

**DATE DESPRE IMOBILUL NR. 6032**

Oficiul de Cadastru și Publicitate Imobiliară SUCEAVA
Biroul de Cadastru și Publicitate Imobiliară Radauti

A. Partea I. Descrierea imobilului

TEREN Intravilan

Adresa: Loc. Gramești, Jud. Suceava

Nr. Crt	Nr cadastral Nr. topografic	Suprafața* (mp)	Observații / Referințe
A1		120	Sector cadastral:15 Teren neimprejmuit;

B. Partea II. Proprietari și acte

Inscrieri privitoare la dreptul de proprietate și alte drepturi reale		Referințe
/		
Act Normativ nr. 7, din 13/03/1996 emis de PARLAMENTUL ROMANIEI (art. 13);		
B1	Inscrierea posesiei, drept de PROPRIETATE, dobândit prin Lege, cota actuala 1/1 1) NEIDENTIFICAT NEIDENTIFICAT	A1
B2	Se notează mențiunea de proprietar neidentificat.	A1

C. Partea III. SARCINI .

Inscrieri privind dezmembramintele dreptului de proprietate, drepturi reale de garanție și sarcini	Referințe
NU SUNT	

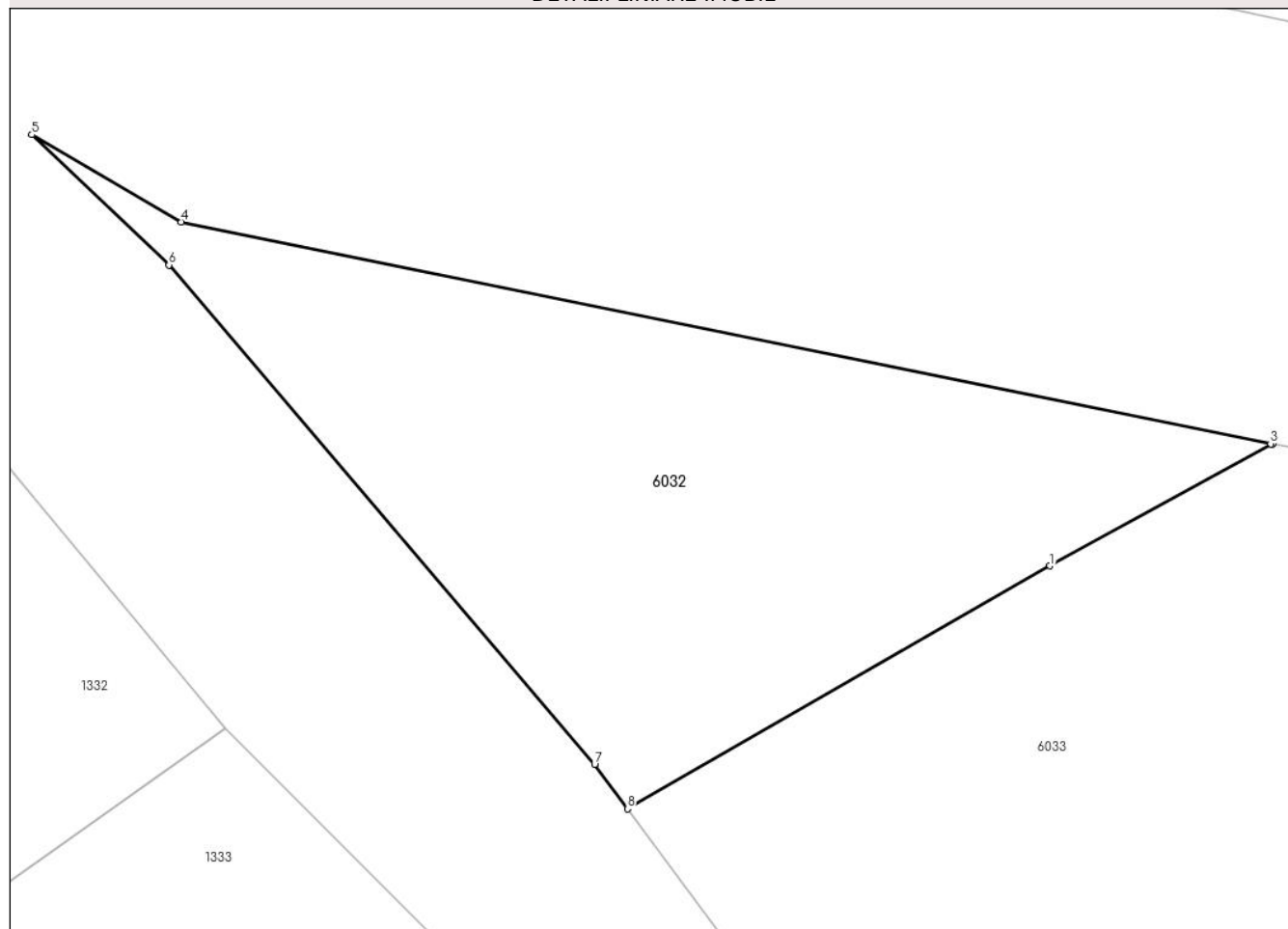
Anexa Nr. 1 La Partea I

Teren

Nr cadastral	Suprafața (mp)*	Observații / Referințe
	120	

* Suprafața este determinată în planul de proiecție Stereo 70.

DETALII LINIARE IMOBIL



Date referitoare la teren

Crt	Categorie folosință	Intravilan	Suprafața (mp)	Tarla	Parcelă	Nr. topo	Observații / Referințe
1	arabil	DA	120	39	386	-	

Lungime Segmente

1) Valorile lungimilor segmentelor sunt obținute din proiecție în plan.

Punct început	X / Y	Punct sfârșit	X / Y	Lungime segment (** (m)
1	584.622,919 713.674,342	2	584.627,488 713.676,837	5.206
2	584.627,488 713.676,837	3	584.627,446 713.676,844	0.043
3	584.627,446 713.676,844	4	584.605,088 713.681,392	22.816
4	584.605,088 713.681,392	5	584.602,02 713.683,184	3.553
5	584.602,02 713.683,184	6	584.604,836 713.680,51	3.883

Punct început	X / Y	Punct sfârșit	X / Y	Lungime segment (** (m)
6	584.604,836 713.680,51	7	584.613,57 713.670,271	13.458
7	584.613,57 713.670,271	8	584.614,247 713.669,359	1.136
8	584.614,247 713.669,359	1	584.622,919 713.674,342	10.002

** Lungimile segmentelor sunt determinate în planul de proiecție Stereo 70 și sunt rotunjite la 1 milimetru.

*** Distanța dintre puncte este formată din segmente cumulate ce sunt mai mici decât valoarea 1 milimetru.

**DATE DESPRE IMOBILUL NR. 6033**

Oficiul de Cadastru și Publicitate Imobiliară SUCEAVA
Biroul de Cadastru și Publicitate Imobiliară Radauti

A. Partea I. Descrierea imobilului

TEREN Intravilan

Adresa: Loc. Gramesti, Jud. Suceava

Nr. Crt	Nr cadastral Nr. topografic	Suprafața* (mp)	Observații / Referințe
A1		Din acte: 4.800 Masurata: 547	Sector cadastral:15 Teren neimprejmuit; Diferenta de suprafata este la CFE 33420.

B. Partea II. Proprietari și acte

Inscrieri privitoare la dreptul de proprietate și alte drepturi reale		Referințe
/		
Act Administrativ nr. 771, din 26/01/1995 emis de CJSDPAT SUCEAVA;		
B1	Intabulare, drept de PROPRIETATE, dobandit prin Reconstituire, cota actuala 1/1 1) ABORDIENCEI VIRGINIA , Lipsă CNP proprietar.	A1

C. Partea III. SARCINI .

Inscrieri privind dezmembramintele dreptului de proprietate, drepturi reale de garanție și sarcini	Referințe
NU SUNT	

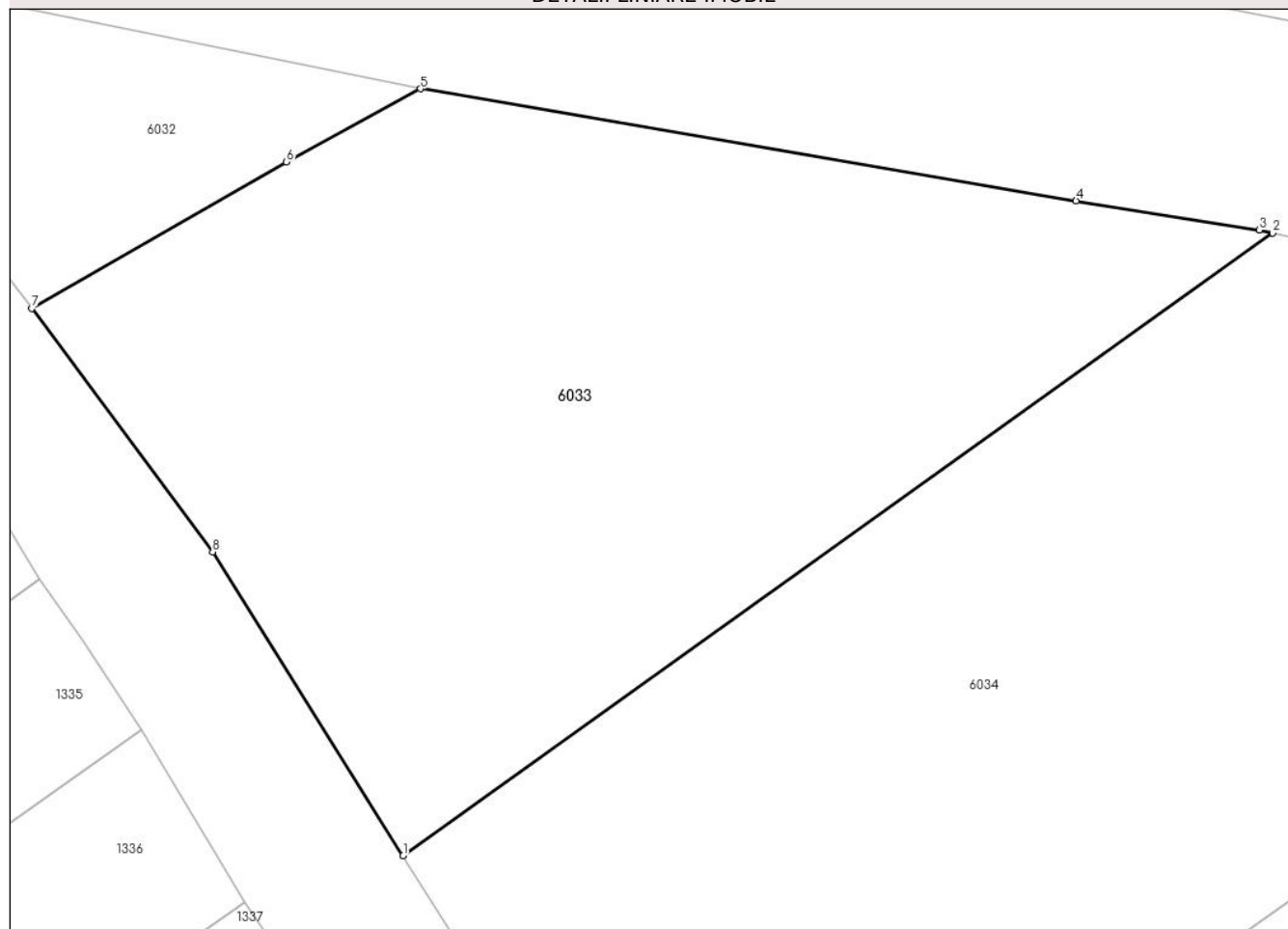
Anexa Nr. 1 La Partea I

Teren

Nr cadastral	Suprafața (mp)*	Observații / Referințe
	Din acte: 4.800 Masurata: 547	Diferenta de suprafata este la CFE 33420.

* Suprafața este determinată în planul de proiecție Stereo 70.

DETALII LINIARE IMOBIL



Date referitoare la teren

Crt	Categorie folosință	Intra vilan	Suprafața (mp)	Tarla	Parcelă	Nr. topo	Observații / Referințe
1	arabil	DA	547	39	386	-	

Lungime Segmente

1) Valorile lungimilor segmentelor sunt obținute din proiecție în plan.

Punct început	X / Y	Punct sfârșit	X / Y	Lungime segment (** (m)
1	584.626,896 713.650,709	2	584.656,52 713.671,917	36.433
2	584.656,52 713.671,917	3	584.656,074 713.672,021	0.458
3	584.656,074 713.672,021	4	584.649,824 713.673,02	6.329
4	584.649,824 713.673,02	5	584.627,488 713.676,837	22.66
5	584.627,488 713.676,837	6	584.622,919 713.674,342	5.206

Punct început	X / Y	Punct sfârșit	X / Y	Lungime segment (** (m)
6	584.622,919 713.674,342	7	584.614,247 713.669,359	10.002
7	584.614,247 713.669,359	8	584.620,408 713.661,058	10.338
8	584.620,408 713.661,058	1	584.626,896 713.650,709	12.215

** Lungimile segmentelor sunt determinate în planul de proiecție Stereo 70 și sunt rotunjite la 1 milimetru.

*** Distanța dintre puncte este formată din segmente cumulate ce sunt mai mici decât valoarea 1 milimetru.

**DATE DESPRE IMOBILUL NR. 6034**

Oficiul de Cadastru și Publicitate Imobiliară SUCEAVA
Biroul de Cadastru și Publicitate Imobiliară Radauti

A. Partea I. Descrierea imobilului

TEREN Intravilan

Adresa: Loc. Gramești, Jud. Suceava

Nr. Crt	Nr cadastral Nr. topografic	Suprafața* (mp)	Observații / Referințe
A1		872	Sector cadastral:15 Teren neimprejmuit;

B. Partea II. Proprietari și acte

Inscrieri privitoare la dreptul de proprietate și alte drepturi reale		Referințe
/		
Act Normativ nr. 7, din 13/03/1996 emis de PARLAMENTUL ROMANIEI (art. 13);		
B1	Inscrierea posesiei, drept de PROPRIETATE, dobândit prin Lege, cota actuala 1/1 1) NEIDENTIFICAT NEIDENTIFICAT	A1
B2	Se notează mențiunea de proprietar neidentificat.	A1

C. Partea III. SARCINI .

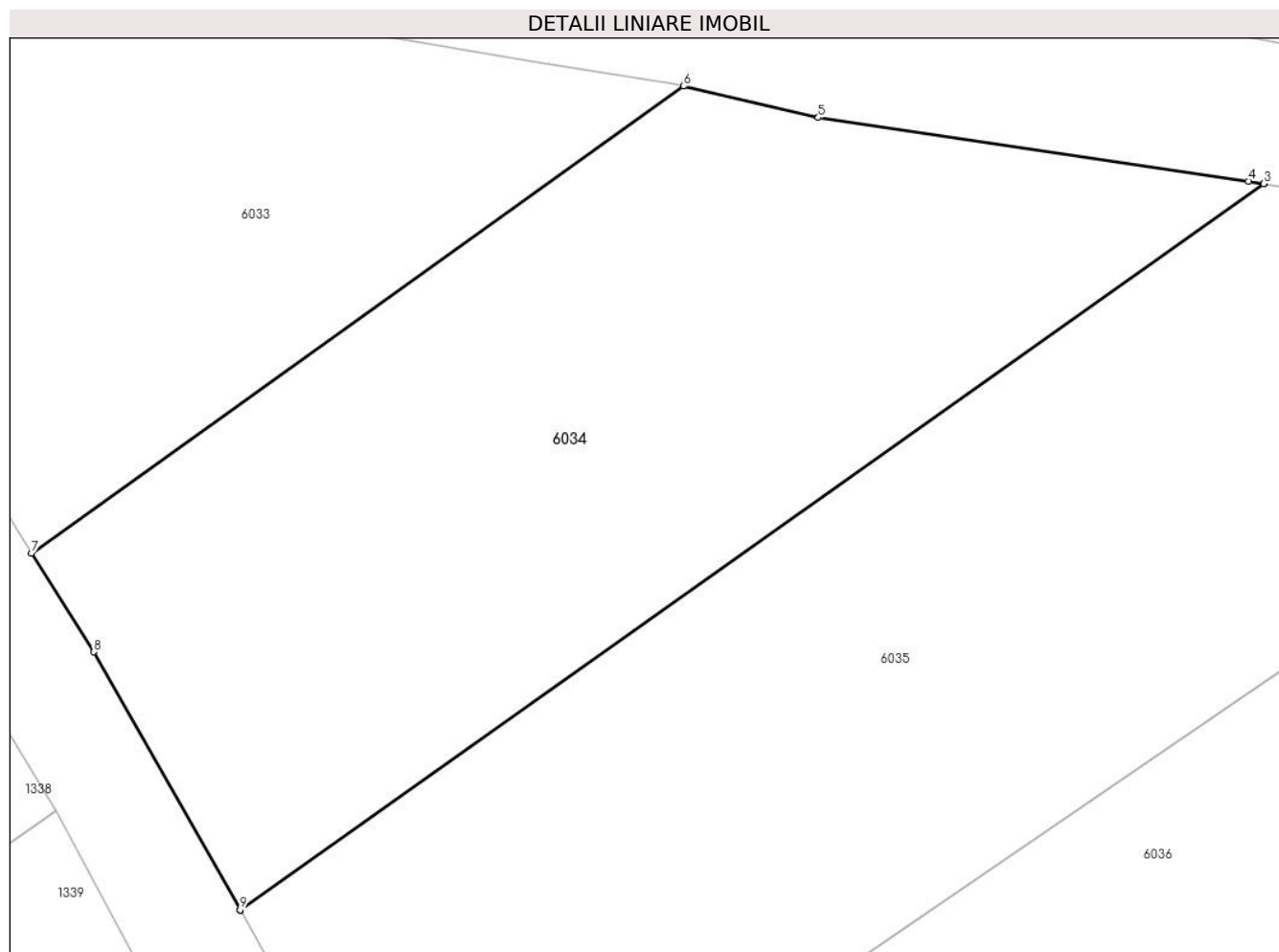
Inscrieri privind dezmembramintele dreptului de proprietate, drepturi reale de garanție și sarcini	Referințe
NU SUNT	

Anexa Nr. 1 La Partea I

Teren

Nr cadastral	Suprafața (mp)*	Observații / Referințe
	872	

* Suprafața este determinată în planul de proiecție Stereo 70.



Date referitoare la teren

Crt	Categorie folosință	Intravilan	Suprafața (mp)	Tarla	Parcelă	Nr. topo	Observații / Referințe
1	arabil	DA	872	39	386	-	

Lungime Segmente

1) Valorile lungimilor segmentelor sunt obținute din proiecție în plan.

Punct început	X / Y	Punct sfârșit	X / Y	Lungime segment (** (m)
1	584.636,379 713.634,495	2	584.682,903 713.667,482	57.032
2	584.682,903 713.667,482	3	584.682,893 713.667,484	0.01
3	584.682,893 713.667,484	4	584.682,206 713.667,602	0.697
4	584.682,206 713.667,602	5	584.662,656 713.670,484	19.761
5	584.662,656 713.670,484	6	584.656,52 713.671,917	6.301

Punct început	X / Y	Punct sfârşit	X / Y	Lungime segment (** (m)
6	584.656,52 713.671,917	7	584.626,896 713.650,709	36.433
7	584.626,896 713.650,709	8	584.629,71 713.646,22	5.298
8	584.629,71 713.646,22	9	584.636,375 713.634,501	13.482
9	584.636,375 713.634,501	1	584.636,379 713.634,495	0.007

** Lungimile segmentelor sunt determinate în planul de proiecție Stereo 70 și sunt rotunjite la 1 milimetru.

*** Distanța dintre puncte este formată din segmente cumulate ce sunt mai mici decât valoarea 1 milimetru.

**DATE DESPRE IMOBILUL NR. 6035**

Oficiul de Cadastru și Publicitate Imobiliară SUCEAVA
Biroul de Cadastru și Publicitate Imobiliară Radauti

A. Partea I. Descrierea imobilului

TEREN Intravilan

Adresa: Loc. Gramesti, Jud. Suceava

Nr. Crt	Nr cadastral Nr. topografic	Suprafața* (mp)	Observații / Referințe
A1		Din acte: 5.000 Masurata: 1.226	Sector cadastral:15 Teren neimprejmuit; Diferenta de suprafata este la CFE 33422.

B. Partea II. Proprietari și acte

Inscrieri privitoare la dreptul de proprietate și alte drepturi reale		Referințe
/		
Act Administrativ nr. 578, din 27/04/1994 emis de CJSDPAT SUCEAVA;		
B1	Intabulare, drept de PROPRIETATE, dobandit prin Reconstituire, cota actuala 1/1 1) ANDRIEȘ ALEXANDRU , Lipsă CNP proprietar.	A1

C. Partea III. SARCINI .

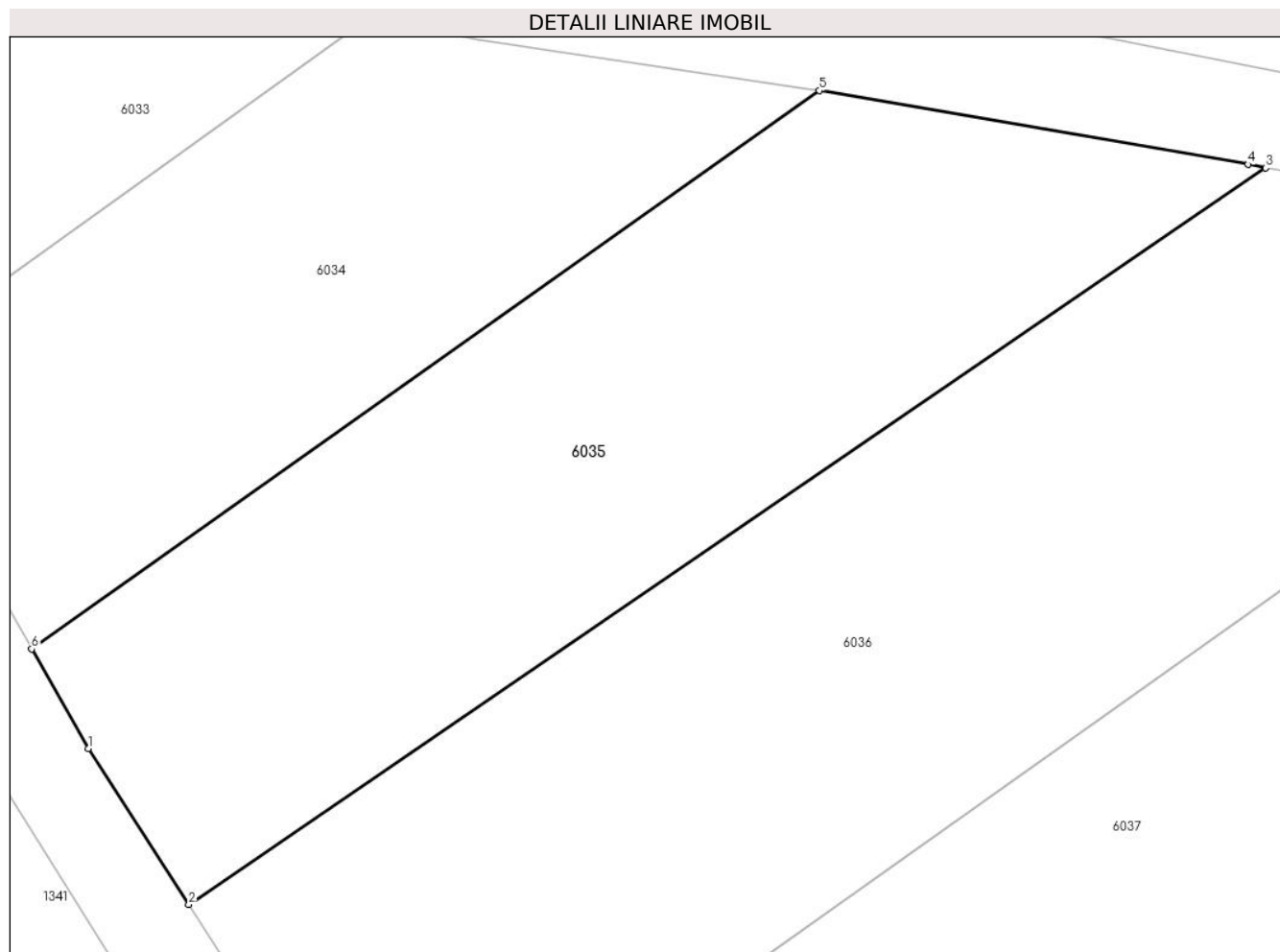
Inscrieri privind dezmembramintele dreptului de proprietate, drepturi reale de garanție și sarcini	Referințe
NU SUNT	

Anexa Nr. 1 La Partea I

Teren

Nr cadastral	Suprafața (mp)*	Observații / Referințe
	Din acte: 5.000 Masurata: 1.226	Diferenta de suprafata este la CFE 33422.

* Suprafața este determinată în planul de proiecție Stereo 70.



Date referitoare la teren

Crt	Categorie folosință	Intra vilan	Suprafața (mp)	Tarla	Parcelă	Nr. topo	Observații / Referințe
1	arabil	DA	1.226	39	386	-	

Lungime Segmente

1) Valorile lungimilor segmentelor sunt obținute din proiecție în plan.

Punct început	X / Y	Punct sfârșit	X / Y	Lungime segment (** (m)
1	584.639,723 713.628,616	2	584.645,674 713.619,399	10.971
2	584.645,674 713.619,399	3	584.709,283 713.662,918	77.071
3	584.709,283 713.662,918	4	584.708,244 713.663,121	1.059
4	584.708,244 713.663,121	5	584.682,903 713.667,482	25.714
5	584.682,903 713.667,482	6	584.636,379 713.634,495	57.032

Punct început	X / Y	Punct sfârșit	X / Y	Lungime segment (** (m)
6	584.636,379 713.634,495	1	584.639,723 713.628,616	6.764

** Lungimile segmentelor sunt determinate în planul de proiecție Stereo 70 și sunt rotunjite la 1 milimetru.

*** Distanța dintre puncte este formată din segmente cumulate ce sunt mai mici decât valoarea 1 milimetru.

**DATE DESPRE IMOBILUL NR. 6036**

Oficiul de Cadastru și Publicitate Imobiliară SUCEAVA
Biroul de Cadastru și Publicitate Imobiliară Radauti

A. Partea I. Descrierea imobilului

TEREN Necunoscut

Adresa: Loc. Gramesti, Jud. Suceava

Nr. Crt	Nr cadastral Nr. topografic	Suprafața* (mp)	Observații / Referințe
A1		Din acte: 4.200 Masurata: 1.875	Sector cadastral:15 Teren neimprejmuit; Diferenta de suprafata se afla la CFE 33423.

B. Partea II. Proprietari și acte

Inscrieri privitoare la dreptul de proprietate și alte drepturi reale		Referințe
/		
Act Notarial nr. 1134, din 17/10/2019 emis de B.I.N. SEHLANEC ANA;		
B1	Intabulare, drept de PROPRIETATE, dobandit prin PARTAJ, cota actuala 1/1 1) MANGU EUGENIA-VIORICA,	A1

C. Partea III. SARCINI .

Inscrieri privind dezmembramintele dreptului de proprietate, drepturi reale de garanție și sarcini	Referințe
NU SUNT	

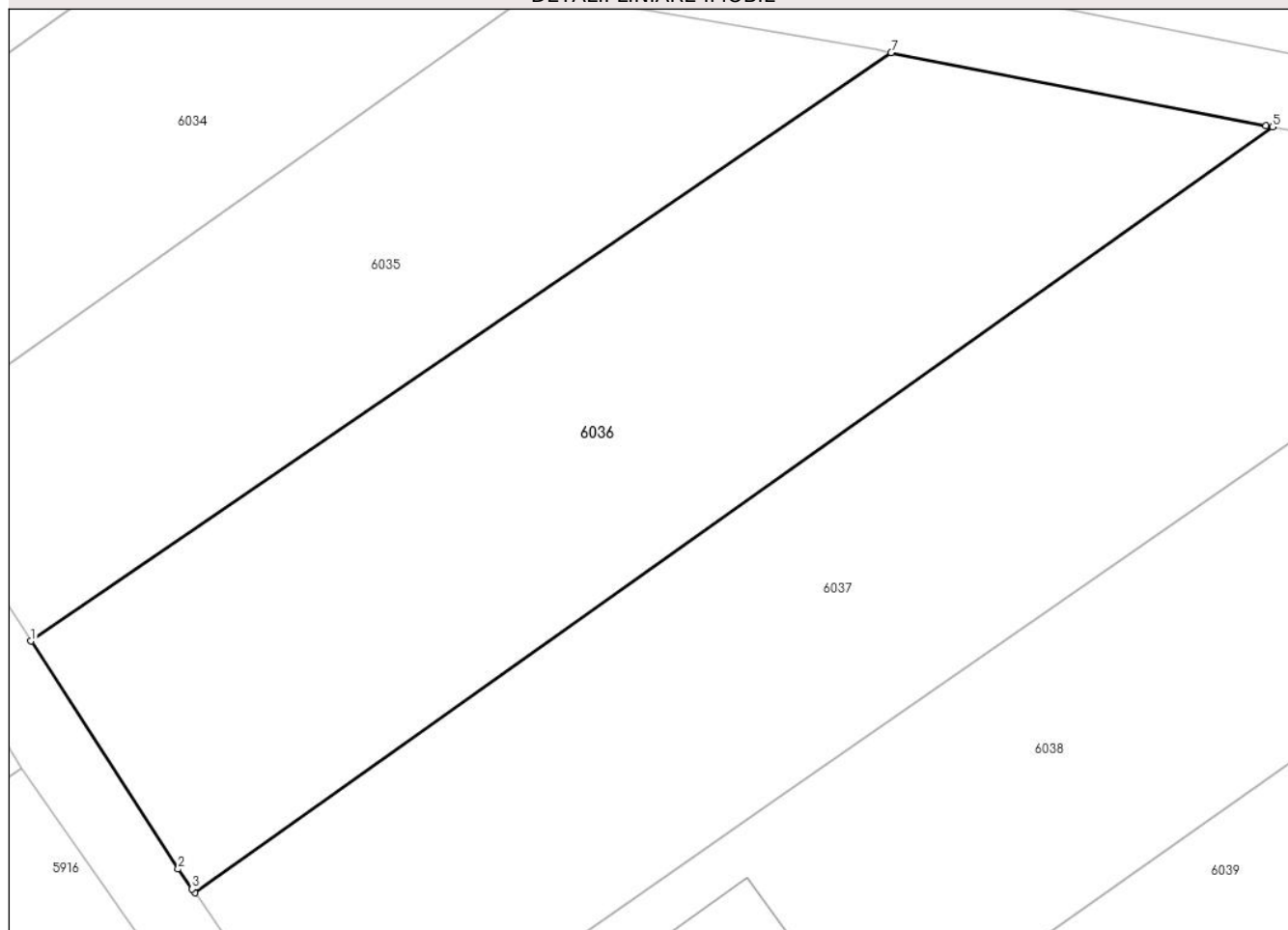
Anexa Nr. 1 La Partea I

Teren

Nr cadastral	Suprafața (mp)*	Observații / Referințe
	Din acte: 4.200 Masurata: 1.875	Diferenta de suprafata se afla la CFE 33423.

* Suprafața este determinată în planul de proiecție Stereo 70.

DETALII LINIARE IMOBIL



Date referitoare la teren

Crt	Categorie folosință	Intravilan	Suprafața (mp)	Tarla	Parcelă	Nr. topo	Observații / Referințe
1	arabil	DA	1.714	39	386	-	
2	arabil	NU	161	39	386	-	

Lungime Segmente

1) Valorile lungimilor segmentelor sunt obținute din proiecție în plan.

Punct început	X / Y	Punct sfârșit	X / Y	Lungime segment (** (m)
1	584.645,674 713.619,399	2	584.656,558 713.602,545	20.063
2	584.656,558 713.602,545	3	584.657,596 713.601,07	1.804
3	584.657,596 713.601,07	4	584.657,796 713.600,786	0.347
4	584.657,796 713.600,786	5	584.737,512 713.657,426	97.789

Punct început	X / Y	Punct sfârșit	X / Y	Lungime segment (** (m)
5	584.737,512 713.657,426	6	584.737,021 713.657,504	0.497
6	584.737,021 713.657,504	7	584.709,283 713.662,918	28.261
7	584.709,283 713.662,918	1	584.645,674 713.619,399	77.071

** Lungimile segmentelor sunt determinate în planul de proiecție Stereo 70 și sunt rotunjite la 1 milimetru.

*** Distanța dintre puncte este formată din segmente cumulate ce sunt mai mici decât valoarea 1 milimetru.

**DATE DESPRE IMOBILUL NR. 6037**

Oficiul de Cadastru și Publicitate Imobiliară SUCEAVA
Biroul de Cadastru și Publicitate Imobiliară Radauti

A. Partea I. Descrierea imobilului

TEREN Necunoscut

Adresa: Loc. Gramești, Jud. Suceava

Nr. Crt	Nr cadastral Nr. topografic	Suprafața* (mp)	Observații / Referințe
A1		2.100	Sector cadastral:15 Teren neimprejmuit;

B. Partea II. Proprietari și acte

Inscrieri privitoare la dreptul de proprietate și alte drepturi reale		Referințe
/		
Act Normativ nr. 7, din 13/03/1996 emis de PARLAMENTUL ROMANIEI (art. 13);		
B1	Inscrierea posesiei, drept de PROPRIETATE, dobândit prin Lege, cota actuala 1/1 1) NEIDENTIFICAT NEIDENTIFICAT	A1
B2	Se notează mențiunea de proprietar neidentificat.	A1

C. Partea III. SARCINI .

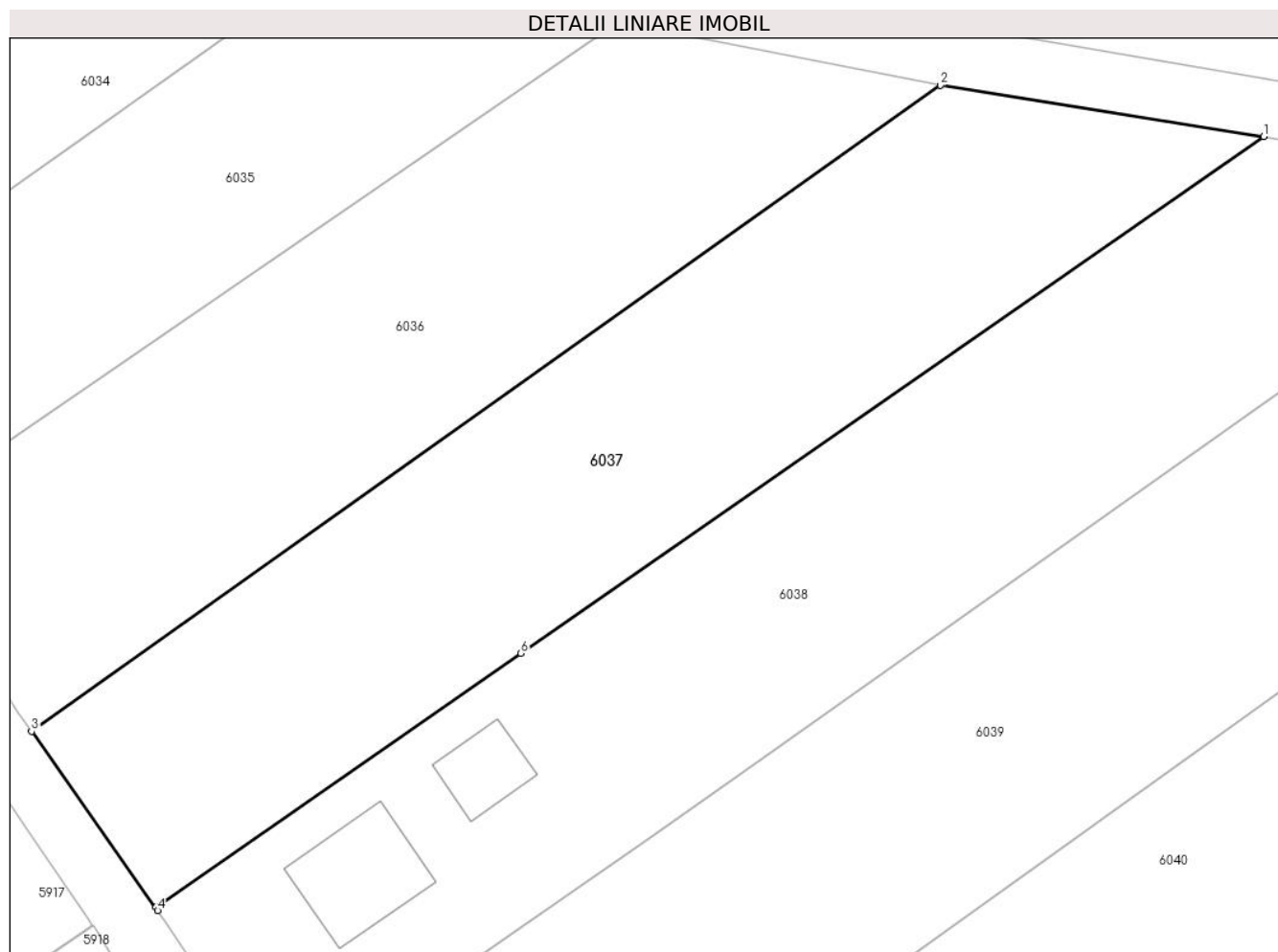
Inscrieri privind dezmembramintele dreptului de proprietate, drepturi reale de garanție și sarcini	Referințe
NU SUNT	

Anexa Nr. 1 La Partea I

Teren

Nr cadastral	Suprafața (mp)*	Observații / Referințe
	2.100	

* Suprafața este determinată în planul de proiecție Stereo 70.



Date referitoare la teren

Crt	Categorie folosință	Intravilan	Suprafața (mp)	Tarla	Parcelă	Nr. topo	Observații / Referințe
1	arabil	DA	1.555	39	386	-	
2	arabil	NU	545	39	386	-	

Lungime Segmente

1) Valorile lungimilor segmentelor sunt obținute din proiecție în plan.

Punct început	X / Y	Punct sfârșit	X / Y	Lungime segment (** (m)
1	584.765,886 713.652,939	2	584.737,512 713.657,426	28.727
2	584.737,512 713.657,426	3	584.657,796 713.600,786	97.789
3	584.657,796 713.600,786	4	584.668,859 713.585,073	19.217
4	584.668,859 713.585,073	5	584.668,69 713.585,372	0.343

Punct început	X / Y	Punct sfârșit	X / Y	Lungime segment (** (m)
5	584.668,69 713.585,372	6	584.700,707 713.607,625	38.991
6	584.700,707 713.607,625	1	584.765,886 713.652,939	79.383

** Lungimile segmentelor sunt determinate în planul de proiecție Stereo 70 și sunt rotunjite la 1 milimetru.

*** Distanța dintre puncte este formată din segmente cumulate ce sunt mai mici decât valoarea 1 milimetru.

**DATE DESPRE IMOBILUL NR. 6038**

Oficiul de Cadastru și Publicitate Imobiliară SUCEAVA
Biroul de Cadastru și Publicitate Imobiliară Radauti

A. Partea I. Descrierea imobilului

TEREN Necunoscut

Adresa: Loc. Gramești, Str Mânigeni, Nr. 90, Jud. Suceava

Nr. Crt	Nr cadastral Nr. topografic	Suprafața* (mp)	Observații / Referințe
A1	30487	2.500	Sector cadastral:15 Teren neimprejmuit;

B. Partea II. Proprietari și acte

Inscrieri privitoare la dreptul de proprietate și alte drepturi reale		Referințe
19660 / 19/08/2013		
Act Notarial nr. 967, din 15/08/2013 emis de SEHLANEC ANA-SEDIUL NEGOSTINA;		
B4	Intabulare, drept de PROPRIETATE bun comun in dev. cu titlu de cumparare, dobandit prin Conventie, cota actuala 1/1 1) BIBICU VASILE 2) BIBICU NICOLETA GABRIELA	A1

C. Partea III. SARCINI .

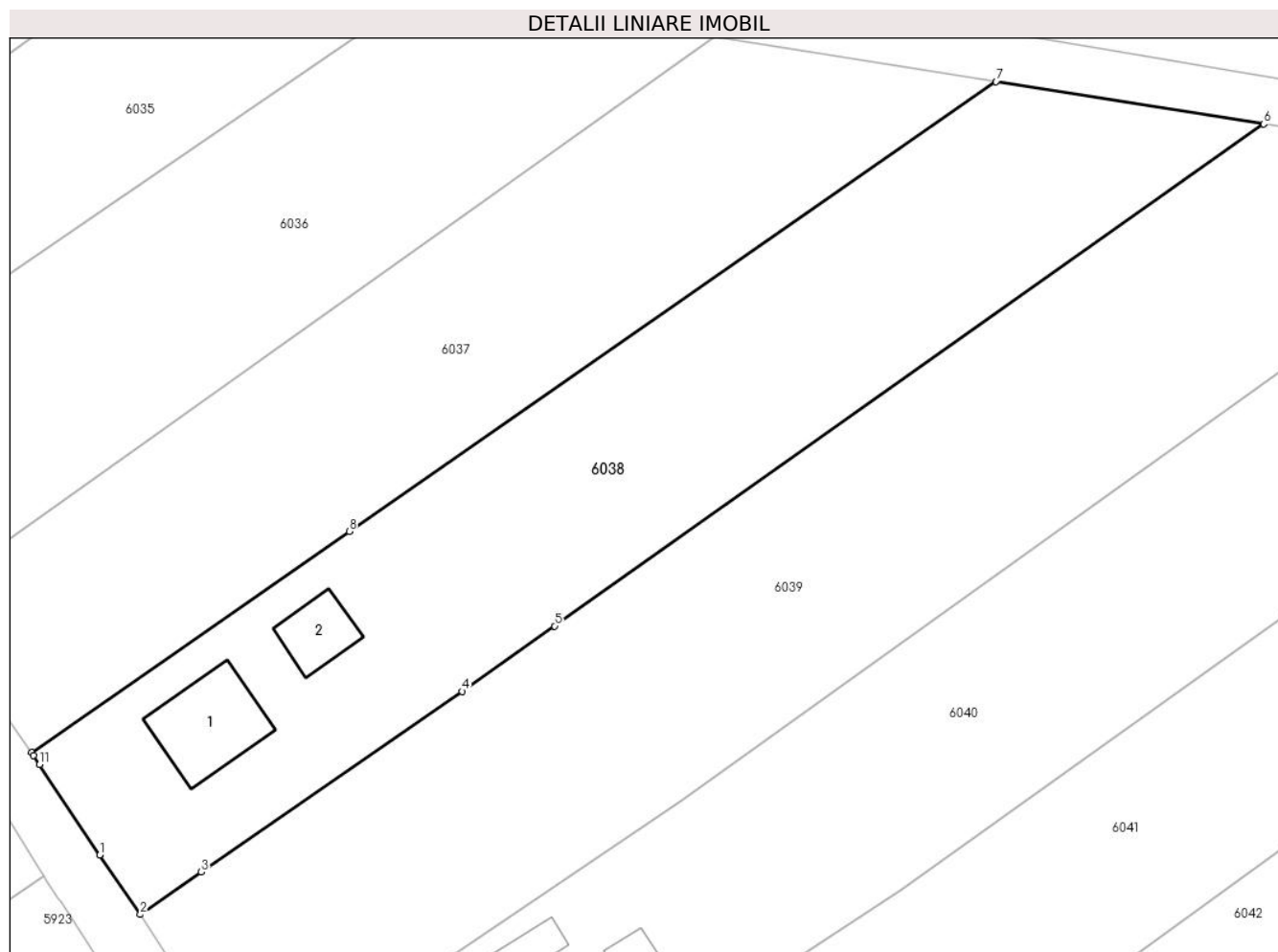
Inscrieri privind dezmembramintele dreptului de proprietate, drepturi reale de garanție și sarcini	Referințe
NU SUNT	

Anexa Nr. 1 La Partea I

Teren

Nr cadastral	Suprafața (mp)*	Observații / Referințe
30487	2.500	

* Suprafața este determinată în planul de proiecție Stereo 70.



Date referitoare la teren

Crt	Categorie folosință	Intravilan	Suprafața (mp)	Tarla	Parcelă	Nr. topo	Observații / Referințe
1	arabil	DA	821	-	-	-	
2	curți construcții	DA	773	-	-	-	
3	arabil	NU	906	39	386	-	

Date referitoare la construcții

Crt	Număr	Destinație construcție	Supraf. (mp)	Situație juridică	Observații / Referințe
A1.1		construcții de locuințe	89	Fara acte	Nr. niveluri:2; S. construita la sol:89 mp; S. construita desfasurata:178 mp; Locuință P+M.
A1.2		construcții anexa	42	Fara acte	Nr. niveluri:1; S. construita la sol:42 mp; Anexa.

Lungime Segmente

1) Valorile lungimilor segmentelor sunt obținute din proiecție în plan.

Punct început	X / Y	Punct sfârșit	X / Y	Lungime segment (** (m))
1	584.675,555 713.575,036	2	584.679,647 713.569,047	7.253

Punct început	X / Y	Punct sfârșit	X / Y	Lungime segment (** (m)
2	584.679,647 713.569,047	3	584.685,787 713.573,323	7.482
3	584.685,787 713.573,323	4	584.712,098 713.591,512	31.986
4	584.712,098 713.591,512	5	584.721,419 713.598,096	11.412
5	584.721,419 713.598,096	6	584.792,872 713.648,661	87.535
6	584.792,872 713.648,661	7	584.765,886 713.652,939	27.323
7	584.765,886 713.652,939	8	584.700,707 713.607,625	79.383
8	584.700,707 713.607,625	9	584.668,69 713.585,372	38.991
9	584.668,69 713.585,372	10	584.668,859 713.585,073	0.343
10	584.668,859 713.585,073	11	584.669,497 713.584,167	1.108
11	584.669,497 713.584,167	1	584.675,555 713.575,036	10.958

** Lungimile segmentelor sunt determinate în planul de proiecție Stereo 70 și sunt rotunjite la 1 milimetru.

*** Distanța dintre puncte este formată din segmente cumulate ce sunt mai mici decât valoarea 1 milimetru.

**DATE DESPRE IMOBILUL NR. 6039**

Oficiul de Cadastru și Publicitate Imobiliară SUCEAVA
Biroul de Cadastru și Publicitate Imobiliară Radauti

A. Partea I. Descrierea imobilului

TEREN Necunoscut

Adresa: Loc. Gramesti, Jud. Suceava

Nr. Crt	Nr cadastral Nr. topografic	Suprafața* (mp)	Observații / Referințe
A1	35534	Din acte: 5.000 Masurata: 3.191	Sector cadastral:15 Teren neimprejmuit;

B. Partea II. Proprietari și acte

Inscrieri privitoare la dreptul de proprietate și alte drepturi reale		Referințe
38776 / 08/08/2024		
Act Notarial nr. contract de vanzare nr. 1137, din 06/08/2024 emis de NP SURAKI ELENA;		
B4	Intabulare, drept de PROPRIETATE bun comun, in devalmasie, dobandit prin Conventie, cota actuala 1/1 1) BIBICU CONSTANTIN 2) BIBICU MARIANA	A1

C. Partea III. SARCINI .

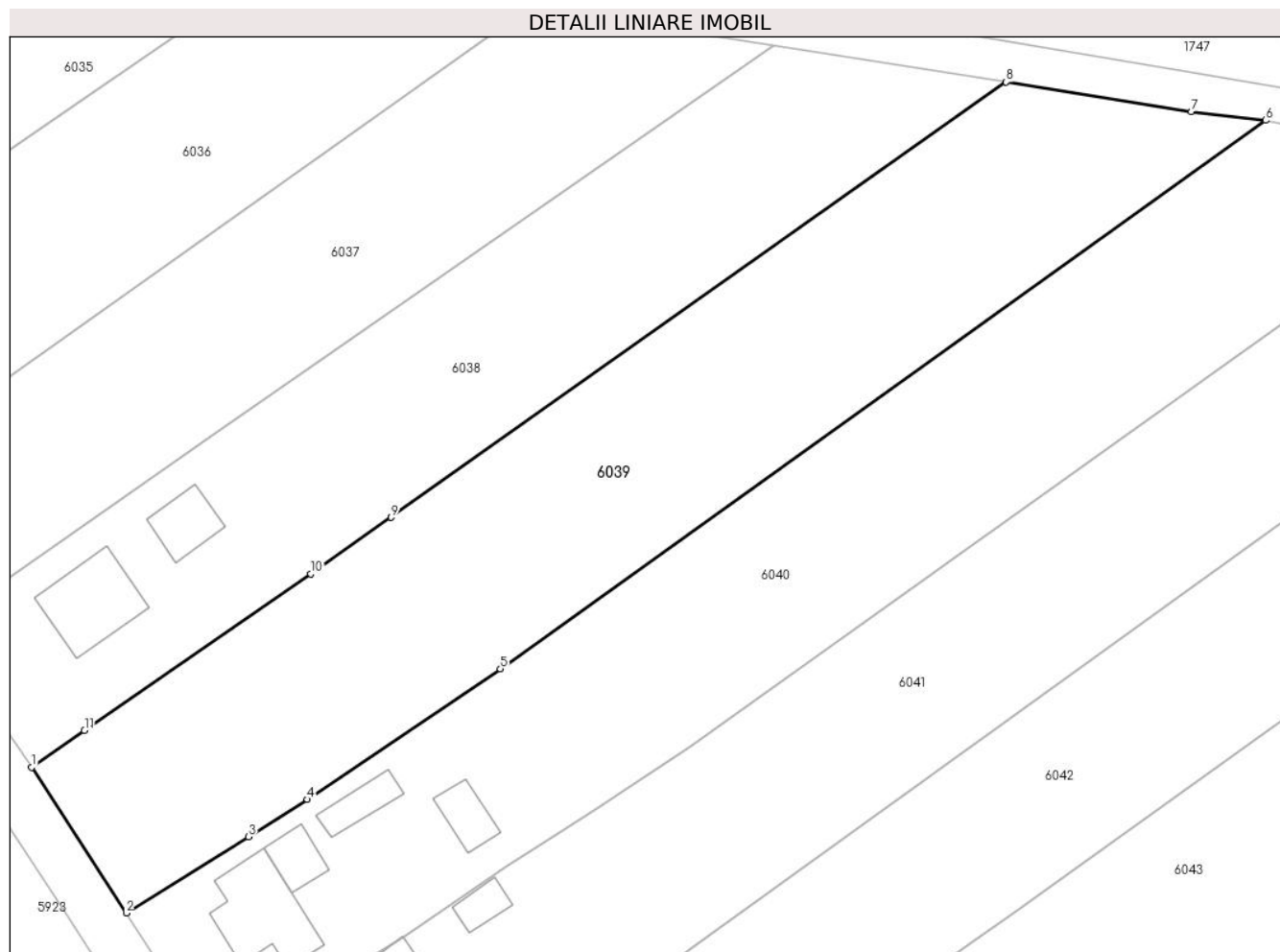
Inscrieri privind dezmembramintele dreptului de proprietate, drepturi reale de garanție și sarcini	Referințe
NU SUNT	

Anexa Nr. 1 La Partea I

Teren

Nr cadastral	Suprafața (mp)*	Observații / Referințe
35534	Din acte: 5.000 Masurata: 3.191	

* Suprafața este determinată în planul de proiecție Stereo 70.



Date referitoare la teren

Crt	Categorie folosință	Intravilan	Suprafața (mp)	Tarla	Parcelă	Nr. topo	Observații / Referințe
1	arabil	DA	1.752	39	386	-	
2	arabil	NU	1.439	39	386	-	

Lungime Segmente

1) Valorile lungimilor segmentelor sunt obținute din proiecție în plan.

Punct început	X / Y	Punct sfârșit	X / Y	Lungime segment (** (m)
1	584.679,647 713.569,047	2	584.690,635 713.552,122	20.179
2	584.690,635 713.552,122	3	584.704,829 713.560,998	16.741
3	584.704,829 713.560,998	4	584.711,666 713.565,326	8.092
4	584.711,666 713.565,326	5	584.734,113 713.580,477	27.082

Punct început	X / Y	Punct sfârșit	X / Y	Lungime segment (** (m)
5	584.734,113 713.580,477	6	584.823,039 713.644,209	109.406
6	584.823,039 713.644,209	7	584.814,381 713.645,193	8.714
7	584.814,381 713.645,193	8	584.792,872 713.648,661	21.787
8	584.792,872 713.648,661	9	584.721,419 713.598,096	87.535
9	584.721,419 713.598,096	10	584.712,098 713.591,512	11.412
10	584.712,098 713.591,512	11	584.685,787 713.573,323	31.986
11	584.685,787 713.573,323	1	584.679,647 713.569,047	7.482

** Lungimile segmentelor sunt determinate în planul de proiecție Stereo 70 și sunt rotunjite la 1 milimetru.

*** Distanța dintre puncte este formată din segmente cumulate ce sunt mai mici decât valoarea 1 milimetru.

**DATE DESPRE IMOBILUL NR. 6040**

Oficiul de Cadastru și Publicitate Imobiliară SUCEAVA
Biroul de Cadastru și Publicitate Imobiliară Radauti

A. Partea I. Descrierea imobilului

TEREN Necunoscut

Adresa: Loc. Gramesti, Str Mânigeni, Nr. 88, Jud. Suceava

Nr. Crt	Nr cadastral Nr. topografic	Suprafața* (mp)	Observații / Referințe
A1	30510	Din acte: 5.001 Masurata: 3.414	Sector cadastral:15 Teren imprejmuit;

Construcții

Crt	Nr cadastral Nr. topografic	Adresa	Observații / Referințe
A1.1	30510-C1	Loc. Gramesti, Str Mânigeni, Nr. 88, Jud. Suceava	Nr. niveluri:2; S. construita la sol:102 mp; S. construita desfasurata:102 mp; LOCUINTA REGIM P+M EDIFICATA IN ANUL 2021 SCD=203,2 MP
A1.2	30510-C2	Loc. Gramesti, Str Mânigeni, Nr. 88, Jud. Suceava	Nr. niveluri:1; S. construita la sol:32 mp; S. construita desfasurata:32 mp; ANEXA REGIM PARTER EDIFICATA IN ANUL 2021 SCD=31,9 MP
A1.3	30510-C3	Loc. Gramesti, Str Mânigeni, Nr. 88, Jud. Suceava	Nr. niveluri:1; S. construita la sol:32 mp; S. construita desfasurata:32 mp; ANEXA REGIM PARTER EDIFICATA IN ANUL 2021 SCD=31,7 MP

B. Partea II. Proprietari și acte

Inscrieri privitoare la dreptul de proprietate și alte drepturi reale	Referințe
1307 / 15/01/2014	
Act Notarial nr. 44, din 14/01/2014 emis de SEHLANEC ANA- SEDIUL NEGOSTINA;	
B7	A1
Intabulare, drept de PROPRIETATE bun comun in dev.cu titlu de cumparare, dobandit prin Conventie, cota actuala 1/1	
1) BIBICU CONSTANTIN	
2) BIBICU MARIANA	
55933 / 10/11/2023	
Act Administrativ nr. 5742, din 23/10/2023 emis de PRIMARIA COMUNA GRAMESTI;	
B9	A1.1, A1.2, A1.3
Intabulare, drept de PROPRIETATE bun comun in devalmasie, dobandit prin Construire, cota actuala 1/1	
1) BIBICU CONSTANTIN	
2) BIBICU MARIANA	

C. Partea III. SARCINI .

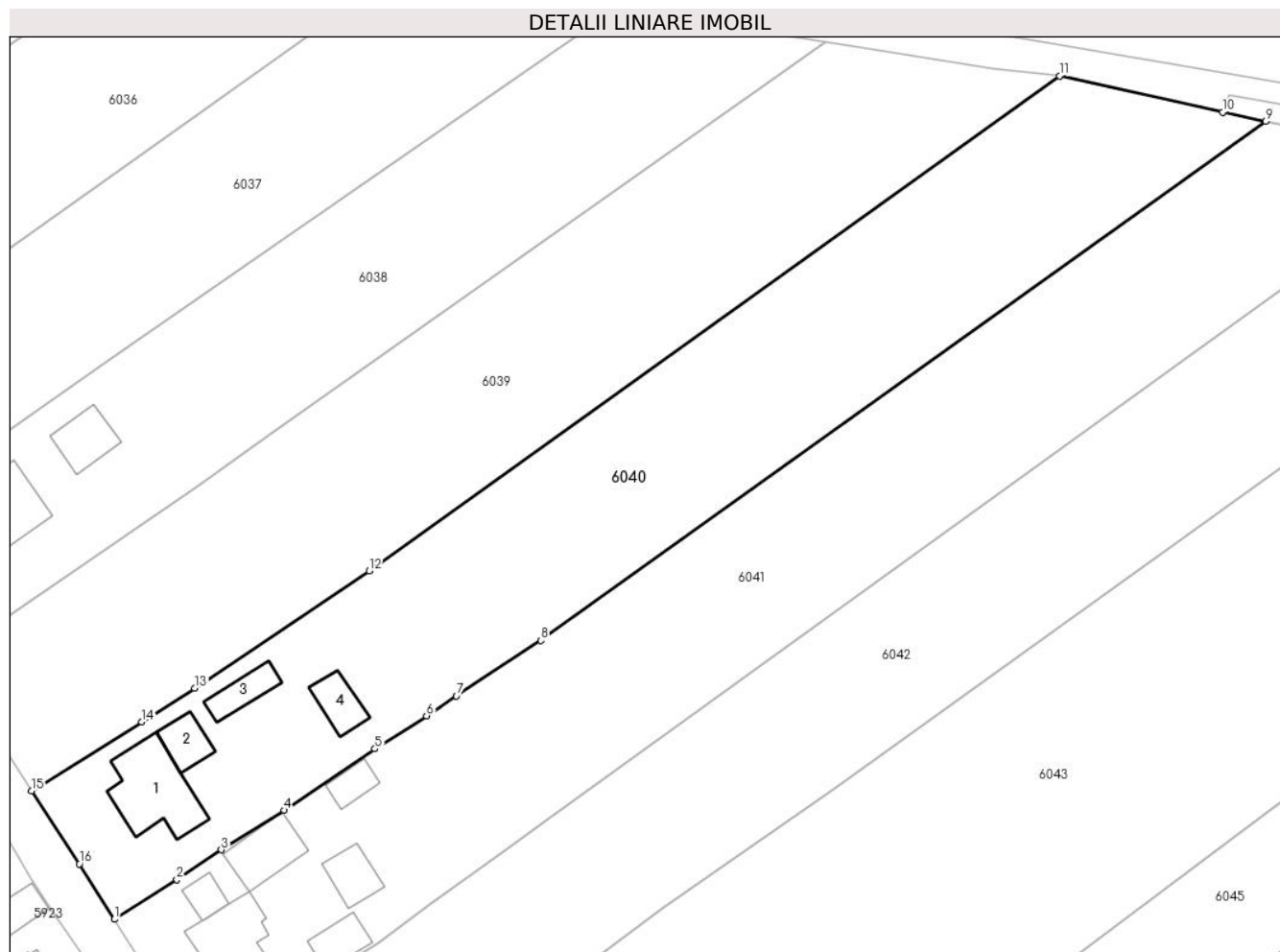
Inscrieri privind dezmembramintele dreptului de proprietate, drepturi reale de garanție și sarcini	Referințe
NU SUNT	

Anexa Nr. 1 La Partea I

Teren

Nr cadastral	Suprafața (mp)*	Observații / Referințe
30510	Din acte: 5.001 Masurata: 3.414	

* Suprafața este determinată în planul de proiecție Stereo 70.



Date referitoare la teren

Crt	Categorie folosință	Intravilan	Suprafața (mp)	Tarla	Parcelă	Nr. topo	Observații / Referințe
1	curți constructii	DA	875	-	-	-	
2	arabil	DA	769	-	-	-	
3	arabil	NU	1.770	39	386	-	

Date referitoare la construcții

Crt	Număr	Destinație construcție	Supraf. (mp)	Situație juridică	Observații / Referințe
A1.1	30510-C1	construcții de locuințe	102	Cu acte	Nr. niveluri:2; S. construita la sol:102 mp; S. construita desfasurata:102 mp; LOCUINTA REGIM P+M EDIFICATA IN ANUL 2021 SCD=203,2 MP
A1.2	30510-C2	construcții anexa	32	Cu acte	Nr. niveluri:1; S. construita la sol:32 mp; S. construita desfasurata:32 mp; ANEXA REGIM PARTER EDIFICATA IN ANUL 2021 SCD=31,9 MP
A1.3	30510-C3	construcții anexa	32	Cu acte	Nr. niveluri:1; S. construita la sol:32 mp; S. construita desfasurata:32 mp; ANEXA REGIM PARTER EDIFICATA IN ANUL 2021 SCD=31,7 MP
A1.4		construcții anexa	33	Fara acte	Nr. niveluri:1; S. construita la sol:33 mp; Foișor.

Lungime Segmente

1) Valorile lungimilor segmentelor sunt obținute din proiecție în plan.

Punct început	X / Y	Punct sfârșit	X / Y	Lungime segment (** (m)
1	584.701,311 713.535,584	2	584.709,347 713.540,696	9.524
2	584.709,347 713.540,696	3	584.715,063 713.544,532	6.884
3	584.715,063 713.544,532	4	584.723,134 713.549,618	9.54
4	584.723,134 713.549,618	5	584.734,852 713.557,532	14.14
5	584.734,852 713.557,532	6	584.741,504 713.561,792	7.899
6	584.741,504 713.561,792	7	584.745,364 713.564,333	4.621
7	584.745,364 713.564,333	8	584.756,224 713.571,482	13.002
8	584.756,224 713.571,482	9	584.849,607 713.638,324	114.84
9	584.849,607 713.638,324	10	584.844,053 713.639,554	5.689
10	584.844,053 713.639,554	11	584.823,039 713.644,209	21.523
11	584.823,039 713.644,209	12	584.734,113 713.580,477	109.406
12	584.734,113 713.580,477	13	584.711,666 713.565,326	27.082
13	584.711,666 713.565,326	14	584.704,829 713.560,998	8.092
14	584.704,829 713.560,998	15	584.690,635 713.552,122	16.741
15	584.690,635 713.552,122	16	584.696,765 713.542,724	11.22
16	584.696,765 713.542,724	1	584.701,311 713.535,584	8.464

** Lungimile segmentelor sunt determinate în planul de proiecție Stereo 70 și sunt rotunjite la 1 milimetru.

*** Distanța dintre puncte este formată din segmente cumulate ce sunt mai mici decât valoarea 1 milimetru.

**DATE DESPRE IMOBILUL NR. 6041**

Oficiul de Cadastru și Publicitate Imobiliară SUCEAVA
Biroul de Cadastru și Publicitate Imobiliară Radauti

A. Partea I. Descrierea imobilului

TEREN Necunoscut

Adresa: Loc. Gramesti, Str Mânigeni, Nr. 86, Jud. Suceava

Nr. Crt	Nr cadastral Nr. topografic	Suprafața* (mp)	Observații / Referințe
A1	31039	Din acte: 4.600 Masurata: 3.674	Sector cadastral:15 Teren neimpregmuit;

Construcții

Crt	Nr cadastral Nr. topografic	Adresa	Observații / Referințe
A1.1	31039-C1	Loc. Gramesti, Str Mânigeni, Nr. 86, Jud. Suceava	Nr. niveluri:1; S. construita la sol:81 mp; S. construita desfasurata:81 mp; LOCUINTA EDIFICATA IN ANUL 1940 SCD=81 MP
A1.2	31039-C2	Loc. Gramesti, Str Mânigeni, Nr. 86, Jud. Suceava	Nr. niveluri:1; S. construita la sol:20 mp; S. construita desfasurata:20 mp; ANEXA EDIFICATA IN ANUL 1949 SCD=38 MP
A1.3	31039-C3	Loc. Gramesti, Str Mânigeni, Nr. 86, Jud. Suceava	Nr. niveluri:1; S. construita la sol:55 mp; S. construita desfasurata:55 mp; ANEXA EDIFICATA IN ANUL 1998 SCD=55 MP
A1.4	31039-C4	Loc. Gramesti, Str Mânigeni, Nr. 86, Jud. Suceava	Nr. niveluri:1; S. construita la sol:22 mp; S. construita desfasurata:22 mp; ANEXA EDIFICATA IN ANUL 1996 SCD=22 MP
A1.5	31039-C5	Loc. Gramesti, Str Mânigeni, Nr. 86, Jud. Suceava	Nr. niveluri:1; S. construita la sol:35 mp; S. construita desfasurata:35 mp; ANEXA EDIFICATA IN ANUL 1949 SCD=35 MP
A1.6	31039-C6	Loc. Gramesti, Str Mânigeni, Nr. 86, Jud. Suceava	Nr. niveluri:1; S. construita la sol:32 mp; S. construita desfasurata:32 mp; ANEXA EDIFICATA IN ANUL 1949 SCD=32 MP

B. Partea II. Proprietari și acte

Inscrieri privitoare la dreptul de proprietate și alte drepturi reale	Referințe
25963 / 23/08/2017	
Act Notarial nr. 4525, din 10/04/1995 emis de NOTARIATUL DE STAT LOCAL RADAUTI;	
B13 imobil aflat sub incidenta art.3 alin.(1) din Legea nr.17/2014	A1, A1.1, A1.2, A1.3, A1.4, A1.5, A1.6
4203 / 30/01/2019	
Act Notarial nr. contract de întreținere nr. 163, din 29/01/2019 emis de BIN SEHLANEC ANA;	
B14 Intabulare, drept de PROPRIETATE, dobandit prin Conventie, cota actuala 1/1	A1, A1.1, A1.2, A1.3, A1.4, A1.5, A1.6
1) BIBICU IOAN 2) BIBICU LAURA-ȘTEFANIA , bun comun în devălmășie	

C. Partea III. SARCINI

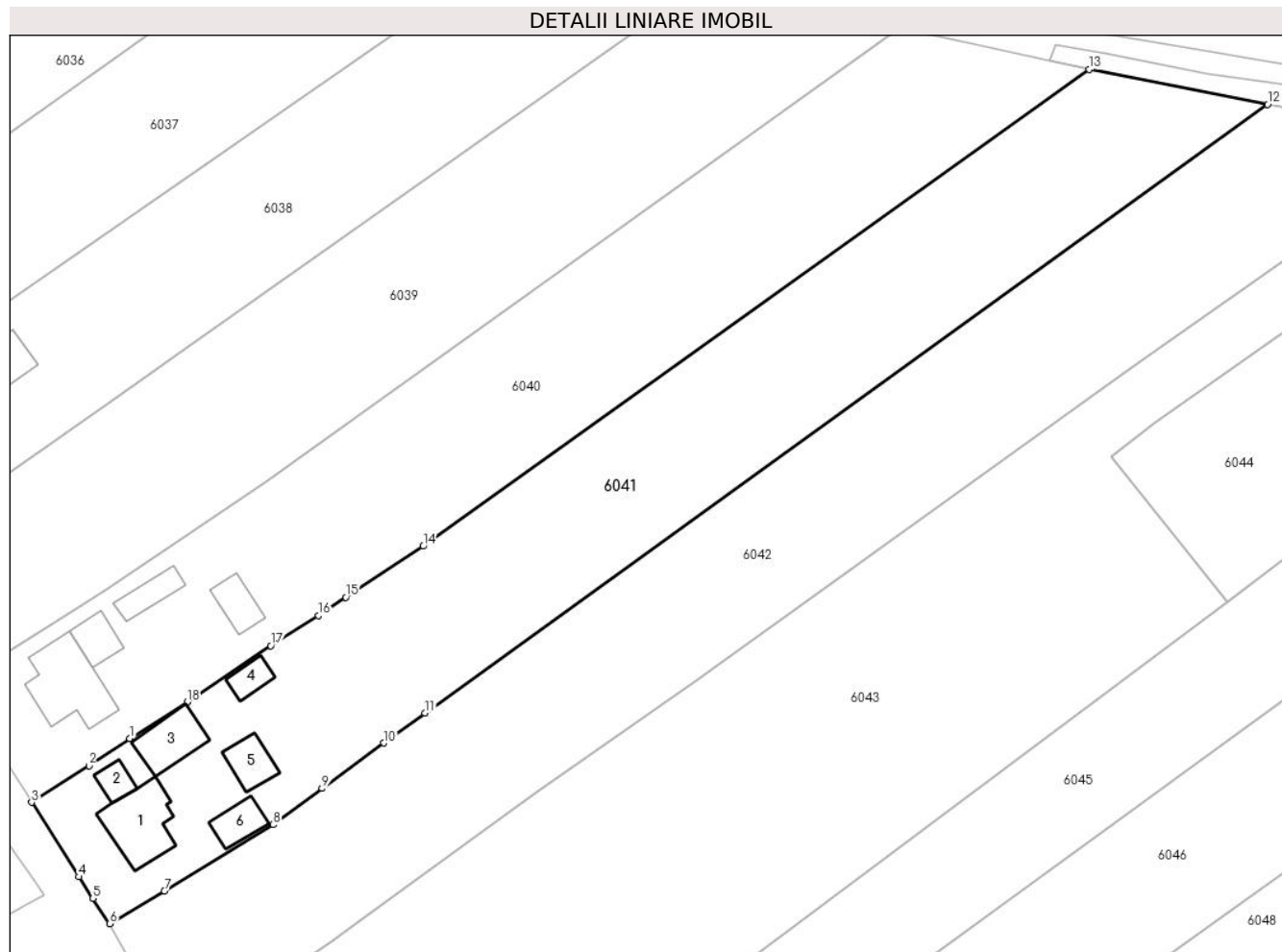
Inscrieri privind dezmembramintele dreptului de proprietate, drepturi reale de garanție și sarcini	Referințe
4203 / 30/01/2019	
Act Notarial nr. contract de întreținere nr. 163, din 29/01/2019 emis de BIN SEHLANEC ANA;	
C1 Intabulare, drept de UZUFRUCT VIAGER, cota actuala 1/1	A1, A1.1, A1.2, A1.3, A1.4, A1.5, A1.6
1) BIBICU ION 2) BIBICU VIORICA	
C2 Intabulare, drept de IPOTECA LEGALA, Valoare:0 - reprezentând obligația de întreținere	A1, A1.1, A1.2, A1.3, A1.4, A1.5, A1.6
1) BIBICU ION 2) BIBICU VIORICA	

Anexa Nr. 1 La Partea I

Teren

Nr cadastral	Suprafața (mp)*	Observații / Referințe
31039	Din acte: 4.600 Masurata: 3.674	

* Suprafața este determinată în planul de proiecție Stereo 70.



Date referitoare la teren

Crt	Categorie folosință	Intra vilan	Suprafața (mp)	Tarla	Parcelă	Nr. topo	Observații / Referințe
1	curți construcții	DA	889	-	-	-	
2	arabil	DA	805	-	-	-	
3	arabil	NU	1.980	39	386	-	

Date referitoare la construcții

Crt	Număr	Destinație construcție	Supraf. (mp)	Situație juridică	Observații / Referințe
A1.1	31039-C1	construcții de locuințe	81	Cu acte	Nr. niveluri:1; S. construita la sol:81 mp; S. construita desfasurata:81 mp; LOCUINTA EDIFICATA IN ANUL 1940 SCD=81 MP
A1.2	31039-C2	construcții anexa	Din acte: 38 Masurata: 20	Cu acte	Nr. niveluri:1; S. construita la sol:20 mp; S. construita desfasurata:20 mp; ANEXA EDIFICATA IN ANUL 1949 SCD=38 MP
A1.3	31039-C3	construcții anexa	55	Cu acte	Nr. niveluri:1; S. construita la sol:55 mp; S. construita desfasurata:55 mp; ANEXA EDIFICATA IN ANUL 1998 SCD=55 MP

Crt	Număr	Destinație construcție	Supraf. (mp)	Situație juridică	Observații / Referințe
A1.4	31039-C4	construcții anexa	22	Cu acte	Nr. niveluri:1; S. construita la sol:22 mp; S. construita desfasurata:22 mp; ANEXA EDIFICATA IN ANUL 1996 SCD=22 MP
A1.5	31039-C5	construcții anexa	35	Cu acte	Nr. niveluri:1; S. construita la sol:35 mp; S. construita desfasurata:35 mp; ANEXA EDIFICATA IN ANUL 1949 SCD=35 MP
A1.6	31039-C6	construcții anexa	32	Cu acte	Nr. niveluri:1; S. construita la sol:32 mp; S. construita desfasurata:32 mp; ANEXA EDIFICATA IN ANUL 1949 SCD=32 MP

Lungime Segmente

1) Valorile lungimilor segmentelor sunt obținute din proiecție în plan.

Punct început	X / Y	Punct sfârșit	X / Y	Lungime segment (** (m))
1	584.715,063 713.544,532	2	584.709,347 713.540,696	6.884
2	584.709,347 713.540,696	3	584.701,311 713.535,584	9.524
3	584.701,311 713.535,584	4	584.707,943 713.525,149	12.364
4	584.707,943 713.525,149	5	584.709,874 713.522,11	3.601
5	584.709,874 713.522,11	6	584.712,246 713.518,548	4.28
6	584.712,246 713.518,548	7	584.719,924 713.523,163	8.958
7	584.719,924 713.523,163	8	584.735,16 713.532,445	17.841
8	584.735,16 713.532,445	9	584.742,039 713.537,539	8.56
9	584.742,039 713.537,539	10	584.750,688 713.543,89	10.73
10	584.750,688 713.543,89	11	584.756,5 713.548,086	7.168
11	584.756,5 713.548,086	12	584.874,671 713.633,407	145.753
12	584.874,671 713.633,407	13	584.849,607 713.638,324	25.542
13	584.849,607 713.638,324	14	584.756,224 713.571,482	114.84
14	584.756,224 713.571,482	15	584.745,364 713.564,333	13.002
15	584.745,364 713.564,333	16	584.741,504 713.561,792	4.621
16	584.741,504 713.561,792	17	584.734,852 713.557,532	7.899
17	584.734,852 713.557,532	18	584.723,134 713.549,618	14.14
18	584.723,134 713.549,618	1	584.715,063 713.544,532	9.54

** Lungimile segmentelor sunt determinate în planul de proiecție Stereo 70 și sunt rotunjite la 1 milimetru.

*** Distanța dintre puncte este formată din segmente cumulate ce sunt mai mici decât valoarea 1 milimetru.

**DATE DESPRE IMOBILUL NR. 6042**

Oficiul de Cadastru și Publicitate Imobiliară SUCEAVA
Biroul de Cadastru și Publicitate Imobiliară Radauti

A. Partea I. Descrierea imobilului

TEREN Necunoscut

Adresa: Loc. Gramești, Jud. Suceava

Nr. Crt	Nr cadastral Nr. topografic	Suprafața* (mp)	Observații / Referințe
A1		3.891	Sector cadastral:15 Teren neimprejmuit;

B. Partea II. Proprietari și acte

Inscrieri privitoare la dreptul de proprietate și alte drepturi reale		Referințe
/		
Act Normativ nr. 7, din 13/03/1996 emis de PARLAMENTUL ROMANIEI (art. 13);		
B1	Inscrierea posesiei, drept de PROPRIETATE, dobândit prin Lege, cota actuala 1/1 1) NEIDENTIFICAT NEIDENTIFICAT	A1
B2	Se notează mențiunea de proprietar neidentificat.	A1

C. Partea III. SARCINI .

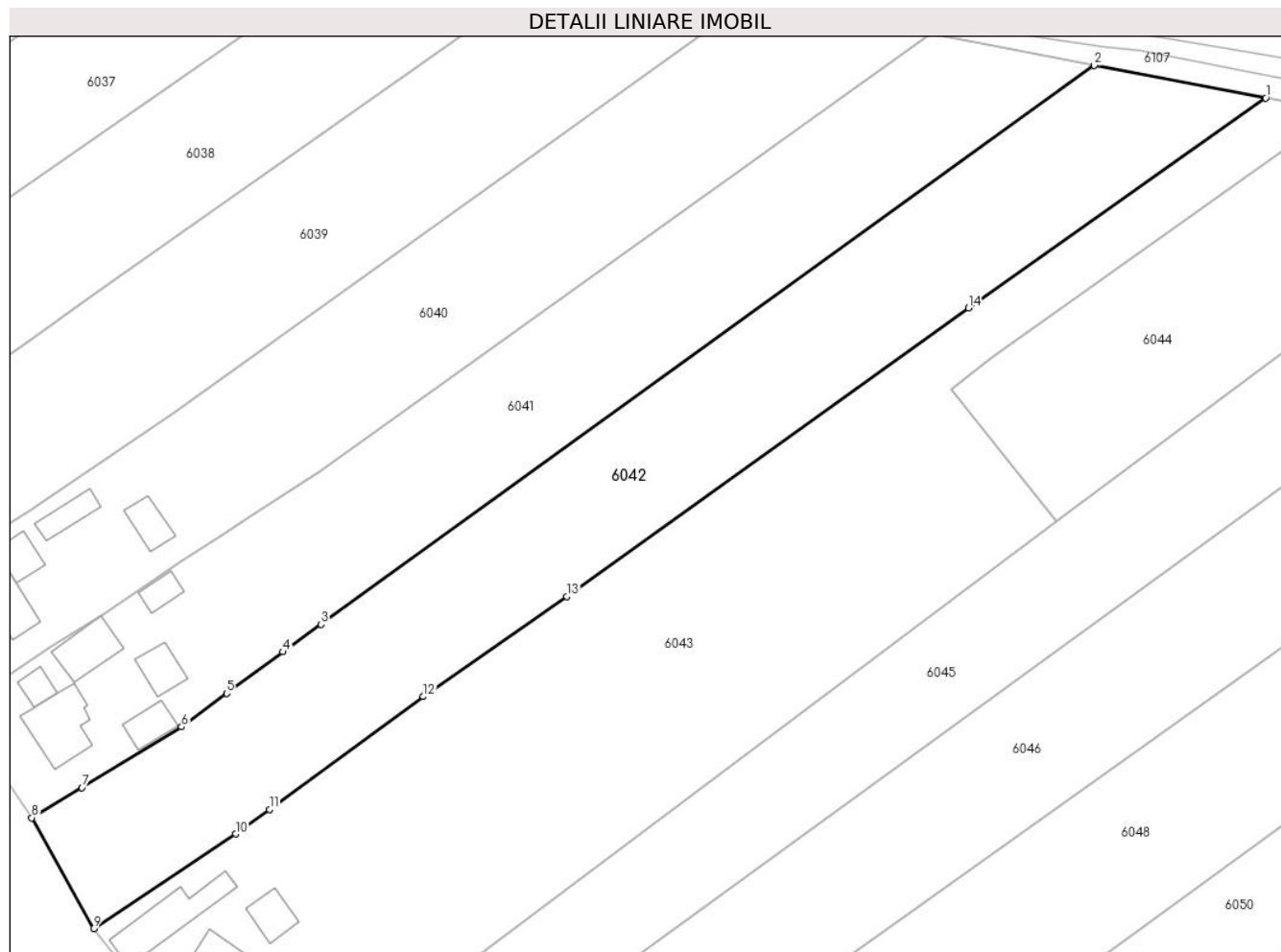
Inscrieri privind dezmembramintele dreptului de proprietate, drepturi reale de garanție și sarcini	Referințe
NU SUNT	

Anexa Nr. 1 La Partea I

Teren

Nr cadastral	Suprafața (mp)*	Observații / Referințe
	3.891	

* Suprafața este determinată în planul de proiecție Stereo 70.



Date referitoare la teren

Crt	Categorie folosință	Intravilan	Suprafața (mp)	Tarla	Parcelă	Nr. topo	Observații / Referințe
1	arabil	NU	2.309	39	386	-	
2	arabil	DA	1.582	39	386	-	

Lungime Segmente

1) Valorile lungimilor segmentelor sunt obținute din proiecție în plan.

Punct început	X / Y	Punct sfârșit	X / Y	Lungime segment (** (m))
1	584.900,873 713.628,439	2	584.874,671 713.633,407	26.669
2	584.874,671 713.633,407	3	584.756,5 713.548,086	145.753
3	584.756,5 713.548,086	4	584.750,688 713.543,89	7.168
4	584.750,688 713.543,89	5	584.742,039 713.537,539	10.73

Punct început	X / Y	Punct sfârșit	X / Y	Lungime segment (** (m)
5	584.742,039 713.537,539	6	584.735,16 713.532,445	8.56
6	584.735,16 713.532,445	7	584.719,924 713.523,163	17.841
7	584.719,924 713.523,163	8	584.712,246 713.518,548	8.958
8	584.712,246 713.518,548	9	584.721,72 713.501,621	19.398
9	584.721,72 713.501,621	10	584.743,417 713.516,072	26.069
10	584.743,417 713.516,072	11	584.748,58 713.519,849	6.397
11	584.748,58 713.519,849	12	584.772,11 713.537,064	29.155
12	584.772,11 713.537,064	13	584.794,025 713.552,352	26.721
13	584.794,025 713.552,352	14	584.855,401 713.596,418	75.557
14	584.855,401 713.596,418	1	584.900,873 713.628,439	55.615

** Lungimile segmentelor sunt determinate în planul de proiecție Stereo 70 și sunt rotunjite la 1 milimetru.

*** Distanța dintre puncte este formată din segmente cumulate ce sunt mai mici decât valoarea 1 milimetru.

**DATE DESPRE IMOBILUL NR. 6043**

Oficiul de Cadastru și Publicitate Imobiliară SUCEAVA
Biroul de Cadastru și Publicitate Imobiliară Radauti

A. Partea I. Descrierea imobilului

TEREN Necunoscut

Adresa: Loc. Gramesti, Str Mânigeni, Nr. 82, Jud. Suceava

Nr. Crt	Nr cadastral Nr. topografic	Suprafața* (mp)	Observații / Referințe
A1	30104	Din acte: 6.400 Masurata: 6.145	Sector cadastral:15 Teren neimprijmit;

Construcții

Crt	Nr cadastral Nr. topografic	Adresa	Observații / Referințe
A1.1	30104-C1	Loc. Gramesti, Str Mânigeni, Nr. 82, Jud. Suceava	Nr. niveluri:1; S. construita la sol:64 mp; C1 locuinta
A1.2	30104-C2	Loc. Gramesti, Str Mânigeni, Nr. 82, Jud. Suceava	Nr. niveluri:1; S. construita la sol:33 mp; C2 bucatarie
A1.3	30104-C3	Loc. Gramesti, Str Mânigeni, Nr. 82, Jud. Suceava	Nr. niveluri:1; S. construita la sol:36 mp; C3 anexa
A1.4	30104-C4	Loc. Gramesti, Str Mânigeni, Nr. 82, Jud. Suceava	Nr. niveluri:1; S. construita la sol:90 mp; C4 anexa

B. Partea II. Proprietari și acte

Inscrieri privitoare la dreptul de proprietate și alte drepturi reale		Referințe
15117 / 08/09/2009		
Act Notarial nr. 3002, din 04/09/2009 emis de BNP IOAN COVARIUC;		
B4	Intabulare, drept de PROPRIETATE- bun propriu, cu titlu de cumparare, dobandit prin Conventie, cota actuala 1/1 1) ADURNOAIE FLORENTINA-ELENA	A1, A1.1, A1.2, A1.3, A1.4

C. Partea III. SARCINI

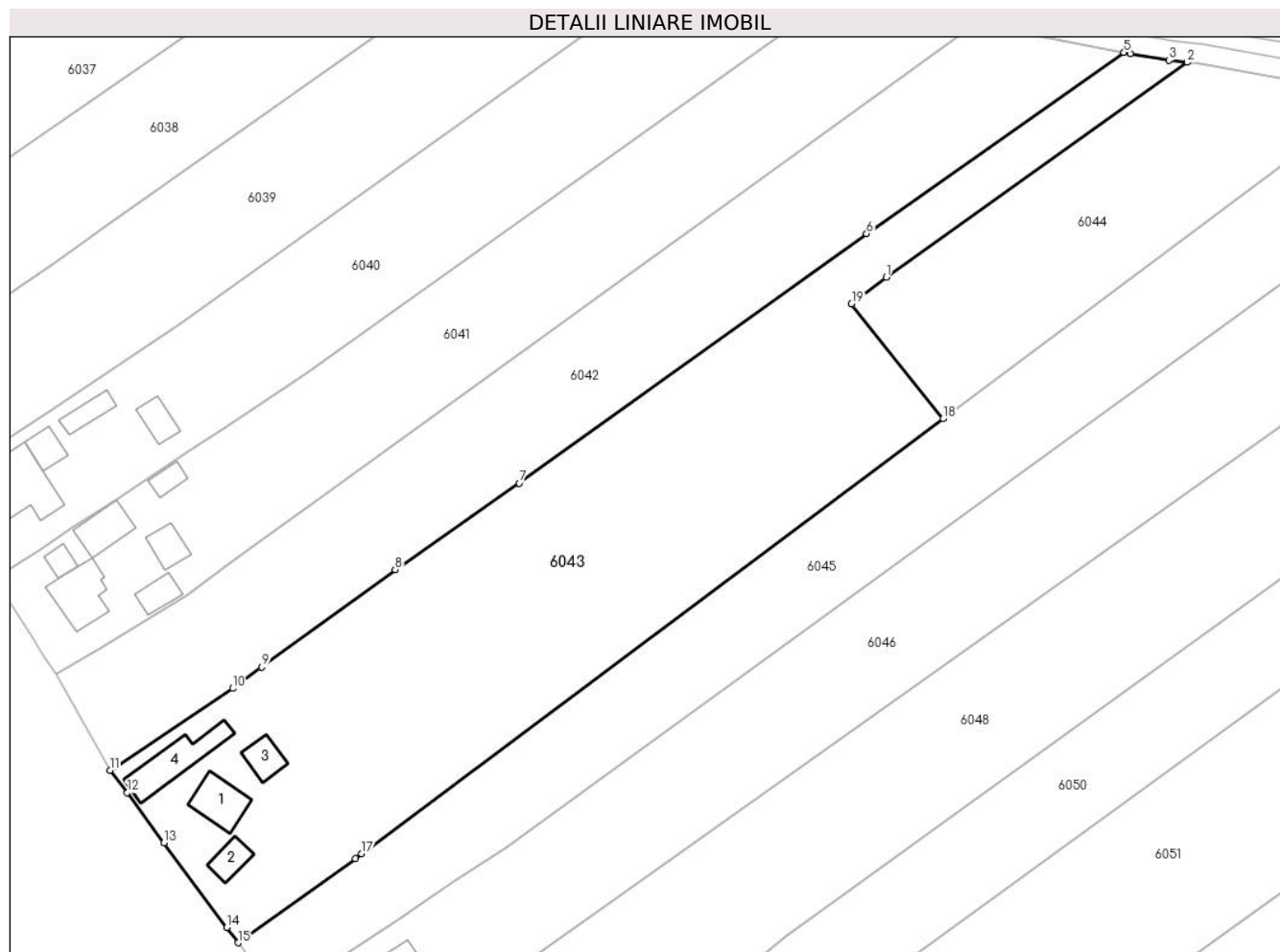
Inscrieri privind dezmembramintele dreptului de proprietate, drepturi reale de garanție și sarcini		Referințe
15117 / 08/09/2009		
Act Notarial nr. 3002, din 04/09/2009 emis de BNP IOAN COVARIUC;		
C1	Intabulare, drept de UZUFRUCT VIAGER, cota actuala 1/1 1) ADURNOAIE HARALAMBIE	A1, A1.1, A1.2, A1.3, A1.4
C2	S-a notat obligatia de intretinere 1) ADURNOAIE HARALAMBIE	A1, A1.1, A1.2, A1.3, A1.4
C3	Intabulare, drept de UZUFRUCT VIAGER, cota actuala 1/1 1) ADURNOAIE MARIA	A1, A1.1, A1.2, A1.3, A1.4
C4	S-a notat obligatia de intretinere 1) ADURNOAIE MARIA	A1, A1.1, A1.2, A1.3, A1.4

Anexa Nr. 1 La Partea I

Teren

Nr cadastral	Suprafața (mp)*	Observații / Referințe
30104	Din acte: 6.400 Masurata: 6.145	

* Suprafața este determinată în planul de proiecție Stereo 70.



Date referitoare la teren

Crt	Categorie folosință	Intra vilan	Suprafața (mp)	Tarla	Parcelă	Nr. topo	Observații / Referințe
1	arabil	NU	3.906	39	386	-	
2	curți constructii	DA	1.110	-	-	-	
3	arabil	DA	1.129	-	-	-	

Date referitoare la construcții

Crt	Număr	Destinație construcție	Supraf. (mp)	Situație juridică	Observații / Referințe
A1.1	30104-C1	construcții de locuințe	64	Cu acte	Nr. niveluri:1; S. construita la sol:64 mp; C1 locuinta
A1.2	30104-C2	construcții anexa	33	Cu acte	Nr. niveluri:1; S. construita la sol:33 mp; C2 bucatarie
A1.3	30104-C3	construcții anexa	36	Cu acte	Nr. niveluri:1; S. construita la sol:36 mp; C3 anexa
A1.4	30104-C4	construcții anexa	90	Cu acte	Nr. niveluri:1; S. construita la sol:90 mp; C4 anexa

Lungime Segmente

1) Valorile lungimilor segmentelor sunt obținute din proiecție în plan.

Punct început	X / Y	Punct sfârșit	X / Y	Lungime segment (** (m)
1	584.858,89 713.588,71	2	584.912,074 713.626,658	65.334
2	584.912,074 713.626,658	3	584.908,818 713.627,035	3.278
3	584.908,818 713.627,035	4	584.901,968 713.628,244	6.956
4	584.901,968 713.628,244	5	584.900,873 713.628,439	1.112
5	584.900,873 713.628,439	6	584.855,401 713.596,418	55.615
6	584.855,401 713.596,418	7	584.794,025 713.552,352	75.557
7	584.794,025 713.552,352	8	584.772,11 713.537,064	26.721
8	584.772,11 713.537,064	9	584.748,58 713.519,849	29.155
9	584.748,58 713.519,849	10	584.743,417 713.516,072	6.397
10	584.743,417 713.516,072	11	584.721,72 713.501,621	26.069
11	584.721,72 713.501,621	12	584.724,767 713.497,661	4.997
12	584.724,767 713.497,661	13	584.731,257 713.488,827	10.962
13	584.731,257 713.488,827	14	584.742,32 713.473,842	18.626
14	584.742,32 713.473,842	15	584.744,327 713.471,141	3.365
15	584.744,327 713.471,141	16	584.765,093 713.486,031	25.553
16	584.765,093 713.486,031	17	584.766,195 713.486,856	1.377
17	584.766,195 713.486,856	18	584.868,946 713.563,749	128.337
18	584.868,946 713.563,749	19	584.852,731 713.584,005	25.947
19	584.852,731 713.584,005	1	584.858,89 713.588,71	7.751

** Lungimile segmentelor sunt determinate în planul de proiecție Stereo 70 și sunt rotunjite la 1 milimetru.

*** Distanța dintre puncte este formată din segmente cumulate ce sunt mai mici decât valoarea 1 milimetru.

**DATE DESPRE IMOBILUL NR. 6044**

Oficiul de Cadastru și Publicitate Imobiliară SUCEAVA
Biroul de Cadastru și Publicitate Imobiliară Radauti

A. Partea I. Descrierea imobilului

TEREN Extravilan

Adresa: Jud. Suceava

Nr. Crt	Nr cadastral Nr. topografic	Suprafața* (mp)	Observații / Referințe
A1		Din acte: 6.100 Masurata: 2.122	Sector cadastral:15 Teren neimprejmuit; Diferența de suprafață se regăsește în afara sectorului cadastral.

B. Partea II. Proprietari și acte

Inscrieri privitoare la dreptul de proprietate și alte drepturi reale		Referințe
/		
Act Notarial nr. 325, din 26/10/2011 emis de BNPA SEHLANEC-MANDICI;		
B1	Intabulare, drept de PROPRIETATE, dobandit prin Succesiune, cota actuala 1/2 1) VORNICU ADRIAN,	A1
B2	Intabulare, drept de PROPRIETATE, dobandit prin Succesiune, cota actuala 1/2 1) VORNICU VIORICA	A1

C. Partea III. SARCINI .

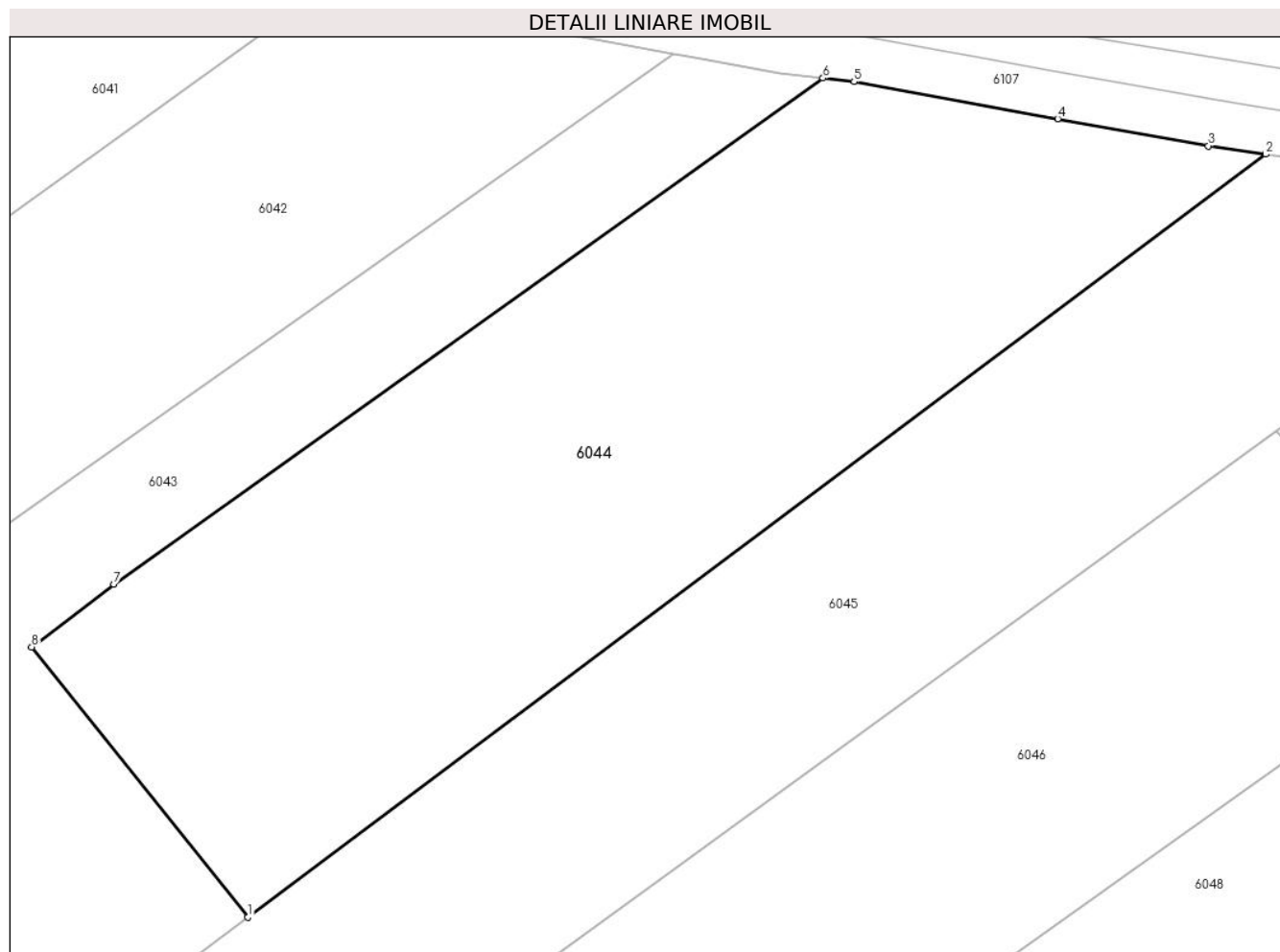
Inscrieri privind dezmembramintele dreptului de proprietate, drepturi reale de garanție și sarcini	Referințe
NU SUNT	

Anexa Nr. 1 La Partea I

Teren

Nr cadastral	Suprafața (mp)*	Observații / Referințe
	Din acte: 6.100 Masurata: 2.122	Diferența de suprafață se regăsește în afara sectorului cadastral.

* Suprafața este determinată în planul de proiecție Stereo 70.



Date referitoare la teren

Crt	Categorie folosință	Intra vilan	Suprafața (mp)	Tarla	Parcelă	Nr. topo	Observații / Referințe
1	arabil	NU	2.122	39	386	-	

Lungime Segmente

1) Valorile lungimilor segmentelor sunt obținute din proiecție în plan.

Punct început	X / Y	Punct sfârșit	X / Y	Lungime segment (** (m)
1	584.868,946 713.563,749	2	584.945,272 713.620,953	95.383
2	584.945,272 713.620,953	3	584.940,969 713.621,572	4.347
3	584.940,969 713.621,572	4	584.929,673 713.623,605	11.477
4	584.929,673 713.623,605	5	584.914,407 713.626,388	15.518
5	584.914,407 713.626,388	6	584.912,074 713.626,658	2.349

Punct început	X / Y	Punct sfârșit	X / Y	Lungime segment (** (m)
6	584.912,074 713.626,658	7	584.858,89 713.588,71	65.334
7	584.858,89 713.588,71	8	584.852,731 713.584,005	7.751
8	584.852,731 713.584,005	1	584.868,946 713.563,749	25.947

** Lungimile segmentelor sunt determinate în planul de proiecție Stereo 70 și sunt rotunjite la 1 milimetru.

*** Distanța dintre puncte este formată din segmente cumulate ce sunt mai mici decât valoarea 1 milimetru.

**DATE DESPRE IMOBILUL NR. 6045**

Oficiul de Cadastru și Publicitate Imobiliară SUCEAVA
Biroul de Cadastru și Publicitate Imobiliară Radauti

A. Partea I. Descrierea imobilului

TEREN Necunoscut

Adresa: Loc. Gramești, Jud. Suceava

Nr. Crt	Nr cadastral Nr. topografic	Suprafața* (mp)	Observații / Referințe
A1		Din acte: 5.000 Masurata: 3.975	Sector cadastral:15 Teren neimprejmuit; Diferența de suprafață se regăsește în afara sectorului cadastral.

B. Partea II. Proprietari și acte

Inscrieri privitoare la dreptul de proprietate și alte drepturi reale		Referințe
/		
Act Administrativ nr. 1474, din 28/01/2000 emis de CJSDPAT SUCEAVA;		
B1	Intabulare, drept de PROPRIETATE, dobandit prin Reconstituire, cota actuala 1/1 1) MURARU PARASCHIVA, Lipsă CNP proprietar. 2) IONEL RAVEICA, Lipsă CNP proprietar. 3) ZAMOSTEANU VARVARA, Lipsă CNP proprietar. 4) MARDARI RODICA, Lipsă CNP proprietar. 5) ADURNOAIE RAVEICA, Lipsă CNP proprietar. 6) RĂUȚU RODICA, Lipsă CNP proprietar.	A1

C. Partea III. SARCINI .

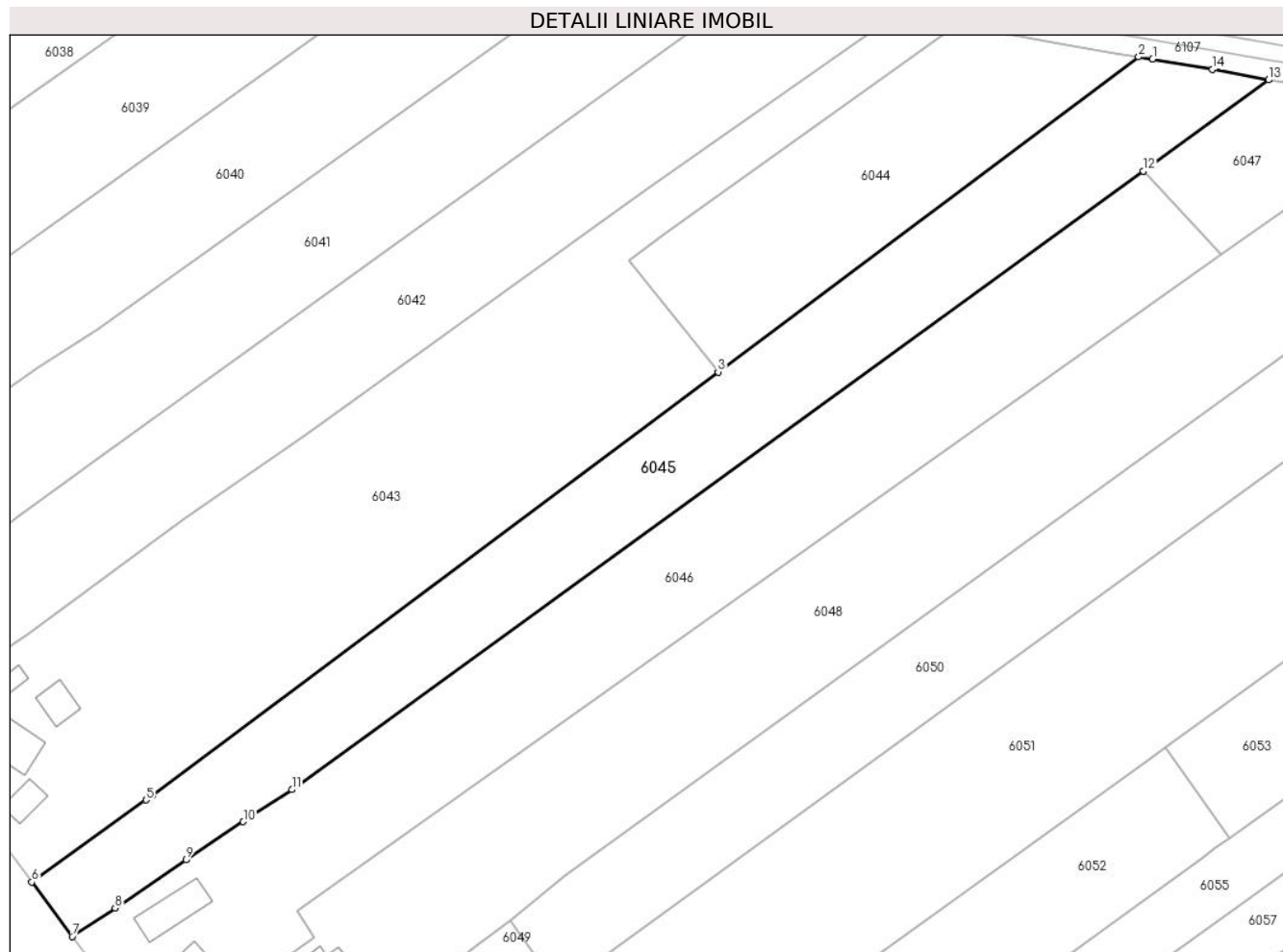
Inscrieri privind dezmembramintele dreptului de proprietate, drepturi reale de garanție și sarcini	Referințe
NU SUNT	

Anexa Nr. 1 La Partea I

Teren

Nr cadastral	Suprafața (mp)*	Observații / Referințe
	Din acte: 5.000 Masurata: 3.975	Diferența de suprafață se regăsește în afara sectorului cadastral.

* Suprafața este determinată în planul de proiecție Stereo 70.



Date referitoare la teren

Crt	Categorie folosință	Intra vilan	Suprafața (mp)	Tarla	Parcelă	Nr. topo	Observații / Referințe
1	arabil	NU	3.169	39	386	-	
2	arabil	DA	806	39	386	-	

Lungime Segmente

1) Valorile lungimilor segmentelor sunt obținute din proiecție în plan.

Punct început	X / Y	Punct sfârșit	X / Y	Lungime segment (** (m)
1	584.947,832 713.620,584	2	584.945,272 713.620,953	2.586
2	584.945,272 713.620,953	3	584.868,946 713.563,749	95.383
3	584.868,946 713.563,749	4	584.766,195 713.486,856	128.337
4	584.766,195 713.486,856	5	584.765,093 713.486,031	1.377

Punct început	X / Y	Punct sfârșit	X / Y	Lungime segment (** (m)
5	584.765,093 713.486,031	6	584.744,327 713.471,141	25.553
6	584.744,327 713.471,141	7	584.751,671 713.461,256	12.315
7	584.751,671 713.461,256	8	584.759,445 713.466,437	9.342
8	584.759,445 713.466,437	9	584.772,327 713.475,148	15.551
9	584.772,327 713.475,148	10	584.782,732 713.482,088	12.507
10	584.782,732 713.482,088	11	584.791,55 713.487,903	10.563
11	584.791,55 713.487,903	12	584.946,089 713.600,217	191.041
12	584.946,089 713.600,217	13	584.968,889 713.616,788	28.186
13	584.968,889 713.616,788	14	584.958,656 713.618,665	10.404
14	584.958,656 713.618,665	1	584.947,832 713.620,584	10.993

** Lungimile segmentelor sunt determinate în planul de proiecție Stereo 70 și sunt rotunjite la 1 milimetru.

*** Distanța dintre puncte este formată din segmente cumulate ce sunt mai mici decât valoarea 1 milimetru.

**DATE DESPRE IMOBILUL NR. 6046**

Oficiul de Cadastru și Publicitate Imobiliară SUCEAVA
Biroul de Cadastru și Publicitate Imobiliară Radauti

A. Partea I. Descrierea imobilului

TEREN Necunoscut

Nr. CF vechi:133/N
Nr. cadastral vechi:246

Adresa: Loc. Gramești, Str Mânigeni, Nr. 80, Jud. Suceava

Nr. Crt	Nr cadastral Nr. topografic	Suprafața* (mp)	Observații / Referințe
A1	31182	4.874	Sector cadastral:15 Teren neimprejmuit;

Construcții

Crt	Nr cadastral Nr. topografic	Adresa	Observații / Referințe
A1.1	31182-C1	Loc. Gramești, Str Mânigeni, Nr. 80, Jud. Suceava	Nr. niveluri:1; S. construita la sol:52 mp; S. construita desfasurata:52 mp; locuință
A1.2	31182-C2	Loc. Gramești, Str Mânigeni, Nr. 80, Jud. Suceava	Nr. niveluri:1; S. construita la sol:69 mp; S. construita desfasurata:69 mp; sură cu grajd

B. Partea II. Proprietari și acte

Inscrieri privitoare la dreptul de proprietate și alte drepturi reale		Referințe
4261 / 24/04/2007		
Act Notarial nr. 976, din 25/04/2007 emis de NOTAR PUBLIC ÎN RĂDĂUȚI;		
B1	Intabulare, drept de PROPRIETATE, dobandit prin Conventie, cota actuala 1/1 1) SIMION DUMITRU - CRISTIAN, Lipsă CNP proprietar.	A1, A1.1, A1.2

C. Partea III. SARCINI

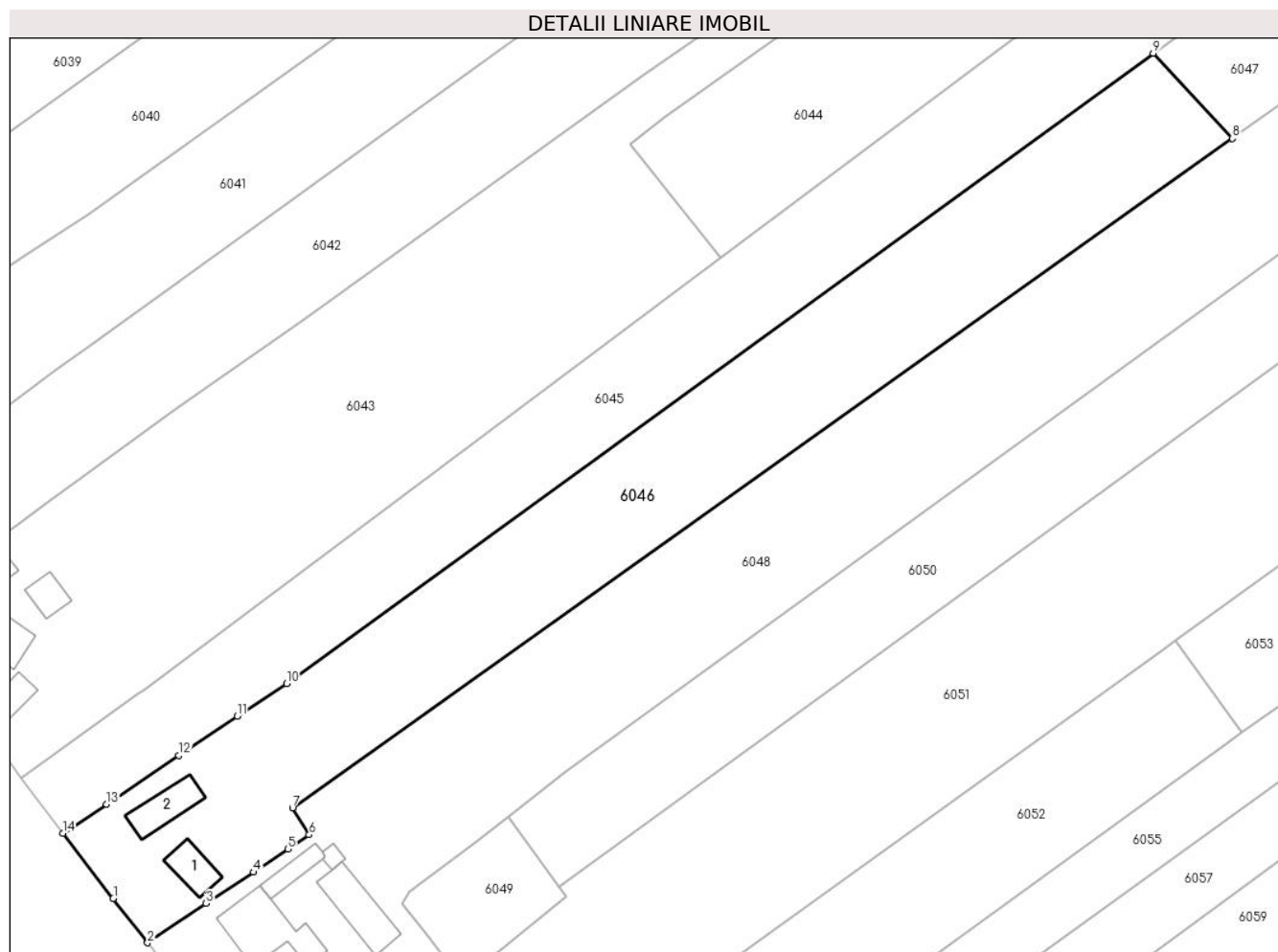
Inscrieri privind dezmembramintele dreptului de proprietate, drepturi reale de garanție și sarcini		Referințe
4261 / 25/04/2007		
Act Notarial nr. 976, din 25/04/2007 emis de NOTAR PUBLIC ÎN RĂDĂUȚI;		
C1	Intabulare, drept de UZUFRACT VIAGER, cota actuala 1/1 1) SIMION ILIE 2) SIMION MARIA	A1, A1.1, A1.2

Anexa Nr. 1 La Partea I

Teren

Nr cadastral	Suprafața (mp)*	Observații / Referințe
31182	4.874	

* Suprafața este determinată în planul de proiecție Stereo 70.



Date referitoare la teren

Crt	Categorie folosință	Intravilan	Suprafața (mp)	Tarla	Parcelă	Nr. topo	Observații / Referințe
1	arabil	NU	3.546	39	386	-	
2	curți construcții	DA	889	-	-	-	
3	arabil	DA	439	-	-	-	

Date referitoare la construcții

Crt	Număr	Destinație construcție	Supraf. (mp)	Situație juridică	Observații / Referințe
A1.1	31182-C1	construcții de locuințe	52	Cu acte	Nr. niveluri:1; S. construita la sol:52 mp; S. construita desfasurata:52 mp; locuință
A1.2	31182-C2	construcții anexa	69	Cu acte	Nr. niveluri:1; S. construita la sol:69 mp; S. construita desfasurata:69 mp; sură cu grajd

Lungime Segmente

1) Valorile lungimilor segmentelor sunt obținute din proiecție în plan.

Punct început	X / Y	Punct sfârșit	X / Y	Lungime segment (** (m)
1	584.760,663 713.449,64	2	584.766,783 713.441,739	9.994

Punct început	X / Y	Punct sfârșit	X / Y	Lungime segment (** (m)
2	584.766,783 713.441,739	3	584.777,233 713.448,745	12.581
3	584.777,233 713.448,745	4	584.785,706 713.454,321	10.143
4	584.785,706 713.454,321	5	584.791,814 713.458,414	7.353
5	584.791,814 713.458,414	6	584.795,605 713.460,968	4.571
6	584.795,605 713.460,968	7	584.792,631 713.465,796	5.67
7	584.792,631 713.465,796	8	584.960,224 713.585,022	205.675
8	584.960,224 713.585,022	9	584.946,089 713.600,217	20.753
9	584.946,089 713.600,217	10	584.791,55 713.487,903	191.041
10	584.791,55 713.487,903	11	584.782,732 713.482,088	10.563
11	584.782,732 713.482,088	12	584.772,327 713.475,148	12.507
12	584.772,327 713.475,148	13	584.759,445 713.466,437	15.551
13	584.759,445 713.466,437	14	584.751,671 713.461,256	9.342
14	584.751,671 713.461,256	1	584.760,663 713.449,64	14.69

** Lungimile segmentelor sunt determinate în planul de proiecție Stereo 70 și sunt rotunjite la 1 milimetru.

*** Distanța dintre puncte este formată din segmente cumulate ce sunt mai mici decât valoarea 1 milimetru.

**DATE DESPRE IMOBILUL NR. 6047**

Oficiul de Cadastru și Publicitate Imobiliară SUCEAVA
Biroul de Cadastru și Publicitate Imobiliară Radauti

A. Partea I. Descrierea imobilului

TEREN Extravilan

Adresa: Jud. Suceava

Nr. Crt	Nr cadastral Nr. topografic	Suprafața* (mp)	Observații / Referințe
A1		777	Sector cadastral:15 Teren neimprejmuit;

B. Partea II. Proprietari și acte

Inscrieri privitoare la dreptul de proprietate și alte drepturi reale		Referințe
/		
Act Normativ nr. 7, din 13/03/1996 emis de PARLAMENTUL ROMANIEI (art. 13);		
B1	Inscrierea posesiei, drept de PROPRIETATE, dobandit prin Lege, cota actuala 1/1 1) NEIDENTIFICAT NEIDENTIFICAT	A1
B2	Se notează mențiunea de proprietar neidentificat.	A1

C. Partea III. SARCINI .

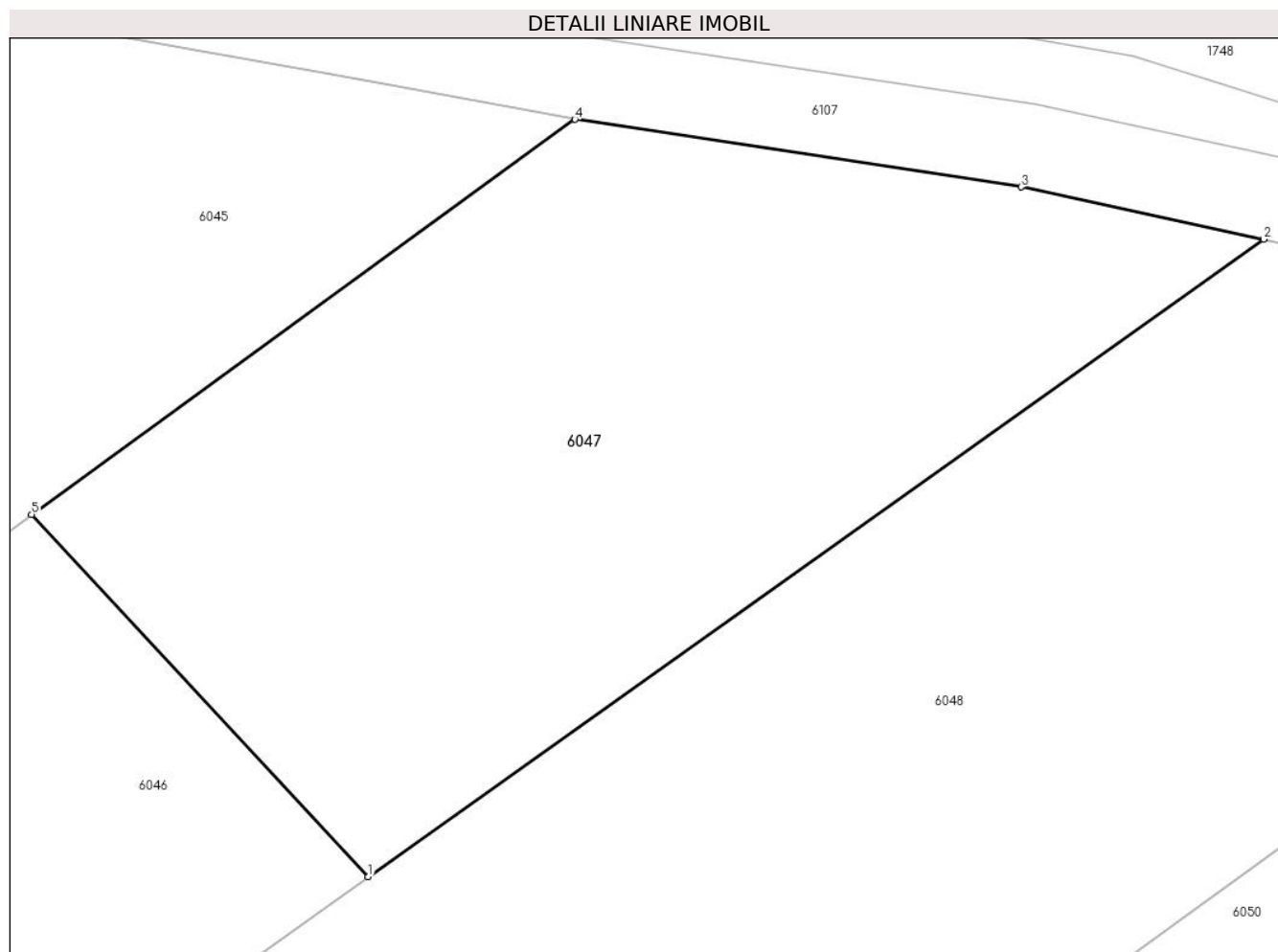
Inscrieri privind dezmembramintele dreptului de proprietate, drepturi reale de garanție și sarcini	Referințe
NU SUNT	

Anexa Nr. 1 La Partea I

Teren

Nr cadastral	Suprafața (mp)*	Observații / Referințe
	777	

* Suprafața este determinată în planul de proiecție Stereo 70.



Date referitoare la teren

Crt	Categorie folosință	Intravilan	Suprafața (mp)	Tarla	Parcelă	Nr. topo	Observații / Referințe
1	arabil	NU	777	39	386	-	

Lungime Segmente

1) Valorile lungimilor segmentelor sunt obținute din proiecție în plan.

Punct început	X / Y	Punct sfârșit	X / Y	Lungime segment (** (m)
1	584.960,224 713.585,022	2	584.997,803 713.611,756	46.118
2	584.997,803 713.611,756	3	584.987,618 713.613,95	10.419
3	584.987,618 713.613,95	4	584.968,889 713.616,788	18.943
4	584.968,889 713.616,788	5	584.946,089 713.600,217	28.186
5	584.946,089 713.600,217	1	584.960,224 713.585,022	20.753

**** Lungimile segmentelor sunt determinate în planul de proiecție Stereo 70 și sunt rotunjite la 1 milimetru.**

***** Distanța dintre puncte este formată din segmente cumulate ce sunt mai mici decât valoarea 1 milimetru.**

**DATE DESPRE IMOBILUL NR. 6048**

Oficiul de Cadastru și Publicitate Imobiliară SUCEAVA
Biroul de Cadastru și Publicitate Imobiliară Radauti

A. Partea I. Descrierea imobilului

TEREN Necunoscut

Adresa: Loc. Gramești, Str Mânigeni, Nr. 78, Jud. Suceava

Nr. Crt	Nr cadastral Nr. topografic	Suprafața* (mp)	Observații / Referințe
A1		7.200	Sector cadastral:15 Teren neimprejmuit;

B. Partea II. Proprietari și acte

Inscrieri privitoare la dreptul de proprietate și alte drepturi reale		Referințe
/		
Act Notarial nr. 1067, din 08/02/1994 emis de NOTARIATUL DE STAT LOCAL RĂDĂUȚI;		
B1	Intabulare, drept de PROPRIETATEcumpărare, dobandit prin Conventie, cota actuala 1/1 1) SIMION VASILE , 2) SIMION VIORICA , Lipsă CNP proprietar.	A1

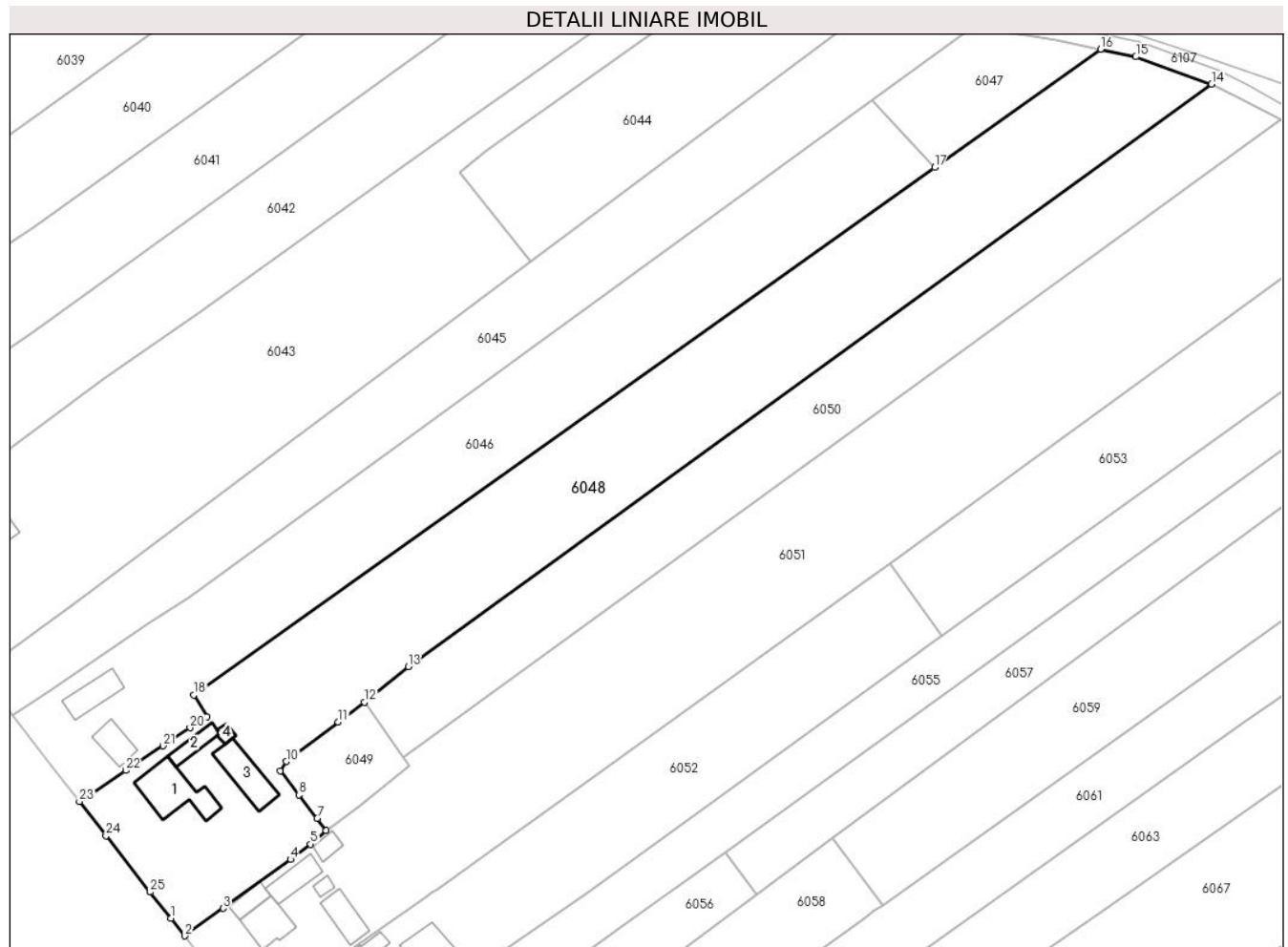
C. Partea III. SARCINI .

Inscrieri privind dezmembramintele dreptului de proprietate, drepturi reale de garanție și sarcini	Referințe
NU SUNT	

Teren

Nr cadastral	Suprafața (mp)*	Observații / Referințe
	7.200	

* Suprafața este determinată în planul de proiecție Stereo 70.



Date referitoare la teren

Crt	Categorie folosință	Intravilan	Suprafața (mp)	Tarla	Parcelă	Nr. topo	Observații / Referințe
1	arabil	NU	5.185	39	386	-	
2	curți construcții	DA	1.515	-	-	-	
3	arabil	DA	500	-	-	-	

Date referitoare la construcții

Crt	Număr	Destinație construcție	Supraf. (mp)	Situație juridică	Observații / Referințe
A1.1		construcții de locuințe	134	Fara acte	Nr. niveluri:1; S. construita la sol:134 mp; Locuință.
A1.2		construcții anexa	38	Fara acte	Nr. niveluri:1; S. construita la sol:38 mp; Anexă.
A1.3		construcții anexa	100	Fara acte	Nr. niveluri:1; S. construita la sol:100 mp; Șură.
A1.4		construcții anexa	11	Fara acte	Nr. niveluri:1; S. construita la sol:11 mp; Anexă.

Lungime Segmente

1) Valorile lungimilor segmentelor sunt obținute din proiecție în plan.

Punct început	X / Y	Punct sfârșit	X / Y	Lungime segment (** (m)
1	584.787,444 713.415,374	2	584.790,608 713.411,388	5.089
3	584.799,32 713.417,62	4	584.814,517 713.428,692	18.803
5	584.819,09 713.432,108	6	584.822,618 713.435,16	4.665
7	584.820,597 713.437,918	8	584.816,459 713.443,256	6.754
9	584.812,25 713.448,662	10	584.813,567 713.450,788	2.501
11	584.825,321 713.459,759	12	584.831,203 713.464,219	7.382
13	584.841,144 713.472,25	14	585.022,862 713.603,909	224.4
15	585.005,748 713.610,045	16	584.997,803 713.611,756	8.127
17	584.960,224 713.585,022	18	584.792,631 713.465,796	205.675
19	584.795,605 713.460,968	20	584.791,814 713.458,414	4.571
21	584.785,706 713.454,321	22	584.777,233 713.448,745	10.143
23	584.766,783 713.441,739	24	584.772,823 713.433,988	9.826
25	584.782,794 713.421,289	1	584.787,444 713.415,374	7.524

Punct început	X / Y	Punct sfârșit	X / Y	Lungime segment (** (m)
2	584.790,608 713.411,388	3	584.799,32 713.417,62	10.712
4	584.814,517 713.428,692	5	584.819,09 713.432,108	5.708
6	584.822,618 713.435,16	7	584.820,597 713.437,918	3.419
8	584.816,459 713.443,256	9	584.812,25 713.448,662	6.851
10	584.813,567 713.450,788	11	584.825,321 713.459,759	14.786
12	584.831,203 713.464,219	13	584.841,144 713.472,25	12.78
14	585.022,862 713.603,909	15	585.005,748 713.610,045	18.181
16	584.997,803 713.611,756	17	584.960,224 713.585,022	46.118
18	584.792,631 713.465,796	19	584.795,605 713.460,968	5.67
20	584.791,814 713.458,414	21	584.785,706 713.454,321	7.353
22	584.777,233 713.448,745	23	584.766,783 713.441,739	12.581
24	584.772,823 713.433,988	25	584.782,794 713.421,289	16.146

** Lungimile segmentelor sunt determinate în planul de proiecție Stereo 70 și sunt rotunjite la 1 milimetru.

*** Distanța dintre puncte este formată din segmente cumulate ce sunt mai mici decât valoarea 1 milimetru.

**DATE DESPRE IMOBILUL NR. 6049**

Oficiul de Cadastru și Publicitate Imobiliară SUCEAVA
Biroul de Cadastru și Publicitate Imobiliară Radauti

A. Partea I. Descrierea imobilului

TEREN Necunoscut

Adresa: Loc. Gramești, Jud. Suceava

Nr. Crt	Nr cadastral Nr. topografic	Suprafața* (mp)	Observații / Referințe
A1		430	Sector cadastral:15 Teren neimprejmuit;

B. Partea II. Proprietari și acte

Inscrieri privitoare la dreptul de proprietate și alte drepturi reale		Referințe
/		
Act Normativ nr. 7, din 13/03/1996 emis de PARLAMENTUL ROMANIEI (art. 13);		
B1	Inscrierea posesiei, drept de PROPRIETATE, dobândit prin Lege, cota actuala 1/1 1) NEIDENTIFICAT NEIDENTIFICAT	A1
B2	Se notează mențiunea de proprietar neidentificat.	A1

C. Partea III. SARCINI .

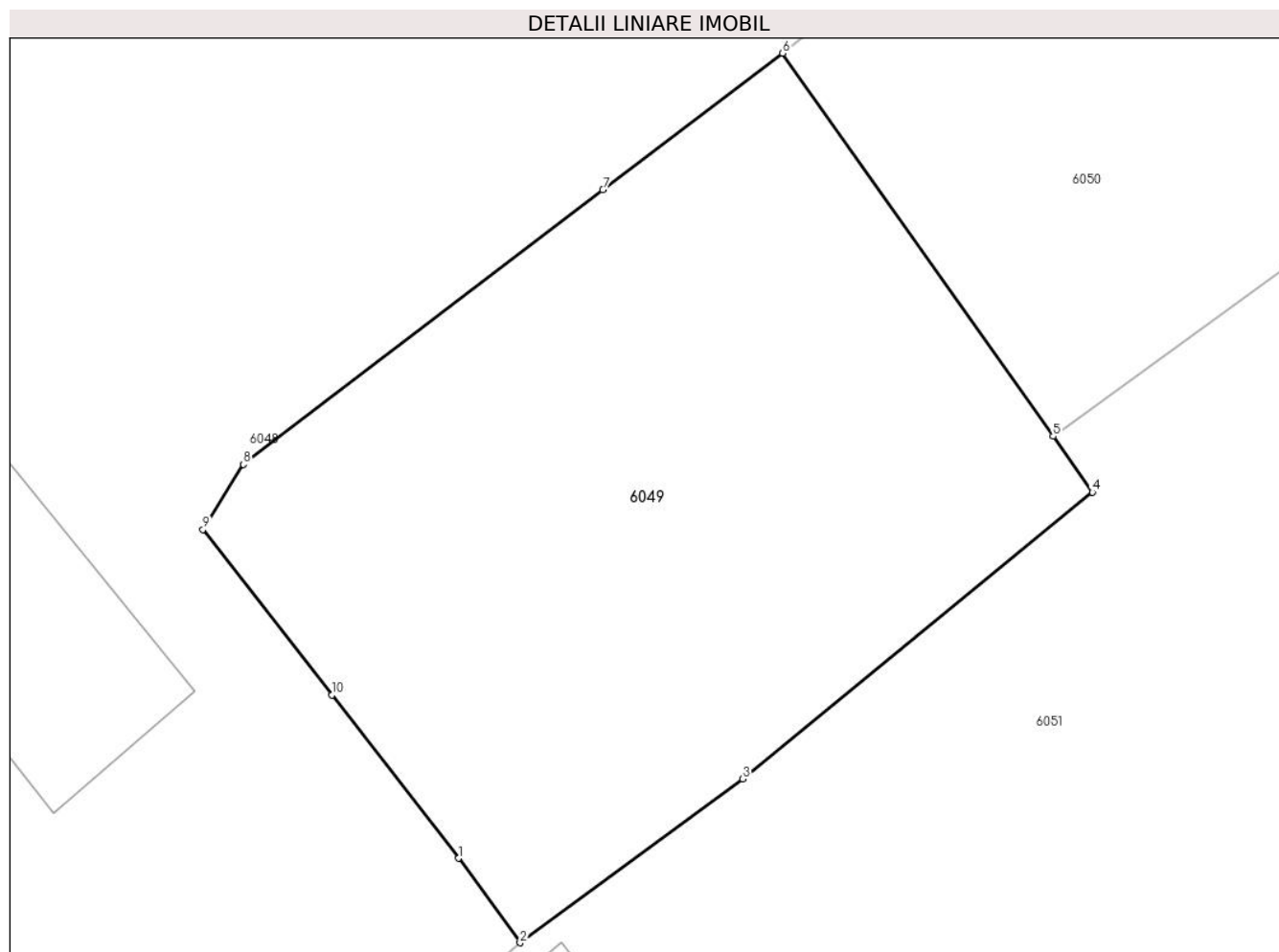
Inscrieri privind dezmembramintele dreptului de proprietate, drepturi reale de garanție și sarcini	Referințe
NU SUNT	

Anexa Nr. 1 La Partea I

Teren

Nr cadastral	Suprafața (mp)*	Observații / Referințe
	430	

* Suprafața este determinată în planul de proiecție Stereo 70.



Date referitoare la teren

Crt	Categorie folosință	Intravilan	Suprafața (mp)	Tarla	Parcelă	Nr. topo	Observații / Referințe
1	arabil	DA	354	-	-	-	
2	arabil	NU	76	39	386	-	

Lungime Segmente

1) Valorile lungimilor segmentelor sunt obținute din proiecție în plan.

Punct început	X / Y	Punct sfârșit	X / Y	Lungime segment (** (m))
1	584.820,597 713.437,918	2	584.822,618 713.435,16	3.419
2	584.822,618 713.435,16	3	584.829,887 713.440,517	9.03
3	584.829,887 713.440,517	4	584.841,325 713.449,882	14.783
4	584.841,325 713.449,882	5	584.840,041 713.451,706	2.231

Punct început	X / Y	Punct sfârșit	X / Y	Lungime segment (** (m)
5	584.840,041 713.451,706	6	584.831,203 713.464,219	15.319
6	584.831,203 713.464,219	7	584.825,321 713.459,759	7.382
7	584.825,321 713.459,759	8	584.813,567 713.450,788	14.786
8	584.813,567 713.450,788	9	584.812,25 713.448,662	2.501
9	584.812,25 713.448,662	10	584.816,459 713.443,256	6.851
10	584.816,459 713.443,256	1	584.820,597 713.437,918	6.754

** Lungimile segmentelor sunt determinate în planul de proiecție Stereo 70 și sunt rotunjite la 1 milimetru.

*** Distanța dintre puncte este formată din segmente cumulate ce sunt mai mici decât valoarea 1 milimetru.

**DATE DESPRE IMOBILUL NR. 6050**

Oficiul de Cadastru și Publicitate Imobiliară SUCEAVA
Biroul de Cadastru și Publicitate Imobiliară Radauti

A. Partea I. Descrierea imobilului

TEREN Extravilan

Adresa: Jud. Suceava

Nr. Crt	Nr cadastral Nr. topografic	Suprafața* (mp)	Observații / Referințe
A1		3.800	Sector cadastral:15 Teren neimprejmuit;

B. Partea II. Proprietari și acte

Inscrieri privitoare la dreptul de proprietate și alte drepturi reale	Referințe
/	
Hotarare Judecatoreasca nr. 744, din 26/02/2007 emis de JUDECĂTORIA RĂDĂUȚI;	
B1	A1
Intabulare, drept de PROPRIETATE, dobandit prin Hotarare Judecatoreasca, cota actuala 1/1 1) COSTENIUC GHEORGHE,	

C. Partea III. SARCINI .

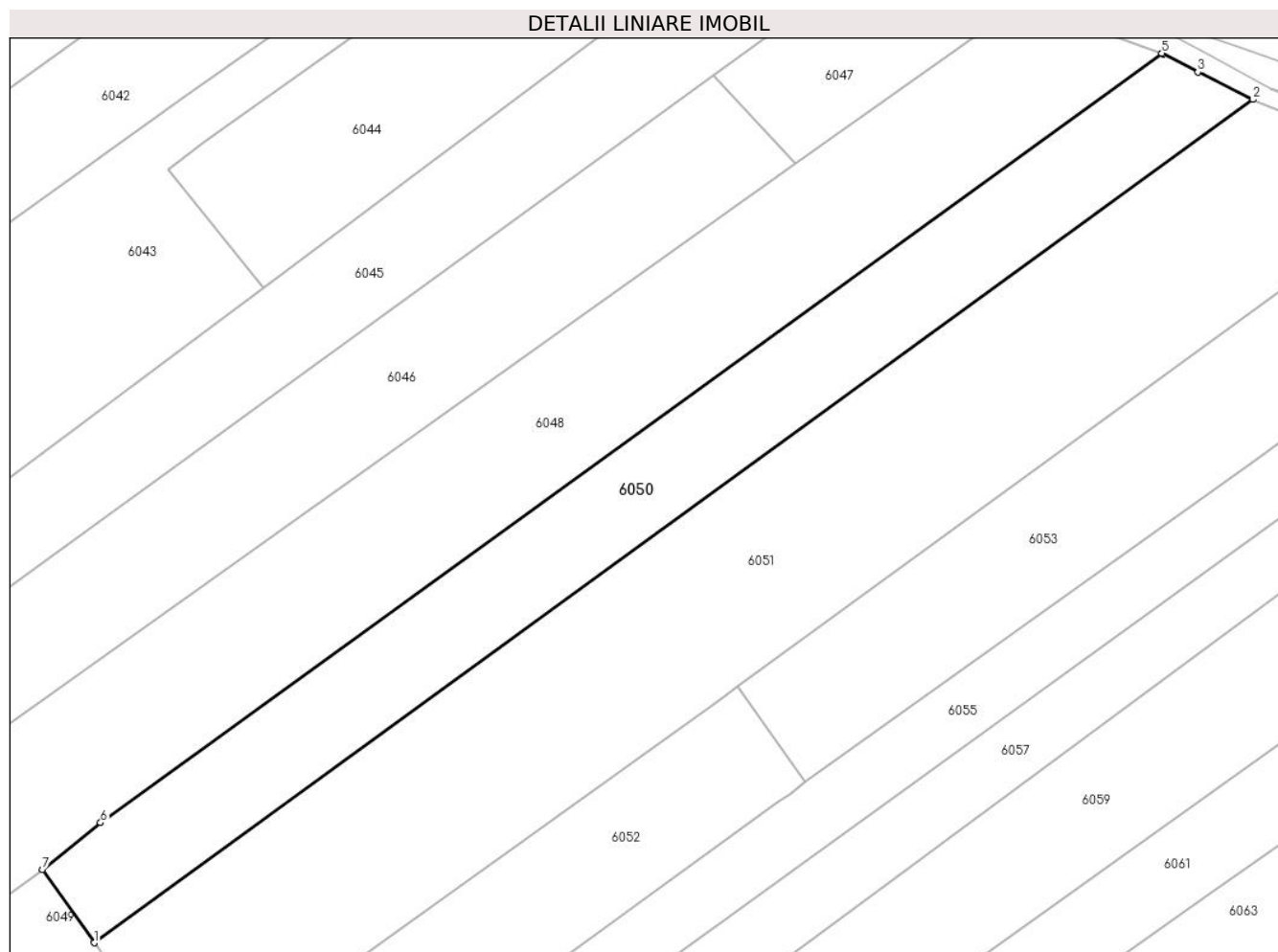
Inscrieri privind dezmembramintele dreptului de proprietate, drepturi reale de garanție și sarcini	Referințe
NU SUNT	

Anexa Nr. 1 La Partea I

Teren

Nr cadastral	Suprafața (mp)*	Observații / Referințe
	3.800	

* Suprafața este determinată în planul de proiecție Stereo 70.



Date referitoare la teren

Crt	Categorie folosință	Intra vilan	Suprafața (mp)	Tarla	Parcelă	Nr. topo	Observații / Referințe
1	arabil	NU	3.800	39	386	-	

Lungime Segmente

1) Valorile lungimilor segmentelor sunt obținute din proiecție în plan.

Punct început	X / Y	Punct sfârșit	X / Y	Lungime segment (** (m)
1	584.840,041 713.451,706	2	585.038,442 713.595,994	245.32
2	585.038,442 713.595,994	3	585.029,043 713.600,688	10.506
3	585.029,043 713.600,688	4	585.023,111 713.603,82	6.708
4	585.023,111 713.603,82	5	585.022,862 713.603,909	0.264
5	585.022,862 713.603,909	6	584.841,144 713.472,25	224.4

Punct început	X / Y	Punct sfârșit	X / Y	Lungime segment (** (m)
6	584.841,144 713.472,25	7	584.831,203 713.464,219	12.78
7	584.831,203 713.464,219	1	584.840,041 713.451,706	15.319

** Lungimile segmentelor sunt determinate în planul de proiecție Stereo 70 și sunt rotunjite la 1 milimetru.

*** Distanța dintre puncte este formată din segmente cumulate ce sunt mai mici decât valoarea 1 milimetru.

**DATE DESPRE IMOBILUL NR. 6051**

Oficiul de Cadastru și Publicitate Imobiliară SUCEAVA
Biroul de Cadastru și Publicitate Imobiliară Radauti

A. Partea I. Descrierea imobilului

TEREN Necunoscut

Adresa: Loc. Gramesti, Str Mânigeni, Nr. 76, Jud. Suceava

Nr. Crt	Nr cadastral Nr. topografic	Suprafața* (mp)	Observații / Referințe
A1		9.000	Sector cadastral:15 Teren neimprejmuit;

B. Partea II. Proprietari și acte

Inscrieri privitoare la dreptul de proprietate și alte drepturi reale		Referințe
/		
Act Notarial nr. 825, din 02/07/2004 emis de BNPA SEHLANEC-MANDICI;		
B1	Intabulare, drept de PROPRIETATEcumpărare, dobandit prin Conventie, cota actuala 1/1	A1
	1) UNGUREANU IOAN, Lipsă CNP proprietar.	
	2) UNGUREANU FELICIA, Lipsă CNP proprietar.	

C. Partea III. SARCINI .

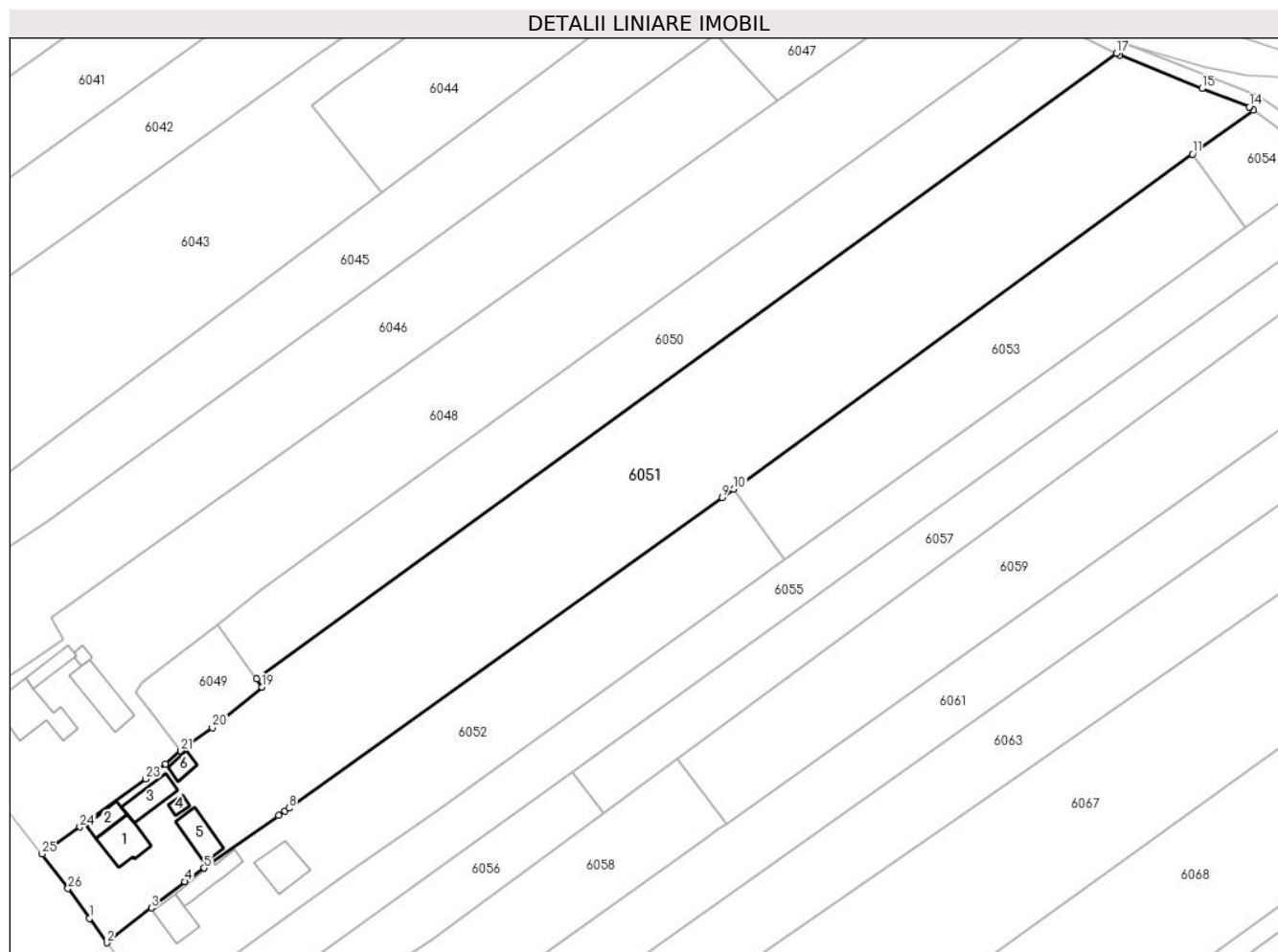
Inscrieri privind dezmembramintele dreptului de proprietate, drepturi reale de garanție și sarcini	Referințe
NU SUNT	

Anexa Nr. 1 La Partea I

Teren

Nr cadastral	Suprafața (mp)*	Observații / Referințe
	9.000	

* Suprafața este determinată în planul de proiecție Stereo 70.



Date referitoare la teren

Crt	Categorie folosință	Intra vilan	Suprafața (mp)	Tarla	Parcelă	Nr. topo	Observații / Referințe
1	curți constructii	DA	1.219	-	-	-	
2	arabil	DA	294	-	-	-	
3	arabil	NU	7.487	39	386	-	

Date referitoare la construcții

Crt	Număr	Destinație construcție	Supraf. (mp)	Situație juridică	Observații / Referințe
A1.1		construcții de locuințe	79	Fara acte	Nr. niveluri:2; S. construita la sol:79 mp; S. construita desfasurata:158 mp; Locuință P+M.
A1.2		construcții anexa	36	Fara acte	Nr. niveluri:1; S. construita la sol:36 mp; Grajd.
A1.3		construcții anexa	59	Fara acte	Nr. niveluri:1; S. construita la sol:59 mp; Anexă.
A1.4		construcții anexa	12	Fara acte	Nr. niveluri:1; S. construita la sol:12 mp; Anexă.
A1.5		construcții anexa	65	Fara acte	Nr. niveluri:1; S. construita la sol:65 mp; Șură.
A1.6		construcții anexa	24	Fara acte	Nr. niveluri:1; S. construita la sol:24 mp; Anexă.

Lungime Segmente

1) Valorile lungimilor segmentelor sunt obținute din proiecție în plan.

Punct început	X / Y	Punct sfârșit	X / Y	Lungime segment (** (m)
1	584.801,598 713.396,569	2	584.805,564 713.390,922	6.901
3	584.815,827 713.398,956	4	584.823,568 713.405,026	9.837
5	584.827,993 713.408,173	6	584.845,173 713.420,254	21.002
7	584.846,609 713.421,265	8	584.847,538 713.421,931	1.143
9	584.947,47 713.493,562	10	584.950,131 713.495,503	3.294
11	585.056,036 713.572,736	12	585.070,024 713.582,936	17.312
13	585.069,21 713.583,525	14	585.069,114 713.583,595	0.119
15	585.058,197 713.587,861	16	585.039,255 713.595,588	20.457
17	585.038,442 713.595,994	18	584.840,041 713.451,706	245.32
19	584.841,325 713.449,882	20	584.829,887 713.440,517	14.783
21	584.822,618 713.435,16	22	584.819,09 713.432,108	4.665
23	584.814,517 713.428,692	24	584.799,32 713.417,62	18.803
25	584.790,608 713.411,388	26	584.796,557 713.403,423	9.941

Punct început	X / Y	Punct sfârșit	X / Y	Lungime segment (** (m)
2	584.805,564 713.390,922	3	584.815,827 713.398,956	13.034
4	584.823,568 713.405,026	5	584.827,993 713.408,173	5.43
6	584.845,173 713.420,254	7	584.846,609 713.421,265	1.756
8	584.847,538 713.421,931	9	584.947,47 713.493,562	122.953
10	584.950,131 713.495,503	11	585.056,036 713.572,736	131.076
12	585.070,024 713.582,936	13	585.069,21 713.583,525	1.005
14	585.069,114 713.583,595	15	585.058,197 713.587,861	11.721
16	585.039,255 713.595,588	17	585.038,442 713.595,994	0.909
18	584.840,041 713.451,706	19	584.841,325 713.449,882	2.231
20	584.829,887 713.440,517	21	584.822,618 713.435,16	9.03
22	584.819,09 713.432,108	23	584.814,517 713.428,692	5.708
24	584.799,32 713.417,62	25	584.790,608 713.411,388	10.712
26	584.796,557 713.403,423	1	584.801,598 713.396,569	8.508

** Lungimile segmentelor sunt determinate în planul de proiecție Stereo 70 și sunt rotunjite la 1 milimetru.

*** Distanța dintre puncte este formată din segmente cumulate ce sunt mai mici decât valoarea 1 milimetru.

**DATE DESPRE IMOBILUL NR. 6052**

Oficiul de Cadastru și Publicitate Imobiliară SUCEAVA
Biroul de Cadastru și Publicitate Imobiliară Radauti

A. Partea I. Descrierea imobilului

TEREN Necunoscut

Adresa: Loc. Gramesti, Str Mânigeni, Nr. 74, Jud. Suceava

Nr. Crt	Nr cadastral Nr. topografic	Suprafața* (mp)	Observații / Referințe
A1	35252	3.600	Sector cadastral:15 Teren neimprijmit;

Construcții

Crt	Nr cadastral Nr. topografic	Adresa	Observații / Referințe
A1.1	35252-C1	Loc. Gramesti, Str Mânigeni, Nr. 74, Jud. Suceava	Nr. niveluri:1; S. construita la sol:60 mp; S. construita desfasurata:60 mp; Locuinta, P, construita in anul 1999.
A1.2	35252-C2	Loc. Gramesti, Str Mânigeni, Nr. 74, Jud. Suceava	Nr. niveluri:1; S. construita la sol:62 mp; S. construita desfasurata:62 mp; Constructie anexa, P, construita in anul 1999.
A1.3	35252-C3	Loc. Gramesti, Str Mânigeni, Nr. 74, Jud. Suceava	Nr. niveluri:1; S. construita la sol:83 mp; S. construita desfasurata:83 mp; Constructie anexa, P, construita in anul 1999.

B. Partea II. Proprietari și acte

Inscrieri privitoare la dreptul de proprietate și alte drepturi reale	Referințe
41679 / 15/09/2021	
Act Notarial nr. 82, din 18/03/1999 emis de N.P. FOMIN SIMION (Contract de schimb);	
B2	Intabulare, drept de PROPRIETATE bun propriu cu titlu de schimb, dobandit prin Conventie, cota actuala 1/1 1) AMARIEI MARIA
Act Administrativ nr. 3813, din 09/09/2021 emis de PRIMARIA GRAMESTI (Certificat fiscal);	
B3	Intabulare, drept de PROPRIETATE bun comun in dev., dobandit prin Construire, cota actuala 1/1 1) AMARIEI MARIA 2) AMARIEI OVIDIU

C. Partea III. SARCINI .

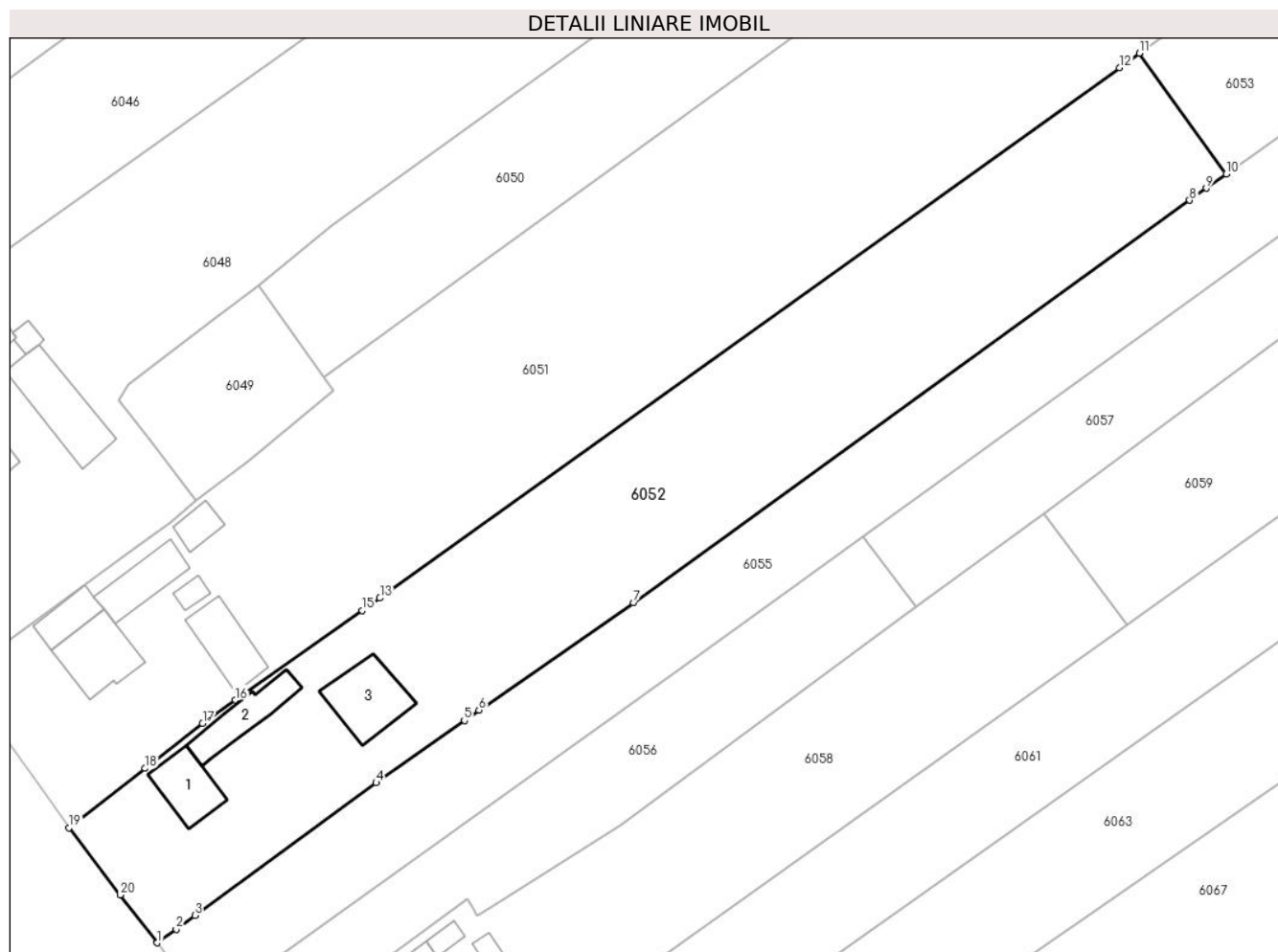
Inscrieri privind dezmembramintele dreptului de proprietate, drepturi reale de garanție și sarcini	Referințe
NU SUNT	

Anexa Nr. 1 La Partea I

Teren

Nr cadastral	Suprafața (mp)*	Observații / Referințe
35252	3.600	

* Suprafața este determinată în planul de proiecție Stereo 70.



Date referitoare la teren

Crt	Categorie folosință	Intravilan	Suprafața (mp)	Tarla	Parcelă	Nr. topo	Observații / Referințe
1	curți constructii	DA	963	-	-	-	
2	arabil	DA	269	-	-	-	
3	arabil	NU	2.368	39	386	-	

Date referitoare la construcții

Crt	Număr	Destinație construcție	Supraf. (mp)	Situație juridică	Observații / Referințe
A1.1	35252-C1	construcții de locuințe	60	Cu acte	Nr. niveluri:1; S. construita la sol:60 mp; S. construita desfasurata:60 mp; Locuinta, P, construita in anul 1999.
A1.2	35252-C2	construcții anexa	62	Cu acte	Nr. niveluri:1; S. construita la sol:62 mp; S. construita desfasurata:62 mp; Constructie anexa, P, construita in anul 1999.
A1.3	35252-C3	construcții anexa	83	Cu acte	Nr. niveluri:1; S. construita la sol:83 mp; S. construita desfasurata:83 mp; Constructie anexa, P, construita in anul 1999.

Lungime Segmente

1) Valorile lungimilor segmentelor sunt obținute din proiecție în plan.

Punct început	X / Y	Punct sfârșit	X / Y	Lungime segment (** (m)
1	584.817,458 713.375,406	2	584.820,016 713.377,223	3.138
2	584.820,016 713.377,223	3	584.822,534 713.379,091	3.135
3	584.822,534 713.379,091	4	584.847,036 713.396,992	30.345
4	584.847,036 713.396,992	5	584.858,95 713.405,414	14.59
5	584.858,95 713.405,414	6	584.860,929 713.406,813	2.424
6	584.860,929 713.406,813	7	584.881,833 713.421,317	25.443
7	584.881,833 713.421,317	8	584.956,944 713.475,65	92.702
8	584.956,944 713.475,65	9	584.959,196 713.477,279	2.779
9	584.959,196 713.477,279	10	584.961,873 713.479,198	3.294
10	584.961,873 713.479,198	11	584.950,131 713.495,503	20.093
11	584.950,131 713.495,503	12	584.947,47 713.493,562	3.294
12	584.947,47 713.493,562	13	584.847,538 713.421,931	122.953
13	584.847,538 713.421,931	14	584.846,609 713.421,265	1.143
14	584.846,609 713.421,265	15	584.845,173 713.420,254	1.756
15	584.845,173 713.420,254	16	584.827,993 713.408,173	21.002
16	584.827,993 713.408,173	17	584.823,568 713.405,026	5.43
17	584.823,568 713.405,026	18	584.815,827 713.398,956	9.837
18	584.815,827 713.398,956	19	584.805,564 713.390,922	13.034
19	584.805,564 713.390,922	20	584.812,463 713.381,881	11.373
20	584.812,463 713.381,881	1	584.817,458 713.375,406	8.178

** Lungimile segmentelor sunt determinate în planul de proiecție Stereo 70 și sunt rotunjite la 1 milimetru.

*** Distanța dintre puncte este formată din segmente cumulate ce sunt mai mici decât valoarea 1 milimetru.

**DATE DESPRE IMOBILUL NR. 6053**

Oficiul de Cadastru și Publicitate Imobiliară SUCEAVA
Biroul de Cadastru și Publicitate Imobiliară Radauti

A. Partea I. Descrierea imobilului

TEREN Extravilan

Adresa: Jud. Suceava

Nr. Crt	Nr cadastral Nr. topografic	Suprafața* (mp)	Observații / Referințe
A1	35299	2.700	Sector cadastral:15 Teren neimprejmit;

B. Partea II. Proprietari și acte

Inscrieri privitoare la dreptul de proprietate și alte drepturi reale		Referințe
60080 / 20/12/2021		
Act Administrativ nr. titlu de proprietate nr. 1704, din 27/04/2005 emis de COMISIA JUDETEANA SUCEAVA;		
B1	Intabulare, drept de PROPRIETATE, dobandit prin Reconstituire, cota actuala 1/1 1) ONOFREI MINODORA , Lipsă CNP proprietar. 2) POPESCU NATALIA , Lipsă CNP proprietar.	A1
Act Notarial nr. declaratie nr. 1092, din 16/12/2021 emis de SPN SURAKI ELENA (act administrativ nr adeverinta nr. 5309 din 13.12.2021, emis de Primaria com. Gramesti, proces verbal de vecinatate);		
B2	se noteaza posesia 1) AMARIEI OVIDIU 2) AMARIEI MARIA	A1

C. Partea III. SARCINI .

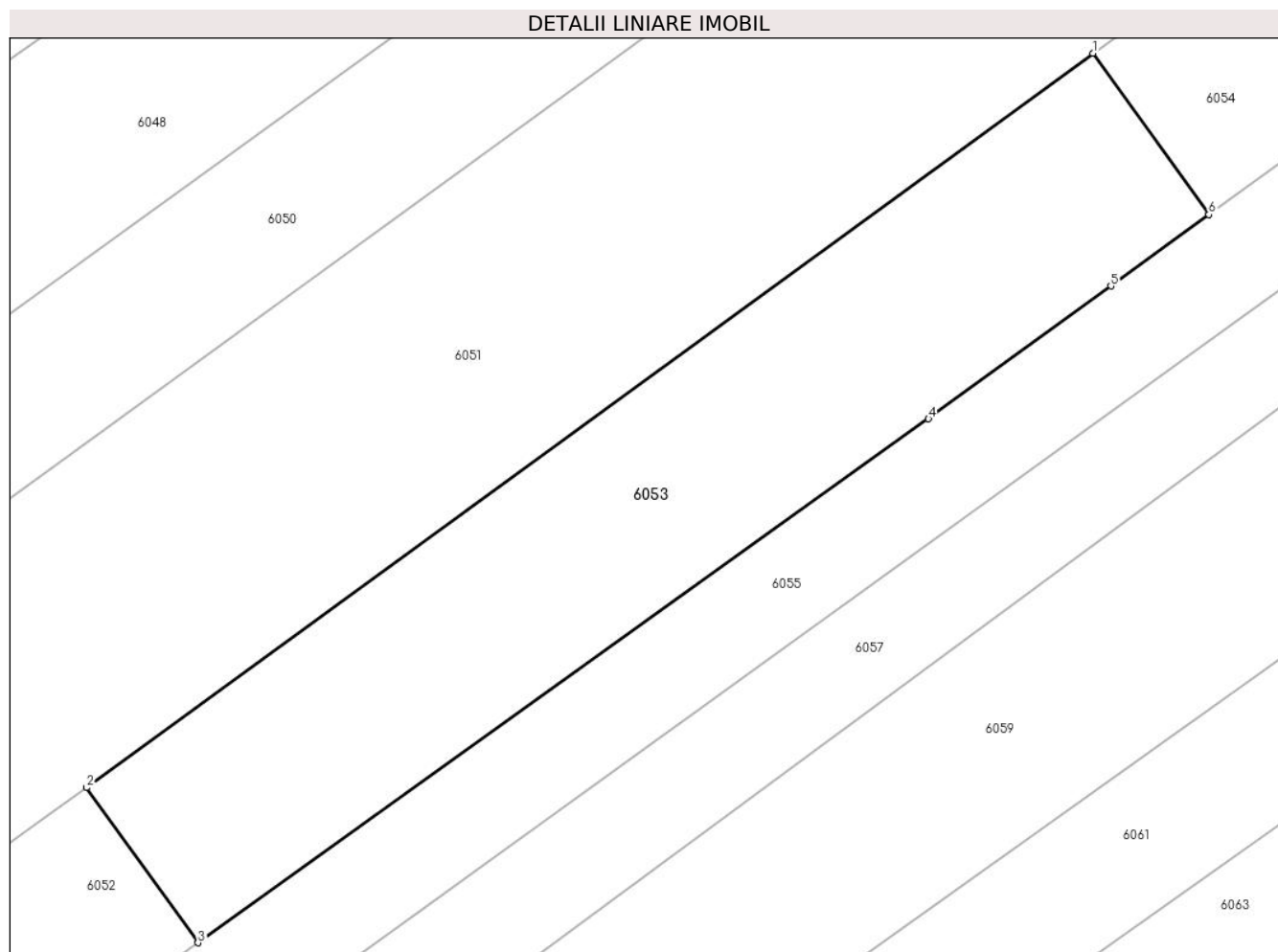
Inscrieri privind dezmembramintele dreptului de proprietate, drepturi reale de garanție și sarcini	Referințe
NU SUNT	

Anexa Nr. 1 La Partea I

Teren

Nr cadastral	Suprafața (mp)*	Observații / Referințe
35299	2.700	

* Suprafața este determinată în planul de proiecție Stereo 70.



Date referitoare la teren

Crt	Categorie folosință	Intravilan	Suprafața (mp)	Tarla	Parcelă	Nr. topo	Observații / Referințe
1	arabil	NU	2.700	39	386	-	

Lungime Segmente

1) Valorile lungimilor segmentelor sunt obținute din proiecție în plan.

Punct început	X / Y	Punct sfârșit	X / Y	Lungime segment (** (m)
1	585.056,036 713.572,736	2	584.950,131 713.495,503	131.076
2	584.950,131 713.495,503	3	584.961,873 713.479,198	20.093
3	584.961,873 713.479,198	4	585.038,742 713.534,285	94.57
4	585.038,742 713.534,285	5	585.057,936 713.548,253	23.738
5	585.057,936 713.548,253	6	585.068,258 713.555,764	12.766

Punct început	X / Y	Punct sfârşit	X / Y	Lungime segment (** (m)
6	585.068,258 713.555,764	1	585.056,036 713.572,736	20.915

** Lungimile segmentelor sunt determinate în planul de proiecție Stereo 70 și sunt rotunjite la 1 milimetru.

*** Distanța dintre puncte este formată din segmente cumulate ce sunt mai mici decât valoarea 1 milimetru.

**DATE DESPRE IMOBILUL NR. 6054**

Oficiul de Cadastru și Publicitate Imobiliară SUCEAVA
Biroul de Cadastru și Publicitate Imobiliară Radauti

A. Partea I. Descrierea imobilului

TEREN Extravilan

Adresa: Jud. Suceava

Nr. Crt	Nr cadastral Nr. topografic	Suprafața* (mp)	Observații / Referințe
A1		416	Sector cadastral:15 Teren neimprejmuit;

B. Partea II. Proprietari și acte

Inscrieri privitoare la dreptul de proprietate și alte drepturi reale		Referințe
/		
Act Normativ nr. 7, din 13/03/1996 emis de PARLAMENTUL ROMANIEI (art. 13);		
B1	Inscrierea posesiei, drept de PROPRIETATE, dobandit prin Lege, cota actuala 1/1 1) NEIDENTIFICAT NEIDENTIFICAT	A1
B2	Se notează mențiunea de proprietar neidentificat.	A1

C. Partea III. SARCINI .

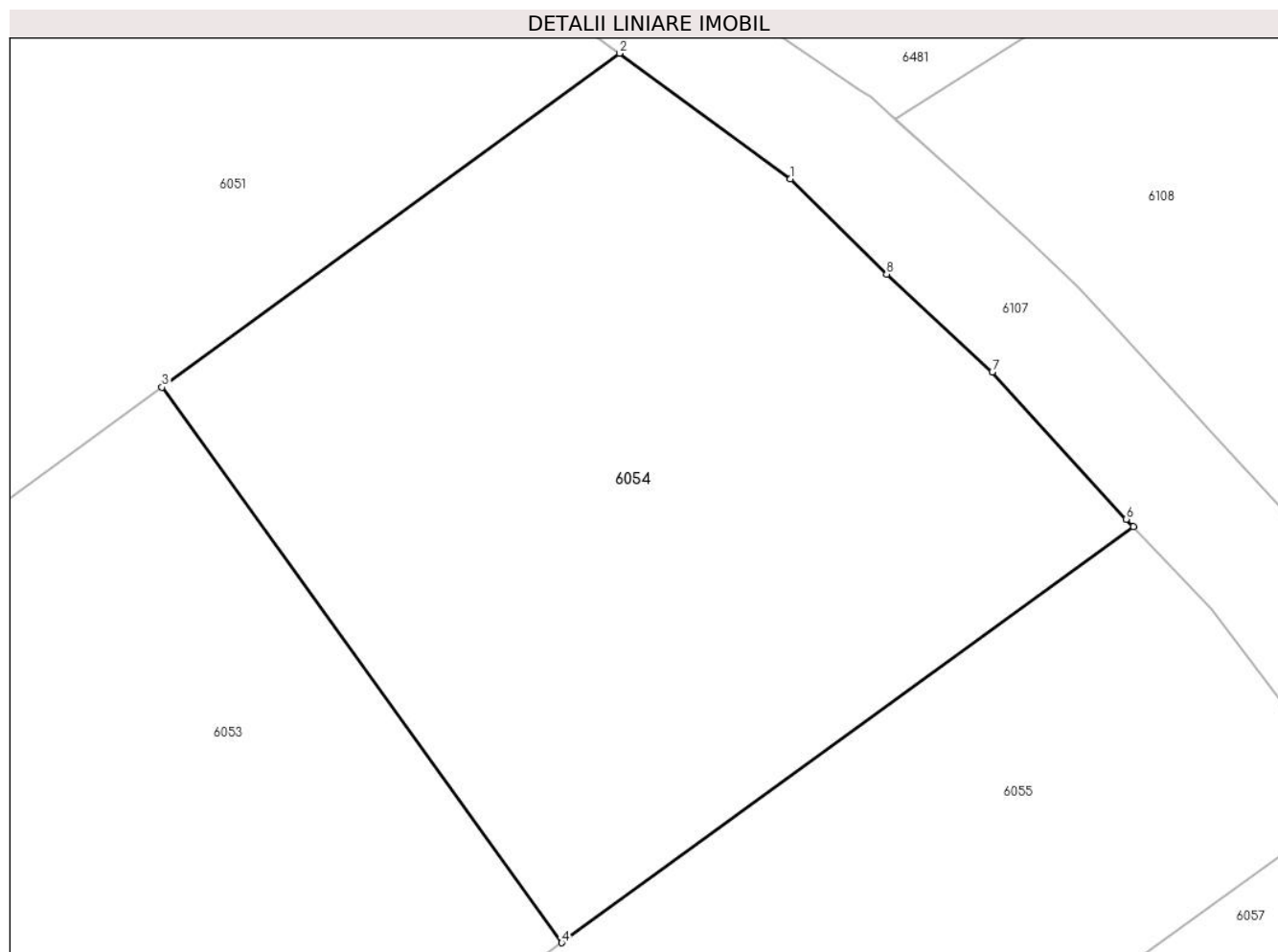
Inscrieri privind dezmembramintele dreptului de proprietate, drepturi reale de garanție și sarcini	Referințe
NU SUNT	

Anexa Nr. 1 La Partea I

Teren

Nr cadastral	Suprafața (mp)*	Observații / Referințe
	416	

* Suprafața este determinată în planul de proiecție Stereo 70.



Date referitoare la teren

Crt	Categorie folosință	Intravilan	Suprafața (mp)	Tarla	Parcelă	Nr. topo	Observații / Referințe
1	arabil	NU	416	39	386	-	

Lungime Segmente

1) Valorile lungimilor segmentelor sunt obținute din proiecție în plan.

Punct început	X / Y	Punct sfârșit	X / Y	Lungime segment (** (m)
1	585.075,251 713.579,095	2	585.070,024 713.582,936	6.487
2	585.070,024 713.582,936	3	585.056,036 713.572,736	17.312
3	585.056,036 713.572,736	4	585.068,258 713.555,764	20.915
4	585.068,258 713.555,764	5	585.085,734 713.568,482	21.614
5	585.085,734 713.568,482	6	585.085,52 713.568,703	0.308

Punct început	X / Y	Punct sfârșit	X / Y	Lungime segment (** (m)
6	585.085,52 713.568,703	7	585.081,419 713.573,201	6.087
7	585.081,419 713.573,201	8	585.078,189 713.576,186	4.398
8	585.078,189 713.576,186	1	585.075,251 713.579,095	4.135

** Lungimile segmentelor sunt determinate în planul de proiecție Stereo 70 și sunt rotunjite la 1 milimetru.

*** Distanța dintre puncte este formată din segmente cumulate ce sunt mai mici decât valoarea 1 milimetru.

**DATE DESPRE IMOBILUL NR. 6055**

Oficiul de Cadastru și Publicitate Imobiliară SUCEAVA
Biroul de Cadastru și Publicitate Imobiliară Radauti

A. Partea I. Descrierea imobilului

TEREN Necunoscut

Adresa: Loc. Gramești, Str Mânigeni, Nr. 72, Jud. Suceava

Nr. Crt	Nr cadastral Nr. topografic	Suprafața* (mp)	Observații / Referințe
A1		3.600	Sector cadastral:15 Teren neimprejmit;

B. Partea II. Proprietari și acte

Inscrieri privitoare la dreptul de proprietate și alte drepturi reale		Referințe
/		
Act Administrativ nr. 1730, din 26/02/2007 emis de CJSDPAT SUCEAVA;		
B1	Intabulare, drept de PROPRIETATE, dobandit prin Reconstituire, cota actuala 1/1 1) BORDIANU MIHAI , Lipsă CNP proprietar. 2) BORDIANU HARALAMB , Lipsă CNP proprietar. 3) COCA MARIA , Lipsă CNP proprietar.	A1

C. Partea III. SARCINI .

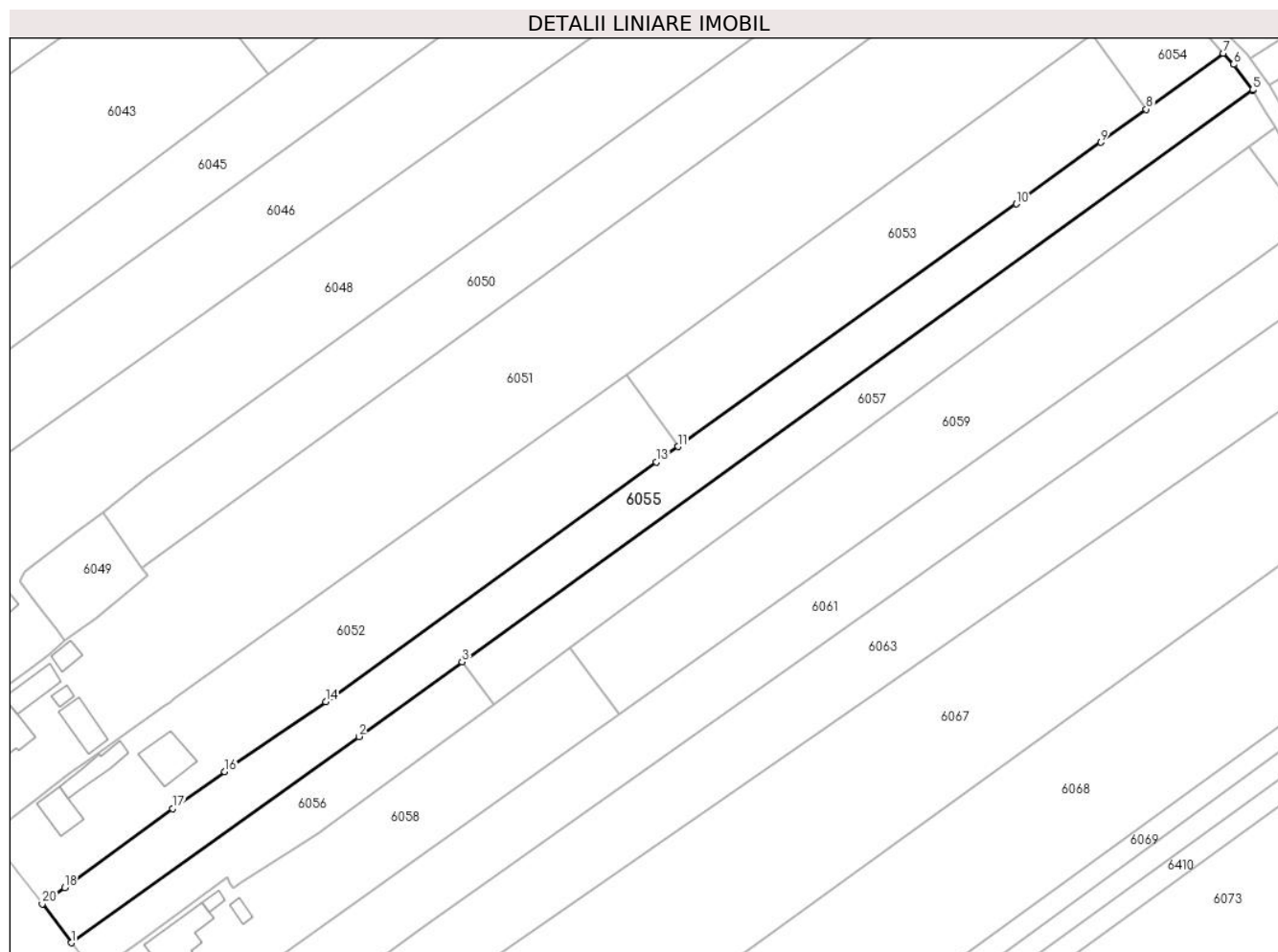
Inscrieri privind dezmembramintele dreptului de proprietate, drepturi reale de garanție și sarcini	Referințe
NU SUNT	

Anexa Nr. 1 La Partea I

Teren

Nr cadastral	Suprafața (mp)*	Observații / Referințe
	3.600	

* Suprafața este determinată în planul de proiecție Stereo 70.



Date referitoare la teren

Crt	Categorie folosință	Intravilan	Suprafața (mp)	Tarla	Parcelă	Nr. topo	Observații / Referințe
1	arabil	NU	2.907	39	386	-	
2	arabil	DA	693	39	386	-	

Lungime Segmente

1) Valorile lungimilor segmentelor sunt obținute din proiecție în plan.

Punct început	X / Y	Punct sfârșit	X / Y	Lungime segment (** (m)
1	584.824,073 713.366,555	2	584.889,369 713.413,358	80.337
2	584.889,369 713.413,358	3	584.912,846 713.430,315	28.96
3	584.912,846 713.430,315	4	585.092,524 713.560,092	221.644
4	585.092,524 713.560,092	5	585.092,463 713.560,195	0.12

Punct început	X / Y	Punct sfârșit	X / Y	Lungime segment (** (m)
5	585.092,463 713.560,195	6	585.088,108 713.565,963	7.227
6	585.088,108 713.565,963	7	585.085,734 713.568,482	3.461
7	585.085,734 713.568,482	8	585.068,258 713.555,764	21.614
8	585.068,258 713.555,764	9	585.057,936 713.548,253	12.766
9	585.057,936 713.548,253	10	585.038,742 713.534,285	23.738
10	585.038,742 713.534,285	11	584.961,873 713.479,198	94.57
11	584.961,873 713.479,198	12	584.959,196 713.477,279	3.294
12	584.959,196 713.477,279	13	584.956,944 713.475,65	2.779
13	584.956,944 713.475,65	14	584.881,833 713.421,317	92.702
14	584.881,833 713.421,317	15	584.860,929 713.406,813	25.443
15	584.860,929 713.406,813	16	584.858,95 713.405,414	2.424
16	584.858,95 713.405,414	17	584.847,036 713.396,992	14.59
17	584.847,036 713.396,992	18	584.822,534 713.379,091	30.345
18	584.822,534 713.379,091	19	584.820,016 713.377,223	3.135
19	584.820,016 713.377,223	20	584.817,458 713.375,406	3.138
20	584.817,458 713.375,406	1	584.824,073 713.366,555	11.05

** Lungimile segmentelor sunt determinate în planul de proiecție Stereo 70 și sunt rotunjite la 1 milimetru.

*** Distanța dintre puncte este formată din segmente cumulate ce sunt mai mici decât valoarea 1 milimetru.

**DATE DESPRE IMOBILUL NR. 6056**

Oficiul de Cadastru și Publicitate Imobiliară SUCEAVA
Biroul de Cadastru și Publicitate Imobiliară Radauti

A. Partea I. Descrierea imobilului

TEREN Necunoscut

Adresa: Loc. Gramești, Jud. Suceava

Nr. Crt	Nr cadastral Nr. topografic	Suprafața* (mp)	Observații / Referințe
A1		Din acte: 4.600 Maturata: 1.200	Sector cadastral:15 Teren neimprejmuit; Diferenta de suprafata se regaseste la ID 6057 si parte din ID 6059 (CFE 34056).

B. Partea II. Proprietari și acte

Inscrieri privitoare la dreptul de proprietate și alte drepturi reale	Referințe
/	
Act Administrativ nr. 1238, din 04/07/1996 emis de CJSDPAT SUCEAVA;	
B1	A1
Intabulare, drept de PROPRIETATE, dobandit prin Reconstituire, cota actuala 1/1 1) MARDARI NATALIA , Lipsă CNP proprietar.	

C. Partea III. SARCINI .

Inscrieri privind dezmembramintele dreptului de proprietate, drepturi reale de garanție și sarcini	Referințe
NU SUNT	

Anexa Nr. 1 La Partea I

Teren

Nr cadastral	Suprafața (mp)*	Observații / Referințe
	Din acte: 4.600 Masurata: 1.200	Diferenta de suprafata se regaseste la ID 6057 si parte din ID 6059 (CFE 34056).

* Suprafața este determinată în planul de proiecție Stereo 70.

DETALII LINIARE IMOBIL



Date referitoare la teren

Crt	Categorie folosință	Intravilan	Suprafața (mp)	Tarla	Parcelă	Nr. topo	Observații / Referințe
1	arabil	DA	624	39	386	-	
2	arabil	NU	576	39	386	-	

Lungime Segmente

1) Valorile lungimilor segmentelor sunt obținute din proiecție în plan.

Punct început	X / Y	Punct sfârșit	X / Y	Lungime segment (** (m)
1	584.920,036 713.420,745	2	584.912,846 713.430,315	11.97
2	584.912,846 713.430,315	3	584.889,369 713.413,358	28.96
3	584.889,369 713.413,358	4	584.824,073 713.366,555	80.337
4	584.824,073 713.366,555	5	584.824,082 713.366,543	0.015

Punct început	X / Y	Punct sfârşit	X / Y	Lungime segment (** (m)
5	584.824,082 713.366,543	6	584.829,38 713.359,419	8.878
6	584.829,38 713.359,419	7	584.839,662 713.366,913	12.723
7	584.839,662 713.366,913	8	584.859,436 713.381,361	24.49
8	584.859,436 713.381,361	9	584.860,179 713.380,031	1.523
9	584.860,179 713.380,031	10	584.860,736 713.379,032	1.144
10	584.860,736 713.379,032	11	584.862,756 713.380,309	2.39
11	584.862,756 713.380,309	12	584.880,024 713.391,228	20.431
12	584.880,024 713.391,228	1	584.920,036 713.420,745	49.721

** Lungimile segmentelor sunt determinate în planul de proiecție Stereo 70 și sunt rotunjite la 1 milimetru.

*** Distanța dintre puncte este formată din segmente cumulate ce sunt mai mici decât valoarea 1 milimetru.

**DATE DESPRE IMOBILUL NR. 6057**

Oficiul de Cadastru și Publicitate Imobiliară SUCEAVA
Biroul de Cadastru și Publicitate Imobiliară Radauti

A. Partea I. Descrierea imobilului

TEREN Extravilan

Adresa: Jud. Suceava

Nr. Crt	Nr cadastral Nr. topografic	Suprafața* (mp)	Observații / Referințe
A1		2.400	Sector cadastral:15 Teren neimprejmuit;

B. Partea II. Proprietari și acte

Inscrieri privitoare la dreptul de proprietate și alte drepturi reale		Referințe
/		
Act Notarial nr. 436, din 01/10/2003 emis de BNP FOMIN SIMION;		
B1	Intabulare, drept de PROPRIETATEcumpărare, dobandit prin Conventie, cota actuala 1/1 1) APÎRCIOAIE PETRU-VASILE, 2) APÎRCIOAIE ELENA	A1

C. Partea III. SARCINI .

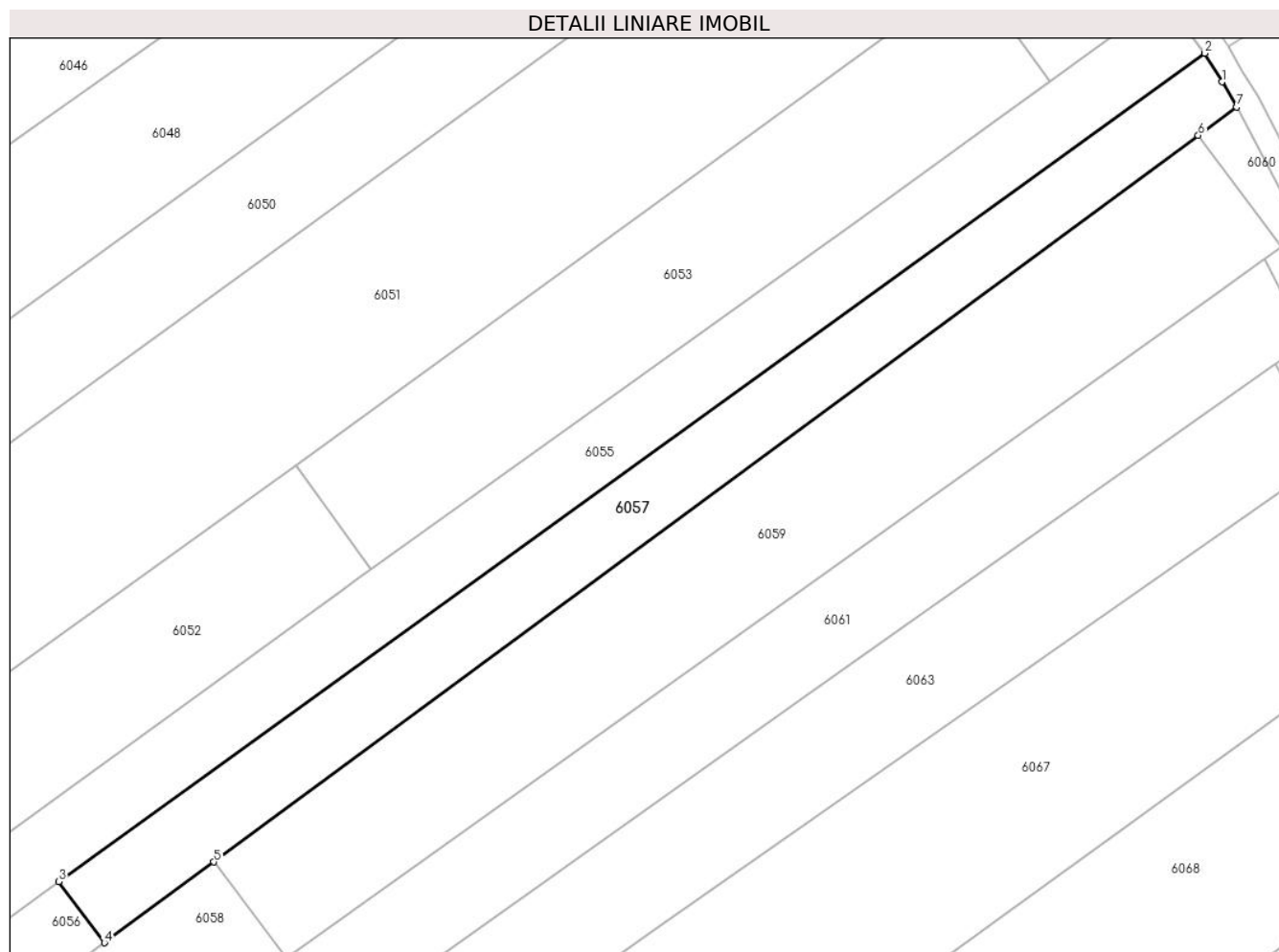
Inscrieri privind dezmembramintele dreptului de proprietate, drepturi reale de garanție și sarcini	Referințe
NU SUNT	

Anexa Nr. 1 La Partea I

Teren

Nr cadastral	Suprafața (mp)*	Observații / Referințe
	2.400	

* Suprafața este determinată în planul de proiecție Stereo 70.



Date referitoare la teren

Crt	Categorie folosință	Intravilan	Suprafața (mp)	Tarla	Parcelă	Nr. topo	Observații / Referințe
1	arabil	NU	2.400	39	386	-	

Lungime Segmente

1) Valorile lungimilor segmentelor sunt obținute din proiecție în plan.

Punct început	X / Y	Punct sfârșit	X / Y	Lungime segment (** (m)
1	585.095,187 713.555,588	2	585.092,524 713.560,092	5.232
2	585.092,524 713.560,092	3	584.912,846 713.430,315	221.644
3	584.912,846 713.430,315	4	584.920,036 713.420,745	11.97
4	584.920,036 713.420,745	5	584.937,191 713.433,4	21.318
5	584.937,191 713.433,4	6	585.091,495 713.547,23	191.747

Punct început	X / Y	Punct sfârșit	X / Y	Lungime segment (** (m)
6	585.091,495 713.547,23	7	585.097,512 713.551,669	7.477
7	585.097,512 713.551,669	1	585.095,187 713.555,588	4.557

** Lungimile segmentelor sunt determinate în planul de proiecție Stereo 70 și sunt rotunjite la 1 milimetru.

*** Distanța dintre puncte este formată din segmente cumulate ce sunt mai mici decât valoarea 1 milimetru.

**DATE DESPRE IMOBILUL NR. 6058**

Oficiul de Cadastru și Publicitate Imobiliară SUCEAVA
Biroul de Cadastru și Publicitate Imobiliară Radauti

A. Partea I. Descrierea imobilului

TEREN Necunoscut

Nr. CF vechi:40/N
Nr. cadastral vechi:60

Adresa: Loc. Gramești, Str Mânigeni, Nr. 70, Jud. Suceava

Nr. Crt	Nr cadastral Nr. topografic	Suprafața* (mp)	Observații / Referințe
A1	31094	2.500	Sector cadastral:15 Teren neimprejmuit;

Construcții

Crt	Nr cadastral Nr. topografic	Adresa	Observații / Referințe
A1.1	31094-C1	Loc. Gramești, Str Mânigeni, Nr. 70, Jud. Suceava	Nr. niveluri:2; S. construita la sol:133 mp; S. construita desfasurata:220 mp; Locuinta (P+M), edificata in anul 1995 din BCA, acoperita cu tabla lindab.
A1.2	31094-C2	Loc. Gramești, Str Mânigeni, Nr. 70, Jud. Suceava	Nr. niveluri:1; S. construita la sol:12 mp; S. construita desfasurata:12 mp; Anexa (P), edificata in anul 1995 din BCA, acoperita cu tabla lindab.
A1.3	31094-C3	Loc. Gramești, Str Mânigeni, Nr. 70, Jud. Suceava	Nr. niveluri:1; S. construita la sol:14 mp; S. construita desfasurata:14 mp; Anexa (P), edificata in anul 1995 din BCA, acoperita cu tabla lindab.

B. Partea II. Proprietari și acte

Inscrieri privitoare la dreptul de proprietate și alte drepturi reale		Referințe
29 / 21/02/2001		
Act Notarial nr. 5678, din 16/05/1995 emis de NOTARIATUL DE STAT LOCAL RĂDĂUȚI;		
B1	Intabulare, drept de PROPRIETATE, dobandit prin Conventie, cota actuala 1/1 1) VORNICU ADRIAN 2) VORNICU VIORICA, în devălmășie	A1
Act Administrativ nr. 93, din 20/02/2001 emis de PRIMARIA COMUNEI GRĂMEȘTI (adeverinta nr 314 din 20.02.2001, emis de Primăria comunei Grămești; autorizatie nr 12 din 30.10.1995, emis de Primăria comunei Grămești);		
B2	Intabulare, drept de PROPRIETATE, dobandit prin Construire, cota actuala 1/1 1) VORNICU ADRIAN 2) VORNICU VIORICA	A1.1, A1.2
38114 / 28/09/2020		
Act Administrativ nr. 3803, din 10/09/2020 emis de PRIMARIA GRAMEȘTI (act administrativ nr 3804 din 10.09.2020, emis de Primaria Gramești);		
B5	Intabulare, drept de PROPRIETATE bun comun in dev., dobandit prin Construire, cota actuala 1/1 1) VORNICU ADRIAN 2) VORNICU VIORICA	A1.3
Act Normativ nr. 17, din 07/03/2014 emis de PARLAMENTUL ROMANIEI;		
B6	imobil aflat sub incidenta art.3 alin.(1) din Legea nr.17/07.03.2014	A1

C. Partea III. SARCINI .

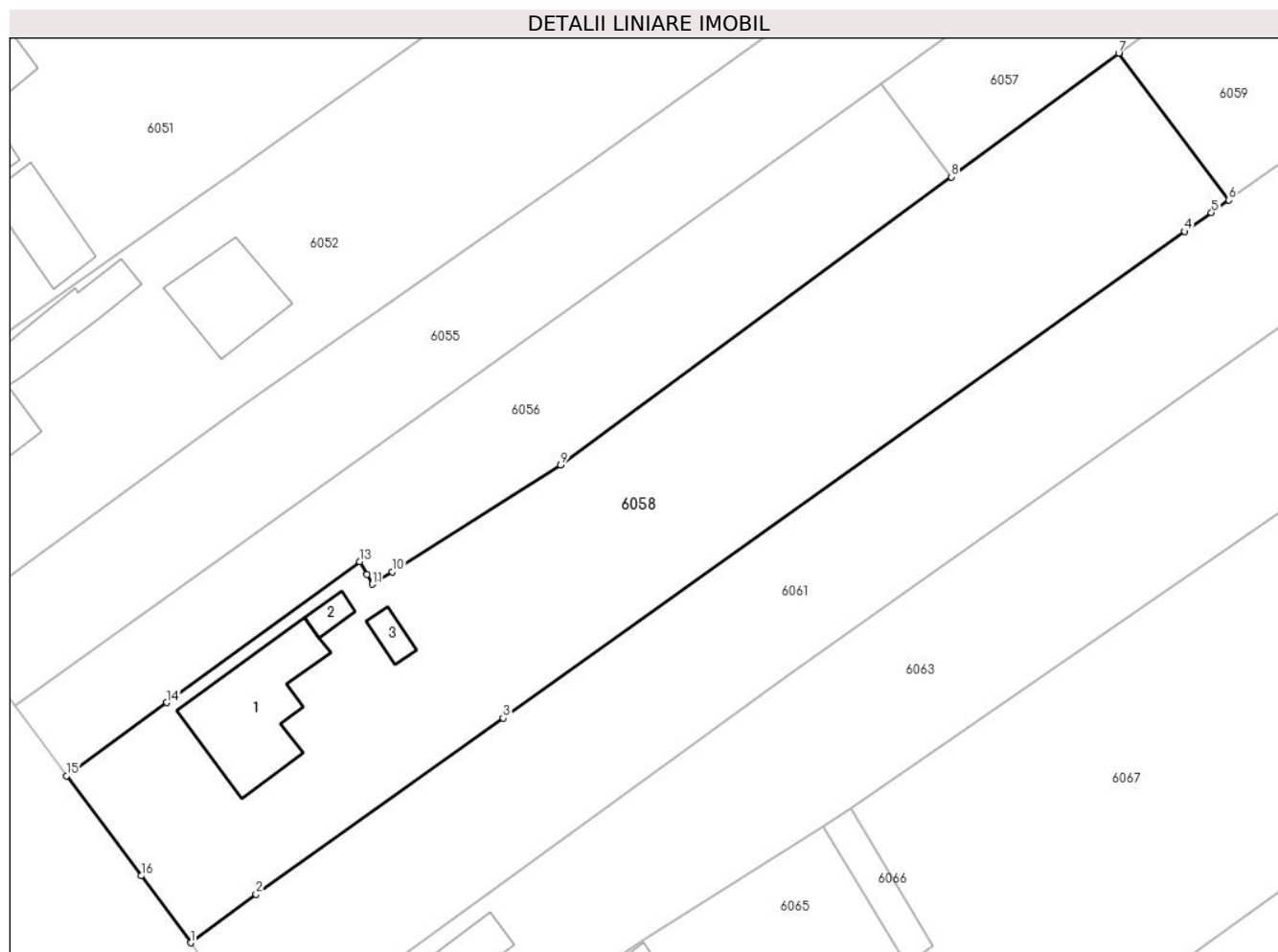
Inscrieri privind dezmembramintele dreptului de proprietate, drepturi reale de garanție și sarcini	Referințe
NU SUNT	

Anexa Nr. 1 La Partea I

Teren

Nr cadastral	Suprafața (mp)*	Observații / Referințe
31094	2.500	

* Suprafața este determinată în planul de proiecție Stereo 70.



Date referitoare la teren

Crt	Categorie folosință	Intravilan	Suprafața (mp)	Tarla	Parcelă	Nr. topo	Observații / Referințe
1	arabil	NU	1.238	39	386	-	
2	curți construcții	DA	835	-	-	-	
3	arabil	DA	427	-	-	-	

Date referitoare la construcții

Crt	Număr	Destinație construcție	Supraf. (mp)	Situație juridică	Observații / Referințe
A1.1	31094-C1	construcții de locuințe	133	Cu acte	Nr. niveluri:2; S. construită la sol:133 mp; S. construită desfășurată:220 mp; Locuința (P+M), edificată în anul 1995 din BCA, acoperită cu tablă lindab.
A1.2	31094-C2	construcții anexa	12	Cu acte	Nr. niveluri:1; S. construită la sol:12 mp; S. construită desfășurată:12 mp; Anexa (P), edificată în anul 1995 din BCA, acoperită cu tablă lindab.
A1.3	31094-C3	construcții anexa	14	Cu acte	Nr. niveluri:1; S. construită la sol:14 mp; S. construită desfășurată:14 mp; Anexa (P), edificată în anul 1995 din BCA, acoperită cu tablă lindab.

Lungime Segmente

1) Valorile lungimilor segmentelor sunt obținute din proiecție în plan.

Punct început	X / Y	Punct sfârșit	X / Y	Lungime segment (** (m)
1	584.842,114 713.342,326	2	584.848,817 713.347,291	8.342
2	584.848,817 713.347,291	3	584.874,129 713.365,342	31.089
3	584.874,129 713.365,342	4	584.943,959 713.415,144	85.77
4	584.943,959 713.415,144	5	584.946,689 713.417,091	3.353
5	584.946,689 713.417,091	6	584.948,483 713.418,37	2.203
6	584.948,483 713.418,37	7	584.937,191 713.433,4	18.799
7	584.937,191 713.433,4	8	584.920,036 713.420,745	21.318
8	584.920,036 713.420,745	9	584.880,024 713.391,228	49.721
9	584.880,024 713.391,228	10	584.862,756 713.380,309	20.431
10	584.862,756 713.380,309	11	584.860,736 713.379,032	2.39
11	584.860,736 713.379,032	12	584.860,179 713.380,031	1.144
12	584.860,179 713.380,031	13	584.859,436 713.381,361	1.523
13	584.859,436 713.381,361	14	584.839,662 713.366,913	24.49
14	584.839,662 713.366,913	15	584.829,38 713.359,419	12.723
15	584.829,38 713.359,419	16	584.837,043 713.349,179	12.79
16	584.837,043 713.349,179	1	584.842,114 713.342,326	8.525

** Lungimile segmentelor sunt determinate în planul de proiecție Stereo 70 și sunt rotunjite la 1 milimetru.

*** Distanța dintre puncte este formată din segmente cumulate ce sunt mai mici decât valoarea 1 milimetru.

**DATE DESPRE IMOBILUL NR. 6059**

Oficiul de Cadastru și Publicitate Imobiliară SUCEAVA
Biroul de Cadastru și Publicitate Imobiliară Radauti

A. Partea I. Descrierea imobilului

TEREN Extravilan

Adresa: Jud. Suceava

Nr. Crt	Nr cadastral Nr. topografic	Suprafața* (mp)	Observații / Referințe
A1	34056	3.900	Sector cadastral:15 Teren neimprejmuț;

B. Partea II. Proprietari și acte

Inscrieri privitoare la dreptul de proprietate și alte drepturi reale		Referințe
45619 / 13/11/2020		
Act Notarial nr. Declaratie nr. 988, din 13/11/2020 emis de BIN OLARU MIHAELA VIOLETA (act administrativ nr Adeverinta nr. 4647 din 09.11.2020, emis de Primaria Gramesti);		
B1	Se noteaza posesia ca bun comun in dev., 1) VORNICU ADRIAN 2) VORNICU VIORICA	A1
Act Normativ nr. 17, din 07/03/2014 emis de PARLAMENTUL ROMANIEI;		
B2	imobil aflat sub incidenta art.3 alin.(1) din Legea nr.17/07.03.2014	A1
/		
Act Normativ nr. 7, din 13/03/1996 emis de PARLAMENTUL ROMANIEI;		
B3	Intabulare, drept de PROPRIETATE, dobandit prin Lege, cota actuala 1/1 1) NEIDENTIFICAT NEIDENTIFICAT	A1

C. Partea III. SARCINI .

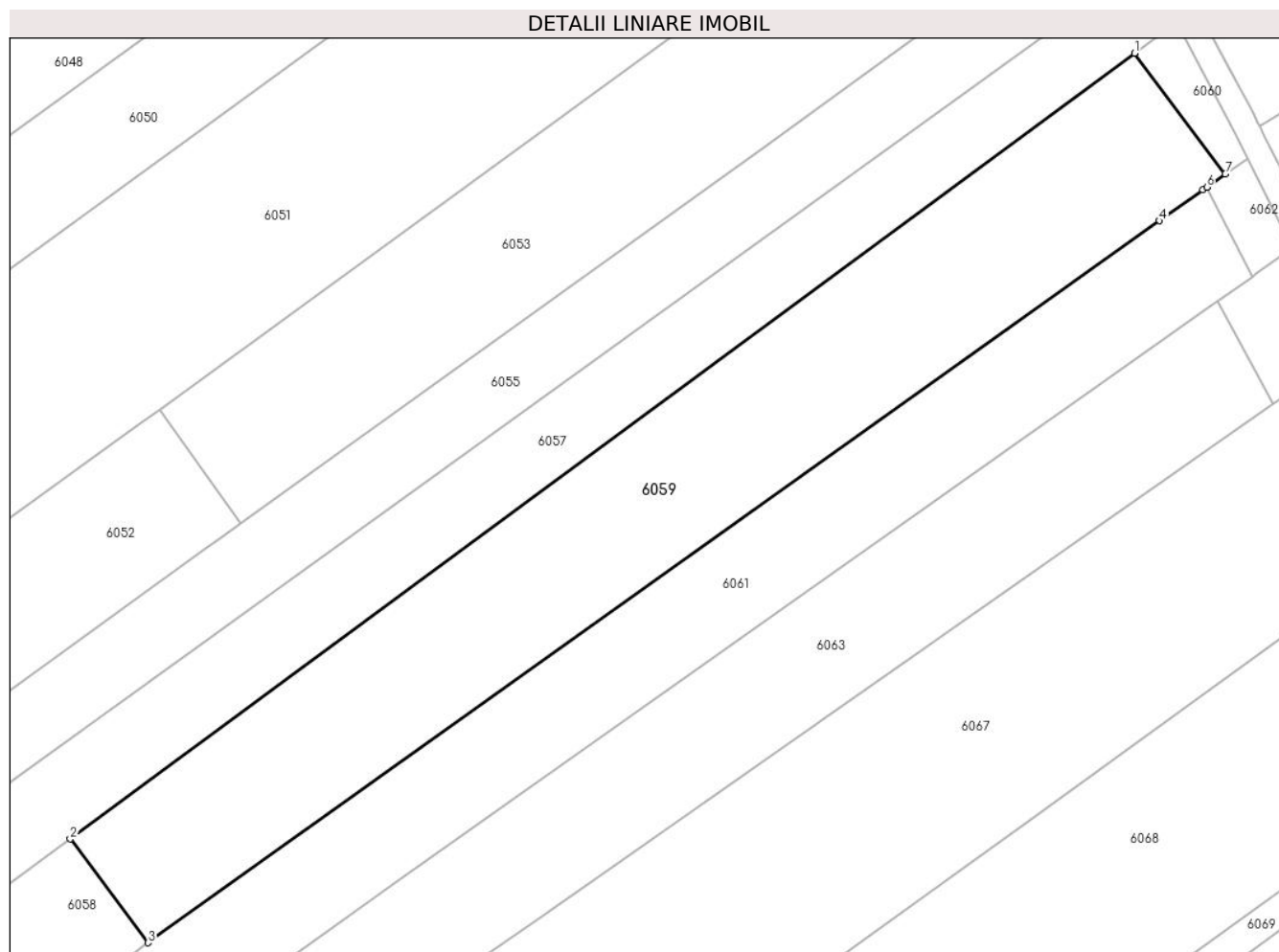
Inscrieri privind dezmembramintele dreptului de proprietate, drepturi reale de garanție și sarcini	Referințe
NU SUNT	

Anexa Nr. 1 La Partea I

Teren

Nr cadastral	Suprafața (mp)*	Observații / Referințe
34056	3.900	

* Suprafața este determinată în planul de proiecție Stereo 70.



Date referitoare la teren

Crt	Categorie folosință	Intravilan	Suprafața (mp)	Tarla	Parcelă	Nr. topo	Observații / Referințe
1	arabil	NU	3.900	39	386	-	

Lungime Segmente

1) Valorile lungimilor segmentelor sunt obținute din proiecție în plan.

Punct început	X / Y	Punct sfârșit	X / Y	Lungime segment (** (m)
1	585.091,495 713.547,23	2	584.937,191 713.433,4	191.747
2	584.937,191 713.433,4	3	584.948,483 713.418,37	18.799
3	584.948,483 713.418,37	4	585.095,117 713.522,945	180.104
4	585.095,117 713.522,945	5	585.101,409 713.527,433	7.729
5	585.101,409 713.527,433	6	585.101,969 713.527,832	0.688

Punct început	X / Y	Punct sfârșit	X / Y	Lungime segment (** (m)
6	585.101,969 713.527,832	7	585.104,638 713.529,735	3.278
7	585.104,638 713.529,735	1	585.091,495 713.547,23	21.882

** Lungimile segmentelor sunt determinate în planul de proiecție Stereo 70 și sunt rotunjite la 1 milimetru.

*** Distanța dintre puncte este formată din segmente cumulate ce sunt mai mici decât valoarea 1 milimetru.

**DATE DESPRE IMOBILUL NR. 6060**

Oficiul de Cadastru și Publicitate Imobiliară SUCEAVA
Biroul de Cadastru și Publicitate Imobiliară Radauti

A. Partea I. Descrierea imobilului

TEREN Extravilan

Adresa: Jud. Suceava

Nr. Crt	Nr cadastral Nr. topografic	Suprafața* (mp)	Observații / Referințe
A1		126	Sector cadastral:15 Teren neimprejmuit;

B. Partea II. Proprietari și acte

Inscrieri privitoare la dreptul de proprietate și alte drepturi reale		Referințe
/		
Act Normativ nr. 7, din 13/03/1996 emis de PARLAMENTUL ROMANIEI (art. 13);		
B1	Inscrierea posesiei, drept de PROPRIETATE, dobandit prin Lege, cota actuala 1/1 1) NEIDENTIFICAT NEIDENTIFICAT	A1
B2	Se notează mențiunea de proprietar neidentificat.	A1

C. Partea III. SARCINI .

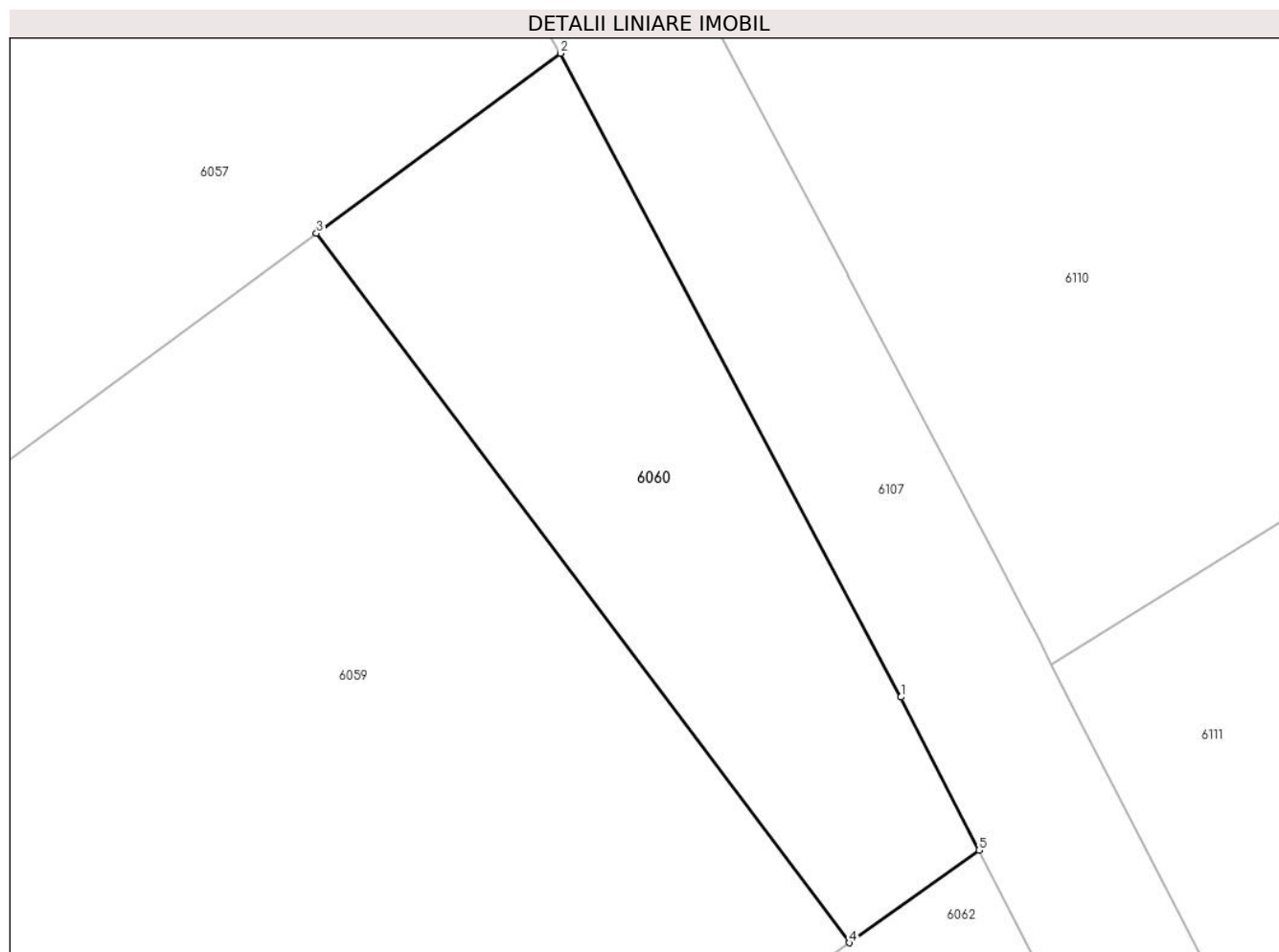
Inscrieri privind dezmembramintele dreptului de proprietate, drepturi reale de garanție și sarcini	Referințe
NU SUNT	

Anexa Nr. 1 La Partea I

Teren

Nr cadastral	Suprafața (mp)*	Observații / Referințe
	126	

* Suprafața este determinată în planul de proiecție Stereo 70.



Date referitoare la teren

Crt	Categorie folosință	Intravilan	Suprafața (mp)	Tarla	Parcelă	Nr. topo	Observații / Referințe
1	arabil	NU	126	39	386	-	

Lungime Segmente

1) Valorile lungimilor segmentelor sunt obținute din proiecție în plan.

Punct început	X / Y	Punct sfârșit	X / Y	Lungime segment (** (m)
1	585.105,915 713.535,794	2	585.097,512 713.551,669	17.962
2	585.097,512 713.551,669	3	585.091,495 713.547,23	7.477
3	585.091,495 713.547,23	4	585.104,638 713.529,735	21.882
4	585.104,638 713.529,735	5	585.107,838 713.532,018	3.931
5	585.107,838 713.532,018	1	585.105,915 713.535,794	4.237

**** Lungimile segmentelor sunt determinate în planul de proiecție Stereo 70 și sunt rotunjite la 1 milimetru.**

***** Distanța dintre puncte este formată din segmente cumulate ce sunt mai mici decât valoarea 1 milimetru.**

**DATE DESPRE IMOBILUL NR. 6061**

Oficiul de Cadastru și Publicitate Imobiliară SUCEAVA
Biroul de Cadastru și Publicitate Imobiliară Radauti

A. Partea I. Descrierea imobilului

TEREN Necunoscut

Adresa: Loc. Gramești, Str Mânigeni, Nr. 68, Jud. Suceava, Strada Grămești

Nr. Crt	Nr cadastral Nr. topografic	Suprafața* (mp)	Observații / Referințe
A1	36719	4.400	Sector cadastral:15 Teren neimprejmuit;

B. Partea II. Proprietari și acte

Inscrieri privitoare la dreptul de proprietate și alte drepturi reale		Referințe
64743 / 12/12/2023		
Act Notarial nr. 1134, din 17/10/2019 emis de B.I.N. SEHLANEC ANA;		
B6	Intabulare, drept de PROPRIETATE bun propriu, dobandit prin PARTAJ, cota actuala 1/1 1) MIHAI IOAN-ILIE	A1

C. Partea III. SARCINI .

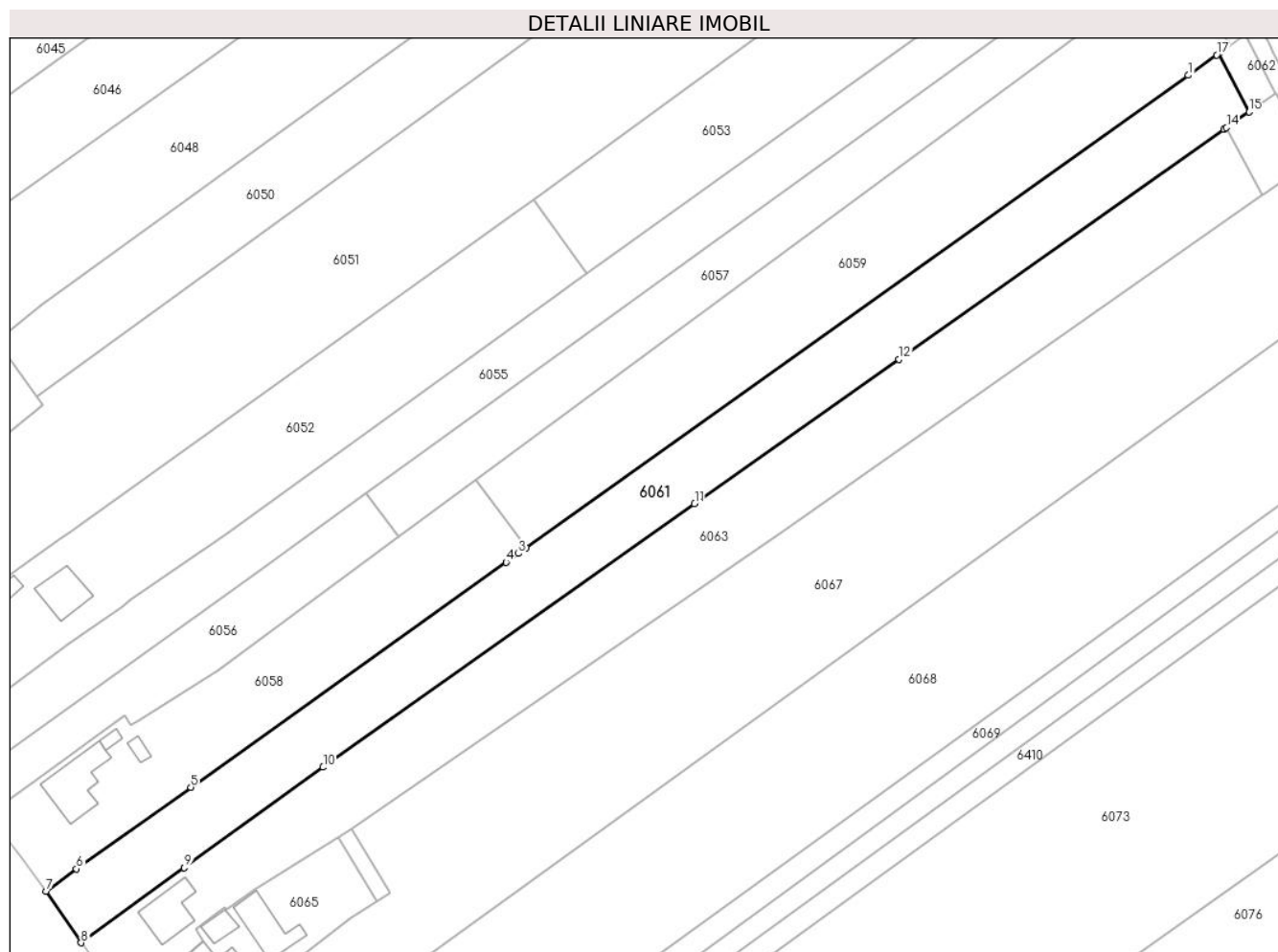
Inscrieri privind dezmembramintele dreptului de proprietate, drepturi reale de garanție și sarcini	Referințe
NU SUNT	

Anexa Nr. 1 La Partea I

Teren

Nr cadastral	Suprafața (mp)*	Observații / Referințe
36719	4.400	

* Suprafața este determinată în planul de proiecție Stereo 70.



Date referitoare la teren

Crt	Categorie folosință	Intravilan	Suprafața (mp)	Tarla	Parcelă	Nr. topo	Observații / Referințe
1	arabil	NU	3.526	39	386	-	
2	arabil	DA	874	39	386	-	

Lungime Segmente

1) Valorile lungimilor segmentelor sunt obținute din proiecție în plan.

Punct început	X / Y	Punct sfârșit	X / Y	Lungime segment (** (m))
1	585.095,117 713.522,945	2	584.948,483 713.418,37	180.104
2	584.948,483 713.418,37	3	584.946,689 713.417,091	2.203
3	584.946,689 713.417,091	4	584.943,959 713.415,144	3.353
4	584.943,959 713.415,144	5	584.874,129 713.365,342	85.77

Punct început	X / Y	Punct sfârșit	X / Y	Lungime segment (** (m)
5	584.874,129 713.365,342	6	584.848,817 713.347,291	31.089
6	584.848,817 713.347,291	7	584.842,114 713.342,326	8.342
7	584.842,114 713.342,326	8	584.849,835 713.330,915	13.778
8	584.849,835 713.330,915	9	584.872,712 713.347,492	28.252
9	584.872,712 713.347,492	10	584.903,454 713.369,77	37.966
10	584.903,454 713.369,77	11	584.985,749 713.428,087	100.863
11	584.985,749 713.428,087	12	585.031,007 713.460,075	55.421
12	585.031,007 713.460,075	13	585.103,038 713.510,971	88.198
13	585.103,038 713.510,971	14	585.103,572 713.511,348	0.654
14	585.103,572 713.511,348	15	585.108,567 713.514,877	6.116
15	585.108,567 713.514,877	16	585.101,969 713.527,832	14.538
16	585.101,969 713.527,832	17	585.101,409 713.527,433	0.688
17	585.101,409 713.527,433	1	585.095,117 713.522,945	7.729

** Lungimile segmentelor sunt determinate în planul de proiecție Stereo 70 și sunt rotunjite la 1 milimetru.

*** Distanța dintre puncte este formată din segmente cumulate ce sunt mai mici decât valoarea 1 milimetru.

**DATE DESPRE IMOBILUL NR. 6062**

Oficiul de Cadastru și Publicitate Imobiliară SUCEAVA
Biroul de Cadastru și Publicitate Imobiliară Radauti

A. Partea I. Descrierea imobilului

TEREN Extravilan

Adresa: Jud. Suceava

Nr. Crt	Nr cadastral Nr. topografic	Suprafața* (mp)	Observații / Referințe
A1		104	Sector cadastral:15 Teren neimprejmuit;

B. Partea II. Proprietari și acte

Inscrieri privitoare la dreptul de proprietate și alte drepturi reale		Referințe
/		
Act Normativ nr. 7, din 13/03/1996 emis de PARLAMENTUL ROMANIEI (art. 13);		
B1	Inscrierea posesiei, drept de PROPRIETATE, dobândit prin Lege, cota actuala 1/1 1) NEIDENTIFICAT NEIDENTIFICAT	A1
B2	Se notează mențiunea de proprietar neidentificat.	A1

C. Partea III. SARCINI .

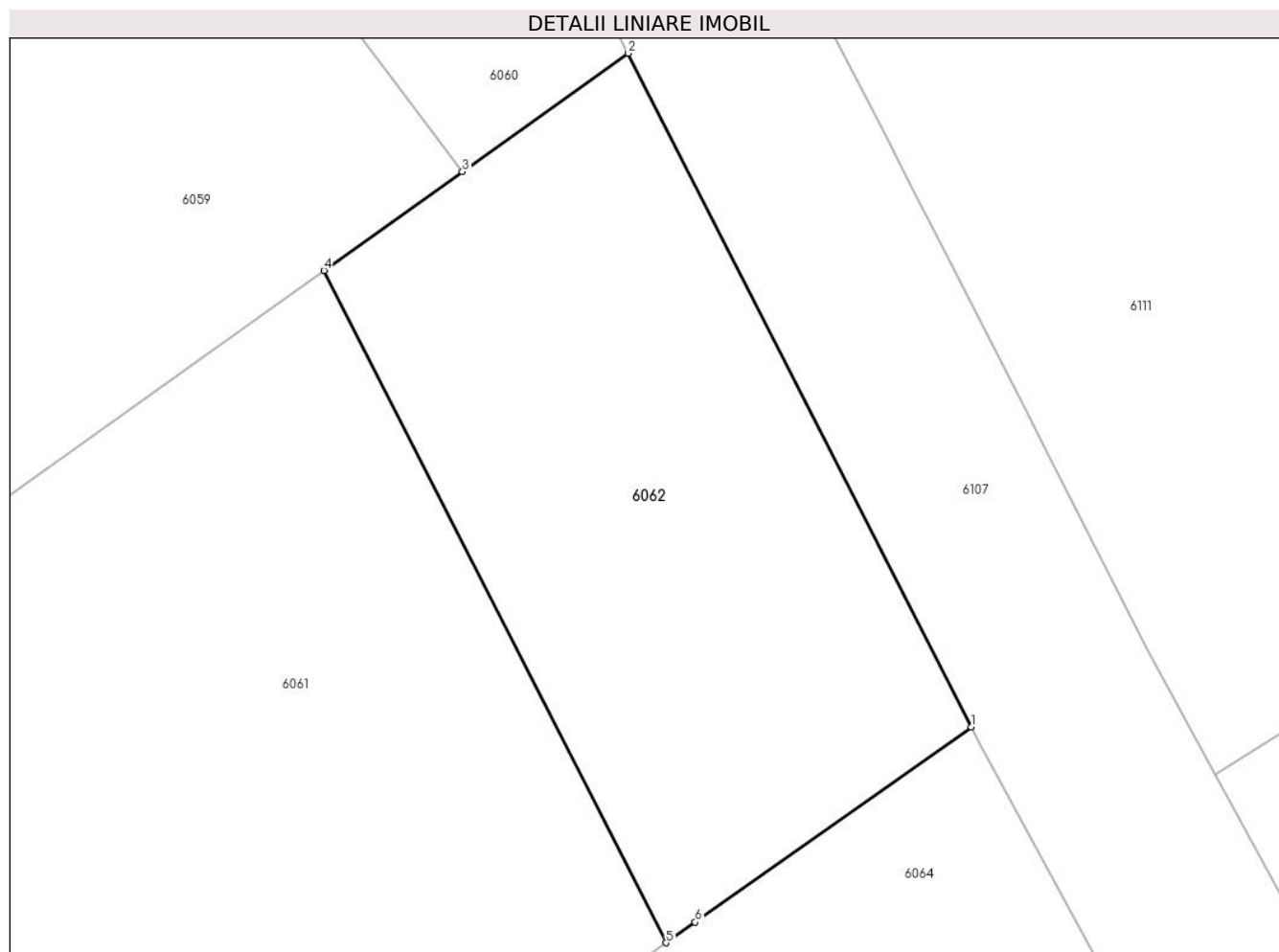
Inscrieri privind dezmembramintele dreptului de proprietate, drepturi reale de garanție și sarcini	Referințe
NU SUNT	

Anexa Nr. 1 La Partea I

Teren

Nr cadastral	Suprafața (mp)*	Observații / Referințe
	104	

* Suprafața este determinată în planul de proiecție Stereo 70.



Date referitoare la teren

Crt	Categorie folosință	Intra vilan	Suprafața (mp)	Tarla	Parcelă	Nr. topo	Observații / Referințe
1	arabil	NU	104	39	386	-	

Lungime Segmente

1) Valorile lungimilor segmentelor sunt obținute din proiecție în plan.

Punct început	X / Y	Punct sfârșit	X / Y	Lungime segment (** (m)
1	585.114,452 713.519,035	2	585.107,838 713.532,018	14.571
2	585.107,838 713.532,018	3	585.104,638 713.529,735	3.931
3	585.104,638 713.529,735	4	585.101,969 713.527,832	3.278
4	585.101,969 713.527,832	5	585.108,567 713.514,877	14.538
5	585.108,567 713.514,877	6	585.109,128 713.515,274	0.687

Punct început	X / Y	Punct sfârșit	X / Y	Lungime segment (** (m)
6	585.109,128 713.515,274	1	585.114,452 713.519,035	6.518

** Lungimile segmentelor sunt determinate în planul de proiecție Stereo 70 și sunt rotunjite la 1 milimetru.

*** Distanța dintre puncte este formată din segmente cumulate ce sunt mai mici decât valoarea 1 milimetru.

**DATE DESPRE IMOBILUL NR. 6063**

Oficiul de Cadastru și Publicitate Imobiliară SUCEAVA
Biroul de Cadastru și Publicitate Imobiliară Radauti

A. Partea I. Descrierea imobilului

TEREN Necunoscut

Adresa: Loc. Gramesti, Str Mânigeni, Nr. 66, Jud. Suceava, STR. MÂNIGENI

Nr. Crt	Nr cadastral Nr. topografic	Suprafața* (mp)	Observații / Referințe
A1	30083	4.876	Sector cadastral:15 Teren neimprejmit;

Construcții

Crt	Nr cadastral Nr. topografic	Adresa	Observații / Referințe
A1.1	30083-C1	Loc. Gramesti, Str Mânigeni, Nr. 66, Jud. Suceava, STR. MÂNIGENI	Nr. niveluri:2; S. construita la sol:98 mp; S. construita desfasurata:180 mp; LOCUINTA REGIM P+M PARTIAL, EDIFICATA IN ANUL 2017 SCD=179,9 MP

B. Partea II. Proprietari și acte

Inscrieri privitoare la dreptul de proprietate și alte drepturi reale		Referințe
12095 / 03/08/2009		
Act Notarial nr. 770, din 31/07/2009 emis de BNP CURCA GABRIELA IULIANA;		
B2	Intabulare, drept de PROPRIETATE bun comun in dev.cu titlu de cumparare, dobandit prin Conventie, cota actuala 1/1 1) BOBU GHEORGHE 2) BOBU VIORICA	A1
48216 / 03/10/2023		
Act Administrativ nr. 5069 certificat edificare, din 26/09/2023 emis de PRIMARIA COMUNA GRAMESTI;		
B3	Intabulare, drept de PROPRIETATE, dobandit prin Construire, cota actuala 1/1 1) BOBU GHEORGHE 2) BOBU VIORICA, in devalmasie	A1.1

C. Partea III. SARCINI .

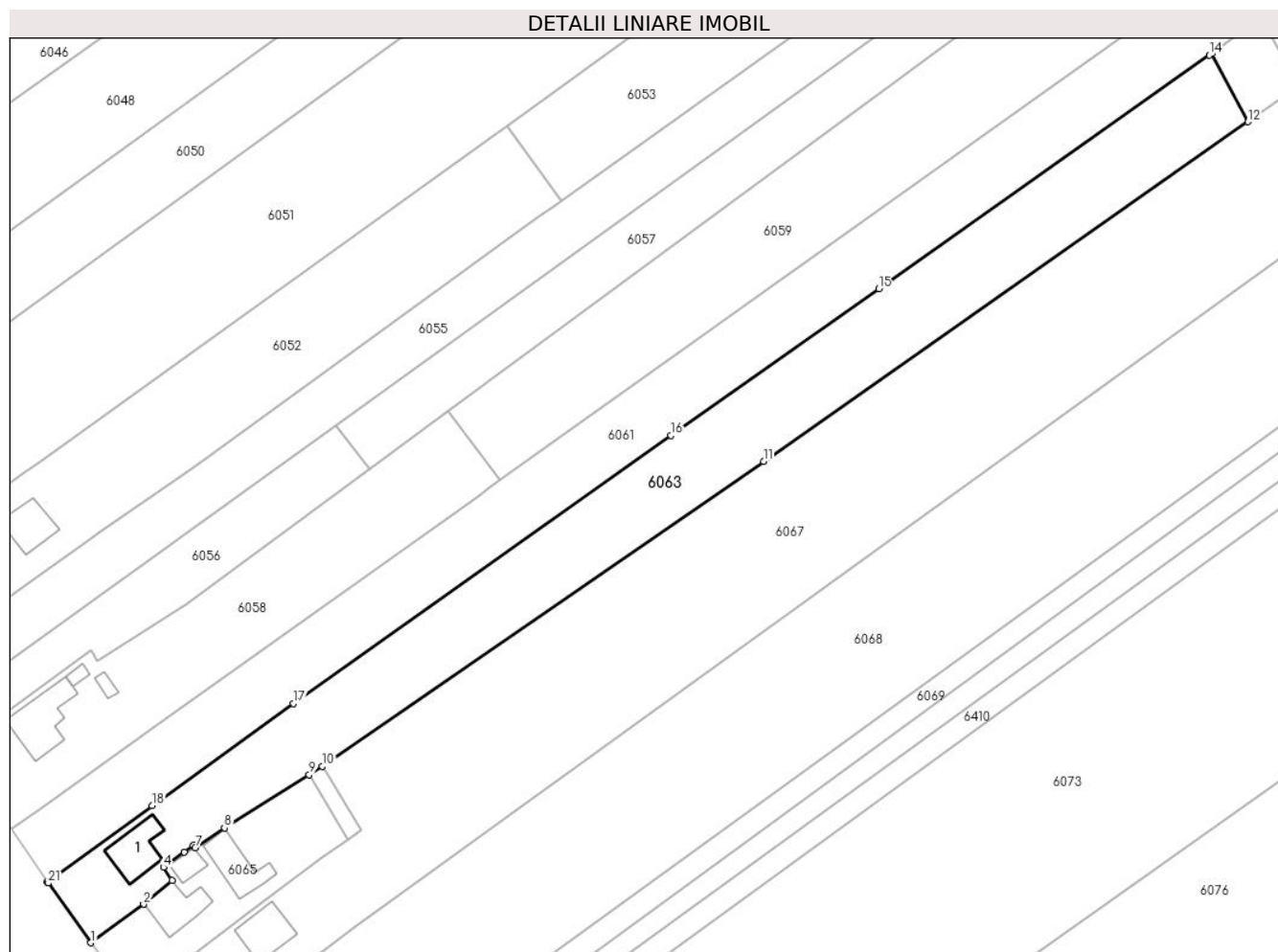
Inscrieri privind dezmembramintele dreptului de proprietate, drepturi reale de garanție și sarcini	Referințe
NU SUNT	

Anexa Nr. 1 La Partea I

Teren

Nr cadastral	Suprafața (mp)*	Observații / Referințe
30083	4.876	

* Suprafața este determinată în planul de proiecție Stereo 70.



Date referitoare la teren

Crt	Categorie folosință	Intravilan	Suprafața (mp)	Tarla	Parcelă	Nr. topo	Observații / Referințe
1	arabil	DA	507	-	-	-	
2	curți construcții	DA	433	-	-	-	
3	arabil	NU	3.936	39	386	-	

Date referitoare la construcții

Crt	Număr	Destinație construcție	Supraf. (mp)	Situație juridică	Observații / Referințe
A1.1	30083-C1	construcții de locuințe	98	Cu acte	Nr. niveluri:2; S. construita la sol:98 mp; S. construita desfasurata:180 mp; LOCUINTA REGIM P+M PARTIAL, EDIFICATA IN ANUL 2017 SCD=179,9 MP

Lungime Segmente

1) Valorile lungimilor segmentelor sunt obținute din proiecție în plan.

Punct început	X / Y	Punct sfârșit	X / Y	Lungime segment (** (m)
1	584.859,294 713.317,631	2	584.870,812 713.326,04	14.261

Punct început	X / Y	Punct sfârșit	X / Y	Lungime segment (** (m)
2	584.870,812 713.326,04	3	584.876,993 713.331,248	8.083

Punct început	X / Y	Punct sfârșit	X / Y	Lungime segment (** (m)
3	584.876,993 713.331,248	4	584.875,141 713.334,04	3.35
5	584.879,684 713.337,358	6	584.881,683 713.338,818	2.475
7	584.882,041 713.338,291	8	584.888,458 713.342,652	7.759
9	584.906,906 713.354,256	10	584.909,742 713.356,04	3.35
11	585.005,924 713.422,471	12	585.111,502 713.496,418	128.899
13	585.103,572 713.511,348	14	585.103,038 713.510,971	0.654
15	585.031,007 713.460,075	16	584.985,749 713.428,087	55.421
17	584.903,454 713.369,77	18	584.872,712 713.347,492	37.966
19	584.849,835 713.330,915	20	584.849,969 713.330,717	0.239
21	584.850,03 713.330,631	1	584.859,294 713.317,631	15.963

Punct început	X / Y	Punct sfârșit	X / Y	Lungime segment (** (m)
4	584.875,141 713.334,04	5	584.879,684 713.337,358	5.626
6	584.881,683 713.338,818	7	584.882,041 713.338,291	0.637
8	584.888,458 713.342,652	9	584.906,906 713.354,256	21.794
10	584.909,742 713.356,04	11	585.005,924 713.422,471	116.893
12	585.111,502 713.496,418	13	585.103,572 713.511,348	16.905
14	585.103,038 713.510,971	15	585.031,007 713.460,075	88.198
16	584.985,749 713.428,087	17	584.903,454 713.369,77	100.863
18	584.872,712 713.347,492	19	584.849,835 713.330,915	28.252
20	584.849,969 713.330,717	21	584.850,03 713.330,631	0.105

** Lungimile segmentelor sunt determinate în planul de proiecție Stereo 70 și sunt rotunjite la 1 milimetru.

*** Distanța dintre puncte este formată din segmente cumulate ce sunt mai mici decât valoarea 1 milimetru.

**DATE DESPRE IMOBILUL NR. 6064**

Oficiul de Cadastru și Publicitate Imobiliară SUCEAVA
Biroul de Cadastru și Publicitate Imobiliară Radauti

A. Partea I. Descrierea imobilului

TEREN Extravilan

Adresa: Jud. Suceava

Nr. Crt	Nr cadastral Nr. topografic	Suprafața* (mp)	Observații / Referințe
A1		224	Sector cadastral:15 Teren neimprejmuit;

B. Partea II. Proprietari și acte

Inscrieri privitoare la dreptul de proprietate și alte drepturi reale		Referințe
/		
Act Normativ nr. 7, din 13/03/1996 emis de PARLAMENTUL ROMANIEI (art. 13);		
B1	Inscrierea posesiei, drept de PROPRIETATE, dobândit prin Lege, cota actuala 1/1 1) NEIDENTIFICAT NEIDENTIFICAT	A1
B2	Se notează mențiunea de proprietar neidentificat.	A1

C. Partea III. SARCINI .

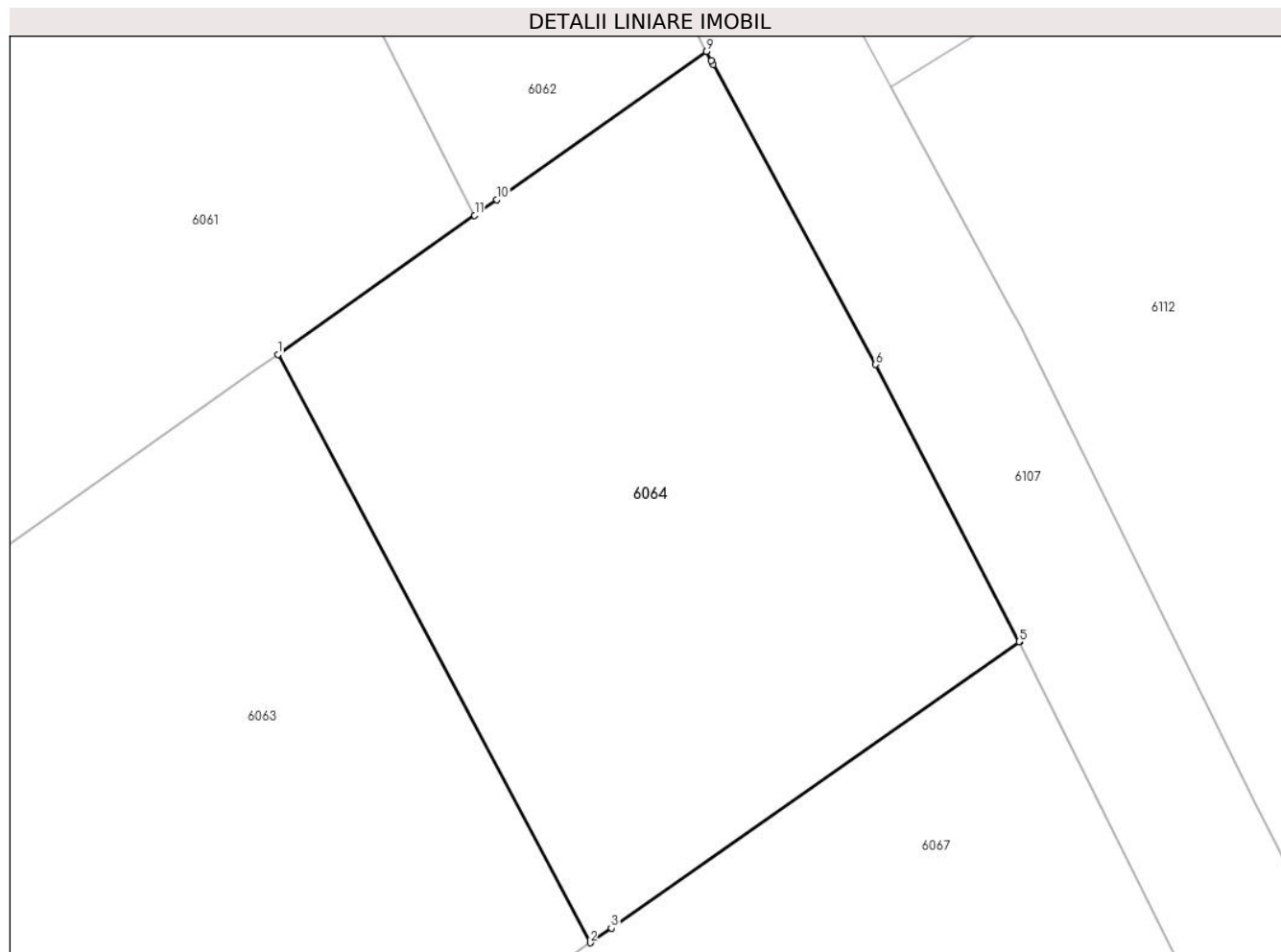
Inscrieri privind dezmembramintele dreptului de proprietate, drepturi reale de garanție și sarcini	Referințe
NU SUNT	

Anexa Nr. 1 La Partea I

Teren

Nr cadastral	Suprafața (mp)*	Observații / Referințe
	224	

* Suprafața este determinată în planul de proiecție Stereo 70.



Date referitoare la teren

Crt	Categorie folosință	Intra vilan	Suprafața (mp)	Tarla	Parcelă	Nr. topo	Observații / Referințe
1	arabil	NU	224	39	386	-	

Lungime Segmente

1) Valorile lungimilor segmentelor sunt obținute din proiecție în plan.

Punct început	X / Y	Punct sfârșit	X / Y	Lungime segment (** (m)
1	585.103,572 713.511,348	2	585.111,502 713.496,418	16.905
2	585.111,502 713.496,418	3	585.112,038 713.496,793	0.654
3	585.112,038 713.496,793	4	585.122,404 713.504,053	12.655
4	585.122,404 713.504,053	5	585.122,401 713.504,059	0.007
5	585.122,401 713.504,059	6	585.118,754 713.511,09	7.921

Punct început	X / Y	Punct sfârșit	X / Y	Lungime segment (** (m)
6	585.118,754 713.511,09	7	585.114,624 713.518,703	8.661
7	585.114,624 713.518,703	8	585.114,573 713.518,797	0.107
8	585.114,573 713.518,797	9	585.114,452 713.519,035	0.267
9	585.114,452 713.519,035	10	585.109,128 713.515,274	6.518
10	585.109,128 713.515,274	11	585.108,567 713.514,877	0.687
11	585.108,567 713.514,877	1	585.103,572 713.511,348	6.116

** Lungimile segmentelor sunt determinate în planul de proiecție Stereo 70 și sunt rotunjite la 1 milimetru.

*** Distanța dintre puncte este formată din segmente cumulate ce sunt mai mici decât valoarea 1 milimetru.

**DATE DESPRE IMOBILUL NR. 6065**

Oficiul de Cadastru și Publicitate Imobiliară SUCEAVA
Biroul de Cadastru și Publicitate Imobiliară Radauti

A. Partea I. Descrierea imobilului

TEREN Intravilan

Adresa: Loc. Gramesti, Str Mânigeni, Nr. 64, Jud. Suceava

Nr. Crt	Nr cadastral Nr. topografic	Suprafața* (mp)	Observații / Referințe
A1	30548	1.000	Sector cadastral:15 Teren neimpregmuit;

Construcții

Crt	Nr cadastral Nr. topografic	Adresa	Observații / Referințe
A1.2	30548-C2	Loc. Gramesti, Str Mânigeni, Nr. 64, Jud. Suceava	Nr. niveluri:1; S. construita la sol:98 mp; S. construita desfasurata:98 mp; ANEXA DIN CARAMIDA ACOPERITA CU TIGLA, EDIFICATA IN 1991. NU DETINE LIFT SI CERTIFICAT DE PERFORMANTA ENERGETICA.

B. Partea II. Proprietari și acte

Inscrieri privitoare la dreptul de proprietate și alte drepturi reale		Referințe
45393 / 20/09/2023		
Act Notarial nr. 889, din 19/09/2023 emis de SEHLANEC ANA BIN;		
B4	Intabulare, drept de PROPRIETATE bun propriu cu titlu de donatie, dobandit prin Conventie, cota actuala 1/1 1) BOBU SÎNZIANA-PETRONELA	A1, A1.2

C. Partea III. SARCINI

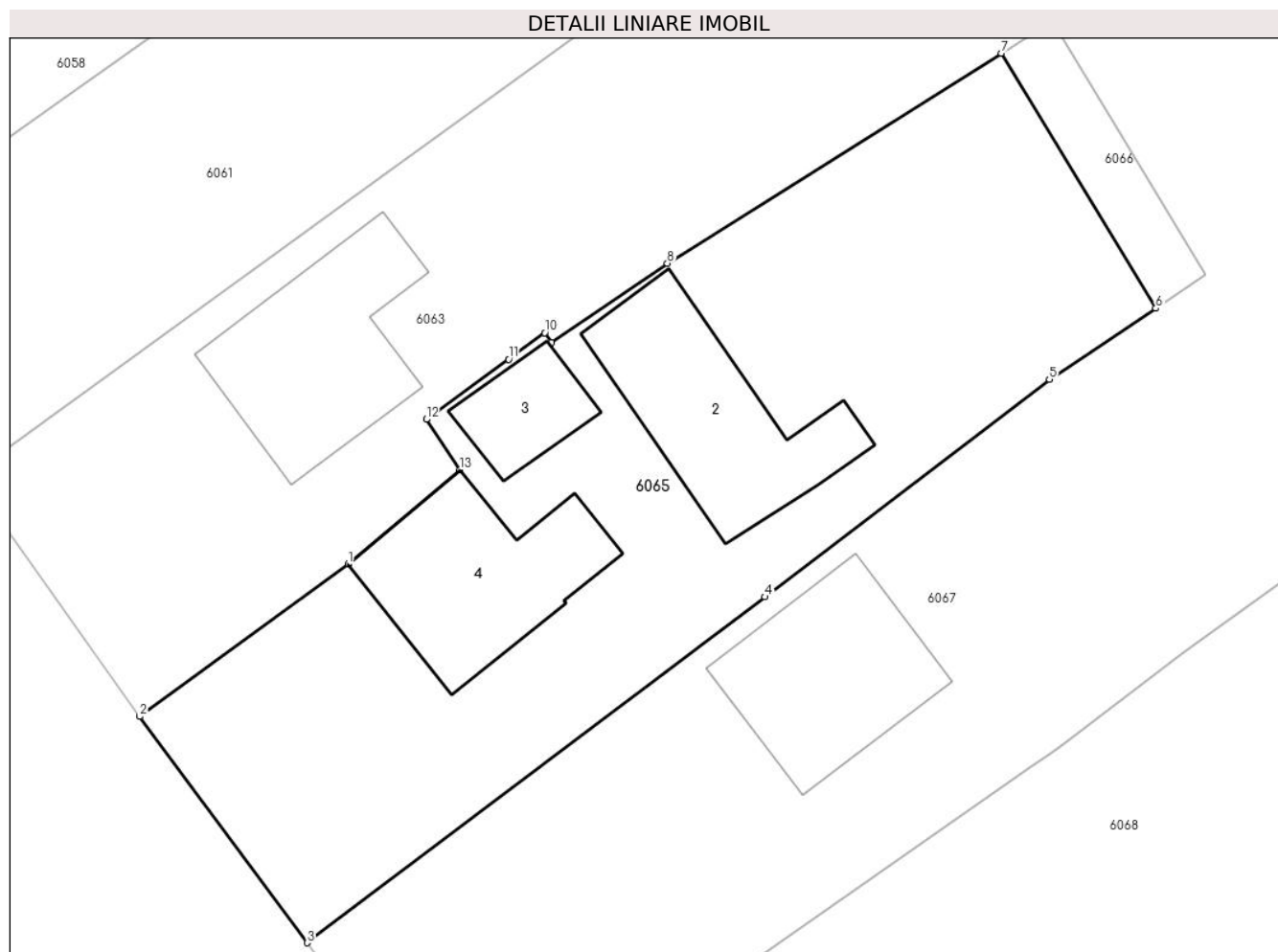
Inscrieri privind dezmembramintele dreptului de proprietate, drepturi reale de garanție și sarcini		Referințe
45393 / 20/09/2023		
Act Notarial nr. 889, din 19/09/2023 emis de SEHLANEC ANA BIN;		
C1	Intabulare, drept de UZUFRACT VIAGER, cota actuala 1/1 1) BOBU GHEORGHE	A1, A1.2
C2	Intabulare, drept de UZUFRACT VIAGER, cota actuala 1/1 1) BOBU VIORICA	A1, A1.2
C3	Intabulare, drept de IPOTECA LEGALA, Valoare:0 corespunzatoare intretinerii neexecutate (art.2386 alin.4 NCC) 1) BOBU GHEORGHE	A1, A1.2
C4	Intabulare, drept de IPOTECA LEGALA, Valoare:0 corespunzatoare intretinerii neexecutate (art.2386 alin.4 NCC) 1) BOBU VIORICA	A1, A1.2

Anexa Nr. 1 La Partea I

Teren

Nr cadastral	Suprafața (mp)*	Observații / Referințe
30548	1.000	

* Suprafața este determinată în planul de proiecție Stereo 70.



Date referitoare la teren

Crt	Categorie folosință	Intravilan	Suprafața (mp)	Tarla	Parcelă	Nr. topo	Observații / Referințe
1	curți constructii	DA	768	-	-	-	
2	arabil	DA	232	-	-	-	

Date referitoare la construcții

Crt	Număr	Destinație construcție	Supraf. (mp)	Situație juridică	Observații / Referințe
A1.2	30548-C2	construcții anexa	98	Cu acte	Nr. niveluri:1; S. construita la sol:98 mp; S. construita desfasurata:98 mp; ANEXA DIN CARAMIDA ACOPERITA CU TIGLA, EDIFICATA IN 1991. NU DETINE LIFT SI CERTIFICAT DE PERFORMANTA ENERGETICA.
A1.3		construcții anexa	33	Fara acte	Nr. niveluri:1; S. construita la sol:33 mp; Bucătărie.
A1.4		construcții de locuințe	93	Fara acte	Nr. niveluri:2; S. construita la sol:93 mp; S. construita desfasurata:168 mp; Locuință P+M.

Lungime Segmente

1) Valorile lungimilor segmentelor sunt obținute din proiecție în plan.

Punct început	X / Y	Punct sfârșit	X / Y	Lungime segment (** (m)
1	584.870,812 713.326,04	2	584.859,294 713.317,631	14.261
2	584.859,294 713.317,631	3	584.868,55 713.305,137	15.549
3	584.868,55 713.305,137	4	584.893,845 713.324,239	31.697
4	584.893,845 713.324,239	5	584.909,566 713.336,246	19.782
5	584.909,566 713.336,246	6	584.915,446 713.340,171	7.07
6	584.915,446 713.340,171	7	584.906,906 713.354,256	16.472
7	584.906,906 713.354,256	8	584.888,458 713.342,652	21.794
8	584.888,458 713.342,652	9	584.882,041 713.338,291	7.759
9	584.882,041 713.338,291	10	584.881,683 713.338,818	0.637
10	584.881,683 713.338,818	11	584.879,684 713.337,358	2.475
11	584.879,684 713.337,358	12	584.875,141 713.334,04	5.626
12	584.875,141 713.334,04	13	584.876,993 713.331,248	3.35
13	584.876,993 713.331,248	1	584.870,812 713.326,04	8.083

** Lungimile segmentelor sunt determinate în planul de proiecție Stereo 70 și sunt rotunjite la 1 milimetru.

*** Distanța dintre puncte este formată din segmente cumulate ce sunt mai mici decât valoarea 1 milimetru.

**DATE DESPRE IMOBILUL NR. 6066**

Oficiul de Cadastru și Publicitate Imobiliară SUCEAVA
Biroul de Cadastru și Publicitate Imobiliară Radauti

A. Partea I. Descrierea imobilului

TEREN Intravilan

Adresa: Loc. Gramești, Jud. Suceava

Nr. Crt	Nr cadastral Nr. topografic	Suprafața* (mp)	Observații / Referințe
A1		55	Sector cadastral:15 Teren neimprejmuit;

B. Partea II. Proprietari și acte

Inscrieri privitoare la dreptul de proprietate și alte drepturi reale		Referințe
/		
Act Normativ nr. 7, din 13/03/1996 emis de PARLAMENTUL ROMANIEI (art. 13);		
B1	Inscrierea posesiei, drept de PROPRIETATE, dobândit prin Lege, cota actuala 1/1 1) NEIDENTIFICAT NEIDENTIFICAT	A1
B2	Se notează mențiunea de proprietar neidentificat.	A1

C. Partea III. SARCINI .

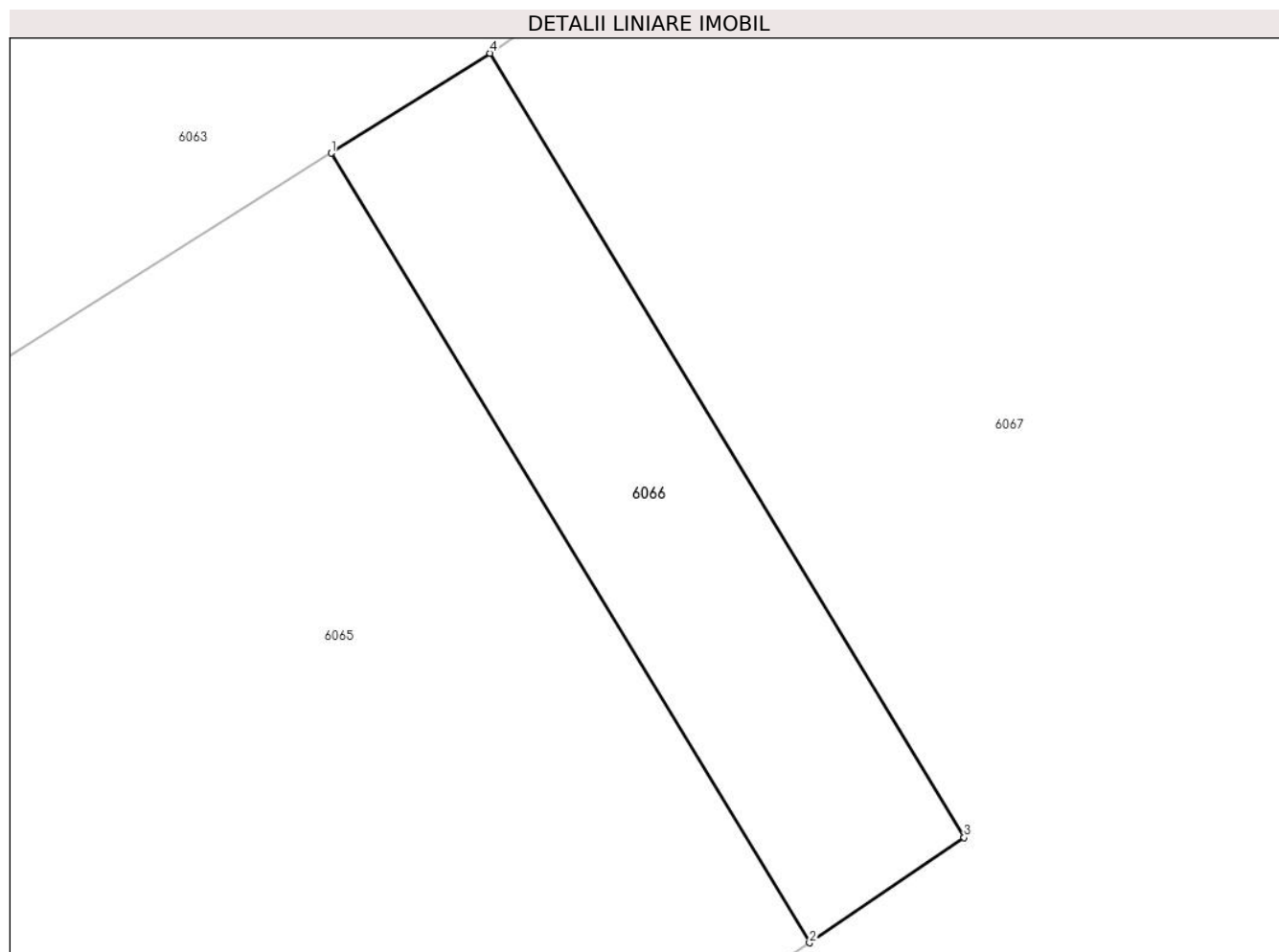
Inscrieri privind dezmembramintele dreptului de proprietate, drepturi reale de garanție și sarcini	Referințe
NU SUNT	

Anexa Nr. 1 La Partea I

Teren

Nr cadastral	Suprafața (mp)*	Observații / Referințe
	55	

* Suprafața este determinată în planul de proiecție Stereo 70.



Date referitoare la teren

Crt	Categorie folosință	Intravilan	Suprafața (mp)	Tarla	Parcelă	Nr. topo	Observații / Referințe
1	arabil	DA	55	39	386	-	

Lungime Segmente

1) Valorile lungimilor segmentelor sunt obținute din proiecție în plan.

Punct început	X / Y	Punct sfârșit	X / Y	Lungime segment (** (m)
1	584.906,906 713.354,256	2	584.915,446 713.340,171	16.472
2	584.915,446 713.340,171	3	584.918,207 713.342,048	3.339
3	584.918,207 713.342,048	4	584.909,742 713.356,04	16.353
4	584.909,742 713.356,04	1	584.906,906 713.354,256	3.35

** Lungimile segmentelor sunt determinate în planul de proiecție Stereo 70 și sunt rotunjite la 1 milimetru.

***** Distanţa dintre puncte este formată din segmente cumulate ce sunt mai mici decât valoarea 1 milimetru.**

**DATE DESPRE IMOBILUL NR. 6067**

Oficiul de Cadastru și Publicitate Imobiliară SUCEAVA
Biroul de Cadastru și Publicitate Imobiliară Radauti

A. Partea I. Descrierea imobilului

TEREN Necunoscut

Adresa: Loc. Gramești, Str Mânigeni, Nr. 62, Jud. Suceava

Nr. Crt	Nr cadastral Nr. topografic	Suprafața* (mp)	Observații / Referințe
A1	35483	Din acte: 9.800 Masurata: 8.729	Sector cadastral:15 Teren neimprejmut;

B. Partea II. Proprietari și acte

Inscrieri privitoare la dreptul de proprietate și alte drepturi reale		Referințe
27100 / 13/06/2023		
Act Administrativ nr. 481, din 25/02/1994 emis de CJPSDPAT SUCEAVA;		
B1	Intabulare, drept de PROPRIETATEcu titlu de reconstituire drept de proprietate, dobandit prin Lege, cota actuala 1/1 1) PARASCAN ELVIRA	A1
34514 / 21/07/2023		
Act Administrativ nr. 3849, din 18/07/2023 emis de COMUNA GRAMESTI (act notarial nr 2242 din 20.07.2023, emis de SPN "ROTARU SI ASOCIATII");		
B2	in temeiul art 41 alin (8) din Legea 7/1996 a cadastrului si publicitatii imobiliare, republicata, cu modificarile si completarile ulterioare , se noteaza posesia 1) PARASCAN BENIAMIN-SAMUEL	A1

C. Partea III. SARCINI .

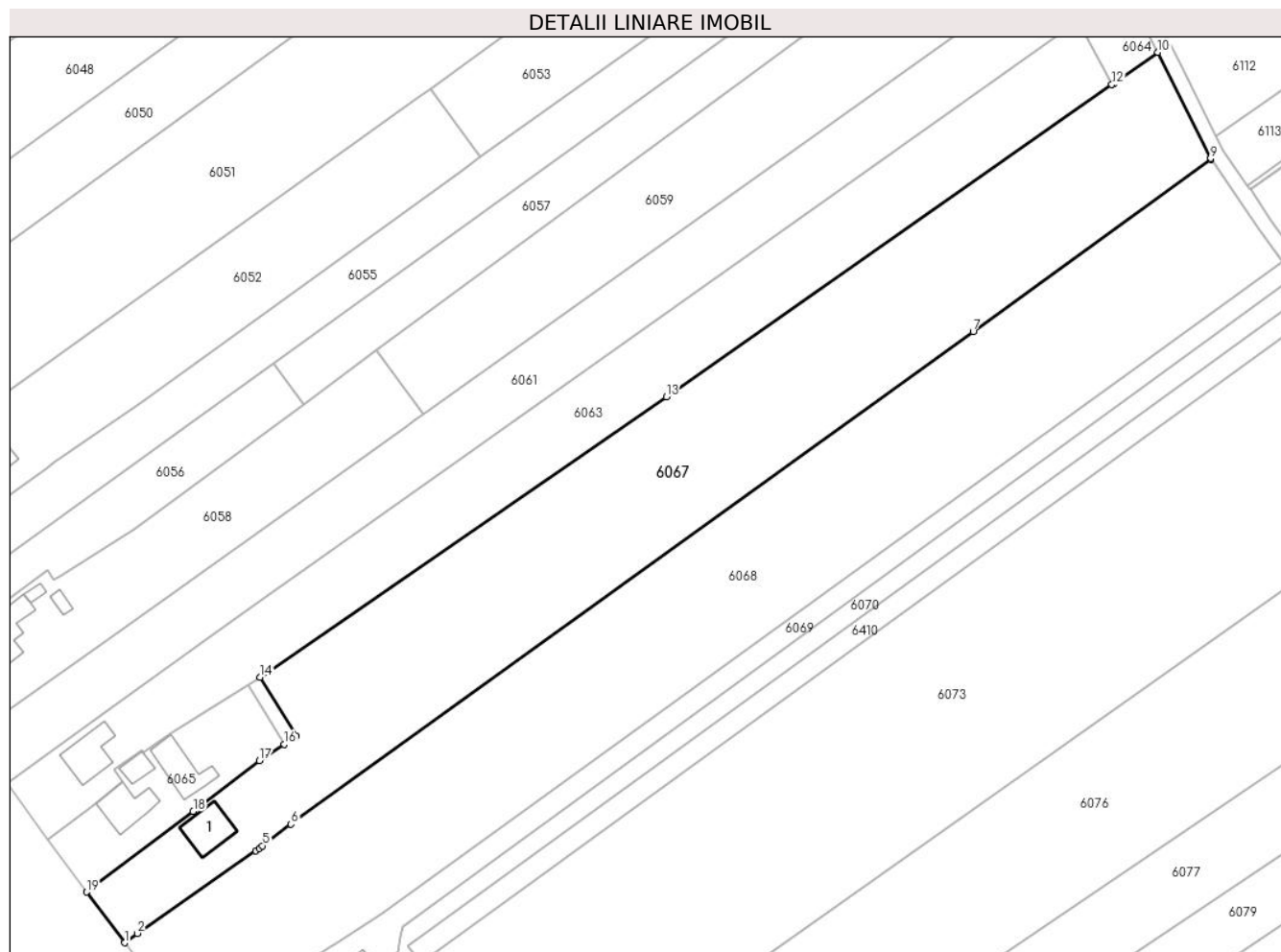
Inscrieri privind dezmembramintele dreptului de proprietate, drepturi reale de garanție și sarcini	Referințe
NU SUNT	

Anexa Nr. 1 La Partea I

Teren

Nr cadastral	Suprafața (mp)*	Observații / Referințe
35483	Din acte: 9.800 Masurata: 8.729	

* Suprafața este determinată în planul de proiecție Stereo 70.



Date referitoare la teren

Crt	Categorie folosință	Intra vilan	Suprafața (mp)	Tarla	Parcelă	Nr. topo	Observații / Referințe
1	curți constructii	DA	1.123	-	-	-	
2	arabil	NU	7.606	39	386	-	

Date referitoare la construcții

Crt	Număr	Destinație construcție	Supraf. (mp)	Situație juridică	Observații / Referințe
A1.1		construcții de locuințe	92	Fara acte	Nr. niveluri:2; S. construita la sol:92 mp; S. construita desfasurata:184 mp; Locuință P+M.

Lungime Segmente

1) Valorile lungimilor segmentelor sunt obținute din proiecție în plan.

Punct început	X / Y	Punct sfârșit	X / Y	Lungime segment (** (m)
1	584.877,602 713.293,119	2	584.880,593 713.295,351	3.732
2	584.880,593 713.295,351	3	584.908,621 713.314,926	34.187

Punct început	X / Y	Punct sfârșit	X / Y	Lungime segment (** (m)
3	584.908,621 713.314,926	4	584.909,572 713.315,55	1.137
4	584.909,572 713.315,55	5	584.910,317 713.316,115	0.935
5	584.910,317 713.316,115	6	584.917,038 713.321,215	8.437
6	584.917,038 713.321,215	7	585.078,639 713.437,921	199.337
7	585.078,639 713.437,921	8	585.134,987 713.478,749	69.585
8	585.134,987 713.478,749	9	585.134,875 713.478,909	0.195
9	585.134,875 713.478,909	10	585.122,404 713.504,053	28.067
10	585.122,404 713.504,053	11	585.112,038 713.496,793	12.655
11	585.112,038 713.496,793	12	585.111,502 713.496,418	0.654
12	585.111,502 713.496,418	13	585.005,924 713.422,471	128.899
13	585.005,924 713.422,471	14	584.909,742 713.356,04	116.893
14	584.909,742 713.356,04	15	584.918,207 713.342,048	16.353
15	584.918,207 713.342,048	16	584.915,446 713.340,171	3.339
16	584.915,446 713.340,171	17	584.909,566 713.336,246	7.07
17	584.909,566 713.336,246	18	584.893,845 713.324,239	19.782
18	584.893,845 713.324,239	19	584.868,55 713.305,137	31.697
19	584.868,55 713.305,137	1	584.877,602 713.293,119	15.046

** Lungimile segmentelor sunt determinate în planul de proiecție Stereo 70 și sunt rotunjite la 1 milimetru.

*** Distanța dintre puncte este formată din segmente cumulate ce sunt mai mici decât valoarea 1 milimetru.

**DATE DESPRE IMOBILUL NR. 6068**

Oficiul de Cadastru și Publicitate Imobiliară SUCEAVA
Biroul de Cadastru și Publicitate Imobiliară Radauti

A. Partea I. Descrierea imobilului

TEREN Necunoscut

Adresa: Loc. Gramesti, Str Mânigeni, Nr. 60, Jud. Suceava

Nr. Crt	Nr cadastral Nr. topografic	Suprafața* (mp)	Observații / Referințe
A1	30933	Din acte: 10.000 Masurata: 9.332	Sector cadastral:15 Teren neimprijmit;

Construcții

Crt	Nr cadastral Nr. topografic	Adresa	Observații / Referințe
A1.1	30933-C1	Loc. Gramesti, Str Mânigeni, Nr. 60, Jud. Suceava	Nr. niveluri:1; S. construita la sol:63 mp; S. construita desfasurata:63 mp; LOCUINTA EDIFICATA IN ANUL 1952. SCD=63 MP

B. Partea II. Proprietari și acte

Inscrieri privitoare la dreptul de proprietate și alte drepturi reale		Referințe
37107 / 31/10/2018		
Act Notarial nr. contract de vânzare aut. nr. 454, din 30/10/2018 emis de N.P. SEHLANEC ANA;		
B10	Intabulare, drept de PROPRIETATE, dobandit prin Conventie, cota actuala 1/1 1) CERNELEȚCHI VALENTINA 2) CERNELEȚCHI ADRIAN, bun comun, în devălmășie	A1, A1.1

C. Partea III. SARCINI .

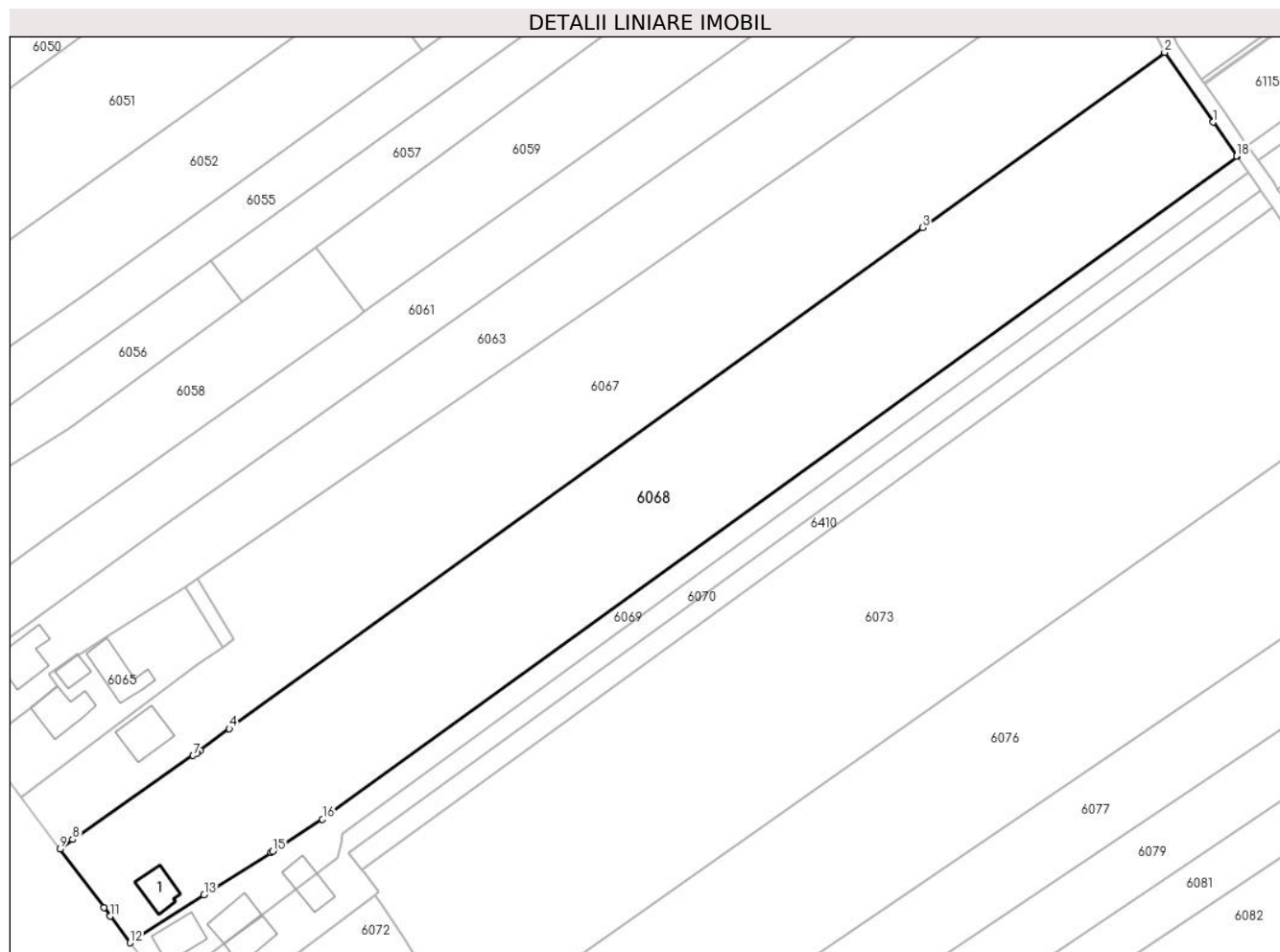
Inscrieri privind dezmembramintele dreptului de proprietate, drepturi reale de garanție și sarcini	Referințe
NU SUNT	

Anexa Nr. 1 La Partea I

Teren

Nr cadastral	Suprafața (mp)*	Observații / Referințe
30933	Din acte: 10.000 Masurata: 9.332	

* Suprafața este determinată în planul de proiecție Stereo 70.



Date referitoare la teren

Crt	Categorie folosință	Intra vilan	Suprafața (mp)	Tarla	Parcelă	Nr. topo	Observații / Referințe
1	curți constructii	DA	654	-	-	-	
2	arabil	DA	1.282	-	-	-	
3	arabil	NU	7.396	39	386	-	

Date referitoare la construcții

Crt	Număr	Destinație construcție	Supraf. (mp)	Situație juridică	Observații / Referințe
A1.1	30933-C1	construcții de locuințe	63	Cu acte	Nr. niveluri:1; S. construita la sol:63 mp; S. construita desfasurata:63 mp; LOCUINTA EDIFICATA IN ANUL 1952. SCD=63 MP

Lungime Segmente

1) Valorile lungimilor segmentelor sunt obținute din proiecție în plan.

Punct început	X / Y	Punct sfârșit	X / Y	Lungime segment (** (m)
1	585.146,297 713.462,503	2	585.134,987 713.478,749	19.795

Punct început	X / Y	Punct sfârșit	X / Y	Lungime segment (** (m)
2	585.134,987 713.478,749	3	585.078,639 713.437,921	69.585
3	585.078,639 713.437,921	4	584.917,038 713.321,215	199.337
4	584.917,038 713.321,215	5	584.910,317 713.316,115	8.437
5	584.910,317 713.316,115	6	584.909,572 713.315,55	0.935
6	584.909,572 713.315,55	7	584.908,621 713.314,926	1.137
7	584.908,621 713.314,926	8	584.880,593 713.295,351	34.187
8	584.880,593 713.295,351	9	584.877,602 713.293,119	3.732
9	584.877,602 713.293,119	10	584.887,813 713.279,544	16.987
10	584.887,813 713.279,544	11	584.889,275 713.277,503	2.511
11	584.889,275 713.277,503	12	584.893,941 713.271,319	7.747
12	584.893,941 713.271,319	13	584.911,169 713.282,455	20.514
13	584.911,169 713.282,455	14	584.926,771 713.292,391	18.497
14	584.926,771 713.292,391	15	584.927,144 713.292,632	0.444
15	584.927,144 713.292,632	16	584.938,728 713.300,114	13.79
16	584.938,728 713.300,114	17	585.151,91 713.454,451	263.185
17	585.151,91 713.454,451	18	585.151,794 713.454,623	0.207
18	585.151,794 713.454,623	1	585.146,297 713.462,503	9.608

** Lungimile segmentelor sunt determinate în planul de proiecție Stereo 70 și sunt rotunjite la 1 milimetru.

*** Distanța dintre puncte este formată din segmente cumulate ce sunt mai mici decât valoarea 1 milimetru.

**DATE DESPRE IMOBILUL NR. 6069**

Oficiul de Cadastru și Publicitate Imobiliară SUCEAVA
Biroul de Cadastru și Publicitate Imobiliară Radauti

A. Partea I. Descrierea imobilului

TEREN Necunoscut

Adresa: Loc. Gramesti, Str Mânigeni, Nr. 58, Jud. Suceava

Nr. Crt	Nr cadastral Nr. topografic	Suprafața* (mp)	Observații / Referințe
A1	30354	1.900	Sector cadastral:15 Teren neimprejmuit;

Construcții

Crt	Nr cadastral Nr. topografic	Adresa	Observații / Referințe
A1.2	30354-C2	Loc. Gramesti, Str Mânigeni, Nr. 58, Jud. Suceava	Nr. niveluri:1; S. construita la sol:77 mp; S. construita desfasurata:77 mp; Anexă.

B. Partea II. Proprietari și acte

Inscrieri privitoare la dreptul de proprietate și alte drepturi reale		Referințe
18415 / 31/08/2012		
Act Notarial nr. 808, din 29/08/2012 emis de CURCA GABRIELA IULIANA-BNP SIRET;		
B4	Intabulare, drept de PROPRIETATE bun propriu cu titlu de partaj, dobandit prin Conventie, cota actuala 1/1 1) MARDARI GHEORGHE <i>OBSERVATII: adus b2,3</i>	A1, A1.2

C. Partea III. SARCINI .

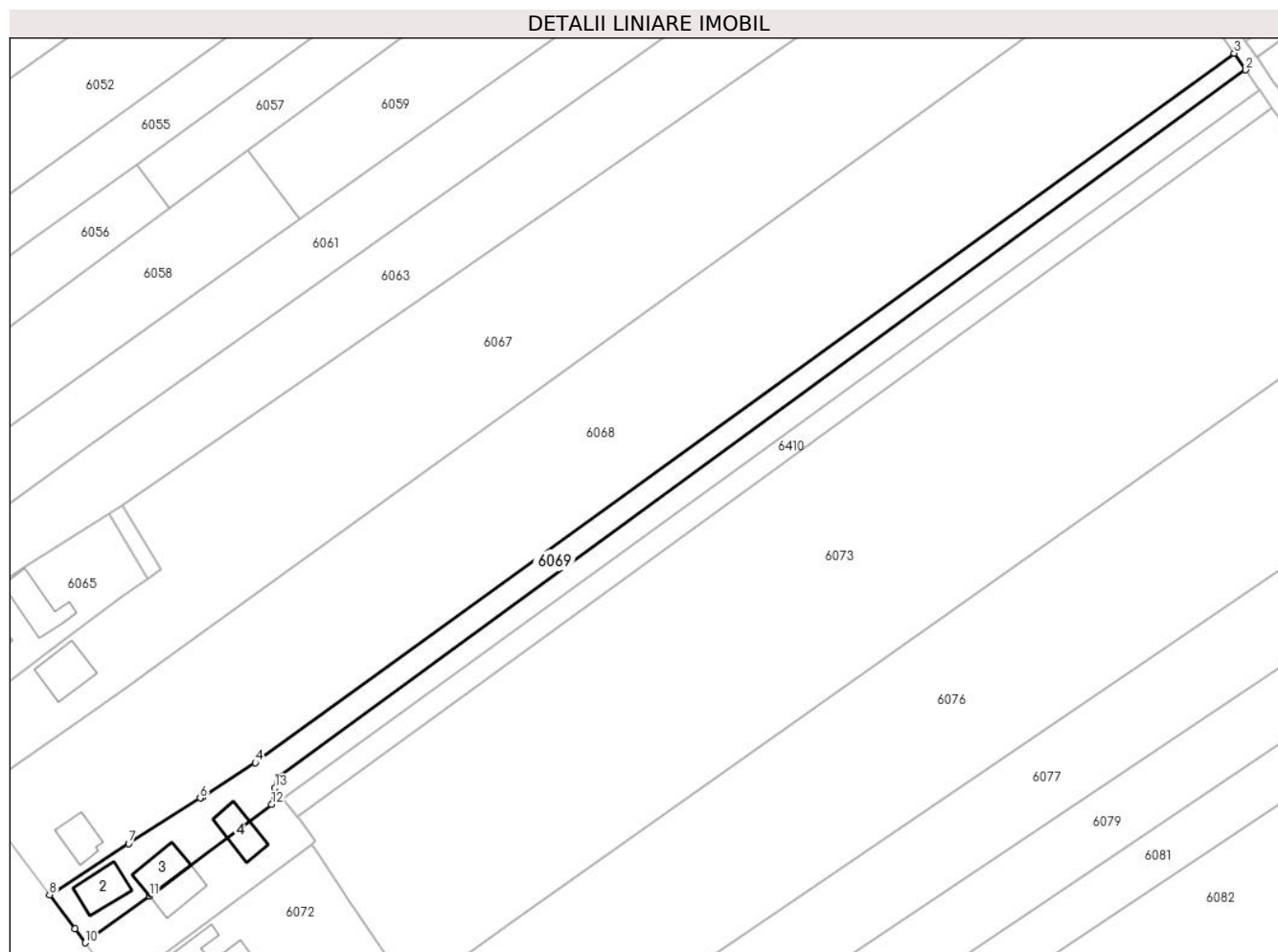
Inscrieri privind dezmembramintele dreptului de proprietate, drepturi reale de garanție și sarcini	Referințe
NU SUNT	

Anexa Nr. 1 La Partea I

Teren

Nr cadastral	Suprafața (mp)*	Observații / Referințe
30354	1.900	

* Suprafața este determinată în planul de proiecție Stereo 70.



Date referitoare la teren

Crt	Categorie folosință	Intravilan	Suprafața (mp)	Tarla	Parcelă	Nr. topo	Observații / Referințe
1	arabil	NU	1.220	39	386	-	
2	curți construcții	DA	600	-	-	-	
3	arabil	DA	80	-	-	-	

Date referitoare la construcții

Crt	Număr	Destinație construcție	Supraf. (mp)	Situație juridică	Observații / Referințe
A1.2	30354-C2	construcții anexa	77	Cu acte	Nr. niveluri:1; S. construita la sol:77 mp; S. construita desfasurata:77 mp; Anexă.
A1.3		construcții de locuințe	71	Fara acte	Nr. niveluri:2; S. construita la sol:71 mp; S. construita desfasurata:141 mp; Locuință P+M.
A1.4		construcții anexa	74	Fara acte	Nr. niveluri:1; S. construita la sol:74 mp; Garaj.

Lungime Segmente

1) Valorile lungimilor segmentelor sunt obținute din proiecție în plan.

Punct început	X / Y	Punct sfârșit	X / Y	Lungime segment (** (m)

Punct început	X / Y	Punct sfârșit	X / Y	Lungime segment (** (m)
1	584.943,475 713.296,822	2	585.154,43 713.450,819	261.184
2	585.154,43 713.450,819	3	585.151,91 713.454,451	4.421
3	585.151,91 713.454,451	4	584.938,728 713.300,114	263.185
4	584.938,728 713.300,114	5	584.927,144 713.292,632	13.79
5	584.927,144 713.292,632	6	584.926,771 713.292,391	0.444
6	584.926,771 713.292,391	7	584.911,169 713.282,455	18.497
7	584.911,169 713.282,455	8	584.893,941 713.271,319	20.514
8	584.893,941 713.271,319	9	584.899,467 713.263,969	9.196
9	584.899,467 713.263,969	10	584.901,693 713.260,904	3.788
10	584.901,693 713.260,904	11	584.915,715 713.270,997	17.277
11	584.915,715 713.270,997	12	584.942,32 713.291,005	33.289
12	584.942,32 713.291,005	13	584.943,024 713.294,552	3.616
13	584.943,024 713.294,552	1	584.943,475 713.296,822	2.314

** Lungimile segmentelor sunt determinate în planul de proiecție Stereo 70 și sunt rotunjite la 1 milimetru.

*** Distanța dintre puncte este formată din segmente cumulate ce sunt mai mici decât valoarea 1 milimetru.

**DATE DESPRE IMOBILUL NR. 6070**

Oficiul de Cadastru și Publicitate Imobiliară SUCEAVA
Biroul de Cadastru și Publicitate Imobiliară Radauti

A. Partea I. Descrierea imobilului

TEREN Necunoscut

Adresa: Loc. Gramesti, Str Mânigeni, Nr. 56, Jud. Suceava

Nr. Crt	Nr cadastral Nr. topografic	Suprafața* (mp)	Observații / Referințe
A1	30355	1.900	Sector cadastral:15 Teren neimprejmuit;

B. Partea II. Proprietari și acte

Inscrieri privitoare la dreptul de proprietate și alte drepturi reale		Referințe
18420 / 31/08/2012		
Act Notarial nr. 808, din 29/08/2012 emis de CURCA GABRIELA IULIANA-BNP SIRET;		
B4	Intabulare, drept de PROPRIETATE bun propriu cu titlu de partaj, dobandit prin Conventie, cota actuala 1/1 1) MARDARI IOAN	A1

C. Partea III. SARCINI .

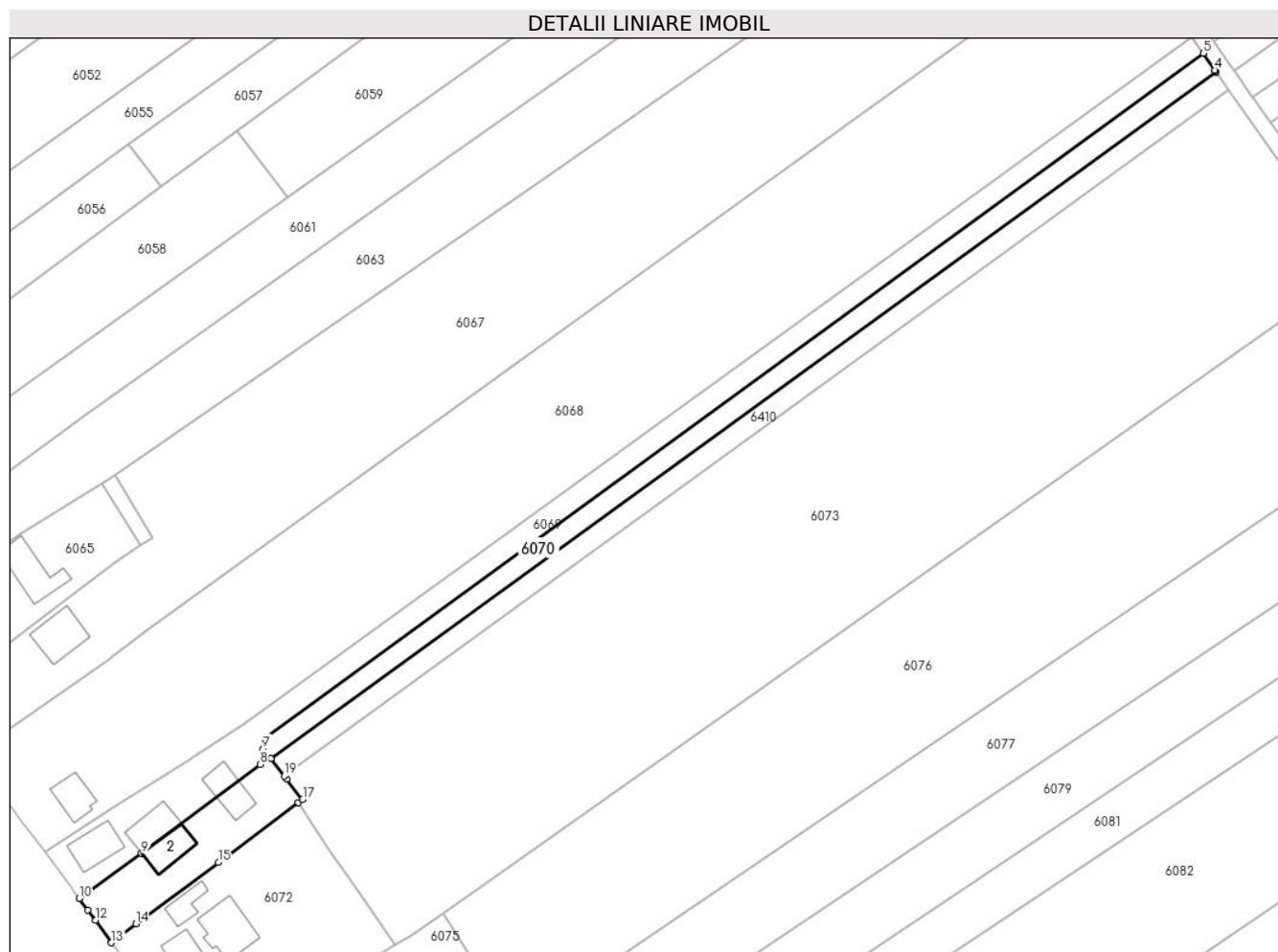
Inscrieri privind dezmembramintele dreptului de proprietate, drepturi reale de garanție și sarcini	Referințe
NU SUNT	

Anexa Nr. 1 La Partea I

Teren

Nr cadastral	Suprafața (mp)*	Observații / Referințe
30355	1.900	

* Suprafața este determinată în planul de proiecție Stereo 70.



Date referitoare la teren

Crt	Categorie folosință	Intravilan	Suprafața (mp)	Tarla	Parcelă	Nr. topo	Observații / Referințe
1	curți constructii	DA	346	-	-	-	
2	arabil	DA	364	-	-	-	
3	arabil	NU	1.190	39	386	-	

Date referitoare la construcții

Crt	Număr	Destinație construcție	Supraf. (mp)	Situație juridică	Observații / Referințe
A1.2		construcții de locuințe	66	Fara acte	Nr. niveluri:2; S. construita la sol:66 mp; S. construita desfasurata:134 mp; Locuință P+M.

Lungime Segmente

1) Valorile lungimilor segmentelor sunt obținute din proiecție în plan.

Punct început	X / Y	Punct sfârșit	X / Y	Lungime segment (** (m)
1	584.944,774 713.292,287	2	585.157,345 713.446,602	262.678
2	585.157,345 713.446,602	3	585.157,198 713.446,815	0.259

Punct început	X / Y	Punct sfârșit	X / Y	Lungime segment (** (m)
3	585.157,198 713.446,815	4	585.157,06 713.447,015	0.243
4	585.157,06 713.447,015	5	585.154,43 713.450,819	4.625
5	585.154,43 713.450,819	6	584.943,475 713.296,822	261.184
6	584.943,475 713.296,822	7	584.943,024 713.294,552	2.314
7	584.943,024 713.294,552	8	584.942,32 713.291,005	3.616
8	584.942,32 713.291,005	9	584.915,715 713.270,997	33.289
9	584.915,715 713.270,997	10	584.901,693 713.260,904	17.277
10	584.901,693 713.260,904	11	584.903,595 713.258,285	3.237
11	584.903,595 713.258,285	12	584.905,347 713.255,974	2.9
12	584.905,347 713.255,974	13	584.908,93 713.250,935	6.183
13	584.908,93 713.250,935	14	584.914,439 713.255,214	6.976
14	584.914,439 713.255,214	15	584.932,977 713.268,981	23.091
15	584.932,977 713.268,981	16	584.950,938 713.282,404	22.423
16	584.950,938 713.282,404	17	584.951,922 713.283,149	1.234
17	584.951,922 713.283,149	18	584.948,343 713.287,72	5.805
18	584.948,343 713.287,72	19	584.947,826 713.288,381	0.839
19	584.947,826 713.288,381	1	584.944,774 713.292,287	4.957

** Lungimile segmentelor sunt determinate în planul de proiecție Stereo 70 și sunt rotunjite la 1 milimetru.

*** Distanța dintre puncte este formată din segmente cumulate ce sunt mai mici decât valoarea 1 milimetru.

**DATE DESPRE IMOBILUL NR. 6072**

Oficiul de Cadastru și Publicitate Imobiliară SUCEAVA
Biroul de Cadastru și Publicitate Imobiliară Radauti

A. Partea I. Descrierea imobilului

TEREN Intravilan

Adresa: Loc. Gramesti, Str Mânigeni, Nr. 54, Jud. Suceava

Nr. Crt	Nr cadastral Nr. topografic	Suprafața* (mp)	Observații / Referințe
A1	31758	Din acte: 1.700 Masurata: 1.900	Sector cadastral:15 Teren imprejmuit;

Construcții

Crt	Nr cadastral Nr. topografic	Adresa	Observații / Referințe
A1.1	31758-C1	Loc. Gramesti, Str Mânigeni, Nr. 54, Jud. Suceava	Nr. niveluri:1; S. construita la sol:63 mp; S. construita desfasurata:63 mp; LOCUINTA REGIM PARTER EDIFICATA IN ANUL 1983 SCD=63 MP

B. Partea II. Proprietari și acte

Inscrieri privitoare la dreptul de proprietate și alte drepturi reale		Referințe
35455 / 29/08/2019		
Act Administrativ nr. 3673, din 25/09/2019 emis de PRIMARIA GRAMESTI (act administrativ nr 3674 din 25.09.2019, emis de Primaria Gramesti);		
B2	Intabulare, drept de PROPRIETATE bun propriu, dobandit prin Construire, cota actuala 1/1 1) ANICHITEI ELENA	A1.1
Hotarare Judecatoreasca nr. 4624, din 17/11/2008 emis de JUDECATORIA RADAUTI;		
B3	Intabulare, drept de PROPRIETATE bun propriu cu titlu de partaj, dobandit prin Hotarare Judecatoreasca, cota actuala 1/1 1) ANICHITEI ELENA	A1

C. Partea III. SARCINI .

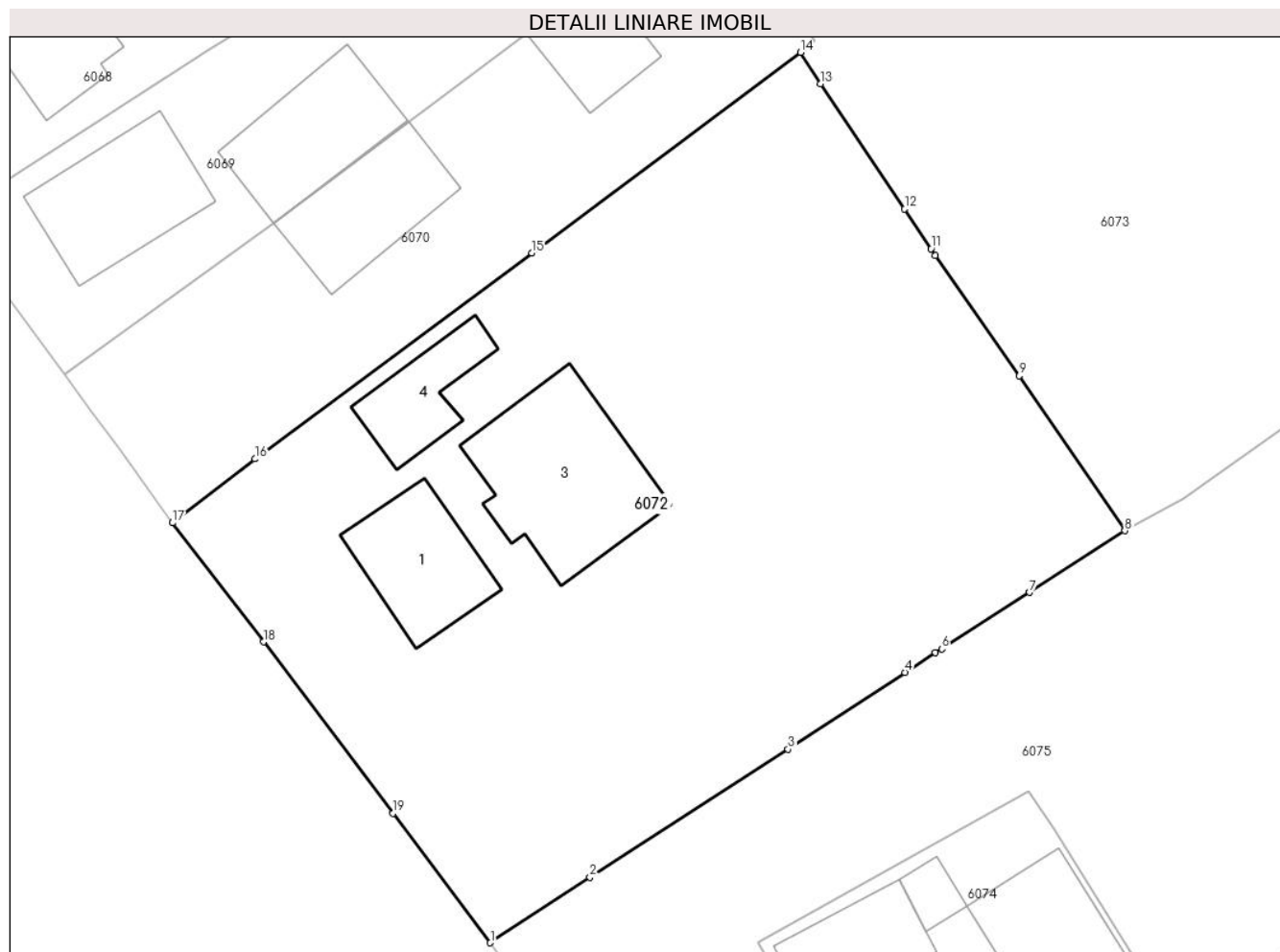
Inscrieri privind dezmembramintele dreptului de proprietate, drepturi reale de garanție și sarcini	Referințe
NU SUNT	

Anexa Nr. 1 La Partea I

Teren

Nr cadastral	Suprafața (mp)*	Observații / Referințe
31758	Din acte: 1.700 Masurata: 1.900	

* Suprafața este determinată în planul de proiecție Stereo 70.



Date referitoare la teren

Crt	Categorie folosință	Intra vilan	Suprafața (mp)	Tarla	Parcelă	Nr. topo	Observații / Referințe
1	curți constructii	DA	882	-	-	-	
2	arabil	DA	1.018	-	-	-	

Date referitoare la construcții

Crt	Număr	Destinație construcție	Supraf. (mp)	Situație juridică	Observații / Referințe
A1.1	31758-C1	construcții de locuințe	63	Cu acte	Nr. niveluri:1; S. construita la sol:63 mp; S. construita desfasurata:63 mp; LOCUINȚA REGIM PARTER EDIFICATA IN ANUL 1983 SCD=63 MP
A1.3		construcții de locuințe	110	Fara acte	Nr. niveluri:2; S. construita la sol:110 mp; S. construita desfasurata:220 mp; LOCUINȚĂ P+M.
A1.4		construcții anexa	41	Fara acte	Nr. niveluri:1; S. construita la sol:41 mp; GARAJ.

Lungime Segmente

1) Valorile lungimilor segmentelor sunt obținute din proiecție în plan.

Punct început	X / Y	Punct sfârșit	X / Y	Lungime segment (** (m)
1	584.930,195 713.222,845	2	584.936,847 713.227,237	7.971
2	584.936,847 713.227,237	3	584.950,111 713.235,792	15.784
3	584.950,111 713.235,792	4	584.957,936 713.240,926	9.359
4	584.957,936 713.240,926	5	584.959,972 713.242,236	2.421
5	584.959,972 713.242,236	6	584.960,385 713.242,503	0.492
6	584.960,385 713.242,503	7	584.966,264 713.246,287	6.992
7	584.966,264 713.246,287	8	584.972,635 713.250,405	7.586
8	584.972,635 713.250,405	9	584.965,569 713.260,766	12.541
9	584.965,569 713.260,766	10	584.959,976 713.268,816	9.802
10	584.959,976 713.268,816	11	584.959,677 713.269,265	0.539
11	584.959,677 713.269,265	12	584.957,908 713.271,92	3.19
12	584.957,908 713.271,92	13	584.952,293 713.280,313	10.098
13	584.952,293 713.280,313	14	584.950,938 713.282,404	2.492
14	584.950,938 713.282,404	15	584.932,977 713.268,981	22.423
15	584.932,977 713.268,981	16	584.914,439 713.255,214	23.091
16	584.914,439 713.255,214	17	584.908,93 713.250,935	6.976
17	584.908,93 713.250,935	18	584.915,015 713.242,964	10.028
18	584.915,015 713.242,964	19	584.923,677 713.231,502	14.367
19	584.923,677 713.231,502	1	584.930,195 713.222,845	10.836

** Lungimile segmentelor sunt determinate în planul de proiecție Stereo 70 și sunt rotunjite la 1 milimetru.

*** Distanța dintre puncte este formată din segmente cumulate ce sunt mai mici decât valoarea 1 milimetru.

**DATE DESPRE IMOBILUL NR. 6073**

Oficiul de Cadastru și Publicitate Imobiliară SUCEAVA
Biroul de Cadastru și Publicitate Imobiliară Radauti

A. Partea I. Descrierea imobilului

TEREN Necunoscut

Adresa: Loc. Gramesti, Jud. Suceava

Nr. Crt	Nr cadastral Nr. topografic	Suprafața* (mp)	Observații / Referințe
A1		12.500	Sector cadastral:15 Teren neimprejmit;

B. Partea II. Proprietari și acte

Inscrieri privitoare la dreptul de proprietate și alte drepturi reale		Referințe
/		
Act Administrativ nr. 681, din 06/10/1994 emis de CJSDPAT SUCEAVA;		
B1	Intabulare, drept de PROPRIETATE, dobandit prin Reconstituire, cota actuala 1/1 1) GHERASIM IUSTINA, Lipsă CNP proprietar. 2) ANDRIEȘ VIRGINIA, Lipsă CNP proprietar. 3) ANDRIEȘ TEODORA, Lipsă CNP proprietar. 4) ANDRIEȘ ALEXANDRU, Lipsă CNP proprietar. 5) ANDRIEȘ ZENOVIA, Lipsă CNP proprietar.	A1

C. Partea III. SARCINI .

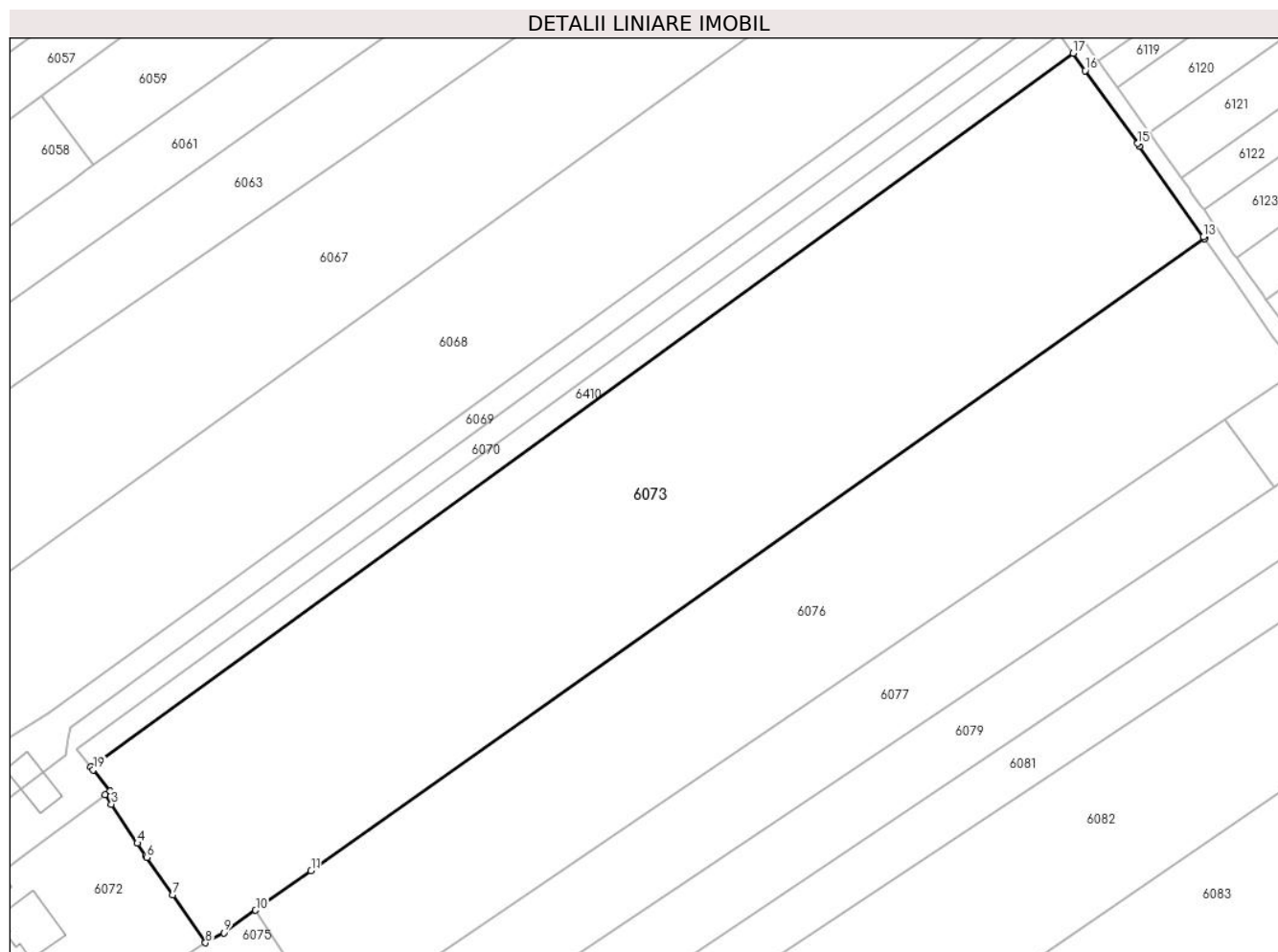
Inscrieri privind dezmembramintele dreptului de proprietate, drepturi reale de garanție și sarcini	Referințe
NU SUNT	

Anexa Nr. 1 La Partea I

Teren

Nr cadastral	Suprafața (mp)*	Observații / Referințe
	12.500	

* Suprafața este determinată în planul de proiecție Stereo 70.



Date referitoare la teren

Crt	Categorie folosință	Intravilan	Suprafața (mp)	Tarla	Parcelă	Nr. topo	Observații / Referințe
1	arabil	DA	771	39	386	-	
2	arabil	NU	11.729	39	386	-	

Lungime Segmente

1) Valorile lungimilor segmentelor sunt obținute din proiecție în plan.

Punct început	X / Y	Punct sfârșit	X / Y	Lungime segment (** (m)
1	584.951,922 713.283,149	2	584.950,938 713.282,404	1.234
2	584.950,938 713.282,404	3	584.952,293 713.280,313	2.492
3	584.952,293 713.280,313	4	584.957,908 713.271,92	10.098
4	584.957,908 713.271,92	5	584.959,677 713.269,265	3.19

Punct început	X / Y	Punct sfârșit	X / Y	Lungime segment (** (m)
5	584.959,677 713.269,265	6	584.959,976 713.268,816	0.539
6	584.959,976 713.268,816	7	584.965,569 713.260,766	9.802
7	584.965,569 713.260,766	8	584.972,635 713.250,405	12.541
8	584.972,635 713.250,405	9	584.976,584 713.252,553	4.495
9	584.976,584 713.252,553	10	584.983,458 713.257,435	8.431
10	584.983,458 713.257,435	11	584.995,437 713.265,949	14.696
11	584.995,437 713.265,949	12	585.188,55 713.402,498	236.513
12	585.188,55 713.402,498	13	585.188,266 713.402,89	0.484
13	585.188,266 713.402,89	14	585.174,484 713.422,412	23.897
14	585.174,484 713.422,412	15	585.174,038 713.423,034	0.765
15	585.174,038 713.423,034	16	585.162,754 713.438,778	19.37
16	585.162,754 713.438,778	17	585.160,163 713.442,526	4.556
17	585.160,163 713.442,526	18	584.947,826 713.288,381	262.388
18	584.947,826 713.288,381	19	584.948,343 713.287,72	0.839
19	584.948,343 713.287,72	1	584.951,922 713.283,149	5.805

** Lungimile segmentelor sunt determinate în planul de proiecție Stereo 70 și sunt rotunjite la 1 milimetru.

*** Distanța dintre puncte este formată din segmente cumulate ce sunt mai mici decât valoarea 1 milimetru.

**DATE DESPRE IMOBILUL NR. 6074**

Oficiul de Cadastru și Publicitate Imobiliară SUCEAVA
Biroul de Cadastru și Publicitate Imobiliară Radauti

A. Partea I. Descrierea imobilului

TEREN Intravilan

Adresa: Loc. Gramesti, Str Mânigeni, Nr. 52, Jud. Suceava

Nr. Crt	Nr cadastral Nr. topografic	Suprafața* (mp)	Observații / Referințe
A1		Din acte: 500 Masurata: 551	Sector cadastral:15 Teren imprejmuit;

B. Partea II. Proprietari și acte

Inscrieri privitoare la dreptul de proprietate și alte drepturi reale		Referințe
/		
Act Administrativ nr. 758, din 06/12/1994 emis de CJSDPAT SUCEAVA;		
B1	Intabulare, drept de PROPRIETATE, dobandit prin Reconstituire, cota actuala 1/1 1) ROTARU ALEXANDRU, Lipsă CNP proprietar.	A1

C. Partea III. SARCINI .

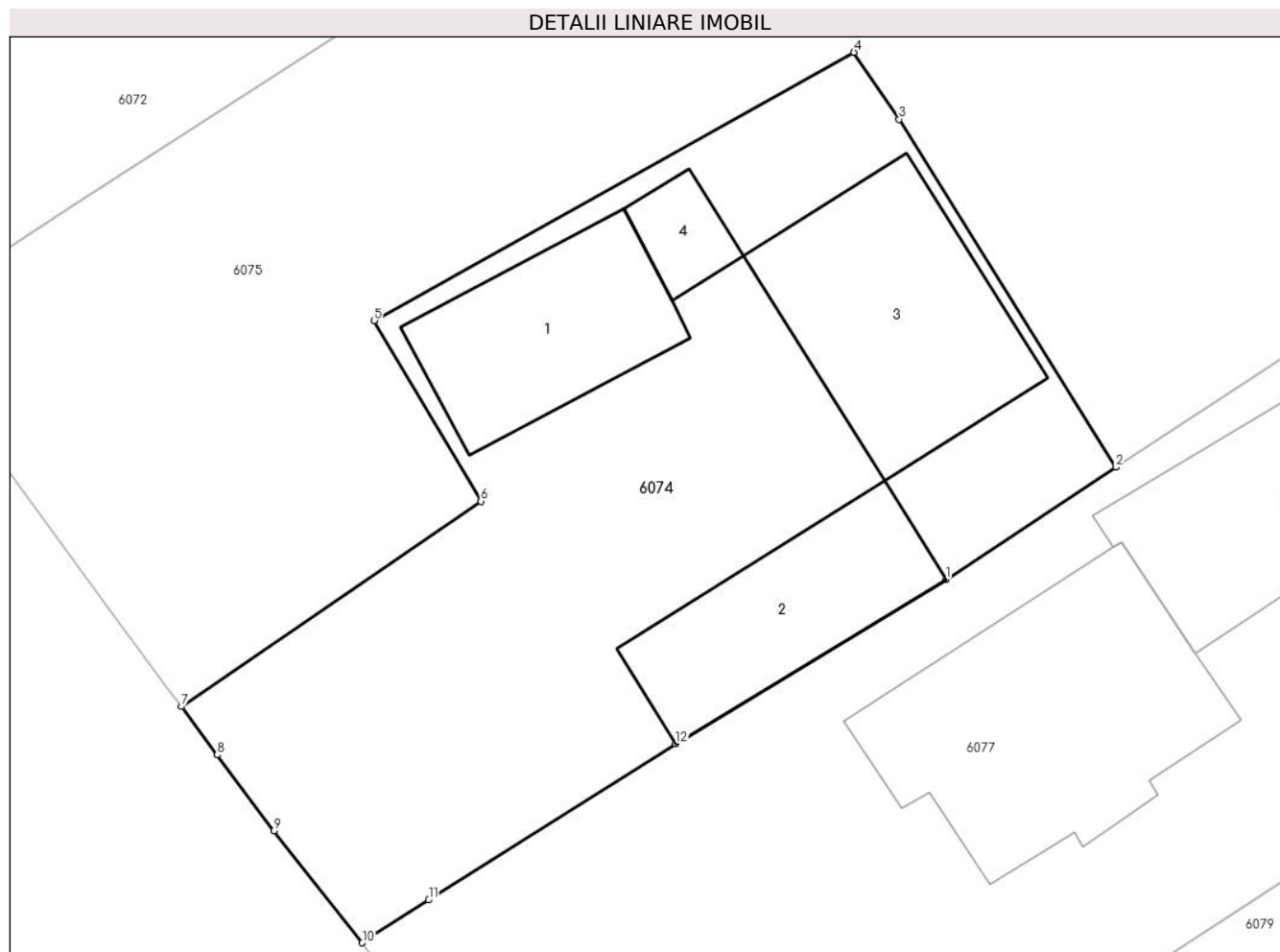
Inscrieri privind dezmembramintele dreptului de proprietate, drepturi reale de garanție și sarcini	Referințe
NU SUNT	

Anexa Nr. 1 La Partea I

Teren

Nr cadastral	Suprafața (mp)*	Observații / Referințe
	Din acte: 500 Masurata: 551	

* Suprafața este determinată în planul de proiecție Stereo 70.



Date referitoare la teren

Crt	Categorie folosință	Intra vilan	Suprafața (mp)	Tarla	Parcelă	Nr. topo	Observații / Referințe
1	curți constructii	DA	551	-	-	-	

Date referitoare la construcții

Crt	Număr	Destinație construcție	Supraf. (mp)	Situație juridică	Observații / Referințe
A1.1		construcții de locuințe	52	Fara acte	Nr. niveluri:1; S. construita la sol:52 mp; Locuință.
A1.2		construcții anexa	51	Fara acte	Nr. niveluri:1; S. construita la sol:51 mp; Bucătărie.
A1.3		construcții anexa	73	Fara acte	Nr. niveluri:1; S. construita la sol:73 mp; Șură.
A1.4		construcții anexa	12	Fara acte	Nr. niveluri:1; S. construita la sol:12 mp; Magazie.

Lungime Segmente

1) Valorile lungimilor segmentelor sunt obținute din proiecție în plan.

Punct început	X / Y	Punct sfârșit	X / Y	Lungime segment (** (m)
---------------	-------	---------------	-------	-------------------------

Punct început	X / Y	Punct sfârșit	X / Y	Lungime segment (** (m)
1	584.969,702 713.213,086	2	584.976,12 713.217,312	7.684
2	584.976,12 713.217,312	3	584.967,933 713.230,436	15.468
3	584.967,933 713.230,436	4	584.966,23 713.232,959	3.044
4	584.966,23 713.232,959	5	584.948,126 713.222,842	20.739
5	584.948,126 713.222,842	6	584.952,162 713.216,029	7.919
6	584.952,162 713.216,029	7	584.940,855 713.208,29	13.702
7	584.940,855 713.208,29	8	584.942,218 713.206,463	2.279
8	584.942,218 713.206,463	9	584.944,355 713.203,598	3.574
9	584.944,355 713.203,598	10	584.947,688 713.199,379	5.377
10	584.947,688 713.199,379	11	584.950,193 713.200,997	2.982
11	584.950,193 713.200,997	12	584.959,5 713.206,883	11.012
12	584.959,5 713.206,883	1	584.969,702 713.213,086	11.94

** Lungimile segmentelor sunt determinate în planul de proiecție Stereo 70 și sunt rotunjite la 1 milimetru.

*** Distanța dintre puncte este formată din segmente cumulate ce sunt mai mici decât valoarea 1 milimetru.

**DATE DESPRE IMOBILUL NR. 6075**

Oficiul de Cadastru și Publicitate Imobiliară SUCEAVA
Biroul de Cadastru și Publicitate Imobiliară Radauti

A. Partea I. Descrierea imobilului

TEREN Intravilan

Adresa: Loc. Gramesti, Jud. Suceava

Nr. Crt	Nr cadastral Nr. topografic	Suprafața* (mp)	Observații / Referințe
A1		1.300	Sector cadastral:15 Teren neimprejmuit;

B. Partea II. Proprietari și acte

Inscrieri privitoare la dreptul de proprietate și alte drepturi reale	Referințe
/	
Act Administrativ nr. 758, din 06/12/1994 emis de CJSDPAT SUCEAVA;	
B1	A1
Intabulare, drept de PROPRIETATE, dobandit prin Reconstituire, cota actuala 1/1 1) ROTARU ALEXANDRU, Lipsă CNP proprietar.	

C. Partea III. SARCINI .

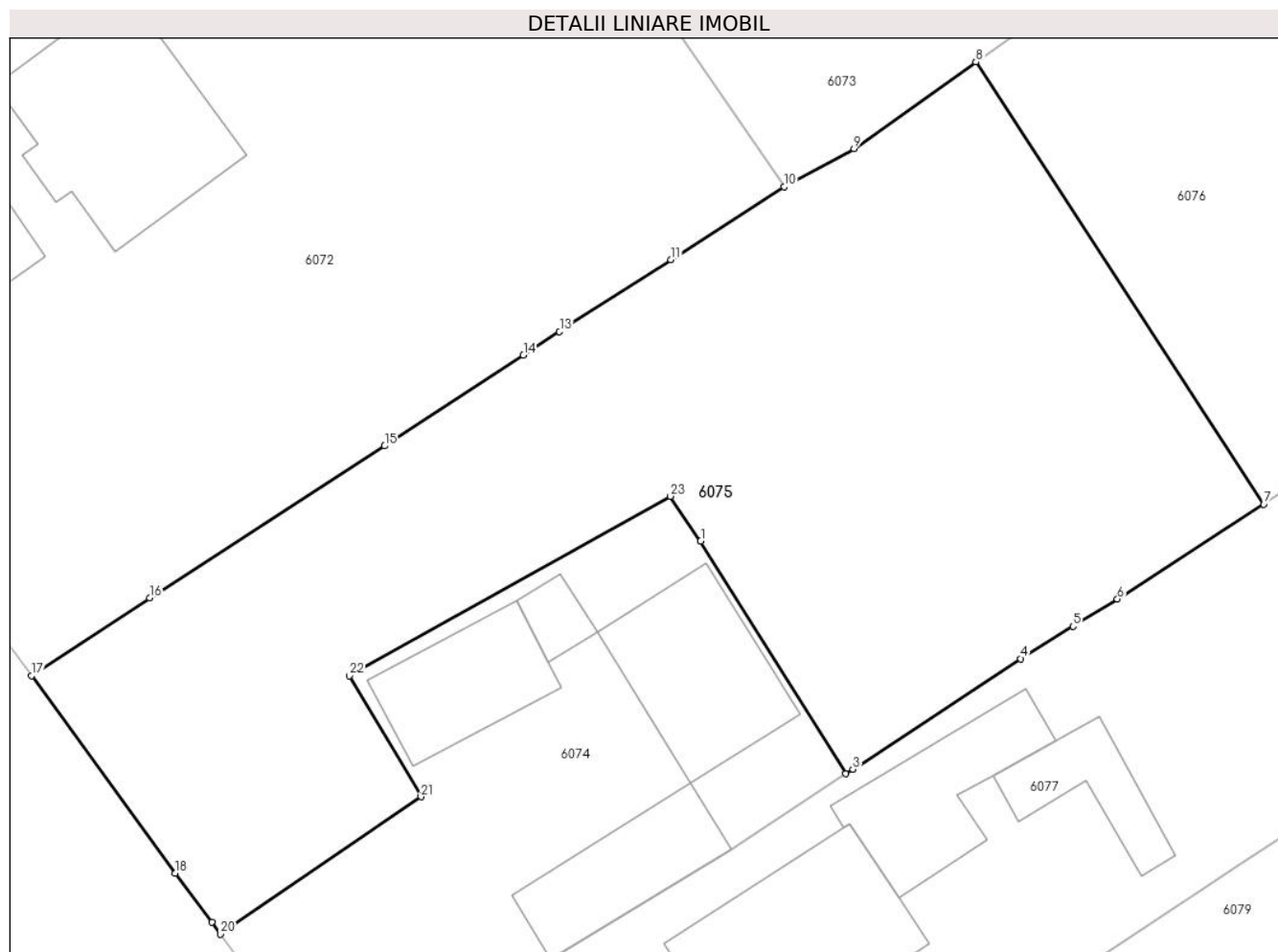
Inscrieri privind dezmembramintele dreptului de proprietate, drepturi reale de garanție și sarcini	Referințe
NU SUNT	

Anexa Nr. 1 La Partea I

Teren

Nr cadastral	Suprafața (mp)*	Observații / Referințe
	1.300	

* Suprafața este determinată în planul de proiecție Stereo 70.



Date referitoare la teren

Crt	Categorie folosință	Intravilan	Suprafața (mp)	Tarla	Parcelă	Nr. topo	Observații / Referințe
1	arabil	DA	1.300	-	-	-	

Lungime Segmente

1) Valorile lungimilor segmentelor sunt obținute din proiecție în plan.

Punct început	X / Y	Punct sfârșit	X / Y	Lungime segment (** (m)
1	584.967,933 713.230,436	2	584.976,12 713.217,312	15.468
3	584.976,517 713.217,573	4	584.985,983 713.223,806	11.334
5	584.988,939 713.225,631	6	584.991,437 713.227,173	2.936
7	584.999,692 713.232,517	8	584.983,458 713.257,435	29.74
9	584.976,584 713.252,553	10	584.972,635 713.250,405	4.495

Punct început	X / Y	Punct sfârșit	X / Y	Lungime segment (** (m)
2	584.976,12 713.217,312	3	584.976,517 713.217,573	0.475
4	584.985,983 713.223,806	5	584.988,939 713.225,631	3.474
6	584.991,437 713.227,173	7	584.999,692 713.232,517	9.834
8	584.983,458 713.257,435	9	584.976,584 713.252,553	8.431
10	584.972,635 713.250,405	11	584.966,264 713.246,287	7.586

Punct început	X / Y	Punct sfârșit	X / Y	Lungime segment (** (m)
11	584.966,264 713.246,287	12	584.960,385 713.242,503	6.992
13	584.959,972 713.242,236	14	584.957,936 713.240,926	2.421
15	584.950,111 713.235,792	16	584.936,847 713.227,237	15.784
17	584.930,195 713.222,845	18	584.938,305 713.211,71	13.775
19	584.940,37 713.208,941	20	584.940,855 713.208,29	0.812
21	584.952,162 713.216,029	22	584.948,126 713.222,842	7.919
23	584.966,23 713.232,959	1	584.967,933 713.230,436	3.044

Punct început	X / Y	Punct sfârșit	X / Y	Lungime segment (** (m)
12	584.960,385 713.242,503	13	584.959,972 713.242,236	0.492
14	584.957,936 713.240,926	15	584.950,111 713.235,792	9.359
16	584.936,847 713.227,237	17	584.930,195 713.222,845	7.971
18	584.938,305 713.211,71	19	584.940,37 713.208,941	3.454
20	584.940,855 713.208,29	21	584.952,162 713.216,029	13.702
22	584.948,126 713.222,842	23	584.966,23 713.232,959	20.739

** Lungimile segmentelor sunt determinate în planul de proiecție Stereo 70 și sunt rotunjite la 1 milimetru.

*** Distanța dintre puncte este formată din segmente cumulate ce sunt mai mici decât valoarea 1 milimetru.

**DATE DESPRE IMOBILUL NR. 6076**

Oficiul de Cadastru și Publicitate Imobiliară SUCEAVA
Biroul de Cadastru și Publicitate Imobiliară Radauti

A. Partea I. Descrierea imobilului

TEREN Necunoscut

Adresa: Loc. Gramești, Jud. Suceava

Nr. Crt	Nr cadastral Nr. topografic	Suprafața* (mp)	Observații / Referințe
A1		8.200	Sector cadastral:15 Teren neimprejmuit;

B. Partea II. Proprietari și acte

Inscrieri privitoare la dreptul de proprietate și alte drepturi reale		Referințe
/		
Act Normativ nr. 7, din 13/03/1996 emis de PARLAMENTUL ROMANIEI (art. 13);		
B1	Inscrierea posesiei, drept de PROPRIETATE, dobândit prin Lege, cota actuala 1/1 1) NEIDENTIFICAT NEIDENTIFICAT	A1
B2	Se notează mențiunea de proprietar neidentificat.	A1

C. Partea III. SARCINI .

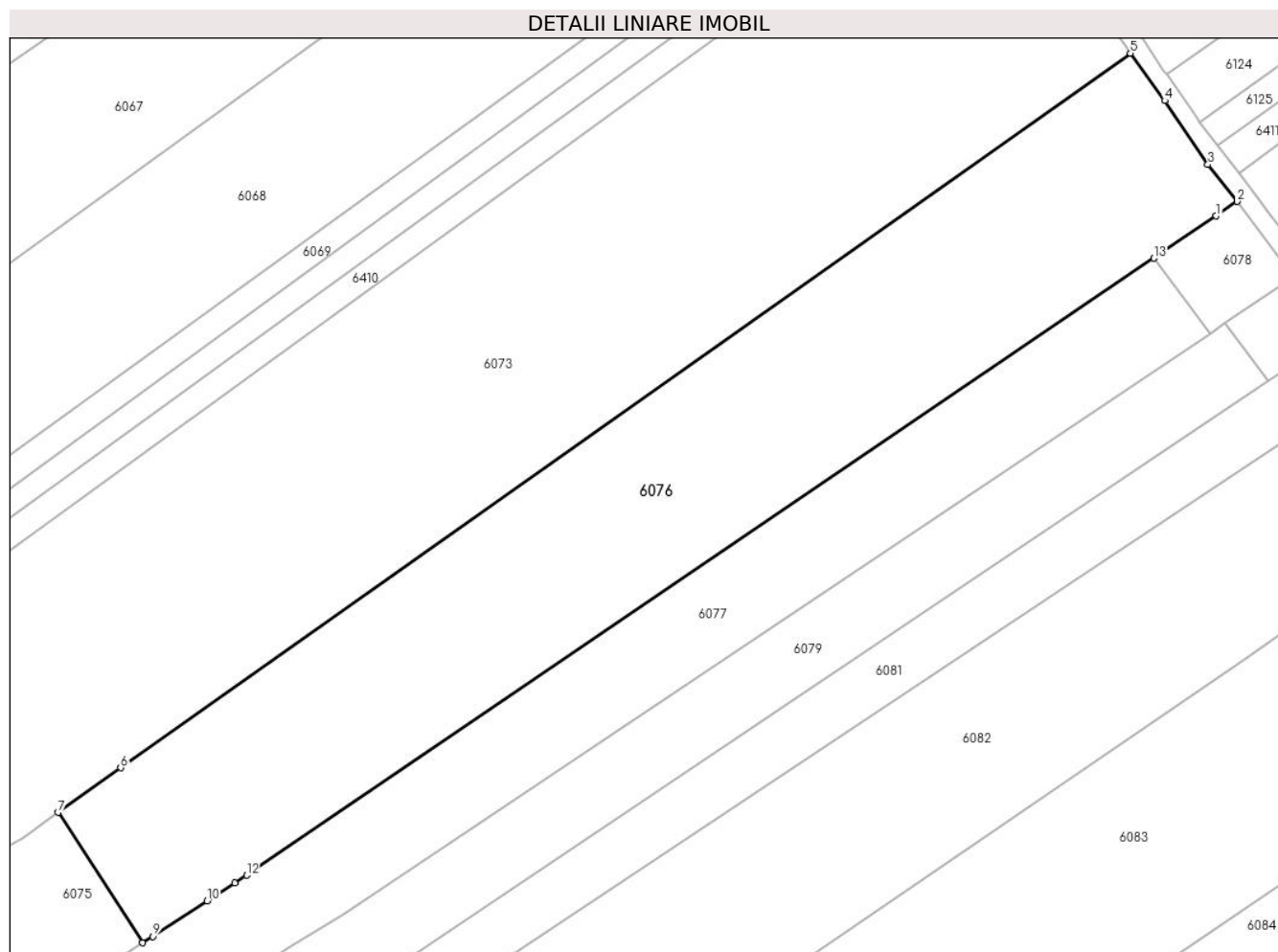
Inscrieri privind dezmembramintele dreptului de proprietate, drepturi reale de garanție și sarcini	Referințe
NU SUNT	

Anexa Nr. 1 La Partea I

Teren

Nr cadastral	Suprafața (mp)*	Observații / Referințe
	8.200	

* Suprafața este determinată în planul de proiecție Stereo 70.



Date referitoare la teren

Crt	Categorie folosință	Intravilan	Suprafața (mp)	Tarla	Parcelă	Nr. topo	Observații / Referințe
1	arabil	NU	7.997	39	386	-	
2	arabil	DA	203	-	-	-	

Lungime Segmente

1) Valorile lungimilor segmentelor sunt obținute din proiecție în plan.

Punct început	X / Y	Punct sfârșit	X / Y	Lungime segment (** (m))
1	585.204,923 713.371,398	2	585.208,985 713.374,176	4.921
2	585.208,985 713.374,176	3	585.203,356 713.381,227	9.022
3	585.203,356 713.381,227	4	585.195,116 713.393,439	14.732
4	585.195,116 713.393,439	5	585.188,55 713.402,498	11.188

Punct început	X / Y	Punct sfârșit	X / Y	Lungime segment (** (m)
5	585.188,55 713.402,498	6	584.995,437 713.265,949	236.513
6	584.995,437 713.265,949	7	584.983,458 713.257,435	14.696
7	584.983,458 713.257,435	8	584.999,692 713.232,517	29.74
8	584.999,692 713.232,517	9	585.001,552 713.233,721	2.216
9	585.001,552 713.233,721	10	585.011,969 713.240,53	12.445
10	585.011,969 713.240,53	11	585.017,229 713.243,969	6.284
11	585.017,229 713.243,969	12	585.019,537 713.245,415	2.724
12	585.019,537 713.245,415	13	585.193,023 713.363,311	209.754
13	585.193,023 713.363,311	1	585.204,923 713.371,398	14.388

** Lungimile segmentelor sunt determinate în planul de proiecție Stereo 70 și sunt rotunjite la 1 milimetru.

*** Distanța dintre puncte este formată din segmente cumulate ce sunt mai mici decât valoarea 1 milimetru.

**DATE DESPRE IMOBILUL NR. 6077**

Oficiul de Cadastru și Publicitate Imobiliară SUCEAVA
Biroul de Cadastru și Publicitate Imobiliară Radauti

A. Partea I. Descrierea imobilului

TEREN Necunoscut

Adresa: Loc. Gramesti, Str Mânigeni, Nr. 50, Jud. Suceava

Nr. Crt	Nr cadastral Nr. topografic	Suprafața* (mp)	Observații / Referințe
A1	30153	5.000	Sector cadastral:15 Teren neimprejmuit;

B. Partea II. Proprietari și acte

Inscrieri privitoare la dreptul de proprietate și alte drepturi reale		Referințe
3607 / 08/03/2010		
Act Notarial nr. 87, din 05/03/2010 emis de BNP ROBCIUC RALUCA;		
B2	Intabulare, drept de PROPRIETATE bun propriu cu titlu de donatie, dobandit prin Conventie, cota actuala 1/1 1) MANGU LIVIU IOAN	A1

C. Partea III. SARCINI .

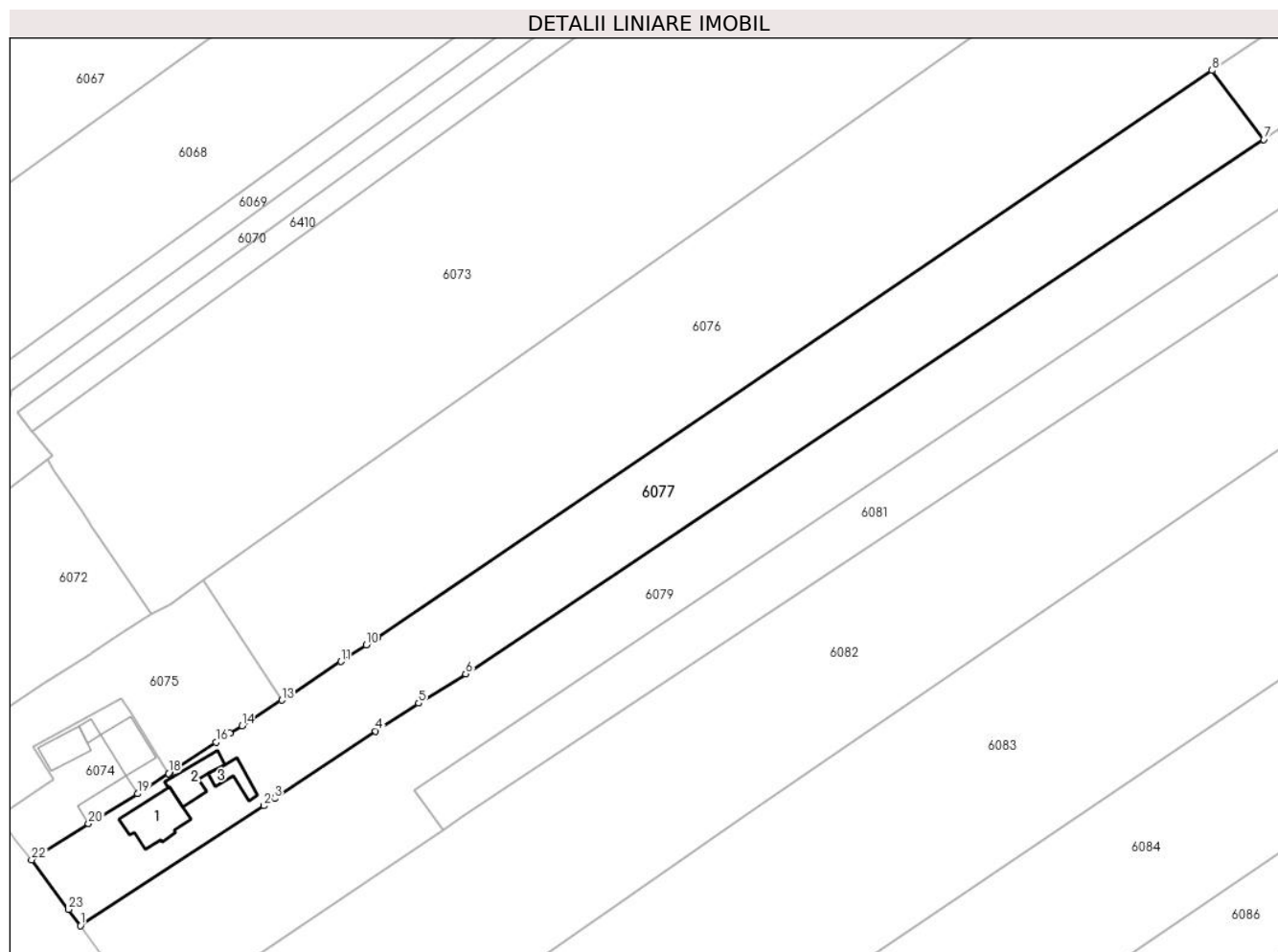
Inscrieri privind dezmembramintele dreptului de proprietate, drepturi reale de garanție și sarcini	Referințe
NU SUNT	

Anexa Nr. 1 La Partea I

Teren

Nr cadastral	Suprafața (mp)*	Observații / Referințe
30153	5.000	

* Suprafața este determinată în planul de proiecție Stereo 70.



Date referitoare la teren

Crt	Categorie folosință	Intravilan	Suprafața (mp)	Tarla	Parcelă	Nr. topo	Observații / Referințe
1	curți construcții	DA	809	-	-	-	
2	arabil	DA	345	-	-	-	
3	arabil	NU	3.846	39	386	-	

Date referitoare la construcții

Crt	Număr	Destinație construcție	Supraf. (mp)	Situație juridică	Observații / Referințe
A1.1		construcții de locuințe	99	Fara acte	Nr. niveluri:2; S. construita la sol:99 mp; S. construita desfasurata:298 mp; Locuință P+M.
A1.2		construcții de locuințe	59	Fara acte	Nr. niveluri:1; S. construita la sol:59 mp; Locuință.
A1.3		construcții anexa	34	Fara acte	Nr. niveluri:1; S. construita la sol:34 mp; Anexă.

Lungime Segmente

1) Valorile lungimilor segmentelor sunt obținute din proiecție în plan.

Punct început	X / Y	Punct sfârșit	X / Y	Lungime segment (** (m)	Punct început	X / Y	Punct sfârșit	X / Y	Lungime segment (** (m)
---------------	-------	---------------	-------	-------------------------	---------------	-------	---------------	-------	-------------------------

Punct început	X / Y	Punct sfârșit	X / Y	Lungime segment (** (m)
1	584.957,849 713.185,679	2	584.995,943 713.210,581	45.511
3	584.998,2 713.212,087	4	585.019,191 713.226,098	25.237
5	585.028,127 713.231,874	6	585.037,895 713.237,96	11.509
7	585.203,749 713.348,943	8	585.193,023 713.363,311	17.93
9	585.019,537 713.245,415	10	585.017,229 713.243,969	2.724
11	585.011,969 713.240,53	12	585.001,552 713.233,721	12.445
13	584.999,692 713.232,517	14	584.991,437 713.227,173	9.834
15	584.988,939 713.225,631	16	584.985,983 713.223,806	3.474
17	584.976,517 713.217,573	18	584.976,12 713.217,312	0.475
19	584.969,702 713.213,086	20	584.959,5 713.206,883	11.94
21	584.950,193 713.200,997	22	584.947,688 713.199,379	2.982
23	584.955,37 713.189,028	1	584.957,849 713.185,679	4.167

Punct început	X / Y	Punct sfârșit	X / Y	Lungime segment (** (m)
2	584.995,943 713.210,581	3	584.998,2 713.212,087	2.713
4	585.019,191 713.226,098	5	585.028,127 713.231,874	10.64
6	585.037,895 713.237,96	7	585.203,749 713.348,943	199.561
8	585.193,023 713.363,311	9	585.019,537 713.245,415	209.754
10	585.017,229 713.243,969	11	585.011,969 713.240,53	6.284
12	585.001,552 713.233,721	13	584.999,692 713.232,517	2.216
14	584.991,437 713.227,173	15	584.988,939 713.225,631	2.936
16	584.985,983 713.223,806	17	584.976,517 713.217,573	11.334
18	584.976,12 713.217,312	19	584.969,702 713.213,086	7.684
20	584.959,5 713.206,883	21	584.950,193 713.200,997	11.012
22	584.947,688 713.199,379	23	584.955,37 713.189,028	12.89

** Lungimile segmentelor sunt determinate în planul de proiecție Stereo 70 și sunt rotunjite la 1 milimetru.

*** Distanța dintre puncte este formată din segmente cumulate ce sunt mai mici decât valoarea 1 milimetru.

**DATE DESPRE IMOBILUL NR. 6078**

Oficiul de Cadastru și Publicitate Imobiliară SUCEAVA
Biroul de Cadastru și Publicitate Imobiliară Radauti

A. Partea I. Descrierea imobilului

TEREN Extravilan

Adresa: Jud. Suceava

Nr. Crt	Nr cadastral Nr. topografic	Suprafața* (mp)	Observații / Referințe
A1		347	Sector cadastral:15 Teren neimprejmuit;

B. Partea II. Proprietari și acte

Inscrieri privitoare la dreptul de proprietate și alte drepturi reale		Referințe
/		
Act Normativ nr. 7, din 13/03/1996 emis de PARLAMENTUL ROMANIEI (art. 13);		
B1	Inscrierea posesiei, drept de PROPRIETATE, dobandit prin Lege, cota actuala 1/1 1) NEIDENTIFICAT NEIDENTIFICAT	A1
B2	Se notează mențiunea de proprietar neidentificat.	A1

C. Partea III. SARCINI .

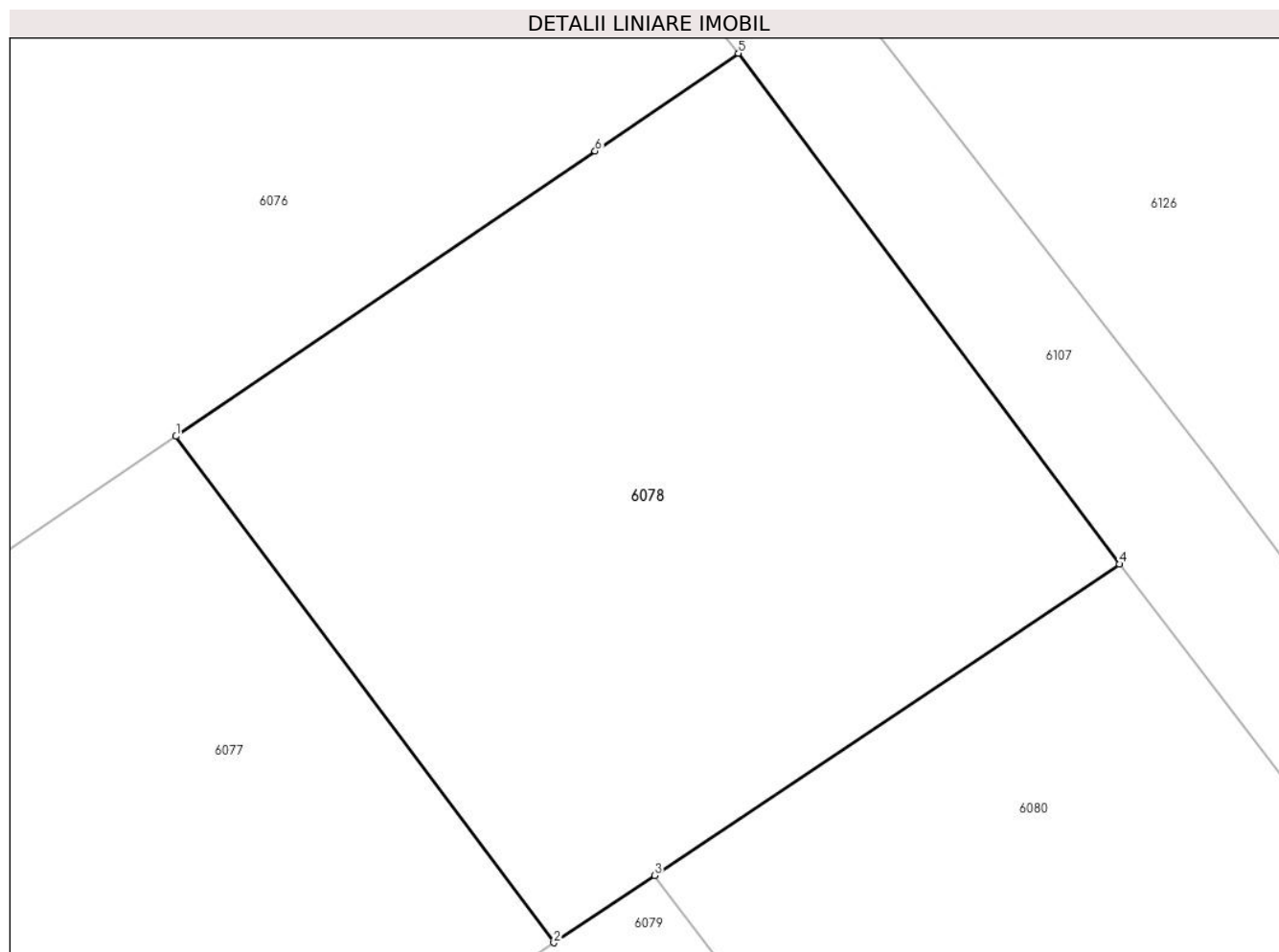
Inscrieri privind dezmembramintele dreptului de proprietate, drepturi reale de garanție și sarcini	Referințe
NU SUNT	

Anexa Nr. 1 La Partea I

Teren

Nr cadastral	Suprafața (mp)*	Observații / Referințe
	347	

* Suprafața este determinată în planul de proiecție Stereo 70.



Date referitoare la teren

Crt	Categorie folosință	Intravilan	Suprafața (mp)	Tarla	Parcelă	Nr. topo	Observații / Referințe
1	arabil	NU	347	39	386	-	

Lungime Segmente

1) Valorile lungimilor segmentelor sunt obținute din proiecție în plan.

Punct început	X / Y	Punct sfârșit	X / Y	Lungime segment (** (m)
1	585.193,023 713.363,311	2	585.203,749 713.348,943	17.93
2	585.203,749 713.348,943	3	585.206,606 713.350,854	3.437
3	585.206,606 713.350,854	4	585.219,803 713.359,685	15.879
4	585.219,803 713.359,685	5	585.208,985 713.374,176	18.084
5	585.208,985 713.374,176	6	585.204,923 713.371,398	4.921

Punct început	X / Y	Punct sfârșit	X / Y	Lungime segment (** (m)
6	585.204,923 713.371,398	1	585.193,023 713.363,311	14.388

** Lungimile segmentelor sunt determinate în planul de proiecție Stereo 70 și sunt rotunjite la 1 milimetru.

*** Distanța dintre puncte este formată din segmente cumulate ce sunt mai mici decât valoarea 1 milimetru.

**DATE DESPRE IMOBILUL NR. 6079**

Oficiul de Cadastru și Publicitate Imobiliară SUCEAVA
Biroul de Cadastru și Publicitate Imobiliară Radauti

A. Partea I. Descrierea imobilului

TEREN Necunoscut

Nr. CF vechi:70/N
Nr. topografic:93/1

Adresa: Loc. Gramesti, Str Mânigeni, Nr. 48, Jud. Suceava

Nr. Crt	Nr cadastral Nr. topografic	Suprafața* (mp)	Observații / Referințe
A1	31131	5.000	Sector cadastral:15 Teren neimprejmuit;

B. Partea II. Proprietari și acte

Inscrieri privitoare la dreptul de proprietate și alte drepturi reale		Referințe
130 / 05/12/2001		
Act Notarial nr. 924, din 29/11/2001 emis de BNP ANA SEHLANEC;		
B1	Intabulare, drept de PROPRIETATE, dobandit prin Conventie, cota actuala 1/1 1) GHERASIM IOAN, Lipsă CNP proprietar.	A1

C. Partea III. SARCINI .

Inscrieri privind dezmembramintele dreptului de proprietate, drepturi reale de garanție și sarcini	Referințe
NU SUNT	

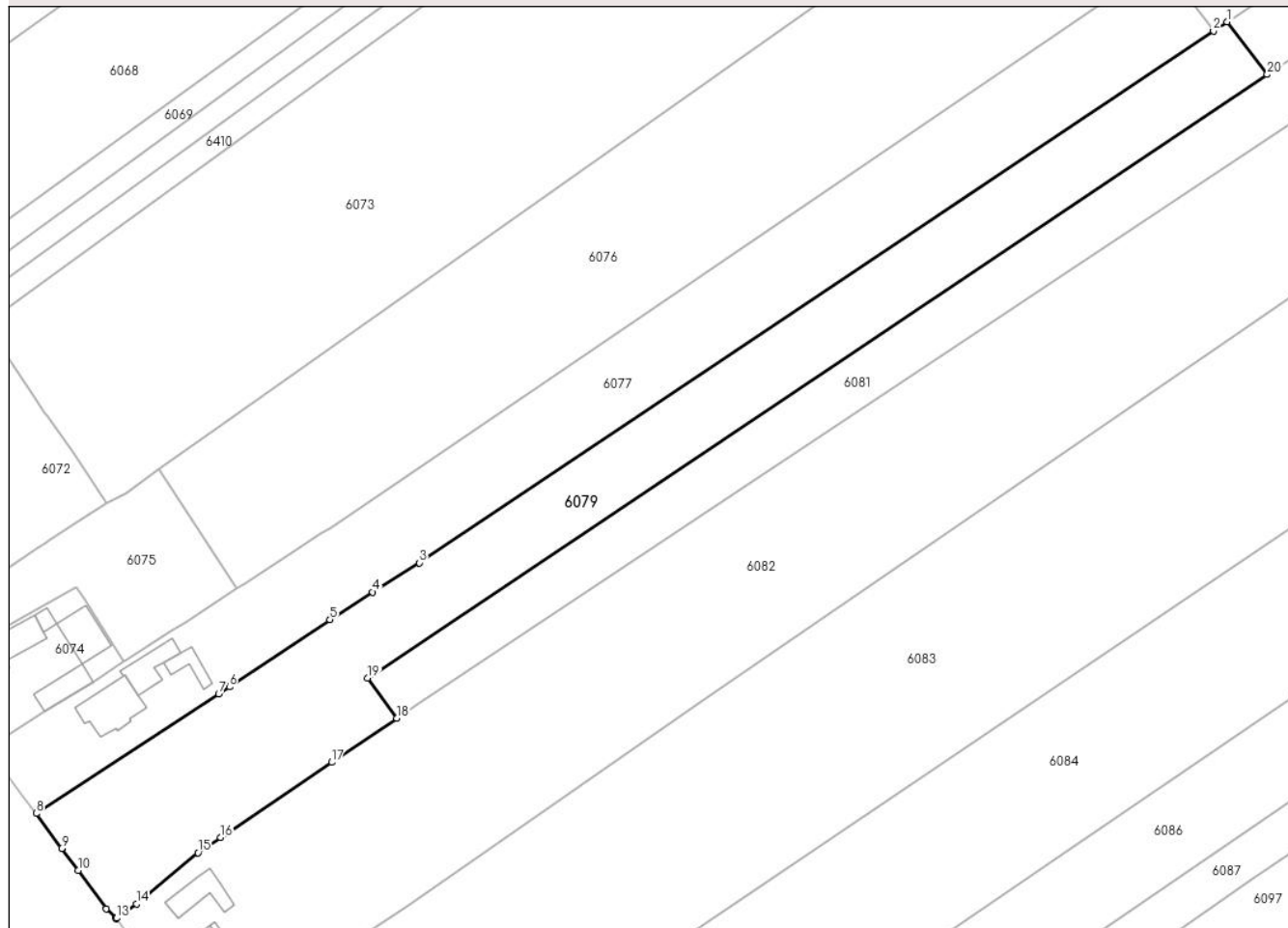
Anexa Nr. 1 La Partea I

Teren

Nr cadastral	Suprafața (mp)*	Observații / Referințe
31131	5.000	

* Suprafața este determinată în planul de proiecție Stereo 70.

DETALII LINIARE IMOBIL



Date referitoare la teren

Crt	Categorie folosință	Intra vilan	Suprafața (mp)	Tarla	Parcelă	Nr. topo	Observații / Referințe
1	arabil	DA	1.818	-	-	93/1	
2	arabil	NU	3.182	39	386	-	

Lungime Segmente

1) Valorile lungimilor segmentelor sunt obținute din proiecție în plan.

Punct început	X / Y	Punct sfârșit	X / Y	Lungime segment (** (m)
1	585.206,606 713.350,854	2	585.203,749 713.348,943	3.437
2	585.203,749 713.348,943	3	585.037,895 713.237,96	199.561
3	585.037,895 713.237,96	4	585.028,127 713.231,874	11.509
4	585.028,127 713.231,874	5	585.019,191 713.226,098	10.64

Punct început	X / Y	Punct sfârşit	X / Y	Lungime segment (** (m)
5	585.019,191 713.226,098	6	584.998,2 713.212,087	25.237
6	584.998,2 713.212,087	7	584.995,943 713.210,581	2.713
7	584.995,943 713.210,581	8	584.957,849 713.185,679	45.511
8	584.957,849 713.185,679	9	584.963,14 713.178,333	9.053
9	584.963,14 713.178,333	10	584.966,565 713.173,803	5.679
10	584.966,565 713.173,803	11	584.972,51 713.165,782	9.984
11	584.972,51 713.165,782	12	584.974,5 713.163,708	2.874
12	584.974,5 713.163,708	13	584.974,609 713.163,81	0.149
13	584.974,609 713.163,81	14	584.978,765 713.166,778	5.107
14	584.978,765 713.166,778	15	584.991,637 713.177,491	16.747
15	584.991,637 713.177,491	16	584.996,364 713.180,68	5.702
16	584.996,364 713.180,68	17	585.019,558 713.196,326	27.978
17	585.019,558 713.196,326	18	585.033,118 713.205,579	16.416
18	585.033,118 713.205,579	19	585.027,094 713.213,921	10.29
19	585.027,094 713.213,921	20	585.214,996 713.339,855	226.2
20	585.214,996 713.339,855	1	585.206,606 713.350,854	13.834

** Lungimile segmentelor sunt determinate în planul de proiecție Stereo 70 și sunt rotunjite la 1 milimetru.

*** Distanța dintre puncte este formată din segmente cumulate ce sunt mai mici decât valoarea 1 milimetru.

**DATE DESPRE IMOBILUL NR. 6080**

Oficiul de Cadastru și Publicitate Imobiliară SUCEAVA
Biroul de Cadastru și Publicitate Imobiliară Radauti

A. Partea I. Descrierea imobilului

TEREN Extravilan

Adresa: Jud. Suceava

Nr. Crt	Nr cadastral Nr. topografic	Suprafața* (mp)	Observații / Referințe
A1		219	Sector cadastral:15 Teren neimprejmuit;

B. Partea II. Proprietari și acte

Inscrieri privitoare la dreptul de proprietate și alte drepturi reale		Referințe
/		
Act Normativ nr. 7, din 13/03/1996 emis de PARLAMENTUL ROMANIEI (art. 13);		
B1	Inscrierea posesiei, drept de PROPRIETATE, dobândit prin Lege, cota actuala 1/1 1) NEIDENTIFICAT NEIDENTIFICAT	A1
B2	Se notează mențiunea de proprietar neidentificat.	A1

C. Partea III. SARCINI .

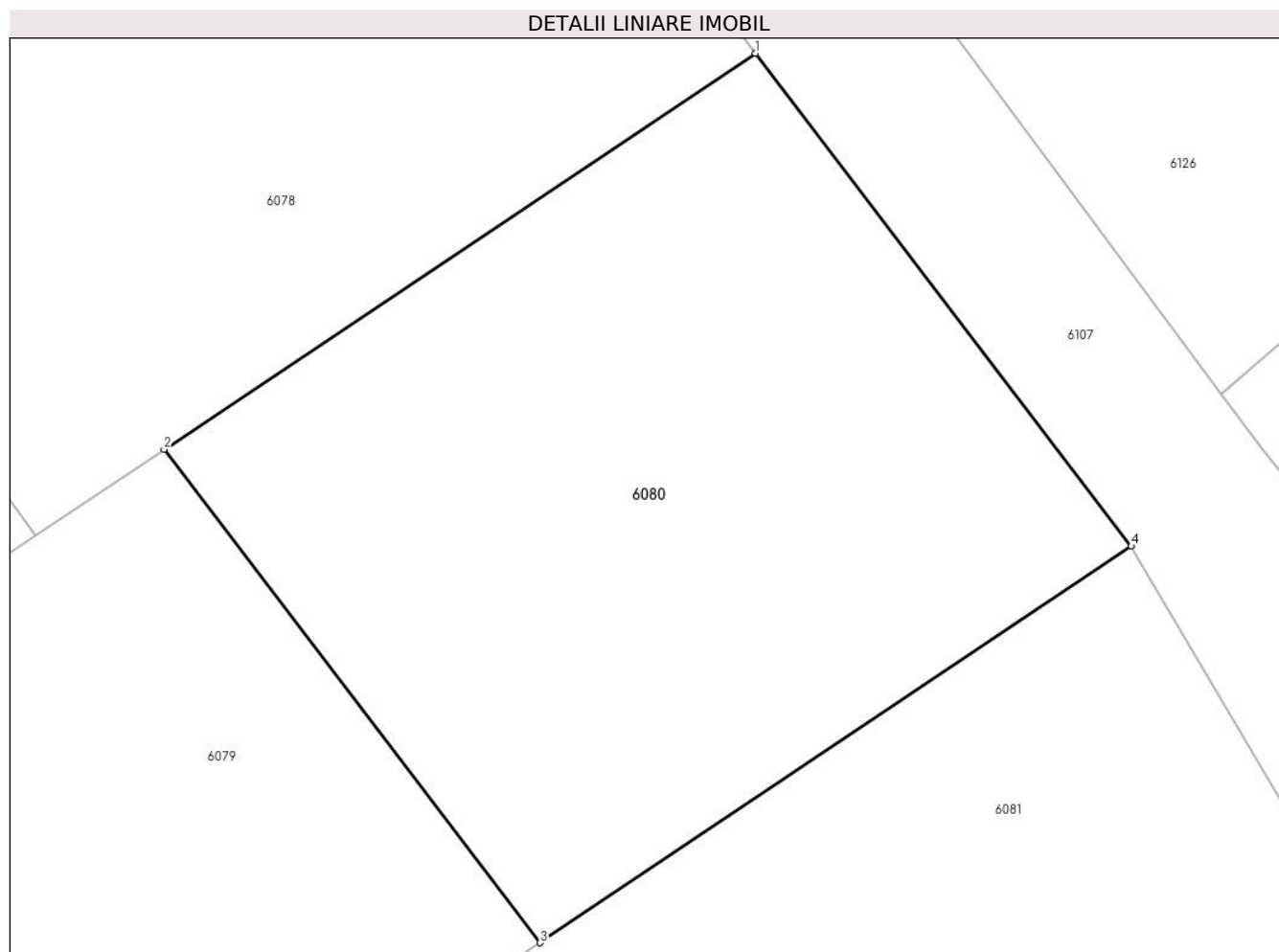
Inscrieri privind dezmembramintele dreptului de proprietate, drepturi reale de garanție și sarcini	Referințe
NU SUNT	

Anexa Nr. 1 La Partea I

Teren

Nr cadastral	Suprafața (mp)*	Observații / Referințe
	219	

* Suprafața este determinată în planul de proiecție Stereo 70.



Date referitoare la teren

Crt	Categorie folosință	Intra vilan	Suprafața (mp)	Tarla	Parcelă	Nr. topo	Observații / Referințe
1	arabil	NU	219	39	386	-	

Lungime Segmente

1) Valorile lungimilor segmentelor sunt obținute din proiecție în plan.

Punct început	X / Y	Punct sfârșit	X / Y	Lungime segment (** (m)
1	585.219,803 713.359,685	2	585.206,606 713.350,854	15.879
2	585.206,606 713.350,854	3	585.214,996 713.339,855	13.834
3	585.214,996 713.339,855	4	585.228,186 713.348,695	15.878
4	585.228,186 713.348,695	1	585.219,803 713.359,685	13.822

** Lungimile segmentelor sunt determinate în planul de proiecție Stereo 70 și sunt rotunjite la 1 milimetru.

***** Distanţa dintre puncte este formată din segmente cumulate ce sunt mai mici decât valoarea 1 milimetru.**

**DATE DESPRE IMOBILUL NR. 6081**

Oficiul de Cadastru și Publicitate Imobiliară SUCEAVA
Biroul de Cadastru și Publicitate Imobiliară Radauti

A. Partea I. Descrierea imobilului

TEREN Necunoscut

Adresa: Loc. Gramești, Jud. Suceava

Nr. Crt	Nr cadastral Nr. topografic	Suprafața* (mp)	Observații / Referințe
A1		2.600	Sector cadastral:15 Teren neimprejmuit;

B. Partea II. Proprietari și acte

Inscrieri privitoare la dreptul de proprietate și alte drepturi reale		Referințe
/		
Act Normativ nr. 7, din 13/03/1996 emis de PARLAMENTUL ROMANIEI (art. 13);		
B1	Inscrierea posesiei, drept de PROPRIETATE, dobândit prin Lege, cota actuala 1/1 1) NEIDENTIFICAT NEIDENTIFICAT	A1
B2	Se notează mențiunea de proprietar neidentificat.	A1

C. Partea III. SARCINI .

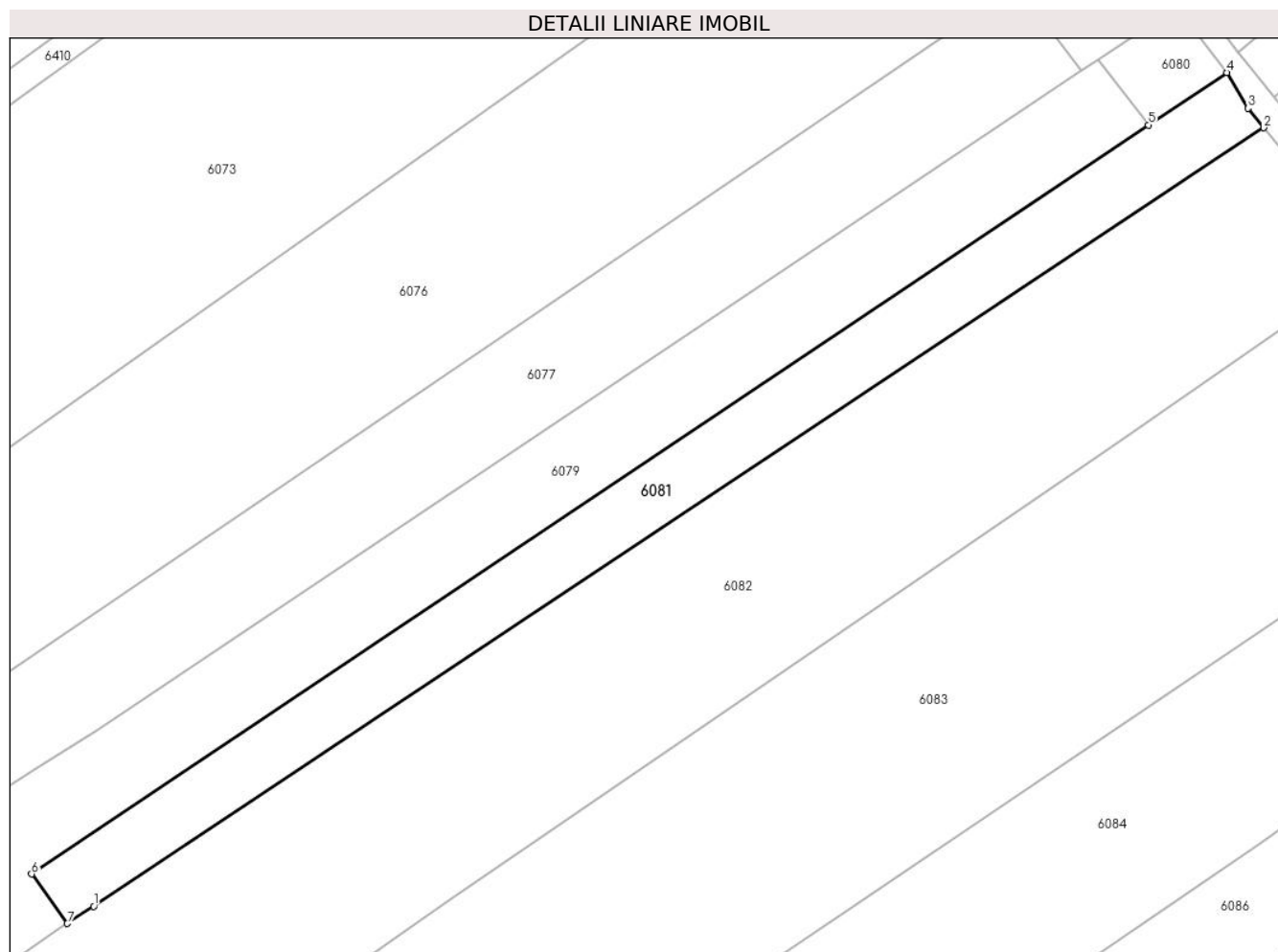
Inscrieri privind dezmembramintele dreptului de proprietate, drepturi reale de garanție și sarcini	Referințe
NU SUNT	

Anexa Nr. 1 La Partea I

Teren

Nr cadastral	Suprafața (mp)*	Observații / Referințe
	2.600	

* Suprafața este determinată în planul de proiecție Stereo 70.



Date referitoare la teren

Crt	Categorie folosință	Intravilan	Suprafața (mp)	Tarla	Parcelă	Nr. topo	Observații / Referințe
1	arabil	NU	2.493	39	386	-	
2	arabil	DA	107	-	-	-	

Lungime Segmente

1) Valorile lungimilor segmentelor sunt obținute din proiecție în plan.

Punct început	X / Y	Punct sfârșit	X / Y	Lungime segment (** (m))
1	585.037,543 713.208,48	2	585.234,397 713.339,371	236.398
2	585.234,397 713.339,371	3	585.231,749 713.342,642	4.208
3	585.231,749 713.342,642	4	585.228,186 713.348,695	7.024
4	585.228,186 713.348,695	5	585.214,996 713.339,855	15.878

Punct început	X / Y	Punct sfârșit	X / Y	Lungime segment (** (m)
5	585.214,996 713.339,855	6	585.027,094 713.213,921	226.2
6	585.027,094 713.213,921	7	585.033,118 713.205,579	10.29
7	585.033,118 713.205,579	1	585.037,543 713.208,48	5.291

** Lungimile segmentelor sunt determinate în planul de proiecție Stereo 70 și sunt rotunjite la 1 milimetru.

*** Distanța dintre puncte este formată din segmente cumulate ce sunt mai mici decât valoarea 1 milimetru.

**DATE DESPRE IMOBILUL NR. 6082**

Oficiul de Cadastru și Publicitate Imobiliară SUCEAVA
Biroul de Cadastru și Publicitate Imobiliară Radauti

A. Partea I. Descrierea imobilului

TEREN Necunoscut

Adresa: Loc. Gramesti, Str Mânigeni, Nr. 46, Jud. Suceava

Nr. Crt	Nr cadastral Nr. topografic	Suprafața* (mp)	Observații / Referințe
A1	36724	10.000	Sector cadastral:15 Teren imprejmuit;

B. Partea II. Proprietari și acte

Inscrieri privitoare la dreptul de proprietate și alte drepturi reale		Referințe
65292 / 14/12/2023		
Act Administrativ nr. 454, din 04/08/1194 emis de COMISIA JUDETEANA SUCEAVA;		
B1	Intabulare, drept de PROPRIETATE, dobandit prin Reconstituire, cota actuala 1/1 1) BOBU MARIA , Lipsă CNP proprietar.	A1
3143 / 23/01/2024		
Act Administrativ nr. 256, din 23/01/2024 emis de NOTAR PUBLIC RAUL GABRIEL ROTARU (act administrativ nr 6841 din 13.12.2023, emis de comuna Gramesti);		
B2	se noteaza posesia ca bun propriu 1) BOBU EUGENIA	A1

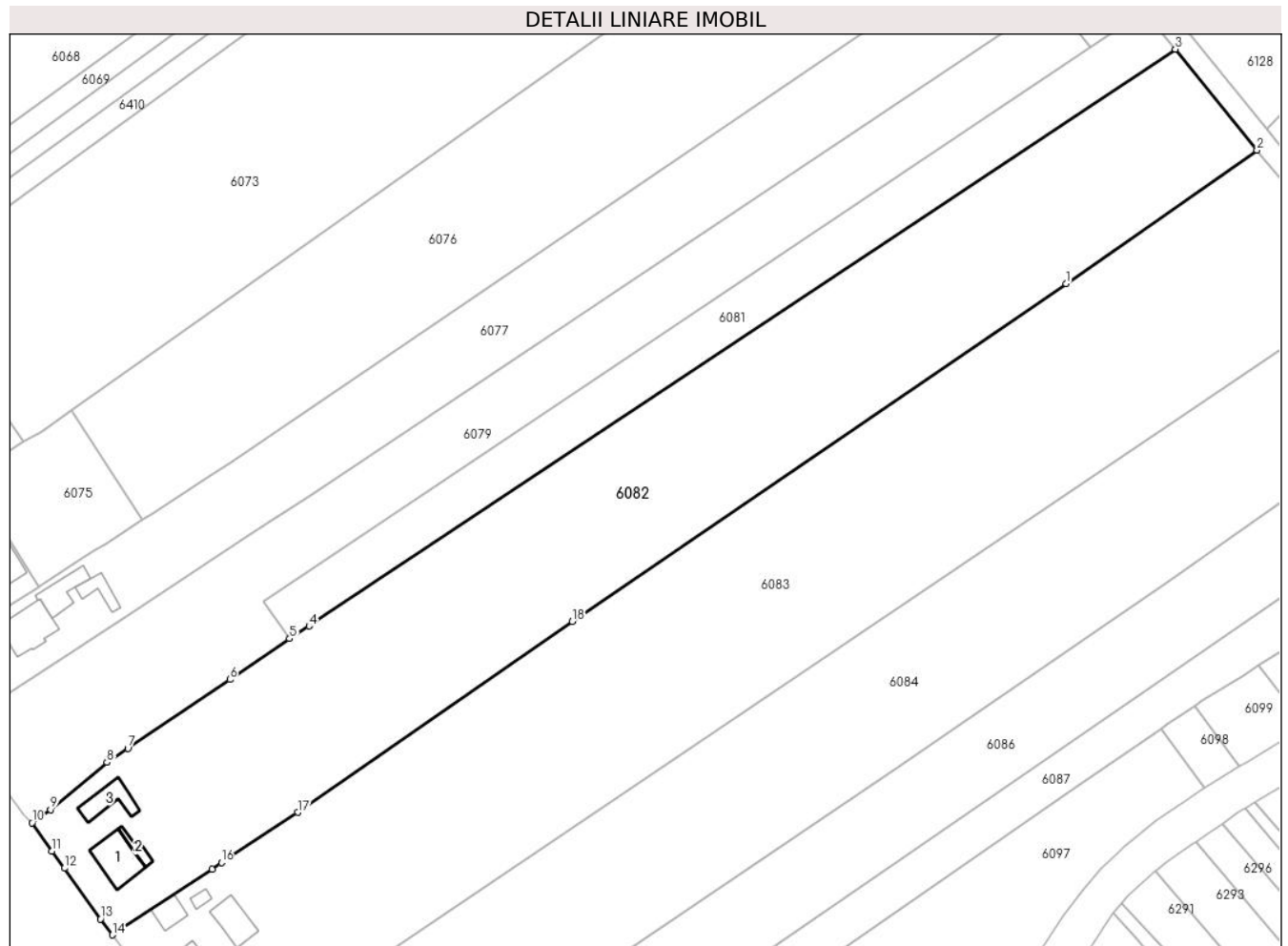
C. Partea III. SARCINI .

Inscrieri privind dezmembramintele dreptului de proprietate, drepturi reale de garanție și sarcini	Referințe
NU SUNT	

Teren

Nr cadastral	Suprafața (mp)*	Observații / Referințe
36724	10.000	

* Suprafața este determinată în planul de proiecție Stereo 70.



Date referitoare la teren

Crt	Categorie folosință	Intra vilan	Suprafața (mp)	Tarla	Parcelă	Nr. topo	Observații / Referințe
1	arabil	NU	7.263	39	386	-	
2	curți construcții	DA	887	-	-	-	
3	arabil	DA	1.850	-	-	-	

Date referitoare la construcții

Crt	Număr	Destinație construcție	Supraf. (mp)	Situație juridică	Observații / Referințe
A1.1	36724-C1	construcții de locuințe	88	Fara acte	Nr. niveluri:1; S. construita la sol:88 mp; Construcție locuinta (P)
A1.2	36724-C2	construcții anexa	18	Fara acte	Nr. niveluri:1; S. construita la sol:18 mp; Construcție Anexa (P) sura
A1.3	36724-C3	construcții anexa	60	Fara acte	Nr. niveluri:1; S. construita la sol:60 mp; Construcție Anexa (P) sura

Lungime Segmente

1) Valorile lungimilor segmentelor sunt obținute din proiecție în plan.

Punct început	X / Y	Punct sfârșit	X / Y	Lungime segment (** (m)

Punct început	X / Y	Punct sfârșit	X / Y	Lungime segment (** (m)
1	585.209,563 713.286,183	2	585.252,948 713.316,459	52.905
2	585.252,948 713.316,459	3	585.234,397 713.339,371	29.48
3	585.234,397 713.339,371	4	585.037,543 713.208,48	236.398
4	585.037,543 713.208,48	5	585.033,118 713.205,579	5.291
5	585.033,118 713.205,579	6	585.019,558 713.196,326	16.416
6	585.019,558 713.196,326	7	584.996,364 713.180,68	27.978
7	584.996,364 713.180,68	8	584.991,637 713.177,491	5.702
8	584.991,637 713.177,491	9	584.978,765 713.166,778	16.747
9	584.978,765 713.166,778	10	584.974,609 713.163,81	5.107
10	584.974,609 713.163,81	11	584.979,123 713.157,374	7.861
11	584.979,123 713.157,374	12	584.981,93 713.153,472	4.807
12	584.981,93 713.153,472	13	584.990,148 713.141,959	14.145
13	584.990,148 713.141,959	14	584.992,834 713.138,357	4.493
14	584.992,834 713.138,357	15	585.015,451 713.153,288	27.101
15	585.015,451 713.153,288	16	585.017,637 713.154,732	2.62
16	585.017,637 713.154,732	17	585.034,958 713.166,167	20.755
17	585.034,958 713.166,167	18	585.097,369 713.209,513	75.987
18	585.097,369 713.209,513	1	585.209,563 713.286,183	135.889

** Lungimile segmentelor sunt determinate în planul de proiecție Stereo 70 și sunt rotunjite la 1 milimetru.

*** Distanța dintre puncte este formată din segmente cumulate ce sunt mai mici decât valoarea 1 milimetru.

**DATE DESPRE IMOBILUL NR. 6083**

Oficiul de Cadastru și Publicitate Imobiliară SUCEAVA
Biroul de Cadastru și Publicitate Imobiliară Radauti

A. Partea I. Descrierea imobilului

TEREN Necunoscut

Adresa: Loc. Gramești, Str Mânigeni, Nr. 44, Jud. Suceava

Nr. Crt	Nr cadastral Nr. topografic	Suprafața* (mp)	Observații / Referințe
A1	30889	Din acte: 12.500 Masurata: 12.316	Sector cadastral:15 Teren neimprijmit;

Construcții

Crt	Nr cadastral Nr. topografic	Adresa	Observații / Referințe
A1.1	30889-C1	Loc. Gramești, Str Mânigeni, Nr. 44, Jud. Suceava	Nr. niveluri:1; S. construita la sol:59 mp; Locuinta P edificata in anul 1959
A1.2	30889-C2	Loc. Gramești, Str Mânigeni, Nr. 44, Jud. Suceava	Nr. niveluri:1; S. construita la sol:36 mp; Anexa P edificata in anul 1959
A1.3	30889-C3	Loc. Gramești, Str Mânigeni, Nr. 44, Jud. Suceava	Nr. niveluri:1; S. construita la sol:62 mp; Anexa P edificata in anul 1959

B. Partea II. Proprietari și acte

Inscrieri privitoare la dreptul de proprietate și alte drepturi reale		Referințe
8227 / 16/03/2016		
Act Administrativ nr. 2103, din 11/04/2016 emis de PRIMARIA GRAMESTI;		
B7	imobil aflat sub incidenta art.3 alin.(1) din Legea nr.17/2014	A1, A1.1, A1.2, A1.3
52139 / 16/12/2022		
Act Notarial nr. Act partaj nr.1381, din 15/12/2022 emis de SEHLANEC ANA BIN;		
B16	Intabulare, drept de PROPRIETATE, dobandit prin PARTAJ, cota actuala 1/3 1) GORAȘ DOINA	A1, A1.1, A1.2, A1.3
B17	Intabulare, drept de PROPRIETATE, dobandit prin PARTAJ, cota actuala 1/3 1) BÎLBEA DUMITRU-HARALAMBIE	A1, A1.1, A1.2, A1.3
B18	Intabulare, drept de PROPRIETATE, dobandit prin PARTAJ, cota actuala 1/3 1) CERNOVSCHI MARICELA	A1, A1.1, A1.2, A1.3

C. Partea III. SARCINI

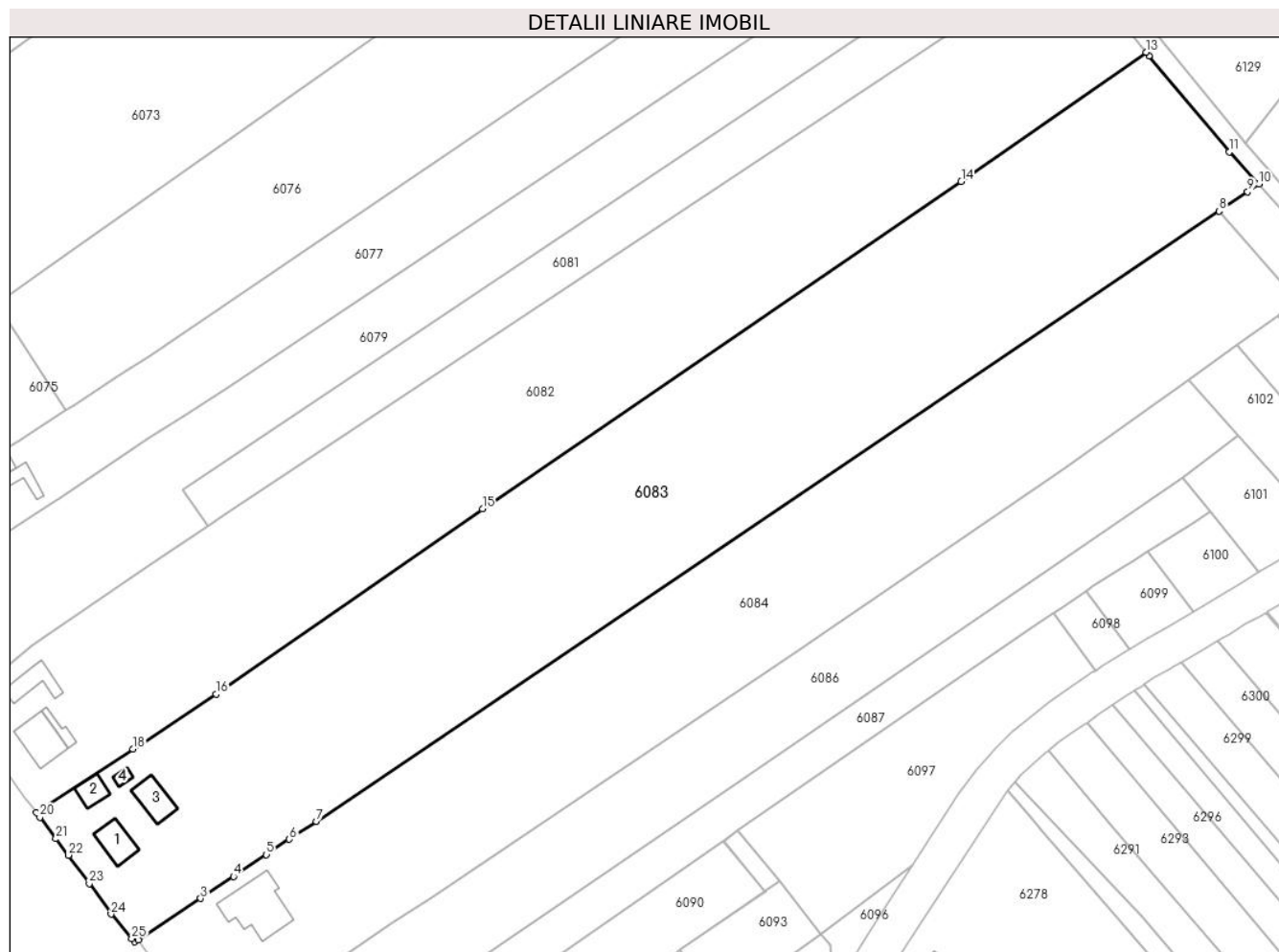
Inscrieri privind dezmembramintele dreptului de proprietate, drepturi reale de garanție și sarcini		Referințe
52139 / 16/12/2022		
Act Notarial nr. Act partaj nr.1381, din 15/12/2022 emis de SEHLANEC ANA BIN;		
C1	Intabulare, drept de UZUFRACT VIAGER, cota actuala 1/1 1) BILBEA ELENA	A1, A1.1, A1.2, A1.3

Anexa Nr. 1 La Partea I

Teren

Nr cadastral	Suprafața (mp)*	Observații / Referințe
30889	Din acte: 12.500 Masurata: 12.316	

* Suprafața este determinată în planul de proiecție Stereo 70.



Date referitoare la teren

Crt	Categorie folosință	Intra vilan	Suprafața (mp)	Tarla	Parcelă	Nr. topo	Observații / Referințe
1	curți constructii	DA	900	-	-	-	
2	arabil	DA	2.198	-	-	-	
3	arabil	NU	9.218	39	386	-	

Date referitoare la construcții

Crt	Număr	Destinație construcție	Supraf. (mp)	Situație juridică	Observații / Referințe
A1.1	30889-C1	construcții de locuințe	59	Cu acte	Nr. niveluri:1; S. construita la sol:59 mp; Locuinta P edificata in anul 1959
A1.2	30889-C2	construcții anexa	36	Cu acte	Nr. niveluri:1; S. construita la sol:36 mp; Anexa P edificata in anul 1959
A1.3	30889-C3	construcții anexa	62	Cu acte	Nr. niveluri:1; S. construita la sol:62 mp; Anexa P edificata in anul 1959
A1.4	30889-C4	construcții anexa	11	Fara acte	Nr. niveluri:1; S. construita la sol:11 mp; FARA ACTE

Lungime Segmente

1) Valorile lungimilor segmentelor sunt obținute din proiecție în plan.

Punct început	X / Y	Punct sfârșit	X / Y	Lungime segment (** (m)
1	585.015,794 713.108,118	2	585.016,694 713.108,58	1.012
3	585.031,319 713.118,279	4	585.039,006 713.123,406	9.24
5	585.046,7 713.128,538	6	585.052,115 713.132,149	6.509
7	585.058,363 713.136,344	8	585.270,004 713.279,246	255.368
9	585.276,705 713.283,771	10	585.279,336 713.285,606	3.208
11	585.272,366 713.293,095	12	585.253,605 713.315,647	29.335
13	585.252,948 713.316,459	14	585.209,563 713.286,183	52.905
15	585.097,369 713.209,513	16	585.034,958 713.166,167	75.987
17	585.017,637 713.154,732	18	585.015,451 713.153,288	2.62
19	584.992,834 713.138,357	20	584.993,628 713.137,293	1.328
21	584.997,384 713.132,263	22	585.000,296 713.128,418	4.823
23	585.005,2 713.121,756	24	585.010,295 713.114,608	8.778
25	585.015,168 713.108,883	1	585.015,794 713.108,118	0.988

Punct început	X / Y	Punct sfârșit	X / Y	Lungime segment (** (m)
2	585.016,694 713.108,58	3	585.031,319 713.118,279	17.549
4	585.039,006 713.123,406	5	585.046,7 713.128,538	9.249
6	585.052,115 713.132,149	7	585.058,363 713.136,344	7.526
8	585.270,004 713.279,246	9	585.276,705 713.283,771	8.086
10	585.279,336 713.285,606	11	585.272,366 713.293,095	10.231
12	585.253,605 713.315,647	13	585.252,948 713.316,459	1.045
14	585.209,563 713.286,183	15	585.097,369 713.209,513	135.889
16	585.034,958 713.166,167	17	585.017,637 713.154,732	20.755
18	585.015,451 713.153,288	19	584.992,834 713.138,357	27.101
20	584.993,628 713.137,293	21	584.997,384 713.132,263	6.278
22	585.000,296 713.128,418	23	585.005,2 713.121,756	8.272
24	585.010,295 713.114,608	25	585.015,168 713.108,883	7.518

** Lungimile segmentelor sunt determinate în planul de proiecție Stereo 70 și sunt rotunjite la 1 milimetru.

*** Distanța dintre puncte este formată din segmente cumulate ce sunt mai mici decât valoarea 1 milimetru.

**DATE DESPRE IMOBILUL NR. 6084**

Oficiul de Cadastru și Publicitate Imobiliară SUCEAVA
 Biroul de Cadastru și Publicitate Imobiliară Radauti

A. Partea I. Descrierea imobilului

TEREN Necunoscut

Adresa: Loc. Gramesti, Str Mânigeni, Nr. 42, Jud. Suceava

Nr. Crt	Nr cadastral Nr. topografic	Suprafața* (mp)	Observații / Referințe
A1	35236	9.100	Sector cadastral:15 Teren neimprejmuit;

B. Partea II. Proprietari și acte

Inscrieri privitoare la dreptul de proprietate și alte drepturi reale		Referințe
34528 / 06/08/2021		
Act Normativ nr. 17, din 07/03/2014 emis de PARLAMENTUL ROMANIEI;		
B4	imobil aflat sub incidenta art.3 alin.(1) din Legea nr.17/07.03.2014	A1
36527 / 18/08/2021		
Act Notarial nr. 601, din 05/08/2021 emis de SURAKI ELENA;		
B6	Intabulare, drept de PROPRIETATE bun comun in dev., cu titlu de cumparare, dobandit prin Conventie, cota actuala 1/1	A1
	1) SCUTARIU BOGDAN	
	2) SCUTARIU MĂDĂLINA	

C. Partea III. SARCINI .

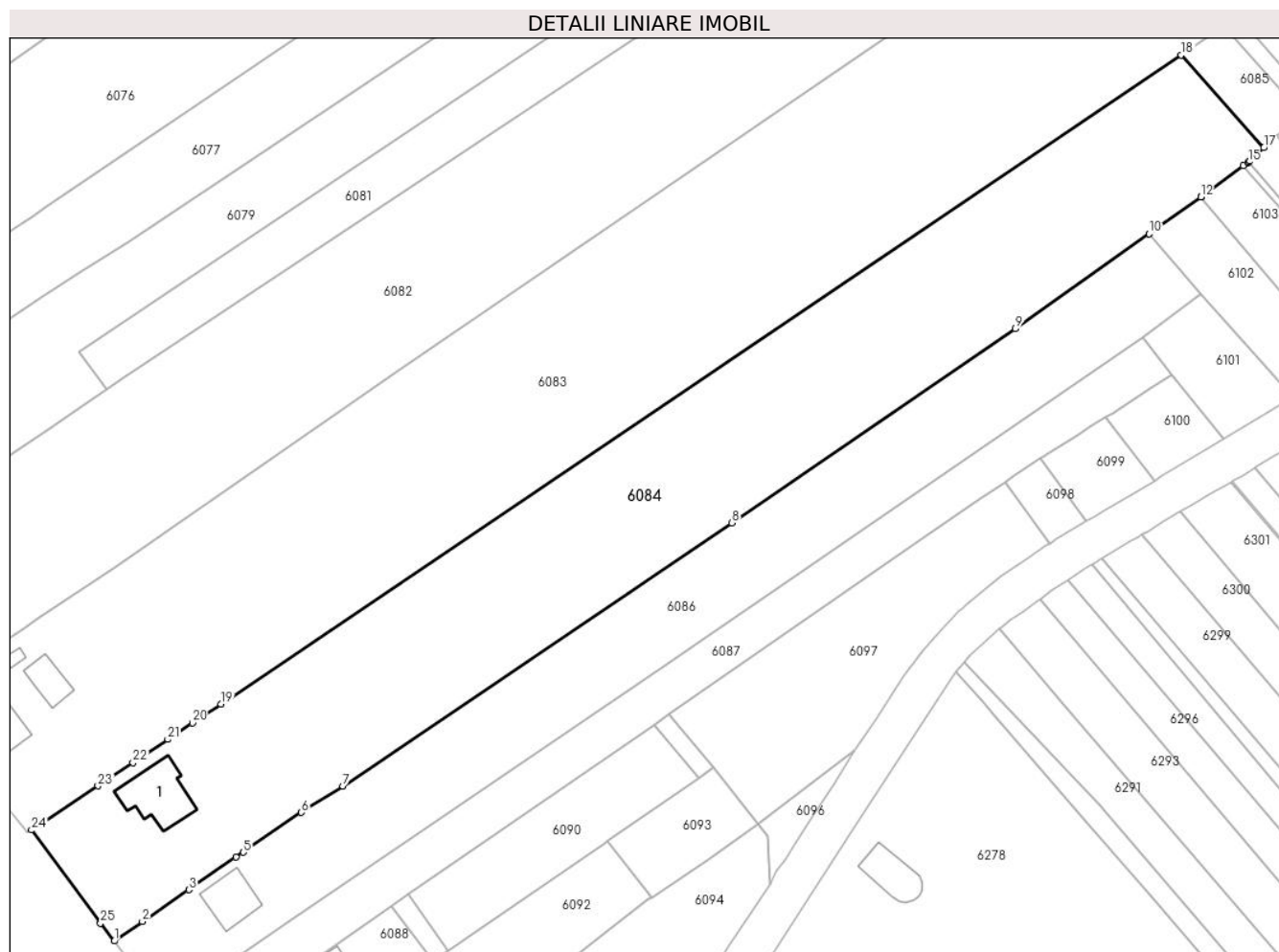
Inscrieri privind dezmembramintele dreptului de proprietate, drepturi reale de garanție și sarcini	Referințe
NU SUNT	

Anexa Nr. 1 La Partea I

Teren

Nr cadastral	Suprafața (mp)*	Observații / Referințe
35236	9.100	

* Suprafața este determinată în planul de proiecție Stereo 70.



Date referitoare la teren

Crt	Categorie folosință	Intravilan	Suprafața (mp)	Tarla	Parcelă	Nr. topo	Observații / Referințe
1	curți constructii	DA	1.064	-	-	-	
2	arabil	DA	1.309	-	-	-	
3	arabil	NU	6.727	39	401, 386	-	

Date referitoare la construcții

Crt	Număr	Destinație construcție	Supraf. (mp)	Situație juridică	Observații / Referințe
A1.1		construcții de locuințe	154	Fara acte	Nr. niveluri:1; S. construita la sol:154 mp; Locuință.

Lungime Segmente

1) Valorile lungimilor segmentelor sunt obținute din proiecție în plan.

Punct început	X / Y	Punct sfârșit	X / Y	Lungime segment (** (m)
1	585.034,909 713.084,115	2	585.041,108 713.088,427	7.551
3	585.051,352 713.095,45	4	585.061,728 713.102,594	12.598

Punct început	X / Y	Punct sfârșit	X / Y	Lungime segment (** (m)
2	585.041,108 713.088,427	3	585.051,352 713.095,45	12.42
4	585.061,728 713.102,594	5	585.063,312 713.103,679	1.92

Punct început	X / Y	Punct sfârșit	X / Y	Lungime segment (** (m)
5	585.063,312 713.103,679	6	585.076,121 713.112,456	15.528
7	585.085,282 713.118,258	8	585.170,96 713.176,191	103.426
9	585.233,462 713.218,923	10	585.262,951 713.239,812	36.138
11	585.274,283 713.247,935	12	585.274,301 713.247,949	0.023
13	585.283,706 713.254,815	14	585.284,686 713.255,531	1.214
15	585.284,791 713.255,629	16	585.285,085 713.255,904	0.403
17	585.288,168 713.258,784	18	585.270,004 713.279,246	27.361
19	585.058,363 713.136,344	20	585.052,115 713.132,149	7.526
21	585.046,7 713.128,538	22	585.039,006 713.123,406	9.249
23	585.031,319 713.118,279	24	585.016,694 713.108,58	17.549
25	585.031,9 713.088,087	1	585.034,909 713.084,115	4.983

Punct început	X / Y	Punct sfârșit	X / Y	Lungime segment (** (m)
6	585.076,121 713.112,456	7	585.085,282 713.118,258	10.844
8	585.170,96 713.176,191	9	585.233,462 713.218,923	75.713
10	585.262,951 713.239,812	11	585.274,283 713.247,935	13.943
12	585.274,301 713.247,949	13	585.283,706 713.254,815	11.645
14	585.284,686 713.255,531	15	585.284,791 713.255,629	0.144
16	585.285,085 713.255,904	17	585.288,168 713.258,784	4.219
18	585.270,004 713.279,246	19	585.058,363 713.136,344	255.368
20	585.052,115 713.132,149	21	585.046,7 713.128,538	6.509
22	585.039,006 713.123,406	23	585.031,319 713.118,279	9.24
24	585.016,694 713.108,58	25	585.031,9 713.088,087	25.518

** Lungimile segmentelor sunt determinate în planul de proiecție Stereo 70 și sunt rotunjite la 1 milimetru.

*** Distanța dintre puncte este formată din segmente cumulate ce sunt mai mici decât valoarea 1 milimetru.

**DATE DESPRE IMOBILUL NR. 6085**

Oficiul de Cadastru și Publicitate Imobiliară SUCEAVA
 Biroul de Cadastru și Publicitate Imobiliară Radauti

A. Partea I. Descrierea imobilului

TEREN Extravilan

Adresa: Jud. Suceava

Nr. Crt	Nr cadastral Nr. topografic	Suprafața* (mp)	Observații / Referințe
A1		299	Sector cadastral:15 Teren neimprejmuit;

B. Partea II. Proprietari și acte

Inscrieri privitoare la dreptul de proprietate și alte drepturi reale		Referințe
/		
Act Normativ nr. 7, din 13/03/1996 emis de PARLAMENTUL ROMANIEI (art. 13);		
B1	Inscrierea posesiei, drept de PROPRIETATE, dobandit prin Lege, cota actuala 1/1 1) NEIDENTIFICAT NEIDENTIFICAT	A1
B2	Se notează mențiunea de proprietar neidentificat.	A1

C. Partea III. SARCINI .

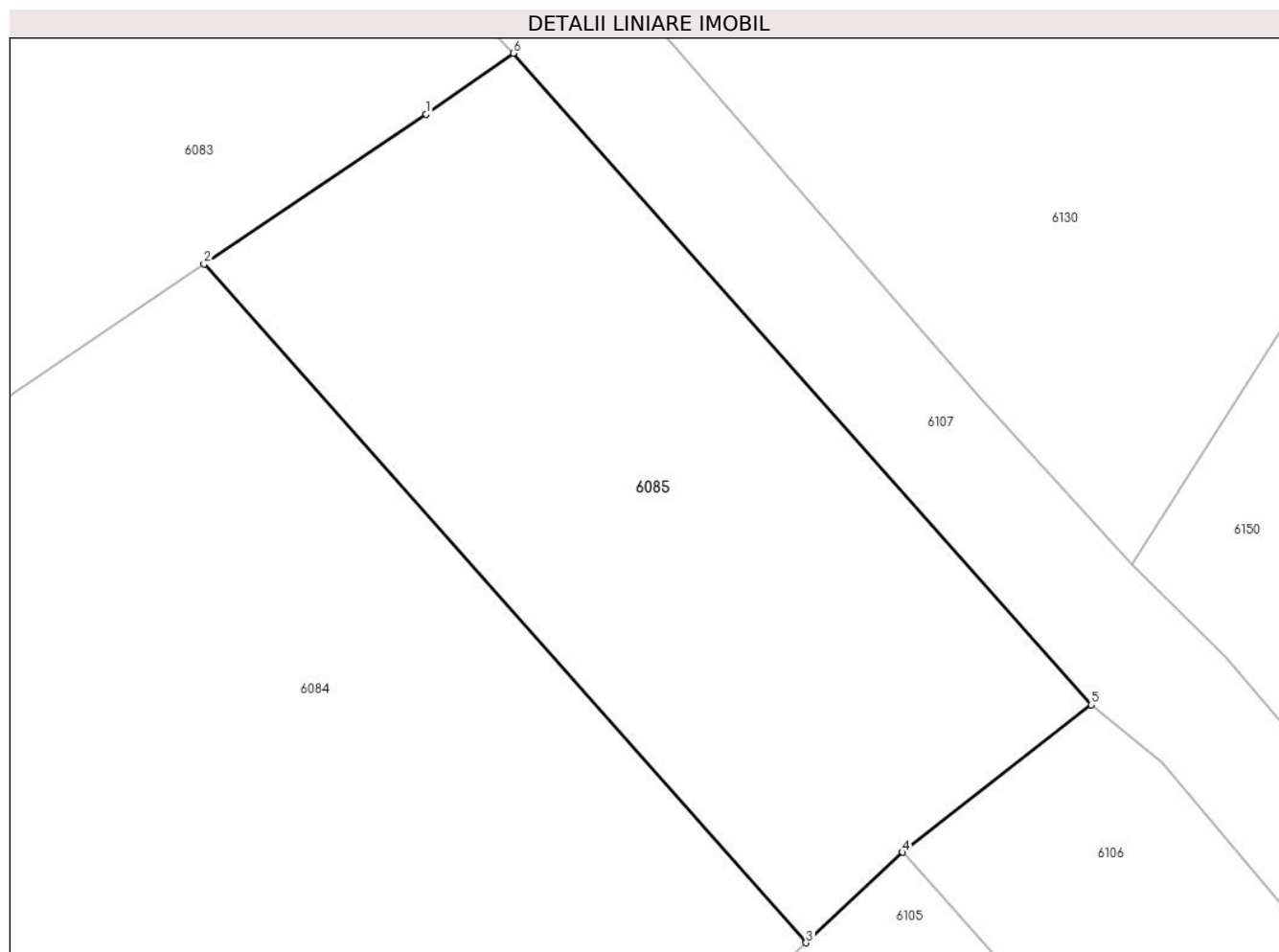
Inscrieri privind dezmembramintele dreptului de proprietate, drepturi reale de garanție și sarcini	Referințe
NU SUNT	

Anexa Nr. 1 La Partea I

Teren

Nr cadastral	Suprafața (mp)*	Observații / Referințe
	299	

* Suprafața este determinată în planul de proiecție Stereo 70.



Date referitoare la teren

Crt	Categorie folosință	Intravilan	Suprafața (mp)	Tarla	Parcelă	Nr. topo	Observații / Referințe
1	arabil	NU	299	39	401, 386	-	

Lungime Segmente

1) Valorile lungimilor segmentelor sunt obținute din proiecție în plan.

Punct început	X / Y	Punct sfârșit	X / Y	Lungime segment (** (m)
1	585.276,705 713.283,771	2	585.270,004 713.279,246	8.086
2	585.270,004 713.279,246	3	585.288,168 713.258,784	27.361
3	585.288,168 713.258,784	4	585.291,085 713.261,51	3.992
4	585.291,085 713.261,51	5	585.296,773 713.265,962	7.223
5	585.296,773 713.265,962	6	585.279,336 713.285,606	26.267

Punct început	X / Y	Punct sfârșit	X / Y	Lungime segment (** (m)
6	585.279,336 713.285,606	1	585.276,705 713.283,771	3.208

** Lungimile segmentelor sunt determinate în planul de proiecție Stereo 70 și sunt rotunjite la 1 milimetru.

*** Distanța dintre puncte este formată din segmente cumulate ce sunt mai mici decât valoarea 1 milimetru.

**DATE DESPRE IMOBILUL NR. 6086**

Oficiul de Cadastru și Publicitate Imobiliară SUCEAVA
 Biroul de Cadastru și Publicitate Imobiliară Radauti

A. Partea I. Descrierea imobilului

TEREN Necunoscut

Adresa: Loc. Gramești, Str Mânigeni, Nr. 40, Jud. Suceava

Nr. Crt	Nr cadastral Nr. topografic	Suprafața* (mp)	Observații / Referințe
A1	30477	4.929	Sector cadastral:15 Teren neimprijmit;

B. Partea II. Proprietari și acte

Inscrieri privitoare la dreptul de proprietate și alte drepturi reale		Referințe
17924 / 31/07/2013		
Act Notarial nr. 3136, din 09/12/2008 emis de BNP SEHLANEC ANA;		
B2	Intabulare, drept de PROPRIETATE, dobandit prin Conventie, cota actuala 823/1643 1) BANCESCU ALIN-TRAIAN , Lipsă CNP proprietar.	A1
Act Notarial nr. 3136, din 09/12/2008 emis de SEHLANEC-MANDICI-BNP SIRET;		
B3	Intabulare, drept de PROPRIETATE bun propriu cu titlu de cumparare, dobandit prin Conventie, cota actuala 820/1643 1) BANCESCU ALIN-TRAIAN , Lipsă CNP proprietar.	A1

C. Partea III. SARCINI .

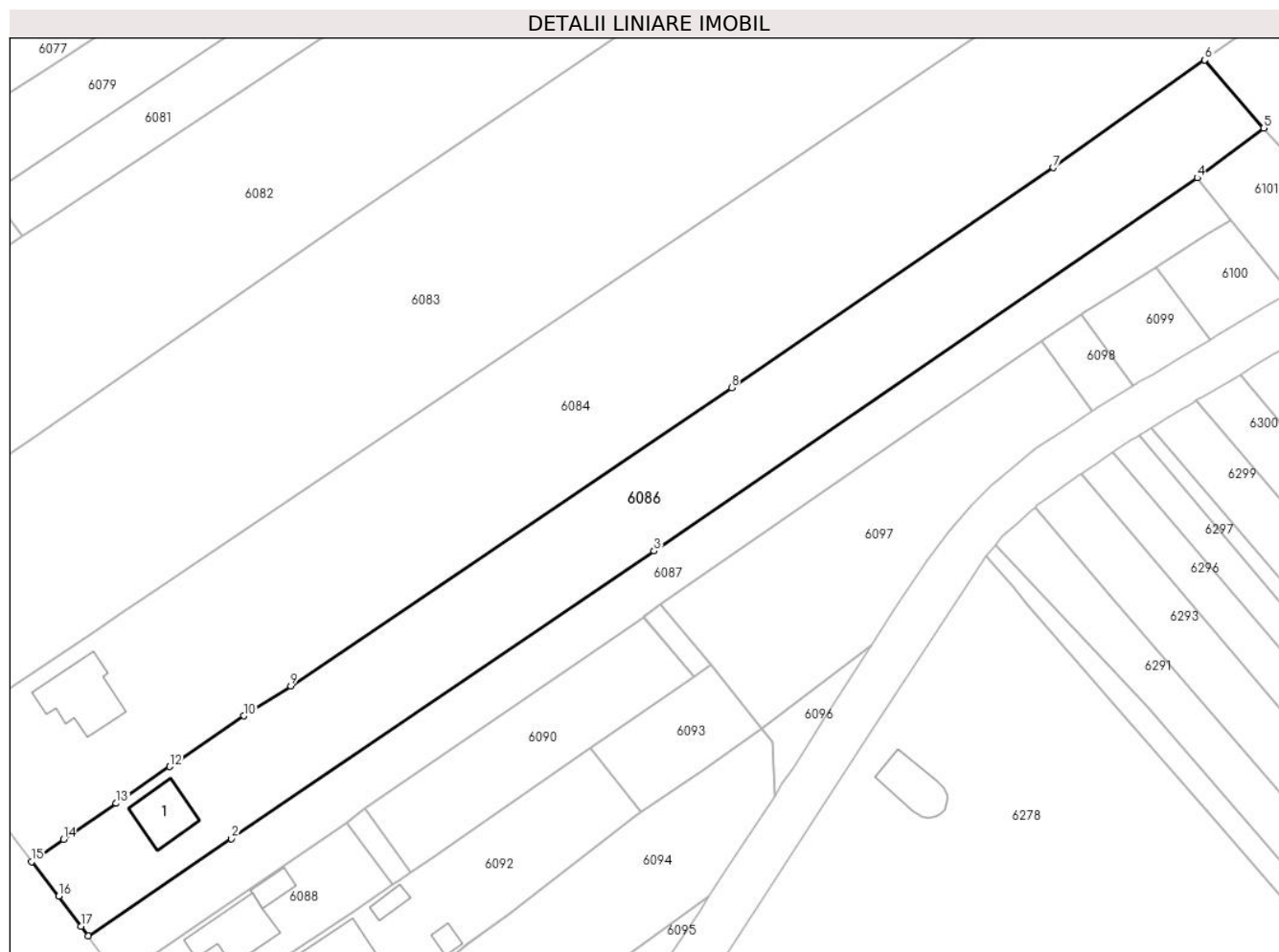
Inscrieri privind dezmembramintele dreptului de proprietate, drepturi reale de garanție și sarcini	Referințe
NU SUNT	

Anexa Nr. 1 La Partea I

Teren

Nr cadastral	Suprafața (mp)*	Observații / Referințe
30477	4.929	

* Suprafața este determinată în planul de proiecție Stereo 70.



Date referitoare la teren

Crt	Categorie folosință	Intravilan	Suprafața (mp)	Tarla	Parcelă	Nr. topo	Observații / Referințe
1	curți constructii	DA	620	-	-	-	
2	arabil	DA	4.216	-	-	-	
3	arabil	NU	93	39	402, 386	-	

Date referitoare la construcții

Crt	Număr	Destinație construcție	Supraf. (mp)	Situație juridică	Observații / Referințe
A1.1		construcții de locuințe	100	Fara acte	Nr. niveluri:2; S. construita la sol:100 mp; S. construita desfasurata:200 mp; Locuință P+M.

Lungime Segmente

1) Valorile lungimilor segmentelor sunt obținute din proiecție în plan.

Punct început	X / Y	Punct sfârșit	X / Y	Lungime segment (** (m)
1	585.045,93 713.069,686	2	585.073,735 713.088,604	33.63
2	585.073,735 713.088,604	3	585.155,852 713.144,476	99.322

Punct început	X / Y	Punct sfârşit	X / Y	Lungime segment (** (m)
3	585.155,852 713.144,476	4	585.261,432 713.216,948	128.06
4	585.261,432 713.216,948	5	585.274,383 713.226,624	16.166
5	585.274,383 713.226,624	6	585.262,951 713.239,812	17.453
6	585.262,951 713.239,812	7	585.233,462 713.218,923	36.138
7	585.233,462 713.218,923	8	585.170,96 713.176,191	75.713
8	585.170,96 713.176,191	9	585.085,282 713.118,258	103.426
9	585.085,282 713.118,258	10	585.076,121 713.112,456	10.844
10	585.076,121 713.112,456	11	585.063,312 713.103,679	15.528
11	585.063,312 713.103,679	12	585.061,728 713.102,594	1.92
12	585.061,728 713.102,594	13	585.051,352 713.095,45	12.598
13	585.051,352 713.095,45	14	585.041,108 713.088,427	12.42
14	585.041,108 713.088,427	15	585.034,909 713.084,115	7.551
15	585.034,909 713.084,115	16	585.040,189 713.077,42	8.527
16	585.040,189 713.077,42	17	585.044,522 713.071,538	7.306
17	585.044,522 713.071,538	1	585.045,93 713.069,686	2.326

** Lungimile segmentelor sunt determinate în planul de proiecție Stereo 70 și sunt rotunjite la 1 milimetru.

*** Distanța dintre puncte este formată din segmente cumulate ce sunt mai mici decât valoarea 1 milimetru.

**DATE DESPRE IMOBILUL NR. 6087**

Oficiul de Cadastru și Publicitate Imobiliară SUCEAVA
Biroul de Cadastru și Publicitate Imobiliară Radauti

A. Partea I. Descrierea imobilului

TEREN Intravilan

Adresa: Loc. Gramesti, Jud. Suceava

Nr. Crt	Nr cadastral Nr. topografic	Suprafața* (mp)	Observații / Referințe
A1	34047	2.500	Sector cadastral:15 Teren imprejmuit;

B. Partea II. Proprietari și acte

Inscrieri privitoare la dreptul de proprietate și alte drepturi reale		Referințe
53215 / 30/12/2020		
Act Notarial nr. 1081, din 29/12/2020 emis de SEHLANEC ANA;		
B4	Intabulare, drept de PROPRIETATE bun comun in dev., cu titlu de cumparare, dobandit prin Conventie, cota actuala 1/1 1) IVAN NICOLAE 2) IVAN ALINA-MARIA	A1

C. Partea III. SARCINI .

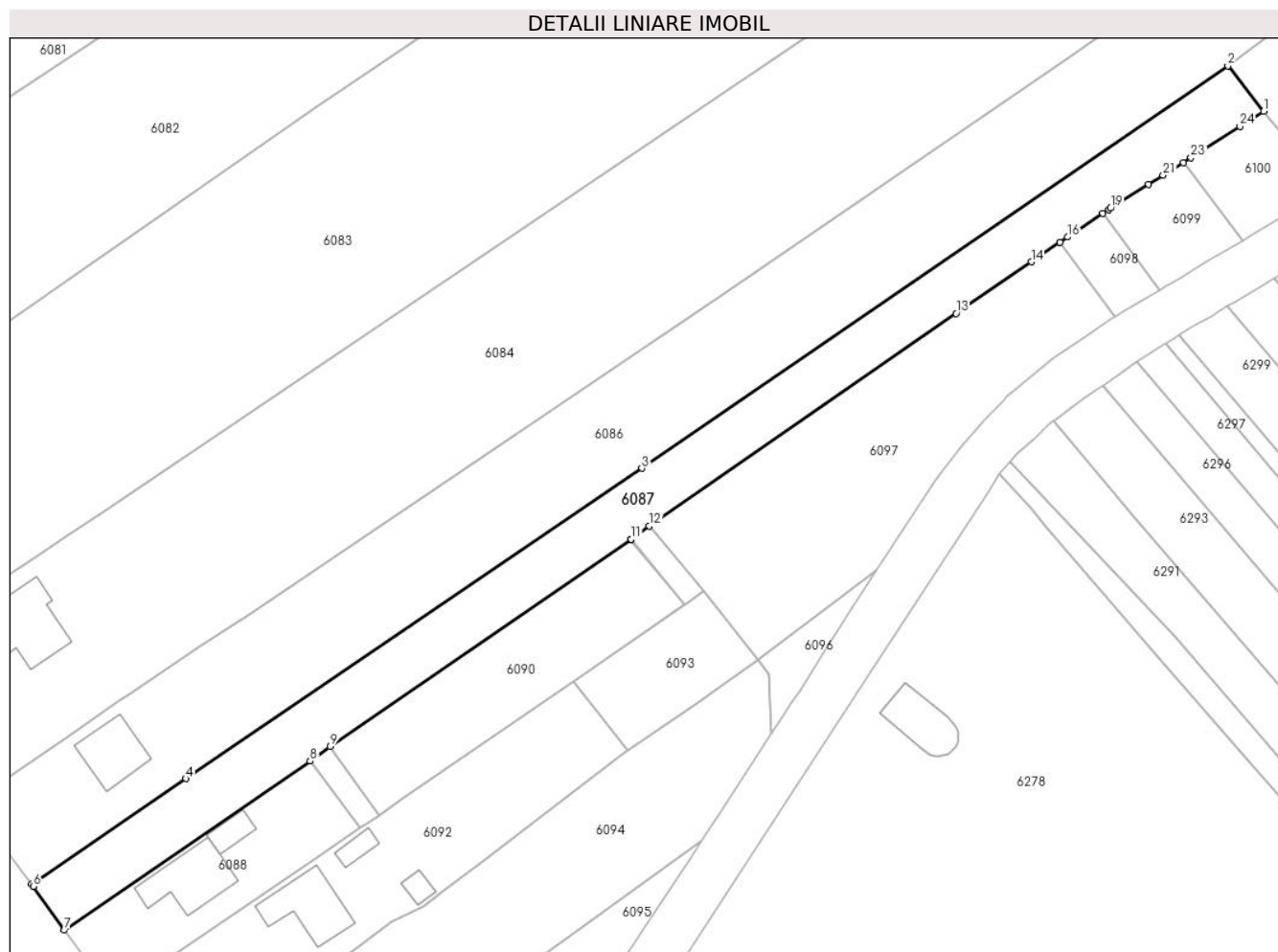
Inscrieri privind dezmembramintele dreptului de proprietate, drepturi reale de garanție și sarcini	Referințe
NU SUNT	

Anexa Nr. 1 La Partea I

Teren

Nr cadastral	Suprafața (mp)*	Observații / Referințe
34047	2.500	

* Suprafața este determinată în planul de proiecție Stereo 70.



Date referitoare la teren

Crt	Categorie folosință	Intravilan	Suprafața (mp)	Tarla	Parcelă	Nr. topo	Observații / Referințe
1	arabil	DA	2.500	39	402, 386	-	

Lungime Segmente

1) Valorile lungimilor segmentelor sunt obținute din proiecție în plan.

Punct început	X / Y	Punct sfârșit	X / Y	Lungime segment (** (m)
1	585.267,885 713.208,761	2	585.261,432 713.216,948	10.424
3	585.155,852 713.144,476	4	585.073,735 713.088,604	99.322
5	585.045,93 713.069,686	6	585.046,246 713.069,239	0.547
7	585.051,834 713.061,329	8	585.096,087 713.091,78	53.718
9	585.099,739 713.094,408	10	585.153,811 713.131,609	65.633

Punct început	X / Y	Punct sfârșit	X / Y	Lungime segment (** (m)
2	585.261,432 713.216,948	3	585.155,852 713.144,476	128.06
4	585.073,735 713.088,604	5	585.045,93 713.069,686	33.63
6	585.046,246 713.069,239	7	585.051,834 713.061,329	9.685
8	585.096,087 713.091,78	9	585.099,739 713.094,408	4.499
10	585.153,811 713.131,609	11	585.153,935 713.131,695	0.151

Punct început	X / Y	Punct sfârșit	X / Y	Lungime segment (** (m)
11	585.153,935 713.131,695	12	585.157,202 713.134,111	4.063
13	585.212,463 713.172,372	14	585.226,015 713.181,639	16.417
15	585.231,178 713.185,162	16	585.232,574 713.186,114	1.69
17	585.238,904 713.190,351	18	585.239,92 713.191,062	1.24
19	585.240,308 713.191,305	20	585.247,147 713.195,584	8.067
21	585.249,791 713.197,238	22	585.253,393 713.199,532	4.27
23	585.254,78 713.200,415	24	585.263,592 713.206,027	10.447

Punct început	X / Y	Punct sfârșit	X / Y	Lungime segment (** (m)
12	585.157,202 713.134,111	13	585.212,463 713.172,372	67.214
14	585.226,015 713.181,639	15	585.231,178 713.185,162	6.25
16	585.232,574 713.186,114	17	585.238,904 713.190,351	7.617
18	585.239,92 713.191,062	19	585.240,308 713.191,305	0.458
20	585.247,147 713.195,584	21	585.249,791 713.197,238	3.119
22	585.253,393 713.199,532	23	585.254,78 713.200,415	1.644
24	585.263,592 713.206,027	1	585.267,885 713.208,761	5.09

** Lungimile segmentelor sunt determinate în planul de proiecție Stereo 70 și sunt rotunjite la 1 milimetru.

*** Distanța dintre puncte este formată din segmente cumulate ce sunt mai mici decât valoarea 1 milimetru.

**DATE DESPRE IMOBILUL NR. 6088**

Oficiul de Cadastru și Publicitate Imobiliară SUCEAVA
Biroul de Cadastru și Publicitate Imobiliară Radauti

A. Partea I. Descrierea imobilului

TEREN Intravilan

Nr. CF vechi:186/N
Nr. cadastral vechi:351

Adresa: Loc. Gramești, Str Mânigeni, Nr. 38, Jud. Suceava

Nr. Crt	Nr cadastral Nr. topografic	Suprafața* (mp)	Observații / Referințe
A1	31227	800	Sector cadastral:15 Teren imprejmuit;

Construcții

Crt	Nr cadastral Nr. topografic	Adresa	Observații / Referințe
A1.1	31227-C1	Loc. Gramești, Str Mânigeni, Nr. 38, Jud. Suceava	Nr. niveluri:2; S. construita la sol:127 mp; S. construita desfasurata:232 mp; Casa de locuit (P+M), construita in anul 2007.
A1.2	31227-C2	Loc. Gramești, Str Mânigeni, Nr. 38, Jud. Suceava	Nr. niveluri:1; S. construita la sol:33 mp; S. construita desfasurata:33 mp; Anexa (P), construita in anul 2007.

B. Partea II. Proprietari și acte

Inscrieri privitoare la dreptul de proprietate și alte drepturi reale		Referințe
12348 / 20/12/2006		
Act Notarial nr. 649, din 11/12/2006 emis de NOTAR PUBLIC ÎN SIRET;		
B1	Intabulare, drept de PROPRIETATE, dobandit prin Conventie, cota actuala 1/1 1) IVAN NICOLAE 2) IVAN ALINA-MARIA, în devălmășie	A1
43190 / 29/10/2020		
Act Administrativ nr. Certificat edificare constructii nr.4424, din 23/10/2020 emis de PRIMARIA COM. GRAMESTI (act administrativ nr proces verbal de receptie nr.67 din 14.01.2009, emis de Primaria com. Gramești;act administrativ nr Autorizatie de construire nr.12/2339 din 03.07.2007, emis de Primaria com. Gramești);		
B2	Intabulare, drept de PROPRIETATE bun comun in dev., dobandit prin Construire, cota actuala 1/1 1) IVAN NICOLAE 2) IVAN ALINA-MARIA	A1.1, A1.2

C. Partea III. SARCINI .

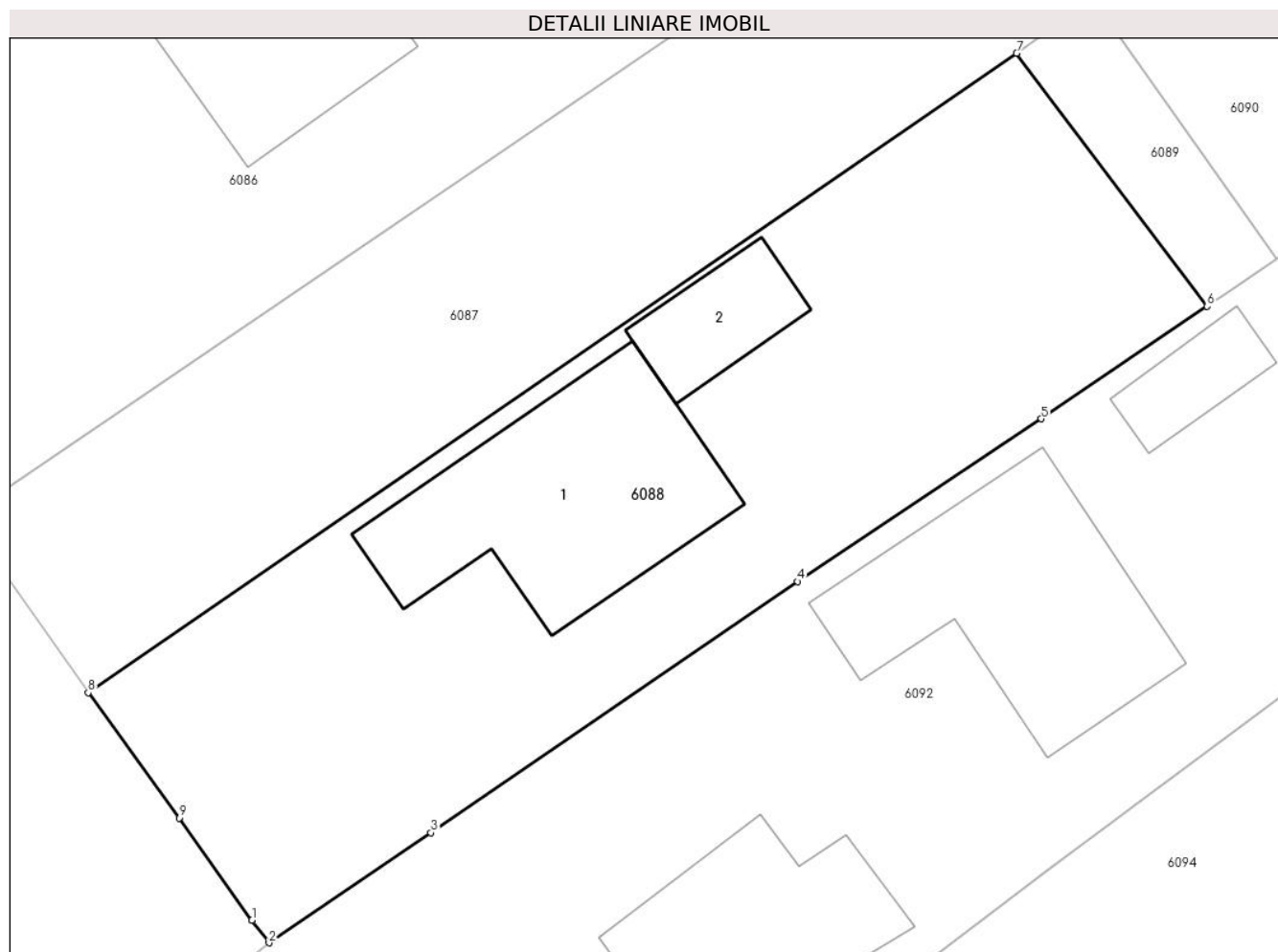
Inscrieri privind dezmembramintele dreptului de proprietate, drepturi reale de garanție și sarcini	Referințe
NU SUNT	

Anexa Nr. 1 La Partea I

Teren

Nr cadastral	Suprafața (mp)*	Observații / Referințe
31227	800	

* Suprafața este determinată în planul de proiecție Stereo 70.



Date referitoare la teren

Crt	Categorie folosință	Intra vilan	Suprafața (mp)	Tarla	Parcelă	Nr. topo	Observații / Referințe
1	curți constructii	DA	500	39	402	-	
2	arabil	DA	300	-	-	-	

Date referitoare la construcții

Crt	Număr	Destinație construcție	Supraf. (mp)	Situație juridică	Observații / Referințe
A1.1	31227-C1	construcții de locuințe	127	Cu acte	Nr. niveluri:2; S. construita la sol:127 mp; S. construita desfasurata:232 mp; Casa de locuit (P+M), construita in anul 2007.
A1.2	31227-C2	construcții anexa	33	Cu acte	Nr. niveluri:1; S. construita la sol:33 mp; S. construita desfasurata:33 mp; Anexa (P), construita in anul 2007.

Lungime Segmente

1) Valorile lungimilor segmentelor sunt obținute din proiecție în plan.

Punct început	X / Y	Punct sfârșit	X / Y	Lungime segment (** (m)
1	585.059,643 713.050,485	2	585.060,457 713.049,415	1.344

Punct început	X / Y	Punct sfârșit	X / Y	Lungime segment (** (m)
2	585.060,457 713.049,415	3	585.068,177 713.054,653	9.329
3	585.068,177 713.054,653	4	585.085,644 713.066,624	21.175
4	585.085,644 713.066,624	5	585.097,257 713.074,371	13.96
5	585.097,257 713.074,371	6	585.105,173 713.079,724	9.556
6	585.105,173 713.079,724	7	585.096,087 713.091,78	15.096
7	585.096,087 713.091,78	8	585.051,834 713.061,329	53.718
8	585.051,834 713.061,329	9	585.056,173 713.055,358	7.381
9	585.056,173 713.055,358	1	585.059,643 713.050,485	5.982

** Lungimile segmentelor sunt determinate în planul de proiecție Stereo 70 și sunt rotunjite la 1 milimetru.

*** Distanța dintre puncte este formată din segmente cumulate ce sunt mai mici decât valoarea 1 milimetru.

**DATE DESPRE IMOBILUL NR. 6089**

Oficiul de Cadastru și Publicitate Imobiliară SUCEAVA
Biroul de Cadastru și Publicitate Imobiliară Radauti

A. Partea I. Descrierea imobilului

TEREN Intravilan

Adresa: Loc. Gramești, Jud. Suceava

Nr. Crt	Nr cadastral Nr. topografic	Suprafața* (mp)	Observații / Referințe
A1		64	Sector cadastral:15 Teren neimprejmuit;

B. Partea II. Proprietari și acte

Inscrieri privitoare la dreptul de proprietate și alte drepturi reale		Referințe
/		
Act Normativ nr. 7, din 13/03/1996 emis de PARLAMENTUL ROMANIEI (art. 13);		
B1	Inscrierea posesiei, drept de PROPRIETATE, dobândit prin Lege, cota actuala 1/1 1) NEIDENTIFICAT NEIDENTIFICAT	A1
B2	Se notează mențiunea de proprietar neidentificat.	A1

C. Partea III. SARCINI .

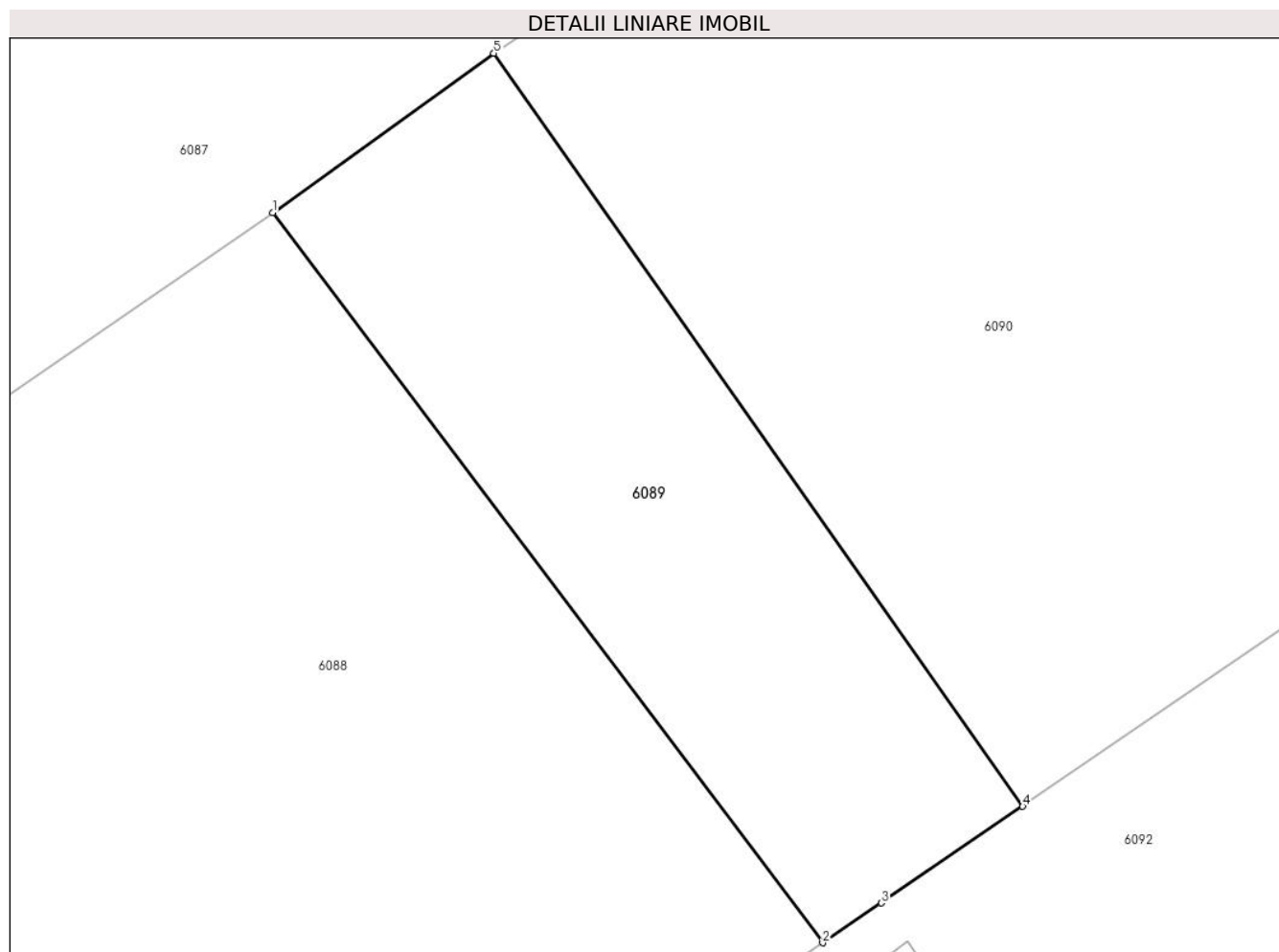
Inscrieri privind dezmembramintele dreptului de proprietate, drepturi reale de garanție și sarcini	Referințe
NU SUNT	

Anexa Nr. 1 La Partea I

Teren

Nr cadastral	Suprafața (mp)*	Observații / Referințe
	64	

* Suprafața este determinată în planul de proiecție Stereo 70.



Date referitoare la teren

Crt	Categorie folosință	Intravilan	Suprafața (mp)	Tarla	Parcelă	Nr. topo	Observații / Referințe
1	arabil	DA	64	39	402	-	

Lungime Segmente

1) Valorile lungimilor segmentelor sunt obținute din proiecție în plan.

Punct început	X / Y	Punct sfârșit	X / Y	Lungime segment (** (m)
1	585.096,087 713.091,78	2	585.105,173 713.079,724	15.096
2	585.105,173 713.079,724	3	585.106,142 713.080,38	1.17
3	585.106,142 713.080,38	4	585.108,477 713.081,975	2.828
4	585.108,477 713.081,975	5	585.099,739 713.094,408	15.196
5	585.099,739 713.094,408	1	585.096,087 713.091,78	4.499

**** Lungimile segmentelor sunt determinate în planul de proiecție Stereo 70 și sunt rotunjite la 1 milimetru.**

***** Distanța dintre puncte este formată din segmente cumulate ce sunt mai mici decât valoarea 1 milimetru.**

**DATE DESPRE IMOBILUL NR. 6090**

Oficiul de Cadastru și Publicitate Imobiliară SUCEAVA
Biroul de Cadastru și Publicitate Imobiliară Radauti

A. Partea I. Descrierea imobilului

TEREN Intravilan

Nr. CF vechi:205/N
Nr. cadastral vechi:352

Adresa: Loc. Gramesti, Jud. Suceava

Nr. Crt	Nr cadastral Nr. topografic	Suprafața* (mp)	Observații / Referințe
A1	31236	1.006	Sector cadastral:15 Teren neimprejmuit;

B. Partea II. Proprietari și acte

Inscrieri privitoare la dreptul de proprietate și alte drepturi reale		Referințe
3091 / 29/03/2007		
Act Notarial nr. 649, din 11/12/2006 emis de BNP SIRET;		
B1	Intabulare, drept de PROPRIETATE, dobandit prin Conventie, cota actuala 1/1 1) IVAN NICOLAE, Lipsă CNP proprietar. 2) IVAN ALINA - MARIA, Lipsă CNP proprietar; în devălmășie	A1

C. Partea III. SARCINI .

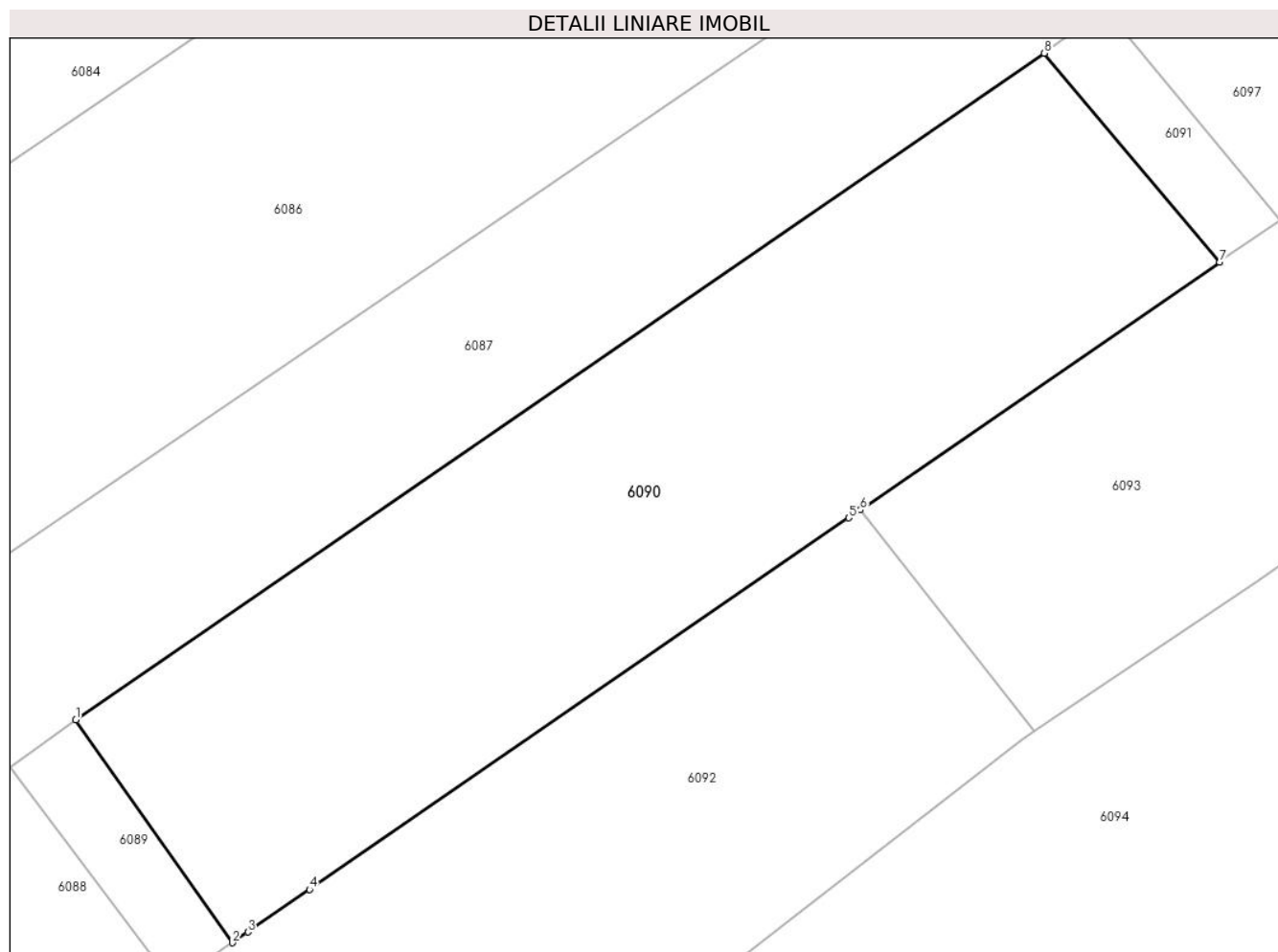
Inscrieri privind dezmembramintele dreptului de proprietate, drepturi reale de garanție și sarcini	Referințe
NU SUNT	

Anexa Nr. 1 La Partea I

Teren

Nr cadastral	Suprafața (mp)*	Observații / Referințe
31236	1.006	

* Suprafața este determinată în planul de proiecție Stereo 70.



Date referitoare la teren

Crt	Categorie folosință	Intravilan	Suprafața (mp)	Tarla	Parcelă	Nr. topo	Observații / Referințe
1	arabil	DA	1.006	39	402	-	

Lungime Segmente

1) Valorile lungimilor segmentelor sunt obținute din proiecție în plan.

Punct început	X / Y	Punct sfârșit	X / Y	Lungime segment (** (m)
1	585.099,739 713.094,408	2	585.108,477 713.081,975	15.196
2	585.108,477 713.081,975	3	585.109,345 713.082,572	1.053
3	585.109,345 713.082,572	4	585.112,789 713.084,943	4.181
4	585.112,789 713.084,943	5	585.142,893 713.105,683	36.557
5	585.142,893 713.105,683	6	585.143,538 713.106,127	0.783

Punct început	X / Y	Punct sfârșit	X / Y	Lungime segment (** (m)
6	585.143,538 713.106,127	7	585.163,6 713.119,949	24.363
7	585.163,6 713.119,949	8	585.153,811 713.131,609	15.224
8	585.153,811 713.131,609	1	585.099,739 713.094,408	65.633

** Lungimile segmentelor sunt determinate în planul de proiecție Stereo 70 și sunt rotunjite la 1 milimetru.

*** Distanța dintre puncte este formată din segmente cumulate ce sunt mai mici decât valoarea 1 milimetru.

**DATE DESPRE IMOBILUL NR. 6091**

Oficiul de Cadastru și Publicitate Imobiliară SUCEAVA
Biroul de Cadastru și Publicitate Imobiliară Radauti

A. Partea I. Descrierea imobilului

TEREN Intravilan

Adresa: Loc. Gramesti, Jud. Suceava

Nr. Crt	Nr cadastral Nr. topografic	Suprafața* (mp)	Observații / Referințe
A1		64	Sector cadastral:15 Teren neimprejmuit;

B. Partea II. Proprietari și acte

Inscrieri privitoare la dreptul de proprietate și alte drepturi reale		Referințe
/		
Act Normativ nr. 7, din 13/03/1996 emis de PARLAMENTUL ROMANIEI (art. 13);		
B1	Inscrierea posesiei, drept de PROPRIETATE, dobândit prin Lege, cota actuala 1/1 1) NEIDENTIFICAT NEIDENTIFICAT	A1
B2	Se notează mențiunea de proprietar neidentificat.	A1

C. Partea III. SARCINI .

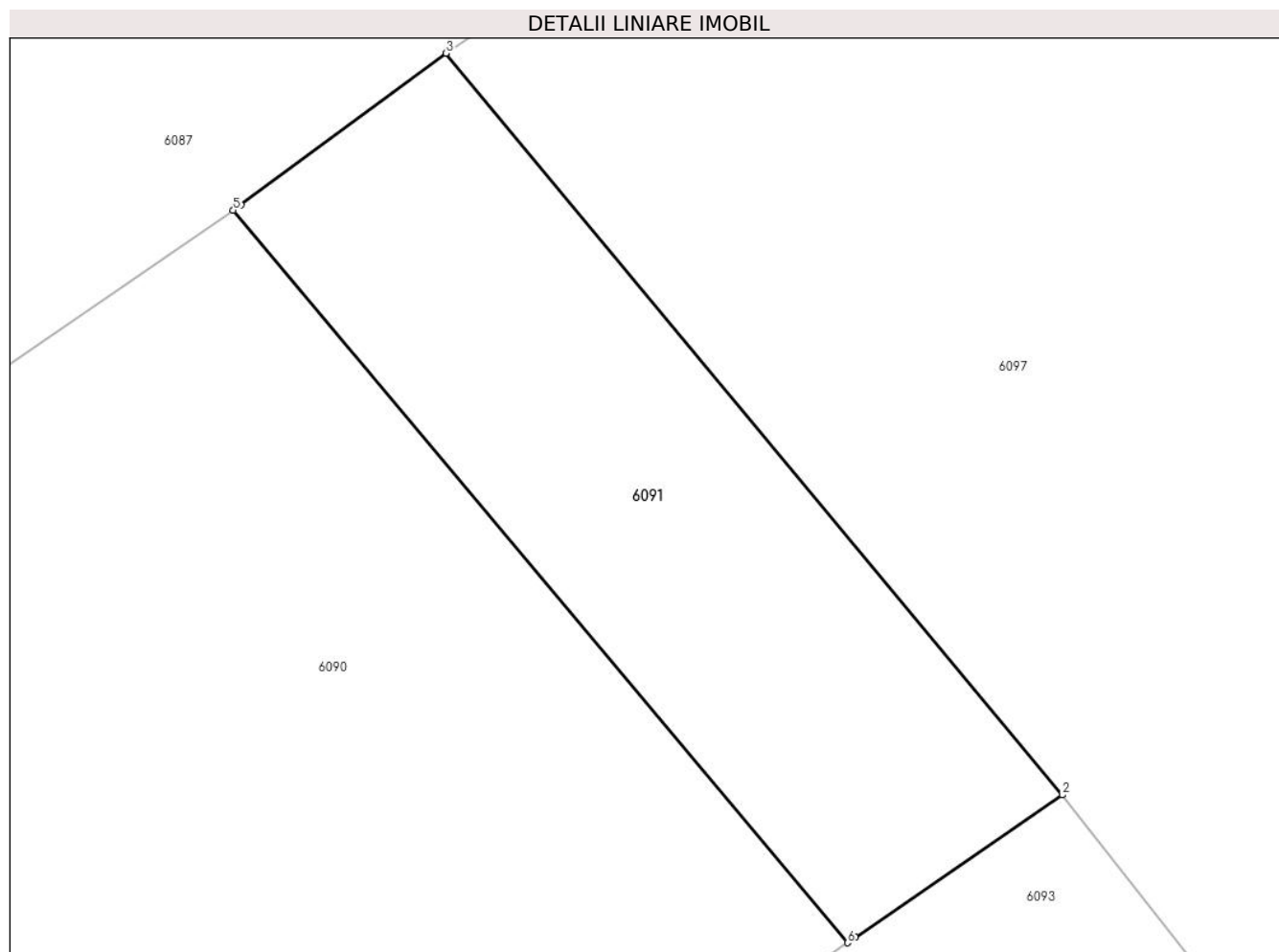
Inscrieri privind dezmembramintele dreptului de proprietate, drepturi reale de garanție și sarcini	Referințe
NU SUNT	

Anexa Nr. 1 La Partea I

Teren

Nr cadastral	Suprafața (mp)*	Observații / Referințe
	64	

* Suprafața este determinată în planul de proiecție Stereo 70.



Date referitoare la teren

Crt	Categorie folosință	Intra vilan	Suprafața (mp)	Tarla	Parcelă	Nr. topo	Observații / Referințe
1	arabil	DA	64	39	402, 386	-	

Lungime Segmente

1) Valorile lungimilor segmentelor sunt obținute din proiecție în plan.

Punct început	X / Y	Punct sfârșit	X / Y	Lungime segment (** (m)
1	585.163,724 713.120,034	2	585.167,018 713.122,303	4.0
2	585.167,018 713.122,303	3	585.157,202 713.134,111	15.355
3	585.157,202 713.134,111	4	585.153,935 713.131,695	4.063
4	585.153,935 713.131,695	5	585.153,811 713.131,609	0.151
5	585.153,811 713.131,609	6	585.163,6 713.119,949	15.224

Punct început	X / Y	Punct sfârșit	X / Y	Lungime segment (** (m)
6	585.163,6 713.119,949	1	585.163,724 713.120,034	0.15

** Lungimile segmentelor sunt determinate în planul de proiecție Stereo 70 și sunt rotunjite la 1 milimetru.

*** Distanța dintre puncte este formată din segmente cumulate ce sunt mai mici decât valoarea 1 milimetru.

**DATE DESPRE IMOBILUL NR. 6092**

Oficiul de Cadastru și Publicitate Imobiliară SUCEAVA
Biroul de Cadastru și Publicitate Imobiliară Radauti

A. Partea I. Descrierea imobilului

TEREN Intravilan

Adresa: Loc. Gramesti, Str Mânigeni, Nr. 36, Jud. Suceava

Nr. Crt	Nr cadastral Nr. topografic	Suprafața* (mp)	Observații / Referințe
A1	30272	1.800	Sector cadastral:15 Teren neimprejmuit;

B. Partea II. Proprietari și acte

Inscrieri privitoare la dreptul de proprietate și alte drepturi reale		Referințe
10587 / 02/06/2011		
Act Notarial nr. 1039, din 01/06/2011 emis de BNP SEHLANEC MANDICI SIRET;		
B2	Intabulare, drept de PROPRIETATE bun comun in dev. cu titlu de cumparare, dobandit prin Conventie, cota actuala 1/1 1) AIFTINCAI DUMITRU 2) AIFTINCAI MARIA	A1

C. Partea III. SARCINI .

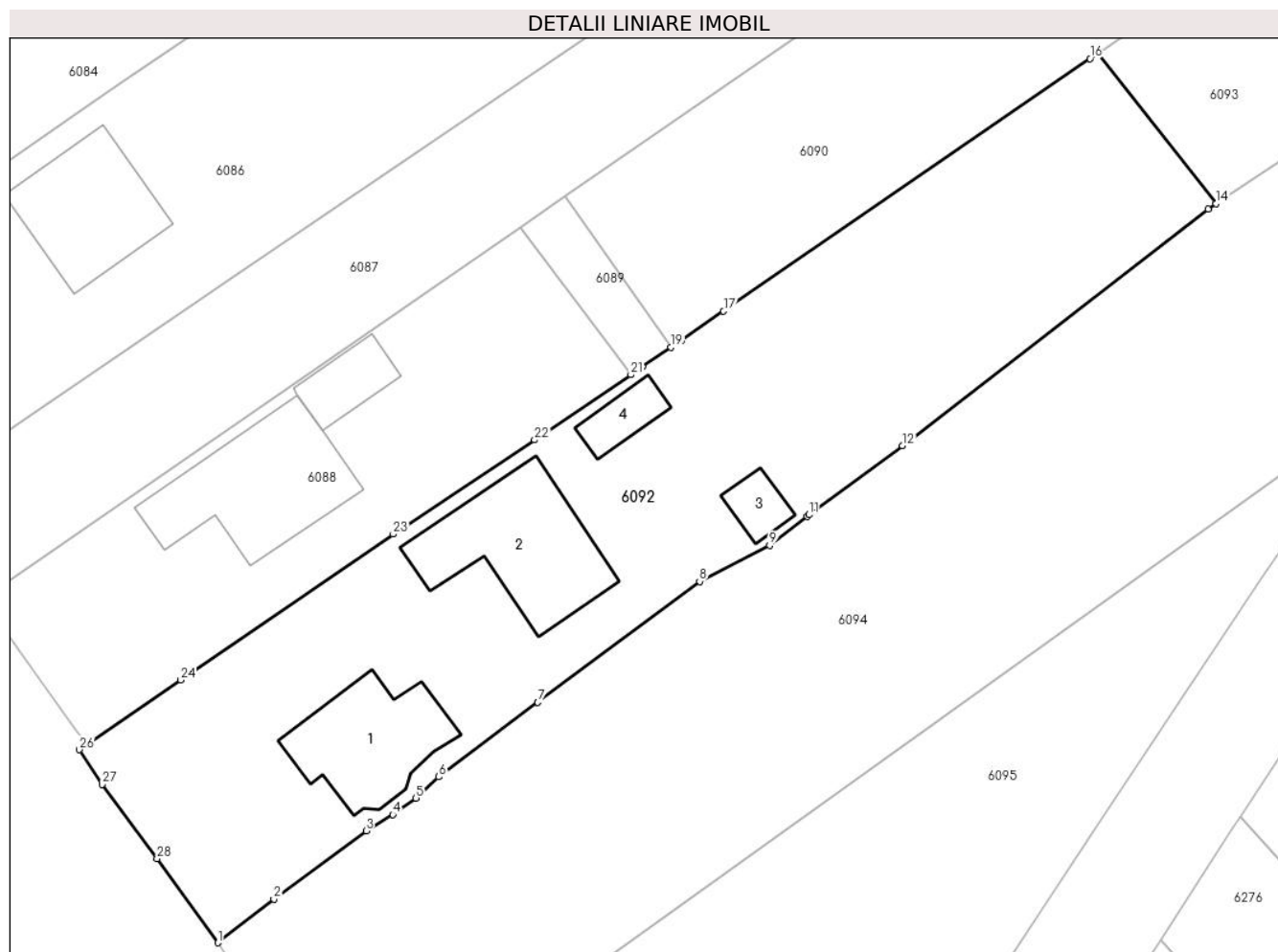
Inscrieri privind dezmembramintele dreptului de proprietate, drepturi reale de garanție și sarcini	Referințe
NU SUNT	

Anexa Nr. 1 La Partea I

Teren

Nr cadastral	Suprafața (mp)*	Observații / Referințe
30272	1.800	

* Suprafața este determinată în planul de proiecție Stereo 70.



Date referitoare la teren

Crt	Categorie folosință	Intravilan	Suprafața (mp)	Tarla	Parcelă	Nr. topo	Observații / Referințe
1	curți construcții	DA	1.098	-	-	-	la locul numit La cimitir
2	arabil	DA	702	-	-	-	

Date referitoare la construcții

Crt	Număr	Destinație construcție	Supraf. (mp)	Situație juridică	Observații / Referințe
A1.1		construcții de locuințe	96	Fara acte	Nr. niveluri:2; S. construita la sol:96 mp; S. construita desfasurata:203 mp; Locuință P+M.
A1.2		construcții anexa	123	Fara acte	Nr. niveluri:1; S. construita la sol:123 mp; Șură.
A1.3		construcții anexa	20	Fara acte	Nr. niveluri:1; S. construita la sol:20 mp; Anexă.
A1.4		construcții anexa	24	Fara acte	Nr. niveluri:1; S. construita la sol:24 mp; Anexă.

Lungime Segmente

1) Valorile lungimilor segmentelor sunt obținute din proiecție în plan.

Punct început	X / Y	Punct sfârșit	X / Y	Lungime segment (** (m)	Punct început	X / Y	Punct sfârșit	X / Y	Lungime segment (** (m)
---------------	-------	---------------	-------	-------------------------	---------------	-------	---------------	-------	-------------------------

Punct început	X / Y	Punct sfârșit	X / Y	Lungime segment (** (m)
1	585.071,209 713.033,069	2	585.075,82 713.036,642	5.833
3	585.083,405 713.042,258	4	585.085,61 713.043,591	2.577
5	585.087,501 713.044,954	6	585.089,378 713.046,702	2.565
7	585.097,525 713.052,814	8	585.110,812 713.062,747	16.589
9	585.116,569 713.065,698	10	585.119,643 713.068,102	3.902
11	585.119,809 713.068,224	12	585.127,492 713.073,883	9.542
13	585.152,602 713.093,336	14	585.153,256 713.093,775	0.788
15	585.143,538 713.106,127	16	585.142,893 713.105,683	0.783
17	585.112,789 713.084,943	18	585.109,345 713.082,572	4.181
19	585.108,477 713.081,975	20	585.106,142 713.080,38	2.828
21	585.105,173 713.079,724	22	585.097,257 713.074,371	9.556
23	585.085,644 713.066,624	24	585.068,177 713.054,653	21.175
25	585.060,457 713.049,415	26	585.059,841 713.048,927	0.786
27	585.061,713 713.046,069	28	585.066,226 713.039,966	7.59

Punct început	X / Y	Punct sfârșit	X / Y	Lungime segment (** (m)
2	585.075,82 713.036,642	3	585.083,405 713.042,258	9.438
4	585.085,61 713.043,591	5	585.087,501 713.044,954	2.331
6	585.089,378 713.046,702	7	585.097,525 713.052,814	10.185
8	585.110,812 713.062,747	9	585.116,569 713.065,698	6.469
10	585.119,643 713.068,102	11	585.119,809 713.068,224	0.206
12	585.127,492 713.073,883	13	585.152,602 713.093,336	31.764
14	585.153,256 713.093,775	15	585.143,538 713.106,127	15.717
16	585.142,893 713.105,683	17	585.112,789 713.084,943	36.557
18	585.109,345 713.082,572	19	585.108,477 713.081,975	1.053
20	585.106,142 713.080,38	21	585.105,173 713.079,724	1.17
22	585.097,257 713.074,371	23	585.085,644 713.066,624	13.96
24	585.068,177 713.054,653	25	585.060,457 713.049,415	9.329
26	585.059,841 713.048,927	27	585.061,713 713.046,069	3.417
28	585.066,226 713.039,966	1	585.071,209 713.033,069	8.509

** Lungimile segmentelor sunt determinate în planul de proiecție Stereo 70 și sunt rotunjite la 1 milimetru.

*** Distanța dintre puncte este formată din segmente cumulate ce sunt mai mici decât valoarea 1 milimetru.

**DATE DESPRE IMOBILUL NR. 6093**

Oficiul de Cadastru și Publicitate Imobiliară SUCEAVA
Biroul de Cadastru și Publicitate Imobiliară Radauti

A. Partea I. Descrierea imobilului

TEREN Intravilan

Adresa: Loc. Gramești, Jud. Suceava

Nr. Crt	Nr cadastral Nr. topografic	Suprafața* (mp)	Observații / Referințe
A1		450	Sector cadastral:15 Teren neimprejmuit;

B. Partea II. Proprietari și acte

Inscrieri privitoare la dreptul de proprietate și alte drepturi reale		Referințe
/		
Act Normativ nr. 7, din 13/03/1996 emis de PARLAMENTUL ROMANIEI (art. 13);		
B1	Inscrierea posesiei, drept de PROPRIETATE, dobândit prin Lege, cota actuala 1/1 1) NEIDENTIFICAT NEIDENTIFICAT	A1
B2	Se notează mențiunea de proprietar neidentificat.	A1

C. Partea III. SARCINI .

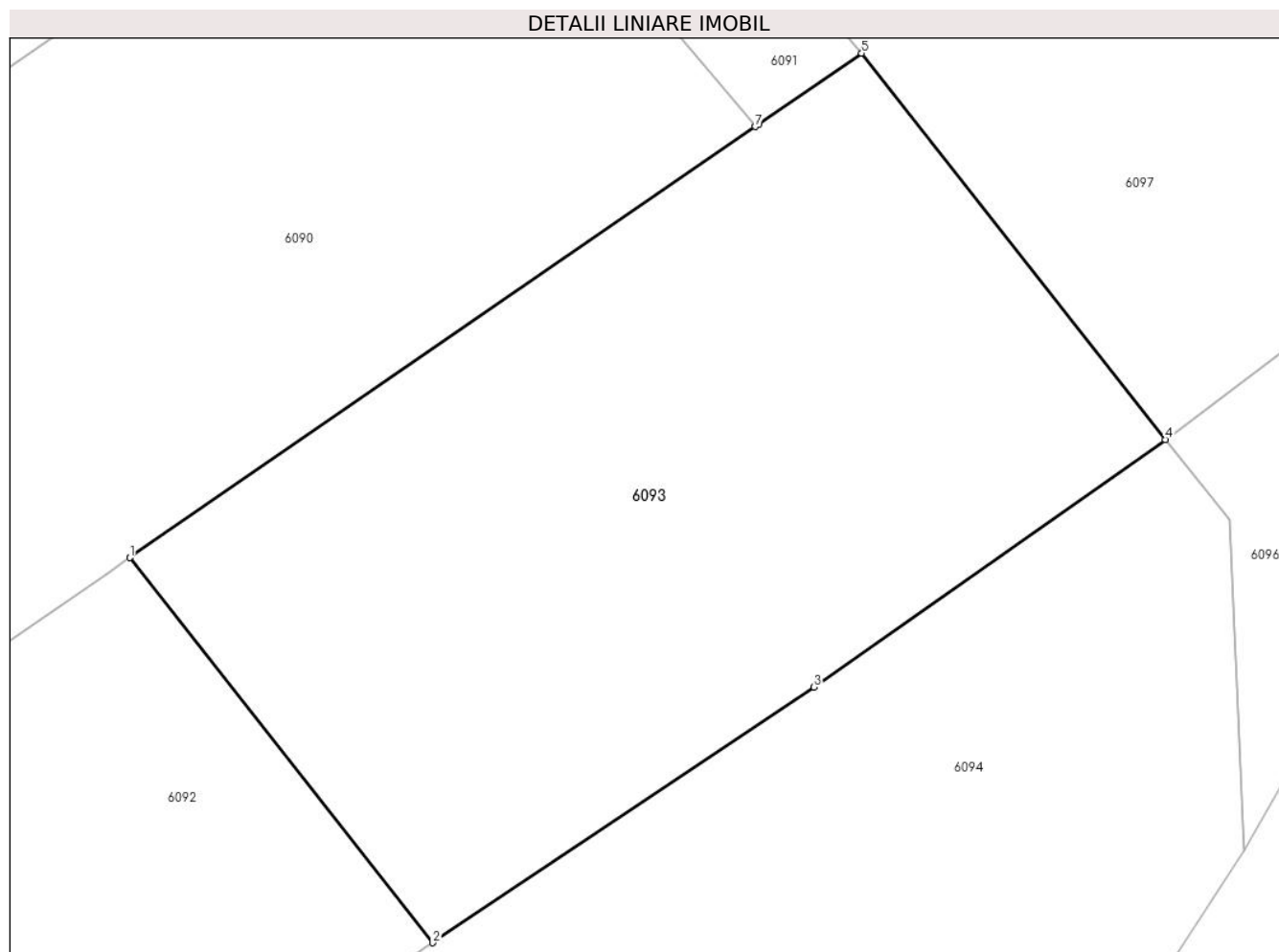
Inscrieri privind dezmembramintele dreptului de proprietate, drepturi reale de garanție și sarcini	Referințe
NU SUNT	

Anexa Nr. 1 La Partea I

Teren

Nr cadastral	Suprafața (mp)*	Observații / Referințe
	450	

* Suprafața este determinată în planul de proiecție Stereo 70.



Date referitoare la teren

Crt	Categorie folosință	Intravilan	Suprafața (mp)	Tarla	Parcelă	Nr. topo	Observații / Referințe
1	arabil	DA	450	39	402	-	

Lungime Segmente

1) Valorile lungimilor segmentelor sunt obținute din proiecție în plan.

Punct început	X / Y	Punct sfârșit	X / Y	Lungime segment (** (m)
1	585.143,538 713.106,127	2	585.153,256 713.093,775	15.717
2	585.153,256 713.093,775	3	585.165,493 713.101,975	14.73
3	585.165,493 713.101,975	4	585.176,766 713.109,912	13.787
4	585.176,766 713.109,912	5	585.167,018 713.122,303	15.766
5	585.167,018 713.122,303	6	585.163,724 713.120,034	4.0

Punct început	X / Y	Punct sfârșit	X / Y	Lungime segment (** (m)
6	585.163,724 713.120,034	7	585.163,6 713.119,949	0.15
7	585.163,6 713.119,949	1	585.143,538 713.106,127	24.363

** Lungimile segmentelor sunt determinate în planul de proiecție Stereo 70 și sunt rotunjite la 1 milimetru.

*** Distanța dintre puncte este formată din segmente cumulate ce sunt mai mici decât valoarea 1 milimetru.

**DATE DESPRE IMOBILUL NR. 6094**

Oficiul de Cadastru și Publicitate Imobiliară SUCEAVA
Biroul de Cadastru și Publicitate Imobiliară Radauti

A. Partea I. Descrierea imobilului

TEREN Intravilan

Adresa: Loc. Gramesti, Str Mânigeni, Nr. 34, Jud. Suceava

Nr. Crt	Nr cadastral Nr. topografic	Suprafața* (mp)	Observații / Referințe
A1	35150	2.500	Sector cadastral:15 Teren neimprejmuit;

B. Partea II. Proprietari și acte

Inscrieri privitoare la dreptul de proprietate și alte drepturi reale		Referințe
3818 / 29/01/2021		
Act Notarial nr. 76, din 28/01/2021 emis de SURAKI ELENA;		
B8	Se noteaza posesia ca bun propriu 1) MACOVEI MIHAI-DAN	A1
/		
Act Normativ nr. 7, din 13/03/1996 emis de PARLAMENTUL ROMANIEI;		
B9	Intabulare, drept de PROPRIETATE, dobandit prin Lege, cota actuala 1/1 1) NEIDENTIFICAT NEIDENTIFICAT	A1

C. Partea III. SARCINI .

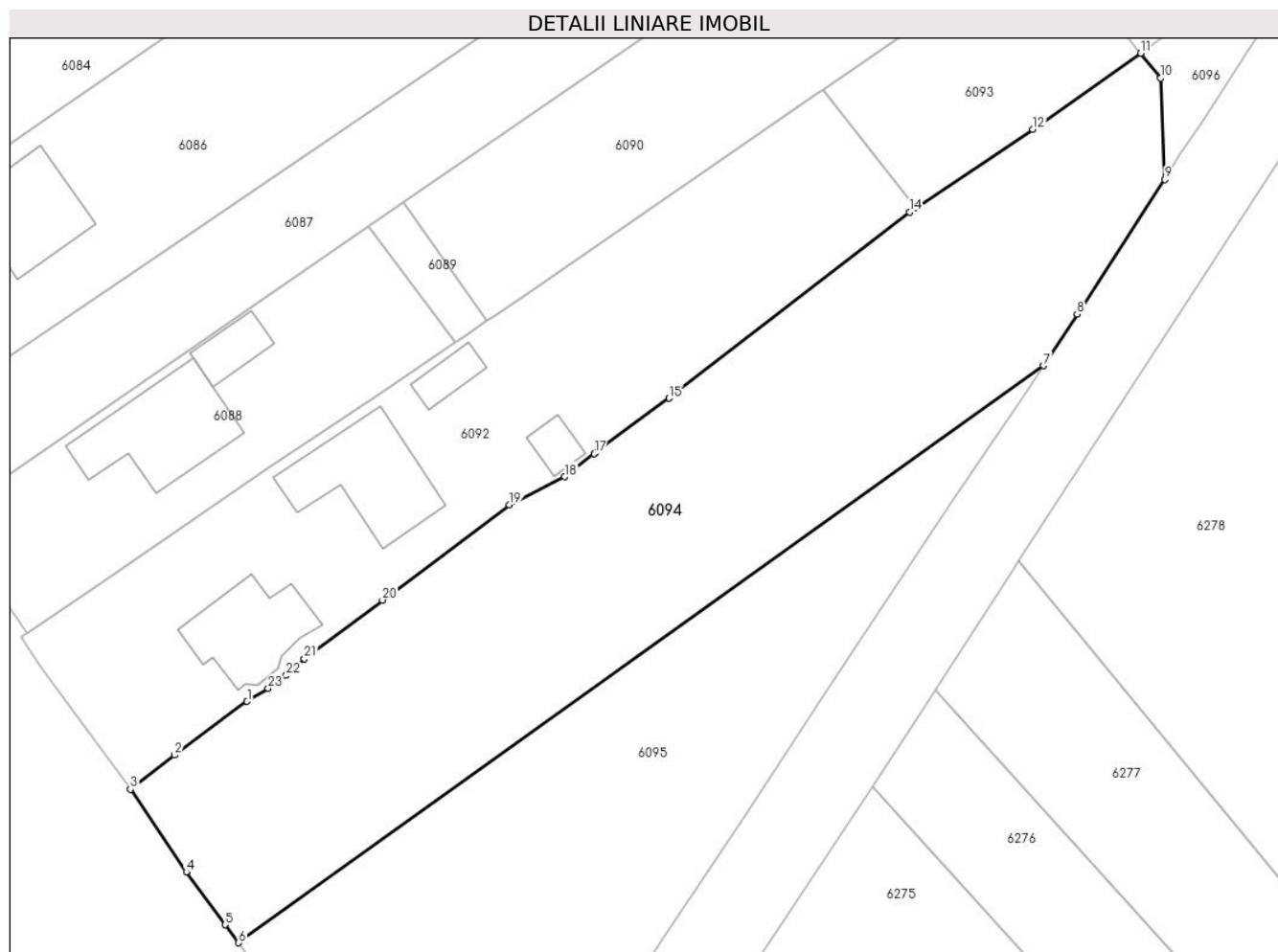
Inscrieri privind dezmembramintele dreptului de proprietate, drepturi reale de garanție și sarcini	Referințe
NU SUNT	

Anexa Nr. 1 La Partea I

Teren

Nr cadastral	Suprafața (mp)*	Observații / Referințe
35150	2.500	

* Suprafața este determinată în planul de proiecție Stereo 70.



Date referitoare la teren

Crt	Categorie folosință	Intra vilan	Suprafața (mp)	Tarla	Parcelă	Nr. topo	Observații / Referințe
1	arabil	DA	2.500	39	402	-	

Lungime Segmente

1) Valorile lungimilor segmentelor sunt obținute din proiecție în plan.

Punct început	X / Y	Punct sfârșit	X / Y	Lungime segment (** (m)
1	585.083,405 713.042,258	2	585.075,82 713.036,642	9.438
3	585.071,209 713.033,069	4	585.077,046 713.024,432	10.424
5	585.081,116 713.018,924	6	585.082,502 713.017,049	2.332
7	585.166,579 713.077,302	8	585.170,107 713.082,7	6.449
9	585.179,28 713.096,735	10	585.178,84 713.107,324	10.598

Punct început	X / Y	Punct sfârșit	X / Y	Lungime segment (** (m)
2	585.075,82 713.036,642	3	585.071,209 713.033,069	5.833
4	585.077,046 713.024,432	5	585.081,116 713.018,924	6.849
6	585.082,502 713.017,049	7	585.166,579 713.077,302	103.438
8	585.170,107 713.082,7	9	585.179,28 713.096,735	16.767
10	585.178,84 713.107,324	11	585.176,766 713.109,912	3.317

Punct început	X / Y	Punct sfârșit	X / Y	Lungime segment (** (m)
11	585.176,766 713.109,912	12	585.165,493 713.101,975	13.787
13	585.153,256 713.093,775	14	585.152,602 713.093,336	0.788
15	585.127,492 713.073,883	16	585.119,809 713.068,224	9.542
17	585.119,643 713.068,102	18	585.116,569 713.065,698	3.902
19	585.110,812 713.062,747	20	585.097,525 713.052,814	16.589
21	585.089,378 713.046,702	22	585.087,501 713.044,954	2.565
23	585.085,61 713.043,591	1	585.083,405 713.042,258	2.577

Punct început	X / Y	Punct sfârșit	X / Y	Lungime segment (** (m)
12	585.165,493 713.101,975	13	585.153,256 713.093,775	14.73
14	585.152,602 713.093,336	15	585.127,492 713.073,883	31.764
16	585.119,809 713.068,224	17	585.119,643 713.068,102	0.206
18	585.116,569 713.065,698	19	585.110,812 713.062,747	6.469
20	585.097,525 713.052,814	21	585.089,378 713.046,702	10.185
22	585.087,501 713.044,954	23	585.085,61 713.043,591	2.331

** Lungimile segmentelor sunt determinate în planul de proiecție Stereo 70 și sunt rotunjite la 1 milimetru.

*** Distanța dintre puncte este formată din segmente cumulate ce sunt mai mici decât valoarea 1 milimetru.

**DATE DESPRE IMOBILUL NR. 6095**

Oficiul de Cadastru și Publicitate Imobiliară SUCEAVA
Biroul de Cadastru și Publicitate Imobiliară Radauti

A. Partea I. Descrierea imobilului

TEREN Intravilan

Adresa: Loc. Gramesti, Jud. Suceava

Nr. Crt	Nr cadastral Nr. topografic	Suprafața* (mp)	Observații / Referințe
A1	35149	2.000	Sector cadastral:15 Teren neimprejmit;

B. Partea II. Proprietari și acte

Inscrieri privitoare la dreptul de proprietate și alte drepturi reale	Referințe
10068 / 09/03/2021	
Act Notarial nr. 172, din 08/03/2021 emis de SURAKI ELENA;	
B9	A1
se noteaza posesia ca bun propriu	
1) IONEL PETRU-ALEXANDRU	
/	
Act Normativ nr. 7, din 13/03/1996 emis de PARLAMENTUL ROMANIEI;	
B10	A1
Intabulare, drept de PROPRIETATE, dobandit prin Lege, cota actuala	
1/1	
1) NEIDENTIFICAT NEIDENTIFICAT	

C. Partea III. SARCINI .

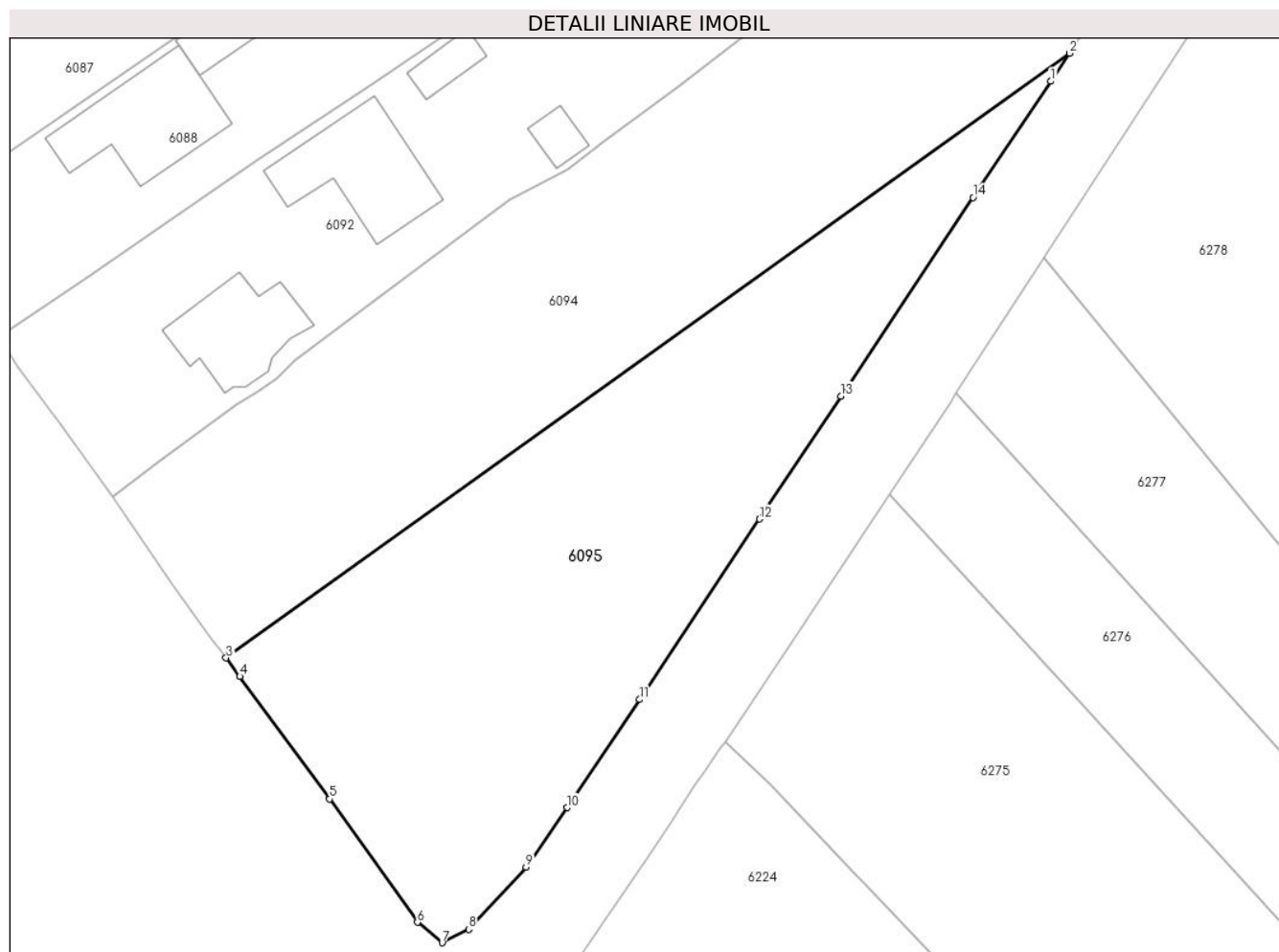
Inscrieri privind dezmembramintele dreptului de proprietate, drepturi reale de garanție și sarcini	Referințe
NU SUNT	

Anexa Nr. 1 La Partea I

Teren

Nr cadastral	Suprafața (mp)*	Observații / Referințe
35149	2.000	

* Suprafața este determinată în planul de proiecție Stereo 70.



Date referitoare la teren

Crt	Categorie folosință	Intravilan	Suprafața (mp)	Tarla	Parcelă	Nr. topo	Observații / Referințe
1	arabil	DA	2.000	39	402	-	

Lungime Segmente

1) Valorile lungimilor segmentelor sunt obținute din proiecție în plan.

Punct început	X / Y	Punct sfârșit	X / Y	Lungime segment (** (m)
1	585.164,748 713.074,501	2	585.166,579 713.077,302	3.346
2	585.166,579 713.077,302	3	585.082,502 713.017,049	103.438
3	585.082,502 713.017,049	4	585.083,864 713.015,206	2.292
4	585.083,864 713.015,206	5	585.092,815 713.002,999	15.137
5	585.092,815 713.002,999	6	585.101,572 712.990,705	15.094

Punct început	X / Y	Punct sfârşit	X / Y	Lungime segment (** (m)
6	585.101,572 712.990,705	7	585.104,045 712.988,662	3.208
7	585.104,045 712.988,662	8	585.106,7 712.989,991	2.969
8	585.106,7 712.989,991	9	585.112,403 712.996,207	8.436
9	585.112,403 712.996,207	10	585.116,513 713.002,138	7.216
10	585.116,513 713.002,138	11	585.123,741 713.012,897	12.961
11	585.123,741 713.012,897	12	585.135,711 713.030,881	21.603
12	585.135,711 713.030,881	13	585.143,808 713.043,133	14.686
13	585.143,808 713.043,133	14	585.156,989 713.062,925	23.779
14	585.156,989 713.062,925	1	585.164,748 713.074,501	13.936

** Lungimile segmentelor sunt determinate în planul de proiecție Stereo 70 și sunt rotunjite la 1 milimetru.

*** Distanța dintre puncte este formată din segmente cumulate ce sunt mai mici decât valoarea 1 milimetru.

**DATE DESPRE IMOBILUL NR. 6096**

Oficiul de Cadastru și Publicitate Imobiliară SUCEAVA
Biroul de Cadastru și Publicitate Imobiliară Radauti

A. Partea I. Descrierea imobilului

TEREN Intravilan

Adresa: Loc. Gramești, Jud. Suceava

Nr. Crt	Nr cadastral Nr. topografic	Suprafața* (mp)	Observații / Referințe
A1		150	Sector cadastral:15 Teren neimprejmuit;

B. Partea II. Proprietari și acte

Inscrieri privitoare la dreptul de proprietate și alte drepturi reale		Referințe
/		
Act Normativ nr. 7, din 13/03/1996 emis de PARLAMENTUL ROMANIEI (art. 13);		
B1	Inscrierea posesiei, drept de PROPRIETATE, dobândit prin Lege, cota actuala 1/1 1) NEIDENTIFICAT NEIDENTIFICAT	A1
B2	Se notează mențiunea de proprietar neidentificat.	A1

C. Partea III. SARCINI .

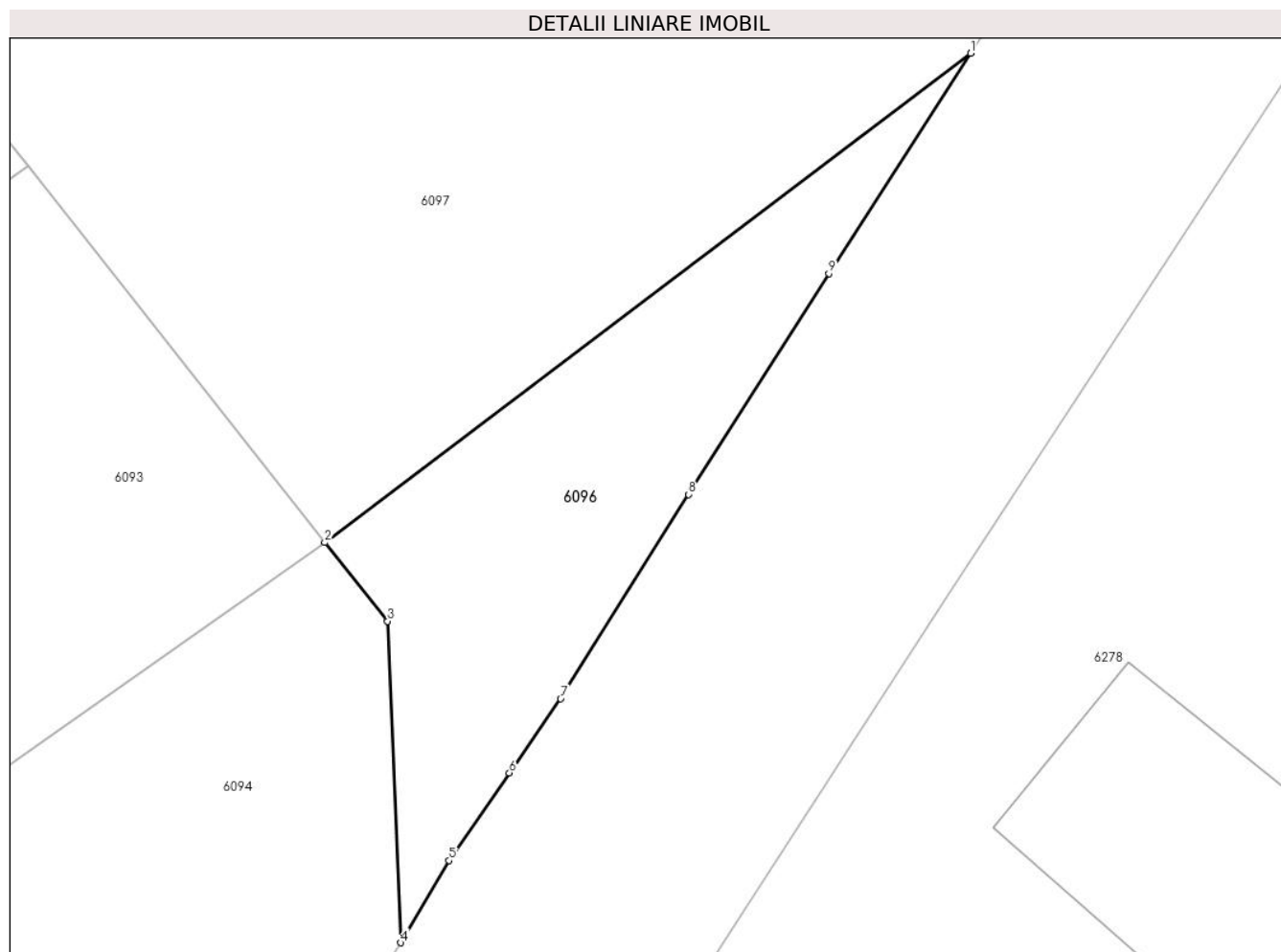
Inscrieri privind dezmembramintele dreptului de proprietate, drepturi reale de garanție și sarcini	Referințe
NU SUNT	

Anexa Nr. 1 La Partea I

Teren

Nr cadastral	Suprafața (mp)*	Observații / Referințe
	150	

* Suprafața este determinată în planul de proiecție Stereo 70.



Date referitoare la teren

Crt	Categorie folosință	Intravilan	Suprafața (mp)	Tarla	Parcelă	Nr. topo	Observații / Referințe
1	arabil	DA	150	39	402	-	

Lungime Segmente

1) Valorile lungimilor segmentelor sunt obținute din proiecție în plan.

Punct început	X / Y	Punct sfârșit	X / Y	Lungime segment (** (m)
1	585.198,052 713.126,024	2	585.176,766 713.109,912	26.696
2	585.176,766 713.109,912	3	585.178,84 713.107,324	3.317
3	585.178,84 713.107,324	4	585.179,28 713.096,735	10.598
4	585.179,28 713.096,735	5	585.180,86 713.099,44	3.133
5	585.180,86 713.099,44	6	585.182,849 713.102,324	3.503

Punct început	X / Y	Punct sfârșit	X / Y	Lungime segment (** (m)
6	585.182,849 713.102,324	7	585.184,538 713.104,774	2.976
7	585.184,538 713.104,774	8	585.188,76 713.111,495	7.937
8	585.188,76 713.111,495	9	585.193,372 713.118,774	8.617
9	585.193,372 713.118,774	1	585.198,052 713.126,024	8.629

** Lungimile segmentelor sunt determinate în planul de proiecție Stereo 70 și sunt rotunjite la 1 milimetru.

*** Distanța dintre puncte este formată din segmente cumulate ce sunt mai mici decât valoarea 1 milimetru.

**DATE DESPRE IMOBILUL NR. 6097**

Oficiul de Cadastru și Publicitate Imobiliară SUCEAVA
Biroul de Cadastru și Publicitate Imobiliară Radauti

A. Partea I. Descrierea imobilului

TEREN Intravilan

Adresa: Loc. Gramești, Jud. Suceava

Nr. Crt	Nr cadastral Nr. topografic	Suprafața* (mp)	Observații / Referințe
A1		2.100	Sector cadastral:15 Teren neimprejmuit;

B. Partea II. Proprietari și acte

Inscrieri privitoare la dreptul de proprietate și alte drepturi reale		Referințe
/		
Act Administrativ nr. 1704, din 27/04/2005 emis de CJSDPAT SUCEAVA;		
B1	Intabulare, drept de PROPRIETATE, dobandit prin Reconstituire, cota actuala 1/1	A1
	1) ONOFREI MINODORA, Lipsă CNP proprietar.	
	2) POPESCU NATALIA, Lipsă CNP proprietar.	

C. Partea III. SARCINI .

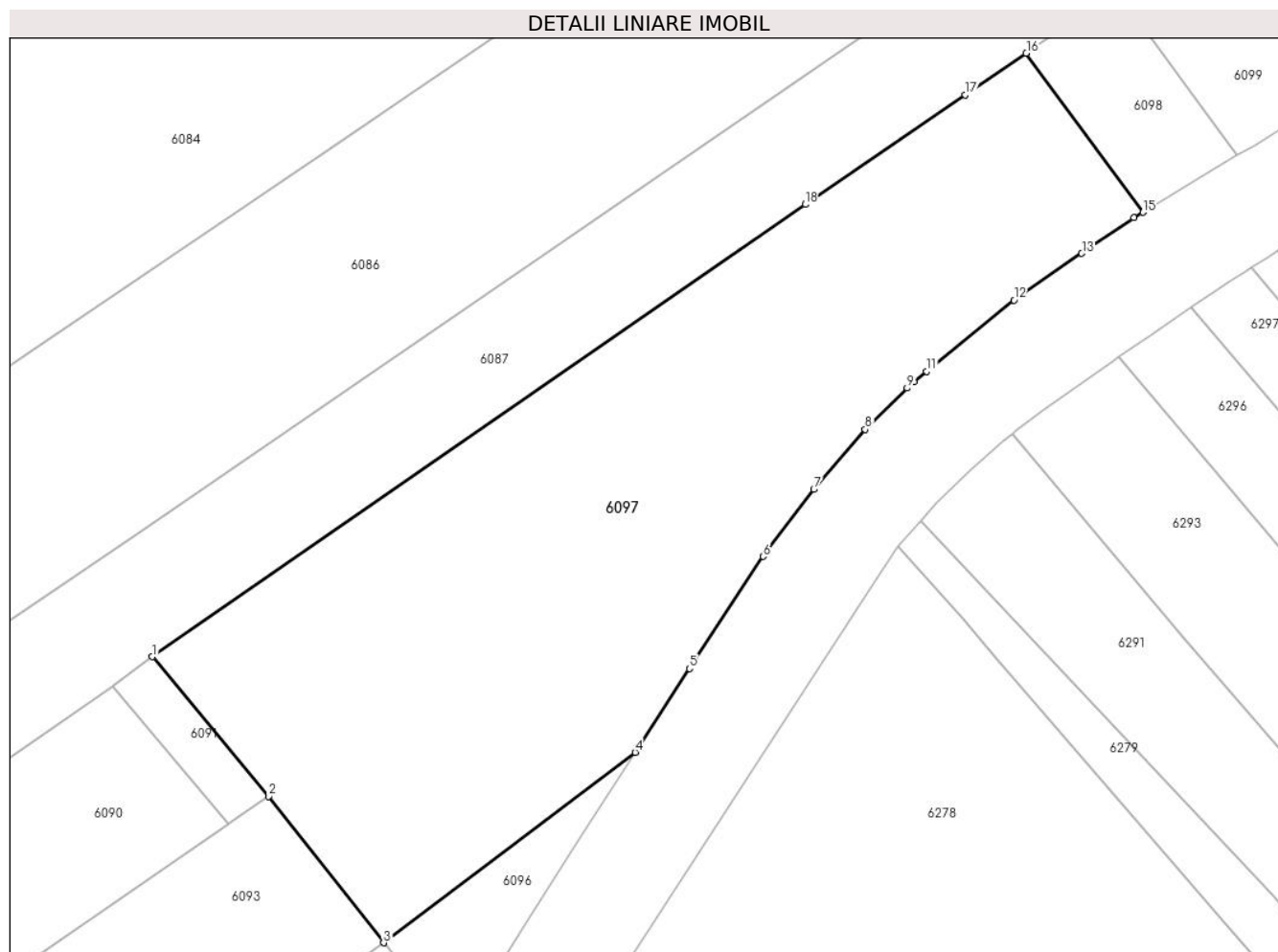
Inscrieri privind dezmembramintele dreptului de proprietate, drepturi reale de garanție și sarcini	Referințe
NU SUNT	

Anexa Nr. 1 La Partea I

Teren

Nr cadastral	Suprafața (mp)*	Observații / Referințe
	2.100	

* Suprafața este determinată în planul de proiecție Stereo 70.



Date referitoare la teren

Crt	Categorie folosință	Intravilan	Suprafața (mp)	Tarla	Parcelă	Nr. topo	Observații / Referințe
1	arabil	DA	2.100	39	402	-	

Lungime Segmente

1) Valorile lungimilor segmentelor sunt obținute din proiecție în plan.

Punct început	X / Y	Punct sfârșit	X / Y	Lungime segment (** (m)
1	585.157,202 713.134,111	2	585.167,018 713.122,303	15.355
2	585.167,018 713.122,303	3	585.176,766 713.109,912	15.766
3	585.176,766 713.109,912	4	585.198,052 713.126,024	26.696
4	585.198,052 713.126,024	5	585.202,677 713.133,1	8.453
5	585.202,677 713.133,1	6	585.208,904 713.142,598	11.357

Punct început	X / Y	Punct sfârșit	X / Y	Lungime segment (** (m)
6	585.208,904 713.142,598	7	585.213,187 713.148,263	7.102
7	585.213,187 713.148,263	8	585.217,544 713.153,333	6.685
8	585.217,544 713.153,333	9	585.221,078 713.156,835	4.975
9	585.221,078 713.156,835	10	585.221,641 713.157,347	0.761
10	585.221,641 713.157,347	11	585.222,741 713.158,246	1.421
11	585.222,741 713.158,246	12	585.230,124 713.164,282	9.536
12	585.230,124 713.164,282	13	585.235,874 713.168,222	6.97
13	585.235,874 713.168,222	14	585.240,288 713.171,247	5.351
14	585.240,288 713.171,247	15	585.241,043 713.171,702	0.882
15	585.241,043 713.171,702	16	585.231,178 713.185,162	16.688
16	585.231,178 713.185,162	17	585.226,015 713.181,639	6.25
17	585.226,015 713.181,639	18	585.212,463 713.172,372	16.417
18	585.212,463 713.172,372	1	585.157,202 713.134,111	67.214

** Lungimile segmentelor sunt determinate în planul de proiecție Stereo 70 și sunt rotunjite la 1 milimetru.

*** Distanța dintre puncte este formată din segmente cumulate ce sunt mai mici decât valoarea 1 milimetru.

**DATE DESPRE IMOBILUL NR. 6098**

Oficiul de Cadastru și Publicitate Imobiliară SUCEAVA
Biroul de Cadastru și Publicitate Imobiliară Radauti

A. Partea I. Descrierea imobilului

TEREN Intravilan

Adresa: Loc. Gramești, Jud. Suceava

Nr. Crt	Nr cadastral Nr. topografic	Suprafața* (mp)	Observații / Referințe
A1		157	Sector cadastral:15 Teren neimprejmuit;

B. Partea II. Proprietari și acte

Inscrieri privitoare la dreptul de proprietate și alte drepturi reale		Referințe
/		
Act Normativ nr. 7, din 13/03/1996 emis de PARLAMENTUL ROMANIEI (art. 13);		
B1	Inscrierea posesiei, drept de PROPRIETATE, dobândit prin Lege, cota actuala 1/1 1) NEIDENTIFICAT NEIDENTIFICAT	A1
B2	Se notează mențiunea de proprietar neidentificat.	A1

C. Partea III. SARCINI .

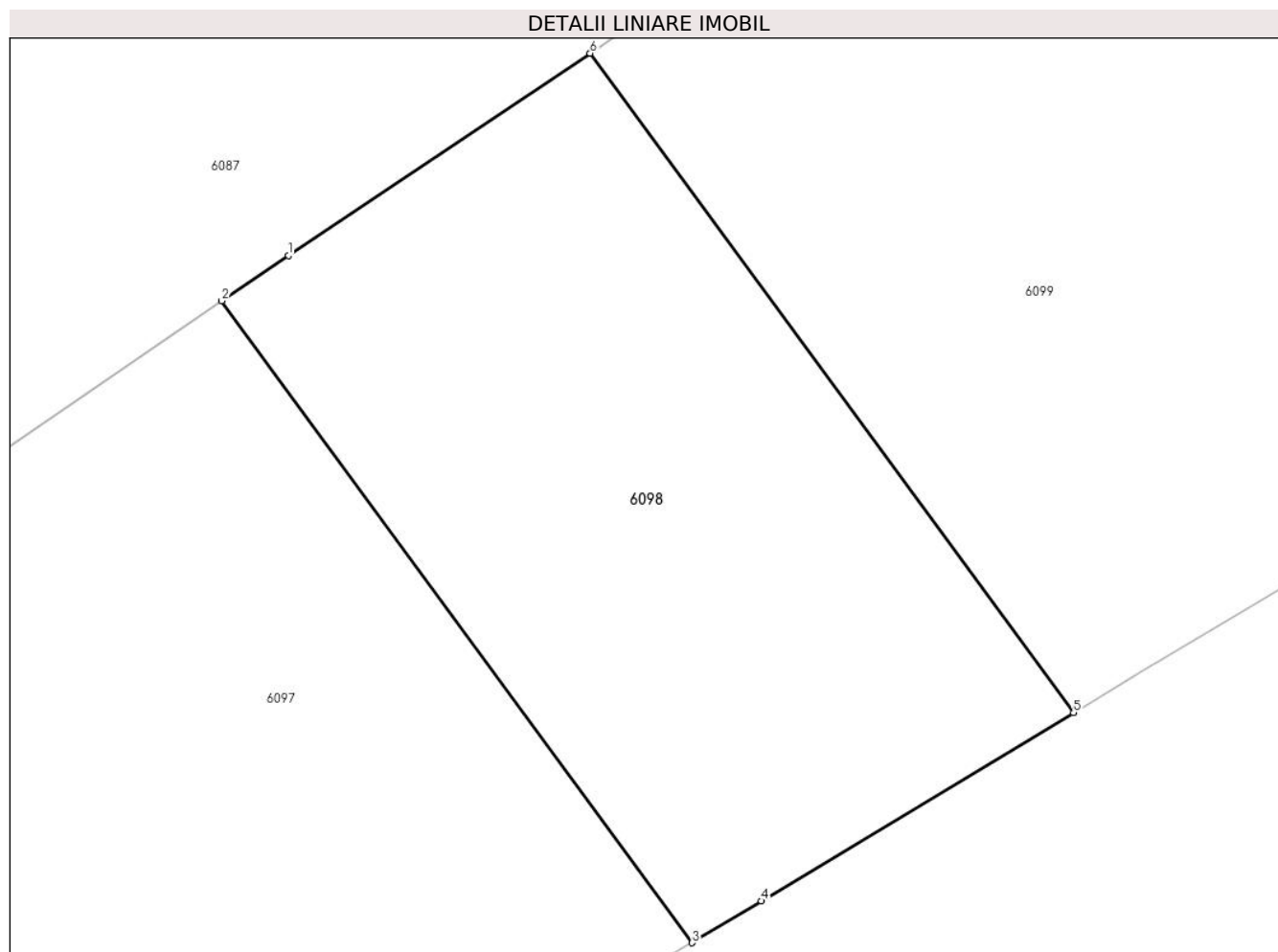
Inscrieri privind dezmembramintele dreptului de proprietate, drepturi reale de garanție și sarcini	Referințe
NU SUNT	

Anexa Nr. 1 La Partea I

Teren

Nr cadastral	Suprafața (mp)*	Observații / Referințe
	157	

* Suprafața este determinată în planul de proiecție Stereo 70.



Date referitoare la teren

Crt	Categorie folosință	Intra vilan	Suprafața (mp)	Tarla	Parcelă	Nr. topo	Observații / Referințe
1	arabil	DA	157	39	386	-	

Lungime Segmente

1) Valorile lungimilor segmentelor sunt obținute din proiecție în plan.

Punct început	X / Y	Punct sfârșit	X / Y	Lungime segment (** (m)
1	585.232,574 713.186,114	2	585.231,178 713.185,162	1.69
2	585.231,178 713.185,162	3	585.241,043 713.171,702	16.688
3	585.241,043 713.171,702	4	585.242,496 713.172,578	1.697
4	585.242,496 713.172,578	5	585.249,046 713.176,526	7.648
5	585.249,046 713.176,526	6	585.238,904 713.190,351	17.146

Punct început	X / Y	Punct sfârșit	X / Y	Lungime segment (** (m)
6	585.238,904 713.190,351	1	585.232,574 713.186,114	7.617

** Lungimile segmentelor sunt determinate în planul de proiecție Stereo 70 și sunt rotunjite la 1 milimetru.

*** Distanța dintre puncte este formată din segmente cumulate ce sunt mai mici decât valoarea 1 milimetru.

**DATE DESPRE IMOBILUL NR. 6099**

Oficiul de Cadastru și Publicitate Imobiliară SUCEAVA
Biroul de Cadastru și Publicitate Imobiliară Radauti

A. Partea I. Descrierea imobilului

TEREN Intravilan

Adresa: Loc. Gramesti, Jud. Suceava

Nr. Crt	Nr cadastral Nr. topografic	Suprafața* (mp)	Observații / Referințe
A1		Din acte: 4.000 Masurata: 300	Sector cadastral:15 Teren neimprejmuit; Diferența de suprafață se regăsește la ID 6300.

B. Partea II. Proprietari și acte

Inscrieri privitoare la dreptul de proprietate și alte drepturi reale		Referințe
/		
Act Administrativ nr. 704, din 18/10/1994 emis de CJSDPAT SUCEAVA;		
B1	Intabulare, drept de PROPRIETATE, dobandit prin Reconstituire, cota actuala 1/1 1) APALAGHIE HARALAMBIE, Lipsă CNP proprietar.	A1

C. Partea III. SARCINI .

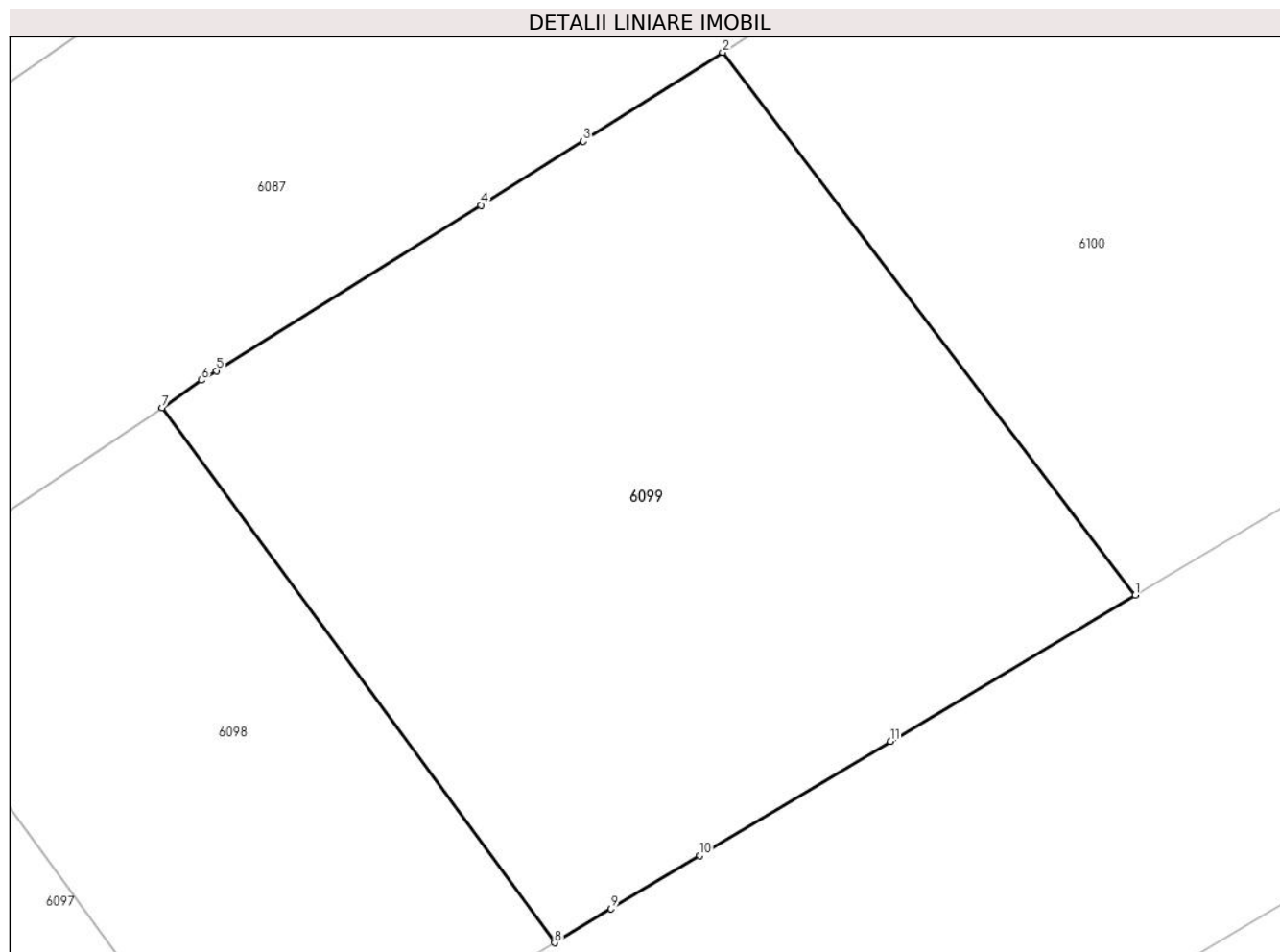
Inscrieri privind dezmembramintele dreptului de proprietate, drepturi reale de garanție și sarcini	Referințe
NU SUNT	

Anexa Nr. 1 La Partea I

Teren

Nr cadastral	Suprafața (mp)*	Observații / Referințe
	Din acte: 4.000 Masurata: 300	Diferența de suprafață se regăsește la ID 6300.

* Suprafața este determinată în planul de proiecție Stereo 70.



Date referitoare la teren

Crt	Categorie folosință	Intra vilan	Suprafața (mp)	Tarla	Parcelă	Nr. topo	Observații / Referințe
1	arabil	DA	300	39	386	-	

Lungime Segmente

1) Valorile lungimilor segmentelor sunt obținute din proiecție în plan.

Punct început	X / Y	Punct sfârșit	X / Y	Lungime segment (** (m)
1	585.264,055 713.185,514	2	585.253,393 713.199,532	17.612
2	585.253,393 713.199,532	3	585.249,791 713.197,238	4.27
3	585.249,791 713.197,238	4	585.247,147 713.195,584	3.119
4	585.247,147 713.195,584	5	585.240,308 713.191,305	8.067
5	585.240,308 713.191,305	6	585.239,92 713.191,062	0.458

Punct început	X / Y	Punct sfârșit	X / Y	Lungime segment (** (m)
6	585.239,92 713.191,062	7	585.238,904 713.190,351	1.24
7	585.238,904 713.190,351	8	585.249,046 713.176,526	17.146
8	585.249,046 713.176,526	9	585.250,505 713.177,406	1.704
9	585.250,505 713.177,406	10	585.252,793 713.178,785	2.671
10	585.252,793 713.178,785	11	585.257,724 713.181,731	5.744
11	585.257,724 713.181,731	1	585.264,055 713.185,514	7.375

** Lungimile segmentelor sunt determinate în planul de proiecție Stereo 70 și sunt rotunjite la 1 milimetru.

*** Distanța dintre puncte este formată din segmente cumulate ce sunt mai mici decât valoarea 1 milimetru.

**DATE DESPRE IMOBILUL NR. 6100**

Oficiul de Cadastru și Publicitate Imobiliară SUCEAVA
Biroul de Cadastru și Publicitate Imobiliară Radauti

A. Partea I. Descrierea imobilului

TEREN Intravilan

Adresa: Loc. Gramesti, Jud. Suceava

Nr. Crt	Nr cadastral Nr. topografic	Suprafața* (mp)	Observații / Referințe
A1		Din acte: 5.400 Masurata: 312	Sector cadastral:15 Teren neimprejmuit; Diferența de suprafață se regăsește la ID 6301.

B. Partea II. Proprietari și acte

Inscrieri privitoare la dreptul de proprietate și alte drepturi reale		Referințe
/		
Act Administrativ nr. 533, din 25/03/1994 emis de CJSDPAT SUCEAVA;		
B1	Intabulare, drept de PROPRIETATE, dobandit prin Reconstituire, cota actuala 1/1 1) BORDIANU DAN , Lipsă CNP proprietar.	A1

C. Partea III. SARCINI .

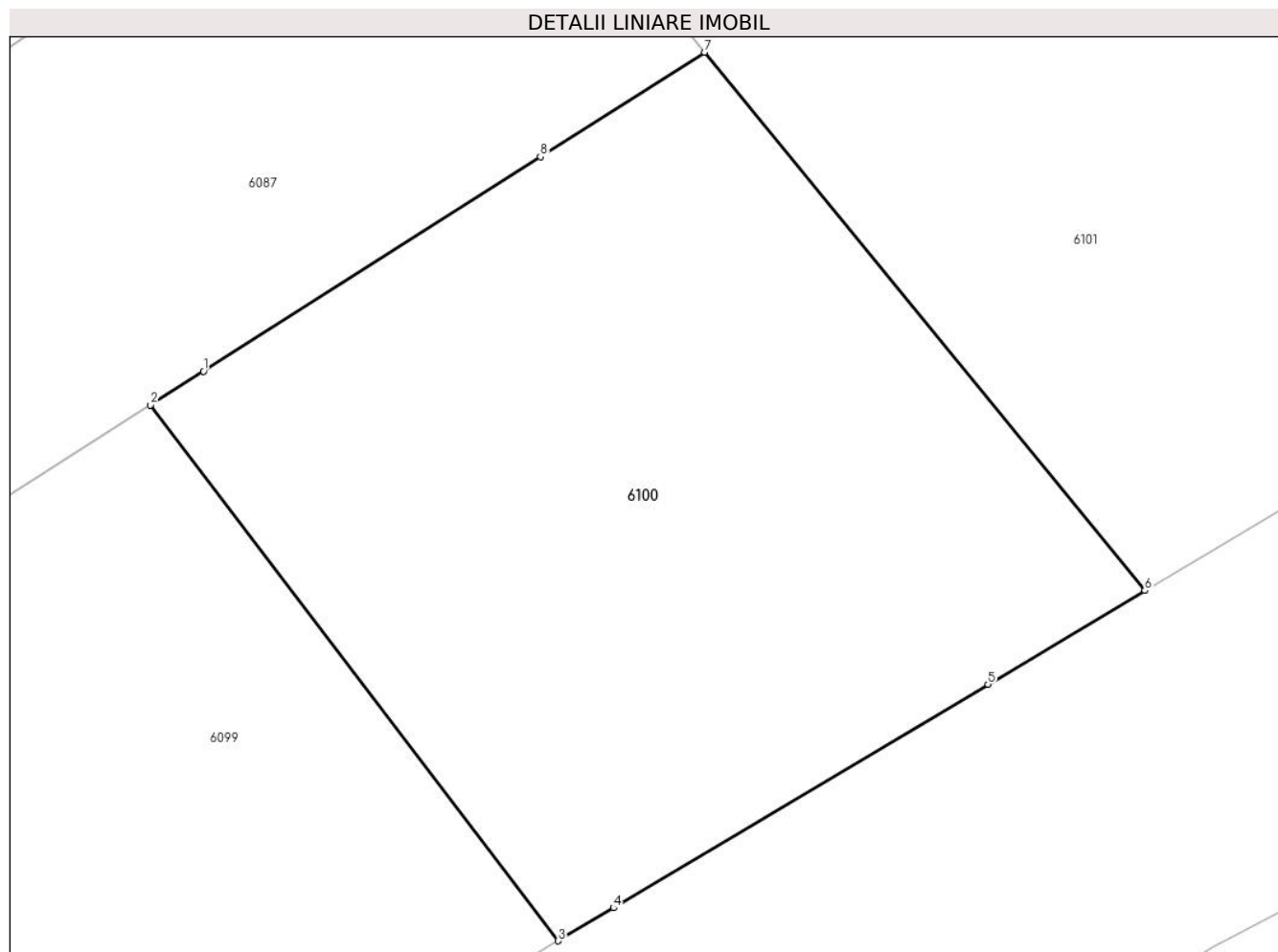
Inscrieri privind dezmembramintele dreptului de proprietate, drepturi reale de garanție și sarcini	Referințe
NU SUNT	

Anexa Nr. 1 La Partea I

Teren

Nr cadastral	Suprafața (mp)*	Observații / Referințe
	Din acte: 5.400 Masurata: 312	Diferența de suprafață se regăsește la ID 6301.

* Suprafața este determinată în planul de proiecție Stereo 70.



Date referitoare la teren

Crt	Categorie folosință	Intra vilan	Suprafața (mp)	Tarla	Parcelă	Nr. topo	Observații / Referințe
1	arabil	DA	312	39	386	-	

Lungime Segmente

1) Valorile lungimilor segmentelor sunt obținute din proiecție în plan.

Punct început	X / Y	Punct sfârșit	X / Y	Lungime segment (** (m)
1	585.254,78 713.200,415	2	585.253,393 713.199,532	1.644
2	585.253,393 713.199,532	3	585.264,055 713.185,514	17.612
3	585.264,055 713.185,514	4	585.265,499 713.186,377	1.682
4	585.265,499 713.186,377	5	585.275,294 713.192,229	11.41
5	585.275,294 713.192,229	6	585.279,398 713.194,681	4.781

Punct început	X / Y	Punct sfârșit	X / Y	Lungime segment (** (m)
6	585.279,398 713.194,681	7	585.267,885 713.208,761	18.188
7	585.267,885 713.208,761	8	585.263,592 713.206,027	5.09
8	585.263,592 713.206,027	1	585.254,78 713.200,415	10.447

** Lungimile segmentelor sunt determinate în planul de proiecție Stereo 70 și sunt rotunjite la 1 milimetru.

*** Distanța dintre puncte este formată din segmente cumulate ce sunt mai mici decât valoarea 1 milimetru.

**DATE DESPRE IMOBILUL NR. 6101**

Oficiul de Cadastru și Publicitate Imobiliară SUCEAVA
Biroul de Cadastru și Publicitate Imobiliară Radauti

A. Partea I. Descrierea imobilului

TEREN Intravilan

Adresa: Loc. Gramești, Jud. Suceava

Nr. Crt	Nr cadastral Nr. topografic	Suprafața* (mp)	Observații / Referințe
A1	35301	500	Sector cadastral:15 Teren neimprejmuit;

B. Partea II. Proprietari și acte

Inscrieri privitoare la dreptul de proprietate și alte drepturi reale	Referințe
59875 / 17/12/2021	
Act Administrativ nr. TP nr. 1517, din 13/08/2001 emis de COMISIA JUDETEANA SUCEAVA;	
B2	A1
Intabulare, drept de PROPRIETATEcu titlu de reconstituire drept de proprietate, dobandit prin Lege, cota actuala 1/1 1) MANOLESEI EUSTINA , Lipsă CNP proprietar.	
7470 / 23/02/2022	
Act Notarial nr. 1084, din 22/02/2022 emis de COVARIUC IOAN;	
B4	A1
se noteaza posesia ca bun comun in dev. cu titlu de cumparare 1) BANILIEVICI IULIAN 2) BANILIEVICI CAMELIA-SABINA	

C. Partea III. SARCINI .

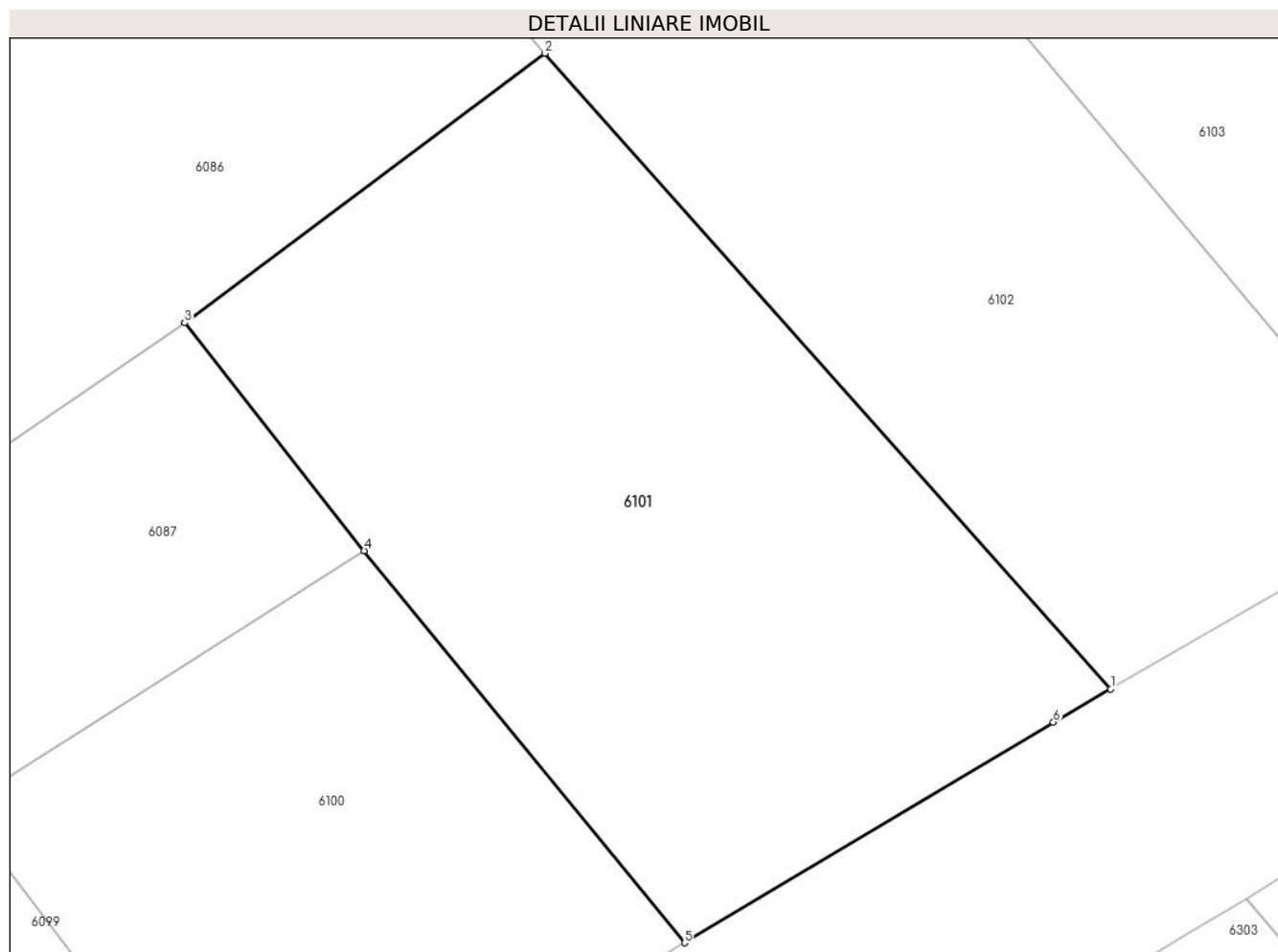
Inscrieri privind dezmembramintele dreptului de proprietate, drepturi reale de garanție și sarcini	Referințe
NU SUNT	

Anexa Nr. 1 La Partea I

Teren

Nr cadastral	Suprafața (mp)*	Observații / Referințe
35301	500	

* Suprafața este determinată în planul de proiecție Stereo 70.



Date referitoare la teren

Crt	Categorie folosință	Intra vilan	Suprafața (mp)	Tarla	Parcelă	Nr. topo	Observații / Referințe
1	arabil	DA	500	39	386	-	

Lungime Segmente

1) Valorile lungimilor segmentelor sunt obținute din proiecție în plan.

Punct început	X / Y	Punct sfârșit	X / Y	Lungime segment (** (m)
1	585.294,711 713.203,799	2	585.274,383 713.226,624	30.565
2	585.274,383 713.226,624	3	585.261,432 713.216,948	16.166
3	585.261,432 713.216,948	4	585.267,885 713.208,761	10.424
4	585.267,885 713.208,761	5	585.279,398 713.194,681	18.188
5	585.279,398 713.194,681	6	585.292,654 713.202,601	15.442

Punct început	X / Y	Punct sfârșit	X / Y	Lungime segment (** (m)
6	585.292,654 713.202,601	1	585.294,711 713.203,799	2.38

** Lungimile segmentelor sunt determinate în planul de proiecție Stereo 70 și sunt rotunjite la 1 milimetru.

*** Distanța dintre puncte este formată din segmente cumulate ce sunt mai mici decât valoarea 1 milimetru.

**DATE DESPRE IMOBILUL NR. 6102**

Oficiul de Cadastru și Publicitate Imobiliară SUCEAVA
Biroul de Cadastru și Publicitate Imobiliară Radauti

A. Partea I. Descrierea imobilului

TEREN Necunoscut

Adresa: Loc. Gramești, Jud. Suceava

Nr. Crt	Nr cadastral Nr. topografic	Suprafața* (mp)	Observații / Referințe
A1		650	Sector cadastral:15 Teren neimprejmuit;

B. Partea II. Proprietari și acte

Inscrieri privitoare la dreptul de proprietate și alte drepturi reale		Referințe
/		
Act Normativ nr. 7, din 13/03/1996 emis de PARLAMENTUL ROMANIEI (art. 13);		
B1	Inscrierea posesiei, drept de PROPRIETATE, dobândit prin Lege, cota actuala 1/1 1) NEIDENTIFICAT NEIDENTIFICAT	A1
B2	Se notează mențiunea de proprietar neidentificat.	A1

C. Partea III. SARCINI .

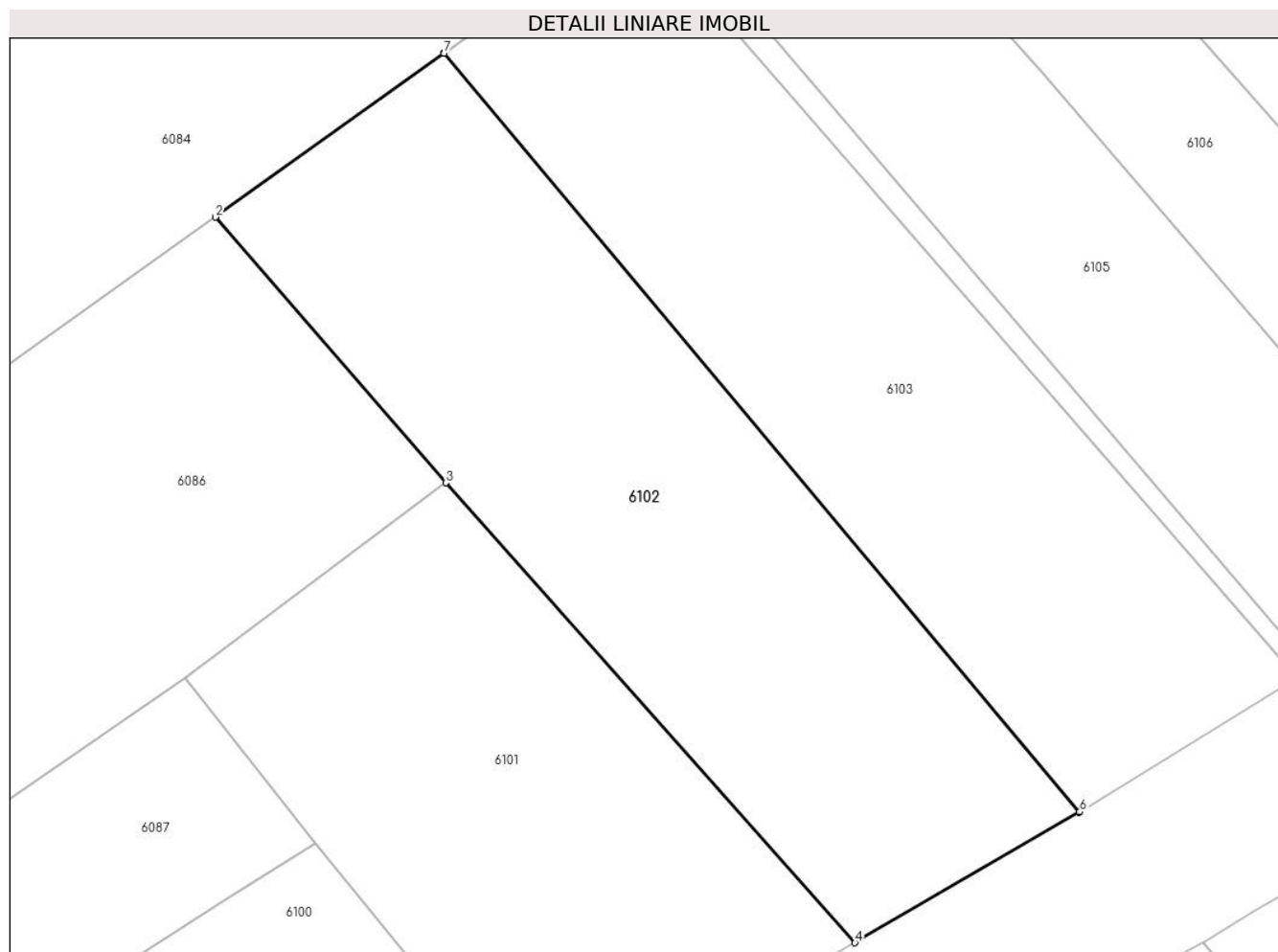
Inscrieri privind dezmembramintele dreptului de proprietate, drepturi reale de garanție și sarcini	Referințe
NU SUNT	

Anexa Nr. 1 La Partea I

Teren

Nr cadastral	Suprafața (mp)*	Observații / Referințe
	650	

* Suprafața este determinată în planul de proiecție Stereo 70.



Date referitoare la teren

Crt	Categorie folosință	Intravilan	Suprafața (mp)	Tarla	Parcelă	Nr. topo	Observații / Referințe
1	arabil	DA	637	39	386	-	
2	arabil	NU	13	39	386	-	

Lungime Segmente

1) Valorile lungimilor segmentelor sunt obținute din proiecție în plan.

Punct început	X / Y	Punct sfârșit	X / Y	Lungime segment (** (m)
1	585.274,283 713.247,935	2	585.262,951 713.239,812	13.943
2	585.262,951 713.239,812	3	585.274,383 713.226,624	17.453
3	585.274,383 713.226,624	4	585.294,711 713.203,799	30.565
4	585.294,711 713.203,799	5	585.305,858 713.210,287	12.898

Punct început	X / Y	Punct sfârșit	X / Y	Lungime segment (** (m)
5	585.305,858 713.210,287	6	585.305,877 713.210,299	0.022
6	585.305,877 713.210,299	7	585.274,301 713.247,949	49.138
7	585.274,301 713.247,949	1	585.274,283 713.247,935	0.023

** Lungimile segmentelor sunt determinate în planul de proiecție Stereo 70 și sunt rotunjite la 1 milimetru.

*** Distanța dintre puncte este formată din segmente cumulate ce sunt mai mici decât valoarea 1 milimetru.

**DATE DESPRE IMOBILUL NR. 6103**

Oficiul de Cadastru și Publicitate Imobiliară SUCEAVA
Biroul de Cadastru și Publicitate Imobiliară Radauti

A. Partea I. Descrierea imobilului

TEREN Necunoscut

Adresa: Loc. Gramești, Jud. Suceava

Nr. Crt	Nr cadastral Nr. topografic	Suprafața* (mp)	Observații / Referințe
A1	34015	Din acte: 6.600 Masurata: 600	Sector cadastral:15 Teren neimprejmuit;

B. Partea II. Proprietari și acte

Inscrieri privitoare la dreptul de proprietate și alte drepturi reale		Referințe
49975 / 11/12/2020		
Act Notarial nr. 2886, din 11/12/2020 emis de MANDICI ALEXANDRU;		
B4	Intabulare, drept de PROPRIETATE bun propriu cu titlu de cumparare, dobandit prin Conventie, cota actuala 1/1 1) UNGUREANU ALEXANDRA-ROXANA	A1

C. Partea III. SARCINI .

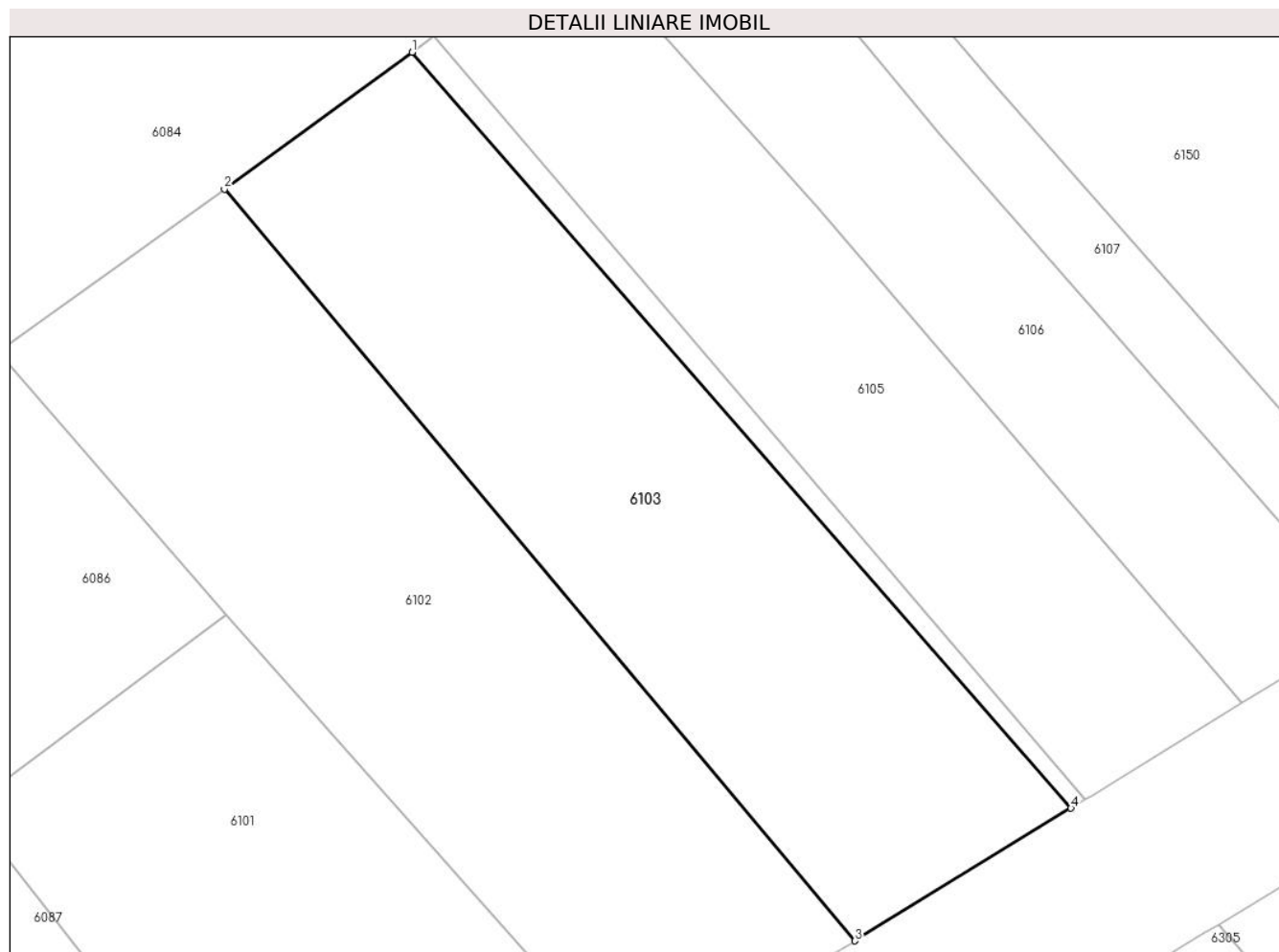
Inscrieri privind dezmembramintele dreptului de proprietate, drepturi reale de garanție și sarcini	Referințe
NU SUNT	

Anexa Nr. 1 La Partea I

Teren

Nr cadastral	Suprafața (mp)*	Observații / Referințe
34015	Din acte: 6.600 Masurata: 600	

* Suprafața este determinată în planul de proiecție Stereo 70.



Date referitoare la teren

Crt	Categorie folosință	Intravilan	Suprafața (mp)	Tarla	Parcelă	Nr. topo	Observații / Referințe
1	arabil	DA	596	39	386	-	
2	arabil	NU	4	39	386	-	

Lungime Segmente

1) Valorile lungimilor segmentelor sunt obținute din proiecție în plan.

Punct început	X / Y	Punct sfârșit	X / Y	Lungime segment (** (m)
1	585.283,706 713.254,815	2	585.274,301 713.247,949	11.645
2	585.274,301 713.247,949	3	585.305,877 713.210,299	49.138
3	585.305,877 713.210,299	4	585.316,699 713.216,943	12.699
4	585.316,699 713.216,943	1	585.283,706 713.254,815	50.228

**** Lungimile segmentelor sunt determinate în planul de proiecție Stereo 70 și sunt rotunjite la 1 milimetru.**

***** Distanța dintre puncte este formată din segmente cumulate ce sunt mai mici decât valoarea 1 milimetru.**

**DATE DESPRE IMOBILUL NR. 6104**

Oficiul de Cadastru și Publicitate Imobiliară SUCEAVA
Biroul de Cadastru și Publicitate Imobiliară Radauti

A. Partea I. Descrierea imobilului

TEREN Intravilan

Adresa: Loc. Gramești, Jud. Suceava

Nr. Crt	Nr cadastral Nr. topografic	Suprafața* (mp)	Observații / Referințe
A1		54	Sector cadastral:15 Teren neimprejmuit;

B. Partea II. Proprietari și acte

Inscrieri privitoare la dreptul de proprietate și alte drepturi reale		Referințe
/		
Act Normativ nr. 7, din 13/03/1996 emis de PARLAMENTUL ROMANIEI (art. 13);		
B1	Inscrierea posesiei, drept de PROPRIETATE, dobândit prin Lege, cota actuala 1/1 1) NEIDENTIFICAT NEIDENTIFICAT	A1
B2	Se notează mențiunea de proprietar neidentificat.	A1

C. Partea III. SARCINI .

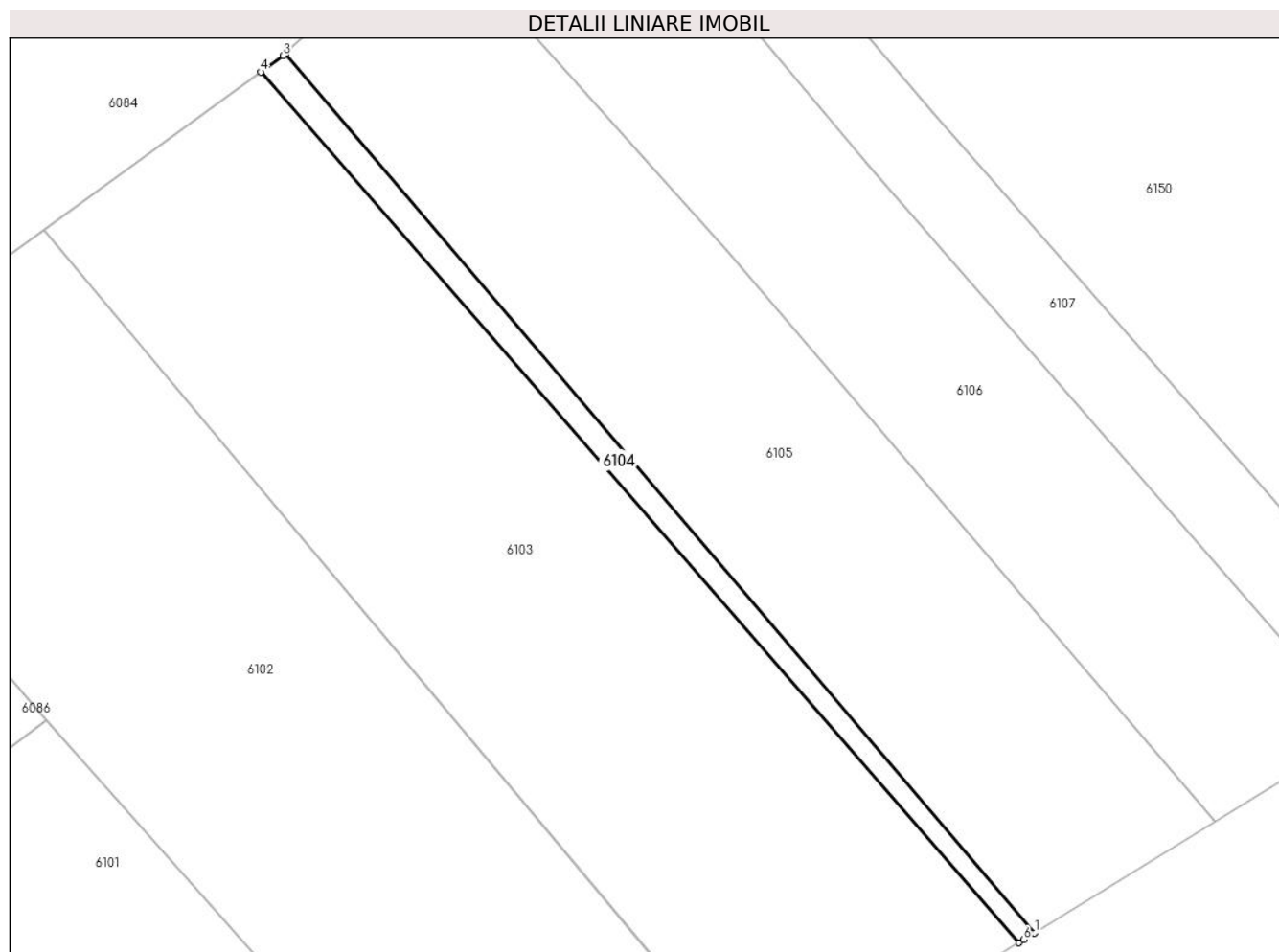
Inscrieri privind dezmembramintele dreptului de proprietate, drepturi reale de garanție și sarcini	Referințe
NU SUNT	

Anexa Nr. 1 La Partea I

Teren

Nr cadastral	Suprafața (mp)*	Observații / Referințe
	54	

* Suprafața este determinată în planul de proiecție Stereo 70.



Date referitoare la teren

Crt	Categorie folosință	Intra vilan	Suprafața (mp)	Tarla	Parcelă	Nr. topo	Observații / Referințe
1	arabil	DA	54	-	-	-	

Lungime Segmente

1) Valorile lungimilor segmentelor sunt obținute din proiecție în plan.

Punct început	X / Y	Punct sfârșit	X / Y	Lungime segment (** (m)
1	585.317,396 713.217,372	2	585.284,791 713.255,629	50.266
2	585.284,791 713.255,629	3	585.284,686 713.255,531	0.144
3	585.284,686 713.255,531	4	585.283,706 713.254,815	1.214
4	585.283,706 713.254,815	5	585.316,699 713.216,943	50.228
5	585.316,699 713.216,943	6	585.316,914 713.217,075	0.252

Punct început	X / Y	Punct sfârșit	X / Y	Lungime segment (** (m)
6	585.316,914 713.217,075	1	585.317,396 713.217,372	0.566

** Lungimile segmentelor sunt determinate în planul de proiecție Stereo 70 și sunt rotunjite la 1 milimetru.

*** Distanța dintre puncte este formată din segmente cumulate ce sunt mai mici decât valoarea 1 milimetru.

**DATE DESPRE IMOBILUL NR. 6105**

Oficiul de Cadastru și Publicitate Imobiliară SUCEAVA
Biroul de Cadastru și Publicitate Imobiliară Radauti

A. Partea I. Descrierea imobilului

TEREN Intravilan

Adresa: Loc. Gramesti, Jud. Suceava

Nr. Crt	Nr cadastral Nr. topografic	Suprafața* (mp)	Observații / Referințe
A1		460	Sector cadastral:15 Teren neimprejmuit;

B. Partea II. Proprietari și acte

Inscrieri privitoare la dreptul de proprietate și alte drepturi reale		Referințe
/		
Act Notarial nr. 8846, din 30/08/1994 emis de NOTARIATUL DE STAT LOCAL RĂDĂUȚI;		
B1	Intabulare, drept de PROPRIETATEcumpărare, dobandit prin Conventie, cota actuala 1/1	A1
1) CULTUL PENTICOSTAL BISERICA LUI DUMNEZEU APOSTOLICA, CIF:4431227		

C. Partea III. SARCINI .

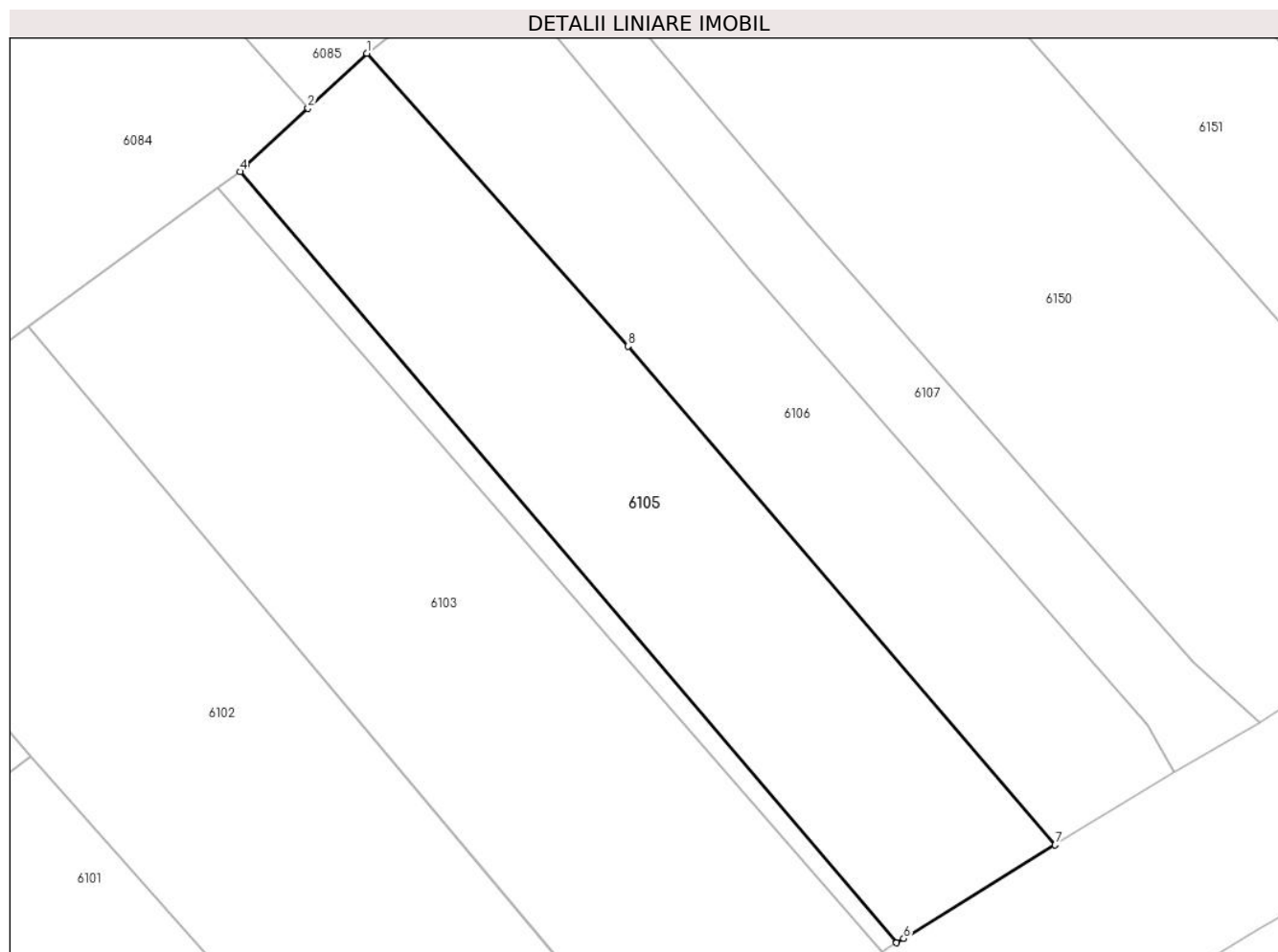
Inscrieri privind dezmembramintele dreptului de proprietate, drepturi reale de garanție și sarcini	Referințe
NU SUNT	

Anexa Nr. 1 La Partea I

Teren

Nr cadastral	Suprafața (mp)*	Observații / Referințe
	460	

* Suprafața este determinată în planul de proiecție Stereo 70.



Date referitoare la teren

Crt	Categorie folosință	Intra vilan	Suprafața (mp)	Tarla	Parcelă	Nr. topo	Observații / Referințe
1	arabil	DA	460	39	386	-	

Lungime Segmente

1) Valorile lungimilor segmentelor sunt obținute din proiecție în plan.

Punct început	X / Y	Punct sfârșit	X / Y	Lungime segment (** (m)
1	585.291,085 713.261,51	2	585.288,168 713.258,784	3.992
2	585.288,168 713.258,784	3	585.285,085 713.255,904	4.219
3	585.285,085 713.255,904	4	585.284,791 713.255,629	0.403
4	585.284,791 713.255,629	5	585.317,396 713.217,372	50.266
5	585.317,396 713.217,372	6	585.317,743 713.217,586	0.408

Punct început	X / Y	Punct sfârșit	X / Y	Lungime segment (** (m)
6	585.317,743 713.217,586	7	585.325,269 713.222,23	8.843
7	585.325,269 713.222,23	8	585.304,053 713.246,983	32.601
8	585.304,053 713.246,983	1	585.291,085 713.261,51	19.473

** Lungimile segmentelor sunt determinate în planul de proiecție Stereo 70 și sunt rotunjite la 1 milimetru.

*** Distanța dintre puncte este formată din segmente cumulate ce sunt mai mici decât valoarea 1 milimetru.

**DATE DESPRE IMOBILUL NR. 6106**

Oficiul de Cadastru și Publicitate Imobiliară SUCEAVA
Biroul de Cadastru și Publicitate Imobiliară Radauti

A. Partea I. Descrierea imobilului

TEREN Intravilan

Adresa: Loc. Gramești, Jud. Suceava

Nr. Crt	Nr cadastral Nr. topografic	Suprafața* (mp)	Observații / Referințe
A1		381	Sector cadastral:15 Teren neimprejmuit;

B. Partea II. Proprietari și acte

Inscrieri privitoare la dreptul de proprietate și alte drepturi reale		Referințe
/		
Act Normativ nr. 7, din 13/03/1996 emis de PARLAMENTUL ROMANIEI (art. 13);		
B1	Inscrierea posesiei, drept de PROPRIETATE, dobândit prin Lege, cota actuala 1/1 1) NEIDENTIFICAT NEIDENTIFICAT	A1
B2	Se notează mențiunea de proprietar neidentificat.	A1

C. Partea III. SARCINI .

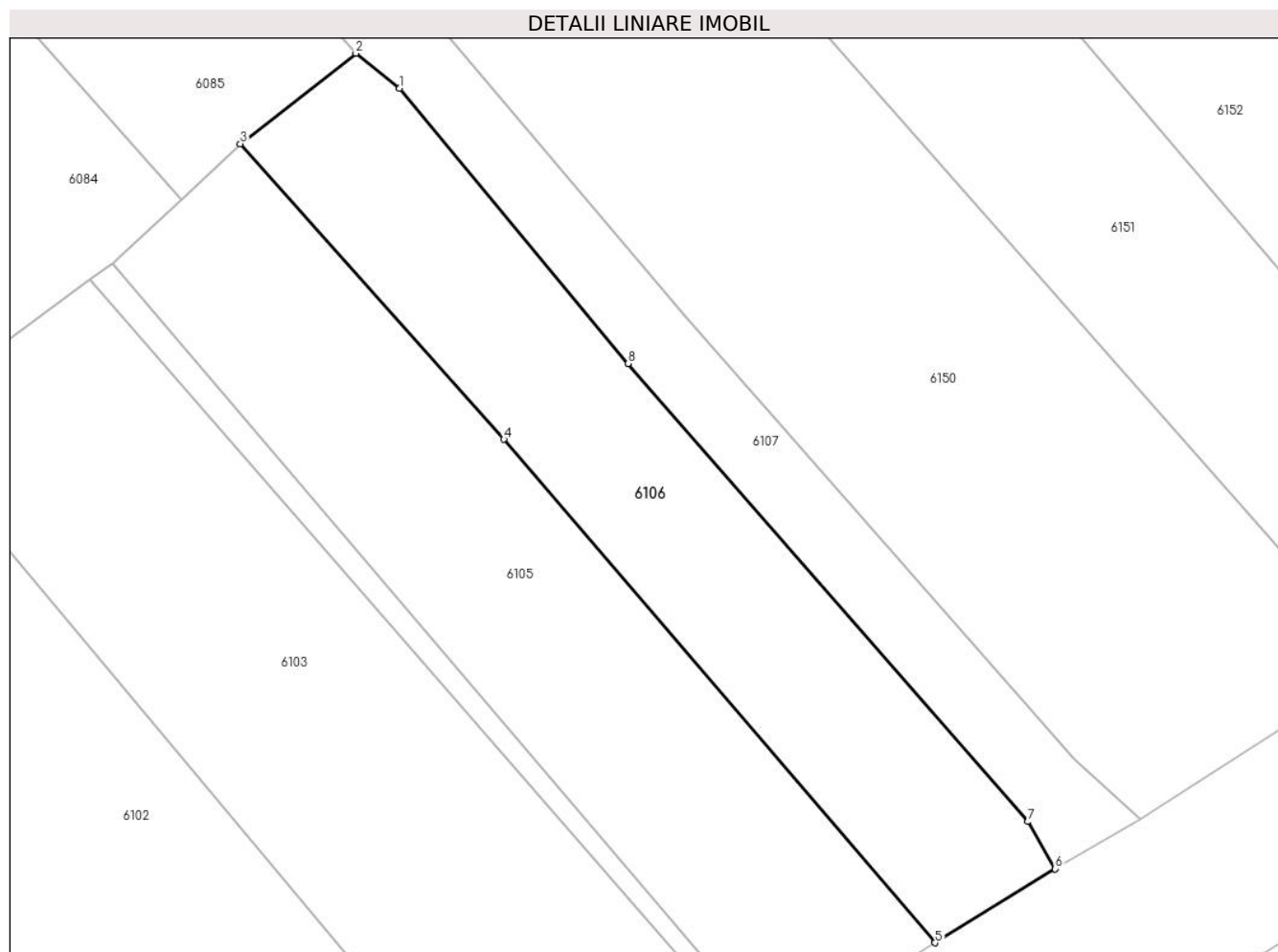
Inscrieri privind dezmembramintele dreptului de proprietate, drepturi reale de garanție și sarcini	Referințe
NU SUNT	

Anexa Nr. 1 La Partea I

Teren

Nr cadastral	Suprafața (mp)*	Observații / Referințe
	381	

* Suprafața este determinată în planul de proiecție Stereo 70.



Date referitoare la teren

Crt	Categorie folosință	Intravilan	Suprafața (mp)	Tarla	Parcelă	Nr. topo	Observații / Referințe
1	arabil	DA	381	39	386	-	

Lungime Segmente

1) Valorile lungimilor segmentelor sunt obținute din proiecție în plan.

Punct început	X / Y	Punct sfârșit	X / Y	Lungime segment (** (m)
1	585.298,914 713.264,239	2	585.296,773 713.265,962	2.748
2	585.296,773 713.265,962	3	585.291,085 713.261,51	7.223
3	585.291,085 713.261,51	4	585.304,053 713.246,983	19.473
4	585.304,053 713.246,983	5	585.325,269 713.222,23	32.601
5	585.325,269 713.222,23	6	585.331,168 713.225,869	6.931

Punct început	X / Y	Punct sfârșit	X / Y	Lungime segment (** (m)
6	585.331,168 713.225,869	7	585.329,834 713.228,189	2.676
7	585.329,834 713.228,189	8	585.310,168 713.250,706	29.896
8	585.310,168 713.250,706	1	585.298,914 713.264,239	17.601

** Lungimile segmentelor sunt determinate în planul de proiecție Stereo 70 și sunt rotunjite la 1 milimetru.

*** Distanța dintre puncte este formată din segmente cumulate ce sunt mai mici decât valoarea 1 milimetru.

**DATE DESPRE IMOBILUL NR. 6107**

Oficiul de Cadastru și Publicitate Imobiliară SUCEAVA
Biroul de Cadastru și Publicitate Imobiliară Radauti

A. Partea I. Descrierea imobilului

TEREN Necunoscut

Adresa: Loc. Gramești, Jud. Suceava

Nr. Crt	Nr cadastral Nr. topografic	Suprafața* (mp)	Observații / Referințe
A1		2.440	Sector cadastral:15 Teren neimprejmuit;

B. Partea II. Proprietari și acte

Inscrieri privitoare la dreptul de proprietate și alte drepturi reale		Referințe
/		
Act Normativ nr. 7, din 13/03/1996 emis de PARLAMENTUL ROMANIEI (art. 13);		
B1	Inscrierea posesiei, drept de PROPRIETATE, dobândit prin Lege, cota actuala 1/1 1) NEIDENTIFICAT NEIDENTIFICAT	A1
B2	Se notează mențiunea de proprietar neidentificat.	A1

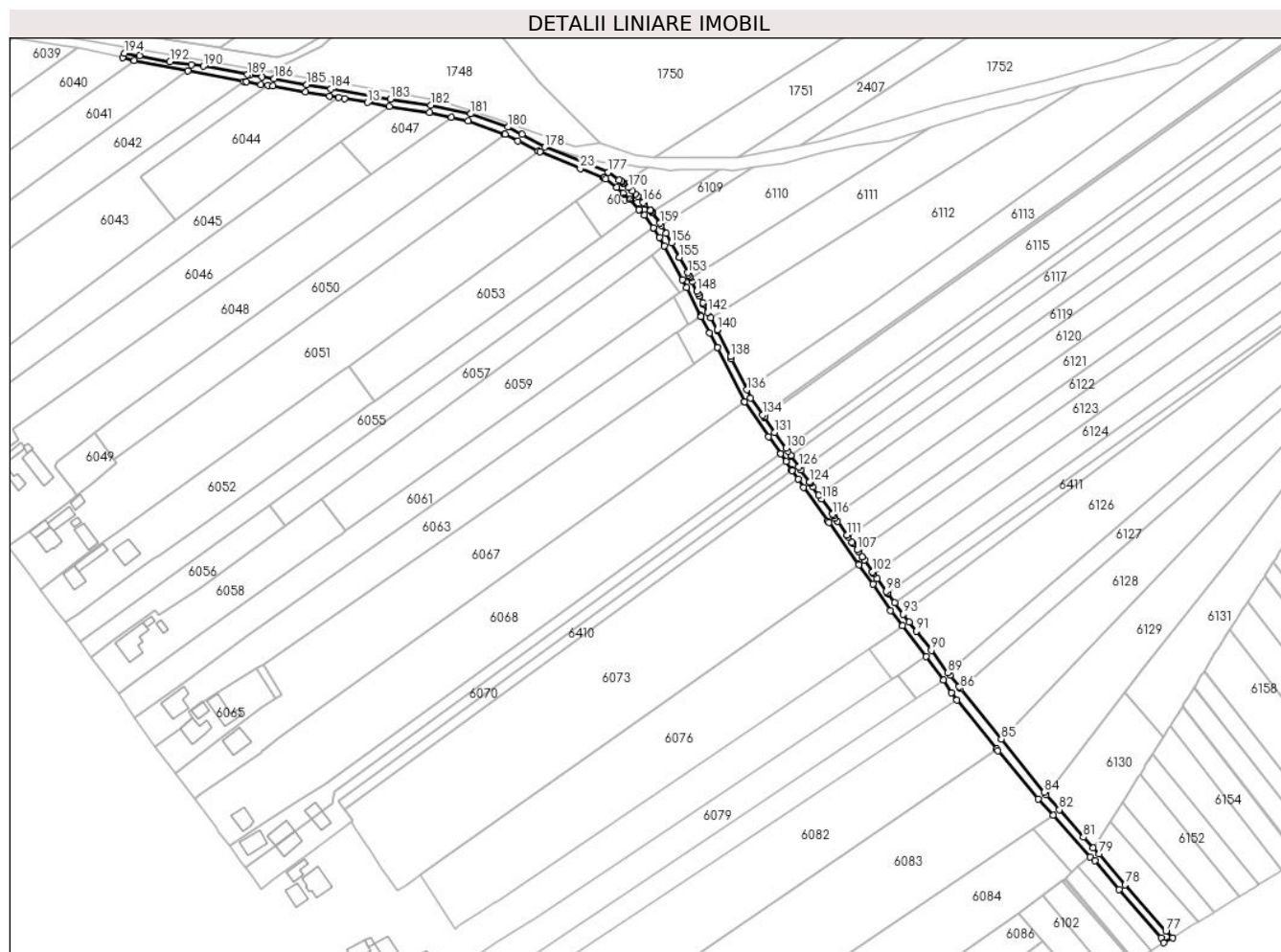
C. Partea III. SARCINI .

Inscrieri privind dezmembramintele dreptului de proprietate, drepturi reale de garanție și sarcini	Referințe
NU SUNT	

Teren

Nr cadastral	Suprafața (mp)*	Observații / Referințe
	2.440	

* Suprafața este determinată în planul de proiecție Stereo 70.



Date referitoare la teren

Crt	Categorie folosință	Intravilan	Suprafața (mp)	Tarla	Parcelă	Nr. topo	Observații / Referințe
1	drum	DA	197	39	386	-	
2	drum	NU	2.243	39	386	-	

Lungime Segmente

1) Valorile lungimilor segmentelor sunt obținute din proiecție în plan.

Punct început	X / Y	Punct sfârșit	X / Y	Lungime segment
1	584.844,053 713.639,554	2	584.849,607 713.638,324	5.689
4	584.900,873 713.628,439	5	584.901,968 713.628,244	1.112
7	584.912,074 713.626,658	8	584.914,407 713.626,388	2.349
10	584.940,969 713.621,572	11	584.945,272 713.620,953	4.347
13	584.958,656 713.618,665	14	584.968,889 713.616,788	10.404
2	584.849,607 713.638,324	3	584.874,671 713.633,407	25.542
5	584.901,968 713.628,244	6	584.908,818 713.627,035	6.956
8	584.914,407 713.626,388	9	584.929,673 713.623,605	15.518
11	584.945,272 713.620,953	12	584.947,832 713.620,584	2.586
14	584.968,889 713.616,788	15	584.987,618 713.613,95	18.943
3	584.874,671 713.633,407	4	584.900,873 713.628,439	26.669
6	584.908,818 713.627,035	7	584.912,074 713.626,658	3.278
9	584.929,673 713.623,605	10	584.940,969 713.621,572	11.477
12	584.947,832 713.620,584	13	584.958,656 713.618,665	10.993
15	584.987,618 713.613,95	16	584.997,803 713.611,756	10.419

Punct început	X / Y	Punct sfârșit	X / Y	Lungime segment	Punct început	X / Y	Punct sfârșit	X / Y	Lungime segment	Punct început	X / Y	Punct sfârșit	X / Y	Lungime segment
16	584.997,803 713.611,756	17	585.005,748 713.610,045	8.127	17	585.005,748 713.610,045	18	585.022,862 713.603,909	18.181	18	585.022,862 713.603,909	19	585.023,111 713.603,82	0.264
19	585.023,111 713.603,82	20	585.029,043 713.600,688	6.708	20	585.029,043 713.600,688	21	585.038,442 713.595,994	10.506	21	585.038,442 713.595,994	22	585.039,255 713.595,588	0.909
22	585.039,255 713.595,588	23	585.058,197 713.587,861	20.457	23	585.058,197 713.587,861	24	585.069,114 713.583,595	11.721	24	585.069,114 713.583,595	25	585.069,21 713.583,525	0.119
25	585.069,21 713.583,525	26	585.070,024 713.582,936	1.005	26	585.070,024 713.582,936	27	585.075,251 713.579,095	6.487	27	585.075,251 713.579,095	28	585.078,189 713.576,186	4.135
28	585.078,189 713.576,186	29	585.081,419 713.573,201	4.398	29	585.081,419 713.573,201	30	585.085,52 713.568,703	6.087	30	585.085,52 713.568,703	31	585.085,734 713.568,482	0.308
31	585.085,734 713.568,482	32	585.088,108 713.565,963	3.461	32	585.088,108 713.565,963	33	585.092,463 713.560,195	7.227	33	585.092,463 713.560,195	34	585.092,524 713.560,092	0.12
34	585.092,524 713.560,092	35	585.095,187 713.555,588	5.232	35	585.095,187 713.555,588	36	585.097,512 713.551,669	4.557	36	585.097,512 713.551,669	37	585.105,915 713.535,794	17.962
37	585.105,915 713.535,794	38	585.107,838 713.532,018	4.237	38	585.107,838 713.532,018	39	585.114,452 713.519,035	14.571	39	585.114,452 713.519,035	40	585.114,573 713.518,797	0.267
40	585.114,573 713.518,797	41	585.114,624 713.518,703	0.107	41	585.114,624 713.518,703	42	585.118,754 713.511,09	8.661	42	585.118,754 713.511,09	43	585.122,401 713.504,059	7.921
43	585.122,401 713.504,059	44	585.122,404 713.504,053	0.007	44	585.122,404 713.504,053	45	585.134,875 713.478,909	28.067	45	585.134,875 713.478,909	46	585.134,987 713.478,749	0.195
46	585.134,987 713.478,749	47	585.146,297 713.462,503	19.795	47	585.146,297 713.462,503	48	585.151,794 713.454,623	9.608	48	585.151,794 713.454,623	49	585.151,91 713.454,451	0.207
49	585.151,91 713.454,451	50	585.154,43 713.450,819	4.421	50	585.154,43 713.450,819	51	585.157,06 713.447,015	4.625	51	585.157,06 713.447,015	52	585.157,198 713.446,815	0.243
52	585.157,198 713.446,815	53	585.157,345 713.446,602	0.259	53	585.157,345 713.446,602	54	585.160,163 713.442,526	4.955	54	585.160,163 713.442,526	55	585.162,754 713.438,778	4.556
55	585.162,754 713.438,778	56	585.174,038 713.423,034	19.37	56	585.174,038 713.423,034	57	585.174,484 713.422,412	0.765	57	585.174,484 713.422,412	58	585.188,266 713.402,89	23.897
58	585.188,266 713.402,89	59	585.188,55 713.402,498	0.484	59	585.188,55 713.402,498	60	585.195,116 713.393,439	11.188	60	585.195,116 713.393,439	61	585.203,356 713.381,227	14.732
61	585.203,356 713.381,227	62	585.208,985 713.374,176	9.022	62	585.208,985 713.374,176	63	585.219,803 713.359,685	18.084	63	585.219,803 713.359,685	64	585.228,186 713.348,695	13.822
64	585.228,186 713.348,695	65	585.231,749 713.342,642	7.024	65	585.231,749 713.342,642	66	585.234,397 713.339,371	4.208	66	585.234,397 713.339,371	67	585.252,948 713.316,459	29.48
67	585.252,948 713.316,459	68	585.253,605 713.315,647	1.045	68	585.253,605 713.315,647	69	585.272,366 713.293,095	29.335	69	585.272,366 713.293,095	70	585.279,336 713.285,606	10.231
70	585.279,336 713.285,606	71	585.296,773 713.265,962	26.267	71	585.296,773 713.265,962	72	585.298,914 713.264,239	2.748	72	585.298,914 713.264,239	73	585.310,168 713.250,706	17.601
73	585.310,168 713.250,706	74	585.329,834 713.228,189	29.896	74	585.329,834 713.228,189	75	585.331,168 713.225,869	2.676	75	585.331,168 713.225,869	76	585.335,397 713.228,301	4.878
76	585.335,397 713.228,301	77	585.332,108 713.231,27	4.431	77	585.332,108 713.231,27	78	585.313,033 713.252,967	28.89	78	585.313,033 713.252,967	79	585.300,827 713.267,391	18.895
79	585.300,827 713.267,391	80	585.298,017 713.270,2	3.973	80	585.298,017 713.270,2	81	585.293,459 713.275,185	6.755	81	585.293,459 713.275,185	82	585.282,306 713.287,979	16.973
82	585.282,306 713.287,979	83	585.276,139 713.295,099	9.419	83	585.276,139 713.295,099	84	585.275,182 713.296,204	1.462	84	585.275,182 713.296,204	85	585.255,091 713.321,169	32.045
85	585.255,091 713.321,169	86	585.236,141 713.344,618	30.149	86	585.236,141 713.344,618	87	585.235,348 713.345,6	1.262	87	585.235,348 713.345,6	88	585.231,068 713.350,896	6.809
88	585.231,068 713.350,896	89	585.230,181 713.352,092	1.489	89	585.230,181 713.352,092	90	585.222,423 713.362,557	13.027	90	585.222,423 713.362,557	91	585.215,447 713.371,519	11.357
91	585.215,447 713.371,519	92	585.212,094 713.375,826	5.458	92	585.212,094 713.375,826	93	585.209,301 713.379,51	4.623	93	585.209,301 713.379,51	94	585.205,247 713.384,86	6.712
94	585.205,247 713.384,86	95	585.202,041 713.389,089	5.307	95	585.202,041 713.389,089	96	585.201,955 713.389,203	0.143	96	585.201,955 713.389,203	97	585.201,847 713.389,359	0.19
97	585.201,847 713.389,359	98	585.201,281 713.390,177	0.995	98	585.201,281 713.390,177	99	585.197,16 713.396,137	7.246	99	585.197,16 713.396,137	100	585.195,466 713.398,403	2.829
100	585.195,466 713.398,403	101	585.194,87 713.399,2	0.995	101	585.194,87 713.399,2	102	585.194,853 713.399,223	0.029	102	585.194,853 713.399,223	103	585.191,125 713.404,909	6.799
103	585.191,125 713.404,909	104	585.190,156 713.406,282	1.681	104	585.190,156 713.406,282	105	585.190,087 713.406,379	0.119	105	585.190,087 713.406,379	106	585.188,404 713.408,763	2.918
106	585.188,404 713.408,763	107	585.187,828 713.409,579	0.999	107	585.187,828 713.409,579	108	585.185,758 713.412,511	3.589	108	585.185,758 713.412,511	109	585.185,323 713.413,128	0.755
109	585.185,323 713.413,128	110	585.183,604 713.415,562	2.98	110	585.183,604 713.415,562	111	585.183,032 713.416,373	0.992	111	585.183,032 713.416,373	112	585.178,45 713.422,863	7.944
112	585.178,45 713.422,863	113	585.178,443 713.422,872	0.011	113	585.178,443 713.422,872	114	585.177,343 713.424,431	1.908	114	585.177,343 713.424,431	115	585.176,675 713.425,363	1.147

Punct început	X / Y	Punct sfârșit	X / Y	Lungime segment	Punct început	X / Y	Punct sfârșit	X / Y	Lungime segment	Punct început	X / Y	Punct sfârșit	X / Y	Lungime segment
115	585.176,675 713.425,363	116	585.176,096 713.426,17	0.993	116	585.176,096 713.426,17	117	585.171,03 713.433,239	8.697	117	585.171,03 713.433,239	118	585.170,999 713.433,283	0.054
118	585.170,999 713.433,283	119	585.169,67 713.435,137	2.281	119	585.169,67 713.435,137	120	585.166,942 713.438,944	4.684	120	585.166,942 713.438,944	121	585.165,732 713.440,631	2.076
121	585.165,732 713.440,631	122	585.165,616 713.440,793	0.199	122	585.165,616 713.440,793	123	585.165,583 713.440,841	0.058	123	585.165,583 713.440,841	124	585.165,351 713.441,177	0.408
124	585.165,351 713.441,177	125	585.161,365 713.446,942	7.009	125	585.161,365 713.446,942	126	585.160,358 713.448,399	1.771	126	585.160,358 713.448,399	127	585.156,829 713.453,504	6.206
127	585.156,829 713.453,504	128	585.156,748 713.453,621	0.142	128	585.156,748 713.453,621	129	585.155,361 713.455,627	2.439	129	585.155,361 713.455,627	130	585.154,36 713.457,063	1.75
130	585.154,36 713.457,063	131	585.149,168 713.464,504	9.073	131	585.149,168 713.464,504	132	585.144,327 713.471,458	8.473	132	585.144,327 713.471,458	133	585.144,209 713.471,628	0.207
133	585.144,209 713.471,628	134	585.143,572 713.472,542	1.114	134	585.143,572 713.472,542	135	585.137,948 713.480,621	9.844	135	585.137,948 713.480,621	136	585.136,108 713.484,326	4.137
136	585.136,108 713.484,326	137	585.128,917 713.498,913	16.26 3	137	585.128,917 713.498,913	138	585.128,453 713.499,854	1.049	138	585.128,453 713.499,854	139	585.122,422 713.512,087	13.63 9
139	585.122,422 713.512,087	140	585.122,217 713.512,465	0.43	140	585.122,217 713.512,465	141	585.119,146 713.518,128	6.442	141	585.119,146 713.518,128	142	585.117,847 713.520,521	2.723
142	585.117,847 713.520,521	143	585.115,946 713.524,253	4.188	143	585.115,946 713.524,253	144	585.115,495 713.525,139	0.994	144	585.115,495 713.525,139	145	585.114,005 713.528,065	3.284
145	585.114,005 713.528,065	146	585.113,987 713.528,098	0.038	146	585.113,987 713.528,098	147	585.113,316 713.529,409	1.473	147	585.113,316 713.529,409	148	585.112,775 713.530,465	1.187
148	585.112,775 713.530,465	149	585.110,44 713.535,023	5.121	149	585.110,44 713.535,023	150	585.109,637 713.536,591	1.762	150	585.109,637 713.536,591	151	585.109,319 713.537,211	0.697
151	585.109,319 713.537,211	152	585.108,888 713.538,052	0.945	152	585.108,888 713.538,052	153	585.108,354 713.539,095	1.172	153	585.108,354 713.539,095	154	585.104,624 713.546,143	7.974
154	585.104,624 713.546,143	155	585.104,578 713.546,229	0.098	155	585.104,578 713.546,229	156	585.100,919 713.553,141	7.821	156	585.100,919 713.553,141	157	585.098,374 713.557,468	5.02
157	585.098,374 713.557,468	158	585.096,199 713.561,146	4.273	158	585.096,199 713.561,146	159	585.095,547 713.562,248	1.28	159	585.095,547 713.562,248	160	585.091,763 713.567,263	6.282
160	585.091,763 713.567,263	161	585.091,754 713.567,274	0.014	161	585.091,754 713.567,274	162	585.091,171 713.568,047	0.968	162	585.091,171 713.568,047	163	585.091,055 713.568,201	0.193
163	585.091,055 713.568,201	164	585.090,939 713.568,325	0.17	164	585.090,939 713.568,325	165	585.088,253 713.571,197	3.932	165	585.088,253 713.571,197	166	585.087,493 713.572,031	1.128
166	585.087,493 713.572,031	167	585.085,063 713.574,696	3.607	167	585.085,063 713.574,696	168	585.084,046 713.575,811	1.509	168	585.084,046 713.575,811	169	585.082,47 713.577,268	2.146
169	585.082,47 713.577,268	170	585.080,747 713.578,86	2.346	170	585.080,747 713.578,86	171	585.078,469 713.580,904	3.061	171	585.078,469 713.580,904	172	585.078,453 713.580,919	0.022
172	585.078,453 713.580,919	173	585.078,271 713.581,082	0.244	173	585.078,271 713.581,082	174	585.077,714 713.581,582	0.748	174	585.077,714 713.581,582	175	585.077,346 713.581,834	0.446
175	585.077,346 713.581,834	176	585.076,433 713.582,458	1.106	176	585.076,433 713.582,458	177	585.071,218 713.586,024	6.318	177	585.071,218 713.586,024	178	585.041,573 713.597,814	31.90 3
178	585.041,573 713.597,814	179	585.030,898 713.603,676	12.17 9	179	585.030,898 713.603,676	180	585.024,292 713.607,115	7.448	180	585.024,292 713.607,115	181	585.006,929 713.613,34	18.44 5
181	585.006,929 713.613,34	182	584.988,249 713.617,394	19.11 5	182	584.988,249 713.617,394	183	584.969,414 713.620,249	19.05	183	584.969,414 713.620,249	184	584.941,589 713.625,017	28.23 1
184	584.941,589 713.625,017	185	584.930,297 713.627,049	11.47 3	185	584.930,297 713.627,049	186	584.914,923 713.629,852	15.62 7	186	584.914,923 713.629,852	187	584.909,22 713.630,512	5.741
187	584.909,22 713.630,512	188	584.903,598 713.631,472	5.703	188	584.903,598 713.631,472	189	584.902,51 713.631,657	1.104	189	584.902,51 713.631,657	190	584.881,819 713.635,599	21.06 3
190	584.881,819 713.635,599	191	584.876,182 713.636,314	5.682	191	584.876,182 713.636,314	192	584.866,25 713.637,744	10.03 4	192	584.866,25 713.637,744	193	584.851,959 713.640,489	14.55 2
193	584.851,959 713.640,489	194	584.844,868 713.641,682	7.191	194	584.844,868 713.641,682	195	584.844,053 713.639,554	2.279					

** Lungimile segmentelor sunt determinate în planul de proiecție Stereo 70 și sunt rotunjite la 1 milimetru.

*** Distanța dintre puncte este formată din segmente cumulate ce sunt mai mici decât valoarea 1 milimetru.

**DATE DESPRE IMOBILUL NR. 6108**

Oficiul de Cadastru și Publicitate Imobiliară SUCEAVA
Biroul de Cadastru și Publicitate Imobiliară Radauti

A. Partea I. Descrierea imobilului

TEREN Extravilan

Adresa: Jud. Suceava

Nr. Crt	Nr cadastral Nr. topografic	Suprafața* (mp)	Observații / Referințe
A1		Din acte: 5.000 Masurata: 456	Sector cadastral:15 Teren neimprejmuit; DIFERENTA DE SUPRAFATA PANA LA 10000 MP SE REGASESTE LA ID 6109, 6110, SI PESTE CANAL LA NORD CA PARTE DIN CFE 33458 SI CFE 33477.

B. Partea II. Proprietari și acte

Inscrieri privitoare la dreptul de proprietate și alte drepturi reale		Referințe
/		
Act Administrativ nr. 67, din 01/03/1993 emis de CJSDPAT SUCEAVA;		
B1	Intabulare, drept de PROPRIETATE, dobandit prin Reconstituire, cota actuala 1/1 1) ROTARU ELENA, Lipsă CNP proprietar. 2) COSTENIUC STEFANIDA, Lipsă CNP proprietar. 3) AIRINEI HRISTINA, Lipsă CNP proprietar. 4) ROTARU GEORGE, Lipsă CNP proprietar.	A1

C. Partea III. SARCINI .

Inscrieri privind dezmembramintele dreptului de proprietate, drepturi reale de garanție și sarcini	Referințe
NU SUNT	

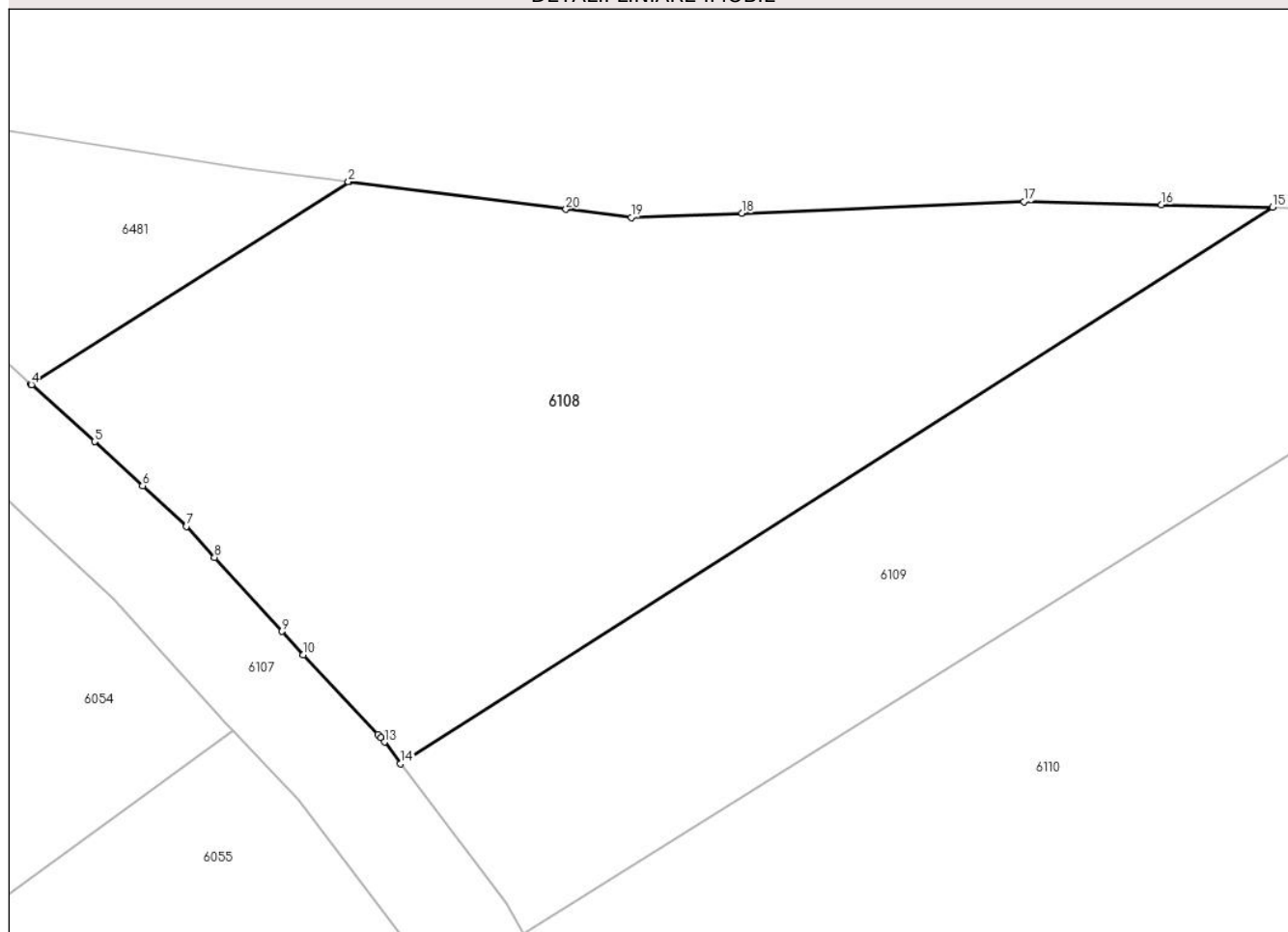
Anexa Nr. 1 La Partea I

Teren

Nr cadastral	Suprafața (mp)*	Observații / Referințe
	Din acte: 5.000 Masurata: 456	DIFERENTA DE SUPRAFATA PANA LA 10000 MP SE REGASESTE LA ID 6109, 6110, SI PESTE CANAL LA NORD CA PARTE DIN CFE 33458 SI CFE 33477.

* Suprafața este determinată în planul de proiecție Stereo 70.

DETALII LINIARE IMOBIL



Date referitoare la teren

Crt	Categorie folosință	Intra vilan	Suprafața (mp)	Tarla	Parcelă	Nr. topo	Observații / Referințe
1	arabil	NU	456	39	386	-	

Lungime Segmente

1) Valorile lungimilor segmentelor sunt obținute din proiecție în plan.

Punct început	X / Y	Punct sfârșit	X / Y	Lungime segment (** (m)
1	585.089,905 713.588,198	2	585.089,872 713.588,202	0.033
2	585.089,872 713.588,202	3	585.078,453 713.580,919	13.544
3	585.078,453 713.580,919	4	585.078,469 713.580,904	0.022
4	585.078,469 713.580,904	5	585.080,747 713.578,86	3.061
5	585.080,747 713.578,86	6	585.082,47 713.577,268	2.346

Punct început	X / Y	Punct sfârşit	X / Y	Lungime segment (** (m)
6	585.082,47 713.577,268	7	585.084,046 713.575,811	2.146
7	585.084,046 713.575,811	8	585.085,063 713.574,696	1.509
8	585.085,063 713.574,696	9	585.087,493 713.572,031	3.607
9	585.087,493 713.572,031	10	585.088,253 713.571,197	1.128
10	585.088,253 713.571,197	11	585.090,939 713.568,325	3.932
11	585.090,939 713.568,325	12	585.091,055 713.568,201	0.17
12	585.091,055 713.568,201	13	585.091,171 713.568,047	0.193
13	585.091,171 713.568,047	14	585.091,754 713.567,274	0.968
14	585.091,754 713.567,274	15	585.123,131 713.587,289	37.217
15	585.123,131 713.587,289	16	585.119,126 713.587,377	4.006
16	585.119,126 713.587,377	17	585.114,18 713.587,487	4.947
17	585.114,18 713.587,487	18	585.104,03 713.587,077	10.158
18	585.104,03 713.587,077	19	585.100,056 713.586,916	3.977
19	585.100,056 713.586,916	20	585.097,706 713.587,213	2.369
20	585.097,706 713.587,213	1	585.089,905 713.588,198	7.863

** Lungimile segmentelor sunt determinate în planul de proiecție Stereo 70 și sunt rotunjite la 1 milimetru.

*** Distanța dintre puncte este formată din segmente cumulate ce sunt mai mici decât valoarea 1 milimetru.

**DATE DESPRE IMOBILUL NR. 6109**

Oficiul de Cadastru și Publicitate Imobiliară SUCEAVA
Biroul de Cadastru și Publicitate Imobiliară Radauti

A. Partea I. Descrierea imobilului

TEREN Extravilan

Adresa: Jud. Suceava

Nr. Crt	Nr cadastral Nr. topografic	Suprafața* (mp)	Observații / Referințe
A1		Din acte: 2.500 Masurata: 334	Sector cadastral:15 Teren neimprejmuit; DIFERENTA DE SUPRAFATA PANA LA 10000 MP SE REGASESTE LA ID 6108, 6110, SI PESTE CANAL LA NORD CA PARTE DIN CFE 33458 SI CFE 33477

B. Partea II. Proprietari și acte

Inscrieri privitoare la dreptul de proprietate și alte drepturi reale		Referințe
/		
Act Notarial nr. 1079, din 05/04/2005 emis de BNP FOMIN SIMION;		
B1	Intabulare, drept de PROPRIETATE, dobandit prin PARTAJ, cota actuala 1/1 1) AIRINEI DAN-GHEORGHE,	A1

C. Partea III. SARCINI .

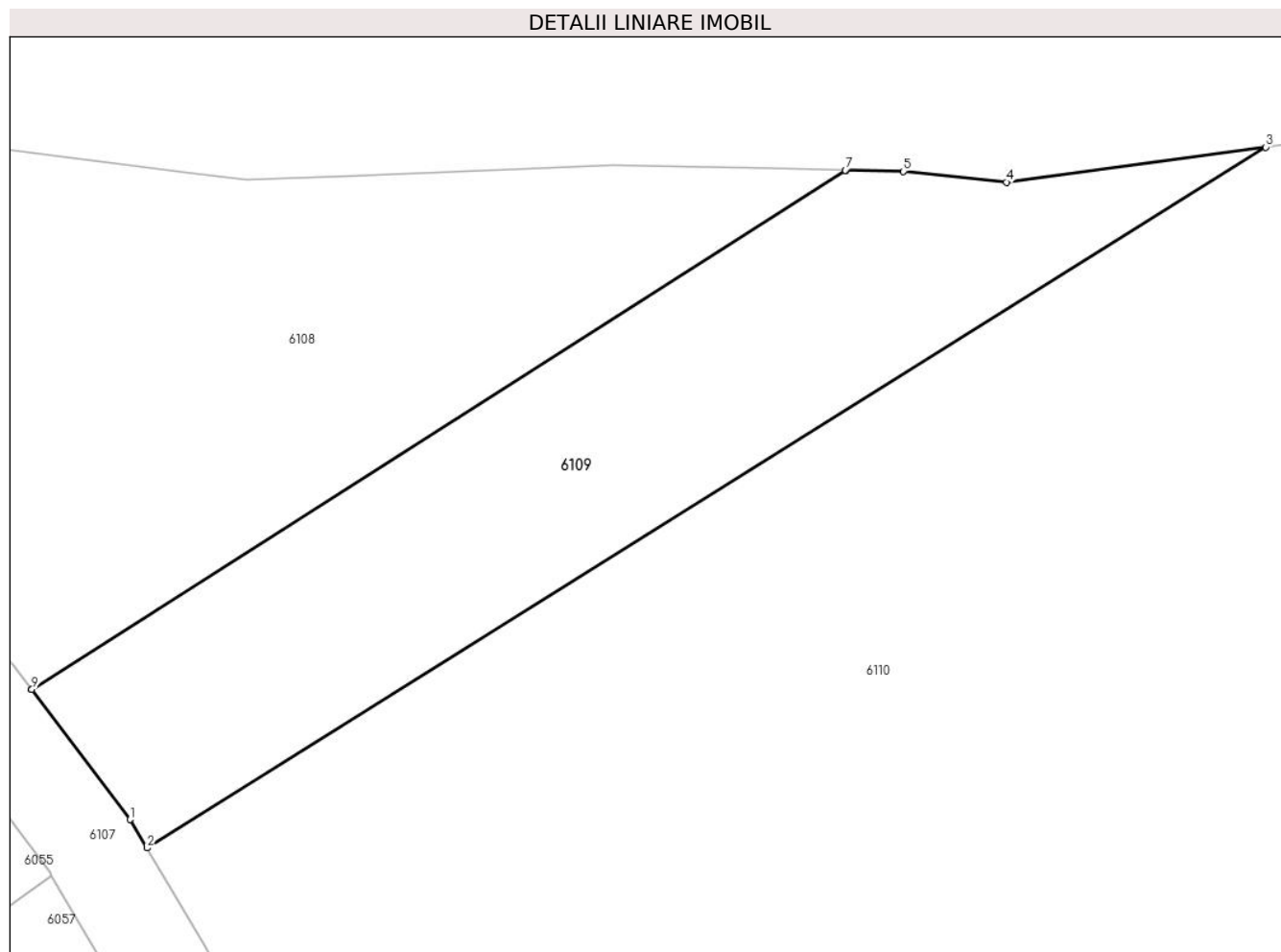
Inscrieri privind dezmembramintele dreptului de proprietate, drepturi reale de garanție și sarcini	Referințe
NU SUNT	

Anexa Nr. 1 La Partea I

Teren

Nr cadastral	Suprafața (mp)*	Observații / Referințe
	Din acte: 2.500 Masurata: 334	DIFERENTA DE SUPRAFATA PANA LA 10000 MP SE REGASESTE LA ID 6108, 6110, SI PESTE CANAL LA NORD CA PARTE DIN CFE 33458 SI CFE 33477

* Suprafața este determinată în planul de proiecție Stereo 70.



Date referitoare la teren

Crt	Categorie folosință	Intravilan	Suprafața (mp)	Tarla	Parcelă	Nr. topo	Observații / Referințe
1	arabil	NU	334	39	386	-	

Lungime Segmente

1) Valorile lungimilor segmentelor sunt obținute din proiecție în plan.

Punct început	X / Y	Punct sfârșit	X / Y	Lungime segment (** (m)
1	585.095,547 713.562,248	2	585.096,199 713.561,146	1.28
2	585.096,199 713.561,146	3	585.139,347 713.588,178	50.916
3	585.139,347 713.588,178	4	585.129,342 713.586,824	10.096
4	585.129,342 713.586,824	5	585.125,368 713.587,239	3.996
5	585.125,368 713.587,239	6	585.123,158 713.587,288	2.211

Punct început	X / Y	Punct sfârșit	X / Y	Lungime segment (** (m)
6	585.123,158 713.587,288	7	585.123,131 713.587,289	0.027
7	585.123,131 713.587,289	8	585.091,754 713.567,274	37.217
8	585.091,754 713.567,274	9	585.091,763 713.567,263	0.014
9	585.091,763 713.567,263	1	585.095,547 713.562,248	6.282

** Lungimile segmentelor sunt determinate în planul de proiecție Stereo 70 și sunt rotunjite la 1 milimetru.

*** Distanța dintre puncte este formată din segmente cumulate ce sunt mai mici decât valoarea 1 milimetru.

**DATE DESPRE IMOBILUL NR. 6110**

Oficiul de Cadastru și Publicitate Imobiliară SUCEAVA
Biroul de Cadastru și Publicitate Imobiliară Radauti

A. Partea I. Descrierea imobilului

TEREN Extravilan

Adresa: Jud. Suceava

Nr. Crt	Nr cadastral Nr. topografic	Suprafața* (mp)	Observații / Referințe
A1		2.500	Sector cadastral:15 Teren neimprejmuit;

B. Partea II. Proprietari și acte

Inscrieri privitoare la dreptul de proprietate și alte drepturi reale		Referințe
/		
Act Notarial nr. 3259, din 09/08/1999 emis de BNP BUZDUGĂ CĂTĂLINA;		
B1	Intabulare, drept de PROPRIETATE, dobandit prin PARTAJ, cota actuala 1/1 1) ROTARU GEORGE, Lipsă CNP proprietar.	A1

C. Partea III. SARCINI .

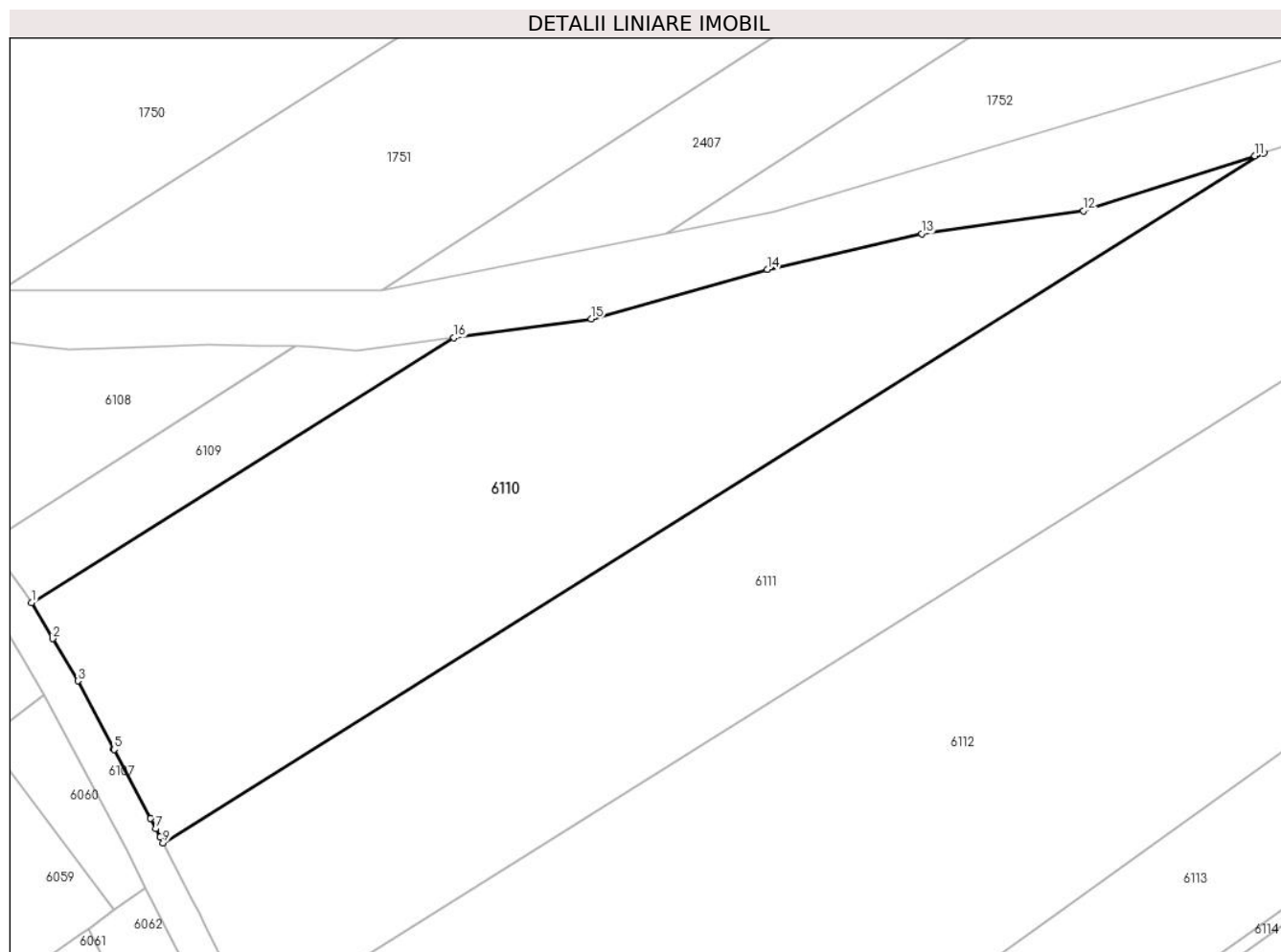
Inscrieri privind dezmembramintele dreptului de proprietate, drepturi reale de garanție și sarcini	Referințe
NU SUNT	

Anexa Nr. 1 La Partea I

Teren

Nr cadastral	Suprafața (mp)*	Observații / Referințe
	2.500	

* Suprafața este determinată în planul de proiecție Stereo 70.



Date referitoare la teren

Crt	Categorie folosință	Intravilan	Suprafața (mp)	Tarla	Parcelă	Nr. topo	Observații / Referințe
1	arabil	NU	2.500	39	386	-	

Lungime Segmente

1) Valorile lungimilor segmentelor sunt obținute din proiecție în plan.

Punct început	X / Y	Punct sfârșit	X / Y	Lungime segment (** (m)
1	585.096,199 713.561,146	2	585.098,374 713.557,468	4.273
2	585.098,374 713.557,468	3	585.100,919 713.553,141	5.02
3	585.100,919 713.553,141	4	585.104,578 713.546,229	7.821
4	585.104,578 713.546,229	5	585.104,624 713.546,143	0.098
5	585.104,624 713.546,143	6	585.108,354 713.539,095	7.974

Punct început	X / Y	Punct sfârșit	X / Y	Lungime segment (** (m)
6	585.108,354 713.539,095	7	585.108,888 713.538,052	1.172
7	585.108,888 713.538,052	8	585.109,319 713.537,211	0.945
8	585.109,319 713.537,211	9	585.109,637 713.536,591	0.697
9	585.109,637 713.536,591	10	585.222,068 713.607,028	132.673
10	585.222,068 713.607,028	11	585.221,161 713.606,737	0.953
11	585.221,161 713.606,737	12	585.203,643 713.601,125	18.395
12	585.203,643 713.601,125	13	585.187,142 713.598,791	16.665
13	585.187,142 713.598,791	14	585.171,347 713.595,142	16.211
14	585.171,347 713.595,142	15	585.153,372 713.590,076	18.675
15	585.153,372 713.590,076	16	585.139,347 713.588,178	14.153
16	585.139,347 713.588,178	1	585.096,199 713.561,146	50.916

** Lungimile segmentelor sunt determinate în planul de proiecție Stereo 70 și sunt rotunjite la 1 milimetru.

*** Distanța dintre puncte este formată din segmente cumulate ce sunt mai mici decât valoarea 1 milimetru.

**DATE DESPRE IMOBILUL NR. 6111**

Oficiul de Cadastru și Publicitate Imobiliară SUCEAVA
Biroul de Cadastru și Publicitate Imobiliară Radauti

A. Partea I. Descrierea imobilului

TEREN Extravilan

Adresa: Jud. Suceava

Nr. Crt	Nr cadastral Nr. topografic	Suprafața* (mp)	Observații / Referințe
A1		3.500	Sector cadastral:15 Teren neimprejmuit;

B. Partea II. Proprietari și acte

Inscrieri privitoare la dreptul de proprietate și alte drepturi reale		Referințe
/		
Act Normativ nr. 7, din 13/03/1996 emis de PARLAMENTUL ROMANIEI (art. 13);		
B1	Inscrierea posesiei, drept de PROPRIETATE, dobandit prin Lege, cota actuala 1/1 1) NEIDENTIFICAT NEIDENTIFICAT	A1
B2	Se notează mențiunea de proprietar neidentificat.	A1

C. Partea III. SARCINI .

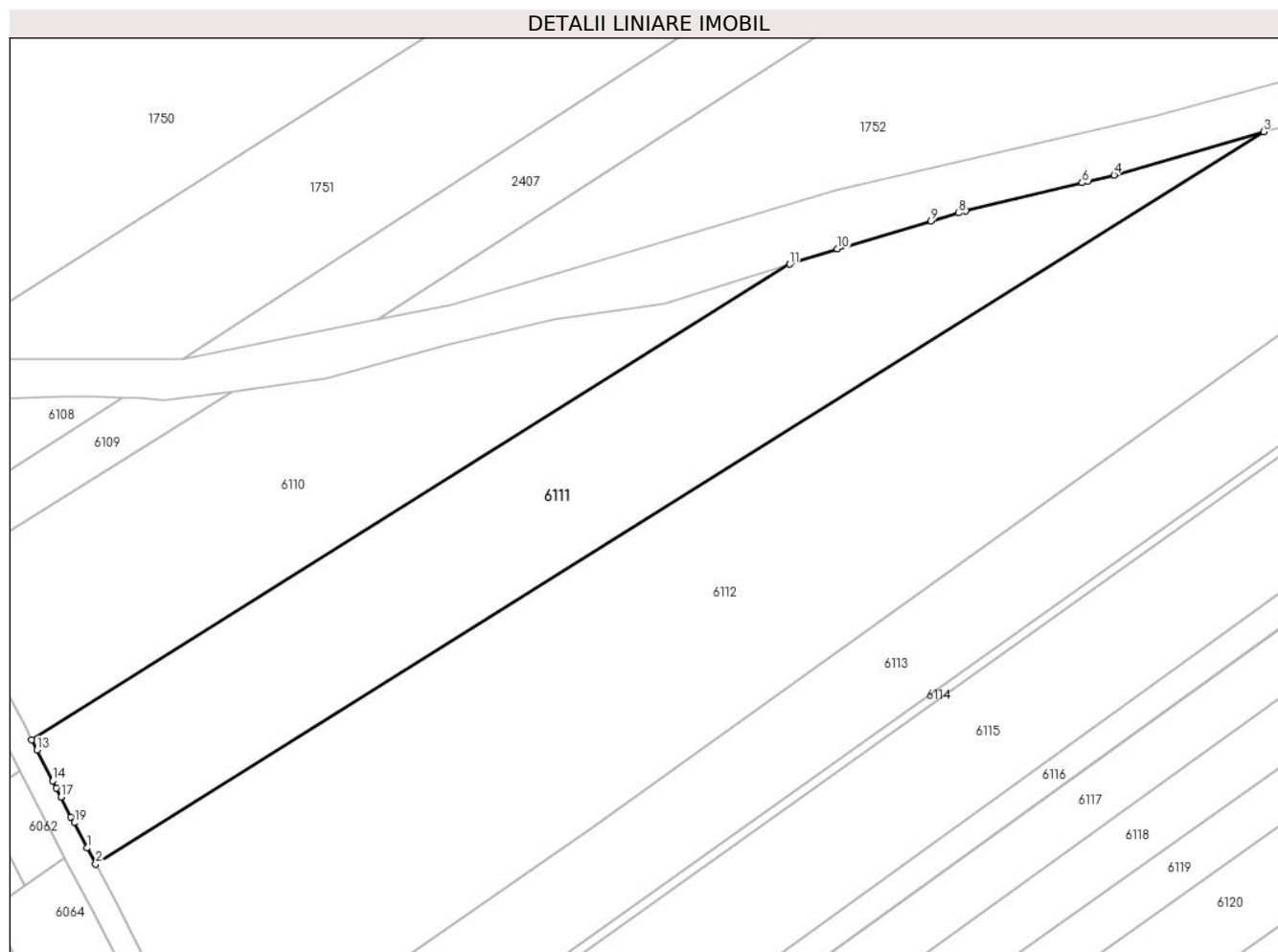
Inscrieri privind dezmembramintele dreptului de proprietate, drepturi reale de garanție și sarcini	Referințe
NU SUNT	

Anexa Nr. 1 La Partea I

Teren

Nr cadastral	Suprafața (mp)*	Observații / Referințe
	3.500	

* Suprafața este determinată în planul de proiecție Stereo 70.



Date referitoare la teren

Crt	Categorie folosință	Intravilan	Suprafața (mp)	Tarla	Parcelă	Nr. topo	Observații / Referințe
1	arabil	NU	3.500	39	386	-	

Lungime Segmente

1) Valorile lungimilor segmentelor sunt obținute din proiecție în plan.

Punct început	X / Y	Punct sfârșit	X / Y	Lungime segment (** (m)
1	585.117,847 713.520,521	2	585.119,146 713.518,128	2.723
2	585.119,146 713.518,128	3	585.292,36 713.626,645	204.399
3	585.292,36 713.626,645	4	585.270,179 713.620,22	23.093
4	585.270,179 713.620,22	5	585.266,273 713.619,285	4.016
5	585.266,273 713.619,285	6	585.265,46 713.619,091	0.836

Punct început	X / Y	Punct sfârșit	X / Y	Lungime segment (** (m)
6	585.265,46 713.619,091	7	585.248,188 713.614,957	17.76
7	585.248,188 713.614,957	8	585.247,145 713.614,647	1.088
8	585.247,145 713.614,647	9	585.243,022 713.613,421	4.301
9	585.243,022 713.613,421	10	585.229,166 713.609,302	14.455
10	585.229,166 713.609,302	11	585.222,068 713.607,028	7.453
11	585.222,068 713.607,028	12	585.109,637 713.536,591	132.673
12	585.109,637 713.536,591	13	585.110,44 713.535,023	1.762
13	585.110,44 713.535,023	14	585.112,775 713.530,465	5.121
14	585.112,775 713.530,465	15	585.113,316 713.529,409	1.187
15	585.113,316 713.529,409	16	585.113,987 713.528,098	1.473
16	585.113,987 713.528,098	17	585.114,005 713.528,065	0.038
17	585.114,005 713.528,065	18	585.115,495 713.525,139	3.284
18	585.115,495 713.525,139	19	585.115,946 713.524,253	0.994
19	585.115,946 713.524,253	1	585.117,847 713.520,521	4.188

** Lungimile segmentelor sunt determinate în planul de proiecție Stereo 70 și sunt rotunjite la 1 milimetru.

*** Distanța dintre puncte este formată din segmente cumulate ce sunt mai mici decât valoarea 1 milimetru.

**DATE DESPRE IMOBILUL NR. 6112**

Oficiul de Cadastru și Publicitate Imobiliară SUCEAVA
Biroul de Cadastru și Publicitate Imobiliară Radauti

A. Partea I. Descrierea imobilului

TEREN Extravilan

Adresa: Jud. Suceava

Nr. Crt	Nr cadastral Nr. topografic	Suprafața* (mp)	Observații / Referințe
A1		7.600	Sector cadastral:15 Teren neimprejmuit;

B. Partea II. Proprietari și acte

Inscrieri privitoare la dreptul de proprietate și alte drepturi reale		Referințe
/		
Act Administrativ nr. 601, din 07/06/1994 emis de CJSDPAT SUCEAVA;		
B1	Intabulare, drept de PROPRIETATE, dobandit prin Reconstituire, cota actuala 1/1	A1
	1) IONEL RADU, Lipsă CNP proprietar. 2) IONEL MIRCEA, Lipsă CNP proprietar.	

C. Partea III. SARCINI .

Inscrieri privind dezmembramintele dreptului de proprietate, drepturi reale de garanție și sarcini	Referințe
NU SUNT	

Anexa Nr. 1 La Partea I

Teren

Nr cadastral	Suprafața (mp)*	Observații / Referințe
	7.600	

* Suprafața este determinată în planul de proiecție Stereo 70.



Date referitoare la teren

Crt	Categorie folosință	Intravilan	Suprafața (mp)	Tarla	Parcelă	Nr. topo	Observații / Referințe
1	arabil	NU	7.600	39	386	-	

Lungime Segmente

1) Valorile lungimilor segmentelor sunt obținute din proiecție în plan.

Punct început	X / Y	Punct sfârșit	X / Y	Lungime segment (** (m)
1	585.342,796 713.631,122	2	585.381,337 713.658,043	47.012
2	585.381,337 713.658,043	3	585.380,556 713.660,008	2.115
3	585.380,556 713.660,008	4	585.359,086 713.649,312	23.987
4	585.359,086 713.649,312	5	585.337,823 713.637,165	24.488
5	585.337,823 713.637,165	6	585.324,502 713.634,062	13.678

Punct început	X / Y	Punct sfârșit	X / Y	Lungime segment (** (m)
6	585.324,502 713.634,062	7	585.312,748 713.631,325	12.068
7	585.312,748 713.631,325	8	585.292,735 713.626,754	20.528
8	585.292,735 713.626,754	9	585.292,36 713.626,645	0.391
9	585.292,36 713.626,645	10	585.119,146 713.518,128	204.399
10	585.119,146 713.518,128	11	585.122,217 713.512,465	6.442
11	585.122,217 713.512,465	12	585.122,422 713.512,087	0.43
12	585.122,422 713.512,087	13	585.128,453 713.499,854	13.639
13	585.128,453 713.499,854	14	585.128,917 713.498,913	1.049
14	585.128,917 713.498,913	15	585.136,108 713.484,326	16.263
15	585.136,108 713.484,326	16	585.193,027 713.523,754	69.241
16	585.193,027 713.523,754	1	585.342,796 713.631,122	184.279

** Lungimile segmentelor sunt determinate în planul de proiecție Stereo 70 și sunt rotunjite la 1 milimetru.

*** Distanța dintre puncte este formată din segmente cumulate ce sunt mai mici decât valoarea 1 milimetru.

**DATE DESPRE IMOBILUL NR. 6113**

Oficiul de Cadastru și Publicitate Imobiliară SUCEAVA
Biroul de Cadastru și Publicitate Imobiliară Radauti

A. Partea I. Descrierea imobilului

TEREN Extravilan

Adresa: Jud. Suceava

Nr. Crt	Nr cadastral Nr. topografic	Suprafața* (mp)	Observații / Referințe
A1		4.000	Sector cadastral:15 Teren neimprejmuit;

B. Partea II. Proprietari și acte

Inscrieri privitoare la dreptul de proprietate și alte drepturi reale	Referințe
/	
Hotarare Judecatoreasca nr. 1944, din 28/06/2016 emis de JUDECĂTORIA RĂDĂUȚI;	
B1	Intabulare, drept de PROPRIETATE, dobandit prin Hotarare Judecatoreasca, cota actuala 1/1 1) LUPAȘCU ȘTEFAN,
	A1

C. Partea III. SARCINI .

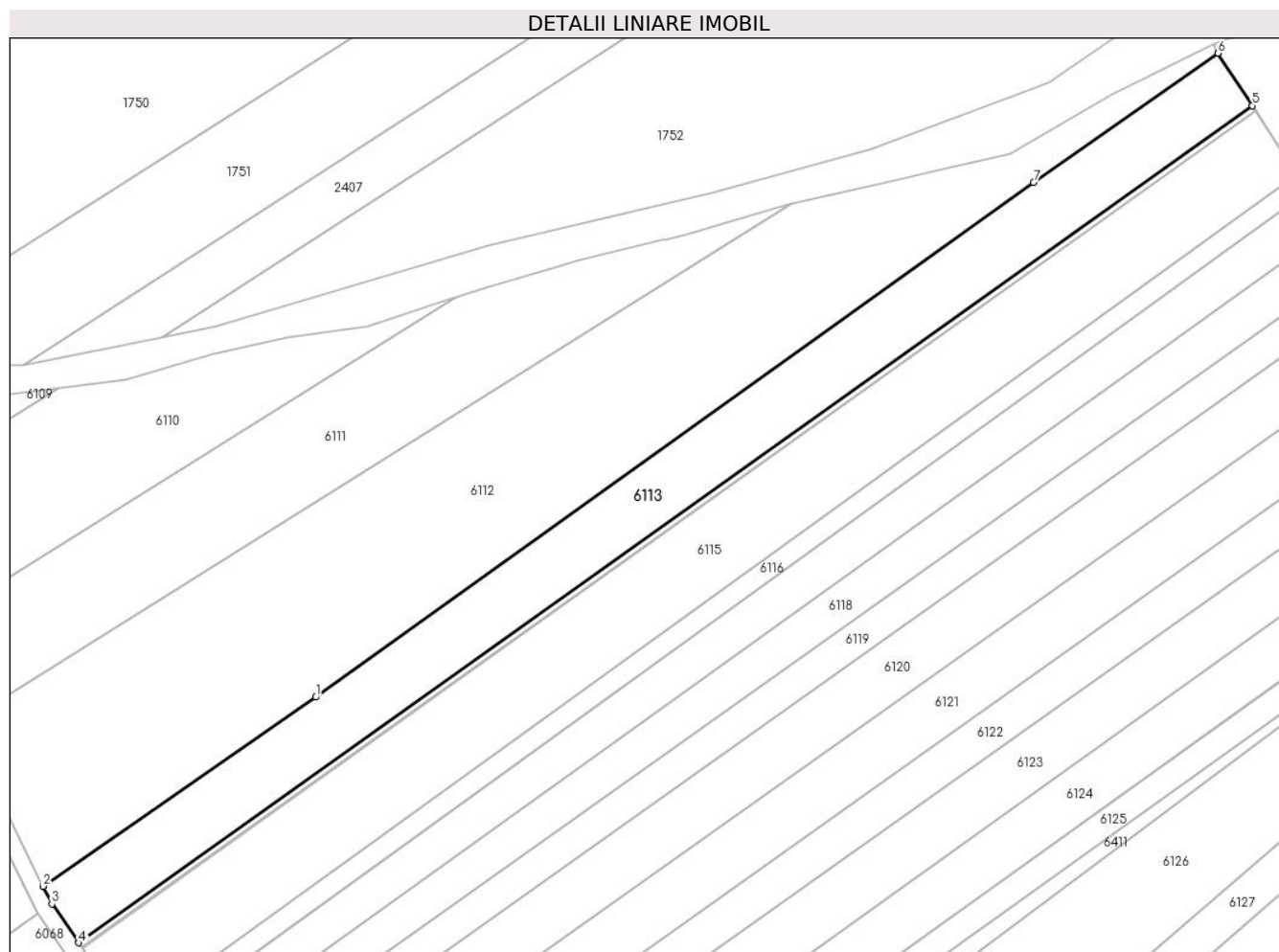
Inscrieri privind dezmembramintele dreptului de proprietate, drepturi reale de garanție și sarcini	Referințe
NU SUNT	

Anexa Nr. 1 La Partea I

Teren

Nr cadastral	Suprafața (mp)*	Observații / Referințe
	4.000	

* Suprafața este determinată în planul de proiecție Stereo 70.



Date referitoare la teren

Crt	Categorie folosință	Intra vilan	Suprafața (mp)	Tarla	Parcelă	Nr. topo	Observații / Referințe
1	arabil	NU	4.000	39	386	-	

Lungime Segmente

1) Valorile lungimilor segmentelor sunt obținute din proiecție în plan.

Punct început	X / Y	Punct sfârșit	X / Y	Lungime segment (** (m)
1	585.193,027 713.523,754	2	585.136,108 713.484,326	69.241
2	585.136,108 713.484,326	3	585.137,948 713.480,621	4.137
3	585.137,948 713.480,621	4	585.143,572 713.472,542	9.844
4	585.143,572 713.472,542	5	585.388,469 713.647,118	300.751
5	585.388,469 713.647,118	6	585.381,337 713.658,043	13.047

Punct început	X / Y	Punct sfârșit	X / Y	Lungime segment (** (m)
6	585.381,337 713.658,043	7	585.342,796 713.631,122	47.012
7	585.342,796 713.631,122	1	585.193,027 713.523,754	184.279

** Lungimile segmentelor sunt determinate în planul de proiecție Stereo 70 și sunt rotunjite la 1 milimetru.

*** Distanța dintre puncte este formată din segmente cumulate ce sunt mai mici decât valoarea 1 milimetru.

**DATE DESPRE IMOBILUL NR. 6114**

Oficiul de Cadastru și Publicitate Imobiliară SUCEAVA
Biroul de Cadastru și Publicitate Imobiliară Radauti

A. Partea I. Descrierea imobilului

TEREN Extravilan

Adresa: Jud. Suceava

Nr. Crt	Nr cadastral Nr. topografic	Suprafața* (mp)	Observații / Referințe
A1		400	Sector cadastral:15 Teren neimprejmuit;

B. Partea II. Proprietari și acte

Inscrieri privitoare la dreptul de proprietate și alte drepturi reale		Referințe
/		
Act Normativ nr. 7, din 13/03/1996 emis de PARLAMENTUL ROMANIEI (art. 13);		
B1	Inscrierea posesiei, drept de PROPRIETATE, dobândit prin Lege, cota actuala 1/1 1) NEIDENTIFICAT NEIDENTIFICAT	A1
B2	Se notează mențiunea de proprietar neidentificat.	A1

C. Partea III. SARCINI .

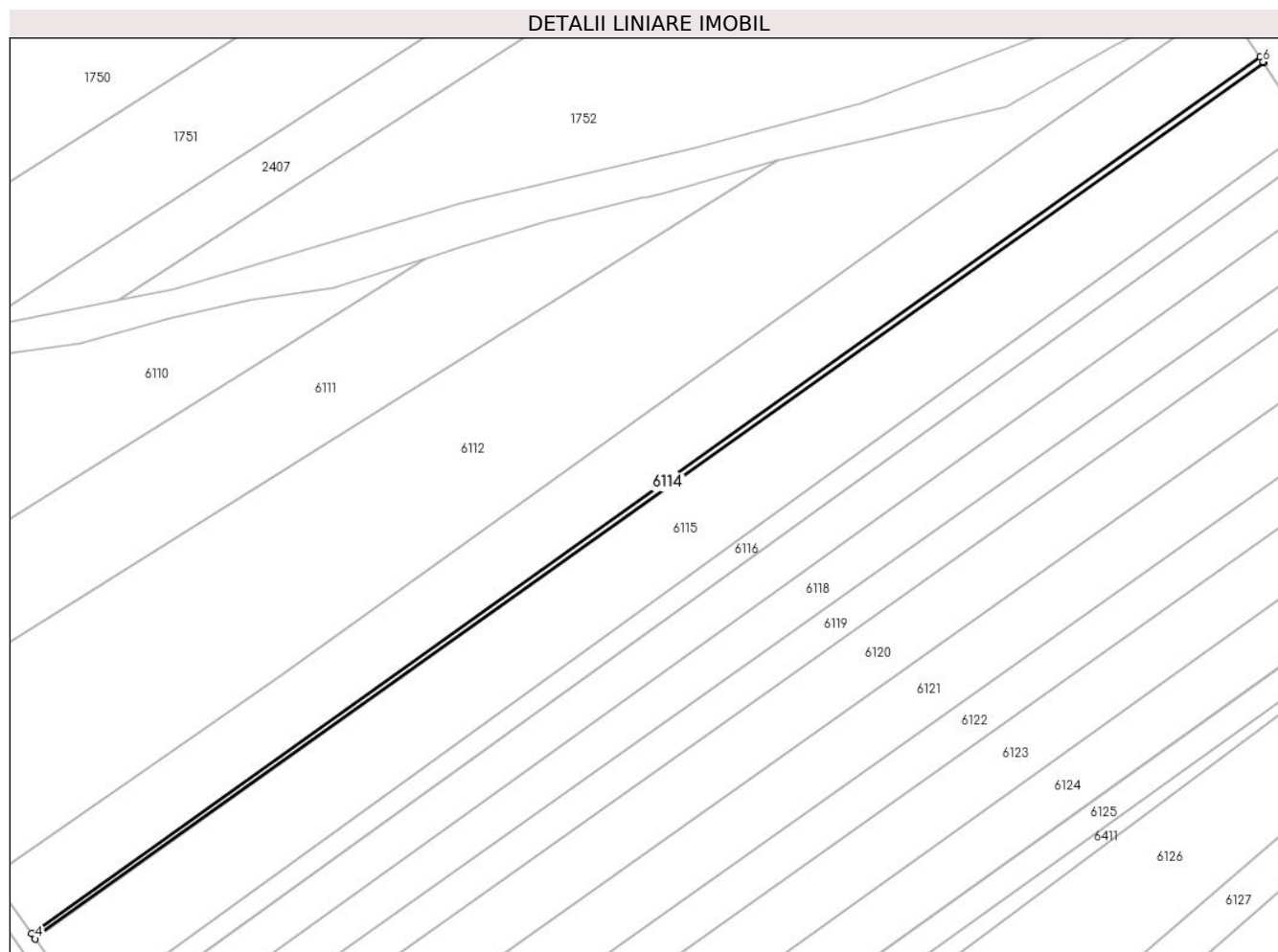
Inscrieri privind dezmembramintele dreptului de proprietate, drepturi reale de garanție și sarcini	Referințe
NU SUNT	

Anexa Nr. 1 La Partea I

Teren

Nr cadastral	Suprafața (mp)*	Observații / Referințe
	400	

* Suprafața este determinată în planul de proiecție Stereo 70.



Date referitoare la teren

Crt	Categorie folosință	Intravilan	Suprafața (mp)	Tarla	Parcelă	Nr. topo	Observații / Referințe
1	arabil	NU	400	39	386	-	

Lungime Segmente

1) Valorile lungimilor segmentelor sunt obținute din proiecție în plan.

Punct început	X / Y	Punct sfârșit	X / Y	Lungime segment (** (m)
1	585.388,469 713.647,118	2	585.143,572 713.472,542	300.751
2	585.143,572 713.472,542	3	585.144,209 713.471,628	1.114
3	585.144,209 713.471,628	4	585.144,327 713.471,458	0.207
4	585.144,327 713.471,458	5	585.389,202 713.645,996	300.711
5	585.389,202 713.645,996	6	585.389,088 713.646,17	0.208

Punct început	X / Y	Punct sfârșit	X / Y	Lungime segment (** (m)
6	585.389,088 713.646,17	1	585.388,469 713.647,118	1.132

** Lungimile segmentelor sunt determinate în planul de proiecție Stereo 70 și sunt rotunjite la 1 milimetru.

*** Distanța dintre puncte este formată din segmente cumulate ce sunt mai mici decât valoarea 1 milimetru.

**DATE DESPRE IMOBILUL NR. 6115**

Oficiul de Cadastru și Publicitate Imobiliară SUCEAVA
Biroul de Cadastru și Publicitate Imobiliară Radauti

A. Partea I. Descrierea imobilului

TEREN Extravilan

Adresa: Jud. Suceava

Nr. Crt	Nr cadastral Nr. topografic	Suprafața* (mp)	Observații / Referințe
A1		5.000	Sector cadastral:15 Teren neimpregmuit;

B. Partea II. Proprietari și acte

Inscrieri privitoare la dreptul de proprietate și alte drepturi reale		Referințe
/		
Act Administrativ nr. 422, din 31/01/1994 emis de CJSDPAT SUCEAVA;		
B1	Intabulare, drept de PROPRIETATE, dobandit prin Reconstituire, cota actuala 1/1 1) CORNICIUC VASILE,	A1

C. Partea III. SARCINI .

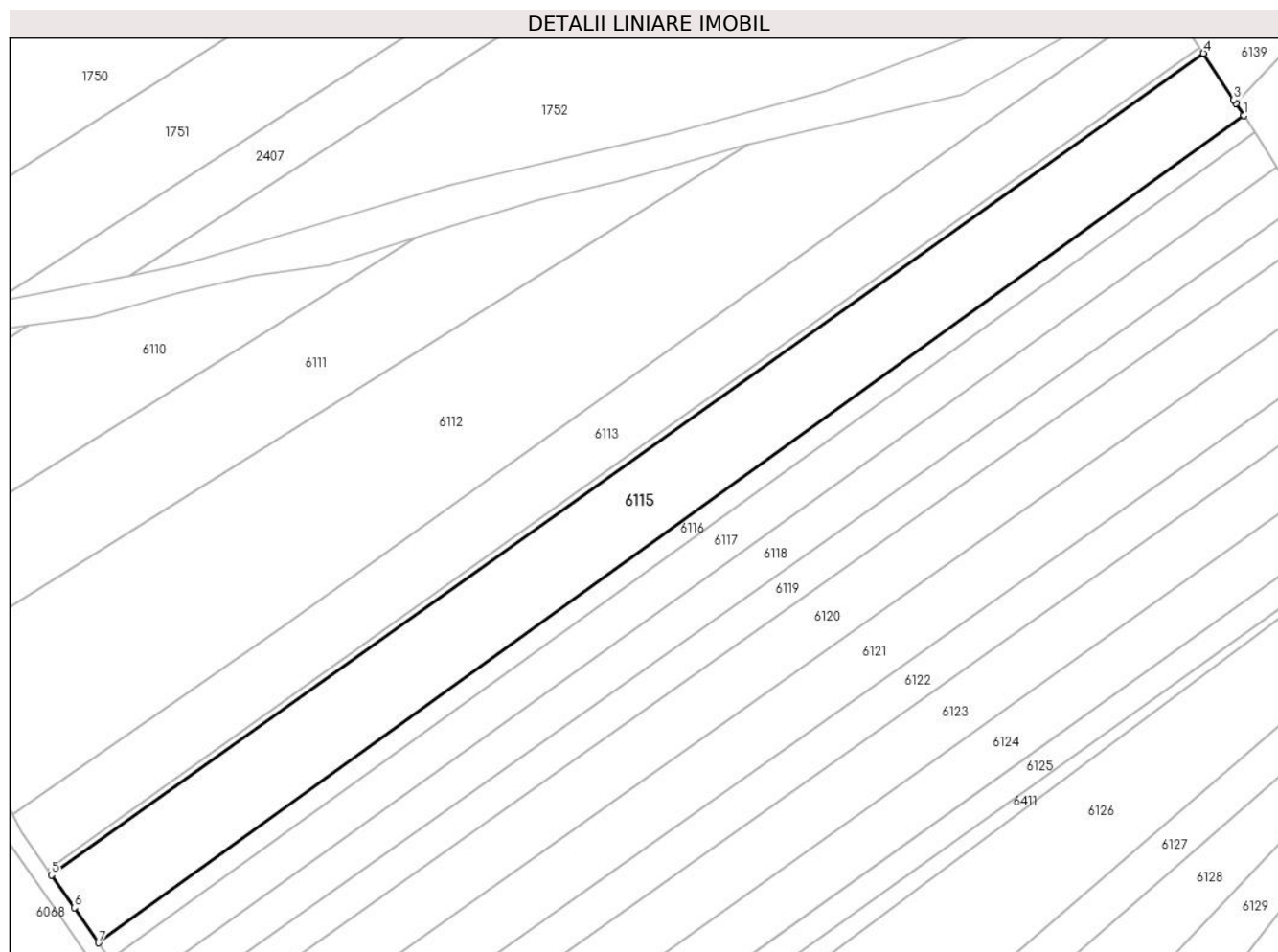
Inscrieri privind dezmembramintele dreptului de proprietate, drepturi reale de garanție și sarcini	Referințe
NU SUNT	

Anexa Nr. 1 La Partea I

Teren

Nr cadastral	Suprafața (mp)*	Observații / Referințe
	5.000	

* Suprafața este determinată în planul de proiecție Stereo 70.



Date referitoare la teren

Crt	Categorie folosință	Intravilan	Suprafața (mp)	Tarla	Parcelă	Nr. topo	Observații / Referințe
1	arabil	NU	5.000	39	386	-	

Lungime Segmente

1) Valorile lungimilor segmentelor sunt obținute din proiecție în plan.

Punct început	X / Y	Punct sfârșit	X / Y	Lungime segment (** (m)
1	585.397,811 713.632,807	2	585.396,126 713.635,389	3.083
2	585.396,126 713.635,389	3	585.395,642 713.636,131	0.886
3	585.395,642 713.636,131	4	585.389,202 713.645,996	11.781
4	585.389,202 713.645,996	5	585.144,327 713.471,458	300.711
5	585.144,327 713.471,458	6	585.149,168 713.464,504	8.473

Punct început	X / Y	Punct sfârșit	X / Y	Lungime segment (** (m)
6	585.149,168 713.464,504	7	585.154,36 713.457,063	9.073
7	585.154,36 713.457,063	1	585.397,811 713.632,807	300.257

** Lungimile segmentelor sunt determinate în planul de proiecție Stereo 70 și sunt rotunjite la 1 milimetru.

*** Distanța dintre puncte este formată din segmente cumulate ce sunt mai mici decât valoarea 1 milimetru.

**DATE DESPRE IMOBILUL NR. 6116**

Oficiul de Cadastru și Publicitate Imobiliară SUCEAVA
Biroul de Cadastru și Publicitate Imobiliară Radauti

A. Partea I. Descrierea imobilului

TEREN Extravilan

Adresa: Jud. Suceava

Nr. Crt	Nr cadastral Nr. topografic	Suprafața* (mp)	Observații / Referințe
A1		1.300	Sector cadastral:15 Teren neimprejmuit;

B. Partea II. Proprietari și acte

Inscrieri privitoare la dreptul de proprietate și alte drepturi reale		Referințe
/		
Act Normativ nr. 7, din 13/03/1996 emis de PARLAMENTUL ROMANIEI (art. 13);		
B1	Inscrierea posesiei, drept de PROPRIETATE, dobandit prin Lege, cota actuala 1/1 1) NEIDENTIFICAT NEIDENTIFICAT	A1
B2	Se notează mențiunea de proprietar neidentificat.	A1

C. Partea III. SARCINI .

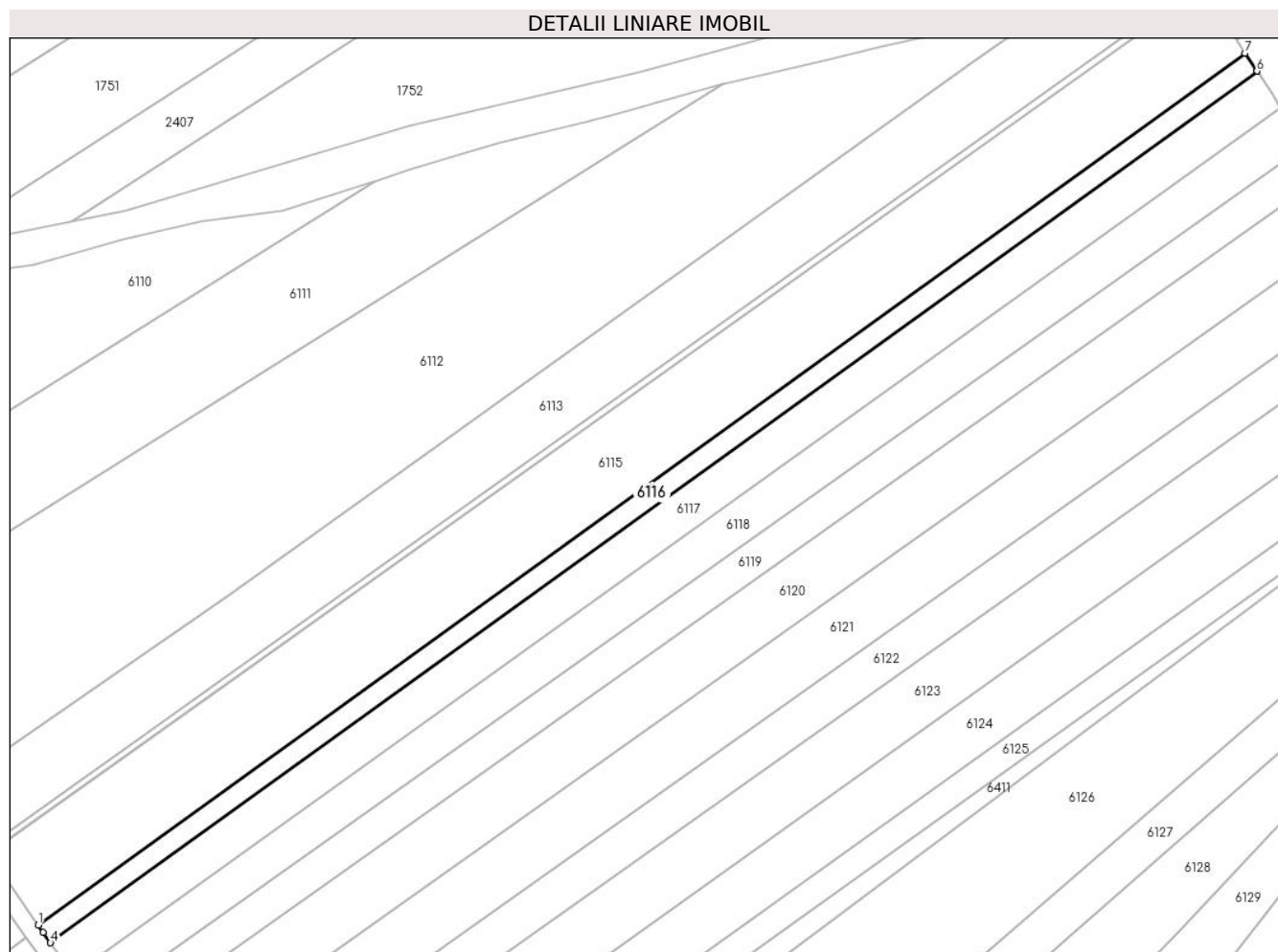
Inscrieri privind dezmembramintele dreptului de proprietate, drepturi reale de garanție și sarcini	Referințe
NU SUNT	

Anexa Nr. 1 La Partea I

Teren

Nr cadastral	Suprafața (mp)*	Observații / Referințe
	1.300	

* Suprafața este determinată în planul de proiecție Stereo 70.



Date referitoare la teren

Crt	Categorie folosință	Intra vilan	Suprafața (mp)	Tarla	Parcelă	Nr. topo	Observații / Referințe
1	arabil	NU	1.300	39	386	-	

Lungime Segmente

1) Valorile lungimilor segmentelor sunt obținute din proiecție în plan.

Punct început	X / Y	Punct sfârșit	X / Y	Lungime segment (** (m)
1	585.154,36 713.457,063	2	585.155,361 713.455,627	1.75
2	585.155,361 713.455,627	3	585.156,748 713.453,621	2.439
3	585.156,748 713.453,621	4	585.156,829 713.453,504	0.142
4	585.156,829 713.453,504	5	585.400,181 713.629,177	300.135
5	585.400,181 713.629,177	6	585.400,169 713.629,195	0.022

Punct început	X / Y	Punct sfârșit	X / Y	Lungime segment (** (m)
6	585.400,169 713.629,195	7	585.397,811 713.632,807	4.314
7	585.397,811 713.632,807	1	585.154,36 713.457,063	300.257

** Lungimile segmentelor sunt determinate în planul de proiecție Stereo 70 și sunt rotunjite la 1 milimetru.

*** Distanța dintre puncte este formată din segmente cumulate ce sunt mai mici decât valoarea 1 milimetru.

**DATE DESPRE IMOBILUL NR. 6117**

Oficiul de Cadastru și Publicitate Imobiliară SUCEAVA
Biroul de Cadastru și Publicitate Imobiliară Radauti

A. Partea I. Descrierea imobilului

TEREN Extravilan

Adresa: Jud. Suceava

Nr. Crt	Nr cadastral Nr. topografic	Suprafața* (mp)	Observații / Referințe
A1		2.500	Sector cadastral:15 Teren neimprejmuit;

B. Partea II. Proprietari și acte

Inscrieri privitoare la dreptul de proprietate și alte drepturi reale	Referințe
/	
Act Administrativ nr. 511, din 25/03/1994 emis de CJSDPAT SUCEAVA;	
B1	A1
Intabulare, drept de PROPRIETATE, dobandit prin Reconstituire, cota actuala 1/1	
1) BARBU HARALAMBIE , Lipsă CNP proprietar.	

C. Partea III. SARCINI .

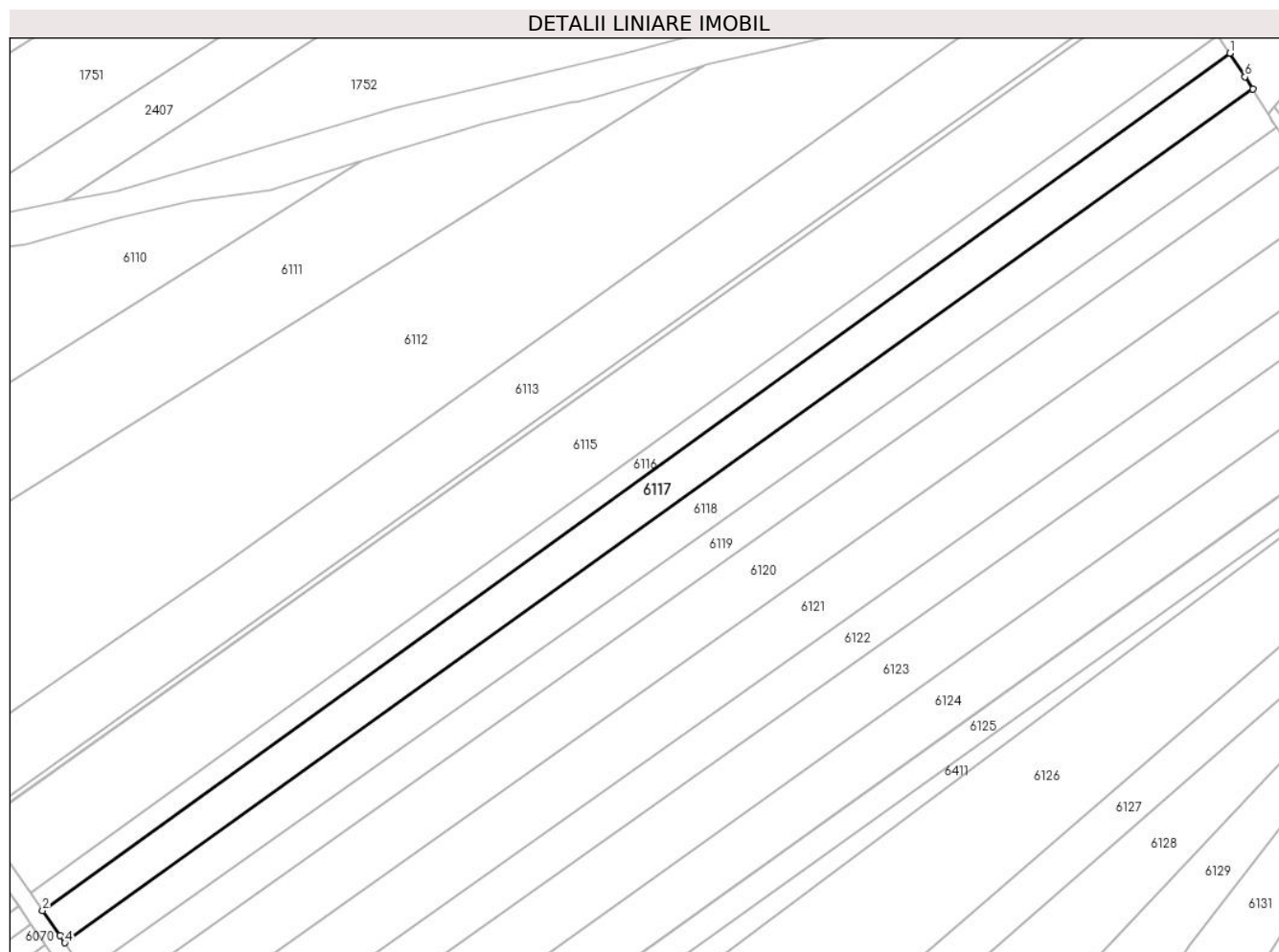
Inscrieri privind dezmembramintele dreptului de proprietate, drepturi reale de garanție și sarcini	Referințe
NU SUNT	

Anexa Nr. 1 La Partea I

Teren

Nr cadastral	Suprafața (mp)*	Observații / Referințe
	2.500	

* Suprafața este determinată în planul de proiecție Stereo 70.



Date referitoare la teren

Crt	Categorie folosință	Intravilan	Suprafața (mp)	Tarla	Parcelă	Nr. topo	Observații / Referințe
1	arabil	NU	2.500	39	386	-	

Lungime Segmente

1) Valorile lungimilor segmentelor sunt obținute din proiecție în plan.

Punct început	X / Y	Punct sfârșit	X / Y	Lungime segment (** (m)
1	585.400,181 713.629,177	2	585.156,829 713.453,504	300.135
2	585.156,829 713.453,504	3	585.160,358 713.448,399	6.206
3	585.160,358 713.448,399	4	585.161,365 713.446,942	1.771
4	585.161,365 713.446,942	5	585.404,881 713.621,852	299.823
5	585.404,881 713.621,852	6	585.403,335 713.624,346	2.934

Punct început	X / Y	Punct sfârșit	X / Y	Lungime segment (** (m)
6	585.403,335 713.624,346	1	585.400,181 713.629,177	5.769

** Lungimile segmentelor sunt determinate în planul de proiecție Stereo 70 și sunt rotunjite la 1 milimetru.

*** Distanța dintre puncte este formată din segmente cumulate ce sunt mai mici decât valoarea 1 milimetru.

**DATE DESPRE IMOBILUL NR. 6118**

Oficiul de Cadastru și Publicitate Imobiliară SUCEAVA
Biroul de Cadastru și Publicitate Imobiliară Radauti

A. Partea I. Descrierea imobilului

TEREN Extravilan

Adresa: Jud. Suceava

Nr. Crt	Nr cadastral Nr. topografic	Suprafața* (mp)	Observații / Referințe
A1		2.487	Sector cadastral:15 Teren neimprejmuit;

B. Partea II. Proprietari și acte

Inscrieri privitoare la dreptul de proprietate și alte drepturi reale		Referințe
/		
Act Normativ nr. 7, din 13/03/1996 emis de PARLAMENTUL ROMANIEI (art. 13);		
B1	Inscrierea posesiei, drept de PROPRIETATE, dobândit prin Lege, cota actuala 1/1 1) NEIDENTIFICAT NEIDENTIFICAT	A1
B2	Se notează mențiunea de proprietar neidentificat.	A1

C. Partea III. SARCINI .


Inscrieri privind dezmembramintele dreptului de proprietate, drepturi reale de garanție și sarcini	Referințe
NU SUNT	

Anexa Nr. 1 La Partea I

Teren

Nr cadastral	Suprafața (mp)*	Observații / Referințe
	2.487	

* Suprafața este determinată în planul de proiecție Stereo 70.



Date referitoare la teren

Crt	Categorie folosință	Intra vilan	Suprafața (mp)	Tarla	Parcelă	Nr. topo	Observații / Referințe
1	arabil	NU	2.487	39	386	-	

Lungime Segmente

1) Valorile lungimilor segmentelor sunt obținute din proiecție în plan.

Punct început	X / Y	Punct sfârșit	X / Y	Lungime segment (** (m)
1	585.408,583 713.615,882	2	585.408,092 713.616,674	0.932
2	585.408,092 713.616,674	3	585.405,964 713.620,106	4.038
3	585.405,964 713.620,106	4	585.404,881 713.621,852	2.055
4	585.404,881 713.621,852	5	585.161,365 713.446,942	299.823
5	585.161,365 713.446,942	6	585.165,351 713.441,177	7.009

Punct început	X / Y	Punct sfârșit	X / Y	Lungime segment (** (m)
6	585.165,351 713.441,177	7	585.165,583 713.440,841	0.408
7	585.165,583 713.440,841	8	585.409,781 713.614,064	299.398
8	585.409,781 713.614,064	9	585.408,939 713.615,318	1.51
9	585.408,939 713.615,318	10	585.408,85 713.615,451	0.16
10	585.408,85 713.615,451	11	585.408,647 713.615,778	0.385
11	585.408,647 713.615,778	1	585.408,583 713.615,882	0.122

** Lungimile segmentelor sunt determinate în planul de proiecție Stereo 70 și sunt rotunjite la 1 milimetru.

*** Distanța dintre puncte este formată din segmente cumulate ce sunt mai mici decât valoarea 1 milimetru.

**DATE DESPRE IMOBILUL NR. 6119**

Oficiul de Cadastru și Publicitate Imobiliară SUCEAVA
Biroul de Cadastru și Publicitate Imobiliară Radauti

A. Partea I. Descrierea imobilului

TEREN Extravilan

Adresa: Jud. Suceava

Nr. Crt	Nr cadastral Nr. topografic	Suprafața* (mp)	Observații / Referințe
A1		2.100	Sector cadastral:15 Teren neimprejmuit;

B. Partea II. Proprietari și acte

Inscrieri privitoare la dreptul de proprietate și alte drepturi reale		Referințe
/		
Act Normativ nr. 7, din 13/03/1996 emis de PARLAMENTUL ROMANIEI (art. 13);		
B1	Inscrierea posesiei, drept de PROPRIETATE, dobândit prin Lege, cota actuala 1/1 1) NEIDENTIFICAT NEIDENTIFICAT	A1
B2	Se notează mențiunea de proprietar neidentificat.	A1

C. Partea III. SARCINI .

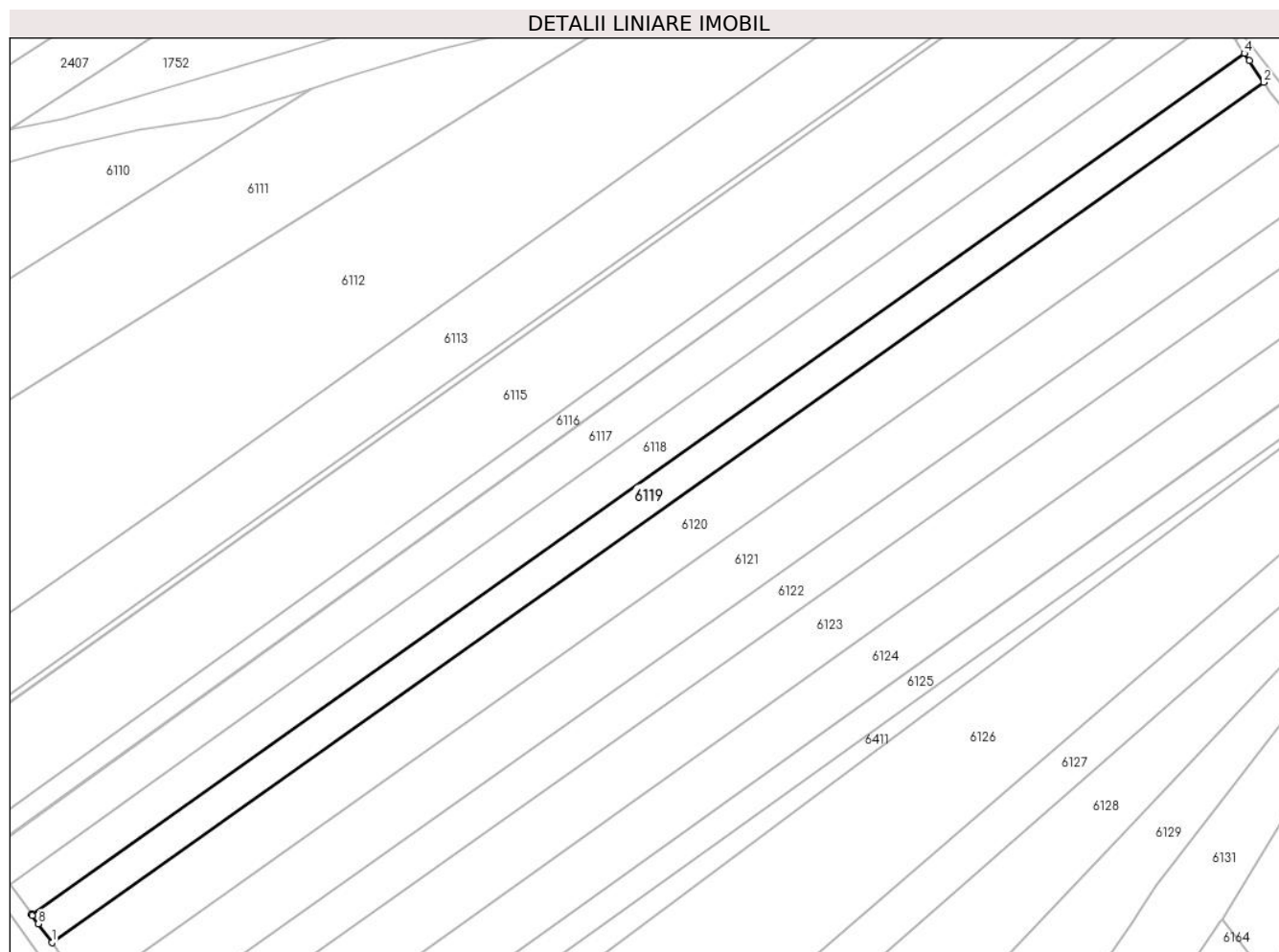
Inscrieri privind dezmembramintele dreptului de proprietate, drepturi reale de garanție și sarcini	Referințe
NU SUNT	

Anexa Nr. 1 La Partea I

Teren

Nr cadastral	Suprafața (mp)*	Observații / Referințe
	2.100	

* Suprafața este determinată în planul de proiecție Stereo 70.



Date referitoare la teren

Crt	Categorie folosință	Intravilan	Suprafața (mp)	Tarla	Parcelă	Nr. topo	Observații / Referințe
1	arabil	NU	2.100	39	386	-	

Lungime Segmente

1) Valorile lungimilor segmentelor sunt obținute din proiecție în plan.

Punct început	X / Y	Punct sfârșit	X / Y	Lungime segment (** (m)
1	585.169,67 713.435,137	2	585.413,691 713.608,235	299.181
2	585.413,691 713.608,235	3	585.410,763 713.612,599	5.255
3	585.410,763 713.612,599	4	585.409,781 713.614,064	1.764
4	585.409,781 713.614,064	5	585.165,583 713.440,841	299.398
5	585.165,583 713.440,841	6	585.165,616 713.440,793	0.058

Punct început	X / Y	Punct sfârșit	X / Y	Lungime segment (** (m)
6	585.165,616 713.440,793	7	585.165,732 713.440,631	0.199
7	585.165,732 713.440,631	8	585.166,942 713.438,944	2.076
8	585.166,942 713.438,944	1	585.169,67 713.435,137	4.684

** Lungimile segmentelor sunt determinate în planul de proiecție Stereo 70 și sunt rotunjite la 1 milimetru.

*** Distanța dintre puncte este formată din segmente cumulate ce sunt mai mici decât valoarea 1 milimetru.

**DATE DESPRE IMOBILUL NR. 6120**

Oficiul de Cadastru și Publicitate Imobiliară SUCEAVA
 Biroul de Cadastru și Publicitate Imobiliară Radauti

A. Partea I. Descrierea imobilului

TEREN Extravilan

Adresa: Jud. Suceava

Nr. Crt	Nr cadastral Nr. topografic	Suprafața* (mp)	Observații / Referințe
A1		3.600	Sector cadastral:15 Teren neimprejmuit;

B. Partea II. Proprietari și acte

Inscrieri privitoare la dreptul de proprietate și alte drepturi reale		Referințe
/		
Act Normativ nr. 7, din 13/03/1996 emis de PARLAMENTUL ROMANIEI (art. 13);		
B1	Inscrierea posesiei, drept de PROPRIETATE, dobândit prin Lege, cota actuala 1/1 1) NEIDENTIFICAT NEIDENTIFICAT	A1
B2	Se notează mențiunea de proprietar neidentificat.	A1

C. Partea III. SARCINI .

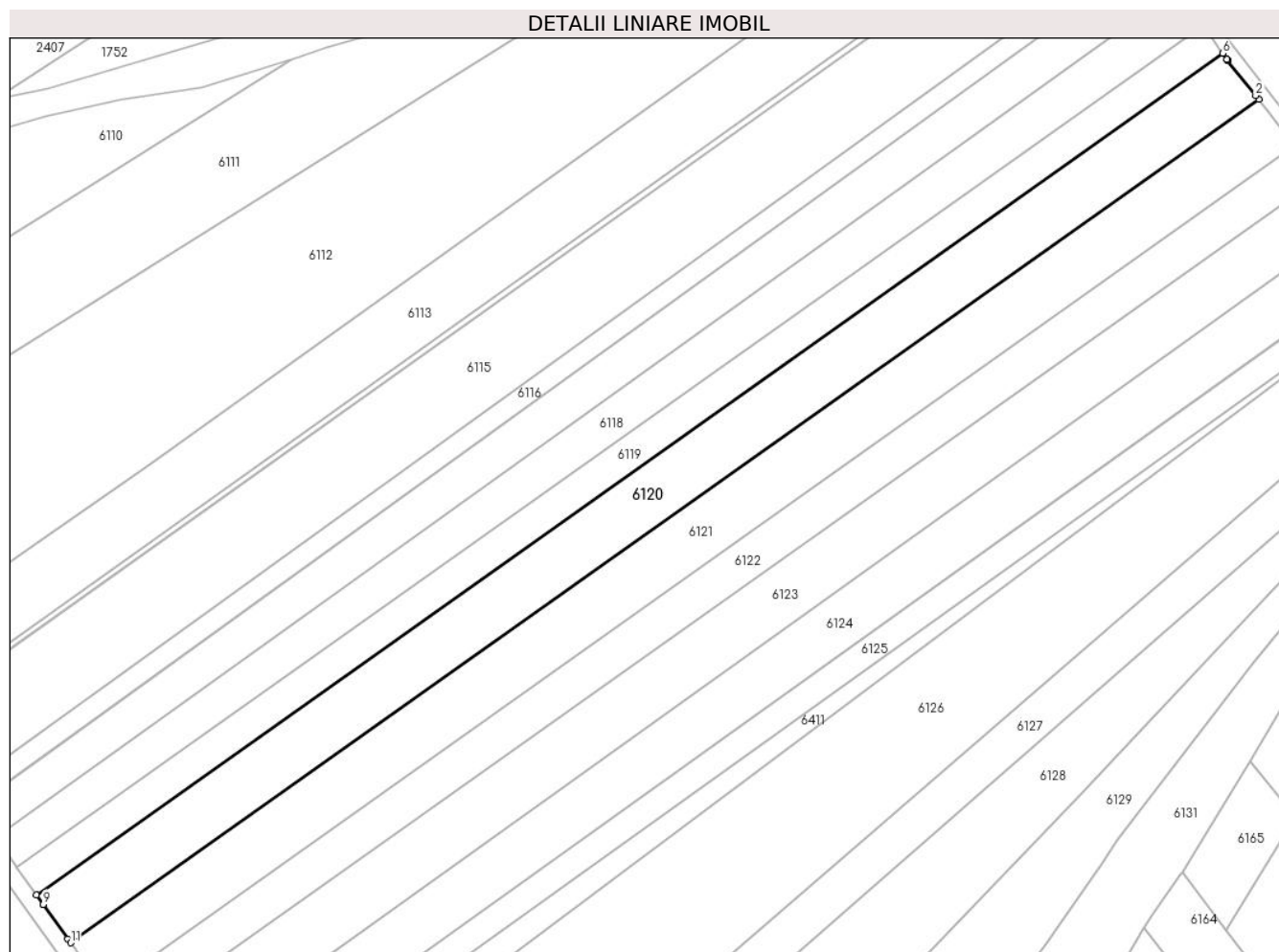
Inscrieri privind dezmembramintele dreptului de proprietate, drepturi reale de garanție și sarcini	Referințe
NU SUNT	

Anexa Nr. 1 La Partea I

Teren

Nr cadastral	Suprafața (mp)*	Observații / Referințe
	3.600	

* Suprafața este determinată în planul de proiecție Stereo 70.



Date referitoare la teren

Crt	Categorie folosință	Intravilan	Suprafața (mp)	Tarla	Parcelă	Nr. topo	Observații / Referințe
1	arabil	NU	3.600	39	386	-	

Lungime Segmente

1) Valorile lungimilor segmentelor sunt obținute din proiecție în plan.

Punct început	X / Y	Punct sfârșit	X / Y	Lungime segment (** (m)
1	585.421,085 713.598,737	2	585.420,457 713.599,528	1.01
2	585.420,457 713.599,528	3	585.414,692 713.606,782	9.266
3	585.414,692 713.606,782	4	585.414,659 713.606,824	0.053
4	585.414,659 713.606,824	5	585.414,526 713.606,991	0.213
5	585.414,526 713.606,991	6	585.413,691 713.608,235	1.498

Punct început	X / Y	Punct sfârșit	X / Y	Lungime segment (** (m)
6	585.413,691 713.608,235	7	585.169,67 713.435,137	299.181
7	585.169,67 713.435,137	8	585.170,999 713.433,283	2.281
8	585.170,999 713.433,283	9	585.171,03 713.433,239	0.054
9	585.171,03 713.433,239	10	585.176,096 713.426,17	8.697
10	585.176,096 713.426,17	11	585.176,675 713.425,363	0.993
11	585.176,675 713.425,363	1	585.421,085 713.598,737	299.658

** Lungimile segmentelor sunt determinate în planul de proiecție Stereo 70 și sunt rotunjite la 1 milimetru.

*** Distanța dintre puncte este formată din segmente cumulate ce sunt mai mici decât valoarea 1 milimetru.

**DATE DESPRE IMOBILUL NR. 6121**

Oficiul de Cadastru și Publicitate Imobiliară SUCEAVA
Biroul de Cadastru și Publicitate Imobiliară Radauti

A. Partea I. Descrierea imobilului

TEREN Extravilan

Adresa: Jud. Suceava

Nr. Crt	Nr cadastral Nr. topografic	Suprafața* (mp)	Observații / Referințe
A1		3.600	Sector cadastral:15 Teren neimprejmuit;

B. Partea II. Proprietari și acte

Inscrieri privitoare la dreptul de proprietate și alte drepturi reale		Referințe
/		
Act Administrativ nr. 1578, din 12/02/2003 emis de CJSDPAT SUCEAVA;		
B1	Intabulare, drept de PROPRIETATE, dobandit prin Reconstituire, cota actuala 1/1 1) BARBU TEODOR , Lipsă CNP proprietar.	A1

C. Partea III. SARCINI .

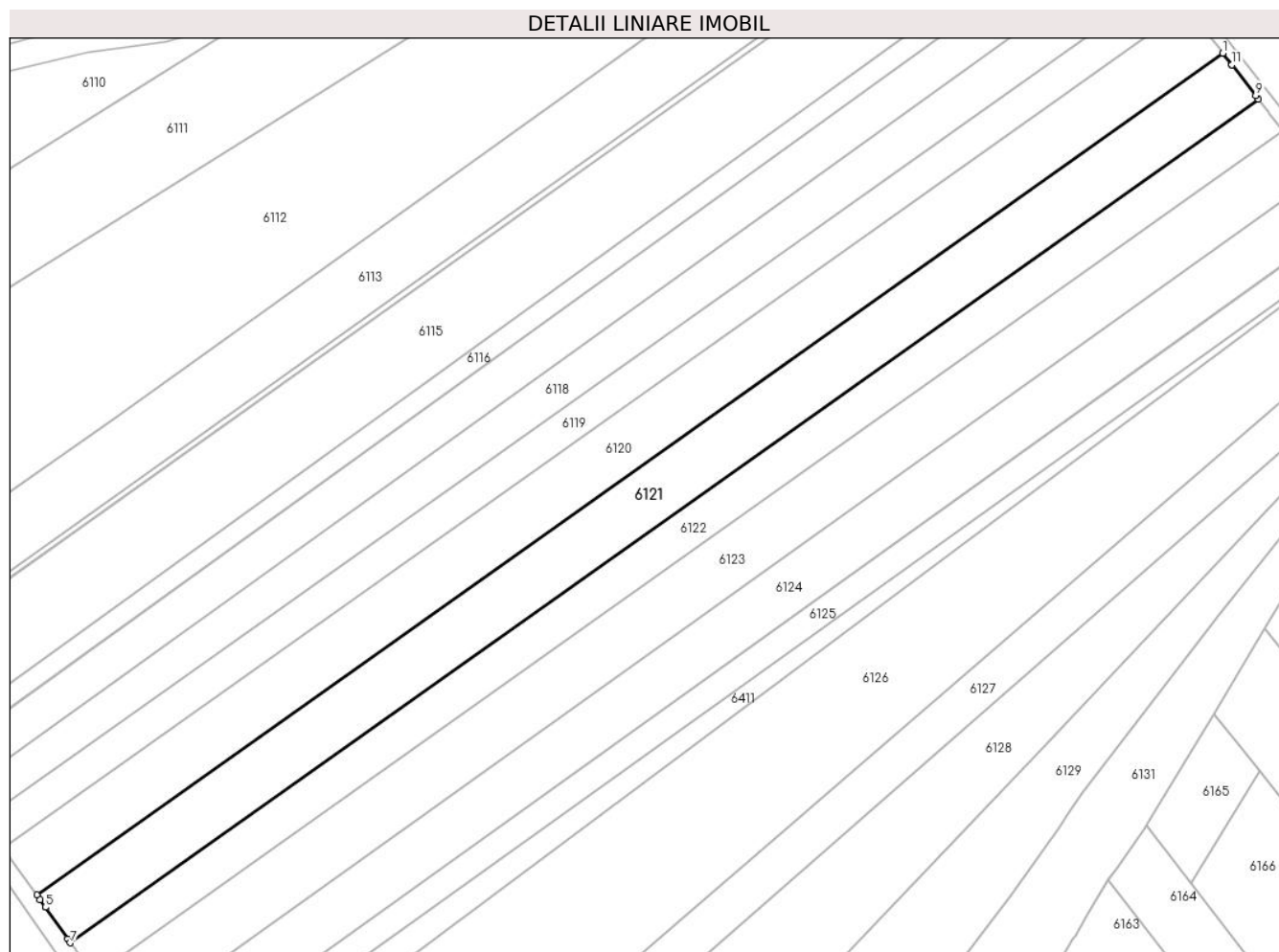
Inscrieri privind dezmembramintele dreptului de proprietate, drepturi reale de garanție și sarcini	Referințe
NU SUNT	

Anexa Nr. 1 La Partea I

Teren

Nr cadastral	Suprafața (mp)*	Observații / Referințe
	3.600	

* Suprafața este determinată în planul de proiecție Stereo 70.



Date referitoare la teren

Crt	Categorie folosință	Intravilan	Suprafața (mp)	Tarla	Parcelă	Nr. topo	Observații / Referințe
1	arabil	NU	3.600	39	386	-	

Lungime Segmente

1) Valorile lungimilor segmentelor sunt obținute din proiecție în plan.

Punct început	X / Y	Punct sfârșit	X / Y	Lungime segment (** (m)
1	585.421,085 713.598,737	2	585.176,675 713.425,363	299.658
2	585.176,675 713.425,363	3	585.177,343 713.424,431	1.147
3	585.177,343 713.424,431	4	585.178,443 713.422,872	1.908
4	585.178,443 713.422,872	5	585.178,45 713.422,863	0.011
5	585.178,45 713.422,863	6	585.183,032 713.416,373	7.944

Punct început	X / Y	Punct sfârșit	X / Y	Lungime segment (** (m)
6	585.183,032 713.416,373	7	585.183,604 713.415,562	0.992
7	585.183,604 713.415,562	8	585.428,463 713.589,255	300.209
8	585.428,463 713.589,255	9	585.427,847 713.590,053	1.008
9	585.427,847 713.590,053	10	585.422,986 713.596,345	7.951
10	585.422,986 713.596,345	11	585.422,979 713.596,354	0.011
11	585.422,979 713.596,354	1	585.421,085 713.598,737	3.044

** Lungimile segmentelor sunt determinate în planul de proiecție Stereo 70 și sunt rotunjite la 1 milimetru.

*** Distanța dintre puncte este formată din segmente cumulate ce sunt mai mici decât valoarea 1 milimetru.

**DATE DESPRE IMOBILUL NR. 6122**

Oficiul de Cadastru și Publicitate Imobiliară SUCEAVA
Biroul de Cadastru și Publicitate Imobiliară Radauti

A. Partea I. Descrierea imobilului

TEREN Extravilan

Adresa: Jud. Suceava

Nr. Crt	Nr cadastral Nr. topografic	Suprafața* (mp)	Observații / Referințe
A1		2.500	Sector cadastral:15 Teren neimpregmuit;

B. Partea II. Proprietari și acte

Inscrieri privitoare la dreptul de proprietate și alte drepturi reale	Referințe
/	
Act Administrativ nr. 725, din 30/11/1994 emis de CJSDPAT SUCEAVA;	
B1	A1
Intabulare, drept de PROPRIETATE, dobandit prin Reconstituire, cota actuala 1/1 1) ANDRUȘCĂ MARIA , Lipsă CNP proprietar.	

C. Partea III. SARCINI .

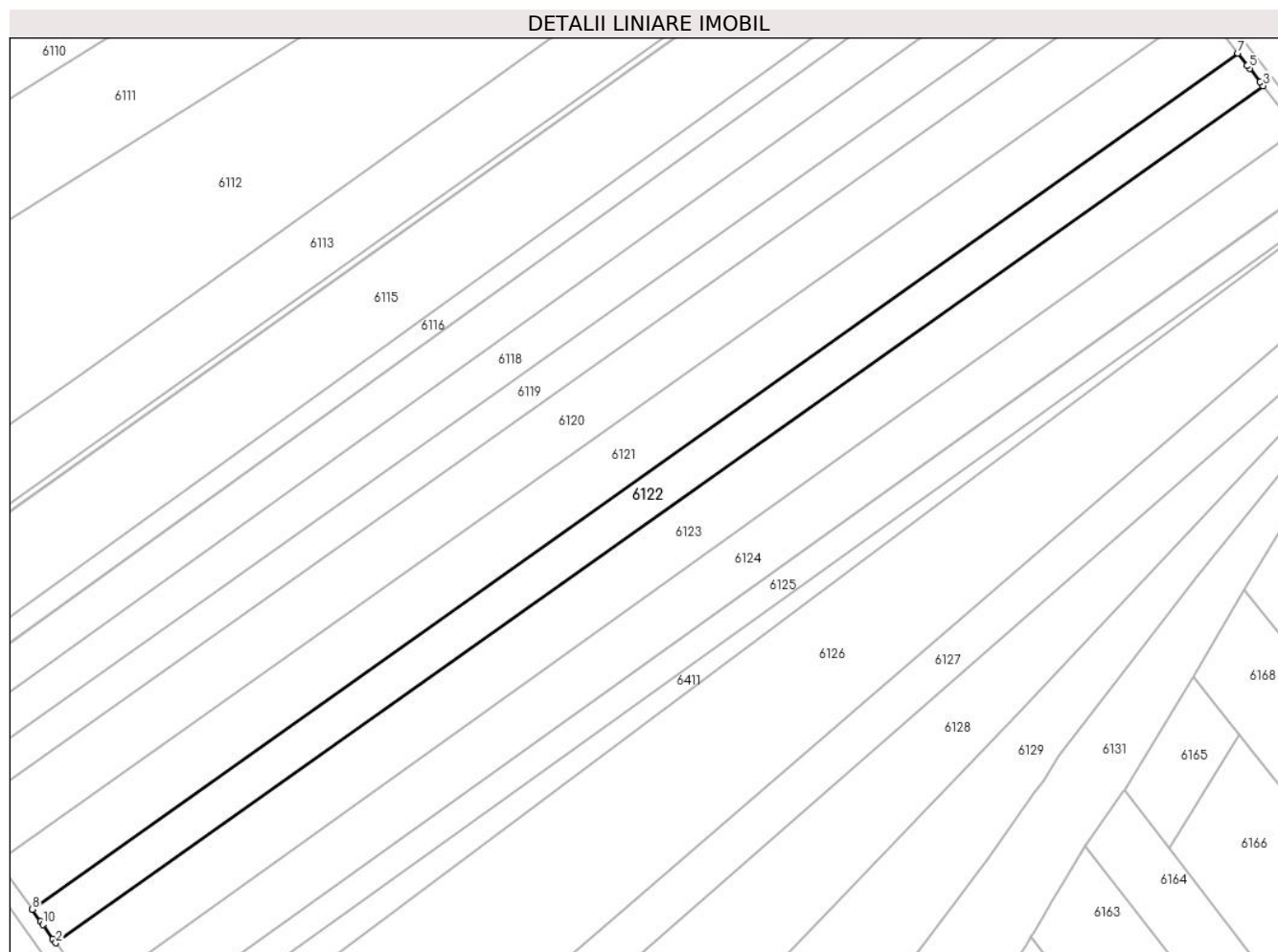
Inscrieri privind dezmembramintele dreptului de proprietate, drepturi reale de garanție și sarcini	Referințe
NU SUNT	

Anexa Nr. 1 La Partea I

Teren

Nr cadastral	Suprafața (mp)*	Observații / Referințe
	2.500	

* Suprafața este determinată în planul de proiecție Stereo 70.



Date referitoare la teren

Crt	Categorie folosință	Intra vilan	Suprafața (mp)	Tarla	Parcelă	Nr. topo	Observații / Referințe
1	arabil	NU	2.500	39	386	-	

Lungime Segmente

1) Valorile lungimilor segmentelor sunt obținute din proiecție în plan.

Punct început	X / Y	Punct sfârșit	X / Y	Lungime segment (** (m)
1	585.187,828 713.409,579	2	585.188,404 713.408,763	0.999
2	585.188,404 713.408,763	3	585.433,556 713.582,664	300.568
3	585.433,556 713.582,664	4	585.432,945 713.583,454	0.999
4	585.432,945 713.583,454	5	585.430,824 713.586,2	3.47
5	585.430,824 713.586,2	6	585.430,362 713.586,798	0.756

Punct început	X / Y	Punct sfârșit	X / Y	Lungime segment (** (m)
6	585.430,362 713.586,798	7	585.428,463 713.589,255	3.105
7	585.428,463 713.589,255	8	585.183,604 713.415,562	300.209
8	585.183,604 713.415,562	9	585.185,323 713.413,128	2.98
9	585.185,323 713.413,128	10	585.185,758 713.412,511	0.755
10	585.185,758 713.412,511	1	585.187,828 713.409,579	3.589

** Lungimile segmentelor sunt determinate în planul de proiecție Stereo 70 și sunt rotunjite la 1 milimetru.

*** Distanța dintre puncte este formată din segmente cumulate ce sunt mai mici decât valoarea 1 milimetru.

**DATE DESPRE IMOBILUL NR. 6123**

Oficiul de Cadastru și Publicitate Imobiliară SUCEAVA
Biroul de Cadastru și Publicitate Imobiliară Radauti

A. Partea I. Descrierea imobilului

TEREN Extravilan

Adresa: Jud. Suceava

Nr. Crt	Nr cadastral Nr. topografic	Suprafața* (mp)	Observații / Referințe
A1		3.600	Sector cadastral:15 Teren neimprejmuit;

B. Partea II. Proprietari și acte

Inscrieri privitoare la dreptul de proprietate și alte drepturi reale	Referințe
/	
Act Notarial nr. 1828, din 11/09/2013 emis de BNP BUZDUGĂ DANA-ALINA;	
B1	A1
Intabulare, drept de PROPRIETATE, dobandit prin PARTAJ, cota actuala 1/1 1) FĂTULĂ DOINA,	

C. Partea III. SARCINI .

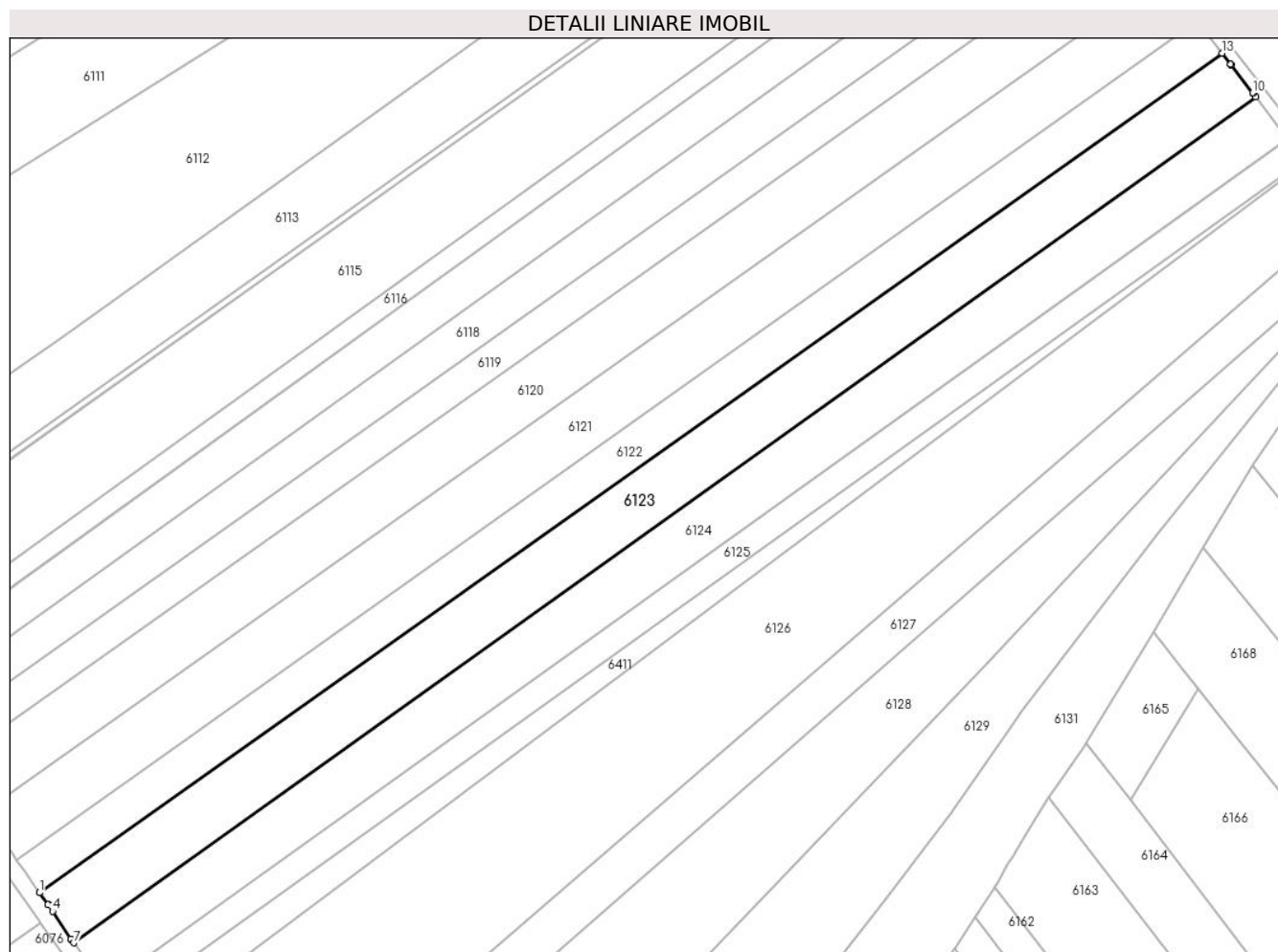
Inscrieri privind dezmembramintele dreptului de proprietate, drepturi reale de garanție și sarcini	Referințe
NU SUNT	

Anexa Nr. 1 La Partea I

Teren

Nr cadastral	Suprafața (mp)*	Observații / Referințe
	3.600	

* Suprafața este determinată în planul de proiecție Stereo 70.



Date referitoare la teren

Crt	Categorie folosință	Intravilan	Suprafața (mp)	Tarla	Parcelă	Nr. topo	Observații / Referințe
1	arabil	NU	3.600	39	386	-	

Lungime Segmente

1) Valorile lungimilor segmentelor sunt obținute din proiecție în plan.

Punct început	X / Y	Punct sfârșit	X / Y	Lungime segment (** (m)
1	585.188,404 713.408,763	2	585.190,087 713.406,379	2.918
2	585.190,087 713.406,379	3	585.190,156 713.406,282	0.119
3	585.190,156 713.406,282	4	585.191,125 713.404,909	1.681
4	585.191,125 713.404,909	5	585.194,853 713.399,223	6.799
5	585.194,853 713.399,223	6	585.194,87 713.399,2	0.029

Punct început	X / Y	Punct sfârșit	X / Y	Lungime segment (** (m)
6	585.194,87 713.399,2	7	585.195,466 713.398,403	0.995
7	585.195,466 713.398,403	8	585.440,509 713.573,629	301.248
8	585.440,509 713.573,629	9	585.439,916 713.574,43	0.997
9	585.439,916 713.574,43	10	585.439,899 713.574,452	0.028
10	585.439,899 713.574,452	11	585.435,414 713.580,258	7.337
11	585.435,414 713.580,258	12	585.435,341 713.580,352	0.119
12	585.435,341 713.580,352	13	585.433,556 713.582,664	2.921
13	585.433,556 713.582,664	1	585.188,404 713.408,763	300.568

** Lungimile segmentelor sunt determinate în planul de proiecție Stereo 70 și sunt rotunjite la 1 milimetru.

*** Distanța dintre puncte este formată din segmente cumulate ce sunt mai mici decât valoarea 1 milimetru.

**DATE DESPRE IMOBILUL NR. 6124**

Oficiul de Cadastru și Publicitate Imobiliară SUCEAVA
Biroul de Cadastru și Publicitate Imobiliară Radauti

A. Partea I. Descrierea imobilului

TEREN Extravilan

Adresa: Jud. Suceava

Nr. Crt	Nr cadastral Nr. topografic	Suprafața* (mp)	Observații / Referințe
A1		Din acte: 5.000 Masurata: 3.300	Sector cadastral:15 Teren neimprejmuit; Diferența de suprafață se regăsește la ID 6125.

B. Partea II. Proprietari și acte

Inscrieri privitoare la dreptul de proprietate și alte drepturi reale		Referințe
/		
Act Notarial nr. 1528, din 28/04/2015 emis de BIN COVARIUC IOAN;		
B1	Intabulare, drept de PROPRIETATE donație, dobandit prin Conventie, cota actuala 1/2 1) DĂNILĂ ANDREI-MARIUS,	A1
B2	Intabulare, drept de PROPRIETATE donație, dobandit prin Conventie, cota actuala 1/2 1) IVAN ROXANA-MIHAELA	A1

C. Partea III. SARCINI

Inscrieri privind dezmembramintele dreptului de proprietate, drepturi reale de garanție și sarcini		Referințe
/		
Act Notarial nr. 1528, din 28/04/2015 emis de BIN COVARIUC IOAN;		
C1	Intabulare, drept de IPOTECA LEGALA, Valoare:0 întreținere 1) ANDRIEȘ VASILE, 2) ANDRIEȘ MARIA,	A1
C2	Intabulare, drept de UZUFRACT VIAGER, cota actuala 1/1 1) ANDRIEȘ VASILE, 2) ANDRIEȘ MARIA,	A1

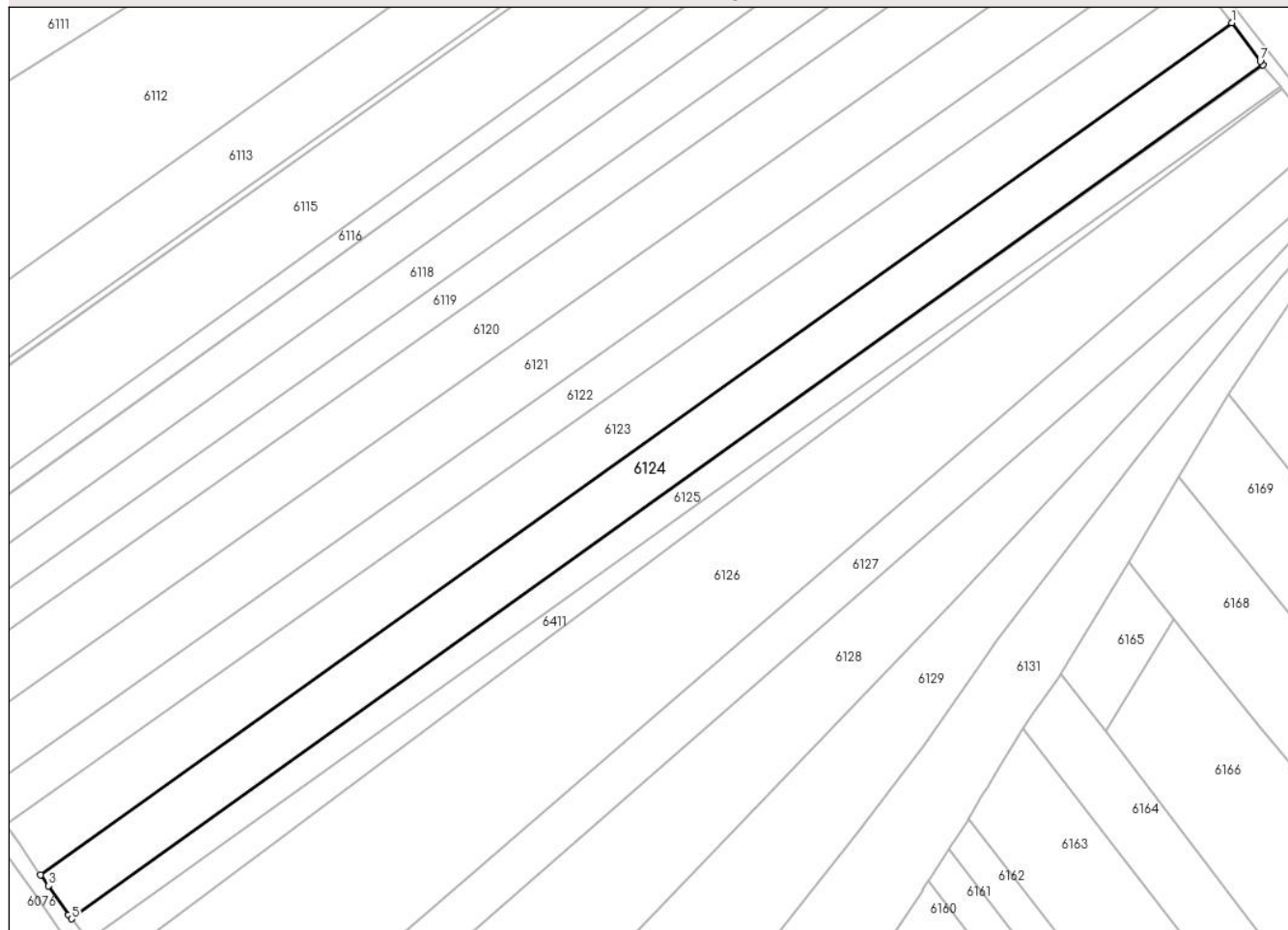
Anexa Nr. 1 La Partea I

Teren

Nr cadastral	Suprafața (mp)*	Observații / Referințe
	Din acte: 5.000 Masurata: 3.300	Diferența de suprafață se regăsește la ID 6125.

* Suprafața este determinată în planul de proiecție Stereo 70.

DETALII LINIARE IMOBIL



Date referitoare la teren

Crt	Categorie folosință	Intra vilan	Suprafața (mp)	Tarla	Parcelă	Nr. topo	Observații / Referințe
1	arabil	NU	3.300	39	386	-	

Lungime Segmente

1) Valorile lungimilor segmentelor sunt obținute din proiecție în plan.

Punct început	X / Y	Punct sfârșit	X / Y	Lungime segment (** (m)
1	585.440,509 713.573,629	2	585.195,466 713.398,403	301.248
2	585.195,466 713.398,403	3	585.197,16 713.396,137	2.829
3	585.197,16 713.396,137	4	585.201,281 713.390,177	7.246
4	585.201,281 713.390,177	5	585.201,847 713.389,359	0.995
5	585.201,847 713.389,359	6	585.446,957 713.564,92	301.497

Punct început	X / Y	Punct sfârșit	X / Y	Lungime segment (** (m)
6	585.446,957 713.564,92	7	585.446,364 713.565,72	0.996
7	585.446,364 713.565,72	1	585.440,509 713.573,629	9.84

** Lungimile segmentelor sunt determinate în planul de proiecție Stereo 70 și sunt rotunjite la 1 milimetru.

*** Distanța dintre puncte este formată din segmente cumulate ce sunt mai mici decât valoarea 1 milimetru.

**DATE DESPRE IMOBILUL NR. 6125**

Oficiul de Cadastru și Publicitate Imobiliară SUCEAVA
Biroul de Cadastru și Publicitate Imobiliară Radauti

A. Partea I. Descrierea imobilului

TEREN Extravilan

Adresa: Jud. Suceava

Nr. Crt	Nr cadastral Nr. topografic	Suprafața* (mp)	Observații / Referințe
A1		Din acte: 5.000 Masurata: 1.700	Sector cadastral:15 Teren neimprejmuit; Diferența de suprafață se regăsește la ID 6124.

B. Partea II. Proprietari și acte

Inscrieri privitoare la dreptul de proprietate și alte drepturi reale		Referințe
/		
Act Administrativ nr. 998, din 15/07/1995 emis de CJSDPAT SUCEAVA;		
B1	Intabulare, drept de PROPRIETATE, dobandit prin Reconstituire, cota actuala 1/1 1) ANDRIEȘ ALEXANDRU , Lipsă CNP proprietar.	A1

C. Partea III. SARCINI .

Inscrieri privind dezmembramintele dreptului de proprietate, drepturi reale de garanție și sarcini	Referințe
NU SUNT	

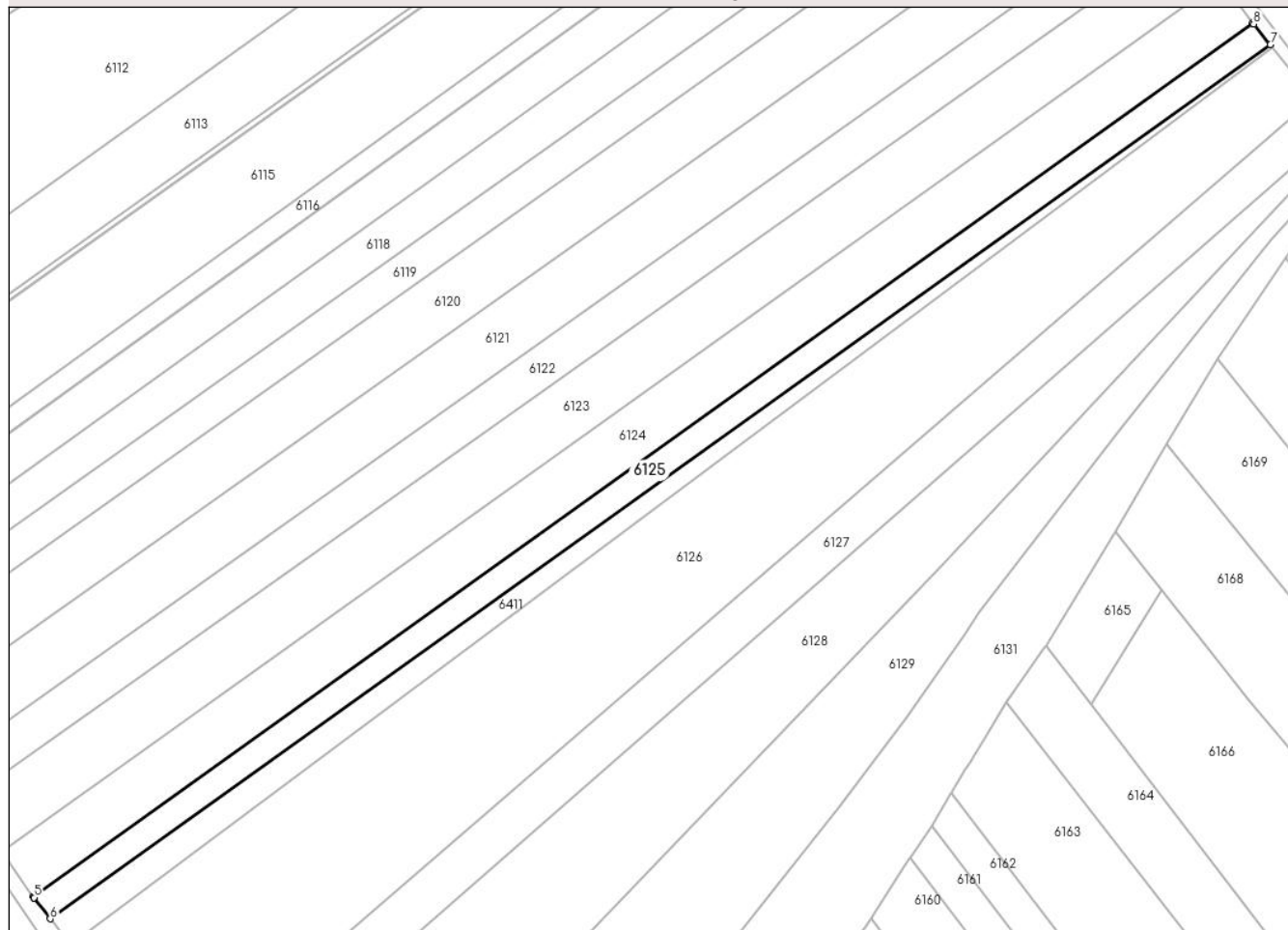
Anexa Nr. 1 La Partea I

Teren

Nr cadastral	Suprafața (mp)*	Observații / Referințe
	Din acte: 5.000 Masurata: 1.700	Diferența de suprafață se regăsește la ID 6124.

* Suprafața este determinată în planul de proiecție Stereo 70.

DETALII LINIARE IMOBIL



Date referitoare la teren

Crt	Categorie folosință	Intra vilan	Suprafața (mp)	Tarla	Parcelă	Nr. topo	Observații / Referințe
1	arabil	NU	1.700	39	386	-	

Lungime Segmente

1) Valorile lungimilor segmentelor sunt obținute din proiecție în plan.

Punct început	X / Y	Punct sfârșit	X / Y	Lungime segment (** (m)
1	585.447,069 713.564,768	2	585.446,957 713.564,92	0.189
2	585.446,957 713.564,92	3	585.201,847 713.389,359	301.497
3	585.201,847 713.389,359	4	585.201,955 713.389,203	0.19
4	585.201,955 713.389,203	5	585.202,041 713.389,089	0.143
5	585.202,041 713.389,089	6	585.205,247 713.384,86	5.307

Punct început	X / Y	Punct sfârșit	X / Y	Lungime segment (** (m)
6	585.205,247 713.384,86	7	585.450,496 713.560,522	301.669
7	585.450,496 713.560,522	8	585.447,159 713.564,657	5.314
8	585.447,159 713.564,657	1	585.447,069 713.564,768	0.143

** Lungimile segmentelor sunt determinate în planul de proiecție Stereo 70 și sunt rotunjite la 1 milimetru.

*** Distanța dintre puncte este formată din segmente cumulate ce sunt mai mici decât valoarea 1 milimetru.

**DATE DESPRE IMOBILUL NR. 6126**

Oficiul de Cadastru și Publicitate Imobiliară SUCEAVA
Biroul de Cadastru și Publicitate Imobiliară Radauti

A. Partea I. Descrierea imobilului

TEREN Extravilan

Adresa: Jud. Suceava

Nr. Crt	Nr cadastral Nr. topografic	Suprafața* (mp)	Observații / Referințe
A1		7.200	Sector cadastral:15 Teren neimprejmuit;

B. Partea II. Proprietari și acte

Inscrieri privitoare la dreptul de proprietate și alte drepturi reale	Referințe
/	
Act Notarial nr. 567, din 30/10/2017 emis de BIN HUMENIUC ANCA;	
B1	A1
Intabulare, drept de PROPRIETATE, dobandit prin PARTAJ, cota actuala 1/1 1) HORODINĂ LĂCRĂMIOARA,	

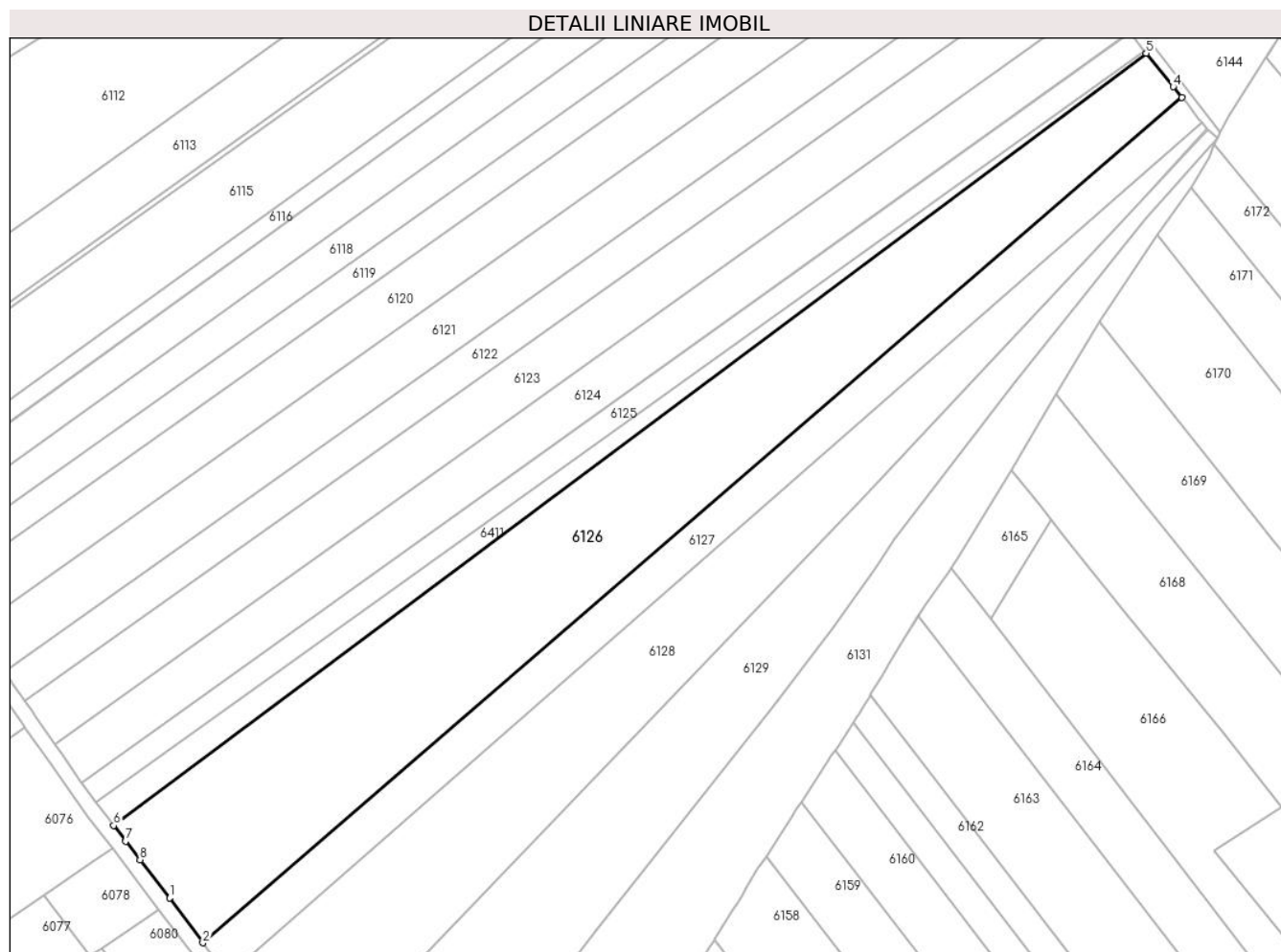
C. Partea III. SARCINI .

Inscrieri privind dezmembramintele dreptului de proprietate, drepturi reale de garanție și sarcini	Referințe
NU SUNT	

Teren

Nr cadastral	Suprafața (mp)*	Observații / Referințe
	7.200	

* Suprafața este determinată în planul de proiecție Stereo 70.



Date referitoare la teren

Crt	Categorie folosință	Intravilan	Suprafața (mp)	Tarla	Parcelă	Nr. topo	Observații / Referințe
1	arabil	NU	7.200	39	386	-	

Lungime Segmente

1) Valorile lungimilor segmentelor sunt obținute din proiecție în plan.

Punct început	X / Y	Punct sfârșit	X / Y	Lungime segment (** (m)
1	585.222,423 713.362,557	2	585.230,181 713.352,092	13.027
2	585.230,181 713.352,092	3	585.459,193 713.549,741	302.509
3	585.459,193 713.549,741	4	585.457,196 713.552,217	3.181
4	585.457,196 713.552,217	5	585.450,862 713.560,067	10.087
5	585.450,862 713.560,067	6	585.209,301 713.379,51	301.583

Punct început	X / Y	Punct sfârșit	X / Y	Lungime segment (** (m)
6	585.209,301 713.379,51	7	585.212,094 713.375,826	4.623
7	585.212,094 713.375,826	8	585.215,447 713.371,519	5.458
8	585.215,447 713.371,519	1	585.222,423 713.362,557	11.357

** Lungimile segmentelor sunt determinate în planul de proiecție Stereo 70 și sunt rotunjite la 1 milimetru.

*** Distanța dintre puncte este formată din segmente cumulate ce sunt mai mici decât valoarea 1 milimetru.

**DATE DESPRE IMOBILUL NR. 6127**

Oficiul de Cadastru și Publicitate Imobiliară SUCEAVA
Biroul de Cadastru și Publicitate Imobiliară Radauti

A. Partea I. Descrierea imobilului

TEREN Extravilan

Adresa: Jud. Suceava

Nr. Crt	Nr cadastral Nr. topografic	Suprafața* (mp)	Observații / Referințe
A1		2.600	Sector cadastral:15 Teren neimprejmuit;

B. Partea II. Proprietari și acte

Inscrieri privitoare la dreptul de proprietate și alte drepturi reale		Referințe
/		
Act Notarial nr. 567, din 30/10/2017 emis de BIN HUMENIUC ANCA;		
B1	Intabulare, drept de PROPRIETATE, dobandit prin PARTAJ, cota actuala 1/1 1) HORODINĂ LĂCRĂMIOARA,	A1

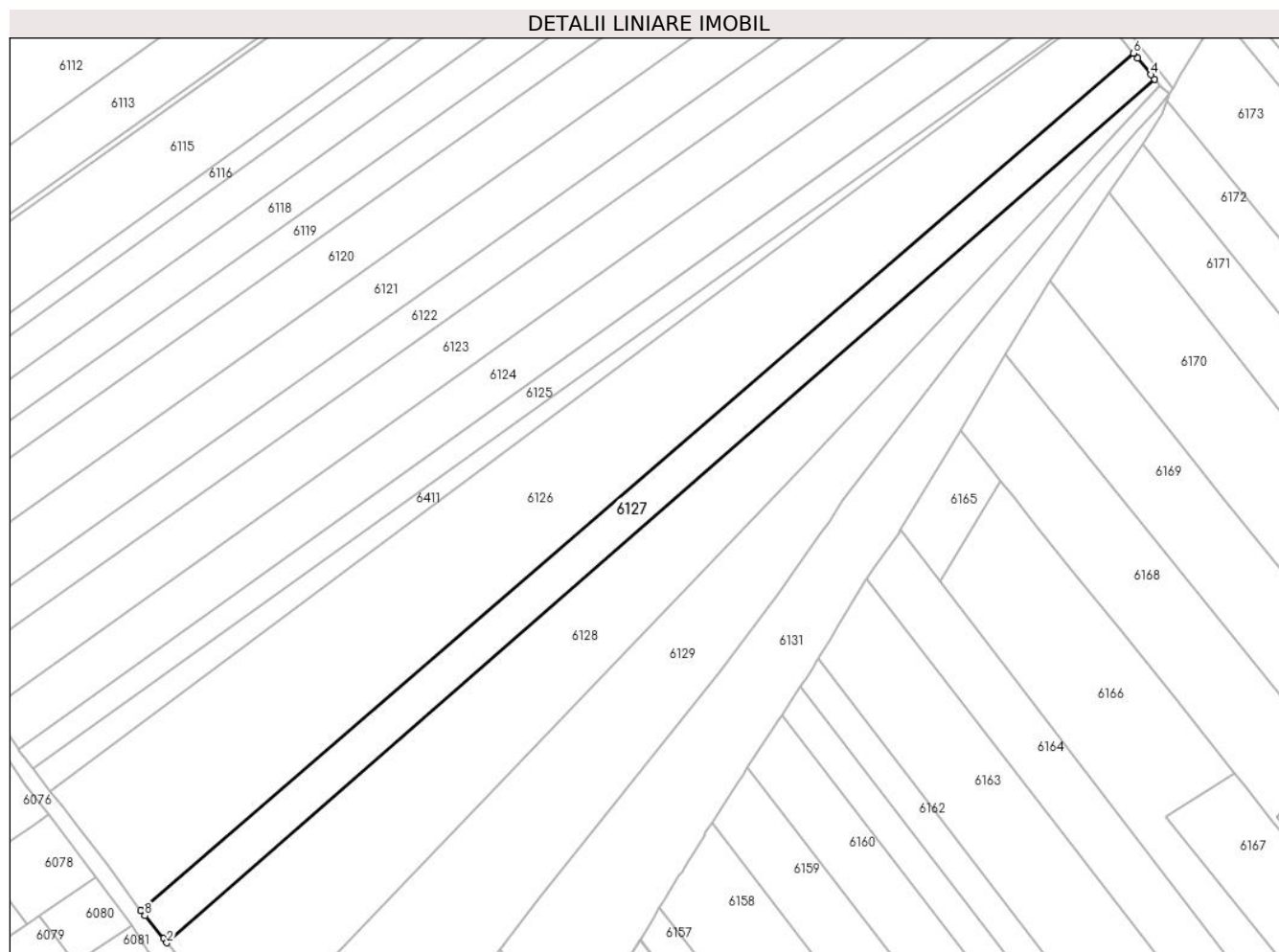
C. Partea III. SARCINI .

Inscrieri privind dezmembramintele dreptului de proprietate, drepturi reale de garanție și sarcini	Referințe
NU SUNT	

Teren

Nr cadastral	Suprafața (mp)*	Observații / Referințe
	2.600	

* Suprafața este determinată în planul de proiecție Stereo 70.



Date referitoare la teren

Crt	Categorie folosință	Intra vilan	Suprafața (mp)	Tarla	Parcelă	Nr. topo	Observații / Referințe
1	arabil	NU	2.600	39	386	-	

Lungime Segmente

1) Valorile lungimilor segmentelor sunt obținute din proiecție în plan.

Punct început	X / Y	Punct sfârșit	X / Y	Lungime segment (** (m)
1	585.235,348 713.345,6	2	585.236,141 713.344,618	1.262
2	585.236,141 713.344,618	3	585.463,99 713.543,796	302.634
3	585.463,99 713.543,796	4	585.463,198 713.544,778	1.262
4	585.463,198 713.544,778	5	585.460,126 713.548,585	4.892
5	585.460,126 713.548,585	6	585.459,193 713.549,741	1.486

Punct început	X / Y	Punct sfârșit	X / Y	Lungime segment (** (m)
6	585.459,193 713.549,741	7	585.230,181 713.352,092	302.509
7	585.230,181 713.352,092	8	585.231,068 713.350,896	1.489
8	585.231,068 713.350,896	1	585.235,348 713.345,6	6.809

** Lungimile segmentelor sunt determinate în planul de proiecție Stereo 70 și sunt rotunjite la 1 milimetru.

*** Distanța dintre puncte este formată din segmente cumulate ce sunt mai mici decât valoarea 1 milimetru.

**DATE DESPRE IMOBILUL NR. 6128**

Oficiul de Cadastru și Publicitate Imobiliară SUCEAVA
Biroul de Cadastru și Publicitate Imobiliară Radauti

A. Partea I. Descrierea imobilului

TEREN Extravilan

Adresa: Jud. Suceava

Nr. Crt	Nr cadastral Nr. topografic	Suprafața* (mp)	Observații / Referințe
A1		5.000	Sector cadastral:15 Teren neimprejmuit;

B. Partea II. Proprietari și acte

Inscrieri privitoare la dreptul de proprietate și alte drepturi reale		Referințe
/		
Act Administrativ nr. 1241, din 04/07/1996 emis de CJSDPAT SUCEAVA;		
B1	Intabulare, drept de PROPRIETATE, dobandit prin Reconstituire, cota actuala 1/1 1) MACSINIUC MARIA , Lipsă CNP proprietar. 2) ACOSTACHIOAIE AURELIA , Lipsă CNP proprietar.	A1

C. Partea III. SARCINI .

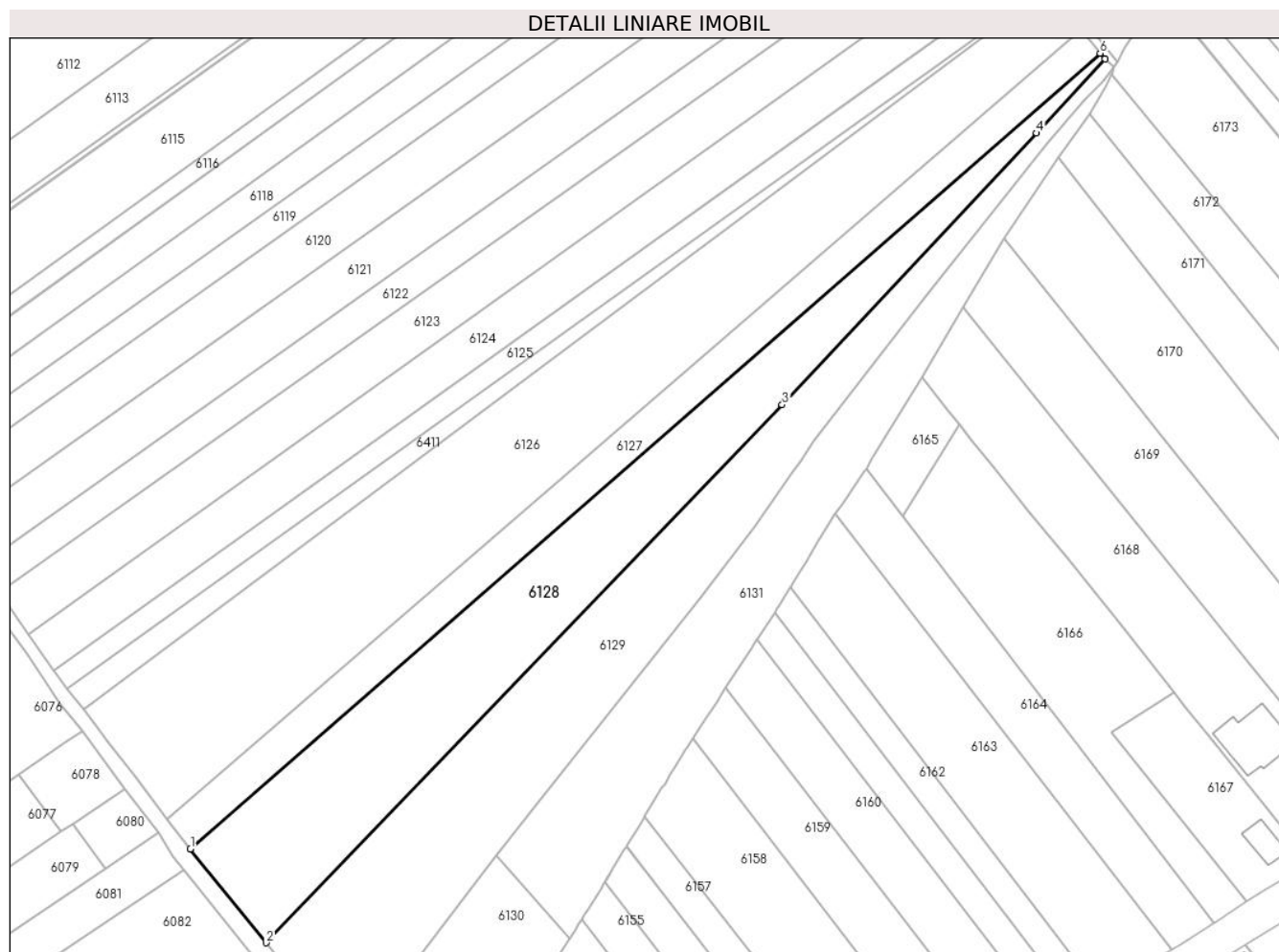
Inscrieri privind dezmembramintele dreptului de proprietate, drepturi reale de garanție și sarcini	Referințe
NU SUNT	

Anexa Nr. 1 La Partea I

Teren

Nr cadastral	Suprafața (mp)*	Observații / Referințe
	5.000	

* Suprafața este determinată în planul de proiecție Stereo 70.



Date referitoare la teren

Crt	Categorie folosință	Intra vilan	Suprafața (mp)	Tarla	Parcelă	Nr. topo	Observații / Referințe
1	arabil	NU	5.000	39	386	-	

Lungime Segmente

1) Valorile lungimilor segmentelor sunt obținute din proiecție în plan.

Punct început	X / Y	Punct sfârșit	X / Y	Lungime segment (** (m)
1	585.236,141 713.344,618	2	585.255,091 713.321,169	30.149
2	585.255,091 713.321,169	3	585.384,329 713.455,823	186.639
3	585.384,329 713.455,823	4	585.448,077 713.523,798	93.19
4	585.448,077 713.523,798	5	585.465,167 713.542,338	25.215
5	585.465,167 713.542,338	6	585.463,99 713.543,796	1.874

Punct început	X / Y	Punct sfârşit	X / Y	Lungime segment (** (m)
6	585.463,99 713.543,796	1	585.236,141 713.344,618	302.634

** Lungimile segmentelor sunt determinate în planul de proiecţie Stereo 70 şi sunt rotunjite la 1 milimetru.

*** Distanţa dintre puncte este formată din segmente cumulate ce sunt mai mici decât valoarea 1 milimetru.

**DATE DESPRE IMOBILUL NR. 6129**

Oficiul de Cadastru și Publicitate Imobiliară SUCEAVA
Biroul de Cadastru și Publicitate Imobiliară Radauti

A. Partea I. Descrierea imobilului

TEREN Extravilan

Adresa: Jud. Suceava

Nr. Crt	Nr cadastral Nr. topografic	Suprafața* (mp)	Observații / Referințe
A1		5.126	Sector cadastral:15 Teren neimprejmuit;

B. Partea II. Proprietari și acte

Inscrieri privitoare la dreptul de proprietate și alte drepturi reale		Referințe
/		
Act Normativ nr. 7, din 13/03/1996 emis de PARLAMENTUL ROMANIEI (art. 13);		
B1	Inscrierea posesiei, drept de PROPRIETATE, dobandit prin Lege, cota actuala 1/1 1) NEIDENTIFICAT NEIDENTIFICAT	A1
B2	Se notează mențiunea de proprietar neidentificat.	A1

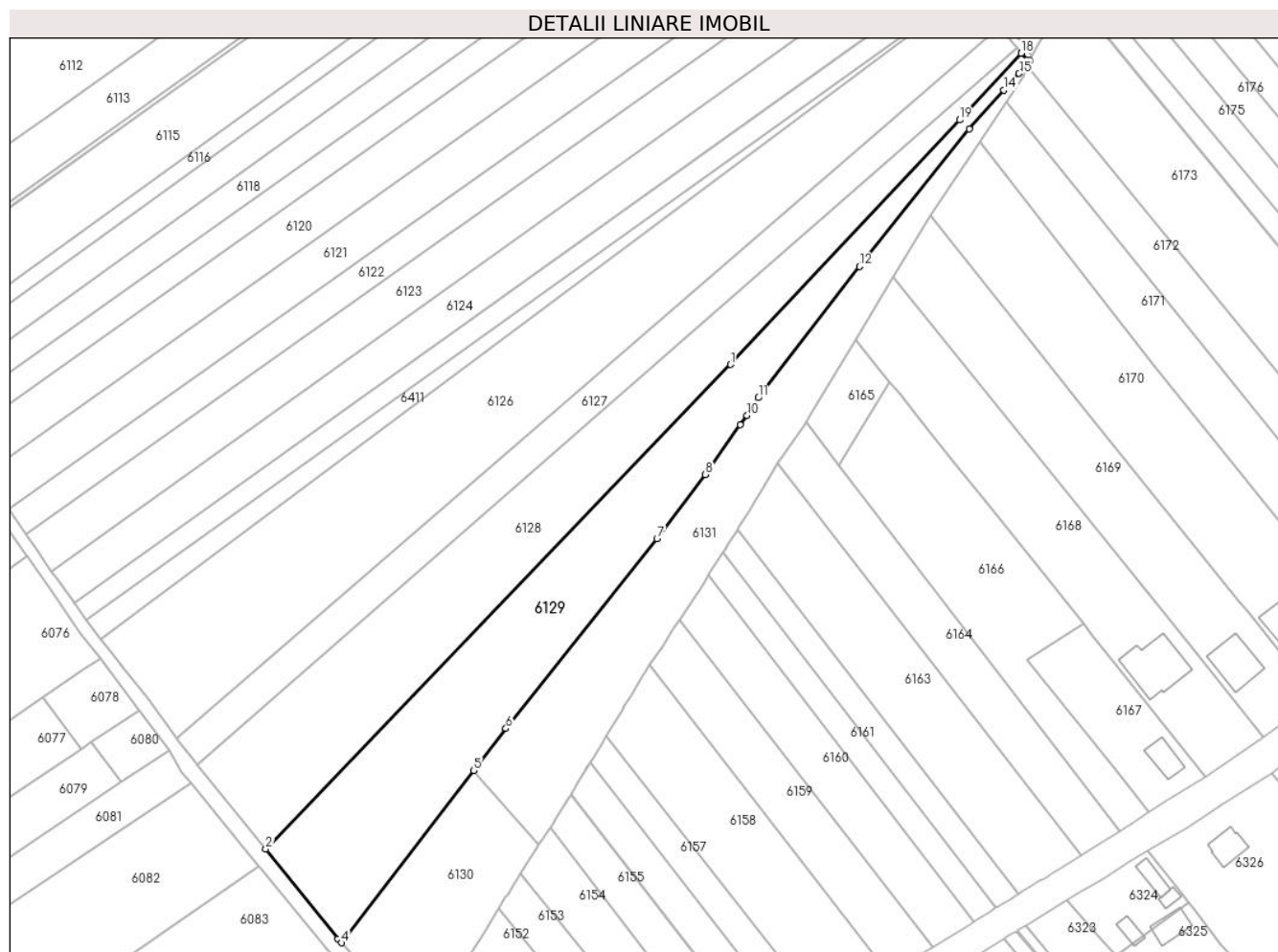
C. Partea III. SARCINI .

Inscrieri privind dezmembramintele dreptului de proprietate, drepturi reale de garanție și sarcini	Referințe
NU SUNT	

Teren

Nr cadastral	Suprafața (mp)*	Observații / Referințe
	5.126	

* Suprafața este determinată în planul de proiecție Stereo 70.



Date referitoare la teren

Crt	Categorie folosință	Intravilan	Suprafața (mp)	Tarla	Parcelă	Nr. topo	Observații / Referințe
1	arabil	NU	5.126	39	386	-	

Lungime Segmente

1) Valorile lungimilor segmentelor sunt obținute din proiecție în plan.

Punct început	X / Y	Punct sfârșit	X / Y	Lungime segment (** (m)
1	585.384,329 713.455,823	2	585.255,091 713.321,169	186.639
2	585.255,091 713.321,169	3	585.275,182 713.296,204	32.045
3	585.275,182 713.296,204	4	585.276,139 713.295,099	1.462
4	585.276,139 713.295,099	5	585.312,882 713.342,963	60.341
5	585.312,882 713.342,963	6	585.321,854 713.354,649	14.733

Punct început	X / Y	Punct sfârşit	X / Y	Lungime segment (** (m)
6	585.321,854 713.354,649	7	585.363,872 713.407,453	67.482
7	585.363,872 713.407,453	8	585.377,372 713.425,198	22.297
8	585.377,372 713.425,198	9	585.387,082 713.439,137	16.988
9	585.387,082 713.439,137	10	585.388,915 713.441,691	3.144
10	585.388,915 713.441,691	11	585.392,075 713.446,579	5.82
11	585.392,075 713.446,579	12	585.420,176 713.483,059	46.048
12	585.420,176 713.483,059	13	585.450,729 713.521,252	48.91
13	585.450,729 713.521,252	14	585.460,256 713.532,067	14.413
14	585.460,256 713.532,067	15	585.464,601 713.536,717	6.364
15	585.464,601 713.536,717	16	585.467,476 713.540,325	4.613
16	585.467,476 713.540,325	17	585.465,231 713.542,258	2.963
17	585.465,231 713.542,258	18	585.465,167 713.542,338	0.102
18	585.465,167 713.542,338	19	585.448,077 713.523,798	25.215
19	585.448,077 713.523,798	1	585.384,329 713.455,823	93.19

** Lungimile segmentelor sunt determinate în planul de proiecție Stereo 70 și sunt rotunjite la 1 milimetru.

*** Distanța dintre puncte este formată din segmente cumulate ce sunt mai mici decât valoarea 1 milimetru.

**DATE DESPRE IMOBILUL NR. 6130**

Oficiul de Cadastru și Publicitate Imobiliară SUCEAVA
Biroul de Cadastru și Publicitate Imobiliară Radauti

A. Partea I. Descrierea imobilului

TEREN Extravilan

Adresa: Jud. Suceava

Nr. Crt	Nr cadastral Nr. topografic	Suprafața* (mp)	Observații / Referințe
A1		1.800	Sector cadastral:15 Teren neimprijmit;

B. Partea II. Proprietari și acte

Inscrieri privitoare la dreptul de proprietate și alte drepturi reale		Referințe
/		
Act Administrativ nr. 540, din 29/03/1994 emis de CJSDPAT SUCEAVA;		
B1	Intabulare, drept de PROPRIETATE, dobandit prin Reconstituire, cota actuala 1/1 1) AIFTINCAI IUSTINA, Lipsă CNP proprietar.	A1

C. Partea III. SARCINI .

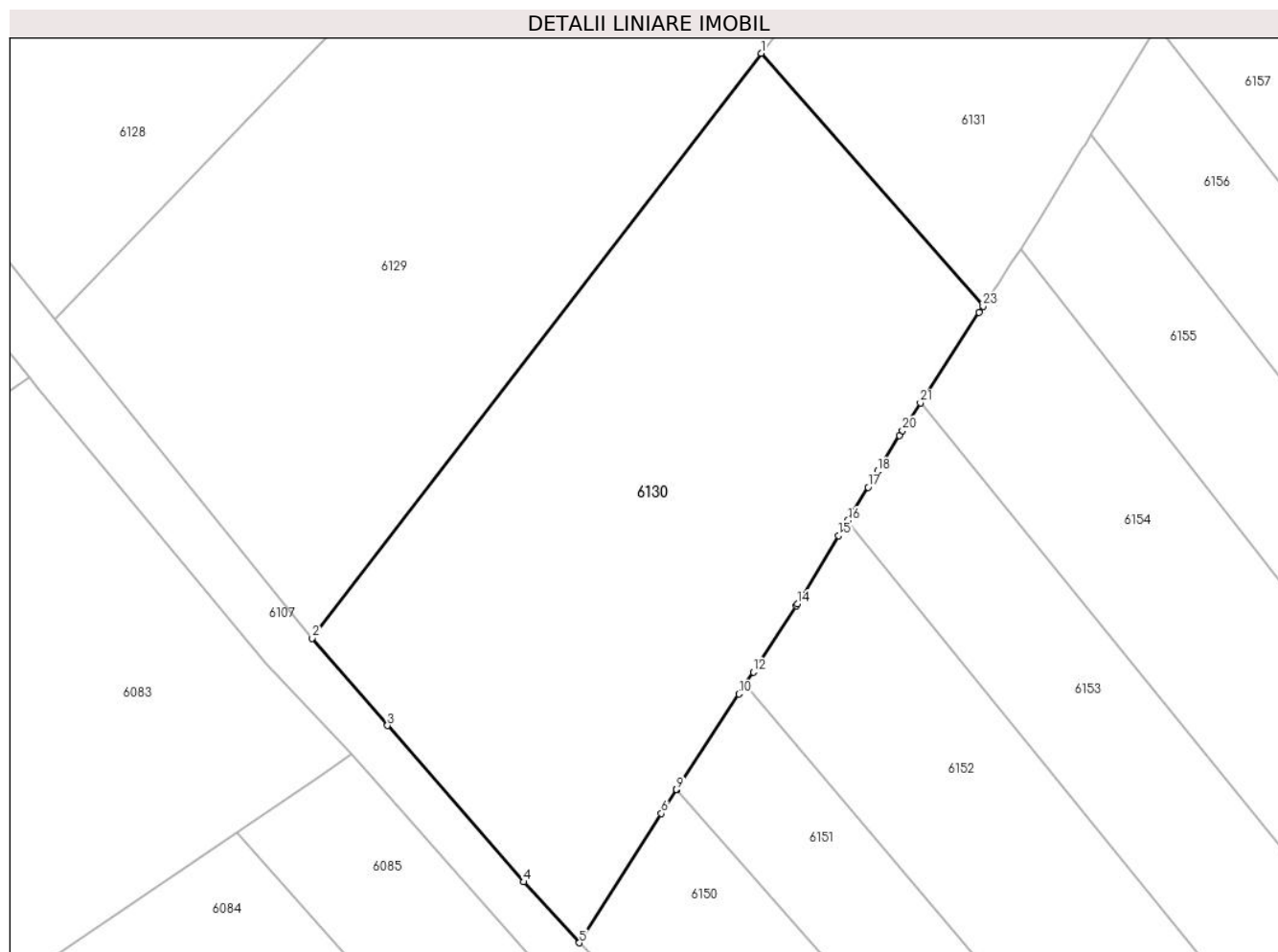
Inscrieri privind dezmembramintele dreptului de proprietate, drepturi reale de garanție și sarcini	Referințe
NU SUNT	

Anexa Nr. 1 La Partea I

Teren

Nr cadastral	Suprafața (mp)*	Observații / Referințe
	1.800	

* Suprafața este determinată în planul de proiecție Stereo 70.



Date referitoare la teren

Crt	Categorie folosință	Intravilan	Suprafața (mp)	Tarla	Parcelă	Nr. topo	Observații / Referințe
1	arabil	NU	1.800	39	386	-	

Lungime Segmente

1) Valorile lungimilor segmentelor sunt obținute din proiecție în plan.

Punct început	X / Y	Punct sfârșit	X / Y	Lungime segment (** (m)
1	585.312,882 713.342,963	2	585.276,139 713.295,099	60.341
3	585.282,306 713.287,979	4	585.293,459 713.275,185	16.973
5	585.298,017 713.270,2	6	585.304,717 713.280,777	12.521
7	585.305,939 713.282,706	8	585.305,946 713.282,717	0.013
9	585.305,963 713.282,744	10	585.311,062 713.290,556	9.329

Punct început	X / Y	Punct sfârșit	X / Y	Lungime segment (** (m)
2	585.276,139 713.295,099	3	585.282,306 713.287,979	9.419
4	585.293,459 713.275,185	5	585.298,017 713.270,2	6.755
6	585.304,717 713.280,777	7	585.305,939 713.282,706	2.283
8	585.305,946 713.282,717	9	585.305,963 713.282,744	0.032
10	585.311,062 713.290,556	11	585.311,571 713.291,335	0.931

Punct început	X / Y	Punct sfârșit	X / Y	Lungime segment (** (m)
11	585.311,571 713.291,335	12	585.312,236 713.292,353	1.216
13	585.315,77 713.297,768	14	585.315,856 713.297,91	0.166
15	585.319,232 713.303,5	16	585.319,98 713.304,739	1.447
17	585.321,628 713.307,466	18	585.322,408 713.308,758	1.509
19	585.324,19 713.311,708	20	585.324,448 713.312,105	0.473
21	585.325,925 713.314,377	22	585.330,727 713.321,767	8.813
23	585.331,053 713.322,27	1	585.312,882 713.342,963	27.539

Punct început	X / Y	Punct sfârșit	X / Y	Lungime segment (** (m)
12	585.312,236 713.292,353	13	585.315,77 713.297,768	6.466
14	585.315,856 713.297,91	15	585.319,232 713.303,5	6.53
16	585.319,98 713.304,739	17	585.321,628 713.307,466	3.186
18	585.322,408 713.308,758	19	585.324,19 713.311,708	3.446
20	585.324,448 713.312,105	21	585.325,925 713.314,377	2.71
22	585.330,727 713.321,767	23	585.331,053 713.322,27	0.599

** Lungimile segmentelor sunt determinate în planul de proiecție Stereo 70 și sunt rotunjite la 1 milimetru.

*** Distanța dintre puncte este formată din segmente cumulate ce sunt mai mici decât valoarea 1 milimetru.

**DATE DESPRE IMOBILUL NR. 6131**

Oficiul de Cadastru și Publicitate Imobiliară SUCEAVA
Biroul de Cadastru și Publicitate Imobiliară Radauti

A. Partea I. Descrierea imobilului

TEREN Extravilan

Adresa: Jud. Suceava

Nr. Crt	Nr cadastral Nr. topografic	Suprafața* (mp)	Observații / Referințe
A1	31412	3.600	Sector cadastral:15 Teren neimprejmuit;

B. Partea II. Proprietari și acte

Inscrieri privitoare la dreptul de proprietate și alte drepturi reale		Referințe
35284 / 17/10/2018		
Act Notarial nr. act de partaj voluntar autentificat cu nr.450, din 28/08/2000 emis de BNP FOMIN SIMION (act notarial nr certificat de mostenitor nr.11 din 28.08.2000, emis de BNP FOMIN SIMION);		
B2	Intabulare, drept de PROPRIETATE, dobandit prin Conventie, cota actuala 1/1 1) AIFTINCAI GHEORGHE, bun propriu	A1

C. Partea III. SARCINI .

Inscrieri privind dezmembramintele dreptului de proprietate, drepturi reale de garanție și sarcini	Referințe
NU SUNT	

Punct început	X / Y	Punct sfârșit	X / Y	Lungime segment	Punct început	X / Y	Punct sfârșit	X / Y	Lungime segment	Punct început	X / Y	Punct sfârșit	X / Y	Lungime segment
19	585.333,38 713.325,851	20	585.334,109 713.326,972	1.337	20	585.334,109 713.326,972	21	585.334,902 713.328,193	1.456	21	585.334,902 713.328,193	22	585.335,627 713.329,308	1.33
22	585.335,627 713.329,308	23	585.339,224 713.335,213	6.914	23	585.339,224 713.335,213	24	585.339,376 713.335,463	0.293	24	585.339,376 713.335,463	25	585.339,888 713.336,304	0.985
25	585.339,888 713.336,304	26	585.339,996 713.336,481	0.207	26	585.339,996 713.336,481	27	585.340,679 713.337,602	1.313	27	585.340,679 713.337,602	28	585.340,693 713.337,625	0.027
28	585.340,693 713.337,625	29	585.342,072 713.339,888	2.65	29	585.342,072 713.339,888	30	585.344,832 713.344,42	5.306	30	585.344,832 713.344,42	31	585.344,91 713.344,547	0.149
31	585.344,91 713.344,547	32	585.345,319 713.345,219	0.787	32	585.345,319 713.345,219	33	585.345,422 713.345,388	0.198	33	585.345,422 713.345,388	34	585.346,009 713.346,351	1.128
34	585.346,009 713.346,351	35	585.348,633 713.350,659	5.044	35	585.348,633 713.350,659	36	585.349,863 713.352,679	2.365	36	585.349,863 713.352,679	37	585.349,962 713.352,84	0.189
37	585.349,962 713.352,84	38	585.350,031 713.352,955	0.134	38	585.350,031 713.352,955	39	585.350,032 713.352,956	0.001	39	585.350,032 713.352,956	40	585.350,525 713.353,764	0.947
40	585.350,525 713.353,764	41	585.354,264 713.359,903	7.188	41	585.354,264 713.359,903	42	585.354,889 713.360,929	1.201	42	585.354,889 713.360,929	43	585.356,315 713.363,271	2.742
43	585.356,315 713.363,271	44	585.357,385 713.365,026	2.055	44	585.357,385 713.365,026	45	585.360,177 713.369,61	5.367	45	585.360,177 713.369,61	46	585.360,27 713.369,752	0.17
46	585.360,27 713.369,752	47	585.360,398 713.369,949	0.235	47	585.360,398 713.369,949	48	585.361,909 713.372,268	2.768	48	585.361,909 713.372,268	49	585.365,341 713.377,539	6.29
49	585.365,341 713.377,539	50	585.367,891 713.381,454	4.672	50	585.367,891 713.381,454	51	585.369,233 713.383,514	2.459	51	585.369,233 713.383,514	52	585.370,173 713.384,957	1.722
52	585.370,173 713.384,957	53	585.376,731 713.395,025	12.015	53	585.376,731 713.395,025	54	585.377,138 713.395,65	0.746	54	585.377,138 713.395,65	55	585.378,121 713.397,159	1.801
55	585.378,121 713.397,159	56	585.378,332 713.397,483	0.387	56	585.378,332 713.397,483	57	585.382,374 713.403,64	7.365	57	585.382,374 713.403,64	58	585.383,167 713.404,848	1.445
58	585.383,167 713.404,848	59	585.383,402 713.405,225	0.444	59	585.383,402 713.405,225	60	585.385,254 713.408,198	3.503	60	585.385,254 713.408,198	61	585.386,225 713.409,756	1.836
61	585.386,225 713.409,756	62	585.386,419 713.410,078	0.376	62	585.386,419 713.410,078	63	585.386,727 713.410,591	0.598	63	585.386,727 713.410,591	64	585.389,169 713.414,654	4.74
64	585.389,169 713.414,654	65	585.390,261 713.416,471	2.12	65	585.390,261 713.416,471	66	585.390,584 713.417,008	0.627	66	585.390,584 713.417,008	67	585.393,181 713.421,329	5.041
67	585.393,181 713.421,329	68	585.397,355 713.428,274	8.103	68	585.397,355 713.428,274	69	585.397,483 713.428,458	0.224	69	585.397,483 713.428,458	70	585.399,324 713.431,102	3.222
70	585.399,324 713.431,102	71	585.404,986 713.439,237	9.911	71	585.404,986 713.439,237	72	585.405,338 713.439,814	0.676	72	585.405,338 713.439,814	73	585.406,805 713.442,215	2.814
73	585.406,805 713.442,215	74	585.419,313 713.462,69	23.993	74	585.419,313 713.462,69	75	585.429,685 713.480,279	20.419	75	585.429,685 713.480,279	76	585.439,88 713.497,305	19.845
76	585.439,88 713.497,305	77	585.453,578 713.517,72	24.585	77	585.453,578 713.517,72	78	585.461,247 713.528,708	13.4	78	585.461,247 713.528,708	79	585.465,709 713.535,735	8.324
79	585.465,709 713.535,735	80	585.466,852 713.538,704	3.181	80	585.466,852 713.538,704	81	585.466,962 713.538,99	0.306	81	585.466,962 713.538,99	1	585.467,08 713.539,297	0.329

** Lungimile segmentelor sunt determinate în planul de proiecție Stereo 70 și sunt rotunjite la 1 milimetru.

*** Distanța dintre puncte este formată din segmente cumulate ce sunt mai mici decât valoarea 1 milimetru.

**DATE DESPRE IMOBILUL NR. 6132**

Oficiul de Cadastru și Publicitate Imobiliară SUCEAVA
Biroul de Cadastru și Publicitate Imobiliară Radauti

A. Partea I. Descrierea imobilului

TEREN Intravilan

Adresa: Loc. Gramești, Jud. Suceava

Nr. Crt	Nr cadastral Nr. topografic	Suprafața* (mp)	Observații / Referințe
A1		1.000	Sector cadastral:15 Teren neimprejmuit;

B. Partea II. Proprietari și acte

Inscrieri privitoare la dreptul de proprietate și alte drepturi reale		Referințe
/		
Act Normativ nr. 7, din 13/03/1996 emis de PARLAMENTUL ROMANIEI (art. 13);		
B1	Inscrierea posesiei, drept de PROPRIETATE, dobândit prin Lege, cota actuala 1/1 1) NEIDENTIFICAT NEIDENTIFICAT	A1
B2	Se notează mențiunea de proprietar neidentificat.	A1

C. Partea III. SARCINI .

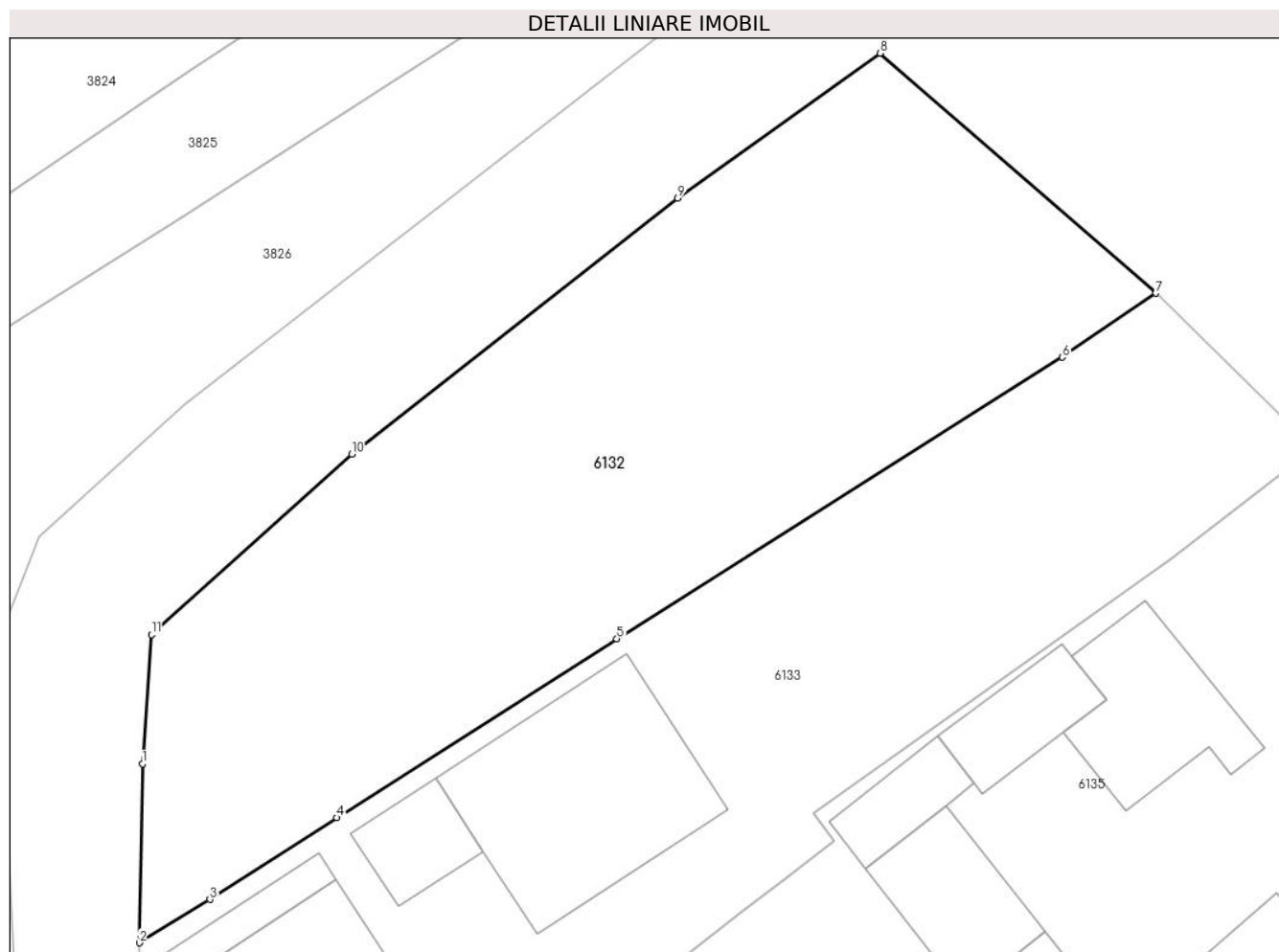
Inscrieri privind dezmembramintele dreptului de proprietate, drepturi reale de garanție și sarcini	Referințe
NU SUNT	

Anexa Nr. 1 La Partea I

Teren

Nr cadastral	Suprafața (mp)*	Observații / Referințe
	1.000	

* Suprafața este determinată în planul de proiecție Stereo 70.



Date referitoare la teren

Crt	Categorie folosință	Intravilan	Suprafața (mp)	Tarla	Parcelă	Nr. topo	Observații / Referințe
1	arabil	DA	1.000	-	-	-	

Lungime Segmente

1) Valorile lungimilor segmentelor sunt obținute din proiecție în plan.

Punct început	X / Y	Punct sfârșit	X / Y	Lungime segment (** (m)
1	585.469,53 713.930,035	2	585.469,364 713.920,229	9.807
2	585.469,364 713.920,229	3	585.473,233 713.922,607	4.541
3	585.473,233 713.922,607	4	585.480,192 713.927,085	8.275
4	585.480,192 713.927,085	5	585.495,559 713.936,894	18.231
5	585.495,559 713.936,894	6	585.519,993 713.952,333	28.903

Punct început	X / Y	Punct sfârșit	X / Y	Lungime segment (** (m)
6	585.519,993 713.952,333	7	585.525,136 713.955,84	6.225
7	585.525,136 713.955,84	8	585.509,995 713.968,996	20.058
8	585.509,995 713.968,996	9	585.498,904 713.961,049	13.644
9	585.498,904 713.961,049	10	585.481,014 713.947,01	22.741
10	585.481,014 713.947,01	11	585.470,022 713.937,125	14.783
11	585.470,022 713.937,125	1	585.469,53 713.930,035	7.107

** Lungimile segmentelor sunt determinate în planul de proiecție Stereo 70 și sunt rotunjite la 1 milimetru.

*** Distanța dintre puncte este formată din segmente cumulate ce sunt mai mici decât valoarea 1 milimetru.

**DATE DESPRE IMOBILUL NR. 6133**

Oficiul de Cadastru și Publicitate Imobiliară SUCEAVA
Biroul de Cadastru și Publicitate Imobiliară Radauti

A. Partea I. Descrierea imobilului

TEREN Intravilan

Nr. CF vechi:118

Adresa: Loc. Gramesti, Str Principală, Nr. 94, Jud. Suceava

Nr. Crt	Nr cadastral Nr. topografic	Suprafața* (mp)	Observații / Referințe
A1	30913	Din acte: 1.206 Masurata: 1.144	Sector cadastral:15 Teren imprejmuit;

B. Partea II. Proprietari și acte

Inscrieri privitoare la dreptul de proprietate și alte drepturi reale		Referințe
48 / 06/08/2004		
Act Notarial nr. 2906, din 04/08/2004 emis de -;		
B1	Intabulare, drept de PROPRIETATE- in dev., dobandit prin Conventie, cota actuala 1/2 1) MACOVEI ANGELA	A1
37014 / 18/09/2020		
Act Notarial nr. 91, din 17/09/2020 emis de SEHLANEC ANA (act notarial nr 762 din 17.09.2020, emis de Sehlane Ana);		
B2	Intabulare, drept de PROPRIETATE bun propriu, dobandit prin Succesiune, cota actuala 1/8 1) MACOVEI ANGELA	A1
B3	Intabulare, drept de PROPRIETATE bun propriu, dobandit prin Succesiune, cota actuala 3/8 1) MACOVEI PAVEL-BOGDAN	A1

C. Partea III. SARCINI .

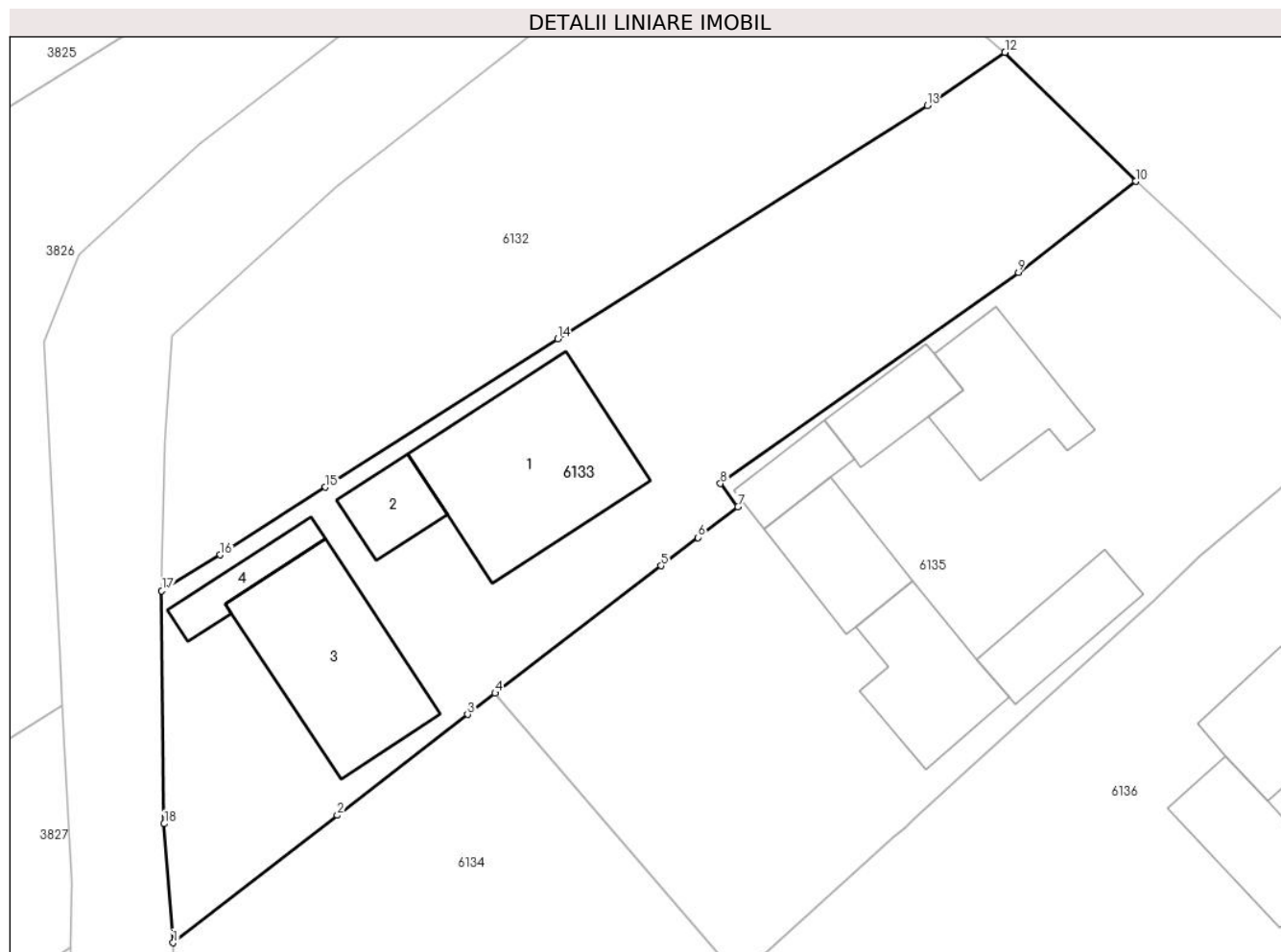
Inscrieri privind dezmembramintele dreptului de proprietate, drepturi reale de garanție și sarcini	Referințe
NU SUNT	

Anexa Nr. 1 La Partea I

Teren

Nr cadastral	Suprafața (mp)*	Observații / Referințe
30913	Din acte: 1.206 Masurata: 1.144	

* Suprafața este determinată în planul de proiecție Stereo 70.



Date referitoare la teren

Crt	Categorie folosință	Intra vilan	Suprafața (mp)	Tarla	Parcelă	Nr. topo	Observații / Referințe
1	curți constructii	DA	1.144	-	-	-	

Date referitoare la construcții

Crt	Număr	Destinație construcție	Supraf. (mp)	Situație juridică	Observații / Referințe
A1.1		construcții de locuințe	128	Fara acte	Nr. niveluri:2; S. construita la sol:128 mp; S. construita desfasurata:256 mp; Locuință P+M.
A1.2		construcții anexa	27	Fara acte	Nr. niveluri:1; S. construita la sol:27 mp; Anexă.
A1.3		construcții anexa	109	Fara acte	Nr. niveluri:1; S. construita la sol:109 mp; Șură.
A1.4		construcții anexa	22	Fara acte	Nr. niveluri:1; S. construita la sol:22 mp; Anexă.

Lungime Segmente

1) Valorile lungimilor segmentelor sunt obținute din proiecție în plan.

Punct început	X / Y	Punct sfârșit	X / Y	Lungime segment (** (m)
---------------	-------	---------------	-------	-------------------------

Punct început	X / Y	Punct sfârșit	X / Y	Lungime segment (** (m)
1	585.470,114 713.896,951	2	585.480,973 713.905,383	13.748
2	585.480,973 713.905,383	3	585.489,586 713.912,055	10.895
3	585.489,586 713.912,055	4	585.491,414 713.913,459	2.305
4	585.491,414 713.913,459	5	585.502,384 713.921,884	13.832
5	585.502,384 713.921,884	6	585.504,82 713.923,755	3.072
6	585.504,82 713.923,755	7	585.507,474 713.925,793	3.346
7	585.507,474 713.925,793	8	585.506,32 713.927,321	1.915
8	585.506,32 713.927,321	9	585.526,032 713.941,279	24.153
9	585.526,032 713.941,279	10	585.533,778 713.947,311	9.818
10	585.533,778 713.947,311	11	585.525,141 713.955,836	12.136
11	585.525,141 713.955,836	12	585.525,136 713.955,84	0.006
12	585.525,136 713.955,84	13	585.519,993 713.952,333	6.225
13	585.519,993 713.952,333	14	585.495,559 713.936,894	28.903
14	585.495,559 713.936,894	15	585.480,192 713.927,085	18.231
15	585.480,192 713.927,085	16	585.473,233 713.922,607	8.275
16	585.473,233 713.922,607	17	585.469,364 713.920,229	4.541
17	585.469,364 713.920,229	18	585.469,522 713.904,82	15.41
18	585.469,522 713.904,82	1	585.470,114 713.896,951	7.891

** Lungimile segmentelor sunt determinate în planul de proiecție Stereo 70 și sunt rotunjite la 1 milimetru.

*** Distanța dintre puncte este formată din segmente cumulate ce sunt mai mici decât valoarea 1 milimetru.

**DATE DESPRE IMOBILUL NR. 6134**

Oficiul de Cadastru și Publicitate Imobiliară SUCEAVA
Biroul de Cadastru și Publicitate Imobiliară Radauti

A. Partea I. Descrierea imobilului

TEREN Necunoscut

Adresa: Loc. Gramești, Jud. Suceava

Nr. Crt	Nr cadastral Nr. topografic	Suprafața* (mp)	Observații / Referințe
A1		960	Sector cadastral:15 Teren neimprejmuit;

B. Partea II. Proprietari și acte

Inscrieri privitoare la dreptul de proprietate și alte drepturi reale		Referințe
/		
Act Normativ nr. 7, din 13/03/1996 emis de PARLAMENTUL ROMANIEI (art. 13);		
B1	Inscrierea posesiei, drept de PROPRIETATE, dobândit prin Lege, cota actuala 1/1 1) NEIDENTIFICAT NEIDENTIFICAT	A1
B2	Se notează mențiunea de proprietar neidentificat.	A1

C. Partea III. SARCINI .

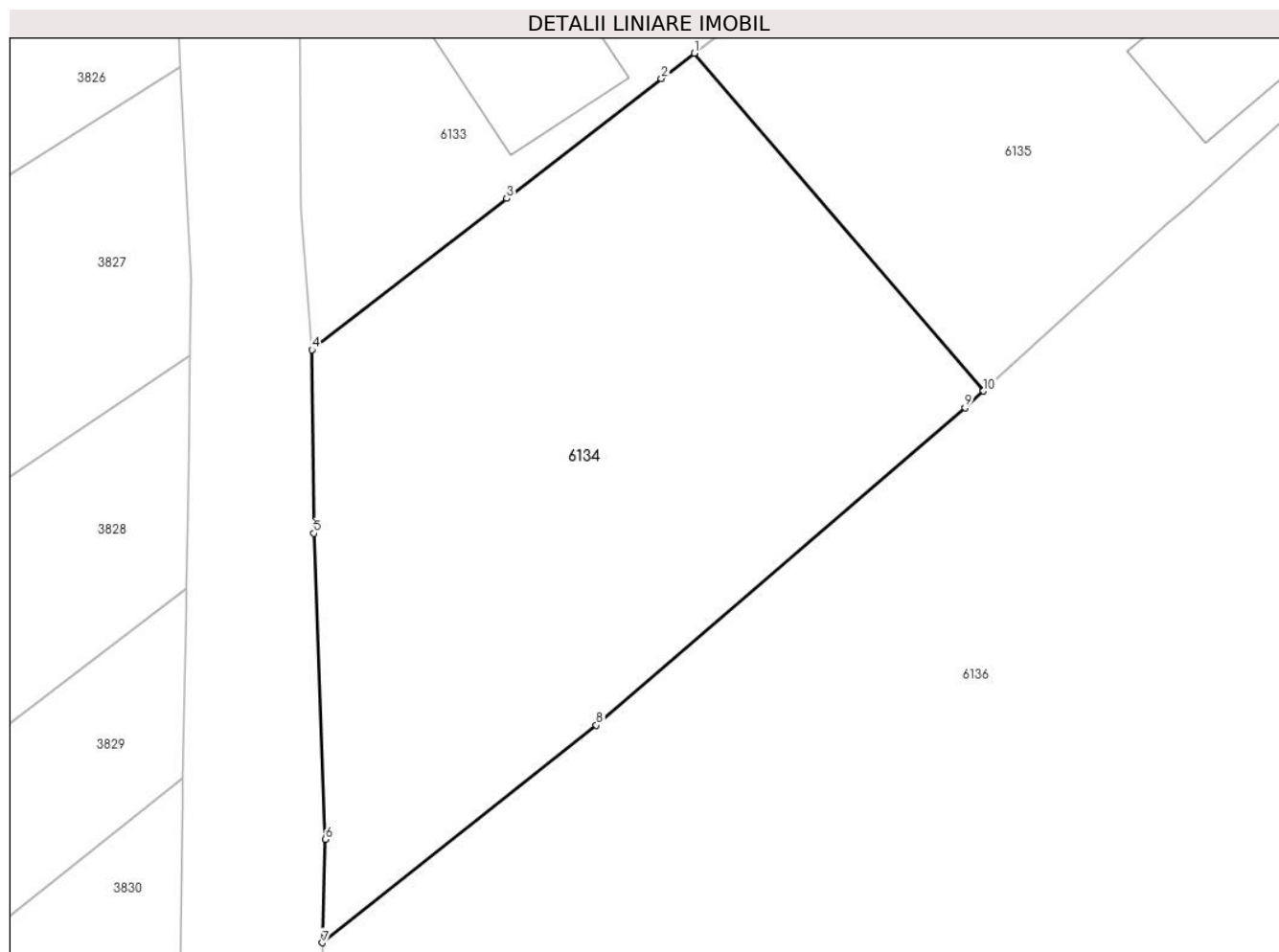
Inscrieri privind dezmembramintele dreptului de proprietate, drepturi reale de garanție și sarcini	Referințe
NU SUNT	

Anexa Nr. 1 La Partea I

Teren

Nr cadastral	Suprafața (mp)*	Observații / Referințe
	960	

* Suprafața este determinată în planul de proiecție Stereo 70.



Date referitoare la teren

Crt	Categorie folosință	Intravilan	Suprafața (mp)	Tarla	Parcelă	Nr. topo	Observații / Referințe
1	arabil	DA	751	-	-	-	
2	arabil	NU	209	39	386	-	

Lungime Segmente

1) Valorile lungimilor segmentelor sunt obținute din proiecție în plan.

Punct început	X / Y	Punct sfârșit	X / Y	Lungime segment (** (m)
1	585.491,414 713.913,459	2	585.489,586 713.912,055	2.305
2	585.489,586 713.912,055	3	585.480,973 713.905,383	10.895
3	585.480,973 713.905,383	4	585.470,114 713.896,951	13.748
4	585.470,114 713.896,951	5	585.470,227 713.886,741	10.211

Punct început	X / Y	Punct sfârșit	X / Y	Lungime segment (** (m)
5	585.470,227 713.886,741	6	585.470,874 713.869,717	17.036
6	585.470,874 713.869,717	7	585.470,694 713.863,953	5.767
7	585.470,694 713.863,953	8	585.485,964 713.876,059	19.487
8	585.485,964 713.876,059	9	585.506,497 713.893,727	27.088
9	585.506,497 713.893,727	10	585.507,527 713.894,659	1.389
10	585.507,527 713.894,659	1	585.491,414 713.913,459	24.76

** Lungimile segmentelor sunt determinate în planul de proiecție Stereo 70 și sunt rotunjite la 1 milimetru.

*** Distanța dintre puncte este formată din segmente cumulate ce sunt mai mici decât valoarea 1 milimetru.

**DATE DESPRE IMOBILUL NR. 6135**

Oficiul de Cadastru și Publicitate Imobiliară SUCEAVA
Biroul de Cadastru și Publicitate Imobiliară Radauti

A. Partea I. Descrierea imobilului

Nr. CF vechi:117
Nr. cadastral vechi:217
Nr. topografic:6

TEREN Intravilan

Adresa: Loc. Gramești, Str Principală, Nr. 96, Jud. Suceava

Nr. Crt	Nr cadastral Nr. topografic	Suprafața* (mp)	Observații / Referințe
A1	30977	1.294	Sector cadastral:15 Teren neimprejmuit;

Construcții

Crt	Nr cadastral Nr. topografic	Adresa	Observații / Referințe
A1.1	30977-C1	Loc. Gramești, Str Principală, Nr. 96, Jud. Suceava	Nr. niveluri:1; S. construita la sol:64 mp; S. construita desfasurata:64 mp; casa

B. Partea II. Proprietari și acte

Inscrieri privitoare la dreptul de proprietate și alte drepturi reale		Referințe
47 / 04/08/2004		
Act Notarial nr. 190, din 01/01/1973 emis de NOTARIATUL RADAUTI (titlu de proprietate nr 1141 din 20.12.1995, emis de Prefectura jud.Suceava);		
B4	Intabulare, drept de PROPRIETATE, dobandit prin Succesiune, cota actuala 3/16 1) MACOVEI RADU , Lipsă CNP proprietar.	A1.1
1641 / 18/01/2017		
Act Notarial nr. 64, din 17/01/2017 emis de SEHLANEC ANA;		
B5	Intabulare, drept de PROPRIETATE- bun propriu, cu titlu de cumparare, dobandit prin Conventie, cota actuala 1/1 1) MACOVEI PAVEL-BOGDAN	A1
B6	Intabulare, drept de PROPRIETATE- bun propriu, cu titlu de cumparare, dobandit prin Conventie, cota actuala 13/16 1) MACOVEI PAVEL-BOGDAN	A1.1

C. Partea III. SARCINI

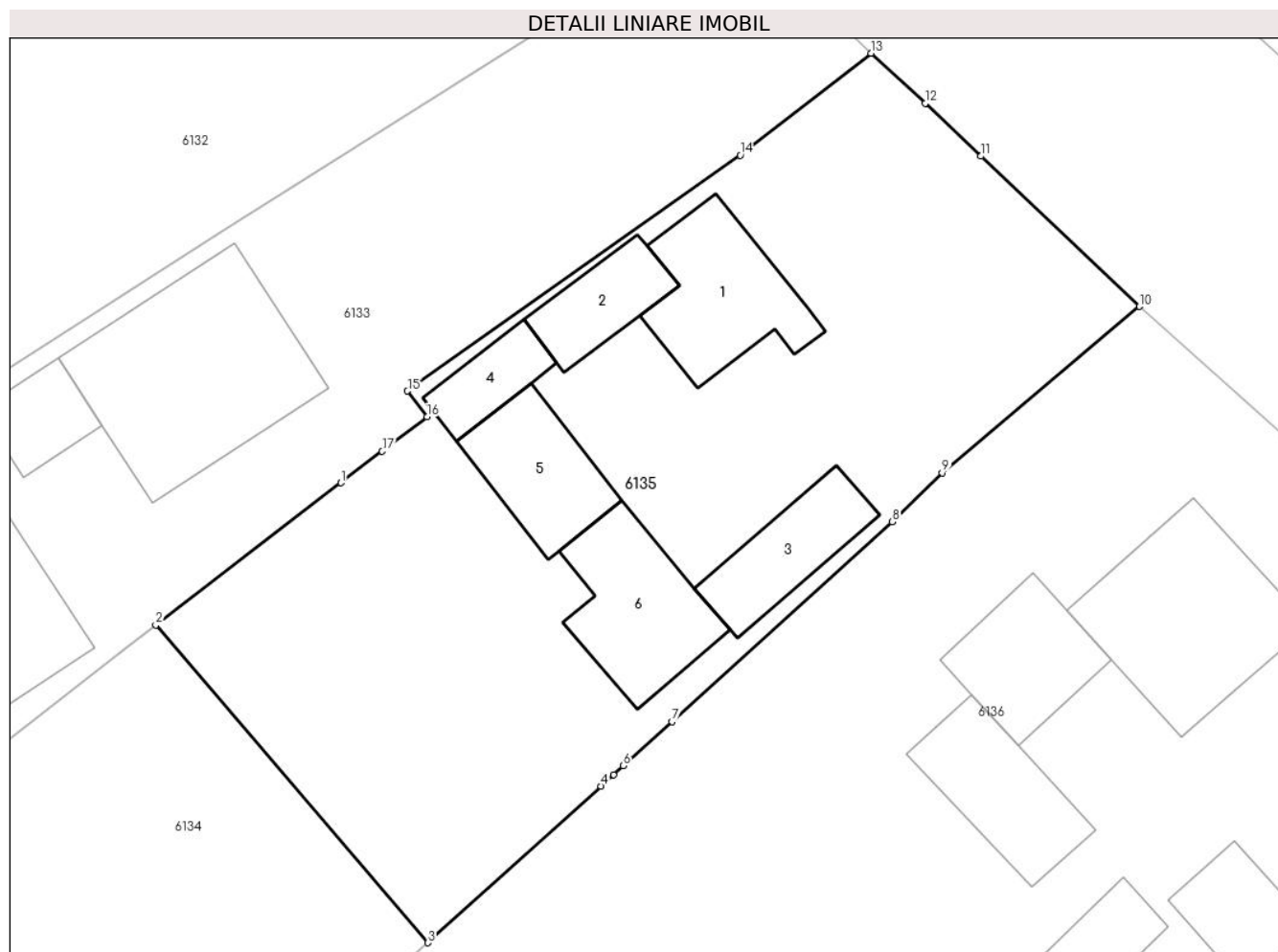
Inscrieri privind dezmembramintele dreptului de proprietate, drepturi reale de garanție și sarcini		Referințe
1641 / 18/01/2017		
Act Notarial nr. 64, din 17/01/2017 emis de SEHLANEC ANA;		
C1	Intabulare, drept de UZUFRACT VIAGER- asupra cotei din teren si cota de 13/16 p.i din c-tii, proprietatea lui Macovei Pavel-Bogdan, cota actuala 1/1 1) MACOVEI VERONICA	A1, A1.1
C2	Intabulare, drept de IPOTECA LEGALA, Valoare:0 - corespunzatoare intretinerii neexecutate, art.2386, alin.4. N.C.C (asupra cotei din teren si cota de 13/16 p.i din c-tii, proprietatea lui Macovei Pavel-Bogdan) 1) MACOVEI VERONICA	A1, A1.1

Anexa Nr. 1 La Partea I

Teren

Nr cadastral	Suprafața (mp)*	Observații / Referințe
30977	1.294	

* Suprafața este determinată în planul de proiecție Stereo 70.



Date referitoare la teren

Crt	Categorie folosință	Intravilan	Suprafața (mp)	Tarla	Parcelă	Nr. topo	Observații / Referințe
1	curți constructii	DA	902	-	-	-	
2	arabil	DA	392	-	-	-	

Date referitoare la construcții

Crt	Număr	Destinație construcție	Supraf. (mp)	Situație juridică	Observații / Referințe
A1.1	30977-C1	construcții de locuințe	64	Cu acte	Nr. niveluri:1; S. construita la sol:64 mp; S. construita desfasurata:64 mp; casa
A1.2		construcții anexa	33	Fara acte	Nr. niveluri:1; S. construita la sol:33 mp; bucătărie
A1.3		construcții anexa	44	Fara acte	Nr. niveluri:1; S. construita la sol:44 mp; magazie
A1.4		construcții anexa	25	Fara acte	Nr. niveluri:1; S. construita la sol:25 mp; Anexă.
A1.5		construcții anexa	49	Fara acte	Nr. niveluri:1; S. construita la sol:49 mp; Anexă.
A1.6		construcții anexa	65	Fara acte	Nr. niveluri:1; S. construita la sol:65 mp; Șură.

Lungime Segmente

1) Valorile lungimilor segmentelor sunt obținute din proiecție în plan.

Punct început	X / Y	Punct sfârșit	X / Y	Lungime segment (** (m)
1	585.502,384 713.921,884	2	585.491,414 713.913,459	13.832
2	585.491,414 713.913,459	3	585.507,527 713.894,659	24.76
3	585.507,527 713.894,659	4	585.517,772 713.903,929	13.816
4	585.517,772 713.903,929	5	585.518,525 713.904,61	1.015
5	585.518,525 713.904,61	6	585.519,099 713.905,13	0.775
6	585.519,099 713.905,13	7	585.521,988 713.907,746	3.897
7	585.521,988 713.907,746	8	585.535,043 713.919,571	17.614
8	585.535,043 713.919,571	9	585.537,992 713.922,477	4.14
9	585.537,992 713.922,477	10	585.549,675 713.932,323	15.279
10	585.549,675 713.932,323	11	585.540,283 713.941,222	12.938
11	585.540,283 713.941,222	12	585.536,98 713.944,343	4.544
12	585.536,98 713.944,343	13	585.533,778 713.947,311	4.366
13	585.533,778 713.947,311	14	585.526,032 713.941,279	9.818
14	585.526,032 713.941,279	15	585.506,32 713.927,321	24.153
15	585.506,32 713.927,321	16	585.507,474 713.925,793	1.915
16	585.507,474 713.925,793	17	585.504,82 713.923,755	3.346
17	585.504,82 713.923,755	1	585.502,384 713.921,884	3.072

** Lungimile segmentelor sunt determinate în planul de proiecție Stereo 70 și sunt rotunjite la 1 milimetru.

*** Distanța dintre puncte este formată din segmente cumulate ce sunt mai mici decât valoarea 1 milimetru.

**DATE DESPRE IMOBILUL NR. 6136**

Oficiul de Cadastru și Publicitate Imobiliară SUCEAVA
Biroul de Cadastru și Publicitate Imobiliară Radauti

A. Partea I. Descrierea imobilului

TEREN Necunoscut

Adresa: Loc. Gramești, Str Principală, Nr. 98, Jud. Suceava

Nr. Crt	Nr cadastral Nr. topografic	Suprafața* (mp)	Observații / Referințe
A1		5.700	Sector cadastral:15 Teren neimprejmuit;

B. Partea II. Proprietari și acte

Inscrieri privitoare la dreptul de proprietate și alte drepturi reale		Referințe
/		
Act Normativ nr. 7, din 13/03/1996 emis de PARLAMENTUL ROMANIEI (art. 13);		
B1	Inscrierea posesiei, drept de PROPRIETATE, dobandit prin Lege, cota actuala 1/1 1) NEIDENTIFICAT NEIDENTIFICAT	A1
B2	Se notează mențiunea de proprietar neidentificat.	A1

C. Partea III. SARCINI .

Inscrieri privind dezmembramintele dreptului de proprietate, drepturi reale de garanție și sarcini	Referințe
NU SUNT	

Anexa Nr. 1 La Partea I

Teren

Nr cadastral	Suprafața (mp)*	Observații / Referințe
	5.700	

* Suprafața este determinată în planul de proiecție Stereo 70.



Date referitoare la teren

Crt	Categorie folosință	Intra vilan	Suprafața (mp)	Tarla	Parcelă	Nr. topo	Observații / Referințe
1	curți constructii	DA	1.551	-	-	-	
2	arabil	DA	2.088	-	-	-	
3	arabil	NU	2.061	39	386	-	

Date referitoare la construcții

Crt	Număr	Destinație construcție	Supraf. (mp)	Situație juridică	Observații / Referințe
A1.1		construcții de locuințe	102	Fara acte	Nr. niveluri:2; S. construita la sol:102 mp; S. construita desfasurata:130 mp; Locuință P+1.
A1.2		construcții anexa	52	Fara acte	Nr. niveluri:1; S. construita la sol:52 mp; Bucătărie.
A1.3		construcții anexa	55	Fara acte	Nr. niveluri:1; S. construita la sol:55 mp; Șură.
A1.4		construcții anexa	36	Fara acte	Nr. niveluri:1; S. construita la sol:36 mp; Anexă.
A1.5		construcții anexa	27	Fara acte	Nr. niveluri:1; S. construita la sol:27 mp; Anexă.

Lungime Segmente

1) Valorile lungimilor segmentelor sunt obținute din proiecție în plan.

Punct început	X / Y	Punct sfârșit	X / Y	Lungime segment (** (m)
1	585.550,012 713.876,471	2	585.551,288 713.877,816	1.854
3	585.553,072 713.879,697	4	585.553,529 713.880,179	0.664
5	585.577,084 713.907,222	6	585.560,938 713.922,229	22.043
7	585.549,675 713.932,323	8	585.537,992 713.922,477	15.279
9	585.535,043 713.919,571	10	585.521,988 713.907,746	17.614
11	585.519,099 713.905,13	12	585.518,525 713.904,61	0.775
13	585.517,772 713.903,929	14	585.507,527 713.894,659	13.816
15	585.506,497 713.893,727	16	585.485,964 713.876,059	27.088
17	585.470,694 713.863,953	18	585.471,157 713.810,188	53.767
19	585.471,661 713.794,705	20	585.546,164 713.872,408	107.65
21	585.546,264 713.872,518	1	585.550,012 713.876,471	5.447

Punct început	X / Y	Punct sfârșit	X / Y	Lungime segment (** (m)
2	585.551,288 713.877,816	3	585.553,072 713.879,697	2.592
4	585.553,529 713.880,179	5	585.577,084 713.907,222	35.863
6	585.560,938 713.922,229	7	585.549,675 713.932,323	15.124
8	585.537,992 713.922,477	9	585.535,043 713.919,571	4.14
10	585.521,988 713.907,746	11	585.519,099 713.905,13	3.897
12	585.518,525 713.904,61	13	585.517,772 713.903,929	1.015
14	585.507,527 713.894,659	15	585.506,497 713.893,727	1.389
16	585.485,964 713.876,059	17	585.470,694 713.863,953	19.487
18	585.471,157 713.810,188	19	585.471,661 713.794,705	15.491
20	585.546,164 713.872,408	21	585.546,264 713.872,518	0.149

** Lungimile segmentelor sunt determinate în planul de proiecție Stereo 70 și sunt rotunjite la 1 milimetru.

*** Distanța dintre puncte este formată din segmente cumulate ce sunt mai mici decât valoarea 1 milimetru.

**DATE DESPRE IMOBILUL NR. 6137**

Oficiul de Cadastru și Publicitate Imobiliară SUCEAVA
Biroul de Cadastru și Publicitate Imobiliară Radauti

A. Partea I. Descrierea imobilului

TEREN Necunoscut

Adresa: Loc. Gramești, Jud. Suceava

Nr. Crt	Nr cadastral Nr. topografic	Suprafața* (mp)	Observații / Referințe
A1	33963	Din acte: 9.800 Masurata: 3.566	Sector cadastral:15 Teren neimprejmut;

B. Partea II. Proprietari și acte

Inscrieri privitoare la dreptul de proprietate și alte drepturi reale		Referințe
54757 / 26/11/2019		
Act Notarial nr. 567, din 30/10/2017 emis de BIN HUMENIUC ANCA;		
B8	imobil aflat sub incidența art.3 alin.(1) din Legea nr.17/07.03.2014	A1
7880 / 24/02/2020		
Act Notarial nr. 69, din 21/02/2020 emis de HUMENIUC ANCA;		
B9	Intabulare, drept de PROPRIETATE bun propriu, cu titlu de schimb, dobandit prin Conventie, cota actuala 1/1 1) TIMOHE MARIA	A1

C. Partea III. SARCINI .

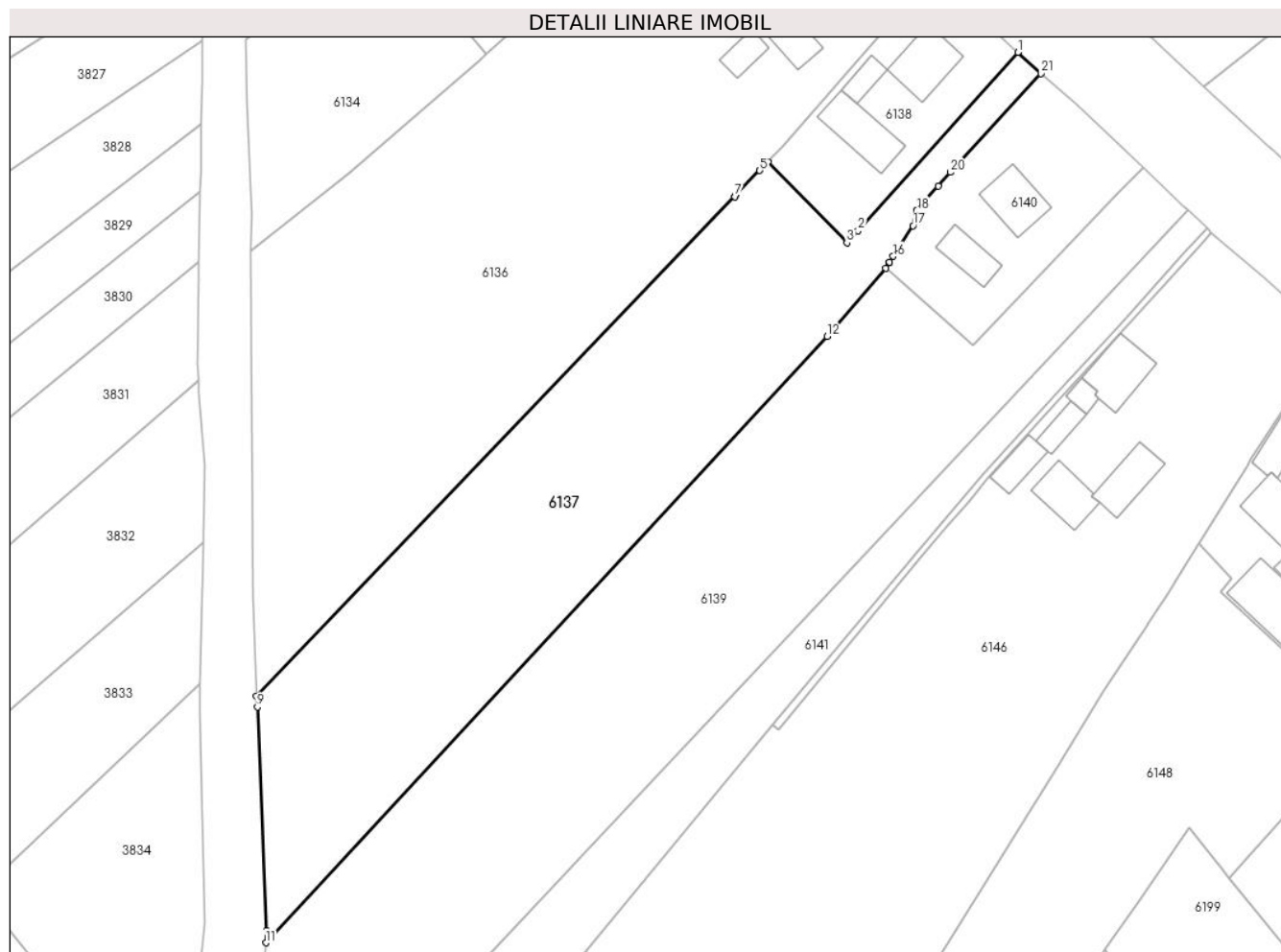
Inscrieri privind dezmembramintele dreptului de proprietate, drepturi reale de garanție și sarcini	Referințe
NU SUNT	

Anexa Nr. 1 La Partea I

Teren

Nr cadastral	Suprafața (mp)*	Observații / Referințe
33963	Din acte: 9.800 Masurata: 3.566	

* Suprafața este determinată în planul de proiecție Stereo 70.



Date referitoare la teren

Crt	Categorie folosință	Intravilan	Suprafața (mp)	Tarla	Parcelă	Nr. topo	Observații / Referințe
1	curți constructii	DA	190	-	-	-	
2	arabil	DA	1.283	-	-	-	
3	arabil	NU	2.093	39	386	-	

Lungime Segmente

1) Valorile lungimilor segmentelor sunt obținute din proiecție în plan.

Punct început	X / Y	Punct sfârșit	X / Y	Lungime segment (** (m)
1	585.590,201 713.894,86	2	585.565,302 713.867,124	37.273
3	585.563,576 713.865,201	4	585.551,288 713.877,816	17.611
5	585.550,012 713.876,471	6	585.546,264 713.872,518	5.447

Punct început	X / Y	Punct sfârșit	X / Y	Lungime segment (** (m)
2	585.565,302 713.867,124	3	585.563,576 713.865,201	2.584
4	585.551,288 713.877,816	5	585.550,012 713.876,471	1.854
6	585.546,264 713.872,518	7	585.546,164 713.872,408	0.149

Punct început	X / Y	Punct sfârșit	X / Y	Lungime segment (** (m)
7	585.546,164 713.872,408	8	585.471,661 713.794,705	107.65
9	585.471,814 713.792,977	10	585.473,279 713.758,145	34.863
11	585.473,138 713.756,293	12	585.560,529 713.850,661	128.618
13	585.569,599 713.861,239	14	585.570,166 713.862,124	1.051
15	585.570,232 713.862,228	16	585.570,8 713.863,116	1.054
17	585.573,852 713.867,881	18	585.574,457 713.870,272	2.466
19	585.577,799 713.874,029	20	585.579,672 713.876,197	2.865
21	585.593,795 713.891,539	1	585.590,201 713.894,86	4.893

Punct început	X / Y	Punct sfârșit	X / Y	Lungime segment (** (m)
8	585.471,661 713.794,705	9	585.471,814 713.792,977	1.735
10	585.473,279 713.758,145	11	585.473,138 713.756,293	1.857
12	585.560,529 713.850,661	13	585.569,599 713.861,239	13.934
14	585.570,166 713.862,124	15	585.570,232 713.862,228	0.123
16	585.570,8 713.863,116	17	585.573,852 713.867,881	5.659
18	585.574,457 713.870,272	19	585.577,799 713.874,029	5.028
20	585.579,672 713.876,197	21	585.593,795 713.891,539	20.853

** Lungimile segmentelor sunt determinate în planul de proiecție Stereo 70 și sunt rotunjite la 1 milimetru.

*** Distanța dintre puncte este formată din segmente cumulate ce sunt mai mici decât valoarea 1 milimetru.

**DATE DESPRE IMOBILUL NR. 6138**

Oficiul de Cadastru și Publicitate Imobiliară SUCEAVA
Biroul de Cadastru și Publicitate Imobiliară Radauti

A. Partea I. Descrierea imobilului

TEREN Intravilan

Adresa: Loc. Gramești, Str Principală, Nr. 100, Jud. Suceava

Nr. Crt	Nr cadastral Nr. topografic	Suprafața* (mp)	Observații / Referințe
A1		700	Sector cadastral:15 Teren neimpregmuit;

Construcții

Crt	Nr cadastral Nr. topografic	Adresa	Observații / Referințe
A1.1		Loc. Gramești, Str Principală, Nr. 100, Jud. Suceava	Nr. niveluri:1; S. construita la sol:72 mp; Locuință.
A1.2		Loc. Gramești, Str Principală, Nr. 100, Jud. Suceava	Nr. niveluri:1; S. construita la sol:24 mp; Anexă.
A1.3		Loc. Gramești, Str Principală, Nr. 100, Jud. Suceava	Nr. niveluri:1; S. construita la sol:75 mp; Șură.

B. Partea II. Proprietari și acte

Inscrieri privitoare la dreptul de proprietate și alte drepturi reale		Referințe
/		
Act Notarial nr. 971, din 03/10/2023 emis de BIN SEHLANEC ANA;		
B1	Intabulare, drept de PROPRIETATE, dobandit prin PARTAJ, cota actuala 1/1 1) PRESTENIUC MARIANA,	A1, A1.1, A1.2, A1.3

C. Partea III. SARCINI

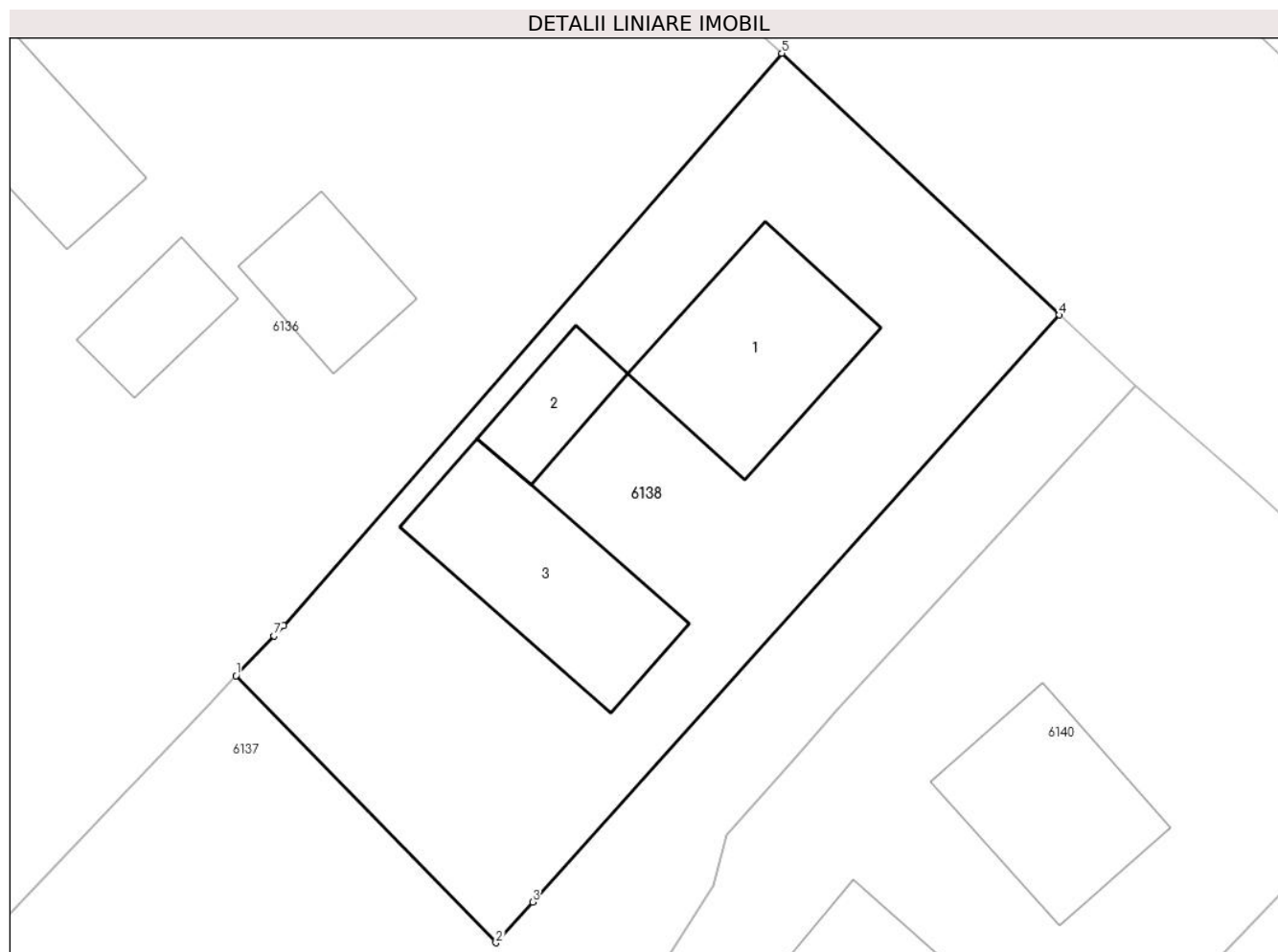
Inscrieri privind dezmembramintele dreptului de proprietate, drepturi reale de garanție și sarcini		Referințe
/		
Act Notarial nr. 971, din 03/10/2023 emis de BIN SEHLANEC ANA;		
C1	Intabulare, drept de UZUFRUCT VIAGER, cota actuala 1/1 1) TIMOHE MARIA, VĂDUVĂ	A1, A1.1, A1.2, A1.3
C2	Intabulare, drept de IPOTECA LEGALA, Valoare:0 întreținere 1) TIMOHE MARIA, VĂDUVĂ	A1, A1.1, A1.2, A1.3

Anexa Nr. 1 La Partea I

Teren

Nr cadastral	Suprafața (mp)*	Observații / Referințe
	700	

* Suprafața este determinată în planul de proiecție Stereo 70.



Date referitoare la teren

Crt	Categorie folosință	Intra vilan	Suprafața (mp)	Tarla	Parcelă	Nr. topo	Observații / Referințe
1	curți constructii	DA	700	-	-	-	

Date referitoare la construcții

Crt	Număr	Destinație construcție	Supraf. (mp)	Situație juridică	Observații / Referințe
A1.1		construcții de locuințe	72	Cu acte	Nr. niveluri:1; S. construită la sol:72 mp; Locuință.
A1.2		construcții anexa	24	Cu acte	Nr. niveluri:1; S. construită la sol:24 mp; Anexă.
A1.3		construcții anexa	75	Cu acte	Nr. niveluri:1; S. construită la sol:75 mp; Șură.

Lungime Segmente

1) Valorile lungimilor segmentelor sunt obținute din proiecție în plan.

Punct început	X / Y	Punct sfârșit	X / Y	Lungime segment (** (m))
1	585.551,288 713.877,816	2	585.563,576 713.865,201	17.611
2	585.563,576 713.865,201	3	585.565,302 713.867,124	2.584

Punct început	X / Y	Punct sfârșit	X / Y	Lungime segment (** (m)
3	585.565,302 713.867,124	4	585.590,201 713.894,86	37.273
4	585.590,201 713.894,86	5	585.577,084 713.907,222	18.024
5	585.577,084 713.907,222	6	585.553,529 713.880,179	35.863
6	585.553,529 713.880,179	7	585.553,072 713.879,697	0.664
7	585.553,072 713.879,697	1	585.551,288 713.877,816	2.592

** Lungimile segmentelor sunt determinate în planul de proiecție Stereo 70 și sunt rotunjite la 1 milimetru.

*** Distanța dintre puncte este formată din segmente cumulate ce sunt mai mici decât valoarea 1 milimetru.

**DATE DESPRE IMOBILUL NR. 6139**

Oficiul de Cadastru și Publicitate Imobiliară SUCEAVA
Biroul de Cadastru și Publicitate Imobiliară Radauti

A. Partea I. Descrierea imobilului

TEREN Necunoscut

Adresa: Loc. Gramești, Jud. Suceava

Nr. Crt	Nr cadastral Nr. topografic	Suprafața* (mp)	Observații / Referințe
A1	30962	6.000	Sector cadastral:15 Teren neimprejmuit;

B. Partea II. Proprietari și acte

Inscrieri privitoare la dreptul de proprietate și alte drepturi reale		Referințe
4566 / 15/02/2017		
Act Notarial nr. 296, din 14/02/2017 emis de ATANASOAEI PETRU;		
B7	Intabulare, drept de PROPRIETATE bun comun in dev., cu titlu de cumparare, dobandit prin Conventie, cota actuala 1/1 1) MIHAI CRISTIAN-PAUL 2) MIHAI BRÎNDUȘA-MIOARA	A1

C. Partea III. SARCINI .

Inscrieri privind dezmembramintele dreptului de proprietate, drepturi reale de garanție și sarcini	Referințe
NU SUNT	

Punct început	X / Y	Punct sfârșit	X / Y	Lungime segment (** (m))
9	585.454,189 713.702,653	10	585.437,532 713.689,48	21.236
11	585.419,019 713.675,555	12	585.407,448 713.669,585	13.02
13	585.394,846 713.665,374	14	585.380,556 713.660,008	15.264
15	585.381,337 713.658,043	16	585.388,469 713.647,118	13.047
17	585.389,088 713.646,17	18	585.389,202 713.645,996	0.208
19	585.395,642 713.636,131	20	585.396,126 713.635,389	0.886
21	585.616,624 713.870,389	22	585.616,015 713.870,974	0.844
23	585.615,078 713.871,873	24	585.609,814 713.876,926	7.297
25	585.605,787 713.872,884	1	585.583,185 713.849,296	32.669

Punct început	X / Y	Punct sfârșit	X / Y	Lungime segment (** (m))
10	585.437,532 713.689,48	11	585.419,019 713.675,555	23.165
12	585.407,448 713.669,585	13	585.394,846 713.665,374	13.287
14	585.380,556 713.660,008	15	585.381,337 713.658,043	2.115
16	585.388,469 713.647,118	17	585.389,088 713.646,17	1.132
18	585.389,202 713.645,996	19	585.395,642 713.636,131	11.781
20	585.396,126 713.635,389	21	585.616,624 713.870,389	322.249
22	585.616,015 713.870,974	23	585.615,078 713.871,873	1.299
24	585.609,814 713.876,926	25	585.605,787 713.872,884	5.706

** Lungimile segmentelor sunt determinate în planul de proiecție Stereo 70 și sunt rotunjite la 1 milimetru.

*** Distanța dintre puncte este formată din segmente cumulate ce sunt mai mici decât valoarea 1 milimetru.

**DATE DESPRE IMOBILUL NR. 6140**

Oficiul de Cadastru și Publicitate Imobiliară SUCEAVA
Biroul de Cadastru și Publicitate Imobiliară Radauti

A. Partea I. Descrierea imobilului

TEREN Intravilan

Adresa: Loc. Gramești, Str Principală, Nr. 102, Jud. Suceava

Nr. Crt	Nr cadastral Nr. topografic	Suprafața* (mp)	Observații / Referințe
A1		800	Sector cadastral:15 Teren neimprejmuit;

B. Partea II. Proprietari și acte

Inscrieri privitoare la dreptul de proprietate și alte drepturi reale		Referințe
/		
Act Normativ nr. 7, din 13/03/1996 emis de PARLAMENTUL ROMANIEI (art. 13);		
B1	Inscrierea posesiei, drept de PROPRIETATE, dobandit prin Lege, cota actuala 1/1 1) NEIDENTIFICAT NEIDENTIFICAT	A1
B2	Se notează mențiunea de proprietar neidentificat.	A1

C. Partea III. SARCINI .

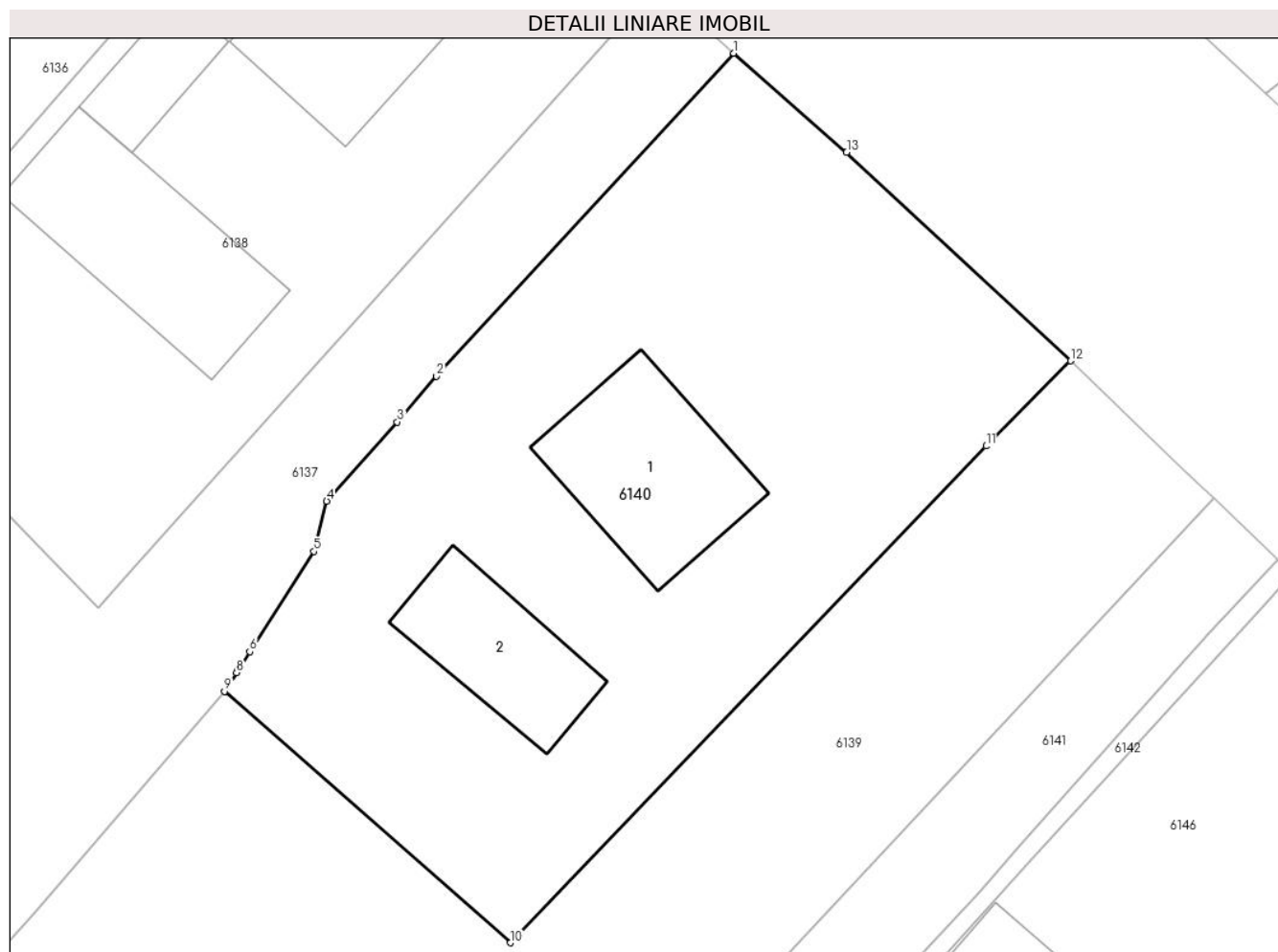
Inscrieri privind dezmembramintele dreptului de proprietate, drepturi reale de garanție și sarcini	Referințe
NU SUNT	

Anexa Nr. 1 La Partea I

Teren

Nr cadastral	Suprafața (mp)*	Observații / Referințe
	800	

* Suprafața este determinată în planul de proiecție Stereo 70.



Date referitoare la teren

Crt	Categorie folosință	Intravilan	Suprafața (mp)	Tarla	Parcelă	Nr. topo	Observații / Referințe
1	curți constructii	DA	800	-	-	-	

Date referitoare la construcții

Crt	Număr	Destinație construcție	Supraf. (mp)	Situație juridică	Observații / Referințe
A1.1		construcții de locuințe	64	Fara acte	Nr. niveluri:1; S. construita la sol:64 mp; Locuință.
A1.2		construcții anexa	45	Fara acte	Nr. niveluri:1; S. construita la sol:45 mp; Șură.

Lungime Segmente

1) Valorile lungimilor segmentelor sunt obținute din proiecție în plan.

Punct început	X / Y	Punct sfârșit	X / Y	Lungime segment (** (m)
1	585.593,795 713.891,539	2	585.579,672 713.876,197	20.853
2	585.579,672 713.876,197	3	585.577,799 713.874,029	2.865
3	585.577,799 713.874,029	4	585.574,457 713.870,272	5.028

Punct început	X / Y	Punct sfârșit	X / Y	Lungime segment (** (m)
4	585.574,457 713.870,272	5	585.573,852 713.867,881	2.466
5	585.573,852 713.867,881	6	585.570,8 713.863,116	5.659
6	585.570,8 713.863,116	7	585.570,232 713.862,228	1.054
7	585.570,232 713.862,228	8	585.570,166 713.862,124	0.123
8	585.570,166 713.862,124	9	585.569,599 713.861,239	1.051
9	585.569,599 713.861,239	10	585.583,185 713.849,296	18.089
10	585.583,185 713.849,296	11	585.605,787 713.872,884	32.669
11	585.605,787 713.872,884	12	585.609,814 713.876,926	5.706
12	585.609,814 713.876,926	13	585.599,164 713.886,833	14.545
13	585.599,164 713.886,833	1	585.593,795 713.891,539	7.14

** Lungimile segmentelor sunt determinate în planul de proiecție Stereo 70 și sunt rotunjite la 1 milimetru.

*** Distanța dintre puncte este formată din segmente cumulate ce sunt mai mici decât valoarea 1 milimetru.

**DATE DESPRE IMOBILUL NR. 6141**

Oficiul de Cadastru și Publicitate Imobiliară SUCEAVA
Biroul de Cadastru și Publicitate Imobiliară Radauti

A. Partea I. Descrierea imobilului

TEREN Necunoscut

Adresa: Loc. Gramesti, Jud. Suceava

Nr. Crt	Nr cadastral Nr. topografic	Suprafața* (mp)	Observații / Referințe
A1	35452	3.803	Sector cadastral:15 Teren neimprejmuit;

B. Partea II. Proprietari și acte

Inscrieri privitoare la dreptul de proprietate și alte drepturi reale		Referințe
17169 / 24/04/2023		
Act Notarial nr. 296, din 14/02/2017 emis de ATANASOAEI PETRU;		
B4	Intabulare, drept de PROPRIETATE- bun comun, in devalmasie, cu titlu de cumparare, dobandit prin Conventie, cota actuala 1/1 1) MIHAI CRISTIAN-PAUL 2) MIHAI BRÎNDUȘA-MIOARA	A1

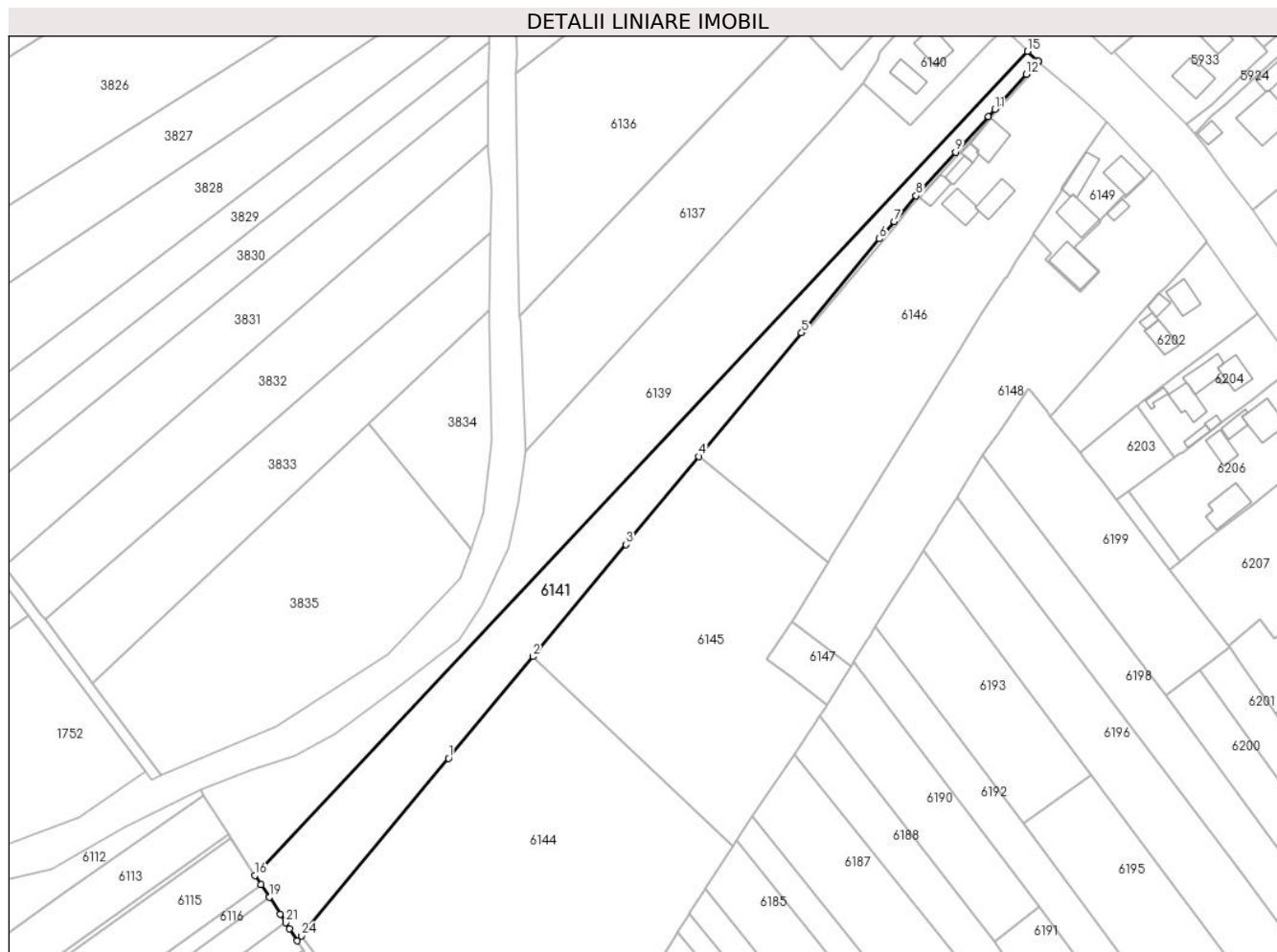
C. Partea III. SARCINI .

Inscrieri privind dezmembramintele dreptului de proprietate, drepturi reale de garanție și sarcini	Referințe
NU SUNT	

Teren

Nr cadastral	Suprafața (mp)*	Observații / Referințe
35452	3.803	

* Suprafața este determinată în planul de proiecție Stereo 70.



Date referitoare la teren

Crt	Categorie folosință	Intravilan	Suprafața (mp)	Tarla	Parcelă	Nr. topo	Observații / Referințe
1	arabil	NU	3.315	39	386	-	
2	arabil	DA	488	39	386	-	

Lungime Segmente

1) Valorile lungimilor segmentelor sunt obținute din proiecție în plan.

Punct început	X / Y	Punct sfârșit	X / Y	Lungime segment (** (m))
1	585.451,314 713.668,761	2	585.475,387 713.697,76	37.689
3	585.501,946 713.729,752	4	585.522,777 713.754,845	32.613
5	585.552,088 713.790,154	6	585.574,303 713.816,914	34.779
7	585.578,571 713.821,808	8	585.584,762 713.829,229	9.664

Punct început	X / Y	Punct sfârșit	X / Y	Lungime segment (** (m))
2	585.475,387 713.697,76	3	585.501,946 713.729,752	41.58
4	585.522,777 713.754,845	5	585.552,088 713.790,154	45.89
6	585.574,303 713.816,914	7	585.578,571 713.821,808	6.494
8	585.584,762 713.829,229	9	585.596,055 713.841,614	16.761

Punct început	X / Y	Punct sfârșit	X / Y	Lungime segment (** (m)
9	585.596,055 713.841,614	10	585.605,47 713.851,7	13.797
11	585.607,325 713.853,845	12	585.616,252 713.863,856	13.413
13	585.619,637 713.867,499	14	585.619,602 713.867,532	0.048
15	585.616,624 713.870,389	16	585.396,126 713.635,389	322.249
17	585.397,811 713.632,807	18	585.400,169 713.629,195	4.314
19	585.400,181 713.629,177	20	585.403,335 713.624,346	5.769
21	585.404,881 713.621,852	22	585.405,964 713.620,106	2.055
23	585.408,092 713.616,674	24	585.409,308 713.618,14	1.905

Punct început	X / Y	Punct sfârșit	X / Y	Lungime segment (** (m)
10	585.605,47 713.851,7	11	585.607,325 713.853,845	2.836
12	585.616,252 713.863,856	13	585.619,637 713.867,499	4.973
14	585.619,602 713.867,532	15	585.616,624 713.870,389	4.127
16	585.396,126 713.635,389	17	585.397,811 713.632,807	3.083
18	585.400,169 713.629,195	19	585.400,181 713.629,177	0.022
20	585.403,335 713.624,346	21	585.404,881 713.621,852	2.934
22	585.405,964 713.620,106	23	585.408,092 713.616,674	4.038
24	585.409,308 713.618,14	1	585.451,314 713.668,761	65.78

** Lungimile segmentelor sunt determinate în planul de proiecție Stereo 70 și sunt rotunjite la 1 milimetru.

*** Distanța dintre puncte este formată din segmente cumulate ce sunt mai mici decât valoarea 1 milimetru.

**DATE DESPRE IMOBILUL NR. 6142**

Oficiul de Cadastru și Publicitate Imobiliară SUCEAVA
Biroul de Cadastru și Publicitate Imobiliară Radauti

A. Partea I. Descrierea imobilului

TEREN Necunoscut

Adresa: Loc. Gramești, Jud. Suceava

Nr. Crt	Nr cadastral Nr. topografic	Suprafața* (mp)	Observații / Referințe
A1	35453	100	Sector cadastral:15 Teren neimprejmuit;

B. Partea II. Proprietari și acte

Inscrieri privitoare la dreptul de proprietate și alte drepturi reale	Referințe
22375 / 23/05/2023	
Act Notarial nr. contract de vanzare nr. 707, din 22/05/2023 emis de BIN OLARU MIHAELA-VIOLETA;	
B5	Intabulare, drept de PROPRIETATE bun propriu, dobandit prin Conventie, cota actuala 1/1 1) GRIGORAȘ EMANUEL-VIOREL
	A1

C. Partea III. SARCINI .

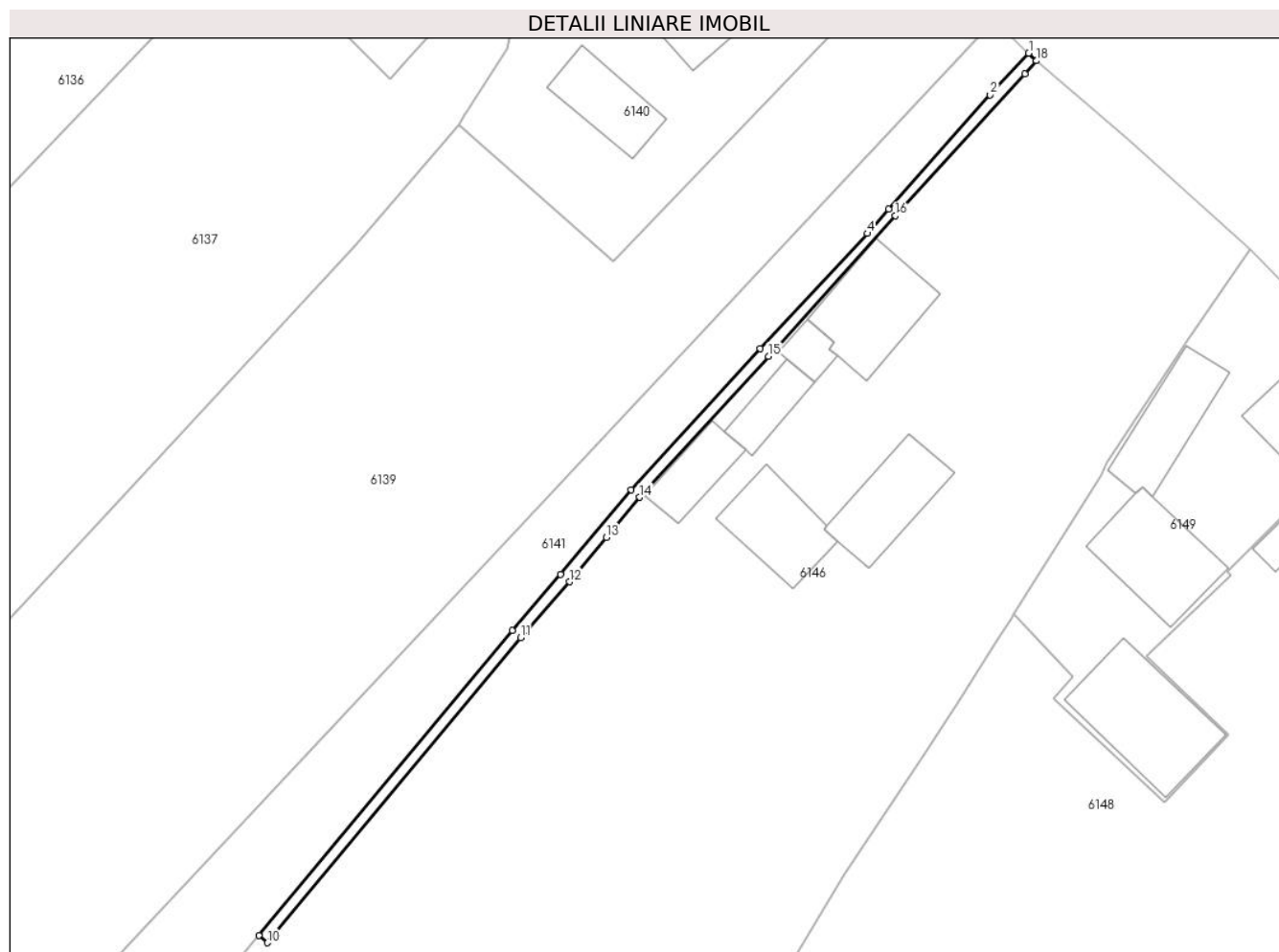
Inscrieri privind dezmembramintele dreptului de proprietate, drepturi reale de garanție și sarcini	Referințe
NU SUNT	

Anexa Nr. 1 La Partea I

Teren

Nr cadastral	Suprafața (mp)*	Observații / Referințe
35453	100	

* Suprafața este determinată în planul de proiecție Stereo 70.



Date referitoare la teren

Crt	Categorie folosință	Intravilan	Suprafața (mp)	Tarla	Parcelă	Nr. topo	Observații / Referințe
1	arabil	DA	91	-	-	-	
2	arabil	NU	9	39	386	-	

Lungime Segmente

1) Valorile lungimilor segmentelor sunt obținute din proiecție în plan.

Punct început	X / Y	Punct sfârșit	X / Y	Lungime segment (** (m)
1	585.619,637 713.867,499	2	585.616,252 713.863,856	4.973
2	585.616,252 713.863,856	3	585.607,325 713.853,845	13.413
3	585.607,325 713.853,845	4	585.605,47 713.851,7	2.836
4	585.605,47 713.851,7	5	585.596,055 713.841,614	13.797

Punct început	X / Y	Punct sfârşit	X / Y	Lungime segment (** (m)
5	585.596,055 713.841,614	6	585.584,762 713.829,229	16.761
6	585.584,762 713.829,229	7	585.578,571 713.821,808	9.664
7	585.578,571 713.821,808	8	585.574,303 713.816,914	6.494
8	585.574,303 713.816,914	9	585.552,088 713.790,154	34.779
9	585.552,088 713.790,154	10	585.552,858 713.789,515	1.001
10	585.552,858 713.789,515	11	585.575,072 713.816,275	34.779
11	585.575,072 713.816,275	12	585.579,332 713.821,159	6.481
12	585.579,332 713.821,159	13	585.582,575 713.825,046	5.062
13	585.582,575 713.825,046	14	585.585,516 713.828,571	4.591
14	585.585,516 713.828,571	15	585.596,795 713.840,941	16.74
15	585.596,795 713.840,941	16	585.607,949 713.853,249	16.61
16	585.607,949 713.853,249	17	585.619,298 713.865,678	16.831
17	585.619,298 713.865,678	18	585.620,324 713.866,839	1.549
18	585.620,324 713.866,839	1	585.619,637 713.867,499	0.953

** Lungimile segmentelor sunt determinate în planul de proiecție Stereo 70 și sunt rotunjite la 1 milimetru.

*** Distanța dintre puncte este formată din segmente cumulate ce sunt mai mici decât valoarea 1 milimetru.

**DATE DESPRE IMOBILUL NR. 6143**

Oficiul de Cadastru și Publicitate Imobiliară SUCEAVA
Biroul de Cadastru și Publicitate Imobiliară Radauti

A. Partea I. Descrierea imobilului

TEREN Extravilan

Adresa: Jud. Suceava

Nr. Crt	Nr cadastral Nr. topografic	Suprafața* (mp)	Observații / Referințe
A1		232	Sector cadastral:15 Teren neimprejmuit;

B. Partea II. Proprietari și acte

Inscrieri privitoare la dreptul de proprietate și alte drepturi reale		Referințe
/		
Act Normativ nr. 7, din 13/03/1996 emis de PARLAMENTUL ROMANIEI (art. 13);		
B1	Inscrierea posesiei, drept de PROPRIETATE, dobândit prin Lege, cota actuala 1/1 1) NEIDENTIFICAT NEIDENTIFICAT	A1
B2	Se notează mențiunea de proprietar neidentificat.	A1

C. Partea III. SARCINI .

Inscrieri privind dezmembramintele dreptului de proprietate, drepturi reale de garanție și sarcini	Referințe
NU SUNT	

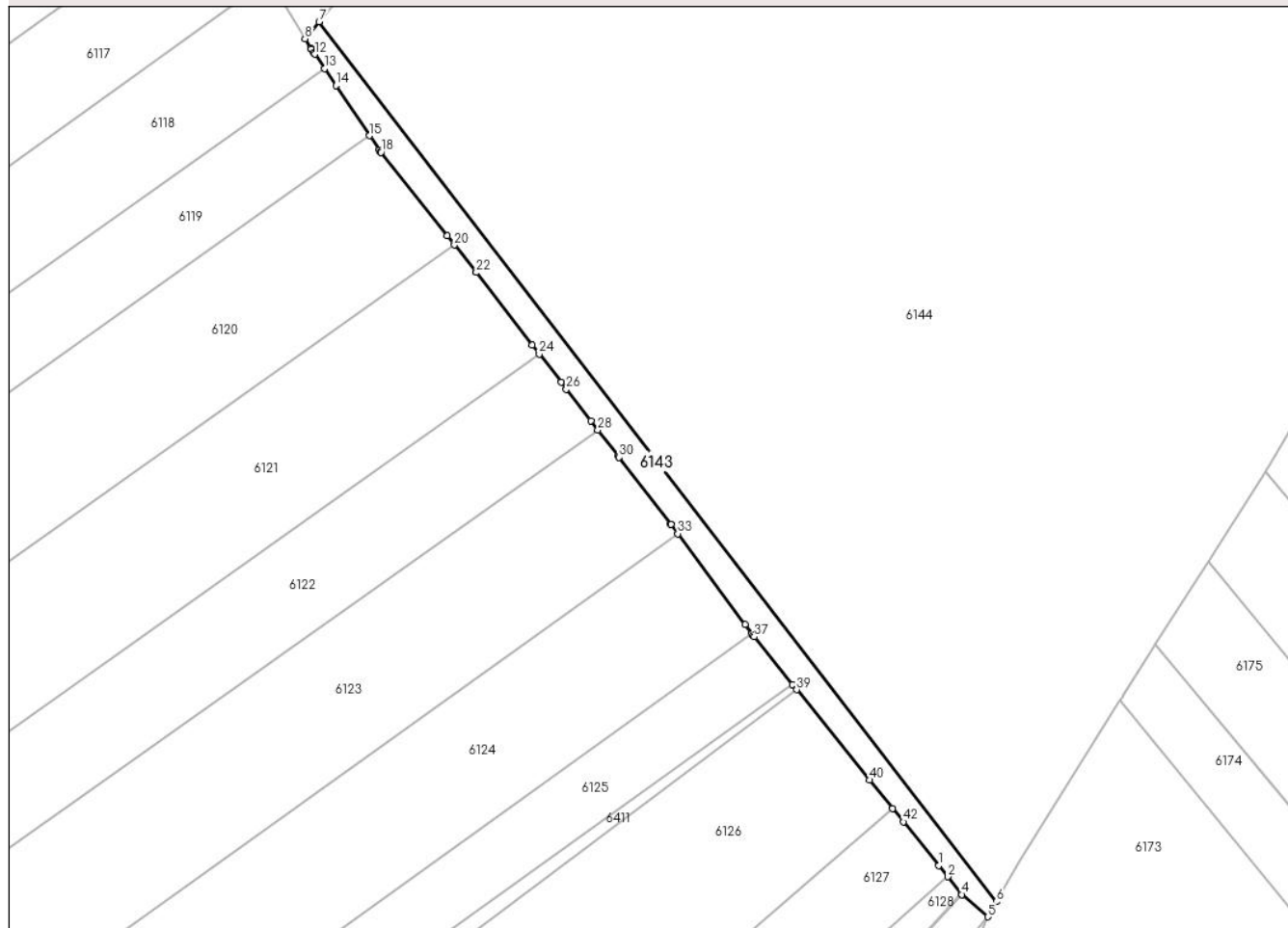
Anexa Nr. 1 La Partea I

Teren

Nr cadastral	Suprafața (mp)*	Observații / Referințe
	232	

* Suprafața este determinată în planul de proiecție Stereo 70.

DETALII LINIARE IMOBIL



Date referitoare la teren

Crt	Categorie folosință	Intravilan	Suprafața (mp)	Tarla	Parcelă	Nr. topo	Observații / Referințe
1	drum	NU	232	39	386	-	

Lungime Segmente

1) Valorile lungimilor segmentelor sunt obținute din proiecție în plan.

Punct început	X / Y	Punct sfârșit	X / Y	Lungime segment	Punct început	X / Y	Punct sfârșit	X / Y	Lungime segment	Punct început	X / Y	Punct sfârșit	X / Y	Lungime segment
1	585.463,198 713.544,778	2	585.463,99 713.543,796	1.262	2	585.463,99 713.543,796	3	585.465,167 713.542,338	1.874	3	585.465,167 713.542,338	4	585.465,231 713.542,258	0.102
4	585.465,231 713.542,258	5	585.467,476 713.540,325	2.963	5	585.467,476 713.540,325	6	585.468,234 713.541,643	1.52	6	585.468,234 713.541,643	7	585.409,308 713.618,14	96.56 1
7	585.409,308 713.618,14	8	585.408,092 713.616,674	1.905	8	585.408,092 713.616,674	9	585.408,583 713.615,882	0.932	9	585.408,583 713.615,882	10	585.408,647 713.615,778	0.122
10	585.408,647 713.615,778	11	585.408,85 713.615,451	0.385	11	585.408,85 713.615,451	12	585.408,939 713.615,318	0.16	12	585.408,939 713.615,318	13	585.409,781 713.614,064	1.51
13	585.409,781 713.614,064	14	585.410,763 713.612,599	1.764	14	585.410,763 713.612,599	15	585.413,691 713.608,235	5.255	15	585.413,691 713.608,235	16	585.414,526 713.606,991	1.498
16	585.414,526 713.606,991	17	585.414,659 713.606,824	0.213	17	585.414,659 713.606,824	18	585.414,692 713.606,782	0.053	18	585.414,692 713.606,782	19	585.420,457 713.599,528	9.266

Punct început	X / Y	Punct sfârșit	X / Y	Lungime segment	Punct început	X / Y	Punct sfârșit	X / Y	Lungime segment	Punct început	X / Y	Punct sfârșit	X / Y	Lungime segment
19	585.420,457 713.599,528	20	585.421,085 713.598,737	1.01	20	585.421,085 713.598,737	21	585.422,979 713.596,354	3.044	21	585.422,979 713.596,354	22	585.422,986 713.596,345	0.011
22	585.422,986 713.596,345	23	585.427,847 713.590,053	7.951	23	585.427,847 713.590,053	24	585.428,463 713.589,255	1.008	24	585.428,463 713.589,255	25	585.430,362 713.586,798	3.105
25	585.430,362 713.586,798	26	585.430,824 713.586,2	0.756	26	585.430,824 713.586,2	27	585.432,945 713.583,454	3.47	27	585.432,945 713.583,454	28	585.433,556 713.582,664	0.999
28	585.433,556 713.582,664	29	585.435,341 713.580,352	2.921	29	585.435,341 713.580,352	30	585.435,414 713.580,258	0.119	30	585.435,414 713.580,258	31	585.439,899 713.574,452	7.337
31	585.439,899 713.574,452	32	585.439,916 713.574,43	0.028	32	585.439,916 713.574,43	33	585.440,509 713.573,629	0.997	33	585.440,509 713.573,629	34	585.446,364 713.565,72	9.84
34	585.446,364 713.565,72	35	585.446,957 713.564,92	0.996	35	585.446,957 713.564,92	36	585.447,069 713.564,768	0.189	36	585.447,069 713.564,768	37	585.447,159 713.564,657	0.143
37	585.447,159 713.564,657	38	585.450,496 713.560,522	5.314	38	585.450,496 713.560,522	39	585.450,862 713.560,067	0.584	39	585.450,862 713.560,067	40	585.457,196 713.552,217	10.087
40	585.457,196 713.552,217	41	585.459,193 713.549,741	3.181	41	585.459,193 713.549,741	42	585.460,126 713.548,585	1.486	42	585.460,126 713.548,585	1	585.463,198 713.544,778	4.892

** Lungimile segmentelor sunt determinate în planul de proiecție Stereo 70 și sunt rotunjite la 1 milimetru.

*** Distanța dintre puncte este formată din segmente cumulate ce sunt mai mici decât valoarea 1 milimetru.

**DATE DESPRE IMOBILUL NR. 6144**

Oficiul de Cadastru și Publicitate Imobiliară SUCEAVA
Biroul de Cadastru și Publicitate Imobiliară Radauti

A. Partea I. Descrierea imobilului

TEREN Extravilan

Adresa: Jud. Suceava

Nr. Crt	Nr cadastral Nr. topografic	Suprafața* (mp)	Observații / Referințe
A1		9.500	Sector cadastral:15 Teren neimprijmit;

B. Partea II. Proprietari și acte

Inscrieri privitoare la dreptul de proprietate și alte drepturi reale	Referințe
/	
Act Administrativ nr. 718, din 16/11/1994 emis de CJSDPAT SUCEAVA;	
B1	A1
Intabulare, drept de PROPRIETATE, dobandit prin Reconstituire, cota actuala 1/1 1) DIACONESCU ION VLAD, Lipsă CNP proprietar.	

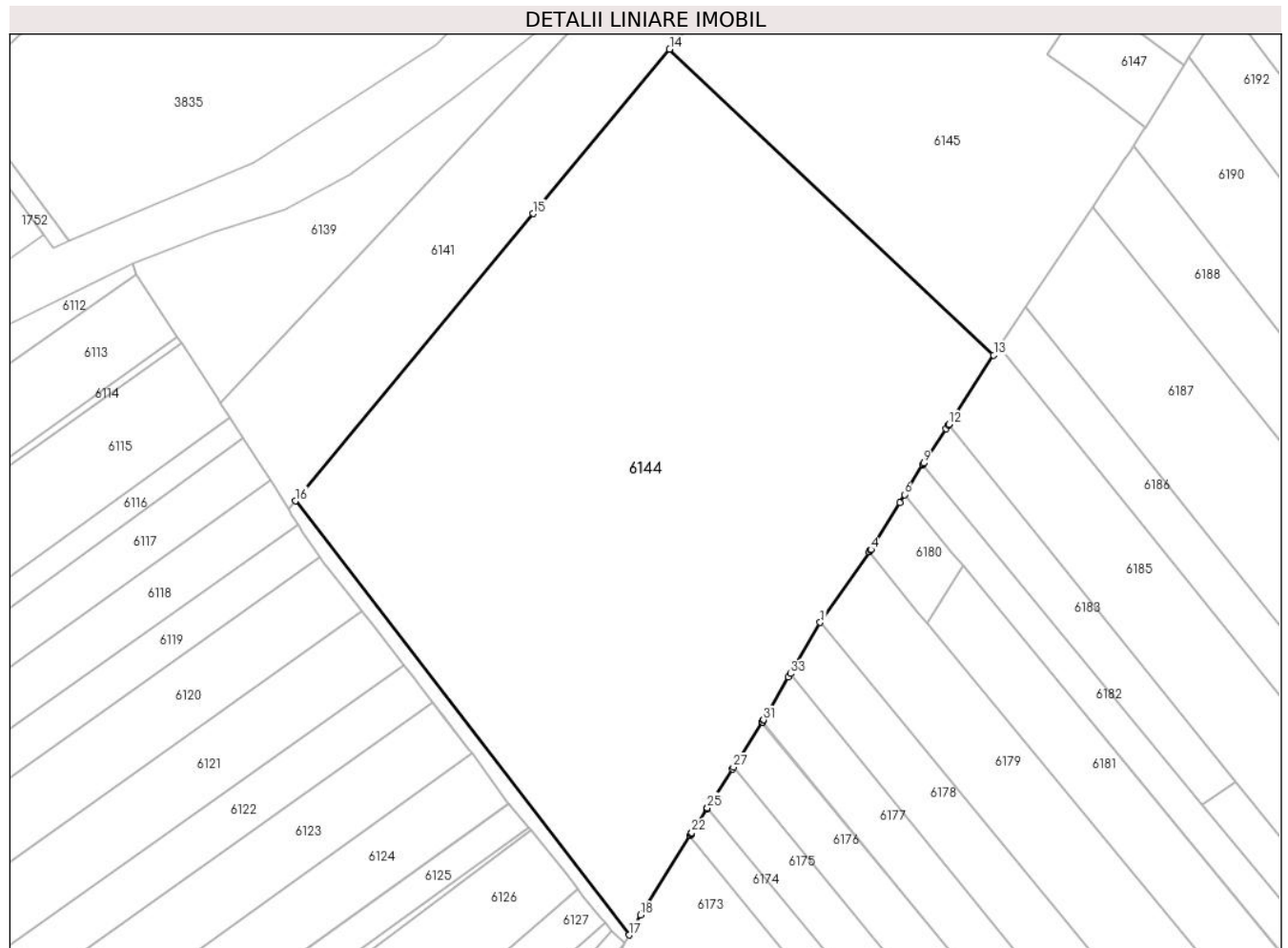
C. Partea III. SARCINI .

Inscrieri privind dezmembramintele dreptului de proprietate, drepturi reale de garanție și sarcini	Referințe
NU SUNT	

Teren

Nr cadastral	Suprafața (mp)*	Observații / Referințe
	9.500	

* Suprafața este determinată în planul de proiecție Stereo 70.



Date referitoare la teren

Crt	Categorie folosință	Intravilan	Suprafața (mp)	Tarla	Parcelă	Nr. topo	Observații / Referințe
1	arabil	NU	9.500	39	386	-	

Lungime Segmente

1) Valorile lungimilor segmentelor sunt obținute din proiecție în plan.

Punct început	X / Y	Punct sfârșit	X / Y	Lungime segment (** (m)
1	585.501,975 713.596,713	2	585.510,609 713.609,14	15.132
3	585.510,812 713.609,434	4	585.510,912 713.609,578	0.175
5	585.515,973 713.617,86	6	585.516,826 713.619,257	1.637
7	585.520,033 713.624,505	8	585.520,12 713.624,647	0.167
9	585.520,208 713.624,791	10	585.524,176 713.630,886	7.273

Punct început	X / Y	Punct sfârșit	X / Y	Lungime segment (** (m)
2	585.510,609 713.609,14	3	585.510,812 713.609,434	0.357
4	585.510,912 713.609,578	5	585.515,973 713.617,86	9.706
6	585.516,826 713.619,257	7	585.520,033 713.624,505	6.15
8	585.520,12 713.624,647	9	585.520,208 713.624,791	0.169
10	585.524,176 713.630,886	11	585.524,586 713.631,517	0.753

Punct început	X / Y	Punct sfârșit	X / Y	Lungime segment (** (m)
11	585.524,586 713.631,517	12	585.524,659 713.631,628	0.133
13	585.532,599 713.643,827	14	585.475,387 713.697,76	78.626
15	585.451,314 713.668,761	16	585.409,308 713.618,14	65.78
17	585.468,234 713.541,643	18	585.470,255 713.545,157	4.054
19	585.478,992 713.559,156	20	585.479,134 713.559,384	0.269
21	585.479,277 713.559,612	22	585.479,307 713.559,66	0.057
23	585.481,897 713.563,81	24	585.482,035 713.564,025	0.255
25	585.482,065 713.564,073	26	585.486,452 713.570,917	8.129
27	585.486,638 713.571,208	28	585.491,667 713.579,055	9.32
29	585.491,754 713.579,19	30	585.491,934 713.579,499	0.358
31	585.491,964 713.579,55	32	585.496,369 713.587,102	8.743
33	585.496,721 713.587,707	1	585.501,975 713.596,713	10.427

Punct început	X / Y	Punct sfârșit	X / Y	Lungime segment (** (m)
12	585.524,659 713.631,628	13	585.532,599 713.643,827	14.555
14	585.475,387 713.697,76	15	585.451,314 713.668,761	37.689
16	585.409,308 713.618,14	17	585.468,234 713.541,643	96.561
18	585.470,255 713.545,157	19	585.478,992 713.559,156	16.502
20	585.479,134 713.559,384	21	585.479,277 713.559,612	0.269
22	585.479,307 713.559,66	23	585.481,897 713.563,81	4.892
24	585.482,035 713.564,025	25	585.482,065 713.564,073	0.057
26	585.486,452 713.570,917	27	585.486,638 713.571,208	0.345
28	585.491,667 713.579,055	29	585.491,754 713.579,19	0.161
30	585.491,934 713.579,499	31	585.491,964 713.579,55	0.059
32	585.496,369 713.587,102	33	585.496,721 713.587,707	0.7

** Lungimile segmentelor sunt determinate în planul de proiecție Stereo 70 și sunt rotunjite la 1 milimetru.

*** Distanța dintre puncte este formată din segmente cumulate ce sunt mai mici decât valoarea 1 milimetru.

**DATE DESPRE IMOBILUL NR. 6145**

Oficiul de Cadastru și Publicitate Imobiliară SUCEAVA
Biroul de Cadastru și Publicitate Imobiliară Radauti

A. Partea I. Descrierea imobilului

TEREN Extravilan

Adresa: Jud. Suceava

Nr. Crt	Nr cadastral Nr. topografic	Suprafața* (mp)	Observații / Referințe
A1		5.000	Sector cadastral:15 Teren neimprejmuit;

B. Partea II. Proprietari și acte

Inscrieri privitoare la dreptul de proprietate și alte drepturi reale		Referințe
/		
Act Administrativ nr. 752, din 06/12/1994 emis de CJSDPAT SUCEAVA;		
B1	Intabulare, drept de PROPRIETATE, dobandit prin Reconstituire, cota actuala 1/1 1) DIACONESCU IUSTINA, Lipsă CNP proprietar. 2) RENTOIU MARIA, Lipsă CNP proprietar. 3) DĂNILĂ DORICA, Lipsă CNP proprietar. 4) DIACONESCU VLAD, Lipsă CNP proprietar. 5) DIACONESCU HARALAMBIE, Lipsă CNP proprietar. 6) GOGAN VICTOR, Lipsă CNP proprietar.	A1

C. Partea III. SARCINI .

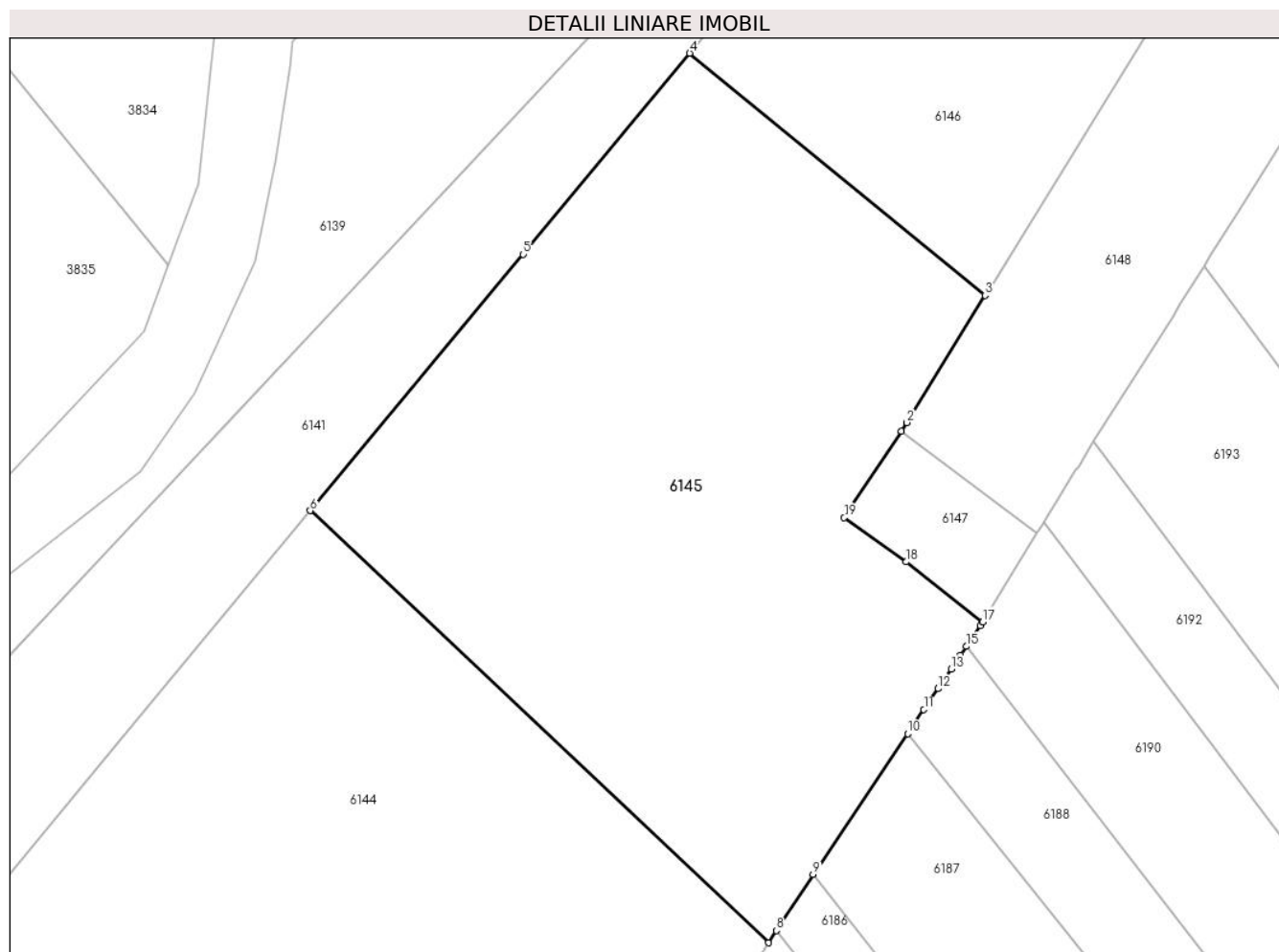
Inscrieri privind dezmembramintele dreptului de proprietate, drepturi reale de garanție și sarcini	Referințe
NU SUNT	

Anexa Nr. 1 La Partea I

Teren

Nr cadastral	Suprafața (mp)*	Observații / Referințe
	5.000	

* Suprafața este determinată în planul de proiecție Stereo 70.



Date referitoare la teren

Crt	Categorie folosință	Intravilan	Suprafața (mp)	Tarla	Parcelă	Nr. topo	Observații / Referințe
1	arabil	NU	5.000	39	386	-	

Lungime Segmente

1) Valorile lungimilor segmentelor sunt obținute din proiecție în plan.

Punct început	X / Y	Punct sfârșit	X / Y	Lungime segment (** (m)
1	585.549,217 713.707,686	2	585.549,916 713.708,744	1.268
2	585.549,916 713.708,744	3	585.559,669 713.724,624	18.636
3	585.559,669 713.724,624	4	585.522,777 713.754,845	47.69
4	585.522,777 713.754,845	5	585.501,946 713.729,752	32.613
5	585.501,946 713.729,752	6	585.475,387 713.697,76	41.58

Punct început	X / Y	Punct sfârșit	X / Y	Lungime segment (** (m)
6	585.475,387 713.697,76	7	585.532,599 713.643,827	78.626
7	585.532,599 713.643,827	8	585.533,587 713.645,345	1.811
8	585.533,587 713.645,345	9	585.538,17 713.652,387	8.402
9	585.538,17 713.652,387	10	585.549,994 713.669,921	21.148
10	585.549,994 713.669,921	11	585.552,023 713.672,93	3.629
11	585.552,023 713.672,93	12	585.553,789 713.675,549	3.159
12	585.553,789 713.675,549	13	585.555,426 713.677,977	2.928
13	585.555,426 713.677,977	14	585.556,616 713.679,742	2.129
14	585.556,616 713.679,742	15	585.557,327 713.680,808	1.281
15	585.557,327 713.680,808	16	585.559,065 713.683,411	3.13
16	585.559,065 713.683,411	17	585.559,372 713.683,871	0.553
17	585.559,372 713.683,871	18	585.549,827 713.691,358	12.131
18	585.549,827 713.691,358	19	585.542,079 713.696,877	9.513
19	585.542,079 713.696,877	1	585.549,217 713.707,686	12.953

** Lungimile segmentelor sunt determinate în planul de proiecție Stereo 70 și sunt rotunjite la 1 milimetru.

*** Distanța dintre puncte este formată din segmente cumulate ce sunt mai mici decât valoarea 1 milimetru.

**DATE DESPRE IMOBILUL NR. 6146**

Oficiul de Cadastru și Publicitate Imobiliară SUCEAVA
Biroul de Cadastru și Publicitate Imobiliară Radauti

A. Partea I. Descrierea imobilului

TEREN Necunoscut

Nr. CF vechi:213/N
Nr. cadastral vechi:345

Adresa: Loc. Gramesti, Str Principală, Nr. 104, Jud. Suceava

Nr. Crt	Nr cadastral Nr. topografic	Suprafața* (mp)	Observații / Referințe
A1	31240	5.400	Sector cadastral:15 Teren neimprejmuit;

Construcții

Crt	Nr cadastral Nr. topografic	Adresa	Observații / Referințe
A1.1	31240-C1	Loc. Gramesti, Str Principală, Nr. 104, Jud. Suceava	Nr. niveluri:1; S. construita la sol:72 mp; S. construita desfasurata:72 mp; casă
A1.2	31240-C2	Loc. Gramesti, Str Principală, Nr. 104, Jud. Suceava	Nr. niveluri:1; S. construita la sol:15 mp; S. construita desfasurata:15 mp; bucătărie
A1.3	31240-C3	Loc. Gramesti, Str Principală, Nr. 104, Jud. Suceava	Nr. niveluri:1; S. construita la sol:27 mp; S. construita desfasurata:27 mp; grajd
A1.4	31240-C4	Loc. Gramesti, Str Principală, Nr. 104, Jud. Suceava	Nr. niveluri:1; S. construita la sol:34 mp; S. construita desfasurata:34 mp; magazie
A1.5	31240-C5	Loc. Gramesti, Str Principală, Nr. 104, Jud. Suceava	Nr. niveluri:1; S. construita la sol:57 mp; S. construita desfasurata:57 mp; șură

B. Partea II. Proprietari și acte

Inscrieri privitoare la dreptul de proprietate și alte drepturi reale		Referințe
7858 / 04/07/2007		
Act Notarial nr. -, din 01/01/2007 emis de -;		
B1	Intabulare, drept de PROPRIETATE, dobandit prin Conventie, cota actuala 1/1 1) GRIGORAȘ EMANUEL - VIOREL, Lipsă CNP proprietar; minor	A1, A1.1, A1.2, A1.3, A1.4, A1.5

C. Partea III. SARCINI

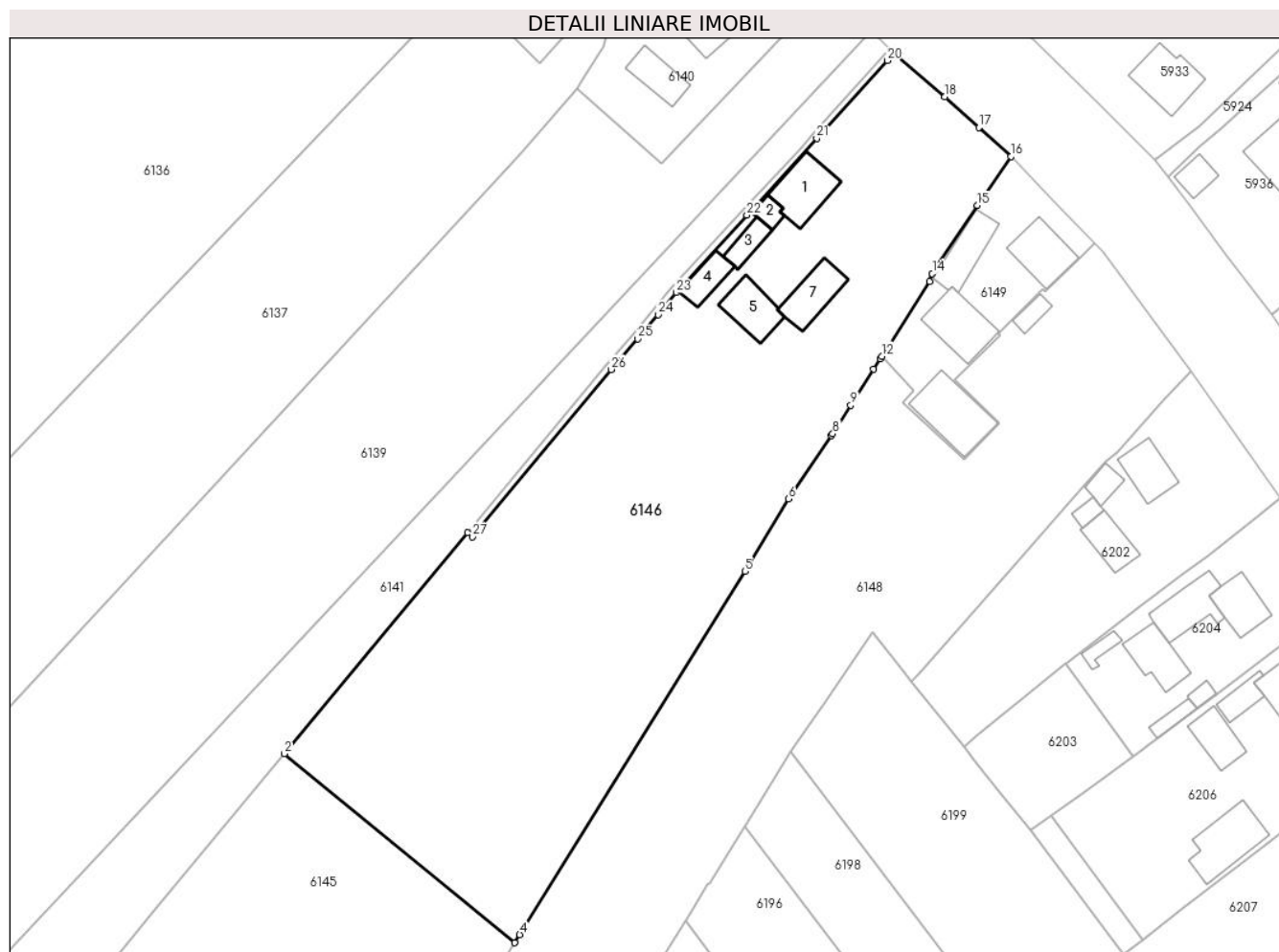
Inscrieri privind dezmembramintele dreptului de proprietate, drepturi reale de garanție și sarcini		Referințe
7858 / 04/07/2007		
Act Notarial nr. -, din 01/01/2007 emis de -;		
C1	Intabulare, drept de UZUFRACT VIAGER, cota actuala 1/1 1) SCUTARIU HARALAMBIE 2) SCUTARIU VIORICA, în devălmășie	A1, A1.1, A1.2, A1.3, A1.4, A1.5

Anexa Nr. 1 La Partea I

Teren

Nr cadastral	Suprafața (mp)*	Observații / Referințe
31240	5.400	

* Suprafața este determinată în planul de proiecție Stereo 70.



Date referitoare la teren

Crt	Categorie folosință	Intravilan	Suprafața (mp)	Tarla	Parcelă	Nr. topo	Observații / Referințe
1	curți construcții	DA	926	-	-	-	
2	arabil	DA	2.198	-	-	-	
3	arabil	NU	2.276	39	386	-	

Date referitoare la construcții

Crt	Număr	Destinație construcție	Supraf. (mp)	Situație juridică	Observații / Referințe
A1.1	31240-C1	construcții de locuințe	72	Cu acte	Nr. niveluri:1; S. construită la sol:72 mp; S. construită desfasurată:72 mp; casă
A1.2	31240-C2	construcții anexa	15	Cu acte	Nr. niveluri:1; S. construită la sol:15 mp; S. construită desfasurată:15 mp; bucătărie
A1.3	31240-C3	construcții anexa	27	Cu acte	Nr. niveluri:1; S. construită la sol:27 mp; S. construită desfasurată:27 mp; grajd
A1.4	31240-C4	construcții anexa	34	Cu acte	Nr. niveluri:1; S. construită la sol:34 mp; S. construită desfasurată:34 mp; magazie
A1.5	31240-C5	construcții anexa	57	Cu acte	Nr. niveluri:1; S. construită la sol:57 mp; S. construită desfasurată:57 mp; șură
A1.7		construcții de locuințe	59	Fara acte	Nr. niveluri:2; S. construită la sol:59 mp; S. construită desfasurată:116 mp; locuință P+M

Lungime Segmente

1) Valorile lungimilor segmentelor sunt obținute din proiecție în plan.

Punct început	X / Y	Punct sfârșit	X / Y	Lungime segment (** (m)
1	585.552,088 713.790,154	2	585.522,777 713.754,845	45.89
3	585.559,669 713.724,624	4	585.560,462 713.725,916	1.516
5	585.596,477 713.784,024	6	585.603,466 713.795,57	13.497
7	585.610,316 713.805,7	8	585.610,528 713.806,014	0.379
9	585.613,406 713.810,576	10	585.617,084 713.816,367	6.86
11	585.618,089 713.817,949	12	585.618,37 713.818,392	0.525
13	585.625,985 713.830,382	14	585.626,46 713.831,595	1.303
15	585.633,665 713.842,49	16	585.639,061 713.850,344	9.529
17	585.633,903 713.854,968	18	585.628,436 713.859,869	7.342
19	585.620,324 713.866,839	20	585.619,298 713.865,678	1.549
21	585.607,949 713.853,249	22	585.596,795 713.840,941	16.61
23	585.585,516 713.828,571	24	585.582,575 713.825,046	4.591
25	585.579,332 713.821,159	26	585.575,072 713.816,275	6.481
27	585.552,858 713.789,515	1	585.552,088 713.790,154	1.001

Punct început	X / Y	Punct sfârșit	X / Y	Lungime segment (** (m)
2	585.522,777 713.754,845	3	585.559,669 713.724,624	47.69
4	585.560,462 713.725,916	5	585.596,477 713.784,024	68.364
6	585.603,466 713.795,57	7	585.610,316 713.805,7	12.229
8	585.610,528 713.806,014	9	585.613,406 713.810,576	5.394
10	585.617,084 713.816,367	11	585.618,089 713.817,949	1.874
12	585.618,37 713.818,392	13	585.625,985 713.830,382	14.204
14	585.626,46 713.831,595	15	585.633,665 713.842,49	13.062
16	585.639,061 713.850,344	17	585.633,903 713.854,968	6.927
18	585.628,436 713.859,869	19	585.620,324 713.866,839	10.695
20	585.619,298 713.865,678	21	585.607,949 713.853,249	16.831
22	585.596,795 713.840,941	23	585.585,516 713.828,571	16.74
24	585.582,575 713.825,046	25	585.579,332 713.821,159	5.062
26	585.575,072 713.816,275	27	585.552,858 713.789,515	34.779

** Lungimile segmentelor sunt determinate în planul de proiecție Stereo 70 și sunt rotunjite la 1 milimetru.

*** Distanța dintre puncte este formată din segmente cumulate ce sunt mai mici decât valoarea 1 milimetru.

**DATE DESPRE IMOBILUL NR. 6147**

Oficiul de Cadastru și Publicitate Imobiliară SUCEAVA
Biroul de Cadastru și Publicitate Imobiliară Radauti

A. Partea I. Descrierea imobilului

TEREN Extravilan

Adresa: Jud. Suceava

Nr. Crt	Nr cadastral Nr. topografic	Suprafața* (mp)	Observații / Referințe
A1		274	Sector cadastral:15 Teren neimprejmuit;

B. Partea II. Proprietari și acte

Inscrieri privitoare la dreptul de proprietate și alte drepturi reale		Referințe
/		
Act Normativ nr. 7, din 13/03/1996 emis de PARLAMENTUL ROMANIEI (art. 13);		
B1	Inscrierea posesiei, drept de PROPRIETATE, dobandit prin Lege, cota actuala 1/1 1) NEIDENTIFICAT NEIDENTIFICAT	A1
B2	Se notează mențiunea de proprietar neidentificat.	A1

C. Partea III. SARCINI .

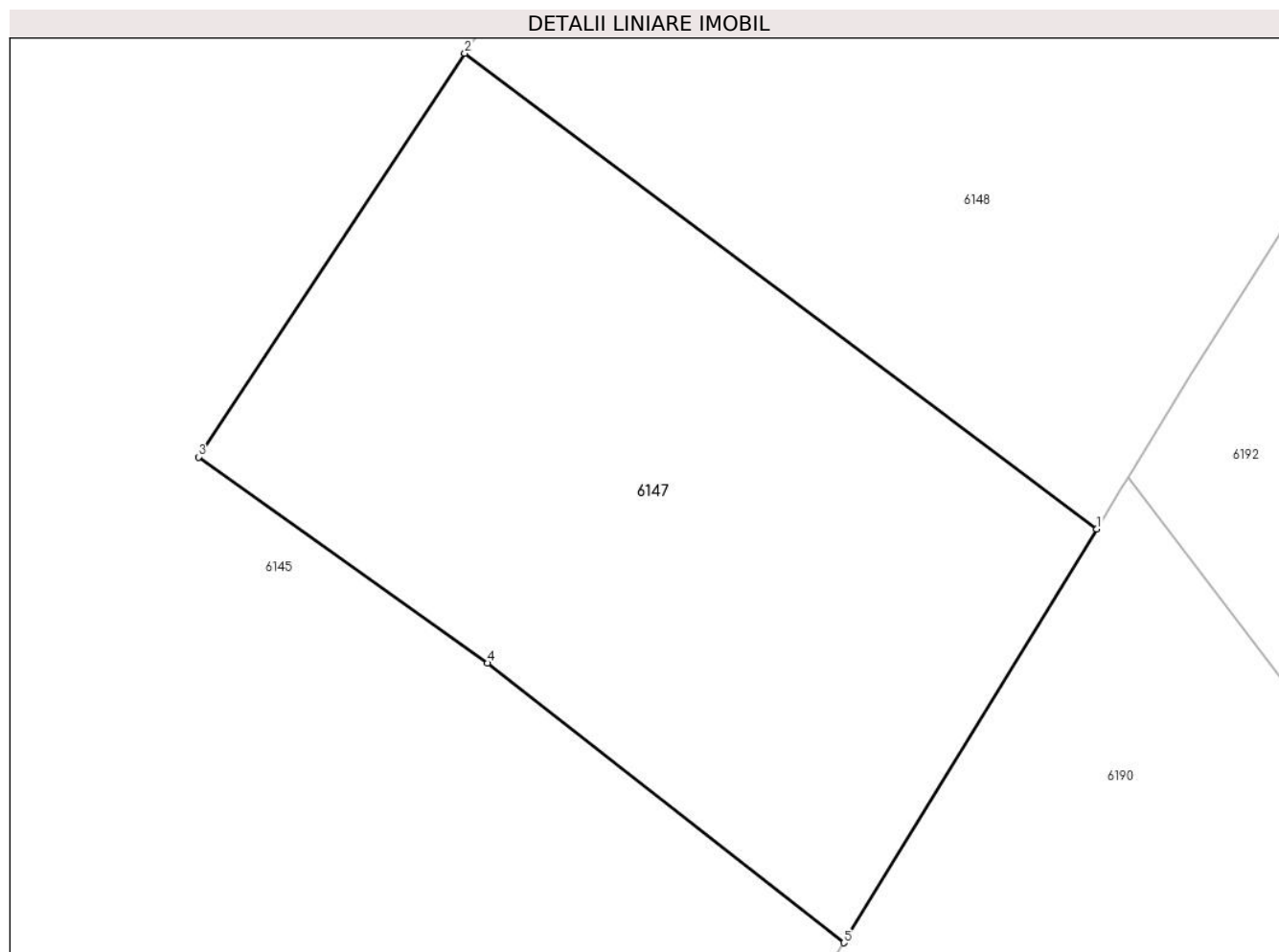
Inscrieri privind dezmembramintele dreptului de proprietate, drepturi reale de garanție și sarcini	Referințe
NU SUNT	

Anexa Nr. 1 La Partea I

Teren

Nr cadastral	Suprafața (mp)*	Observații / Referințe
	274	

* Suprafața este determinată în planul de proiecție Stereo 70.



Date referitoare la teren

Crt	Categorie folosință	Intravilan	Suprafața (mp)	Tarla	Parcelă	Nr. topo	Observații / Referințe
1	arabil	NU	274	39	386	-	

Lungime Segmente

1) Valorile lungimilor segmentelor sunt obținute din proiecție în plan.

Punct început	X / Y	Punct sfârșit	X / Y	Lungime segment (** (m)
1	585.566,152 713.694,949	2	585.549,217 713.707,686	21.19
2	585.549,217 713.707,686	3	585.542,079 713.696,877	12.953
3	585.542,079 713.696,877	4	585.549,827 713.691,358	9.513
4	585.549,827 713.691,358	5	585.559,372 713.683,871	12.131
5	585.559,372 713.683,871	1	585.566,152 713.694,949	12.988

**** Lungimile segmentelor sunt determinate în planul de proiecție Stereo 70 și sunt rotunjite la 1 milimetru.**

***** Distanța dintre puncte este formată din segmente cumulate ce sunt mai mici decât valoarea 1 milimetru.**

**DATE DESPRE IMOBILUL NR. 6148**

Oficiul de Cadastru și Publicitate Imobiliară SUCEAVA
Biroul de Cadastru și Publicitate Imobiliară Radauti

A. Partea I. Descrierea imobilului

TEREN Necunoscut

Adresa: Loc. Gramesti, Jud. Suceava

Nr. Crt	Nr cadastral Nr. topografic	Suprafața* (mp)	Observații / Referințe
A1	35313	4.049	Sector cadastral:15 Teren imprejmuit;

B. Partea II. Proprietari și acte

Inscrieri privitoare la dreptul de proprietate și alte drepturi reale	Referințe
11766 / 22/03/2022	
Act Notarial nr. contract de vânzare aut. nr. 268, din 21/03/2022 emis de N.P. SEHLANEC ANA;	
B3	A1
Intabulare, drept de PROPRIETATE, dobandit prin Conventie, cota actuala 1/1	
1) ZAMOSTEANU RĂZVAN-IONUȚ, bun propriu	

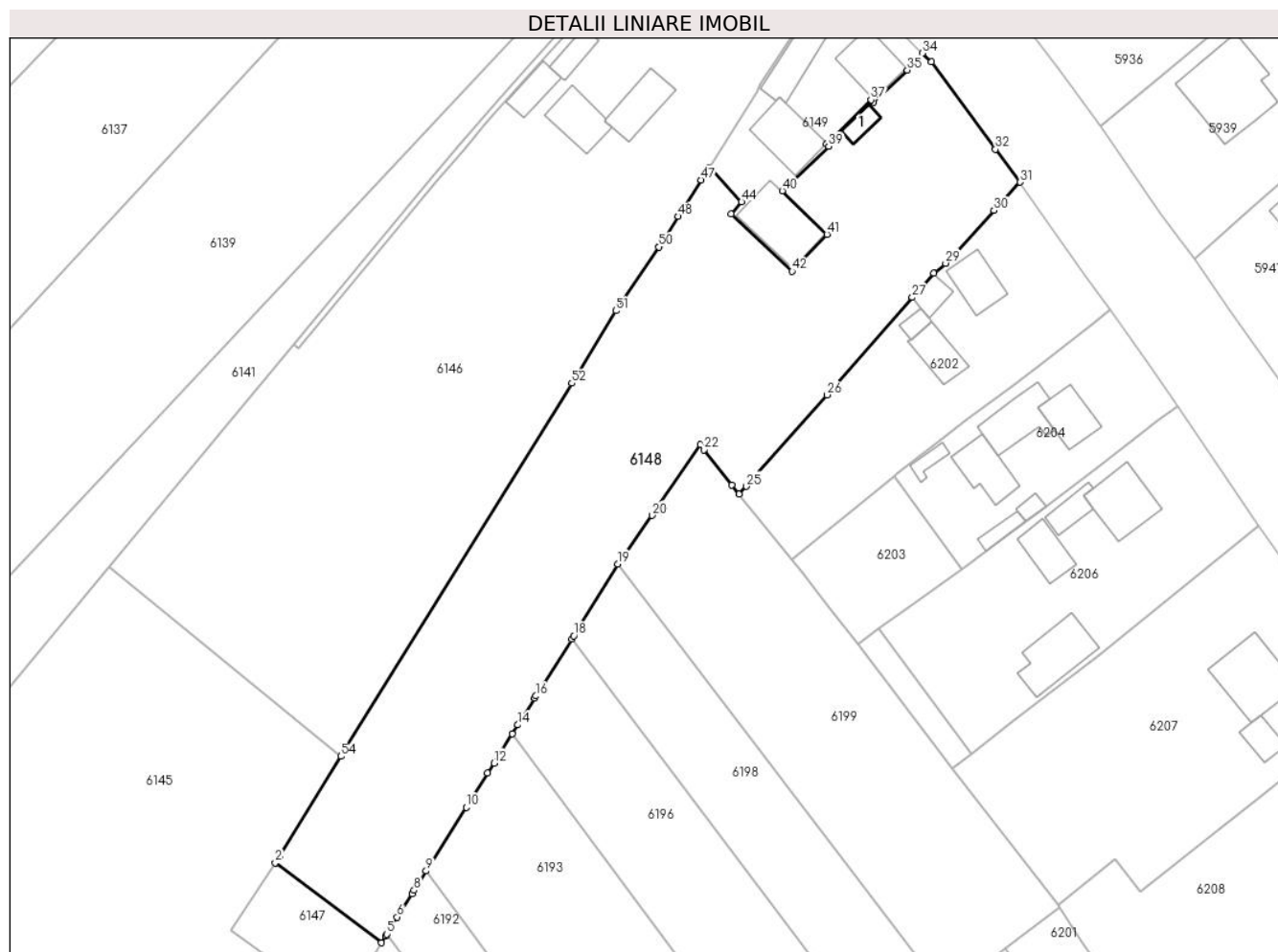
C. Partea III. SARCINI .

Inscrieri privind dezmembramintele dreptului de proprietate, drepturi reale de garanție și sarcini	Referințe
NU SUNT	

Teren

Nr cadastral	Suprafața (mp)*	Observații / Referințe
35313	4.049	

* Suprafața este determinată în planul de proiecție Stereo 70.



Date referitoare la teren

Crt	Categorie folosință	Intravilan	Suprafața (mp)	Tarla	Parcelă	Nr. topo	Observații / Referințe
1	curți construcții	DA	1.335	-	-	-	
2	arabil	DA	1.294	-	-	-	
3	arabil	NU	1.420	39	386	-	

Date referitoare la construcții

Crt	Număr	Destinație construcție	Supraf. (mp)	Situație juridică	Observații / Referințe
A1.1		construcții anexa	18	Fara acte	Nr. niveluri:1; S. construita la sol:18 mp; Anexa.

Lungime Segmente

1) Valorile lungimilor segmentelor sunt obținute din proiecție în plan.

Punct început	X / Y	Punct sfârșit	X / Y	Lungime segment
1	585.549,916 / 713.708,744	2	585.549,217 / 713.707,686	1.268
4	585.566,809 / 713.696,022	5	585.567,006 / 713.696,344	0.377
7	585.570,993 / 713.702,759	8	585.571,336 / 713.703,305	0.645
2	585.549,217 / 713.707,686	3	585.566,152 / 713.694,949	21.19
5	585.567,006 / 713.696,344	6	585.568,653 / 713.699,035	3.155
8	585.571,336 / 713.703,305	9	585.573,258 / 713.706,378	3.625
3	585.566,152 / 713.694,949	4	585.566,809 / 713.696,022	1.258
6	585.568,653 / 713.699,035	7	585.570,993 / 713.702,759	4.398
9	585.573,258 / 713.706,378	10	585.579,639 / 713.716,519	11.982

Punct început	X / Y	Punct sfârșit	X / Y	Lungime segment	Punct început	X / Y	Punct sfârșit	X / Y	Lungime segment	Punct început	X / Y	Punct sfârșit	X / Y	Lungime segment
10	585.579,639 713.716,519	11	585.583,061 713.721,965	6.432	11	585.583,061 713.721,965	12	585.584,057 713.723,55	1.872	12	585.584,057 713.723,55	13	585.586,979 713.728,2	5.492
13	585.586,979 713.728,2	14	585.587,876 713.729,629	1.687	14	585.587,876 713.729,629	15	585.590,559 713.733,898	5.042	15	585.590,559 713.733,898	16	585.590,768 713.734,231	0.393
16	585.590,768 713.734,231	17	585.596,453 713.743,262	10.671	17	585.596,453 713.743,262	18	585.596,787 713.743,793	0.627	18	585.596,787 713.743,793	19	585.603,785 713.755,208	13.389
19	585.603,785 713.755,208	20	585.609,24 713.762,972	9.489	20	585.609,24 713.762,972	21	585.616,961 713.774,259	13.675	21	585.616,961 713.774,259	22	585.617,527 713.773,435	1.0
22	585.617,527 713.773,435	23	585.621,998 713.767,838	7.164	23	585.621,998 713.767,838	24	585.623,145 713.766,403	1.837	24	585.623,145 713.766,403	25	585.624,279 713.767,594	1.645
25	585.624,279 713.767,594	26	585.637,086 713.782,175	19.407	26	585.637,086 713.782,175	27	585.650,707 713.797,683	20.64	27	585.650,707 713.797,683	28	585.654,108 713.801,515	5.124
28	585.654,108 713.801,515	29	585.656,018 713.803,116	2.492	29	585.656,018 713.803,116	30	585.663,697 713.811,514	11.38	30	585.663,697 713.811,514	31	585.667,88 713.816,038	6.161
31	585.667,88 713.816,038	32	585.663,95 713.821,244	6.523	32	585.663,95 713.821,244	33	585.653,751 713.835,154	17.248	33	585.653,751 713.835,154	34	585.652,326 713.836,546	1.992
34	585.652,326 713.836,546	35	585.649,915 713.833,859	3.61	35	585.649,915 713.833,859	36	585.644,521 713.828,735	7.44	36	585.644,521 713.828,735	37	585.644,125 713.829,124	0.555
37	585.644,125 713.829,124	38	585.637,048 713.822,066	9.995	38	585.637,048 713.822,066	39	585.637,372 713.821,732	0.465	39	585.637,372 713.821,732	40	585.629,975 713.814,635	10.251
40	585.629,975 713.814,635	41	585.637,112 713.807,743	9.922	41	585.637,112 713.807,743	42	585.631,562 713.801,862	8.086	42	585.631,562 713.801,862	43	585.621,821 713.810,964	13.332
43	585.621,821 713.810,964	44	585.623,506 713.812,884	2.555	44	585.623,506 713.812,884	45	585.618,37 713.818,392	7.531	45	585.618,37 713.818,392	46	585.618,089 713.817,949	0.525
46	585.618,089 713.817,949	47	585.617,084 713.816,367	1.874	47	585.617,084 713.816,367	48	585.613,406 713.810,576	6.86	48	585.613,406 713.810,576	49	585.610,528 713.806,014	5.394
49	585.610,528 713.806,014	50	585.610,316 713.805,7	0.379	50	585.610,316 713.805,7	51	585.603,466 713.795,57	12.229	51	585.603,466 713.795,57	52	585.596,477 713.784,024	13.497
52	585.596,477 713.784,024	53	585.560,462 713.725,916	68.364	53	585.560,462 713.725,916	54	585.559,669 713.724,624	1.516	54	585.559,669 713.724,624	1	585.549,916 713.708,744	18.636

** Lungimile segmentelor sunt determinate în planul de proiecție Stereo 70 și sunt rotunjite la 1 milimetru.

*** Distanța dintre puncte este formată din segmente cumulate ce sunt mai mici decât valoarea 1 milimetru.

**DATE DESPRE IMOBILUL NR. 6149**

Oficiul de Cadastru și Publicitate Imobiliară SUCEAVA
Biroul de Cadastru și Publicitate Imobiliară Radauti

A. Partea I. Descrierea imobilului

TEREN Intravilan

Adresa: Loc. Gramești, Str Principală, Nr. 106, Jud. Suceava

Nr. Crt	Nr cadastral Nr. topografic	Suprafața* (mp)	Observații / Referințe
A1	35312	651	Sector cadastral:15 Teren imprejmuit;

Construcții

Crt	Nr cadastral Nr. topografic	Adresa	Observații / Referințe
A1.1	35312-C1	Loc. Gramești, Str Principală, Nr. 106, Jud. Suceava	Nr. niveluri:1; S. construita la sol:65 mp; S. construita desfasurata:65 mp; Edificata in 1952, parter.
A1.2	35312-C2	Loc. Gramești, Str Principală, Nr. 106, Jud. Suceava	Nr. niveluri:1; S. construita la sol:59 mp; S. construita desfasurata:59 mp; Edificata in 1952, parter.
A1.3	35312-C3	Loc. Gramești, Str Principală, Nr. 106, Jud. Suceava	Nr. niveluri:1; S. construita la sol:74 mp; S. construita desfasurata:74 mp; Edificata in 1952, parter.
A1.4	35312-C4	Loc. Gramești, Str Principală, Nr. 106, Jud. Suceava	Nr. niveluri:1; S. construita la sol:94 mp; S. construita desfasurata:94 mp; Edificata in 1952, parter.

B. Partea II. Proprietari și acte

Inscrieri privitoare la dreptul de proprietate și alte drepturi reale	Referințe
11757 / 22/03/2022	
Act Notarial nr. act de partaj nr. 811, din 23/06/2021 emis de BIN SEHLANEC ANA;	
B2	A1, A1.1, A1.2, A1.3, A1.4
Intabulare, drept de PROPRIETATE, dobandit prin PARTAJ, cota actuala 1/1 1) ZAMOSTEANU ELENA-RODICA	

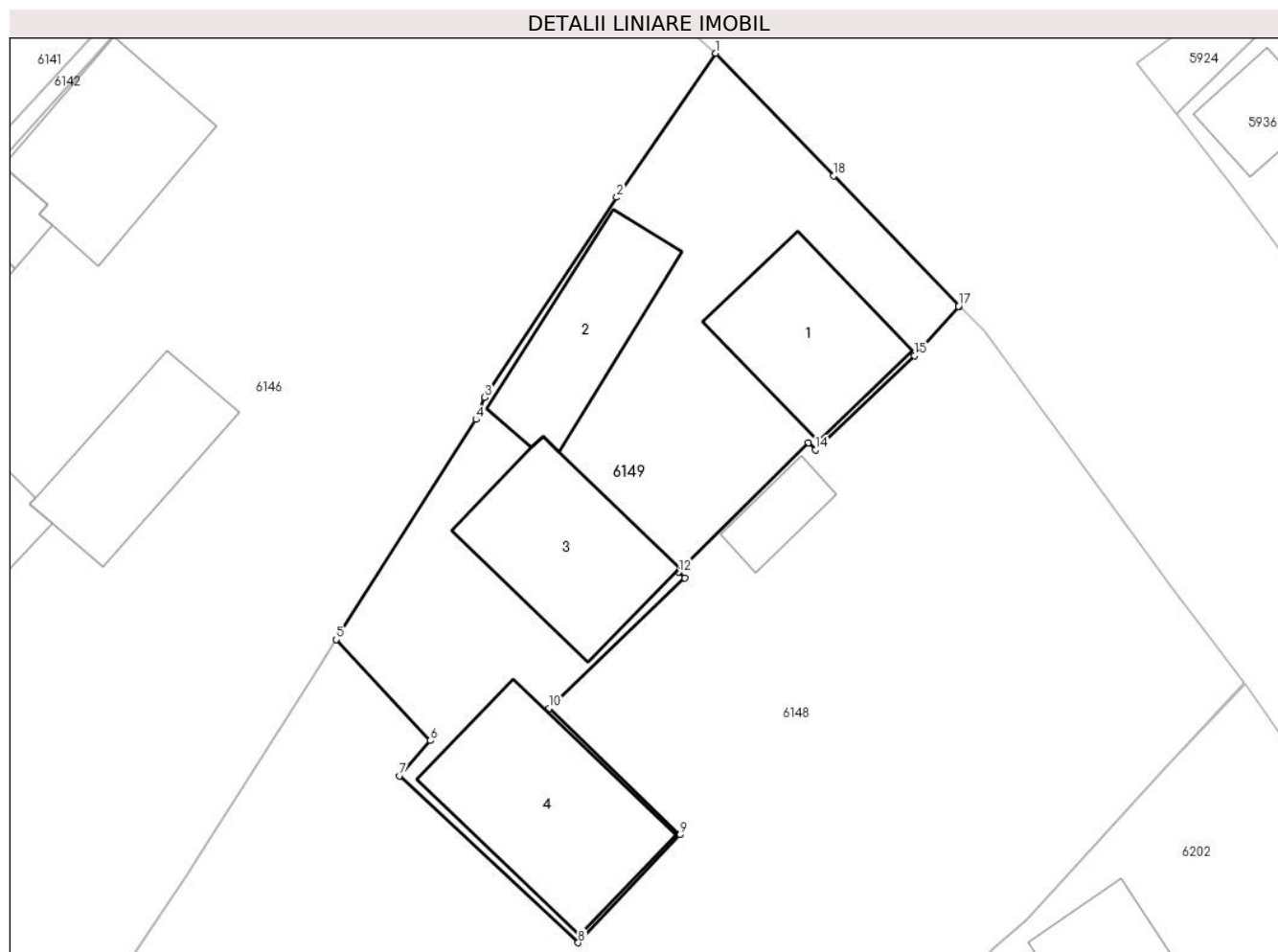
C. Partea III. SARCINI

Inscrieri privind dezmembramintele dreptului de proprietate, drepturi reale de garanție și sarcini	Referințe
11757 / 22/03/2022	
Act Notarial nr. act de partaj nr. 811, din 23/06/2021 emis de BIN SEHLANEC ANA;	
C1	A1
Intabulare, drept de UZUFRACT VIAGER, cota actuala 700/4700 1) MUSTEAȚĂ ION	
C2	A1.1, A1.2, A1.3, A1.4
Intabulare, drept de UZUFRACT VIAGER, cota actuala 1/1 1) MUSTEAȚĂ ION	

Teren

Nr cadastral	Suprafața (mp)*	Observații / Referințe
35312	651	

* Suprafața este determinată în planul de proiecție Stereo 70.



Date referitoare la teren

Crt	Categorie folosință	Intra vilan	Suprafața (mp)	Tarla	Parcelă	Nr. topo	Observații / Referințe
1	curți constructii	DA	651	-	-	-	

Date referitoare la construcții

Crt	Număr	Destinație construcție	Supraf. (mp)	Situație juridică	Observații / Referințe
A1.1	35312-C1	construcții de locuințe	65	Cu acte	Nr. niveluri:1; S. construita la sol:65 mp; S. construita desfasurata:65 mp; Edificata in 1952, parter.
A1.2	35312-C2	construcții de locuințe	59	Cu acte	Nr. niveluri:1; S. construita la sol:59 mp; S. construita desfasurata:59 mp; Edificata in 1952, parter.
A1.3	35312-C3	construcții anexa	74	Cu acte	Nr. niveluri:1; S. construita la sol:74 mp; S. construita desfasurata:74 mp; Edificata in 1952, parter.
A1.4	35312-C4	construcții anexa	94	Cu acte	Nr. niveluri:1; S. construita la sol:94 mp; S. construita desfasurata:94 mp; Edificata in 1952, parter.

Lungime Segmente

1) Valorile lungimilor segmentelor sunt obținute din proiecție în plan.

Punct început	X / Y	Punct sfârșit	X / Y	Lungime segment (** (m)
1	585.639,061 713.850,344	2	585.633,665 713.842,49	9.529
2	585.633,665 713.842,49	3	585.626,46 713.831,595	13.062
3	585.626,46 713.831,595	4	585.625,985 713.830,382	1.303
4	585.625,985 713.830,382	5	585.618,37 713.818,392	14.204
5	585.618,37 713.818,392	6	585.623,506 713.812,884	7.531
6	585.623,506 713.812,884	7	585.621,821 713.810,964	2.555
7	585.621,821 713.810,964	8	585.631,562 713.801,862	13.332
8	585.631,562 713.801,862	9	585.637,112 713.807,743	8.086
9	585.637,112 713.807,743	10	585.629,975 713.814,635	9.922
10	585.629,975 713.814,635	11	585.637,372 713.821,732	10.251
11	585.637,372 713.821,732	12	585.637,048 713.822,066	0.465
12	585.637,048 713.822,066	13	585.644,125 713.829,124	9.995
13	585.644,125 713.829,124	14	585.644,521 713.828,735	0.555
14	585.644,521 713.828,735	15	585.649,915 713.833,859	7.44
15	585.649,915 713.833,859	16	585.652,326 713.836,546	3.61
16	585.652,326 713.836,546	17	585.652,311 713.836,561	0.021
17	585.652,311 713.836,561	18	585.645,493 713.843,671	9.851
18	585.645,493 713.843,671	1	585.639,061 713.850,344	9.268

** Lungimile segmentelor sunt determinate în planul de proiecție Stereo 70 și sunt rotunjite la 1 milimetru.

*** Distanța dintre puncte este formată din segmente cumulate ce sunt mai mici decât valoarea 1 milimetru.

**DATE DESPRE IMOBILUL NR. 6150**

Oficiul de Cadastru și Publicitate Imobiliară SUCEAVA
Biroul de Cadastru și Publicitate Imobiliară Radauti

A. Partea I. Descrierea imobilului

TEREN Necunoscut

Adresa: Loc. Gramesti, Jud. Suceava

Nr. Crt	Nr cadastral Nr. topografic	Suprafața* (mp)	Observații / Referințe
A1		Din acte: 4.540 Masurata: 845	Sector cadastral:15 Teren neimprejmuit; Diferența de suprafață se regăsește la ID 6308.

B. Partea II. Proprietari și acte

Inscrieri privitoare la dreptul de proprietate și alte drepturi reale		Referințe
/		
Act Notarial nr. 41, din 01/02/2005 emis de BNP FOMIN SIMION;		
B1	Intabulare, drept de PROPRIETATEcumpărare, dobandit prin Conventie, cota actuala 1/1 1) GHERASIM GEORGE,	A1

C. Partea III. SARCINI .

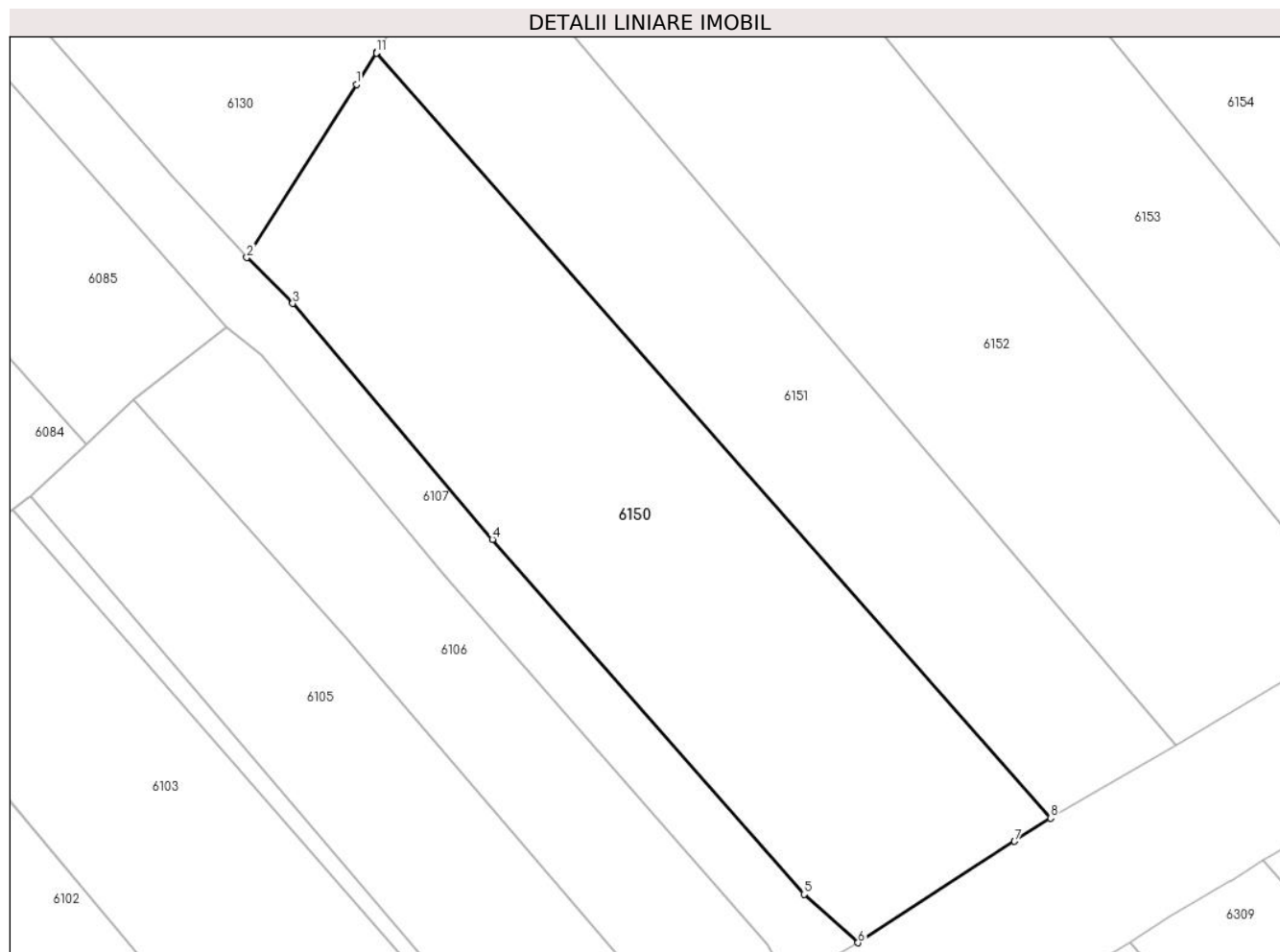
Inscrieri privind dezmembramintele dreptului de proprietate, drepturi reale de garanție și sarcini	Referințe
NU SUNT	

Anexa Nr. 1 La Partea I

Teren

Nr cadastral	Suprafața (mp)*	Observații / Referințe
	Din acte: 4.540 Masurata: 845	Diferența de suprafață se regăsește la ID 6308.

* Suprafața este determinată în planul de proiecție Stereo 70.



Date referitoare la teren

Crt	Categorie folosință	Intra vilan	Suprafața (mp)	Tarla	Parcelă	Nr. topo	Observații / Referințe
1	arabil	DA	768	39	386	-	
2	arabil	NU	77	39	386	-	

Lungime Segmente

1) Valorile lungimilor segmentelor sunt obținute din proiecție în plan.

Punct început	X / Y	Punct sfârșit	X / Y	Lungime segment (** (m)
1	585.304,717 713.280,777	2	585.298,017 713.270,2	12.521
2	585.298,017 713.270,2	3	585.300,827 713.267,391	3.973
3	585.300,827 713.267,391	4	585.313,033 713.252,967	18.895
4	585.313,033 713.252,967	5	585.332,108 713.231,27	28.89

Punct început	X / Y	Punct sfârșit	X / Y	Lungime segment (** (m)
5	585.332,108 713.231,27	6	585.335,397 713.228,301	4.431
6	585.335,397 713.228,301	7	585.344,971 713.234,503	11.407
7	585.344,971 713.234,503	8	585.347,169 713.235,927	2.619
8	585.347,169 713.235,927	9	585.305,963 713.282,744	62.368
9	585.305,963 713.282,744	10	585.305,946 713.282,717	0.032
10	585.305,946 713.282,717	11	585.305,939 713.282,706	0.013
11	585.305,939 713.282,706	1	585.304,717 713.280,777	2.283

** Lungimile segmentelor sunt determinate în planul de proiecție Stereo 70 și sunt rotunjite la 1 milimetru.

*** Distanța dintre puncte este formată din segmente cumulate ce sunt mai mici decât valoarea 1 milimetru.

**DATE DESPRE IMOBILUL NR. 6151**

Oficiul de Cadastru și Publicitate Imobiliară SUCEAVA
Biroul de Cadastru și Publicitate Imobiliară Radauti

A. Partea I. Descrierea imobilului

TEREN Necunoscut

Adresa: Loc. Gramesti, Jud. Suceava

Nr. Crt	Nr cadastral Nr. topografic	Suprafața* (mp)	Observații / Referințe
A1		Din acte: 3.600 Masurata: 600	Sector cadastral:15 Teren neimprejmuit; Diferența de suprafață se regăsește la ID 6309.

B. Partea II. Proprietari și acte

Inscrieri privitoare la dreptul de proprietate și alte drepturi reale		Referințe
/		
Act Administrativ nr. 1035, din 08/08/1995 emis de CJSDPAT SUCEAVA;		
B1	Intabulare, drept de PROPRIETATE, dobandit prin Reconstituire, cota actuala 1/1 1) VASILIU ORTANSA, Lipsă CNP proprietar.	A1

C. Partea III. SARCINI .

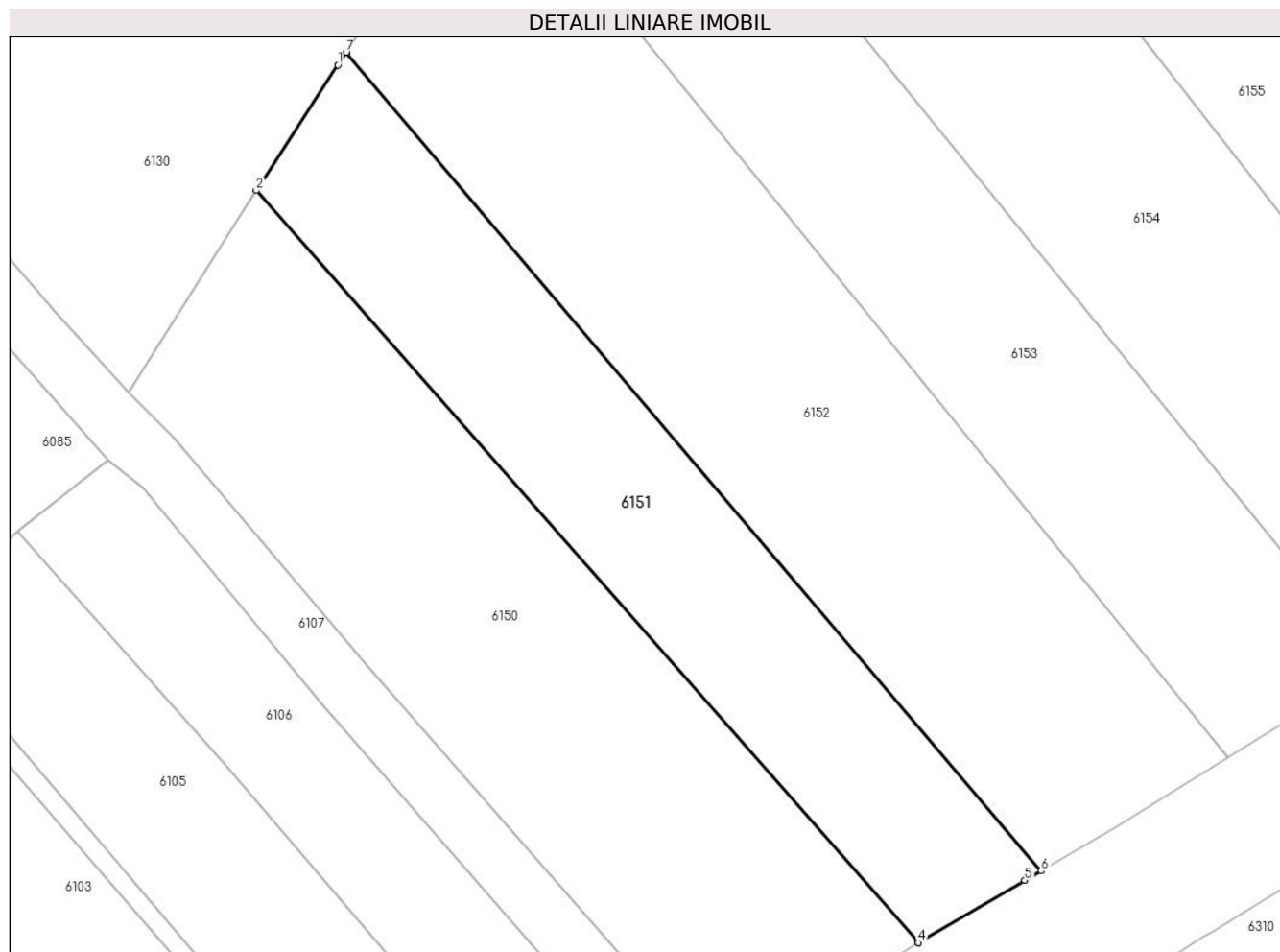
Inscrieri privind dezmembramintele dreptului de proprietate, drepturi reale de garanție și sarcini	Referințe
NU SUNT	

Anexa Nr. 1 La Partea I

Teren

Nr cadastral	Suprafața (mp)*	Observații / Referințe
	Din acte: 3.600 Masurata: 600	Diferența de suprafață se regăsește la ID 6309.

* Suprafața este determinată în planul de proiecție Stereo 70.



Date referitoare la teren

Crt	Categorie folosință	Intravilan	Suprafața (mp)	Tarla	Parcelă	Nr. topo	Observații / Referințe
1	arabil	DA	494	39	386	-	
2	arabil	NU	106	39	386	-	

Lungime Segmente

1) Valorile lungimilor segmentelor sunt obținute din proiecție în plan.

Punct început	X / Y	Punct sfârșit	X / Y	Lungime segment (** (m)
1	585.311,062 713.290,556	2	585.305,963 713.282,744	9.329
2	585.305,963 713.282,744	3	585.347,169 713.235,927	62.368
3	585.347,169 713.235,927	4	585.347,179 713.235,934	0.012
4	585.347,179 713.235,934	5	585.353,814 713.239,803	7.681

Punct început	X / Y	Punct sfârșit	X / Y	Lungime segment (** (m)
5	585.353,814 713.239,803	6	585.354,833 713.240,397	1.179
6	585.354,833 713.240,397	7	585.311,571 713.291,335	66.83
7	585.311,571 713.291,335	1	585.311,062 713.290,556	0.931

** Lungimile segmentelor sunt determinate în planul de proiecție Stereo 70 și sunt rotunjite la 1 milimetru.

*** Distanța dintre puncte este formată din segmente cumulate ce sunt mai mici decât valoarea 1 milimetru.

**DATE DESPRE IMOBILUL NR. 6152**

Oficiul de Cadastru și Publicitate Imobiliară SUCEAVA
Biroul de Cadastru și Publicitate Imobiliară Radauti

A. Partea I. Descrierea imobilului

TEREN Necunoscut

Adresa: Loc. Gramești, Jud. Suceava

Nr. Crt	Nr cadastral Nr. topografic	Suprafața* (mp)	Observații / Referințe
A1		1.000	Sector cadastral:15 Teren neimprejmuit;

B. Partea II. Proprietari și acte

Inscrieri privitoare la dreptul de proprietate și alte drepturi reale	Referințe
/	
Act Administrativ nr. 1060, din 23/10/1995 emis de CJSDPAT SUCEAVA;	
B1	A1
Intabulare, drept de PROPRIETATE, dobandit prin Reconstituire, cota actuala 1/1 1) APALAGHIE ZENOVIA, Lipsă CNP proprietar.	

C. Partea III. SARCINI .

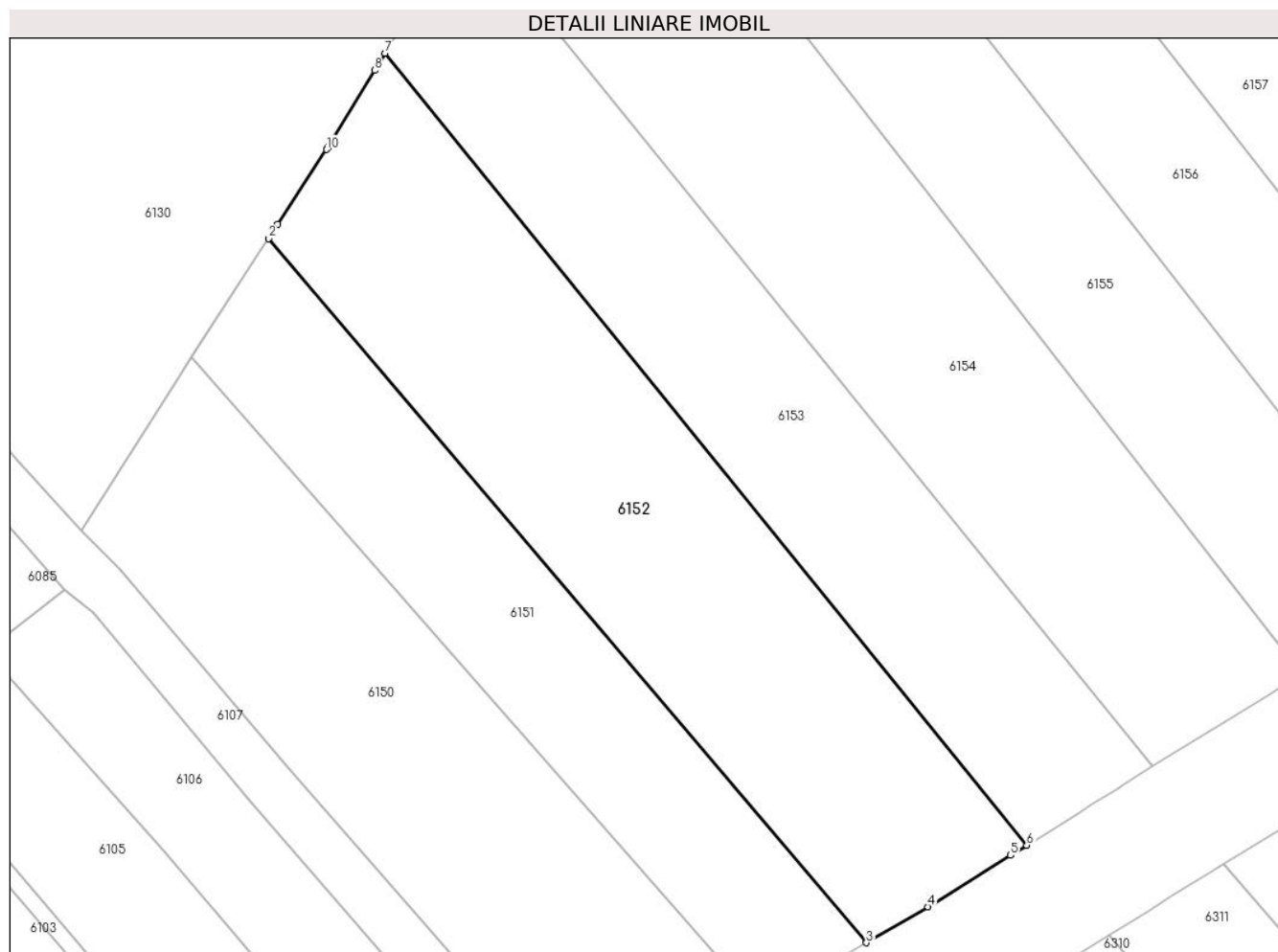
Inscrieri privind dezmembramintele dreptului de proprietate, drepturi reale de garanție și sarcini	Referințe
NU SUNT	

Anexa Nr. 1 La Partea I

Teren

Nr cadastral	Suprafața (mp)*	Observații / Referințe
	1.000	

* Suprafața este determinată în planul de proiecție Stereo 70.



Date referitoare la teren

Crt	Categorie folosință	Intravilan	Suprafața (mp)	Tarla	Parcelă	Nr. topo	Observații / Referințe
1	arabil	DA	757	39	386	-	
2	arabil	NU	243	39	386	-	

Lungime Segmente

1) Valorile lungimilor segmentelor sunt obținute din proiecție în plan.

Punct început	X / Y	Punct sfârșit	X / Y	Lungime segment (** (m)
1	585.312,236 713.292,353	2	585.311,571 713.291,335	1.216
2	585.311,571 713.291,335	3	585.354,833 713.240,397	66.83
3	585.354,833 713.240,397	4	585.359,3 713.243,002	5.171
4	585.359,3 713.243,002	5	585.365,275 713.246,726	7.041

Punct început	X / Y	Punct sfârşit	X / Y	Lungime segment (** (m)
5	585.365,275 713.246,726	6	585.366,44 713.247,452	1.373
6	585.366,44 713.247,452	7	585.319,98 713.304,739	73.759
7	585.319,98 713.304,739	8	585.319,232 713.303,5	1.447
8	585.319,232 713.303,5	9	585.315,856 713.297,91	6.53
9	585.315,856 713.297,91	10	585.315,77 713.297,768	0.166
10	585.315,77 713.297,768	1	585.312,236 713.292,353	6.466

** Lungimile segmentelor sunt determinate în planul de proiecție Stereo 70 și sunt rotunjite la 1 milimetru.

*** Distanța dintre puncte este formată din segmente cumulate ce sunt mai mici decât valoarea 1 milimetru.

**DATE DESPRE IMOBILUL NR. 6153**

Oficiul de Cadastru și Publicitate Imobiliară SUCEAVA
Biroul de Cadastru și Publicitate Imobiliară Radauti

A. Partea I. Descrierea imobilului

TEREN Necunoscut

Adresa: Loc. Gramești, Jud. Suceava

Nr. Crt	Nr cadastral Nr. topografic	Suprafața* (mp)	Observații / Referințe
A1		816	Sector cadastral:15 Teren neimprejmuit;

B. Partea II. Proprietari și acte

Inscrieri privitoare la dreptul de proprietate și alte drepturi reale		Referințe
/		
Act Normativ nr. 7, din 13/03/1996 emis de PARLAMENTUL ROMANIEI (art. 13);		
B1	Inscrierea posesiei, drept de PROPRIETATE, dobândit prin Lege, cota actuala 1/1 1) NEIDENTIFICAT NEIDENTIFICAT	A1
B2	Se notează mențiunea de proprietar neidentificat.	A1

C. Partea III. SARCINI .

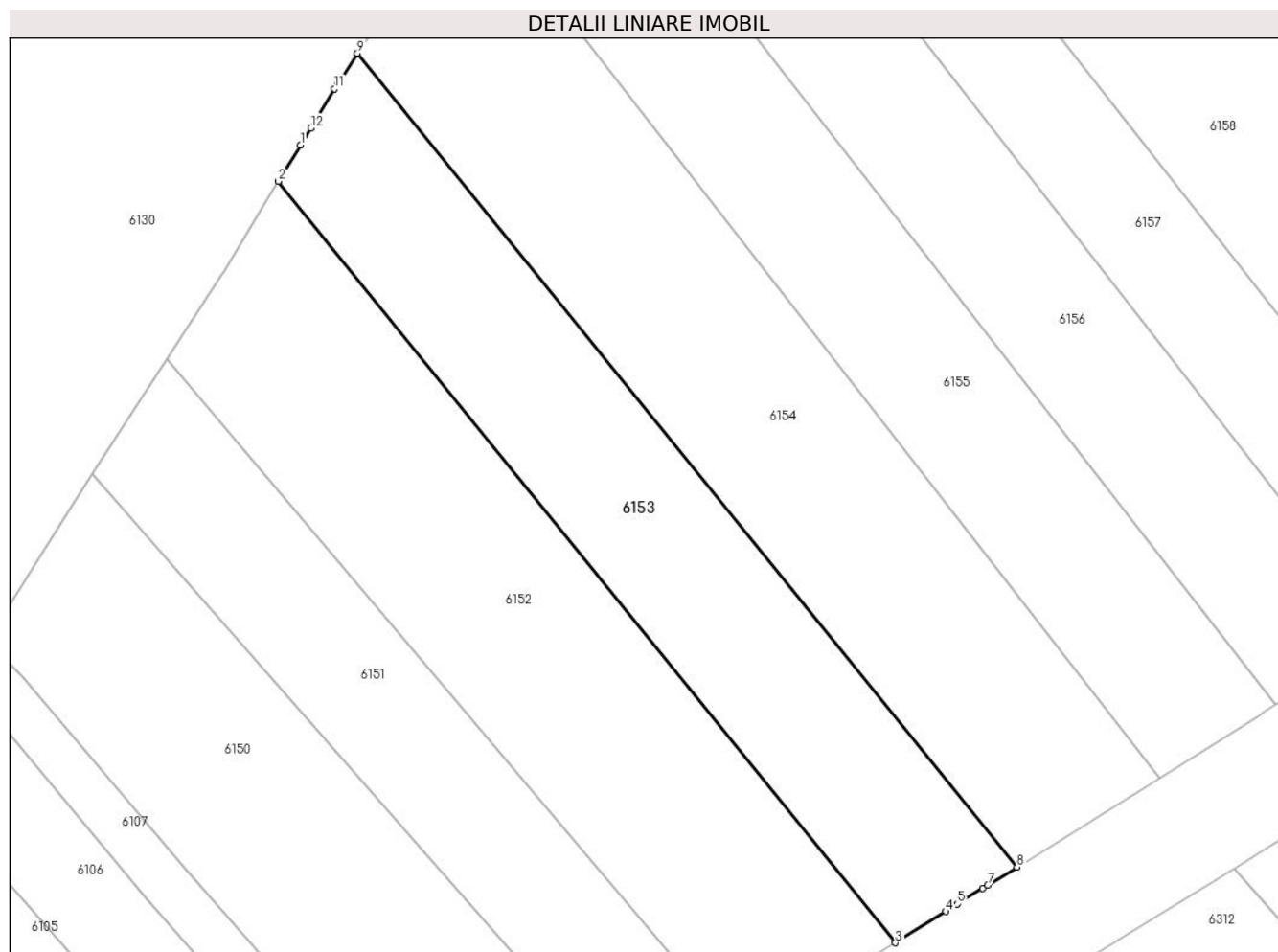
Inscrieri privind dezmembramintele dreptului de proprietate, drepturi reale de garanție și sarcini	Referințe
NU SUNT	

Anexa Nr. 1 La Partea I

Teren

Nr cadastral	Suprafața (mp)*	Observații / Referințe
	816	

* Suprafața este determinată în planul de proiecție Stereo 70.



Date referitoare la teren

Crt	Categorie folosință	Intravilan	Suprafața (mp)	Tarla	Parcelă	Nr. topo	Observații / Referințe
1	arabil	DA	576	39	386	-	
2	arabil	NU	240	39	386	-	

Lungime Segmente

1) Valorile lungimilor segmentelor sunt obținute din proiecție în plan.

Punct început	X / Y	Punct sfârșit	X / Y	Lungime segment (** (m)
1	585.321,628 713.307,466	2	585.319,98 713.304,739	3.186
2	585.319,98 713.304,739	3	585.366,44 713.247,452	73.759
3	585.366,44 713.247,452	4	585.370,217 713.249,807	4.451
4	585.370,217 713.249,807	5	585.371,116 713.250,367	1.059

Punct început	X / Y	Punct sfârșit	X / Y	Lungime segment (** (m)
5	585.371,116 713.250,367	6	585.372,99 713.251,535	2.208
6	585.372,99 713.251,535	7	585.373,376 713.251,775	0.455
7	585.373,376 713.251,775	8	585.375,583 713.253,146	2.598
8	585.375,583 713.253,146	9	585.325,925 713.314,377	78.836
9	585.325,925 713.314,377	10	585.324,448 713.312,105	2.71
10	585.324,448 713.312,105	11	585.324,19 713.311,708	0.473
11	585.324,19 713.311,708	12	585.322,408 713.308,758	3.446
12	585.322,408 713.308,758	1	585.321,628 713.307,466	1.509

** Lungimile segmentelor sunt determinate în planul de proiecție Stereo 70 și sunt rotunjite la 1 milimetru.

*** Distanța dintre puncte este formată din segmente cumulate ce sunt mai mici decât valoarea 1 milimetru.

**DATE DESPRE IMOBILUL NR. 6154**

Oficiul de Cadastru și Publicitate Imobiliară SUCEAVA
Biroul de Cadastru și Publicitate Imobiliară Radauti

A. Partea I. Descrierea imobilului

TEREN Necunoscut

Adresa: Loc. Gramesti, Jud. Suceava

Nr. Crt	Nr cadastral Nr. topografic	Suprafața* (mp)	Observații / Referințe
A1		1.100	Sector cadastral:15 Teren neimprejmit;

B. Partea II. Proprietari și acte

Inscrieri privitoare la dreptul de proprietate și alte drepturi reale		Referințe
/		
Act Administrativ nr. 474, din 16/02/1994 emis de CJSDPAT SUCEAVA;		
B1	Intabulare, drept de PROPRIETATE, dobandit prin Reconstituire, cota actuala 1/1	A1
	1) LUPASCU MARIA, Lipsă CNP proprietar. 2) AMARIEI MIHAI, Lipsă CNP proprietar. 3) AMARIEI MINA, Lipsă CNP proprietar. 4) AMARIEI VICTOR, Lipsă CNP proprietar. 5) AMARIEI STEFAN, Lipsă CNP proprietar. 6) AMARIEI VICTORIA, Lipsă CNP proprietar. 7) AMARIEI VIRGIL, Lipsă CNP proprietar. 8) AMARIEI VICHENTE, Lipsă CNP proprietar.	

C. Partea III. SARCINI .

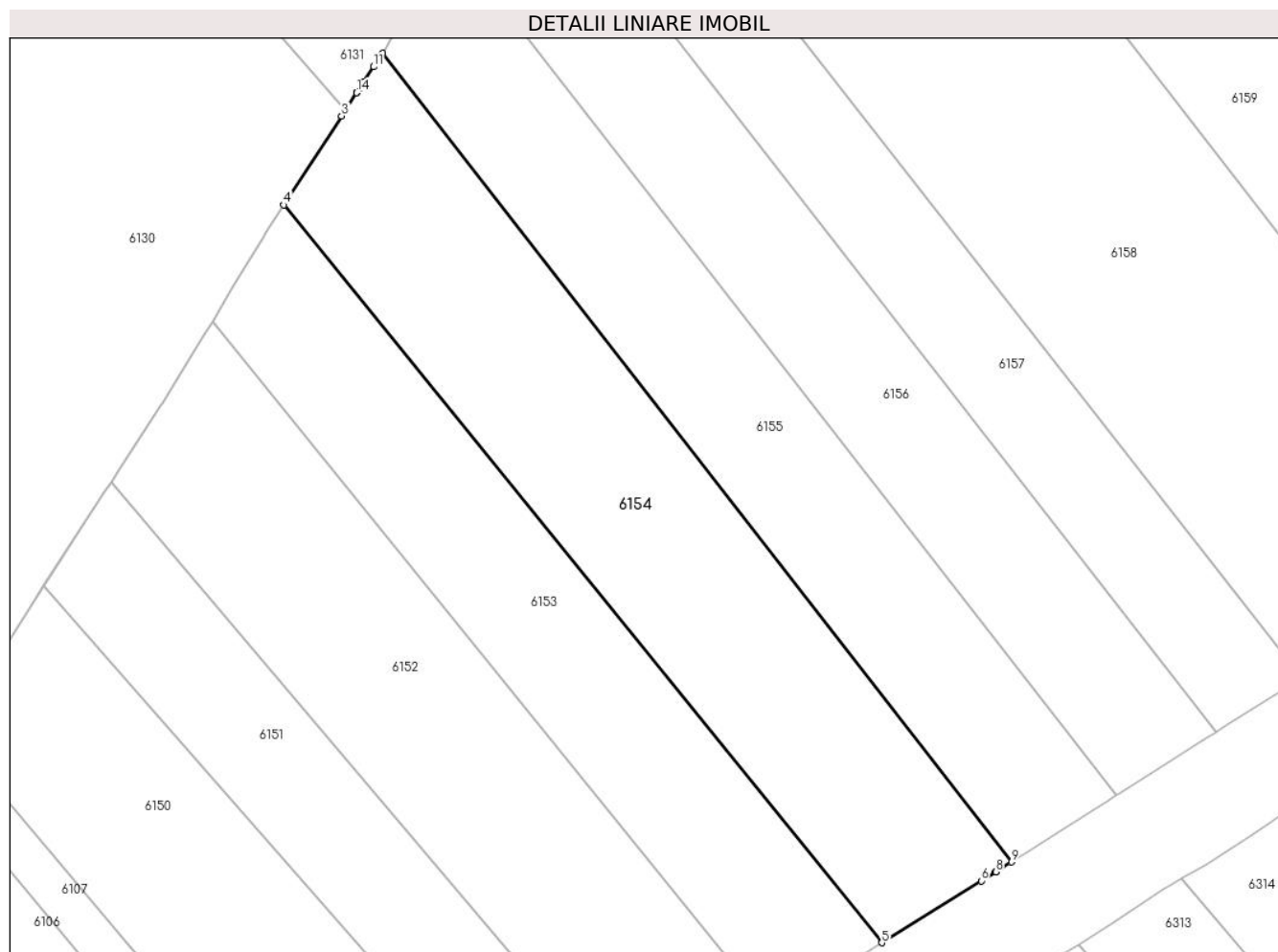
Inscrieri privind dezmembramintele dreptului de proprietate, drepturi reale de garanție și sarcini	Referințe
NU SUNT	

Anexa Nr. 1 La Partea I

Teren

Nr cadastral	Suprafața (mp)*	Observații / Referințe
	1.100	

* Suprafața este determinată în planul de proiecție Stereo 70.



Date referitoare la teren

Crt	Categorie folosință	Intravilan	Suprafața (mp)	Tarla	Parcelă	Nr. topo	Observații / Referințe
1	arabil	DA	707	39	386	-	
2	arabil	NU	393	39	386	-	

Lungime Segmente

1) Valorile lungimilor segmentelor sunt obținute din proiecție în plan.

Punct început	X / Y	Punct sfârșit	X / Y	Lungime segment (** (m))
1	585.331,974 713.323,686	2	585.331,053 713.322,27	1.689
2	585.331,053 713.322,27	3	585.330,727 713.321,767	0.599
3	585.330,727 713.321,767	4	585.325,925 713.314,377	8.813
4	585.325,925 713.314,377	5	585.375,583 713.253,146	78.836

Punct început	X / Y	Punct sfârșit	X / Y	Lungime segment (** (m)
5	585.375,583 713.253,146	6	585.383,851 713.258,285	9.735
6	585.383,851 713.258,285	7	585.385,038 713.259,024	1.398
7	585.385,038 713.259,024	8	585.385,05 713.259,031	0.014
8	585.385,05 713.259,031	9	585.386,36 713.259,845	1.542
9	585.386,36 713.259,845	10	585.334,109 713.326,972	85.066
10	585.334,109 713.326,972	11	585.333,38 713.325,851	1.337
11	585.333,38 713.325,851	12	585.332,57 713.324,603	1.488
12	585.332,57 713.324,603	13	585.332,251 713.324,113	0.585
13	585.332,251 713.324,113	14	585.331,981 713.323,697	0.496
14	585.331,981 713.323,697	1	585.331,974 713.323,686	0.013

** Lungimile segmentelor sunt determinate în planul de proiecție Stereo 70 și sunt rotunjite la 1 milimetru.

*** Distanța dintre puncte este formată din segmente cumulate ce sunt mai mici decât valoarea 1 milimetru.

**DATE DESPRE IMOBILUL NR. 6155**

Oficiul de Cadastru și Publicitate Imobiliară SUCEAVA
Biroul de Cadastru și Publicitate Imobiliară Radauti

A. Partea I. Descrierea imobilului

TEREN Necunoscut

Adresa: Loc. Gramești, Jud. Suceava

Nr. Crt	Nr cadastral Nr. topografic	Suprafața* (mp)	Observații / Referințe
A1		900	Sector cadastral:15 Teren neimprejmuit;

B. Partea II. Proprietari și acte

Inscrieri privitoare la dreptul de proprietate și alte drepturi reale		Referințe
/		
Act Notarial nr. 6994, din 15/06/1995 emis de NOTARIATUL DE STAT LOCAL RĂDĂUȚI;		
B1	Intabulare, drept de PROPRIETATEcumpărare, dobandit prin Conventie, cota actuala 1/1 1) NECHITA VICTOR , Lipsă CNP proprietar. 2) NECHITA ELENA , Lipsă CNP proprietar.	A1

C. Partea III. SARCINI .

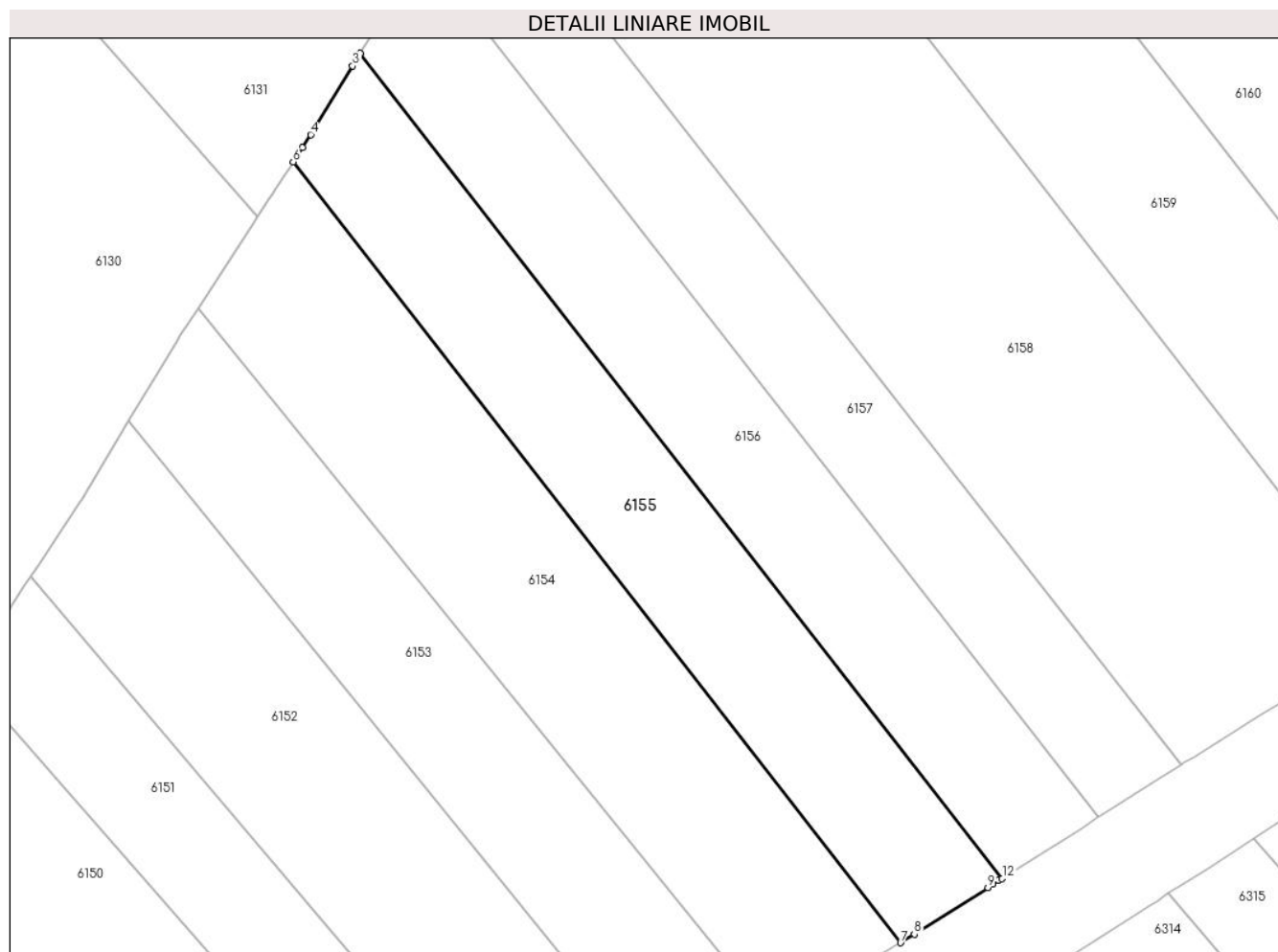
Inscrieri privind dezmembramintele dreptului de proprietate, drepturi reale de garanție și sarcini	Referințe
NU SUNT	

Anexa Nr. 1 La Partea I

Teren

Nr cadastral	Suprafața (mp)*	Observații / Referințe
	900	

* Suprafața este determinată în planul de proiecție Stereo 70.



Date referitoare la teren

Crt	Categorie folosință	Intravilan	Suprafața (mp)	Tarla	Parcelă	Nr. topo	Observații / Referințe
1	arabil	DA	553	39	386	-	
2	arabil	NU	347	39	386	-	

Lungime Segmente

1) Valorile lungimilor segmentelor sunt obținute din proiecție în plan.

Punct început	X / Y	Punct sfârșit	X / Y	Lungime segment (** (m)
1	585.339,888 713.336,304	2	585.339,376 713.335,463	0.985
2	585.339,376 713.335,463	3	585.339,224 713.335,213	0.293
3	585.339,224 713.335,213	4	585.335,627 713.329,308	6.914
4	585.335,627 713.329,308	5	585.334,902 713.328,193	1.33

Punct început	X / Y	Punct sfârșit	X / Y	Lungime segment (** (m)
5	585.334,902 713.328,193	6	585.334,109 713.326,972	1.456
6	585.334,109 713.326,972	7	585.386,36 713.259,845	85.066
7	585.386,36 713.259,845	8	585.387,534 713.260,575	1.382
8	585.387,534 713.260,575	9	585.393,861 713.264,597	7.497
9	585.393,861 713.264,597	10	585.394,313 713.264,884	0.535
10	585.394,313 713.264,884	11	585.394,785 713.265,184	0.559
11	585.394,785 713.265,184	12	585.395,094 713.265,38	0.366
12	585.395,094 713.265,38	1	585.339,888 713.336,304	89.877

** Lungimile segmentelor sunt determinate în planul de proiecție Stereo 70 și sunt rotunjite la 1 milimetru.

*** Distanța dintre puncte este formată din segmente cumulate ce sunt mai mici decât valoarea 1 milimetru.

**DATE DESPRE IMOBILUL NR. 6156**

Oficiul de Cadastru și Publicitate Imobiliară SUCEAVA
Biroul de Cadastru și Publicitate Imobiliară Radauti

A. Partea I. Descrierea imobilului

TEREN Necunoscut

Adresa: Loc. Gramești, Jud. Suceava

Nr. Crt	Nr cadastral Nr. topografic	Suprafața* (mp)	Observații / Referințe
A1		900	Sector cadastral:15 Teren neimprejmuit;

B. Partea II. Proprietari și acte

Inscrieri privitoare la dreptul de proprietate și alte drepturi reale	Referințe
/	
Act Administrativ nr. 164, din 04/04/1993 emis de CJSDPAT SUCEAVA;	
B1	A1
Intabulare, drept de PROPRIETATE, dobandit prin Reconstituire, cota actuala 1/1 1) CORDUNEANU ZENOVIA, Lipsă CNP proprietar.	

C. Partea III. SARCINI .

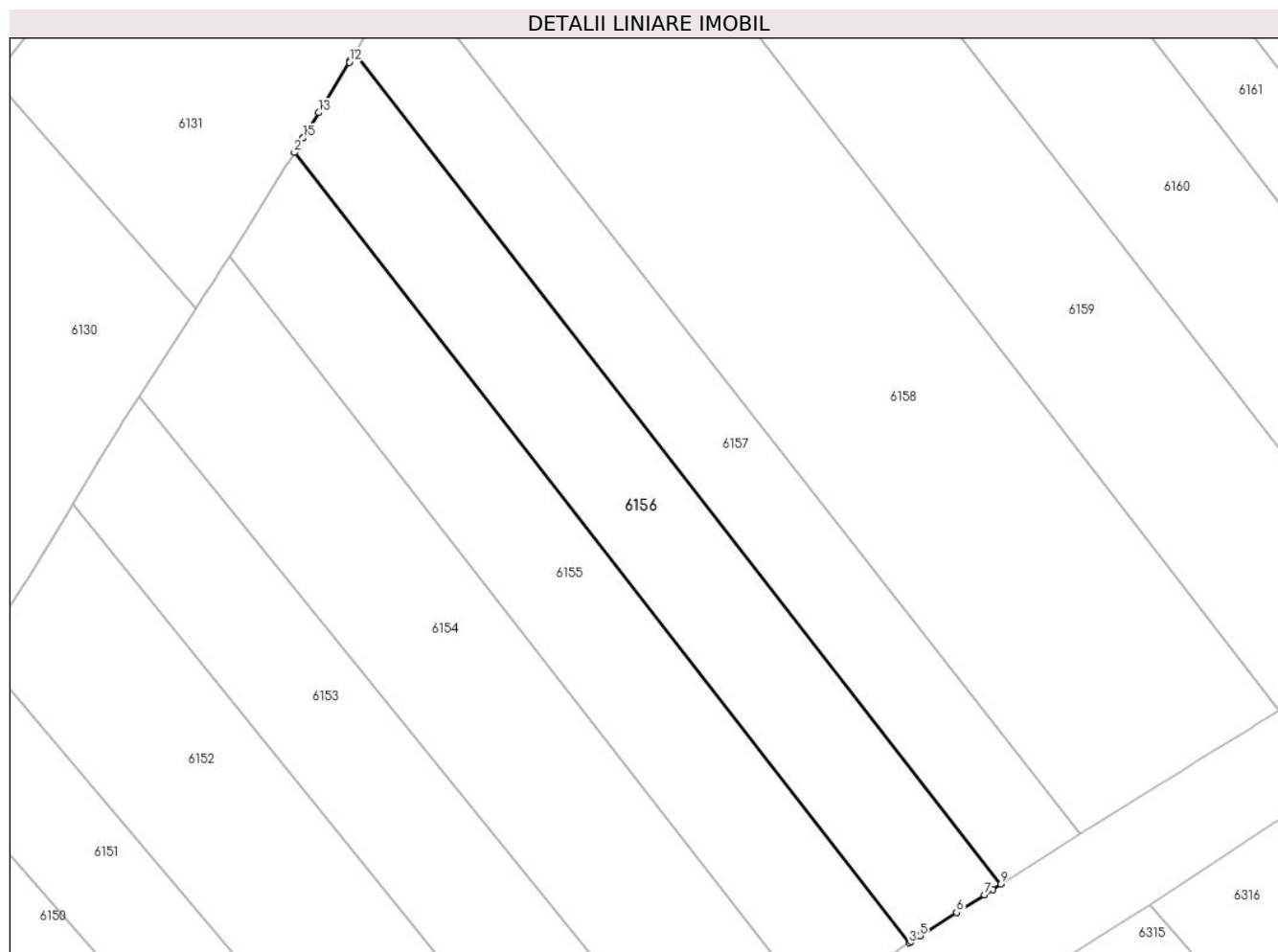
Inscrieri privind dezmembramintele dreptului de proprietate, drepturi reale de garanție și sarcini	Referințe
NU SUNT	

Anexa Nr. 1 La Partea I

Teren

Nr cadastral	Suprafața (mp)*	Observații / Referințe
	900	

* Suprafața este determinată în planul de proiecție Stereo 70.



Date referitoare la teren

Crt	Categorie folosință	Intra vilan	Suprafața (mp)	Tarla	Parcelă	Nr. topo	Observații / Referințe
1	arabil	DA	524	39	386	-	
2	arabil	NU	376	39	386	-	

Lungime Segmente

1) Valorile lungimilor segmentelor sunt obținute din proiecție în plan.

Punct început	X / Y	Punct sfârșit	X / Y	Lungime segment (** (m)
1	585.339,996 713.336,481	2	585.339,888 713.336,304	0.207
2	585.339,888 713.336,304	3	585.395,094 713.265,38	89.877
3	585.395,094 713.265,38	4	585.395,258 713.265,485	0.195
4	585.395,258 713.265,485	5	585.396,075 713.266,004	0.968

Punct început	X / Y	Punct sfârșit	X / Y	Lungime segment (** (m)
5	585.396,075 713.266,004	6	585.399,374 713.268,101	3.909
6	585.399,374 713.268,101	7	585.401,861 713.269,682	2.947
7	585.401,861 713.269,682	8	585.402,627 713.270,169	0.908
8	585.402,627 713.270,169	9	585.403,37 713.270,641	0.88
9	585.403,37 713.270,641	10	585.345,319 713.345,219	94.508
10	585.345,319 713.345,219	11	585.344,91 713.344,547	0.787
11	585.344,91 713.344,547	12	585.344,832 713.344,42	0.149
12	585.344,832 713.344,42	13	585.342,072 713.339,888	5.306
13	585.342,072 713.339,888	14	585.340,693 713.337,625	2.65
14	585.340,693 713.337,625	15	585.340,679 713.337,602	0.027
15	585.340,679 713.337,602	1	585.339,996 713.336,481	1.313

** Lungimile segmentelor sunt determinate în planul de proiecție Stereo 70 și sunt rotunjite la 1 milimetru.

*** Distanța dintre puncte este formată din segmente cumulate ce sunt mai mici decât valoarea 1 milimetru.

**DATE DESPRE IMOBILUL NR. 6157**

Oficiul de Cadastru și Publicitate Imobiliară SUCEAVA
Biroul de Cadastru și Publicitate Imobiliară Radauti

A. Partea I. Descrierea imobilului

TEREN Necunoscut

Adresa: Loc. Gramesti, Jud. Suceava

Nr. Crt	Nr cadastral Nr. topografic	Suprafața* (mp)	Observații / Referințe
A1		Din acte: 4.500 Masurata: 800	Sector cadastral:15 Teren neimprejmuit; Diferența de suprafață se regăsește la ID 6316.

B. Partea II. Proprietari și acte

Inscrieri privitoare la dreptul de proprietate și alte drepturi reale		Referințe
/		
Act Administrativ nr. 545, din 21/04/1994 emis de CJSDPAT SUCEAVA;		
B1	Intabulare, drept de PROPRIETATE, dobandit prin Reconstituire, cota actuala 1/1 1) ACHITEI ION , Lipsă CNP proprietar. 2) AMORARITEI VALERIA , Lipsă CNP proprietar. 3) ACHITEI HARALAMBIE , Lipsă CNP proprietar. 4) BOICIUC ELENA , Lipsă CNP proprietar. 5) GALAN MARIA , Lipsă CNP proprietar. 6) LUCHIAN ELVIRA , Lipsă CNP proprietar. 7) ACHITEI MIRCEA , Lipsă CNP proprietar.	A1

C. Partea III. SARCINI .

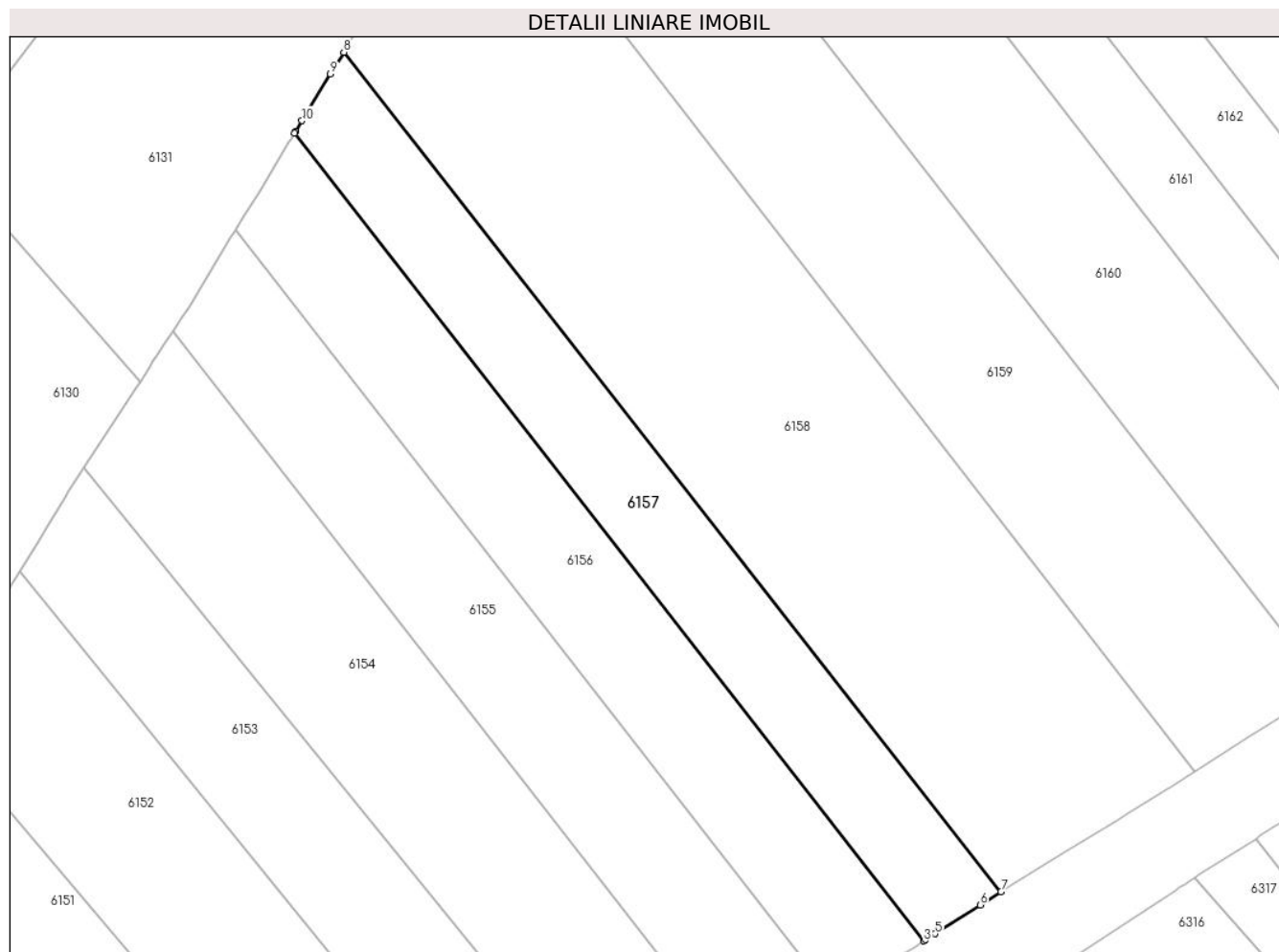
Inscrieri privind dezmembramintele dreptului de proprietate, drepturi reale de garanție și sarcini	Referințe
NU SUNT	

Anexa Nr. 1 La Partea I

Teren

Nr cadastral	Suprafața (mp)*	Observații / Referințe
	Din acte: 4.500 Masurata: 800	Diferența de suprafață se regăsește la ID 6316.

* Suprafața este determinată în planul de proiecție Stereo 70.



Date referitoare la teren

Crt	Categorie folosință	Intra vilan	Suprafața (mp)	Tarla	Parcelă	Nr. topo	Observații / Referințe
1	arabil	DA	448	39	386	-	
2	arabil	NU	352	39	386	-	

Lungime Segmente

1) Valorile lungimilor segmentelor sunt obținute din proiecție în plan.

Punct început	X / Y	Punct sfârșit	X / Y	Lungime segment (** (m)
1	585.345,422 713.345,388	2	585.345,319 713.345,219	0.198
2	585.345,319 713.345,219	3	585.403,37 713.270,641	94.508
3	585.403,37 713.270,641	4	585.403,526 713.270,741	0.185
4	585.403,526 713.270,741	5	585.404,42 713.271,309	1.059

Punct început	X / Y	Punct sfârșit	X / Y	Lungime segment (** (m)
5	585.404,42 713.271,309	6	585.408,595 713.273,963	4.947
6	585.408,595 713.273,963	7	585.410,505 713.275,177	2.263
7	585.410,505 713.275,177	8	585.349,863 713.352,679	98.407
8	585.349,863 713.352,679	9	585.348,633 713.350,659	2.365
9	585.348,633 713.350,659	10	585.346,009 713.346,351	5.044
10	585.346,009 713.346,351	1	585.345,422 713.345,388	1.128

** Lungimile segmentelor sunt determinate în planul de proiecție Stereo 70 și sunt rotunjite la 1 milimetru.

*** Distanța dintre puncte este formată din segmente cumulate ce sunt mai mici decât valoarea 1 milimetru.

**DATE DESPRE IMOBILUL NR. 6158**

Oficiul de Cadastru și Publicitate Imobiliară SUCEAVA
Biroul de Cadastru și Publicitate Imobiliară Radauti

A. Partea I. Descrierea imobilului

TEREN Necunoscut

Adresa: Loc. Gramești, Jud. Suceava

Nr. Crt	Nr cadastral Nr. topografic	Suprafața* (mp)	Observații / Referințe
A1		Din acte: 3.600 Masurata: 2.200	Sector cadastral:15 Teren neimprejmuit; Diferența de suprafață se regăsește la ID 6317.

B. Partea II. Proprietari și acte

Inscrieri privitoare la dreptul de proprietate și alte drepturi reale		Referințe
/		
Act Notarial nr. 1578, din 18/06/2012 emis de BNP PETRU ATĂNĂSOAEI;		
B1	Intabulare, drept de PROPRIETATE, dobandit prin PARTAJ, cota actuala 1/1 1) MITITIUC VIORICA,	A1

C. Partea III. SARCINI .

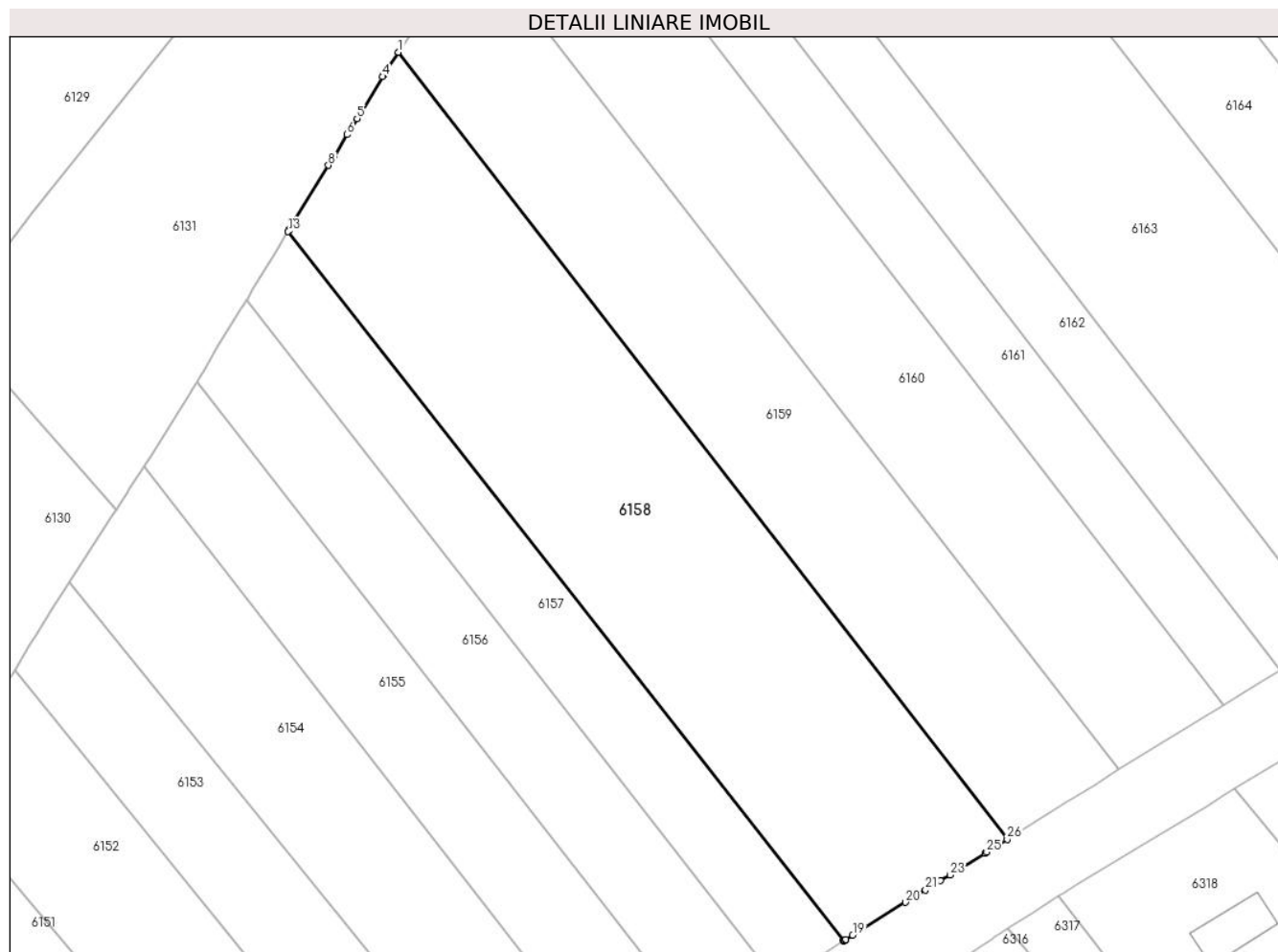
Inscrieri privind dezmembramintele dreptului de proprietate, drepturi reale de garanție și sarcini	Referințe
NU SUNT	

Anexa Nr. 1 La Partea I

Teren

Nr cadastral	Suprafața (mp)*	Observații / Referințe
	Din acte: 3.600 Masurata: 2.200	Diferența de suprafață se regăsește la ID 6317.

* Suprafața este determinată în planul de proiecție Stereo 70.



Date referitoare la teren

Crt	Categorie folosință	Intravilan	Suprafața (mp)	Tarla	Parcelă	Nr. topo	Observații / Referințe
1	arabil	DA	1.131	39	386	-	
2	arabil	NU	1.069	39	386	-	

Lungime Segmente

1) Valorile lungimilor segmentelor sunt obținute din proiecție în plan.

Punct început	X / Y	Punct sfârșit	X / Y	Lungime segment (** (m)
1	585.361,909 713.372,268	2	585.360,398 713.369,949	2.768
3	585.360,27 713.369,752	4	585.360,177 713.369,61	0.17
5	585.357,385 713.365,026	6	585.356,315 713.363,271	2.055
7	585.354,889 713.360,929	8	585.354,264 713.359,903	1.201

Punct început	X / Y	Punct sfârșit	X / Y	Lungime segment (** (m)
2	585.360,398 713.369,949	3	585.360,27 713.369,752	0.235
4	585.360,177 713.369,61	5	585.357,385 713.365,026	5.367
6	585.356,315 713.363,271	7	585.354,889 713.360,929	2.742
8	585.354,264 713.359,903	9	585.350,525 713.353,764	7.188

Punct început	X / Y	Punct sfârșit	X / Y	Lungime segment (** (m)
9	585.350,525 713.353,764	10	585.350,032 713.352,956	0.947
11	585.350,031 713.352,955	12	585.349,962 713.352,84	0.134
13	585.349,863 713.352,679	14	585.410,505 713.275,177	98.407
15	585.410,55 713.275,205	16	585.410,656 713.275,273	0.126
17	585.410,763 713.275,341	18	585.410,777 713.275,35	0.017
19	585.411,521 713.275,81	20	585.417,303 713.279,387	6.799
21	585.419,487 713.280,738	22	585.421,124 713.281,751	1.925
23	585.422,15 713.282,386	24	585.425,985 713.284,758	4.509
25	585.426,173 713.284,877	26	585.428,395 713.286,276	2.626

Punct început	X / Y	Punct sfârșit	X / Y	Lungime segment (** (m)
10	585.350,032 713.352,956	11	585.350,031 713.352,955	0.001
12	585.349,962 713.352,84	13	585.349,863 713.352,679	0.189
14	585.410,505 713.275,177	15	585.410,55 713.275,205	0.053
16	585.410,656 713.275,273	17	585.410,763 713.275,341	0.127
18	585.410,777 713.275,35	19	585.411,521 713.275,81	0.875
20	585.417,303 713.279,387	21	585.419,487 713.280,738	2.568
22	585.421,124 713.281,751	23	585.422,15 713.282,386	1.207
24	585.425,985 713.284,758	25	585.426,173 713.284,877	0.222
26	585.428,395 713.286,276	1	585.361,909 713.372,268	108.697

** Lungimile segmentelor sunt determinate în planul de proiecție Stereo 70 și sunt rotunjite la 1 milimetru.

*** Distanța dintre puncte este formată din segmente cumulate ce sunt mai mici decât valoarea 1 milimetru.

**DATE DESPRE IMOBILUL NR. 6159**

Oficiul de Cadastru și Publicitate Imobiliară SUCEAVA
Biroul de Cadastru și Publicitate Imobiliară Radauti

A. Partea I. Descrierea imobilului

TEREN Necunoscut

Adresa: Loc. Gramești, Jud. Suceava

Nr. Crt	Nr cadastral Nr. topografic	Suprafața* (mp)	Observații / Referințe
A1	30625	1.600	Sector cadastral:15 Teren neimprejmuit;

B. Partea II. Proprietari și acte

Inscrieri privitoare la dreptul de proprietate și alte drepturi reale		Referințe
/		
Act Administrativ nr. 837, din 15/03/1995 emis de CJSDPAT SUCEAVA;		
B1	Intabulare, drept de PROPRIETATE, dobandit prin Reconstituire, cota actuala 1/1 1) APALAGHIE GHEORGHE, Lipsă CNP proprietar. 2) SIMION VALERIA, Lipsă CNP proprietar. 3) COJOCARU OLGA, Lipsă CNP proprietar. 4) VLAD AURICA, Lipsă CNP proprietar. 5) APALAGHIE VLAD, Lipsă CNP proprietar.	A1

C. Partea III. SARCINI .

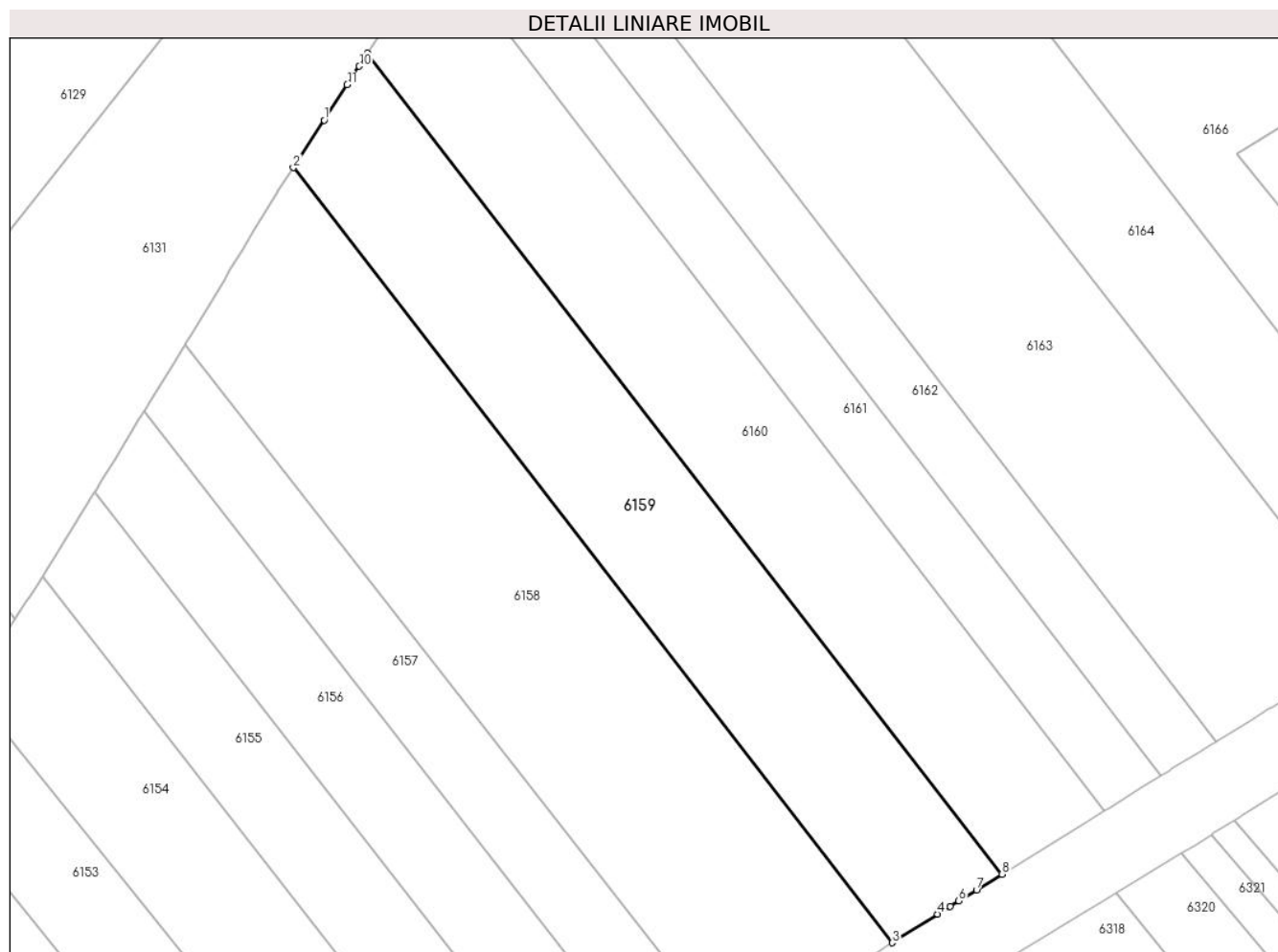
Inscrieri privind dezmembramintele dreptului de proprietate, drepturi reale de garanție și sarcini	Referințe
NU SUNT	

Anexa Nr. 1 La Partea I

Teren

Nr cadastral	Suprafața (mp)*	Observații / Referințe
30625	1.600	

* Suprafața este determinată în planul de proiecție Stereo 70.



Date referitoare la teren

Crt	Categorie folosință	Intravilan	Suprafața (mp)	Tarla	Parcelă	Nr. topo	Observații / Referințe
1	arabil	NU	833	39	386	-	
2	arabil	DA	767	39	386	-	

Lungime Segmente

1) Valorile lungimilor segmentelor sunt obținute din proiecție în plan.

Punct început	X / Y	Punct sfârșit	X / Y	Lungime segment (** (m)
1	585.365,341 713.377,539	2	585.361,909 713.372,268	6.29
2	585.361,909 713.372,268	3	585.428,395 713.286,276	108.697
3	585.428,395 713.286,276	4	585.433,444 713.289,457	5.968
4	585.433,444 713.289,457	5	585.434,846 713.290,34	1.657

Punct început	X / Y	Punct sfârșit	X / Y	Lungime segment (** (m)
5	585.434,846 713.290,34	6	585.435,786 713.290,921	1.105
6	585.435,786 713.290,921	7	585.437,759 713.292,141	2.32
7	585.437,759 713.292,141	8	585.440,584 713.293,889	3.322
8	585.440,584 713.293,889	9	585.370,173 713.384,957	115.113
9	585.370,173 713.384,957	10	585.369,233 713.383,514	1.722
10	585.369,233 713.383,514	11	585.367,891 713.381,454	2.459
11	585.367,891 713.381,454	1	585.365,341 713.377,539	4.672

** Lungimile segmentelor sunt determinate în planul de proiecție Stereo 70 și sunt rotunjite la 1 milimetru.

*** Distanța dintre puncte este formată din segmente cumulate ce sunt mai mici decât valoarea 1 milimetru.

**DATE DESPRE IMOBILUL NR. 6160**

Oficiul de Cadastru și Publicitate Imobiliară SUCEAVA
Biroul de Cadastru și Publicitate Imobiliară Radauti

A. Partea I. Descrierea imobilului

TEREN Necunoscut

Adresa: Loc. Gramești, Jud. Suceava

Nr. Crt	Nr cadastral Nr. topografic	Suprafața* (mp)	Observații / Referințe
A1		1.600	Sector cadastral:15 Teren neimprejmuit;

B. Partea II. Proprietari și acte

Inscrieri privitoare la dreptul de proprietate și alte drepturi reale	Referințe
/	
Hotarare Judecatoreasca nr. 1172, din 17/05/2022 emis de JUDECĂTORIA RĂDĂUȚI;	
B1	A1
Intabulare, drept de PROPRIETATE, dobandit prin Hotarare Judecatoreasca, cota actuala 1/1 1) HUIANU CAMELIA-ELENA,	

C. Partea III. SARCINI .

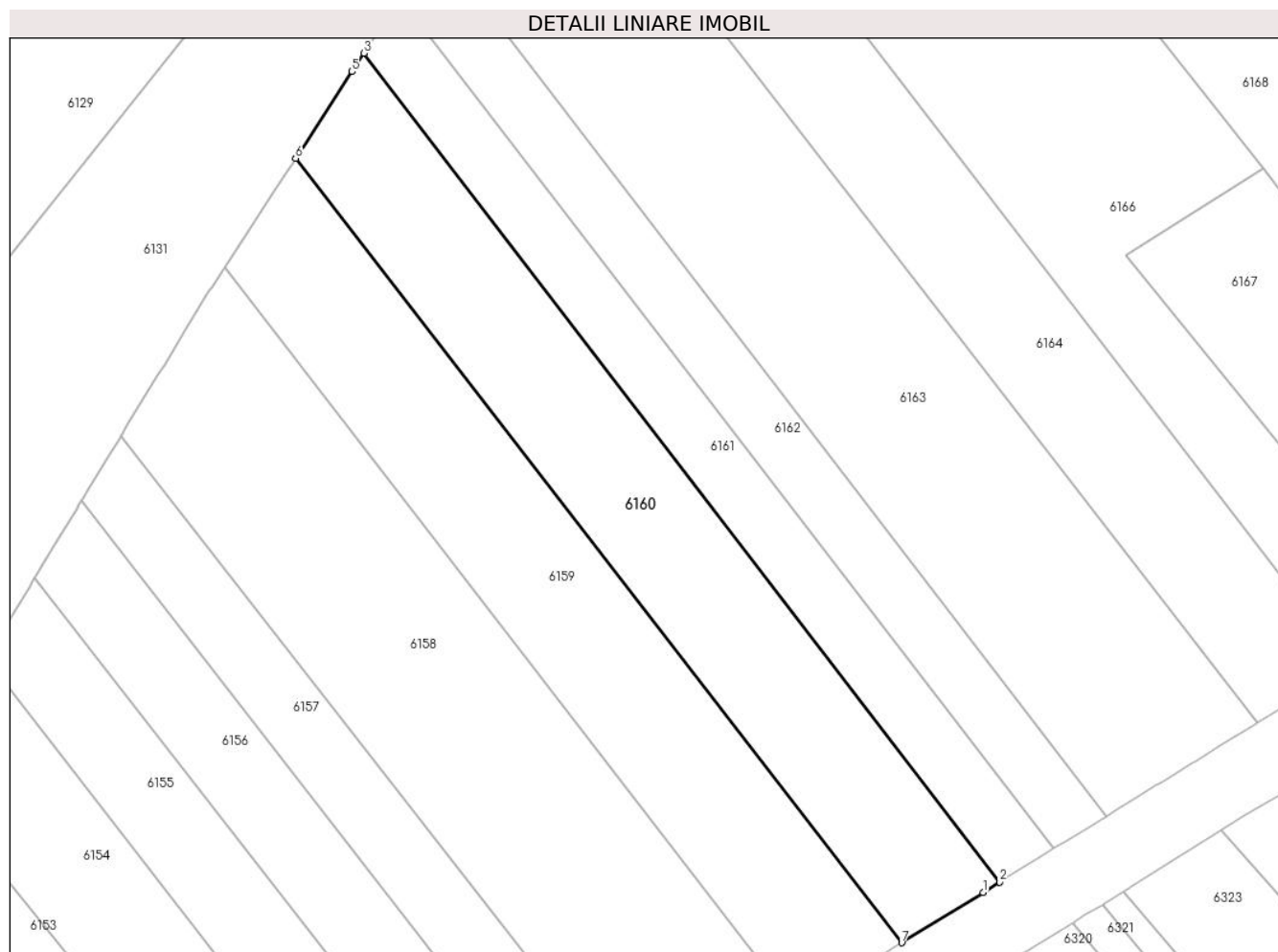
Inscrieri privind dezmembramintele dreptului de proprietate, drepturi reale de garanție și sarcini	Referințe
NU SUNT	

Anexa Nr. 1 La Partea I

Teren

Nr cadastral	Suprafața (mp)*	Observații / Referințe
	1.600	

* Suprafața este determinată în planul de proiecție Stereo 70.



Date referitoare la teren

Crt	Categorie folosință	Intravilan	Suprafața (mp)	Tarla	Parcelă	Nr. topo	Observații / Referințe
1	arabil	NU	879	39	386	-	
2	arabil	DA	721	39	386	-	

Lungime Segmente

1) Valorile lungimilor segmentelor sunt obținute din proiecție în plan.

Punct început	X / Y	Punct sfârșit	X / Y	Lungime segment (** (m)
1	585.450,033 713.299,733	2	585.451,98 713.300,937	2.289
2	585.451,98 713.300,937	3	585.378,121 713.397,159	121.301
3	585.378,121 713.397,159	4	585.377,138 713.395,65	1.801
4	585.377,138 713.395,65	5	585.376,731 713.395,025	0.746

Punct început	X / Y	Punct sfârșit	X / Y	Lungime segment (** (m)
5	585.376,731 713.395,025	6	585.370,173 713.384,957	12.015
6	585.370,173 713.384,957	7	585.440,584 713.293,889	115.113
7	585.440,584 713.293,889	1	585.450,033 713.299,733	11.11

** Lungimile segmentelor sunt determinate în planul de proiecție Stereo 70 și sunt rotunjite la 1 milimetru.

*** Distanța dintre puncte este formată din segmente cumulate ce sunt mai mici decât valoarea 1 milimetru.

**DATE DESPRE IMOBILUL NR. 6161**

Oficiul de Cadastru și Publicitate Imobiliară SUCEAVA
Biroul de Cadastru și Publicitate Imobiliară Radauti

A. Partea I. Descrierea imobilului

TEREN Necunoscut

Adresa: Loc. Gramesti, Jud. Suceava

Nr. Crt	Nr cadastral Nr. topografic	Suprafața* (mp)	Observații / Referințe
A1		900	Sector cadastral:15 Teren neimprejmuit;

B. Partea II. Proprietari și acte

Inscrieri privitoare la dreptul de proprietate și alte drepturi reale		Referințe
/		
Act Notarial nr. 113, din 13/01/2012 emis de BNPA SEHLANEC-MANDICI;		
B1	Intabulare, drept de PROPRIETATE, dobandit prin PARTAJ, cota actuala 1/1 1) LĂRGEANU AURELIA,	A1

C. Partea III. SARCINI .

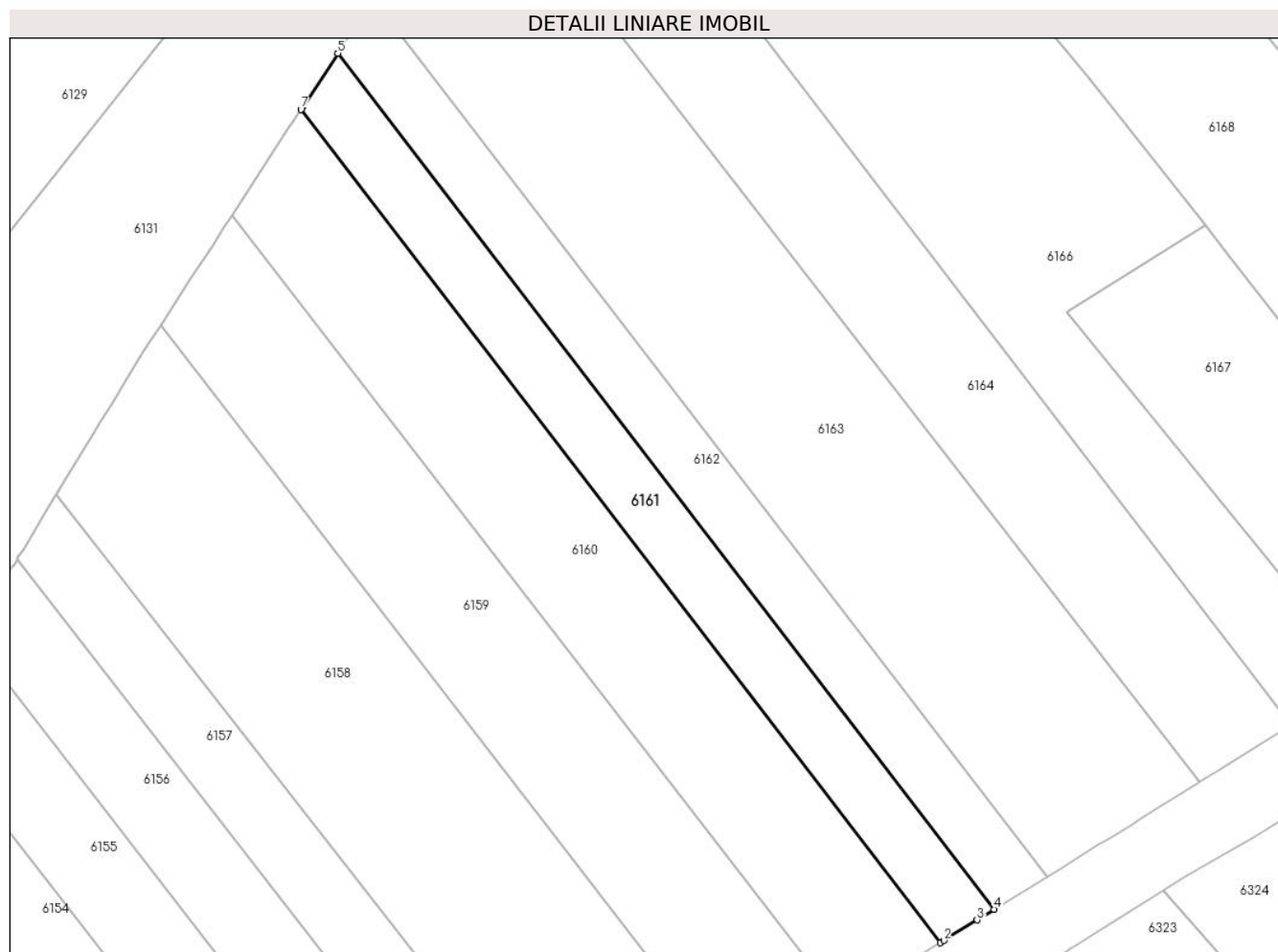
Inscrieri privind dezmembramintele dreptului de proprietate, drepturi reale de garanție și sarcini	Referințe
NU SUNT	

Anexa Nr. 1 La Partea I

Teren

Nr cadastral	Suprafața (mp)*	Observații / Referințe
	900	

* Suprafața este determinată în planul de proiecție Stereo 70.



Date referitoare la teren

Crt	Categorie folosință	Intravilan	Suprafața (mp)	Tarla	Parcelă	Nr. topo	Observații / Referințe
1	arabil	NU	507	39	386	-	
2	arabil	DA	393	39	386	-	

Lungime Segmente

1) Valorile lungimilor segmentelor sunt obținute din proiecție în plan.

Punct început	X / Y	Punct sfârșit	X / Y	Lungime segment (** (m)
1	585.451,98 713.300,937	2	585.452,4 713.301,197	0.494
2	585.452,4 713.301,197	3	585.456,239 713.303,571	4.514
3	585.456,239 713.303,571	4	585.458,238 713.304,807	2.35
4	585.458,238 713.304,807	5	585.382,374 713.403,64	124.593

Punct început	X / Y	Punct sfârșit	X / Y	Lungime segment (** (m)
5	585.382,374 713.403,64	6	585.378,332 713.397,483	7.365
6	585.378,332 713.397,483	7	585.378,121 713.397,159	0.387
7	585.378,121 713.397,159	1	585.451,98 713.300,937	121.301

** Lungimile segmentelor sunt determinate în planul de proiecție Stereo 70 și sunt rotunjite la 1 milimetru.

*** Distanța dintre puncte este formată din segmente cumulate ce sunt mai mici decât valoarea 1 milimetru.

**DATE DESPRE IMOBILUL NR. 6162**

Oficiul de Cadastru și Publicitate Imobiliară SUCEAVA
Biroul de Cadastru și Publicitate Imobiliară Radauti

A. Partea I. Descrierea imobilului

TEREN Necunoscut

Adresa: Loc. Gramești, Jud. Suceava

Nr. Crt	Nr cadastral Nr. topografic	Suprafața* (mp)	Observații / Referințe
A1		900	Sector cadastral:15 Teren neimprejmuit;

B. Partea II. Proprietari și acte

Inscrieri privitoare la dreptul de proprietate și alte drepturi reale		Referințe
/		
Act Notarial nr. 113, din 13/01/2012 emis de BNPA SEHLANEC-MANDICI;		
B1	Intabulare, drept de PROPRIETATE, dobandit prin PARTAJ, cota actuala 1/1 1) BARBU IUSTINA,	A1

C. Partea III. SARCINI .

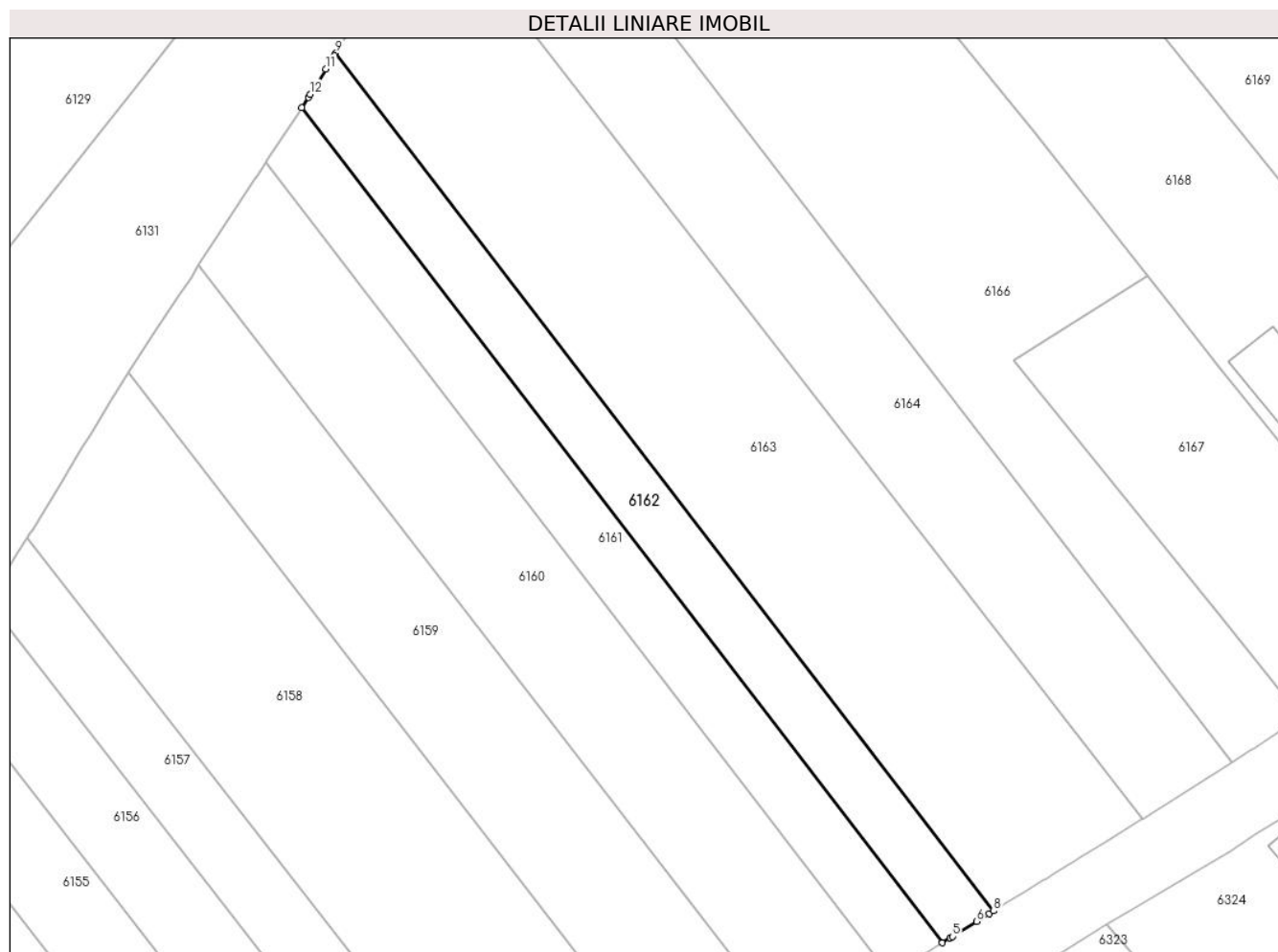
Inscrieri privind dezmembramintele dreptului de proprietate, drepturi reale de garanție și sarcini	Referințe
NU SUNT	

Anexa Nr. 1 La Partea I

Teren

Nr cadastral	Suprafața (mp)*	Observații / Referințe
	900	

* Suprafața este determinată în planul de proiecție Stereo 70.



Date referitoare la teren

Crt	Categorie folosință	Intravilan	Suprafața (mp)	Tarla	Parcelă	Nr. topo	Observații / Referințe
1	arabil	NU	517	39	386	-	
2	arabil	DA	383	39	386	-	

Lungime Segmente

1) Valorile lungimilor segmentelor sunt obținute din proiecție în plan.

Punct început	X / Y	Punct sfârșit	X / Y	Lungime segment (** (m)
1	585.383,167 713.404,848	2	585.382,374 713.403,64	1.445
2	585.382,374 713.403,64	3	585.458,238 713.304,807	124.593
3	585.458,238 713.304,807	4	585.459,152 713.305,372	1.075
4	585.459,152 713.305,372	5	585.459,453 713.305,558	0.354

Punct început	X / Y	Punct sfârșit	X / Y	Lungime segment (** (m)
5	585.459,453 713.305,558	6	585.462,308 713.307,323	3.357
6	585.462,308 713.307,323	7	585.463,813 713.308,253	1.769
7	585.463,813 713.308,253	8	585.464,332 713.308,574	0.61
8	585.464,332 713.308,574	9	585.386,419 713.410,078	127.959
9	585.386,419 713.410,078	10	585.386,225 713.409,756	0.376
10	585.386,225 713.409,756	11	585.385,254 713.408,198	1.836
11	585.385,254 713.408,198	12	585.383,402 713.405,225	3.503
12	585.383,402 713.405,225	1	585.383,167 713.404,848	0.444

** Lungimile segmentelor sunt determinate în planul de proiecție Stereo 70 și sunt rotunjite la 1 milimetru.

*** Distanța dintre puncte este formată din segmente cumulate ce sunt mai mici decât valoarea 1 milimetru.

**DATE DESPRE IMOBILUL NR. 6163**

Oficiul de Cadastru și Publicitate Imobiliară SUCEAVA
Biroul de Cadastru și Publicitate Imobiliară Radauti

A. Partea I. Descrierea imobilului

TEREN Necunoscut

Adresa: Loc. Gramești, Jud. Suceava

Nr. Crt	Nr cadastral Nr. topografic	Suprafața* (mp)	Observații / Referințe
A1		2.700	Sector cadastral:15 Teren neimprejmuit;

B. Partea II. Proprietari și acte

Inscrieri privitoare la dreptul de proprietate și alte drepturi reale		Referințe
/		
Act Normativ nr. 7, din 13/03/1996 emis de PARLAMENTUL ROMANIEI (art. 13);		
B1	Inscrierea posesiei, drept de PROPRIETATE, dobândit prin Lege, cota actuala 1/1 1) NEIDENTIFICAT NEIDENTIFICAT	A1
B2	Se notează mențiunea de proprietar neidentificat.	A1

C. Partea III. SARCINI .

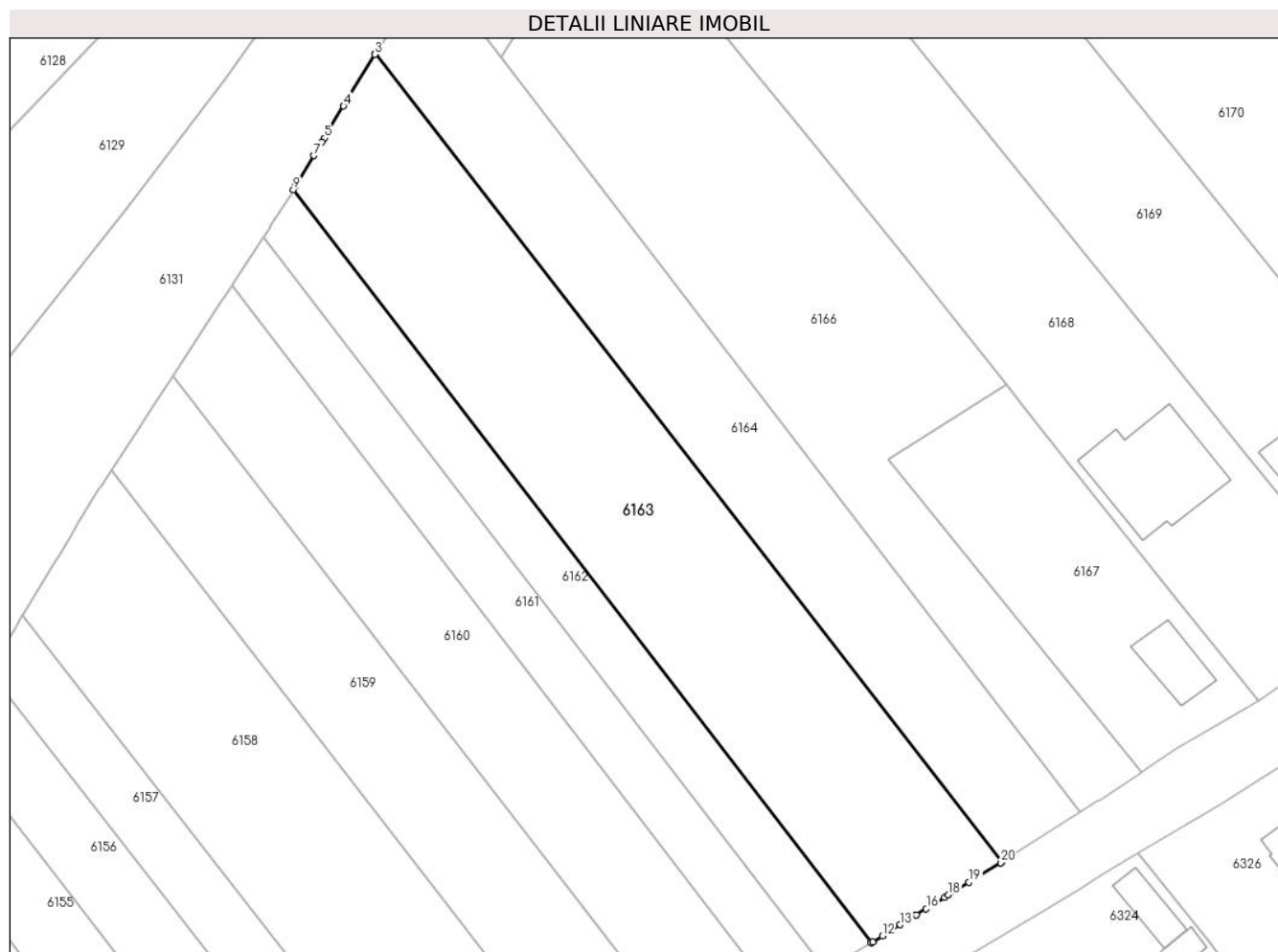
Inscrieri privind dezmembramintele dreptului de proprietate, drepturi reale de garanție și sarcini	Referințe
NU SUNT	

Anexa Nr. 1 La Partea I

Teren

Nr cadastral	Suprafața (mp)*	Observații / Referințe
	2.700	

* Suprafața este determinată în planul de proiecție Stereo 70.



Date referitoare la teren

Crt	Categorie folosință	Intravilan	Suprafața (mp)	Tarla	Parcelă	Nr. topo	Observații / Referințe
1	arabil	NU	1.595	39	386	-	
2	arabil	DA	1.105	-	-	-	

Lungime Segmente

1) Valorile lungimilor segmentelor sunt obținute din proiecție în plan.

Punct început	X / Y	Punct sfârșit	X / Y	Lungime segment (** (m)
1	585.481,976 713.319,484	2	585.397,483 713.428,458	137.893
2	585.397,483 713.428,458	3	585.397,355 713.428,274	0.224
3	585.397,355 713.428,274	4	585.393,181 713.421,329	8.103
4	585.393,181 713.421,329	5	585.390,584 713.417,008	5.041

Punct început	X / Y	Punct sfârșit	X / Y	Lungime segment (** (m)
5	585.390,584 713.417,008	6	585.390,261 713.416,471	0.627
6	585.390,261 713.416,471	7	585.389,169 713.414,654	2.12
7	585.389,169 713.414,654	8	585.386,727 713.410,591	4.74
8	585.386,727 713.410,591	9	585.386,419 713.410,078	0.598
9	585.386,419 713.410,078	10	585.464,332 713.308,574	127.959
10	585.464,332 713.308,574	11	585.464,55 713.308,709	0.256
11	585.464,55 713.308,709	12	585.465,857 713.309,517	1.537
12	585.465,857 713.309,517	13	585.468,26 713.311,002	2.825
13	585.468,26 713.311,002	14	585.470,266 713.312,242	2.358
14	585.470,266 713.312,242	15	585.470,442 713.312,352	0.208
15	585.470,442 713.312,352	16	585.471,762 713.313,167	1.551
16	585.471,762 713.313,167	17	585.474,24 713.314,699	2.913
17	585.474,24 713.314,699	18	585.474,776 713.315,03	0.63
18	585.474,776 713.315,03	19	585.477,53 713.316,733	3.238
19	585.477,53 713.316,733	20	585.481,794 713.319,369	5.013
20	585.481,794 713.319,369	1	585.481,976 713.319,484	0.215

** Lungimile segmentelor sunt determinate în planul de proiecție Stereo 70 și sunt rotunjite la 1 milimetru.

*** Distanța dintre puncte este formată din segmente cumulate ce sunt mai mici decât valoarea 1 milimetru.

**DATE DESPRE IMOBILUL NR. 6164**

Oficiul de Cadastru și Publicitate Imobiliară SUCEAVA
Biroul de Cadastru și Publicitate Imobiliară Radauti

A. Partea I. Descrierea imobilului

TEREN Necunoscut

Adresa: Loc. Gramești, Jud. Suceava

Nr. Crt	Nr cadastral Nr. topografic	Suprafața* (mp)	Observații / Referințe
A1	31326	1.800	Sector cadastral:15 Teren neimprejmuit;

B. Partea II. Proprietari și acte

Inscrieri privitoare la dreptul de proprietate și alte drepturi reale		Referințe
238 / 04/01/2018		
Act Normativ nr. 17, din 07/03/2014 emis de PARLAMENTUL ROMANIEI;		
B4	imobil aflat sub incidenta art.3 alin.(1) din Legea nr.17/2014	A1
18656 / 08/06/2018		
Act Notarial nr. 1573-contract de vanzare, din 08/06/2018 emis de MANDICI ALEXANDRU;		
B5	Intabulare, drept de PROPRIETATE, dobandit prin Conventie, cota actuala 1/1 1) ORIENT SRL , CIF:739128	A1

C. Partea III. SARCINI .

Inscrieri privind dezmembramintele dreptului de proprietate, drepturi reale de garanție și sarcini	Referințe
NU SUNT	

Anexa Nr. 1 La Partea I

Teren

Nr cadastral	Suprafața (mp)*	Observații / Referințe
31326	1.800	

* Suprafața este determinată în planul de proiecție Stereo 70.



Date referitoare la teren

Crt	Categorie folosință	Intravilan	Suprafața (mp)	Tarla	Parcelă	Nr. topo	Observații / Referințe
1	arabil	NU	1.121	39	386	-	
2	arabil	DA	679	39	386	-	

Lungime Segmente

1) Valorile lungimilor segmentelor sunt obținute din proiecție în plan.

Punct început	X / Y	Punct sfârșit	X / Y	Lungime segment (** (m)
1	585.414,482 713.427,899	2	585.405,338 713.439,814	15.019
2	585.405,338 713.439,814	3	585.404,986 713.439,237	0.676
3	585.404,986 713.439,237	4	585.399,324 713.431,102	9.911
4	585.399,324 713.431,102	5	585.397,483 713.428,458	3.222

Punct început	X / Y	Punct sfârșit	X / Y	Lungime segment (** (m)
5	585.397,483 713.428,458	6	585.481,976 713.319,484	137.893
6	585.481,976 713.319,484	7	585.484,002 713.320,758	2.393
7	585.484,002 713.320,758	8	585.492,567 713.326,146	10.119
8	585.492,567 713.326,146	1	585.414,482 713.427,899	128.261

** Lungimile segmentelor sunt determinate în planul de proiecție Stereo 70 și sunt rotunjite la 1 milimetru.

*** Distanța dintre puncte este formată din segmente cumulate ce sunt mai mici decât valoarea 1 milimetru.

**DATE DESPRE IMOBILUL NR. 6165**

Oficiul de Cadastru și Publicitate Imobiliară SUCEAVA
Biroul de Cadastru și Publicitate Imobiliară Radauti

A. Partea I. Descrierea imobilului

TEREN Extravilan

Adresa: Jud. Suceava

Nr. Crt	Nr cadastral Nr. topografic	Suprafața* (mp)	Observații / Referințe
A1		378	Sector cadastral:15 Teren neimprejmuț;

B. Partea II. Proprietari și acte

Inscrieri privitoare la dreptul de proprietate și alte drepturi reale		Referințe
/		
Act Normativ nr. 7, din 13/03/1996 emis de PARLAMENTUL ROMANIEI (art. 13);		
B1	Inscrierea posesiei, drept de PROPRIETATE, dobândit prin Lege, cota actuala 1/1 1) NEIDENTIFICAT NEIDENTIFICAT	A1
B2	Se notează mențiunea de proprietar neidentificat.	A1

C. Partea III. SARCINI .

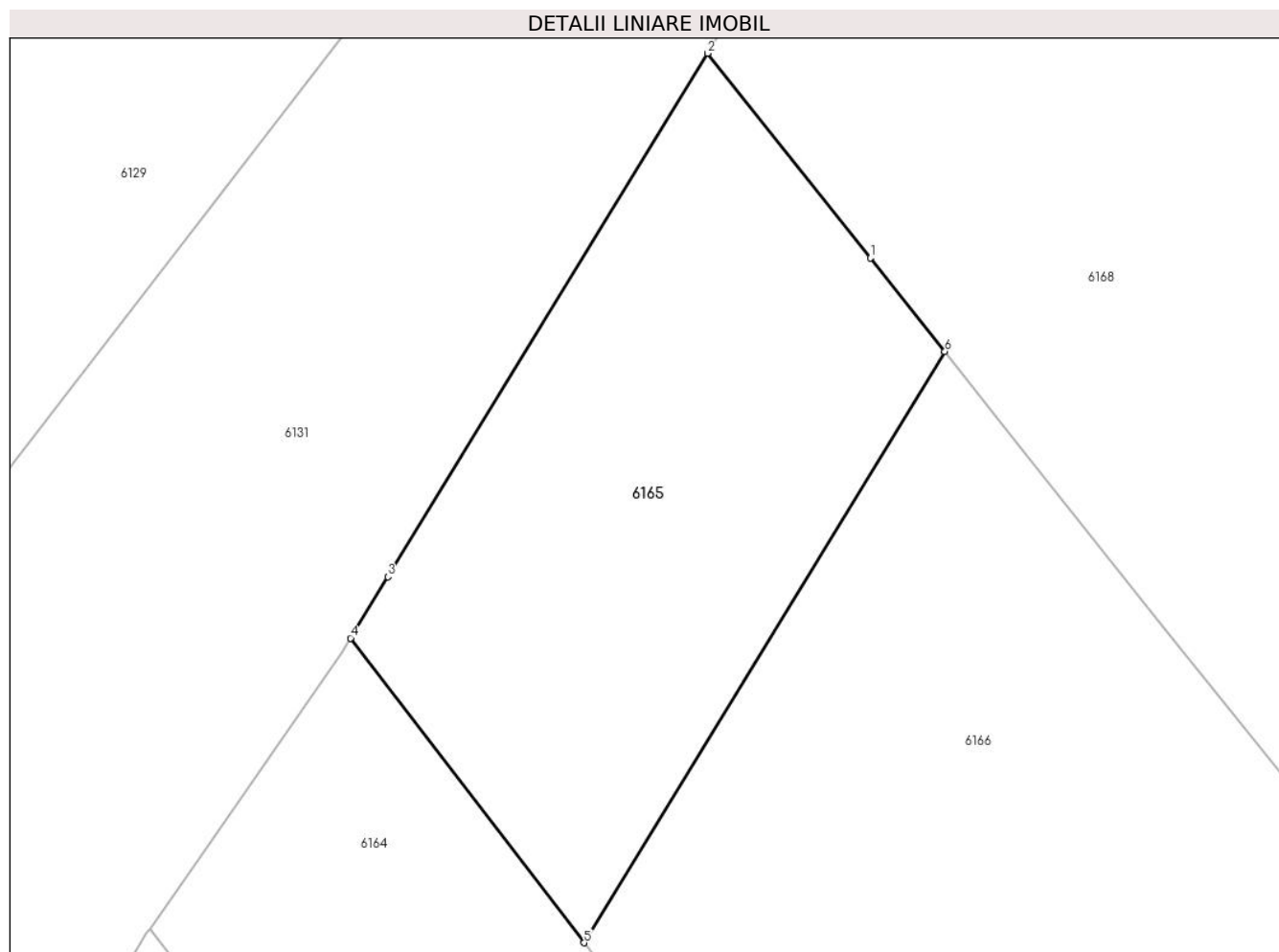
Inscrieri privind dezmembramintele dreptului de proprietate, drepturi reale de garanție și sarcini	Referințe
NU SUNT	

Anexa Nr. 1 La Partea I

Teren

Nr cadastral	Suprafața (mp)*	Observații / Referințe
	378	

* Suprafața este determinată în planul de proiecție Stereo 70.



Date referitoare la teren

Crt	Categorie folosință	Intravilan	Suprafața (mp)	Tarla	Parcelă	Nr. topo	Observații / Referințe
1	arabil	NU	378	39	386	-	

Lungime Segmente

1) Valorile lungimilor segmentelor sunt obținute din proiecție în plan.

Punct început	X / Y	Punct sfârșit	X / Y	Lungime segment (** (m)
1	585.425,687 713.454,686	2	585.419,313 713.462,69	10.232
2	585.419,313 713.462,69	3	585.406,805 713.442,215	23.993
3	585.406,805 713.442,215	4	585.405,338 713.439,814	2.814
4	585.405,338 713.439,814	5	585.414,482 713.427,899	15.019
5	585.414,482 713.427,899	6	585.428,606 713.451,02	27.094

Punct început	X / Y	Punct sfârșit	X / Y	Lungime segment (** (m)
6	585.428,606 713.451,02	1	585.425,687 713.454,686	4.686

** Lungimile segmentelor sunt determinate în planul de proiecție Stereo 70 și sunt rotunjite la 1 milimetru.

*** Distanța dintre puncte este formată din segmente cumulate ce sunt mai mici decât valoarea 1 milimetru.

**DATE DESPRE IMOBILUL NR. 6166**

Oficiul de Cadastru și Publicitate Imobiliară SUCEAVA
Biroul de Cadastru și Publicitate Imobiliară Radauti

A. Partea I. Descrierea imobilului

TEREN Necunoscut

Adresa: Loc. Gramești, Jud. Suceava

Nr. Crt	Nr cadastral Nr. topografic	Suprafața* (mp)	Observații / Referințe
A1		Din acte: 3.600 Masurata: 2.600	Sector cadastral:15 Teren neimprejmuit; Diferența de suprafață se regăsește la ID 6167.

B. Partea II. Proprietari și acte

Inscrieri privitoare la dreptul de proprietate și alte drepturi reale		Referințe
/		
Act Administrativ nr. 406, din 26/01/1994 emis de CJSDPAT SUCEAVA;		
B1	Intabulare, drept de PROPRIETATE, dobândit prin Reconstituire, cota actuala 1/1 1) APIRCIOAIE TOADER , Lipsă CNP proprietar.	A1

C. Partea III. SARCINI .

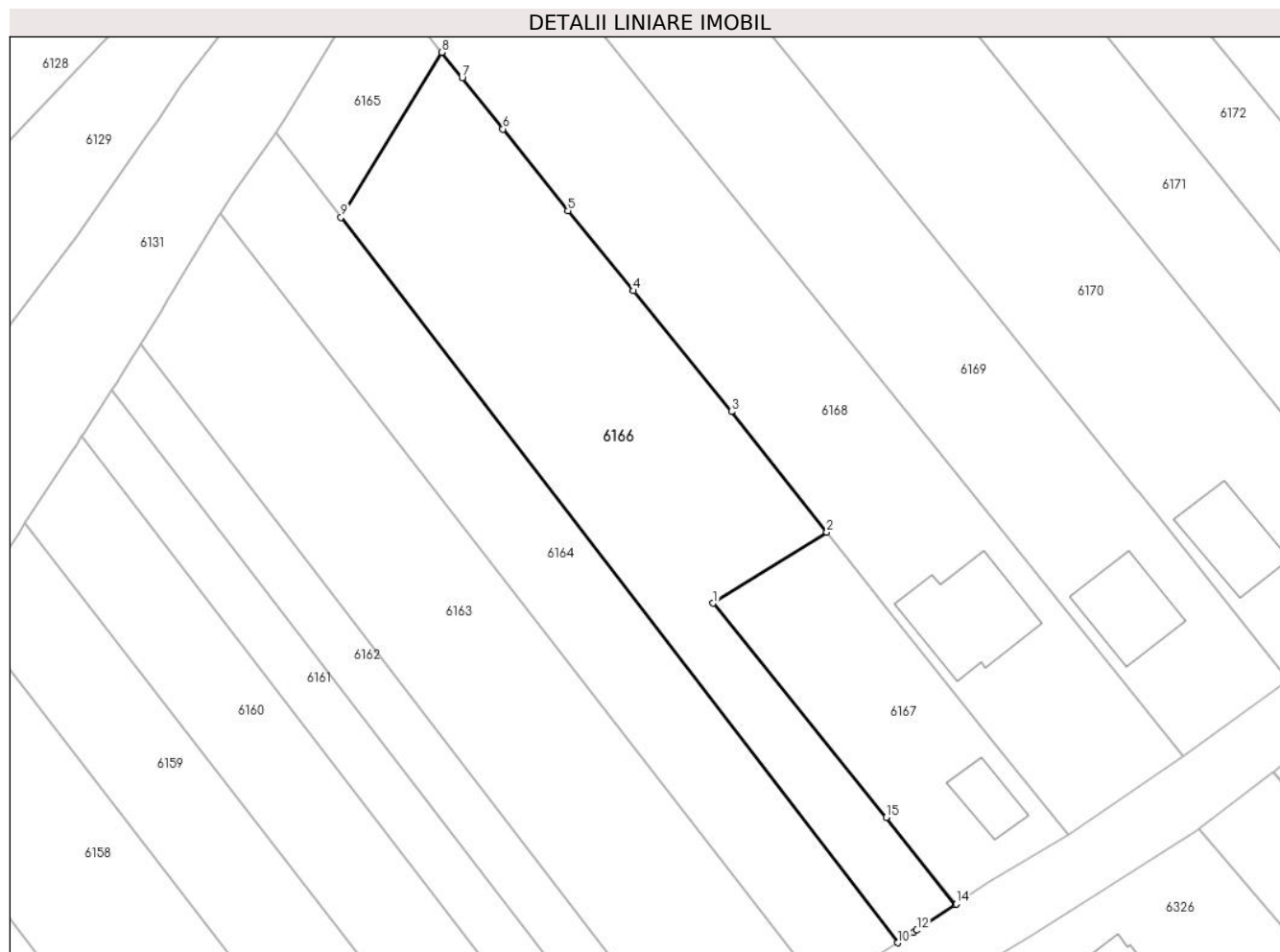
Inscrieri privind dezmembramintele dreptului de proprietate, drepturi reale de garanție și sarcini	Referințe
NU SUNT	

Anexa Nr. 1 La Partea I

Teren

Nr cadastral	Suprafața (mp)*	Observații / Referințe
	Din acte: 3.600 Masurata: 2.600	Diferența de suprafață se regăsește la ID 6167.

* Suprafața este determinată în planul de proiecție Stereo 70.



Date referitoare la teren

Crt	Categorie folosință	Intravilan	Suprafața (mp)	Tarla	Parcelă	Nr. topo	Observații / Referințe
1	arabil	NU	2.097	39	386	-	
2	arabil	DA	503	39	386	-	

Lungime Segmente

1) Valorile lungimilor segmentelor sunt obținute din proiecție în plan.

Punct început	X / Y	Punct sfârșit	X / Y	Lungime segment (** (m)
1	585.466,676 713.373,769	2	585.482,613 713.383,738	18.798
2	585.482,613 713.383,738	3	585.469,231 713.400,623	21.545
3	585.469,231 713.400,623	4	585.455,502 713.417,597	21.831
4	585.455,502 713.417,597	5	585.446,308 713.428,792	14.486

Punct început	X / Y	Punct sfârșit	X / Y	Lungime segment (** (m)
5	585.446,308 713.428,792	6	585.437,176 713.440,259	14.659
6	585.437,176 713.440,259	7	585.431,459 713.447,438	9.177
7	585.431,459 713.447,438	8	585.428,606 713.451,02	4.579
8	585.428,606 713.451,02	9	585.414,482 713.427,899	27.094
9	585.414,482 713.427,899	10	585.492,567 713.326,146	128.261
10	585.492,567 713.326,146	11	585.494,761 713.327,6	2.632
11	585.494,761 713.327,6	12	585.495,22 713.327,904	0.551
12	585.495,22 713.327,904	13	585.500,627 713.331,487	6.486
13	585.500,627 713.331,487	14	585.500,761 713.331,576	0.161
14	585.500,761 713.331,576	15	585.490,946 713.343,726	15.619
15	585.490,946 713.343,726	1	585.466,676 713.373,769	38.621

** Lungimile segmentelor sunt determinate în planul de proiecție Stereo 70 și sunt rotunjite la 1 milimetru.

*** Distanța dintre puncte este formată din segmente cumulate ce sunt mai mici decât valoarea 1 milimetru.

**DATE DESPRE IMOBILUL NR. 6167**

Oficiul de Cadastru și Publicitate Imobiliară SUCEAVA
Biroul de Cadastru și Publicitate Imobiliară Radauti

A. Partea I. Descrierea imobilului

TEREN Intravilan

Adresa: Loc. Gramești, Str Eternității, Nr. 26, Jud. Suceava

Nr. Crt	Nr cadastral Nr. topografic	Suprafața* (mp)	Observații / Referințe
A1		Din acte: 3.600 Masurata: 1.000	Sector cadastral:15 Teren neimpregmuit; Diferența de suprafață se regăsește la ID 6166.

Construcții

Crt	Nr cadastral Nr. topografic	Adresa	Observații / Referințe
A1.1		Loc. Gramești, Str Eternității, Nr. 26, Jud. Suceava	Nr. niveluri:1; S. construita la sol:62 mp; Locuință.

B. Partea II. Proprietari și acte

Inscrieri privitoare la dreptul de proprietate și alte drepturi reale		Referințe
/		
Act Notarial nr. 4320, din 20/11/1991 emis de NOTARIATUL DE STAT LOCAL RĂDĂUȚI;		
B1	Intabulare, drept de PROPRIETATE, dobandit prin Conventie, cota actuala 1/1 1) APÂRCIOAE EOLINA, DEFUNCT:Da 2) BEJINARIU MARIN	A1, A1.1

C. Partea III. SARCINI

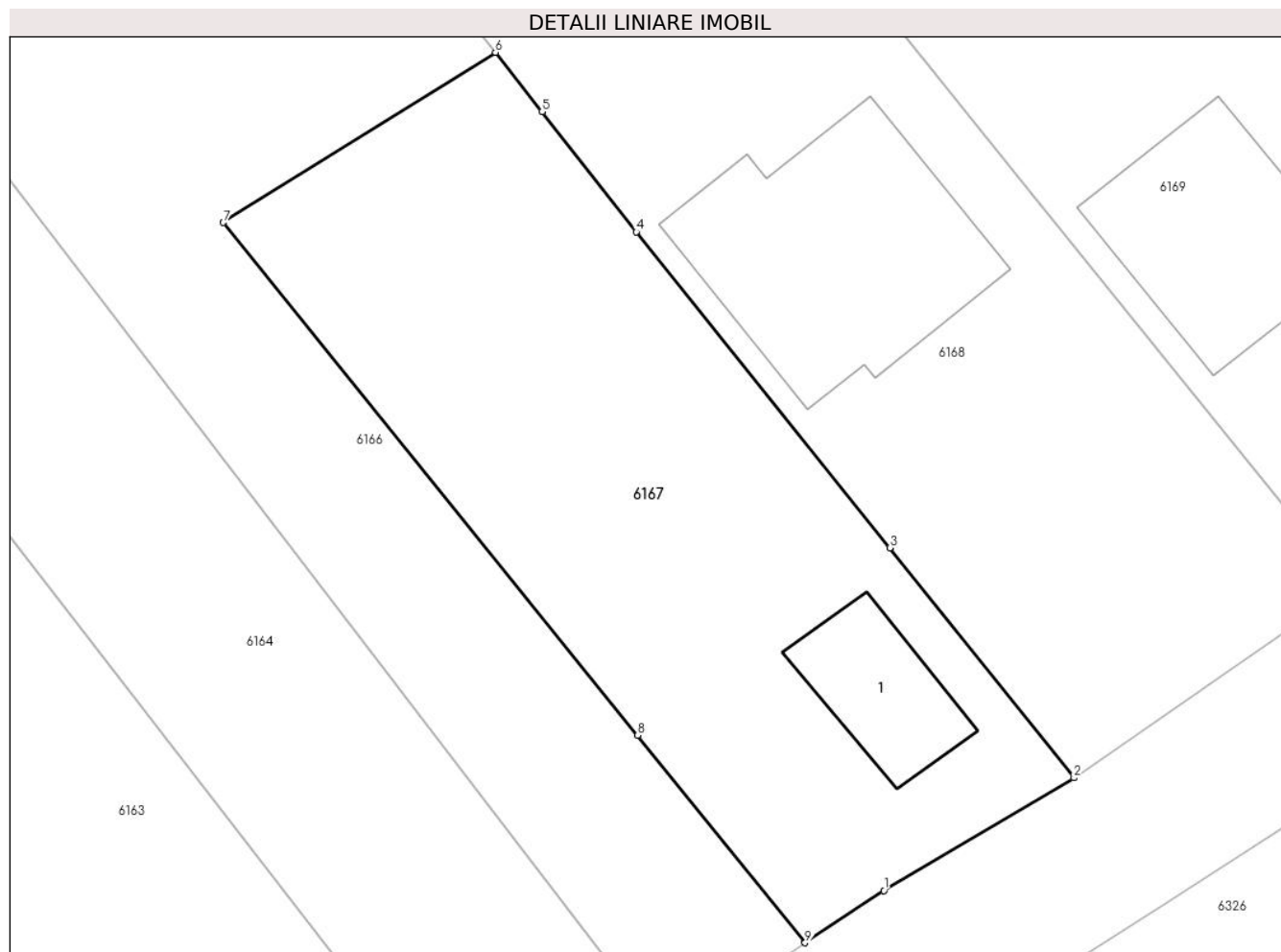
Inscrieri privind dezmembramintele dreptului de proprietate, drepturi reale de garanție și sarcini		Referințe
/		
Act Notarial nr. 4320, din 20/11/1991 emis de NOTARIATUL DE STAT LOCAL RĂDĂUȚI;		
C1	Intabulare, drept de IPOTECA LEGALA, Valoare:0 întreținere 1) APÂRCIOAE TEODOR	A1, A1.1
C2	Intabulare, drept de UZUFRACT VIAGER, cota actuala 1/1 1) APÂRCIOAE TEODOR	A1, A1.1

Anexa Nr. 1 La Partea I

Teren

Nr cadastral	Suprafața (mp)*	Observații / Referințe
	Din acte: 3.600 Masurata: 1.000	Diferența de suprafață se regăsește la ID 6166.

* Suprafața este determinată în planul de proiecție Stereo 70.



Date referitoare la teren

Crt	Categorie folosință	Intra vilan	Suprafața (mp)	Tarla	Parcelă	Nr. topo	Observații / Referințe
1	curți constructii	DA	300	-	-	-	
2	arabil	DA	700	-	-	-	

Date referitoare la construcții

Crt	Număr	Destinație construcție	Supraf. (mp)	Situație juridică	Observații / Referințe
A1.1		construcții de locuințe	62	Cu acte	Nr. niveluri:1; S. construita la sol:62 mp; Locuință.

Lungime Segmente

1) Valorile lungimilor segmentelor sunt obținute din proiecție în plan.

Punct început	X / Y	Punct sfârșit	X / Y	Lungime segment (** (m)
1	585.505,37 713.334,63	2	585.516,514 713.341,241	12.957
2	585.516,514 713.341,241	3	585.505,718 713.354,704	17.257

Punct început	X / Y	Punct sfârșit	X / Y	Lungime segment (** (m)
3	585.505,718 713.354,704	4	585.490,87 713.373,218	23.732
4	585.490,87 713.373,218	5	585.485,345 713.380,257	8.948
5	585.485,345 713.380,257	6	585.482,613 713.383,738	4.425
6	585.482,613 713.383,738	7	585.466,676 713.373,769	18.798
7	585.466,676 713.373,769	8	585.490,946 713.343,726	38.621
8	585.490,946 713.343,726	9	585.500,761 713.331,576	15.619
9	585.500,761 713.331,576	1	585.505,37 713.334,63	5.529

** Lungimile segmentelor sunt determinate în planul de proiecție Stereo 70 și sunt rotunjite la 1 milimetru.

*** Distanța dintre puncte este formată din segmente cumulate ce sunt mai mici decât valoarea 1 milimetru.

**DATE DESPRE IMOBILUL NR. 6168**

Oficiul de Cadastru și Publicitate Imobiliară SUCEAVA
Biroul de Cadastru și Publicitate Imobiliară Radauti

A. Partea I. Descrierea imobilului

TEREN Necunoscut

Adresa: Loc. Gramesti, Str Eternității, Nr. 24, Jud. Suceava

Nr. Crt	Nr cadastral Nr. topografic	Suprafața* (mp)	Observații / Referințe
A1	31731	3.084	Sector cadastral:15 Teren neimprejmuit;

B. Partea II. Proprietari și acte

Inscrieri privitoare la dreptul de proprietate și alte drepturi reale		Referințe
58614 / 30/12/2019		
Act Notarial nr. 7220, din 27/12/2019 emis de FOMIN SIMION;		
B3	Intabulare, drept de PROPRIETATE bun comun, in devalmasie, dobandit prin Conventie, cota actuala 1/1 1) LEAHU IONUȚ-MARIUS 2) LEAHU RAMONA-PETRONELA	A1

C. Partea III. SARCINI .

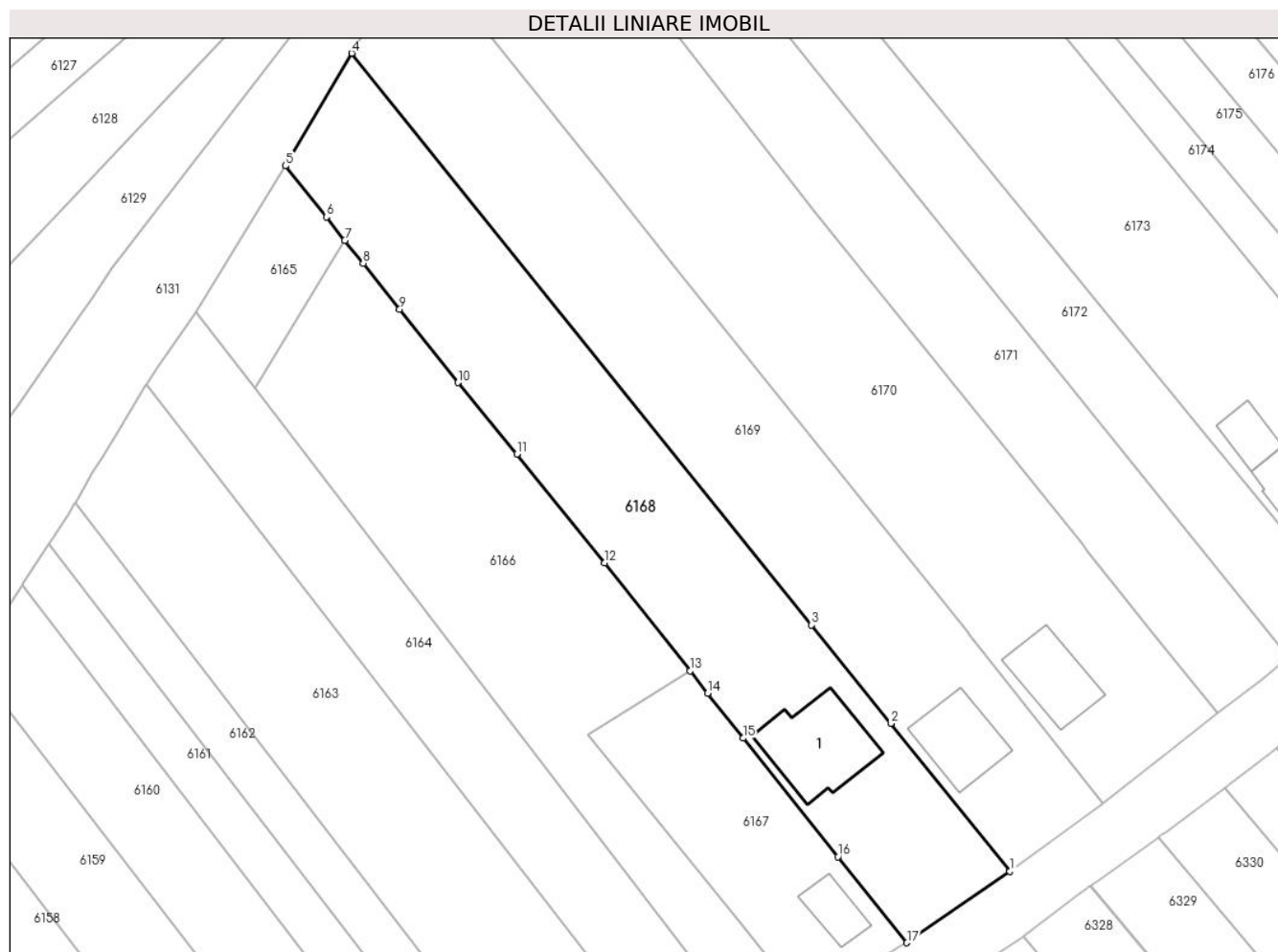
Inscrieri privind dezmembramintele dreptului de proprietate, drepturi reale de garanție și sarcini	Referințe
NU SUNT	

Anexa Nr. 1 La Partea I

Teren

Nr cadastral	Suprafața (mp)*	Observații / Referințe
31731	3.084	

* Suprafața este determinată în planul de proiecție Stereo 70.



Date referitoare la teren

Crt	Categorie folosință	Intravilan	Suprafața (mp)	Tarla	Parcelă	Nr. topo	Observații / Referințe
1	arabil	NU	1.997	39	386	-	
2	curți construcții	DA	1.087	-	-	-	

Date referitoare la construcții

Crt	Număr	Destinație construcție	Supraf. (mp)	Situație juridică	Observații / Referințe
A1.1		construcții de locuințe	196	Fara acte	Nr. niveluri:1; S. construita la sol:196 mp; Locuință.

Lungime Segmente

1) Valorile lungimilor segmentelor sunt obținute din proiecție în plan.

Punct început	X / Y	Punct sfârșit	X / Y	Lungime segment (** (m)
1	585.532,61 713.352,379	2	585.513,984 713.375,524	29.709
2	585.513,984 713.375,524	3	585.501,603 713.390,91	19.749
3	585.501,603 713.390,91	4	585.429,685 713.480,279	114.713

Punct început	X / Y	Punct sfârşit	X / Y	Lungime segment (** (m)
4	585.429,685 713.480,279	5	585.419,313 713.462,69	20.419
5	585.419,313 713.462,69	6	585.425,687 713.454,686	10.232
6	585.425,687 713.454,686	7	585.428,606 713.451,02	4.686
7	585.428,606 713.451,02	8	585.431,459 713.447,438	4.579
8	585.431,459 713.447,438	9	585.437,176 713.440,259	9.177
9	585.437,176 713.440,259	10	585.446,308 713.428,792	14.659
10	585.446,308 713.428,792	11	585.455,502 713.417,597	14.486
11	585.455,502 713.417,597	12	585.469,231 713.400,623	21.831
12	585.469,231 713.400,623	13	585.482,613 713.383,738	21.545
13	585.482,613 713.383,738	14	585.485,345 713.380,257	4.425
14	585.485,345 713.380,257	15	585.490,87 713.373,218	8.948
15	585.490,87 713.373,218	16	585.505,718 713.354,704	23.732
16	585.505,718 713.354,704	17	585.516,514 713.341,241	17.257
17	585.516,514 713.341,241	1	585.532,61 713.352,379	19.574

** Lungimile segmentelor sunt determinate în planul de proiecție Stereo 70 și sunt rotunjite la 1 milimetru.

*** Distanța dintre puncte este formată din segmente cumulate ce sunt mai mici decât valoarea 1 milimetru.

**DATE DESPRE IMOBILUL NR. 6169**

Oficiul de Cadastru și Publicitate Imobiliară SUCEAVA
Biroul de Cadastru și Publicitate Imobiliară Radauti

A. Partea I. Descrierea imobilului

TEREN Necunoscut

Adresa: Loc. Gramesti, Str Eternității, Nr. 22, Jud. Suceava

Nr. Crt	Nr cadastral Nr. topografic	Suprafața* (mp)	Observații / Referințe
A1	31732	3.084	Sector cadastral:15 Teren neimprejmuit;

B. Partea II. Proprietari și acte

Inscrieri privitoare la dreptul de proprietate și alte drepturi reale		Referințe
37273 / 11/09/2019		
Act Notarial nr. 5160, din 10/09/2019 emis de FOMIN LARISA;		
B3	Intabulare, drept de PROPRIETATE bun propriu cu titlu de cumparare, dobandit prin Conventie, cota actuala 1/1 1) MURARIU MARIANA-FLORENTINA	A1

C. Partea III. SARCINI .

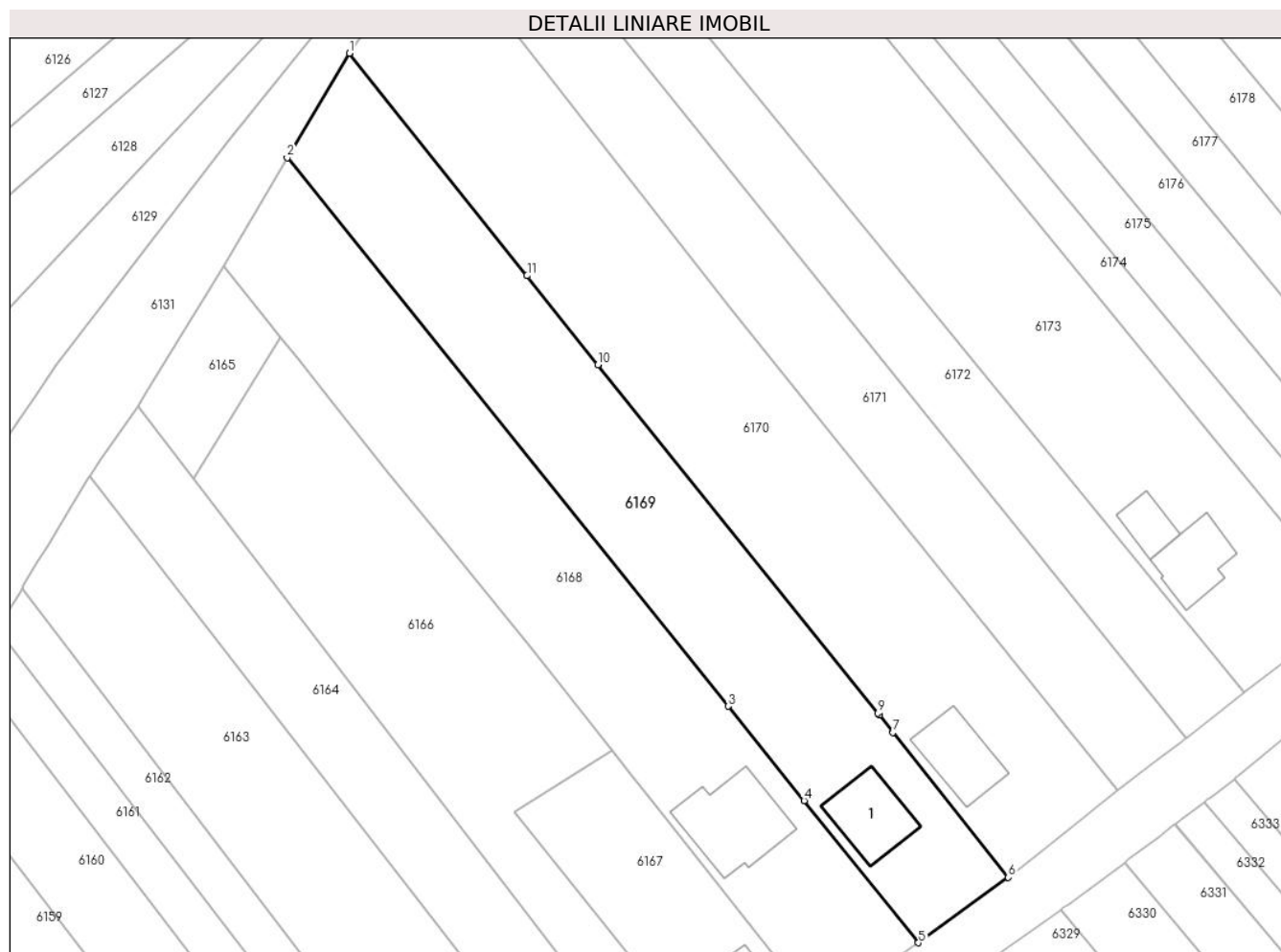
Inscrieri privind dezmembramintele dreptului de proprietate, drepturi reale de garanție și sarcini	Referințe
NU SUNT	

Anexa Nr. 1 La Partea I

Teren

Nr cadastral	Suprafața (mp)*	Observații / Referințe
31732	3.084	

* Suprafața este determinată în planul de proiecție Stereo 70.



Date referitoare la teren

Crt	Categorie folosință	Intravilan	Suprafața (mp)	Tarla	Parcelă	Nr. topo	Observații / Referințe
1	arabil	NU	2.061	39	386	-	
2	curți construcții	DA	1.023	-	-	-	

Date referitoare la construcții

Crt	Număr	Destinație construcție	Supraf. (mp)	Situație juridică	Observații / Referințe
A1.1		construcții de locuințe	135	Fara acte	Nr. niveluri:2; S. construita la sol:135 mp; S. construita desfasurata:269 mp; Locuință P+M.

Lungime Segmente

1) Valorile lungimilor segmentelor sunt obținute din proiecție în plan.

Punct început	X / Y	Punct sfârșit	X / Y	Lungime segment (** (m)
1	585.439,88 713.497,305	2	585.429,685 713.480,279	19.845
2	585.429,685 713.480,279	3	585.501,603 713.390,91	114.713
3	585.501,603 713.390,91	4	585.513,984 713.375,524	19.749

Punct început	X / Y	Punct sfârșit	X / Y	Lungime segment (** (m)
4	585.513,984 713.375,524	5	585.532,61 713.352,379	29.709
5	585.532,61 713.352,379	6	585.547,277 713.363,029	18.126
6	585.547,277 713.363,029	7	585.528,474 713.386,673	30.209
7	585.528,474 713.386,673	8	585.526,249 713.389,47	3.574
8	585.526,249 713.389,47	9	585.525,993 713.389,792	0.411
9	585.525,993 713.389,792	10	585.480,35 713.446,557	72.839
10	585.480,35 713.446,557	11	585.468,803 713.461,061	18.539
11	585.468,803 713.461,061	1	585.439,88 713.497,305	46.37

** Lungimile segmentelor sunt determinate în planul de proiecție Stereo 70 și sunt rotunjite la 1 milimetru.

*** Distanța dintre puncte este formată din segmente cumulate ce sunt mai mici decât valoarea 1 milimetru.

**DATE DESPRE IMOBILUL NR. 6170**

Oficiul de Cadastru și Publicitate Imobiliară SUCEAVA
Biroul de Cadastru și Publicitate Imobiliară Radauti

A. Partea I. Descrierea imobilului

TEREN Necunoscut

Adresa: Loc. Gramesti, Str Eternității, Nr. 20, Jud. Suceava

Nr. Crt	Nr cadastral Nr. topografic	Suprafața* (mp)	Observații / Referințe
A1	31707	4.000	Sector cadastral:15 Teren neimprejmuț;

B. Partea II. Proprietari și acte

Inscrieri privitoare la dreptul de proprietate și alte drepturi reale		Referințe
13895 / 29/03/2019		
Act Notarial nr. 155, din 29/01/2019 emis de SEHLANEC ANA;		
B2	Intabulare, drept de PROPRIETATE bun comun in dev., cu titlu de cumparare, dobandit prin Conventie, cota actuala 2000/4000 1) SIMION CONSTANTIN 2) SIMION MĂLINA-IULIANA	A1
Act Notarial nr. 154, din 29/01/2019 emis de N. P. SEHLANEC ANA;		
B3	Intabulare, drept de PROPRIETATE, dobandit prin Conventie, cota actuala 2000/4000 1) SIMION CONSTANTIN 2) SIMION MĂLINA-IULIANA , bun comun, în devălmășie	A1

C. Partea III. SARCINI .

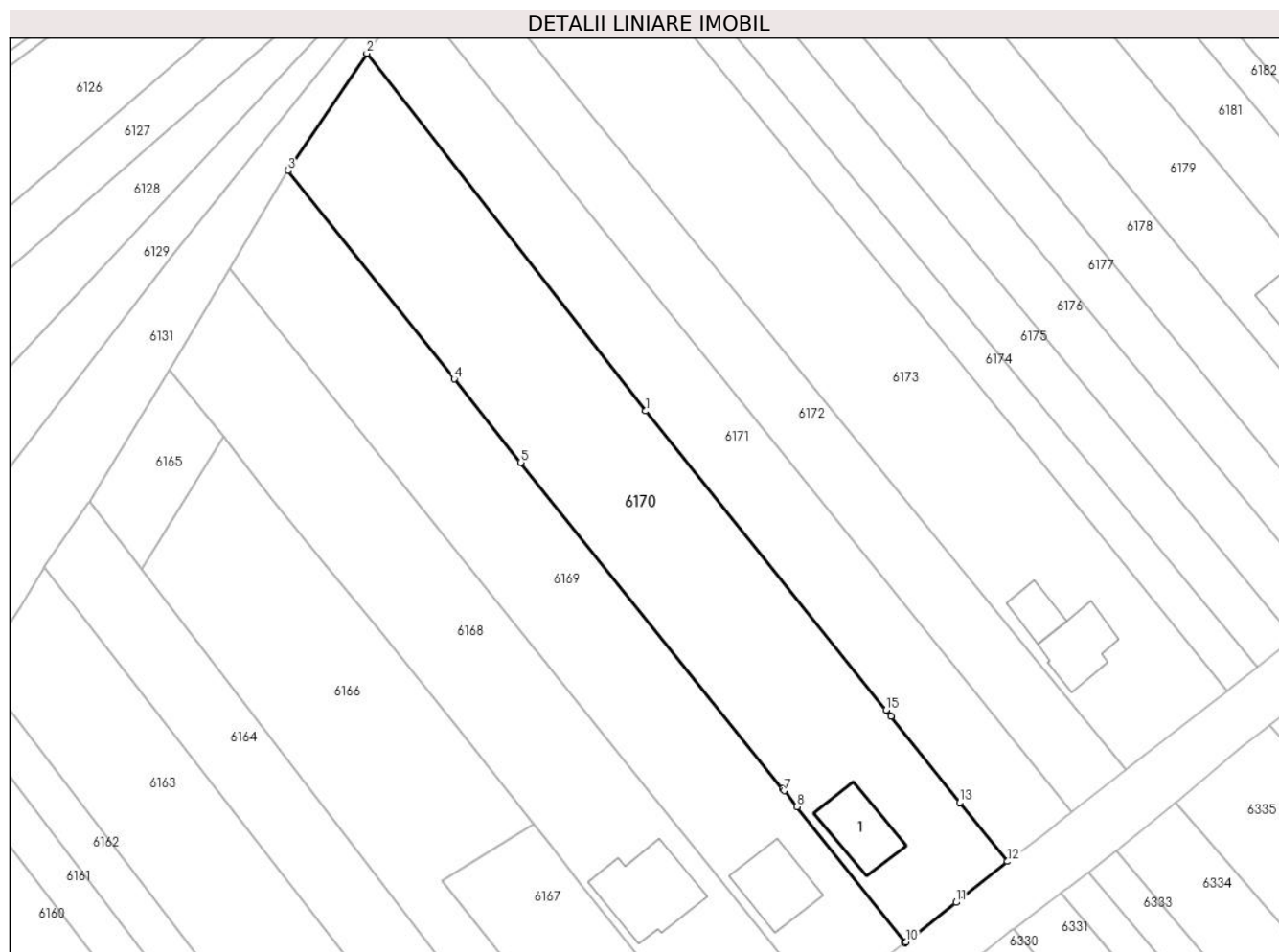
Inscrieri privind dezmembramintele dreptului de proprietate, drepturi reale de garanție și sarcini	Referințe
NU SUNT	

Anexa Nr. 1 La Partea I

Teren

Nr cadastral	Suprafața (mp)*	Observații / Referințe
31707	4.000	

* Suprafața este determinată în planul de proiecție Stereo 70.



Date referitoare la teren

Crt	Categorie folosință	Intravilan	Suprafața (mp)	Tarla	Parcelă	Nr. topo	Observații / Referințe
1	arabil	NU	2.741	39	386	-	
2	curți construcții	DA	1.259	39	386	-	

Date referitoare la construcții

Crt	Număr	Destinație construcție	Supraf. (mp)	Situație juridică	Observații / Referințe
A1.1		construcții de locuințe	126	Fara acte	Nr. niveluri:2; S. construita la sol:126 mp; S. construita desfasurata:253 mp; Locuință P+M.

Lungime Segmente

1) Valorile lungimilor segmentelor sunt obținute din proiecție în plan.

Punct început	X / Y	Punct sfârșit	X / Y	Lungime segment (** (m)
1	585.502,131 713.455,495	2	585.453,578 713.517,72	78.926
2	585.453,578 713.517,72	3	585.439,88 713.497,305	24.585
3	585.439,88 713.497,305	4	585.468,803 713.461,061	46.37

Punct început	X / Y	Punct sfârșit	X / Y	Lungime segment (** (m)
4	585.468,803 713.461,061	5	585.480,35 713.446,557	18.539
5	585.480,35 713.446,557	6	585.525,993 713.389,792	72.839
6	585.525,993 713.389,792	7	585.526,249 713.389,47	0.411
7	585.526,249 713.389,47	8	585.528,474 713.386,673	3.574
8	585.528,474 713.386,673	9	585.547,277 713.363,029	30.209
9	585.547,277 713.363,029	10	585.547,446 713.363,152	0.209
10	585.547,446 713.363,152	11	585.556,118 713.370,044	11.077
11	585.556,118 713.370,044	12	585.565,091 713.377,175	11.461
12	585.565,091 713.377,175	13	585.556,807 713.387,409	13.167
13	585.556,807 713.387,409	14	585.544,817 713.402,429	19.219
14	585.544,817 713.402,429	15	585.543,959 713.403,495	1.368
15	585.543,959 713.403,495	1	585.502,131 713.455,495	66.735

** Lungimile segmentelor sunt determinate în planul de proiecție Stereo 70 și sunt rotunjite la 1 milimetru.

*** Distanța dintre puncte este formată din segmente cumulate ce sunt mai mici decât valoarea 1 milimetru.

**DATE DESPRE IMOBILUL NR. 6171**

Oficiul de Cadastru și Publicitate Imobiliară SUCEAVA
Biroul de Cadastru și Publicitate Imobiliară Radauti

A. Partea I. Descrierea imobilului

TEREN Necunoscut

Adresa: Loc. Gramesti, Jud. Suceava

Nr. Crt	Nr cadastral Nr. topografic	Suprafața* (mp)	Observații / Referințe
A1		2.500	Sector cadastral:15 Teren neimprejmit;

B. Partea II. Proprietari și acte

Inscrieri privitoare la dreptul de proprietate și alte drepturi reale		Referințe
/		
Act Administrativ nr. 1477, din 10/02/2000 emis de CJSDPAT SUCEAVA;		
B1	Intabulare, drept de PROPRIETATE, dobandit prin Reconstituire, cota actuala 1/1	A1
	1) PREDA VIRGINIA , Lipsă CNP proprietar. 2) AMARIEI ȘTEFAN , Lipsă CNP proprietar. 3) AMARIEI MIHAI , Lipsă CNP proprietar. 4) AMARIEI VALERIA , Lipsă CNP proprietar. 5) ALUIVASILE MARIA , Lipsă CNP proprietar.	

C. Partea III. SARCINI .

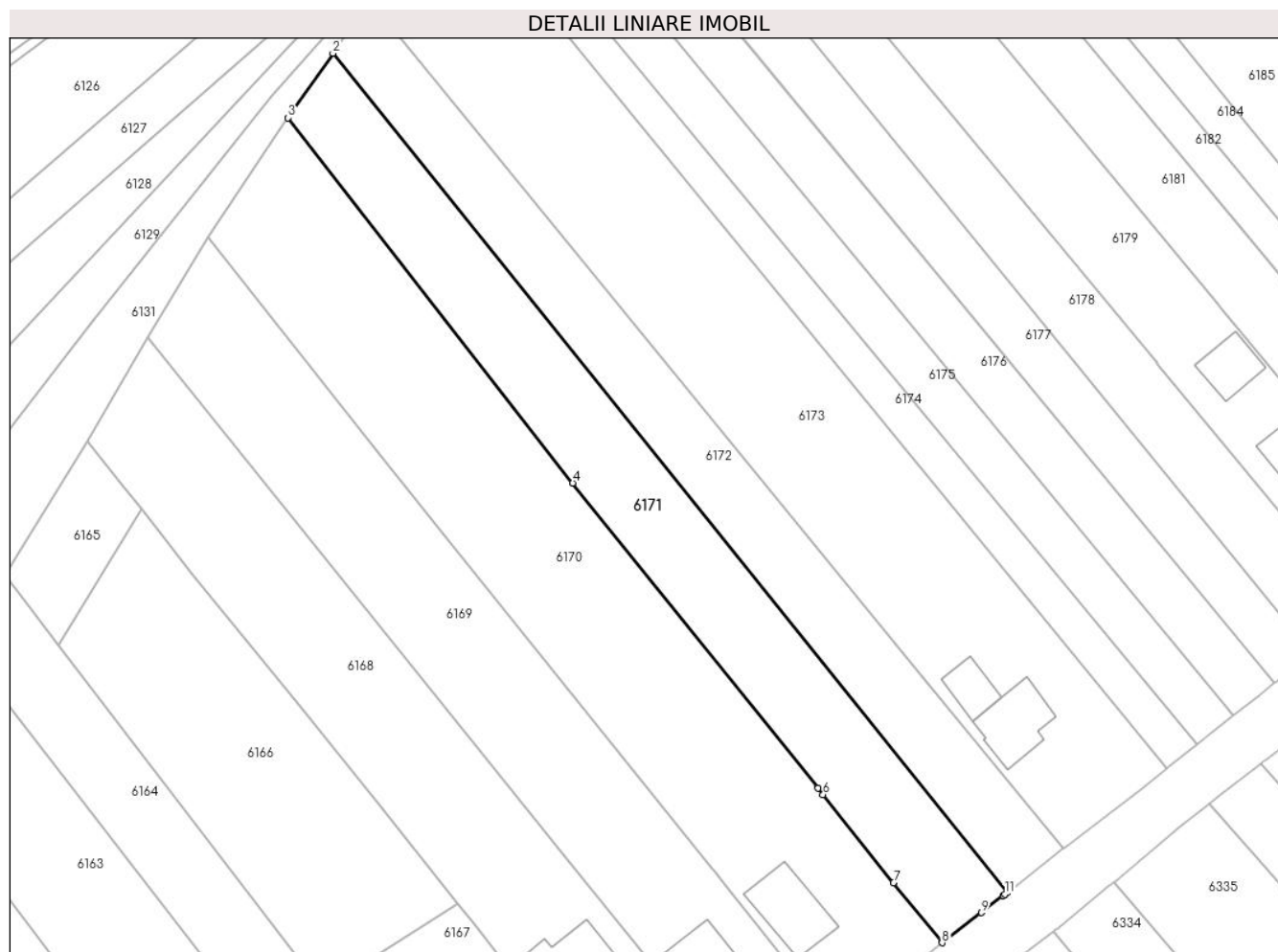
Inscrieri privind dezmembramintele dreptului de proprietate, drepturi reale de garanție și sarcini	Referințe
NU SUNT	

Anexa Nr. 1 La Partea I

Teren

Nr cadastral	Suprafața (mp)*	Observații / Referințe
	2.500	

* Suprafața este determinată în planul de proiecție Stereo 70.



Date referitoare la teren

Crt	Categorie folosință	Intravilan	Suprafața (mp)	Tarla	Parcelă	Nr. topo	Observații / Referințe
1	arabil	NU	1.726	39	386	-	
2	arabil	DA	774	39	386	-	

Lungime Segmente

1) Valorile lungimilor segmentelor sunt obținute din proiecție în plan.

Punct început	X / Y	Punct sfârșit	X / Y	Lungime segment (** (m)
1	585.576,235 713.385,776	2	585.461,247 713.528,708	183.444
2	585.461,247 713.528,708	3	585.453,578 713.517,72	13.4
3	585.453,578 713.517,72	4	585.502,131 713.455,495	78.926
4	585.502,131 713.455,495	5	585.543,959 713.403,495	66.735

Punct început	X / Y	Punct sfârșit	X / Y	Lungime segment (** (m)
5	585.543,959 713.403,495	6	585.544,817 713.402,429	1.368
6	585.544,817 713.402,429	7	585.556,807 713.387,409	19.219
7	585.556,807 713.387,409	8	585.565,091 713.377,175	13.167
8	585.565,091 713.377,175	9	585.571,81 713.382,29	8.444
9	585.571,81 713.382,29	10	585.575,503 713.385,2	4.702
10	585.575,503 713.385,2	11	585.575,807 713.385,439	0.387
11	585.575,807 713.385,439	1	585.576,235 713.385,776	0.545

** Lungimile segmentelor sunt determinate în planul de proiecție Stereo 70 și sunt rotunjite la 1 milimetru.

*** Distanța dintre puncte este formată din segmente cumulate ce sunt mai mici decât valoarea 1 milimetru.

**DATE DESPRE IMOBILUL NR. 6172**

Oficiul de Cadastru și Publicitate Imobiliară SUCEAVA
Biroul de Cadastru și Publicitate Imobiliară Radauti

A. Partea I. Descrierea imobilului

TEREN Necunoscut

Adresa: Loc. Gramesti, Jud. Suceava

Nr. Crt	Nr cadastral Nr. topografic	Suprafața* (mp)	Observații / Referințe
A1		Din acte: 4.500 Masurata: 2.100	Sector cadastral:15 Teren neimprejmuit; Diferența de suprafață se regăsește la ID 6334.

B. Partea II. Proprietari și acte

Inscrieri privitoare la dreptul de proprietate și alte drepturi reale		Referințe
/		
Act Notarial nr. 2650, din 28/03/1994 emis de NOTARIATUL DE STAT LOCAL RĂDĂUȚI;		
B1	Intabulare, drept de PROPRIETATEcumpărare, dobandit prin Conventie, cota actuala 1/1 1) NECHITA VICTOR , Lipsă CNP proprietar. 2) NECHITA ELENA , Lipsă CNP proprietar.	A1

C. Partea III. SARCINI .

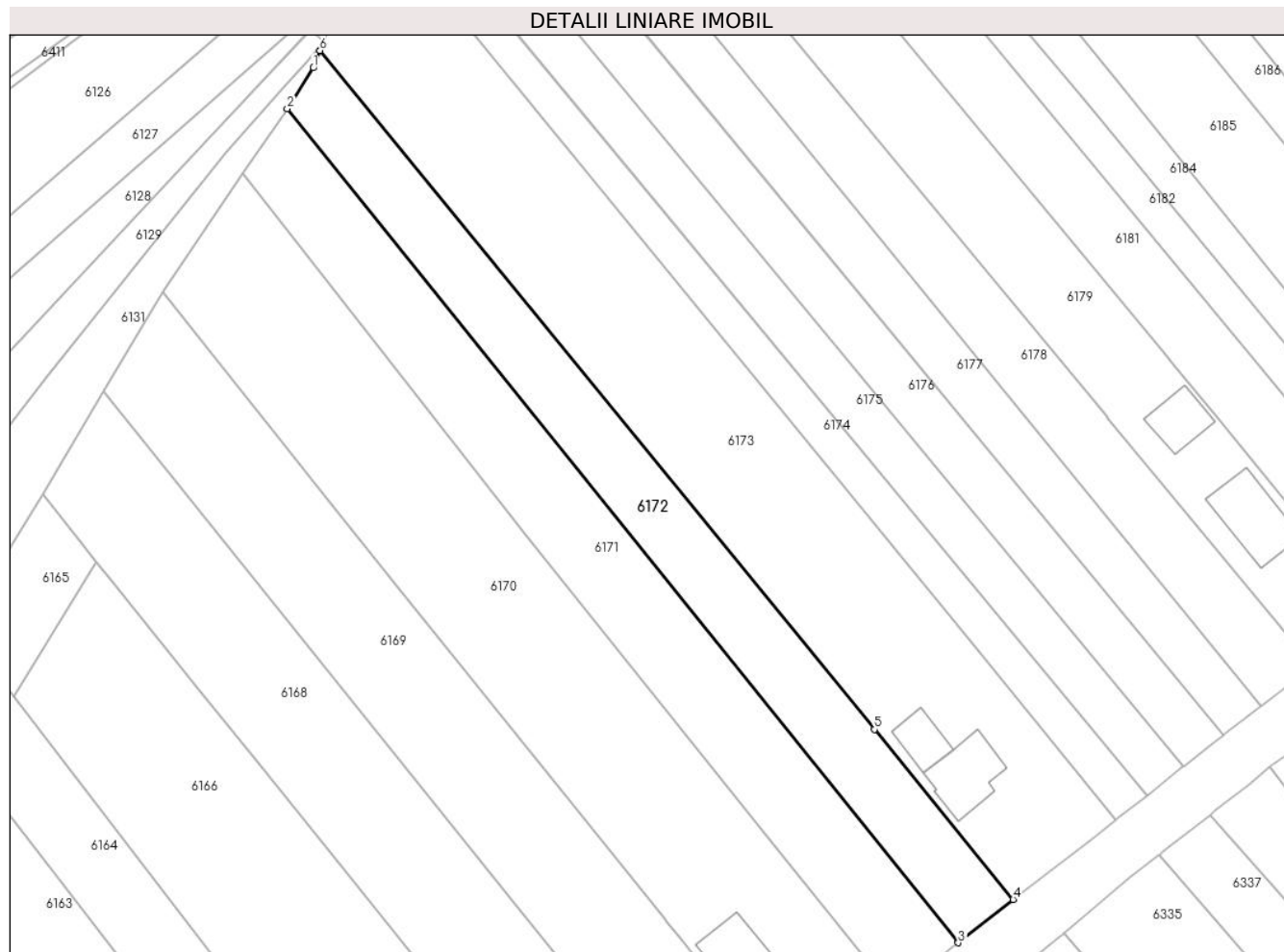
Inscrieri privind dezmembramintele dreptului de proprietate, drepturi reale de garanție și sarcini	Referințe
NU SUNT	

Anexa Nr. 1 La Partea I

Teren

Nr cadastral	Suprafața (mp)*	Observații / Referințe
	Din acte: 4.500 Masurata: 2.100	Diferența de suprafață se regăsește la ID 6334.

* Suprafața este determinată în planul de proiecție Stereo 70.



Date referitoare la teren

Crt	Categorie folosință	Intravilan	Suprafața (mp)	Tarla	Parcelă	Nr. topo	Observații / Referințe
1	arabil	NU	1.456	39	386	-	
2	arabil	DA	644	39	386	-	

Lungime Segmente

1) Valorile lungimilor segmentelor sunt obținute din proiecție în plan.

Punct început	X / Y	Punct sfârșit	X / Y	Lungime segment (** (m)
1	585.465,709 713.535,735	2	585.461,247 713.528,708	8.324
2	585.461,247 713.528,708	3	585.576,235 713.385,776	183.444
3	585.576,235 713.385,776	4	585.585,665 713.393,206	12.005
4	585.585,665 713.393,206	5	585.561,88 713.422,333	37.605

Punct început	X / Y	Punct sfârșit	X / Y	Lungime segment (** (m)
5	585.561,88 713.422,333	6	585.466,852 713.538,704	150.242
6	585.466,852 713.538,704	1	585.465,709 713.535,735	3.181

** Lungimile segmentelor sunt determinate în planul de proiecție Stereo 70 și sunt rotunjite la 1 milimetru.

*** Distanța dintre puncte este formată din segmente cumulate ce sunt mai mici decât valoarea 1 milimetru.

**DATE DESPRE IMOBILUL NR. 6173**

Oficiul de Cadastru și Publicitate Imobiliară SUCEAVA
Biroul de Cadastru și Publicitate Imobiliară Radauti

A. Partea I. Descrierea imobilului

TEREN Necunoscut

Adresa: Loc. Gramesti, Str Eternității, Nr. 18, Jud. Suceava

Nr. Crt	Nr cadastral Nr. topografic	Suprafața* (mp)	Observații / Referințe
A1	30542	4.300	Sector cadastral:15 Teren neimprejmuit;

B. Partea II. Proprietari și acte

Inscrieri privitoare la dreptul de proprietate și alte drepturi reale		Referințe
49606 / 09/12/2020		
Act Notarial nr. 1687, din 08/12/2020 emis de ROTARU RAUL- GABRIEL;		
B4	Intabulare, drept de PROPRIETATE bun propriu cu titlu de donatie, dobandit prin Conventie, cota actuala 1/1 1) FLUTUR MATEI	A1

C. Partea III. SARCINI .

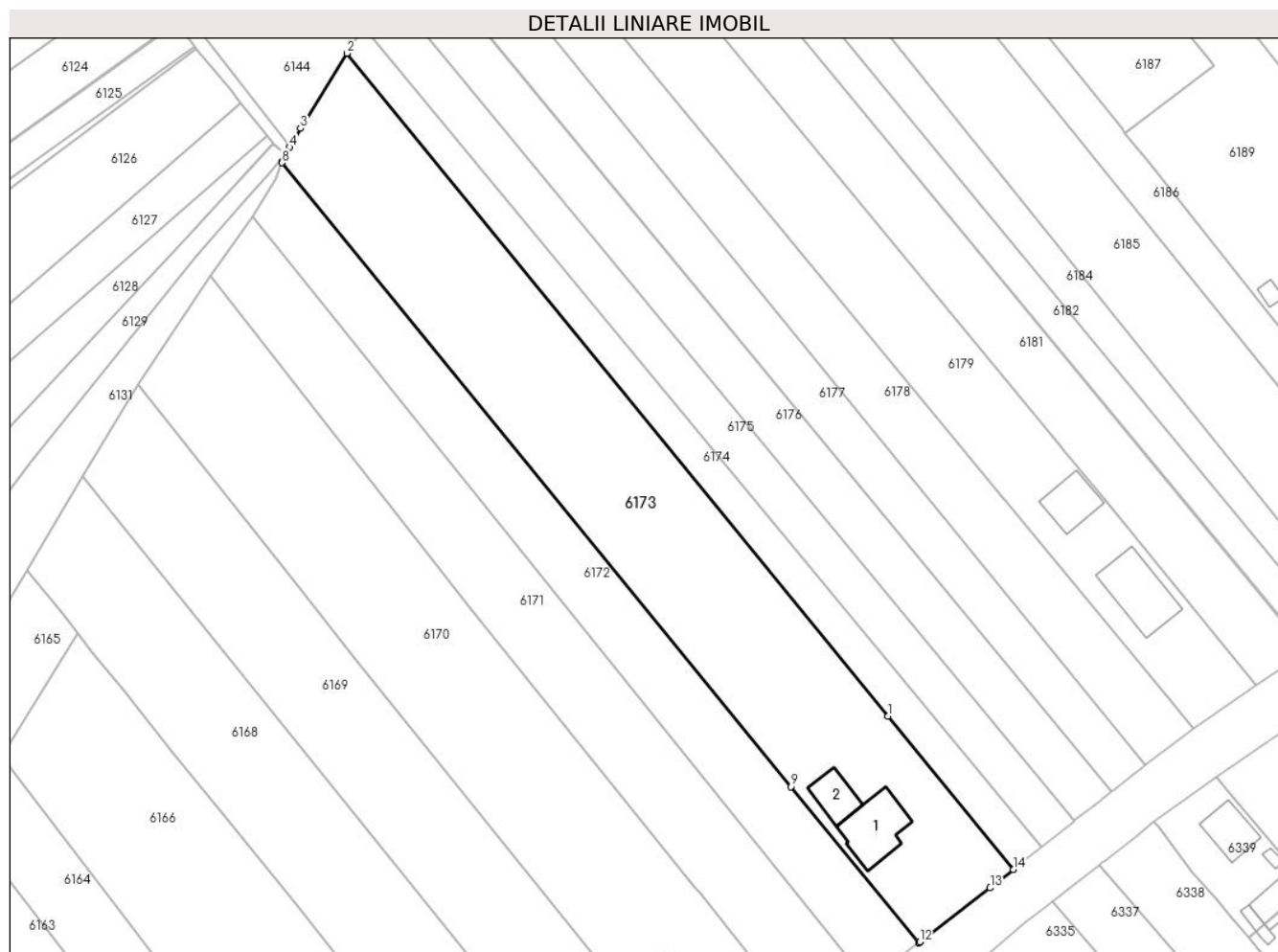
Inscrieri privind dezmembramintele dreptului de proprietate, drepturi reale de garanție și sarcini	Referințe
NU SUNT	

Anexa Nr. 1 La Partea I

Teren

Nr cadastral	Suprafața (mp)*	Observații / Referințe
30542	4.300	

* Suprafața este determinată în planul de proiecție Stereo 70.



Date referitoare la teren

Crt	Categorie folosință	Intravilan	Suprafața (mp)	Tarla	Parcelă	Nr. topo	Observații / Referințe
1	curți constructii	DA	1.207	-	-	-	
2	arabil	NU	3.093	39	386	-	

Date referitoare la construcții

Crt	Număr	Destinație construcție	Supraf. (mp)	Situație juridică	Observații / Referințe
A1.1		construcții de locuințe	115	Fara acte	Nr. niveluri:1; S. construita la sol:115 mp; Locuință.
A1.2		construcții anexa	58	Fara acte	Nr. niveluri:1; S. construita la sol:58 mp; Anexă.

Lungime Segmente

1) Valorile lungimilor segmentelor sunt obținute din proiecție în plan.

Punct început	X / Y	Punct sfârșit	X / Y	Lungime segment (** (m)
1	585.579,955 713.435,517	2	585.478,992 713.559,156	159.625
2	585.478,992 713.559,156	3	585.470,255 713.545,157	16.502

Punct început	X / Y	Punct sfârșit	X / Y	Lungime segment (** (m)
3	585.470,255 713.545,157	4	585.468,234 713.541,643	4.054
4	585.468,234 713.541,643	5	585.467,476 713.540,325	1.52
5	585.467,476 713.540,325	6	585.467,08 713.539,297	1.102
6	585.467,08 713.539,297	7	585.466,962 713.538,99	0.329
7	585.466,962 713.538,99	8	585.466,852 713.538,704	0.306
8	585.466,852 713.538,704	9	585.561,88 713.422,333	150.242
9	585.561,88 713.422,333	10	585.585,665 713.393,206	37.605
10	585.585,665 713.393,206	11	585.585,697 713.393,231	0.041
11	585.585,697 713.393,231	12	585.585,876 713.393,368	0.225
12	585.585,876 713.393,368	13	585.599,025 713.403,446	16.567
13	585.599,025 713.403,446	14	585.603,34 713.406,88	5.515
14	585.603,34 713.406,88	1	585.579,955 713.435,517	36.972

** Lungimile segmentelor sunt determinate în planul de proiecție Stereo 70 și sunt rotunjite la 1 milimetru.

*** Distanța dintre puncte este formată din segmente cumulate ce sunt mai mici decât valoarea 1 milimetru.

**DATE DESPRE IMOBILUL NR. 6174**

Oficiul de Cadastru și Publicitate Imobiliară SUCEAVA
Biroul de Cadastru și Publicitate Imobiliară Radauti

A. Partea I. Descrierea imobilului

TEREN Necunoscut

Adresa: Loc. Gramești, Jud. Suceava

Nr. Crt	Nr cadastral Nr. topografic	Suprafața* (mp)	Observații / Referințe
A1		1.200	Sector cadastral:15 Teren neimprejmuit;

B. Partea II. Proprietari și acte

Inscrieri privitoare la dreptul de proprietate și alte drepturi reale		Referințe
/		
Act Normativ nr. 7, din 13/03/1996 emis de PARLAMENTUL ROMANIEI (art. 13);		
B1	Inscrierea posesiei, drept de PROPRIETATE, dobândit prin Lege, cota actuala 1/1 1) NEIDENTIFICAT NEIDENTIFICAT	A1
B2	Se notează mențiunea de proprietar neidentificat.	A1

C. Partea III. SARCINI .

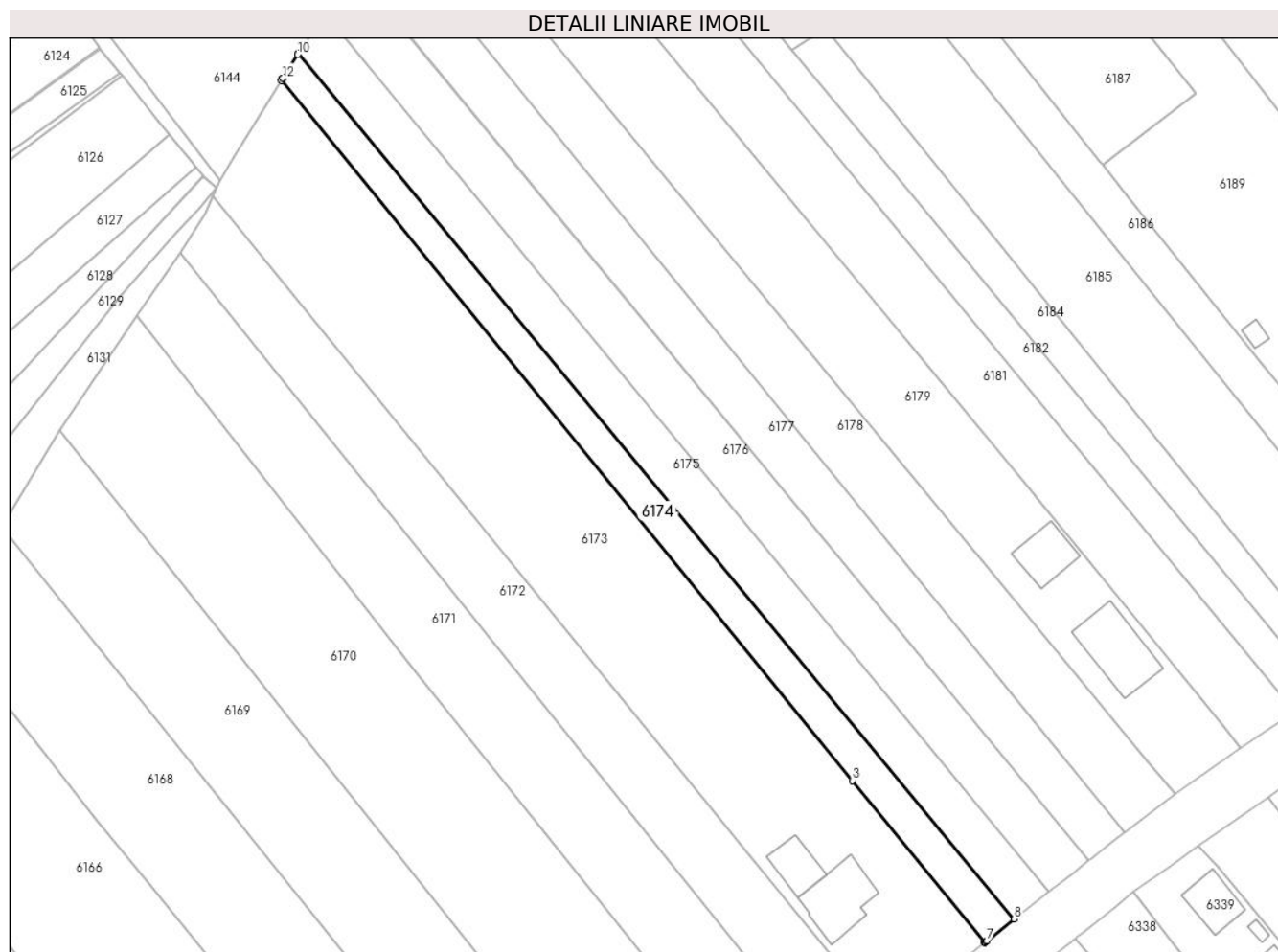
Inscrieri privind dezmembramintele dreptului de proprietate, drepturi reale de garanție și sarcini	Referințe
NU SUNT	

Anexa Nr. 1 La Partea I

Teren

Nr cadastral	Suprafața (mp)*	Observații / Referințe
	1.200	

* Suprafața este determinată în planul de proiecție Stereo 70.



Date referitoare la teren

Crt	Categorie folosință	Intravilan	Suprafața (mp)	Tarla	Parcelă	Nr. topo	Observații / Referințe
1	arabil	NU	850	39	386	-	
2	arabil	DA	350	39	386	-	

Lungime Segmente

1) Valorile lungimilor segmentelor sunt obținute din proiecție în plan.

Punct început	X / Y	Punct sfârșit	X / Y	Lungime segment (** (m)
1	585.479,134 713.559,384	2	585.478,992 713.559,156	0.269
2	585.478,992 713.559,156	3	585.579,955 713.435,517	159.625
3	585.579,955 713.435,517	4	585.603,34 713.406,88	36.972
4	585.603,34 713.406,88	5	585.603,539 713.407,038	0.254

Punct început	X / Y	Punct sfârşit	X / Y	Lungime segment (** (m)
5	585.603,539 713.407,038	6	585.603,738 713.407,196	0.254
6	585.603,738 713.407,196	7	585.603,78 713.407,23	0.054
7	585.603,78 713.407,23	8	585.608,587 713.411,056	6.144
8	585.608,587 713.411,056	9	585.482,035 713.564,025	198.532
9	585.482,035 713.564,025	10	585.481,897 713.563,81	0.255
10	585.481,897 713.563,81	11	585.479,307 713.559,66	4.892
11	585.479,307 713.559,66	12	585.479,277 713.559,612	0.057
12	585.479,277 713.559,612	1	585.479,134 713.559,384	0.269

** Lungimile segmentelor sunt determinate în planul de proiecție Stereo 70 și sunt rotunjite la 1 milimetru.

*** Distanța dintre puncte este formată din segmente cumulate ce sunt mai mici decât valoarea 1 milimetru.

**DATE DESPRE IMOBILUL NR. 6175**

Oficiul de Cadastru și Publicitate Imobiliară SUCEAVA
 Biroul de Cadastru și Publicitate Imobiliară Radauti

A. Partea I. Descrierea imobilului

TEREN Necunoscut

Adresa: Loc. Gramești, Jud. Suceava

Nr. Crt	Nr cadastral Nr. topografic	Suprafața* (mp)	Observații / Referințe
A1		1.600	Sector cadastral:15 Teren neimpregmuit;

B. Partea II. Proprietari și acte

Inscrieri privitoare la dreptul de proprietate și alte drepturi reale	Referințe
/	
Act Administrativ nr. 889, din 02/05/1995 emis de CJSDPAT SUCEAVA;	
B1	A1
Intabulare, drept de PROPRIETATE, dobandit prin Reconstituire, cota actuala 1/1 1) DIACONESCU VIRGINIA, Lipsă CNP proprietar.	

C. Partea III. SARCINI .

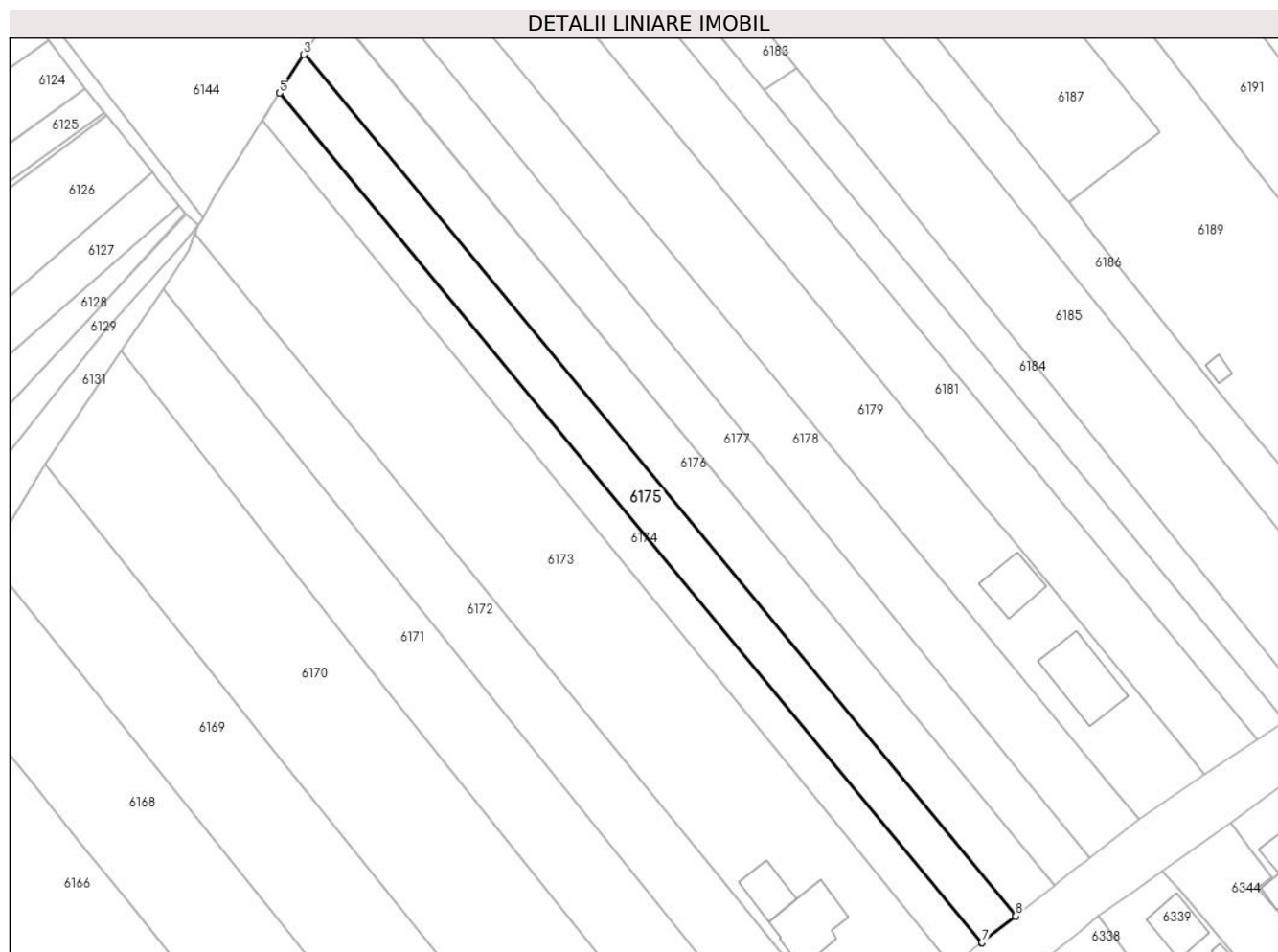
Inscrieri privind dezmembramintele dreptului de proprietate, drepturi reale de garanție și sarcini	Referințe
NU SUNT	

Anexa Nr. 1 La Partea I

Teren

Nr cadastral	Suprafața (mp)*	Observații / Referințe
	1.600	

* Suprafața este determinată în planul de proiecție Stereo 70.



Date referitoare la teren

Crt	Categorie folosință	Intravilan	Suprafața (mp)	Tarla	Parcelă	Nr. topo	Observații / Referințe
1	arabil	NU	1.178	39	386	-	
2	arabil	DA	422	39	386	-	

Lungime Segmente

1) Valorile lungimilor segmentelor sunt obținute din proiecție în plan.

Punct început	X / Y	Punct sfârșit	X / Y	Lungime segment (** (m)
1	585.614,787 713.415,926	2	585.486,638 713.571,208	201.332
2	585.486,638 713.571,208	3	585.486,452 713.570,917	0.345
3	585.486,452 713.570,917	4	585.482,065 713.564,073	8.129
4	585.482,065 713.564,073	5	585.482,035 713.564,025	0.057

Punct început	X / Y	Punct sfârșit	X / Y	Lungime segment (** (m)
5	585.482,035 713.564,025	6	585.608,587 713.411,056	198.532
6	585.608,587 713.411,056	7	585.608,63 713.411,089	0.054
7	585.608,63 713.411,089	8	585.614,72 713.415,874	7.745
8	585.614,72 713.415,874	1	585.614,787 713.415,926	0.085

** Lungimile segmentelor sunt determinate în planul de proiecție Stereo 70 și sunt rotunjite la 1 milimetru.

*** Distanța dintre puncte este formată din segmente cumulate ce sunt mai mici decât valoarea 1 milimetru.

**DATE DESPRE IMOBILUL NR. 6176**

Oficiul de Cadastru și Publicitate Imobiliară SUCEAVA
Biroul de Cadastru și Publicitate Imobiliară Radauti

A. Partea I. Descrierea imobilului

TEREN Necunoscut

Adresa: Loc. Gramesti, Jud. Suceava

Nr. Crt	Nr cadastral Nr. topografic	Suprafața* (mp)	Observații / Referințe
A1		1.800	Sector cadastral:15 Teren neimprejmuit;

B. Partea II. Proprietari și acte

Inscrieri privitoare la dreptul de proprietate și alte drepturi reale	Referințe
/	
Act Administrativ nr. 23, din 01/03/1993 emis de CJSDPAT SUCEAVA;	
B1	A1
Intabulare, drept de PROPRIETATE, dobandit prin Reconstituire, cota actuala 1/1 1) PERCIC AURICA, Lipsă CNP proprietar.	

C. Partea III. SARCINI .

Inscrieri privind dezmembramintele dreptului de proprietate, drepturi reale de garanție și sarcini	Referințe
NU SUNT	

Anexa Nr. 1 La Partea I

Teren

Nr cadastral	Suprafața (mp)*	Observații / Referințe
	1.800	

* Suprafața este determinată în planul de proiecție Stereo 70.



Date referitoare la teren

Crt	Categorie folosință	Intravilan	Suprafața (mp)	Tarla	Parcelă	Nr. topo	Observații / Referințe
1	arabil	NU	1.330	39	386	-	
2	arabil	DA	470	39	386	-	

Lungime Segmente

1) Valorile lungimilor segmentelor sunt obținute din proiecție în plan.

Punct început	X / Y	Punct sfârșit	X / Y	Lungime segment (** (m)
1	585.621,752 713.421,427	2	585.491,667 713.579,055	204.374
2	585.491,667 713.579,055	3	585.486,638 713.571,208	9.32
3	585.486,638 713.571,208	4	585.614,787 713.415,926	201.332
4	585.614,787 713.415,926	5	585.618,959 713.419,204	5.306

Punct început	X / Y	Punct sfârșit	X / Y	Lungime segment (** (m)
5	585.618,959 713.419,204	1	585.621,752 713.421,427	3.57

** Lungimile segmentelor sunt determinate în planul de proiecție Stereo 70 și sunt rotunjite la 1 milimetru.

*** Distanța dintre puncte este formată din segmente cumulate ce sunt mai mici decât valoarea 1 milimetru.

**DATE DESPRE IMOBILUL NR. 6177**

Oficiul de Cadastru și Publicitate Imobiliară SUCEAVA
Biroul de Cadastru și Publicitate Imobiliară Radauti

A. Partea I. Descrierea imobilului

TEREN Necunoscut

Adresa: Loc. Gramești, Jud. Suceava

Nr. Crt	Nr cadastral Nr. topografic	Suprafața* (mp)	Observații / Referințe
A1		1.800	Sector cadastral:15 Teren neimprejmuit;

B. Partea II. Proprietari și acte

Inscrieri privitoare la dreptul de proprietate și alte drepturi reale		Referințe
/		
Act Normativ nr. 7, din 13/03/1996 emis de PARLAMENTUL ROMANIEI (art. 13);		
B1	Inscrierea posesiei, drept de PROPRIETATE, dobândit prin Lege, cota actuala 1/1 1) NEIDENTIFICAT NEIDENTIFICAT	A1
B2	Se notează mențiunea de proprietar neidentificat.	A1

C. Partea III. SARCINI .

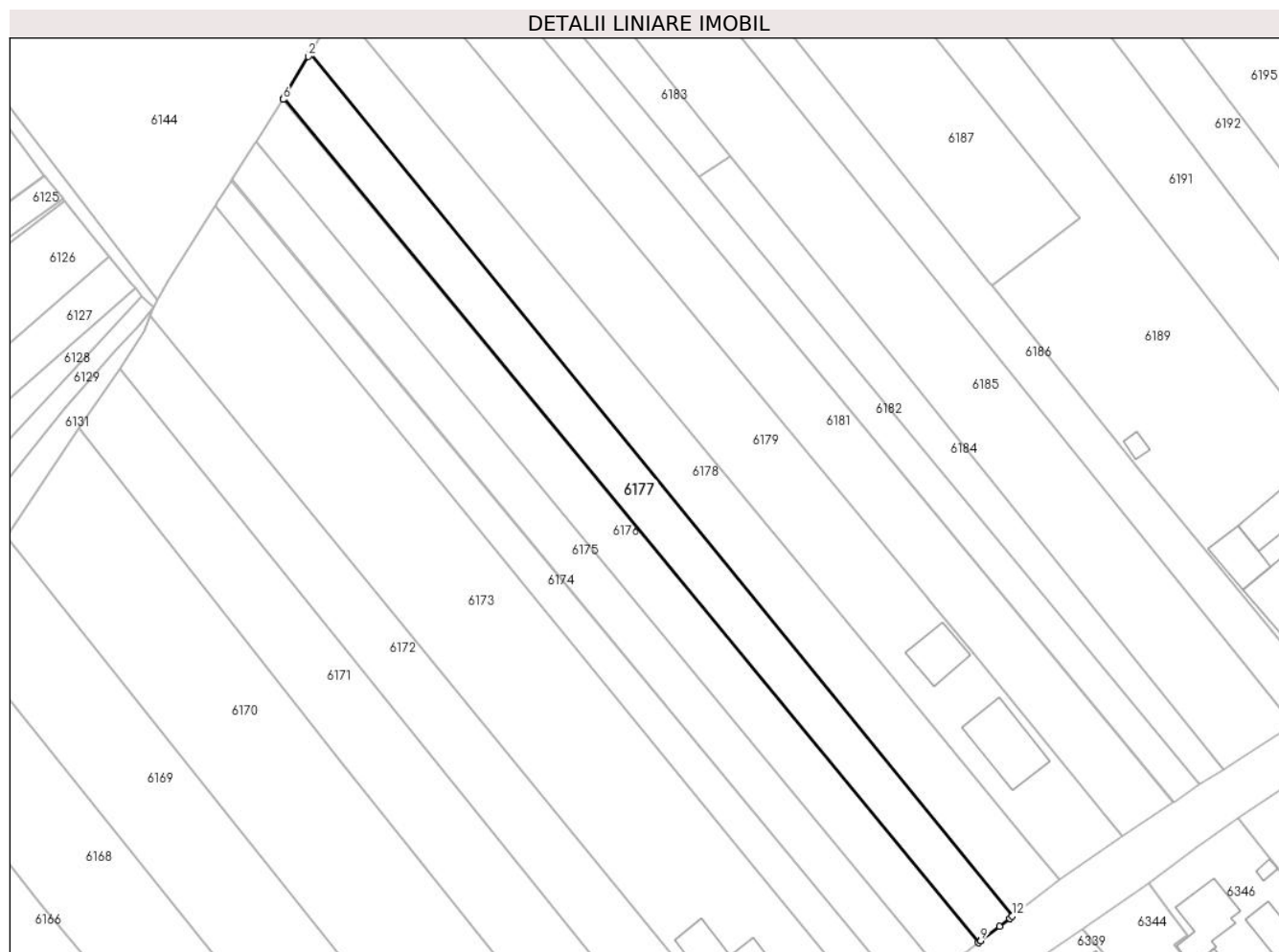
Inscrieri privind dezmembramintele dreptului de proprietate, drepturi reale de garanție și sarcini	Referințe
NU SUNT	

Anexa Nr. 1 La Partea I

Teren

Nr cadastral	Suprafața (mp)*	Observații / Referințe
	1.800	

* Suprafața este determinată în planul de proiecție Stereo 70.



Date referitoare la teren

Crt	Categorie folosință	Intravilan	Suprafața (mp)	Tarla	Parcelă	Nr. topo	Observații / Referințe
1	arabil	NU	1.367	39	386	-	
2	arabil	DA	433	39	386	-	

Lungime Segmente

1) Valorile lungimilor segmentelor sunt obținute din proiecție în plan.

Punct început	X / Y	Punct sfârșit	X / Y	Lungime segment (** (m)
1	585.496,721 713.587,707	2	585.496,369 713.587,102	0.7
2	585.496,369 713.587,102	3	585.491,964 713.579,55	8.743
3	585.491,964 713.579,55	4	585.491,934 713.579,499	0.059
4	585.491,934 713.579,499	5	585.491,754 713.579,19	0.358

Punct început	X / Y	Punct sfârșit	X / Y	Lungime segment (** (m)
5	585.491,754 713.579,19	6	585.491,667 713.579,055	0.161
6	585.491,667 713.579,055	7	585.621,752 713.421,427	204.374
7	585.621,752 713.421,427	8	585.622,135 713.421,732	0.49
8	585.622,135 713.421,732	9	585.622,178 713.421,766	0.055
9	585.622,178 713.421,766	10	585.625,653 713.424,532	4.441
10	585.625,653 713.424,532	11	585.627,575 713.426,014	2.427
11	585.627,575 713.426,014	12	585.628,094 713.426,414	0.655
12	585.628,094 713.426,414	1	585.496,721 713.587,707	208.025

** Lungimile segmentelor sunt determinate în planul de proiecție Stereo 70 și sunt rotunjite la 1 milimetru.

*** Distanța dintre puncte este formată din segmente cumulate ce sunt mai mici decât valoarea 1 milimetru.

**DATE DESPRE IMOBILUL NR. 6178**

Oficiul de Cadastru și Publicitate Imobiliară SUCEAVA
Biroul de Cadastru și Publicitate Imobiliară Radauti

A. Partea I. Descrierea imobilului

TEREN Necunoscut

Adresa: Loc. Gramesti, Jud. Suceava

Nr. Crt	Nr cadastral Nr. topografic	Suprafața* (mp)	Observații / Referințe
A1		2.200	Sector cadastral:15 Teren neimprejmuit;

B. Partea II. Proprietari și acte

Inscrieri privitoare la dreptul de proprietate și alte drepturi reale		Referințe
/		
Act Notarial nr. 76, din 16/04/1999 emis de BNP ANA SEHLANEC;		
B1	Intabulare, drept de PROPRIETATE, dobandit prin PARTAJ, cota actuala 1/1 1) ANIȚUCĂI ELENA, Lipsă CNP proprietar.	A1

C. Partea III. SARCINI .

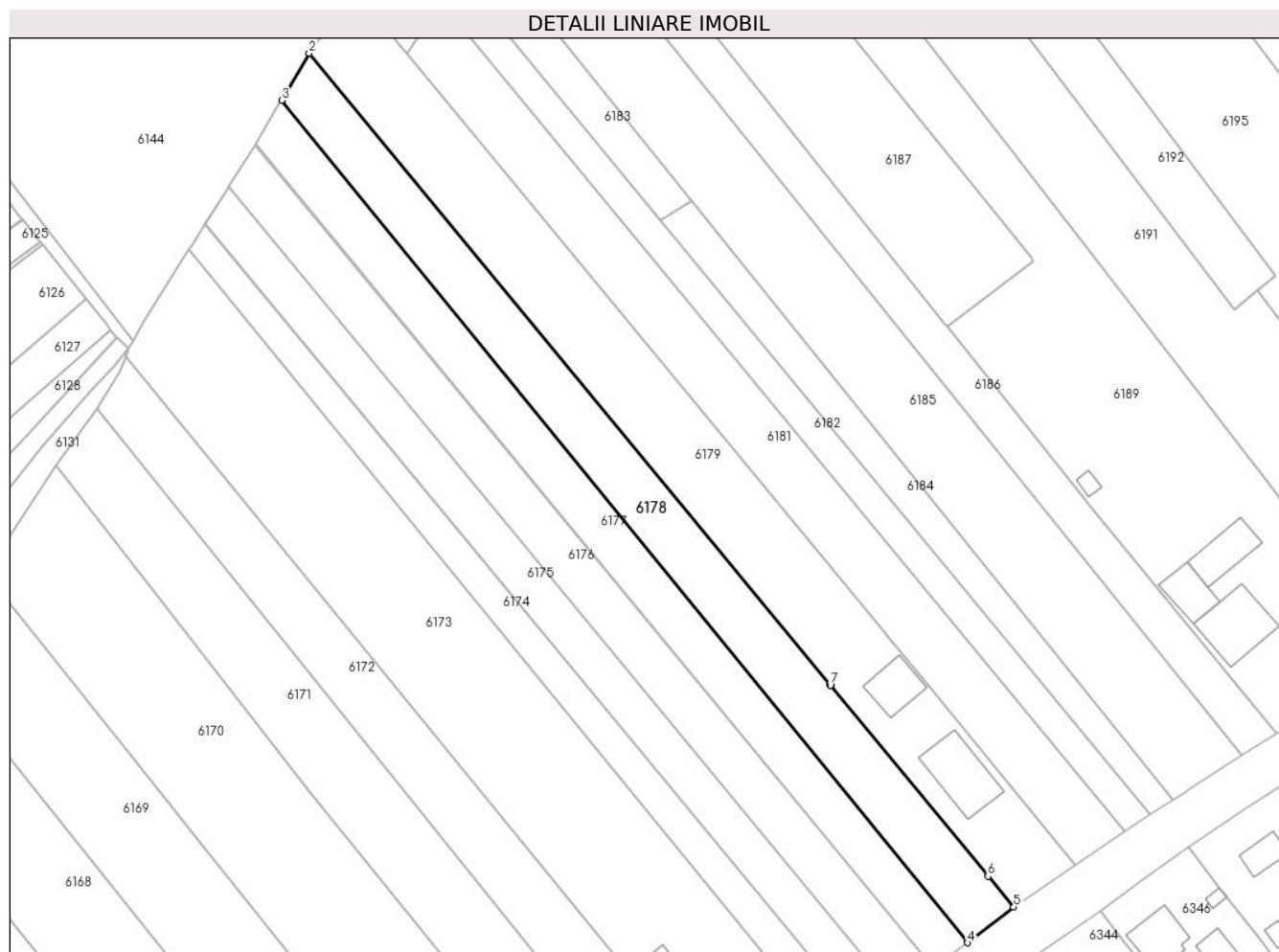
Inscrieri privind dezmembramintele dreptului de proprietate, drepturi reale de garanție și sarcini	Referințe
NU SUNT	

Anexa Nr. 1 La Partea I

Teren

Nr cadastral	Suprafața (mp)*	Observații / Referințe
	2.200	

* Suprafața este determinată în planul de proiecție Stereo 70.



Date referitoare la teren

Crt	Categorie folosință	Intravilan	Suprafața (mp)	Tarla	Parcelă	Nr. topo	Observații / Referințe
1	arabil	NU	1.625	39	386	-	
2	arabil	DA	575	39	386	-	

Lungime Segmente

1) Valorile lungimilor segmentelor sunt obținute din proiecție în plan.

Punct început	X / Y	Punct sfârșit	X / Y	Lungime segment (** (m))
1	585.601,725 713.475,909	2	585.501,975 713.596,713	156.664
2	585.501,975 713.596,713	3	585.496,721 713.587,707	10.427
3	585.496,721 713.587,707	4	585.628,094 713.426,414	208.025
4	585.628,094 713.426,414	5	585.636,983 713.433,268	11.225

Punct început	X / Y	Punct sfârșit	X / Y	Lungime segment (** (m)
5	585.636,983 713.433,268	6	585.632,063 713.439,137	7.658
6	585.632,063 713.439,137	7	585.601,875 713.475,727	47.436
7	585.601,875 713.475,727	1	585.601,725 713.475,909	0.236

** Lungimile segmentelor sunt determinate în planul de proiecție Stereo 70 și sunt rotunjite la 1 milimetru.

*** Distanța dintre puncte este formată din segmente cumulate ce sunt mai mici decât valoarea 1 milimetru.

**DATE DESPRE IMOBILUL NR. 6179**

Oficiul de Cadastru și Publicitate Imobiliară SUCEAVA
Biroul de Cadastru și Publicitate Imobiliară Radauti

A. Partea I. Descrierea imobilului

TEREN Necunoscut

Adresa: Loc. Gramesti, Str Eternității, Nr. 16, Jud. Suceava

Nr. Crt	Nr cadastral Nr. topografic	Suprafața* (mp)	Observații / Referințe
A1	30258	3.100	Sector cadastral:15 Teren neimprejmuit;

B. Partea II. Proprietari și acte

Inscrieri privitoare la dreptul de proprietate și alte drepturi reale		Referințe
24082 / 21/12/2011		
Act Notarial nr. 2887, din 19/12/2011 emis de BNP SEHLANEC MANDICI SIRET;		
B3	Intabulare, drept de PROPRIETATE bun comun in dev. cu titlu de cumparare, dobandit prin Conventie, cota actuala 1/1	A1
	1) BOROVINA VICTOR GEORGE 2) BOROVINA MARIANA	

C. Partea III. SARCINI .

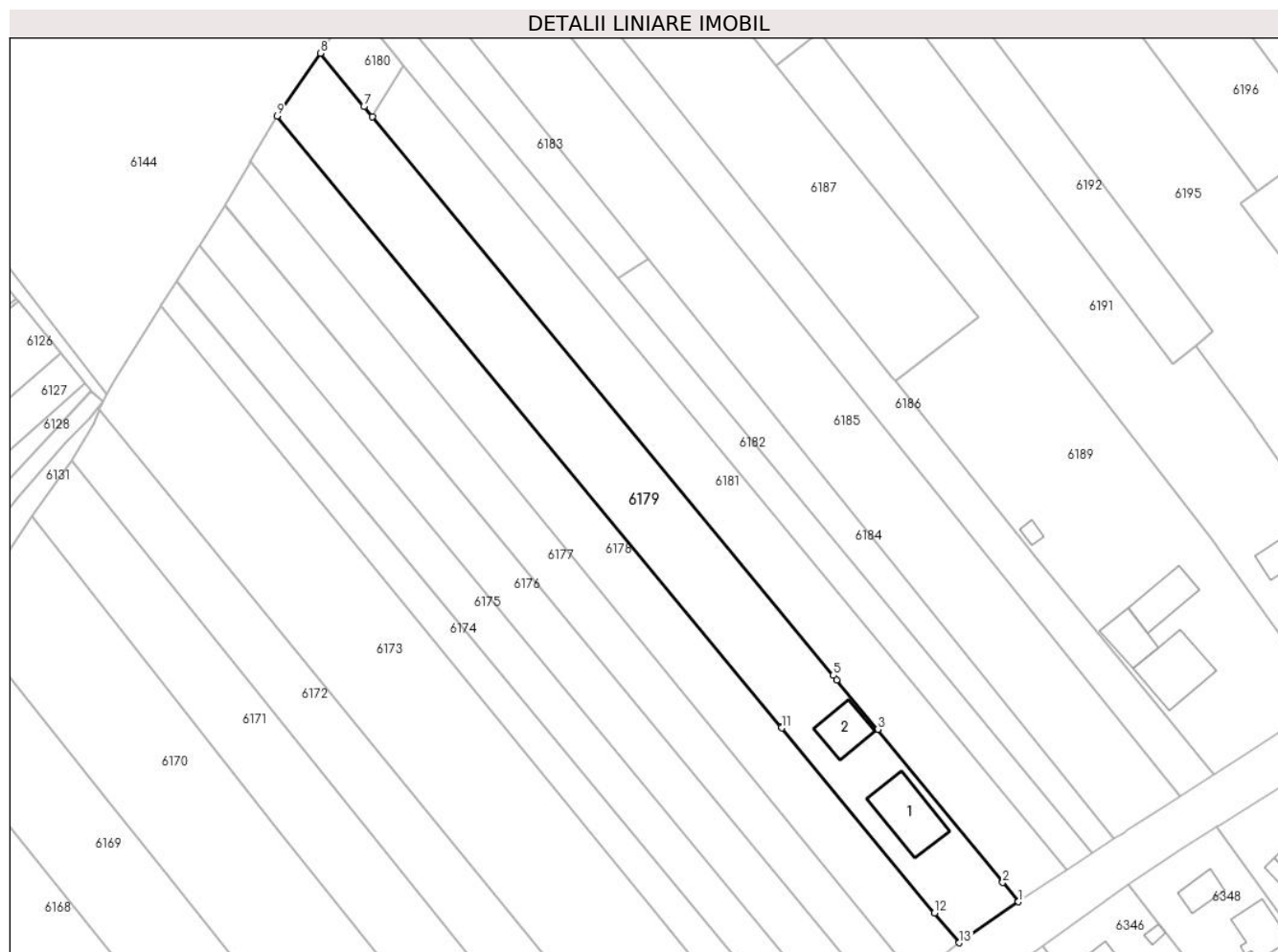
Inscrieri privind dezmembramintele dreptului de proprietate, drepturi reale de garanție și sarcini	Referințe
NU SUNT	

Anexa Nr. 1 La Partea I

Teren

Nr cadastral	Suprafața (mp)*	Observații / Referințe
30258	3.100	

* Suprafața este determinată în planul de proiecție Stereo 70.



Date referitoare la teren

Crt	Categorie folosință	Intravilan	Suprafața (mp)	Tarla	Parcelă	Nr. topo	Observații / Referințe
1	arabil	NU	2.349	39	386	-	
2	curți construcții	DA	751	-	-	-	

Date referitoare la construcții

Crt	Număr	Destinație construcție	Supraf. (mp)	Situație juridică	Observații / Referințe
A1.1		construcții de locuințe	134	Fara acte	Nr. niveluri:1; S. construita la sol:134 mp; Locuință.
A1.2		construcții anexa	74	Fara acte	Nr. niveluri:1; S. construita la sol:74 mp; Anexă.

Lungime Segmente

1) Valorile lungimilor segmentelor sunt obținute din proiecție în plan.

Punct început	X / Y	Punct sfârșit	X / Y	Lungime segment (** (m)
1	585.648,664 713.441,365	2	585.645,561 713.445,196	4.93
2	585.645,561 713.445,196	3	585.620,835 713.475,45	39.073

Punct început	X / Y	Punct sfârșit	X / Y	Lungime segment (** (m)
3	585.620,835 713.475,45	4	585.612,774 713.485,266	12.702
4	585.612,774 713.485,266	5	585.612,068 713.486,121	1.109
5	585.612,068 713.486,121	6	585.520,857 713.596,555	143.231
6	585.520,857 713.596,555	7	585.519,175 713.598,591	2.641
7	585.519,175 713.598,591	8	585.510,609 713.609,14	13.589
8	585.510,609 713.609,14	9	585.501,975 713.596,713	15.132
9	585.501,975 713.596,713	10	585.601,725 713.475,909	156.664
10	585.601,725 713.475,909	11	585.601,875 713.475,727	0.236
11	585.601,875 713.475,727	12	585.632,063 713.439,137	47.436
12	585.632,063 713.439,137	13	585.636,983 713.433,268	7.658
13	585.636,983 713.433,268	1	585.648,664 713.441,365	14.213

** Lungimile segmentelor sunt determinate în planul de proiecție Stereo 70 și sunt rotunjite la 1 milimetru.

*** Distanța dintre puncte este formată din segmente cumulate ce sunt mai mici decât valoarea 1 milimetru.

**DATE DESPRE IMOBILUL NR. 6180**

Oficiul de Cadastru și Publicitate Imobiliară SUCEAVA
Biroul de Cadastru și Publicitate Imobiliară Radauti

A. Partea I. Descrierea imobilului

TEREN Extravilan

Adresa: Jud. Suceava

Nr. Crt	Nr cadastral Nr. topografic	Suprafața* (mp)	Observații / Referințe
A1		183	Sector cadastral:15 Teren neimprejmuit;

B. Partea II. Proprietari și acte

Inscrieri privitoare la dreptul de proprietate și alte drepturi reale		Referințe
/		
Act Normativ nr. 7, din 13/03/1996 emis de PARLAMENTUL ROMANIEI (art. 13);		
B1	Inscrierea posesiei, drept de PROPRIETATE, dobândit prin Lege, cota actuala 1/1 1) NEIDENTIFICAT NEIDENTIFICAT	A1
B2	Se notează mențiunea de proprietar neidentificat.	A1

C. Partea III. SARCINI .

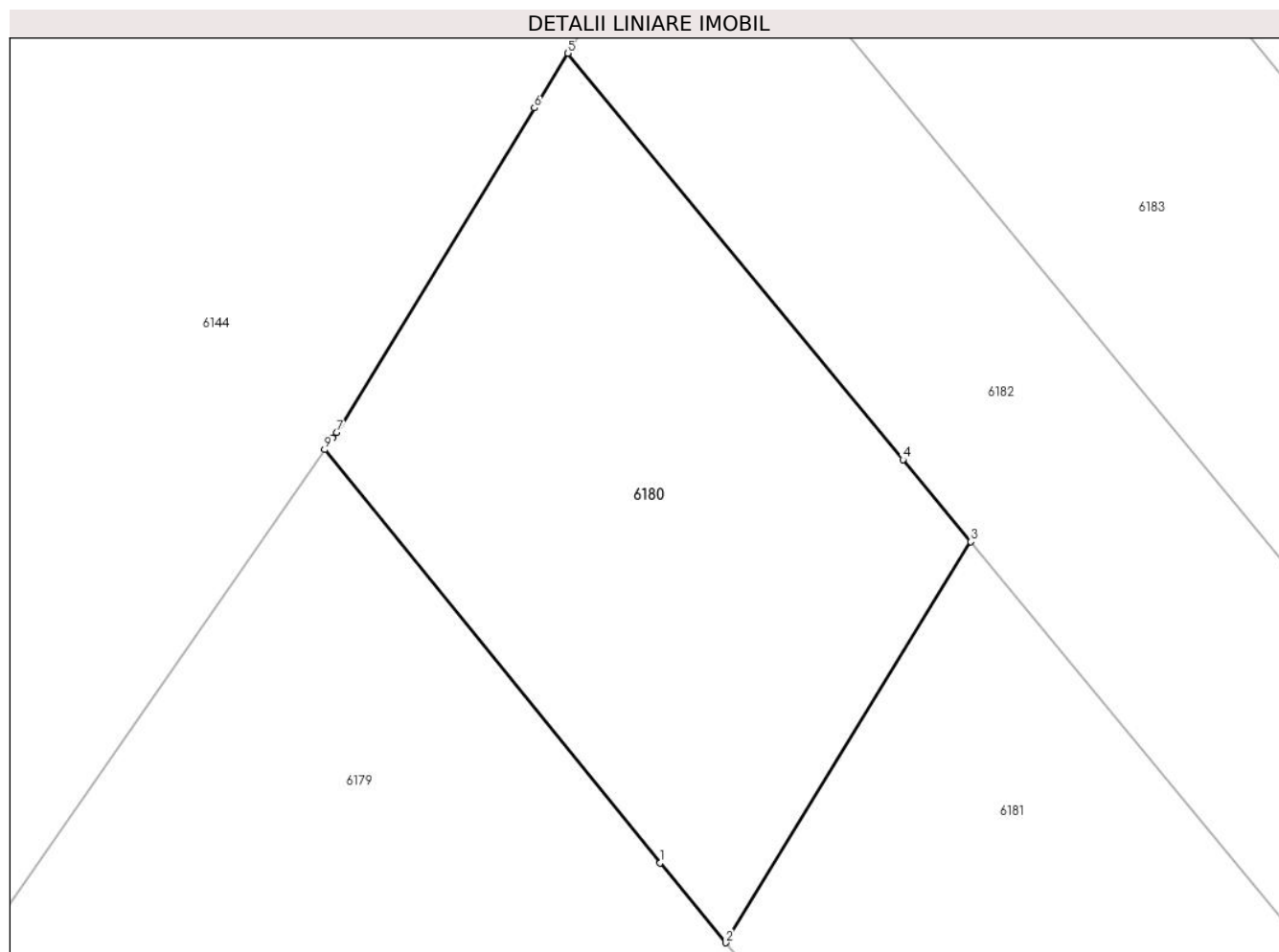
Inscrieri privind dezmembramintele dreptului de proprietate, drepturi reale de garanție și sarcini	Referințe
NU SUNT	

Anexa Nr. 1 La Partea I

Teren

Nr cadastral	Suprafața (mp)*	Observații / Referințe
	183	

* Suprafața este determinată în planul de proiecție Stereo 70.



Date referitoare la teren

Crt	Categorie folosință	Intra vilan	Suprafața (mp)	Tarla	Parcelă	Nr. topo	Observații / Referințe
1	arabil	NU	183	39	386	-	

Lungime Segmente

1) Valorile lungimilor segmentelor sunt obținute din proiecție în plan.

Punct început	X / Y	Punct sfârșit	X / Y	Lungime segment (** (m)
1	585.519,175 713.598,591	2	585.520,857 713.596,555	2.641
2	585.520,857 713.596,555	3	585.527,11 713.606,788	11.992
3	585.527,11 713.606,788	4	585.525,382 713.608,883	2.716
4	585.525,382 713.608,883	5	585.516,826 713.619,257	13.447
5	585.516,826 713.619,257	6	585.515,973 713.617,86	1.637

Punct început	X / Y	Punct sfârșit	X / Y	Lungime segment (** (m)
6	585.515,973 713.617,86	7	585.510,912 713.609,578	9.706
7	585.510,912 713.609,578	8	585.510,812 713.609,434	0.175
8	585.510,812 713.609,434	9	585.510,609 713.609,14	0.357
9	585.510,609 713.609,14	1	585.519,175 713.598,591	13.589

** Lungimile segmentelor sunt determinate în planul de proiecție Stereo 70 și sunt rotunjite la 1 milimetru.

*** Distanța dintre puncte este formată din segmente cumulate ce sunt mai mici decât valoarea 1 milimetru.

**DATE DESPRE IMOBILUL NR. 6181**

Oficiul de Cadastru și Publicitate Imobiliară SUCEAVA
Biroul de Cadastru și Publicitate Imobiliară Radauti

A. Partea I. Descrierea imobilului

TEREN Necunoscut

Adresa: Loc. Gramesti, Jud. Suceava

Nr. Crt	Nr cadastral Nr. topografic	Suprafața* (mp)	Observații / Referințe
A1	34048	2.300	Sector cadastral:15 Teren neimprejmit;

B. Partea II. Proprietari și acte

Inscrieri privitoare la dreptul de proprietate și alte drepturi reale		Referințe
46763 / 23/11/2020		
Act Notarial nr. 76, din 31/05/2001 emis de ZAMFIR V IOAN (act notarial nr 18539 din 22.10.2010, emis de George Cristian Schin);		
B2	Intabulare, drept de PROPRIETATE bun propriu, dobandit prin Succesiune, cota actuala 1/4 1) UNGURIANU CORNELIA	A1
B3	Intabulare, drept de PROPRIETATE bun propriu, dobandit prin Succesiune, cota actuala 3/4 1) UNGURIANU SORIN	A1

C. Partea III. SARCINI .

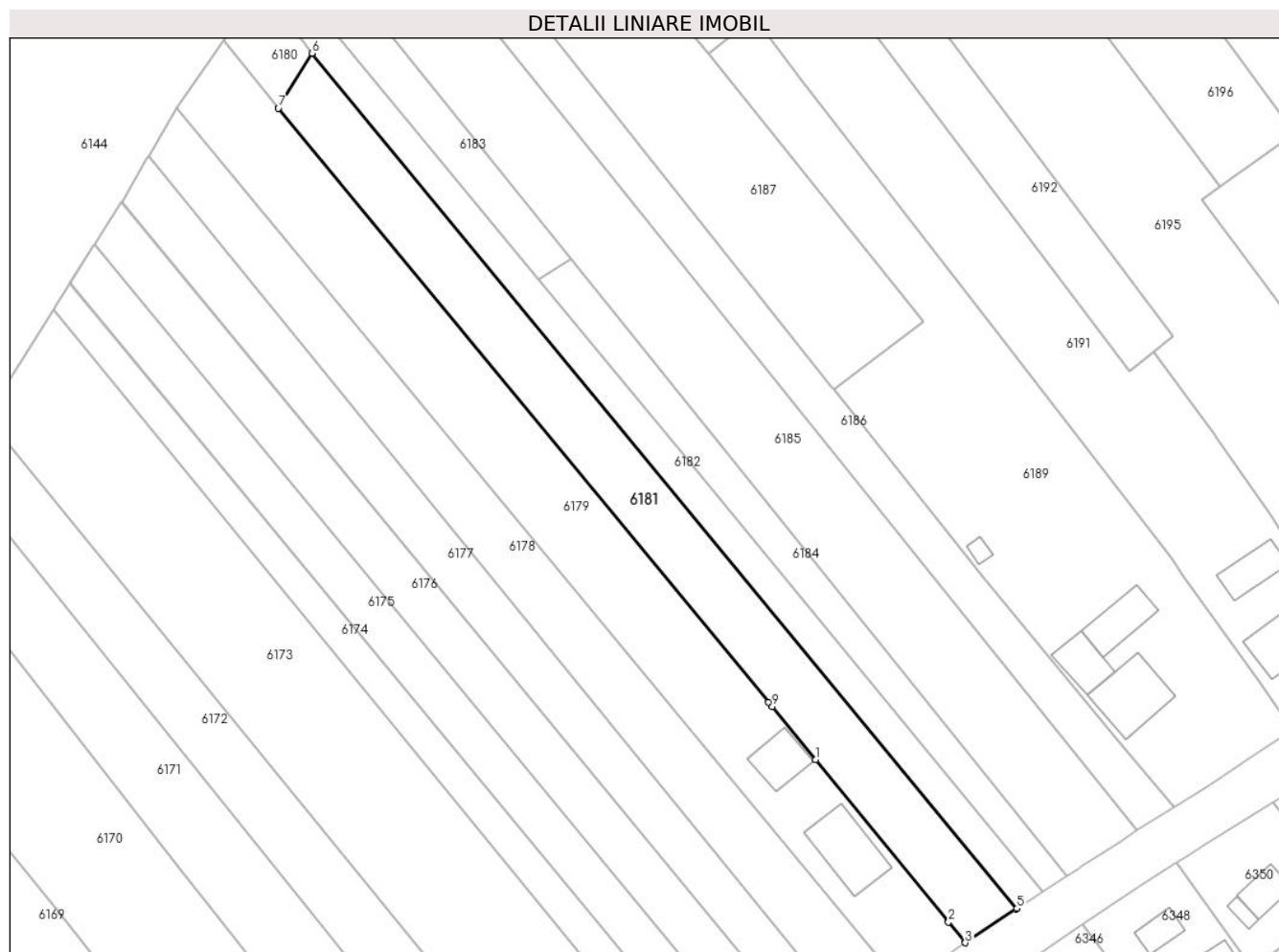
Inscrieri privind dezmembramintele dreptului de proprietate, drepturi reale de garanție și sarcini	Referințe
NU SUNT	

Anexa Nr. 1 La Partea I

Teren

Nr cadastral	Suprafața (mp)*	Observații / Referințe
34048	2.300	

* Suprafața este determinată în planul de proiecție Stereo 70.



Date referitoare la teren

Crt	Categorie folosință	Intravilan	Suprafața (mp)	Tarla	Parcelă	Nr. topo	Observații / Referințe
1	arabil	NU	1.702	39	386	-	
2	arabil	DA	598	39	386	-	

Lungime Segmente

1) Valorile lungimilor segmentelor sunt obținute din proiecție în plan.

Punct început	X / Y	Punct sfârșit	X / Y	Lungime segment (** (m)
1	585.620,835 713.475,45	2	585.645,561 713.445,196	39.073
2	585.645,561 713.445,196	3	585.648,664 713.441,365	4.93
3	585.648,664 713.441,365	4	585.658,193 713.447,676	11.429
4	585.658,193 713.447,676	5	585.658,282 713.447,735	0.107

Punct început	X / Y	Punct sfârșit	X / Y	Lungime segment (** (m)
5	585.658,282 713.447,735	6	585.527,11 713.606,788	206.165
6	585.527,11 713.606,788	7	585.520,857 713.596,555	11.992
7	585.520,857 713.596,555	8	585.612,068 713.486,121	143.231
8	585.612,068 713.486,121	9	585.612,774 713.485,266	1.109
9	585.612,774 713.485,266	1	585.620,835 713.475,45	12.702

** Lungimile segmentelor sunt determinate în planul de proiecție Stereo 70 și sunt rotunjite la 1 milimetru.

*** Distanța dintre puncte este formată din segmente cumulate ce sunt mai mici decât valoarea 1 milimetru.

**DATE DESPRE IMOBILUL NR. 6182**

Oficiul de Cadastru și Publicitate Imobiliară SUCEAVA
Biroul de Cadastru și Publicitate Imobiliară Radauti

A. Partea I. Descrierea imobilului

TEREN Necunoscut

Adresa: Loc. Gramești, Jud. Suceava

Nr. Crt	Nr cadastral Nr. topografic	Suprafața* (mp)	Observații / Referințe
A1	30624	1.300	Sector cadastral:15 Teren neimprejmuit;

B. Partea II. Proprietari și acte

Inscrieri privitoare la dreptul de proprietate și alte drepturi reale		Referințe
/		
Act Normativ nr. 7, din 13/03/1996 emis de PARLAMENTUL ROMANIEI (art. 13);		
B1	Inscrierea posesiei, drept de PROPRIETATE, dobândit prin Lege, cota actuala 1/1 1) NEIDENTIFICAT NEIDENTIFICAT	A1
B2	Se notează mențiunea de proprietar neidentificat.	A1

C. Partea III. SARCINI .

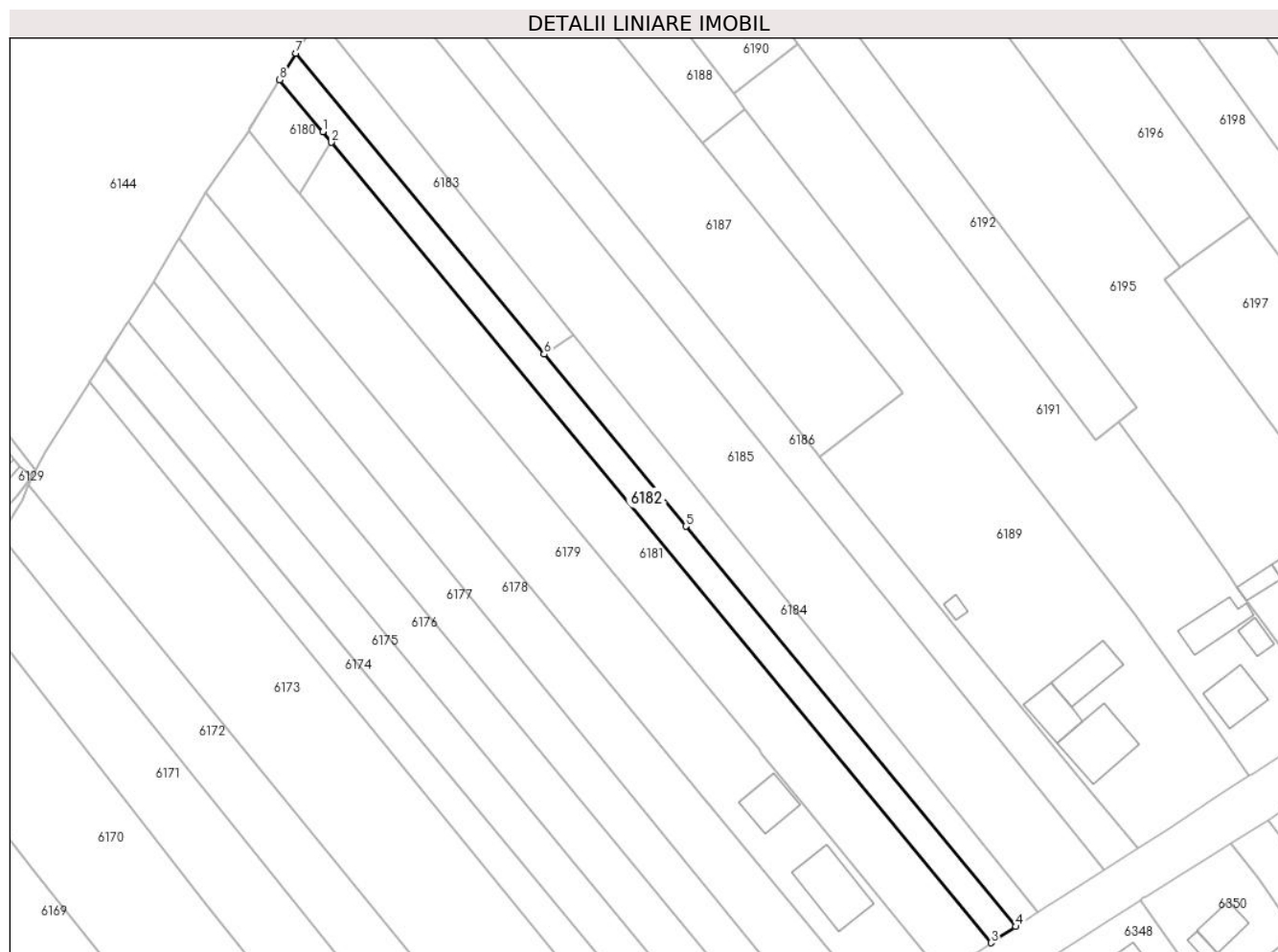
Inscrieri privind dezmembramintele dreptului de proprietate, drepturi reale de garanție și sarcini	Referințe
NU SUNT	

Anexa Nr. 1 La Partea I

Teren

Nr cadastral	Suprafața (mp)*	Observații / Referințe
30624	1.300	

* Suprafața este determinată în planul de proiecție Stereo 70.



Date referitoare la teren

Crt	Categorie folosință	Intravilan	Suprafața (mp)	Tarla	Parcelă	Nr. topo	Observații / Referințe
1	arabil	NU	991	39	386	-	
2	arabil	DA	309	39	386	-	

Lungime Segmente

1) Valorile lungimilor segmentelor sunt obținute din proiecție în plan.

Punct început	X / Y	Punct sfârșit	X / Y	Lungime segment (** (m)
1	585.525,382 713.608,883	2	585.527,11 713.606,788	2.716
2	585.527,11 713.606,788	3	585.658,282 713.447,735	206.165
3	585.658,282 713.447,735	4	585.663,155 713.450,963	5.845
4	585.663,155 713.450,963	5	585.597,557 713.530,503	103.1

Punct început	X / Y	Punct sfârșit	X / Y	Lungime segment (** (m)
5	585.597,557 713.530,503	6	585.569,363 713.564,689	44.312
6	585.569,363 713.564,689	7	585.520,033 713.624,505	77.533
7	585.520,033 713.624,505	8	585.516,826 713.619,257	6.15
8	585.516,826 713.619,257	1	585.525,382 713.608,883	13.447

** Lungimile segmentelor sunt determinate în planul de proiecție Stereo 70 și sunt rotunjite la 1 milimetru.

*** Distanța dintre puncte este formată din segmente cumulate ce sunt mai mici decât valoarea 1 milimetru.

**DATE DESPRE IMOBILUL NR. 6183**

Oficiul de Cadastru și Publicitate Imobiliară SUCEAVA
Biroul de Cadastru și Publicitate Imobiliară Radauti

A. Partea I. Descrierea imobilului

TEREN Extravilan

Adresa: Jud. Suceava

Nr. Crt	Nr cadastral Nr. topografic	Suprafața* (mp)	Observații / Referințe
A1		600	Sector cadastral:15 Teren neimprejmuit;

B. Partea II. Proprietari și acte

Inscrieri privitoare la dreptul de proprietate și alte drepturi reale		Referințe
/		
Act Normativ nr. 7, din 13/03/1996 emis de PARLAMENTUL ROMANIEI (art. 13);		
B1	Inscrierea posesiei, drept de PROPRIETATE, dobândit prin Lege, cota actuala 1/1 1) NEIDENTIFICAT NEIDENTIFICAT	A1
B2	Se notează mențiunea de proprietar neidentificat.	A1

C. Partea III. SARCINI .

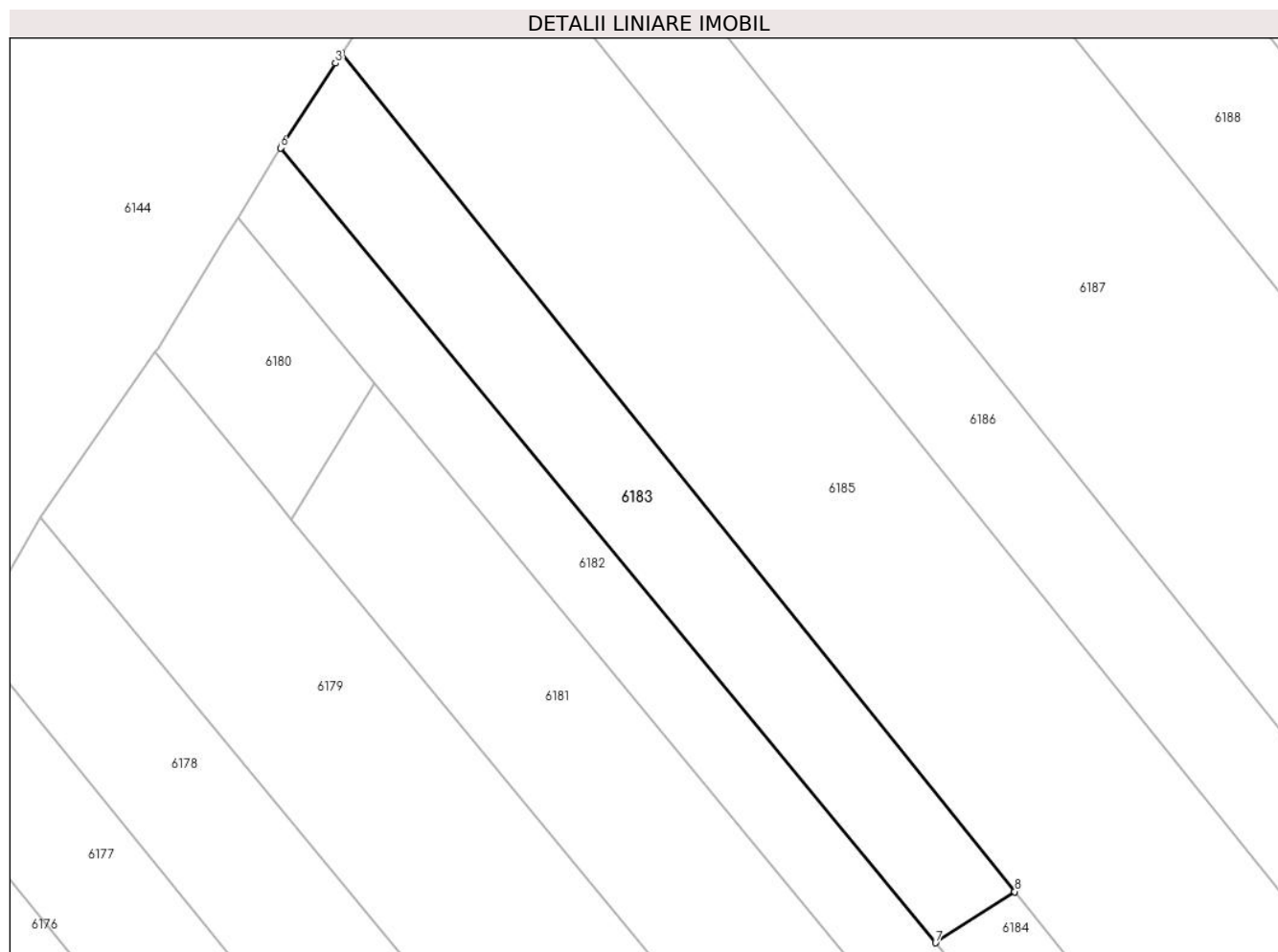
Inscrieri privind dezmembramintele dreptului de proprietate, drepturi reale de garanție și sarcini	Referințe
NU SUNT	

Anexa Nr. 1 La Partea I

Teren

Nr cadastral	Suprafața (mp)*	Observații / Referințe
	600	

* Suprafața este determinată în planul de proiecție Stereo 70.



Date referitoare la teren

Crt	Categorie folosință	Intravilan	Suprafața (mp)	Tarla	Parcelă	Nr. topo	Observații / Referințe
1	arabil	NU	600	39	386	-	

Lungime Segmente

1) Valorile lungimilor segmentelor sunt obținute din proiecție în plan.

Punct început	X / Y	Punct sfârșit	X / Y	Lungime segment (** (m)
1	585.524,659 713.631,628	2	585.524,586 713.631,517	0.133
2	585.524,586 713.631,517	3	585.524,176 713.630,886	0.753
3	585.524,176 713.630,886	4	585.520,208 713.624,791	7.273
4	585.520,208 713.624,791	5	585.520,12 713.624,647	0.169
5	585.520,12 713.624,647	6	585.520,033 713.624,505	0.167

Punct început	X / Y	Punct sfârșit	X / Y	Lungime segment (** (m)
6	585.520,033 713.624,505	7	585.569,363 713.564,689	77.533
7	585.569,363 713.564,689	8	585.575,339 713.568,534	7.106
8	585.575,339 713.568,534	1	585.524,659 713.631,628	80.928

** Lungimile segmentelor sunt determinate în planul de proiecție Stereo 70 și sunt rotunjite la 1 milimetru.

*** Distanța dintre puncte este formată din segmente cumulate ce sunt mai mici decât valoarea 1 milimetru.

**DATE DESPRE IMOBILUL NR. 6184**

Oficiul de Cadastru și Publicitate Imobiliară SUCEAVA
Biroul de Cadastru și Publicitate Imobiliară Radauti

A. Partea I. Descrierea imobilului

TEREN Necunoscut

Adresa: Loc. Gramești, Jud. Suceava

Nr. Crt	Nr cadastral Nr. topografic	Suprafața* (mp)	Observații / Referințe
A1		900	Sector cadastral:15 Teren neimprejmuit;

B. Partea II. Proprietari și acte

Inscrieri privitoare la dreptul de proprietate și alte drepturi reale	Referințe
/	
Act Notarial nr. 567, din 30/10/2017 emis de BIN HUMENIUC ANCA;	
B1	A1
Intabulare, drept de PROPRIETATE, dobandit prin PARTAJ, cota actuala 1/1 1) HORODINĂ LĂCRĂMIOARA,	

C. Partea III. SARCINI .

Inscrieri privind dezmembramintele dreptului de proprietate, drepturi reale de garanție și sarcini	Referințe
NU SUNT	

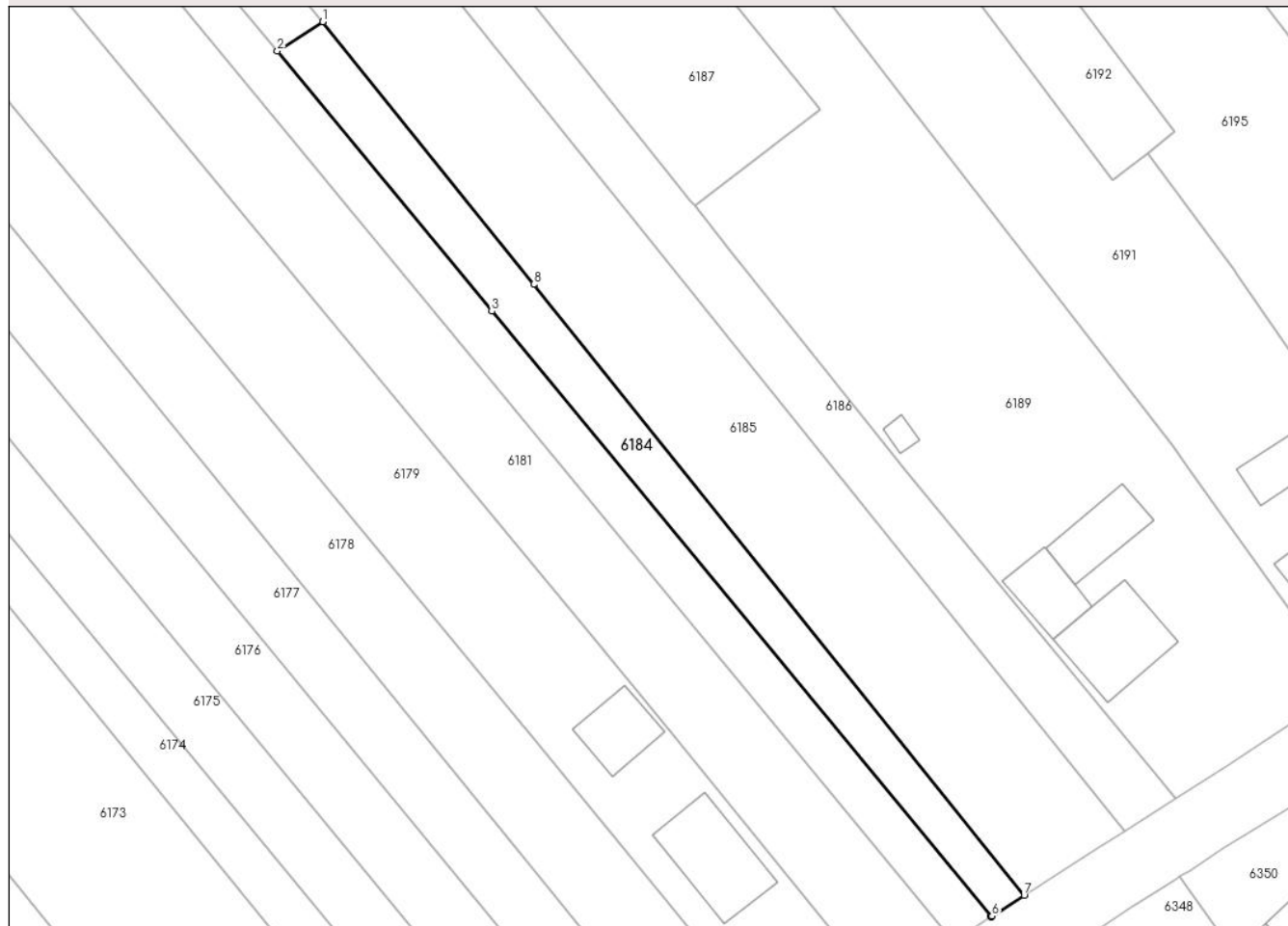
Anexa Nr. 1 La Partea I

Teren

Nr cadastral	Suprafața (mp)*	Observații / Referințe
	900	

* Suprafața este determinată în planul de proiecție Stereo 70.

DETALII LINIARE IMOBIL



Date referitoare la teren

Crt	Categorie folosință	Intravilan	Suprafața (mp)	Tarla	Parcelă	Nr. topo	Observații / Referințe
1	arabil	NU	606	39	386	-	
2	arabil	DA	294	39	386	-	

Lungime Segmente

1) Valorile lungimilor segmentelor sunt obținute din proiecție în plan.

Punct început	X / Y	Punct sfârșit	X / Y	Lungime segment (** (m)
1	585.575,339 713.568,534	2	585.569,363 713.564,689	7.106
2	585.569,363 713.564,689	3	585.597,557 713.530,503	44.312
3	585.597,557 713.530,503	4	585.663,155 713.450,963	103.1
4	585.663,155 713.450,963	5	585.663,222 713.451,007	0.08

Punct început	X / Y	Punct sfârșit	X / Y	Lungime segment (** (m)
5	585.663,222 713.451,007	6	585.663,287 713.451,049	0.077
6	585.663,287 713.451,049	7	585.667,52 713.453,772	5.033
7	585.667,52 713.453,772	8	585.603,048 713.534,036	102.951
8	585.603,048 713.534,036	1	585.575,339 713.568,534	44.248

** Lungimile segmentelor sunt determinate în planul de proiecție Stereo 70 și sunt rotunjite la 1 milimetru.

*** Distanța dintre puncte este formată din segmente cumulate ce sunt mai mici decât valoarea 1 milimetru.

**DATE DESPRE IMOBILUL NR. 6185**

Oficiul de Cadastru și Publicitate Imobiliară SUCEAVA
Biroul de Cadastru și Publicitate Imobiliară Radauti

A. Partea I. Descrierea imobilului

TEREN Necunoscut

Adresa: Loc. Gramești, Jud. Suceava

Nr. Crt	Nr cadastral Nr. topografic	Suprafața* (mp)	Observații / Referințe
A1		3.600	Sector cadastral:15 Teren neimprejmuit;

B. Partea II. Proprietari și acte

Inscrieri privitoare la dreptul de proprietate și alte drepturi reale		Referințe
/		
Act Administrativ nr. 1112, din 18/12/1995 emis de CJSDPAT SUCEAVA;		
B1	Intabulare, drept de PROPRIETATE, dobandit prin Reconstituire, cota actuala 1/1	A1
	1) MUSTEAȚĂ ILIE, Lipsă CNP proprietar. 2) MUSTEAȚĂ MARIA DEFUNCT:Da	

C. Partea III. SARCINI .

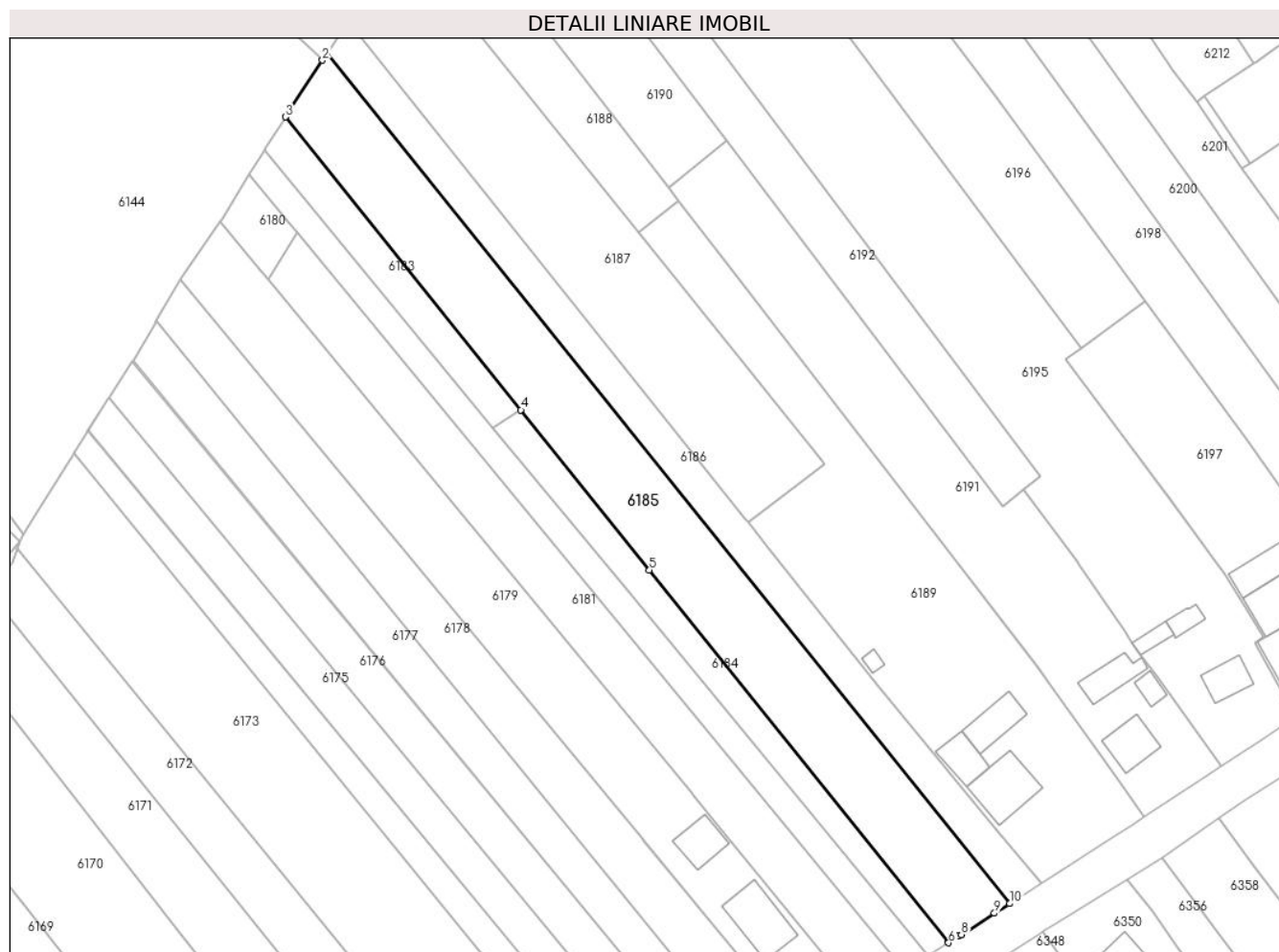
Inscrieri privind dezmembramintele dreptului de proprietate, drepturi reale de garanție și sarcini	Referințe
NU SUNT	

Anexa Nr. 1 La Partea I

Teren

Nr cadastral	Suprafața (mp)*	Observații / Referințe
	3.600	

* Suprafața este determinată în planul de proiecție Stereo 70.



Date referitoare la teren

Crt	Categorie folosință	Intra vilan	Suprafața (mp)	Tarla	Parcelă	Nr. topo	Observații / Referințe
1	arabil	NU	2.761	39	386	-	
2	arabil	DA	839	39	386	-	

Lungime Segmente

1) Valorile lungimilor segmentelor sunt obținute din proiecție în plan.

Punct început	X / Y	Punct sfârșit	X / Y	Lungime segment (** (m))
1	585.533,587 713.645,345	2	585.532,599 713.643,827	1.811
2	585.532,599 713.643,827	3	585.524,659 713.631,628	14.555
3	585.524,659 713.631,628	4	585.575,339 713.568,534	80.928
4	585.575,339 713.568,534	5	585.603,048 713.534,036	44.248

Punct început	X / Y	Punct sfârșit	X / Y	Lungime segment (** (m)
5	585.603,048 713.534,036	6	585.667,52 713.453,772	102.951
6	585.667,52 713.453,772	7	585.669,717 713.455,186	2.613
7	585.669,717 713.455,186	8	585.670,268 713.455,541	0.655
8	585.670,268 713.455,541	9	585.677,4 713.460,129	8.48
9	585.677,4 713.460,129	10	585.680,679 713.462,222	3.89
10	585.680,679 713.462,222	1	585.533,587 713.645,345	234.883

** Lungimile segmentelor sunt determinate în planul de proiecție Stereo 70 și sunt rotunjite la 1 milimetru.

*** Distanța dintre puncte este formată din segmente cumulate ce sunt mai mici decât valoarea 1 milimetru.

**DATE DESPRE IMOBILUL NR. 6186**

Oficiul de Cadastru și Publicitate Imobiliară SUCEAVA
Biroul de Cadastru și Publicitate Imobiliară Radauti

A. Partea I. Descrierea imobilului

TEREN Necunoscut

Adresa: Loc. Gramești, Jud. Suceava

Nr. Crt	Nr cadastral Nr. topografic	Suprafața* (mp)	Observații / Referințe
A1		1.800	Sector cadastral:15 Teren neimprejmuit;

B. Partea II. Proprietari și acte

Inscrieri privitoare la dreptul de proprietate și alte drepturi reale		Referințe
/		
Act Normativ nr. 7, din 13/03/1996 emis de PARLAMENTUL ROMANIEI (art. 13);		
B1	Inscrierea posesiei, drept de PROPRIETATE, dobândit prin Lege, cota actuala 1/1 1) NEIDENTIFICAT NEIDENTIFICAT	A1
B2	Se notează mențiunea de proprietar neidentificat.	A1

C. Partea III. SARCINI .

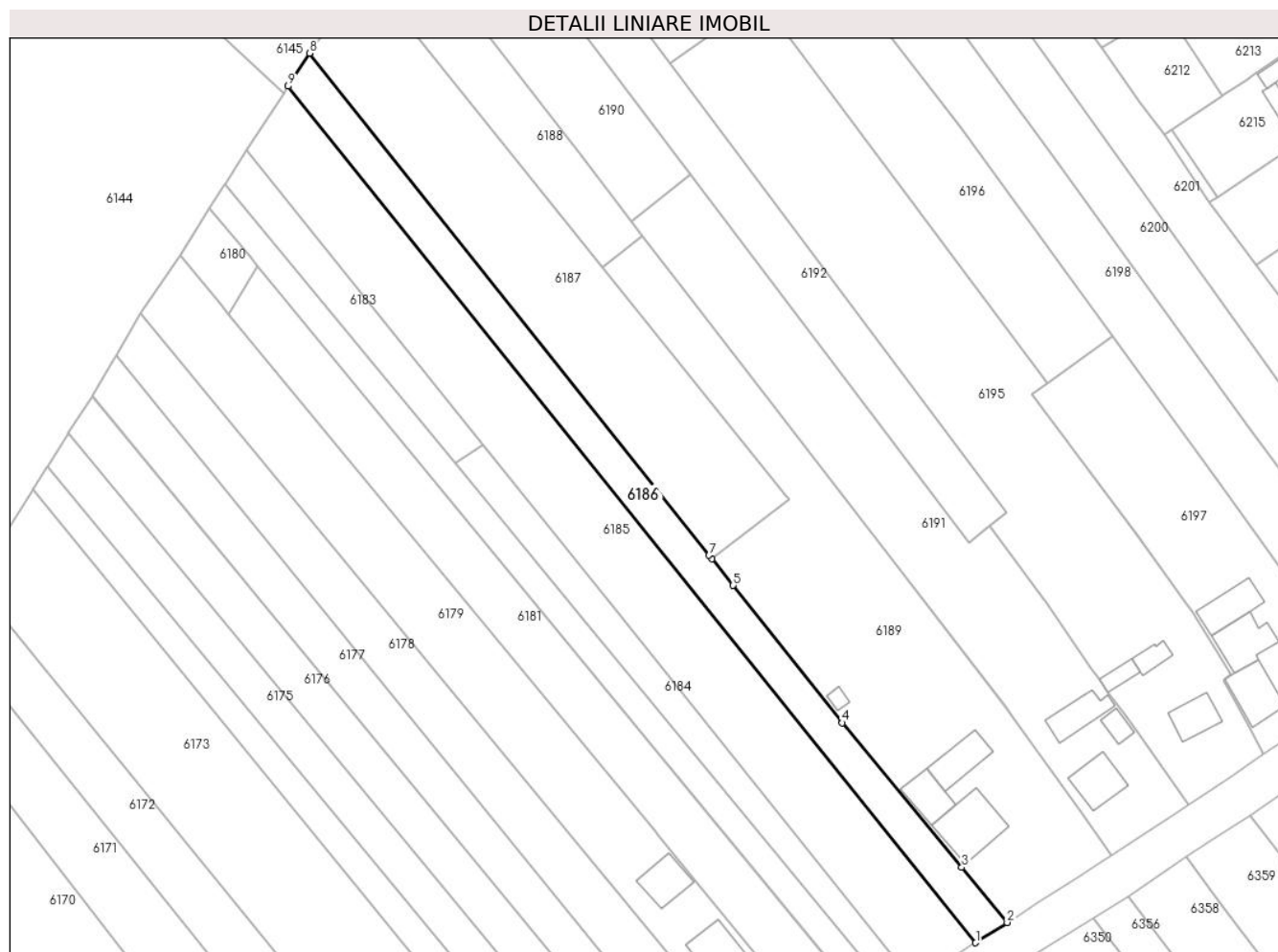
Inscrieri privind dezmembramintele dreptului de proprietate, drepturi reale de garanție și sarcini	Referințe
NU SUNT	

Anexa Nr. 1 La Partea I

Teren

Nr cadastral	Suprafața (mp)*	Observații / Referințe
	1.800	

* Suprafața este determinată în planul de proiecție Stereo 70.



Date referitoare la teren

Crt	Categorie folosință	Intra vilan	Suprafața (mp)	Tarla	Parcelă	Nr. topo	Observații / Referințe
1	arabil	NU	1.097	39	386	-	
2	arabil	DA	703	39	386	-	

Lungime Segmente

1) Valorile lungimilor segmentelor sunt obținute din proiecție în plan.

Punct început	X / Y	Punct sfârșit	X / Y	Lungime segment (** (m)
1	585.680,679 713.462,222	2	585.687,448 713.466,542	8.03
2	585.687,448 713.466,542	3	585.677,724 713.478,341	15.29
3	585.677,724 713.478,341	4	585.652,167 713.509,267	40.12
4	585.652,167 713.509,267	5	585.628,791 713.538,615	37.52

Punct început	X / Y	Punct sfârșit	X / Y	Lungime segment (** (m)
5	585.628,791 713.538,615	6	585.624,259 713.544,305	7.274
6	585.624,259 713.544,305	7	585.623,65 713.545,069	0.977
7	585.623,65 713.545,069	8	585.538,17 713.652,387	137.201
8	585.538,17 713.652,387	9	585.533,587 713.645,345	8.402
9	585.533,587 713.645,345	1	585.680,679 713.462,222	234.883

** Lungimile segmentelor sunt determinate în planul de proiecție Stereo 70 și sunt rotunjite la 1 milimetru.

*** Distanța dintre puncte este formată din segmente cumulate ce sunt mai mici decât valoarea 1 milimetru.

**DATE DESPRE IMOBILUL NR. 6187**

Oficiul de Cadastru și Publicitate Imobiliară SUCEAVA
Biroul de Cadastru și Publicitate Imobiliară Radauti

A. Partea I. Descrierea imobilului

TEREN Necunoscut

Adresa: Loc. Gramesti, Jud. Suceava

Nr. Crt	Nr cadastral Nr. topografic	Suprafața* (mp)	Observații / Referințe
A1	30979	2.900	Sector cadastral:15 Teren neimprejmuit;

B. Partea II. Proprietari și acte

Inscrieri privitoare la dreptul de proprietate și alte drepturi reale		Referințe
3308 / 03/02/2017		
Act Administrativ nr. 706, din 04/11/1994 emis de COMISIA JUDETEANA SUCEAVA (act administrativ nr 400 din 30.01.2017, emis de Primaria Gramesti);		
B1	Intabulare, drept de PROPRIETATEcu titlu de reconstituire drept de proprietate, dobandit prin Lege, cota actuala 1/1 1) PASCINSCHI AGLAIA	A1
B2	imobil aflat sub incidenta art.3 alin.(1) din Legea nr.17/2014	A1

C. Partea III. SARCINI .

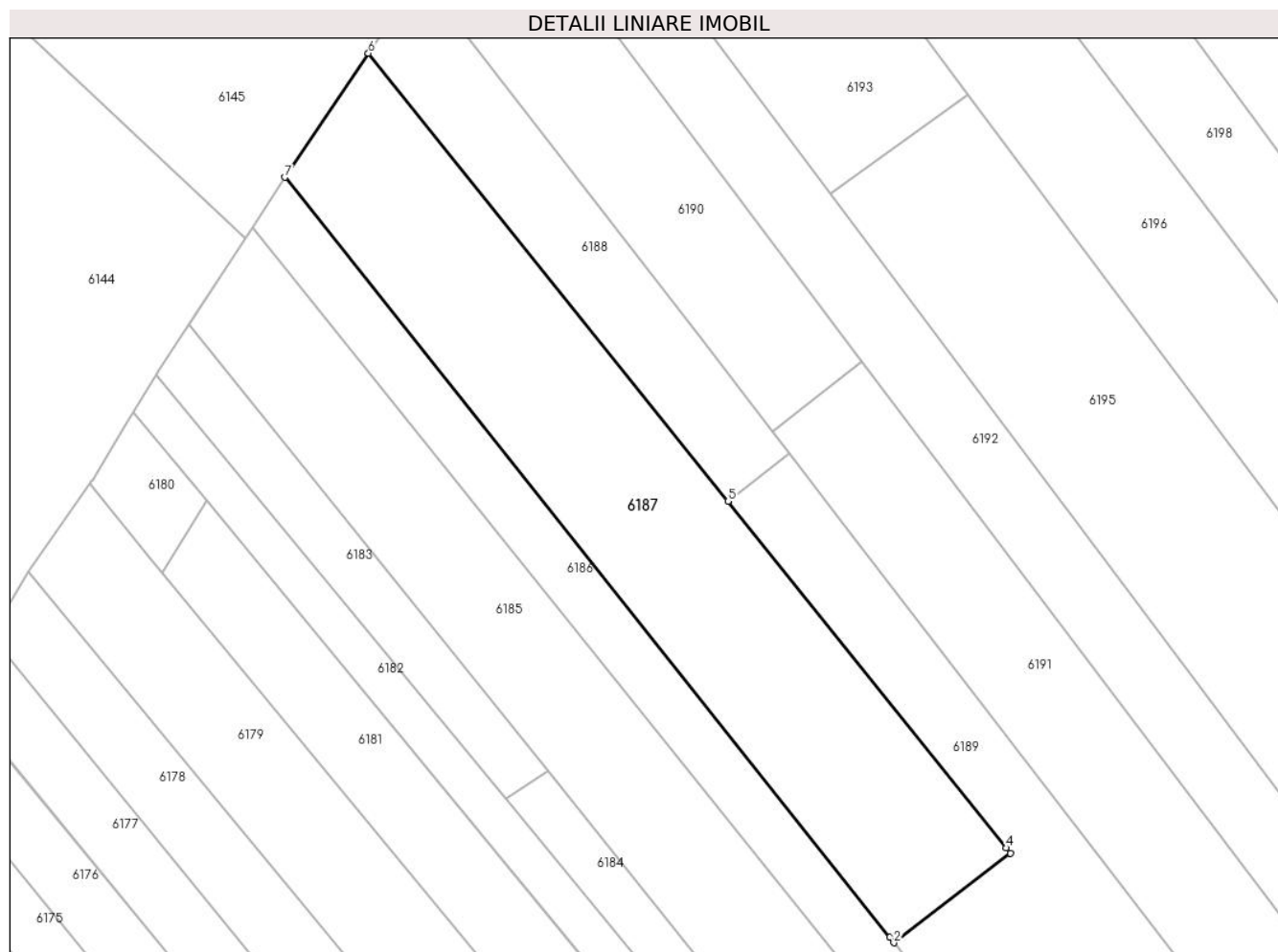
Inscrieri privind dezmembramintele dreptului de proprietate, drepturi reale de garanție și sarcini	Referințe
NU SUNT	

Anexa Nr. 1 La Partea I

Teren

Nr cadastral	Suprafața (mp)*	Observații / Referințe
30979	2.900	

* Suprafața este determinată în planul de proiecție Stereo 70.



Date referitoare la teren

Crt	Categorie folosință	Intra vilan	Suprafața (mp)	Tarla	Parcelă	Nr. topo	Observații / Referințe
1	arabil	NU	2.000	39	386	-	
2	arabil	DA	900	39	386	-	

Lungime Segmente

1) Valorile lungimilor segmentelor sunt obținute din proiecție în plan.

Punct început	X / Y	Punct sfârșit	X / Y	Lungime segment (** (m))
1	585.623,65 713.545,069	2	585.624,259 713.544,305	0.977
2	585.624,259 713.544,305	3	585.640,754 713.556,924	20.768
3	585.640,754 713.556,924	4	585.640,16 713.557,701	0.978
4	585.640,16 713.557,701	5	585.600,835 713.606,645	62.785

Punct început	X / Y	Punct sfârșit	X / Y	Lungime segment (** (m)
5	585.600,835 713.606,645	6	585.549,994 713.669,921	81.171
6	585.549,994 713.669,921	7	585.538,17 713.652,387	21.148
7	585.538,17 713.652,387	1	585.623,65 713.545,069	137.201

** Lungimile segmentelor sunt determinate în planul de proiecție Stereo 70 și sunt rotunjite la 1 milimetru.

*** Distanța dintre puncte este formată din segmente cumulate ce sunt mai mici decât valoarea 1 milimetru.

**DATE DESPRE IMOBILUL NR. 6188**

Oficiul de Cadastru și Publicitate Imobiliară SUCEAVA
Biroul de Cadastru și Publicitate Imobiliară Radauti

A. Partea I. Descrierea imobilului

TEREN Extravilan

Adresa: Jud. Suceava

Nr. Crt	Nr cadastral Nr. topografic	Suprafața* (mp)	Observații / Referințe
A1		980	Sector cadastral:15 Teren neimprejmuit;

B. Partea II. Proprietari și acte

Inscrieri privitoare la dreptul de proprietate și alte drepturi reale		Referințe
/		
Act Normativ nr. 7, din 13/03/1996 emis de PARLAMENTUL ROMANIEI (art. 13);		
B1	Inscrierea posesiei, drept de PROPRIETATE, dobandit prin Lege, cota actuala 1/1 1) NEIDENTIFICAT NEIDENTIFICAT	A1
B2	Se notează mențiunea de proprietar neidentificat.	A1

C. Partea III. SARCINI .

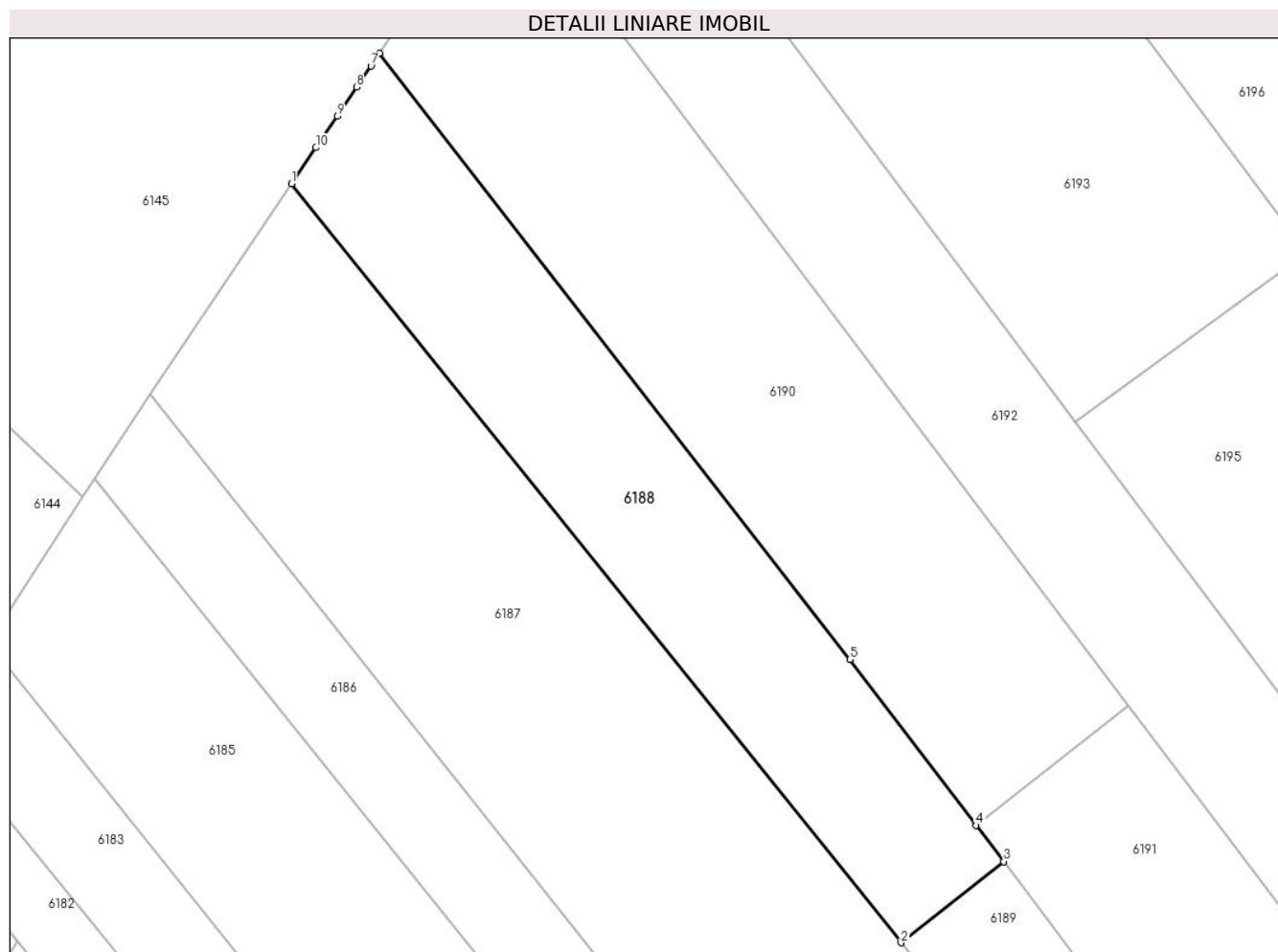
Inscrieri privind dezmembramintele dreptului de proprietate, drepturi reale de garanție și sarcini	Referințe
NU SUNT	

Anexa Nr. 1 La Partea I

Teren

Nr cadastral	Suprafața (mp)*	Observații / Referințe
	980	

* Suprafața este determinată în planul de proiecție Stereo 70.



Date referitoare la teren

Crt	Categorie folosință	Intravilan	Suprafața (mp)	Tarla	Parcelă	Nr. topo	Observații / Referințe
1	arabil	NU	980	39	386	-	

Lungime Segmente

1) Valorile lungimilor segmentelor sunt obținute din proiecție în plan.

Punct început	X / Y	Punct sfârșit	X / Y	Lungime segment (** (m)
1	585.549,994 713.669,921	2	585.600,835 713.606,645	81.171
2	585.600,835 713.606,645	3	585.609,406 713.613,416	10.923
3	585.609,406 713.613,416	4	585.607,104 713.616,435	3.797
4	585.607,104 713.616,435	5	585.596,568 713.630,257	17.38
5	585.596,568 713.630,257	6	585.557,327 713.680,808	63.994

Punct început	X / Y	Punct sfârșit	X / Y	Lungime segment (** (m)
6	585.557,327 713.680,808	7	585.556,616 713.679,742	1.281
7	585.556,616 713.679,742	8	585.555,426 713.677,977	2.129
8	585.555,426 713.677,977	9	585.553,789 713.675,549	2.928
9	585.553,789 713.675,549	10	585.552,023 713.672,93	3.159
10	585.552,023 713.672,93	1	585.549,994 713.669,921	3.629

** Lungimile segmentelor sunt determinate în planul de proiecție Stereo 70 și sunt rotunjite la 1 milimetru.

*** Distanța dintre puncte este formată din segmente cumulate ce sunt mai mici decât valoarea 1 milimetru.

**DATE DESPRE IMOBILUL NR. 6189**

Oficiul de Cadastru și Publicitate Imobiliară SUCEAVA
Biroul de Cadastru și Publicitate Imobiliară Radauti

A. Partea I. Descrierea imobilului

TEREN Necunoscut

Adresa: Loc. Gramești, Str Eternității, Nr. 14, Jud. Suceava

Nr. Crt	Nr cadastral Nr. topografic	Suprafața* (mp)	Observații / Referințe
A1		3.600	Sector cadastral:15 Teren neimprijmit;

Construcții

Crt	Nr cadastral Nr. topografic	Adresa	Observații / Referințe
A1.1		Loc. Gramești, Str Eternității, Nr. 14, Jud. Suceava	Nr. niveluri:2; S. construita la sol:133 mp; S. construita desfasurata:267 mp; Locuință P+M.
A1.2		Loc. Gramești, Str Eternității, Nr. 14, Jud. Suceava	Nr. niveluri:1; S. construita la sol:70 mp; Anexă.
A1.3		Loc. Gramești, Str Eternității, Nr. 14, Jud. Suceava	Nr. niveluri:1; S. construita la sol:83 mp; Anexă.
A1.4		Loc. Gramești, Str Eternității, Nr. 14, Jud. Suceava	Nr. niveluri:1; S. construita la sol:12 mp; Anexă.

B. Partea II. Proprietari și acte

Inscrieri privitoare la dreptul de proprietate și alte drepturi reale	Referințe
/	
Act Notarial nr. 2224, din 14/07/2005 emis de BNP FOMIN SIMION;	
B1	A1, A1.1, A1.2, A1.3, A1.4
Intabulare, drept de PROPRIETATEcumpărare, dobandit prin Conventie, cota actuala 1/1	
1) DUDUMAN DOINA, 2) DUDUMAN VASILE	

C. Partea III. SARCINI .

Inscrieri privind dezmembramintele dreptului de proprietate, drepturi reale de garanție și sarcini	Referințe
NU SUNT	

Anexa Nr. 1 La Partea I

Teren

Nr cadastral	Suprafața (mp)*	Observații / Referințe
	3.600	

* Suprafața este determinată în planul de proiecție Stereo 70.



Date referitoare la teren

Crt	Categorie folosință	Intravilan	Suprafața (mp)	Tarla	Parcelă	Nr. topo	Observații / Referințe
1	curți constructii	DA	1.931	-	-	-	
2	arabil	DA	1.451	-	-	-	
3	arabil	NU	218	39	386	-	

Date referitoare la construcții

Crt	Număr	Destinație construcție	Supraf. (mp)	Situație juridică	Observații / Referințe
A1.1		construcții de locuințe	133	Cu acte	Nr. niveluri:2; S. construita la sol:133 mp; S. construita desfasurata:267 mp; Locuință P+M.
A1.2		construcții anexa	70	Cu acte	Nr. niveluri:1; S. construita la sol:70 mp; Anexă.
A1.3		construcții anexa	83	Cu acte	Nr. niveluri:1; S. construita la sol:83 mp; Anexă.
A1.4		construcții anexa	12	Cu acte	Nr. niveluri:1; S. construita la sol:12 mp; Anexă.

Lungime Segmente

1) Valorile lungimilor segmentelor sunt obținute din proiecție în plan.

Punct început	X / Y	Punct sfârșit	X / Y	Lungime segment (** (m)
1	585.687,448 713.466,542	2	585.693,96 713.470,721	7.738
2	585.693,96 713.470,721	3	585.702,949 713.476,596	10.739
3	585.702,949 713.476,596	4	585.706,943 713.479,207	4.772
4	585.706,943 713.479,207	5	585.709,622 713.480,959	3.201
5	585.709,622 713.480,959	6	585.703,724 713.489,419	10.313
6	585.703,724 713.489,419	7	585.689,203 713.509,789	25.016
7	585.689,203 713.509,789	8	585.687,097 713.512,743	3.628
8	585.687,097 713.512,743	9	585.687,01 713.512,865	0.15
9	585.687,01 713.512,865	10	585.653,365 713.556,387	55.01
10	585.653,365 713.556,387	11	585.618,292 713.601,758	57.347
11	585.618,292 713.601,758	12	585.609,406 713.613,416	14.658
12	585.609,406 713.613,416	13	585.600,835 713.606,645	10.923
13	585.600,835 713.606,645	14	585.640,16 713.557,701	62.785
14	585.640,16 713.557,701	15	585.640,754 713.556,924	0.978
15	585.640,754 713.556,924	16	585.624,259 713.544,305	20.768
16	585.624,259 713.544,305	17	585.628,791 713.538,615	7.274
17	585.628,791 713.538,615	18	585.652,167 713.509,267	37.52
18	585.652,167 713.509,267	19	585.677,724 713.478,341	40.12
19	585.677,724 713.478,341	1	585.687,448 713.466,542	15.29

** Lungimile segmentelor sunt determinate în planul de proiecție Stereo 70 și sunt rotunjite la 1 milimetru.

*** Distanța dintre puncte este formată din segmente cumulate ce sunt mai mici decât valoarea 1 milimetru.

**DATE DESPRE IMOBILUL NR. 6190**

Oficiul de Cadastru și Publicitate Imobiliară SUCEAVA
Biroul de Cadastru și Publicitate Imobiliară Radauti

A. Partea I. Descrierea imobilului

TEREN Extravilan

Adresa: Jud. Suceava

Nr. Crt	Nr cadastral Nr. topografic	Suprafața* (mp)	Observații / Referințe
A1		1.400	Sector cadastral:15 Teren neimprejmuit;

B. Partea II. Proprietari și acte

Inscrieri privitoare la dreptul de proprietate și alte drepturi reale		Referințe
/		
Act Administrativ nr. 1236, din 04/07/1996 emis de CJSDPAT SUCEAVA;		
B1	Intabulare, drept de PROPRIETATE, dobandit prin Reconstituire, cota actuala 1/1	A1
	1) APETREI PETRU, Lipsă CNP proprietar.	
	2) OLINICI FELICIA, Lipsă CNP proprietar.	

C. Partea III. SARCINI .

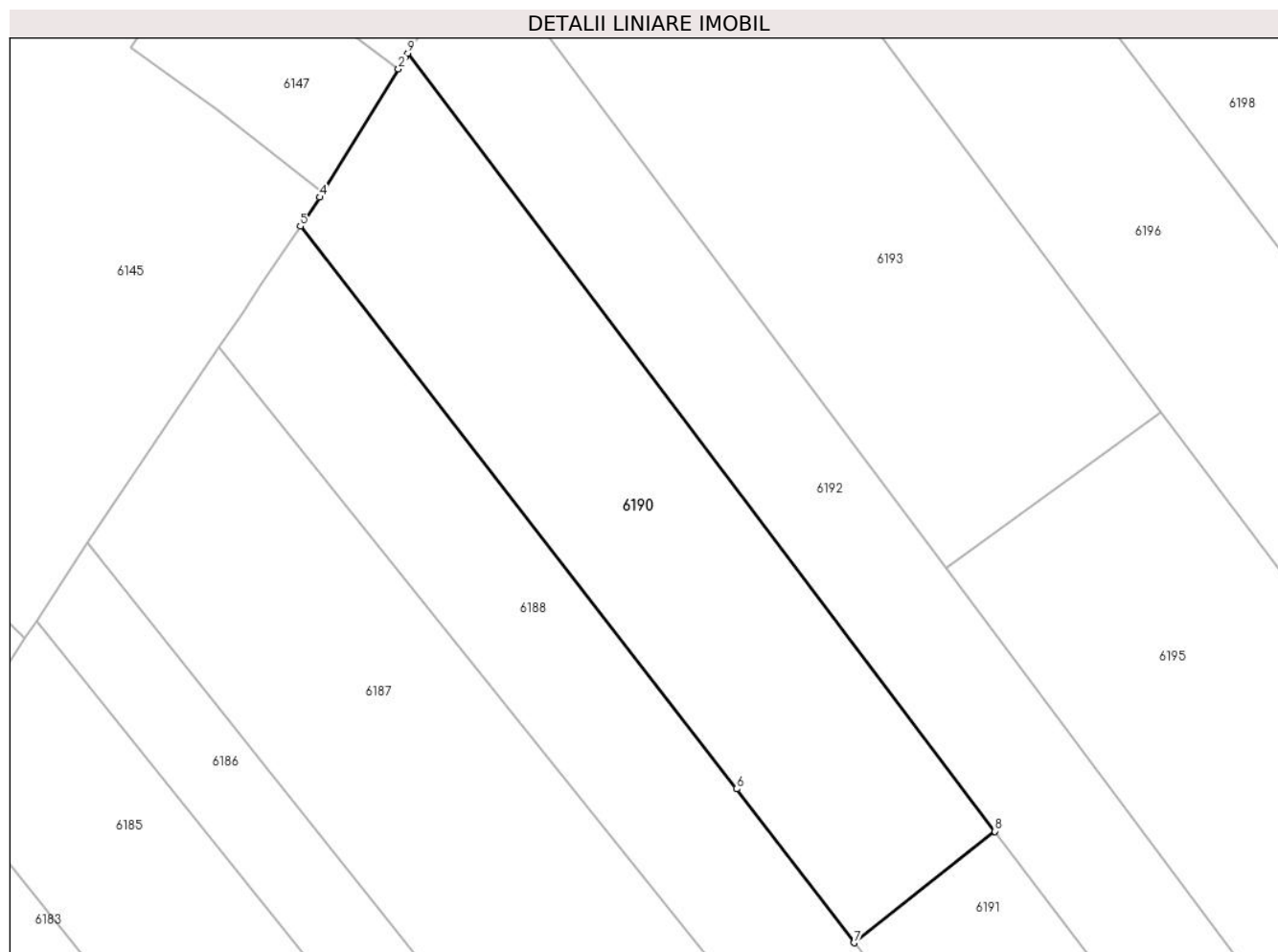
Inscrieri privind dezmembramintele dreptului de proprietate, drepturi reale de garanție și sarcini	Referințe
NU SUNT	

Anexa Nr. 1 La Partea I

Teren

Nr cadastral	Suprafața (mp)*	Observații / Referințe
	1.400	

* Suprafața este determinată în planul de proiecție Stereo 70.



Date referitoare la teren

Crt	Categorie folosință	Intra vilan	Suprafața (mp)	Tarla	Parcelă	Nr. topo	Observații / Referințe
1	arabil	NU	1.400	39	386	-	

Lungime Segmente

1) Valorile lungimilor segmentelor sunt obținute din proiecție în plan.

Punct început	X / Y	Punct sfârșit	X / Y	Lungime segment (** (m)
1	585.566,809 713.696,022	2	585.566,152 713.694,949	1.258
2	585.566,152 713.694,949	3	585.559,372 713.683,871	12.988
3	585.559,372 713.683,871	4	585.559,065 713.683,411	0.553
4	585.559,065 713.683,411	5	585.557,327 713.680,808	3.13
5	585.557,327 713.680,808	6	585.596,568 713.630,257	63.994

Punct început	X / Y	Punct sfârșit	X / Y	Lungime segment (** (m)
6	585.596,568 713.630,257	7	585.607,104 713.616,435	17.38
7	585.607,104 713.616,435	8	585.619,782 713.626,45	16.156
8	585.619,782 713.626,45	9	585.567,006 713.696,344	87.581
9	585.567,006 713.696,344	1	585.566,809 713.696,022	0.377

** Lungimile segmentelor sunt determinate în planul de proiecție Stereo 70 și sunt rotunjite la 1 milimetru.

*** Distanța dintre puncte este formată din segmente cumulate ce sunt mai mici decât valoarea 1 milimetru.

**DATE DESPRE IMOBILUL NR. 6191**

Oficiul de Cadastru și Publicitate Imobiliară SUCEAVA
Biroul de Cadastru și Publicitate Imobiliară Radauti

A. Partea I. Descrierea imobilului

TEREN Necunoscut

Adresa: Loc. Gramesti, Str Eternității, Nr. 12, Jud. Suceava

Nr. Crt	Nr cadastral Nr. topografic	Suprafața* (mp)	Observații / Referințe
A1		3.000	Sector cadastral:15 Teren neimprejmit;

Construcții

Crt	Nr cadastral Nr. topografic	Adresa	Observații / Referințe
A1.1		Loc. Gramesti, Str Eternității, Nr. 12, Jud. Suceava	Nr. niveluri:1; S. construita la sol:83 mp; Locuință.
A1.2		Loc. Gramesti, Str Eternității, Nr. 12, Jud. Suceava	Nr. niveluri:1; S. construita la sol:75 mp; Anexă.
A1.3		Loc. Gramesti, Str Eternității, Nr. 12, Jud. Suceava	Nr. niveluri:1; S. construita la sol:27 mp; Bucătărie.

B. Partea II. Proprietari și acte

Inscrieri privitoare la dreptul de proprietate și alte drepturi reale		Referințe
/		
Act Notarial nr. 211, din 01/03/2016 emis de SPN SEHLANEC-BRATILOVEANU;		
B1	Intabulare, drept de PROPRIETATE, dobandit prin PARTAJ, cota actuala 1/1 1) ANDRIEȘ FELICIA,	A1, A1.1, A1.2, A1.3

C. Partea III. SARCINI .

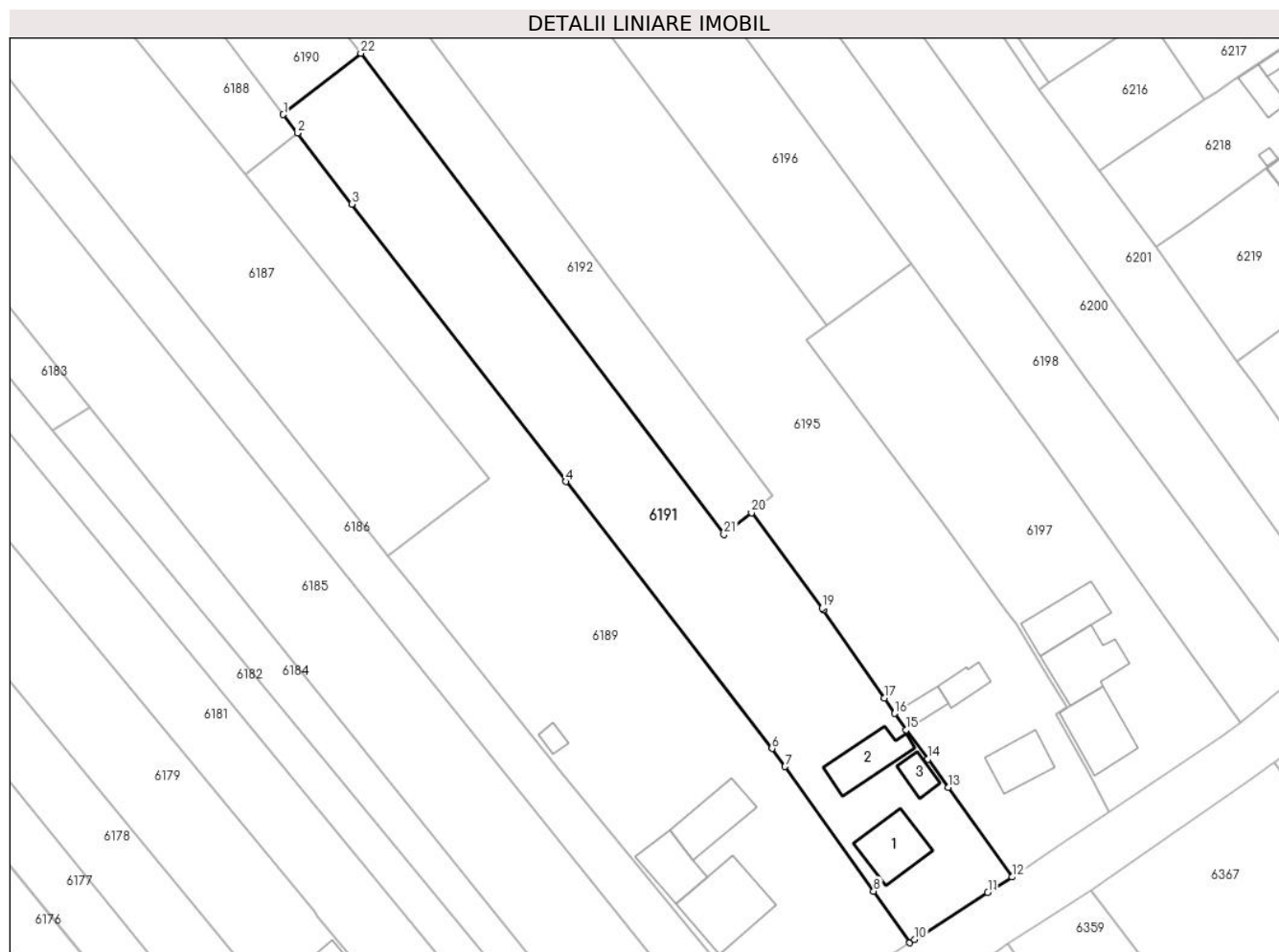
Inscrieri privind dezmembramintele dreptului de proprietate, drepturi reale de garanție și sarcini	Referințe
NU SUNT	

Anexa Nr. 1 La Partea I

Teren

Nr cadastral	Suprafața (mp)*	Observații / Referințe
	3.000	

* Suprafața este determinată în planul de proiecție Stereo 70.



Date referitoare la teren

Crt	Categorie folosință	Intravilan	Suprafața (mp)	Tarla	Parcelă	Nr. topo	Observații / Referințe
1	arabil	DA	1.903	-	-	-	
2	curți construcții	DA	703	-	-	-	
3	arabil	NU	394	39	386	-	

Date referitoare la construcții

Crt	Număr	Destinație construcție	Supraf. (mp)	Situație juridică	Observații / Referințe
A1.1		construcții de locuințe	83	Cu acte	Nr. niveluri:1; S. construită la sol:83 mp; Locuință.
A1.2		construcții anexa	75	Cu acte	Nr. niveluri:1; S. construită la sol:75 mp; Anexă.
A1.3		construcții anexa	27	Cu acte	Nr. niveluri:1; S. construită la sol:27 mp; Bucătărie.

Lungime Segmente

1) Valorile lungimilor segmentelor sunt obținute din proiecție în plan.

Punct început	X / Y	Punct sfârșit	X / Y	Lungime segment (** (m))	Punct început	X / Y	Punct sfârșit	X / Y	Lungime segment (** (m))
---------------	-------	---------------	-------	--------------------------	---------------	-------	---------------	-------	--------------------------

Punct început	X / Y	Punct sfârșit	X / Y	Lungime segment (** (m)	Punct început	X / Y	Punct sfârșit	X / Y	Lungime segment (** (m)
1	585.607,104 713.616,435	2	585.609,406 713.613,416	3.797	2	585.609,406 713.613,416	3	585.618,292 713.601,758	14.658
3	585.618,292 713.601,758	4	585.653,365 713.556,387	57.347	4	585.653,365 713.556,387	5	585.687,01 713.512,865	55.01
5	585.687,01 713.512,865	6	585.687,097 713.512,743	0.15	6	585.687,097 713.512,743	7	585.689,203 713.509,789	3.628
7	585.689,203 713.509,789	8	585.703,724 713.489,419	25.016	8	585.703,724 713.489,419	9	585.709,622 713.480,959	10.313
9	585.709,622 713.480,959	10	585.710,44 713.481,494	0.977	10	585.710,44 713.481,494	11	585.722,39 713.489,197	14.218
11	585.722,39 713.489,197	12	585.726,36 713.491,715	4.701	12	585.726,36 713.491,715	13	585.715,963 713.506,382	17.978
13	585.715,963 713.506,382	14	585.712,597 713.511,003	5.717	14	585.712,597 713.511,003	15	585.708,987 713.515,742	5.957
15	585.708,987 713.515,742	16	585.707,167 713.518,458	3.269	16	585.707,167 713.518,458	17	585.705,443 713.520,956	3.035
17	585.705,443 713.520,956	18	585.695,492 713.535,372	17.517	18	585.695,492 713.535,372	19	585.695,264 713.535,702	0.401
19	585.695,264 713.535,702	20	585.683,733 713.551,297	19.395	20	585.683,733 713.551,297	21	585.679,22 713.547,732	5.751
21	585.679,22 713.547,732	22	585.619,782 713.626,45	98.638	22	585.619,782 713.626,45	1	585.607,104 713.616,435	16.156

** Lungimile segmentelor sunt determinate în planul de proiecție Stereo 70 și sunt rotunjite la 1 milimetru.

*** Distanța dintre puncte este formată din segmente cumulate ce sunt mai mici decât valoarea 1 milimetru.

**DATE DESPRE IMOBILUL NR. 6192**

Oficiul de Cadastru și Publicitate Imobiliară SUCEAVA
Biroul de Cadastru și Publicitate Imobiliară Radauti

A. Partea I. Descrierea imobilului

TEREN Necunoscut

Adresa: Loc. Gramești, Jud. Suceava

Nr. Crt	Nr cadastral Nr. topografic	Suprafața* (mp)	Observații / Referințe
A1		2.000	Sector cadastral:15 Teren neimprejmuit;

B. Partea II. Proprietari și acte

Inscrieri privitoare la dreptul de proprietate și alte drepturi reale		Referințe
/		
Act Administrativ nr. 1236, din 04/07/1996 emis de CJSDPAT SUCEAVA;		
B1	Intabulare, drept de PROPRIETATE, dobandit prin Reconstituire, cota actuala 1/1	A1
	1) APETREI PETRU, Lipsă CNP proprietar. 2) OLINICI FELICIA, Lipsă CNP proprietar.	

C. Partea III. SARCINI .

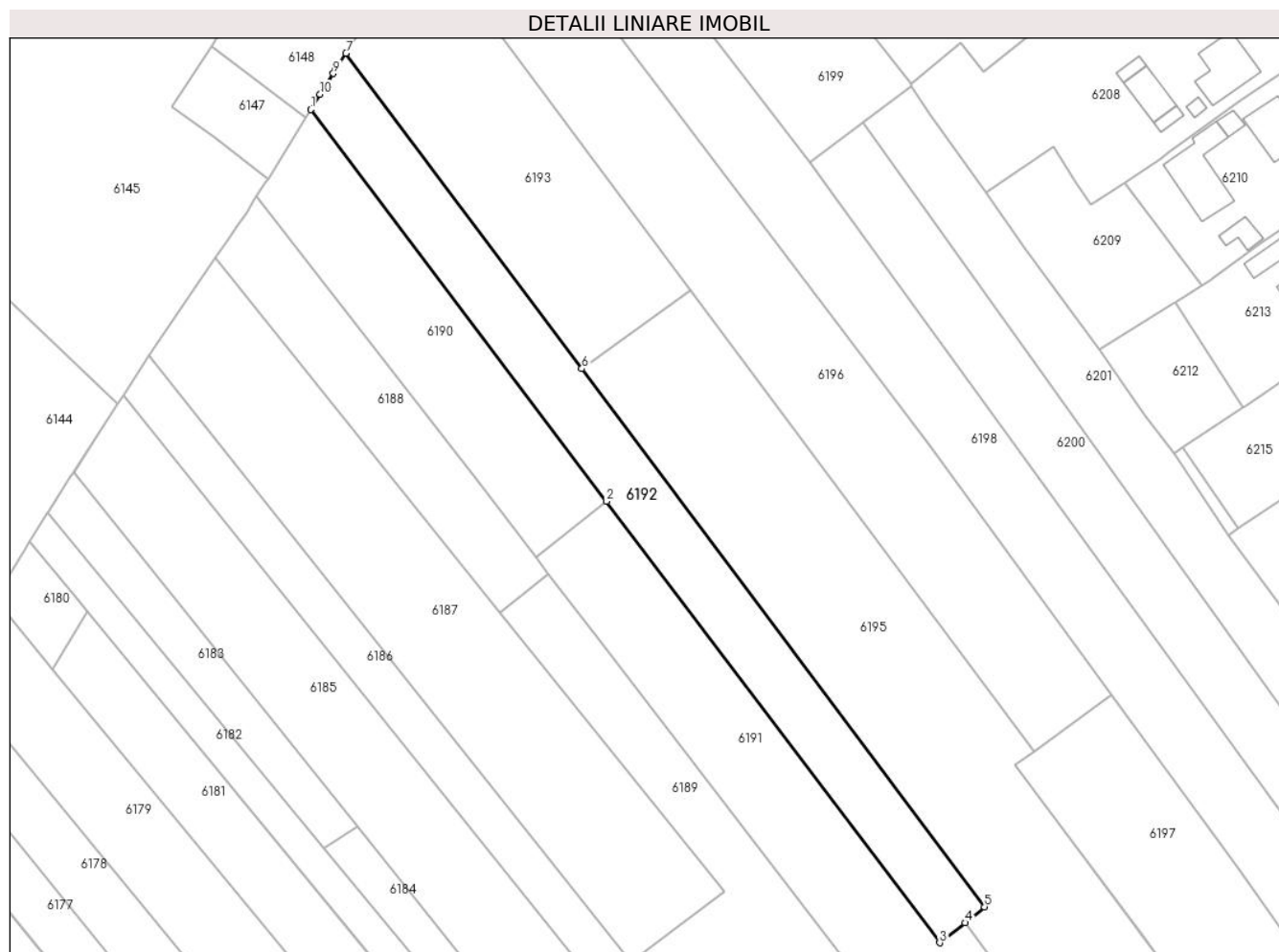
Inscrieri privind dezmembramintele dreptului de proprietate, drepturi reale de garanție și sarcini	Referințe
NU SUNT	

Anexa Nr. 1 La Partea I

Teren

Nr cadastral	Suprafața (mp)*	Observații / Referințe
	2.000	

* Suprafața este determinată în planul de proiecție Stereo 70.



Date referitoare la teren

Crt	Categorie folosință	Intravilan	Suprafața (mp)	Tarla	Parcelă	Nr. topo	Observații / Referințe
1	arabil	NU	1.232	39	386	-	
2	arabil	DA	768	39	386	-	

Lungime Segmente

1) Valorile lungimilor segmentelor sunt obținute din proiecție în plan.

Punct început	X / Y	Punct sfârșit	X / Y	Lungime segment (** (m)
1	585.567,006 713.696,344	2	585.619,782 713.626,45	87.581
2	585.619,782 713.626,45	3	585.679,22 713.547,732	98.638
3	585.679,22 713.547,732	4	585.683,733 713.551,297	5.751
4	585.683,733 713.551,297	5	585.687,216 713.554,135	4.493

Punct început	X / Y	Punct sfârşit	X / Y	Lungime segment (** (m)
5	585.687,216 713.554,135	6	585.615,358 713.650,113	119.897
6	585.615,358 713.650,113	7	585.573,258 713.706,378	70.272
7	585.573,258 713.706,378	8	585.571,336 713.703,305	3.625
8	585.571,336 713.703,305	9	585.570,993 713.702,759	0.645
9	585.570,993 713.702,759	10	585.568,653 713.699,035	4.398
10	585.568,653 713.699,035	1	585.567,006 713.696,344	3.155

** Lungimile segmentelor sunt determinate în planul de proiecție Stereo 70 și sunt rotunjite la 1 milimetru.

*** Distanța dintre puncte este formată din segmente cumulate ce sunt mai mici decât valoarea 1 milimetru.

**DATE DESPRE IMOBILUL NR. 6193**

Oficiul de Cadastru și Publicitate Imobiliară SUCEAVA
Biroul de Cadastru și Publicitate Imobiliară Radauti

A. Partea I. Descrierea imobilului

TEREN Extravilan

Adresa: Jud. Suceava

Nr. Crt	Nr cadastral Nr. topografic	Suprafața* (mp)	Observații / Referințe
A1		Din acte: 3.000 Masurata: 1.800	Sector cadastral:15 Teren neimprejmuit; Diferenta de suprafata se regaseste la ID 6197 (la CFE 30032) impreuna cu B. 6.1.

B. Partea II. Proprietari și acte

Inscrieri privitoare la dreptul de proprietate și alte drepturi reale	Referințe
/	
Act Administrativ nr. 180, din 05/04/1993 emis de CJSDPAT SUCEAVA;	
B1	A1
Intabulare, drept de PROPRIETATE, dobandit prin Reconstituire, cota actuala 1/1 1) AVARVAREI MARIA , Lipsă CNP proprietar.	

C. Partea III. SARCINI .

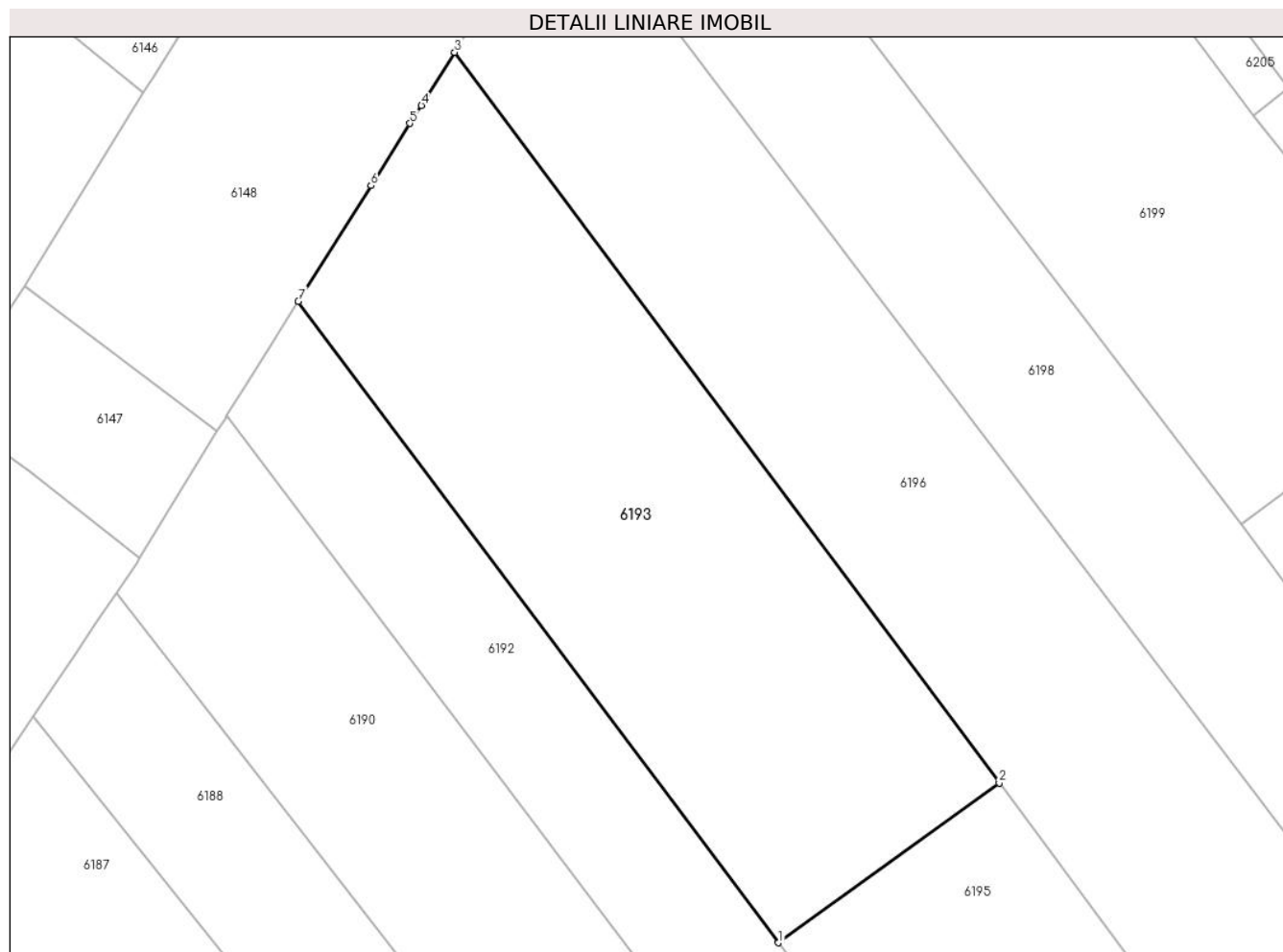
Inscrieri privind dezmembramintele dreptului de proprietate, drepturi reale de garanție și sarcini	Referințe
NU SUNT	

Anexa Nr. 1 La Partea I

Teren

Nr cadastral	Suprafața (mp)*	Observații / Referințe
	Din acte: 3.000 Masurata: 1.800	Diferenta de suprafata se regaseste la ID 6197 (la CFE 30032) impreuna cu B.6.1.

* Suprafața este determinată în planul de proiecție Stereo 70.



Date referitoare la teren

Crt	Categorie folosință	Intra vilan	Suprafața (mp)	Tarla	Parcelă	Nr. topo	Observații / Referințe
1	arabil	NU	1.800	39	386	-	

Lungime Segmente

1) Valorile lungimilor segmentelor sunt obținute din proiecție în plan.

Punct început	X / Y	Punct sfârșit	X / Y	Lungime segment (** (m)
1	585.615,358 713.650,113	2	585.634,723 713.664,139	23.911
2	585.634,723 713.664,139	3	585.586,979 713.728,2	79.896
3	585.586,979 713.728,2	4	585.584,057 713.723,55	5.492
4	585.584,057 713.723,55	5	585.583,061 713.721,965	1.872
5	585.583,061 713.721,965	6	585.579,639 713.716,519	6.432

Punct început	X / Y	Punct sfârșit	X / Y	Lungime segment (** (m)
6	585.579,639 713.716,519	7	585.573,258 713.706,378	11.982
7	585.573,258 713.706,378	1	585.615,358 713.650,113	70.272

** Lungimile segmentelor sunt determinate în planul de proiecție Stereo 70 și sunt rotunjite la 1 milimetru.

*** Distanța dintre puncte este formată din segmente cumulate ce sunt mai mici decât valoarea 1 milimetru.

**DATE DESPRE IMOBILUL NR. 6195**

Oficiul de Cadastru și Publicitate Imobiliară SUCEAVA
Biroul de Cadastru și Publicitate Imobiliară Radauti

A. Partea I. Descrierea imobilului

TEREN Necunoscut

Adresa: Loc. Gramesti, Str Eternității, Nr. 10, Jud. Suceava

Nr. Crt	Nr cadastral Nr. topografic	Suprafața* (mp)	Observații / Referințe
A1		4.500	Sector cadastral:15 Teren neimprejmuit;

B. Partea II. Proprietari și acte

Inscrieri privitoare la dreptul de proprietate și alte drepturi reale		Referințe
/		
Act Administrativ nr. 245, din 10/05/1993 emis de CJSDPAT SUCEAVA;		
B1	Intabulare, drept de PROPRIETATE, dobandit prin Reconstituire, cota actuala 1/1 1) VORNICU COSTACHE, Lipsă CNP proprietar.	A1

C. Partea III. SARCINI .

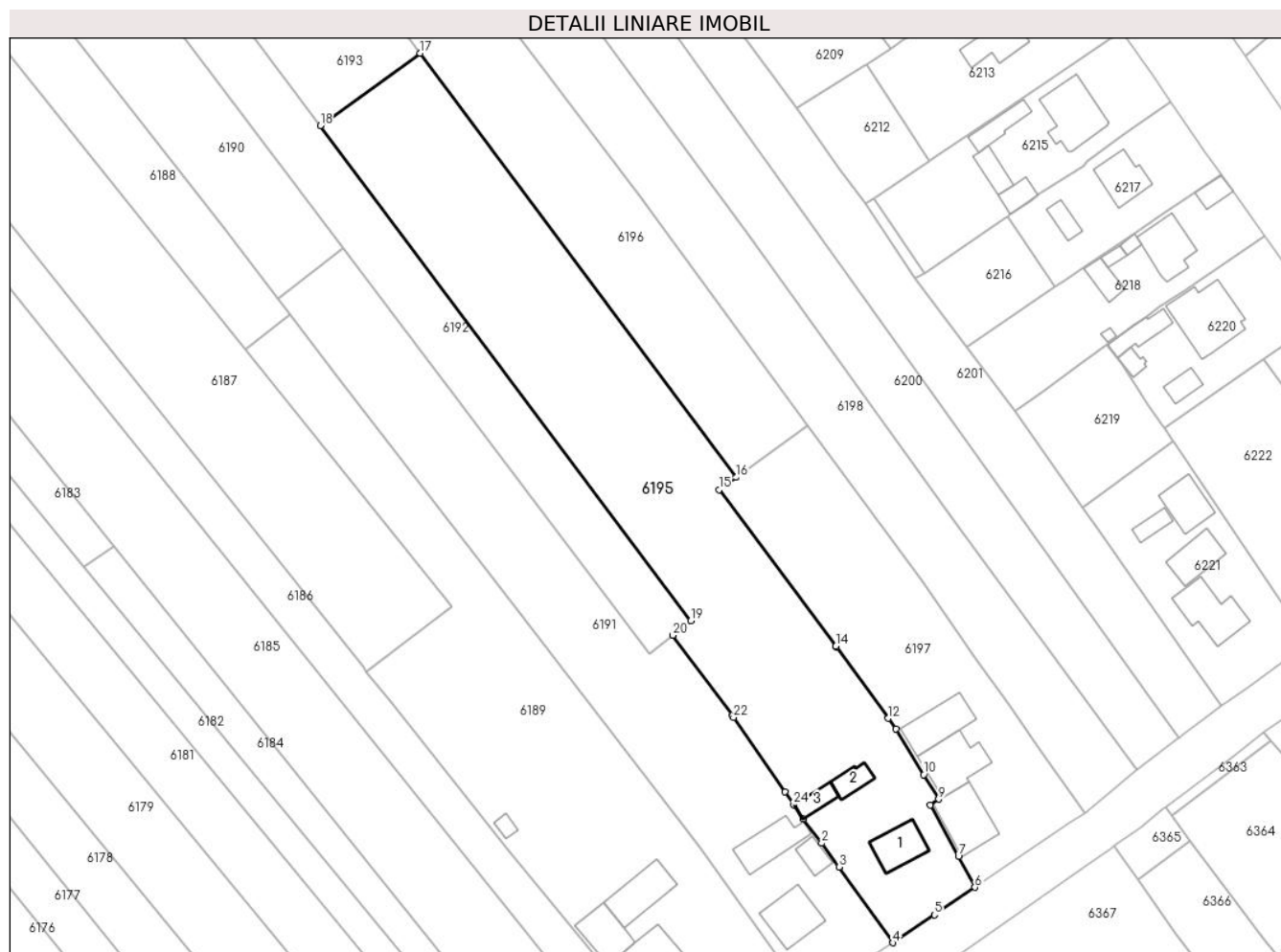
Inscrieri privind dezmembramintele dreptului de proprietate, drepturi reale de garanție și sarcini	Referințe
NU SUNT	

Anexa Nr. 1 La Partea I

Teren

Nr cadastral	Suprafața (mp)*	Observații / Referințe
	4.500	

* Suprafața este determinată în planul de proiecție Stereo 70.



Date referitoare la teren

Crt	Categorie folosință	Intravilan	Suprafața (mp)	Tarla	Parcelă	Nr. topo	Observații / Referințe
1	curți construcții	DA	747	-	-	-	
2	arabil	DA	2.659	-	-	-	
3	arabil	NU	1.094	39	386	-	

Date referitoare la construcții

Crt	Număr	Destinație construcție	Supraf. (mp)	Situație juridică	Observații / Referințe
A1.1		construcții de locuințe	65	Fara acte	Nr. niveluri:1; S. construita la sol:65 mp; Locuință.
A1.2		construcții anexa	32	Fara acte	Nr. niveluri:1; S. construita la sol:32 mp; Anexă.
A1.3		construcții anexa	28	Fara acte	Nr. niveluri:1; S. construita la sol:28 mp; Anexă.

Lungime Segmente

1) Valorile lungimilor segmentelor sunt obținute din proiecție în plan.

Punct început	X / Y	Punct sfârșit	X / Y	Lungime segment (** (m)	Punct început	X / Y	Punct sfârșit	X / Y	Lungime segment (** (m)
---------------	-------	---------------	-------	-------------------------	---------------	-------	---------------	-------	-------------------------

Punct început	X / Y	Punct sfârșit	X / Y	Lungime segment (** (m)
1	585.708,987 713.515,742	2	585.712,597 713.511,003	5.957
3	585.715,963 713.506,382	4	585.726,36 713.491,715	17.978
5	585.734,45 713.497,136	6	585.742,327 713.502,453	9.504
7	585.739,109 713.508,417	8	585.733,633 713.518,42	11.404
9	585.735,297 713.519,546	10	585.732,389 713.524,314	5.585
11	585.726,994 713.533,16	12	585.725,5 713.535,216	2.541
13	585.715,426 713.549,079	14	585.715,341 713.549,197	0.145
15	585.692,712 713.579,539	16	585.696,0 713.581,92	4.06
17	585.634,723 713.664,139	18	585.615,358 713.650,113	23.911
19	585.687,216 713.554,135	20	585.683,733 713.551,297	4.493
21	585.695,264 713.535,702	22	585.695,492 713.535,372	0.401
23	585.705,443 713.520,956	24	585.707,167 713.518,458	3.035

Punct început	X / Y	Punct sfârșit	X / Y	Lungime segment (** (m)
2	585.712,597 713.511,003	3	585.715,963 713.506,382	5.717
4	585.726,36 713.491,715	5	585.734,45 713.497,136	9.738
6	585.742,327 713.502,453	7	585.739,109 713.508,417	6.777
8	585.733,633 713.518,42	9	585.735,297 713.519,546	2.009
10	585.732,389 713.524,314	11	585.726,994 713.533,16	10.361
12	585.725,5 713.535,216	13	585.715,426 713.549,079	17.137
14	585.715,341 713.549,197	15	585.692,712 713.579,539	37.851
16	585.696,0 713.581,92	17	585.634,723 713.664,139	102.542
18	585.615,358 713.650,113	19	585.687,216 713.554,135	119.897
20	585.683,733 713.551,297	21	585.695,264 713.535,702	19.395
22	585.695,492 713.535,372	23	585.705,443 713.520,956	17.517
24	585.707,167 713.518,458	1	585.708,987 713.515,742	3.269

** Lungimile segmentelor sunt determinate în planul de proiecție Stereo 70 și sunt rotunjite la 1 milimetru.

*** Distanța dintre puncte este formată din segmente cumulate ce sunt mai mici decât valoarea 1 milimetru.

**DATE DESPRE IMOBILUL NR. 6196**

Oficiul de Cadastru și Publicitate Imobiliară SUCEAVA
Biroul de Cadastru și Publicitate Imobiliară Radauti

A. Partea I. Descrierea imobilului

TEREN Necunoscut

Nr. CF vechi:34/N
Nr. topografic:55/1

Adresa: Loc. Gramesti, Jud. Suceava

Nr. Crt	Nr cadastral Nr. topografic	Suprafața* (mp)	Observații / Referințe
A1	31091	3.200	Sector cadastral:15 Teren neimprejmuit;

B. Partea II. Proprietari și acte

Inscrieri privitoare la dreptul de proprietate și alte drepturi reale	Referințe
1 / 15/01/2001	
Act Notarial nr. 3767, din 29/12/2000 emis de BNP FOMIN SIMION;	
B1	A1
Intabulare, drept de PROPRIETATE, dobandit prin Conventie, cota actuala 1/1	
1) BORDIANU GENOVEVA, Lipsă CNP proprietar.	
2) BORDIANU IONEL, Lipsă CNP proprietar; în devălmășie	

C. Partea III. SARCINI .

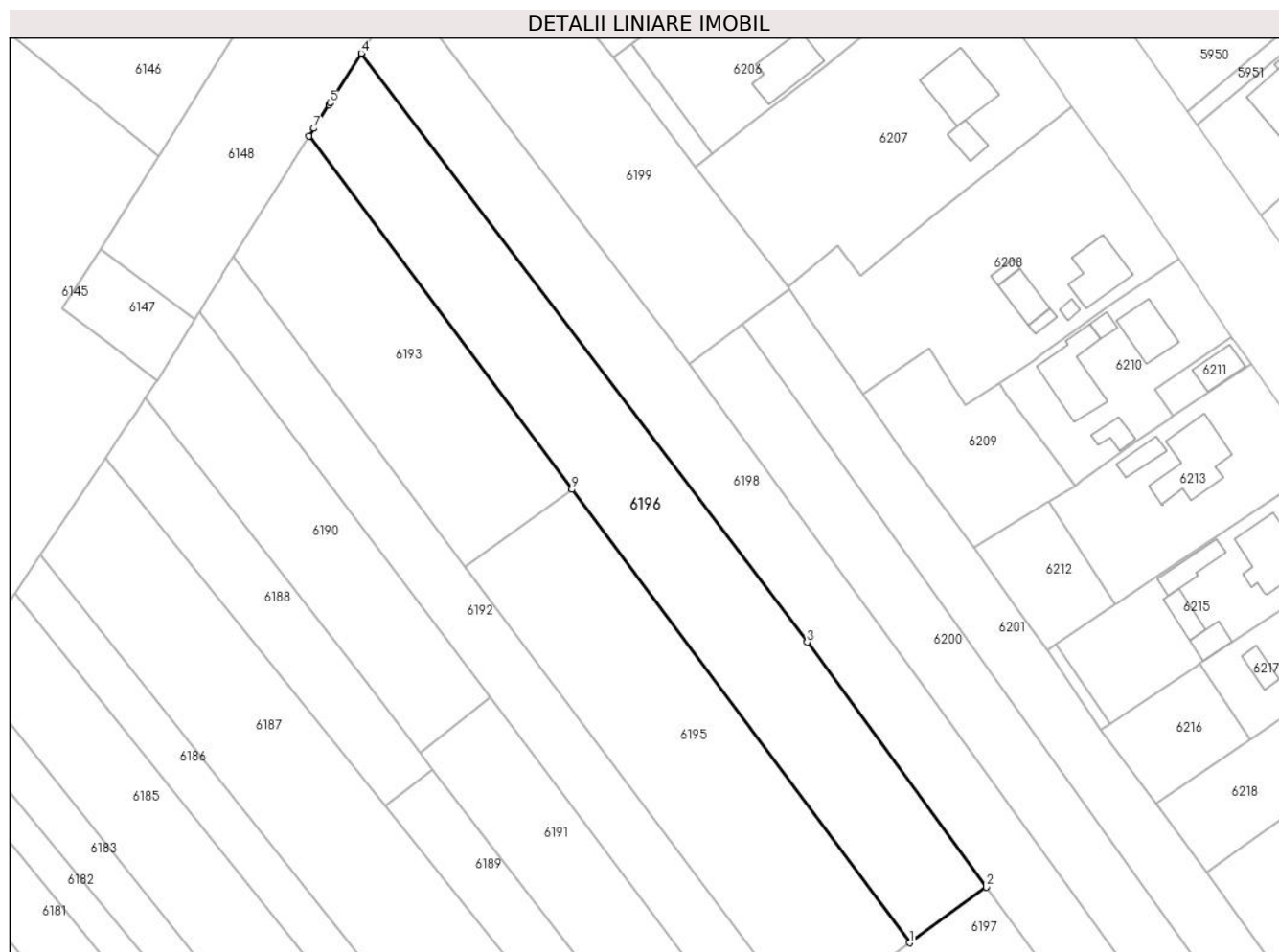
Inscrieri privind dezmembramintele dreptului de proprietate, drepturi reale de garanție și sarcini	Referințe
NU SUNT	

Anexa Nr. 1 La Partea I

Teren

Nr cadastral	Suprafața (mp)*	Observații / Referințe
31091	3.200	

* Suprafața este determinată în planul de proiecție Stereo 70.



Date referitoare la teren

Crt	Categorie folosință	Intra vilan	Suprafața (mp)	Tarla	Parcelă	Nr. topo	Observații / Referințe
1	arabil	NU	1.712	39	386	-	
2	arabil	DA	1.488	39	386	-	

Lungime Segmente

1) Valorile lungimilor segmentelor sunt obținute din proiecție în plan.

Punct început	X / Y	Punct sfârșit	X / Y	Lungime segment (** (m))
1	585.696,0 713.581,92	2	585.709,917 713.592,0	17.184
2	585.709,917 713.592,0	3	585.677,395 713.636,442	55.071
3	585.677,395 713.636,442	4	585.596,453 713.743,262	134.023
4	585.596,453 713.743,262	5	585.590,768 713.734,231	10.671

Punct început	X / Y	Punct sfârșit	X / Y	Lungime segment (** (m)
5	585.590,768 713.734,231	6	585.590,559 713.733,898	0.393
6	585.590,559 713.733,898	7	585.587,876 713.729,629	5.042
7	585.587,876 713.729,629	8	585.586,979 713.728,2	1.687
8	585.586,979 713.728,2	9	585.634,723 713.664,139	79.896
9	585.634,723 713.664,139	1	585.696,0 713.581,92	102.542

** Lungimile segmentelor sunt determinate în planul de proiecție Stereo 70 și sunt rotunjite la 1 milimetru.

*** Distanța dintre puncte este formată din segmente cumulate ce sunt mai mici decât valoarea 1 milimetru.

**DATE DESPRE IMOBILUL NR. 6197**

Oficiul de Cadastru și Publicitate Imobiliară SUCEAVA
Biroul de Cadastru și Publicitate Imobiliară Radauti

A. Partea I. Descrierea imobilului

TEREN Intravilan

Nr. CF vechi:252
Nr. cadastral vechi:407

Adresa: Loc. Gramesti, Str Eternității, Nr. 8, Jud. Suceava

Nr. Crt	Nr cadastral Nr. topografic	Suprafața* (mp)	Observații / Referințe
A1	30032	2.000	Sector cadastral:15 Teren neimprejmuit;

Construcții

Crt	Nr cadastral Nr. topografic	Adresa	Observații / Referințe
A1.1	30032-C1	Loc. Gramesti, Str Eternității, Nr. 8, Jud. Suceava	Nr. niveluri:2; S. construita la sol:98 mp; S. construita desfasurata:195 mp; CASA
A1.2	30032-C2	Loc. Gramesti, Str Eternității, Nr. 8, Jud. Suceava	Nr. niveluri:2; S. construita la sol:99 mp; S. construita desfasurata:198 mp; CASA

B. Partea II. Proprietari și acte

Inscrieri privitoare la dreptul de proprietate și alte drepturi reale	Referințe
743 / 21/01/2008	
Act Notarial nr. 108, din 07/05/1999 emis de - (EDIFICARE NR.31/30.12.1999, NR.4/19.05.2003, PROCES VERBAL NR.3/12.03.2001, NR.6/12.04.2004, CERTIFICAT NR.143/15.01.2008);	
B1	A1, A1.1, A1.2
Intabulare, drept de PROPRIETATE, dobandit prin Conventie, cota actuala 1/1	
1) BORDIANU IONEL, Lipsă CNP proprietar.	
2) BORDIANU GENOVEVA, Lipsă CNP proprietar; SOTI	

C. Partea III. SARCINI .

Inscrieri privind dezmembramintele dreptului de proprietate, drepturi reale de garanție și sarcini	Referințe
NU SUNT	

Anexa Nr. 1 La Partea I

Teren

Nr cadastral	Suprafața (mp)*	Observații / Referințe
30032	2.000	

* Suprafața este determinată în planul de proiecție Stereo 70.



Date referitoare la teren

Crt	Categorie folosință	Intravilan	Suprafața (mp)	Tarla	Parcelă	Nr. topo	Observații / Referințe
1	arabil	DA	1.165	-	-	-	
2	curți construcții	DA	835	-	-	-	

Date referitoare la construcții

Crt	Număr	Destinație construcție	Supraf. (mp)	Situație juridică	Observații / Referințe
A1.1	30032-C1	construcții de locuințe	98	Cu acte	Nr. niveluri:2; S. construită la sol:98 mp; S. construită desfășurată:195 mp; CASA
A1.2	30032-C2	construcții de locuințe	99	Cu acte	Nr. niveluri:2; S. construită la sol:99 mp; S. construită desfășurată:198 mp; CASA
A1.3		construcții anexa	82	Fără acte	Nr. niveluri:1; S. construită la sol:82 mp; Anexă.

Lungime Segmente

1) Valorile lungimilor segmentelor sunt obținute din proiecție în plan.

Punct început	X / Y	Punct sfârșit	X / Y	Lungime segment (** (m)
1	585.760,725 713.514,87	2	585.763,749 713.516,887	3.635

Punct început	X / Y	Punct sfârșit	X / Y	Lungime segment (** (m)
2	585.763,749 713.516,887	3	585.755,024 713.529,06	14.977
3	585.755,024 713.529,06	4	585.748,843 713.537,951	10.828
4	585.748,843 713.537,951	5	585.742,7 713.546,663	10.66
5	585.742,7 713.546,663	6	585.732,268 713.561,457	18.102
6	585.732,268 713.561,457	7	585.709,917 713.592,0	37.848
7	585.709,917 713.592,0	8	585.696,0 713.581,92	17.184
8	585.696,0 713.581,92	9	585.692,712 713.579,539	4.06
9	585.692,712 713.579,539	10	585.715,341 713.549,197	37.851
10	585.715,341 713.549,197	11	585.715,426 713.549,079	0.145
11	585.715,426 713.549,079	12	585.725,5 713.535,216	17.137
12	585.725,5 713.535,216	13	585.726,994 713.533,16	2.541
13	585.726,994 713.533,16	14	585.732,389 713.524,314	10.361
14	585.732,389 713.524,314	15	585.735,297 713.519,546	5.585
15	585.735,297 713.519,546	16	585.733,633 713.518,42	2.009
16	585.733,633 713.518,42	17	585.739,109 713.508,417	11.404
17	585.739,109 713.508,417	18	585.742,327 713.502,453	6.777
18	585.742,327 713.502,453	1	585.760,725 713.514,87	22.196

** Lungimile segmentelor sunt determinate în planul de proiecție Stereo 70 și sunt rotunjite la 1 milimetru.

*** Distanța dintre puncte este formată din segmente cumulate ce sunt mai mici decât valoarea 1 milimetru.

**DATE DESPRE IMOBILUL NR. 6198**

Oficiul de Cadastru și Publicitate Imobiliară SUCEAVA
Biroul de Cadastru și Publicitate Imobiliară Radauti

A. Partea I. Descrierea imobilului

TEREN Necunoscut

Adresa: Loc. Gramești, Jud. Suceava

Nr. Crt	Nr cadastral Nr. topografic	Suprafața* (mp)	Observații / Referințe
A1		3.600	Sector cadastral:15 Teren neimprejmut;

B. Partea II. Proprietari și acte

Inscrieri privitoare la dreptul de proprietate și alte drepturi reale		Referințe
/		
Act Administrativ nr. 1730, din 26/02/2007 emis de CJSDPAT SUCEAVA;		
B1	Intabulare, drept de PROPRIETATE, dobandit prin Reconstituire, cota actuala 1/1	A1
	1) BORDIANU MIHAI , Lipsă CNP proprietar. 2) BORDIANU HARALAMB , Lipsă CNP proprietar. 3) COCA MARIA , Lipsă CNP proprietar.	

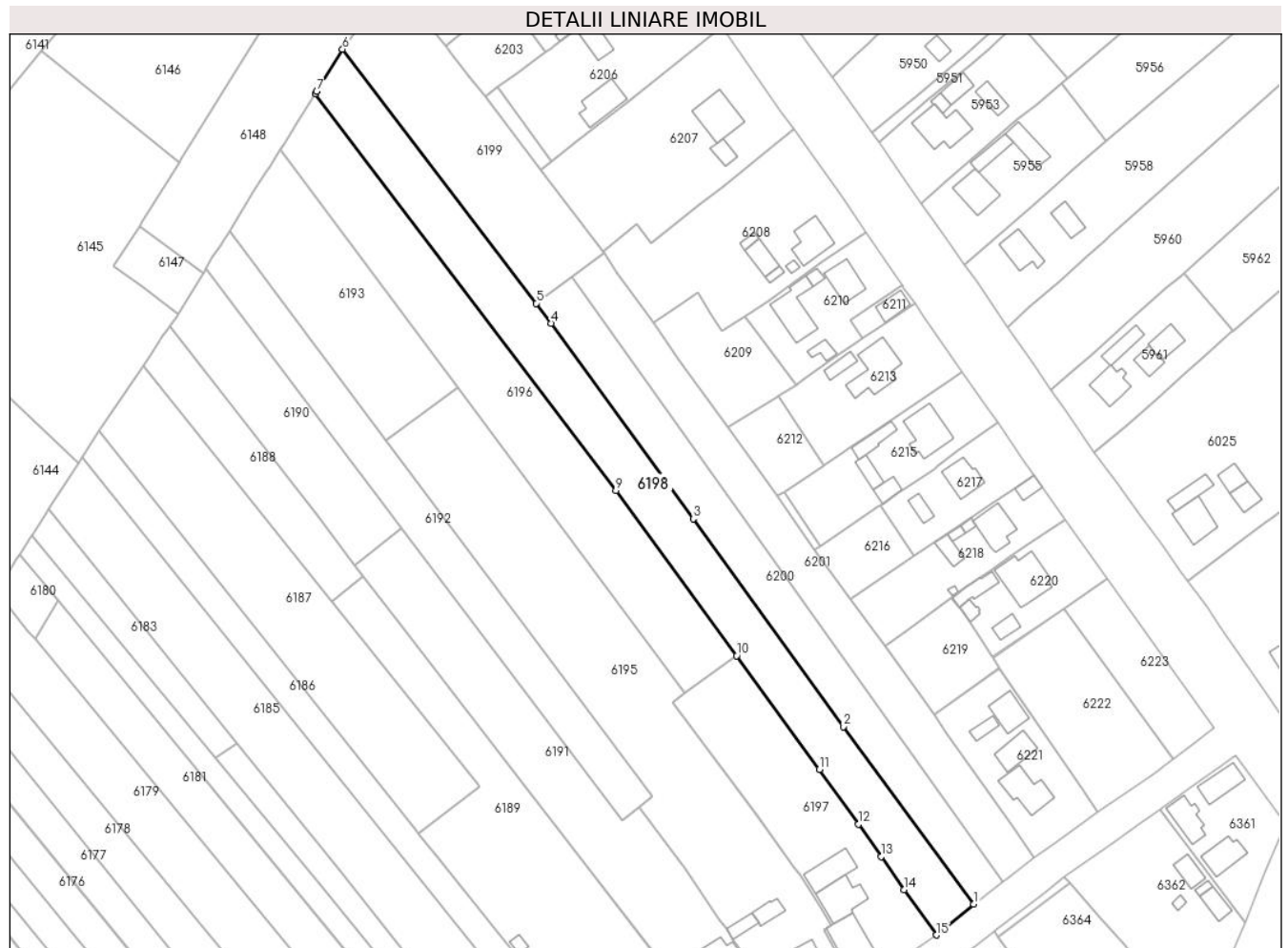
C. Partea III. SARCINI .

Inscrieri privind dezmembramintele dreptului de proprietate, drepturi reale de garanție și sarcini	Referințe
NU SUNT	

Teren

Nr cadastral	Suprafața (mp)*	Observații / Referințe
	3.600	

* Suprafața este determinată în planul de proiecție Stereo 70.



Date referitoare la teren

Crt	Categorie folosință	Intravilan	Suprafața (mp)	Tarla	Parcelă	Nr. topo	Observații / Referințe
1	arabil	DA	2.761	39	386	-	
2	arabil	NU	839	39	386	-	

Lungime Segmente

1) Valorile lungimilor segmentelor sunt obținute din proiecție în plan.

Punct început	X / Y	Punct sfârșit	X / Y	Lungime segment (** (m)
1	585.773,814 713.525,191	2	585.738,667 713.572,922	59.275
2	585.738,667 713.572,922	3	585.698,276 713.628,864	69.0
3	585.698,276 713.628,864	4	585.659,932 713.681,476	65.102
4	585.659,932 713.681,476	5	585.655,965 713.686,831	6.664

Punct început	X / Y	Punct sfârșit	X / Y	Lungime segment (** (m)
5	585.655,965 713.686,831	6	585.603,785 713.755,208	86.013
6	585.603,785 713.755,208	7	585.596,787 713.743,793	13.389
7	585.596,787 713.743,793	8	585.596,453 713.743,262	0.627
8	585.596,453 713.743,262	9	585.677,395 713.636,442	134.023
9	585.677,395 713.636,442	10	585.709,917 713.592,0	55.071
10	585.709,917 713.592,0	11	585.732,268 713.561,457	37.848
11	585.732,268 713.561,457	12	585.742,7 713.546,663	18.102
12	585.742,7 713.546,663	13	585.748,843 713.537,951	10.66
13	585.748,843 713.537,951	14	585.755,024 713.529,06	10.828
14	585.755,024 713.529,06	15	585.763,749 713.516,887	14.977
15	585.763,749 713.516,887	1	585.773,814 713.525,191	13.048

** Lungimile segmentelor sunt determinate în planul de proiecție Stereo 70 și sunt rotunjite la 1 milimetru.

*** Distanța dintre puncte este formată din segmente cumulate ce sunt mai mici decât valoarea 1 milimetru.

**DATE DESPRE IMOBILUL NR. 6199**

Oficiul de Cadastru și Publicitate Imobiliară SUCEAVA
Biroul de Cadastru și Publicitate Imobiliară Radauti

A. Partea I. Descrierea imobilului

TEREN Intravilan

Adresa: Loc. Gramești, Jud. Suceava

Nr. Crt	Nr cadastral Nr. topografic	Suprafața* (mp)	Observații / Referințe
A1		2.027	Sector cadastral:15 Teren neimprejmuit;

B. Partea II. Proprietari și acte

Inscrieri privitoare la dreptul de proprietate și alte drepturi reale		Referințe
/		
Act Notarial nr. 982, din 02/12/2004 emis de BNP FOMIN SIMION;		
B1	Intabulare, drept de PROPRIETATEcumpărare, dobandit prin Conventie, cota actuala 1/1 1) MACOVEI ADRIAN , 2) MACOVEI DANA MARIA , Lipsă CNP proprietar;	A1

C. Partea III. SARCINI .

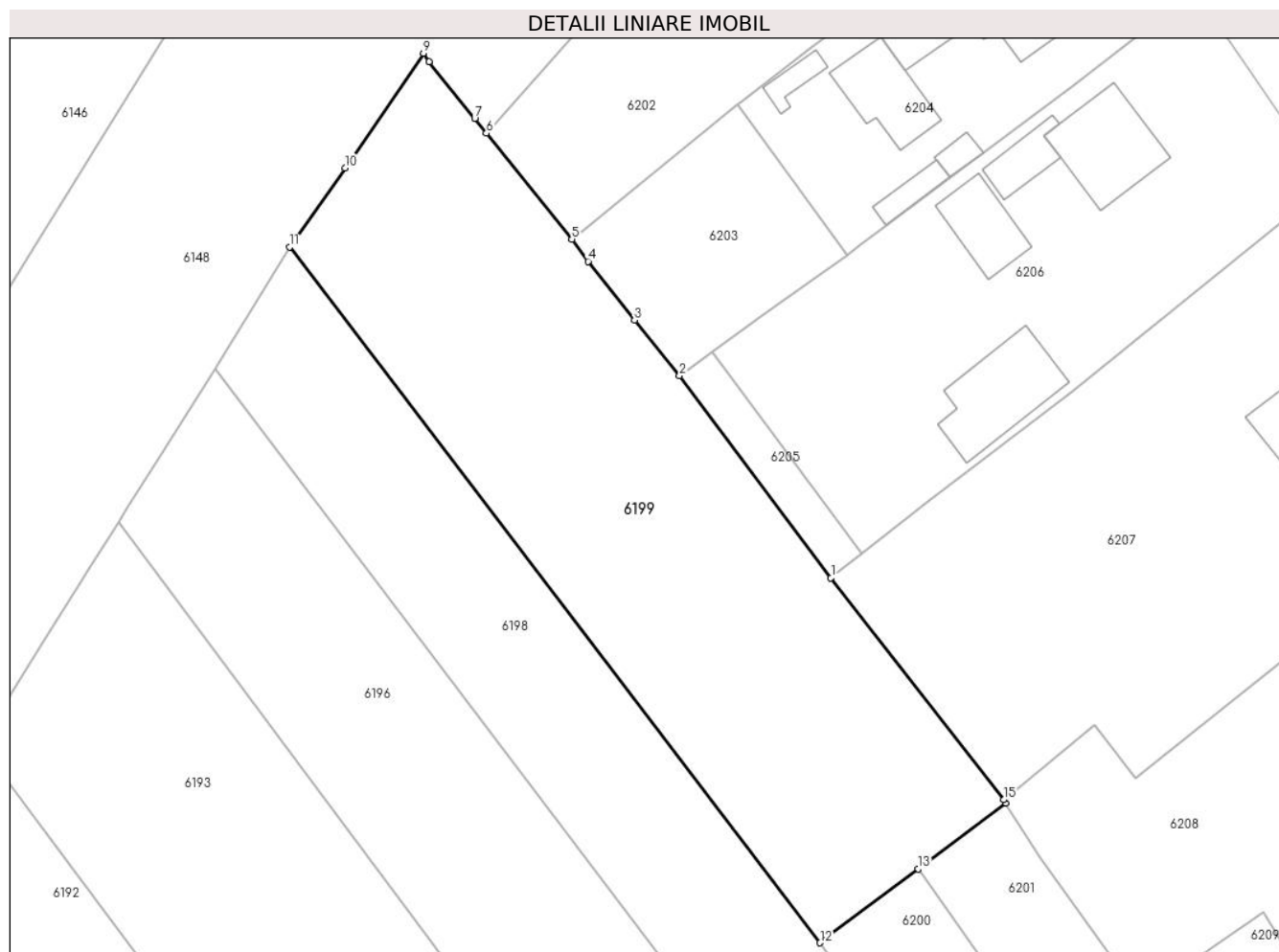
Inscrieri privind dezmembramintele dreptului de proprietate, drepturi reale de garanție și sarcini	Referințe
NU SUNT	

Anexa Nr. 1 La Partea I

Teren

Nr cadastral	Suprafața (mp)*	Observații / Referințe
	2.027	

* Suprafața este determinată în planul de proiecție Stereo 70.



Date referitoare la teren

Crt	Categorie folosință	Intravilan	Suprafața (mp)	Tarla	Parcelă	Nr. topo	Observații / Referințe
1	arabil	DA	2.027	-	-	-	

Lungime Segmente

1) Valorile lungimilor segmentelor sunt obținute din proiecție în plan.

Punct început	X / Y	Punct sfârșit	X / Y	Lungime segment (** (m)
1	585.657,045 713.722,687	2	585.642,149 713.742,568	24.842
2	585.642,149 713.742,568	3	585.637,711 713.748,034	7.041
3	585.637,711 713.748,034	4	585.633,16 713.753,802	7.347
4	585.633,16 713.753,802	5	585.631,545 713.755,989	2.719
5	585.631,545 713.755,989	6	585.623,145 713.766,403	13.38

Punct început	X / Y	Punct sfârșit	X / Y	Lungime segment (** (m)
6	585.623,145 713.766,403	7	585.621,998 713.767,838	1.837
7	585.621,998 713.767,838	8	585.617,527 713.773,435	7.164
8	585.617,527 713.773,435	9	585.616,961 713.774,259	1.0
9	585.616,961 713.774,259	10	585.609,24 713.762,972	13.675
10	585.609,24 713.762,972	11	585.603,785 713.755,208	9.489
11	585.603,785 713.755,208	12	585.655,965 713.686,831	86.013
12	585.655,965 713.686,831	13	585.665,608 713.694,084	12.066
13	585.665,608 713.694,084	14	585.674,242 713.700,577	10.803
14	585.674,242 713.700,577	15	585.674,041 713.700,891	0.373
15	585.674,041 713.700,891	1	585.657,045 713.722,687	27.639

** Lungimile segmentelor sunt determinate în planul de proiecție Stereo 70 și sunt rotunjite la 1 milimetru.

*** Distanța dintre puncte este formată din segmente cumulate ce sunt mai mici decât valoarea 1 milimetru.

**DATE DESPRE IMOBILUL NR. 6200**

Oficiul de Cadastru și Publicitate Imobiliară SUCEAVA
Biroul de Cadastru și Publicitate Imobiliară Radauti

A. Partea I. Descrierea imobilului

TEREN Intravilan

Adresa: Loc. Gramesti, Jud. Suceava

Nr. Crt	Nr cadastral Nr. topografic	Suprafața* (mp)	Observații / Referințe
A1		Din acte: 2.300 Masurata: 2.225	Sector cadastral:15 Teren neimprejmuit;

B. Partea II. Proprietari și acte

Inscrieri privitoare la dreptul de proprietate și alte drepturi reale		Referințe
/		
Act Administrativ nr. 408, din 26/01/1994 emis de CJSDPAT SUCEAVA;		
B1	Intabulare, drept de PROPRIETATE, dobandit prin Reconstituire, cota actuala 1/1 1) UNGUREANU VENICIU, Lipsă CNP proprietar.	A1

C. Partea III. SARCINI .

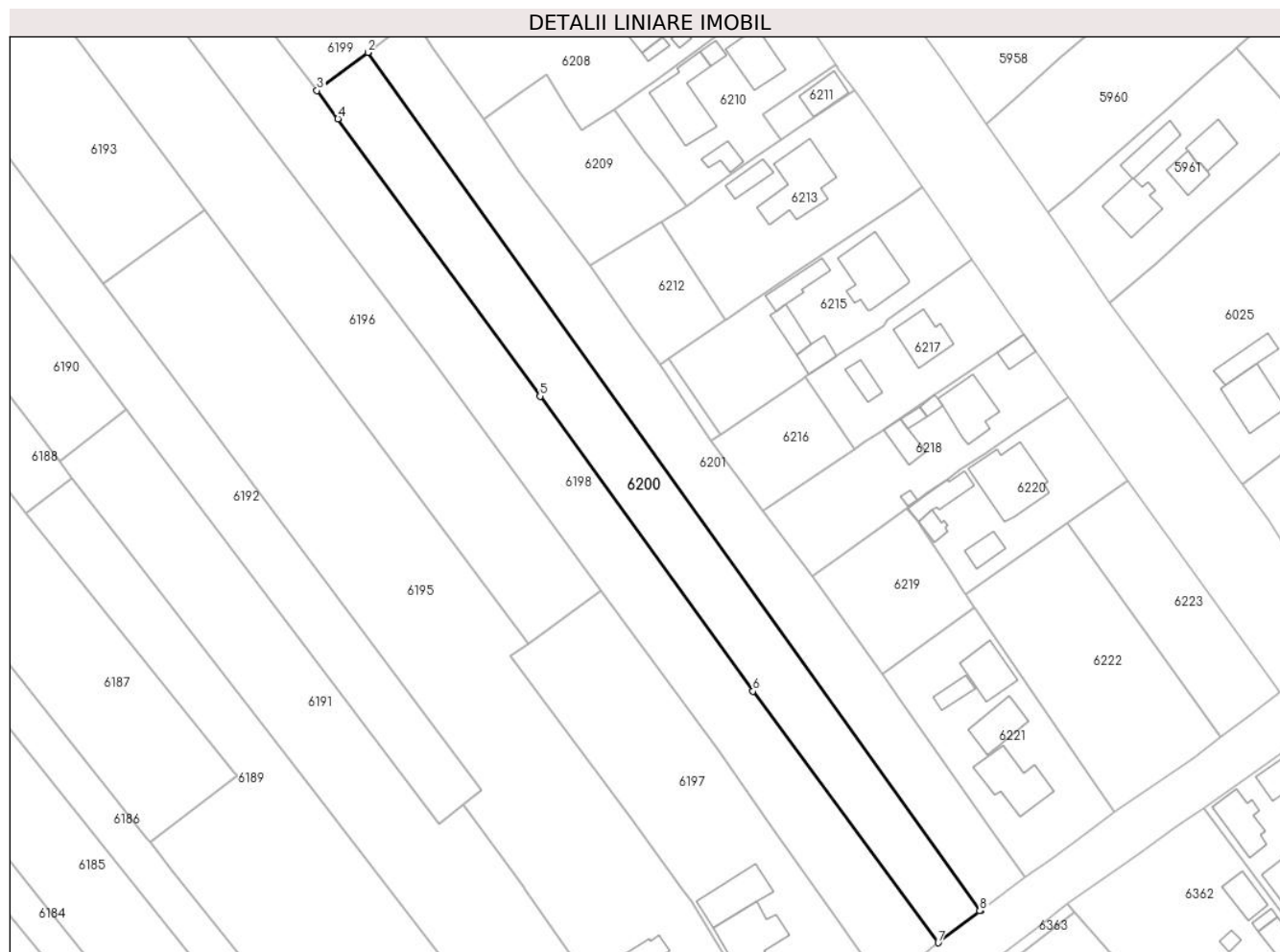
Inscrieri privind dezmembramintele dreptului de proprietate, drepturi reale de garanție și sarcini	Referințe
NU SUNT	

Anexa Nr. 1 La Partea I

Teren

Nr cadastral	Suprafața (mp)*	Observații / Referințe
	Din acte: 2.300 Masurata: 2.225	

* Suprafața este determinată în planul de proiecție Stereo 70.



Date referitoare la teren

Crt	Categorie folosință	Intra vilan	Suprafața (mp)	Tarla	Parcelă	Nr. topo	Observații / Referințe
1	arabil	DA	2.225	-	-	-	

Lungime Segmente

1) Valorile lungimilor segmentelor sunt obținute din proiecție în plan.

Punct început	X / Y	Punct sfârșit	X / Y	Lungime segment (** (m)
1	585.781,8 713.531,302	2	585.665,608 713.694,084	199.996
2	585.665,608 713.694,084	3	585.655,965 713.686,831	12.066
3	585.655,965 713.686,831	4	585.659,932 713.681,476	6.664
4	585.659,932 713.681,476	5	585.698,276 713.628,864	65.102
5	585.698,276 713.628,864	6	585.738,667 713.572,922	69.0

Punct început	X / Y	Punct sfârșit	X / Y	Lungime segment (** (m)
6	585.738,667 713.572,922	7	585.773,814 713.525,191	59.275
7	585.773,814 713.525,191	8	585.781,712 713.531,235	9.945
8	585.781,712 713.531,235	1	585.781,8 713.531,302	0.111

** Lungimile segmentelor sunt determinate în planul de proiecție Stereo 70 și sunt rotunjite la 1 milimetru.

*** Distanța dintre puncte este formată din segmente cumulate ce sunt mai mici decât valoarea 1 milimetru.

**DATE DESPRE IMOBILUL NR. 6201**

Oficiul de Cadastru și Publicitate Imobiliară SUCEAVA
 Biroul de Cadastru și Publicitate Imobiliară Radauti

A. Partea I. Descrierea imobilului

TEREN Intravilan

Adresa: Loc. Gramesti, Jud. Suceava

Nr. Crt	Nr cadastral Nr. topografic	Suprafața* (mp)	Observații / Referințe
A1		Din acte: 2.200 Masurata: 2.125	Sector cadastral:15 Teren neimprejmuit;

B. Partea II. Proprietari și acte

Inscrieri privitoare la dreptul de proprietate și alte drepturi reale		Referințe
/		
Act Administrativ nr. 32, din 01/03/1993 emis de CJSDPAT SUCEAVA;		
B1	Intabulare, drept de PROPRIETATE, dobandit prin Reconstituire, cota actuala 1/1 1) IRIMIA NADIA, Lipsă CNP proprietar. 2) HUȚANU ZENOVIA, Lipsă CNP proprietar.	A1

C. Partea III. SARCINI .

Inscrieri privind dezmembramintele dreptului de proprietate, drepturi reale de garanție și sarcini	Referințe
NU SUNT	

Anexa Nr. 1 La Partea I

Teren

Nr cadastral	Suprafața (mp)*	Observații / Referințe
	Din acte: 2.200 Masurata: 2.125	

* Suprafața este determinată în planul de proiecție Stereo 70.



Date referitoare la teren

Crt	Categorie folosință	Intra vilan	Suprafața (mp)	Tarla	Parcelă	Nr. topo	Observații / Referințe
1	arabil	DA	2.125	-	-	-	

Lungime Segmente

1) Valorile lungimilor segmentelor sunt obținute din proiecție în plan.

Punct început	X / Y	Punct sfârșit	X / Y	Lungime segment (** (m)
1	585.677,662 713.695,22	2	585.674,242 713.700,577	6.356
2	585.674,242 713.700,577	3	585.665,608 713.694,084	10.803
3	585.665,608 713.694,084	4	585.781,8 713.531,302	199.996
4	585.781,8 713.531,302	5	585.782,669 713.531,968	1.095
5	585.782,669 713.531,968	6	585.790,158 713.537,699	9.43

Punct început	X / Y	Punct sfârșit	X / Y	Lungime segment (** (m)
6	585.790,158 713.537,699	7	585.784,546 713.545,705	9.777
7	585.784,546 713.545,705	8	585.766,286 713.571,816	31.862
8	585.766,286 713.571,816	9	585.763,185 713.576,068	5.263
9	585.763,185 713.576,068	10	585.750,019 713.594,782	22.881
10	585.750,019 713.594,782	11	585.740,64 713.607,134	15.509
11	585.740,64 713.607,134	12	585.730,746 713.620,441	16.582
12	585.730,746 713.620,441	13	585.720,971 713.634,933	17.481
13	585.720,971 713.634,933	14	585.715,912 713.641,724	8.468
14	585.715,912 713.641,724	15	585.707,718 713.653,559	14.395
15	585.707,718 713.653,559	16	585.694,311 713.671,593	22.472
16	585.694,311 713.671,593	17	585.687,509 713.681,506	12.022
17	585.687,509 713.681,506	1	585.677,662 713.695,22	16.883

** Lungimile segmentelor sunt determinate în planul de proiecție Stereo 70 și sunt rotunjite la 1 milimetru.

*** Distanța dintre puncte este formată din segmente cumulate ce sunt mai mici decât valoarea 1 milimetru.

**DATE DESPRE IMOBILUL NR. 6202**

Oficiul de Cadastru și Publicitate Imobiliară SUCEAVA
Biroul de Cadastru și Publicitate Imobiliară Radauti

A. Partea I. Descrierea imobilului

TEREN Intravilan

Adresa: Loc. Gramești, Str Principală, Nr. 110, Jud. Suceava

Nr. Crt	Nr cadastral Nr. topografic	Suprafața* (mp)	Observații / Referințe
A1		1.243	Sector cadastral:15 Teren neimprejmit;

B. Partea II. Proprietari și acte

Inscrieri privitoare la dreptul de proprietate și alte drepturi reale		Referințe
/		
Act Normativ nr. 7, din 13/03/1996 emis de PARLAMENTUL ROMANIEI (art. 13);		
B1	Inscrierea posesiei, drept de PROPRIETATE, dobandit prin Lege, cota actuala 1/1 1) NEIDENTIFICAT NEIDENTIFICAT	A1
B2	Se notează mențiunea de proprietar neidentificat.	A1

C. Partea III. SARCINI .

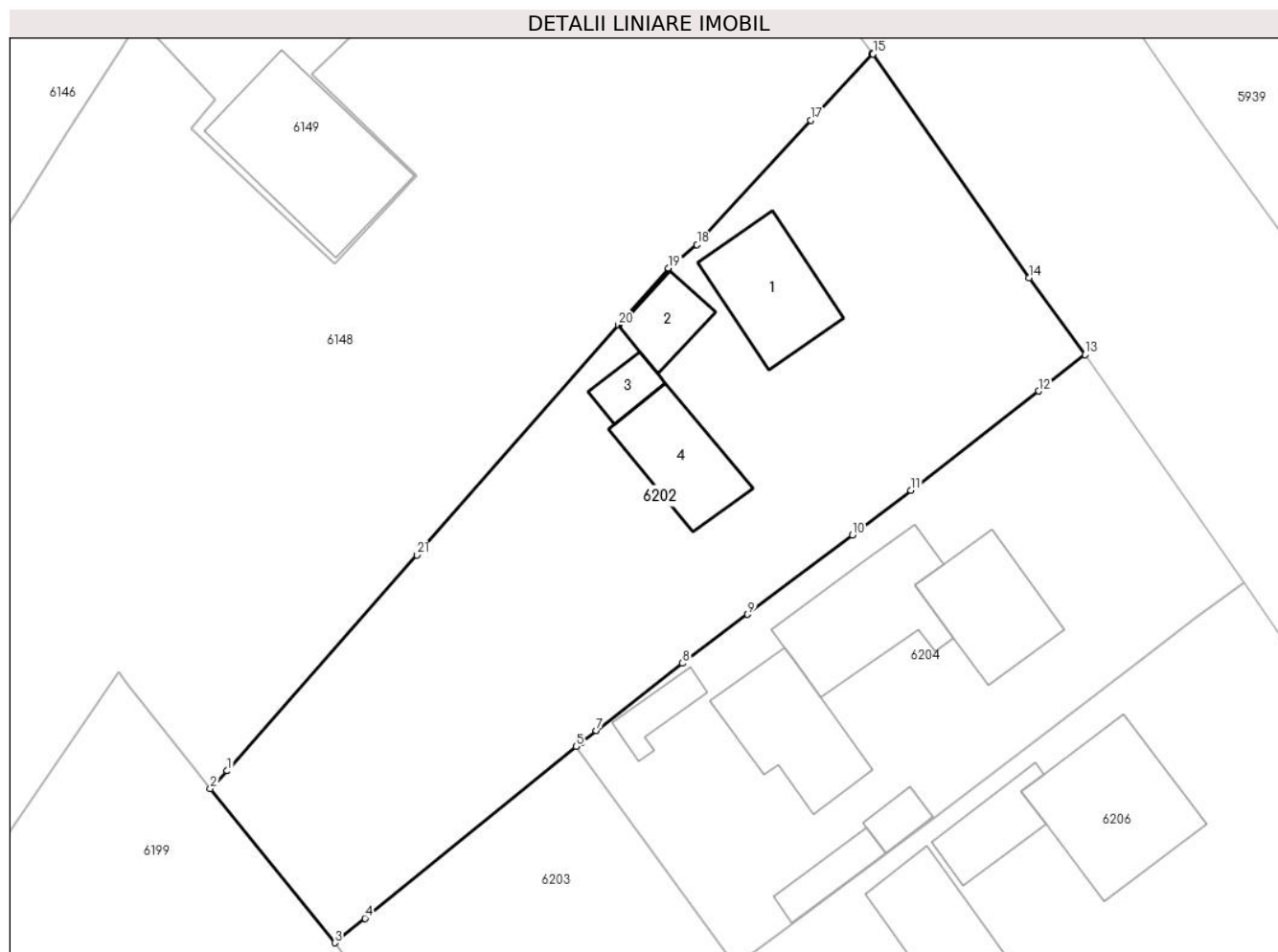
Inscrieri privind dezmembramintele dreptului de proprietate, drepturi reale de garanție și sarcini	Referințe
NU SUNT	

Anexa Nr. 1 La Partea I

Teren

Nr cadastral	Suprafața (mp)*	Observații / Referințe
	1.243	

* Suprafața este determinată în planul de proiecție Stereo 70.



Date referitoare la teren

Crt	Categorie folosință	Intravilan	Suprafața (mp)	Tarla	Parcelă	Nr. topo	Observații / Referințe
1	curți constructii	DA	1.243	-	-	-	

Date referitoare la construcții

Crt	Număr	Destinație construcție	Supraf. (mp)	Situație juridică	Observații / Referințe
A1.1		construcții de locuințe	53	Fara acte	Nr. niveluri:1; S. construita la sol:53 mp; Locuință.
A1.2		construcții anexa	22	Fara acte	Nr. niveluri:1; S. construita la sol:22 mp; Bucătărie.
A1.3		construcții anexa	12	Fara acte	Nr. niveluri:1; S. construita la sol:12 mp; Anexă.
A1.4		construcții anexa	45	Fara acte	Nr. niveluri:1; S. construita la sol:45 mp; Șură.

Lungime Segmente

1) Valorile lungimilor segmentelor sunt obținute din proiecție în plan.

Punct început	X / Y	Punct sfârșit	X / Y	Lungime segment (** (m)
1	585.624,279 713.767,594	2	585.623,145 713.766,403	1.645

Punct început	X / Y	Punct sfârșit	X / Y	Lungime segment (** (m)
2	585.623,145 713.766,403	3	585.631,545 713.755,989	13.38

Punct început	X / Y	Punct sfârșit	X / Y	Lungime segment (** (m))
3	585.631,545 713.755,989	4	585.633,598 713.757,641	2.635
5	585.647,855 713.769,236	6	585.648,208 713.769,523	0.455
7	585.649,221 713.770,312	8	585.655,045 713.774,851	7.384
9	585.659,449 713.778,148	10	585.666,522 713.783,511	8.876
11	585.670,482 713.786,537	12	585.679,087 713.793,228	10.9
13	585.682,227 713.795,693	14	585.678,451 713.800,868	6.406
15	585.667,919 713.815,987	16	585.667,88 713.816,038	0.064
17	585.663,697 713.811,514	18	585.656,018 713.803,116	11.38
19	585.654,108 713.801,515	20	585.650,707 713.797,683	5.124
21	585.637,086 713.782,175	1	585.624,279 713.767,594	19.407

Punct început	X / Y	Punct sfârșit	X / Y	Lungime segment (** (m))
4	585.633,598 713.757,641	5	585.647,855 713.769,236	18.377
6	585.648,208 713.769,523	7	585.649,221 713.770,312	1.284
8	585.655,045 713.774,851	9	585.659,449 713.778,148	5.501
10	585.666,522 713.783,511	11	585.670,482 713.786,537	4.984
12	585.679,087 713.793,228	13	585.682,227 713.795,693	3.992
14	585.678,451 713.800,868	15	585.667,919 713.815,987	18.426
16	585.667,88 713.816,038	17	585.663,697 713.811,514	6.161
18	585.656,018 713.803,116	19	585.654,108 713.801,515	2.492
20	585.650,707 713.797,683	21	585.637,086 713.782,175	20.64

** Lungimile segmentelor sunt determinate în planul de proiecție Stereo 70 și sunt rotunjite la 1 milimetru.

*** Distanța dintre puncte este formată din segmente cumulate ce sunt mai mici decât valoarea 1 milimetru.

**DATE DESPRE IMOBILUL NR. 6203**

Oficiul de Cadastru și Publicitate Imobiliară SUCEAVA
Biroul de Cadastru și Publicitate Imobiliară Radauti

A. Partea I. Descrierea imobilului

TEREN Intravilan

Adresa: Loc. Gramești, Jud. Suceava

Nr. Crt	Nr cadastral Nr. topografic	Suprafața* (mp)	Observații / Referințe
A1		366	Sector cadastral:15 Teren neimprejmuit;

B. Partea II. Proprietari și acte

Inscrieri privitoare la dreptul de proprietate și alte drepturi reale		Referințe
/		
Act Normativ nr. 7, din 13/03/1996 emis de PARLAMENTUL ROMANIEI (art. 13);		
B1	Inscrierea posesiei, drept de PROPRIETATE, dobândit prin Lege, cota actuala 1/1 1) NEIDENTIFICAT NEIDENTIFICAT	A1
B2	Se notează mențiunea de proprietar neidentificat.	A1

C. Partea III. SARCINI .

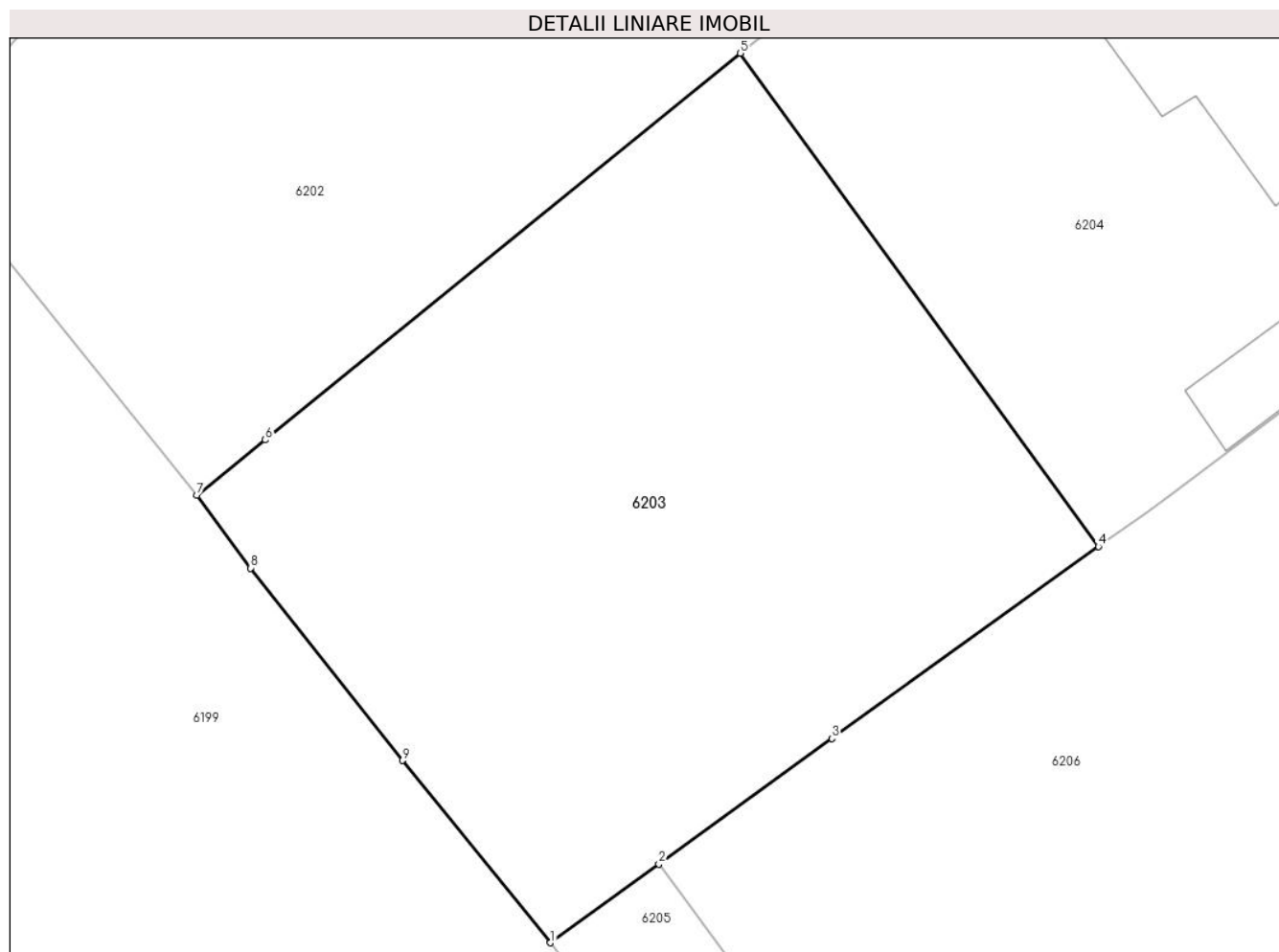
Inscrieri privind dezmembramintele dreptului de proprietate, drepturi reale de garanție și sarcini	Referințe
NU SUNT	

Anexa Nr. 1 La Partea I

Teren

Nr cadastral	Suprafața (mp)*	Observații / Referințe
	366	

* Suprafața este determinată în planul de proiecție Stereo 70.



Date referitoare la teren

Crt	Categorie folosință	Intra vilan	Suprafața (mp)	Tarla	Parcelă	Nr. topo	Observații / Referințe
1	arabil	DA	366	-	-	-	

Lungime Segmente

1) Valorile lungimilor segmentelor sunt obținute din proiecție în plan.

Punct început	X / Y	Punct sfârșit	X / Y	Lungime segment (** (m)
1	585.642,149 713.742,568	2	585.645,405 713.744,928	4.021
2	585.645,405 713.744,928	3	585.650,596 713.748,691	6.411
3	585.650,596 713.748,691	4	585.658,594 713.754,447	9.854
4	585.658,594 713.754,447	5	585.647,855 713.769,236	18.277
5	585.647,855 713.769,236	6	585.633,598 713.757,641	18.377

Punct început	X / Y	Punct sfârșit	X / Y	Lungime segment (** (m)
6	585.633,598 713.757,641	7	585.631,545 713.755,989	2.635
7	585.631,545 713.755,989	8	585.633,16 713.753,802	2.719
8	585.633,16 713.753,802	9	585.637,711 713.748,034	7.347
9	585.637,711 713.748,034	1	585.642,149 713.742,568	7.041

** Lungimile segmentelor sunt determinate în planul de proiecție Stereo 70 și sunt rotunjite la 1 milimetru.

*** Distanța dintre puncte este formată din segmente cumulate ce sunt mai mici decât valoarea 1 milimetru.

**DATE DESPRE IMOBILUL NR. 6204**

Oficiul de Cadastru și Publicitate Imobiliară SUCEAVA
Biroul de Cadastru și Publicitate Imobiliară Radauti

A. Partea I. Descrierea imobilului

TEREN Intravilan

Adresa: Loc. Gramești, Jud. Suceava

Nr. Crt	Nr cadastral Nr. topografic	Suprafața* (mp)	Observații / Referințe
A1		800	Sector cadastral:15 Teren neimprejmuit;

B. Partea II. Proprietari și acte

Inscrieri privitoare la dreptul de proprietate și alte drepturi reale	Referințe
/	
Act Administrativ nr. 1695, din 18/03/2005 emis de CJSDPAT SUCEAVA;	
B1	A1
Intabulare, drept de PROPRIETATE, dobandit prin Constituire, cota actuala 1/1 1) BARBA HARALAMBIE,	

C. Partea III. SARCINI .

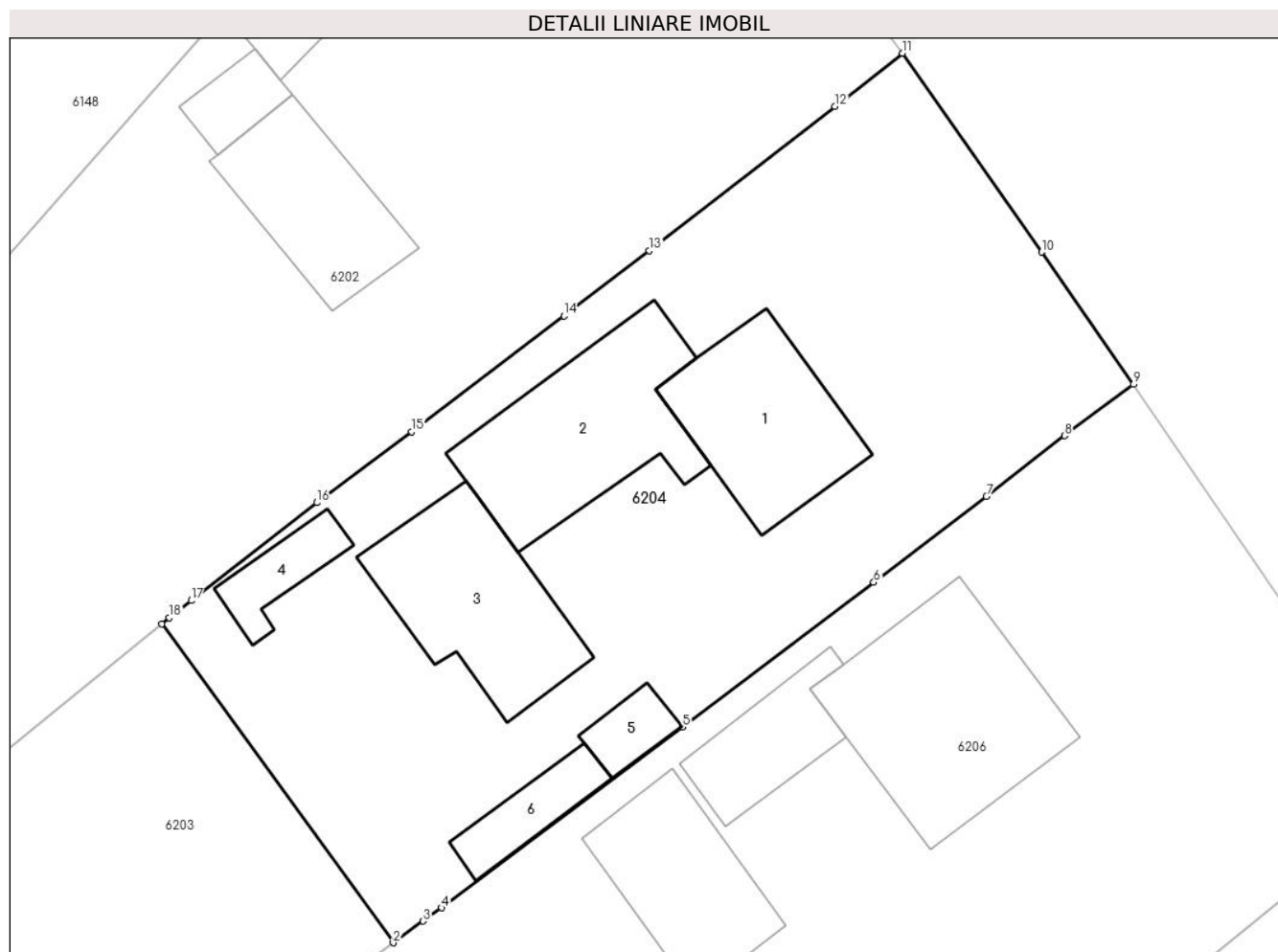
Inscrieri privind dezmembramintele dreptului de proprietate, drepturi reale de garanție și sarcini	Referințe
NU SUNT	

Anexa Nr. 1 La Partea I

Teren

Nr cadastral	Suprafața (mp)*	Observații / Referințe
	800	

* Suprafața este determinată în planul de proiecție Stereo 70.



Date referitoare la teren

Crt	Categorie folosință	Intravilan	Suprafața (mp)	Tarla	Parcelă	Nr. topo	Observații / Referințe
1	curți constructii	DA	800	-	-	-	

Date referitoare la construcții

Crt	Număr	Destinație construcție	Supraf. (mp)	Situație juridică	Observații / Referințe
A1.1		construcții de locuințe	54	Fara acte	Nr. niveluri:1; S. construita la sol:54 mp; Locuință.
A1.2		construcții anexa	67	Fara acte	Nr. niveluri:1; S. construita la sol:67 mp; Bucătărie.
A1.3		construcții anexa	58	Fara acte	Nr. niveluri:1; S. construita la sol:58 mp; Șură.
A1.4		construcții anexa	15	Fara acte	Nr. niveluri:1; S. construita la sol:15 mp; Anexă.
A1.5		construcții anexa	10	Fara acte	Nr. niveluri:1; S. construita la sol:10 mp; Anexă.
A1.6		construcții anexa	17	Fara acte	Nr. niveluri:1; S. construita la sol:17 mp; Magazie.

Lungime Segmente

1) Valorile lungimilor segmentelor sunt obținute din proiecție în plan.

Punct început	X / Y	Punct sfârșit	X / Y	Lungime segment (** (m)
1	585.647,855 713.769,236	2	585.658,594 713.754,447	18.277
2	585.658,594 713.754,447	3	585.659,985 713.755,448	1.714
3	585.659,985 713.755,448	4	585.660,841 713.756,064	1.055
4	585.660,841 713.756,064	5	585.672,011 713.764,453	13.969
5	585.672,011 713.764,453	6	585.680,892 713.771,163	11.131
6	585.680,892 713.771,163	7	585.686,125 713.775,139	6.572
7	585.686,125 713.775,139	8	585.689,746 713.777,958	4.589
8	585.689,746 713.777,958	9	585.692,945 713.780,335	3.985
9	585.692,945 713.780,335	10	585.688,689 713.786,472	7.468
10	585.688,689 713.786,472	11	585.682,227 713.795,693	11.26
11	585.682,227 713.795,693	12	585.679,087 713.793,228	3.992
12	585.679,087 713.793,228	13	585.670,482 713.786,537	10.9
13	585.670,482 713.786,537	14	585.666,522 713.783,511	4.984
14	585.666,522 713.783,511	15	585.659,449 713.778,148	8.876
15	585.659,449 713.778,148	16	585.655,045 713.774,851	5.501
16	585.655,045 713.774,851	17	585.649,221 713.770,312	7.384
17	585.649,221 713.770,312	18	585.648,208 713.769,523	1.284
18	585.648,208 713.769,523	1	585.647,855 713.769,236	0.455

** Lungimile segmentelor sunt determinate în planul de proiecție Stereo 70 și sunt rotunjite la 1 milimetru.

*** Distanța dintre puncte este formată din segmente cumulate ce sunt mai mici decât valoarea 1 milimetru.

**DATE DESPRE IMOBILUL NR. 6205**

Oficiul de Cadastru și Publicitate Imobiliară SUCEAVA
Biroul de Cadastru și Publicitate Imobiliară Radauti

A. Partea I. Descrierea imobilului

TEREN Intravilan

Adresa: Loc. Gramești, Jud. Suceava

Nr. Crt	Nr cadastral Nr. topografic	Suprafața* (mp)	Observații / Referințe
A1		98	Sector cadastral:15 Teren neimprejmuit;

B. Partea II. Proprietari și acte

Inscrieri privitoare la dreptul de proprietate și alte drepturi reale		Referințe
/		
Act Normativ nr. 7, din 13/03/1996 emis de PARLAMENTUL ROMANIEI (art. 13);		
B1	Inscrierea posesiei, drept de PROPRIETATE, dobândit prin Lege, cota actuala 1/1 1) NEIDENTIFICAT NEIDENTIFICAT	A1
B2	Se notează mențiunea de proprietar neidentificat.	A1

C. Partea III. SARCINI .

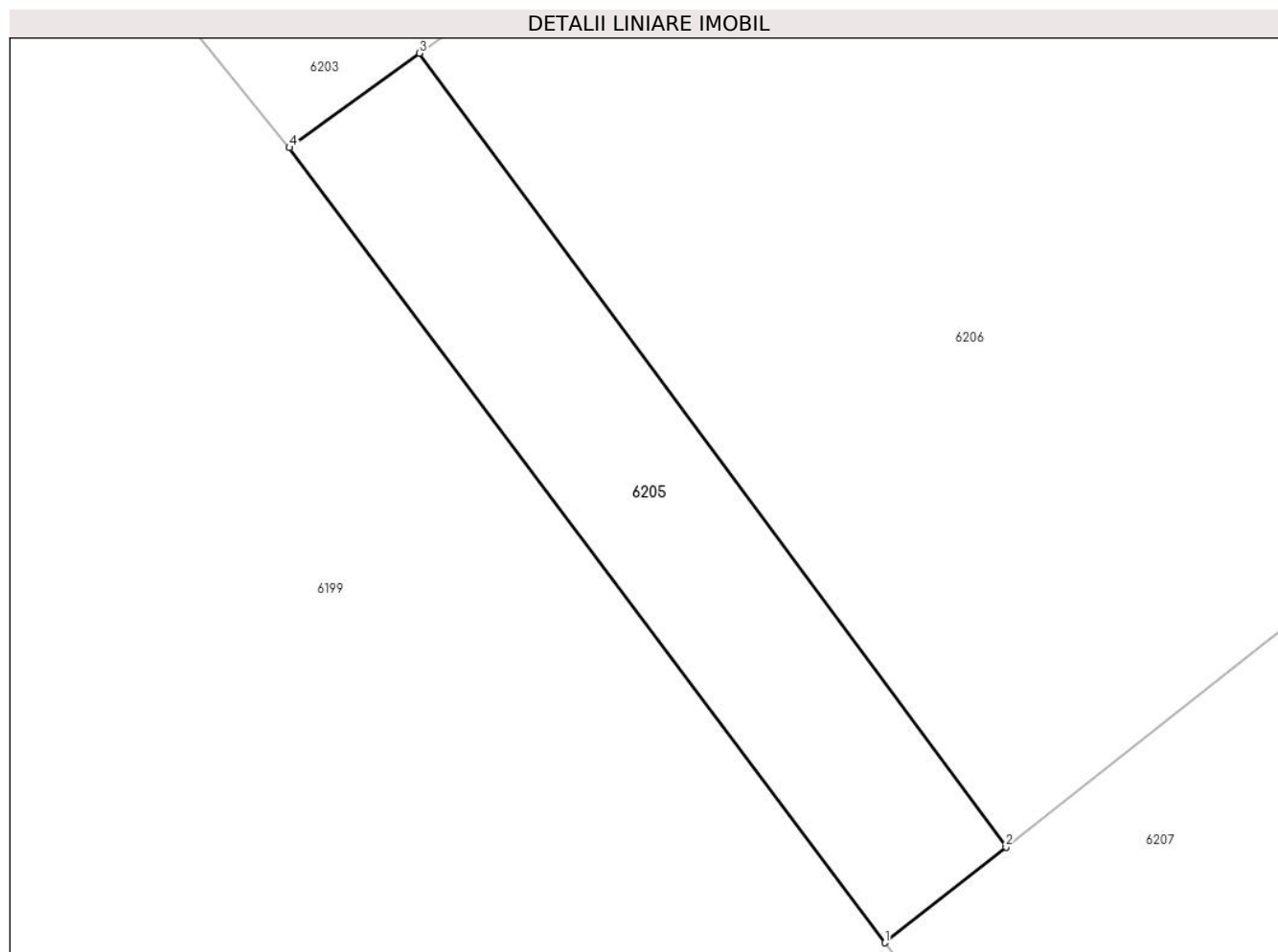
Inscrieri privind dezmembramintele dreptului de proprietate, drepturi reale de garanție și sarcini	Referințe
NU SUNT	

Anexa Nr. 1 La Partea I

Teren

Nr cadastral	Suprafața (mp)*	Observații / Referințe
	98	

* Suprafața este determinată în planul de proiecție Stereo 70.



Date referitoare la teren

Crt	Categorie folosință	Intra vilan	Suprafața (mp)	Tarla	Parcelă	Nr. topo	Observații / Referințe
1	arabil	DA	98	-	-	-	

Lungime Segmente

1) Valorile lungimilor segmentelor sunt obținute din proiecție în plan.

Punct început	X / Y	Punct sfârșit	X / Y	Lungime segment (** (m)
1	585.657,045 713.722,687	2	585.660,077 713.725,08	3.863
2	585.660,077 713.725,08	3	585.645,405 713.744,928	24.682
3	585.645,405 713.744,928	4	585.642,149 713.742,568	4.021
4	585.642,149 713.742,568	1	585.657,045 713.722,687	24.842

** Lungimile segmentelor sunt determinate în planul de proiecție Stereo 70 și sunt rotunjite la 1 milimetru.

***** Distanţa dintre puncte este formată din segmente cumulate ce sunt mai mici decât valoarea 1 milimetru.**

**DATE DESPRE IMOBILUL NR. 6206**

Oficiul de Cadastru și Publicitate Imobiliară SUCEAVA
Biroul de Cadastru și Publicitate Imobiliară Radauti

A. Partea I. Descrierea imobilului

TEREN Intravilan

Adresa: Loc. Gramesti, Str Principală, Nr. 114, Jud. Suceava

Nr. Crt	Nr cadastral Nr. topografic	Suprafața* (mp)	Observații / Referințe
A1		1.400	Sector cadastral:15 Teren neimprijmit;

Construcții

Crt	Nr cadastral Nr. topografic	Adresa	Observații / Referințe
A1.1		Loc. Gramesti, Str Principală, Nr. 114, Jud. Suceava	Nr. niveluri:1; S. construita la sol:81 mp; Locuință.
A1.2		Loc. Gramesti, Str Principală, Nr. 114, Jud. Suceava	Nr. niveluri:1; S. construita la sol:28 mp; Bucătărie.
A1.3		Loc. Gramesti, Str Principală, Nr. 114, Jud. Suceava	Nr. niveluri:1; S. construita la sol:47 mp; Șură.
A1.4		Loc. Gramesti, Str Principală, Nr. 114, Jud. Suceava	Nr. niveluri:1; S. construita la sol:84 mp; Anexă.

B. Partea II. Proprietari și acte

Inscrieri privitoare la dreptul de proprietate și alte drepturi reale	Referințe
/	
Act Notarial nr. 78, din 25/02/1997 emis de BNP COSTE ȘTEFAN;	
B1	Intabulare, drept de PROPRIETATEcumpărare, dobândit prin Conventie, cota actuala 1/1 1) MACOVEI ADRIAN,
	A1, A1.1, A1.2, A1.3, A1.4

C. Partea III. SARCINI

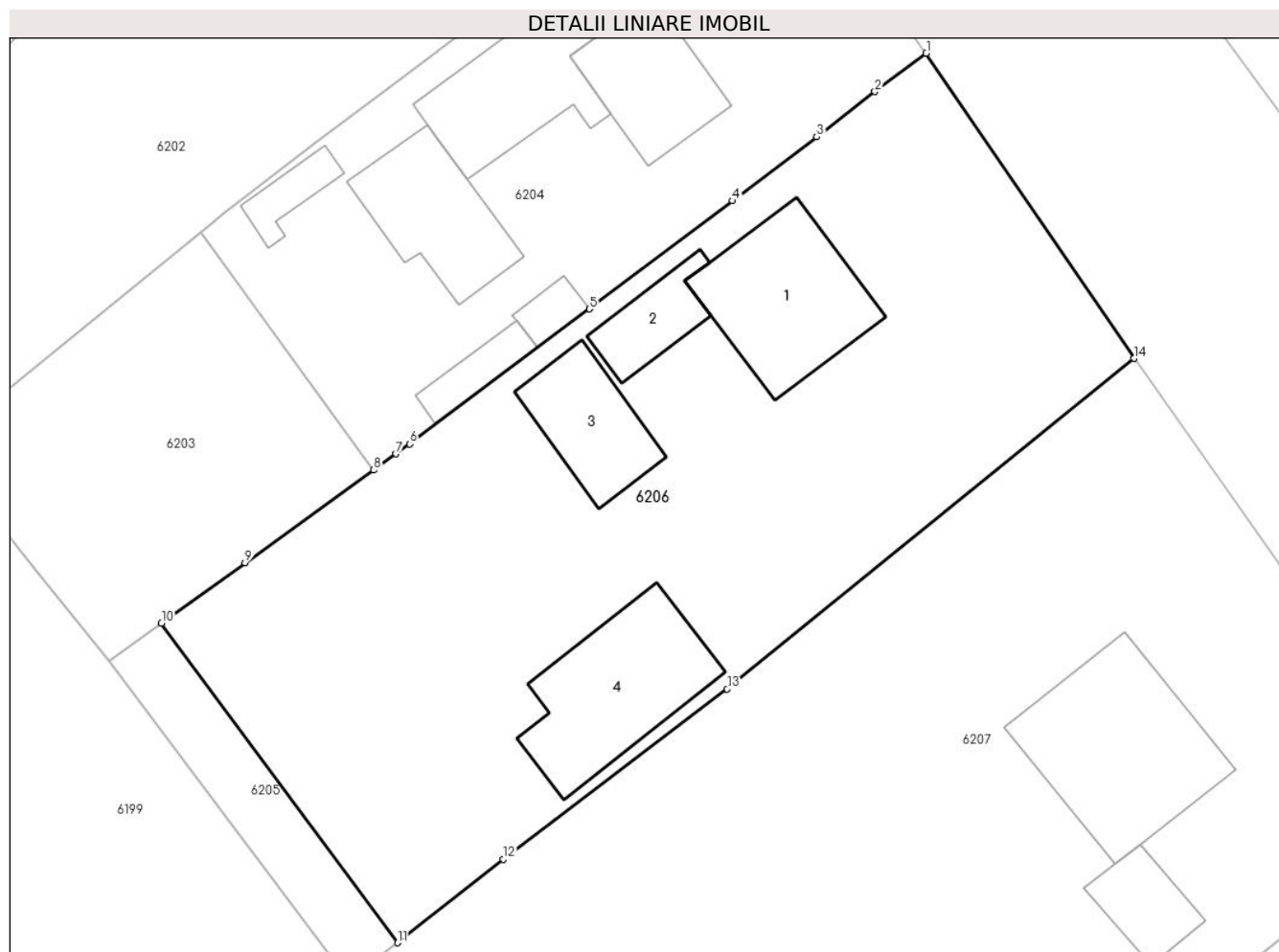
Inscrieri privind dezmembramintele dreptului de proprietate, drepturi reale de garanție și sarcini	Referințe
/	
Act Notarial nr. 78, din 25/02/1997 emis de BNP COSTE ȘTEFAN;	
C1	Intabulare, drept de UZUFRACT VIAGER, cota actuala 1/1 1) MACOVEI EUSTINA 2) MACOVEI VICTOR
	A1, A1.1, A1.2, A1.3, A1.4

Anexa Nr. 1 La Partea I

Teren

Nr cadastral	Suprafața (mp)*	Observații / Referințe
	1.400	

* Suprafața este determinată în planul de proiecție Stereo 70.



Date referitoare la teren

Crt	Categorie folosință	Intravilan	Suprafața (mp)	Tarla	Parcelă	Nr. topo	Observații / Referințe
1	curți constructii	DA	1.400	-	-	-	

Date referitoare la construcții

Crt	Număr	Destinație construcție	Supraf. (mp)	Situație juridică	Observații / Referințe
A1.1		construcții de locuințe	81	Cu acte	Nr. niveluri:1; S. construită la sol:81 mp; Locuință.
A1.2		construcții anexa	28	Cu acte	Nr. niveluri:1; S. construită la sol:28 mp; Bucătărie.
A1.3		construcții anexa	47	Cu acte	Nr. niveluri:1; S. construită la sol:47 mp; Șură.
A1.4		construcții anexa	84	Cu acte	Nr. niveluri:1; S. construită la sol:84 mp; Anexă.

Lungime Segmente

1) Valorile lungimilor segmentelor sunt obținute din proiecție în plan.

Punct început	X / Y	Punct sfârșit	X / Y	Lungime segment (** (m)
1	585.692,945 713.780,335	2	585.689,746 713.777,958	3.985

Punct început	X / Y	Punct sfârșit	X / Y	Lungime segment (** (m)
2	585.689,746 713.777,958	3	585.686,125 713.775,139	4.589
3	585.686,125 713.775,139	4	585.680,892 713.771,163	6.572
4	585.680,892 713.771,163	5	585.672,011 713.764,453	11.131
5	585.672,011 713.764,453	6	585.660,841 713.756,064	13.969
6	585.660,841 713.756,064	7	585.659,985 713.755,448	1.055
7	585.659,985 713.755,448	8	585.658,594 713.754,447	1.714
8	585.658,594 713.754,447	9	585.650,596 713.748,691	9.854
9	585.650,596 713.748,691	10	585.645,405 713.744,928	6.411
10	585.645,405 713.744,928	11	585.660,077 713.725,08	24.682
11	585.660,077 713.725,08	12	585.666,657 713.730,274	8.383
12	585.666,657 713.730,274	13	585.680,568 713.740,837	17.467
13	585.680,568 713.740,837	14	585.705,846 713.761,374	32.569
14	585.705,846 713.761,374	1	585.692,945 713.780,335	22.934

** Lungimile segmentelor sunt determinate în planul de proiecție Stereo 70 și sunt rotunjite la 1 milimetru.

*** Distanța dintre puncte este formată din segmente cumulate ce sunt mai mici decât valoarea 1 milimetru.

**DATE DESPRE IMOBILUL NR. 6207**

Oficiul de Cadastru și Publicitate Imobiliară SUCEAVA
Biroul de Cadastru și Publicitate Imobiliară Radauti

A. Partea I. Descrierea imobilului

TEREN Intravilan

Adresa: Loc. Gramesti, Str Principală, Nr. 116, Jud. Suceava

Nr. Crt	Nr cadastral Nr. topografic	Suprafața* (mp)	Observații / Referințe
A1	35384	2.000	Sector cadastral:15 Teren neimpregmuit;

Construcții

Crt	Nr cadastral Nr. topografic	Adresa	Observații / Referințe
A1.1	35384-C1	Loc. Gramesti, Str Principală, Nr. 116, Jud. Suceava	Nr. niveluri:2; S. construita la sol:105 mp; S. construita desfasurata:117 mp; Locuinta P+1E partial, 2 nivele, anul construirii 1999, Scd = 117 mp
A1.2	35384-C2	Loc. Gramesti, Str Principală, Nr. 116, Jud. Suceava	Nr. niveluri:1; S. construita la sol:28 mp; S. construita desfasurata:28 mp; Anexa, 1 nivel, anul construirii 1999, Scd = 28 mp

B. Partea II. Proprietari și acte

Inscrieri privitoare la dreptul de proprietate și alte drepturi reale		Referințe
27033 / 07/07/2022		
Act Notarial nr. contract de vanzare cumparare nr. 83, din 04/03/1997 emis de BNP COSTE STEFAN;		
B1	Intabulare, drept de PROPRIETATE bun comun, in devalmasie, dobandit prin Conventie, cota actuala 1/1 1) BARBU DUMITRU 2) BARBU MARIA	A1
Act Administrativ nr. certificat de atestare a edificarii nr. 2987, din 09/06/2022 emis de PRIMARIA GRAMESTI;		
B2	Intabulare, drept de PROPRIETATE bun comun, in devalmasie, dobandit prin Construire, cota actuala 1/1 1) BARBU DUMITRU 2) BARBU MARIA	A1.1, A1.2

C. Partea III. SARCINI .

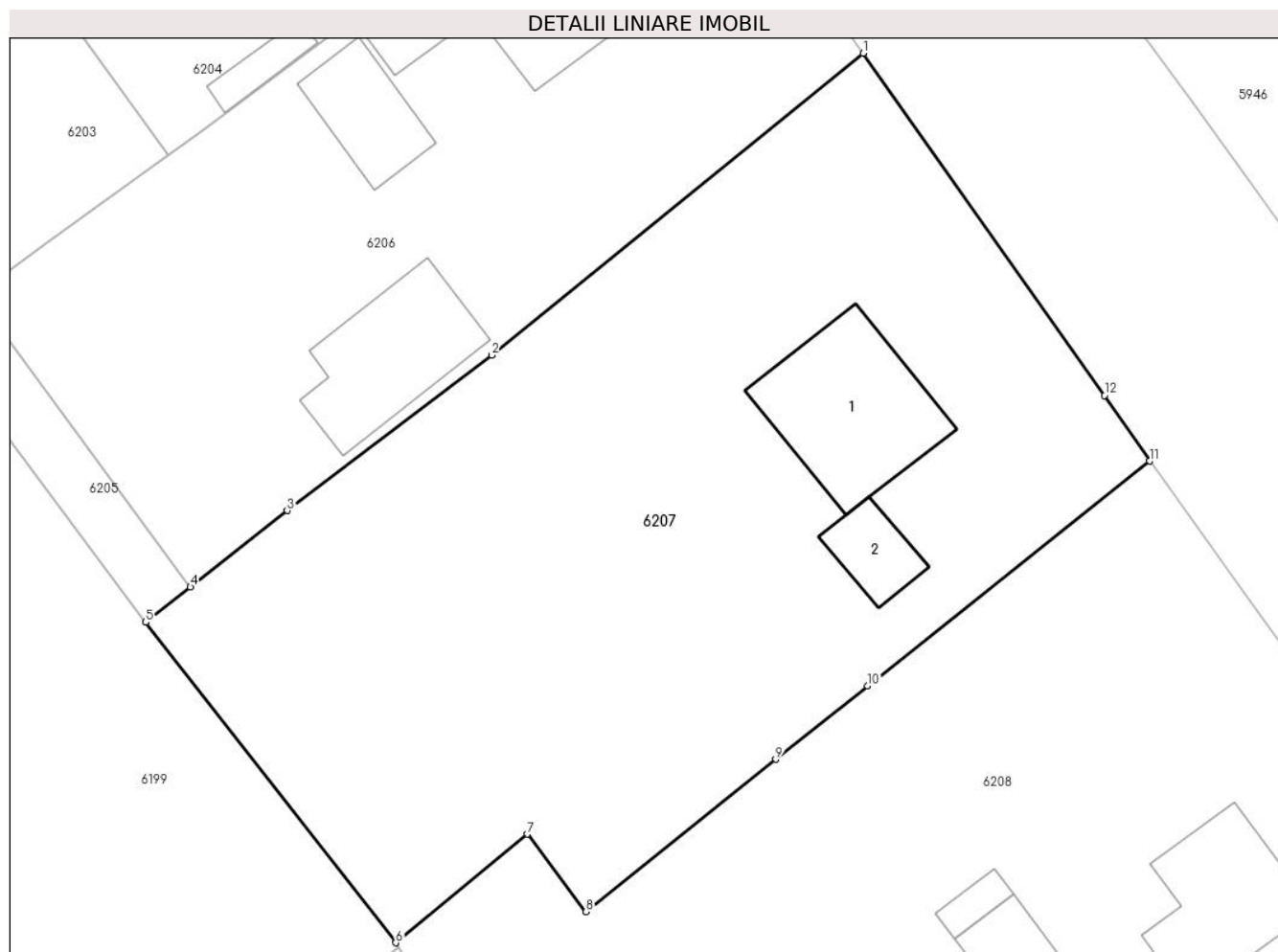
Inscrieri privind dezmembramintele dreptului de proprietate, drepturi reale de garanție și sarcini	Referințe
NU SUNT	

Anexa Nr. 1 La Partea I

Teren

Nr cadastral	Suprafața (mp)*	Observații / Referințe
35384	2.000	

* Suprafața este determinată în planul de proiecție Stereo 70.



Date referitoare la teren

Crt	Categorie folosință	Intravilan	Suprafața (mp)	Tarla	Parcelă	Nr. topo	Observații / Referințe
1	curți construcții	DA	500	-	-	-	
2	arabil	DA	1.500	-	-	-	

Date referitoare la construcții

Crt	Număr	Destinație construcție	Supraf. (mp)	Situație juridică	Observații / Referințe
A1.1	35384-C1	construcții de locuințe	105	Cu acte	Nr. niveluri:2; S. construită la sol:105 mp; S. construită desfășurată:117 mp; Locuința P+1E parțial, 2 nivele, anul construirii 1999, Scd = 117 mp
A1.2	35384-C2	construcții anexa	28	Cu acte	Nr. niveluri:1; S. construită la sol:28 mp; S. construită desfășurată:28 mp; Anexa, 1 nivel, anul construirii 1999, Scd = 28 mp

Lungime Segmente

1) Valorile lungimilor segmentelor sunt obținute din proiecție în plan.

Punct început	X / Y	Punct sfârșit	X / Y	Lungime segment (** (m)
1	585.705,846 713.761,374	2	585.680,568 713.740,837	32.569

Punct început	X / Y	Punct sfârșit	X / Y	Lungime segment (** (m)
2	585.680,568 713.740,837	3	585.666,657 713.730,274	17.467
3	585.666,657 713.730,274	4	585.660,077 713.725,08	8.383
4	585.660,077 713.725,08	5	585.657,045 713.722,687	3.863
5	585.657,045 713.722,687	6	585.674,041 713.700,891	27.639
6	585.674,041 713.700,891	7	585.683,001 713.708,268	11.606
7	585.683,001 713.708,268	8	585.686,988 713.702,996	6.61
8	585.686,988 713.702,996	9	585.699,895 713.713,361	16.554
9	585.699,895 713.713,361	10	585.706,164 713.718,361	8.019
10	585.706,164 713.718,361	11	585.725,329 713.733,644	24.513
11	585.725,329 713.733,644	12	585.722,266 713.738,097	5.405
12	585.722,266 713.738,097	1	585.705,846 713.761,374	28.486

** Lungimile segmentelor sunt determinate în planul de proiecție Stereo 70 și sunt rotunjite la 1 milimetru.

*** Distanța dintre puncte este formată din segmente cumulate ce sunt mai mici decât valoarea 1 milimetru.

**DATE DESPRE IMOBILUL NR. 6208**

Oficiul de Cadastru și Publicitate Imobiliară SUCEAVA
Biroul de Cadastru și Publicitate Imobiliară Radauti

A. Partea I. Descrierea imobilului

TEREN Intravilan

Adresa: Loc. Gramești, Jud. Suceava

Nr. Crt	Nr cadastral Nr. topografic	Suprafața* (mp)	Observații / Referințe
A1		Din acte: 2.000 Masurata: 1.841	Sector cadastral:15 Teren imprejmuit;

Construcții

Crt	Nr cadastral Nr. topografic	Adresa	Observații / Referințe
A1.1		Loc. Gramești, Jud. Suceava	Nr. niveluri:1; S. construita la sol:83 mp; Locuință.
A1.2		Loc. Gramești, Jud. Suceava	Nr. niveluri:1; S. construita la sol:7 mp; Anexă.
A1.3		Loc. Gramești, Jud. Suceava	Nr. niveluri:1; S. construita la sol:11 mp; Anexă.
A1.4		Loc. Gramești, Jud. Suceava	Nr. niveluri:1; S. construita la sol:45 mp; Șură.
A1.5		Loc. Gramești, Jud. Suceava	Nr. niveluri:1; S. construita la sol:11 mp; Anexă.

B. Partea II. Proprietari și acte

Inscrieri privitoare la dreptul de proprietate și alte drepturi reale		Referințe
/		
Act Notarial nr. 105, din 21/03/2005 emis de BNP FOMIN SIMION;		
B1	Intabulare, drept de PROPRIETATE, dobândit prin Convenție, cota actuala 1/1 1) BARBU ADRIANA , Lipsă CNP proprietar. 2) BARBU PETRU	A1, A1.1, A1.2, A1.3, A1.4, A1.5

C. Partea III. SARCINI

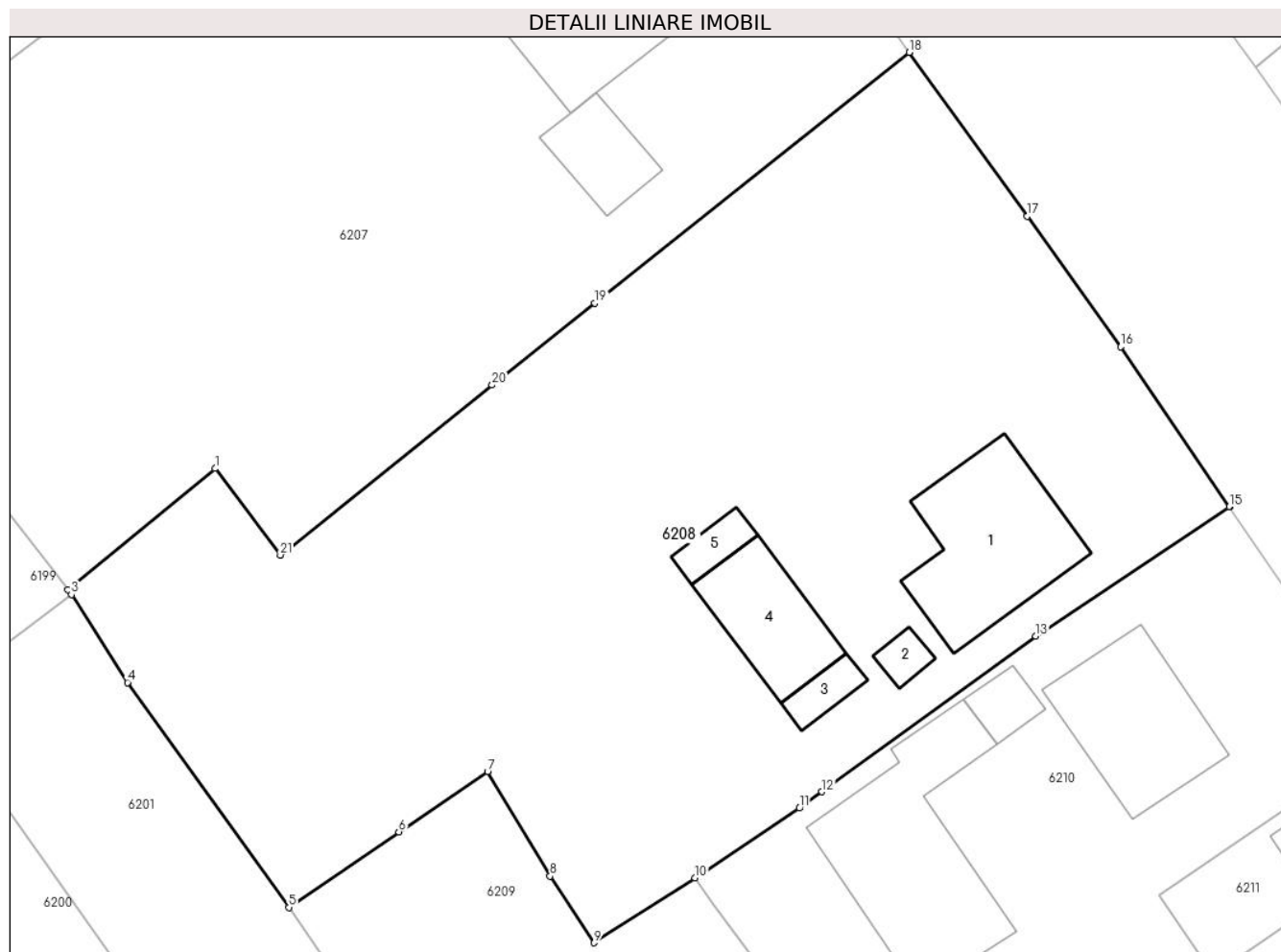
Inscrieri privind dezmembramintele dreptului de proprietate, drepturi reale de garanție și sarcini		Referințe
/		
Act Notarial nr. 105, din 21/03/2005 emis de BNP FOMIN SIMION;		
C1	Intabulare, drept de IPOTECA LEGALA, Valoare:0 întreținere 1) BARBU OCTAVIAN	A1, A1.1, A1.2, A1.3, A1.4, A1.5
C2	Intabulare, drept de UZUFRACT VIAGER, cota actuala 1/1 1) BARBU OCTAVIAN	A1, A1.1, A1.2, A1.3, A1.4, A1.5

Anexa Nr. 1 La Partea I

Teren

Nr cadastral	Suprafața (mp)*	Observații / Referințe
	Din acte: 2.000 Masurata: 1.841	

* Suprafața este determinată în planul de proiecție Stereo 70.



Date referitoare la teren

Crt	Categorie folosință	Intra vilan	Suprafața (mp)	Tarla	Parcelă	Nr. topo	Observații / Referințe
1	curți constructii	DA	1.528	-	-	-	
2	arabil	DA	313	-	-	-	

Date referitoare la construcții

Crt	Număr	Destinație construcție	Supraf. (mp)	Situație juridică	Observații / Referințe
A1.1		construcții de locuințe	83	Cu acte	Nr. niveluri:1; S. construita la sol:83 mp; Locuință.
A1.2		construcții anexa	7	Cu acte	Nr. niveluri:1; S. construita la sol:7 mp; Anexă.
A1.3		construcții anexa	11	Cu acte	Nr. niveluri:1; S. construita la sol:11 mp; Anexă.
A1.4		construcții anexa	45	Cu acte	Nr. niveluri:1; S. construita la sol:45 mp; Șură.
A1.5		construcții anexa	11	Cu acte	Nr. niveluri:1; S. construita la sol:11 mp; Anexă.

Lungime Segmente

1) Valorile lungimilor segmentelor sunt obținute din proiecție în plan.

Punct început	X / Y	Punct sfârșit	X / Y	Lungime segment (** (m)
1	585.683,001 713.708,268	2	585.674,041 713.700,891	11.606
3	585.674,242 713.700,577	4	585.677,662 713.695,22	6.356
5	585.687,509 713.681,506	6	585.694,203 713.686,119	8.13
7	585.699,626 713.689,785	8	585.703,439 713.683,417	7.422
9	585.706,122 713.679,351	10	585.712,267 713.683,309	7.309
11	585.718,637 713.687,559	12	585.720,007 713.688,557	1.695
13	585.733,045 713.698,059	14	585.744,855 713.705,943	14.2
15	585.744,848 713.705,953	16	585.738,226 713.715,692	11.777
17	585.732,537 713.723,65	18	585.725,329 713.733,644	12.322
19	585.706,164 713.718,361	20	585.699,895 713.713,361	8.019
21	585.686,988 713.702,996	1	585.683,001 713.708,268	6.61

Punct început	X / Y	Punct sfârșit	X / Y	Lungime segment (** (m)
2	585.674,041 713.700,891	3	585.674,242 713.700,577	0.373
4	585.677,662 713.695,22	5	585.687,509 713.681,506	16.883
6	585.694,203 713.686,119	7	585.699,626 713.689,785	6.546
8	585.703,439 713.683,417	9	585.706,122 713.679,351	4.871
10	585.712,267 713.683,309	11	585.718,637 713.687,559	7.658
12	585.720,007 713.688,557	13	585.733,045 713.698,059	16.133
14	585.744,855 713.705,943	15	585.744,848 713.705,953	0.012
16	585.738,226 713.715,692	17	585.732,537 713.723,65	9.782
18	585.725,329 713.733,644	19	585.706,164 713.718,361	24.513
20	585.699,895 713.713,361	21	585.686,988 713.702,996	16.554

** Lungimile segmentelor sunt determinate în planul de proiecție Stereo 70 și sunt rotunjite la 1 milimetru.

*** Distanța dintre puncte este formată din segmente cumulate ce sunt mai mici decât valoarea 1 milimetru.

**DATE DESPRE IMOBILUL NR. 6209**

Oficiul de Cadastru și Publicitate Imobiliară SUCEAVA
Biroul de Cadastru și Publicitate Imobiliară Radauti

A. Partea I. Descrierea imobilului

TEREN Intravilan

Adresa: Loc. Gramesti, Jud. Suceava

Nr. Crt	Nr cadastral Nr. topografic	Suprafața* (mp)	Observații / Referințe
A1		Din acte: 716 Masurata: 662	Sector cadastral:15 Teren neimprejmuit;

B. Partea II. Proprietari și acte

Inscrieri privitoare la dreptul de proprietate și alte drepturi reale		Referințe
/		
Act Notarial nr. 412, din 15/08/1958 emis de -;		
B1	Intabulare, drept de PROPRIETATEcumpărare, dobandit prin Conventie, cota actuala 1/1 1) APÎRCIOAIE ALEXANDRU, Lipsă CNP proprietar. 2) APÎRCIOAIE MARIA, Lipsă CNP proprietar.	A1

C. Partea III. SARCINI .

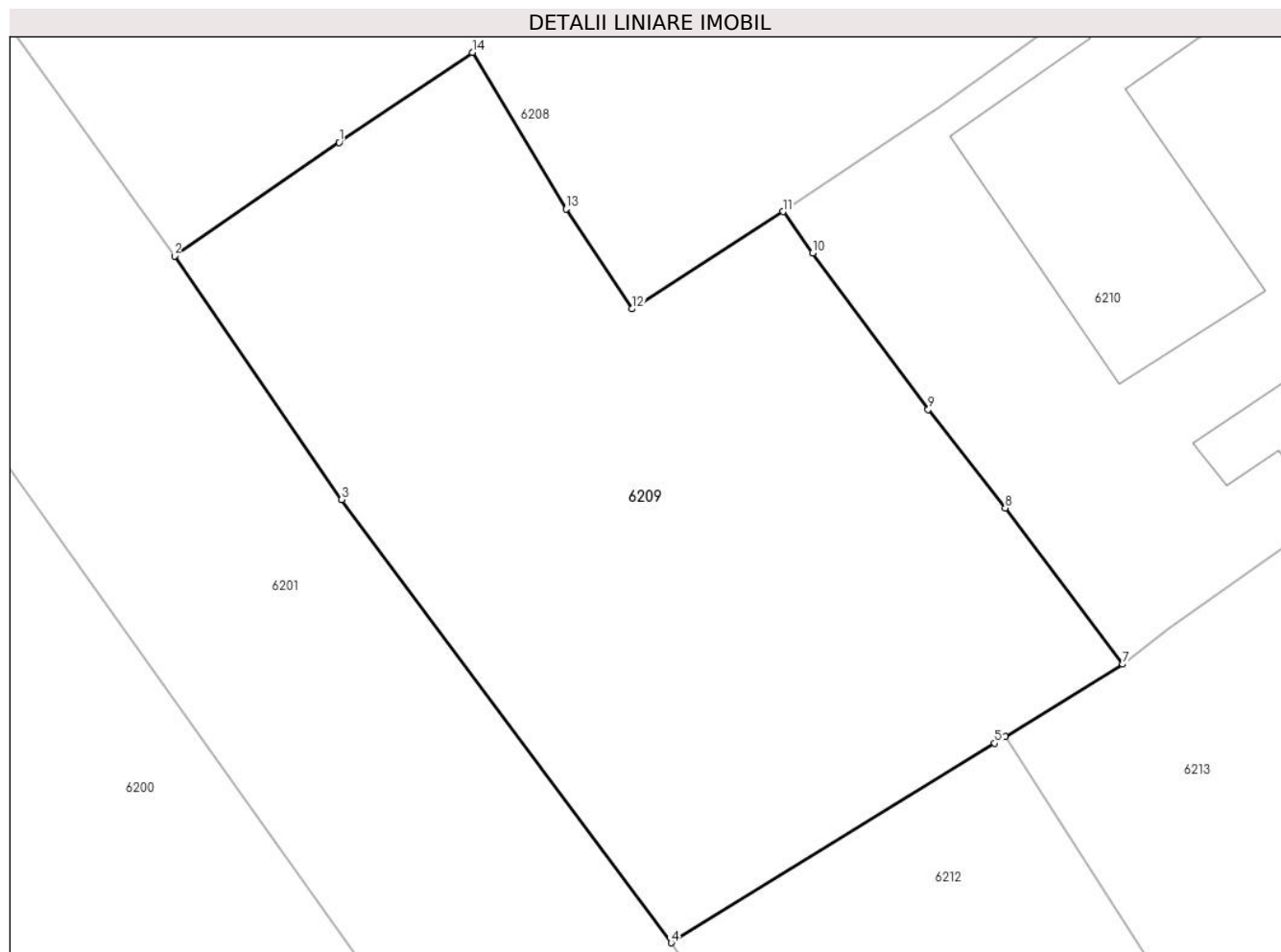
Inscrieri privind dezmembramintele dreptului de proprietate, drepturi reale de garanție și sarcini	Referințe
NU SUNT	

Anexa Nr. 1 La Partea I

Teren

Nr cadastral	Suprafața (mp)*	Observații / Referințe
	Din acte: 716 Masurata: 662	

* Suprafața este determinată în planul de proiecție Stereo 70.



Date referitoare la teren

Crt	Categorie folosință	Intra vilan	Suprafața (mp)	Tarla	Parcelă	Nr. topo	Observații / Referințe
1	arabil	DA	662	-	-	-	

Lungime Segmente

1) Valorile lungimilor segmentelor sunt obținute din proiecție în plan.

Punct început	X / Y	Punct sfârșit	X / Y	Lungime segment (** (m)
1	585.694,203 713.686,119	2	585.687,509 713.681,506	8.13
2	585.687,509 713.681,506	3	585.694,311 713.671,593	12.022
3	585.694,311 713.671,593	4	585.707,718 713.653,559	22.472
4	585.707,718 713.653,559	5	585.720,883 713.661,674	15.465
5	585.720,883 713.661,674	6	585.721,316 713.661,941	0.509

Punct început	X / Y	Punct sfârşit	X / Y	Lungime segment (** (m)
6	585.721,316 713.661,941	7	585.726,094 713.664,887	5.613
7	585.726,094 713.664,887	8	585.721,308 713.671,244	7.957
8	585.721,308 713.671,244	9	585.718,181 713.675,261	5.091
9	585.718,181 713.675,261	10	585.713,468 713.681,615	7.911
10	585.713,468 713.681,615	11	585.712,267 713.683,309	2.077
11	585.712,267 713.683,309	12	585.706,122 713.679,351	7.309
12	585.706,122 713.679,351	13	585.703,439 713.683,417	4.871
13	585.703,439 713.683,417	14	585.699,626 713.689,785	7.422
14	585.699,626 713.689,785	1	585.694,203 713.686,119	6.546

** Lungimile segmentelor sunt determinate în planul de proiecție Stereo 70 și sunt rotunjite la 1 milimetru.

*** Distanța dintre puncte este formată din segmente cumulate ce sunt mai mici decât valoarea 1 milimetru.

**DATE DESPRE IMOBILUL NR. 6210**

Oficiul de Cadastru și Publicitate Imobiliară SUCEAVA
Biroul de Cadastru și Publicitate Imobiliară Radauti

A. Partea I. Descrierea imobilului

TEREN Intravilan

Adresa: Loc. Gramești, Str Principală, Nr. 120, Jud. Suceava

Nr. Crt	Nr cadastral Nr. topografic	Suprafața* (mp)	Observații / Referințe
A1	30640	800	Sector cadastral:15 Teren neimprijmit;

Construcții

Crt	Nr cadastral Nr. topografic	Adresa	Observații / Referințe
A1.1	30640-C1	Loc. Gramești, Str Principală, Nr. 120, Jud. Suceava	Nr. niveluri:1; S. construita la sol:69 mp; Casa, anul construirii:1956,din lemn, nu detine CE, nu are lift
A1.2	30640-C2	Loc. Gramești, Str Principală, Nr. 120, Jud. Suceava	Nr. niveluri:1; S. construita la sol:12 mp; Anexa, anul construirii:1975, din lemn, nu detine CE, nu are lift
A1.3	30640-C3	Loc. Gramești, Str Principală, Nr. 120, Jud. Suceava	Nr. niveluri:1; S. construita la sol:105 mp; Anexa, anul construirii:1975, din lemn, nu detine CE, nu are lift
A1.4	30640-C4	Loc. Gramești, Str Principală, Nr. 120, Jud. Suceava	Nr. niveluri:1; S. construita la sol:23 mp; Anexa, anul construirii:1975, din lemn, nu detine CE, nu are lift

B. Partea II. Proprietari și acte

Inscrieri privitoare la dreptul de proprietate și alte drepturi reale	Referințe
32323 / 13/10/2014	
Act Notarial nr. 1644, din 11/06/2014 emis de BUZDUGA DANA ALINA;	
B2 Intabulare, drept de PROPRIETATE bun propriu cu titlu de cumparare, dobandit prin Conventie, cota actuala 1/1 1) NAGY OLGA	A1, A1.1, A1.2, A1.3, A1.4

C. Partea III. SARCINI .

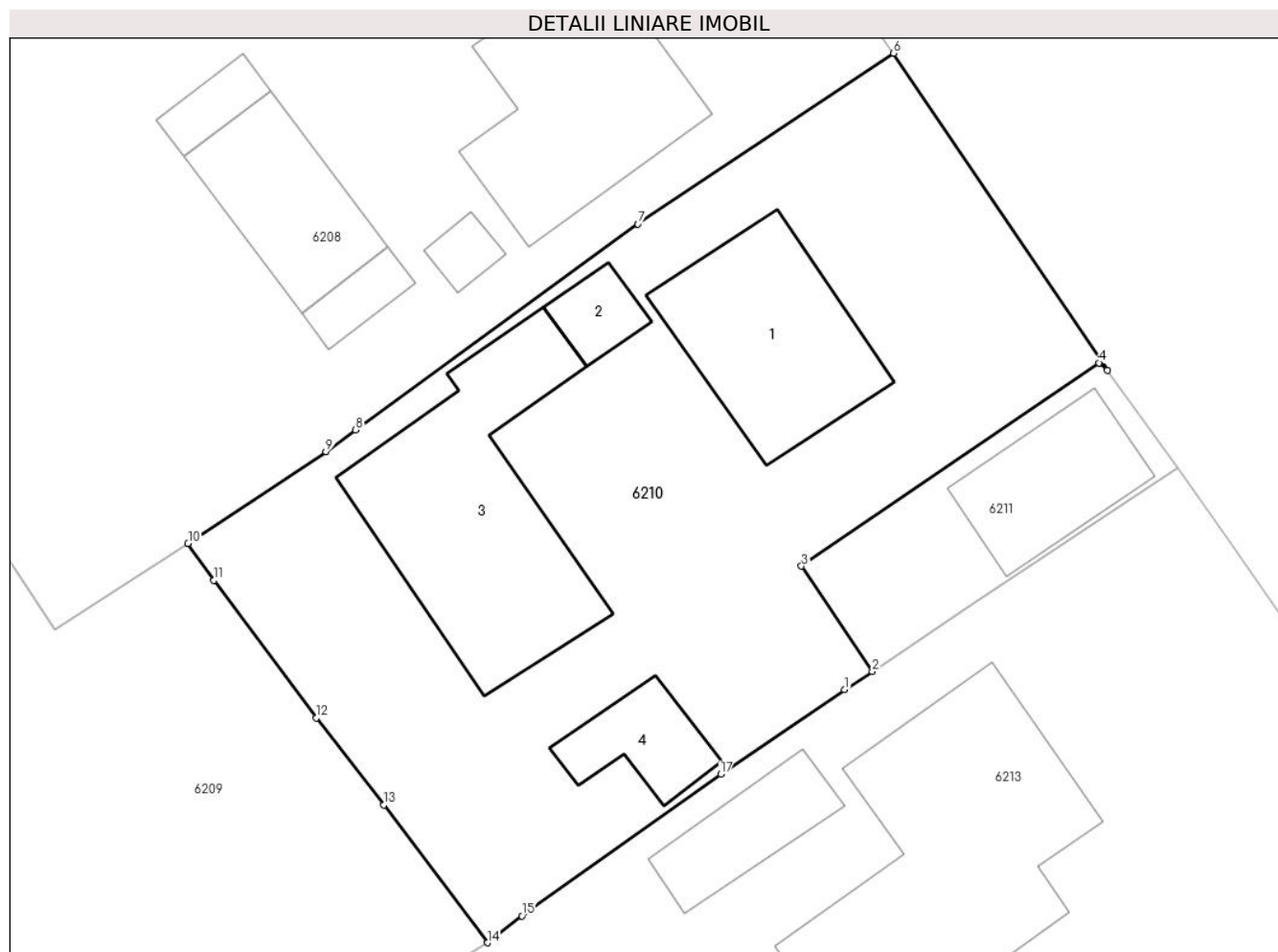
Inscrieri privind dezmembramintele dreptului de proprietate, drepturi reale de garanție și sarcini	Referințe
NU SUNT	

Anexa Nr. 1 La Partea I

Teren

Nr cadastral	Suprafața (mp)*	Observații / Referințe
30640	800	

* Suprafața este determinată în planul de proiecție Stereo 70.



Date referitoare la teren

Crt	Categorie folosință	Intravilan	Suprafața (mp)	Tarla	Parcelă	Nr. topo	Observații / Referințe
1	curți constructii	DA	800	-	-	-	

Date referitoare la construcții

Crt	Număr	Destinație construcție	Supraf. (mp)	Situație juridică	Observații / Referințe
A1.1	30640-C1	construcții de locuințe	69	Cu acte	Nr. niveluri:1; S. construită la sol:69 mp; Casa, anul construirii:1956,din lemn, nu detine CE, nu are lift
A1.2	30640-C2	construcții anexa	12	Cu acte	Nr. niveluri:1; S. construită la sol:12 mp; Anexa, anul construirii:1975, din lemn, nu detine CE, nu are lift
A1.3	30640-C3	construcții anexa	105	Cu acte	Nr. niveluri:1; S. construită la sol:105 mp; Anexa, anul construirii:1975, din lemn, nu detine CE, nu are lift
A1.4	30640-C4	construcții anexa	23	Cu acte	Nr. niveluri:1; S. construită la sol:23 mp; Anexa, anul construirii:1975, din lemn, nu detine CE, nu are lift

Lungime Segmente

1) Valorile lungimilor segmentelor sunt obținute din proiecție în plan.

Punct început	X / Y	Punct sfârșit	X / Y	Lungime segment (** (m)
1	585.742,595 713.676,563	2	585.743,874 713.677,399	1.528
2	585.743,874 713.677,399	3	585.740,601 713.682,27	5.868
3	585.740,601 713.682,27	4	585.754,354 713.691,652	16.648
4	585.754,354 713.691,652	5	585.754,729 713.691,314	0.505
5	585.754,729 713.691,314	6	585.744,855 713.705,943	17.649
6	585.744,855 713.705,943	7	585.733,045 713.698,059	14.2
7	585.733,045 713.698,059	8	585.720,007 713.688,557	16.133
8	585.720,007 713.688,557	9	585.718,637 713.687,559	1.695
9	585.718,637 713.687,559	10	585.712,267 713.683,309	7.658
10	585.712,267 713.683,309	11	585.713,468 713.681,615	2.077
11	585.713,468 713.681,615	12	585.718,181 713.675,261	7.911
12	585.718,181 713.675,261	13	585.721,308 713.671,244	5.091
13	585.721,308 713.671,244	14	585.726,094 713.664,887	7.957
14	585.726,094 713.664,887	15	585.727,691 713.666,124	2.02
15	585.727,691 713.666,124	16	585.727,922 713.666,304	0.293
16	585.727,922 713.666,304	17	585.736,872 713.672,663	10.979
17	585.736,872 713.672,663	1	585.742,595 713.676,563	6.926

** Lungimile segmentelor sunt determinate în planul de proiecție Stereo 70 și sunt rotunjite la 1 milimetru.

*** Distanța dintre puncte este formată din segmente cumulate ce sunt mai mici decât valoarea 1 milimetru.

**DATE DESPRE IMOBILUL NR. 6211**

Oficiul de Cadastru și Publicitate Imobiliară SUCEAVA
Biroul de Cadastru și Publicitate Imobiliară Radauti

A. Partea I. Descrierea imobilului

TEREN Intravilan

Adresa: Loc. Gramesti, Str Principală, Nr. 122, Jud. Suceava

Nr. Crt	Nr cadastral Nr. topografic	Suprafața* (mp)	Observații / Referințe
A1	30641	100	Sector cadastral:15 Teren neimprijmit;

Construcții

Crt	Nr cadastral Nr. topografic	Adresa	Observații / Referințe
A1.1	30641-C1	Loc. Gramesti, Str Principală, Nr. 122, Jud. Suceava	Nr. niveluri:1; S. construita la sol:41 mp; S. construita desfasurata:41 mp; ANEXA P EDIFICATA IN ANUL 2015. SCD=41 MP

B. Partea II. Proprietari și acte

Inscrieri privitoare la dreptul de proprietate și alte drepturi reale		Referințe
32324 / 13/10/2014		
Act Notarial nr. 2192, din 10/10/2014 emis de BIN CIRLIGEANU VIRGINIA LAURA;		
B3	Intabulare, drept de PROPRIETATE bun comun in dev., cu titlu de cumparare, dobandit prin Conventie, cota actuala 1/1 1) TANASA TUDOR 2) TANASA ANDREEA-MIRABELA	A1
41746 / 22/12/2015		
Act Administrativ nr. 29, din 18/12/2014 emis de PRIMARIA GRAMESTI (proces verbal nr.7/18.06.2015, certificat nr.6435/24.11.2015, certificat fiscal nr.6434/25.11.2015);		
B4	Intabulare, drept de PROPRIETATE bun comun in dev., dobandit prin Construire, cota actuala 1/1 1) TANASA TUDOR 2) TANASA ANDREEA-MIRABELA	A1.1

C. Partea III. SARCINI .

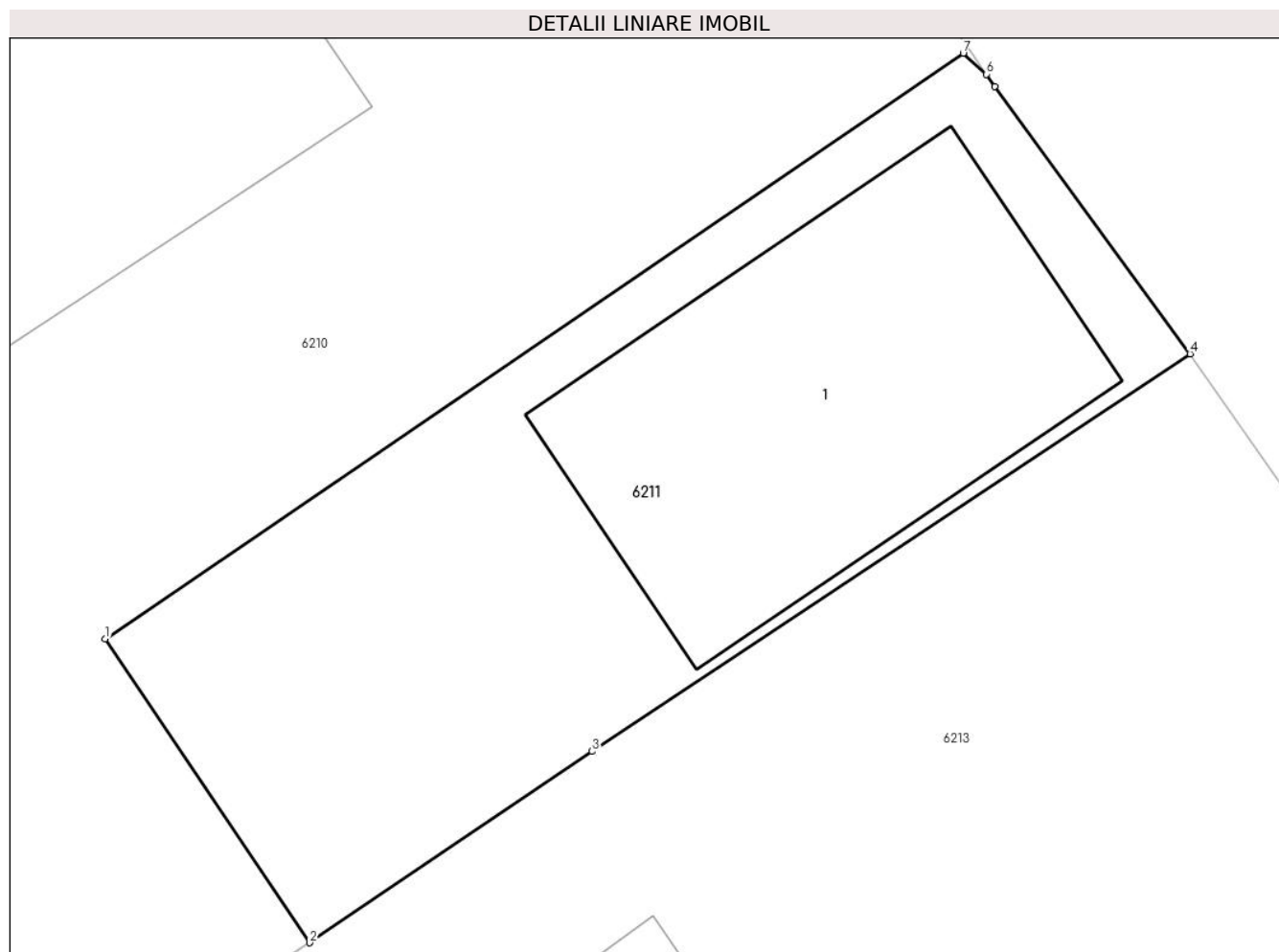
Inscrieri privind dezmembramintele dreptului de proprietate, drepturi reale de garanție și sarcini	Referințe
NU SUNT	

Anexa Nr. 1 La Partea I

Teren

Nr cadastral	Suprafața (mp)*	Observații / Referințe
30641	100	

* Suprafața este determinată în planul de proiecție Stereo 70.



Date referitoare la teren

Crt	Categorie folosință	Intravilan	Suprafața (mp)	Tarla	Parcelă	Nr. topo	Observații / Referințe
1	curți constructii	DA	100	-	-	-	

Date referitoare la construcții

Crt	Număr	Destinație construcție	Supraf. (mp)	Situație juridică	Observații / Referințe
A1.1	30641-C1	constructii anexa	41	Cu acte	Nr. niveluri:1; S. construita la sol:41 mp; S. construita desfasurata:41 mp; ANEXA P EDIFICATA IN ANUL 2015. SCD=41 MP

Lungime Segmente

1) Valorile lungimilor segmentelor sunt obținute din proiecție în plan.

Punct început	X / Y	Punct sfârșit	X / Y	Lungime segment (** (m)
1	585.740,601 713.682,27	2	585.743,874 713.677,399	5.868
2	585.743,874 713.677,399	3	585.748,405 713.680,464	5.47
3	585.748,405 713.680,464	4	585.757,989 713.686,835	11.508

Punct început	X / Y	Punct sfârşit	X / Y	Lungime segment (** (m)
4	585.757,989 713.686,835	5	585.754,86 713.691,12	5.306
5	585.754,86 713.691,12	6	585.754,729 713.691,314	0.234
6	585.754,729 713.691,314	7	585.754,354 713.691,652	0.505
7	585.754,354 713.691,652	1	585.740,601 713.682,27	16.648

** Lungimile segmentelor sunt determinate în planul de proiecție Stereo 70 și sunt rotunjite la 1 milimetru.

*** Distanța dintre puncte este formată din segmente cumulate ce sunt mai mici decât valoarea 1 milimetru.

**DATE DESPRE IMOBILUL NR. 6212**

Oficiul de Cadastru și Publicitate Imobiliară SUCEAVA
Biroul de Cadastru și Publicitate Imobiliară Radauti

A. Partea I. Descrierea imobilului

TEREN Intravilan

Adresa: Loc. Gramești, Jud. Suceava

Nr. Crt	Nr cadastral Nr. topografic	Suprafața* (mp)	Observații / Referințe
A1		350	Sector cadastral:15 Teren neimprejmuit;

B. Partea II. Proprietari și acte

Inscrieri privitoare la dreptul de proprietate și alte drepturi reale		Referințe
/		
Act Normativ nr. 7, din 13/03/1996 emis de PARLAMENTUL ROMANIEI (art. 13);		
B1	Inscrierea posesiei, drept de PROPRIETATE, dobândit prin Lege, cota actuala 1/1 1) NEIDENTIFICAT NEIDENTIFICAT	A1
B2	Se notează mențiunea de proprietar neidentificat.	A1

C. Partea III. SARCINI .

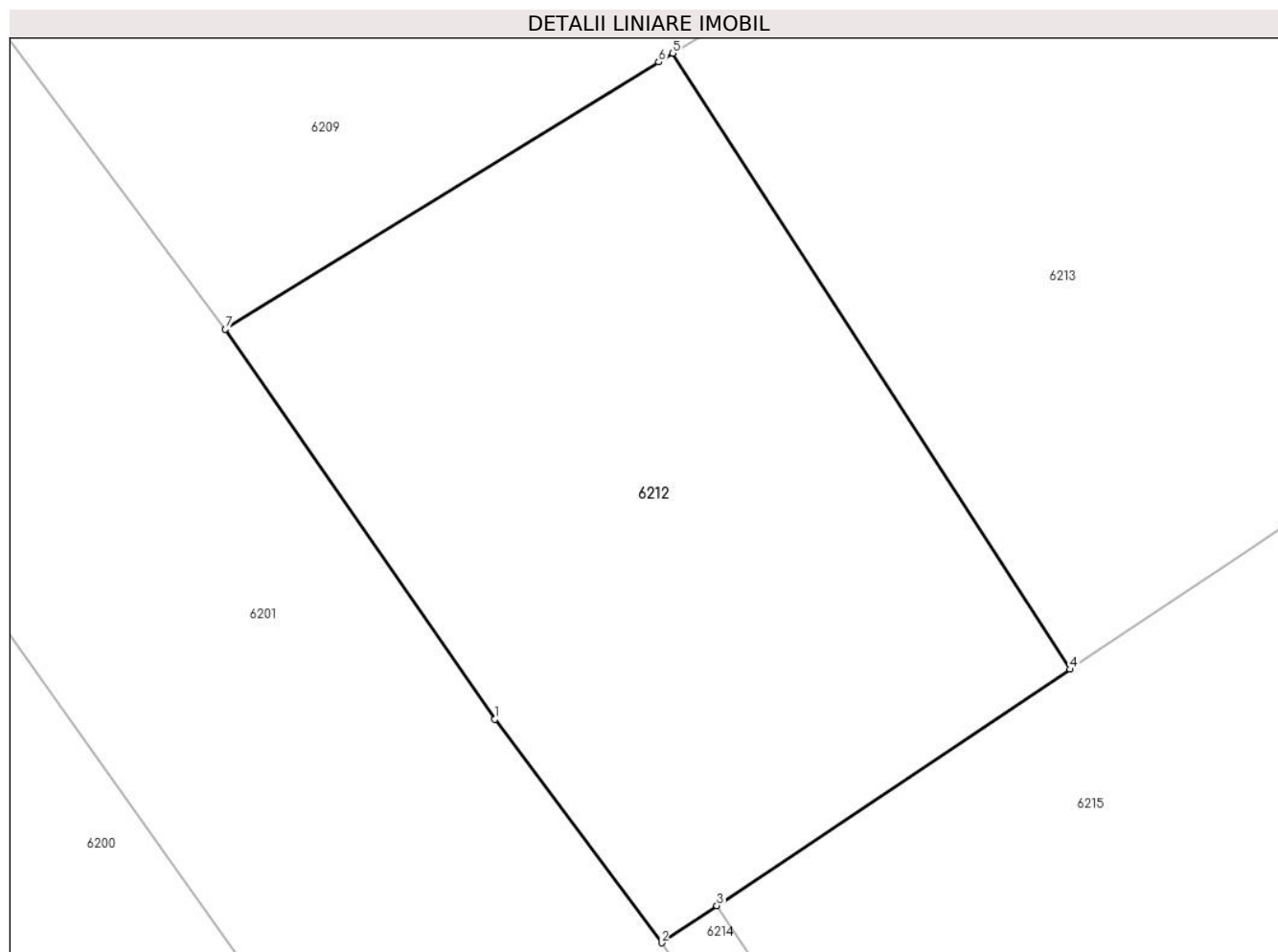
Inscrieri privind dezmembramintele dreptului de proprietate, drepturi reale de garanție și sarcini	Referințe
NU SUNT	

Anexa Nr. 1 La Partea I

Teren

Nr cadastral	Suprafața (mp)*	Observații / Referințe
	350	

* Suprafața este determinată în planul de proiecție Stereo 70.



Date referitoare la teren

Crt	Categorie folosință	Intravilan	Suprafața (mp)	Tarla	Parcelă	Nr. topo	Observații / Referințe
1	arabil	DA	350	-	-	-	

Lungime Segmente

1) Valorile lungimilor segmentelor sunt obținute din proiecție în plan.

Punct început	X / Y	Punct sfârșit	X / Y	Lungime segment (** (m)
1	585.715,912 713.641,724	2	585.720,971 713.634,933	8.468
2	585.720,971 713.634,933	3	585.722,655 713.636,06	2.026
3	585.722,655 713.636,06	4	585.733,381 713.643,235	12.905
4	585.733,381 713.643,235	5	585.721,316 713.661,941	22.259
5	585.721,316 713.661,941	6	585.720,883 713.661,674	0.509

Punct început	X / Y	Punct sfârșit	X / Y	Lungime segment (** (m)
6	585.720,883 713.661,674	7	585.707,718 713.653,559	15.465
7	585.707,718 713.653,559	1	585.715,912 713.641,724	14.395

** Lungimile segmentelor sunt determinate în planul de proiecție Stereo 70 și sunt rotunjite la 1 milimetru.

*** Distanța dintre puncte este formată din segmente cumulate ce sunt mai mici decât valoarea 1 milimetru.

**DATE DESPRE IMOBILUL NR. 6213**

Oficiul de Cadastru și Publicitate Imobiliară SUCEAVA
Biroul de Cadastru și Publicitate Imobiliară Radauti

A. Partea I. Descrierea imobilului

TEREN Intravilan

Adresa: Loc. Gramești, Str Principală, Nr. 124, Jud. Suceava

Nr. Crt	Nr cadastral Nr. topografic	Suprafața* (mp)	Observații / Referințe
A1		1.000	Sector cadastral:15 Teren neimprejmuit;

B. Partea II. Proprietari și acte

Inscrieri privitoare la dreptul de proprietate și alte drepturi reale	Referințe
/	
Act Administrativ nr. 1301, din 24/02/1997 emis de CJSDPAT SUCEAVA;	
B1	A1
Intabulare, drept de PROPRIETATE, dobandit prin Reconstituire, cota actuala 1/1 1) AMARIEI VASILE , Lipsă CNP proprietar.	

C. Partea III. SARCINI .

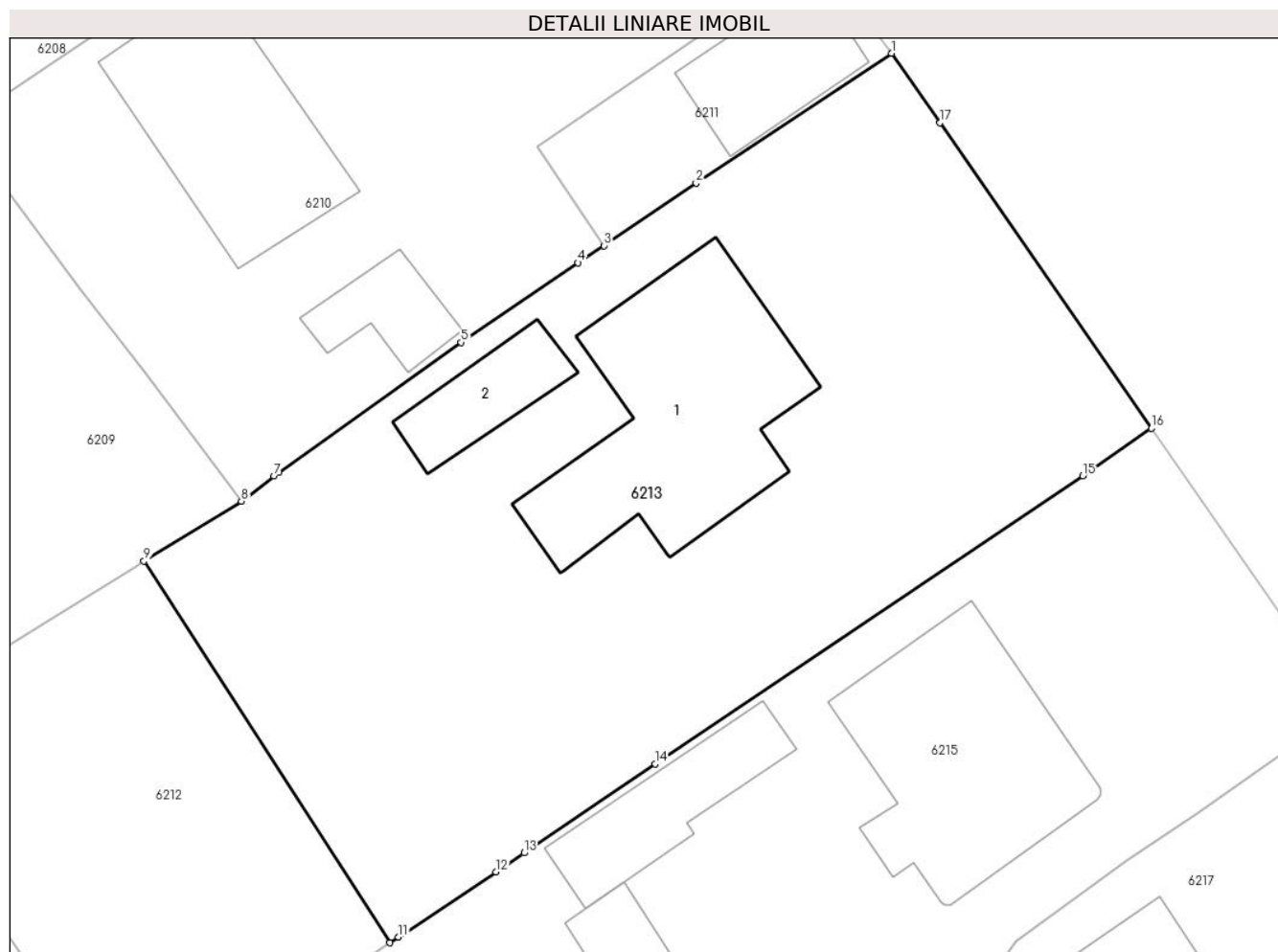
Inscrieri privind dezmembramintele dreptului de proprietate, drepturi reale de garanție și sarcini	Referințe
NU SUNT	

Anexa Nr. 1 La Partea I

Teren

Nr cadastral	Suprafața (mp)*	Observații / Referințe
	1.000	

* Suprafața este determinată în planul de proiecție Stereo 70.



Date referitoare la teren

Crt	Categorie folosință	Intravilan	Suprafața (mp)	Tarla	Parcelă	Nr. topo	Observații / Referințe
1	curți constructii	DA	1.000	-	-	-	

Date referitoare la construcții

Crt	Număr	Destinație construcție	Supraf. (mp)	Situație juridică	Observații / Referințe
A1.1		construcții de locuințe	123	Fara acte	Nr. niveluri:1; S. construita la sol:123 mp; Locuință.
A1.2		construcții anexa	28	Fara acte	Nr. niveluri:1; S. construita la sol:28 mp; Anexă.

Lungime Segmente

1) Valorile lungimilor segmentelor sunt obținute din proiecție în plan.

Punct început	X / Y	Punct sfârșit	X / Y	Lungime segment (** (m)
1	585.757,989 713.686,835	2	585.748,405 713.680,464	11.508
2	585.748,405 713.680,464	3	585.743,874 713.677,399	5.47
3	585.743,874 713.677,399	4	585.742,595 713.676,563	1.528

Punct început	X / Y	Punct sfârșit	X / Y	Lungime segment (** (m)
4	585.742,595 713.676,563	5	585.736,872 713.672,663	6.926
5	585.736,872 713.672,663	6	585.727,922 713.666,304	10.979
6	585.727,922 713.666,304	7	585.727,691 713.666,124	0.293
7	585.727,691 713.666,124	8	585.726,094 713.664,887	2.02
8	585.726,094 713.664,887	9	585.721,316 713.661,941	5.613
9	585.721,316 713.661,941	10	585.733,381 713.643,235	22.259
10	585.733,381 713.643,235	11	585.733,803 713.643,518	0.508
11	585.733,803 713.643,518	12	585.738,581 713.646,715	5.749
12	585.738,581 713.646,715	13	585.739,961 713.647,638	1.66
13	585.739,961 713.647,638	14	585.746,382 713.651,995	7.76
14	585.746,382 713.651,995	15	585.767,37 713.666,124	25.301
15	585.767,37 713.666,124	16	585.770,727 713.668,454	4.086
16	585.770,727 713.668,454	17	585.760,365 713.683,427	18.209
17	585.760,365 713.683,427	1	585.757,989 713.686,835	4.154

** Lungimile segmentelor sunt determinate în planul de proiecție Stereo 70 și sunt rotunjite la 1 milimetru.

*** Distanța dintre puncte este formată din segmente cumulate ce sunt mai mici decât valoarea 1 milimetru.

**DATE DESPRE IMOBILUL NR. 6214**

Oficiul de Cadastru și Publicitate Imobiliară SUCEAVA
Biroul de Cadastru și Publicitate Imobiliară Radauti

A. Partea I. Descrierea imobilului

TEREN Intravilan

Adresa: Loc. Gramești, Jud. Suceava

Nr. Crt	Nr cadastral Nr. topografic	Suprafața* (mp)	Observații / Referințe
A1		35	Sector cadastral:15 Teren neimprejmuit;

B. Partea II. Proprietari și acte

Inscrieri privitoare la dreptul de proprietate și alte drepturi reale		Referințe
/		
Act Normativ nr. 7, din 13/03/1996 emis de PARLAMENTUL ROMANIEI (art. 13);		
B1	Inscrierea posesiei, drept de PROPRIETATE, dobândit prin Lege, cota actuala 1/1 1) NEIDENTIFICAT NEIDENTIFICAT	A1
B2	Se notează mențiunea de proprietar neidentificat.	A1

C. Partea III. SARCINI .

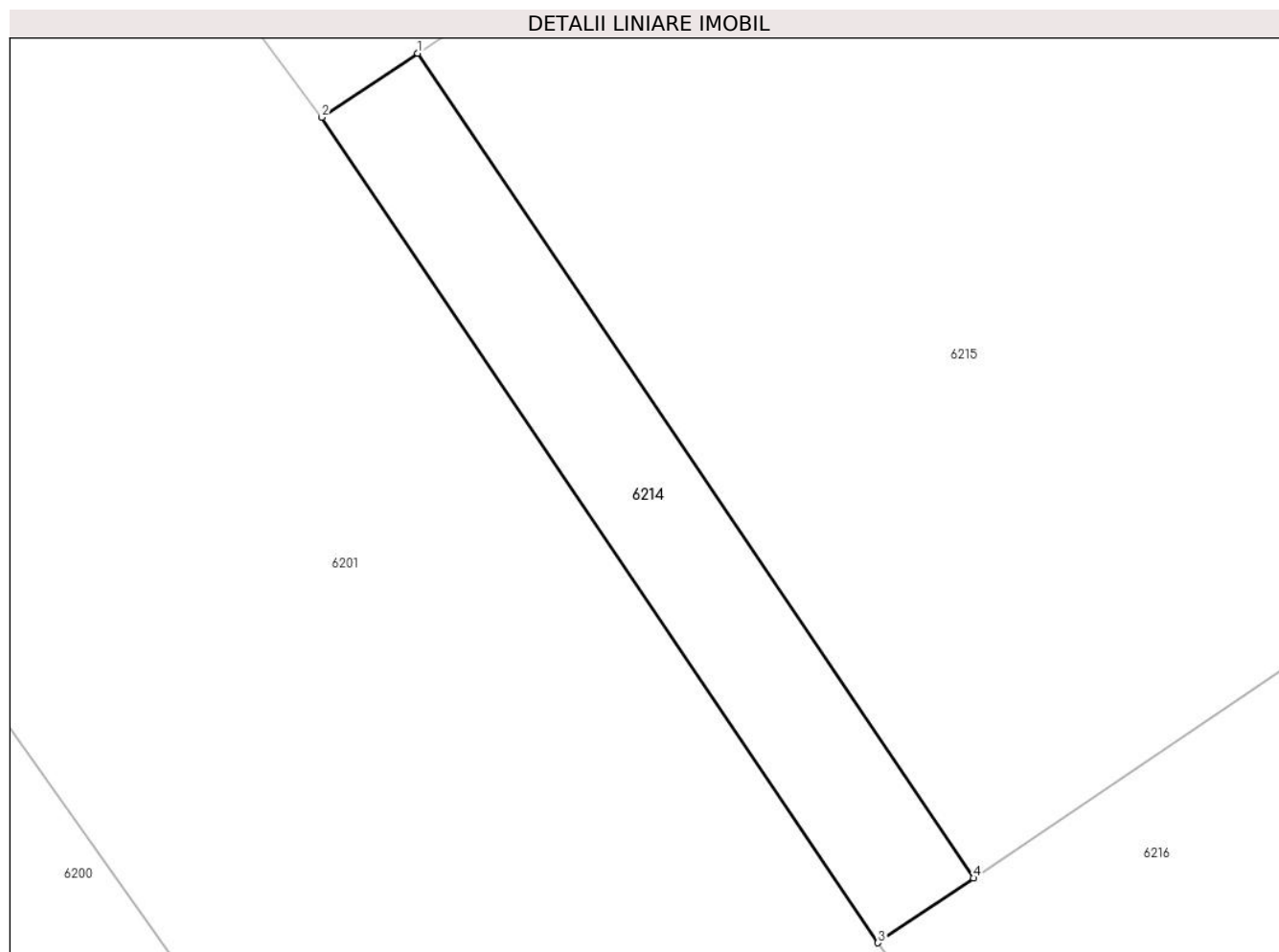
Inscrieri privind dezmembramintele dreptului de proprietate, drepturi reale de garanție și sarcini	Referințe
NU SUNT	

Anexa Nr. 1 La Partea I

Teren

Nr cadastral	Suprafața (mp)*	Observații / Referințe
	35	

* Suprafața este determinată în planul de proiecție Stereo 70.



Date referitoare la teren

Crt	Categorie folosință	Intravilan	Suprafața (mp)	Tarla	Parcelă	Nr. topo	Observații / Referințe
1	arabil	DA	35	-	-	-	

Lungime Segmente

1) Valorile lungimilor segmentelor sunt obținute din proiecție în plan.

Punct început	X / Y	Punct sfârșit	X / Y	Lungime segment (** (m)
1	585.722,655 713.636,06	2	585.720,971 713.634,933	2.026
2	585.720,971 713.634,933	3	585.730,746 713.620,441	17.481
3	585.730,746 713.620,441	4	585.732,425 713.621,576	2.027
4	585.732,425 713.621,576	1	585.722,655 713.636,06	17.471

** Lungimile segmentelor sunt determinate în planul de proiecție Stereo 70 și sunt rotunjite la 1 milimetru.

***** Distanţa dintre puncte este formată din segmente cumulate ce sunt mai mici decât valoarea 1 milimetru.**

**DATE DESPRE IMOBILUL NR. 6215**

Oficiul de Cadastru și Publicitate Imobiliară SUCEAVA
Biroul de Cadastru și Publicitate Imobiliară Radauti

A. Partea I. Descrierea imobilului

TEREN Intravilan

Adresa: Loc. Gramești, Str Principală, Nr. 126, Jud. Suceava

Nr. Crt	Nr cadastral Nr. topografic	Suprafața* (mp)	Observații / Referințe
A1		1.000	Sector cadastral:15 Teren neimprijmit;

Construcții

Crt	Nr cadastral Nr. topografic	Adresa	Observații / Referințe
A1.1		Loc. Gramești, Str Principală, Nr. 126, Jud. Suceava	Nr. niveluri:2; S. construita la sol:109 mp; S. construita desfasurata:212 mp; Locuință P+M.
A1.2		Loc. Gramești, Str Principală, Nr. 126, Jud. Suceava	Nr. niveluri:1; S. construita la sol:42 mp; S. construita desfasurata:42 mp; Anexă.
A1.3		Loc. Gramești, Str Principală, Nr. 126, Jud. Suceava	Nr. niveluri:1; S. construita la sol:32 mp; S. construita desfasurata:32 mp; Magazie.
A1.4		Loc. Gramești, Str Principală, Nr. 126, Jud. Suceava	Nr. niveluri:1; S. construita la sol:28 mp; S. construita desfasurata:28 mp; Garaj.

B. Partea II. Proprietari și acte

Inscrieri privitoare la dreptul de proprietate și alte drepturi reale	Referințe
/	
Act Notarial nr. 386, din 27/04/2021 emis de B.I.N. SEHLANEC ANA;	
B1 Intabulare, drept de PROPRIETATE, dobandit prin PARTAJ, cota actuala 1/1 1) IONIȚĂ FLORIN-DUMITRU,	A1, A1.1, A1.2, A1.3, A1.4

C. Partea III. SARCINI

Inscrieri privind dezmembramintele dreptului de proprietate, drepturi reale de garanție și sarcini	Referințe
/	
Act Notarial nr. 386, din 27/04/2021 emis de B.I.N. SEHLANEC ANA;	
C1 Intabulare, drept de IPOTECA LEGALA, Valoare:5000 LEIsultă, cota actuala 1/1 1) AFĂDĂROAEI CONSTANȚA	A1, A1.1, A1.2, A1.3, A1.4

Anexa Nr. 1 La Partea I

Teren

Nr cadastral	Suprafața (mp)*	Observații / Referințe
	1.000	

* Suprafața este determinată în planul de proiecție Stereo 70.



Date referitoare la teren

Crt	Categorie folosință	Intravilan	Suprafața (mp)	Tarla	Parcelă	Nr. topo	Observații / Referințe
1	curți construcții	DA	668	-	-	-	
2	arabil	DA	332	-	-	-	

Date referitoare la construcții

Crt	Număr	Destinație construcție	Supraf. (mp)	Situație juridică	Observații / Referințe
A1.1		construcții de locuințe	109	Cu acte	Nr. niveluri:2; S. construita la sol:109 mp; S. construita desfasurata:212 mp; Locuință P+M.
A1.2		construcții anexa	42	Cu acte	Nr. niveluri:1; S. construita la sol:42 mp; S. construita desfasurata:42 mp; Anexă.
A1.3		construcții anexa	32	Cu acte	Nr. niveluri:1; S. construita la sol:32 mp; S. construita desfasurata:32 mp; Magazie.
A1.4		construcții anexa	28	Cu acte	Nr. niveluri:1; S. construita la sol:28 mp; S. construita desfasurata:28 mp; Garaj.

Lungime Segmente

1) Valorile lungimilor segmentelor sunt obținute din proiecție în plan.

Punct început	X / Y	Punct sfârșit	X / Y	Lungime segment (** (m)
---------------	-------	---------------	-------	-------------------------

Punct început	X / Y	Punct sfârșit	X / Y	Lungime segment (** (m)
1	585.733,381 713.643,235	2	585.722,655 713.636,06	12.905
2	585.722,655 713.636,06	3	585.732,425 713.621,576	17.471
3	585.732,425 713.621,576	4	585.748,14 713.632,203	18.971
4	585.748,14 713.632,203	5	585.748,583 713.632,503	0.535
5	585.748,583 713.632,503	6	585.749,255 713.632,957	0.811
6	585.749,255 713.632,957	7	585.753,103 713.635,596	4.666
7	585.753,103 713.635,596	8	585.754,85 713.636,794	2.118
8	585.754,85 713.636,794	9	585.763,344 713.642,266	10.104
9	585.763,344 713.642,266	10	585.764,096 713.643,294	1.274
10	585.764,096 713.643,294	11	585.769,546 713.647,261	6.741
11	585.769,546 713.647,261	12	585.772,895 713.649,555	4.059
12	585.772,895 713.649,555	13	585.780,216 713.654,687	8.941
13	585.780,216 713.654,687	14	585.776,916 713.659,516	5.849
14	585.776,916 713.659,516	15	585.770,727 713.668,454	10.872
15	585.770,727 713.668,454	16	585.767,37 713.666,124	4.086
16	585.767,37 713.666,124	17	585.746,382 713.651,995	25.301
17	585.746,382 713.651,995	18	585.739,961 713.647,638	7.76
18	585.739,961 713.647,638	19	585.738,581 713.646,715	1.66
19	585.738,581 713.646,715	20	585.733,803 713.643,518	5.749
20	585.733,803 713.643,518	1	585.733,381 713.643,235	0.508

** Lungimile segmentelor sunt determinate în planul de proiecție Stereo 70 și sunt rotunjite la 1 milimetru.

*** Distanța dintre puncte este formată din segmente cumulate ce sunt mai mici decât valoarea 1 milimetru.

**DATE DESPRE IMOBILUL NR. 6216**

Oficiul de Cadastru și Publicitate Imobiliară SUCEAVA
Biroul de Cadastru și Publicitate Imobiliară Radauti

A. Partea I. Descrierea imobilului

TEREN Intravilan

Adresa: Loc. Gramești, Jud. Suceava

Nr. Crt	Nr cadastral Nr. topografic	Suprafața* (mp)	Observații / Referințe
A1		350	Sector cadastral:15 Teren neimprejmuit;

B. Partea II. Proprietari și acte

Inscrieri privitoare la dreptul de proprietate și alte drepturi reale		Referințe
/		
Act Normativ nr. 7, din 13/03/1996 emis de PARLAMENTUL ROMANIEI (art. 13);		
B1	Inscrierea posesiei, drept de PROPRIETATE, dobândit prin Lege, cota actuala 1/1 1) NEIDENTIFICAT NEIDENTIFICAT	A1
B2	Se notează mențiunea de proprietar neidentificat.	A1

C. Partea III. SARCINI .

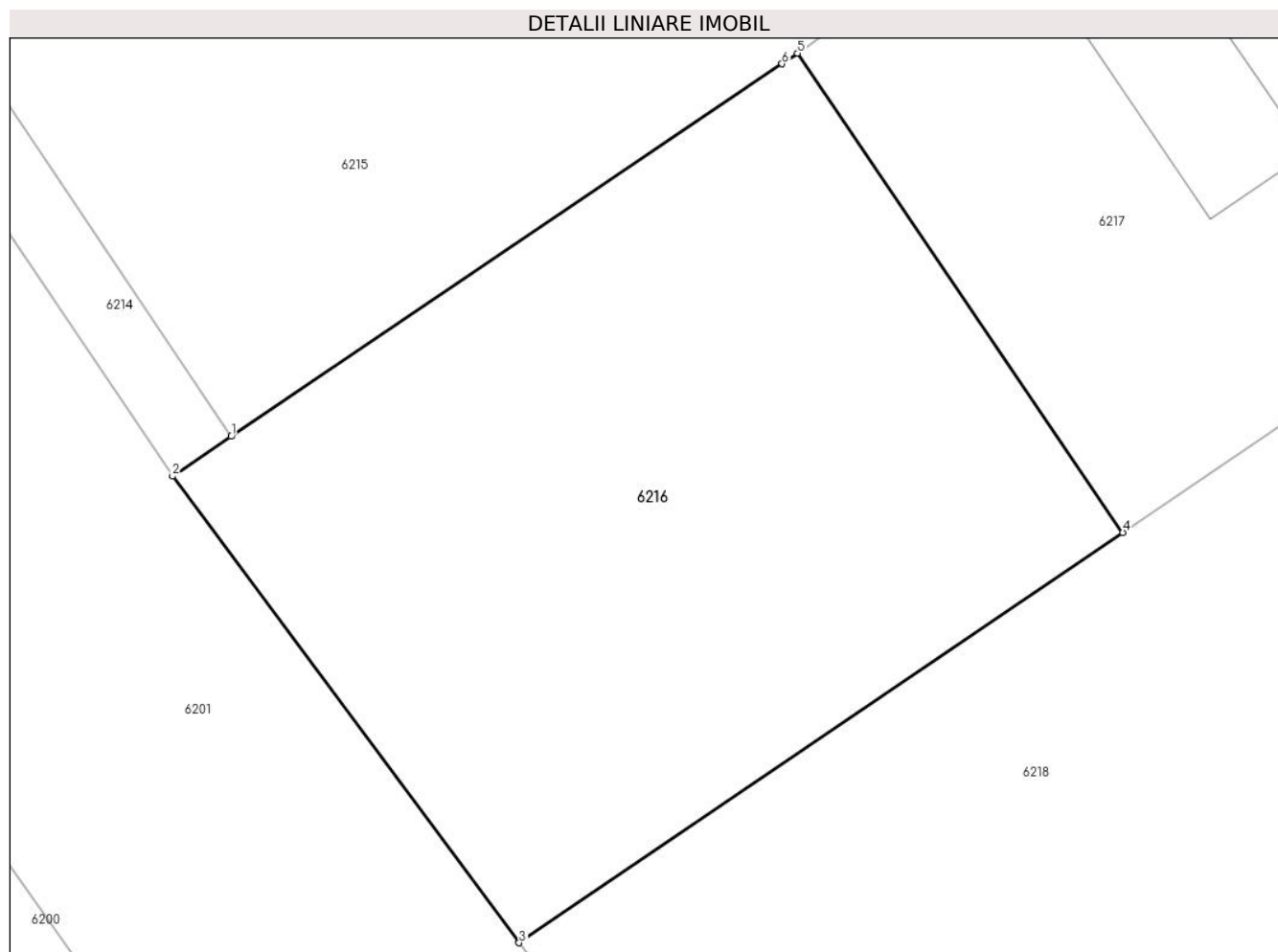
Inscrieri privind dezmembramintele dreptului de proprietate, drepturi reale de garanție și sarcini	Referințe
NU SUNT	

Anexa Nr. 1 La Partea I

Teren

Nr cadastral	Suprafața (mp)*	Observații / Referințe
	350	

* Suprafața este determinată în planul de proiecție Stereo 70.



Date referitoare la teren

Crt	Categorie folosință	Intravilan	Suprafața (mp)	Tarla	Parcelă	Nr. topo	Observații / Referințe
1	arabil	DA	350	-	-	-	

Lungime Segmente

1) Valorile lungimilor segmentelor sunt obținute din proiecție în plan.

Punct început	X / Y	Punct sfârșit	X / Y	Lungime segment (** (m)
1	585.732,425 713.621,576	2	585.730,746 713.620,441	2.027
2	585.730,746 713.620,441	3	585.740,64 713.607,134	16.582
3	585.740,64 713.607,134	4	585.757,868 713.618,831	20.824
4	585.757,868 713.618,831	5	585.748,583 713.632,503	16.527
5	585.748,583 713.632,503	6	585.748,14 713.632,203	0.535

Punct început	X / Y	Punct sfârșit	X / Y	Lungime segment (** (m)
6	585.748,14 713.632,203	1	585.732,425 713.621,576	18.971

** Lungimile segmentelor sunt determinate în planul de proiecție Stereo 70 și sunt rotunjite la 1 milimetru.

*** Distanța dintre puncte este formată din segmente cumulate ce sunt mai mici decât valoarea 1 milimetru.

**DATE DESPRE IMOBILUL NR. 6217**

Oficiul de Cadastru și Publicitate Imobiliară SUCEAVA
Biroul de Cadastru și Publicitate Imobiliară Radauti

A. Partea I. Descrierea imobilului

TEREN Intravilan

Adresa: Loc. Gramești, Str Principală, Nr. 128, Jud. Suceava

Nr. Crt	Nr cadastral Nr. topografic	Suprafața* (mp)	Observații / Referințe
A1		650	Sector cadastral:15 Teren neimprijmit;

Construcții

Crt	Nr cadastral Nr. topografic	Adresa	Observații / Referințe
A1.1		Loc. Gramești, Str Principală, Nr. 128, Jud. Suceava	Nr. niveluri:1; S. construita la sol:67 mp; Locuință.
A1.2		Loc. Gramești, Str Principală, Nr. 128, Jud. Suceava	Nr. niveluri:1; S. construita la sol:25 mp; Șură.

B. Partea II. Proprietari și acte

Inscrieri privitoare la dreptul de proprietate și alte drepturi reale	Referințe
/	
Hotarare Judecatoreasca nr. 1381, din 09/07/1986 emis de JUDECĂTORIA RĂDĂUȚI;	
B1	Intabulare, drept de PROPRIETATE, dobandit prin Hotarare Judecatoreasca, cota actuala 1/1 1) ANDRUȘCĂ MELOZINA,
	A1, A1.1, A1.2

C. Partea III. SARCINI .

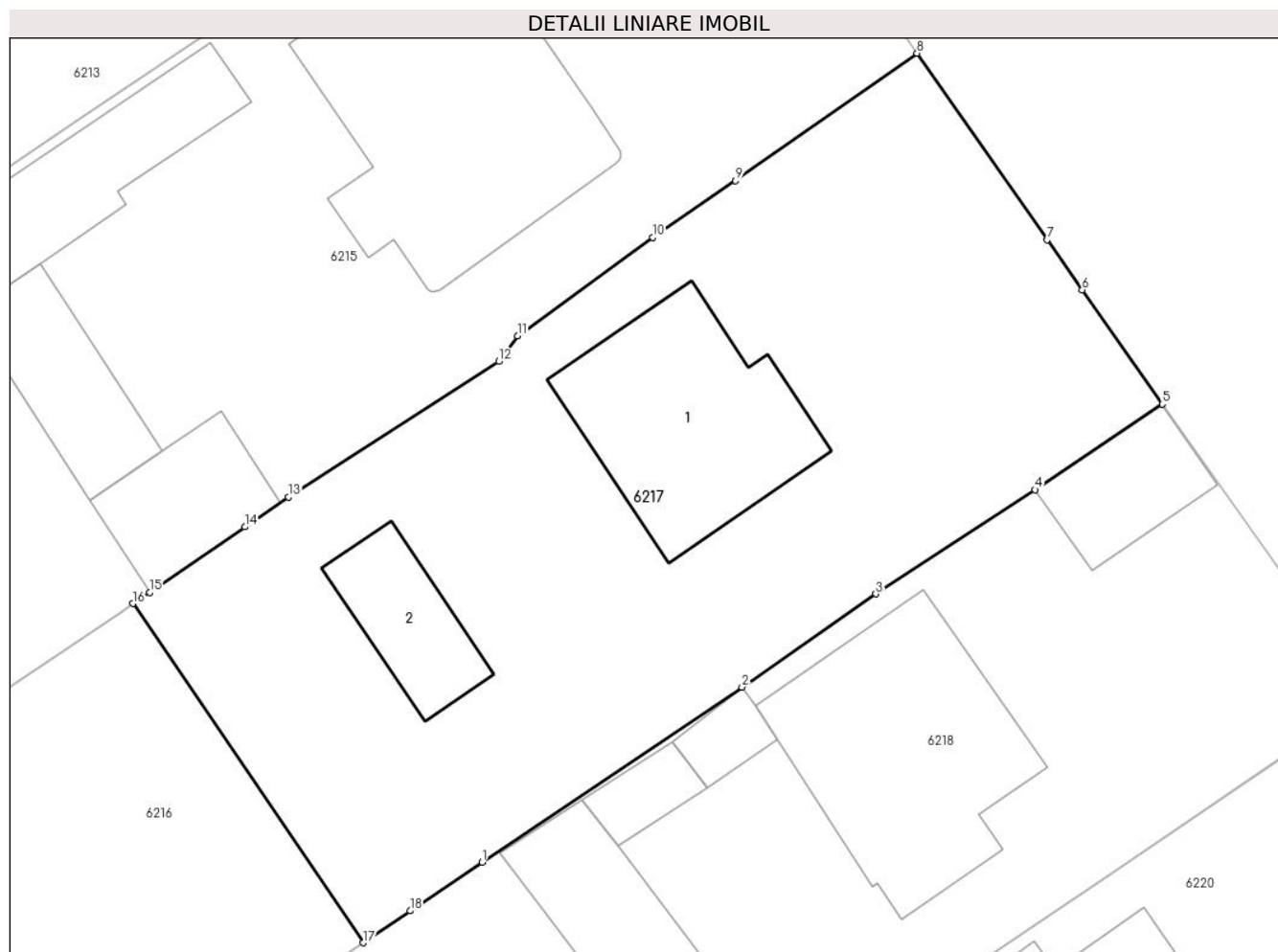
Inscrieri privind dezmembramintele dreptului de proprietate, drepturi reale de garanție și sarcini	Referințe
NU SUNT	

Anexa Nr. 1 La Partea I

Teren

Nr cadastral	Suprafața (mp)*	Observații / Referințe
	650	

* Suprafața este determinată în planul de proiecție Stereo 70.



Date referitoare la teren

Crt	Categorie folosință	Intravilan	Suprafața (mp)	Tarla	Parcelă	Nr. topo	Observații / Referințe
1	curți constructii	DA	650	-	-	-	

Date referitoare la construcții

Crt	Număr	Destinație construcție	Supraf. (mp)	Situație juridică	Observații / Referințe
A1.1		construcții de locuințe	67	Cu acte	Nr. niveluri:1; S. construita la sol:67 mp; Locuință.
A1.2		construcții anexa	25	Cu acte	Nr. niveluri:1; S. construita la sol:25 mp; Șură.

Lungime Segmente

1) Valorile lungimilor segmentelor sunt obținute din proiecție în plan.

Punct început	X / Y	Punct sfârșit	X / Y	Lungime segment (** (m)
1	585.762,672 713.622,077	2	585.773,155 713.629,137	12.639
2	585.773,155 713.629,137	3	585.778,552 713.632,894	6.576
3	585.778,552 713.632,894	4	585.784,975 713.637,093	7.674

Punct început	X / Y	Punct sfârşit	X / Y	Lungime segment (** (m)
4	585.784,975 713.637,093	5	585.790,115 713.640,541	6.189
5	585.790,115 713.640,541	6	585.786,875 713.645,143	5.628
6	585.786,875 713.645,143	7	585.785,459 713.647,169	2.472
7	585.785,459 713.647,169	8	585.780,216 713.654,687	9.166
8	585.780,216 713.654,687	9	585.772,895 713.649,555	8.941
9	585.772,895 713.649,555	10	585.769,546 713.647,261	4.059
10	585.769,546 713.647,261	11	585.764,096 713.643,294	6.741
11	585.764,096 713.643,294	12	585.763,344 713.642,266	1.274
12	585.763,344 713.642,266	13	585.754,85 713.636,794	10.104
13	585.754,85 713.636,794	14	585.753,103 713.635,596	2.118
14	585.753,103 713.635,596	15	585.749,255 713.632,957	4.666
15	585.749,255 713.632,957	16	585.748,583 713.632,503	0.811
16	585.748,583 713.632,503	17	585.757,868 713.618,831	16.527
17	585.757,868 713.618,831	18	585.759,765 713.620,119	2.293
18	585.759,765 713.620,119	1	585.762,672 713.622,077	3.505

** Lungimile segmentelor sunt determinate în planul de proiecție Stereo 70 și sunt rotunjite la 1 milimetru.

*** Distanța dintre puncte este formată din segmente cumulate ce sunt mai mici decât valoarea 1 milimetru.

**DATE DESPRE IMOBILUL NR. 6218**

Oficiul de Cadastru și Publicitate Imobiliară SUCEAVA
Biroul de Cadastru și Publicitate Imobiliară Radauti

A. Partea I. Descrierea imobilului

TEREN Intravilan

Adresa: Loc. Gramești, Str Principală, Nr. 130, Jud. Suceava

Nr. Crt	Nr cadastral Nr. topografic	Suprafața* (mp)	Observații / Referințe
A1		882	Sector cadastral:15 Teren neimprejmuit;

B. Partea II. Proprietari și acte

Inscrieri privitoare la dreptul de proprietate și alte drepturi reale		Referințe
/		
Act Normativ nr. 7, din 13/03/1996 emis de PARLAMENTUL ROMANIEI (art. 13);		
B1	Inscrierea posesiei, drept de PROPRIETATE, dobândit prin Lege, cota actuala 1/1 1) NEIDENTIFICAT NEIDENTIFICAT	A1
B2	Se notează mențiunea de proprietar neidentificat.	A1

C. Partea III. SARCINI .

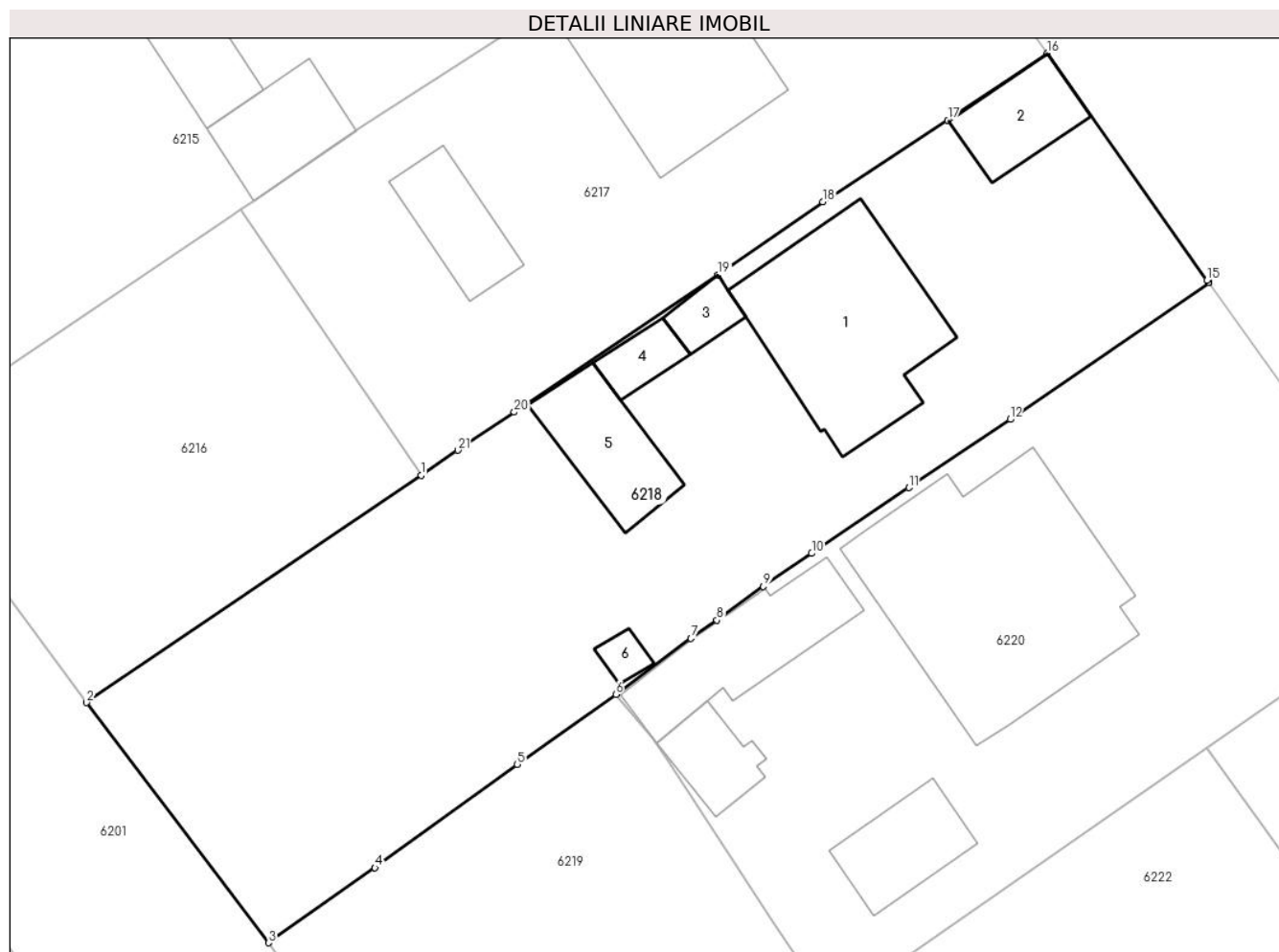
Inscrieri privind dezmembramintele dreptului de proprietate, drepturi reale de garanție și sarcini	Referințe
NU SUNT	

Anexa Nr. 1 La Partea I

Teren

Nr cadastral	Suprafața (mp)*	Observații / Referințe
	882	

* Suprafața este determinată în planul de proiecție Stereo 70.



Date referitoare la teren

Crt	Categorie folosință	Intra vilan	Suprafața (mp)	Tarla	Parcelă	Nr. topo	Observații / Referințe
1	curți constructii	DA	882	-	-	-	

Date referitoare la construcții

Crt	Număr	Destinație construcție	Supraf. (mp)	Situație juridică	Observații / Referințe
A1.1		construcții de locuințe	82	Fara acte	Nr. niveluri:1; S. construita la sol:82 mp; Locuință.
A1.2		construcții anexa	24	Fara acte	Nr. niveluri:1; S. construita la sol:24 mp; Anexă.
A1.3		construcții anexa	9	Fara acte	Nr. niveluri:1; S. construita la sol:9 mp; Anexă.
A1.4		construcții anexa	10	Fara acte	Nr. niveluri:1; S. construita la sol:10 mp; Anexă.
A1.5		construcții anexa	32	Fara acte	Nr. niveluri:1; S. construita la sol:32 mp; Șură.
A1.6		construcții anexa	5	Fara acte	Nr. niveluri:1; S. construita la sol:5 mp; Anexă.

Lungime Segmente

1) Valorile lungimilor segmentelor sunt obținute din proiecție în plan.

Punct început	X / Y	Punct sfârșit	X / Y	Lungime segment (** (m)
1	585.757,868 713.618,831	2	585.740,64 713.607,134	20.824
3	585.750,019 713.594,782	4	585.755,499 713.598,634	6.698
5	585.762,817 713.603,957	6	585.767,893 713.607,563	6.226
7	585.771,758 713.610,441	8	585.773,103 713.611,377	1.639
9	585.775,492 713.613,107	10	585.777,977 713.614,809	3.012
11	585.782,978 713.618,192	12	585.788,198 713.621,704	6.291
13	585.798,429 713.628,731	14	585.798,412 713.628,755	0.029
15	585.798,337 713.628,861	16	585.790,115 713.640,541	14.284
17	585.784,975 713.637,093	18	585.778,552 713.632,894	7.674
19	585.773,155 713.629,137	20	585.762,672 713.622,077	12.639
21	585.759,765 713.620,119	1	585.757,868 713.618,831	2.293

Punct început	X / Y	Punct sfârșit	X / Y	Lungime segment (** (m)
2	585.740,64 713.607,134	3	585.750,019 713.594,782	15.509
4	585.755,499 713.598,634	5	585.762,817 713.603,957	9.049
6	585.767,893 713.607,563	7	585.771,758 713.610,441	4.819
8	585.773,103 713.611,377	9	585.775,492 713.613,107	2.95
10	585.777,977 713.614,809	11	585.782,978 713.618,192	6.038
12	585.788,198 713.621,704	13	585.798,429 713.628,731	12.412
14	585.798,412 713.628,755	15	585.798,337 713.628,861	0.13
16	585.790,115 713.640,541	17	585.784,975 713.637,093	6.189
18	585.778,552 713.632,894	19	585.773,155 713.629,137	6.576
20	585.762,672 713.622,077	21	585.759,765 713.620,119	3.505

** Lungimile segmentelor sunt determinate în planul de proiecție Stereo 70 și sunt rotunjite la 1 milimetru.

*** Distanța dintre puncte este formată din segmente cumulate ce sunt mai mici decât valoarea 1 milimetru.

**DATE DESPRE IMOBILUL NR. 6219**

Oficiul de Cadastru și Publicitate Imobiliară SUCEAVA
Biroul de Cadastru și Publicitate Imobiliară Radauti

A. Partea I. Descrierea imobilului

TEREN Intravilan

Adresa: Loc. Gramesti, Jud. Suceava

Nr. Crt	Nr cadastral Nr. topografic	Suprafața* (mp)	Observații / Referințe
A1		500	Sector cadastral:15 Teren neimprejmuit;

B. Partea II. Proprietari și acte

Inscrieri privitoare la dreptul de proprietate și alte drepturi reale		Referințe
/		
Act Normativ nr. 7, din 13/03/1996 emis de PARLAMENTUL ROMANIEI (art. 13);		
B1	Inscrierea posesiei, drept de PROPRIETATE, dobandit prin Lege, cota actuala 1/1 1) NEIDENTIFICAT NEIDENTIFICAT	A1
B2	Se notează mențiunea de proprietar neidentificat.	A1

C. Partea III. SARCINI .

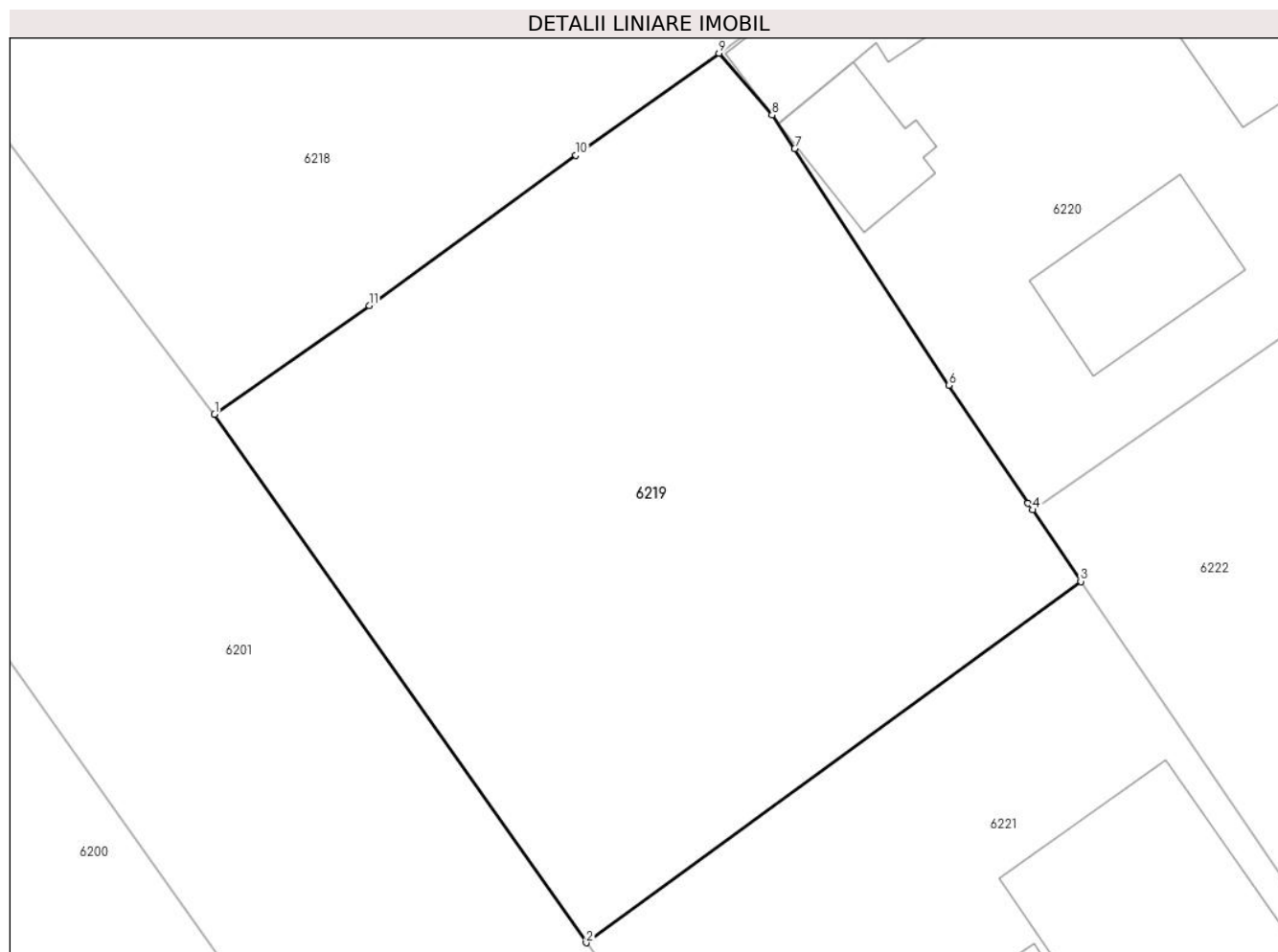
Inscrieri privind dezmembramintele dreptului de proprietate, drepturi reale de garanție și sarcini	Referințe
NU SUNT	

Anexa Nr. 1 La Partea I

Teren

Nr cadastral	Suprafața (mp)*	Observații / Referințe
	500	

* Suprafața este determinată în planul de proiecție Stereo 70.



Date referitoare la teren

Crt	Categorie folosință	Intravilan	Suprafața (mp)	Tarla	Parcelă	Nr. topo	Observații / Referințe
1	arabil	DA	500	-	-	-	

Lungime Segmente

1) Valorile lungimilor segmentelor sunt obținute din proiecție în plan.

Punct început	X / Y	Punct sfârșit	X / Y	Lungime segment (** (m)
1	585.750,019 713.594,782	2	585.763,185 713.576,068	22.881
2	585.763,185 713.576,068	3	585.780,71 713.588,863	21.699
3	585.780,71 713.588,863	4	585.779,004 713.591,391	3.05
4	585.779,004 713.591,391	5	585.778,833 713.591,625	0.29
5	585.778,833 713.591,625	6	585.776,04 713.595,806	5.028

Punct început	X / Y	Punct sfârșit	X / Y	Lungime segment (** (m)
6	585.776,04 713.595,806	7	585.770,576 713.604,188	10.006
7	585.770,576 713.604,188	8	585.769,774 713.605,374	1.432
8	585.769,774 713.605,374	9	585.767,893 713.607,563	2.886
9	585.767,893 713.607,563	10	585.762,817 713.603,957	6.226
10	585.762,817 713.603,957	11	585.755,499 713.598,634	9.049
11	585.755,499 713.598,634	1	585.750,019 713.594,782	6.698

** Lungimile segmentelor sunt determinate în planul de proiecție Stereo 70 și sunt rotunjite la 1 milimetru.

*** Distanța dintre puncte este formată din segmente cumulate ce sunt mai mici decât valoarea 1 milimetru.

**DATE DESPRE IMOBILUL NR. 6220**

Oficiul de Cadastru și Publicitate Imobiliară SUCEAVA
Biroul de Cadastru și Publicitate Imobiliară Radauti

A. Partea I. Descrierea imobilului

TEREN Intravilan

Adresa: Loc. Gramesti, Str Principală, Nr. 132, Jud. Suceava

Nr. Crt	Nr cadastral Nr. topografic	Suprafața* (mp)	Observații / Referințe
A1	30329	Din acte: 800 Masurata: 732	Sector cadastral:15 Teren neimpregmuit;

Construcții

Crt	Nr cadastral Nr. topografic	Adresa	Observații / Referințe
A1.1	30329-C1	Loc. Gramesti, Str Principală, Nr. 132, Jud. Suceava	Nr. niveluri:1; S. construita la sol:130 mp; Locuinta din BCA, P+1, fara certificat energetic, fara lift
A1.2	30329-C2	Loc. Gramesti, Str Principală, Nr. 132, Jud. Suceava	Nr. niveluri:1; S. construita la sol:27 mp; Garaj din BCA, fara certificat energetic, fara lift
A1.3	30329-C3	Loc. Gramesti, Str Principală, Nr. 132, Jud. Suceava	Nr. niveluri:1; S. construita la sol:43 mp; magazie din BCA, .fara certificat energetic, fara lift

B. Partea II. Proprietari și acte

Inscrieri privitoare la dreptul de proprietate și alte drepturi reale	Referințe	
22250 / 24/11/2011		
Act Administrativ nr. 1, din 06/02/1996 emis de PRIMARIA COMUNEI GRAMESTI (act administrativ nr. 1/89/29-03-1979 emis de CONSILIUL LOCAL AL COMUNEI GRAMESTI; act administrativ nr. 3687/26-10-2011 emis de PRIMARIA COMUNEI GRAMESTI);		
B2	Intabulare, drept de PROPRIETATE bun comun in dev., dobandit prin Construire, cota actuala 8/16 1) MIHAILIUC OLGA	A1.1, A1.2, A1.3
14409 / 18/06/2013		
Act Notarial nr. 462, din 14/06/2013 emis de HUMENIUC ANCA (act notarial nr. 463/14-06-2013 emis de Humeniuc Anca; act notarial nr. 45/14-06-2013 emis de Humeniuc Anca);		
B3	Intabulare, drept de PROPRIETATE bun propriu, dobandit prin Succesiune, cota actuala 2/16 1) MIHAILIUC OLGA	A1.1, A1.2, A1.3
B4	Intabulare, drept de PROPRIETATE bun propriu, dobandit prin Succesiune, cota actuala 3/16 1) MIHAILIUC MIHAI	A1.1, A1.2, A1.3
B5	Intabulare, drept de PROPRIETATE bun propriu, dobandit prin Succesiune, cota actuala 3/16 1) MIHAILIUC IONUT	A1.1, A1.2, A1.3
B6	Intabulare, drept de PROPRIETATE bun propriu, dobandit prin Succesiune, cota actuala 2/8 1) MIHAILIUC OLGA	A1
B7	Intabulare, drept de PROPRIETATE bun propriu, dobandit prin Succesiune, cota actuala 3/8 1) MIHAILIUC MIHAI	A1
B8	Intabulare, drept de PROPRIETATE bun propriu, dobandit prin Succesiune, cota actuala 3/8 1) MIHAILIUC IONUT	A1

C. Partea III. SARCINI .

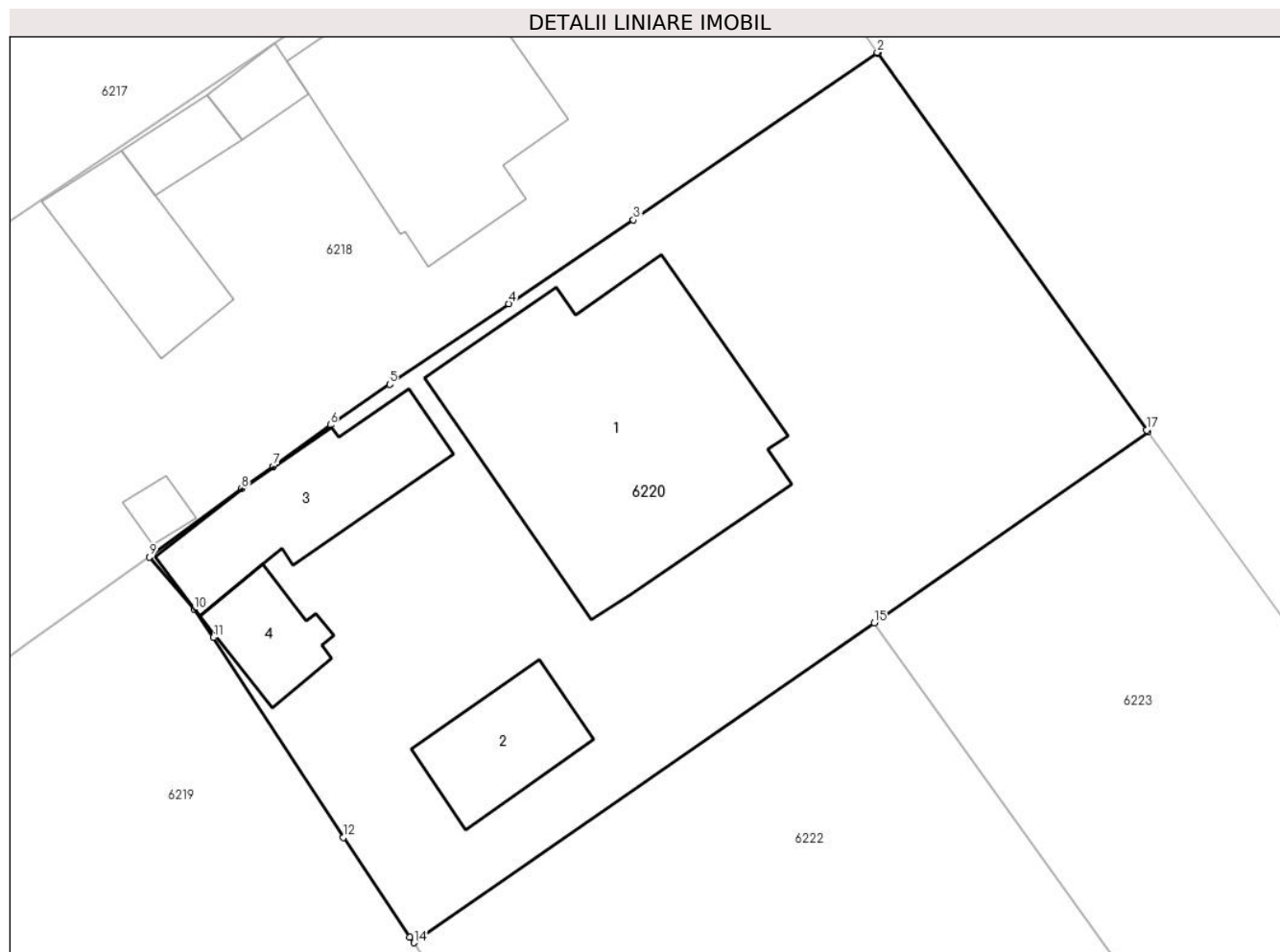
Inscrieri privind dezmembramintele dreptului de proprietate, drepturi reale de garanție și sarcini	Referințe
NU SUNT	

Anexa Nr. 1 La Partea I

Teren

Nr cadastral	Suprafața (mp)*	Observații / Referințe
30329	Din acte: 800 Masurata: 732	

* Suprafața este determinată în planul de proiecție Stereo 70.



Date referitoare la teren

Crt	Categorie folosință	Intravilan	Suprafața (mp)	Tarla	Parcelă	Nr. topo	Observații / Referințe
1	curți constructii	DA	732	-	-	-	

Date referitoare la construcții

Crt	Număr	Destinație construcție	Supraf. (mp)	Situație juridică	Observații / Referințe
A1.1	30329-C1	construcții de locuințe	Din acte: 102 Masurata: 130	Cu acte	Nr. niveluri:1; S. construita la sol:130 mp; Locuinta din BCA, P+1, fara certificat energetic, fara lift
A1.2	30329-C2	construcții anexa	Din acte: 12 Masurata: 27	Cu acte	Nr. niveluri:1; S. construita la sol:27 mp; Garaj din BCA, fara certificat energetic, fara lift
A1.3	30329-C3	construcții anexa	Din acte: 20 Masurata: 43	Cu acte	Nr. niveluri:1; S. construita la sol:43 mp; magazie din BCA, fara certificat energetic, fara lift
A1.4	30329-C4	construcții anexa	17	Fara acte	Nr. niveluri:1; S. construita la sol:17 mp; fara acte

Lungime Segmente

1) Valorile lungimilor segmentelor sunt obținute din proiecție în plan.

Punct început	X / Y	Punct sfârșit	X / Y	Lungime segment (** (m)
1	585.798,45 713.628,701	2	585.798,429 713.628,731	0.037
2	585.798,429 713.628,731	3	585.788,198 713.621,704	12.412
3	585.788,198 713.621,704	4	585.782,978 713.618,192	6.291
4	585.782,978 713.618,192	5	585.777,977 713.614,809	6.038
5	585.777,977 713.614,809	6	585.775,492 713.613,107	3.012
6	585.775,492 713.613,107	7	585.773,103 713.611,377	2.95
7	585.773,103 713.611,377	8	585.771,758 713.610,441	1.639
8	585.771,758 713.610,441	9	585.767,893 713.607,563	4.819
9	585.767,893 713.607,563	10	585.769,774 713.605,374	2.886
10	585.769,774 713.605,374	11	585.770,576 713.604,188	1.432
11	585.770,576 713.604,188	12	585.776,04 713.595,806	10.006
12	585.776,04 713.595,806	13	585.778,833 713.591,625	5.028
13	585.778,833 713.591,625	14	585.779,004 713.591,391	0.29
14	585.779,004 713.591,391	15	585.798,296 713.604,813	23.502
15	585.798,296 713.604,813	16	585.809,789 713.612,808	14.0
16	585.809,789 713.612,808	17	585.809,731 713.612,89	0.1
17	585.809,731 713.612,89	1	585.798,45 713.628,701	19.423

** Lungimile segmentelor sunt determinate în planul de proiecție Stereo 70 și sunt rotunjite la 1 milimetru.

*** Distanța dintre puncte este formată din segmente cumulate ce sunt mai mici decât valoarea 1 milimetru.

**DATE DESPRE IMOBILUL NR. 6221**

Oficiul de Cadastru și Publicitate Imobiliară SUCEAVA
Biroul de Cadastru și Publicitate Imobiliară Radauti

A. Partea I. Descrierea imobilului

TEREN Intravilan

Adresa: Loc. Gramesti, Str Eternității, Nr. 4, Jud. Suceava

Nr. Crt	Nr cadastral Nr. topografic	Suprafața* (mp)	Observații / Referințe
A1	34009	1.000	Sector cadastral:15 Teren imprejmuit;

Construcții

Crt	Nr cadastral Nr. topografic	Adresa	Observații / Referințe
A1.1	34009-C1	Loc. Gramesti, Str Eternității, Nr. 4, Jud. Suceava	Nr. niveluri:1; S. construita la sol:95 mp; S. construita desfasurata:95 mp; LOCUINTA REGIM P+1 EDIFICATA IN ANUL 1995, SCD=190 MP
A1.2	34009-C2	Loc. Gramesti, Str Eternității, Nr. 4, Jud. Suceava	Nr. niveluri:1; S. construita la sol:62 mp; S. construita desfasurata:62 mp; ANEXA EDIFICATA IN ANUL 1960, SCD=62 MP
A1.3	34009-C3	Loc. Gramesti, Str Eternității, Nr. 4, Jud. Suceava	Nr. niveluri:1; S. construita la sol:24 mp; S. construita desfasurata:24 mp; ANEXA EDIFICATA IN ANUL 1963, SCD=24 MP

B. Partea II. Proprietari și acte

Inscrieri privitoare la dreptul de proprietate și alte drepturi reale	Referințe
34360 / 01/09/2020	
Act Administrativ nr. 2753, din 08/07/2020 emis de PRIMARIA COMUNEI GRAMESTI (act administrativ nr 3523 din 31.08.2020, emis de PRIMARIA COMUNEI GRAMESTI);	
B2 Intabulare, drept de PROPRIETATE bun comun in dev., dobandit prin Construire, cota actuala 1/2 1) ANIȚUCĂI ELENA	A1.1, A1.2, A1.3
Act Notarial nr. 307, din 01/11/2007 emis de BNPA SEHLANEC-MANDICI;	
B3 Intabulare, drept de PROPRIETATE bun propriu, dobandit prin Succesiune, cota actuala 2/8 1) ANIȚUCĂI ELENA	A1
B4 Intabulare, drept de PROPRIETATE bun propriu, dobandit prin Succesiune, cota actuala 3/8 1) ANIȚUCĂI DUMITRU-DORU	A1
B5 Intabulare, drept de PROPRIETATE bun propriu, dobandit prin Succesiune, cota actuala 3/8 1) ANIȚUCĂI VICENȚIU-GEORGE	A1
B6 Intabulare, drept de PROPRIETATE bun propriu, dobandit prin Succesiune, cota actuala 2/16 1) ANIȚUCĂI ELENA	A1.1, A1.2, A1.3
B7 Intabulare, drept de PROPRIETATE bun propriu, dobandit prin Succesiune, cota actuala 3/16 1) ANIȚUCĂI DUMITRU-DORU	A1.1, A1.2, A1.3
B8 Intabulare, drept de PROPRIETATE bun propriu, dobandit prin Succesiune, cota actuala 3/16 1) ANIȚUCĂI VICENȚIU-GEORGE	A1.1, A1.2, A1.3

C. Partea III. SARCINI .

Inscrieri privind dezmembramintele dreptului de proprietate, drepturi reale de garanție și sarcini	Referințe
NU SUNT	

Anexa Nr. 1 La Partea I

Teren

Nr cadastral	Suprafața (mp)*	Observații / Referințe
34009	1.000	

* Suprafața este determinată în planul de proiecție Stereo 70.



Date referitoare la teren

Crt	Categorie folosință	Intra vilan	Suprafața (mp)	Tarla	Parcelă	Nr. topo	Observații / Referințe
1	curți constructii	DA	1.000	-	-	-	

Date referitoare la construcții

Crt	Număr	Destinație construcție	Supraf. (mp)	Situație juridică	Observații / Referințe
A1.1	34009-C1	construcții de locuințe	95	Cu acte	Nr. niveluri:1; S. construita la sol:95 mp; S. construita desfasurata:95 mp; LOCUINTA REGIM P+1 EDIFICATA IN ANUL 1995, SCD=190 MP
A1.2	34009-C2	construcții anexa	62	Cu acte	Nr. niveluri:1; S. construita la sol:62 mp; S. construita desfasurata:62 mp; ANEXA EDIFICATA IN ANUL 1960, SCD=62 MP
A1.3	34009-C3	construcții anexa	24	Cu acte	Nr. niveluri:1; S. construita la sol:24 mp; S. construita desfasurata:24 mp; ANEXA EDIFICATA IN ANUL 1963, SCD=24 MP
A1.5		construcții anexa	66	Fara acte	Nr. niveluri:1; S. construita la sol:66 mp; Anexă.

Lungime Segmente

1) Valorile lungimilor segmentelor sunt obținute din proiecție în plan.

Punct început	X / Y	Punct sfârșit	X / Y	Lungime segment (** (m)
1	585.807,126 713.550,069	2	585.802,568 713.556,68	8.03
2	585.802,568 713.556,68	3	585.780,856 713.588,646	38.642
3	585.780,856 713.588,646	4	585.780,71 713.588,863	0.262
4	585.780,71 713.588,863	5	585.763,185 713.576,068	21.699
5	585.763,185 713.576,068	6	585.766,286 713.571,816	5.263
6	585.766,286 713.571,816	7	585.784,546 713.545,705	31.862
7	585.784,546 713.545,705	8	585.790,158 713.537,699	9.777
8	585.790,158 713.537,699	9	585.795,247 713.541,199	6.176
9	585.795,247 713.541,199	10	585.802,344 713.546,441	8.823
10	585.802,344 713.546,441	1	585.807,126 713.550,069	6.002

** Lungimile segmentelor sunt determinate în planul de proiecție Stereo 70 și sunt rotunjite la 1 milimetru.

*** Distanța dintre puncte este formată din segmente cumulate ce sunt mai mici decât valoarea 1 milimetru.

**DATE DESPRE IMOBILUL NR. 6222**

Oficiul de Cadastru și Publicitate Imobiliară SUCEAVA
Biroul de Cadastru și Publicitate Imobiliară Radauti

A. Partea I. Descrierea imobilului

TEREN Intravilan

Adresa: Loc. Gramesti, Str Eternității, Nr. 2, Jud. Suceava

Nr. Crt	Nr cadastral Nr. topografic	Suprafața* (mp)	Observații / Referințe
A1	35512	Din acte: 1.300 Masurata: 1.211	Sector cadastral:15 Teren neimprejmuit;

B. Partea II. Proprietari și acte

Inscrieri privitoare la dreptul de proprietate și alte drepturi reale	Referințe
33113 / 12/07/2023	
Act Notarial nr. act de partaj nr. 498, din 17/02/2011 emis de NP ANA SEHLANEC (INCHEIERE DE RECTIFICARE NR. 16/04.04.2022);	
B8 Intabulare, drept de PROPRIETATE, dobandit prin PARTAJ, cota actuala 1/1 1) IGNAT VALENTIN	A1

C. Partea III. SARCINI .

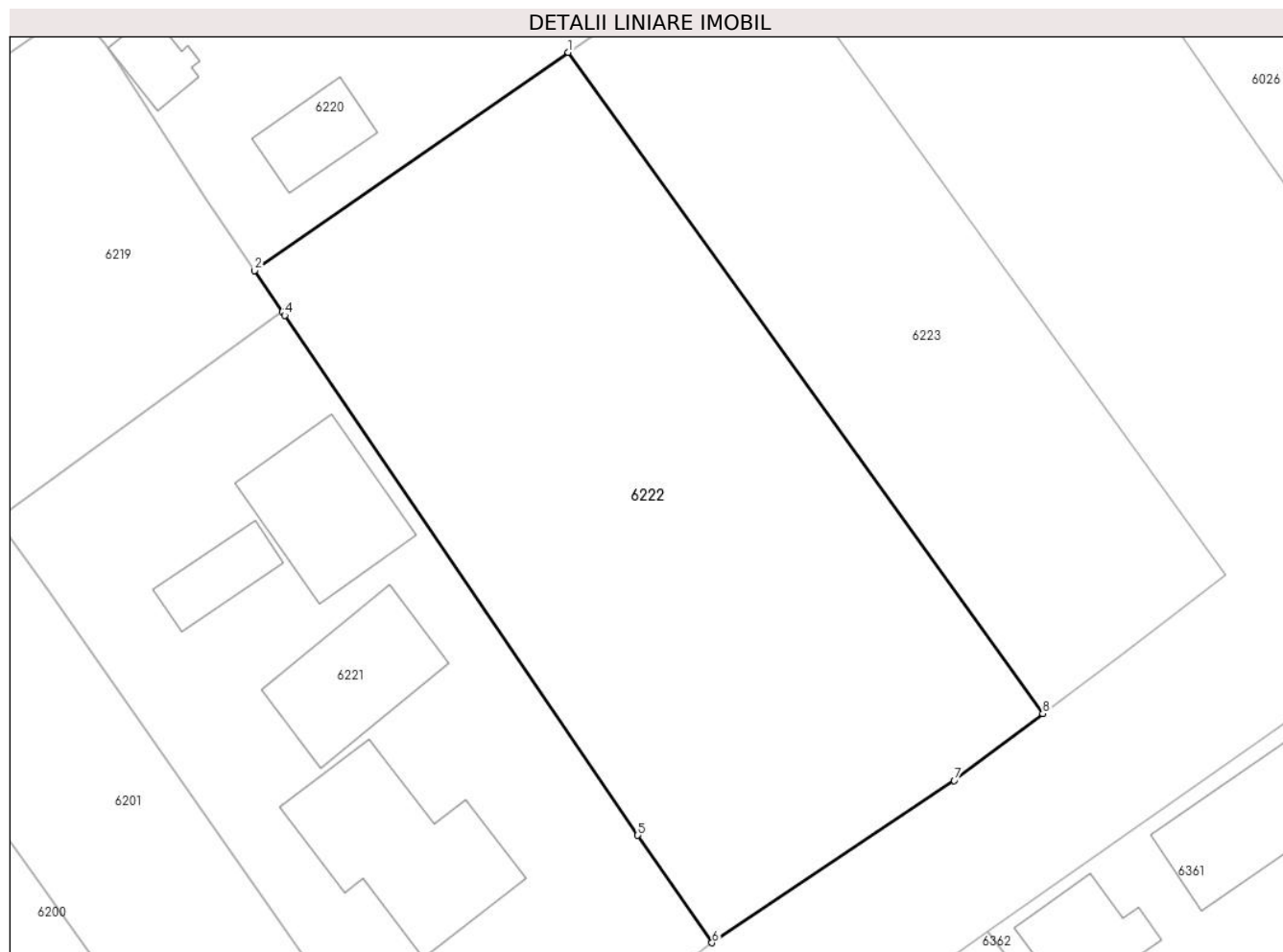
Inscrieri privind dezmembramintele dreptului de proprietate, drepturi reale de garanție și sarcini	Referințe
NU SUNT	

Anexa Nr. 1 La Partea I

Teren

Nr cadastral	Suprafața (mp)*	Observații / Referințe
35512	Din acte: 1.300 Masurata: 1.211	

* Suprafața este determinată în planul de proiecție Stereo 70.



Date referitoare la teren

Crt	Categorie folosință	Intra vilan	Suprafața (mp)	Tarla	Parcelă	Nr. topo	Observații / Referințe
1	arabil	DA	1.211	-	-	-	

Lungime Segmente

1) Valorile lungimilor segmentelor sunt obținute din proiecție în plan.

Punct început	X / Y	Punct sfârșit	X / Y	Lungime segment (** (m)
1	585.798,296 713.604,813	2	585.779,004 713.591,391	23.502
2	585.779,004 713.591,391	3	585.780,71 713.588,863	3.05
3	585.780,71 713.588,863	4	585.780,856 713.588,646	0.262
4	585.780,856 713.588,646	5	585.802,568 713.556,68	38.642
5	585.802,568 713.556,68	6	585.807,126 713.550,069	8.03

Punct început	X / Y	Punct sfârșit	X / Y	Lungime segment (** (m)
6	585.807,126 713.550,069	7	585.822,024 713.560,05	17.932
7	585.822,024 713.560,05	8	585.827,47 713.564,157	6.821
8	585.827,47 713.564,157	1	585.798,296 713.604,813	50.04

** Lungimile segmentelor sunt determinate în planul de proiecție Stereo 70 și sunt rotunjite la 1 milimetru.

*** Distanța dintre puncte este formată din segmente cumulate ce sunt mai mici decât valoarea 1 milimetru.

**DATE DESPRE IMOBILUL NR. 6223**

Oficiul de Cadastru și Publicitate Imobiliară SUCEAVA
Biroul de Cadastru și Publicitate Imobiliară Radauti

A. Partea I. Descrierea imobilului

TEREN Intravilan

Adresa: Loc. Gramești, Jud. Suceava

Nr. Crt	Nr cadastral Nr. topografic	Suprafața* (mp)	Observații / Referințe
A1		700	Sector cadastral:15 Teren neimprejmuit;

B. Partea II. Proprietari și acte

Inscrieri privitoare la dreptul de proprietate și alte drepturi reale		Referințe
/		
Act Normativ nr. 7, din 13/03/1996 emis de PARLAMENTUL ROMANIEI (art. 13);		
B1	Inscrierea posesiei, drept de PROPRIETATE, dobândit prin Lege, cota actuala 1/1 1) NEIDENTIFICAT NEIDENTIFICAT	A1
B2	Se notează mențiunea de proprietar neidentificat.	A1

C. Partea III. SARCINI .

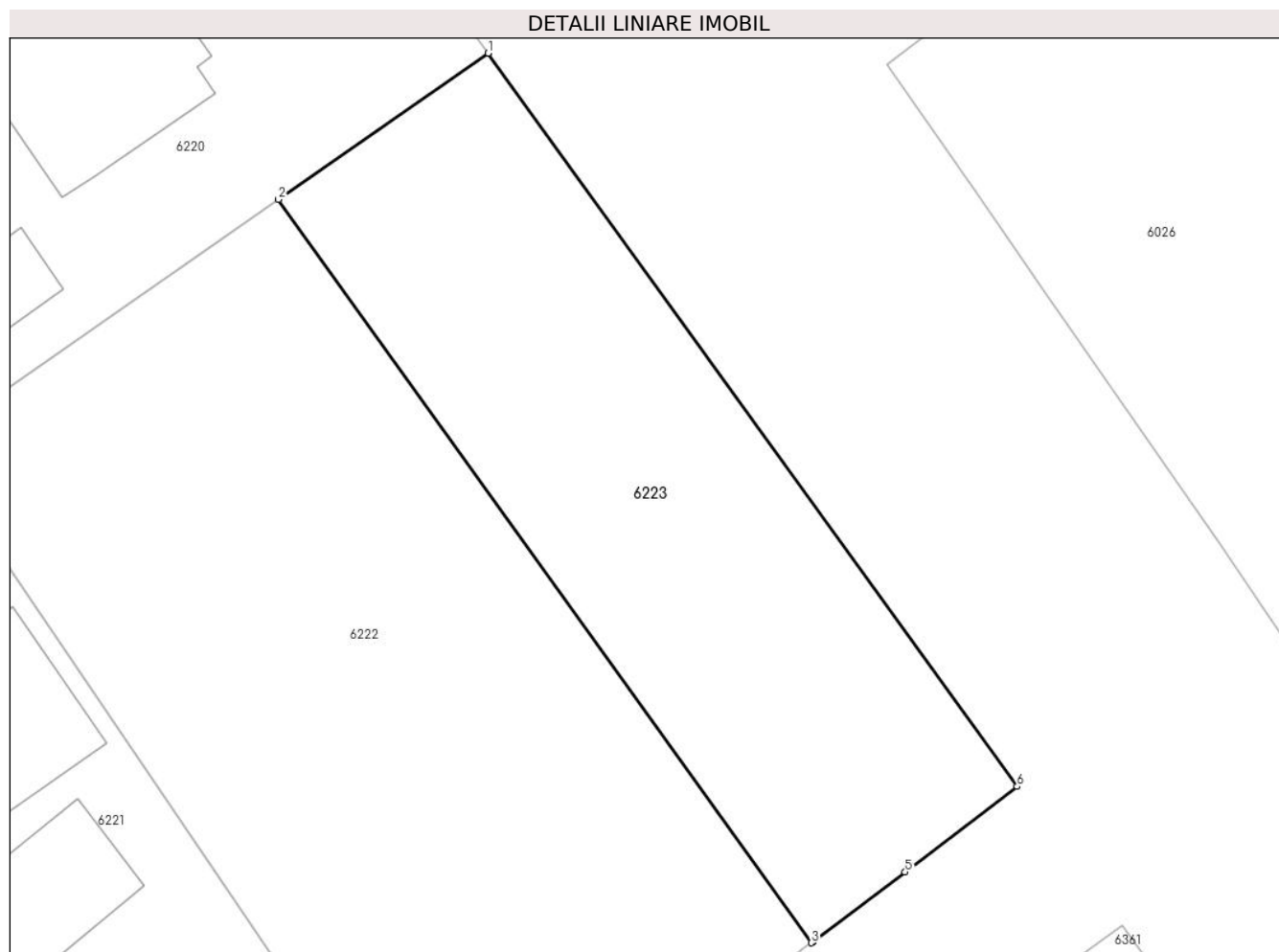
Inscrieri privind dezmembramintele dreptului de proprietate, drepturi reale de garanție și sarcini	Referințe
NU SUNT	

Anexa Nr. 1 La Partea I

Teren

Nr cadastral	Suprafața (mp)*	Observații / Referințe
	700	

* Suprafața este determinată în planul de proiecție Stereo 70.



Date referitoare la teren

Crt	Categorie folosință	Intravilan	Suprafața (mp)	Tarla	Parcelă	Nr. topo	Observații / Referințe
1	arabil	DA	700	-	-	-	

Lungime Segmente

1) Valorile lungimilor segmentelor sunt obținute din proiecție în plan.

Punct început	X / Y	Punct sfârșit	X / Y	Lungime segment (** (m)
1	585.809,789 713.612,808	2	585.798,296 713.604,813	14.0
2	585.798,296 713.604,813	3	585.827,47 713.564,157	50.04
3	585.827,47 713.564,157	4	585.827,53 713.564,201	0.074
4	585.827,53 713.564,201	5	585.832,605 713.568,028	6.356
5	585.832,605 713.568,028	6	585.838,735 713.572,706	7.711

Punct început	X / Y	Punct sfârșit	X / Y	Lungime segment (** (m)
6	585.838,735 713.572,706	1	585.809,789 713.612,808	49.457

** Lungimile segmentelor sunt determinate în planul de proiecție Stereo 70 și sunt rotunjite la 1 milimetru.

*** Distanța dintre puncte este formată din segmente cumulate ce sunt mai mici decât valoarea 1 milimetru.

**DATE DESPRE IMOBILUL NR. 6410**

Oficiul de Cadastru și Publicitate Imobiliară SUCEAVA
Biroul de Cadastru și Publicitate Imobiliară Radauti

A. Partea I. Descrierea imobilului

TEREN Necunoscut

Adresa: Loc. Gramești, Jud. Suceava

Nr. Crt	Nr cadastral Nr. topografic	Suprafața* (mp)	Observații / Referințe
A1		1.301	Sector cadastral:15 Teren neimprejmuit;

B. Partea II. Proprietari și acte

Inscrieri privitoare la dreptul de proprietate și alte drepturi reale		Referințe
/		
Act Normativ nr. 7, din 13/03/1996 emis de PARLAMENTUL ROMANIEI (art. 13);		
B1	Inscrierea posesiei, drept de PROPRIETATE, dobândit prin Lege, cota actuala 1/1 1) NEIDENTIFICAT NEIDENTIFICAT	A1
B2	Se notează mențiunea de proprietar neidentificat.	A1

C. Partea III. SARCINI .

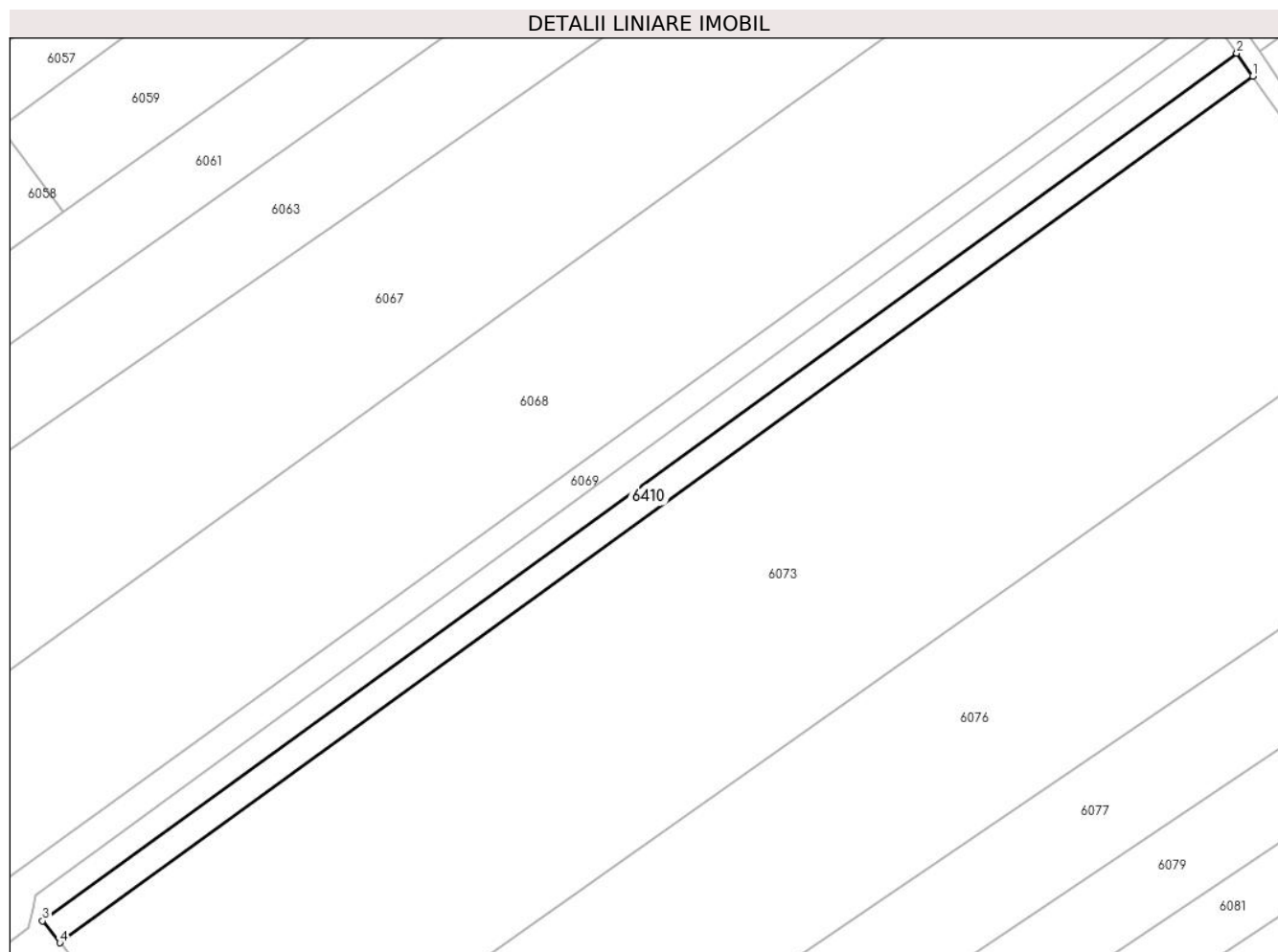
Inscrieri privind dezmembramintele dreptului de proprietate, drepturi reale de garanție și sarcini	Referințe
NU SUNT	

Anexa Nr. 1 La Partea I

Teren

Nr cadastral	Suprafața (mp)*	Observații / Referințe
	1.301	

* Suprafața este determinată în planul de proiecție Stereo 70.



Date referitoare la teren

Crt	Categorie folosință	Intravilan	Suprafața (mp)	Tarla	Parcelă	Nr. topo	Observații / Referințe
1	arabil	DA	72	-	-	-	
2	arabil	NU	1.229	39	386	-	

Lungime Segmente

1) Valorile lungimilor segmentelor sunt obținute din proiecție în plan.

Punct început	X / Y	Punct sfârșit	X / Y	Lungime segment (** (m))
1	585.160,163 713.442,526	2	585.157,345 713.446,602	4.955
2	585.157,345 713.446,602	3	584.944,774 713.292,287	262.678
3	584.944,774 713.292,287	4	584.947,826 713.288,381	4.957
4	584.947,826 713.288,381	1	585.160,163 713.442,526	262.388

**** Lungimile segmentelor sunt determinate în planul de proiecție Stereo 70 și sunt rotunjite la 1 milimetru.**

***** Distanța dintre puncte este formată din segmente cumulate ce sunt mai mici decât valoarea 1 milimetru.**

**DATE DESPRE IMOBILUL NR. 6411**

Oficiul de Cadastru și Publicitate Imobiliară SUCEAVA
Biroul de Cadastru și Publicitate Imobiliară Radauti

A. Partea I. Descrierea imobilului

TEREN Extravilan

Adresa: Jud. Suceava

Nr. Crt	Nr cadastral Nr. topografic	Suprafața* (mp)	Observații / Referințe
A1		1.100	Sector cadastral:15 Teren neimprejmuit;

B. Partea II. Proprietari și acte

Inscrieri privitoare la dreptul de proprietate și alte drepturi reale		Referințe
/		
Act Normativ nr. 7, din 13/03/1996 emis de PARLAMENTUL ROMANIEI (art. 13);		
B1	Inscrierea posesiei, drept de PROPRIETATE, dobandit prin Lege, cota actuala 1/1 1) NEIDENTIFICAT NEIDENTIFICAT	A1
B2	Se notează mențiunea de proprietar neidentificat.	A1

C. Partea III. SARCINI .

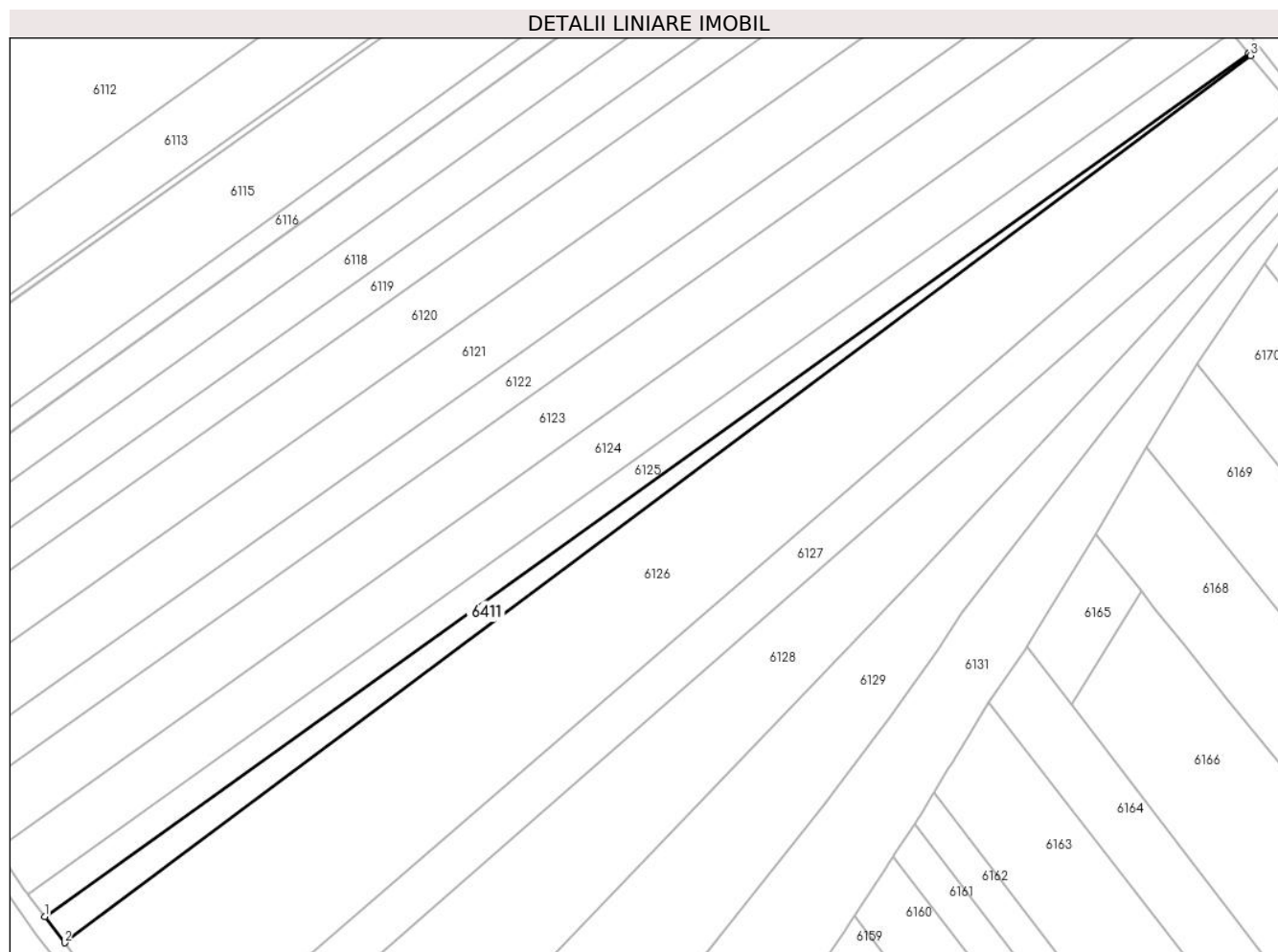
Inscrieri privind dezmembramintele dreptului de proprietate, drepturi reale de garanție și sarcini	Referințe
NU SUNT	

Anexa Nr. 1 La Partea I

Teren

Nr cadastral	Suprafața (mp)*	Observații / Referințe
	1.100	

* Suprafața este determinată în planul de proiecție Stereo 70.



Date referitoare la teren

Crt	Categorie folosință	Intra vilan	Suprafața (mp)	Tarla	Parcelă	Nr. topo	Observații / Referințe
1	arabil	NU	1.100	39	386	-	

Lungime Segmente

1) Valorile lungimilor segmentelor sunt obținute din proiecție în plan.

Punct început	X / Y	Punct sfârșit	X / Y	Lungime segment (** (m)
1	585.205,247 713.384,86	2	585.209,301 713.379,51	6.712
2	585.209,301 713.379,51	3	585.450,862 713.560,067	301.583
3	585.450,862 713.560,067	4	585.450,496 713.560,522	0.584
4	585.450,496 713.560,522	1	585.205,247 713.384,86	301.669

** Lungimile segmentelor sunt determinate în planul de proiecție Stereo 70 și sunt rotunjite la 1 milimetru.

***** Distanţa dintre puncte este formată din segmente cumulate ce sunt mai mici decât valoarea 1 milimetru.**

**DATE DESPRE IMOBILUL NR. 6481**

Oficiul de Cadastru și Publicitate Imobiliară SUCEAVA
Biroul de Cadastru și Publicitate Imobiliară Radauti

A. Partea I. Descrierea imobilului

TEREN Extravilan

Adresa: Jud. Suceava

Nr. Crt	Nr cadastral Nr. topografic	Suprafața* (mp)	Observații / Referințe
A1		156	Sector cadastral:15 Teren neimprejmuit;

B. Partea II. Proprietari și acte

Inscrieri privitoare la dreptul de proprietate și alte drepturi reale		Referințe
/		
Act Normativ nr. 7, din 13/03/1996 emis de PARLAMENTUL ROMANIEI (art. 13);		
B1	Inscrierea posesiei, drept de PROPRIETATE, dobandit prin Lege, cota actuala 1/1 1) NEIDENTIFICAT NEIDENTIFICAT	A1
B2	Se notează mențiunea de proprietar neidentificat.	A1

C. Partea III. SARCINI .

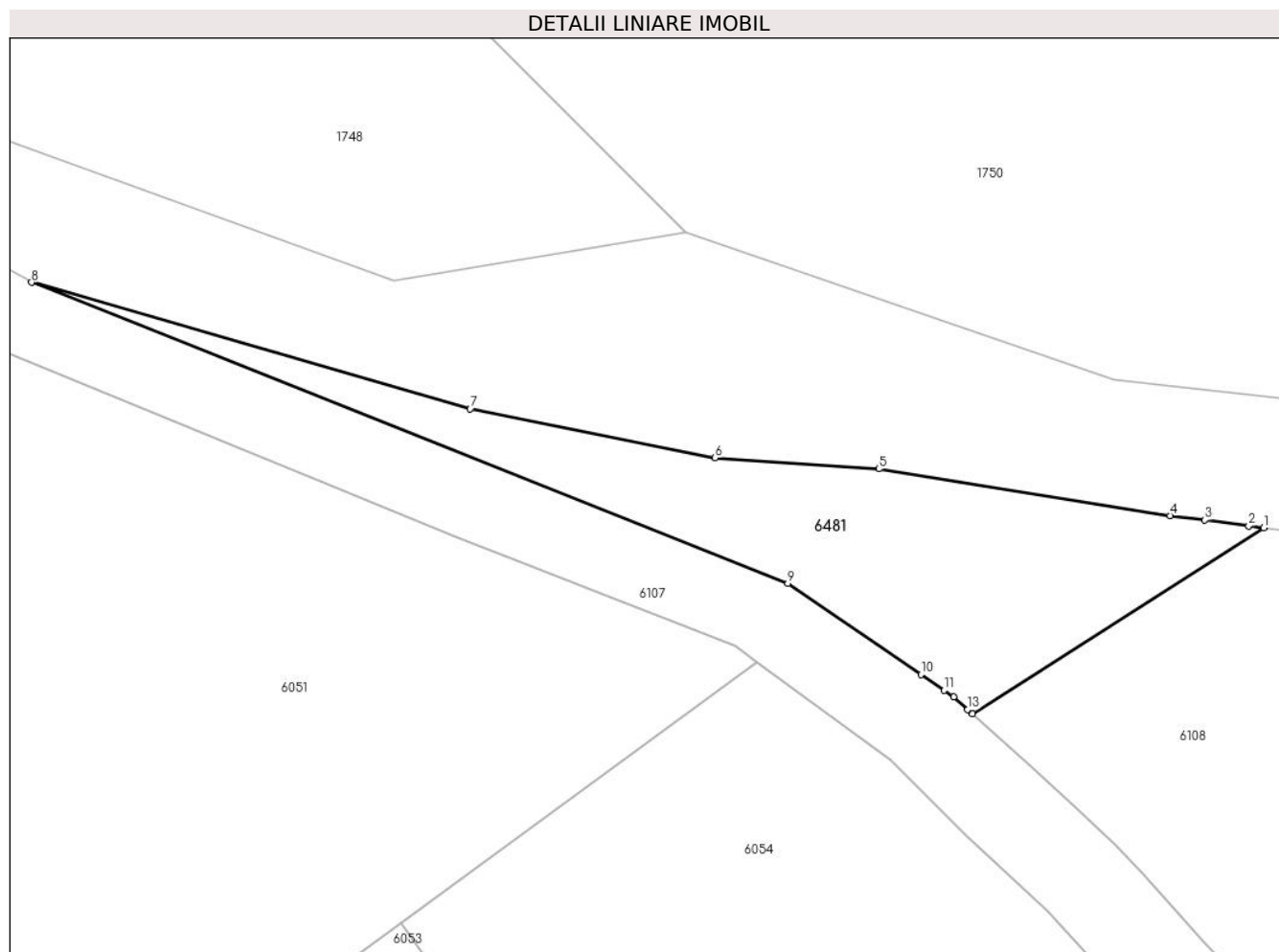
Inscrieri privind dezmembramintele dreptului de proprietate, drepturi reale de garanție și sarcini	Referințe
NU SUNT	

Anexa Nr. 1 La Partea I

Teren

Nr cadastral	Suprafața (mp)*	Observații / Referințe
	156	

* Suprafața este determinată în planul de proiecție Stereo 70.



Date referitoare la teren

Crt	Categorie folosință	Intravilan	Suprafața (mp)	Tarla	Parcelă	Nr. topo	Observații / Referințe
1	arabil	NU	156	39	386	-	

Lungime Segmente

1) Valorile lungimilor segmentelor sunt obținute din proiecție în plan.

Punct început	X / Y	Punct sfârșit	X / Y	Lungime segment (** (m)
1	585.089,872 713.588,202	2	585.089,292 713.588,275	0.585
2	585.089,292 713.588,275	3	585.087,558 713.588,5	1.748
3	585.087,558 713.588,5	4	585.086,204 713.588,675	1.366
4	585.086,204 713.588,675	5	585.074,783 713.590,502	11.566
5	585.074,783 713.590,502	6	585.068,363 713.590,937	6.435

Punct început	X / Y	Punct sfârșit	X / Y	Lungime segment (** (m)
6	585.068,363 713.590,937	7	585.058,772 713.592,862	9.782
7	585.058,772 713.592,862	8	585.041,573 713.597,814	17.898
8	585.041,573 713.597,814	9	585.071,218 713.586,024	31.903
9	585.071,218 713.586,024	10	585.076,433 713.582,458	6.318
10	585.076,433 713.582,458	11	585.077,346 713.581,834	1.105
11	585.077,346 713.581,834	12	585.077,714 713.581,582	0.446
12	585.077,714 713.581,582	13	585.078,271 713.581,082	0.749
13	585.078,271 713.581,082	14	585.078,453 713.580,919	0.245
14	585.078,453 713.580,919	1	585.089,872 713.588,202	13.544

** Lungimile segmentelor sunt determinate în planul de proiecție Stereo 70 și sunt rotunjite la 1 milimetru.

*** Distanța dintre puncte este formată din segmente cumulate ce sunt mai mici decât valoarea 1 milimetru.

