

**DATE DESPRE IMOBILUL NR. 5343**

Oficiul de Cadastru și Publicitate Imobiliară SUCEAVA
Biroul de Cadastru și Publicitate Imobiliară Radauti

A. Partea I. Descrierea imobilului

TEREN Extravilan

Adresa: Jud. Suceava

Nr. Crt	Nr cadastral Nr. topografic	Suprafața* (mp)	Observații / Referințe
A1		17.200	Sector cadastral:40 Teren neimprejmuit;

B. Partea II. Proprietari și acte

Inscrieri privitoare la dreptul de proprietate și alte drepturi reale		Referințe
/		
Act Normativ nr. Legea 7, din 13/03/1996 emis de PARLAMENTUL ROMANIEI;		
B1	Inscrierea provizorie, drept de PROPRIETATE, dobandit prin Lege, cota actuala 1/1 1) NEIDENTIFICAT NEIDENTIFICAT	A1
B2	Proprietar neidentificat.	A1

C. Partea III. SARCINI .

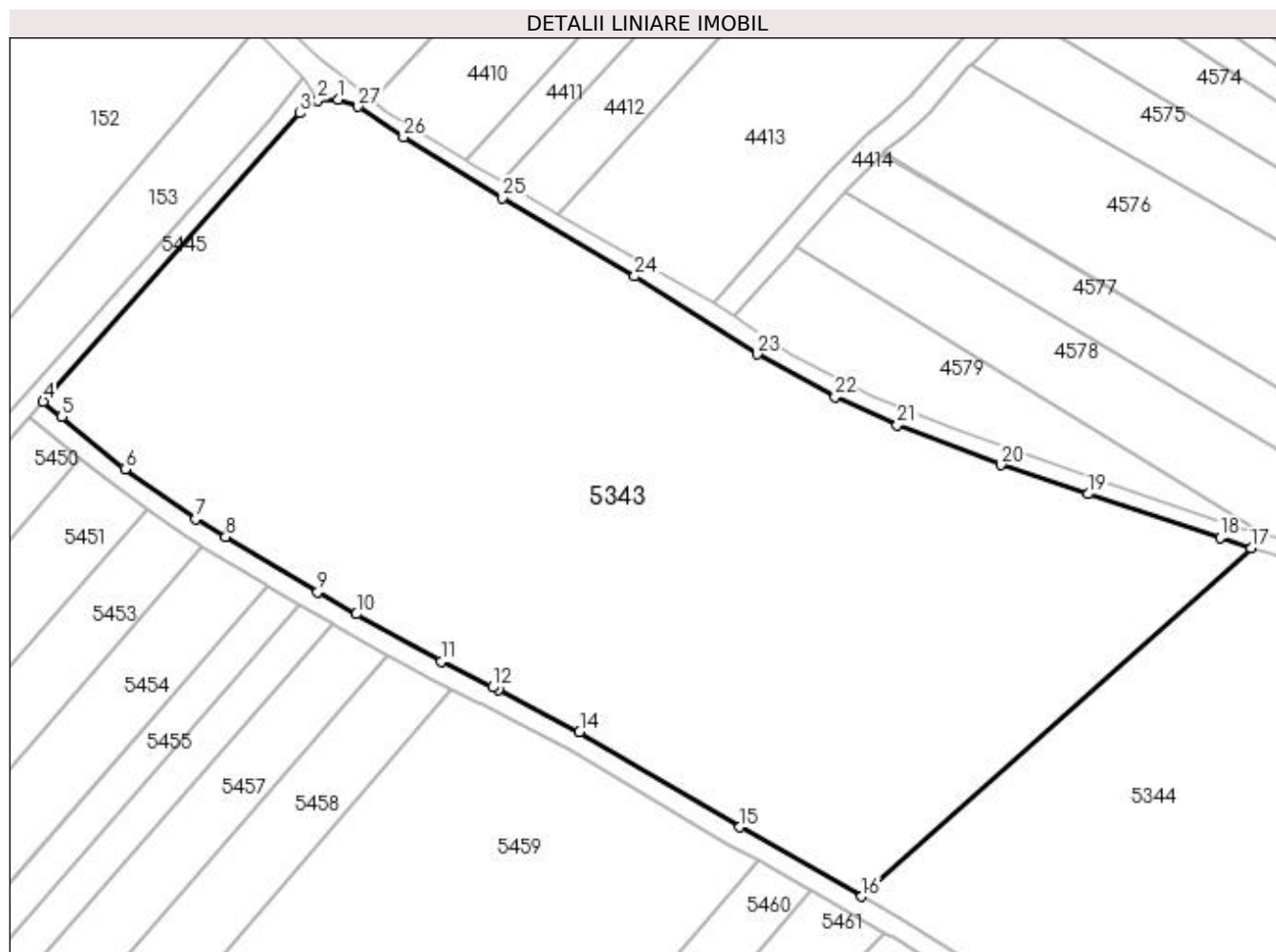
Inscrieri privind dezmembramintele dreptului de proprietate, drepturi reale de garanție și sarcini	Referințe
NU SUNT	

Anexa Nr. 1 La Partea I

Teren

Nr cadastral	Suprafața (mp)*	Observații / Referințe
	17.200	

* Suprafața este determinată în planul de proiecție Stereo 70.



Date referitoare la teren

Crt	Categorie folosință	Intravilan	Suprafața (mp)	Tarla	Parcelă	Nr. topo	Observații / Referințe
1	arabil	NU	17.200	13	164	-	

Lungime Segmente

1) Valorile lungimilor segmentelor sunt obținute din proiecție în plan.

Punct început	X / Y	Punct sfârșit	X / Y	Lungime segment (** (m)
1	586.717,398 711.004,949	2	586.713,378 711.004,721	4.026
3	586.709,815 711.002,156	4	586.658,543 710.944,633	77.056
5	586.662,236 710.941,594	6	586.674,909 710.931,146	16.425
7	586.689,074 710.921,164	8	586.694,998 710.917,602	6.913
9	586.713,36 710.906,558	10	586.721,109 710.902,192	8.893

Punct început	X / Y	Punct sfârșit	X / Y	Lungime segment (** (m)
2	586.713,378 711.004,721	3	586.709,815 711.002,156	4.39
4	586.658,543 710.944,633	5	586.662,236 710.941,594	4.782
6	586.674,909 710.931,146	7	586.689,074 710.921,164	17.329
8	586.694,998 710.917,602	9	586.713,36 710.906,558	21.428
10	586.721,109 710.902,192	11	586.737,988 710.892,683	19.374

Punct început	X / Y	Punct sfârșit	X / Y	Lungime segment (** (m))
11	586.737,988 710.892,683	12	586.748,267 710.887,598	11.468
13	586.749,431 710.887,003	14	586.765,673 710.878,706	18.238
15	586.797,682 710.859,669	16	586.822,013 710.845,796	28.008
17	586.899,772 710.915,361	18	586.893,62 710.917,405	6.483
19	586.867,21 710.926,145	20	586.849,825 710.931,987	18.341
21	586.829,134 710.939,924	22	586.816,68 710.945,584	13.68
23	586.801,113 710.954,084	24	586.776,655 710.969,625	28.979
25	586.750,163 710.985,236	26	586.730,522 710.997,365	23.084
27	586.721,48 711.003,465	1	586.717,398 711.004,949	4.343

Punct început	X / Y	Punct sfârșit	X / Y	Lungime segment (** (m))
12	586.748,267 710.887,598	13	586.749,431 710.887,003	1.307
14	586.765,673 710.878,706	15	586.797,682 710.859,669	37.242
16	586.822,013 710.845,796	17	586.899,772 710.915,361	104.335
18	586.893,62 710.917,405	19	586.867,21 710.926,145	27.819
20	586.849,825 710.931,987	21	586.829,134 710.939,924	22.161
22	586.816,68 710.945,584	23	586.801,113 710.954,084	17.736
24	586.776,655 710.969,625	25	586.750,163 710.985,236	30.749
26	586.730,522 710.997,365	27	586.721,48 711.003,465	10.908

** Lungimile segmentelor sunt determinate în planul de proiecție Stereo 70 și sunt rotunjite la 1 milimetru.

*** Distanța dintre puncte este formată din segmente cumulate ce sunt mai mici decât valoarea 1 milimetru.

**DATE DESPRE IMOBILUL NR. 5344**

Oficiul de Cadastru și Publicitate Imobiliară SUCEAVA
Biroul de Cadastru și Publicitate Imobiliară Radauti

A. Partea I. Descrierea imobilului

TEREN Extravilan

Adresa: Jud. Suceava

Nr. Crt	Nr cadastral Nr. topografic	Suprafața* (mp)	Observații / Referințe
A1	30413	10.000	Sector cadastral:40 Teren neimprejmuit;

B. Partea II. Proprietari și acte

Inscrieri privitoare la dreptul de proprietate și alte drepturi reale	Referințe
20793 / 02/10/2012	
Act Notarial nr. 443, din 11/05/2004 emis de BNP FOMIN SIMION;	
B7	A1
Intabulare, drept de PROPRIETATE bun propriu cu titlu de partaj, dobandit prin Conventie, cota actuala 1/1 1) ONICIUC SIMION	

C. Partea III. SARCINI .

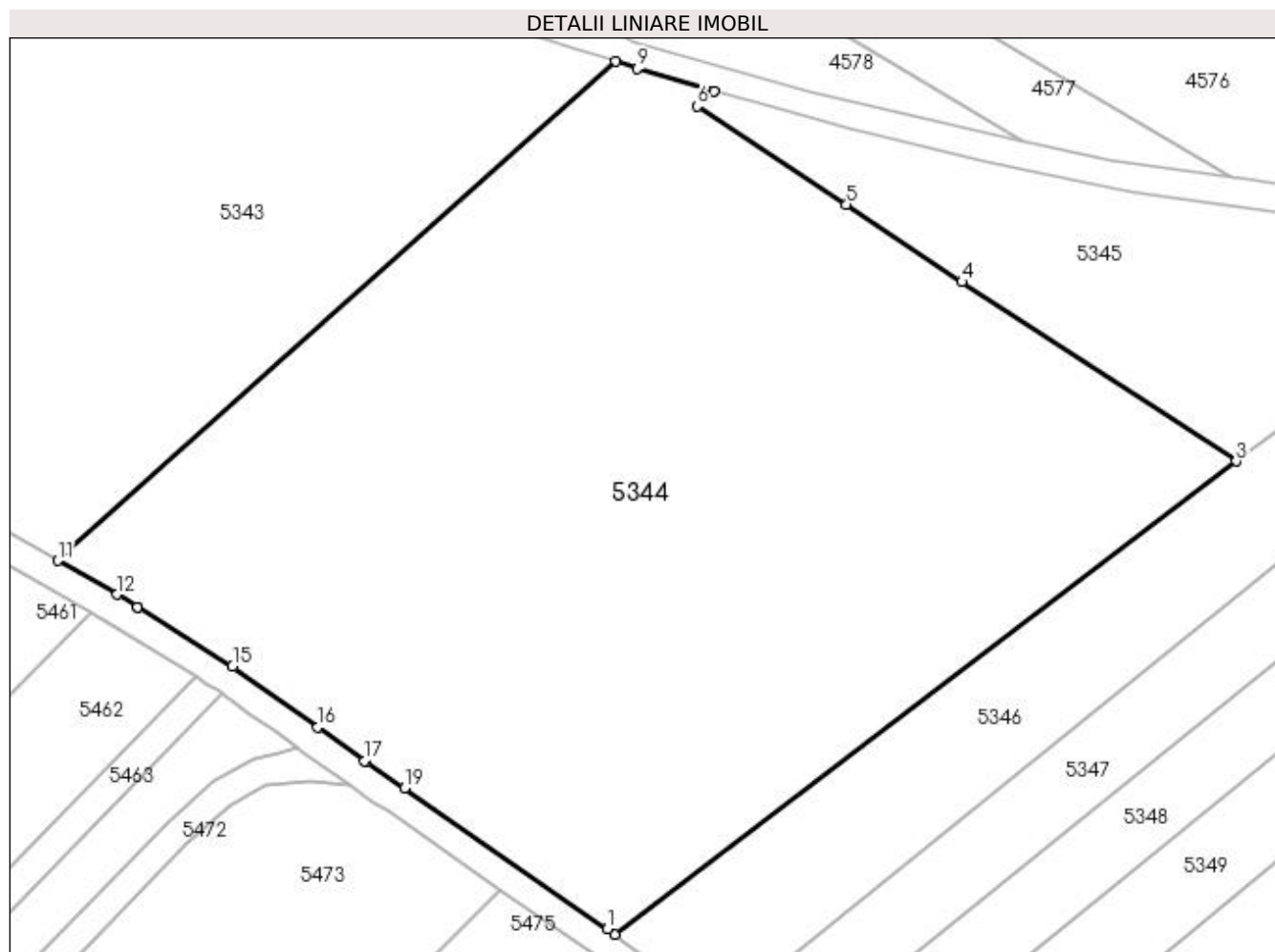
Inscrieri privind dezmembramintele dreptului de proprietate, drepturi reale de garanție și sarcini	Referințe
NU SUNT	

Anexa Nr. 1 La Partea I

Teren

Nr cadastral	Suprafața (mp)*	Observații / Referințe
30413	10.000	

* Suprafața este determinată în planul de proiecție Stereo 70.



Date referitoare la teren

Crt	Categorie folosință	Intra vilan	Suprafața (mp)	Tarla	Parcelă	Nr. topo	Observații / Referințe
1	arabil	NU	10.000	13	164	-	

Lungime Segmente

1) Valorile lungimilor segmentelor sunt obținute din proiecție în plan.

Punct început	X / Y	Punct sfârșit	X / Y	Lungime segment (** (m)
1	586.898,654 710.794,441	2	586.899,722 710.793,693	1.304
2	586.899,722 710.793,693	3	586.986,359 710.859,634	108.877
3	586.986,359 710.859,634	4	586.948,086 710.884,638	45.717
4	586.948,086 710.884,638	5	586.932,011 710.895,441	19.368
5	586.932,011 710.895,441	6	586.911,183 710.909,115	24.915

Punct început	X / Y	Punct sfârșit	X / Y	Lungime segment (** (m)
6	586.911,183 710.909,115	7	586.913,503 710.911,19	3.112
7	586.913,503 710.911,19	8	586.913,457 710.911,202	0.047
8	586.913,457 710.911,202	9	586.902,819 710.914,349	11.094
9	586.902,819 710.914,349	10	586.899,772 710.915,361	3.21
10	586.899,772 710.915,361	11	586.822,013 710.845,796	104.335
11	586.822,013 710.845,796	12	586.830,294 710.841,075	9.532
12	586.830,294 710.841,075	13	586.833,113 710.839,325	3.319
13	586.833,113 710.839,325	14	586.833,148 710.839,303	0.041
14	586.833,148 710.839,303	15	586.846,378 710.831,093	15.571
15	586.846,378 710.831,093	16	586.858,26 710.822,585	14.614
16	586.858,26 710.822,585	17	586.864,78 710.817,852	8.056
17	586.864,78 710.817,852	18	586.865,047 710.817,658	0.331
18	586.865,047 710.817,658	19	586.870,367 710.814,035	6.436
19	586.870,367 710.814,035	1	586.898,654 710.794,441	34.41

** Lungimile segmentelor sunt determinate în planul de proiecție Stereo 70 și sunt rotunjite la 1 milimetru.

*** Distanța dintre puncte este formată din segmente cumulate ce sunt mai mici decât valoarea 1 milimetru.

**DATE DESPRE IMOBILUL NR. 5345**

Oficiul de Cadastru și Publicitate Imobiliară SUCEAVA
Biroul de Cadastru și Publicitate Imobiliară Radauti

A. Partea I. Descrierea imobilului

TEREN Extravilan

Adresa: Jud. Suceava

Nr. Crt	Nr cadastral Nr. topografic	Suprafața* (mp)	Observații / Referințe
A1		2.100	Sector cadastral:40 Teren neimprejmuț; Deținători Șuleapă Adrian-Mihai și Șuleapă Petronela-Monica.

B. Partea II. Proprietari și acte

Inscrieri privitoare la dreptul de proprietate și alte drepturi reale	Referințe
/	
Act Administrativ nr. 1050, din 11/09/1995 emis de CJSDPAT SUCEAVA;	
B1	A1
Intabulare, drept de PROPRIETATE, dobândit prin Reconstituire, cota actuala 1/1	
1) LEONTES EUGENIA, Lipsă CNP proprietar.	
2) DONCEA MARIA, Lipsă CNP proprietar.	
3) ȘULEAP MIHAI, Lipsă CNP proprietar.	

C. Partea III. SARCINI .

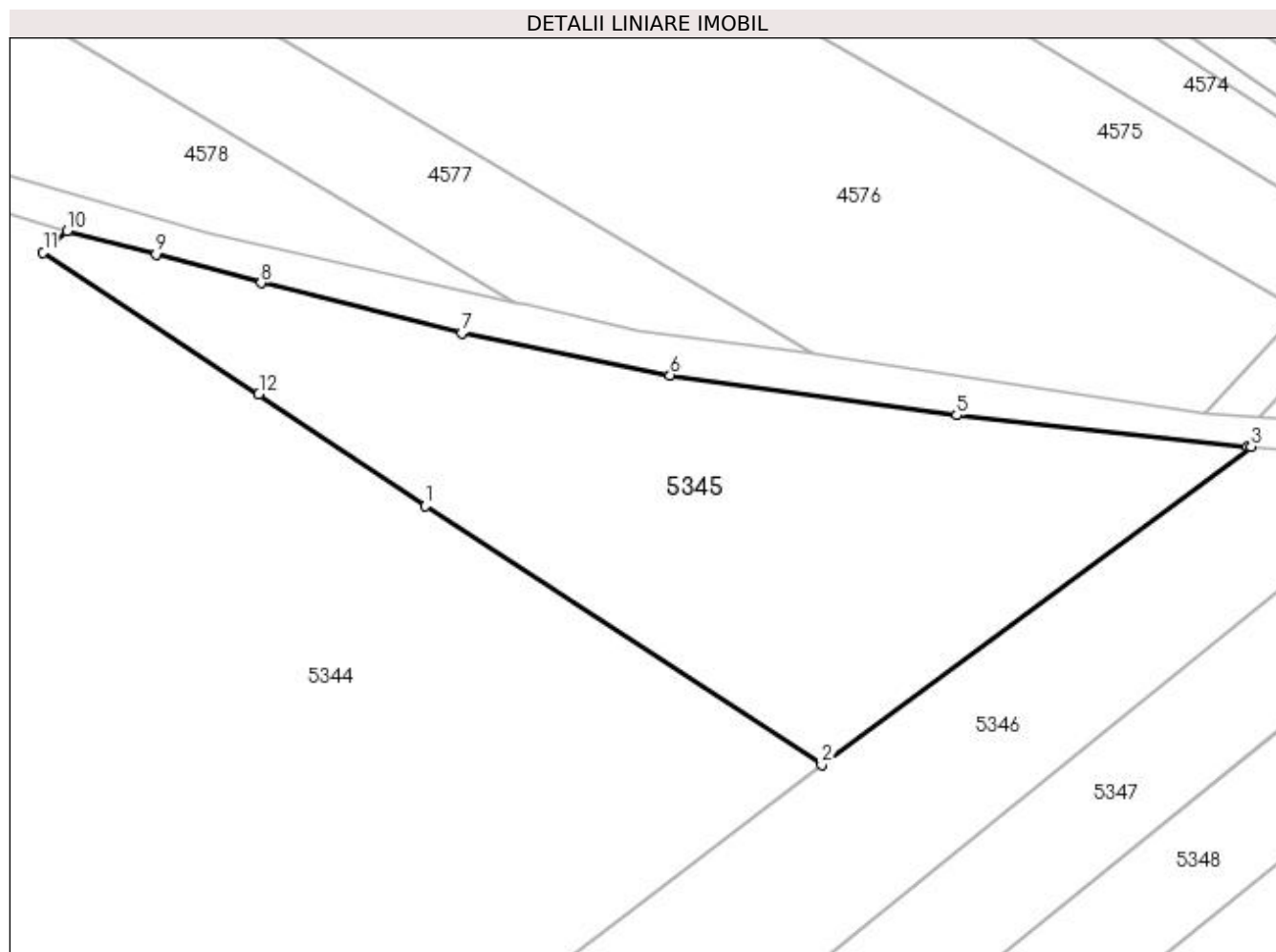
Inscrieri privind dezmembramintele dreptului de proprietate, drepturi reale de garanție și sarcini	Referințe
NU SUNT	

Anexa Nr. 1 La Partea I

Teren

Nr cadastral	Suprafața (mp)*	Observații / Referințe
	2.100	Deținători Șuleapă Adrian-Mihai și Șuleapă Petronela-Monica.

* Suprafața este determinată în planul de proiecție Stereo 70.



Date referitoare la teren

Crt	Categorie folosință	Intra vilan	Suprafața (mp)	Tarla	Parcelă	Nr. topo	Observații / Referințe
1	arabil	NU	2.100	13	164	-	

Lungime Segmente

1) Valorile lungimilor segmentelor sunt obținute din proiecție în plan.

Punct început	X / Y	Punct sfârșit	X / Y	Lungime segment (** (m)
1	586.948,086 710.884,638	2	586.986,359 710.859,634	45.717
2	586.986,359 710.859,634	3	587.027,826 710.890,366	51.614
3	587.027,826 710.890,366	4	587.027,51 710.890,392	0.317
4	587.027,51 710.890,392	5	586.999,4 710.893,395	28.27
5	586.999,4 710.893,395	6	586.971,732 710.897,266	27.937

Punct început	X / Y	Punct sfârşit	X / Y	Lungime segment (** (m)
6	586.971,732 710.897,266	7	586.951,608 710.901,313	20.527
7	586.951,608 710.901,313	8	586.932,221 710.906,158	19.983
8	586.932,221 710.906,158	9	586.922,082 710.908,924	10.51
9	586.922,082 710.908,924	10	586.913,503 710.911,19	8.874
10	586.913,503 710.911,19	11	586.911,183 710.909,115	3.112
11	586.911,183 710.909,115	12	586.932,011 710.895,441	24.915
12	586.932,011 710.895,441	1	586.948,086 710.884,638	19.368

** Lungimile segmentelor sunt determinate în planul de proiecție Stereo 70 și sunt rotunjite la 1 milimetru.

*** Distanța dintre puncte este formată din segmente cumulate ce sunt mai mici decât valoarea 1 milimetru.

**DATE DESPRE IMOBILUL NR. 5346**

Oficiul de Cadastru și Publicitate Imobiliară SUCEAVA
Biroul de Cadastru și Publicitate Imobiliară Radauti

A. Partea I. Descrierea imobilului

TEREN Extravilan

Adresa: Jud. Suceava

Nr. Crt	Nr cadastral Nr. topografic	Suprafața* (mp)	Observații / Referințe
A1	30883	2.500	Sector cadastral:40 Teren neimprejmit;

B. Partea II. Proprietari și acte

Inscrieri privitoare la dreptul de proprietate și alte drepturi reale		Referințe
7818 / 14/03/2016		
Act Notarial nr. 9717, din 26/09/1994 emis de BNP BUZDUGA CATALINA;		
B2	Intabulare, drept de PROPRIETATE bun comun in dev., cu titlu de cumparare, dobandit prin Conventie, cota actuala 1/1 1) SCRIPCARIU STELIAN 2) SCRIPCARIU RODICA	A1
B3	imobil aflat sub incidenta art.3 alin.(1) din Legea nr.17/2014	A1

C. Partea III. SARCINI .

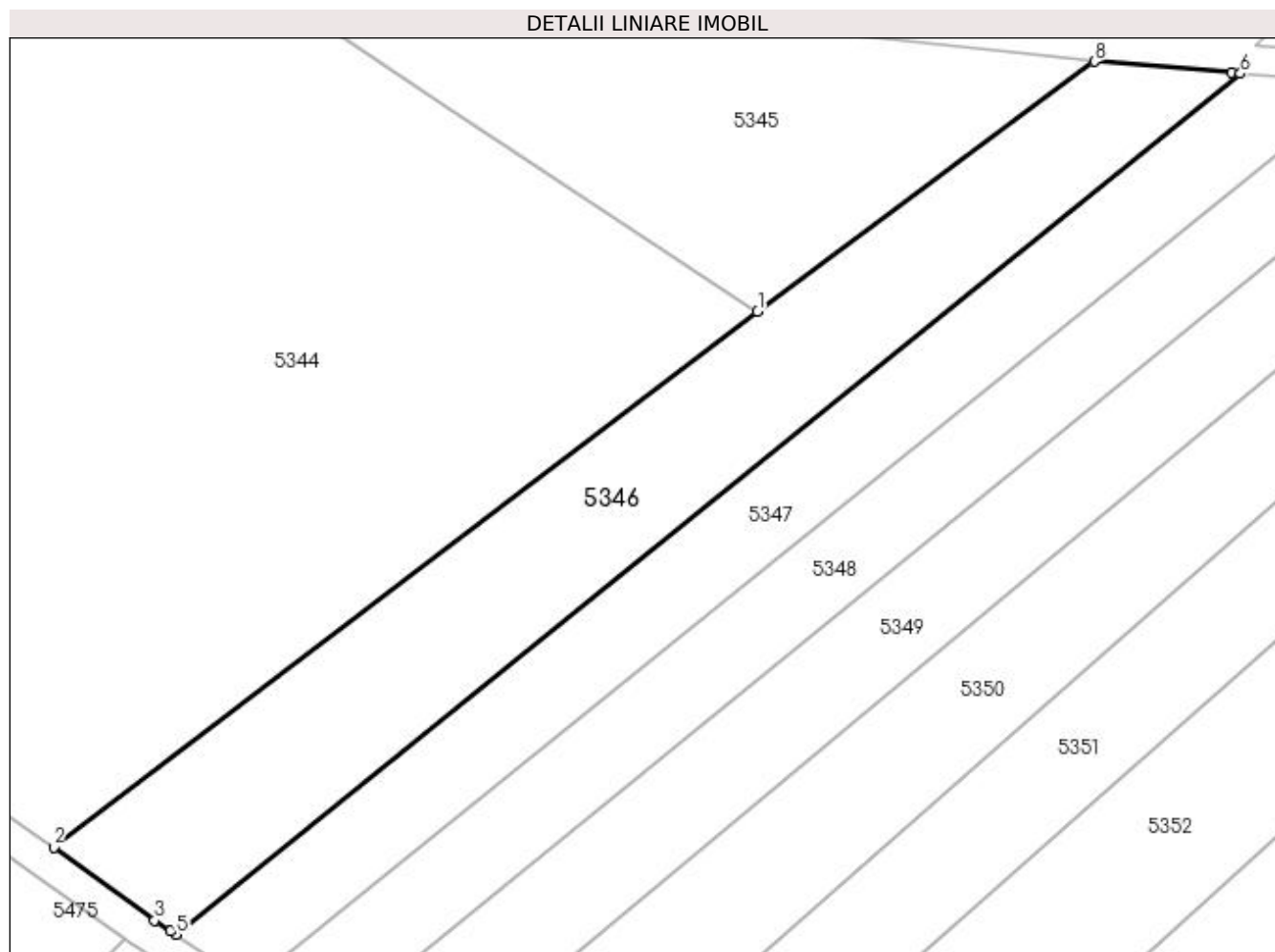
Inscrieri privind dezmembramintele dreptului de proprietate, drepturi reale de garanție și sarcini	Referințe
NU SUNT	

Anexa Nr. 1 La Partea I

Teren

Nr cadastral	Suprafața (mp)*	Observații / Referințe
30883	2.500	

* Suprafața este determinată în planul de proiecție Stereo 70.



Date referitoare la teren

Crt	Categorie folosință	Intra vilan	Suprafața (mp)	Tarla	Parcelă	Nr. topo	Observații / Referințe
1	arabil	NU	2.500	13	164	-	

Lungime Segmente

1) Valorile lungimilor segmentelor sunt obținute din proiecție în plan.

Punct început	X / Y	Punct sfârșit	X / Y	Lungime segment (** (m)
1	586.986,359 710.859,634	2	586.899,722 710.793,693	108.877
2	586.899,722 710.793,693	3	586.912,15 710.784,684	15.35
3	586.912,15 710.784,684	4	586.914,123 710.783,393	2.358
4	586.914,123 710.783,393	5	586.914,759 710.782,977	0.761
5	586.914,759 710.782,977	6	587.045,813 710.888,882	168.497

Punct început	X / Y	Punct sfârșit	X / Y	Lungime segment (** (m)
6	587.045,813 710.888,882	7	587.044,768 710.888,968	1.049
7	587.044,768 710.888,968	8	587.027,826 710.890,366	16.999
8	587.027,826 710.890,366	1	586.986,359 710.859,634	51.614

** Lungimile segmentelor sunt determinate în planul de proiecție Stereo 70 și sunt rotunjite la 1 milimetru.

*** Distanța dintre puncte este formată din segmente cumulate ce sunt mai mici decât valoarea 1 milimetru.

**DATE DESPRE IMOBILUL NR. 5347**

Oficiul de Cadastru și Publicitate Imobiliară SUCEAVA
Biroul de Cadastru și Publicitate Imobiliară Radauti

A. Partea I. Descrierea imobilului

TEREN Extravilan

Adresa: Jud. Suceava

Nr. Crt	Nr cadastral Nr. topografic	Suprafața* (mp)	Observații / Referințe
A1	30882	1.800	Sector cadastral:40 Teren neimprejmit;

B. Partea II. Proprietari și acte

Inscrieri privitoare la dreptul de proprietate și alte drepturi reale		Referințe
7818 / 14/03/2016		
Act Notarial nr. 9717, din 26/09/1994 emis de BNP BUZDUGA CATALINA;		
B3	imobil aflat sub incidenta art.3 alin.(1) din Legea nr.17/2014	A1
7820 / 14/03/2016		
Act Notarial nr. 308, din 11/03/2016 emis de CURCA GABRIELA-IULIANA;		
B7	Intabulare, drept de PROPRIETATE bun propriu cu titlu de schimb, dobandit prin Conventie, cota actuala 1/1 1) SCRIPCARIU MIHAI	A1

C. Partea III. SARCINI .

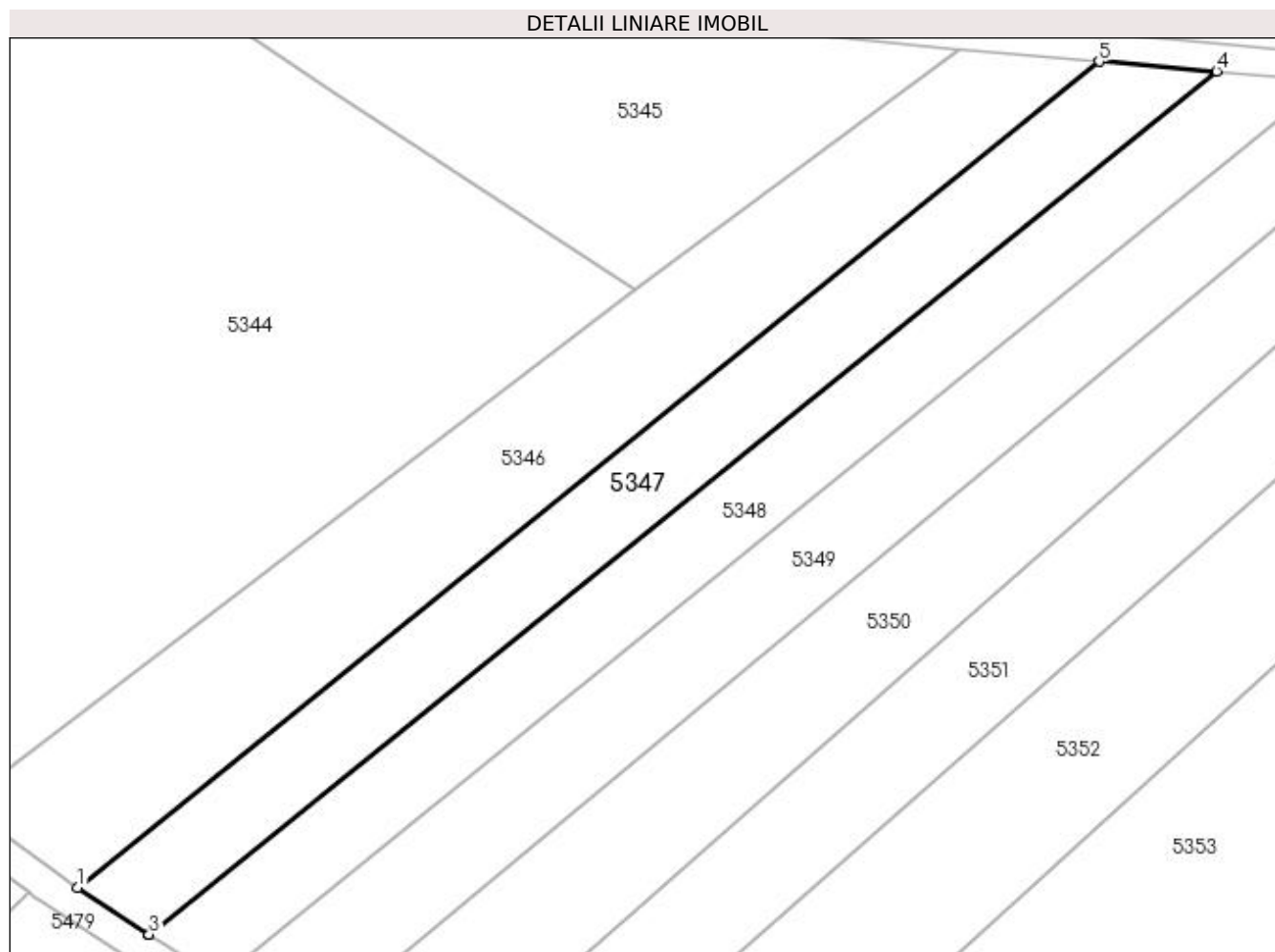
Inscrieri privind dezmembramintele dreptului de proprietate, drepturi reale de garanție și sarcini	Referințe
NU SUNT	

Anexa Nr. 1 La Partea I

Teren

Nr cadastral	Suprafața (mp)*	Observații / Referințe
30882	1.800	

* Suprafața este determinată în planul de proiecție Stereo 70.



Date referitoare la teren

Crt	Categorie folosință	Intravilan	Suprafața (mp)	Tarla	Parcelă	Nr. topo	Observații / Referințe
1	arabil	NU	1.800	13	164, 165	-	

Lungime Segmente

1) Valorile lungimilor segmentelor sunt obținute din proiecție în plan.

Punct început	X / Y	Punct sfârșit	X / Y	Lungime segment (** (m)
1	586.914,759 710.782,977	2	586.923,937 710.776,97	10.968
2	586.923,937 710.776,97	3	586.923,943 710.776,966	0.008
3	586.923,943 710.776,966	4	587.060,896 710.887,637	176.08
4	587.060,896 710.887,637	5	587.045,813 710.888,882	15.134
5	587.045,813 710.888,882	1	586.914,759 710.782,977	168.497

**** Lungimile segmentelor sunt determinate în planul de proiecție Stereo 70 și sunt rotunjite la 1 milimetru.**

***** Distanța dintre puncte este formată din segmente cumulate ce sunt mai mici decât valoarea 1 milimetru.**

**DATE DESPRE IMOBILUL NR. 5348**

Oficiul de Cadastru și Publicitate Imobiliară SUCEAVA
Biroul de Cadastru și Publicitate Imobiliară Radauti

A. Partea I. Descrierea imobilului

TEREN Extravilan

Adresa: Jud. Suceava

Nr. Crt	Nr cadastral Nr. topografic	Suprafața* (mp)	Observații / Referințe
A1		1.800	Sector cadastral:40 Teren neimprejmuit; Deținător Scripcariu Stelian.

B. Partea II. Proprietari și acte

Inscrieri privitoare la dreptul de proprietate și alte drepturi reale		Referințe
/		
Act Normativ nr. Legea 7, din 13/03/1996 emis de PARLAMENTUL ROMANIEI;		
B1	Inscrierea provizorie, drept de PROPRIETATE, dobandit prin Lege, cota actuala 1/1 1) NEIDENTIFICAT NEIDENTIFICAT	A1
B2	Proprietar neidentificat.	A1

C. Partea III. SARCINI .

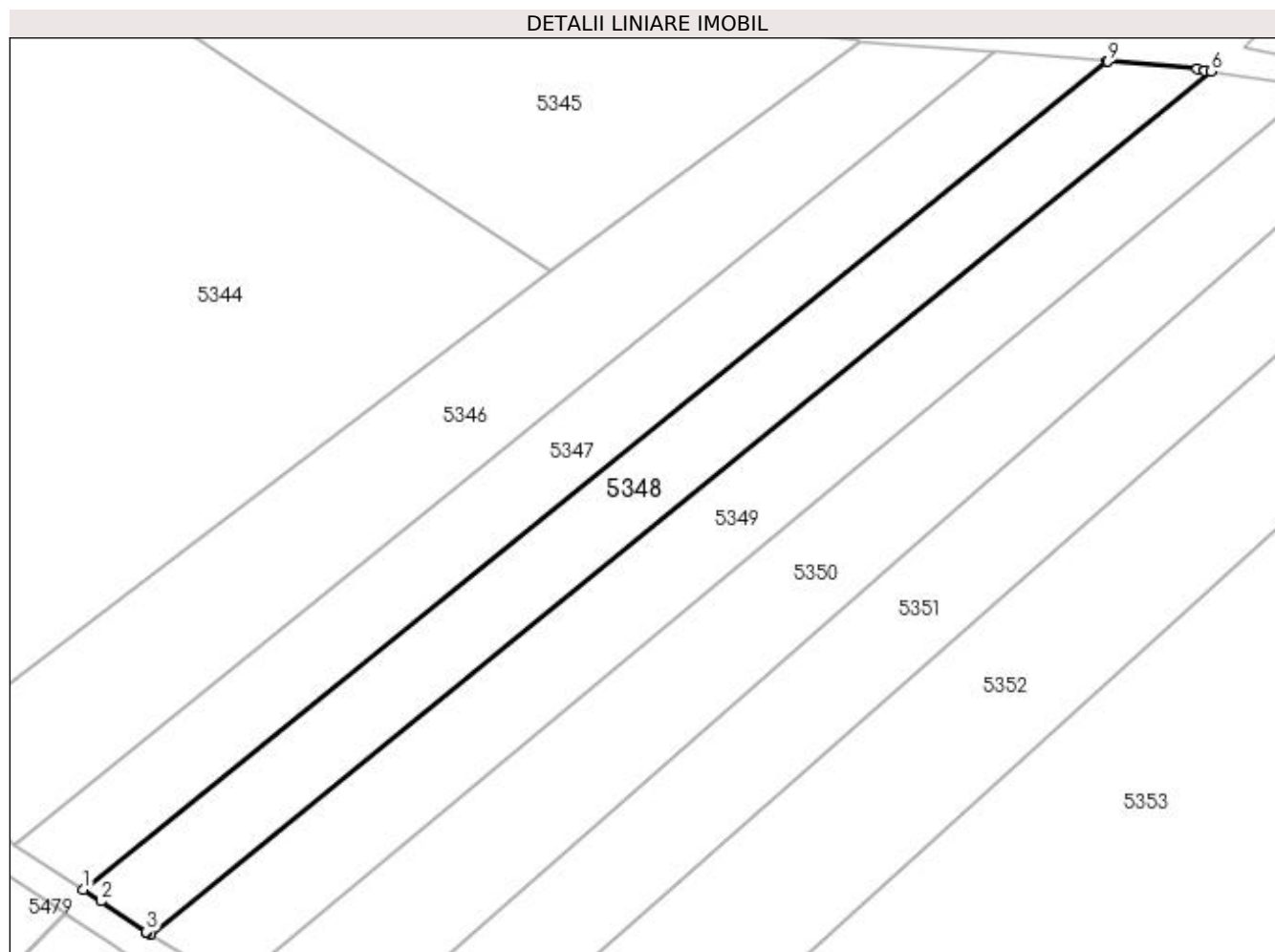
Inscrieri privind dezmembramintele dreptului de proprietate, drepturi reale de garanție și sarcini	Referințe
NU SUNT	

Anexa Nr. 1 La Partea I

Teren

Nr cadastral	Suprafața (mp)*	Observații / Referințe
	1.800	Deținător Scripcariu Stelian.

* Suprafața este determinată în planul de proiecție Stereo 70.



Date referitoare la teren

Crt	Categorie folosință	Intravilan	Suprafața (mp)	Tarla	Parcelă	Nr. topo	Observații / Referințe
1	arabil	NU	1.800	13	164, 165, 151	-	

Lungime Segmente

1) Valorile lungimilor segmentelor sunt obținute din proiecție în plan.

Punct început	X / Y	Punct sfârșit	X / Y	Lungime segment (** (m)
1	586.923,943 710.776,966	2	586.926,332 710.775,403	2.855
2	586.926,332 710.775,403	3	586.932,392 710.771,336	7.298
3	586.932,392 710.771,336	4	586.932,513 710.771,255	0.146
4	586.932,513 710.771,255	5	586.932,949 710.770,987	0.512
5	586.932,949 710.770,987	6	587.074,765 710.886,348	182.812

Punct început	X / Y	Punct sfârșit	X / Y	Lungime segment (** (m)
6	587.074,765 710.886,348	7	587.073,941 710.886,481	0.834
7	587.073,941 710.886,481	8	587.072,933 710.886,644	1.021
8	587.072,933 710.886,644	9	587.060,948 710.887,633	12.026
9	587.060,948 710.887,633	10	587.060,896 710.887,637	0.053
10	587.060,896 710.887,637	1	586.923,943 710.776,966	176.08

** Lungimile segmentelor sunt determinate în planul de proiecție Stereo 70 și sunt rotunjite la 1 milimetru.

*** Distanța dintre puncte este formată din segmente cumulate ce sunt mai mici decât valoarea 1 milimetru.

**DATE DESPRE IMOBILUL NR. 5349**

Oficiul de Cadastru și Publicitate Imobiliară SUCEAVA
Biroul de Cadastru și Publicitate Imobiliară Radauti

A. Partea I. Descrierea imobilului

TEREN Extravilan

Adresa: Jud. Suceava

Nr. Crt	Nr cadastral Nr. topografic	Suprafața* (mp)	Observații / Referințe
A1		2.100	Sector cadastral:40 Teren neimprejmit;

B. Partea II. Proprietari și acte

Inscrieri privitoare la dreptul de proprietate și alte drepturi reale		Referințe
/		
Act Notarial nr. 6, din 05/04/2019 emis de NP SURAKI ELENA;		
B1	Intabulare, drept de PROPRIETATE, dobandit prin Succesiune, cota actuala 1/4 1) HRIȚCU TEODORA	A1
B2	Intabulare, drept de PROPRIETATE, dobandit prin Succesiune, cota actuala 1/4 1) HRIȚCU CIPRIAN-GHEORGHE	A1
B3	Intabulare, drept de PROPRIETATE, dobandit prin Succesiune, cota actuala 1/4 1) BIZUBAC ELENA-TATIANA	A1
B4	Intabulare, drept de PROPRIETATE, dobandit prin Succesiune, cota actuala 1/4 1) MIHAILIUC MARIA	A1

C. Partea III. SARCINI .

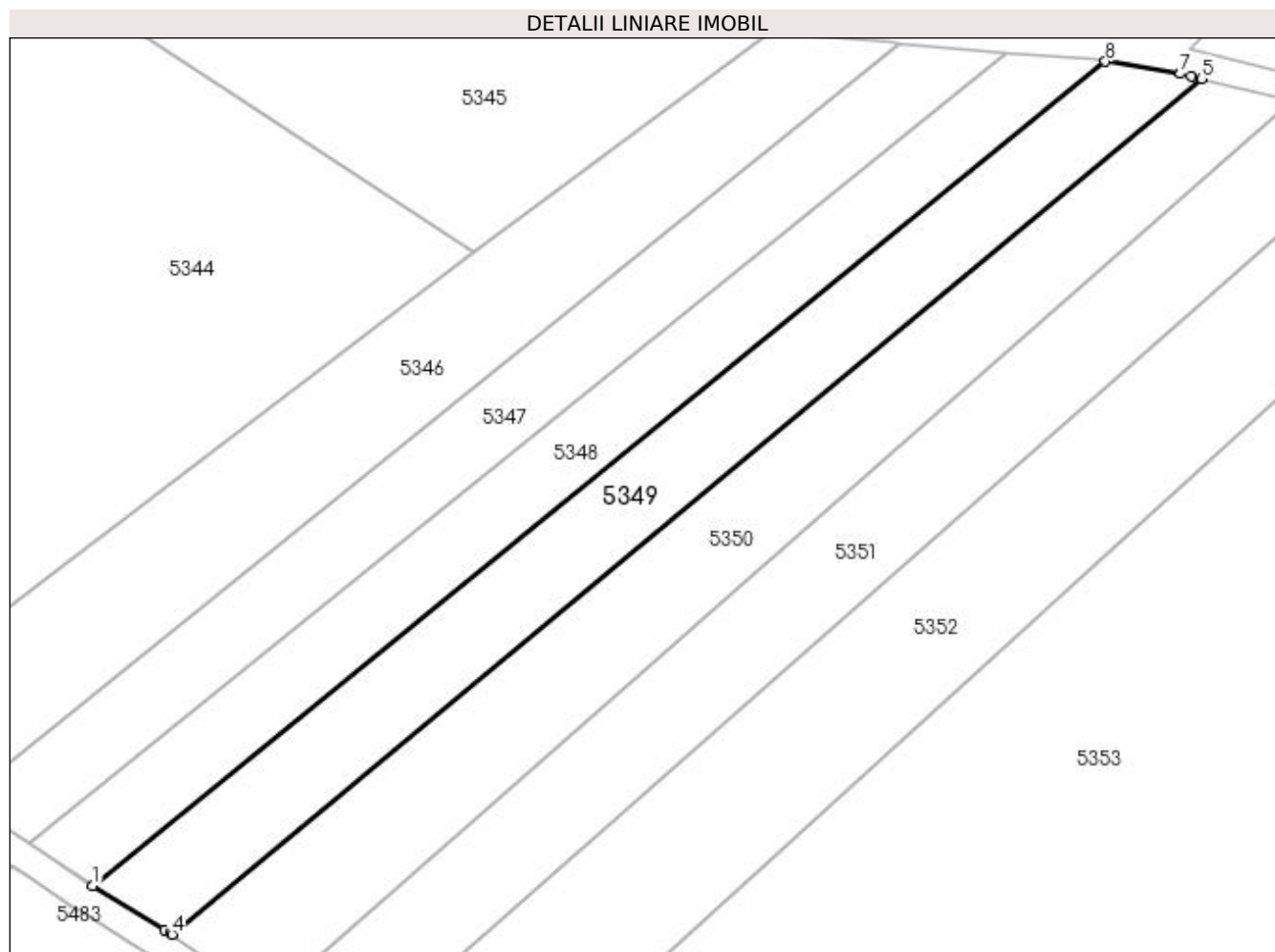
Inscrieri privind dezmembramintele dreptului de proprietate, drepturi reale de garanție și sarcini	Referințe
NU SUNT	

Anexa Nr. 1 La Partea I

Teren

Nr cadastral	Suprafața (mp)*	Observații / Referințe
	2.100	

* Suprafața este determinată în planul de proiecție Stereo 70.



Date referitoare la teren

Crt	Categorie folosință	Intravilan	Suprafața (mp)	Tarla	Parcelă	Nr. topo	Observații / Referințe
1	arabil	NU	2.100	11	164, 165, 151	-	

Lungime Segmente

1) Valorile lungimilor segmentelor sunt obținute din proiecție în plan.

Punct început	X / Y	Punct sfârșit	X / Y	Lungime segment (** (m)
1	586.932,949 710.770,987	2	586.942,951 710.764,826	11.747
2	586.942,951 710.764,826	3	586.943,754 710.764,332	0.943
3	586.943,754 710.764,332	4	586.944,01 710.764,154	0.312
4	586.944,01 710.764,154	5	587.088,181 710.883,952	187.448
5	587.088,181 710.883,952	6	587.086,732 710.884,3	1.49

Punct început	X / Y	Punct sfârșit	X / Y	Lungime segment (** (m)
6	587.086,732 710.884,3	7	587.085,283 710.884,649	1.49
7	587.085,283 710.884,649	8	587.074,765 710.886,348	10.655
8	587.074,765 710.886,348	1	586.932,949 710.770,987	182.812

** Lungimile segmentelor sunt determinate în planul de proiecție Stereo 70 și sunt rotunjite la 1 milimetru.

*** Distanța dintre puncte este formată din segmente cumulate ce sunt mai mici decât valoarea 1 milimetru.

**DATE DESPRE IMOBILUL NR. 5350**

Oficiul de Cadastru și Publicitate Imobiliară SUCEAVA
Biroul de Cadastru și Publicitate Imobiliară Radauti

A. Partea I. Descrierea imobilului

TEREN Extravilan

Adresa: Jud. Suceava

Nr. Crt	Nr cadastral Nr. topografic	Suprafața* (mp)	Observații / Referințe
A1		2.500	Sector cadastral:40 Teren neimprejmuit;

B. Partea II. Proprietari și acte

Inscrieri privitoare la dreptul de proprietate și alte drepturi reale		Referințe
/		
Act Normativ nr. Legea 7, din 13/03/1996 emis de PARLAMENTUL ROMANIEI;		
B1	Inscrierea provizorie, drept de PROPRIETATE, dobandit prin Lege, cota actuala 1/1 1) NEIDENTIFICAT NEIDENTIFICAT	A1
B2	Proprietar neidentificat.	A1

C. Partea III. SARCINI .

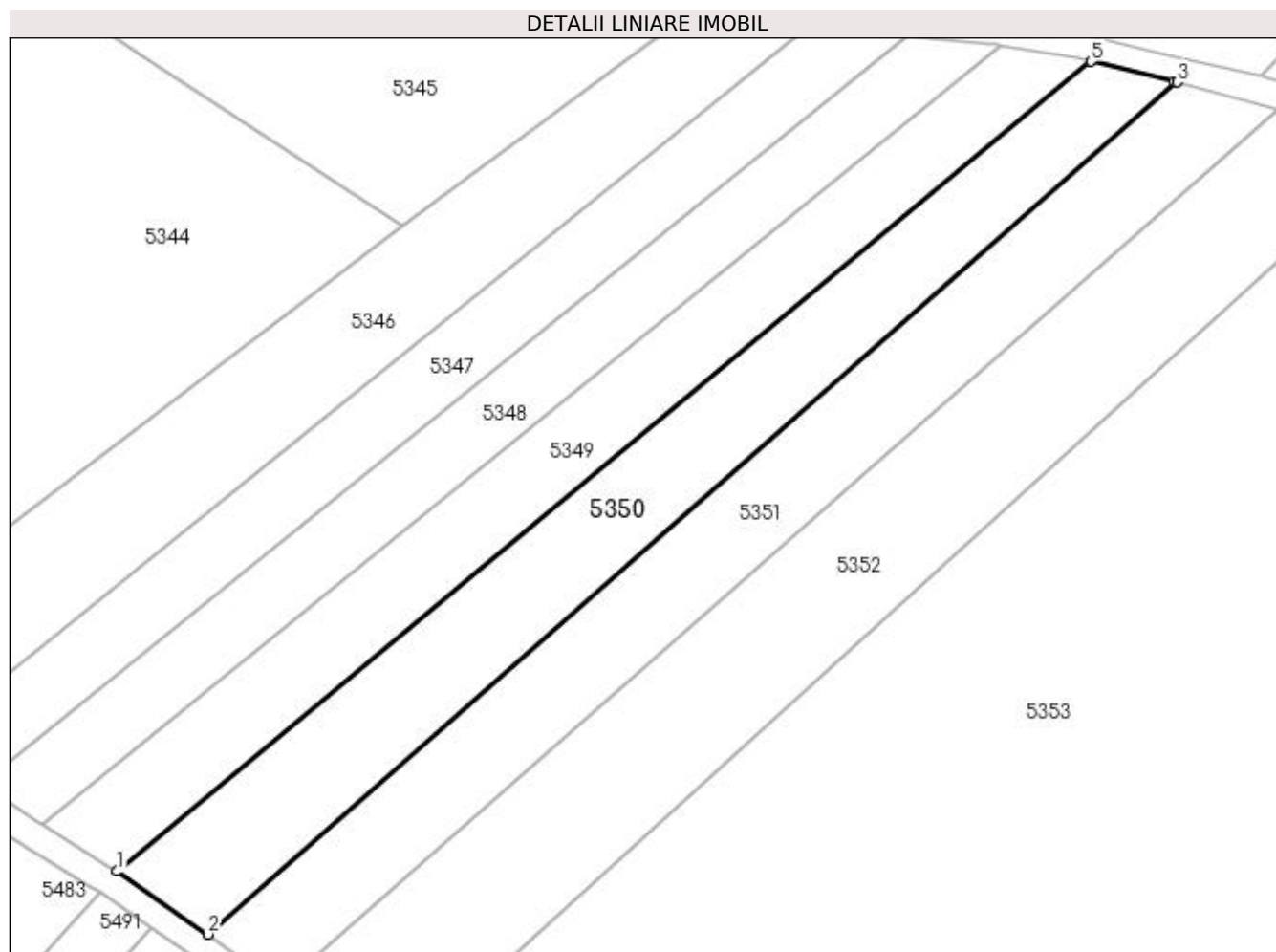
Inscrieri privind dezmembramintele dreptului de proprietate, drepturi reale de garanție și sarcini	Referințe
NU SUNT	

Anexa Nr. 1 La Partea I

Teren

Nr cadastral	Suprafața (mp)*	Observații / Referințe
	2.500	

* Suprafața este determinată în planul de proiecție Stereo 70.



Date referitoare la teren

Crt	Categorie folosință	Intra vilan	Suprafața (mp)	Tarla	Parcelă	Nr. topo	Observații / Referințe
1	arabil	NU	2.500	11	151	-	

Lungime Segmente

1) Valorile lungimilor segmentelor sunt obținute din proiecție în plan.

Punct început	X / Y	Punct sfârșit	X / Y	Lungime segment (** (m)
1	586.944,01 710.764,154	2	586.957,447 710.754,832	16.354
2	586.957,447 710.754,832	3	587.100,917 710.880,878	190.975
3	587.100,917 710.880,878	4	587.100,483 710.880,992	0.448
4	587.100,483 710.880,992	5	587.088,181 710.883,952	12.653
5	587.088,181 710.883,952	1	586.944,01 710.764,154	187.448

**** Lungimile segmentelor sunt determinate în planul de proiecție Stereo 70 și sunt rotunjite la 1 milimetru.**

***** Distanța dintre puncte este formată din segmente cumulate ce sunt mai mici decât valoarea 1 milimetru.**

**DATE DESPRE IMOBILUL NR. 5351**

Oficiul de Cadastru și Publicitate Imobiliară SUCEAVA
Biroul de Cadastru și Publicitate Imobiliară Radauti

A. Partea I. Descrierea imobilului

TEREN Extravilan

Adresa: Jud. Suceava

Nr. Crt	Nr cadastral Nr. topografic	Suprafața* (mp)	Observații / Referințe
A1		2.500	Sector cadastral:40 Teren neimprejmuit;

B. Partea II. Proprietari și acte

Inscrieri privitoare la dreptul de proprietate și alte drepturi reale	Referințe
/	
Hotarare Judecatoreasca nr. 4288, din 15/11/2012 emis de JUDECĂTORIA RĂDĂUȚI;	
B1	Intabulare, drept de PROPRIETATE, dobandit prin Hotarare Judecatoreasca, cota actuala 1/1 1) DURNEA VIORICA
	A1

C. Partea III. SARCINI .

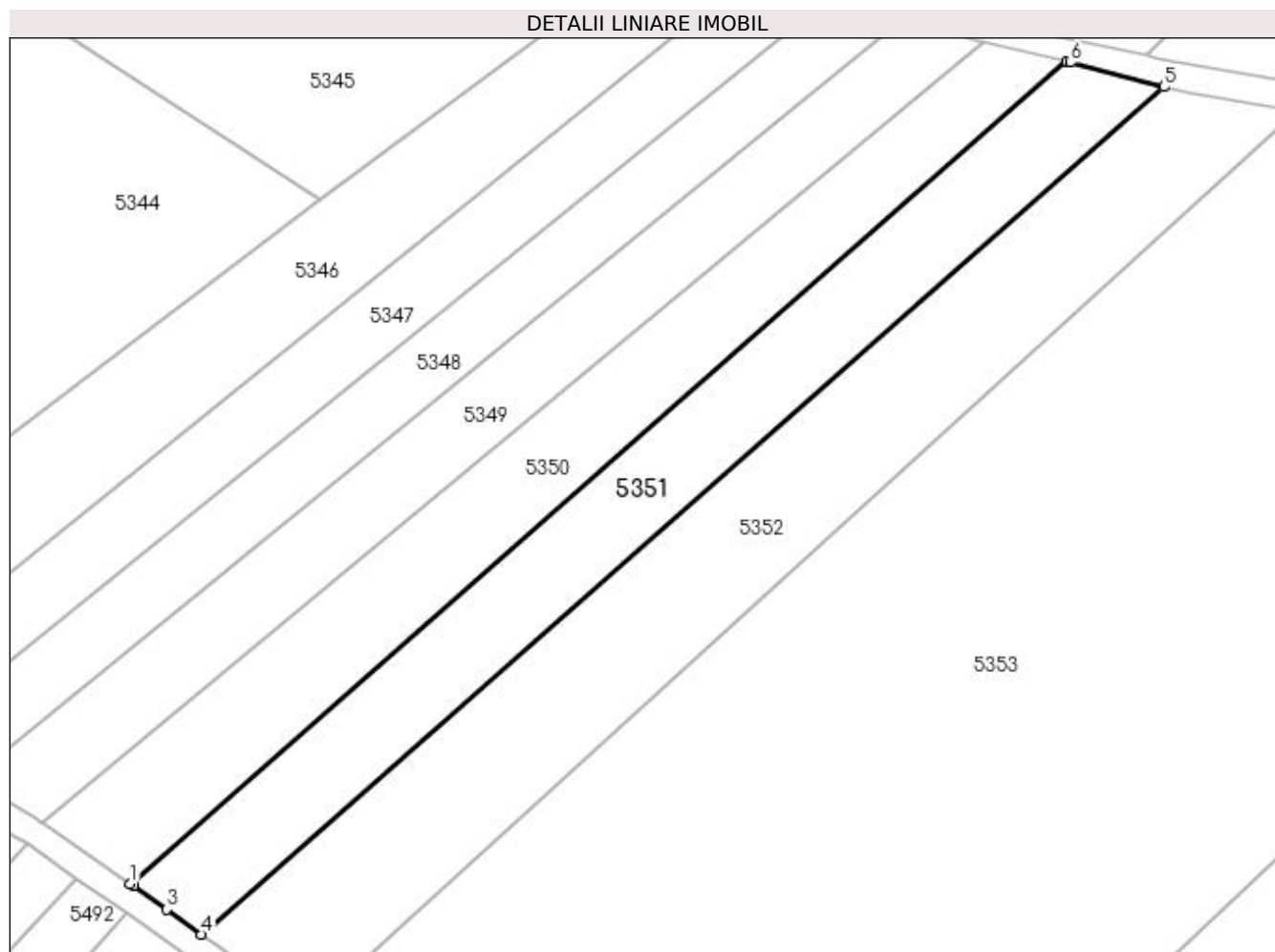
Inscrieri privind dezmembramintele dreptului de proprietate, drepturi reale de garanție și sarcini	Referințe
NU SUNT	

Anexa Nr. 1 La Partea I

Teren

Nr cadastral	Suprafața (mp)*	Observații / Referințe
	2.500	

* Suprafața este determinată în planul de proiecție Stereo 70.



Date referitoare la teren

Crt	Categorie folosință	Intravilan	Suprafața (mp)	Tarla	Parcelă	Nr. topo	Observații / Referințe
1	arabil	NU	2.500	11	151	-	

Lungime Segmente

1) Valorile lungimilor segmentelor sunt obținute din proiecție în plan.

Punct început	X / Y	Punct sfârșit	X / Y	Lungime segment (** (m)
1	586.957,447 710.754,832	2	586.957,901 710.754,517	0.553
2	586.957,901 710.754,517	3	586.963,034 710.750,956	6.247
3	586.963,034 710.750,956	4	586.968,38 710.747,131	6.572
4	586.968,38 710.747,131	5	587.115,877 710.876,978	196.508
5	587.115,877 710.876,978	6	587.101,544 710.880,715	14.812

Punct început	X / Y	Punct sfârșit	X / Y	Lungime segment (** (m)
6	587.101,544 710.880,715	7	587.100,917 710.880,878	0.648
7	587.100,917 710.880,878	1	586.957,447 710.754,832	190.975

** Lungimile segmentelor sunt determinate în planul de proiecție Stereo 70 și sunt rotunjite la 1 milimetru.

*** Distanța dintre puncte este formată din segmente cumulate ce sunt mai mici decât valoarea 1 milimetru.

**DATE DESPRE IMOBILUL NR. 5352**

Oficiul de Cadastru și Publicitate Imobiliară SUCEAVA
Biroul de Cadastru și Publicitate Imobiliară Radauti

A. Partea I. Descrierea imobilului

TEREN Extravilan

Adresa: Jud. Suceava

Nr. Crt	Nr cadastral Nr. topografic	Suprafața* (mp)	Observații / Referințe
A1		3.600	Sector cadastral:40 Teren neimprejmuț; Deținători Scripcariu Petru-Cezar și Scripcariu Camelia-Nicoleta.

B. Partea II. Proprietari și acte

Inscrieri privitoare la dreptul de proprietate și alte drepturi reale		Referințe
/		
Act Administrativ nr. 634, din 11/08/1994 emis de CJSDPAT SUCEAVA;		
B1	Intabulare, drept de PROPRIETATE, dobândit prin Reconstituire, cota actuala 1/1 1) MUHA MARCU, Lipsă CNP proprietar. 2) MUHA GHEORGHE, Lipsă CNP proprietar. 3) MUHA MARCEL, Lipsă CNP proprietar. 4) MUHA ION, Lipsă CNP proprietar. 5) MUHA DUMITRU, Lipsă CNP proprietar. 6) OLARU CECILIA MARIA, Lipsă CNP proprietar. 7) AMARIUCAI MILIA, Lipsă CNP proprietar. 8) MUHA MAX, Lipsă CNP proprietar.	A1

C. Partea III. SARCINI .

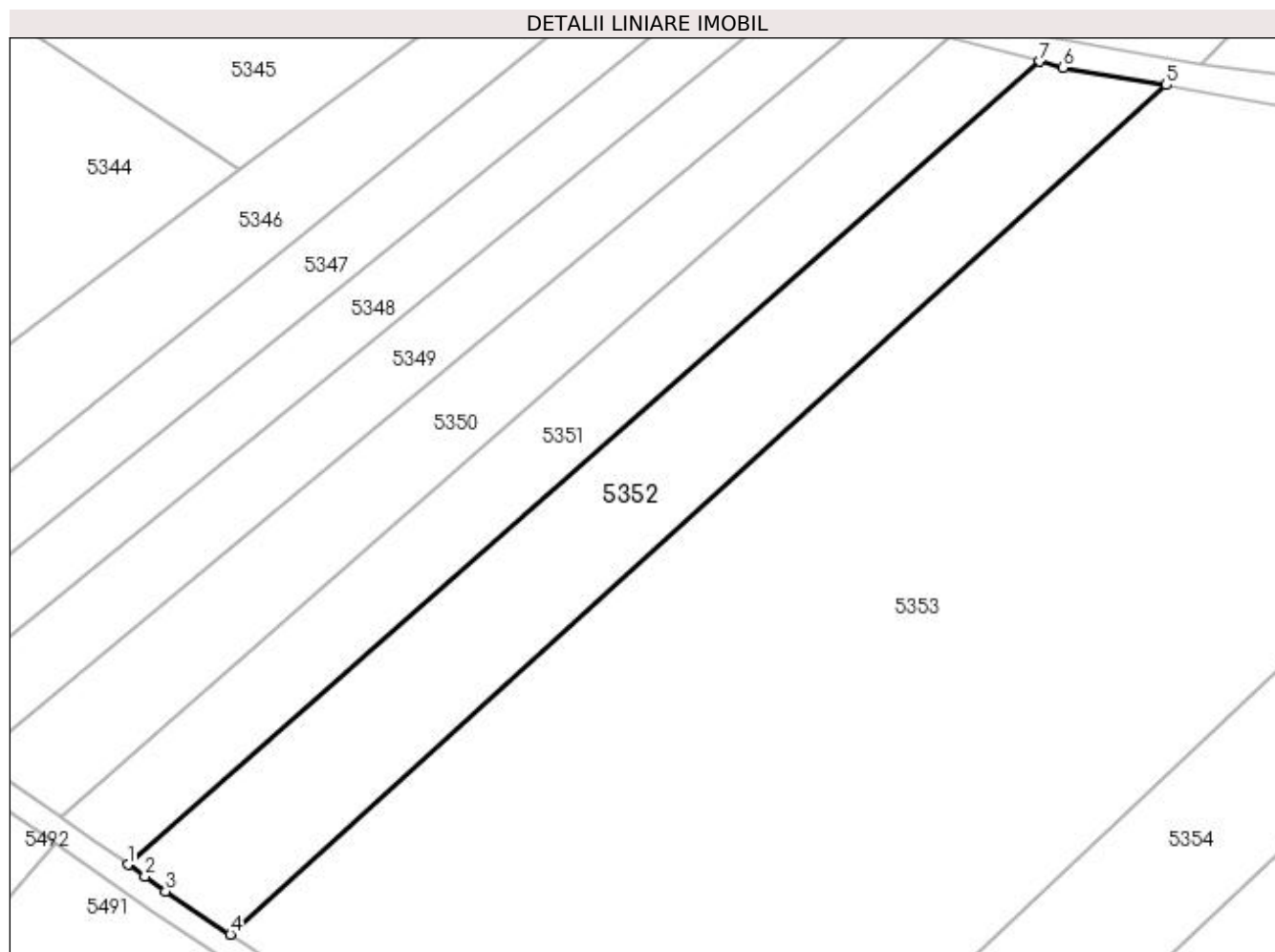
Inscrieri privind dezmembramentele dreptului de proprietate, drepturi reale de garanție și sarcini	Referințe
NU SUNT	

Anexa Nr. 1 La Partea I

Teren

Nr cadastral	Suprafața (mp)*	Observații / Referințe
	3.600	Deținători Scripcariu Petru-Cezar și Scripcariu Camelia-Nicoleta.

* Suprafața este determinată în planul de proiecție Stereo 70.



Date referitoare la teren

Crt	Categorie folosință	Intra vilan	Suprafața (mp)	Tarla	Parcelă	Nr. topo	Observații / Referințe
1	arabil	NU	3.600	11	151	-	

Lungime Segmente

1) Valorile lungimilor segmentelor sunt obținute din proiecție în plan.

Punct început	X / Y	Punct sfârșit	X / Y	Lungime segment (** (m)
1	586.968,38 710.747,131	2	586.971,115 710.745,174	3.363
2	586.971,115 710.745,174	3	586.974,444 710.742,793	4.093
3	586.974,444 710.742,793	4	586.984,935 710.735,833	12.59
4	586.984,935 710.735,833	5	587.136,336 710.873,169	204.41
5	587.136,336 710.873,169	6	587.119,702 710.875,98	16.87

Punct început	X / Y	Punct sfârșit	X / Y	Lungime segment (** (m)
6	587.119,702 710.875,98	7	587.115,877 710.876,978	3.953
7	587.115,877 710.876,978	1	586.968,38 710.747,131	196.508

** Lungimile segmentelor sunt determinate în planul de proiecție Stereo 70 și sunt rotunjite la 1 milimetru.

*** Distanța dintre puncte este formată din segmente cumulate ce sunt mai mici decât valoarea 1 milimetru.

**DATE DESPRE IMOBILUL NR. 5353**

Oficiul de Cadastru și Publicitate Imobiliară SUCEAVA
Biroul de Cadastru și Publicitate Imobiliară Radauti

A. Partea I. Descrierea imobilului

TEREN Extravilan

Adresa: Jud. Suceava

Nr. Crt	Nr cadastral Nr. topografic	Suprafața* (mp)	Observații / Referințe
A1		18.700	Sector cadastral:40 Teren neimprejmuit;

B. Partea II. Proprietari și acte

Inscrieri privitoare la dreptul de proprietate și alte drepturi reale		Referințe
/		
Act Normativ nr. Legea 7, din 13/03/1996 emis de PARLAMENTUL ROMANIEI;		
B1	Inscrierea provizorie, drept de PROPRIETATE, dobandit prin Lege, cota actuala 1/1 1) NEIDENTIFICAT NEIDENTIFICAT	A1
B2	Proprietar neidentificat.	A1

C. Partea III. SARCINI .

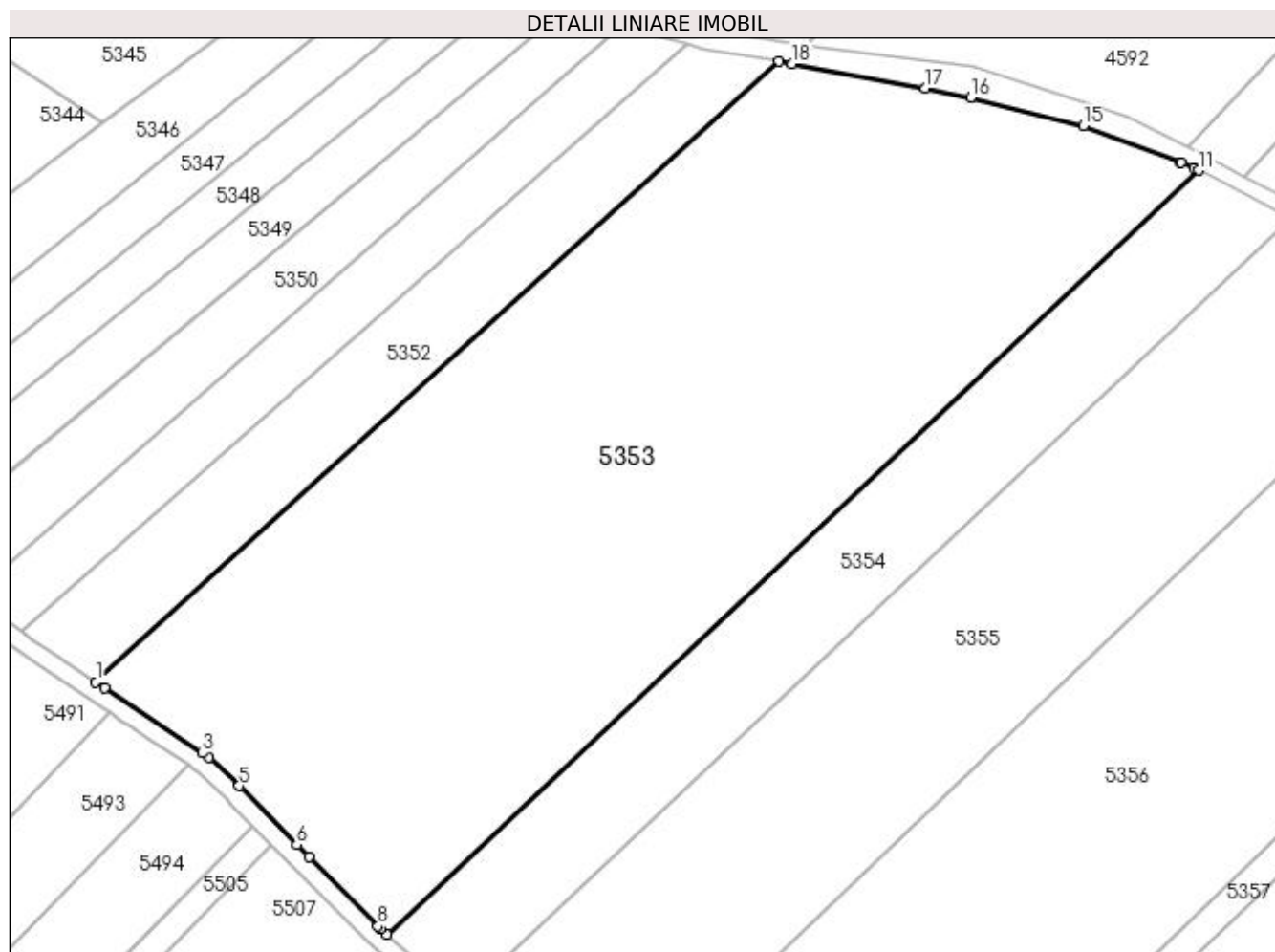
Inscrieri privind dezmembramintele dreptului de proprietate, drepturi reale de garanție și sarcini	Referințe
NU SUNT	

Anexa Nr. 1 La Partea I

Teren

Nr cadastral	Suprafața (mp)*	Observații / Referințe
	18.700	

* Suprafața este determinată în planul de proiecție Stereo 70.



Date referitoare la teren

Crt	Categorie folosință	Intra vilan	Suprafața (mp)	Tarla	Parcelă	Nr. topo	Observații / Referințe
1	arabil	NU	18.700	11	151	-	

Lungime Segmente

1) Valorile lungimilor segmentelor sunt obținute din proiecție în plan.

Punct început	X / Y	Punct sfârșit	X / Y	Lungime segment (** (m)
1	586.984,935 710.735,833	2	586.986,881 710.734,542	2.335
2	586.986,881 710.734,542	3	587.008,637 710.720,111	26.107
3	587.008,637 710.720,111	4	587.010,065 710.719,111	1.744
4	587.010,065 710.719,111	5	587.016,688 710.712,839	9.122
5	587.016,688 710.712,839	6	587.029,474 710.699,802	18.261

Punct început	X / Y	Punct sfârșit	X / Y	Lungime segment (** (m)
6	587.029,474 710.699,802	7	587.032,15 710.697,11	3.796
7	587.032,15 710.697,11	8	587.047,432 710.681,734	21.678
8	587.047,432 710.681,734	9	587.048,027 710.681,22	0.786
9	587.048,027 710.681,22	10	587.049,472 710.679,971	1.91
10	587.049,472 710.679,971	11	587.229,194 710.849,111	246.797
11	587.229,194 710.849,111	12	587.228,17 710.849,641	1.154
12	587.228,17 710.849,641	13	587.225,403 710.850,736	2.975
13	587.225,403 710.850,736	14	587.225,049 710.850,876	0.381
14	587.225,049 710.850,876	15	587.203,642 710.858,887	22.857
15	587.203,642 710.858,887	16	587.178,75 710.865,226	25.686
16	587.178,75 710.865,226	17	587.168,688 710.867,215	10.257
17	587.168,688 710.867,215	18	587.139,176 710.872,689	30.016
18	587.139,176 710.872,689	19	587.136,336 710.873,169	2.88
19	587.136,336 710.873,169	1	586.984,935 710.735,833	204.41

** Lungimile segmentelor sunt determinate în planul de proiecție Stereo 70 și sunt rotunjite la 1 milimetru.

*** Distanța dintre puncte este formată din segmente cumulate ce sunt mai mici decât valoarea 1 milimetru.

**DATE DESPRE IMOBILUL NR. 5354**

Oficiul de Cadastru și Publicitate Imobiliară SUCEAVA
Biroul de Cadastru și Publicitate Imobiliară Radauti

A. Partea I. Descrierea imobilului

TEREN Extravilan

Adresa: Jud. Suceava, Tarla La Hotar

Nr. Crt	Nr cadastral Nr. topografic	Suprafața* (mp)	Observații / Referințe
A1	35430	5.400	Sector cadastral:40 Teren neimprejmuit;

B. Partea II. Proprietari și acte

Inscrieri privitoare la dreptul de proprietate și alte drepturi reale	Referințe
53615 / 28/12/2022	
Act Notarial nr. contract de vanzare 1460, din 27/12/2022 emis de N.P. SURAKI ELENA;	
B6	A1
Intabulare, drept de PROPRIETATE bun comun în devalmasie, dobândit prin Convenție, cota actuala 1/1	
1) ACRĂȘMĂRIȚEI DANIELA	
2) ACRĂȘMĂRIȚEI ADRIAN-ROMICĂ	

C. Partea III. SARCINI .

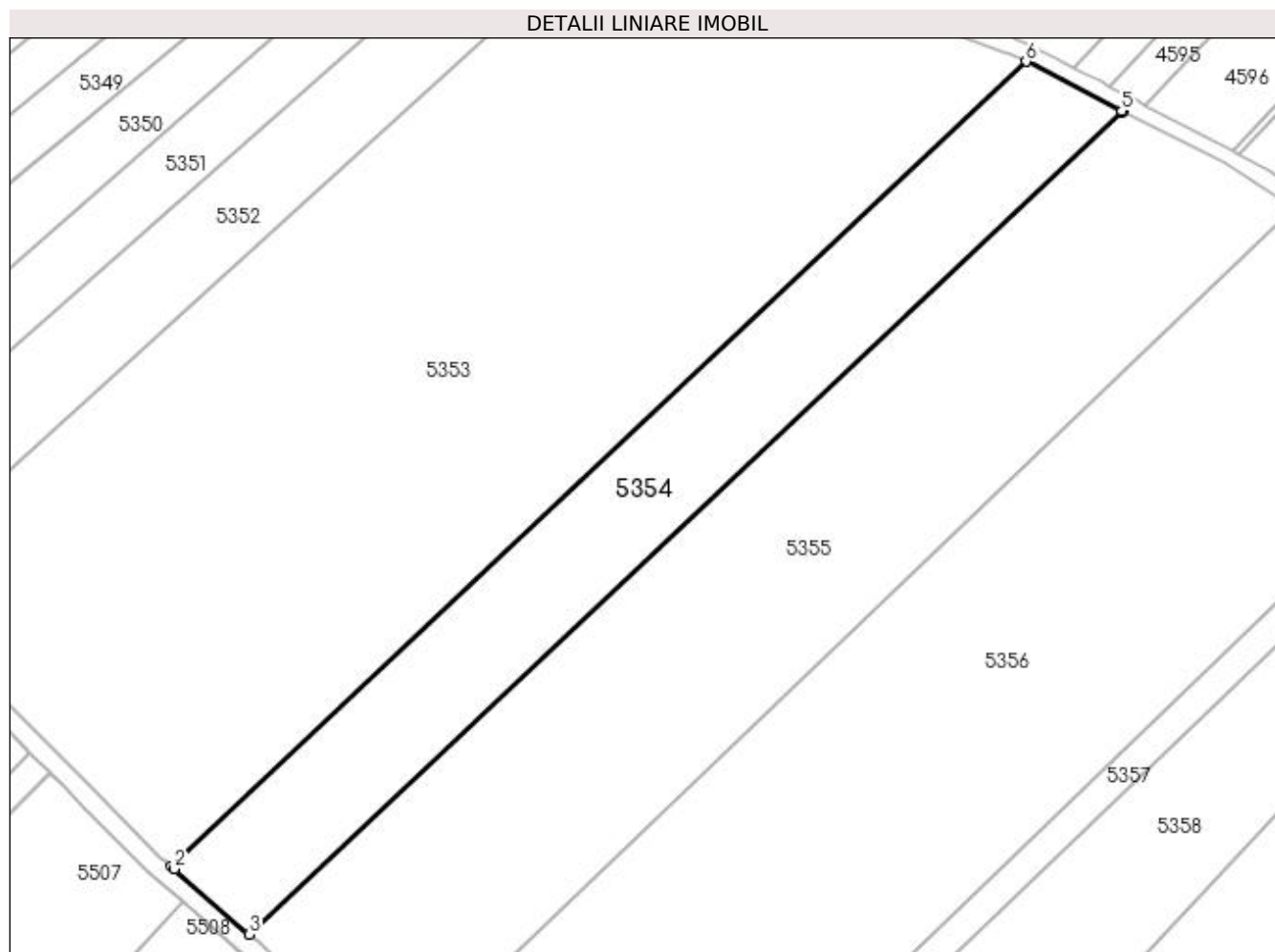
Inscrieri privind dezmembramintele dreptului de proprietate, drepturi reale de garanție și sarcini	Referințe
NU SUNT	

Anexa Nr. 1 La Partea I

Teren

Nr cadastral	Suprafața (mp)*	Observații / Referințe
35430	5.400	

* Suprafața este determinată în planul de proiecție Stereo 70.



Date referitoare la teren

Crt	Categorie folosință	Intra vilan	Suprafața (mp)	Tarla	Parcelă	Nr. topo	Observații / Referințe
1	arabil	NU	5.400	11	151	-	

Lungime Segmente

1) Valorile lungimilor segmentelor sunt obținute din proiecție în plan.

Punct început	X / Y	Punct sfârșit	X / Y	Lungime segment (** (m)
1	587.049,472 710.679,971	2	587.050,081 710.679,444	0.805
2	587.050,081 710.679,444	3	587.065,93 710.665,739	20.953
3	587.065,93 710.665,739	4	587.249,581 710.838,576	252.19
4	587.249,581 710.838,576	5	587.249,272 710.838,728	0.345
5	587.249,272 710.838,728	6	587.229,194 710.849,111	22.603

Punct început	X / Y	Punct sfârșit	X / Y	Lungime segment (** (m)
6	587.229,194 710.849,111	1	587.049,472 710.679,971	246.797

** Lungimile segmentelor sunt determinate în planul de proiecție Stereo 70 și sunt rotunjite la 1 milimetru.

*** Distanța dintre puncte este formată din segmente cumulate ce sunt mai mici decât valoarea 1 milimetru.

**DATE DESPRE IMOBILUL NR. 5355**

Oficiul de Cadastru și Publicitate Imobiliară SUCEAVA
Biroul de Cadastru și Publicitate Imobiliară Radauti

A. Partea I. Descrierea imobilului

TEREN Extravilan

Adresa: Jud. Suceava

Nr. Crt	Nr cadastral Nr. topografic	Suprafața* (mp)	Observații / Referințe
A1		10.400	Sector cadastral:40 Teren neimprejmuit;

B. Partea II. Proprietari și acte

Inscrieri privitoare la dreptul de proprietate și alte drepturi reale		Referințe
/		
Act Normativ nr. Legea 7, din 13/03/1996 emis de PARLAMENTUL ROMANIEI;		
B1	Inscrierea provizorie, drept de PROPRIETATE, dobandit prin Lege, cota actuala 1/1 1) NEIDENTIFICAT NEIDENTIFICAT	A1
B2	Proprietar neidentificat.	A1

C. Partea III. SARCINI .

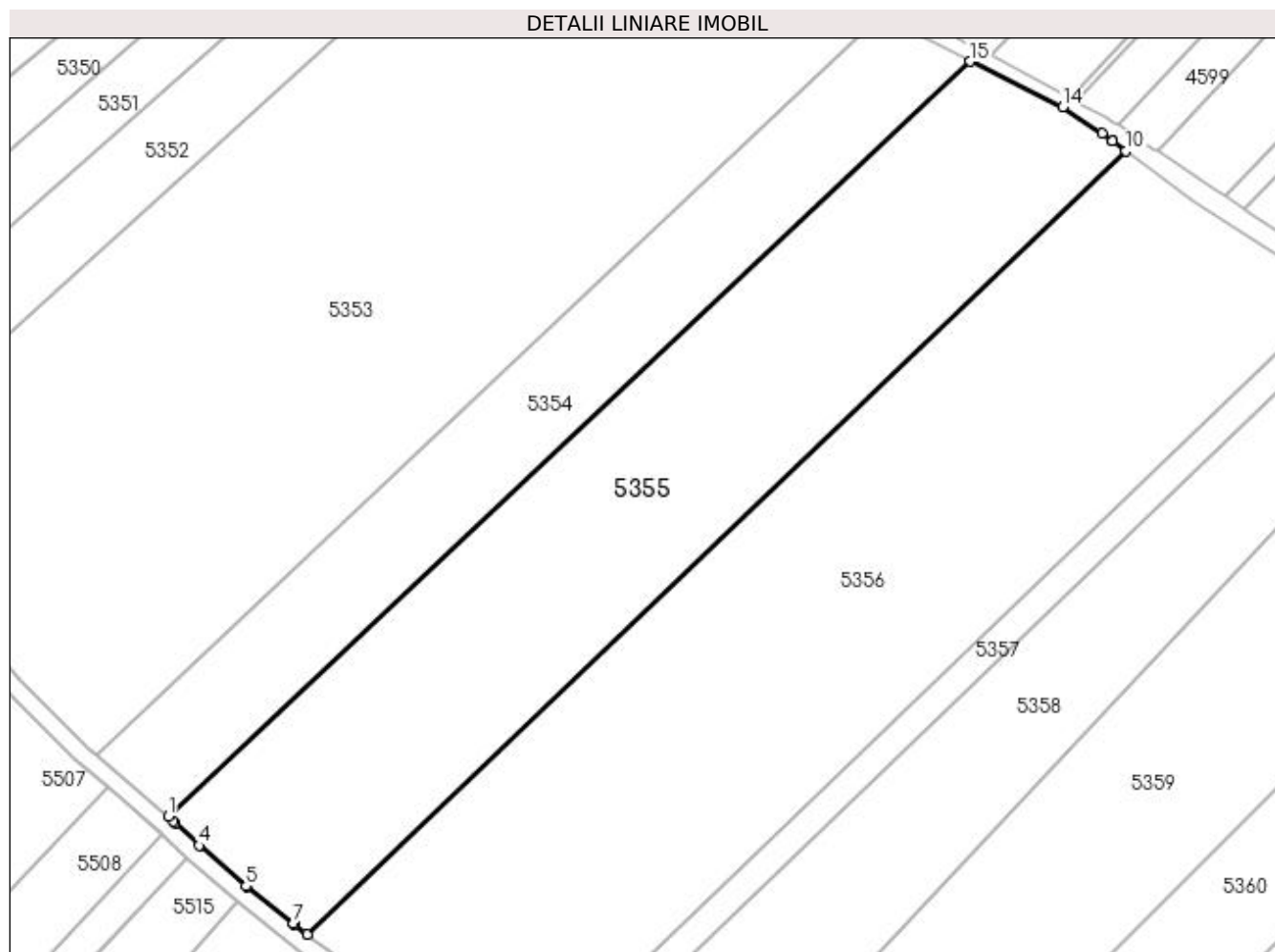
Inscrieri privind dezmembramintele dreptului de proprietate, drepturi reale de garanție și sarcini	Referințe
NU SUNT	

Anexa Nr. 1 La Partea I

Teren

Nr cadastral	Suprafața (mp)*	Observații / Referințe
	10.400	

* Suprafața este determinată în planul de proiecție Stereo 70.



Date referitoare la teren

Crt	Categorie folosință	Intra vilan	Suprafața (mp)	Tarla	Parcelă	Nr. topo	Observații / Referințe
1	arabil	NU	10.400	11	151	-	

Lungime Segmente

1) Valorile lungimilor segmentelor sunt obținute din proiecție în plan.

Punct început	X / Y	Punct sfârșit	X / Y	Lungime segment (** (m)
1	587.065,93 710.665,739	2	587.067,077 710.664,747	1.515
2	587.067,077 710.664,747	3	587.067,549 710.664,296	0.653
3	587.067,549 710.664,296	4	587.073,009 710.659,072	7.557
4	587.073,009 710.659,072	5	587.083,764 710.649,819	14.187
5	587.083,764 710.649,819	6	587.084,056 710.649,587	0.373

Punct început	X / Y	Punct sfârşit	X / Y	Lungime segment (** (m)
6	587.084,056 710.649,587	7	587.094,676 710.641,178	13.546
7	587.094,676 710.641,178	8	587.094,737 710.641,13	0.077
8	587.094,737 710.641,13	9	587.097,727 710.638,762	3.814
9	587.097,727 710.638,762	10	587.285,334 710.818,079	259.521
10	587.285,334 710.818,079	11	587.282,22 710.820,329	3.841
11	587.282,22 710.820,329	12	587.282,157 710.820,375	0.078
12	587.282,157 710.820,375	13	587.279,82 710.822,064	2.883
13	587.279,82 710.822,064	14	587.270,811 710.828,09	10.839
14	587.270,811 710.828,09	15	587.249,581 710.838,576	23.678
15	587.249,581 710.838,576	1	587.065,93 710.665,739	252.19

** Lungimile segmentelor sunt determinate în planul de proiecție Stereo 70 și sunt rotunjite la 1 milimetru.

*** Distanța dintre puncte este formată din segmente cumulate ce sunt mai mici decât valoarea 1 milimetru.

**DATE DESPRE IMOBILUL NR. 5356**

Oficiul de Cadastru și Publicitate Imobiliară SUCEAVA
Biroul de Cadastru și Publicitate Imobiliară Radauti

A. Partea I. Descrierea imobilului

TEREN Extravilan

Adresa: Jud. Suceava

Nr. Crt	Nr cadastral Nr. topografic	Suprafața* (mp)	Observații / Referințe
A1		15.000	Sector cadastral:40 Teren neimprejmuit; Deținător Abourței Mihai-Sorin.

B. Partea II. Proprietari și acte

Inscrieri privitoare la dreptul de proprietate și alte drepturi reale	Referințe
/	
Act Administrativ nr. 797, din 27/01/1995 emis de CJSDPAT SUCEAVA;	
B1	A1
Intabulare, drept de PROPRIETATE, dobândit prin Reconstituire, cota actuala 1/1	
1) GHICIOC HARETA, Lipsă CNP proprietar.	
2) HRIȚCU MARIA, Lipsă CNP proprietar.	
3) TOMA CRISTI, Lipsă CNP proprietar.	

C. Partea III. SARCINI .

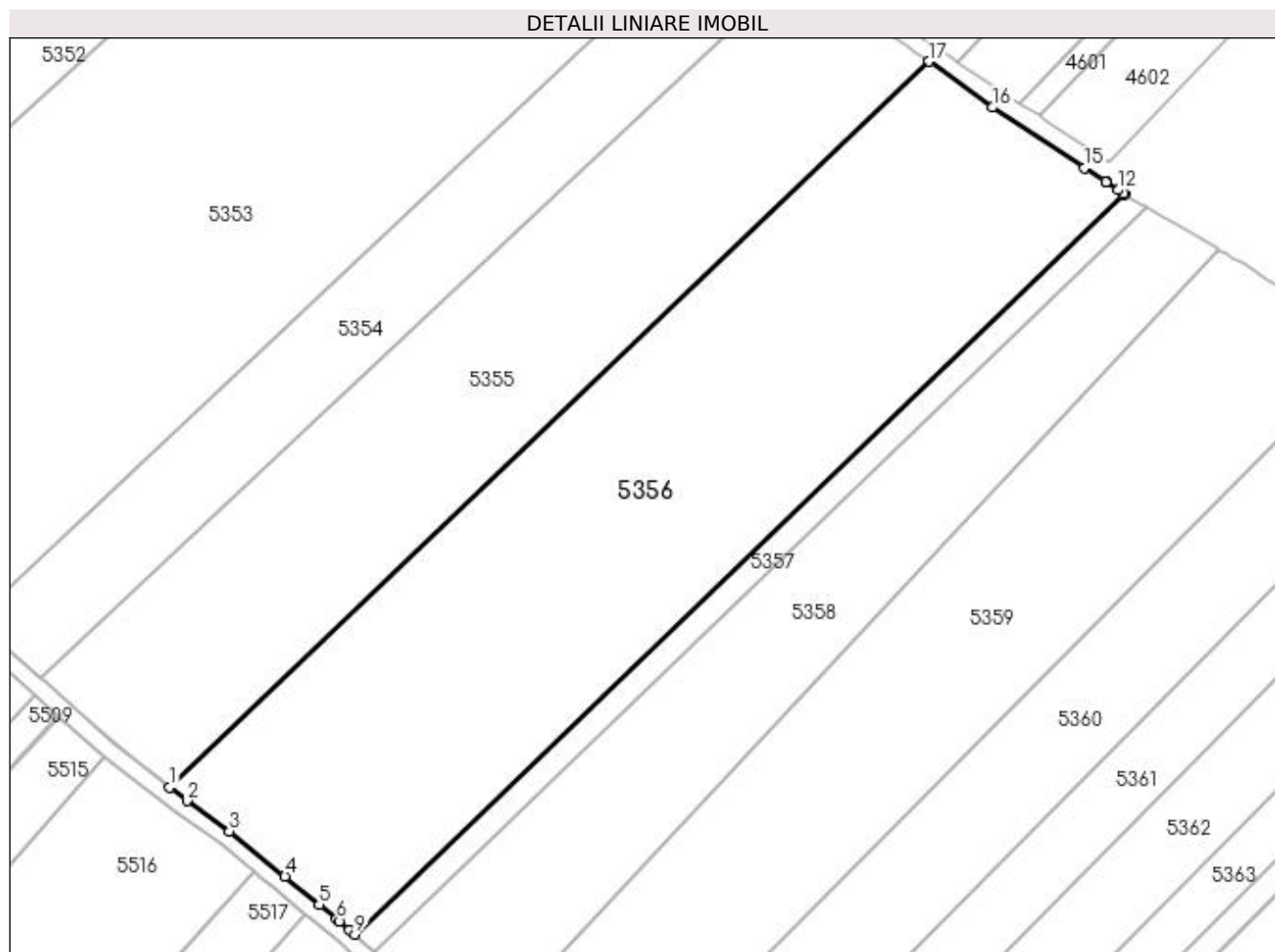
Inscrieri privind dezmembramintele dreptului de proprietate, drepturi reale de garanție și sarcini	Referințe
NU SUNT	

Anexa Nr. 1 La Partea I

Teren

Nr cadastral	Suprafața (mp)*	Observații / Referințe
	15.000	Deținător Abourței Mihai-Sorin.

* Suprafața este determinată în planul de proiecție Stereo 70.



Date referitoare la teren

Crt	Categorie folosință	Intra vilan	Suprafața (mp)	Tarla	Parcelă	Nr. topo	Observații / Referințe
1	arabil	NU	15.000	11	151	-	

Lungime Segmente

1) Valorile lungimilor segmentelor sunt obținute din proiecție în plan.

Punct început	X / Y	Punct sfârșit	X / Y	Lungime segment (** (m)
1	587.097,727 710.638,762	2	587.101,933 710.635,431	5.365
2	587.101,933 710.635,431	3	587.112,435 710.627,956	12.89
3	587.112,435 710.627,956	4	587.126,157 710.616,755	17.713
4	587.126,157 710.616,755	5	587.134,635 710.609,779	10.979
5	587.134,635 710.609,779	6	587.138,934 710.606,243	5.567

Punct început	X / Y	Punct sfârșit	X / Y	Lungime segment (** (m)
6	587.138,934 710.606,243	7	587.139,666 710.605,646	0.945
7	587.139,666 710.605,646	8	587.142,19 710.603,587	3.257
8	587.142,19 710.603,587	9	587.143,423 710.602,445	1.68
9	587.143,423 710.602,445	10	587.333,661 710.785,33	263.889
10	587.333,661 710.785,33	11	587.333,596 710.785,373	0.078
11	587.333,596 710.785,373	12	587.332,092 710.786,359	1.798
12	587.332,092 710.786,359	13	587.329,319 710.788,178	3.316
13	587.329,319 710.788,178	14	587.329,147 710.788,292	0.206
14	587.329,147 710.788,292	15	587.323,773 710.791,816	6.426
15	587.323,773 710.791,816	16	587.301,034 710.806,733	27.195
16	587.301,034 710.806,733	17	587.285,334 710.818,079	19.371
17	587.285,334 710.818,079	1	587.097,727 710.638,762	259.521

** Lungimile segmentelor sunt determinate în planul de proiecție Stereo 70 și sunt rotunjite la 1 milimetru.

*** Distanța dintre puncte este formată din segmente cumulate ce sunt mai mici decât valoarea 1 milimetru.

**DATE DESPRE IMOBILUL NR. 5357**

Oficiul de Cadastru și Publicitate Imobiliară SUCEAVA
Biroul de Cadastru și Publicitate Imobiliară Radauti

A. Partea I. Descrierea imobilului

TEREN Extravilan

Adresa: Jud. Suceava

Nr. Crt	Nr cadastral Nr. topografic	Suprafața* (mp)	Observații / Referințe
A1		1.700	Sector cadastral:40 Teren neimprejmuit; Deținător Luncaș Lăcrămioara.

B. Partea II. Proprietari și acte

Inscrieri privitoare la dreptul de proprietate și alte drepturi reale		Referințe
/		
Act Administrativ nr. 599, din 07/06/1994 emis de CJSDPAT SUCEAVA;		
B1	Intabulare, drept de PROPRIETATE, dobândit prin Reconstituire, cota actuala 1/1 1) LUNCASU CATRINA, Lipsă CNP proprietar.	A1

C. Partea III. SARCINI .

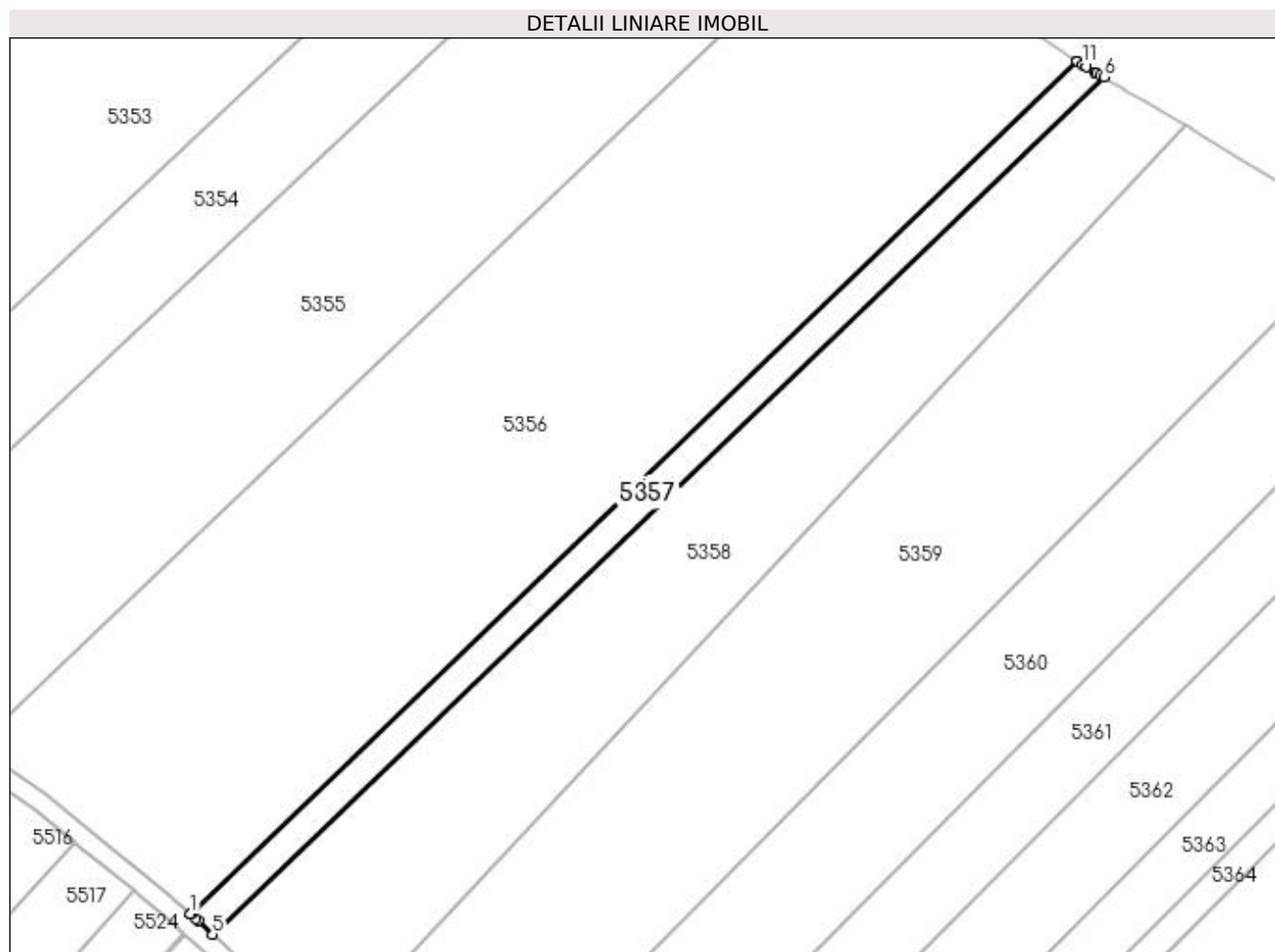
Inscrieri privind dezmembramintele dreptului de proprietate, drepturi reale de garanție și sarcini	Referințe
NU SUNT	

Anexa Nr. 1 La Partea I

Teren

Nr cadastral	Suprafața (mp)*	Observații / Referințe
	1.700	Deținător Luncaș Lăcrămioara.

* Suprafața este determinată în planul de proiecție Stereo 70.



Date referitoare la teren

Crt	Categorie folosință	Intra vilan	Suprafața (mp)	Tarla	Parcelă	Nr. topo	Observații / Referințe
1	arabil	NU	1.700	11	151	-	

Lungime Segmente

1) Valorile lungimilor segmentelor sunt obținute din proiecție în plan.

Punct început	X / Y	Punct sfârșit	X / Y	Lungime segment (** (m)
1	587.143,423 710.602,445	2	587.143,479 710.602,393	0.076
2	587.143,479 710.602,393	3	587.144,496 710.601,45	1.388
3	587.144,496 710.601,45	4	587.145,052 710.600,935	0.758
4	587.145,052 710.600,935	5	587.148,143 710.598,071	4.214
5	587.148,143 710.598,071	6	587.339,436 710.781,97	265.353

Punct început	X / Y	Punct sfârșit	X / Y	Lungime segment (** (m)
6	587.339,436 710.781,97	7	587.338,705 710.782,396	0.846
7	587.338,705 710.782,396	8	587.337,995 710.782,808	0.821
8	587.337,995 710.782,808	9	587.337,533 710.783,076	0.534
9	587.337,533 710.783,076	10	587.335,654 710.784,169	2.174
10	587.335,654 710.784,169	11	587.334,973 710.784,564	0.787
11	587.334,973 710.784,564	12	587.333,701 710.785,304	1.471
12	587.333,701 710.785,304	13	587.333,661 710.785,33	0.048
13	587.333,661 710.785,33	1	587.143,423 710.602,445	263.889

** Lungimile segmentelor sunt determinate în planul de proiecție Stereo 70 și sunt rotunjite la 1 milimetru.

*** Distanța dintre puncte este formată din segmente cumulate ce sunt mai mici decât valoarea 1 milimetru.

**DATE DESPRE IMOBILUL NR. 5358**

Oficiul de Cadastru și Publicitate Imobiliară SUCEAVA
Biroul de Cadastru și Publicitate Imobiliară Radauti

A. Partea I. Descrierea imobilului

TEREN Extravilan

Adresa: Jud. Suceava

Nr. Crt	Nr cadastral Nr. topografic	Suprafața* (mp)	Observații / Referințe
A1		7.200	Sector cadastral:40 Teren neimprejmuit;

B. Partea II. Proprietari și acte

Inscrieri privitoare la dreptul de proprietate și alte drepturi reale		Referințe
/		
Act Notarial nr. 1396, din 08/09/2006 emis de NP MANDICI ALEXANDRU;		
B1	Intabulare, drept de PROPRIETATE, dobandit prin PARTAJ, cota actuala 1/1 1) APETREI LIVIA	A1

C. Partea III. SARCINI .

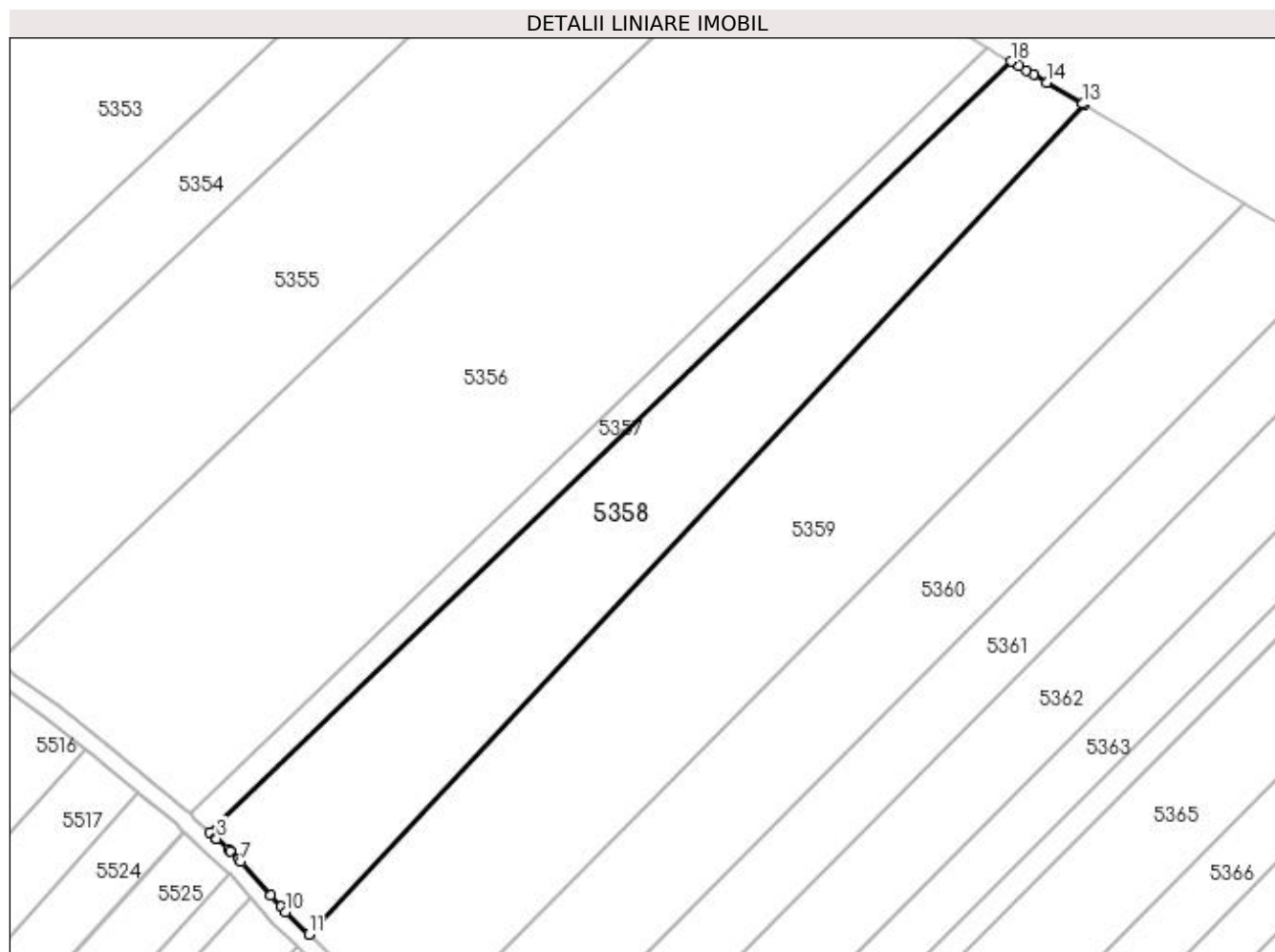
Inscrieri privind dezmembramintele dreptului de proprietate, drepturi reale de garanție și sarcini	Referințe
NU SUNT	

Anexa Nr. 1 La Partea I

Teren

Nr cadastral	Suprafața (mp)*	Observații / Referințe
	7.200	

* Suprafața este determinată în planul de proiecție Stereo 70.



Date referitoare la teren

Crt	Categorie folosință	Intravilan	Suprafața (mp)	Tarla	Parcelă	Nr. topo	Observații / Referințe
1	arabil	NU	7.200	11	151	-	

Lungime Segmente

1) Valorile lungimilor segmentelor sunt obținute din proiecție în plan.

Punct început	X / Y	Punct sfârșit	X / Y	Lungime segment (** (m)
1	587.148,143 710.598,071	2	587.149,7 710.596,628	2.123
2	587.149,7 710.596,628	3	587.149,82 710.596,517	0.163
3	587.149,82 710.596,517	4	587.152,57 710.593,968	3.75
4	587.152,57 710.593,968	5	587.152,987 710.593,581	0.569
5	587.152,987 710.593,581	6	587.155,056 710.591,664	2.821

Punct început	X / Y	Punct sfârșit	X / Y	Lungime segment (** (m)
6	587.155,056 710.591,664	7	587.155,648 710.590,994	0.894
7	587.155,648 710.590,994	8	587.162,753 710.582,948	10.734
8	587.162,753 710.582,948	9	587.165,103 710.580,287	3.551
9	587.165,103 710.580,287	10	587.166,203 710.579,041	1.662
10	587.166,203 710.579,041	11	587.171,797 710.573,698	7.735
11	587.171,797 710.573,698	12	587.357,016 710.771,643	271.087
12	587.357,016 710.771,643	13	587.356,626 710.771,874	0.454
13	587.356,626 710.771,874	14	587.347,974 710.777,007	10.06
14	587.347,974 710.777,007	15	587.344,842 710.778,828	3.623
15	587.344,842 710.778,828	16	587.343,018 710.779,888	2.11
16	587.343,018 710.779,888	17	587.341,351 710.780,857	1.929
17	587.341,351 710.780,857	18	587.339,436 710.781,97	2.215
18	587.339,436 710.781,97	1	587.148,143 710.598,071	265.353

** Lungimile segmentelor sunt determinate în planul de proiecție Stereo 70 și sunt rotunjite la 1 milimetru.

*** Distanța dintre puncte este formată din segmente cumulate ce sunt mai mici decât valoarea 1 milimetru.

**DATE DESPRE IMOBILUL NR. 5359**

Oficiul de Cadastru și Publicitate Imobiliară SUCEAVA
Biroul de Cadastru și Publicitate Imobiliară Radauti

A. Partea I. Descrierea imobilului

TEREN Extravilan

Adresa: Jud. Suceava

Nr. Crt	Nr cadastral Nr. topografic	Suprafața* (mp)	Observații / Referințe
A1		10.886	Sector cadastral:40 Teren neimprejmuit;

B. Partea II. Proprietari și acte

Inscrieri privitoare la dreptul de proprietate și alte drepturi reale		Referințe
/		
Act Normativ nr. Legea 7, din 13/03/1996 emis de PARLAMENTUL ROMANIEI;		
B1	Inscrierea provizorie, drept de PROPRIETATE, dobandit prin Lege, cota actuala 1/1 1) NEIDENTIFICAT NEIDENTIFICAT	A1
B2	Proprietar neidentificat.	A1

C. Partea III. SARCINI .

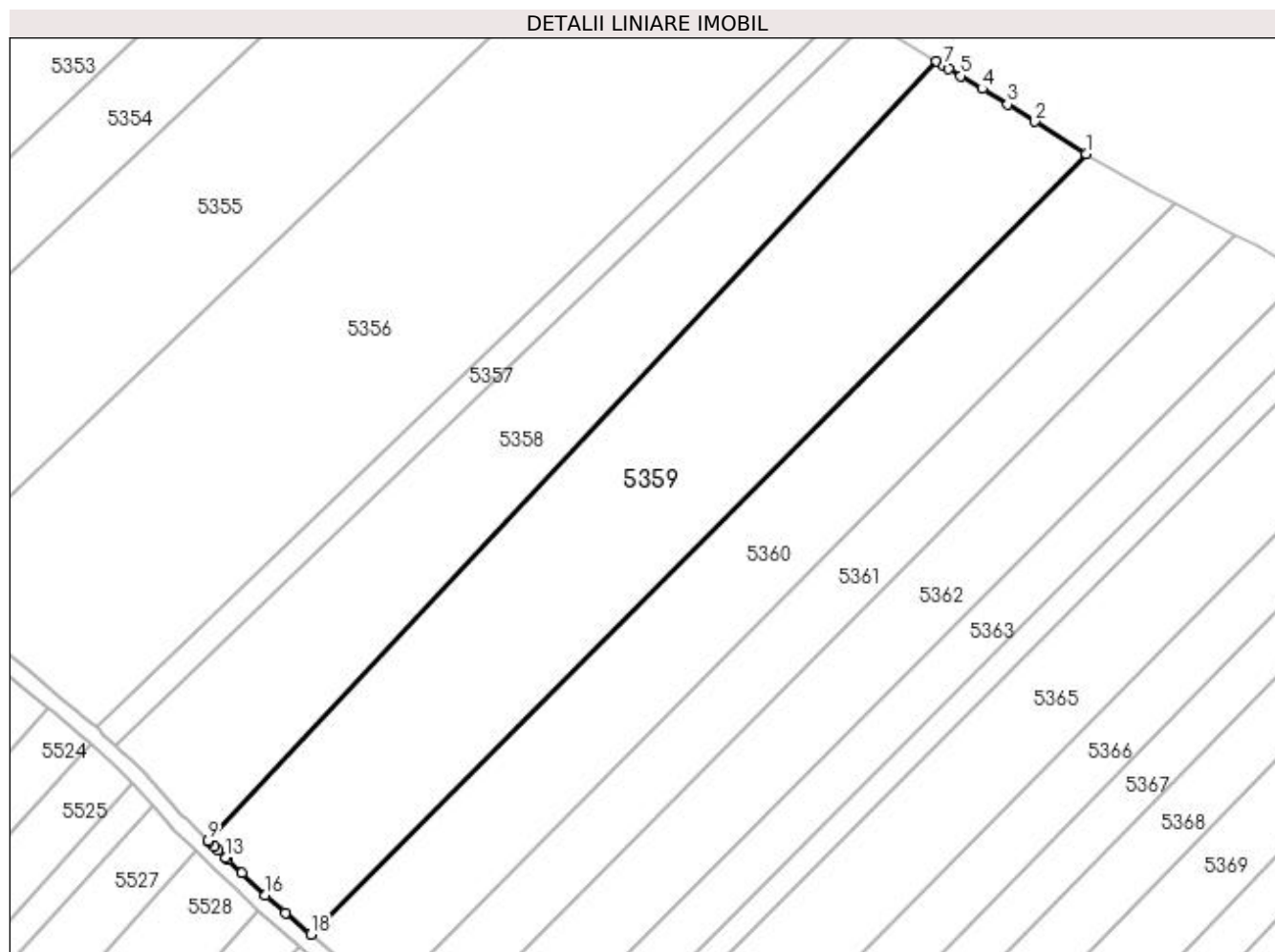
Inscrieri privind dezmembramintele dreptului de proprietate, drepturi reale de garanție și sarcini	Referințe
NU SUNT	

Anexa Nr. 1 La Partea I

Teren

Nr cadastral	Suprafața (mp)*	Observații / Referințe
	10.886	

* Suprafața este determinată în planul de proiecție Stereo 70.



Date referitoare la teren

Crt	Categorie folosință	Intra vilan	Suprafața (mp)	Tarla	Parcelă	Nr. topo	Observații / Referințe
1	arabil	NU	10.886	11	151	-	

Lungime Segmente

1) Valorile lungimilor segmentelor sunt obținute din proiecție în plan.

Punct început	X / Y	Punct sfârșit	X / Y	Lungime segment (** (m)
1	587.395,05 710.748,232	2	587.381,888 710.756,413	15.497
2	587.381,888 710.756,413	3	587.375,098 710.760,727	8.045
3	587.375,098 710.760,727	4	587.368,592 710.764,719	7.632
4	587.368,592 710.764,719	5	587.363,158 710.767,979	6.337
5	587.363,158 710.767,979	6	587.360,106 710.769,809	3.559

Punct început	X / Y	Punct sfârșit	X / Y	Lungime segment (** (m)
6	587.360,106 710.769,809	7	587.358,917 710.770,515	1.382
7	587.358,917 710.770,515	8	587.357,016 710.771,643	2.211
8	587.357,016 710.771,643	9	587.171,797 710.573,698	271.087
9	587.171,797 710.573,698	10	587.172,117 710.573,392	0.443
10	587.172,117 710.573,392	11	587.173,358 710.572,207	1.716
11	587.173,358 710.572,207	12	587.174,334 710.571,275	1.35
12	587.174,334 710.571,275	13	587.176,372 710.569,329	2.817
13	587.176,372 710.569,329	14	587.176,852 710.568,873	0.662
14	587.176,852 710.568,873	15	587.180,438 710.565,474	4.941
15	587.180,438 710.565,474	16	587.186,414 710.559,811	8.233
16	587.186,414 710.559,811	17	587.191,551 710.555,355	6.8
17	587.191,551 710.555,355	18	587.197,973 710.549,899	8.427
18	587.197,973 710.549,899	1	587.395,05 710.748,232	279.598

** Lungimile segmentelor sunt determinate în planul de proiecție Stereo 70 și sunt rotunjite la 1 milimetru.

*** Distanța dintre puncte este formată din segmente cumulate ce sunt mai mici decât valoarea 1 milimetru.

**DATE DESPRE IMOBILUL NR. 5360**

Oficiul de Cadastru și Publicitate Imobiliară SUCEAVA
Biroul de Cadastru și Publicitate Imobiliară Radauti

A. Partea I. Descrierea imobilului

TEREN Extravilan

Adresa: Jud. Suceava

Nr. Crt	Nr cadastral Nr. topografic	Suprafața* (mp)	Observații / Referințe
A1		7.000	Sector cadastral:40 Teren neimprejmuit;

B. Partea II. Proprietari și acte

Inscrieri privitoare la dreptul de proprietate și alte drepturi reale	Referințe
/	
Hotarare Judecatoreasca nr. 4288, din 15/11/2012 emis de JUDECĂTORIA RĂDĂUȚI;	
B1	Intabulare, drept de PROPRIETATE, dobandit prin Hotarare Judecatoreasca, cota actuala 1/1 1) DURNEA VIORICA
	A1

C. Partea III. SARCINI .

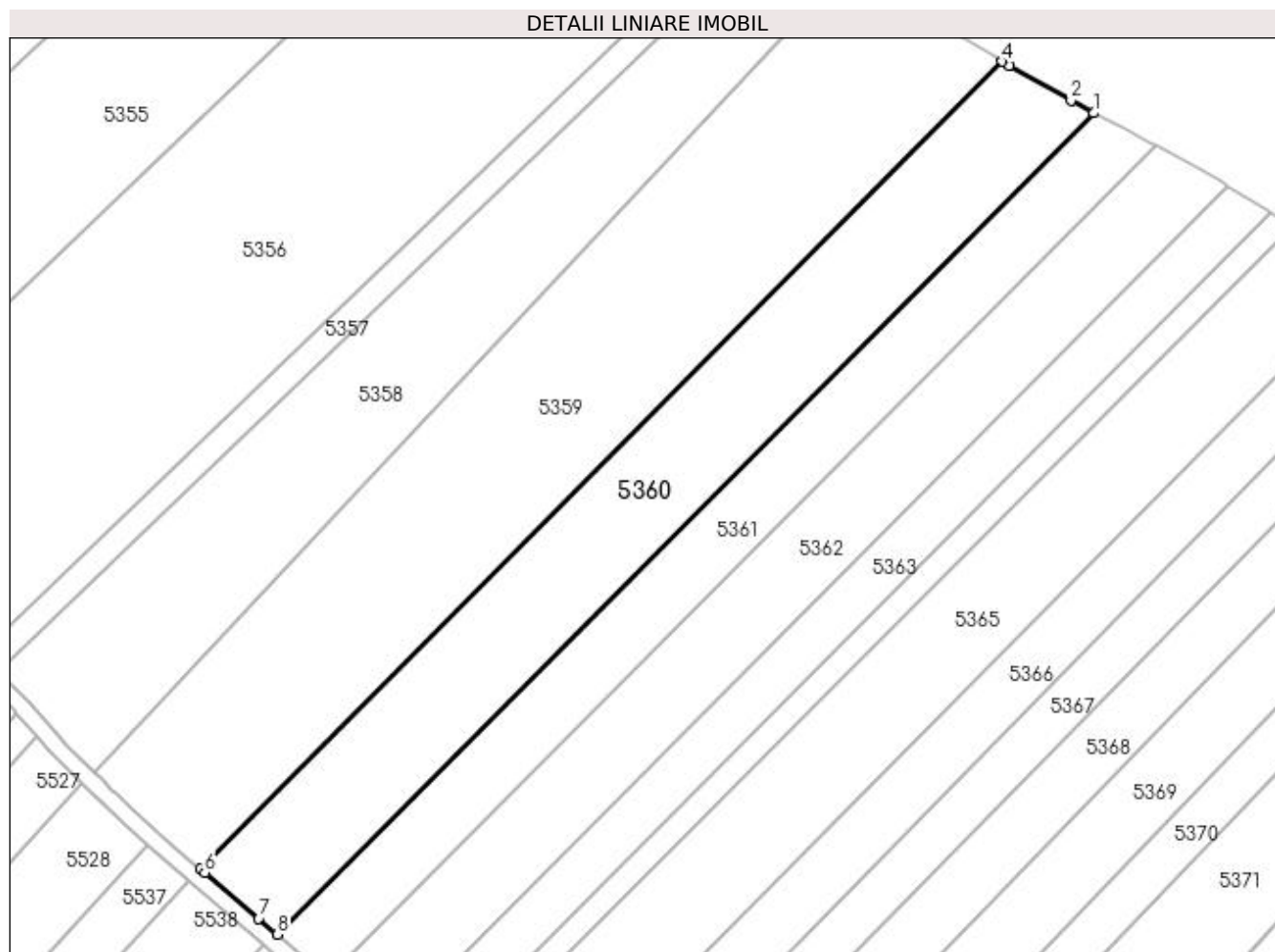
Inscrieri privind dezmembramintele dreptului de proprietate, drepturi reale de garanție și sarcini	Referințe
NU SUNT	

Anexa Nr. 1 La Partea I

Teren

Nr cadastral	Suprafața (mp)*	Observații / Referințe
	7.000	

* Suprafața este determinată în planul de proiecție Stereo 70.



Date referitoare la teren

Crt	Categorie folosință	Intra vilan	Suprafața (mp)	Tarla	Parcelă	Nr. topo	Observații / Referințe
1	arabil	NU	7.000	11	151	-	

Lungime Segmente

1) Valorile lungimilor segmentelor sunt obținute din proiecție în plan.

Punct început	X / Y	Punct sfârșit	X / Y	Lungime segment (** (m)
1	587.417,499 710.735,551	2	587.411,932 710.738,661	6.377
2	587.411,932 710.738,661	3	587.396,692 710.747,211	17.475
3	587.396,692 710.747,211	4	587.395,05 710.748,232	1.933
4	587.395,05 710.748,232	5	587.197,973 710.549,899	279.598
5	587.197,973 710.549,899	6	587.199,036 710.548,996	1.395

Punct început	X / Y	Punct sfârșit	X / Y	Lungime segment (** (m)
6	587.199,036 710.548,996	7	587.212,285 710.537,741	17.383
7	587.212,285 710.537,741	8	587.216,92 710.533,803	6.082
8	587.216,92 710.533,803	1	587.417,499 710.735,551	284.489

** Lungimile segmentelor sunt determinate în planul de proiecție Stereo 70 și sunt rotunjite la 1 milimetru.

*** Distanța dintre puncte este formată din segmente cumulate ce sunt mai mici decât valoarea 1 milimetru.

**DATE DESPRE IMOBILUL NR. 5361**

Oficiul de Cadastru și Publicitate Imobiliară SUCEAVA
Biroul de Cadastru și Publicitate Imobiliară Radauti

A. Partea I. Descrierea imobilului

TEREN Extravilan

Adresa: Jud. Suceava

Nr. Crt	Nr cadastral Nr. topografic	Suprafața* (mp)	Observații / Referințe
A1		4.700	Sector cadastral:40 Teren neimprejmuit;

B. Partea II. Proprietari și acte

Inscrieri privitoare la dreptul de proprietate și alte drepturi reale		Referințe
/		
Act Normativ nr. Legea 7, din 13/03/1996 emis de PARLAMENTUL ROMANIEI;		
B1	Inscrierea provizorie, drept de PROPRIETATE, dobandit prin Lege, cota actuala 1/1 1) NEIDENTIFICAT NEIDENTIFICAT	A1
B2	Proprietar neidentificat.	A1

C. Partea III. SARCINI .

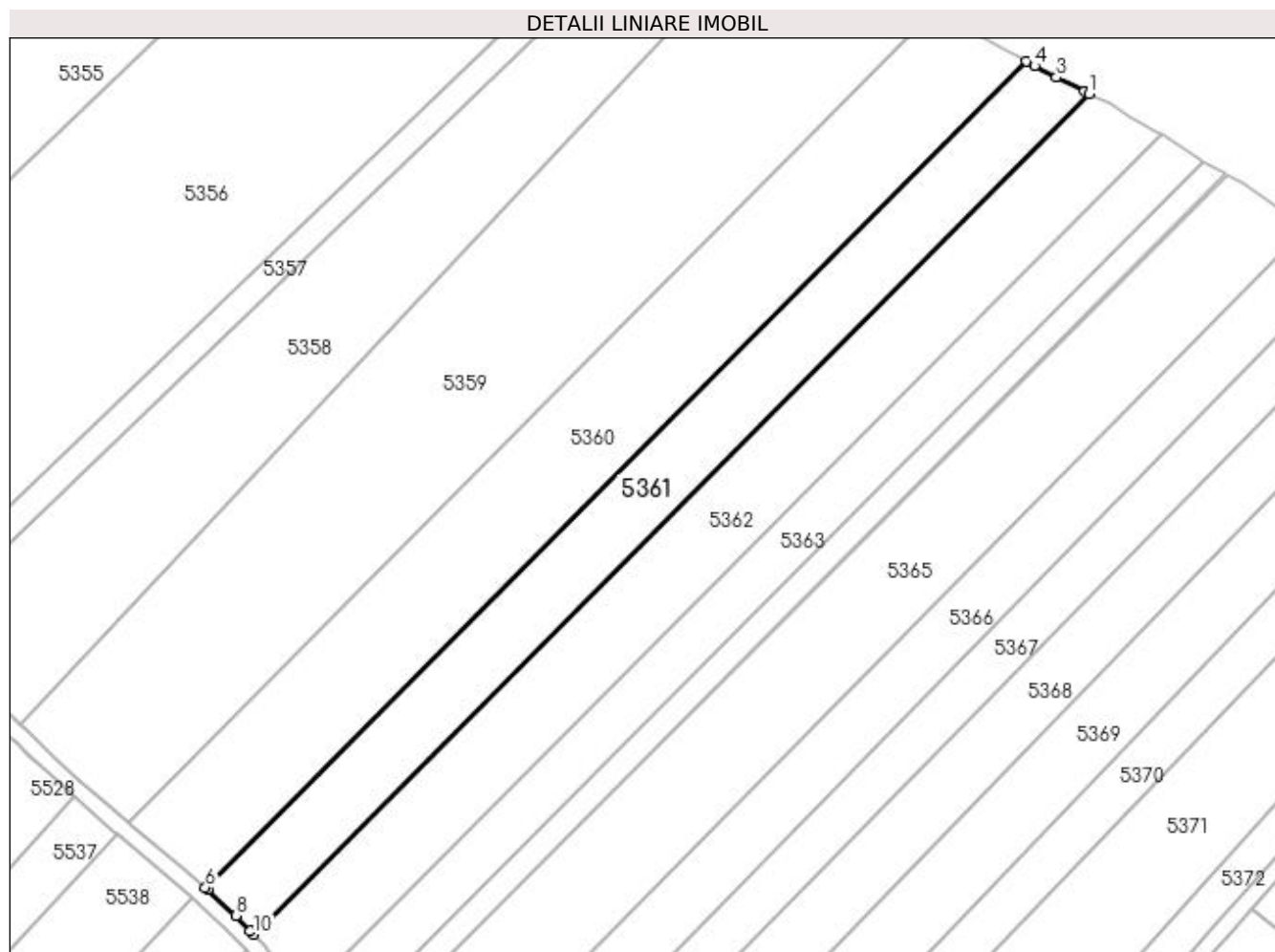
Inscrieri privind dezmembramintele dreptului de proprietate, drepturi reale de garanție și sarcini	Referințe
NU SUNT	

Anexa Nr. 1 La Partea I

Teren

Nr cadastral	Suprafața (mp)*	Observații / Referințe
	4.700	

* Suprafața este determinată în planul de proiecție Stereo 70.



Date referitoare la teren

Crt	Categorie folosință	Intra vilan	Suprafața (mp)	Tarla	Parcelă	Nr. topo	Observații / Referințe
1	arabil	NU	4.700	11	151	-	

Lungime Segmente

1) Valorile lungimilor segmentelor sunt obținute din proiecție în plan.

Punct început	X / Y	Punct sfârșit	X / Y	Lungime segment (** (m)
1	587.432,764 710.727,658	2	587.431,66 710.728,221	1.239
2	587.431,66 710.728,221	3	587.424,848 710.731,694	7.647
3	587.424,848 710.731,694	4	587.419,479 710.734,445	6.032
4	587.419,479 710.734,445	5	587.417,499 710.735,551	2.268
5	587.417,499 710.735,551	6	587.216,92 710.533,803	284.489

Punct început	X / Y	Punct sfârșit	X / Y	Lungime segment (** (m)
6	587.216,92 710.533,803	7	587.217,48 710.533,328	0.735
7	587.217,48 710.533,328	8	587.224,426 710.526,959	9.424
8	587.224,426 710.526,959	9	587.227,894 710.523,267	5.065
9	587.227,894 710.523,267	10	587.228,702 710.522,408	1.18
10	587.228,702 710.522,408	1	587.432,764 710.727,658	289.428

** Lungimile segmentelor sunt determinate în planul de proiecție Stereo 70 și sunt rotunjite la 1 milimetru.

*** Distanța dintre puncte este formată din segmente cumulate ce sunt mai mici decât valoarea 1 milimetru.

**DATE DESPRE IMOBILUL NR. 5362**

Oficiul de Cadastru și Publicitate Imobiliară SUCEAVA
Biroul de Cadastru și Publicitate Imobiliară Radauti

A. Partea I. Descrierea imobilului

TEREN Extravilan

Adresa: Jud. Suceava

Nr. Crt	Nr cadastral Nr. topografic	Suprafața* (mp)	Observații / Referințe
A1		5.700	Sector cadastral:40 Teren neimprejmuit;

B. Partea II. Proprietari și acte

Inscrieri privitoare la dreptul de proprietate și alte drepturi reale		Referințe
/		
Act Normativ nr. Legea 7, din 13/03/1996 emis de PARLAMENTUL ROMANIEI;		
B1	Inscrierea provizorie, drept de PROPRIETATE, dobandit prin Lege, cota actuala 1/1 1) NEIDENTIFICAT NEIDENTIFICAT	A1
B2	Proprietar neidentificat.	A1

C. Partea III. SARCINI .

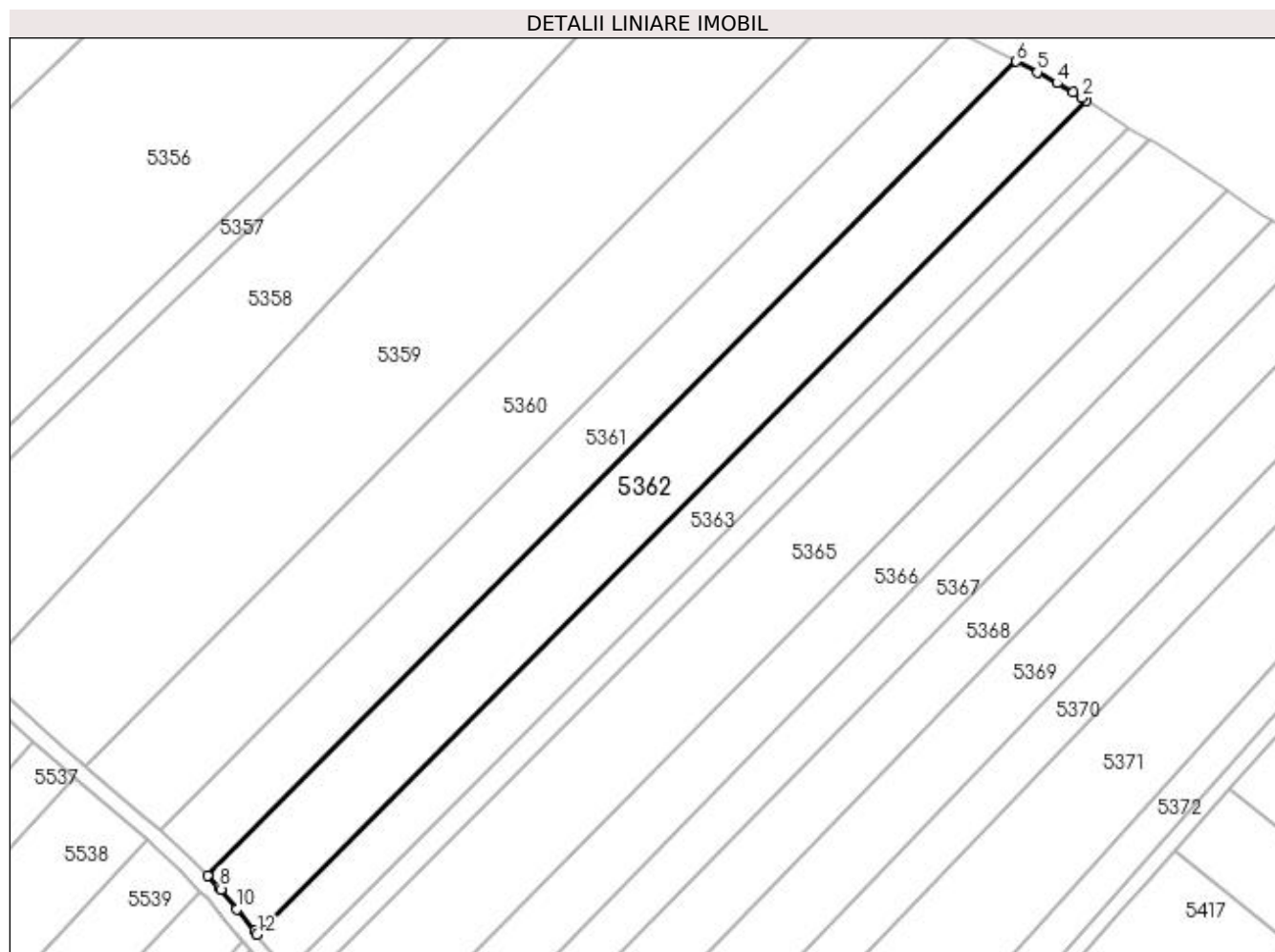
Inscrieri privind dezmembramintele dreptului de proprietate, drepturi reale de garanție și sarcini	Referințe
NU SUNT	

Anexa Nr. 1 La Partea I

Teren

Nr cadastral	Suprafața (mp)*	Observații / Referințe
	5.700	

* Suprafața este determinată în planul de proiecție Stereo 70.



Date referitoare la teren

Crt	Categorie folosință	Intra vilan	Suprafața (mp)	Tarla	Parcelă	Nr. topo	Observații / Referințe
1	arabil	NU	5.700	11	151	-	

Lungime Segmente

1) Valorile lungimilor segmentelor sunt obținute din proiecție în plan.

Punct început	X / Y	Punct sfârșit	X / Y	Lungime segment (** (m)
1	587.450,501 710.717,697	2	587.449,306 710.718,472	1.425
2	587.449,306 710.718,472	3	587.447,118 710.719,894	2.609
3	587.447,118 710.719,894	4	587.443,005 710.722,192	4.712
4	587.443,005 710.722,192	5	587.438,022 710.724,977	5.708
5	587.438,022 710.724,977	6	587.432,764 710.727,658	5.903

Punct început	X / Y	Punct sfârşit	X / Y	Lungime segment (** (m)
6	587.432,764 710.727,658	7	587.228,702 710.522,408	289.428
7	587.228,702 710.522,408	8	587.231,54 710.519,388	4.143
8	587.231,54 710.519,388	9	587.232,04 710.518,774	0.792
9	587.232,04 710.518,774	10	587.236,034 710.513,878	6.319
10	587.236,034 710.513,878	11	587.240,54 710.508,351	7.131
11	587.240,54 710.508,351	12	587.241,165 710.507,575	0.996
12	587.241,165 710.507,575	1	587.450,501 710.717,697	296.602

** Lungimile segmentelor sunt determinate în planul de proiecție Stereo 70 și sunt rotunjite la 1 milimetru.

*** Distanța dintre puncte este formată din segmente cumulate ce sunt mai mici decât valoarea 1 milimetru.

**DATE DESPRE IMOBILUL NR. 5363**

Oficiul de Cadastru și Publicitate Imobiliară SUCEAVA
Biroul de Cadastru și Publicitate Imobiliară Radauti

A. Partea I. Descrierea imobilului

TEREN Extravilan

Adresa: Jud. Suceava

Nr. Crt	Nr cadastral Nr. topografic	Suprafața* (mp)	Observații / Referințe
A1		3.600	Sector cadastral:40 Teren neimprijmit;

B. Partea II. Proprietari și acte

Inscrieri privitoare la dreptul de proprietate și alte drepturi reale	Referințe
/	
Act Administrativ nr. 156, din 03/04/1993 emis de CJSDPAT SUCEAVA;	
B1	A1
Intabulare, drept de PROPRIETATE, dobândit prin Reconstituire, cota actuala 1/1 1) BEJENARU PARASCHIVA, Lipsă CNP proprietar.	

C. Partea III. SARCINI .

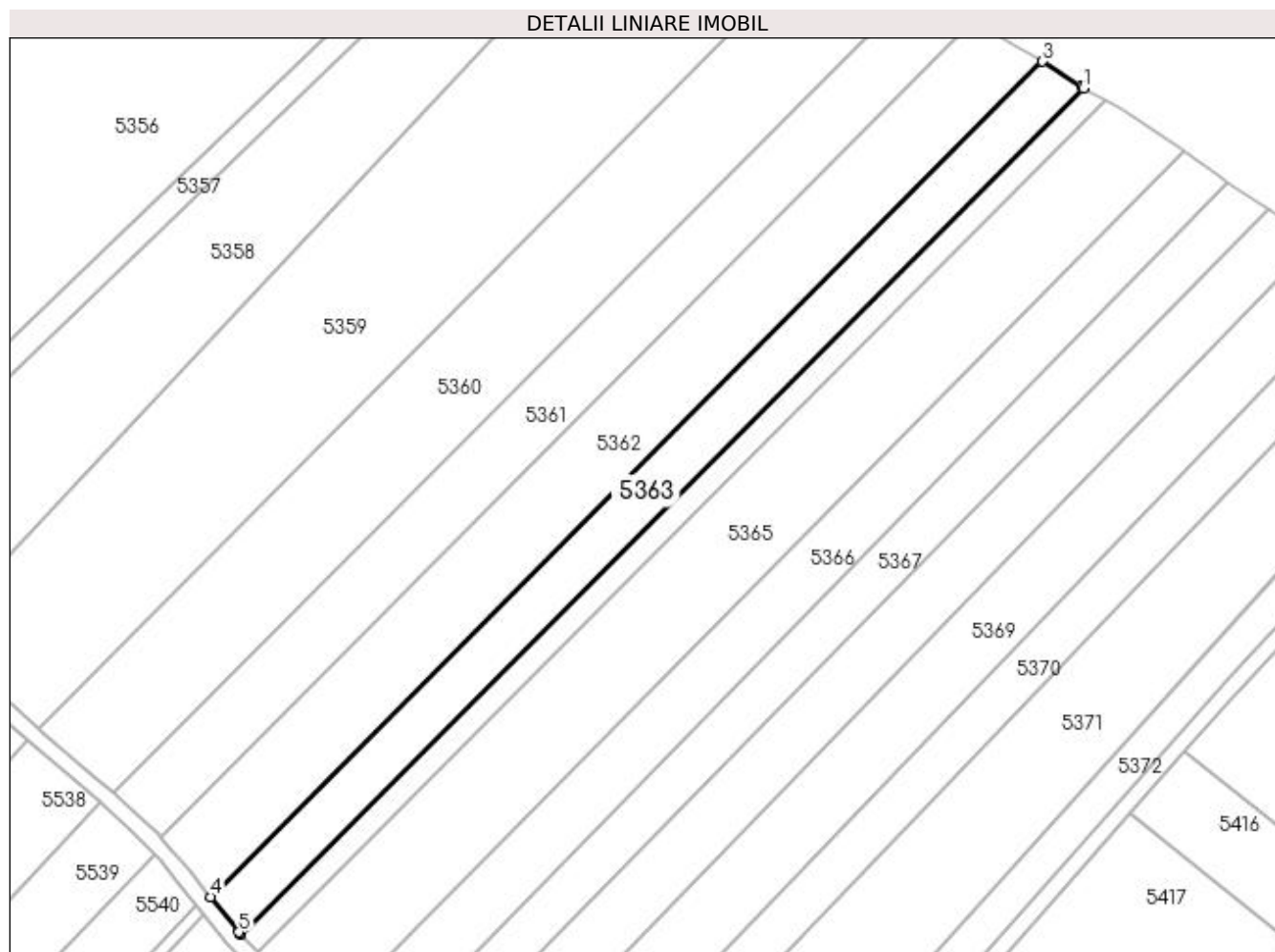
Inscrieri privind dezmembramintele dreptului de proprietate, drepturi reale de garanție și sarcini	Referințe
NU SUNT	

Anexa Nr. 1 La Partea I

Teren

Nr cadastral	Suprafața (mp)*	Observații / Referințe
	3.600	

* Suprafața este determinată în planul de proiecție Stereo 70.



Date referitoare la teren

Crt	Categorie folosință	Intra vilan	Suprafața (mp)	Tarla	Parcelă	Nr. topo	Observații / Referințe
1	arabil	NU	3.600	11	151	-	

Lungime Segmente

1) Valorile lungimilor segmentelor sunt obținute din proiecție în plan.

Punct început	X / Y	Punct sfârșit	X / Y	Lungime segment (** (m)
1	587.460,874 710.711,023	2	587.460,328 710.711,324	0.624
2	587.460,328 710.711,324	3	587.450,501 710.717,697	11.712
3	587.450,501 710.717,697	4	587.241,165 710.507,575	296.602
4	587.241,165 710.507,575	5	587.248,311 710.498,699	11.395
5	587.248,311 710.498,699	6	587.248,404 710.498,605	0.132

Punct început	X / Y	Punct sfârșit	X / Y	Lungime segment (** (m)
6	587.248,404 710.498,605	7	587.248,824 710.498,177	0.6
7	587.248,824 710.498,177	1	587.460,874 710.711,023	300.448

** Lungimile segmentelor sunt determinate în planul de proiecție Stereo 70 și sunt rotunjite la 1 milimetru.

*** Distanța dintre puncte este formată din segmente cumulate ce sunt mai mici decât valoarea 1 milimetru.

**DATE DESPRE IMOBILUL NR. 5364**

Oficiul de Cadastru și Publicitate Imobiliară SUCEAVA
Biroul de Cadastru și Publicitate Imobiliară Radauti

A. Partea I. Descrierea imobilului

TEREN Extravilan

Adresa: Jud. Suceava

Nr. Crt	Nr cadastral Nr. topografic	Suprafața* (mp)	Observații / Referințe
A1		1.800	Sector cadastral:40 Teren neimprejmuit; Deținător Ticuleanu Ilie.

B. Partea II. Proprietari și acte

Inscrieri privitoare la dreptul de proprietate și alte drepturi reale		Referințe
/		
Act Administrativ nr. 1178, din 15/01/1996 emis de CJSDPAT SUCEAVA;		
B1	Intabulare, drept de PROPRIETATE, dobândit prin Reconstituire, cota actuala 1/1 1) PAVELIUC ILIE, Lipsă CNP proprietar.	A1

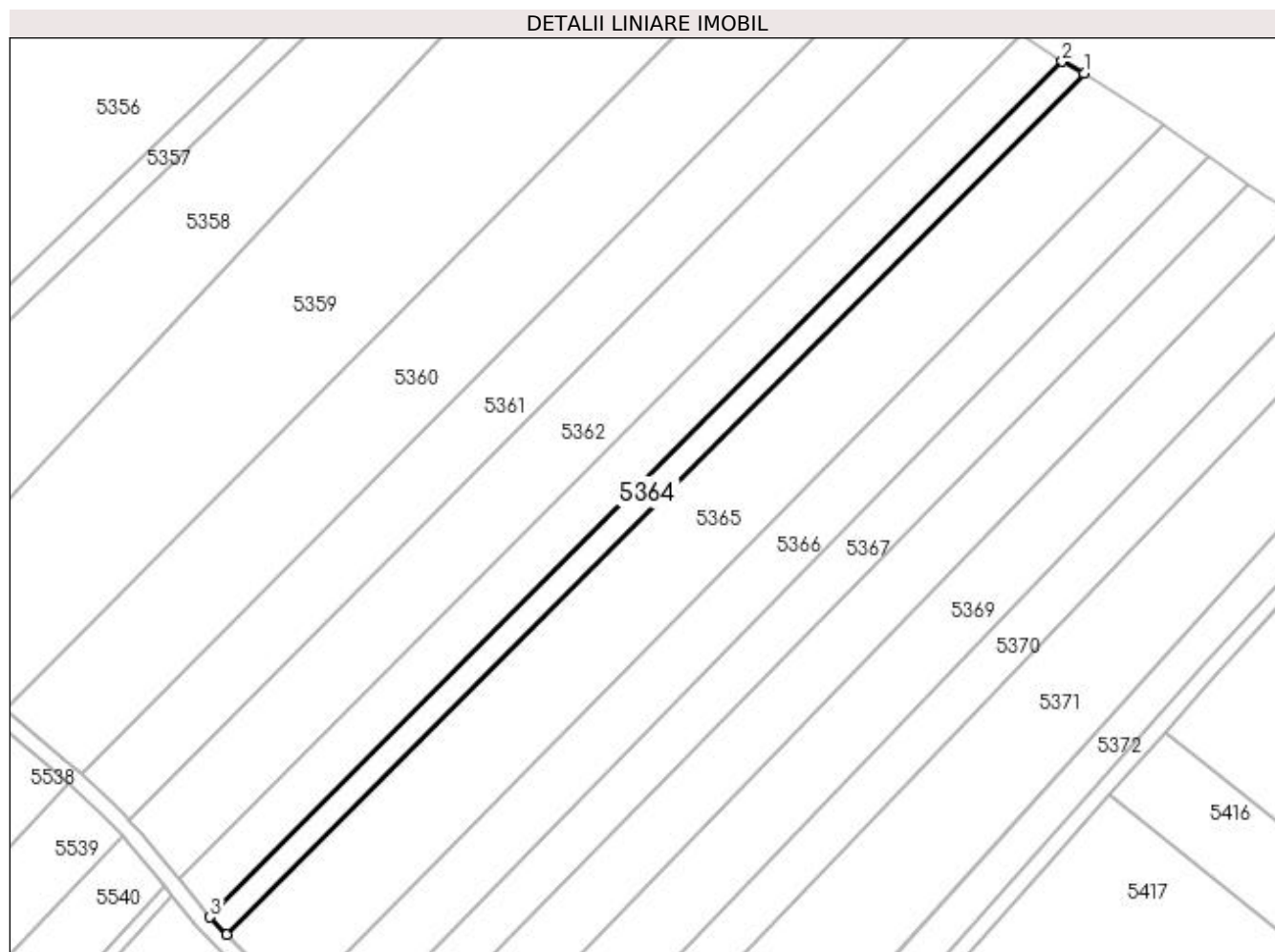
C. Partea III. SARCINI .

Inscrieri privind dezmembramintele dreptului de proprietate, drepturi reale de garanție și sarcini	Referințe
NU SUNT	

Anexa Nr. 1 La Partea I**Teren**

Nr cadastral	Suprafața (mp)*	Observații / Referințe
	1.800	Deținător Țicleanu Ilie.

* Suprafața este determinată în planul de proiecție Stereo 70.

**Date referitoare la teren**

Crt	Categorie folosință	Intra vilan	Suprafața (mp)	Tarla	Parcelă	Nr. topo	Observații / Referințe
1	arabil	NU	1.800	11	151	-	

Lungime Segmente

1) Valorile lungimilor segmentelor sunt obținute din proiecție în plan.

Punct început	X / Y	Punct sfârșit	X / Y	Lungime segment (** (m)
1	587.466,322 710.708,028	2	587.460,874 710.711,023	6.217
2	587.460,874 710.711,023	3	587.248,824 710.498,177	300.448
3	587.248,824 710.498,177	4	587.253,011 710.493,916	5.974
4	587.253,011 710.493,916	1	587.466,322 710.708,028	302.234

**** Lungimile segmentelor sunt determinate în planul de proiecție Stereo 70 și sunt rotunjite la 1 milimetru.**

***** Distanța dintre puncte este formată din segmente cumulate ce sunt mai mici decât valoarea 1 milimetru.**

**DATE DESPRE IMOBILUL NR. 5365**

Oficiul de Cadastru și Publicitate Imobiliară SUCEAVA
Biroul de Cadastru și Publicitate Imobiliară Radauti

A. Partea I. Descrierea imobilului

TEREN Extravilan

Adresa: Jud. Suceava

Nr. Crt	Nr cadastral Nr. topografic	Suprafața* (mp)	Observații / Referințe
A1		7.200	Sector cadastral:40 Teren neimprejmuit; Deținător Șuleapă Ilie.

B. Partea II. Proprietari și acte

Inscrieri privitoare la dreptul de proprietate și alte drepturi reale		Referințe
/		
Act Normativ nr. Legea 7, din 13/03/1996 emis de PARLAMENTUL ROMANIEI;		
B1	Inscrierea provizorie, drept de PROPRIETATE, dobandit prin Lege, cota actuala 1/1 1) NEIDENTIFICAT NEIDENTIFICAT	A1
B2	Proprietar neidentificat.	A1

C. Partea III. SARCINI .

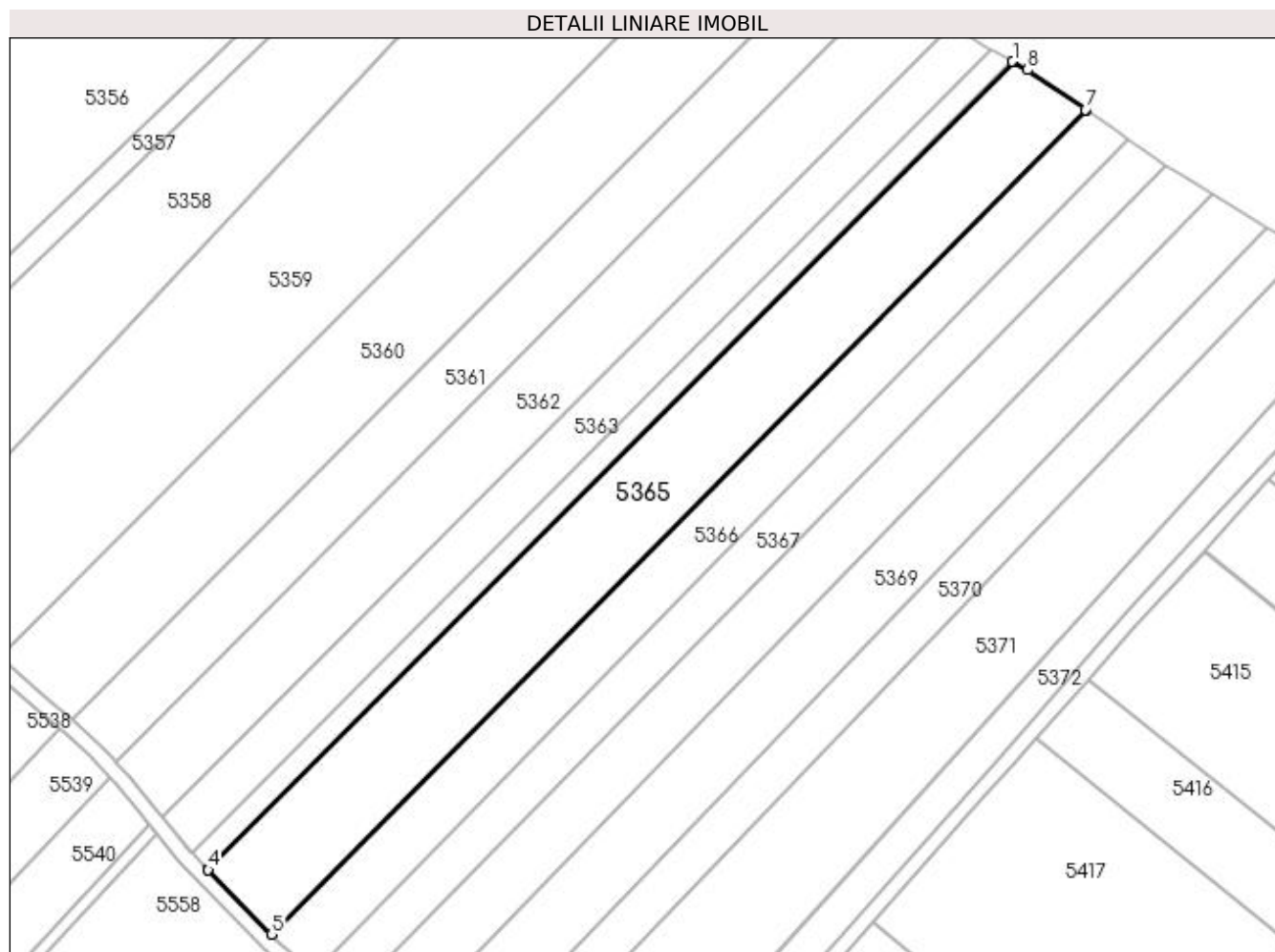
Inscrieri privind dezmembramintele dreptului de proprietate, drepturi reale de garanție și sarcini	Referințe
NU SUNT	

Anexa Nr. 1 La Partea I

Teren

Nr cadastral	Suprafața (mp)*	Observații / Referințe
	7.200	Deținător Șuleapă Ilie.

* Suprafața este determinată în planul de proiecție Stereo 70.



Date referitoare la teren

Crt	Categorie folosință	Intra vilan	Suprafața (mp)	Tarla	Parcelă	Nr. topo	Observații / Referințe
1	arabil	NU	7.200	11	151	-	

Lungime Segmente

1) Valorile lungimilor segmentelor sunt obținute din proiecție în plan.

Punct început	X / Y	Punct sfârșit	X / Y	Lungime segment (** (m)
1	587.466,519 710.707,92	2	587.466,322 710.708,028	0.224
2	587.466,322 710.708,028	3	587.253,011 710.493,916	302.234
3	587.253,011 710.493,916	4	587.253,162 710.493,763	0.215
4	587.253,162 710.493,763	5	587.269,927 710.476,697	23.923
5	587.269,927 710.476,697	6	587.486,05 710.695,131	307.283

Punct început	X / Y	Punct sfârșit	X / Y	Lungime segment (** (m)
6	587.486,05 710.695,131	7	587.485,847 710.695,271	0.246
7	587.485,847 710.695,271	8	587.470,441 710.705,764	18.64
8	587.470,441 710.705,764	1	587.466,519 710.707,92	4.476

** Lungimile segmentelor sunt determinate în planul de proiecție Stereo 70 și sunt rotunjite la 1 milimetru.

*** Distanța dintre puncte este formată din segmente cumulate ce sunt mai mici decât valoarea 1 milimetru.

**DATE DESPRE IMOBILUL NR. 5366**

Oficiul de Cadastru și Publicitate Imobiliară SUCEAVA
Biroul de Cadastru și Publicitate Imobiliară Radauti

A. Partea I. Descrierea imobilului

TEREN Extravilan

Adresa: Jud. Suceava

Nr. Crt	Nr cadastral Nr. topografic	Suprafața* (mp)	Observații / Referințe
A1		4.400	Sector cadastral:40 Teren neimprejmuit;

B. Partea II. Proprietari și acte

Inscrieri privitoare la dreptul de proprietate și alte drepturi reale		Referințe
/		
Act Normativ nr. Legea 7, din 13/03/1996 emis de PARLAMENTUL ROMANIEI;		
B1	Inscrierea provizorie, drept de PROPRIETATE, dobandit prin Lege, cota actuala 1/1 1) NEIDENTIFICAT NEIDENTIFICAT	A1
B2	Proprietar neidentificat.	A1

C. Partea III. SARCINI .

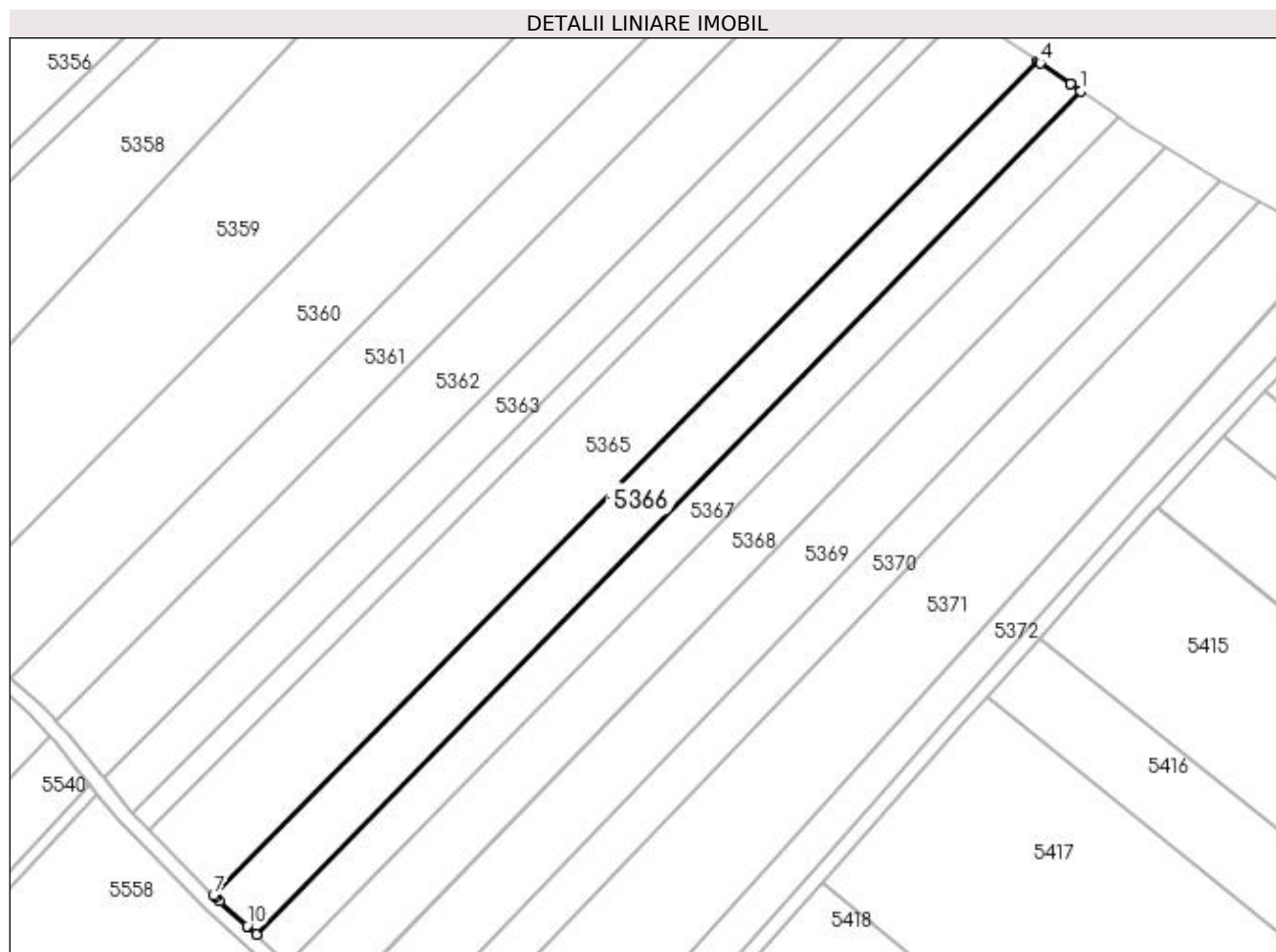
Inscrieri privind dezmembramintele dreptului de proprietate, drepturi reale de garanție și sarcini	Referințe
NU SUNT	

Anexa Nr. 1 La Partea I

Teren

Nr cadastral	Suprafața (mp)*	Observații / Referințe
	4.400	

* Suprafața este determinată în planul de proiecție Stereo 70.



Date referitoare la teren

Crt	Categorie folosință	Intra vilan	Suprafața (mp)	Tarla	Parcelă	Nr. topo	Observații / Referințe
1	arabil	NU	4.400	11	151	-	

Lungime Segmente

1) Valorile lungimilor segmentelor sunt obținute din proiecție în plan.

Punct început	X / Y	Punct sfârșit	X / Y	Lungime segment (** (m)
1	587.497,256 710.687,426	2	587.494,648 710.689,219	3.165
2	587.494,648 710.689,219	3	587.494,548 710.689,288	0.121
3	587.494,548 710.689,288	4	587.486,665 710.694,708	9.566
4	587.486,665 710.694,708	5	587.486,401 710.694,89	0.321
5	587.486,401 710.694,89	6	587.486,05 710.695,131	0.426

Punct început	X / Y	Punct sfârșit	X / Y	Lungime segment (** (m)
6	587.486,05 710.695,131	7	587.269,927 710.476,697	307.283
7	587.269,927 710.476,697	8	587.270,442 710.476,172	0.735
8	587.270,442 710.476,172	9	587.271,518 710.475,2	1.45
9	587.271,518 710.475,2	10	587.278,747 710.468,66	9.749
10	587.278,747 710.468,66	11	587.278,836 710.468,579	0.119
11	587.278,836 710.468,579	12	587.281,15 710.466,486	3.121
12	587.281,15 710.466,486	1	587.497,256 710.687,426	309.057

** Lungimile segmentelor sunt determinate în planul de proiecție Stereo 70 și sunt rotunjite la 1 milimetru.

*** Distanța dintre puncte este formată din segmente cumulate ce sunt mai mici decât valoarea 1 milimetru.

**DATE DESPRE IMOBILUL NR. 5367**

Oficiul de Cadastru și Publicitate Imobiliară SUCEAVA
Biroul de Cadastru și Publicitate Imobiliară Radauti

A. Partea I. Descrierea imobilului

TEREN Extravilan

Adresa: Jud. Suceava

Nr. Crt	Nr cadastral Nr. topografic	Suprafața* (mp)	Observații / Referințe
A1		3.600	Sector cadastral:40 Teren neimprejmuit; Deținător Abourței Gheorghe.

B. Partea II. Proprietari și acte

Inscrieri privitoare la dreptul de proprietate și alte drepturi reale		Referințe
/		
Act Administrativ nr. 875, din 02/05/1995 emis de CJSDPAT SUCEAVA;		
B1	Intabulare, drept de PROPRIETATE, dobândit prin Reconstituire, cota actuala 1/1 1) DOBINCĂ TOADER, Lipsă CNP proprietar.	A1

C. Partea III. SARCINI .

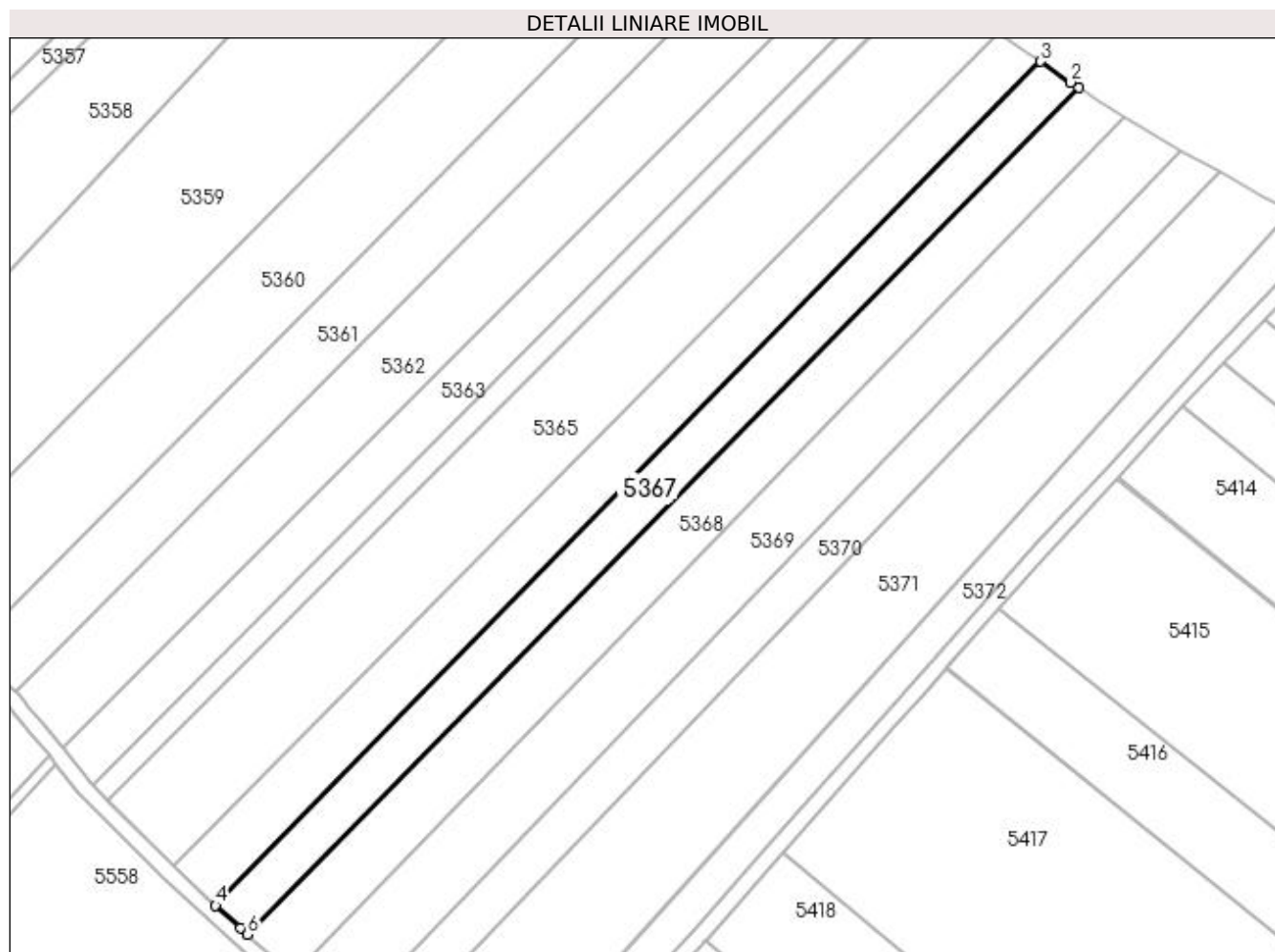
Inscrieri privind dezmembramintele dreptului de proprietate, drepturi reale de garanție și sarcini	Referințe
NU SUNT	

Anexa Nr. 1 La Partea I

Teren

Nr cadastral	Suprafața (mp)*	Observații / Referințe
	3.600	Deținător Abourței Gheorghe.

* Suprafața este determinată în planul de proiecție Stereo 70.



Date referitoare la teren

Crt	Categorie folosință	Intra vilan	Suprafața (mp)	Tarla	Parcelă	Nr. topo	Observații / Referințe
1	arabil	NU	3.600	11	151	-	

Lungime Segmente

1) Valorile lungimilor segmentelor sunt obținute din proiecție în plan.

Punct început	X / Y	Punct sfârșit	X / Y	Lungime segment (** (m)
1	587.507,221 710.680,574	2	587.505,182 710.681,976	2.474
2	587.505,182 710.681,976	3	587.497,256 710.687,426	9.62
3	587.497,256 710.687,426	4	587.281,15 710.466,486	309.057
4	587.281,15 710.466,486	5	587.287,744 710.460,52	8.892
5	587.287,744 710.460,52	6	587.289,55 710.458,881	2.439

Punct început	X / Y	Punct sfârşit	X / Y	Lungime segment (** (m)
6	587.289,55 710.458,881	1	587.507,221 710.680,574	310.69

** Lungimile segmentelor sunt determinate în planul de proiecţie Stereo 70 şi sunt rotunjite la 1 milimetru.

*** Distanţa dintre puncte este formată din segmente cumulate ce sunt mai mici decât valoarea 1 milimetru.

**DATE DESPRE IMOBILUL NR. 5368**

Oficiul de Cadastru și Publicitate Imobiliară SUCEAVA
Biroul de Cadastru și Publicitate Imobiliară Radauti

A. Partea I. Descrierea imobilului

TEREN Extravilan

Adresa: Jud. Suceava

Nr. Crt	Nr cadastral Nr. topografic	Suprafața* (mp)	Observații / Referințe
A1		4.700	Sector cadastral:40 Teren neimprejmit;

B. Partea II. Proprietari și acte

Inscrieri privitoare la dreptul de proprietate și alte drepturi reale	Referințe
/	
Act Administrativ nr. 1074, din 20/12/1995 emis de CJSDPAT SUCEAVA;	
B1	A1
Intabulare, drept de PROPRIETATE, dobandit prin Reconstituire, cota actuala 1/1	
1) ANTONESEI ARISTOTEL , Lipsă CNP proprietar. 2) ANTONESEI IOAN , Lipsă CNP proprietar. 3) ANTONESEI MARIA , Lipsă CNP proprietar. 4) ANTONESEI MIHAI , Lipsă CNP proprietar. 5) IRIMESCU NATALIA , Lipsă CNP proprietar. 6) ISTRATI LUCIA , Lipsă CNP proprietar. 7) ABOUARITEI ANA , Lipsă CNP proprietar. 8) HUTANU ELENA , Lipsă CNP proprietar. 9) HARAGA ELENA , Lipsă CNP proprietar.	

C. Partea III. SARCINI .

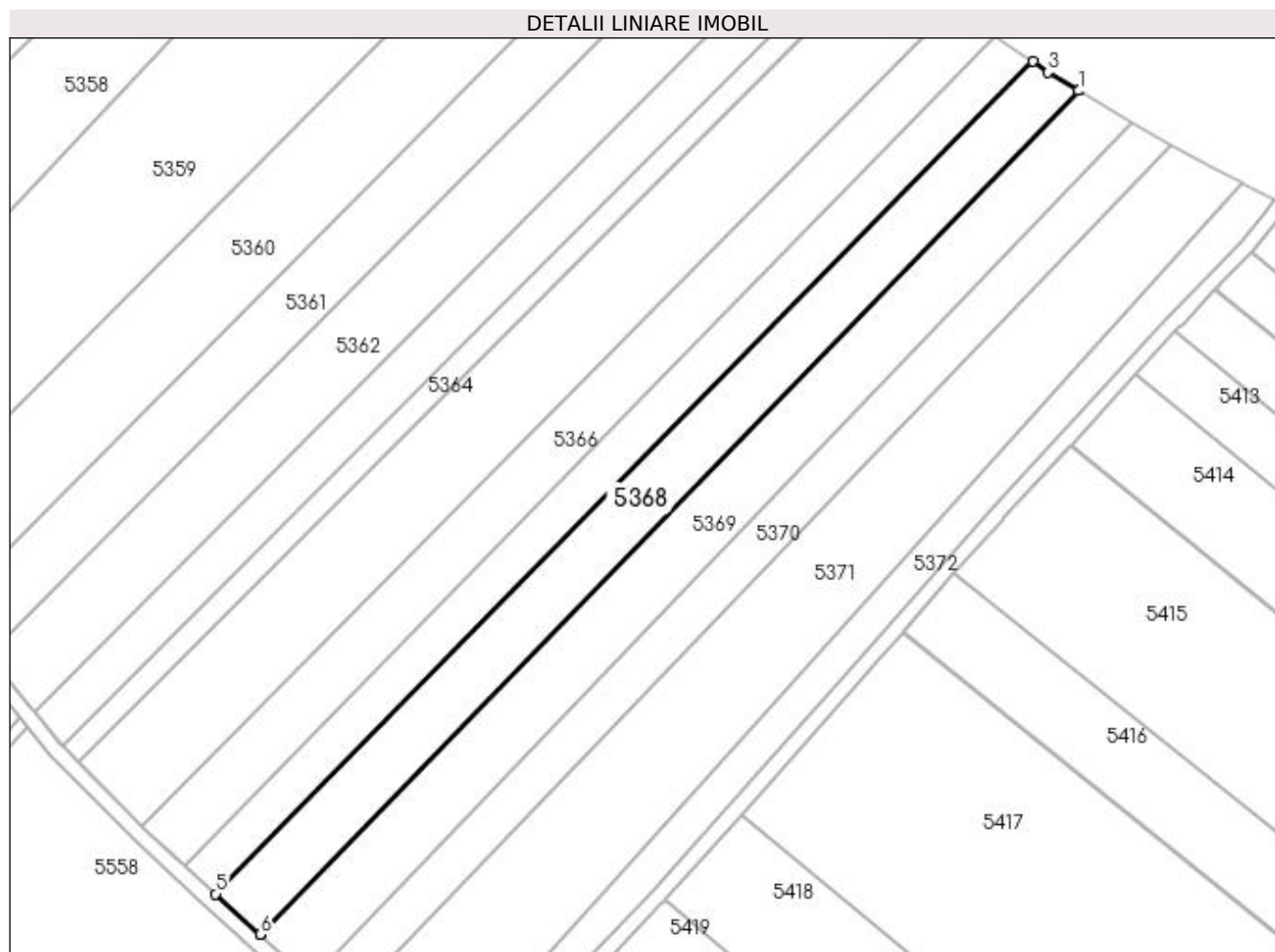
Inscrieri privind dezmembramintele dreptului de proprietate, drepturi reale de garanție și sarcini	Referințe
NU SUNT	

Anexa Nr. 1 La Partea I

Teren

Nr cadastral	Suprafața (mp)*	Observații / Referințe
	4.700	

* Suprafața este determinată în planul de proiecție Stereo 70.



Date referitoare la teren

Crt	Categorie folosință	Intra vilan	Suprafața (mp)	Tarla	Parcelă	Nr. topo	Observații / Referințe
1	arabil	NU	4.700	11	151	-	

Lungime Segmente

1) Valorile lungimilor segmentelor sunt obținute din proiecție în plan.

Punct început	X / Y	Punct sfârșit	X / Y	Lungime segment (** (m)
1	587.519,418 710.672,808	2	587.519,405 710.672,816	0.016
2	587.519,405 710.672,816	3	587.511,349 710.677,736	9.439
3	587.511,349 710.677,736	4	587.507,221 710.680,574	5.009
4	587.507,221 710.680,574	5	587.289,55 710.458,881	310.69
5	587.289,55 710.458,881	6	587.301,392 710.448,136	15.99

Punct început	X / Y	Punct sfârșit	X / Y	Lungime segment (** (m)
6	587.301,392 710.448,136	7	587.301,403 710.448,126	0.016
7	587.301,403 710.448,126	1	587.519,418 710.672,808	313.069

** Lungimile segmentelor sunt determinate în planul de proiecție Stereo 70 și sunt rotunjite la 1 milimetru.

*** Distanța dintre puncte este formată din segmente cumulate ce sunt mai mici decât valoarea 1 milimetru.

**DATE DESPRE IMOBILUL NR. 5369**

Oficiul de Cadastru și Publicitate Imobiliară SUCEAVA
Biroul de Cadastru și Publicitate Imobiliară Radauti

A. Partea I. Descrierea imobilului

TEREN Extravilan

Adresa: Jud. Suceava

Nr. Crt	Nr cadastral Nr. topografic	Suprafața* (mp)	Observații / Referințe
A1		5.400	Sector cadastral:40 Teren neimprejmit;

B. Partea II. Proprietari și acte

Inscrieri privitoare la dreptul de proprietate și alte drepturi reale		Referințe
/		
Act Normativ nr. Legea 7, din 13/03/1996 emis de PARLAMENTUL ROMANIEI;		
B1	Inscrierea provizorie, drept de PROPRIETATE, dobandit prin Lege, cota actuala 1/1 1) NEIDENTIFICAT NEIDENTIFICAT	A1
B2	Proprietar neidentificat.	A1

C. Partea III. SARCINI .

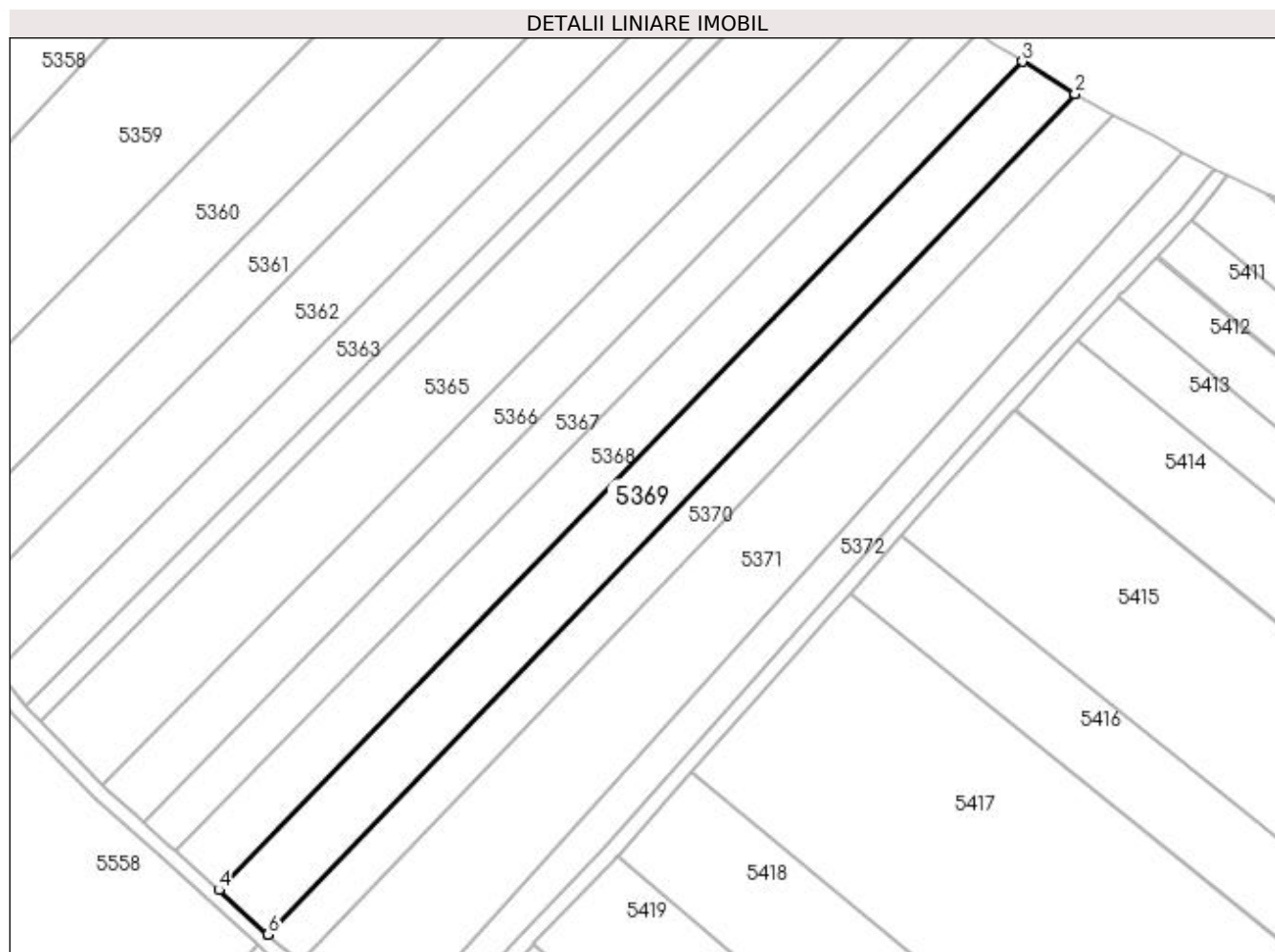
Inscrieri privind dezmembramintele dreptului de proprietate, drepturi reale de garanție și sarcini	Referințe
NU SUNT	

Anexa Nr. 1 La Partea I

Teren

Nr cadastral	Suprafața (mp)*	Observații / Referințe
	5.400	

* Suprafața este determinată în planul de proiecție Stereo 70.



Date referitoare la teren

Crt	Categorie folosință	Intra vilan	Suprafața (mp)	Tarla	Parcelă	Nr. topo	Observații / Referințe
1	arabil	NU	5.400	11	151	-	

Lungime Segmente

1) Valorile lungimilor segmentelor sunt obținute din proiecție în plan.

Punct început	X / Y	Punct sfârșit	X / Y	Lungime segment (** (m)
1	587.533,737 710.664,077	2	587.533,732 710.664,079	0.005
2	587.533,732 710.664,079	3	587.519,418 710.672,808	16.765
3	587.519,418 710.672,808	4	587.301,403 710.448,126	313.069
4	587.301,403 710.448,126	5	587.314,708 710.436,054	17.965
5	587.314,708 710.436,054	6	587.314,711 710.436,05	0.005

Punct început	X / Y	Punct sfârșit	X / Y	Lungime segment (** (m)
6	587.314,711 710.436,05	1	587.533,737 710.664,077	316.178

** Lungimile segmentelor sunt determinate în planul de proiecție Stereo 70 și sunt rotunjite la 1 milimetru.

*** Distanța dintre puncte este formată din segmente cumulate ce sunt mai mici decât valoarea 1 milimetru.

**DATE DESPRE IMOBILUL NR. 5370**

Oficiul de Cadastru și Publicitate Imobiliară SUCEAVA
Biroul de Cadastru și Publicitate Imobiliară Radauti

A. Partea I. Descrierea imobilului

TEREN Extravilan

Adresa: Jud. Suceava

Nr. Crt	Nr cadastral Nr. topografic	Suprafața* (mp)	Observații / Referințe
A1		3.600	Sector cadastral:40 Teren neimprejmuit; Deținător Irimescu Marius.

B. Partea II. Proprietari și acte

Inscrieri privitoare la dreptul de proprietate și alte drepturi reale		Referințe
/		
Act Administrativ nr. 417, din 07/03/1994 emis de CJSDPAT SUCEAVA;		
B1	Intabulare, drept de PROPRIETATE, dobândit prin Reconstituire, cota actuala 1/1 1) PARASCAN HARALAMBIE, Lipsă CNP proprietar.	A1

C. Partea III. SARCINI .

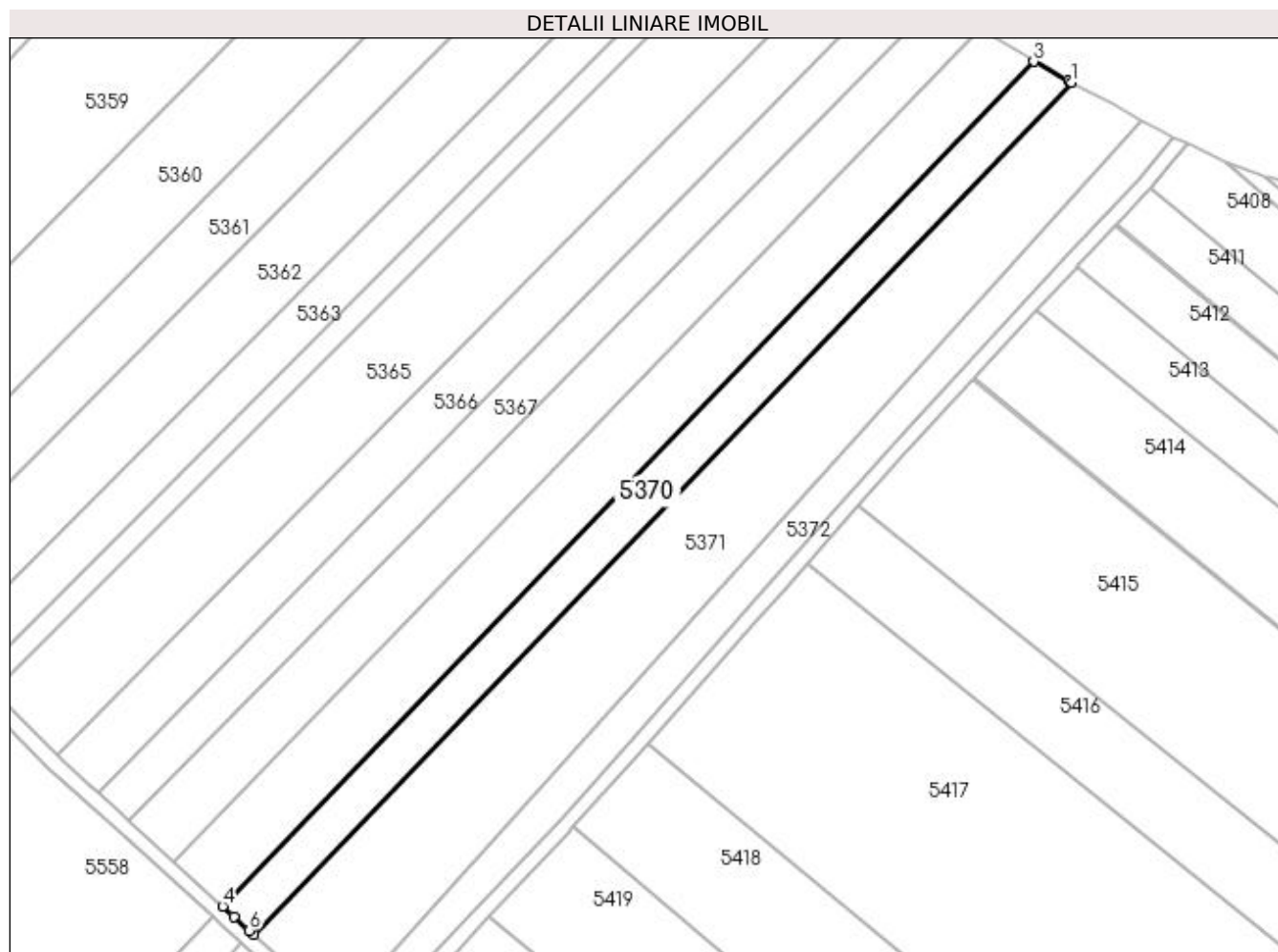
Inscrieri privind dezmembramintele dreptului de proprietate, drepturi reale de garanție și sarcini	Referințe
NU SUNT	

Anexa Nr. 1 La Partea I

Teren

Nr cadastral	Suprafața (mp)*	Observații / Referințe
	3.600	Deținător Irimescu Marius.

* Suprafața este determinată în planul de proiecție Stereo 70.



Date referitoare la teren

Crt	Categorie folosință	Intra vilan	Suprafața (mp)	Tarla	Parcelă	Nr. topo	Observații / Referințe
1	arabil	NU	3.600	11	151	-	

Lungime Segmente

1) Valorile lungimilor segmentelor sunt obținute din proiecție în plan.

Punct început	X / Y	Punct sfârșit	X / Y	Lungime segment (** (m)
1	587.544,055 710.658,454	2	587.543,142 710.658,952	1.04
2	587.543,142 710.658,952	3	587.533,737 710.664,077	10.711
3	587.533,737 710.664,077	4	587.314,711 710.436,05	316.178
4	587.314,711 710.436,05	5	587.317,748 710.433,294	4.101
5	587.317,748 710.433,294	6	587.321,958 710.429,496	5.67

Punct început	X / Y	Punct sfârșit	X / Y	Lungime segment (** (m)
6	587.321,958 710.429,496	7	587.323,124 710.428,444	1.571
7	587.323,124 710.428,444	1	587.544,055 710.658,454	318.929

** Lungimile segmentelor sunt determinate în planul de proiecție Stereo 70 și sunt rotunjite la 1 milimetru.

*** Distanța dintre puncte este formată din segmente cumulate ce sunt mai mici decât valoarea 1 milimetru.

**DATE DESPRE IMOBILUL NR. 5371**

Oficiul de Cadastru și Publicitate Imobiliară SUCEAVA
Biroul de Cadastru și Publicitate Imobiliară Radauti

A. Partea I. Descrierea imobilului

TEREN Extravilan

Adresa: Jud. Suceava

Nr. Crt	Nr cadastral Nr. topografic	Suprafața* (mp)	Observații / Referințe
A1		8.300	Sector cadastral:40 Teren neimprejmuit;

B. Partea II. Proprietari și acte

Inscrieri privitoare la dreptul de proprietate și alte drepturi reale		Referințe
/		
Act Normativ nr. Legea 7, din 13/03/1996 emis de PARLAMENTUL ROMANIEI;		
B1	Inscrierea provizorie, drept de PROPRIETATE, dobandit prin Lege, cota actuala 1/1 1) NEIDENTIFICAT NEIDENTIFICAT	A1
B2	Proprietar neidentificat.	A1

C. Partea III. SARCINI .

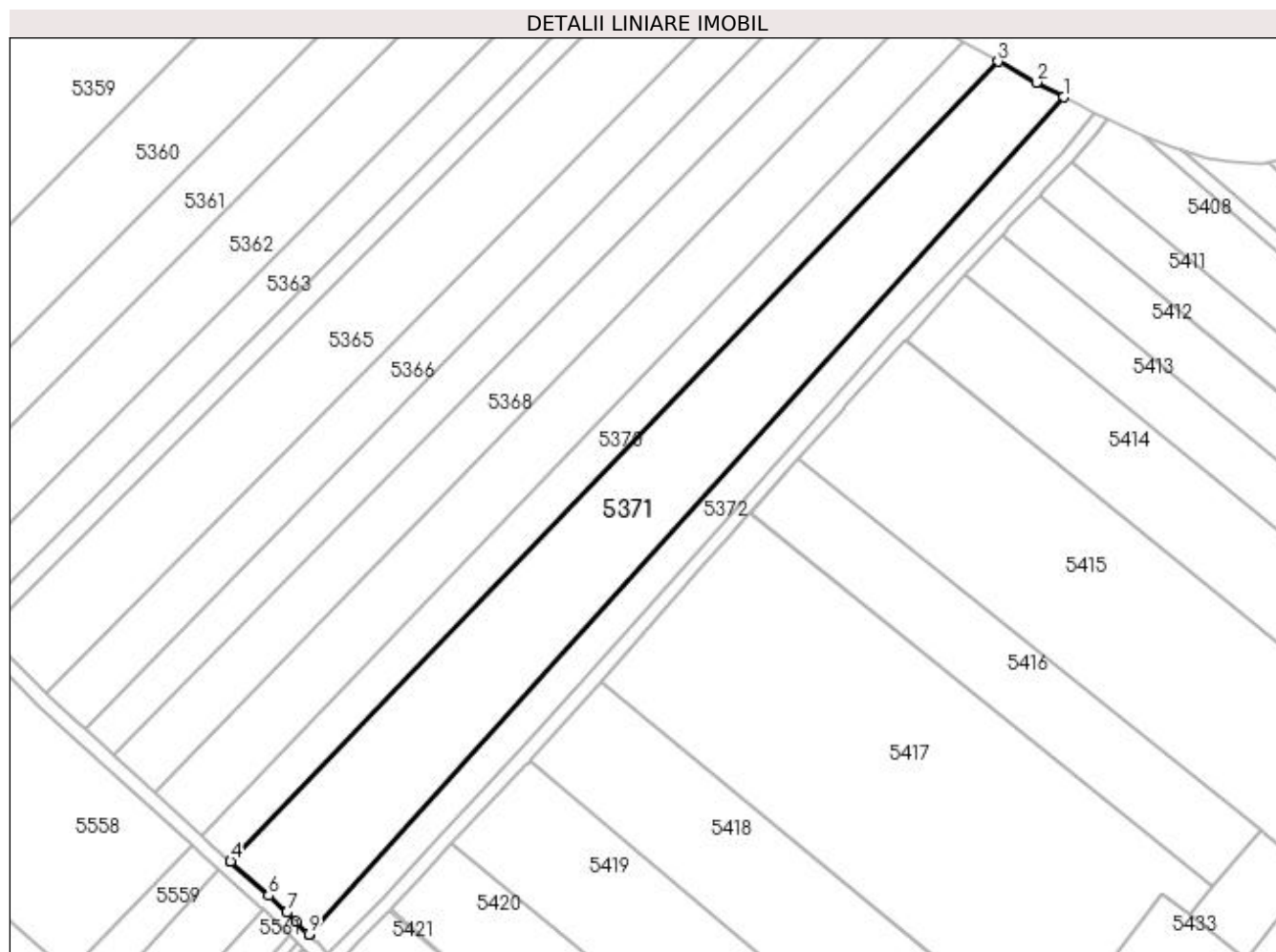
Inscrieri privind dezmembramintele dreptului de proprietate, drepturi reale de garanție și sarcini	Referințe
NU SUNT	

Anexa Nr. 1 La Partea I

Teren

Nr cadastral	Suprafața (mp)*	Observații / Referințe
	8.300	

* Suprafața este determinată în planul de proiecție Stereo 70.



Date referitoare la teren

Crt	Categorie folosință	Intravilan	Suprafața (mp)	Tarla	Parcelă	Nr. topo	Observații / Referințe
1	arabil	NU	8.300	11	151	-	

Lungime Segmente

1) Valorile lungimilor segmentelor sunt obținute din proiecție în plan.

Punct început	X / Y	Punct sfârșit	X / Y	Lungime segment (** (m)
1	587.562,904 710.648,215	2	587.555,054 710.652,462	8.924
2	587.555,054 710.652,462	3	587.544,055 710.658,454	12.525
3	587.544,055 710.658,454	4	587.323,124 710.428,444	318.929
4	587.323,124 710.428,444	5	587.323,132 710.428,437	0.01
5	587.323,132 710.428,437	6	587.334,088 710.418,55	14.758

Punct început	X / Y	Punct sfârșit	X / Y	Lungime segment (** (m)
6	587.334,088 710.418,55	7	587.339,41 710.413,724	7.184
7	587.339,41 710.413,724	8	587.342,058 710.411,079	3.743
8	587.342,058 710.411,079	9	587.345,704 710.407,436	5.154
9	587.345,704 710.407,436	10	587.345,733 710.407,408	0.041
10	587.345,733 710.407,408	1	587.562,904 710.648,215	324.27

** Lungimile segmentelor sunt determinate în planul de proiecție Stereo 70 și sunt rotunjite la 1 milimetru.

*** Distanța dintre puncte este formată din segmente cumulate ce sunt mai mici decât valoarea 1 milimetru.

**DATE DESPRE IMOBILUL NR. 5372**

Oficiul de Cadastru și Publicitate Imobiliară SUCEAVA
Biroul de Cadastru și Publicitate Imobiliară Radauti

A. Partea I. Descrierea imobilului

TEREN Extravilan

Adresa: Jud. Suceava

Nr. Crt	Nr cadastral Nr. topografic	Suprafața* (mp)	Observații / Referințe
A1		3.000	Sector cadastral:40 Teren neimprejmuit; Deținător Ionel Petru.

B. Partea II. Proprietari și acte

Inscrieri privitoare la dreptul de proprietate și alte drepturi reale	Referințe
/	
Act Administrativ nr. 123, din 03/04/1993 emis de CJSDPAT SUCEAVA;	
B1	A1
Intabulare, drept de PROPRIETATE, dobândit prin Reconstituire, cota actuala 1/1	
1) PRICOPIUC CRISTINA, Lipsă CNP proprietar.	
2) LULCIUC ECATERINA, Lipsă CNP proprietar.	
3) MIHAILIUC VIRGINIA, Lipsă CNP proprietar.	

C. Partea III. SARCINI .

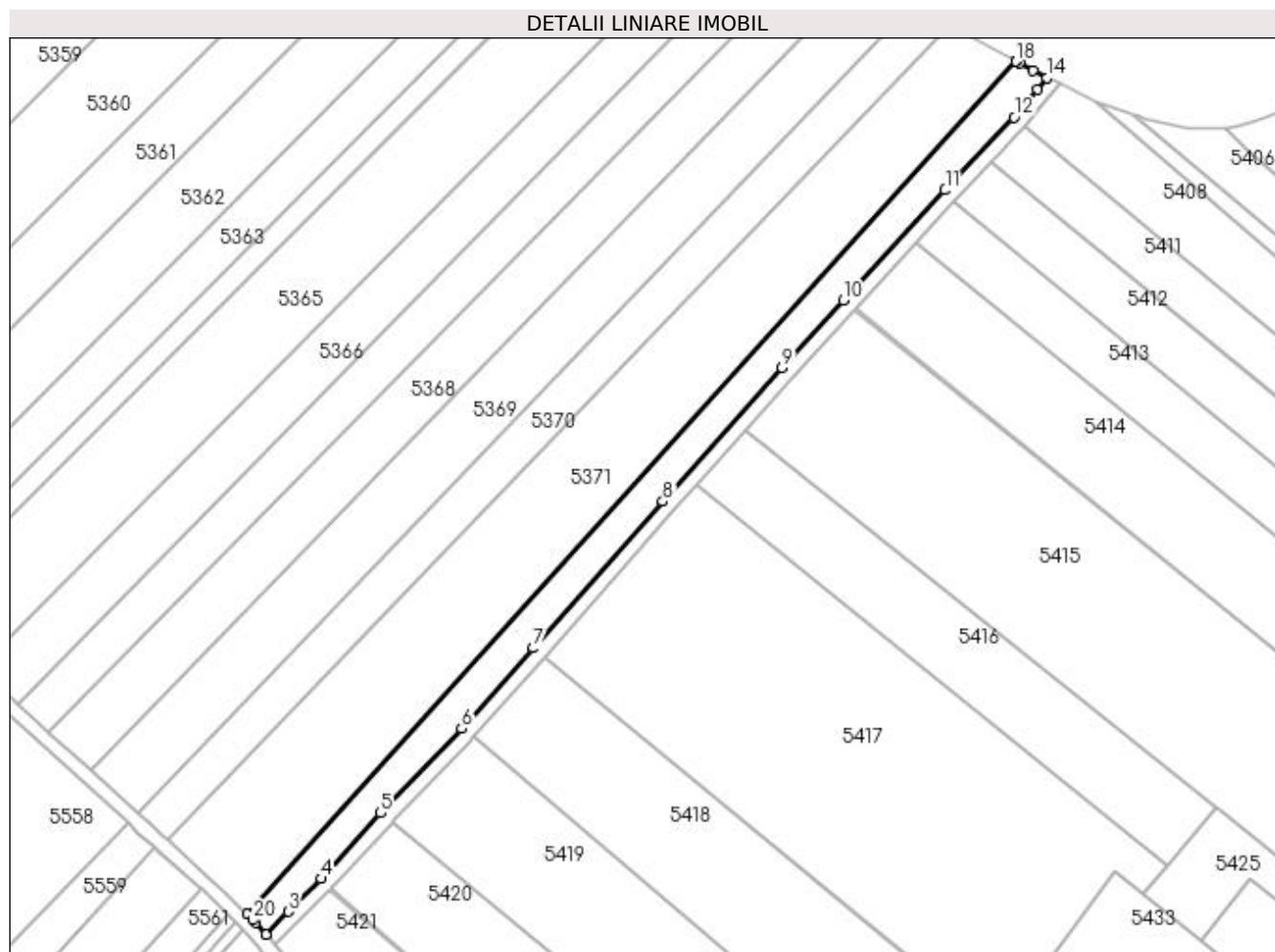
Inscrieri privind dezmembramintele dreptului de proprietate, drepturi reale de garanție și sarcini	Referințe
NU SUNT	

Anexa Nr. 1 La Partea I

Teren

Nr cadastral	Suprafața (mp)*	Observații / Referințe
	3.000	Deținător Ionel Petru.

* Suprafața este determinată în planul de proiecție Stereo 70.



Date referitoare la teren

Crt	Categorie folosință	Intravilan	Suprafața (mp)	Tarla	Parcelă	Nr. topo	Observații / Referințe
1	arabil	NU	3.000	11	151	-	

Lungime Segmente

1) Valorile lungimilor segmentelor sunt obținute din proiecție în plan.

Punct început	X / Y	Punct sfârșit	X / Y	Lungime segment (** (m)
1	587.348,11 710.405,034	2	587.350,975 710.401,709	4.389
2	587.350,975 710.401,709	3	587.357,226 710.408,168	8.989
3	587.357,226 710.408,168	4	587.366,515 710.417,462	13.141
4	587.366,515 710.417,462	5	587.383,427 710.435,952	25.057
5	587.383,427 710.435,952	6	587.406,225 710.459,806	32.997

Punct început	X / Y	Punct sfârșit	X / Y	Lungime segment (** (m)
6	587.406,225 710.459,806	7	587.426,464 710.482,586	30.472
7	587.426,464 710.482,586	8	587.463,104 710.523,922	55.237
8	587.463,104 710.523,922	9	587.496,747 710.561,788	50.653
9	587.496,747 710.561,788	10	587.514,184 710.580,764	25.771
10	587.514,184 710.580,764	11	587.542,851 710.611,882	42.309
11	587.542,851 710.611,882	12	587.562,383 710.632,421	28.344
12	587.562,383 710.632,421	13	587.568,889 710.640,304	10.222
13	587.568,889 710.640,304	14	587.571,602 710.643,604	4.272
14	587.571,602 710.643,604	15	587.567,76 710.645,588	4.324
15	587.567,76 710.645,588	16	587.563,851 710.647,703	4.445
16	587.563,851 710.647,703	17	587.562,941 710.648,195	1.035
17	587.562,941 710.648,195	18	587.562,904 710.648,215	0.042
18	587.562,904 710.648,215	19	587.345,733 710.407,408	324.27
19	587.345,733 710.407,408	20	587.347,348 710.405,794	2.283
20	587.347,348 710.405,794	1	587.348,11 710.405,034	1.076

** Lungimile segmentelor sunt determinate în planul de proiecție Stereo 70 și sunt rotunjite la 1 milimetru.

*** Distanța dintre puncte este formată din segmente cumulate ce sunt mai mici decât valoarea 1 milimetru.

**DATE DESPRE IMOBILUL NR. 5373**

Oficiul de Cadastru și Publicitate Imobiliară SUCEAVA
Biroul de Cadastru și Publicitate Imobiliară Radauti

A. Partea I. Descrierea imobilului

TEREN Extravilan

Adresa: Jud. Suceava

Nr. Crt	Nr cadastral Nr. topografic	Suprafața* (mp)	Observații / Referințe
A1		1.312	Sector cadastral:40 Teren neimprejmuit;

B. Partea II. Proprietari și acte

Inscrieri privitoare la dreptul de proprietate și alte drepturi reale		Referințe
/		
Act Normativ nr. Legea 7, din 13/03/1996 emis de PARLAMENTUL ROMANIEI;		
B1	Inscrierea provizorie, drept de PROPRIETATE, dobandit prin Lege, cota actuala 1/1 1) NEIDENTIFICAT NEIDENTIFICAT	A1
B2	Proprietar neidentificat.	A1

C. Partea III. SARCINI .

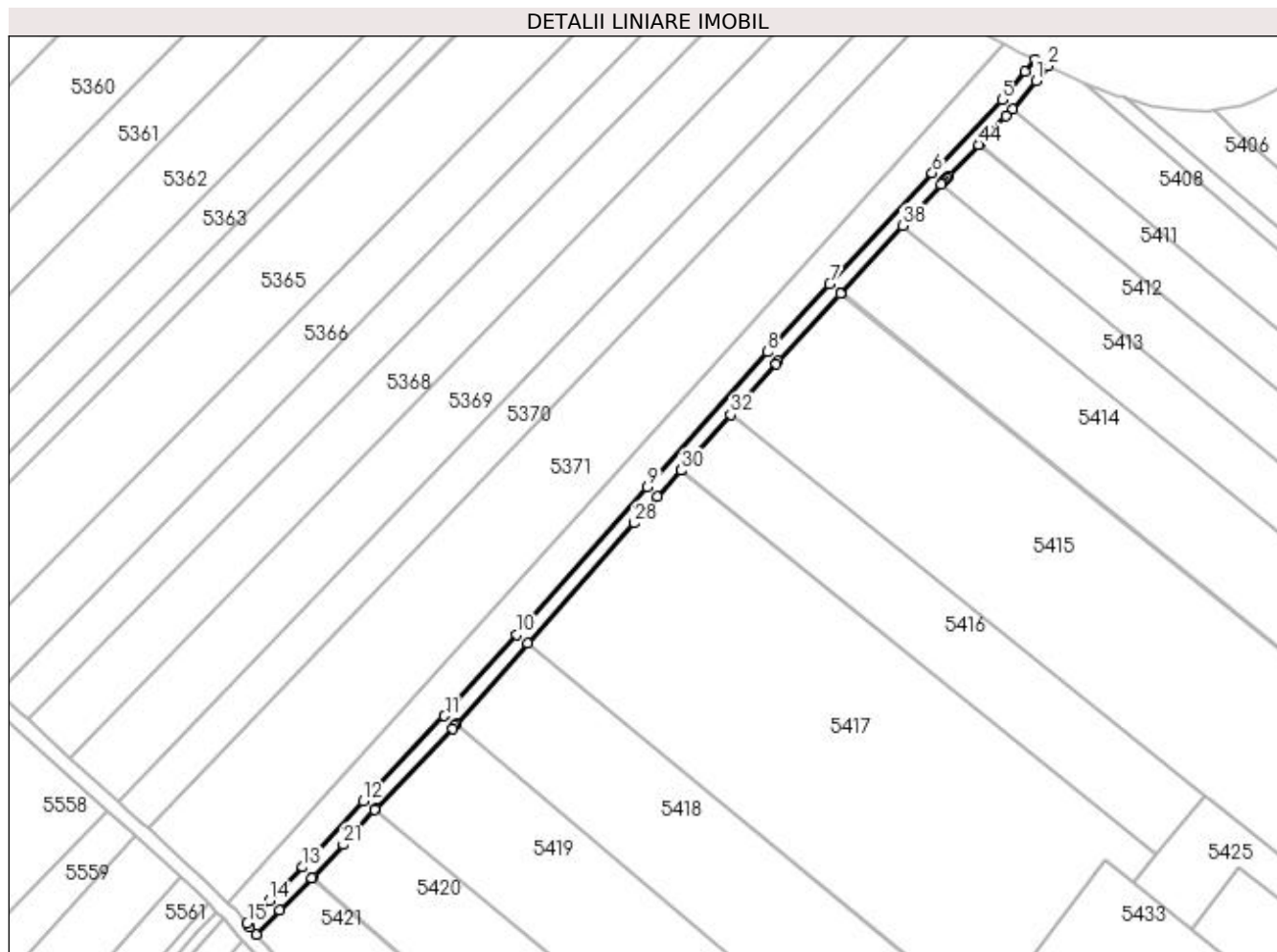
Inscrieri privind dezmembramintele dreptului de proprietate, drepturi reale de garanție și sarcini	Referințe
NU SUNT	

Anexa Nr. 1 La Partea I

Teren

Nr cadastral	Suprafața (mp)*	Observații / Referințe
	1.312	

* Suprafața este determinată în planul de proiecție Stereo 70.



Date referitoare la teren

Crt	Categorie folosință	Intra vilan	Suprafața (mp)	Tarla	Parcelă	Nr. topo	Observații / Referințe
1	drum	NU	1.312	11	151	-	

Lungime Segmente

1) Valorile lungimilor segmentelor sunt obținute din proiecție în plan.

Punct început	X / Y	Punct sfârșit	X / Y	Lungime segment	Punct început	X / Y	Punct sfârșit	X / Y	Lungime segment	Punct început	X / Y	Punct sfârșit	X / Y	Lungime segment
1	587.571,977 710.637,762	2	587.575,313 710.641,82	5.254	2	587.575,313 710.641,82	3	587.571,602 710.643,604	4.118	3	587.571,602 710.643,604	4	587.568,889 710.640,304	4.272
4	587.568,889 710.640,304	5	587.562,383 710.632,421	10.22 2	5	587.562,383 710.632,421	6	587.542,851 710.611,882	28.34 4	6	587.542,851 710.611,882	7	587.514,184 710.580,764	42.30 9
7	587.514,184 710.580,764	8	587.496,747 710.561,788	25.77 1	8	587.496,747 710.561,788	9	587.463,104 710.523,922	50.65 3	9	587.463,104 710.523,922	10	587.426,464 710.482,586	55.23 7
10	587.426,464 710.482,586	11	587.406,225 710.459,806	30.47 2	11	587.406,225 710.459,806	12	587.383,427 710.435,952	32.99 7	12	587.383,427 710.435,952	13	587.366,515 710.417,462	25.05 7
13	587.366,515 710.417,462	14	587.357,226 710.408,168	13.14 1	14	587.357,226 710.408,168	15	587.350,975 710.401,709	8.989	15	587.350,975 710.401,709	16	587.351,779 710.400,776	1.232
16	587.351,779 710.400,776	17	587.353,592 710.398,661	2.785	17	587.353,592 710.398,661	18	587.360,078 710.405,363	9.327	18	587.360,078 710.405,363	19	587.369,066 710.414,356	12.71 4

Punct început	X / Y	Punct sfârșit	X / Y	Lungime segment	Punct început	X / Y	Punct sfârșit	X / Y	Lungime segment	Punct început	X / Y	Punct sfârșit	X / Y	Lungime segment
19	587.369,066 710.414,356	20	587.369,407 710.414,698	0.483	20	587.369,407 710.414,698	21	587.377,875 710.423,738	12.387	21	587.377,875 710.423,738	22	587.386,615 710.433,502	13.104
22	587.386,615 710.433,502	23	587.387,034 710.433,934	0.602	23	587.387,034 710.433,934	24	587.408,444 710.456,282	30.949	24	587.408,444 710.456,282	25	587.409,06 710.456,975	0.927
25	587.409,06 710.456,975	26	587.409,46 710.457,426	0.603	26	587.409,46 710.457,426	27	587.429,606 710.480,143	30.363	27	587.429,606 710.480,143	28	587.459,454 710.513,775	44.967
28	587.459,454 710.513,775	29	587.466,002 710.521,161	9.87	29	587.466,002 710.521,161	30	587.472,615 710.528,604	9.957	30	587.472,615 710.528,604	31	587.472,709 710.528,711	0.142
31	587.472,709 710.528,711	32	587.486,417 710.544,181	20.669	32	587.486,417 710.544,181	33	587.499,146 710.558,466	19.133	33	587.499,146 710.558,466	34	587.499,715 710.559,107	0.857
34	587.499,715 710.559,107	35	587.517,128 710.578,056	25.735	35	587.517,128 710.578,056	36	587.517,226 710.578,163	0.145	36	587.517,226 710.578,163	37	587.517,524 710.578,49	0.443
37	587.517,524 710.578,49	38	587.534,548 710.597,092	25.216	38	587.534,548 710.597,092	39	587.545,37 710.608,713	15.879	39	587.545,37 710.608,713	40	587.545,771 710.609,148	0.592
40	587.545,771 710.609,148	41	587.546,304 710.609,708	0.773	41	587.546,304 710.609,708	42	587.546,97 710.610,409	0.966	42	587.546,97 710.610,409	43	587.547,466 710.610,931	0.72
43	587.547,466 710.610,931	44	587.555,859 710.619,756	12.179	44	587.555,859 710.619,756	45	587.556,095 710.620,004	0.343	45	587.556,095 710.620,004	46	587.557,863 710.621,863	2.565
46	587.557,863 710.621,863	47	587.563,499 710.627,79	8.179	47	587.563,499 710.627,79	48	587.565,379 710.629,766	2.727	48	587.565,379 710.629,766	1	587.571,977 710.637,762	10.366

** Lungimile segmentelor sunt determinate în planul de proiecție Stereo 70 și sunt rotunjite la 1 milimetru.

*** Distanța dintre puncte este formată din segmente cumulate ce sunt mai mici decât valoarea 1 milimetru.

**DATE DESPRE IMOBILUL NR. 5374**

Oficiul de Cadastru și Publicitate Imobiliară SUCEAVA
Biroul de Cadastru și Publicitate Imobiliară Radauti

A. Partea I. Descrierea imobilului

TEREN Intravilan

Adresa: Loc. Balinesti, Nr. 218, Jud. Suceava

Nr. Crt	Nr cadastral Nr. topografic	Suprafața* (mp)	Observații / Referințe
A1	35296	580	Sector cadastral:40 Teren imprejmuit;

Construcții

Crt	Nr cadastral Nr. topografic	Adresa	Observații / Referințe
A1.1	35296-C1	Loc. Balinesti, Nr. 218, Jud. Suceava	Nr. niveluri:1; S. construita la sol:123 mp; S. construita desfasurata:123 mp; LOCUINTA REGIM P+1E PARTIAL EDIFICATA IN ANUL 1999 SCD=155 MP
A1.2	35296-C2	Loc. Balinesti, Nr. 218, Jud. Suceava	Nr. niveluri:1; S. construita la sol:35 mp; S. construita desfasurata:35 mp; ANEXA REGIM PARTER EDIFICATA IN ANUL 1999 SCD=35 MP
A1.3	35296-C3	Loc. Balinesti, Nr. 218, Jud. Suceava	Nr. niveluri:1; S. construita la sol:14 mp; S. construita desfasurata:14 mp; ANEXA REGIM PARTER EDIFICATA IN ANUL 1999 SCD=14 MP
A1.4	35296-C4	Loc. Balinesti, Nr. 218, Jud. Suceava	Nr. niveluri:1; S. construita la sol:12 mp; S. construita desfasurata:12 mp; ANEXA REGIM PARTER EDIFICATA IN ANUL 1999 SCD=12 MP
A1.5	35296-C5	Loc. Balinesti, Nr. 218, Jud. Suceava	Nr. niveluri:1; S. construita la sol:13 mp; S. construita desfasurata:13 mp; ANEXA REGIM PARTER EDIFICATA IN ANUL 1999 SCD=13 MP

B. Partea II. Proprietari și acte

Inscrieri privitoare la dreptul de proprietate și alte drepturi reale	Referințe
9972 / 11/03/2022	
Act Notarial nr. contract de intretinere 307, din 10/03/2022 emis de BIN SEHLANEC ANA;	
B3	Intabulare, drept de PROPRIETATE bun propriu, dobandit prin Conventie, cota actuala 1/1 1) GORAȘ NARCISA-ROXANA
	A1, A1.1, A1.2, A1.3, A1.4, A1.5

C. Partea III. SARCINI

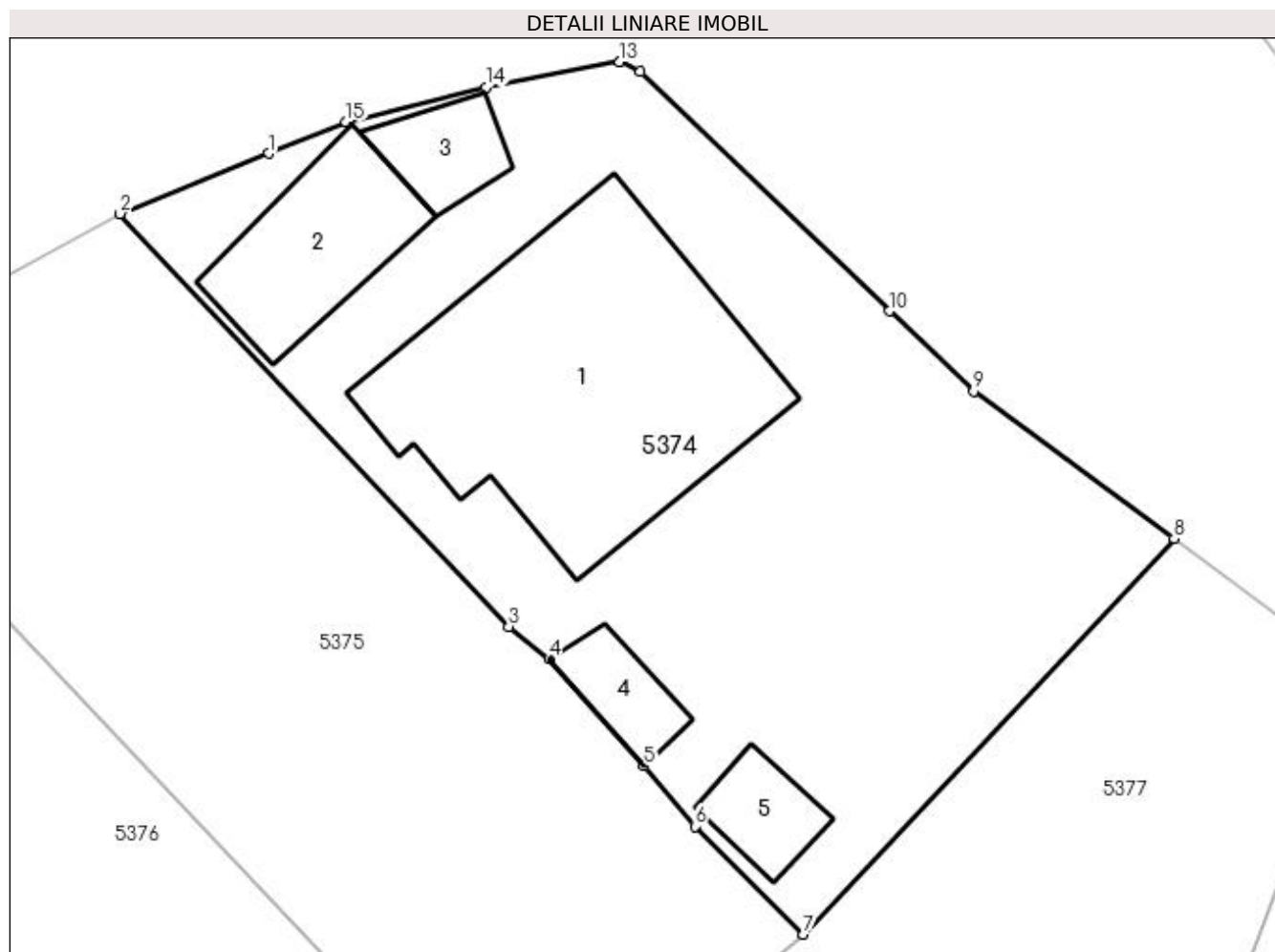
Inscrieri privind dezmembramintele dreptului de proprietate, drepturi reale de garanție și sarcini	Referințe
9972 / 11/03/2022	
Act Notarial nr. contract de intretinere 307, din 10/03/2022 emis de BIN SEHLANEC ANA;	
C1	Intabulare, drept de UZUFRACT VIAGER, dobandit prin Conventie, cota actuala 1/1 1) GORAȘ ILIE
	A1, A1.1, A1.2, A1.3, A1.4, A1.5
C2	se INTABULEAZA ipoteca legala corespunzatoare intretinerii neexecutate 1) GORAȘ ILIE
	A1, A1.1, A1.2, A1.3, A1.4, A1.5
C3	Intabulare, drept de UZUFRACT VIAGER, dobandit prin Conventie, cota actuala 1/1 1) GORAȘ VIOLETA
	A1, A1.1, A1.2, A1.3, A1.4, A1.5
C4	se INTABULEAZA ipoteca legala corespunzatoare intretinerii neexecutate 1) GORAȘ VIOLETA
	A1, A1.1, A1.2, A1.3, A1.4, A1.5

Anexa Nr. 1 La Partea I

Teren

Nr cadastral	Suprafața (mp)*	Observații / Referințe
35296	580	

* Suprafața este determinată în planul de proiecție Stereo 70.



Date referitoare la teren

Crt	Categorie folosință	Intra vilan	Suprafața (mp)	Tarla	Parcelă	Nr. topo	Observații / Referințe
1	curți constructii	DA	580	11	-	-	

Date referitoare la construcții

Crt	Număr	Destinație construcție	Supraf. (mp)	Situație juridică	Observații / Referințe
A1.1	35296-C1	construcții de locuințe	123	Cu acte	Nr. niveluri:1; S. construită la sol:123 mp; S. construită desfasurată:123 mp; LOCUINTA REGIM P+1E PARTIAL EDIFICATA IN ANUL 1999 SCD=155 MP
A1.2	35296-C2	construcții anexa	35	Cu acte	Nr. niveluri:1; S. construită la sol:35 mp; S. construită desfasurată:35 mp; ANEXA REGIM PARTER EDIFICATA IN ANUL 1999 SCD=35 MP
A1.3	35296-C3	construcții anexa	14	Cu acte	Nr. niveluri:1; S. construită la sol:14 mp; S. construită desfasurată:14 mp; ANEXA REGIM PARTER EDIFICATA IN ANUL 1999 SCD=14 MP
A1.4	35296-C4	construcții anexa	12	Cu acte	Nr. niveluri:1; S. construită la sol:12 mp; S. construită desfasurată:12 mp; ANEXA REGIM PARTER EDIFICATA IN ANUL 1999 SCD=12 MP
A1.5	35296-C5	construcții anexa	13	Cu acte	Nr. niveluri:1; S. construită la sol:13 mp; S. construită desfasurată:13 mp; ANEXA REGIM PARTER EDIFICATA IN ANUL 1999 SCD=13 MP

Lungime Segmente

1) Valorile lungimilor segmentelor sunt obținute din proiecție în plan.

Punct început	X / Y	Punct sfârșit	X / Y	Lungime segment (** (m)
1	588.097,061 710.925,061	2	588.091,612 710.922,855	5.879
2	588.091,612 710.922,855	3	588.105,862 710.907,72	20.788
3	588.105,862 710.907,72	4	588.107,346 710.906,539	1.897
4	588.107,346 710.906,539	5	588.110,832 710.902,598	5.262
5	588.110,832 710.902,598	6	588.112,701 710.900,391	2.892
6	588.112,701 710.900,391	7	588.116,682 710.896,431	5.615
7	588.116,682 710.896,431	8	588.130,272 710.910,951	19.887
8	588.130,272 710.910,951	9	588.122,916 710.916,35	9.125
9	588.122,916 710.916,35	10	588.119,825 710.919,279	4.258
10	588.119,825 710.919,279	11	588.110,694 710.928,066	12.672
11	588.110,694 710.928,066	12	588.109,954 710.928,435	0.827
12	588.109,954 710.928,435	13	588.109,923 710.928,429	0.032
13	588.109,923 710.928,429	14	588.105,028 710.927,497	4.983
14	588.105,028 710.927,497	15	588.099,894 710.926,207	5.294
15	588.099,894 710.926,207	1	588.097,061 710.925,061	3.056

** Lungimile segmentelor sunt determinate în planul de proiecție Stereo 70 și sunt rotunjite la 1 milimetru.

*** Distanța dintre puncte este formată din segmente cumulate ce sunt mai mici decât valoarea 1 milimetru.

**DATE DESPRE IMOBILUL NR. 5375**

Oficiul de Cadastru și Publicitate Imobiliară SUCEAVA
Biroul de Cadastru și Publicitate Imobiliară Radauti

A. Partea I. Descrierea imobilului

TEREN Intravilan

Adresa: Loc. Balinesti, Jud. Suceava

Nr. Crt	Nr cadastral Nr. topografic	Suprafața* (mp)	Observații / Referințe
A1		Din acte: 1.000 Masurata: 500	Sector cadastral:40 Teren neimprejmuit; Deținător Asandei Silvia. Diferența de suprafață se regăsește la ID 5376.

B. Partea II. Proprietari și acte

Inscrieri privitoare la dreptul de proprietate și alte drepturi reale		Referințe
/		
Act Administrativ nr. 1108, din 15/12/1995 emis de CJSDPAT SUCEAVA;		
B1	Intabulare, drept de PROPRIETATE, dobândit prin Reconstituire, cota actuala 1/1 1) ASANDI ILIE, Lipsă CNP proprietar. 2) ASANDI EUGEN, Lipsă CNP proprietar. 3) ASANDI ILARION, Lipsă CNP proprietar. 4) ASANDI ELVIRA, Lipsă CNP proprietar. 5) ASANDI IUSTINA, Lipsă CNP proprietar. 6) ASANDI ION, Lipsă CNP proprietar. 7) HRITCU EDUARD, Lipsă CNP proprietar. 8) HRITCU EMILIA, Lipsă CNP proprietar. 9) SAVIUC ILARIA, Lipsă CNP proprietar.	A1

C. Partea III. SARCINI .

Inscrieri privind dezmembramintele dreptului de proprietate, drepturi reale de garanție și sarcini	Referințe
NU SUNT	

Anexa Nr. 1 La Partea I

Teren

Nr cadastral	Suprafața (mp)*	Observații / Referințe
	Din acte: 1.000 Masurata: 500	Deținător Asandei Silvia. Diferența de suprafață se regăsește la ID 5376.

* Suprafața este determinată în planul de proiecție Stereo 70.



Date referitoare la teren

Crt	Categorie folosință	Intra vilan	Suprafața (mp)	Tarla	Parcelă	Nr. topo	Observații / Referințe
1	arabil	DA	500	-	-	-	

Lungime Segmente

1) Valorile lungimilor segmentelor sunt obținute din proiecție în plan.

Punct început	X / Y	Punct sfârșit	X / Y	Lungime segment (** (m)
1	588.091,612 710.922,855	2	588.079,541 710.916,284	13.743
2	588.079,541 710.916,284	3	588.106,4 710.887,976	39.022
3	588.106,4 710.887,976	4	588.116,682 710.896,431	13.312
4	588.116,682 710.896,431	5	588.112,701 710.900,391	5.615
5	588.112,701 710.900,391	6	588.110,832 710.902,598	2.892

Punct început	X / Y	Punct sfârșit	X / Y	Lungime segment (** (m)
6	588.110,832 710.902,598	7	588.107,346 710.906,539	5.262
7	588.107,346 710.906,539	8	588.105,862 710.907,72	1.897
8	588.105,862 710.907,72	1	588.091,612 710.922,855	20.788

** Lungimile segmentelor sunt determinate în planul de proiecție Stereo 70 și sunt rotunjite la 1 milimetru.

*** Distanța dintre puncte este formată din segmente cumulate ce sunt mai mici decât valoarea 1 milimetru.

**DATE DESPRE IMOBILUL NR. 5376**

Oficiul de Cadastru și Publicitate Imobiliară SUCEAVA
Biroul de Cadastru și Publicitate Imobiliară Radauti

A. Partea I. Descrierea imobilului

TEREN Intravilan

Adresa: Loc. Balinesti, Jud. Suceava

Nr. Crt	Nr cadastral Nr. topografic	Suprafața* (mp)	Observații / Referințe
A1		Din acte: 1.000 Masurata: 500	Sector cadastral:40 Teren neimprejmuit; Diferența de suprafață se regăsește la ID 5375.

B. Partea II. Proprietari și acte

Inscrieri privitoare la dreptul de proprietate și alte drepturi reale		Referințe
/		
Act Administrativ nr. 1108, din 15/12/1995 emis de CJSDPAT SUCEAVA;		
B1	Intabulare, drept de PROPRIETATE, dobândit prin Reconstituire, cota actuala 1/1 1) ASANDI ILIE, Lipsă CNP proprietar. 2) ASANDI EUGEN, Lipsă CNP proprietar. 3) ASANDI ILARION, Lipsă CNP proprietar. 4) ASANDI ELVIRA, Lipsă CNP proprietar. 5) ASANDI IUSTINA, Lipsă CNP proprietar. 6) ASANDI ION, Lipsă CNP proprietar. 7) HRITCU EDUARD, Lipsă CNP proprietar. 8) HRITCU EMILIA, Lipsă CNP proprietar. 9) SAVIUC ILARIA, Lipsă CNP proprietar.	A1

C. Partea III. SARCINI .

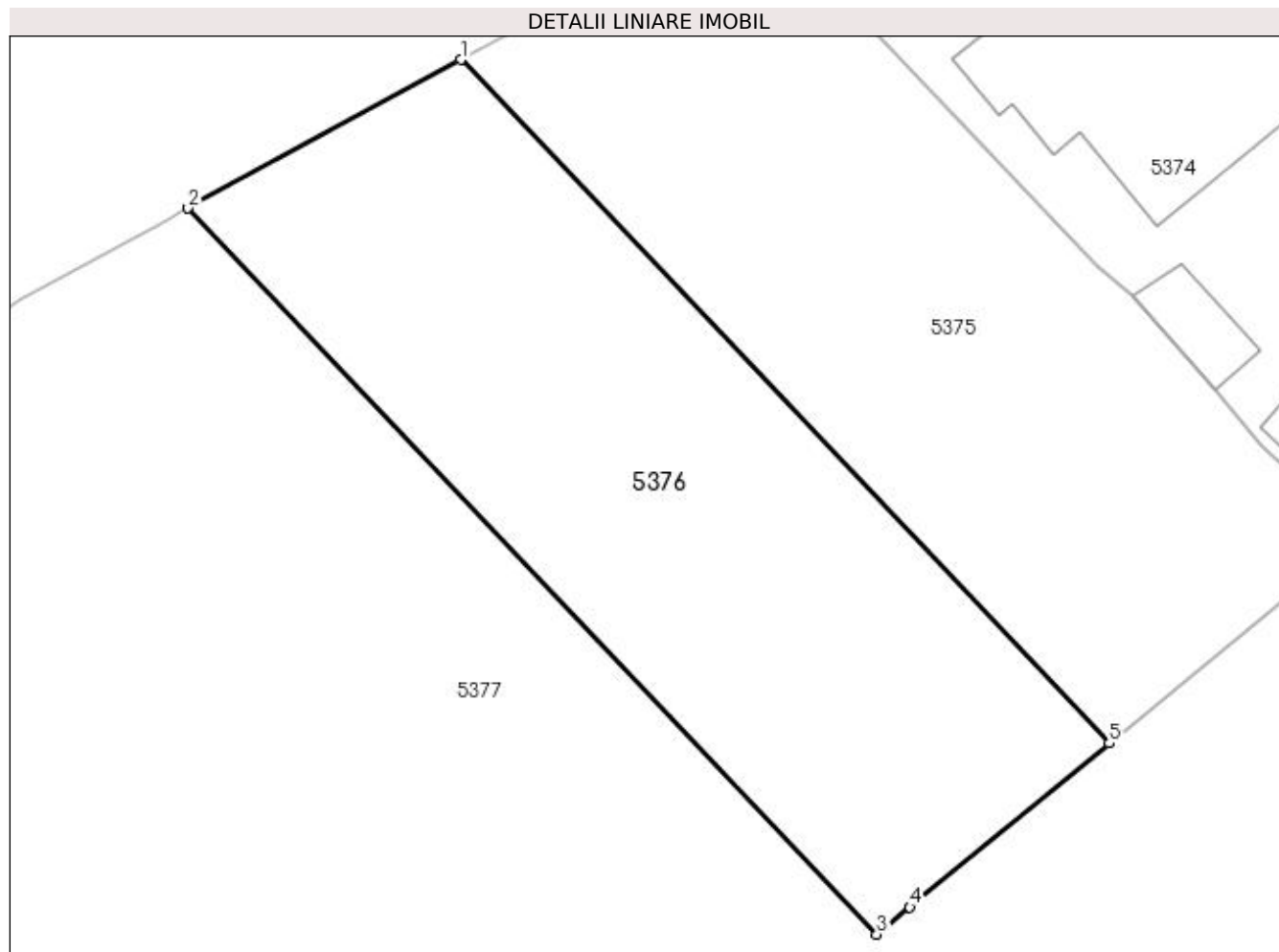
Inscrieri privind dezmembramintele dreptului de proprietate, drepturi reale de garanție și sarcini	Referințe
NU SUNT	

Anexa Nr. 1 La Partea I

Teren

Nr cadastral	Suprafața (mp)*	Observații / Referințe
	Din acte: 1.000 Masurata: 500	Diferența de suprafață se regăsește la ID 5375.

* Suprafața este determinată în planul de proiecție Stereo 70.



Date referitoare la teren

Crt	Categorie folosință	Intra vilan	Suprafața (mp)	Tarla	Parcelă	Nr. topo	Observații / Referințe
1	arabil	DA	500	-	-	-	

Lungime Segmente

1) Valorile lungimilor segmentelor sunt obținute din proiecție în plan.

Punct început	X / Y	Punct sfârșit	X / Y	Lungime segment (** (m)
1	588.079,541 710.916,284	2	588.068,246 710.910,136	12.86
2	588.068,246 710.910,136	3	588.096,778 710.880,063	41.454
3	588.096,778 710.880,063	4	588.098,143 710.881,186	1.768
4	588.098,143 710.881,186	5	588.106,4 710.887,976	10.69
5	588.106,4 710.887,976	1	588.079,541 710.916,284	39.022

**** Lungimile segmentelor sunt determinate în planul de proiecție Stereo 70 și sunt rotunjite la 1 milimetru.**

***** Distanța dintre puncte este formată din segmente cumulate ce sunt mai mici decât valoarea 1 milimetru.**

**DATE DESPRE IMOBILUL NR. 5377**

Oficiul de Cadastru și Publicitate Imobiliară SUCEAVA
Biroul de Cadastru și Publicitate Imobiliară Radauti

A. Partea I. Descrierea imobilului

TEREN Intravilan

Adresa: Loc. Balinesti, Jud. Suceava

Nr. Crt	Nr cadastral Nr. topografic	Suprafața* (mp)	Observații / Referințe
A1		4.500	Sector cadastral:40 Teren neimprejmut;

B. Partea II. Proprietari și acte

Inscrieri privitoare la dreptul de proprietate și alte drepturi reale		Referințe
/		
Act Administrativ nr. 1108, din 15/12/1995 emis de CJSDPAT SUCEAVA;		
B1	Intabulare, drept de PROPRIETATE, dobândit prin Reconstituire, cota actuala 1/1 1) ASANDI ILIE, Lipsă CNP proprietar. 2) ASANDI EUGEN, Lipsă CNP proprietar. 3) ASANDI ILARION, Lipsă CNP proprietar. 4) ASANDI ELVIRA, Lipsă CNP proprietar. 5) ASANDI IUSTINA, Lipsă CNP proprietar. 6) ASANDI ION, Lipsă CNP proprietar. 7) HRITCU EDUARD, Lipsă CNP proprietar. 8) HRITCU EMILIA, Lipsă CNP proprietar. 9) SAVIUC ILARIA, Lipsă CNP proprietar.	A1

C. Partea III. SARCINI .

Inscrieri privind dezmembramintele dreptului de proprietate, drepturi reale de garanție și sarcini	Referințe
NU SUNT	

Anexa Nr. 1 La Partea I

Teren

Nr cadastral	Suprafața (mp)*	Observații / Referințe
	4.500	

* Suprafața este determinată în planul de proiecție Stereo 70.



Date referitoare la teren

Crt	Categorie folosință	Intra vilan	Suprafața (mp)	Tarla	Parcelă	Nr. topo	Observații / Referințe
1	arabil	DA	4.500	11	151	-	

Lungime Segmente

1) Valorile lungimilor segmentelor sunt obținute din proiecție în plan.

Punct început	X / Y	Punct sfârșit	X / Y	Lungime segment (** (m)
1	588.136,988 710.906,107	2	588.135,669 710.907,014	1.6
3	588.135,342 710.907,239	4	588.135,167 710.907,359	0.212
5	588.135,121 710.907,391	6	588.134,305 710.907,99	1.012
7	588.130,272 710.910,951	8	588.116,682 710.896,431	19.887
9	588.106,4 710.887,976	10	588.098,143 710.881,186	10.69

Punct început	X / Y	Punct sfârșit	X / Y	Lungime segment (** (m)
2	588.135,669 710.907,014	3	588.135,342 710.907,239	0.397
4	588.135,167 710.907,359	5	588.135,121 710.907,391	0.056
6	588.134,305 710.907,99	7	588.130,272 710.910,951	5.003
8	588.116,682 710.896,431	9	588.106,4 710.887,976	13.312
10	588.098,143 710.881,186	11	588.096,778 710.880,063	1.768

Punct început	X / Y	Punct sfârșit	X / Y	Lungime segment (** (m)
11	588.096,778 710.880,063	12	588.068,246 710.910,136	41.454
13	588.067,316 710.909,629	14	588.061,319 710.906,365	6.827
15	588.043,768 710.894,603	16	588.053,35 710.884,371	14.018
17	588.062,221 710.874,766	18	588.074,524 710.861,445	18.132
19	588.089,652 710.845,101	20	588.089,798 710.844,942	0.216
21	588.125,231 710.810,915	22	588.143,555 710.836,377	31.37
23	588.146,365 710.840,478	24	588.124,586 710.872,662	38.861

Punct început	X / Y	Punct sfârșit	X / Y	Lungime segment (** (m)
12	588.068,246 710.910,136	13	588.067,316 710.909,629	1.06
14	588.061,319 710.906,365	15	588.043,768 710.894,603	21.128
16	588.053,35 710.884,371	17	588.062,221 710.874,766	13.075
18	588.074,524 710.861,445	19	588.089,652 710.845,101	22.271
20	588.089,798 710.844,942	21	588.125,231 710.810,915	49.126
22	588.143,555 710.836,377	23	588.146,365 710.840,478	4.971
24	588.124,586 710.872,662	1	588.136,988 710.906,107	35.67

** Lungimile segmentelor sunt determinate în planul de proiecție Stereo 70 și sunt rotunjite la 1 milimetru.

*** Distanța dintre puncte este formată din segmente cumulate ce sunt mai mici decât valoarea 1 milimetru.

**DATE DESPRE IMOBILUL NR. 5378**

Oficiul de Cadastru și Publicitate Imobiliară SUCEAVA
Biroul de Cadastru și Publicitate Imobiliară Radauti

A. Partea I. Descrierea imobilului

TEREN Intravilan

Adresa: Loc. Balinesti, Jud. Suceava

Nr. Crt	Nr cadastral Nr. topografic	Suprafața* (mp)	Observații / Referințe
A1		1.740	Sector cadastral:40 Teren neimprejmuit;

B. Partea II. Proprietari și acte

Inscrieri privitoare la dreptul de proprietate și alte drepturi reale		Referințe
/		
Act Normativ nr. Legea 7, din 13/03/1996 emis de PARLAMENTUL ROMANIEI;		
B1	Inscrierea provizorie, drept de PROPRIETATE, dobandit prin Lege, cota actuala 1/1 1) NEIDENTIFICAT NEIDENTIFICAT	A1
B2	Proprietar neidentificat.	A1

C. Partea III. SARCINI .

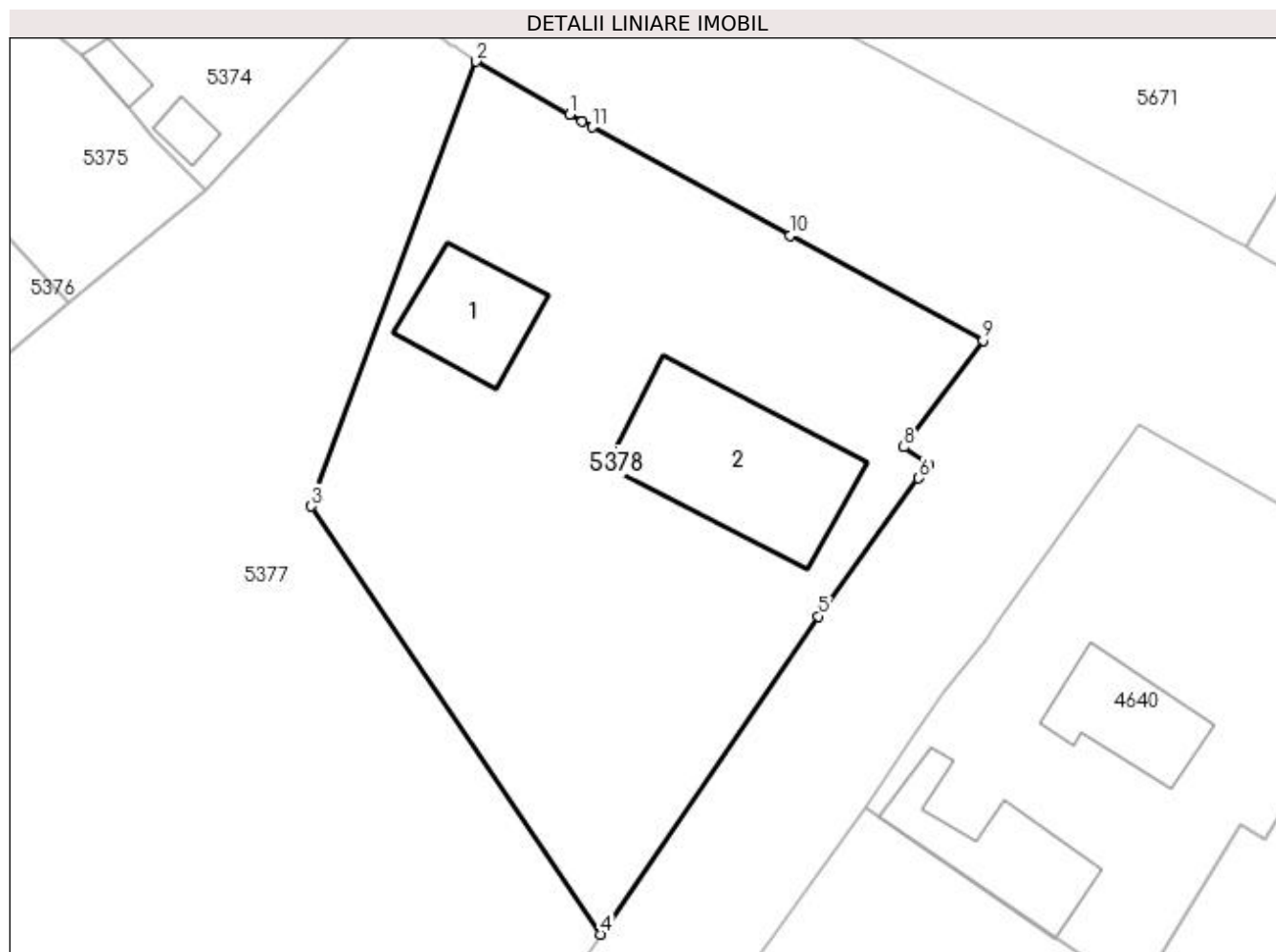
Inscrieri privind dezmembramintele dreptului de proprietate, drepturi reale de garanție și sarcini	Referințe
NU SUNT	

Anexa Nr. 1 La Partea I

Teren

Nr cadastral	Suprafața (mp)*	Observații / Referințe
	1.740	

* Suprafața este determinată în planul de proiecție Stereo 70.



Date referitoare la teren

Crt	Categorie folosință	Intra vilan	Suprafața (mp)	Tarla	Parcelă	Nr. topo	Observații / Referințe
1	curți constructii	DA	1.740	11	-	-	

Date referitoare la construcții

Crt	Număr	Destinație construcție	Supraf. (mp)	Situație juridică	Observații / Referințe
A1.1		construcții de locuințe	69	Fara acte	Nr. niveluri:1; S. construita la sol:69 mp; Locuință.
A1.2		construcții anexa	159	Fara acte	Nr. niveluri:1; S. construita la sol:159 mp; Anexă.

Lungime Segmente

1) Valorile lungimilor segmentelor sunt obținute din proiecție în plan.

Punct început	X / Y	Punct sfârșit	X / Y	Lungime segment (** (m)
1	588.144,024 710.902,117	2	588.136,988 710.906,107	8.089
2	588.136,988 710.906,107	3	588.124,586 710.872,662	35.67
3	588.124,586 710.872,662	4	588.146,365 710.840,478	38.861

Punct început	X / Y	Punct sfârșit	X / Y	Lungime segment (** (m)
4	588.146,365 710.840,478	5	588.162,757 710.864,403	29.002
5	588.162,757 710.864,403	6	588.170,302 710.874,774	12.825
6	588.170,302 710.874,774	7	588.171,027 710.875,767	1.23
7	588.171,027 710.875,767	8	588.169,185 710.877,112	2.28
8	588.169,185 710.877,112	9	588.175,145 710.885,142	10.0
9	588.175,145 710.885,142	10	588.160,606 710.893,0	16.527
10	588.160,606 710.893,0	11	588.145,753 710.901,163	16.948
11	588.145,753 710.901,163	12	588.144,985 710.901,594	0.881
12	588.144,985 710.901,594	1	588.144,024 710.902,117	1.094

** Lungimile segmentelor sunt determinate în planul de proiecție Stereo 70 și sunt rotunjite la 1 milimetru.

*** Distanța dintre puncte este formată din segmente cumulate ce sunt mai mici decât valoarea 1 milimetru.

**DATE DESPRE IMOBILUL NR. 5380**

Oficiul de Cadastru și Publicitate Imobiliară SUCEAVA
Biroul de Cadastru și Publicitate Imobiliară Radauti

A. Partea I. Descrierea imobilului

TEREN Intravilan

Nr. CF vechi:49/N
Nr. topografic:71/2

Adresa: Loc. Balinesti, Nr. 216, Jud. Suceava

Nr. Crt	Nr cadastral Nr. topografic	Suprafața* (mp)	Observații / Referințe
A1	30028	Din acte: 3.590 Masurata: 3.217	Sector cadastral:40 Teren imprejmuit;

Construcții

Crt	Nr cadastral Nr. topografic	Adresa	Observații / Referințe
A1.1	30028-C1	Loc. Balinesti, Nr. 216, Jud. Suceava	Nr. niveluri:1; S. construita la sol:56 mp; S. construita desfasurata:56 mp; LOCUINTA REGIM P EDIFICATA IN ANUL 1948
A1.2		Loc. Balinesti, Nr. 216, Jud. Suceava	Nr. niveluri:1; S. construita la sol:87 mp; Anexă.

B. Partea II. Proprietari și acte

Inscrieri privitoare la dreptul de proprietate și alte drepturi reale		Referințe
2469 / 24/02/2009		
Act Notarial nr. 137, din 24/02/2009 emis de BNP CURCA GABRIELA SIRET;		
B2	Intabulare, drept de PROPRIETATE, dobandit prin Conventie, cota actuala 1/1 1) IONITA LAVINIA RAMONA, Lipsă CNP proprietar; BUN PROPRIU	A1, A1.1
/		
Act Administrativ nr. 115, din 09/01/2024 emis de PRIMĂRIA GRĂMEȘTI;		
B3	Intabulare, drept de PROPRIETATE, dobandit prin Lege, cota actuala 1/1 1) IONITA LAVINIA RAMONA, Lipsă CNP proprietar; BUN PROPRIU	A1.2

C. Partea III. SARCINI .

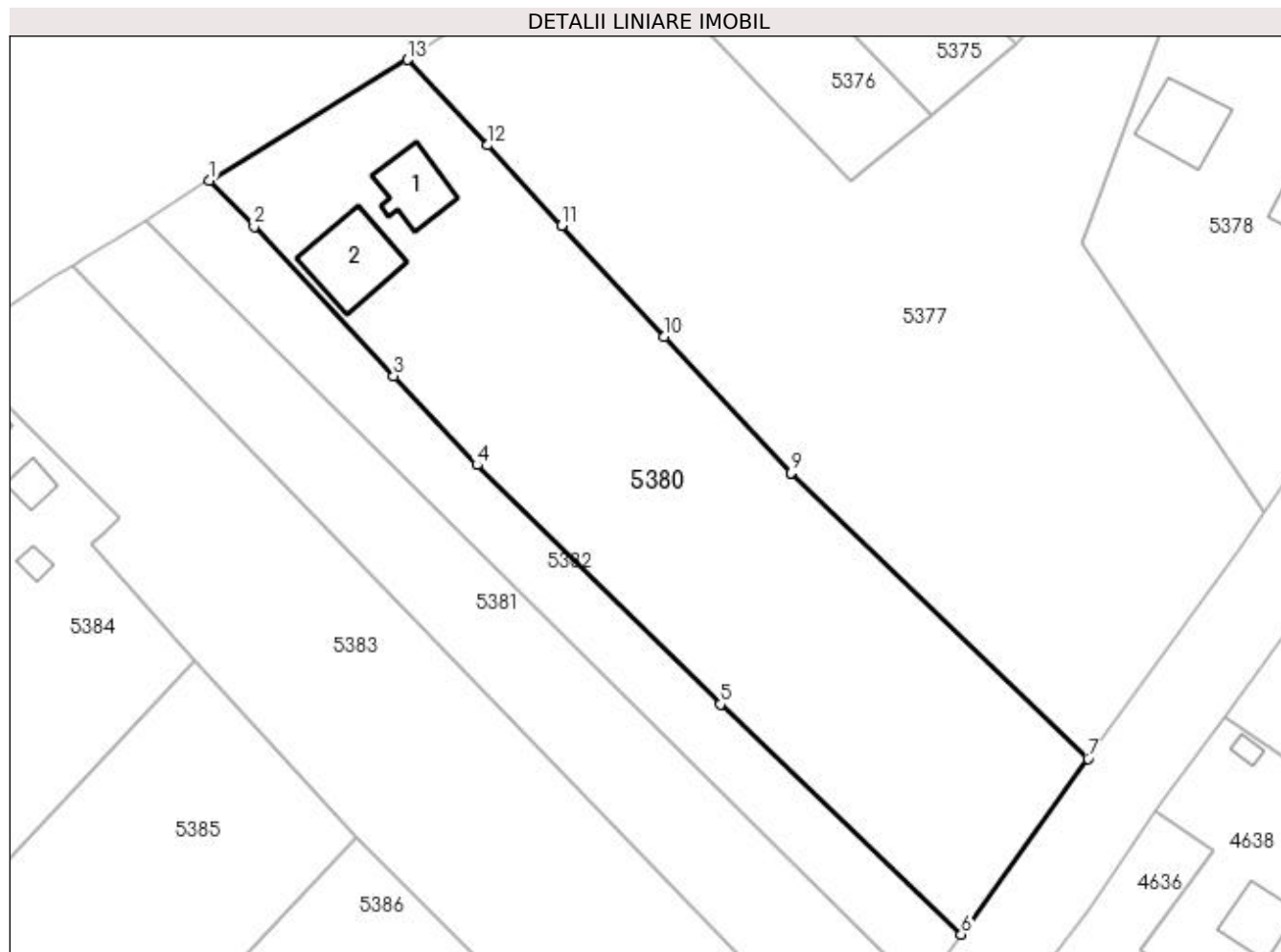
Inscrieri privind dezmembramintele dreptului de proprietate, drepturi reale de garanție și sarcini	Referințe
NU SUNT	

Anexa Nr. 1 La Partea I

Teren

Nr cadastral	Suprafața (mp)*	Observații / Referințe
30028	Din acte: 3.590 Masurata: 3.217	

* Suprafața este determinată în planul de proiecție Stereo 70.



Date referitoare la teren

Crt	Categorie folosință	Intra vilan	Suprafața (mp)	Tarla	Parcelă	Nr. topo	Observații / Referințe
1	curți constructii	DA	802	11	151	-	
2	arabil	DA	2.415	11	151	-	

Date referitoare la construcții

Crt	Număr	Destinație construcție	Supraf. (mp)	Situație juridică	Observații / Referințe
A1.1	30028-C1	construcții de locuințe	56	Cu acte	Nr. niveluri:1; S. construita la sol:56 mp; S. construita desfasurata:56 mp; LOCUINTA REGIM P EDIFICATA IN ANUL 1948
A1.2		construcții anexa	87	Cu acte	Nr. niveluri:1; S. construita la sol:87 mp; Anexă.

Lungime Segmente

1) Valorile lungimilor segmentelor sunt obținute din proiecție în plan.

Punct început	X / Y	Punct sfârșit	X / Y	Lungime segment (** (m)
1	588.020,03 710.880,169	2	588.025,393 710.874,62	7.717

Punct început	X / Y	Punct sfârșit	X / Y	Lungime segment (** (m)
2	588.025,393 710.874,62	3	588.042,088 710.856,743	24.461
3	588.042,088 710.856,743	4	588.052,054 710.846,07	14.602
4	588.052,054 710.846,07	5	588.081,225 710.817,414	40.892
5	588.081,225 710.817,414	6	588.110,079 710.789,86	39.897
6	588.110,079 710.789,86	7	588.125,231 710.810,915	25.941
7	588.125,231 710.810,915	8	588.089,798 710.844,942	49.126
8	588.089,798 710.844,942	9	588.089,652 710.845,101	0.216
9	588.089,652 710.845,101	10	588.074,524 710.861,445	22.271
10	588.074,524 710.861,445	11	588.062,221 710.874,766	18.132
11	588.062,221 710.874,766	12	588.053,35 710.884,371	13.075
12	588.053,35 710.884,371	13	588.043,768 710.894,603	14.018
13	588.043,768 710.894,603	1	588.020,03 710.880,169	27.782

** Lungimile segmentelor sunt determinate în planul de proiecție Stereo 70 și sunt rotunjite la 1 milimetru.

*** Distanța dintre puncte este formată din segmente cumulate ce sunt mai mici decât valoarea 1 milimetru.

**DATE DESPRE IMOBILUL NR. 5381**

Oficiul de Cadastru și Publicitate Imobiliară SUCEAVA
Biroul de Cadastru și Publicitate Imobiliară Radauti

A. Partea I. Descrierea imobilului

TEREN Intravilan

Adresa: Loc. Balinesti, Jud. Suceava

Nr. Crt	Nr cadastral Nr. topografic	Suprafața* (mp)	Observații / Referințe
A1		Din acte: 4.500 Masurata: 1.500	Sector cadastral:40 Teren neimprejmuit; Deținător Hrițcu Ștefania. Diferența de suprafață se regăsește la ID 5383.

B. Partea II. Proprietari și acte

Inscrieri privitoare la dreptul de proprietate și alte drepturi reale	Referințe
/	
Act Administrativ nr. 797, din 27/01/1995 emis de CJSDPAT SUCEAVA;	
B1	A1
Intabulare, drept de PROPRIETATE, dobândit prin Reconstituire, cota actuala 1/1	
1) GHICIOC HARETA, Lipsă CNP proprietar.	
2) HRIȚCU MARIA, Lipsă CNP proprietar.	
3) TOMA CRISTI, Lipsă CNP proprietar.	

C. Partea III. SARCINI .

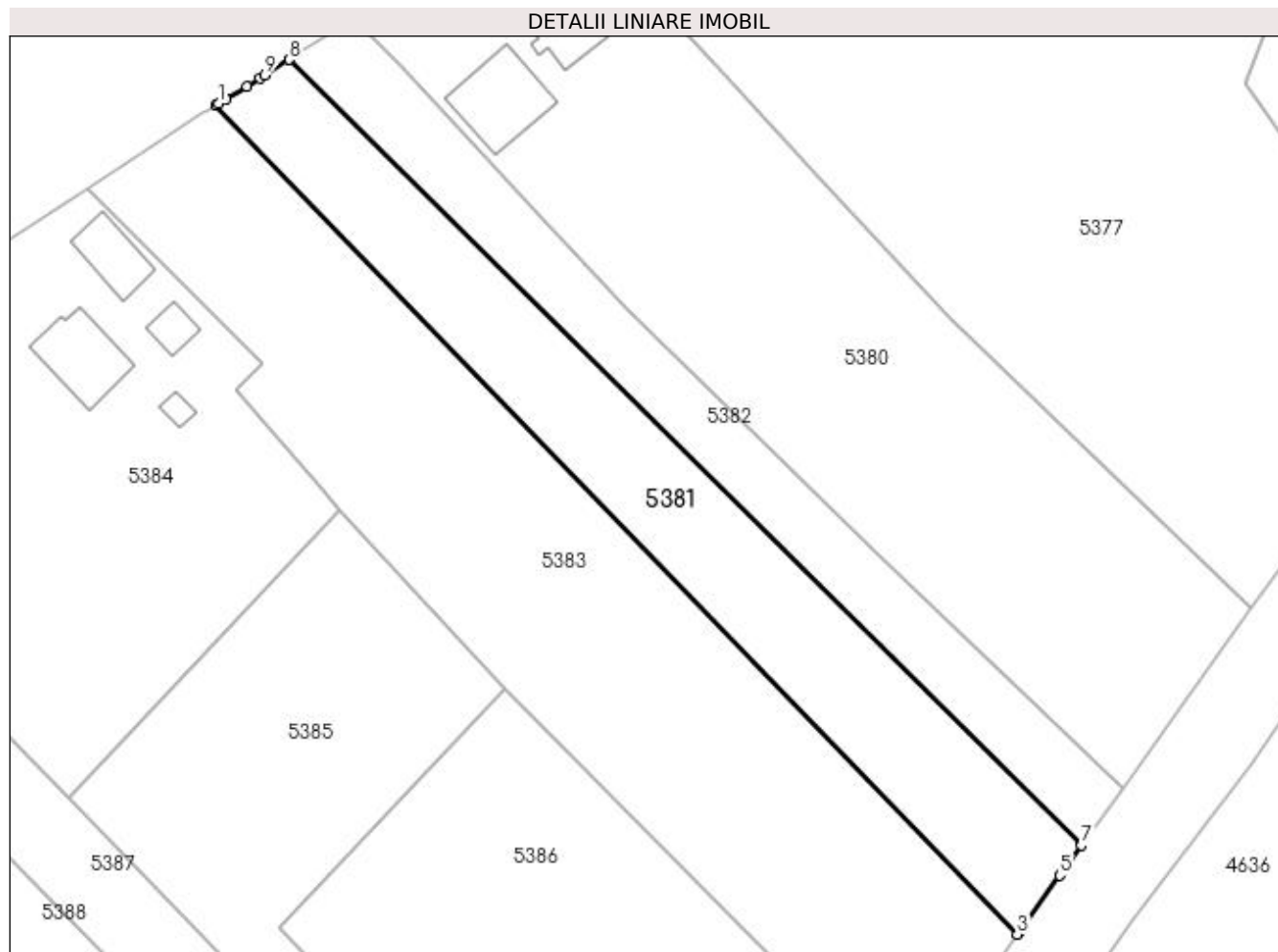
Inscrieri privind dezmembramintele dreptului de proprietate, drepturi reale de garanție și sarcini	Referințe
NU SUNT	

Anexa Nr. 1 La Partea I

Teren

Nr cadastral	Suprafața (mp)*	Observații / Referințe
	Din acte: 4.500 Masurata: 1.500	Deținător Hrițcu Ștefania. Diferența de suprafață se regăsește la ID 5383.

* Suprafața este determinată în planul de proiecție Stereo 70.



Date referitoare la teren

Crt	Categorie folosință	Intra vilan	Suprafața (mp)	Tarla	Parcelă	Nr. topo	Observații / Referințe
1	arabil	DA	1.500	11	151	-	

Lungime Segmente

1) Valorile lungimilor segmentelor sunt obținute din proiecție în plan.

Punct început	X / Y	Punct sfârșit	X / Y	Lungime segment (** (m)
1	588.004,009 710.870,203	2	588.003,717 710.870,025	0.342
2	588.003,717 710.870,025	3	588.097,748 710.772,724	135.311
3	588.097,748 710.772,724	4	588.097,946 710.773,0	0.339
4	588.097,946 710.773,0	5	588.102,725 710.779,641	8.183
5	588.102,725 710.779,641	6	588.103,112 710.780,178	0.661

Punct început	X / Y	Punct sfârșit	X / Y	Lungime segment (** (m)
6	588.103,112 710.780,178	7	588.105,262 710.783,167	3.682
7	588.105,262 710.783,167	8	588.012,33 710.875,337	130.889
8	588.012,33 710.875,337	9	588.009,492 710.873,554	3.351
9	588.009,492 710.873,554	10	588.008,852 710.873,152	0.756
10	588.008,852 710.873,152	11	588.007,317 710.872,217	1.797
11	588.007,317 710.872,217	12	588.004,879 710.870,732	2.855
12	588.004,879 710.870,732	1	588.004,009 710.870,203	1.018

** Lungimile segmentelor sunt determinate în planul de proiecție Stereo 70 și sunt rotunjite la 1 milimetru.

*** Distanța dintre puncte este formată din segmente cumulate ce sunt mai mici decât valoarea 1 milimetru.

**DATE DESPRE IMOBILUL NR. 5382**

Oficiul de Cadastru și Publicitate Imobiliară SUCEAVA
Biroul de Cadastru și Publicitate Imobiliară Radauti

A. Partea I. Descrierea imobilului

TEREN Intravilan

Adresa: Loc. Balinesti, Jud. Suceava

Nr. Crt	Nr cadastral Nr. topografic	Suprafața* (mp)	Observații / Referințe
A1		1.000	Sector cadastral:40 Teren neimprejmuit; Deținător Hrițcu Ștefania.

B. Partea II. Proprietari și acte

Inscrieri privitoare la dreptul de proprietate și alte drepturi reale		Referințe
/		
Act Normativ nr. Legea 7, din 13/03/1996 emis de PARLAMENTUL ROMANIEI;		
B1	Inscrierea provizorie, drept de PROPRIETATE, dobandit prin Lege, cota actuala 1/1 1) NEIDENTIFICAT NEIDENTIFICAT	A1
B2	Proprietar neidentificat.	A1

C. Partea III. SARCINI .

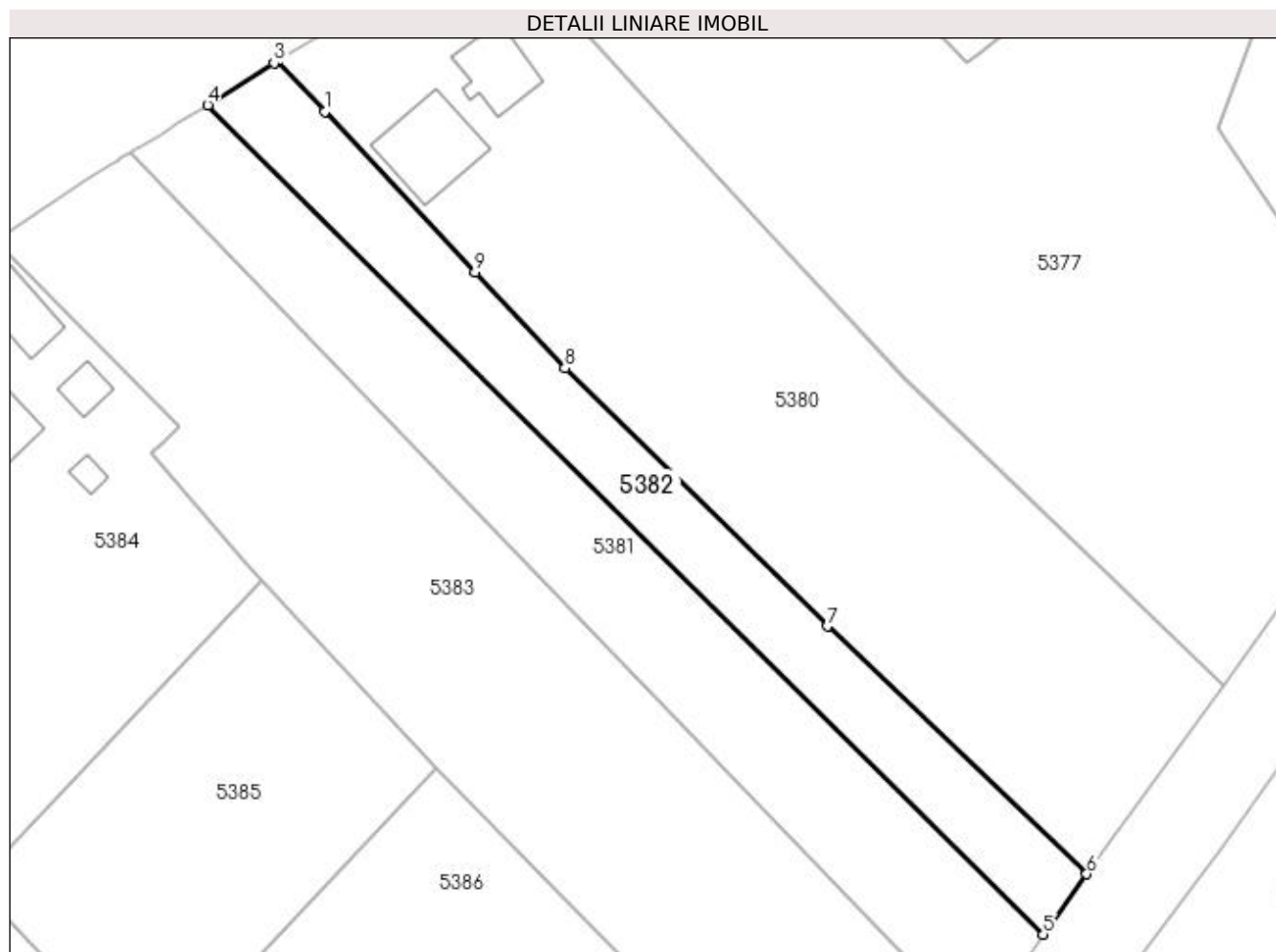
Inscrieri privind dezmembramintele dreptului de proprietate, drepturi reale de garanție și sarcini	Referințe
NU SUNT	

Anexa Nr. 1 La Partea I

Teren

Nr cadastral	Suprafața (mp)*	Observații / Referințe
	1.000	Deținător Hrițcu Ștefania.

* Suprafața este determinată în planul de proiecție Stereo 70.



Date referitoare la teren

Crt	Categorie folosință	Intra vilan	Suprafața (mp)	Tarla	Parcelă	Nr. topo	Observații / Referințe
1	arabil	DA	1.000	11	151	-	

Lungime Segmente

1) Valorile lungimilor segmentelor sunt obținute din proiecție în plan.

Punct început	X / Y	Punct sfârșit	X / Y	Lungime segment (** (m)
1	588.025,393 710.874,62	2	588.020,03 710.880,169	7.717
2	588.020,03 710.880,169	3	588.019,724 710.879,983	0.358
3	588.019,724 710.879,983	4	588.012,33 710.875,337	8.732
4	588.012,33 710.875,337	5	588.105,262 710.783,167	130.889
5	588.105,262 710.783,167	6	588.110,079 710.789,86	8.246

Punct început	X / Y	Punct sfârșit	X / Y	Lungime segment (** (m)
6	588.110,079 710.789,86	7	588.081,225 710.817,414	39.897
7	588.081,225 710.817,414	8	588.052,054 710.846,07	40.892
8	588.052,054 710.846,07	9	588.042,088 710.856,743	14.602
9	588.042,088 710.856,743	1	588.025,393 710.874,62	24.461

** Lungimile segmentelor sunt determinate în planul de proiecție Stereo 70 și sunt rotunjite la 1 milimetru.

*** Distanța dintre puncte este formată din segmente cumulate ce sunt mai mici decât valoarea 1 milimetru.

**DATE DESPRE IMOBILUL NR. 5383**

Oficiul de Cadastru și Publicitate Imobiliară SUCEAVA
Biroul de Cadastru și Publicitate Imobiliară Radauti

A. Partea I. Descrierea imobilului

TEREN Intravilan

Adresa: Loc. Balinesti, Jud. Suceava

Nr. Crt	Nr cadastral Nr. topografic	Suprafața* (mp)	Observații / Referințe
A1	31367	3.000	Sector cadastral:40 Teren imprejmuit;

B. Partea II. Proprietari și acte

Inscrieri privitoare la dreptul de proprietate și alte drepturi reale		Referințe
26505 / 13/08/2018		
Act Notarial nr. 13, din 07/08/2018 emis de BIN SEHLANEC ANA;		
B9	Intabulare, drept de PROPRIETATE, dobandit prin Conventie, cota actuala 1/1 1) ONICIUC GABRIEL 2) ONICIUC ANDREEA-ALINA, Lipsă CNP proprietar; bun comun in devalmasie	A1

C. Partea III. SARCINI .

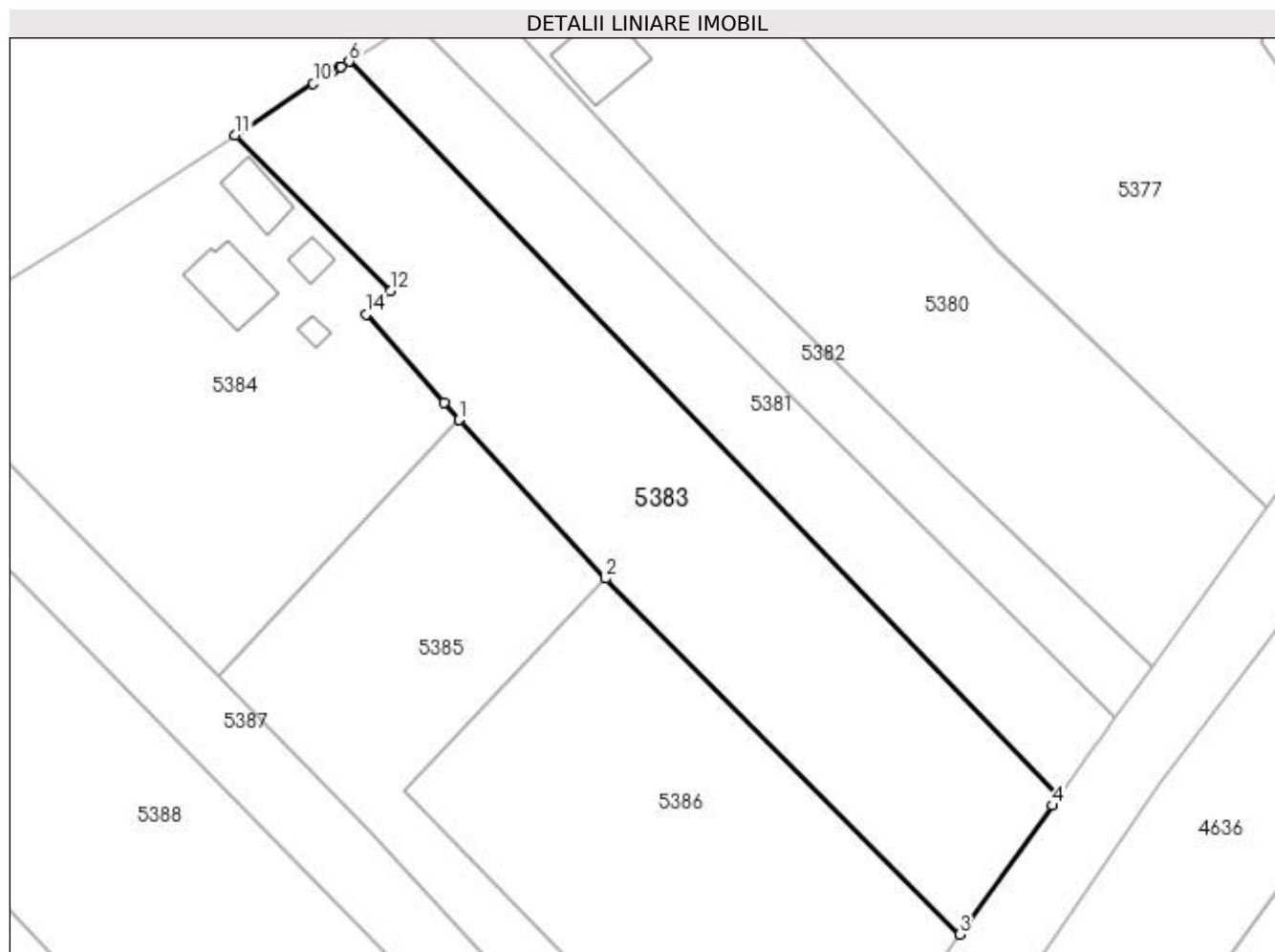
Inscrieri privind dezmembramintele dreptului de proprietate, drepturi reale de garanție și sarcini	Referințe
NU SUNT	

Anexa Nr. 1 La Partea I

Teren

Nr cadastral	Suprafața (mp)*	Observații / Referințe
31367	3.000	

* Suprafața este determinată în planul de proiecție Stereo 70.



Date referitoare la teren

Crt	Categorie folosință	Intra vilan	Suprafața (mp)	Tarla	Parcelă	Nr. topo	Observații / Referințe
1	arabil	DA	3.000	11	151	-	

Lungime Segmente

1) Valorile lungimilor segmentelor sunt obținute din proiecție în plan.

Punct început	X / Y	Punct sfârșit	X / Y	Lungime segment (** (m)
1	588.018,302 710.822,546	2	588.037,721 710.801,556	28.595
2	588.037,721 710.801,556	3	588.084,589 710.754,439	66.457
3	588.084,589 710.754,439	4	588.096,872 710.771,508	21.029
4	588.096,872 710.771,508	5	588.097,748 710.772,724	1.499
5	588.097,748 710.772,724	6	588.003,717 710.870,025	135.311

Punct început	X / Y	Punct sfârșit	X / Y	Lungime segment (** (m)
6	588.003,717 710.870,025	7	588.002,615 710.869,354	1.29
7	588.002,615 710.869,354	8	588.002,426 710.869,239	0.221
8	588.002,426 710.869,239	9	588.001,658 710.868,771	0.899
9	588.001,658 710.868,771	10	587.998,975 710.867,067	3.178
10	587.998,975 710.867,067	11	587.988,661 710.860,282	12.346
11	587.988,661 710.860,282	12	588.009,188 710.839,668	29.091
12	588.009,188 710.839,668	13	588.007,43 710.837,993	2.428
13	588.007,43 710.837,993	14	588.005,982 710.836,572	2.029
14	588.005,982 710.836,572	15	588.016,311 710.824,832	15.636
15	588.016,311 710.824,832	16	588.018,293 710.822,556	3.018
16	588.018,293 710.822,556	1	588.018,302 710.822,546	0.013

** Lungimile segmentelor sunt determinate în planul de proiecție Stereo 70 și sunt rotunjite la 1 milimetru.

*** Distanța dintre puncte este formată din segmente cumulate ce sunt mai mici decât valoarea 1 milimetru.

**DATE DESPRE IMOBILUL NR. 5384**

Oficiul de Cadastru și Publicitate Imobiliară SUCEAVA
Biroul de Cadastru și Publicitate Imobiliară Radauti

A. Partea I. Descrierea imobilului

TEREN Intravilan

Adresa: Loc. Balinesti, Jud. Suceava

Nr. Crt	Nr cadastral Nr. topografic	Suprafața* (mp)	Observații / Referințe
A1	31365	Din acte: 2.700 Masurata: 2.701	Sector cadastral:40 Teren imprejmuit;

Construcții

Crt	Nr cadastral Nr. topografic	Adresa	Observații / Referințe
A1.1	31365-C1	Loc. Balinesti, Jud. Suceava	Nr. niveluri:1; S. construita la sol:75 mp; S. construita desfasurata:75 mp; Locuință, Parter, din anul 1940.
A1.2	31365-C2	Loc. Balinesti, Jud. Suceava	Nr. niveluri:1; S. construita la sol:48 mp; S. construita desfasurata:48 mp; Anexă, Parter, din anul 1940.
A1.3	31365-C3	Loc. Balinesti, Jud. Suceava	Nr. niveluri:1; S. construita la sol:20 mp; S. construita desfasurata:20 mp; Anexă, Parter, din anul 1945.
A1.4		Loc. Balinesti, Jud. Suceava	Nr. niveluri:1; S. construita la sol:9 mp; Anexă.

B. Partea II. Proprietari și acte

Inscrieri privitoare la dreptul de proprietate și alte drepturi reale	Referințe
26504 / 13/08/2018	
Act Notarial nr. 13, din 07/08/2018 emis de BIN SEHLANEC ANA;	
B22	Intabulare, drept de PROPRIETATE, dobandit prin Conventie, cota actuala 1/1 1) ONICIUC GABRIEL 2) ONICIUC ANDREEA-ALINA, Lipsă CNP proprietar; bun comun in devalamasie
/	
Act Administrativ nr. 115, din 09/01/2024 emis de PRIMĂRIA GRĂMEȘTI;	
B23	Intabulare, drept de PROPRIETATE, dobandit prin Lege, cota actuala 1/1 1) ONICIUC GABRIEL 2) ONICIUC ANDREEA-ALINA, Lipsă CNP proprietar; bun comun in devalamasie

C. Partea III. SARCINI .

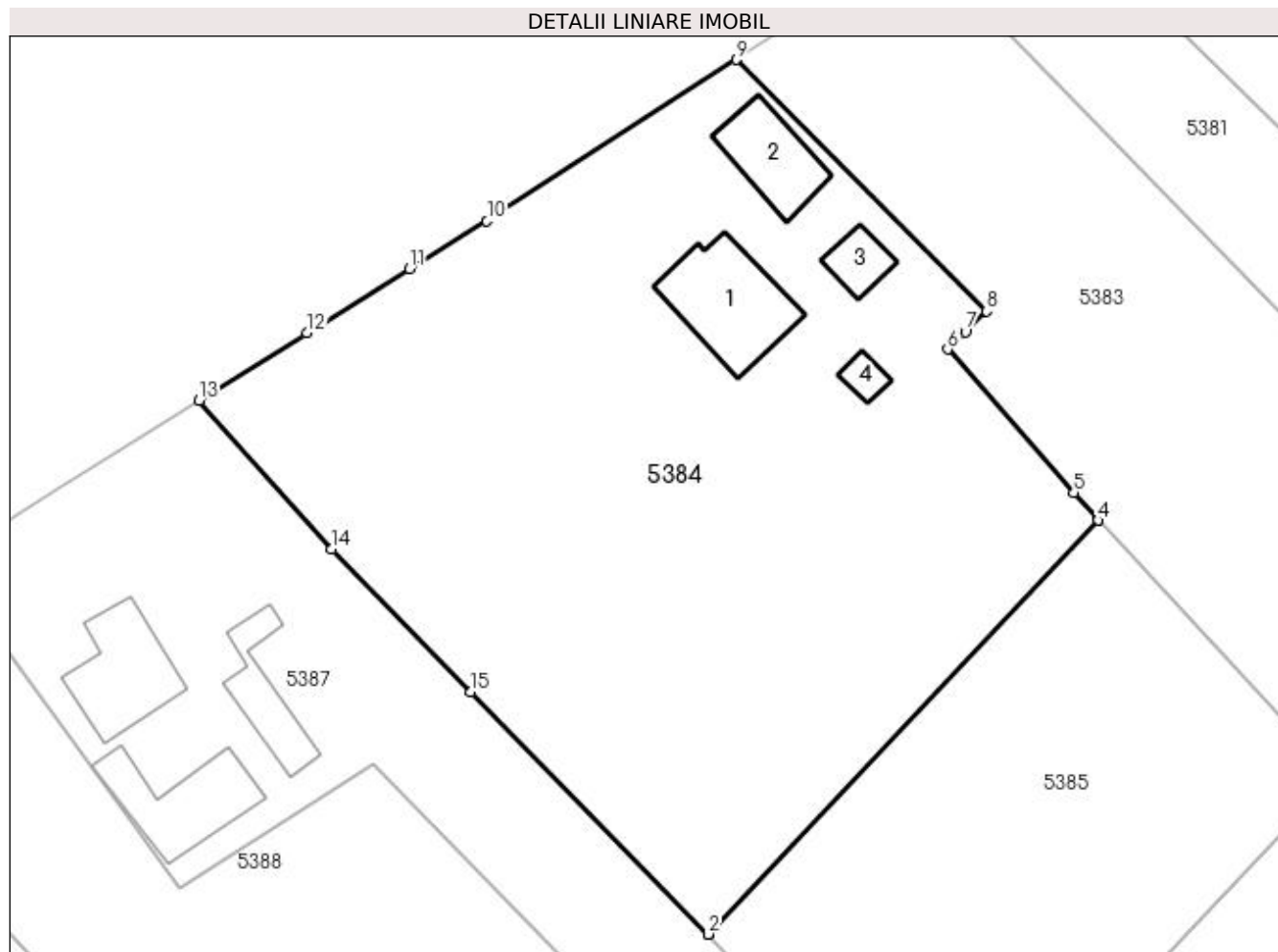
Inscrieri privind dezmembramintele dreptului de proprietate, drepturi reale de garanție și sarcini	Referințe
NU SUNT	

Anexa Nr. 1 La Partea I

Teren

Nr cadastral	Suprafața (mp)*	Observații / Referințe
31365	Din acte: 2.700 Masurata: 2.701	

* Suprafața este determinată în planul de proiecție Stereo 70.



Date referitoare la teren

Crt	Categorie folosință	Intra vilan	Suprafața (mp)	Tarla	Parcelă	Nr. topo	Observații / Referințe
1	curți constructii	DA	2.701	11	-	-	

Date referitoare la construcții

Crt	Număr	Destinație construcție	Supraf. (mp)	Situație juridică	Observații / Referințe
A1.1	31365-C1	construcții de locuințe	75	Cu acte	Nr. niveluri:1; S. construita la sol:75 mp; S. construita desfasurata:75 mp; Locuință, Parter, din anul 1940.
A1.2	31365-C2	construcții anexa	48	Cu acte	Nr. niveluri:1; S. construita la sol:48 mp; S. construita desfasurata:48 mp; Anexă, Parter, din anul 1940.
A1.3	31365-C3	construcții anexa	20	Cu acte	Nr. niveluri:1; S. construita la sol:20 mp; S. construita desfasurata:20 mp; Anexă, Parter, din anul 1945.
A1.4		construcții anexa	9	Cu acte	Nr. niveluri:1; S. construita la sol:9 mp; Anexă.

Lungime Segmente

1) Valorile lungimilor segmentelor sunt obținute din proiecție în plan.

Punct început	X / Y	Punct sfârșit	X / Y	Lungime segment (** (m)
---------------	-------	---------------	-------	-------------------------

Punct început	X / Y	Punct sfârșit	X / Y	Lungime segment (** (m)
1	587.986,341 710.788,659	2	587.986,35 710.788,65	0.013
2	587.986,35 710.788,65	3	588.018,302 710.822,546	46.582
3	588.018,302 710.822,546	4	588.018,293 710.822,556	0.013
4	588.018,293 710.822,556	5	588.016,311 710.824,832	3.018
5	588.016,311 710.824,832	6	588.005,982 710.836,572	15.636
6	588.005,982 710.836,572	7	588.007,43 710.837,993	2.029
7	588.007,43 710.837,993	8	588.009,188 710.839,668	2.428
8	588.009,188 710.839,668	9	587.988,661 710.860,282	29.091
9	587.988,661 710.860,282	10	587.968,237 710.847,061	24.33
10	587.968,237 710.847,061	11	587.961,888 710.843,149	7.457
11	587.961,888 710.843,149	12	587.953,472 710.837,922	9.907
12	587.953,472 710.837,922	13	587.944,658 710.832,373	10.415
13	587.944,658 710.832,373	14	587.955,503 710.820,196	16.306
14	587.955,503 710.820,196	15	587.966,913 710.808,527	16.321
15	587.966,913 710.808,527	1	587.986,341 710.788,659	27.788

** Lungimile segmentelor sunt determinate în planul de proiecție Stereo 70 și sunt rotunjite la 1 milimetru.

*** Distanța dintre puncte este formată din segmente cumulate ce sunt mai mici decât valoarea 1 milimetru.

**DATE DESPRE IMOBILUL NR. 5385**

Oficiul de Cadastru și Publicitate Imobiliară SUCEAVA
Biroul de Cadastru și Publicitate Imobiliară Radauti

A. Partea I. Descrierea imobilului

TEREN Intravilan

Adresa: Loc. Balinesti, Jud. Suceava

Nr. Crt	Nr cadastral Nr. topografic	Suprafața* (mp)	Observații / Referințe
A1		1.853	Sector cadastral:40 Teren neimprejmuit;

B. Partea II. Proprietari și acte

Inscrieri privitoare la dreptul de proprietate și alte drepturi reale		Referințe
/		
Act Normativ nr. Legea 7, din 13/03/1996 emis de PARLAMENTUL ROMANIEI;		
B1	Inscrierea provizorie, drept de PROPRIETATE, dobandit prin Lege, cota actuala 1/1 1) NEIDENTIFICAT NEIDENTIFICAT	A1
B2	Proprietar neidentificat.	A1

C. Partea III. SARCINI .

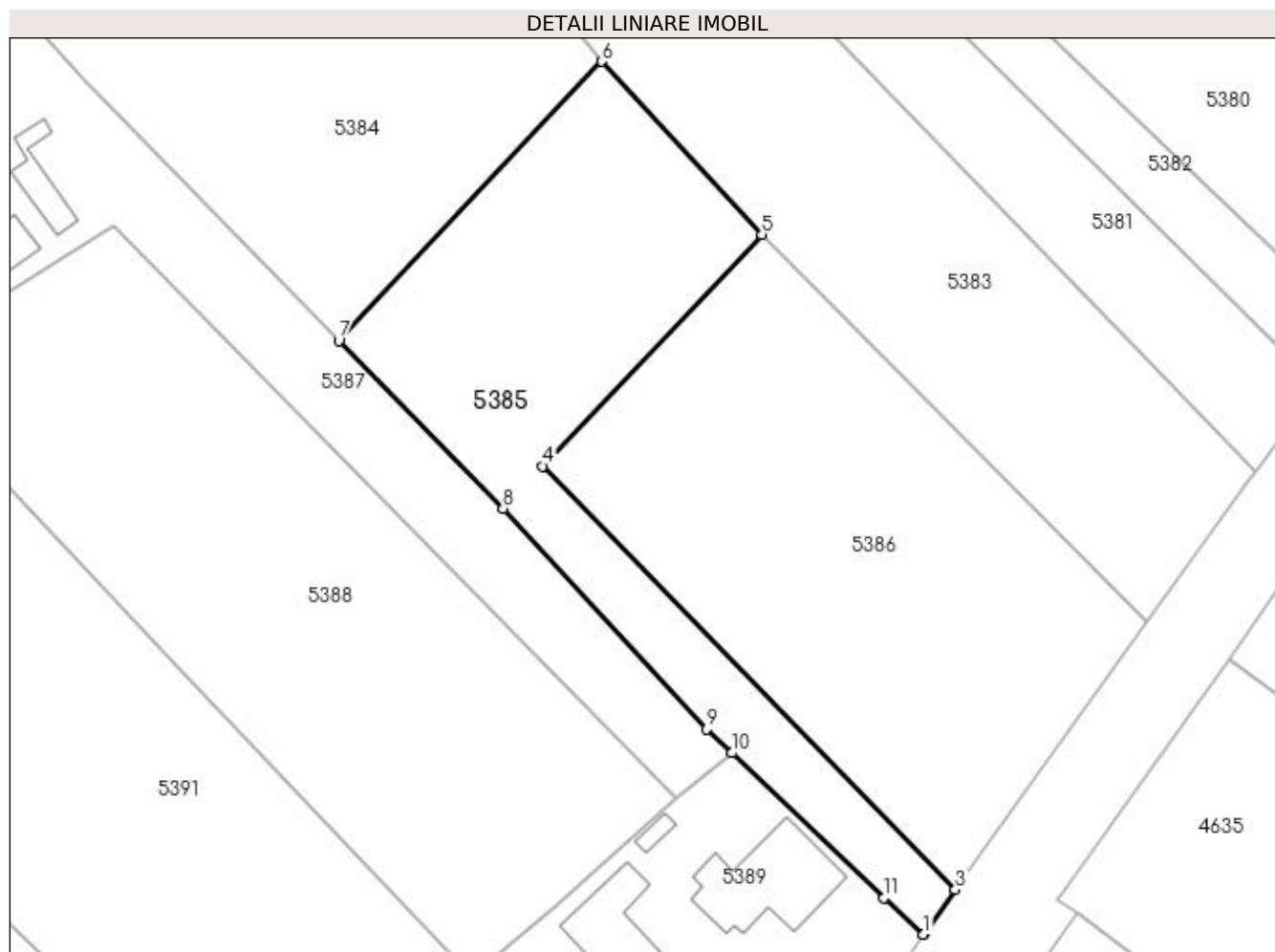
Inscrieri privind dezmembramintele dreptului de proprietate, drepturi reale de garanție și sarcini	Referințe
NU SUNT	

Anexa Nr. 1 La Partea I

Teren

Nr cadastral	Suprafața (mp)*	Observații / Referințe
	1.853	

* Suprafața este determinată în planul de proiecție Stereo 70.



Date referitoare la teren

Crt	Categorie folosință	Intra vilan	Suprafața (mp)	Tarla	Parcelă	Nr. topo	Observații / Referințe
1	arabil	DA	1.853	11	151	-	

Lungime Segmente

1) Valorile lungimilor segmentelor sunt obținute din proiecție în plan.

Punct început	X / Y	Punct sfârșit	X / Y	Lungime segment (** (m)
1	588.057,34 710.716,572	2	588.057,415 710.716,68	0.131
2	588.057,415 710.716,68	3	588.061,241 710.721,996	6.55
3	588.061,241 710.721,996	4	588.011,097 710.773,418	71.824
4	588.011,097 710.773,418	5	588.037,721 710.801,556	38.737
5	588.037,721 710.801,556	6	588.018,302 710.822,546	28.595

Punct început	X / Y	Punct sfârșit	X / Y	Lungime segment (** (m)
6	588.018,302 710.822,546	7	587.986,35 710.788,65	46.582
7	587.986,35 710.788,65	8	588.006,285 710.768,264	28.513
8	588.006,285 710.768,264	9	588.031,05 710.741,516	36.452
9	588.031,05 710.741,516	10	588.034,105 710.738,594	4.228
10	588.034,105 710.738,594	11	588.052,541 710.720,959	25.512
11	588.052,541 710.720,959	1	588.057,34 710.716,572	6.502

** Lungimile segmentelor sunt determinate în planul de proiecție Stereo 70 și sunt rotunjite la 1 milimetru.

*** Distanța dintre puncte este formată din segmente cumulate ce sunt mai mici decât valoarea 1 milimetru.

**DATE DESPRE IMOBILUL NR. 5386**

Oficiul de Cadastru și Publicitate Imobiliară SUCEAVA
Biroul de Cadastru și Publicitate Imobiliară Radauti

A. Partea I. Descrierea imobilului

TEREN Intravilan

Adresa: Loc. Balinesti, Jud. Suceava

Nr. Crt	Nr cadastral Nr. topografic	Suprafața* (mp)	Observații / Referințe
A1	30685	2.700	Sector cadastral:40 Teren neimprejmuit;

B. Partea II. Proprietari și acte

Inscrieri privitoare la dreptul de proprietate și alte drepturi reale	Referințe
3381 / 29/01/2015	
Act Notarial nr. 590, din 24/02/2003 emis de BNP COVARIUC IOAN;	
B7	A1
Intabulare, drept de PROPRIETATE- bun propriu, cu titlu de partaj, dobandit prin Conventie, cota actuala 1/1 1) AMARIEI GEORGETA	

C. Partea III. SARCINI .

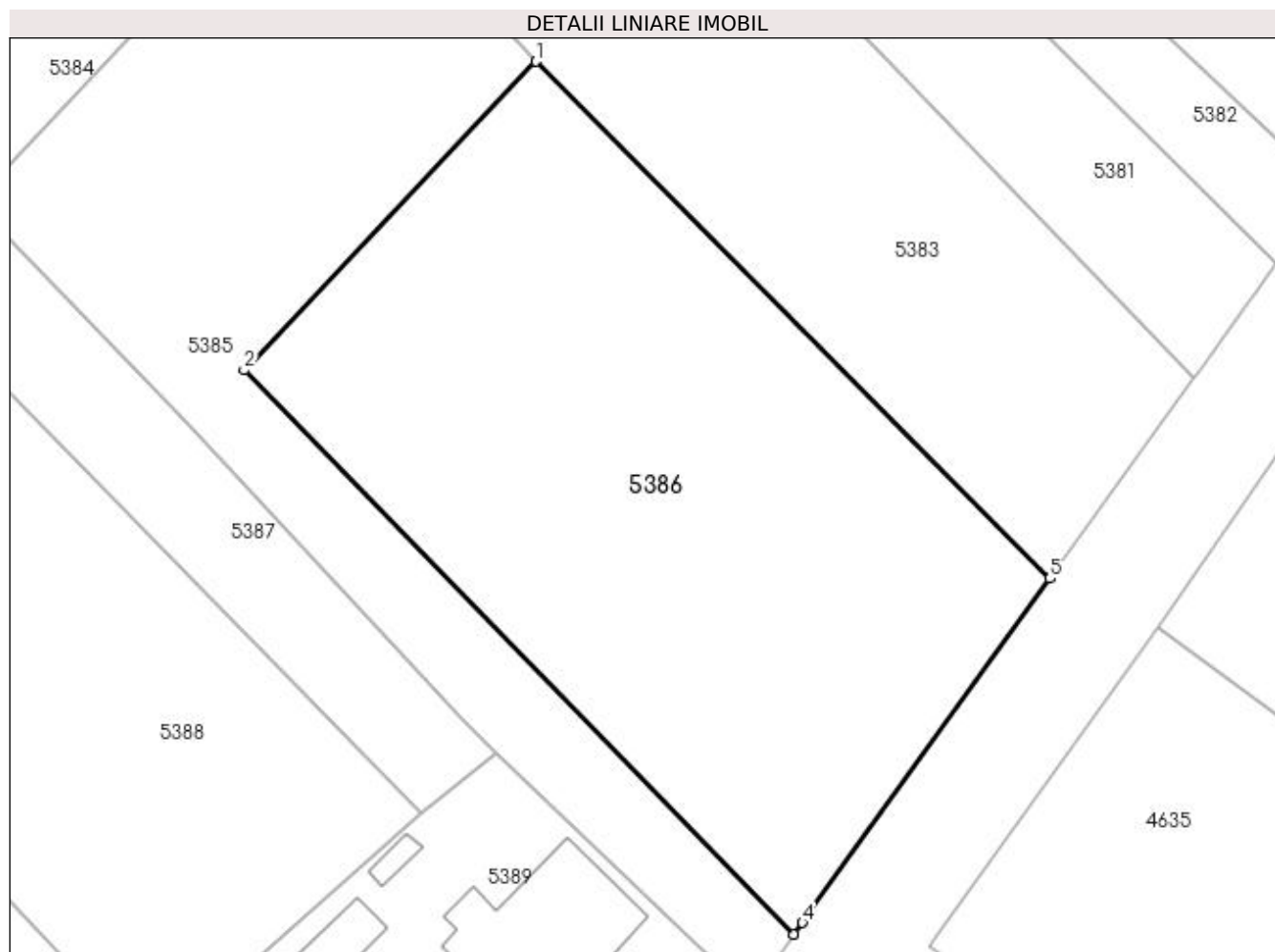
Inscrieri privind dezmembramintele dreptului de proprietate, drepturi reale de garanție și sarcini	Referințe
NU SUNT	

Anexa Nr. 1 La Partea I

Teren

Nr cadastral	Suprafața (mp)*	Observații / Referințe
30685	2.700	

* Suprafața este determinată în planul de proiecție Stereo 70.



Date referitoare la teren

Crt	Categorie folosință	Intravilan	Suprafața (mp)	Tarla	Parcelă	Nr. topo	Observații / Referințe
1	arabil	DA	2.700	11	151	-	

Lungime Segmente

1) Valorile lungimilor segmentelor sunt obținute din proiecție în plan.

Punct început	X / Y	Punct sfârșit	X / Y	Lungime segment (** (m)
1	588.037,721 710.801,556	2	588.011,097 710.773,418	38.737
2	588.011,097 710.773,418	3	588.061,241 710.721,996	71.824
3	588.061,241 710.721,996	4	588.062,005 710.723,057	1.307
4	588.062,005 710.723,057	5	588.084,589 710.754,439	38.663
5	588.084,589 710.754,439	1	588.037,721 710.801,556	66.457

**** Lungimile segmentelor sunt determinate în planul de proiecție Stereo 70 și sunt rotunjite la 1 milimetru.**

***** Distanța dintre puncte este formată din segmente cumulate ce sunt mai mici decât valoarea 1 milimetru.**

**DATE DESPRE IMOBILUL NR. 5387**

Oficiul de Cadastru și Publicitate Imobiliară SUCEAVA
Biroul de Cadastru și Publicitate Imobiliară Radauti

A. Partea I. Descrierea imobilului

TEREN Intravilan

Adresa: Loc. Balinesti, Jud. Suceava

Nr. Crt	Nr cadastral Nr. topografic	Suprafața* (mp)	Observații / Referințe
A1		1.800	Sector cadastral:40 Teren neimprejmuit;

B. Partea II. Proprietari și acte

Inscrieri privitoare la dreptul de proprietate și alte drepturi reale		Referințe
/		
Act Normativ nr. Legea 7, din 13/03/1996 emis de PARLAMENTUL ROMANIEI;		
B1	Inscrierea provizorie, drept de PROPRIETATE, dobandit prin Lege, cota actuala 1/1 1) NEIDENTIFICAT NEIDENTIFICAT	A1
B2	Proprietar neidentificat.	A1

C. Partea III. SARCINI .

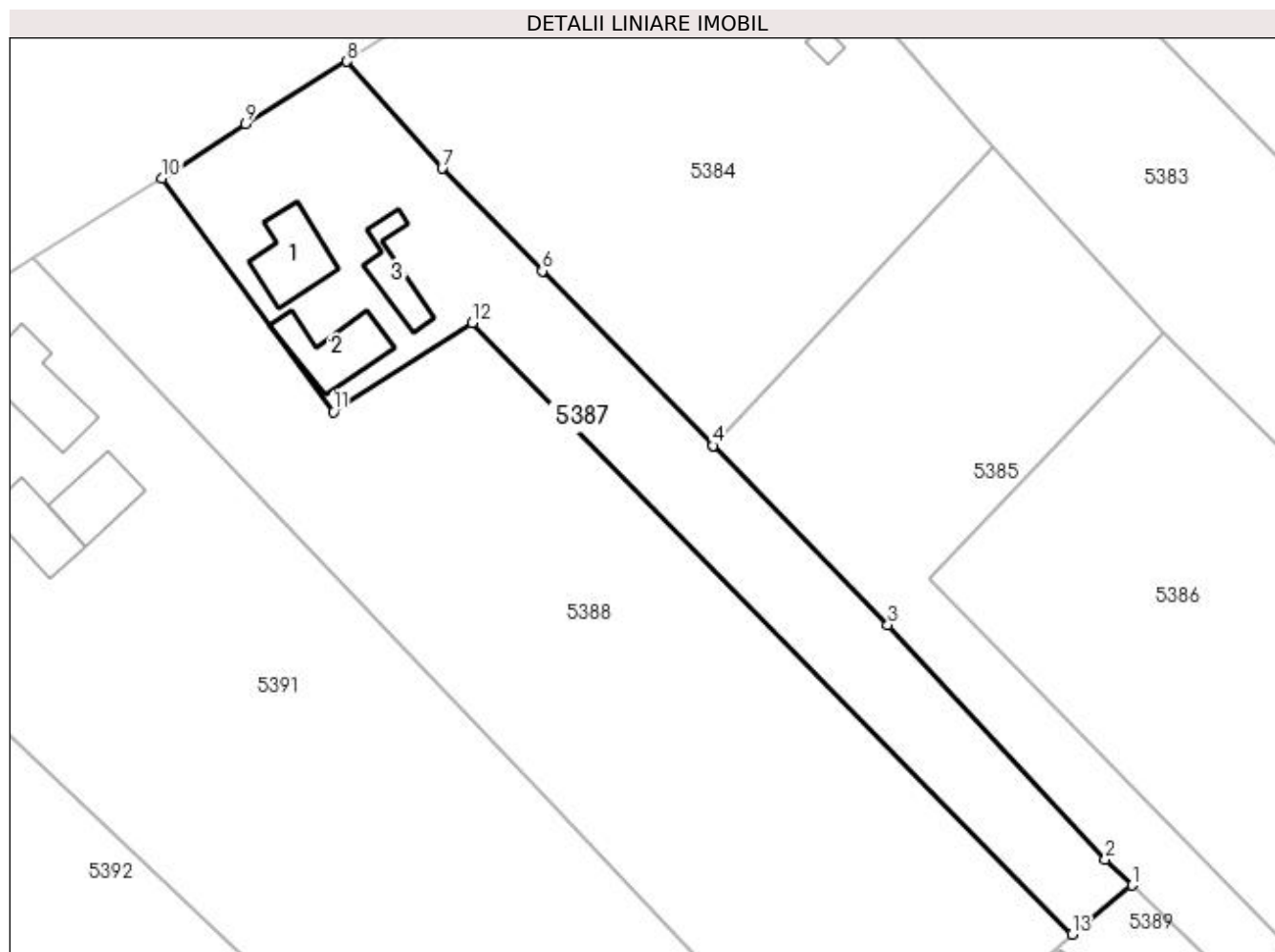
Inscrieri privind dezmembramintele dreptului de proprietate, drepturi reale de garanție și sarcini	Referințe
NU SUNT	

Anexa Nr. 1 La Partea I

Teren

Nr cadastral	Suprafața (mp)*	Observații / Referințe
	1.800	

* Suprafața este determinată în planul de proiecție Stereo 70.



Date referitoare la teren

Crt	Categorie folosință	Intra vilan	Suprafața (mp)	Tarla	Parcelă	Nr. topo	Observații / Referințe
1	curți construcții	DA	874	11	151	-	
2	arabil	DA	926	11	151	-	

Date referitoare la construcții

Crt	Număr	Destinație construcție	Supraf. (mp)	Situație juridică	Observații / Referințe
A1.1		construcții de locuințe	65	Fara acte	Nr. niveluri:1; S. construita la sol:65 mp; Locuință.
A1.2		construcții anexa	63	Fara acte	Nr. niveluri:1; S. construita la sol:63 mp; Anexă.
A1.3		construcții anexa	39	Fara acte	Nr. niveluri:1; S. construita la sol:39 mp; Anexă.

Lungime Segmente

1) Valorile lungimilor segmentelor sunt obținute din proiecție în plan.

Punct început	X / Y	Punct sfârșit	X / Y	Lungime segment (** (m)
1	588.034,105 710.738,594	2	588.031,05 710.741,516	4.228

Punct început	X / Y	Punct sfârșit	X / Y	Lungime segment (** (m)
2	588.031,05 710.741,516	3	588.006,285 710.768,264	36.452
3	588.006,285 710.768,264	4	587.986,35 710.788,65	28.513
4	587.986,35 710.788,65	5	587.986,341 710.788,659	0.013
5	587.986,341 710.788,659	6	587.966,913 710.808,527	27.788
6	587.966,913 710.808,527	7	587.955,503 710.820,196	16.321
7	587.955,503 710.820,196	8	587.944,658 710.832,373	16.306
8	587.944,658 710.832,373	9	587.933,143 710.825,243	13.544
9	587.933,143 710.825,243	10	587.923,596 710.819,04	11.385
10	587.923,596 710.819,04	11	587.943,131 710.792,481	32.97
11	587.943,131 710.792,481	12	587.958,947 710.802,621	18.787
12	587.958,947 710.802,621	13	588.027,229 710.733,012	97.508
13	588.027,229 710.733,012	1	588.034,105 710.738,594	8.856

** Lungimile segmentelor sunt determinate în planul de proiecție Stereo 70 și sunt rotunjite la 1 milimetru.

*** Distanța dintre puncte este formată din segmente cumulate ce sunt mai mici decât valoarea 1 milimetru.

**DATE DESPRE IMOBILUL NR. 5388**

Oficiul de Cadastru și Publicitate Imobiliară SUCEAVA
Biroul de Cadastru și Publicitate Imobiliară Radauti

A. Partea I. Descrierea imobilului

TEREN Intravilan

Nr. CF vechi:100/N
Nr. cadastral vechi:182

Adresa: Loc. Gramești, Jud. Suceava

Nr. Crt	Nr cadastral Nr. topografic	Suprafața* (mp)	Observații / Referințe
A1	31158	3.684	Sector cadastral:40 Teren neimprejmuit;

B. Partea II. Proprietari și acte

Inscrieri privitoare la dreptul de proprietate și alte drepturi reale		Referințe
42 / 09/07/2003		
Act Notarial nr. 2132, din 07/07/2003 emis de NOTAR PUBLIC ÎN RĂDĂUȚI;		
B1	Intabulare, drept de PROPRIETATE, dobândit prin Convenție, cota actuala 1/1 1) DULGHERIU IOAN , Lipsă CNP proprietar. 2) DULGHERIU CEZARINA , Lipsă CNP proprietar; în devălmășie	A1

C. Partea III. SARCINI .

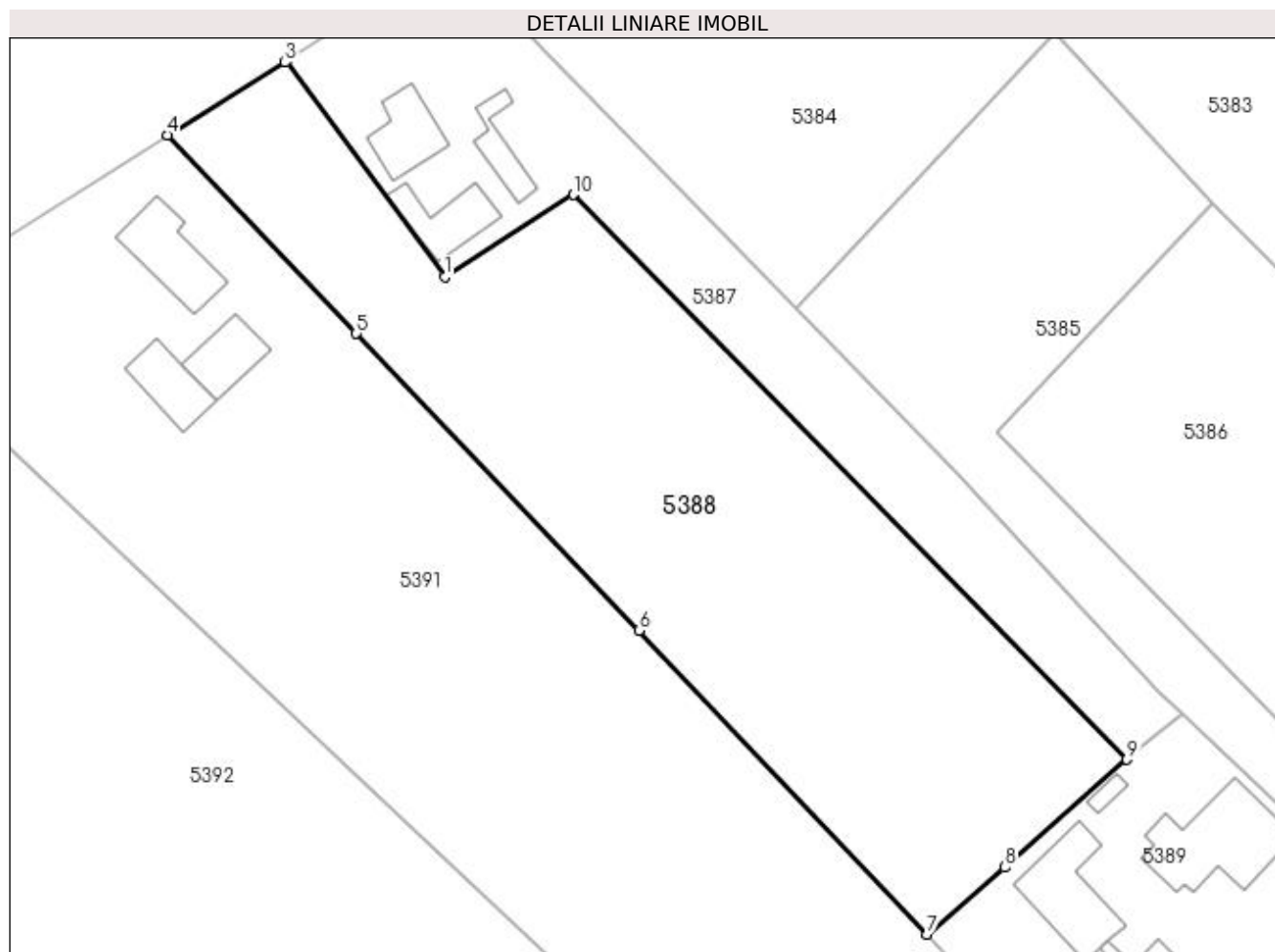
Inscrieri privind dezmembramintele dreptului de proprietate, drepturi reale de garanție și sarcini	Referințe
NU SUNT	

Anexa Nr. 1 La Partea I

Teren

Nr cadastral	Suprafața (mp)*	Observații / Referințe
31158	3.684	

* Suprafața este determinată în planul de proiecție Stereo 70.



Date referitoare la teren

Crt	Categorie folosință	Intravilan	Suprafața (mp)	Tarla	Parcelă	Nr. topo	Observații / Referințe
1	arabil	DA	3.684	-	-	-	

Lungime Segmente

1) Valorile lungimilor segmentelor sunt obținute din proiecție în plan.

Punct început	X / Y	Punct sfârșit	X / Y	Lungime segment (** (m)
1	587.943,131 710.792,481	2	587.923,596 710.819,04	32.97
2	587.923,596 710.819,04	3	587.923,397 710.818,911	0.238
3	587.923,397 710.818,911	4	587.908,888 710.809,996	17.029
4	587.908,888 710.809,996	5	587.932,192 710.785,514	33.8
5	587.932,192 710.785,514	6	587.967,051 710.748,89	50.562

Punct început	X / Y	Punct sfârșit	X / Y	Lungime segment (** (m)
6	587.967,051 710.748,89	7	588.002,588 710.711,467	51.607
7	588.002,588 710.711,467	8	588.012,204 710.719,742	12.687
8	588.012,204 710.719,742	9	588.027,229 710.733,012	20.047
9	588.027,229 710.733,012	10	587.958,947 710.802,621	97.508
10	587.958,947 710.802,621	1	587.943,131 710.792,481	18.787

** Lungimile segmentelor sunt determinate în planul de proiecție Stereo 70 și sunt rotunjite la 1 milimetru.

*** Distanța dintre puncte este formată din segmente cumulate ce sunt mai mici decât valoarea 1 milimetru.

**DATE DESPRE IMOBILUL NR. 5389**

Oficiul de Cadastru și Publicitate Imobiliară SUCEAVA
Biroul de Cadastru și Publicitate Imobiliară Radauti

A. Partea I. Descrierea imobilului

TEREN Intravilan

Nr. CF vechi:79/N
Nr. cadastral vechi:101

Adresa: Loc. Gramesti, Jud. Suceava

Nr. Crt	Nr cadastral Nr. topografic	Suprafața* (mp)	Observații / Referințe
A1	31139	1.488	Sector cadastral:40 Teren neimprejmuit;

Construcții

Crt	Nr cadastral Nr. topografic	Adresa	Observații / Referințe
A1.1		Loc. Gramesti, Jud. Suceava	Nr. niveluri:1; S. construita la sol:145 mp; Locuință.
A1.2		Loc. Gramesti, Jud. Suceava	Nr. niveluri:1; S. construita la sol:107 mp; Anexă.
A1.3		Loc. Gramesti, Jud. Suceava	Nr. niveluri:1; S. construita la sol:44 mp; Anexă.
A1.4		Loc. Gramesti, Jud. Suceava	Nr. niveluri:1; S. construita la sol:10 mp; Anexă.

B. Partea II. Proprietari și acte

Inscrieri privitoare la dreptul de proprietate și alte drepturi reale		Referințe
48 / 30/04/2002		
Act Notarial nr. 1429, din 30/04/2001 emis de NOTAR PUBLIC ÎN RĂDĂUȚI;		
B1	Intabulare, drept de PROPRIETATE, dobândit prin Convenție, cota actuala 1/1 1) DULGHERIU I IOAN , Lipsă CNP proprietar; a loan	A1
/		
Act Administrativ nr. 115, din 09/01/2024 emis de PRIMĂRIA GRĂMEȘTI;		
B2	Intabulare, drept de PROPRIETATE, dobândit prin Lege, cota actuala 1/1 1) DULGHERIU I IOAN , Lipsă CNP proprietar; a loan	A1.1, A1.2, A1.3, A1.4

C. Partea III. SARCINI .

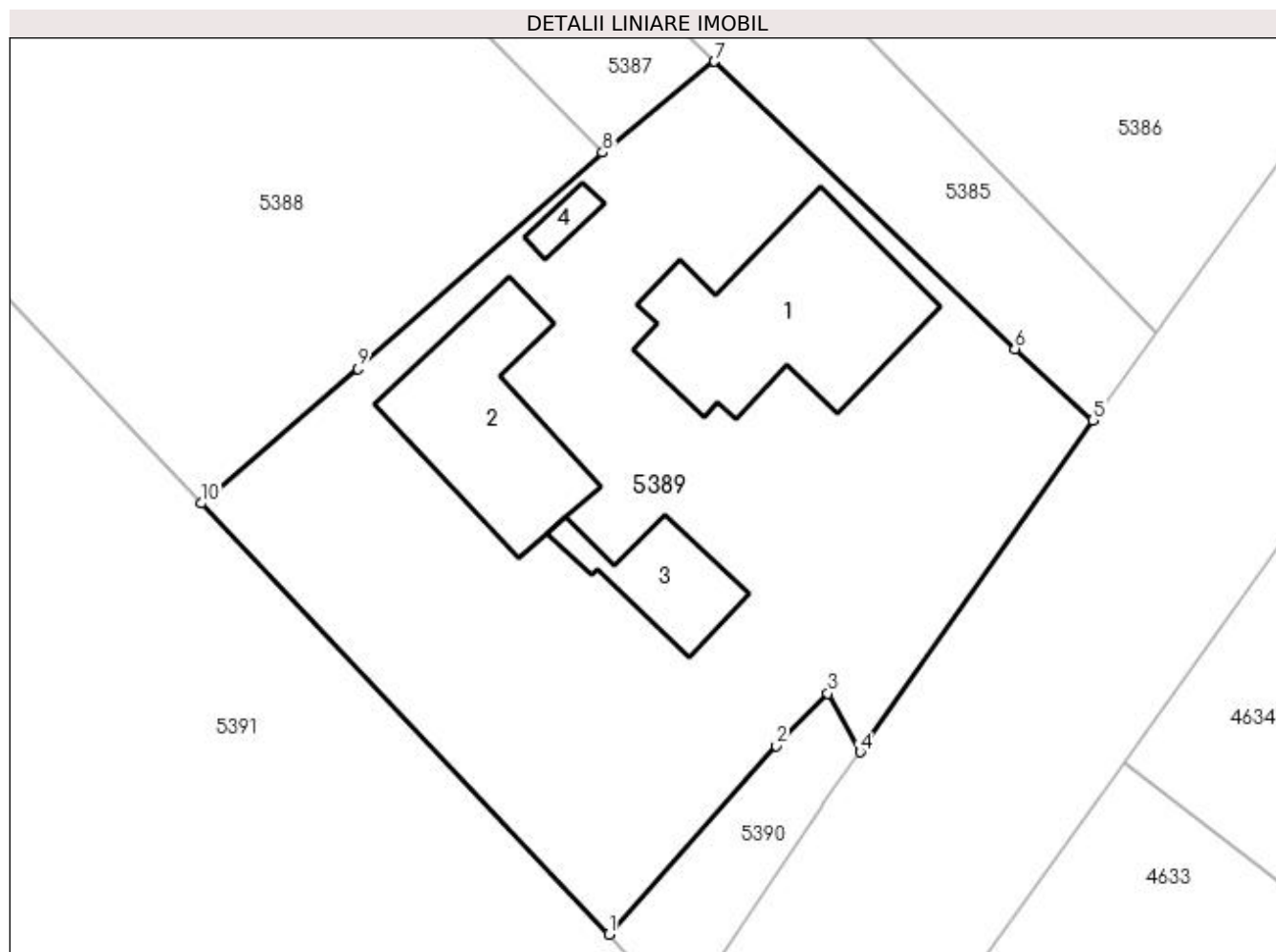
Inscrieri privind dezmembramintele dreptului de proprietate, drepturi reale de garanție și sarcini	Referințe
NU SUNT	

Anexa Nr. 1 La Partea I

Teren

Nr cadastral	Suprafața (mp)*	Observații / Referințe
31139	1.488	

* Suprafața este determinată în planul de proiecție Stereo 70.



Date referitoare la teren

Crt	Categorie folosință	Intravilan	Suprafața (mp)	Tarla	Parcelă	Nr. topo	Observații / Referințe
1	curți constructii	DA	1.488	-	-	-	

Date referitoare la construcții

Crt	Număr	Destinație construcție	Supraf. (mp)	Situație juridică	Observații / Referințe
A1.1		construcții de locuințe	145	Cu acte	Nr. niveluri:1; S. construită la sol:145 mp; Locuință.
A1.2		construcții anexa	107	Cu acte	Nr. niveluri:1; S. construită la sol:107 mp; Anexă.
A1.3		construcții anexa	44	Cu acte	Nr. niveluri:1; S. construită la sol:44 mp; Anexă.
A1.4		construcții anexa	10	Cu acte	Nr. niveluri:1; S. construită la sol:10 mp; Anexă.

Lungime Segmente

1) Valorile lungimilor segmentelor sunt obținute din proiecție în plan.

Punct început	X / Y	Punct sfârșit	X / Y	Lungime segment (** (m))
1	588.027,611 710.685,019	2	588.037,88 710.696,597	15.476

Punct început	X / Y	Punct sfârşit	X / Y	Lungime segment (** (m)
2	588.037,88 710.696,597	3	588.041,067 710.699,817	4.53
3	588.041,067 710.699,817	4	588.043,036 710.696,201	4.118
4	588.043,036 710.696,201	5	588.057,34 710.716,572	24.892
5	588.057,34 710.716,572	6	588.052,541 710.720,959	6.502
6	588.052,541 710.720,959	7	588.034,105 710.738,594	25.512
7	588.034,105 710.738,594	8	588.027,229 710.733,012	8.856
8	588.027,229 710.733,012	9	588.012,204 710.719,742	20.047
9	588.012,204 710.719,742	10	588.002,588 710.711,467	12.687
10	588.002,588 710.711,467	1	588.027,611 710.685,019	36.41

** Lungimile segmentelor sunt determinate în planul de proiecție Stereo 70 și sunt rotunjite la 1 milimetru.

*** Distanța dintre puncte este formată din segmente cumulate ce sunt mai mici decât valoarea 1 milimetru.

**DATE DESPRE IMOBILUL NR. 5390**

Oficiul de Cadastru și Publicitate Imobiliară SUCEAVA
Biroul de Cadastru și Publicitate Imobiliară Radauti

A. Partea I. Descrierea imobilului

TEREN Intravilan

Adresa: Loc. Balinesti, Jud. Suceava

Nr. Crt	Nr cadastral Nr. topografic	Suprafața* (mp)	Observații / Referințe
A1		103	Sector cadastral:40 Teren neimprejmuit;

B. Partea II. Proprietari și acte

Inscrieri privitoare la dreptul de proprietate și alte drepturi reale		Referințe
/		
Act Normativ nr. Legea 7, din 13/03/1996 emis de PARLAMENTUL ROMANIEI;		
B1	Inscrierea provizorie, drept de PROPRIETATE, dobandit prin Lege, cota actuala 1/1 1) NEIDENTIFICAT NEIDENTIFICAT	A1
B2	Proprietar neidentificat.	A1

C. Partea III. SARCINI .

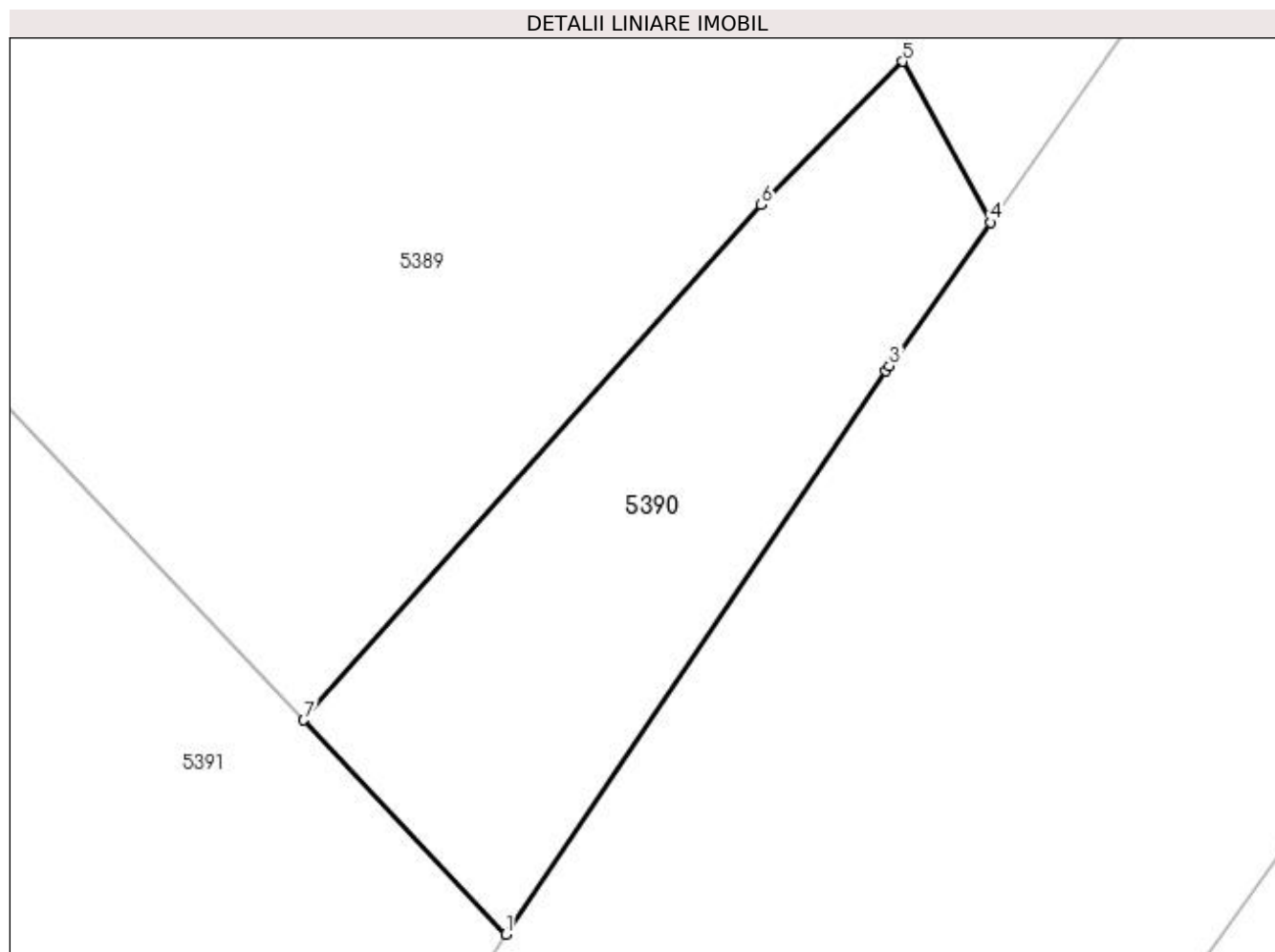
Inscrieri privind dezmembramintele dreptului de proprietate, drepturi reale de garanție și sarcini	Referințe
NU SUNT	

Anexa Nr. 1 La Partea I

Teren

Nr cadastral	Suprafața (mp)*	Observații / Referințe
	103	

* Suprafața este determinată în planul de proiecție Stereo 70.



Date referitoare la teren

Crt	Categorie folosință	Intravilan	Suprafața (mp)	Tarla	Parcelă	Nr. topo	Observații / Referințe
1	arabil	DA	103	11	151	-	

Lungime Segmente

1) Valorile lungimilor segmentelor sunt obținute din proiecție în plan.

Punct început	X / Y	Punct sfârșit	X / Y	Lungime segment (** (m)
1	588.032,147 710.680,209	2	588.040,694 710.692,861	15.268
2	588.040,694 710.692,861	3	588.040,772 710.692,976	0.139
3	588.040,772 710.692,976	4	588.043,036 710.696,201	3.94
4	588.043,036 710.696,201	5	588.041,067 710.699,817	4.118
5	588.041,067 710.699,817	6	588.037,88 710.696,597	4.53

Punct început	X / Y	Punct sfârșit	X / Y	Lungime segment (** (m)
6	588.037,88 710.696,597	7	588.027,611 710.685,019	15.476
7	588.027,611 710.685,019	1	588.032,147 710.680,209	6.611

** Lungimile segmentelor sunt determinate în planul de proiecție Stereo 70 și sunt rotunjite la 1 milimetru.

*** Distanța dintre puncte este formată din segmente cumulate ce sunt mai mici decât valoarea 1 milimetru.

**DATE DESPRE IMOBILUL NR. 5391**

Oficiul de Cadastru și Publicitate Imobiliară SUCEAVA
Biroul de Cadastru și Publicitate Imobiliară Radauti

A. Partea I. Descrierea imobilului

TEREN Intravilan

Adresa: Loc. Balinesti, Nr. 213, Jud. Suceava

Nr. Crt	Nr cadastral Nr. topografic	Suprafața* (mp)	Observații / Referințe
A1	30664	6.800	Sector cadastral:40 Teren neimprijmit;

Construcții

Crt	Nr cadastral Nr. topografic	Adresa	Observații / Referințe
A1.1	30664-C1	Loc. Balinesti, Nr. 213, Jud. Suceava	Nr. niveluri:1; S. construita la sol:86 mp; S. construita desfasurata:86 mp; LOCUINTA EDIFICATA IN ANUL 1956.
A1.2	30664-C2	Loc. Balinesti, Nr. 213, Jud. Suceava	Nr. niveluri:1; S. construita la sol:57 mp; ANEXA EDIFICATA IN ANUL 1992.
A1.3	30664-C3	Loc. Balinesti, Nr. 213, Jud. Suceava	Nr. niveluri:1; S. construita la sol:59 mp; ANEXA EDIFICATA IN ANUL 1992.

B. Partea II. Proprietari și acte

Inscrieri privitoare la dreptul de proprietate și alte drepturi reale	Referințe	
38409 / 04/12/2014		
Act Administrativ nr. 911, din 02/05/1995 emis de COMISIA JUDETEANA SUCEAVA;		
B1	Intabulare, drept de PROPRIETATEcu titlu de reconstituire drept de proprietate, dobandit prin Lege, cota actuala 1/1 1) BEJENARU DAMIAN , Lipsă CNP proprietar.	A1
Hotarare Judecatoreasca nr. 2245, din 23/06/2000 emis de JUDECATORIA RADAUTI (decizie nr. 3907/12-12-2001 emis de TRIBUNALUL SUCEAVA; decizie nr. 1869/11-06-2002 emis de CURTEA DE APEL SUCEAVA;);		
B8	Intabulare, drept de PROPRIETATEbun propriu cu titlu de iesire din indiviziune, dobandit prin Hotarare Judecatoreasca, cota actuala 1/1 1) BEJNARIU VASILE	A1.1
/		
Act Administrativ nr. 115, din 09/01/2024 emis de PRIMĂRIA GRĂMEȘTI;		
B9	Intabulare, drept de PROPRIETATE, dobandit prin Lege, cota actuala 1/1 1) BEJENARU DAMIAN , Lipsă CNP proprietar. 2) BEJNARIU VASILE	A1.2, A1.3

C. Partea III. SARCINI

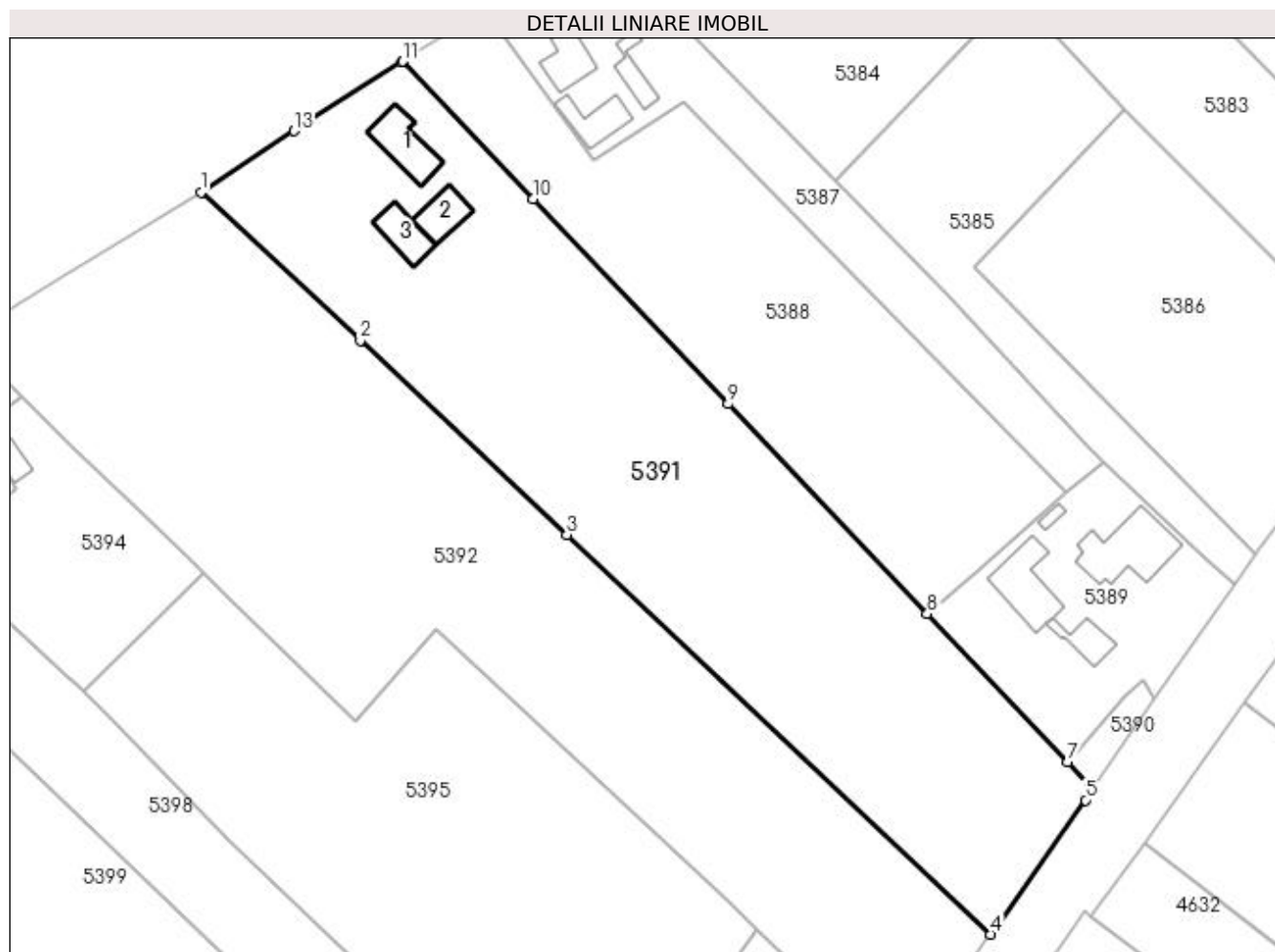
Inscrieri privind dezmembramintele dreptului de proprietate, drepturi reale de garanție și sarcini	Referințe	
38409 / 04/12/2014		
Hotarare Judecatoreasca nr. 2245, din 23/06/2000 emis de JUDECATORIA RADAUTI (decizie nr. 3907/12-12-2001 emis de TRIBUNALUL SUCEAVA; decizie nr. 1869/11-06-2002 emis de CURTEA DE APEL SUCEAVA;);		
C1	se noteaza privilegiul imobiliar in suma de 41000 lei 1) BEJNARIU GHEORGHE , Lipsă CNP proprietar.	A1.1

Anexa Nr. 1 La Partea I

Teren

Nr cadastral	Suprafața (mp)*	Observații / Referințe
30664	6.800	

* Suprafața este determinată în planul de proiecție Stereo 70.



Date referitoare la teren

Crt	Categorie folosință	Intra vilan	Suprafața (mp)	Tarla	Parcelă	Nr. topo	Observații / Referințe
1	curți construcții	DA	1.480	11	151	-	
2	arabil	DA	5.320	11	151	-	

Date referitoare la construcții

Crt	Număr	Destinație construcție	Supraf. (mp)	Situație juridică	Observații / Referințe
A1.1	30664-C1	construcții de locuințe	86	Cu acte	Nr. niveluri:1; S. construită la sol:86 mp; S. construită desfășurată:86 mp; LOCUINȚA EDIFICATĂ ÎN ANUL 1956.
A1.2	30664-C2	construcții anexa	57	Cu acte	Nr. niveluri:1; S. construită la sol:57 mp; ANEXA EDIFICATĂ ÎN ANUL 1992.
A1.3	30664-C3	construcții anexa	59	Cu acte	Nr. niveluri:1; S. construită la sol:59 mp; ANEXA EDIFICATĂ ÎN ANUL 1992.

Lungime Segmente

1) Valorile lungimilor segmentelor sunt obținute din proiecție în plan.

Punct început	X / Y	Punct sfârșit	X / Y	Lungime segment (** (m)
1	587.872,969 710.786,684	2	587.901,397 710.760,253	38.817

Punct început	X / Y	Punct sfârşit	X / Y	Lungime segment (** (m)
2	587.901,397 710.760,253	3	587.938,221 710.725,533	50.61
3	587.938,221 710.725,533	4	588.013,884 710.654,268	103.941
4	588.013,884 710.654,268	5	588.030,81 710.678,23	29.337
5	588.030,81 710.678,23	6	588.032,147 710.680,209	2.388
6	588.032,147 710.680,209	7	588.027,611 710.685,019	6.611
7	588.027,611 710.685,019	8	588.002,588 710.711,467	36.41
8	588.002,588 710.711,467	9	587.967,051 710.748,89	51.607
9	587.967,051 710.748,89	10	587.932,192 710.785,514	50.562
10	587.932,192 710.785,514	11	587.908,888 710.809,996	33.8
11	587.908,888 710.809,996	12	587.908,779 710.809,929	0.128
12	587.908,779 710.809,929	13	587.889,574 710.797,594	22.825
13	587.889,574 710.797,594	1	587.872,969 710.786,684	19.868

** Lungimile segmentelor sunt determinate în planul de proiecție Stereo 70 și sunt rotunjite la 1 milimetru.

*** Distanța dintre puncte este formată din segmente cumulate ce sunt mai mici decât valoarea 1 milimetru.

**DATE DESPRE IMOBILUL NR. 5392**

Oficiul de Cadastru și Publicitate Imobiliară SUCEAVA
Biroul de Cadastru și Publicitate Imobiliară Radauti

A. Partea I. Descrierea imobilului

TEREN Necunoscut

Adresa: Loc. Balinesti, Jud. Suceava

Nr. Crt	Nr cadastral Nr. topografic	Suprafața* (mp)	Observații / Referințe
A1		7.600	Sector cadastral:40 Teren neimprejmit;

B. Partea II. Proprietari și acte

Inscrieri privitoare la dreptul de proprietate și alte drepturi reale		Referințe
/		
Act Normativ nr. Legea 7, din 13/03/1996 emis de PARLAMENTUL ROMANIEI;		
B1	Inscrierea provizorie, drept de PROPRIETATE, dobandit prin Lege, cota actuala 1/1 1) NEIDENTIFICAT NEIDENTIFICAT	A1
B2	Proprietar neidentificat.	A1

C. Partea III. SARCINI .

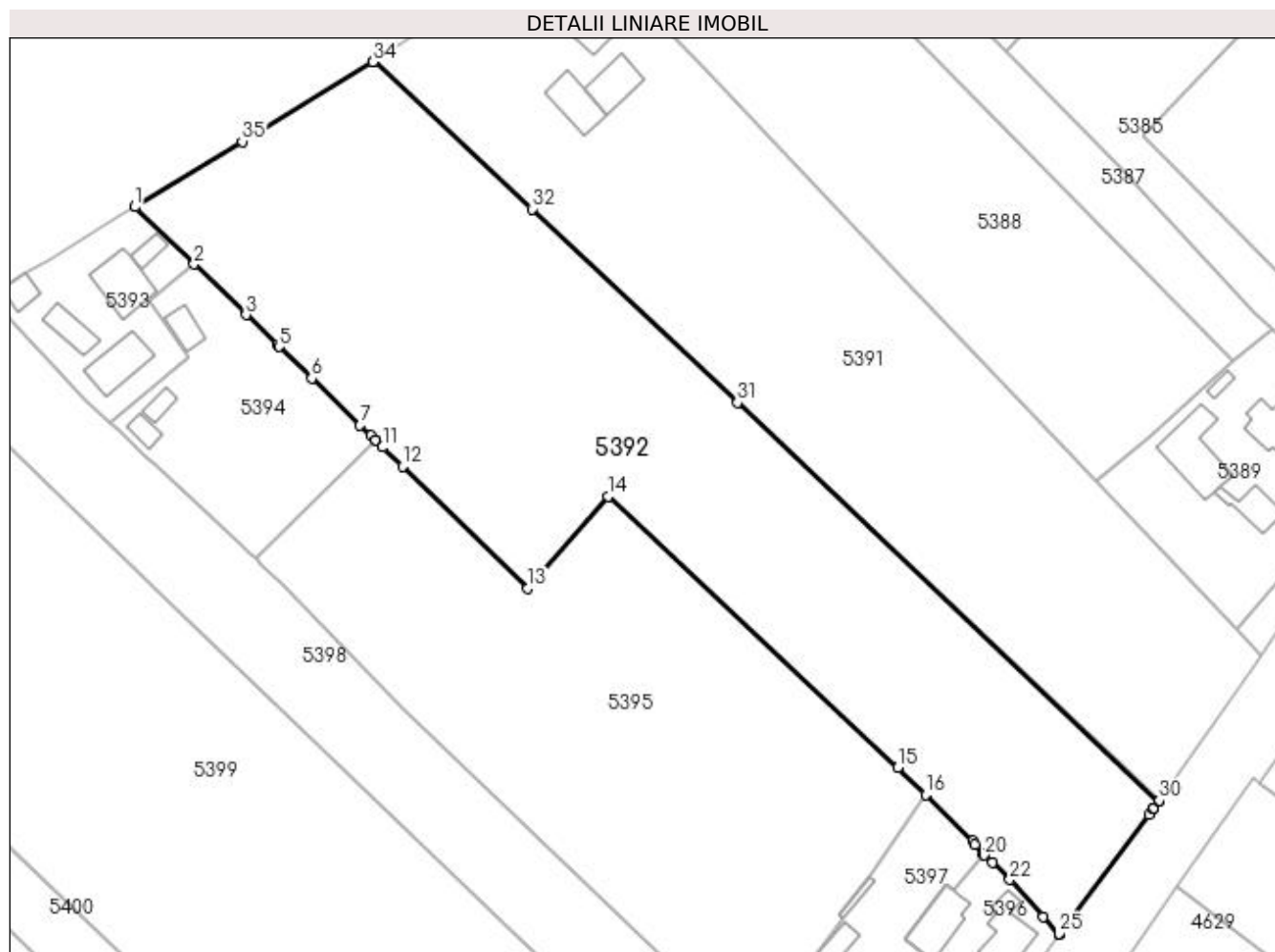
Inscrieri privind dezmembramintele dreptului de proprietate, drepturi reale de garanție și sarcini	Referințe
NU SUNT	

Anexa Nr. 1 La Partea I

Teren

Nr cadastral	Suprafața (mp)*	Observații / Referințe
	7.600	

* Suprafața este determinată în planul de proiecție Stereo 70.



Date referitoare la teren

Crt	Categorie folosință	Intravilan	Suprafața (mp)	Tarla	Parcelă	Nr. topo	Observații / Referințe
1	arabil	NU	3.093	11	151	-	
2	arabil	DA	4.507	11	151	-	

Lungime Segmente

1) Valorile lungimilor segmentelor sunt obținute din proiecție în plan.

Punct început	X / Y	Punct sfârșit	X / Y	Lungime segment (** (m)
1	587.830,191 710.760,647	2	587.840,811 710.750,351	14.792
3	587.850,134 710.741,312	4	587.855,68 710.735,936	7.724
5	587.856,066 710.735,562	6	587.861,887 710.729,918	8.108
7	587.870,58 710.721,49	8	587.872,486 710.719,642	2.655

Punct început	X / Y	Punct sfârșit	X / Y	Lungime segment (** (m)
2	587.840,811 710.750,351	3	587.850,134 710.741,312	12.985
4	587.855,68 710.735,936	5	587.856,066 710.735,562	0.537
6	587.861,887 710.729,918	7	587.870,58 710.721,49	12.108
8	587.872,486 710.719,642	9	587.873,366 710.718,789	1.225

Punct început	X / Y	Punct sfârșit	X / Y	Lungime segment (** (m)
9	587.873,366 710.718,789	10	587.873,374 710.718,782	0.011
11	587.874,631 710.717,563	12	587.878,193 710.714,11	4.961
13	587.900,672 710.692,317	14	587.915,049 710.708,735	21.823
15	587.966,989 710.660,17	16	587.971,972 710.655,267	6.99
17	587.980,386 710.646,966	18	587.980,862 710.646,4	0.74
19	587.982,373 710.644,605	20	587.982,517 710.644,467	0.199
21	587.983,91 710.643,127	22	587.987,029 710.640,054	4.379
23	587.993,095 710.633,447	24	587.995,834 710.630,271	4.194
25	587.995,901 710.630,364	26	588.012,052 710.651,741	26.792
27	588.012,759 710.652,676	28	588.012,91 710.652,889	0.261
29	588.013,735 710.654,057	30	588.013,884 710.654,268	0.258
31	587.938,221 710.725,533	32	587.901,397 710.760,253	50.61
33	587.872,969 710.786,684	34	587.872,885 710.786,629	0.101
35	587.849,428 710.772,354	1	587.830,191 710.760,647	22.519

Punct început	X / Y	Punct sfârșit	X / Y	Lungime segment (** (m)
10	587.873,374 710.718,782	11	587.874,631 710.717,563	1.751
12	587.878,193 710.714,11	13	587.900,672 710.692,317	31.309
14	587.915,049 710.708,735	15	587.966,989 710.660,17	71.108
16	587.971,972 710.655,267	17	587.980,386 710.646,966	11.819
18	587.980,862 710.646,4	19	587.982,373 710.644,605	2.346
20	587.982,517 710.644,467	21	587.983,91 710.643,127	1.933
22	587.987,029 710.640,054	23	587.993,095 710.633,447	8.969
24	587.995,834 710.630,271	25	587.995,901 710.630,364	0.115
26	588.012,052 710.651,741	27	588.012,759 710.652,676	1.173
28	588.012,91 710.652,889	29	588.013,735 710.654,057	1.43
30	588.013,884 710.654,268	31	587.938,221 710.725,533	103.941
32	587.901,397 710.760,253	33	587.872,969 710.786,684	38.817
34	587.872,885 710.786,629	35	587.849,428 710.772,354	27.46

** Lungimile segmentelor sunt determinate în planul de proiecție Stereo 70 și sunt rotunjite la 1 milimetru.

*** Distanța dintre puncte este formată din segmente cumulate ce sunt mai mici decât valoarea 1 milimetru.

**DATE DESPRE IMOBILUL NR. 5393**

Oficiul de Cadastru și Publicitate Imobiliară SUCEAVA
Biroul de Cadastru și Publicitate Imobiliară Radauti

A. Partea I. Descrierea imobilului

TEREN Intravilan

Adresa: Loc. Balinesti, Jud. Suceava

Nr. Crt	Nr cadastral Nr. topografic	Suprafața* (mp)	Observații / Referințe
A1		754	Sector cadastral:40 Teren neimprejmuit;

B. Partea II. Proprietari și acte

Inscrieri privitoare la dreptul de proprietate și alte drepturi reale	Referințe
/	
Act Notarial nr. 2469, din 04/11/1974 emis de NP BUZDUGA CATALINA;	
B1	A1
Intabulare, drept de PROPRIETATEcumpărare, dobandit prin Conventie, cota actuala 1/1 1) ȘULEAPĂ MIHAI 2) ȘULEAPĂ LIVIA	

C. Partea III. SARCINI .

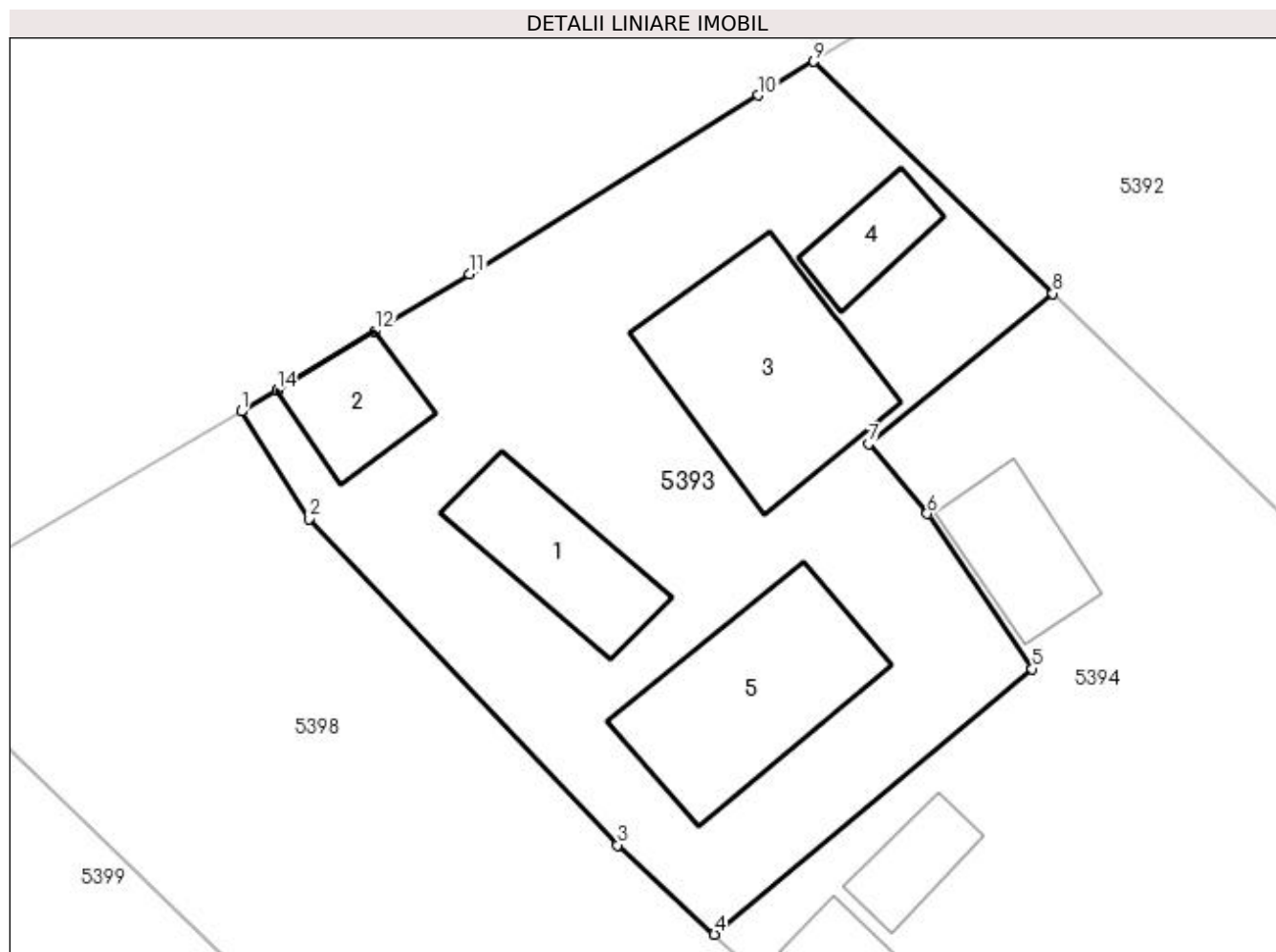
Inscrieri privind dezmembramintele dreptului de proprietate, drepturi reale de garanție și sarcini	Referințe
NU SUNT	

Anexa Nr. 1 La Partea I

Teren

Nr cadastral	Suprafața (mp)*	Observații / Referințe
	754	

* Suprafața este determinată în planul de proiecție Stereo 70.



Date referitoare la teren

Crt	Categorie folosință	Intravilan	Suprafața (mp)	Tarla	Parcelă	Nr. topo	Observații / Referințe
1	curți constructii	DA	754	11	-	-	

Date referitoare la construcții

Crt	Număr	Destinație construcție	Supraf. (mp)	Situație juridică	Observații / Referințe
A1.1		construcții de locuințe	39	Fara acte	Nr. niveluri:1; S. construita la sol:39 mp; Locuință.
A1.2		construcții anexa	25	Fara acte	Nr. niveluri:1; S. construita la sol:25 mp; Anexă.
A1.3		construcții anexa	77	Fara acte	Nr. niveluri:1; S. construita la sol:77 mp; Anexă.
A1.4		construcții anexa	18	Fara acte	Nr. niveluri:1; S. construita la sol:18 mp; Anexă.
A1.5		construcții anexa	68	Fara acte	Nr. niveluri:1; S. construita la sol:68 mp; Anexă.

Lungime Segmente

1) Valorile lungimilor segmentelor sunt obținute din proiecție în plan.

Punct început	X / Y	Punct sfârșit	X / Y	Lungime segment (** (m)
---------------	-------	---------------	-------	-------------------------

Punct început	X / Y	Punct sfârşit	X / Y	Lungime segment (** (m)
1	587.804,751 710.745,108	2	587.807,752 710.740,345	5.629
2	587.807,752 710.740,345	3	587.821,474 710.725,856	19.955
3	587.821,474 710.725,856	4	587.825,773 710.721,894	5.847
4	587.825,773 710.721,894	5	587.839,895 710.733,68	18.394
5	587.839,895 710.733,68	6	587.835,223 710.740,562	8.319
6	587.835,223 710.740,562	7	587.832,633 710.743,685	4.057
7	587.832,633 710.743,685	8	587.840,811 710.750,351	10.551
8	587.840,811 710.750,351	9	587.830,191 710.760,647	14.792
9	587.830,191 710.760,647	10	587.827,724 710.759,146	2.887
10	587.827,724 710.759,146	11	587.814,898 710.751,217	15.079
11	587.814,898 710.751,217	12	587.810,694 710.748,669	4.916
12	587.810,694 710.748,669	13	587.806,407 710.746,071	5.012
13	587.806,407 710.746,071	14	587.806,342 710.746,033	0.076
14	587.806,342 710.746,033	1	587.804,751 710.745,108	1.84

** Lungimile segmentelor sunt determinate în planul de proiecţie Stereo 70 şi sunt rotunjite la 1 milimetru.

*** Distanţa dintre puncte este formată din segmente cumulate ce sunt mai mici decât valoarea 1 milimetru.

**DATE DESPRE IMOBILUL NR. 5394**

Oficiul de Cadastru și Publicitate Imobiliară SUCEAVA
Biroul de Cadastru și Publicitate Imobiliară Radauti

A. Partea I. Descrierea imobilului

TEREN Necunoscut

Adresa: Loc. Balinesti, Jud. Suceava

Nr. Crt	Nr cadastral Nr. topografic	Suprafața* (mp)	Observații / Referințe
A1		1.187	Sector cadastral:40 Teren neimprejmuit; Deținători Șuleapă Mihai și Șuleapă Livia.

B. Partea II. Proprietari și acte

Inscrieri privitoare la dreptul de proprietate și alte drepturi reale		Referințe
/		
Act Normativ nr. Legea 7, din 13/03/1996 emis de PARLAMENTUL ROMANIEI;		
B1	Inscrierea provizorie, drept de PROPRIETATE, dobandit prin Lege, cota actuala 1/1 1) NEIDENTIFICAT NEIDENTIFICAT	A1
B2	Proprietar neidentificat.	A1

C. Partea III. SARCINI .

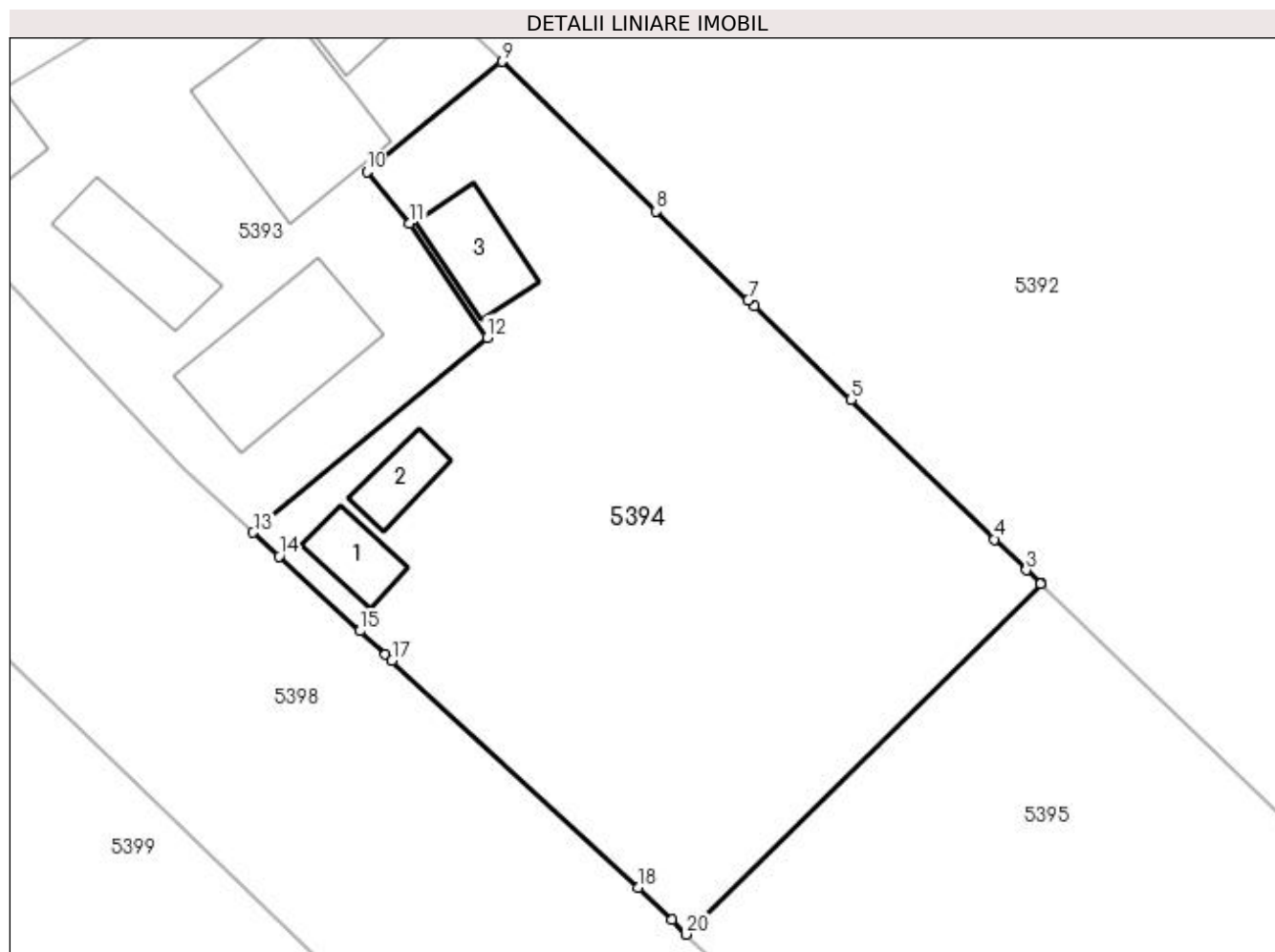
Inscrieri privind dezmembramintele dreptului de proprietate, drepturi reale de garanție și sarcini	Referințe
NU SUNT	

Anexa Nr. 1 La Partea I

Teren

Nr cadastral	Suprafața (mp)*	Observații / Referințe
	1.187	Deținători Șuleapă Mihai și Șuleapă Livia.

* Suprafața este determinată în planul de proiecție Stereo 70.



Date referitoare la teren

Crt	Categorie folosință	Intravilan	Suprafața (mp)	Tarla	Parcelă	Nr. topo	Observații / Referințe
1	curți construcții	DA	1.148	11	151	-	
2	curți construcții	NU	39	11	151	-	

Date referitoare la construcții

Crt	Număr	Destinație construcție	Supraf. (mp)	Situație juridică	Observații / Referințe
A1.1		construcții de locuințe	19	Fara acte	Nr. niveluri:1; S. construita la sol:19 mp; Locuință.
A1.2		construcții anexa	17	Fara acte	Nr. niveluri:1; S. construita la sol:17 mp; Anexă.
A1.3		construcții anexa	30	Fara acte	Nr. niveluri:1; S. construita la sol:30 mp; Anexă.

Lungime Segmente

1) Valorile lungimilor segmentelor sunt obținute din proiecție în plan.

Punct început	X / Y	Punct sfârșit	X / Y	Lungime segment (** (m))
1	587.873,374 710.718,782	2	587.873,366 710.718,789	0.011

Punct început	X / Y	Punct sfârşit	X / Y	Lungime segment (** (m)
2	587.873,366 710.718,789	3	587.872,486 710.719,642	1.225
3	587.872,486 710.719,642	4	587.870,58 710.721,49	2.655
4	587.870,58 710.721,49	5	587.861,887 710.729,918	12.108
5	587.861,887 710.729,918	6	587.856,066 710.735,562	8.108
6	587.856,066 710.735,562	7	587.855,68 710.735,936	0.537
7	587.855,68 710.735,936	8	587.850,134 710.741,312	7.724
8	587.850,134 710.741,312	9	587.840,811 710.750,351	12.985
9	587.840,811 710.750,351	10	587.832,633 710.743,685	10.551
10	587.832,633 710.743,685	11	587.835,223 710.740,562	4.057
11	587.835,223 710.740,562	12	587.839,895 710.733,68	8.319
12	587.839,895 710.733,68	13	587.825,773 710.721,894	18.394
13	587.825,773 710.721,894	14	587.827,326 710.720,462	2.112
14	587.827,326 710.720,462	15	587.832,222 710.715,949	6.659
15	587.832,222 710.715,949	16	587.833,76 710.714,532	2.091
16	587.833,76 710.714,532	17	587.834,155 710.714,167	0.538
17	587.834,155 710.714,167	18	587.849,035 710.700,452	20.236
18	587.849,035 710.700,452	19	587.851,054 710.698,49	2.815
19	587.851,054 710.698,49	20	587.851,94 710.697,628	1.236
20	587.851,94 710.697,628	1	587.873,374 710.718,782	30.114

** Lungimile segmentelor sunt determinate în planul de proiecție Stereo 70 și sunt rotunjite la 1 milimetru.

*** Distanța dintre puncte este formată din segmente cumulate ce sunt mai mici decât valoarea 1 milimetru.

**DATE DESPRE IMOBILUL NR. 5395**

Oficiul de Cadastru și Publicitate Imobiliară SUCEAVA
Biroul de Cadastru și Publicitate Imobiliară Radauti

A. Partea I. Descrierea imobilului

TEREN Necunoscut

Adresa: Loc. Balinesti, Jud. Suceava

Nr. Crt	Nr cadastral Nr. topografic	Suprafața* (mp)	Observații / Referințe
A1		5.500	Sector cadastral:40 Teren neimprejmuit;

B. Partea II. Proprietari și acte

Inscrieri privitoare la dreptul de proprietate și alte drepturi reale		Referințe
/		
Act Normativ nr. Legea 7, din 13/03/1996 emis de PARLAMENTUL ROMANIEI;		
B1	Inscrierea provizorie, drept de PROPRIETATE, dobandit prin Lege, cota actuala 1/1 1) NEIDENTIFICAT NEIDENTIFICAT	A1
B2	Proprietar neidentificat.	A1

C. Partea III. SARCINI .

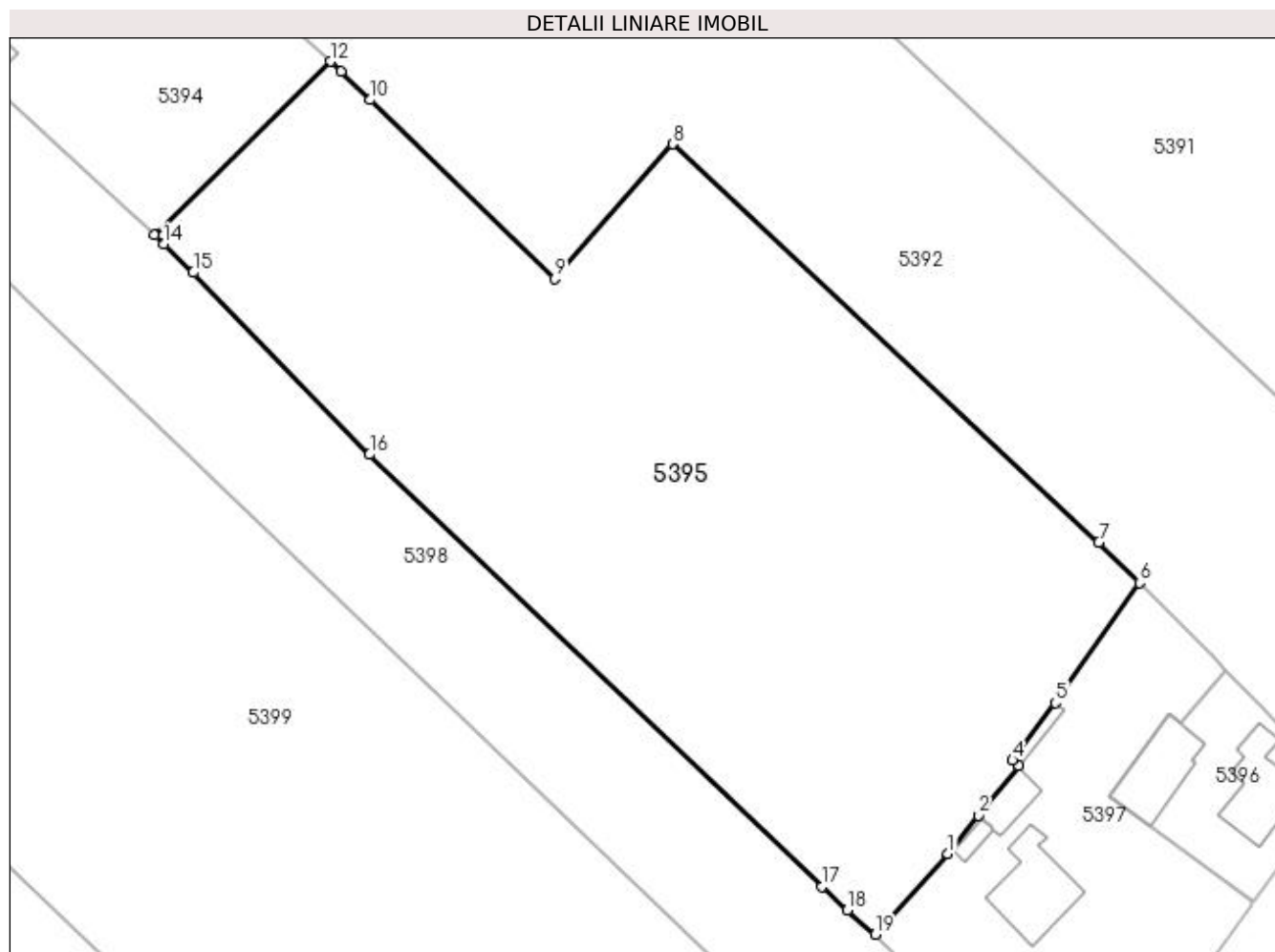
Inscrieri privind dezmembramintele dreptului de proprietate, drepturi reale de garanție și sarcini	Referințe
NU SUNT	

Anexa Nr. 1 La Partea I

Teren

Nr cadastral	Suprafața (mp)*	Observații / Referințe
	5.500	

* Suprafața este determinată în planul de proiecție Stereo 70.



Date referitoare la teren

Crt	Categorie folosință	Intravilan	Suprafața (mp)	Tarla	Parcelă	Nr. topo	Observații / Referințe
1	arabil	NU	3.819	11	151	-	
2	arabil	DA	1.681	11	151	-	

Lungime Segmente

1) Valorile lungimilor segmentelor sunt obținute din proiecție în plan.

Punct început	X / Y	Punct sfârșit	X / Y	Lungime segment (** (m)
1	587.948,626 710.622,274	2	587.952,32 710.626,933	5.945
2	587.952,32 710.626,933	3	587.957,299 710.632,992	7.843
3	587.957,299 710.632,992	4	587.956,498 710.633,673	1.051
4	587.956,498 710.633,673	5	587.961,718 710.640,639	8.705

Punct început	X / Y	Punct sfârșit	X / Y	Lungime segment (** (m)
5	587.961,718 710.640,639	6	587.971,972 710.655,267	17.864
6	587.971,972 710.655,267	7	587.966,989 710.660,17	6.99
7	587.966,989 710.660,17	8	587.915,049 710.708,735	71.108
8	587.915,049 710.708,735	9	587.900,672 710.692,317	21.823
9	587.900,672 710.692,317	10	587.878,193 710.714,11	31.309
10	587.878,193 710.714,11	11	587.874,631 710.717,563	4.961
11	587.874,631 710.717,563	12	587.873,374 710.718,782	1.751
12	587.873,374 710.718,782	13	587.851,94 710.697,628	30.114
13	587.851,94 710.697,628	14	587.853,081 710.696,52	1.59
14	587.853,081 710.696,52	15	587.856,638 710.693,063	4.961
15	587.856,638 710.693,063	16	587.878,12 710.670,902	30.864
16	587.878,12 710.670,902	17	587.933,264 710.618,27	76.23
17	587.933,264 710.618,27	18	587.936,34 710.615,404	4.204
18	587.936,34 710.615,404	19	587.939,792 710.612,444	4.548
19	587.939,792 710.612,444	1	587.948,626 710.622,274	13.217

** Lungimile segmentelor sunt determinate în planul de proiecție Stereo 70 și sunt rotunjite la 1 milimetru.

*** Distanța dintre puncte este formată din segmente cumulate ce sunt mai mici decât valoarea 1 milimetru.

**DATE DESPRE IMOBILUL NR. 5396**

Oficiul de Cadastru și Publicitate Imobiliară SUCEAVA
Biroul de Cadastru și Publicitate Imobiliară Radauti

A. Partea I. Descrierea imobilului

TEREN Intravilan

Adresa: Loc. Balinesti, Jud. Suceava

Nr. Crt	Nr cadastral Nr. topografic	Suprafața* (mp)	Observații / Referințe
A1		400	Sector cadastral:40 Teren neimprejmuit;

B. Partea II. Proprietari și acte

Inscrieri privitoare la dreptul de proprietate și alte drepturi reale		Referințe
/		
Act Administrativ nr. Legea 7, din 13/03/1996 emis de PARLAMENTUL ROMANIEI;		
B1	Inscrierea provizorie, drept de PROPRIETATE, dobandit prin Lege, cota actuala 1/1 1) NEIDENTIFICAT NEIDENTIFICAT	A1
B3	Proprietar neidentificat.	A1

C. Partea III. SARCINI .

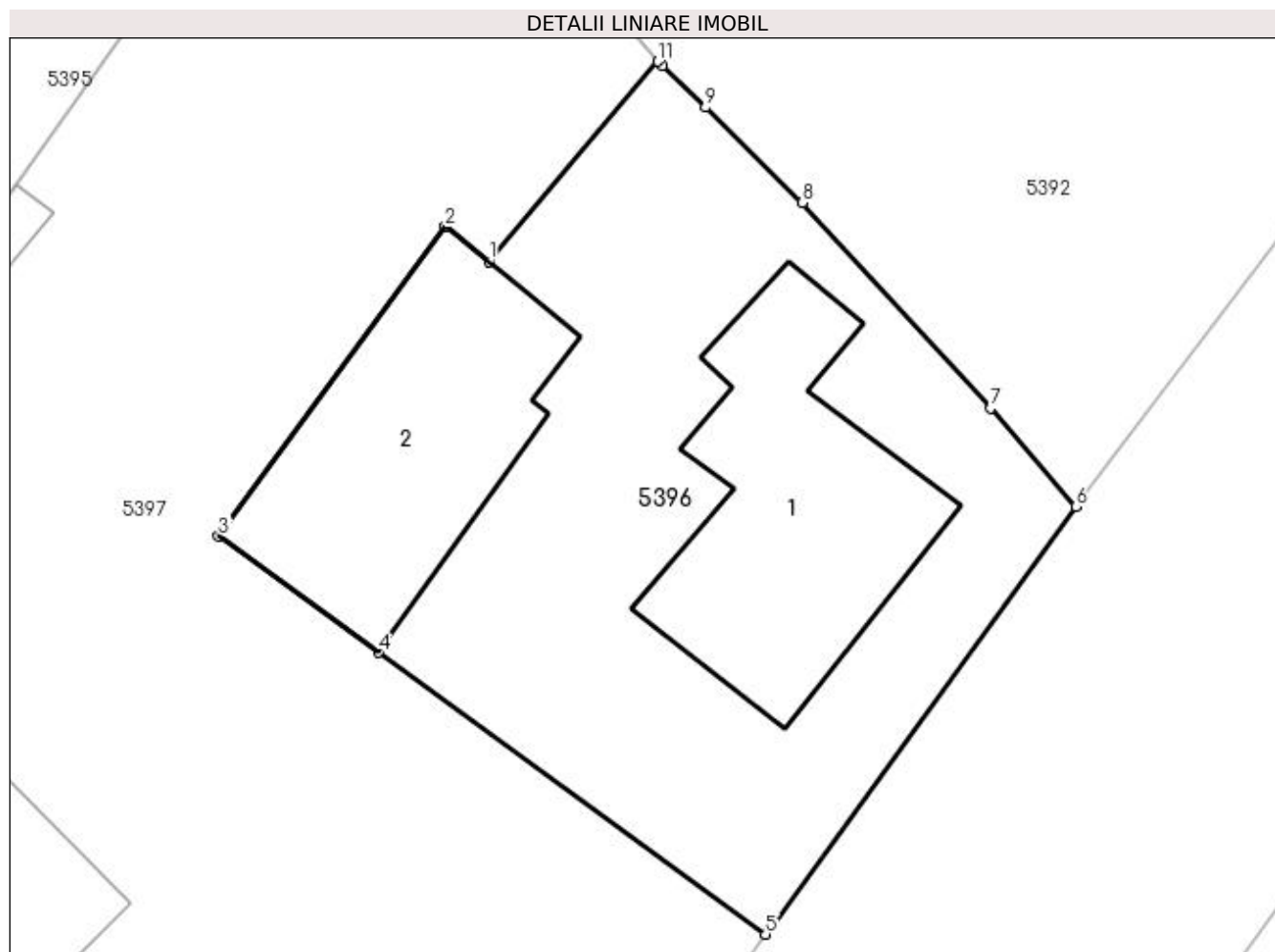
Inscrieri privind dezmembramintele dreptului de proprietate, drepturi reale de garanție și sarcini	Referințe
NU SUNT	

Anexa Nr. 1 La Partea I

Teren

Nr cadastral	Suprafața (mp)*	Observații / Referințe
	400	

* Suprafața este determinată în planul de proiecție Stereo 70.



Date referitoare la teren

Crt	Categorie folosință	Intra vilan	Suprafața (mp)	Tarla	Parcelă	Nr. topo	Observații / Referințe
1	curți constructii	DA	400	11	151	-	

Date referitoare la construcții

Crt	Număr	Destinație construcție	Supraf. (mp)	Situație juridică	Observații / Referințe
A1.1		construcții de locuințe	75	Fara acte	Nr. niveluri:1; S. construita la sol:75 mp; Locuință.
A1.2		construcții anexa	75	Fara acte	Nr. niveluri:1; S. construita la sol:75 mp; Anexă.

Lungime Segmente

1) Valorile lungimilor segmentelor sunt obținute din proiecție în plan.

Punct început	X / Y	Punct sfârșit	X / Y	Lungime segment (** (m)
1	587.976,938 710.638,16	2	587.975,537 710.639,293	1.803
2	587.975,537 710.639,293	3	587.968,225 710.629,327	12.361
3	587.968,225 710.629,327	4	587.973,38 710.625,576	6.375

Punct început	X / Y	Punct sfârșit	X / Y	Lungime segment (** (m)
4	587.973,38 710.625,576	5	587.985,847 710.616,507	15.417
5	587.985,847 710.616,507	6	587.995,834 710.630,271	17.005
6	587.995,834 710.630,271	7	587.993,095 710.633,447	4.194
7	587.993,095 710.633,447	8	587.987,029 710.640,054	8.969
8	587.987,029 710.640,054	9	587.983,91 710.643,127	4.379
9	587.983,91 710.643,127	10	587.982,517 710.644,467	1.933
10	587.982,517 710.644,467	11	587.982,373 710.644,605	0.199
11	587.982,373 710.644,605	1	587.976,938 710.638,16	8.431

** Lungimile segmentelor sunt determinate în planul de proiecție Stereo 70 și sunt rotunjite la 1 milimetru.

*** Distanța dintre puncte este formată din segmente cumulate ce sunt mai mici decât valoarea 1 milimetru.

**DATE DESPRE IMOBILUL NR. 5397**

Oficiul de Cadastru și Publicitate Imobiliară SUCEAVA
Biroul de Cadastru și Publicitate Imobiliară Radauti

A. Partea I. Descrierea imobilului

TEREN Intravilan

Adresa: Loc. Balinesti, Jud. Suceava

Nr. Crt	Nr cadastral Nr. topografic	Suprafața* (mp)	Observații / Referințe
A1	30068	1.400	Sector cadastral:40 Teren neimprijmit;

Construcții

Crt	Nr cadastral Nr. topografic	Adresa	Observații / Referințe
A1.1	30068-C1	Loc. Balinesti, Jud. Suceava	Nr. niveluri:2; S. construita la sol:85 mp; S. construita desfasurata:159 mp; LOCUINTA REGIM P+M EDIFICATA IN ANUL 2010.
A1.2	30068-C2	Loc. Balinesti, Jud. Suceava	Nr. niveluri:1; S. construita la sol:28 mp; S. construita desfasurata:28 mp; ANEXA EDIFICATA IN ANUL 2011.
A1.3		Loc. Balinesti, Jud. Suceava	Nr. niveluri:1; S. construita la sol:11 mp; Anexă.
A1.4		Loc. Balinesti, Jud. Suceava	Nr. niveluri:1; S. construita la sol:11 mp; Anexă.

B. Partea II. Proprietari și acte

Inscrieri privitoare la dreptul de proprietate și alte drepturi reale		Referințe
10778 / 14/07/2009		
Act Notarial nr. 669, din 14/07/2009 emis de BNP CURCA GABRIELA IULIANA;		
B2	Intabulare, drept de PROPRIETATE- bun comun, in devalmasie, cu titlu de cumparare, dobandit prin Conventie, cota actuala 1/1 1) BAHNOVEI IOAN 2) BAHNOVEI ELENA	A1
37216 / 06/12/2016		
Act Administrativ nr. 4884, din 17/11/2016 emis de PRIMARIA COMUNEI GRAMESTI (act administrativ nr 2 din 10.02.2011, emis de PRIMARIA COMUNEI GRAMESTI;act administrativ nr 3 din 11.02.2010, emis de PRIMARIA COMUNEI GRAMESTI);		
B3	Intabulare, drept de PROPRIETATE- bun comun, in dev., dobandit prin Construire, cota actuala 1/1 1) BAHNOVEI IOAN 2) BAHNOVEI ELENA	A1.1, A1.2
/		
Act Administrativ nr. 115, din 09/01/2024 emis de PRIMĂRIA GRĂMEȘTI;		
B4	Intabulare, drept de PROPRIETATE, dobandit prin Lege, cota actuala 1/1 1) BAHNOVEI IOAN 2) BAHNOVEI ELENA	A1.3, A1.4

C. Partea III. SARCINI .

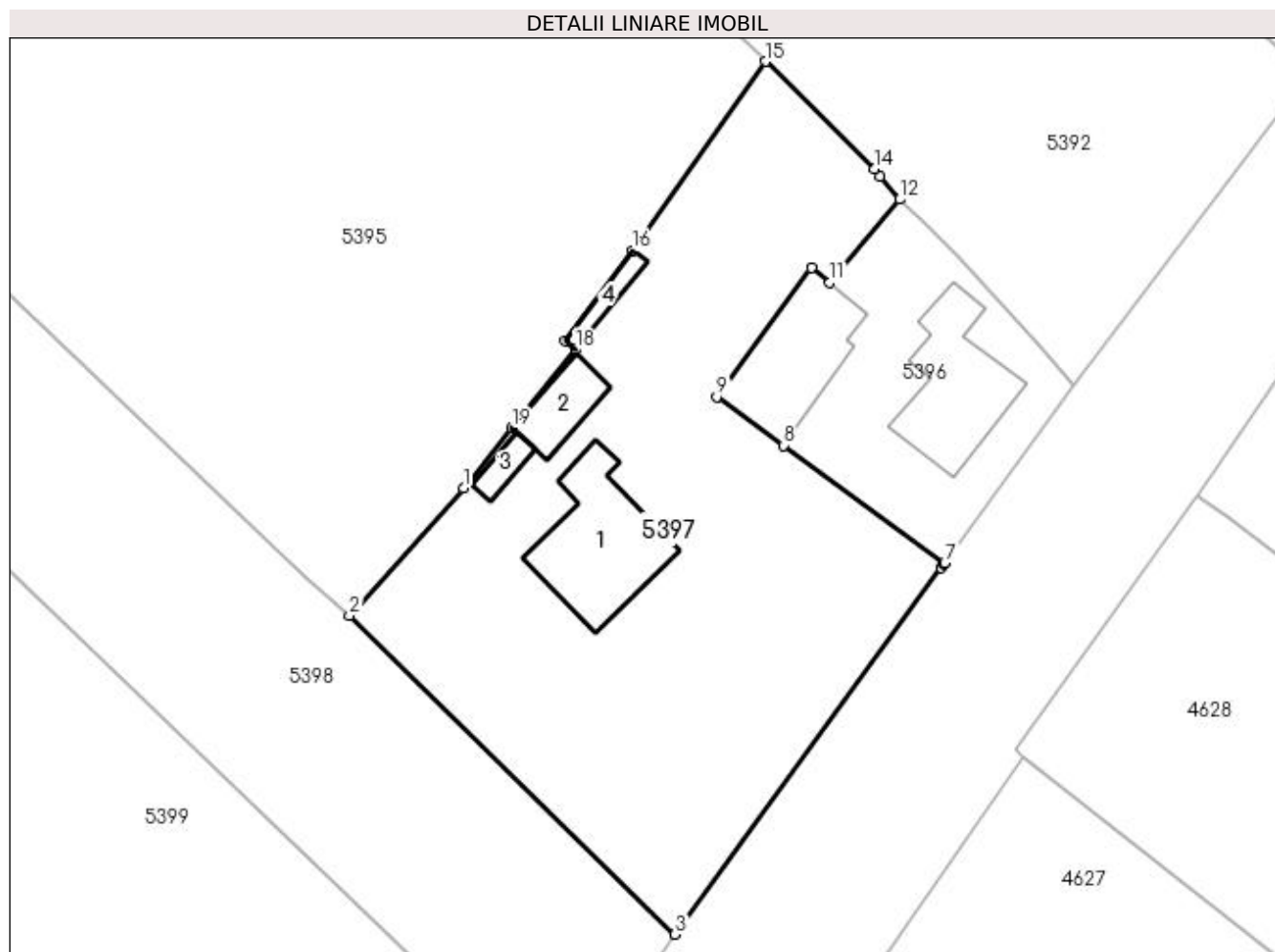
Inscrieri privind dezmembramintele dreptului de proprietate, drepturi reale de garanție și sarcini	Referințe
NU SUNT	

Anexa Nr. 1 La Partea I

Teren

Nr cadastral	Suprafața (mp)*	Observații / Referințe
30068	1.400	

* Suprafața este determinată în planul de proiecție Stereo 70.



Date referitoare la teren

Crt	Categorie folosință	Intra vilan	Suprafața (mp)	Tarla	Parcelă	Nr. topo	Observații / Referințe
1	curți constructii	DA	1.400	-	-	-	

Date referitoare la construcții

Crt	Număr	Destinație construcție	Supraf. (mp)	Situație juridică	Observații / Referințe
A1.1	30068-C1	construcții de locuințe	85	Cu acte	Nr. niveluri:2; S. construită la sol:85 mp; S. construită desfășurată:159 mp; LOCUINTA REGIM P+M EDIFICATA ÎN ANUL 2010.
A1.2	30068-C2	construcții anexa	28	Cu acte	Nr. niveluri:1; S. construită la sol:28 mp; S. construită desfășurată:28 mp; ANEXA EDIFICATA ÎN ANUL 2011.
A1.3		construcții anexa	11	Cu acte	Nr. niveluri:1; S. construită la sol:11 mp; Anexă.
A1.4		construcții anexa	11	Cu acte	Nr. niveluri:1; S. construită la sol:11 mp; Anexă.

Lungime Segmente

1) Valorile lungimilor segmentelor sunt obținute din proiecție în plan.

Punct început	X / Y	Punct sfârșit	X / Y	Lungime segment (** (m)
---------------	-------	---------------	-------	-------------------------

Punct început	X / Y	Punct sfârșit	X / Y	Lungime segment (** (m)
1	587.948,626 710.622,274	2	587.939,792 710.612,444	13.217
2	587.939,792 710.612,444	3	587.964,995 710.587,766	35.273
3	587.964,995 710.587,766	4	587.985,566 710.616,119	35.03
4	587.985,566 710.616,119	5	587.985,763 710.616,39	0.335
5	587.985,763 710.616,39	6	587.985,81 710.616,455	0.08
6	587.985,81 710.616,455	7	587.985,847 710.616,507	0.064
7	587.985,847 710.616,507	8	587.973,38 710.625,576	15.417
8	587.973,38 710.625,576	9	587.968,225 710.629,327	6.375
9	587.968,225 710.629,327	10	587.975,537 710.639,293	12.361
10	587.975,537 710.639,293	11	587.976,938 710.638,16	1.803
11	587.976,938 710.638,16	12	587.982,373 710.644,605	8.431
12	587.982,373 710.644,605	13	587.980,862 710.646,4	2.346
13	587.980,862 710.646,4	14	587.980,386 710.646,966	0.74
14	587.980,386 710.646,966	15	587.971,972 710.655,267	11.819
15	587.971,972 710.655,267	16	587.961,718 710.640,639	17.864
16	587.961,718 710.640,639	17	587.956,498 710.633,673	8.705
17	587.956,498 710.633,673	18	587.957,299 710.632,992	1.051
18	587.957,299 710.632,992	19	587.952,32 710.626,933	7.843
19	587.952,32 710.626,933	1	587.948,626 710.622,274	5.945

** Lungimile segmentelor sunt determinate în planul de proiecție Stereo 70 și sunt rotunjite la 1 milimetru.

*** Distanța dintre puncte este formată din segmente cumulate ce sunt mai mici decât valoarea 1 milimetru.

**DATE DESPRE IMOBILUL NR. 5398**

Oficiul de Cadastru și Publicitate Imobiliară SUCEAVA
Biroul de Cadastru și Publicitate Imobiliară Radauti

A. Partea I. Descrierea imobilului

TEREN Necunoscut

Adresa: Loc. Balinesti, Jud. Suceava

Nr. Crt	Nr cadastral Nr. topografic	Suprafața* (mp)	Observații / Referințe
A1		3.600	Sector cadastral:40 Teren neimprejmuit; Deținător Bejinariu Gheorghe.

B. Partea II. Proprietari și acte

Inscrieri privitoare la dreptul de proprietate și alte drepturi reale		Referințe
/		
Act Normativ nr. Legea 7, din 13/03/1996 emis de PARLAMENTUL ROMANIEI;		
B1	Inscrierea provizorie, drept de PROPRIETATE, dobandit prin Lege, cota actuala 1/1 1) NEIDENTIFICAT NEIDENTIFICAT	A1
B2	Proprietar neidentificat.	A1

C. Partea III. SARCINI .

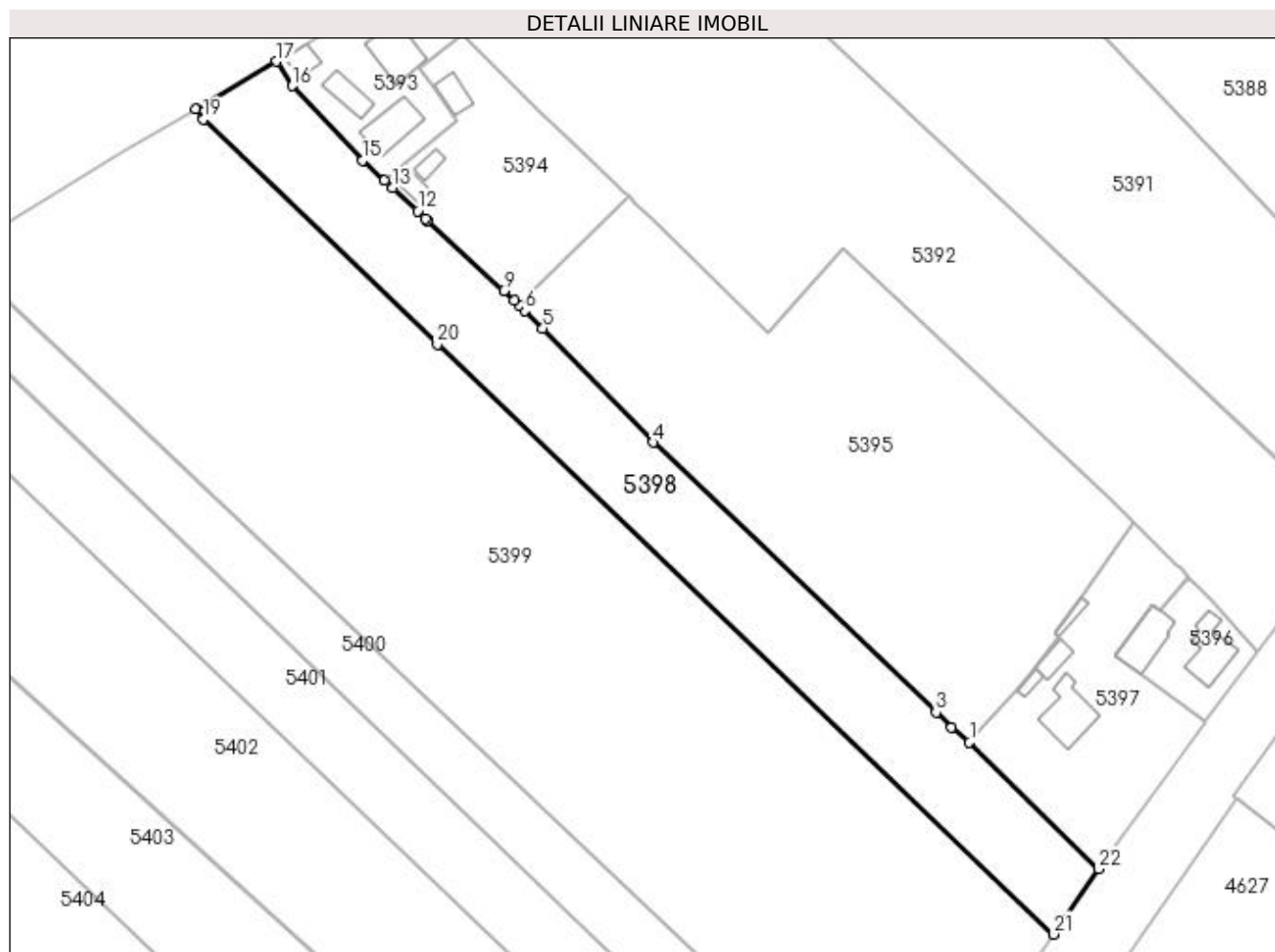
Inscrieri privind dezmembramintele dreptului de proprietate, drepturi reale de garanție și sarcini	Referințe
NU SUNT	

Anexa Nr. 1 La Partea I

Teren

Nr cadastral	Suprafața (mp)*	Observații / Referințe
	3.600	Deținător Bejinariu Gheorghe.

* Suprafața este determinată în planul de proiecție Stereo 70.



Date referitoare la teren

Crt	Categorie folosință	Intra vilan	Suprafața (mp)	Tarla	Parcelă	Nr. topo	Observații / Referințe
1	arabil	NU	2.382	11	151	-	
2	arabil	DA	1.218	11	151	-	

Lungime Segmente

1) Valorile lungimilor segmentelor sunt obținute din proiecție în plan.

Punct început	X / Y	Punct sfârșit	X / Y	Lungime segment (** (m)
1	587.939,792 710.612,444	2	587.936,34 710.615,404	4.548
3	587.933,264 710.618,27	4	587.878,12 710.670,902	76.23
5	587.856,638 710.693,063	6	587.853,081 710.696,52	4.961
7	587.851,94 710.697,628	8	587.851,054 710.698,49	1.236

Punct început	X / Y	Punct sfârșit	X / Y	Lungime segment (** (m)
2	587.936,34 710.615,404	3	587.933,264 710.618,27	4.204
4	587.878,12 710.670,902	5	587.856,638 710.693,063	30.864
6	587.853,081 710.696,52	7	587.851,94 710.697,628	1.59
8	587.851,054 710.698,49	9	587.849,035 710.700,452	2.815

Punct început	X / Y	Punct sfârșit	X / Y	Lungime segment (** (m))
9	587.849,035 710.700,452	10	587.834,155 710.714,167	20.236
11	587.833,76 710.714,532	12	587.832,222 710.715,949	2.091
13	587.827,326 710.720,462	14	587.825,773 710.721,894	2.112
15	587.821,474 710.725,856	16	587.807,752 710.740,345	19.955
17	587.804,751 710.745,108	18	587.788,912 710.735,896	18.323
19	587.790,489 710.733,903	20	587.836,046 710.690,012	63.261
21	587.956,189 710.575,032	22	587.964,995 710.587,766	15.482

Punct început	X / Y	Punct sfârșit	X / Y	Lungime segment (** (m))
10	587.834,155 710.714,167	11	587.833,76 710.714,532	0.538
12	587.832,222 710.715,949	13	587.827,326 710.720,462	6.659
14	587.825,773 710.721,894	15	587.821,474 710.725,856	5.847
16	587.807,752 710.740,345	17	587.804,751 710.745,108	5.629
18	587.788,912 710.735,896	19	587.790,489 710.733,903	2.542
20	587.836,046 710.690,012	21	587.956,189 710.575,032	166.297
22	587.964,995 710.587,766	1	587.939,792 710.612,444	35.273

** Lungimile segmentelor sunt determinate în planul de proiecție Stereo 70 și sunt rotunjite la 1 milimetru.

*** Distanța dintre puncte este formată din segmente cumulate ce sunt mai mici decât valoarea 1 milimetru.

**DATE DESPRE IMOBILUL NR. 5399**

Oficiul de Cadastru și Publicitate Imobiliară SUCEAVA
Biroul de Cadastru și Publicitate Imobiliară Radauti

A. Partea I. Descrierea imobilului

TEREN Necunoscut

Adresa: Loc. Balinesti, Jud. Suceava

Nr. Crt	Nr cadastral Nr. topografic	Suprafața* (mp)	Observații / Referințe
A1		12.500	Sector cadastral:40 Teren neimprejmuit;

B. Partea II. Proprietari și acte

Inscrieri privitoare la dreptul de proprietate și alte drepturi reale	Referințe
/	
Act Administrativ nr. 1327, din 18/04/1997 emis de CJSDPAT SUCEAVA;	
B1	A1
Intabulare, drept de PROPRIETATE, dobandit prin Reconstituire, cota actuala 1/1 1) BEJINARIU DIONISIE, Lipsă CNP proprietar.	

C. Partea III. SARCINI .

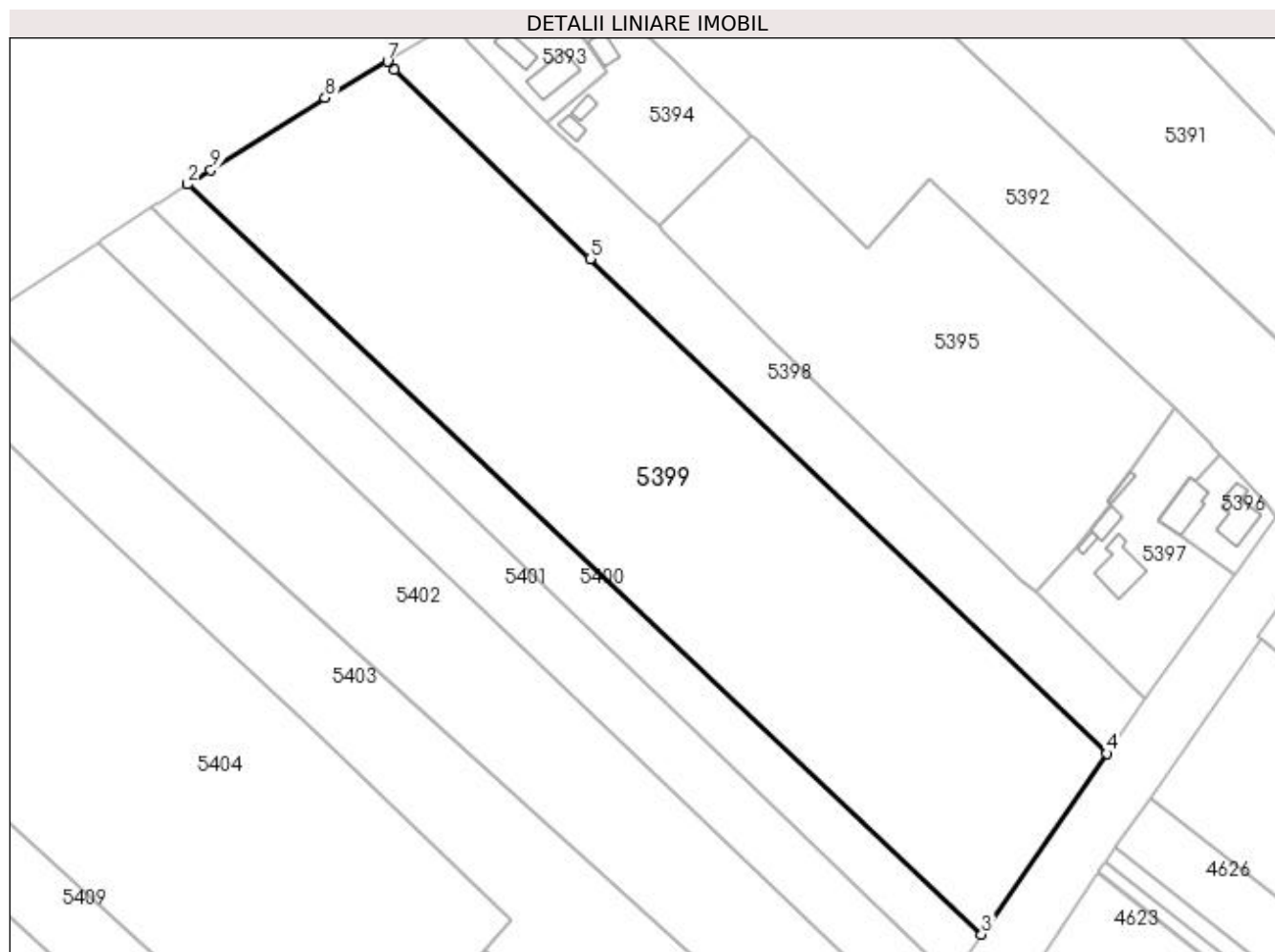
Inscrieri privind dezmembramintele dreptului de proprietate, drepturi reale de garanție și sarcini	Referințe
NU SUNT	

Anexa Nr. 1 La Partea I

Teren

Nr cadastral	Suprafața (mp)*	Observații / Referințe
	12.500	

* Suprafața este determinată în planul de proiecție Stereo 70.



Date referitoare la teren

Crt	Categorie folosință	Intravilan	Suprafața (mp)	Tarla	Parcelă	Nr. topo	Observații / Referințe
1	arabil	NU	9.118	11	151	-	
2	arabil	DA	3.382	11	151	-	

Lungime Segmente

1) Valorile lungimilor segmentelor sunt obținute din proiecție în plan.

Punct început	X / Y	Punct sfârșit	X / Y	Lungime segment (** (m)
1	587.742,625 710.707,442	2	587.742,428 710.707,318	0.233
2	587.742,428 710.707,318	3	587.927,112 710.532,985	253.969
3	587.927,112 710.532,985	4	587.956,189 710.575,032	51.122
4	587.956,189 710.575,032	5	587.836,046 710.690,012	166.297

Punct început	X / Y	Punct sfârșit	X / Y	Lungime segment (** (m)
5	587.836,046 710.690,012	6	587.790,489 710.733,903	63.261
6	587.790,489 710.733,903	7	587.788,912 710.735,896	2.542
7	587.788,912 710.735,896	8	587.774,432 710.727,475	16.751
8	587.774,432 710.727,475	9	587.747,827 710.710,719	31.442
9	587.747,827 710.710,719	1	587.742,625 710.707,442	6.148

** Lungimile segmentelor sunt determinate în planul de proiecție Stereo 70 și sunt rotunjite la 1 milimetru.

*** Distanța dintre puncte este formată din segmente cumulate ce sunt mai mici decât valoarea 1 milimetru.

**DATE DESPRE IMOBILUL NR. 5400**

Oficiul de Cadastru și Publicitate Imobiliară SUCEAVA
Biroul de Cadastru și Publicitate Imobiliară Radauti

A. Partea I. Descrierea imobilului

TEREN Necunoscut

Adresa: Loc. Balinesti, Jud. Suceava

Nr. Crt	Nr cadastral Nr. topografic	Suprafața* (mp)	Observații / Referințe
A1		2.800	Sector cadastral:40 Teren neimprejmuit; Deținător Mazarache Tiberiu.

B. Partea II. Proprietari și acte

Inscrieri privitoare la dreptul de proprietate și alte drepturi reale		Referințe
/		
Act Normativ nr. Legea 7, din 13/03/1996 emis de PARLAMENTUL ROMANIEI;		
B1	Inscrierea provizorie, drept de PROPRIETATE, dobandit prin Lege, cota actuala 1/1 1) NEIDENTIFICAT NEIDENTIFICAT	A1
B2	Proprietar neidentificat.	A1

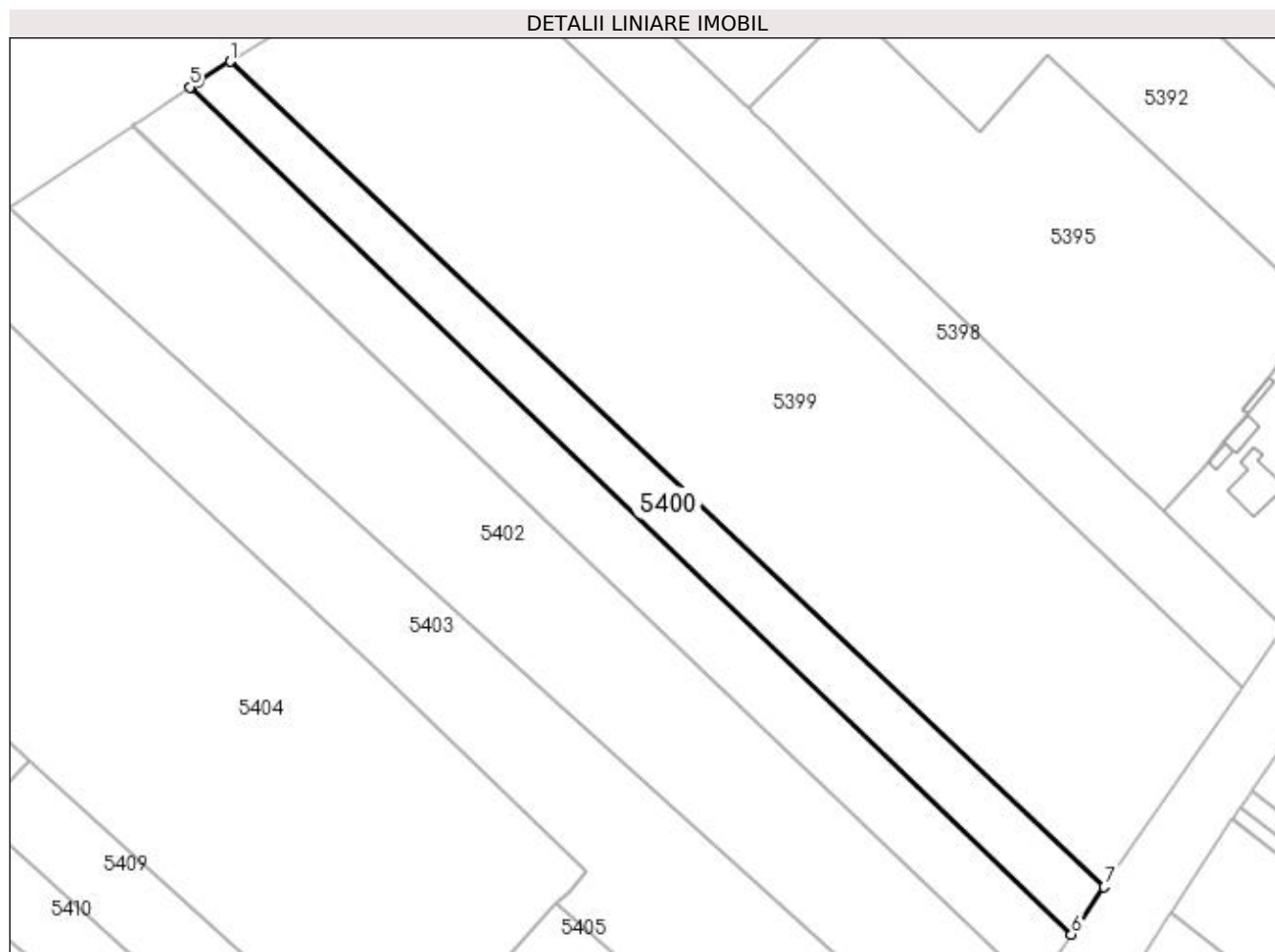
C. Partea III. SARCINI .

Inscrieri privind dezmembramintele dreptului de proprietate, drepturi reale de garanție și sarcini	Referințe
NU SUNT	

Anexa Nr. 1 La Partea I**Teren**

Nr cadastral	Suprafața (mp)*	Observații / Referințe
	2.800	Deținător Mazarache Tiberiu.

* Suprafața este determinată în planul de proiecție Stereo 70.

**Date referitoare la teren**

Crt	Categorie folosință	Intravilan	Suprafața (mp)	Tarla	Parcelă	Nr. topo	Observații / Referințe
1	arabil	NU	2.017	11	151	-	
2	arabil	DA	783	11	151	-	

Lungime Segmente

1) Valorile lungimilor segmentelor sunt obținute din proiecție în plan.

Punct început	X / Y	Punct sfârșit	X / Y	Lungime segment (** (m)
1	587.742,428 710.707,318	2	587.735,678 710.703,067	7.977
2	587.735,678 710.703,067	3	587.735,167 710.702,745	0.604
3	587.735,167 710.702,745	4	587.734,072 710.702,019	1.314
4	587.734,072 710.702,019	5	587.733,883 710.701,894	0.227

Punct început	X / Y	Punct sfârșit	X / Y	Lungime segment (** (m)
5	587.733,883 710.701,894	6	587.920,18 710.522,96	258.31
6	587.920,18 710.522,96	7	587.927,112 710.532,985	12.189
7	587.927,112 710.532,985	1	587.742,428 710.707,318	253.969

** Lungimile segmentelor sunt determinate în planul de proiecție Stereo 70 și sunt rotunjite la 1 milimetru.

*** Distanța dintre puncte este formată din segmente cumulate ce sunt mai mici decât valoarea 1 milimetru.

**DATE DESPRE IMOBILUL NR. 5401**

Oficiul de Cadastru și Publicitate Imobiliară SUCEAVA
Biroul de Cadastru și Publicitate Imobiliară Radauti

A. Partea I. Descrierea imobilului

TEREN Necunoscut

Adresa: Loc. Balinesti, Jud. Suceava

Nr. Crt	Nr cadastral Nr. topografic	Suprafața* (mp)	Observații / Referințe
A1		3.600	Sector cadastral:40 Teren neimprejmuț;

B. Partea II. Proprietari și acte

Inscrieri privitoare la dreptul de proprietate și alte drepturi reale		Referințe
/		
Act Normativ nr. Legea 7, din 13/03/1996 emis de PARLAMENTUL ROMANIEI;		
B1	Inscrierea provizorie, drept de PROPRIETATE, dobandit prin Lege, cota actuala 1/1 1) NEIDENTIFICAT NEIDENTIFICAT	A1
B2	Proprietar neidentificat.	A1

C. Partea III. SARCINI .

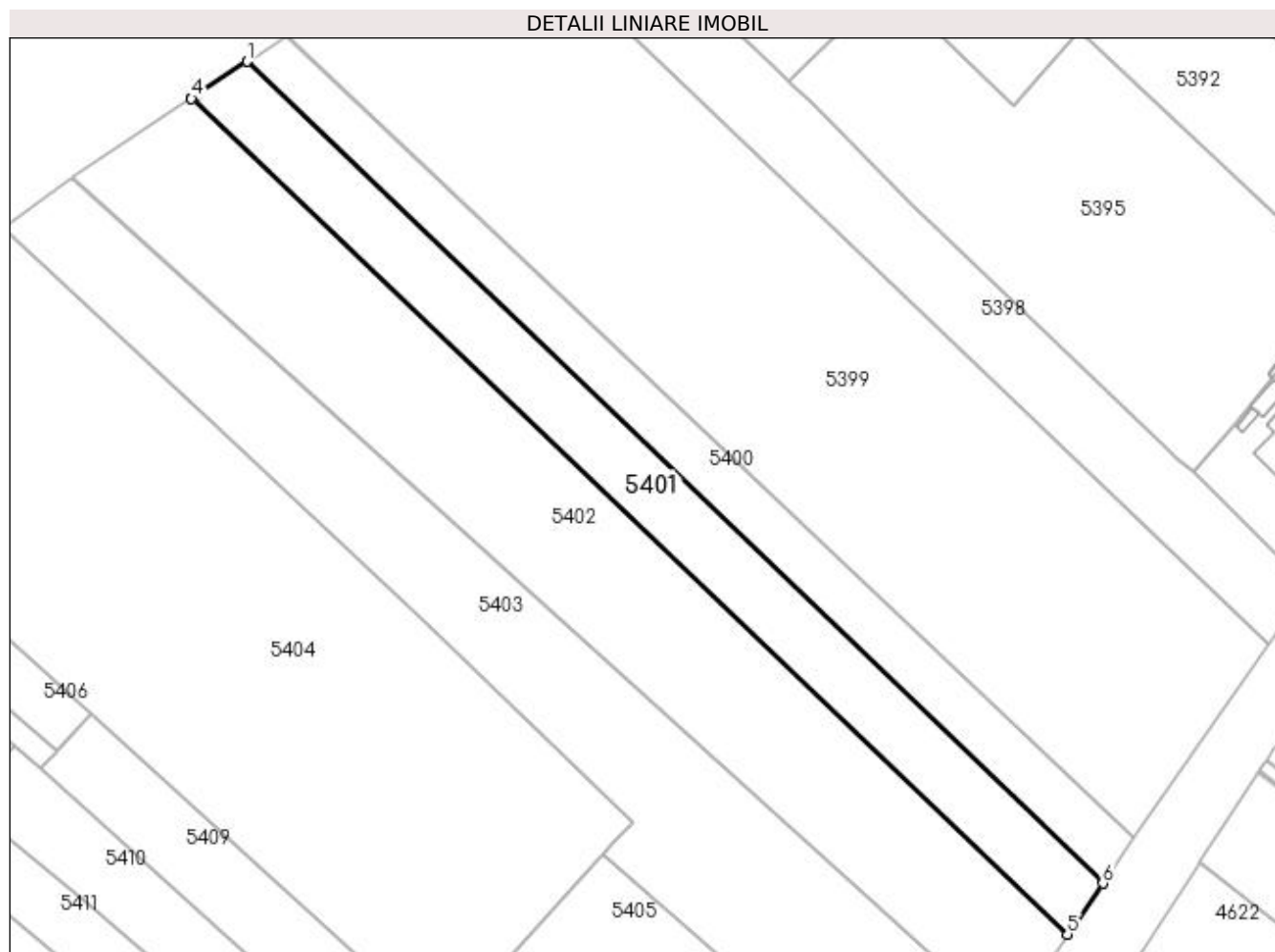
Inscrieri privind dezmembramintele dreptului de proprietate, drepturi reale de garanție și sarcini	Referințe
NU SUNT	

Anexa Nr. 1 La Partea I

Teren

Nr cadastral	Suprafața (mp)*	Observații / Referințe
	3.600	

* Suprafața este determinată în planul de proiecție Stereo 70.



Date referitoare la teren

Crt	Categorie folosință	Intra vilan	Suprafața (mp)	Tarla	Parcelă	Nr. topo	Observații / Referințe
1	arabil	NU	2.705	11	151	-	
2	arabil	DA	895	11	151	-	

Lungime Segmente

1) Valorile lungimilor segmentelor sunt obținute din proiecție în plan.

Punct început	X / Y	Punct sfârșit	X / Y	Lungime segment (** (m)
1	587.733,883 710.701,894	2	587.722,769 710.694,523	13.336
2	587.722,769 710.694,523	3	587.721,87 710.693,927	1.078
3	587.721,87 710.693,927	4	587.721,686 710.693,805	0.221
4	587.721,686 710.693,805	5	587.912,513 710.511,873	263.656

Punct început	X / Y	Punct sfârșit	X / Y	Lungime segment (** (m)
5	587.912,513 710.511,873	6	587.920,18 710.522,96	13.48
6	587.920,18 710.522,96	1	587.733,883 710.701,894	258.31

** Lungimile segmentelor sunt determinate în planul de proiecție Stereo 70 și sunt rotunjite la 1 milimetru.

*** Distanța dintre puncte este formată din segmente cumulate ce sunt mai mici decât valoarea 1 milimetru.

**DATE DESPRE IMOBILUL NR. 5402**

Oficiul de Cadastru și Publicitate Imobiliară SUCEAVA
Biroul de Cadastru și Publicitate Imobiliară Radauti

A. Partea I. Descrierea imobilului

TEREN Necunoscut

Adresa: Loc. Balinesti, Jud. Suceava

Nr. Crt	Nr cadastral Nr. topografic	Suprafața* (mp)	Observații / Referințe
A1		7.200	Sector cadastral:40 Teren neimprejmuit; Deținător Moise Minodora.

B. Partea II. Proprietari și acte

Inscrieri privitoare la dreptul de proprietate și alte drepturi reale		Referințe
/		
Act Normativ nr. Legea 7, din 13/03/1996 emis de PARLAMENTUL ROMANIEI;		
B1	Inscrierea provizorie, drept de PROPRIETATE, dobandit prin Lege, cota actuala 1/1 1) NEIDENTIFICAT NEIDENTIFICAT	A1
B2	Proprietar neidentificat.	A1

C. Partea III. SARCINI .

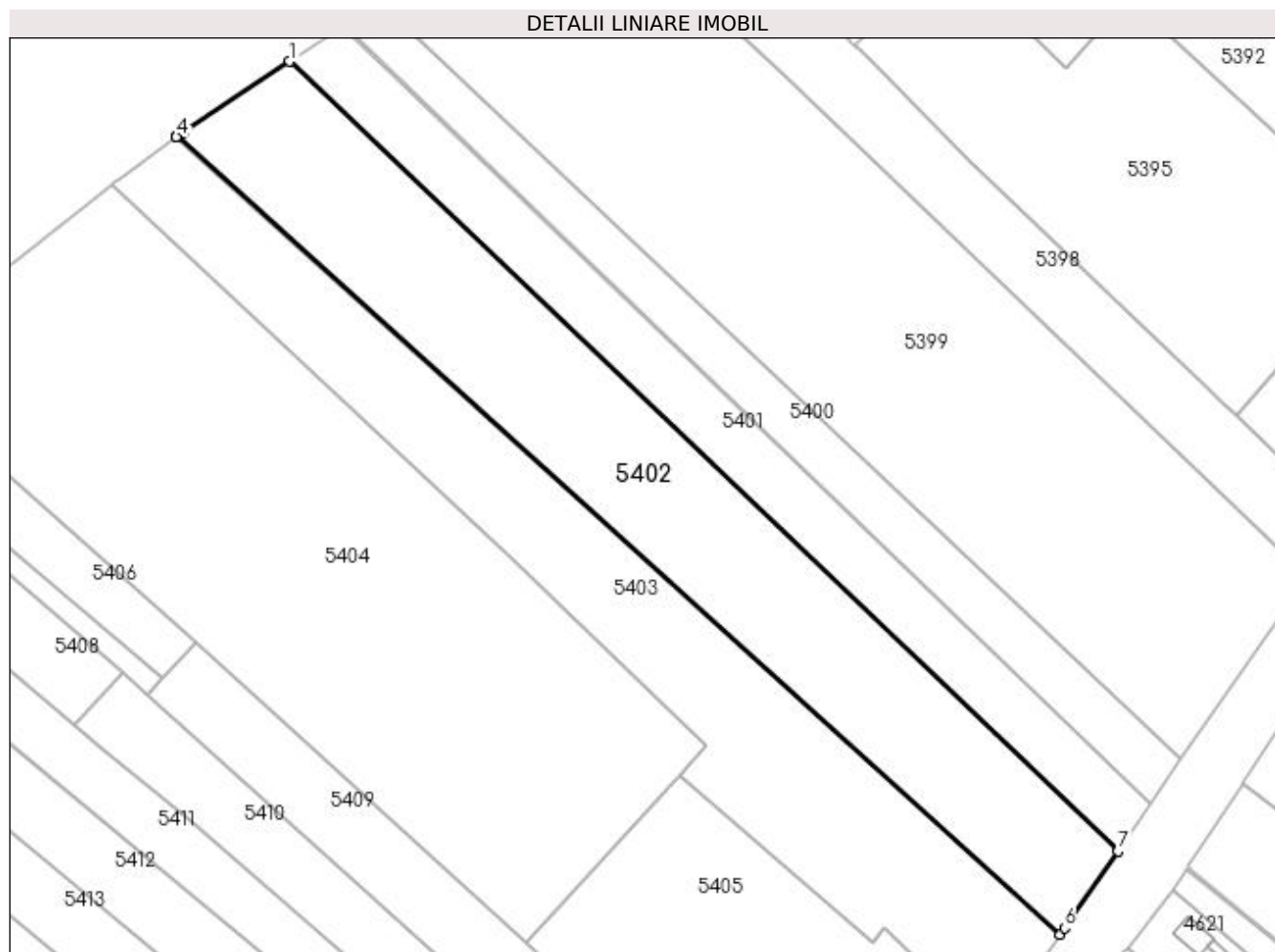
Inscrieri privind dezmembramintele dreptului de proprietate, drepturi reale de garanție și sarcini	Referințe
NU SUNT	

Anexa Nr. 1 La Partea I

Teren

Nr cadastral	Suprafața (mp)*	Observații / Referințe
	7.200	Deținător Moise Minodora.

* Suprafața este determinată în planul de proiecție Stereo 70.



Date referitoare la teren

Crt	Categorie folosință	Intra vilan	Suprafața (mp)	Tarla	Parcelă	Nr. topo	Observații / Referințe
1	arabil	NU	5.607	11	151	-	
2	arabil	DA	1.593	11	151	-	

Lungime Segmente

1) Valorile lungimilor segmentelor sunt obținute din proiecție în plan.

Punct început	X / Y	Punct sfârșit	X / Y	Lungime segment (** (m)
1	587.721,686 710.693,805	2	587.697,078 710.677,486	29.527
2	587.697,078 710.677,486	3	587.695,728 710.676,591	1.62
3	587.695,728 710.676,591	4	587.695,551 710.676,473	0.213
4	587.695,551 710.676,473	5	587.899,253 710.492,722	274.334

Punct început	X / Y	Punct sfârșit	X / Y	Lungime segment (** (m)
5	587.899,253 710.492,722	6	587.900,288 710.494,195	1.8
6	587.900,288 710.494,195	7	587.912,513 710.511,873	21.493
7	587.912,513 710.511,873	1	587.721,686 710.693,805	263.656

** Lungimile segmentelor sunt determinate în planul de proiecție Stereo 70 și sunt rotunjite la 1 milimetru.

*** Distanța dintre puncte este formată din segmente cumulate ce sunt mai mici decât valoarea 1 milimetru.

**DATE DESPRE IMOBILUL NR. 5403**

Oficiul de Cadastru și Publicitate Imobiliară SUCEAVA
Biroul de Cadastru și Publicitate Imobiliară Radauti

A. Partea I. Descrierea imobilului

TEREN Necunoscut

Adresa: Loc. Balinesti, Jud. Suceava

Nr. Crt	Nr cadastral Nr. topografic	Suprafața* (mp)	Observații / Referințe
A1	35466	6.400	Sector cadastral:40 Teren neimprejmuit;

B. Partea II. Proprietari și acte

Inscrieri privitoare la dreptul de proprietate și alte drepturi reale		Referințe
13160 / 23/03/2023		
Act Notarial nr. 41, din 25/02/1999 emis de BNP FOMIN SIMION;		
B2	Intabulare, drept de PROPRIETATE bun comun in devalmasie, dobandit prin Conventie, cota actuala 1/1 1) CIUBOTARIU GHEORGHE 2) CIUBOTARIU EUGENIA	A1

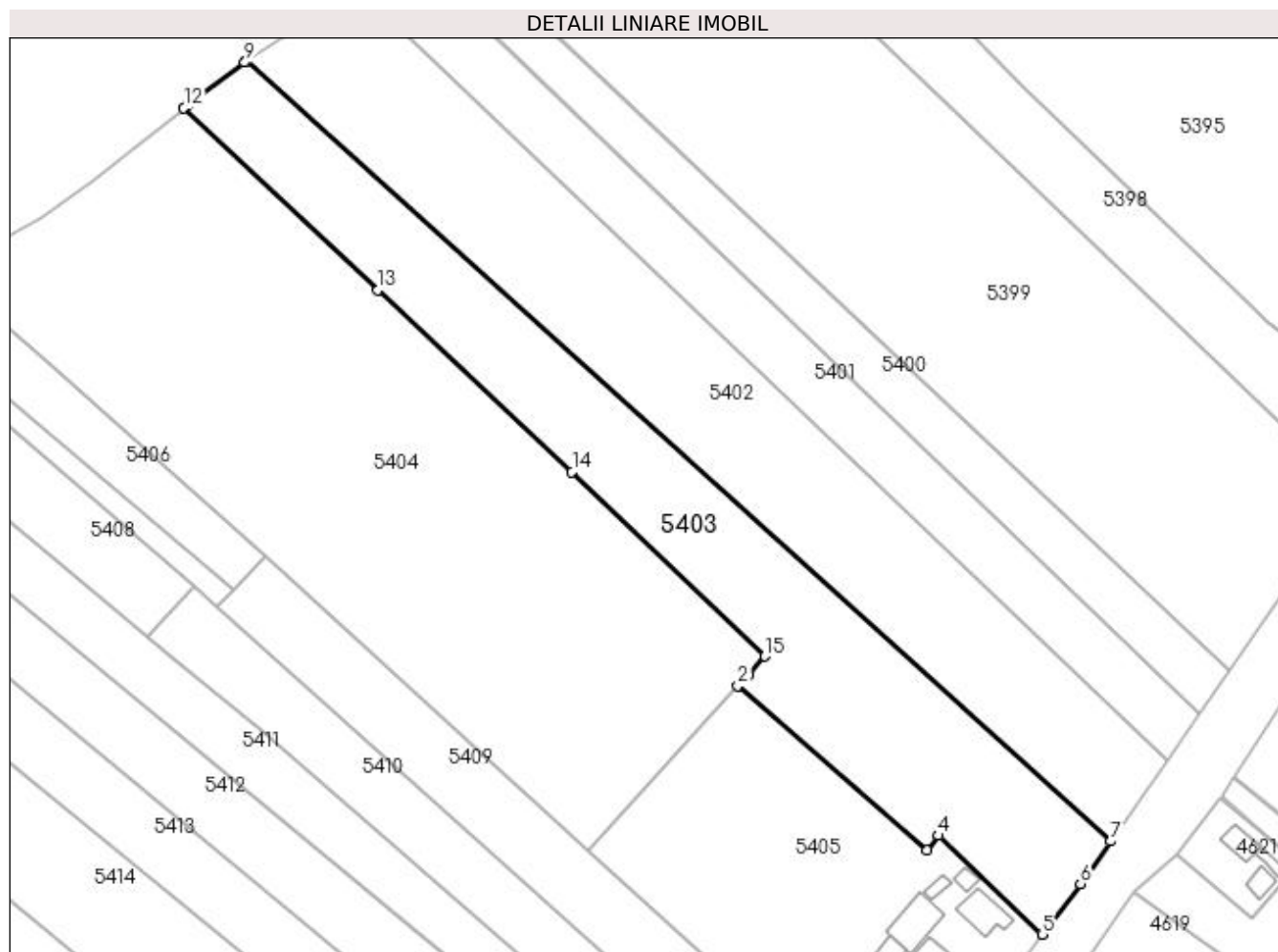
C. Partea III. SARCINI .

Inscrieri privind dezmembramintele dreptului de proprietate, drepturi reale de garanție și sarcini	Referințe
NU SUNT	

Anexa Nr. 1 La Partea I**Teren**

Nr cadastral	Suprafața (mp)*	Observații / Referințe
35466	6.400	

* Suprafața este determinată în planul de proiecție Stereo 70.

**Date referitoare la teren**

Crt	Categorie folosință	Intravilan	Suprafața (mp)	Tarla	Parcelă	Nr. topo	Observații / Referințe
1	arabil	DA	1.893	11	-	-	
2	arabil	NU	4.507	11	151	-	

Lungime Segmente

1) Valorile lungimilor segmentelor sunt obținute din proiecție în plan.

Punct început	X / Y	Punct sfârșit	X / Y	Lungime segment (** (m)
1	587.813,945 710.532,04	2	587.811,42 710.529,4	3.653
2	587.811,42 710.529,4	3	587.855,962 710.490,609	59.066
3	587.855,962 710.490,609	4	587.858,735 710.494,09	4.45
4	587.858,735 710.494,09	5	587.883,157 710.470,784	33.759

Punct început	X / Y	Punct sfârșit	X / Y	Lungime segment (** (m)
5	587.883,157 710.470,784	6	587.892,169 710.482,649	14.9
6	587.892,169 710.482,649	7	587.899,253 710.492,722	12.315
7	587.899,253 710.492,722	8	587.695,551 710.676,473	274.334
8	587.695,551 710.676,473	9	587.695,19 710.676,234	0.432
9	587.695,19 710.676,234	10	587.682,049 710.666,53	16.336
10	587.682,049 710.666,53	11	587.681,603 710.666,167	0.575
11	587.681,603 710.666,167	12	587.680,819 710.665,53	1.01
12	587.680,819 710.665,53	13	587.726,59 710.622,657	62.715
13	587.726,59 710.622,657	14	587.772,344 710.579,74	62.731
14	587.772,344 710.579,74	15	587.817,804 710.536,312	62.87
15	587.817,804 710.536,312	1	587.813,945 710.532,04	5.756

** Lungimile segmentelor sunt determinate în planul de proiecție Stereo 70 și sunt rotunjite la 1 milimetru.

*** Distanța dintre puncte este formată din segmente cumulate ce sunt mai mici decât valoarea 1 milimetru.

**DATE DESPRE IMOBILUL NR. 5404**

Oficiul de Cadastru și Publicitate Imobiliară SUCEAVA
Biroul de Cadastru și Publicitate Imobiliară Radauti

A. Partea I. Descrierea imobilului

TEREN Extravilan

Adresa: Jud. Suceava

Nr. Crt	Nr cadastral Nr. topografic	Suprafața* (mp)	Observații / Referințe
A1	30832	Din acte: 14.500 Masurata: 12.500	Sector cadastral:40 Teren neimprejmit;

B. Partea II. Proprietari și acte

Inscrieri privitoare la dreptul de proprietate și alte drepturi reale		Referințe
38401 / 26/11/2015		
Act Administrativ nr. 1743, din 19/12/2007 emis de COMISIA JUDETEANA SUCEAVA (act administrativ nr. 6365/19-11-2015 emis de PRIMARIA COMUNEI GRAMESTI);		
B2	imobil aflat sub incidenta art.3 alin.(1) din Legea nr.17/2014	A1
6456 / 01/03/2016		
Act Notarial nr. 91, din 29/02/2016 emis de HUMENIUC ANCA;		
B3	Intabulare, drept de PROPRIETATE- bun comun, in devalmasie, cu titlu de cumparare, dobandit prin Conventie, cota actuala 1/1 1) ABOURITEI MIHAI-SORIN 2) ABOURITEI VALENTINA	A1

C. Partea III. SARCINI .

Inscrieri privind dezmembramintele dreptului de proprietate, drepturi reale de garanție și sarcini	Referințe
NU SUNT	

Anexa Nr. 1 La Partea I

Teren

Nr cadastral	Suprafața (mp)*	Observații / Referințe
30832	Din acte: 14.500 Masurata: 12.500	

* Suprafața este determinată în planul de proiecție Stereo 70.



Date referitoare la teren

Crt	Categorie folosință	Intravilan	Suprafața (mp)	Tarla	Parcelă	Nr. topo	Observații / Referințe
1	arabil	NU	12.500	11	151	-	

Lungime Segmente

1) Valorile lungimilor segmentelor sunt obținute din proiecție în plan.

Punct început	X / Y	Punct sfârșit	X / Y	Lungime segment (** (m)
1	587.647,871 710.606,238	2	587.699,929 710.559,763	69.786
3	587.776,176 710.490,676	4	587.810,236 710.528,163	50.65
5	587.811,42 710.529,4	6	587.813,945 710.532,04	3.653
7	587.817,804 710.536,312	8	587.772,344 710.579,74	62.87

Punct început	X / Y	Punct sfârșit	X / Y	Lungime segment (** (m)
2	587.699,929 710.559,763	3	587.776,176 710.490,676	102.891
4	587.810,236 710.528,163	5	587.811,42 710.529,4	1.712
6	587.813,945 710.532,04	7	587.817,804 710.536,312	5.756
8	587.772,344 710.579,74	9	587.726,59 710.622,657	62.731

Punct început	X / Y	Punct sfârșit	X / Y	Lungime segment (** (m)
9	587.726,59 710.622,657	10	587.680,819 710.665,53	62.715
11	587.680,034 710.664,892	12	587.669,857 710.656,891	12.945
13	587.659,386 710.648,502	14	587.647,007 710.639,664	15.211
15	587.642,306 710.636,811	16	587.637,699 710.634,37	5.213
17	587.633,668 710.632,468	18	587.629,128 710.630,874	4.811
19	587.625,33 710.629,948	20	587.622,002 710.629,481	3.36
21	587.628,602 710.622,997	1	587.647,871 710.606,238	25.537

Punct început	X / Y	Punct sfârșit	X / Y	Lungime segment (** (m)
10	587.680,819 710.665,53	11	587.680,034 710.664,892	1.012
12	587.669,857 710.656,891	13	587.659,386 710.648,502	13.416
14	587.647,007 710.639,664	15	587.642,306 710.636,811	5.499
16	587.637,699 710.634,37	17	587.633,668 710.632,468	4.458
18	587.629,128 710.630,874	19	587.625,33 710.629,948	3.91
20	587.622,002 710.629,481	21	587.628,602 710.622,997	9.252

** Lungimile segmentelor sunt determinate în planul de proiecție Stereo 70 și sunt rotunjite la 1 milimetru.

*** Distanța dintre puncte este formată din segmente cumulate ce sunt mai mici decât valoarea 1 milimetru.

**DATE DESPRE IMOBILUL NR. 5405**

Oficiul de Cadastru și Publicitate Imobiliară SUCEAVA
Biroul de Cadastru și Publicitate Imobiliară Radauti

A. Partea I. Descrierea imobilului

TEREN Necunoscut

Adresa: Loc. Balinesti, Jud. Suceava

Nr. Crt	Nr cadastral Nr. topografic	Suprafața* (mp)	Observații / Referințe
A1		5.200	Sector cadastral:40 Teren neimprejmit;

B. Partea II. Proprietari și acte

Inscrieri privitoare la dreptul de proprietate și alte drepturi reale		Referințe
/		
Act Normativ nr. Legea 7, din 13/03/1996 emis de PARLAMENTUL ROMANIEI;		
B1	Inscrierea provizorie, drept de PROPRIETATE, dobandit prin Lege, cota actuala 1/1 1) NEIDENTIFICAT NEIDENTIFICAT	A1
B2	Proprietar neidentificat.	A1

C. Partea III. SARCINI .

Inscrieri privind dezmembramintele dreptului de proprietate, drepturi reale de garanție și sarcini	Referințe
NU SUNT	

Anexa Nr. 1 La Partea I

Teren

Nr cadastral	Suprafața (mp)*	Observații / Referințe
	5.200	

* Suprafața este determinată în planul de proiecție Stereo 70.



Date referitoare la teren

Crt	Categorie folosință	Intra vilan	Suprafața (mp)	Tarla	Parcelă	Nr. topo	Observații / Referințe
1	curți constructii	DA	2.029	11	151	-	
2	arabil	DA	1.677	11	151	-	
3	arabil	NU	1.494	11	151	-	

Date referitoare la construcții

Crt	Număr	Destinație construcție	Supraf. (mp)	Situație juridică	Observații / Referințe
A1.1		construcții de locuințe	117	Fara acte	Nr. niveluri:1; S. construita la sol:117 mp; Locuință.
A1.2		construcții de locuințe	76	Fara acte	Nr. niveluri:1; S. construita la sol:76 mp; Locuință.
A1.3		construcții anexa	43	Fara acte	Nr. niveluri:1; S. construita la sol:43 mp; Anexă.
A1.4		construcții anexa	21	Fara acte	Nr. niveluri:1; S. construita la sol:21 mp; Anexă.
A1.5		construcții anexa	16	Fara acte	Nr. niveluri:1; S. construita la sol:16 mp; Anexă.
A1.6		construcții anexa	53	Fara acte	Nr. niveluri:1; S. construita la sol:53 mp; Anexă.
A1.7		construcții anexa	90	Fara acte	Nr. niveluri:1; S. construita la sol:90 mp; Anexă.
A1.8		construcții anexa	16	Fara acte	Nr. niveluri:1; S. construita la sol:16 mp; Anexă.

Crt	Număr	Destinație construcție	Supraf. (mp)	Situație juridică	Observații / Referințe
A1.9		construcții anexa	18	Fara acte	Nr. niveluri:1; S. construita la sol:18 mp; Anexă.

Lungime Segmente

1) Valorile lungimilor segmentelor sunt obținute din proiecție în plan.

Punct început	X / Y	Punct sfârșit	X / Y	Lungime segment (** (m))
1	587.811,42 710.529,4	2	587.810,236 710.528,163	1.712
2	587.810,236 710.528,163	3	587.776,176 710.490,676	50.65
3	587.776,176 710.490,676	4	587.821,093 710.449,916	60.654
4	587.821,093 710.449,916	5	587.824,816 710.446,537	5.028
5	587.824,816 710.446,537	6	587.825,686 710.445,748	1.174
6	587.825,686 710.445,748	7	587.845,37 710.428,41	26.231
7	587.845,37 710.428,41	8	587.849,239 710.425,093	5.096
8	587.849,239 710.425,093	9	587.860,457 710.440,897	19.38
9	587.860,457 710.440,897	10	587.883,157 710.470,784	37.53
10	587.883,157 710.470,784	11	587.858,735 710.494,09	33.759
11	587.858,735 710.494,09	12	587.855,962 710.490,609	4.45
12	587.855,962 710.490,609	1	587.811,42 710.529,4	59.066

** Lungimile segmentelor sunt determinate în planul de proiecție Stereo 70 și sunt rotunjite la 1 milimetru.

*** Distanța dintre puncte este formată din segmente cumulate ce sunt mai mici decât valoarea 1 milimetru.

**DATE DESPRE IMOBILUL NR. 5406**

Oficiul de Cadastru și Publicitate Imobiliară SUCEAVA
Biroul de Cadastru și Publicitate Imobiliară Radauti

A. Partea I. Descrierea imobilului

TEREN Extravilan

Adresa: Jud. Suceava

Nr. Crt	Nr cadastral Nr. topografic	Suprafața* (mp)	Observații / Referințe
A1		1.400	Sector cadastral:40 Teren neimprejmuit; Deținător Bobu Gheorghe.

B. Partea II. Proprietari și acte

Inscrieri privitoare la dreptul de proprietate și alte drepturi reale		Referințe
/		
Act Administrativ nr. 415, din 20/12/1993 emis de CJSDPAT SUCEAVA;		
B1	Intabulare, drept de PROPRIETATE, dobândit prin Reconstituire, cota actuala 1/1 1) AVĂDĂNEI TEODOR, Lipsă CNP proprietar.	A1

C. Partea III. SARCINI .

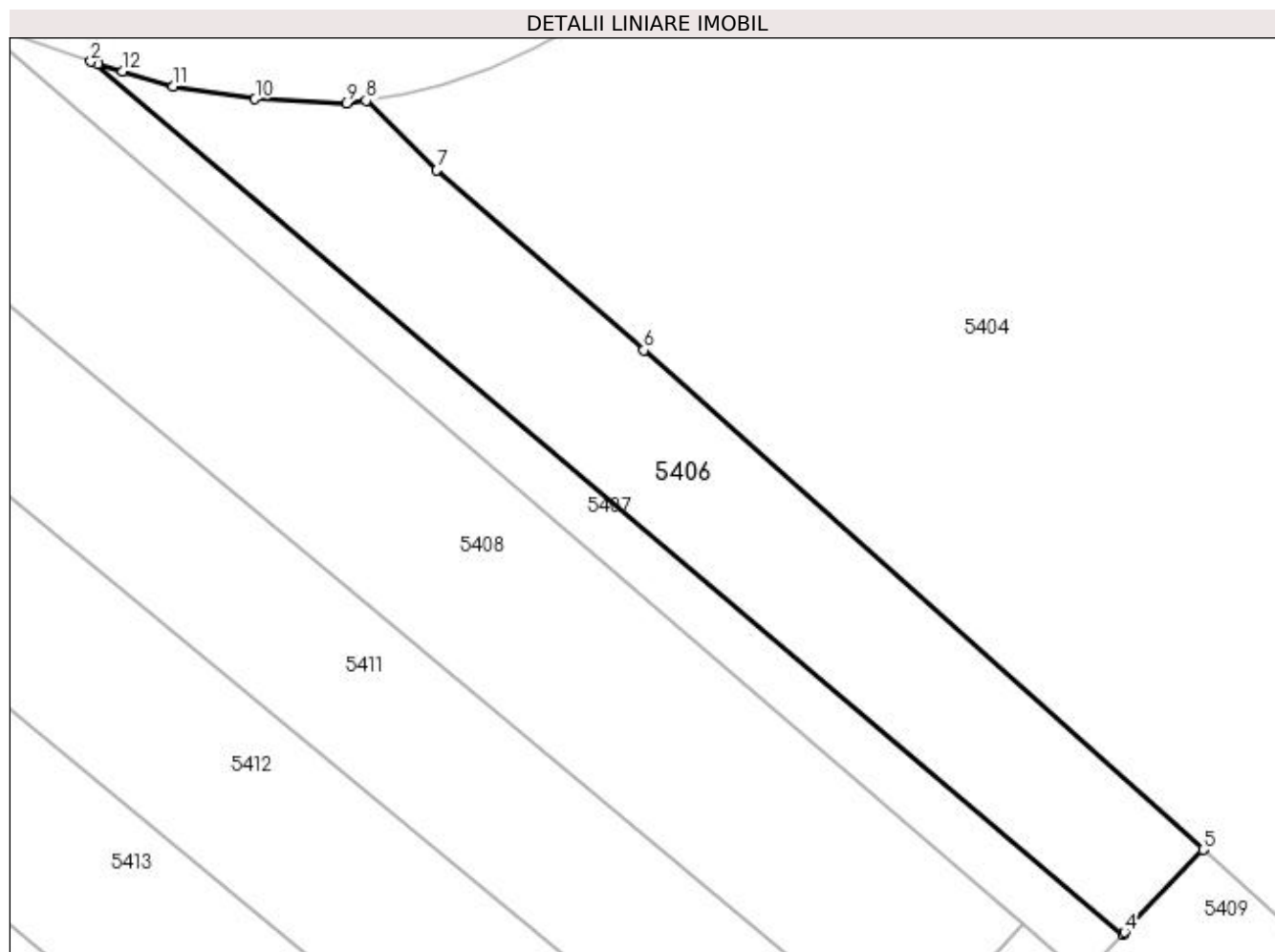
Inscrieri privind dezmembramintele dreptului de proprietate, drepturi reale de garanție și sarcini	Referințe
NU SUNT	

Anexa Nr. 1 La Partea I

Teren

Nr cadastral	Suprafața (mp)*	Observații / Referințe
	1.400	Deținător Bobu Gheorghe.

* Suprafața este determinată în planul de proiecție Stereo 70.



Date referitoare la teren

Crt	Categorie folosință	Intra vilan	Suprafața (mp)	Tarla	Parcelă	Nr. topo	Observații / Referințe
1	arabil	NU	1.400	11	151	-	

Lungime Segmente

1) Valorile lungimilor segmentelor sunt obținute din proiecție în plan.

Punct început	X / Y	Punct sfârșit	X / Y	Lungime segment (** (m)
1	587.597,038 710.632,911	2	587.596,403 710.633,104	0.664
2	587.596,403 710.633,104	3	587.692,425 710.551,887	125.764
3	587.692,425 710.551,887	4	587.692,607 710.552,078	0.264
4	587.692,607 710.552,078	5	587.699,929 710.559,763	10.614
5	587.699,929 710.559,763	6	587.647,871 710.606,238	69.786

Punct început	X / Y	Punct sfârșit	X / Y	Lungime segment (** (m)
6	587.647,871 710.606,238	7	587.628,602 710.622,997	25.537
7	587.628,602 710.622,997	8	587.622,002 710.629,481	9.252
8	587.622,002 710.629,481	9	587.620,149 710.629,198	1.875
9	587.620,149 710.629,198	10	587.611,68 710.629,606	8.479
10	587.611,68 710.629,606	11	587.604,045 710.630,79	7.726
11	587.604,045 710.630,79	12	587.599,356 710.632,21	4.899
12	587.599,356 710.632,21	1	587.597,038 710.632,911	2.422

** Lungimile segmentelor sunt determinate în planul de proiecție Stereo 70 și sunt rotunjite la 1 milimetru.

*** Distanța dintre puncte este formată din segmente cumulate ce sunt mai mici decât valoarea 1 milimetru.

**DATE DESPRE IMOBILUL NR. 5407**

Oficiul de Cadastru și Publicitate Imobiliară SUCEAVA
Biroul de Cadastru și Publicitate Imobiliară Radauti

A. Partea I. Descrierea imobilului

TEREN Extravilan

Adresa: Jud. Suceava

Nr. Crt	Nr cadastral Nr. topografic	Suprafața* (mp)	Observații / Referințe
A1		626	Sector cadastral:40 Teren neimprejmuit;

B. Partea II. Proprietari și acte

Inscrieri privitoare la dreptul de proprietate și alte drepturi reale		Referințe
/		
Act Normativ nr. Legea 7, din 13/03/1996 emis de PARLAMENTUL ROMANIEI;		
B1	Inscrierea provizorie, drept de PROPRIETATE, dobandit prin Lege, cota actuala 1/1 1) NEIDENTIFICAT NEIDENTIFICAT	A1
B2	Proprietar neidentificat.	A1

C. Partea III. SARCINI .

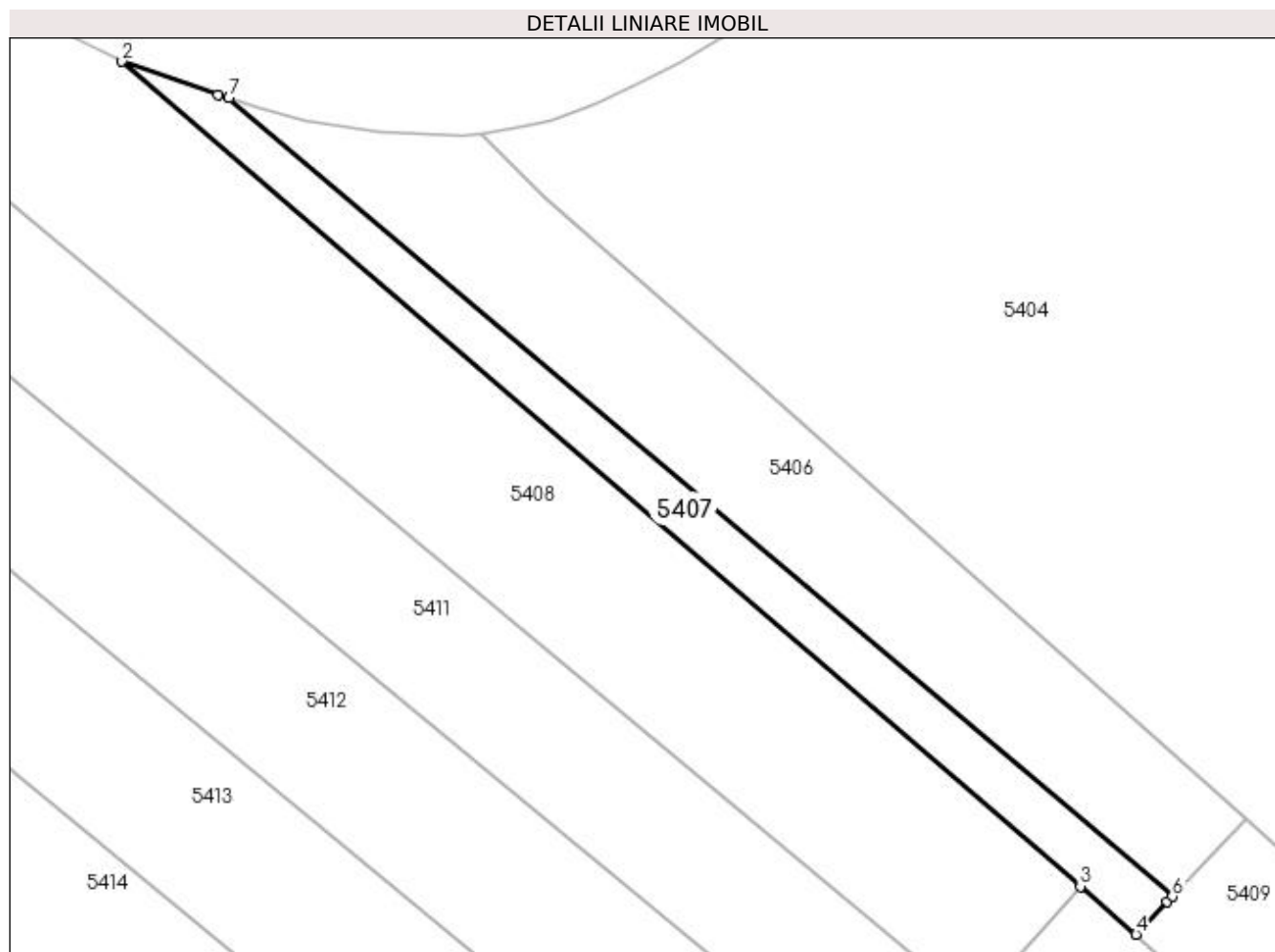
Inscrieri privind dezmembramintele dreptului de proprietate, drepturi reale de garanție și sarcini	Referințe
NU SUNT	

Anexa Nr. 1 La Partea I

Teren

Nr cadastral	Suprafața (mp)*	Observații / Referințe
	626	

* Suprafața este determinată în planul de proiecție Stereo 70.



Date referitoare la teren

Crt	Categorie folosință	Intravilan	Suprafața (mp)	Tarla	Parcelă	Nr. topo	Observații / Referințe
1	arabil	NU	626	11	151	-	

Lungime Segmente

1) Valorile lungimilor segmentelor sunt obținute din proiecție în plan.

Punct început	X / Y	Punct sfârșit	X / Y	Lungime segment (** (m)
1	587.595,266 710.633,448	2	587.585,517 710.636,831	10.32
2	587.585,517 710.636,831	3	587.683,086 710.552,896	128.705
3	587.683,086 710.552,896	4	587.688,747 710.548,026	7.467
4	587.688,747 710.548,026	5	587.691,932 710.551,369	4.618
5	587.691,932 710.551,369	6	587.692,425 710.551,887	0.716

Punct început	X / Y	Punct sfârșit	X / Y	Lungime segment (** (m)
6	587.692,425 710.551,887	7	587.596,403 710.633,104	125.764
7	587.596,403 710.633,104	1	587.595,266 710.633,448	1.188

** Lungimile segmentelor sunt determinate în planul de proiecție Stereo 70 și sunt rotunjite la 1 milimetru.

*** Distanța dintre puncte este formată din segmente cumulate ce sunt mai mici decât valoarea 1 milimetru.

**DATE DESPRE IMOBILUL NR. 5408**

Oficiul de Cadastru și Publicitate Imobiliară SUCEAVA
Biroul de Cadastru și Publicitate Imobiliară Radauti

A. Partea I. Descrierea imobilului

TEREN Extravilan

Adresa: Jud. Suceava

Nr. Crt	Nr cadastral Nr. topografic	Suprafața* (mp)	Observații / Referințe
A1		2.400	Sector cadastral:40 Teren neimprejmuit; Deținători Bejnariu Vasile și Bejnariu Teodora.

B. Partea II. Proprietari și acte

Inscrieri privitoare la dreptul de proprietate și alte drepturi reale		Referințe
/		
Act Administrativ nr. 144, din 03/04/1933 emis de CJSDPAT SUCEAVA;		
B1	Intabulare, drept de PROPRIETATE, dobândit prin Reconstituire, cota actuala 1/1 1) HUTANU PAVEL, Lipsă CNP proprietar.	A1

C. Partea III. SARCINI .

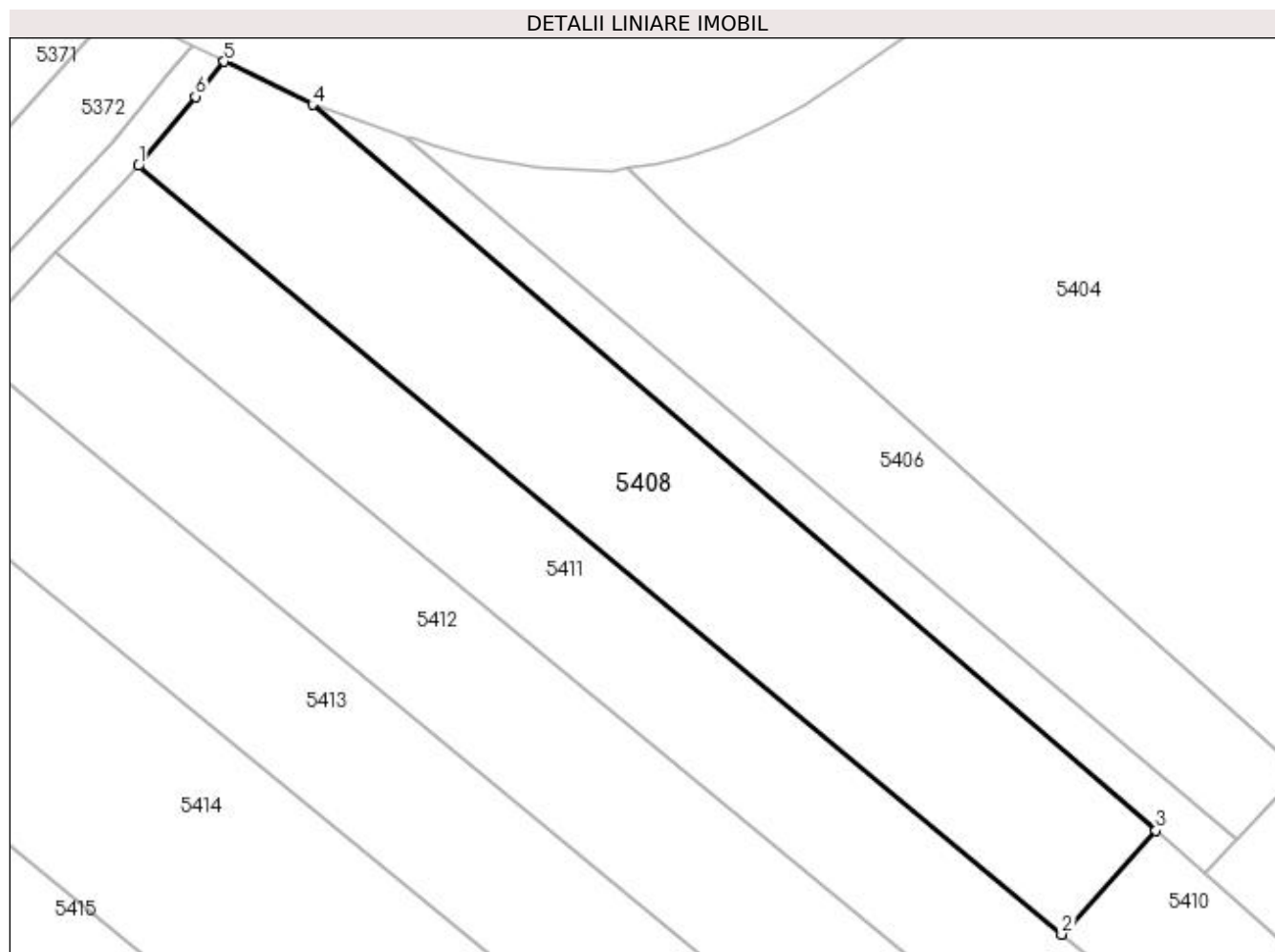
Inscrieri privind dezmembramintele dreptului de proprietate, drepturi reale de garanție și sarcini	Referințe
NU SUNT	

Anexa Nr. 1 La Partea I

Teren

Nr cadastral	Suprafața (mp)*	Observații / Referințe
	2.400	Deținători Bejnariu Vasile și Bejnariu Teodora.

* Suprafața este determinată în planul de proiecție Stereo 70.



Date referitoare la teren

Crt	Categorie folosință	Intra vilan	Suprafața (mp)	Tarla	Parcelă	Nr. topo	Observații / Referințe
1	arabil	NU	2.400	11	151	-	

Lungime Segmente

1) Valorile lungimilor segmentelor sunt obținute din proiecție în plan.

Punct început	X / Y	Punct sfârșit	X / Y	Lungime segment (** (m)
1	587.565,379 710.629,766	2	587.672,206 710.540,903	138.956
2	587.672,206 710.540,903	3	587.683,086 710.552,896	16.193
3	587.683,086 710.552,896	4	587.585,517 710.636,831	128.705
4	587.585,517 710.636,831	5	587.575,313 710.641,82	11.358
5	587.575,313 710.641,82	6	587.571,977 710.637,762	5.254

Punct început	X / Y	Punct sfârșit	X / Y	Lungime segment (** (m)
6	587.571,977 710.637,762	1	587.565,379 710.629,766	10.366

** Lungimile segmentelor sunt determinate în planul de proiecție Stereo 70 și sunt rotunjite la 1 milimetru.

*** Distanța dintre puncte este formată din segmente cumulate ce sunt mai mici decât valoarea 1 milimetru.

**DATE DESPRE IMOBILUL NR. 5409**

Oficiul de Cadastru și Publicitate Imobiliară SUCEAVA
Biroul de Cadastru și Publicitate Imobiliară Radauti

A. Partea I. Descrierea imobilului

TEREN Necunoscut

Nr. CF vechi:120
Nr. cadastral vechi:216

Adresa: Loc. Balinesti, Jud. Suceava

Nr. Crt	Nr cadastral Nr. topografic	Suprafata* (mp)	Observatii / Referinte
A1	30845	3.600	Sector cadastral:40 Teren neimprejmuit;

Construcții

Crt	Nr cadastral Nr. topografic	Adresa	Observatii / Referinte
A1.1	30845-C1	Loc. Balinesti, Jud. Suceava	Nr. niveluri:2; S. construita la sol:113 mp; S. construita desfasurata:131 mp; Casa de locuit (P+1).

B. Partea II. Proprietari și acte

Inscrieri privitoare la dreptul de proprietate și alte drepturi reale		Referințe
34726 / 12/10/2018		
Act Notarial nr. 696, din 11/10/2018 emis de N. P. OLAREAN ANDRA-ALINA;		
B3	Intabulare, drept de PROPRIETATE, dobandit prin Conventie, cota actuala 1/1 1) PRICOP ȘTEFAN 2) PRICOP ALEXANDRINA, bun comun, în devălmășie	A1, A1.1

C. Partea III. SARCINI .

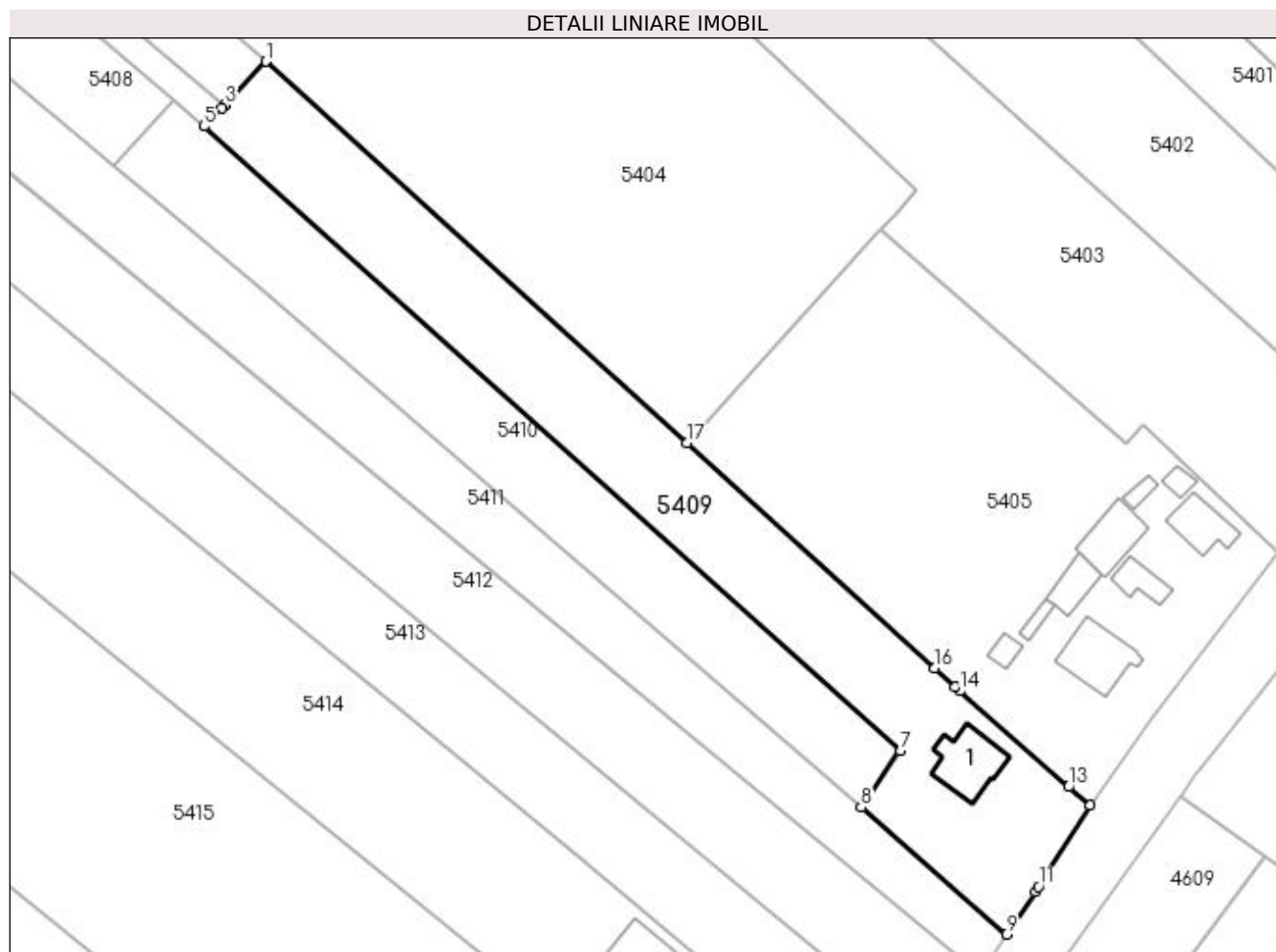
Inscrieri privind dezmembramintele dreptului de proprietate, drepturi reale de garanție și sarcini	Referințe
NU SUNT	

Anexa Nr. 1 La Partea I

Teren

Nr cadastral	Suprafața (mp)*	Observații / Referințe
30845	3.600	

* Suprafața este determinată în planul de proiecție Stereo 70.



Date referitoare la teren

Crt	Categorie folosință	Intra vilan	Suprafața (mp)	Tarla	Parcelă	Nr. topo	Observații / Referințe
1	curți constructii	DA	944	11	151	-	
2	arabil	DA	539	11	151	-	
3	arabil	NU	2.117	11	151	-	

Date referitoare la construcții

Crt	Număr	Destinație construcție	Supraf. (mp)	Situație juridică	Observații / Referințe
A1.1	30845-C1	construcții de locuințe	113	Cu acte	Nr. niveluri:2; S. construita la sol:113 mp; S. construita desfasurata:131 mp; Casa de locuit (P+1).

Lungime Segmente

1) Valorile lungimilor segmentelor sunt obținute din proiecție în plan.

Punct început	X / Y	Punct sfârșit	X / Y	Lungime segment (** (m)
1	587.699,929 710.559,763	2	587.692,607 710.552,078	10.614
2	587.692,607 710.552,078	3	587.692,425 710.551,887	0.264

Punct început	X / Y	Punct sfârșit	X / Y	Lungime segment (** (m)
3	587.692,425 710.551,887	4	587.691,932 710.551,369	0.716
4	587.691,932 710.551,369	5	587.688,747 710.548,026	4.618
5	587.688,747 710.548,026	6	587.814,824 710.435,07	169.276
6	587.814,824 710.435,07	7	587.814,96 710.434,948	0.183
7	587.814,96 710.434,948	8	587.807,751 710.424,665	12.559
8	587.807,751 710.424,665	9	587.834,066 710.401,693	34.931
9	587.834,066 710.401,693	10	587.839,332 710.409,375	9.314
10	587.839,332 710.409,375	11	587.839,951 710.410,359	1.163
11	587.839,951 710.410,359	12	587.849,239 710.425,093	17.417
12	587.849,239 710.425,093	13	587.845,37 710.428,41	5.096
13	587.845,37 710.428,41	14	587.825,686 710.445,748	26.231
14	587.825,686 710.445,748	15	587.824,816 710.446,537	1.174
15	587.824,816 710.446,537	16	587.821,093 710.449,916	5.028
16	587.821,093 710.449,916	17	587.776,176 710.490,676	60.654
17	587.776,176 710.490,676	1	587.699,929 710.559,763	102.891

** Lungimile segmentelor sunt determinate în planul de proiecție Stereo 70 și sunt rotunjite la 1 milimetru.

*** Distanța dintre puncte este formată din segmente cumulate ce sunt mai mici decât valoarea 1 milimetru.

**DATE DESPRE IMOBILUL NR. 5410**

Oficiul de Cadastru și Publicitate Imobiliară SUCEAVA
Biroul de Cadastru și Publicitate Imobiliară Radauti

A. Partea I. Descrierea imobilului

TEREN Necunoscut

Adresa: Loc. Balinesti, Jud. Suceava

Nr. Crt	Nr cadastral Nr. topografic	Suprafața* (mp)	Observații / Referințe
A1		2.500	Sector cadastral:40 Teren neimprejmuit;

B. Partea II. Proprietari și acte

Inscrieri privitoare la dreptul de proprietate și alte drepturi reale		Referințe
/		
Act Normativ nr. Legea 7, din 13/03/1996 emis de PARLAMENTUL ROMANIEI;		
B1	Inscrierea provizorie, drept de PROPRIETATE, dobandit prin Lege, cota actuala 1/1 1) NEIDENTIFICAT NEIDENTIFICAT	A1
B2	Proprietar neidentificat.	A1

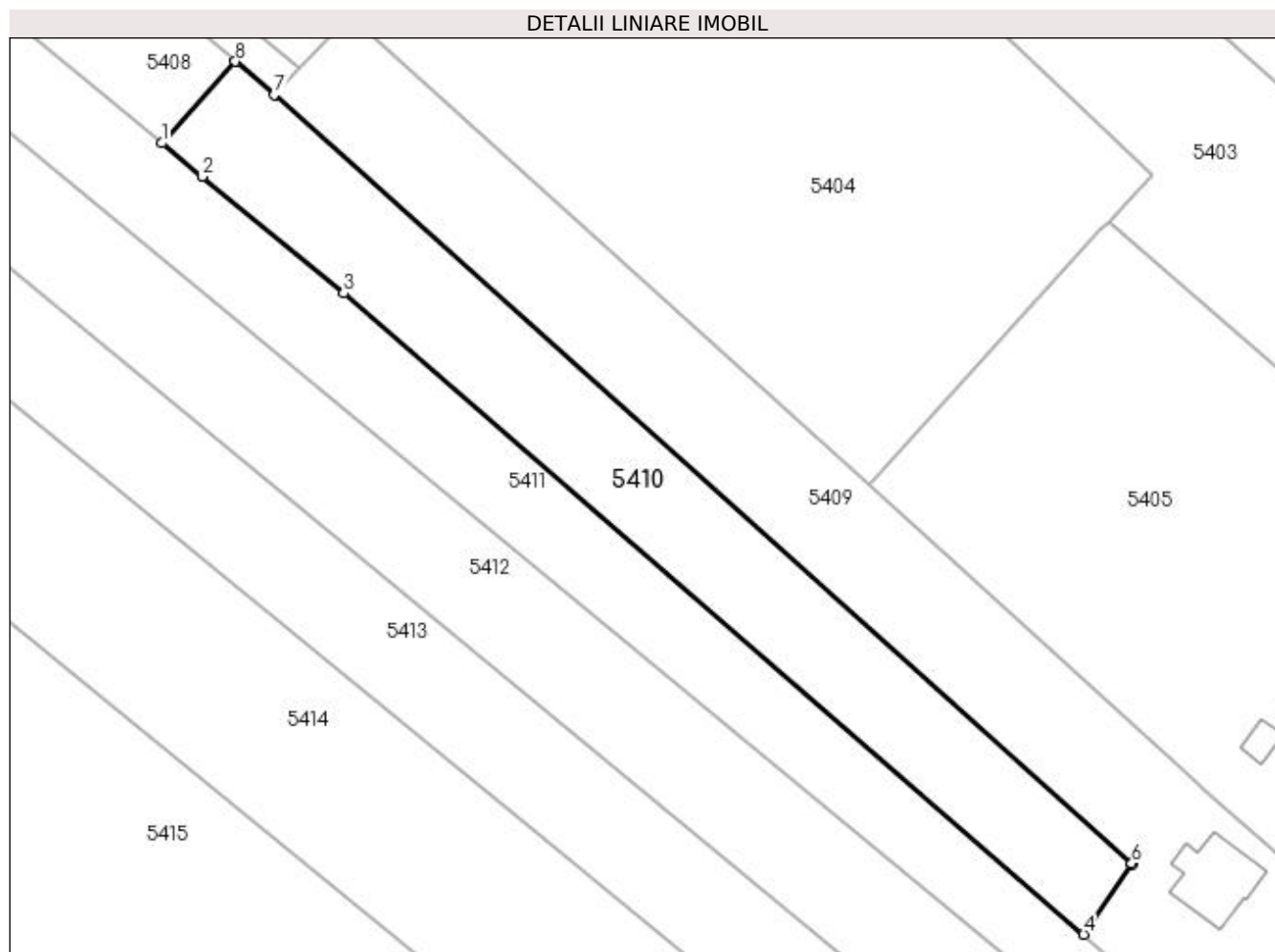
C. Partea III. SARCINI .

Inscrieri privind dezmembramintele dreptului de proprietate, drepturi reale de garanție și sarcini	Referințe
NU SUNT	

Anexa Nr. 1 La Partea I**Teren**

Nr cadastral	Suprafața (mp)*	Observații / Referințe
	2.500	

* Suprafața este determinată în planul de proiecție Stereo 70.

**Date referitoare la teren**

Crt	Categorie folosință	Intravilan	Suprafața (mp)	Tarla	Parcelă	Nr. topo	Observații / Referințe
1	arabil	NU	2.062	11	151	-	
2	arabil	DA	438	11	151	-	

Lungime Segmente

1) Valorile lungimilor segmentelor sunt obținute din proiecție în plan.

Punct început	X / Y	Punct sfârșit	X / Y	Lungime segment (** (m)
1	587.672,206 710.540,903	2	587.678,142 710.535,965	7.722
2	587.678,142 710.535,965	3	587.698,996 710.518,837	26.985
3	587.698,996 710.518,837	4	587.807,751 710.424,665	143.862
4	587.807,751 710.424,665	5	587.814,96 710.434,948	12.559

Punct început	X / Y	Punct sfârșit	X / Y	Lungime segment (** (m)
5	587.814,96 710.434,948	6	587.814,824 710.435,07	0.183
6	587.814,824 710.435,07	7	587.688,747 710.548,026	169.276
7	587.688,747 710.548,026	8	587.683,086 710.552,896	7.467
8	587.683,086 710.552,896	1	587.672,206 710.540,903	16.193

** Lungimile segmentelor sunt determinate în planul de proiecție Stereo 70 și sunt rotunjite la 1 milimetru.

*** Distanța dintre puncte este formată din segmente cumulate ce sunt mai mici decât valoarea 1 milimetru.

**DATE DESPRE IMOBILUL NR. 5411**

Oficiul de Cadastru și Publicitate Imobiliară SUCEAVA
Biroul de Cadastru și Publicitate Imobiliară Radauti

A. Partea I. Descrierea imobilului

TEREN Necunoscut

Adresa: Loc. Balinesti, Jud. Suceava

Nr. Crt	Nr cadastral Nr. topografic	Suprafața* (mp)	Observații / Referințe
A1		4.300	Sector cadastral:40 Teren neimprejmuit;

B. Partea II. Proprietari și acte

Inscrieri privitoare la dreptul de proprietate și alte drepturi reale		Referințe
/		
Act Normativ nr. Legea 7, din 13/03/1996 emis de PARLAMENTUL ROMANIEI;		
B1	Inscrierea provizorie, drept de PROPRIETATE, dobandit prin Lege, cota actuala 1/1 1) NEIDENTIFICAT NEIDENTIFICAT	A1
B2	Proprietar neidentificat.	A1

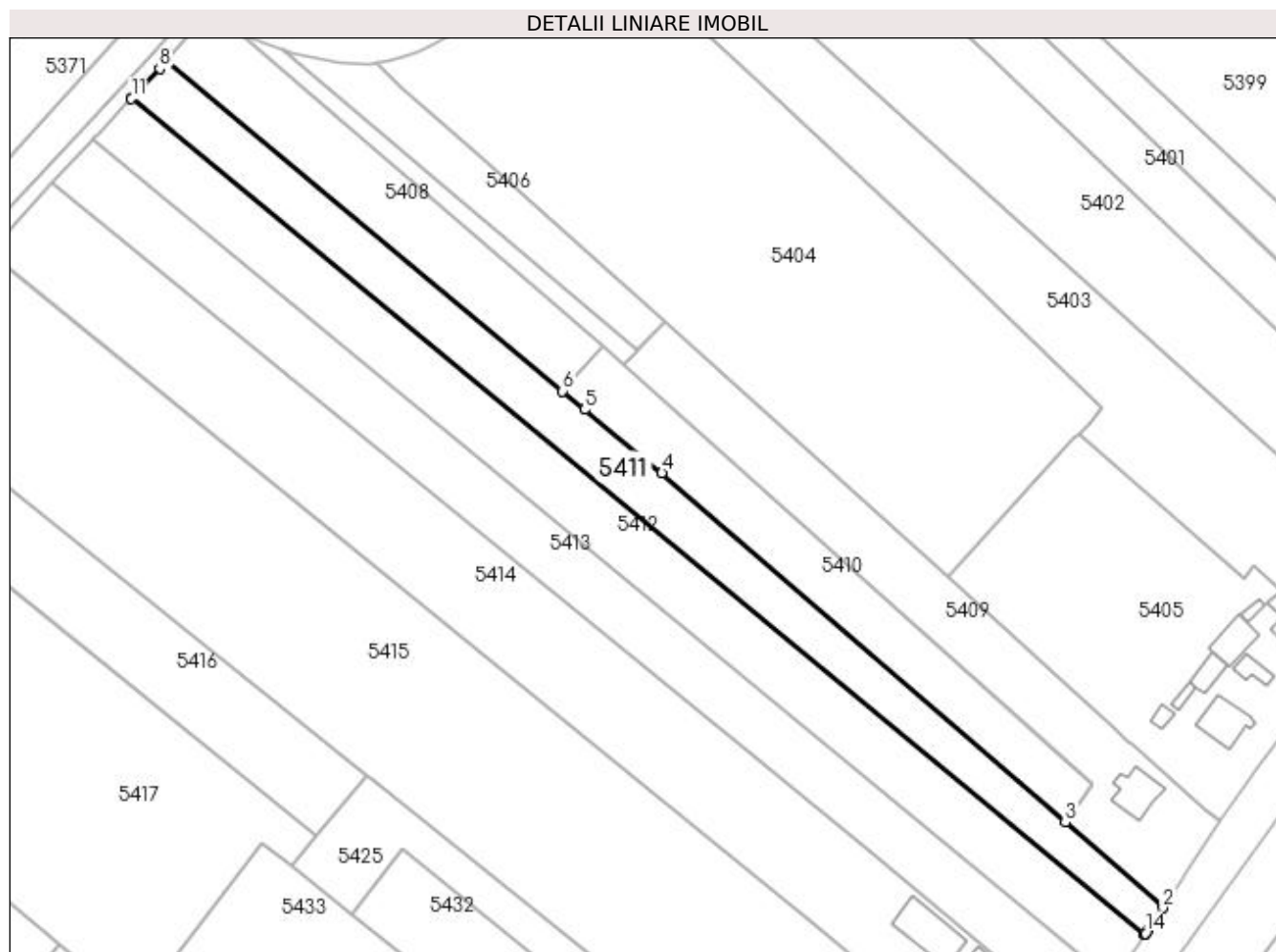
C. Partea III. SARCINI .

Inscrieri privind dezmembramintele dreptului de proprietate, drepturi reale de garanție și sarcini	Referințe
NU SUNT	

Anexa Nr. 1 La Partea I**Teren**

Nr cadastral	Suprafața (mp)*	Observații / Referințe
	4.300	

* Suprafața este determinată în planul de proiecție Stereo 70.

**Date referitoare la teren**

Crt	Categorie folosință	Intravilan	Suprafața (mp)	Tarla	Parcelă	Nr. topo	Observații / Referințe
1	arabil	NU	3.636	11	151	-	
2	arabil	DA	664	11	151	-	

Lungime Segmente

1) Valorile lungimilor segmentelor sunt obținute din proiecție în plan.

Punct început	X / Y	Punct sfârșit	X / Y	Lungime segment (** (m)
1	587.829,857 710.395,553	2	587.834,066 710.401,693	7.444
2	587.834,066 710.401,693	3	587.807,751 710.424,665	34.931
3	587.807,751 710.424,665	4	587.698,996 710.518,837	143.862
4	587.698,996 710.518,837	5	587.678,142 710.535,965	26.985

Punct început	X / Y	Punct sfârșit	X / Y	Lungime segment (** (m)
5	587.678,142 710.535,965	6	587.672,206 710.540,903	7.722
6	587.672,206 710.540,903	7	587.565,379 710.629,766	138.956
7	587.565,379 710.629,766	8	587.563,499 710.627,79	2.727
8	587.563,499 710.627,79	9	587.557,863 710.621,863	8.179
9	587.557,863 710.621,863	10	587.556,095 710.620,004	2.565
10	587.556,095 710.620,004	11	587.555,859 710.619,756	0.343
11	587.555,859 710.619,756	12	587.829,141 710.394,502	354.15
12	587.829,141 710.394,502	13	587.829,305 710.394,747	0.295
13	587.829,305 710.394,747	14	587.829,333 710.394,788	0.049
14	587.829,333 710.394,788	1	587.829,857 710.395,553	0.927

** Lungimile segmentelor sunt determinate în planul de proiecție Stereo 70 și sunt rotunjite la 1 milimetru.

*** Distanța dintre puncte este formată din segmente cumulate ce sunt mai mici decât valoarea 1 milimetru.

**DATE DESPRE IMOBILUL NR. 5412**

Oficiul de Cadastru și Publicitate Imobiliară SUCEAVA
Biroul de Cadastru și Publicitate Imobiliară Radauti

A. Partea I. Descrierea imobilului

TEREN Necunoscut

Adresa: Loc. Balinesti, Jud. Suceava

Nr. Crt	Nr cadastral Nr. topografic	Suprafața* (mp)	Observații / Referințe
A1	30506	5.400	Sector cadastral:40 Teren neimprejmuit;

B. Partea II. Proprietari și acte

Inscrieri privitoare la dreptul de proprietate și alte drepturi reale		Referințe
2210 / 23/01/2014		
Act Notarial nr. 364, din 22/01/2014 emis de COVARIUC IOAN;		
B5	Intabulare, drept de PROPRIETATE bun comun in dev. cu titlu de cumparare, dobandit prin Conventie, cota actuala 1/1 1) MATCOVSCHI GEORGE 2) ATANASOAEI CRISTINA	A1

C. Partea III. SARCINI .

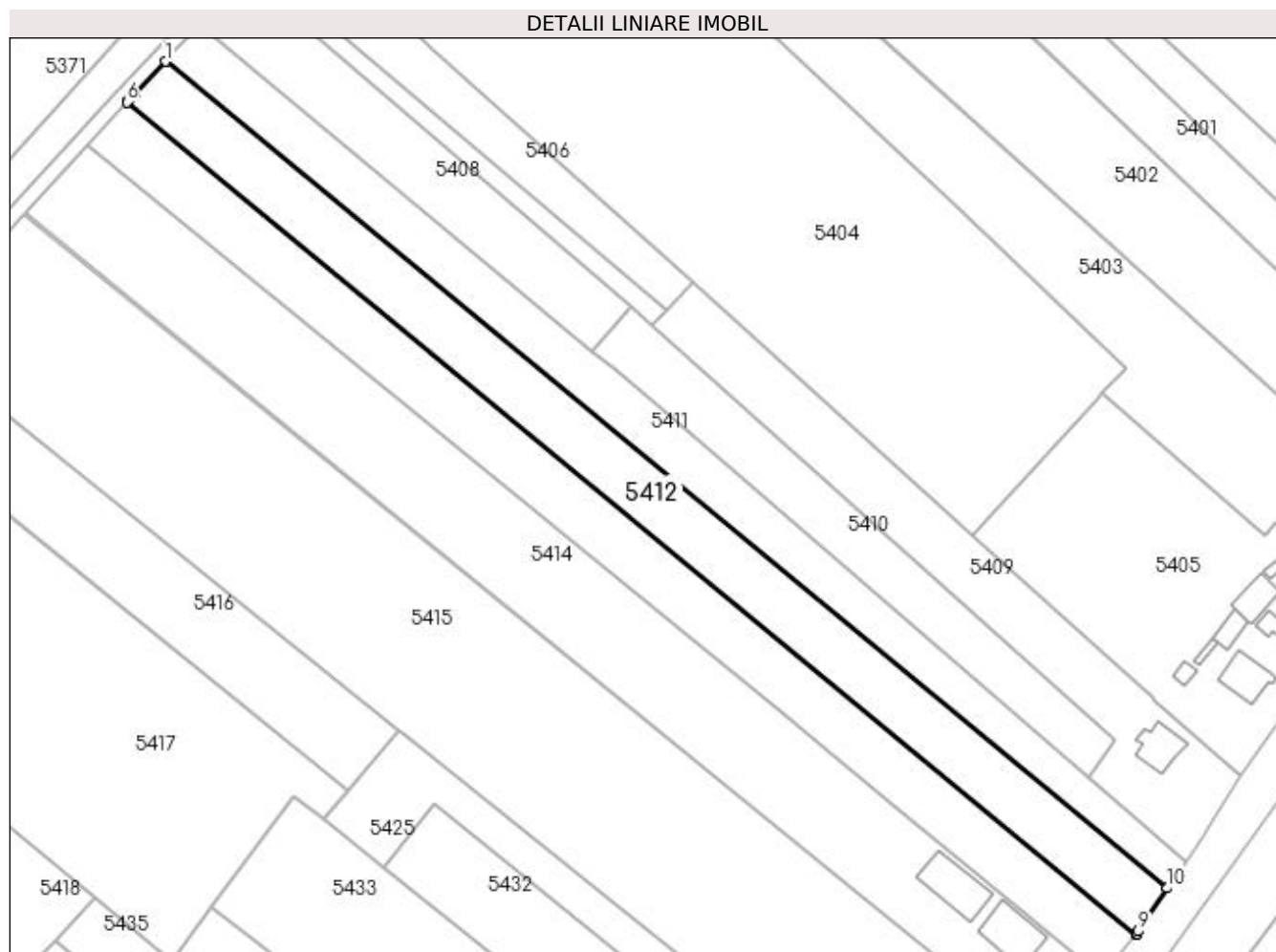
Inscrieri privind dezmembramintele dreptului de proprietate, drepturi reale de garanție și sarcini	Referințe
NU SUNT	

Anexa Nr. 1 La Partea I

Teren

Nr cadastral	Suprafața (mp)*	Observații / Referințe
30506	5.400	

* Suprafața este determinată în planul de proiecție Stereo 70.



Date referitoare la teren

Crt	Categorie folosință	Intra vilan	Suprafața (mp)	Tarla	Parcelă	Nr. topo	Observații / Referințe
1	arabil	NU	4.351	11	151	-	
2	arabil	DA	1.049	11	151	-	

Lungime Segmente

1) Valorile lungimilor segmentelor sunt obținute din proiecție în plan.

Punct început	X / Y	Punct sfârșit	X / Y	Lungime segment (** (m)
1	587.555,859 710.619,756	2	587.547,466 710.610,931	12.179
2	587.547,466 710.610,931	3	587.546,97 710.610,409	0.72
3	587.546,97 710.610,409	4	587.546,304 710.609,708	0.966
4	587.546,304 710.609,708	5	587.545,771 710.609,148	0.773

Punct început	X / Y	Punct sfârșit	X / Y	Lungime segment (** (m)
5	587.545,771 710.609,148	6	587.545,37 710.608,713	0.592
6	587.545,37 710.608,713	7	587.820,604 710.381,851	356.679
7	587.820,604 710.381,851	8	587.820,783 710.382,067	0.281
8	587.820,783 710.382,067	9	587.821,186 710.382,667	0.722
9	587.821,186 710.382,667	10	587.829,141 710.394,502	14.261
10	587.829,141 710.394,502	1	587.555,859 710.619,756	354.15

** Lungimile segmentelor sunt determinate în planul de proiecție Stereo 70 și sunt rotunjite la 1 milimetru.

*** Distanța dintre puncte este formată din segmente cumulate ce sunt mai mici decât valoarea 1 milimetru.

**DATE DESPRE IMOBILUL NR. 5413**

Oficiul de Cadastru și Publicitate Imobiliară SUCEAVA
Biroul de Cadastru și Publicitate Imobiliară Radauti

A. Partea I. Descrierea imobilului

TEREN Necunoscut

Adresa: Loc. Balinesti, Jud. Suceava

Nr. Crt	Nr cadastral Nr. topografic	Suprafața* (mp)	Observații / Referințe
A1		5.400	Sector cadastral:40 Teren neimprejmuit; Deținător Saviuc Adi Dumitru.

B. Partea II. Proprietari și acte

Inscrieri privitoare la dreptul de proprietate și alte drepturi reale		Referințe
/		
Act Administrativ nr. 1212, din 20/06/1996 emis de CJSDPAT SUCEAVA;		
B1	Intabulare, drept de PROPRIETATE, dobândit prin Reconstituire, cota actuala 1/1 1) SAVIUC VICTORIA, Lipsă CNP proprietar.	A1

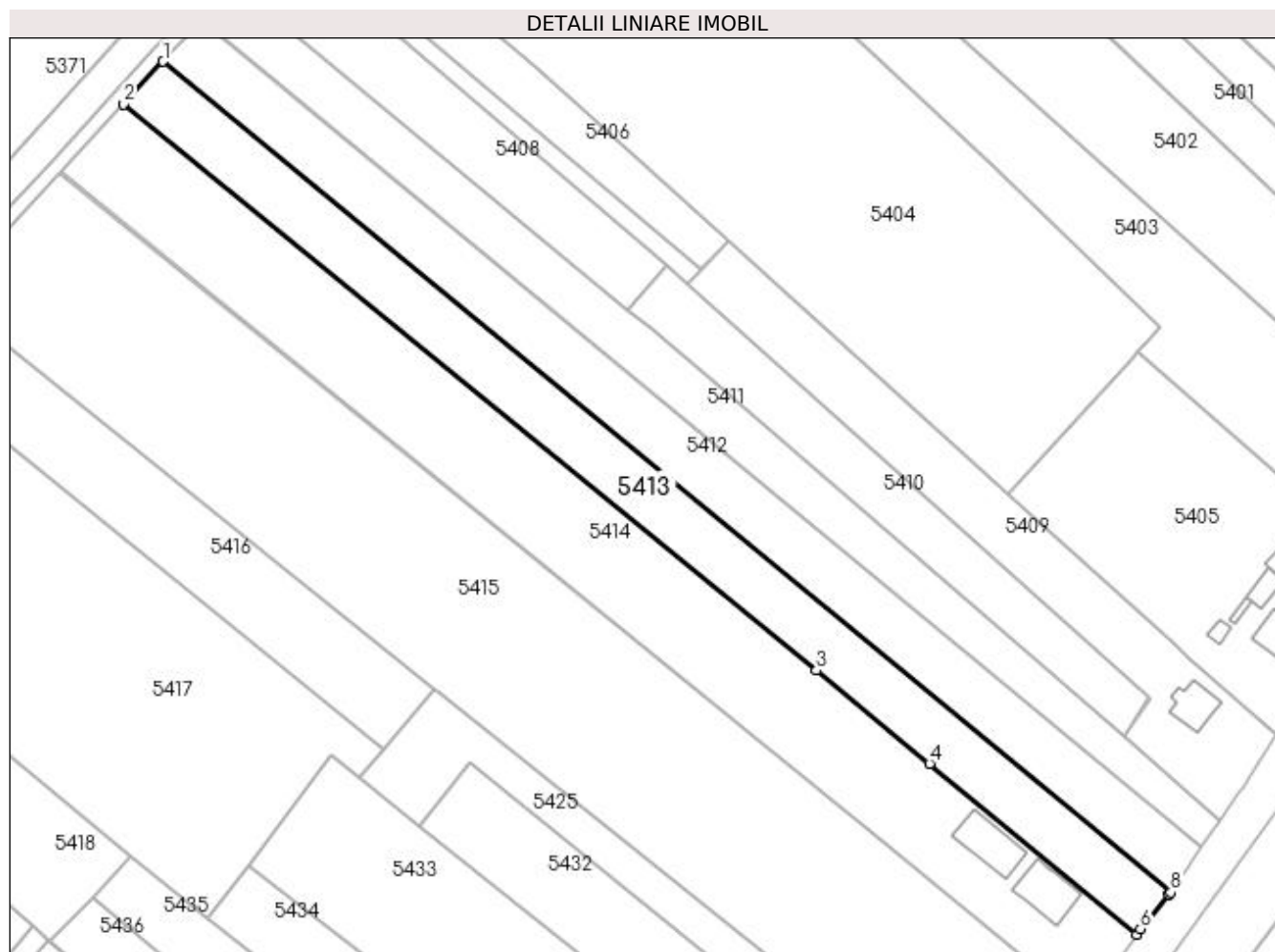
C. Partea III. SARCINI .

Inscrieri privind dezmembramintele dreptului de proprietate, drepturi reale de garanție și sarcini	Referințe
NU SUNT	

Anexa Nr. 1 La Partea I**Teren**

Nr cadastral	Suprafața (mp)*	Observații / Referințe
	5.400	Deținător Saviuc Adi Dumitru.

* Suprafața este determinată în planul de proiecție Stereo 70.

**Date referitoare la teren**

Crt	Categorie folosință	Intra vilan	Suprafața (mp)	Tarla	Parcelă	Nr. topo	Observații / Referințe
1	arabil	NU	4.390	11	151	-	
2	arabil	DA	1.010	11	151	-	

Lungime Segmente

1) Valorile lungimilor segmentelor sunt obținute din proiecție în plan.

Punct început	X / Y	Punct sfârșit	X / Y	Lungime segment (** (m)
1	587.545,37 710.608,713	2	587.534,548 710.597,092	15.879
2	587.534,548 710.597,092	3	587.723,84 710.442,516	244.387
3	587.723,84 710.442,516	4	587.754,738 710.417,029	40.054
4	587.754,738 710.417,029	5	587.811,263 710.370,404	73.273

Punct început	X / Y	Punct sfârșit	X / Y	Lungime segment (** (m)
5	587.811,263 710.370,404	6	587.812,347 710.371,897	1.845
6	587.812,347 710.371,897	7	587.820,167 710.381,325	12.249
7	587.820,167 710.381,325	8	587.820,604 710.381,851	0.683
8	587.820,604 710.381,851	1	587.545,37 710.608,713	356.679

** Lungimile segmentelor sunt determinate în planul de proiecție Stereo 70 și sunt rotunjite la 1 milimetru.

*** Distanța dintre puncte este formată din segmente cumulate ce sunt mai mici decât valoarea 1 milimetru.

**DATE DESPRE IMOBILUL NR. 5414**

Oficiul de Cadastru și Publicitate Imobiliară SUCEAVA
Biroul de Cadastru și Publicitate Imobiliară Radauti

A. Partea I. Descrierea imobilului

TEREN Necunoscut

Adresa: Loc. Balinesti, Jud. Suceava

Nr. Crt	Nr cadastral Nr. topografic	Suprafața* (mp)	Observații / Referințe
A1	30970	9.000	Sector cadastral:40 Teren neimprijmit;

Construcții

Crt	Nr cadastral Nr. topografic	Adresa	Observații / Referințe
A1.1		Loc. Balinesti, Jud. Suceava	Nr. niveluri:1; S. construita la sol:174 mp; Locuință.
A1.2		Loc. Balinesti, Jud. Suceava	Nr. niveluri:1; S. construita la sol:177 mp; Locuință.

B. Partea II. Proprietari și acte

Inscrieri privitoare la dreptul de proprietate și alte drepturi reale		Referințe
34972 / 09/11/2016		
Act Administrativ nr. 1586, din 19/04/2003 emis de COMISIA JUDETEANA SUCEAVA (act administrativ nr 4881 din 17.11.2016, emis de primaria gramesti;act administrativ nr 52 din 28.12.2015, emis de consiliul local gramesti);		
B3	imobil aflat sub incidenta art.3, alin, din Lg.17/2014	A1
5337 / 21/02/2017		
Act Notarial nr. 669, din 20/02/2017 emis de BIN NEGURA ADINA LOREDANA;		
B4	Intabulare, drept de PROPRIETATEcu titlu de donatie, dobandit prin Conventie, cota actuala 1/1 1) ABOURIȚEI MIHAI-SORIN , Lipsă CNP proprietar.	A1
/		
Act Administrativ nr. 115, din 09/01/2024 emis de PRIMĂRIA GRĂMEȘTI;		
B5	Intabulare, drept de PROPRIETATE, dobandit prin Lege, cota actuala 1/1 1) ABOURIȚEI MIHAI-SORIN , Lipsă CNP proprietar.	A1.1, A1.2

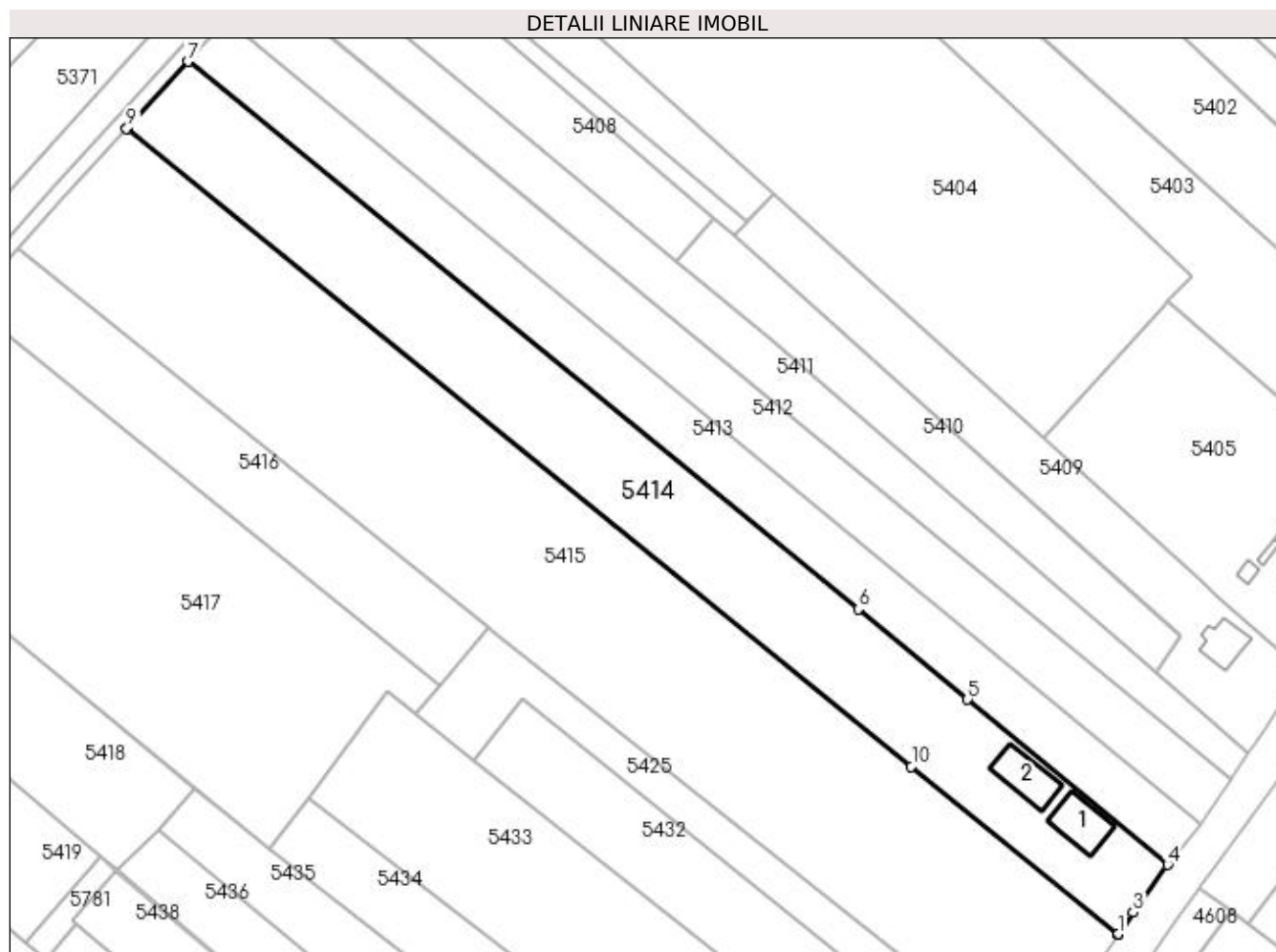
C. Partea III. SARCINI .

Inscrieri privind dezmembramintele dreptului de proprietate, drepturi reale de garanție și sarcini	Referințe
NU SUNT	

Anexa Nr. 1 La Partea I**Teren**

Nr cadastral	Suprafața (mp)*	Observații / Referințe
30970	9.000	

* Suprafața este determinată în planul de proiecție Stereo 70.

**Date referitoare la teren**

Crt	Categorie folosință	Intra vilan	Suprafața (mp)	Tarla	Parcelă	Nr. topo	Observații / Referințe
1	curți construcții	DA	1.647	11	151	-	
2	arabil	NU	7.353	11	151	-	

Date referitoare la construcții

Crt	Număr	Destinație construcție	Supraf. (mp)	Situație juridică	Observații / Referințe
A1.1		construcții de locuințe	174	Cu acte	Nr. niveluri:1; S. construita la sol:174 mp; Locuință.
A1.2		construcții de locuințe	177	Cu acte	Nr. niveluri:1; S. construita la sol:177 mp; Locuință.

Lungime Segmente

1) Valorile lungimilor segmentelor sunt obținute din proiecție în plan.

Punct început	X / Y	Punct sfârșit	X / Y	Lungime segment (** (m)
1	587.797,216 710.350,735	2	587.797,342 710.350,917	0.221
2	587.797,342 710.350,917	3	587.801,514 710.356,976	7.357

Punct început	X / Y	Punct sfârșit	X / Y	Lungime segment (** (m)
3	587.801,514 710.356,976	4	587.811,263 710.370,404	16.593
4	587.811,263 710.370,404	5	587.754,738 710.417,029	73.273
5	587.754,738 710.417,029	6	587.723,84 710.442,516	40.054
6	587.723,84 710.442,516	7	587.534,548 710.597,092	244.387
7	587.534,548 710.597,092	8	587.517,524 710.578,49	25.216
8	587.517,524 710.578,49	9	587.517,226 710.578,163	0.443
9	587.517,226 710.578,163	10	587.738,851 710.398,144	285.525
10	587.738,851 710.398,144	1	587.797,216 710.350,735	75.194

** Lungimile segmentelor sunt determinate în planul de proiecție Stereo 70 și sunt rotunjite la 1 milimetru.

*** Distanța dintre puncte este formată din segmente cumulate ce sunt mai mici decât valoarea 1 milimetru.

**DATE DESPRE IMOBILUL NR. 5415**

Oficiul de Cadastru și Publicitate Imobiliară SUCEAVA
Biroul de Cadastru și Publicitate Imobiliară Radauti

A. Partea I. Descrierea imobilului

TEREN Necunoscut

Adresa: Loc. Verbia, Jud. Suceava

Nr. Crt	Nr cadastral Nr. topografic	Suprafața* (mp)	Observații / Referințe
A1		16.200	Sector cadastral:40 Teren neimprejmuit;

B. Partea II. Proprietari și acte

Inscrieri privitoare la dreptul de proprietate și alte drepturi reale		Referințe
/		
Act Normativ nr. Legea 7, din 13/03/1996 emis de PARLAMENTUL ROMANIEI;		
B1	Inscrierea provizorie, drept de PROPRIETATE, dobandit prin Lege, cota actuala 1/1 1) NEIDENTIFICAT NEIDENTIFICAT	A1
B2	Proprietar neidentificat.	A1

C. Partea III. SARCINI .

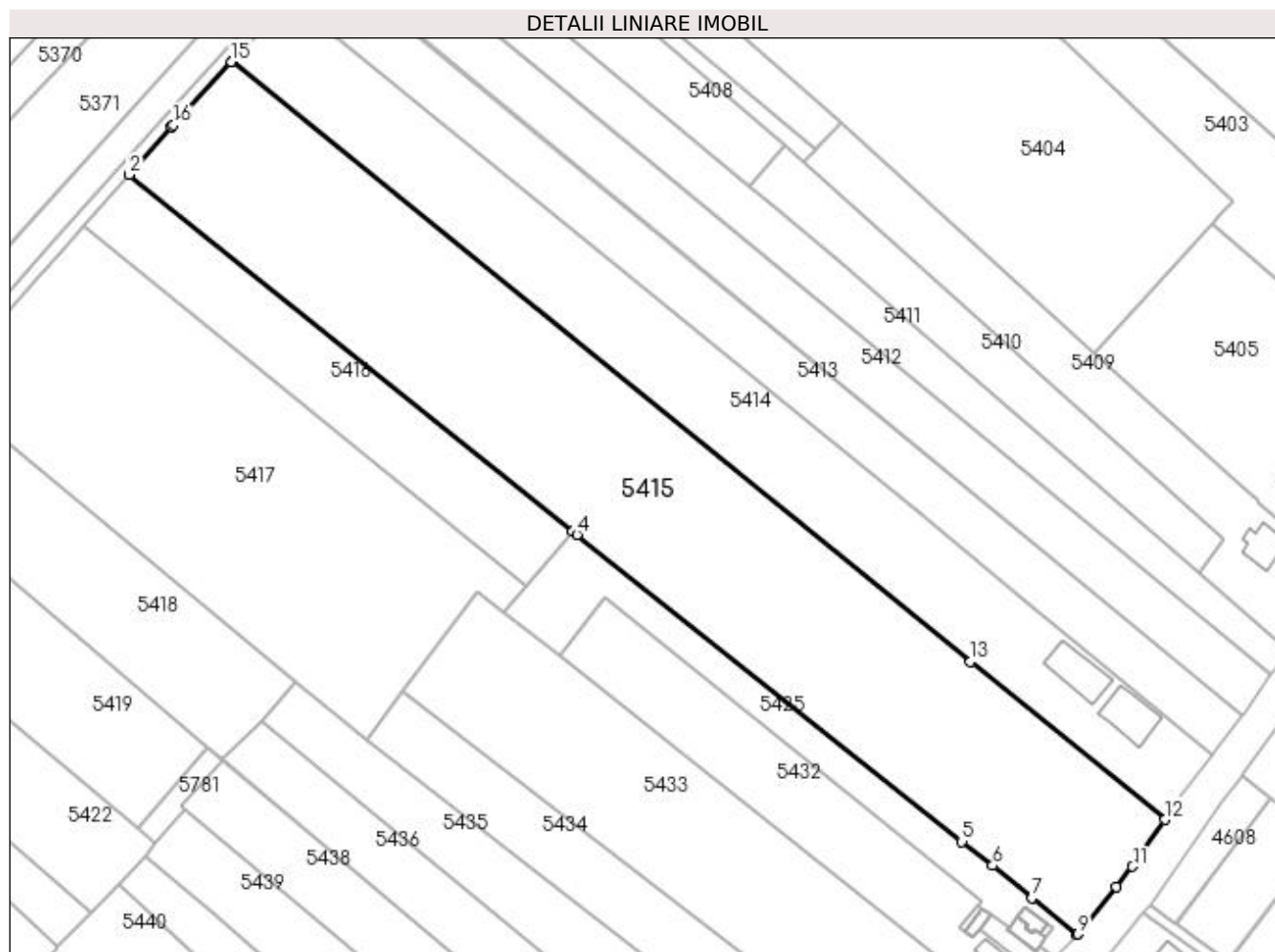
Inscrieri privind dezmembramintele dreptului de proprietate, drepturi reale de garanție și sarcini	Referințe
NU SUNT	

Anexa Nr. 1 La Partea I

Teren

Nr cadastral	Suprafața (mp)*	Observații / Referințe
	16.200	

* Suprafața este determinată în planul de proiecție Stereo 70.



Date referitoare la teren

Crt	Categorie folosință	Intra vilan	Suprafața (mp)	Tarla	Parcelă	Nr. topo	Observații / Referințe
1	arabil	NU	13.307	11	151	-	
2	arabil	DA	2.893	11	151	-	

Lungime Segmente

1) Valorile lungimilor segmentelor sunt obținute din proiecție în plan.

Punct început	X / Y	Punct sfârșit	X / Y	Lungime segment (** (m)
1	587.499,146 710.558,466	2	587.486,417 710.544,181	19.133
2	587.486,417 710.544,181	3	587.619,5 710.437,276	170.703
3	587.619,5 710.437,276	4	587.620,794 710.436,246	1.654
4	587.620,794 710.436,246	5	587.736,306 710.344,154	147.729

Punct început	X / Y	Punct sfârşit	X / Y	Lungime segment (** (m)
5	587.736,306 710.344,154	6	587.745,536 710.337,003	11.676
6	587.745,536 710.337,003	7	587.757,389 710.327,345	15.29
7	587.757,389 710.327,345	8	587.770,949 710.316,34	17.464
8	587.770,949 710.316,34	9	587.771,028 710.316,423	0.115
9	587.771,028 710.316,423	10	587.782,586 710.330,632	18.316
10	587.782,586 710.330,632	11	587.787,504 710.336,678	7.794
11	587.787,504 710.336,678	12	587.797,216 710.350,735	17.086
12	587.797,216 710.350,735	13	587.738,851 710.398,144	75.194
13	587.738,851 710.398,144	14	587.517,226 710.578,163	285.525
14	587.517,226 710.578,163	15	587.517,128 710.578,056	0.145
15	587.517,128 710.578,056	16	587.499,715 710.559,107	25.735
16	587.499,715 710.559,107	1	587.499,146 710.558,466	0.857

** Lungimile segmentelor sunt determinate în planul de proiecție Stereo 70 și sunt rotunjite la 1 milimetru.

*** Distanța dintre puncte este formată din segmente cumulate ce sunt mai mici decât valoarea 1 milimetru.

**DATE DESPRE IMOBILUL NR. 5416**

Oficiul de Cadastru și Publicitate Imobiliară SUCEAVA
Biroul de Cadastru și Publicitate Imobiliară Radauti

A. Partea I. Descrierea imobilului

TEREN Extravilan

Adresa: Jud. Suceava

Nr. Crt	Nr cadastral Nr. topografic	Suprafața* (mp)	Observații / Referințe
A1		3.600	Sector cadastral:40 Teren neimprejmuit; Deținător Abourței Gheorghe.

B. Partea II. Proprietari și acte

Inscrieri privitoare la dreptul de proprietate și alte drepturi reale		Referințe
/		
Act Normativ nr. Legea 7, din 13/03/1996 emis de PARLAMENTUL ROMANIEI;		
B1	Inscrierea provizorie, drept de PROPRIETATE, dobandit prin Lege, cota actuala 1/1 1) NEIDENTIFICAT NEIDENTIFICAT	A1
B2	Proprietar neidentificat.	A1

C. Partea III. SARCINI .

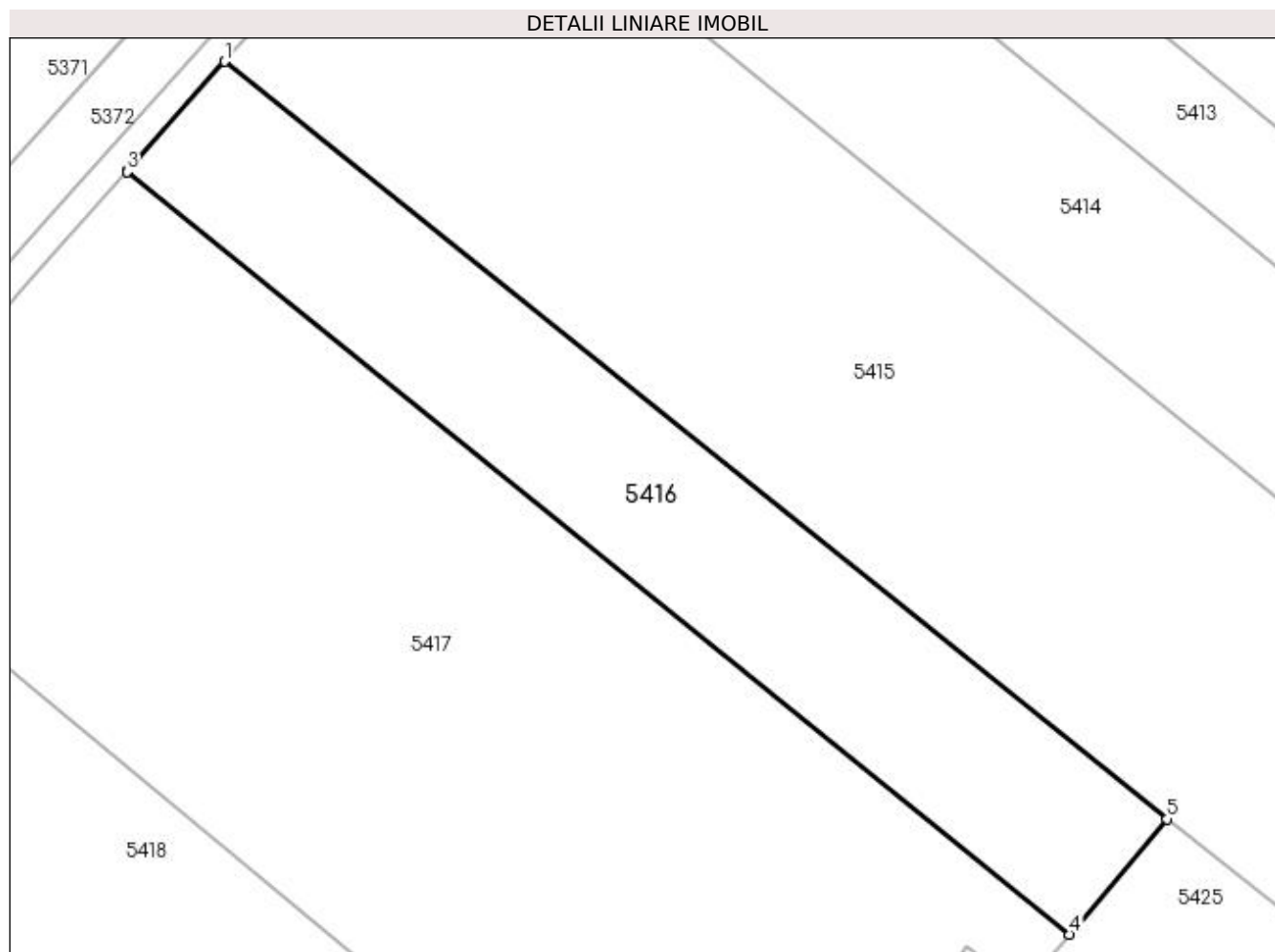
Inscrieri privind dezmembramintele dreptului de proprietate, drepturi reale de garanție și sarcini	Referințe
NU SUNT	

Anexa Nr. 1 La Partea I

Teren

Nr cadastral	Suprafața (mp)*	Observații / Referințe
	3.600	Deținător Abourței Gheorghe.

* Suprafața este determinată în planul de proiecție Stereo 70.



Date referitoare la teren

Crt	Categorie folosință	Intravilan	Suprafața (mp)	Tarla	Parcelă	Nr. topo	Observații / Referințe
1	arabil	NU	3.600	11	151	-	

Lungime Segmente

1) Valorile lungimilor segmentelor sunt obținute din proiecție în plan.

Punct început	X / Y	Punct sfârșit	X / Y	Lungime segment (** (m)
1	587.486,417 710.544,181	2	587.472,709 710.528,711	20.669
2	587.472,709 710.528,711	3	587.472,615 710.528,604	0.142
3	587.472,615 710.528,604	4	587.605,684 710.421,007	171.128
4	587.605,684 710.421,007	5	587.619,5 710.437,276	21.344
5	587.619,5 710.437,276	1	587.486,417 710.544,181	170.703

**** Lungimile segmentelor sunt determinate în planul de proiecție Stereo 70 și sunt rotunjite la 1 milimetru.**

***** Distanța dintre puncte este formată din segmente cumulate ce sunt mai mici decât valoarea 1 milimetru.**

**DATE DESPRE IMOBILUL NR. 5417**

Oficiul de Cadastru și Publicitate Imobiliară SUCEAVA
Biroul de Cadastru și Publicitate Imobiliară Radauti

A. Partea I. Descrierea imobilului

TEREN Extravilan

Adresa: Jud. Suceava

Nr. Crt	Nr cadastral Nr. topografic	Suprafața* (mp)	Observații / Referințe
A1		10.800	Sector cadastral:40 Teren neimprejmuit;

B. Partea II. Proprietari și acte

Inscrieri privitoare la dreptul de proprietate și alte drepturi reale		Referințe
/		
Act Normativ nr. Legea 7, din 13/03/1996 emis de PARLAMENTUL ROMANIEI;		
B1	Inscrierea provizorie, drept de PROPRIETATE, dobandit prin Lege, cota actuala 1/1 1) NEIDENTIFICAT NEIDENTIFICAT	A1
B2	Proprietar neidentificat.	A1

C. Partea III. SARCINI .

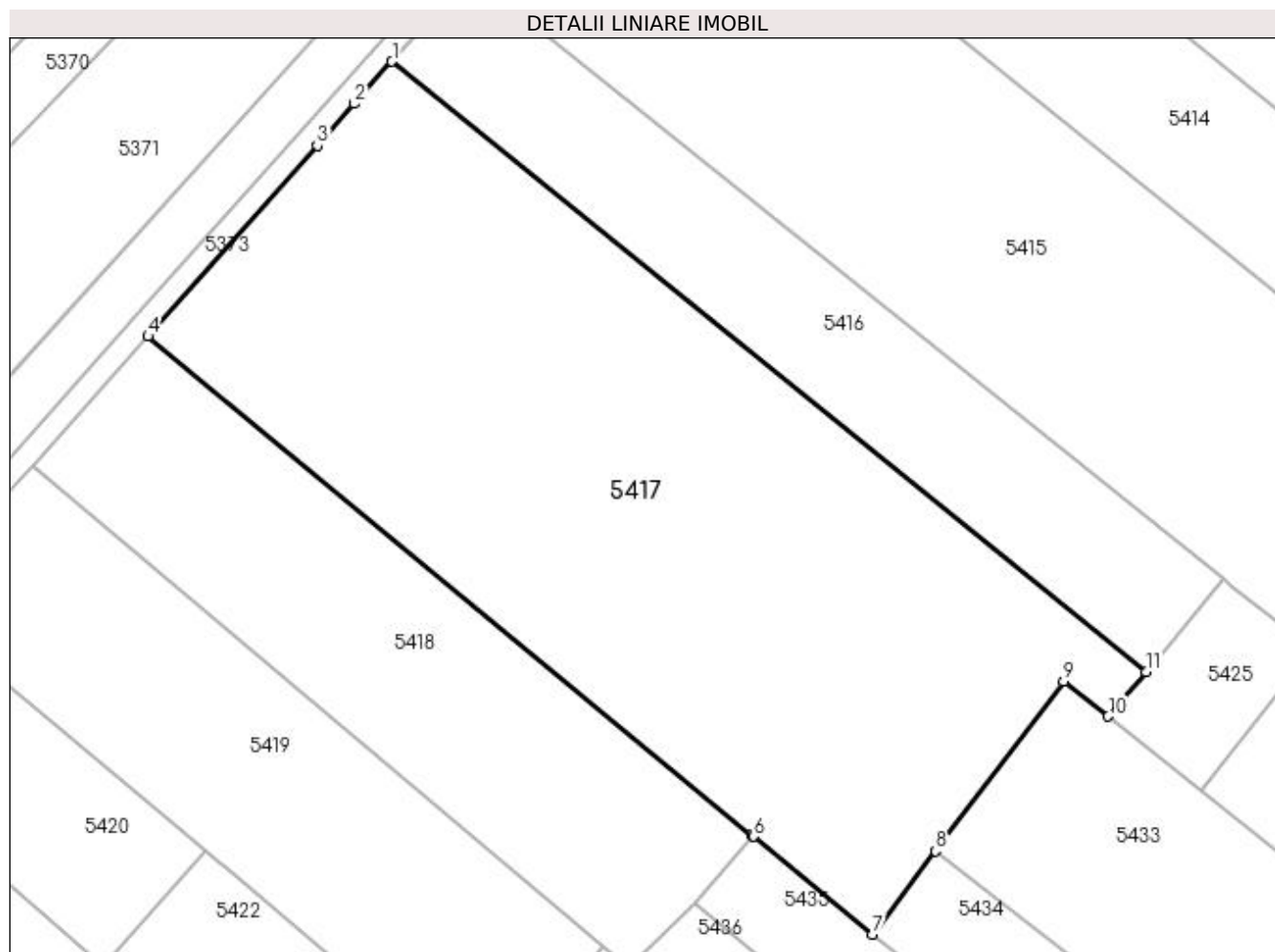
Inscrieri privind dezmembramintele dreptului de proprietate, drepturi reale de garanție și sarcini	Referințe
NU SUNT	

Anexa Nr. 1 La Partea I

Teren

Nr cadastral	Suprafața (mp)*	Observații / Referințe
	10.800	

* Suprafața este determinată în planul de proiecție Stereo 70.



Date referitoare la teren

Crt	Categorie folosință	Intra vilan	Suprafața (mp)	Tarla	Parcelă	Nr. topo	Observații / Referințe
1	arabil	NU	10.800	11	151	-	

Lungime Segmente

1) Valorile lungimilor segmentelor sunt obținute din proiecție în plan.

Punct început	X / Y	Punct sfârșit	X / Y	Lungime segment (** (m)
1	587.472,615 710.528,604	2	587.466,002 710.521,161	9.957
2	587.466,002 710.521,161	3	587.459,454 710.513,775	9.87
3	587.459,454 710.513,775	4	587.429,606 710.480,143	44.967
4	587.429,606 710.480,143	5	587.536,142 710.392,23	138.126
5	587.536,142 710.392,23	6	587.536,486 710.391,946	0.446

Punct început	X / Y	Punct sfârșit	X / Y	Lungime segment (** (m)
6	587.536,486 710.391,946	7	587.557,407 710.374,682	27.124
7	587.557,407 710.374,682	8	587.568,518 710.389,378	18.423
8	587.568,518 710.389,378	9	587.591,117 710.419,266	37.47
9	587.591,117 710.419,266	10	587.599,001 710.413,138	9.986
10	587.599,001 710.413,138	11	587.605,684 710.421,007	10.324
11	587.605,684 710.421,007	1	587.472,615 710.528,604	171.128

** Lungimile segmentelor sunt determinate în planul de proiecție Stereo 70 și sunt rotunjite la 1 milimetru.

*** Distanța dintre puncte este formată din segmente cumulate ce sunt mai mici decât valoarea 1 milimetru.

**DATE DESPRE IMOBILUL NR. 5418**

Oficiul de Cadastru și Publicitate Imobiliară SUCEAVA
Biroul de Cadastru și Publicitate Imobiliară Radauti

A. Partea I. Descrierea imobilului

TEREN Extravilan

Adresa: Jud. Suceava

Nr. Crt	Nr cadastral Nr. topografic	Suprafața* (mp)	Observații / Referințe
A1		4.300	Sector cadastral:40 Teren neimprejmuit; Deținător Abourței Gheorghe.

B. Partea II. Proprietari și acte

Inscrieri privitoare la dreptul de proprietate și alte drepturi reale		Referințe
/		
Act Administrativ nr. 735, din 30/11/1994 emis de CJSDPAT SUCEAVA;		
B1	Intabulare, drept de PROPRIETATE, dobândit prin Reconstituire, cota actuala 1/1 1) SCIPCARU NECULAI, Lipsă CNP proprietar.	A1

C. Partea III. SARCINI .

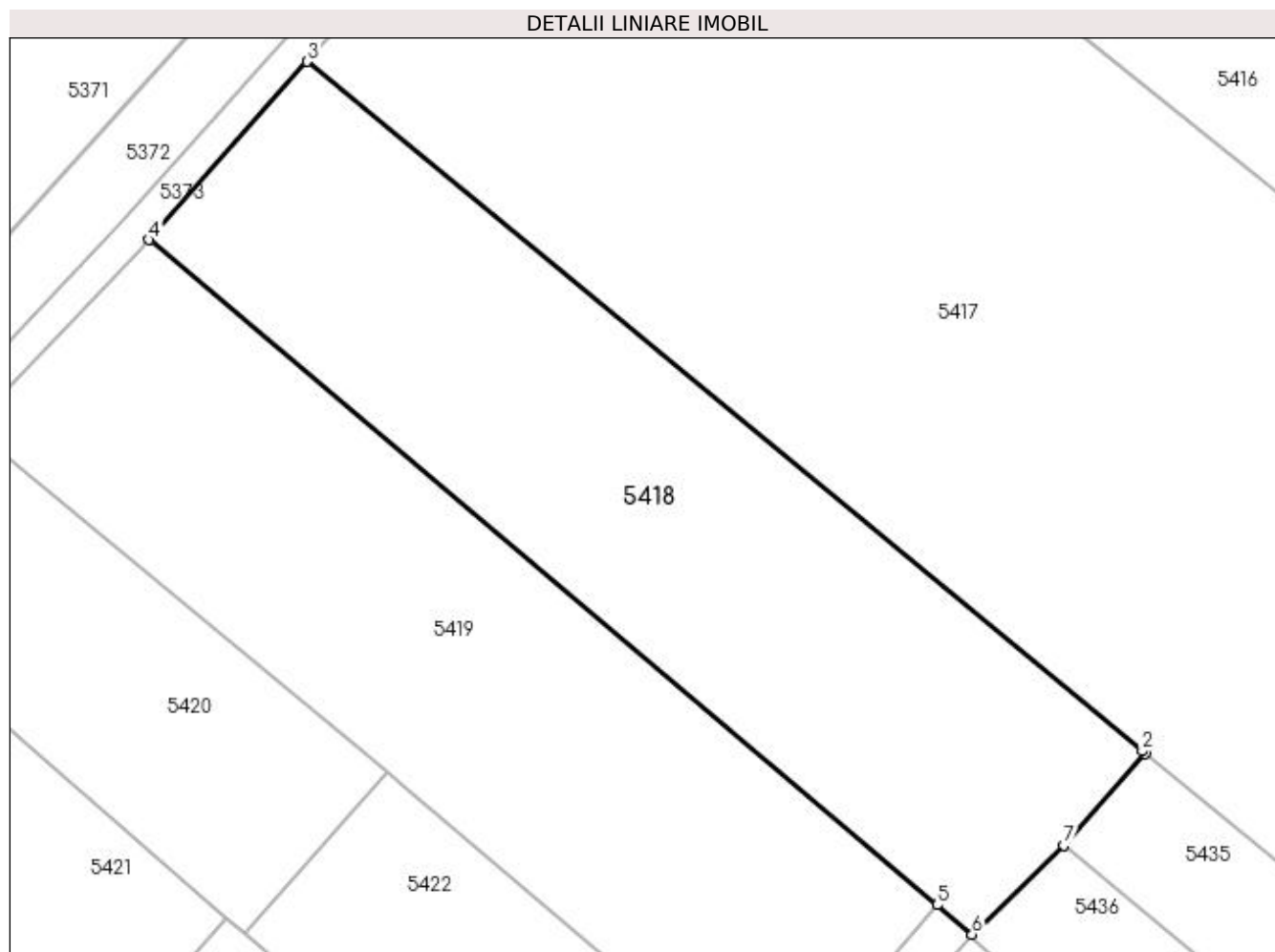
Inscrieri privind dezmembramintele dreptului de proprietate, drepturi reale de garanție și sarcini	Referințe
NU SUNT	

Anexa Nr. 1 La Partea I

Teren

Nr cadastral	Suprafața (mp)*	Observații / Referințe
	4.300	Deținător Abourței Gheorghe.

* Suprafața este determinată în planul de proiecție Stereo 70.



Date referitoare la teren

Crt	Categorie folosință	Intra vilan	Suprafața (mp)	Tarla	Parcelă	Nr. topo	Observații / Referințe
1	arabil	NU	4.300	11	151	-	

Lungime Segmente

1) Valorile lungimilor segmentelor sunt obținute din proiecție în plan.

Punct început	X / Y	Punct sfârșit	X / Y	Lungime segment (** (m)
1	587.536,486 710.391,946	2	587.536,142 710.392,23	0.446
2	587.536,142 710.392,23	3	587.429,606 710.480,143	138.126
3	587.429,606 710.480,143	4	587.409,46 710.457,426	30.363
4	587.409,46 710.457,426	5	587.509,98 710.372,624	131.513
5	587.509,98 710.372,624	6	587.514,432 710.368,868	5.825

Punct început	X / Y	Punct sfârșit	X / Y	Lungime segment (** (m)
6	587.514,432 710.368,868	7	587.526,132 710.380,22	16.301
7	587.526,132 710.380,22	1	587.536,486 710.391,946	15.644

** Lungimile segmentelor sunt determinate în planul de proiecție Stereo 70 și sunt rotunjite la 1 milimetru.

*** Distanța dintre puncte este formată din segmente cumulate ce sunt mai mici decât valoarea 1 milimetru.

**DATE DESPRE IMOBILUL NR. 5419**

Oficiul de Cadastru și Publicitate Imobiliară SUCEAVA
Biroul de Cadastru și Publicitate Imobiliară Radauti

A. Partea I. Descrierea imobilului

TEREN Extravilan

Adresa: Jud. Suceava

Nr. Crt	Nr cadastral Nr. topografic	Suprafața* (mp)	Observații / Referințe
A1		4.300	Sector cadastral:40 Teren neimprejmuit; Deținător Țiculeanu Pavel Constantin.Imobilul se identifica cu suprafata de 4300 mp din TP 1186/11.03.1996, pozitia A.1.5.

B. Partea II. Proprietari și acte

Inscrieri privitoare la dreptul de proprietate și alte drepturi reale	Referințe
/	
Act Administrativ nr. 1186, din 11/03/1996 emis de CJSDPAT SUCEAVA;	
B1	A1
Intabulare, drept de PROPRIETATE, dobandit prin Reconstituire, cota actuala 1/1	
1) PRECOP DUMITRU , Lipsă CNP proprietar. 2) SCRIPCARU EUGENIA , Lipsă CNP proprietar. 3) PRECOP CONSTANTIN , Lipsă CNP proprietar. 4) PRECOP ION , Lipsă CNP proprietar. 5) SCRIPCARU ELEONORA , Lipsă CNP proprietar. 6) SCRIPCARU LEON , Lipsă CNP proprietar.	

C. Partea III. SARCINI .

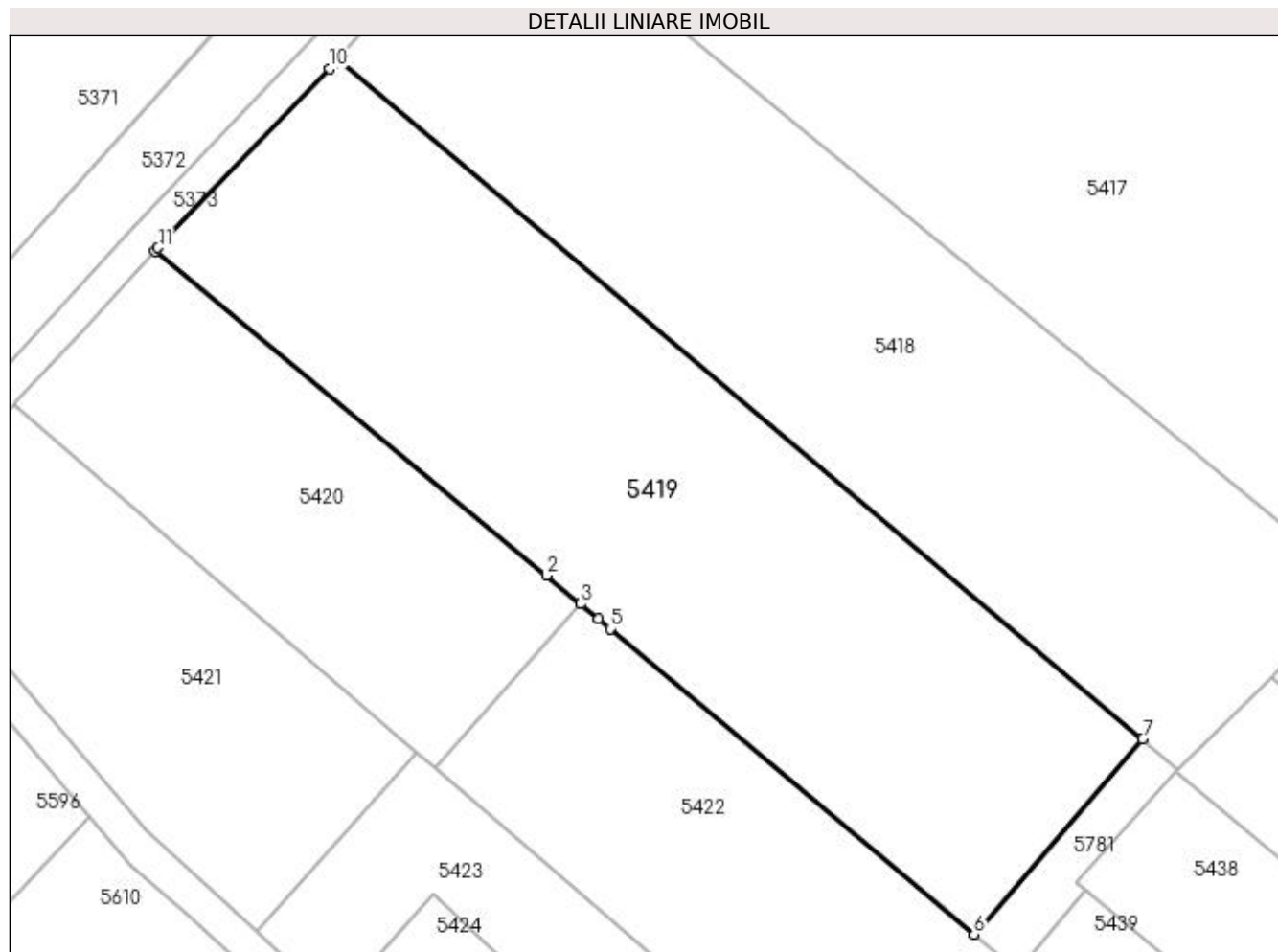
Inscrieri privind dezmembramintele dreptului de proprietate, drepturi reale de garanție și sarcini	Referințe
NU SUNT	

Anexa Nr. 1 La Partea I

Teren

Nr cadastral	Suprafața (mp)*	Observații / Referințe
	4.300	Deținător Țicleanu Pavel Constantin. Imobilul se identifica cu suprafata de 4300 mp din TP 1186/11.03.1996, pozitia A.1.5.

* Suprafața este determinată în planul de proiecție Stereo 70.



Date referitoare la teren

Crt	Categorie folosință	Intra vilan	Suprafața (mp)	Tarla	Parcelă	Nr. topo	Observații / Referințe
1	arabil	NU	4.300	11	151	-	

Lungime Segmente

1) Valorile lungimilor segmentelor sunt obținute din proiecție în plan.

Punct început	X / Y	Punct sfârșit	X / Y	Lungime segment (** (m)
1	587.386,615 710.433,502	2	587.435,541 710.393,05	63.483
2	587.435,541 710.393,05	3	587.439,8 710.389,461	5.57
3	587.439,8 710.389,461	4	587.442,03 710.387,581	2.917
4	587.442,03 710.387,581	5	587.443,487 710.386,358	1.902
5	587.443,487 710.386,358	6	587.488,926 710.348,218	59.325

Punct început	X / Y	Punct sfârșit	X / Y	Lungime segment (** (m)
6	587.488,926 710.348,218	7	587.509,98 710.372,624	32.233
7	587.509,98 710.372,624	8	587.409,46 710.457,426	131.513
8	587.409,46 710.457,426	9	587.409,06 710.456,975	0.603
9	587.409,06 710.456,975	10	587.408,444 710.456,282	0.927
10	587.408,444 710.456,282	11	587.387,034 710.433,934	30.949
11	587.387,034 710.433,934	1	587.386,615 710.433,502	0.602

** Lungimile segmentelor sunt determinate în planul de proiecție Stereo 70 și sunt rotunjite la 1 milimetru.

*** Distanța dintre puncte este formată din segmente cumulate ce sunt mai mici decât valoarea 1 milimetru.

**DATE DESPRE IMOBILUL NR. 5420**

Oficiul de Cadastru și Publicitate Imobiliară SUCEAVA
Biroul de Cadastru și Publicitate Imobiliară Radauti

A. Partea I. Descrierea imobilului

TEREN Extravilan

Adresa: Jud. Suceava

Nr. Crt	Nr cadastral Nr. topografic	Suprafața* (mp)	Observații / Referințe
A1		1.843	Sector cadastral:40 Teren neimprejmuit;

B. Partea II. Proprietari și acte

Inscrieri privitoare la dreptul de proprietate și alte drepturi reale		Referințe
/		
Act Notarial nr. 1722, din 12/06/2009 emis de NP IVASCU ADELA;		
B1	Intabulare, drept de PROPRIETATE, dobandit prin PARTAJ, cota actuala 1/1 1) ONICIUC GHEORGHE	A1

C. Partea III. SARCINI .

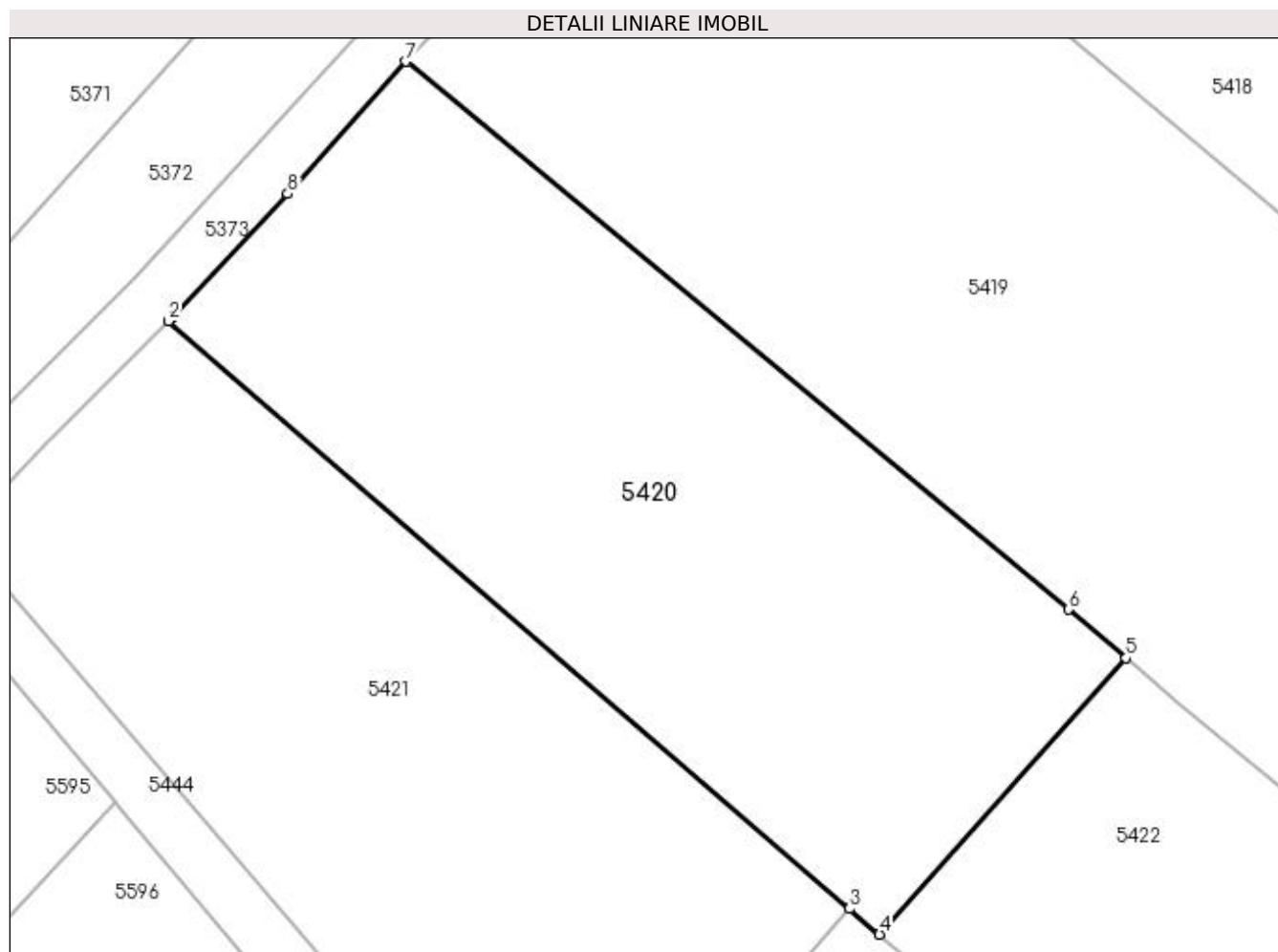
Inscrieri privind dezmembramintele dreptului de proprietate, drepturi reale de garanție și sarcini	Referințe
NU SUNT	

Anexa Nr. 1 La Partea I

Teren

Nr cadastral	Suprafața (mp)*	Observații / Referințe
	1.843	

* Suprafața este determinată în planul de proiecție Stereo 70.



Date referitoare la teren

Crt	Categorie folosință	Intra vilan	Suprafața (mp)	Tarla	Parcelă	Nr. topo	Observații / Referințe
1	arabil	NU	1.843	11	151	-	

Lungime Segmente

1) Valorile lungimilor segmentelor sunt obținute din proiecție în plan.

Punct început	X / Y	Punct sfârșit	X / Y	Lungime segment (** (m)
1	587.369,407 710.414,698	2	587.369,066 710.414,356	0.483
2	587.369,066 710.414,356	3	587.419,391 710.370,964	66.449
3	587.419,391 710.370,964	4	587.421,597 710.369,062	2.913
4	587.421,597 710.369,062	5	587.439,8 710.389,461	27.34
5	587.439,8 710.389,461	6	587.435,541 710.393,05	5.57

Punct început	X / Y	Punct sfârșit	X / Y	Lungime segment (** (m)
6	587.435,541 710.393,05	7	587.386,615 710.433,502	63.483
7	587.386,615 710.433,502	8	587.377,875 710.423,738	13.104
8	587.377,875 710.423,738	1	587.369,407 710.414,698	12.387

** Lungimile segmentelor sunt determinate în planul de proiecție Stereo 70 și sunt rotunjite la 1 milimetru.

*** Distanța dintre puncte este formată din segmente cumulate ce sunt mai mici decât valoarea 1 milimetru.

**DATE DESPRE IMOBILUL NR. 5421**

Oficiul de Cadastru și Publicitate Imobiliară SUCEAVA
Biroul de Cadastru și Publicitate Imobiliară Radauti

A. Partea I. Descrierea imobilului

TEREN Extravilan

Adresa: Jud. Suceava

Nr. Crt	Nr cadastral Nr. topografic	Suprafața* (mp)	Observații / Referințe
A1		1.800	Sector cadastral:40 Teren neimprejmuit; Deținător Țicleanu Vasile.

B. Partea II. Proprietari și acte

Inscrieri privitoare la dreptul de proprietate și alte drepturi reale		Referințe
/		
Act Normativ nr. Legea 7, din 13/03/1996 emis de PARLAMENTUL ROMANIEI;		
B1	Inscrierea provizorie, drept de PROPRIETATE, dobandit prin Lege, cota actuala 1/1 1) NEIDENTIFICAT NEIDENTIFICAT	A1
B2	Proprietar neidentificat.	A1

C. Partea III. SARCINI .

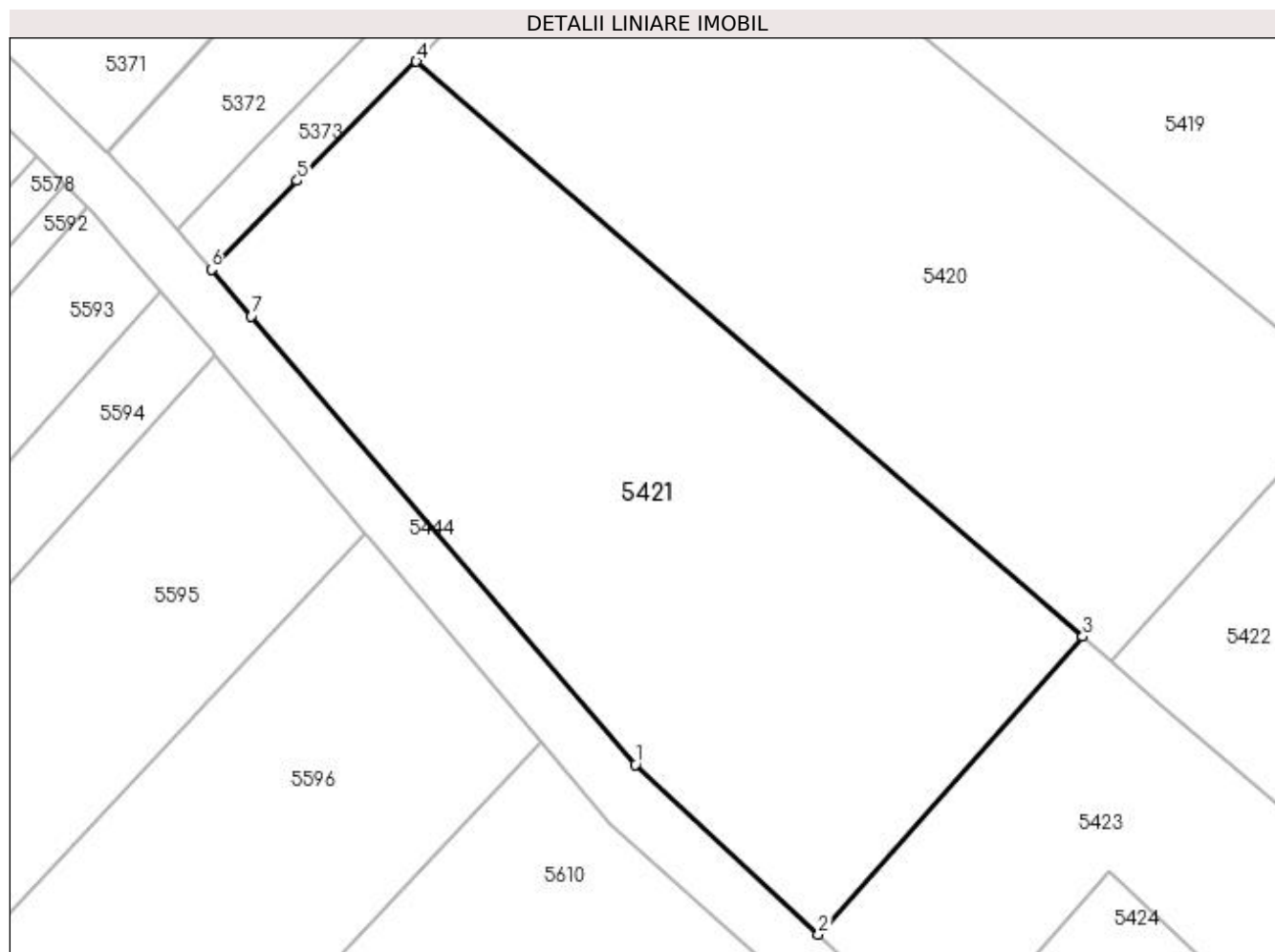
Inscrieri privind dezmembramintele dreptului de proprietate, drepturi reale de garanție și sarcini	Referințe
NU SUNT	

Anexa Nr. 1 La Partea I

Teren

Nr cadastral	Suprafața (mp)*	Observații / Referințe
	1.800	Deținător Țicleanu Vasile.

* Suprafața este determinată în planul de proiecție Stereo 70.



Date referitoare la teren

Crt	Categorie folosință	Intravilan	Suprafața (mp)	Tarla	Parcelă	Nr. topo	Observații / Referințe
1	arabil	NU	1.800	11	151	-	

Lungime Segmente

1) Valorile lungimilor segmentelor sunt obținute din proiecție în plan.

Punct început	X / Y	Punct sfârșit	X / Y	Lungime segment (** (m)
1	587.385,622 710.361,302	2	587.399,418 710.348,495	18.825
2	587.399,418 710.348,495	3	587.419,391 710.370,964	30.062
3	587.419,391 710.370,964	4	587.369,066 710.414,356	66.449
4	587.369,066 710.414,356	5	587.360,078 710.405,363	12.714
5	587.360,078 710.405,363	6	587.353,592 710.398,661	9.327

Punct început	X / Y	Punct sfârșit	X / Y	Lungime segment (** (m)
6	587.353,592 710.398,661	7	587.356,621 710.395,128	4.654
7	587.356,621 710.395,128	1	587.385,622 710.361,302	44.555

** Lungimile segmentelor sunt determinate în planul de proiecție Stereo 70 și sunt rotunjite la 1 milimetru.

*** Distanța dintre puncte este formată din segmente cumulate ce sunt mai mici decât valoarea 1 milimetru.

**DATE DESPRE IMOBILUL NR. 5422**

Oficiul de Cadastru și Publicitate Imobiliară SUCEAVA
Biroul de Cadastru și Publicitate Imobiliară Radauti

A. Partea I. Descrierea imobilului

TEREN Extravilan

Adresa: Jud. Suceava

Nr. Crt	Nr cadastral Nr. topografic	Suprafața* (mp)	Observații / Referințe
A1		1.975	Sector cadastral:40 Teren neimprejmuit;

B. Partea II. Proprietari și acte

Inscrieri privitoare la dreptul de proprietate și alte drepturi reale	Referințe
/	
Act Notarial nr. 1722, din 12/06/2009 emis de NP IVASCU ADELA;	
B1	A1
Intabulare, drept de PROPRIETATE, dobandit prin PARTAJ, cota actuala 1/1 1) ȚICULEANU VASILE	

C. Partea III. SARCINI .

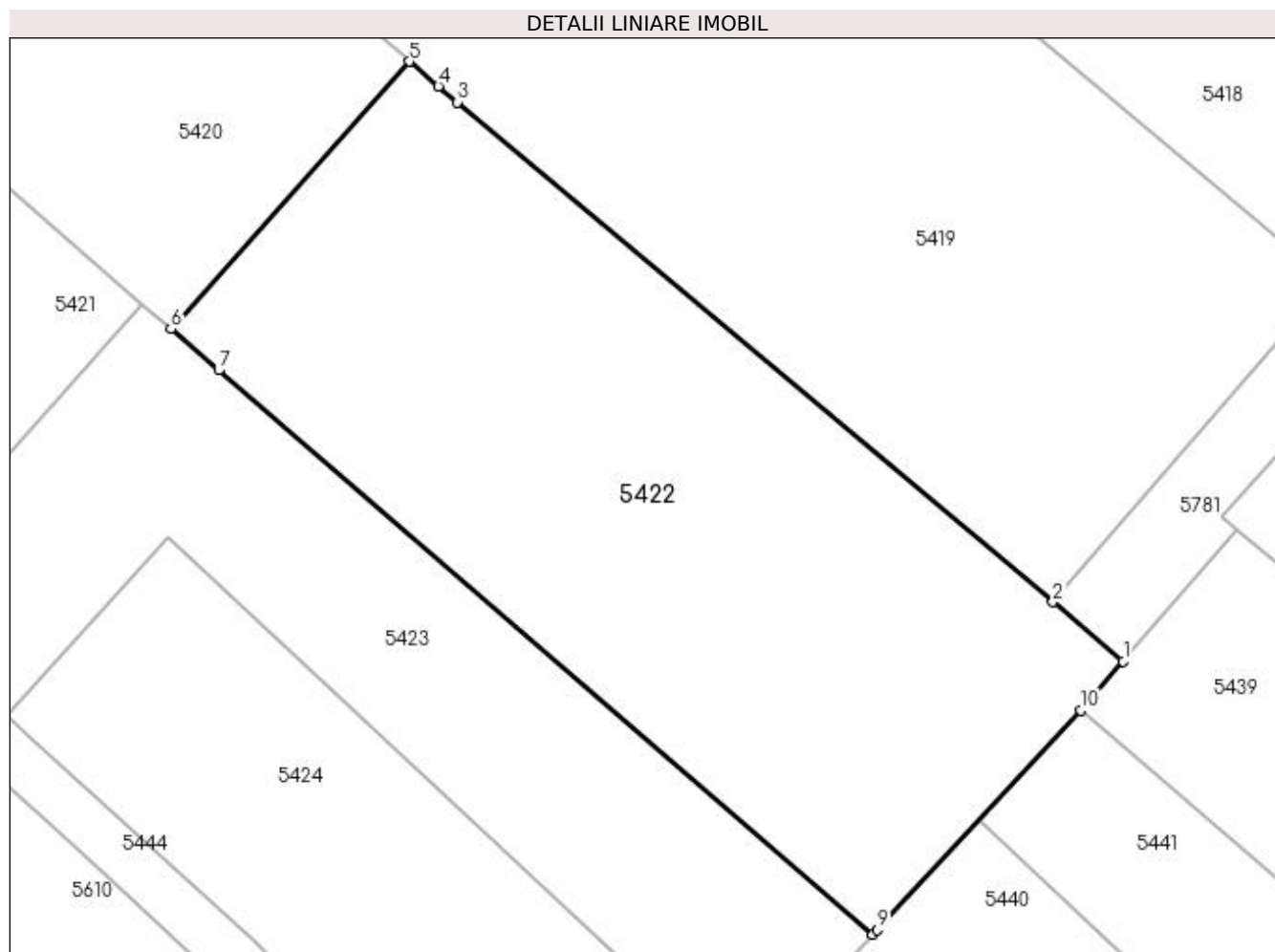
Inscrieri privind dezmembramintele dreptului de proprietate, drepturi reale de garanție și sarcini	Referințe
NU SUNT	

Anexa Nr. 1 La Partea I

Teren

Nr cadastral	Suprafața (mp)*	Observații / Referințe
	1.975	

* Suprafața este determinată în planul de proiecție Stereo 70.



Date referitoare la teren

Crt	Categorie folosință	Intra vilan	Suprafața (mp)	Tarla	Parcelă	Nr. topo	Observații / Referințe
1	arabil	NU	1.975	11	151	-	

Lungime Segmente

1) Valorile lungimilor segmentelor sunt obținute din proiecție în plan.

Punct început	X / Y	Punct sfârșit	X / Y	Lungime segment (** (m)
1	587.494,315 710.343,695	2	587.488,926 710.348,218	7.036
2	587.488,926 710.348,218	3	587.443,487 710.386,358	59.325
3	587.443,487 710.386,358	4	587.442,03 710.387,581	1.902
4	587.442,03 710.387,581	5	587.439,8 710.389,461	2.917
5	587.439,8 710.389,461	6	587.421,597 710.369,062	27.34

Punct început	X / Y	Punct sfârșit	X / Y	Lungime segment (** (m)
6	587.421,597 710.369,062	7	587.425,246 710.365,916	4.817
7	587.425,246 710.365,916	8	587.475,187 710.322,854	65.943
8	587.475,187 710.322,854	9	587.475,524 710.323,2	0.482
9	587.475,524 710.323,2	10	587.491,086 710.339,951	22.864
10	587.491,086 710.339,951	1	587.494,315 710.343,695	4.944

** Lungimile segmentelor sunt determinate în planul de proiecție Stereo 70 și sunt rotunjite la 1 milimetru.

*** Distanța dintre puncte este formată din segmente cumulate ce sunt mai mici decât valoarea 1 milimetru.

**DATE DESPRE IMOBILUL NR. 5423**

Oficiul de Cadastru și Publicitate Imobiliară SUCEAVA
Biroul de Cadastru și Publicitate Imobiliară Radauti

A. Partea I. Descrierea imobilului

TEREN Extravilan

Adresa: Jud. Suceava

Nr. Crt	Nr cadastral Nr. topografic	Suprafața* (mp)	Observații / Referințe
A1		1.200	Sector cadastral:40 Teren neimprejmuit; Deținător Țicleanu Vasile.

B. Partea II. Proprietari și acte

Inscrieri privitoare la dreptul de proprietate și alte drepturi reale		Referințe
/		
Act Normativ nr. Legea 7, din 13/03/1996 emis de PARLAMENTUL ROMANIEI;		
B1	Inscrierea provizorie, drept de PROPRIETATE, dobandit prin Lege, cota actuala 1/1 1) NEIDENTIFICAT NEIDENTIFICAT	A1
B2	Proprietar neidentificat.	A1

C. Partea III. SARCINI .

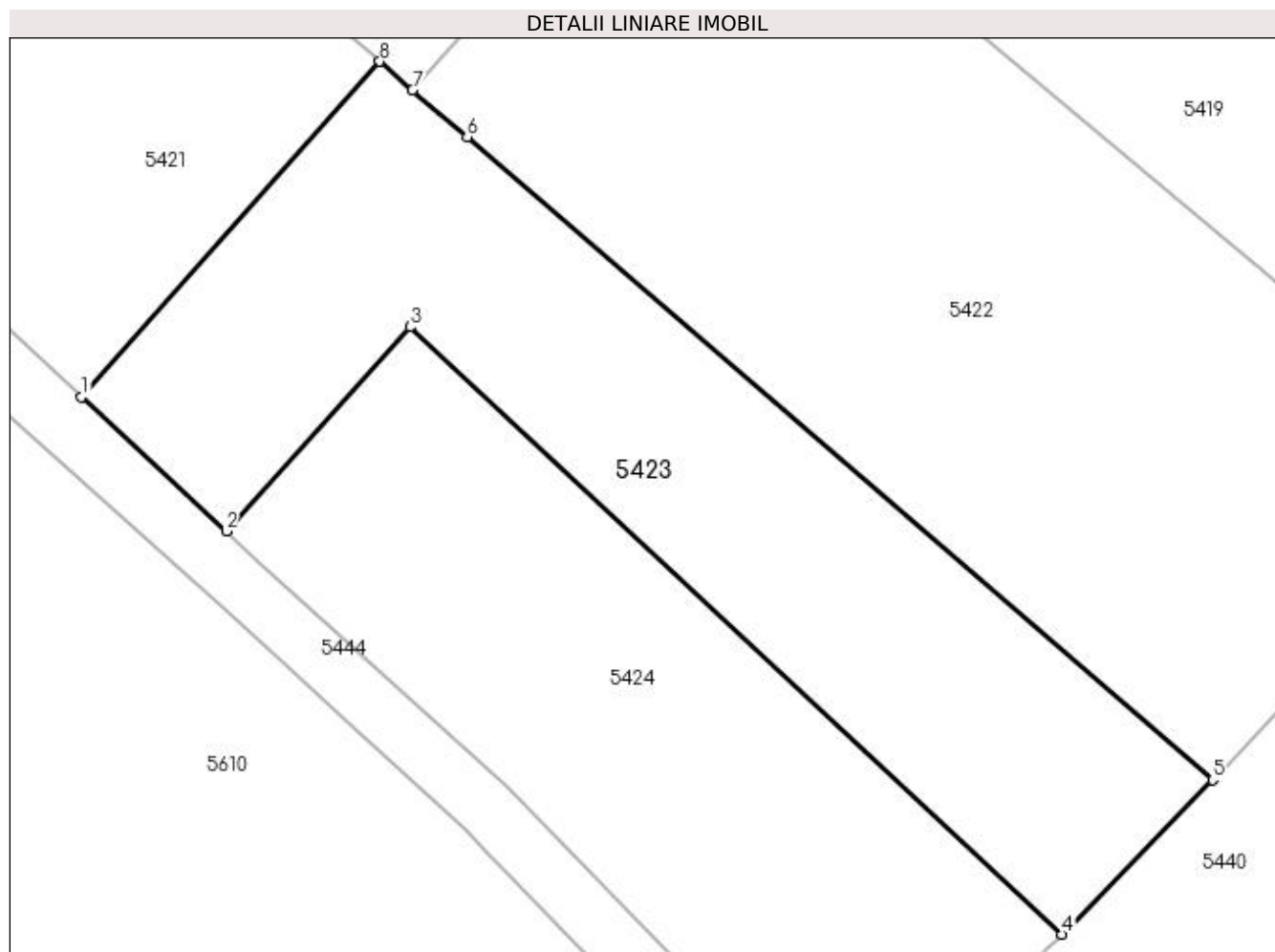
Inscrieri privind dezmembramintele dreptului de proprietate, drepturi reale de garanție și sarcini	Referințe
NU SUNT	

Anexa Nr. 1 La Partea I

Teren

Nr cadastral	Suprafața (mp)*	Observații / Referințe
	1.200	Deținător Țicleanu Vasile.

* Suprafața este determinată în planul de proiecție Stereo 70.



Date referitoare la teren

Crt	Categorie folosință	Intra vilan	Suprafața (mp)	Tarla	Parcelă	Nr. topo	Observații / Referințe
1	arabil	NU	1.200	11	151	-	

Lungime Segmente

1) Valorile lungimilor segmentelor sunt obținute din proiecție în plan.

Punct început	X / Y	Punct sfârșit	X / Y	Lungime segment (** (m)
1	587.399,418 710.348,495	2	587.409,102 710.339,506	13.213
2	587.409,102 710.339,506	3	587.421,414 710.353,193	18.41
3	587.421,414 710.353,193	4	587.465,105 710.312,508	59.701
4	587.465,105 710.312,508	5	587.475,187 710.322,854	14.446
5	587.475,187 710.322,854	6	587.425,246 710.365,916	65.943

Punct început	X / Y	Punct sfârșit	X / Y	Lungime segment (** (m)
6	587.425,246 710.365,916	7	587.421,597 710.369,062	4.817
7	587.421,597 710.369,062	8	587.419,391 710.370,964	2.913
8	587.419,391 710.370,964	1	587.399,418 710.348,495	30.062

** Lungimile segmentelor sunt determinate în planul de proiecție Stereo 70 și sunt rotunjite la 1 milimetru.

*** Distanța dintre puncte este formată din segmente cumulate ce sunt mai mici decât valoarea 1 milimetru.

**DATE DESPRE IMOBILUL NR. 5424**

Oficiul de Cadastru și Publicitate Imobiliară SUCEAVA
Biroul de Cadastru și Publicitate Imobiliară Radauti

A. Partea I. Descrierea imobilului

TEREN Extravilan

Adresa: Jud. Suceava

Nr. Crt	Nr cadastral Nr. topografic	Suprafața* (mp)	Observații / Referințe
A1		1.100	Sector cadastral:40 Teren neimprejmuit;

B. Partea II. Proprietari și acte

Inscrieri privitoare la dreptul de proprietate și alte drepturi reale		Referințe
/		
Act Normativ nr. Legea 7, din 13/03/1996 emis de PARLAMENTUL ROMANIEI;		
B1	Inscrierea provizorie, drept de PROPRIETATE, dobandit prin Lege, cota actuala 1/1 1) NEIDENTIFICAT NEIDENTIFICAT	A1
B2	Proprietar neidentificat.	A1

C. Partea III. SARCINI .

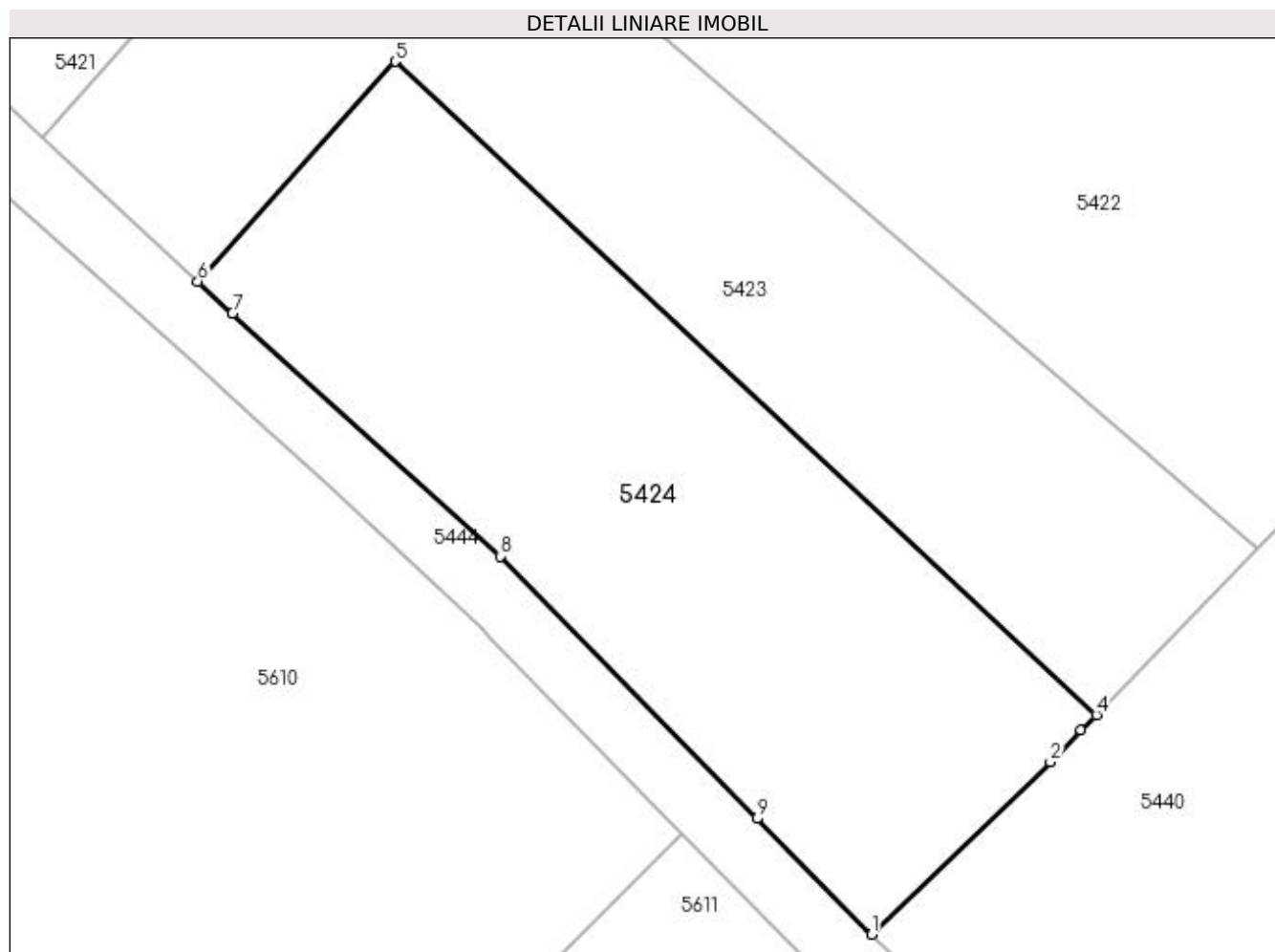
Inscrieri privind dezmembramintele dreptului de proprietate, drepturi reale de garanție și sarcini	Referințe
NU SUNT	

Anexa Nr. 1 La Partea I

Teren

Nr cadastral	Suprafața (mp)*	Observații / Referințe
	1.100	

* Suprafața este determinată în planul de proiecție Stereo 70.



Date referitoare la teren

Crt	Categorie folosință	Intravilan	Suprafața (mp)	Tarla	Parcelă	Nr. topo	Observații / Referințe
1	arabil	NU	1.100	11	151	-	

Lungime Segmente

1) Valorile lungimilor segmentelor sunt obținute din proiecție în plan.

Punct început	X / Y	Punct sfârșit	X / Y	Lungime segment (** (m)
1	587.451,106 710.298,825	2	587.462,23 710.309,557	15.457
2	587.462,23 710.309,557	3	587.464,152 710.311,53	2.755
3	587.464,152 710.311,53	4	587.465,105 710.312,508	1.365
4	587.465,105 710.312,508	5	587.421,414 710.353,193	59.701
5	587.421,414 710.353,193	6	587.409,102 710.339,506	18.41

Punct început	X / Y	Punct sfârșit	X / Y	Lungime segment (** (m)
6	587.409,102 710.339,506	7	587.411,258 710.337,505	2.941
7	587.411,258 710.337,505	8	587.427,94 710.322,375	22.521
8	587.427,94 710.322,375	9	587.443,946 710.306,033	22.874
9	587.443,946 710.306,033	1	587.451,106 710.298,825	10.16

** Lungimile segmentelor sunt determinate în planul de proiecție Stereo 70 și sunt rotunjite la 1 milimetru.

*** Distanța dintre puncte este formată din segmente cumulate ce sunt mai mici decât valoarea 1 milimetru.

**DATE DESPRE IMOBILUL NR. 5425**

Oficiul de Cadastru și Publicitate Imobiliară SUCEAVA
Biroul de Cadastru și Publicitate Imobiliară Radauti

A. Partea I. Descrierea imobilului

TEREN Necunoscut

Adresa: Loc. Verbia, Jud. Suceava

Nr. Crt	Nr cadastral Nr. topografic	Suprafața* (mp)	Observații / Referințe
A1	35416	2.324	Sector cadastral:40 Teren neimprejmuit;

B. Partea II. Proprietari și acte

Inscrieri privitoare la dreptul de proprietate și alte drepturi reale		Referințe
37640 / 07/09/2022		
Act Normativ nr. 17, din 07/03/2014 emis de PARLAMENTUL ROMANIEI;		
B9	Imobil aflat sub incidenta art. 3 alin. (1) din Legea nr. 17/2014	A1
5391 / 07/02/2023		
Act Notarial nr. Contract vanzare nr.332, din 07/02/2023 emis de LOSTUN ION;		
B10	Intabulare, drept de PROPRIETATE bun comun in devalmasie, dobandit prin Conventie, cota actuala 1/1 1) MATEI CIPRIAN-CĂTĂLIN 2) MATEI MARCELA-ELENA	A1

C. Partea III. SARCINI .

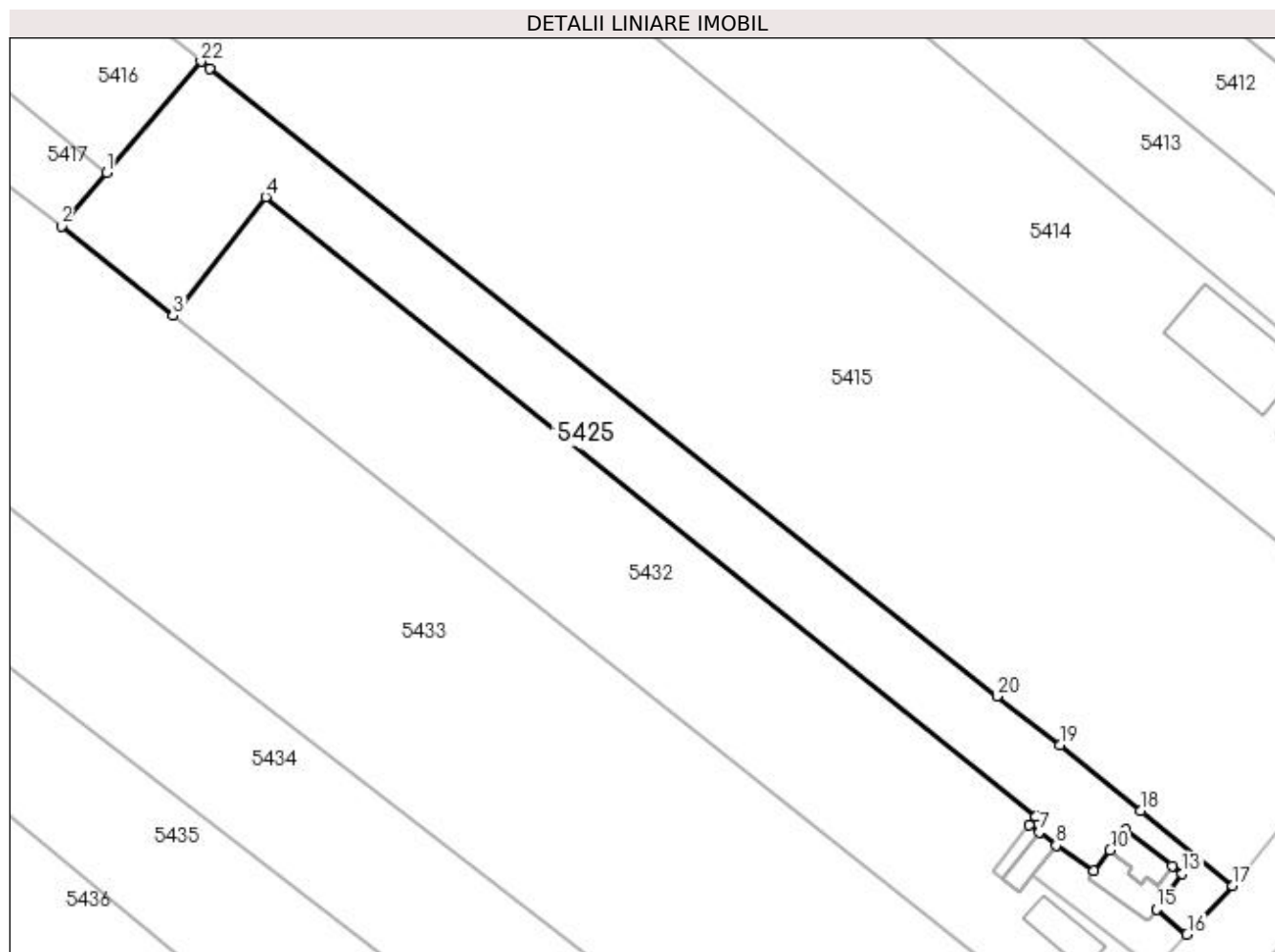
Inscrieri privind dezmembramintele dreptului de proprietate, drepturi reale de garanție și sarcini	Referințe
NU SUNT	

Anexa Nr. 1 La Partea I

Teren

Nr cadastral	Suprafața (mp)*	Observații / Referințe
35416	2.324	

* Suprafața este determinată în planul de proiecție Stereo 70.



Date referitoare la teren

Crt	Categorie folosință	Intravilan	Suprafața (mp)	Tarla	Parcelă	Nr. topo	Observații / Referințe
1	arabil	DA	608	-	-	-	
2	arabil	NU	1.716	-	-	-	

Lungime Segmente

1) Valorile lungimilor segmentelor sunt obținute din proiecție în plan.

Punct început	X / Y	Punct sfârșit	X / Y	Lungime segment (** (m)
1	587.605,684 710.421,007	2	587.599,001 710.413,138	10.324
3	587.615,409 710.399,965	4	587.628,979 710.417,389	22.084
5	587.741,992 710.326,484	6	587.741,069 710.325,311	1.493
7	587.742,495 710.324,216	8	587.744,992 710.322,3	3.147

Punct început	X / Y	Punct sfârșit	X / Y	Lungime segment (** (m)
2	587.599,001 710.413,138	3	587.615,409 710.399,965	21.041
4	587.628,979 710.417,389	5	587.741,992 710.326,484	145.037
6	587.741,069 710.325,311	7	587.742,495 710.324,216	1.798
8	587.744,992 710.322,3	9	587.750,556 710.318,538	6.716

Punct început	X / Y	Punct sfârșit	X / Y	Lungime segment (** (m))
9	587.750,556 710.318,538	10	587.752,917 710.321,563	3.838
11	587.755,272 710.324,581	12	587.762,047 710.319,294	8.594
13	587.763,539 710.318,13	14	587.761,46 710.315,297	3.514
15	587.759,714 710.312,917	16	587.764,201 710.309,24	5.801
17	587.770,949 710.316,34	18	587.757,389 710.327,345	17.464
19	587.745,536 710.337,003	20	587.736,306 710.344,154	11.676
21	587.620,794 710.436,246	22	587.619,5 710.437,276	1.654

Punct început	X / Y	Punct sfârșit	X / Y	Lungime segment (** (m))
10	587.752,917 710.321,563	11	587.755,272 710.324,581	3.828
12	587.762,047 710.319,294	13	587.763,539 710.318,13	1.893
14	587.761,46 710.315,297	15	587.759,714 710.312,917	2.951
16	587.764,201 710.309,24	17	587.770,949 710.316,34	9.795
18	587.757,389 710.327,345	19	587.745,536 710.337,003	15.29
20	587.736,306 710.344,154	21	587.620,794 710.436,246	147.729
22	587.619,5 710.437,276	1	587.605,684 710.421,007	21.344

** Lungimile segmentelor sunt determinate în planul de proiecție Stereo 70 și sunt rotunjite la 1 milimetru.

*** Distanța dintre puncte este formată din segmente cumulate ce sunt mai mici decât valoarea 1 milimetru.

**DATE DESPRE IMOBILUL NR. 5426**

Oficiul de Cadastru și Publicitate Imobiliară SUCEAVA
Biroul de Cadastru și Publicitate Imobiliară Radauti

A. Partea I. Descrierea imobilului

TEREN Intravilan

Adresa: Loc. Verbia, Jud. Suceava

Nr. Crt	Nr cadastral Nr. topografic	Suprafața* (mp)	Observații / Referințe
A1	35417	35	Sector cadastral:40 Teren neimprejmuit;

Construcții

Crt	Nr cadastral Nr. topografic	Adresa	Observații / Referințe
A1.1	35417-C1	Loc. Verbia, Jud. Suceava	Nr. niveluri:1; S. construita la sol:35 mp; S. construita desfasurata:35 mp; Locuinta, (P), anul constr. 1935.

B. Partea II. Proprietari și acte

Inscrieri privitoare la dreptul de proprietate și alte drepturi reale		Referințe
5394 / 07/02/2023		
Act Notarial nr. 332, din 07/02/2023 emis de LOSTUN ION;		
B12	Intabulare, drept de PROPRIETATE bun comun in dev. cu titlu de cumparare, dobandit prin Conventie, cota actuala 1/1 1) MATEI CIPRIAN-CĂTĂLIN 2) MATEI MARCELA-ELENA	A1, A1.1

C. Partea III. SARCINI .

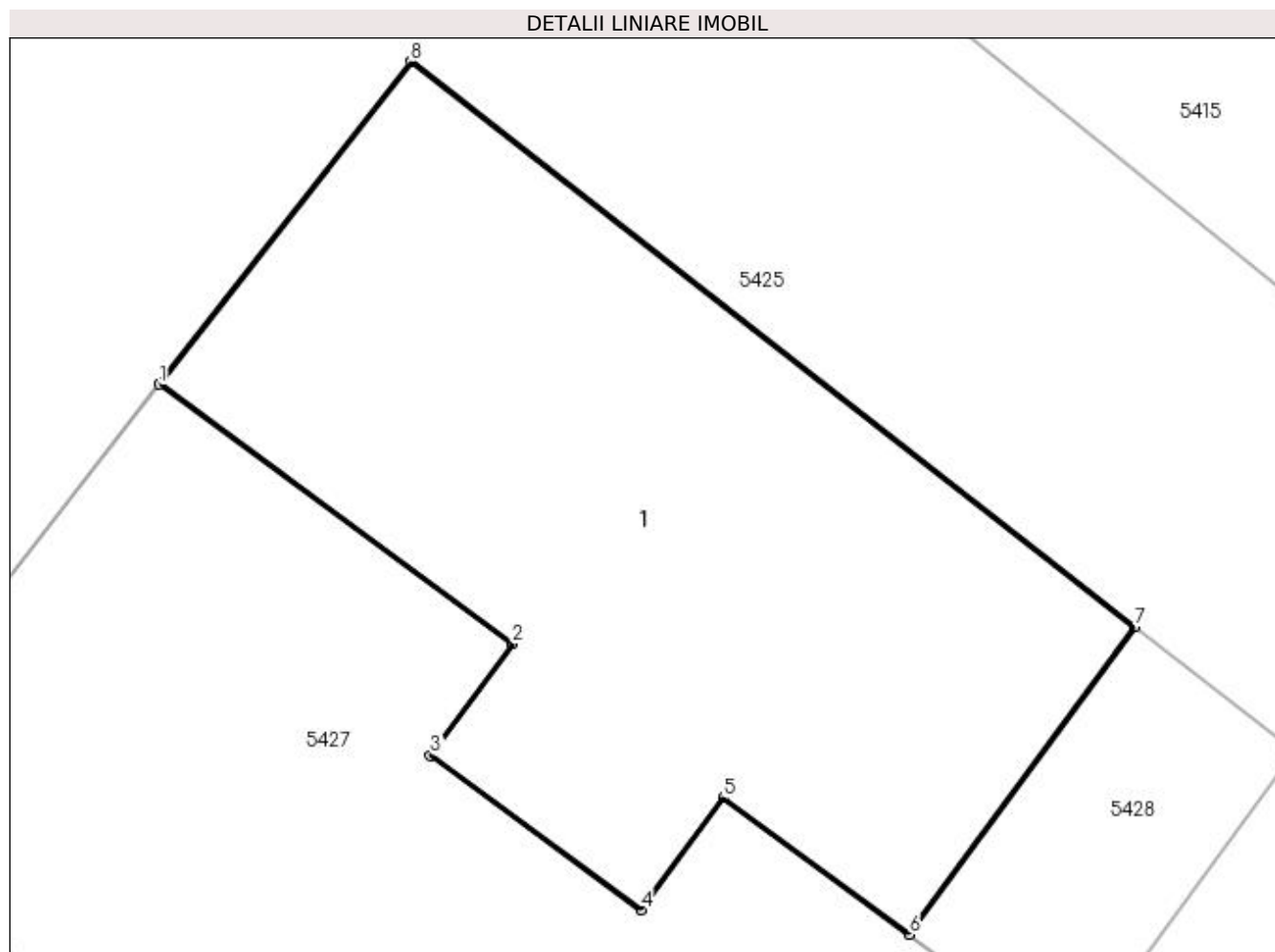
Inscrieri privind dezmembramintele dreptului de proprietate, drepturi reale de garanție și sarcini	Referințe
NU SUNT	

Anexa Nr. 1 La Partea I

Teren

Nr cadastral	Suprafața (mp)*	Observații / Referințe
35417	35	

* Suprafața este determinată în planul de proiecție Stereo 70.



Date referitoare la teren

Crt	Categorie folosință	Intra vilan	Suprafața (mp)	Tarla	Parcelă	Nr. topo	Observații / Referințe
1	curți constructii	DA	35	-	-	-	

Date referitoare la construcții

Crt	Număr	Destinație construcție	Supraf. (mp)	Situație juridică	Observații / Referințe
A1.1	35417-C1	construcții de locuințe	35	Cu acte	Nr. niveluri:1; S. construita la sol:35 mp; S. construita desfasurata:35 mp; Locuinta, (P), anul constr. 1935.

Lungime Segmente

1) Valorile lungimilor segmentelor sunt obținute din proiecție în plan.

Punct început	X / Y	Punct sfârșit	X / Y	Lungime segment (** (m)
1	587.752,917 710.321,563	2	587.756,222 710.319,138	4.1
2	587.756,222 710.319,138	3	587.755,454 710.318,091	1.298
3	587.755,454 710.318,091	4	587.757,426 710.316,644	2.445

Punct început	X / Y	Punct sfârșit	X / Y	Lungime segment (** (m)
4	587.757,426 710.316,644	5	587.758,195 710.317,693	1.3
5	587.758,195 710.317,693	6	587.759,934 710.316,417	2.157
6	587.759,934 710.316,417	7	587.762,047 710.319,294	3.57
7	587.762,047 710.319,294	8	587.755,272 710.324,581	8.594
8	587.755,272 710.324,581	1	587.752,917 710.321,563	3.828

** Lungimile segmentelor sunt determinate în planul de proiecție Stereo 70 și sunt rotunjite la 1 milimetru.

*** Distanța dintre puncte este formată din segmente cumulate ce sunt mai mici decât valoarea 1 milimetru.

**DATE DESPRE IMOBILUL NR. 5427**

Oficiul de Cadastru și Publicitate Imobiliară SUCEAVA
Biroul de Cadastru și Publicitate Imobiliară Radauti

A. Partea I. Descrierea imobilului

TEREN Intravilan

Adresa: Loc. Verbia, Jud. Suceava

Nr. Crt	Nr cadastral Nr. topografic	Suprafața* (mp)	Observații / Referințe
A1	35406	51	Sector cadastral:40 Teren neimpregmuit;

Construcții

Crt	Nr cadastral Nr. topografic	Adresa	Observații / Referințe
A1.1	35406-C1	Loc. Verbia, Jud. Suceava	Nr. niveluri:1; S. construita la sol:51 mp; S. construita desfasurata:51 mp; Locuinta, P, construita in anul 1946.

B. Partea II. Proprietari și acte

Inscrieri privitoare la dreptul de proprietate și alte drepturi reale		Referințe
5403 / 07/02/2023		
Act Notarial nr. 331, din 07/02/2023 emis de LOSTUN ION;		
B2	Intabulare, drept de PROPRIETATE bun comun in devalmasie, dobandit prin Conventie, cota actuala 1/1 1) MATEI CIPRIAN-CĂTĂLIN 2) MATEI MARCELA-ELENA	A1, A1.1

C. Partea III. SARCINI .

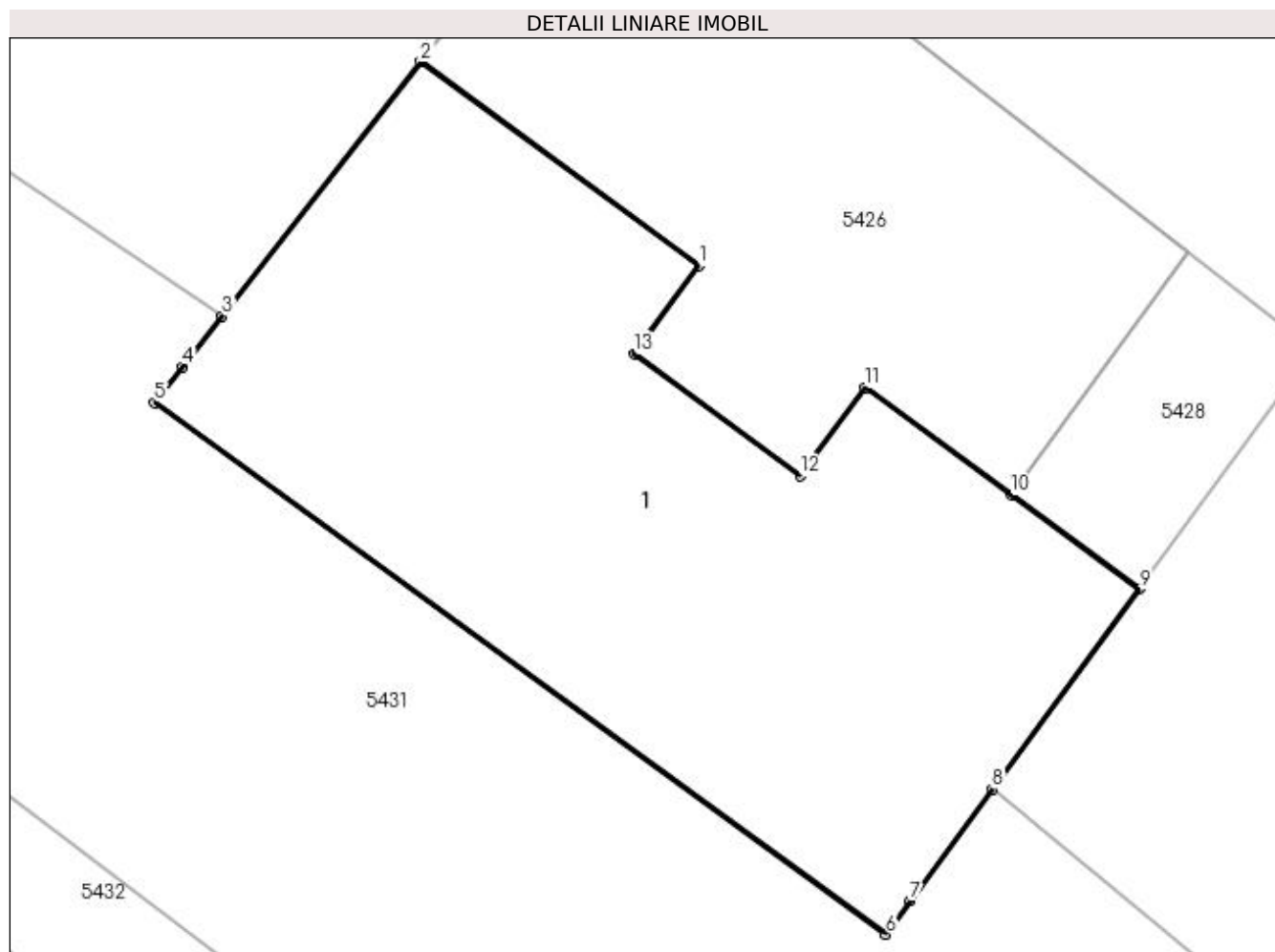
Inscrieri privind dezmembramintele dreptului de proprietate, drepturi reale de garanție și sarcini	Referințe
NU SUNT	

Anexa Nr. 1 La Partea I

Teren

Nr cadastral	Suprafața (mp)*	Observații / Referințe
35406	51	

* Suprafața este determinată în planul de proiecție Stereo 70.



Date referitoare la teren

Crt	Categorie folosință	Intra vilan	Suprafața (mp)	Tarla	Parcelă	Nr. topo	Observații / Referințe
1	curți constructii	DA	51	-	-	-	

Date referitoare la construcții

Crt	Număr	Destinație construcție	Supraf. (mp)	Situație juridică	Observații / Referințe
A1.1	35406-C1	construcții de locuințe	51	Cu acte	Nr. niveluri:1; S. construita la sol:51 mp; S. construita desfasurata:51 mp; Locuinta, P, construita in anul 1946.

Lungime Segmente

1) Valorile lungimilor segmentelor sunt obținute din proiecție în plan.

Punct început	X / Y	Punct sfârșit	X / Y	Lungime segment (** (m)
1	587.756,222 710.319,138	2	587.752,917 710.321,563	4.1
2	587.752,917 710.321,563	3	587.750,556 710.318,538	3.838
3	587.750,556 710.318,538	4	587.750,087 710.317,937	0.762

Punct început	X / Y	Punct sfârşit	X / Y	Lungime segment (** (m)
4	587.750,087 710.317,937	5	587.749,756 710.317,512	0.538
5	587.749,756 710.317,512	6	587.758,448 710.311,192	10.748
6	587.758,448 710.311,192	7	587.758,739 710.311,588	0.491
7	587.758,739 710.311,588	8	587.759,714 710.312,917	1.649
8	587.759,714 710.312,917	9	587.761,46 710.315,297	2.951
9	587.761,46 710.315,297	10	587.759,934 710.316,417	1.893
10	587.759,934 710.316,417	11	587.758,195 710.317,693	2.157
11	587.758,195 710.317,693	12	587.757,426 710.316,644	1.3
12	587.757,426 710.316,644	13	587.755,454 710.318,091	2.445
13	587.755,454 710.318,091	1	587.756,222 710.319,138	1.298

** Lungimile segmentelor sunt determinate în planul de proiecție Stereo 70 și sunt rotunjite la 1 milimetru.

*** Distanța dintre puncte este formată din segmente cumulate ce sunt mai mici decât valoarea 1 milimetru.

**DATE DESPRE IMOBILUL NR. 5428**

Oficiul de Cadastru și Publicitate Imobiliară SUCEAVA
Biroul de Cadastru și Publicitate Imobiliară Radauti

A. Partea I. Descrierea imobilului

TEREN Intravilan

Adresa: Loc. Verbia, Jud. Suceava

Nr. Crt	Nr cadastral Nr. topografic	Suprafața* (mp)	Observații / Referințe
A1		7	Sector cadastral:40 Teren neimprejmuț;

B. Partea II. Proprietari și acte

Inscrieri privitoare la dreptul de proprietate și alte drepturi reale		Referințe
/		
Act Normativ nr. Legea 7, din 13/03/1996 emis de PARLAMENTUL ROMANIEI;		
B1	Inscrierea provizorie, drept de PROPRIETATE, dobândit prin Lege, cota actuala 1/1 1) NEIDENTIFICAT NEIDENTIFICAT	A1
B2	Proprietar neidentificat, rezervă aflată la dispoziția comisiei locale de fond funciar.	A1

C. Partea III. SARCINI .

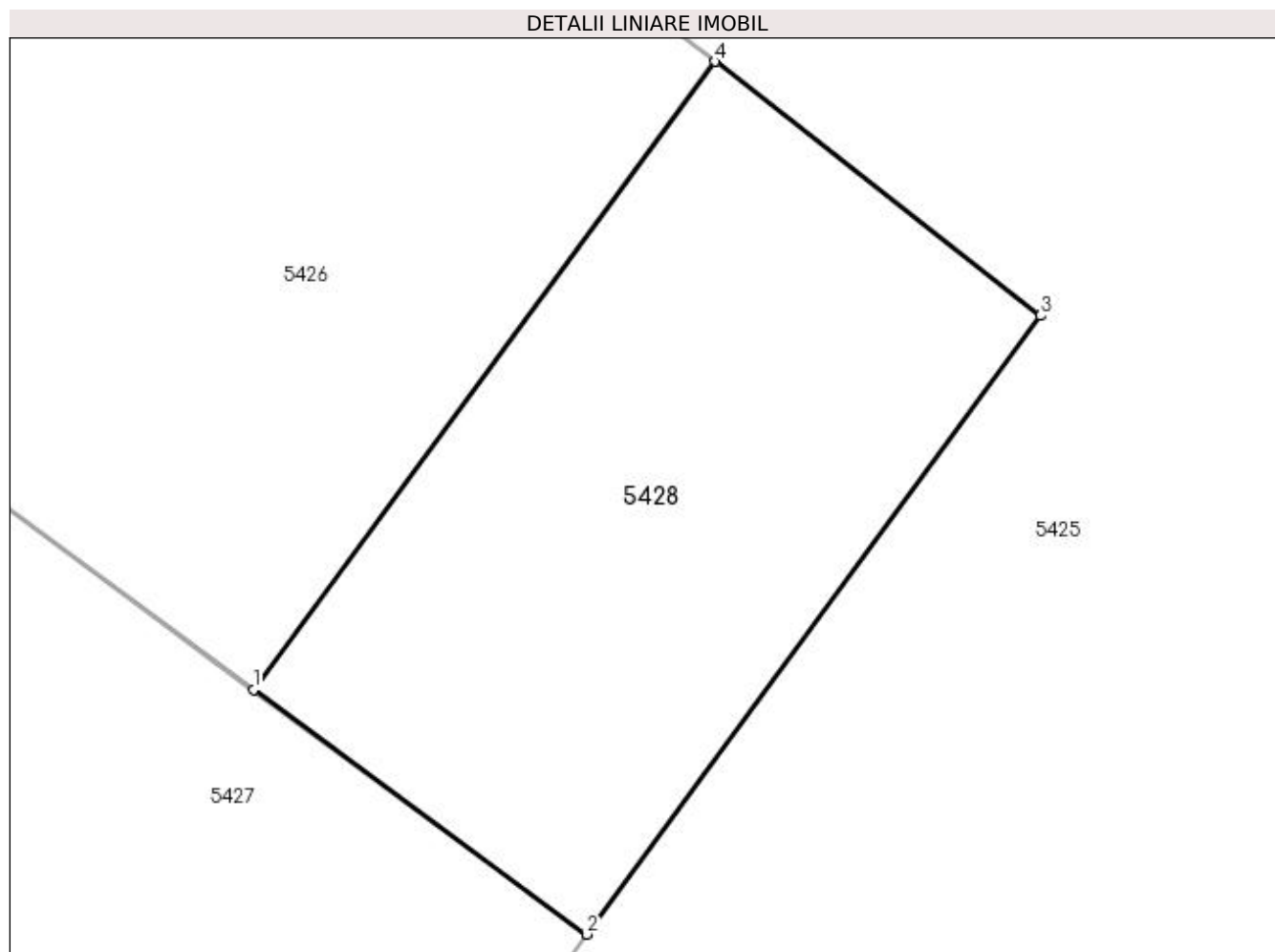
Inscrieri privind dezmembramintele dreptului de proprietate, drepturi reale de garanție și sarcini	Referințe
NU SUNT	

Anexa Nr. 1 La Partea I

Teren

Nr cadastral	Suprafața (mp)*	Observații / Referințe
	7	

* Suprafața este determinată în planul de proiecție Stereo 70.



Date referitoare la teren

Crt	Categorie folosință	Intravilan	Suprafața (mp)	Tarla	Parcelă	Nr. topo	Observații / Referințe
1	arabil	DA	7	-	-	-	

Lungime Segmente

1) Valorile lungimilor segmentelor sunt obținute din proiecție în plan.

Punct început	X / Y	Punct sfârșit	X / Y	Lungime segment (** (m)
1	587.759,934 710.316,417	2	587.761,46 710.315,297	1.893
2	587.761,46 710.315,297	3	587.763,539 710.318,13	3.514
3	587.763,539 710.318,13	4	587.762,047 710.319,294	1.893
4	587.762,047 710.319,294	1	587.759,934 710.316,417	3.57

**** Lungimile segmentelor sunt determinate în planul de proiecție Stereo 70 și sunt rotunjite la 1 milimetru.**

***** Distanța dintre puncte este formată din segmente cumulate ce sunt mai mici decât valoarea 1 milimetru.**

**DATE DESPRE IMOBILUL NR. 5429**

Oficiul de Cadastru și Publicitate Imobiliară SUCEAVA
Biroul de Cadastru și Publicitate Imobiliară Radauti

A. Partea I. Descrierea imobilului

TEREN Intravilan

Adresa: Loc. Verbia, Jud. Suceava

Nr. Crt	Nr cadastral Nr. topografic	Suprafața* (mp)	Observații / Referințe
A1		16	Sector cadastral:40 Teren neimprejmuit;

B. Partea II. Proprietari și acte

Inscrieri privitoare la dreptul de proprietate și alte drepturi reale		Referințe
/		
Act Normativ nr. Legea 7, din 13/03/1996 emis de PARLAMENTUL ROMANIEI;		
B1	Inscrierea provizorie, drept de PROPRIETATE, dobandit prin Lege, cota actuala 1/1 1) NEIDENTIFICAT NEIDENTIFICAT	A1
B2	Proprietar neidentificat.	A1

C. Partea III. SARCINI .

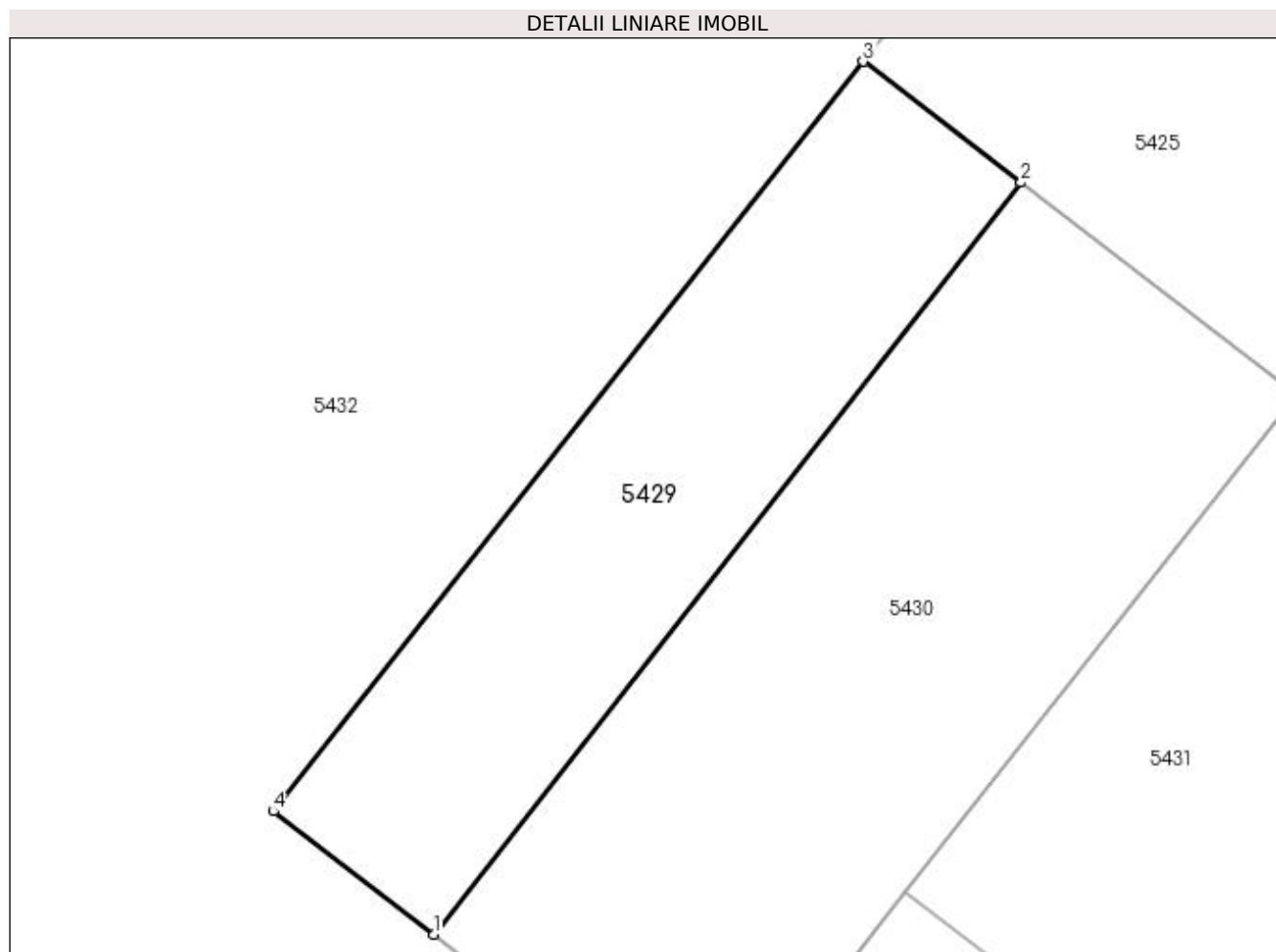
Inscrieri privind dezmembramintele dreptului de proprietate, drepturi reale de garanție și sarcini	Referințe
NU SUNT	

Anexa Nr. 1 La Partea I

Teren

Nr cadastral	Suprafața (mp)*	Observații / Referințe
	16	

* Suprafața este determinată în planul de proiecție Stereo 70.



Date referitoare la teren

Crt	Categorie folosință	Intravilan	Suprafața (mp)	Tarla	Parcelă	Nr. topo	Observații / Referințe
1	arabil	DA	16	-	-	-	

Lungime Segmente

1) Valorile lungimilor segmentelor sunt obținute din proiecție în plan.

Punct început	X / Y	Punct sfârșit	X / Y	Lungime segment (** (m)
1	587.737,184 710.317,42	2	587.742,495 710.324,216	8.626
2	587.742,495 710.324,216	3	587.741,069 710.325,311	1.798
3	587.741,069 710.325,311	4	587.735,733 710.318,533	8.627
4	587.735,733 710.318,533	1	587.737,184 710.317,42	1.829

**** Lungimile segmentelor sunt determinate în planul de proiecție Stereo 70 și sunt rotunjite la 1 milimetru.**

***** Distanța dintre puncte este formată din segmente cumulate ce sunt mai mici decât valoarea 1 milimetru.**

**DATE DESPRE IMOBILUL NR. 5430**

Oficiul de Cadastru și Publicitate Imobiliară SUCEAVA
Biroul de Cadastru și Publicitate Imobiliară Radauti

A. Partea I. Descrierea imobilului

TEREN Intravilan

Adresa: Loc. Verbia, Jud. Suceava

Nr. Crt	Nr cadastral Nr. topografic	Suprafața* (mp)	Observații / Referințe
A1	35404	27	Sector cadastral:40 Teren neimpregmuit;

Construcții

Crt	Nr cadastral Nr. topografic	Adresa	Observații / Referințe
A1.1	35404-C1	Loc. Verbia, Jud. Suceava	Nr. niveluri:1; S. construita la sol:27 mp; S. construita desfasurata:27 mp; Constructie anexa, P, construita in anul 1946.

B. Partea II. Proprietari și acte

Inscrieri privitoare la dreptul de proprietate și alte drepturi reale		Referințe
5400 / 07/02/2023		
Act Notarial nr. contract de vanzare nr. 331, din 07/02/2023 emis de BIN LOSTUN ION;		
B2	Intabulare, drept de PROPRIETATE bun comun, in devalmasie, dobandit prin Conventie, cota actuala 1/1 1) MATEI CIPRIAN-CĂTĂLIN 2) MATEI MARCELA-ELENA	A1, A1.1

C. Partea III. SARCINI .

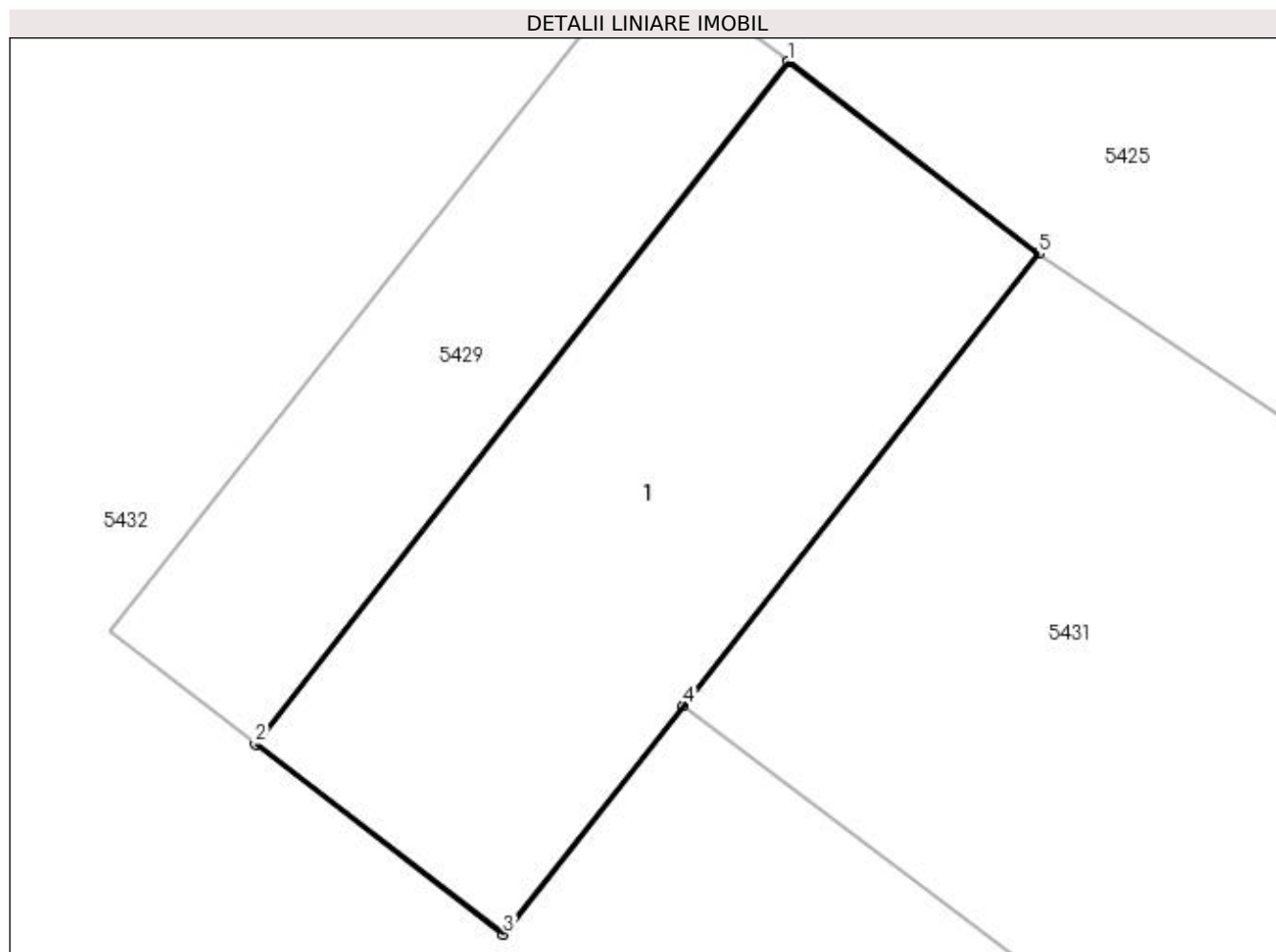
Inscrieri privind dezmembramintele dreptului de proprietate, drepturi reale de garanție și sarcini	Referințe
NU SUNT	

Anexa Nr. 1 La Partea I

Teren

Nr cadastral	Suprafața (mp)*	Observații / Referințe
35404	27	

* Suprafața este determinată în planul de proiecție Stereo 70.



Date referitoare la teren

Crt	Categorie folosință	Intra vilan	Suprafața (mp)	Tarla	Parcelă	Nr. topo	Observații / Referințe
1	curți constructii	DA	27	-	-	-	

Date referitoare la construcții

Crt	Număr	Destinație construcție	Supraf. (mp)	Situație juridică	Observații / Referințe
A1.1	35404-C1	constructii anexa	27	Cu acte	Nr. niveluri:1; S. construita la sol:27 mp; S. construita desfasurata:27 mp; Constructie anexa, P, construita in anul 1946.

Lungime Segmente

1) Valorile lungimilor segmentelor sunt obținute din proiecție în plan.

Punct început	X / Y	Punct sfârșit	X / Y	Lungime segment (** (m)
1	587.742,495 710.324,216	2	587.737,184 710.317,42	8.626
2	587.737,184 710.317,42	3	587.739,657 710.315,521	3.118
3	587.739,657 710.315,521	4	587.741,451 710.317,801	2.901

Punct început	X / Y	Punct sfârșit	X / Y	Lungime segment (** (m)
4	587.741,451 710.317,801	5	587.744,992 710.322,3	5.725
5	587.744,992 710.322,3	1	587.742,495 710.324,216	3.147

** Lungimile segmentelor sunt determinate în planul de proiecție Stereo 70 și sunt rotunjite la 1 milimetru.

*** Distanța dintre puncte este formată din segmente cumulate ce sunt mai mici decât valoarea 1 milimetru.

**DATE DESPRE IMOBILUL NR. 5431**

Oficiul de Cadastru și Publicitate Imobiliară SUCEAVA
Biroul de Cadastru și Publicitate Imobiliară Radauti

A. Partea I. Descrierea imobilului

TEREN Intravilan

Adresa: Loc. Verbia, Jud. Suceava

Nr. Crt	Nr cadastral Nr. topografic	Suprafața* (mp)	Observații / Referințe
A1		130	Sector cadastral:40 Teren neimprejmuit;

B. Partea II. Proprietari și acte

Inscrieri privitoare la dreptul de proprietate și alte drepturi reale		Referințe
/		
Act Normativ nr. Legea 7, din 13/03/1996 emis de PARLAMENTUL ROMANIEI;		
B1	Inscrierea provizorie, drept de PROPRIETATE, dobandit prin Lege, cota actuala 1/1 1) NEIDENTIFICAT NEIDENTIFICAT	A1
B2	Proprietar neidentificat.	A1

C. Partea III. SARCINI .

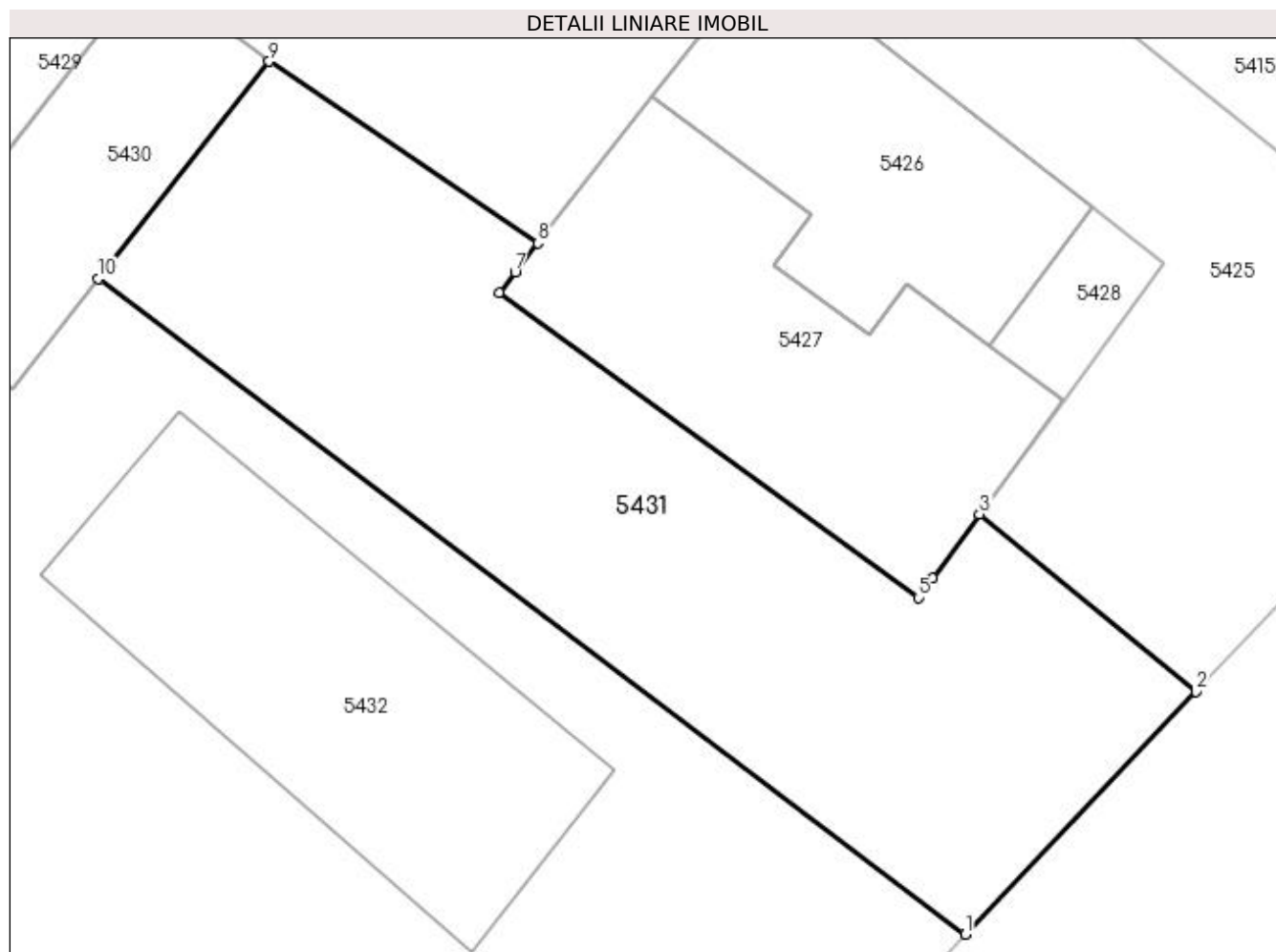
Inscrieri privind dezmembramintele dreptului de proprietate, drepturi reale de garanție și sarcini	Referințe
NU SUNT	

Anexa Nr. 1 La Partea I

Teren

Nr cadastral	Suprafața (mp)*	Observații / Referințe
	130	

* Suprafața este determinată în planul de proiecție Stereo 70.



Date referitoare la teren

Crt	Categorie folosință	Intravilan	Suprafața (mp)	Tarla	Parcelă	Nr. topo	Observații / Referințe
1	arabil	DA	130	-	-	-	

Lungime Segmente

1) Valorile lungimilor segmentelor sunt obținute din proiecție în plan.

Punct început	X / Y	Punct sfârșit	X / Y	Lungime segment (** (m)
1	587.759,423 710.304,213	2	587.764,201 710.309,24	6.935
2	587.764,201 710.309,24	3	587.759,714 710.312,917	5.801
3	587.759,714 710.312,917	4	587.758,739 710.311,588	1.649
4	587.758,739 710.311,588	5	587.758,448 710.311,192	0.491
5	587.758,448 710.311,192	6	587.749,756 710.317,512	10.748

Punct început	X / Y	Punct sfârșit	X / Y	Lungime segment (** (m)
6	587.749,756 710.317,512	7	587.750,087 710.317,937	0.538
7	587.750,087 710.317,937	8	587.750,556 710.318,538	0.762
8	587.750,556 710.318,538	9	587.744,992 710.322,3	6.716
9	587.744,992 710.322,3	10	587.741,451 710.317,801	5.725
10	587.741,451 710.317,801	1	587.759,423 710.304,213	22.531

** Lungimile segmentelor sunt determinate în planul de proiecție Stereo 70 și sunt rotunjite la 1 milimetru.

*** Distanța dintre puncte este formată din segmente cumulate ce sunt mai mici decât valoarea 1 milimetru.

**DATE DESPRE IMOBILUL NR. 5432**

Oficiul de Cadastru și Publicitate Imobiliară SUCEAVA
Biroul de Cadastru și Publicitate Imobiliară Radauti

A. Partea I. Descrierea imobilului

TEREN Necunoscut

Adresa: Loc. Verbia, Jud. Suceava

Nr. Crt	Nr cadastral Nr. topografic	Suprafața* (mp)	Observații / Referințe
A1	35409	3.500	Sector cadastral:40 Teren neimprejmuit;

Construcții

Crt	Nr cadastral Nr. topografic	Adresa	Observații / Referințe
A1.1	35409-C1	Loc. Verbia, Jud. Suceava	Nr. niveluri:1; S. construita la sol:54 mp; Constructie anexa, P, construita in anul 1995.

B. Partea II. Proprietari și acte

Inscrieri privitoare la dreptul de proprietate și alte drepturi reale		Referințe
5395 / 07/02/2023		
Act Notarial nr. 331, din 07/02/2023 emis de LOSTUN ION;		
B5	Intabulare, drept de PROPRIETATE bun comun in devalmasie, dobandit prin Conventie, cota actuala 1/1 1) MATEI CIPRIAN-CĂTĂLIN 2) MATEI MARCELA-ELENA	A1, A1.1

C. Partea III. SARCINI .

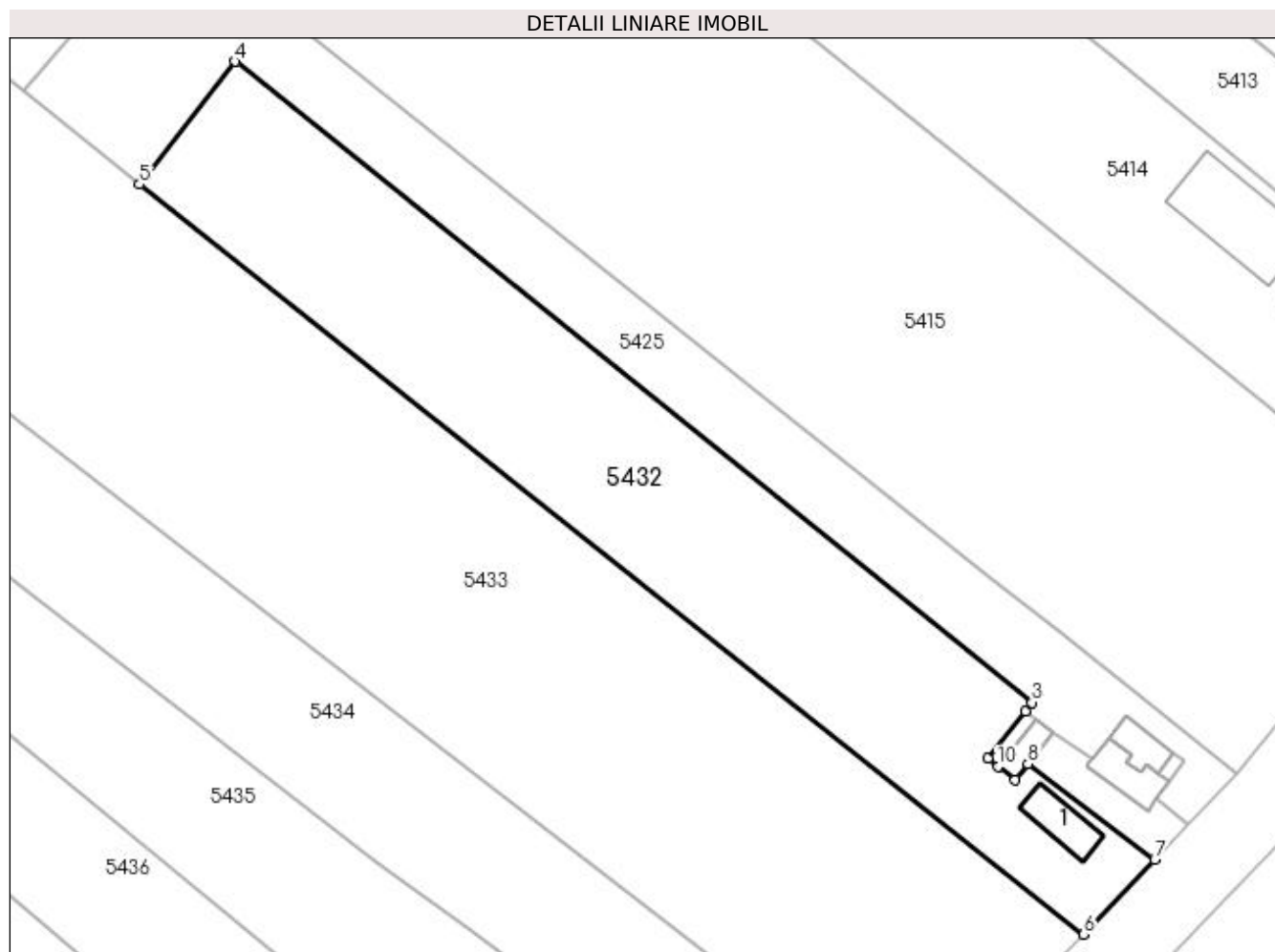
Inscrieri privind dezmembramintele dreptului de proprietate, drepturi reale de garanție și sarcini	Referințe
NU SUNT	

Anexa Nr. 1 La Partea I

Teren

Nr cadastral	Suprafața (mp)*	Observații / Referințe
35409	3.500	

* Suprafața este determinată în planul de proiecție Stereo 70.



Date referitoare la teren

Crt	Categorie folosință	Intra vilan	Suprafața (mp)	Tarla	Parcelă	Nr. topo	Observații / Referințe
1	curți construcții	DA	360	11	-	-	
2	arabil	DA	816	11	-	-	
3	arabil	NU	2.324	11	151	-	

Date referitoare la construcții

Crt	Număr	Destinație construcție	Supraf. (mp)	Situație juridică	Observații / Referințe
A1.1	35409-C1	construcții anexa	54	Cu acte	Nr. niveluri:1; S. construită la sol:54 mp; Construcție anexa, P, construită în anul 1995.

Lungime Segmente

1) Valorile lungimilor segmentelor sunt obținute din proiecție în plan.

Punct început	X / Y	Punct sfârșit	X / Y	Lungime segment (** (m))
1	587.735,733 710.318,533	2	587.741,069 710.325,311	8.627
2	587.741,069 710.325,311	3	587.741,992 710.326,484	1.493

Punct început	X / Y	Punct sfârșit	X / Y	Lungime segment (** (m)
3	587.741,992 710.326,484	4	587.628,979 710.417,389	145.037
4	587.628,979 710.417,389	5	587.615,409 710.399,965	22.084
5	587.615,409 710.399,965	6	587.749,366 710.293,63	171.031
6	587.749,366 710.293,63	7	587.759,423 710.304,213	14.599
7	587.759,423 710.304,213	8	587.741,451 710.317,801	22.531
8	587.741,451 710.317,801	9	587.739,657 710.315,521	2.901
9	587.739,657 710.315,521	10	587.737,184 710.317,42	3.118
10	587.737,184 710.317,42	1	587.735,733 710.318,533	1.829

** Lungimile segmentelor sunt determinate în planul de proiecție Stereo 70 și sunt rotunjite la 1 milimetru.

*** Distanța dintre puncte este formată din segmente cumulate ce sunt mai mici decât valoarea 1 milimetru.

**DATE DESPRE IMOBILUL NR. 5433**

Oficiul de Cadastru și Publicitate Imobiliară SUCEAVA
Biroul de Cadastru și Publicitate Imobiliară Radauti

A. Partea I. Descrierea imobilului

TEREN Necunoscut

Adresa: Loc. Verbia, Jud. Suceava

Nr. Crt	Nr cadastral Nr. topografic	Suprafața* (mp)	Observații / Referințe
A1		7.200	Sector cadastral:40 Teren neimprejmuit; Deținător Simion Daniela.

B. Partea II. Proprietari și acte

Inscrieri privitoare la dreptul de proprietate și alte drepturi reale	Referințe
/	
Act Administrativ nr. 323, din 15/10/1993 emis de CJSDPAT SUCEAVA;	
B1	A1
Intabulare, drept de PROPRIETATE, dobândit prin Reconstituire, cota actuala 1/1 1) SIMION MARGHIOALA , Lipsă CNP proprietar.	

C. Partea III. SARCINI .

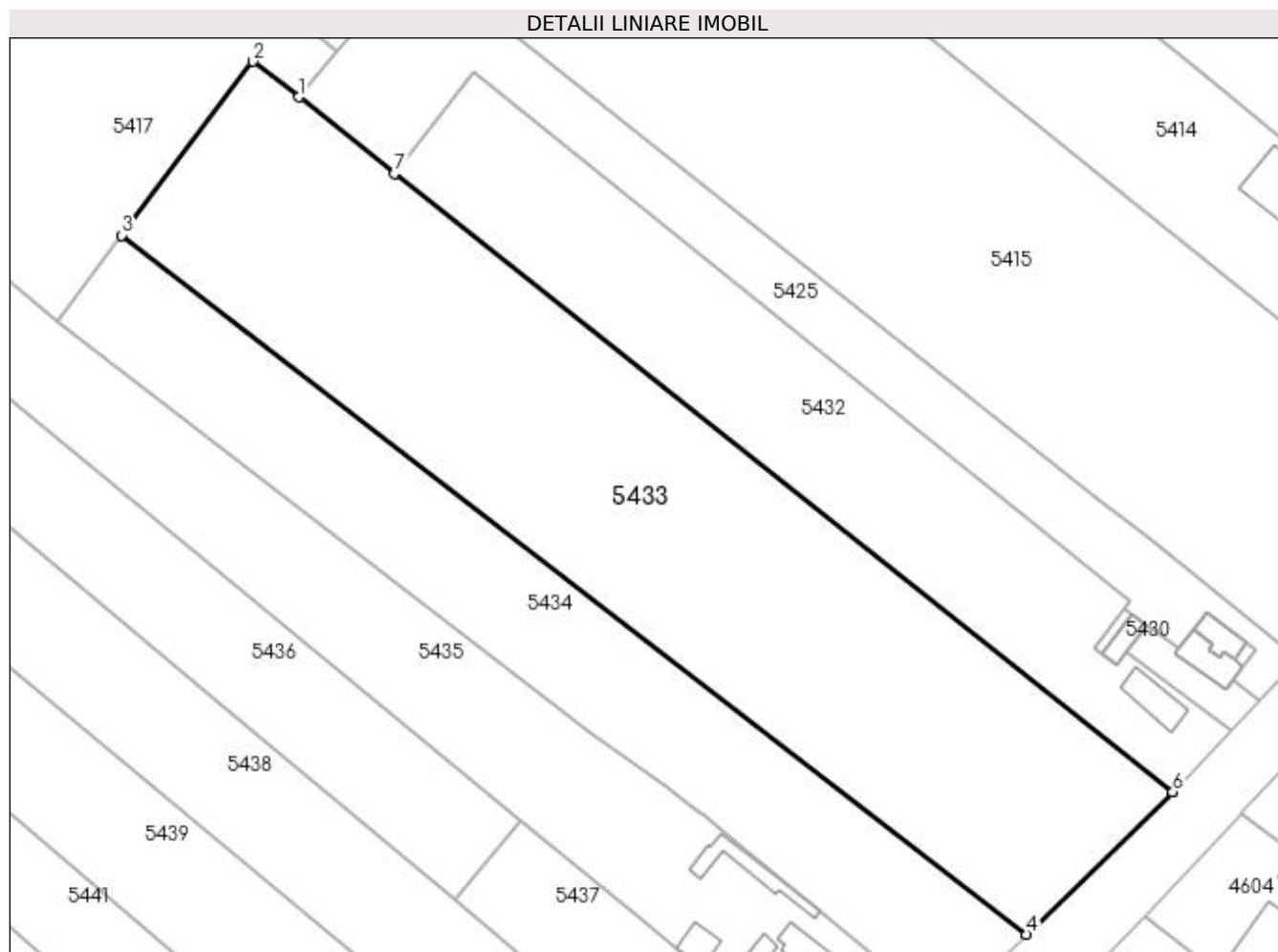
Inscrieri privind dezmembramintele dreptului de proprietate, drepturi reale de garanție și sarcini	Referințe
NU SUNT	

Anexa Nr. 1 La Partea I

Teren

Nr cadastral	Suprafața (mp)*	Observații / Referințe
	7.200	Deținător Simion Daniela.

* Suprafața este determinată în planul de proiecție Stereo 70.



Date referitoare la teren

Crt	Categorie folosință	Intra vilan	Suprafața (mp)	Tarla	Parcelă	Nr. topo	Observații / Referințe
1	arabil	NU	4.937	11	151	-	
2	arabil	DA	2.263	11	151	-	

Lungime Segmente

1) Valorile lungimilor segmentelor sunt obținute din proiecție în plan.

Punct început	X / Y	Punct sfârșit	X / Y	Lungime segment (** (m)
1	587.599,001 710.413,138	2	587.591,117 710.419,266	9.986
2	587.591,117 710.419,266	3	587.568,518 710.389,378	37.47
3	587.568,518 710.389,378	4	587.724,259 710.269,157	196.744
4	587.724,259 710.269,157	5	587.749,34 710.293,603	35.024

Punct început	X / Y	Punct sfârșit	X / Y	Lungime segment (** (m)
5	587.749,34 710.293,603	6	587.749,366 710.293,63	0.038
6	587.749,366 710.293,63	7	587.615,409 710.399,965	171.031
7	587.615,409 710.399,965	1	587.599,001 710.413,138	21.041

** Lungimile segmentelor sunt determinate în planul de proiecție Stereo 70 și sunt rotunjite la 1 milimetru.

*** Distanța dintre puncte este formată din segmente cumulate ce sunt mai mici decât valoarea 1 milimetru.

**DATE DESPRE IMOBILUL NR. 5434**

Oficiul de Cadastru și Publicitate Imobiliară SUCEAVA
Biroul de Cadastru și Publicitate Imobiliară Radauti

A. Partea I. Descrierea imobilului

TEREN Necunoscut

Adresa: Loc. Verbia, Jud. Suceava

Nr. Crt	Nr cadastral Nr. topografic	Suprafața* (mp)	Observații / Referințe
A1		3.600	Sector cadastral:40 Teren neimprejmuit; Deținător Simion Daniela.

B. Partea II. Proprietari și acte

Inscrieri privitoare la dreptul de proprietate și alte drepturi reale	Referințe
/	
Act Administrativ nr. 87, din 01/03/1993 emis de CJSDPAT SUCEAVA;	
B1	A1
Intabulare, drept de PROPRIETATE, dobândit prin Reconstituire, cota actuala 1/1 1) AVĂDĂNESEI ELENA, Lipsă CNP proprietar.	

C. Partea III. SARCINI .

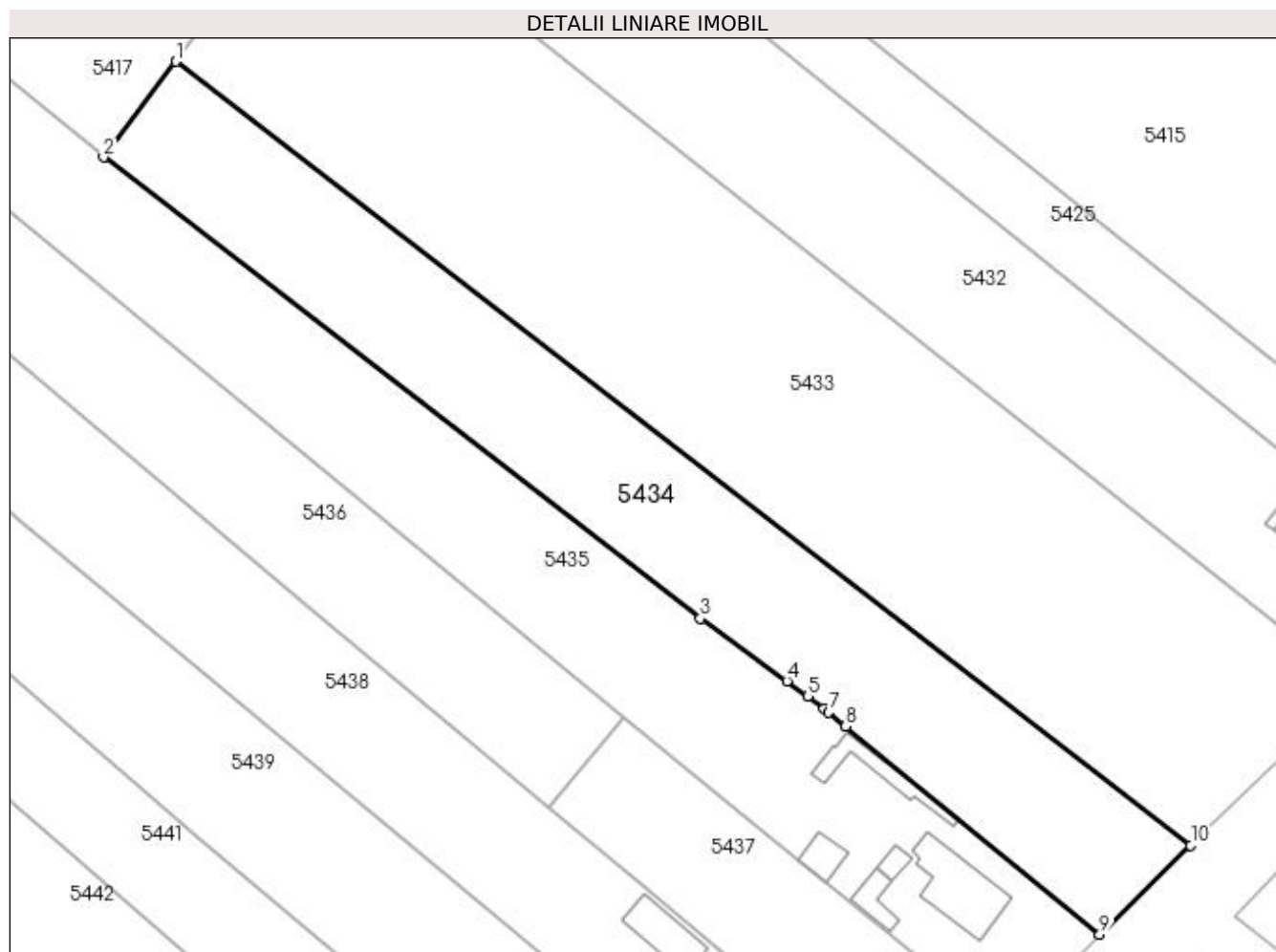
Inscrieri privind dezmembramintele dreptului de proprietate, drepturi reale de garanție și sarcini	Referințe
NU SUNT	

Anexa Nr. 1 La Partea I

Teren

Nr cadastral	Suprafața (mp)*	Observații / Referințe
	3.600	Deținător Simion Daniela.

* Suprafața este determinată în planul de proiecție Stereo 70.



Date referitoare la teren

Crt	Categorie folosință	Intra vilan	Suprafața (mp)	Tarla	Parcelă	Nr. topo	Observații / Referințe
1	arabil	NU	2.435	11	151	-	
2	arabil	DA	1.165	11	151	-	

Lungime Segmente

1) Valorile lungimilor segmentelor sunt obținute din proiecție în plan.

Punct început	X / Y	Punct sfârșit	X / Y	Lungime segment (** (m)
1	587.568,518 710.389,378	2	587.557,407 710.374,682	18.423
2	587.557,407 710.374,682	3	587.648,982 710.303,944	115.715
3	587.648,982 710.303,944	4	587.662,292 710.294,388	16.385
4	587.662,292 710.294,388	5	587.665,477 710.292,0	3.981

Punct început	X / Y	Punct sfârșit	X / Y	Lungime segment (** (m)
5	587.665,477 710.292,0	6	587.667,993 710.290,108	3.148
6	587.667,993 710.290,108	7	587.668,683 710.289,552	0.887
7	587.668,683 710.289,552	8	587.671,322 710.287,422	3.391
8	587.671,322 710.287,422	9	587.710,268 710.255,52	50.344
9	587.710,268 710.255,52	10	587.724,259 710.269,157	19.537
10	587.724,259 710.269,157	1	587.568,518 710.389,378	196.744

** Lungimile segmentelor sunt determinate în planul de proiecție Stereo 70 și sunt rotunjite la 1 milimetru.

*** Distanța dintre puncte este formată din segmente cumulate ce sunt mai mici decât valoarea 1 milimetru.

**DATE DESPRE IMOBILUL NR. 5435**

Oficiul de Cadastru și Publicitate Imobiliară SUCEAVA
Biroul de Cadastru și Publicitate Imobiliară Radauti

A. Partea I. Descrierea imobilului

TEREN Necunoscut

Adresa: Loc. Verbia, Jud. Suceava

Nr. Crt	Nr cadastral Nr. topografic	Suprafața* (mp)	Observații / Referințe
A1	34026	4.000	Sector cadastral:40 Teren imprejmuit;

Construcții

Crt	Nr cadastral Nr. topografic	Adresa	Observații / Referințe
A1.1	34026-C1	Loc. Verbia, Jud. Suceava	Nr. niveluri:1; S. construita la sol:116 mp; S. construita desfasurata:174 mp; P+M, din anul 1994.
A1.2	34026-C2	Loc. Verbia, Jud. Suceava	Nr. niveluri:1; S. construita la sol:15 mp; S. construita desfasurata:15 mp; Parter, din anul 1998.
A1.3	34026-C3	Loc. Verbia, Jud. Suceava	Nr. niveluri:1; S. construita la sol:31 mp; S. construita desfasurata:31 mp; Parter, din anul 1998.
A1.4	34026-C4	Loc. Verbia, Jud. Suceava	Nr. niveluri:1; S. construita la sol:31 mp; S. construita desfasurata:31 mp; Parter, din anul 1998.
A1.5		Loc. Verbia, Jud. Suceava	Nr. niveluri:1; S. construita la sol:56 mp; Anexă.

B. Partea II. Proprietari și acte

Inscrieri privitoare la dreptul de proprietate și alte drepturi reale		Referințe
40196 / 08/10/2020		
Act Notarial nr. 400 declaratie notariala, din 25/08/2020 emis de SURAKI ELENA (act administrativ nr 3130 adev posesie din 10.08.2020, emis de Primaria Gramesti;act administrativ nr 3964 adev intravilan din 23.09.2020, emis de Primaria Gramesti);		
B1	se noteaza posesia ca bun comun in dev. 1) PRECOP GHEORGHE 2) PRECOP VIOLETA	A1
Act Administrativ nr. 3207 edificare, din 12/08/2020 emis de PRIMARIA GRAMESTI (act administrativ nr 3135 fiscal din 10.08.2020, emis de Primaria Gramesti);		
B2	Intabulare, drept de PROPRIETATE bun comun in dev., dobandit prin Construire, cota actuala 1/1 1) PRECOP GHEORGHE 2) PRECOP VIOLETA	A1.1, A1.2, A1.3, A1.4
/		
Act Normativ nr. Legea 7, din 13/03/1996 emis de PARLAMENTUL ROMANIEI;		
B3	Intabulare, drept de PROPRIETATE, dobandit prin Lege, cota actuala 1/1 1) NEIDENTIFICAT NEIDENTIFICAT	A1
Act Administrativ nr. 115, din 09/01/2024 emis de PRIMĂRIA GRĂMEȘTI;		
B4	Intabulare, drept de PROPRIETATE, dobandit prin Lege, cota actuala 1/1 1) PRECOP GHEORGHE 2) PRECOP VIOLETA	A1.5

C. Partea III. SARCINI .

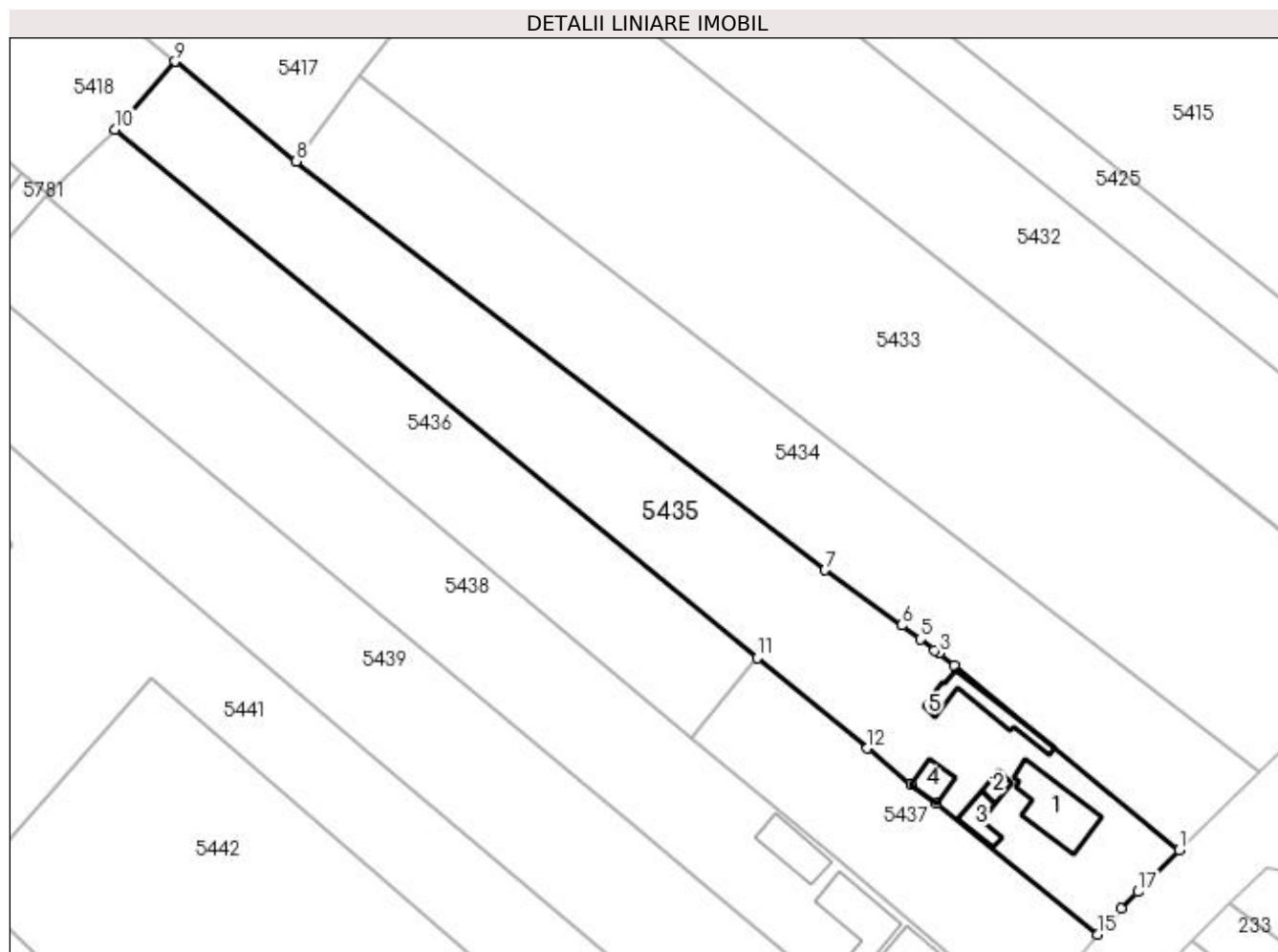
Inscrieri privind dezmembramintele dreptului de proprietate, drepturi reale de garanție și sarcini	Referințe
NU SUNT	

Anexa Nr. 1 La Partea I

Teren

Nr cadastral	Suprafața (mp)*	Observații / Referințe
34026	4.000	

* Suprafața este determinată în planul de proiecție Stereo 70.



Date referitoare la teren

Crt	Categorie folosință	Intravilan	Suprafața (mp)	Tarla	Parcelă	Nr. topo	Observații / Referințe
1	curți construcții	DA	1.038	11	151	-	
2	arabil	DA	232	11	151	-	
3	arabil	NU	2.730	11	151	-	

Date referitoare la construcții

Crt	Număr	Destinație construcție	Supraf. (mp)	Situație juridică	Observații / Referințe
A1.1	34026-C1	construcții de locuințe	116	Cu acte	Nr. niveluri:1; S. construită la sol:116 mp; S. construită desfasurată:174 mp; P+M, din anul 1994.
A1.2	34026-C2	construcții anexa	15	Cu acte	Nr. niveluri:1; S. construită la sol:15 mp; S. construită desfasurată:15 mp; Parter, din anul 1998.
A1.3	34026-C3	construcții anexa	31	Cu acte	Nr. niveluri:1; S. construită la sol:31 mp; S. construită desfasurată:31 mp; Parter, din anul 1998.
A1.4	34026-C4	construcții anexa	31	Cu acte	Nr. niveluri:1; S. construită la sol:31 mp; S. construită desfasurată:31 mp; Parter, din anul 1998.
A1.5		construcții anexa	56	Cu acte	Nr. niveluri:1; S. construită la sol:56 mp; Anexă.

Lungime Segmente

1) Valorile lungimilor segmentelor sunt obținute din proiecție în plan.

Punct început	X / Y	Punct sfârșit	X / Y	Lungime segment (** (m)
1	587.710,268 710.255,52	2	587.671,322 710.287,422	50.344
2	587.671,322 710.287,422	3	587.668,683 710.289,552	3.391
3	587.668,683 710.289,552	4	587.667,993 710.290,108	0.887
4	587.667,993 710.290,108	5	587.665,477 710.292,0	3.148
5	587.665,477 710.292,0	6	587.662,292 710.294,388	3.981
6	587.662,292 710.294,388	7	587.648,982 710.303,944	16.385
7	587.648,982 710.303,944	8	587.557,407 710.374,682	115.715
8	587.557,407 710.374,682	9	587.536,486 710.391,946	27.124
9	587.536,486 710.391,946	10	587.526,132 710.380,22	15.644
10	587.526,132 710.380,22	11	587.637,308 710.288,752	143.967
11	587.637,308 710.288,752	12	587.656,315 710.273,115	24.613
12	587.656,315 710.273,115	13	587.663,866 710.266,902	9.778
13	587.663,866 710.266,902	14	587.668,309 710.263,527	5.58
14	587.668,309 710.263,527	15	587.696,14 710.240,916	35.858
15	587.696,14 710.240,916	16	587.700,3 710.245,391	6.11
16	587.700,3 710.245,391	17	587.703,152 710.248,289	4.066
17	587.703,152 710.248,289	1	587.710,268 710.255,52	10.145

** Lungimile segmentelor sunt determinate în planul de proiecție Stereo 70 și sunt rotunjite la 1 milimetru.

*** Distanța dintre puncte este formată din segmente cumulate ce sunt mai mici decât valoarea 1 milimetru.

**DATE DESPRE IMOBILUL NR. 5436**

Oficiul de Cadastru și Publicitate Imobiliară SUCEAVA
Biroul de Cadastru și Publicitate Imobiliară Radauti

A. Partea I. Descrierea imobilului

TEREN Extravilan

Adresa: Jud. Suceava

Nr. Crt	Nr cadastral Nr. topografic	Suprafața* (mp)	Observații / Referințe
A1	30497	Din acte: 3.900 Masurata: 2.507	Sector cadastral:40 Teren neimprejmuit;

B. Partea II. Proprietari și acte

Inscrieri privitoare la dreptul de proprietate și alte drepturi reale		Referințe
28594 / 20/11/2013		
Act Notarial nr. 1442, din 19/11/2013 emis de SEHLANEC ANA- SEDIUL NEGOSTINA;		
B3	Intabulare, drept de PROPRIETATE bun comun in dev., cu titlu de cumparare, dobandit prin Conventie, cota actuala 1/1 1) PRECOP GHEORGHE 2) PRECOP VIOLETA	A1

C. Partea III. SARCINI .

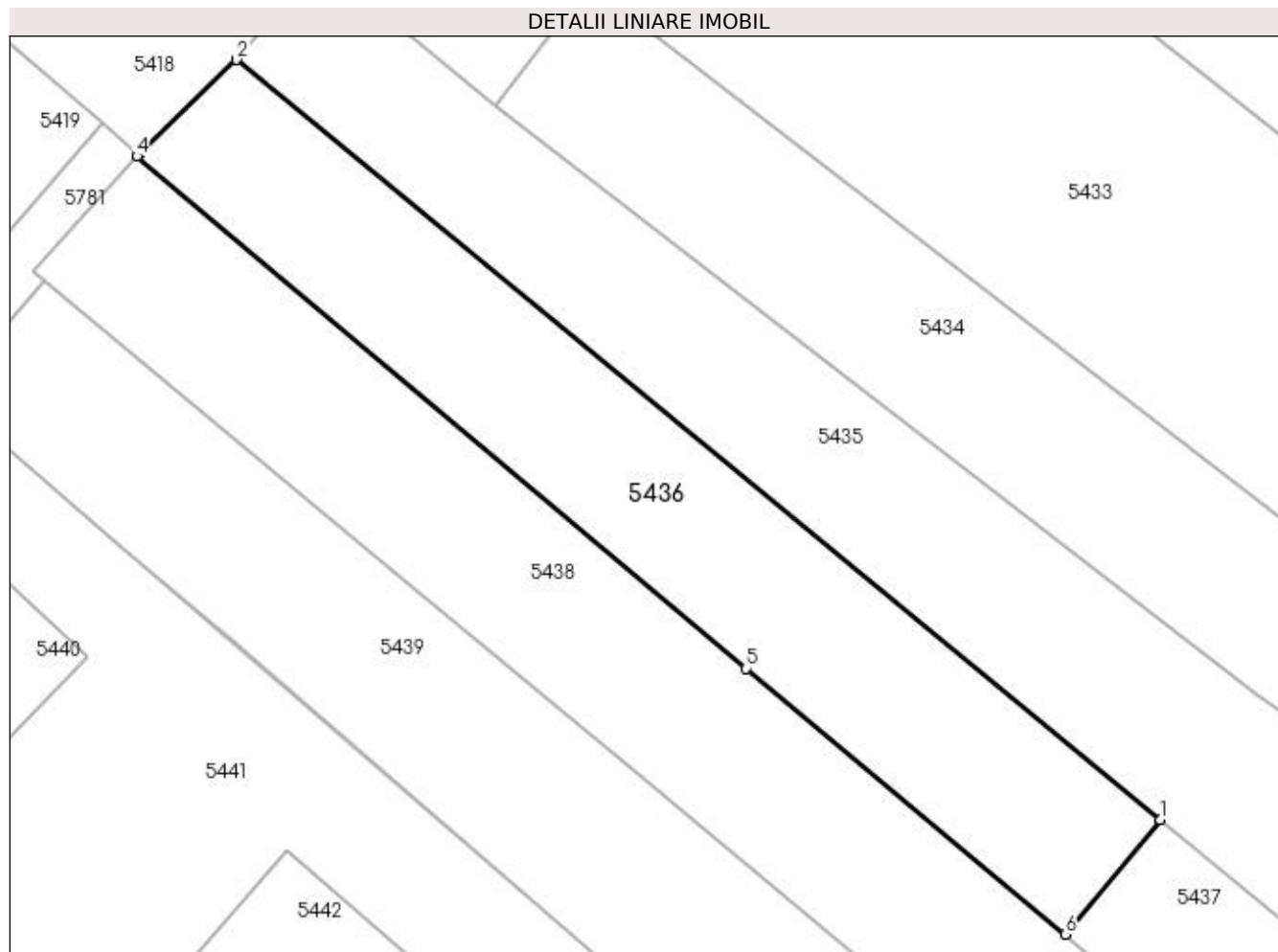
Inscrieri privind dezmembramintele dreptului de proprietate, drepturi reale de garanție și sarcini	Referințe
NU SUNT	

Anexa Nr. 1 La Partea I

Teren

Nr cadastral	Suprafața (mp)*	Observații / Referințe
30497	Din acte: 3.900 Masurata: 2.507	

* Suprafața este determinată în planul de proiecție Stereo 70.



Date referitoare la teren

Crt	Categorie folosință	Intra vilan	Suprafața (mp)	Tarla	Parcelă	Nr. topo	Observații / Referințe
1	arabil	NU	2.507	11	151	-	

Lungime Segmente

1) Valorile lungimilor segmentelor sunt obținute din proiecție în plan.

Punct început	X / Y	Punct sfârșit	X / Y	Lungime segment (** (m)
1	587.637,308 710.288,752	2	587.526,132 710.380,22	143.967
2	587.526,132 710.380,22	3	587.514,432 710.368,868	16.301
3	587.514,432 710.368,868	4	587.514,173 710.368,616	0.362
4	587.514,173 710.368,616	5	587.587,492 710.306,954	95.802
5	587.587,492 710.306,954	6	587.625,861 710.275,004	49.93

Punct început	X / Y	Punct sfârșit	X / Y	Lungime segment (** (m)
6	587.625,861 710.275,004	1	587.637,308 710.288,752	17.89

** Lungimile segmentelor sunt determinate în planul de proiecție Stereo 70 și sunt rotunjite la 1 milimetru.

*** Distanța dintre puncte este formată din segmente cumulate ce sunt mai mici decât valoarea 1 milimetru.

**DATE DESPRE IMOBILUL NR. 5437**

Oficiul de Cadastru și Publicitate Imobiliară SUCEAVA
Biroul de Cadastru și Publicitate Imobiliară Radauti

A. Partea I. Descrierea imobilului

TEREN Necunoscut

Adresa: Loc. Verbia, Jud. Suceava

Nr. Crt	Nr cadastral Nr. topografic	Suprafața* (mp)	Observații / Referințe
A1	30496	Din acte: 3.900 Masurata: 1.393	Sector cadastral:40 Teren neimprejmuit;

B. Partea II. Proprietari și acte

Inscrieri privitoare la dreptul de proprietate și alte drepturi reale		Referințe
28593 / 20/11/2013		
Act Notarial nr. 1442, din 19/11/2013 emis de SEHLANEC ANA;		
B3	Intabulare, drept de PROPRIETATE bun comun in dev., cu titlu de cumparare, dobandit prin Conventie, cota actuala 1/1 1) PRECOP GHEORGHE 2) PRECOP VIOLETA	A1

C. Partea III. SARCINI .

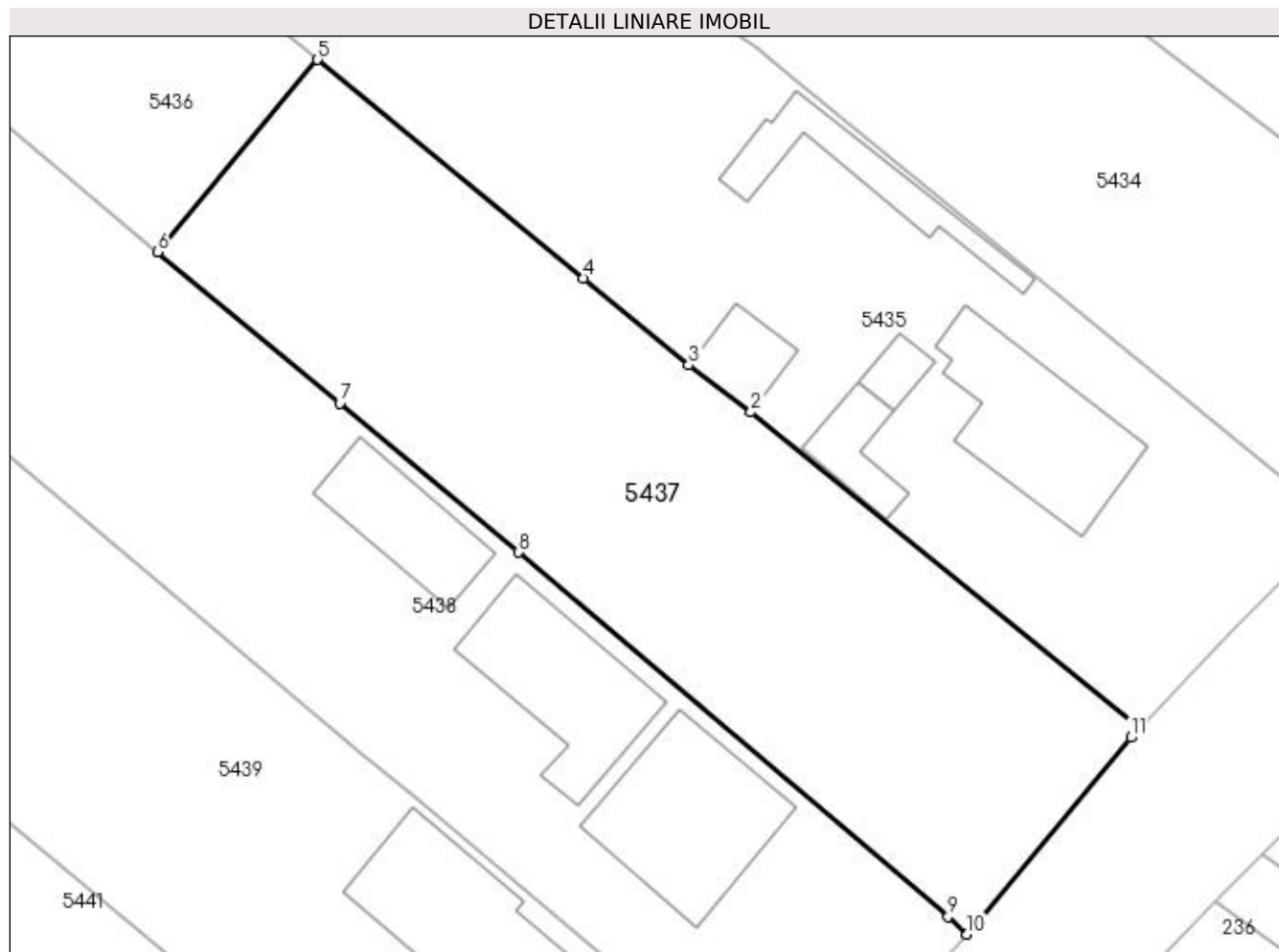
Inscrieri privind dezmembramintele dreptului de proprietate, drepturi reale de garanție și sarcini	Referințe
NU SUNT	

Anexa Nr. 1 La Partea I

Teren

Nr cadastral	Suprafața (mp)*	Observații / Referințe
30496	Din acte: 3.900 Masurata: 1.393	

* Suprafața este determinată în planul de proiecție Stereo 70.



Date referitoare la teren

Crt	Categorie folosință	Intra vilan	Suprafața (mp)	Tarla	Parcelă	Nr. topo	Observații / Referințe
1	arabil	DA	1.157	11	151	-	
2	arabil	NU	236	11	151	-	

Lungime Segmente

1) Valorile lungimilor segmentelor sunt obținute din proiecție în plan.

Punct început	X / Y	Punct sfârșit	X / Y	Lungime segment (** (m)
1	587.696,14 710.240,916	2	587.668,309 710.263,527	35.858
2	587.668,309 710.263,527	3	587.663,866 710.266,902	5.58
3	587.663,866 710.266,902	4	587.656,315 710.273,115	9.778
4	587.656,315 710.273,115	5	587.637,308 710.288,752	24.613

Punct început	X / Y	Punct sfârșit	X / Y	Lungime segment (** (m)
5	587.637,308 710.288,752	6	587.625,861 710.275,004	17.89
6	587.625,861 710.275,004	7	587.638,904 710.264,143	16.973
7	587.638,904 710.264,143	8	587.651,698 710.253,489	16.649
8	587.651,698 710.253,489	9	587.682,434 710.227,417	40.304
9	587.682,434 710.227,417	10	587.683,791 710.226,162	1.848
10	587.683,791 710.226,162	11	587.695,518 710.240,247	18.327
11	587.695,518 710.240,247	1	587.696,14 710.240,916	0.913

** Lungimile segmentelor sunt determinate în planul de proiecție Stereo 70 și sunt rotunjite la 1 milimetru.

*** Distanța dintre puncte este formată din segmente cumulate ce sunt mai mici decât valoarea 1 milimetru.

**DATE DESPRE IMOBILUL NR. 5438**

Oficiul de Cadastru și Publicitate Imobiliară SUCEAVA
Biroul de Cadastru și Publicitate Imobiliară Radauti

A. Partea I. Descrierea imobilului

TEREN Necunoscut

Adresa: Loc. Verbia, Jud. Suceava

Nr. Crt	Nr cadastral Nr. topografic	Suprafața* (mp)	Observații / Referințe
A1	30359	Din acte: 4.000 Masurata: 4.030	Sector cadastral:40 Teren neimprejmut;

Construcții

Crt	Nr cadastral Nr. topografic	Adresa	Observații / Referințe
A1.1		Loc. Verbia, Jud. Suceava	Nr. niveluri:1; S. construita la sol:121 mp; Locuință.
A1.2		Loc. Verbia, Jud. Suceava	Nr. niveluri:1; S. construita la sol:107 mp; Locuință.
A1.3		Loc. Verbia, Jud. Suceava	Nr. niveluri:1; S. construita la sol:67 mp; Anexă.

B. Partea II. Proprietari și acte

Inscrieri privitoare la dreptul de proprietate și alte drepturi reale		Referințe
5148 / 13/03/2012		
Act Notarial nr. 498, din 12/03/2012 emis de BUZDUGA DANA ALINA;		
B4	Intabulare, drept de PROPRIETATE bun propriu cu titlu de cumparare, dobandit prin Conventie, cota actuala 1/1 1) TICULEANU PAVEL CONSTANTIN	A1
/		
Act Administrativ nr. 115, din 09/01/2024 emis de PRIMĂRIA GRĂMEȘTI;		
B5	Intabulare, drept de PROPRIETATE, dobandit prin Lege, cota actuala 1/1 1) TICULEANU PAVEL CONSTANTIN	A1.1, A1.2, A1.3

C. Partea III. SARCINI .

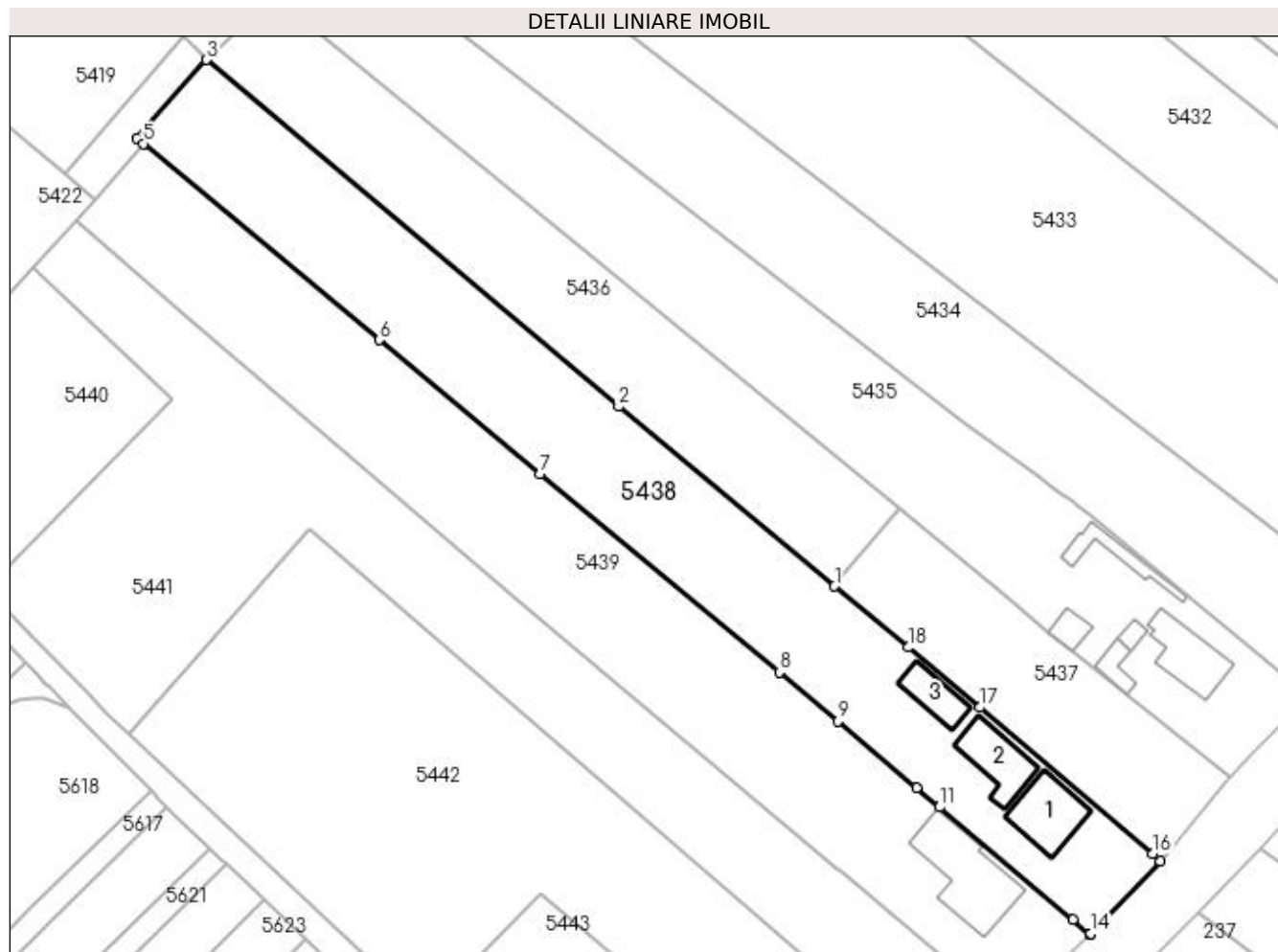
Inscrieri privind dezmembramintele dreptului de proprietate, drepturi reale de garanție și sarcini	Referințe
NU SUNT	

Anexa Nr. 1 La Partea I

Teren

Nr cadastral	Suprafața (mp)*	Observații / Referințe
30359	Din acte: 4.000 Masurata: 4.030	

* Suprafața este determinată în planul de proiecție Stereo 70.



Date referitoare la teren

Crt	Categorie folosință	Intravilan	Suprafața (mp)	Tarla	Parcelă	Nr. topo	Observații / Referințe
1	arabil	NU	2.888	11	151	-	
2	curți construcții	DA	1.142	11	151	-	

Date referitoare la construcții

Crt	Număr	Destinație construcție	Supraf. (mp)	Situație juridică	Observații / Referințe
A1.1		construcții de locuințe	121	Cu acte	Nr. niveluri:1; S. construita la sol:121 mp; Locuință.
A1.2		construcții de locuințe	107	Cu acte	Nr. niveluri:1; S. construita la sol:107 mp; Locuință.
A1.3		construcții anexa	67	Cu acte	Nr. niveluri:1; S. construita la sol:67 mp; Anexă.

Lungime Segmente

1) Valorile lungimilor segmentelor sunt obținute din proiecție în plan.

Punct început	X / Y	Punct sfârșit	X / Y	Lungime segment (** (m))
1	587.625,861 710.275,004	2	587.587,492 710.306,954	49.93

Punct început	X / Y	Punct sfârșit	X / Y	Lungime segment (** (m)
2	587.587,492 710.306,954	3	587.514,173 710.368,616	95.802
3	587.514,173 710.368,616	4	587.501,776 710.354,692	18.643
4	587.501,776 710.354,692	5	587.502,956 710.353,711	1.534
5	587.502,956 710.353,711	6	587.544,909 710.318,83	54.56
6	587.544,909 710.318,83	7	587.573,483 710.294,996	37.209
7	587.573,483 710.294,996	8	587.616,01 710.259,728	55.249
8	587.616,01 710.259,728	9	587.626,409 710.250,983	13.587
9	587.626,409 710.250,983	10	587.640,417 710.239,201	18.304
10	587.640,417 710.239,201	11	587.644,53 710.235,742	5.375
11	587.644,53 710.235,742	12	587.668,293 710.215,802	31.02
12	587.668,293 710.215,802	13	587.671,296 710.213,13	4.02
13	587.671,296 710.213,13	14	587.671,459 710.213,3	0.235
14	587.671,459 710.213,3	15	587.683,791 710.226,162	17.82
15	587.683,791 710.226,162	16	587.682,434 710.227,417	1.848
16	587.682,434 710.227,417	17	587.651,698 710.253,489	40.304
17	587.651,698 710.253,489	18	587.638,904 710.264,143	16.649
18	587.638,904 710.264,143	1	587.625,861 710.275,004	16.973

** Lungimile segmentelor sunt determinate în planul de proiecție Stereo 70 și sunt rotunjite la 1 milimetru.

*** Distanța dintre puncte este formată din segmente cumulate ce sunt mai mici decât valoarea 1 milimetru.

**DATE DESPRE IMOBILUL NR. 5439**

Oficiul de Cadastru și Publicitate Imobiliară SUCEAVA
Biroul de Cadastru și Publicitate Imobiliară Radauti

A. Partea I. Descrierea imobilului

TEREN Necunoscut

Adresa: Loc. Verbia, Jud. Suceava

Nr. Crt	Nr cadastral Nr. topografic	Suprafața* (mp)	Observații / Referințe
A1	30386	Din acte: 4.400 Masurata: 4.265	Sector cadastral:40 Teren neimprejmuit;

Construcții

Crt	Nr cadastral Nr. topografic	Adresa	Observații / Referințe
A1.1		Loc. Verbia, Jud. Suceava	Nr. niveluri:1; S. construita la sol:200 mp; Locuință.

B. Partea II. Proprietari și acte

Inscrieri privitoare la dreptul de proprietate și alte drepturi reale	Referințe
6483 / 21/03/2013	
Act Notarial nr. 329, din 20/03/2013 emis de CURCA GABRIELA IULIANA-BNP SIRET;	
B8	Intabulare, drept de PROPRIETATE bun propriu cu titlu de cumparare, dobandit prin Conventie, cota actuala 1/1 1) TICULEANU ROMEO VASILE
/	
Act Administrativ nr. 115, din 09/01/2024 emis de PRIMĂRIA GRĂMEȘTI;	
B9	Intabulare, drept de PROPRIETATE, dobandit prin Lege, cota actuala 1/1 1) TICULEANU ROMEO VASILE

C. Partea III. SARCINI .

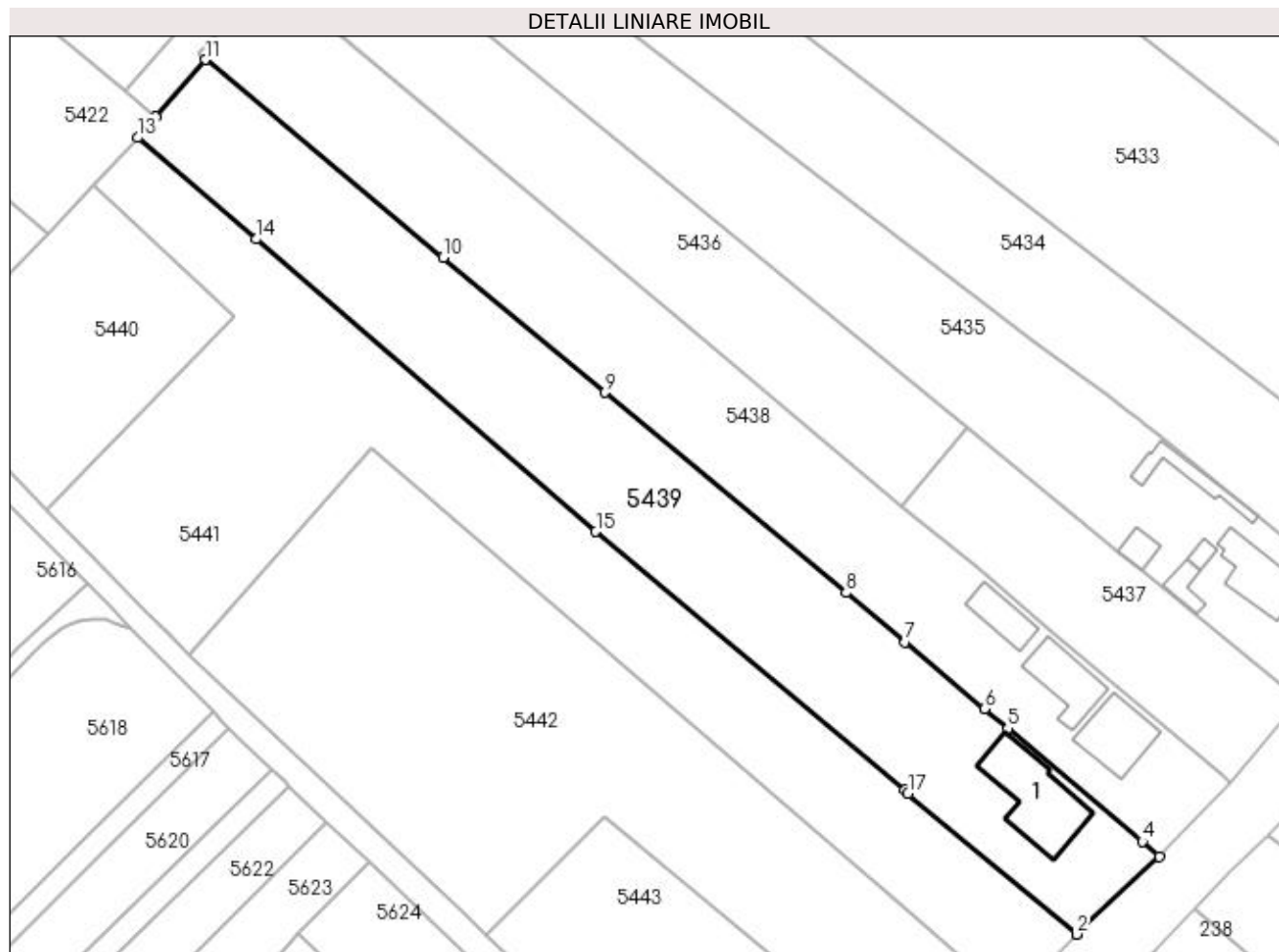
Inscrieri privind dezmembramintele dreptului de proprietate, drepturi reale de garanție și sarcini	Referințe
NU SUNT	

Anexa Nr. 1 La Partea I

Teren

Nr cadastral	Suprafața (mp)*	Observații / Referințe
30386	Din acte: 4.400 Masurata: 4.265	

* Suprafața este determinată în planul de proiecție Stereo 70.



Date referitoare la teren

Crt	Categorie folosință	Intravilan	Suprafața (mp)	Tarla	Parcelă	Nr. topo	Observații / Referințe
1	curți construcții	DA	801	11	151	-	
2	arabil	DA	447	11	151	-	
3	arabil	NU	3.017	11	151	-	

Date referitoare la construcții

Crt	Număr	Destinație construcție	Supraf. (mp)	Situație juridică	Observații / Referințe
A1.1		construcții de locuințe	200	Cu acte	Nr. niveluri:1; S. construita la sol:200 mp; Locuință.

Lungime Segmente

1) Valorile lungimilor segmentelor sunt obținute din proiecție în plan.

Punct început	X / Y	Punct sfârșit	X / Y	Lungime segment (** (m)
1	587.656,671 710.199,488	2	587.656,72 710.199,447	0.064
2	587.656,72 710.199,447	3	587.671,296 710.213,13	19.992

Punct început	X / Y	Punct sfârșit	X / Y	Lungime segment (** (m)
3	587.671,296 710.213,13	4	587.668,293 710.215,802	4.02
4	587.668,293 710.215,802	5	587.644,53 710.235,742	31.02
5	587.644,53 710.235,742	6	587.640,417 710.239,201	5.375
6	587.640,417 710.239,201	7	587.626,409 710.250,983	18.304
7	587.626,409 710.250,983	8	587.616,01 710.259,728	13.587
8	587.616,01 710.259,728	9	587.573,483 710.294,996	55.249
9	587.573,483 710.294,996	10	587.544,909 710.318,83	37.209
10	587.544,909 710.318,83	11	587.502,956 710.353,711	54.56
11	587.502,956 710.353,711	12	587.494,315 710.343,695	13.228
12	587.494,315 710.343,695	13	587.491,086 710.339,951	4.944
13	587.491,086 710.339,951	14	587.511,9 710.322,057	27.448
14	587.511,9 710.322,057	15	587.571,877 710.270,494	79.095
15	587.571,877 710.270,494	16	587.626,309 710.224,845	71.04
16	587.626,309 710.224,845	17	587.626,936 710.224,319	0.819
17	587.626,936 710.224,319	1	587.656,671 710.199,488	38.739

** Lungimile segmentelor sunt determinate în planul de proiecție Stereo 70 și sunt rotunjite la 1 milimetru.

*** Distanța dintre puncte este formată din segmente cumulate ce sunt mai mici decât valoarea 1 milimetru.

**DATE DESPRE IMOBILUL NR. 5440**

Oficiul de Cadastru și Publicitate Imobiliară SUCEAVA
Biroul de Cadastru și Publicitate Imobiliară Radauti

A. Partea I. Descrierea imobilului

TEREN Extravilan

Adresa: Jud. Suceava

Nr. Crt	Nr cadastral Nr. topografic	Suprafața* (mp)	Observații / Referințe
A1		1.582	Sector cadastral:40 Teren neimprejmuit;

B. Partea II. Proprietari și acte

Inscrieri privitoare la dreptul de proprietate și alte drepturi reale		Referințe
/		
Act Notarial nr. 1722, din 12/06/2009 emis de NP IVASCU ADELA;		
B1	Intabulare, drept de PROPRIETATE, dobandit prin PARTAJ, cota actuala 1/1 1) ONICIUC GHEORGHE	A1

C. Partea III. SARCINI .

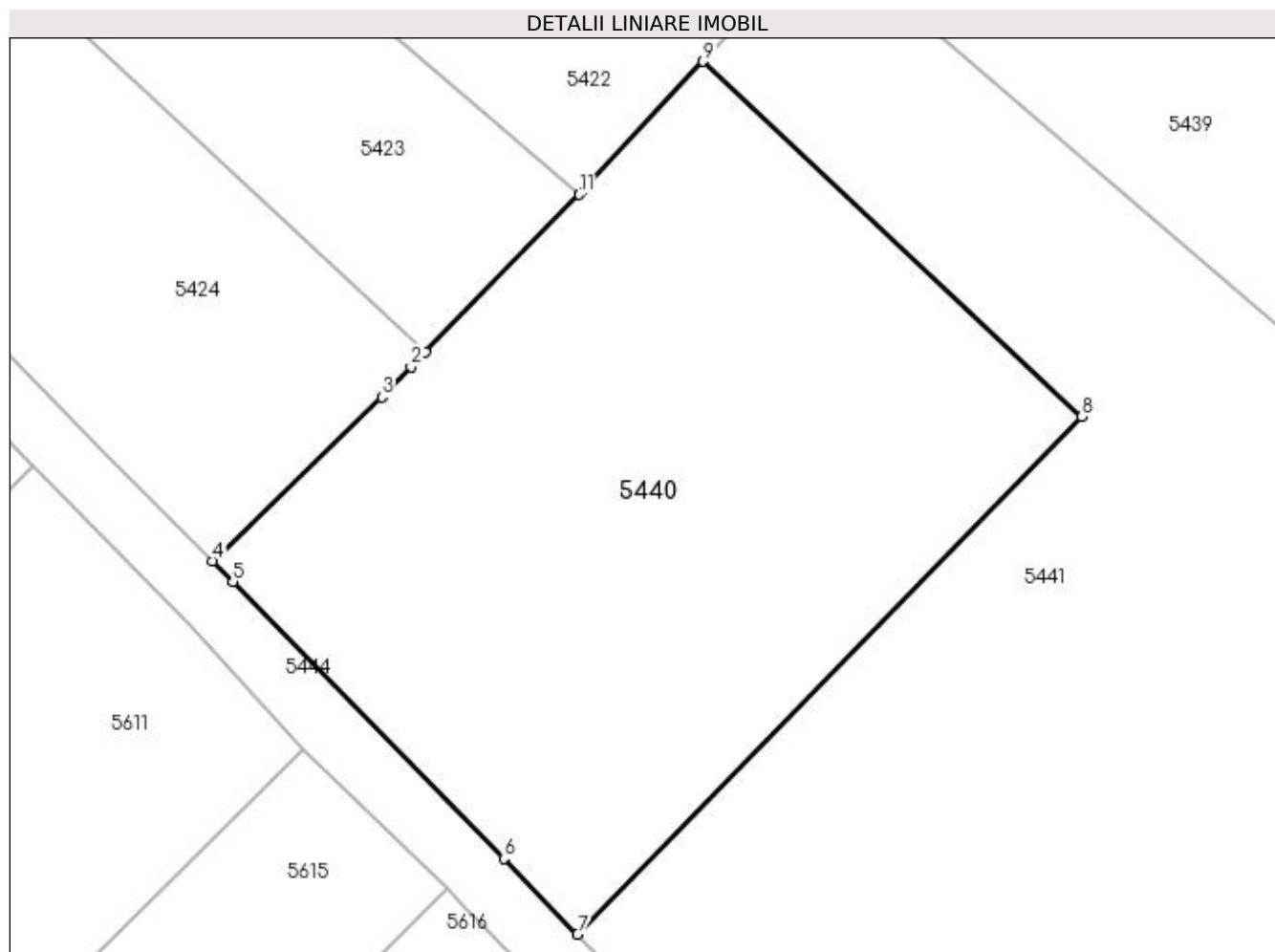
Inscrieri privind dezmembramintele dreptului de proprietate, drepturi reale de garanție și sarcini	Referințe
NU SUNT	

Anexa Nr. 1 La Partea I

Teren

Nr cadastral	Suprafața (mp)*	Observații / Referințe
	1.582	

* Suprafața este determinată în planul de proiecție Stereo 70.



Date referitoare la teren

Crt	Categorie folosință	Intra vilan	Suprafața (mp)	Tarla	Parcelă	Nr. topo	Observații / Referințe
1	arabil	NU	1.582	11	151	-	

Lungime Segmente

1) Valorile lungimilor segmentelor sunt obținute din proiecție în plan.

Punct început	X / Y	Punct sfârșit	X / Y	Lungime segment (** (m)
1	587.465,105 710.312,508	2	587.464,152 710.311,53	1.365
2	587.464,152 710.311,53	3	587.462,23 710.309,557	2.755
3	587.462,23 710.309,557	4	587.451,106 710.298,825	15.457
4	587.451,106 710.298,825	5	587.452,451 710.297,472	1.908
5	587.452,451 710.297,472	6	587.470,222 710.279,288	25.425

Punct început	X / Y	Punct sfârșit	X / Y	Lungime segment (** (m)
6	587.470,222 710.279,288	7	587.475,07 710.274,328	6.936
7	587.475,07 710.274,328	8	587.508,163 710.308,287	47.417
8	587.508,163 710.308,287	9	587.483,305 710.331,575	34.063
9	587.483,305 710.331,575	10	587.475,524 710.323,2	11.432
10	587.475,524 710.323,2	11	587.475,187 710.322,854	0.482
11	587.475,187 710.322,854	1	587.465,105 710.312,508	14.446

** Lungimile segmentelor sunt determinate în planul de proiecție Stereo 70 și sunt rotunjite la 1 milimetru.

*** Distanța dintre puncte este formată din segmente cumulate ce sunt mai mici decât valoarea 1 milimetru.

**DATE DESPRE IMOBILUL NR. 5441**

Oficiul de Cadastru și Publicitate Imobiliară SUCEAVA
Biroul de Cadastru și Publicitate Imobiliară Radauti

A. Partea I. Descrierea imobilului

TEREN Necunoscut

Adresa: Loc. Verbia, Jud. Suceava

Nr. Crt	Nr cadastral Nr. topografic	Suprafața* (mp)	Observații / Referințe
A1		4.825	Sector cadastral:40 Teren neimprejmuit;

B. Partea II. Proprietari și acte

Inscrieri privitoare la dreptul de proprietate și alte drepturi reale	Referințe
/	
Act Notarial nr. 1722, din 12/06/2009 emis de NP IVASCU ADELA;	
B1	A1
Intabulare, drept de PROPRIETATE, dobandit prin PARTAJ, cota actuala 1/1 1) ACSANEI RODICA	

C. Partea III. SARCINI .

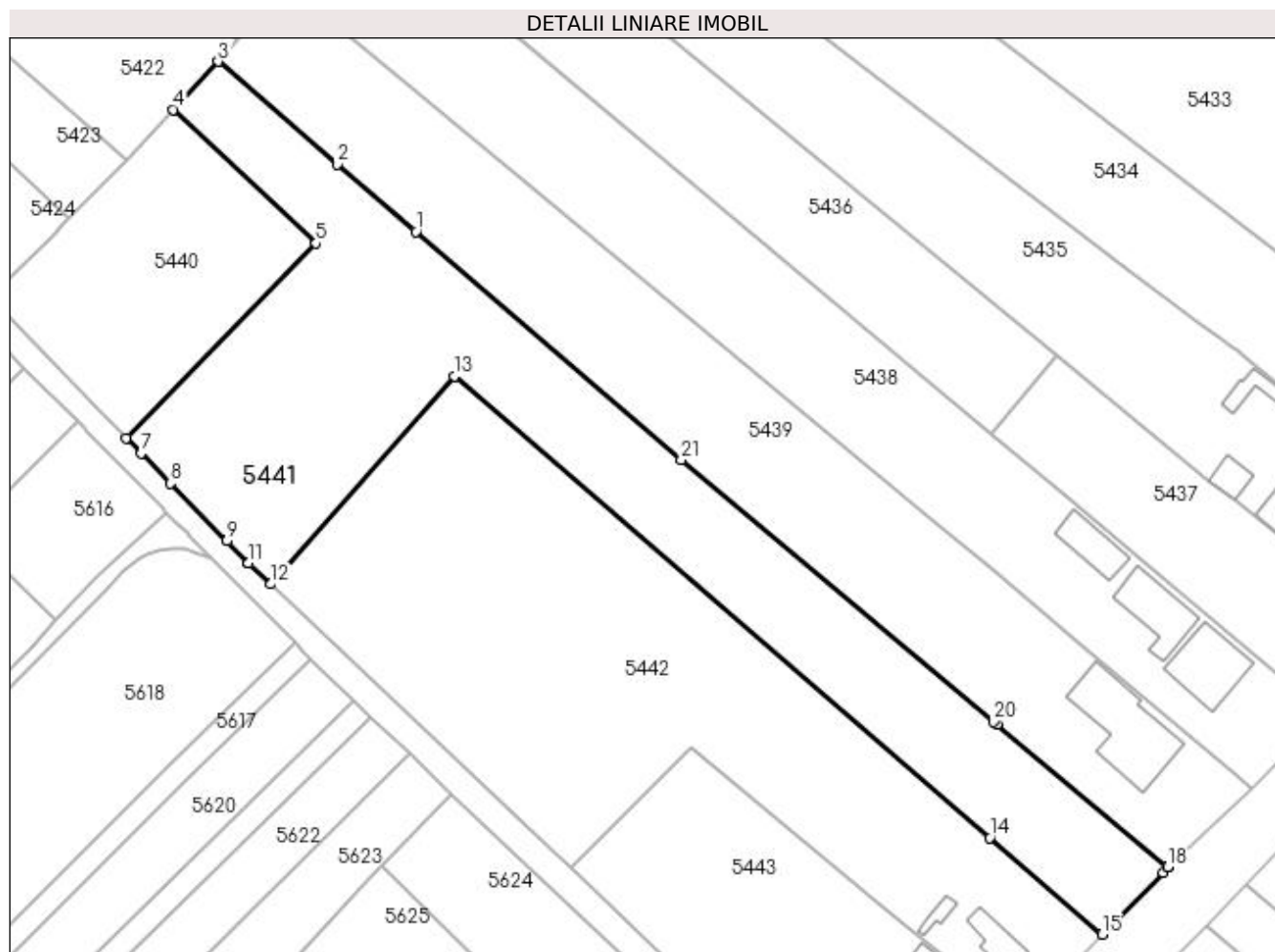
Inscrieri privind dezmembramintele dreptului de proprietate, drepturi reale de garanție și sarcini	Referințe
NU SUNT	

Anexa Nr. 1 La Partea I

Teren

Nr cadastral	Suprafața (mp)*	Observații / Referințe
	4.825	

* Suprafața este determinată în planul de proiecție Stereo 70.



Date referitoare la teren

Crt	Categorie folosință	Intra vilan	Suprafața (mp)	Tarla	Parcelă	Nr. topo	Observații / Referințe
1	arabil	NU	3.852	11	151	-	
2	arabil	DA	973	11	151	-	

Lungime Segmente

1) Valorile lungimilor segmentelor sunt obținute din proiecție în plan.

Punct început	X / Y	Punct sfârșit	X / Y	Lungime segment (** (m)
1	587.525,566 710.310,308	2	587.511,9 710.322,057	18.022
3	587.491,086 710.339,951	4	587.483,305 710.331,575	11.432
5	587.508,163 710.308,287	6	587.475,07 710.274,328	47.417
7	587.477,645 710.271,693	8	587.482,798 710.266,421	7.372

Punct început	X / Y	Punct sfârșit	X / Y	Lungime segment (** (m)
2	587.511,9 710.322,057	3	587.491,086 710.339,951	27.448
4	587.483,305 710.331,575	5	587.508,163 710.308,287	34.063
6	587.475,07 710.274,328	7	587.477,645 710.271,693	3.685
8	587.482,798 710.266,421	9	587.492,619 710.256,372	14.051

Punct început	X / Y	Punct sfârșit	X / Y	Lungime segment (** (m)
9	587.492,619 710.256,372	10	587.496,367 710.252,537	5.362
11	587.496,375 710.252,529	12	587.500,281 710.248,84	5.374
13	587.532,315 710.285,099	14	587.625,7 710.204,629	123.273
15	587.645,247 710.187,786	16	587.655,881 710.198,595	15.163
17	587.656,72 710.199,447	18	587.656,671 710.199,488	0.064
19	587.626,936 710.224,319	20	587.626,309 710.224,845	0.819
21	587.571,877 710.270,494	1	587.525,566 710.310,308	61.072

Punct început	X / Y	Punct sfârșit	X / Y	Lungime segment (** (m)
10	587.496,367 710.252,537	11	587.496,375 710.252,529	0.011
12	587.500,281 710.248,84	13	587.532,315 710.285,099	48.383
14	587.625,7 710.204,629	15	587.645,247 710.187,786	25.802
16	587.655,881 710.198,595	17	587.656,72 710.199,447	1.196
18	587.656,671 710.199,488	19	587.626,936 710.224,319	38.739
20	587.626,309 710.224,845	21	587.571,877 710.270,494	71.04

** Lungimile segmentelor sunt determinate în planul de proiecție Stereo 70 și sunt rotunjite la 1 milimetru.

*** Distanța dintre puncte este formată din segmente cumulate ce sunt mai mici decât valoarea 1 milimetru.

**DATE DESPRE IMOBILUL NR. 5442**

Oficiul de Cadastru și Publicitate Imobiliară SUCEAVA
Biroul de Cadastru și Publicitate Imobiliară Radauti

A. Partea I. Descrierea imobilului

TEREN Necunoscut

Adresa: Loc. Verbia, Jud. Suceava

Nr. Crt	Nr cadastral Nr. topografic	Suprafața* (mp)	Observații / Referințe
A1	30128	5.275	Sector cadastral:40 Teren neimprijmit;

Construcții

Crt	Nr cadastral Nr. topografic	Adresa	Observații / Referințe
A1.1		Loc. Verbia, Jud. Suceava	Nr. niveluri:1; S. construita la sol:51 mp; Anexă.
A1.2		Loc. Verbia, Jud. Suceava	Nr. niveluri:1; S. construita la sol:14 mp; Anexă.

B. Partea II. Proprietari și acte

Inscrieri privitoare la dreptul de proprietate și alte drepturi reale		Referințe
14507 / 17/07/2012		
Act Administrativ nr. 158, din 03/04/1993 emis de COMISIA JUDETEANA SUCEAVA (act notarial nr. 5/28-04-2009 emis de BNP GABRIELA IULIANA CURCA; act notarial nr. 1722/12-06-2009 emis de BNP ADELA IVASCU; act administrativ nr. 2096/09-07-2009 emis de PRIMARIA GRAMESTI;);		
B2	Intabulare, drept de PROPRIETATEBUN PROPRIU CU TITLU DE PARTAJ, dobandit prin Conventie, cota actuala 1/1 1) TICULEANU VASILE	A1
/		
Act Administrativ nr. 115, din 09/01/2024 emis de PRIMĂRIA GRĂMEȘTI;		
B3	Intabulare, drept de PROPRIETATE, dobandit prin Lege, cota actuala 1/1 1) TICULEANU VASILE	A1.1, A1.2

C. Partea III. SARCINI .

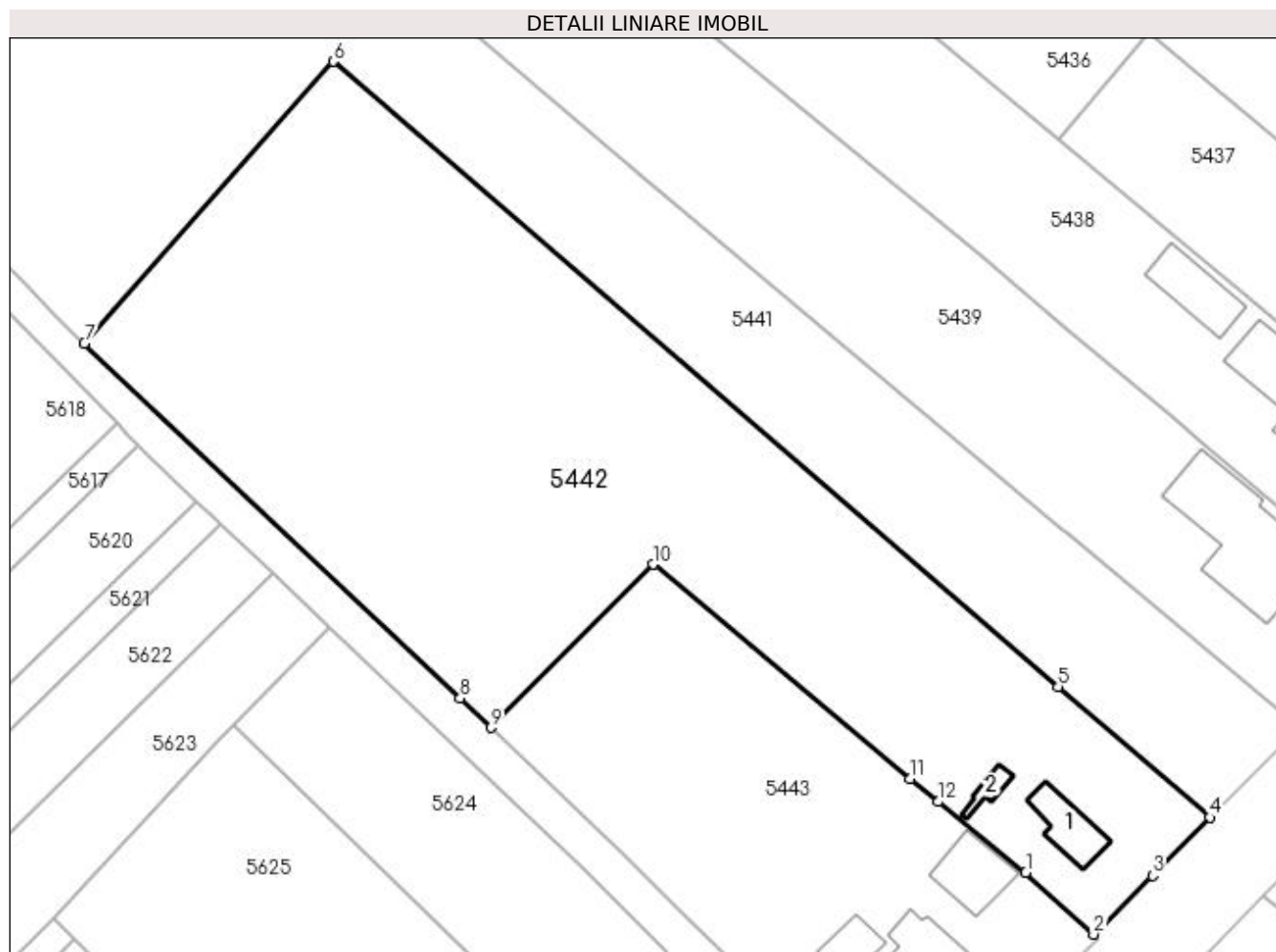
Inscrieri privind dezmembramentele dreptului de proprietate, drepturi reale de garanție și sarcini	Referințe
NU SUNT	

Anexa Nr. 1 La Partea I

Teren

Nr cadastral	Suprafața (mp)*	Observații / Referințe
30128	5.275	

* Suprafața este determinată în planul de proiecție Stereo 70.



Date referitoare la teren

Crt	Categorie folosință	Intravilan	Suprafața (mp)	Tarla	Parcelă	Nr. topo	Observații / Referințe
1	curți construcții	DA	549	11	151	-	
2	arabil	DA	755	11	151	-	
3	arabil	NU	3.971	11	151	-	

Date referitoare la construcții

Crt	Număr	Destinație construcție	Supraf. (mp)	Situație juridică	Observații / Referințe
A1.1		construcții anexa	51	Cu acte	Nr. niveluri:1; S. construita la sol:51 mp; Anexă.
A1.2		construcții anexa	14	Cu acte	Nr. niveluri:1; S. construita la sol:14 mp; Anexă.

Lungime Segmente

1) Valorile lungimilor segmentelor sunt obținute din proiecție în plan.

Punct început	X / Y	Punct sfârșit	X / Y	Lungime segment (** (m)
1	587.621,541 710.180,695	2	587.630,285 710.172,733	11.826

Punct început	X / Y	Punct sfârșit	X / Y	Lungime segment (** (m)
2	587.630,285 710.172,733	3	587.637,865 710.180,284	10.699
3	587.637,865 710.180,284	4	587.645,247 710.187,786	10.525
4	587.645,247 710.187,786	5	587.625,7 710.204,629	25.802
5	587.625,7 710.204,629	6	587.532,315 710.285,099	123.273
6	587.532,315 710.285,099	7	587.500,281 710.248,84	48.383
7	587.500,281 710.248,84	8	587.548,673 710.203,133	66.565
8	587.548,673 710.203,133	9	587.552,654 710.199,343	5.496
9	587.552,654 710.199,343	10	587.573,507 710.220,35	29.6
10	587.573,507 710.220,35	11	587.606,588 710.192,725	43.099
11	587.606,588 710.192,725	12	587.610,231 710.189,794	4.676
12	587.610,231 710.189,794	1	587.621,541 710.180,695	14.515

** Lungimile segmentelor sunt determinate în planul de proiecție Stereo 70 și sunt rotunjite la 1 milimetru.

*** Distanța dintre puncte este formată din segmente cumulate ce sunt mai mici decât valoarea 1 milimetru.

**DATE DESPRE IMOBILUL NR. 5443**

Oficiul de Cadastru și Publicitate Imobiliară SUCEAVA
Biroul de Cadastru și Publicitate Imobiliară Radauti

A. Partea I. Descrierea imobilului

TEREN Necunoscut

Adresa: Loc. Verbia, Jud. Suceava

Nr. Crt	Nr cadastral Nr. topografic	Suprafața* (mp)	Observații / Referințe
A1	30127	2.400	Sector cadastral:40 Teren neimprejmuț;

Construcții

Crt	Nr cadastral Nr. topografic	Adresa	Observații / Referințe
A1.1		Loc. Verbia, Jud. Suceava	Nr. niveluri:1; S. construita la sol:76 mp; Locuință.
A1.2		Loc. Verbia, Jud. Suceava	Nr. niveluri:1; S. construita la sol:65 mp; Locuință.
A1.3		Loc. Verbia, Jud. Suceava	Nr. niveluri:1; S. construita la sol:58 mp; Anexă.

B. Partea II. Proprietari și acte

Inscrieri privitoare la dreptul de proprietate și alte drepturi reale		Referințe
14508 / 17/07/2012		
Act Notarial nr. 1965, din 13/07/2012 emis de IVASCU ADELA SUCEAVA;		
B3	Intabulare, drept de PROPRIETATE bun propriu cu titlu de cumparare, dobandit prin Conventie, cota actuala 1/1 1) TICULEANU FLORIN GHEORGHE OBSERVATII: adus B2	A1
/		
Act Administrativ nr. 115, din 09/01/2024 emis de PRIMĂRIA GRĂMEȘTI;		
B4	Intabulare, drept de PROPRIETATE, dobandit prin Lege, cota actuala 1/1 1) TICULEANU FLORIN GHEORGHE	A1.1, A1.2, A1.3

C. Partea III. SARCINI .

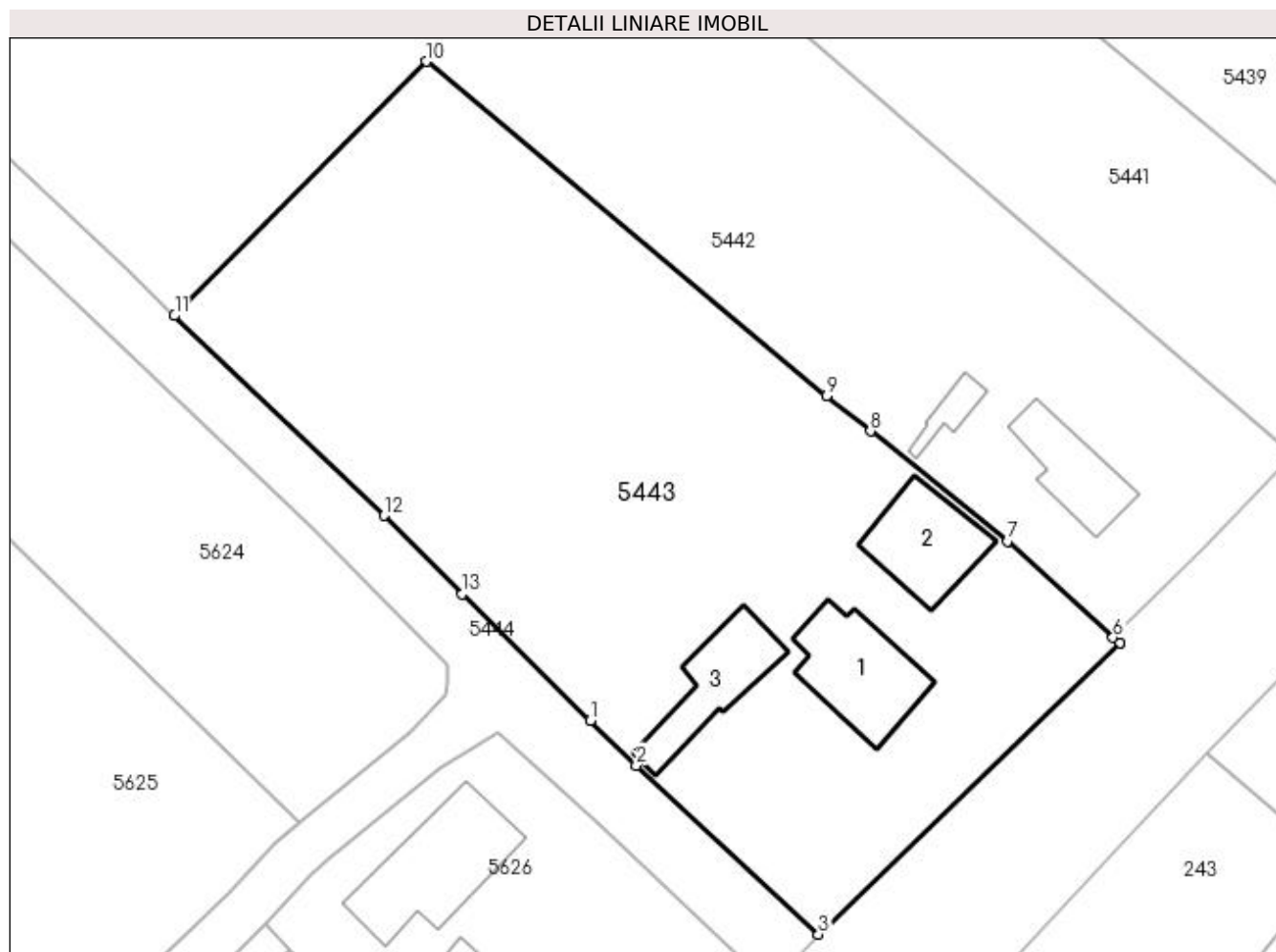
Inscrieri privind dezmembramintele dreptului de proprietate, drepturi reale de garanție și sarcini	Referințe
NU SUNT	

Anexa Nr. 1 La Partea I

Teren

Nr cadastral	Suprafața (mp)*	Observații / Referințe
30127	2.400	

* Suprafața este determinată în planul de proiecție Stereo 70.



Date referitoare la teren

Crt	Categorie folosință	Intra vilan	Suprafața (mp)	Tarla	Parcelă	Nr. topo	Observații / Referințe
1	curți construcții	DA	904	11	151	-	
2	arabil	DA	1.078	11	151	-	
3	arabil	NU	418	11	151	-	

Date referitoare la construcții

Crt	Număr	Destinație construcție	Supraf. (mp)	Situație juridică	Observații / Referințe
A1.1		construcții de locuințe	76	Cu acte	Nr. niveluri:1; S. construita la sol:76 mp; Locuință.
A1.2		construcții de locuințe	65	Cu acte	Nr. niveluri:1; S. construita la sol:65 mp; Locuință.
A1.3		construcții anexa	58	Cu acte	Nr. niveluri:1; S. construita la sol:58 mp; Anexă.

Lungime Segmente

1) Valorile lungimilor segmentelor sunt obținute din proiecție în plan.

Punct început	X / Y	Punct sfârșit	X / Y	Lungime segment (** (m)
---------------	-------	---------------	-------	-------------------------

Punct început	X / Y	Punct sfârșit	X / Y	Lungime segment (** (m)
1	587.587,072 710.165,879	2	587.590,85 710.162,149	5.308
2	587.590,85 710.162,149	3	587.605,929 710.148,193	20.546
3	587.605,929 710.148,193	4	587.630,789 710.172,186	34.549
4	587.630,789 710.172,186	5	587.630,847 710.172,252	0.088
5	587.630,847 710.172,252	6	587.630,285 710.172,733	0.74
6	587.630,285 710.172,733	7	587.621,541 710.180,695	11.826
7	587.621,541 710.180,695	8	587.610,231 710.189,794	14.515
8	587.610,231 710.189,794	9	587.606,588 710.192,725	4.676
9	587.606,588 710.192,725	10	587.573,507 710.220,35	43.099
10	587.573,507 710.220,35	11	587.552,654 710.199,343	29.6
11	587.552,654 710.199,343	12	587.570,017 710.182,812	23.974
12	587.570,017 710.182,812	13	587.576,467 710.176,35	9.13
13	587.576,467 710.176,35	1	587.587,072 710.165,879	14.904

** Lungimile segmentelor sunt determinate în planul de proiecție Stereo 70 și sunt rotunjite la 1 milimetru.

*** Distanța dintre puncte este formată din segmente cumulate ce sunt mai mici decât valoarea 1 milimetru.

**DATE DESPRE IMOBILUL NR. 5444**

Oficiul de Cadastru și Publicitate Imobiliară SUCEAVA
Biroul de Cadastru și Publicitate Imobiliară Radauti

A. Partea I. Descrierea imobilului

TEREN Necunoscut

Adresa: Loc. Verbia, Jud. Suceava

Nr. Crt	Nr cadastral Nr. topografic	Suprafața* (mp)	Observații / Referințe
A1		5.378	Sector cadastral:40 Teren neimprejmuit;

B. Partea II. Proprietari și acte

Inscrieri privitoare la dreptul de proprietate și alte drepturi reale		Referințe
/		
Act Normativ nr. Legea 7, din 13/03/1996 emis de PARLAMENTUL ROMANIEI;		
B1	Inscrierea provizorie, drept de PROPRIETATE, dobandit prin Lege, cota actuala 1/1 1) NEIDENTIFICAT NEIDENTIFICAT	A1
B2	Proprietar neidentificat.	A1

C. Partea III. SARCINI .

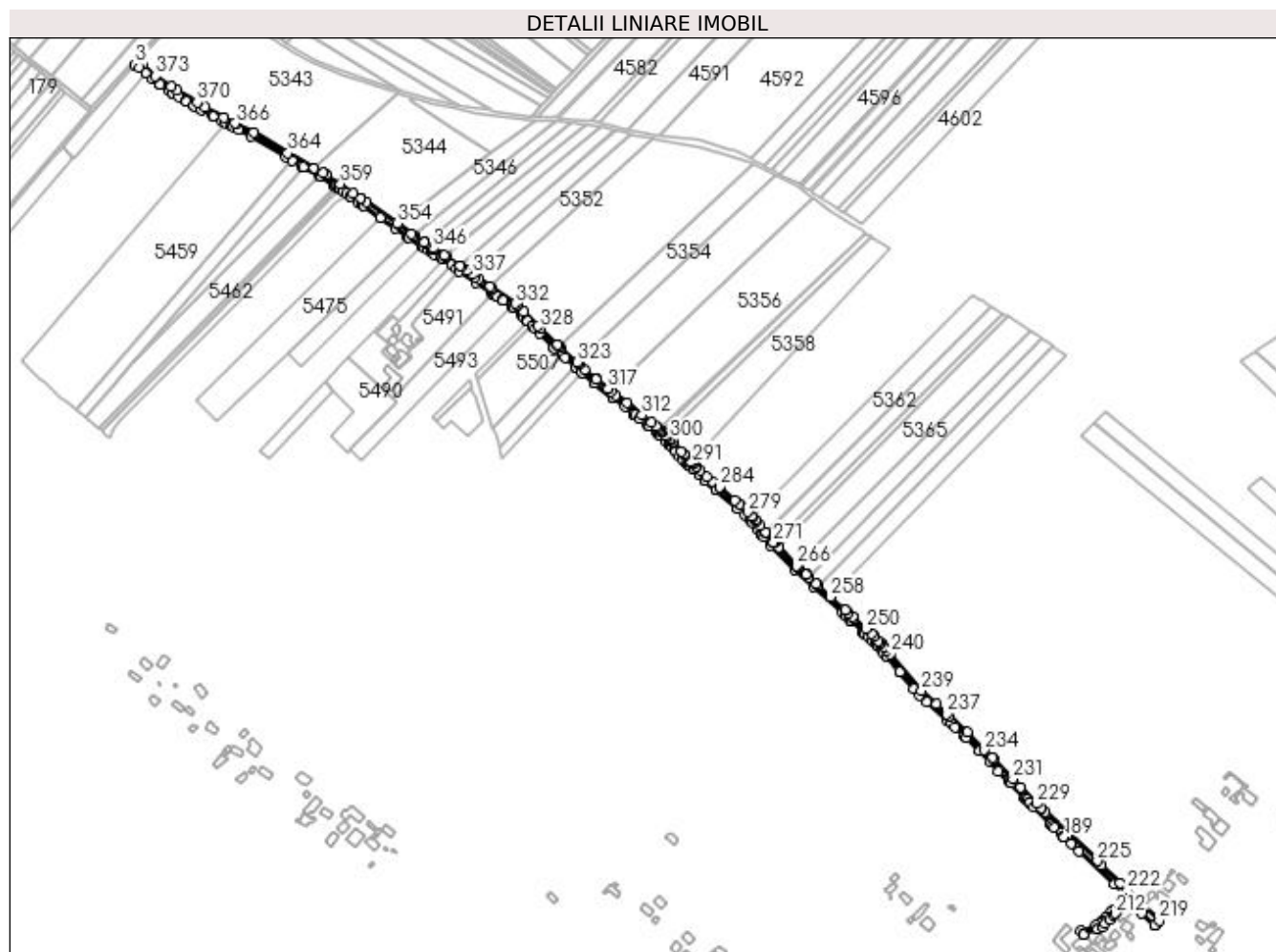
Inscrieri privind dezmembramintele dreptului de proprietate, drepturi reale de garanție și sarcini	Referințe
NU SUNT	

Anexa Nr. 1 La Partea I

Teren

Nr cadastral	Suprafața (mp)*	Observații / Referințe
	5.378	

* Suprafața este determinată în planul de proiecție Stereo 70.



Date referitoare la teren

Crt	Categorie folosință	Intravilan	Suprafața (mp)	Tarla	Parcelă	Nr. topo	Observații / Referințe
1	drum	DA	544	-	-	-	
2	drum	NU	4.834	11, 12, 13	151, 154, 164	-	

Lungime Segmente

1) Valorile lungimilor segmentelor sunt obținute din proiecție în plan.

Punct început	X / Y	Punct sfârșit	X / Y	Lungime segment	Punct început	X / Y	Punct sfârșit	X / Y	Lungime segment	Punct început	X / Y	Punct sfârșit	X / Y	Lungime segment
1	586.662,236 710.941,594	2	586.658,543 710.944,633	4.782	2	586.658,543 710.944,633	3	586.655,888 710.941,638	4.003	3	586.655,888 710.941,638	4	586.659,692 710.938,507	4.928
4	586.659,692 710.938,507	5	586.665,961 710.933,339	8.124	5	586.665,961 710.933,339	6	586.672,188 710.928,205	8.071	6	586.672,188 710.928,205	7	586.679,183 710.923,259	8.567
7	586.679,183 710.923,259	8	586.679,303 710.923,174	0.147	8	586.679,303 710.923,174	9	586.686,885 710.917,813	9.286	9	586.686,885 710.917,813	10	586.689,959 710.915,964	3.587
10	586.689,959 710.915,964	11	586.690,385 710.915,708	0.497	11	586.690,385 710.915,708	12	586.696,576 710.911,985	7.224	12	586.696,576 710.911,985	13	586.703,034 710.908,1	7.536
13	586.703,034 710.908,1	14	586.703,347 710.907,911	0.366	14	586.703,347 710.907,911	15	586.709,856 710.903,972	7.608	15	586.709,856 710.903,972	16	586.710,599 710.903,522	0.868

Punct început	X / Y	Punct sfârșit	X / Y	Lungime segment	Punct început	X / Y	Punct sfârșit	X / Y	Lungime segment	Punct început	X / Y	Punct sfârșit	X / Y	Lungime segment
16	586.710,599 710.903,522	17	586.716,451 710.900,225	6.717	17	586.716,451 710.900,225	18	586.716,818 710.900,018	0.422	18	586.716,818 710.900,018	19	586.727,4 710.894,057	12.145
19	586.727,4 710.894,057	20	586.728,853 710.893,238	1.668	20	586.728,853 710.893,238	21	586.736,118 710.889,145	8.339	21	586.736,118 710.889,145	22	586.739,9 710.887,26	4.226
22	586.739,9 710.887,26	23	586.745,282 710.884,612	5.998	23	586.745,282 710.884,612	24	586.746,47 710.884,024	1.326	24	586.746,47 710.884,024	25	586.751,914 710.881,248	6.111
25	586.751,914 710.881,248	26	586.763,563 710.875,307	13.076	26	586.763,563 710.875,307	27	586.795,582 710.856,262	37.255	27	586.795,582 710.856,262	28	586.801,268 710.853,02	6.545
28	586.801,268 710.853,02	29	586.810,337 710.847,849	10.44	29	586.810,337 710.847,849	30	586.811,904 710.846,956	1.804	30	586.811,904 710.846,956	31	586.826,618 710.838,566	16.938
31	586.826,618 710.838,566	32	586.827,451 710.838,091	0.959	32	586.827,451 710.838,091	33	586.828,248 710.837,637	0.917	33	586.828,248 710.837,637	34	586.828,351 710.837,573	0.122
34	586.828,351 710.837,573	35	586.841,186 710.829,608	15.105	35	586.841,186 710.829,608	36	586.842,568 710.828,75	1.627	36	586.842,568 710.828,75	37	586.844,157 710.827,764	1.87
37	586.844,157 710.827,764	38	586.844,875 710.827,25	0.883	38	586.844,875 710.827,25	39	586.845,568 710.826,754	0.853	39	586.845,568 710.826,754	40	586.846,179 710.826,316	0.751
40	586.846,179 710.826,316	41	586.848,622 710.824,567	3.005	41	586.848,622 710.824,567	42	586.852,185 710.822,016	4.382	42	586.852,185 710.822,016	43	586.855,479 710.819,656	4.052
43	586.855,479 710.819,656	44	586.855,921 710.819,34	0.543	44	586.855,921 710.819,34	45	586.862,746 710.814,385	8.434	45	586.862,746 710.814,385	46	586.865,99 710.812,176	3.925
46	586.865,99 710.812,176	47	586.868,102 710.810,737	2.556	47	586.868,102 710.810,737	48	586.883,785 710.799,847	19.093	48	586.883,785 710.799,847	49	586.897,505 710.790,371	16.674
49	586.897,505 710.790,371	50	586.908,473 710.782,41	13.553	50	586.908,473 710.782,41	51	586.909,34 710.781,781	1.071	51	586.909,34 710.781,781	52	586.909,878 710.781,39	0.665
52	586.909,878 710.781,39	53	586.921,506 710.773,781	13.896	53	586.921,506 710.773,781	54	586.921,612 710.773,711	0.127	54	586.921,612 710.773,711	55	586.924,122 710.772,068	2.999
55	586.924,122 710.772,068	56	586.927,531 710.769,781	4.106	56	586.927,531 710.769,781	57	586.930,105 710.768,054	3.099	57	586.930,105 710.768,054	58	586.930,349 710.767,89	0.294
58	586.930,349 710.767,89	59	586.933,261 710.766,097	3.42	59	586.933,261 710.766,097	60	586.939,859 710.762,033	7.75	60	586.939,859 710.762,033	61	586.941,563 710.760,983	2.001
61	586.941,563 710.760,983	62	586.949,193 710.755,69	9.287	62	586.949,193 710.755,69	63	586.953,552 710.752,666	5.305	63	586.953,552 710.752,666	64	586.956,785 710.750,444	3.922
64	586.956,785 710.750,444	65	586.972,174 710.739,498	18.884	65	586.972,174 710.739,498	66	586.987,252 710.729,496	18.094	66	586.987,252 710.729,496	67	586.987,965 710.729,023	0.856
67	586.987,965 710.729,023	68	586.990,563 710.727,3	3.118	68	586.990,563 710.727,3	69	586.992,256 710.726,176	2.032	69	586.992,256 710.726,176	70	586.996,265 710.723,517	4.811
70	586.996,265 710.723,517	71	586.997,497 710.722,7	1.479	71	586.997,497 710.722,7	72	587.005,38 710.717,471	9.46	72	587.005,38 710.717,471	73	587.005,383 710.717,469	0.003
73	587.005,383 710.717,469	74	587.006,972 710.716,415	1.906	74	587.006,972 710.716,415	75	587.007,29 710.716,204	0.382	75	587.007,29 710.716,204	76	587.007,38 710.716,144	0.109
76	587.007,38 710.716,144	77	587.013,884 710.709,985	8.957	77	587.013,884 710.709,985	78	587.015,204 710.708,64	1.884	78	587.015,204 710.708,64	79	587.019,007 710.704,761	5.432
79	587.019,007 710.704,761	80	587.019,307 710.704,456	0.428	80	587.019,307 710.704,456	81	587.019,76 710.703,994	0.646	81	587.019,76 710.703,994	82	587.019,834 710.703,919	0.106
82	587.019,834 710.703,919	83	587.023,951 710.699,72	5.881	83	587.023,951 710.699,72	84	587.024,008 710.699,663	0.08	84	587.024,008 710.699,663	85	587.026,628 710.696,991	3.742
85	587.026,628 710.696,991	86	587.031,204 710.692,387	6.492	86	587.031,204 710.692,387	87	587.044,029 710.679,484	18.192	87	587.044,029 710.679,484	88	587.044,49 710.679,02	0.654
88	587.044,49 710.679,02	89	587.052,001 710.672,515	9.937	89	587.052,001 710.672,515	90	587.055,083 710.669,845	4.078	90	587.055,083 710.669,845	91	587.064,37 710.661,801	12.287
91	587.064,37 710.661,801	92	587.064,578 710.661,603	0.287	92	587.064,578 710.661,603	93	587.070,054 710.656,37	7.575	93	587.070,054 710.656,37	94	587.070,392 710.656,047	0.467
94	587.070,392 710.656,047	95	587.081,665 710.646,378	14.852	95	587.081,665 710.646,378	96	587.081,681 710.646,366	0.02	96	587.081,681 710.646,366	97	587.099,53 710.632,232	22.767
97	587.099,53 710.632,232	98	587.099,55 710.632,217	0.025	98	587.099,55 710.632,217	99	587.110,03 710.624,756	12.865	99	587.110,03 710.624,756	100	587.118,45 710.617,883	10.87
100	587.118,45 710.617,883	101	587.118,482 710.617,857	0.041	101	587.118,482 710.617,857	102	587.118,553 710.617,799	0.091	102	587.118,553 710.617,799	103	587.120,212 710.616,444	2.142
103	587.120,212 710.616,444	104	587.123,621 710.613,662	4.401	104	587.123,621 710.613,662	105	587.131,199 710.607,427	9.813	105	587.131,199 710.607,427	106	587.132,606 710.606,269	1.822
106	587.132,606 710.606,269	107	587.132,684 710.606,205	0.101	107	587.132,684 710.606,205	108	587.139,791 710.600,357	9.204	108	587.139,791 710.600,357	109	587.142,004 710.598,306	3.017
109	587.142,004 710.598,306	110	587.142,232 710.598,095	0.311	110	587.142,232 710.598,095	111	587.147,814 710.592,922	7.611	111	587.147,814 710.592,922	112	587.151,741 710.589,282	5.354
112	587.151,741 710.589,282	113	587.151,91 710.589,126	0.23	113	587.151,91 710.589,126	114	587.152,191 710.588,866	0.382	114	587.152,191 710.588,866	115	587.152,821 710.588,153	0.952

Punct început	X / Y	Punct sfârșit	X / Y	Lungime segment	Punct început	X / Y	Punct sfârșit	X / Y	Lungime segment	Punct început	X / Y	Punct sfârșit	X / Y	Lungime segment
115	587.152,821 710.588,153	116	587.157,693 710.582,635	7.361	116	587.157,693 710.582,635	117	587.157,735 710.582,587	0.063	117	587.157,735 710.582,587	118	587.161,055 710.578,828	5.015
118	587.161,055 710.578,828	119	587.163,318 710.576,266	3.418	119	587.163,318 710.576,266	120	587.167,746 710.572,036	6.124	120	587.167,746 710.572,036	121	587.168,92 710.570,915	1.623
121	587.168,92 710.570,915	122	587.171,097 710.568,835	3.011	122	587.171,097 710.568,835	123	587.173,614 710.566,431	3.481	123	587.173,614 710.566,431	124	587.173,931 710.566,131	0.436
124	587.173,931 710.566,131	125	587.178,873 710.561,448	6.808	125	587.178,873 710.561,448	126	587.184,686 710.555,938	8.01	126	587.184,686 710.555,938	127	587.184,725 710.555,905	0.051
127	587.184,725 710.555,905	128	587.194,67 710.547,457	13.04 9	128	587.194,67 710.547,457	129	587.195,225 710.546,985	0.728	129	587.195,225 710.546,985	130	587.213,66 710.531,325	24.18 9
130	587.213,66 710.531,325	131	587.215,082 710.530,117	1.866	131	587.215,082 710.530,117	132	587.221,613 710.524,111	8.873	132	587.221,613 710.524,111	133	587.226,96 710.518,42	7.809
133	587.226,96 710.518,42	134	587.228,528 710.516,751	2.29	134	587.228,528 710.516,751	135	587.233,519 710.510,633	7.896	135	587.233,519 710.510,633	136	587.237,216 710.506,1	5.849
136	587.237,216 710.506,1	137	587.237,493 710.505,757	0.441	137	587.237,493 710.505,757	138	587.239,404 710.503,383	3.047	138	587.239,404 710.503,383	139	587.245,319 710.496,037	9.432
139	587.245,319 710.496,037	140	587.267,722 710.473,24	31.96 2	140	587.267,722 710.473,24	141	587.285,058 710.457,556	23.37 8	141	587.285,058 710.457,556	142	587.312,045 710.433,069	36.44
142	587.312,045 710.433,069	143	587.315,065 710.430,328	4.078	143	587.315,065 710.430,328	144	587.319,621 710.426,217	6.137	144	587.319,621 710.426,217	145	587.320,214 710.425,682	0.799
145	587.320,214 710.425,682	146	587.320,343 710.425,566	0.174	146	587.320,343 710.425,566	147	587.331,146 710.415,818	14.55 1	147	587.331,146 710.415,818	148	587.331,718 710.415,299	0.772
148	587.331,718 710.415,299	149	587.332,576 710.414,521	1.158	149	587.332,576 710.414,521	150	587.336,651 710.410,826	5.501	150	587.336,651 710.410,826	151	587.340,35 710.407,131	5.228
151	587.340,35 710.407,131	152	587.342,473 710.405,011	3.0	152	587.342,473 710.405,011	153	587.344,255 710.403,303	2.469	153	587.344,255 710.403,303	154	587.344,632 710.402,942	0.522
154	587.344,632 710.402,942	155	587.348,746 710.398,168	6.302	155	587.348,746 710.398,168	156	587.349,777 710.396,965	1.584	156	587.349,777 710.396,965	157	587.353,676 710.392,415	5.992
157	587.353,676 710.392,415	158	587.353,898 710.392,153	0.344	158	587.353,898 710.392,153	159	587.365,165 710.378,795	17.47 5	159	587.365,165 710.378,795	160	587.365,422 710.378,49	0.399
160	587.365,422 710.378,49	161	587.378,531 710.362,95	20.33	161	587.378,531 710.362,95	162	587.383,678 710.356,848	7.983	162	587.383,678 710.356,848	163	587.390,414 710.350,854	9.017
163	587.390,414 710.350,854	164	587.409,021 710.334,298	24.90 6	164	587.409,021 710.334,298	165	587.413,34 710.330,337	5.861	165	587.413,34 710.330,337	166	587.416,772 710.327,189	4.657
166	587.416,772 710.327,189	167	587.425,158 710.319,5	11.37 7	167	587.425,158 710.319,5	168	587.426,727 710.317,894	2.245	168	587.426,727 710.317,894	169	587.427,332 710.317,275	0.865
169	587.427,332 710.317,275	170	587.438,938 710.305,399	16.60 6	170	587.438,938 710.305,399	171	587.439,3 710.305,034	0.515	171	587.439,3 710.305,034	172	587.449,601 710.294,664	14.61 6
172	587.449,601 710.294,664	173	587.457,035 710.286,517	11.02 9	173	587.457,035 710.286,517	174	587.466,485 710.277,389	13.13 8	174	587.466,485 710.277,389	175	587.467,675 710.276,171	1.703
175	587.467,675 710.276,171	176	587.468,416 710.275,413	1.06	176	587.468,416 710.275,413	177	587.481,339 710.262,19	18.49	177	587.481,339 710.262,19	178	587.482,151 710.261,36	1.162
178	587.482,151 710.261,36	179	587.483,786 710.259,687	2.339	179	587.483,786 710.259,687	180	587.485,826 710.257,6	2.918	180	587.485,826 710.257,6	181	587.486,09 710.257,329	0.379
181	587.486,09 710.257,329	182	587.489,831 710.253,502	5.351	182	587.489,831 710.253,502	183	587.504,456 710.238,625	20.86 2	183	587.504,456 710.238,625	184	587.505,833 710.237,128	2.034
184	587.505,833 710.237,128	185	587.507,208 710.235,722	1.966	185	587.507,208 710.235,722	186	587.508,838 710.234,054	2.332	186	587.508,838 710.234,054	187	587.514,737 710.228,464	8.127
187	587.514,737 710.228,464	188	587.516,913 710.226,401	2.999	188	587.516,913 710.226,401	189	587.517,81 710.225,551	1.236	189	587.517,81 710.225,551	190	587.524,485 710.219,226	9.196
190	587.524,485 710.219,226	191	587.531,805 710.212,288	10.08 5	191	587.531,805 710.212,288	192	587.564,185 710.181,601	44.61 2	192	587.564,185 710.181,601	193	587.575,207 710.170,527	15.62 4
193	587.575,207 710.170,527	194	587.575,299 710.168,923	1.607	194	587.575,299 710.168,923	195	587.575,081 710.168,028	0.92	195	587.575,081 710.168,028	196	587.572,127 710.164,951	4.266
196	587.572,127 710.164,951	197	587.563,001 710.157,512	11.77 3	197	587.563,001 710.157,512	198	587.560,903 710.155,802	2.707	198	587.560,903 710.155,802	199	587.557,176 710.151,684	5.554
199	587.557,176 710.151,684	200	587.553,224 710.147,836	5.516	200	587.553,224 710.147,836	201	587.550,542 710.145,365	3.647	201	587.550,542 710.145,365	202	587.547,292 710.143,546	3.725
202	587.547,292 710.143,546	203	587.532,871 710.138,215	15.37 4	203	587.532,871 710.138,215	204	587.535,77 710.135,274	4.13	204	587.535,77 710.135,274	205	587.535,965 710.135,094	0.265
205	587.535,965 710.135,094	206	587.548,679 710.139,795	13.55 5	206	587.548,679 710.139,795	207	587.549,245 710.140,056	0.624	207	587.549,245 710.140,056	208	587.552,906 710.142,104	4.195
208	587.552,906 710.142,104	209	587.555,934 710.144,894	4.117	209	587.555,934 710.144,894	210	587.560,142 710.149,0	5.879	210	587.560,142 710.149,0	211	587.563,869 710.153,118	5.554
211	587.563,869 710.153,118	212	587.565,529 710.154,412	2.105	212	587.565,529 710.154,412	213	587.574,609 710.161,977	11.81 8	213	587.574,609 710.161,977	214	587.579,485 710.164,921	5.697

Punct început	X / Y	Punct sfârșit	X / Y	Lungime segment	Punct început	X / Y	Punct sfârșit	X / Y	Lungime segment	Punct început	X / Y	Punct sfârșit	X / Y	Lungime segment
214	587.579,485 710.164,921	215	587.587,718 710.157,436	11.127	215	587.587,718 710.157,436	216	587.590,204 710.154,912	3.543	216	587.590,204 710.154,912	217	587.601,876 710.143,879	16.061
217	587.601,876 710.143,879	218	587.601,912 710.143,916	0.052	218	587.601,912 710.143,916	219	587.605,929 710.148,193	5.868	219	587.605,929 710.148,193	220	587.590,85 710.162,149	20.546
220	587.590,85 710.162,149	221	587.587,072 710.165,879	5.308	221	587.587,072 710.165,879	222	587.576,467 710.176,35	14.904	222	587.576,467 710.176,35	223	587.570,017 710.182,812	9.13
223	587.570,017 710.182,812	224	587.552,654 710.199,343	23.974	224	587.552,654 710.199,343	225	587.548,673 710.203,133	5.496	225	587.548,673 710.203,133	226	587.500,281 710.248,84	66.565
226	587.500,281 710.248,84	227	587.496,375 710.252,529	5.374	227	587.496,375 710.252,529	228	587.496,367 710.252,537	0.011	228	587.496,367 710.252,537	229	587.492,619 710.256,372	5.362
229	587.492,619 710.256,372	230	587.477,645 710.271,693	21.423	230	587.477,645 710.271,693	231	587.470,222 710.279,288	10.621	231	587.470,222 710.279,288	232	587.452,451 710.297,472	25.425
232	587.452,451 710.297,472	233	587.451,106 710.298,825	1.908	233	587.451,106 710.298,825	234	587.443,946 710.306,033	10.16	234	587.443,946 710.306,033	235	587.427,94 710.322,375	22.874
235	587.427,94 710.322,375	236	587.411,258 710.337,505	22.521	236	587.411,258 710.337,505	237	587.409,102 710.339,506	2.941	237	587.409,102 710.339,506	238	587.399,418 710.348,495	13.213
238	587.399,418 710.348,495	239	587.385,622 710.361,302	18.825	239	587.385,622 710.361,302	240	587.356,621 710.395,128	44.555	240	587.356,621 710.395,128	241	587.353,592 710.398,661	4.654
241	587.353,592 710.398,661	242	587.351,779 710.400,776	2.785	242	587.351,779 710.400,776	243	587.350,975 710.401,709	1.232	243	587.350,975 710.401,709	244	587.348,11 710.405,034	4.389
244	587.348,11 710.405,034	245	587.347,348 710.405,794	1.076	245	587.347,348 710.405,794	246	587.345,733 710.407,408	2.283	246	587.345,733 710.407,408	247	587.345,704 710.407,436	0.041
247	587.345,704 710.407,436	248	587.342,058 710.411,079	5.154	248	587.342,058 710.411,079	249	587.339,41 710.413,724	3.743	249	587.339,41 710.413,724	250	587.334,088 710.418,55	7.184
250	587.334,088 710.418,55	251	587.323,132 710.428,437	14.758	251	587.323,132 710.428,437	252	587.323,124 710.428,444	0.01	252	587.323,124 710.428,444	253	587.321,958 710.429,496	1.571
253	587.321,958 710.429,496	254	587.317,748 710.433,294	5.67	254	587.317,748 710.433,294	255	587.314,711 710.436,05	4.101	255	587.314,711 710.436,05	256	587.314,708 710.436,054	0.005
256	587.314,708 710.436,054	257	587.301,403 710.448,126	17.965	257	587.301,403 710.448,126	258	587.301,392 710.448,136	0.016	258	587.301,392 710.448,136	259	587.289,55 710.458,881	15.99
259	587.289,55 710.458,881	260	587.287,744 710.460,52	2.439	260	587.287,744 710.460,52	261	587.281,15 710.466,486	8.892	261	587.281,15 710.466,486	262	587.278,836 710.468,579	3.121
262	587.278,836 710.468,579	263	587.278,747 710.468,66	0.119	263	587.278,747 710.468,66	264	587.271,518 710.475,2	9.749	264	587.271,518 710.475,2	265	587.270,442 710.476,172	1.45
265	587.270,442 710.476,172	266	587.269,927 710.476,697	0.735	266	587.269,927 710.476,697	267	587.253,162 710.493,763	23.923	267	587.253,162 710.493,763	268	587.253,011 710.493,916	0.215
268	587.253,011 710.493,916	269	587.248,824 710.498,177	5.974	269	587.248,824 710.498,177	270	587.248,404 710.498,605	0.6	270	587.248,404 710.498,605	271	587.248,311 710.498,699	0.132
271	587.248,311 710.498,699	272	587.241,165 710.507,575	11.395	272	587.241,165 710.507,575	273	587.240,54 710.508,351	0.996	273	587.240,54 710.508,351	274	587.236,034 710.513,878	7.131
274	587.236,034 710.513,878	275	587.232,04 710.518,774	6.319	275	587.232,04 710.518,774	276	587.231,54 710.519,388	0.792	276	587.231,54 710.519,388	277	587.228,702 710.522,408	4.143
277	587.228,702 710.522,408	278	587.227,894 710.523,267	1.18	278	587.227,894 710.523,267	279	587.224,426 710.526,959	5.065	279	587.224,426 710.526,959	280	587.217,48 710.533,328	9.424
280	587.217,48 710.533,328	281	587.216,92 710.533,803	0.735	281	587.216,92 710.533,803	282	587.212,285 710.537,741	6.082	282	587.212,285 710.537,741	283	587.199,036 710.548,996	17.383
283	587.199,036 710.548,996	284	587.197,973 710.549,899	1.395	284	587.197,973 710.549,899	285	587.191,551 710.555,355	8.427	285	587.191,551 710.555,355	286	587.186,414 710.559,811	6.8
286	587.186,414 710.559,811	287	587.180,438 710.565,474	8.233	287	587.180,438 710.565,474	288	587.176,852 710.568,873	4.941	288	587.176,852 710.568,873	289	587.176,372 710.569,329	0.662
289	587.176,372 710.569,329	290	587.174,334 710.571,275	2.817	290	587.174,334 710.571,275	291	587.173,358 710.572,207	1.35	291	587.173,358 710.572,207	292	587.172,117 710.573,392	1.716
292	587.172,117 710.573,392	293	587.171,797 710.573,698	0.443	293	587.171,797 710.573,698	294	587.166,203 710.579,041	7.735	294	587.166,203 710.579,041	295	587.165,103 710.580,287	1.662
295	587.165,103 710.580,287	296	587.162,753 710.582,948	3.551	296	587.162,753 710.582,948	297	587.155,648 710.590,994	10.734	297	587.155,648 710.590,994	298	587.155,056 710.591,664	0.894
298	587.155,056 710.591,664	299	587.152,987 710.593,581	2.821	299	587.152,987 710.593,581	300	587.152,57 710.593,968	0.569	300	587.152,57 710.593,968	301	587.149,82 710.596,517	3.75
301	587.149,82 710.596,517	302	587.149,7 710.596,628	0.163	302	587.149,7 710.596,628	303	587.148,143 710.598,071	2.123	303	587.148,143 710.598,071	304	587.145,052 710.600,935	4.214
304	587.145,052 710.600,935	305	587.144,496 710.601,45	0.758	305	587.144,496 710.601,45	306	587.143,479 710.602,393	1.388	306	587.143,479 710.602,393	307	587.143,423 710.602,445	0.076
307	587.143,423 710.602,445	308	587.142,19 710.603,587	1.68	308	587.142,19 710.603,587	309	587.139,666 710.605,646	3.257	309	587.139,666 710.605,646	310	587.138,934 710.606,243	0.945
310	587.138,934 710.606,243	311	587.134,635 710.609,779	5.567	311	587.134,635 710.609,779	312	587.126,157 710.616,755	10.979	312	587.126,157 710.616,755	313	587.112,435 710.627,956	17.713

Punct început	X / Y	Punct sfârșit	X / Y	Lungime segment	Punct început	X / Y	Punct sfârșit	X / Y	Lungime segment	Punct început	X / Y	Punct sfârșit	X / Y	Lungime segment
313	587.112,435 710.627,956	314	587.101,933 710.635,431	12.89	314	587.101,933 710.635,431	315	587.097,727 710.638,762	5.365	315	587.097,727 710.638,762	316	587.094,737 710.641,13	3.814
316	587.094,737 710.641,13	317	587.094,676 710.641,178	0.077	317	587.094,676 710.641,178	318	587.084,056 710.649,587	13.546	318	587.084,056 710.649,587	319	587.083,764 710.649,819	0.373
319	587.083,764 710.649,819	320	587.073,009 710.659,072	14.187	320	587.073,009 710.659,072	321	587.067,549 710.664,296	7.557	321	587.067,549 710.664,296	322	587.067,077 710.664,747	0.653
322	587.067,077 710.664,747	323	587.065,93 710.665,739	1.515	323	587.065,93 710.665,739	324	587.050,081 710.679,444	20.953	324	587.050,081 710.679,444	325	587.049,472 710.679,971	0.805
325	587.049,472 710.679,971	326	587.048,027 710.681,22	1.91	326	587.048,027 710.681,22	327	587.047,432 710.681,734	0.786	327	587.047,432 710.681,734	328	587.032,15 710.697,11	21.678
328	587.032,15 710.697,11	329	587.029,474 710.699,802	3.796	329	587.029,474 710.699,802	330	587.016,688 710.712,839	18.261	330	587.016,688 710.712,839	331	587.010,065 710.719,111	9.122
331	587.010,065 710.719,111	332	587.008,637 710.720,111	1.744	332	587.008,637 710.720,111	333	586.986,881 710.734,542	26.107	333	586.986,881 710.734,542	334	586.984,935 710.735,833	2.335
334	586.984,935 710.735,833	335	586.974,444 710.742,793	12.59	335	586.974,444 710.742,793	336	586.971,115 710.745,174	4.093	336	586.971,115 710.745,174	337	586.968,38 710.747,131	3.363
337	586.968,38 710.747,131	338	586.963,034 710.750,956	6.572	338	586.963,034 710.750,956	339	586.957,901 710.754,517	6.247	339	586.957,901 710.754,517	340	586.957,447 710.754,832	0.553
340	586.957,447 710.754,832	341	586.944,01 710.764,154	16.354	341	586.944,01 710.764,154	342	586.943,754 710.764,332	0.312	342	586.943,754 710.764,332	343	586.942,951 710.764,826	0.943
343	586.942,951 710.764,826	344	586.932,949 710.770,987	11.747	344	586.932,949 710.770,987	345	586.932,513 710.771,255	0.512	345	586.932,513 710.771,255	346	586.932,392 710.771,336	0.146
346	586.932,392 710.771,336	347	586.926,332 710.775,403	7.298	347	586.926,332 710.775,403	348	586.923,943 710.776,966	2.855	348	586.923,943 710.776,966	349	586.923,937 710.776,97	0.008
349	586.923,937 710.776,97	350	586.914,759 710.782,977	10.968	350	586.914,759 710.782,977	351	586.914,123 710.783,393	0.761	351	586.914,123 710.783,393	352	586.912,15 710.784,684	2.358
352	586.912,15 710.784,684	353	586.899,722 710.793,693	15.35	353	586.899,722 710.793,693	354	586.898,654 710.794,441	1.304	354	586.898,654 710.794,441	355	586.870,367 710.814,035	34.41
355	586.870,367 710.814,035	356	586.865,047 710.817,658	6.436	356	586.865,047 710.817,658	357	586.864,78 710.817,852	0.331	357	586.864,78 710.817,852	358	586.858,26 710.822,585	8.056
358	586.858,26 710.822,585	359	586.846,378 710.831,093	14.614	359	586.846,378 710.831,093	360	586.833,148 710.839,303	15.571	360	586.833,148 710.839,303	361	586.833,113 710.839,325	0.041
361	586.833,113 710.839,325	362	586.830,294 710.841,075	3.319	362	586.830,294 710.841,075	363	586.822,013 710.845,796	9.532	363	586.822,013 710.845,796	364	586.797,682 710.859,669	28.008
364	586.797,682 710.859,669	365	586.765,673 710.878,706	37.242	365	586.765,673 710.878,706	366	586.749,431 710.887,003	18.238	366	586.749,431 710.887,003	367	586.748,267 710.887,598	1.307
367	586.748,267 710.887,598	368	586.737,988 710.892,683	11.468	368	586.737,988 710.892,683	369	586.721,109 710.902,192	19.374	369	586.721,109 710.902,192	370	586.713,36 710.906,558	8.893
370	586.713,36 710.906,558	371	586.694,998 710.917,602	21.428	371	586.694,998 710.917,602	372	586.689,074 710.921,164	6.913	372	586.689,074 710.921,164	373	586.674,909 710.931,146	17.329
373	586.674,909 710.931,146	1	586.662,236 710.941,594	16.425										

** Lungimile segmentelor sunt determinate în planul de proiecție Stereo 70 și sunt rotunjite la 1 milimetru.

*** Distanța dintre puncte este formată din segmente cumulate ce sunt mai mici decât valoarea 1 milimetru.

**DATE DESPRE IMOBILUL NR. 5445**

Oficiul de Cadastru și Publicitate Imobiliară SUCEAVA
Biroul de Cadastru și Publicitate Imobiliară Radauti

A. Partea I. Descrierea imobilului

TEREN Necunoscut

Adresa: Loc. Verbia, Jud. Suceava

Nr. Crt	Nr cadastral Nr. topografic	Suprafața* (mp)	Observații / Referințe
A1		2.538	Sector cadastral:40 Teren neimprejmuit;

B. Partea II. Proprietari și acte

Inscrieri privitoare la dreptul de proprietate și alte drepturi reale		Referințe
/		
Act Normativ nr. Legea 7, din 13/03/1996 emis de PARLAMENTUL ROMANIEI;		
B1	Inscrierea provizorie, drept de PROPRIETATE, dobandit prin Lege, cota actuala 1/1 1) NEIDENTIFICAT NEIDENTIFICAT	A1
B2	Proprietar neidentificat.	A1

C. Partea III. SARCINI .

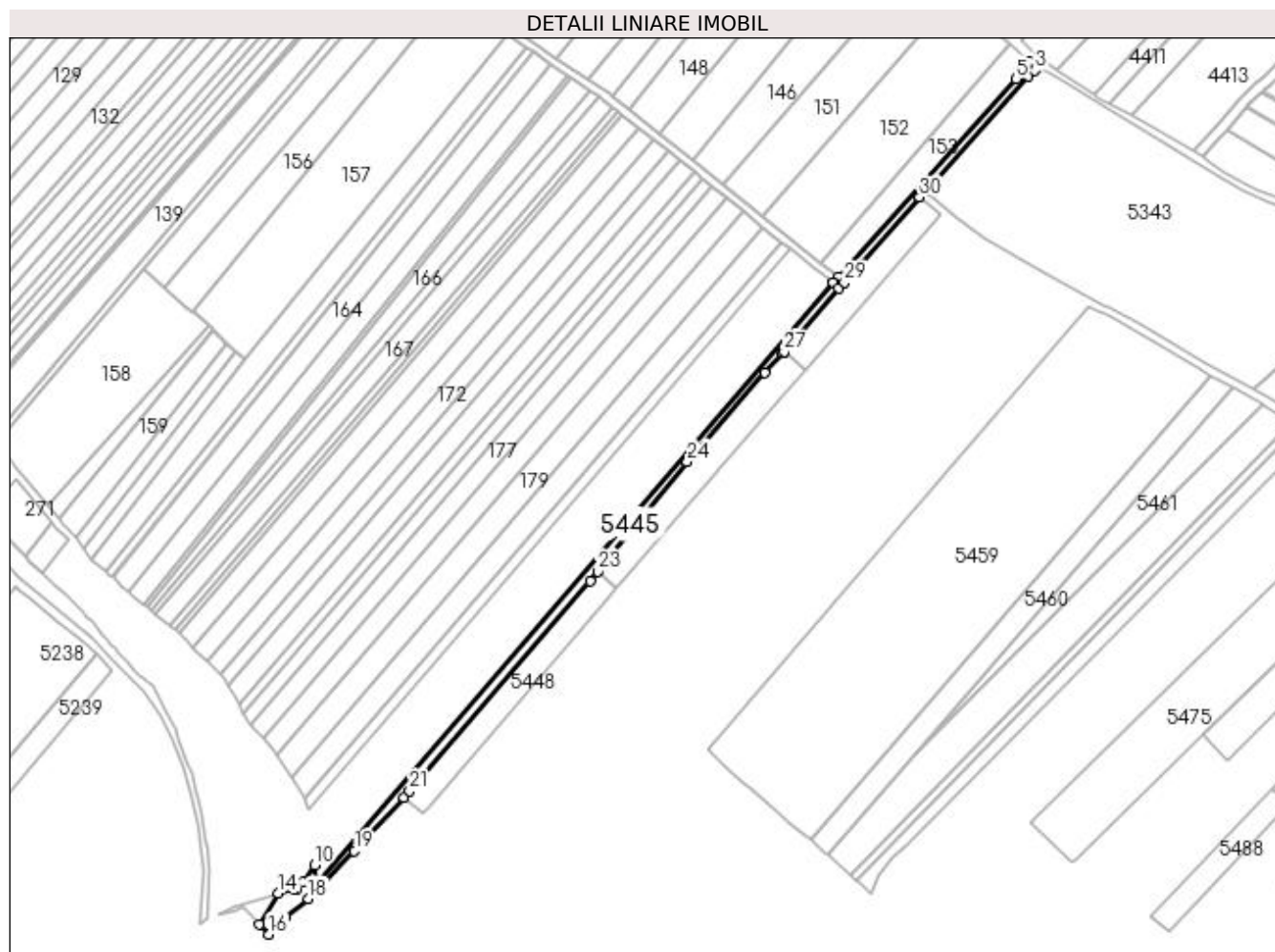
Inscrieri privind dezmembramintele dreptului de proprietate, drepturi reale de garanție și sarcini	Referințe
NU SUNT	

Anexa Nr. 1 La Partea I

Teren

Nr cadastral	Suprafața (mp)*	Observații / Referințe
	2.538	

* Suprafața este determinată în planul de proiecție Stereo 70.



Date referitoare la teren

Crt	Categorie folosință	Intravilan	Suprafața (mp)	Tarla	Parcelă	Nr. topo	Observații / Referințe
1	drum	DA	61	23	221	-	
2	drum	NU	2.477	23	221	-	

Lungime Segmente

1) Valorile lungimilor segmentelor sunt obținute din proiecție în plan.

Punct început	X / Y	Punct sfârșit	X / Y	Lungime segment (** (m)
1	586.658,543 710.944,633	2	586.709,815 711.002,156	77.056
3	586.713,378 711.004,721	4	586.710,487 711.009,249	5.372
5	586.703,815 711.000,727	6	586.615,476 710.902,088	132.414
7	586.612,656 710.899,221	8	586.612,655 710.899,22	0.001

Punct început	X / Y	Punct sfârșit	X / Y	Lungime segment (** (m)
2	586.709,815 711.002,156	3	586.713,378 711.004,721	4.39
4	586.710,487 711.009,249	5	586.703,815 711.000,727	10.823
6	586.615,476 710.902,088	7	586.612,656 710.899,221	4.021
8	586.612,655 710.899,22	9	586.355,377 710.599,274	395.17

Punct început	X / Y	Punct sfârșit	X / Y	Lungime segment (** (m)	Punct început	X / Y	Punct sfârșit	X / Y	Lungime segment (** (m)
9	586.355,377 710.599,274	10	586.354,363 710.609,044	9.822	10	586.354,363 710.609,044	11	586.348,447 710.600,428	10.452
11	586.348,447 710.600,428	12	586.345,838 710.597,522	3.905	12	586.345,838 710.597,522	13	586.343,806 710.597,18	2.061
13	586.343,806 710.597,18	14	586.336,56 710.594,982	7.572	14	586.336,56 710.594,982	15	586.326,898 710.579,746	18.041
15	586.326,898 710.579,746	16	586.331,846 710.574,612	7.13	16	586.331,846 710.574,612	17	586.340,069 710.583,106	11.822
17	586.340,069 710.583,106	18	586.351,407 710.592,406	14.664	18	586.351,407 710.592,406	19	586.374,395 710.616,079	32.998
19	586.374,395 710.616,079	20	586.399,038 710.642,797	36.348	20	586.399,038 710.642,797	21	586.401,936 710.645,939	4.274
21	586.401,936 710.645,939	22	586.491,909 710.750,636	138.047	22	586.491,909 710.750,636	23	586.495,598 710.755,184	5.856
23	586.495,598 710.755,184	24	586.540,136 710.810,079	70.69	24	586.540,136 710.810,079	25	586.578,969 710.854,101	58.702
25	586.578,969 710.854,101	26	586.587,696 710.863,995	13.193	26	586.587,696 710.863,995	27	586.588,396 710.864,811	1.075
27	586.588,396 710.864,811	28	586.615,59 710.896,516	41.769	28	586.615,59 710.896,516	29	586.618,396 710.899,352	3.991
29	586.618,396 710.899,352	30	586.655,888 710.941,638	56.513	30	586.655,888 710.941,638	1	586.658,543 710.944,633	4.003

** Lungimile segmentelor sunt determinate în planul de proiecție Stereo 70 și sunt rotunjite la 1 milimetru.

*** Distanța dintre puncte este formată din segmente cumulate ce sunt mai mici decât valoarea 1 milimetru.

**DATE DESPRE IMOBILUL NR. 5447**

Oficiul de Cadastru și Publicitate Imobiliară SUCEAVA
Biroul de Cadastru și Publicitate Imobiliară Radauti

A. Partea I. Descrierea imobilului

TEREN Necunoscut

Adresa: Loc. Verbia, Jud. Suceava

Nr. Crt	Nr cadastral Nr. topografic	Suprafața* (mp)	Observații / Referințe
A1		1.400	Sector cadastral:40 Teren neimprejmuit;

B. Partea II. Proprietari și acte

Inscrieri privitoare la dreptul de proprietate și alte drepturi reale		Referințe
/		
Act Normativ nr. Legea 7, din 13/03/1996 emis de PARLAMENTUL ROMANIEI;		
B1	Inscrierea provizorie, drept de PROPRIETATE, dobandit prin Lege, cota actuala 1/1 1) NEIDENTIFICAT NEIDENTIFICAT	A1
B2	Proprietar neidentificat.	A1

C. Partea III. SARCINI .

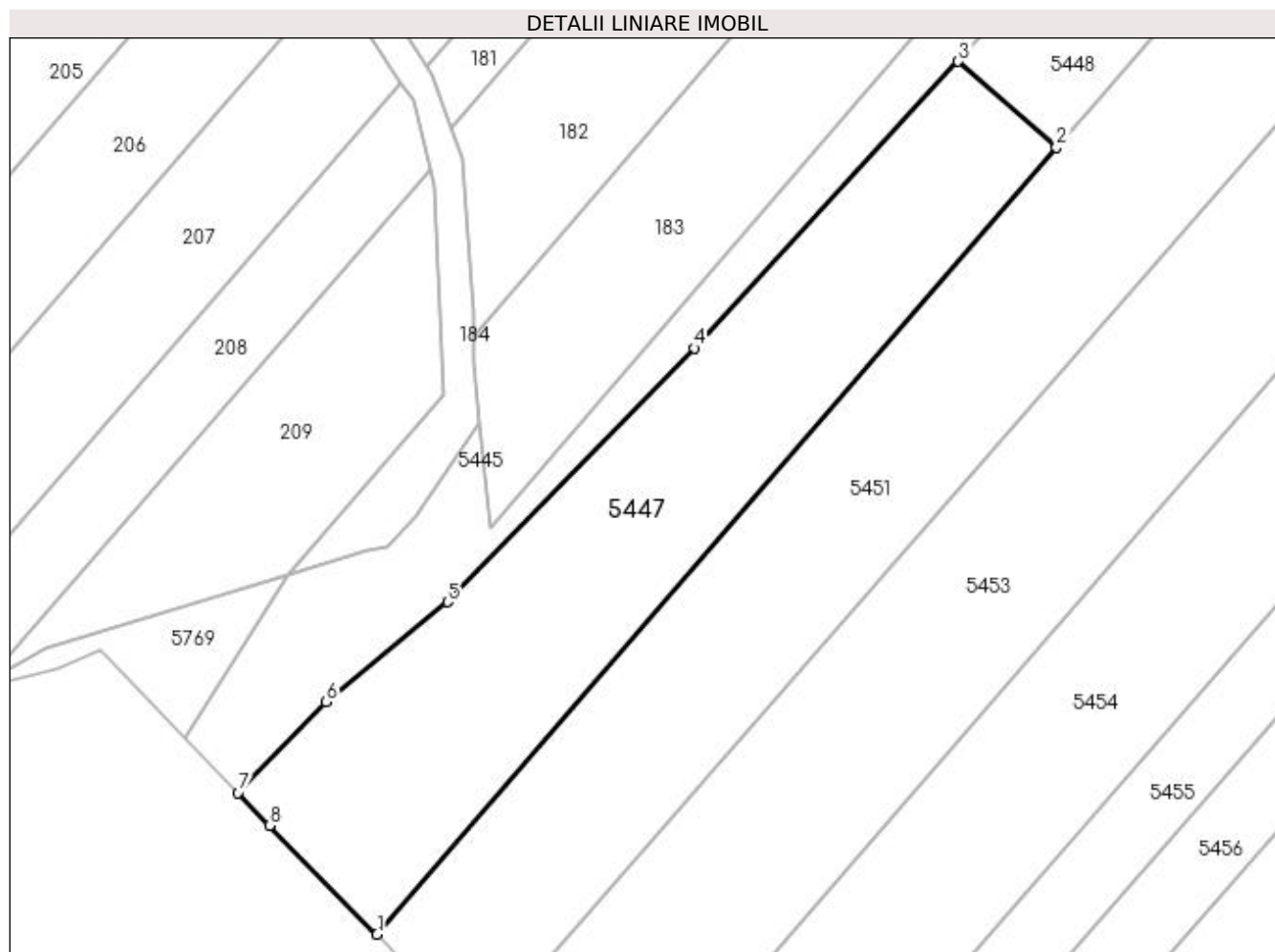
Inscrieri privind dezmembramintele dreptului de proprietate, drepturi reale de garanție și sarcini	Referințe
NU SUNT	

Anexa Nr. 1 La Partea I

Teren

Nr cadastral	Suprafața (mp)*	Observații / Referințe
	1.400	

* Suprafața este determinată în planul de proiecție Stereo 70.



Date referitoare la teren

Crt	Categorie folosință	Intra vilan	Suprafața (mp)	Tarla	Parcelă	Nr. topo	Observații / Referințe
1	arabil	DA	562	23	221	-	
2	arabil	NU	838	23	221	-	

Lungime Segmente

1) Valorile lungimilor segmentelor sunt obținute din proiecție în plan.

Punct început	X / Y	Punct sfârșit	X / Y	Lungime segment (** (m)
1	586.344,822 710.561,424	2	586.408,172 710.634,79	96.931
2	586.408,172 710.634,79	3	586.399,038 710.642,797	12.147
3	586.399,038 710.642,797	4	586.374,395 710.616,079	36.348
4	586.374,395 710.616,079	5	586.351,407 710.592,406	32.998

Punct început	X / Y	Punct sfârșit	X / Y	Lungime segment (** (m)
5	586.351,407 710.592,406	6	586.340,069 710.583,106	14.664
6	586.340,069 710.583,106	7	586.331,846 710.574,612	11.822
7	586.331,846 710.574,612	8	586.334,782 710.571,565	4.232
8	586.334,782 710.571,565	1	586.344,822 710.561,424	14.271

** Lungimile segmentelor sunt determinate în planul de proiecție Stereo 70 și sunt rotunjite la 1 milimetru.

*** Distanța dintre puncte este formată din segmente cumulate ce sunt mai mici decât valoarea 1 milimetru.

**DATE DESPRE IMOBILUL NR. 5448**

Oficiul de Cadastru și Publicitate Imobiliară SUCEAVA
Biroul de Cadastru și Publicitate Imobiliară Radauti

A. Partea I. Descrierea imobilului

TEREN Extravilan

Adresa: Jud. Suceava

Nr. Crt	Nr cadastral Nr. topografic	Suprafața* (mp)	Observații / Referințe
A1		1.800	Sector cadastral:40 Teren neimprejmuit; Deținător Pricob Constantin.

B. Partea II. Proprietari și acte

Inscrieri privitoare la dreptul de proprietate și alte drepturi reale		Referințe
/		
Act Administrativ nr. 1518, din 13/08/2001 emis de CJSDPAT SUCEAVA;		
B1	Intabulare, drept de PROPRIETATE, dobândit prin Reconstituire, cota actuala 1/1 1) PRECIOB GHEORGHE , Lipsă CNP proprietar.	A1

C. Partea III. SARCINI .

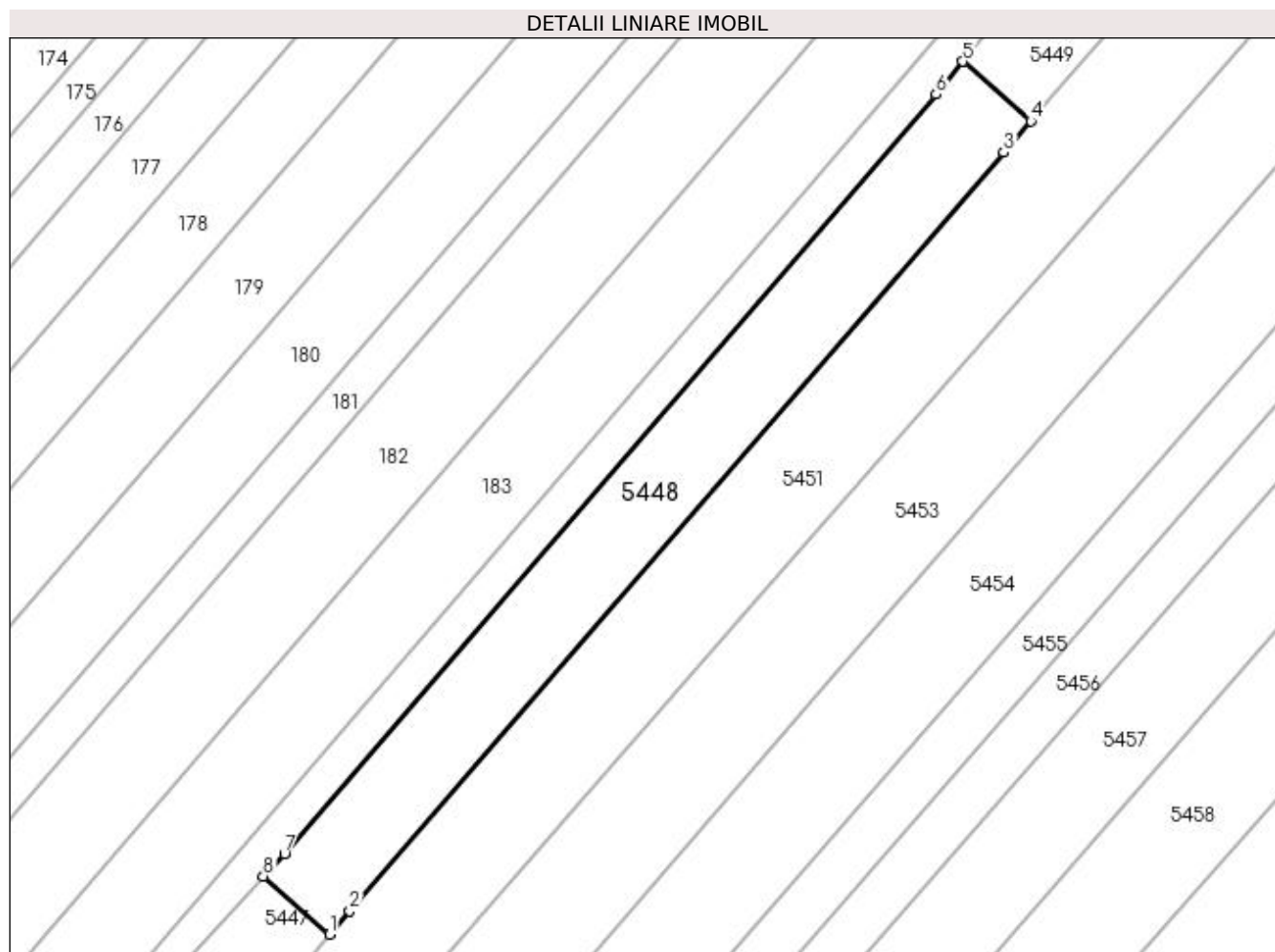
Inscrieri privind dezmembramintele dreptului de proprietate, drepturi reale de garanție și sarcini	Referințe
NU SUNT	

Anexa Nr. 1 La Partea I

Teren

Nr cadastral	Suprafața (mp)*	Observații / Referințe
	1.800	Deținător Pricob Constantin.

* Suprafața este determinată în planul de proiecție Stereo 70.



Date referitoare la teren

Crt	Categorie folosință	Intra vilan	Suprafața (mp)	Tarla	Parcelă	Nr. topo	Observații / Referințe
1	arabil	NU	1.800	23	221	-	

Lungime Segmente

1) Valorile lungimilor segmentelor sunt obținute din proiecție în plan.

Punct început	X / Y	Punct sfârșit	X / Y	Lungime segment (** (m)
1	586.408,172 710.634,79	2	586.410,964 710.638,023	4.272
2	586.410,964 710.638,023	3	586.501,218 710.742,633	138.163
3	586.501,218 710.742,633	4	586.504,966 710.746,971	5.732
4	586.504,966 710.746,971	5	586.495,598 710.755,184	12.458
5	586.495,598 710.755,184	6	586.491,909 710.750,636	5.856

Punct început	X / Y	Punct sfârșit	X / Y	Lungime segment (** (m)
6	586.491,909 710.750,636	7	586.401,936 710.645,939	138.047
7	586.401,936 710.645,939	8	586.399,038 710.642,797	4.274
8	586.399,038 710.642,797	1	586.408,172 710.634,79	12.147

** Lungimile segmentelor sunt determinate în planul de proiecție Stereo 70 și sunt rotunjite la 1 milimetru.

*** Distanța dintre puncte este formată din segmente cumulate ce sunt mai mici decât valoarea 1 milimetru.

**DATE DESPRE IMOBILUL NR. 5449**

Oficiul de Cadastru și Publicitate Imobiliară SUCEAVA
Biroul de Cadastru și Publicitate Imobiliară Radauti

A. Partea I. Descrierea imobilului

TEREN Extravilan

Adresa: Jud. Suceava

Nr. Crt	Nr cadastral Nr. topografic	Suprafața* (mp)	Observații / Referințe
A1		2.000	Sector cadastral:40 Teren neimprejmuit;

B. Partea II. Proprietari și acte

Inscrieri privitoare la dreptul de proprietate și alte drepturi reale		Referințe
/		
Act Normativ nr. Legea 7, din 13/03/1996 emis de PARLAMENTUL ROMANIEI;		
B1	Inscrierea provizorie, drept de PROPRIETATE, dobandit prin Lege, cota actuala 1/1 1) NEIDENTIFICAT NEIDENTIFICAT	A1
B2	Proprietar neidentificat.	A1

C. Partea III. SARCINI .

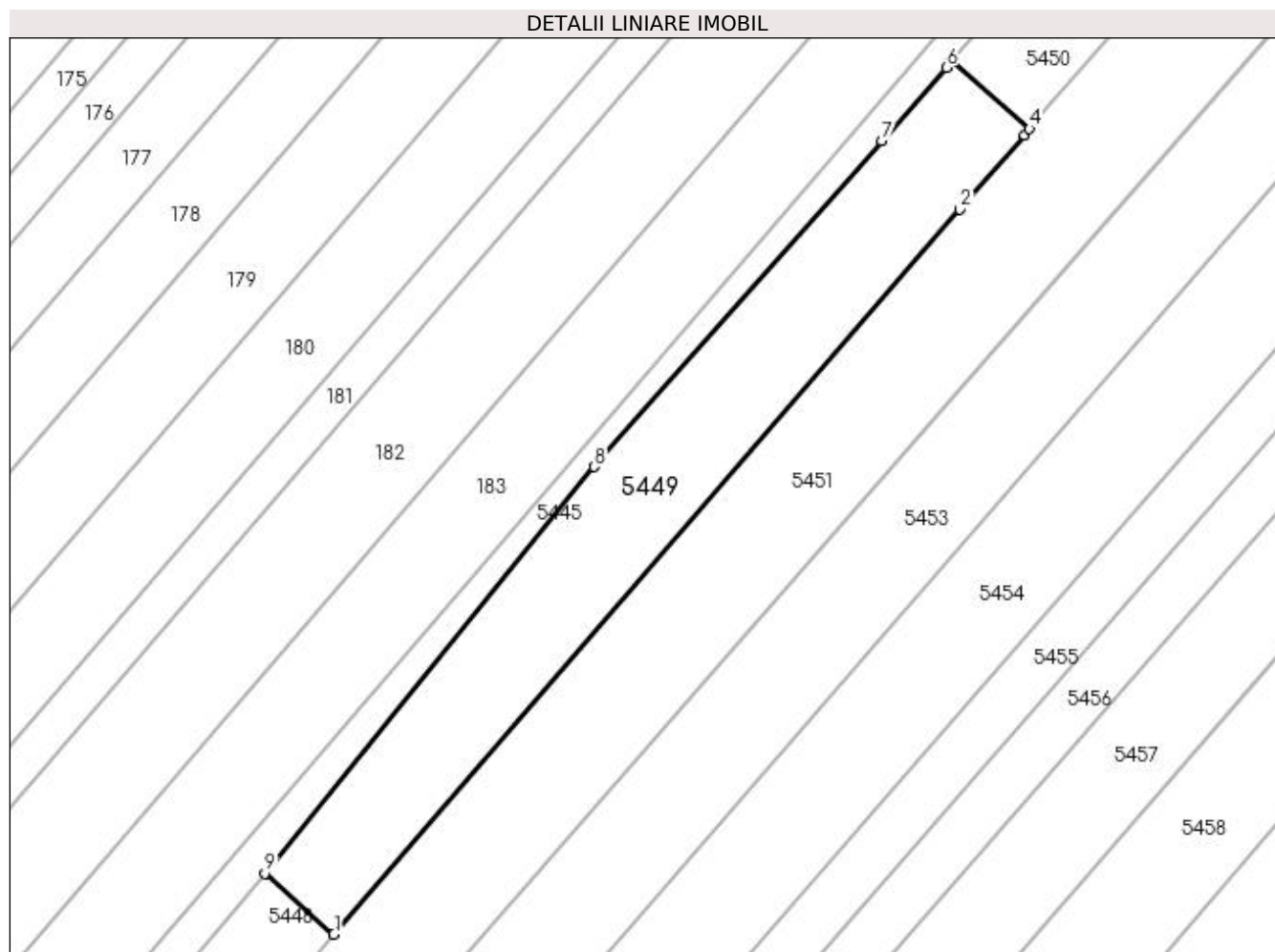
Inscrieri privind dezmembramintele dreptului de proprietate, drepturi reale de garanție și sarcini	Referințe
NU SUNT	

Anexa Nr. 1 La Partea I

Teren

Nr cadastral	Suprafața (mp)*	Observații / Referințe
	2.000	

* Suprafața este determinată în planul de proiecție Stereo 70.



Date referitoare la teren

Crt	Categorie folosință	Intravilan	Suprafața (mp)	Tarla	Parcelă	Nr. topo	Observații / Referințe
1	arabil	NU	2.000	23	221	-	

Lungime Segmente

1) Valorile lungimilor segmentelor sunt obținute din proiecție în plan.

Punct început	X / Y	Punct sfârșit	X / Y	Lungime segment (** (m)
1	586.504,966 710.746,971	2	586.589,535 710.844,837	129.344
2	586.589,535 710.844,837	3	586.598,23 710.854,899	13.298
3	586.598,23 710.854,899	4	586.598,933 710.855,713	1.075
4	586.598,933 710.855,713	5	586.588,396 710.864,811	13.921
5	586.588,396 710.864,811	6	586.587,696 710.863,995	1.075

Punct început	X / Y	Punct sfârșit	X / Y	Lungime segment (** (m)
6	586.587,696 710.863,995	7	586.578,969 710.854,101	13.193
7	586.578,969 710.854,101	8	586.540,136 710.810,079	58.702
8	586.540,136 710.810,079	9	586.495,598 710.755,184	70.69
9	586.495,598 710.755,184	1	586.504,966 710.746,971	12.458

** Lungimile segmentelor sunt determinate în planul de proiecție Stereo 70 și sunt rotunjite la 1 milimetru.

*** Distanța dintre puncte este formată din segmente cumulate ce sunt mai mici decât valoarea 1 milimetru.

**DATE DESPRE IMOBILUL NR. 5450**

Oficiul de Cadastru și Publicitate Imobiliară SUCEAVA
Biroul de Cadastru și Publicitate Imobiliară Radauti

A. Partea I. Descrierea imobilului

TEREN Extravilan

Adresa: Jud. Suceava

Nr. Crt	Nr cadastral Nr. topografic	Suprafața* (mp)	Observații / Referințe
A1		1.400	Sector cadastral:40 Teren neimprejmuit; Deținător Scripcariu Stelian.

B. Partea II. Proprietari și acte

Inscrieri privitoare la dreptul de proprietate și alte drepturi reale		Referințe
/		
Act Normativ nr. Legea 7, din 13/03/1996 emis de PARLAMENTUL ROMANIEI;		
B1	Inscrierea provizorie, drept de PROPRIETATE, dobandit prin Lege, cota actuala 1/1 1) NEIDENTIFICAT NEIDENTIFICAT	A1
B2	Proprietar neidentificat.	A1

C. Partea III. SARCINI .

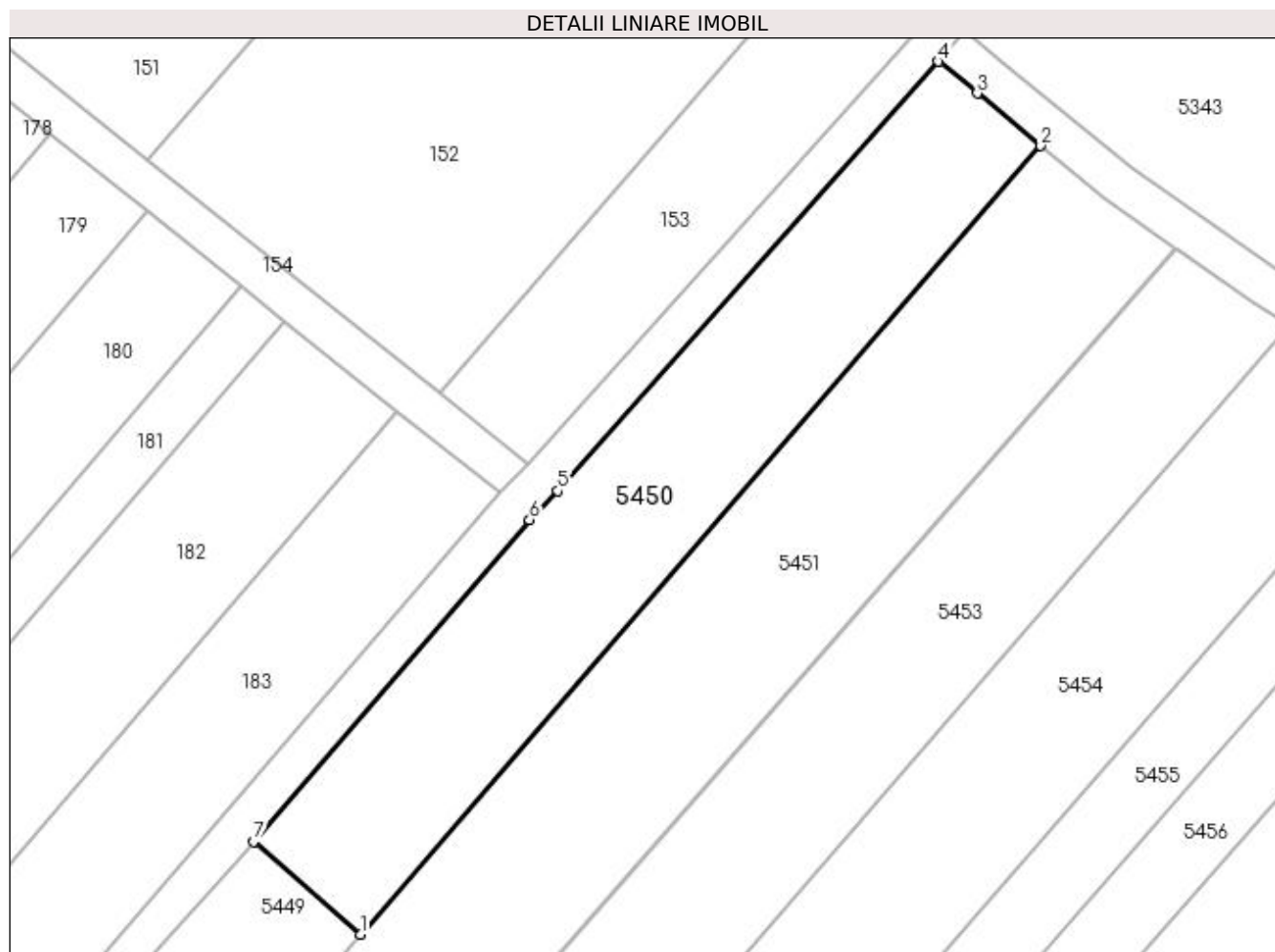
Inscrieri privind dezmembramintele dreptului de proprietate, drepturi reale de garanție și sarcini	Referințe
NU SUNT	

Anexa Nr. 1 La Partea I

Teren

Nr cadastral	Suprafața (mp)*	Observații / Referințe
	1.400	Deținător Scripcariu Stelian.

* Suprafața este determinată în planul de proiecție Stereo 70.



Date referitoare la teren

Crt	Categorie folosință	Intravilan	Suprafața (mp)	Tarla	Parcelă	Nr. topo	Observații / Referințe
1	arabil	NU	1.400	23	221	-	

Lungime Segmente

1) Valorile lungimilor segmentelor sunt obținute din proiecție în plan.

Punct început	X / Y	Punct sfârșit	X / Y	Lungime segment (** (m)
1	586.598,933 710.855,713	2	586.665,961 710.933,339	102.56
2	586.665,961 710.933,339	3	586.659,692 710.938,507	8.124
3	586.659,692 710.938,507	4	586.655,888 710.941,638	4.928
4	586.655,888 710.941,638	5	586.618,396 710.899,352	56.513
5	586.618,396 710.899,352	6	586.615,59 710.896,516	3.991

Punct început	X / Y	Punct sfârșit	X / Y	Lungime segment (** (m)
6	586.615,59 710.896,516	7	586.588,396 710.864,811	41.769
7	586.588,396 710.864,811	1	586.598,933 710.855,713	13.921

** Lungimile segmentelor sunt determinate în planul de proiecție Stereo 70 și sunt rotunjite la 1 milimetru.

*** Distanța dintre puncte este formată din segmente cumulate ce sunt mai mici decât valoarea 1 milimetru.

**DATE DESPRE IMOBILUL NR. 5451**

Oficiul de Cadastru și Publicitate Imobiliară SUCEAVA
Biroul de Cadastru și Publicitate Imobiliară Radauti

A. Partea I. Descrierea imobilului

TEREN Necunoscut

Adresa: Loc. Verbia, Jud. Suceava

Nr. Crt	Nr cadastral Nr. topografic	Suprafața* (mp)	Observații / Referințe
A1		7.400	Sector cadastral:40 Teren neimprejmuit; Deținător Pricob Constantin.

B. Partea II. Proprietari și acte

Inscrieri privitoare la dreptul de proprietate și alte drepturi reale		Referințe
/		
Act Normativ nr. Legea 7, din 13/03/1996 emis de PARLAMENTUL ROMANIEI;		
B1	Inscrierea provizorie, drept de PROPRIETATE, dobandit prin Lege, cota actuala 1/1 1) NEIDENTIFICAT NEIDENTIFICAT	A1
B2	Proprietar neidentificat.	A1

C. Partea III. SARCINI .

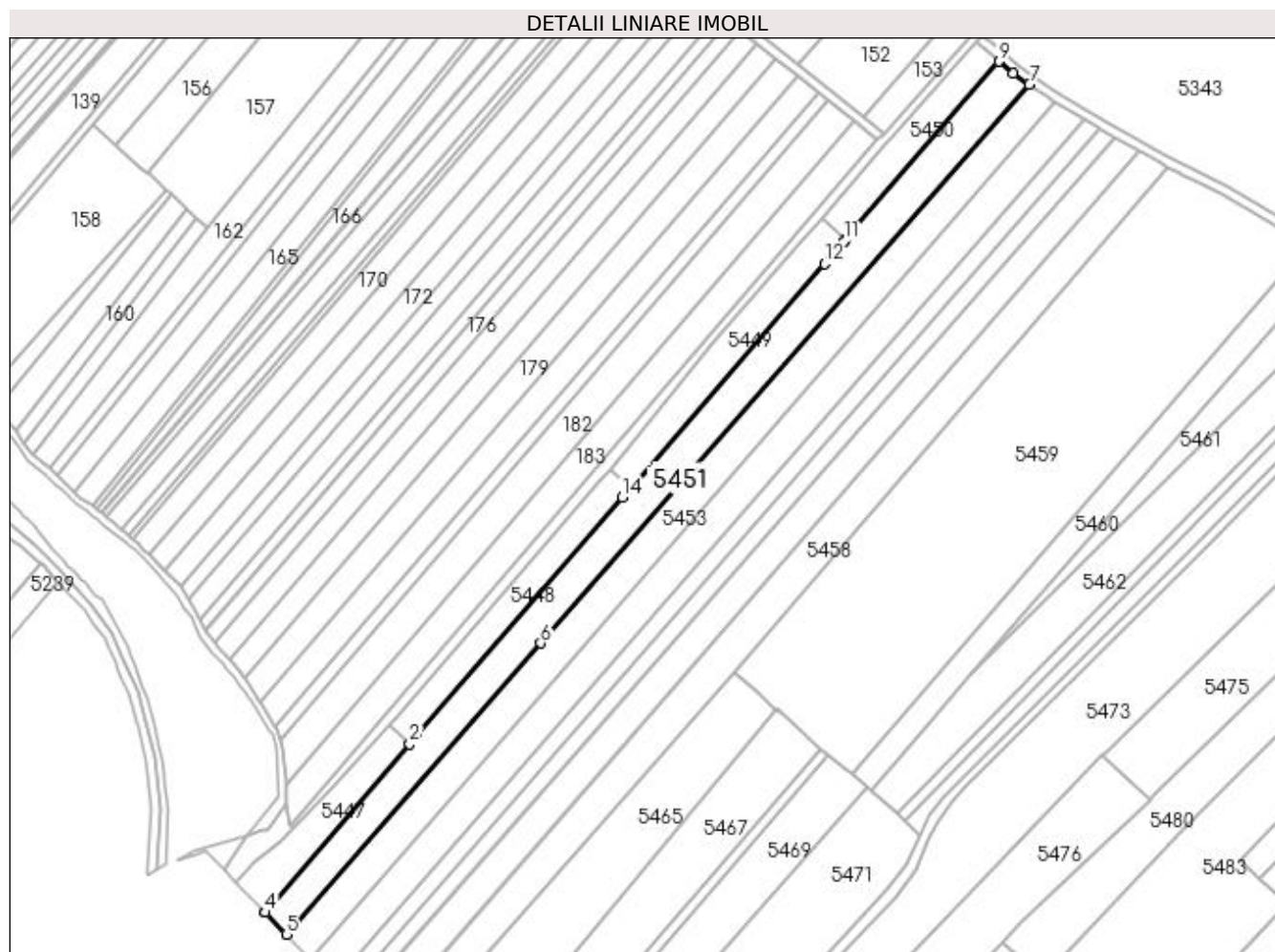
Inscrieri privind dezmembramintele dreptului de proprietate, drepturi reale de garanție și sarcini	Referințe
NU SUNT	

Anexa Nr. 1 La Partea I

Teren

Nr cadastral	Suprafața (mp)*	Observații / Referințe
	7.400	Deținător Pricob Constantin.

* Suprafața este determinată în planul de proiecție Stereo 70.



Date referitoare la teren

Crt	Categorie folosință	Intravilan	Suprafața (mp)	Tarla	Parcelă	Nr. topo	Observații / Referințe
1	arabil	NU	6.779	13	164, 221	-	
2	arabil	DA	621	13	164, 221	-	

Lungime Segmente

1) Valorile lungimilor segmentelor sunt obținute din proiecție în plan.

Punct început	X / Y	Punct sfârșit	X / Y	Lungime segment (** (m)
1	586.410,964 710.638,023	2	586.408,172 710.634,79	4.272
2	586.408,172 710.634,79	3	586.344,822 710.561,424	96.931
3	586.344,822 710.561,424	4	586.345,022 710.561,222	0.284
4	586.345,022 710.561,222	5	586.354,121 710.551,644	13.211

Punct început	X / Y	Punct sfârșit	X / Y	Lungime segment (** (m)
5	586.354,121 710.551,644	6	586.465,45 710.678,917	169.093
6	586.465,45 710.678,917	7	586.679,183 710.923,259	324.631
7	586.679,183 710.923,259	8	586.672,188 710.928,205	8.567
8	586.672,188 710.928,205	9	586.665,961 710.933,339	8.071
9	586.665,961 710.933,339	10	586.598,933 710.855,713	102.56
10	586.598,933 710.855,713	11	586.598,23 710.854,899	1.075
11	586.598,23 710.854,899	12	586.589,535 710.844,837	13.298
12	586.589,535 710.844,837	13	586.504,966 710.746,971	129.344
13	586.504,966 710.746,971	14	586.501,218 710.742,633	5.732
14	586.501,218 710.742,633	1	586.410,964 710.638,023	138.163

** Lungimile segmentelor sunt determinate în planul de proiecție Stereo 70 și sunt rotunjite la 1 milimetru.

*** Distanța dintre puncte este formată din segmente cumulate ce sunt mai mici decât valoarea 1 milimetru.

**DATE DESPRE IMOBILUL NR. 5453**

Oficiul de Cadastru și Publicitate Imobiliară SUCEAVA
Biroul de Cadastru și Publicitate Imobiliară Radauti

A. Partea I. Descrierea imobilului

TEREN Necunoscut

Adresa: Loc. Verbia, Jud. Suceava

Nr. Crt	Nr cadastral Nr. topografic	Suprafața* (mp)	Observații / Referințe
A1		7.200	Sector cadastral:40 Teren neimprejmut;

B. Partea II. Proprietari și acte

Inscrieri privitoare la dreptul de proprietate și alte drepturi reale		Referințe
/		
Act Administrativ nr. 1430, din 24/05/1999 emis de CJSDPAT SUCEAVA;		
B1	Intabulare, drept de PROPRIETATE, dobandit prin Reconstituire, cota actuala 1/1 1) SCRIPCARU MARIA , Lipsă CNP proprietar. 2) CRAINICIUC DAMIAN , Lipsă CNP proprietar. 3) CRAINICIUC PETRU , Lipsă CNP proprietar. 4) SCRIPCARU MARIA , Lipsă CNP proprietar. 5) ONICIUC VIORICA , Lipsă CNP proprietar. 6) CRAINICIUC NECULAI , Lipsă CNP proprietar. 7) ARUSOAIIE AGLAIA , Lipsă CNP proprietar. 8) HARAGA ELENA , Lipsă CNP proprietar.	A1

C. Partea III. SARCINI .

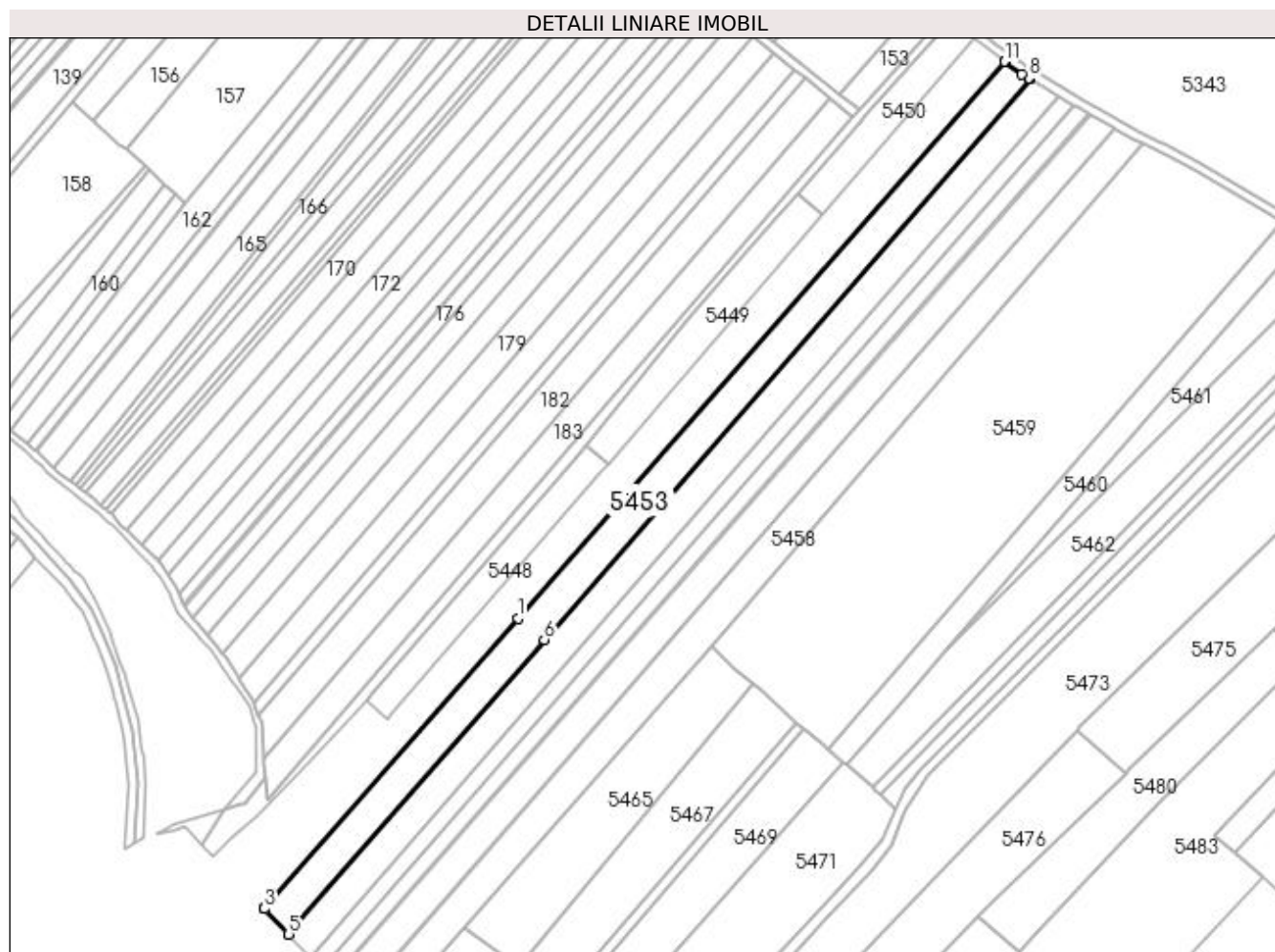
Inscrieri privind dezmembramintele dreptului de proprietate, drepturi reale de garanție și sarcini	Referințe
NU SUNT	

Anexa Nr. 1 La Partea I

Teren

Nr cadastral	Suprafața (mp)*	Observații / Referințe
	7.200	

* Suprafața este determinată în planul de proiecție Stereo 70.



Date referitoare la teren

Crt	Categorie folosință	Intravilan	Suprafața (mp)	Tarla	Parcelă	Nr. topo	Observații / Referințe
1	arabil	DA	813	13	164	-	
2	arabil	NU	6.387	13	164	-	

Lungime Segmente

1) Valorile lungimilor segmentelor sunt obținute din proiecție în plan.

Punct început	X / Y	Punct sfârșit	X / Y	Lungime segment (** (m)
1	586.465,45 710.678,917	2	586.354,121 710.551,644	169.093
2	586.354,121 710.551,644	3	586.354,222 710.551,538	0.147
3	586.354,222 710.551,538	4	586.364,625 710.540,587	15.104
4	586.364,625 710.540,587	5	586.364,963 710.540,231	0.492

Punct început	X / Y	Punct sfârşit	X / Y	Lungime segment (** (m)
5	586.364,963 710.540,231	6	586.477,059 710.669,568	171.153
6	586.477,059 710.669,568	7	586.690,385 710.915,708	325.719
7	586.690,385 710.915,708	8	586.689,959 710.915,964	0.497
8	586.689,959 710.915,964	9	586.686,885 710.917,813	3.587
9	586.686,885 710.917,813	10	586.679,303 710.923,174	9.286
10	586.679,303 710.923,174	11	586.679,183 710.923,259	0.147
11	586.679,183 710.923,259	1	586.465,45 710.678,917	324.631

** Lungimile segmentelor sunt determinate în planul de proiecție Stereo 70 și sunt rotunjite la 1 milimetru.

*** Distanța dintre puncte este formată din segmente cumulate ce sunt mai mici decât valoarea 1 milimetru.

**DATE DESPRE IMOBILUL NR. 5454**

Oficiul de Cadastru și Publicitate Imobiliară SUCEAVA
Biroul de Cadastru și Publicitate Imobiliară Radauti

A. Partea I. Descrierea imobilului

TEREN Necunoscut

Adresa: Loc. Verbia, Jud. Suceava

Nr. Crt	Nr cadastral Nr. topografic	Suprafața* (mp)	Observații / Referințe
A1		7.200	Sector cadastral:40 Teren neimprejmuit;

B. Partea II. Proprietari și acte

Inscrieri privitoare la dreptul de proprietate și alte drepturi reale		Referințe
/		
Act Normativ nr. Legea 7, din 13/03/1996 emis de PARLAMENTUL ROMANIEI;		
B1	Inscrierea provizorie, drept de PROPRIETATE, dobandit prin Lege, cota actuala 1/1 1) NEIDENTIFICAT NEIDENTIFICAT	A1
B2	Proprietar neidentificat.	A1

C. Partea III. SARCINI .

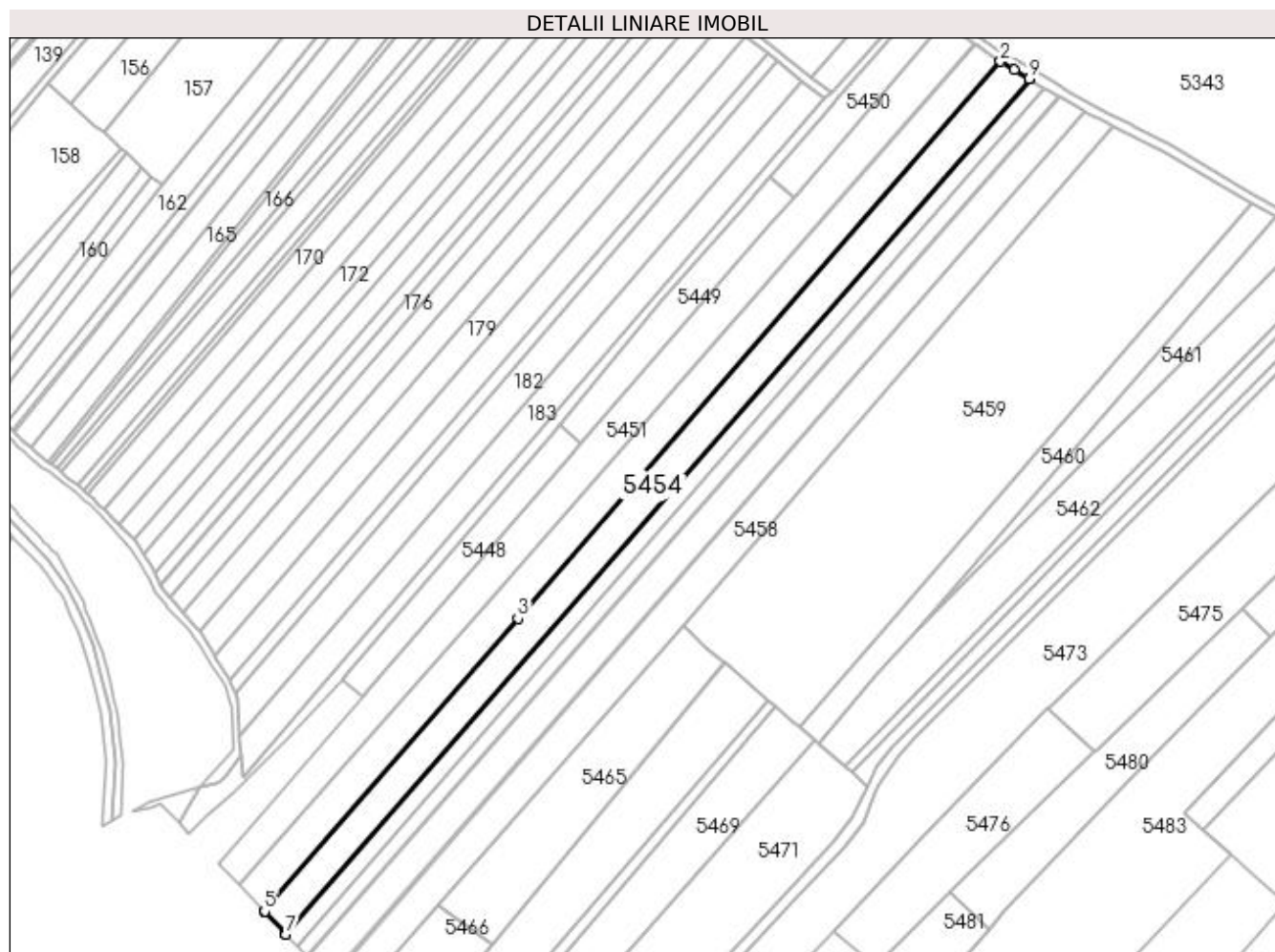
Inscrieri privind dezmembramintele dreptului de proprietate, drepturi reale de garanție și sarcini	Referințe
NU SUNT	

Anexa Nr. 1 La Partea I

Teren

Nr cadastral	Suprafața (mp)*	Observații / Referințe
	7.200	

* Suprafața este determinată în planul de proiecție Stereo 70.



Date referitoare la teren

Crt	Categorie folosință	Intravilan	Suprafața (mp)	Tarla	Parcelă	Nr. topo	Observații / Referințe
1	arabil	DA	817	13	164	-	
2	arabil	NU	6.383	13	164	-	

Lungime Segmente

1) Valorile lungimilor segmentelor sunt obținute din proiecție în plan.

Punct început	X / Y	Punct sfârșit	X / Y	Lungime segment (** (m)
1	586.696,576 710.911,985	2	586.690,385 710.915,708	7.224
2	586.690,385 710.915,708	3	586.477,059 710.669,568	325.719
3	586.477,059 710.669,568	4	586.364,963 710.540,231	171.153
4	586.364,963 710.540,231	5	586.365,04 710.540,15	0.111

Punct început	X / Y	Punct sfârșit	X / Y	Lungime segment (** (m)
5	586.365,04 710.540,15	6	586.374,315 710.530,25	13.566
6	586.374,315 710.530,25	7	586.374,562 710.529,986	0.362
7	586.374,562 710.529,986	8	586.703,347 710.907,911	500.926
8	586.703,347 710.907,911	9	586.703,034 710.908,1	0.366
9	586.703,034 710.908,1	1	586.696,576 710.911,985	7.536

** Lungimile segmentelor sunt determinate în planul de proiecție Stereo 70 și sunt rotunjite la 1 milimetru.

*** Distanța dintre puncte este formată din segmente cumulate ce sunt mai mici decât valoarea 1 milimetru.

**DATE DESPRE IMOBILUL NR. 5455**

Oficiul de Cadastru și Publicitate Imobiliară SUCEAVA
Biroul de Cadastru și Publicitate Imobiliară Radauti

A. Partea I. Descrierea imobilului

TEREN Necunoscut

Adresa: Loc. Verbia, Jud. Suceava

Nr. Crt	Nr cadastral Nr. topografic	Suprafața* (mp)	Observații / Referințe
A1		3.600	Sector cadastral:40 Teren neimprejmuit; Deținători Iliuț Zaharia-Cristi și Iliuț Rodica.

B. Partea II. Proprietari și acte

Inscrieri privitoare la dreptul de proprietate și alte drepturi reale		Referințe
/		
Act Administrativ nr. 526, din 01/03/1994 emis de CJSDPAT SUCEAVA;		
B1	Intabulare, drept de PROPRIETATE, dobândit prin Reconstituire, cota actuala 1/1 1) SCRIPCARU ALEXANDRU , Lipsă CNP proprietar.	A1

C. Partea III. SARCINI .

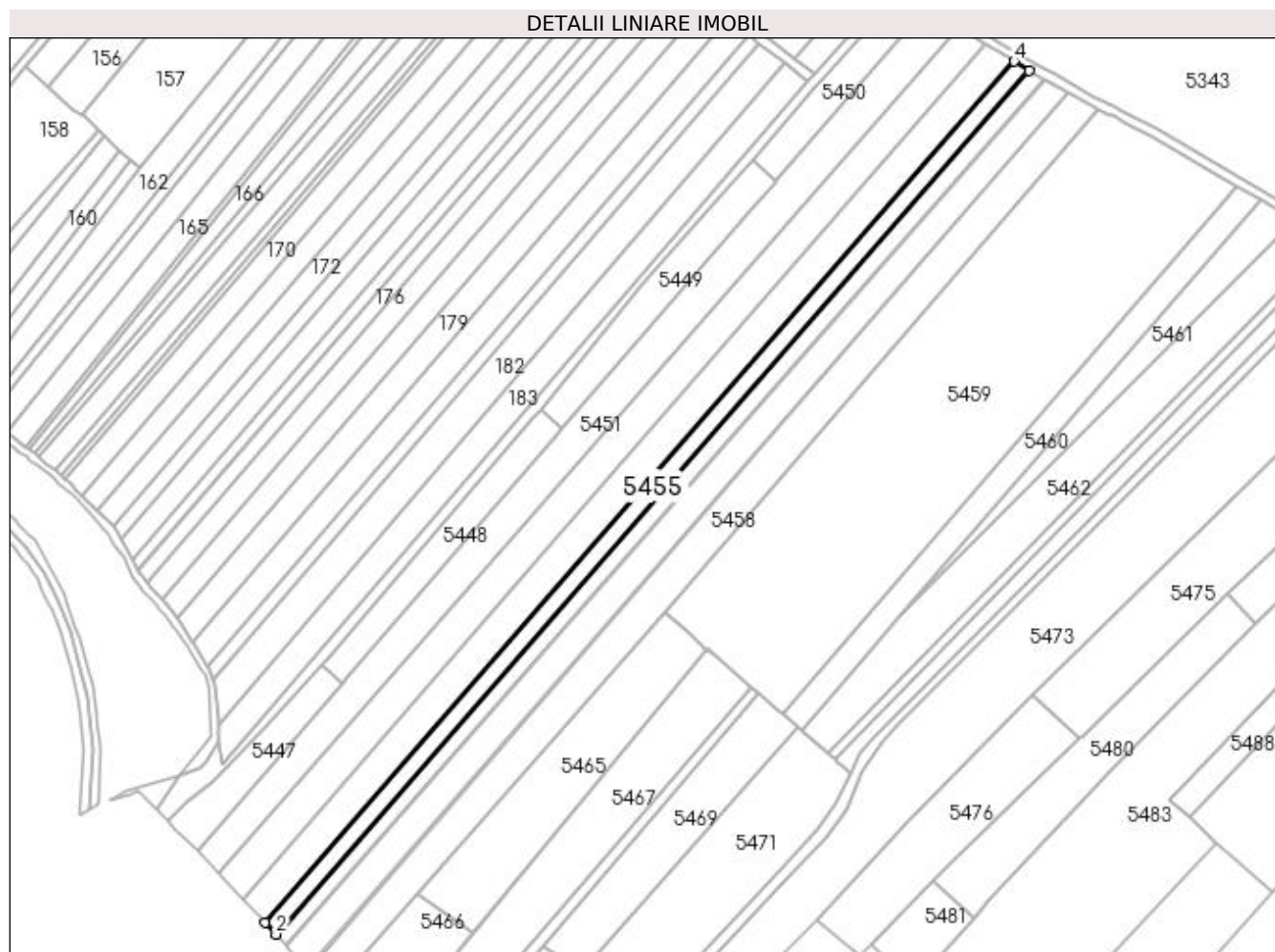
Inscrieri privind dezmembramintele dreptului de proprietate, drepturi reale de garanție și sarcini	Referințe
NU SUNT	

Anexa Nr. 1 La Partea I

Teren

Nr cadastral	Suprafața (mp)*	Observații / Referințe
	3.600	Deținători Iliuț Zaharia-Cristi și Iliuț Rodica.

* Suprafața este determinată în planul de proiecție Stereo 70.



Date referitoare la teren

Crt	Categorie folosință	Intra vilan	Suprafața (mp)	Tarla	Parcelă	Nr. topo	Observații / Referințe
1	arabil	NU	3.177	13	164	-	
2	arabil	DA	423	13	164	-	

Lungime Segmente

1) Valorile lungimilor segmentelor sunt obținute din proiecție în plan.

Punct început	X / Y	Punct sfârșit	X / Y	Lungime segment (** (m)
1	586.374,562 710.529,986	2	586.379,27 710.524,962	6.885
2	586.379,27 710.524,962	3	586.709,856 710.903,972	502.928
3	586.709,856 710.903,972	4	586.703,347 710.907,911	7.608
4	586.703,347 710.907,911	1	586.374,562 710.529,986	500.926

**** Lungimile segmentelor sunt determinate în planul de proiecție Stereo 70 și sunt rotunjite la 1 milimetru.**

***** Distanța dintre puncte este formată din segmente cumulate ce sunt mai mici decât valoarea 1 milimetru.**

**DATE DESPRE IMOBILUL NR. 5456**

Oficiul de Cadastru și Publicitate Imobiliară SUCEAVA
Biroul de Cadastru și Publicitate Imobiliară Radauti

A. Partea I. Descrierea imobilului

TEREN Necunoscut

Adresa: Loc. Verbia, Jud. Suceava

Nr. Crt	Nr cadastral Nr. topografic	Suprafața* (mp)	Observații / Referințe
A1		3.600	Sector cadastral:40 Teren neimprejmuit;

B. Partea II. Proprietari și acte

Inscrieri privitoare la dreptul de proprietate și alte drepturi reale		Referințe
/		
Act Normativ nr. Legea 7, din 13/03/1996 emis de PARLAMENTUL ROMANIEI;		
B1	Inscrierea provizorie, drept de PROPRIETATE, dobandit prin Lege, cota actuala 1/1 1) NEIDENTIFICAT NEIDENTIFICAT	A1
B2	Proprietar neidentificat.	A1

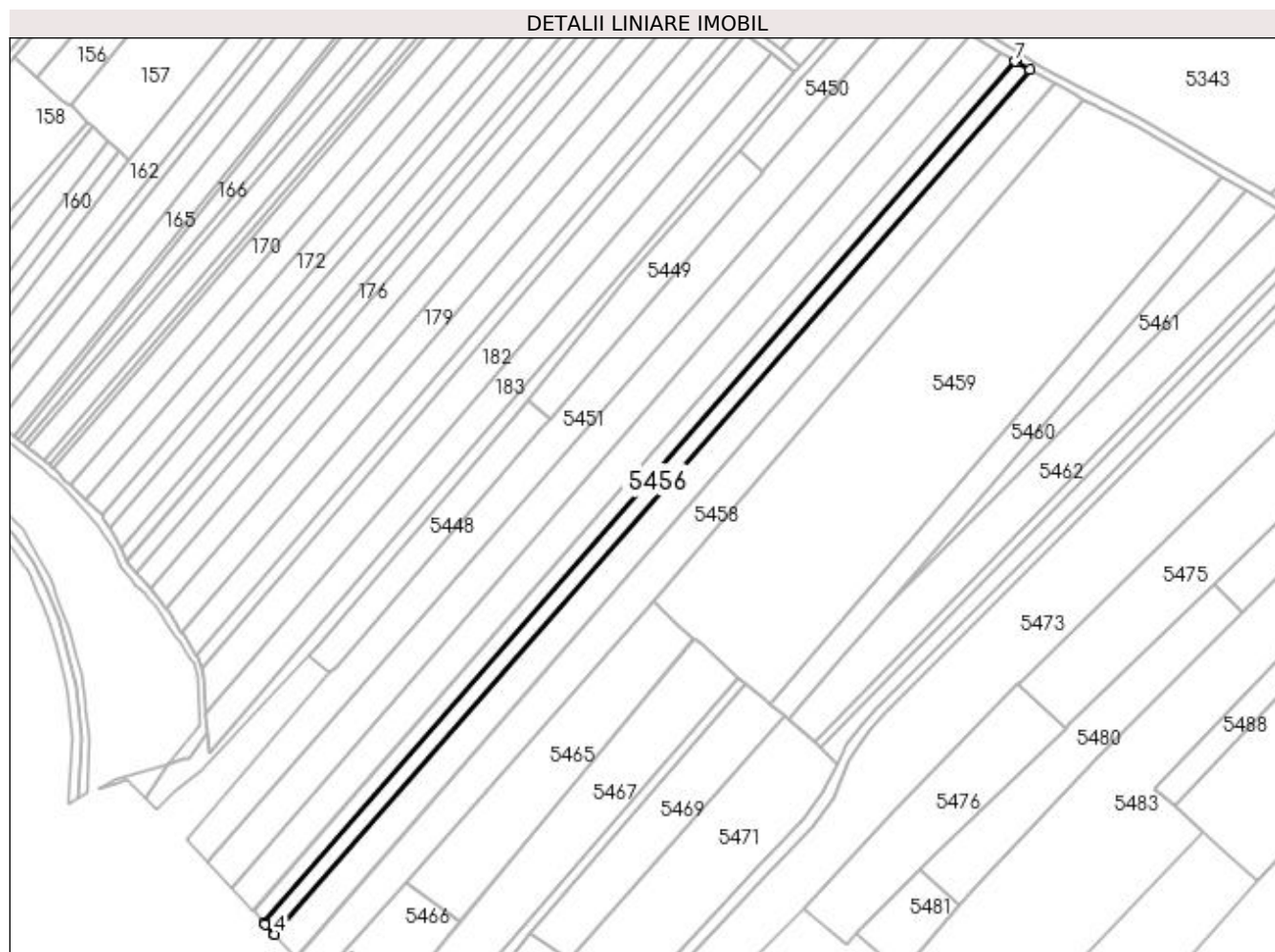
C. Partea III. SARCINI .

Inscrieri privind dezmembramintele dreptului de proprietate, drepturi reale de garanție și sarcini	Referințe
NU SUNT	

Anexa Nr. 1 La Partea I**Teren**

Nr cadastral	Suprafața (mp)*	Observații / Referințe
	3.600	

* Suprafața este determinată în planul de proiecție Stereo 70.

**Date referitoare la teren**

Crt	Categorie folosință	Intravilan	Suprafața (mp)	Tarla	Parcelă	Nr. topo	Observații / Referințe
1	arabil	NU	3.170	13	164	-	
2	arabil	DA	430	13	164	-	

Lungime Segmente

1) Valorile lungimilor segmentelor sunt obținute din proiecție în plan.

Punct început	X / Y	Punct sfârșit	X / Y	Lungime segment (** (m)
1	586.379,27 710.524,962	2	586.379,857 710.524,334	0.86
2	586.379,857 710.524,334	3	586.383,605 710.520,334	5.482
3	586.383,605 710.520,334	4	586.383,962 710.519,916	0.55
4	586.383,962 710.519,916	5	586.716,451 710.900,225	505.157

Punct început	X / Y	Punct sfârșit	X / Y	Lungime segment (** (m)
5	586.716,451 710.900,225	6	586.710,599 710.903,522	6.717
6	586.710,599 710.903,522	7	586.709,856 710.903,972	0.868
7	586.709,856 710.903,972	1	586.379,27 710.524,962	502.928

** Lungimile segmentelor sunt determinate în planul de proiecție Stereo 70 și sunt rotunjite la 1 milimetru.

*** Distanța dintre puncte este formată din segmente cumulate ce sunt mai mici decât valoarea 1 milimetru.

**DATE DESPRE IMOBILUL NR. 5457**

Oficiul de Cadastru și Publicitate Imobiliară SUCEAVA
 Biroul de Cadastru și Publicitate Imobiliară Radauti

A. Partea I. Descrierea imobilului

TEREN Necunoscut

Adresa: Loc. Gramești, Jud. Suceava

Nr. Crt	Nr cadastral Nr. topografic	Suprafața* (mp)	Observații / Referințe
A1	30397	6.700	Sector cadastral:40 Teren neimprejmuit;

B. Partea II. Proprietari și acte

Inscrieri privitoare la dreptul de proprietate și alte drepturi reale		Referințe
24213 / 07/10/2013		
Act Notarial nr. 893, din 04/10/2013 emis de HUMENIUC ANCA;		
B2	Intabulare, drept de PROPRIETATE bun comun in dev., cu titlu de cumparare, dobandit prin Conventie, cota actuala 1/1 1) ABOURIȚEI MIHAI SORIN 2) ABOURIȚEI VALENTINA	A1

C. Partea III. SARCINI .

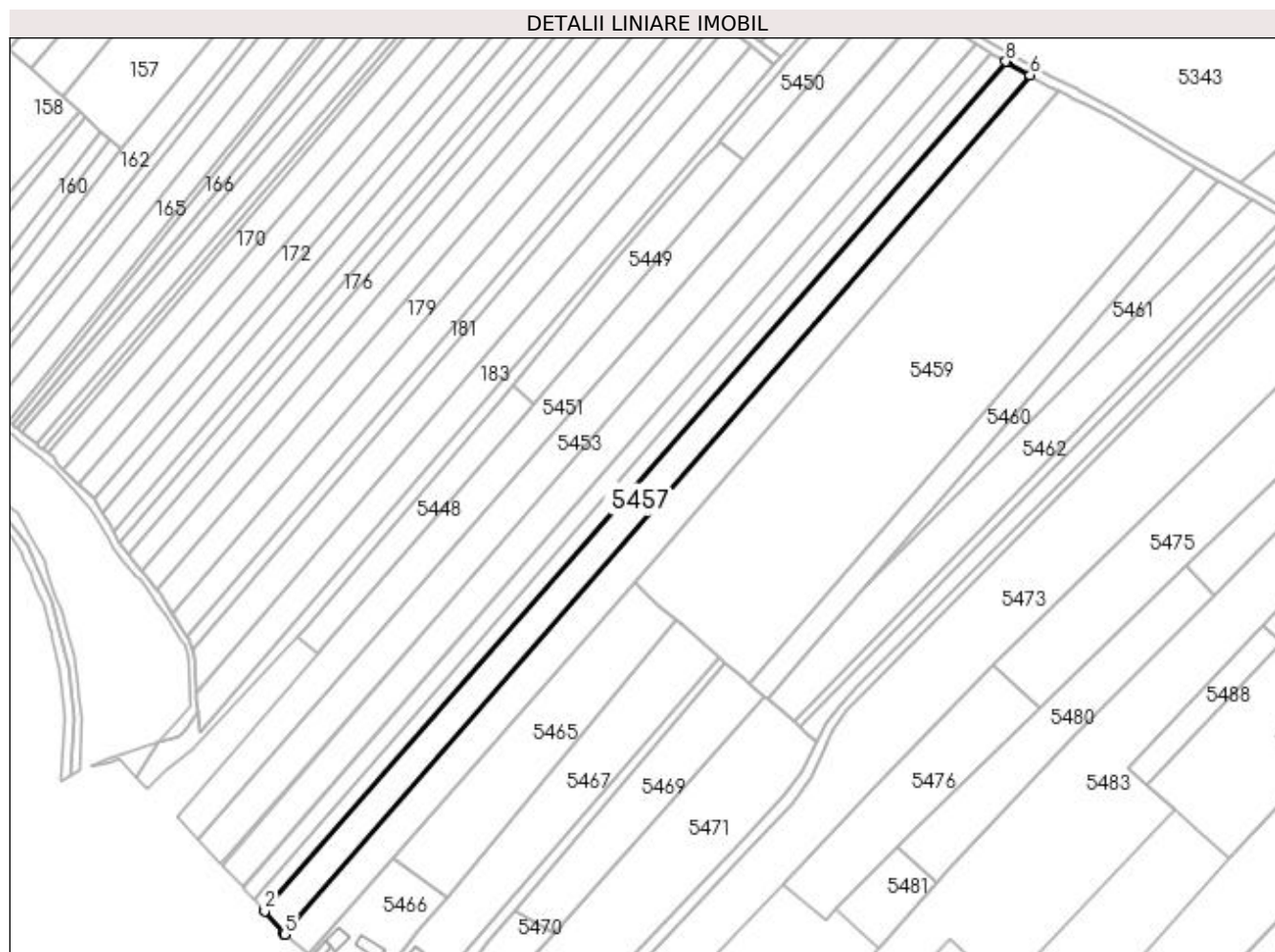
Inscrieri privind dezmembramintele dreptului de proprietate, drepturi reale de garanție și sarcini	Referințe
NU SUNT	

Anexa Nr. 1 La Partea I

Teren

Nr cadastral	Suprafața (mp)*	Observații / Referințe
30397	6.700	

* Suprafața este determinată în planul de proiecție Stereo 70.



Date referitoare la teren

Crt	Categorie folosință	Intravilan	Suprafața (mp)	Tarla	Parcelă	Nr. topo	Observații / Referințe
1	arabil	DA	895	-	-	-	
2	arabil	NU	5.805	13	164	-	

Lungime Segmente

1) Valorile lungimilor segmentelor sunt obținute din proiecție în plan.

Punct început	X / Y	Punct sfârșit	X / Y	Lungime segment (** (m)
1	586.383,962 710.519,916	2	586.384,233 710.519,599	0.417
2	586.384,233 710.519,599	3	586.392,821 710.509,549	13.219
3	586.392,821 710.509,549	4	586.393,141 710.509,174	0.493
4	586.393,141 710.509,174	5	586.393,234 710.509,097	0.121

Punct început	X / Y	Punct sfârşit	X / Y	Lungime segment (** (m)
5	586.393,234 710.509,097	6	586.727,4 710.894,057	509.766
6	586.727,4 710.894,057	7	586.716,818 710.900,018	12.145
7	586.716,818 710.900,018	8	586.716,451 710.900,225	0.422
8	586.716,451 710.900,225	1	586.383,962 710.519,916	505.157

** Lungimile segmentelor sunt determinate în planul de proiecție Stereo 70 și sunt rotunjite la 1 milimetru.

*** Distanța dintre puncte este formată din segmente cumulate ce sunt mai mici decât valoarea 1 milimetru.

**DATE DESPRE IMOBILUL NR. 5458**

Oficiul de Cadastru și Publicitate Imobiliară SUCEAVA
Biroul de Cadastru și Publicitate Imobiliară Radauti

A. Partea I. Descrierea imobilului

TEREN Necunoscut

Adresa: Loc. Verbia, Jud. Suceava

Nr. Crt	Nr cadastral Nr. topografic	Suprafața* (mp)	Observații / Referințe
A1		7.500	Sector cadastral:40 Teren neimprejmuit;

B. Partea II. Proprietari și acte

Inscrieri privitoare la dreptul de proprietate și alte drepturi reale		Referințe
/		
Act Normativ nr. Legea 7, din 13/03/1996 emis de PARLAMENTUL ROMANIEI;		
B1	Inscrierea provizorie, drept de PROPRIETATE, dobandit prin Lege, cota actuala 1/1 1) NEIDENTIFICAT NEIDENTIFICAT	A1
B2	Proprietar neidentificat.	A1

C. Partea III. SARCINI .

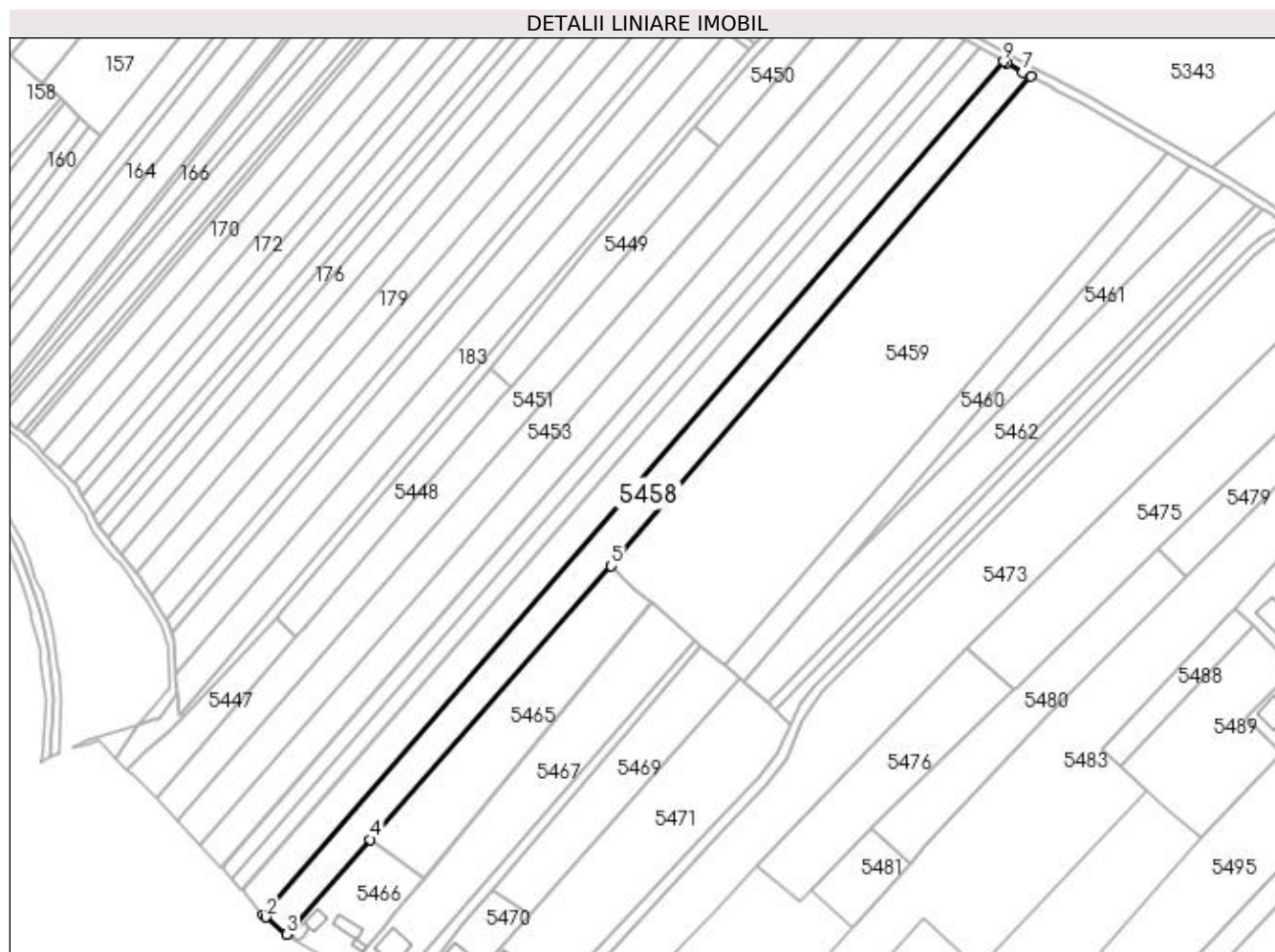
Inscrieri privind dezmembramintele dreptului de proprietate, drepturi reale de garanție și sarcini	Referințe
NU SUNT	

Anexa Nr. 1 La Partea I

Teren

Nr cadastral	Suprafața (mp)*	Observații / Referințe
	7.500	

* Suprafața este determinată în planul de proiecție Stereo 70.



Date referitoare la teren

Crt	Categorie folosință	Intravilan	Suprafața (mp)	Tarla	Parcelă	Nr. topo	Observații / Referințe
1	arabil	NU	6.583	13	164	-	
2	arabil	DA	917	13	164	-	

Lungime Segmente

1) Valorile lungimilor segmentelor sunt obținute din proiecție în plan.

Punct început	X / Y	Punct sfârșit	X / Y	Lungime segment (** (m)
1	586.393,234 710.509,097	2	586.394,493 710.508,054	1.635
2	586.394,493 710.508,054	3	586.403,923 710.500,239	12.248
3	586.403,923 710.500,239	4	586.441,623 710.543,048	57.043
4	586.441,623 710.543,048	5	586.550,342 710.666,503	164.502

Punct început	X / Y	Punct sfârșit	X / Y	Lungime segment (** (m)
5	586.550,342 710.666,503	6	586.739,9 710.887,26	290.975
6	586.739,9 710.887,26	7	586.736,118 710.889,145	4.226
7	586.736,118 710.889,145	8	586.728,853 710.893,238	8.339
8	586.728,853 710.893,238	9	586.727,4 710.894,057	1.668
9	586.727,4 710.894,057	1	586.393,234 710.509,097	509.766

** Lungimile segmentelor sunt determinate în planul de proiecție Stereo 70 și sunt rotunjite la 1 milimetru.

*** Distanța dintre puncte este formată din segmente cumulate ce sunt mai mici decât valoarea 1 milimetru.

**DATE DESPRE IMOBILUL NR. 5459**

Oficiul de Cadastru și Publicitate Imobiliară SUCEAVA
Biroul de Cadastru și Publicitate Imobiliară Radauti

A. Partea I. Descrierea imobilului

TEREN Extravilan

Adresa: Jud. Suceava

Nr. Crt	Nr cadastral Nr. topografic	Suprafața* (mp)	Observații / Referințe
A1		20.500	Sector cadastral:40 Teren neimprejmuit;

B. Partea II. Proprietari și acte

Inscrieri privitoare la dreptul de proprietate și alte drepturi reale		Referințe
/		
Act Normativ Legea 7/1996, din 13/03/1996 emis de PARLAMENTUL ROMANIEI;		
B1	Inscrierea provizorie, drept de PROPRIETATE, dobandit prin Lege, cota actuala 1/1 1) NEIDENTIFICAT NEIDENTIFICAT	A1
B2	Proprietar neidentificat.	A1

C. Partea III. SARCINI .

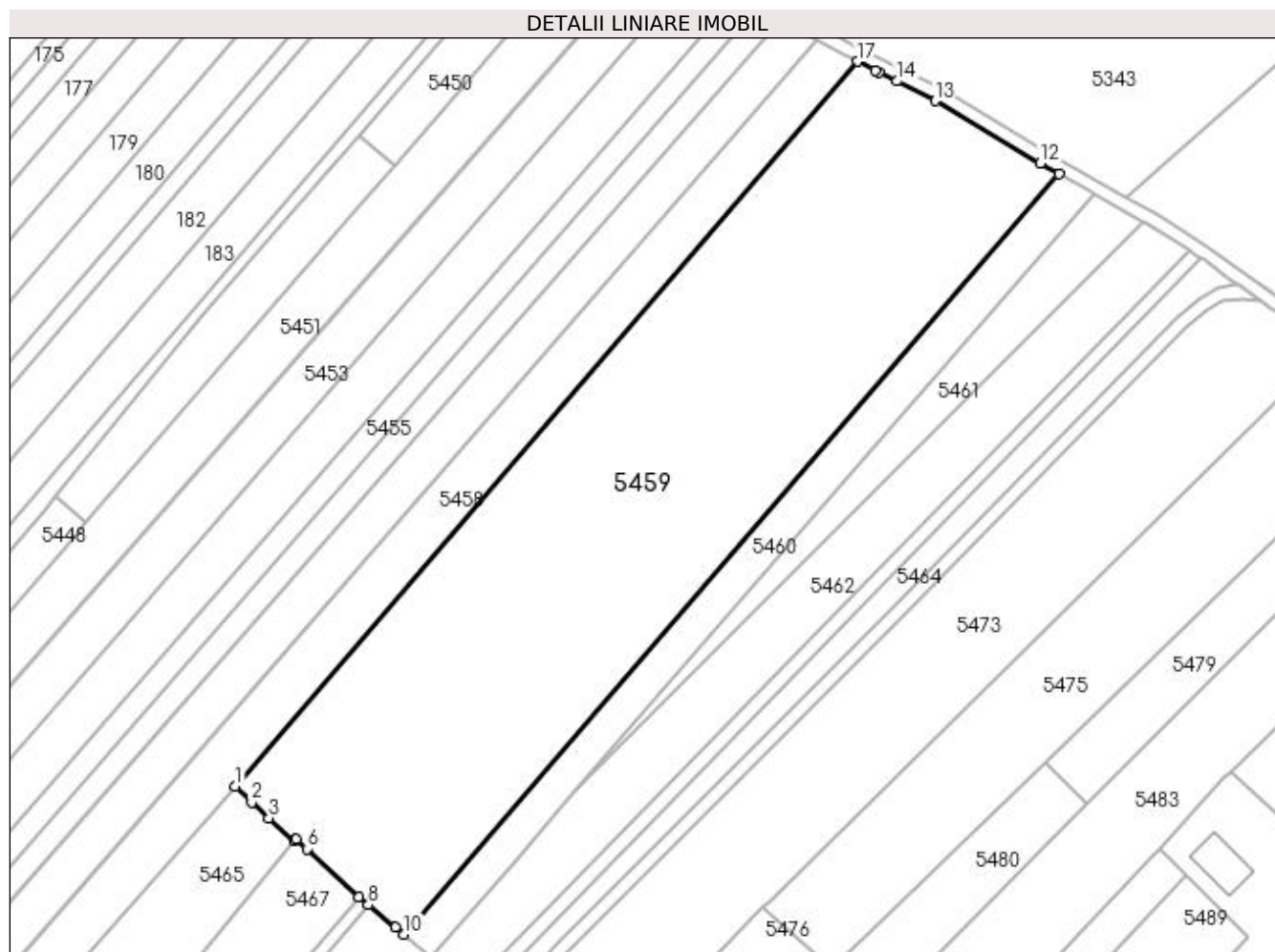
Inscrieri privind dezmembramintele dreptului de proprietate, drepturi reale de garanție și sarcini	Referințe
NU SUNT	

Anexa Nr. 1 La Partea I

Teren

Nr cadastral	Suprafața (mp)*	Observații / Referințe
	20.500	

* Suprafața este determinată în planul de proiecție Stereo 70.



Date referitoare la teren

Crt	Categorie folosință	Intravilan	Suprafața (mp)	Tarla	Parcelă	Nr. topo	Observații / Referințe
1	arabil	NU	20.500	13	164	-	

Lungime Segmente

1) Valorile lungimilor segmentelor sunt obținute din proiecție în plan.

Punct început	X / Y	Punct sfârșit	X / Y	Lungime segment (** (m)
1	586.550,342 710.666,503	2	586.555,362 710.661,697	6.95
2	586.555,362 710.661,697	3	586.560,587 710.656,866	7.116
3	586.560,587 710.656,866	4	586.568,363 710.650,032	10.352
4	586.568,363 710.650,032	5	586.568,847 710.650,399	0.607
5	586.568,847 710.650,399	6	586.572,134 710.647,483	4.394

Punct început	X / Y	Punct sfârșit	X / Y	Lungime segment (** (m)
6	586.572,134 710.647,483	7	586.587,907 710.632,887	21.49
7	586.587,907 710.632,887	8	586.590,834 710.630,473	3.794
8	586.590,834 710.630,473	9	586.599,102 710.623,566	10.773
9	586.599,102 710.623,566	10	586.601,601 710.621,494	3.246
10	586.601,601 710.621,494	11	586.801,268 710.853,02	305.73
11	586.801,268 710.853,02	12	586.795,582 710.856,262	6.545
12	586.795,582 710.856,262	13	586.763,563 710.875,307	37.255
13	586.763,563 710.875,307	14	586.751,914 710.881,248	13.076
14	586.751,914 710.881,248	15	586.746,47 710.884,024	6.111
15	586.746,47 710.884,024	16	586.745,282 710.884,612	1.326
16	586.745,282 710.884,612	17	586.739,9 710.887,26	5.998
17	586.739,9 710.887,26	1	586.550,342 710.666,503	290.975

** Lungimile segmentelor sunt determinate în planul de proiecție Stereo 70 și sunt rotunjite la 1 milimetru.

*** Distanța dintre puncte este formată din segmente cumulate ce sunt mai mici decât valoarea 1 milimetru.

**DATE DESPRE IMOBILUL NR. 5460**

Oficiul de Cadastru și Publicitate Imobiliară SUCEAVA
Biroul de Cadastru și Publicitate Imobiliară Radauti

A. Partea I. Descrierea imobilului

TEREN Extravilan

Adresa: Jud. Suceava

Nr. Crt	Nr cadastral Nr. topografic	Suprafața* (mp)	Observații / Referințe
A1		3.500	Sector cadastral:40 Teren neimprejmuit;

B. Partea II. Proprietari și acte

Inscrieri privitoare la dreptul de proprietate și alte drepturi reale	Referințe
/	
Act Administrativ nr. 1475, din 10/02/2000 emis de CJSDPAT SUCEAVA;	
B1	A1
Intabulare, drept de PROPRIETATE, dobândit prin Reconstituire, cota actuala 1/1 1) SCRIPCARIU STELIAN	

C. Partea III. SARCINI .

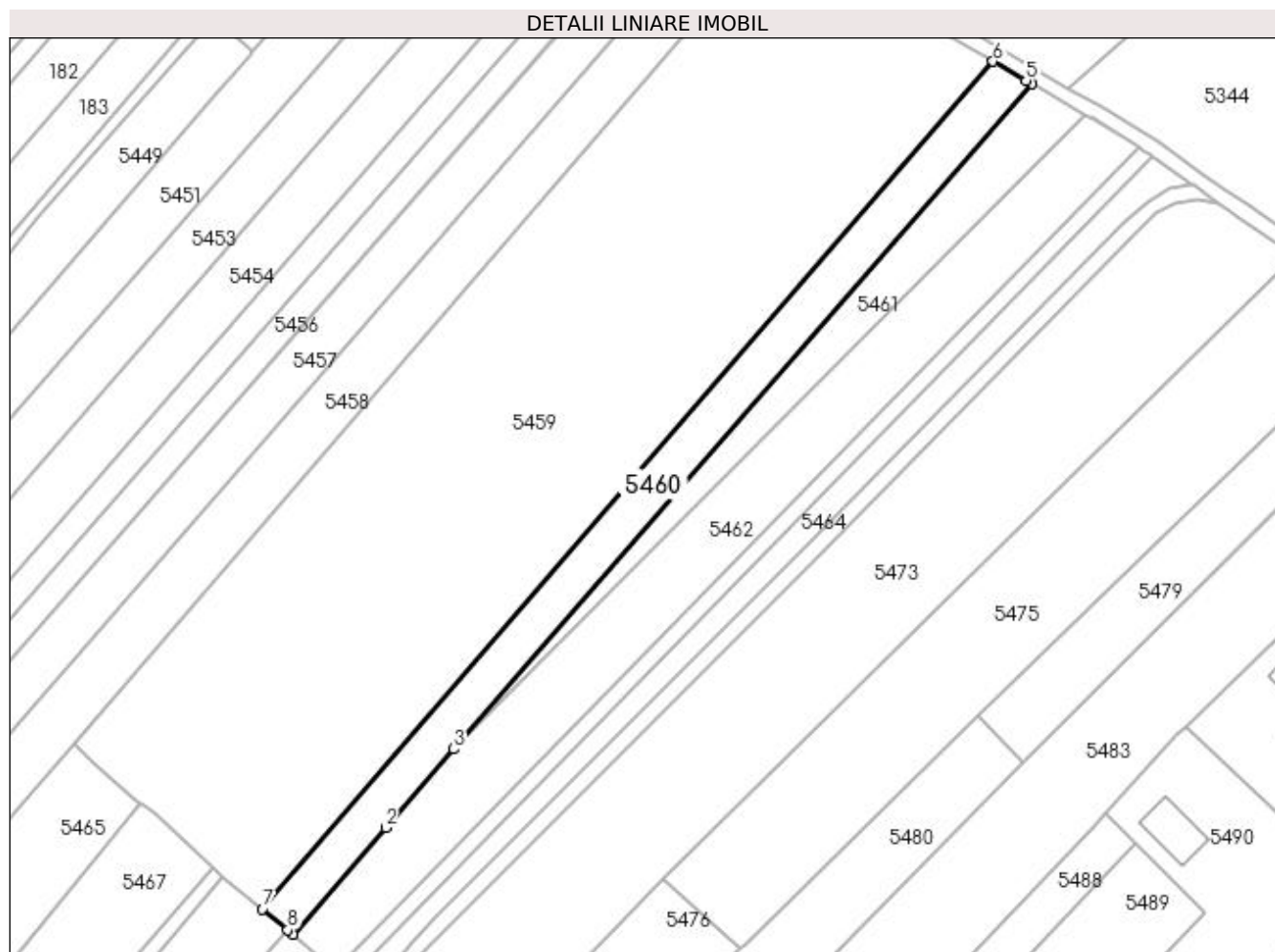
Inscrieri privind dezmembramintele dreptului de proprietate, drepturi reale de garanție și sarcini	Referințe
NU SUNT	

Anexa Nr. 1 La Partea I

Teren

Nr cadastral	Suprafața (mp)*	Observații / Referințe
	3.500	

* Suprafața este determinată în planul de proiecție Stereo 70.



Date referitoare la teren

Crt	Categorie folosință	Intra vilan	Suprafața (mp)	Tarla	Parcelă	Nr. topo	Observații / Referințe
1	arabil	NU	3.500	13	164	-	

Lungime Segmente

1) Valorile lungimilor segmentelor sunt obținute din proiecție în plan.

Punct început	X / Y	Punct sfârșit	X / Y	Lungime segment (** (m)
1	586.609,89 710.614,56	2	586.635,255 710.643,74	38.664
2	586.635,255 710.643,74	3	586.653,904 710.665,194	28.427
3	586.653,904 710.665,194	4	586.811,904 710.846,956	240.834
4	586.811,904 710.846,956	5	586.810,337 710.847,849	1.804
5	586.810,337 710.847,849	6	586.801,268 710.853,02	10.44

Punct început	X / Y	Punct sfârșit	X / Y	Lungime segment (** (m)
6	586.801,268 710.853,02	7	586.601,601 710.621,494	305.73
7	586.601,601 710.621,494	8	586.608,506 710.615,767	8.971
8	586.608,506 710.615,767	1	586.609,89 710.614,56	1.836

** Lungimile segmentelor sunt determinate în planul de proiecție Stereo 70 și sunt rotunjite la 1 milimetru.

*** Distanța dintre puncte este formată din segmente cumulate ce sunt mai mici decât valoarea 1 milimetru.

**DATE DESPRE IMOBILUL NR. 5461**

Oficiul de Cadastru și Publicitate Imobiliară SUCEAVA
Biroul de Cadastru și Publicitate Imobiliară Radauti

A. Partea I. Descrierea imobilului

TEREN Extravilan

Adresa: Jud. Suceava

Nr. Crt	Nr cadastral Nr. topografic	Suprafața* (mp)	Observații / Referințe
A1		2.000	Sector cadastral:40 Teren neimprejmuit; Deținător Scripcariu Viorel.

B. Partea II. Proprietari și acte

Inscrieri privitoare la dreptul de proprietate și alte drepturi reale		Referințe
/		
Act Normativ nr. Legea 7, din 13/03/1996 emis de PARLAMENTUL ROMANIEI;		
B1	Inscrierea provizorie, drept de PROPRIETATE, dobandit prin Lege, cota actuala 1/1 1) NEIDENTIFICAT NEIDENTIFICAT	A1
B2	Proprietar neidentificat.	A1

C. Partea III. SARCINI .

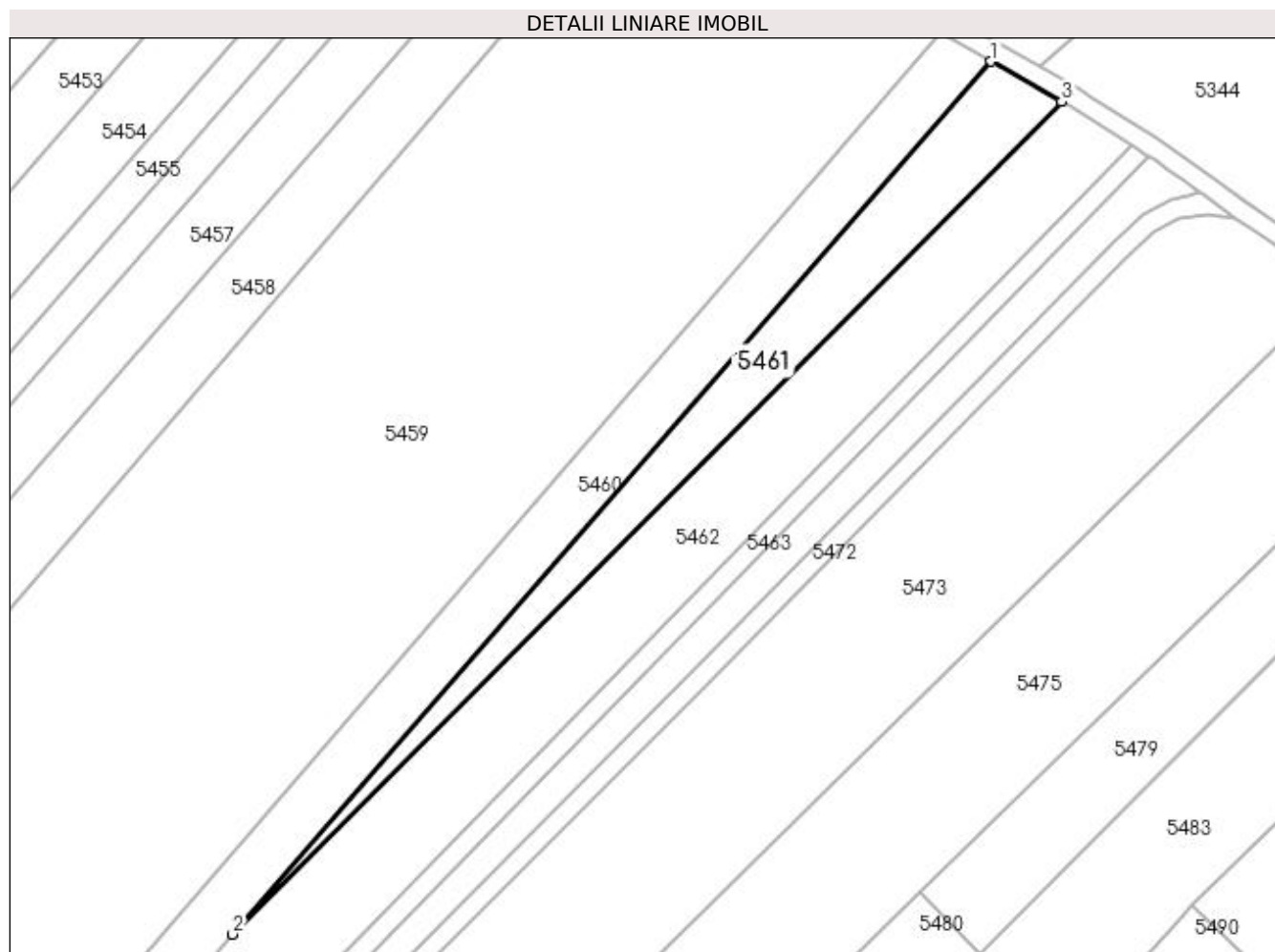
Inscrieri privind dezmembramintele dreptului de proprietate, drepturi reale de garanție și sarcini	Referințe
NU SUNT	

Anexa Nr. 1 La Partea I

Teren

Nr cadastral	Suprafața (mp)*	Observații / Referințe
	2.000	Deținător Scripcariu Viorel.

* Suprafața este determinată în planul de proiecție Stereo 70.



Date referitoare la teren

Crt	Categorie folosință	Intra vilan	Suprafața (mp)	Tarla	Parcelă	Nr. topo	Observații / Referințe
1	arabil	NU	2.000	13	164	-	

Lungime Segmente

1) Valorile lungimilor segmentelor sunt obținute din proiecție în plan.

Punct început	X / Y	Punct sfârșit	X / Y	Lungime segment (** (m)
1	586.811,904 710.846,956	2	586.653,904 710.665,194	240.834
2	586.653,904 710.665,194	3	586.826,618 710.838,566	244.72
3	586.826,618 710.838,566	1	586.811,904 710.846,956	16.938

** Lungimile segmentelor sunt determinate în planul de proiecție Stereo 70 și sunt rotunjite la 1 milimetru.

*** Distanța dintre puncte este formată din segmente cumulate ce sunt mai mici decât valoarea 1 milimetru.

**DATE DESPRE IMOBILUL NR. 5462**

Oficiul de Cadastru și Publicitate Imobiliară SUCEAVA
Biroul de Cadastru și Publicitate Imobiliară Radauti

A. Partea I. Descrierea imobilului

TEREN Extravilan

Adresa: Jud. Suceava

Nr. Crt	Nr cadastral Nr. topografic	Suprafața* (mp)	Observații / Referințe
A1		5.550	Sector cadastral:40 Teren neimprejmuit;

B. Partea II. Proprietari și acte

Inscrieri privitoare la dreptul de proprietate și alte drepturi reale	Referințe
/	
Act Notarial nr. 3391, din 09/05/2000 emis de NP BUZDUGA CATALINA;	
B1	A1
Intabulare, drept de PROPRIETATE, dobândit prin Convenție, cota actuala 1/1 1) LOPATĂ MARIA, Lipsă CNP proprietar.	

C. Partea III. SARCINI .

Inscrieri privind dezmembramintele dreptului de proprietate, drepturi reale de garanție și sarcini	Referințe
NU SUNT	

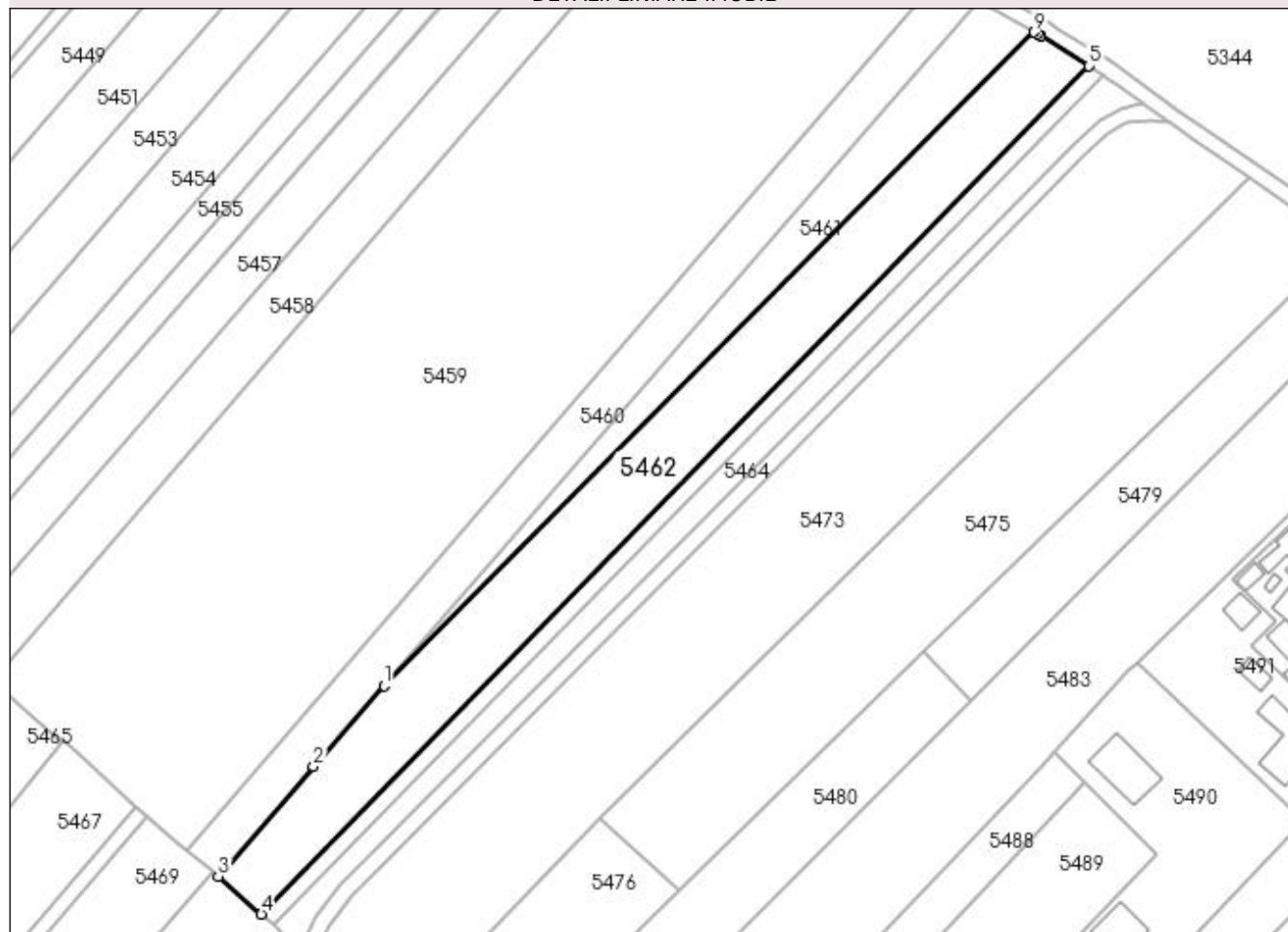
Anexa Nr. 1 La Partea I

Teren

Nr cadastral	Suprafața (mp)*	Observații / Referințe
	5.550	

* Suprafața este determinată în planul de proiecție Stereo 70.

DETALII LINIARE IMOBIL



Date referitoare la teren

Crt	Categorie folosință	Intravilan	Suprafața (mp)	Tarla	Parcelă	Nr. topo	Observații / Referințe
1	arabil	NU	5.550	13	164	-	

Lungime Segmente

1) Valorile lungimilor segmentelor sunt obținute din proiecție în plan.

Punct început	X / Y	Punct sfârșit	X / Y	Lungime segment (** (m)
1	586.653,904 710.665,194	2	586.635,255 710.643,74	28.427
2	586.635,255 710.643,74	3	586.609,89 710.614,56	38.664
3	586.609,89 710.614,56	4	586.621,357 710.604,556	15.217
4	586.621,357 710.604,556	5	586.841,186 710.829,608	314.6
5	586.841,186 710.829,608	6	586.828,351 710.837,573	15.105

Punct început	X / Y	Punct sfârșit	X / Y	Lungime segment (** (m)
6	586.828,351 710.837,573	7	586.828,248 710.837,637	0.122
7	586.828,248 710.837,637	8	586.827,451 710.838,091	0.917
8	586.827,451 710.838,091	9	586.826,618 710.838,566	0.959
9	586.826,618 710.838,566	1	586.653,904 710.665,194	244.72

** Lungimile segmentelor sunt determinate în planul de proiecție Stereo 70 și sunt rotunjite la 1 milimetru.

*** Distanța dintre puncte este formată din segmente cumulate ce sunt mai mici decât valoarea 1 milimetru.

**DATE DESPRE IMOBILUL NR. 5463**

Oficiul de Cadastru și Publicitate Imobiliară SUCEAVA
Biroul de Cadastru și Publicitate Imobiliară Radauti

A. Partea I. Descrierea imobilului

TEREN Extravilan

Adresa: Jud. Suceava

Nr. Crt	Nr cadastral Nr. topografic	Suprafața* (mp)	Observații / Referințe
A1		1.350	Sector cadastral:40 Teren neimprejmuit; Deținător Scripcariu Stelian.

B. Partea II. Proprietari și acte

Inscrieri privitoare la dreptul de proprietate și alte drepturi reale		Referințe
/		
Act Normativ nr. Legea 7, din 13/03/1996 emis de PARLAMENTUL ROMANIEI;		
B1	Inscrierea provizorie, drept de PROPRIETATE, dobandit prin Lege, cota actuala 1/1 1) NEIDENTIFICAT NEIDENTIFICAT	A1
B2	Proprietar neidentificat.	A1

C. Partea III. SARCINI .

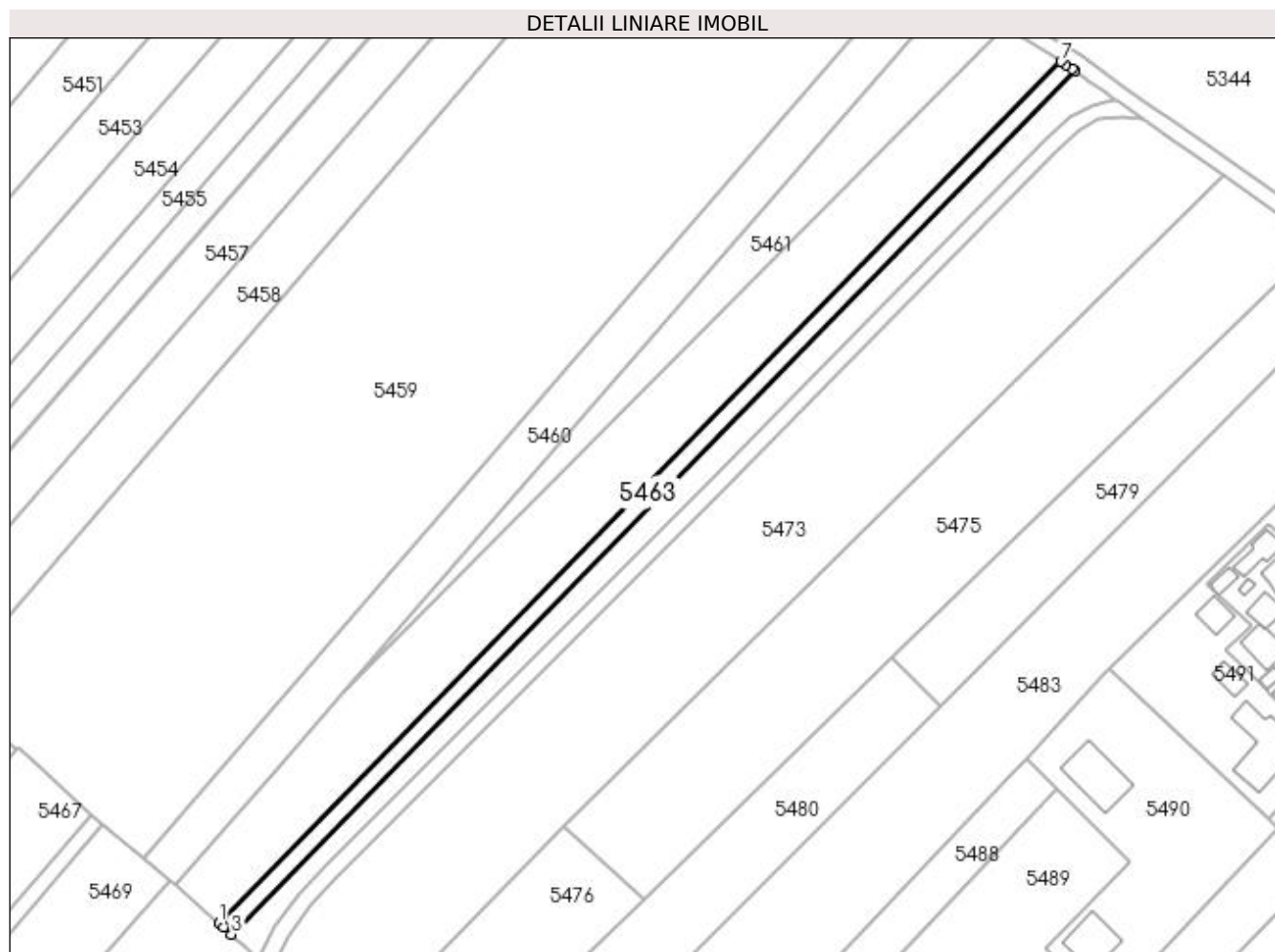
Inscrieri privind dezmembramintele dreptului de proprietate, drepturi reale de garanție și sarcini	Referințe
NU SUNT	

Anexa Nr. 1 La Partea I

Teren

Nr cadastral	Suprafața (mp)*	Observații / Referințe
	1.350	Deținător Scripcariu Stelian.

* Suprafața este determinată în planul de proiecție Stereo 70.



Date referitoare la teren

Crt	Categorie folosință	Intra vilan	Suprafața (mp)	Tarla	Parcelă	Nr. topo	Observații / Referințe
1	arabil	NU	1.350	13	164	-	

Lungime Segmente

1) Valorile lungimilor segmentelor sunt obținute din proiecție în plan.

Punct început	X / Y	Punct sfârșit	X / Y	Lungime segment (** (m)
1	586.621,357 710.604,556	2	586.622,556 710.603,51	1.591
2	586.622,556 710.603,51	3	586.624,592 710.601,734	2.702
3	586.624,592 710.601,734	4	586.844,875 710.827,25	315.25
4	586.844,875 710.827,25	5	586.844,157 710.827,764	0.883
5	586.844,157 710.827,764	6	586.842,568 710.828,75	1.87

Punct început	X / Y	Punct sfârșit	X / Y	Lungime segment (** (m)
6	586.842,568 710.828,75	7	586.841,186 710.829,608	1.627
7	586.841,186 710.829,608	1	586.621,357 710.604,556	314.6

** Lungimile segmentelor sunt determinate în planul de proiecție Stereo 70 și sunt rotunjite la 1 milimetru.

*** Distanța dintre puncte este formată din segmente cumulate ce sunt mai mici decât valoarea 1 milimetru.

**DATE DESPRE IMOBILUL NR. 5464**

Oficiul de Cadastru și Publicitate Imobiliară SUCEAVA
 Biroul de Cadastru și Publicitate Imobiliară Radauti

A. Partea I. Descrierea imobilului

TEREN Extravilan

Adresa: Jud. Suceava

Nr. Crt	Nr cadastral Nr. topografic	Suprafața* (mp)	Observații / Referințe
A1		2.100	Sector cadastral:40 Teren neimprejmuit;

B. Partea II. Proprietari și acte

Inscrieri privitoare la dreptul de proprietate și alte drepturi reale	Referințe
/	
Act Administrativ nr. 933, din 30/01/1995 emis de CJSDPAT SUCEAVA;	
B1	A1
Intabulare, drept de PROPRIETATE, dobandit prin Reconstituire, cota actuala 1/1	
1) ALBOAIE GHEORGHE, Lipsă CNP proprietar. 2) AURSULESEI ELENA, Lipsă CNP proprietar. 3) ALBOAIE ZAMFIRA, Lipsă CNP proprietar. 4) MATEICIUC ANA, Lipsă CNP proprietar. 5) LEONTE MARIA, Lipsă CNP proprietar. 6) TUPIȘCĂ OLIMPIA, Lipsă CNP proprietar.	

C. Partea III. SARCINI .

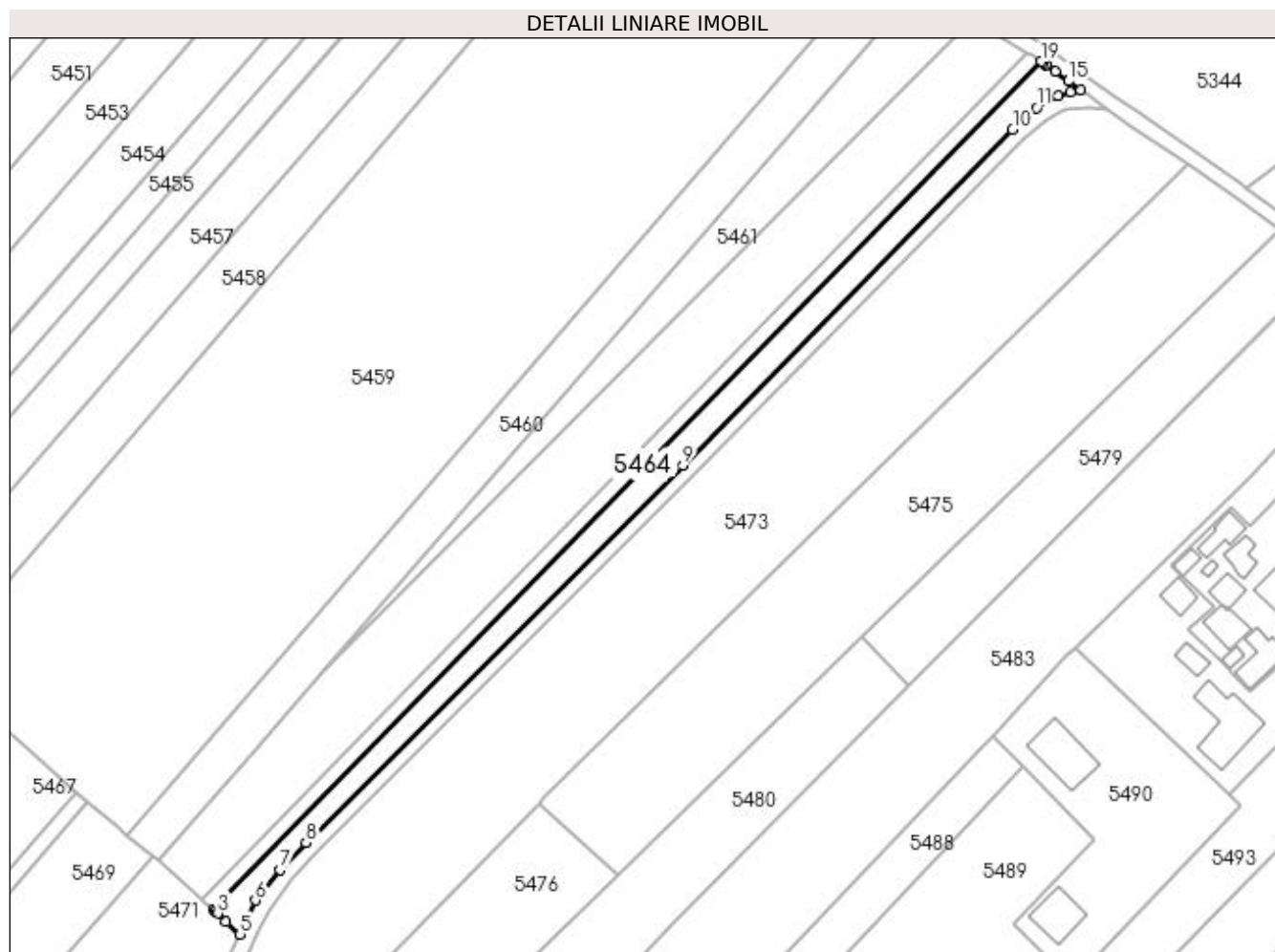
Inscrieri privind dezmembramintele dreptului de proprietate, drepturi reale de garanție și sarcini	Referințe
NU SUNT	

Anexa Nr. 1 La Partea I

Teren

Nr cadastral	Suprafața (mp)*	Observații / Referințe
	2.100	

* Suprafața este determinată în planul de proiecție Stereo 70.



Date referitoare la teren

Crt	Categorie folosință	Intravilan	Suprafața (mp)	Tarla	Parcelă	Nr. topo	Observații / Referințe
1	arabil	NU	2.100	13	164	-	

Lungime Segmente

1) Valorile lungimilor segmentelor sunt obținute din proiecție în plan.

Punct început	X / Y	Punct sfârșit	X / Y	Lungime segment (** (m)
1	586.624,592 710.601,734	2	586.625,228 710.601,179	0.844
2	586.625,228 710.601,179	3	586.625,749 710.600,649	0.743
3	586.625,749 710.600,649	4	586.627,946 710.598,412	3.135
4	586.627,946 710.598,412	5	586.631,671 710.595,05	5.018
5	586.631,671 710.595,05	6	586.635,756 710.604,08	9.911

Punct început	X / Y	Punct sfârșit	X / Y	Lungime segment (** (m)
6	586.635,756 710.604,08	7	586.642,379 710.612,244	10.513
7	586.642,379 710.612,244	8	586.649,279 710.619,442	9.971
8	586.649,279 710.619,442	9	586.749,553 710.719,85	141.903
9	586.749,553 710.719,85	10	586.837,321 710.809,183	125.234
10	586.837,321 710.809,183	11	586.843,762 710.814,901	8.613
11	586.843,762 710.814,901	12	586.849,495 710.818,188	6.609
12	586.849,495 710.818,188	13	586.852,818 710.819,019	3.425
13	586.852,818 710.819,019	14	586.855,479 710.819,656	2.736
14	586.855,479 710.819,656	15	586.852,185 710.822,016	4.052
15	586.852,185 710.822,016	16	586.848,622 710.824,567	4.382
16	586.848,622 710.824,567	17	586.846,179 710.826,316	3.005
17	586.846,179 710.826,316	18	586.845,568 710.826,754	0.751
18	586.845,568 710.826,754	19	586.844,875 710.827,25	0.853
19	586.844,875 710.827,25	1	586.624,592 710.601,734	315.25

** Lungimile segmentelor sunt determinate în planul de proiecție Stereo 70 și sunt rotunjite la 1 milimetru.

*** Distanța dintre puncte este formată din segmente cumulate ce sunt mai mici decât valoarea 1 milimetru.

**DATE DESPRE IMOBILUL NR. 5465**

Oficiul de Cadastru și Publicitate Imobiliară SUCEAVA
Biroul de Cadastru și Publicitate Imobiliară Radauti

A. Partea I. Descrierea imobilului

TEREN Necunoscut

Adresa: Loc. Verbia, Jud. Suceava

Nr. Crt	Nr cadastral Nr. topografic	Suprafața* (mp)	Observații / Referințe
A1	30721	Din acte: 6.100 Masurata: 4.405	Sector cadastral:40 Teren neimprejmuit;

B. Partea II. Proprietari și acte

Inscrieri privitoare la dreptul de proprietate și alte drepturi reale		Referințe
22692 / 06/06/2022		
Act Notarial nr. 2407, din 03/06/2022 emis de FOMIN SIMION;		
B4	Intabulare, drept de PROPRIETATE- bun comun in devalmasie, dobandit prin Conventie, cota actuala 1/1 1) SCRIPCARIU ILIE 2) SCRIPCARIU ANGELICA-CECILIA	A1

C. Partea III. SARCINI .

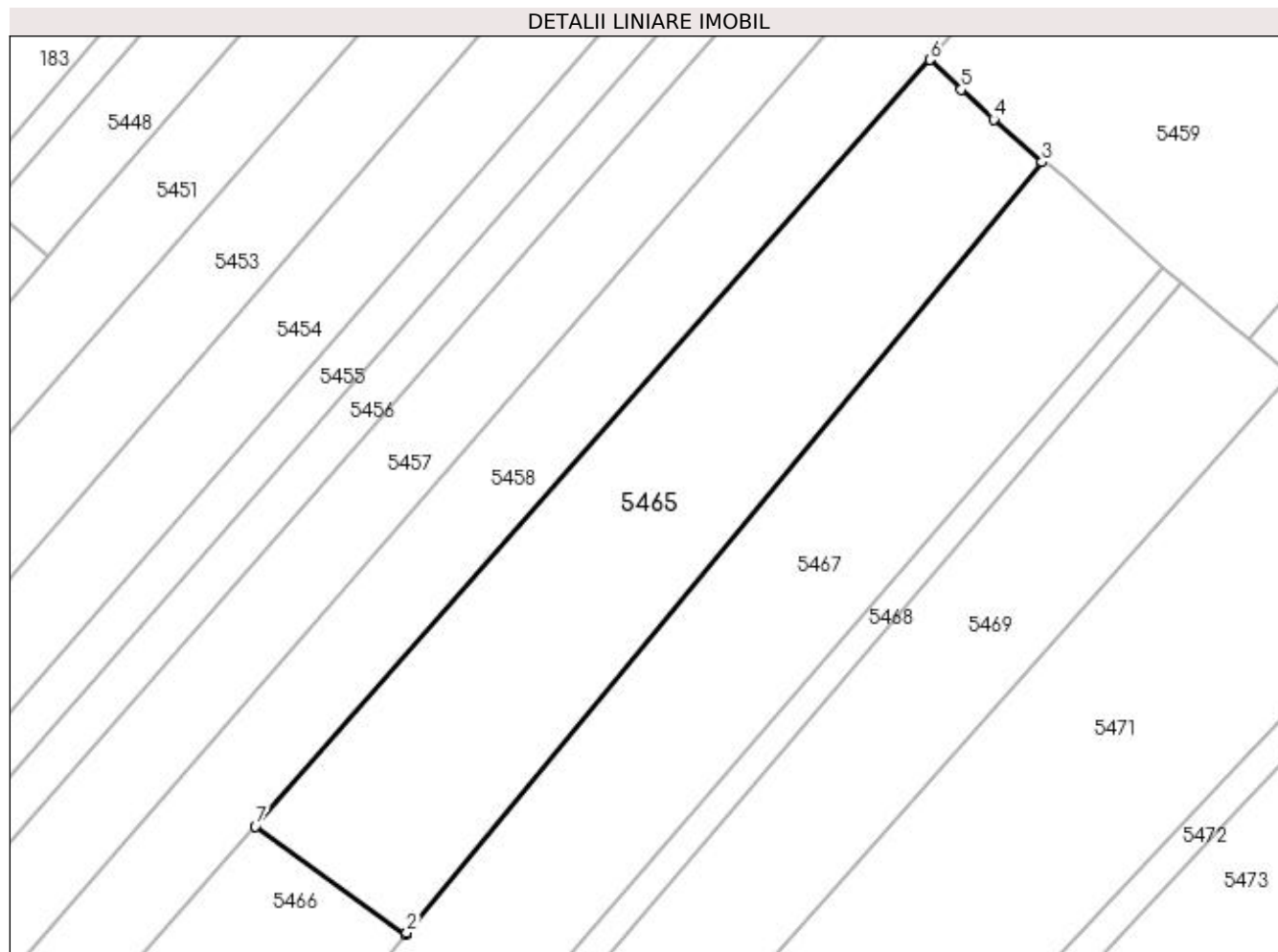
Inscrieri privind dezmembramintele dreptului de proprietate, drepturi reale de garanție și sarcini	Referințe
NU SUNT	

Anexa Nr. 1 La Partea I

Teren

Nr cadastral	Suprafața (mp)*	Observații / Referințe
30721	Din acte: 6.100 Masurata: 4.405	

* Suprafața este determinată în planul de proiecție Stereo 70.



Date referitoare la teren

Crt	Categorie folosință	Intravilan	Suprafața (mp)	Tarla	Parcelă	Nr. topo	Observații / Referințe
1	arabil	NU	4.209	13	164	-	
2	arabil	DA	196	13	164	-	

Lungime Segmente

1) Valorile lungimilor segmentelor sunt obținute din proiecție în plan.

Punct început	X / Y	Punct sfârșit	X / Y	Lungime segment (** (m)
1	586.465,849 710.525,624	2	586.466,048 710.525,864	0.311
2	586.466,048 710.525,864	3	586.568,363 710.650,032	160.892
3	586.568,363 710.650,032	4	586.560,587 710.656,866	10.352
4	586.560,587 710.656,866	5	586.555,362 710.661,697	7.116

Punct început	X / Y	Punct sfârșit	X / Y	Lungime segment (** (m)
5	586.555,362 710.661,697	6	586.550,342 710.666,503	6.95
6	586.550,342 710.666,503	7	586.441,623 710.543,048	164.502
7	586.441,623 710.543,048	1	586.465,849 710.525,624	29.842

** Lungimile segmentelor sunt determinate în planul de proiecție Stereo 70 și sunt rotunjite la 1 milimetru.

*** Distanța dintre puncte este formată din segmente cumulate ce sunt mai mici decât valoarea 1 milimetru.

**DATE DESPRE IMOBILUL NR. 5466**

Oficiul de Cadastru și Publicitate Imobiliară SUCEAVA
Biroul de Cadastru și Publicitate Imobiliară Radauti

A. Partea I. Descrierea imobilului

TEREN Intravilan

Adresa: Loc. Verbia, Jud. Suceava

Nr. Crt	Nr cadastral Nr. topografic	Suprafața* (mp)	Observații / Referințe
A1	30718	Din acte: 6.100 Masurata: 1.694	Sector cadastral:40 Teren neimpregmuit;

Construcții

Crt	Nr cadastral Nr. topografic	Adresa	Observații / Referințe
A1.1	30718-C1	Loc. Verbia, Jud. Suceava	Nr. niveluri:1; S. construita la sol:66 mp; S. construita desfasurata:66 mp; LOCUINTA EDIFICATA IN ANUL 1957.
A1.2	30718-C2	Loc. Verbia, Jud. Suceava	Nr. niveluri:1; S. construita la sol:20 mp; S. construita desfasurata:20 mp; ANEXA EDIFICATA IN ANUL 1957.
A1.3	30718-C3	Loc. Verbia, Jud. Suceava	Nr. niveluri:1; S. construita la sol:54 mp; S. construita desfasurata:61 mp; ANEXA EDIFICATA IN ANUL 1957.
A1.4		Loc. Verbia, Jud. Suceava	Nr. niveluri:1; S. construita la sol:29 mp; Anexă.

B. Partea II. Proprietari și acte

Inscrieri privitoare la dreptul de proprietate și alte drepturi reale	Referințe
22690 / 06/06/2022	
Act Notarial nr. 2407, din 03/06/2022 emis de FOMIN SIMION;	
B5	A1, A1.1, A1.2, A1.3
Intabulare, drept de PROPRIETATE- bun comun in devalmasie, dobandit prin Conventie, cota actuala 1/1	
1) SCRIPCARIU ILIE	
2) SCRIPCARIU ANGELICA-CECILIA	
/	
Act Administrativ nr. 115, din 09/01/2024 emis de PRIMĂRIA GRĂMEȘTI;	
B6	A1.4
Intabulare, drept de PROPRIETATE, dobandit prin Lege, cota actuala 1/1	
1) SCRIPCARIU ILIE	
2) SCRIPCARIU ANGELICA-CECILIA	

C. Partea III. SARCINI .

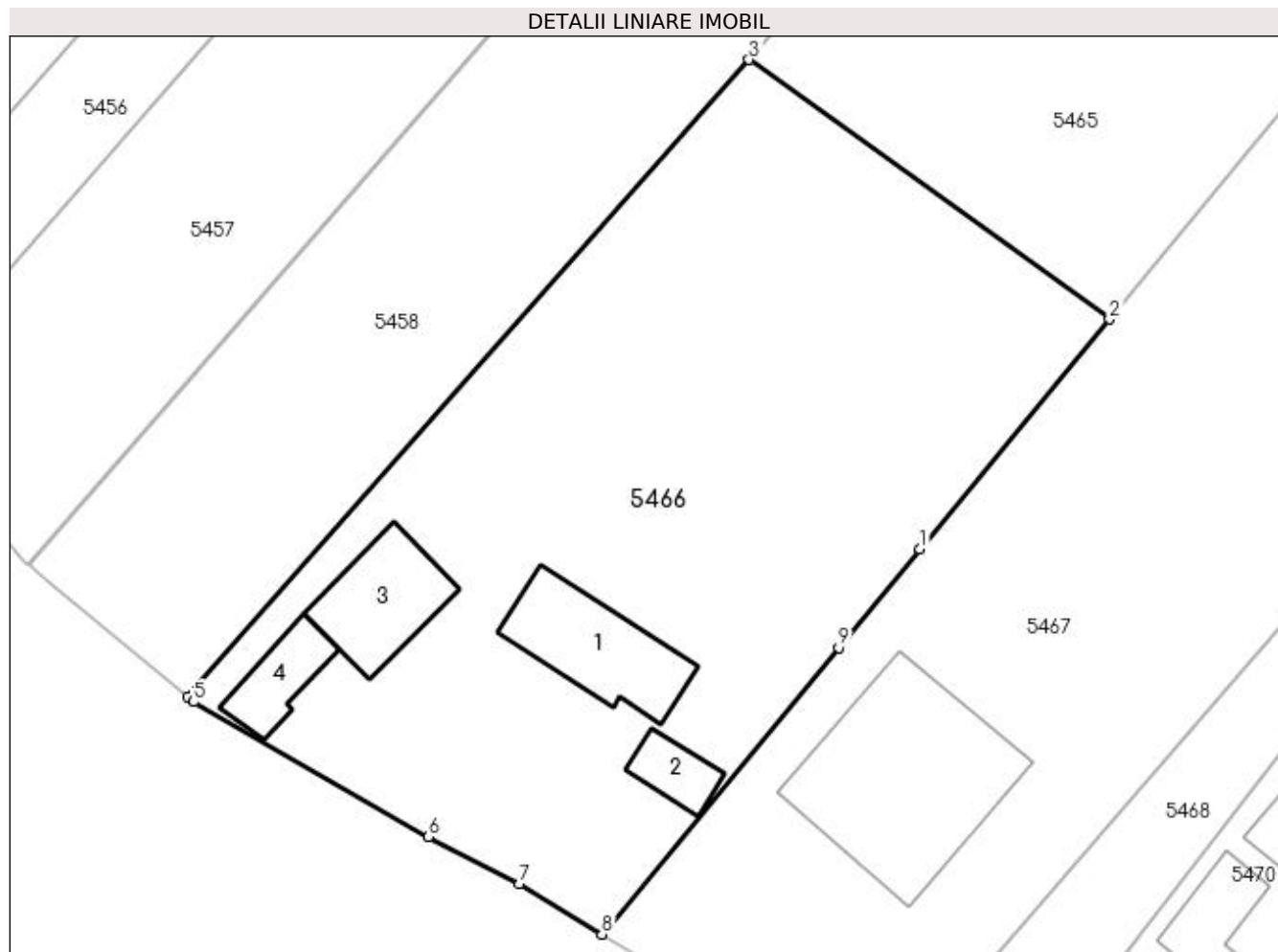
Inscrieri privind dezmembramintele dreptului de proprietate, drepturi reale de garanție și sarcini	Referințe
NU SUNT	

Anexa Nr. 1 La Partea I

Teren

Nr cadastral	Suprafața (mp)*	Observații / Referințe
30718	Din acte: 6.100 Masurata: 1.694	

* Suprafața este determinată în planul de proiecție Stereo 70.



Date referitoare la teren

Crt	Categorie folosință	Intra vilan	Suprafața (mp)	Tarla	Parcelă	Nr. topo	Observații / Referințe
1	curți constructii	DA	1.694	13	-	-	

Date referitoare la construcții

Crt	Număr	Destinație construcție	Supraf. (mp)	Situație juridică	Observații / Referințe
A1.1	30718-C1	construcții de locuințe	66	Cu acte	Nr. niveluri:1; S. construită la sol:66 mp; S. construită desfășurată:66 mp; LOCUINTA EDIFICATA IN ANUL 1957.
A1.2	30718-C2	construcții anexa	20	Cu acte	Nr. niveluri:1; S. construită la sol:20 mp; S. construită desfășurată:20 mp; ANEXA EDIFICATA IN ANUL 1957.
A1.3	30718-C3	construcții anexa	Din acte: 61 Masurata: 54	Cu acte	Nr. niveluri:1; S. construită la sol:54 mp; S. construită desfășurată:61 mp; ANEXA EDIFICATA IN ANUL 1957.
A1.4		construcții anexa	29	Cu acte	Nr. niveluri:1; S. construită la sol:29 mp; Anexă.

Lungime Segmente

1) Valorile lungimilor segmentelor sunt obținute din proiecție în plan.

Punct început	X / Y	Punct sfârșit	X / Y	Lungime segment (** (m)
1	586.453,115 710.510,196	2	586.465,849 710.525,624	20.004
2	586.465,849 710.525,624	3	586.441,623 710.543,048	29.842
3	586.441,623 710.543,048	4	586.403,923 710.500,239	57.043
4	586.403,923 710.500,239	5	586.404,304 710.499,923	0.495
5	586.404,304 710.499,923	6	586.420,113 710.490,867	18.219
6	586.420,113 710.490,867	7	586.426,231 710.487,683	6.897
7	586.426,231 710.487,683	8	586.431,753 710.484,318	6.467
8	586.431,753 710.484,318	9	586.447,639 710.503,563	24.955
9	586.447,639 710.503,563	1	586.453,115 710.510,196	8.602

** Lungimile segmentelor sunt determinate în planul de proiecție Stereo 70 și sunt rotunjite la 1 milimetru.

*** Distanța dintre puncte este formată din segmente cumulate ce sunt mai mici decât valoarea 1 milimetru.

**DATE DESPRE IMOBILUL NR. 5467**

Oficiul de Cadastru și Publicitate Imobiliară SUCEAVA
Biroul de Cadastru și Publicitate Imobiliară Radauti

A. Partea I. Descrierea imobilului

TEREN Necunoscut

Adresa: Loc. Verbia, Jud. Suceava

Nr. Crt	Nr cadastral Nr. topografic	Suprafața* (mp)	Observații / Referințe
A1	34003	5.000	Sector cadastral:40 Teren imprejmuit;

Construcții

Crt	Nr cadastral Nr. topografic	Adresa	Observații / Referințe
A1.1		Loc. Verbia, Jud. Suceava	Nr. niveluri:1; S. construita la sol:148 mp; Locuință.

B. Partea II. Proprietari și acte

Inscrieri privitoare la dreptul de proprietate și alte drepturi reale		Referințe
50535 / 16/12/2020		
Act Notarial nr. 1029, din 15/12/2020 emis de SEHLANEC ANA;		
B6	Intabulare, drept de PROPRIETATE bun comun in dev. cu titlu de cumparare, dobandit prin Conventie, cota actuala 1/1 1) HERGHELEGIU CAMELUȚA 2) HERGHELEGIU IOAN	A1
/		
Act Administrativ nr. 115, din 09/01/2024 emis de PRIMĂRIA GRĂMEȘTI;		
B7	Intabulare, drept de PROPRIETATE, dobandit prin Lege, cota actuala 1/1 1) HERGHELEGIU CAMELUȚA 2) HERGHELEGIU IOAN	A1.1

C. Partea III. SARCINI .

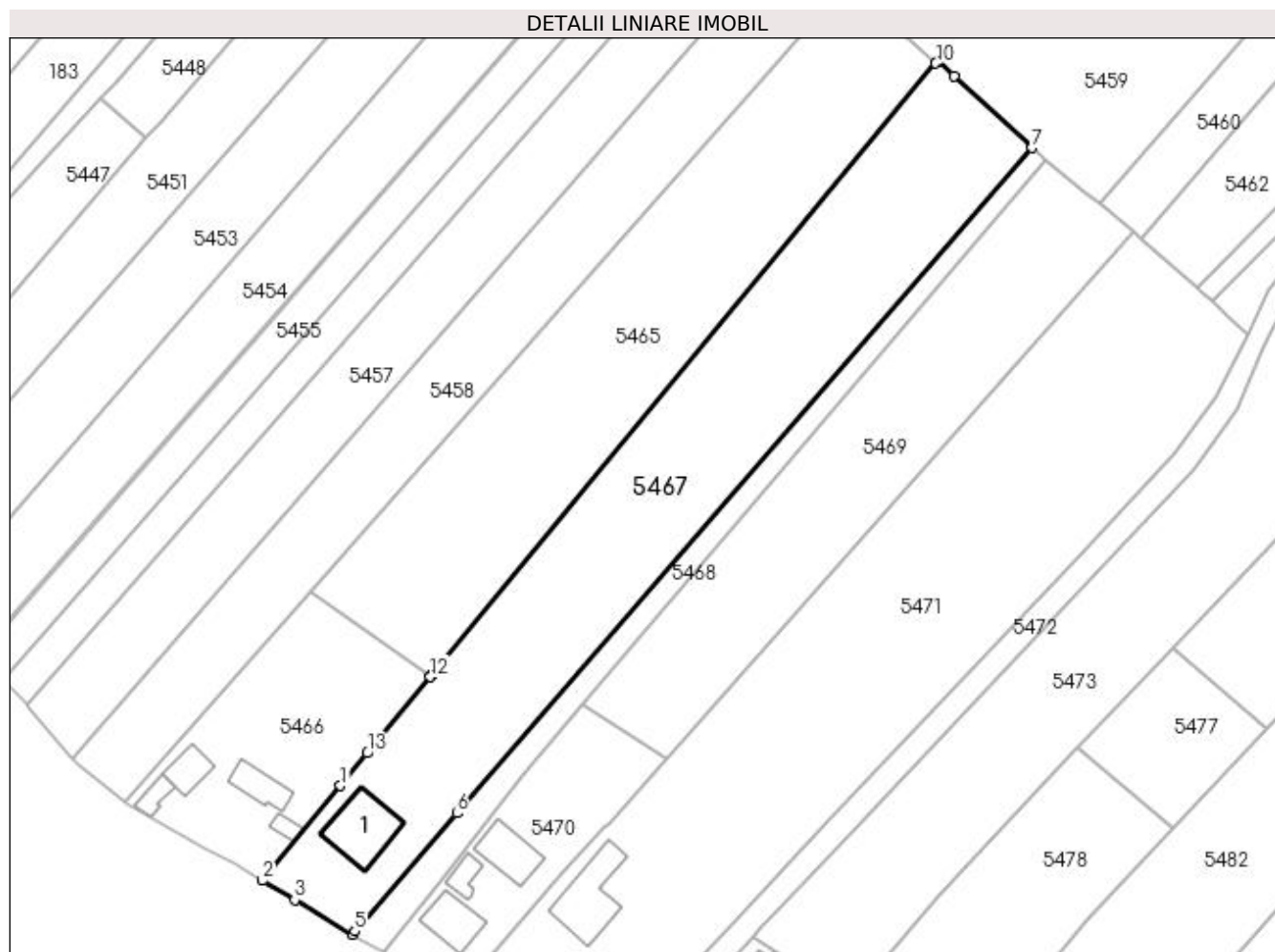
Inscrieri privind dezmembramintele dreptului de proprietate, drepturi reale de garanție și sarcini	Referințe
NU SUNT	

Anexa Nr. 1 La Partea I

Teren

Nr cadastral	Suprafața (mp)*	Observații / Referințe
34003	5.000	

* Suprafața este determinată în planul de proiecție Stereo 70.



Date referitoare la teren

Crt	Categorie folosință	Intra vilan	Suprafața (mp)	Tarla	Parcelă	Nr. topo	Observații / Referințe
1	curți construcții	DA	704	13	164	-	
2	arabil	DA	531	13	164	-	
3	arabil	NU	3.765	13	164	-	

Date referitoare la construcții

Crt	Număr	Destinație construcție	Supraf. (mp)	Situație juridică	Observații / Referințe
A1.1		construcții de locuințe	148	Cu acte	Nr. niveluri:1; S. construita la sol:148 mp; Locuință.

Lungime Segmente

1) Valorile lungimilor segmentelor sunt obținute din proiecție în plan.

Punct început	X / Y	Punct sfârșit	X / Y	Lungime segment (** (m)
1	586.447,639 710.503,563	2	586.431,753 710.484,318	24.955
2	586.431,753 710.484,318	3	586.438,34 710.480,413	7.658

Punct început	X / Y	Punct sfârşit	X / Y	Lungime segment (** (m)
3	586.438,34 710.480,413	4	586.450,002 710.473,441	13.587
4	586.450,002 710.473,441	5	586.450,564 710.474,089	0.858
5	586.450,564 710.474,089	6	586.471,253 710.498,01	31.626
6	586.471,253 710.498,01	7	586.587,907 710.632,887	178.326
7	586.587,907 710.632,887	8	586.572,134 710.647,483	21.49
8	586.572,134 710.647,483	9	586.568,847 710.650,399	4.394
9	586.568,847 710.650,399	10	586.568,363 710.650,032	0.607
10	586.568,363 710.650,032	11	586.466,048 710.525,864	160.892
11	586.466,048 710.525,864	12	586.465,849 710.525,624	0.311
12	586.465,849 710.525,624	13	586.453,115 710.510,196	20.004
13	586.453,115 710.510,196	1	586.447,639 710.503,563	8.602

** Lungimile segmentelor sunt determinate în planul de proiecție Stereo 70 și sunt rotunjite la 1 milimetru.

*** Distanța dintre puncte este formată din segmente cumulate ce sunt mai mici decât valoarea 1 milimetru.

**DATE DESPRE IMOBILUL NR. 5468**

Oficiul de Cadastru și Publicitate Imobiliară SUCEAVA
Biroul de Cadastru și Publicitate Imobiliară Radauti

A. Partea I. Descrierea imobilului

TEREN Necunoscut

Adresa: Loc. Verbia, Jud. Suceava

Nr. Crt	Nr cadastral Nr. topografic	Suprafața* (mp)	Observații / Referințe
A1		992	Sector cadastral:40 Teren neimprejmuit;

B. Partea II. Proprietari și acte

Inscrieri privitoare la dreptul de proprietate și alte drepturi reale		Referințe
/		
Act Normativ nr. Legea 7, din 13/03/1996 emis de PARLAMENTUL ROMANIEI;		
B1	Inscrierea provizorie, drept de PROPRIETATE, dobandit prin Lege, cota actuala 1/1 1) NEIDENTIFICAT NEIDENTIFICAT	A1
B2	Proprietar neidentificat.	A1

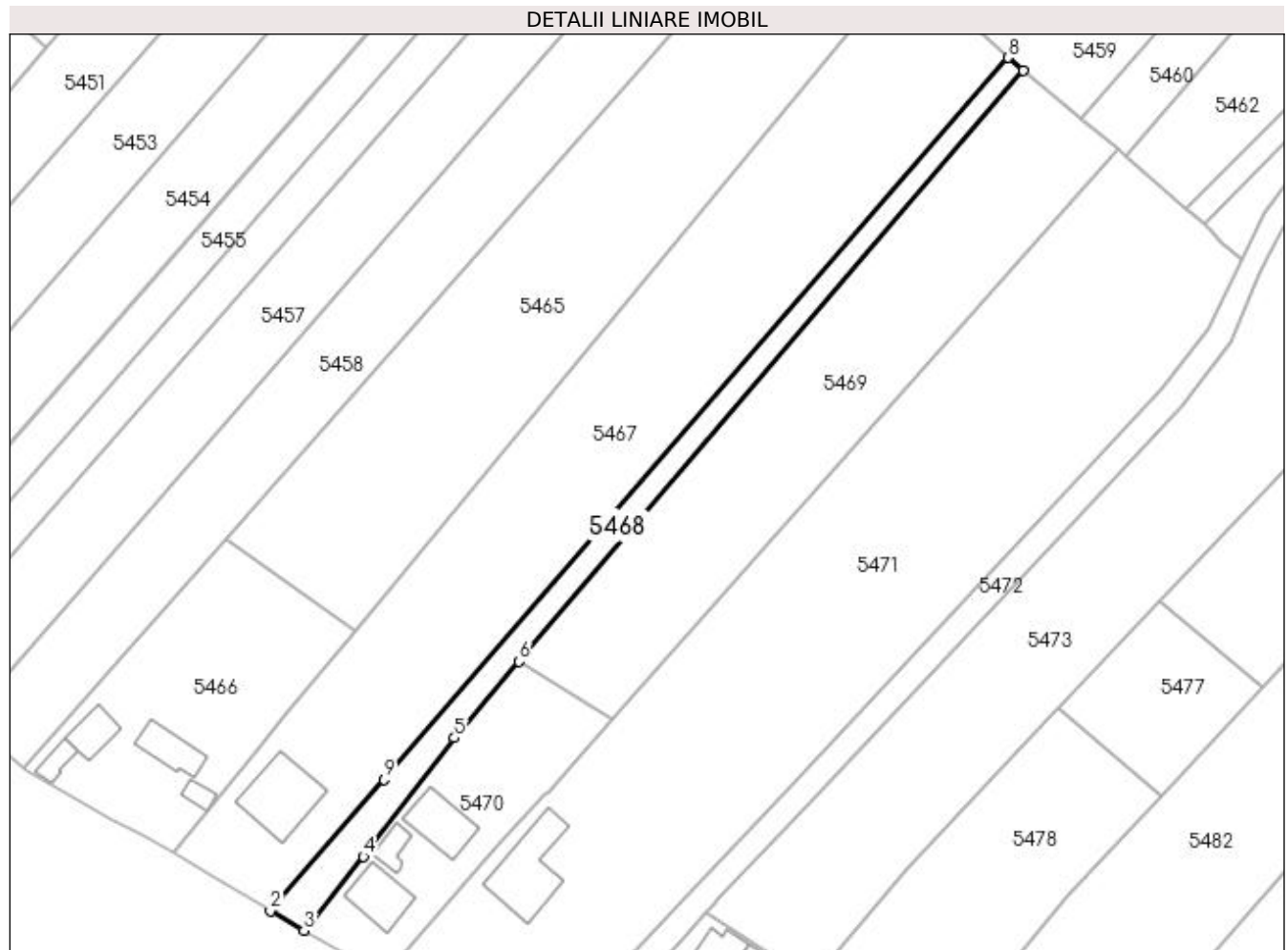
C. Partea III. SARCINI .

Inscrieri privind dezmembramintele dreptului de proprietate, drepturi reale de garanție și sarcini	Referințe
NU SUNT	

Anexa Nr. 1 La Partea I**Teren**

Nr cadastral	Suprafața (mp)*	Observații / Referințe
	992	

* Suprafața este determinată în planul de proiecție Stereo 70.

**Date referitoare la teren**

Crt	Categorie folosință	Intra vilan	Suprafața (mp)	Tarla	Parcelă	Nr. topo	Observații / Referințe
1	arabil	NU	668	13	164	-	
2	arabil	DA	324	13	164	-	

Lungime Segmente

1) Valorile lungimilor segmentelor sunt obținute din proiecție în plan.

Punct început	X / Y	Punct sfârșit	X / Y	Lungime segment (** (m)
1	586.450,564 710.474,089	2	586.450,002 710.473,441	0.858
2	586.450,002 710.473,441	3	586.456,283 710.469,811	7.255
3	586.456,283 710.469,811	4	586.467,427 710.483,641	17.761
4	586.467,427 710.483,641	5	586.484,402 710.505,806	27.919

Punct început	X / Y	Punct sfârșit	X / Y	Lungime segment (** (m)
5	586.484,402 710.505,806	6	586.496,55 710.520,036	18.709
6	586.496,55 710.520,036	7	586.590,834 710.630,473	145.21
7	586.590,834 710.630,473	8	586.587,907 710.632,887	3.794
8	586.587,907 710.632,887	9	586.471,253 710.498,01	178.326
9	586.471,253 710.498,01	1	586.450,564 710.474,089	31.626

** Lungimile segmentelor sunt determinate în planul de proiecție Stereo 70 și sunt rotunjite la 1 milimetru.

*** Distanța dintre puncte este formată din segmente cumulate ce sunt mai mici decât valoarea 1 milimetru.

**DATE DESPRE IMOBILUL NR. 5469**

Oficiul de Cadastru și Publicitate Imobiliară SUCEAVA
Biroul de Cadastru și Publicitate Imobiliară Radauti

A. Partea I. Descrierea imobilului

TEREN Extravilan

Adresa: Jud. Suceava

Nr. Crt	Nr cadastral Nr. topografic	Suprafața* (mp)	Observații / Referințe
A1		3.100	Sector cadastral:40 Teren neimprejmuit;

B. Partea II. Proprietari și acte

Inscrieri privitoare la dreptul de proprietate și alte drepturi reale	Referințe
/	
Act Notarial nr. 690, din 10/08/2017 emis de NP OLAREAN ANDRA-ALINA;	
B1	A1
Intabulare, drept de PROPRIETATE, dobândit prin PARTAJ, cota actuala 1/1 1) SCRIPCARIU LUCREȚIA	

C. Partea III. SARCINI .

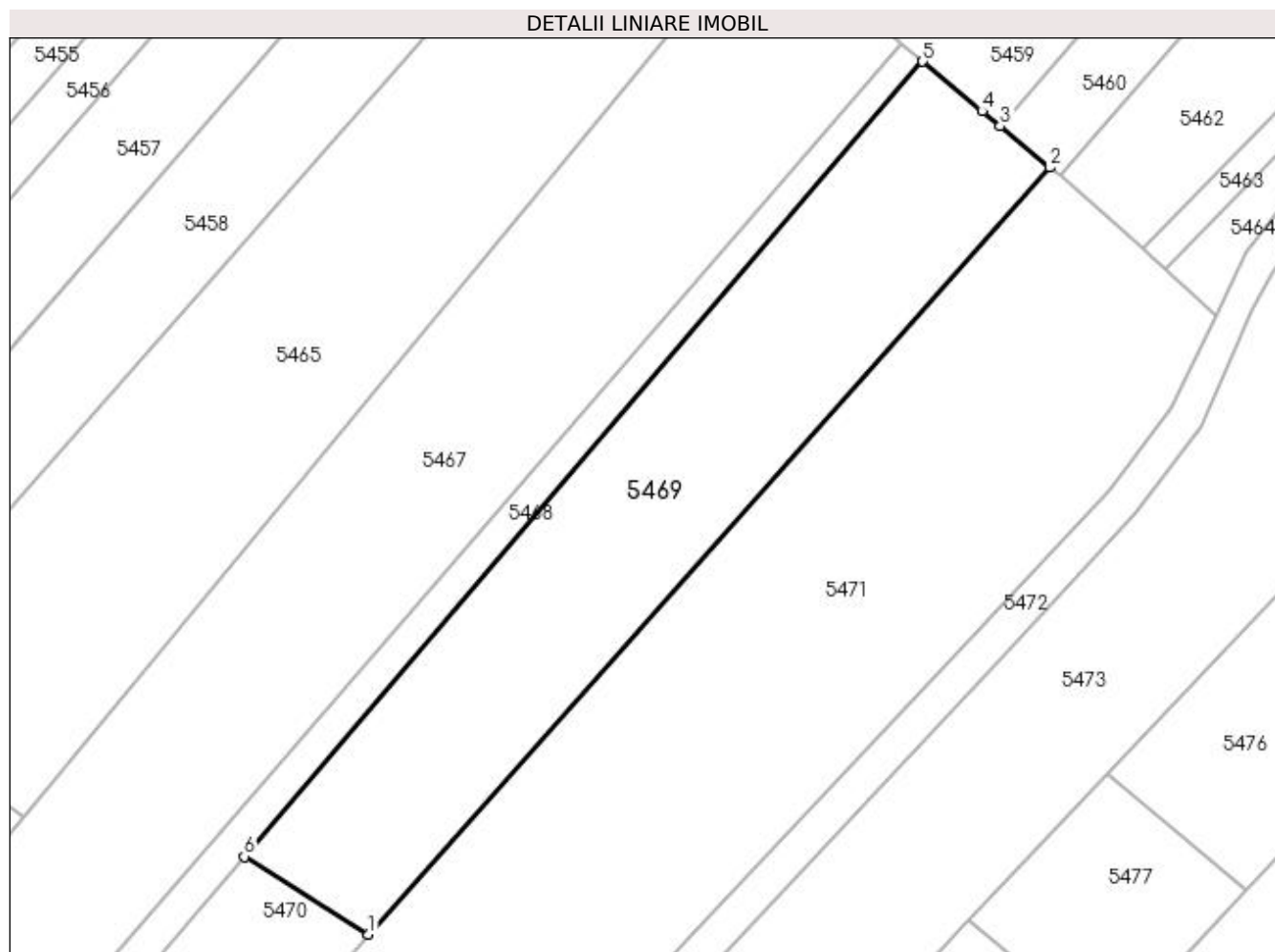
Inscrieri privind dezmembramintele dreptului de proprietate, drepturi reale de garanție și sarcini	Referințe
NU SUNT	

Anexa Nr. 1 La Partea I

Teren

Nr cadastral	Suprafața (mp)*	Observații / Referințe
	3.100	

* Suprafața este determinată în planul de proiecție Stereo 70.



Date referitoare la teren

Crt	Categorie folosință	Intravilan	Suprafața (mp)	Tarla	Parcelă	Nr. topo	Observații / Referințe
1	arabil	NU	3.100	13	164	-	

Lungime Segmente

1) Valorile lungimilor segmentelor sunt obținute din proiecție în plan.

Punct început	X / Y	Punct sfârșit	X / Y	Lungime segment (** (m)
1	586.513,812 710.509,225	2	586.608,506 710.615,767	142.541
2	586.608,506 710.615,767	3	586.601,601 710.621,494	8.971
3	586.601,601 710.621,494	4	586.599,102 710.623,566	3.246
4	586.599,102 710.623,566	5	586.590,834 710.630,473	10.773
5	586.590,834 710.630,473	6	586.496,55 710.520,036	145.21

Punct început	X / Y	Punct sfârșit	X / Y	Lungime segment (** (m)
6	586.496,55 710.520,036	1	586.513,812 710.509,225	20.368

** Lungimile segmentelor sunt determinate în planul de proiecție Stereo 70 și sunt rotunjite la 1 milimetru.

*** Distanța dintre puncte este formată din segmente cumulate ce sunt mai mici decât valoarea 1 milimetru.

**DATE DESPRE IMOBILUL NR. 5470**

Oficiul de Cadastru și Publicitate Imobiliară SUCEAVA
Biroul de Cadastru și Publicitate Imobiliară Radauti

A. Partea I. Descrierea imobilului

TEREN Necunoscut

Adresa: Loc. Verbia, Jud. Suceava

Nr. Crt	Nr cadastral Nr. topografic	Suprafața* (mp)	Observații / Referințe
A1		1.200	Sector cadastral:40 Teren neimprejmuit;

B. Partea II. Proprietari și acte

Inscrieri privitoare la dreptul de proprietate și alte drepturi reale	Referințe
/	
Act Notarial nr. 4526, din 10/04/1995 emis de NP COSTE STEFAN;	
B1	A1
Intabulare, drept de PROPRIETATE donație, dobandit prin Conventie, cota actuala 1/1	
1) SCRIPCARIU LUCREȚIA , Lipsă CNP proprietar.	
2) SCRIPCARIU MARIAN , Lipsă CNP proprietar.	

C. Partea III. SARCINI .

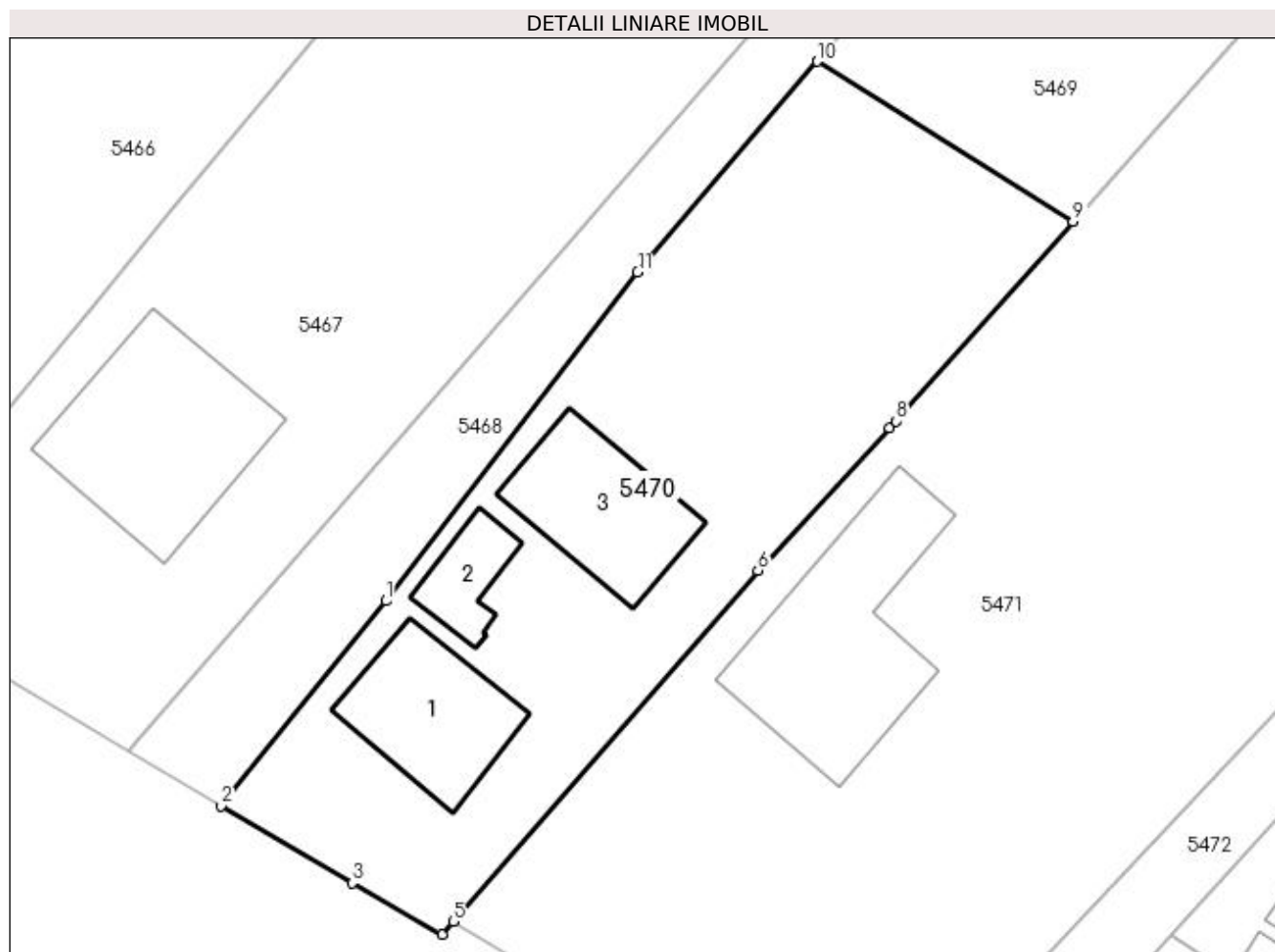
Inscrieri privind dezmembramintele dreptului de proprietate, drepturi reale de garanție și sarcini	Referințe
NU SUNT	

Anexa Nr. 1 La Partea I

Teren

Nr cadastral	Suprafața (mp)*	Observații / Referințe
	1.200	

* Suprafața este determinată în planul de proiecție Stereo 70.



Date referitoare la teren

Crt	Categorie folosință	Intra vilan	Suprafața (mp)	Tarla	Parcelă	Nr. topo	Observații / Referințe
1	curți construcții	DA	963	13	164	-	
2	curți construcții	NU	237	13	164	-	

Date referitoare la construcții

Crt	Număr	Destinație construcție	Supraf. (mp)	Situație juridică	Observații / Referințe
A1.1		construcții de locuințe	88	Fara acte	Nr. niveluri:1; S. construita la sol:88 mp; Locuință.
A1.2		construcții de locuințe	33	Fara acte	Nr. niveluri:1; S. construita la sol:33 mp; Locuință.
A1.3		construcții de locuințe	92	Fara acte	Nr. niveluri:1; S. construita la sol:92 mp; Locuință.

Lungime Segmente

1) Valorile lungimilor segmentelor sunt obținute din proiecție în plan.

Punct început	X / Y	Punct sfârșit	X / Y	Lungime segment (** (m))
1	586.467,427 710.483,641	2	586.456,283 710.469,811	17.761

Punct început	X / Y	Punct sfârșit	X / Y	Lungime segment (** (m)
2	586.456,283 710.469,811	3	586.465,138 710.464,594	10.278
3	586.465,138 710.464,594	4	586.471,21 710.461,138	6.986
4	586.471,21 710.461,138	5	586.471,96 710.461,997	1.141
5	586.471,96 710.461,997	6	586.492,525 710.485,683	31.368
6	586.492,525 710.485,683	7	586.501,431 710.495,294	13.103
7	586.501,431 710.495,294	8	586.501,848 710.495,764	0.628
8	586.501,848 710.495,764	9	586.513,812 710.509,225	18.009
9	586.513,812 710.509,225	10	586.496,55 710.520,036	20.368
10	586.496,55 710.520,036	11	586.484,402 710.505,806	18.709
11	586.484,402 710.505,806	1	586.467,427 710.483,641	27.919

** Lungimile segmentelor sunt determinate în planul de proiecție Stereo 70 și sunt rotunjite la 1 milimetru.

*** Distanța dintre puncte este formată din segmente cumulate ce sunt mai mici decât valoarea 1 milimetru.

**DATE DESPRE IMOBILUL NR. 5471**

Oficiul de Cadastru și Publicitate Imobiliară SUCEAVA
Biroul de Cadastru și Publicitate Imobiliară Radauti

A. Partea I. Descrierea imobilului

TEREN Necunoscut

Adresa: Loc. Verbia, Jud. Suceava

Nr. Crt	Nr cadastral Nr. topografic	Suprafața* (mp)	Observații / Referințe
A1	31022	6.811	Sector cadastral:40 Teren imprejmuit;

Construcții

Crt	Nr cadastral Nr. topografic	Adresa	Observații / Referințe
A1.1	31022-C1	Loc. Verbia, Jud. Suceava	Nr. niveluri:1; S. construita la sol:157 mp; S. construita desfasurata:235 mp; P+M, din anul 2007, S. construită desfășurată = 235 mp

B. Partea II. Proprietari și acte

Inscrieri privitoare la dreptul de proprietate și alte drepturi reale		Referințe
22678 / 27/07/2017		
Act Notarial nr. Act partaj 1783, din 17/04/2000 emis de BNP CATALINA BUZDUGA;		
B4	imobil aflat sub incidenta art.3 alin.(1) din Legea nr.17/2014	A1
39646 / 05/10/2020		
Act Notarial nr. 622, din 05/10/2020 emis de SURAKI ELENA;		
B8	Intabulare, drept de PROPRIETATE bun propriu, cu titlu de donatie, dobandit prin Conventie, cota actuala 3/4 1) SCRIPCARIU PETRU-CEZAR	A1, A1.1
B9	Intabulare, drept de PROPRIETATE bun propriu cu titlu de donatie, dobandit prin Conventie, cota actuala 1/4 1) ROMAN CAMELIA-NICOLETA	A1, A1.1

C. Partea III. SARCINI .

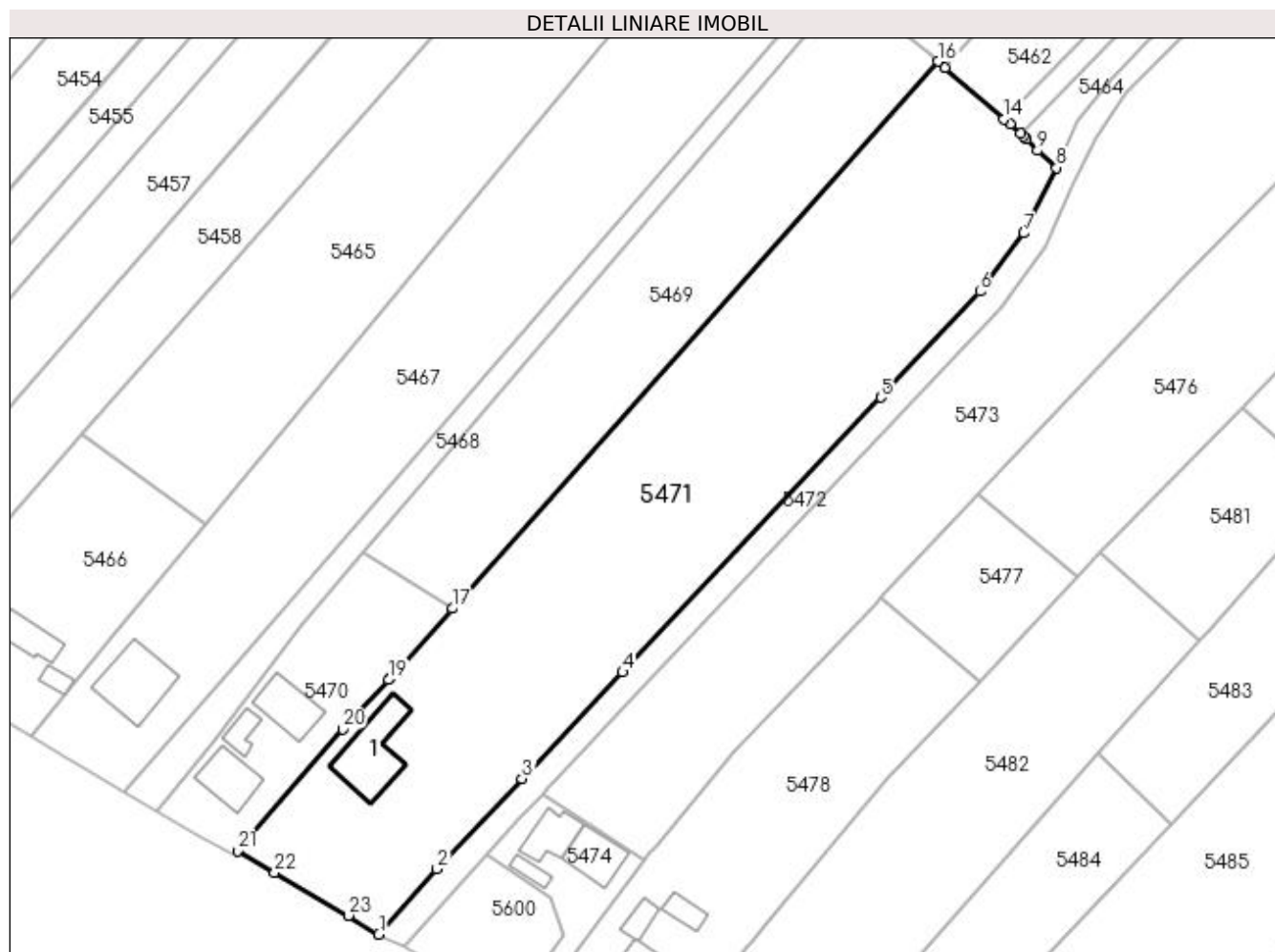
Inscrieri privind dezmembramintele dreptului de proprietate, drepturi reale de garanție și sarcini	Referințe
NU SUNT	

Anexa Nr. 1 La Partea I

Teren

Nr cadastral	Suprafața (mp)*	Observații / Referințe
31022	6.811	

* Suprafața este determinată în planul de proiecție Stereo 70.



Date referitoare la teren

Crt	Categorie folosință	Intravilan	Suprafața (mp)	Tarla	Parcelă	Nr. topo	Observații / Referințe
1	curți construcții	DA	1.371	13	164	-	
2	arabil	DA	1.708	13	164	-	
3	arabil	NU	3.732	13	164	-	

Date referitoare la construcții

Crt	Număr	Destinație construcție	Supraf. (mp)	Situație juridică	Observații / Referințe
A1.1	31022-C1	construcții de locuințe	157	Cu acte	Nr. niveluri:1; S. construita la sol:157 mp; S. construita desfasurata:235 mp; P+M, din anul 2007, S. construită desfășurată = 235 mp

Lungime Segmente

1) Valorile lungimilor segmentelor sunt obținute din proiecție în plan.

Punct început	X / Y	Punct sfârșit	X / Y	Lungime segment (** (m)
1	586.499,506 710.445,709	2	586.510,849 710.458,432	17.046
3	586.527,434 710.476,004	4	586.547,062 710.496,8	28.596

Punct început	X / Y	Punct sfârșit	X / Y	Lungime segment (** (m)
2	586.510,849 710.458,432	3	586.527,434 710.476,004	24.163
4	586.547,062 710.496,8	5	586.597,377 710.550,309	73.449

Punct început	X / Y	Punct sfârșit	X / Y	Lungime segment (** (m)
5	586.597,377 710.550,309	6	586.616,708 710.570,955	28.283
7	586.625,271 710.582,289	8	586.631,671 710.595,05	14.276
9	586.627,946 710.598,412	10	586.625,749 710.600,649	3.135
11	586.625,228 710.601,179	12	586.624,592 710.601,734	0.844
13	586.622,556 710.603,51	14	586.621,357 710.604,556	1.591
15	586.609,89 710.614,56	16	586.608,506 710.615,767	1.836
17	586.513,812 710.509,225	18	586.501,848 710.495,764	18.009
19	586.501,431 710.495,294	20	586.492,525 710.485,683	13.103
21	586.471,96 710.461,997	22	586.479,212 710.457,708	8.426
23	586.493,654 710.449,39	1	586.499,506 710.445,709	6.913

Punct început	X / Y	Punct sfârșit	X / Y	Lungime segment (** (m)
6	586.616,708 710.570,955	7	586.625,271 710.582,289	14.205
8	586.631,671 710.595,05	9	586.627,946 710.598,412	5.018
10	586.625,749 710.600,649	11	586.625,228 710.601,179	0.743
12	586.624,592 710.601,734	13	586.622,556 710.603,51	2.702
14	586.621,357 710.604,556	15	586.609,89 710.614,56	15.217
16	586.608,506 710.615,767	17	586.513,812 710.509,225	142.541
18	586.501,848 710.495,764	19	586.501,431 710.495,294	0.628
20	586.492,525 710.485,683	21	586.471,96 710.461,997	31.368
22	586.479,212 710.457,708	23	586.493,654 710.449,39	16.666

** Lungimile segmentelor sunt determinate în planul de proiecție Stereo 70 și sunt rotunjite la 1 milimetru.

*** Distanța dintre puncte este formată din segmente cumulate ce sunt mai mici decât valoarea 1 milimetru.

**DATE DESPRE IMOBILUL NR. 5472**

Oficiul de Cadastru și Publicitate Imobiliară SUCEAVA
Biroul de Cadastru și Publicitate Imobiliară Radauti

A. Partea I. Descrierea imobilului

TEREN Necunoscut

Adresa: Loc. Verbia, Jud. Suceava

Nr. Crt	Nr cadastral Nr. topografic	Suprafața* (mp)	Observații / Referințe
A1		2.289	Sector cadastral:40 Teren neimprejmuit;

B. Partea II. Proprietari și acte

Inscrieri privitoare la dreptul de proprietate și alte drepturi reale		Referințe
/		
Act Normativ nr. Legea 7, din 13/03/1996 emis de PARLAMENTUL ROMANIEI;		
B1	Inscrierea provizorie, drept de PROPRIETATE, dobandit prin Lege, cota actuala 1/1 1) NEIDENTIFICAT NEIDENTIFICAT	A1
B2	Proprietar neidentificat.	A1

C. Partea III. SARCINI .

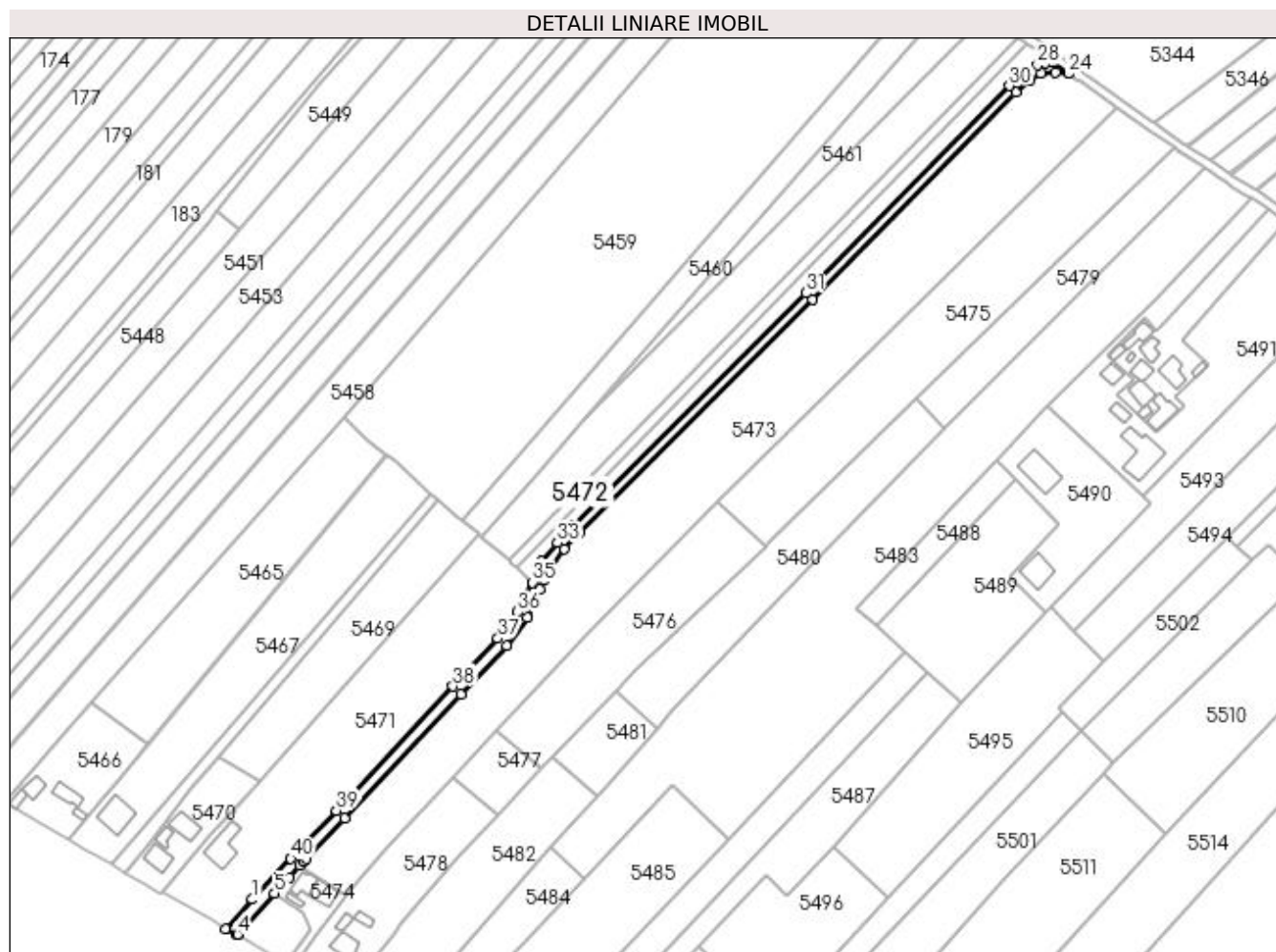
Inscrieri privind dezmembramintele dreptului de proprietate, drepturi reale de garanție și sarcini	Referințe
NU SUNT	

Anexa Nr. 1 La Partea I

Teren

Nr cadastral	Suprafața (mp)*	Observații / Referințe
	2.289	

* Suprafața este determinată în planul de proiecție Stereo 70.



Date referitoare la teren

Crt	Categorie folosință	Intravilan	Suprafața (mp)	Tarla	Parcelă	Nr. topo	Observații / Referințe
1	drum	NU	1.816	13	164	-	
2	drum	DA	473	13	164	-	

Lungime Segmente

1) Valorile lungimilor segmentelor sunt obținute din proiecție în plan.

Punct început	X / Y	Punct sfârșit	X / Y	Lungime segment (** (m)
1	586.510,849 710.458,432	2	586.499,506 710.445,709	17.046
3	586.504,333 710.443,436	4	586.504,421 710.443,381	0.104
5	586.520,438 710.461,096	6	586.526,754 710.468,08	9.417
7	586.531,389 710.473,084	8	586.532,808 710.474,616	2.088

Punct început	X / Y	Punct sfârșit	X / Y	Lungime segment (** (m)
2	586.499,506 710.445,709	3	586.504,333 710.443,436	5.335
4	586.504,421 710.443,381	5	586.520,438 710.461,096	23.882
6	586.526,754 710.468,08	7	586.531,389 710.473,084	6.821
8	586.532,808 710.474,616	9	586.534,048 710.475,916	1.797

Punct început	X / Y	Punct sfârșit	X / Y	Lungime segment (** (m)	Punct început	X / Y	Punct sfârșit	X / Y	Lungime segment (** (m)
9	586.534,048 710.475,916	10	586.550,706 710.493,376	24.132	10	586.550,706 710.493,376	11	586.601,023 710.546,888	73.452
11	586.601,023 710.546,888	12	586.620,538 710.567,73	28.553	12	586.620,538 710.567,73	13	586.629,634 710.579,77	15.089
13	586.629,634 710.579,77	14	586.634,915 710.592,255	13.556	14	586.634,915 710.592,255	15	586.636,667 710.595,979	4.116
15	586.636,667 710.595,979	16	586.639,517 710.601,092	5.854	16	586.639,517 710.601,092	17	586.645,381 710.609,596	10.329
17	586.645,381 710.609,596	18	586.652,138 710.616,645	9.765	18	586.652,138 710.616,645	19	586.752,395 710.717,035	141.879
19	586.752,395 710.717,035	20	586.840,079 710.806,282	125.114	20	586.840,079 710.806,282	21	586.846,109 710.811,636	8.064
21	586.846,109 710.811,636	22	586.851,004 710.814,442	5.642	22	586.851,004 710.814,442	23	586.857,33 710.815,044	6.355
23	586.857,33 710.815,044	24	586.862,746 710.814,385	5.455	24	586.862,746 710.814,385	25	586.855,921 710.819,34	8.434
25	586.855,921 710.819,34	26	586.855,479 710.819,656	0.543	26	586.855,479 710.819,656	27	586.852,818 710.819,019	2.736
27	586.852,818 710.819,019	28	586.849,495 710.818,188	3.425	28	586.849,495 710.818,188	29	586.843,762 710.814,901	6.609
29	586.843,762 710.814,901	30	586.837,321 710.809,183	8.613	30	586.837,321 710.809,183	31	586.749,553 710.719,85	125.234
31	586.749,553 710.719,85	32	586.649,279 710.619,442	141.903	32	586.649,279 710.619,442	33	586.642,379 710.612,244	9.971
33	586.642,379 710.612,244	34	586.635,756 710.604,08	10.513	34	586.635,756 710.604,08	35	586.631,671 710.595,05	9.911
35	586.631,671 710.595,05	36	586.625,271 710.582,289	14.276	36	586.625,271 710.582,289	37	586.616,708 710.570,955	14.205
37	586.616,708 710.570,955	38	586.597,377 710.550,309	28.283	38	586.597,377 710.550,309	39	586.547,062 710.496,8	73.449
39	586.547,062 710.496,8	40	586.527,434 710.476,004	28.596	40	586.527,434 710.476,004	1	586.510,849 710.458,432	24.163

** Lungimile segmentelor sunt determinate în planul de proiecție Stereo 70 și sunt rotunjite la 1 milimetru.

*** Distanța dintre puncte este formată din segmente cumulate ce sunt mai mici decât valoarea 1 milimetru.

**DATE DESPRE IMOBILUL NR. 5473**

Oficiul de Cadastru și Publicitate Imobiliară SUCEAVA
Biroul de Cadastru și Publicitate Imobiliară Radauti

A. Partea I. Descrierea imobilului

TEREN Necunoscut

Adresa: Loc. Verbia, Jud. Suceava

Nr. Crt	Nr cadastral Nr. topografic	Suprafața* (mp)	Observații / Referințe
A1		14.091	Sector cadastral:40 Teren neimprejmuț;

B. Partea II. Proprietari și acte

Inscrieri privitoare la dreptul de proprietate și alte drepturi reale		Referințe
/		
Act Normativ nr. Legea 7, din 13/03/1996 emis de PARLAMENTUL ROMANIEI;		
B1	Inscrierea provizorie, drept de PROPRIETATE, dobandit prin Lege, cota actuala 1/1 1) NEIDENTIFICAT NEIDENTIFICAT	A1
B2	Proprietar neidentificat.	A1

C. Partea III. SARCINI .

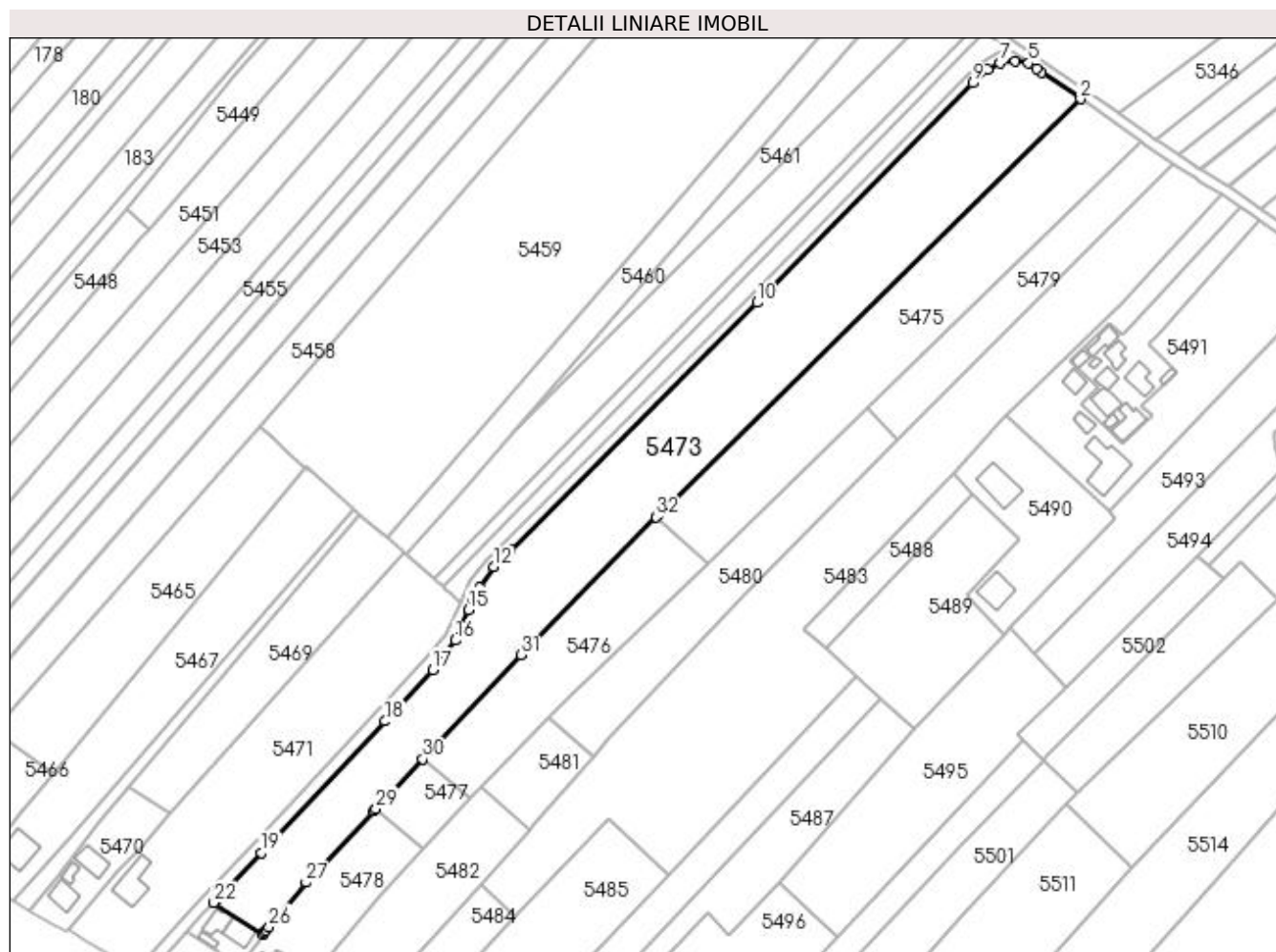
Inscrieri privind dezmembramintele dreptului de proprietate, drepturi reale de garanție și sarcini	Referințe
NU SUNT	

Anexa Nr. 1 La Partea I

Teren

Nr cadastral	Suprafața (mp)*	Observații / Referințe
	14.091	

* Suprafața este determinată în planul de proiecție Stereo 70.



Date referitoare la teren

Crt	Categorie folosință	Intravilan	Suprafața (mp)	Tarla	Parcelă	Nr. topo	Observații / Referințe
1	arabil	NU	12.951	13	164	-	
2	arabil	DA	1.140	13	164	-	

Lungime Segmente

1) Valorile lungimilor segmentelor sunt obținute din proiecție în plan.

Punct început	X / Y	Punct sfârșit	X / Y	Lungime segment (** (m)
1	586.712,413 710.631,096	2	586.883,785 710.799,847	240.51
3	586.868,102 710.810,737	4	586.865,99 710.812,176	2.556
5	586.862,746 710.814,385	6	586.857,33 710.815,044	5.455
7	586.851,004 710.814,442	8	586.846,109 710.811,636	5.642

Punct început	X / Y	Punct sfârșit	X / Y	Lungime segment (** (m)
2	586.883,785 710.799,847	3	586.868,102 710.810,737	19.093
4	586.865,99 710.812,176	5	586.862,746 710.814,385	3.925
6	586.857,33 710.815,044	7	586.851,004 710.814,442	6.355
8	586.846,109 710.811,636	9	586.840,079 710.806,282	8.064

Punct început	X / Y	Punct sfârșit	X / Y	Lungime segment (** (m))
9	586.840,079 710.806,282	10	586.752,395 710.717,035	125.114
11	586.652,138 710.616,645	12	586.645,381 710.609,596	9.765
13	586.639,517 710.601,092	14	586.636,667 710.595,979	5.854
15	586.634,915 710.592,255	16	586.629,634 710.579,77	13.556
17	586.620,538 710.567,73	18	586.601,023 710.546,888	28.553
19	586.550,706 710.493,376	20	586.534,048 710.475,916	24.132
21	586.532,808 710.474,616	22	586.531,389 710.473,084	2.088
23	586.551,332 710.460,243	24	586.552,008 710.461,167	1.145
25	586.552,698 710.461,986	26	586.553,78 710.463,271	1.68
27	586.568,927 710.481,299	28	586.596,462 710.510,403	40.066
29	586.597,304 710.511,293	30	586.616,396 710.531,474	27.781
31	586.656,464 710.573,829	32	586.711,168 710.629,821	78.28

Punct început	X / Y	Punct sfârșit	X / Y	Lungime segment (** (m))
10	586.752,395 710.717,035	11	586.652,138 710.616,645	141.879
12	586.645,381 710.609,596	13	586.639,517 710.601,092	10.329
14	586.636,667 710.595,979	15	586.634,915 710.592,255	4.116
16	586.629,634 710.579,77	17	586.620,538 710.567,73	15.089
18	586.601,023 710.546,888	19	586.550,706 710.493,376	73.452
20	586.534,048 710.475,916	21	586.532,808 710.474,616	1.797
22	586.531,389 710.473,084	23	586.551,332 710.460,243	23.719
24	586.552,008 710.461,167	25	586.552,698 710.461,986	1.071
26	586.553,78 710.463,271	27	586.568,927 710.481,299	23.547
28	586.596,462 710.510,403	29	586.597,304 710.511,293	1.224
30	586.616,396 710.531,474	31	586.656,464 710.573,829	58.304
32	586.711,168 710.629,821	1	586.712,413 710.631,096	1.782

** Lungimile segmentelor sunt determinate în planul de proiecție Stereo 70 și sunt rotunjite la 1 milimetru.

*** Distanța dintre puncte este formată din segmente cumulate ce sunt mai mici decât valoarea 1 milimetru.

**DATE DESPRE IMOBILUL NR. 5474**

Oficiul de Cadastru și Publicitate Imobiliară SUCEAVA
Biroul de Cadastru și Publicitate Imobiliară Radauti

A. Partea I. Descrierea imobilului

TEREN Intravilan

Adresa: Loc. Verbia, Nr. 41, Jud. Suceava

Nr. Crt	Nr cadastral Nr. topografic	Suprafața* (mp)	Observații / Referințe
A1	31387	500	Sector cadastral:40 Teren neimprijmit;

Construcții

Crt	Nr cadastral Nr. topografic	Adresa	Observații / Referințe
A1.1	31387-C1	Loc. Verbia, Nr. 41, Jud. Suceava	Nr. niveluri:1; S. construita la sol:86 mp; S. construita desfasurata:86 mp; LOCUINTA - nr. nivele: parter, an construire: 1952.
A1.2	31387-C2	Loc. Verbia, Nr. 41, Jud. Suceava	Nr. niveluri:1; S. construita la sol:73 mp; S. construita desfasurata:73 mp; ANEXA - nr. nivele: parter, an construire: 1952.
A1.3	31387-C3	Loc. Verbia, Nr. 41, Jud. Suceava	Nr. niveluri:1; S. construita la sol:20 mp; S. construita desfasurata:20 mp; ANEXA - nr. nivele: parter, an construire: 1952.

B. Partea II. Proprietari și acte

Inscrieri privitoare la dreptul de proprietate și alte drepturi reale		Referințe
26089 / 09/08/2018		
Act Notarial nr. contract de vanzare 234, din 09/08/2018 emis de BIN OLAREAN ANDRA-ALINA;		
B14	Intabulare, drept de PROPRIETATE, dobandit prin Conventie, cota actuala 1/1 1) SCRIPCARIU ANDREI-NICOLAE, bun propriu	A1, A1.1, A1.2, A1.3

C. Partea III. SARCINI .

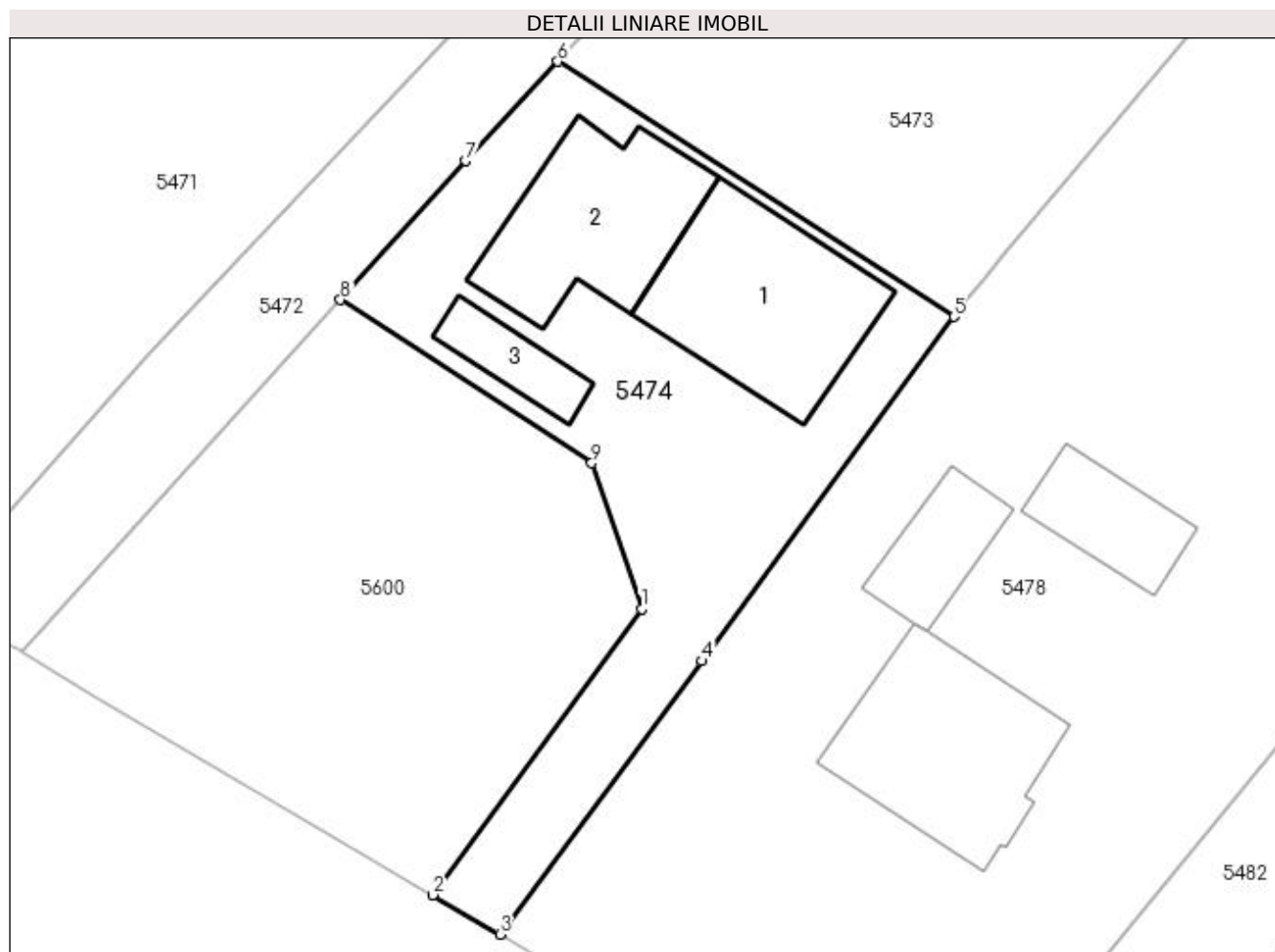
Inscrieri privind dezmembramintele dreptului de proprietate, drepturi reale de garanție și sarcini	Referințe
NU SUNT	

Anexa Nr. 1 La Partea I

Teren

Nr cadastral	Suprafața (mp)*	Observații / Referințe
31387	500	

* Suprafața este determinată în planul de proiecție Stereo 70.



Date referitoare la teren

Crt	Categorie folosință	Intra vilan	Suprafața (mp)	Tarla	Parcelă	Nr. topo	Observații / Referințe
1	curți constructii	DA	500	13	-	-	

Date referitoare la construcții

Crt	Număr	Destinație construcție	Supraf. (mp)	Situație juridică	Observații / Referințe
A1.1	31387-C1	construcții de locuințe	86	Cu acte	Nr. niveluri:1; S. construită la sol:86 mp; S. construită desfasurata:86 mp; LOCUINTA - nr. nivele: parter, an construire: 1952.
A1.2	31387-C2	construcții anexa	73	Cu acte	Nr. niveluri:1; S. construită la sol:73 mp; S. construită desfasurata:73 mp; ANEXA - nr. nivele: parter, an construire: 1952.
A1.3	31387-C3	construcții anexa	20	Cu acte	Nr. niveluri:1; S. construită la sol:20 mp; S. construită desfasurata:20 mp; ANEXA - nr. nivele: parter, an construire: 1952.

Lungime Segmente

1) Valorile lungimilor segmentelor sunt obținute din proiecție în plan.

Punct început	X / Y	Punct sfârșit	X / Y	Lungime segment (** (m))
1	586.535,612 710.445,542	2	586.525,09 710.431,136	17.839

Punct început	X / Y	Punct sfârşit	X / Y	Lungime segment (** (m)
2	586.525,09 710.431,136	3	586.528,474 710.429,154	3.922
3	586.528,474 710.429,154	4	586.538,641 710.442,908	17.104
4	586.538,641 710.442,908	5	586.551,332 710.460,243	21.484
5	586.551,332 710.460,243	6	586.531,389 710.473,084	23.719
6	586.531,389 710.473,084	7	586.526,754 710.468,08	6.821
7	586.526,754 710.468,08	8	586.520,438 710.461,096	9.417
8	586.520,438 710.461,096	9	586.533,097 710.452,868	15.097
9	586.533,097 710.452,868	1	586.535,612 710.445,542	7.746

** Lungimile segmentelor sunt determinate în planul de proiecție Stereo 70 și sunt rotunjite la 1 milimetru.

*** Distanța dintre puncte este formată din segmente cumulate ce sunt mai mici decât valoarea 1 milimetru.

**DATE DESPRE IMOBILUL NR. 5475**

Oficiul de Cadastru și Publicitate Imobiliară SUCEAVA
 Biroul de Cadastru și Publicitate Imobiliară Radauti

A. Partea I. Descrierea imobilului

TEREN Extravilan

Adresa: Jud. Suceava

Nr. Crt	Nr cadastral Nr. topografic	Suprafața* (mp)	Observații / Referințe
A1	30683	Din acte: 7.200 Masurata: 7.100	Sector cadastral:40 Teren neimprejmuit;

B. Partea II. Proprietari și acte

Inscrieri privitoare la dreptul de proprietate și alte drepturi reale		Referințe
2408 / 22/01/2015		
Act Administrativ nr. 1366, din 17/03/1998 emis de CJSIPT SUCEAVA;		
B1	Intabulare, drept de PROPRIETATEcu titlu de reconstituire drept de proprietate, dobandit prin Lege, cota actuala 1/1 1) BELDIANU IOAN	A1

C. Partea III. SARCINI .

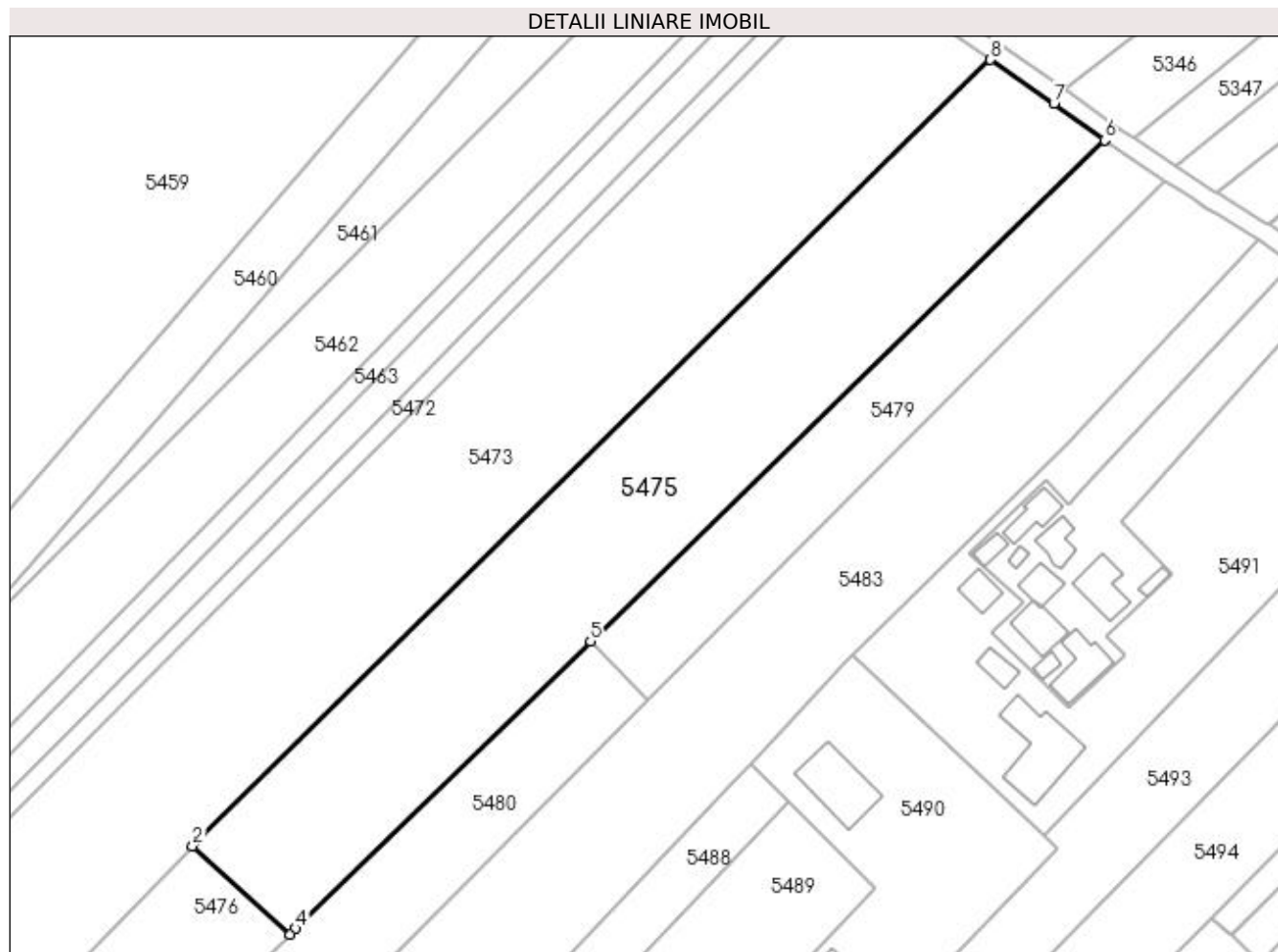
Inscrieri privind dezmembramintele dreptului de proprietate, drepturi reale de garanție și sarcini	Referințe
NU SUNT	

Anexa Nr. 1 La Partea I

Teren

Nr cadastral	Suprafața (mp)*	Observații / Referințe
30683	Din acte: 7.200 Masurata: 7.100	

* Suprafața este determinată în planul de proiecție Stereo 70.



Date referitoare la teren

Crt	Categorie folosință	Intra vilan	Suprafața (mp)	Tarla	Parcelă	Nr. topo	Observații / Referințe
1	arabil	NU	7.100	13	164	-	

Lungime Segmente

1) Valorile lungimilor segmentelor sunt obținute din proiecție în plan.

Punct început	X / Y	Punct sfârșit	X / Y	Lungime segment (** (m)
1	586.712,413 710.631,096	2	586.711,168 710.629,821	1.782
2	586.711,168 710.629,821	3	586.732,195 710.610,688	28.428
3	586.732,195 710.610,688	4	586.733,459 710.611,946	1.783
4	586.733,459 710.611,946	5	586.797,24 710.674,069	89.036
5	586.797,24 710.674,069	6	586.908,473 710.782,41	155.276

Punct început	X / Y	Punct sfârșit	X / Y	Lungime segment (** (m)
6	586.908,473 710.782,41	7	586.897,505 710.790,371	13.553
7	586.897,505 710.790,371	8	586.883,785 710.799,847	16.674
8	586.883,785 710.799,847	1	586.712,413 710.631,096	240.51

** Lungimile segmentelor sunt determinate în planul de proiecție Stereo 70 și sunt rotunjite la 1 milimetru.

*** Distanța dintre puncte este formată din segmente cumulate ce sunt mai mici decât valoarea 1 milimetru.

**DATE DESPRE IMOBILUL NR. 5476**

Oficiul de Cadastru și Publicitate Imobiliară SUCEAVA
Biroul de Cadastru și Publicitate Imobiliară Radauti

A. Partea I. Descrierea imobilului

TEREN Extravilan

Adresa: Jud. Suceava

Nr. Crt	Nr cadastral Nr. topografic	Suprafața* (mp)	Observații / Referințe
A1		3.600	Sector cadastral:40 Teren neimprejmuit; Deținător Atănăsoaie Mariana.

B. Partea II. Proprietari și acte

Inscrieri privitoare la dreptul de proprietate și alte drepturi reale		Referințe
/		
Act Administrativ nr. 539, din 28/03/1994 emis de CJSDPAT SUCEAVA;		
B1	Intabulare, drept de PROPRIETATE, dobândit prin Reconstituire, cota actuala 1/1 1) ATĂNĂSOAIE VASILE, Lipsă CNP proprietar.	A1

C. Partea III. SARCINI .

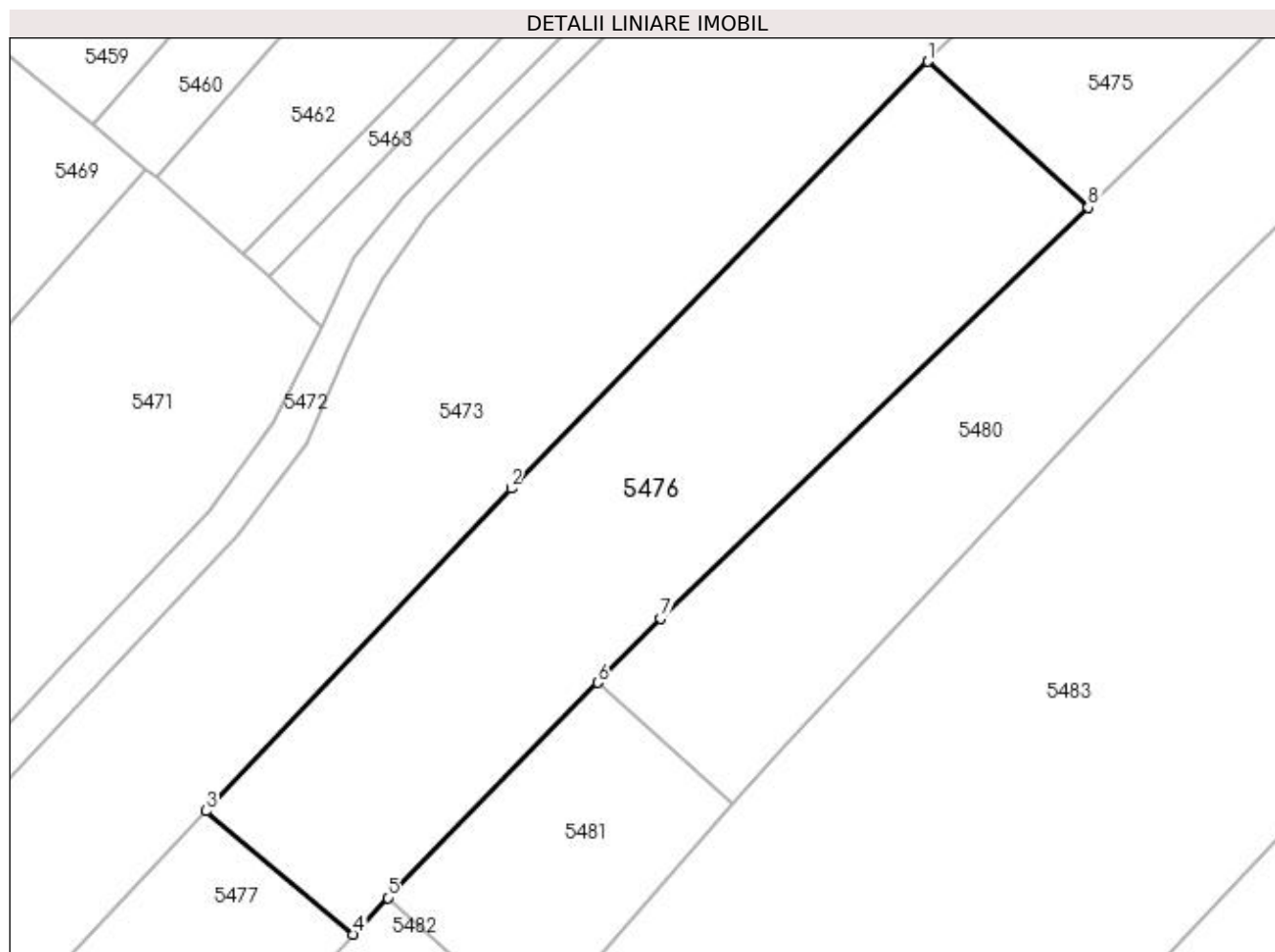
Inscrieri privind dezmembramintele dreptului de proprietate, drepturi reale de garanție și sarcini	Referințe
NU SUNT	

Anexa Nr. 1 La Partea I

Teren

Nr cadastral	Suprafața (mp)*	Observații / Referințe
	3.600	Deținător Atănăsoaie Mariana.

* Suprafața este determinată în planul de proiecție Stereo 70.



Date referitoare la teren

Crt	Categorie folosință	Intravilan	Suprafața (mp)	Tarla	Parcelă	Nr. topo	Observații / Referințe
1	arabil	NU	3.600	13	164	-	

Lungime Segmente

1) Valorile lungimilor segmentelor sunt obținute din proiecție în plan.

Punct început	X / Y	Punct sfârșit	X / Y	Lungime segment (** (m)
1	586.711,168 710.629,821	2	586.656,464 710.573,829	78.28
2	586.656,464 710.573,829	3	586.616,396 710.531,474	58.304
3	586.616,396 710.531,474	4	586.635,703 710.515,295	25.19
4	586.635,703 710.515,295	5	586.640,221 710.520,105	6.599
5	586.640,221 710.520,105	6	586.667,802 710.548,309	39.448

Punct început	X / Y	Punct sfârșit	X / Y	Lungime segment (** (m)
6	586.667,802 710.548,309	7	586.676,059 710.556,754	11.811
7	586.676,059 710.556,754	8	586.732,195 710.610,688	77.847
8	586.732,195 710.610,688	1	586.711,168 710.629,821	28.428

** Lungimile segmentelor sunt determinate în planul de proiecție Stereo 70 și sunt rotunjite la 1 milimetru.

*** Distanța dintre puncte este formată din segmente cumulate ce sunt mai mici decât valoarea 1 milimetru.

**DATE DESPRE IMOBILUL NR. 5477**

Oficiul de Cadastru și Publicitate Imobiliară SUCEAVA
Biroul de Cadastru și Publicitate Imobiliară Radauti

A. Partea I. Descrierea imobilului

TEREN Extravilan

Adresa: Jud. Suceava

Nr. Crt	Nr cadastral Nr. topografic	Suprafața* (mp)	Observații / Referințe
A1		700	Sector cadastral:40 Teren neimprejmuit;

B. Partea II. Proprietari și acte

Inscrieri privitoare la dreptul de proprietate și alte drepturi reale		Referințe
/		
Act Normativ Legea 7/1996, din 13/03/1996 emis de PARLAMENTUL ROMANIEI;		
B1	Inscrierea provizorie, drept de PROPRIETATE, dobândit prin Lege, cota actuala 1/1 1) NEIDENTIFICAT NEIDENTIFICAT	A1
B2	Proprietar neidentificat, rezervă aflată la dispoziția comisiei locale de fond funciar.	A1

C. Partea III. SARCINI .

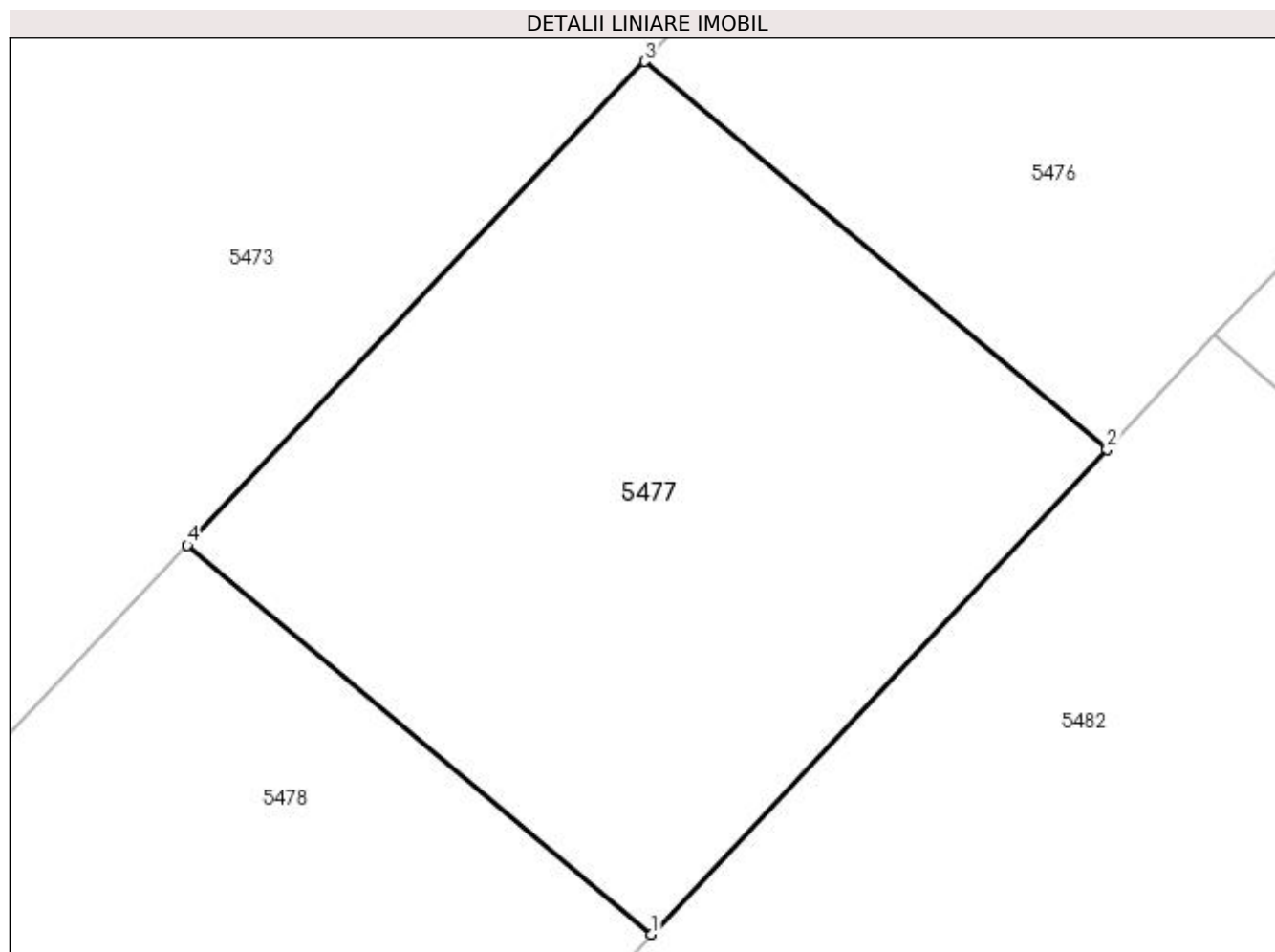
Inscrieri privind dezmembramintele dreptului de proprietate, drepturi reale de garanție și sarcini	Referințe
NU SUNT	

Anexa Nr. 1 La Partea I

Teren

Nr cadastral	Suprafața (mp)*	Observații / Referințe
	700	

* Suprafața este determinată în planul de proiecție Stereo 70.



Date referitoare la teren

Crt	Categorie folosință	Intravilan	Suprafața (mp)	Tarla	Parcelă	Nr. topo	Observații / Referințe
1	arabil	NU	700	13	164	-	

Lungime Segmente

1) Valorile lungimilor segmentelor sunt obținute din proiecție în plan.

Punct început	X / Y	Punct sfârșit	X / Y	Lungime segment (** (m)
1	586.616,688 710.495,049	2	586.635,703 710.515,295	27.775
2	586.635,703 710.515,295	3	586.616,396 710.531,474	25.19
3	586.616,396 710.531,474	4	586.597,304 710.511,293	27.781
4	586.597,304 710.511,293	1	586.616,688 710.495,049	25.291

**** Lungimile segmentelor sunt determinate în planul de proiecție Stereo 70 și sunt rotunjite la 1 milimetru.**

***** Distanța dintre puncte este formată din segmente cumulate ce sunt mai mici decât valoarea 1 milimetru.**

**DATE DESPRE IMOBILUL NR. 5478**

Oficiul de Cadastru și Publicitate Imobiliară SUCEAVA
Biroul de Cadastru și Publicitate Imobiliară Radauti

A. Partea I. Descrierea imobilului

TEREN Necunoscut

Adresa: Loc. Verbia, Jud. Suceava

Nr. Crt	Nr cadastral Nr. topografic	Suprafața* (mp)	Observații / Referințe
A1		2.700	Sector cadastral:40 Teren neimprejmuit; Deținător Herghilegiu Viorica.

Construcții

Crt	Nr cadastral Nr. topografic	Adresa	Observații / Referințe
A1.1		Loc. Verbia, Jud. Suceava	Nr. niveluri:1; S. construita la sol:84 mp; Locuință.
A1.2		Loc. Verbia, Jud. Suceava	Nr. niveluri:1; S. construita la sol:30 mp; Anexă.
A1.3		Loc. Verbia, Jud. Suceava	Nr. niveluri:1; S. construita la sol:32 mp; Anexă.

B. Partea II. Proprietari și acte

Inscrieri privitoare la dreptul de proprietate și alte drepturi reale		Referințe
/		
Act Administrativ nr. 756, din 01/10/1994 emis de CJSDPAT SUCEAVA;		
B1	Intabulare, drept de PROPRIETATE, dobandit prin Reconstituire, cota actuala 1/1 1) COJOCARIU ELENA, Lipsă CNP proprietar.	A1
Act Administrativ nr. 115, din 09/01/2024 emis de PRIMĂRIA GRĂMEȘTI;		
B2	Intabulare, drept de PROPRIETATE, dobandit prin Lege, cota actuala 1/1 1) COJOCARIU ELENA, Lipsă CNP proprietar.	A1.1, A1.2, A1.3

C. Partea III. SARCINI .

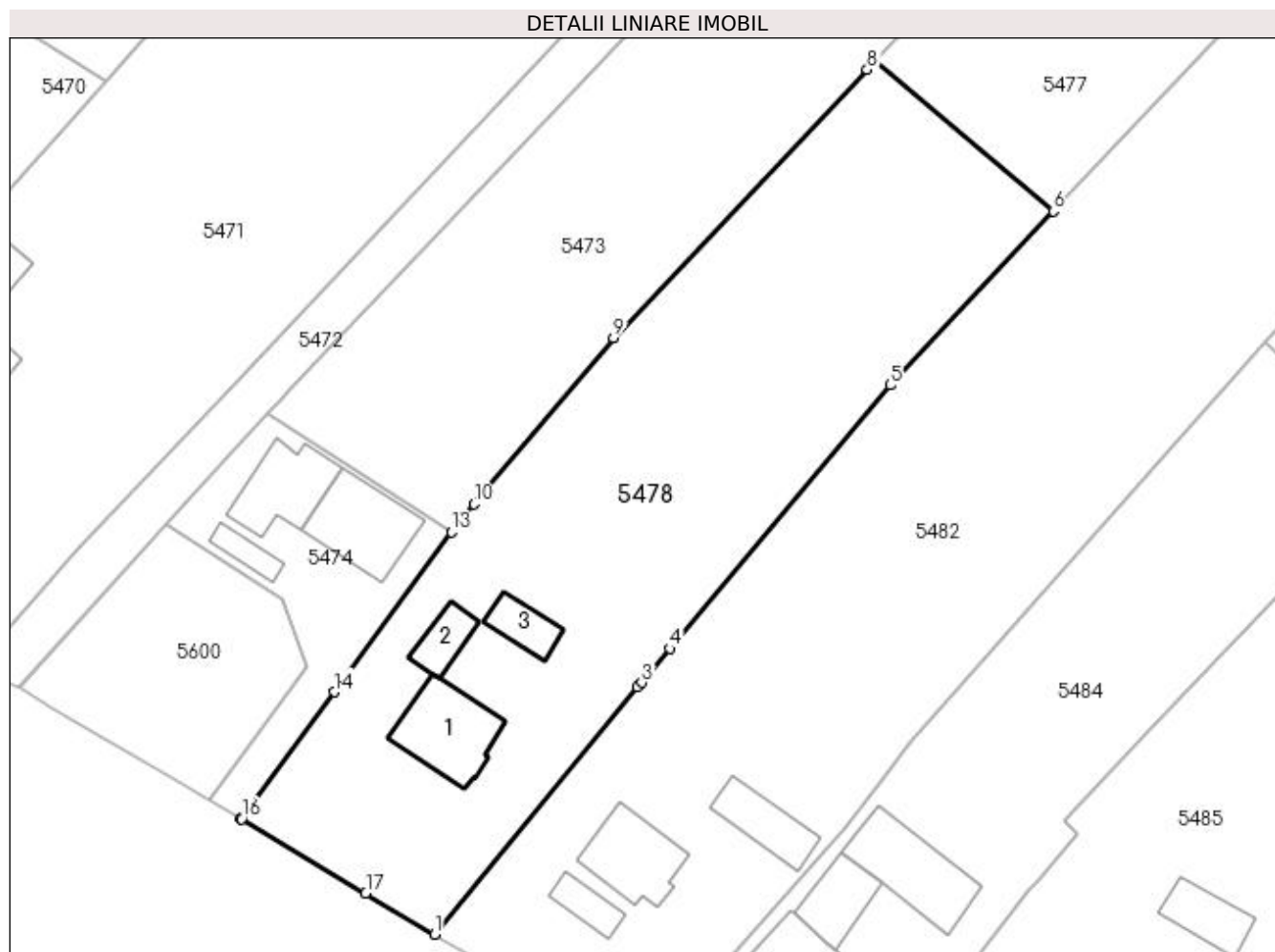
Inscrieri privind dezmembramintele dreptului de proprietate, drepturi reale de garanție și sarcini	Referințe
NU SUNT	

Anexa Nr. 1 La Partea I

Teren

Nr cadastral	Suprafața (mp)*	Observații / Referințe
	2.700	Deținător Herghilegiu Viorica.

* Suprafața este determinată în planul de proiecție Stereo 70.



Date referitoare la teren

Crt	Categorie folosință	Intravilan	Suprafața (mp)	Tarla	Parcelă	Nr. topo	Observații / Referințe
1	arabil	DA	1.212	13	164	-	
2	curți construcții	DA	1.027	13	164	-	
3	arabil	NU	461	13	164	-	

Date referitoare la construcții

Crt	Număr	Destinație construcție	Supraf. (mp)	Situație juridică	Observații / Referințe
A1.1		construcții de locuințe	84	Cu acte	Nr. niveluri:1; S. construita la sol:84 mp; Locuință.
A1.2		construcții anexa	30	Cu acte	Nr. niveluri:1; S. construita la sol:30 mp; Anexă.
A1.3		construcții anexa	32	Cu acte	Nr. niveluri:1; S. construita la sol:32 mp; Anexă.

Lungime Segmente

1) Valorile lungimilor segmentelor sunt obținute din proiecție în plan.

Punct început	X / Y	Punct sfârșit	X / Y	Lungime segment (** (m)
---------------	-------	---------------	-------	-------------------------

Punct început	X / Y	Punct sfârșit	X / Y	Lungime segment (** (m)
1	586.549,501 710.416,599	2	586.571,519 710.443,408	34.692
2	586.571,519 710.443,408	3	586.571,975 710.443,913	0.681
3	586.571,975 710.443,913	4	586.575,054 710.447,594	4.798
4	586.575,054 710.447,594	5	586.598,96 710.476,173	37.26
5	586.598,96 710.476,173	6	586.616,688 710.495,049	25.896
6	586.616,688 710.495,049	7	586.597,304 710.511,293	25.291
7	586.597,304 710.511,293	8	586.596,462 710.510,403	1.224
8	586.596,462 710.510,403	9	586.568,927 710.481,299	40.066
9	586.568,927 710.481,299	10	586.553,78 710.463,271	23.547
10	586.553,78 710.463,271	11	586.552,698 710.461,986	1.68
11	586.552,698 710.461,986	12	586.552,008 710.461,167	1.071
12	586.552,008 710.461,167	13	586.551,332 710.460,243	1.145
13	586.551,332 710.460,243	14	586.538,641 710.442,908	21.484
14	586.538,641 710.442,908	15	586.528,474 710.429,154	17.104
15	586.528,474 710.429,154	16	586.528,559 710.429,104	0.098
16	586.528,559 710.429,104	17	586.542,047 710.421,051	15.709
17	586.542,047 710.421,051	1	586.549,501 710.416,599	8.682

** Lungimile segmentelor sunt determinate în planul de proiecție Stereo 70 și sunt rotunjite la 1 milimetru.

*** Distanța dintre puncte este formată din segmente cumulate ce sunt mai mici decât valoarea 1 milimetru.

**DATE DESPRE IMOBILUL NR. 5479**

Oficiul de Cadastru și Publicitate Imobiliară SUCEAVA
Biroul de Cadastru și Publicitate Imobiliară Radauti

A. Partea I. Descrierea imobilului

TEREN Extravilan

Adresa: Jud. Suceava

Nr. Crt	Nr cadastral Nr. topografic	Suprafața* (mp)	Observații / Referințe
A1		2.600	Sector cadastral:40 Teren neimprejmuit; Deținător Duduman Vasile.

B. Partea II. Proprietari și acte

Inscrieri privitoare la dreptul de proprietate și alte drepturi reale	Referințe
/	
Act Administrativ nr. 1074, din 20/12/1995 emis de CJSDPAT SUCEAVA;	
B1	A1
Intabulare, drept de PROPRIETATE, dobândit prin Reconstituire, cota actuala 1/1	
1) ANTONESEI ARISTOTEL , Lipsă CNP proprietar. 2) ANTONESEI IOAN , Lipsă CNP proprietar. 3) ANTONESEI MARIA , Lipsă CNP proprietar. 4) ANTONESEI MIHAI , Lipsă CNP proprietar. 5) IRIMESCU NATALIA , Lipsă CNP proprietar. 6) ISTRATI LUCIA , Lipsă CNP proprietar. 7) ABOUARITEI ANA , Lipsă CNP proprietar. 8) HUȚANU ELENA , Lipsă CNP proprietar. 9) HARAGA ELENA , Lipsă CNP proprietar.	

C. Partea III. SARCINI .

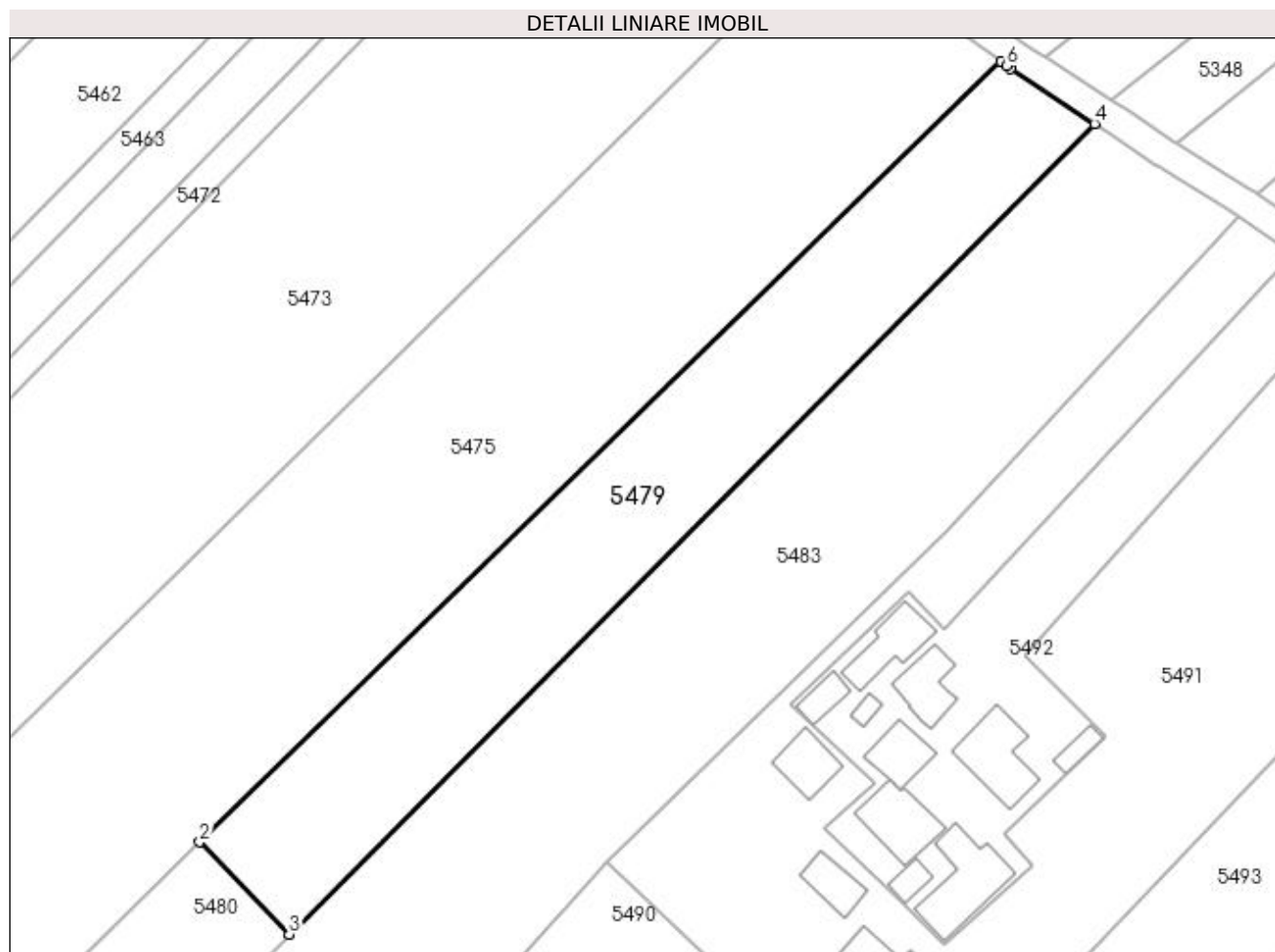
Inscrieri privind dezmembramintele dreptului de proprietate, drepturi reale de garanție și sarcini	Referințe
NU SUNT	

Anexa Nr. 1 La Partea I

Teren

Nr cadastral	Suprafața (mp)*	Observații / Referințe
	2.600	Deținător Duduman Vasile.

* Suprafața este determinată în planul de proiecție Stereo 70.



Date referitoare la teren

Crt	Categorie folosință	Intra vilan	Suprafața (mp)	Tarla	Parcelă	Nr. topo	Observații / Referințe
1	arabil	NU	2.600	13	164	-	

Lungime Segmente

1) Valorile lungimilor segmentelor sunt obținute din proiecție în plan.

Punct început	X / Y	Punct sfârșit	X / Y	Lungime segment (** (m)
1	586.908,473 710.782,41	2	586.797,24 710.674,069	155.276
2	586.797,24 710.674,069	3	586.809,646 710.661,256	17.835
3	586.809,646 710.661,256	4	586.921,506 710.773,781	158.664
4	586.921,506 710.773,781	5	586.909,878 710.781,39	13.896
5	586.909,878 710.781,39	6	586.909,34 710.781,781	0.665

Punct început	X / Y	Punct sfârșit	X / Y	Lungime segment (** (m)
6	586.909,34 710.781,781	1	586.908,473 710.782,41	1.071

** Lungimile segmentelor sunt determinate în planul de proiecție Stereo 70 și sunt rotunjite la 1 milimetru.

*** Distanța dintre puncte este formată din segmente cumulate ce sunt mai mici decât valoarea 1 milimetru.

**DATE DESPRE IMOBILUL NR. 5480**

Oficiul de Cadastru și Publicitate Imobiliară SUCEAVA
Biroul de Cadastru și Publicitate Imobiliară Radauti

A. Partea I. Descrierea imobilului

TEREN Extravilan

Adresa: Jud. Suceava

Nr. Crt	Nr cadastral Nr. topografic	Suprafața* (mp)	Observații / Referințe
A1		3.600	Sector cadastral:40 Teren neimprejmuit; Deținător Duduman Vasile.

B. Partea II. Proprietari și acte

Inscrieri privitoare la dreptul de proprietate și alte drepturi reale		Referințe
/		
Act Administrativ nr. 539, din 28/03/1994 emis de CJSDPAT SUCEAVA;		
B1	Intabulare, drept de PROPRIETATE, dobândit prin Reconstituire, cota actuala 1/1 1) ATĂNĂSOAIE VASILE, Lipsă CNP proprietar.	A1

C. Partea III. SARCINI .

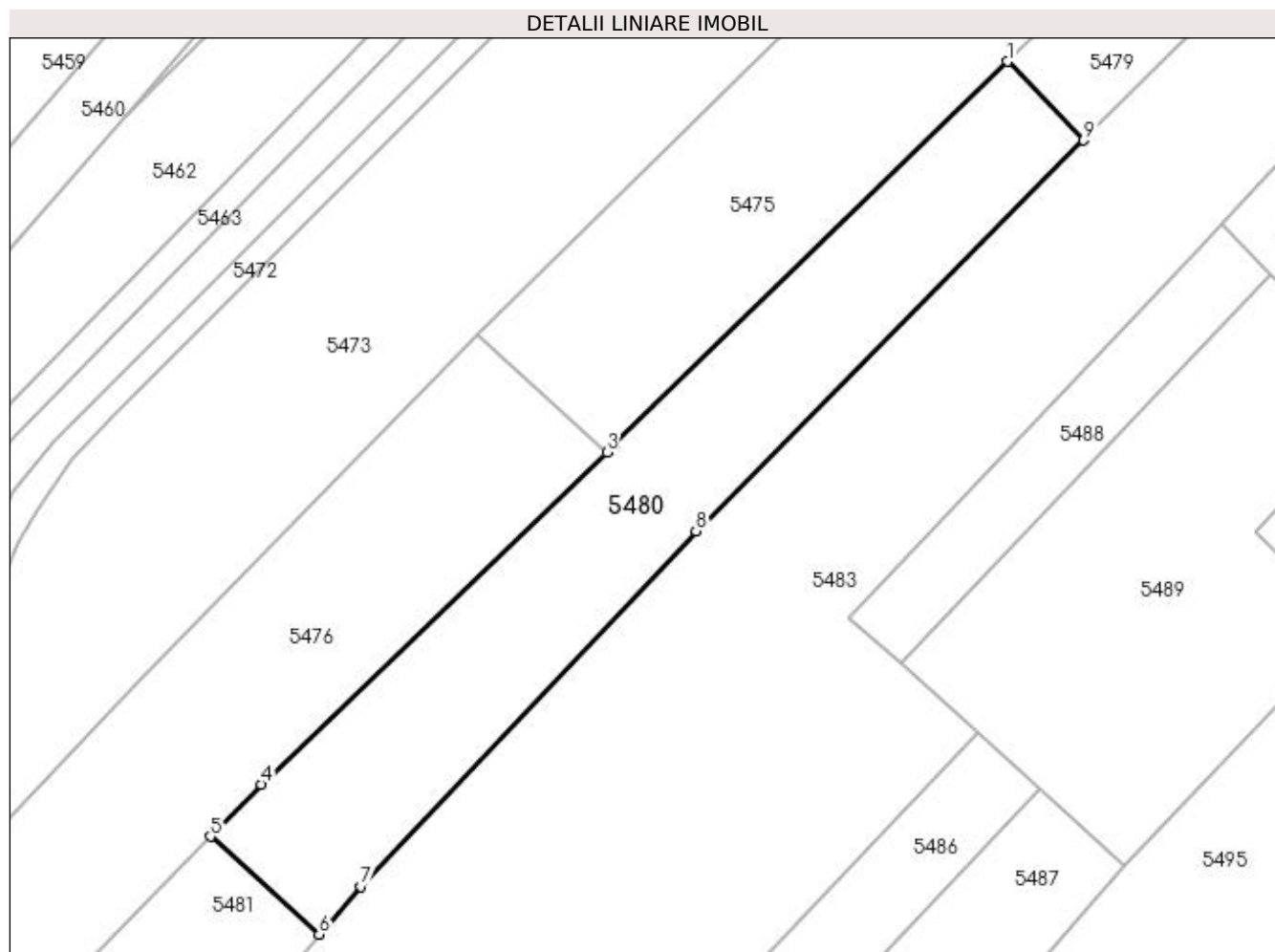
Inscrieri privind dezmembramintele dreptului de proprietate, drepturi reale de garanție și sarcini	Referințe
NU SUNT	

Anexa Nr. 1 La Partea I

Teren

Nr cadastral	Suprafața (mp)*	Observații / Referințe
	3.600	Deținător Duduman Vasile.

* Suprafața este determinată în planul de proiecție Stereo 70.



Date referitoare la teren

Crt	Categorie folosință	Intra vilan	Suprafața (mp)	Tarla	Parcelă	Nr. topo	Observații / Referințe
1	arabil	NU	3.600	13	164	-	

Lungime Segmente

1) Valorile lungimilor segmentelor sunt obținute din proiecție în plan.

Punct început	X / Y	Punct sfârșit	X / Y	Lungime segment (** (m)
1	586.797,24 710.674,069	2	586.733,459 710.611,946	89.036
2	586.733,459 710.611,946	3	586.732,195 710.610,688	1.783
3	586.732,195 710.610,688	4	586.676,059 710.556,754	77.847
4	586.676,059 710.556,754	5	586.667,802 710.548,309	11.811
5	586.667,802 710.548,309	6	586.685,486 710.532,407	23.783

Punct început	X / Y	Punct sfârșit	X / Y	Lungime segment (** (m)
6	586.685,486 710.532,407	7	586.692,272 710.540,155	10.3
7	586.692,272 710.540,155	8	586.746,658 710.597,892	79.318
8	586.746,658 710.597,892	9	586.809,646 710.661,256	89.344
9	586.809,646 710.661,256	1	586.797,24 710.674,069	17.835

** Lungimile segmentelor sunt determinate în planul de proiecție Stereo 70 și sunt rotunjite la 1 milimetru.

*** Distanța dintre puncte este formată din segmente cumulate ce sunt mai mici decât valoarea 1 milimetru.

**DATE DESPRE IMOBILUL NR. 5481**

Oficiul de Cadastru și Publicitate Imobiliară SUCEAVA
Biroul de Cadastru și Publicitate Imobiliară Radauti

A. Partea I. Descrierea imobilului

TEREN Extravilan

Adresa: Jud. Suceava

Nr. Crt	Nr cadastral Nr. topografic	Suprafața* (mp)	Observații / Referințe
A1		977	Sector cadastral:40 Teren neimprejmuit;

B. Partea II. Proprietari și acte

Inscrieri privitoare la dreptul de proprietate și alte drepturi reale		Referințe
/		
Act Normativ Legea 7/1996, din 13/03/1996 emis de PARLAMENTUL ROMANIEI;		
B1	Inscrierea provizorie, drept de PROPRIETATE, dobândit prin Lege, cota actuala 1/1 1) NEIDENTIFICAT NEIDENTIFICAT	A1
B2	Proprietar neidentificat, rezervă aflată la dispoziția comisiei locale de fond funciar.	A1

C. Partea III. SARCINI .

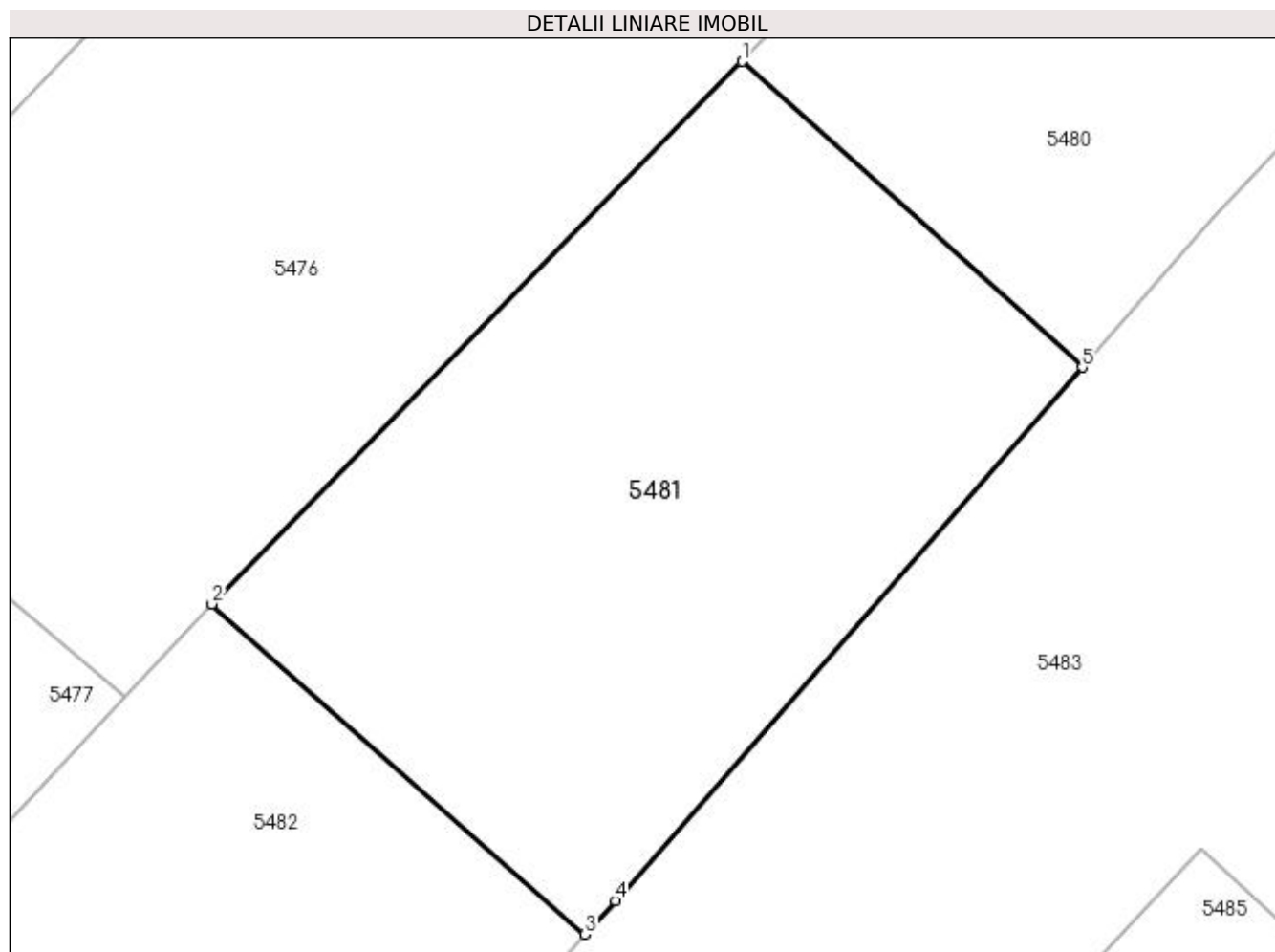
Inscrieri privind dezmembramintele dreptului de proprietate, drepturi reale de garanție și sarcini	Referințe
NU SUNT	

Anexa Nr. 1 La Partea I

Teren

Nr cadastral	Suprafața (mp)*	Observații / Referințe
	977	

* Suprafața este determinată în planul de proiecție Stereo 70.



Date referitoare la teren

Crt	Categorie folosință	Intra vilan	Suprafața (mp)	Tarla	Parcelă	Nr. topo	Observații / Referințe
1	arabil	NU	977	13	164	-	

Lungime Segmente

1) Valorile lungimilor segmentelor sunt obținute din proiecție în plan.

Punct început	X / Y	Punct sfârșit	X / Y	Lungime segment (** (m)
1	586.667,802 710.548,309	2	586.640,221 710.520,105	39.448
2	586.640,221 710.520,105	3	586.659,62 710.502,931	25.909
3	586.659,62 710.502,931	4	586.661,203 710.504,683	2.361
4	586.661,203 710.504,683	5	586.685,486 710.532,407	36.855
5	586.685,486 710.532,407	1	586.667,802 710.548,309	23.783

**** Lungimile segmentelor sunt determinate în planul de proiecție Stereo 70 și sunt rotunjite la 1 milimetru.**

***** Distanța dintre puncte este formată din segmente cumulate ce sunt mai mici decât valoarea 1 milimetru.**

**DATE DESPRE IMOBILUL NR. 5482**

Oficiul de Cadastru și Publicitate Imobiliară SUCEAVA
Biroul de Cadastru și Publicitate Imobiliară Radauti

A. Partea I. Descrierea imobilului

TEREN Necunoscut

Adresa: Loc. Verbia, Jud. Suceava

Nr. Crt	Nr cadastral Nr. topografic	Suprafața* (mp)	Observații / Referințe
A1		3.600	Sector cadastral:40 Teren neimprejmuit;

B. Partea II. Proprietari și acte

Inscrieri privitoare la dreptul de proprietate și alte drepturi reale		Referințe
/		
Act Normativ nr. Legea 7, din 13/03/1996 emis de PARLAMENTUL ROMANIEI;		
B1	Inscrierea provizorie, drept de PROPRIETATE, dobandit prin Lege, cota actuala 1/1 1) NEIDENTIFICAT NEIDENTIFICAT	A1
B2	Proprietar neidentificat.	A1

C. Partea III. SARCINI .

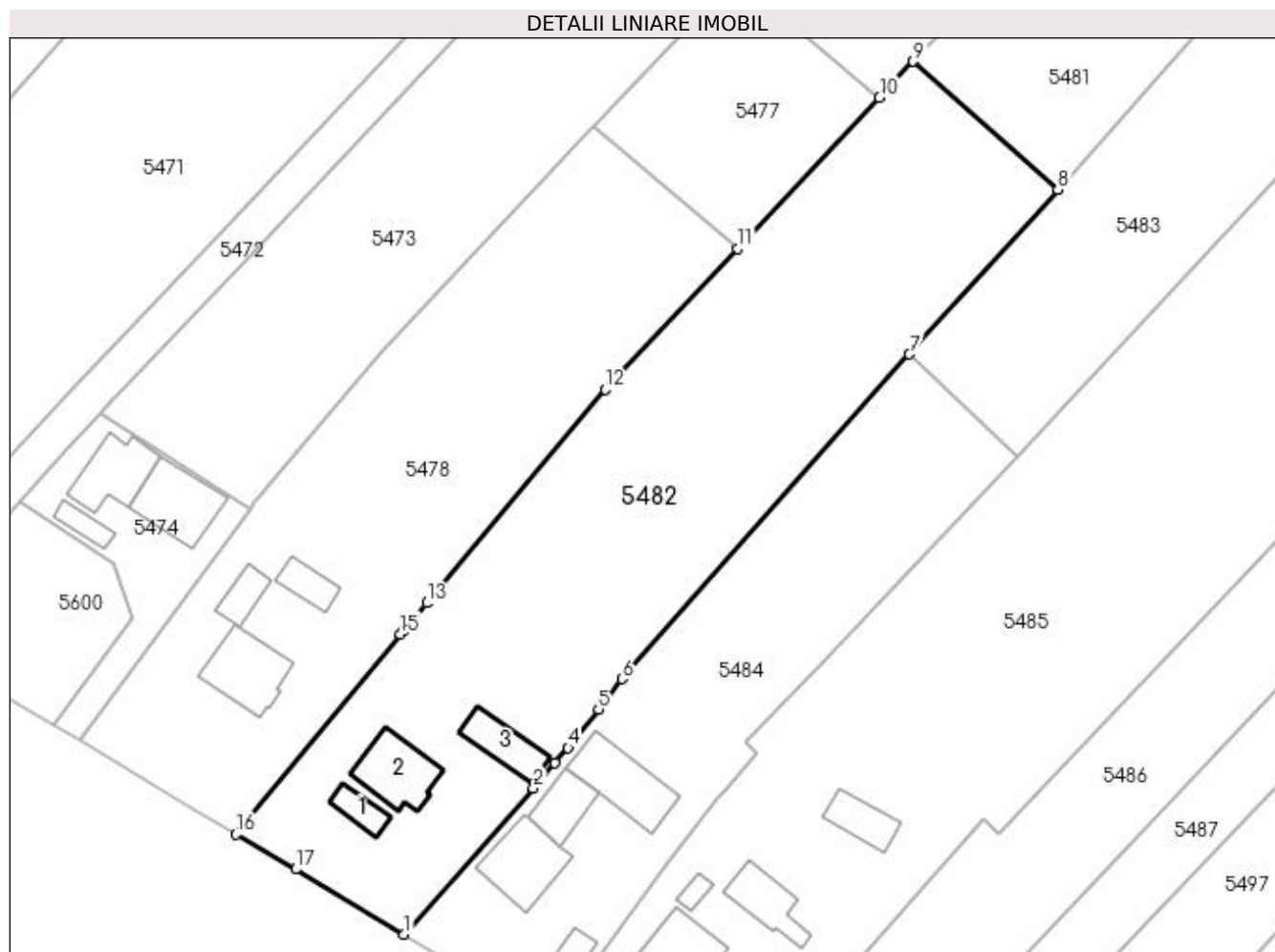
Inscrieri privind dezmembramintele dreptului de proprietate, drepturi reale de garanție și sarcini	Referințe
NU SUNT	

Anexa Nr. 1 La Partea I

Teren

Nr cadastral	Suprafața (mp)*	Observații / Referințe
	3.600	

* Suprafața este determinată în planul de proiecție Stereo 70.



Date referitoare la teren

Crt	Categorie folosință	Intra vilan	Suprafața (mp)	Tarla	Parcelă	Nr. topo	Observații / Referințe
1	arabil	NU	1.371	13	164	-	
2	curți construcții	DA	905	13	164	-	
3	arabil	DA	1.324	13	164	-	

Date referitoare la construcții

Crt	Număr	Destinație construcție	Supraf. (mp)	Situație juridică	Observații / Referințe
A1.1		construcții de locuințe	26	Fara acte	Nr. niveluri:1; S. construita la sol:26 mp; Locuință.
A1.2		construcții de locuințe	75	Fara acte	Nr. niveluri:1; S. construita la sol:75 mp; Locuință.
A1.3		construcții anexa	51	Fara acte	Nr. niveluri:1; S. construita la sol:51 mp; Anexă.

Lungime Segmente

1) Valorile lungimilor segmentelor sunt obținute din proiecție în plan.

Punct început	X / Y	Punct sfârșit	X / Y	Lungime segment (** (m)

Punct început	X / Y	Punct sfârşit	X / Y	Lungime segment (** (m)
1	586.571,98 710.403,22	2	586.589,311 710.422,819	26.163
2	586.589,311 710.422,819	3	586.592,24 710.426,139	4.427
3	586.592,24 710.426,139	4	586.593,997 710.428,17	2.686
4	586.593,997 710.428,17	5	586.598,04 710.433,374	6.59
5	586.598,04 710.433,374	6	586.601,211 710.437,454	5.167
6	586.601,211 710.437,454	7	586.639,719 710.480,887	58.045
7	586.639,719 710.480,887	8	586.659,62 710.502,931	29.698
8	586.659,62 710.502,931	9	586.640,221 710.520,105	25.909
9	586.640,221 710.520,105	10	586.635,703 710.515,295	6.599
10	586.635,703 710.515,295	11	586.616,688 710.495,049	27.775
11	586.616,688 710.495,049	12	586.598,96 710.476,173	25.896
12	586.598,96 710.476,173	13	586.575,054 710.447,594	37.26
13	586.575,054 710.447,594	14	586.571,975 710.443,913	4.798
14	586.571,975 710.443,913	15	586.571,519 710.443,408	0.681
15	586.571,519 710.443,408	16	586.549,501 710.416,599	34.692
16	586.549,501 710.416,599	17	586.557,498 710.411,939	9.256
17	586.557,498 710.411,939	1	586.571,98 710.403,22	16.904

** Lungimile segmentelor sunt determinate în planul de proiecţie Stereo 70 şi sunt rotunjite la 1 milimetru.

*** Distanţa dintre puncte este formată din segmente cumulate ce sunt mai mici decât valoarea 1 milimetru.

**DATE DESPRE IMOBILUL NR. 5483**

Oficiul de Cadastru și Publicitate Imobiliară SUCEAVA
Biroul de Cadastru și Publicitate Imobiliară Radauti

A. Partea I. Descrierea imobilului

TEREN Necunoscut

Adresa: Loc. Verbia, Jud. Suceava

Nr. Crt	Nr cadastral Nr. topografic	Suprafața* (mp)	Observații / Referințe
A1		13.400	Sector cadastral:40 Teren neimprejmuit; Deținător Șuleapă Ilie.

B. Partea II. Proprietari și acte

Inscrieri privitoare la dreptul de proprietate și alte drepturi reale	Referințe
/	
Act Administrativ nr. 1074, din 20/12/1995 emis de CJSDPAT SUCEAVA;	
B1	A1
Intabulare, drept de PROPRIETATE, dobândit prin Reconstituire, cota actuala 1/1	
1) ANTONESEI ARISTOTEL , Lipsă CNP proprietar. 2) ANTONESEI IOAN , Lipsă CNP proprietar. 3) ANTONESEI MARIA , Lipsă CNP proprietar. 4) ANTONESEI MIHAI , Lipsă CNP proprietar. 5) IRIMESCU NATALIA , Lipsă CNP proprietar. 6) ISTRATI LUCIA , Lipsă CNP proprietar. 7) ABOUARITEI ANA , Lipsă CNP proprietar. 8) HUȚANU ELENA , Lipsă CNP proprietar. 9) HARAGA ELENA , Lipsă CNP proprietar.	

C. Partea III. SARCINI .

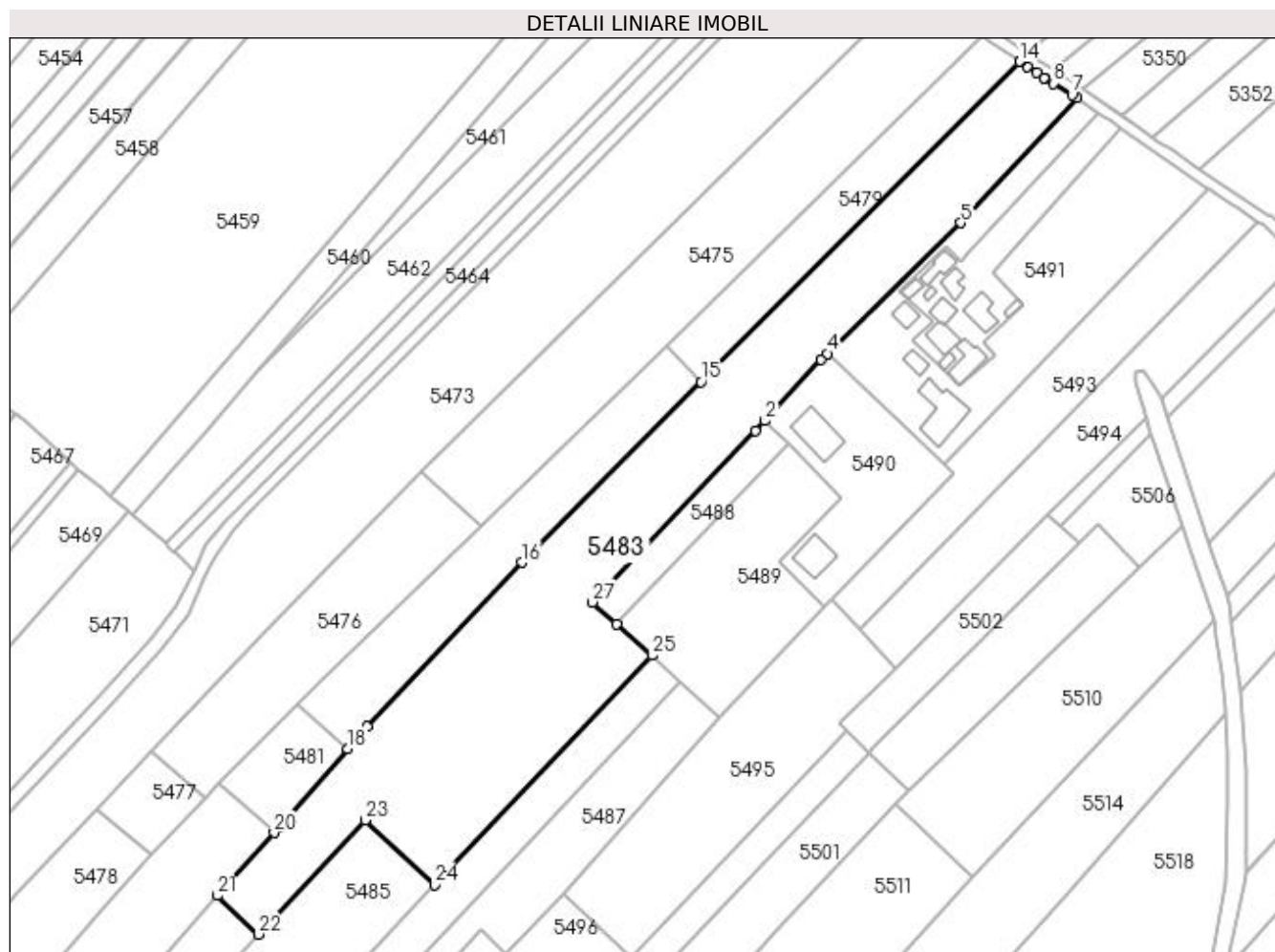
Inscrieri privind dezmembramintele dreptului de proprietate, drepturi reale de garanție și sarcini	Referințe
NU SUNT	

Anexa Nr. 1 La Partea I

Teren

Nr cadastral	Suprafața (mp)*	Observații / Referințe
	13.400	Deținător Șuleapă Ilie.

* Suprafața este determinată în planul de proiecție Stereo 70.



Date referitoare la teren

Crt	Categorie folosință	Intra vilan	Suprafața (mp)	Tarla	Parcelă	Nr. topo	Observații / Referințe
1	arabil	DA	119	13	164	-	
2	arabil	DA	186	13	164	-	
3	arabil	NU	13.095	13	164	-	

Lungime Segmente

1) Valorile lungimilor segmentelor sunt obținute din proiecție în plan.

Punct început	X / Y	Punct sfârșit	X / Y	Lungime segment (** (m)
1	586.828,789 710.644,112	2	586.832,077 710.647,563	4.766
3	586.851,708 710.669,08	4	586.853,896 710.671,224	3.063
5	586.900,791 710.717,159	6	586.941,563 710.760,983	59.858
7	586.939,859 710.762,033	8	586.933,261 710.766,097	7.75

Punct început	X / Y	Punct sfârșit	X / Y	Lungime segment (** (m)
2	586.832,077 710.647,563	3	586.851,708 710.669,08	29.127
4	586.853,896 710.671,224	5	586.900,791 710.717,159	65.644
6	586.941,563 710.760,983	7	586.939,859 710.762,033	2.001
8	586.933,261 710.766,097	9	586.930,349 710.767,89	3.42

Punct început	X / Y	Punct sfârșit	X / Y	Lungime segment (** (m)
9	586.930,349 710.767,89	10	586.930,105 710.768,054	0.294
11	586.927,531 710.769,781	12	586.924,122 710.772,068	4.106
13	586.921,612 710.773,711	14	586.921,506 710.773,781	0.127
15	586.809,646 710.661,256	16	586.746,658 710.597,892	89.344
17	586.692,272 710.540,155	18	586.685,486 710.532,407	10.3
19	586.661,203 710.504,683	20	586.659,62 710.502,931	2.361
21	586.639,719 710.480,887	22	586.654,147 710.467,294	19.823
23	586.691,67 710.507,413	24	586.716,009 710.484,588	33.367
25	586.792,347 710.565,243	26	586.780,089 710.576,304	16.511
27	586.771,411 710.583,898	1	586.828,789 710.644,112	83.174

Punct început	X / Y	Punct sfârșit	X / Y	Lungime segment (** (m)
10	586.930,105 710.768,054	11	586.927,531 710.769,781	3.099
12	586.924,122 710.772,068	13	586.921,612 710.773,711	2.999
14	586.921,506 710.773,781	15	586.809,646 710.661,256	158.664
16	586.746,658 710.597,892	17	586.692,272 710.540,155	79.318
18	586.685,486 710.532,407	19	586.661,203 710.504,683	36.855
20	586.659,62 710.502,931	21	586.639,719 710.480,887	29.698
22	586.654,147 710.467,294	23	586.691,67 710.507,413	54.931
24	586.716,009 710.484,588	25	586.792,347 710.565,243	111.053
26	586.780,089 710.576,304	27	586.771,411 710.583,898	11.532

** Lungimile segmentelor sunt determinate în planul de proiecție Stereo 70 și sunt rotunjite la 1 milimetru.

*** Distanța dintre puncte este formată din segmente cumulate ce sunt mai mici decât valoarea 1 milimetru.

**DATE DESPRE IMOBILUL NR. 5484**

Oficiul de Cadastru și Publicitate Imobiliară SUCEAVA
Biroul de Cadastru și Publicitate Imobiliară Radauti

A. Partea I. Descrierea imobilului

TEREN Necunoscut

Adresa: Loc. Verbia, Jud. Suceava

Nr. Crt	Nr cadastral Nr. topografic	Suprafața* (mp)	Observații / Referințe
A1		2.000	Sector cadastral:40 Teren neimprejmuit; Deținător Atănăsoaei Viorel.

Construcții

Crt	Nr cadastral Nr. topografic	Adresa	Observații / Referințe
A1.1		Loc. Verbia, Jud. Suceava	Nr. niveluri:1; S. construita la sol:84 mp; Locuință.
A1.2		Loc. Verbia, Jud. Suceava	Nr. niveluri:1; S. construita la sol:49 mp; Locuință.
A1.3		Loc. Verbia, Jud. Suceava	Nr. niveluri:1; S. construita la sol:20 mp; Anexă.
A1.4		Loc. Verbia, Jud. Suceava	Nr. niveluri:1; S. construita la sol:92 mp; Anexă.

B. Partea II. Proprietari și acte

Inscrieri privitoare la dreptul de proprietate și alte drepturi reale		Referințe
/		
Act Administrativ nr. 1074, din 20/12/1995 emis de CJSDPAT SUCEAVA;		
B1	Intabulare, drept de PROPRIETATE, dobandit prin Reconstituire, cota actuala 1/1 1) ANTONESEI ARISTOTEL , Lipsă CNP proprietar. 2) ANTONESEI IOAN , Lipsă CNP proprietar. 3) ANTONESEI MARIA , Lipsă CNP proprietar. 4) ANTONESEI MIHAI , Lipsă CNP proprietar. 5) IRIMESCU NATALIA , Lipsă CNP proprietar. 6) ISTRATI LUCIA , Lipsă CNP proprietar. 7) ABOUARITEI ANA , Lipsă CNP proprietar. 8) HUȚANU ELENA , Lipsă CNP proprietar. 9) HARAGA ELENA , Lipsă CNP proprietar.	A1
Act Administrativ nr. 115, din 09/01/2024 emis de PRIMĂRIA GRĂMEȘTI;		
B2	Intabulare, drept de PROPRIETATE, dobandit prin Lege, cota actuala 1/1 1) ANTONESEI ARISTOTEL , Lipsă CNP proprietar. 2) ANTONESEI IOAN , Lipsă CNP proprietar. 3) ANTONESEI MARIA , Lipsă CNP proprietar. 4) ANTONESEI MIHAI , Lipsă CNP proprietar. 5) IRIMESCU NATALIA , Lipsă CNP proprietar. 6) ISTRATI LUCIA , Lipsă CNP proprietar. 7) HUȚANU ELENA , Lipsă CNP proprietar. 8) ABOUARITEI ANA , Lipsă CNP proprietar. 9) HARAGA ELENA , Lipsă CNP proprietar.	A1.1, A1.2, A1.3, A1.4

C. Partea III. SARCINI .

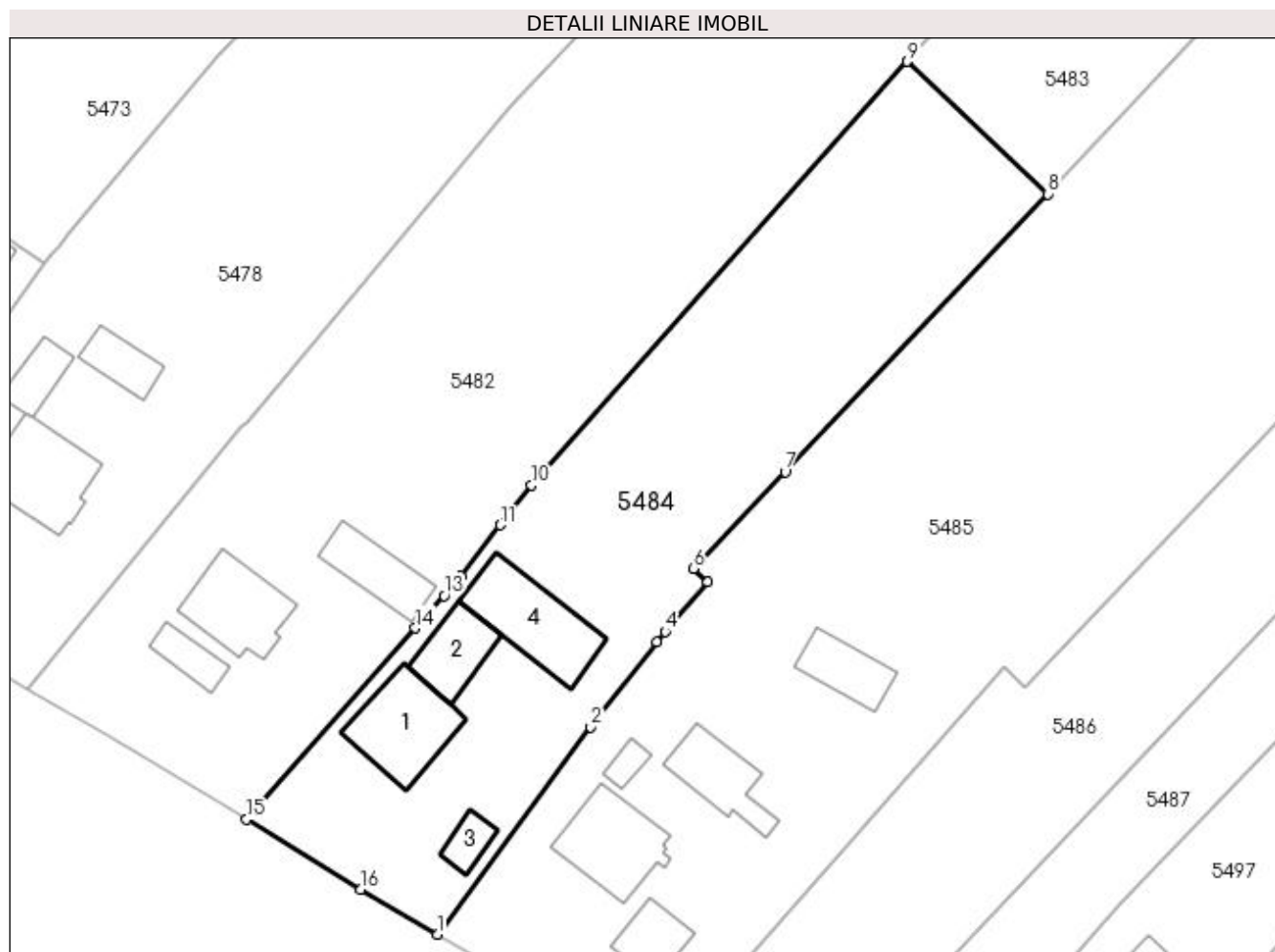
Inscrieri privind dezmembramintele dreptului de proprietate, drepturi reale de garanție și sarcini	Referințe
NU SUNT	

Anexa Nr. 1 La Partea I

Teren

Nr cadastral	Suprafața (mp)*	Observații / Referințe
	2.000	Deținător Atănăsoaei Viorel.

* Suprafața este determinată în planul de proiecție Stereo 70.



Date referitoare la teren

Crt	Categorie folosință	Intra vilan	Suprafața (mp)	Tarla	Parcelă	Nr. topo	Observații / Referințe
1	arabil	DA	944	13	164	-	
2	curți construcții	DA	813	13	164	-	
3	arabil	NU	243	13	164	-	

Date referitoare la construcții

Crt	Număr	Destinație construcție	Supraf. (mp)	Situație juridică	Observații / Referințe
A1.1		construcții de locuințe	84	Cu acte	Nr. niveluri:1; S. construita la sol:84 mp; Locuință.
A1.2		construcții de locuințe	49	Cu acte	Nr. niveluri:1; S. construita la sol:49 mp; Locuință.
A1.3		construcții anexa	20	Cu acte	Nr. niveluri:1; S. construita la sol:20 mp; Anexă.
A1.4		construcții anexa	92	Cu acte	Nr. niveluri:1; S. construita la sol:92 mp; Anexă.

Lungime Segmente

1) Valorile lungimilor segmentelor sunt obținute din proiecție în plan.

Punct început	X / Y	Punct sfârșit	X / Y	Lungime segment (** (m)
1	586.591,546 710.391,427	2	586.607,266 710.412,686	26.44
2	586.607,266 710.412,686	3	586.614,086 710.421,382	11.051
3	586.614,086 710.421,382	4	586.614,917 710.422,442	1.347
4	586.614,917 710.422,442	5	586.619,28 710.427,577	6.738
5	586.619,28 710.427,577	6	586.617,798 710.428,909	1.993
6	586.617,798 710.428,909	7	586.627,209 710.438,847	13.687
7	586.627,209 710.438,847	8	586.654,147 710.467,294	39.178
8	586.654,147 710.467,294	9	586.639,719 710.480,887	19.823
9	586.639,719 710.480,887	10	586.601,211 710.437,454	58.045
10	586.601,211 710.437,454	11	586.598,04 710.433,374	5.167
11	586.598,04 710.433,374	12	586.593,997 710.428,17	6.59
12	586.593,997 710.428,17	13	586.592,24 710.426,139	2.686
13	586.592,24 710.426,139	14	586.589,311 710.422,819	4.427
14	586.589,311 710.422,819	15	586.571,98 710.403,22	26.163
15	586.571,98 710.403,22	16	586.583,738 710.396,055	13.769
16	586.583,738 710.396,055	1	586.591,546 710.391,427	9.076

** Lungimile segmentelor sunt determinate în planul de proiecție Stereo 70 și sunt rotunjite la 1 milimetru.

*** Distanța dintre puncte este formată din segmente cumulate ce sunt mai mici decât valoarea 1 milimetru.



DATE DESPRE IMOBILUL NR. 5485

Oficiul de Cadastru și Publicitate Imobiliară SUCEAVA
Biroul de Cadastru și Publicitate Imobiliară Radauti

A. Partea I. Descrierea imobilului

TEREN Necunoscut

Adresa: Loc. Verbia, Jud. Suceava

Nr. Crt	Nr cadastral Nr. topografic	Suprafața* (mp)	Observații / Referințe
A1		4.700	Sector cadastral:40 Teren neimprejmuț; Deținător Bejinariu Mirela.

Construcții

Crt	Nr cadastral Nr. topografic	Adresa	Observații / Referințe
A1.1		Loc. Verbia, Jud. Suceava	Nr. niveluri:1; S. construita la sol:36 mp; Locuință.
A1.2		Loc. Verbia, Jud. Suceava	Nr. niveluri:1; S. construita la sol:79 mp; Locuință.
A1.3		Loc. Verbia, Jud. Suceava	Nr. niveluri:1; S. construita la sol:12 mp; Locuință.
A1.4		Loc. Verbia, Jud. Suceava	Nr. niveluri:1; S. construita la sol:55 mp; Anexă.
A1.5		Loc. Verbia, Jud. Suceava	Nr. niveluri:1; S. construita la sol:44 mp; Anexă.

B. Partea II. Proprietari și acte

Inscrieri privitoare la dreptul de proprietate și alte drepturi reale		Referințe
/		
Act Administrativ nr. 157, din 03/04/1993 emis de CJSDPAT SUCEAVA;		
B1	Intabulare, drept de PROPRIETATE, dobandit prin Reconstituire, cota actuala 1/1 1) HACIUC MIRCEA, Lipsă CNP proprietar.	A1
Act Administrativ nr. 115, din 09/01/2024 emis de PRIMĂRIA GRĂMEȘTI;		
B2	Intabulare, drept de PROPRIETATE, dobandit prin Lege, cota actuala 1/1 1) HACIUC MIRCEA, Lipsă CNP proprietar.	A1.1, A1.2, A1.3, A1.4, A1.5

C. Partea III. SARCINI .

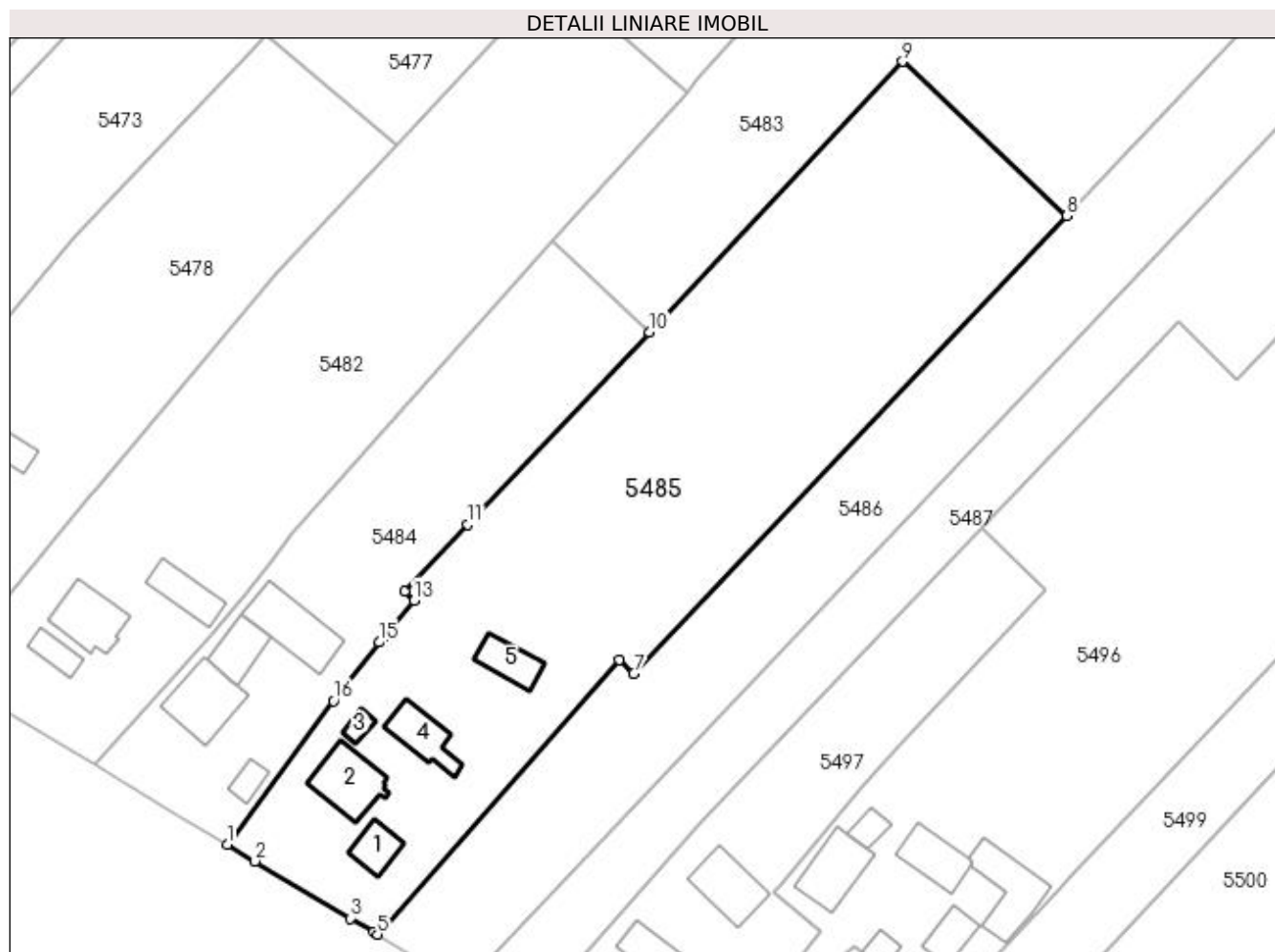
Inscrieri privind dezmembramintele dreptului de proprietate, drepturi reale de garanție și sarcini	Referințe
NU SUNT	

Anexa Nr. 1 La Partea I

Teren

Nr cadastral	Suprafața (mp)*	Observații / Referințe
	4.700	Deținător Bejinariu Mirela.

* Suprafața este determinată în planul de proiecție Stereo 70.



Date referitoare la teren

Crt	Categorie folosință	Intra vilan	Suprafața (mp)	Tarla	Parcelă	Nr. topo	Observații / Referințe
1	arabil	DA	2.095	13	164	-	
2	curți construcții	DA	1.594	13	164	-	
3	arabil	NU	1.011	13	164	-	

Date referitoare la construcții

Crt	Număr	Destinație construcție	Supraf. (mp)	Situație juridică	Observații / Referințe
A1.1		construcții de locuințe	36	Cu acte	Nr. niveluri:1; S. construita la sol:36 mp; Locuință.
A1.2		construcții de locuințe	79	Cu acte	Nr. niveluri:1; S. construita la sol:79 mp; Locuință.
A1.3		construcții de locuințe	12	Cu acte	Nr. niveluri:1; S. construita la sol:12 mp; Locuință.
A1.4		construcții anexa	55	Cu acte	Nr. niveluri:1; S. construita la sol:55 mp; Anexă.
A1.5		construcții anexa	44	Cu acte	Nr. niveluri:1; S. construita la sol:44 mp; Anexă.

Lungime Segmente

1) Valorile lungimilor segmentelor sunt obținute din proiecție în plan.

Punct început	X / Y	Punct sfârșit	X / Y	Lungime segment (** (m)
1	586.591,546 710.391,427	2	586.595,694 710.388,964	4.824
2	586.595,694 710.388,964	3	586.609,752 710.380,502	16.408
3	586.609,752 710.380,502	4	586.613,258 710.378,481	4.047
4	586.613,258 710.378,481	5	586.613,837 710.378,12	0.682
5	586.613,837 710.378,12	6	586.649,62 710.418,762	54.149
6	586.649,62 710.418,762	7	586.651,775 710.416,722	2.967
7	586.651,775 710.416,722	8	586.716,009 710.484,588	93.444
8	586.716,009 710.484,588	9	586.691,67 710.507,413	33.367
9	586.691,67 710.507,413	10	586.654,147 710.467,294	54.931
10	586.654,147 710.467,294	11	586.627,209 710.438,847	39.178
11	586.627,209 710.438,847	12	586.617,798 710.428,909	13.687
12	586.617,798 710.428,909	13	586.619,28 710.427,577	1.993
13	586.619,28 710.427,577	14	586.614,917 710.422,442	6.738
14	586.614,917 710.422,442	15	586.614,086 710.421,382	1.347
15	586.614,086 710.421,382	16	586.607,266 710.412,686	11.051
16	586.607,266 710.412,686	1	586.591,546 710.391,427	26.44

** Lungimile segmentelor sunt determinate în planul de proiecție Stereo 70 și sunt rotunjite la 1 milimetru.

*** Distanța dintre puncte este formată din segmente cumulate ce sunt mai mici decât valoarea 1 milimetru.

**DATE DESPRE IMOBILUL NR. 5486**

Oficiul de Cadastru și Publicitate Imobiliară SUCEAVA
Biroul de Cadastru și Publicitate Imobiliară Radauti

A. Partea I. Descrierea imobilului

TEREN Necunoscut

Adresa: Loc. Verbia, Jud. Suceava

Nr. Crt	Nr cadastral Nr. topografic	Suprafața* (mp)	Observații / Referințe
A1		3.600	Sector cadastral:40 Teren neimprejmuit; Deținător Bejinariu Mirela.

B. Partea II. Proprietari și acte

Inscrieri privitoare la dreptul de proprietate și alte drepturi reale		Referințe
/		
Act Administrativ nr. 504, din 25/03/1994 emis de CJSDPAT SUCEAVA;		
B1	Intabulare, drept de PROPRIETATE, dobândit prin Reconstituire, cota actuala 1/1 1) SCRIPCARU TOADER , Lipsă CNP proprietar. 2) SCRIPCARU ILIE , Lipsă CNP proprietar. 3) SOIMAN ELISABETA , Lipsă CNP proprietar. 4) TICULEANU ANA , Lipsă CNP proprietar. 5) MACOVEI ELENA , Lipsă CNP proprietar. 6) SCRIPCARU ION , Lipsă CNP proprietar.	A1

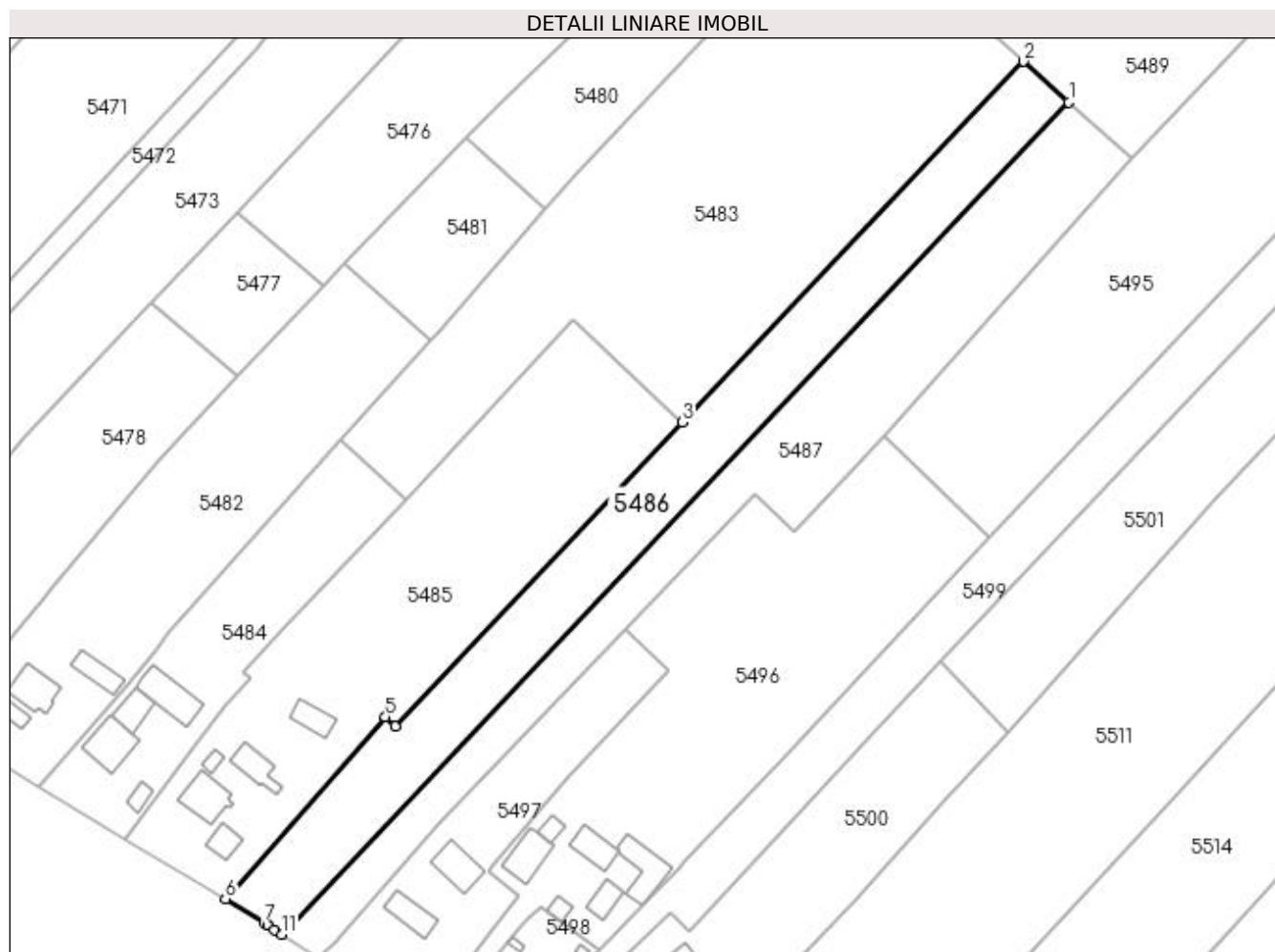
C. Partea III. SARCINI .

Inscrieri privind dezmembramintele dreptului de proprietate, drepturi reale de garanție și sarcini	Referințe
NU SUNT	

Anexa Nr. 1 La Partea I**Teren**

Nr cadastral	Suprafața (mp)*	Observații / Referințe
	3.600	Deținător Bejinariu Mirela.

* Suprafața este determinată în planul de proiecție Stereo 70.

**Date referitoare la teren**

Crt	Categorie folosință	Intra vilan	Suprafața (mp)	Tarla	Parcelă	Nr. topo	Observații / Referințe
1	arabil	NU	1.904	13	164	-	
2	arabil	DA	1.696	13	164	-	

Lungime Segmente

1) Valorile lungimilor segmentelor sunt obținute din proiecție în plan.

Punct început	X / Y	Punct sfârșit	X / Y	Lungime segment (** (m)
1	586.802,431 710.556,144	2	586.792,347 710.565,243	13.582
2	586.792,347 710.565,243	3	586.716,009 710.484,588	111.053
3	586.716,009 710.484,588	4	586.651,775 710.416,722	93.444
4	586.651,775 710.416,722	5	586.649,62 710.418,762	2.967

Punct început	X / Y	Punct sfârșit	X / Y	Lungime segment (** (m)
5	586.649,62 710.418,762	6	586.613,837 710.378,12	54.149
6	586.613,837 710.378,12	7	586.622,414 710.372,775	10.107
7	586.622,414 710.372,775	8	586.623,353 710.372,19	1.106
8	586.623,353 710.372,19	9	586.623,443 710.372,131	0.107
9	586.623,443 710.372,131	10	586.624,838 710.371,223	1.665
10	586.624,838 710.371,223	11	586.626,427 710.370,188	1.896
11	586.626,427 710.370,188	1	586.802,431 710.556,144	256.041

** Lungimile segmentelor sunt determinate în planul de proiecție Stereo 70 și sunt rotunjite la 1 milimetru.

*** Distanța dintre puncte este formată din segmente cumulate ce sunt mai mici decât valoarea 1 milimetru.

**DATE DESPRE IMOBILUL NR. 5487**

Oficiul de Cadastru și Publicitate Imobiliară SUCEAVA
Biroul de Cadastru și Publicitate Imobiliară Radauti

A. Partea I. Descrierea imobilului

TEREN Necunoscut

Adresa: Loc. Verbia, Jud. Suceava

Nr. Crt	Nr cadastral Nr. topografic	Suprafața* (mp)	Observații / Referințe
A1		3.600	Sector cadastral:40 Teren neimprejmuit; Deținător Scripcariu Nicolae.

B. Partea II. Proprietari și acte

Inscrieri privitoare la dreptul de proprietate și alte drepturi reale		Referințe
/		
Act Administrativ nr. 504, din 25/03/1994 emis de CJSDPAT SUCEAVA;		
B1	Intabulare, drept de PROPRIETATE, dobândit prin Reconstituire, cota actuala 1/1 1) SCRIPCARU TOADER , Lipsă CNP proprietar. 2) SCRIPCARU ILIE , Lipsă CNP proprietar. 3) SOIMAN ELISABETA , Lipsă CNP proprietar. 4) TICULEANU ANA , Lipsă CNP proprietar. 5) MACOVEI ELENA , Lipsă CNP proprietar. 6) SCRIPCARU ION , Lipsă CNP proprietar.	A1

C. Partea III. SARCINI .

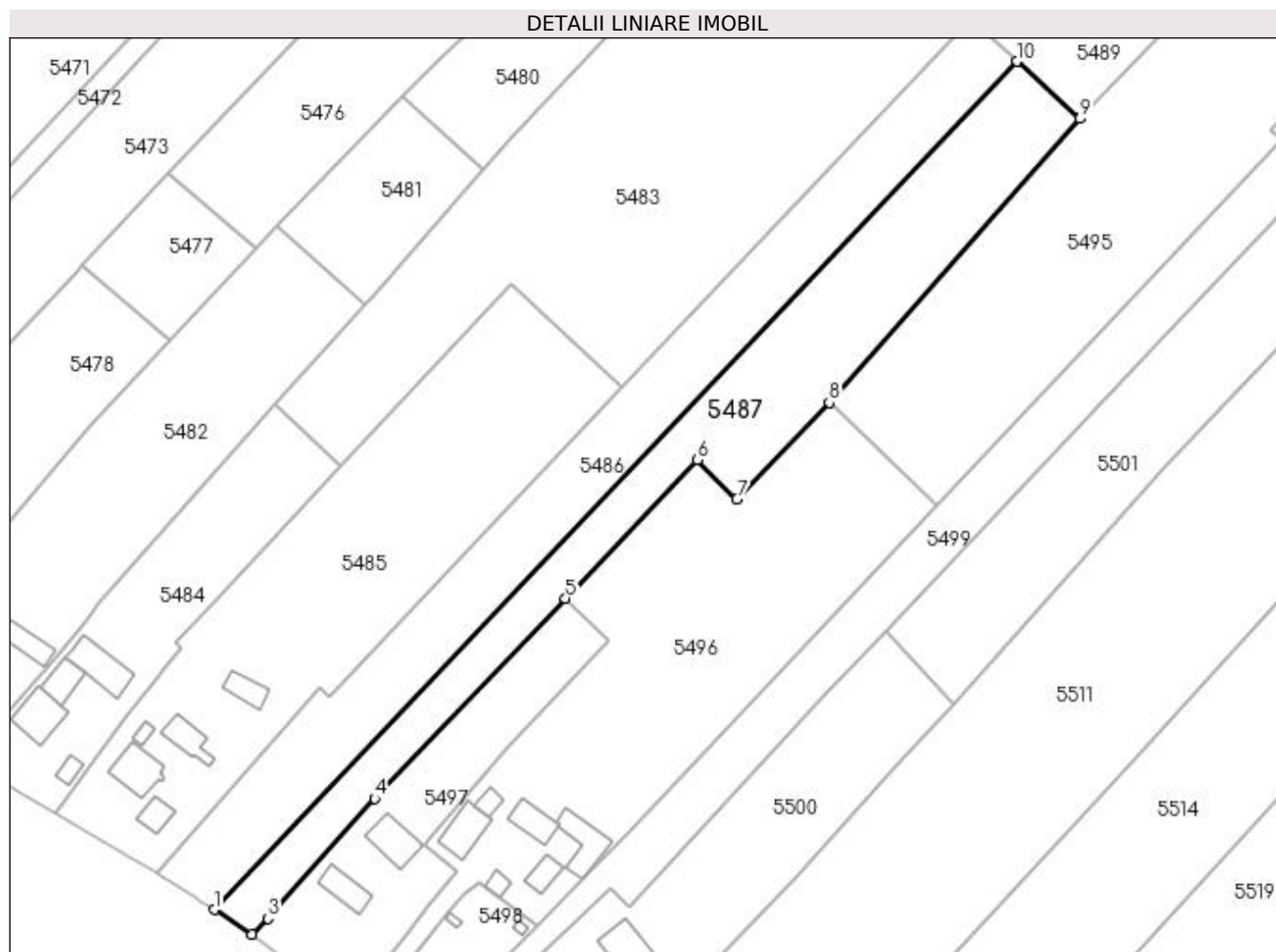
Inscrieri privind dezmembramintele dreptului de proprietate, drepturi reale de garanție și sarcini	Referințe
NU SUNT	

Anexa Nr. 1 La Partea I

Teren

Nr cadastral	Suprafața (mp)*	Observații / Referințe
	3.600	Deținător Scripcariu Nicolae.

* Suprafața este determinată în planul de proiecție Stereo 70.



Date referitoare la teren

Crt	Categorie folosință	Intravilan	Suprafața (mp)	Tarla	Parcelă	Nr. topo	Observații / Referințe
1	arabil	NU	2.548	13	164	-	
2	arabil	DA	1.052	13	164	-	

Lungime Segmente

1) Valorile lungimilor segmentelor sunt obținute din proiecție în plan.

Punct început	X / Y	Punct sfârșit	X / Y	Lungime segment (** (m)
1	586.626,427 710.370,188	2	586.634,729 710.364,784	9.906
2	586.634,729 710.364,784	3	586.638,259 710.368,269	4.96
3	586.638,259 710.368,269	4	586.661,596 710.394,576	35.166
4	586.661,596 710.394,576	5	586.703,47 710.438,435	60.639

Punct început	X / Y	Punct sfârșit	X / Y	Lungime segment (** (m)
5	586.703,47 710.438,435	6	586.732,426 710.468,762	41.931
6	586.732,426 710.468,762	7	586.741,062 710.460,211	12.154
7	586.741,062 710.460,211	8	586.761,303 710.481,346	29.265
8	586.761,303 710.481,346	9	586.816,323 710.543,609	83.089
9	586.816,323 710.543,609	10	586.802,431 710.556,144	18.711
10	586.802,431 710.556,144	1	586.626,427 710.370,188	256.041

** Lungimile segmentelor sunt determinate în planul de proiecție Stereo 70 și sunt rotunjite la 1 milimetru.

*** Distanța dintre puncte este formată din segmente cumulate ce sunt mai mici decât valoarea 1 milimetru.

**DATE DESPRE IMOBILUL NR. 5488**

Oficiul de Cadastru și Publicitate Imobiliară SUCEAVA
Biroul de Cadastru și Publicitate Imobiliară Radauti

A. Partea I. Descrierea imobilului

TEREN Extravilan

Adresa: Jud. Suceava, tarla "La Verbia"

Nr. Crt	Nr cadastral Nr. topografic	Suprafața* (mp)	Observații / Referințe
A1	35432	1.000	Sector cadastral:40 Teren neimprejmuit;

B. Partea II. Proprietari și acte

Inscrieri privitoare la dreptul de proprietate și alte drepturi reale	Referințe
47023 / 08/11/2022	
Act Notarial nr. 1783 act partaj, din 17/04/2000 emis de BIROUL NOTARULUI PUBLIC BUZDUGA CATALINA;	
B6	A1
Intabulare, drept de PROPRIETATE, dobandit prin PARTAJ, cota actuala 1/1 1) MAFTEAN ELENA	

C. Partea III. SARCINI .

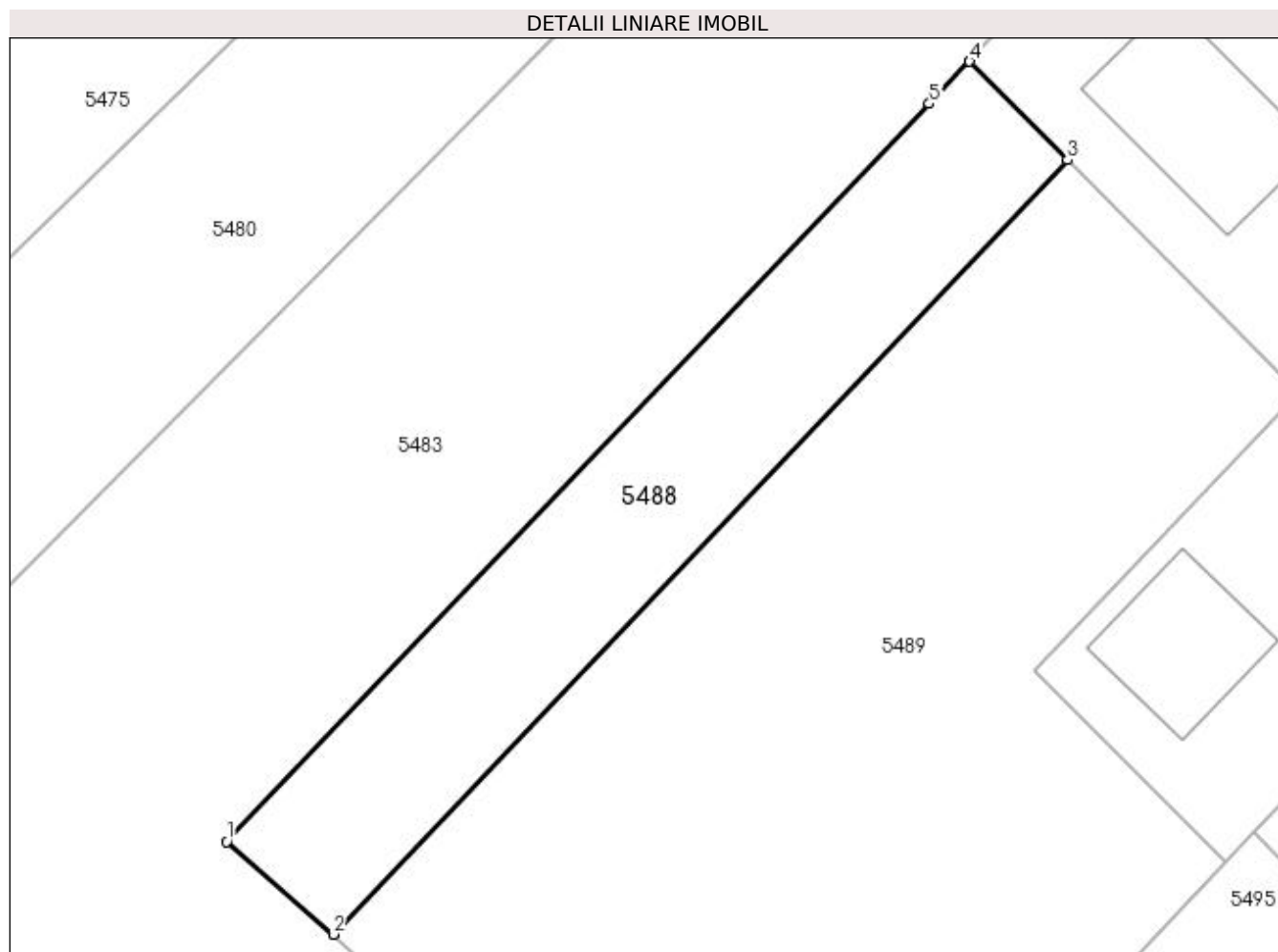
Inscrieri privind dezmembramintele dreptului de proprietate, drepturi reale de garanție și sarcini	Referințe
NU SUNT	

Anexa Nr. 1 La Partea I

Teren

Nr cadastral	Suprafața (mp)*	Observații / Referințe
35432	1.000	

* Suprafața este determinată în planul de proiecție Stereo 70.



Date referitoare la teren

Crt	Categorie folosință	Intra vilan	Suprafața (mp)	Tarla	Parcelă	Nr. topo	Observații / Referințe
1	arabil	NU	1.000	13	164	-	

Lungime Segmente

1) Valorile lungimilor segmentelor sunt obținute din proiecție în plan.

Punct început	X / Y	Punct sfârșit	X / Y	Lungime segment (** (m)
1	586.771,411 710.583,898	2	586.780,089 710.576,304	11.532
2	586.780,089 710.576,304	3	586.840,066 710.639,533	87.15
3	586.840,066 710.639,533	4	586.832,077 710.647,563	11.327
4	586.832,077 710.647,563	5	586.828,789 710.644,112	4.766
5	586.828,789 710.644,112	1	586.771,411 710.583,898	83.174

**** Lungimile segmentelor sunt determinate în planul de proiecție Stereo 70 și sunt rotunjite la 1 milimetru.**

***** Distanța dintre puncte este formată din segmente cumulate ce sunt mai mici decât valoarea 1 milimetru.**

**DATE DESPRE IMOBILUL NR. 5489**

Oficiul de Cadastru și Publicitate Imobiliară SUCEAVA
Biroul de Cadastru și Publicitate Imobiliară Radauti

A. Partea I. Descrierea imobilului

TEREN Extravilan

Adresa: Jud. Suceava

Nr. Crt	Nr cadastral Nr. topografic	Suprafața* (mp)	Observații / Referințe
A1		3.500	Sector cadastral:40 Teren neimprejmuit;

B. Partea II. Proprietari și acte

Inscrieri privitoare la dreptul de proprietate și alte drepturi reale		Referințe
/		
Act Normativ Legea 7/1996, din 13/03/1996 emis de PARLAMENTUL ROMANIEI;		
B1	Inscrierea provizorie, drept de PROPRIETATE, dobandit prin Lege, cota actuala 1/1 1) NEIDENTIFICAT NEIDENTIFICAT	A1
B2	Proprietar neidentificat.	A1

C. Partea III. SARCINI .

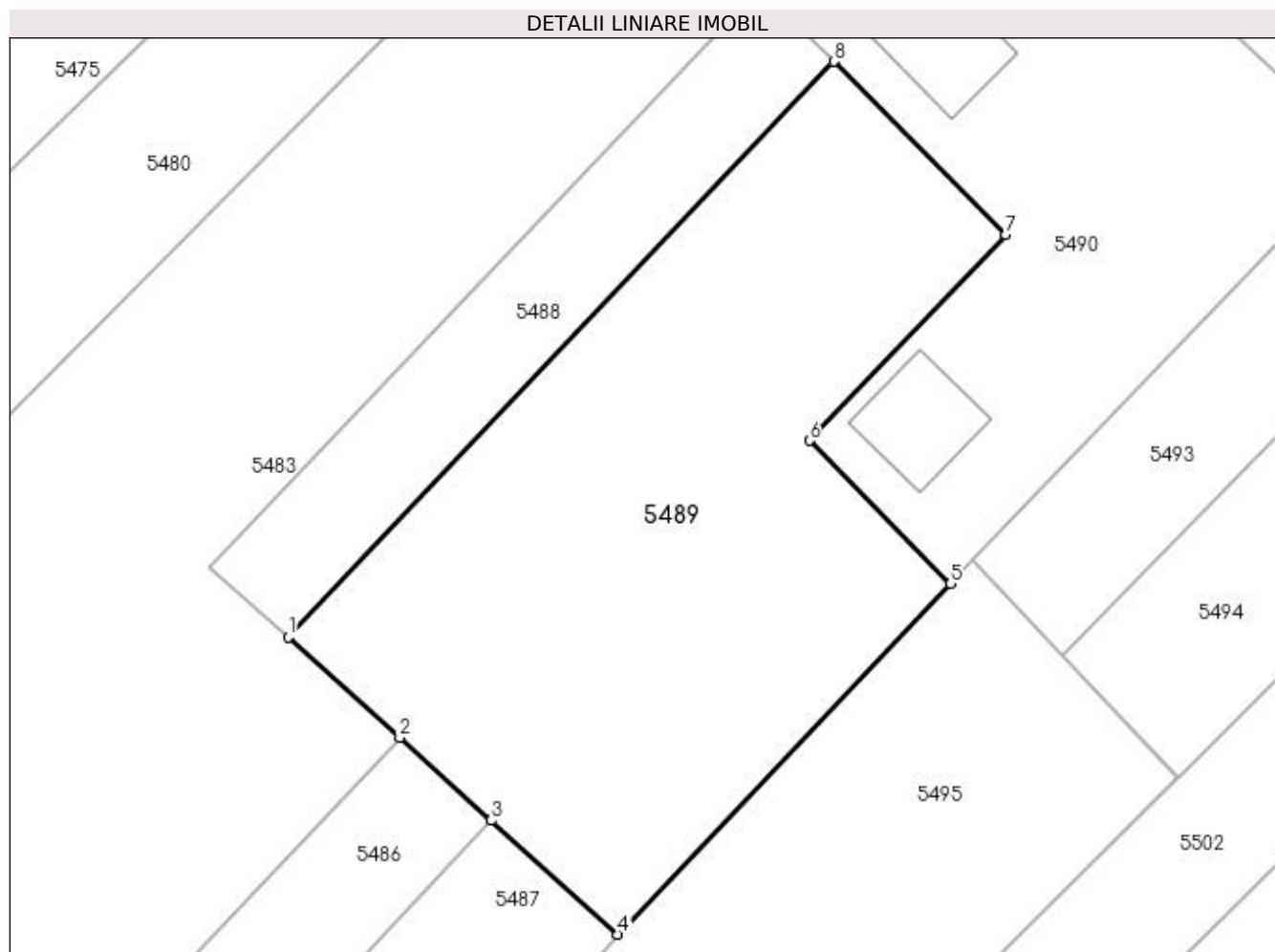
Inscrieri privind dezmembramintele dreptului de proprietate, drepturi reale de garanție și sarcini	Referințe
NU SUNT	

Anexa Nr. 1 La Partea I

Teren

Nr cadastral	Suprafața (mp)*	Observații / Referințe
	3.500	

* Suprafața este determinată în planul de proiecție Stereo 70.



Date referitoare la teren

Crt	Categorie folosință	Intra vilan	Suprafața (mp)	Tarla	Parcelă	Nr. topo	Observații / Referințe
1	arabil	NU	3.500	13	164	-	

Lungime Segmente

1) Valorile lungimilor segmentelor sunt obținute din proiecție în plan.

Punct început	X / Y	Punct sfârșit	X / Y	Lungime segment (** (m)
1	586.780,089 710.576,304	2	586.792,347 710.565,243	16.511
2	586.792,347 710.565,243	3	586.802,431 710.556,144	13.582
3	586.802,431 710.556,144	4	586.816,323 710.543,609	18.711
4	586.816,323 710.543,609	5	586.852,948 710.582,153	53.169
5	586.852,948 710.582,153	6	586.837,394 710.597,867	22.111

Punct început	X / Y	Punct sfârșit	X / Y	Lungime segment (** (m)
6	586.837,394 710.597,867	7	586.859,013 710.620,489	31.291
7	586.859,013 710.620,489	8	586.840,066 710.639,533	26.864
8	586.840,066 710.639,533	1	586.780,089 710.576,304	87.15

** Lungimile segmentelor sunt determinate în planul de proiecție Stereo 70 și sunt rotunjite la 1 milimetru.

*** Distanța dintre puncte este formată din segmente cumulate ce sunt mai mici decât valoarea 1 milimetru.

**DATE DESPRE IMOBILUL NR. 5490**

Oficiul de Cadastru și Publicitate Imobiliară SUCEAVA
Biroul de Cadastru și Publicitate Imobiliară Radauti

A. Partea I. Descrierea imobilului

TEREN Necunoscut

Adresa: Loc. Verbia, Jud. Suceava

Nr. Crt	Nr cadastral Nr. topografic	Suprafața* (mp)	Observații / Referințe
A1	31009	2.700	Sector cadastral:40 Teren imprejmuit;

Construcții

Crt	Nr cadastral Nr. topografic	Adresa	Observații / Referințe
A1.3	31009-C3	Loc. Verbia, Jud. Suceava	Nr. niveluri:1; S. construita la sol:172 mp; S. construita desfasurata:172 mp; Anexă - Parter, din anul 1944.
A1.4		Loc. Verbia, Jud. Suceava	Nr. niveluri:1; S. construita la sol:122 mp; Locuință.

B. Partea II. Proprietari și acte

Inscrieri privitoare la dreptul de proprietate și alte drepturi reale		Referințe
11785 / 18/04/2017		
Act Notarial nr. 5223, din 29/06/1994 emis de NOTARIATUL DE STAT RADAUTI (act administrativ nr 1086 din 07.03.2017, emis de Primaria Gramesti;act administrativ nr 1085 din 07.03.2017, emis de Primaria Gramesti);		
B5	imobil aflat sub incidenta art.3 alin.(1) din Legea nr.17/2014	A1, A1.3
15492 / 22/05/2017		
Act Notarial nr. 397, 135, din 19/05/2017 emis de OLAREAN ANDRA-ALINA;		
B6	Intabulare, drept de PROPRIETATE- bun propriu, cu titlu de cumparare, dobandit prin Conventie, cota actuala 1/1 1) SCRIPCARIU NICOLAE	A1, A1.3
/		
Act Administrativ nr. 115, din 09/01/2024 emis de PRIMĂRIA GRĂMEȘTI;		
B7	Intabulare, drept de PROPRIETATE, dobandit prin Lege, cota actuala 1/1 1) SCRIPCARIU NICOLAE	A1.4

C. Partea III. SARCINI .

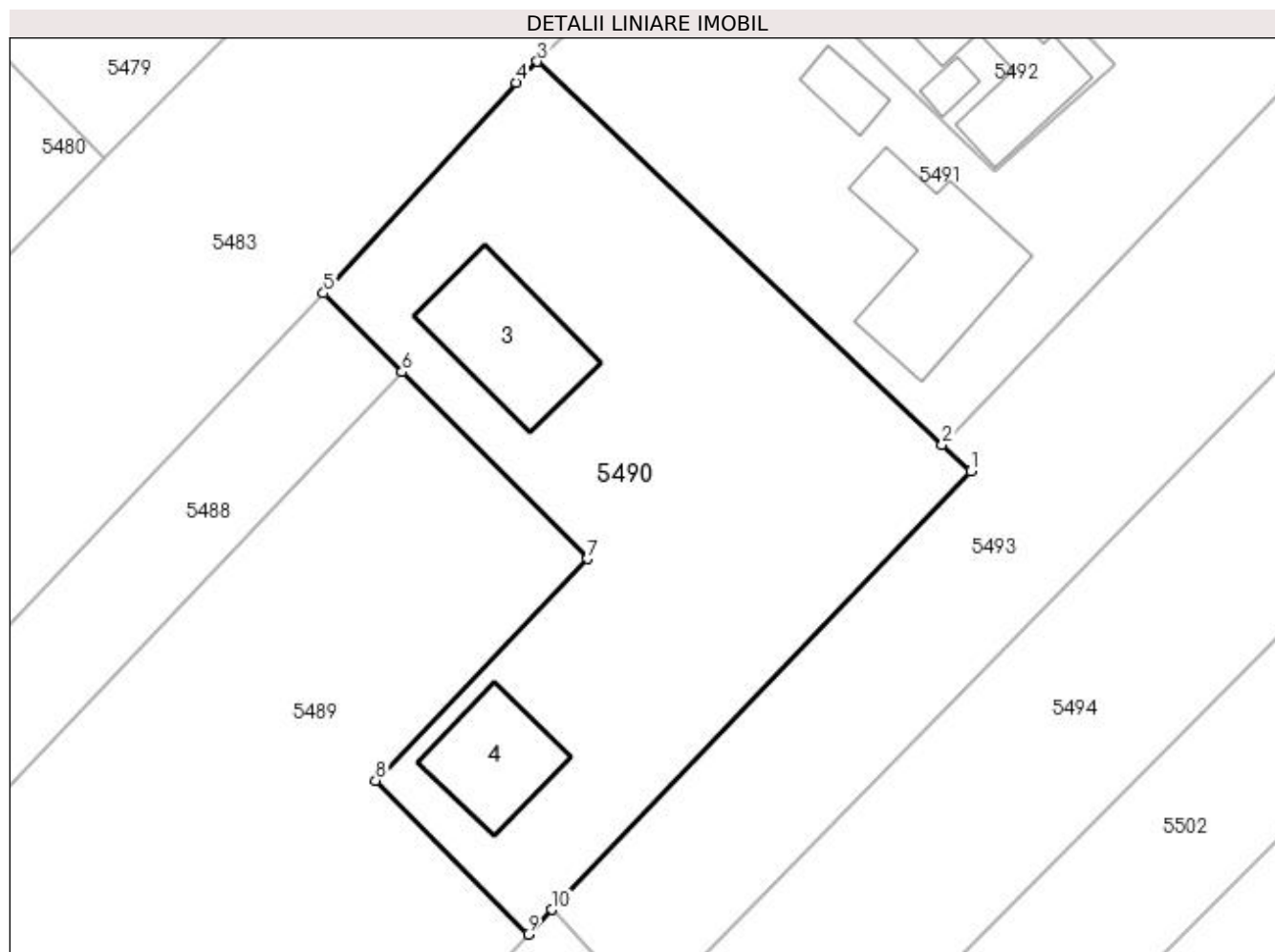
Inscrieri privind dezmembramintele dreptului de proprietate, drepturi reale de garanție și sarcini	Referințe
NU SUNT	

Anexa Nr. 1 La Partea I

Teren

Nr cadastral	Suprafața (mp)*	Observații / Referințe
31009	2.700	

* Suprafața este determinată în planul de proiecție Stereo 70.



Date referitoare la teren

Crt	Categorie folosință	Intravilan	Suprafața (mp)	Tarla	Parcelă	Nr. topo	Observații / Referințe
1	curți constructii	DA	628	13	164	-	
2	arabil	DA	1.067	13	164	-	
3	arabil	NU	1.005	13	164	-	

Date referitoare la construcții

Crt	Număr	Destinație construcție	Supraf. (mp)	Situație juridică	Observații / Referințe
A1.3	31009-C3	constructii anexa	172	Cu acte	Nr. niveluri:1; S. construita la sol:172 mp; S. construita desfasurata:172 mp; Anexă - Parter, din anul 1944.
A1.4		constructii de locuinte	122	Cu acte	Nr. niveluri:1; S. construita la sol:122 mp; Locuință.

Lungime Segmente

1) Valorile lungimilor segmentelor sunt obținute din proiecție în plan.

Punct început	X / Y	Punct sfârșit	X / Y	Lungime segment (** (m)
1	586.898,125 710.629,404	2	586.895,24 710.632,132	3.97

Punct început	X / Y	Punct sfârşit	X / Y	Lungime segment (** (m)
2	586.895,24 710.632,132	3	586.853,896 710.671,224	56.899
3	586.853,896 710.671,224	4	586.851,708 710.669,08	3.063
4	586.851,708 710.669,08	5	586.832,077 710.647,563	29.127
5	586.832,077 710.647,563	6	586.840,066 710.639,533	11.327
6	586.840,066 710.639,533	7	586.859,013 710.620,489	26.864
7	586.859,013 710.620,489	8	586.837,394 710.597,867	31.291
8	586.837,394 710.597,867	9	586.852,948 710.582,153	22.111
9	586.852,948 710.582,153	10	586.855,354 710.584,67	3.482
10	586.855,354 710.584,67	1	586.898,125 710.629,404	61.891

** Lungimile segmentelor sunt determinate în planul de proiecție Stereo 70 și sunt rotunjite la 1 milimetru.

*** Distanța dintre puncte este formată din segmente cumulate ce sunt mai mici decât valoarea 1 milimetru.

**DATE DESPRE IMOBILUL NR. 5491**

Oficiul de Cadastru și Publicitate Imobiliară SUCEAVA
Biroul de Cadastru și Publicitate Imobiliară Radauti

A. Partea I. Descrierea imobilului

TEREN Necunoscut

Adresa: Loc. Verbia, Nr. 44, Jud. Suceava

Nr. Crt	Nr cadastral Nr. topografic	Suprafața* (mp)	Observații / Referințe
A1	35218	5.400	Sector cadastral:40 Teren imprejmuit;

Construcții

Crt	Nr cadastral Nr. topografic	Adresa	Observații / Referințe
A1.1	35218-C1	Loc. Verbia, Nr. 44, Jud. Suceava	Nr. niveluri:1; S. construita la sol:215 mp; S. construita desfasurata:215 mp; ANEXA REGIM PARTER EDIFICATA IN ANUL 2000.
A1.2		Loc. Verbia, Nr. 44, Jud. Suceava	Nr. niveluri:1; S. construita la sol:40 mp; Locuință.
A1.3		Loc. Verbia, Nr. 44, Jud. Suceava	Nr. niveluri:1; S. construita la sol:51 mp; Locuință.

B. Partea II. Proprietari și acte

Inscrieri privitoare la dreptul de proprietate și alte drepturi reale		Referințe
21025 / 17/05/2021		
Act Administrativ nr. 1475, din 10/02/2000 emis de COMISIA JUDETEANA SUCEAVA;		
B1	Intabulare, drept de PROPRIETATEcu titlu de reconstituire drept de proprietate, dobandit prin Lege, cota actuala 1/1 1) SCRIPCARIU STELIAN	A1
Act Administrativ nr. 1913, din 19/04/2021 emis de PRIMARIA COMUNEI GRAMESTI (act administrativ nr 1910 din 19.04.2021, emis de PRIMARIA COMUNEI GRAMESTI);		
B2	Intabulare, drept de PROPRIETATEbun comun in dev., dobandit prin Conventie, cota actuala 1/1 1) SCRIPCARIU RODICA 2) SCRIPCARIU STELIAN	A1.1
/		
Act Administrativ nr. 115, din 09/01/2024 emis de PRIMĂRIA GRĂMEȘTI;		
B3	Intabulare, drept de PROPRIETATE, dobandit prin Lege, cota actuala 1/1 1) SCRIPCARIU STELIAN 2) SCRIPCARIU RODICA	A1.2, A1.3

C. Partea III. SARCINI .

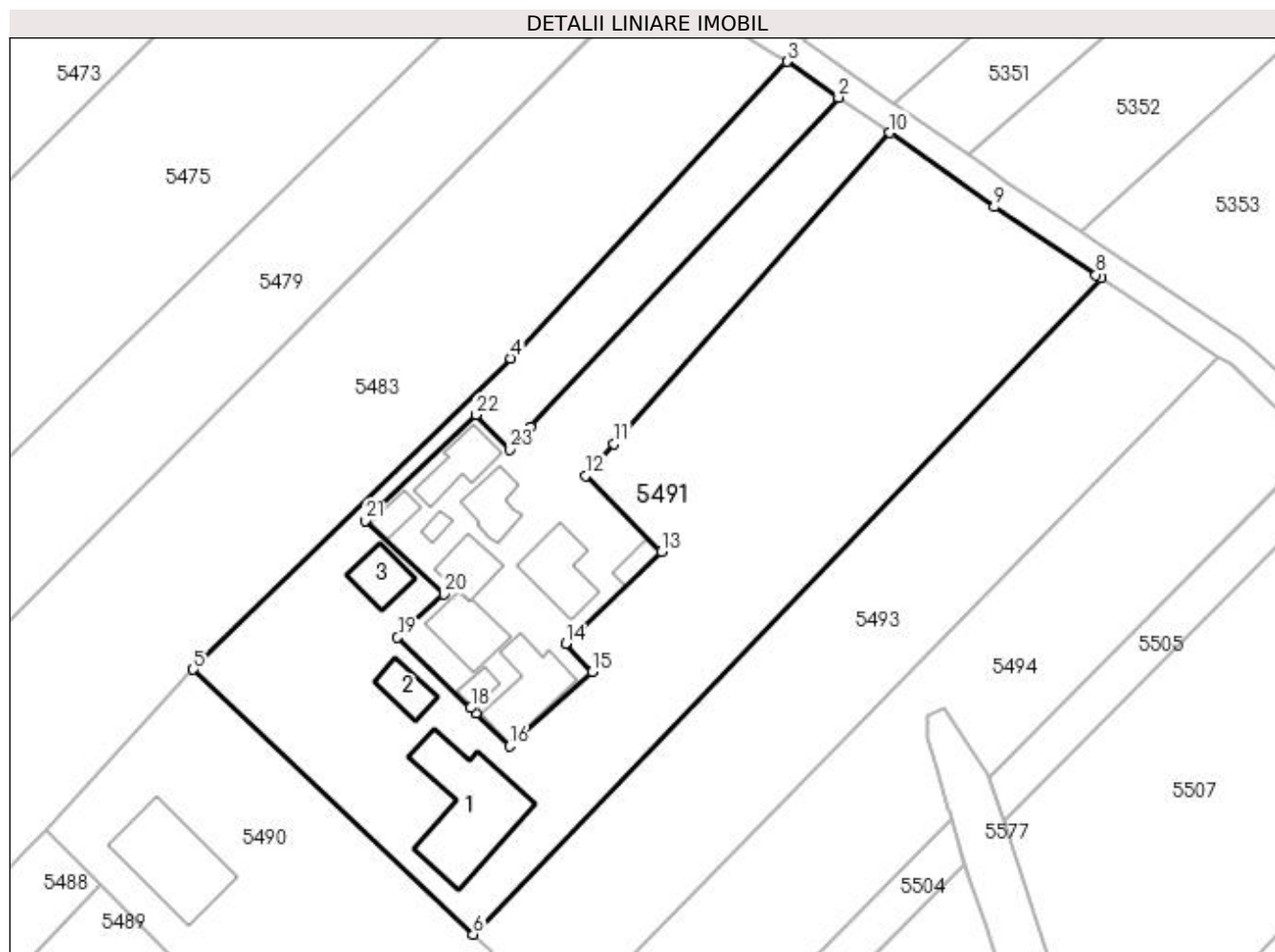
Inscrieri privind dezmembramintele dreptului de proprietate, drepturi reale de garanție și sarcini	Referințe
NU SUNT	

Anexa Nr. 1 La Partea I

Teren

Nr cadastral	Suprafața (mp)*	Observații / Referințe
35218	5.400	

* Suprafața este determinată în planul de proiecție Stereo 70.



Date referitoare la teren

Crt	Categorie folosință	Intravilan	Suprafața (mp)	Tarla	Parcelă	Nr. topo	Observații / Referințe
1	curți construcții	DA	654	13	-	-	
2	arabil	DA	4.677	13	-	-	
3	arabil	NU	69	13	164	-	

Date referitoare la construcții

Crt	Număr	Destinație construcție	Supraf. (mp)	Situație juridică	Observații / Referințe
A1.1	35218-C1	construcții anexa	215	Cu acte	Nr. niveluri:1; S. construita la sol:215 mp; S. construita desfasurata:215 mp; ANEXA REGIM PARTER EDIFICATA IN ANUL 2000.
A1.2		construcții de locuințe	40	Cu acte	Nr. niveluri:1; S. construita la sol:40 mp; Locuință.
A1.3		construcții de locuințe	51	Cu acte	Nr. niveluri:1; S. construita la sol:51 mp; Locuință.

Lungime Segmente

1) Valorile lungimilor segmentelor sunt obținute din proiecție în plan.

Punct început	X / Y	Punct sfârșit	X / Y	Lungime segment (** (m)	Punct început	X / Y	Punct sfârșit	X / Y	Lungime segment (** (m)
---------------	-------	---------------	-------	-------------------------	---------------	-------	---------------	-------	-------------------------

Punct început	X / Y	Punct sfârșit	X / Y	Lungime segment (** (m)
1	586.903,731 710.706,97	2	586.949,193 710.755,69	66.636
3	586.941,563 710.760,983	4	586.900,791 710.717,159	59.858
5	586.853,896 710.671,224	6	586.895,24 710.632,132	56.899
7	586.987,965 710.729,023	8	586.987,252 710.729,496	0.856
9	586.972,174 710.739,498	10	586.956,785 710.750,444	18.884
11	586.916,032 710.704,531	12	586.911,869 710.699,841	6.272
13	586.923,036 710.688,644	14	586.908,896 710.675,085	19.591
15	586.912,86 710.670,91	16	586.900,622 710.659,916	16.451
17	586.895,698 710.664,732	18	586.894,87 710.665,568	1.177
19	586.884,065 710.675,972	20	586.890,907 710.682,342	9.348
21	586.879,291 710.693,207	22	586.895,617 710.708,817	22.588
23	586.900,692 710.703,713	1	586.903,731 710.706,97	4.455

Punct început	X / Y	Punct sfârșit	X / Y	Lungime segment (** (m)
2	586.949,193 710.755,69	3	586.941,563 710.760,983	9.287
4	586.900,791 710.717,159	5	586.853,896 710.671,224	65.644
6	586.895,24 710.632,132	7	586.987,965 710.729,023	134.111
8	586.987,252 710.729,496	9	586.972,174 710.739,498	18.094
10	586.956,785 710.750,444	11	586.916,032 710.704,531	61.39
12	586.911,869 710.699,841	13	586.923,036 710.688,644	15.813
14	586.908,896 710.675,085	15	586.912,86 710.670,91	5.757
16	586.900,622 710.659,916	17	586.895,698 710.664,732	6.887
18	586.894,87 710.665,568	19	586.884,065 710.675,972	15.0
20	586.890,907 710.682,342	21	586.879,291 710.693,207	15.905
22	586.895,617 710.708,817	23	586.900,692 710.703,713	7.198

** Lungimile segmentelor sunt determinate în planul de proiecție Stereo 70 și sunt rotunjite la 1 milimetru.

*** Distanța dintre puncte este formată din segmente cumulate ce sunt mai mici decât valoarea 1 milimetru.

**DATE DESPRE IMOBILUL NR. 5492**

Oficiul de Cadastru și Publicitate Imobiliară SUCEAVA
Bîroul de Cadastru și Publicitate Imobiliară Radauți

A. Partea I. Descrierea imobilului

TEREN Necunoscut

Adresa: Loc. Verbia, Nr. 44, Jud. Suceava

Nr. Crt	Nr cadastral Nr. topografic	Suprafața* (mp)	Observații / Referințe
A1	35215	1.800	Sector cadastral:40 Teren neimprijmit;

Construcții

Crt	Nr cadastral Nr. topografic	Adresa	Observații / Referințe
A1.1	35215-C1	Loc. Verbia, Nr. 44, Jud. Suceava	Nr. niveluri:1; S. construita la sol:87 mp; S. construita desfasurata:87 mp; LOCUINTA REGIM PARTER EDIFICATA IN ANUL 1940.
A1.2	35215-C2	Loc. Verbia, Nr. 44, Jud. Suceava	Nr. niveluri:1; S. construita la sol:62 mp; S. construita desfasurata:62 mp; ANEXA REGIM PARTER EDIFICATA IN ANUL 1940.
A1.3	35215-C3	Loc. Verbia, Nr. 44, Jud. Suceava	Nr. niveluri:1; S. construita la sol:25 mp; S. construita desfasurata:25 mp; ANEXA REGIM PARTER EDIFICATA IN ANUL 1997.
A1.4	35215-C4	Loc. Verbia, Nr. 44, Jud. Suceava	Nr. niveluri:1; S. construita la sol:50 mp; S. construita desfasurata:50 mp; ANEXA REGIM PARTER EDIFICATA IN ANUL 1940.
A1.5	35215-C5	Loc. Verbia, Nr. 44, Jud. Suceava	Nr. niveluri:1; S. construita la sol:76 mp; S. construita desfasurata:76 mp; ANEXA REGIM PARTER EDIFICATA IN ANUL 1997.
A1.6	35215-C6	Loc. Verbia, Nr. 44, Jud. Suceava	Nr. niveluri:1; S. construita la sol:101 mp; S. construita desfasurata:101 mp; ANEXA REGIM PARTER EDIFICATA IN ANUL 1999.
A1.7	35215-C7	Loc. Verbia, Nr. 44, Jud. Suceava	Nr. niveluri:1; S. construita la sol:18 mp; S. construita desfasurata:18 mp; ANEXA REGIM PARTER EDIFICATA IN ANUL 1999.
A1.8		Loc. Verbia, Nr. 44, Jud. Suceava	Nr. niveluri:1; S. construita la sol:54 mp; Anexă.
A1.9		Loc. Verbia, Nr. 44, Jud. Suceava	Nr. niveluri:1; S. construita la sol:10 mp; Anexă.
A1.10		Loc. Verbia, Nr. 44, Jud. Suceava	Nr. niveluri:1; S. construita la sol:18 mp; Anexă.

B. Partea II. Proprietari și acte

Inscrieri privitoare la dreptul de proprietate și alte drepturi reale	Referințe	
20993 / 17/05/2021		
Act Administrativ nr. 1912, din 19/04/2021 emis de PRIMĂRIA COMUNEI GRAMEȘTI (act administrativ nr 1911 din 19.04.2021, emis de PRIMĂRIA COMUNEI GRAMEȘTI);		
B2	Intabulare, drept de PROPRIETATE bun comun in dev., dobandit prin Construire, cota actuala 1/1 1) SCRIPCARIU STELIAN 2) SCRIPCARIU RODICA	A1.1, A1.3, A1.5, A1.6, A1.7
Act Notarial nr. 606, din 05/09/1990 emis de NOTARIATUL DE STAT RADAUTI;		
B5	Intabulare, drept de PROPRIETATE bun propriu, dobandit prin Succesiune, cota actuala 3/8 1) SCRIPCARIU STELIAN	A1.2, A1.4
Act Notarial nr. 960, din 08/09/1994 emis de NOTARIATUL DE STAT LOCAL RADAUTI;		
B6	Intabulare, drept de PROPRIETATE bun propriu, dobandit prin Conventie, cota actuala 5/8 1) SCRIPCARIU STELIAN	A1.2, A1.4
Act Notarial nr. 5, din 13/03/2000 emis de BNP FOMIN SIMION (act administrativ nr 1466 din 16.06.1999, emis de COMISIA JUDETEANA SUCEAVA);		
B7	Intabulare, drept de PROPRIETATE bun propriu cu titlu de reconstituire drept de proprietate si mostenire, dobandit prin Succesiune, cota actuala 1/1 1) SCRIPCARIU STELIAN	A1
/		
Act Administrativ nr. 115, din 09/01/2024 emis de PRIMĂRIA GRĂMEȘTI;		
B8	Intabulare, drept de PROPRIETATE, dobandit prin Lege, cota actuala 1/1	A1.8, A1.9, A1.10

Inscrieri privitoare la dreptul de proprietate și alte drepturi reale	Referințe
1) SCRIPCARIU STELIAN 2) SCRIPCARIU RODICA	

C. Partea III. SARCINI .

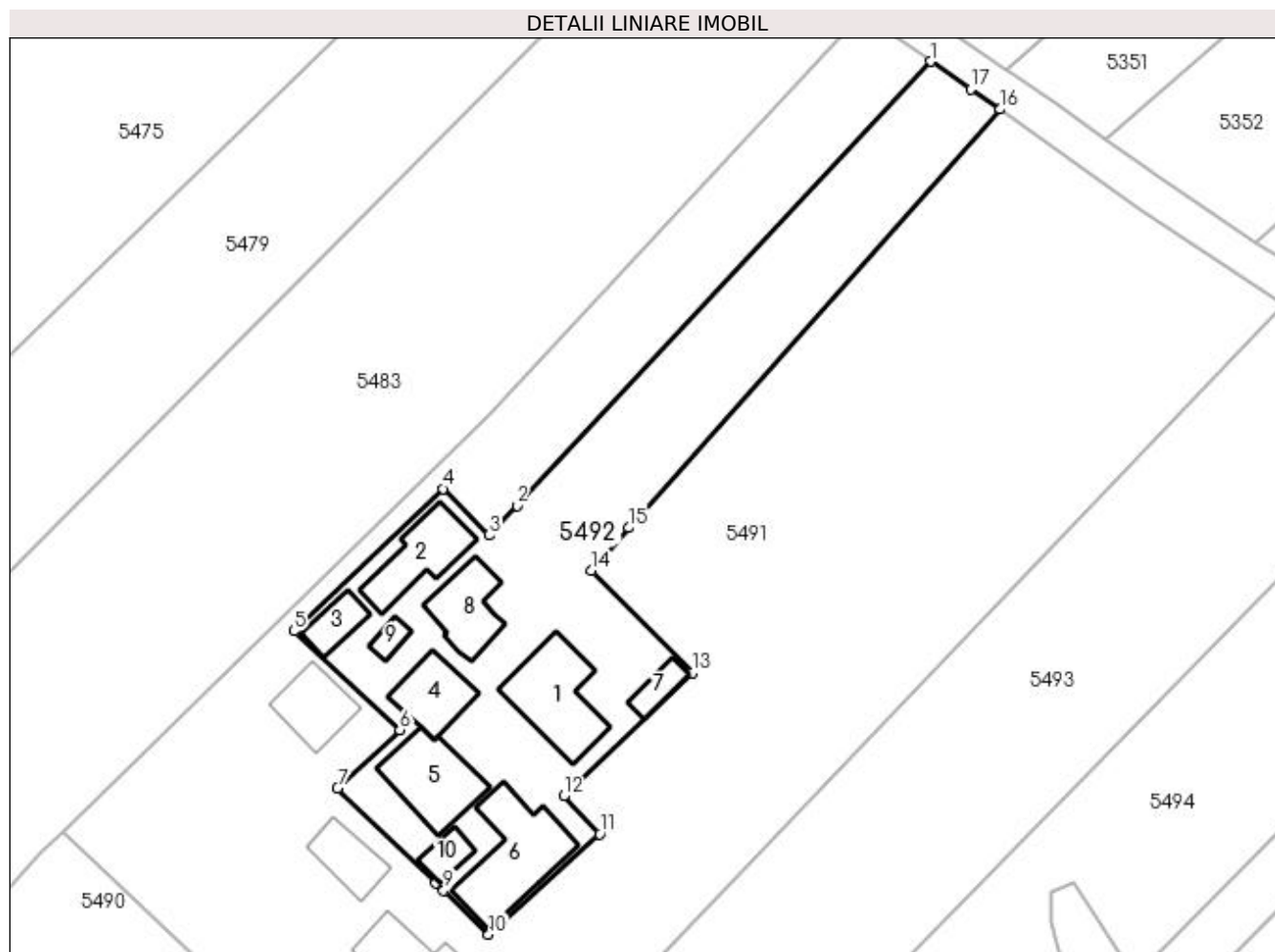
Inscrieri privind dezmembramintele dreptului de proprietate, drepturi reale de garanție și sarcini	Referințe
NU SUNT	

Anexa Nr. 1 La Partea I

Teren

Nr cadastral	Suprafața (mp)*	Observații / Referințe
35215	1.800	

* Suprafața este determinată în planul de proiecție Stereo 70.



Date referitoare la teren

Crt	Categorie folosință	Intra vilan	Suprafața (mp)	Tarla	Parcelă	Nr. topo	Observații / Referințe
1	curți constructii	DA	1.789	-	-	-	
2	arabil	NU	11	-	-	-	

Date referitoare la construcții

Crt	Număr	Destinație construcție	Supraf. (mp)	Situație juridică	Observații / Referințe
A1.1	35215-C1	construcții de locuințe	87	Cu acte	Nr. niveluri:1; S. construită la sol:87 mp; S. construită desfasurata:87 mp; LOCUINTA REGIM PARTER EDIFICATA IN ANUL 1940.
A1.2	35215-C2	construcții anexa	62	Cu acte	Nr. niveluri:1; S. construită la sol:62 mp; S. construită desfasurata:62 mp; ANEXA REGIM PARTER EDIFICATA IN ANUL 1940.
A1.3	35215-C3	construcții anexa	25	Cu acte	Nr. niveluri:1; S. construită la sol:25 mp; S. construită desfasurata:25 mp; ANEXA REGIM PARTER EDIFICATA IN ANUL 1997.
A1.4	35215-C4	construcții anexa	50	Cu acte	Nr. niveluri:1; S. construită la sol:50 mp; S. construită desfasurata:50 mp; ANEXA REGIM PARTER EDIFICATA IN ANUL 1940.
A1.5	35215-C5	construcții anexa	76	Cu acte	Nr. niveluri:1; S. construită la sol:76 mp; S. construită desfasurata:76 mp; ANEXA REGIM PARTER EDIFICATA IN ANUL 1997.
A1.6	35215-C6	construcții anexa	101	Cu acte	Nr. niveluri:1; S. construită la sol:101 mp; S. construită desfasurata:101 mp; ANEXA REGIM PARTER EDIFICATA IN ANUL 1999.

Crt	Număr	Destinație construcție	Supraf. (mp)	Situație juridică	Observații / Referințe
A1.7	35215-C7	construcții anexa	18	Cu acte	Nr. niveluri:1; S. construita la sol:18 mp; S. construita desfasurata:18 mp; ANEXA REGIM PARTER EDIFICATA IN ANUL 1999.
A1.8		construcții anexa	54	Cu acte	Nr. niveluri:1; S. construita la sol:54 mp; Anexă.
A1.9		construcții anexa	10	Cu acte	Nr. niveluri:1; S. construita la sol:10 mp; Anexă.
A1.10		construcții anexa	18	Cu acte	Nr. niveluri:1; S. construita la sol:18 mp; Anexă.

Lungime Segmente

1) Valorile lungimilor segmentelor sunt obținute din proiecție în plan.

Punct început	X / Y	Punct sfârșit	X / Y	Lungime segment (** (m))
1	586.949,193 710.755,69	2	586.903,731 710.706,97	66.636
2	586.903,731 710.706,97	3	586.900,692 710.703,713	4.455
3	586.900,692 710.703,713	4	586.895,617 710.708,817	7.198
4	586.895,617 710.708,817	5	586.879,291 710.693,207	22.588
5	586.879,291 710.693,207	6	586.890,907 710.682,342	15.905
6	586.890,907 710.682,342	7	586.884,065 710.675,972	9.348
7	586.884,065 710.675,972	8	586.894,87 710.665,568	15.0
8	586.894,87 710.665,568	9	586.895,698 710.664,732	1.177
9	586.895,698 710.664,732	10	586.900,622 710.659,916	6.887
10	586.900,622 710.659,916	11	586.912,86 710.670,91	16.451
11	586.912,86 710.670,91	12	586.908,896 710.675,085	5.757
12	586.908,896 710.675,085	13	586.923,036 710.688,644	19.591
13	586.923,036 710.688,644	14	586.911,869 710.699,841	15.813
14	586.911,869 710.699,841	15	586.916,032 710.704,531	6.272
15	586.916,032 710.704,531	16	586.956,785 710.750,444	61.39
16	586.956,785 710.750,444	17	586.953,552 710.752,666	3.922
17	586.953,552 710.752,666	1	586.949,193 710.755,69	5.305

** Lungimile segmentelor sunt determinate în planul de proiecție Stereo 70 și sunt rotunjite la 1 milimetru.

*** Distanța dintre puncte este formată din segmente cumulate ce sunt mai mici decât valoarea 1 milimetru.

**DATE DESPRE IMOBILUL NR. 5493**

Oficiul de Cadastru și Publicitate Imobiliară SUCEAVA
Biroul de Cadastru și Publicitate Imobiliară Radauti

A. Partea I. Descrierea imobilului

TEREN Necunoscut

Adresa: Loc. Verbia, Jud. Suceava

Nr. Crt	Nr cadastral Nr. topografic	Suprafața* (mp)	Observații / Referințe
A1		3.600	Sector cadastral:40 Teren neimprejmuit; Deținător Scripcariu Stelian.

B. Partea II. Proprietari și acte

Inscrieri privitoare la dreptul de proprietate și alte drepturi reale		Referințe
/		
Act Normativ nr. Legea 7, din 13/03/1996 emis de PARLAMENTUL ROMANIEI;		
B1	Inscrierea provizorie, drept de PROPRIETATE, dobandit prin Lege, cota actuala 1/1 1) NEIDENTIFICAT NEIDENTIFICAT	A1
B2	Proprietar neidentificat.	A1

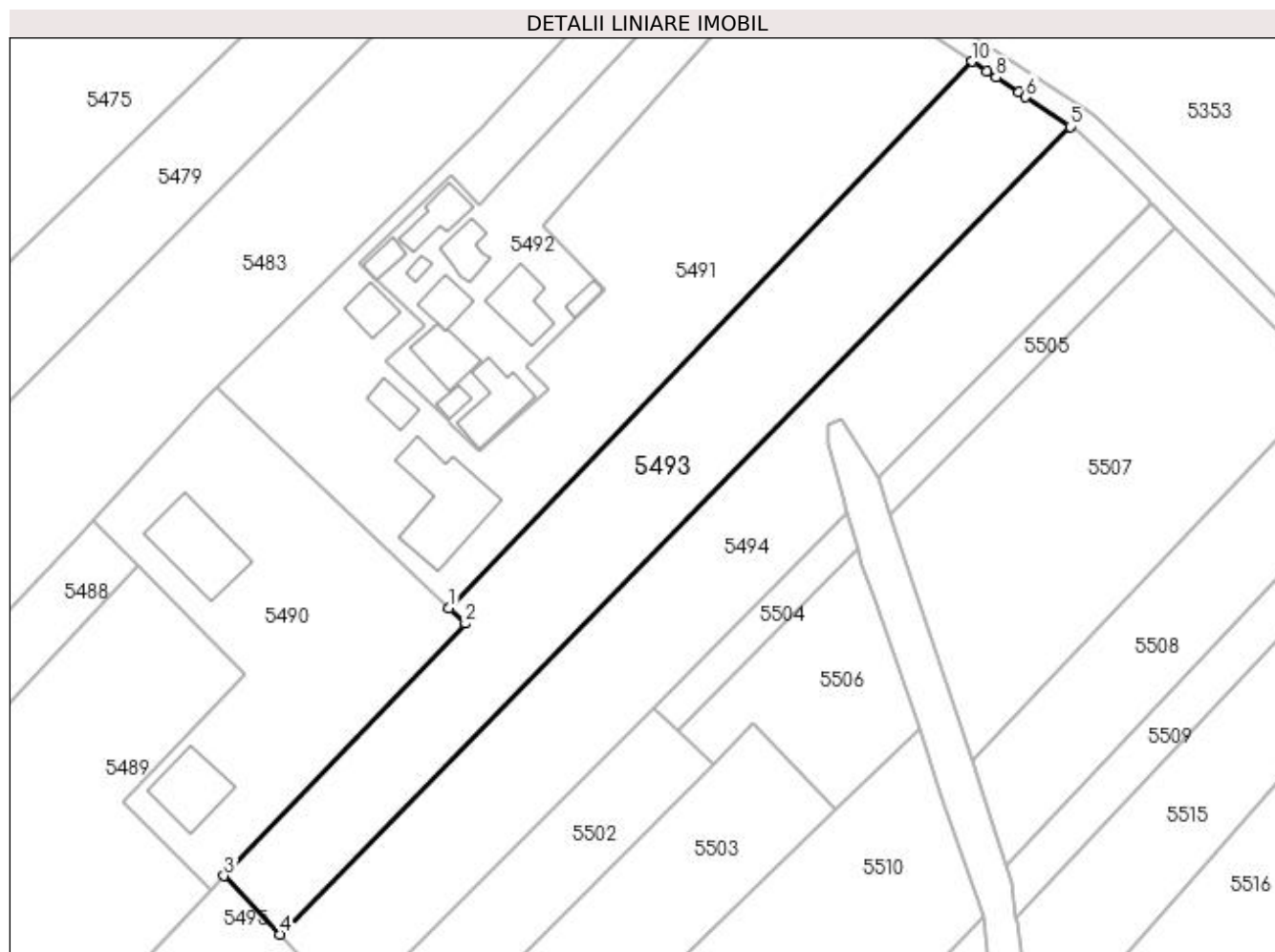
C. Partea III. SARCINI .

Inscrieri privind dezmembramintele dreptului de proprietate, drepturi reale de garanție și sarcini	Referințe
NU SUNT	

Anexa Nr. 1 La Partea I**Teren**

Nr cadastral	Suprafața (mp)*	Observații / Referințe
	3.600	Deținător Scripcariu Stelian.

* Suprafața este determinată în planul de proiecție Stereo 70.

**Date referitoare la teren**

Crt	Categorie folosință	Intravilan	Suprafața (mp)	Tarla	Parcelă	Nr. topo	Observații / Referințe
1	arabil	DA	3.103	13	164	-	
2	arabil	NU	497	13	164	-	

Lungime Segmente

1) Valorile lungimilor segmentelor sunt obținute din proiecție în plan.

Punct început	X / Y	Punct sfârșit	X / Y	Lungime segment (** (m)
1	586.895,24 710.632,132	2	586.898,125 710.629,404	3.97
2	586.898,125 710.629,404	3	586.855,354 710.584,67	61.891
3	586.855,354 710.584,67	4	586.865,197 710.574,295	14.3
4	586.865,197 710.574,295	5	587.005,38 710.717,471	200.376

Punct început	X / Y	Punct sfârșit	X / Y	Lungime segment (** (m)
5	587.005,38 710.717,471	6	586.997,497 710.722,7	9.46
6	586.997,497 710.722,7	7	586.996,265 710.723,517	1.479
7	586.996,265 710.723,517	8	586.992,256 710.726,176	4.811
8	586.992,256 710.726,176	9	586.990,563 710.727,3	2.032
9	586.990,563 710.727,3	10	586.987,965 710.729,023	3.118
10	586.987,965 710.729,023	1	586.895,24 710.632,132	134.111

** Lungimile segmentelor sunt determinate în planul de proiecție Stereo 70 și sunt rotunjite la 1 milimetru.

*** Distanța dintre puncte este formată din segmente cumulate ce sunt mai mici decât valoarea 1 milimetru.

**DATE DESPRE IMOBILUL NR. 5494**

Oficiul de Cadastru și Publicitate Imobiliară SUCEAVA
Biroul de Cadastru și Publicitate Imobiliară Radauti

A. Partea I. Descrierea imobilului

TEREN Necunoscut

Adresa: Loc. Verbia, Jud. Suceava

Nr. Crt	Nr cadastral Nr. topografic	Suprafața* (mp)	Observații / Referințe
A1		3.800	Sector cadastral:40 Teren neimprejmuit; Deținător Scripcariu Stelian.

B. Partea II. Proprietari și acte

Inscrieri privitoare la dreptul de proprietate și alte drepturi reale		Referințe
/		
Act Administrativ nr. 521, din 25/03/1994 emis de CJSDPAT SUCEAVA;		
B1	Intabulare, drept de PROPRIETATE, dobândit prin Reconstituire, cota actuala 1/1 1) SCRIPCARIU TEODOR , Lipsă CNP proprietar.	A1

C. Partea III. SARCINI .

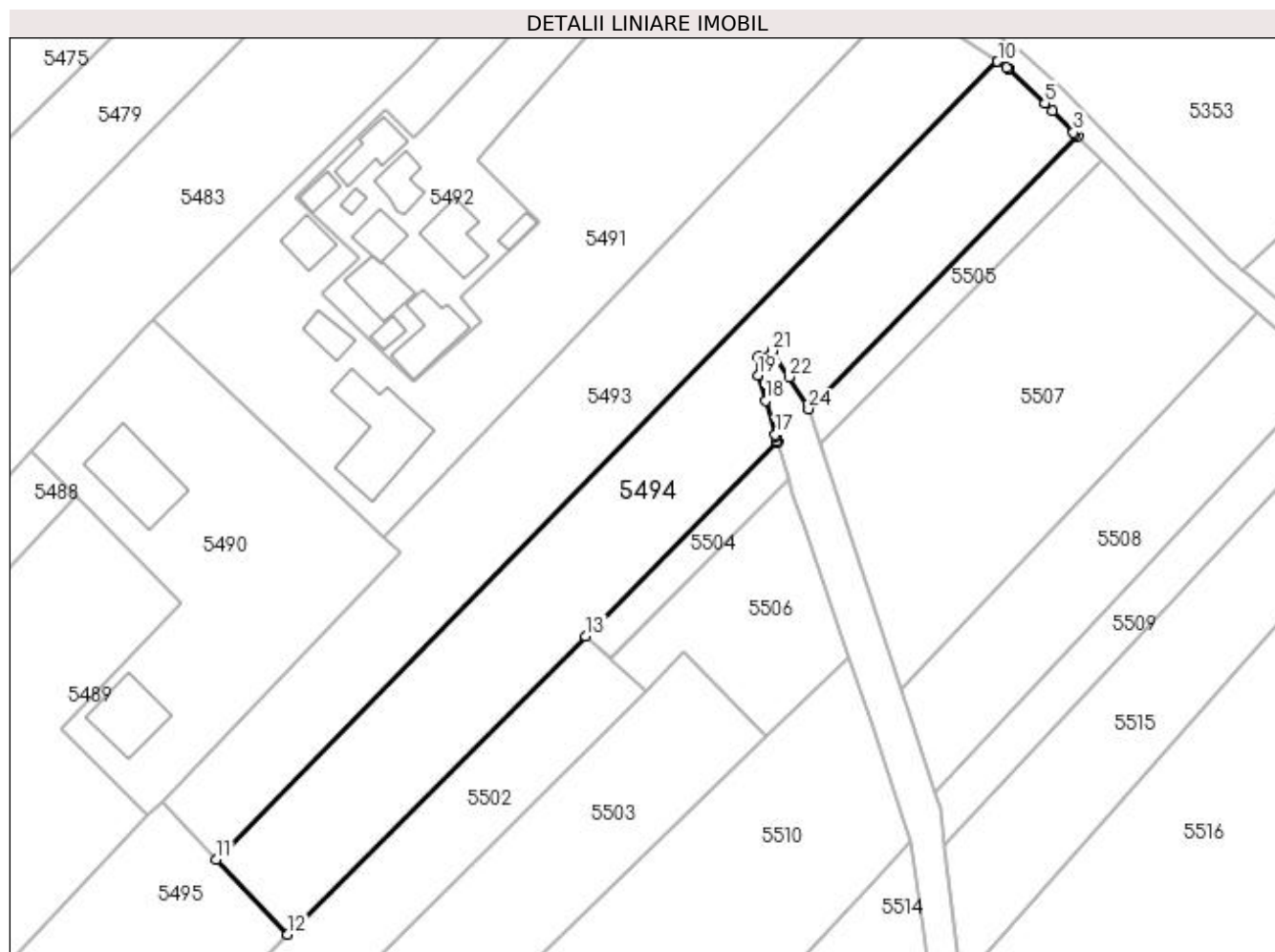
Inscrieri privind dezmembramintele dreptului de proprietate, drepturi reale de garanție și sarcini	Referințe
NU SUNT	

Anexa Nr. 1 La Partea I

Teren

Nr cadastral	Suprafața (mp)*	Observații / Referințe
	3.800	Deținător Scripcariu Stelian.

* Suprafața este determinată în planul de proiecție Stereo 70.



Date referitoare la teren

Crt	Categorie folosință	Intravilan	Suprafața (mp)	Tarla	Parcelă	Nr. topo	Observații / Referințe
1	arabil	DA	93	13	164	-	
2	arabil	NU	3.707	13	164	-	

Lungime Segmente

1) Valorile lungimilor segmentelor sunt obținute din proiecție în plan.

Punct început	X / Y	Punct sfârșit	X / Y	Lungime segment (** (m)
1	587.019,76 710.703,994	2	587.019,307 710.704,456	0.646
3	587.019,007 710.704,761	4	587.015,204 710.708,64	5.432
5	587.013,884 710.709,985	6	587.007,38 710.716,144	8.957
7	587.007,29 710.716,204	8	587.006,972 710.716,415	0.382

Punct început	X / Y	Punct sfârșit	X / Y	Lungime segment (** (m)
2	587.019,307 710.704,456	3	587.019,007 710.704,761	0.428
4	587.015,204 710.708,64	5	587.013,884 710.709,985	1.884
6	587.007,38 710.716,144	7	587.007,29 710.716,204	0.109
8	587.006,972 710.716,415	9	587.005,383 710.717,469	1.906

Punct început	X / Y	Punct sfârșit	X / Y	Lungime segment (** (m)
9	587.005,383 710.717,469	10	587.005,38 710.717,471	0.003
11	586.865,197 710.574,295	12	586.877,909 710.560,896	18.47
13	586.931,476 710.614,373	14	586.965,876 710.649,156	48.92
15	586.965,83 710.649,315	16	586.965,583 710.650,17	0.89
17	586.965,483 710.650,517	18	586.963,726 710.656,59	6.322
19	586.962,398 710.661,179	20	586.962,398 710.664,529	3.35
21	586.964,867 710.665,587	22	586.967,946 710.660,857	5.644
23	586.971,261 710.655,763	24	586.971,461 710.655,159	0.636

Punct început	X / Y	Punct sfârșit	X / Y	Lungime segment (** (m)
10	587.005,38 710.717,471	11	586.865,197 710.574,295	200.376
12	586.877,909 710.560,896	13	586.931,476 710.614,373	75.692
14	586.965,876 710.649,156	15	586.965,83 710.649,315	0.166
16	586.965,583 710.650,17	17	586.965,483 710.650,517	0.36
18	586.963,726 710.656,59	19	586.962,398 710.661,179	4.777
20	586.962,398 710.664,529	21	586.964,867 710.665,587	2.686
22	586.967,946 710.660,857	23	586.971,261 710.655,763	6.078
24	586.971,461 710.655,159	1	587.019,76 710.703,994	68.686

** Lungimile segmentelor sunt determinate în planul de proiecție Stereo 70 și sunt rotunjite la 1 milimetru.

*** Distanța dintre puncte este formată din segmente cumulate ce sunt mai mici decât valoarea 1 milimetru.

**DATE DESPRE IMOBILUL NR. 5495**

Oficiul de Cadastru și Publicitate Imobiliară SUCEAVA
Biroul de Cadastru și Publicitate Imobiliară Radauti

A. Partea I. Descrierea imobilului

TEREN Extravilan

Adresa: Jud. Suceava

Nr. Crt	Nr cadastral Nr. topografic	Suprafața* (mp)	Observații / Referințe
A1		4.700	Sector cadastral:40 Teren neimprejmuit;

B. Partea II. Proprietari și acte

Inscrieri privitoare la dreptul de proprietate și alte drepturi reale		Referințe
/		
Act Normativ nr. Legea 7, din 13/03/1996 emis de PARLAMENTUL ROMANIEI;		
B1	Inscrierea provizorie, drept de PROPRIETATE, dobandit prin Lege, cota actuala 1/1 1) NEIDENTIFICAT NEIDENTIFICAT	A1
B2	Proprietar neidentificat.	A1

C. Partea III. SARCINI .

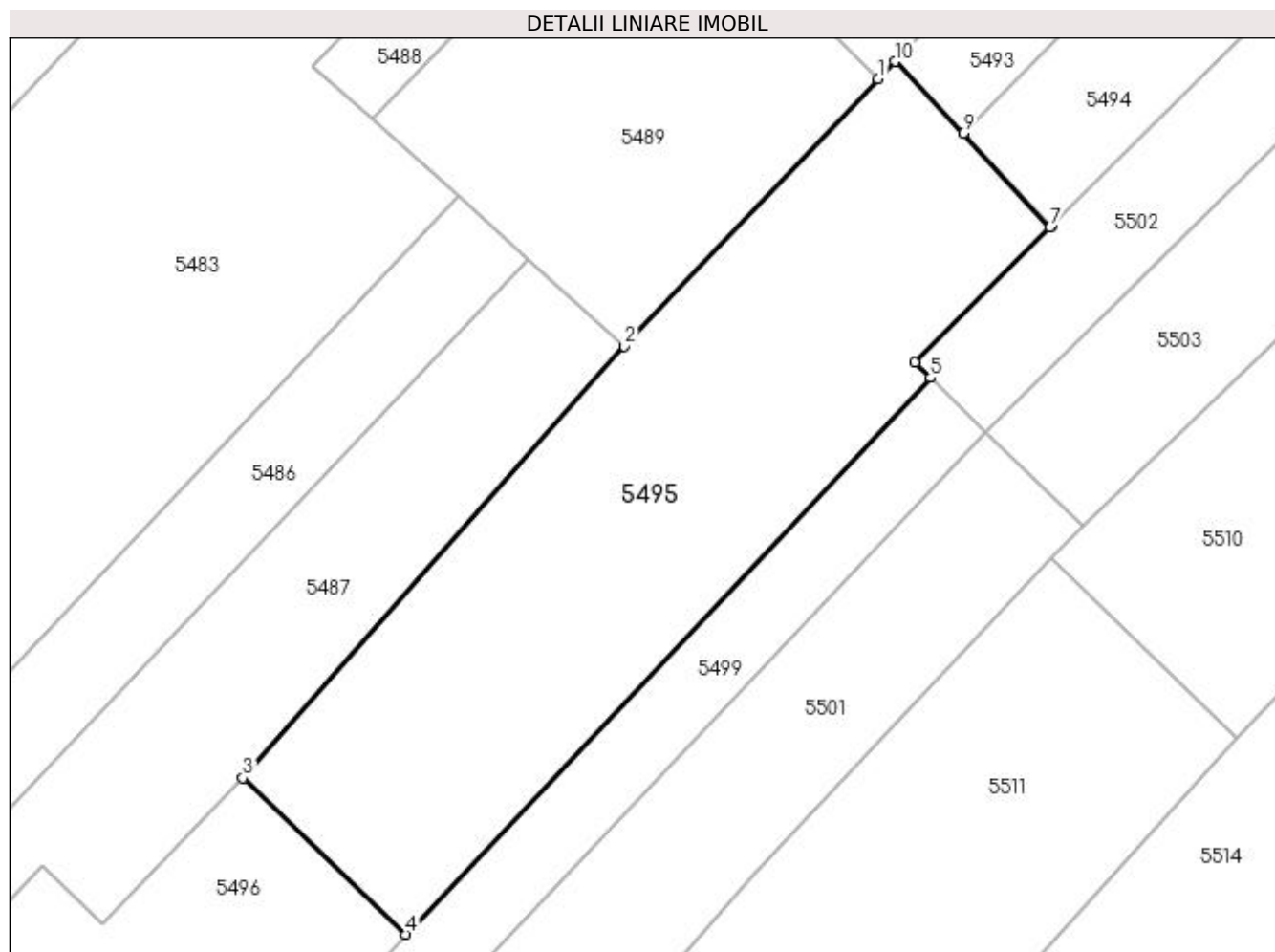
Inscrieri privind dezmembramintele dreptului de proprietate, drepturi reale de garanție și sarcini	Referințe
NU SUNT	

Anexa Nr. 1 La Partea I

Teren

Nr cadastral	Suprafața (mp)*	Observații / Referințe
	4.700	

* Suprafața este determinată în planul de proiecție Stereo 70.



Date referitoare la teren

Crt	Categorie folosință	Intravilan	Suprafața (mp)	Tarla	Parcelă	Nr. topo	Observații / Referințe
1	arabil	NU	4.700	13	164	-	

Lungime Segmente

1) Valorile lungimilor segmentelor sunt obținute din proiecție în plan.

Punct început	X / Y	Punct sfârșit	X / Y	Lungime segment (** (m)
1	586.852,948 710.582,153	2	586.816,323 710.543,609	53.169
2	586.816,323 710.543,609	3	586.761,303 710.481,346	83.089
3	586.761,303 710.481,346	4	586.784,804 710.458,82	32.554
4	586.784,804 710.458,82	5	586.860,49 710.539,084	110.321
5	586.860,49 710.539,084	6	586.858,26 710.541,28	3.13

Punct început	X / Y	Punct sfârșit	X / Y	Lungime segment (** (m)
6	586.858,26 710.541,28	7	586.877,754 710.560,742	27.547
7	586.877,754 710.560,742	8	586.877,909 710.560,896	0.218
8	586.877,909 710.560,896	9	586.865,197 710.574,295	18.47
9	586.865,197 710.574,295	10	586.855,354 710.584,67	14.3
10	586.855,354 710.584,67	1	586.852,948 710.582,153	3.482

** Lungimile segmentelor sunt determinate în planul de proiecție Stereo 70 și sunt rotunjite la 1 milimetru.

*** Distanța dintre puncte este formată din segmente cumulate ce sunt mai mici decât valoarea 1 milimetru.

**DATE DESPRE IMOBILUL NR. 5496**

Oficiul de Cadastru și Publicitate Imobiliară SUCEAVA
Biroul de Cadastru și Publicitate Imobiliară Radauti

A. Partea I. Descrierea imobilului

TEREN Necunoscut

Adresa: Loc. Verbia, Nr. 34, Jud. Suceava

Nr. Crt	Nr cadastral Nr. topografic	Suprafața* (mp)	Observații / Referințe
A1	35389	4.838	Sector cadastral:40 Teren imprejmuit; Deținător Scripcariu Petru.

Construcții

Crt	Nr cadastral Nr. topografic	Adresa	Observații / Referințe
A1.1	35389-C1	Loc. Verbia, Nr. 34, Jud. Suceava	Nr. niveluri:1; S. construita la sol:56 mp; Parter, din anul 1927, S. construită desfășurată = 56 mp
A1.2	35389-C2	Loc. Verbia, Nr. 34, Jud. Suceava	Nr. niveluri:1; S. construita la sol:20 mp; Parter, din anul 1927, S. construită desfășurată = 20 mp
A1.3	35389-C3	Loc. Verbia, Nr. 34, Jud. Suceava	Nr. niveluri:1; S. construita la sol:76 mp; Parter, din anul 1927, S. construită desfășurată = 76 mp
A1.4	35389-C4	Loc. Verbia, Nr. 34, Jud. Suceava	Nr. niveluri:1; S. construita la sol:18 mp; S. construita desfasurata:18 mp; Parter, din anul 1989, S. construită desfășurată = 18 mp
A1.5	35389-C5	Loc. Verbia, Nr. 34, Jud. Suceava	Nr. niveluri:1; S. construita la sol:37 mp; S. construita desfasurata:37 mp; Parter, din anul 1989, S. construită desfășurată = 37 mp
A1.6	35389-C6	Loc. Verbia, Nr. 34, Jud. Suceava	Nr. niveluri:1; S. construita la sol:84 mp; S. construita desfasurata:84 mp; Parter, din anul 1989, S. construită desfășurată = 84 mp

B. Partea II. Proprietari și acte

Inscrieri privitoare la dreptul de proprietate și alte drepturi reale	Referințe	
12978 / 22/03/2023		
Act Notarial nr. 100, din 21/03/2023 emis de HUMENIUC ANCA;		
B3	Intabulare, drept de PROPRIETATE bun propriu cu titlu de intretinere, dobandit prin Conventie, cota actuala 1/1 1) SCRIPCARIU DUMITRU	A1, A1.4, A1.5, A1.6
/		
Act Administrativ nr. 115, din 09/01/2024 emis de PRIMĂRIA GRĂMEȘTI;		
B5	Intabulare, drept de PROPRIETATE, dobandit prin Lege, cota actuala 1/1 1) SCRIPCARIU DUMITRU	A1.1, A1.2, A1.3

C. Partea III. SARCINI

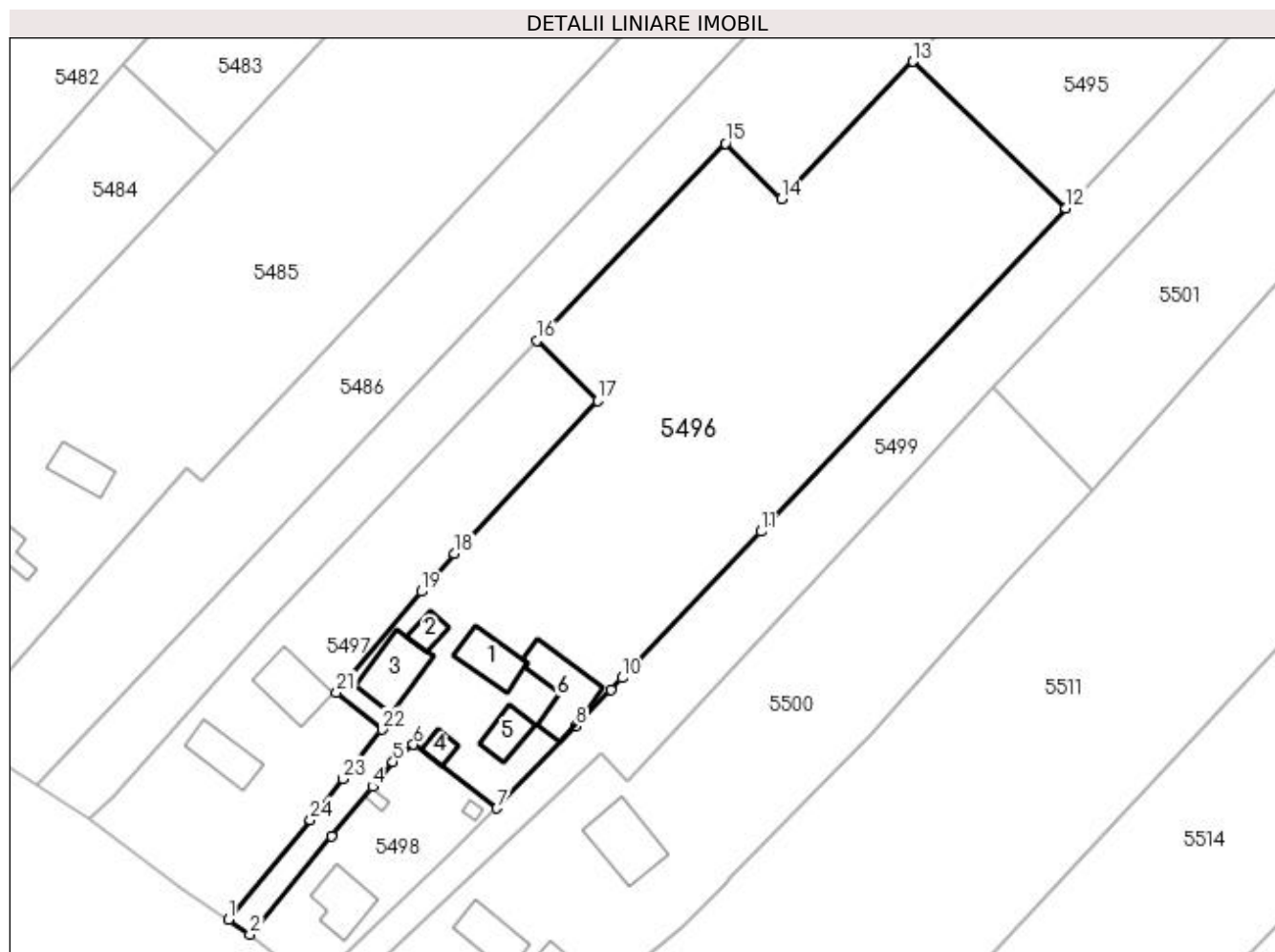
Inscrieri privind dezmembramintele dreptului de proprietate, drepturi reale de garanție și sarcini	Referințe	
12978 / 22/03/2023		
Act Notarial nr. 100, din 21/03/2023 emis de HUMENIUC ANCA;		
C1	Intabulare, drept de UZUFRUCT VIAGER, cota actuala 1/1 1) SCRIPCARIU PETRU 2) SCRIPCARIU TRANDAFIRA	A1, A1.4, A1.5, A1.6
C3	Intabulare, drept de IPOTECA LEGALA, Valoare:0 corespunzatoare intretinerii neexecutate (art.2386 alin.4 NCC) 1) SCRIPCARIU PETRU 2) SCRIPCARIU TRANDAFIRA	A1, A1.4, A1.5, A1.6

Anexa Nr. 1 La Partea I

Teren

Nr cadastral	Suprafața (mp)*	Observații / Referințe
35389	4.838	Deținător Scripcariu Petru.

* Suprafața este determinată în planul de proiecție Stereo 70.



Date referitoare la teren

Crt	Categorie folosință	Intra vilan	Suprafața (mp)	Tarla	Parcelă	Nr. topo	Observații / Referințe
1	curți constructii	DA	701	13	164	-	
2	arabil	DA	159	13	164	-	
3	arabil	DA	1.762	13	164	-	
4	arabil	NU	2.216	13	164	-	

Date referitoare la construcții

Crt	Număr	Destinație construcție	Supraf. (mp)	Situație juridică	Observații / Referințe
A1.1	35389-C1	construcții de locuințe	56	Cu acte	Nr. niveluri:1; S. construită la sol:56 mp; Parter, din anul 1927, S. construită desfășurată = 56 mp
A1.2	35389-C2	construcții anexa	20	Cu acte	Nr. niveluri:1; S. construită la sol:20 mp; Parter, din anul 1927, S. construită desfășurată = 20 mp
A1.3	35389-C3	construcții anexa	76	Cu acte	Nr. niveluri:1; S. construită la sol:76 mp; Parter, din anul 1927, S. construită desfășurată = 76 mp
A1.4	35389-C4	construcții anexa	18	Cu acte	Nr. niveluri:1; S. construită la sol:18 mp; S. construită desfășurată:18 mp; Parter, din anul 1989, S. construită desfășurată = 18 mp
A1.5	35389-C5	construcții anexa	37	Cu acte	Nr. niveluri:1; S. construită la sol:37 mp; S. construită desfășurată:37 mp; Parter, din anul 1989, S. construită desfășurată = 37 mp

Crt	Număr	Destinație construcție	Supraf. (mp)	Situație juridică	Observații / Referințe
A1.6	35389-C6	construcții anexa	84	Cu acte	Nr. niveluri:1; S. construita la sol:84 mp; S. construita desfasurata:84 mp; Parter, din anul 1989, S. construită desfășurată = 84 mp

Lungime Segmente

1) Valorile lungimilor segmentelor sunt obținute din proiecție în plan.

Punct început	X / Y	Punct sfârșit	X / Y	Lungime segment (** (m))	Punct început	X / Y	Punct sfârșit	X / Y	Lungime segment (** (m))
1	586.655,997 710.349,395	2	586.659,315 710.347,161	4.0	2	586.659,315 710.347,161	3	586.671,899 710.362,233	19.634
3	586.671,899 710.362,233	4	586.678,154 710.369,877	9.877	4	586.678,154 710.369,877	5	586.681,319 710.373,716	4.975
5	586.681,319 710.373,716	6	586.684,47 710.376,324	4.091	6	586.684,47 710.376,324	7	586.697,32 710.366,519	16.164
7	586.697,32 710.366,519	8	586.709,424 710.379,176	17.513	8	586.709,424 710.379,176	9	586.714,865 710.384,785	7.815
9	586.714,865 710.384,785	10	586.716,567 710.386,581	2.474	10	586.716,567 710.386,581	11	586.737,907 710.409,106	31.028
11	586.737,907 710.409,106	12	586.784,804 710.458,82	68.343	12	586.784,804 710.458,82	13	586.761,303 710.481,346	32.554
13	586.761,303 710.481,346	14	586.741,062 710.460,211	29.265	14	586.741,062 710.460,211	15	586.732,426 710.468,762	12.154
15	586.732,426 710.468,762	16	586.703,47 710.438,435	41.931	16	586.703,47 710.438,435	17	586.712,81 710.429,186	13.144
17	586.712,81 710.429,186	18	586.690,784 710.405,693	32.204	18	586.690,784 710.405,693	19	586.685,656 710.399,862	7.765
19	586.685,656 710.399,862	20	586.673,53 710.385,426	18.853	20	586.673,53 710.385,426	21	586.672,648 710.384,376	1.372
21	586.672,648 710.384,376	22	586.679,614 710.378,636	9.026	22	586.679,614 710.378,636	23	586.673,611 710.371,073	9.656
23	586.673,611 710.371,073	24	586.668,591 710.364,739	8.082	24	586.668,591 710.364,739	1	586.655,997 710.349,395	19.85

** Lungimile segmentelor sunt determinate în planul de proiecție Stereo 70 și sunt rotunjite la 1 milimetru.

*** Distanța dintre puncte este formată din segmente cumulate ce sunt mai mici decât valoarea 1 milimetru.

**DATE DESPRE IMOBILUL NR. 5497**

Oficiul de Cadastru și Publicitate Imobiliară SUCEAVA
Biroul de Cadastru și Publicitate Imobiliară Radauti

A. Partea I. Descrierea imobilului

TEREN Intravilan

Adresa: Loc. Verbia, Jud. Suceava

Nr. Crt	Nr cadastral Nr. topografic	Suprafața* (mp)	Observații / Referințe
A1	31406	1.800	Sector cadastral:40 Teren imprejmuit;

Construcții

Crt	Nr cadastral Nr. topografic	Adresa	Observații / Referințe
A1.1	31406-C1	Loc. Verbia, Jud. Suceava	Nr. niveluri:1; S. construita la sol:57 mp; S. construita desfasurata:57 mp; LOCUINTA REGIM PARTER EDIFICATA IN ANUL 1947.
A1.2	31406-C2	Loc. Verbia, Jud. Suceava	Nr. niveluri:1; S. construita la sol:72 mp; S. construita desfasurata:72 mp; ANEXA EDIFICATA IN ANUL 1947.

B. Partea II. Proprietari și acte

Inscrieri privitoare la dreptul de proprietate și alte drepturi reale		Referințe
38224 / 09/11/2018		
Act Notarial nr. 486, din 08/11/2018 emis de SEHLANEC ANA;		
B13	Intabulare, drept de PROPRIETATE, dobandit prin Conventie, cota actuala 1/1 1) ȚICULEANU CIPRIAN-SORIN 2) ȚICULEANU OTILIA-ELISABETA, bun comun, in devalmasie	A1, A1.1, A1.2

C. Partea III. SARCINI .

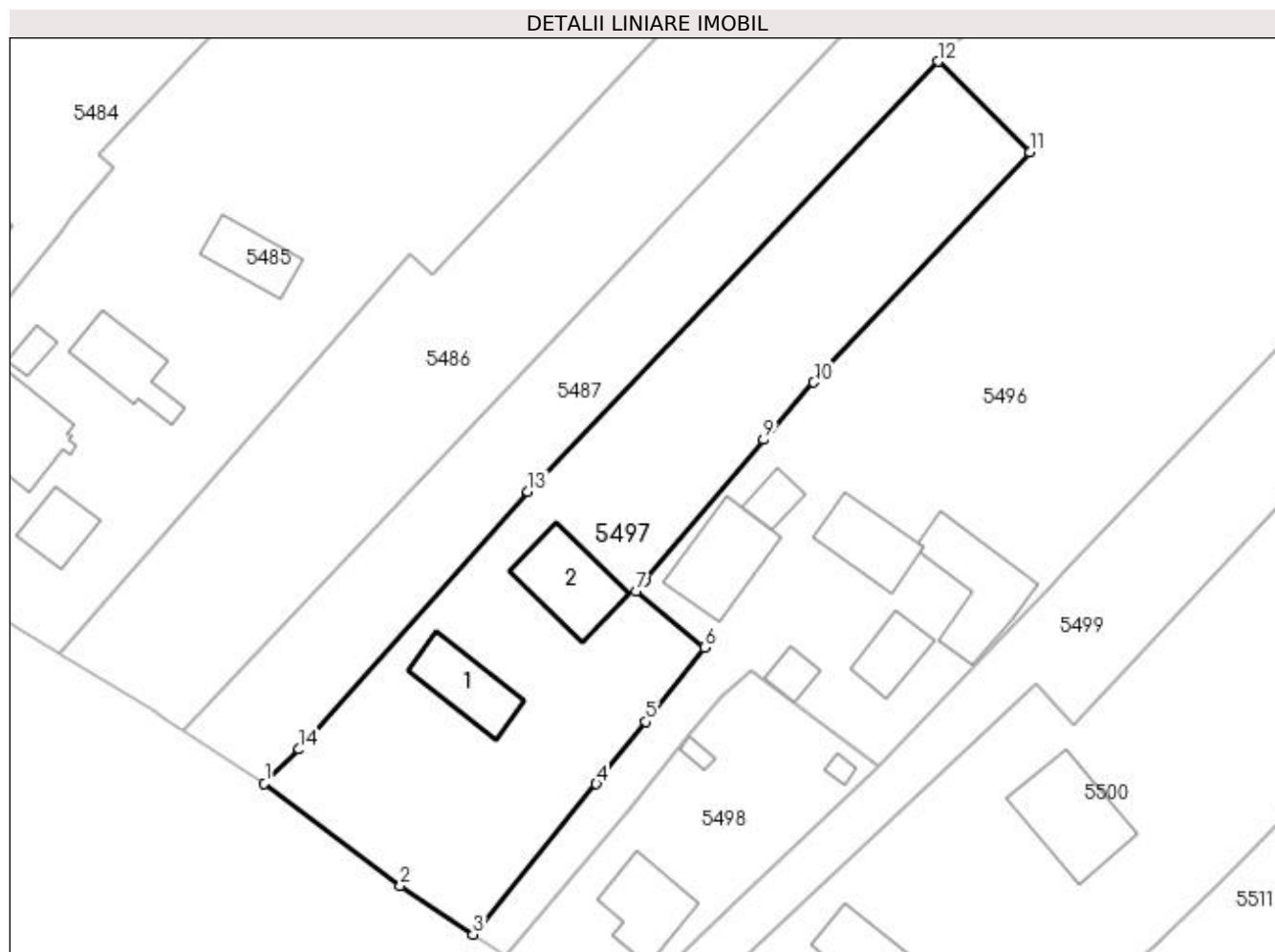
Inscrieri privind dezmembramintele dreptului de proprietate, drepturi reale de garanție și sarcini	Referințe
NU SUNT	

Anexa Nr. 1 La Partea I

Teren

Nr cadastral	Suprafața (mp)*	Observații / Referințe
31406	1.800	

* Suprafața este determinată în planul de proiecție Stereo 70.



Date referitoare la teren

Crt	Categorie folosință	Intravilan	Suprafața (mp)	Tarla	Parcelă	Nr. topo	Observații / Referințe
1	arabil	DA	817	13	-	-	
2	curți construcții	DA	983	13	-	-	

Date referitoare la construcții

Crt	Număr	Destinație construcție	Supraf. (mp)	Situație juridică	Observații / Referințe
A1.1	31406-C1	construcții de locuințe	57	Cu acte	Nr. niveluri:1; S. construita la sol:57 mp; S. construita desfasurata:57 mp; LOCUINTA REGIM PARTER EDIFICATA IN ANUL 1947.
A1.2	31406-C2	construcții anexa	72	Cu acte	Nr. niveluri:1; S. construita la sol:72 mp; S. construita desfasurata:72 mp; ANEXA EDIFICATA IN ANUL 1947.

Lungime Segmente

1) Valorile lungimilor segmentelor sunt obținute din proiecție în plan.

Punct început	X / Y	Punct sfârșit	X / Y	Lungime segment (** (m)
1	586.634,729 710.364,784	2	586.648,601 710.354,375	17.343

Punct început	X / Y	Punct sfârșit	X / Y	Lungime segment (** (m)
2	586.648,601 710.354,375	3	586.655,997 710.349,395	8.916
3	586.655,997 710.349,395	4	586.668,591 710.364,739	19.85
4	586.668,591 710.364,739	5	586.673,611 710.371,073	8.082
5	586.673,611 710.371,073	6	586.679,614 710.378,636	9.656
6	586.679,614 710.378,636	7	586.672,648 710.384,376	9.026
7	586.672,648 710.384,376	8	586.673,53 710.385,426	1.372
8	586.673,53 710.385,426	9	586.685,656 710.399,862	18.853
9	586.685,656 710.399,862	10	586.690,784 710.405,693	7.765
10	586.690,784 710.405,693	11	586.712,81 710.429,186	32.204
11	586.712,81 710.429,186	12	586.703,47 710.438,435	13.144
12	586.703,47 710.438,435	13	586.661,596 710.394,576	60.639
13	586.661,596 710.394,576	14	586.638,259 710.368,269	35.166
14	586.638,259 710.368,269	1	586.634,729 710.364,784	4.96

** Lungimile segmentelor sunt determinate în planul de proiecție Stereo 70 și sunt rotunjite la 1 milimetru.

*** Distanța dintre puncte este formată din segmente cumulate ce sunt mai mici decât valoarea 1 milimetru.

**DATE DESPRE IMOBILUL NR. 5498**

Oficiul de Cadastru și Publicitate Imobiliară SUCEAVA
Biroul de Cadastru și Publicitate Imobiliară Radauti

A. Partea I. Descrierea imobilului

TEREN Intravilan

Adresa: Loc. Verbia, Nr. 34, Jud. Suceava

Nr. Crt	Nr cadastral Nr. topografic	Suprafața* (mp)	Observații / Referințe
A1	35390	562	Sector cadastral:40 Teren imprejmuit; Deținător Scripcariu Petru.

Construcții

Crt	Nr cadastral Nr. topografic	Adresa	Observații / Referințe
A1.1	35390-C1	Loc. Verbia, Nr. 34, Jud. Suceava	Nr. niveluri:2; S. construita la sol:62 mp; S. construita desfasurata:93 mp; P+M, din anul 2010.
A1.2		Loc. Verbia, Nr. 34, Jud. Suceava	Nr. niveluri:1; S. construita la sol:5 mp; Anexă.
A1.3		Loc. Verbia, Nr. 34, Jud. Suceava	Nr. niveluri:1; S. construita la sol:5 mp; Anexă.

B. Partea II. Proprietari și acte

Inscrieri privitoare la dreptul de proprietate și alte drepturi reale	Referințe
39179 / 16/09/2022	
Act Notarial nr. contract de vanzare 1086, din 15/09/2022 emis de BIN SEHLANEC ANA BIN;	
B3	Intabulare, drept de PROPRIETATE bun comun in devalmasie, dobandit prin Conventie, cota actuala 1/1 1) BOTEZATU VASILE 2) BOTEZATU MARIANA
/	
Act Administrativ nr. 115, din 09/01/2024 emis de PRIMĂRIA GRĂMEȘTI;	
B4	Intabulare, drept de PROPRIETATE, dobandit prin Lege, cota actuala 1/1 1) BOTEZATU VASILE 2) BOTEZATU MARIANA

C. Partea III. SARCINI .

Inscrieri privind dezmembramintele dreptului de proprietate, drepturi reale de garanție și sarcini	Referințe
NU SUNT	

Anexa Nr. 1 La Partea I

Teren

Nr cadastral	Suprafața (mp)*	Observații / Referințe
35390	562	Deținător Scripcariu Petru.

* Suprafața este determinată în planul de proiecție Stereo 70.



Date referitoare la teren

Crt	Categorie folosință	Intra vilan	Suprafața (mp)	Tarla	Parcelă	Nr. topo	Observații / Referințe
1	curți constructii	DA	562	-	-	-	

Date referitoare la construcții

Crt	Număr	Destinație construcție	Supraf. (mp)	Situație juridică	Observații / Referințe
A1.1	35390-C1	construcții de locuințe	62	Cu acte	Nr. niveluri:2; S. construită la sol:62 mp; S. construită desfasurată:93 mp; P+M, din anul 2010.
A1.2		construcții anexa	5	Cu acte	Nr. niveluri:1; S. construită la sol:5 mp; Anexă.
A1.3		construcții anexa	5	Cu acte	Nr. niveluri:1; S. construită la sol:5 mp; Anexă.

Lungime Segmente

1) Valorile lungimilor segmentelor sunt obținute din proiecție în plan.

Punct început	X / Y	Punct sfârșit	X / Y	Lungime segment (** (m)
1	586.659,315 710.347,161	2	586.663,766 710.343,713	5.63
2	586.663,766 710.343,713	3	586.669,098 710.339,595	6.737

Punct început	X / Y	Punct sfârșit	X / Y	Lungime segment (** (m)
3	586.669,098 710.339,595	4	586.682,913 710.352,746	19.074
4	586.682,913 710.352,746	5	586.690,004 710.359,444	9.754
5	586.690,004 710.359,444	6	586.697,32 710.366,519	10.177
6	586.697,32 710.366,519	7	586.684,47 710.376,324	16.164
7	586.684,47 710.376,324	8	586.681,319 710.373,716	4.091
8	586.681,319 710.373,716	9	586.678,154 710.369,877	4.975
9	586.678,154 710.369,877	10	586.671,899 710.362,233	9.877
10	586.671,899 710.362,233	1	586.659,315 710.347,161	19.634

** Lungimile segmentelor sunt determinate în planul de proiecție Stereo 70 și sunt rotunjite la 1 milimetru.

*** Distanța dintre puncte este formată din segmente cumulate ce sunt mai mici decât valoarea 1 milimetru.

**DATE DESPRE IMOBILUL NR. 5499**

Oficiul de Cadastru și Publicitate Imobiliară SUCEAVA
Biroul de Cadastru și Publicitate Imobiliară Radauti

A. Partea I. Descrierea imobilului

TEREN Necunoscut

Adresa: Loc. Verbia, Jud. Suceava

Nr. Crt	Nr cadastral Nr. topografic	Suprafața* (mp)	Observații / Referințe
A1		2.700	Sector cadastral:40 Teren neimprejmuit;

B. Partea II. Proprietari și acte

Inscrieri privitoare la dreptul de proprietate și alte drepturi reale	Referințe
/	
Act Notarial nr. 71, din 25/01/2011 emis de NP CURCA GABRIELA-IULIANA;	
B1	A1
Intabulare, drept de PROPRIETATE, dobandit prin PARTAJ, cota actuala 1/1 1) ATĂNĂSOAEI SORIN	

C. Partea III. SARCINI .

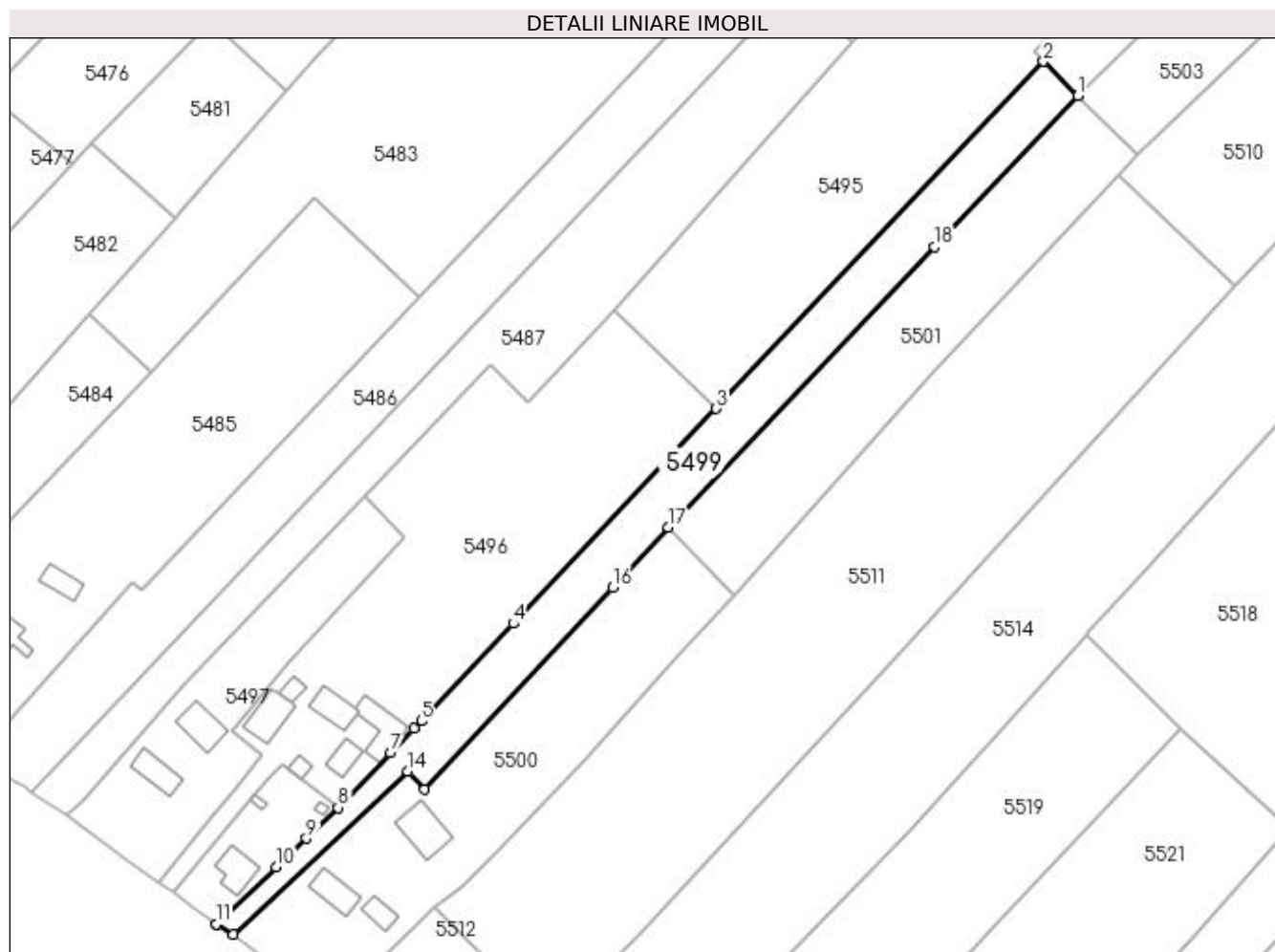
Inscrieri privind dezmembramintele dreptului de proprietate, drepturi reale de garanție și sarcini	Referințe
NU SUNT	

Anexa Nr. 1 La Partea I

Teren

Nr cadastral	Suprafața (mp)*	Observații / Referințe
	2.700	

* Suprafața este determinată în planul de proiecție Stereo 70.



Date referitoare la teren

Crt	Categorie folosință	Intravilan	Suprafața (mp)	Tarla	Parcelă	Nr. topo	Observații / Referințe
1	arabil	NU	1.959	13	164	-	
2	arabil	DA	741	13	164	-	

Lungime Segmente

1) Valorile lungimilor segmentelor sunt obținute din proiecție în plan.

Punct început	X / Y	Punct sfârșit	X / Y	Lungime segment (** (m)
1	586.868,525 710.531,176	2	586.860,49 710.539,084	11.274
2	586.860,49 710.539,084	3	586.784,804 710.458,82	110.321
3	586.784,804 710.458,82	4	586.737,907 710.409,106	68.343
4	586.737,907 710.409,106	5	586.716,567 710.386,581	31.028

Punct început	X / Y	Punct sfârșit	X / Y	Lungime segment (** (m)
5	586.716,567 710.386,581	6	586.714,865 710.384,785	2.474
6	586.714,865 710.384,785	7	586.709,424 710.379,176	7.815
7	586.709,424 710.379,176	8	586.697,32 710.366,519	17.513
8	586.697,32 710.366,519	9	586.690,004 710.359,444	10.177
9	586.690,004 710.359,444	10	586.682,913 710.352,746	9.754
10	586.682,913 710.352,746	11	586.669,098 710.339,595	19.074
11	586.669,098 710.339,595	12	586.669,178 710.339,533	0.102
12	586.669,178 710.339,533	13	586.673,075 710.337,232	4.526
13	586.673,075 710.337,232	14	586.713,442 710.374,927	55.23
14	586.713,442 710.374,927	15	586.717,385 710.370,758	5.737
15	586.717,385 710.370,758	16	586.760,807 710.417,512	63.807
16	586.760,807 710.417,512	17	586.773,662 710.431,353	18.89
17	586.773,662 710.431,353	18	586.835,235 710.496,173	89.403
18	586.835,235 710.496,173	1	586.868,525 710.531,176	48.306

** Lungimile segmentelor sunt determinate în planul de proiecție Stereo 70 și sunt rotunjite la 1 milimetru.

*** Distanța dintre puncte este formată din segmente cumulate ce sunt mai mici decât valoarea 1 milimetru.

**DATE DESPRE IMOBILUL NR. 5500**

Oficiul de Cadastru și Publicitate Imobiliară SUCEAVA
Biroul de Cadastru și Publicitate Imobiliară Radauti

A. Partea I. Descrierea imobilului

TEREN Necunoscut

Adresa: Loc. Verbia, Jud. Suceava

Nr. Crt	Nr cadastral Nr. topografic	Suprafața* (mp)	Observații / Referințe
A1		3.300	Sector cadastral:40 Teren neimprejmuit; Deținător Atănăsoaie Sorin.

B. Partea II. Proprietari și acte

Inscrieri privitoare la dreptul de proprietate și alte drepturi reale		Referințe
/		
Act Normativ nr. Legea 7, din 13/03/1996 emis de PARLAMENTUL ROMANIEI;		
B1	Inscrierea provizorie, drept de PROPRIETATE, dobandit prin Lege, cota actuala 1/1 1) NEIDENTIFICAT NEIDENTIFICAT	A1
B2	Proprietar neidentificat.	A1

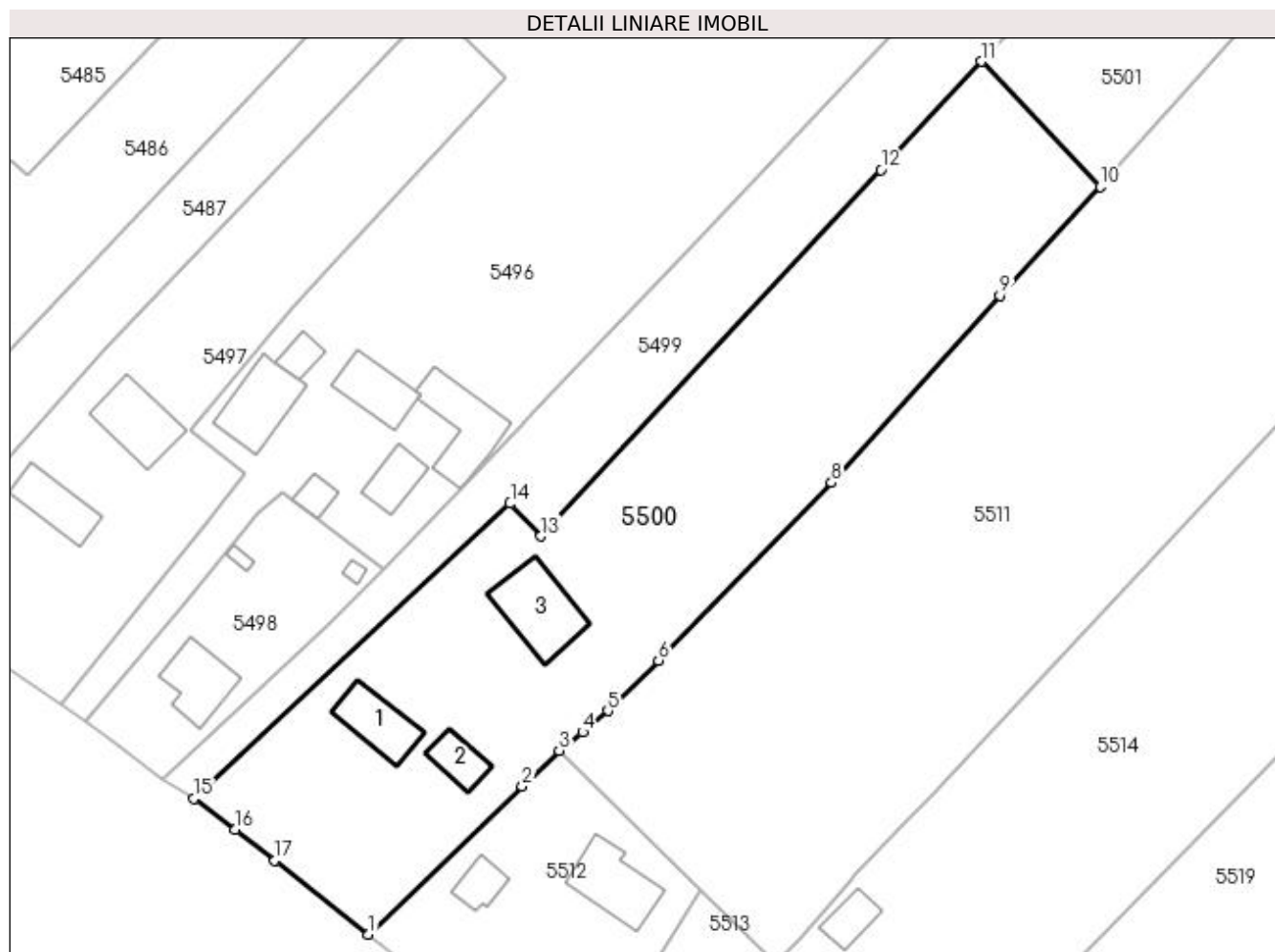
C. Partea III. SARCINI .

Inscrieri privind dezmembramintele dreptului de proprietate, drepturi reale de garanție și sarcini	Referințe
NU SUNT	

Anexa Nr. 1 La Partea I**Teren**

Nr cadastral	Suprafața (mp)*	Observații / Referințe
	3.300	Deținător Atănăsoaie Sorin.

* Suprafața este determinată în planul de proiecție Stereo 70.

**Date referitoare la teren**

Crt	Categorie folosință	Intravilan	Suprafața (mp)	Tarla	Parcelă	Nr. topo	Observații / Referințe
1	curți construcții	DA	1.480	13	164	-	
2	arabil	DA	933	13	164	-	
3	arabil	NU	887	13	164	-	

Date referitoare la construcții

Crt	Număr	Destinație construcție	Supraf. (mp)	Situație juridică	Observații / Referințe
A1.1		construcții de locuințe	60	Fara acte	Nr. niveluri:1; S. construita la sol:60 mp; Locuință.
A1.2		construcții anexa	33	Fara acte	Nr. niveluri:1; S. construita la sol:33 mp; Anexă.
A1.3		construcții anexa	89	Fara acte	Nr. niveluri:1; S. construita la sol:89 mp; Anexă.

Lungime Segmente

1) Valorile lungimilor segmentelor sunt obținute din proiecție în plan.

Punct început	X / Y	Punct sfârșit	X / Y	Lungime segment (** (m))

Punct început	X / Y	Punct sfârșit	X / Y	Lungime segment (** (m)
1	586.695,351 710.319,918	2	586.714,994 710.338,827	27.266
2	586.714,994 710.338,827	3	586.719,712 710.343,369	6.549
3	586.719,712 710.343,369	4	586.722,691 710.345,73	3.801
4	586.722,691 710.345,73	5	586.725,931 710.348,466	4.241
5	586.725,931 710.348,466	6	586.732,39 710.354,892	9.111
6	586.732,39 710.354,892	7	586.733,32 710.355,847	1.333
7	586.733,32 710.355,847	8	586.754,493 710.377,587	30.347
8	586.754,493 710.377,587	9	586.776,014 710.401,491	32.165
9	586.776,014 710.401,491	10	586.788,807 710.415,398	18.896
10	586.788,807 710.415,398	11	586.773,662 710.431,353	21.999
11	586.773,662 710.431,353	12	586.760,807 710.417,512	18.89
12	586.760,807 710.417,512	13	586.717,385 710.370,758	63.807
13	586.717,385 710.370,758	14	586.713,442 710.374,927	5.737
14	586.713,442 710.374,927	15	586.673,075 710.337,232	55.23
15	586.673,075 710.337,232	16	586.678,314 710.333,275	6.565
16	586.678,314 710.333,275	17	586.683,385 710.329,35	6.413
17	586.683,385 710.329,35	1	586.695,351 710.319,918	15.236

** Lungimile segmentelor sunt determinate în planul de proiecție Stereo 70 și sunt rotunjite la 1 milimetru.

*** Distanța dintre puncte este formată din segmente cumulate ce sunt mai mici decât valoarea 1 milimetru.

**DATE DESPRE IMOBILUL NR. 5501**

Oficiul de Cadastru și Publicitate Imobiliară SUCEAVA
Biroul de Cadastru și Publicitate Imobiliară Radauti

A. Partea I. Descrierea imobilului

TEREN Extravilan

Adresa: Jud. Suceava

Nr. Crt	Nr cadastral Nr. topografic	Suprafața* (mp)	Observații / Referințe
A1		2.789	Sector cadastral:40 Teren neimprejmuit;

B. Partea II. Proprietari și acte

Inscrieri privitoare la dreptul de proprietate și alte drepturi reale		Referințe
/		
Act Normativ Legea 7/1996, din 13/03/1996 emis de PARLAMENTUL ROMANIEI;		
B1	Inscrierea provizorie, drept de PROPRIETATE, dobandit prin Lege, cota actuala 1/1 1) NEIDENTIFICAT NEIDENTIFICAT	A1
B2	Proprietar neidentificat.	A1

C. Partea III. SARCINI .

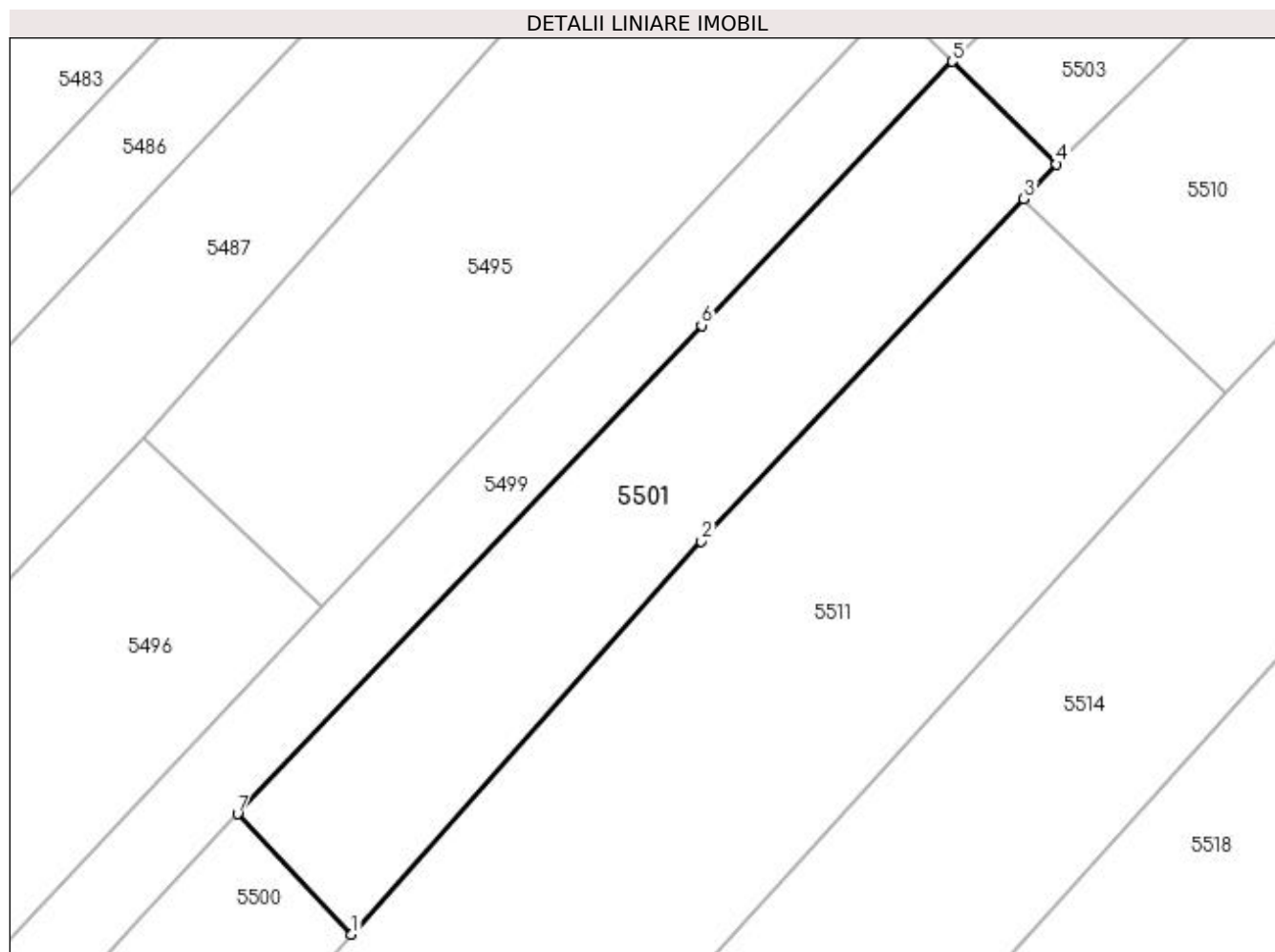
Inscrieri privind dezmembramintele dreptului de proprietate, drepturi reale de garanție și sarcini	Referințe
NU SUNT	

Anexa Nr. 1 La Partea I

Teren

Nr cadastral	Suprafața (mp)*	Observații / Referințe
	2.789	

* Suprafața este determinată în planul de proiecție Stereo 70.



Date referitoare la teren

Crt	Categorie folosință	Intra vilan	Suprafața (mp)	Tarla	Parcelă	Nr. topo	Observații / Referințe
1	arabil	NU	2.789	13	164	-	

Lungime Segmente

1) Valorile lungimilor segmentelor sunt obținute din proiecție în plan.

Punct început	X / Y	Punct sfârșit	X / Y	Lungime segment (** (m)
1	586.788,807 710.415,398	2	586.835,208 710.467,547	69.804
2	586.835,208 710.467,547	3	586.878,019 710.512,952	62.405
3	586.878,019 710.512,952	4	586.882,362 710.517,558	6.331
4	586.882,362 710.517,558	5	586.868,525 710.531,176	19.415
5	586.868,525 710.531,176	6	586.835,235 710.496,173	48.306

Punct început	X / Y	Punct sfârșit	X / Y	Lungime segment (** (m)
6	586.835,235 710.496,173	7	586.773,662 710.431,353	89.403
7	586.773,662 710.431,353	1	586.788,807 710.415,398	21.999

** Lungimile segmentelor sunt determinate în planul de proiecție Stereo 70 și sunt rotunjite la 1 milimetru.

*** Distanța dintre puncte este formată din segmente cumulate ce sunt mai mici decât valoarea 1 milimetru.

**DATE DESPRE IMOBILUL NR. 5502**

Oficiul de Cadastru și Publicitate Imobiliară SUCEAVA
Biroul de Cadastru și Publicitate Imobiliară Radauti

A. Partea I. Descrierea imobilului

TEREN Extravilan

Adresa: Jud. Suceava

Nr. Crt	Nr cadastral Nr. topografic	Suprafața* (mp)	Observații / Referințe
A1		1.500	Sector cadastral:40 Teren neimprejmuit;

B. Partea II. Proprietari și acte

Inscrieri privitoare la dreptul de proprietate și alte drepturi reale		Referințe
/		
Act Normativ Legea 7/1996, din 13/03/1996 emis de PARLAMENTUL ROMANIEI;		
B1	Inscrierea provizorie, drept de PROPRIETATE, dobandit prin Lege, cota actuala 1/1 1) NEIDENTIFICAT NEIDENTIFICAT	A1
B2	Proprietar neidentificat.	A1

C. Partea III. SARCINI .

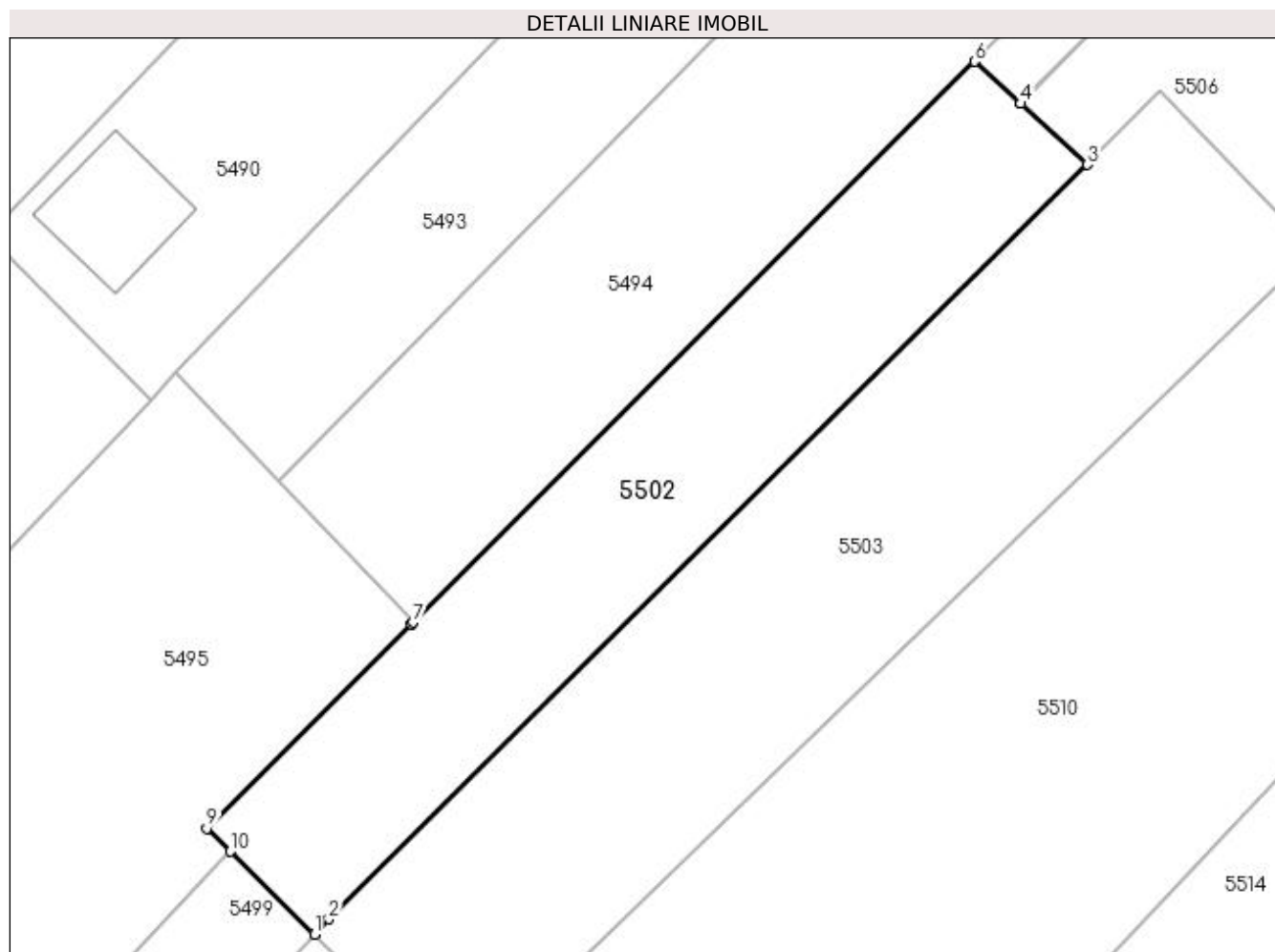
Inscrieri privind dezmembramintele dreptului de proprietate, drepturi reale de garanție și sarcini	Referințe
NU SUNT	

Anexa Nr. 1 La Partea I

Teren

Nr cadastral	Suprafața (mp)*	Observații / Referințe
	1.500	

* Suprafața este determinată în planul de proiecție Stereo 70.



Date referitoare la teren

Crt	Categorie folosință	Intra vilan	Suprafața (mp)	Tarla	Parcelă	Nr. topo	Observații / Referințe
1	arabil	NU	1.500	13	164	-	

Lungime Segmente

1) Valorile lungimilor segmentelor sunt obținute din proiecție în plan.

Punct început	X / Y	Punct sfârșit	X / Y	Lungime segment (** (m)
1	586.868,525 710.531,176	2	586.869,902 710.532,624	1.998
2	586.869,902 710.532,624	3	586.942,244 710.604,523	101.994
3	586.942,244 710.604,523	4	586.935,862 710.610,361	8.649
4	586.935,862 710.610,361	5	586.935,77 710.610,445	0.125
5	586.935,77 710.610,445	6	586.931,476 710.614,373	5.82

Punct început	X / Y	Punct sfârșit	X / Y	Lungime segment (** (m)
6	586.931,476 710.614,373	7	586.877,909 710.560,896	75.692
7	586.877,909 710.560,896	8	586.877,754 710.560,742	0.218
8	586.877,754 710.560,742	9	586.858,26 710.541,28	27.547
9	586.858,26 710.541,28	10	586.860,49 710.539,084	3.13
10	586.860,49 710.539,084	1	586.868,525 710.531,176	11.274

** Lungimile segmentelor sunt determinate în planul de proiecție Stereo 70 și sunt rotunjite la 1 milimetru.

*** Distanța dintre puncte este formată din segmente cumulate ce sunt mai mici decât valoarea 1 milimetru.

**DATE DESPRE IMOBILUL NR. 5503**

Oficiul de Cadastru și Publicitate Imobiliară SUCEAVA
Biroul de Cadastru și Publicitate Imobiliară Radauti

A. Partea I. Descrierea imobilului

TEREN Extravilan

Adresa: Jud. Suceava, tarla "Sub Deal"

Nr. Crt	Nr cadastral Nr. topografic	Suprafața* (mp)	Observații / Referințe
A1	35433	2.300	Sector cadastral:40 Teren neimprejmuit;

B. Partea II. Proprietari și acte

Inscrieri privitoare la dreptul de proprietate și alte drepturi reale		Referințe
47016 / 08/11/2022		
Act Notarial nr. 1783, din 17/04/2000 emis de BIROUL NOTARULUI PUBLIC BUZDUGA CATALINA;		
B4	Intabulare, drept de PROPRIETATE, dobandit prin PARTAJ, cota actuala 1/1 1) MAFTEAN ELENA	A1

C. Partea III. SARCINI .

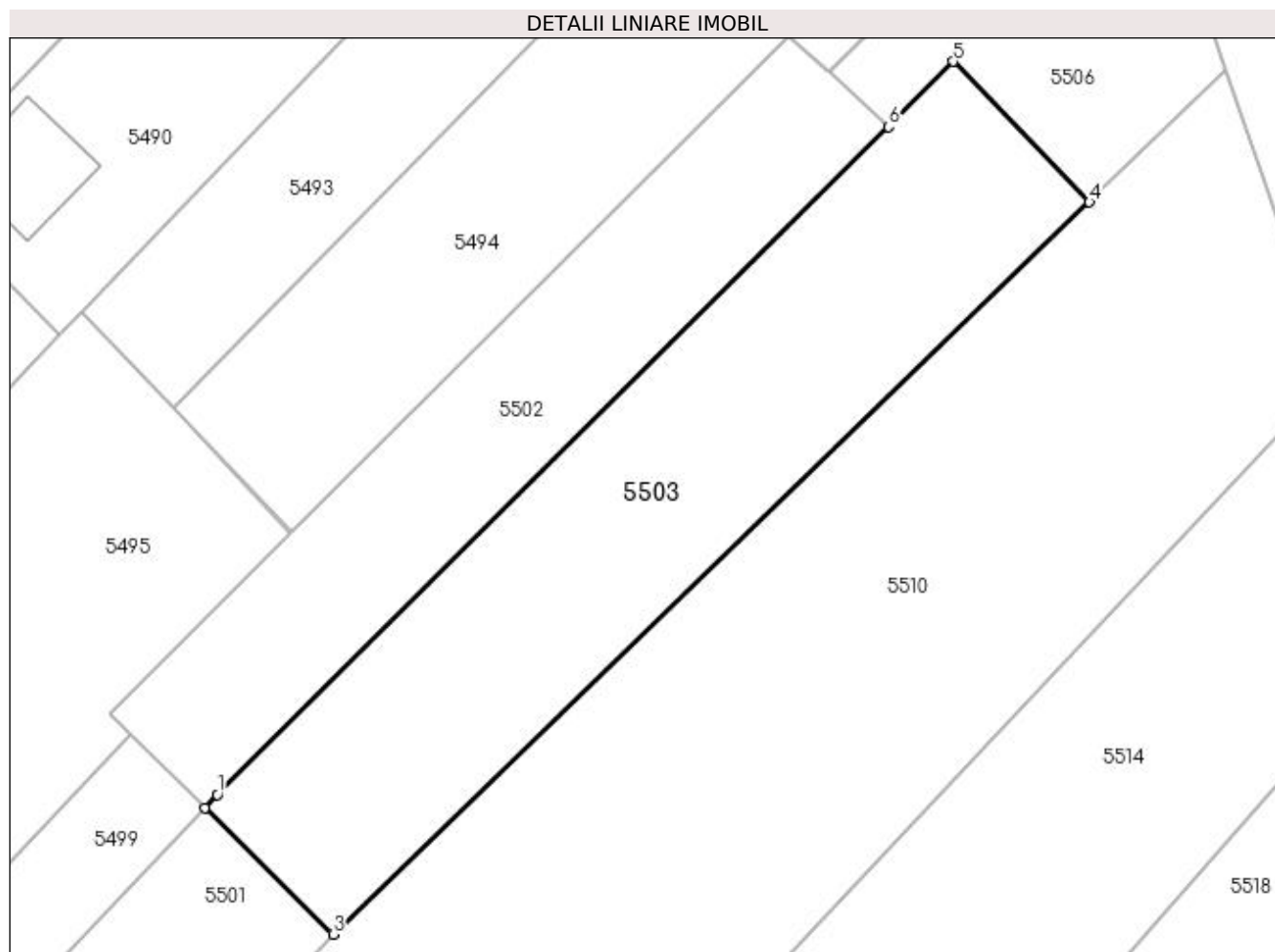
Inscrieri privind dezmembramintele dreptului de proprietate, drepturi reale de garanție și sarcini	Referințe
NU SUNT	

Anexa Nr. 1 La Partea I

Teren

Nr cadastral	Suprafața (mp)*	Observații / Referințe
35433	2.300	

* Suprafața este determinată în planul de proiecție Stereo 70.



Date referitoare la teren

Crt	Categorie folosință	Intra vilan	Suprafața (mp)	Tarla	Parcelă	Nr. topo	Observații / Referințe
1	arabil	NU	2.300	13	164	-	

Lungime Segmente

1) Valorile lungimilor segmentelor sunt obținute din proiecție în plan.

Punct început	X / Y	Punct sfârșit	X / Y	Lungime segment (** (m)
1	586.869,902 710.532,624	2	586.868,525 710.531,176	1.998
2	586.868,525 710.531,176	3	586.882,362 710.517,558	19.415
3	586.882,362 710.517,558	4	586.963,886 710.596,432	113.434
4	586.963,886 710.596,432	5	586.949,182 710.611,578	21.109
5	586.949,182 710.611,578	6	586.942,244 710.604,523	9.895

Punct început	X / Y	Punct sfârșit	X / Y	Lungime segment (** (m)
6	586.942,244 710.604,523	1	586.869,902 710.532,624	101.994

** Lungimile segmentelor sunt determinate în planul de proiecție Stereo 70 și sunt rotunjite la 1 milimetru.

*** Distanța dintre puncte este formată din segmente cumulate ce sunt mai mici decât valoarea 1 milimetru.

**DATE DESPRE IMOBILUL NR. 5504**

Oficiul de Cadastru și Publicitate Imobiliară SUCEAVA
Biroul de Cadastru și Publicitate Imobiliară Radauti

A. Partea I. Descrierea imobilului

TEREN Extravilan

Adresa: Jud. Suceava

Nr. Crt	Nr cadastral Nr. topografic	Suprafața* (mp)	Observații / Referințe
A1		Din acte: 700 Masurata: 280	Sector cadastral:40 Teren neimprejmuit; Diferența de suprafață se regăsește la ID 5505.

B. Partea II. Proprietari și acte

Inscrieri privitoare la dreptul de proprietate și alte drepturi reale		Referințe
/		
Act Administrativ nr. 1475, din 10/02/2000 emis de CJSDPAT SUCEAVA;		
B1	Intabulare, drept de PROPRIETATE, dobandit prin Reconstituire, cota actuala 1/1 1) SCRIPCARIU STELIAN	A1

C. Partea III. SARCINI .

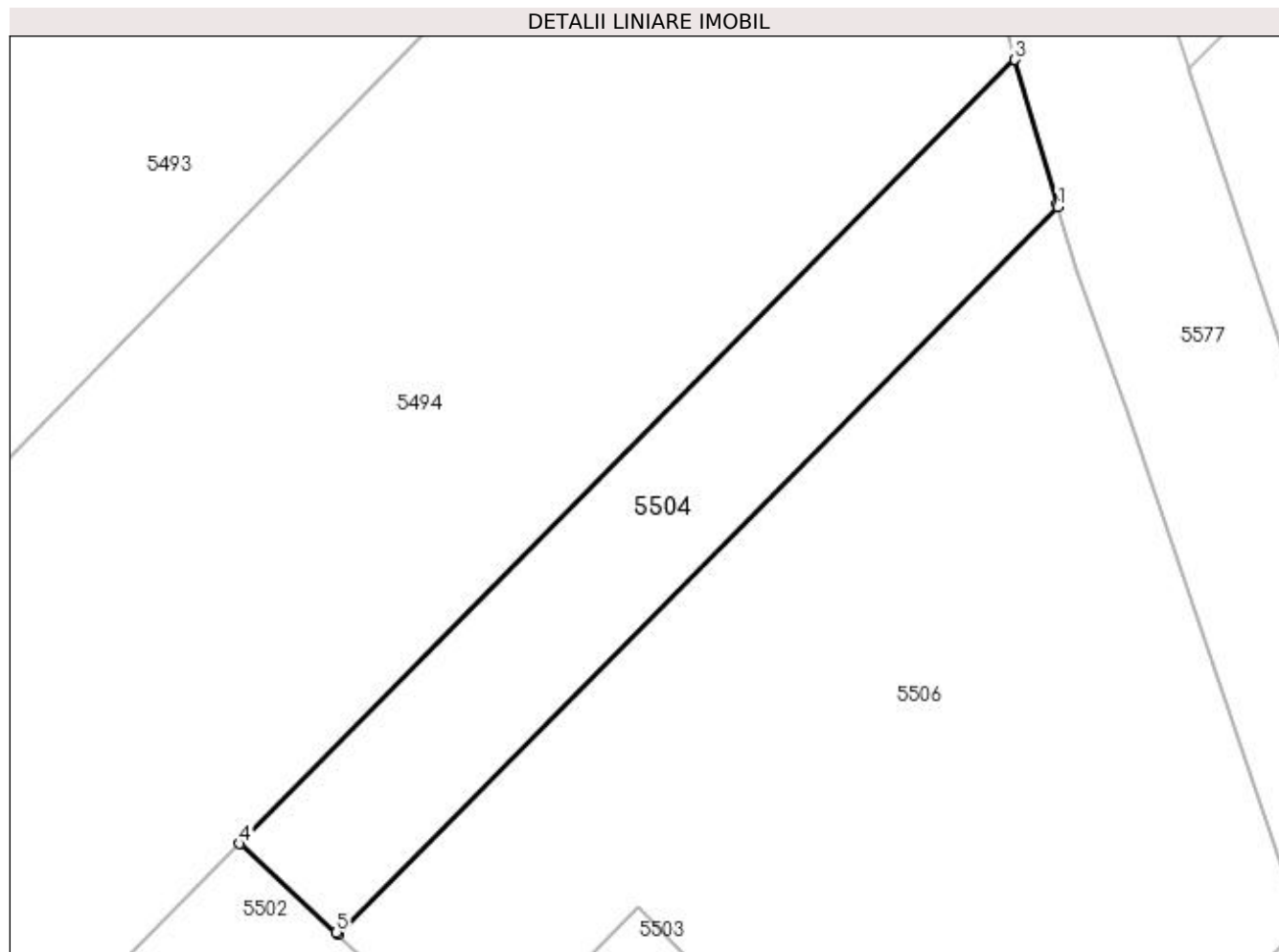
Inscrieri privind dezmembramintele dreptului de proprietate, drepturi reale de garanție și sarcini	Referințe
NU SUNT	

Anexa Nr. 1 La Partea I

Teren

Nr cadastral	Suprafața (mp)*	Observații / Referințe
	Din acte: 700 Masurata: 280	Diferența de suprafață se regăsește la ID 5505.

* Suprafața este determinată în planul de proiecție Stereo 70.



Date referitoare la teren

Crt	Categorie folosință	Intra vilan	Suprafața (mp)	Tarla	Parcelă	Nr. topo	Observații / Referințe
1	arabil	NU	280	13	164	-	

Lungime Segmente

1) Valorile lungimilor segmentelor sunt obținute din proiecție în plan.

Punct început	X / Y	Punct sfârșit	X / Y	Lungime segment (** (m)
1	586.967,767 710.642,62	2	586.967,727 710.642,757	0.143
2	586.967,727 710.642,757	3	586.965,876 710.649,156	6.661
3	586.965,876 710.649,156	4	586.931,476 710.614,373	48.92
4	586.931,476 710.614,373	5	586.935,77 710.610,445	5.82
5	586.935,77 710.610,445	6	586.935,862 710.610,361	0.125

Punct început	X / Y	Punct sfârșit	X / Y	Lungime segment (** (m)
6	586.935,862 710.610,361	1	586.967,767 710.642,62	45.371

** Lungimile segmentelor sunt determinate în planul de proiecție Stereo 70 și sunt rotunjite la 1 milimetru.

*** Distanța dintre puncte este formată din segmente cumulate ce sunt mai mici decât valoarea 1 milimetru.

**DATE DESPRE IMOBILUL NR. 5505**

Oficiul de Cadastru și Publicitate Imobiliară SUCEAVA
Biroul de Cadastru și Publicitate Imobiliară Radauti

A. Partea I. Descrierea imobilului

TEREN Extravilan

Adresa: Jud. Suceava

Nr. Crt	Nr cadastral Nr. topografic	Suprafața* (mp)	Observații / Referințe
A1		Din acte: 700 Masurata: 420	Sector cadastral:40 Teren neimprejmut; Diferența de suprafață se regăsește la ID 5504.

B. Partea II. Proprietari și acte

Inscrieri privitoare la dreptul de proprietate și alte drepturi reale		Referințe
/		
Act Administrativ nr. 1475, din 10/02/2000 emis de CJSDPAT SUCEAVA;		
B1	Intabulare, drept de PROPRIETATE, dobandit prin Reconstituire, cota actuala 1/1 1) SCRIPCARIU STELIAN	A1

C. Partea III. SARCINI .

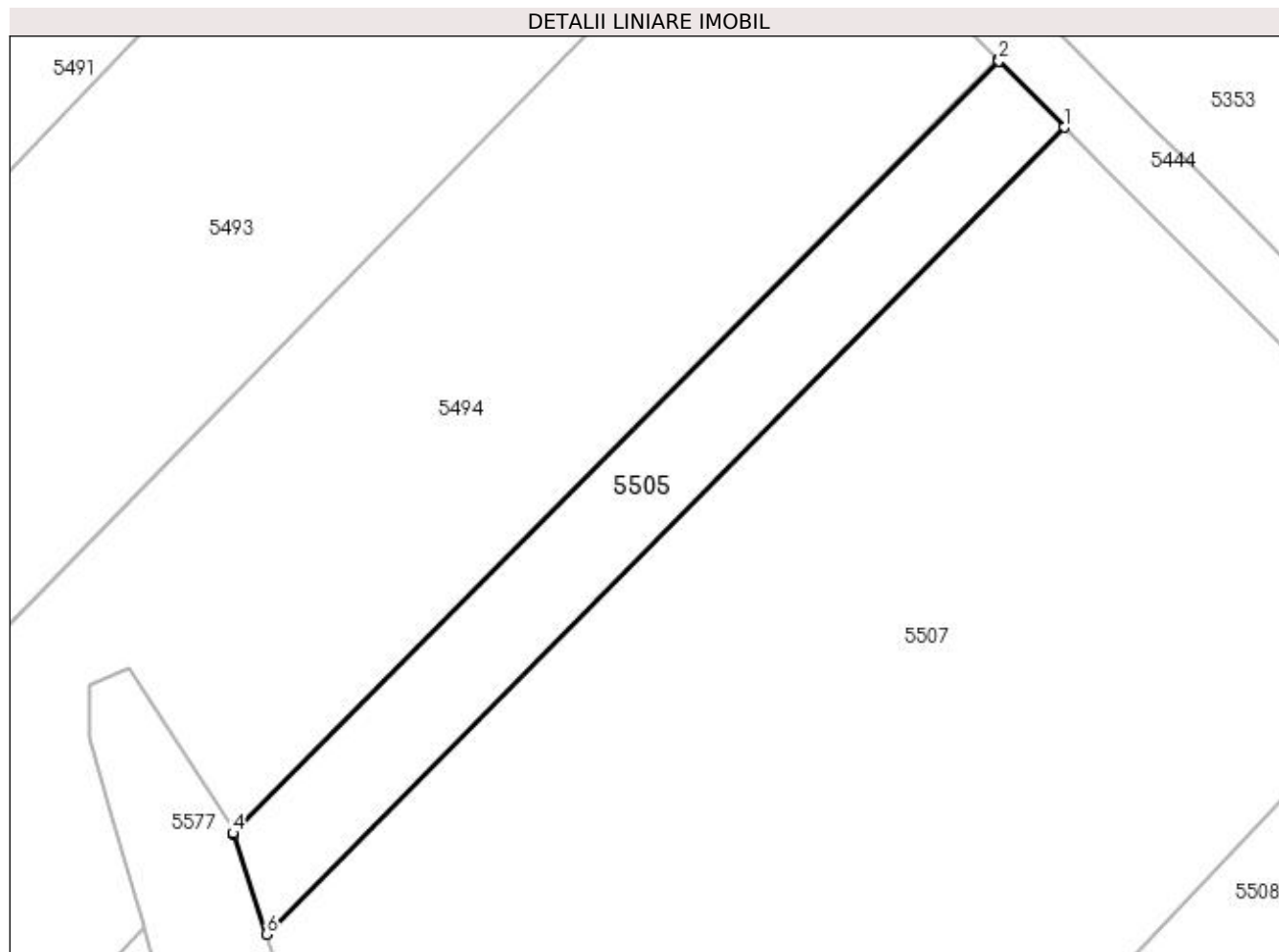
Inscrieri privind dezmembramintele dreptului de proprietate, drepturi reale de garanție și sarcini	Referințe
NU SUNT	

Anexa Nr. 1 La Partea I

Teren

Nr cadastral	Suprafața (mp)*	Observații / Referințe
	Din acte: 700 Masurata: 420	Diferența de suprafață se regăsește la ID 5504.

* Suprafața este determinată în planul de proiecție Stereo 70.



Date referitoare la teren

Crt	Categorie folosință	Intra vilan	Suprafața (mp)	Tarla	Parcelă	Nr. topo	Observații / Referințe
1	arabil	NU	420	11	151	-	

Lungime Segmente

1) Valorile lungimilor segmentelor sunt obținute din proiecție în plan.

Punct început	X / Y	Punct sfârșit	X / Y	Lungime segment (** (m)
1	587.023,951 710.699,72	2	587.019,834 710.703,919	5.881
2	587.019,834 710.703,919	3	587.019,76 710.703,994	0.106
3	587.019,76 710.703,994	4	586.971,461 710.655,159	68.686
4	586.971,461 710.655,159	5	586.971,498 710.655,046	0.119
5	586.971,498 710.655,046	6	586.973,571 710.648,78	6.6

Punct început	X / Y	Punct sfârșit	X / Y	Lungime segment (** (m)
6	586.973,571 710.648,78	1	587.023,951 710.699,72	71.646

** Lungimile segmentelor sunt determinate în planul de proiecție Stereo 70 și sunt rotunjite la 1 milimetru.

*** Distanța dintre puncte este formată din segmente cumulate ce sunt mai mici decât valoarea 1 milimetru.

**DATE DESPRE IMOBILUL NR. 5506**

Oficiul de Cadastru și Publicitate Imobiliară SUCEAVA
Biroul de Cadastru și Publicitate Imobiliară Radauti

A. Partea I. Descrierea imobilului

TEREN Extravilan

Adresa: Jud. Suceava

Nr. Crt	Nr cadastral Nr. topografic	Suprafața* (mp)	Observații / Referințe
A1		Din acte: 4.200 Masurata: 920	Sector cadastral:40 Teren neimprejmuit; Diferența de suprafață se regăsește la ID 5507.

B. Partea II. Proprietari și acte

Inscrieri privitoare la dreptul de proprietate și alte drepturi reale		Referințe
/		
Act Administrativ nr. 1466, din 16/06/1999 emis de CJSDPAT SUCEAVA;		
B1	Intabulare, drept de PROPRIETATE, dobândit prin Reconstituire, cota actuala 1/1 1) SCRIPCARIU STELIAN 2) SCRIPCARIU NATALIA, Lipsă CNP proprietar.	A1

C. Partea III. SARCINI .

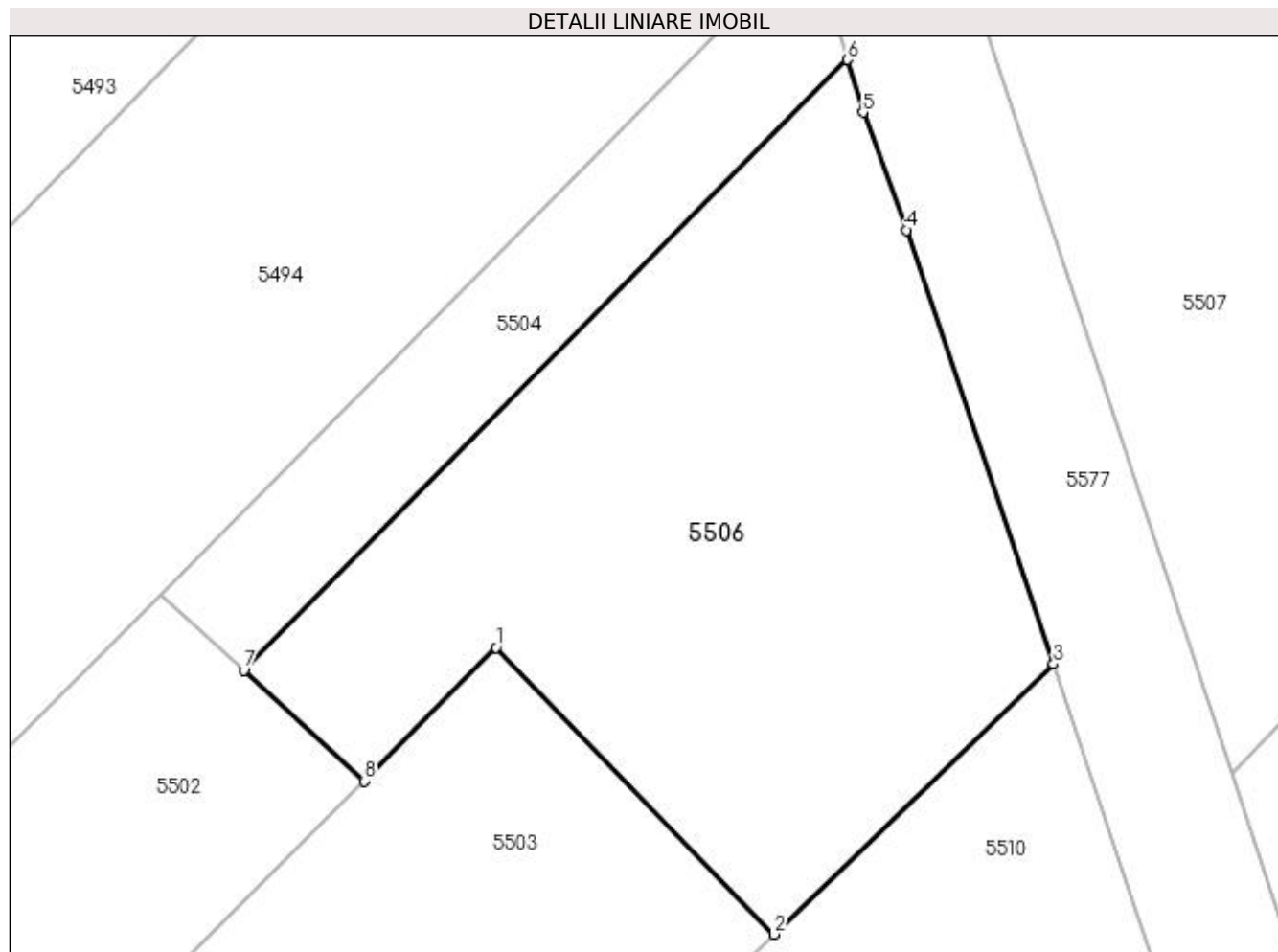
Inscrieri privind dezmembramintele dreptului de proprietate, drepturi reale de garanție și sarcini	Referințe
NU SUNT	

Anexa Nr. 1 La Partea I

Teren

Nr cadastral	Suprafața (mp)*	Observații / Referințe
	Din acte: 4.200 Masurata: 920	Diferența de suprafață se regăsește la ID 5507.

* Suprafața este determinată în planul de proiecție Stereo 70.



Date referitoare la teren

Crt	Categorie folosință	Intra vilan	Suprafața (mp)	Tarla	Parcelă	Nr. topo	Observații / Referințe
1	arabil	NU	920	13	164	-	

Lungime Segmente

1) Valorile lungimilor segmentelor sunt obținute din proiecție în plan.

Punct început	X / Y	Punct sfârșit	X / Y	Lungime segment (** (m)
1	586.949,182 710.611,578	2	586.963,886 710.596,432	21.109
2	586.963,886 710.596,432	3	586.978,638 710.610,705	20.527
3	586.978,638 710.610,705	4	586.970,865 710.633,623	24.2
4	586.970,865 710.633,623	5	586.968,57 710.639,843	6.63
5	586.968,57 710.639,843	6	586.967,767 710.642,62	2.891

Punct început	X / Y	Punct sfârșit	X / Y	Lungime segment (** (m)
6	586.967,767 710.642,62	7	586.935,862 710.610,361	45.371
7	586.935,862 710.610,361	8	586.942,244 710.604,523	8.649
8	586.942,244 710.604,523	1	586.949,182 710.611,578	9.895

** Lungimile segmentelor sunt determinate în planul de proiecție Stereo 70 și sunt rotunjite la 1 milimetru.

*** Distanța dintre puncte este formată din segmente cumulate ce sunt mai mici decât valoarea 1 milimetru.

**DATE DESPRE IMOBILUL NR. 5507**

Oficiul de Cadastru și Publicitate Imobiliară SUCEAVA
Biroul de Cadastru și Publicitate Imobiliară Radauti

A. Partea I. Descrierea imobilului

TEREN Extravilan

Adresa: Jud. Suceava

Nr. Crt	Nr cadastral Nr. topografic	Suprafața* (mp)	Observații / Referințe
A1		Din acte: 4.200 Masurata: 3.280	Sector cadastral:40 Teren neimprejmuit; Diferența de suprafață se regăsește la ID 5507.

B. Partea II. Proprietari și acte

Inscrieri privitoare la dreptul de proprietate și alte drepturi reale		Referințe
/		
Act Administrativ nr. 1466, din 16/06/1999 emis de CJSDPAT SUCEAVA;		
B1	Intabulare, drept de PROPRIETATE, dobândit prin Reconstituire, cota actuala 1/1 1) SCRIPCARIU STELIAN 2) SCRIPCARIU NATALIA, Lipsă CNP proprietar.	A1

C. Partea III. SARCINI .

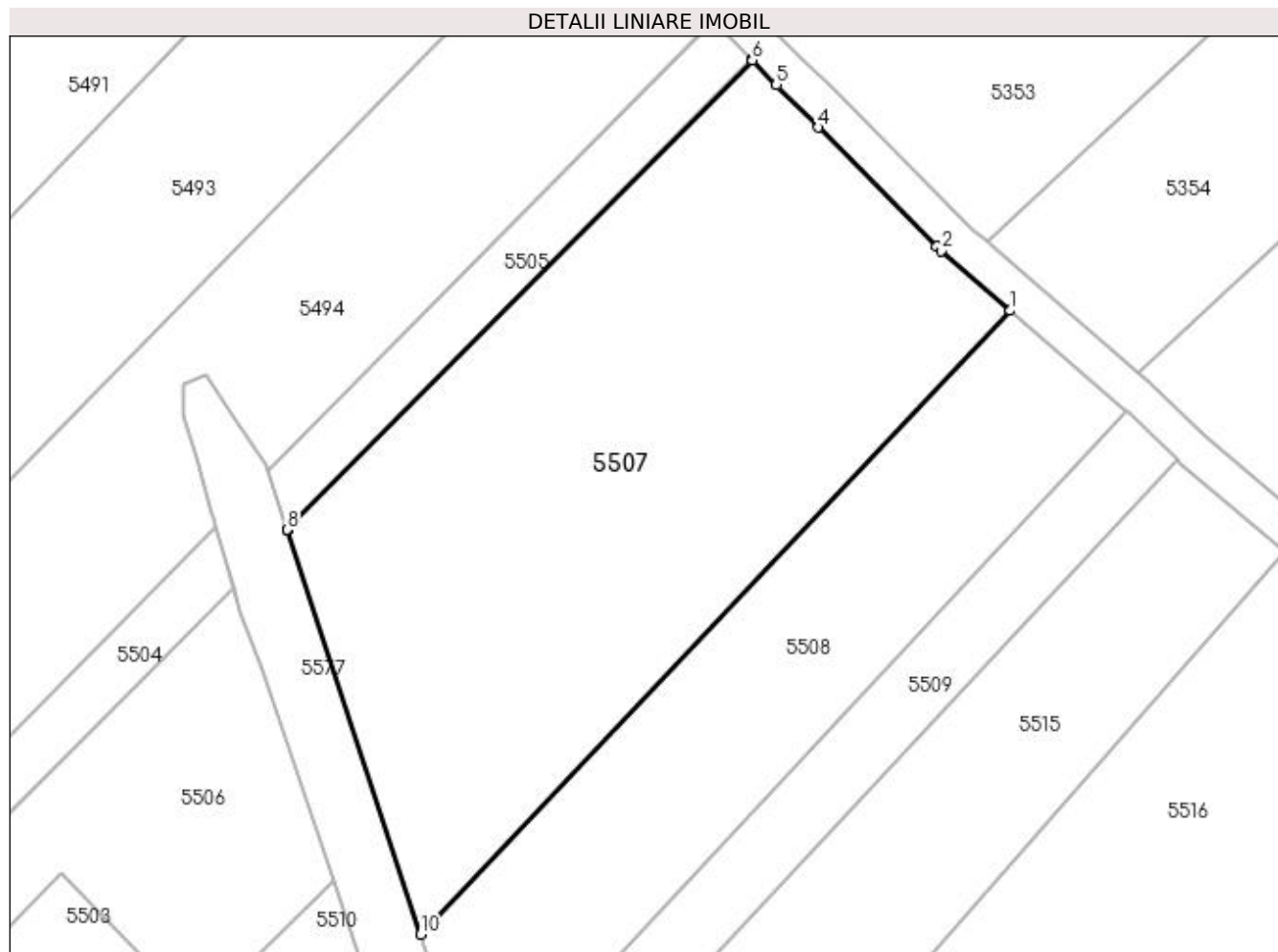
Inscrieri privind dezmembramintele dreptului de proprietate, drepturi reale de garanție și sarcini	Referințe
NU SUNT	

Anexa Nr. 1 La Partea I

Teren

Nr cadastral	Suprafața (mp)*	Observații / Referințe
	Din acte: 4.200 Masurata: 3.280	Diferența de suprafață se regăsește la ID 5507.

* Suprafața este determinată în planul de proiecție Stereo 70.



Date referitoare la teren

Crt	Categorie folosință	Intra vilan	Suprafața (mp)	Tarla	Parcelă	Nr. topo	Observații / Referințe
1	arabil	NU	3.280	11	151	-	

Lungime Segmente

1) Valorile lungimilor segmentelor sunt obținute din proiecție în plan.

Punct început	X / Y	Punct sfârșit	X / Y	Lungime segment (** (m)
1	587.052,001 710.672,515	2	587.044,49 710.679,02	9.937
2	587.044,49 710.679,02	3	587.044,029 710.679,484	0.654
3	587.044,029 710.679,484	4	587.031,204 710.692,387	18.192
4	587.031,204 710.692,387	5	587.026,628 710.696,991	6.492
5	587.026,628 710.696,991	6	587.024,008 710.699,663	3.742

Punct început	X / Y	Punct sfârșit	X / Y	Lungime segment (** (m)
6	587.024,008 710.699,663	7	587.023,951 710.699,72	0.08
7	587.023,951 710.699,72	8	586.973,571 710.648,78	71.646
8	586.973,571 710.648,78	9	586.973,599 710.648,694	0.09
9	586.973,599 710.648,694	10	586.988,073 710.604,934	46.091
10	586.988,073 710.604,934	1	587.052,001 710.672,515	93.026

** Lungimile segmentelor sunt determinate în planul de proiecție Stereo 70 și sunt rotunjite la 1 milimetru.

*** Distanța dintre puncte este formată din segmente cumulate ce sunt mai mici decât valoarea 1 milimetru.

**DATE DESPRE IMOBILUL NR. 5508**

Oficiul de Cadastru și Publicitate Imobiliară SUCEAVA
Biroul de Cadastru și Publicitate Imobiliară Radauti

A. Partea I. Descrierea imobilului

TEREN Extravilan

Adresa: Jud. Suceava

Nr. Crt	Nr cadastral Nr. topografic	Suprafața* (mp)	Observații / Referințe
A1		1.658	Sector cadastral:40 Teren neimprejmuit;

B. Partea II. Proprietari și acte

Inscrieri privitoare la dreptul de proprietate și alte drepturi reale		Referințe
/		
Act Normativ Legea 7/1996, din 13/03/1996 emis de PARLAMENTUL ROMANIEI;		
B1	Inscrierea provizorie, drept de PROPRIETATE, dobandit prin Lege, cota actuala 1/1 1) NEIDENTIFICAT NEIDENTIFICAT	A1
B2	Proprietar neidentificat.	A1

C. Partea III. SARCINI .

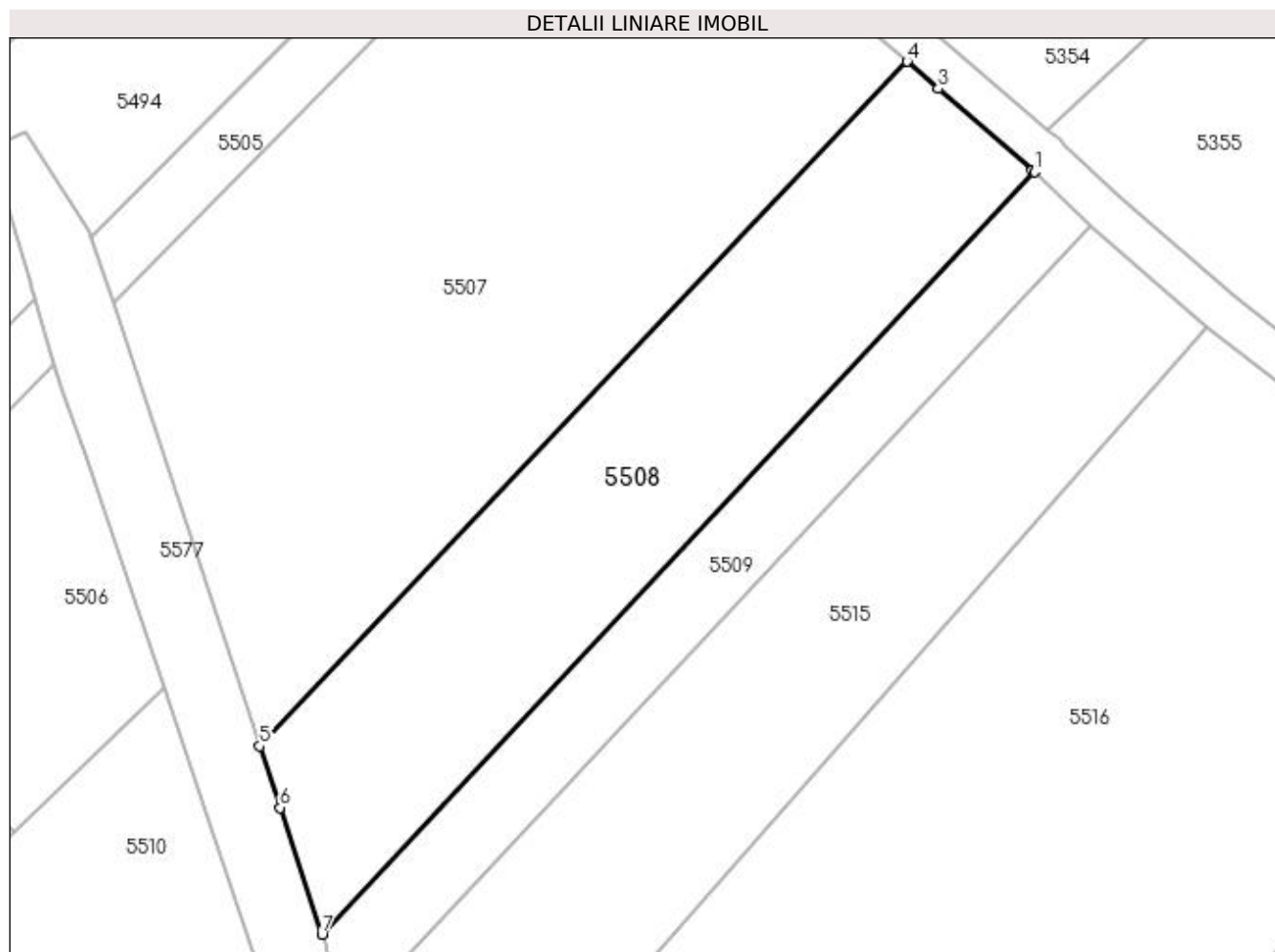
Inscrieri privind dezmembramintele dreptului de proprietate, drepturi reale de garanție și sarcini	Referințe
NU SUNT	

Anexa Nr. 1 La Partea I

Teren

Nr cadastral	Suprafața (mp)*	Observații / Referințe
	1.658	

* Suprafața este determinată în planul de proiecție Stereo 70.



Date referitoare la teren

Crt	Categorie folosință	Intravilan	Suprafața (mp)	Tarla	Parcelă	Nr. topo	Observații / Referințe
1	arabil	NU	1.658	11	151	-	

Lungime Segmente

1) Valorile lungimilor segmentelor sunt obținute din proiecție în plan.

Punct început	X / Y	Punct sfârșit	X / Y	Lungime segment (** (m)
1	587.064,578 710.661,603	2	587.064,37 710.661,801	0.287
2	587.064,37 710.661,801	3	587.055,083 710.669,845	12.287
3	587.055,083 710.669,845	4	587.052,001 710.672,515	4.078
4	587.052,001 710.672,515	5	586.988,073 710.604,934	93.026
5	586.988,073 710.604,934	6	586.990,084 710.598,855	6.403

Punct început	X / Y	Punct sfârșit	X / Y	Lungime segment (** (m)
6	586.990,084 710.598,855	7	586.994,216 710.586,361	13.16
7	586.994,216 710.586,361	1	587.064,578 710.661,603	103.015

** Lungimile segmentelor sunt determinate în planul de proiecție Stereo 70 și sunt rotunjite la 1 milimetru.

*** Distanța dintre puncte este formată din segmente cumulate ce sunt mai mici decât valoarea 1 milimetru.

**DATE DESPRE IMOBILUL NR. 5509**

Oficiul de Cadastru și Publicitate Imobiliară SUCEAVA
Biroul de Cadastru și Publicitate Imobiliară Radauti

A. Partea I. Descrierea imobilului

TEREN Extravilan

Adresa: Jud. Suceava

Nr. Crt	Nr cadastral Nr. topografic	Suprafața* (mp)	Observații / Referințe
A1		800	Sector cadastral:40 Teren neimprejmuit;

B. Partea II. Proprietari și acte

Inscrieri privitoare la dreptul de proprietate și alte drepturi reale		Referințe
/		
Act Normativ nr. Legea 7, din 13/03/1996 emis de PARLAMENTUL ROMANIEI;		
B1	Inscrierea provizorie, drept de PROPRIETATE, dobandit prin Lege, cota actuala 1/1 1) NEIDENTIFICAT NEIDENTIFICAT	A1
B2	Proprietar neidentificat.	A1

C. Partea III. SARCINI .

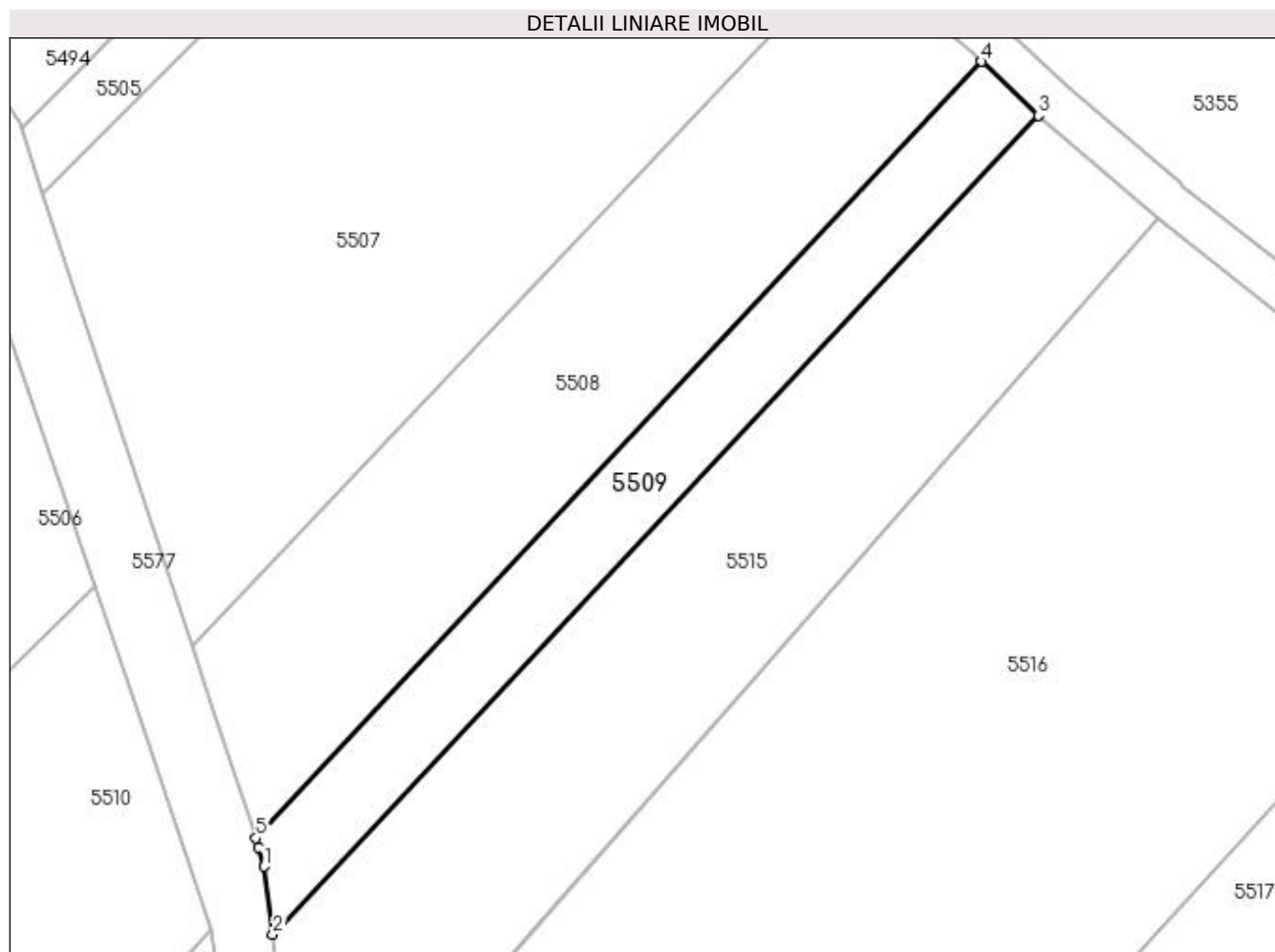
Inscrieri privind dezmembramintele dreptului de proprietate, drepturi reale de garanție și sarcini	Referințe
NU SUNT	

Anexa Nr. 1 La Partea I

Teren

Nr cadastral	Suprafața (mp)*	Observații / Referințe
	800	

* Suprafața este determinată în planul de proiecție Stereo 70.



Date referitoare la teren

Crt	Categorie folosință	Intra vilan	Suprafața (mp)	Tarla	Parcelă	Nr. topo	Observații / Referințe
1	arabil	NU	800	11	151	-	

Lungime Segmente

1) Valorile lungimilor segmentelor sunt obținute din proiecție în plan.

Punct început	X / Y	Punct sfârșit	X / Y	Lungime segment (** (m)
1	586.995,02 710.583,593	2	586.995,856 710.577,025	6.621
2	586.995,856 710.577,025	3	587.070,054 710.656,37	108.633
3	587.070,054 710.656,37	4	587.064,578 710.661,603	7.575
4	587.064,578 710.661,603	5	586.994,216 710.586,361	103.015
5	586.994,216 710.586,361	6	586.994,503 710.585,494	0.913

Punct început	X / Y	Punct sfârșit	X / Y	Lungime segment (** (m)
6	586.994,503 710.585,494	1	586.995,02 710.583,593	1.969

** Lungimile segmentelor sunt determinate în planul de proiecție Stereo 70 și sunt rotunjite la 1 milimetru.

*** Distanța dintre puncte este formată din segmente cumulate ce sunt mai mici decât valoarea 1 milimetru.

**DATE DESPRE IMOBILUL NR. 5510**

Oficiul de Cadastru și Publicitate Imobiliară SUCEAVA
Biroul de Cadastru și Publicitate Imobiliară Radauti

A. Partea I. Descrierea imobilului

TEREN Extravilan

Adresa: Jud. Suceava

Nr. Crt	Nr cadastral Nr. topografic	Suprafața* (mp)	Observații / Referințe
A1		4.551	Sector cadastral:40 Teren neimprejmuit;

B. Partea II. Proprietari și acte

Inscrieri privitoare la dreptul de proprietate și alte drepturi reale		Referințe
/		
Act Normativ Legea 7/1996, din 13/03/1996 emis de PARLAMENTUL ROMANIEI;		
B1	Inscrierea provizorie, drept de PROPRIETATE, dobandit prin Lege, cota actuala 1/1 1) NEIDENTIFICAT NEIDENTIFICAT	A1
B2	Proprietar neidentificat.	A1

C. Partea III. SARCINI .

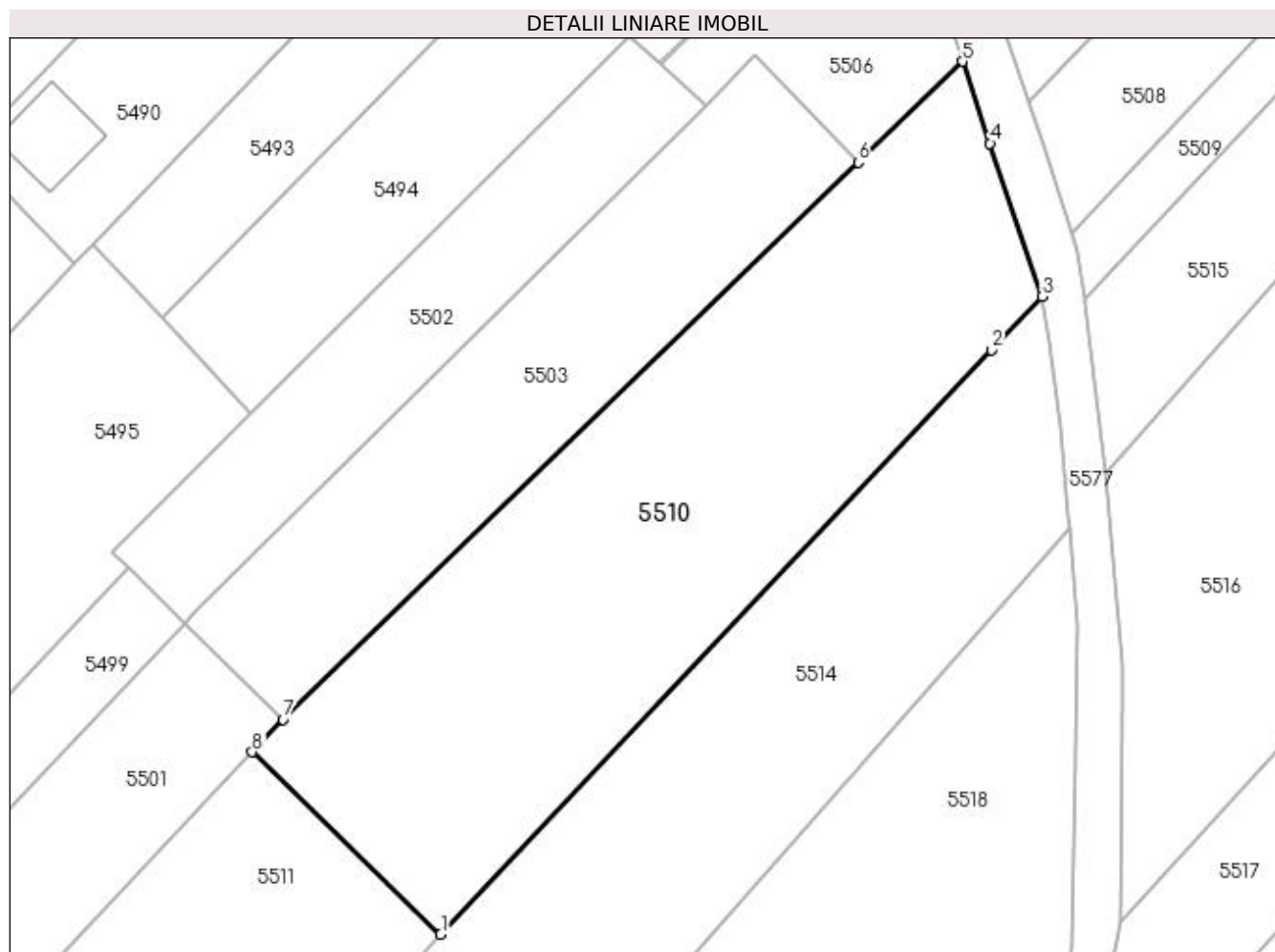
Inscrieri privind dezmembramintele dreptului de proprietate, drepturi reale de garanție și sarcini	Referințe
NU SUNT	

Anexa Nr. 1 La Partea I

Teren

Nr cadastral	Suprafața (mp)*	Observații / Referințe
	4.551	

* Suprafața este determinată în planul de proiecție Stereo 70.



Date referitoare la teren

Crt	Categorie folosință	Intra vilan	Suprafața (mp)	Tarla	Parcelă	Nr. topo	Observații / Referințe
1	arabil	NU	4.551	13	164	-	

Lungime Segmente

1) Valorile lungimilor segmentelor sunt obținute din proiecție în plan.

Punct început	X / Y	Punct sfârșit	X / Y	Lungime segment (** (m)
1	586.904,728 710.487,124	2	586.982,766 710.569,853	113.728
2	586.982,766 710.569,853	3	586.989,906 710.577,422	10.405
3	586.989,906 710.577,422	4	586.982,563 710.599,109	22.897
4	586.982,563 710.599,109	5	586.978,638 710.610,705	12.242
5	586.978,638 710.610,705	6	586.963,886 710.596,432	20.527

Punct început	X / Y	Punct sfârșit	X / Y	Lungime segment (** (m)
6	586.963,886 710.596,432	7	586.882,362 710.517,558	113.434
7	586.882,362 710.517,558	8	586.878,019 710.512,952	6.331
8	586.878,019 710.512,952	1	586.904,728 710.487,124	37.154

** Lungimile segmentelor sunt determinate în planul de proiecție Stereo 70 și sunt rotunjite la 1 milimetru.

*** Distanța dintre puncte este formată din segmente cumulate ce sunt mai mici decât valoarea 1 milimetru.

**DATE DESPRE IMOBILUL NR. 5511**

Oficiul de Cadastru și Publicitate Imobiliară SUCEAVA
 Biroul de Cadastru și Publicitate Imobiliară Radauti

A. Partea I. Descrierea imobilului

TEREN Necunoscut

Adresa: Loc. Verbia, Jud. Suceava

Nr. Crt	Nr cadastral Nr. topografic	Suprafața* (mp)	Observații / Referințe
A1		8.700	Sector cadastral:40 Teren neimprejmuit; Imobilul se identifica cu parte din suprafata de 18300 mp din TP 202/03.05.1993, pozitia B.1.1, iar diferenta de suprafata se regaseste la ID 5163 (8600 mp) deoarece a primit suprafata in doua locatii diferite.

B. Partea II. Proprietari și acte

Inscrieri privitoare la dreptul de proprietate și alte drepturi reale		Referințe
/		
Act Notarial nr. 917, din 26/10/2004 emis de NP FOMIN SIMION;		
B1	Intabulare, drept de PROPRIETATEcumpărare, dobandit prin Conventie, cota actuala 1/1 1) MATEESCU-CUCU VIORICA LUXITA, Lipsă CNP proprietar.	A1

C. Partea III. SARCINI .

Inscrieri privind dezmembramintele dreptului de proprietate, drepturi reale de garanție și sarcini	Referințe
NU SUNT	

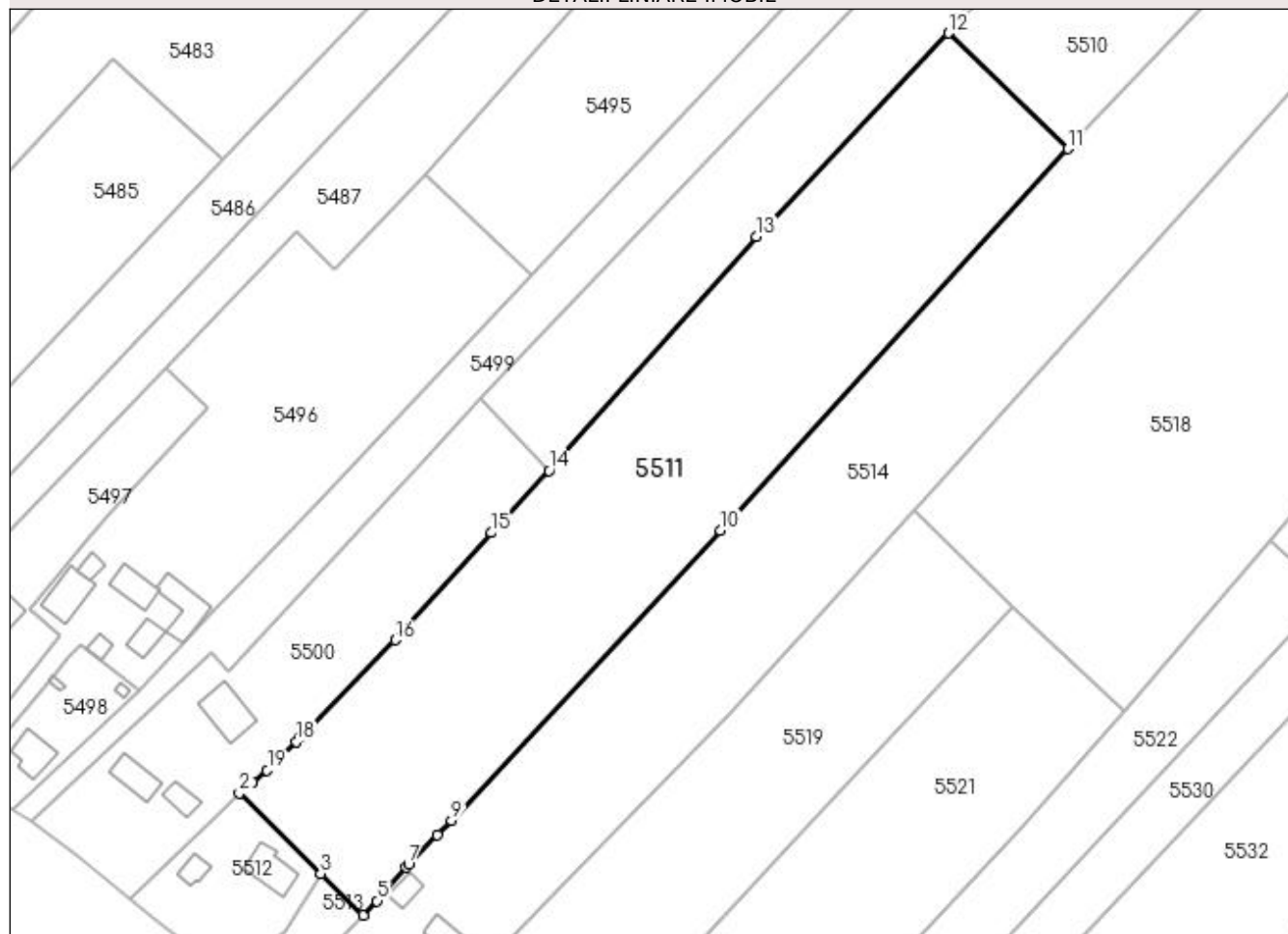
Anexa Nr. 1 La Partea I

Teren

Nr cadastral	Suprafața (mp)*	Observații / Referințe
	8.700	Imobilul se identifica cu parte din suprafata de 18300 mp din TP 202/03.05.1993, pozitia B.1.1, iar diferenta de suprafata se regaseste la ID 5163 (8600 mp) deoarece a primit suprafata in doua locatii diferite.

* Suprafata este determinată in planul de proiecție Stereo 70.

DETALII LINIARE IMOBIL



Date referitoare la teren

Crt	Categorie folosință	Intravilan	Suprafața (mp)	Tarla	Parcelă	Nr. topo	Observații / Referințe
1	arabil	NU	6.445	13	164	-	
2	arabil	DA	2.255	13	164	-	

Lungime Segmente

1) Valorile lungimilor segmentelor sunt obținute din proiecție în plan.

Punct început	X / Y	Punct sfârșit	X / Y	Lungime segment (** (m)
1	586.722,691 710.345,73	2	586.719,712 710.343,369	3.801
2	586.719,712 710.343,369	3	586.737,859 710.325,473	25.487
3	586.737,859 710.325,473	4	586.747,297 710.316,166	13.255
4	586.747,297 710.316,166	5	586.750,412 710.319,361	4.462

Punct început	X / Y	Punct sfârşit	X / Y	Lungime segment (** (m)
5	586.750,412 710.319,361	6	586.756,888 710.326,807	9.868
6	586.756,888 710.326,807	7	586.757,486 710.327,425	0.86
7	586.757,486 710.327,425	8	586.763,907 710.334,076	9.244
8	586.763,907 710.334,076	9	586.767,078 710.337,346	4.555
9	586.767,078 710.337,346	10	586.827,144 710.401,939	88.206
10	586.827,144 710.401,939	11	586.904,728 710.487,124	115.22
11	586.904,728 710.487,124	12	586.878,019 710.512,952	37.154
12	586.878,019 710.512,952	13	586.835,208 710.467,547	62.405
13	586.835,208 710.467,547	14	586.788,807 710.415,398	69.804
14	586.788,807 710.415,398	15	586.776,014 710.401,491	18.896
15	586.776,014 710.401,491	16	586.754,493 710.377,587	32.165
16	586.754,493 710.377,587	17	586.733,32 710.355,847	30.347
17	586.733,32 710.355,847	18	586.732,39 710.354,892	1.333
18	586.732,39 710.354,892	19	586.725,931 710.348,466	9.111
19	586.725,931 710.348,466	1	586.722,691 710.345,73	4.241

** Lungimile segmentelor sunt determinate în planul de proiecție Stereo 70 și sunt rotunjite la 1 milimetru.

*** Distanța dintre puncte este formată din segmente cumulate ce sunt mai mici decât valoarea 1 milimetru.

**DATE DESPRE IMOBILUL NR. 5512**

Oficiul de Cadastru și Publicitate Imobiliară SUCEAVA
Biroul de Cadastru și Publicitate Imobiliară Radauti

A. Partea I. Descrierea imobilului

TEREN Intravilan

Adresa: Loc. Verbia, Jud. Suceava

Nr. Crt	Nr cadastral Nr. topografic	Suprafața* (mp)	Observații / Referințe
A1		900	Sector cadastral:40 Teren neimpregmuit;

Construcții

Crt	Nr cadastral Nr. topografic	Adresa	Observații / Referințe
A1.1		Loc. Verbia, Jud. Suceava	Nr. niveluri:1; S. construita la sol:27 mp; Locuință.
A1.2		Loc. Verbia, Jud. Suceava	Nr. niveluri:1; S. construita la sol:75 mp; Anexă.

B. Partea II. Proprietari și acte

Inscrieri privitoare la dreptul de proprietate și alte drepturi reale		Referințe
/		
Act Notarial nr. 917, din 26/10/2004 emis de NP FOMIN SIMION;		
B1	Intabulare, drept de PROPRIETATEcumpărare, dobandit prin Conventie, cota actuala 1/1 1) MATEESCU-CUCU VIORICA LUXITA, Lipsă CNP proprietar.	A1, A1.1, A1.2

C. Partea III. SARCINI .

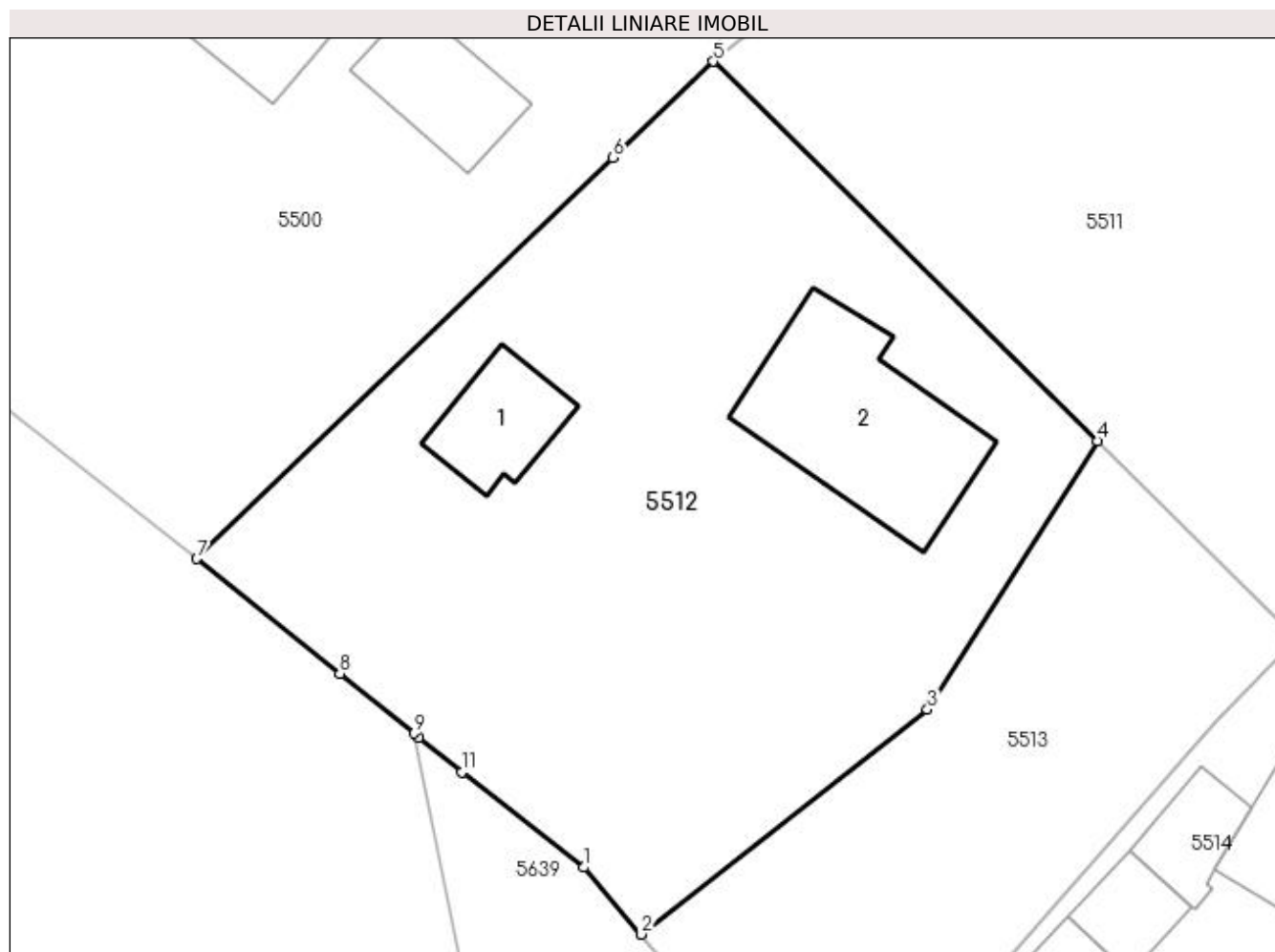
Inscrieri privind dezmembramintele dreptului de proprietate, drepturi reale de garanție și sarcini	Referințe
NU SUNT	

Anexa Nr. 1 La Partea I

Teren

Nr cadastral	Suprafața (mp)*	Observații / Referințe
	900	

* Suprafața este determinată în planul de proiecție Stereo 70.



Date referitoare la teren

Crt	Categorie folosință	Intravilan	Suprafața (mp)	Tarla	Parcelă	Nr. topo	Observații / Referințe
1	curți constructii	DA	900	13	-	-	

Date referitoare la construcții

Crt	Număr	Destinație construcție	Supraf. (mp)	Situație juridică	Observații / Referințe
A1.1		construcții de locuințe	27	Cu acte	Nr. niveluri:1; S. construita la sol:27 mp; Locuință.
A1.2		construcții anexa	Din acte: 27 Masurata: 75	Cu acte	Nr. niveluri:1; S. construita la sol:75 mp; Anexă.

Lungime Segmente

1) Valorile lungimilor segmentelor sunt obținute din proiecție în plan.

Punct început	X / Y	Punct sfârșit	X / Y	Lungime segment (** (m)
1	586.713,624 710.305,364	2	586.716,336 710.302,205	4.164
2	586.716,336 710.302,205	3	586.729,83 710.312,807	17.161
3	586.729,83 710.312,807	4	586.737,859 710.325,473	14.996

Punct început	X / Y	Punct sfârșit	X / Y	Lungime segment (** (m)
4	586.737,859 710.325,473	5	586.719,712 710.343,369	25.487
5	586.719,712 710.343,369	6	586.714,994 710.338,827	6.549
6	586.714,994 710.338,827	7	586.695,351 710.319,918	27.266
7	586.695,351 710.319,918	8	586.702,108 710.314,498	8.662
8	586.702,108 710.314,498	9	586.705,615 710.311,686	4.496
9	586.705,615 710.311,686	10	586.705,854 710.311,494	0.306
10	586.705,854 710.311,494	11	586.707,857 710.309,849	2.592
11	586.707,857 710.309,849	1	586.713,624 710.305,364	7.305

** Lungimile segmentelor sunt determinate în planul de proiecție Stereo 70 și sunt rotunjite la 1 milimetru.

*** Distanța dintre puncte este formată din segmente cumulate ce sunt mai mici decât valoarea 1 milimetru.

**DATE DESPRE IMOBILUL NR. 5513**

Oficiul de Cadastru și Publicitate Imobiliară SUCEAVA
 Biroul de Cadastru și Publicitate Imobiliară Radauti

A. Partea I. Descrierea imobilului

TEREN Intravilan

Adresa: Loc. Verbia, Jud. Suceava

Nr. Crt	Nr cadastral Nr. topografic	Suprafața* (mp)	Observații / Referințe
A1		385	Sector cadastral:40 Teren neimprejmuit;

B. Partea II. Proprietari și acte

Inscrieri privitoare la dreptul de proprietate și alte drepturi reale		Referințe
/		
Act Normativ Legea 7/1996, din 13/03/1996 emis de PARLAMENTUL ROMANIEI;		
B1	Inscrierea provizorie, drept de PROPRIETATE, dobandit prin Lege, cota actuala 1/1 1) NEIDENTIFICAT NEIDENTIFICAT	A1
B2	Proprietar neidentificat, rezervă aflată la dispoziția comisiei locale de fond funciar.	A1

C. Partea III. SARCINI .

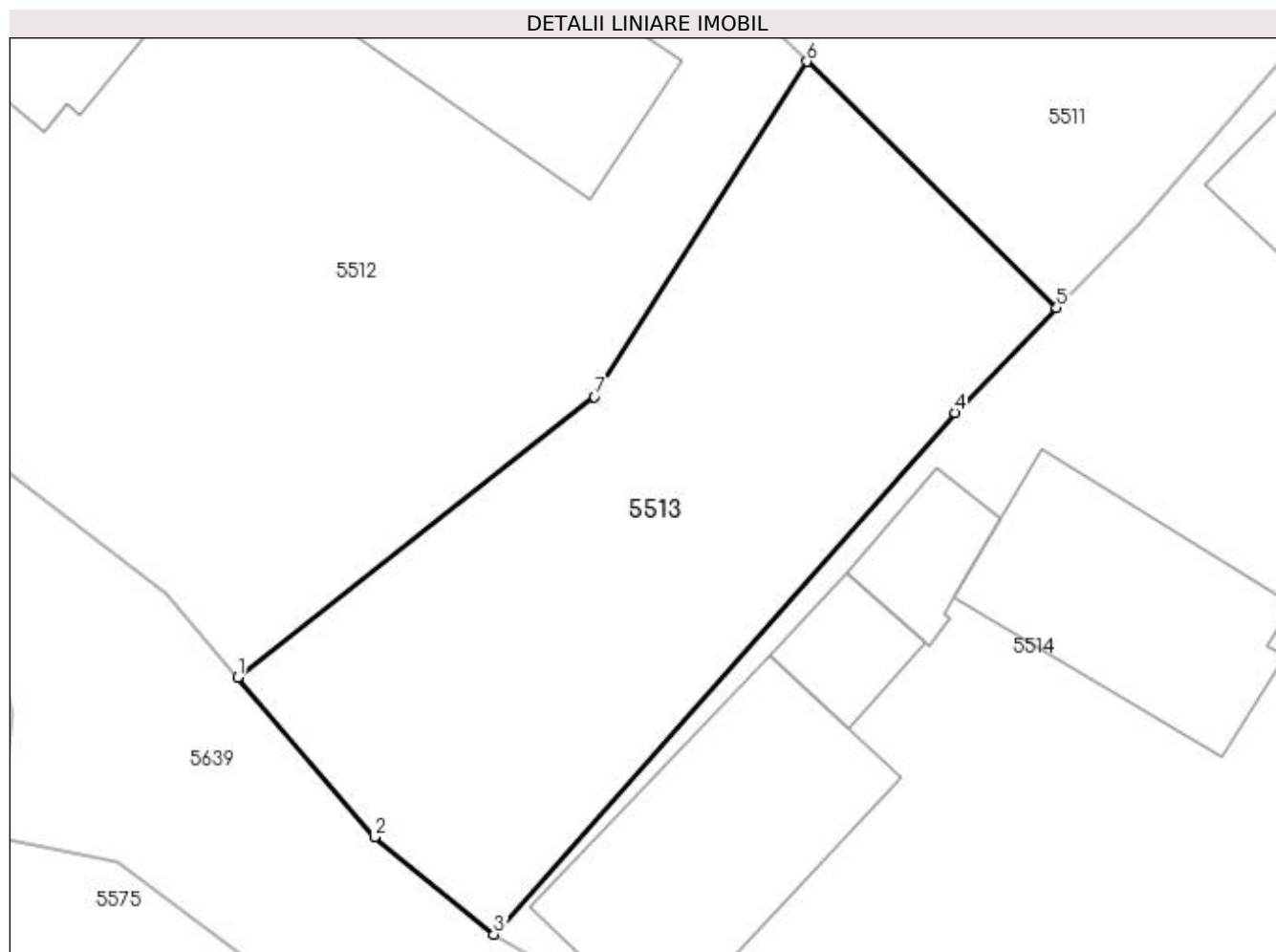
Inscrieri privind dezmembramintele dreptului de proprietate, drepturi reale de garanție și sarcini	Referințe
NU SUNT	

Anexa Nr. 1 La Partea I

Teren

Nr cadastral	Suprafața (mp)*	Observații / Referințe
	385	

* Suprafața este determinată în planul de proiecție Stereo 70.



Date referitoare la teren

Crt	Categorie folosință	Intravilan	Suprafața (mp)	Tarla	Parcelă	Nr. topo	Observații / Referințe
1	arabil	DA	385	-	-	-	

Lungime Segmente

1) Valorile lungimilor segmentelor sunt obținute din proiecție în plan.

Punct început	X / Y	Punct sfârșit	X / Y	Lungime segment (** (m)
1	586.716,336 710.302,205	2	586.721,51 710.296,178	7.943
2	586.721,51 710.296,178	3	586.726,028 710.292,508	5.821
3	586.726,028 710.292,508	4	586.743,445 710.312,214	26.299
4	586.743,445 710.312,214	5	586.747,297 710.316,166	5.519
5	586.747,297 710.316,166	6	586.737,859 710.325,473	13.255

Punct început	X / Y	Punct sfârșit	X / Y	Lungime segment (** (m)
6	586.737,859 710.325,473	7	586.729,83 710.312,807	14.996
7	586.729,83 710.312,807	1	586.716,336 710.302,205	17.161

** Lungimile segmentelor sunt determinate în planul de proiecție Stereo 70 și sunt rotunjite la 1 milimetru.

*** Distanța dintre puncte este formată din segmente cumulate ce sunt mai mici decât valoarea 1 milimetru.

**DATE DESPRE IMOBILUL NR. 5514**

Oficiul de Cadastru și Publicitate Imobiliară SUCEAVA
Biroul de Cadastru și Publicitate Imobiliară Radauti

A. Partea I. Descrierea imobilului

TEREN Necunoscut

Nr. CF vechi:165/N

Adresa: Loc. Verbia, Nr. 31-31A, Jud. Suceava

Nr. Crt	Nr cadastral Nr. topografic	Suprafața* (mp)	Observații / Referințe
A1	31413	Din acte: 12.500 Masurata: 10.500	Sector cadastral:40 Teren neimprejmuit; Diferența de suprafață se regăsește la ID 5515.

Construcții

Crt	Nr cadastral Nr. topografic	Adresa	Observații / Referințe
A1.1	31413-C1	Loc. Verbia, Nr. 31-31A, Jud. Suceava	Nr. niveluri:1; S. construita la sol:74 mp; S. construita desfasurata:74 mp; CASA - nr. nivele: parter.
A1.2	31413-C2	Loc. Verbia, Nr. 31-31A, Jud. Suceava	Nr. niveluri:1; S. construita la sol:19 mp; S. construita desfasurata:19 mp; ANEXA - nr. nivele: parter.
A1.3	31413-C3	Loc. Verbia, Nr. 31-31A, Jud. Suceava	Nr. niveluri:1; S. construita la sol:17 mp; S. construita desfasurata:17 mp; ANEXA - nr. nivele: parter.
A1.4	31413-C4	Loc. Verbia, Nr. 31-31A, Jud. Suceava	Nr. niveluri:1; S. construita la sol:90 mp; S. construita desfasurata:90 mp; ANEXA - nr. nivele: parter.
A1.5	31413-C5	Loc. Verbia, Nr. 31-31A, Jud. Suceava	Nr. niveluri:2; S. construita la sol:118 mp; S. construita desfasurata:225 mp; LOCUINTA - nr. nivele: P+M, an construire: 2007.
A1.6	31413-C6	Loc. Verbia, Nr. 31-31A, Jud. Suceava	Nr. niveluri:1; S. construita la sol:31 mp; S. construita desfasurata:31 mp; ANEXA - nr. nivele: parter, an construire: 2007.

B. Partea II. Proprietari și acte

Inscrieri privitoare la dreptul de proprietate și alte drepturi reale		Referințe
2808 / 11/04/2006		
Act Notarial nr. 3212, din 24/06/2002 emis de -NOTAR;		
B1	Intabulare, drept de PROPRIETATE, dobandit prin Conventie, cota actuala 1/1 1) HILOTE PETRU 2) HILOTE EMILIA	A1, A1.1, A1.2, A1.3, A1.4
38447 / 12/11/2018		
Act Administrativ nr. 5334, din 06/11/2018 emis de PRIMARIA COMUNEI GRAMESTI;		
B4	Intabulare, drept de PROPRIETATE, dobandit prin Construire, cota actuala 1/1 1) HILOTE PETRU 2) HILOTE EMILIA, bun comun în devălmășie	A1.5, A1.6

C. Partea III. SARCINI .

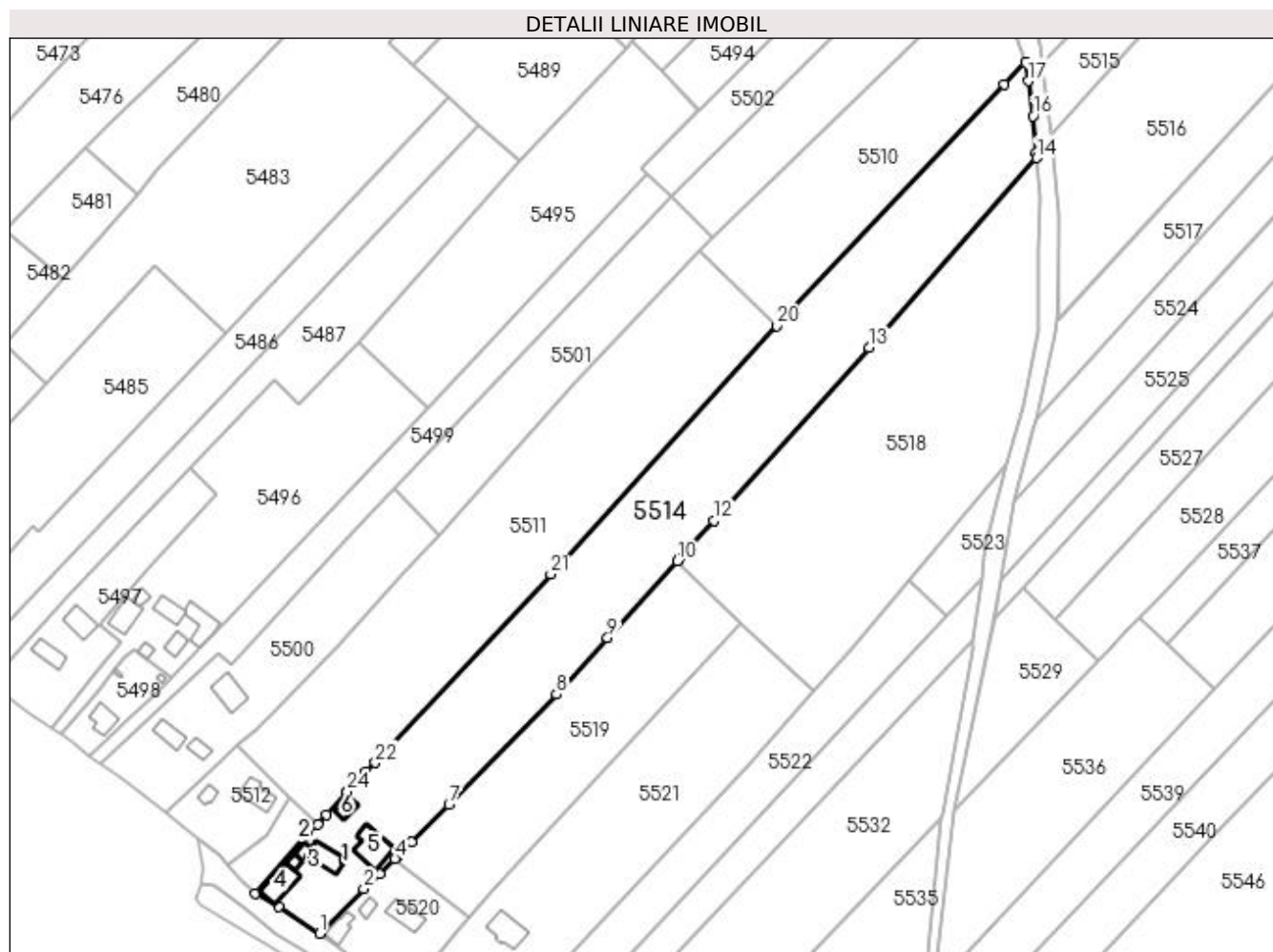
Inscrieri privind dezmembramintele dreptului de proprietate, drepturi reale de garanție și sarcini	Referințe
NU SUNT	

Anexa Nr. 1 La Partea I

Teren

Nr cadastral	Suprafața (mp)*	Observații / Referințe
31413	Din acte: 12.500 Masurata: 10.500	Diferența de suprafață se regăsește la ID 5515.

* Suprafața este determinată în planul de proiecție Stereo 70.



Date referitoare la teren

Crt	Categorie folosință	Intravilan	Suprafața (mp)	Tarla	Parcelă	Nr. topo	Observații / Referințe
1	curți constructii	DA	1.015	13	164	-	
2	arabil	DA	1.858	13	164	-	
3	arabil	NU	7.627	13	164	-	

Date referitoare la construcții

Crt	Număr	Destinație construcție	Supraf. (mp)	Situație juridică	Observații / Referințe
A1.1	31413-C1	construcții de locuințe	74	Cu acte	Nr. niveluri:1; S. construita la sol:74 mp; S. construita desfasurata:74 mp; CASA - nr. nivele: parter.
A1.2	31413-C2	construcții anexa	19	Cu acte	Nr. niveluri:1; S. construita la sol:19 mp; S. construita desfasurata:19 mp; ANEXA - nr. nivele: parter.
A1.3	31413-C3	construcții anexa	17	Cu acte	Nr. niveluri:1; S. construita la sol:17 mp; S. construita desfasurata:17 mp; ANEXA - nr. nivele: parter.
A1.4	31413-C4	construcții anexa	90	Cu acte	Nr. niveluri:1; S. construita la sol:90 mp; S. construita desfasurata:90 mp; ANEXA - nr. nivele: parter.
A1.5	31413-C5	construcții de locuințe	118	Cu acte	Nr. niveluri:2; S. construita la sol:118 mp; S. construita desfasurata:225 mp; LOCUINTA - nr. nivele: P+M, an construire: 2007.

Crt	Număr	Destinație construcție	Supraf. (mp)	Situație juridică	Observații / Referințe
A1.6	31413-C6	construcții anexa	31	Cu acte	Nr. niveluri:1; S. construita la sol:31 mp; S. construita desfasurata:31 mp; ANEXA - nr. nivele: parter, an construire: 2007.

Lungime Segmente

1) Valorile lungimilor segmentelor sunt obținute din proiecție în plan.

Punct început	X / Y	Punct sfârșit	X / Y	Lungime segment (** (m))	Punct început	X / Y	Punct sfârșit	X / Y	Lungime segment (** (m))
1	586.747,999 710.278,773	2	586.763,086 710.294,07	21.486	2	586.763,086 710.294,07	3	586.768,575 710.299,078	7.43
3	586.768,575 710.299,078	4	586.773,865 710.304,331	7.455	4	586.773,865 710.304,331	5	586.774,439 710.304,901	0.809
5	586.774,439 710.304,901	6	586.779,545 710.310,1	7.286	6	586.779,545 710.310,1	7	586.792,294 710.323,083	18.196
7	586.792,294 710.323,083	8	586.829,129 710.360,718	52.661	8	586.829,129 710.360,718	9	586.846,684 710.380,167	26.2
9	586.846,684 710.380,167	10	586.870,516 710.406,489	35.508	10	586.870,516 710.406,489	11	586.871,197 710.407,241	1.015
11	586.871,197 710.407,241	12	586.883,149 710.420,38	17.761	12	586.883,149 710.420,38	13	586.936,37 710.479,568	79.598
13	586.936,37 710.479,568	14	586.993,732 710.544,711	86.799	14	586.993,732 710.544,711	15	586.993,61 710.546,254	1.548
15	586.993,61 710.546,254	16	586.992,551 710.559,005	12.794	16	586.992,551 710.559,005	17	586.990,844 710.570,981	12.097
17	586.990,844 710.570,981	18	586.989,906 710.577,422	6.508	18	586.989,906 710.577,422	19	586.982,766 710.569,853	10.405
19	586.982,766 710.569,853	20	586.904,728 710.487,124	113.728	20	586.904,728 710.487,124	21	586.827,144 710.401,939	115.22
21	586.827,144 710.401,939	22	586.767,078 710.337,346	88.206	22	586.767,078 710.337,346	23	586.763,907 710.334,076	4.555
23	586.763,907 710.334,076	24	586.757,486 710.327,425	9.244	24	586.757,486 710.327,425	25	586.756,888 710.326,807	0.86
25	586.756,888 710.326,807	26	586.750,412 710.319,361	9.868	26	586.750,412 710.319,361	27	586.747,297 710.316,166	4.462
27	586.747,297 710.316,166	28	586.743,445 710.312,214	5.519	28	586.743,445 710.312,214	29	586.726,028 710.292,508	26.299
29	586.726,028 710.292,508	30	586.733,972 710.288,02	9.124	30	586.733,972 710.288,02	1	586.747,999 710.278,773	16.801

** Lungimile segmentelor sunt determinate în planul de proiecție Stereo 70 și sunt rotunjite la 1 milimetru.

*** Distanța dintre puncte este formată din segmente cumulate ce sunt mai mici decât valoarea 1 milimetru.

**DATE DESPRE IMOBILUL NR. 5515**

Oficiul de Cadastru și Publicitate Imobiliară SUCEAVA
Biroul de Cadastru și Publicitate Imobiliară Radauti

A. Partea I. Descrierea imobilului

TEREN Extravilan

Adresa: Jud. Suceava

Nr. Crt	Nr cadastral Nr. topografic	Suprafața* (mp)	Observații / Referințe
A1		Din acte: 12.500 Masurata: 2.000	Sector cadastral:40 Teren neimpregmuit; Diferența de suprafață se regăsește la ID 5514.

B. Partea II. Proprietari și acte

Inscrieri privitoare la dreptul de proprietate și alte drepturi reale		Referințe
2808 / 11/04/2006		
Act Notarial nr. 3212, din 24/06/2002 emis de -NOTAR;		
B1	Intabulare, drept de PROPRIETATE, dobandit prin Conventie, cota actuala 1/1 1) HILOTE PETRU 2) HILOTE EMILIA	A1

C. Partea III. SARCINI .

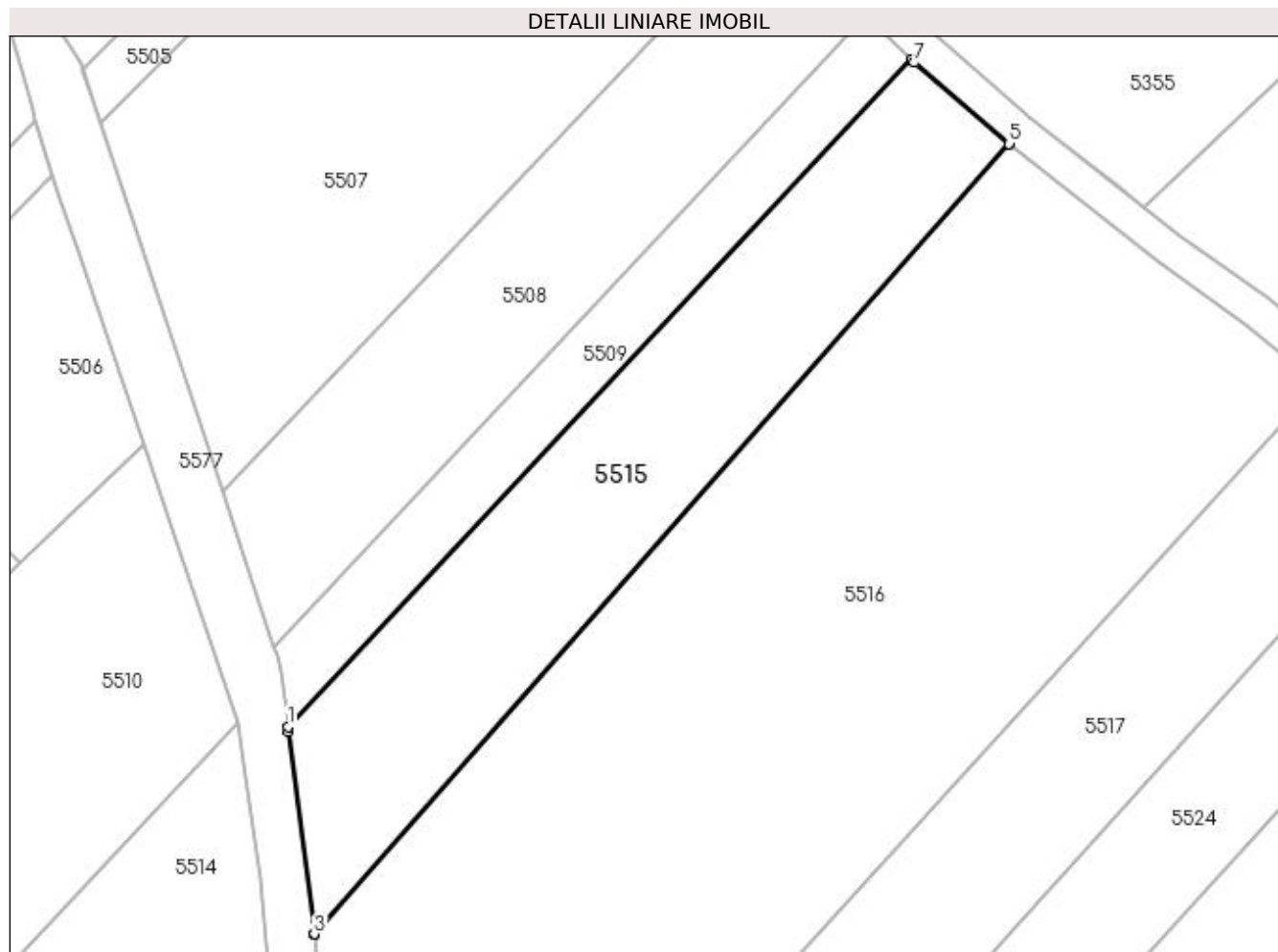
Inscrieri privind dezmembramintele dreptului de proprietate, drepturi reale de garanție și sarcini	Referințe
NU SUNT	

Anexa Nr. 1 La Partea I

Teren

Nr cadastral	Suprafața (mp)*	Observații / Referințe
	Din acte: 12.500 Masurata: 2.000	Diferența de suprafață se regăsește la ID 5514.

* Suprafața este determinată în planul de proiecție Stereo 70.



Date referitoare la teren

Crt	Categorie folosință	Intra vilan	Suprafața (mp)	Tarla	Parcelă	Nr. topo	Observații / Referințe
1	arabil	NU	2.000	11	151	285	

Lungime Segmente

1) Valorile lungimilor segmentelor sunt obținute din proiecție în plan.

Punct început	X / Y	Punct sfârșit	X / Y	Lungime segment (** (m)
1	586.995,856 710.577,025	2	586.995,932 710.576,423	0.607
2	586.995,932 710.576,423	3	586.998,993 710.552,375	24.241
3	586.998,993 710.552,375	4	586.998,995 710.552,348	0.028
4	586.998,995 710.552,348	5	587.081,681 710.646,366	125.205
5	587.081,681 710.646,366	6	587.081,665 710.646,378	0.02

Punct început	X / Y	Punct sfârșit	X / Y	Lungime segment (** (m)
6	587.081,665 710.646,378	7	587.070,392 710.656,047	14.852
7	587.070,392 710.656,047	8	587.070,054 710.656,37	0.467
8	587.070,054 710.656,37	1	586.995,856 710.577,025	108.633

** Lungimile segmentelor sunt determinate în planul de proiecție Stereo 70 și sunt rotunjite la 1 milimetru.

*** Distanța dintre puncte este formată din segmente cumulate ce sunt mai mici decât valoarea 1 milimetru.

**DATE DESPRE IMOBILUL NR. 5516**

Oficiul de Cadastru și Publicitate Imobiliară SUCEAVA
Biroul de Cadastru și Publicitate Imobiliară Radauti

A. Partea I. Descrierea imobilului

TEREN Extravilan

Adresa: Jud. Suceava

Nr. Crt	Nr cadastral Nr. topografic	Suprafața* (mp)	Observații / Referințe
A1		6.723	Sector cadastral:40 Teren neimprejmuit;

B. Partea II. Proprietari și acte

Inscrieri privitoare la dreptul de proprietate și alte drepturi reale		Referințe
/		
Act Normativ Legea 7/1996, din 13/03/1996 emis de PARLAMENTUL ROMANIEI;		
B1	Inscrierea provizorie, drept de PROPRIETATE, dobandit prin Lege, cota actuala 1/1 1) NEIDENTIFICAT NEIDENTIFICAT	A1
B2	Proprietar neidentificat.	A1

C. Partea III. SARCINI .

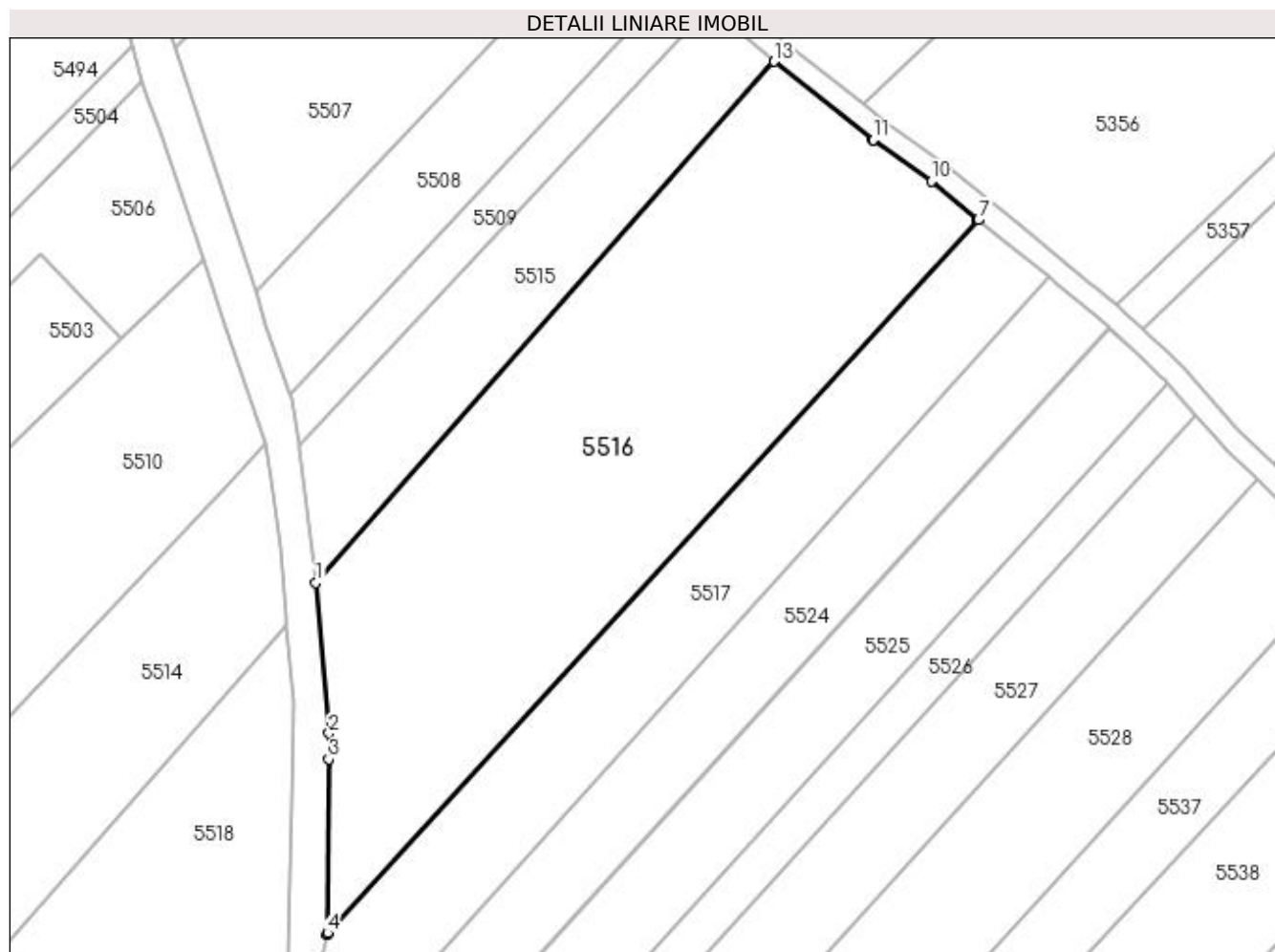
Inscrieri privind dezmembramintele dreptului de proprietate, drepturi reale de garanție și sarcini	Referințe
NU SUNT	

Anexa Nr. 1 La Partea I

Teren

Nr cadastral	Suprafața (mp)*	Observații / Referințe
	6.723	

* Suprafața este determinată în planul de proiecție Stereo 70.



Date referitoare la teren

Crt	Categorie folosință	Intra vilan	Suprafața (mp)	Tarla	Parcelă	Nr. topo	Observații / Referințe
1	arabil	NU	6.723	11	151	-	

Lungime Segmente

1) Valorile lungimilor segmentelor sunt obținute din proiecție în plan.

Punct început	X / Y	Punct sfârșit	X / Y	Lungime segment (** (m)
1	586.998,995 710.552,348	2	587.001,371 710.525,205	27.246
2	587.001,371 710.525,205	3	587.001,339 710.520,546	4.659
3	587.001,339 710.520,546	4	587.001,123 710.489,204	31.342
4	587.001,123 710.489,204	5	587.001,123 710.489,143	0.061
5	587.001,123 710.489,143	6	587.001,083 710.488,965	0.183

Punct început	X / Y	Punct sfârșit	X / Y	Lungime segment (** (m)
6	587.001,083 710.488,965	7	587.118,553 710.617,799	174.348
7	587.118,553 710.617,799	8	587.118,482 710.617,857	0.091
8	587.118,482 710.617,857	9	587.118,45 710.617,883	0.041
9	587.118,45 710.617,883	10	587.110,03 710.624,756	10.87
10	587.110,03 710.624,756	11	587.099,55 710.632,217	12.865
11	587.099,55 710.632,217	12	587.099,53 710.632,232	0.025
12	587.099,53 710.632,232	13	587.081,681 710.646,366	22.767
13	587.081,681 710.646,366	1	586.998,995 710.552,348	125.205

** Lungimile segmentelor sunt determinate în planul de proiecție Stereo 70 și sunt rotunjite la 1 milimetru.

*** Distanța dintre puncte este formată din segmente cumulate ce sunt mai mici decât valoarea 1 milimetru.

**DATE DESPRE IMOBILUL NR. 5517**

Oficiul de Cadastru și Publicitate Imobiliară SUCEAVA
Biroul de Cadastru și Publicitate Imobiliară Radauti

A. Partea I. Descrierea imobilului

TEREN Extravilan

Adresa: Jud. Suceava

Nr. Crt	Nr cadastral Nr. topografic	Suprafața* (mp)	Observații / Referințe
A1		3.200	Sector cadastral:40 Teren neimprejmuit;

B. Partea II. Proprietari și acte

Inscrieri privitoare la dreptul de proprietate și alte drepturi reale		Referințe
/		
Act Notarial nr. 5223, din 29/06/1994 emis de NP SEHLANEC ANA;		
B1	Intabulare, drept de PROPRIETATEcumpărare, dobandit prin Conventie, cota actuala 1/1 1) SCRIPCARIU STELIAN 2) SCRIPCARIU RODICA, Lipsă CNP proprietar.	A1

C. Partea III. SARCINI

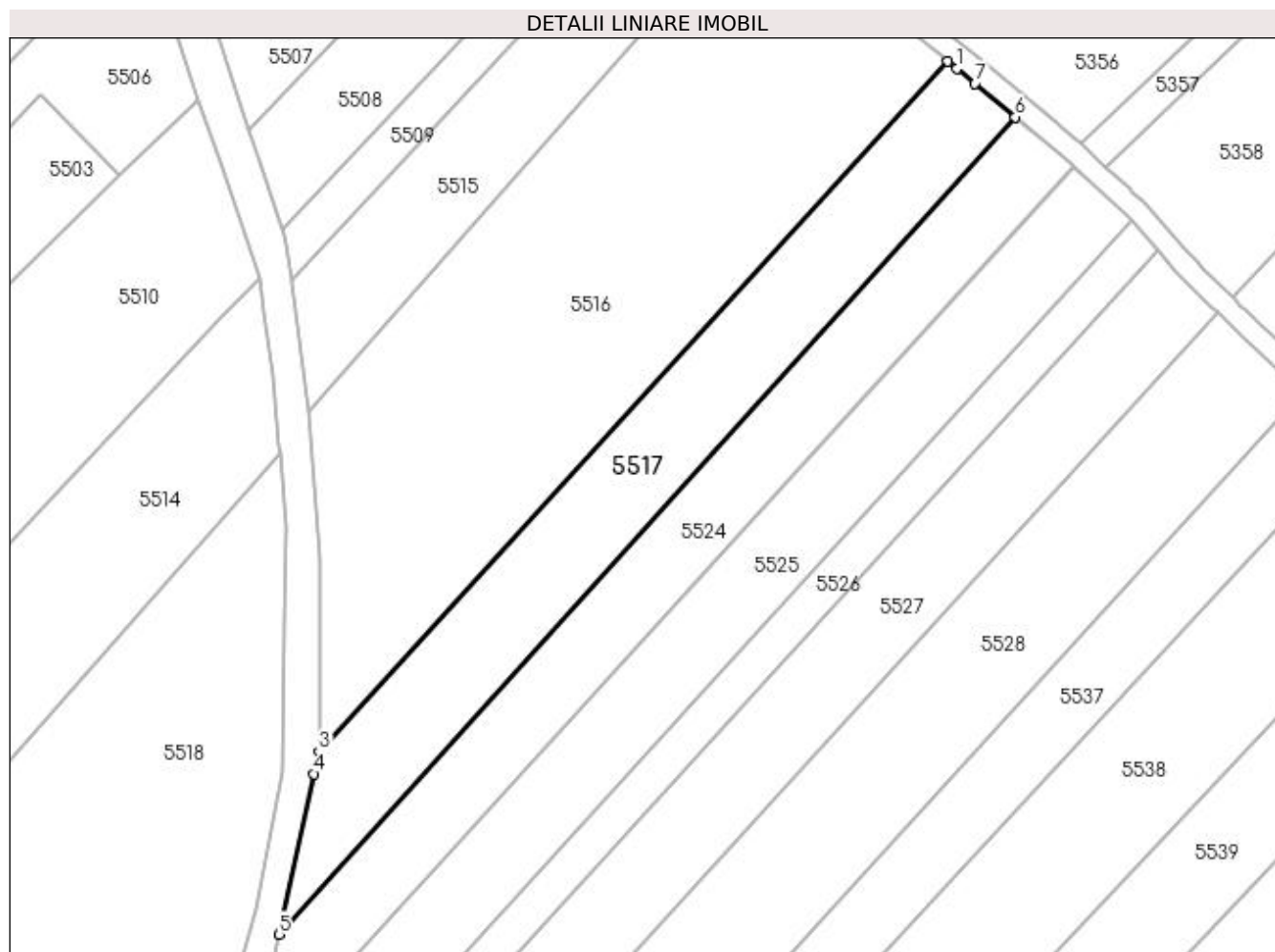
Inscrieri privind dezmembramintele dreptului de proprietate, drepturi reale de garanție și sarcini		Referințe
/		
Act Notarial nr. 5223, din 29/06/1994 emis de NP SEHLANEC ANA;		
C1	Intabulare, drept de UZUFRUCT VIAGER, cota actuala 1/1 1) TCACIUC FILOMEL	A1
C2	Intabulare, drept de IPOTECA LEGALA, Valoare:0 întreținere 1) TCACIUC FILOMEL	A1

Anexa Nr. 1 La Partea I

Teren

Nr cadastral	Suprafața (mp)*	Observații / Referințe
	3.200	

* Suprafața este determinată în planul de proiecție Stereo 70.



Date referitoare la teren

Crt	Categorie folosință	Intravilan	Suprafața (mp)	Tarla	Parcelă	Nr. topo	Observații / Referințe
1	arabil	NU	3.200	11	151	-	

Lungime Segmente

1) Valorile lungimilor segmentelor sunt obținute din proiecție în plan.

Punct început	X / Y	Punct sfârșit	X / Y	Lungime segment (** (m)
1	587.120,212 710.616,444	2	587.118,553 710.617,799	2.142
2	587.118,553 710.617,799	3	587.001,083 710.488,965	174.348
3	587.001,083 710.488,965	4	587.000,159 710.484,777	4.289
4	587.000,159 710.484,777	5	586.993,545 710.454,802	30.696
5	586.993,545 710.454,802	6	587.131,199 710.607,427	205.531

Punct început	X / Y	Punct sfârșit	X / Y	Lungime segment (** (m)
6	587.131,199 710.607,427	7	587.123,621 710.613,662	9.813
7	587.123,621 710.613,662	1	587.120,212 710.616,444	4.401

** Lungimile segmentelor sunt determinate în planul de proiecție Stereo 70 și sunt rotunjite la 1 milimetru.

*** Distanța dintre puncte este formată din segmente cumulate ce sunt mai mici decât valoarea 1 milimetru.

**DATE DESPRE IMOBILUL NR. 5518**

Oficiul de Cadastru și Publicitate Imobiliară SUCEAVA
Biroul de Cadastru și Publicitate Imobiliară Radauti

A. Partea I. Descrierea imobilului

TEREN Extravilan

Adresa: Jud. Suceava

Nr. Crt	Nr cadastral Nr. topografic	Suprafața* (mp)	Observații / Referințe
A1		9.426	Sector cadastral:40 Teren neimprejmuit;

B. Partea II. Proprietari și acte

Inscrieri privitoare la dreptul de proprietate și alte drepturi reale		Referințe
/		
Act Normativ Legea 7/1996, din 13/03/1996 emis de PARLAMENTUL ROMANIEI;		
B1	Inscrierea provizorie, drept de PROPRIETATE, dobandit prin Lege, cota actuala 1/1 1) NEIDENTIFICAT NEIDENTIFICAT	A1
B2	Proprietar neidentificat.	A1

C. Partea III. SARCINI .

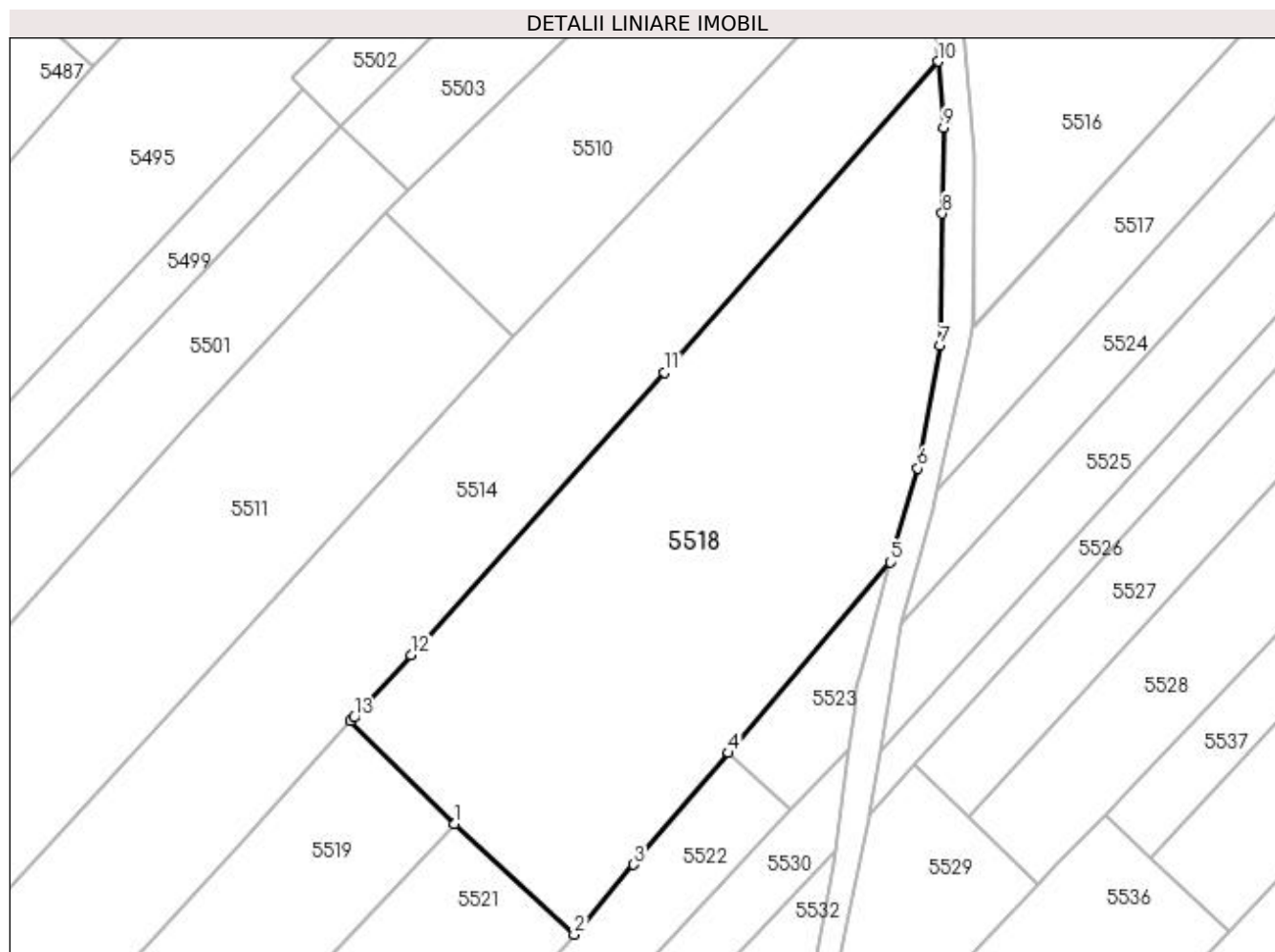
Inscrieri privind dezmembramintele dreptului de proprietate, drepturi reale de garanție și sarcini	Referințe
NU SUNT	

Anexa Nr. 1 La Partea I

Teren

Nr cadastral	Suprafața (mp)*	Observații / Referințe
	9.426	

* Suprafața este determinată în planul de proiecție Stereo 70.



Date referitoare la teren

Crt	Categorie folosință	Intravilan	Suprafața (mp)	Tarla	Parcelă	Nr. topo	Observații / Referințe
1	arabil	NU	9.426	13	164	-	

Lungime Segmente

1) Valorile lungimilor segmentelor sunt obținute din proiecție în plan.

Punct început	X / Y	Punct sfârșit	X / Y	Lungime segment (** (m)
1	586.892,307 710.384,969	2	586.917,416 710.361,776	34.182
2	586.917,416 710.361,776	3	586.929,849 710.376,397	19.192
3	586.929,849 710.376,397	4	586.949,762 710.399,814	30.74
4	586.949,762 710.399,814	5	586.983,759 710.439,792	52.478
5	586.983,759 710.439,792	6	586.989,408 710.459,466	20.469

Punct început	X / Y	Punct sfârşit	X / Y	Lungime segment (** (m)
6	586.989,408 710.459,466	7	586.994,138 710.485,2	26.165
7	586.994,138 710.485,2	8	586.994,565 710.512,844	27.647
8	586.994,565 710.512,844	9	586.994,844 710.530,87	18.028
9	586.994,844 710.530,87	10	586.993,732 710.544,711	13.886
10	586.993,732 710.544,711	11	586.936,37 710.479,568	86.799
11	586.936,37 710.479,568	12	586.883,149 710.420,38	79.598
12	586.883,149 710.420,38	13	586.871,197 710.407,241	17.761
13	586.871,197 710.407,241	14	586.870,516 710.406,489	1.015
14	586.870,516 710.406,489	1	586.892,307 710.384,969	30.626

** Lungimile segmentelor sunt determinate în planul de proiecție Stereo 70 și sunt rotunjite la 1 milimetru.

*** Distanța dintre puncte este formată din segmente cumulate ce sunt mai mici decât valoarea 1 milimetru.

**DATE DESPRE IMOBILUL NR. 5519**

Oficiul de Cadastru și Publicitate Imobiliară SUCEAVA
Biroul de Cadastru și Publicitate Imobiliară Radauti

A. Partea I. Descrierea imobilului

TEREN Necunoscut

Adresa: Loc. Verbia, Jud. Suceava

Nr. Crt	Nr cadastral Nr. topografic	Suprafața* (mp)	Observații / Referințe
A1	30453	4.200	Sector cadastral:40 Teren neimprejmuit;

B. Partea II. Proprietari și acte

Inscrieri privitoare la dreptul de proprietate și alte drepturi reale		Referințe
9364 / 19/04/2013		
Act Notarial nr. 4716, din 27/11/2007 emis de - (incheiere din 26.05.2008, TP nr 1339/1997, CM nr 918/1989);		
B2	Intabulare, drept de PROPRIETATE, dobandit prin Conventie, cota actuala 1/1 1) HERGHELIGIU DAMIAN , Lipsă CNP proprietar.	A1
Act Administrativ nr. 164, din 19/03/2013 emis de JUDECATORIA RADAUTI;		
B5	Se noteaza actiunea din dosar nr 1177/285/2013 aflata pe rol la Judecatoria Radauti (cerere reconventionala disjuncta din dosarul nr 5689/285/2012 al Judecatoriei Radauti avand ca obiect revendicare) in care numitul Ghicioc Petru Pavel are calitatea de reclamant, parat fiind Herghelegiu Valerian, obiectul cauzei constituindu-l obligarea paratului sa plateasca reclamantului suma de 32.000 lei reprezentand imbunatatiri aduse imobilului identificat cadastral cu pv nr. 1 din corpul de proprietate 276 din cf 148 Gramesti .	A1

C. Partea III. SARCINI .

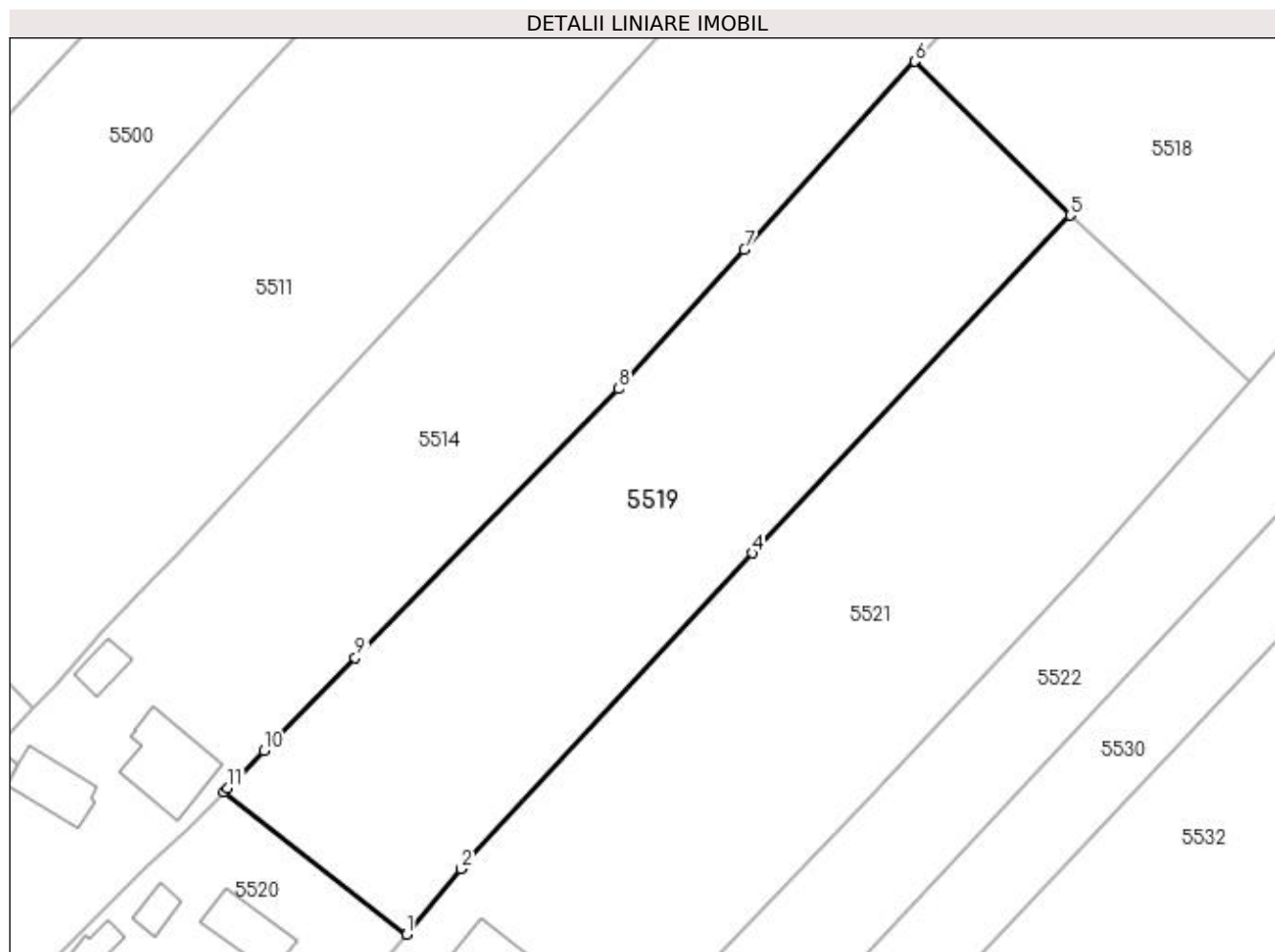
Inscrieri privind dezmembramintele dreptului de proprietate, drepturi reale de garanție și sarcini	Referințe
NU SUNT	

Anexa Nr. 1 La Partea I

Teren

Nr cadastral	Suprafața (mp)*	Observații / Referințe
30453	4.200	

* Suprafața este determinată în planul de proiecție Stereo 70.



Date referitoare la teren

Crt	Categorie folosință	Intra vilan	Suprafața (mp)	Tarla	Parcelă	Nr. topo	Observații / Referințe
1	arabil	NU	2.261	13	164	-	
2	arabil	DA	1.939	13	164	-	

Lungime Segmente

1) Valorile lungimilor segmentelor sunt obținute din proiecție în plan.

Punct început	X / Y	Punct sfârșit	X / Y	Lungime segment (** (m)
1	586.799,477 710.284,452	2	586.807,052 710.293,573	11.857
2	586.807,052 710.293,573	3	586.807,375 710.293,923	0.475
3	586.807,375 710.293,923	4	586.847,784 710.337,745	59.609
4	586.847,784 710.337,745	5	586.892,307 710.384,969	64.903

Punct început	X / Y	Punct sfârșit	X / Y	Lungime segment (** (m)
5	586.892,307 710.384,969	6	586.870,516 710.406,489	30.626
6	586.870,516 710.406,489	7	586.846,684 710.380,167	35.508
7	586.846,684 710.380,167	8	586.829,129 710.360,718	26.2
8	586.829,129 710.360,718	9	586.792,294 710.323,083	52.661
9	586.792,294 710.323,083	10	586.779,545 710.310,1	18.196
10	586.779,545 710.310,1	11	586.774,439 710.304,901	7.286
11	586.774,439 710.304,901	12	586.773,865 710.304,331	0.809
12	586.773,865 710.304,331	1	586.799,477 710.284,452	32.421

** Lungimile segmentelor sunt determinate în planul de proiecție Stereo 70 și sunt rotunjite la 1 milimetru.

*** Distanța dintre puncte este formată din segmente cumulate ce sunt mai mici decât valoarea 1 milimetru.

**DATE DESPRE IMOBILUL NR. 5520**

Oficiul de Cadastru și Publicitate Imobiliară SUCEAVA
Biroul de Cadastru și Publicitate Imobiliară Radauti

A. Partea I. Descrierea imobilului

TEREN Intravilan

Adresa: Loc. Verbia, Jud. Suceava

Nr. Crt	Nr cadastral Nr. topografic	Suprafața* (mp)	Observații / Referințe
A1	30452	1.200	Sector cadastral:40 Teren neimprejmuit;

Construcții

Crt	Nr cadastral Nr. topografic	Adresa	Observații / Referințe
A1.1	30452-C1	Loc. Verbia, Jud. Suceava	Nr. niveluri:1; S. construita la sol:73 mp; Locuință.
A1.2	30452-C2	Loc. Verbia, Jud. Suceava	Nr. niveluri:1; S. construita la sol:26 mp; Anexă.
A1.3	30452-C3	Loc. Verbia, Jud. Suceava	Nr. niveluri:1; S. construita la sol:55 mp; Anexă.

B. Partea II. Proprietari și acte

Inscrieri privitoare la dreptul de proprietate și alte drepturi reale		Referințe
40928 / 29/12/2014		
Act Notarial nr. 5853, din 23/12/2014 emis de LOSTUN ION;		
B17	Intabulare, drept de PROPRIETATE bun propriu cu titlu de cumparare, dobandit prin Conventie, cota actuala 1/1 1) GHICIOC PETRU-PAVEL OBSERVATII: adus b16	A1, A1.1, A1.2, A1.3

C. Partea III. SARCINI .

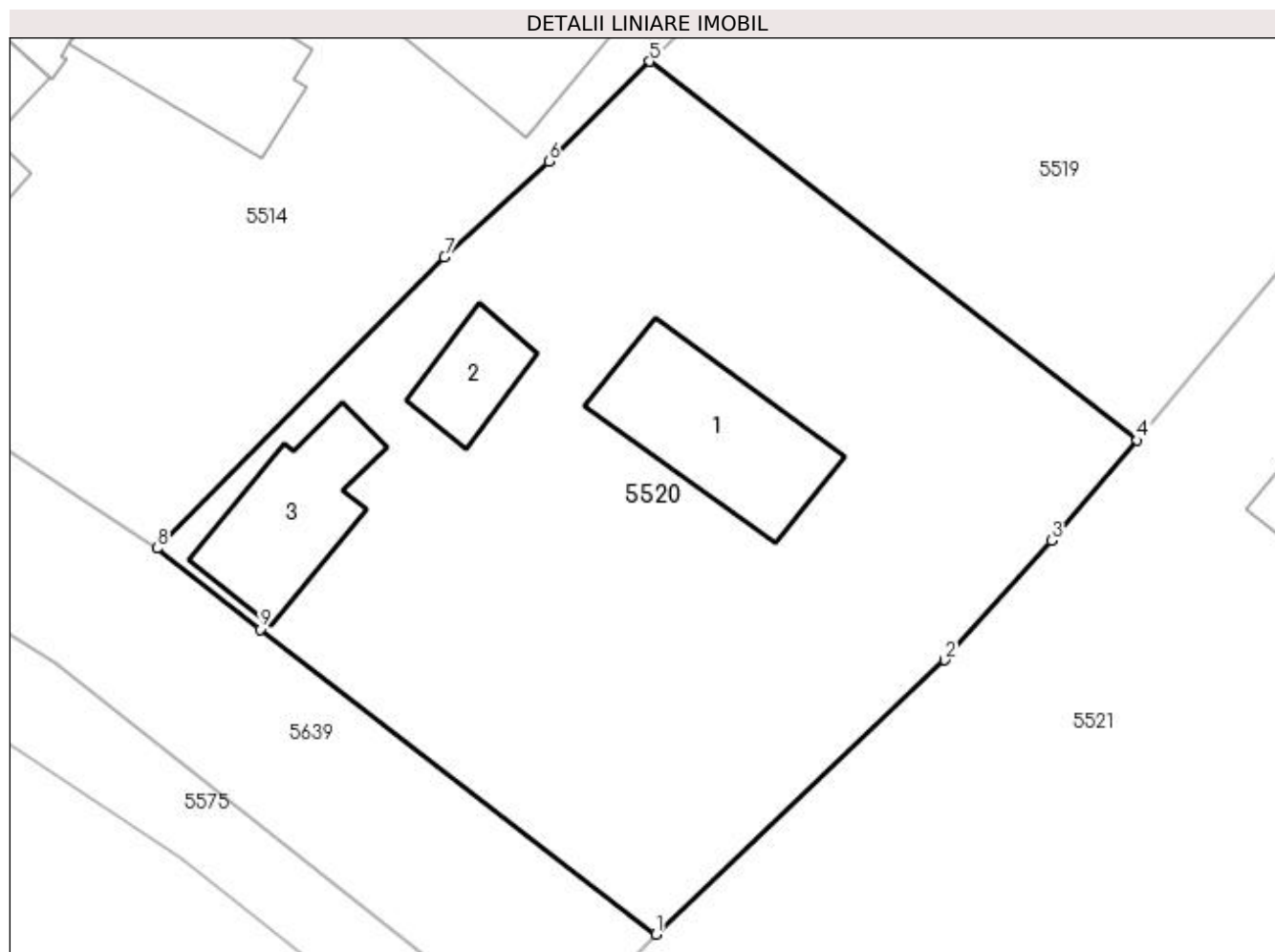
Inscrieri privind dezmembramintele dreptului de proprietate, drepturi reale de garanție și sarcini	Referințe
NU SUNT	

Anexa Nr. 1 La Partea I

Teren

Nr cadastral	Suprafața (mp)*	Observații / Referințe
30452	1.200	

* Suprafața este determinată în planul de proiecție Stereo 70.



Date referitoare la teren

Crt	Categorie folosință	Intra vilan	Suprafața (mp)	Tarla	Parcelă	Nr. topo	Observații / Referințe
1	curți constructii	DA	1.200	13	-	-	

Date referitoare la construcții

Crt	Număr	Destinație construcție	Supraf. (mp)	Situație juridică	Observații / Referințe
A1.1	30452-C1	construcții de locuințe	73	Cu acte	Nr. niveluri:1; S. construita la sol:73 mp; Locuință.
A1.2	30452-C2	construcții anexa	26	Cu acte	Nr. niveluri:1; S. construita la sol:26 mp; Anexă.
A1.3	30452-C3	construcții anexa	Din acte: 17 Masurata: 55	Cu acte	Nr. niveluri:1; S. construita la sol:55 mp; Anexă.

Lungime Segmente

1) Valorile lungimilor segmentelor sunt obținute din proiecție în plan.

Punct început	X / Y	Punct sfârșit	X / Y	Lungime segment (** (m)
1	586.774,2 710.258,52	2	586.789,357 710.272,917	20.905
2	586.789,357 710.272,917	3	586.794,992 710.279,185	8.429

Punct început	X / Y	Punct sfârșit	X / Y	Lungime segment (** (m)
3	586.794,992 710.279,185	4	586.799,477 710.284,452	6.918
4	586.799,477 710.284,452	5	586.773,865 710.304,331	32.421
5	586.773,865 710.304,331	6	586.768,575 710.299,078	7.455
6	586.768,575 710.299,078	7	586.763,086 710.294,07	7.43
7	586.763,086 710.294,07	8	586.747,999 710.278,773	21.486
8	586.747,999 710.278,773	9	586.753,421 710.274,529	6.886
9	586.753,421 710.274,529	1	586.774,2 710.258,52	26.231

** Lungimile segmentelor sunt determinate în planul de proiecție Stereo 70 și sunt rotunjite la 1 milimetru.

*** Distanța dintre puncte este formată din segmente cumulate ce sunt mai mici decât valoarea 1 milimetru.

**DATE DESPRE IMOBILUL NR. 5521**

Oficiul de Cadastru și Publicitate Imobiliară SUCEAVA
Biroul de Cadastru și Publicitate Imobiliară Radauti

A. Partea I. Descrierea imobilului

TEREN Necunoscut

Adresa: Loc. Verbia, Jud. Suceava

Nr. Crt	Nr cadastral Nr. topografic	Suprafața* (mp)	Observații / Referințe
A1		6.200	Sector cadastral:40 Teren neimprejmuit;

B. Partea II. Proprietari și acte

Inscrieri privitoare la dreptul de proprietate și alte drepturi reale		Referințe
/		
Act Normativ nr. Legea 7, din 13/03/1996 emis de PARLAMENTUL ROMANIEI;		
B1	Inscrierea provizorie, drept de PROPRIETATE, dobandit prin Lege, cota actuala 1/1 1) NEIDENTIFICAT NEIDENTIFICAT	A1
B2	Proprietar neidentificat.	A1

C. Partea III. SARCINI .

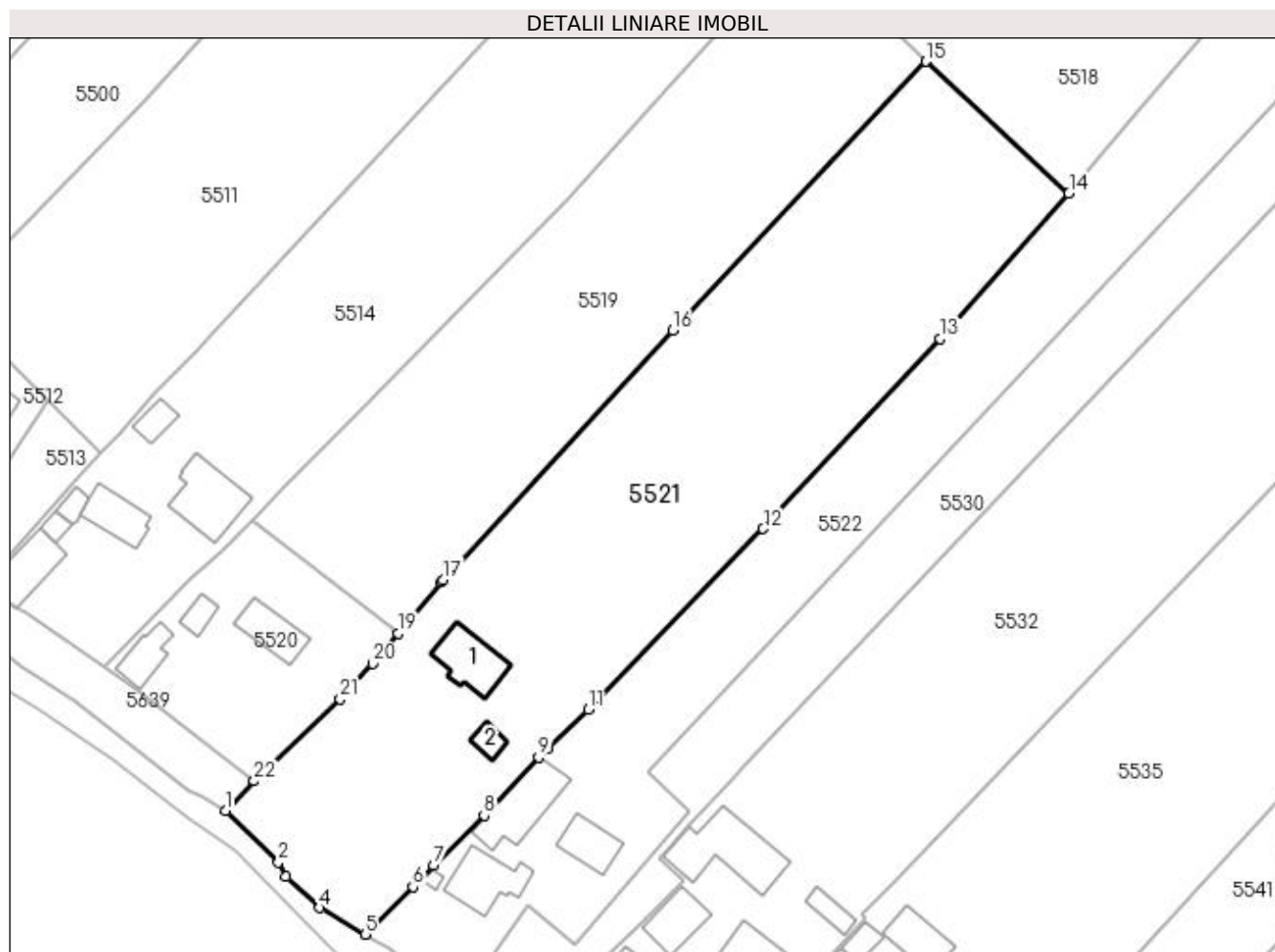
Inscrieri privind dezmembramintele dreptului de proprietate, drepturi reale de garanție și sarcini	Referințe
NU SUNT	

Anexa Nr. 1 La Partea I

Teren

Nr cadastral	Suprafața (mp)*	Observații / Referințe
	6.200	

* Suprafața este determinată în planul de proiecție Stereo 70.



Date referitoare la teren

Crt	Categorie folosință	Intravilan	Suprafața (mp)	Tarla	Parcelă	Nr. topo	Observații / Referințe
1	curți construcții	DA	1.858	13	164	-	
2	arabil	DA	1.685	13	164	-	
3	arabil	NU	2.657	13	164	-	

Date referitoare la construcții

Crt	Număr	Destinație construcție	Supraf. (mp)	Situație juridică	Observații / Referințe
A1.1		construcții de locuințe	94	Fara acte	Nr. niveluri:1; S. construita la sol:94 mp; Locuință.
A1.2		construcții anexa	23	Fara acte	Nr. niveluri:1; S. construita la sol:23 mp; Anexă.

Lungime Segmente

1) Valorile lungimilor segmentelor sunt obținute din proiecție în plan.

Punct început	X / Y	Punct sfârșit	X / Y	Lungime segment (** (m)
1	586.769,128 710.253,334	2	586.778,445 710.244,267	13.001

Punct început	X / Y	Punct sfârșit	X / Y	Lungime segment (** (m)
2	586.778,445 710.244,267	3	586.779,781 710.241,708	2.887

Punct început	X / Y	Punct sfârșit	X / Y	Lungime segment (** (m)	Punct început	X / Y	Punct sfârșit	X / Y	Lungime segment (** (m)
3	586.779,781 710.241,708	4	586.785,732 710.236,293	8.046	4	586.785,732 710.236,293	5	586.793,689 710.231,601	9.237
5	586.793,689 710.231,601	6	586.802,092 710.239,93	11.831	6	586.802,092 710.239,93	7	586.805,701 710.243,716	5.231
7	586.805,701 710.243,716	8	586.814,612 710.252,497	12.51	8	586.814,612 710.252,497	9	586.824,169 710.262,687	13.971
9	586.824,169 710.262,687	10	586.825,713 710.264,167	2.139	10	586.825,713 710.264,167	11	586.832,942 710.271,095	10.013
11	586.832,942 710.271,095	12	586.863,68 710.302,856	44.199	12	586.863,68 710.302,856	13	586.894,747 710.336,267	45.623
13	586.894,747 710.336,267	14	586.917,416 710.361,776	34.127	14	586.917,416 710.361,776	15	586.892,307 710.384,969	34.182
15	586.892,307 710.384,969	16	586.847,784 710.337,745	64.903	16	586.847,784 710.337,745	17	586.807,375 710.293,923	59.609
17	586.807,375 710.293,923	18	586.807,052 710.293,573	0.475	18	586.807,052 710.293,573	19	586.799,477 710.284,452	11.857
19	586.799,477 710.284,452	20	586.794,992 710.279,185	6.918	20	586.794,992 710.279,185	21	586.789,357 710.272,917	8.429
21	586.789,357 710.272,917	22	586.774,2 710.258,52	20.905	22	586.774,2 710.258,52	1	586.769,128 710.253,334	7.254

** Lungimile segmentelor sunt determinate în planul de proiecție Stereo 70 și sunt rotunjite la 1 milimetru.

*** Distanța dintre puncte este formată din segmente cumulate ce sunt mai mici decât valoarea 1 milimetru.

**DATE DESPRE IMOBILUL NR. 5522**

Oficiul de Cadastru și Publicitate Imobiliară SUCEAVA
Biroul de Cadastru și Publicitate Imobiliară Radauti

A. Partea I. Descrierea imobilului

TEREN Necunoscut

Adresa: Loc. Verbia, Jud. Suceava

Nr. Crt	Nr cadastral Nr. topografic	Suprafața* (mp)	Observații / Referințe
A1		Din acte: 6.600 Masurata: 3.900	Sector cadastral:40 Teren neimprejmuit; Diferența de suprafață se regăsește la ID 5530,5531.

B. Partea II. Proprietari și acte

Inscrieri privitoare la dreptul de proprietate și alte drepturi reale	Referințe
/	
Act Notarial nr. 12234, din 07/12/1994 emis de NP COSTE STEFAN;	
B1	A1
Intabulare, drept de PROPRIETATE donație, dobandit prin Conventie, cota actuala 1/1	
1) SCRIPCARIU VALENTINA	
2) SCRIPCARIU SORIN	

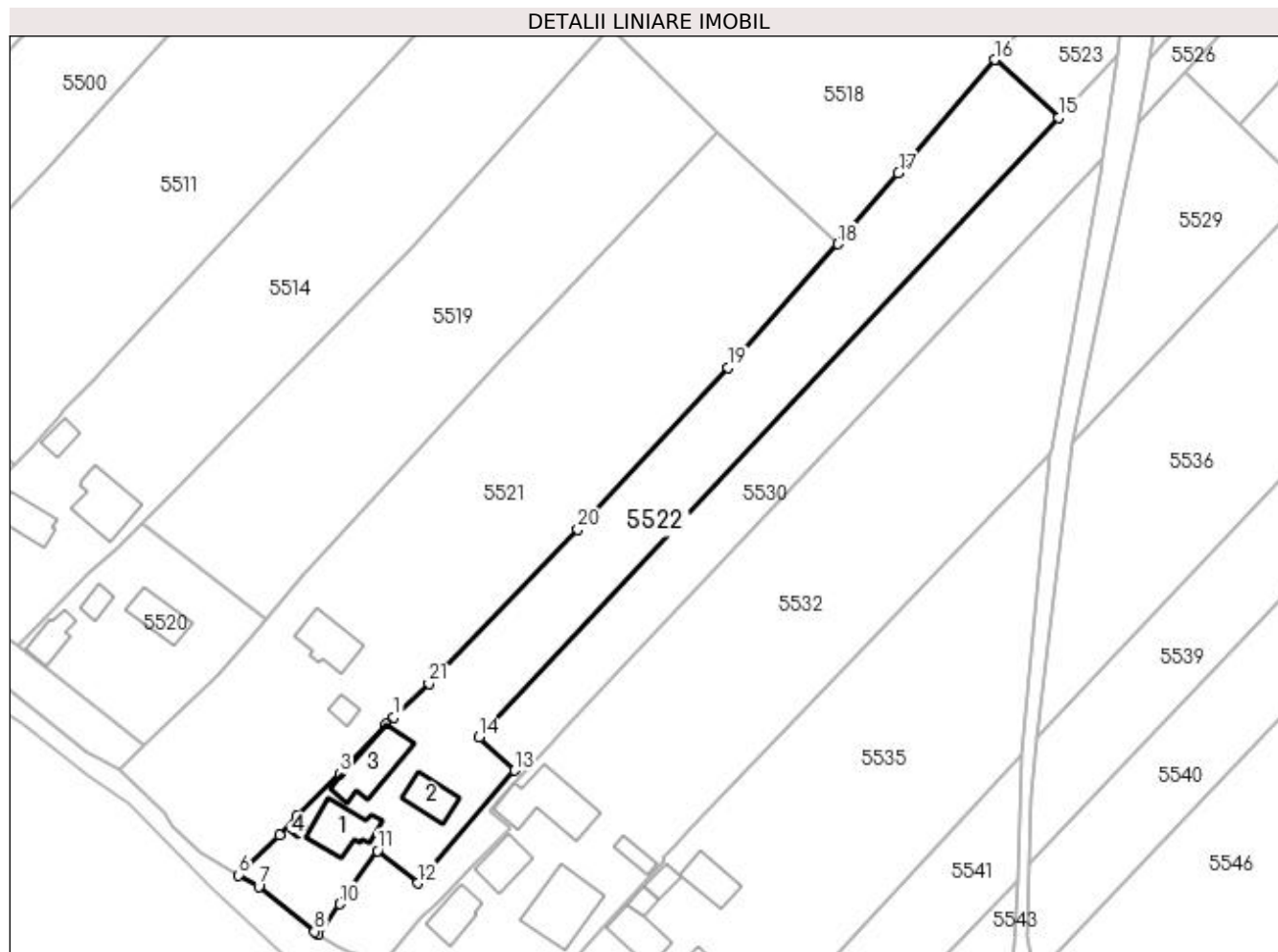
C. Partea III. SARCINI .

Inscrieri privind dezmembramintele dreptului de proprietate, drepturi reale de garanție și sarcini	Referințe
NU SUNT	

Anexa Nr. 1 La Partea I**Teren**

Nr cadastral	Suprafața (mp)*	Observații / Referințe
	Din acte: 6.600 Masurata: 3.900	Diferența de suprafață se regăsește la ID 5530,5531.

* Suprafața este determinată în planul de proiecție Stereo 70.

**Date referitoare la teren**

Crt	Categorie folosință	Intra vilan	Suprafața (mp)	Tarla	Parcelă	Nr. topo	Observații / Referințe
1	curți constructii	DA	1.024	13	164	-	
2	arabil	DA	930	13	164	-	
3	arabil	NU	1.946	13	164	-	

Date referitoare la construcții

Crt	Număr	Destinație construcție	Supraf. (mp)	Situație juridică	Observații / Referințe
A1.1		construcții de locuințe	100	Fara acte	Nr. niveluri:1; S. construita la sol:100 mp; Locuință.
A1.2		construcții anexa	64	Fara acte	Nr. niveluri:1; S. construita la sol:64 mp; Anexă.
A1.3		construcții anexa	121	Fara acte	Nr. niveluri:1; S. construita la sol:121 mp; Anexă.
A1.4		construcții anexa	7	Fara acte	Nr. niveluri:1; S. construita la sol:7 mp; Anexă.

Lungime Segmente

1) Valorile lungimilor segmentelor sunt obținute din proiecție în plan.

Punct început	X / Y	Punct sfârșit	X / Y	Lungime segment (** (m)
1	586.825,713 710.264,167	2	586.824,169 710.262,687	2.139
3	586.814,612 710.252,497	4	586.805,701 710.243,716	12.51
5	586.802,092 710.239,93	6	586.793,689 710.231,601	11.831
7	586.797,852 710.229,188	8	586.809,326 710.219,944	14.734
9	586.810,062 710.219,351	10	586.814,564 710.225,614	7.713
11	586.822,337 710.236,618	12	586.830,607 710.229,887	10.663
13	586.850,632 710.253,19	14	586.843,296 710.259,991	10.003
15	586.962,891 710.387,82	16	586.949,762 710.399,814	17.782
17	586.929,849 710.376,397	18	586.917,416 710.361,776	19.192
19	586.894,747 710.336,267	20	586.863,68 710.302,856	45.623
21	586.832,942 710.271,095	1	586.825,713 710.264,167	10.013

Punct început	X / Y	Punct sfârșit	X / Y	Lungime segment (** (m)
2	586.824,169 710.262,687	3	586.814,612 710.252,497	13.971
4	586.805,701 710.243,716	5	586.802,092 710.239,93	5.231
6	586.793,689 710.231,601	7	586.797,852 710.229,188	4.812
8	586.809,326 710.219,944	9	586.810,062 710.219,351	0.945
10	586.814,564 710.225,614	11	586.822,337 710.236,618	13.472
12	586.830,607 710.229,887	13	586.850,632 710.253,19	30.725
14	586.843,296 710.259,991	15	586.962,891 710.387,82	175.052
16	586.949,762 710.399,814	17	586.929,849 710.376,397	30.74
18	586.917,416 710.361,776	19	586.894,747 710.336,267	34.127
20	586.863,68 710.302,856	21	586.832,942 710.271,095	44.199

** Lungimile segmentelor sunt determinate în planul de proiecție Stereo 70 și sunt rotunjite la 1 milimetru.

*** Distanța dintre puncte este formată din segmente cumulate ce sunt mai mici decât valoarea 1 milimetru.

**DATE DESPRE IMOBILUL NR. 5523**

Oficiul de Cadastru și Publicitate Imobiliară SUCEAVA
Biroul de Cadastru și Publicitate Imobiliară Radauti

A. Partea I. Descrierea imobilului

TEREN Extravilan

Adresa: Jud. Suceava

Nr. Crt	Nr cadastral Nr. topografic	Suprafața* (mp)	Observații / Referințe
A1		623	Sector cadastral:40 Teren neimprejmuit;

B. Partea II. Proprietari și acte

Inscrieri privitoare la dreptul de proprietate și alte drepturi reale		Referințe
/		
Act Normativ nr. Legea 7, din 13/03/1996 emis de PARLAMENTUL ROMANIEI;		
B1	Inscrierea provizorie, drept de PROPRIETATE, dobandit prin Lege, cota actuala 1/1 1) NEIDENTIFICAT NEIDENTIFICAT	A1
B2	Proprietar neidentificat.	A1

C. Partea III. SARCINI .

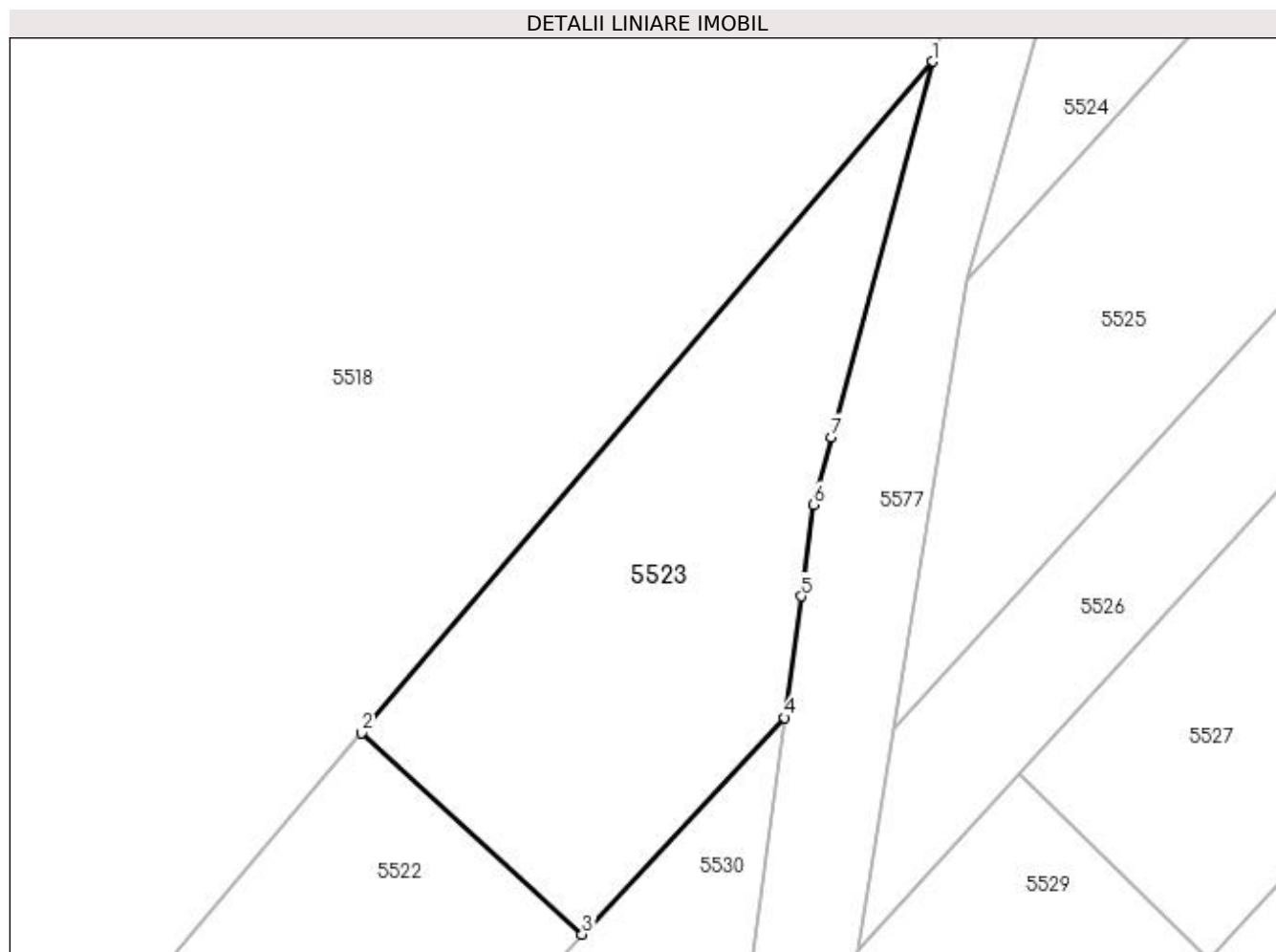
Inscrieri privind dezmembramintele dreptului de proprietate, drepturi reale de garanție și sarcini	Referințe
NU SUNT	

Anexa Nr. 1 La Partea I

Teren

Nr cadastral	Suprafața (mp)*	Observații / Referințe
	623	

* Suprafața este determinată în planul de proiecție Stereo 70.



Date referitoare la teren

Crt	Categorie folosință	Intravilan	Suprafața (mp)	Tarla	Parcelă	Nr. topo	Observații / Referințe
1	arabil	NU	623	13	164	-	

Lungime Segmente

1) Valorile lungimilor segmentelor sunt obținute din proiecție în plan.

Punct început	X / Y	Punct sfârșit	X / Y	Lungime segment (** (m)
1	586.983,759 710.439,792	2	586.949,762 710.399,814	52.478
2	586.949,762 710.399,814	3	586.962,891 710.387,82	17.782
3	586.962,891 710.387,82	4	586.974,96 710.400,721	17.666
4	586.974,96 710.400,721	5	586.975,936 710.407,945	7.29
5	586.975,936 710.407,945	6	586.976,672 710.413,401	5.506

Punct început	X / Y	Punct sfârșit	X / Y	Lungime segment (** (m)
6	586.976,672 710.413,401	7	586.977,753 710.417,422	4.163
7	586.977,753 710.417,422	1	586.983,759 710.439,792	23.163

** Lungimile segmentelor sunt determinate în planul de proiecție Stereo 70 și sunt rotunjite la 1 milimetru.

*** Distanța dintre puncte este formată din segmente cumulate ce sunt mai mici decât valoarea 1 milimetru.

**DATE DESPRE IMOBILUL NR. 5524**

Oficiul de Cadastru și Publicitate Imobiliară SUCEAVA
Biroul de Cadastru și Publicitate Imobiliară Radauti

A. Partea I. Descrierea imobilului

TEREN Extravilan

Adresa: Jud. Suceava

Nr. Crt	Nr cadastral Nr. topografic	Suprafața* (mp)	Observații / Referințe
A1		2.977	Sector cadastral:40 Teren neimprejmuit;

B. Partea II. Proprietari și acte

Inscrieri privitoare la dreptul de proprietate și alte drepturi reale		Referințe
/		
Act Normativ nr. Legea 7, din 13/03/1996 emis de PARLAMENTUL ROMANIEI;		
B1	Inscrierea provizorie, drept de PROPRIETATE, dobandit prin Lege, cota actuala 1/1 1) NEIDENTIFICAT NEIDENTIFICAT	A1
B2	Proprietar neidentificat.	A1

C. Partea III. SARCINI .

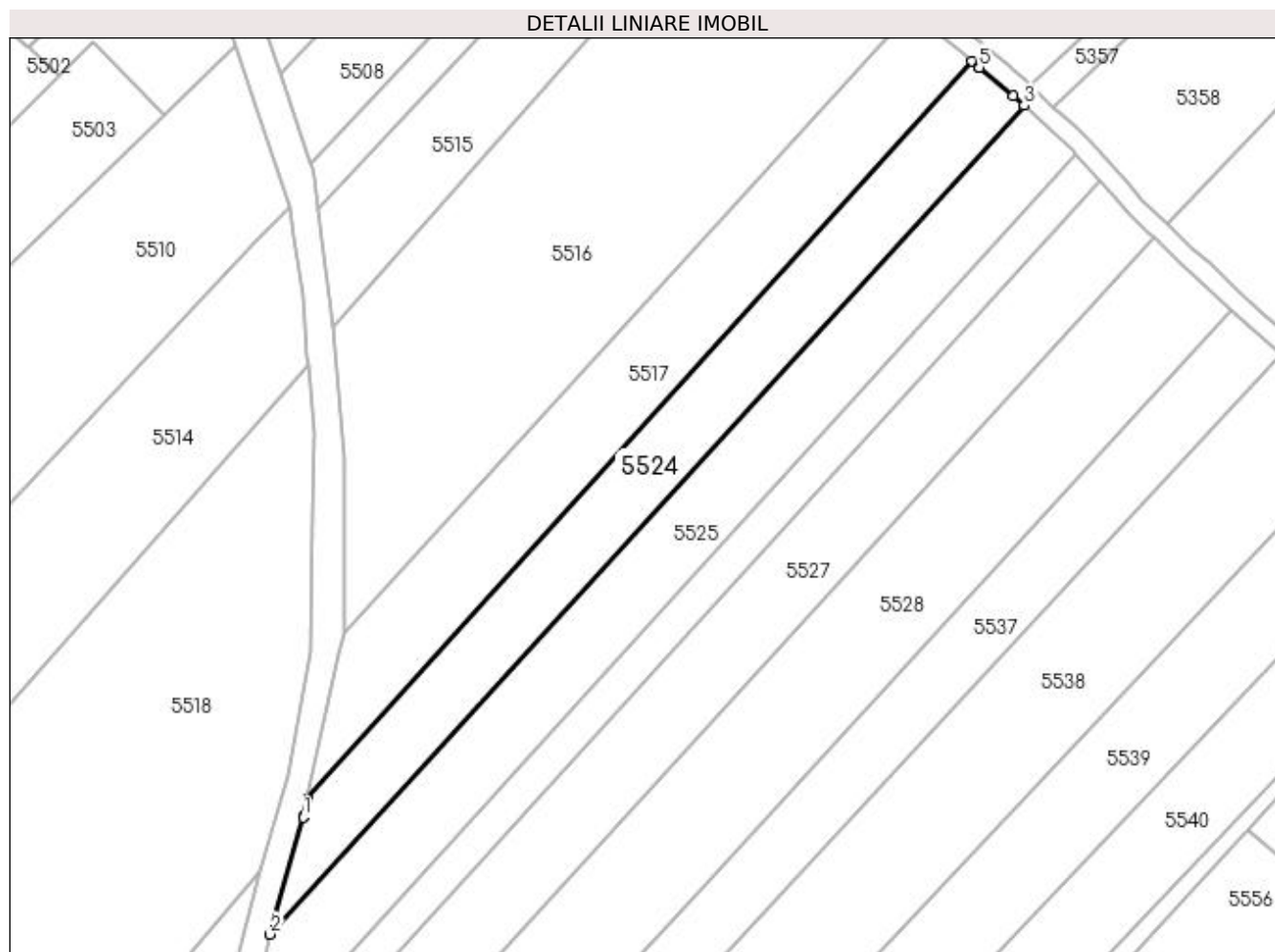
Inscrieri privind dezmembramintele dreptului de proprietate, drepturi reale de garanție și sarcini	Referințe
NU SUNT	

Anexa Nr. 1 La Partea I

Teren

Nr cadastral	Suprafața (mp)*	Observații / Referințe
	2.977	

* Suprafața este determinată în planul de proiecție Stereo 70.



Date referitoare la teren

Crt	Categorie folosință	Intravilan	Suprafața (mp)	Tarla	Parcelă	Nr. topo	Observații / Referințe
1	arabil	NU	2.977	11	151	-	

Lungime Segmente

1) Valorile lungimilor segmentelor sunt obținute din proiecție în plan.

Punct început	X / Y	Punct sfârșit	X / Y	Lungime segment (** (m)
1	586.992,707 710.451,005	2	586.985,831 710.426,779	25.183
2	586.985,831 710.426,779	3	587.142,004 710.598,306	231.973
3	587.142,004 710.598,306	4	587.139,791 710.600,357	3.017
4	587.139,791 710.600,357	5	587.132,684 710.606,205	9.204
5	587.132,684 710.606,205	6	587.132,606 710.606,269	0.101

Punct început	X / Y	Punct sfârşit	X / Y	Lungime segment (** (m)
6	587.132,606 710.606,269	7	587.131,199 710.607,427	1.822
7	587.131,199 710.607,427	8	586.993,545 710.454,802	205.531
8	586.993,545 710.454,802	9	586.992,751 710.451,205	3.684
9	586.992,751 710.451,205	1	586.992,707 710.451,005	0.204

** Lungimile segmentelor sunt determinate în planul de proiecție Stereo 70 și sunt rotunjite la 1 milimetru.

*** Distanța dintre puncte este formată din segmente cumulate ce sunt mai mici decât valoarea 1 milimetru.

**DATE DESPRE IMOBILUL NR. 5525**

Oficiul de Cadastru și Publicitate Imobiliară SUCEAVA
Biroul de Cadastru și Publicitate Imobiliară Radauti

A. Partea I. Descrierea imobilului

TEREN Extravilan

Adresa: Jud. Suceava

Nr. Crt	Nr cadastral Nr. topografic	Suprafața* (mp)	Observații / Referințe
A1		3.600	Sector cadastral:40 Teren neimprejmuit;

B. Partea II. Proprietari și acte

Inscrieri privitoare la dreptul de proprietate și alte drepturi reale	Referințe
/	
Act Notarial nr. 1396, din 08/09/2006 emis de NP MANDICI ALEXANDRU;	
B1	A1
Intabulare, drept de PROPRIETATE, dobandit prin PARTAJ, cota actuala 1/1 1) HRIȚCU MARIEA, Lipsă CNP proprietar.	

C. Partea III. SARCINI .

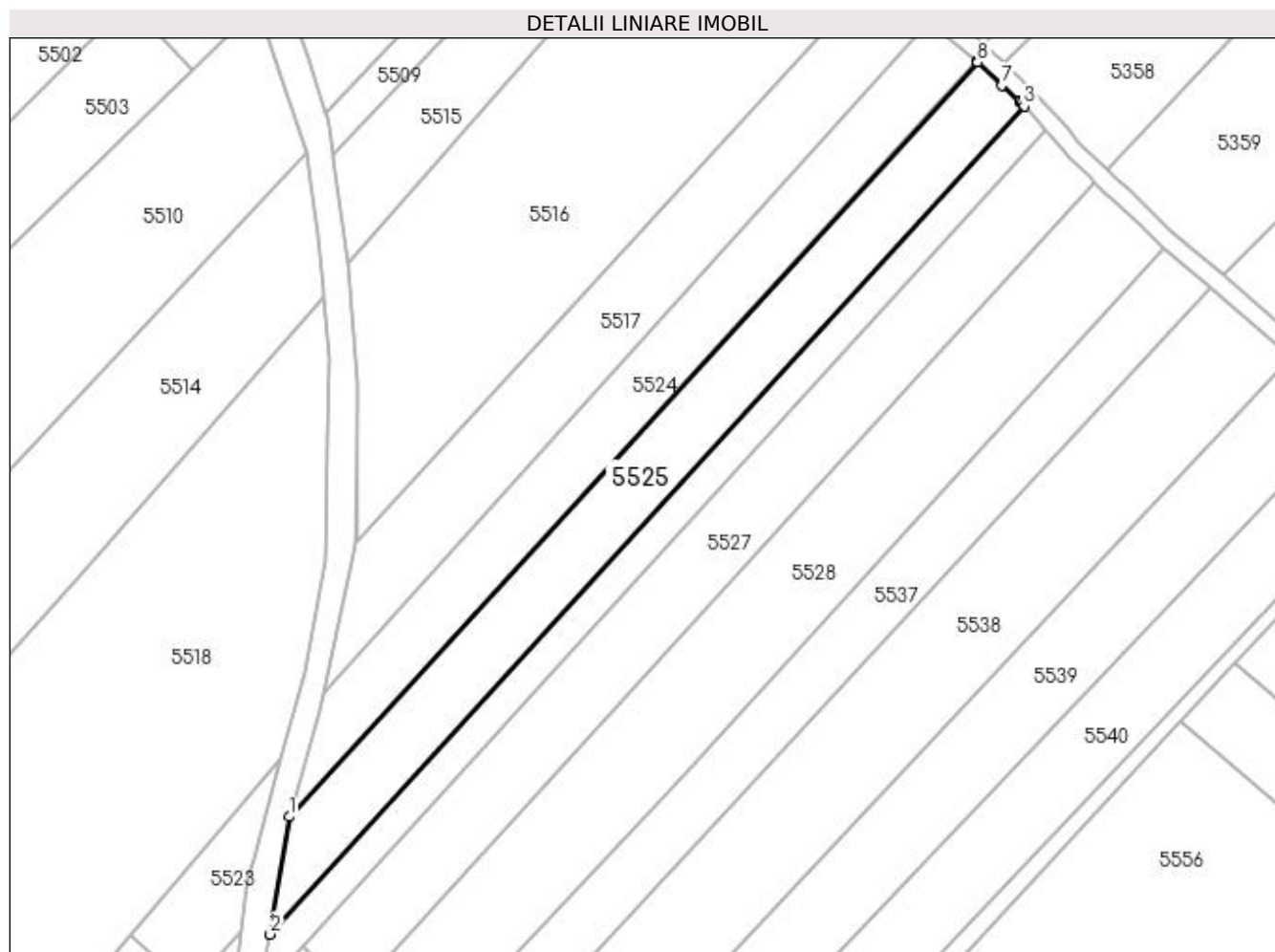
Inscrieri privind dezmembramintele dreptului de proprietate, drepturi reale de garanție și sarcini	Referințe
NU SUNT	

Anexa Nr. 1 La Partea I

Teren

Nr cadastral	Suprafața (mp)*	Observații / Referințe
	3.600	

* Suprafața este determinată în planul de proiecție Stereo 70.



Date referitoare la teren

Crt	Categorie folosință	Intra vilan	Suprafața (mp)	Tarla	Parcelă	Nr. topo	Observații / Referințe
1	arabil	NU	3.600	11	151	-	

Lungime Segmente

1) Valorile lungimilor segmentelor sunt obținute din proiecție în plan.

Punct început	X / Y	Punct sfârșit	X / Y	Lungime segment (** (m)
1	586.985,831 710.426,779	2	586.981,487 710.400,08	27.051
2	586.981,487 710.400,08	3	587.152,821 710.588,153	254.414
3	587.152,821 710.588,153	4	587.152,191 710.588,866	0.952
4	587.152,191 710.588,866	5	587.151,91 710.589,126	0.382
5	587.151,91 710.589,126	6	587.151,741 710.589,282	0.23

Punct început	X / Y	Punct sfârșit	X / Y	Lungime segment (** (m)
6	587.151,741 710.589,282	7	587.147,814 710.592,922	5.354
7	587.147,814 710.592,922	8	587.142,232 710.598,095	7.611
8	587.142,232 710.598,095	9	587.142,004 710.598,306	0.311
9	587.142,004 710.598,306	1	586.985,831 710.426,779	231.973

** Lungimile segmentelor sunt determinate în planul de proiecție Stereo 70 și sunt rotunjite la 1 milimetru.

*** Distanța dintre puncte este formată din segmente cumulate ce sunt mai mici decât valoarea 1 milimetru.

**DATE DESPRE IMOBILUL NR. 5526**

Oficiul de Cadastru și Publicitate Imobiliară SUCEAVA
Biroul de Cadastru și Publicitate Imobiliară Radauti

A. Partea I. Descrierea imobilului

TEREN Extravilan

Adresa: Jud. Suceava

Nr. Crt	Nr cadastral Nr. topografic	Suprafața* (mp)	Observații / Referințe
A1		1.900	Sector cadastral:40 Teren neimprejmuit; Deținător Scripcariu Valentina.

B. Partea II. Proprietari și acte

Inscrieri privitoare la dreptul de proprietate și alte drepturi reale		Referințe
/		
Act Administrativ nr. 429, din 31/01/1994 emis de CJSDPAT SUCEAVA;		
B1	Intabulare, drept de PROPRIETATE, dobândit prin Reconstituire, cota actuala 1/1 1) HRIȚCU RAVEICA, Lipsă CNP proprietar.	A1

C. Partea III. SARCINI .

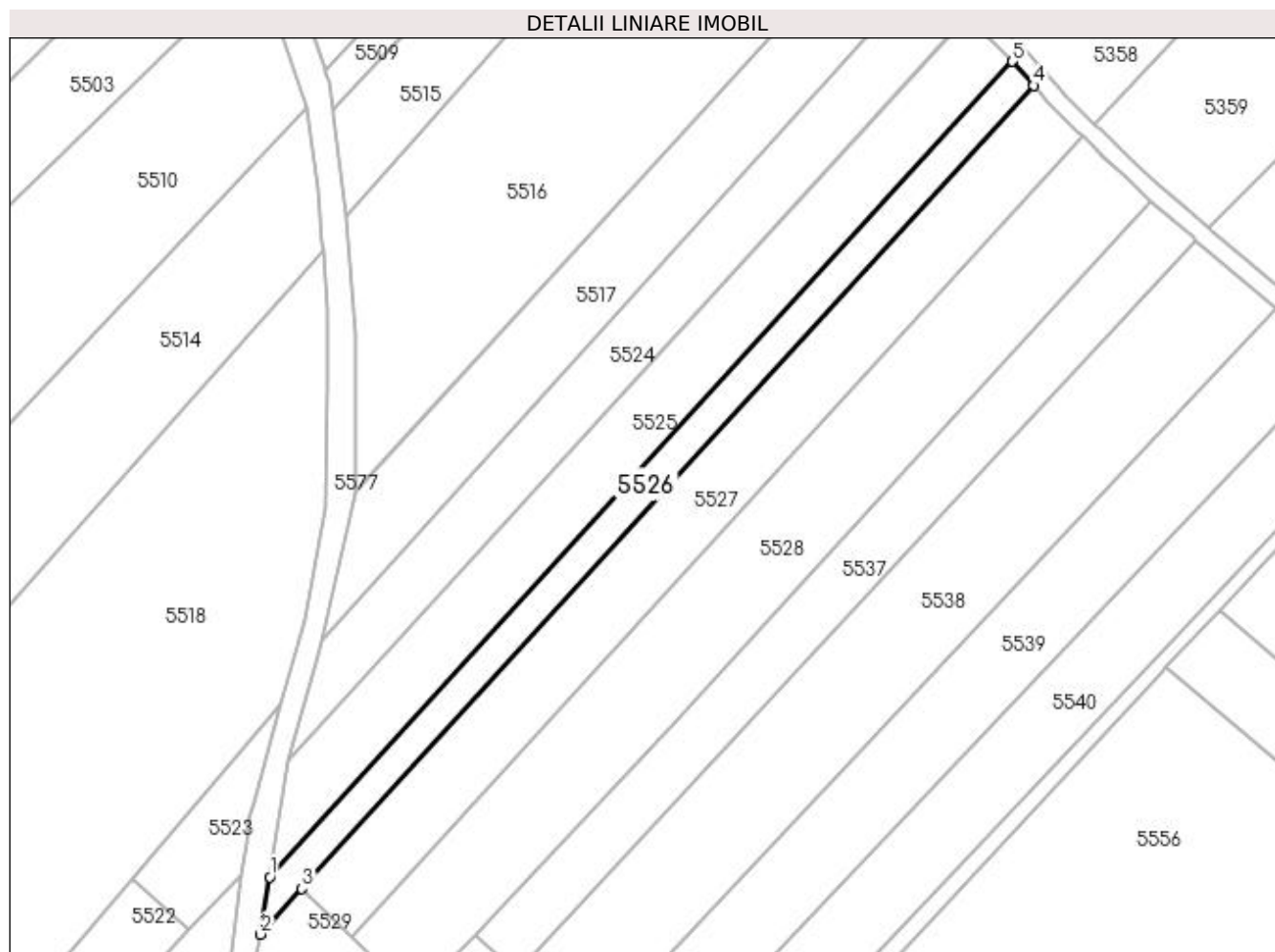
Inscrieri privind dezmembramintele dreptului de proprietate, drepturi reale de garanție și sarcini	Referințe
NU SUNT	

Anexa Nr. 1 La Partea I

Teren

Nr cadastral	Suprafața (mp)*	Observații / Referințe
	1.900	Deținător Scripcariu Valentina.

* Suprafața este determinată în planul de proiecție Stereo 70.



Date referitoare la teren

Crt	Categorie folosință	Intra vilan	Suprafața (mp)	Tarla	Parcelă	Nr. topo	Observații / Referințe
1	arabil	NU	1.900	11	151	-	

Lungime Segmente

1) Valorile lungimilor segmentelor sunt obținute din proiecție în plan.

Punct început	X / Y	Punct sfârșit	X / Y	Lungime segment (** (m)
1	586.981,487 710.400,08	2	586.979,335 710.386,85	13.403
2	586.979,335 710.386,85	3	586.988,901 710.397,351	14.205
3	586.988,901 710.397,351	4	587.157,693 710.582,635	250.641
4	587.157,693 710.582,635	5	587.152,821 710.588,153	7.361
5	587.152,821 710.588,153	1	586.981,487 710.400,08	254.414

**** Lungimile segmentelor sunt determinate în planul de proiecție Stereo 70 și sunt rotunjite la 1 milimetru.**

***** Distanța dintre puncte este formată din segmente cumulate ce sunt mai mici decât valoarea 1 milimetru.**

**DATE DESPRE IMOBILUL NR. 5527**

Oficiul de Cadastru și Publicitate Imobiliară SUCEAVA
Biroul de Cadastru și Publicitate Imobiliară Radauti

A. Partea I. Descrierea imobilului

TEREN Extravilan

Adresa: Jud. Suceava

Nr. Crt	Nr cadastral Nr. topografic	Suprafața* (mp)	Observații / Referințe
A1		4.000	Sector cadastral:40 Teren neimprejmuit;

B. Partea II. Proprietari și acte

Inscrieri privitoare la dreptul de proprietate și alte drepturi reale		Referințe
/		
Act Notarial nr. 1396, din 08/09/2006 emis de NP MANDICI ALEXANDRU;		
B1	Intabulare, drept de PROPRIETATE, dobandit prin PARTAJ, cota actuala 1/1 1) APETREI LIVIA	A1

C. Partea III. SARCINI .

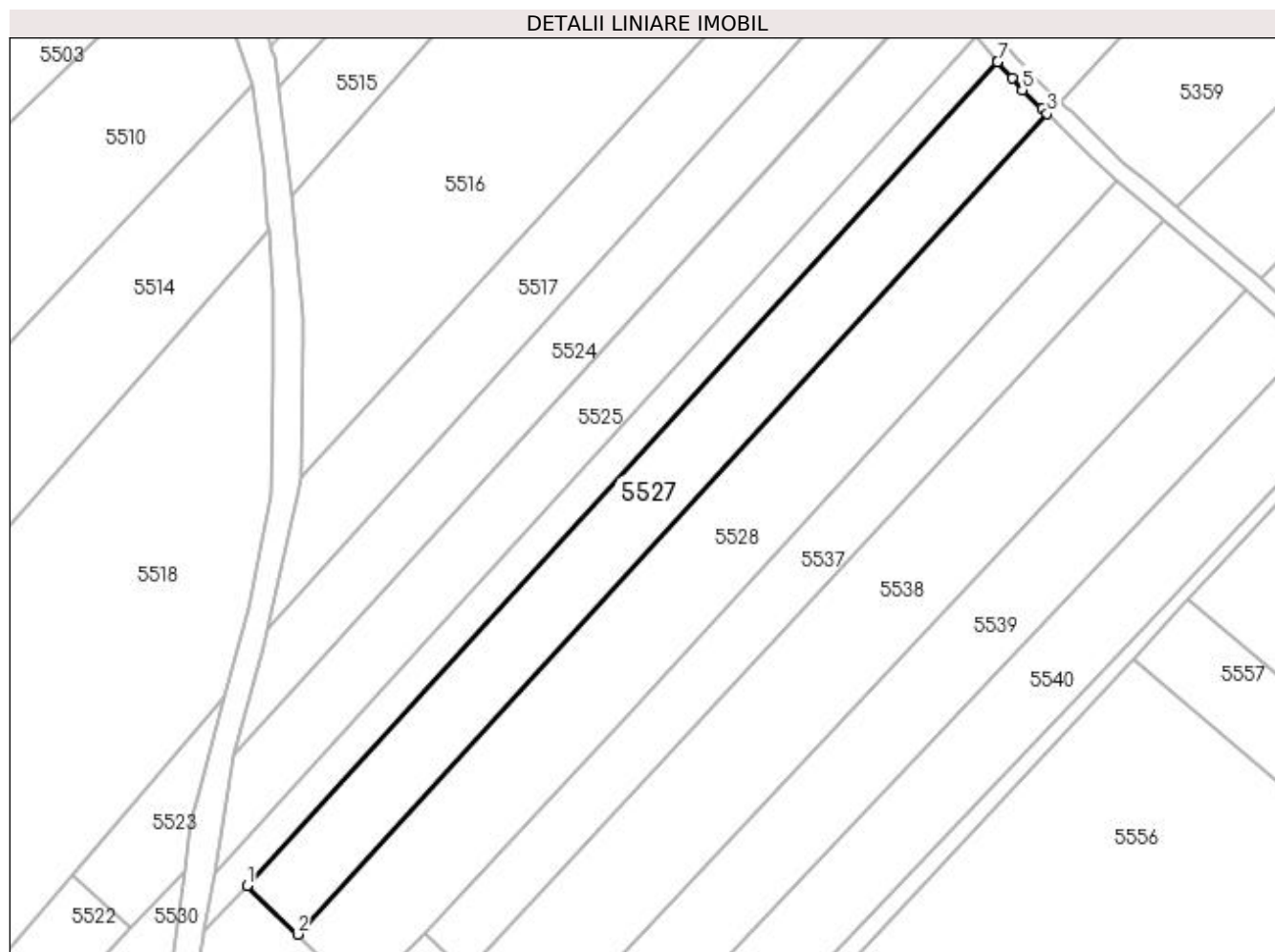
Inscrieri privind dezmembramintele dreptului de proprietate, drepturi reale de garanție și sarcini	Referințe
NU SUNT	

Anexa Nr. 1 La Partea I

Teren

Nr cadastral	Suprafața (mp)*	Observații / Referințe
	4.000	

* Suprafața este determinată în planul de proiecție Stereo 70.



Date referitoare la teren

Crt	Categorie folosință	Intra vilan	Suprafața (mp)	Tarla	Parcelă	Nr. topo	Observații / Referințe
1	arabil	NU	4.000	11	151	-	

Lungime Segmente

1) Valorile lungimilor segmentelor sunt obținute din proiecție în plan.

Punct început	X / Y	Punct sfârșit	X / Y	Lungime segment (** (m)
1	586.988,901 710.397,351	2	587.000,257 710.386,374	15.795
2	587.000,257 710.386,374	3	587.168,92 710.570,915	250.005
3	587.168,92 710.570,915	4	587.167,746 710.572,036	1.623
4	587.167,746 710.572,036	5	587.163,318 710.576,266	6.124
5	587.163,318 710.576,266	6	587.161,055 710.578,828	3.418

Punct început	X / Y	Punct sfârșit	X / Y	Lungime segment (** (m)
6	587.161,055 710.578,828	7	587.157,735 710.582,587	5.015
7	587.157,735 710.582,587	8	587.157,693 710.582,635	0.063
8	587.157,693 710.582,635	1	586.988,901 710.397,351	250.641

** Lungimile segmentelor sunt determinate în planul de proiecție Stereo 70 și sunt rotunjite la 1 milimetru.

*** Distanța dintre puncte este formată din segmente cumulate ce sunt mai mici decât valoarea 1 milimetru.

**DATE DESPRE IMOBILUL NR. 5528**

Oficiul de Cadastru și Publicitate Imobiliară SUCEAVA
 Biroul de Cadastru și Publicitate Imobiliară Radauti

A. Partea I. Descrierea imobilului

TEREN Extravilan

Adresa: Jud. Suceava

Nr. Crt	Nr cadastral Nr. topografic	Suprafața* (mp)	Observații / Referințe
A1		5.400	Sector cadastral:40 Teren neimprejmuit; Deținători Apetrei Viorel și Apetrei Livia.

B. Partea II. Proprietari și acte

Inscrieri privitoare la dreptul de proprietate și alte drepturi reale		Referințe
/		
Act Normativ nr. Legea 7, din 13/03/1996 emis de PARLAMENTUL ROMANIEI;		
B1	Inscrierea provizorie, drept de PROPRIETATE, dobandit prin Lege, cota actuala 1/1 1) NEIDENTIFICAT NEIDENTIFICAT	A1
B2	Proprietar neidentificat.	A1

C. Partea III. SARCINI .

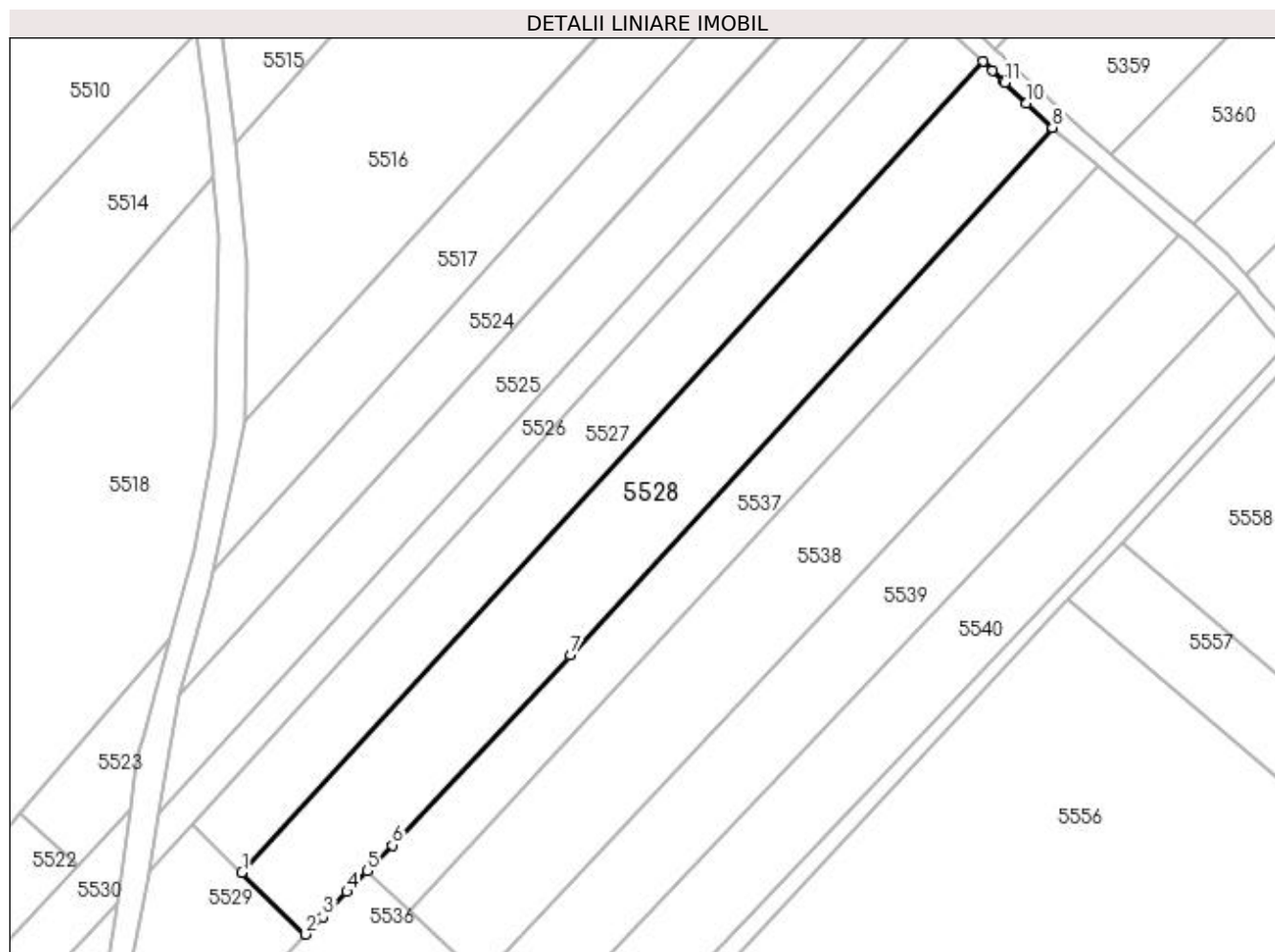
Inscrieri privind dezmembramintele dreptului de proprietate, drepturi reale de garanție și sarcini	Referințe
NU SUNT	

Anexa Nr. 1 La Partea I

Teren

Nr cadastral	Suprafața (mp)*	Observații / Referințe
	5.400	Deținători Apetrei Viorel și Apetrei Livia.

* Suprafața este determinată în planul de proiecție Stereo 70.



Date referitoare la teren

Crt	Categorie folosință	Intra vilan	Suprafața (mp)	Tarla	Parcelă	Nr. topo	Observații / Referințe
1	arabil	NU	5.400	11	151	-	

Lungime Segmente

1) Valorile lungimilor segmentelor sunt obținute din proiecție în plan.

Punct început	X / Y	Punct sfârșit	X / Y	Lungime segment (** (m)
1	587.000,257 710.386,374	2	587.014,793 710.372,323	20.216
2	587.014,793 710.372,323	3	587.018,67 710.376,369	5.604
3	587.018,67 710.376,369	4	587.024,171 710.382,016	7.884
4	587.024,171 710.382,016	5	587.028,768 710.386,734	6.587
5	587.028,768 710.386,734	6	587.034,5 710.392,617	8.214

Punct început	X / Y	Punct sfârșit	X / Y	Lungime segment (** (m)
6	587.034,5 710.392,617	7	587.074,993 710.435,778	59.182
7	587.074,993 710.435,778	8	587.184,725 710.555,905	162.701
8	587.184,725 710.555,905	9	587.184,686 710.555,938	0.051
9	587.184,686 710.555,938	10	587.178,873 710.561,448	8.01
10	587.178,873 710.561,448	11	587.173,931 710.566,131	6.808
11	587.173,931 710.566,131	12	587.173,614 710.566,431	0.436
12	587.173,614 710.566,431	13	587.171,097 710.568,835	3.481
13	587.171,097 710.568,835	14	587.168,92 710.570,915	3.011
14	587.168,92 710.570,915	1	587.000,257 710.386,374	250.005

** Lungimile segmentelor sunt determinate în planul de proiecție Stereo 70 și sunt rotunjite la 1 milimetru.

*** Distanța dintre puncte este formată din segmente cumulate ce sunt mai mici decât valoarea 1 milimetru.

**DATE DESPRE IMOBILUL NR. 5529**

Oficiul de Cadastru și Publicitate Imobiliară SUCEAVA
Biroul de Cadastru și Publicitate Imobiliară Radauti

A. Partea I. Descrierea imobilului

TEREN Extravilan

Nr. CF vechi:180/N
Nr. cadastral vechi:301.

Adresa: Jud. Suceava

Nr. Crt	Nr cadastral Nr. topografic	Suprafața* (mp)	Observații / Referințe
A1	31220	1.522	Sector cadastral:40 Teren neimprejmuit;

B. Partea II. Proprietari și acte

Inscrieri privitoare la dreptul de proprietate și alte drepturi reale	Referințe
8680 / 18/09/2006	
Act Notarial nr. 1396, din 08/09/2006 emis de NOTAR PUBLIC ÎN RĂDĂUȚI (adeverinta nr 2414 din 14.09.2006, emis de Comuna Grămești;certificat de mostenitor nr 311 din 08.09.2006, emis de notar public în Rădăuți;titlu de proprietate nr 535 din 28.03.1994, emis de Prefectura județului Suceava);	
B1	A1
Intabulare, drept de PROPRIETATE, dobandit prin Conventie, cota actuala 1/1 1) HRITCU MARIEA, Lipsă CNP proprietar.	

C. Partea III. SARCINI .

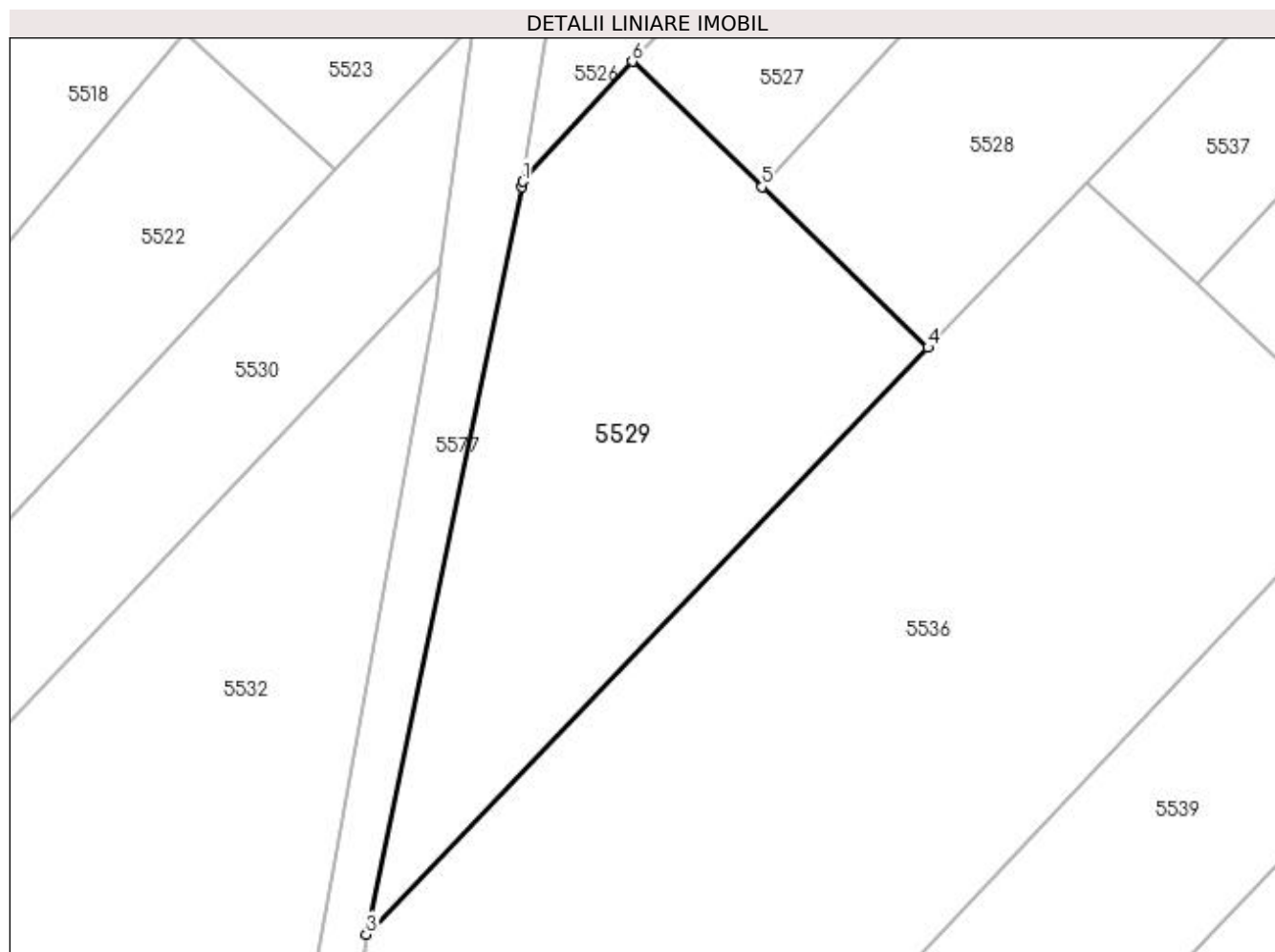
Inscrieri privind dezmembramintele dreptului de proprietate, drepturi reale de garanție și sarcini	Referințe
NU SUNT	

Anexa Nr. 1 La Partea I

Teren

Nr cadastral	Suprafața (mp)*	Observații / Referințe
31220	1.522	

* Suprafața este determinată în planul de proiecție Stereo 70.



Date referitoare la teren

Crt	Categorie folosință	Intravilan	Suprafața (mp)	Tarla	Parcelă	Nr. topo	Observații / Referințe
1	arabil	NU	1.522	11	151	-	

Lungime Segmente

1) Valorile lungimilor segmentelor sunt obținute din proiecție în plan.

Punct început	X / Y	Punct sfârșit	X / Y	Lungime segment (** (m)
1	586.979,335 710.386,85	2	586.979,253 710.386,35	0.507
2	586.979,253 710.386,35	3	586.965,619 710.321,0	66.757
3	586.965,619 710.321,0	4	587.014,793 710.372,323	71.078
4	587.014,793 710.372,323	5	587.000,257 710.386,374	20.216
5	587.000,257 710.386,374	6	586.988,901 710.397,351	15.795

Punct început	X / Y	Punct sfârșit	X / Y	Lungime segment (** (m)
6	586.988,901 710.397,351	1	586.979,335 710.386,85	14.205

** Lungimile segmentelor sunt determinate în planul de proiecție Stereo 70 și sunt rotunjite la 1 milimetru.

*** Distanța dintre puncte este formată din segmente cumulate ce sunt mai mici decât valoarea 1 milimetru.

**DATE DESPRE IMOBILUL NR. 5530**

Oficiul de Cadastru și Publicitate Imobiliară SUCEAVA
Biroul de Cadastru și Publicitate Imobiliară Radauti

A. Partea I. Descrierea imobilului

TEREN Necunoscut

Adresa: Loc. Verbia, Jud. Suceava

Nr. Crt	Nr cadastral Nr. topografic	Suprafața* (mp)	Observații / Referințe
A1		Din acte: 6.600 Masurata: 2.654	Sector cadastral:40 Teren neimprejmuț; Deținători Scripcariu Valentina și Scripcariu Sorin.Diferența de suprafață se regăsește la ID 5531,5522.

B. Partea II. Proprietari și acte

Inscrieri privitoare la dreptul de proprietate și alte drepturi reale	Referințe
/	
Act Administrativ nr. 429, din 31/01/1994 emis de CJSDPAT SUCEAVA;	
B1	A1
Intabulare, drept de PROPRIETATE, dobandit prin Reconstituire, cota actuala 1/1 1) HRIȚCU RAVEICA, Lipsă CNP proprietar.	

C. Partea III. SARCINI .

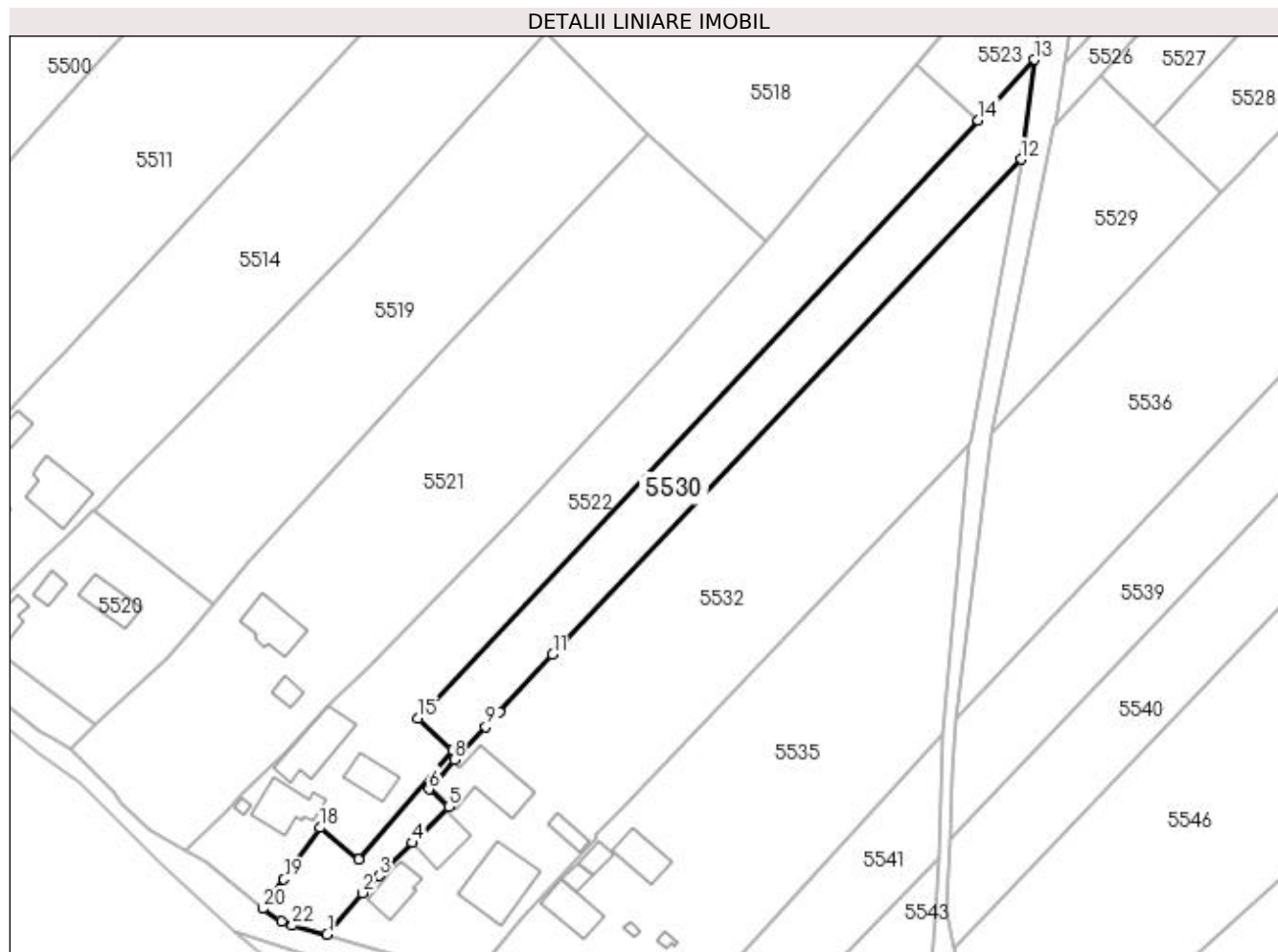
Inscrieri privind dezmembramintele dreptului de proprietate, drepturi reale de garanție și sarcini	Referințe
NU SUNT	

Anexa Nr. 1 La Partea I

Teren

Nr cadastral	Suprafața (mp)*	Observații / Referințe
	Din acte: 6.600 Masurata: 2.654	Deținători Scripcariu Valentina și Scripcariu Sorin. Diferența de suprafață se regăsește la ID 5531,5522.

* Suprafața este determinată în planul de proiecție Stereo 70.



Date referitoare la teren

Crt	Categorie folosință	Intravilan	Suprafața (mp)	Tarla	Parcelă	Nr. topo	Observații / Referințe
1	arabil	DA	1.037	13	164	-	
2	arabil	NU	1.617	13	164	-	

Lungime Segmente

1) Valorile lungimilor segmentelor sunt obținute din proiecție în plan.

Punct început	X / Y	Punct sfârșit	X / Y	Lungime segment (** (m)
1	586.823,798 710.213,862	2	586.831,342 710.222,695	11.617
3	586.834,938 710.226,362	4	586.842,063 710.233,416	10.027
5	586.849,742 710.241,131	6	586.845,572 710.244,855	5.59
7	586.847,185 710.246,732	8	586.850,977 710.251,145	5.818

Punct început	X / Y	Punct sfârșit	X / Y	Lungime segment (** (m)
2	586.831,342 710.222,695	3	586.834,938 710.226,362	5.136
4	586.842,063 710.233,416	5	586.849,742 710.241,131	10.885
6	586.845,572 710.244,855	7	586.847,185 710.246,732	2.476
8	586.850,977 710.251,145	9	586.857,683 710.258,158	9.704

Punct început	X / Y	Punct sfârșit	X / Y	Lungime segment (** (m)
9	586.857,683 710.258,158	10	586.860,691 710.261,305	4.353
11	586.872,011 710.273,644	12	586.972,081 710.379,406	145.6
13	586.974,96 710.400,721	14	586.962,891 710.387,82	17.666
15	586.843,296 710.259,991	16	586.850,632 710.253,19	10.003
17	586.830,607 710.229,887	18	586.822,337 710.236,618	10.663
19	586.814,564 710.225,614	20	586.810,062 710.219,351	7.713
21	586.814,08 710.216,695	22	586.816,384 710.215,746	2.492

Punct început	X / Y	Punct sfârșit	X / Y	Lungime segment (** (m)
10	586.860,691 710.261,305	11	586.872,011 710.273,644	16.746
12	586.972,081 710.379,406	13	586.974,96 710.400,721	21.508
14	586.962,891 710.387,82	15	586.843,296 710.259,991	175.052
16	586.850,632 710.253,19	17	586.830,607 710.229,887	30.725
18	586.822,337 710.236,618	19	586.814,564 710.225,614	13.472
20	586.810,062 710.219,351	21	586.814,08 710.216,695	4.816
22	586.816,384 710.215,746	1	586.823,798 710.213,862	7.649

** Lungimile segmentelor sunt determinate în planul de proiecție Stereo 70 și sunt rotunjite la 1 milimetru.

*** Distanța dintre puncte este formată din segmente cumulate ce sunt mai mici decât valoarea 1 milimetru.

**DATE DESPRE IMOBILUL NR. 5531**

Oficiul de Cadastru și Publicitate Imobiliară SUCEAVA
Biroul de Cadastru și Publicitate Imobiliară Radauti

A. Partea I. Descrierea imobilului

TEREN Necunoscut

Adresa: Loc. Verbia, Jud. Suceava

Nr. Crt	Nr cadastral Nr. topografic	Suprafața* (mp)	Observații / Referințe
A1		Din acte: 6.600 Masurata: 46	Sector cadastral:40 Teren neimprejmuț; Deținător Scripcariu Valentina.Diferența de suprafață se regăsește la ID 5530,5522.

B. Partea II. Proprietari și acte

Inscrieri privitoare la dreptul de proprietate și alte drepturi reale	Referințe
/	
Act Administrativ nr. 429, din 31/01/1994 emis de CJSDPAT SUCEAVA;	
B1	A1
Intabulare, drept de PROPRIETATE, dobandit prin Reconstituire, cota actuala 1/1 1) HRIȚCU RAVEICA, Lipsă CNP proprietar.	

C. Partea III. SARCINI .

Inscrieri privind dezmembramintele dreptului de proprietate, drepturi reale de garanție și sarcini	Referințe
NU SUNT	

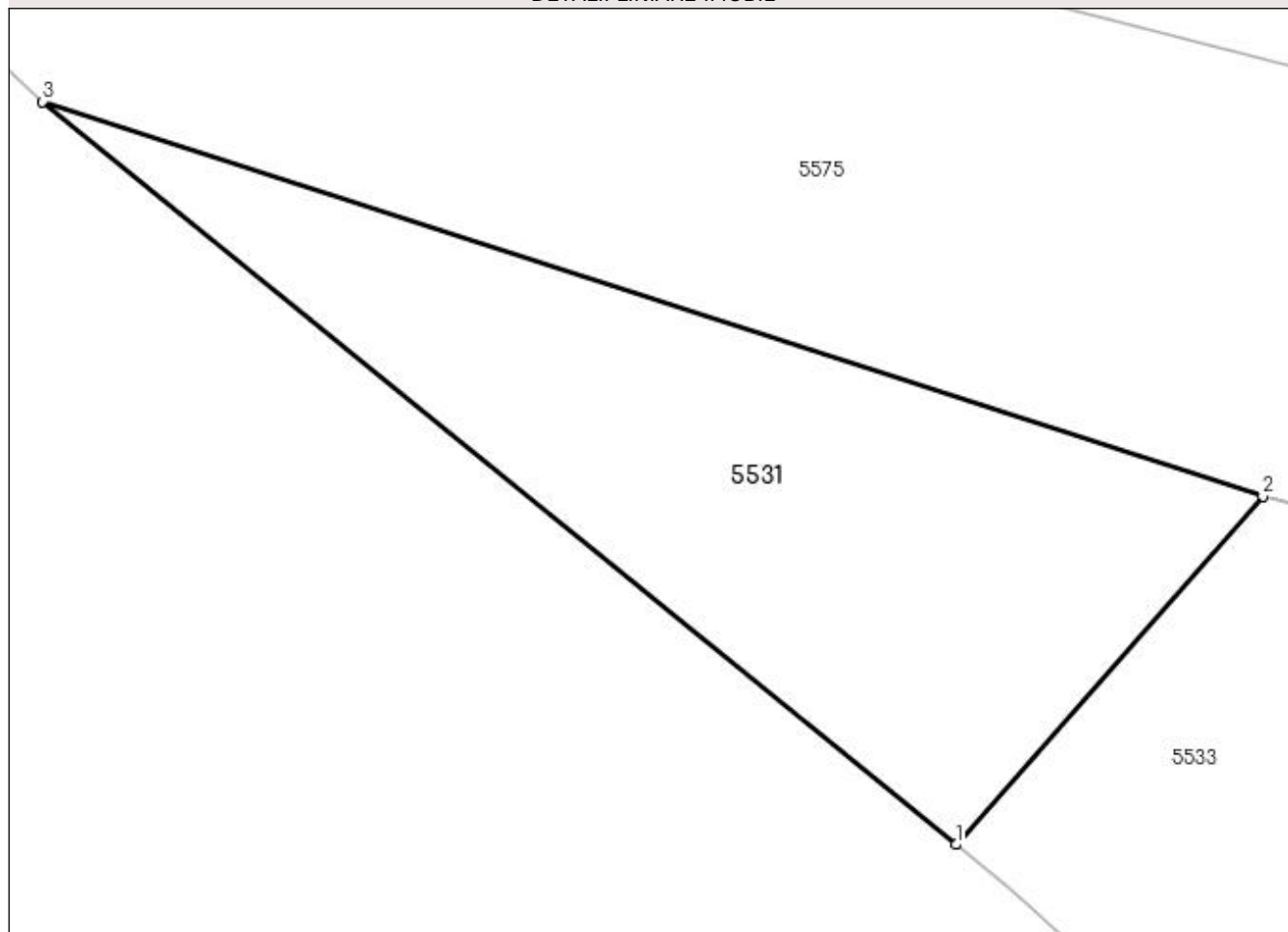
Anexa Nr. 1 La Partea I

Teren

Nr cadastral	Suprafața (mp)*	Observații / Referințe
	Din acte: 6.600 Masurata: 46	Deținător Scripcariu Valentina. Diferența de suprafață se regăsește la ID 5530,5522.

* Suprafața este determinată în planul de proiecție Stereo 70.

DETALII LINIARE IMOBIL



Date referitoare la teren

Crt	Categorie folosință	Intravilan	Suprafața (mp)	Tarla	Parcelă	Nr. topo	Observații / Referințe
1	arabil	DA	36	12	162	-	
2	arabil	NU	10	12	162	-	

Lungime Segmente

1) Valorile lungimilor segmentelor sunt obținute din proiecție în plan.

Punct început	X / Y	Punct sfârșit	X / Y	Lungime segment (** (m)
1	586.815,912 710.204,629	2	586.819,908 710.209,16	6.041
2	586.819,908 710.209,16	3	586.804,015 710.214,298	16.702
3	586.804,015 710.214,298	1	586.815,912 710.204,629	15.331

**** Lungimile segmentelor sunt determinate în planul de proiecție Stereo 70 și sunt rotunjite la 1 milimetru.**

***** Distanța dintre puncte este formată din segmente cumulate ce sunt mai mici decât valoarea 1 milimetru.**

**DATE DESPRE IMOBILUL NR. 5532**

Oficiul de Cadastru și Publicitate Imobiliară SUCEAVA
Biroul de Cadastru și Publicitate Imobiliară Radauti

A. Partea I. Descrierea imobilului

TEREN Necunoscut

Nr. CF vechi:182

Adresa: Loc. Gramești, Jud. Suceava

Nr. Crt	Nr cadastral Nr. topografic	Suprafața* (mp)	Observații / Referințe
A1	30811	Din acte: 6.578 Masurata: 6.210	Sector cadastral:40 Teren neimprejmuit; Diferența de suprafață se regăsește la ID 5533.

Construcții

Crt	Nr cadastral Nr. topografic	Adresa	Observații / Referințe
A1.2	30811-C2	Loc. Gramești, Jud. Suceava	Nr. niveluri:1; S. construita la sol:71 mp; Grajd.
A1.4		Loc. Gramești, Jud. Suceava	Nr. niveluri:1; S. construita la sol:160 mp; Locuință.
A1.5		Loc. Gramești, Jud. Suceava	Nr. niveluri:1; S. construita la sol:72 mp; Locuință.
A1.6		Loc. Gramești, Jud. Suceava	Nr. niveluri:1; S. construita la sol:161 mp; Locuință.
A1.7		Loc. Gramești, Jud. Suceava	Nr. niveluri:1; S. construita la sol:29 mp; Anexă.

B. Partea II. Proprietari și acte

Inscrieri privitoare la dreptul de proprietate și alte drepturi reale		Referințe
8936 / 26/09/2006		
Act Notarial nr. 1491, din 25/09/2006 emis de -;		
B1	Intabulare, drept de PROPRIETATE bun comun in dev., dobandit prin Conventie, cota actuala 1/1 1) TICULEANU MIRELA, Lipsă CNP proprietar. 2) TICULEANU GHEORGHE VALENTIN, Lipsă CNP proprietar.	A1, A1.2
/		
Act Administrativ nr. 115, din 09/01/2024 emis de PRIMĂRIA GRĂMEȘTI;		
B2	Intabulare, drept de PROPRIETATE, dobandit prin Lege, cota actuala 1/1 1) TICULEANU MIRELA, Lipsă CNP proprietar. 2) TICULEANU GHEORGHE VALENTIN, Lipsă CNP proprietar.	A1.4, A1.5, A1.6, A1.7

C. Partea III. SARCINI .

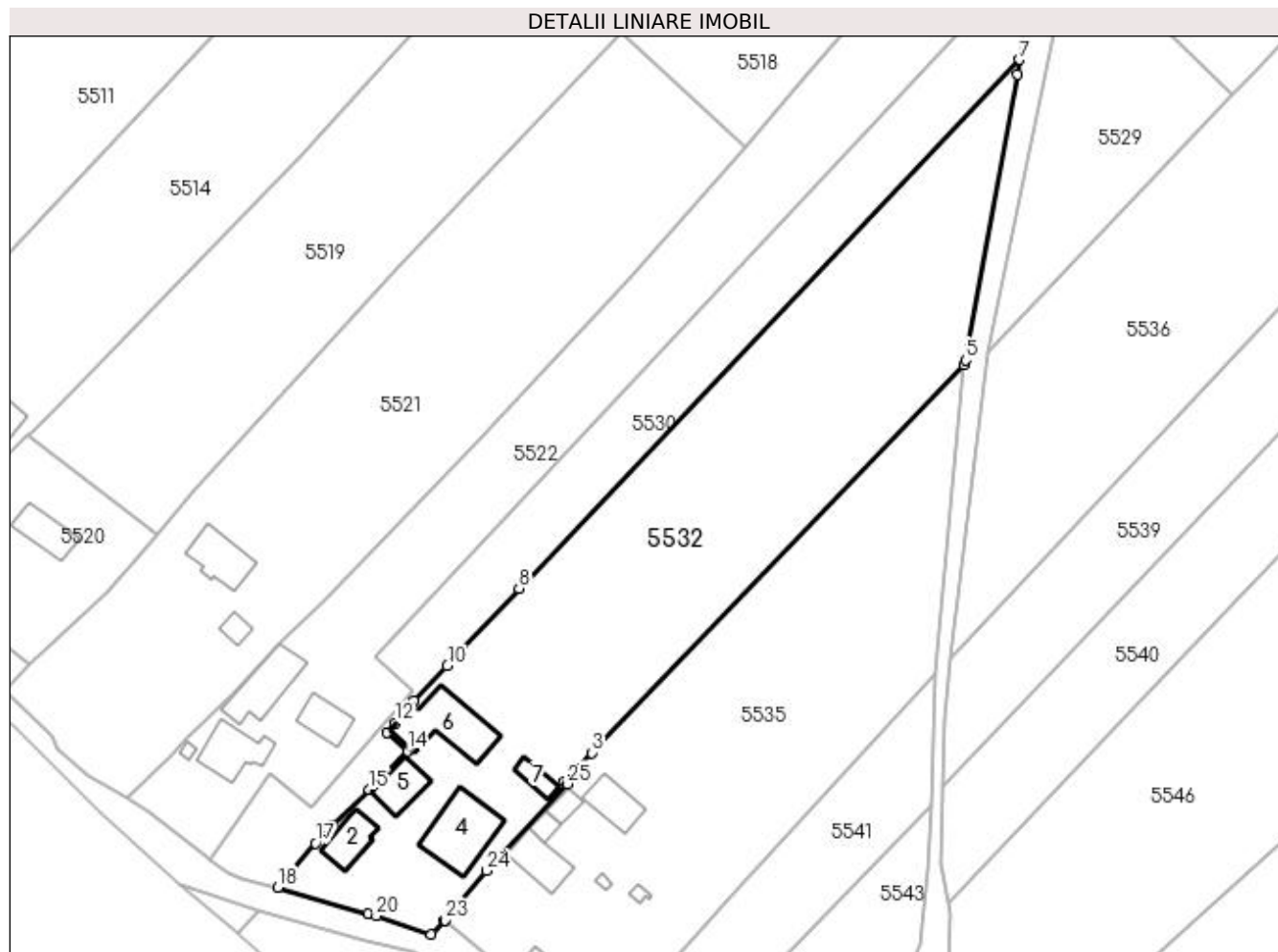
Inscrieri privind dezmembramintele dreptului de proprietate, drepturi reale de garanție și sarcini	Referințe
NU SUNT	

Anexa Nr. 1 La Partea I

Teren

Nr cadastral	Suprafața (mp)*	Observații / Referințe
30811	Din acte: 6.578 Masurata: 6.210	Diferența de suprafață se regăsește la ID 5533.

* Suprafața este determinată în planul de proiecție Stereo 70.



Date referitoare la teren

Crt	Categorie folosință	Intravilan	Suprafața (mp)	Tarla	Parcelă	Nr. topo	Observații / Referințe
1	curți construcții	DA	1.517	13	-	-	
2	arabil	DA	2.157	13	-	-	
3	arabil	NU	2.536	13	164	-	

Date referitoare la construcții

Crt	Număr	Destinație construcție	Supraf. (mp)	Situație juridică	Observații / Referințe
A1.2	30811-C2	construcții anexa	71	Cu acte	Nr. niveluri:1; S. construita la sol:71 mp; Grajd.
A1.4		construcții de locuințe	160	Cu acte	Nr. niveluri:1; S. construita la sol:160 mp; Locuință.
A1.5		construcții de locuințe	72	Cu acte	Nr. niveluri:1; S. construita la sol:72 mp; Locuință.
A1.6		construcții de locuințe	161	Cu acte	Nr. niveluri:1; S. construita la sol:161 mp; Locuință.
A1.7		construcții anexa	29	Cu acte	Nr. niveluri:1; S. construita la sol:29 mp; Anexă.

Lungime Segmente

1) Valorile lungimilor segmentelor sunt obținute din proiecție în plan.

Punct început	X / Y	Punct sfârșit	X / Y	Lungime segment (** (m)
1	586.881,112 710.235,027	2	586.883,483 710.237,499	3.425
3	586.886,621 710.240,769	4	586.961,087 710.318,397	107.57
5	586.961,385 710.319,3	6	586.971,676 710.376,406	58.025
7	586.972,081 710.379,406	8	586.872,011 710.273,644	145.6
9	586.860,691 710.261,305	10	586.857,683 710.258,158	4.353
11	586.850,977 710.251,145	12	586.847,185 710.246,732	5.818
13	586.845,572 710.244,855	14	586.849,742 710.241,131	5.59
15	586.842,063 710.233,416	16	586.834,938 710.226,362	10.027
17	586.831,342 710.222,695	18	586.823,798 710.213,862	11.617
19	586.841,855 710.208,637	20	586.843,468 710.208,169	1.68
21	586.854,484 710.204,476	22	586.857,086 710.207,218	3.78
23	586.857,178 710.207,314	24	586.865,56 710.217,167	12.936
25	586.881,601 710.234,572	1	586.881,112 710.235,027	0.667

Punct început	X / Y	Punct sfârșit	X / Y	Lungime segment (** (m)
2	586.883,483 710.237,499	3	586.886,621 710.240,769	4.532
4	586.961,087 710.318,397	5	586.961,385 710.319,3	0.951
6	586.971,676 710.376,406	7	586.972,081 710.379,406	3.027
8	586.872,011 710.273,644	9	586.860,691 710.261,305	16.746
10	586.857,683 710.258,158	11	586.850,977 710.251,145	9.704
12	586.847,185 710.246,732	13	586.845,572 710.244,855	2.476
14	586.849,742 710.241,131	15	586.842,063 710.233,416	10.885
16	586.834,938 710.226,362	17	586.831,342 710.222,695	5.136
18	586.823,798 710.213,862	19	586.841,855 710.208,637	18.798
20	586.843,468 710.208,169	21	586.854,484 710.204,476	11.619
22	586.857,086 710.207,218	23	586.857,178 710.207,314	0.133
24	586.865,56 710.217,167	25	586.881,601 710.234,572	23.669

** Lungimile segmentelor sunt determinate în planul de proiecție Stereo 70 și sunt rotunjite la 1 milimetru.

*** Distanța dintre puncte este formată din segmente cumulate ce sunt mai mici decât valoarea 1 milimetru.

**DATE DESPRE IMOBILUL NR. 5533**

Oficiul de Cadastru și Publicitate Imobiliară SUCEAVA
Biroul de Cadastru și Publicitate Imobiliară Radauti

A. Partea I. Descrierea imobilului

TEREN Necunoscut

Adresa: Loc. Gramesti, Jud. Suceava

Nr. Crt	Nr cadastral Nr. topografic	Suprafața* (mp)	Observații / Referințe
A1		Din acte: 6.578 Masurata: 368	Sector cadastral:40 Teren neimprejmuit; Diferența de suprafață se regăsește la ID 5532.

B. Partea II. Proprietari și acte

Inscrieri privitoare la dreptul de proprietate și alte drepturi reale		Referințe
8936 / 26/09/2006		
Act Notarial nr. 1491, din 25/09/2006 emis de -;		
B1	Intabulare, drept de PROPRIETATE bun comun in dev., dobandit prin Conventie, cota actuala 1/1 1) TICULEANU MIRELA, Lipsă CNP proprietar. 2) TICULEANU GHEORGHE VALENTIN, Lipsă CNP proprietar.	A1

C. Partea III. SARCINI .

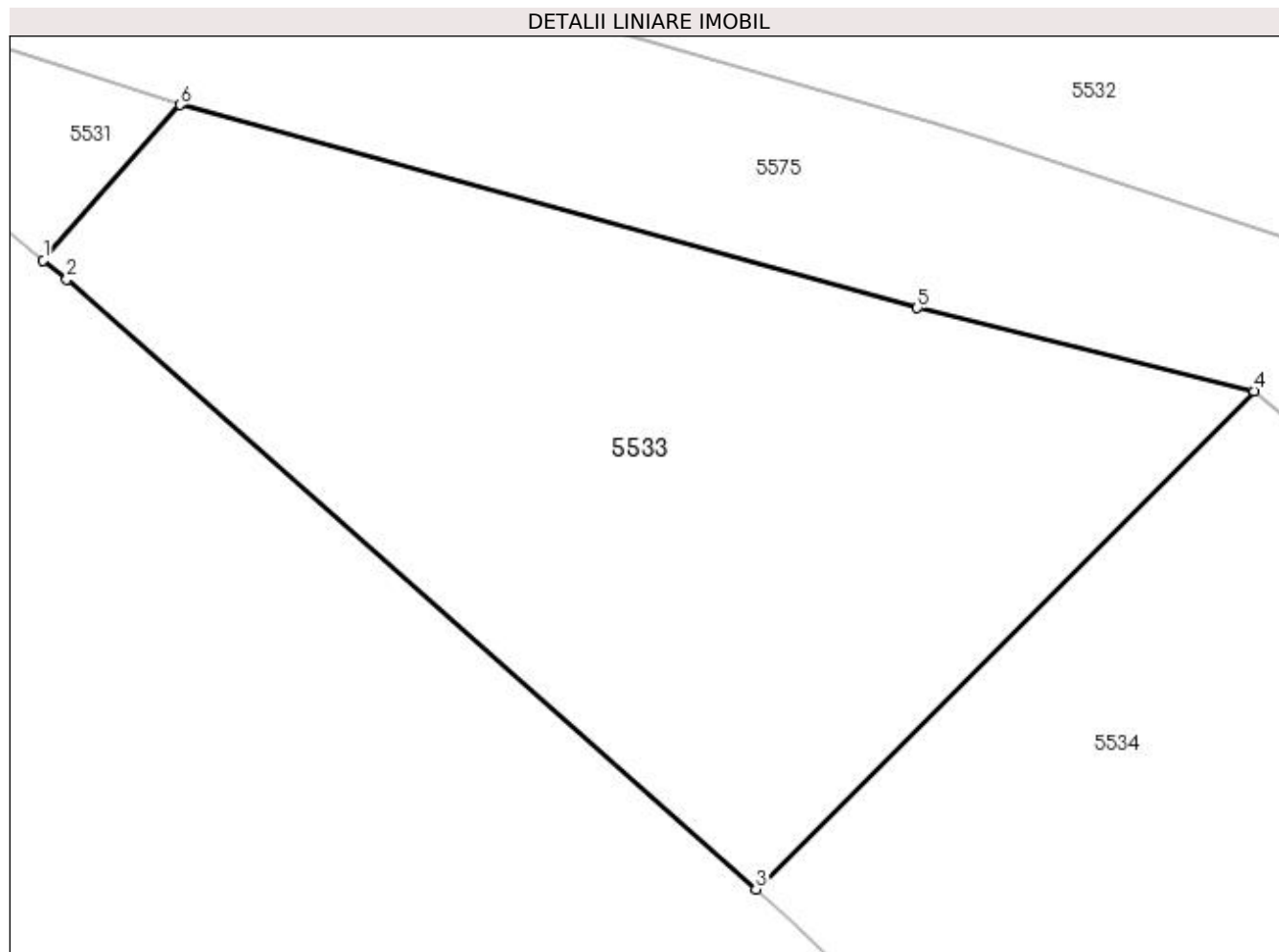
Inscrieri privind dezmembramintele dreptului de proprietate, drepturi reale de garanție și sarcini	Referințe
NU SUNT	

Anexa Nr. 1 La Partea I

Teren

Nr cadastral	Suprafața (mp)*	Observații / Referințe
	Din acte: 6.578 Masurata: 368	Diferența de suprafață se regăsește la ID 5532.

* Suprafața este determinată în planul de proiecție Stereo 70.



Date referitoare la teren

Crt	Categorie folosință	Intra vilan	Suprafața (mp)	Tarla	Parcelă	Nr. topo	Observații / Referințe
1	arabil	DA	82	12	162	-	
2	arabil	NU	286	12	162	-	

Lungime Segmente

1) Valorile lungimilor segmentelor sunt obținute din proiecție în plan.

Punct început	X / Y	Punct sfârșit	X / Y	Lungime segment (** (m)
1	586.815,912 710.204,629	2	586.816,6 710.204,07	0.887
2	586.816,6 710.204,07	3	586.836,702 710.186,286	26.84
3	586.836,702 710.186,286	4	586.851,229 710.200,81	20.542
4	586.851,229 710.200,81	5	586.841,407 710.203,234	10.117

Punct început	X / Y	Punct sfârșit	X / Y	Lungime segment (** (m)
5	586.841,407 710.203,234	6	586.819,908 710.209,16	22.301
6	586.819,908 710.209,16	1	586.815,912 710.204,629	6.041

** Lungimile segmentelor sunt determinate în planul de proiecție Stereo 70 și sunt rotunjite la 1 milimetru.

*** Distanța dintre puncte este formată din segmente cumulate ce sunt mai mici decât valoarea 1 milimetru.

**DATE DESPRE IMOBILUL NR. 5534**

Oficiul de Cadastru și Publicitate Imobiliară SUCEAVA
Biroul de Cadastru și Publicitate Imobiliară Radauti

A. Partea I. Descrierea imobilului

TEREN Necunoscut

Adresa: Loc. Verbia, Jud. Suceava

Nr. Crt	Nr cadastral Nr. topografic	Suprafața* (mp)	Observații / Referințe
A1		Din acte: 10.030 Masurata: 858	Sector cadastral:40 Teren neimprejmuit; Diferența de suprafață se regăsește la ID 5535 (CFE 31759).

B. Partea II. Proprietari și acte

Inscrieri privitoare la dreptul de proprietate și alte drepturi reale		Referințe
52954 / 21/12/2022		
Act Notarial nr. Contract donatie nr.1396, din 20/12/2022 emis de SEHLANEC ANA BIN;		
B6	Intabulare, drept de PROPRIETATE bun propriu, dobandit prin Conventie, cota actuala 1/1 1) MATCOVSCHI GEORGE	A1

C. Partea III. SARCINI .

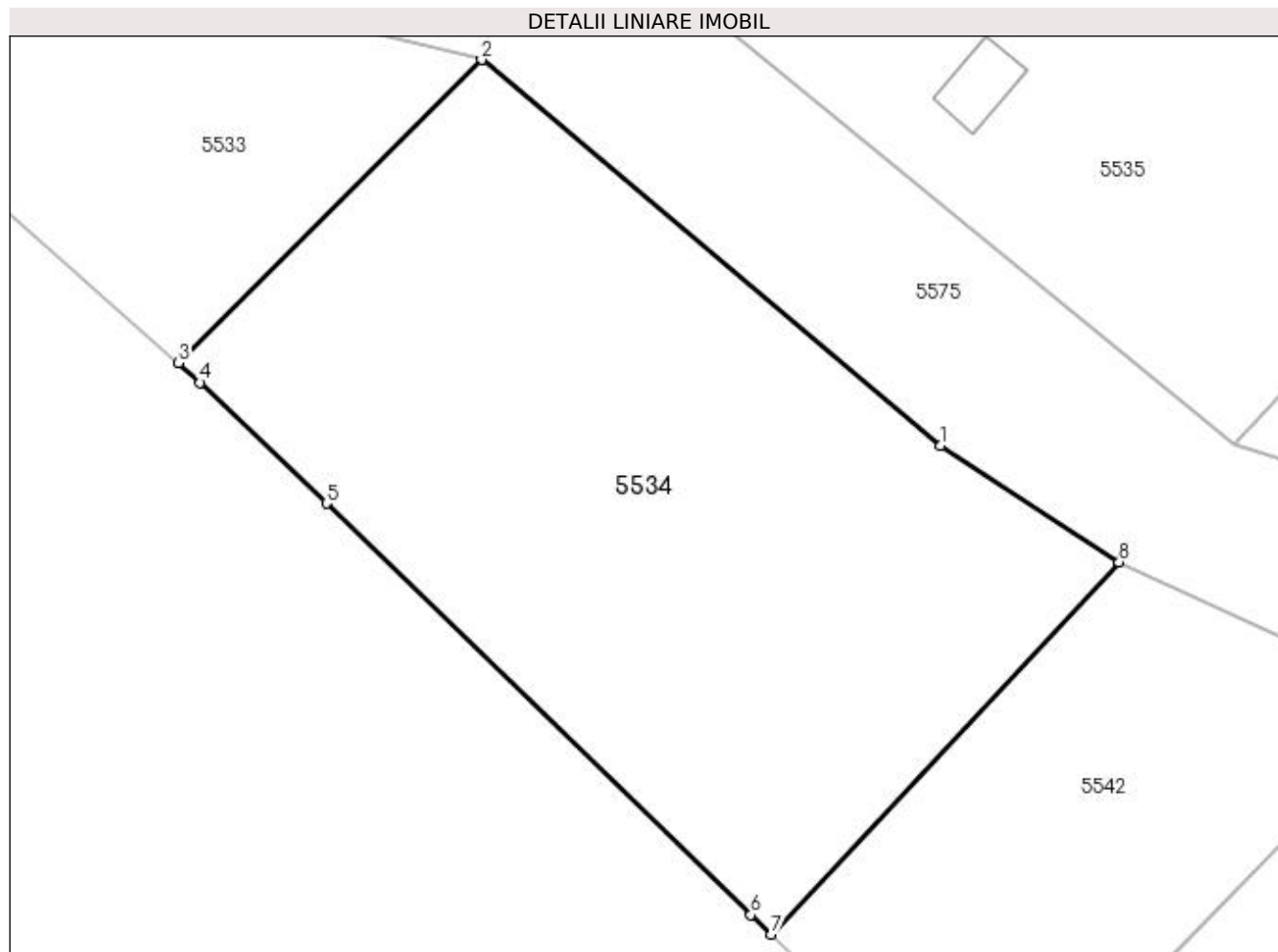
Inscrieri privind dezmembramintele dreptului de proprietate, drepturi reale de garanție și sarcini	Referințe
NU SUNT	

Anexa Nr. 1 La Partea I

Teren

Nr cadastral	Suprafața (mp)*	Observații / Referințe
	Din acte: 10.030 Masurata: 858	Diferența de suprafață se regăsește la ID 5535 (CFE 31759).

* Suprafața este determinată în planul de proiecție Stereo 70.



Date referitoare la teren

Crt	Categorie folosință	Intravilan	Suprafața (mp)	Tarla	Parcelă	Nr. topo	Observații / Referințe
1	arabil	DA	18	-	-	-	
2	arabil	NU	840	12	162	-	

Lungime Segmente

1) Valorile lungimilor segmentelor sunt obținute din proiecție în plan.

Punct început	X / Y	Punct sfârșit	X / Y	Lungime segment (** (m)
1	586.873,218 710.182,342	2	586.851,229 710.200,81	28.716
2	586.851,229 710.200,81	3	586.836,702 710.186,286	20.542
3	586.836,702 710.186,286	4	586.837,76 710.185,35	1.413
4	586.837,76 710.185,35	5	586.843,8 710.179,56	8.367

Punct început	X / Y	Punct sfârșit	X / Y	Lungime segment (** (m)
5	586.843,8 710.179,56	6	586.864,132 710.159,86	28.31
6	586.864,132 710.159,86	7	586.865,117 710.158,926	1.357
7	586.865,117 710.158,926	8	586.881,767 710.176,753	24.393
8	586.881,767 710.176,753	1	586.873,218 710.182,342	10.214

** Lungimile segmentelor sunt determinate în planul de proiecție Stereo 70 și sunt rotunjite la 1 milimetru.

*** Distanța dintre puncte este formată din segmente cumulate ce sunt mai mici decât valoarea 1 milimetru.



DATE DESPRE IMOBILUL NR. 5535

Oficiul de Cadastru și Publicitate Imobiliară SUCEAVA
Biroul de Cadastru și Publicitate Imobiliară Radauti

A. Partea I. Descrierea imobilului

TEREN Necunoscut

Adresa: Loc. Verbia, Jud. Suceava

Nr. Crt	Nr cadastral Nr. topografic	Suprafața* (mp)	Observații / Referințe
A1	31759	Din acte: 10.030 Masurata: 4.968	Sector cadastral:40 Teren neimprejmuit; Diferența de suprafață se regăsește la ID 5536,ID 5534.

Construcții

Crt	Nr cadastral Nr. topografic	Adresa	Observații / Referințe
A1.1	31759-C1	Loc. Verbia, Jud. Suceava	Nr. niveluri:1; S. construita la sol:81 mp; S. construita desfasurata:81 mp; Parte,supraf.desf.81 mp din anul 1994.
A1.2	31759-C2	Loc. Verbia, Jud. Suceava	Nr. niveluri:1; S. construita la sol:20 mp; S. construita desfasurata:20 mp; Parter,supraf.desf.20 mp ,din anul 1994.
A1.3	31759-C3	Loc. Verbia, Jud. Suceava	Nr. niveluri:1; S. construita la sol:27 mp; S. construita desfasurata:27 mp; Parter,supraf.desf.27 mp ,din anul 1995.
A1.4	31759-C4	Loc. Verbia, Jud. Suceava	Nr. niveluri:1; S. construita la sol:72 mp; S. construita desfasurata:72 mp; Parter,supraf.desf.72 mp, din anul 2004.
A1.5	31759-C5	Loc. Verbia, Jud. Suceava	Nr. niveluri:1; S. construita la sol:6 mp; S. construita desfasurata:6 mp; Parter,supraf.desf.6 mp,din anul 1995.
A1.6		Loc. Verbia, Jud. Suceava	Nr. niveluri:1; S. construita la sol:8 mp; Anexă.
A1.7		Loc. Verbia, Jud. Suceava	Nr. niveluri:1; S. construita la sol:10 mp; Anexă.

B. Partea II. Proprietari și acte

Inscrieri privitoare la dreptul de proprietate și alte drepturi reale	Referințe
52954 / 21/12/2022	
Act Notarial nr. Contract donatie nr.1396, din 20/12/2022 emis de SEHLANEC ANA BIN;	
B6	Intabulare, drept de PROPRIETATE bun propriu, dobandit prin Conventie, cota actuala 1/1 1) MATCOVSCHI GEORGE
/	
Act Administrativ nr. 115, din 09/01/2024 emis de PRIMĂRIA GRĂMEȘTI;	
B7	Intabulare, drept de PROPRIETATE, dobandit prin Lege, cota actuala 1/1 1) MATCOVSCHI GEORGE

C. Partea III. SARCINI .

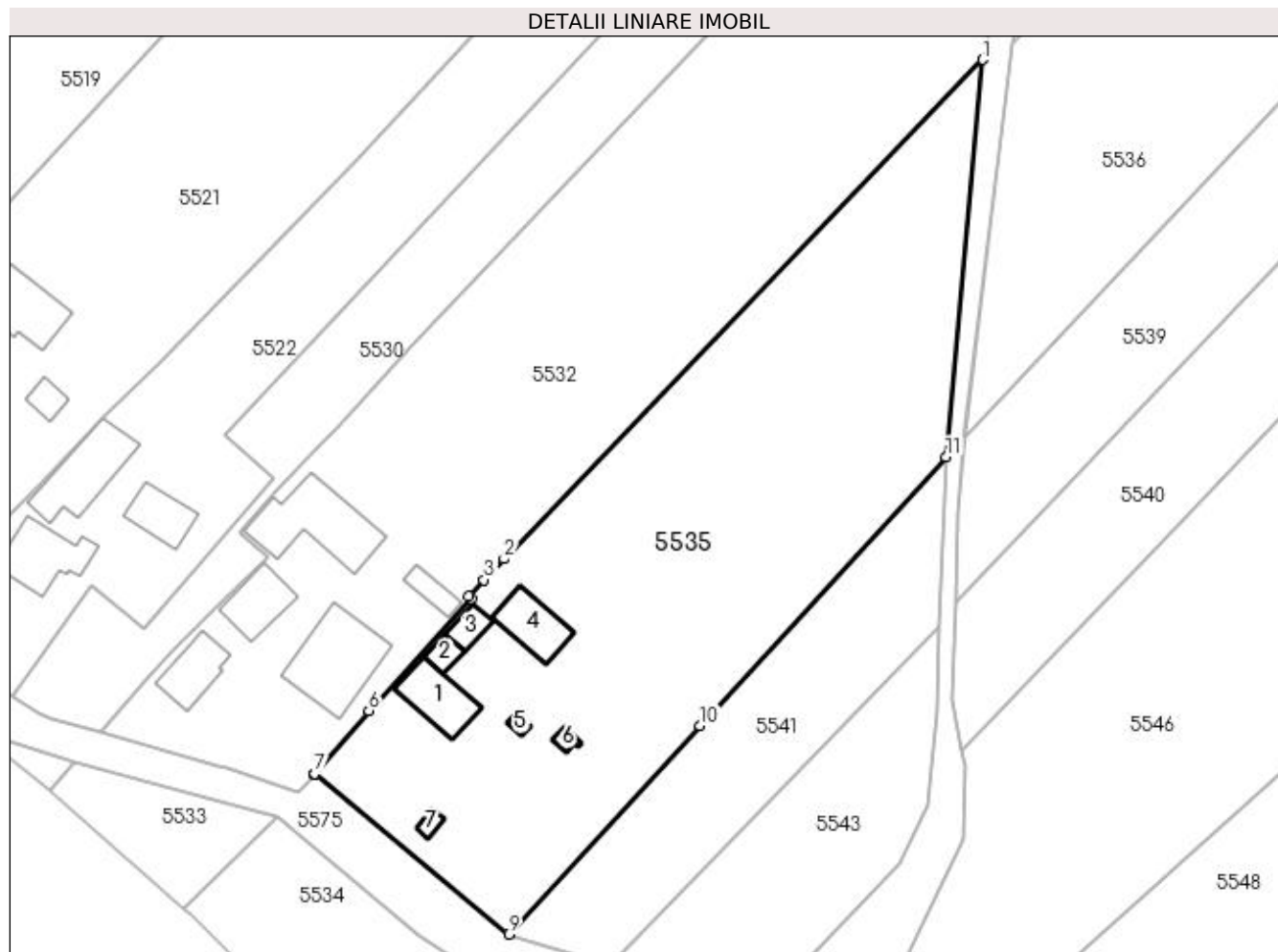
Inscrieri privind dezmembramintele dreptului de proprietate, drepturi reale de garanție și sarcini	Referințe
NU SUNT	

Anexa Nr. 1 La Partea I

Teren

Nr cadastral	Suprafața (mp)*	Observații / Referințe
31759	Din acte: 10.030 Masurata: 4.968	Diferența de suprafață se regăsește la ID 5536, ID 5534.

* Suprafața este determinată în planul de proiecție Stereo 70.



Date referitoare la teren

Crt	Categorie folosință	Intra vilan	Suprafața (mp)	Tarla	Parcelă	Nr. topo	Observații / Referințe
1	curți constructii	DA	965	-	-	-	
2	arabil	DA	2.994	-	-	-	
3	arabil	NU	1.009	13	164	-	

Date referitoare la construcții

Crt	Număr	Destinație construcție	Supraf. (mp)	Situație juridică	Observații / Referințe
A1.1	31759-C1	construcții de locuințe	81	Cu acte	Nr. niveluri:1; S. construită la sol:81 mp; S. construită desfasurata:81 mp; Parte,supraf. desf.81 mp din anul 1994.
A1.2	31759-C2	construcții anexa	20	Cu acte	Nr. niveluri:1; S. construită la sol:20 mp; S. construită desfasurata:20 mp; Parter,supraf. desf.20 mp ,din anul 1994.
A1.3	31759-C3	construcții anexa	27	Cu acte	Nr. niveluri:1; S. construită la sol:27 mp; S. construită desfasurata:27 mp; Parter,supraf. desf.27 mp ,din anul 1995.
A1.4	31759-C4	construcții anexa	72	Cu acte	Nr. niveluri:1; S. construită la sol:72 mp; S. construită desfasurata:72 mp; Parter,supraf. desf.72 mp, din anul 2004.
A1.5	31759-C5	construcții anexa	6	Cu acte	Nr. niveluri:1; S. construită la sol:6 mp; S. construită desfasurata:6 mp; Parter,supraf. desf.6 mp,din anul 1995.
A1.6		construcții anexa	8	Cu acte	Nr. niveluri:1; S. construită la sol:8 mp; Anexă.

Crt	Număr	Destinație construcție	Supraf. (mp)	Situație juridică	Observații / Referințe
A1.7		construcții anexa	10	Cu acte	Nr. niveluri:1; S. construita la sol:10 mp; Anexă.

Lungime Segmente

1) Valorile lungimilor segmentelor sunt obținute din proiecție în plan.

Punct început	X / Y	Punct sfârșit	X / Y	Lungime segment (** (m)
1	586.961,087 710.318,397	2	586.886,621 710.240,769	107.57
2	586.886,621 710.240,769	3	586.883,483 710.237,499	4.532
3	586.883,483 710.237,499	4	586.881,112 710.235,027	3.425
4	586.881,112 710.235,027	5	586.881,601 710.234,572	0.667
5	586.881,601 710.234,572	6	586.865,56 710.217,167	23.669
6	586.865,56 710.217,167	7	586.857,178 710.207,314	12.936
7	586.857,178 710.207,314	8	586.857,086 710.207,218	0.133
8	586.857,086 710.207,218	9	586.887,305 710.182,365	39.126
9	586.887,305 710.182,365	10	586.917,06 710.214,809	44.022
10	586.917,06 710.214,809	11	586.955,363 710.256,573	56.669
11	586.955,363 710.256,573	1	586.961,087 710.318,397	62.088

** Lungimile segmentelor sunt determinate în planul de proiecție Stereo 70 și sunt rotunjite la 1 milimetru.

*** Distanța dintre puncte este formată din segmente cumulate ce sunt mai mici decât valoarea 1 milimetru.

**DATE DESPRE IMOBILUL NR. 5536**

Oficiul de Cadastru și Publicitate Imobiliară SUCEAVA
Biroul de Cadastru și Publicitate Imobiliară Radauti

A. Partea I. Descrierea imobilului

TEREN Extravilan

Adresa: Jud. Suceava

Nr. Crt	Nr cadastral Nr. topografic	Suprafața* (mp)	Observații / Referințe
A1		Din acte: 10.030 Masurata: 4.204	Sector cadastral:40 Teren neimprejmuit; Diferența de suprafață se regăsește la ID 5535,ID 5534.

B. Partea II. Proprietari și acte

Inscrieri privitoare la dreptul de proprietate și alte drepturi reale		Referințe
52954 / 21/12/2022		
Act Notarial nr. Contract donatie nr.1396, din 20/12/2022 emis de SEHLANEC ANA BIN;		
B6	Intabulare, drept de PROPRIETATE bun propriu, dobandit prin Conventie, cota actuala 1/1 1) MATCOVSCHI GEORGE	A1

C. Partea III. SARCINI .

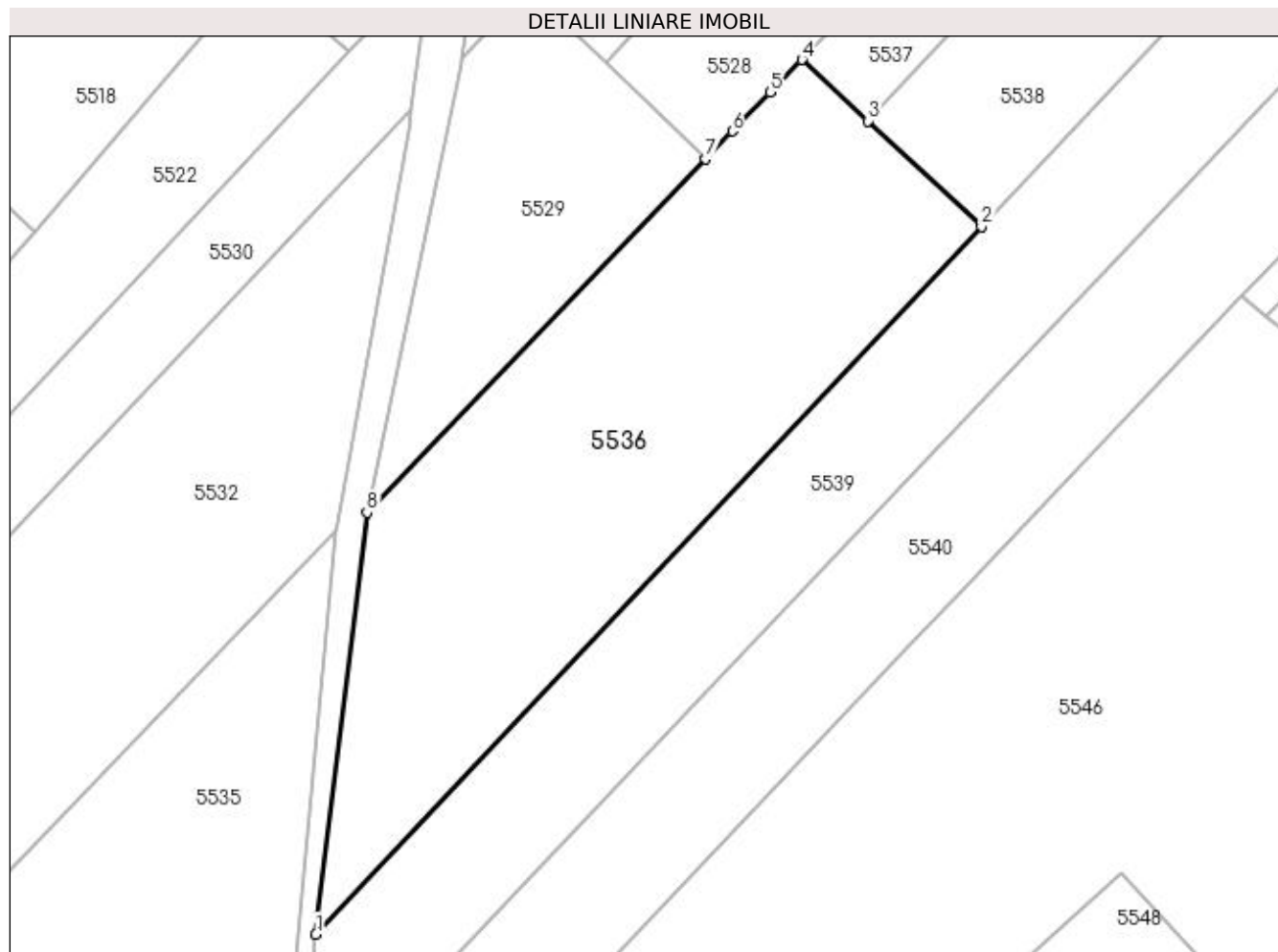
Inscrieri privind dezmembramintele dreptului de proprietate, drepturi reale de garanție și sarcini	Referințe
NU SUNT	

Anexa Nr. 1 La Partea I

Teren

Nr cadastral	Suprafața (mp)*	Observații / Referințe
	Din acte: 10.030 Masurata: 4.204	Diferența de suprafață se regăsește la ID 5535, ID 5534.

* Suprafața este determinată în planul de proiecție Stereo 70.



Date referitoare la teren

Crt	Categorie folosință	Intra vilan	Suprafața (mp)	Tarla	Parcelă	Nr. topo	Observații / Referințe
1	arabil	NU	4.204	11	151	-	

Lungime Segmente

1) Valorile lungimilor segmentelor sunt obținute din proiecție în plan.

Punct început	X / Y	Punct sfârșit	X / Y	Lungime segment (** (m)
1	586.958,209 710.259,775	2	587.054,824 710.362,479	141.006
2	587.054,824 710.362,479	3	587.038,327 710.377,836	22.538
3	587.038,327 710.377,836	4	587.028,768 710.386,734	13.059
4	587.028,768 710.386,734	5	587.024,171 710.382,016	6.587
5	587.024,171 710.382,016	6	587.018,67 710.376,369	7.884

Punct început	X / Y	Punct sfârșit	X / Y	Lungime segment (** (m)
6	587.018,67 710.376,369	7	587.014,793 710.372,323	5.604
7	587.014,793 710.372,323	8	586.965,619 710.321,0	71.078
8	586.965,619 710.321,0	1	586.958,209 710.259,775	61.672

** Lungimile segmentelor sunt determinate în planul de proiecție Stereo 70 și sunt rotunjite la 1 milimetru.

*** Distanța dintre puncte este formată din segmente cumulate ce sunt mai mici decât valoarea 1 milimetru.

**DATE DESPRE IMOBILUL NR. 5537**

Oficiul de Cadastru și Publicitate Imobiliară SUCEAVA
Biroul de Cadastru și Publicitate Imobiliară Radauti

A. Partea I. Descrierea imobilului

TEREN Extravilan

Adresa: Jud. Suceava

Nr. Crt	Nr cadastral Nr. topografic	Suprafața* (mp)	Observații / Referințe
A1		3.000	Sector cadastral:40 Teren neimprejmuit; Deținător Țicleanu Doina Elena.

B. Partea II. Proprietari și acte

Inscrieri privitoare la dreptul de proprietate și alte drepturi reale		Referințe
/		
Act Normativ nr. Legea 7, din 13/03/1996 emis de PARLAMENTUL ROMANIEI;		
B1	Inscrierea provizorie, drept de PROPRIETATE, dobandit prin Lege, cota actuala 1/1 1) NEIDENTIFICAT NEIDENTIFICAT	A1
B2	Proprietar neidentificat.	A1

C. Partea III. SARCINI .

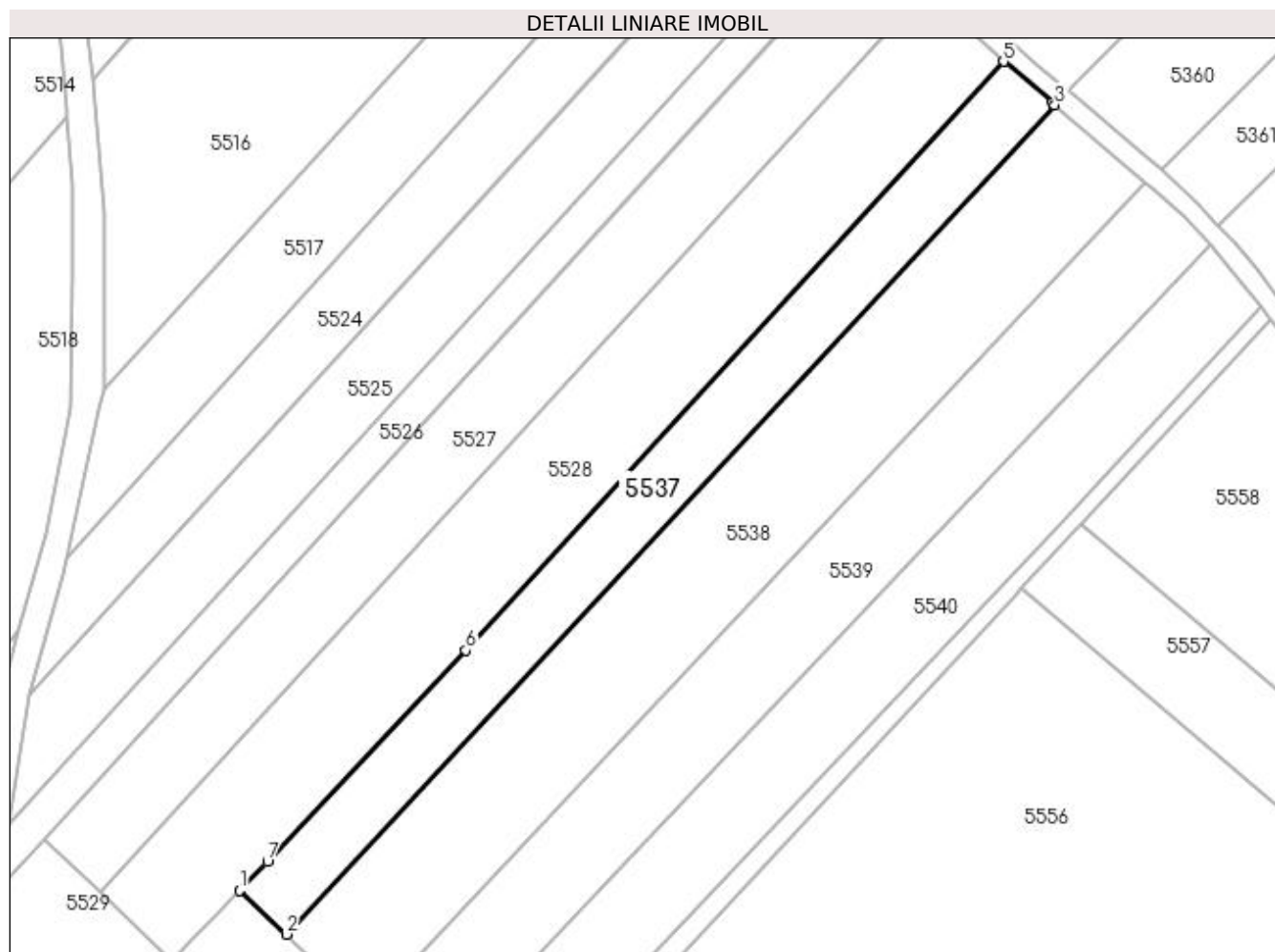
Inscrieri privind dezmembramintele dreptului de proprietate, drepturi reale de garanție și sarcini	Referințe
NU SUNT	

Anexa Nr. 1 La Partea I

Teren

Nr cadastral	Suprafața (mp)*	Observații / Referințe
	3.000	Deținător Țicleanu Doina Elena.

* Suprafața este determinată în planul de proiecție Stereo 70.



Date referitoare la teren

Crt	Categorie folosință	Intra vilan	Suprafața (mp)	Tarla	Parcelă	Nr. topo	Observații / Referințe
1	arabil	NU	3.000	11	151	-	

Lungime Segmente

1) Valorile lungimilor segmentelor sunt obținute din proiecție în plan.

Punct început	X / Y	Punct sfârșit	X / Y	Lungime segment (** (m)
1	587.028,768 710.386,734	2	587.038,327 710.377,836	13.059
2	587.038,327 710.377,836	3	587.195,225 710.546,985	230.713
3	587.195,225 710.546,985	4	587.194,67 710.547,457	0.728
4	587.194,67 710.547,457	5	587.184,725 710.555,905	13.049
5	587.184,725 710.555,905	6	587.074,993 710.435,778	162.701

Punct început	X / Y	Punct sfârșit	X / Y	Lungime segment (** (m)
6	587.074,993 710.435,778	7	587.034,5 710.392,617	59.182
7	587.034,5 710.392,617	1	587.028,768 710.386,734	8.214

** Lungimile segmentelor sunt determinate în planul de proiecție Stereo 70 și sunt rotunjite la 1 milimetru.

*** Distanța dintre puncte este formată din segmente cumulate ce sunt mai mici decât valoarea 1 milimetru.

**DATE DESPRE IMOBILUL NR. 5538**

Oficiul de Cadastru și Publicitate Imobiliară SUCEAVA
Biroul de Cadastru și Publicitate Imobiliară Radauti

A. Partea I. Descrierea imobilului

TEREN Extravilan

Adresa: Jud. Suceava

Nr. Crt	Nr cadastral Nr. topografic	Suprafața* (mp)	Observații / Referințe
A1		5.400	Sector cadastral:40 Teren neimprejmuit; Deținător Matcovschi George.

B. Partea II. Proprietari și acte

Inscrieri privitoare la dreptul de proprietate și alte drepturi reale		Referințe
/		
Act Normativ nr. Legea 7, din 13/03/1996 emis de PARLAMENTUL ROMANIEI;		
B1	Inscrierea provizorie, drept de PROPRIETATE, dobandit prin Lege, cota actuala 1/1 1) NEIDENTIFICAT NEIDENTIFICAT	A1
B2	Proprietar neidentificat.	A1

C. Partea III. SARCINI .

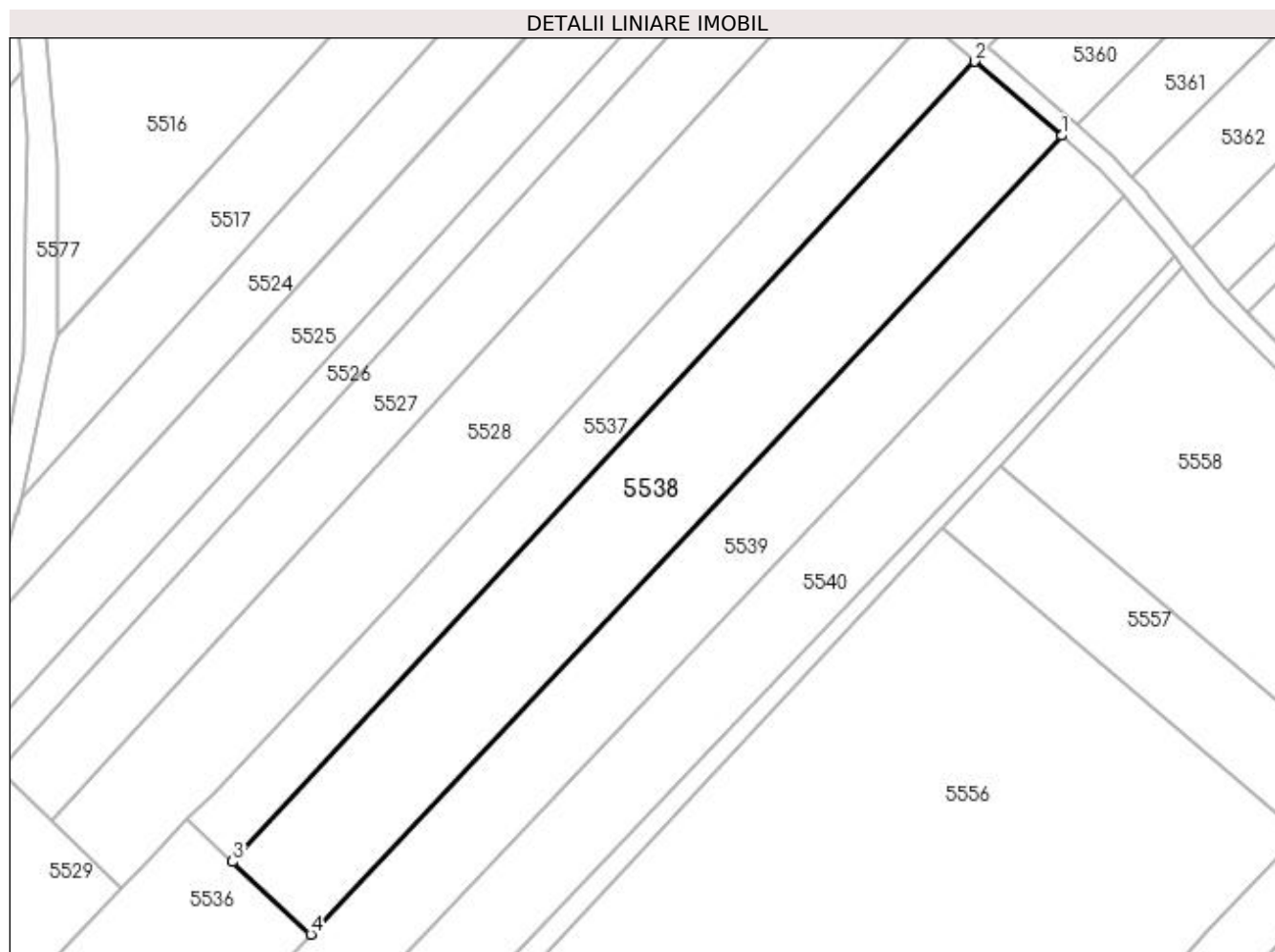
Inscrieri privind dezmembramintele dreptului de proprietate, drepturi reale de garanție și sarcini	Referințe
NU SUNT	

Anexa Nr. 1 La Partea I

Teren

Nr cadastral	Suprafața (mp)*	Observații / Referințe
	5.400	Deținător Matcovschi George.

* Suprafața este determinată în planul de proiecție Stereo 70.



Date referitoare la teren

Crt	Categorie folosință	Intravilan	Suprafața (mp)	Tarla	Parcelă	Nr. topo	Observații / Referințe
1	arabil	NU	5.400	11	151	-	

Lungime Segmente

1) Valorile lungimilor segmentelor sunt obținute din proiecție în plan.

Punct început	X / Y	Punct sfârșit	X / Y	Lungime segment (** (m)
1	587.213,66 710.531,325	2	587.195,225 710.546,985	24.189
2	587.195,225 710.546,985	3	587.038,327 710.377,836	230.713
3	587.038,327 710.377,836	4	587.054,824 710.362,479	22.538
4	587.054,824 710.362,479	1	587.213,66 710.531,325	231.814

**** Lungimile segmentelor sunt determinate în planul de proiecție Stereo 70 și sunt rotunjite la 1 milimetru.**

***** Distanța dintre puncte este formată din segmente cumulate ce sunt mai mici decât valoarea 1 milimetru.**

**DATE DESPRE IMOBILUL NR. 5539**

Oficiul de Cadastru și Publicitate Imobiliară SUCEAVA
Biroul de Cadastru și Publicitate Imobiliară Radauti

A. Partea I. Descrierea imobilului

TEREN Extravilan

Adresa: Jud. Suceava

Nr. Crt	Nr cadastral Nr. topografic	Suprafața* (mp)	Observații / Referințe
A1		Din acte: 13.500 Masurata: 6.750	Sector cadastral:40 Teren neimprejmuit; Diferența de suprafață se regăsește la ID 5540.

B. Partea II. Proprietari și acte

Inscrieri privitoare la dreptul de proprietate și alte drepturi reale	Referințe
/	
Act Administrativ nr. 1763, din 25/01/2005 emis de CJSDPAT SUCEAVA;	
B1	A1
Intabulare, drept de PROPRIETATE, dobândit prin Reconstituire, cota actuala 1/1	
1) HARAGA GHEOGHE, Lipsă CNP proprietar. 2) HARAGA CONSTANTIN, Lipsă CNP proprietar. 3) HARAGA ELENA, Lipsă CNP proprietar. 4) CIMPAN MARIA, Lipsă CNP proprietar. 5) HUTANU ELENA, Lipsă CNP proprietar. 6) HARAGA RODICA, Lipsă CNP proprietar. 7) VACARASU GEORGETA, Lipsă CNP proprietar.	

C. Partea III. SARCINI .

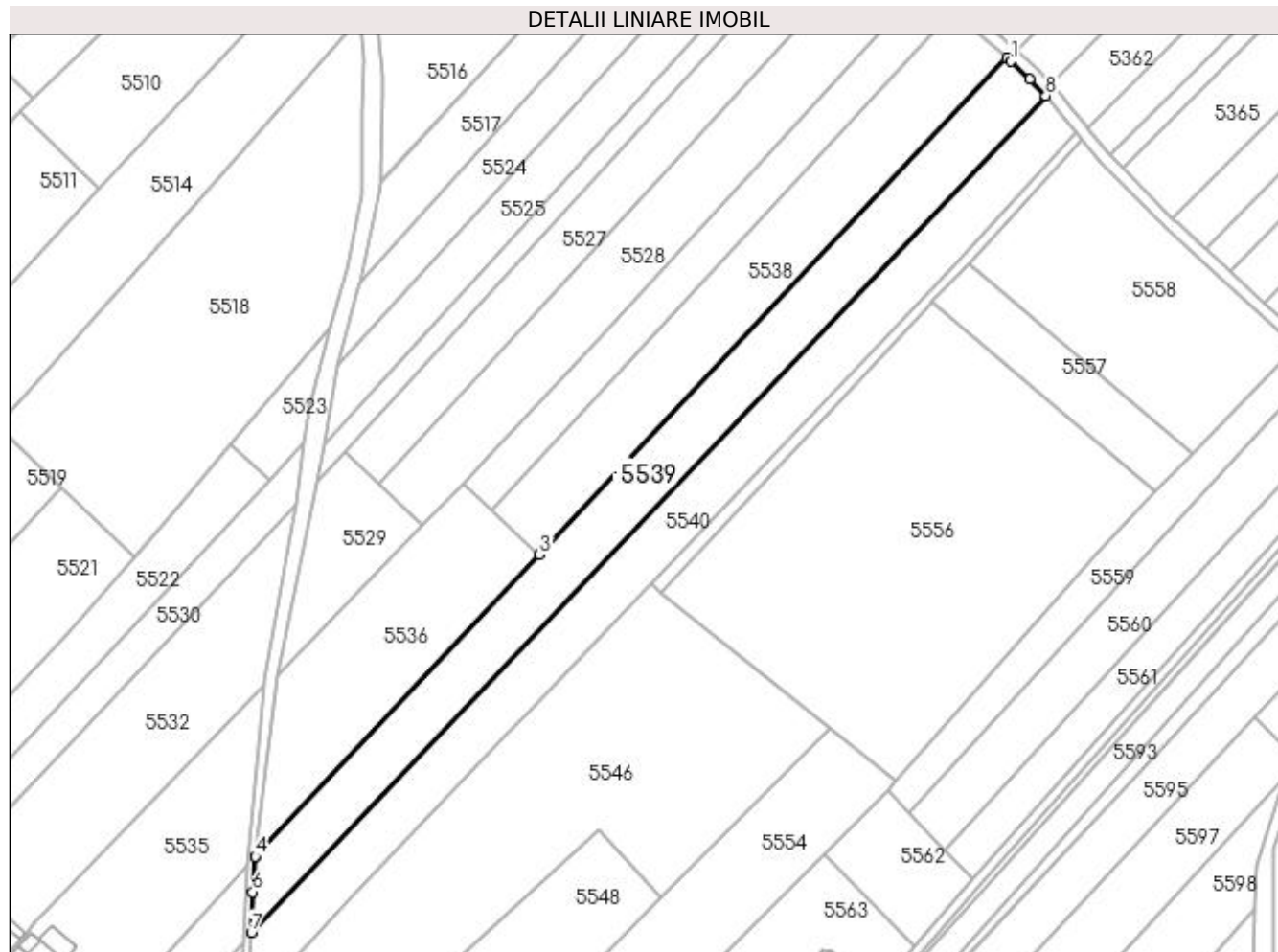
Inscrieri privind dezmembramintele dreptului de proprietate, drepturi reale de garanție și sarcini	Referințe
NU SUNT	

Anexa Nr. 1 La Partea I

Teren

Nr cadastral	Suprafața (mp)*	Observații / Referințe
	Din acte: 13.500 Masurata: 6.750	Diferența de suprafață se regăsește la ID 5540.

* Suprafața este determinată în planul de proiecție Stereo 70.



Date referitoare la teren

Crt	Categorie folosință	Intra vilan	Suprafața (mp)	Tarla	Parcelă	Nr. topo	Observații / Referințe
1	arabil	NU	6.750	11	151	-	

Lungime Segmente

1) Valorile lungimilor segmentelor sunt obținute din proiecție în plan.

Punct început	X / Y	Punct sfârșit	X / Y	Lungime segment (** (m)
1	587.215,082 710.530,117	2	587.213,66 710.531,325	1.866
2	587.213,66 710.531,325	3	587.054,824 710.362,479	231.814
3	587.054,824 710.362,479	4	586.958,209 710.259,775	141.006
4	586.958,209 710.259,775	5	586.958,197 710.259,678	0.097
5	586.958,197 710.259,678	6	586.957,298 710.247,728	11.984

Punct început	X / Y	Punct sfârşit	X / Y	Lungime segment (** (m)
6	586.957,298 710.247,728	7	586.956,856 710.233,999	13.736
7	586.956,856 710.233,999	8	587.226,96 710.518,42	392.239
8	587.226,96 710.518,42	9	587.221,613 710.524,111	7.809
9	587.221,613 710.524,111	1	587.215,082 710.530,117	8.873

** Lungimile segmentelor sunt determinate în planul de proiecție Stereo 70 și sunt rotunjite la 1 milimetru.

*** Distanța dintre puncte este formată din segmente cumulate ce sunt mai mici decât valoarea 1 milimetru.

**DATE DESPRE IMOBILUL NR. 5540**

Oficiul de Cadastru și Publicitate Imobiliară SUCEAVA
Biroul de Cadastru și Publicitate Imobiliară Radauti

A. Partea I. Descrierea imobilului

TEREN Necunoscut

Adresa: Loc. Verbia, Jud. Suceava

Nr. Crt	Nr cadastral Nr. topografic	Suprafața* (mp)	Observații / Referințe
A1		Din acte: 13.500 Masurata: 6.750	Sector cadastral:40 Teren neimprejmuit; Diferența de suprafață se regăsește la ID 5539.

B. Partea II. Proprietari și acte

Inscrieri privitoare la dreptul de proprietate și alte drepturi reale	Referințe
/	
Act Administrativ nr. 1763, din 25/01/2005 emis de CJSDPAT SUCEAVA;	
B1	A1
Intabulare, drept de PROPRIETATE, dobândit prin Reconstituire, cota actuala 1/1	
1) HARAGA GHEOGHE, Lipsă CNP proprietar. 2) HARAGA CONSTANTIN, Lipsă CNP proprietar. 3) HARAGA ELENA, Lipsă CNP proprietar. 4) CIMPAN MARIA, Lipsă CNP proprietar. 5) HUTANU ELENA, Lipsă CNP proprietar. 6) HARAGA RODICA, Lipsă CNP proprietar. 7) VACARASU GEORGETA, Lipsă CNP proprietar.	

C. Partea III. SARCINI .

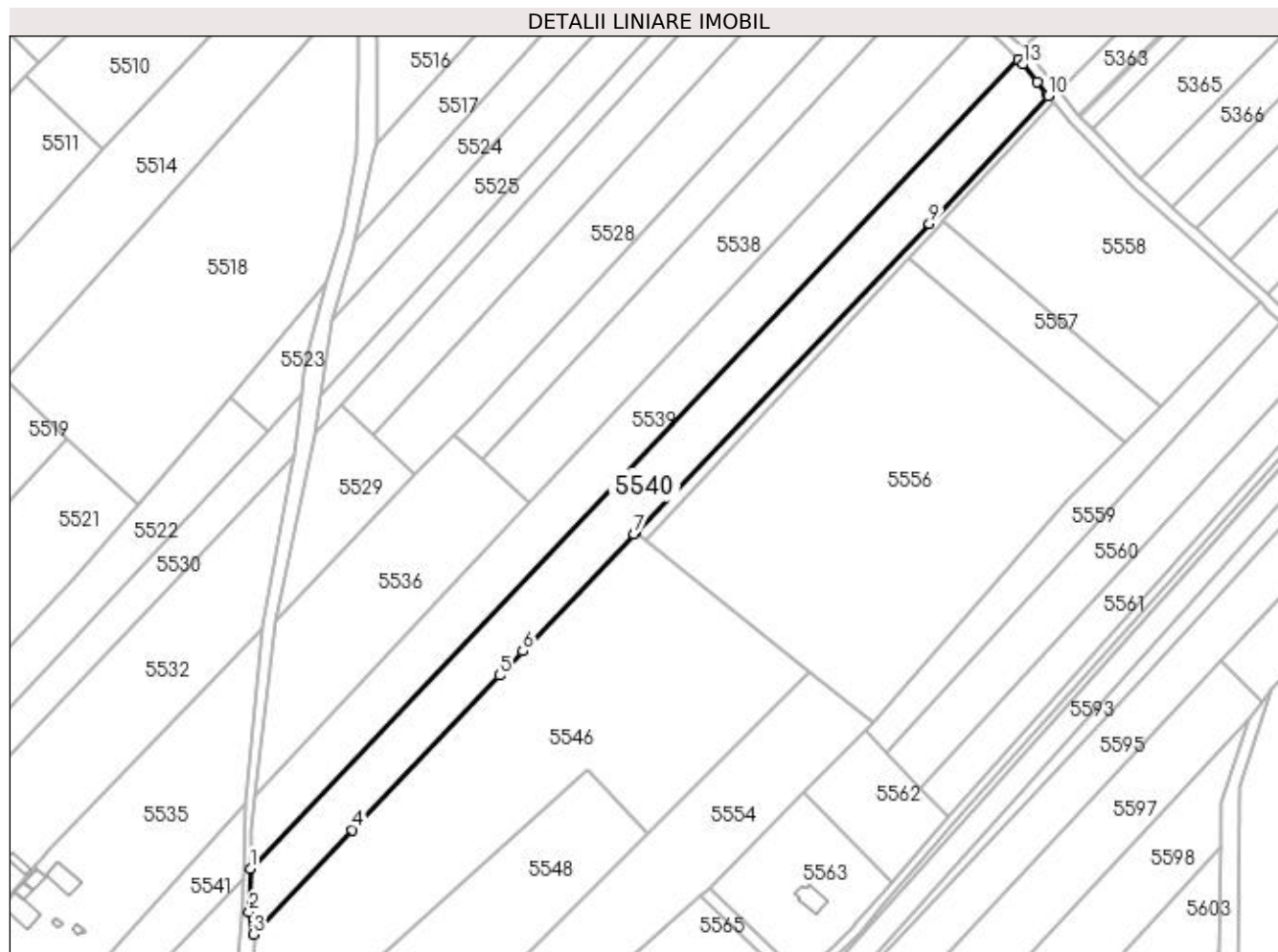
Inscrieri privind dezmembramintele dreptului de proprietate, drepturi reale de garanție și sarcini	Referințe
NU SUNT	

Anexa Nr. 1 La Partea I

Teren

Nr cadastral	Suprafața (mp)*	Observații / Referințe
	Din acte: 13.500 Masurata: 6.750	Diferența de suprafață se regăsește la ID 5539.

* Suprafața este determinată în planul de proiecție Stereo 70.



Date referitoare la teren

Crt	Categorie folosință	Intravilan	Suprafața (mp)	Tarla	Parcelă	Nr. topo	Observații / Referințe
1	arabil	NU	6.552	11	151	-	
2	arabil	DA	198	11	151	-	

Lungime Segmente

1) Valorile lungimilor segmentelor sunt obținute din proiecție în plan.

Punct început	X / Y	Punct sfârșit	X / Y	Lungime segment (** (m)
1	586.956,856 710.233,999	2	586.956,367 710.218,79	15.217
2	586.956,367 710.218,79	3	586.957,843 710.210,815	8.111
3	586.957,843 710.210,815	4	586.992,798 710.247,535	50.698
4	586.992,798 710.247,535	5	587.044,508 710.301,854	74.997

Punct început	X / Y	Punct sfârșit	X / Y	Lungime segment (** (m)
5	587.044,508 710.301,854	6	587.052,653 710.310,411	11.814
6	587.052,653 710.310,411	7	587.091,776 710.351,508	56.741
7	587.091,776 710.351,508	8	587.092,598 710.352,372	1.192
8	587.092,598 710.352,372	9	587.195,675 710.460,652	149.498
9	587.195,675 710.460,652	10	587.237,493 710.505,757	61.507
10	587.237,493 710.505,757	11	587.237,216 710.506,1	0.441
11	587.237,216 710.506,1	12	587.233,519 710.510,633	5.849
12	587.233,519 710.510,633	13	587.228,528 710.516,751	7.896
13	587.228,528 710.516,751	14	587.226,96 710.518,42	2.29
14	587.226,96 710.518,42	1	586.956,856 710.233,999	392.239

** Lungimile segmentelor sunt determinate în planul de proiecție Stereo 70 și sunt rotunjite la 1 milimetru.

*** Distanța dintre puncte este formată din segmente cumulate ce sunt mai mici decât valoarea 1 milimetru.

**DATE DESPRE IMOBILUL NR. 5541**

Oficiul de Cadastru și Publicitate Imobiliară SUCEAVA
Biroul de Cadastru și Publicitate Imobiliară Radauti

A. Partea I. Descrierea imobilului

TEREN Necunoscut

Adresa: Loc. Verbia, Jud. Suceava

Nr. Crt	Nr cadastral Nr. topografic	Suprafața* (mp)	Observații / Referințe
A1		Din acte: 1.800 Masurata: 1.403	Sector cadastral:40 Teren neimprejmuit; Diferența de suprafață se regăsește la ID 5542.

B. Partea II. Proprietari și acte

Inscrieri privitoare la dreptul de proprietate și alte drepturi reale		Referințe
/		
Act Administrativ nr. 1373, din 19/03/1998 emis de CJSDPAT SUCEAVA;		
B1	Intabulare, drept de PROPRIETATE, dobândit prin Reconstituire, cota actuala 1/1 1) HARAGA GHEOGHE, Lipsă CNP proprietar.	A1

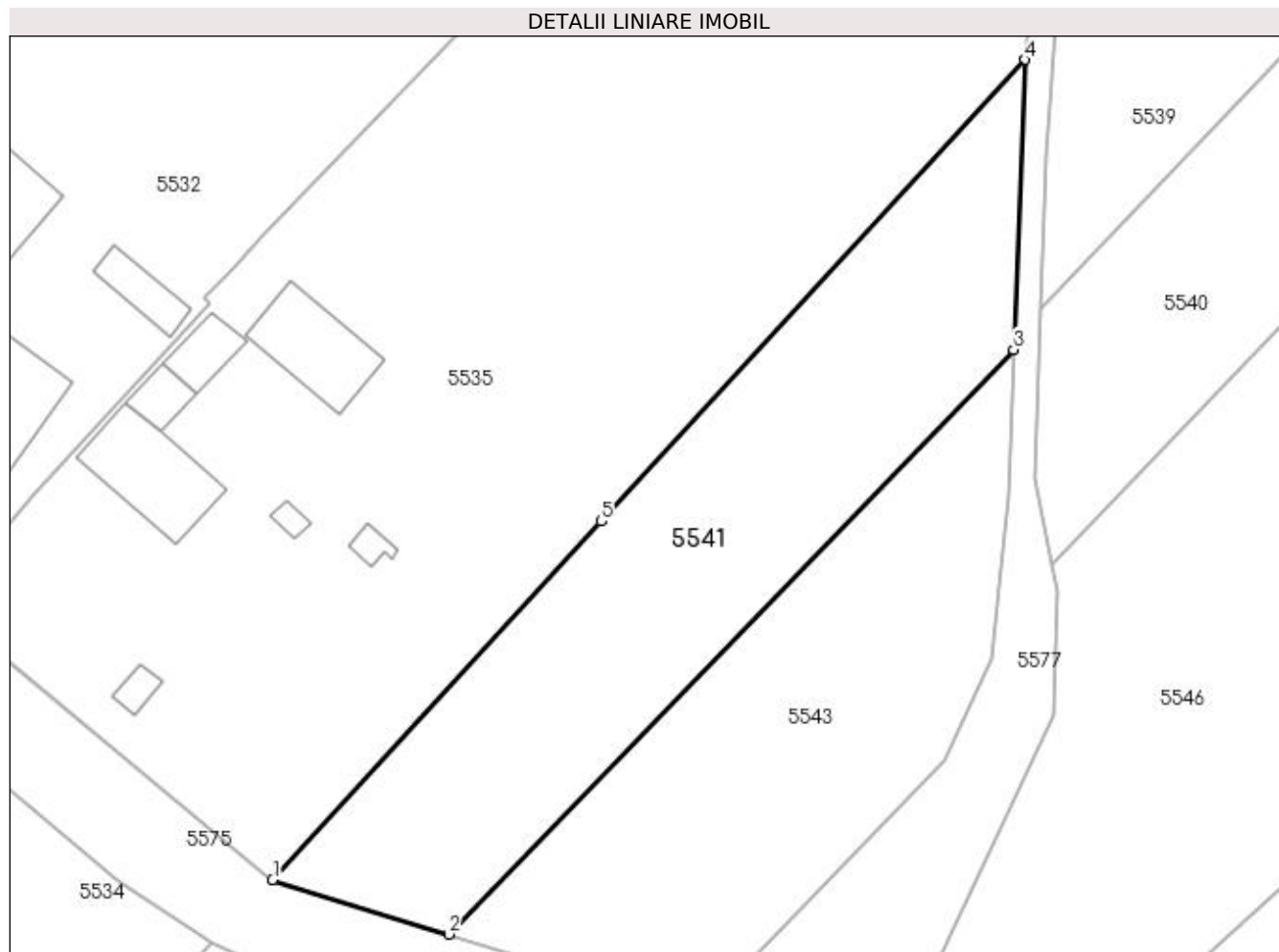
C. Partea III. SARCINI .

Inscrieri privind dezmembramintele dreptului de proprietate, drepturi reale de garanție și sarcini	Referințe
NU SUNT	

Anexa Nr. 1 La Partea I**Teren**

Nr cadastral	Suprafața (mp)*	Observații / Referințe
	Din acte: 1.800 Masurata: 1.403	Diferența de suprafață se regăsește la ID 5542.

* Suprafața este determinată în planul de proiecție Stereo 70.

**Date referitoare la teren**

Crt	Categorie folosință	Intra vilan	Suprafața (mp)	Tarla	Parcelă	Nr. topo	Observații / Referințe
1	arabil	NU	1.163	13	163	-	
2	arabil	DA	240	13	163	-	

Lungime Segmente

1) Valorile lungimilor segmentelor sunt obținute din proiecție în plan.

Punct început	X / Y	Punct sfârșit	X / Y	Lungime segment (** (m)
1	586.887,305 710.182,365	2	586.903,224 710.177,448	16.661
2	586.903,224 710.177,448	3	586.954,365 710.230,332	73.567
3	586.954,365 710.230,332	4	586.955,363 710.256,573	26.26
4	586.955,363 710.256,573	5	586.917,06 710.214,809	56.669

Punct început	X / Y	Punct sfârșit	X / Y	Lungime segment (** (m)
5	586.917,06 710.214,809	1	586.887,305 710.182,365	44.022

** Lungimile segmentelor sunt determinate în planul de proiecție Stereo 70 și sunt rotunjite la 1 milimetru.

*** Distanța dintre puncte este formată din segmente cumulate ce sunt mai mici decât valoarea 1 milimetru.

**DATE DESPRE IMOBILUL NR. 5542**

Oficiul de Cadastru și Publicitate Imobiliară SUCEAVA
Biroul de Cadastru și Publicitate Imobiliară Radauti

A. Partea I. Descrierea imobilului

TEREN Extravilan

Adresa: Jud. Suceava

Nr. Crt	Nr cadastral Nr. topografic	Suprafața* (mp)	Observații / Referințe
A1		Din acte: 1.800 Masurata: 397	Sector cadastral:40 Teren neimprejmuit; Diferența de suprafață se regăsește la ID 5541.

B. Partea II. Proprietari și acte

Inscrieri privitoare la dreptul de proprietate și alte drepturi reale		Referințe
/		
Act Administrativ nr. 1373, din 19/03/1998 emis de CJSDPAT SUCEAVA;		
B1	Intabulare, drept de PROPRIETATE, dobândit prin Reconstituire, cota actuala 1/1 1) HARAGA GHEOGHE, Lipsă CNP proprietar.	A1

C. Partea III. SARCINI .

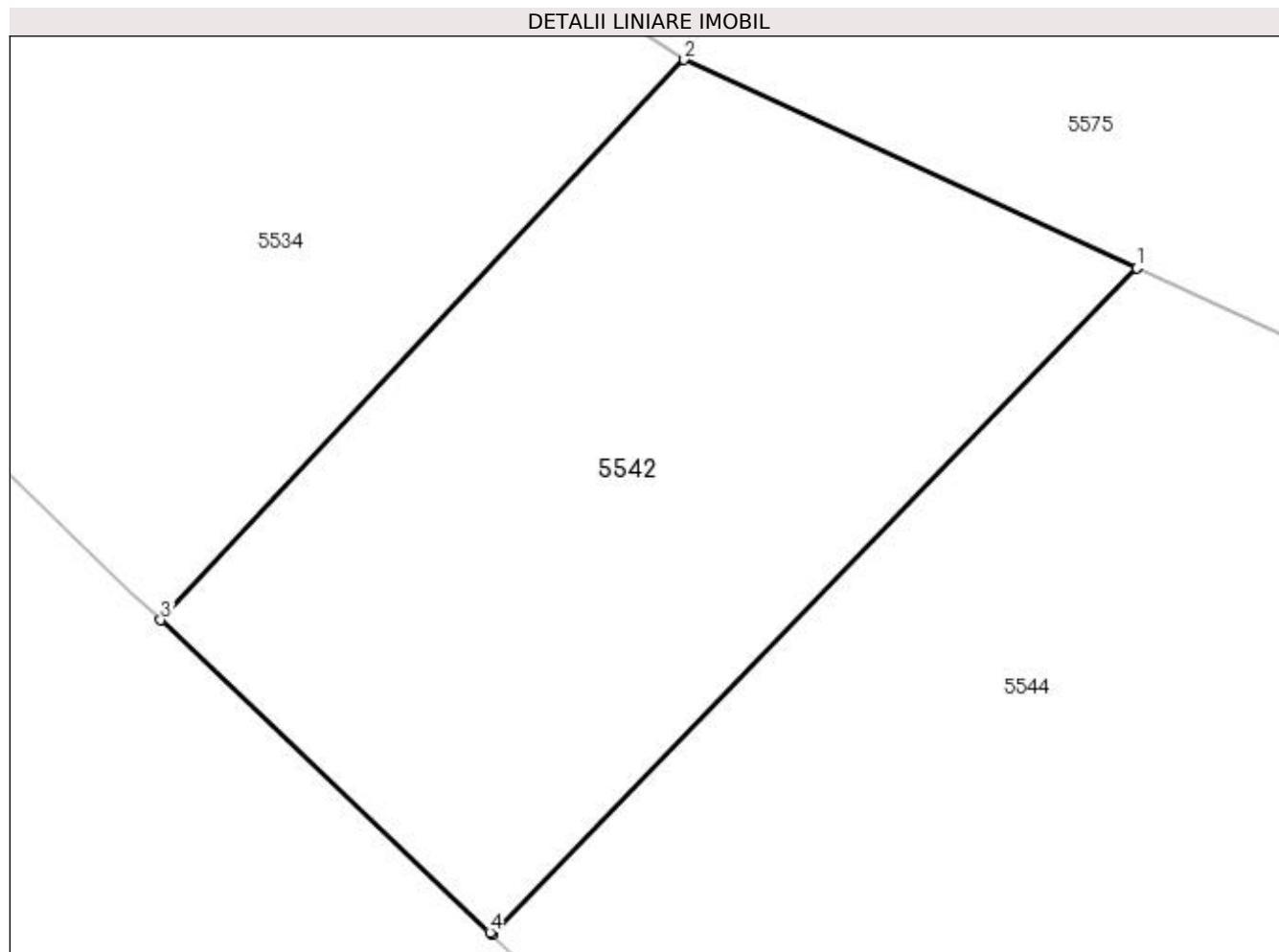
Inscrieri privind dezmembramintele dreptului de proprietate, drepturi reale de garanție și sarcini	Referințe
NU SUNT	

Anexa Nr. 1 La Partea I

Teren

Nr cadastral	Suprafața (mp)*	Observații / Referințe
	Din acte: 1.800 Masurata: 397	Diferența de suprafață se regăsește la ID 5541.

* Suprafața este determinată în planul de proiecție Stereo 70.



Date referitoare la teren

Crt	Categorie folosință	Intra vilan	Suprafața (mp)	Tarla	Parcelă	Nr. topo	Observații / Referințe
1	arabil	NU	397	12	162	-	

Lungime Segmente

1) Valorile lungimilor segmentelor sunt obținute din proiecție în plan.

Punct început	X / Y	Punct sfârșit	X / Y	Lungime segment (** (m)
1	586.896,156 710.170,139	2	586.881,767 710.176,753	15.836
2	586.881,767 710.176,753	3	586.865,117 710.158,926	24.393
3	586.865,117 710.158,926	4	586.875,586 710.148,994	14.431
4	586.875,586 710.148,994	5	586.875,649 710.148,934	0.088
5	586.875,649 710.148,934	1	586.896,156 710.170,139	29.499

**** Lungimile segmentelor sunt determinate în planul de proiecție Stereo 70 și sunt rotunjite la 1 milimetru.**

***** Distanța dintre puncte este formată din segmente cumulate ce sunt mai mici decât valoarea 1 milimetru.**

**DATE DESPRE IMOBILUL NR. 5543**

Oficiul de Cadastru și Publicitate Imobiliară SUCEAVA
Biroul de Cadastru și Publicitate Imobiliară Radauti

A. Partea I. Descrierea imobilului

TEREN Necunoscut

Adresa: Loc. Verbia, Jud. Suceava

Nr. Crt	Nr cadastral Nr. topografic	Suprafața* (mp)	Observații / Referințe
A1		Din acte: 1.800 Masurata: 1.172	Sector cadastral:40 Teren neimprejmuit; Diferența de suprafață se regăsește la ID 5544.

B. Partea II. Proprietari și acte

Inscrieri privitoare la dreptul de proprietate și alte drepturi reale		Referințe
/		
Act Administrativ nr. 1373, din 19/03/1998 emis de CJSDPAT SUCEAVA;		
B1	Intabulare, drept de PROPRIETATE, dobândit prin Reconstituire, cota actuala 1/1 1) HARAGĂ GHEORGHE	A1

C. Partea III. SARCINI .

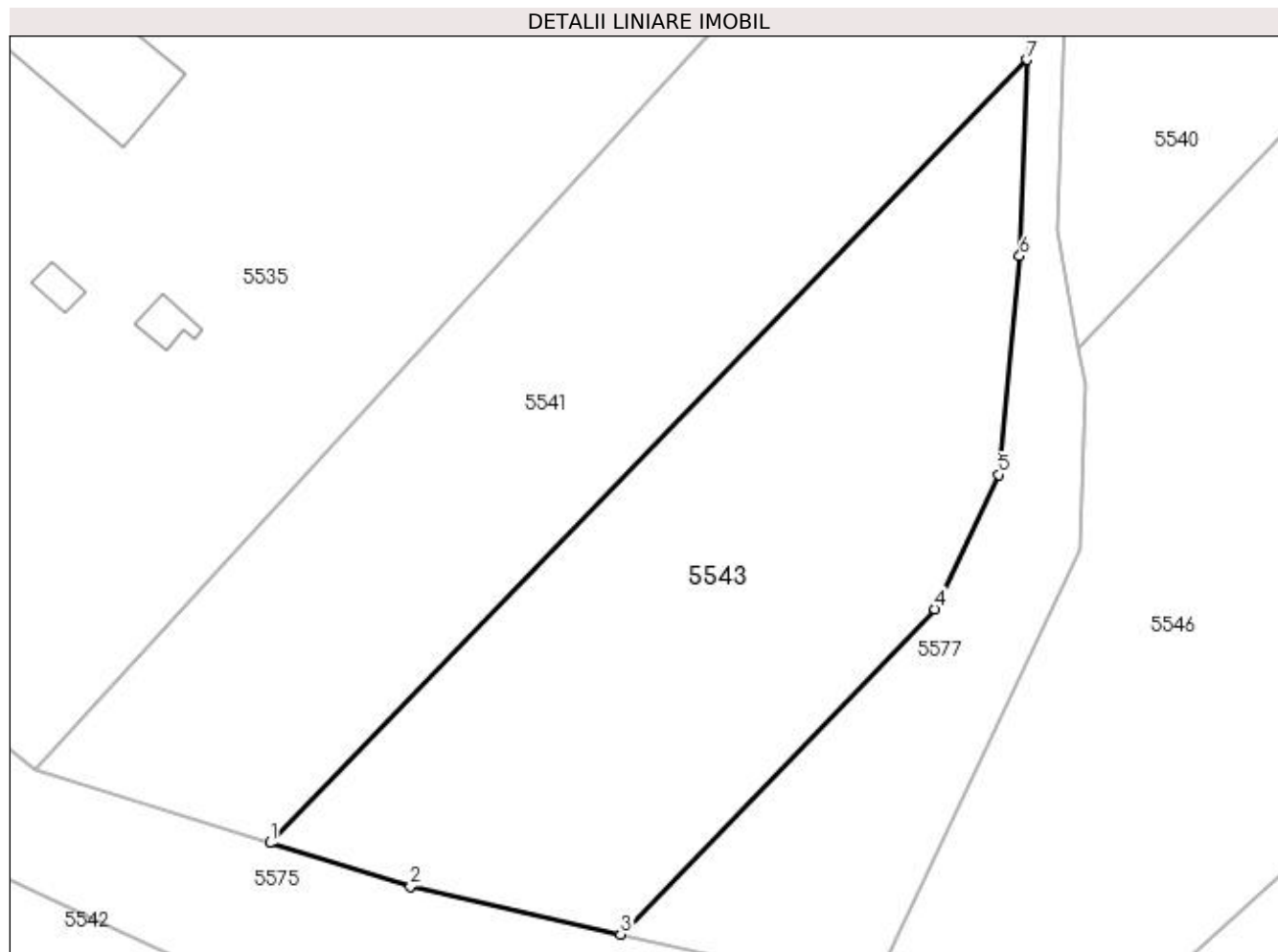
Inscrieri privind dezmembramintele dreptului de proprietate, drepturi reale de garanție și sarcini	Referințe
NU SUNT	

Anexa Nr. 1 La Partea I

Teren

Nr cadastral	Suprafața (mp)*	Observații / Referințe
	Din acte: 1.800 Masurata: 1.172	Diferența de suprafață se regăsește la ID 5544.

* Suprafața este determinată în planul de proiecție Stereo 70.



Date referitoare la teren

Crt	Categorie folosință	Intravilan	Suprafața (mp)	Tarla	Parcelă	Nr. topo	Observații / Referințe
1	arabil	NU	1.166	13	163	-	
2	arabil	DA	6	13	163	-	

Lungime Segmente

1) Valorile lungimilor segmentelor sunt obținute din proiecție în plan.

Punct început	X / Y	Punct sfârșit	X / Y	Lungime segment (** (m)
1	586.903,224 710.177,448	2	586.912,705 710.174,52	9.923
2	586.912,705 710.174,52	3	586.926,904 710.171,278	14.563
3	586.926,904 710.171,278	4	586.948,14 710.193,238	30.549
4	586.948,14 710.193,238	5	586.952,434 710.202,309	10.036

Punct început	X / Y	Punct sfârșit	X / Y	Lungime segment (** (m)
5	586.952,434 710.202,309	6	586.953,86 710.217,078	14.837
6	586.953,86 710.217,078	7	586.954,365 710.230,332	13.264
7	586.954,365 710.230,332	1	586.903,224 710.177,448	73.567

** Lungimile segmentelor sunt determinate în planul de proiecție Stereo 70 și sunt rotunjite la 1 milimetru.

*** Distanța dintre puncte este formată din segmente cumulate ce sunt mai mici decât valoarea 1 milimetru.

**DATE DESPRE IMOBILUL NR. 5544**

Oficiul de Cadastru și Publicitate Imobiliară SUCEAVA
Biroul de Cadastru și Publicitate Imobiliară Radauti

A. Partea I. Descrierea imobilului

TEREN Extravilan

Adresa: Jud. Suceava

Nr. Crt	Nr cadastral Nr. topografic	Suprafața* (mp)	Observații / Referințe
A1		Din acte: 1.800 Masurata: 628	Sector cadastral:40 Teren neimprejmuit; Diferența de suprafață se regăsește la ID 5543.

B. Partea II. Proprietari și acte

Inscrieri privitoare la dreptul de proprietate și alte drepturi reale		Referințe
/		
Act Administrativ nr. 1373, din 19/03/1998 emis de CJSDPAT SUCEAVA;		
B1	Intabulare, drept de PROPRIETATE, dobândit prin Reconstituire, cota actuala 1/1 1) HARAGĂ GHEORGHE	A1

C. Partea III. SARCINI .

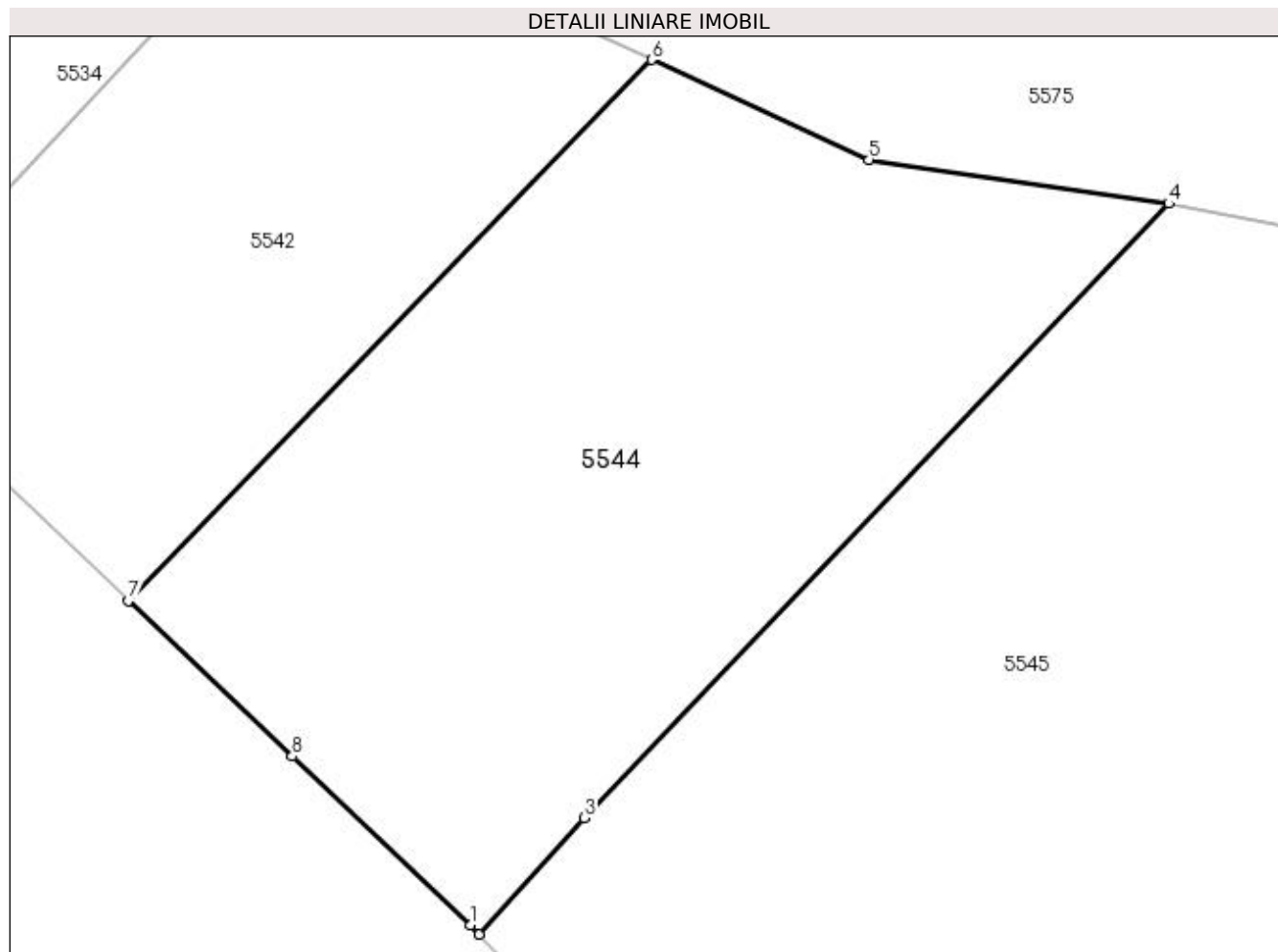
Inscrieri privind dezmembramintele dreptului de proprietate, drepturi reale de garanție și sarcini	Referințe
NU SUNT	

Anexa Nr. 1 La Partea I

Teren

Nr cadastral	Suprafața (mp)*	Observații / Referințe
	Din acte: 1.800 Masurata: 628	Diferența de suprafață se regăsește la ID 5543.

* Suprafața este determinată în planul de proiecție Stereo 70.



Date referitoare la teren

Crt	Categorie folosință	Intra vilan	Suprafața (mp)	Tarla	Parcelă	Nr. topo	Observații / Referințe
1	arabil	NU	628	12	162	-	

Lungime Segmente

1) Valorile lungimilor segmentelor sunt obținute din proiecție în plan.

Punct început	X / Y	Punct sfârșit	X / Y	Lungime segment (** (m)
1	586.889,05 710.136,22	2	586.889,409 710.135,861	0.508
2	586.889,409 710.135,861	3	586.893,522 710.140,424	6.143
3	586.893,522 710.140,424	4	586.916,439 710.164,498	33.238
4	586.916,439 710.164,498	5	586.904,68 710.166,221	11.884
5	586.904,68 710.166,221	6	586.896,156 710.170,139	9.382

Punct început	X / Y	Punct sfârșit	X / Y	Lungime segment (** (m)
6	586.896,156 710.170,139	7	586.875,649 710.148,934	29.499
7	586.875,649 710.148,934	8	586.882,071 710.142,841	8.852
8	586.882,071 710.142,841	1	586.889,05 710.136,22	9.62

** Lungimile segmentelor sunt determinate în planul de proiecție Stereo 70 și sunt rotunjite la 1 milimetru.

*** Distanța dintre puncte este formată din segmente cumulate ce sunt mai mici decât valoarea 1 milimetru.

**DATE DESPRE IMOBILUL NR. 5545**

Oficiul de Cadastru și Publicitate Imobiliară SUCEAVA
Biroul de Cadastru și Publicitate Imobiliară Radauti

A. Partea I. Descrierea imobilului

TEREN Extravilan

Adresa: Jud. Suceava

Nr. Crt	Nr cadastral Nr. topografic	Suprafața* (mp)	Observații / Referințe
A1		Din acte: 13.200 Masurata: 1.546	Sector cadastral:40 Teren neimprejmuit; Diferența de suprafață se regăsește la ID 5546.Deținător Șuleapă Ilie.

B. Partea II. Proprietari și acte

Inscrieri privitoare la dreptul de proprietate și alte drepturi reale	Referințe
/	
Act Administrativ nr. 1074, din 20/12/1995 emis de CJSDPAT SUCEAVA;	
B1	A1
Intabulare, drept de PROPRIETATE, dobândit prin Reconstituire, cota actuala 1/1	
1) ANTONESEI ARISTOTEL , Lipsă CNP proprietar. 2) ANTONESEI IOAN , Lipsă CNP proprietar. 3) ANTONESEI MARIA , Lipsă CNP proprietar. 4) ANTONESEI MIHAI , Lipsă CNP proprietar. 5) IRIMESCU NATALIA , Lipsă CNP proprietar. 6) ISTRATI LUCIA , Lipsă CNP proprietar. 7) ABOUARITEI ANA , Lipsă CNP proprietar. 8) HUȚANU ELENA , Lipsă CNP proprietar. 9) HARAGA ELENA , Lipsă CNP proprietar.	

C. Partea III. SARCINI .

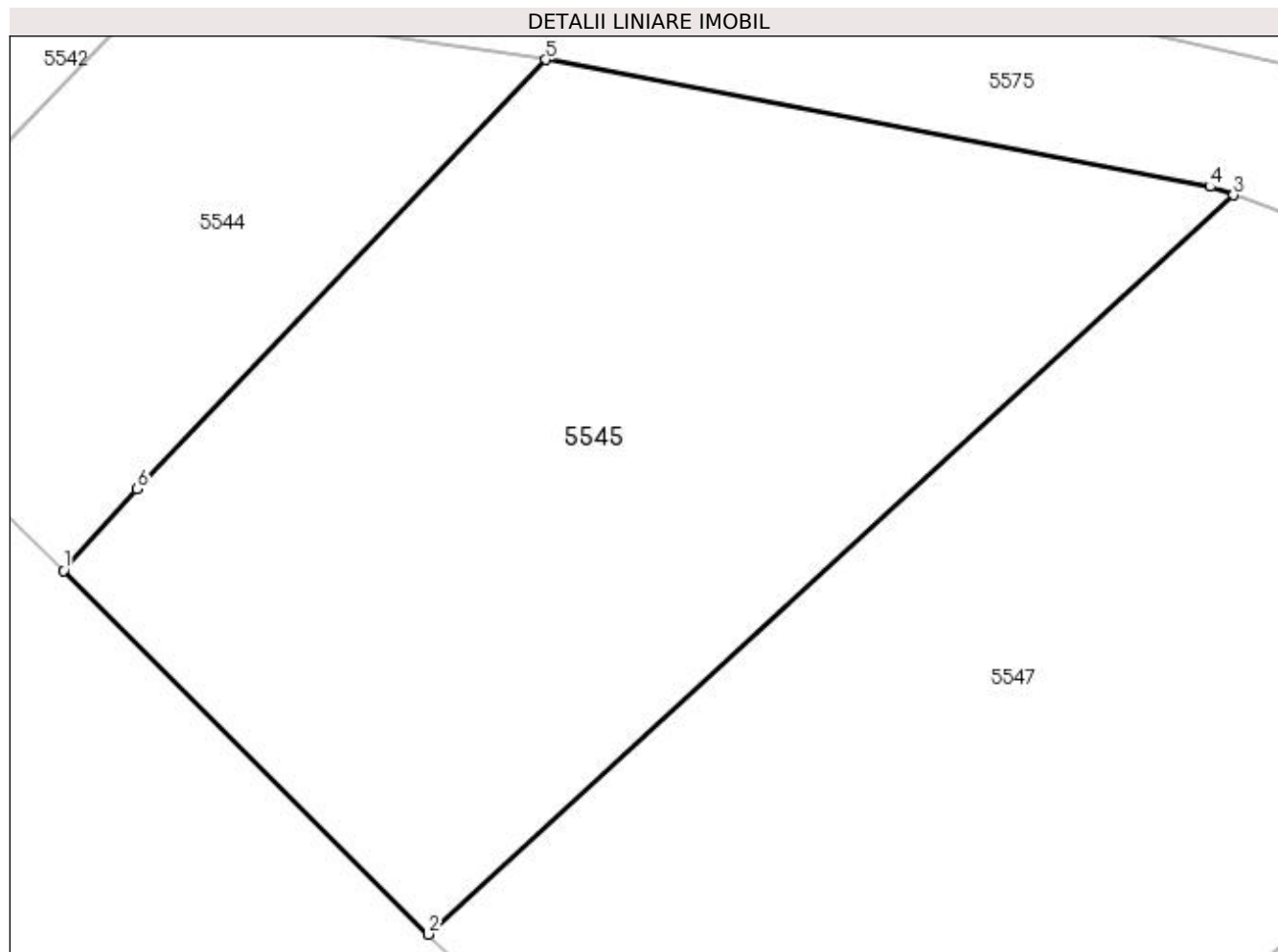
Inscrieri privind dezmembramintele dreptului de proprietate, drepturi reale de garanție și sarcini	Referințe
NU SUNT	

Anexa Nr. 1 La Partea I

Teren

Nr cadastral	Suprafața (mp)*	Observații / Referințe
	Din acte: 13.200 Masurata: 1.546	Diferența de suprafață se regăsește la ID 5546. Deținător Șuleapă Ilie.

* Suprafața este determinată în planul de proiecție Stereo 70.



Date referitoare la teren

Crt	Categorie folosință	Intra vilan	Suprafața (mp)	Tarla	Parcelă	Nr. topo	Observații / Referințe
1	arabil	NU	1.546	12	162	-	

Lungime Segmente

1) Valorile lungimilor segmentelor sunt obținute din proiecție în plan.

Punct început	X / Y	Punct sfârșit	X / Y	Lungime segment (** (m)
1	586.889,409 710.135,861	2	586.909,843 710.115,455	28.878
2	586.909,843 710.115,455	3	586.955,003 710.156,901	61.296
3	586.955,003 710.156,901	4	586.953,692 710.157,377	1.395
4	586.953,692 710.157,377	5	586.916,439 710.164,498	37.927
5	586.916,439 710.164,498	6	586.893,522 710.140,424	33.238

Punct început	X / Y	Punct sfârșit	X / Y	Lungime segment (** (m)
6	586.893,522 710.140,424	1	586.889,409 710.135,861	6.143

** Lungimile segmentelor sunt determinate în planul de proiecție Stereo 70 și sunt rotunjite la 1 milimetru.

*** Distanța dintre puncte este formată din segmente cumulate ce sunt mai mici decât valoarea 1 milimetru.

**DATE DESPRE IMOBILUL NR. 5546**

Oficiul de Cadastru și Publicitate Imobiliară SUCEAVA
Biroul de Cadastru și Publicitate Imobiliară Radauti

A. Partea I. Descrierea imobilului

TEREN Necunoscut

Adresa: Loc. Verbia, Jud. Suceava

Nr. Crt	Nr cadastral Nr. topografic	Suprafața* (mp)	Observații / Referințe
A1		Din acte: 13.200 Masurata: 11.654	Sector cadastral:40 Teren neimprejmuit; Diferența de suprafață se regăsește la ID 5545.Deținător Șuleapă Ilie.

B. Partea II. Proprietari și acte

Inscrieri privitoare la dreptul de proprietate și alte drepturi reale		Referințe
/		
Act Administrativ nr. 1074, din 20/12/1995 emis de CJSDPAT SUCEAVA;		
B1	Intabulare, drept de PROPRIETATE, dobândit prin Reconstituire, cota actuala 1/1 1) ANTONESEI ARISTOTEL , Lipsă CNP proprietar. 2) ANTONESEI IOAN , Lipsă CNP proprietar. 3) ANTONESEI MARIA , Lipsă CNP proprietar. 4) ANTONESEI MIHAI , Lipsă CNP proprietar. 5) IRIMESCU NATALIA , Lipsă CNP proprietar. 6) ISTRATI LUCIA , Lipsă CNP proprietar. 7) ABOUARITEI ANA , Lipsă CNP proprietar. 8) HUȚANU ELENA , Lipsă CNP proprietar. 9) HARAGA ELENA , Lipsă CNP proprietar.	A1

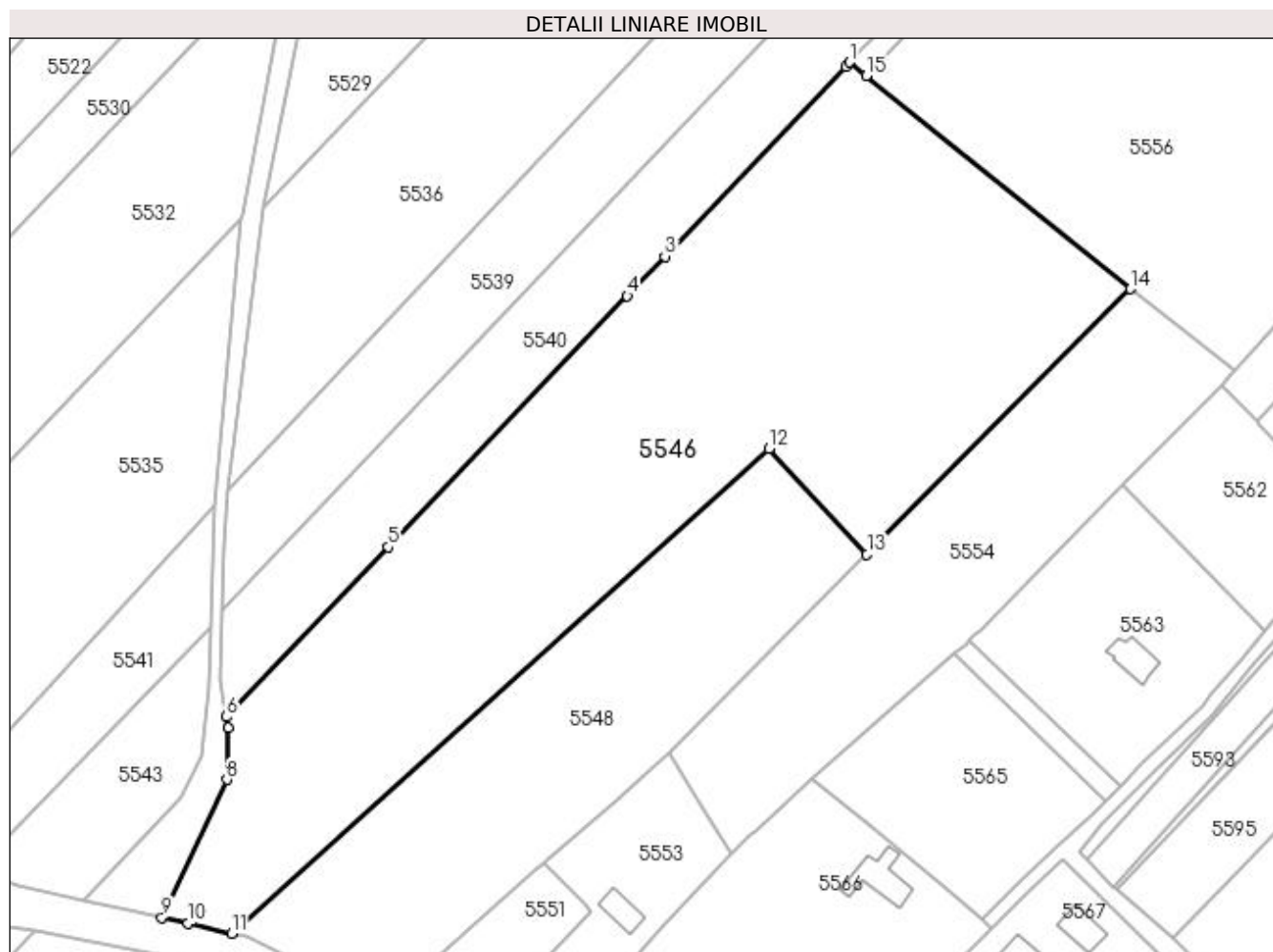
C. Partea III. SARCINI .

Inscrieri privind dezmembramintele dreptului de proprietate, drepturi reale de garanție și sarcini	Referințe
NU SUNT	

Anexa Nr. 1 La Partea I**Teren**

Nr cadastral	Suprafața (mp)*	Observații / Referințe
	Din acte: 13.200 Masurata: 11.654	Diferența de suprafață se regăsește la ID 5545. Deținător Șuleapă Ilie.

* Suprafața este determinată în planul de proiecție Stereo 70.

**Date referitoare la teren**

Crt	Categorie folosință	Intravilan	Suprafața (mp)	Tarla	Parcelă	Nr. topo	Observații / Referințe
1	arabil	DA	10.944	-	-	-	
2	arabil	NU	710	11	-	-	

Lungime Segmente

1) Valorile lungimilor segmentelor sunt obținute din proiecție în plan.

Punct început	X / Y	Punct sfârșit	X / Y	Lungime segment (** (m)
1	587.092,598 710.352,372	2	587.091,776 710.351,508	1.192
2	587.091,776 710.351,508	3	587.052,653 710.310,411	56.741
3	587.052,653 710.310,411	4	587.044,508 710.301,854	11.814
4	587.044,508 710.301,854	5	586.992,798 710.247,535	74.997

Punct început	X / Y	Punct sfârșit	X / Y	Lungime segment (** (m)
5	586.992,798 710.247,535	6	586.957,843 710.210,815	50.698
6	586.957,843 710.210,815	7	586.958,28 710.208,451	2.404
7	586.958,28 710.208,451	8	586.957,981 710.197,219	11.236
8	586.957,981 710.197,219	9	586.943,836 710.167,412	32.993
9	586.943,836 710.167,412	10	586.949,426 710.166,136	5.734
10	586.949,426 710.166,136	11	586.958,908 710.163,971	9.726
11	586.958,908 710.163,971	12	587.075,206 710.268,782	156.559
12	587.075,206 710.268,782	13	587.096,375 710.245,975	31.117
13	587.096,375 710.245,975	14	587.153,356 710.303,342	80.856
14	587.153,356 710.303,342	15	587.096,239 710.349,45	73.405
15	587.096,239 710.349,45	1	587.092,598 710.352,372	4.669

** Lungimile segmentelor sunt determinate în planul de proiecție Stereo 70 și sunt rotunjite la 1 milimetru.

*** Distanța dintre puncte este formată din segmente cumulate ce sunt mai mici decât valoarea 1 milimetru.

**DATE DESPRE IMOBILUL NR. 5547**

Oficiul de Cadastru și Publicitate Imobiliară SUCEAVA
 Biroul de Cadastru și Publicitate Imobiliară Radauti

A. Partea I. Descrierea imobilului

TEREN Necunoscut

Adresa: Loc. Verbia, Jud. Suceava

Nr. Crt	Nr cadastral Nr. topografic	Suprafața* (mp)	Observații / Referințe
A1		Din acte: 7.200 Masurata: 2.196	Sector cadastral:40 Teren neimprejmit; Diferența de suprafață se regăsește la ID 5548.Deținători Atănăsoaei Sorin cu Atănăsoaei Maria.

B. Partea II. Proprietari și acte

Inscrieri privitoare la dreptul de proprietate și alte drepturi reale	Referințe
/	
Act Administrativ nr. 1074, din 20/12/1995 emis de CJSDPAT SUCEAVA;	
B1	A1
Intabulare, drept de PROPRIETATE, dobandit prin Reconstituire, cota actuala 1/1	
1) ANTONESEI ARISTOTEL , Lipsă CNP proprietar. 2) ANTONESEI IOAN , Lipsă CNP proprietar. 3) ANTONESEI MARIA , Lipsă CNP proprietar. 4) ANTONESEI MIHAI , Lipsă CNP proprietar. 5) IRIMESCU NATALIA , Lipsă CNP proprietar. 6) ISTRATI LUCIA , Lipsă CNP proprietar. 7) ABOUARITEI ANA , Lipsă CNP proprietar. 8) HUȚANU ELENA , Lipsă CNP proprietar. 9) HARAGA ELENA , Lipsă CNP proprietar. 10) ATĂNĂSOAEI SORIN	

C. Partea III. SARCINI .

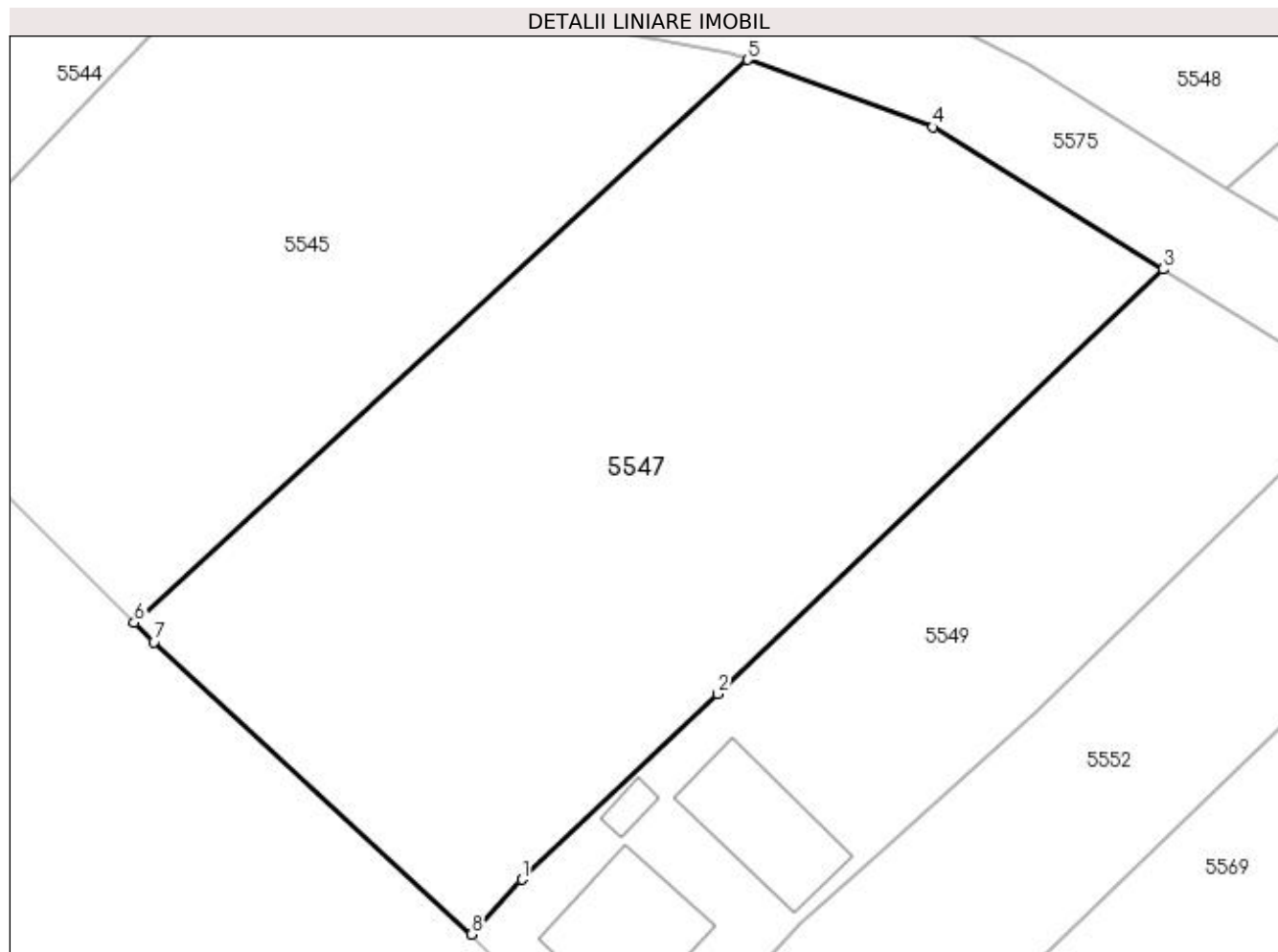
Inscrieri privind dezmembramintele dreptului de proprietate, drepturi reale de garanție și sarcini	Referințe
NU SUNT	

Anexa Nr. 1 La Partea I

Teren

Nr cadastral	Suprafața (mp)*	Observații / Referințe
	Din acte: 7.200 Masurata: 2.196	Diferența de suprafață se regăsește la ID 5548. Deținători Atănăsoaei Sorin cu Atănăsoaei Maria.

* Suprafața este determinată în planul de proiecție Stereo 70.



Date referitoare la teren

Crt	Categorie folosință	Intravilan	Suprafața (mp)	Tarla	Parcelă	Nr. topo	Observații / Referințe
1	arabil	NU	1.981	12	162	-	
2	arabil	DA	215	12	162	-	

Lungime Segmente

1) Valorile lungimilor segmentelor sunt obținute din proiecție în plan.

Punct început	X / Y	Punct sfârșit	X / Y	Lungime segment (** (m)
1	586.938,439 710.096,528	2	586.952,806 710.110,212	19.841
2	586.952,806 710.110,212	3	586.985,619 710.141,467	45.316
3	586.985,619 710.141,467	4	586.968,673 710.151,941	19.922
4	586.968,673 710.151,941	5	586.955,003 710.156,901	14.542

Punct început	X / Y	Punct sfârșit	X / Y	Lungime segment (** (m)
5	586.955,003 710.156,901	6	586.909,843 710.115,455	61.296
6	586.909,843 710.115,455	7	586.911,29 710.114,01	2.045
7	586.911,29 710.114,01	8	586.934,697 710.092,502	31.788
8	586.934,697 710.092,502	1	586.938,439 710.096,528	5.497

** Lungimile segmentelor sunt determinate în planul de proiecție Stereo 70 și sunt rotunjite la 1 milimetru.

*** Distanța dintre puncte este formată din segmente cumulate ce sunt mai mici decât valoarea 1 milimetru.

**DATE DESPRE IMOBILUL NR. 5548**

Oficiul de Cadastru și Publicitate Imobiliară SUCEAVA
Biroul de Cadastru și Publicitate Imobiliară Radauti

A. Partea I. Descrierea imobilului

TEREN Necunoscut

Adresa: Loc. Verbia, Jud. Suceava

Nr. Crt	Nr cadastral Nr. topografic	Suprafața* (mp)	Observații / Referințe
A1		Din acte: 7.200 Masurata: 5.004	Sector cadastral:40 Teren neimprejmit; Diferența de suprafață se regăsește la ID 5547.Deținători Atănăsoaei Sorin cu Atănăsoaei Maria.

B. Partea II. Proprietari și acte

Inscrieri privitoare la dreptul de proprietate și alte drepturi reale	Referințe
/	
Act Administrativ nr. 1074, din 20/12/1995 emis de CJSDPAT SUCEAVA;	
B1	A1
Intabulare, drept de PROPRIETATE, dobandit prin Reconstituire, cota actuala 1/1	
1) ANTONESEI ARISTOTEL , Lipsă CNP proprietar. 2) ANTONESEI IOAN , Lipsă CNP proprietar. 3) ANTONESEI MARIA , Lipsă CNP proprietar. 4) ANTONESEI MIHAI , Lipsă CNP proprietar. 5) IRIMESCU NATALIA , Lipsă CNP proprietar. 6) ISTRATI LUCIA , Lipsă CNP proprietar. 7) ABOUARITEI ANA , Lipsă CNP proprietar. 8) HUȚANU ELENA , Lipsă CNP proprietar. 9) HARAGA ELENA , Lipsă CNP proprietar. 10) ATĂNĂSOAEI SORIN	

C. Partea III. SARCINI .

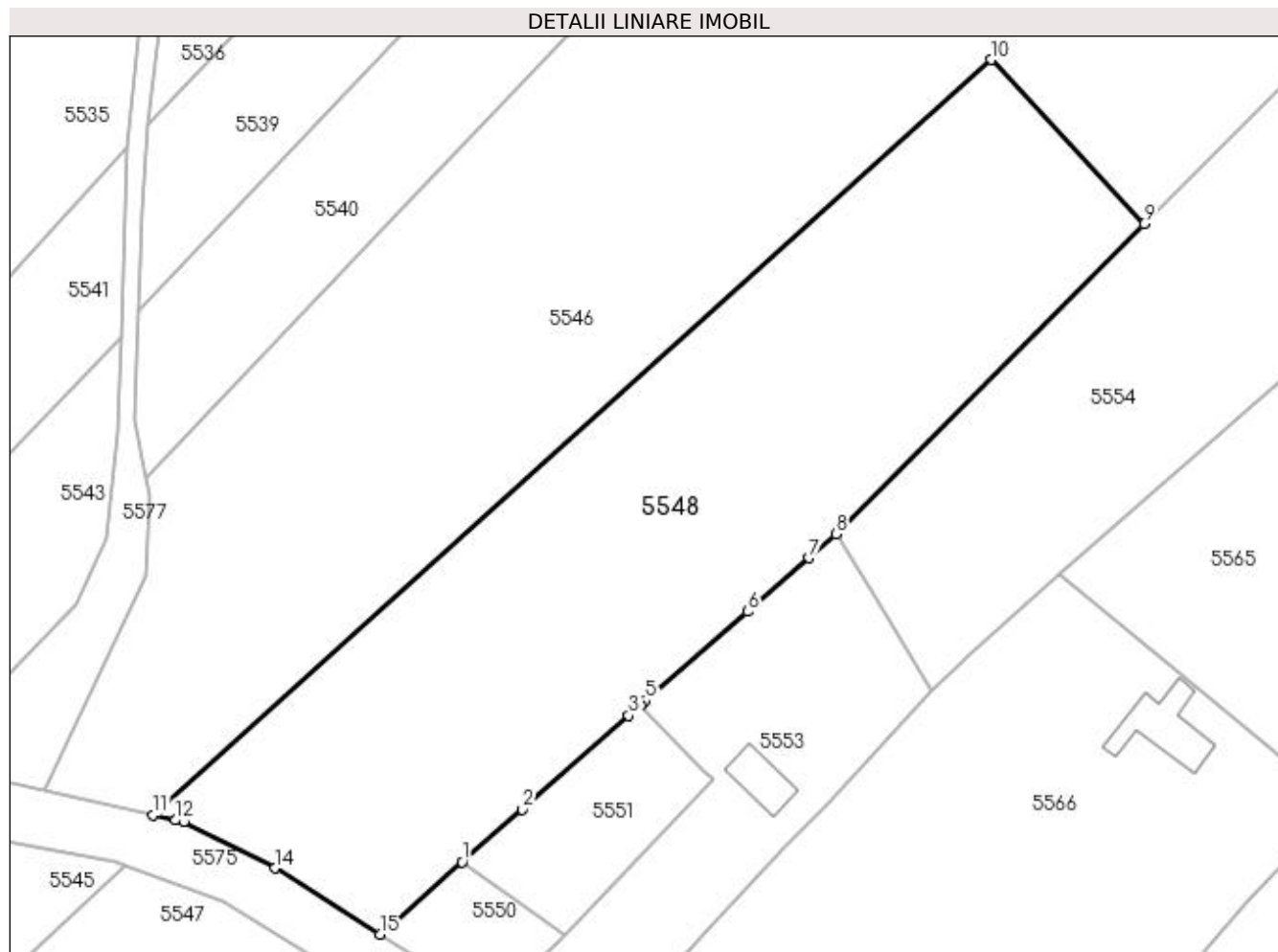
Inscrieri privind dezmembramintele dreptului de proprietate, drepturi reale de garanție și sarcini	Referințe
NU SUNT	

Anexa Nr. 1 La Partea I

Teren

Nr cadastral	Suprafața (mp)*	Observații / Referințe
	Din acte: 7.200 Masurata: 5.004	Diferența de suprafață se regăsește la ID 5547. Deținători Atănăsoaei Sorin cu Atănăsoaei Maria.

* Suprafața este determinată în planul de proiecție Stereo 70.



Date referitoare la teren

Crt	Categorie folosință	Intravilan	Suprafața (mp)	Tarla	Parcelă	Nr. topo	Observații / Referințe
1	arabil	DA	4.176	-	-	-	
2	arabil	NU	828	-	-	-	

Lungime Segmente

1) Valorile lungimilor segmentelor sunt obținute din proiecție în plan.

Punct început	X / Y	Punct sfârșit	X / Y	Lungime segment (** (m)
1	587.001,763 710.157,46	2	587.010,089 710.164,778	11.085
2	587.010,089 710.164,778	3	587.024,884 710.177,783	19.699
3	587.024,884 710.177,783	4	587.026,58 710.179,273	2.257
4	587.026,58 710.179,273	5	587.027,236 710.179,847	0.871

Punct început	X / Y	Punct sfârșit	X / Y	Lungime segment (** (m)
5	587.027,236 710.179,847	6	587.041,384 710.192,228	18.801
6	587.041,384 710.192,228	7	587.049,876 710.199,658	11.283
7	587.049,876 710.199,658	8	587.053,645 710.202,956	5.009
8	587.053,645 710.202,956	9	587.096,375 710.245,975	60.634
9	587.096,375 710.245,975	10	587.075,206 710.268,782	31.117
10	587.075,206 710.268,782	11	586.958,908 710.163,971	156.559
11	586.958,908 710.163,971	12	586.961,948 710.163,276	3.119
12	586.961,948 710.163,276	13	586.963,102 710.163,013	1.183
13	586.963,102 710.163,013	14	586.975,759 710.156,602	14.188
14	586.975,759 710.156,602	15	586.990,354 710.147,432	17.237
15	586.990,354 710.147,432	1	587.001,763 710.157,46	15.189

** Lungimile segmentelor sunt determinate în planul de proiecție Stereo 70 și sunt rotunjite la 1 milimetru.

*** Distanța dintre puncte este formată din segmente cumulate ce sunt mai mici decât valoarea 1 milimetru.

**DATE DESPRE IMOBILUL NR. 5549**

Oficiul de Cadastru și Publicitate Imobiliară SUCEAVA
Biroul de Cadastru și Publicitate Imobiliară Radauti

A. Partea I. Descrierea imobilului

TEREN Necunoscut

Adresa: Loc. Verbia, Jud. Suceava

Nr. Crt	Nr cadastral Nr. topografic	Suprafața* (mp)	Observații / Referințe
A1		Din acte: 1.480 Masurata: 1.228	Sector cadastral:40 Teren neimprejmuit; Diferența de suprafață se regăsește la ID 5550.

B. Partea II. Proprietari și acte

Inscrieri privitoare la dreptul de proprietate și alte drepturi reale	Referințe
/	
Act Notarial nr. 3626, din 29/04/1994 emis de NP COSTE STEFAN;	
B1	A1
Intabulare, drept de PROPRIETATE cumpărare, dobandit prin Conventie, cota actuala 1/1	
1) ABOURIȚEI ILIE	
2) ABOURITEI VIORICA , Lipsă CNP proprietar.	

C. Partea III. SARCINI .

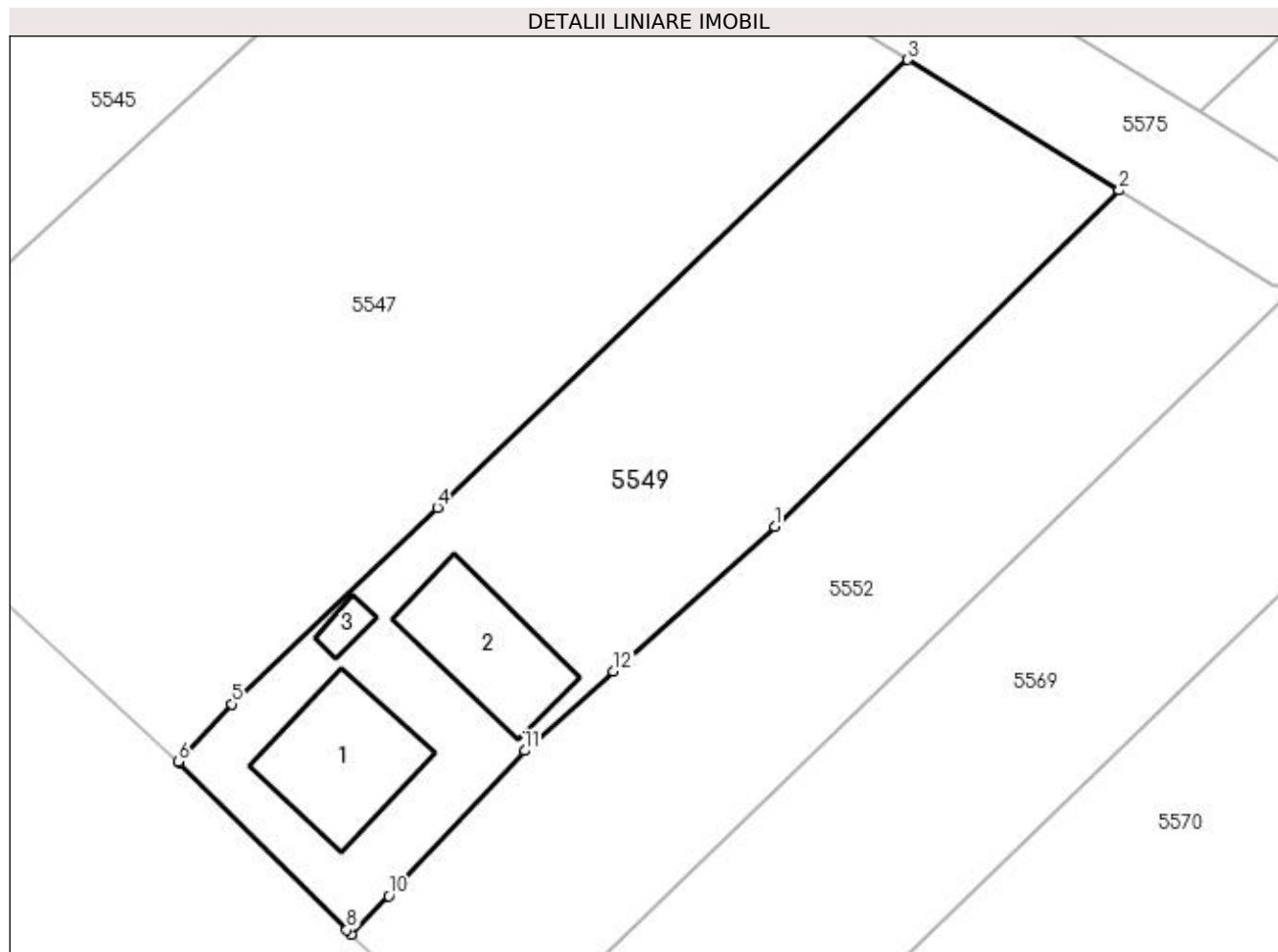
Inscrieri privind dezmembramintele dreptului de proprietate, drepturi reale de garanție și sarcini	Referințe
NU SUNT	

Anexa Nr. 1 La Partea I

Teren

Nr cadastral	Suprafața (mp)*	Observații / Referințe
	Din acte: 1.480 Masurata: 1.228	Diferența de suprafață se regăsește la ID 5550.

* Suprafața este determinată în planul de proiecție Stereo 70.



Date referitoare la teren

Crt	Categorie folosință	Intravilan	Suprafața (mp)	Tarla	Parcelă	Nr. topo	Observații / Referințe
1	arabil	NU	730	12	162	-	
2	curți construcții	DA	432	12	162	-	
3	arabil	DA	66	12	162	-	

Date referitoare la construcții

Crt	Număr	Destinație construcție	Supraf. (mp)	Situație juridică	Observații / Referințe
A1.1		construcții de locuințe	84	Fara acte	Nr. niveluri:1; S. construita la sol:84 mp; Locuință.
A1.2		construcții de locuințe	75	Fara acte	Nr. niveluri:1; S. construita la sol:75 mp; Locuință.
A1.3		construcții anexa	9	Fara acte	Nr. niveluri:1; S. construita la sol:9 mp; Anexă.

Lungime Segmente

1) Valorile lungimilor segmentelor sunt obținute din proiecție în plan.

Punct început	X / Y	Punct sfârșit	X / Y	Lungime segment (** (m)

Punct început	X / Y	Punct sfârșit	X / Y	Lungime segment (** (m)
1	586.976,328 710.108,9	2	587.000,366 710.132,352	33.583
2	587.000,366 710.132,352	3	586.985,619 710.141,467	17.336
3	586.985,619 710.141,467	4	586.952,806 710.110,212	45.316
4	586.952,806 710.110,212	5	586.938,439 710.096,528	19.841
5	586.938,439 710.096,528	6	586.934,697 710.092,502	5.497
6	586.934,697 710.092,502	7	586.934,773 710.092,432	0.104
7	586.934,773 710.092,432	8	586.946,46 710.080,77	16.51
8	586.946,46 710.080,77	9	586.946,775 710.080,45	0.449
9	586.946,775 710.080,45	10	586.949,385 710.083,148	3.754
10	586.949,385 710.083,148	11	586.958,889 710.093,262	13.878
11	586.958,889 710.093,262	12	586.965,068 710.098,803	8.3
12	586.965,068 710.098,803	1	586.976,328 710.108,9	15.123

** Lungimile segmentelor sunt determinate în planul de proiecție Stereo 70 și sunt rotunjite la 1 milimetru.

*** Distanța dintre puncte este formată din segmente cumulate ce sunt mai mici decât valoarea 1 milimetru.

**DATE DESPRE IMOBILUL NR. 5550**

Oficiul de Cadastru și Publicitate Imobiliară SUCEAVA
Biroul de Cadastru și Publicitate Imobiliară Radauti

A. Partea I. Descrierea imobilului

TEREN Necunoscut

Adresa: Loc. Verbia, Jud. Suceava

Nr. Crt	Nr cadastral Nr. topografic	Suprafața* (mp)	Observații / Referințe
A1		Din acte: 1.480 Masurata: 252	Sector cadastral:40 Teren neimprejmuit;

B. Partea II. Proprietari și acte

Inscrieri privitoare la dreptul de proprietate și alte drepturi reale	Referințe
/	
Act Notarial nr. 3626, din 29/04/1994 emis de NP COSTE STEFAN;	
B1	A1
Intabulare, drept de PROPRIETATE cumpărare, dobandit prin Conventie, cota actuala 1/1	
1) ABOURIȚEI ILIE	
2) ABOURITEI VIORICA , Lipsă CNP proprietar.	

C. Partea III. SARCINI .

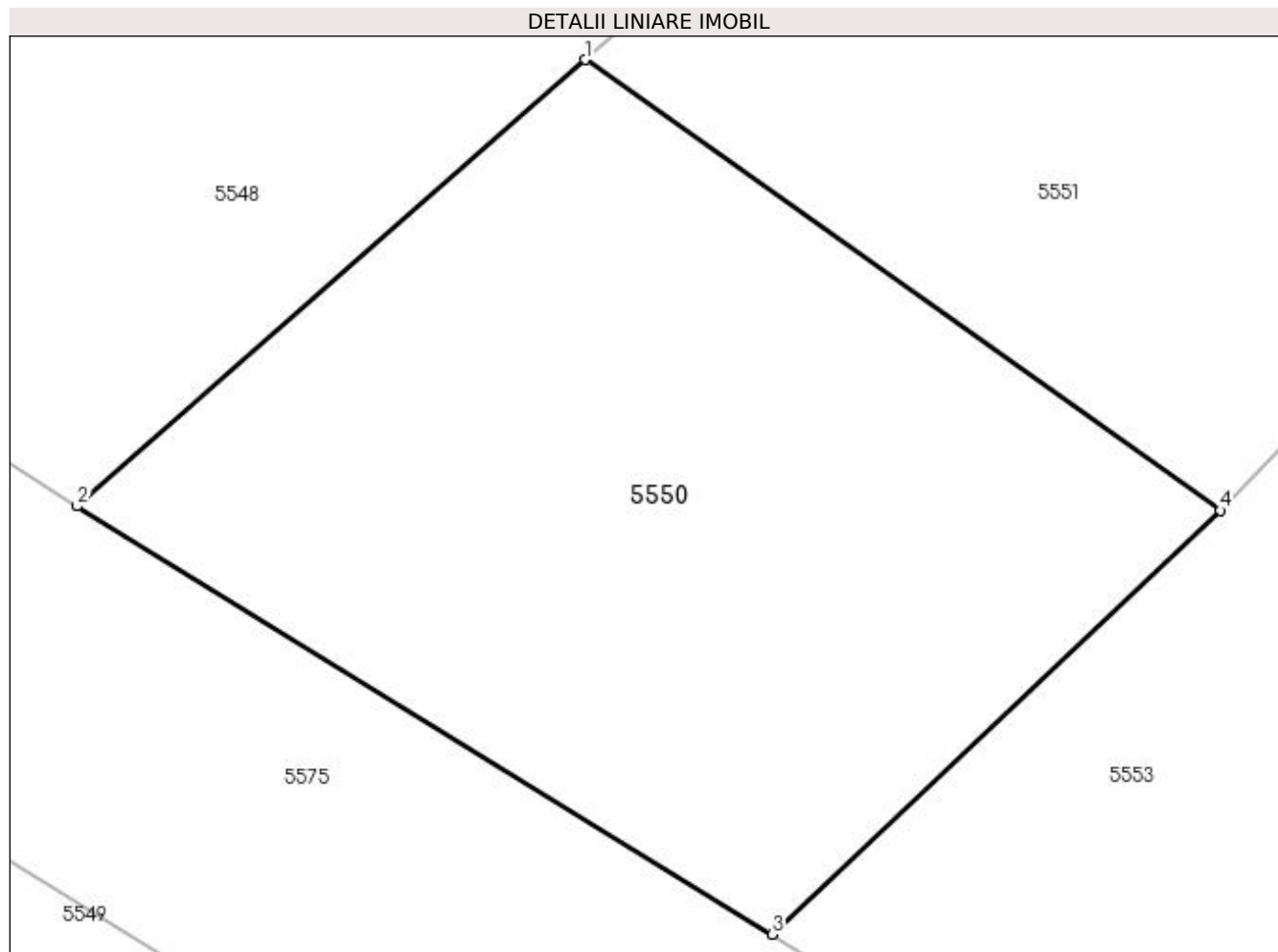
Inscrieri privind dezmembramintele dreptului de proprietate, drepturi reale de garanție și sarcini	Referințe
NU SUNT	

Anexa Nr. 1 La Partea I

Teren

Nr cadastral	Suprafața (mp)*	Observații / Referințe
	Din acte: 1.480 Masurata: 252	

* Suprafața este determinată în planul de proiecție Stereo 70.



Date referitoare la teren

Crt	Categorie folosință	Intra vilan	Suprafața (mp)	Tarla	Parcelă	Nr. topo	Observații / Referințe
1	arabil	DA	55	11	163	-	
2	arabil	NU	197	11	163	-	

Lungime Segmente

1) Valorile lungimilor segmentelor sunt obținute din proiecție în plan.

Punct început	X / Y	Punct sfârșit	X / Y	Lungime segment (** (m)
1	587.001,763 710.157,46	2	586.990,354 710.147,432	15.189
2	586.990,354 710.147,432	3	587.005,967 710.137,817	18.336
3	587.005,967 710.137,817	4	587.016,033 710.147,337	13.855
4	587.016,033 710.147,337	1	587.001,763 710.157,46	17.495

**** Lungimile segmentelor sunt determinate în planul de proiecție Stereo 70 și sunt rotunjite la 1 milimetru.**

***** Distanța dintre puncte este formată din segmente cumulate ce sunt mai mici decât valoarea 1 milimetru.**

**DATE DESPRE IMOBILUL NR. 5551**

Oficiul de Cadastru și Publicitate Imobiliară SUCEAVA
Biroul de Cadastru și Publicitate Imobiliară Radauti

A. Partea I. Descrierea imobilului

TEREN Necunoscut

Adresa: Loc. Verbia, Jud. Suceava

Nr. Crt	Nr cadastral Nr. topografic	Suprafața* (mp)	Observații / Referințe
A1		496	Sector cadastral:40 Teren neimprejmuit;

B. Partea II. Proprietari și acte

Inscrieri privitoare la dreptul de proprietate și alte drepturi reale		Referințe
/		
Act Normativ nr. Legea 7, din 13/03/1996 emis de PARLAMENTUL ROMANIEI;		
B1	Inscrierea provizorie, drept de PROPRIETATE, dobândit prin Lege, cota actuala 1/1 1) NEIDENTIFICAT NEIDENTIFICAT	A1
B2	Proprietar neidentificat, rezervă aflată la dispoziția comisiei locale de fond funciar.	A1

C. Partea III. SARCINI .

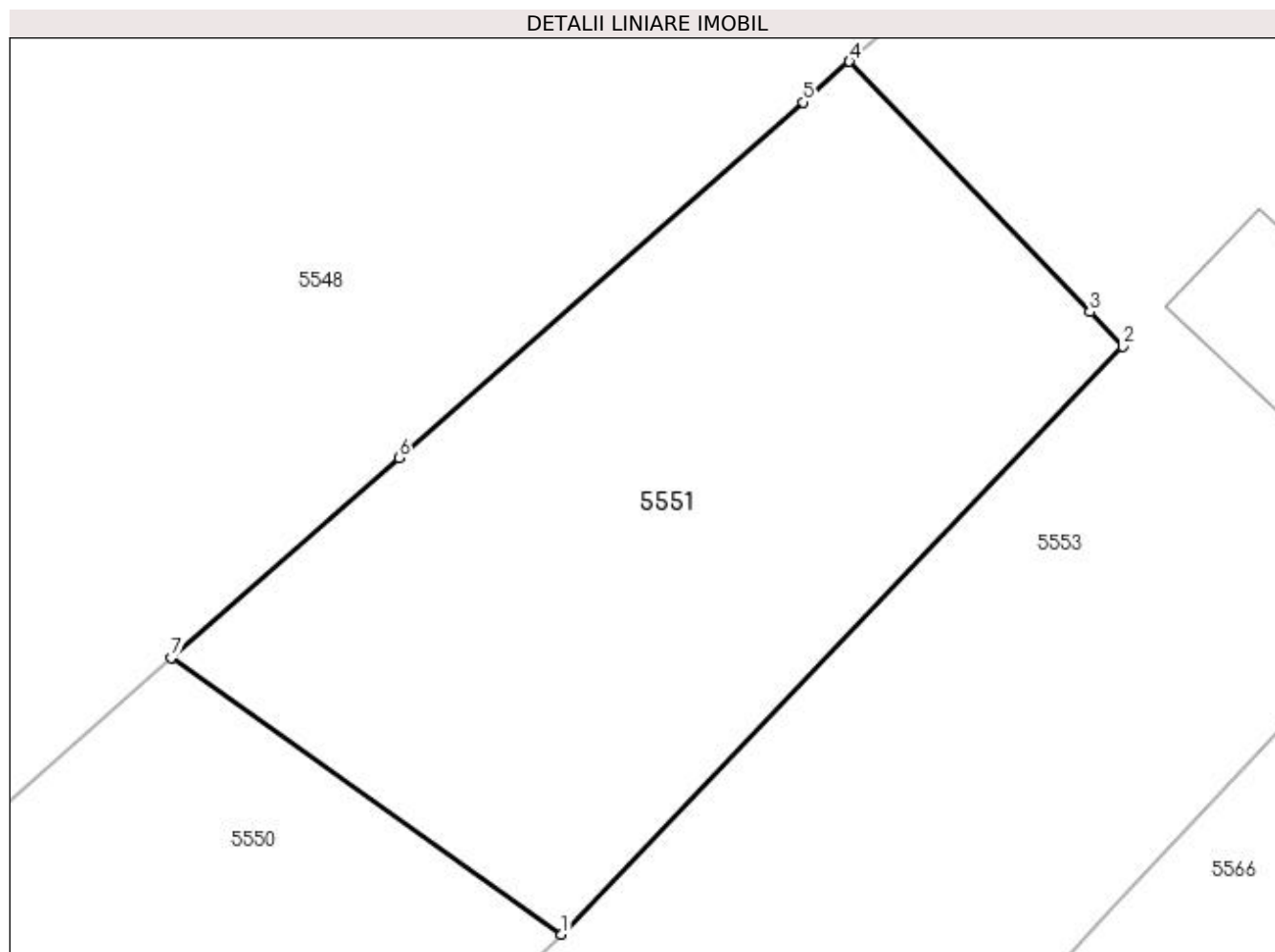
Inscrieri privind dezmembramintele dreptului de proprietate, drepturi reale de garanție și sarcini	Referințe
NU SUNT	

Anexa Nr. 1 La Partea I

Teren

Nr cadastral	Suprafața (mp)*	Observații / Referințe
	496	

* Suprafața este determinată în planul de proiecție Stereo 70.



Date referitoare la teren

Crt	Categorie folosință	Intra vilan	Suprafața (mp)	Tarla	Parcelă	Nr. topo	Observații / Referințe
1	arabil	DA	489	11	163	-	
2	arabil	NU	7	11	163	-	

Lungime Segmente

1) Valorile lungimilor segmentelor sunt obținute din proiecție în plan.

Punct început	X / Y	Punct sfârșit	X / Y	Lungime segment (** (m)
1	587.016,033 710.147,337	2	587.036,587 710.168,85	29.753
2	587.036,587 710.168,85	3	587.035,38 710.170,107	1.743
3	587.035,38 710.170,107	4	587.026,58 710.179,273	12.707
4	587.026,58 710.179,273	5	587.024,884 710.177,783	2.257

Punct început	X / Y	Punct sfârșit	X / Y	Lungime segment (** (m)
5	587.024,884 710.177,783	6	587.010,089 710.164,778	19.699
6	587.010,089 710.164,778	7	587.001,763 710.157,46	11.085
7	587.001,763 710.157,46	1	587.016,033 710.147,337	17.495

** Lungimile segmentelor sunt determinate în planul de proiecție Stereo 70 și sunt rotunjite la 1 milimetru.

*** Distanța dintre puncte este formată din segmente cumulate ce sunt mai mici decât valoarea 1 milimetru.

**DATE DESPRE IMOBILUL NR. 5552**

Oficiul de Cadastru și Publicitate Imobiliară SUCEAVA
 Biroul de Cadastru și Publicitate Imobiliară Radauti

A. Partea I. Descrierea imobilului

TEREN Necunoscut

Adresa: Loc. Verbia, Jud. Suceava

Nr. Crt	Nr cadastral Nr. topografic	Suprafața* (mp)	Observații / Referințe
A1		Din acte: 2.500 Masurata: 1.032	Sector cadastral:40 Teren neimprejmuit; Diferența de suprafață se regăsește la ID 5553.

B. Partea II. Proprietari și acte

Inscrieri privitoare la dreptul de proprietate și alte drepturi reale	Referințe
/	
Act Notarial nr. 499, din 14/10/1997 emis de NP COSTE STEFAN;	
B1	A1
Intabulare, drept de PROPRIETATEcumpărare, dobandit prin Conventie, cota actuala 1/1	
1) ABOURIȚEI ILIE	
2) ABOURIȚEI VIORICA , Lipsă CNP proprietar.	

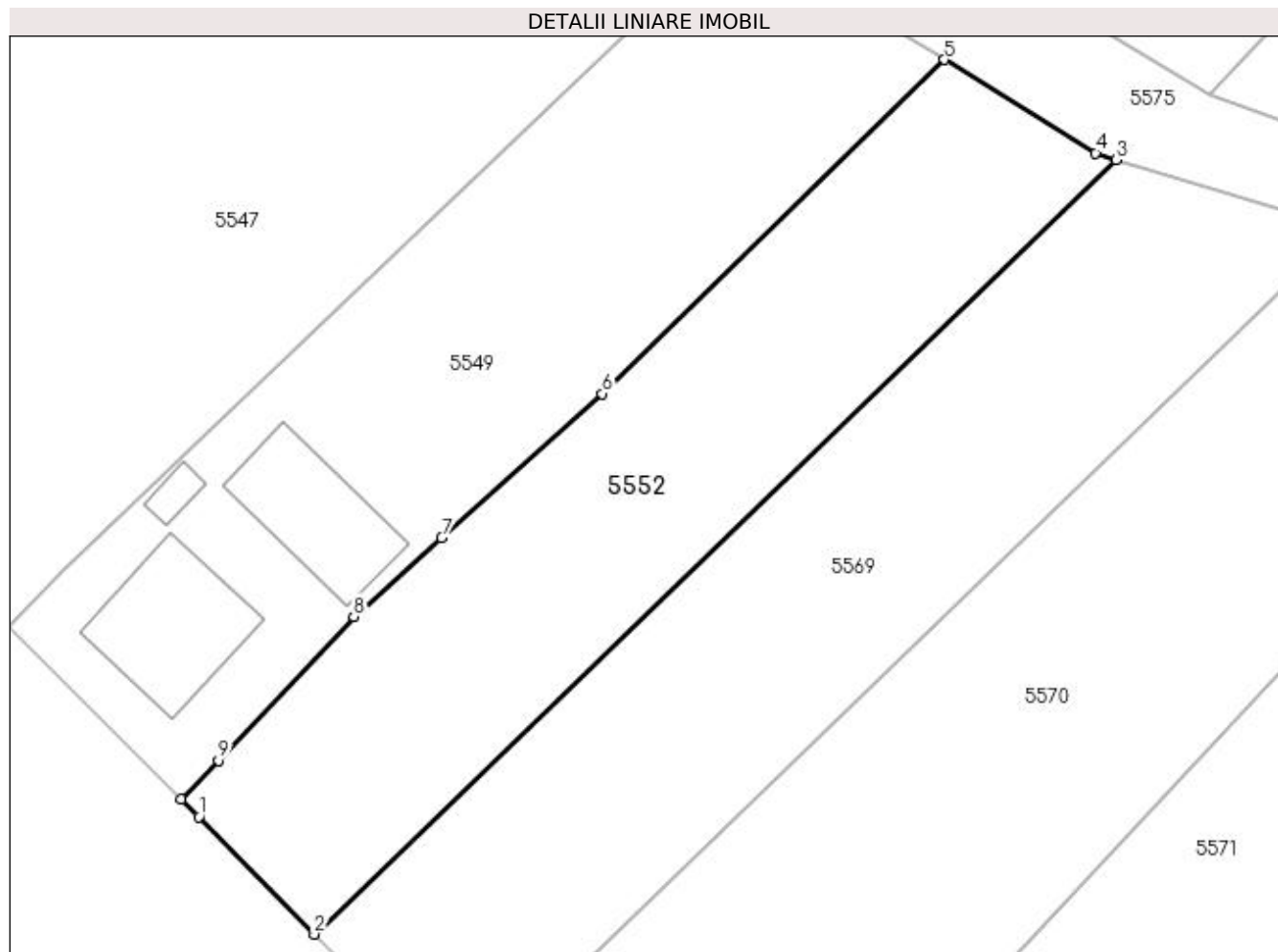
C. Partea III. SARCINI .

Inscrieri privind dezmembramintele dreptului de proprietate, drepturi reale de garanție și sarcini	Referințe
NU SUNT	

Anexa Nr. 1 La Partea I**Teren**

Nr cadastral	Suprafața (mp)*	Observații / Referințe
	Din acte: 2.500 Masurata: 1.032	Diferența de suprafață se regăsește la ID 5553.

* Suprafața este determinată în planul de proiecție Stereo 70.

**Date referitoare la teren**

Crt	Categorie folosință	Intra vilan	Suprafața (mp)	Tarla	Parcelă	Nr. topo	Observații / Referințe
1	arabil	NU	672	12	162	-	
2	arabil	DA	360	12	162	-	

Lungime Segmente

1) Valorile lungimilor segmentelor sunt obținute din proiecție în plan.

Punct început	X / Y	Punct sfârșit	X / Y	Lungime segment (** (m)
1	586.948,008 710.079,196	2	586.956,107 710.070,958	11.553
2	586.956,107 710.070,958	3	587.012,41 710.125,325	78.267
3	587.012,41 710.125,325	4	587.010,97 710.125,798	1.515
4	587.010,97 710.125,798	5	587.000,366 710.132,352	12.466

Punct început	X / Y	Punct sfârșit	X / Y	Lungime segment (** (m)
5	587.000,366 710.132,352	6	586.976,328 710.108,9	33.583
6	586.976,328 710.108,9	7	586.965,068 710.098,803	15.123
7	586.965,068 710.098,803	8	586.958,889 710.093,262	8.3
8	586.958,889 710.093,262	9	586.949,385 710.083,148	13.878
9	586.949,385 710.083,148	10	586.946,775 710.080,45	3.754
10	586.946,775 710.080,45	1	586.948,008 710.079,196	1.759

** Lungimile segmentelor sunt determinate în planul de proiecție Stereo 70 și sunt rotunjite la 1 milimetru.

*** Distanța dintre puncte este formată din segmente cumulate ce sunt mai mici decât valoarea 1 milimetru.

**DATE DESPRE IMOBILUL NR. 5553**

Oficiul de Cadastru și Publicitate Imobiliară SUCEAVA
Biroul de Cadastru și Publicitate Imobiliară Radauti

A. Partea I. Descrierea imobilului

TEREN Necunoscut

Adresa: Loc. Verbia, Jud. Suceava

Nr. Crt	Nr cadastral Nr. topografic	Suprafața* (mp)	Observații / Referințe
A1		Din acte: 2.500 Masurata: 1.468	Sector cadastral:40 Teren neimprejmuit; Diferența de suprafață se regăsește la ID 5552.

B. Partea II. Proprietari și acte

Inscrieri privitoare la dreptul de proprietate și alte drepturi reale		Referințe
/		
Act Notarial nr. 499, din 14/10/1997 emis de NP COSTE STEFAN;		
B1	Intabulare, drept de PROPRIETATEcumpărare, dobandit prin Conventie, cota actuala 1/1 1) ABOURIȚEI ILIE 2) ABOURIȚEI VIORICA , Lipsă CNP proprietar.	A1

C. Partea III. SARCINI .

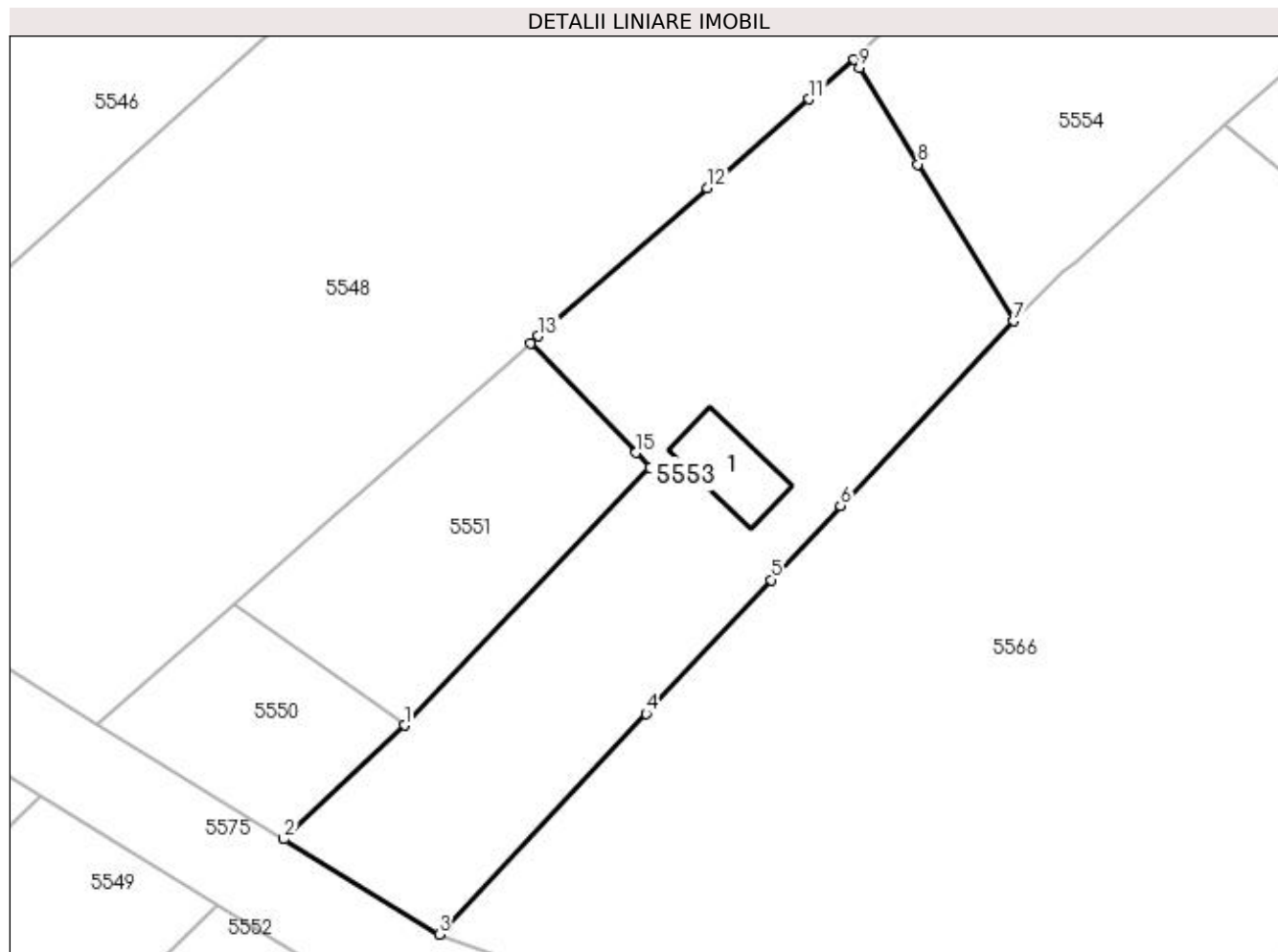
Inscrieri privind dezmembramintele dreptului de proprietate, drepturi reale de garanție și sarcini	Referințe
NU SUNT	

Anexa Nr. 1 La Partea I

Teren

Nr cadastral	Suprafața (mp)*	Observații / Referințe
	Din acte: 2.500 Masurata: 1.468	Diferența de suprafață se regăsește la ID 5552.

* Suprafața este determinată în planul de proiecție Stereo 70.



Date referitoare la teren

Crt	Categorie folosință	Intra vilan	Suprafața (mp)	Tarla	Parcelă	Nr. topo	Observații / Referințe
1	curți constructii	DA	131	11	163	-	
2	arabil	DA	1.317	11	163	-	
3	arabil	NU	20	11	163	-	

Date referitoare la construcții

Crt	Număr	Destinație construcție	Supraf. (mp)	Situație juridică	Observații / Referințe
A1.1		constructii anexa	47	Fara acte	Nr. niveluri:1; S. construita la sol:47 mp; Anexă.

Lungime Segmente

1) Valorile lungimilor segmentelor sunt obținute din proiecție în plan.

Punct început	X / Y	Punct sfârșit	X / Y	Lungime segment (** (m)
1	587.016,033 710.147,337	2	587.005,967 710.137,817	13.855
2	587.005,967 710.137,817	3	587.018,945 710.129,866	15.22

Punct început	X / Y	Punct sfârșit	X / Y	Lungime segment (** (m)
3	587.018,945 710.129,866	4	587.036,22 710.148,317	25.276
4	587.036,22 710.148,317	5	587.046,681 710.159,491	15.306
5	587.046,681 710.159,491	6	587.052,477 710.165,681	8.481
6	587.052,477 710.165,681	7	587.066,927 710.181,116	21.143
7	587.066,927 710.181,116	8	587.058,96 710.194,217	15.334
8	587.058,96 710.194,217	9	587.054,064 710.202,266	9.421
9	587.054,064 710.202,266	10	587.053,645 710.202,956	0.807
10	587.053,645 710.202,956	11	587.049,876 710.199,658	5.009
11	587.049,876 710.199,658	12	587.041,384 710.192,228	11.283
12	587.041,384 710.192,228	13	587.027,236 710.179,847	18.801
13	587.027,236 710.179,847	14	587.026,58 710.179,273	0.871
14	587.026,58 710.179,273	15	587.035,38 710.170,107	12.707
15	587.035,38 710.170,107	16	587.036,587 710.168,85	1.743
16	587.036,587 710.168,85	1	587.016,033 710.147,337	29.753

** Lungimile segmentelor sunt determinate în planul de proiecție Stereo 70 și sunt rotunjite la 1 milimetru.

*** Distanța dintre puncte este formată din segmente cumulate ce sunt mai mici decât valoarea 1 milimetru.

**DATE DESPRE IMOBILUL NR. 5554**

Oficiul de Cadastru și Publicitate Imobiliară SUCEAVA
 Biroul de Cadastru și Publicitate Imobiliară Radauti

A. Partea I. Descrierea imobilului

TEREN Intravilan

Adresa: Loc. Verbia, Jud. Suceava

Nr. Crt	Nr cadastral Nr. topografic	Suprafața* (mp)	Observații / Referințe
A1		4.074	Sector cadastral:40 Teren neimprejmuit;

B. Partea II. Proprietari și acte

Inscrieri privitoare la dreptul de proprietate și alte drepturi reale		Referințe
/		
Act Normativ Legea 7/1996, din 13/03/1996 emis de PARLAMENTUL ROMANIEI;		
B1	Inscrierea provizorie, drept de PROPRIETATE, dobândit prin Lege, cota actuala 1/1 1) NEIDENTIFICAT NEIDENTIFICAT	A1
B2	Proprietar neidentificat, rezervă aflată la dispoziția comisiei locale de fond funciar.	A1

C. Partea III. SARCINI .

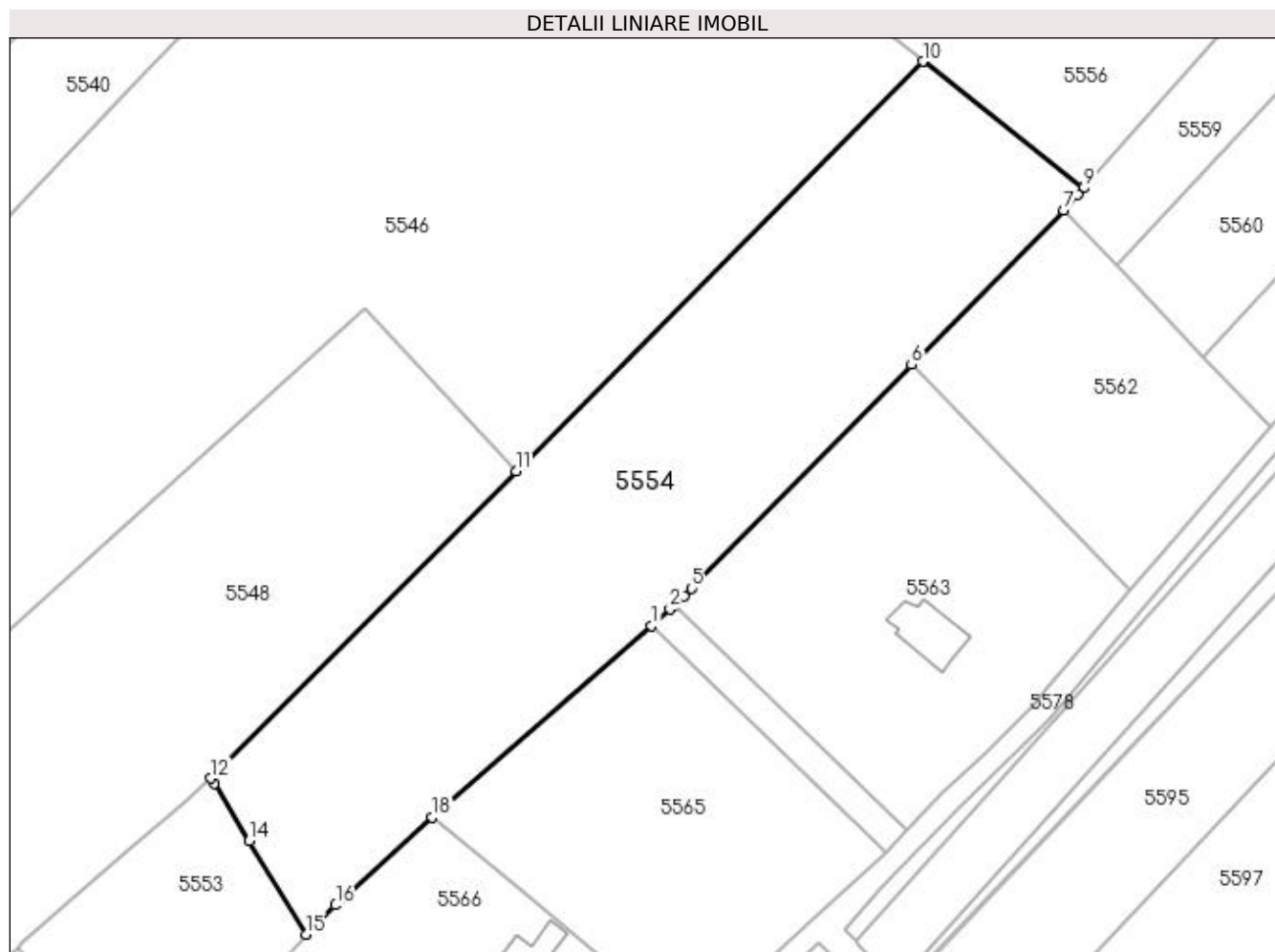
Inscrieri privind dezmembramintele dreptului de proprietate, drepturi reale de garanție și sarcini	Referințe
NU SUNT	

Anexa Nr. 1 La Partea I

Teren

Nr cadastral	Suprafața (mp)*	Observații / Referințe
	4.074	

* Suprafața este determinată în planul de proiecție Stereo 70.



Date referitoare la teren

Crt	Categorie folosință	Intra vilan	Suprafața (mp)	Tarla	Parcelă	Nr. topo	Observații / Referințe
1	arabil	DA	4.074	-	-	-	

Lungime Segmente

1) Valorile lungimilor segmentelor sunt obținute din proiecție în plan.

Punct început	X / Y	Punct sfârșit	X / Y	Lungime segment (** (m)
1	587.115,311 710.224,358	2	587.117,939 710.226,656	3.491
2	587.117,939 710.226,656	3	587.118,569 710.227,206	0.837
3	587.118,569 710.227,206	4	587.119,854 710.228,51	1.831
4	587.119,854 710.228,51	5	587.120,92 710.229,591	1.518
5	587.120,92 710.229,591	6	587.151,767 710.260,886	43.942

Punct început	X / Y	Punct sfârșit	X / Y	Lungime segment (** (m)
6	587.151,767 710.260,886	7	587.173,102 710.282,531	30.393
7	587.173,102 710.282,531	8	587.175,028 710.284,71	2.909
8	587.175,028 710.284,71	9	587.175,803 710.285,587	1.17
9	587.175,803 710.285,587	10	587.153,356 710.303,342	28.62
10	587.153,356 710.303,342	11	587.096,375 710.245,975	80.856
11	587.096,375 710.245,975	12	587.053,645 710.202,956	60.634
12	587.053,645 710.202,956	13	587.054,064 710.202,266	0.807
13	587.054,064 710.202,266	14	587.058,96 710.194,217	9.421
14	587.058,96 710.194,217	15	587.066,927 710.181,116	15.334
15	587.066,927 710.181,116	16	587.071,1 710.185,218	5.851
16	587.071,1 710.185,218	17	587.072,134 710.186,092	1.354
17	587.072,134 710.186,092	18	587.084,622 710.197,529	16.935
18	587.084,622 710.197,529	1	587.115,311 710.224,358	40.762

** Lungimile segmentelor sunt determinate în planul de proiecție Stereo 70 și sunt rotunjite la 1 milimetru.

*** Distanța dintre puncte este formată din segmente cumulate ce sunt mai mici decât valoarea 1 milimetru.

**DATE DESPRE IMOBILUL NR. 5555**

Oficiul de Cadastru și Publicitate Imobiliară SUCEAVA
Biroul de Cadastru și Publicitate Imobiliară Radauti

A. Partea I. Descrierea imobilului

TEREN Extravilan

Adresa: Jud. Suceava

Nr. Crt	Nr cadastral Nr. topografic	Suprafața* (mp)	Observații / Referințe
A1		758	Sector cadastral:40 Teren neimprejmuit;

B. Partea II. Proprietari și acte

Inscrieri privitoare la dreptul de proprietate și alte drepturi reale		Referințe
/		
Act Normativ Legea 7/1996, din 13/03/1996 emis de PARLAMENTUL ROMANIEI;		
B1	Inscrierea provizorie, drept de PROPRIETATE, dobandit prin Lege, cota actuala 1/1 1) NEIDENTIFICAT NEIDENTIFICAT	A1
B2	Proprietar neidentificat.	A1

C. Partea III. SARCINI .

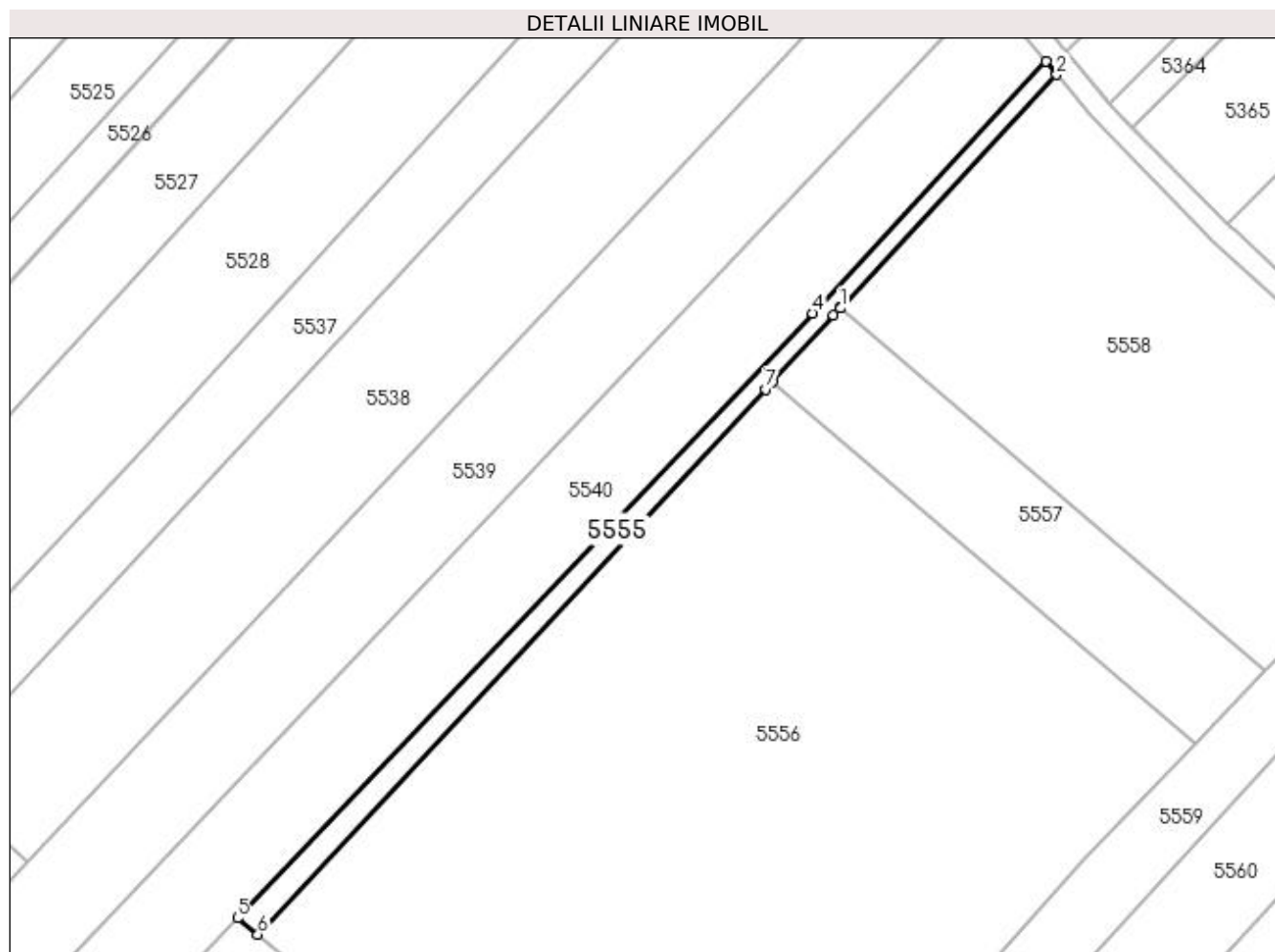
Inscrieri privind dezmembramintele dreptului de proprietate, drepturi reale de garanție și sarcini	Referințe
NU SUNT	

Anexa Nr. 1 La Partea I

Teren

Nr cadastral	Suprafața (mp)*	Observații / Referințe
	758	

* Suprafața este determinată în planul de proiecție Stereo 70.



Date referitoare la teren

Crt	Categorie folosință	Intra vilan	Suprafața (mp)	Tarla	Parcelă	Nr. topo	Observații / Referințe
1	arabil	NU	758	11	151	-	

Lungime Segmente

1) Valorile lungimilor segmentelor sunt obținute din proiecție în plan.

Punct început	X / Y	Punct sfârșit	X / Y	Lungime segment (** (m)
1	587.200,625 710.461,578	2	587.239,404 710.503,383	57.022
2	587.239,404 710.503,383	3	587.237,493 710.505,757	3.047
3	587.237,493 710.505,757	4	587.195,675 710.460,652	61.507
4	587.195,675 710.460,652	5	587.092,598 710.352,372	149.498
5	587.092,598 710.352,372	6	587.096,239 710.349,45	4.669

Punct început	X / Y	Punct sfârșit	X / Y	Lungime segment (** (m)
6	587.096,239 710.349,45	7	587.187,189 710.447,093	133.44
7	587.187,189 710.447,093	8	587.188,358 710.448,353	1.719
8	587.188,358 710.448,353	9	587.199,417 710.460,275	16.261
9	587.199,417 710.460,275	10	587.200,598 710.461,548	1.736
10	587.200,598 710.461,548	1	587.200,625 710.461,578	0.04

** Lungimile segmentelor sunt determinate în planul de proiecție Stereo 70 și sunt rotunjite la 1 milimetru.

*** Distanța dintre puncte este formată din segmente cumulate ce sunt mai mici decât valoarea 1 milimetru.

**DATE DESPRE IMOBILUL NR. 5556**

Oficiul de Cadastru și Publicitate Imobiliară SUCEAVA
Biroul de Cadastru și Publicitate Imobiliară Radauti

A. Partea I. Descrierea imobilului

TEREN Necunoscut

Adresa: Loc. Verbia, Jud. Suceava

Nr. Crt	Nr cadastral Nr. topografic	Suprafața* (mp)	Observații / Referințe
A1		13.398	Sector cadastral:40 Teren neimprejmuț;

B. Partea II. Proprietari și acte

Inscrieri privitoare la dreptul de proprietate și alte drepturi reale		Referințe
/		
Act Normativ nr. Legea 7, din 13/03/1996 emis de PARLAMENTUL ROMANIEI;		
B1	Inscrierea provizorie, drept de PROPRIETATE, dobandit prin Lege, cota actuala 1/1 1) NEIDENTIFICAT NEIDENTIFICAT	A1
B2	Proprietar neidentificat.	A1

C. Partea III. SARCINI .

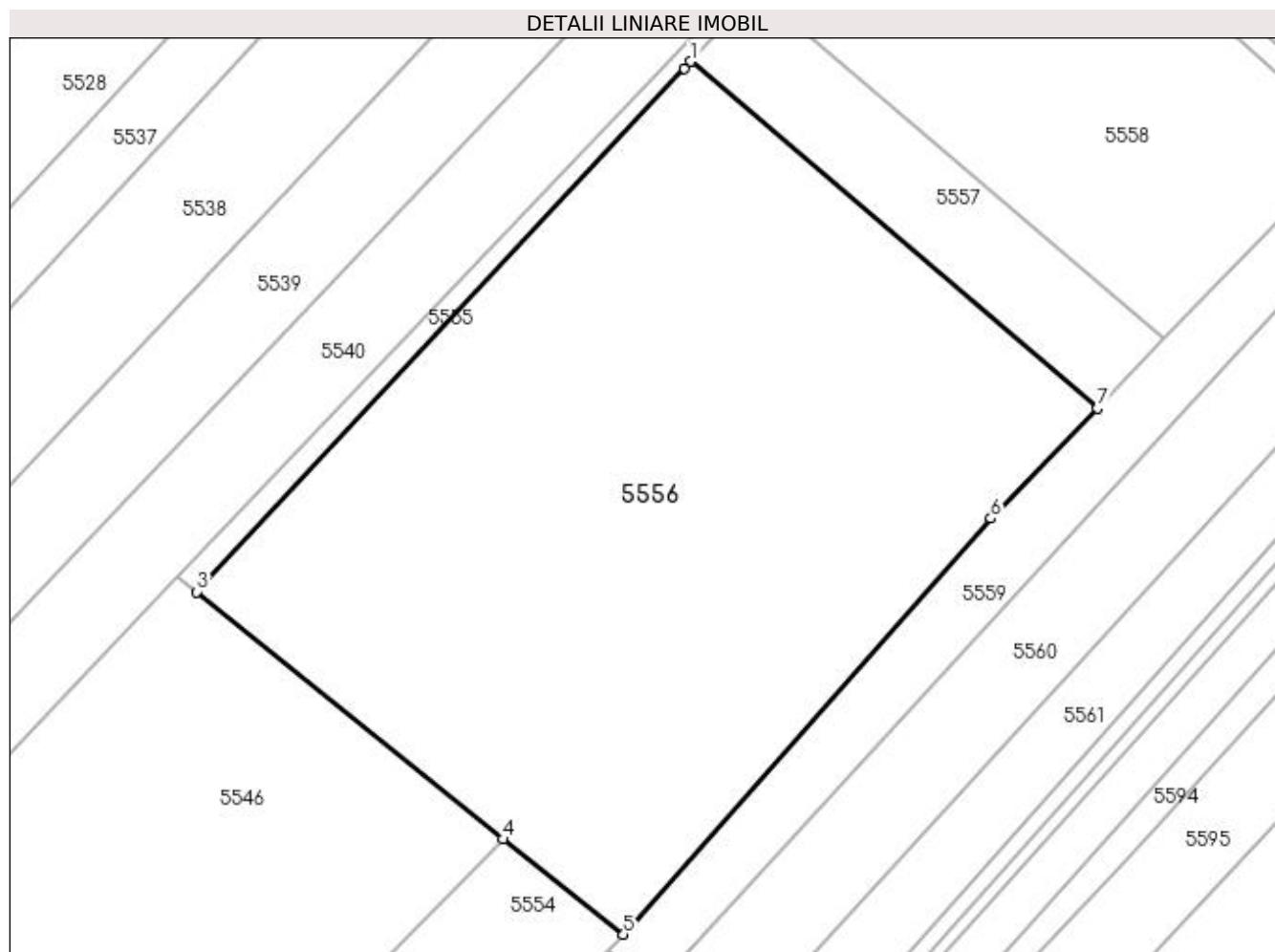
Inscrieri privind dezmembramintele dreptului de proprietate, drepturi reale de garanție și sarcini	Referințe
NU SUNT	

Anexa Nr. 1 La Partea I

Teren

Nr cadastral	Suprafața (mp)*	Observații / Referințe
	13.398	

* Suprafața este determinată în planul de proiecție Stereo 70.



Date referitoare la teren

Crt	Categorie folosință	Intra vilan	Suprafața (mp)	Tarla	Parcelă	Nr. topo	Observații / Referințe
1	arabil	NU	13.265	11	151	-	
2	arabil	DA	133	11	151	-	

Lungime Segmente

1) Valorile lungimilor segmentelor sunt obținute din proiecție în plan.

Punct început	X / Y	Punct sfârșit	X / Y	Lungime segment (** (m)
1	587.188,358 710.448,353	2	587.187,189 710.447,093	1.719
2	587.187,189 710.447,093	3	587.096,239 710.349,45	133.44
3	587.096,239 710.349,45	4	587.153,356 710.303,342	73.405
4	587.153,356 710.303,342	5	587.175,803 710.285,587	28.62

Punct început	X / Y	Punct sfârșit	X / Y	Lungime segment (** (m)
5	587.175,803 710.285,587	6	587.244,332 710.363,146	103.497
6	587.244,332 710.363,146	7	587.264,213 710.383,676	28.579
7	587.264,213 710.383,676	1	587.188,358 710.448,353	99.685

** Lungimile segmentelor sunt determinate în planul de proiecție Stereo 70 și sunt rotunjite la 1 milimetru.

*** Distanța dintre puncte este formată din segmente cumulate ce sunt mai mici decât valoarea 1 milimetru.

**DATE DESPRE IMOBILUL NR. 5557**

Oficiul de Cadastru și Publicitate Imobiliară SUCEAVA
Biroul de Cadastru și Publicitate Imobiliară Radauti

A. Partea I. Descrierea imobilului

TEREN Extravilan

Adresa: Jud. Suceava, tarla "La Antonesei"

Nr. Crt	Nr cadastral Nr. topografic	Suprafața* (mp)	Observații / Referințe
A1	35434	1.800	Sector cadastral:40 Teren neimpregmuit;

B. Partea II. Proprietari și acte

Inscrieri privitoare la dreptul de proprietate și alte drepturi reale	Referințe
47017 / 08/11/2022	
Act Notarial nr. 1783, din 17/04/2000 emis de BIROUL NOTARULUI PUBLIC BUZDUGA CATALINA;	
B11	A1
Intabulare, drept de PROPRIETATE bun propriu, dobandit prin PARTAJ, cota actuala 1/1 1) MAFTEAN ELENA	

C. Partea III. SARCINI .

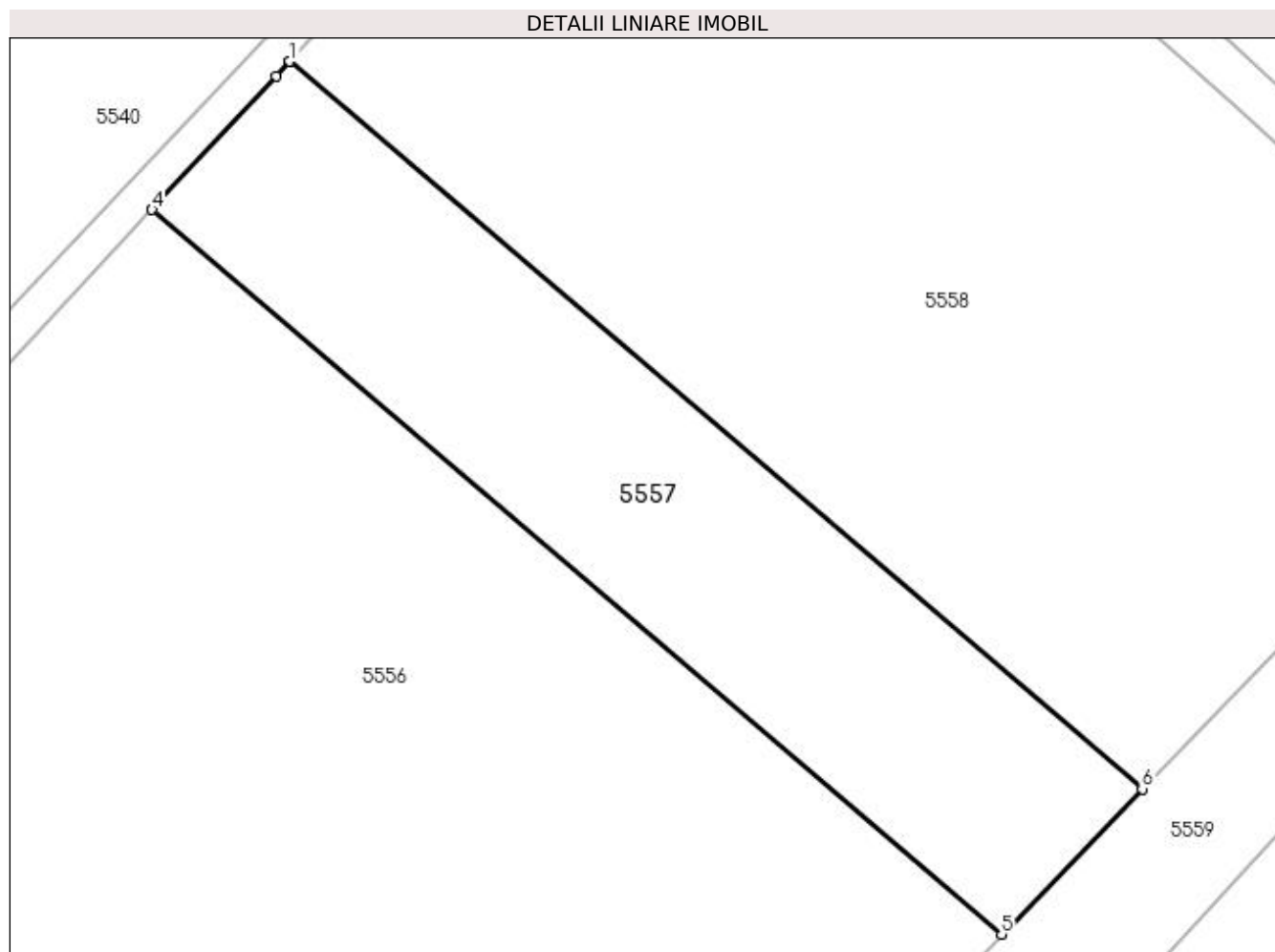
Inscrieri privind dezmembramintele dreptului de proprietate, drepturi reale de garanție și sarcini	Referințe
NU SUNT	

Anexa Nr. 1 La Partea I

Teren

Nr cadastral	Suprafața (mp)*	Observații / Referințe
35434	1.800	

* Suprafața este determinată în planul de proiecție Stereo 70.



Date referitoare la teren

Crt	Categorie folosință	Intra vilan	Suprafața (mp)	Tarla	Parcelă	Nr. topo	Observații / Referințe
1	arabil	NU	1.800	11	151	-	

Lungime Segmente

1) Valorile lungimilor segmentelor sunt obținute din proiecție în plan.

Punct început	X / Y	Punct sfârșit	X / Y	Lungime segment (** (m)
1	587.200,625 710.461,578	2	587.200,598 710.461,548	0.04
2	587.200,598 710.461,548	3	587.199,417 710.460,275	1.736
3	587.199,417 710.460,275	4	587.188,358 710.448,353	16.261
4	587.188,358 710.448,353	5	587.264,213 710.383,676	99.685
5	587.264,213 710.383,676	6	587.276,776 710.396,648	18.058

Punct început	X / Y	Punct sfârșit	X / Y	Lungime segment (** (m)
6	587.276,776 710.396,648	1	587.200,625 710.461,578	100.074

** Lungimile segmentelor sunt determinate în planul de proiecție Stereo 70 și sunt rotunjite la 1 milimetru.

*** Distanța dintre puncte este formată din segmente cumulate ce sunt mai mici decât valoarea 1 milimetru.

**DATE DESPRE IMOBILUL NR. 5558**

Oficiul de Cadastru și Publicitate Imobiliară SUCEAVA
Biroul de Cadastru și Publicitate Imobiliară Radauti

A. Partea I. Descrierea imobilului

TEREN Extravilan

Adresa: Jud. Suceava

Nr. Crt	Nr cadastral Nr. topografic	Suprafața* (mp)	Observații / Referințe
A1		5.300	Sector cadastral:40 Teren neimprejmit;

B. Partea II. Proprietari și acte

Inscrieri privitoare la dreptul de proprietate și alte drepturi reale		Referințe
/		
Act Normativ Legea 7/1996, din 13/03/1996 emis de PARLAMENTUL ROMANIEI;		
B1	Inscrierea provizorie, drept de PROPRIETATE, dobandit prin Lege, cota actuala 1/1 1) NEIDENTIFICAT NEIDENTIFICAT	A1
B2	Proprietar neidentificat.	A1

C. Partea III. SARCINI .

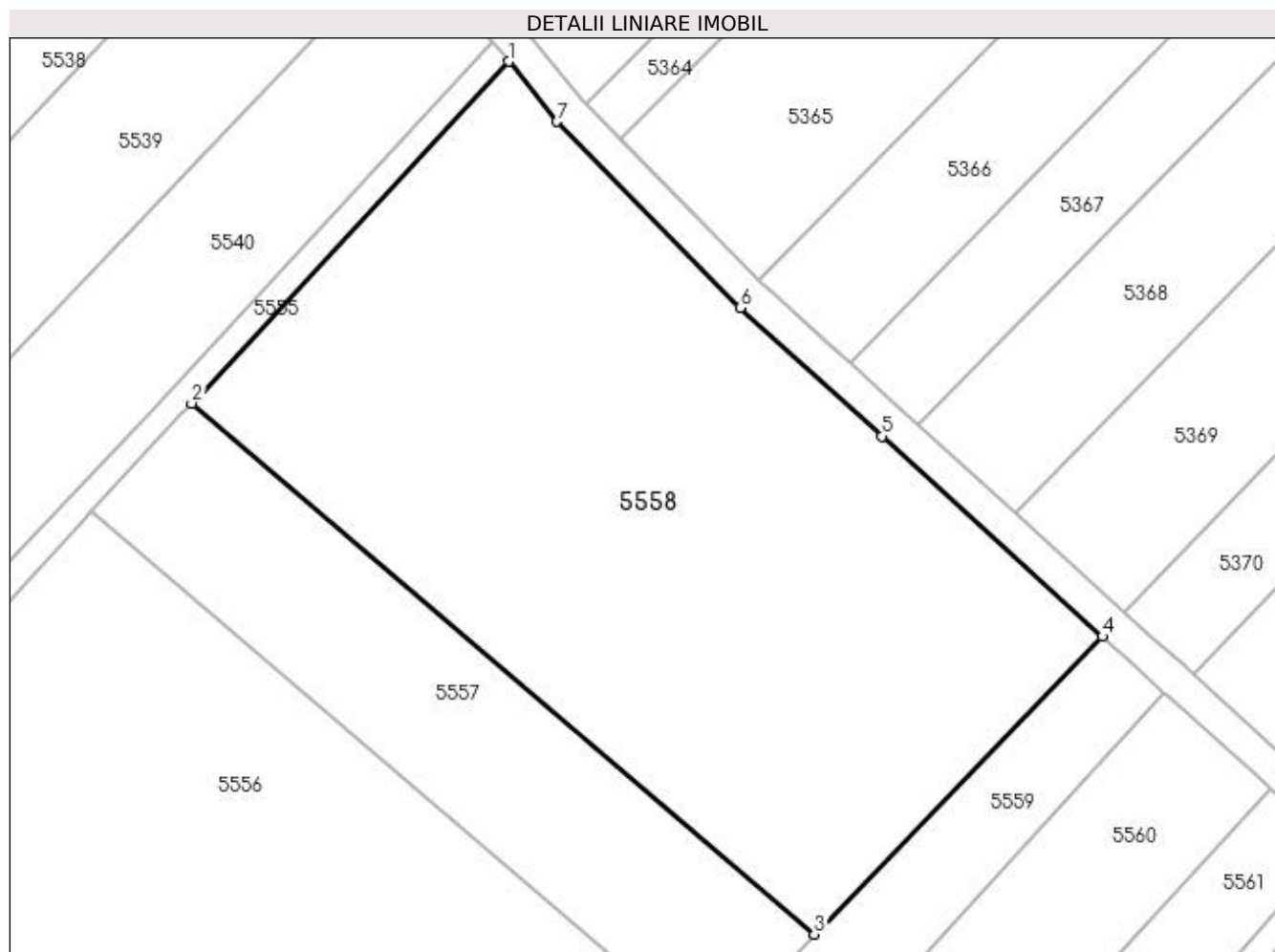
Inscrieri privind dezmembramintele dreptului de proprietate, drepturi reale de garanție și sarcini	Referințe
NU SUNT	

Anexa Nr. 1 La Partea I

Teren

Nr cadastral	Suprafața (mp)*	Observații / Referințe
	5.300	

* Suprafața este determinată în planul de proiecție Stereo 70.



Date referitoare la teren

Crt	Categorie folosință	Intravilan	Suprafața (mp)	Tarla	Parcelă	Nr. topo	Observații / Referințe
1	arabil	NU	5.300	11	151	-	

Lungime Segmente

1) Valorile lungimilor segmentelor sunt obținute din proiecție în plan.

Punct început	X / Y	Punct sfârșit	X / Y	Lungime segment (** (m)
1	587.239,404 710.503,383	2	587.200,625 710.461,578	57.022
2	587.200,625 710.461,578	3	587.276,776 710.396,648	100.074
3	587.276,776 710.396,648	4	587.312,045 710.433,069	50.699
4	587.312,045 710.433,069	5	587.285,058 710.457,556	36.44
5	587.285,058 710.457,556	6	587.267,722 710.473,24	23.378

Punct început	X / Y	Punct sfârșit	X / Y	Lungime segment (** (m)
6	587.267,722 710.473,24	7	587.245,319 710.496,037	31.962
7	587.245,319 710.496,037	1	587.239,404 710.503,383	9.432

** Lungimile segmentelor sunt determinate în planul de proiecție Stereo 70 și sunt rotunjite la 1 milimetru.

*** Distanța dintre puncte este formată din segmente cumulate ce sunt mai mici decât valoarea 1 milimetru.

**DATE DESPRE IMOBILUL NR. 5559**

Oficiul de Cadastru și Publicitate Imobiliară SUCEAVA
Biroul de Cadastru și Publicitate Imobiliară Radauti

A. Partea I. Descrierea imobilului

TEREN Necunoscut

Adresa: Loc. Verbia, Jud. Suceava

Nr. Crt	Nr cadastral Nr. topografic	Suprafața* (mp)	Observații / Referințe
A1		2.400	Sector cadastral:40 Teren neimprejmuit;

B. Partea II. Proprietari și acte

Inscrieri privitoare la dreptul de proprietate și alte drepturi reale		Referințe
/		
Act Normativ nr. Legea 7, din 13/03/1996 emis de PARLAMENTUL ROMANIEI;		
B1	Inscrierea provizorie, drept de PROPRIETATE, dobandit prin Lege, cota actuala 1/1 1) NEIDENTIFICAT NEIDENTIFICAT	A1
B2	Proprietar neidentificat.	A1

C. Partea III. SARCINI .

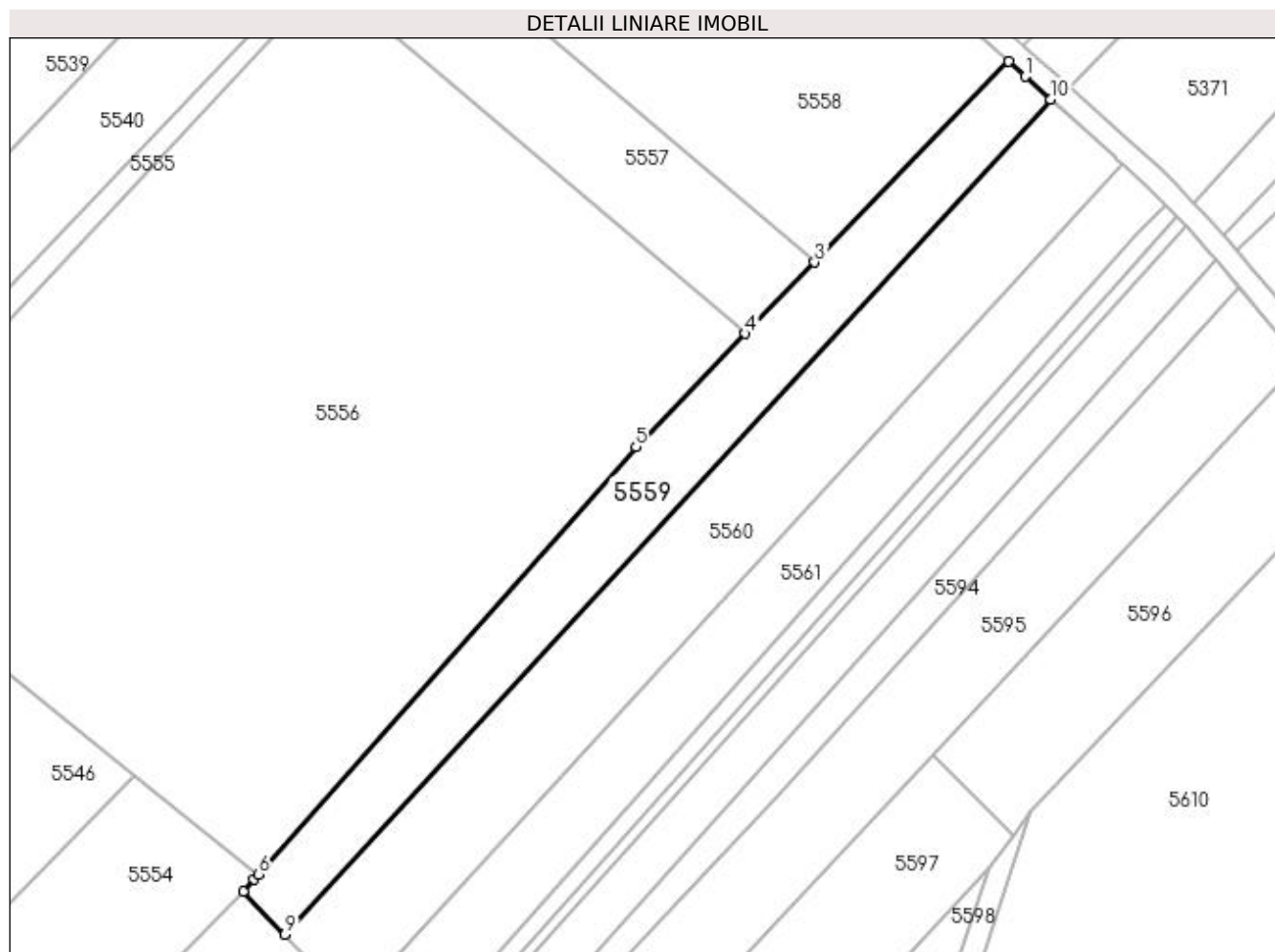
Inscrieri privind dezmembramintele dreptului de proprietate, drepturi reale de garanție și sarcini	Referințe
NU SUNT	

Anexa Nr. 1 La Partea I

Teren

Nr cadastral	Suprafața (mp)*	Observații / Referințe
	2.400	

* Suprafața este determinată în planul de proiecție Stereo 70.



Date referitoare la teren

Crt	Categorie folosință	Intra vilan	Suprafața (mp)	Tarla	Parcelă	Nr. topo	Observații / Referințe
1	arabil	NU	2.396	11	151	-	
2	arabil	DA	4	11	151	-	

Lungime Segmente

1) Valorile lungimilor segmentelor sunt obținute din proiecție în plan.

Punct început	X / Y	Punct sfârșit	X / Y	Lungime segment (** (m)
1	587.315,065 710.430,328	2	587.312,045 710.433,069	4.078
2	587.312,045 710.433,069	3	587.276,776 710.396,648	50.699
3	587.276,776 710.396,648	4	587.264,213 710.383,676	18.058
4	587.264,213 710.383,676	5	587.244,332 710.363,146	28.579

Punct început	X / Y	Punct sfârșit	X / Y	Lungime segment (** (m)
5	587.244,332 710.363,146	6	587.175,803 710.285,587	103.497
6	587.175,803 710.285,587	7	587.175,028 710.284,71	1.17
7	587.175,028 710.284,71	8	587.173,102 710.282,531	2.909
8	587.173,102 710.282,531	9	587.180,617 710.274,683	10.865
9	587.180,617 710.274,683	10	587.319,621 710.426,217	205.632
10	587.319,621 710.426,217	1	587.315,065 710.430,328	6.137

** Lungimile segmentelor sunt determinate în planul de proiecție Stereo 70 și sunt rotunjite la 1 milimetru.

*** Distanța dintre puncte este formată din segmente cumulate ce sunt mai mici decât valoarea 1 milimetru.

**DATE DESPRE IMOBILUL NR. 5560**

Oficiul de Cadastru și Publicitate Imobiliară SUCEAVA
Biroul de Cadastru și Publicitate Imobiliară Radauti

A. Partea I. Descrierea imobilului

TEREN Extravilan

Adresa: Jud. Suceava

Nr. Crt	Nr cadastral Nr. topografic	Suprafața* (mp)	Observații / Referințe
A1		3.600	Sector cadastral:40 Teren neimprejmuit; Deținător Buhnălă Mariana.

B. Partea II. Proprietari și acte

Inscrieri privitoare la dreptul de proprietate și alte drepturi reale		Referințe
/		
Act Administrativ nr. 124, din 03/04/1993 emis de CJSDPAT SUCEAVA;		
B1	Intabulare, drept de PROPRIETATE, dobândit prin Reconstituire, cota actuala 1/1 1) TANASE ILIE, Lipsă CNP proprietar.	A1

C. Partea III. SARCINI .

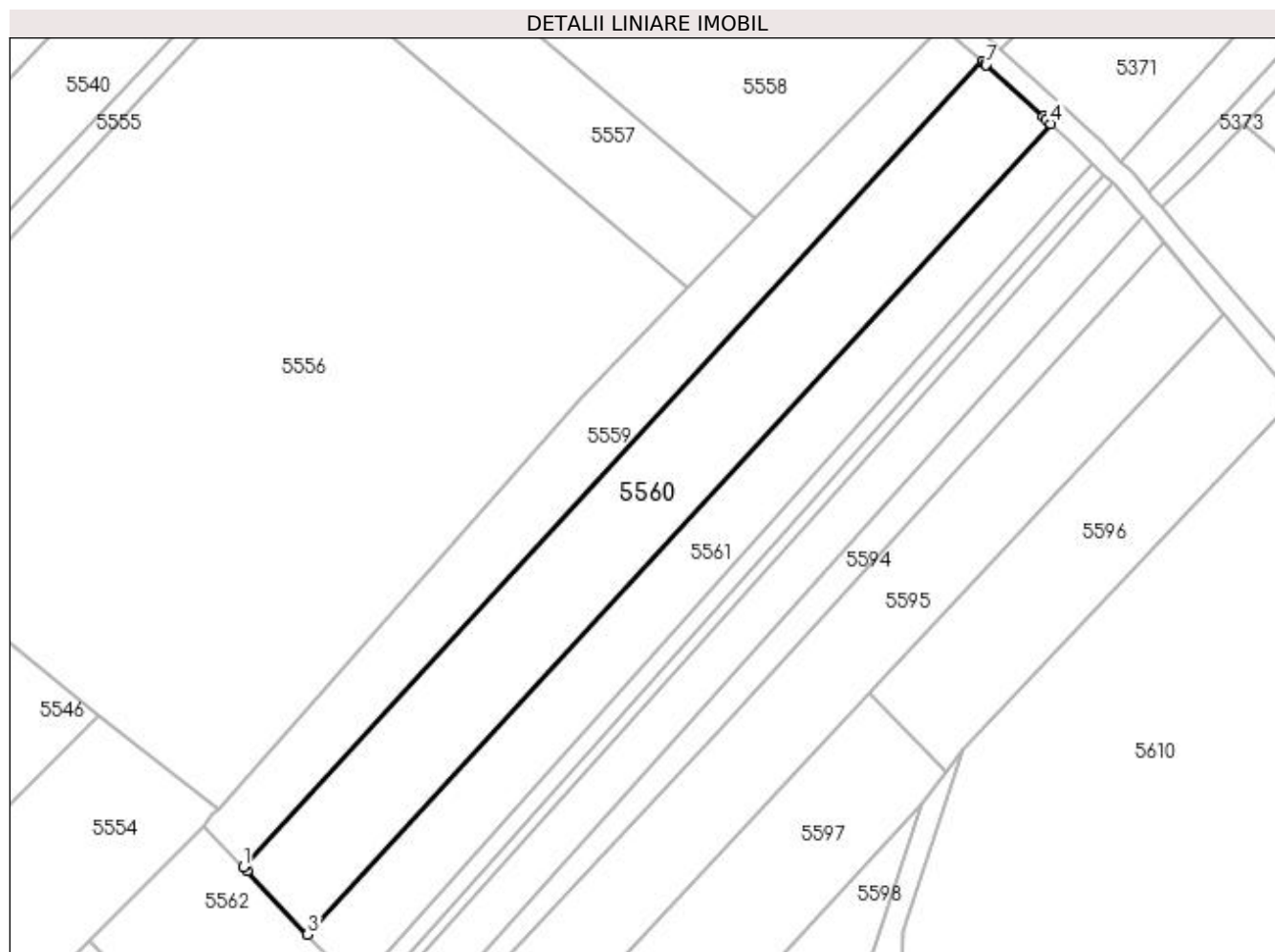
Inscrieri privind dezmembramintele dreptului de proprietate, drepturi reale de garanție și sarcini	Referințe
NU SUNT	

Anexa Nr. 1 La Partea I

Teren

Nr cadastral	Suprafața (mp)*	Observații / Referințe
	3.600	Deținător Buhnără Mariana.

* Suprafața este determinată în planul de proiecție Stereo 70.



Date referitoare la teren

Crt	Categorie folosință	Intra vilan	Suprafața (mp)	Tarla	Parcelă	Nr. topo	Observații / Referințe
1	arabil	NU	3.600	11	151	-	

Lungime Segmente

1) Valorile lungimilor segmentelor sunt obținute din proiecție în plan.

Punct început	X / Y	Punct sfârșit	X / Y	Lungime segment (** (m)
1	587.180,617 710.274,683	2	587.181,291 710.273,98	0.974
2	587.181,291 710.273,98	3	587.192,713 710.262,051	16.515
3	587.192,713 710.262,051	4	587.332,576 710.414,521	206.903
4	587.332,576 710.414,521	5	587.331,718 710.415,299	1.158
5	587.331,718 710.415,299	6	587.331,146 710.415,818	0.772

Punct început	X / Y	Punct sfârşit	X / Y	Lungime segment (** (m)
6	587.331,146 710.415,818	7	587.320,343 710.425,566	14.551
7	587.320,343 710.425,566	8	587.320,214 710.425,682	0.174
8	587.320,214 710.425,682	9	587.319,621 710.426,217	0.799
9	587.319,621 710.426,217	1	587.180,617 710.274,683	205.632

** Lungimile segmentelor sunt determinate în planul de proiecție Stereo 70 și sunt rotunjite la 1 milimetru.

*** Distanța dintre puncte este formată din segmente cumulate ce sunt mai mici decât valoarea 1 milimetru.

**DATE DESPRE IMOBILUL NR. 5561**

Oficiul de Cadastru și Publicitate Imobiliară SUCEAVA
Biroul de Cadastru și Publicitate Imobiliară Radauti

A. Partea I. Descrierea imobilului

TEREN Extravilan

Adresa: Jud. Suceava

Nr. Crt	Nr cadastral Nr. topografic	Suprafața* (mp)	Observații / Referințe
A1		2.500	Sector cadastral:40 Teren neimprejmuit;

B. Partea II. Proprietari și acte

Inscrieri privitoare la dreptul de proprietate și alte drepturi reale		Referințe
/		
Act Normativ Legea 7/1996, din 13/03/1996 emis de PARLAMENTUL ROMANIEI;		
B1	Inscrierea provizorie, drept de PROPRIETATE, dobandit prin Lege, cota actuala 1/1 1) NEIDENTIFICAT NEIDENTIFICAT	A1
B2	Proprietar neidentificat.	A1

C. Partea III. SARCINI .

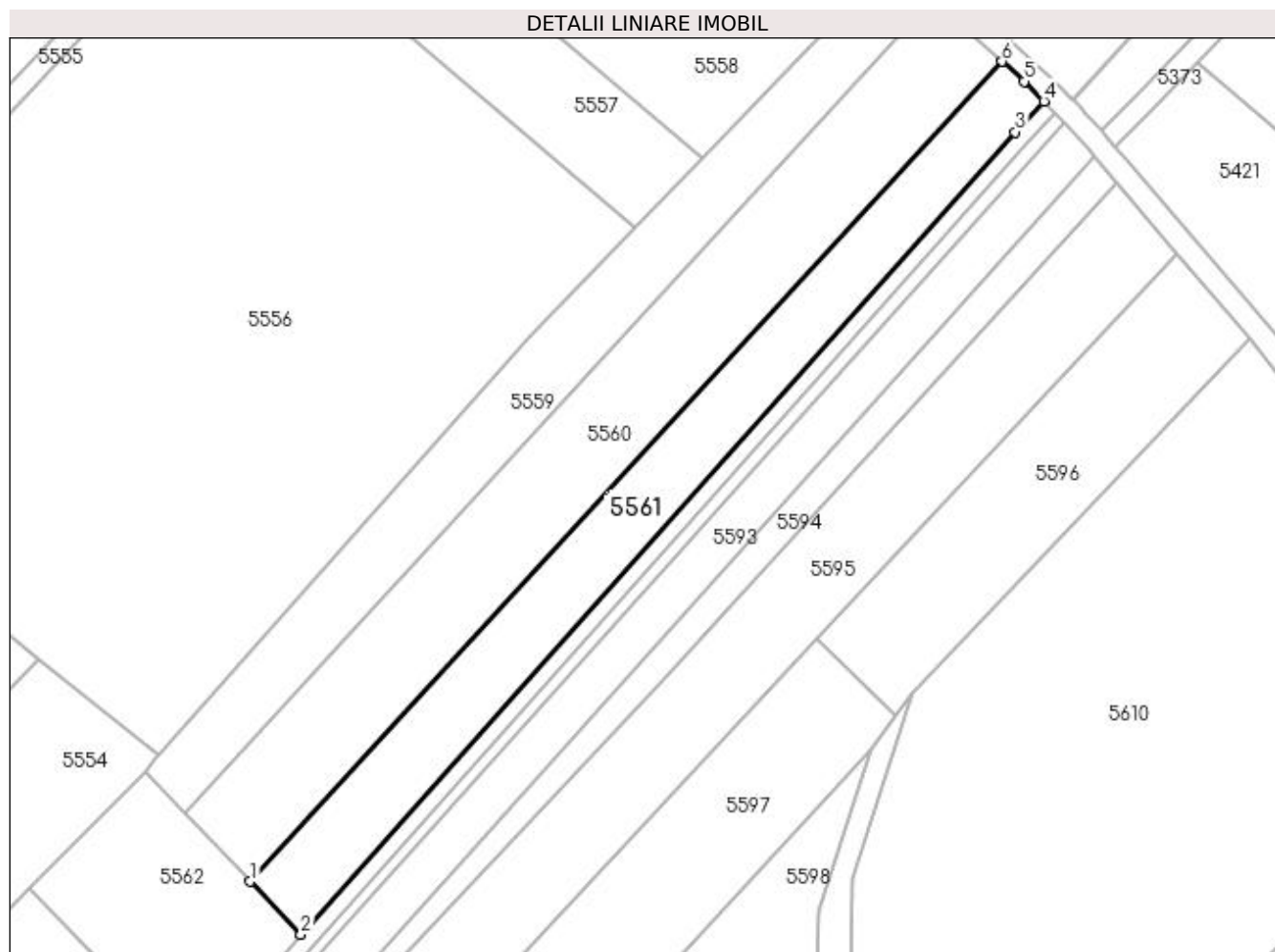
Inscrieri privind dezmembramintele dreptului de proprietate, drepturi reale de garanție și sarcini	Referințe
NU SUNT	

Anexa Nr. 1 La Partea I

Teren

Nr cadastral	Suprafața (mp)*	Observații / Referințe
	2.500	

* Suprafața este determinată în planul de proiecție Stereo 70.



Date referitoare la teren

Crt	Categorie folosință	Intravilan	Suprafața (mp)	Tarla	Parcelă	Nr. topo	Observații / Referințe
1	arabil	NU	2.500	11	151	-	

Lungime Segmente

1) Valorile lungimilor segmentelor sunt obținute din proiecție în plan.

Punct început	X / Y	Punct sfârșit	X / Y	Lungime segment (** (m)
1	587.192,713 710.262,051	2	587.202,121 710.252,226	13.604
2	587.202,121 710.252,226	3	587.334,99 710.401,379	199.752
3	587.334,99 710.401,379	4	587.340,35 710.407,131	7.862
4	587.340,35 710.407,131	5	587.336,651 710.410,826	5.228
5	587.336,651 710.410,826	6	587.332,576 710.414,521	5.501

Punct început	X / Y	Punct sfârșit	X / Y	Lungime segment (** (m)
6	587.332,576 710.414,521	1	587.192,713 710.262,051	206.903

** Lungimile segmentelor sunt determinate în planul de proiecție Stereo 70 și sunt rotunjite la 1 milimetru.

*** Distanța dintre puncte este formată din segmente cumulate ce sunt mai mici decât valoarea 1 milimetru.

**DATE DESPRE IMOBILUL NR. 5562**

Oficiul de Cadastru și Publicitate Imobiliară SUCEAVA
Biroul de Cadastru și Publicitate Imobiliară Radauti

A. Partea I. Descrierea imobilului

TEREN Necunoscut

Adresa: Loc. Verbia, Jud. Suceava

Nr. Crt	Nr cadastral Nr. topografic	Suprafața* (mp)	Observații / Referințe
A1		1.300	Sector cadastral:40 Teren neimprejmuit;

B. Partea II. Proprietari și acte

Inscrieri privitoare la dreptul de proprietate și alte drepturi reale		Referințe
/		
Act Normativ nr. Legea 7, din 13/03/1996 emis de PARLAMENTUL ROMANIEI;		
B1	Inscrierea provizorie, drept de PROPRIETATE, dobandit prin Lege, cota actuala 1/1 1) NEIDENTIFICAT NEIDENTIFICAT	A1
B2	Proprietar neidentificat.	A1

C. Partea III. SARCINI .

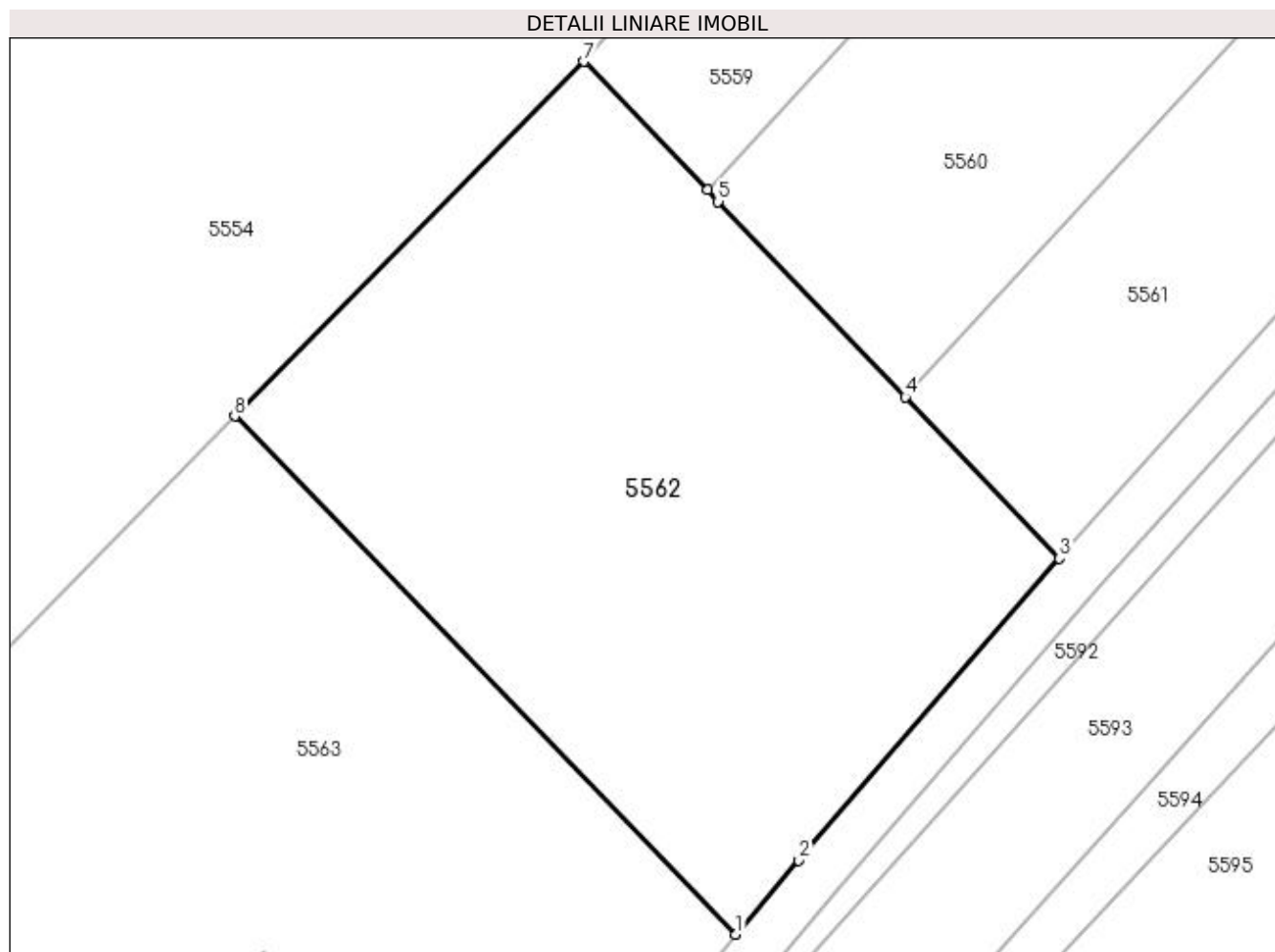
Inscrieri privind dezmembramintele dreptului de proprietate, drepturi reale de garanție și sarcini	Referințe
NU SUNT	

Anexa Nr. 1 La Partea I

Teren

Nr cadastral	Suprafața (mp)*	Observații / Referințe
	1.300	

* Suprafața este determinată în planul de proiecție Stereo 70.



Date referitoare la teren

Crt	Categorie folosință	Intravilan	Suprafața (mp)	Tarla	Parcelă	Nr. topo	Observații / Referințe
1	arabil	DA	1.090	11	151	-	
2	arabil	NU	210	11	151	-	

Lungime Segmente

1) Valorile lungimilor segmentelor sunt obținute din proiecție în plan.

Punct început	X / Y	Punct sfârșit	X / Y	Lungime segment (** (m)
1	587.182,362 710.229,279	2	587.186,214 710.233,78	5.923
2	587.186,214 710.233,78	3	587.202,121 710.252,226	24.358
3	587.202,121 710.252,226	4	587.192,713 710.262,051	13.604
4	587.192,713 710.262,051	5	587.181,291 710.273,98	16.515

Punct început	X / Y	Punct sfârșit	X / Y	Lungime segment (** (m)
5	587.181,291 710.273,98	6	587.180,617 710.274,683	0.974
6	587.180,617 710.274,683	7	587.173,102 710.282,531	10.865
7	587.173,102 710.282,531	8	587.151,767 710.260,886	30.393
8	587.151,767 710.260,886	1	587.182,362 710.229,279	43.989

** Lungimile segmentelor sunt determinate în planul de proiecție Stereo 70 și sunt rotunjite la 1 milimetru.

*** Distanța dintre puncte este formată din segmente cumulate ce sunt mai mici decât valoarea 1 milimetru.

**DATE DESPRE IMOBILUL NR. 5563**

Oficiul de Cadastru și Publicitate Imobiliară SUCEAVA
Biroul de Cadastru și Publicitate Imobiliară Radauti

A. Partea I. Descrierea imobilului

TEREN Intravilan

Adresa: Loc. Verbia, Jud. Suceava

Nr. Crt	Nr cadastral Nr. topografic	Suprafața* (mp)	Observații / Referințe
A1		2.100	Sector cadastral:40 Teren neimprejmuit; Deținător Honceriuc Ioan.

Construcții

Crt	Nr cadastral Nr. topografic	Adresa	Observații / Referințe
A1.1		Loc. Verbia, Jud. Suceava	Nr. niveluri:1; S. construita la sol:61 mp; Locuință.

B. Partea II. Proprietari și acte

Inscrieri privitoare la dreptul de proprietate și alte drepturi reale	Referințe
/	
Act Administrativ nr. 156, din 03/04/1993 emis de CJSDPAT SUCEAVA;	
B1	Intabulare, drept de PROPRIETATE, dobandit prin Reconstituire, cota actuala 1/1 1) BEJENARU PARASCHIVA , Lipsă CNP proprietar.
Act Administrativ nr. 115, din 09/01/2024 emis de PRIMĂRIA GRĂMEȘTI;	
B2	Intabulare, drept de PROPRIETATE, dobandit prin Lege, cota actuala 1/1 1) BEJENARU PARASCHIVA , Lipsă CNP proprietar.

C. Partea III. SARCINI .

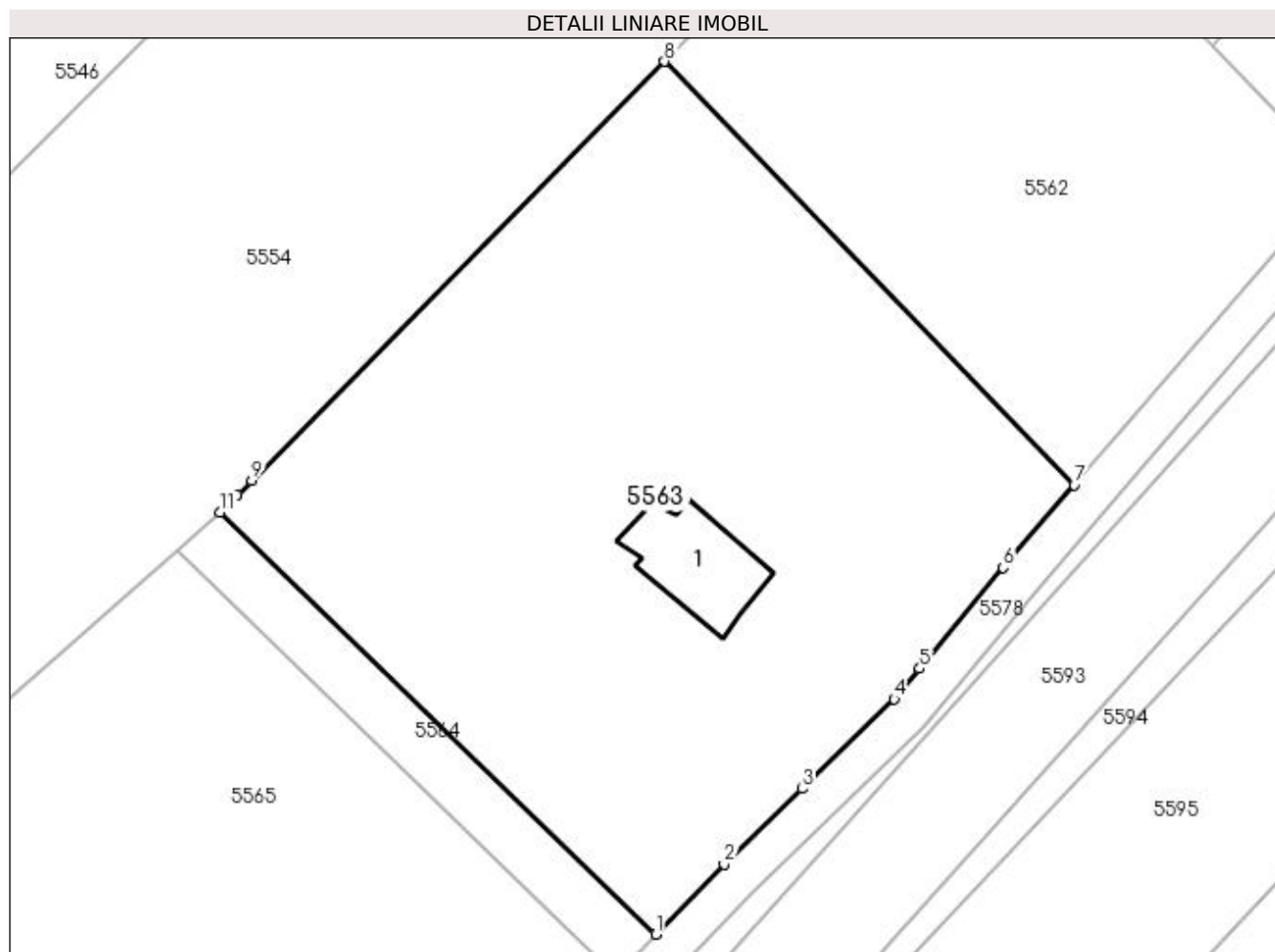
Inscrieri privind dezmembramintele dreptului de proprietate, drepturi reale de garanție și sarcini	Referințe
NU SUNT	

Anexa Nr. 1 La Partea I

Teren

Nr cadastral	Suprafața (mp)*	Observații / Referințe
	2.100	Deținător Honceriuc Ioan.

* Suprafața este determinată în planul de proiecție Stereo 70.



Date referitoare la teren

Crt	Categorie folosință	Intra vilan	Suprafața (mp)	Tarla	Parcelă	Nr. topo	Observații / Referințe
1	curți constructii	DA	289	-	-	-	
2	arabil	DA	1.811	-	-	-	

Date referitoare la construcții

Crt	Număr	Destinație construcție	Supraf. (mp)	Situație juridică	Observații / Referințe
A1.1		construcții de locuințe	61	Cu acte	Nr. niveluri:1; S. construita la sol:61 mp; Locuință.

Lungime Segmente

1) Valorile lungimilor segmentelor sunt obținute din proiecție în plan.

Punct început	X / Y	Punct sfârșit	X / Y	Lungime segment (** (m)
1	587.151,112 710.195,721	2	587.156,231 710.200,951	7.319
2	587.156,231 710.200,951	3	587.162,046 710.206,596	8.104
3	587.162,046 710.206,596	4	587.168,924 710.213,274	9.587

Punct început	X / Y	Punct sfârșit	X / Y	Lungime segment (** (m)
4	587.168,924 710.213,274	5	587.170,827 710.215,568	2.98
5	587.170,827 710.215,568	6	587.177,07 710.223,096	9.78
6	587.177,07 710.223,096	7	587.182,362 710.229,279	8.139
7	587.182,362 710.229,279	8	587.151,767 710.260,886	43.989
8	587.151,767 710.260,886	9	587.120,92 710.229,591	43.942
9	587.120,92 710.229,591	10	587.119,854 710.228,51	1.518
10	587.119,854 710.228,51	11	587.118,569 710.227,206	1.831
11	587.118,569 710.227,206	1	587.151,112 710.195,721	45.28

** Lungimile segmentelor sunt determinate în planul de proiecție Stereo 70 și sunt rotunjite la 1 milimetru.

*** Distanța dintre puncte este formată din segmente cumulate ce sunt mai mici decât valoarea 1 milimetru.

**DATE DESPRE IMOBILUL NR. 5564**

Oficiul de Cadastru și Publicitate Imobiliară SUCEAVA
Biroul de Cadastru și Publicitate Imobiliară Radauti

A. Partea I. Descrierea imobilului

TEREN Intravilan

Adresa: Loc. Verbia, Jud. Suceava

Nr. Crt	Nr cadastral Nr. topografic	Suprafața* (mp)	Observații / Referințe
A1		196	Sector cadastral:40 Teren neimprejmuit;

B. Partea II. Proprietari și acte

Inscrieri privitoare la dreptul de proprietate și alte drepturi reale		Referințe
/		
Act Normativ Legea 7/1996, din 13/03/1996 emis de PARLAMENTUL ROMANIEI;		
B1	Inscrierea provizorie, drept de PROPRIETATE, dobandit prin Lege, cota actuala 1/1 1) NEIDENTIFICAT NEIDENTIFICAT	A1
B2	Proprietar neidentificat.	A1

C. Partea III. SARCINI .

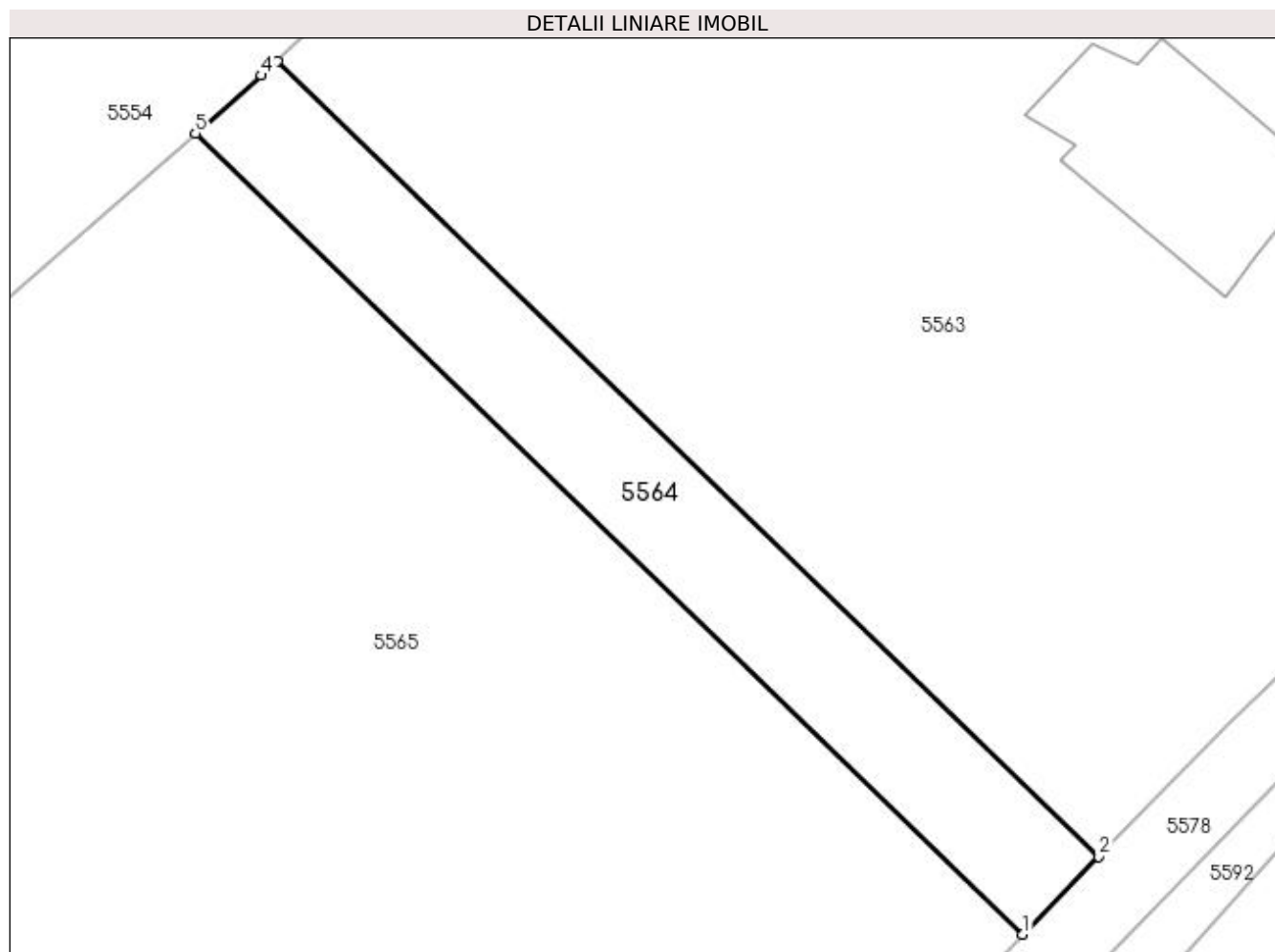
Inscrieri privind dezmembramintele dreptului de proprietate, drepturi reale de garanție și sarcini	Referințe
NU SUNT	

Anexa Nr. 1 La Partea I

Teren

Nr cadastral	Suprafața (mp)*	Observații / Referințe
	196	

* Suprafața este determinată în planul de proiecție Stereo 70.



Date referitoare la teren

Crt	Categorie folosință	Intravilan	Suprafața (mp)	Tarla	Parcelă	Nr. topo	Observații / Referințe
1	arabil	DA	196	11	-	-	

Lungime Segmente

1) Valorile lungimilor segmentelor sunt obținute din proiecție în plan.

Punct început	X / Y	Punct sfârșit	X / Y	Lungime segment (** (m)
1	587.148,095 710.192,639	2	587.151,112 710.195,721	4.313
2	587.151,112 710.195,721	3	587.118,569 710.227,206	45.28
3	587.118,569 710.227,206	4	587.117,939 710.226,656	0.837
4	587.117,939 710.226,656	5	587.115,311 710.224,358	3.491
5	587.115,311 710.224,358	1	587.148,095 710.192,639	45.616

**** Lungimile segmentelor sunt determinate în planul de proiecție Stereo 70 și sunt rotunjite la 1 milimetru.**

***** Distanța dintre puncte este formată din segmente cumulate ce sunt mai mici decât valoarea 1 milimetru.**

**DATE DESPRE IMOBILUL NR. 5565**

Oficiul de Cadastru și Publicitate Imobiliară SUCEAVA
Biroul de Cadastru și Publicitate Imobiliară Radauti

A. Partea I. Descrierea imobilului

TEREN Intravilan

Adresa: Loc. Verbia, Jud. Suceava

Nr. Crt	Nr cadastral Nr. topografic	Suprafața* (mp)	Observații / Referințe
A1		1.800	Sector cadastral:40 Teren neimprejmuit; Deținător Precob Carmen Luminița.

B. Partea II. Proprietari și acte

Inscrieri privitoare la dreptul de proprietate și alte drepturi reale		Referințe
/		
Act Normativ nr. Legea 7, din 13/03/1996 emis de PARLAMENTUL ROMANIEI;		
B1	Inscrierea provizorie, drept de PROPRIETATE, dobandit prin Lege, cota actuala 1/1 1) NEIDENTIFICAT NEIDENTIFICAT	A1
B2	Proprietar neidentificat.	A1

C. Partea III. SARCINI .

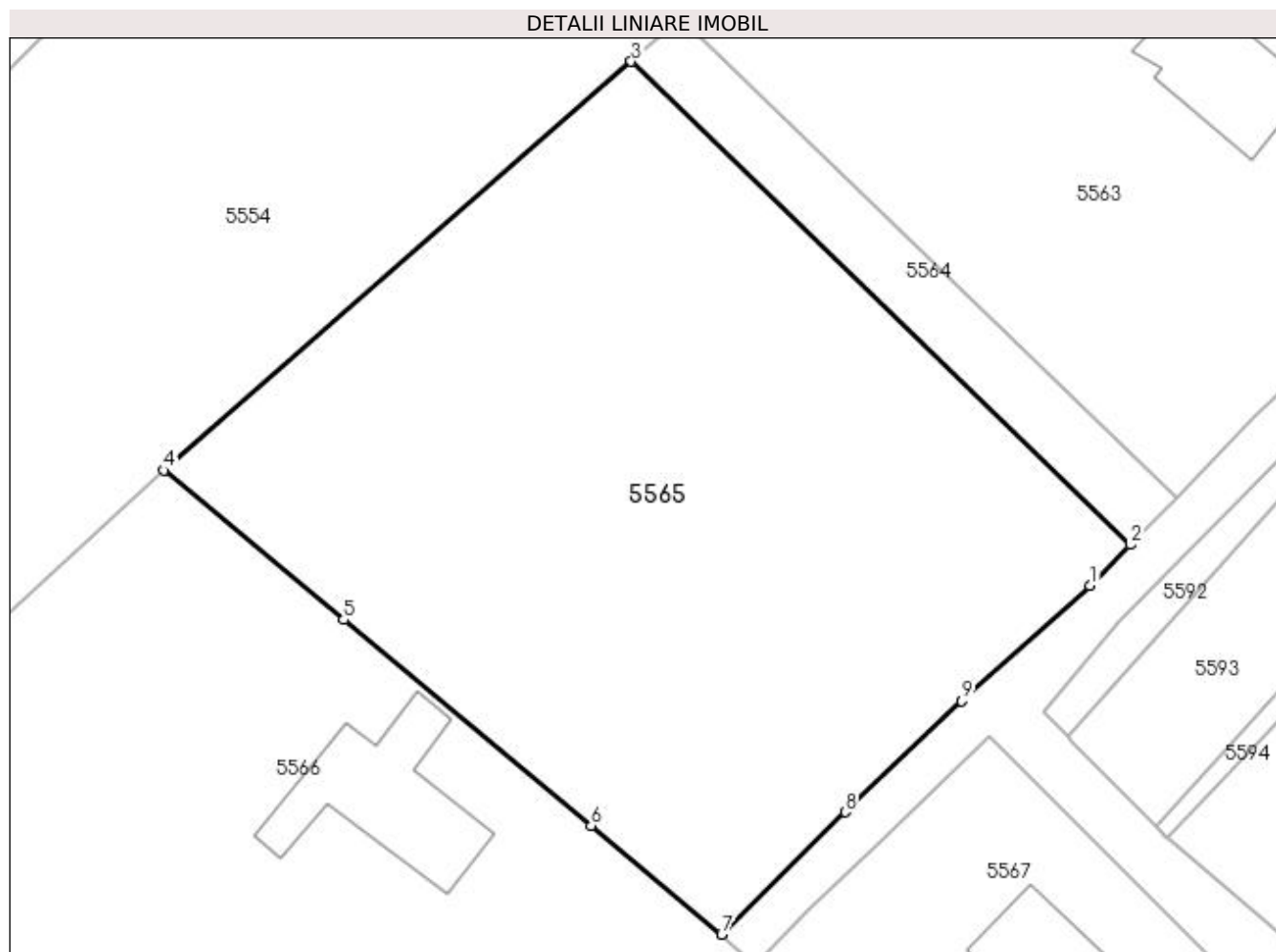
Inscrieri privind dezmembramintele dreptului de proprietate, drepturi reale de garanție și sarcini	Referințe
NU SUNT	

Anexa Nr. 1 La Partea I

Teren

Nr cadastral	Suprafața (mp)*	Observații / Referințe
	1.800	Deținător Precob Carmen Luminița.

* Suprafața este determinată în planul de proiecție Stereo 70.



Date referitoare la teren

Crt	Categorie folosință	Intravilan	Suprafața (mp)	Tarla	Parcelă	Nr. topo	Observații / Referințe
1	arabil	DA	1.800	-	-	-	

Lungime Segmente

1) Valorile lungimilor segmentelor sunt obținute din proiecție în plan.

Punct început	X / Y	Punct sfârșit	X / Y	Lungime segment (** (m)
1	587.145,456 710.189,943	2	587.148,095 710.192,639	3.773
2	587.148,095 710.192,639	3	587.115,311 710.224,358	45.616
3	587.115,311 710.224,358	4	587.084,622 710.197,529	40.762
4	587.084,622 710.197,529	5	587.096,418 710.187,719	15.342
5	587.096,418 710.187,719	6	587.112,675 710.174,197	21.146

Punct început	X / Y	Punct sfârșit	X / Y	Lungime segment (** (m)
6	587.112,675 710.174,197	7	587.121,252 710.167,064	11.155
7	587.121,252 710.167,064	8	587.129,36 710.175,097	11.414
8	587.129,36 710.175,097	9	587.137,017 710.182,376	10.564
9	587.137,017 710.182,376	1	587.145,456 710.189,943	11.335

** Lungimile segmentelor sunt determinate în planul de proiecție Stereo 70 și sunt rotunjite la 1 milimetru.

*** Distanța dintre puncte este formată din segmente cumulate ce sunt mai mici decât valoarea 1 milimetru.

**DATE DESPRE IMOBILUL NR. 5566**

Oficiul de Cadastru și Publicitate Imobiliară SUCEAVA
 Biroul de Cadastru și Publicitate Imobiliară Radauti

A. Partea I. Descrierea imobilului

TEREN Intravilan

Adresa: Loc. Verbia, Jud. Suceava

Nr. Crt	Nr cadastral Nr. topografic	Suprafața* (mp)	Observații / Referințe
A1		4.500	Sector cadastral:40 Teren neimprejmuit;

B. Partea II. Proprietari și acte

Inscrieri privitoare la dreptul de proprietate și alte drepturi reale		Referințe
/		
Act Normativ nr. Legea 7, din 13/03/1996 emis de PARLAMENTUL ROMANIEI;		
B1	Inscrierea provizorie, drept de PROPRIETATE, dobandit prin Lege, cota actuala 1/1 1) NEIDENTIFICAT NEIDENTIFICAT	A1
B2	Proprietar neidentificat.	A1

C. Partea III. SARCINI .

Inscrieri privind dezmembramintele dreptului de proprietate, drepturi reale de garanție și sarcini	Referințe
NU SUNT	

Anexa Nr. 1 La Partea I

Teren

Nr cadastral	Suprafața (mp)*	Observații / Referințe
	4.500	

* Suprafața este determinată în planul de proiecție Stereo 70.



Date referitoare la teren

Crt	Categorie folosință	Intra vilan	Suprafața (mp)	Tarla	Parcelă	Nr. topo	Observații / Referințe
1	arabil	DA	4.081	11	-	-	
2	curți construcții	DA	419	11	-	-	

Date referitoare la construcții

Crt	Număr	Destinație construcție	Supraf. (mp)	Situație juridică	Observații / Referințe
A1.1		construcții anexa	85	Fara acte	Nr. niveluri:1; S. construita la sol:85 mp; Anexă.

Lungime Segmente

1) Valorile lungimilor segmentelor sunt obținute din proiecție în plan.

Punct început	X / Y	Punct sfârșit	X / Y	Lungime segment (** (m)
1	587.123,483 710.165,058	2	587.121,252 710.167,064	3.0
2	587.121,252 710.167,064	3	587.112,675 710.174,197	11.155
3	587.112,675 710.174,197	4	587.096,418 710.187,719	21.146

Punct început	X / Y	Punct sfârşit	X / Y	Lungime segment (** (m)
4	587.096,418 710.187,719	5	587.084,622 710.197,529	15.342
5	587.084,622 710.197,529	6	587.072,134 710.186,092	16.935
6	587.072,134 710.186,092	7	587.071,1 710.185,218	1.354
7	587.071,1 710.185,218	8	587.066,927 710.181,116	5.851
8	587.066,927 710.181,116	9	587.052,477 710.165,681	21.143
9	587.052,477 710.165,681	10	587.046,681 710.159,491	8.481
10	587.046,681 710.159,491	11	587.036,22 710.148,317	15.306
11	587.036,22 710.148,317	12	587.018,945 710.129,866	25.276
12	587.018,945 710.129,866	13	587.042,028 710.121,626	24.51
13	587.042,028 710.121,626	14	587.048,832 710.118,184	7.625
14	587.048,832 710.118,184	15	587.056,0 710.114,558	8.033
15	587.056,0 710.114,558	16	587.069,714 710.105,346	16.521
16	587.069,714 710.105,346	17	587.111,041 710.152,321	62.567
17	587.111,041 710.152,321	18	587.117,709 710.159,335	9.677
18	587.117,709 710.159,335	1	587.123,483 710.165,058	8.13

** Lungimile segmentelor sunt determinate în planul de proiecție Stereo 70 și sunt rotunjite la 1 milimetru.

*** Distanța dintre puncte este formată din segmente cumulate ce sunt mai mici decât valoarea 1 milimetru.

**DATE DESPRE IMOBILUL NR. 5567**

Oficiul de Cadastru și Publicitate Imobiliară SUCEAVA
Biroul de Cadastru și Publicitate Imobiliară Radauti

A. Partea I. Descrierea imobilului

TEREN Intravilan

Adresa: Loc. Verbia, Jud. Suceava

Nr. Crt	Nr cadastral Nr. topografic	Suprafața* (mp)	Observații / Referințe
A1	30195	1.000	Sector cadastral:40 Teren neimprijmit;

Construcții

Crt	Nr cadastral Nr. topografic	Adresa	Observații / Referințe
A1.1	30195-C1	Loc. Verbia, Jud. Suceava	Nr. niveluri:1; S. construita la sol:74 mp; Locuință.
A1.2	30195-C2	Loc. Verbia, Jud. Suceava	Nr. niveluri:1; S. construita la sol:57 mp; Anexă.
A1.3	30195-C3	Loc. Verbia, Jud. Suceava	Nr. niveluri:1; S. construita la sol:25 mp; Anexă.

B. Partea II. Proprietari și acte

Inscrieri privitoare la dreptul de proprietate și alte drepturi reale		Referințe
3799 / 27/02/2012		
Act Notarial nr. 167, din 24/02/2012 emis de BNP SEHLANEC ANA SIRET;		
B3	Intabulare, drept de PROPRIETATE bun propriu cu titlu de cumparare, dobandit prin Conventie, cota actuala 1/1 1) PRECOB CARMEN LUMINITA	A1, A1.1, A1.2, A1.3

C. Partea III. SARCINI

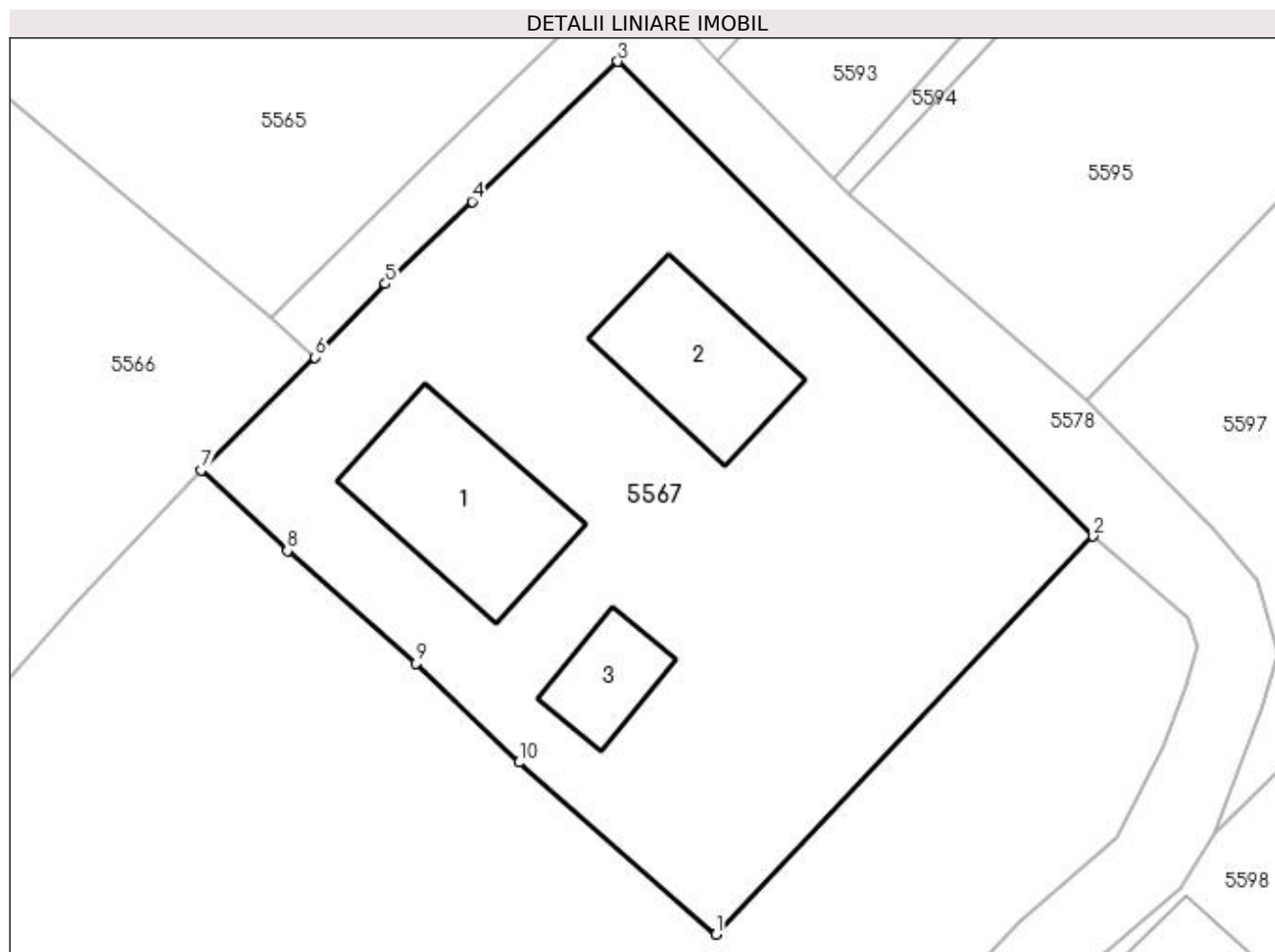
Inscrieri privind dezmembramintele dreptului de proprietate, drepturi reale de garanție și sarcini		Referințe
3799 / 27/02/2012		
Act Notarial nr. 167, din 24/02/2012 emis de BNP SEHLANEC ANA SIRET;		
C1	Intabulare, drept de UZUFRACT VIAGER, cota actuala 1/1 1) PRECOB ADRIAN 2) PRECOB VERGINIA	A1, A1.1, A1.2, A1.3
C2	Intabulare, drept de IPOTECA LEGALA, Valoare:0 corespunzatoare intretinerii neexecutate 1) PRECOB ADRIAN 2) PRECOB VERGINIA	A1, A1.1, A1.2, A1.3

Anexa Nr. 1 La Partea I

Teren

Nr cadastral	Suprafața (mp)*	Observații / Referințe
30195	1.000	

* Suprafața este determinată în planul de proiecție Stereo 70.



Date referitoare la teren

Crt	Categorie folosință	Intra vilan	Suprafața (mp)	Tarla	Parcelă	Nr. topo	Observații / Referințe
1	curți constructii	DA	1.000	-	-	-	

Date referitoare la construcții

Crt	Număr	Destinație construcție	Supraf. (mp)	Situație juridică	Observații / Referințe
A1.1	30195-C1	construcții de locuințe	74	Cu acte	Nr. niveluri:1; S. construita la sol:74 mp; Locuință.
A1.2	30195-C2	construcții anexa	57	Cu acte	Nr. niveluri:1; S. construita la sol:57 mp; Anexă.
A1.3	30195-C3	construcții anexa	25	Cu acte	Nr. niveluri:1; S. construita la sol:25 mp; Anexă.

Lungime Segmente

1) Valorile lungimilor segmentelor sunt obținute din proiecție în plan.

Punct început	X / Y	Punct sfârșit	X / Y	Lungime segment (** (m))
1	587.143,87 710.135,771	2	587.163,009 710.155,981	27.834
2	587.163,009 710.155,981	3	587.138,872 710.180,066	34.098

Punct început	X / Y	Punct sfârșit	X / Y	Lungime segment (** (m)
3	587.138,872 710.180,066	4	587.131,465 710.172,96	10.264
4	587.131,465 710.172,96	5	587.127,072 710.168,784	6.061
5	587.127,072 710.168,784	6	587.123,483 710.165,058	5.173
6	587.123,483 710.165,058	7	587.117,709 710.159,335	8.13
7	587.117,709 710.159,335	8	587.122,091 710.155,233	6.003
8	587.122,091 710.155,233	9	587.128,622 710.149,526	8.673
9	587.128,622 710.149,526	10	587.133,845 710.144,495	7.252
10	587.133,845 710.144,495	1	587.143,87 710.135,771	13.29

** Lungimile segmentelor sunt determinate în planul de proiecție Stereo 70 și sunt rotunjite la 1 milimetru.

*** Distanța dintre puncte este formată din segmente cumulate ce sunt mai mici decât valoarea 1 milimetru.

**DATE DESPRE IMOBILUL NR. 5568**

Oficiul de Cadastru și Publicitate Imobiliară SUCEAVA
Birou de Cadastru și Publicitate Imobiliară Radauti

A. Partea I. Descrierea imobilului

TEREN Intravilan

Adresa: Loc. Verbia, Jud. Suceava

Nr. Crt	Nr cadastral Nr. topografic	Suprafața* (mp)	Observații / Referințe
A1		Din acte: 7.700 Masurata: 3.394	Sector cadastral:40 Teren neimprejmuit; Diferența de suprafață se regăsește la ID 5597.Deținător Precob Carmen Luminița.

B. Partea II. Proprietari și acte

Inscrieri privitoare la dreptul de proprietate și alte drepturi reale	Referințe
/	
Act Administrativ nr. 1048, din 11/09/1995 emis de CJSDPAT SUCEAVA;	
B1	A1
Intabulare, drept de PROPRIETATE, dobandit prin Reconstituire, cota actuala 1/1 1) SCRIPCARU ELENA , Lipsă CNP proprietar.	

C. Partea III. SARCINI .

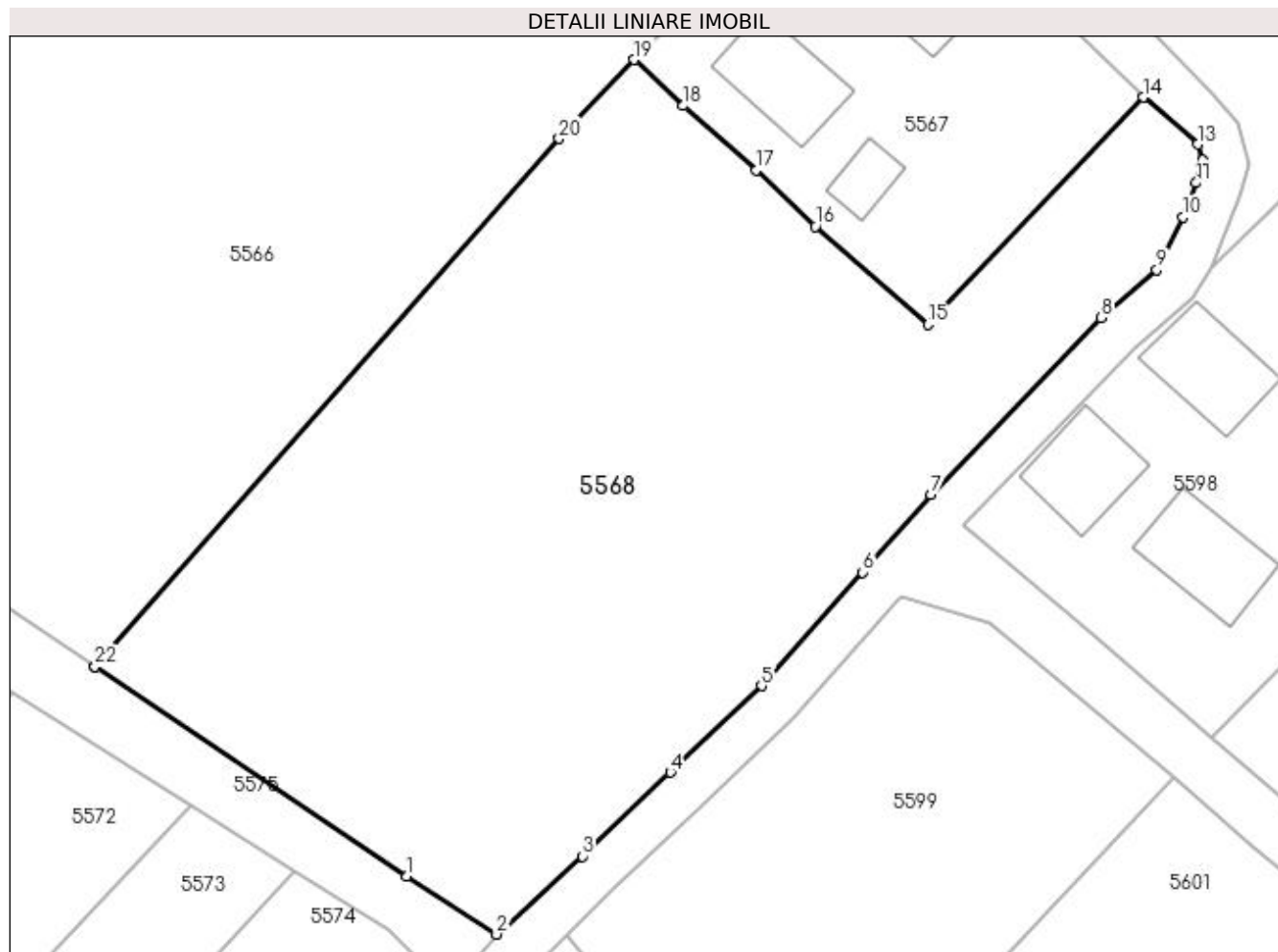
Inscrieri privind dezmembramintele dreptului de proprietate, drepturi reale de garanție și sarcini	Referințe
NU SUNT	

Anexa Nr. 1 La Partea I

Teren

Nr cadastral	Suprafața (mp)*	Observații / Referințe
	Din acte: 7.700 Masurata: 3.394	Diferența de suprafață se regăsește la ID 5597. Deținător Precob Carmen Luminița.

* Suprafața este determinată în planul de proiecție Stereo 70.



Date referitoare la teren

Crt	Categorie folosință	Intra vilan	Suprafața (mp)	Tarla	Parcelă	Nr. topo	Observații / Referințe
1	arabil	DA	3.394	-	-	-	

Lungime Segmente

1) Valorile lungimilor segmentelor sunt obținute din proiecție în plan.

Punct început	X / Y	Punct sfârșit	X / Y	Lungime segment (** (m)
1	587.097,509 710.086,674	2	587.105,472 710.081,521	9.485
3	587.113,106 710.088,468	4	587.120,951 710.095,927	10.825
5	587.129,058 710.103,632	6	587.138,072 710.113,714	13.524
7	587.144,111 710.120,64	8	587.159,281 710.136,38	21.86
9	587.164,224 710.140,652	10	587.166,574 710.145,35	5.253

Punct început	X / Y	Punct sfârșit	X / Y	Lungime segment (** (m)
2	587.105,472 710.081,521	3	587.113,106 710.088,468	10.321
4	587.120,951 710.095,927	5	587.129,058 710.103,632	11.185
6	587.138,072 710.113,714	7	587.144,111 710.120,64	9.189
8	587.159,281 710.136,38	9	587.164,224 710.140,652	6.533
10	587.166,574 710.145,35	11	587.167,75 710.148,392	3.261

Punct început	X / Y	Punct sfârșit	X / Y	Lungime segment (** (m)
11	587.167,75 710.148,392	12	587.168,3 710.150,375	2.058
13	587.167,859 710.151,811	14	587.163,009 710.155,981	6.396
15	587.143,87 710.135,771	16	587.133,845 710.144,495	13.29
17	587.128,622 710.149,526	18	587.122,091 710.155,233	8.673
19	587.117,709 710.159,335	20	587.111,041 710.152,321	9.677
21	587.069,714 710.105,346	22	587.069,73 710.105,335	0.02

Punct început	X / Y	Punct sfârșit	X / Y	Lungime segment (** (m)
12	587.168,3 710.150,375	13	587.167,859 710.151,811	1.502
14	587.163,009 710.155,981	15	587.143,87 710.135,771	27.834
16	587.133,845 710.144,495	17	587.128,622 710.149,526	7.252
18	587.122,091 710.155,233	19	587.117,709 710.159,335	6.003
20	587.111,041 710.152,321	21	587.069,714 710.105,346	62.567
22	587.069,73 710.105,335	1	587.097,509 710.086,674	33.465

** Lungimile segmentelor sunt determinate în planul de proiecție Stereo 70 și sunt rotunjite la 1 milimetru.

*** Distanța dintre puncte este formată din segmente cumulate ce sunt mai mici decât valoarea 1 milimetru.

**DATE DESPRE IMOBILUL NR. 5569**

Oficiul de Cadastru și Publicitate Imobiliară SUCEAVA
Biroul de Cadastru și Publicitate Imobiliară Radauti

A. Partea I. Descrierea imobilului

TEREN Extravilan

Adresa: Jud. Suceava

Nr. Crt	Nr cadastral Nr. topografic	Suprafața* (mp)	Observații / Referințe
A1		1.200	Sector cadastral:40 Teren neimprejmuit; Deținători Amătieseii Florin și Amătieseii Andreea Paula.

B. Partea II. Proprietari și acte

Inscrieri privitoare la dreptul de proprietate și alte drepturi reale		Referințe
/		
Act Normativ nr. Legea 7, din 13/03/1996 emis de PARLAMENTUL ROMANIEI;		
B1	Inscrierea provizorie, drept de PROPRIETATE, dobandit prin Lege, cota actuala 1/1 1) NEIDENTIFICAT NEIDENTIFICAT	A1
B2	Proprietar neidentificat.	A1

C. Partea III. SARCINI .

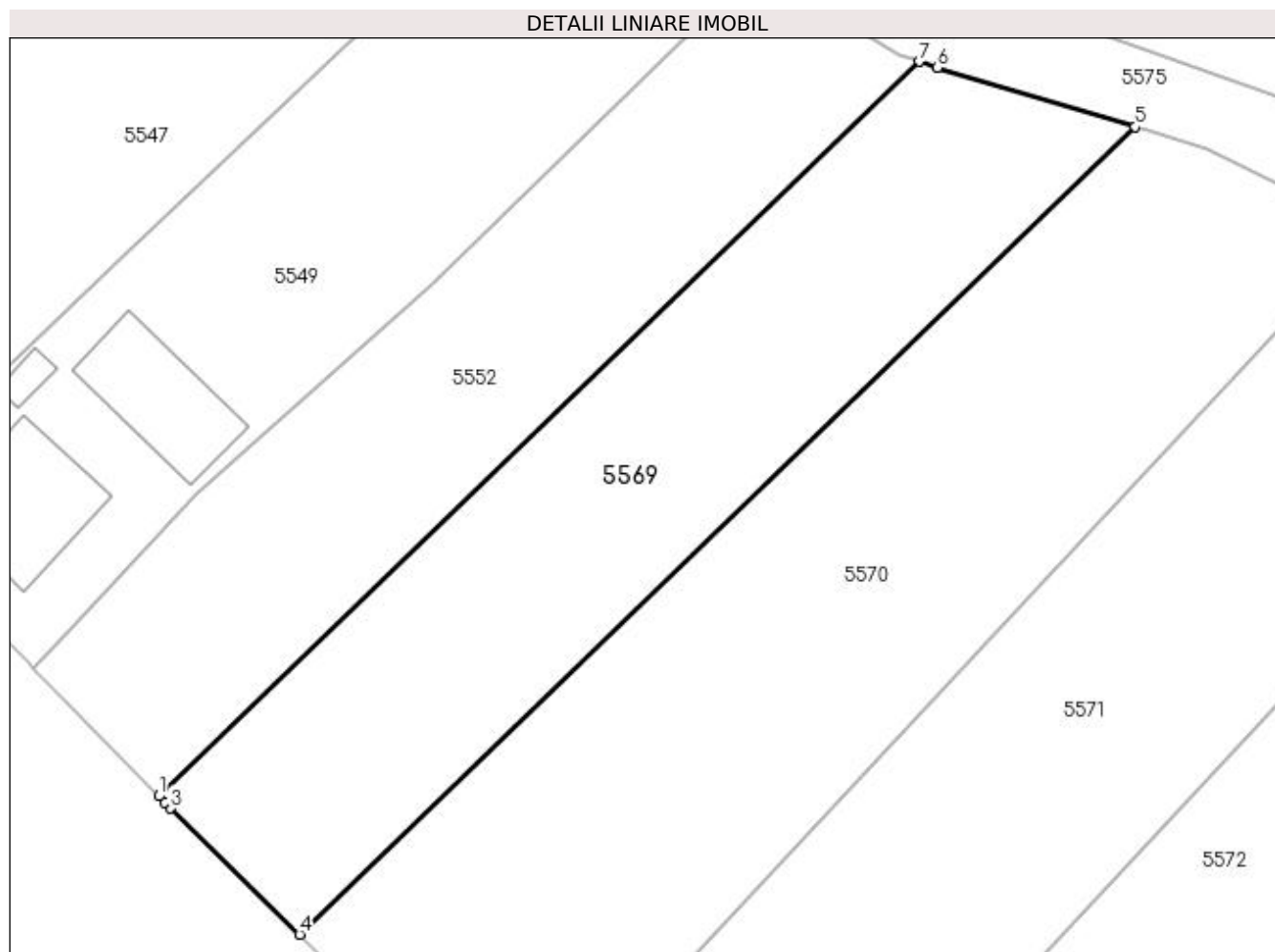
Inscrieri privind dezmembramintele dreptului de proprietate, drepturi reale de garanție și sarcini	Referințe
NU SUNT	

Anexa Nr. 1 La Partea I

Teren

Nr cadastral	Suprafața (mp)*	Observații / Referințe
	1.200	Deținători Amatiesei Florin și Amatiesei Andreea Paula.

* Suprafața este determinată în planul de proiecție Stereo 70.



Date referitoare la teren

Crt	Categorie folosință	Intra vilan	Suprafața (mp)	Tarla	Parcelă	Nr. topo	Observații / Referințe
1	arabil	NU	1.200	12	162	-	

Lungime Segmente

1) Valorile lungimilor segmentelor sunt obținute din proiecție în plan.

Punct început	X / Y	Punct sfârșit	X / Y	Lungime segment (** (m)
1	586.956,107 710.070,958	2	586.956,542 710.070,516	0.619
2	586.956,542 710.070,516	3	586.957,0 710.070,05	0.654
3	586.957,0 710.070,05	4	586.966,545 710.060,724	13.344
4	586.966,545 710.060,724	5	587.028,43 710.120,483	86.029
5	587.028,43 710.120,483	6	587.013,778 710.124,876	15.297

Punct început	X / Y	Punct sfârșit	X / Y	Lungime segment (** (m)
6	587.013,778 710.124,876	7	587.012,41 710.125,325	1.44
7	587.012,41 710.125,325	1	586.956,107 710.070,958	78.267

** Lungimile segmentelor sunt determinate în planul de proiecție Stereo 70 și sunt rotunjite la 1 milimetru.

*** Distanța dintre puncte este formată din segmente cumulate ce sunt mai mici decât valoarea 1 milimetru.

**DATE DESPRE IMOBILUL NR. 5570**

Oficiul de Cadastru și Publicitate Imobiliară SUCEAVA
Biroul de Cadastru și Publicitate Imobiliară Radauti

A. Partea I. Descrierea imobilului

TEREN Necunoscut

Adresa: Loc. Verbia, Jud. Suceava

Nr. Crt	Nr cadastral Nr. topografic	Suprafața* (mp)	Observații / Referințe
A1		1.800	Sector cadastral:40 Teren neimprejmuit; Deținător Ticuleanu Ciprian-Sorin.

B. Partea II. Proprietari și acte

Inscrieri privitoare la dreptul de proprietate și alte drepturi reale		Referințe
/		
Act Administrativ nr. 1139, din 20/12/1995 emis de CJSDPAT SUCEAVA;		
B1	Intabulare, drept de PROPRIETATE, dobândit prin Reconstituire, cota actuala 1/1 1) ȘOIMAN ȘTEFAN , Lipsă CNP proprietar. 2) ȘOIMAN MIHAI , Lipsă CNP proprietar. 3) PAVEL NATALIA , Lipsă CNP proprietar. 4) ȘOIMAN VARVARA , Lipsă CNP proprietar.	A1

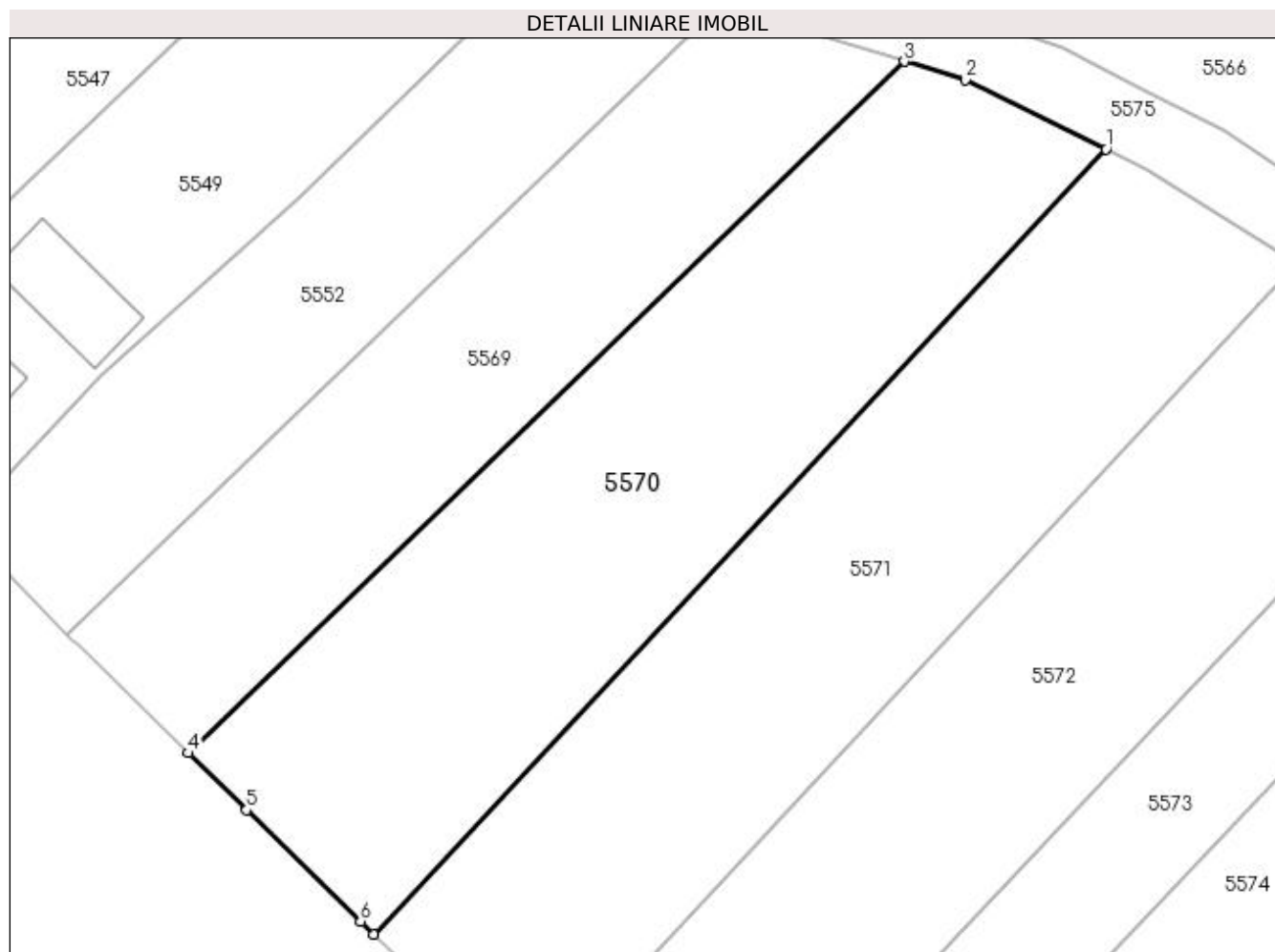
C. Partea III. SARCINI .

Inscrieri privind dezmembramintele dreptului de proprietate, drepturi reale de garanție și sarcini	Referințe
NU SUNT	

Anexa Nr. 1 La Partea I**Teren**

Nr cadastral	Suprafața (mp)*	Observații / Referințe
	1.800	Deținător Țiculeanu Ciprian-Sorin.

* Suprafața este determinată în planul de proiecție Stereo 70.

**Date referitoare la teren**

Crt	Categorie folosință	Intra vilan	Suprafața (mp)	Tarla	Parcelă	Nr. topo	Observații / Referințe
1	arabil	NU	1.788	12	162	-	
2	arabil	DA	12	12	162	-	

Lungime Segmente

1) Valorile lungimilor segmentelor sunt obținute din proiecție în plan.

Punct început	X / Y	Punct sfârșit	X / Y	Lungime segment (** (m)
1	587.045,853 710.112,917	2	587.033,716 710.118,899	13.531
2	587.033,716 710.118,899	3	587.028,43 710.120,483	5.518
3	587.028,43 710.120,483	4	586.966,545 710.060,724	86.029
4	586.966,545 710.060,724	5	586.971,579 710.055,806	7.038

Punct început	X / Y	Punct sfârșit	X / Y	Lungime segment (** (m)
5	586.971,579 710.055,806	6	586.981,43 710.046,18	13.773
6	586.981,43 710.046,18	7	586.982,567 710.045,063	1.594
7	586.982,567 710.045,063	1	587.045,853 710.112,917	92.786

** Lungimile segmentelor sunt determinate în planul de proiecție Stereo 70 și sunt rotunjite la 1 milimetru.

*** Distanța dintre puncte este formată din segmente cumulate ce sunt mai mici decât valoarea 1 milimetru.

**DATE DESPRE IMOBILUL NR. 5571**

Oficiul de Cadastru și Publicitate Imobiliară SUCEAVA
Biroul de Cadastru și Publicitate Imobiliară Radauti

A. Partea I. Descrierea imobilului

TEREN Necunoscut

Adresa: Loc. Verbia, Jud. Suceava

Nr. Crt	Nr cadastral Nr. topografic	Suprafața* (mp)	Observații / Referințe
A1		1.800	Sector cadastral:40 Teren neimprejmuit; Deținător Ticuleanu Anca-Simona.

B. Partea II. Proprietari și acte

Inscrieri privitoare la dreptul de proprietate și alte drepturi reale		Referințe
/		
Act Administrativ nr. 1139, din 20/12/1995 emis de CJSDPAT SUCEAVA;		
B1	Intabulare, drept de PROPRIETATE, dobândit prin Reconstituire, cota actuala 1/1 1) ȘOIMAN ȘTEFAN, Lipsă CNP proprietar. 2) ȘOIMAN MIHAI, Lipsă CNP proprietar. 3) PAVEL NATALIA, Lipsă CNP proprietar. 4) ȘOIMAN VARVARA, Lipsă CNP proprietar.	A1

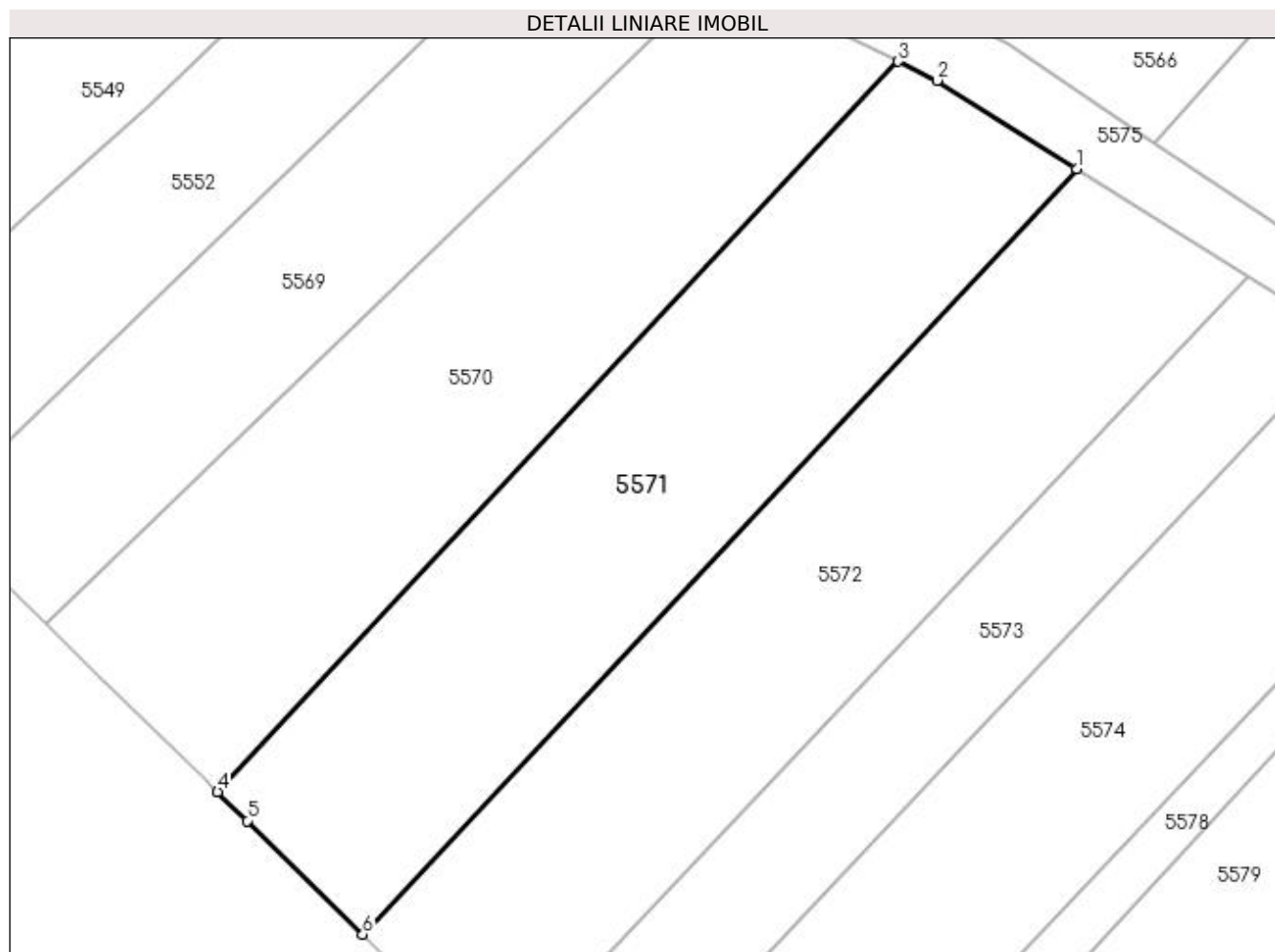
C. Partea III. SARCINI .

Inscrieri privind dezmembramintele dreptului de proprietate, drepturi reale de garanție și sarcini	Referințe
NU SUNT	

Anexa Nr. 1 La Partea I**Teren**

Nr cadastral	Suprafața (mp)*	Observații / Referințe
	1.800	Deținător Țiculeanu Anca-Simona.

* Suprafața este determinată în planul de proiecție Stereo 70.

**Date referitoare la teren**

Crt	Categorie folosință	Intra vilan	Suprafața (mp)	Tarla	Parcelă	Nr. topo	Observații / Referințe
1	arabil	NU	1.758	12	162	-	
2	arabil	DA	42	12	162	-	

Lungime Segmente

1) Valorile lungimilor segmentelor sunt obținute din proiecție în plan.

Punct început	X / Y	Punct sfârșit	X / Y	Lungime segment (** (m)
1	587.062,421 710.102,963	2	587.049,443 710.111,148	15.343
2	587.049,443 710.111,148	3	587.045,853 710.112,917	4.002
3	587.045,853 710.112,917	4	586.982,567 710.045,063	92.786
4	586.982,567 710.045,063	5	586.985,317 710.042,361	3.856

Punct început	X / Y	Punct sfârșit	X / Y	Lungime segment (** (m)
5	586.985,317 710.042,361	6	586.996,057 710.031,81	15.056
6	586.996,057 710.031,81	1	587.062,421 710.102,963	97.298

** Lungimile segmentelor sunt determinate în planul de proiecție Stereo 70 și sunt rotunjite la 1 milimetru.

*** Distanța dintre puncte este formată din segmente cumulate ce sunt mai mici decât valoarea 1 milimetru.

**DATE DESPRE IMOBILUL NR. 5572**

Oficiul de Cadastru și Publicitate Imobiliară SUCEAVA
Biroul de Cadastru și Publicitate Imobiliară Radauti

A. Partea I. Descrierea imobilului

TEREN Necunoscut

Adresa: Loc. Verbia, Jud. Suceava

Nr. Crt	Nr cadastral Nr. topografic	Suprafața* (mp)	Observații / Referințe
A1		1.800	Sector cadastral:40 Teren neimprejmuit;

B. Partea II. Proprietari și acte

Inscrieri privitoare la dreptul de proprietate și alte drepturi reale		Referințe
/		
Act Normativ nr. Legea 7, din 13/03/1996 emis de PARLAMENTUL ROMANIEI;		
B1	Inscrierea provizorie, drept de PROPRIETATE, dobandit prin Lege, cota actuala 1/1 1) NEIDENTIFICAT NEIDENTIFICAT	A1
B2	Proprietar neidentificat.	A1

C. Partea III. SARCINI .

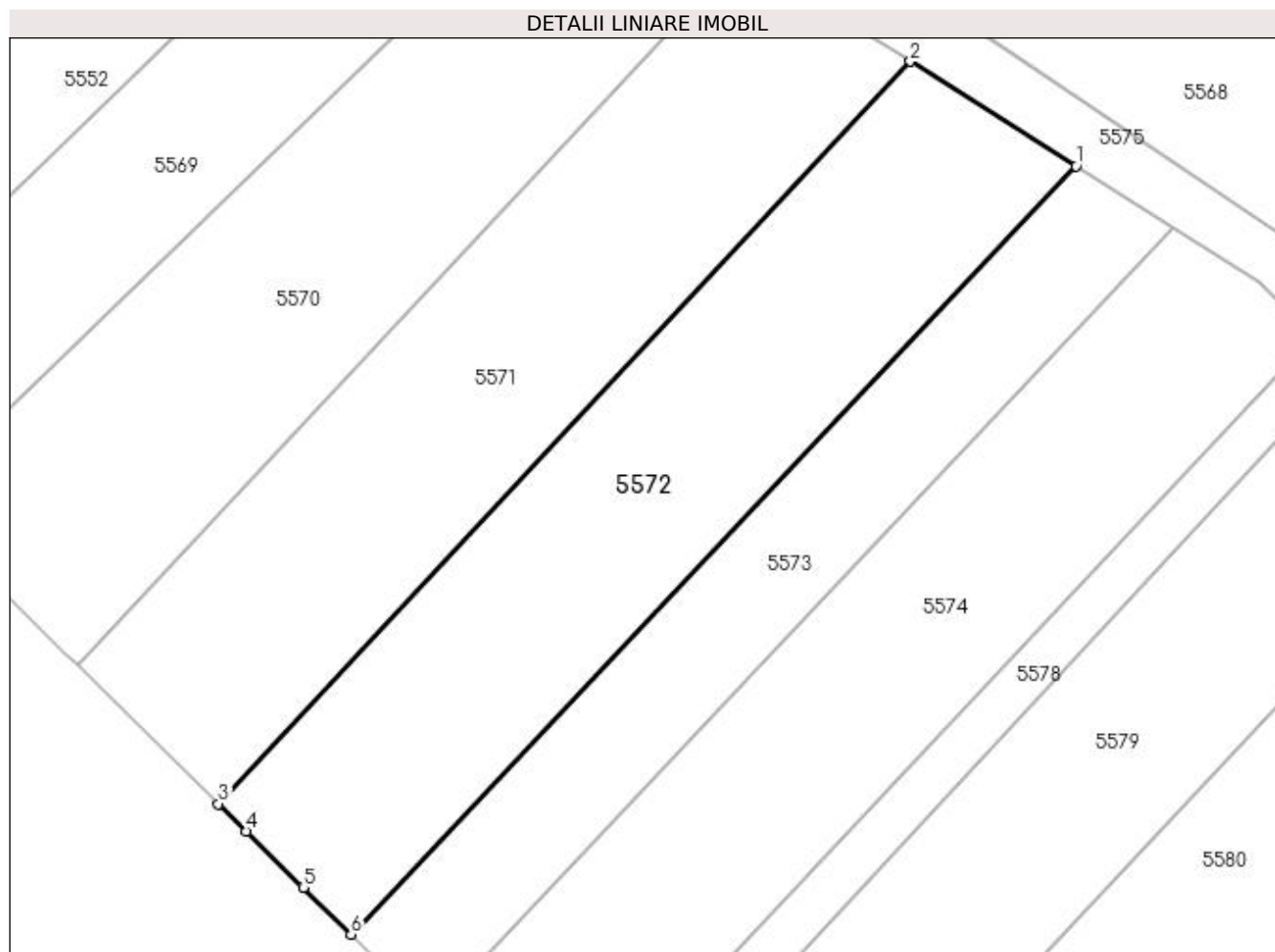
Inscrieri privind dezmembramintele dreptului de proprietate, drepturi reale de garanție și sarcini	Referințe
NU SUNT	

Anexa Nr. 1 La Partea I

Teren

Nr cadastral	Suprafața (mp)*	Observații / Referințe
	1.800	

* Suprafața este determinată în planul de proiecție Stereo 70.



Date referitoare la teren

Crt	Categorie folosință	Intravilan	Suprafața (mp)	Tarla	Parcelă	Nr. topo	Observații / Referințe
1	arabil	NU	1.755	12	162	-	
2	arabil	DA	45	12	162	-	

Lungime Segmente

1) Valorile lungimilor segmentelor sunt obținute din proiecție în plan.

Punct început	X / Y	Punct sfârșit	X / Y	Lungime segment (** (m)
1	587.078,297 710.092,951	2	587.062,421 710.102,963	18.769
2	587.062,421 710.102,963	3	586.996,057 710.031,81	97.298
3	586.996,057 710.031,81	4	586.998,717 710.029,197	3.729
4	586.998,717 710.029,197	5	587.004,21 710.023,8	7.7

Punct început	X / Y	Punct sfârșit	X / Y	Lungime segment (** (m)
5	587.004,21 710.023,8	6	587.008,782 710.019,31	6.408
6	587.008,782 710.019,31	1	587.078,297 710.092,951	101.268

** Lungimile segmentelor sunt determinate în planul de proiecție Stereo 70 și sunt rotunjite la 1 milimetru.

*** Distanța dintre puncte este formată din segmente cumulate ce sunt mai mici decât valoarea 1 milimetru.

**DATE DESPRE IMOBILUL NR. 5573**

Oficiul de Cadastru și Publicitate Imobiliară SUCEAVA
Biroul de Cadastru și Publicitate Imobiliară Radauti

A. Partea I. Descrierea imobilului

TEREN Necunoscut

Adresa: Loc. Verbia, Jud. Suceava

Nr. Crt	Nr cadastral Nr. topografic	Suprafața* (mp)	Observații / Referințe
A1		1.100	Sector cadastral:40 Teren neimprejmuit; Deținător Precob Adrian Dumitru.

B. Partea II. Proprietari și acte

Inscrieri privitoare la dreptul de proprietate și alte drepturi reale	Referințe
/	
Act Administrativ nr. 1186, din 11/03/1996 emis de CJSDPAT SUCEAVA;	
B1	A1
Intabulare, drept de PROPRIETATE, dobândit prin Reconstituire, cota actuala 1/1	
1) PRECOP DUMITRU , Lipsă CNP proprietar. 2) SCRIPCARU EUGENIA , Lipsă CNP proprietar. 3) PRECOP CONSTANTIN , Lipsă CNP proprietar. 4) PRECOP ION , Lipsă CNP proprietar. 5) SCRIPCARU ELEONORA , Lipsă CNP proprietar. 6) SCRIPCARU LEON , Lipsă CNP proprietar.	

C. Partea III. SARCINI .

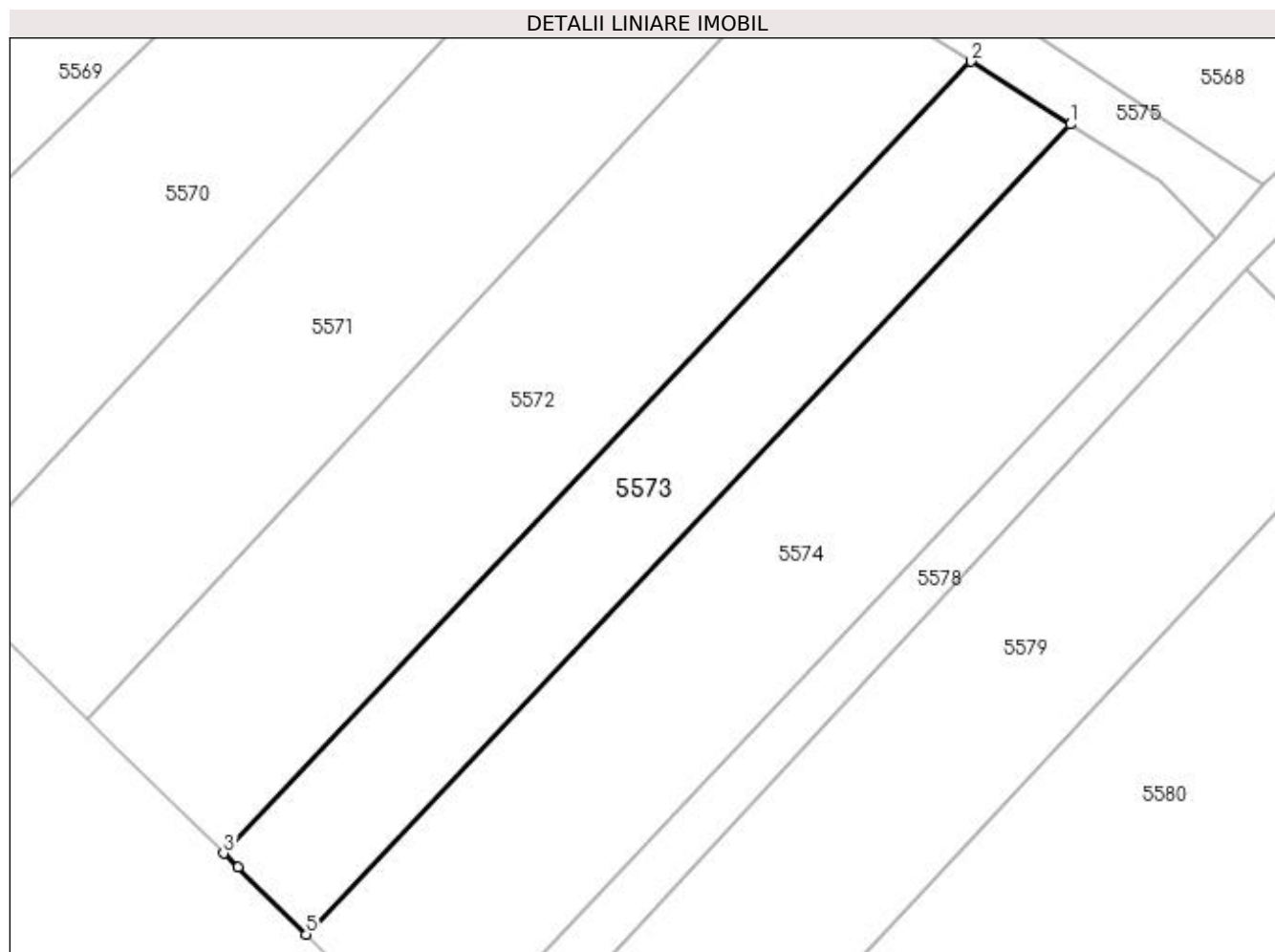
Inscrieri privind dezmembramintele dreptului de proprietate, drepturi reale de garanție și sarcini	Referințe
NU SUNT	

Anexa Nr. 1 La Partea I

Teren

Nr cadastral	Suprafața (mp)*	Observații / Referințe
	1.100	Deținător Precob Adrian Dumitru.

* Suprafața este determinată în planul de proiecție Stereo 70.



Date referitoare la teren

Crt	Categorie folosință	Intra vilan	Suprafața (mp)	Tarla	Parcelă	Nr. topo	Observații / Referințe
1	arabil	NU	1.072	12	162	-	
2	arabil	DA	28	12	162	-	

Lungime Segmente

1) Valorile lungimilor segmentelor sunt obținute din proiecție în plan.

Punct început	X / Y	Punct sfârșit	X / Y	Lungime segment (** (m)
1	587.087,554 710.087,113	2	587.078,297 710.092,951	10.944
2	587.078,297 710.092,951	3	587.008,782 710.019,31	101.268
3	587.008,782 710.019,31	4	587.010,102 710.018,014	1.851
4	587.010,102 710.018,014	5	587.016,446 710.011,784	8.891

Punct început	X / Y	Punct sfârşit	X / Y	Lungime segment (** (m)
5	587.016,446 710.011,784	1	587.087,554 710.087,113	103.59

** Lungimile segmentelor sunt determinate în planul de proiecţie Stereo 70 şi sunt rotunjite la 1 milimetru.

*** Distanţa dintre puncte este formată din segmente cumulate ce sunt mai mici decât valoarea 1 milimetru.

**DATE DESPRE IMOBILUL NR. 5574**

Oficiul de Cadastru și Publicitate Imobiliară SUCEAVA
Biroul de Cadastru și Publicitate Imobiliară Radauti

A. Partea I. Descrierea imobilului

TEREN Necunoscut

Adresa: Loc. Verbia, Jud. Suceava

Nr. Crt	Nr cadastral Nr. topografic	Suprafața* (mp)	Observații / Referințe
A1		1.800	Sector cadastral:40 Teren neimprejmuit; Deținător Dumenchi Vironica.

B. Partea II. Proprietari și acte

Inscrieri privitoare la dreptul de proprietate și alte drepturi reale		Referințe
/		
Act Administrativ nr. 1184, din 11/03/1996 emis de CJSDPAT SUCEAVA;		
B1	Intabulare, drept de PROPRIETATE, dobândit prin Reconstituire, cota actuala 1/1 1) GHERASĂ HARALAMBIE, Lipsă CNP proprietar.	A1

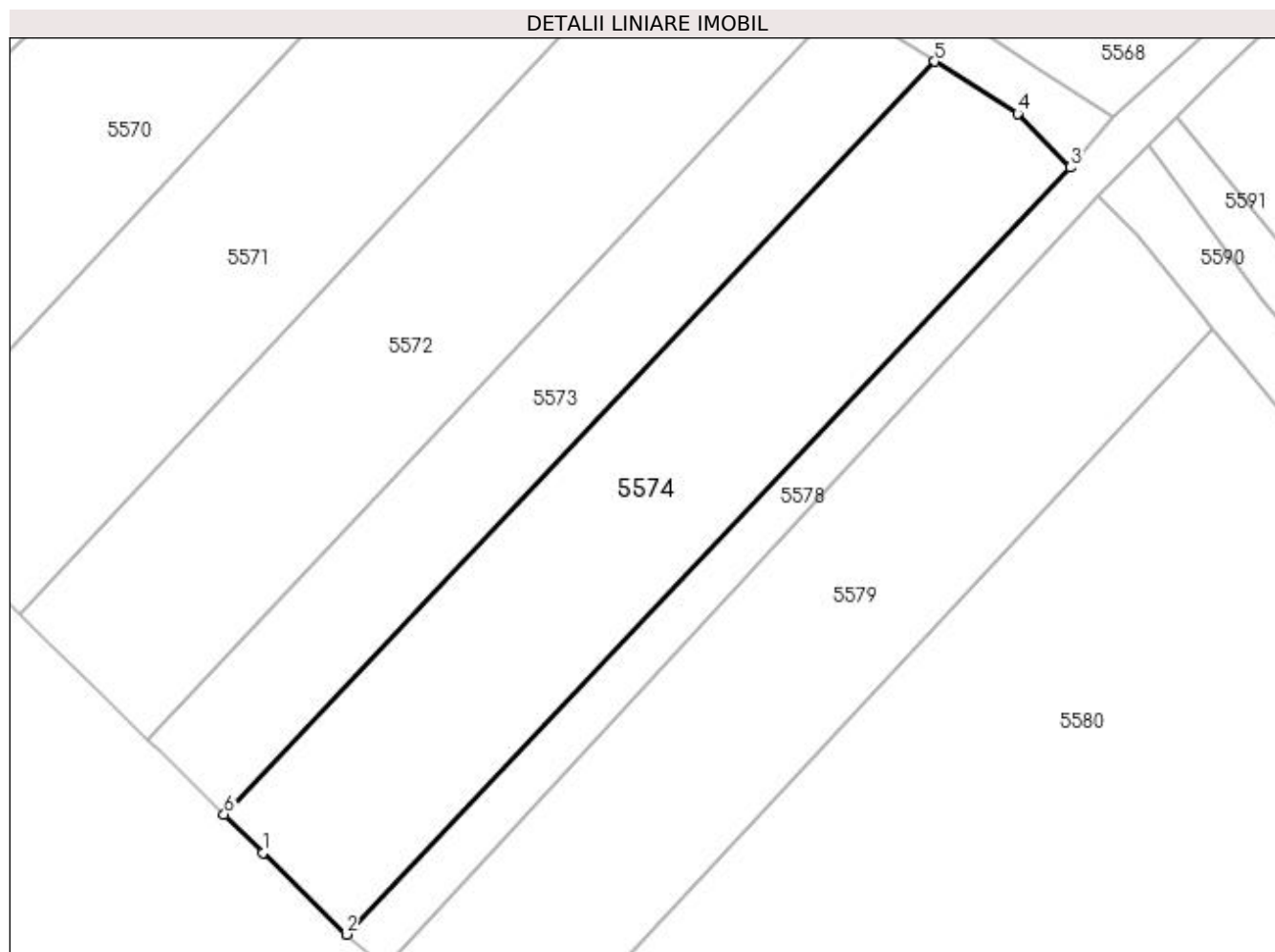
C. Partea III. SARCINI .

Inscrieri privind dezmembramintele dreptului de proprietate, drepturi reale de garanție și sarcini	Referințe
NU SUNT	

Anexa Nr. 1 La Partea I**Teren**

Nr cadastral	Suprafața (mp)*	Observații / Referințe
	1.800	Deținător Dumenci Vironica.

* Suprafața este determinată în planul de proiecție Stereo 70.

**Date referitoare la teren**

Crt	Categorie folosință	Intra vilan	Suprafața (mp)	Tarla	Parcelă	Nr. topo	Observații / Referințe
1	arabil	NU	1.722	12	162	-	
2	arabil	DA	78	12	162	-	

Lungime Segmente

1) Valorile lungimilor segmentelor sunt obținute din proiecție în plan.

Punct început	X / Y	Punct sfârșit	X / Y	Lungime segment (** (m)
1	587.020,346 710.007,954	2	587.028,67 709.999,78	11.667
2	587.028,67 709.999,78	3	587.101,122 710.076,522	105.54
3	587.101,122 710.076,522	4	587.095,86 710.081,875	7.507
4	587.095,86 710.081,875	5	587.087,554 710.087,113	9.819

Punct început	X / Y	Punct sfârșit	X / Y	Lungime segment (** (m)
5	587.087,554 710.087,113	6	587.016,446 710.011,784	103.59
6	587.016,446 710.011,784	1	587.020,346 710.007,954	5.466

** Lungimile segmentelor sunt determinate în planul de proiecție Stereo 70 și sunt rotunjite la 1 milimetru.

*** Distanța dintre puncte este formată din segmente cumulate ce sunt mai mici decât valoarea 1 milimetru.

**DATE DESPRE IMOBILUL NR. 5575**

Oficiul de Cadastru și Publicitate Imobiliară SUCEAVA
Biroul de Cadastru și Publicitate Imobiliară Radauti

A. Partea I. Descrierea imobilului

TEREN Necunoscut

Adresa: Loc. Verbia, Jud. Suceava

Nr. Crt	Nr cadastral Nr. topografic	Suprafața* (mp)	Observații / Referințe
A1		3.003	Sector cadastral:40 Teren neimprejmuit;

B. Partea II. Proprietari și acte

Inscrieri privitoare la dreptul de proprietate și alte drepturi reale		Referințe
/		
Act Normativ nr. Legea 7, din 13/03/1996 emis de PARLAMENTUL ROMANIEI;		
B1	Inscrierea provizorie, drept de PROPRIETATE, dobandit prin Lege, cota actuala 1/1 1) NEIDENTIFICAT NEIDENTIFICAT	A1
B2	Proprietar neidentificat.	A1

C. Partea III. SARCINI .

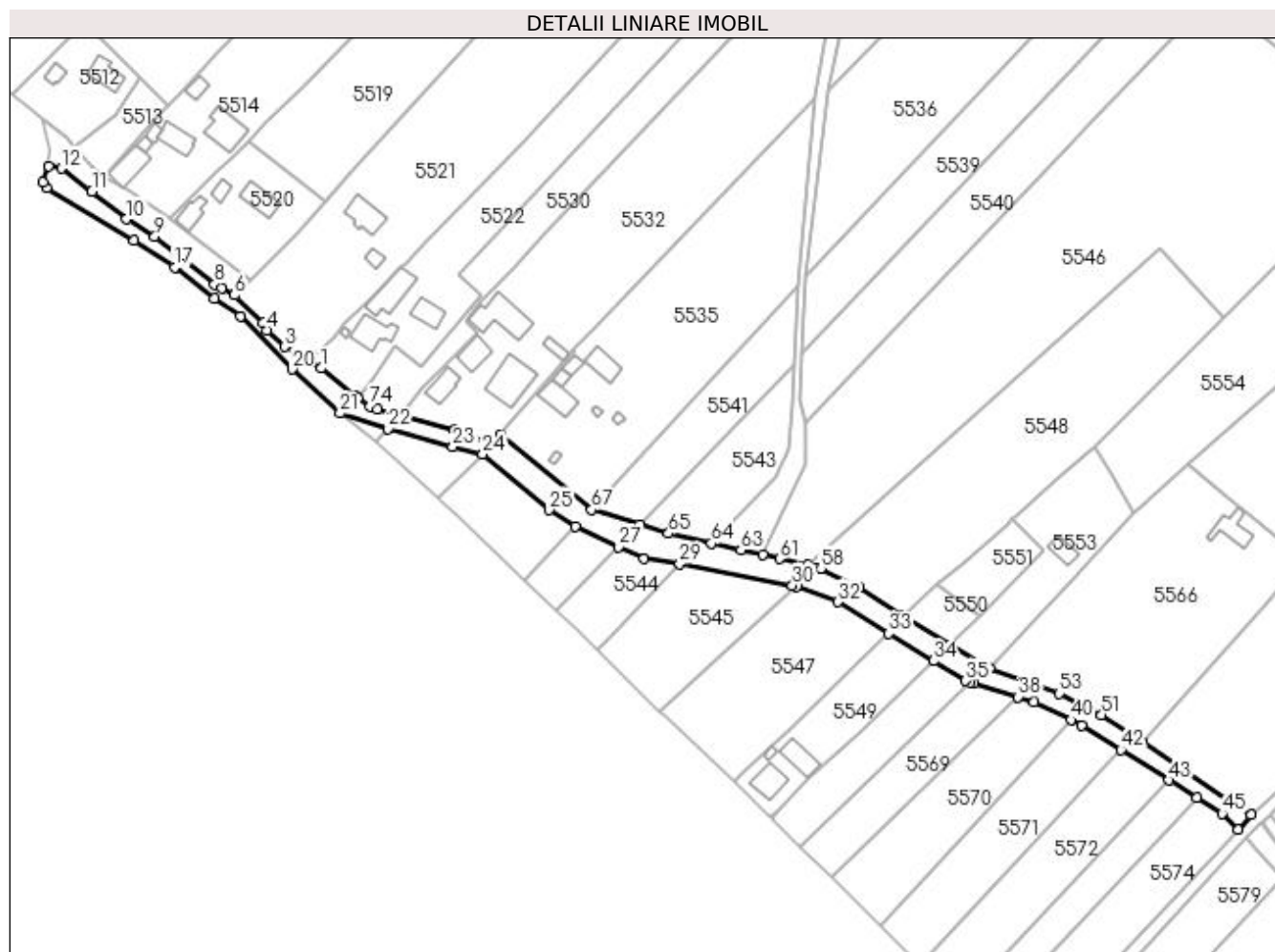
Inscrieri privind dezmembramintele dreptului de proprietate, drepturi reale de garanție și sarcini	Referințe
NU SUNT	

Anexa Nr. 1 La Partea I

Teren

Nr cadastral	Suprafața (mp)*	Observații / Referințe
	3.003	

* Suprafața este determinată în planul de proiecție Stereo 70.



Date referitoare la teren

Crt	Categorie folosință	Intra vilan	Suprafața (mp)	Tarla	Parcelă	Nr. topo	Observații / Referințe
1	altele	DA	1.763	13	163	-	Canal.
2	altele	NU	1.240	13	163	-	Canal.

Lungime Segmente

1) Valorile lungimilor segmentelor sunt obținute din proiecție în plan.

Punct început	X / Y	Punct sfârșit	X / Y	Lungime segment	Punct început	X / Y	Punct sfârșit	X / Y	Lungime segment	Punct început	X / Y	Punct sfârșit	X / Y	Lungime segment
1	586.797,852 710.229,188	2	586.793,689 710.231,601	4.812	2	586.793,689 710.231,601	3	586.785,732 710.236,293	9.237	3	586.785,732 710.236,293	4	586.779,781 710.241,708	8.046
4	586.779,781 710.241,708	5	586.778,445 710.244,267	2.887	5	586.778,445 710.244,267	6	586.769,128 710.253,334	13.001	6	586.769,128 710.253,334	7	586.764,853 710.255,785	4.928
7	586.764,853 710.255,785	8	586.762,56 710.256,972	2.582	8	586.762,56 710.256,972	9	586.742,696 710.272,72	25.349	9	586.742,696 710.272,72	10	586.733,354 710.278,538	11.006
10	586.733,354 710.278,538	11	586.721,953 710.287,737	14.649	11	586.721,953 710.287,737	12	586.711,83 710.295,217	12.586	12	586.711,83 710.295,217	13	586.707,629 710.296,067	4.287
13	586.707,629 710.296,067	14	586.705,79 710.290,572	5.795	14	586.705,79 710.290,572	15	586.707,06 710.288,809	2.172	15	586.707,06 710.288,809	16	586.735,846 710.271,35	33.667

Punct început	X / Y	Punct sfârșit	X / Y	Lungime segment	Punct început	X / Y	Punct sfârșit	X / Y	Lungime segment	Punct început	X / Y	Punct sfârșit	X / Y	Lungime segment
16	586.735,846 710.271,35	17	586.749,31 710.262,53	16.096	17	586.749,31 710.262,53	18	586.762,44 710.252,17	16.725	18	586.762,44 710.252,17	19	586.771,0 710.246,24	10.413
19	586.771,0 710.246,24	20	586.788,18 710.228,82	24.466	20	586.788,18 710.228,82	21	586.804,015 710.214,298	21.486	21	586.804,015 710.214,298	22	586.819,908 710.209,16	16.702
22	586.819,908 710.209,16	23	586.841,407 710.203,234	22.301	23	586.841,407 710.203,234	24	586.851,229 710.200,81	10.117	24	586.851,229 710.200,81	25	586.873,218 710.182,342	28.716
25	586.873,218 710.182,342	26	586.881,767 710.176,753	10.214	26	586.881,767 710.176,753	27	586.896,156 710.170,139	15.836	27	586.896,156 710.170,139	28	586.904,68 710.166,221	9.382
28	586.904,68 710.166,221	29	586.916,439 710.164,498	11.884	29	586.916,439 710.164,498	30	586.953,692 710.157,377	37.927	30	586.953,692 710.157,377	31	586.955,003 710.156,901	1.395
31	586.955,003 710.156,901	32	586.968,673 710.151,941	14.542	32	586.968,673 710.151,941	33	586.985,619 710.141,467	19.922	33	586.985,619 710.141,467	34	587.000,366 710.132,352	17.336
34	587.000,366 710.132,352	35	587.010,97 710.125,798	12.466	35	587.010,97 710.125,798	36	587.012,41 710.125,325	1.515	36	587.012,41 710.125,325	37	587.013,778 710.124,876	1.44
37	587.013,778 710.124,876	38	587.028,43 710.120,483	15.297	38	587.028,43 710.120,483	39	587.033,716 710.118,899	5.518	39	587.033,716 710.118,899	40	587.045,853 710.112,917	13.531
40	587.045,853 710.112,917	41	587.049,443 710.111,148	4.002	41	587.049,443 710.111,148	42	587.062,421 710.102,963	15.343	42	587.062,421 710.102,963	43	587.078,297 710.092,951	18.769
43	587.078,297 710.092,951	44	587.087,554 710.087,113	10.944	44	587.087,554 710.087,113	45	587.095,86 710.081,875	9.819	45	587.095,86 710.081,875	46	587.101,122 710.076,522	7.507
46	587.101,122 710.076,522	47	587.105,472 710.081,521	6.627	47	587.105,472 710.081,521	48	587.097,509 710.086,674	9.485	48	587.097,509 710.086,674	49	587.069,73 710.105,335	33.465
49	587.069,73 710.105,335	50	587.069,714 710.105,346	0.02	50	587.069,714 710.105,346	51	587.056,0 710.114,558	16.521	51	587.056,0 710.114,558	52	587.048,832 710.118,184	8.033
52	587.048,832 710.118,184	53	587.042,028 710.121,626	7.625	53	587.042,028 710.121,626	54	587.018,945 710.129,866	24.51	54	587.018,945 710.129,866	55	587.005,967 710.137,817	15.22
55	587.005,967 710.137,817	56	586.990,354 710.147,432	18.336	56	586.990,354 710.147,432	57	586.975,759 710.156,602	17.237	57	586.975,759 710.156,602	58	586.963,102 710.163,013	14.188
58	586.963,102 710.163,013	59	586.961,948 710.163,276	1.183	59	586.961,948 710.163,276	60	586.958,908 710.163,971	3.119	60	586.958,908 710.163,971	61	586.949,426 710.166,136	9.726
61	586.949,426 710.166,136	62	586.943,836 710.167,412	5.734	62	586.943,836 710.167,412	63	586.936,688 710.169,044	7.332	63	586.936,688 710.169,044	64	586.926,904 710.171,278	10.036
64	586.926,904 710.171,278	65	586.912,705 710.174,52	14.563	65	586.912,705 710.174,52	66	586.903,224 710.177,448	9.923	66	586.903,224 710.177,448	67	586.887,305 710.182,365	16.661
67	586.887,305 710.182,365	68	586.857,086 710.207,218	39.126	68	586.857,086 710.207,218	69	586.854,484 710.204,476	3.78	69	586.854,484 710.204,476	70	586.843,468 710.208,169	11.619
70	586.843,468 710.208,169	71	586.841,855 710.208,637	1.68	71	586.841,855 710.208,637	72	586.823,798 710.213,862	18.798	72	586.823,798 710.213,862	73	586.816,384 710.215,746	7.649
73	586.816,384 710.215,746	74	586.814,08 710.216,695	2.492	74	586.814,08 710.216,695	75	586.810,062 710.219,351	4.816	75	586.810,062 710.219,351	76	586.809,326 710.219,944	0.945
76	586.809,326 710.219,944	1	586.797,852 710.229,188	14.734										

** Lungimile segmentelor sunt determinate în planul de proiecție Stereo 70 și sunt rotunjite la 1 milimetru.

*** Distanța dintre puncte este formată din segmente cumulate ce sunt mai mici decât valoarea 1 milimetru.

**DATE DESPRE IMOBILUL NR. 5577**

Oficiul de Cadastru și Publicitate Imobiliară SUCEAVA
Biroul de Cadastru și Publicitate Imobiliară Radauti

A. Partea I. Descrierea imobilului

TEREN Necunoscut

Adresa: Loc. Verbia, Jud. Suceava

Nr. Crt	Nr cadastral Nr. topografic	Suprafața* (mp)	Observații / Referințe
A1		2.901	Sector cadastral:40 Teren neimprejmuit;

B. Partea II. Proprietari și acte

Inscrieri privitoare la dreptul de proprietate și alte drepturi reale		Referințe
/		
Act Normativ Legea 7/1996, din 13/03/1996 emis de PARLAMENTUL ROMANIEI;		
B1	Inscrierea provizorie, drept de PROPRIETATE, dobandit prin Lege, cota actuala 1/1 1) NEIDENTIFICAT NEIDENTIFICAT	A1
B2	Proprietar neidentificat.	A1

C. Partea III. SARCINI .

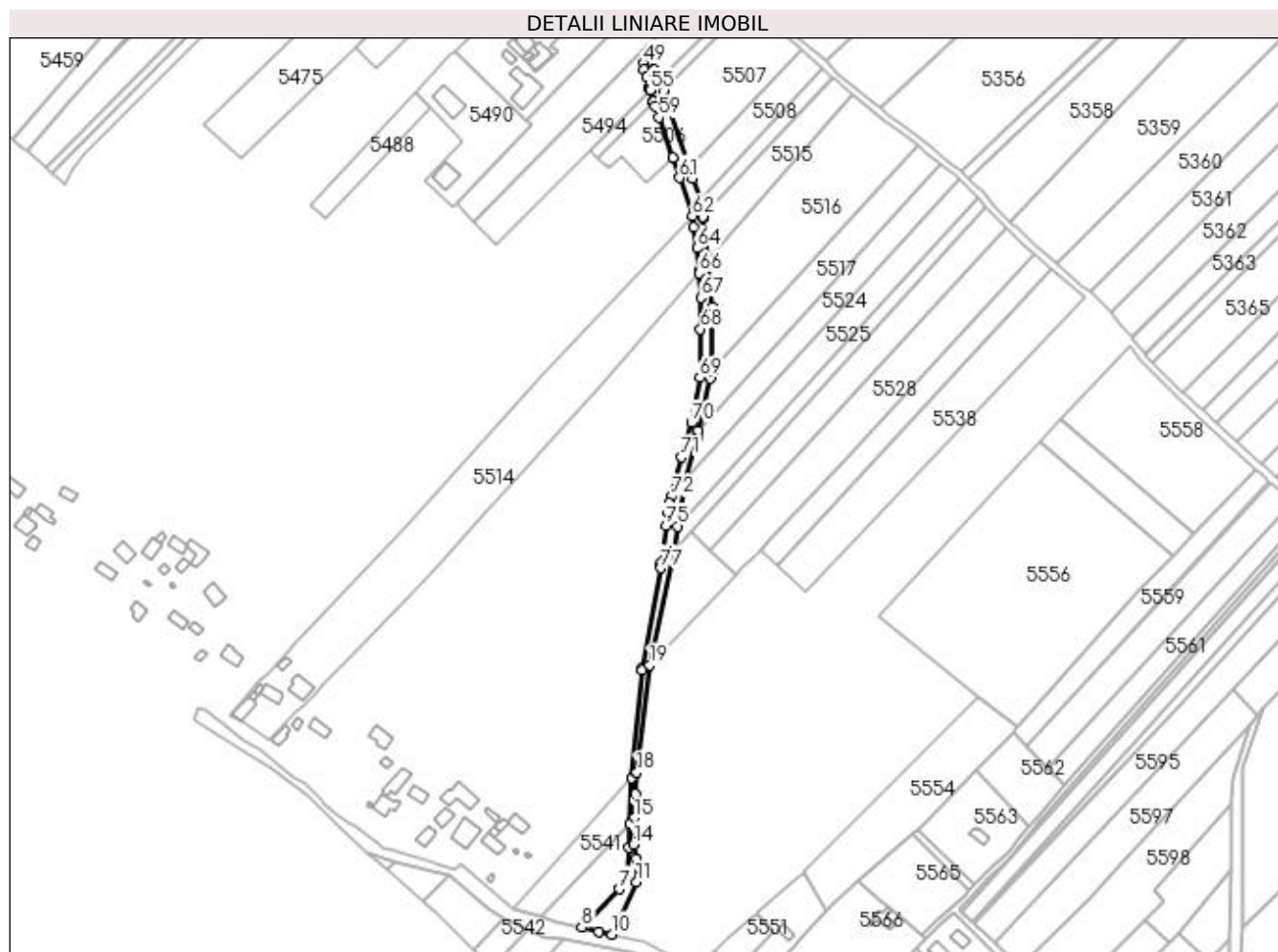
Inscrieri privind dezmembramintele dreptului de proprietate, drepturi reale de garanție și sarcini	Referințe
NU SUNT	

Anexa Nr. 1 La Partea I

Teren

Nr cadastral	Suprafața (mp)*	Observații / Referințe
	2.901	

* Suprafața este determinată în planul de proiecție Stereo 70.



Date referitoare la teren

Crt	Categorie folosință	Intravilan	Suprafața (mp)	Tarla	Parcelă	Nr. topo	Observații / Referințe
1	altele	NU	2.831	11	152	-	Canal.
2	altele	DA	70	11	152	-	

Lungime Segmente

1) Valorile lungimilor segmentelor sunt obținute din proiecție în plan.

Punct început	X / Y	Punct sfârșit	X / Y	Lungime segment	Punct început	X / Y	Punct sfârșit	X / Y	Lungime segment	Punct început	X / Y	Punct sfârșit	X / Y	Lungime segment
1	586.961,385 710.319,3	2	586.961,087 710.318,397	0.951	2	586.961,087 710.318,397	3	586.955,363 710.256,573	62.088	3	586.955,363 710.256,573	4	586.954,365 710.230,332	26.26
4	586.954,365 710.230,332	5	586.953,86 710.217,078	13.264	5	586.953,86 710.217,078	6	586.952,434 710.202,309	14.837	6	586.952,434 710.202,309	7	586.948,14 710.193,238	10.036
7	586.948,14 710.193,238	8	586.926,904 710.171,278	30.549	8	586.926,904 710.171,278	9	586.936,688 710.169,044	10.036	9	586.936,688 710.169,044	10	586.943,836 710.167,412	7.332
10	586.943,836 710.167,412	11	586.957,981 710.197,219	32.993	11	586.957,981 710.197,219	12	586.958,28 710.208,451	11.236	12	586.958,28 710.208,451	13	586.957,843 710.210,815	2.404
13	586.957,843 710.210,815	14	586.956,367 710.218,79	8.111	14	586.956,367 710.218,79	15	586.956,856 710.233,999	15.217	15	586.956,856 710.233,999	16	586.957,298 710.247,728	13.736

Punct început	X / Y	Punct sfârșit	X / Y	Lungime segment	Punct început	X / Y	Punct sfârșit	X / Y	Lungime segment	Punct început	X / Y	Punct sfârșit	X / Y	Lungime segment
16	586.957,298 710.247,728	17	586.958,197 710.259,678	11.984	17	586.958,197 710.259,678	18	586.958,209 710.259,775	0.097	18	586.958,209 710.259,775	19	586.965,619 710.321,0	61.672
19	586.965,619 710.321,0	20	586.979,253 710.386,35	66.757	20	586.979,253 710.386,35	21	586.979,335 710.386,85	0.507	21	586.979,335 710.386,85	22	586.981,487 710.400,08	13.403
22	586.981,487 710.400,08	23	586.985,831 710.426,779	27.051	23	586.985,831 710.426,779	24	586.992,707 710.451,005	25.183	24	586.992,707 710.451,005	25	586.992,751 710.451,205	0.204
25	586.992,751 710.451,205	26	586.993,545 710.454,802	3.684	26	586.993,545 710.454,802	27	587.000,159 710.484,777	30.696	27	587.000,159 710.484,777	28	587.001,083 710.488,965	4.289
28	587.001,083 710.488,965	29	587.001,123 710.489,143	0.183	29	587.001,123 710.489,143	30	587.001,123 710.489,204	0.061	30	587.001,123 710.489,204	31	587.001,339 710.520,546	31.342
31	587.001,339 710.520,546	32	587.001,371 710.525,205	4.659	32	587.001,371 710.525,205	33	586.998,995 710.552,348	27.246	33	586.998,995 710.552,348	34	586.998,993 710.552,375	0.028
34	586.998,993 710.552,375	35	586.995,932 710.576,423	24.241	35	586.995,932 710.576,423	36	586.995,856 710.577,025	0.607	36	586.995,856 710.577,025	37	586.995,02 710.583,593	6.621
37	586.995,02 710.583,593	38	586.994,503 710.585,494	1.969	38	586.994,503 710.585,494	39	586.994,216 710.586,361	0.913	39	586.994,216 710.586,361	40	586.990,084 710.598,855	13.16
40	586.990,084 710.598,855	41	586.988,073 710.604,934	6.403	41	586.988,073 710.604,934	42	586.973,599 710.648,694	46.091	42	586.973,599 710.648,694	43	586.973,571 710.648,78	0.09
43	586.973,571 710.648,78	44	586.971,498 710.655,046	6.6	44	586.971,498 710.655,046	45	586.971,461 710.655,159	0.119	45	586.971,461 710.655,159	46	586.971,261 710.655,763	0.636
46	586.971,261 710.655,763	47	586.967,946 710.660,857	6.078	47	586.967,946 710.660,857	48	586.964,867 710.665,587	5.644	48	586.964,867 710.665,587	49	586.962,398 710.664,529	2.686
49	586.962,398 710.664,529	50	586.962,398 710.661,179	3.35	50	586.962,398 710.661,179	51	586.963,726 710.656,59	4.777	51	586.963,726 710.656,59	52	586.965,483 710.650,517	6.322
52	586.965,483 710.650,517	53	586.965,583 710.650,17	0.36	53	586.965,583 710.650,17	54	586.965,83 710.649,315	0.89	54	586.965,83 710.649,315	55	586.965,876 710.649,156	0.166
55	586.965,876 710.649,156	56	586.967,727 710.642,757	6.661	56	586.967,727 710.642,757	57	586.967,767 710.642,62	0.143	57	586.967,767 710.642,62	58	586.968,57 710.639,843	2.891
58	586.968,57 710.639,843	59	586.970,865 710.633,623	6.63	59	586.970,865 710.633,623	60	586.978,638 710.610,705	24.2	60	586.978,638 710.610,705	61	586.982,563 710.599,109	12.242
61	586.982,563 710.599,109	62	586.989,906 710.577,422	22.897	62	586.989,906 710.577,422	63	586.990,844 710.570,981	6.508	63	586.990,844 710.570,981	64	586.992,551 710.559,005	12.097
64	586.992,551 710.559,005	65	586.993,61 710.546,254	12.794	65	586.993,61 710.546,254	66	586.993,732 710.544,711	1.548	66	586.993,732 710.544,711	67	586.994,844 710.530,87	13.886
67	586.994,844 710.530,87	68	586.994,565 710.512,844	18.028	68	586.994,565 710.512,844	69	586.994,138 710.485,2	27.647	69	586.994,138 710.485,2	70	586.989,408 710.459,466	26.165
70	586.989,408 710.459,466	71	586.983,759 710.439,792	20.469	71	586.983,759 710.439,792	72	586.977,753 710.417,422	23.163	72	586.977,753 710.417,422	73	586.976,672 710.413,401	4.163
73	586.976,672 710.413,401	74	586.975,936 710.407,945	5.506	74	586.975,936 710.407,945	75	586.974,96 710.400,721	7.29	75	586.974,96 710.400,721	76	586.972,081 710.379,406	21.508
76	586.972,081 710.379,406	77	586.971,676 710.376,406	3.027	77	586.971,676 710.376,406	1	586.961,385 710.319,3	58.025					

** Lungimile segmentelor sunt determinate în planul de proiecție Stereo 70 și sunt rotunjite la 1 milimetru.

*** Distanța dintre puncte este formată din segmente cumulate ce sunt mai mici decât valoarea 1 milimetru.

**DATE DESPRE IMOBILUL NR. 5578**

Oficiul de Cadastru și Publicitate Imobiliară SUCEAVA
Biroul de Cadastru și Publicitate Imobiliară Radauti

A. Partea I. Descrierea imobilului

TEREN Necunoscut

Adresa: Loc. Verbia, Jud. Suceava

Nr. Crt	Nr cadastral Nr. topografic	Suprafața* (mp)	Observații / Referințe
A1		2.325	Sector cadastral:40 Teren neimprejmuit;

B. Partea II. Proprietari și acte

Inscrieri privitoare la dreptul de proprietate și alte drepturi reale		Referințe
/		
Act Normativ nr. Legea 7, din 13/03/1996 emis de PARLAMENTUL ROMANIEI;		
B1	Inscrierea provizorie, drept de PROPRIETATE, dobandit prin Lege, cota actuala 1/1 1) NEIDENTIFICAT NEIDENTIFICAT	A1
B2	Proprietar neidentificat.	A1

C. Partea III. SARCINI .

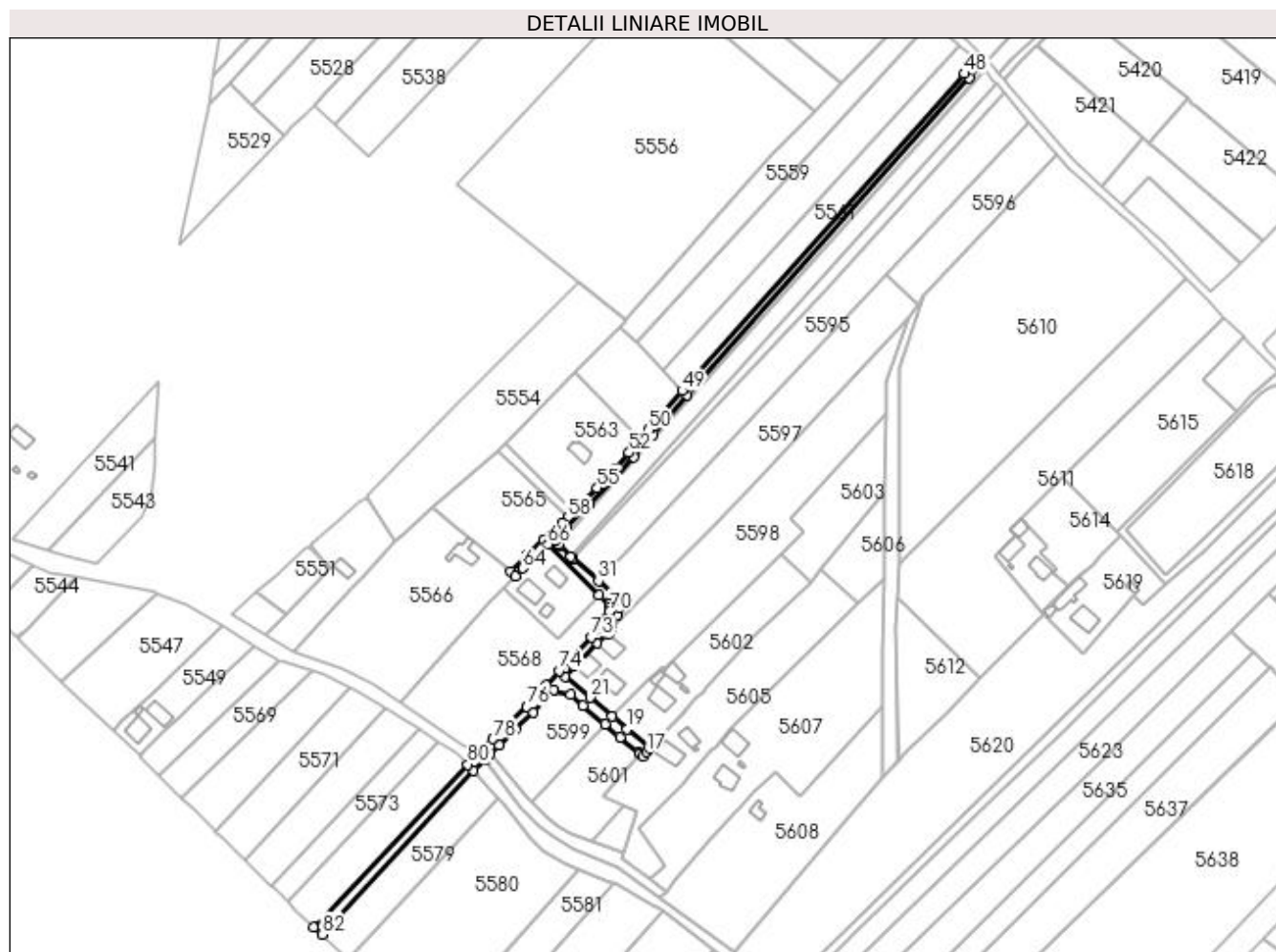
Inscrieri privind dezmembramintele dreptului de proprietate, drepturi reale de garanție și sarcini	Referințe
NU SUNT	

Anexa Nr. 1 La Partea I

Teren

Nr cadastral	Suprafața (mp)*	Observații / Referințe
	2.325	

* Suprafața este determinată în planul de proiecție Stereo 70.



Date referitoare la teren

Crt	Categorie folosință	Intra vilan	Suprafața (mp)	Tarla	Parcelă	Nr. topo	Observații / Referințe
1	drum	DA	1.685	11	160, 151	-	
2	drum	NU	640	11	160, 151	-	

Lungime Segmente

1) Valorile lungimilor segmentelor sunt obținute din proiecție în plan.

Punct început	X / Y	Punct sfârșit	X / Y	Lungime segment	Punct început	X / Y	Punct sfârșit	X / Y	Lungime segment	Punct început	X / Y	Punct sfârșit	X / Y	Lungime segment
1	587.103,927 710.073,669	2	587.108,961 710.078,688	7.109	2	587.108,961 710.078,688	3	587.109,311 710.079,037	0.495	3	587.109,311 710.079,037	4	587.111,808 710.081,526	3.525
4	587.111,808 710.081,526	5	587.115,896 710.085,602	5.773	5	587.115,896 710.085,602	6	587.123,706 710.093,027	10.777	6	587.123,706 710.093,027	7	587.131,932 710.100,844	11.347
7	587.131,932 710.100,844	8	587.141,054 710.111,048	13.687	8	587.141,054 710.111,048	9	587.141,46 710.111,514	0.618	9	587.141,46 710.111,514	10	587.149,415 710.109,28	8.262
10	587.149,415 710.109,28	11	587.155,457 710.104,185	7.904	11	587.155,457 710.104,185	12	587.165,728 710.095,429	13.496	12	587.165,728 710.095,429	13	587.172,811 710.089,255	9.397
13	587.172,811 710.089,255	14	587.181,903 710.081,844	11.73	14	587.181,903 710.081,844	15	587.182,103 710.081,68	0.258	15	587.182,103 710.081,68	16	587.183,8 710.080,297	2.19

Punct început	X / Y	Punct sfârșit	X / Y	Lungime segment	Punct început	X / Y	Punct sfârșit	X / Y	Lungime segment	Punct început	X / Y	Punct sfârșit	X / Y	Lungime segment
16	587.183,8 710.080,297	17	587.185,326 710.082,36	2.566	17	587.185,326 710.082,36	18	587.186,777 710.084,321	2.44	18	587.186,777 710.084,321	19	587.176,034 710.093,078	13.86
19	587.176,034 710.093,078	20	587.169,161 710.099,069	9.118	20	587.169,161 710.099,069	21	587.158,691 710.107,998	13.76	21	587.158,691 710.107,998	22	587.146,991 710.117,864	15.305
22	587.146,991 710.117,864	23	587.151,519 710.122,571	6.531	23	587.151,519 710.122,571	24	587.162,161 710.133,604	15.329	24	587.162,161 710.133,604	25	587.167,49 710.138,149	7.004
25	587.167,49 710.138,149	26	587.169,116 710.140,832	3.137	26	587.169,116 710.140,832	27	587.171,551 710.147,132	6.755	27	587.171,551 710.147,132	28	587.172,361 710.150,049	3.027
28	587.172,361 710.150,049	29	587.171,378 710.153,714	3.794	29	587.171,378 710.153,714	30	587.169,084 710.156,44	3.562	30	587.169,084 710.156,44	31	587.162,723 710.162,904	9.069
31	587.162,723 710.162,904	32	587.150,563 710.173,377	16.048	32	587.150,563 710.173,377	33	587.150,456 710.173,469	0.141	33	587.150,456 710.173,469	34	587.150,398 710.173,519	0.076
34	587.150,398 710.173,519	35	587.149,801 710.174,127	0.852	35	587.149,801 710.174,127	36	587.144,311 710.179,719	7.836	36	587.144,311 710.179,719	37	587.143,945 710.180,092	0.523
37	587.143,945 710.180,092	38	587.142,386 710.181,68	2.226	38	587.142,386 710.181,68	39	587.147,372 710.187,635	7.767	39	587.147,372 710.187,635	40	587.158,36 710.198,838	15.692
40	587.158,36 710.198,838	41	587.171,127 710.211,238	17.797	41	587.171,127 710.211,238	42	587.179,364 710.221,162	12.898	42	587.179,364 710.221,162	43	587.188,493 710.231,829	14.04
43	587.188,493 710.231,829	44	587.204,474 710.250,359	24.469	44	587.204,474 710.250,359	45	587.337,286 710.399,318	199.57	45	587.337,286 710.399,318	46	587.342,473 710.405,011	7.701
46	587.342,473 710.405,011	47	587.340,35 710.407,131	3.0	47	587.340,35 710.407,131	48	587.334,99 710.401,379	7.862	48	587.334,99 710.401,379	49	587.202,121 710.252,226	199.752
49	587.202,121 710.252,226	50	587.186,214 710.233,78	24.358	50	587.186,214 710.233,78	51	587.182,362 710.229,279	5.923	51	587.182,362 710.229,279	52	587.177,07 710.223,096	8.139
52	587.177,07 710.223,096	53	587.170,827 710.215,568	9.78	53	587.170,827 710.215,568	54	587.168,924 710.213,274	2.98	54	587.168,924 710.213,274	55	587.162,046 710.206,596	9.587
55	587.162,046 710.206,596	56	587.156,231 710.200,951	8.104	56	587.156,231 710.200,951	57	587.151,112 710.195,721	7.319	57	587.151,112 710.195,721	58	587.148,095 710.192,639	4.313
58	587.148,095 710.192,639	59	587.145,456 710.189,943	3.773	59	587.145,456 710.189,943	60	587.137,017 710.182,376	11.335	60	587.137,017 710.182,376	61	587.129,36 710.175,097	10.564
61	587.129,36 710.175,097	62	587.121,252 710.167,064	11.414	62	587.121,252 710.167,064	63	587.123,483 710.165,058	3.0	63	587.123,483 710.165,058	64	587.127,072 710.168,784	5.173
64	587.127,072 710.168,784	65	587.131,465 710.172,96	6.061	65	587.131,465 710.172,96	66	587.138,872 710.180,066	10.264	66	587.138,872 710.180,066	67	587.163,009 710.155,981	34.098
67	587.163,009 710.155,981	68	587.167,859 710.151,811	6.396	68	587.167,859 710.151,811	69	587.168,3 710.150,375	1.502	69	587.168,3 710.150,375	70	587.167,75 710.148,392	2.058
70	587.167,75 710.148,392	71	587.166,574 710.145,35	3.261	71	587.166,574 710.145,35	72	587.164,224 710.140,652	5.253	72	587.164,224 710.140,652	73	587.159,281 710.136,38	6.533
73	587.159,281 710.136,38	74	587.144,111 710.120,64	21.86	74	587.144,111 710.120,64	75	587.138,072 710.113,714	9.189	75	587.138,072 710.113,714	76	587.129,058 710.103,632	13.524
76	587.129,058 710.103,632	77	587.120,951 710.095,927	11.185	77	587.120,951 710.095,927	78	587.113,106 710.088,468	10.825	78	587.113,106 710.088,468	79	587.105,472 710.081,521	10.321
79	587.105,472 710.081,521	80	587.101,122 710.076,522	6.627	80	587.101,122 710.076,522	81	587.028,67 709.999,78	105.54	81	587.028,67 709.999,78	82	587.032,55 709.996,58	5.029
82	587.032,55 709.996,58	1	587.103,927 710.073,669	105.059										

** Lungimile segmentelor sunt determinate în planul de proiecție Stereo 70 și sunt rotunjite la 1 milimetru.

*** Distanța dintre puncte este formată din segmente cumulate ce sunt mai mici decât valoarea 1 milimetru.

**DATE DESPRE IMOBILUL NR. 5579**

Oficiul de Cadastru și Publicitate Imobiliară SUCEAVA
Biroul de Cadastru și Publicitate Imobiliară Radauti

A. Partea I. Descrierea imobilului

TEREN Necunoscut

Adresa: Loc. Verbia, Jud. Suceava

Nr. Crt	Nr cadastral Nr. topografic	Suprafața* (mp)	Observații / Referințe
A1		1.800	Sector cadastral:40 Teren neimprejmuit; Deținător Ghicioc Vasile.

B. Partea II. Proprietari și acte

Inscrieri privitoare la dreptul de proprietate și alte drepturi reale		Referințe
/		
Act Administrativ nr. 3983, din 13/05/1994 emis de NP BUZDUGA CATALINA;		
B1	Intabulare, drept de PROPRIETATE, dobândit prin Reconstituire, cota actuala 1/1 1) GHICIOC EUGEN, Lipsă CNP proprietar.	A1

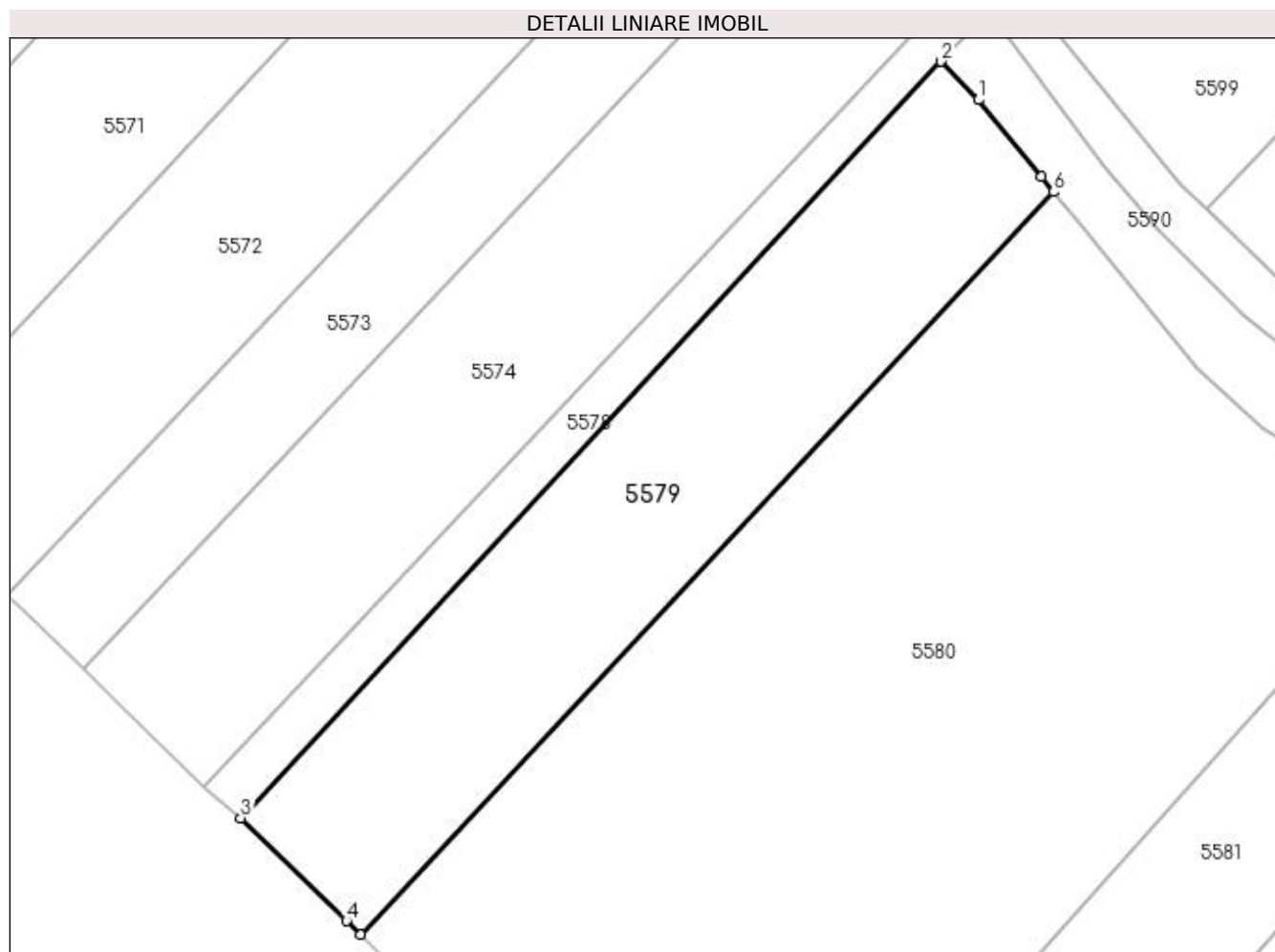
C. Partea III. SARCINI .

Inscrieri privind dezmembramintele dreptului de proprietate, drepturi reale de garanție și sarcini	Referințe
NU SUNT	

Anexa Nr. 1 La Partea I**Teren**

Nr cadastral	Suprafața (mp)*	Observații / Referințe
	1.800	Deținător Ghicioc Vasile.

* Suprafața este determinată în planul de proiecție Stereo 70.

**Date referitoare la teren**

Crt	Categorie folosință	Intravilan	Suprafața (mp)	Tarla	Parcelă	Nr. topo	Observații / Referințe
1	arabil	NU	1.741	12	158, 159	-	
2	arabil	DA	59	12	158, 159	-	

Lungime Segmente

1) Valorile lungimilor segmentelor sunt obținute din proiecție în plan.

Punct început	X / Y	Punct sfârșit	X / Y	Lungime segment (** (m)
1	587.107,777 710.069,752	2	587.103,927 710.073,669	5.492
2	587.103,927 710.073,669	3	587.032,55 709.996,58	105.059
3	587.032,55 709.996,58	4	587.043,342 709.986,084	15.054
4	587.043,342 709.986,084	5	587.044,742 709.984,723	1.953

Punct început	X / Y	Punct sfârșit	X / Y	Lungime segment (** (m)
5	587.044,742 709.984,723	6	587.115,404 710.060,377	103.522
6	587.115,404 710.060,377	7	587.114,16 710.061,906	1.971
7	587.114,16 710.061,906	1	587.107,777 710.069,752	10.115

** Lungimile segmentelor sunt determinate în planul de proiecție Stereo 70 și sunt rotunjite la 1 milimetru.

*** Distanța dintre puncte este formată din segmente cumulate ce sunt mai mici decât valoarea 1 milimetru.

**DATE DESPRE IMOBILUL NR. 5580**

Oficiul de Cadastru și Publicitate Imobiliară SUCEAVA
Biroul de Cadastru și Publicitate Imobiliară Radauti

A. Partea I. Descrierea imobilului

TEREN Necunoscut

Adresa: Loc. Verbia, Jud. Suceava

Nr. Crt	Nr cadastral Nr. topografic	Suprafața* (mp)	Observații / Referințe
A1		5.300	Sector cadastral:40 Teren neimprejmuit;

B. Partea II. Proprietari și acte

Inscrieri privitoare la dreptul de proprietate și alte drepturi reale		Referințe
/		
Act Normativ nr. Legea 7, din 13/03/1996 emis de PARLAMENTUL ROMANIEI;		
B1	Inscrierea provizorie, drept de PROPRIETATE, dobandit prin Lege, cota actuala 1/1 1) NEIDENTIFICAT NEIDENTIFICAT	A1
B2	Proprietar neidentificat.	A1

C. Partea III. SARCINI .

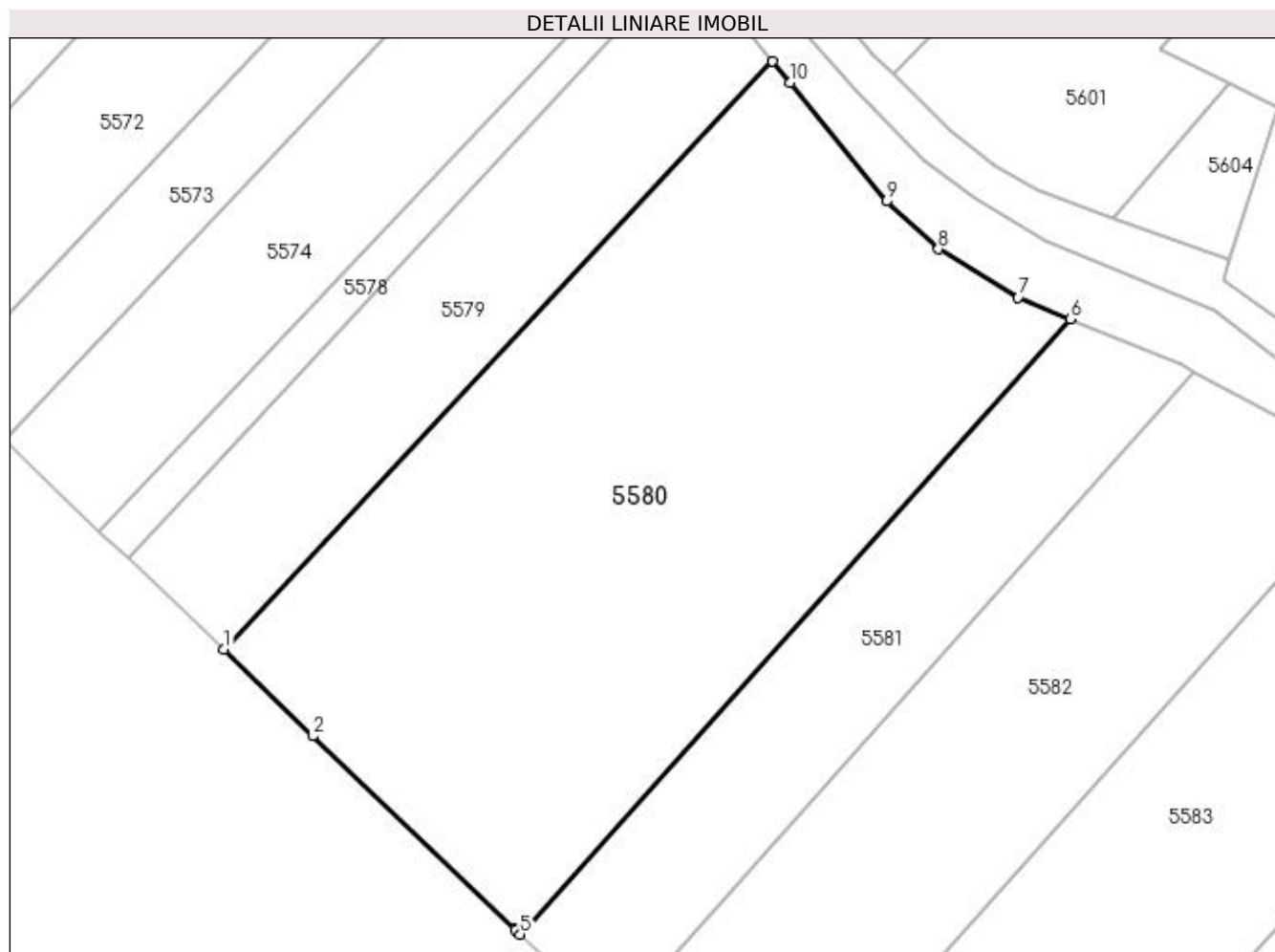
Inscrieri privind dezmembramintele dreptului de proprietate, drepturi reale de garanție și sarcini	Referințe
NU SUNT	

Anexa Nr. 1 La Partea I

Teren

Nr cadastral	Suprafața (mp)*	Observații / Referințe
	5.300	

* Suprafața este determinată în planul de proiecție Stereo 70.



Date referitoare la teren

Crt	Categorie folosință	Intra vilan	Suprafața (mp)	Tarla	Parcelă	Nr. topo	Observații / Referințe
1	arabil	NU	5.147	12	158, 159	-	
2	arabil	DA	153	12	158, 159	-	

Lungime Segmente

1) Valorile lungimilor segmentelor sunt obținute din proiecție în plan.

Punct început	X / Y	Punct sfârșit	X / Y	Lungime segment (** (m)
1	587.044,742 709.984,723	2	587.056,21 709.973,57	15.997
2	587.056,21 709.973,57	3	587.082,238 709.948,682	36.011
3	587.082,238 709.948,682	4	587.082,292 709.948,63	0.076
4	587.082,292 709.948,63	5	587.082,896 709.948,053	0.835

Punct început	X / Y	Punct sfârşit	X / Y	Lungime segment (** (m)
5	587.082,896 709.948,053	6	587.153,72 710.027,261	106.254
6	587.153,72 710.027,261	7	587.147,032 710.030,012	7.231
7	587.147,032 710.030,012	8	587.136,73 710.036,213	12.024
8	587.136,73 710.036,213	9	587.130,029 710.042,39	9.114
9	587.130,029 710.042,39	10	587.117,64 710.057,629	19.64
10	587.117,64 710.057,629	11	587.115,404 710.060,377	3.542
11	587.115,404 710.060,377	1	587.044,742 709.984,723	103.522

** Lungimile segmentelor sunt determinate în planul de proiecţie Stereo 70 şi sunt rotunjite la 1 milimetru.

*** Distanţa dintre puncte este formată din segmente cumulate ce sunt mai mici decât valoarea 1 milimetru.

**DATE DESPRE IMOBILUL NR. 5581**

Oficiul de Cadastru și Publicitate Imobiliară SUCEAVA
Biroul de Cadastru și Publicitate Imobiliară Radauti

A. Partea I. Descrierea imobilului

TEREN Necunoscut

Adresa: Loc. Verbia, Jud. Suceava

Nr. Crt	Nr cadastral Nr. topografic	Suprafața* (mp)	Observații / Referințe
A1		1.800	Sector cadastral:40 Teren neimprejmuit; Deținător Oniciuc Constantin.

B. Partea II. Proprietari și acte

Inscrieri privitoare la dreptul de proprietate și alte drepturi reale		Referințe
/		
Act Normativ nr. Legea 7, din 13/03/1996 emis de PARLAMENTUL ROMANIEI;		
B1	Inscrierea provizorie, drept de PROPRIETATE, dobandit prin Lege, cota actuala 1/1 1) NEIDENTIFICAT NEIDENTIFICAT	A1
B2	Proprietar neidentificat.	A1

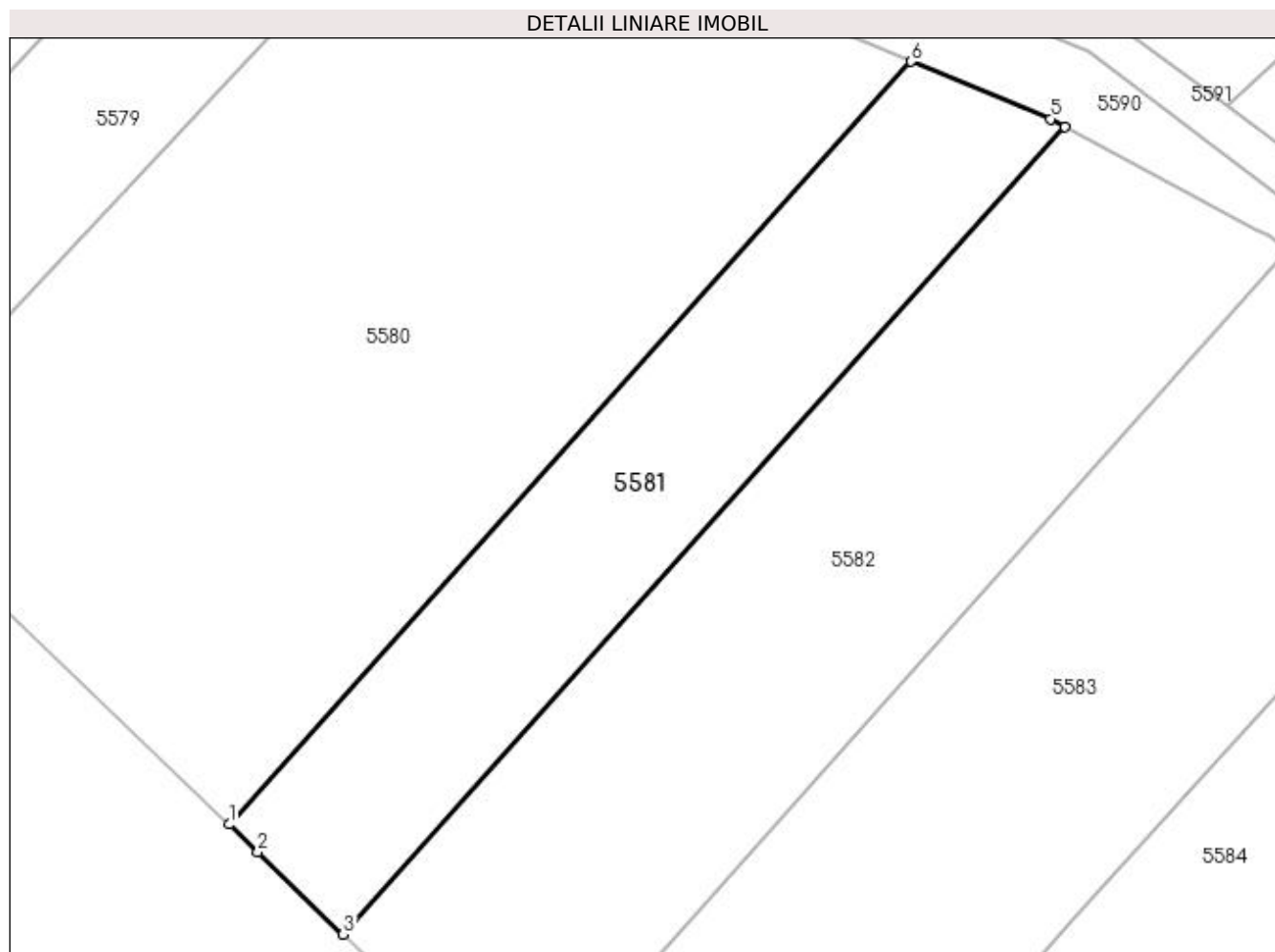
C. Partea III. SARCINI .

Inscrieri privind dezmembramintele dreptului de proprietate, drepturi reale de garanție și sarcini	Referințe
NU SUNT	

Anexa Nr. 1 La Partea I**Teren**

Nr cadastral	Suprafața (mp)*	Observații / Referințe
	1.800	Deținător Oniciuc Constantin.

* Suprafața este determinată în planul de proiecție Stereo 70.

**Date referitoare la teren**

Crt	Categorie folosință	Intravilan	Suprafața (mp)	Tarla	Parcelă	Nr. topo	Observații / Referințe
1	arabil	NU	1.762	12	158, 159	-	
2	arabil	DA	38	12	158, 159	-	

Lungime Segmente

1) Valorile lungimilor segmentelor sunt obținute din proiecție în plan.

Punct început	X / Y	Punct sfârșit	X / Y	Lungime segment (** (m)
1	587.082,896 709.948,053	2	587.085,89 709.945,19	4.142
2	587.085,89 709.945,19	3	587.094,751 709.936,637	12.315
3	587.094,751 709.936,637	4	587.169,724 710.020,486	112.48
4	587.169,724 710.020,486	5	587.168,223 710.021,297	1.706

Punct început	X / Y	Punct sfârșit	X / Y	Lungime segment (** (m)
5	587.168,223 710.021,297	6	587.153,72 710.027,261	15.682
6	587.153,72 710.027,261	1	587.082,896 709.948,053	106.254

** Lungimile segmentelor sunt determinate în planul de proiecție Stereo 70 și sunt rotunjite la 1 milimetru.

*** Distanța dintre puncte este formată din segmente cumulate ce sunt mai mici decât valoarea 1 milimetru.

**DATE DESPRE IMOBILUL NR. 5582**

Oficiul de Cadastru și Publicitate Imobiliară SUCEAVA
Biroul de Cadastru și Publicitate Imobiliară Radauti

A. Partea I. Descrierea imobilului

TEREN Necunoscut

Adresa: Loc. Verbia, Jud. Suceava

Nr. Crt	Nr cadastral Nr. topografic	Suprafața* (mp)	Observații / Referințe
A1		3.000	Sector cadastral:40 Teren neimprejmuit;

B. Partea II. Proprietari și acte

Inscrieri privitoare la dreptul de proprietate și alte drepturi reale		Referințe
/		
Act Normativ nr. Legea 7, din 13/03/1996 emis de PARLAMENTUL ROMANIEI;		
B1	Inscrierea provizorie, drept de PROPRIETATE, dobandit prin Lege, cota actuala 1/1 1) NEIDENTIFICAT NEIDENTIFICAT	A1
B2	Proprietar neidentificat.	A1

C. Partea III. SARCINI .

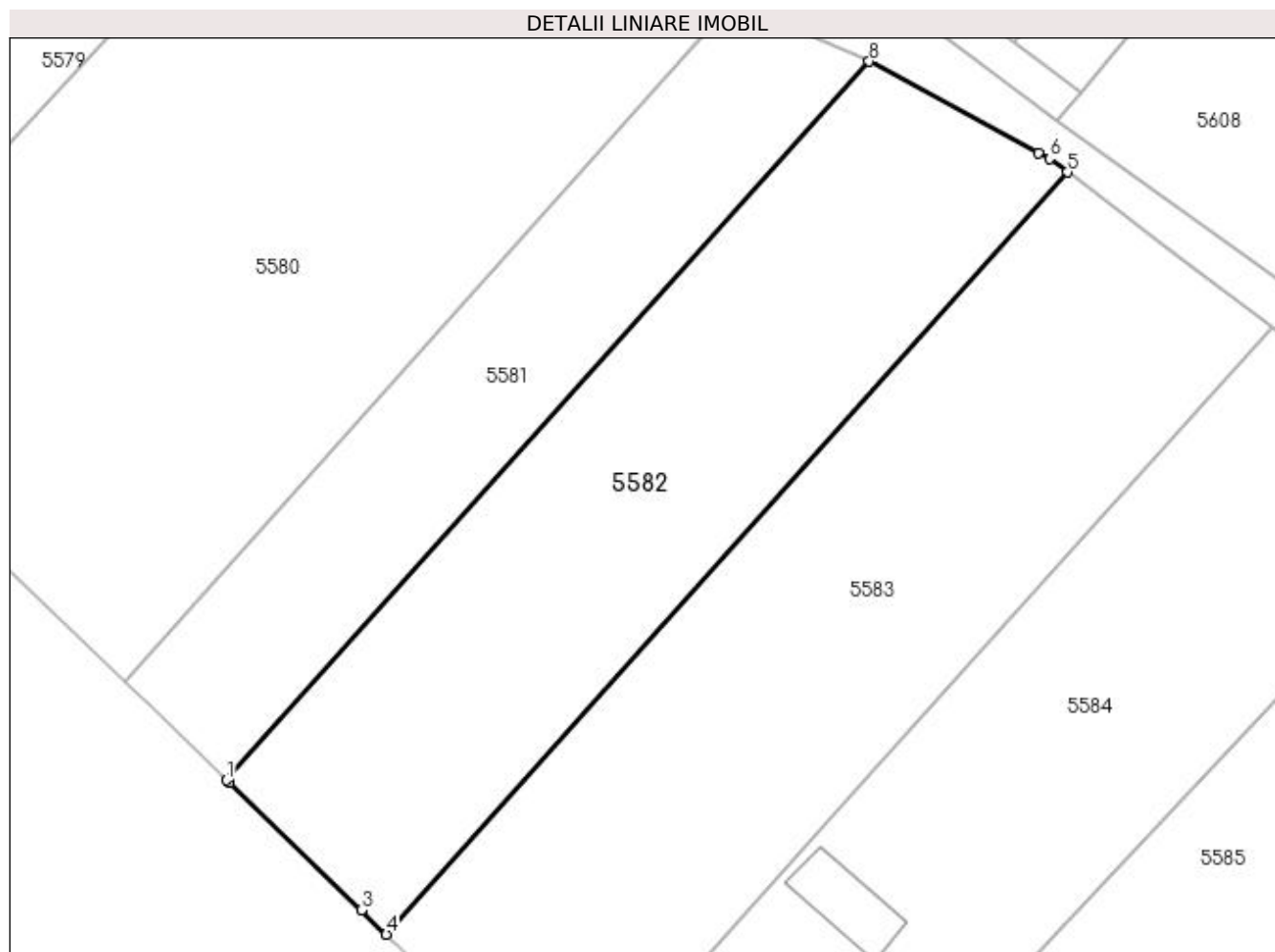
Inscrieri privind dezmembramintele dreptului de proprietate, drepturi reale de garanție și sarcini	Referințe
NU SUNT	

Anexa Nr. 1 La Partea I

Teren

Nr cadastral	Suprafața (mp)*	Observații / Referințe
	3.000	

* Suprafața este determinată în planul de proiecție Stereo 70.



Date referitoare la teren

Crt	Categorie folosință	Intra vilan	Suprafața (mp)	Tarla	Parcelă	Nr. topo	Observații / Referințe
1	arabil	NU	2.666	12	158, 159	-	
2	arabil	DA	334	12	158, 159	-	

Lungime Segmente

1) Valorile lungimilor segmentelor sunt obținute din proiecție în plan.

Punct început	X / Y	Punct sfârșit	X / Y	Lungime segment (** (m)
1	587.094,751 709.936,637	2	587.095,046 709.936,352	0.41
2	587.095,046 709.936,352	3	587.110,458 709.921,475	21.421
3	587.110,458 709.921,475	4	587.113,365 709.918,669	4.04
4	587.113,365 709.918,669	5	587.192,856 710.007,571	119.257

Punct început	X / Y	Punct sfârșit	X / Y	Lungime segment (** (m)
5	587.192,856 710.007,571	6	587.190,788 710.009,138	2.594
6	587.190,788 710.009,138	7	587.189,462 710.009,832	1.497
7	587.189,462 710.009,832	8	587.169,724 710.020,486	22.429
8	587.169,724 710.020,486	1	587.094,751 709.936,637	112.48

** Lungimile segmentelor sunt determinate în planul de proiecție Stereo 70 și sunt rotunjite la 1 milimetru.

*** Distanța dintre puncte este formată din segmente cumulate ce sunt mai mici decât valoarea 1 milimetru.

**DATE DESPRE IMOBILUL NR. 5583**

Oficiul de Cadastru și Publicitate Imobiliară SUCEAVA
Biroul de Cadastru și Publicitate Imobiliară Radauti

A. Partea I. Descrierea imobilului

TEREN Necunoscut

Adresa: Loc. Verbia, Jud. Suceava

Nr. Crt	Nr cadastral Nr. topografic	Suprafața* (mp)	Observații / Referințe
A1	31423	3.600	Sector cadastral:40 Teren neimprejmuit;

B. Partea II. Proprietari și acte

Inscrieri privitoare la dreptul de proprietate și alte drepturi reale		Referințe
44183 / 19/12/2018		
Act Administrativ nr. 1315, din 15/10/1996 emis de COMISIA JUDETEANA SUCEAVA (act administrativ nr 5812 din 12.12.2018, emis de Primaria Gramesti);		
B1	Intabulare, drept de PROPRIETATEcu titlu de reconstituire drept de proprietate, dobandit prin Lege, cota actuala 1/1 1) PREC OB VERGINA	A1
B3	imobil aflat sub incidenta art.3 alin.(1) din Legea nr.17/2014	A1

C. Partea III. SARCINI .

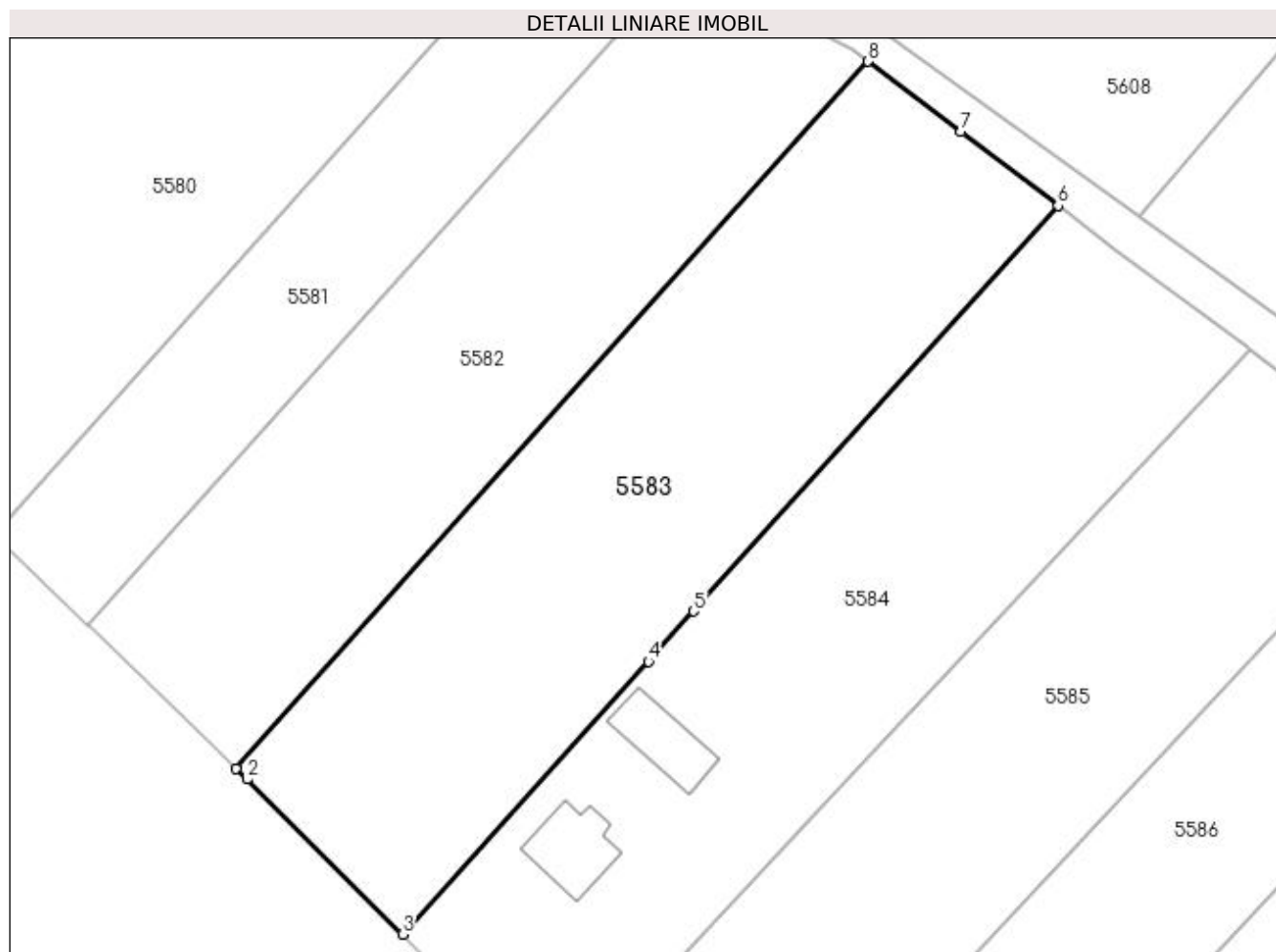
Inscrieri privind dezmembramintele dreptului de proprietate, drepturi reale de garanție și sarcini	Referințe
NU SUNT	

Anexa Nr. 1 La Partea I

Teren

Nr cadastral	Suprafața (mp)*	Observații / Referințe
31423	3.600	

* Suprafața este determinată în planul de proiecție Stereo 70.



Date referitoare la teren

Crt	Categorie folosință	Intra vilan	Suprafața (mp)	Tarla	Parcelă	Nr. topo	Observații / Referințe
1	arabil	NU	2.016	12	158, 159	-	
2	arabil	DA	1.584	12	158, 159	-	

Lungime Segmente

1) Valorile lungimilor segmentelor sunt obținute din proiecție în plan.

Punct început	X / Y	Punct sfârșit	X / Y	Lungime segment (** (m)
1	587.113,365 709.918,669	2	587.114,718 709.917,363	1.881
2	587.114,718 709.917,363	3	587.134,29 709.897,857	27.632
3	587.134,29 709.897,857	4	587.165,2 709.932,157	46.173
4	587.165,2 709.932,157	5	587.170,889 709.938,469	8.498

Punct început	X / Y	Punct sfârșit	X / Y	Lungime segment (** (m)
5	587.170,889 709.938,469	6	587.216,744 709.989,434	68.557
6	587.216,744 709.989,434	7	587.204,534 709.998,72	15.34
7	587.204,534 709.998,72	8	587.192,856 710.007,571	14.653
8	587.192,856 710.007,571	1	587.113,365 709.918,669	119.257

** Lungimile segmentelor sunt determinate în planul de proiecție Stereo 70 și sunt rotunjite la 1 milimetru.

*** Distanța dintre puncte este formată din segmente cumulate ce sunt mai mici decât valoarea 1 milimetru.

**DATE DESPRE IMOBILUL NR. 5584**

Oficiul de Cadastru și Publicitate Imobiliară SUCEAVA
Biroul de Cadastru și Publicitate Imobiliară Radauti

A. Partea I. Descrierea imobilului

TEREN Necunoscut

Adresa: Loc. Verbia, Jud. Suceava

Nr. Crt	Nr cadastral Nr. topografic	Suprafața* (mp)	Observații / Referințe
A1		3.600	Sector cadastral:40 Teren neimprejmuit; Deținător Ticuleanu Romeo Vasile.

B. Partea II. Proprietari și acte

Inscrieri privitoare la dreptul de proprietate și alte drepturi reale		Referințe
/		
Act Normativ nr. Legea 7, din 13/03/1996 emis de PARLAMENTUL ROMANIEI;		
B1	Inscrierea provizorie, drept de PROPRIETATE, dobandit prin Lege, cota actuala 1/1 1) NEIDENTIFICAT NEIDENTIFICAT	A1
B2	Proprietar neidentificat.	A1

C. Partea III. SARCINI .

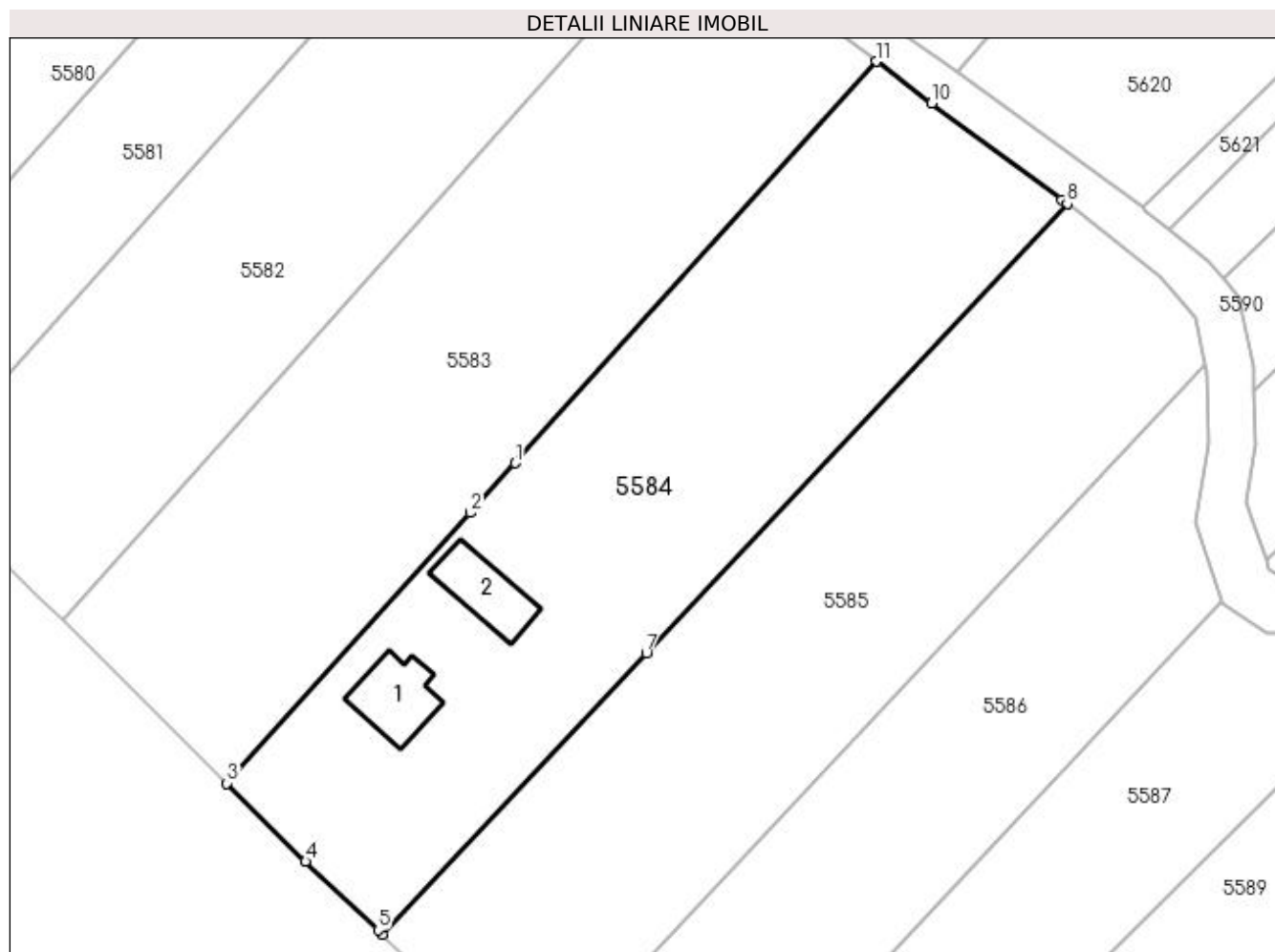
Inscrieri privind dezmembramintele dreptului de proprietate, drepturi reale de garanție și sarcini	Referințe
NU SUNT	

Anexa Nr. 1 La Partea I

Teren

Nr cadastral	Suprafața (mp)*	Observații / Referințe
	3.600	Deținător Țiculeanu Romeo Vasile.

* Suprafața este determinată în planul de proiecție Stereo 70.



Date referitoare la teren

Crt	Categorie folosință	Intravilan	Suprafața (mp)	Tarla	Parcelă	Nr. topo	Observații / Referințe
1	curți construcții	DA	946	12	158, 159	-	
2	curți construcții	NU	388	12	158, 159	-	
3	arabil	DA	166	12	158, 159	-	
4	arabil	NU	2.100	12	158, 159	-	

Date referitoare la construcții

Crt	Număr	Destinație construcție	Supraf. (mp)	Situație juridică	Observații / Referințe
A1.1		construcții de locuințe	85	Fara acte	Nr. niveluri:1; S. construita la sol:85 mp; Locuință.
A1.2		construcții anexa	80	Fara acte	Nr. niveluri:1; S. construita la sol:80 mp; Anexă.

Lungime Segmente

1) Valorile lungimilor segmentelor sunt obținute din proiecție în plan.

Punct început	X / Y	Punct sfârșit	X / Y	Lungime segment (** (m)

Punct început	X / Y	Punct sfârşit	X / Y	Lungime segment (** (m)
1	587.170,889 709.938,469	2	587.165,2 709.932,157	8.498
2	587.165,2 709.932,157	3	587.134,29 709.897,857	46.173
3	587.134,29 709.897,857	4	587.144,26 709.887,92	14.077
4	587.144,26 709.887,92	5	587.153,48 709.879,218	12.678
5	587.153,48 709.879,218	6	587.154,049 709.878,682	0.782
6	587.154,049 709.878,682	7	587.187,506 709.914,391	48.934
7	587.187,506 709.914,391	8	587.240,943 709.971,426	78.157
8	587.240,943 709.971,426	9	587.240,324 709.971,908	0.785
9	587.240,324 709.971,908	10	587.223,752 709.984,124	20.588
10	587.223,752 709.984,124	11	587.216,744 709.989,434	8.792
11	587.216,744 709.989,434	1	587.170,889 709.938,469	68.557

** Lungimile segmentelor sunt determinate în planul de proiecție Stereo 70 și sunt rotunjite la 1 milimetru.

*** Distanța dintre puncte este formată din segmente cumulate ce sunt mai mici decât valoarea 1 milimetru.

**DATE DESPRE IMOBILUL NR. 5585**

Oficiul de Cadastru și Publicitate Imobiliară SUCEAVA
Biroul de Cadastru și Publicitate Imobiliară Radauti

A. Partea I. Descrierea imobilului

TEREN Extravilan

Adresa: Jud. Suceava

Nr. Crt	Nr cadastral Nr. topografic	Suprafața* (mp)	Observații / Referințe
A1		3.400	Sector cadastral:40 Teren neimprejmuit; Deținător Țicleanu Petru.

B. Partea II. Proprietari și acte

Inscrieri privitoare la dreptul de proprietate și alte drepturi reale		Referințe
/		
Act Administrativ nr. 167, din 04/04/1993 emis de CJSDPAT SUCEAVA;		
B1	Intabulare, drept de PROPRIETATE, dobândit prin Reconstituire, cota actuala 1/1 1) ȚICLEANU IUSTINA, Lipsă CNP proprietar.	A1

C. Partea III. SARCINI .

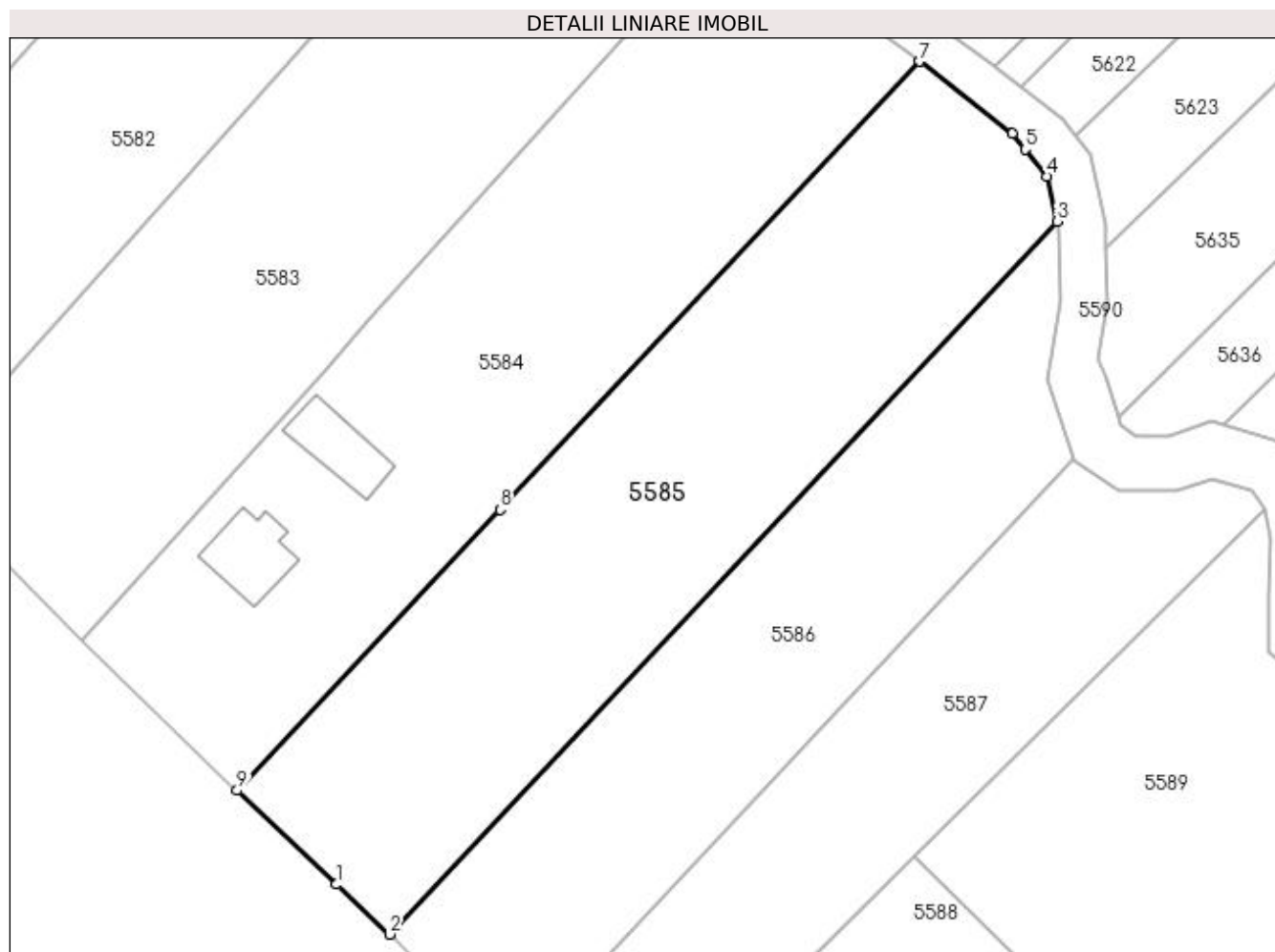
Inscrieri privind dezmembramintele dreptului de proprietate, drepturi reale de garanție și sarcini	Referințe
NU SUNT	

Anexa Nr. 1 La Partea I

Teren

Nr cadastral	Suprafața (mp)*	Observații / Referințe
	3.400	Deținător Țicleanu Petru.

* Suprafața este determinată în planul de proiecție Stereo 70.



Date referitoare la teren

Crt	Categorie folosință	Intravilan	Suprafața (mp)	Tarla	Parcelă	Nr. topo	Observații / Referințe
1	arabil	NU	3.400	12	158, 159	-	

Lungime Segmente

1) Valorile lungimilor segmentelor sunt obținute din proiecție în plan.

Punct început	X / Y	Punct sfârșit	X / Y	Lungime segment (** (m)
1	587.166,713 709.866,73	2	587.173,439 709.860,382	9.249
2	587.173,439 709.860,382	3	587.258,416 709.951,08	124.287
3	587.258,416 709.951,08	4	587.257,155 709.956,825	5.882
4	587.257,155 709.956,825	5	587.254,344 709.960,261	4.439
5	587.254,344 709.960,261	6	587.252,717 709.962,249	2.569

Punct început	X / Y	Punct sfârșit	X / Y	Lungime segment (** (m)
6	587.252,717 709.962,249	7	587.240,943 709.971,426	14.927
7	587.240,943 709.971,426	8	587.187,506 709.914,391	78.157
8	587.187,506 709.914,391	9	587.154,049 709.878,682	48.934
9	587.154,049 709.878,682	1	587.166,713 709.866,73	17.413

** Lungimile segmentelor sunt determinate în planul de proiecție Stereo 70 și sunt rotunjite la 1 milimetru.

*** Distanța dintre puncte este formată din segmente cumulate ce sunt mai mici decât valoarea 1 milimetru.

**DATE DESPRE IMOBILUL NR. 5586**

Oficiul de Cadastru și Publicitate Imobiliară SUCEAVA
Biroul de Cadastru și Publicitate Imobiliară Radauti

A. Partea I. Descrierea imobilului

TEREN Extravilan

Adresa: Jud. Suceava

Nr. Crt	Nr cadastral Nr. topografic	Suprafața* (mp)	Observații / Referințe
A1		2.500	Sector cadastral:40 Teren neimprejmuit; Deținător Țicleanu Gheorghe Valentin.

B. Partea II. Proprietari și acte

Inscrieri privitoare la dreptul de proprietate și alte drepturi reale		Referințe
/		
Act Normativ nr. Legea 7, din 13/03/1996 emis de PARLAMENTUL ROMANIEI;		
B1	Inscrierea provizorie, drept de PROPRIETATE, dobandit prin Lege, cota actuala 1/1 1) NEIDENTIFICAT NEIDENTIFICAT	A1
B2	Proprietar neidentificat.	A1

C. Partea III. SARCINI .

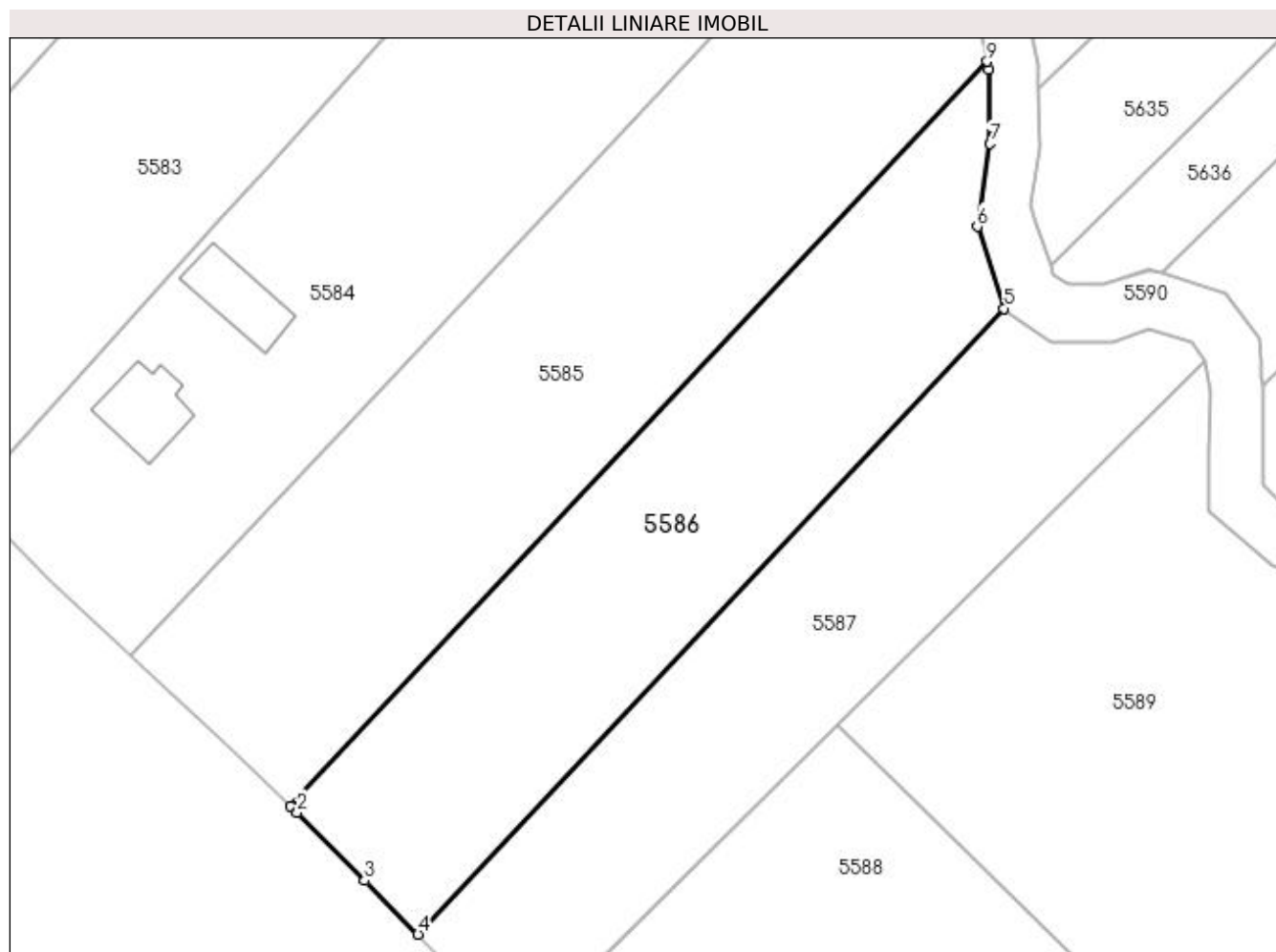
Inscrieri privind dezmembramintele dreptului de proprietate, drepturi reale de garanție și sarcini	Referințe
NU SUNT	

Anexa Nr. 1 La Partea I

Teren

Nr cadastral	Suprafața (mp)*	Observații / Referințe
	2.500	Deținător Țiculeanu Gheorghe Valentin.

* Suprafața este determinată în planul de proiecție Stereo 70.



Date referitoare la teren

Crt	Categorie folosință	Intra vilan	Suprafața (mp)	Tarla	Parcelă	Nr. topo	Observații / Referințe
1	arabil	NU	2.500	12	158, 159	-	

Lungime Segmente

1) Valorile lungimilor segmentelor sunt obținute din proiecție în plan.

Punct început	X / Y	Punct sfârșit	X / Y	Lungime segment (** (m)
1	587.173,439 709.860,382	2	587.174,3 709.859,57	1.184
2	587.174,3 709.859,57	3	587.182,548 709.851,247	11.718
3	587.182,548 709.851,247	4	587.189,033 709.844,702	9.214
4	587.189,033 709.844,702	5	587.260,502 709.920,982	104.53
5	587.260,502 709.920,982	6	587.257,236 709.930,963	10.501

Punct început	X / Y	Punct sfârșit	X / Y	Lungime segment (** (m)
6	587.257,236 709.930,963	7	587.258,799 709.941,045	10.202
7	587.258,799 709.941,045	8	587.258,635 709.950,085	9.042
8	587.258,635 709.950,085	9	587.258,416 709.951,08	1.018
9	587.258,416 709.951,08	1	587.173,439 709.860,382	124.287

** Lungimile segmentelor sunt determinate în planul de proiecție Stereo 70 și sunt rotunjite la 1 milimetru.

*** Distanța dintre puncte este formată din segmente cumulate ce sunt mai mici decât valoarea 1 milimetru.

**DATE DESPRE IMOBILUL NR. 5587**

Oficiul de Cadastru și Publicitate Imobiliară SUCEAVA
Biroul de Cadastru și Publicitate Imobiliară Radauti

A. Partea I. Descrierea imobilului

TEREN Extravilan

Adresa: Jud. Suceava

Nr. Crt	Nr cadastral Nr. topografic	Suprafața* (mp)	Observații / Referințe
A1		2.200	Sector cadastral:40 Teren neimprejmuit; Deținător Atănăsoaiei Maria.

B. Partea II. Proprietari și acte

Inscrieri privitoare la dreptul de proprietate și alte drepturi reale		Referințe
/		
Act Normativ nr. Legea 7, din 13/03/1996 emis de PARLAMENTUL ROMANIEI;		
B1	Inscrierea provizorie, drept de PROPRIETATE, dobandit prin Lege, cota actuala 1/1 1) NEIDENTIFICAT NEIDENTIFICAT	A1
B2	Proprietar neidentificat.	A1

C. Partea III. SARCINI .

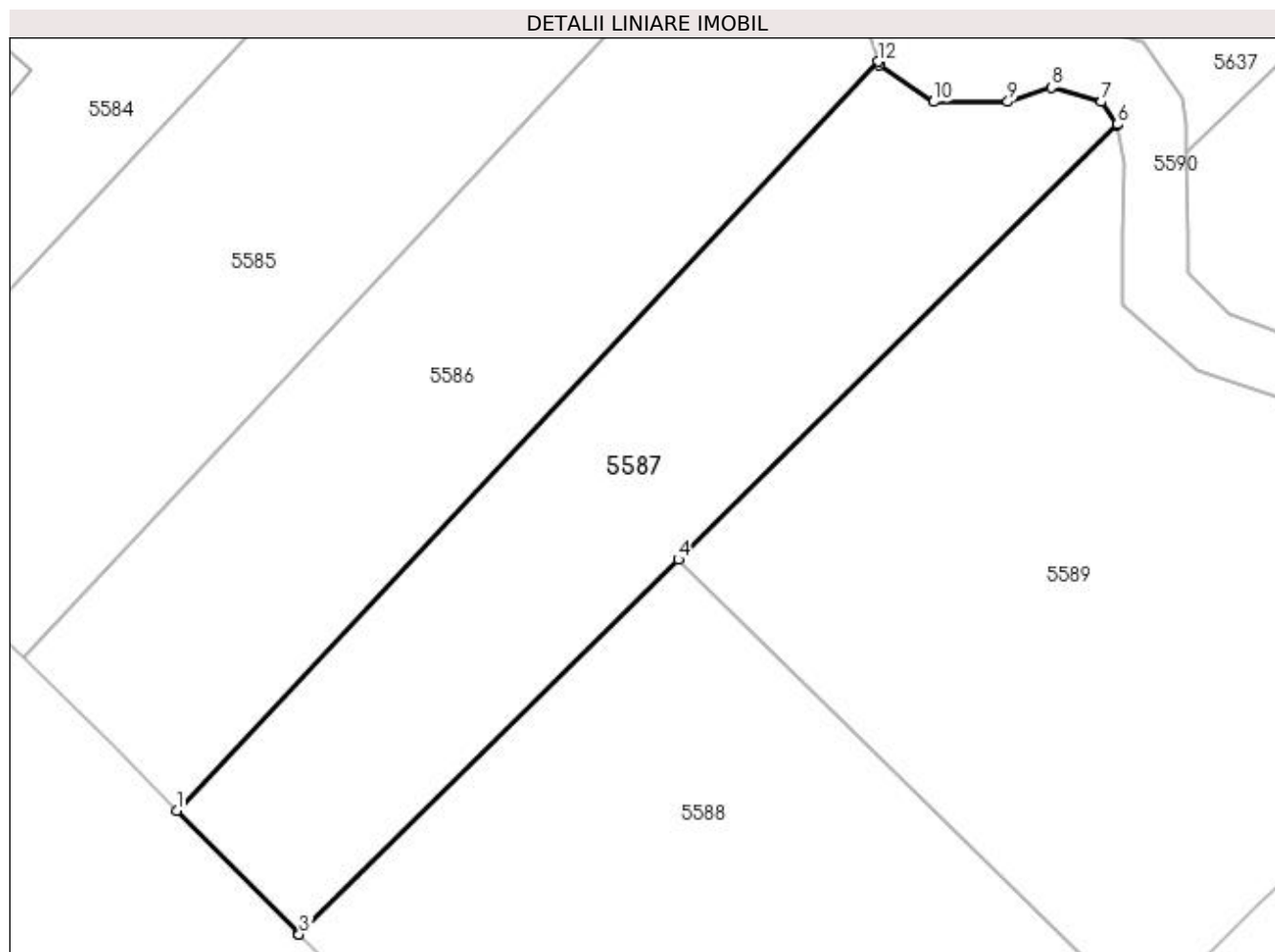
Inscrieri privind dezmembramintele dreptului de proprietate, drepturi reale de garanție și sarcini	Referințe
NU SUNT	

Anexa Nr. 1 La Partea I

Teren

Nr cadastral	Suprafața (mp)*	Observații / Referințe
	2.200	Deținător Atănăsoaiei Maria.

* Suprafața este determinată în planul de proiecție Stereo 70.



Date referitoare la teren

Crt	Categorie folosință	Intravilan	Suprafața (mp)	Tarla	Parcelă	Nr. topo	Observații / Referințe
1	arabil	NU	2.200	12	158, 159	-	

Lungime Segmente

1) Valorile lungimilor segmentelor sunt obținute din proiecție în plan.

Punct început	X / Y	Punct sfârșit	X / Y	Lungime segment (** (m)
1	587.189,033 709.844,702	2	587.201,5 709.832,12	17.712
2	587.201,5 709.832,12	3	587.201,538 709.832,083	0.054
3	587.201,538 709.832,083	4	587.240,165 709.870,258	54.308
4	587.240,165 709.870,258	5	587.284,946 709.914,515	62.961
5	587.284,946 709.914,515	6	587.284,935 709.914,58	0.065

Punct început	X / Y	Punct sfârșit	X / Y	Lungime segment (** (m)
6	587.284,935 709.914,58	7	587.283,291 709.916,881	2.828
7	587.283,291 709.916,881	8	587.278,196 709.918,36	5.306
8	587.278,196 709.918,36	9	587.273,757 709.916,881	4.678
9	587.273,757 709.916,881	10	587.266,196 709.916,881	7.561
10	587.266,196 709.916,881	11	587.260,607 709.920,662	6.748
11	587.260,607 709.920,662	12	587.260,502 709.920,982	0.337
12	587.260,502 709.920,982	1	587.189,033 709.844,702	104.53

** Lungimile segmentelor sunt determinate în planul de proiecție Stereo 70 și sunt rotunjite la 1 milimetru.

*** Distanța dintre puncte este formată din segmente cumulate ce sunt mai mici decât valoarea 1 milimetru.

**DATE DESPRE IMOBILUL NR. 5588**

Oficiul de Cadastru și Publicitate Imobiliară SUCEAVA
Biroul de Cadastru și Publicitate Imobiliară Radauti

A. Partea I. Descrierea imobilului

TEREN Extravilan

Adresa: Jud. Suceava, tarla "Verbia"

Nr. Crt	Nr cadastral Nr. topografic	Suprafața* (mp)	Observații / Referințe
A1	31427	3.600	Sector cadastral:40 Teren neimprejmuit;

B. Partea II. Proprietari și acte

Inscrieri privitoare la dreptul de proprietate și alte drepturi reale		Referințe
12170 / 19/03/2019		
Act Notarial nr. 746, din 18/03/2019 emis de N.P. MANDICI ALEXANDRU;		
B4	Intabulare, drept de PROPRIETATE, dobândit prin Conventie, cota actuala 1/1 1) ORIENT SRL, CIF:739128	A1

C. Partea III. SARCINI .

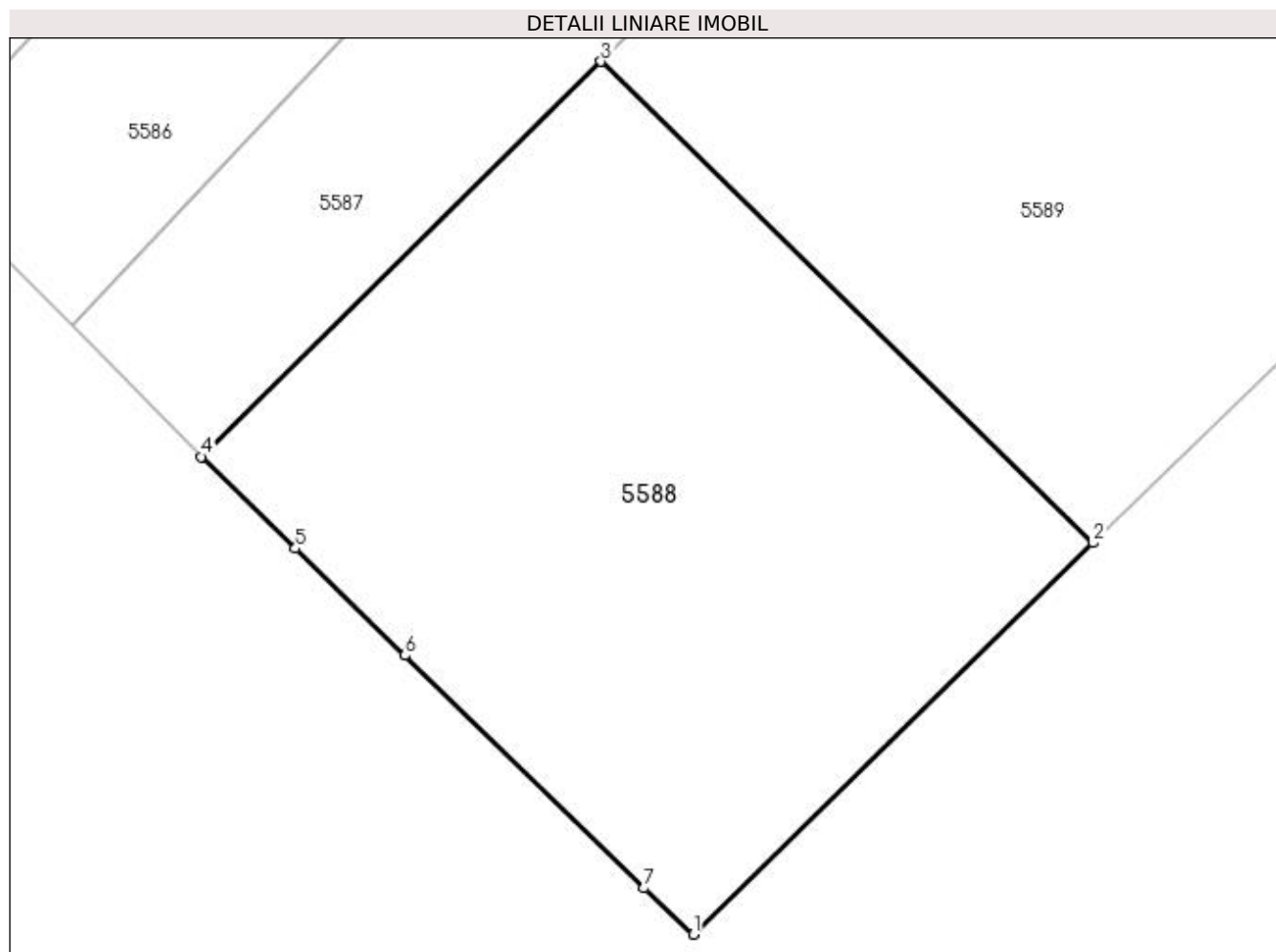
Inscrieri privind dezmembramintele dreptului de proprietate, drepturi reale de garanție și sarcini	Referințe
NU SUNT	

Anexa Nr. 1 La Partea I

Teren

Nr cadastral	Suprafața (mp)*	Observații / Referințe
31427	3.600	

* Suprafața este determinată în planul de proiecție Stereo 70.



Date referitoare la teren

Crt	Categorie folosință	Intravilan	Suprafața (mp)	Tarla	Parcelă	Nr. topo	Observații / Referințe
1	arabil	NU	3.600	12	158, 159	-	

Lungime Segmente

1) Valorile lungimilor segmentelor sunt obținute din proiecție în plan.

Punct început	X / Y	Punct sfârșit	X / Y	Lungime segment (** (m)
1	587.249,12 709.785,94	2	587.287,725 709.823,77	54.051
2	587.287,725 709.823,77	3	587.240,165 709.870,258	66.506
3	587.240,165 709.870,258	4	587.201,538 709.832,083	54.308
4	587.201,538 709.832,083	5	587.210,63 709.823,233	12.687
5	587.210,63 709.823,233	6	587.221,244 709.812,901	14.813

Punct început	X / Y	Punct sfârșit	X / Y	Lungime segment (** (m)
6	587.221,244 709.812,901	7	587.244,34 709.790,42	32.231
7	587.244,34 709.790,42	1	587.249,12 709.785,94	6.551

** Lungimile segmentelor sunt determinate în planul de proiecție Stereo 70 și sunt rotunjite la 1 milimetru.

*** Distanța dintre puncte este formată din segmente cumulate ce sunt mai mici decât valoarea 1 milimetru.

**DATE DESPRE IMOBILUL NR. 5589**

Oficiul de Cadastru și Publicitate Imobiliară SUCEAVA
Biroul de Cadastru și Publicitate Imobiliară Radauti

A. Partea I. Descrierea imobilului

TEREN Extravilan

Adresa: Jud. Suceava

Nr. Crt	Nr cadastral Nr. topografic	Suprafața* (mp)	Observații / Referințe
A1		Din acte: 6.000 Masurata: 4.000	Sector cadastral:40 Teren neimprejmuit; Diferența de suprafață se regăsește în afara sectorului.

B. Partea II. Proprietari și acte

Inscrieri privitoare la dreptul de proprietate și alte drepturi reale		Referințe
/		
Act Administrativ nr. 1168, din 27/02/1996 emis de CJSDPAT SUCEAVA;		
B1	Intabulare, drept de PROPRIETATE, dobândit prin Reconstituire, cota actuala 1/1 1) PASCAR FLORENTINA, Lipsă CNP proprietar.	A1

C. Partea III. SARCINI .

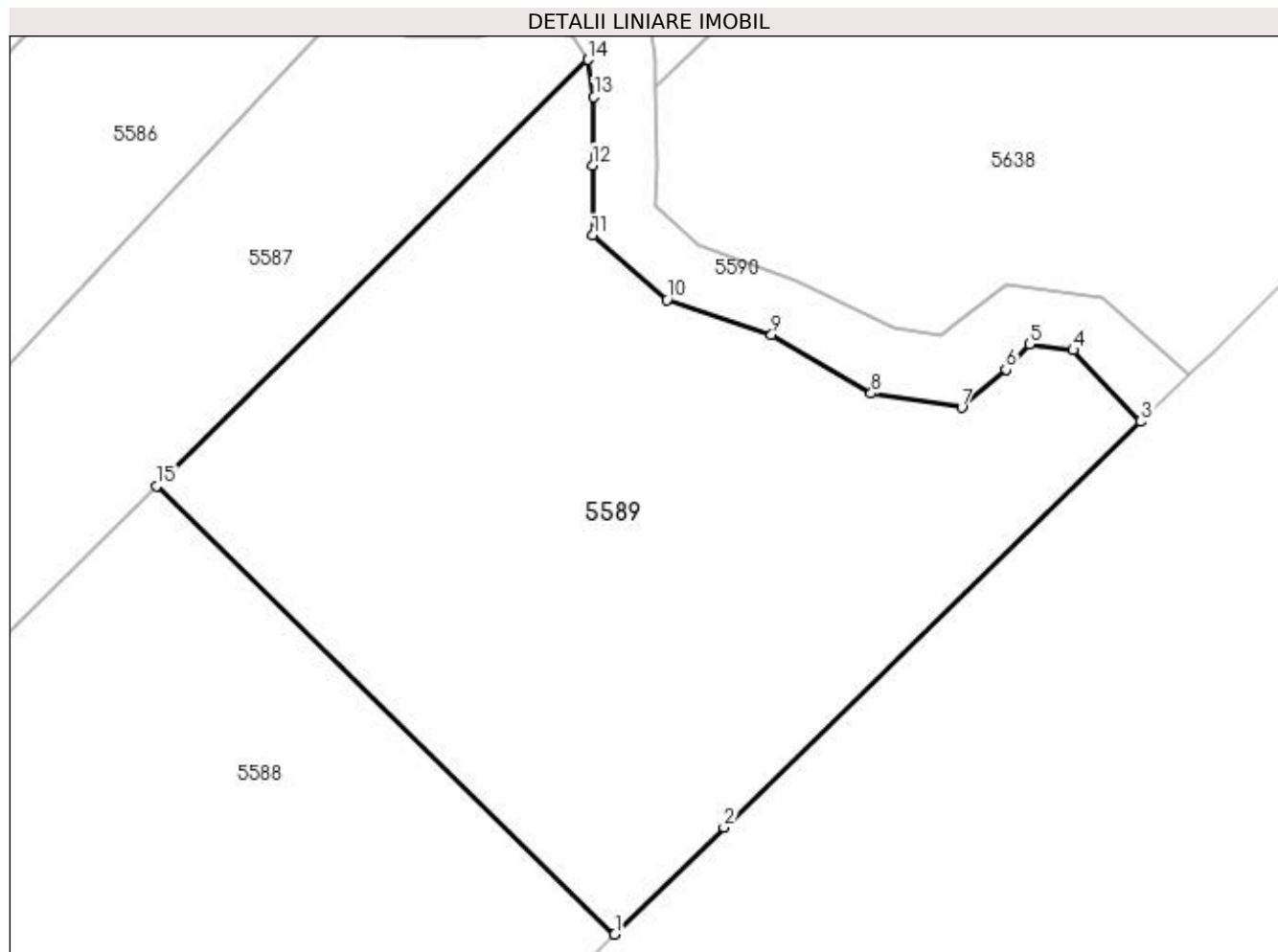
Inscrieri privind dezmembramintele dreptului de proprietate, drepturi reale de garanție și sarcini	Referințe
NU SUNT	

Anexa Nr. 1 La Partea I

Teren

Nr cadastral	Suprafața (mp)*	Observații / Referințe
	Din acte: 6.000 Masurata: 4.000	Diferența de suprafață se regăsește în afara sectorului.

* Suprafața este determinată în planul de proiecție Stereo 70.



Date referitoare la teren

Crt	Categorie folosință	Intra vilan	Suprafața (mp)	Tarla	Parcelă	Nr. topo	Observații / Referințe
1	arabil	NU	4.000	12	158, 159	-	

Lungime Segmente

1) Valorile lungimilor segmentelor sunt obținute din proiecție în plan.

Punct început	X / Y	Punct sfârșit	X / Y	Lungime segment (** (m)
1	587.287,725 709.823,77	2	587.299,053 709.834,872	15.861
2	587.299,053 709.834,872	3	587.342,338 709.876,986	60.392
3	587.342,338 709.876,986	4	587.335,318 709.884,377	10.194
4	587.335,318 709.884,377	5	587.330,796 709.884,992	4.563
5	587.330,796 709.884,992	6	587.328,331 709.882,362	3.605

Punct început	X / Y	Punct sfârșit	X / Y	Lungime segment (** (m)
6	587.328,331 709.882,362	7	587.323,728 709.878,417	6.062
7	587.323,728 709.878,417	8	587.314,359 709.879,896	9.486
8	587.314,359 709.879,896	9	587.304,003 709.885,978	12.01
9	587.304,003 709.885,978	10	587.293,154 709.889,594	11.436
10	587.293,154 709.889,594	11	587.285,45 709.896,31	10.22
11	587.285,45 709.896,31	12	587.285,428 709.903,566	7.256
12	587.285,428 709.903,566	13	587.285,592 709.910,635	7.07
13	587.285,592 709.910,635	14	587.284,946 709.914,515	3.934
14	587.284,946 709.914,515	15	587.240,165 709.870,258	62.961
15	587.240,165 709.870,258	1	587.287,725 709.823,77	66.506

** Lungimile segmentelor sunt determinate în planul de proiecție Stereo 70 și sunt rotunjite la 1 milimetru.

*** Distanța dintre puncte este formată din segmente cumulate ce sunt mai mici decât valoarea 1 milimetru.

**DATE DESPRE IMOBILUL NR. 5590**

Oficiul de Cadastru și Publicitate Imobiliară SUCEAVA
Biroul de Cadastru și Publicitate Imobiliară Radauti

A. Partea I. Descrierea imobilului

TEREN Necunoscut

Adresa: Loc. Verbia, Jud. Suceava

Nr. Crt	Nr cadastral Nr. topografic	Suprafața* (mp)	Observații / Referințe
A1		2.144	Sector cadastral:40 Teren neimprejmuit;

B. Partea II. Proprietari și acte

Inscrieri privitoare la dreptul de proprietate și alte drepturi reale		Referințe
/		
Act Normativ nr. Legea 7, din 13/03/1996 emis de PARLAMENTUL ROMANIEI;		
B1	Inscrierea provizorie, drept de PROPRIETATE, dobandit prin Lege, cota actuala 1/1 1) NEIDENTIFICAT NEIDENTIFICAT	A1
B2	Proprietar neidentificat.	A1

C. Partea III. SARCINI .

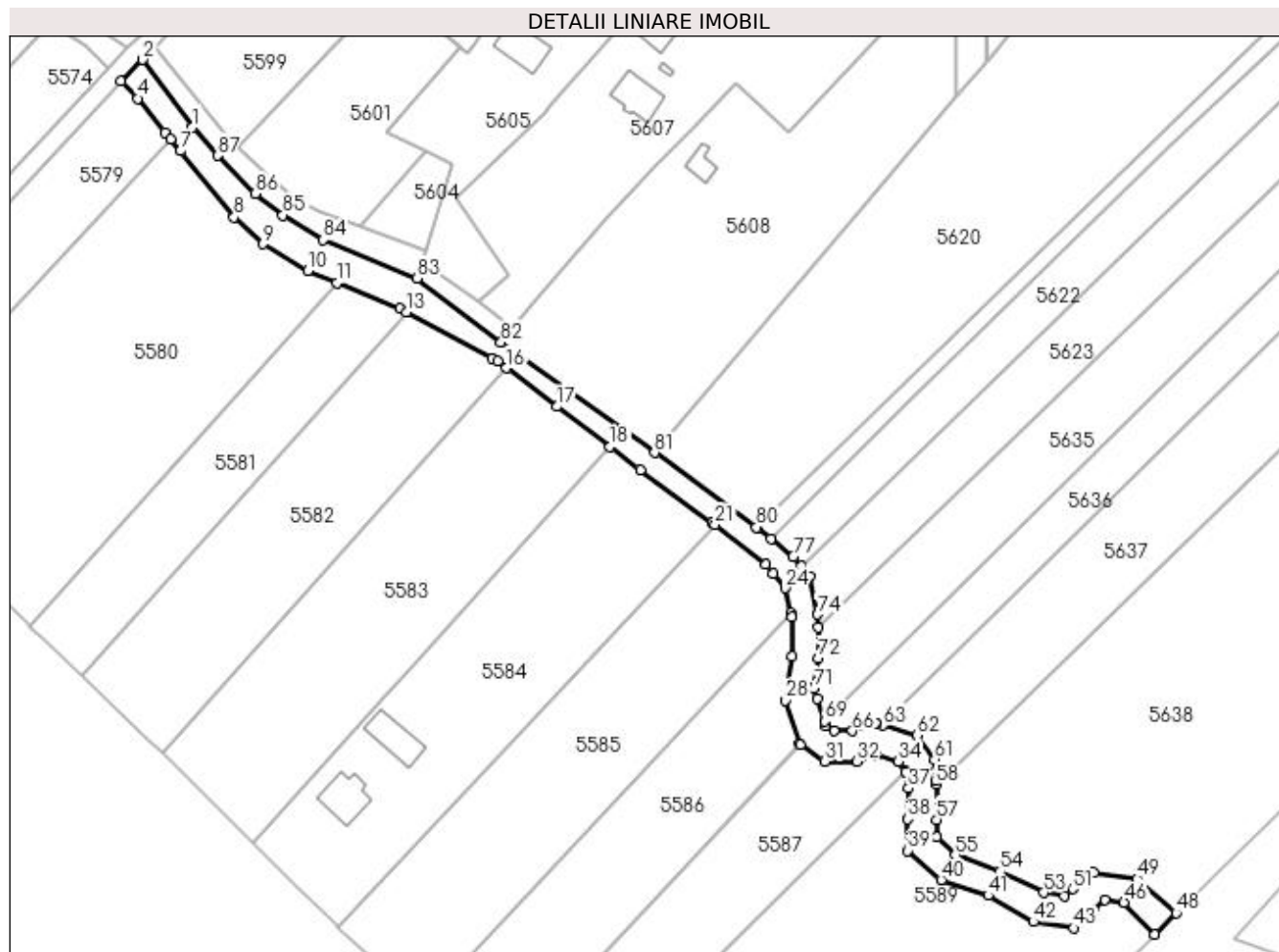
Inscrieri privind dezmembramintele dreptului de proprietate, drepturi reale de garanție și sarcini	Referințe
NU SUNT	

Anexa Nr. 1 La Partea I

Teren

Nr cadastral	Suprafața (mp)*	Observații / Referințe
	2.144	

* Suprafața este determinată în planul de proiecție Stereo 70.



Date referitoare la teren

Crt	Categorie folosință	Intra vilan	Suprafața (mp)	Tarla	Parcelă	Nr. topo	Observații / Referințe
1	altele	NU	1.395	11	150, 155, 156	-	Canal.
2	altele	DA	749	11	150, 155, 156	-	Canal.

Lungime Segmente

1) Valorile lungimilor segmentelor sunt obținute din proiecție în plan.

Punct început	X / Y	Punct sfârșit	X / Y	Lungime segment
1	587.120,436 710.063,108	2	587.108,961 710.078,688	19.35
4	587.107,777 710.069,752	5	587.114,16 710.061,906	10.115
7	587.117,64 710.057,629	8	587.130,029 710.042,39	19.64
10	587.147,032 710.030,012	11	587.153,72 710.027,261	7.231
2	587.108,961 710.078,688	3	587.103,927 710.073,669	7.109
5	587.114,16 710.061,906	6	587.115,404 710.060,377	1.971
8	587.130,029 710.042,39	9	587.136,73 710.036,213	9.114
11	587.153,72 710.027,261	12	587.168,223 710.021,297	15.682
3	587.103,927 710.073,669	4	587.107,777 710.069,752	5.492
6	587.115,404 710.060,377	7	587.117,64 710.057,629	3.542
9	587.136,73 710.036,213	10	587.147,032 710.030,012	12.024
12	587.168,223 710.021,297	13	587.169,724 710.020,486	1.706

Punct început	X / Y	Punct sfârșit	X / Y	Lungime segment	Punct început	X / Y	Punct sfârșit	X / Y	Lungime segment	Punct început	X / Y	Punct sfârșit	X / Y	Lungime segment
13	587.169,724 710.020,486	14	587.189,462 710.009,832	22.429	14	587.189,462 710.009,832	15	587.190,788 710.009,138	1.497	15	587.190,788 710.009,138	16	587.192,856 710.007,571	2.594
16	587.192,856 710.007,571	17	587.204,534 709.998,72	14.653	17	587.204,534 709.998,72	18	587.216,744 709.989,434	15.34	18	587.216,744 709.989,434	19	587.223,752 709.984,124	8.792
19	587.223,752 709.984,124	20	587.240,324 709.971,908	20.588	20	587.240,324 709.971,908	21	587.240,943 709.971,426	0.785	21	587.240,943 709.971,426	22	587.252,717 709.962,249	14.927
22	587.252,717 709.962,249	23	587.254,344 709.960,261	2.569	23	587.254,344 709.960,261	24	587.257,155 709.956,825	4.439	24	587.257,155 709.956,825	25	587.258,416 709.951,08	5.882
25	587.258,416 709.951,08	26	587.258,635 709.950,085	1.018	26	587.258,635 709.950,085	27	587.258,799 709.941,045	9.042	27	587.258,799 709.941,045	28	587.257,236 709.930,963	10.202
28	587.257,236 709.930,963	29	587.260,502 709.920,982	10.501	29	587.260,502 709.920,982	30	587.260,607 709.920,662	0.337	30	587.260,607 709.920,662	31	587.266,196 709.916,881	6.748
31	587.266,196 709.916,881	32	587.273,757 709.916,881	7.561	32	587.273,757 709.916,881	33	587.278,196 709.918,36	4.678	33	587.278,196 709.918,36	34	587.283,291 709.916,881	5.306
34	587.283,291 709.916,881	35	587.284,935 709.914,58	2.828	35	587.284,935 709.914,58	36	587.284,946 709.914,515	0.065	36	587.284,946 709.914,515	37	587.285,592 709.910,635	3.934
37	587.285,592 709.910,635	38	587.285,428 709.903,566	7.07	38	587.285,428 709.903,566	39	587.285,45 709.896,31	7.256	39	587.285,45 709.896,31	40	587.293,154 709.889,594	10.22
40	587.293,154 709.889,594	41	587.304,003 709.885,978	11.436	41	587.304,003 709.885,978	42	587.314,359 709.879,896	12.01	42	587.314,359 709.879,896	43	587.323,728 709.878,417	9.486
43	587.323,728 709.878,417	44	587.328,331 709.882,362	6.062	44	587.328,331 709.882,362	45	587.330,796 709.884,992	3.605	45	587.330,796 709.884,992	46	587.335,318 709.884,377	4.563
46	587.335,318 709.884,377	47	587.342,338 709.876,986	10.194	47	587.342,338 709.876,986	48	587.347,347 709.881,877	7.001	48	587.347,347 709.881,877	49	587.338,325 709.889,761	11.981
49	587.338,325 709.889,761	50	587.328,346 709.891,202	10.082	50	587.328,346 709.891,202	51	587.323,485 709.887,428	6.154	51	587.323,485 709.887,428	52	587.321,627 709.885,835	2.447
52	587.321,627 709.885,835	53	587.316,76 709.886,604	4.927	53	587.316,76 709.886,604	54	587.306,492 709.891,515	11.382	54	587.306,492 709.891,515	55	587.296,366 709.895,233	10.788
55	587.296,366 709.895,233	56	587.292,03 709.899,395	6.009	56	587.292,03 709.899,395	57	587.292,102 709.903,467	4.073	57	587.292,102 709.903,467	58	587.291,98 709.911,608	8.142
58	587.291,98 709.911,608	59	587.291,948 709.912,418	0.811	59	587.291,948 709.912,418	60	587.291,856 709.914,648	2.233	60	587.291,856 709.914,648	61	587.291,573 709.917,33	2.696
61	587.291,573 709.917,33	62	587.287,576 709.922,926	6.878	62	587.287,576 709.922,926	63	587.279,674 709.925,22	8.227	63	587.279,674 709.925,22	64	587.278,133 709.925,668	1.605
64	587.278,133 709.925,668	65	587.278,052 709.925,691	0.085	65	587.278,052 709.925,691	66	587.272,621 709.923,881	5.724	66	587.272,621 709.923,881	67	587.268,341 709.923,881	4.28
67	587.268,341 709.923,881	68	587.266,514 709.925,117	2.206	68	587.266,514 709.925,117	69	587.266,179 709.926,142	1.079	69	587.266,179 709.926,142	70	587.264,484 709.931,322	5.451
70	587.264,484 709.931,322	71	587.263,723 709.933,645	2.444	71	587.263,723 709.933,645	72	587.264,807 709.940,636	7.075	72	587.264,807 709.940,636	73	587.264,676 709.947,722	7.087
73	587.264,676 709.947,722	74	587.264,623 709.950,79	3.068	74	587.264,623 709.950,79	75	587.262,708 709.959,513	8.931	75	587.262,708 709.959,513	76	587.260,772 709.961,88	3.058
76	587.260,772 709.961,88	77	587.258,988 709.964,06	2.817	77	587.258,988 709.964,06	78	587.253,841 709.968,209	6.611	78	587.253,841 709.968,209	79	587.250,861 709.970,592	3.815
79	587.250,861 709.970,592	80	587.250,53 709.970,89	0.445	80	587.250,53 709.970,89	81	587.226,976 709.988,042	29.137	81	587.226,976 709.988,042	82	587.191,585 710.013,515	43.605
82	587.191,585 710.013,515	83	587.172,242 710.028,294	24.343	83	587.172,242 710.028,294	84	587.150,637 710.037,18	23.361	84	587.150,637 710.037,18	85	587.141,247 710.042,831	10.96
85	587.141,247 710.042,831	86	587.134,825 710.047,773	8.104	86	587.134,825 710.047,773	87	587.126,166 710.056,564	12.339	87	587.126,166 710.056,564	1	587.120,436 710.063,108	8.698

** Lungimile segmentelor sunt determinate în planul de proiecție Stereo 70 și sunt rotunjite la 1 milimetru.

*** Distanța dintre puncte este formată din segmente cumulate ce sunt mai mici decât valoarea 1 milimetru.

**DATE DESPRE IMOBILUL NR. 5591**

Oficiul de Cadastru și Publicitate Imobiliară SUCEAVA
Biroul de Cadastru și Publicitate Imobiliară Radauti

A. Partea I. Descrierea imobilului

TEREN Necunoscut

Adresa: Loc. Verbia, Jud. Suceava

Nr. Crt	Nr cadastral Nr. topografic	Suprafața* (mp)	Observații / Referințe
A1		531	Sector cadastral:40 Teren neimprejmuit;

B. Partea II. Proprietari și acte

Inscrieri privitoare la dreptul de proprietate și alte drepturi reale		Referințe
/		
Act Normativ Legea 7/1996, din 13/03/1996 emis de PARLAMENTUL ROMANIEI;		
B1	Inscrierea provizorie, drept de PROPRIETATE, dobandit prin Lege, cota actuala 1/1 1) NEIDENTIFICAT NEIDENTIFICAT	A1
B2	Proprietar neidentificat.	A1

C. Partea III. SARCINI .

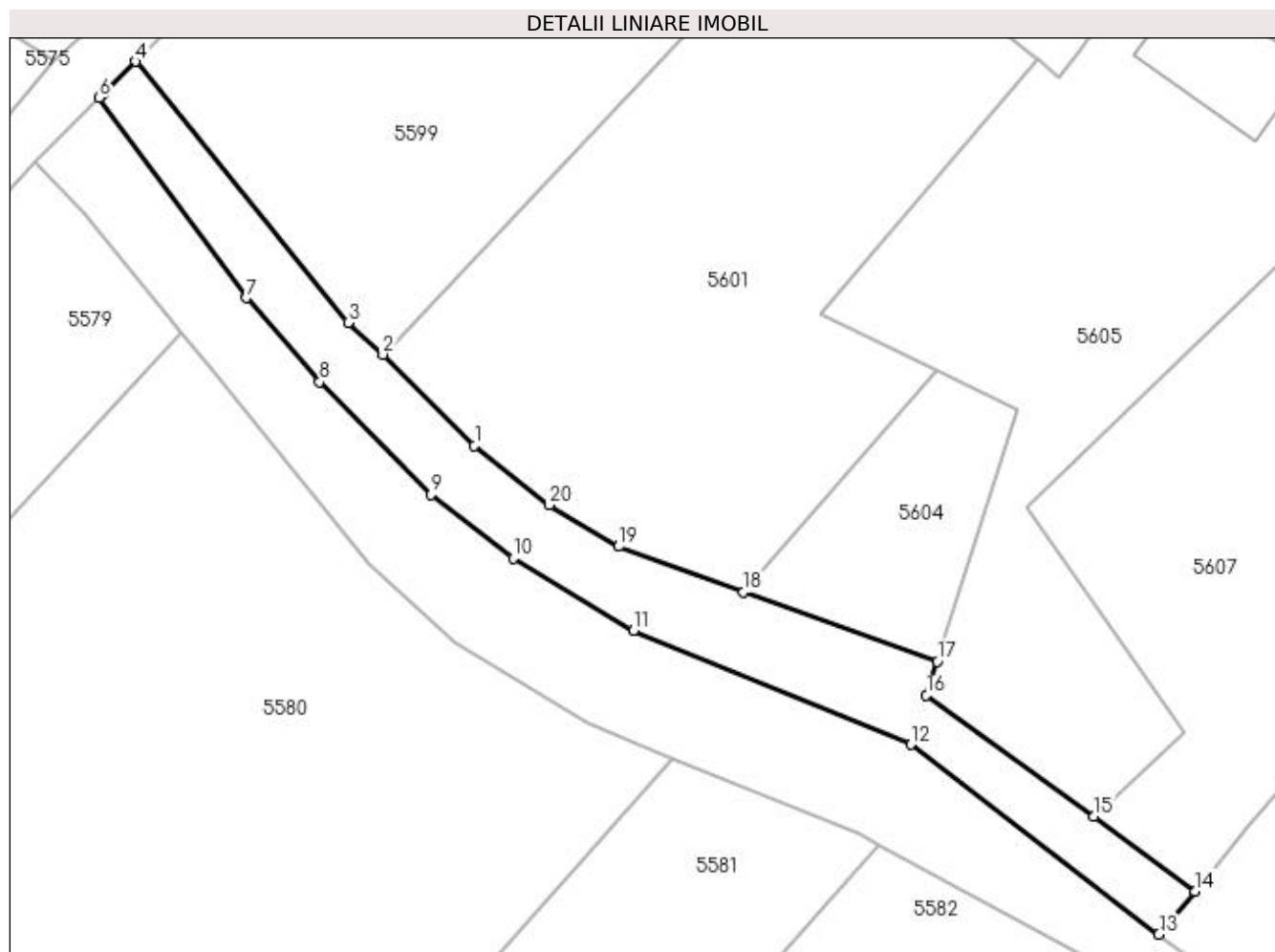
Inscrieri privind dezmembramintele dreptului de proprietate, drepturi reale de garanție și sarcini	Referințe
NU SUNT	

Anexa Nr. 1 La Partea I

Teren

Nr cadastral	Suprafața (mp)*	Observații / Referințe
	531	

* Suprafața este determinată în planul de proiecție Stereo 70.



Date referitoare la teren

Crt	Categorie folosință	Intra vilan	Suprafața (mp)	Tarla	Parcelă	Nr. topo	Observații / Referințe
1	drum	DA	526	11	156	-	
2	drum	NU	5	11	156	-	

Lungime Segmente

1) Valorile lungimilor segmentelor sunt obținute din proiecție în plan.

Punct început	X / Y	Punct sfârșit	X / Y	Lungime segment (** (m)
1	587.138,226 710.051,603	2	587.131,081 710.058,699	10.07
2	587.131,081 710.058,699	3	587.128,374 710.061,19	3.679
3	587.128,374 710.061,19	4	587.111,808 710.081,526	26.23
4	587.111,808 710.081,526	5	587.109,311 710.079,037	3.525

Punct început	X / Y	Punct sfârşit	X / Y	Lungime segment (** (m)
5	587.109,311 710.079,037	6	587.108,961 710.078,688	0.495
6	587.108,961 710.078,688	7	587.120,436 710.063,108	19.35
7	587.120,436 710.063,108	8	587.126,166 710.056,564	8.698
8	587.126,166 710.056,564	9	587.134,825 710.047,773	12.339
9	587.134,825 710.047,773	10	587.141,247 710.042,831	8.104
10	587.141,247 710.042,831	11	587.150,637 710.037,18	10.96
11	587.150,637 710.037,18	12	587.172,242 710.028,294	23.361
12	587.172,242 710.028,294	13	587.191,585 710.013,515	24.343
13	587.191,585 710.013,515	14	587.194,415 710.016,889	4.404
14	587.194,415 710.016,889	15	587.186,524 710.022,732	9.819
15	587.186,524 710.022,732	16	587.173,46 710.032,148	16.103
16	587.173,46 710.032,148	17	587.174,289 710.034,773	2.753
17	587.174,289 710.034,773	18	587.159,216 710.040,208	16.024
18	587.159,216 710.040,208	19	587.149,455 710.043,727	10.376
19	587.149,455 710.043,727	20	587.144,07 710.046,968	6.285
20	587.144,07 710.046,968	1	587.138,226 710.051,603	7.459

** Lungimile segmentelor sunt determinate în planul de proiecție Stereo 70 și sunt rotunjite la 1 milimetru.

*** Distanța dintre puncte este formată din segmente cumulate ce sunt mai mici decât valoarea 1 milimetru.

**DATE DESPRE IMOBILUL NR. 5592**

Oficiul de Cadastru și Publicitate Imobiliară SUCEAVA
Biroul de Cadastru și Publicitate Imobiliară Radauti

A. Partea I. Descrierea imobilului

TEREN Necunoscut

Adresa: Loc. Verbia, Jud. Suceava

Nr. Crt	Nr cadastral Nr. topografic	Suprafața* (mp)	Observații / Referințe
A1	35277	600	Sector cadastral:40 Teren neimprejmut;

B. Partea II. Proprietari și acte

Inscrieri privitoare la dreptul de proprietate și alte drepturi reale	Referințe
51200 / 08/11/2021	
Act Normativ nr. 17, din 07/03/2014 emis de PARLAMENTUL ROMANIEI;	
B8	Imobil aflat sub incidenta art. 3 alin. (1) din Legea nr. 17/2014
	A1
10932 / 08/03/2023	
Act Notarial nr. 220-contract de donație, din 07/03/2023 emis de SEHLANEC ANA BIN;	
B9	Intabulare, drept de PROPRIETATE bun propriu, cu titlu de donație, dobandit prin Conventie, cota actuala 1/1
	A1
1) ABOURİTEI ROBERT-SEBASTIAN	

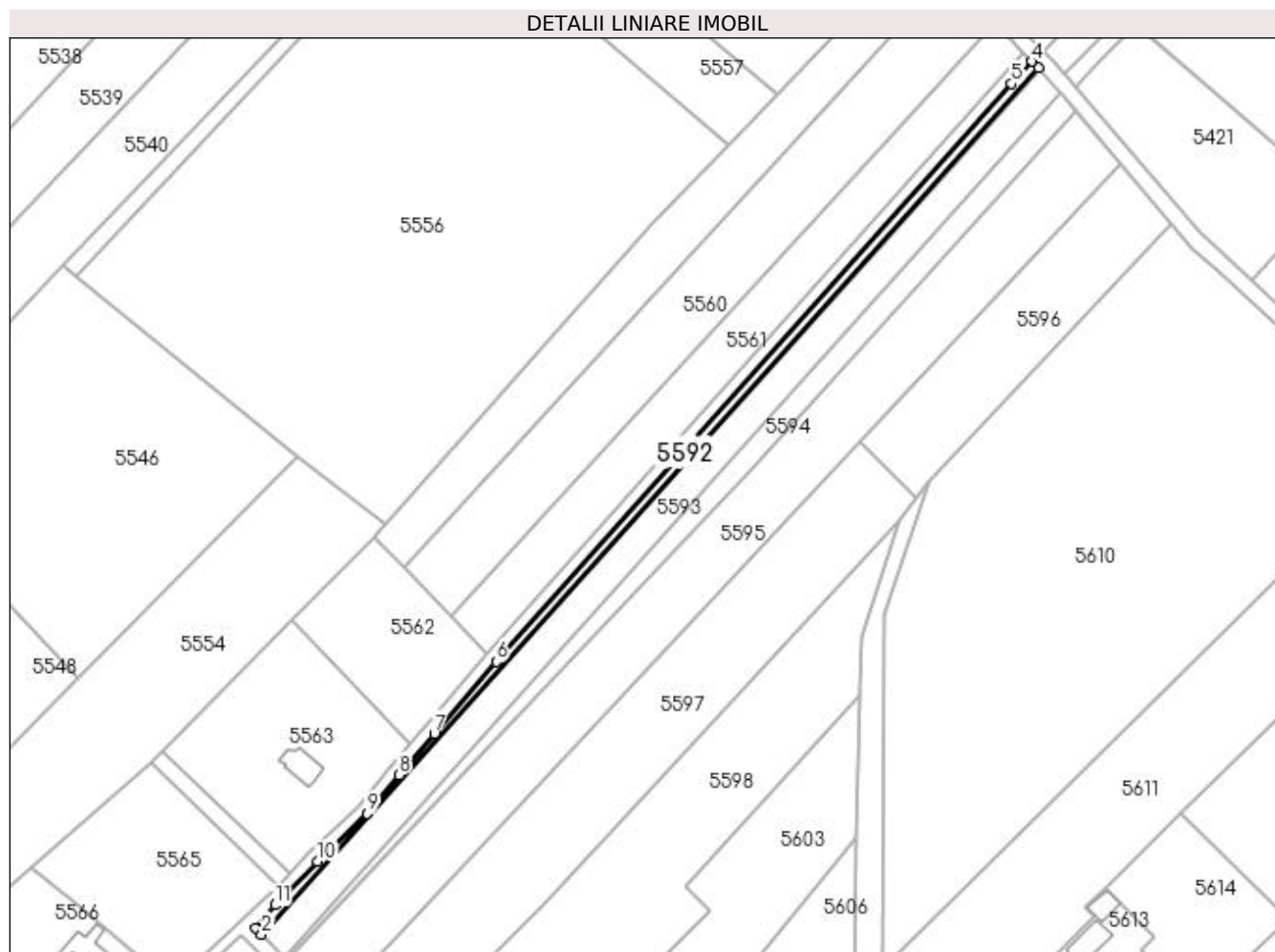
C. Partea III. SARCINI .

Inscrieri privind dezmembramintele dreptului de proprietate, drepturi reale de garanție și sarcini	Referințe
NU SUNT	

Anexa Nr. 1 La Partea I**Teren**

Nr cadastral	Suprafața (mp)*	Observații / Referințe
35277	600	

* Suprafața este determinată în planul de proiecție Stereo 70.

**Date referitoare la teren**

Crt	Categorie folosință	Intravilan	Suprafața (mp)	Tarla	Parcelă	Nr. topo	Observații / Referințe
1	arabil	DA	136	11	151	-	
2	arabil	NU	464	11	151	-	

Lungime Segmente

1) Valorile lungimilor segmentelor sunt obținute din proiecție în plan.

Punct început	X / Y	Punct sfârșit	X / Y	Lungime segment (** (m)
1	587.142,386 710.181,68	2	587.143,945 710.180,092	2.226
2	587.143,945 710.180,092	3	587.344,255 710.403,303	299.912
3	587.344,255 710.403,303	4	587.342,473 710.405,011	2.469
4	587.342,473 710.405,011	5	587.337,286 710.399,318	7.701

Punct început	X / Y	Punct sfârșit	X / Y	Lungime segment (** (m)
5	587.337,286 710.399,318	6	587.204,474 710.250,359	199.57
6	587.204,474 710.250,359	7	587.188,493 710.231,829	24.469
7	587.188,493 710.231,829	8	587.179,364 710.221,162	14.04
8	587.179,364 710.221,162	9	587.171,127 710.211,238	12.898
9	587.171,127 710.211,238	10	587.158,36 710.198,838	17.797
10	587.158,36 710.198,838	11	587.147,372 710.187,635	15.692
11	587.147,372 710.187,635	1	587.142,386 710.181,68	7.767

** Lungimile segmentelor sunt determinate în planul de proiecție Stereo 70 și sunt rotunjite la 1 milimetru.

*** Distanța dintre puncte este formată din segmente cumulate ce sunt mai mici decât valoarea 1 milimetru.

**DATE DESPRE IMOBILUL NR. 5593**

Oficiul de Cadastru și Publicitate Imobiliară SUCEAVA
Biroul de Cadastru și Publicitate Imobiliară Radauti

A. Partea I. Descrierea imobilului

TEREN Necunoscut

Adresa: Loc. Verbia, Jud. Suceava

Nr. Crt	Nr cadastral Nr. topografic	Suprafața* (mp)	Observații / Referințe
A1	35265	2.500	Sector cadastral:40 Teren neimprejmuit;

B. Partea II. Proprietari și acte

Inscrieri privitoare la dreptul de proprietate și alte drepturi reale		Referințe
10931 / 08/03/2023		
Act Notarial nr. 220-contract de donație, din 07/03/2023 emis de SEHLANEC ANA BIN;		
B7	Intabulare, drept de PROPRIETATE bun propriu, cu titlu de donație, dobândit prin Conventie, cota actuala 1/1 1) ABOURIȚEI ROBERT-SEBASTIAN	A1

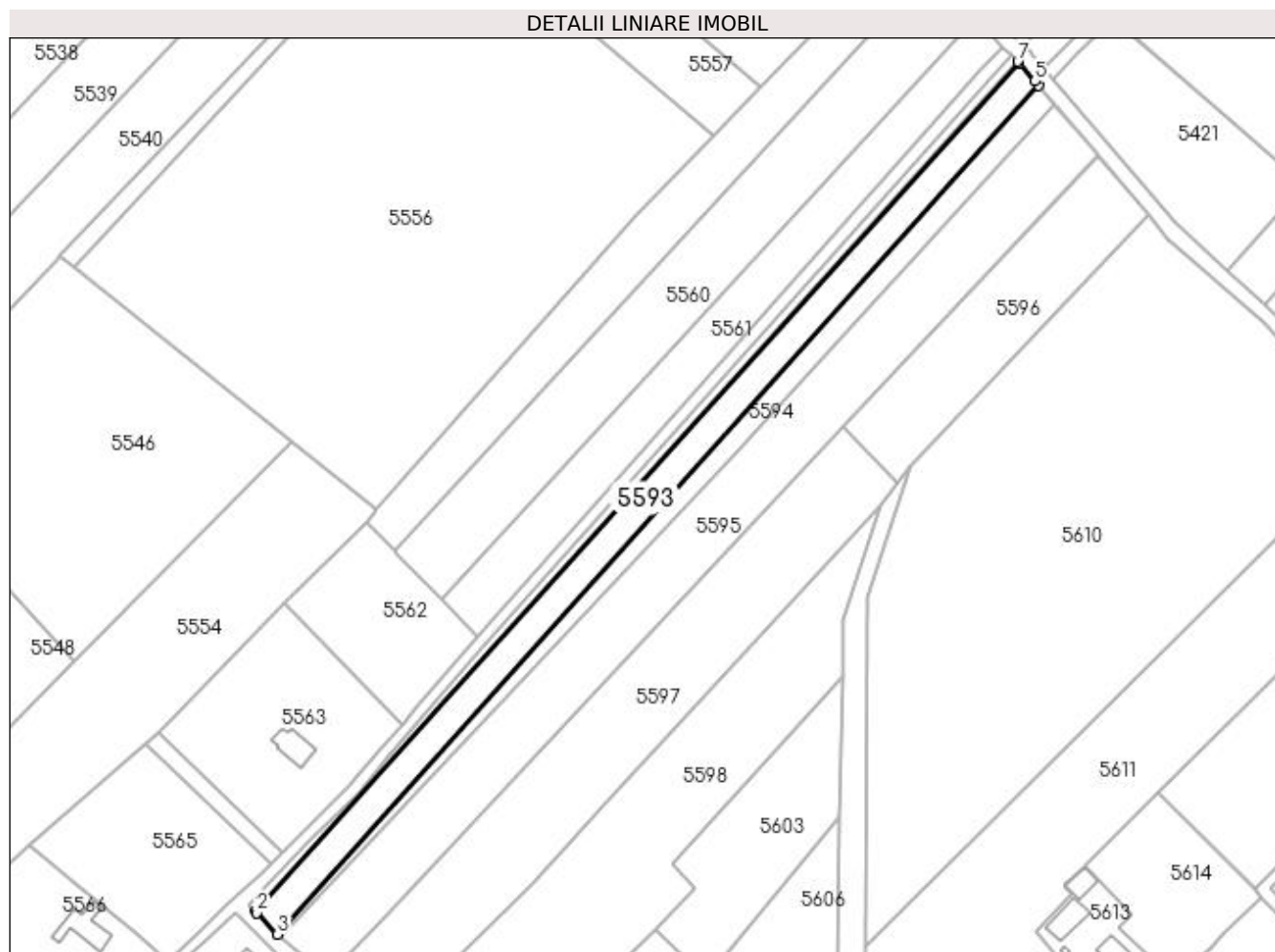
C. Partea III. SARCINI .

Inscrieri privind dezmembramintele dreptului de proprietate, drepturi reale de garanție și sarcini	Referințe
NU SUNT	

Anexa Nr. 1 La Partea I**Teren**

Nr cadastral	Suprafața (mp)*	Observații / Referințe
35265	2.500	

* Suprafața este determinată în planul de proiecție Stereo 70.

**Date referitoare la teren**

Crt	Categorie folosință	Intra vilan	Suprafața (mp)	Tarla	Parcelă	Nr. topo	Observații / Referințe
1	arabil	DA	748	11	151	-	
2	arabil	NU	1.752	11	151	-	

Lungime Segmente

1) Valorile lungimilor segmentelor sunt obținute din proiecție în plan.

Punct început	X / Y	Punct sfârșit	X / Y	Lungime segment (** (m)
1	587.143,945 710.180,092	2	587.144,311 710.179,719	0.523
2	587.144,311 710.179,719	3	587.149,801 710.174,127	7.836
3	587.149,801 710.174,127	4	587.349,777 710.396,965	299.412
4	587.349,777 710.396,965	5	587.348,746 710.398,168	1.584

Punct început	X / Y	Punct sfârșit	X / Y	Lungime segment (** (m)
5	587.348,746 710.398,168	6	587.344,632 710.402,942	6.302
6	587.344,632 710.402,942	7	587.344,255 710.403,303	0.522
7	587.344,255 710.403,303	1	587.143,945 710.180,092	299.912

** Lungimile segmentelor sunt determinate în planul de proiecție Stereo 70 și sunt rotunjite la 1 milimetru.

*** Distanța dintre puncte este formată din segmente cumulate ce sunt mai mici decât valoarea 1 milimetru.

**DATE DESPRE IMOBILUL NR. 5594**

Oficiul de Cadastru și Publicitate Imobiliară SUCEAVA
Biroul de Cadastru și Publicitate Imobiliară Radauti

A. Partea I. Descrierea imobilului

TEREN Necunoscut

Adresa: Loc. Verbia, Jud. Suceava

Nr. Crt	Nr cadastral Nr. topografic	Suprafața* (mp)	Observații / Referințe
A1		1.300	Sector cadastral:40 Teren neimprejmuit;

B. Partea II. Proprietari și acte

Inscrieri privitoare la dreptul de proprietate și alte drepturi reale		Referințe
/		
Act Normativ nr. Legea 7, din 13/03/1996 emis de PARLAMENTUL ROMANIEI;		
B1	Inscrierea provizorie, drept de PROPRIETATE, dobandit prin Lege, cota actuala 1/1 1) NEIDENTIFICAT NEIDENTIFICAT	A1
B2	Proprietar neidentificat.	A1

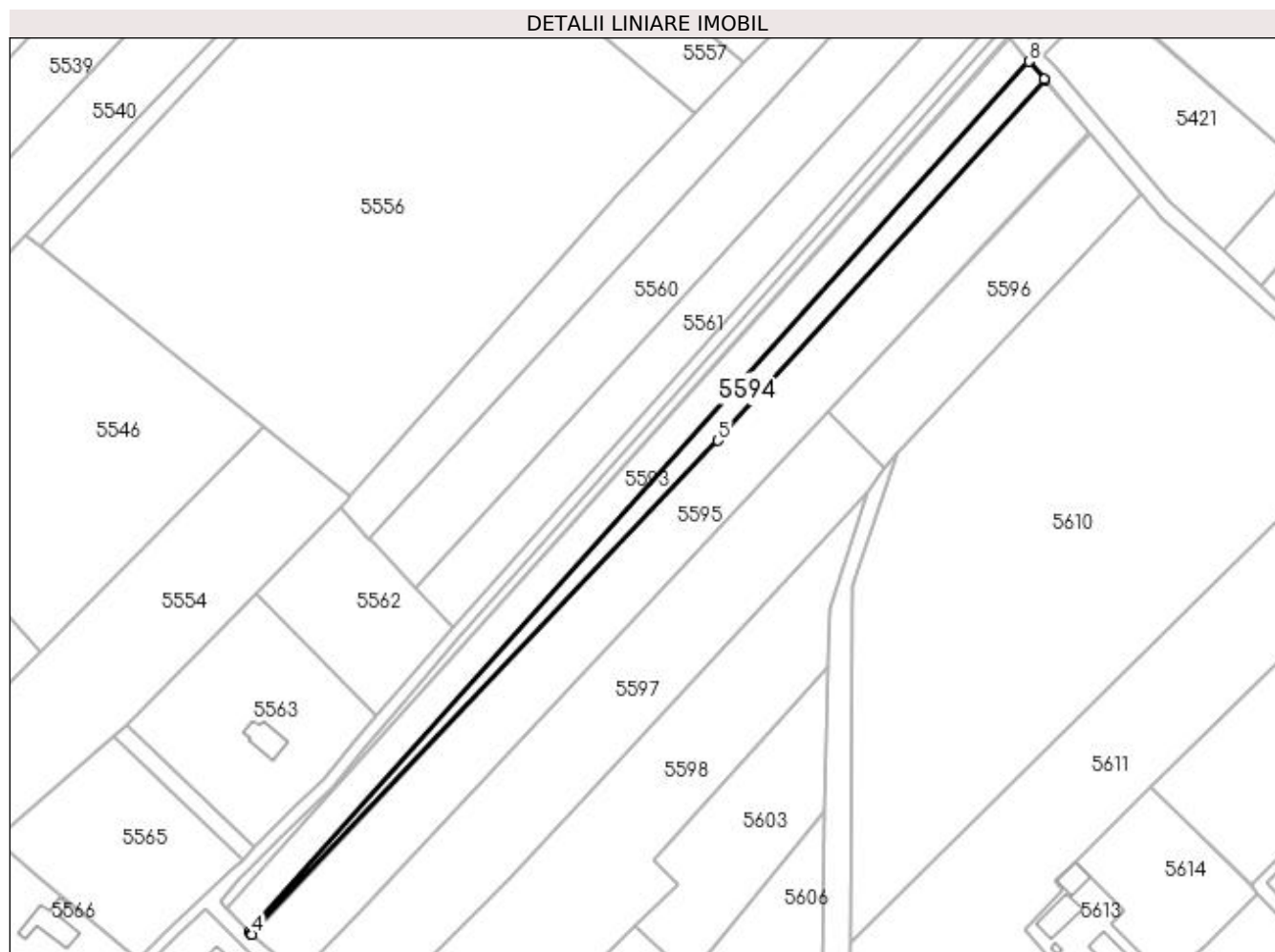
C. Partea III. SARCINI .

Inscrieri privind dezmembramintele dreptului de proprietate, drepturi reale de garanție și sarcini	Referințe
NU SUNT	

Anexa Nr. 1 La Partea I**Teren**

Nr cadastral	Suprafața (mp)*	Observații / Referințe
	1.300	

* Suprafața este determinată în planul de proiecție Stereo 70.

**Date referitoare la teren**

Crt	Categorie folosință	Intra vilan	Suprafața (mp)	Tarla	Parcelă	Nr. topo	Observații / Referințe
1	arabil	NU	1.105	11	151	-	
2	arabil	DA	195	11	151	-	

Lungime Segmente

1) Valorile lungimilor segmentelor sunt obținute din proiecție în plan.

Punct început	X / Y	Punct sfârșit	X / Y	Lungime segment (** (m)
1	587.149,801 710.174,127	2	587.150,398 710.173,519	0.852
2	587.150,398 710.173,519	3	587.150,456 710.173,469	0.076
3	587.150,456 710.173,469	4	587.150,563 710.173,377	0.141
4	587.150,563 710.173,377	5	587.269,974 710.299,887	173.965

Punct început	X / Y	Punct sfârșit	X / Y	Lungime segment (** (m)
5	587.269,974 710.299,887	6	587.353,898 710.392,153	124.724
6	587.353,898 710.392,153	7	587.353,676 710.392,415	0.344
7	587.353,676 710.392,415	8	587.349,777 710.396,965	5.992
8	587.349,777 710.396,965	1	587.149,801 710.174,127	299.412

** Lungimile segmentelor sunt determinate în planul de proiecție Stereo 70 și sunt rotunjite la 1 milimetru.

*** Distanța dintre puncte este formată din segmente cumulate ce sunt mai mici decât valoarea 1 milimetru.

**DATE DESPRE IMOBILUL NR. 5595**

Oficiul de Cadastru și Publicitate Imobiliară SUCEAVA
Biroul de Cadastru și Publicitate Imobiliară Radauti

A. Partea I. Descrierea imobilului

TEREN Necunoscut

Adresa: Loc. Verbia, Jud. Suceava

Nr. Crt	Nr cadastral Nr. topografic	Suprafața* (mp)	Observații / Referințe
A1		4.800	Sector cadastral:40 Teren neimprejmuit; Deținător Abourței Mihai-Sorin.

B. Partea II. Proprietari și acte

Inscrieri privitoare la dreptul de proprietate și alte drepturi reale		Referințe
/		
Act Administrativ nr. 121, din 03/04/1993 emis de CJSDPAT SUCEAVA;		
B1	Intabulare, drept de PROPRIETATE, dobândit prin Reconstituire, cota actuala 1/1 1) AVADANI PETRU, Lipsă CNP proprietar.	A1

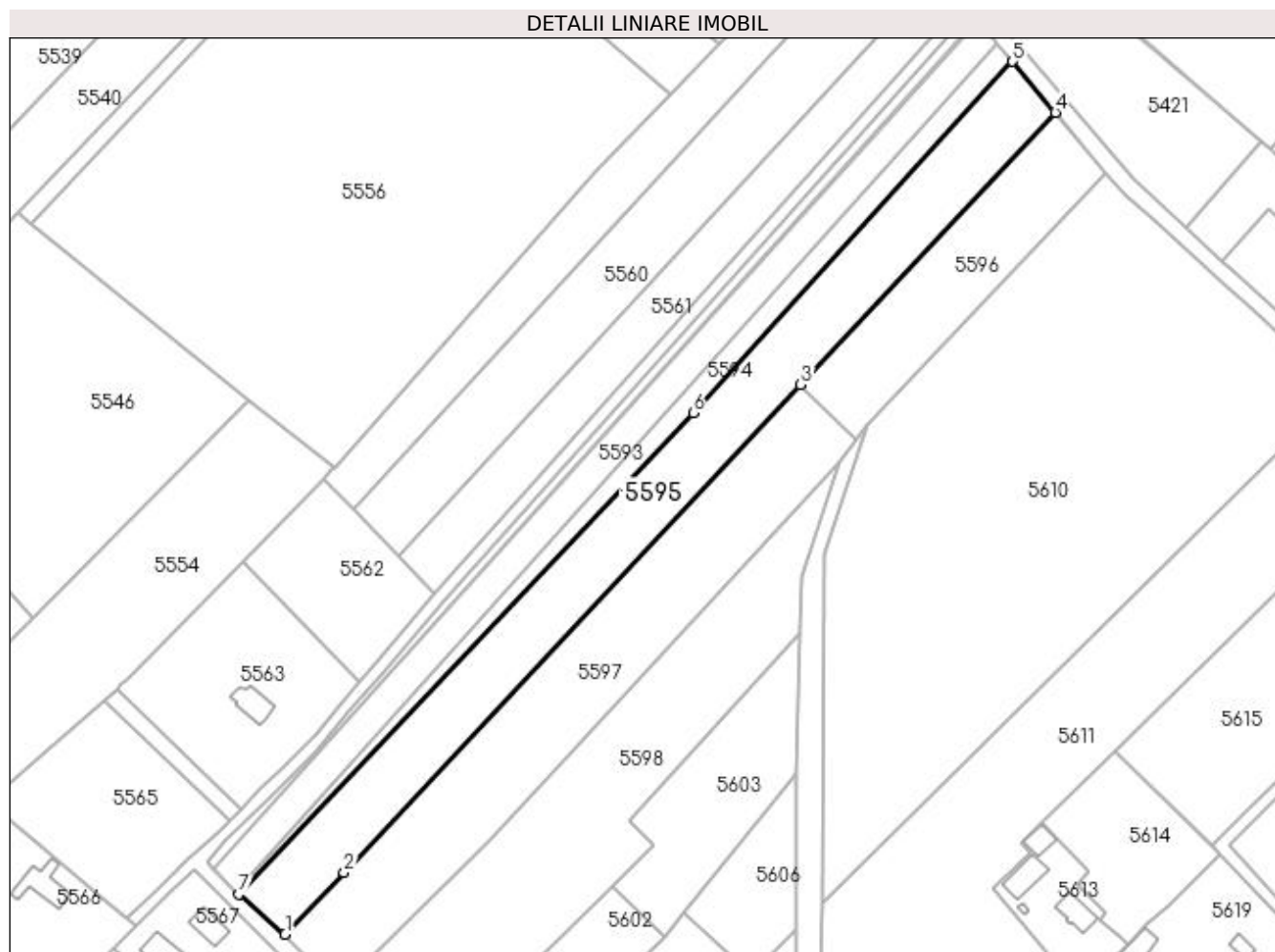
C. Partea III. SARCINI .

Inscrieri privind dezmembramintele dreptului de proprietate, drepturi reale de garanție și sarcini	Referințe
NU SUNT	

Anexa Nr. 1 La Partea I**Teren**

Nr cadastral	Suprafața (mp)*	Observații / Referințe
	4.800	Deținător Abourței Mihai-Sorin.

* Suprafața este determinată în planul de proiecție Stereo 70.

**Date referitoare la teren**

Crt	Categorie folosință	Intravilan	Suprafața (mp)	Tarla	Parcelă	Nr. topo	Observații / Referințe
1	arabil	NU	3.390	11	151	-	
2	arabil	DA	1.410	11	151	-	

Lungime Segmente

1) Valorile lungimilor segmentelor sunt obținute din proiecție în plan.

Punct început	X / Y	Punct sfârșit	X / Y	Lungime segment (** (m)
1	587.162,723 710.162,904	2	587.178,227 710.179,074	22.401
2	587.178,227 710.179,074	3	587.298,237 710.307,29	175.618
3	587.298,237 710.307,29	4	587.365,165 710.378,795	97.94
4	587.365,165 710.378,795	5	587.353,898 710.392,153	17.475

Punct început	X / Y	Punct sfârșit	X / Y	Lungime segment (** (m)
5	587.353,898 710.392,153	6	587.269,974 710.299,887	124.724
6	587.269,974 710.299,887	7	587.150,563 710.173,377	173.965
7	587.150,563 710.173,377	1	587.162,723 710.162,904	16.048

** Lungimile segmentelor sunt determinate în planul de proiecție Stereo 70 și sunt rotunjite la 1 milimetru.

*** Distanța dintre puncte este formată din segmente cumulate ce sunt mai mici decât valoarea 1 milimetru.

**DATE DESPRE IMOBILUL NR. 5596**

Oficiul de Cadastru și Publicitate Imobiliară SUCEAVA
Biroul de Cadastru și Publicitate Imobiliară Radauti

A. Partea I. Descrierea imobilului

TEREN Extravilan

Adresa: Jud. Suceava

Nr. Crt	Nr cadastral Nr. topografic	Suprafața* (mp)	Observații / Referințe
A1		1.969	Sector cadastral:40 Teren neimprejmuit;

B. Partea II. Proprietari și acte

Inscrieri privitoare la dreptul de proprietate și alte drepturi reale		Referințe
/		
Act Normativ nr. Legea 7, din 13/03/1996 emis de PARLAMENTUL ROMANIEI;		
B1	Inscrierea provizorie, drept de PROPRIETATE, dobandit prin Lege, cota actuala 1/1 1) NEIDENTIFICAT NEIDENTIFICAT	A1
B2	Proprietar neidentificat.	A1

C. Partea III. SARCINI .

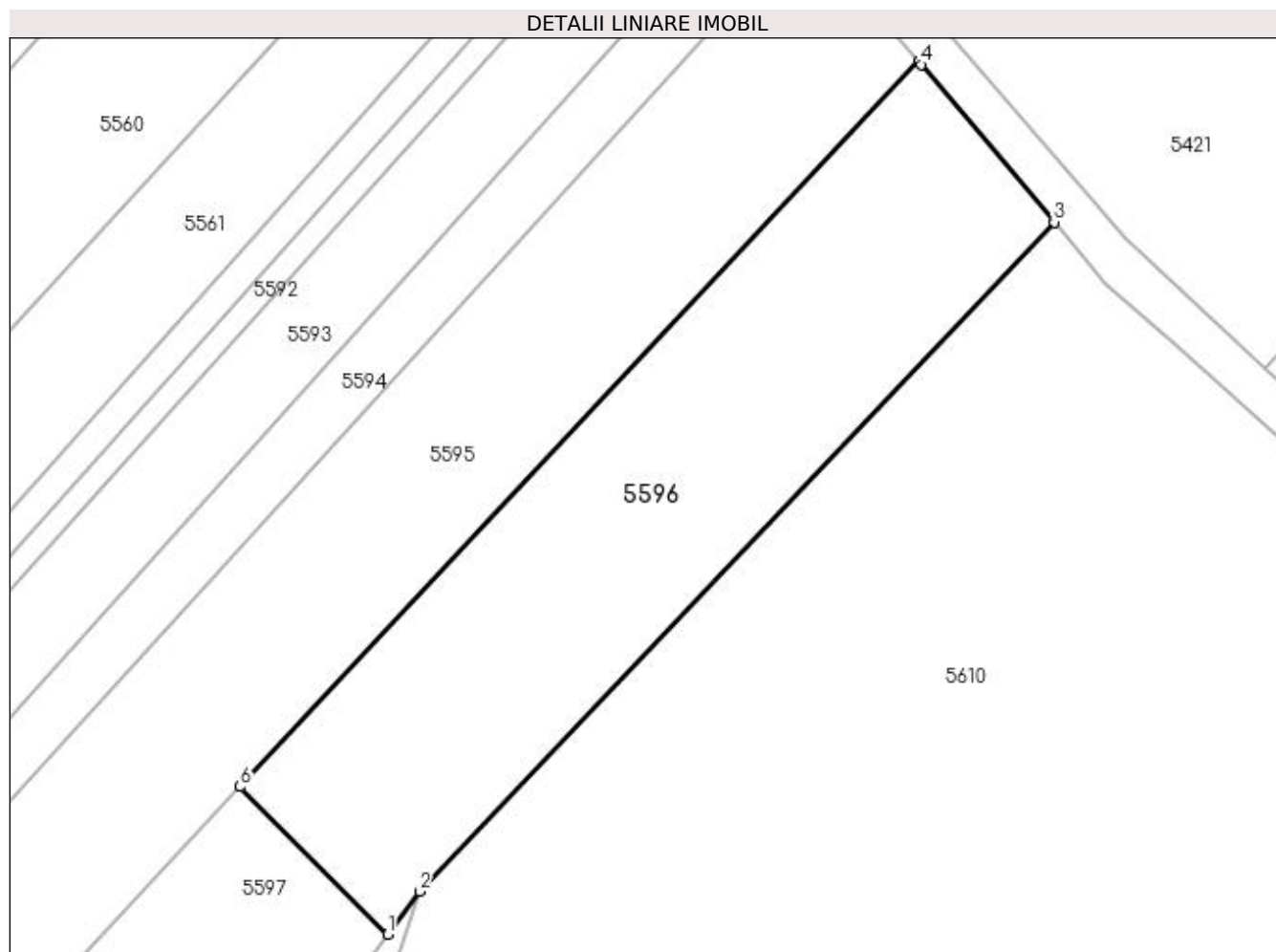
Inscrieri privind dezmembramintele dreptului de proprietate, drepturi reale de garanție și sarcini	Referințe
NU SUNT	

Anexa Nr. 1 La Partea I

Teren

Nr cadastral	Suprafața (mp)*	Observații / Referințe
	1.969	

* Suprafața este determinată în planul de proiecție Stereo 70.



Date referitoare la teren

Crt	Categorie folosință	Intravilan	Suprafața (mp)	Tarla	Parcelă	Nr. topo	Observații / Referințe
1	arabil	NU	1.969	11	151	-	

Lungime Segmente

1) Valorile lungimilor segmentelor sunt obținute din proiecție în plan.

Punct început	X / Y	Punct sfârșit	X / Y	Lungime segment (** (m)
1	587.312,795 710.292,732	2	587.315,921 710.296,944	5.245
2	587.315,921 710.296,944	3	587.378,531 710.362,95	90.976
3	587.378,531 710.362,95	4	587.365,422 710.378,49	20.33
4	587.365,422 710.378,49	5	587.365,165 710.378,795	0.399
5	587.365,165 710.378,795	6	587.298,237 710.307,29	97.94

Punct început	X / Y	Punct sfârșit	X / Y	Lungime segment (** (m)
6	587.298,237 710.307,29	1	587.312,795 710.292,732	20.588

** Lungimile segmentelor sunt determinate în planul de proiecție Stereo 70 și sunt rotunjite la 1 milimetru.

*** Distanța dintre puncte este formată din segmente cumulate ce sunt mai mici decât valoarea 1 milimetru.

**DATE DESPRE IMOBILUL NR. 5597**

Oficiul de Cadastru și Publicitate Imobiliară SUCEAVA
Birou de Cadastru și Publicitate Imobiliară Radauti

A. Partea I. Descrierea imobilului

TEREN Necunoscut

Adresa: Loc. Verbia, Jud. Suceava

Nr. Crt	Nr cadastral Nr. topografic	Suprafața* (mp)	Observații / Referințe
A1		Din acte: 7.700 Masurata: 4.306	Sector cadastral:40 Teren neimprejmuit; Diferența de suprafață se regăsește la ID 5568.Deținător Precob Carmen Luminița.

B. Partea II. Proprietari și acte

Inscrieri privitoare la dreptul de proprietate și alte drepturi reale	Referințe
/	
Act Administrativ nr. 1048, din 11/09/1995 emis de CJSDPAT SUCEAVA;	
B1	A1
Intabulare, drept de PROPRIETATE, dobandit prin Reconstituire, cota actuala 1/1 1) SCRIPCARU ELENA , Lipsă CNP proprietar.	

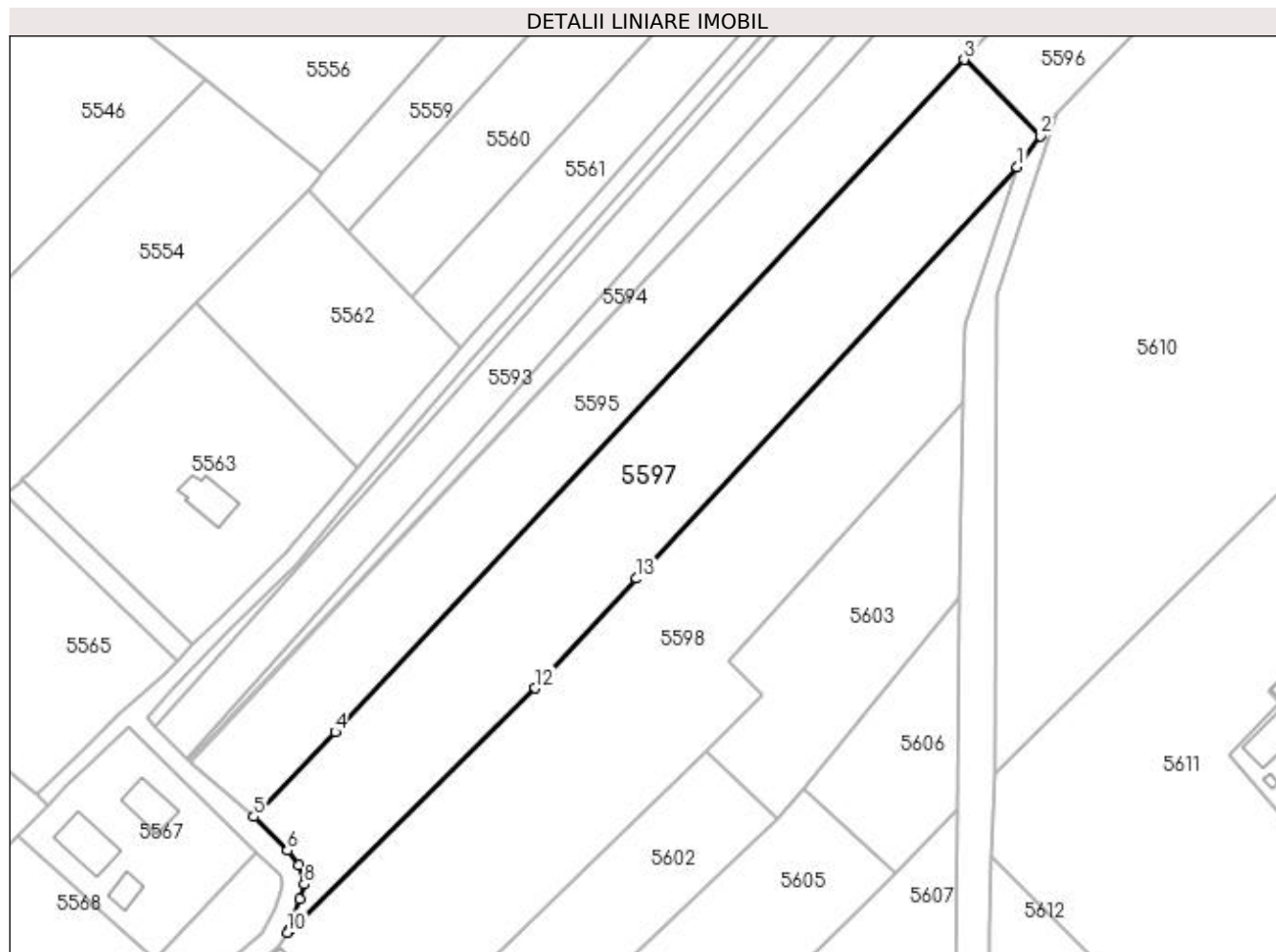
C. Partea III. SARCINI .

Inscrieri privind dezmembramintele dreptului de proprietate, drepturi reale de garanție și sarcini	Referințe
NU SUNT	

Anexa Nr. 1 La Partea I**Teren**

Nr cadastral	Suprafața (mp)*	Observații / Referințe
	Din acte: 7.700 Masurata: 4.306	Diferența de suprafață se regăsește la ID 5568. Deținător Precob Carmen Luminița.

* Suprafața este determinată în planul de proiecție Stereo 70.

**Date referitoare la teren**

Crt	Categorie folosință	Intravilan	Suprafața (mp)	Tarla	Parcelă	Nr. topo	Observații / Referințe
1	arabil	NU	2.440	11	151	-	
2	arabil	DA	1.866	11	151	-	

Lungime Segmente

1) Valorile lungimilor segmentelor sunt obținute din proiecție în plan.

Punct început	X / Y	Punct sfârșit	X / Y	Lungime segment (** (m)
1	587.308,367 710.286,766	2	587.312,795 710.292,732	7.43
2	587.312,795 710.292,732	3	587.298,237 710.307,29	20.588
3	587.298,237 710.307,29	4	587.178,227 710.179,074	175.618
4	587.178,227 710.179,074	5	587.162,723 710.162,904	22.401

Punct început	X / Y	Punct sfârșit	X / Y	Lungime segment (** (m)
5	587.162,723 710.162,904	6	587.169,084 710.156,44	9.069
6	587.169,084 710.156,44	7	587.171,378 710.153,714	3.562
7	587.171,378 710.153,714	8	587.172,361 710.150,049	3.794
8	587.172,361 710.150,049	9	587.171,551 710.147,132	3.027
9	587.171,551 710.147,132	10	587.169,116 710.140,832	6.755
10	587.169,116 710.140,832	11	587.169,337 710.141,05	0.31
11	587.169,337 710.141,05	12	587.216,429 710.187,405	66.079
12	587.216,429 710.187,405	13	587.235,753 710.208,331	28.484
13	587.235,753 710.208,331	1	587.308,367 710.286,766	106.887

** Lungimile segmentelor sunt determinate în planul de proiecție Stereo 70 și sunt rotunjite la 1 milimetru.

*** Distanța dintre puncte este formată din segmente cumulate ce sunt mai mici decât valoarea 1 milimetru.

**DATE DESPRE IMOBILUL NR. 5598**

Oficiul de Cadastru și Publicitate Imobiliară SUCEAVA
Biroul de Cadastru și Publicitate Imobiliară Radauti

A. Partea I. Descrierea imobilului

TEREN Necunoscut

Adresa: Loc. Verbia, Jud. Suceava

Nr. Crt	Nr cadastral Nr. topografic	Suprafața* (mp)	Observații / Referințe
A1		Din acte: 7.200 Masurata: 5.818	Sector cadastral:40 Teren neimprejmuit; Diferența de suprafață se regăsește la ID 5599.

B. Partea II. Proprietari și acte

Inscrieri privitoare la dreptul de proprietate și alte drepturi reale		Referințe
/		
Act Notarial nr. 3983, din 13/05/1994 emis de NP BUZDUGA CATALINA;		
B1	Intabulare, drept de PROPRIETATE, dobandit prin PARTAJ, cota actuala 1/1 1) GHICIOC VASILE	A1

C. Partea III. SARCINI .

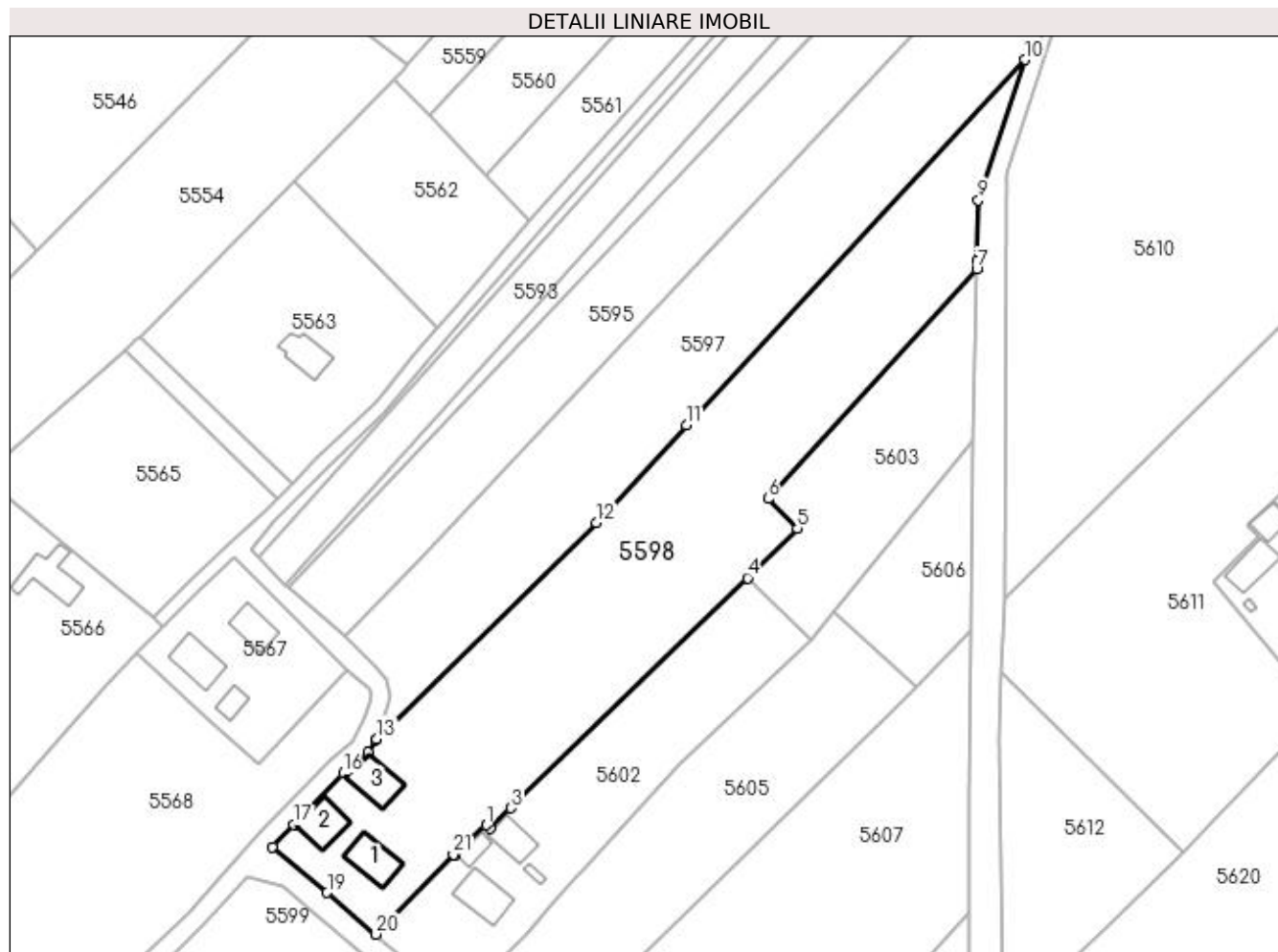
Inscrieri privind dezmembramintele dreptului de proprietate, drepturi reale de garanție și sarcini	Referințe
NU SUNT	

Anexa Nr. 1 La Partea I

Teren

Nr cadastral	Suprafața (mp)*	Observații / Referințe
	Din acte: 7.200 Masurata: 5.818	Diferența de suprafață se regăsește la ID 5599.

* Suprafața este determinată în planul de proiecție Stereo 70.



Date referitoare la teren

Crt	Categorie folosință	Intravilan	Suprafața (mp)	Tarla	Parcelă	Nr. topo	Observații / Referințe
1	curți construcții	DA	953	11	151	-	
2	arabil	DA	2.865	11	151	-	
3	arabil	NU	2.000	11	151	-	

Date referitoare la construcții

Crt	Număr	Destinație construcție	Supraf. (mp)	Situație juridică	Observații / Referințe
A1.1		construcții de locuințe	78	Fara acte	Nr. niveluri:1; S. construita la sol:78 mp; Locuință.
A1.2		construcții de locuințe	68	Fara acte	Nr. niveluri:1; S. construita la sol:68 mp; Locuință.
A1.3		construcții de locuințe	73	Fara acte	Nr. niveluri:1; S. construita la sol:73 mp; Locuință.

Lungime Segmente

1) Valorile lungimilor segmentelor sunt obținute din proiecție în plan.

Punct început	X / Y	Punct sfârșit	X / Y	Lungime segment (** (m)	Punct început	X / Y	Punct sfârșit	X / Y	Lungime segment (** (m)

Punct început	X / Y	Punct sfârșit	X / Y	Lungime segment (** (m)	Punct început	X / Y	Punct sfârșit	X / Y	Lungime segment (** (m)
1	587.192,899 710.122,554	2	587.193,63 710.121,825	1.032	2	587.193,63 710.121,825	3	587.198,1 710.126,173	6.236
3	587.198,1 710.126,173	4	587.248,877 710.175,561	70.834	4	587.248,877 710.175,561	5	587.259,598 710.186,153	15.071
5	587.259,598 710.186,153	6	587.253,325 710.192,56	8.966	6	587.253,325 710.192,56	7	587.298,124 710.241,876	66.627
7	587.298,124 710.241,876	8	587.298,165 710.243,624	1.748	8	587.298,165 710.243,624	9	587.298,471 710.256,649	13.028
9	587.298,471 710.256,649	10	587.308,367 710.286,766	31.702	10	587.308,367 710.286,766	11	587.235,753 710.208,331	106.887
11	587.235,753 710.208,331	12	587.216,429 710.187,405	28.484	12	587.216,429 710.187,405	13	587.169,337 710.141,05	66.079
13	587.169,337 710.141,05	14	587.169,116 710.140,832	0.31	14	587.169,116 710.140,832	15	587.167,49 710.138,149	3.137
15	587.167,49 710.138,149	16	587.162,161 710.133,604	7.004	16	587.162,161 710.133,604	17	587.151,519 710.122,571	15.329
17	587.151,519 710.122,571	18	587.146,991 710.117,864	6.531	18	587.146,991 710.117,864	19	587.158,691 710.107,998	15.305
19	587.158,691 710.107,998	20	587.169,161 710.099,069	13.76	20	587.169,161 710.099,069	21	587.185,788 710.116,236	23.899
21	587.185,788 710.116,236	22	587.186,09 710.115,963	0.406	22	587.186,09 710.115,963	1	587.192,899 710.122,554	9.477

** Lungimile segmentelor sunt determinate în planul de proiecție Stereo 70 și sunt rotunjite la 1 milimetru.

*** Distanța dintre puncte este formată din segmente cumulate ce sunt mai mici decât valoarea 1 milimetru.

**DATE DESPRE IMOBILUL NR. 5599**

Oficiul de Cadastru și Publicitate Imobiliară SUCEAVA
Biroul de Cadastru și Publicitate Imobiliară Radauti

A. Partea I. Descrierea imobilului

TEREN Intravilan

Adresa: Loc. Verbia, Jud. Suceava

Nr. Crt	Nr cadastral Nr. topografic	Suprafața* (mp)	Observații / Referințe
A1		Din acte: 7.200 Masurata: 1.382	Sector cadastral:40 Teren neimprejmuit; Diferența de suprafață se regăsește la ID 5598.

B. Partea II. Proprietari și acte

Inscrieri privitoare la dreptul de proprietate și alte drepturi reale		Referințe
/		
Act Notarial nr. 3983, din 13/05/1994 emis de NP BUZDUGA CATALINA;		
B1	Intabulare, drept de PROPRIETATE, dobandit prin PARTAJ, cota actuala 1/1 1) GHICIOC VASILE	A1

C. Partea III. SARCINI .

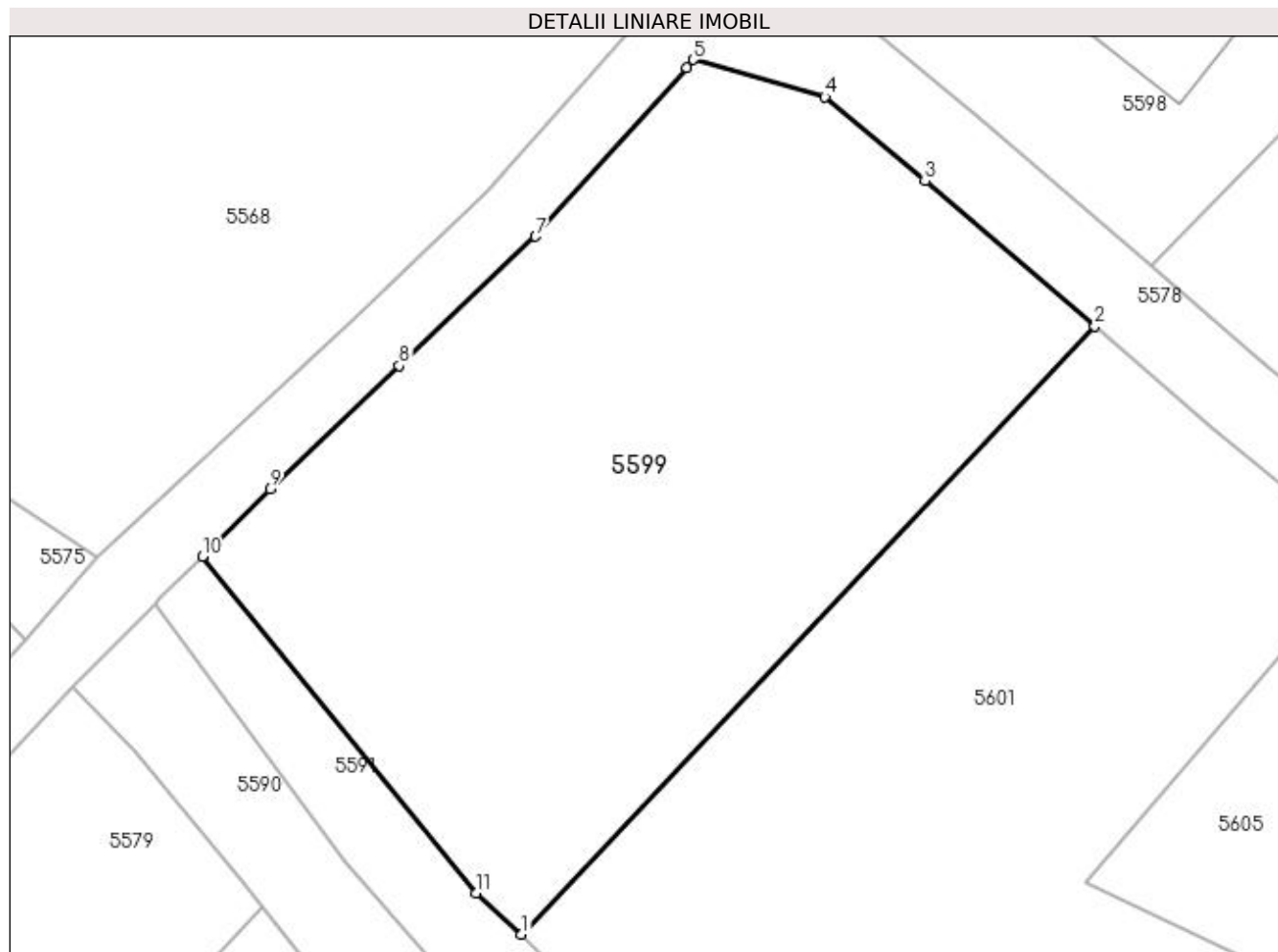
Inscrieri privind dezmembramintele dreptului de proprietate, drepturi reale de garanție și sarcini	Referințe
NU SUNT	

Anexa Nr. 1 La Partea I

Teren

Nr cadastral	Suprafața (mp)*	Observații / Referințe
	Din acte: 7.200 Masurata: 1.382	Diferența de suprafață se regăsește la ID 5598.

* Suprafața este determinată în planul de proiecție Stereo 70.



Date referitoare la teren

Crt	Categorie folosință	Intra vilan	Suprafața (mp)	Tarla	Parcelă	Nr. topo	Observații / Referințe
1	arabil	DA	1.382	11	-	-	

Lungime Segmente

1) Valorile lungimilor segmentelor sunt obținute din proiecție în plan.

Punct început	X / Y	Punct sfârșit	X / Y	Lungime segment (** (m)
1	587.131,081 710.058,699	2	587.165,728 710.095,429	50.492
2	587.165,728 710.095,429	3	587.155,457 710.104,185	13.496
3	587.155,457 710.104,185	4	587.149,415 710.109,28	7.904
4	587.149,415 710.109,28	5	587.141,46 710.111,514	8.262
5	587.141,46 710.111,514	6	587.141,054 710.111,048	0.618

Punct început	X / Y	Punct sfârșit	X / Y	Lungime segment (** (m)
6	587.141,054 710.111,048	7	587.131,932 710.100,844	13.687
7	587.131,932 710.100,844	8	587.123,706 710.093,027	11.347
8	587.123,706 710.093,027	9	587.115,896 710.085,602	10.777
9	587.115,896 710.085,602	10	587.111,808 710.081,526	5.773
10	587.111,808 710.081,526	11	587.128,374 710.061,19	26.23
11	587.128,374 710.061,19	1	587.131,081 710.058,699	3.679

** Lungimile segmentelor sunt determinate în planul de proiecție Stereo 70 și sunt rotunjite la 1 milimetru.

*** Distanța dintre puncte este formată din segmente cumulate ce sunt mai mici decât valoarea 1 milimetru.

**DATE DESPRE IMOBILUL NR. 5600**

Oficiul de Cadastru și Publicitate Imobiliară SUCEAVA
Biroul de Cadastru și Publicitate Imobiliară Radauti

A. Partea I. Descrierea imobilului

TEREN Intravilan

Adresa: Loc. Verbia, Jud. Suceava

Nr. Crt	Nr cadastral Nr. topografic	Suprafața* (mp)	Observații / Referințe
A1		509	Sector cadastral:40 Teren neimprejmuit; Deținător Scripcariu Andrei-Nicolae.

B. Partea II. Proprietari și acte

Inscrieri privitoare la dreptul de proprietate și alte drepturi reale		Referințe
/		
Act Normativ nr. Legea 7, din 13/03/1996 emis de PARLAMENTUL ROMANIEI;		
B1	Inscrierea provizorie, drept de PROPRIETATE, dobandit prin Lege, cota actuala 1/1 1) NEIDENTIFICAT NEIDENTIFICAT	A1
B2	Proprietar neidentificat.	A1

C. Partea III. SARCINI .

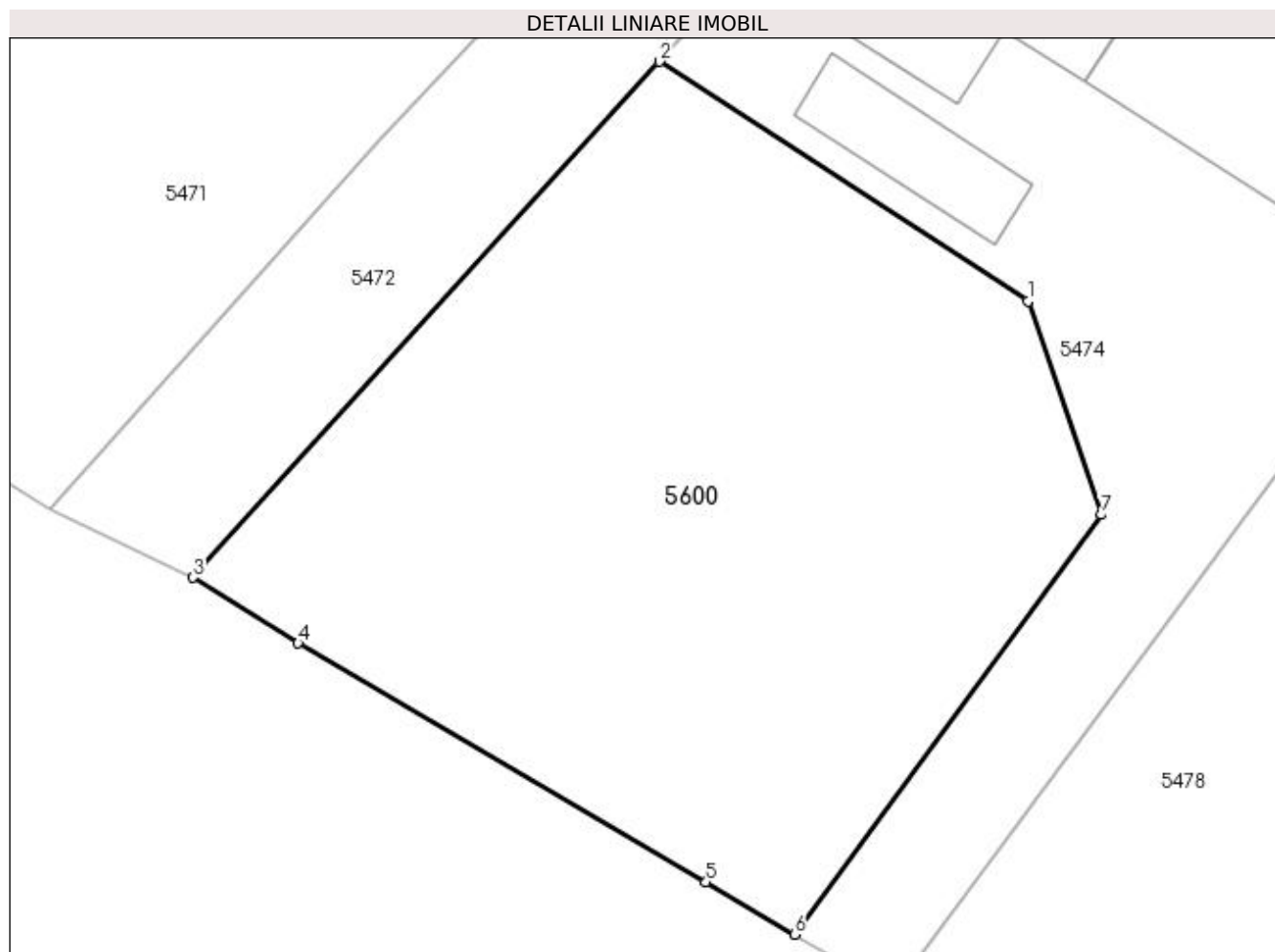
Inscrieri privind dezmembramintele dreptului de proprietate, drepturi reale de garanție și sarcini	Referințe
NU SUNT	

Anexa Nr. 1 La Partea I

Teren

Nr cadastral	Suprafața (mp)*	Observații / Referințe
	509	Deținător Scripcariu Andrei-Nicolae.

* Suprafața este determinată în planul de proiecție Stereo 70.



Date referitoare la teren

Crt	Categorie folosință	Intra vilan	Suprafața (mp)	Tarla	Parcelă	Nr. topo	Observații / Referințe
1	arabil	DA	509	-	-	-	

Lungime Segmente

1) Valorile lungimilor segmentelor sunt obținute din proiecție în plan.

Punct început	X / Y	Punct sfârșit	X / Y	Lungime segment (** (m)
1	586.533,097 710.452,868	2	586.520,438 710.461,096	15.097
2	586.520,438 710.461,096	3	586.504,421 710.443,381	23.882
3	586.504,421 710.443,381	4	586.508,032 710.441,133	4.254
4	586.508,032 710.441,133	5	586.522,037 710.432,924	16.234
5	586.522,037 710.432,924	6	586.525,09 710.431,136	3.538

Punct început	X / Y	Punct sfârșit	X / Y	Lungime segment (** (m)
6	586.525,09 710.431,136	7	586.535,612 710.445,542	17.839
7	586.535,612 710.445,542	1	586.533,097 710.452,868	7.746

** Lungimile segmentelor sunt determinate în planul de proiecție Stereo 70 și sunt rotunjite la 1 milimetru.

*** Distanța dintre puncte este formată din segmente cumulate ce sunt mai mici decât valoarea 1 milimetru.

**DATE DESPRE IMOBILUL NR. 5601**

Oficiul de Cadastru și Publicitate Imobiliară SUCEAVA
Biroul de Cadastru și Publicitate Imobiliară Radauti

A. Partea I. Descrierea imobilului

TEREN Intravilan

Adresa: Loc. Verbia, Jud. Suceava

Nr. Crt	Nr cadastral Nr. topografic	Suprafața* (mp)	Observații / Referințe
A1		Din acte: 3.600 Masurata: 1.375	Sector cadastral:40 Teren neimprejmut; Diferența de suprafață se regăsește la ID 5602.Detținător Dumenchi Vironica.

B. Partea II. Proprietari și acte

Inscrieri privitoare la dreptul de proprietate și alte drepturi reale		Referințe
/		
Act Administrativ nr. 1184, din 11/03/1996 emis de CJSDPAT SUCEAVA;		
B1	Intabulare, drept de PROPRIETATE, dobândit prin Reconstituire, cota actuala 1/1 1) GHERASĂ HARALAMBIE, Lipsă CNP proprietar.	A1

C. Partea III. SARCINI .

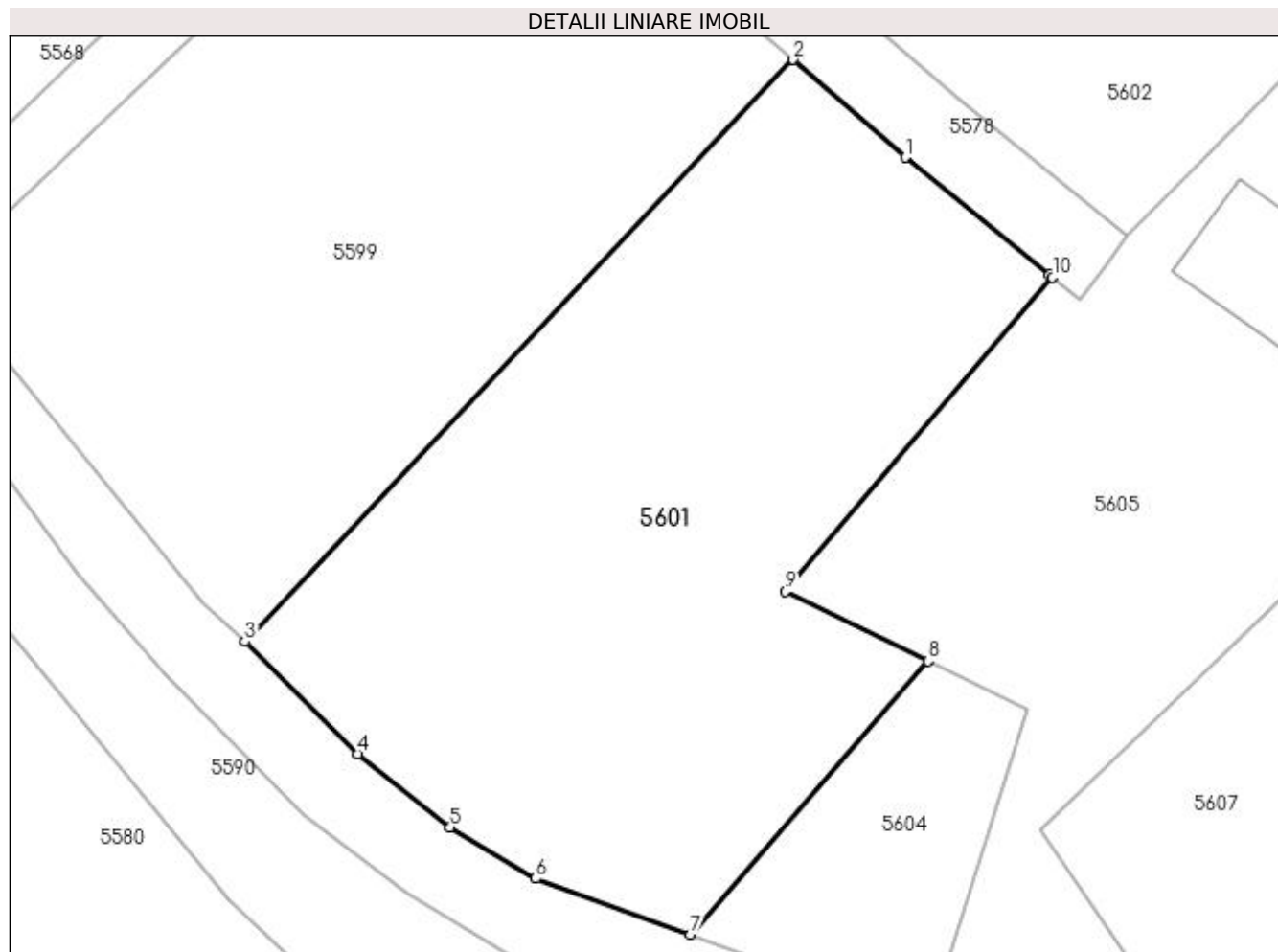
Inscrieri privind dezmembramintele dreptului de proprietate, drepturi reale de garanție și sarcini	Referințe
NU SUNT	

Anexa Nr. 1 La Partea I

Teren

Nr cadastral	Suprafața (mp)*	Observații / Referințe
	Din acte: 3.600 Masurata: 1.375	Diferența de suprafață se regăsește la ID 5602. Deținător Dumenchi Vironica.

* Suprafața este determinată în planul de proiecție Stereo 70.



Date referitoare la teren

Crt	Categorie folosință	Intra vilan	Suprafața (mp)	Tarla	Parcelă	Nr. topo	Observații / Referințe
1	arabil	DA	1.375	-	-	-	

Lungime Segmente

1) Valorile lungimilor segmentelor sunt obținute din proiecție în plan.

Punct început	X / Y	Punct sfârșit	X / Y	Lungime segment (** (m)
1	587.172,811 710.089,255	2	587.165,728 710.095,429	9.397
2	587.165,728 710.095,429	3	587.131,081 710.058,699	50.492
3	587.131,081 710.058,699	4	587.138,226 710.051,603	10.07
4	587.138,226 710.051,603	5	587.144,07 710.046,968	7.459
5	587.144,07 710.046,968	6	587.149,455 710.043,727	6.285

Punct început	X / Y	Punct sfârșit	X / Y	Lungime segment (** (m)
6	587.149,455 710.043,727	7	587.159,216 710.040,208	10.376
7	587.159,216 710.040,208	8	587.174,225 710.057,472	22.876
8	587.174,225 710.057,472	9	587.165,214 710.061,854	10.02
9	587.165,214 710.061,854	10	587.182,103 710.081,68	26.044
10	587.182,103 710.081,68	11	587.181,903 710.081,844	0.258
11	587.181,903 710.081,844	1	587.172,811 710.089,255	11.73

** Lungimile segmentelor sunt determinate în planul de proiecție Stereo 70 și sunt rotunjite la 1 milimetru.

*** Distanța dintre puncte este formată din segmente cumulate ce sunt mai mici decât valoarea 1 milimetru.

**DATE DESPRE IMOBILUL NR. 5602**

Oficiul de Cadastru și Publicitate Imobiliară SUCEAVA
Biroul de Cadastru și Publicitate Imobiliară Radauti

A. Partea I. Descrierea imobilului

TEREN Intravilan

Adresa: Loc. Verbia, Jud. Suceava

Nr. Crt	Nr cadastral Nr. topografic	Suprafața* (mp)	Observații / Referințe
A1		Din acte: 3.600 Masurata: 2.225	Sector cadastral:40 Teren neimprejmuit; Diferența de suprafață se regăsește la ID 5601.

Construcții

Crt	Nr cadastral Nr. topografic	Adresa	Observații / Referințe
A1.1		Loc. Verbia, Jud. Suceava	Nr. niveluri:1; S. construita la sol:82 mp; Locuință.
A1.2		Loc. Verbia, Jud. Suceava	Nr. niveluri:1; S. construita la sol:56 mp; Locuință.
A1.3		Loc. Verbia, Jud. Suceava	Nr. niveluri:1; S. construita la sol:23 mp; Anexă.
A1.4		Loc. Verbia, Jud. Suceava	Nr. niveluri:1; S. construita la sol:8 mp; Anexă.

B. Partea II. Proprietari și acte

Inscrieri privitoare la dreptul de proprietate și alte drepturi reale		Referințe
/		
Act Administrativ nr. 1184, din 11/03/1996 emis de CJSDPAT SUCEAVA;		
B1	Intabulare, drept de PROPRIETATE, dobandit prin Reconstituire, cota actuala 1/1 1) GHERASĂ HARALAMBIE	A1
Act Administrativ nr. 115, din 09/01/2024 emis de PRIMĂRIA GRĂMEȘTI;		
B2	Intabulare, drept de PROPRIETATE, dobandit prin Lege, cota actuala 1/1 1) GHERASĂ HARALAMBIE	A1.1, A1.2, A1.3, A1.4

C. Partea III. SARCINI .

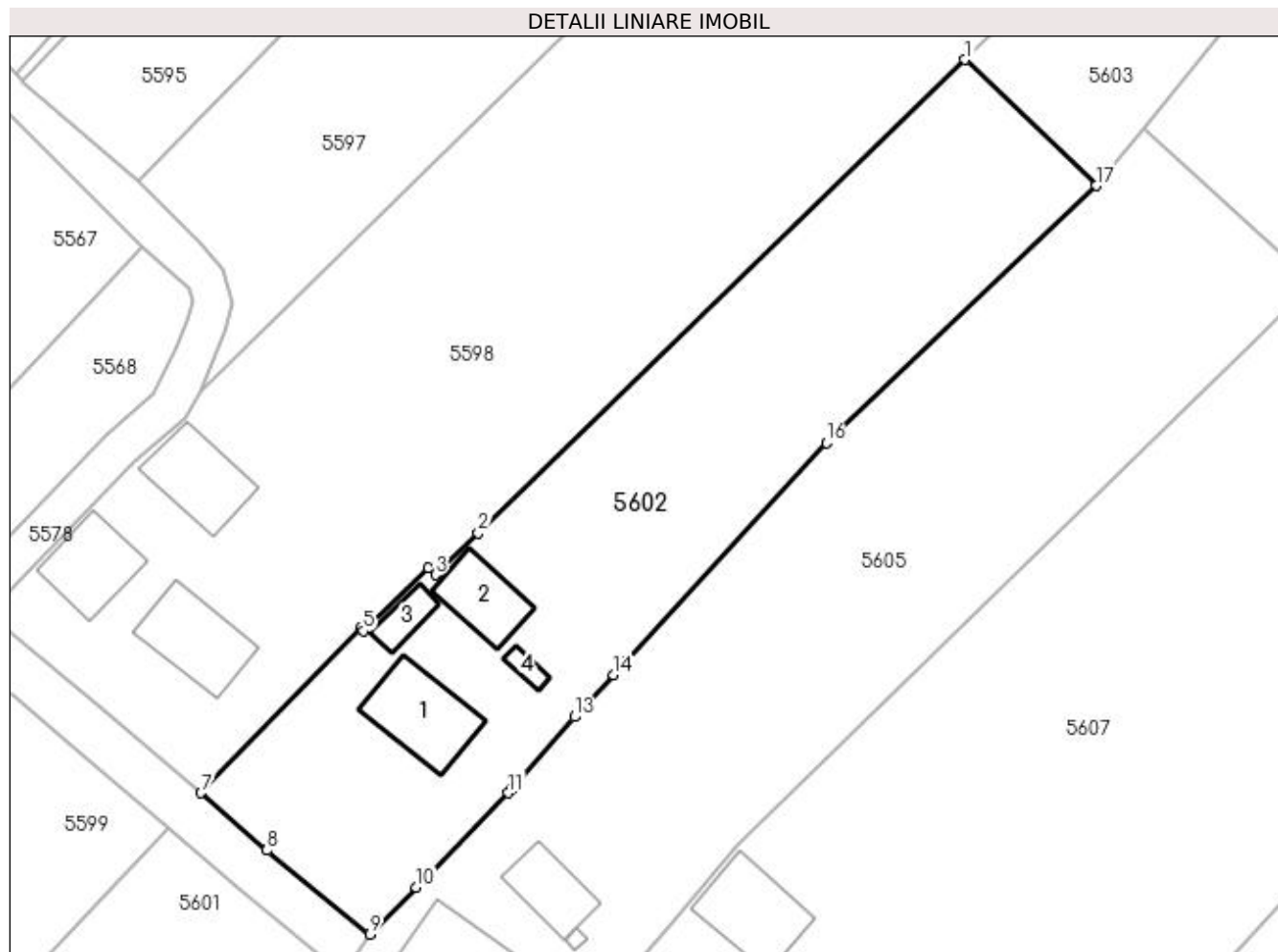
Inscrieri privind dezmembramintele dreptului de proprietate, drepturi reale de garanție și sarcini	Referințe
NU SUNT	

Anexa Nr. 1 La Partea I

Teren

Nr cadastral	Suprafața (mp)*	Observații / Referințe
	Din acte: 3.600 Masurata: 2.225	Diferența de suprafață se regăsește la ID 5601.

* Suprafața este determinată în planul de proiecție Stereo 70.



Date referitoare la teren

Crt	Categorie folosință	Intravilan	Suprafața (mp)	Tarla	Parcelă	Nr. topo	Observații / Referințe
1	arabil	DA	1.344	-	-	-	
2	curți construcții	DA	881	-	-	-	

Date referitoare la construcții

Crt	Număr	Destinație construcție	Supraf. (mp)	Situație juridică	Observații / Referințe
A1.1		construcții de locuințe	82	Cu acte	Nr. niveluri:1; S. construita la sol:82 mp; Locuință.
A1.2		construcții de locuințe	56	Cu acte	Nr. niveluri:1; S. construita la sol:56 mp; Locuință.
A1.3		construcții anexa	23	Cu acte	Nr. niveluri:1; S. construita la sol:23 mp; Anexă.
A1.4		construcții anexa	8	Cu acte	Nr. niveluri:1; S. construita la sol:8 mp; Anexă.

Lungime Segmente

1) Valorile lungimilor segmentelor sunt obținute din proiecție în plan.

Punct început	X / Y	Punct sfârșit	X / Y	Lungime segment (** (m)

Punct început	X / Y	Punct sfârșit	X / Y	Lungime segment (** (m)
1	587.248,877 710.175,561	2	587.198,1 710.126,173	70.834
2	587.198,1 710.126,173	3	587.193,63 710.121,825	6.236
3	587.193,63 710.121,825	4	587.192,899 710.122,554	1.032
4	587.192,899 710.122,554	5	587.186,09 710.115,963	9.477
5	587.186,09 710.115,963	6	587.185,788 710.116,236	0.406
6	587.185,788 710.116,236	7	587.169,161 710.099,069	23.899
7	587.169,161 710.099,069	8	587.176,034 710.093,078	9.118
8	587.176,034 710.093,078	9	587.186,777 710.084,321	13.86
9	587.186,777 710.084,321	10	587.191,639 710.089,21	6.895
10	587.191,639 710.089,21	11	587.201,26 710.099,07	13.776
11	587.201,26 710.099,07	12	587.201,541 710.099,394	0.429
12	587.201,541 710.099,394	13	587.208,128 710.107,006	10.066
13	587.208,128 710.107,006	14	587.212,24 710.111,362	5.99
14	587.212,24 710.111,362	15	587.213,455 710.112,689	1.799
15	587.213,455 710.112,689	16	587.234,417 710.135,591	31.047
16	587.234,417 710.135,591	17	587.262,58 710.162,419	38.896
17	587.262,58 710.162,419	1	587.248,877 710.175,561	18.987

** Lungimile segmentelor sunt determinate în planul de proiecție Stereo 70 și sunt rotunjite la 1 milimetru.

*** Distanța dintre puncte este formată din segmente cumulate ce sunt mai mici decât valoarea 1 milimetru.

**DATE DESPRE IMOBILUL NR. 5603**

Oficiul de Cadastru și Publicitate Imobiliară SUCEAVA
Biroul de Cadastru și Publicitate Imobiliară Radauti

A. Partea I. Descrierea imobilului

TEREN Necunoscut

Adresa: Loc. Verbia, Jud. Suceava

Nr. Crt	Nr cadastral Nr. topografic	Suprafața* (mp)	Observații / Referințe
A1		1.604	Sector cadastral:40 Teren neimprejmuit;

B. Partea II. Proprietari și acte

Inscrieri privitoare la dreptul de proprietate și alte drepturi reale		Referințe
/		
Act Normativ nr. Legea 7, din 13/03/1996 emis de PARLAMENTUL ROMANIEI;		
B1	Inscrierea provizorie, drept de PROPRIETATE, dobandit prin Lege, cota actuala 1/1 1) NEIDENTIFICAT NEIDENTIFICAT	A1
B2	Proprietar neidentificat.	A1

C. Partea III. SARCINI .

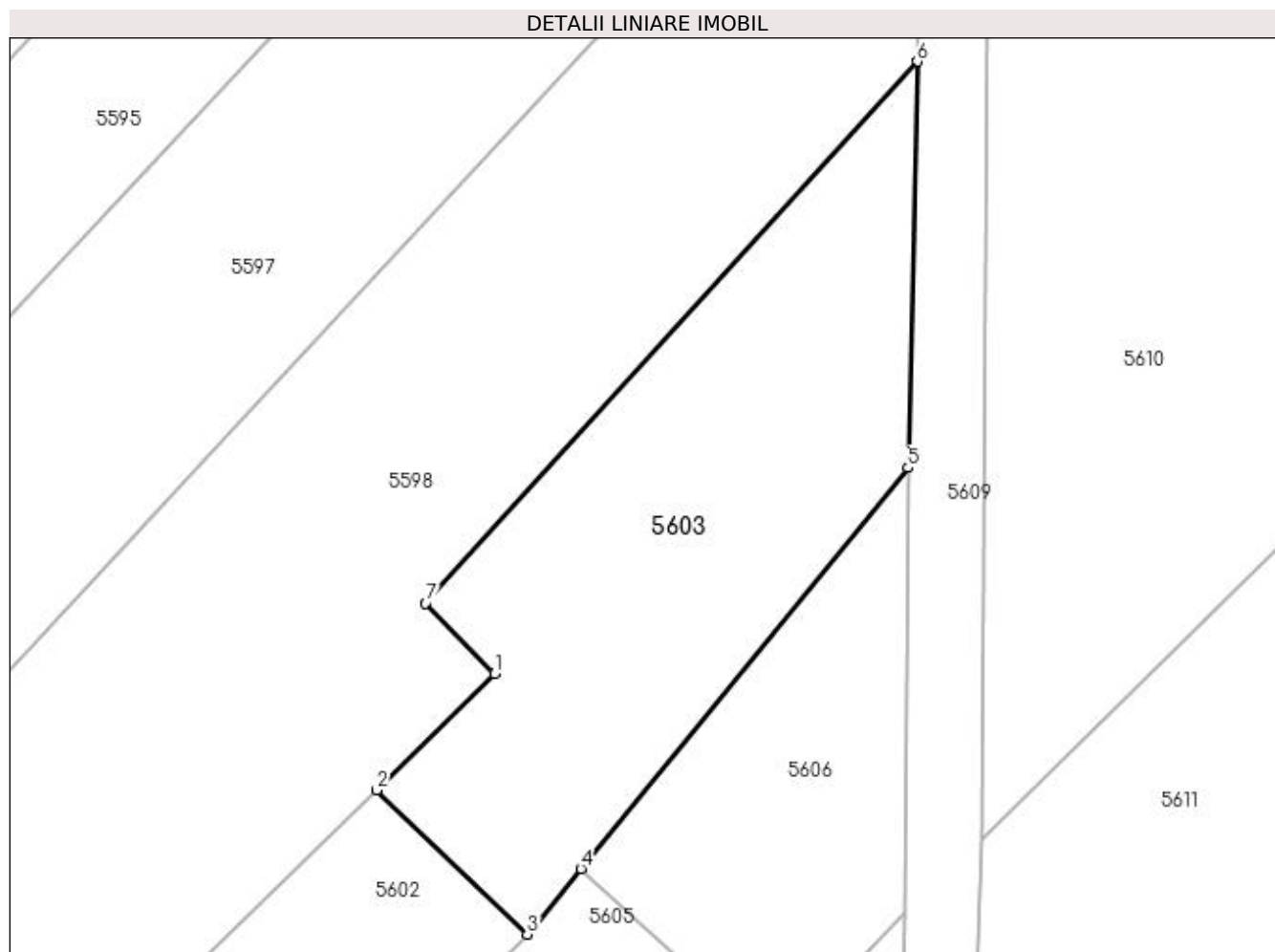
Inscrieri privind dezmembramintele dreptului de proprietate, drepturi reale de garanție și sarcini	Referințe
NU SUNT	

Anexa Nr. 1 La Partea I

Teren

Nr cadastral	Suprafața (mp)*	Observații / Referințe
	1.604	

* Suprafața este determinată în planul de proiecție Stereo 70.



Date referitoare la teren

Crt	Categorie folosință	Intravilan	Suprafața (mp)	Tarla	Parcelă	Nr. topo	Observații / Referințe
1	arabil	NU	1.408	11	151	-	
2	arabil	DA	196	11	151	-	

Lungime Segmente

1) Valorile lungimilor segmentelor sunt obținute din proiecție în plan.

Punct început	X / Y	Punct sfârșit	X / Y	Lungime segment (** (m)
1	587.259,598 710.186,153	2	587.248,877 710.175,561	15.071
2	587.248,877 710.175,561	3	587.262,58 710.162,419	18.987
3	587.262,58 710.162,419	4	587.267,472 710.168,411	7.734
4	587.267,472 710.168,411	5	587.297,258 710.204,9	47.103

Punct început	X / Y	Punct sfârșit	X / Y	Lungime segment (** (m)
5	587.297,258 710.204,9	6	587.298,124 710.241,876	36.987
6	587.298,124 710.241,876	7	587.253,325 710.192,56	66.627
7	587.253,325 710.192,56	1	587.259,598 710.186,153	8.966

** Lungimile segmentelor sunt determinate în planul de proiecție Stereo 70 și sunt rotunjite la 1 milimetru.

*** Distanța dintre puncte este formată din segmente cumulate ce sunt mai mici decât valoarea 1 milimetru.

**DATE DESPRE IMOBILUL NR. 5604**

Oficiul de Cadastru și Publicitate Imobiliară SUCEAVA
Biroul de Cadastru și Publicitate Imobiliară Radauti

A. Partea I. Descrierea imobilului

TEREN Intravilan

Adresa: Loc. Verbia, Jud. Suceava

Nr. Crt	Nr cadastral Nr. topografic	Suprafața* (mp)	Observații / Referințe
A1		242	Sector cadastral:40 Teren neimprejmuit;

B. Partea II. Proprietari și acte

Inscrieri privitoare la dreptul de proprietate și alte drepturi reale		Referințe
/		
Act Normativ Legea 7/1996, din 13/03/1996 emis de PARLAMENTUL ROMANIEI;		
B1	Inscrierea provizorie, drept de PROPRIETATE, dobandit prin Lege, cota actuala 1/1 1) NEIDENTIFICAT NEIDENTIFICAT	A1
B2	Proprietar neidentificat.	A1

C. Partea III. SARCINI .

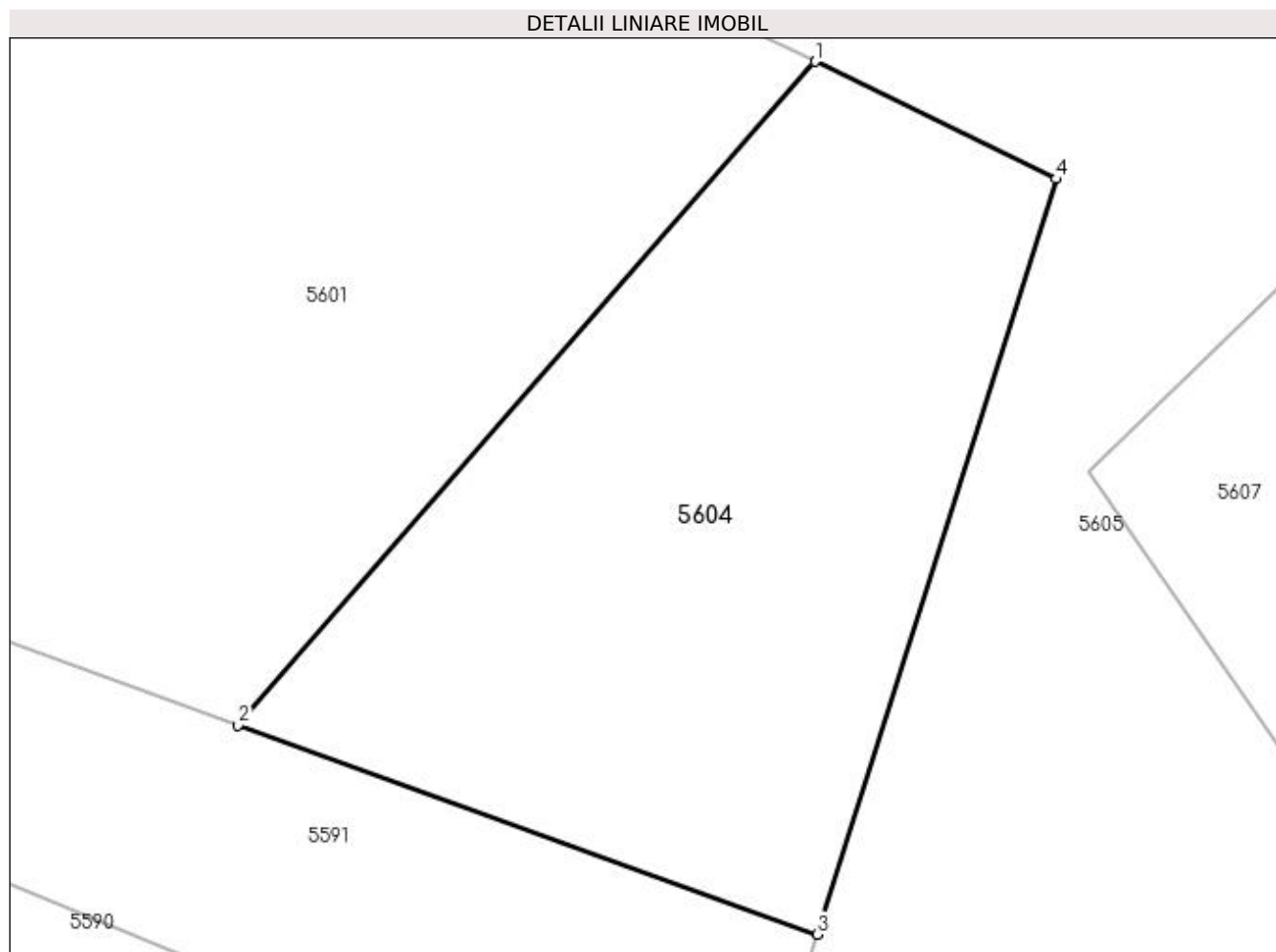
Inscrieri privind dezmembramintele dreptului de proprietate, drepturi reale de garanție și sarcini	Referințe
NU SUNT	

Anexa Nr. 1 La Partea I

Teren

Nr cadastral	Suprafața (mp)*	Observații / Referințe
	242	

* Suprafața este determinată în planul de proiecție Stereo 70.



Date referitoare la teren

Crt	Categorie folosință	Intra vilan	Suprafața (mp)	Tarla	Parcelă	Nr. topo	Observații / Referințe
1	arabil	DA	242	11	-	-	

Lungime Segmente

1) Valorile lungimilor segmentelor sunt obținute din proiecție în plan.

Punct început	X / Y	Punct sfârșit	X / Y	Lungime segment (** (m)
1	587.174,225 710.057,472	2	587.159,216 710.040,208	22.876
2	587.159,216 710.040,208	3	587.174,289 710.034,773	16.024
3	587.174,289 710.034,773	4	587.180,498 710.054,42	20.605
4	587.180,498 710.054,42	1	587.174,225 710.057,472	6.976

**** Lungimile segmentelor sunt determinate în planul de proiecție Stereo 70 și sunt rotunjite la 1 milimetru.**

***** Distanța dintre puncte este formată din segmente cumulate ce sunt mai mici decât valoarea 1 milimetru.**

**DATE DESPRE IMOBILUL NR. 5605**

Oficiul de Cadastru și Publicitate Imobiliară SUCEAVA
Biroul de Cadastru și Publicitate Imobiliară Radauti

A. Partea I. Descrierea imobilului

TEREN Necunoscut

Adresa: Loc. Verbia, Nr. 16, Jud. Suceava

Nr. Crt	Nr cadastral Nr. topografic	Suprafața* (mp)	Observații / Referințe
A1	33955	3.600	Sector cadastral:40 Teren neimprijmit;

Construcții

Crt	Nr cadastral Nr. topografic	Adresa	Observații / Referințe
A1.1	33955-C1	Loc. Verbia, Nr. 16, Jud. Suceava	Nr. niveluri:1; S. construita la sol:83 mp; S. construita desfasurata:83 mp; LOCUINTA REGIM PARTER EDIFICATA IN ANUL 1942.
A1.2	33955-C2	Loc. Verbia, Nr. 16, Jud. Suceava	Nr. niveluri:1; S. construita la sol:50 mp; S. construita desfasurata:50 mp; ANEXA EDIFICATA IN ANUL 1942.
A1.3	33955-C3	Loc. Verbia, Nr. 16, Jud. Suceava	Nr. niveluri:1; S. construita la sol:3 mp; S. construita desfasurata:3 mp; ANEXA EDIFICATA IN ANUL 1942.

B. Partea II. Proprietari și acte

Inscrieri privitoare la dreptul de proprietate și alte drepturi reale	Referințe
51687 / 21/11/2019	
Hotarare Judecatoreasca nr. sentinta civila nr.2640, din 06/07/2018 emis de JUDECATORIA RADAUTI, DOSAR 2839/285/2016 (hotarare judecatoreasca nr incheierea nr.1865 din 31.10.2018, emis de JUDECATORIA RADAUTI, dosar 2839/285/2016);	
B3	A1, A1.1, A1.2, A1.3
Intabulare, drept de PROPRIETATE bun propriu, cu titlu de partaj, dobandit prin Hotarare Judecatoreasca, cota actuala 1/1 1) PAVEL GEORGETA	

C. Partea III. SARCINI .

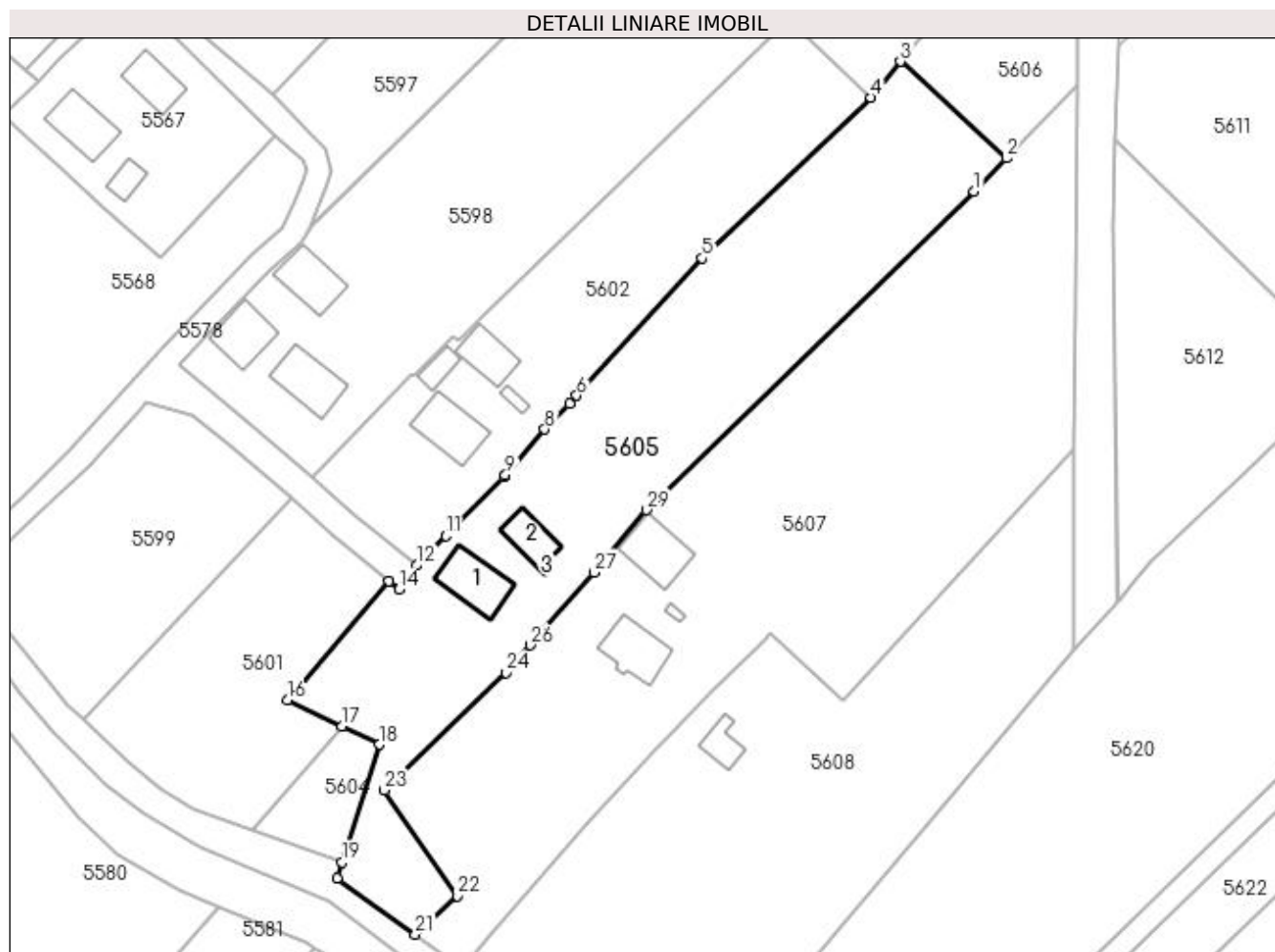
Inscrieri privind dezmembramintele dreptului de proprietate, drepturi reale de garanție și sarcini	Referințe
NU SUNT	

Anexa Nr. 1 La Partea I

Teren

Nr cadastral	Suprafața (mp)*	Observații / Referințe
33955	3.600	

* Suprafața este determinată în planul de proiecție Stereo 70.



Date referitoare la teren

Crt	Categorie folosință	Intravilan	Suprafața (mp)	Tarla	Parcelă	Nr. topo	Observații / Referințe
1	curți construcții	DA	515	11	151, 158	-	
2	arabil	DA	3.064	11	151, 158	-	
3	arabil	NU	21	11	151, 158	-	

Date referitoare la construcții

Crt	Număr	Destinație construcție	Supraf. (mp)	Situație juridică	Observații / Referințe
A1.1	33955-C1	construcții de locuințe	83	Cu acte	Nr. niveluri:1; S. construită la sol:83 mp; S. construită desfasurată:83 mp; LOCUINTA REGIM PARTER EDIFICATA IN ANUL 1942.
A1.2	33955-C2	construcții anexa	50	Cu acte	Nr. niveluri:1; S. construită la sol:50 mp; S. construită desfasurată:50 mp; ANEXA EDIFICATA IN ANUL 1942.
A1.3	33955-C3	construcții anexa	3	Cu acte	Nr. niveluri:1; S. construită la sol:3 mp; S. construită desfasurată:3 mp; ANEXA EDIFICATA IN ANUL 1942.

Lungime Segmente

1) Valorile lungimilor segmentelor sunt obținute din proiecție în plan.

Punct început	X / Y	Punct sfârșit	X / Y	Lungime segment (** (m)
1	587.279,796 710.146,726	2	587.285,184 710.152,264	7.727
3	587.267,472 710.168,411	4	587.262,58 710.162,419	7.734
5	587.234,417 710.135,591	6	587.213,455 710.112,689	31.047
7	587.212,24 710.111,362	8	587.208,128 710.107,006	5.99
9	587.201,541 710.099,394	10	587.201,26 710.099,07	0.429
11	587.191,639 710.089,21	12	587.186,777 710.084,321	6.895
13	587.185,326 710.082,36	14	587.183,8 710.080,297	2.566
15	587.182,103 710.081,68	16	587.165,214 710.061,854	26.044
17	587.174,225 710.057,472	18	587.180,498 710.054,42	6.976
19	587.174,289 710.034,773	20	587.173,46 710.032,148	2.753
21	587.186,524 710.022,732	22	587.193,534 710.029,172	9.52
23	587.181,324 710.046,812	24	587.201,65 710.066,438	28.255
25	587.202,984 710.067,958	26	587.205,654 710.070,999	4.047
27	587.216,332 710.083,162	28	587.217,781 710.084,89	2.255
29	587.225,046 710.093,551	30	587.226,538 710.095,0	2.079

Punct început	X / Y	Punct sfârșit	X / Y	Lungime segment (** (m)
2	587.285,184 710.152,264	3	587.267,472 710.168,411	23.968
4	587.262,58 710.162,419	5	587.234,417 710.135,591	38.896
6	587.213,455 710.112,689	7	587.212,24 710.111,362	1.799
8	587.208,128 710.107,006	9	587.201,541 710.099,394	10.066
10	587.201,26 710.099,07	11	587.191,639 710.089,21	13.776
12	587.186,777 710.084,321	13	587.185,326 710.082,36	2.44
14	587.183,8 710.080,297	15	587.182,103 710.081,68	2.19
16	587.165,214 710.061,854	17	587.174,225 710.057,472	10.02
18	587.180,498 710.054,42	19	587.174,289 710.034,773	20.605
20	587.173,46 710.032,148	21	587.186,524 710.022,732	16.103
22	587.193,534 710.029,172	23	587.181,324 710.046,812	21.453
24	587.201,65 710.066,438	25	587.202,984 710.067,958	2.022
26	587.205,654 710.070,999	27	587.216,332 710.083,162	16.185
28	587.217,781 710.084,89	29	587.225,046 710.093,551	11.305
30	587.226,538 710.095,0	1	587.279,796 710.146,726	74.243

** Lungimile segmentelor sunt determinate în planul de proiecție Stereo 70 și sunt rotunjite la 1 milimetru.

*** Distanța dintre puncte este formată din segmente cumulate ce sunt mai mici decât valoarea 1 milimetru.

**DATE DESPRE IMOBILUL NR. 5606**

Oficiul de Cadastru și Publicitate Imobiliară SUCEAVA
Biroul de Cadastru și Publicitate Imobiliară Radauti

A. Partea I. Descrierea imobilului

TEREN Necunoscut

Adresa: Loc. Verbia, Jud. Suceava

Nr. Crt	Nr cadastral Nr. topografic	Suprafața* (mp)	Observații / Referințe
A1		800	Sector cadastral:40 Teren neimprejmuit;

B. Partea II. Proprietari și acte

Inscrieri privitoare la dreptul de proprietate și alte drepturi reale		Referințe
/		
Act Normativ nr. Legea 7, din 13/03/1996 emis de PARLAMENTUL ROMANIEI;		
B1	Inscrierea provizorie, drept de PROPRIETATE, dobandit prin Lege, cota actuala 1/1 1) NEIDENTIFICAT NEIDENTIFICAT	A1
B2	Proprietar neidentificat.	A1

C. Partea III. SARCINI .

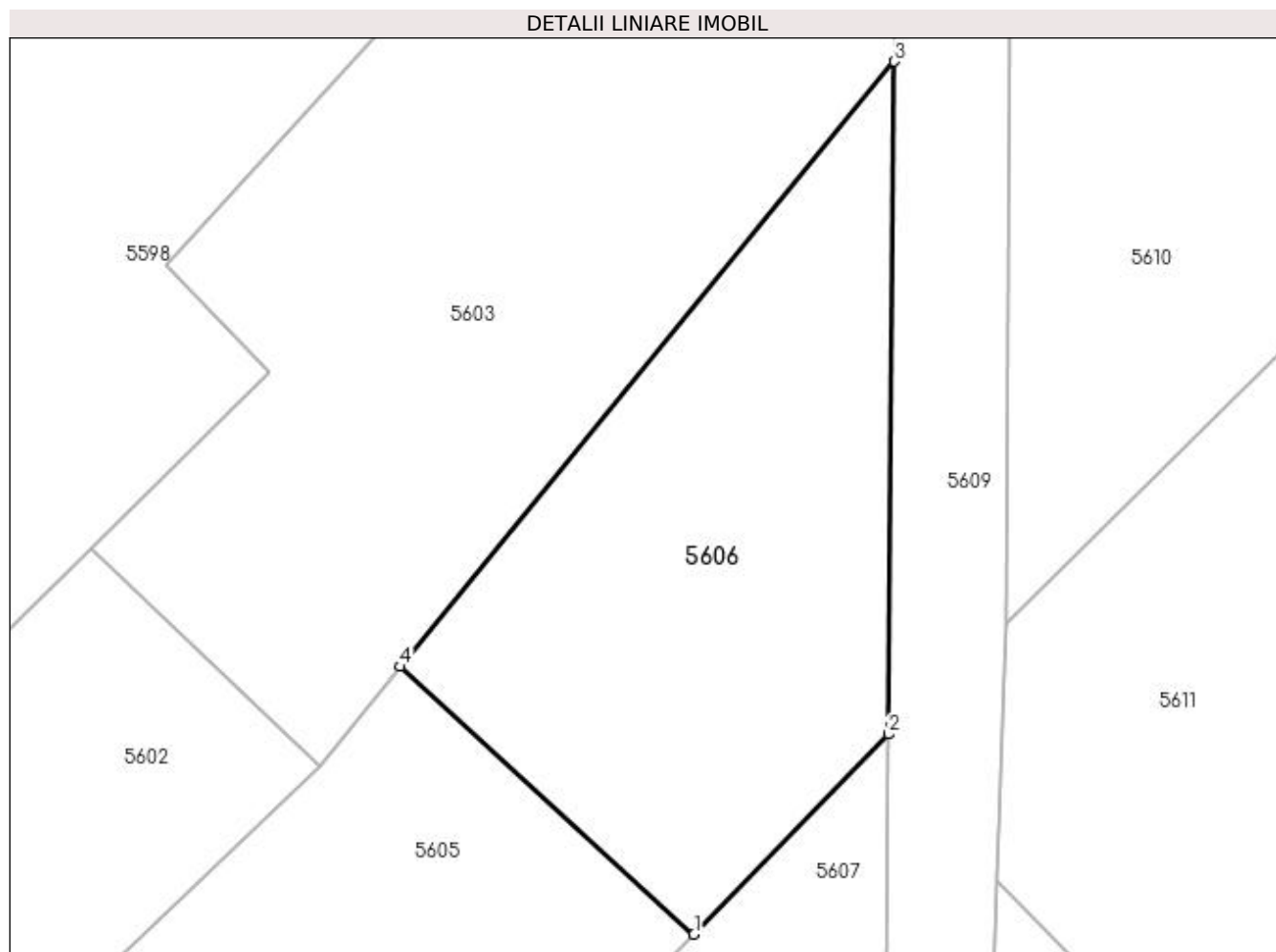
Inscrieri privind dezmembramintele dreptului de proprietate, drepturi reale de garanție și sarcini	Referințe
NU SUNT	

Anexa Nr. 1 La Partea I

Teren

Nr cadastral	Suprafața (mp)*	Observații / Referințe
	800	

* Suprafața este determinată în planul de proiecție Stereo 70.



Date referitoare la teren

Crt	Categorie folosință	Intravilan	Suprafața (mp)	Tarla	Parcelă	Nr. topo	Observații / Referințe
1	arabil	NU	790	11	151	-	
2	arabil	DA	10	11	151	-	

Lungime Segmente

1) Valorile lungimilor segmentelor sunt obținute din proiecție în plan.

Punct început	X / Y	Punct sfârșit	X / Y	Lungime segment (** (m)
1	587.285,184 710.152,264	2	587.296,936 710.164,342	16.852
2	587.296,936 710.164,342	3	587.297,258 710.204,9	40.559
3	587.297,258 710.204,9	4	587.267,472 710.168,411	47.103
4	587.267,472 710.168,411	1	587.285,184 710.152,264	23.968

**** Lungimile segmentelor sunt determinate în planul de proiecție Stereo 70 și sunt rotunjite la 1 milimetru.**

***** Distanța dintre puncte este formată din segmente cumulate ce sunt mai mici decât valoarea 1 milimetru.**

**DATE DESPRE IMOBILUL NR. 5607**

Oficiul de Cadastru și Publicitate Imobiliară SUCEAVA
Biroul de Cadastru și Publicitate Imobiliară Radauti

A. Partea I. Descrierea imobilului

TEREN Necunoscut

Adresa: Loc. Verbia, Jud. Suceava

Nr. Crt	Nr cadastral Nr. topografic	Suprafața* (mp)	Observații / Referințe
A1		5.400	Sector cadastral:40 Teren neimpregmuit;

Construcții

Crt	Nr cadastral Nr. topografic	Adresa	Observații / Referințe
A1.1		Loc. Verbia, Jud. Suceava	Nr. niveluri:1; S. construita la sol:76 mp; Locuință.
A1.2		Loc. Verbia, Jud. Suceava	Nr. niveluri:1; S. construita la sol:82 mp; Anexă.
A1.3		Loc. Verbia, Jud. Suceava	Nr. niveluri:1; S. construita la sol:5 mp; Anexă.

B. Partea II. Proprietari și acte

Inscrieri privitoare la dreptul de proprietate și alte drepturi reale		Referințe
/		
Act Notarial nr. 233, din 16/03/1995 emis de NP COSTE STEFAN;		
B1	Intabulare, drept de PROPRIETATE, dobandit prin Succesiune, cota actuala 1/1 1) CIOBANU MIHAELA, Lipsă CNP proprietar.	A1, A1.1, A1.2, A1.3

C. Partea III. SARCINI .

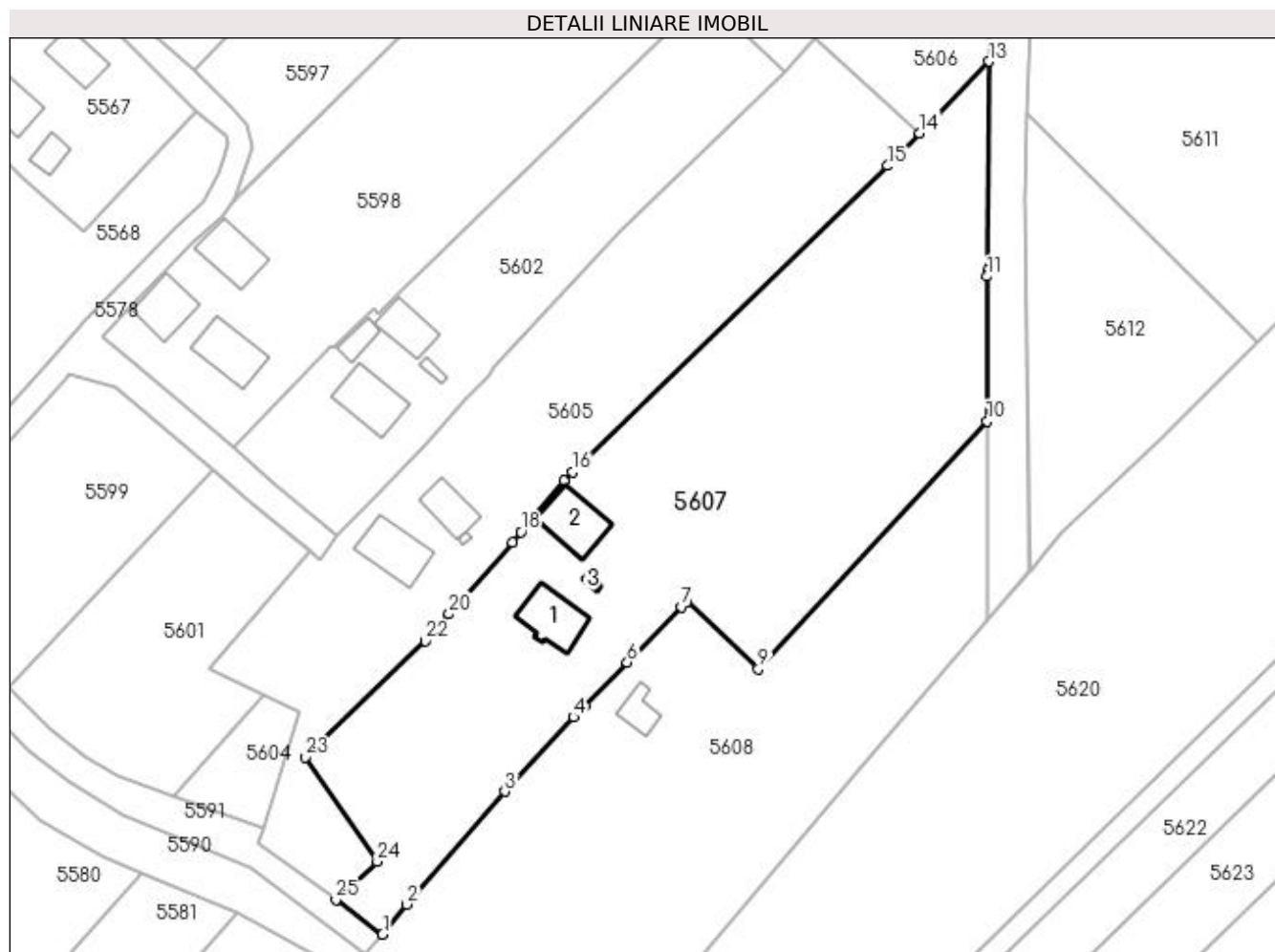
Inscrieri privind dezmembramintele dreptului de proprietate, drepturi reale de garanție și sarcini	Referințe
NU SUNT	

Anexa Nr. 1 La Partea I

Teren

Nr cadastral	Suprafața (mp)*	Observații / Referințe
	5.400	

* Suprafața este determinată în planul de proiecție Stereo 70.



Date referitoare la teren

Crt	Categorie folosință	Intra vilan	Suprafața (mp)	Tarla	Parcelă	Nr. topo	Observații / Referințe
1	curți construcții	DA	811	11	151, 156	-	
2	arabil	DA	4.062	11	151, 156	-	
3	arabil	NU	527	11	151, 156	-	

Date referitoare la construcții

Crt	Număr	Destinație construcție	Supraf. (mp)	Situație juridică	Observații / Referințe
A1.1		construcții de locuințe	76	Cu acte	Nr. niveluri:1; S. construita la sol:76 mp; Locuință.
A1.2		construcții anexa	82	Cu acte	Nr. niveluri:1; S. construita la sol:82 mp; Anexă.
A1.3		construcții anexa	5	Cu acte	Nr. niveluri:1; S. construita la sol:5 mp; Anexă.

Lungime Segmente

1) Valorile lungimilor segmentelor sunt obținute din proiecție în plan.

Punct început	X / Y	Punct sfârșit	X / Y	Lungime segment (** (m))	Punct început	X / Y	Punct sfârșit	X / Y	Lungime segment (** (m))
1	587.194,415 710.016,889	2	587.198,523 710.021,965	6.53	2	587.198,523 710.021,965	3	587.215,092 710.041,009	25.243

Punct început	X / Y	Punct sfârșit	X / Y	Lungime segment (** (m)
3	587.215,092 710.041,009	4	587.226,675 710.053,612	17.117
5	587.228,537 710.055,505	6	587.235,762 710.062,848	10.301
7	587.244,962 710.072,2	8	587.245,815 710.073,066	1.215
9	587.257,911 710.061,752	10	587.296,583 710.103,602	56.982
11	587.296,627 710.128,053	12	587.296,656 710.129,06	1.008
13	587.296,936 710.164,342	14	587.285,184 710.152,264	16.852
15	587.279,796 710.146,726	16	587.226,538 710.095,0	74.243
17	587.225,046 710.093,551	18	587.217,781 710.084,89	11.305
19	587.216,332 710.083,162	20	587.205,654 710.070,999	16.185
21	587.202,984 710.067,958	22	587.201,65 710.066,438	2.022
23	587.181,324 710.046,812	24	587.193,534 710.029,172	21.453
25	587.186,524 710.022,732	1	587.194,415 710.016,889	9.819

Punct început	X / Y	Punct sfârșit	X / Y	Lungime segment (** (m)
4	587.226,675 710.053,612	5	587.228,537 710.055,505	2.656
6	587.235,762 710.062,848	7	587.244,962 710.072,2	13.119
8	587.245,815 710.073,066	9	587.257,911 710.061,752	16.563
10	587.296,583 710.103,602	11	587.296,627 710.128,053	24.451
12	587.296,656 710.129,06	13	587.296,936 710.164,342	35.283
14	587.285,184 710.152,264	15	587.279,796 710.146,726	7.727
16	587.226,538 710.095,0	17	587.225,046 710.093,551	2.079
18	587.217,781 710.084,89	19	587.216,332 710.083,162	2.255
20	587.205,654 710.070,999	21	587.202,984 710.067,958	4.047
22	587.201,65 710.066,438	23	587.181,324 710.046,812	28.255
24	587.193,534 710.029,172	25	587.186,524 710.022,732	9.52

** Lungimile segmentelor sunt determinate în planul de proiecție Stereo 70 și sunt rotunjite la 1 milimetru.

*** Distanța dintre puncte este formată din segmente cumulate ce sunt mai mici decât valoarea 1 milimetru.

**DATE DESPRE IMOBILUL NR. 5608**

Oficiul de Cadastru și Publicitate Imobiliară SUCEAVA
Biroul de Cadastru și Publicitate Imobiliară Radauti

A. Partea I. Descrierea imobilului

TEREN Necunoscut

Adresa: Loc. Verbia, Jud. Suceava

Nr. Crt	Nr cadastral Nr. topografic	Suprafața* (mp)	Observații / Referințe
A1		4.362	Sector cadastral:40 Teren neimprejmuit;

B. Partea II. Proprietari și acte

Inscrieri privitoare la dreptul de proprietate și alte drepturi reale		Referințe
/		
Act Normativ nr. Legea 7, din 13/03/1996 emis de PARLAMENTUL ROMANIEI;		
B1	Inscrierea provizorie, drept de PROPRIETATE, dobandit prin Lege, cota actuala 1/1 1) NEIDENTIFICAT NEIDENTIFICAT	A1
B2	Proprietar neidentificat.	A1

C. Partea III. SARCINI .

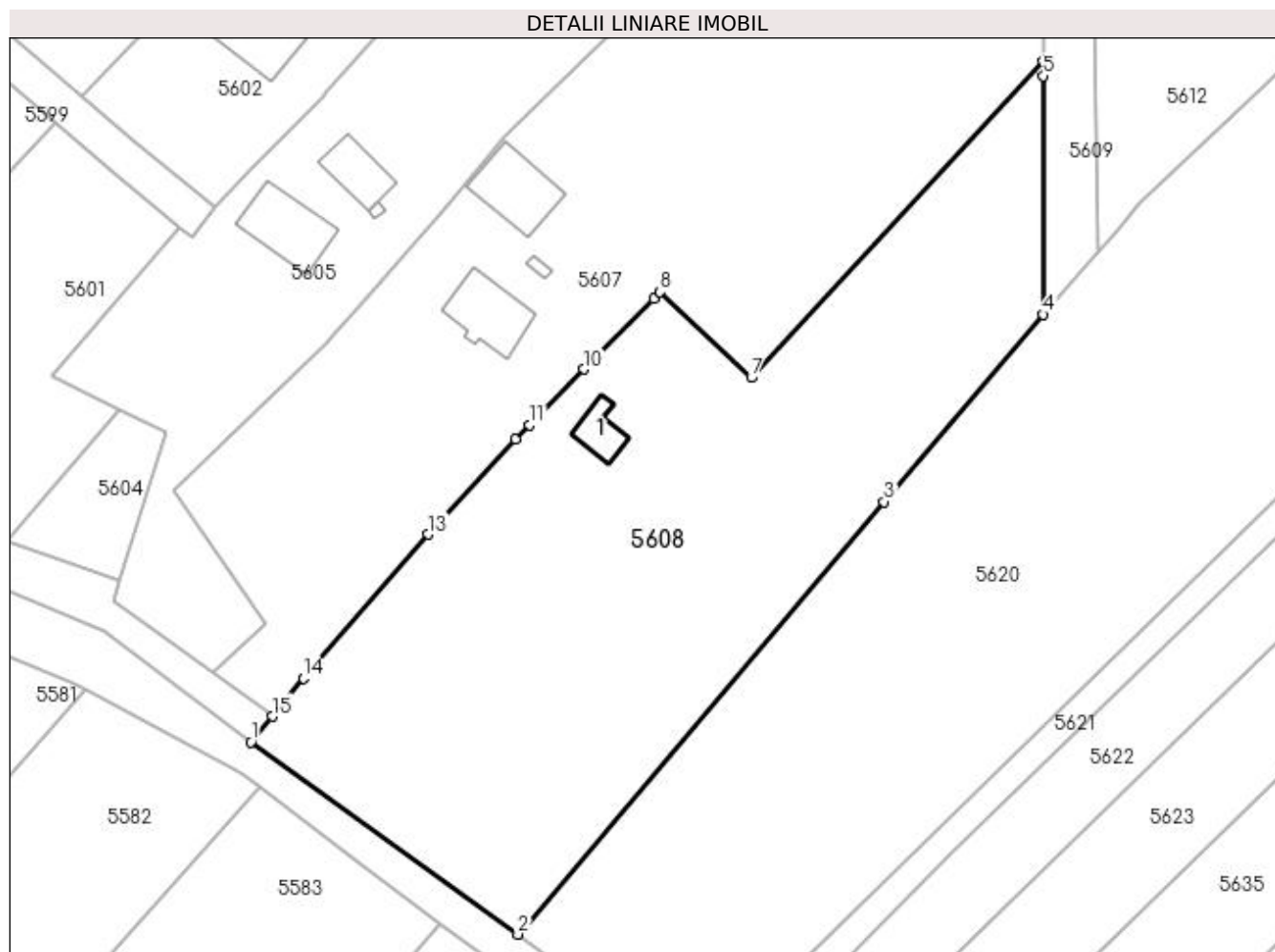
Inscrieri privind dezmembramintele dreptului de proprietate, drepturi reale de garanție și sarcini	Referințe
NU SUNT	

Anexa Nr. 1 La Partea I

Teren

Nr cadastral	Suprafața (mp)*	Observații / Referințe
	4.362	

* Suprafața este determinată în planul de proiecție Stereo 70.



Date referitoare la teren

Crt	Categorie folosință	Intra vilan	Suprafața (mp)	Tarla	Parcelă	Nr. topo	Observații / Referințe
1	curți constructii	DA	135	11	156	-	
2	arabil	DA	2.195	11	156	-	
3	arabil	NU	2.032	11	156	-	

Date referitoare la construcții

Crt	Număr	Destinație construcție	Supraf. (mp)	Situație juridică	Observații / Referințe
A1.1		constructii anexa	33	Fara acte	Nr. niveluri:1; S. construita la sol:33 mp; Anexă.

Lungime Segmente

1) Valorile lungimilor segmentelor sunt obținute din proiecție în plan.

Punct început	X / Y	Punct sfârșit	X / Y	Lungime segment (** (m)
1	587.191,585 710.013,515	2	587.226,976 709.988,042	43.605
2	587.226,976 709.988,042	3	587.275,498 710.045,303	75.055

Punct început	X / Y	Punct sfârșit	X / Y	Lungime segment (** (m)
3	587.275,498 710.045,303	4	587.296,523 710.070,115	32.522
4	587.296,523 710.070,115	5	587.296,58 710.101,677	31.563
5	587.296,58 710.101,677	6	587.296,583 710.103,602	1.924
6	587.296,583 710.103,602	7	587.257,911 710.061,752	56.982
7	587.257,911 710.061,752	8	587.245,815 710.073,066	16.563
8	587.245,815 710.073,066	9	587.244,962 710.072,2	1.215
9	587.244,962 710.072,2	10	587.235,762 710.062,848	13.119
10	587.235,762 710.062,848	11	587.228,537 710.055,505	10.301
11	587.228,537 710.055,505	12	587.226,675 710.053,612	2.656
12	587.226,675 710.053,612	13	587.215,092 710.041,009	17.117
13	587.215,092 710.041,009	14	587.198,523 710.021,965	25.243
14	587.198,523 710.021,965	15	587.194,415 710.016,889	6.53
15	587.194,415 710.016,889	1	587.191,585 710.013,515	4.404

** Lungimile segmentelor sunt determinate în planul de proiecție Stereo 70 și sunt rotunjite la 1 milimetru.

*** Distanța dintre puncte este formată din segmente cumulate ce sunt mai mici decât valoarea 1 milimetru.

**DATE DESPRE IMOBILUL NR. 5609**

Oficiul de Cadastru și Publicitate Imobiliară SUCEAVA
Biroul de Cadastru și Publicitate Imobiliară Radauti

A. Partea I. Descrierea imobilului

TEREN Necunoscut

Adresa: Loc. Verbia, Jud. Suceava

Nr. Crt	Nr cadastral Nr. topografic	Suprafața* (mp)	Observații / Referințe
A1		1.384	Sector cadastral:40 Teren neimprejmuit;

B. Partea II. Proprietari și acte

Inscrieri privitoare la dreptul de proprietate și alte drepturi reale		Referințe
/		
Act Normativ nr. Legea 7, din 13/03/1996 emis de PARLAMENTUL ROMANIEI;		
B1	Inscrierea provizorie, drept de PROPRIETATE, dobandit prin Lege, cota actuala 1/1 1) NEIDENTIFICAT NEIDENTIFICAT	A1
B2	Proprietar neidentificat.	A1

C. Partea III. SARCINI .

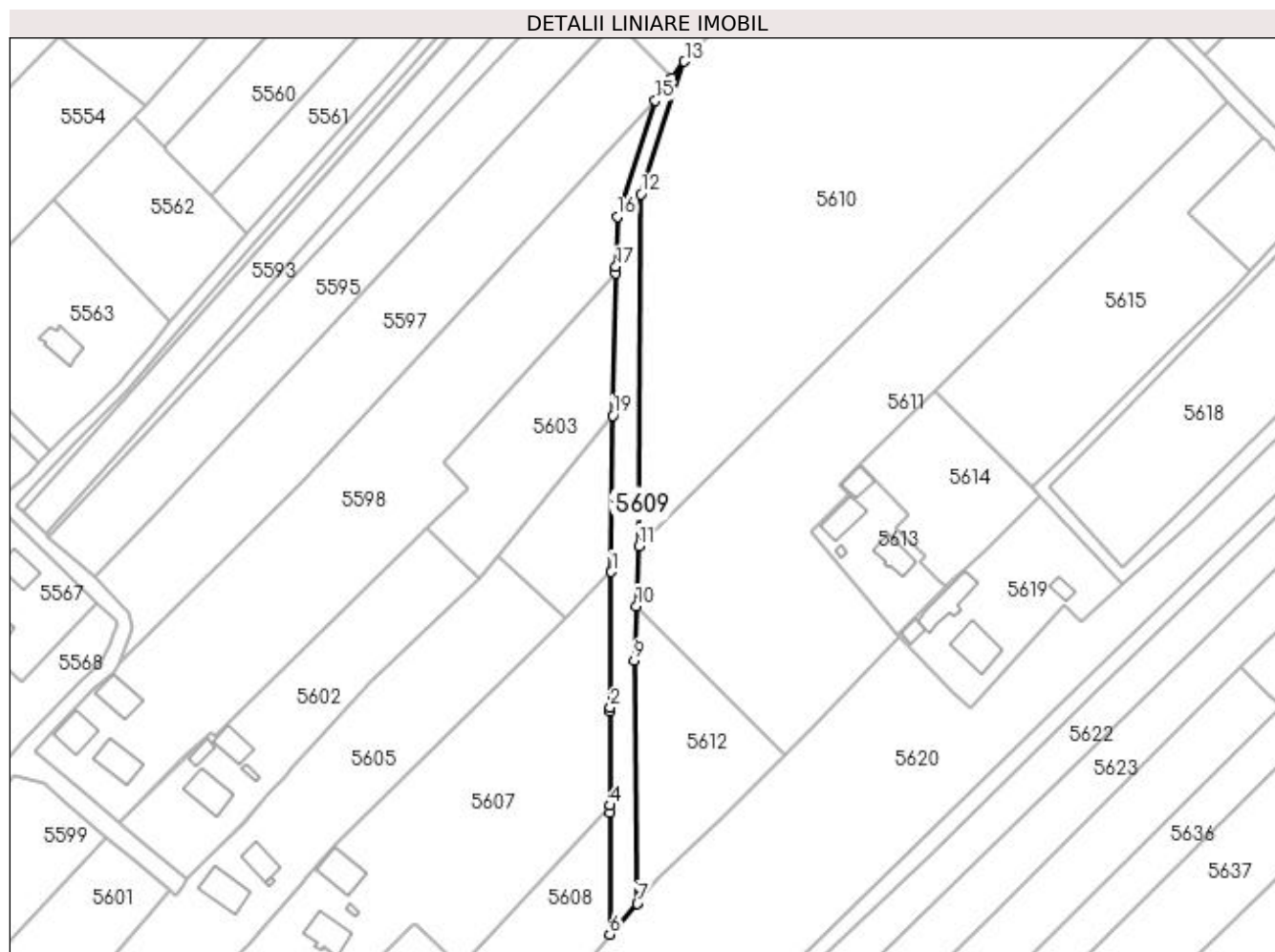
Inscrieri privind dezmembramintele dreptului de proprietate, drepturi reale de garanție și sarcini	Referințe
NU SUNT	

Anexa Nr. 1 La Partea I

Teren

Nr cadastral	Suprafața (mp)*	Observații / Referințe
	1.384	

* Suprafața este determinată în planul de proiecție Stereo 70.



Date referitoare la teren

Crt	Categorie folosință	Intravilan	Suprafața (mp)	Tarla	Parcelă	Nr. topo	Observații / Referințe
1	altele	NU	1.233	11	151, 153	-	Canal.
2	altele	DA	151	11	151, 153	-	Canal.

Lungime Segmente

1) Valorile lungimilor segmentelor sunt obținute din proiecție în plan.

Punct început	X / Y	Punct sfârșit	X / Y	Lungime segment (** (m)
1	587.296,936 710.164,342	2	587.296,656 710.129,06	35.283
2	587.296,656 710.129,06	3	587.296,627 710.128,053	1.008
3	587.296,627 710.128,053	4	587.296,583 710.103,602	24.451
4	587.296,583 710.103,602	5	587.296,58 710.101,677	1.924

Punct început	X / Y	Punct sfârşit	X / Y	Lungime segment (** (m)
5	587.296,58 710.101,677	6	587.296,523 710.070,115	31.563
6	587.296,523 710.070,115	7	587.303,639 710.078,157	10.739
7	587.303,639 710.078,157	8	587.303,852 710.078,397	0.321
8	587.303,852 710.078,397	9	587.302,901 710.141,295	62.905
9	587.302,901 710.141,295	10	587.303,451 710.155,472	14.187
10	587.303,451 710.155,472	11	587.304,055 710.171,047	15.587
11	587.304,055 710.171,047	12	587.304,61 710.262,519	91.473
12	587.304,61 710.262,519	13	587.315,921 710.296,944	36.236
13	587.315,921 710.296,944	14	587.312,795 710.292,732	5.245
14	587.312,795 710.292,732	15	587.308,367 710.286,766	7.43
15	587.308,367 710.286,766	16	587.298,471 710.256,649	31.702
16	587.298,471 710.256,649	17	587.298,165 710.243,624	13.028
17	587.298,165 710.243,624	18	587.298,124 710.241,876	1.748
18	587.298,124 710.241,876	19	587.297,258 710.204,9	36.987
19	587.297,258 710.204,9	1	587.296,936 710.164,342	40.559

** Lungimile segmentelor sunt determinate în planul de proiecție Stereo 70 și sunt rotunjite la 1 milimetru.

*** Distanța dintre puncte este formată din segmente cumulate ce sunt mai mici decât valoarea 1 milimetru.

**DATE DESPRE IMOBILUL NR. 5610**

Oficiul de Cadastru și Publicitate Imobiliară SUCEAVA
Biroul de Cadastru și Publicitate Imobiliară Radauti

A. Partea I. Descrierea imobilului

TEREN Extravilan

Adresa: Jud. Suceava

Nr. Crt	Nr cadastral Nr. topografic	Suprafața* (mp)	Observații / Referințe
A1		12.050	Sector cadastral:40 Teren neimprejmuit;

B. Partea II. Proprietari și acte

Inscrieri privitoare la dreptul de proprietate și alte drepturi reale		Referințe
/		
Act Normativ Legea 7/1996, din 13/03/1996 emis de PARLAMENTUL ROMANIEI;		
B1	Inscrierea provizorie, drept de PROPRIETATE, dobandit prin Lege, cota actuala 1/1 1) NEIDENTIFICAT NEIDENTIFICAT	A1
B2	Proprietar neidentificat.	A1

C. Partea III. SARCINI .

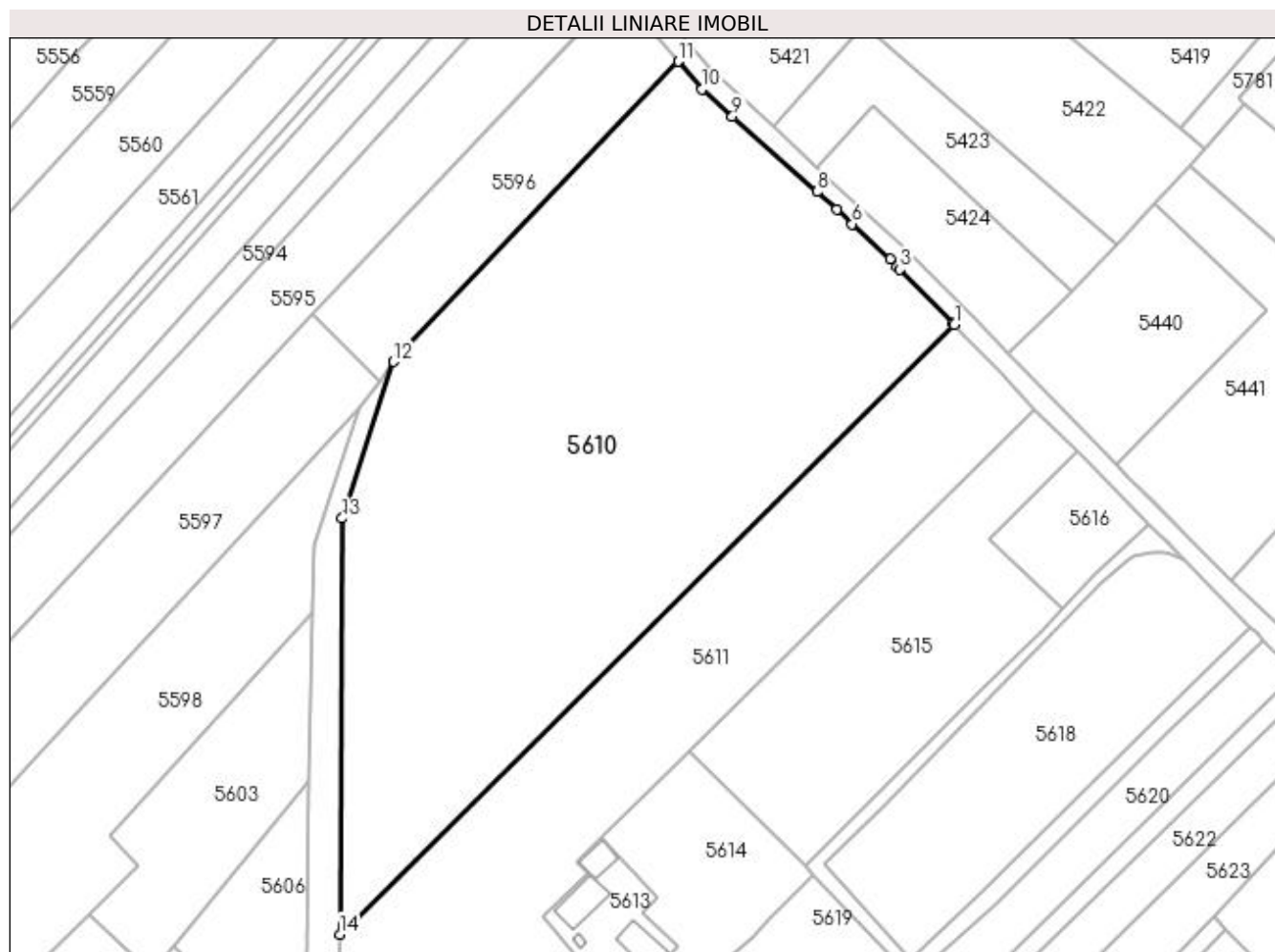
Inscrieri privind dezmembramintele dreptului de proprietate, drepturi reale de garanție și sarcini	Referințe
NU SUNT	

Anexa Nr. 1 La Partea I

Teren

Nr cadastral	Suprafața (mp)*	Observații / Referințe
	12.050	

* Suprafața este determinată în planul de proiecție Stereo 70.



Date referitoare la teren

Crt	Categorie folosință	Intra vilan	Suprafața (mp)	Tarla	Parcelă	Nr. topo	Observații / Referințe
1	arabil	NU	12.050	11	151	-	

Lungime Segmente

1) Valorile lungimilor segmentelor sunt obținute din proiecție în plan.

Punct început	X / Y	Punct sfârșit	X / Y	Lungime segment (** (m)
1	587.439,3 710.305,034	2	587.438,938 710.305,399	0.515
2	587.438,938 710.305,399	3	587.427,332 710.317,275	16.606
3	587.427,332 710.317,275	4	587.426,727 710.317,894	0.865
4	587.426,727 710.317,894	5	587.425,158 710.319,5	2.245
5	587.425,158 710.319,5	6	587.416,772 710.327,189	11.377

Punct început	X / Y	Punct sfârşit	X / Y	Lungime segment (** (m)
6	587.416,772 710.327,189	7	587.413,34 710.330,337	4.657
7	587.413,34 710.330,337	8	587.409,021 710.334,298	5.861
8	587.409,021 710.334,298	9	587.390,414 710.350,854	24.906
9	587.390,414 710.350,854	10	587.383,678 710.356,848	9.017
10	587.383,678 710.356,848	11	587.378,531 710.362,95	7.983
11	587.378,531 710.362,95	12	587.315,921 710.296,944	90.976
12	587.315,921 710.296,944	13	587.304,61 710.262,519	36.236
13	587.304,61 710.262,519	14	587.304,055 710.171,047	91.473
14	587.304,055 710.171,047	1	587.439,3 710.305,034	190.378

** Lungimile segmentelor sunt determinate în planul de proiecție Stereo 70 și sunt rotunjite la 1 milimetru.

*** Distanța dintre puncte este formată din segmente cumulate ce sunt mai mici decât valoarea 1 milimetru.

**DATE DESPRE IMOBILUL NR. 5611**

Oficiul de Cadastru și Publicitate Imobiliară SUCEAVA
Biroul de Cadastru și Publicitate Imobiliară Radauti

A. Partea I. Descrierea imobilului

TEREN Necunoscut

Adresa: Loc. Verbia, Jud. Suceava

Nr. Crt	Nr cadastral Nr. topografic	Suprafața* (mp)	Observații / Referințe
A1		6.900	Sector cadastral:40 Teren neimprejmuit; Deținător Buhnălă Mariana.

B. Partea II. Proprietari și acte

Inscrieri privitoare la dreptul de proprietate și alte drepturi reale		Referințe
/		
Act Administrativ nr. 124, din 03/04/1993 emis de CJSDPAT SUCEAVA;		
B1	Intabulare, drept de PROPRIETATE, dobândit prin Reconstituire, cota actuala 1/1 1) TANASE ILIE, Lipsă CNP proprietar.	A1

C. Partea III. SARCINI .

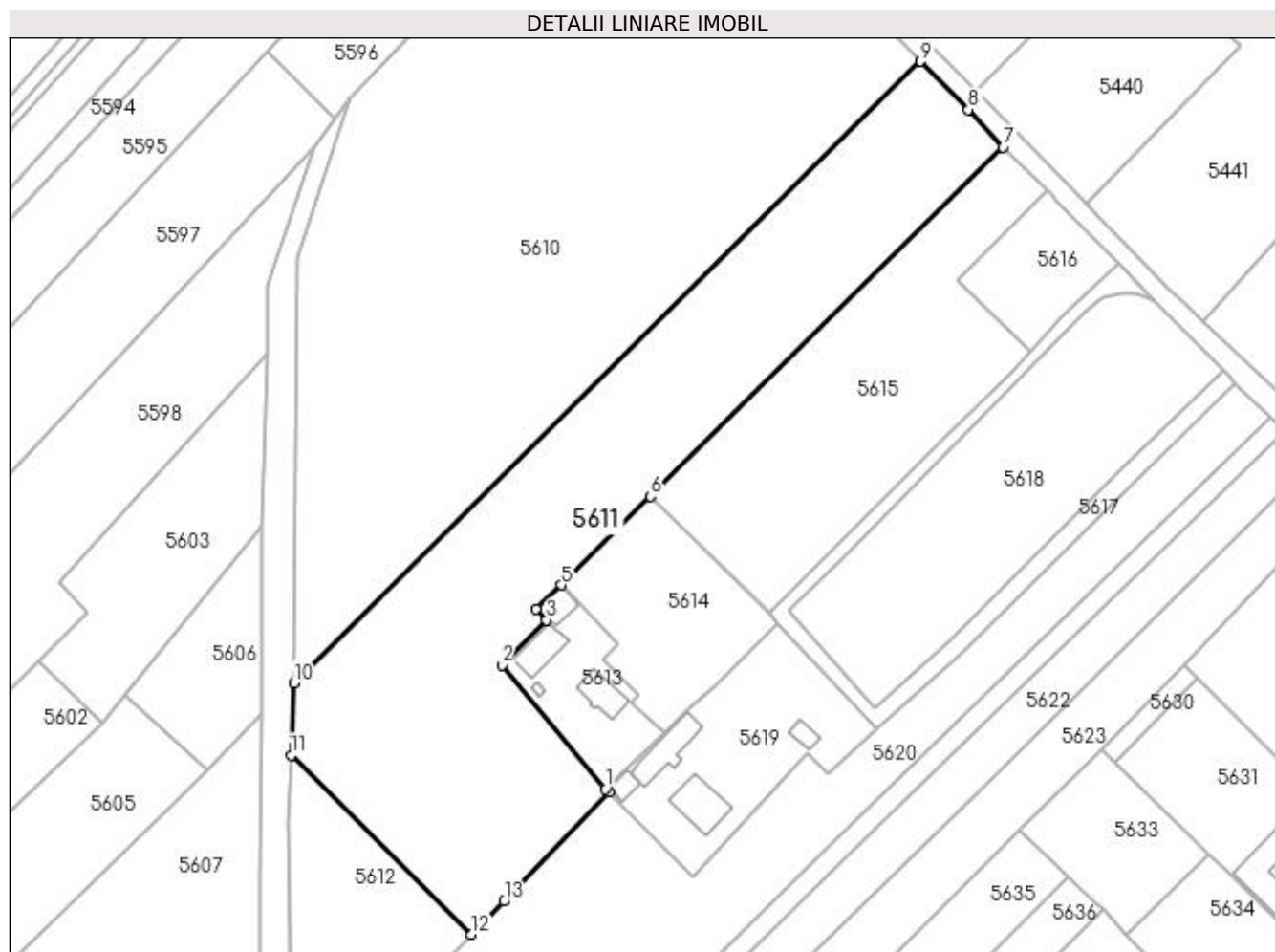
Inscrieri privind dezmembramintele dreptului de proprietate, drepturi reale de garanție și sarcini	Referințe
NU SUNT	

Anexa Nr. 1 La Partea I

Teren

Nr cadastral	Suprafața (mp)*	Observații / Referințe
	6.900	Deținător Buhnără Mariana.

* Suprafața este determinată în planul de proiecție Stereo 70.



Date referitoare la teren

Crt	Categorie folosință	Intravilan	Suprafața (mp)	Tarla	Parcelă	Nr. topo	Observații / Referințe
1	arabil	NU	4.943	11	151	-	
2	arabil	DA	1.957	11	151	-	

Lungime Segmente

1) Valorile lungimilor segmentelor sunt obținute din proiecție în plan.

Punct început	X / Y	Punct sfârșit	X / Y	Lungime segment (** (m)
1	587.371,274 710.148,097	2	587.348,913 710.174,849	34.866
2	587.348,913 710.174,849	3	587.358,523 710.184,591	13.684
3	587.358,523 710.184,591	4	587.356,267 710.186,939	3.256
4	587.356,267 710.186,939	5	587.361,748 710.192,122	7.544

Punct început	X / Y	Punct sfârșit	X / Y	Lungime segment (** (m)
5	587.361,748 710.192,122	6	587.381,024 710.211,216	27.132
6	587.381,024 710.211,216	7	587.457,035 710.286,517	106.995
7	587.457,035 710.286,517	8	587.449,601 710.294,664	11.029
8	587.449,601 710.294,664	9	587.439,3 710.305,034	14.616
9	587.439,3 710.305,034	10	587.304,055 710.171,047	190.378
10	587.304,055 710.171,047	11	587.303,451 710.155,472	15.587
11	587.303,451 710.155,472	12	587.342,253 710.116,794	54.786
12	587.342,253 710.116,794	13	587.349,388 710.123,924	10.087
13	587.349,388 710.123,924	14	587.371,991 710.147,382	32.576
14	587.371,991 710.147,382	1	587.371,274 710.148,097	1.013

** Lungimile segmentelor sunt determinate în planul de proiecție Stereo 70 și sunt rotunjite la 1 milimetru.

*** Distanța dintre puncte este formată din segmente cumulate ce sunt mai mici decât valoarea 1 milimetru.

**DATE DESPRE IMOBILUL NR. 5612**

Oficiul de Cadastru și Publicitate Imobiliară SUCEAVA
Biroul de Cadastru și Publicitate Imobiliară Radauti

A. Partea I. Descrierea imobilului

TEREN Necunoscut

Adresa: Loc. Verbia, Jud. Suceava

Nr. Crt	Nr cadastral Nr. topografic	Suprafața* (mp)	Observații / Referințe
A1		1.500	Sector cadastral:40 Teren neimprejmuit;

B. Partea II. Proprietari și acte

Inscrieri privitoare la dreptul de proprietate și alte drepturi reale		Referințe
/		
Act Normativ nr. Legea 7, din 13/03/1996 emis de PARLAMENTUL ROMANIEI;		
B1	Inscrierea provizorie, drept de PROPRIETATE, dobandit prin Lege, cota actuala 1/1 1) NEIDENTIFICAT NEIDENTIFICAT	A1
B2	Proprietar neidentificat.	A1

C. Partea III. SARCINI .

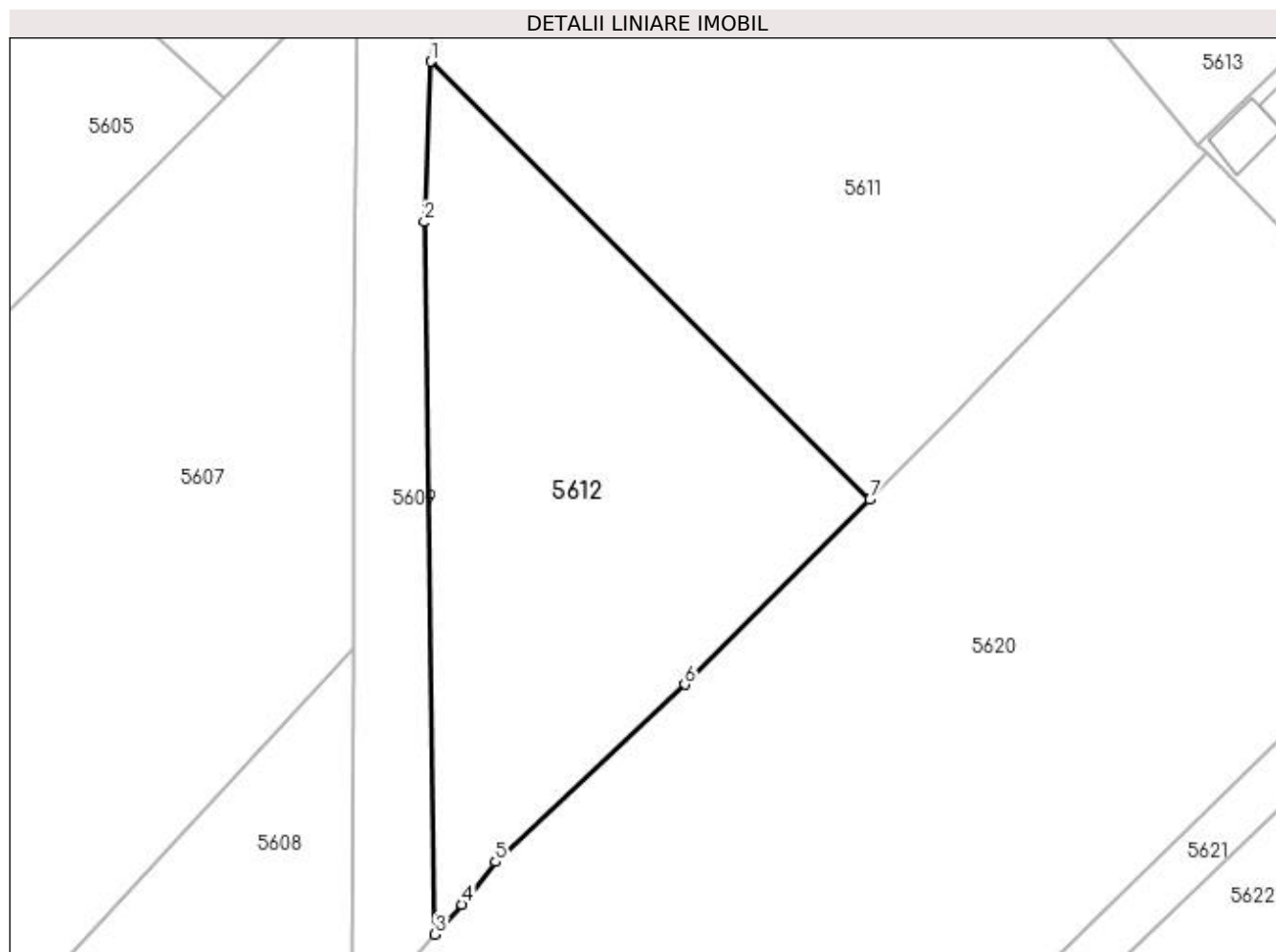
Inscrieri privind dezmembramintele dreptului de proprietate, drepturi reale de garanție și sarcini	Referințe
NU SUNT	

Anexa Nr. 1 La Partea I

Teren

Nr cadastral	Suprafața (mp)*	Observații / Referințe
	1.500	

* Suprafața este determinată în planul de proiecție Stereo 70.



Date referitoare la teren

Crt	Categorie folosință	Intra vilan	Suprafața (mp)	Tarla	Parcelă	Nr. topo	Observații / Referințe
1	arabil	DA	1.345	11	151	-	
2	arabil	NU	155	11	151	-	

Lungime Segmente

1) Valorile lungimilor segmentelor sunt obținute din proiecție în plan.

Punct început	X / Y	Punct sfârșit	X / Y	Lungime segment (** (m)
1	587.303,451 710.155,472	2	587.302,901 710.141,295	14.187
2	587.302,901 710.141,295	3	587.303,852 710.078,397	62.905
3	587.303,852 710.078,397	4	587.306,205 710.081,057	3.552
4	587.306,205 710.081,057	5	587.309,19 710.084,812	4.796

Punct început	X / Y	Punct sfârșit	X / Y	Lungime segment (** (m)
5	587.309,19 710.084,812	6	587.325,906 710.100,46	22.897
6	587.325,906 710.100,46	7	587.342,253 710.116,794	23.109
7	587.342,253 710.116,794	1	587.303,451 710.155,472	54.786

** Lungimile segmentelor sunt determinate în planul de proiecție Stereo 70 și sunt rotunjite la 1 milimetru.

*** Distanța dintre puncte este formată din segmente cumulate ce sunt mai mici decât valoarea 1 milimetru.

**DATE DESPRE IMOBILUL NR. 5613**

Oficiul de Cadastru și Publicitate Imobiliară SUCEAVA
Biroul de Cadastru și Publicitate Imobiliară Radauti

A. Partea I. Descrierea imobilului

TEREN Intravilan

Adresa: Loc. Verbia, Jud. Suceava

Nr. Crt	Nr cadastral Nr. topografic	Suprafața* (mp)	Observații / Referințe
A1		700	Sector cadastral:40 Teren neimprejmuț; Deținător Buhnără Mariana.

Construcții

Crt	Nr cadastral Nr. topografic	Adresa	Observații / Referințe
A1.1		Loc. Verbia, Jud. Suceava	Nr. niveluri:1; S. construita la sol:58 mp; Locuință.
A1.2		Loc. Verbia, Jud. Suceava	Nr. niveluri:1; S. construita la sol:63 mp; Locuință.
A1.3		Loc. Verbia, Jud. Suceava	Nr. niveluri:1; S. construita la sol:36 mp; Anexă.
A1.4		Loc. Verbia, Jud. Suceava	Nr. niveluri:1; S. construita la sol:4 mp; Anexă.

B. Partea II. Proprietari și acte

Inscrieri privitoare la dreptul de proprietate și alte drepturi reale		Referințe
/		
Act Administrativ nr. 124, din 03/04/1993 emis de CJSDPAT SUCEAVA;		
B1	Intabulare, drept de PROPRIETATE, dobandit prin Reconstituire, cota actuala 1/1 1) TANASE ILIE, Lipsă CNP proprietar.	A1
Act Administrativ nr. 115, din 09/01/2024 emis de PRIMĂRIA GRĂMEȘTI;		
B2	Intabulare, drept de PROPRIETATE, dobandit prin Lege, cota actuala 1/1 1) TANASE ILIE, Lipsă CNP proprietar.	A1.1, A1.2, A1.3, A1.4

C. Partea III. SARCINI .

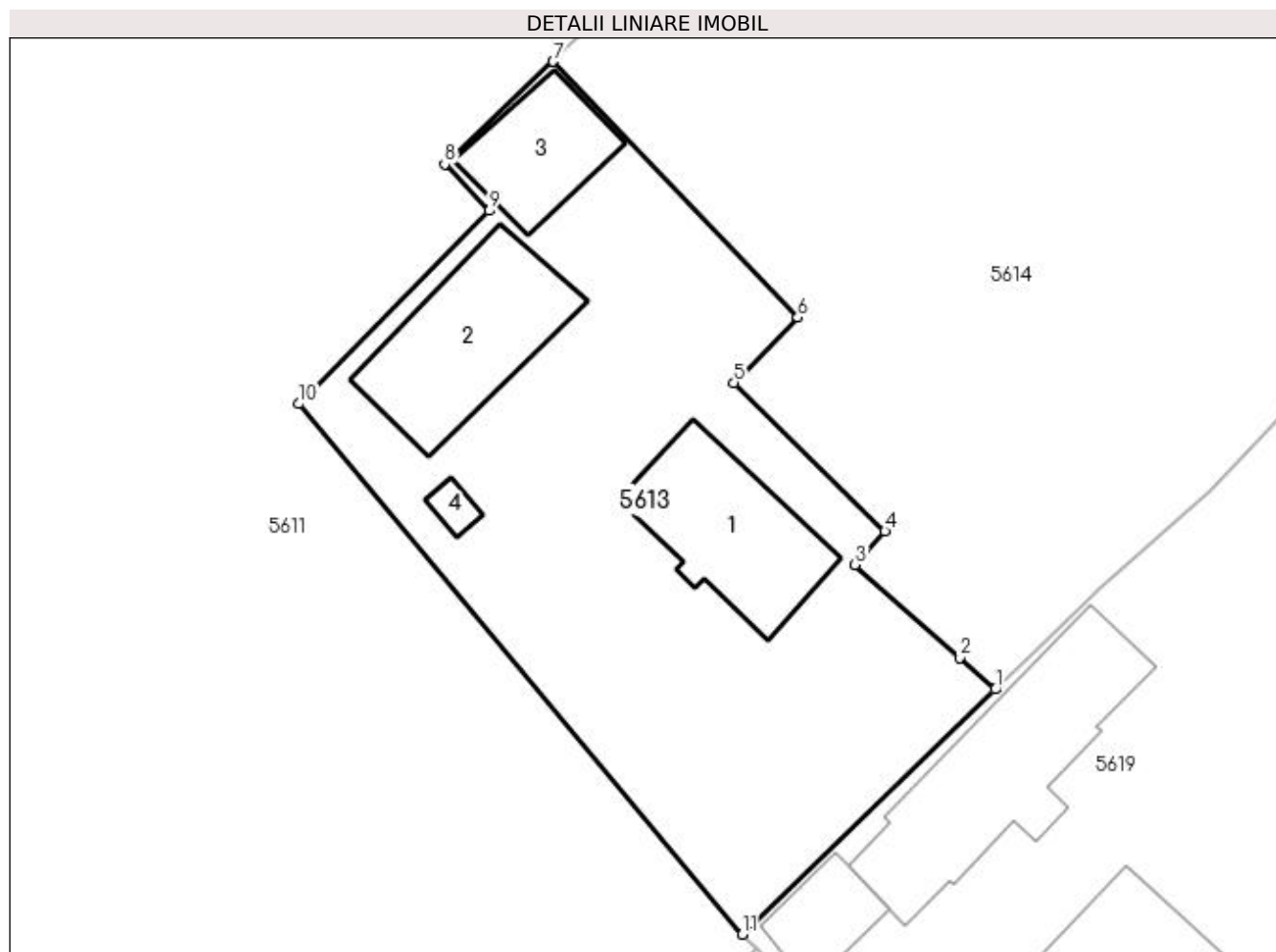
Inscrieri privind dezmembramintele dreptului de proprietate, drepturi reale de garanție și sarcini	Referințe
NU SUNT	

Anexa Nr. 1 La Partea I

Teren

Nr cadastral	Suprafața (mp)*	Observații / Referințe
	700	Deținător Buhnăilă Mariana.

* Suprafața este determinată în planul de proiecție Stereo 70.



Date referitoare la teren

Crt	Categorie folosință	Intravilan	Suprafața (mp)	Tarla	Parcelă	Nr. topo	Observații / Referințe
1	curți constructii	DA	700	-	-	-	

Date referitoare la construcții

Crt	Număr	Destinație construcție	Supraf. (mp)	Situație juridică	Observații / Referințe
A1.1		construcții de locuințe	58	Cu acte	Nr. niveluri:1; S. construită la sol:58 mp; Locuință.
A1.2		construcții de locuințe	63	Cu acte	Nr. niveluri:1; S. construită la sol:63 mp; Locuință.
A1.3		construcții anexa	36	Cu acte	Nr. niveluri:1; S. construită la sol:36 mp; Anexă.
A1.4		construcții anexa	4	Cu acte	Nr. niveluri:1; S. construită la sol:4 mp; Anexă.

Lungime Segmente

1) Valorile lungimilor segmentelor sunt obținute din proiecție în plan.

Punct început	X / Y	Punct sfârșit	X / Y	Lungime segment (** (m))
1	587.384,049 710.160,457	2	587.382,259 710.162,049	2.395

Punct început	X / Y	Punct sfârșit	X / Y	Lungime segment (** (m)
2	587.382,259 710.162,049	3	587.376,979 710.166,745	7.066
3	587.376,979 710.166,745	4	587.378,482 710.168,432	2.259
4	587.378,482 710.168,432	5	587.370,848 710.175,926	10.698
5	587.370,848 710.175,926	6	587.374,082 710.179,215	4.613
6	587.374,082 710.179,215	7	587.361,748 710.192,122	17.852
7	587.361,748 710.192,122	8	587.356,267 710.186,939	7.544
8	587.356,267 710.186,939	9	587.358,523 710.184,591	3.256
9	587.358,523 710.184,591	10	587.348,913 710.174,849	13.684
10	587.348,913 710.174,849	11	587.371,274 710.148,097	34.866
11	587.371,274 710.148,097	1	587.384,049 710.160,457	17.775

** Lungimile segmentelor sunt determinate în planul de proiecție Stereo 70 și sunt rotunjite la 1 milimetru.

*** Distanța dintre puncte este formată din segmente cumulate ce sunt mai mici decât valoarea 1 milimetru.

**DATE DESPRE IMOBILUL NR. 5614**

Oficiul de Cadastru și Publicitate Imobiliară SUCEAVA
Biroul de Cadastru și Publicitate Imobiliară Radauti

A. Partea I. Descrierea imobilului

TEREN Necunoscut

Adresa: Loc. Verbia, Jud. Suceava

Nr. Crt	Nr cadastral Nr. topografic	Suprafața* (mp)	Observații / Referințe
A1		1.177	Sector cadastral:40 Teren neimprejmuit;

B. Partea II. Proprietari și acte

Inscrieri privitoare la dreptul de proprietate și alte drepturi reale		Referințe
/		
Act Normativ nr. Legea 7, din 13/03/1996 emis de PARLAMENTUL ROMANIEI;		
B1	Inscrierea provizorie, drept de PROPRIETATE, dobandit prin Lege, cota actuala 1/1 1) NEIDENTIFICAT NEIDENTIFICAT	A1
B2	Proprietar neidentificat.	A1

C. Partea III. SARCINI .

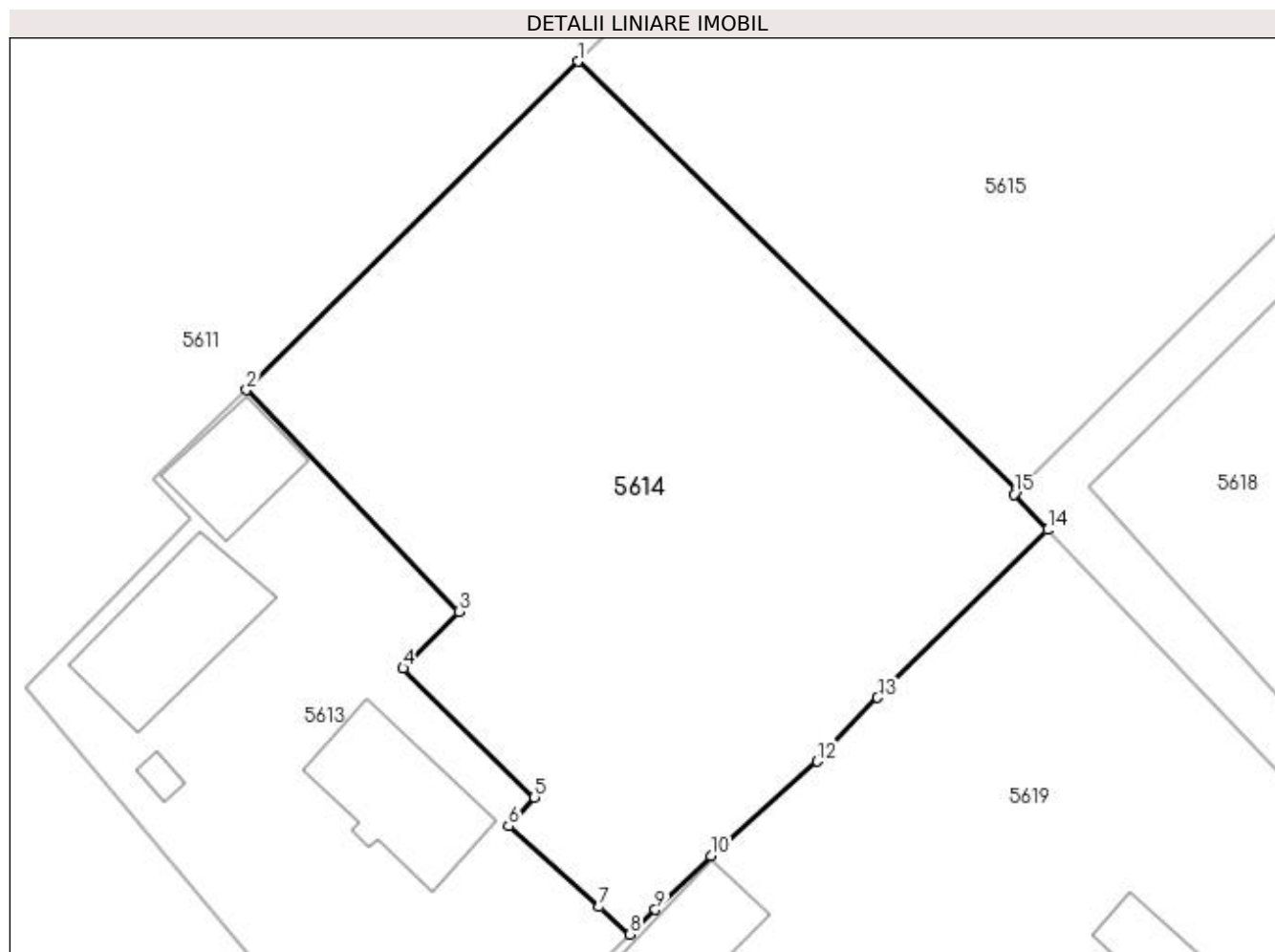
Inscrieri privind dezmembramintele dreptului de proprietate, drepturi reale de garanție și sarcini	Referințe
NU SUNT	

Anexa Nr. 1 La Partea I

Teren

Nr cadastral	Suprafața (mp)*	Observații / Referințe
	1.177	

* Suprafața este determinată în planul de proiecție Stereo 70.



Date referitoare la teren

Crt	Categorie folosință	Intravilan	Suprafața (mp)	Tarla	Parcelă	Nr. topo	Observații / Referințe
1	arabil	DA	608	11	151, 154	-	
2	arabil	NU	569	11	151, 154	-	

Lungime Segmente

1) Valorile lungimilor segmentelor sunt obținute din proiecție în plan.

Punct început	X / Y	Punct sfârșit	X / Y	Lungime segment (** (m)
1	587.381,024 710.211,216	2	587.361,748 710.192,122	27.132
2	587.361,748 710.192,122	3	587.374,082 710.179,215	17.852
3	587.374,082 710.179,215	4	587.370,848 710.175,926	4.613
4	587.370,848 710.175,926	5	587.378,482 710.168,432	10.698

Punct început	X / Y	Punct sfârșit	X / Y	Lungime segment (** (m)
5	587.378,482 710.168,432	6	587.376,979 710.166,745	2.259
6	587.376,979 710.166,745	7	587.382,259 710.162,049	7.066
7	587.382,259 710.162,049	8	587.384,049 710.160,457	2.395
8	587.384,049 710.160,457	9	587.385,529 710.161,889	2.059
9	587.385,529 710.161,889	10	587.388,757 710.165,013	4.492
10	587.388,757 710.165,013	11	587.389,214 710.165,454	0.635
11	587.389,214 710.165,454	12	587.394,931 710.170,514	7.635
12	587.394,931 710.170,514	13	587.398,458 710.174,216	5.113
13	587.398,458 710.174,216	14	587.408,342 710.183,986	13.897
14	587.408,342 710.183,986	15	587.406,389 710.186,042	2.836
15	587.406,389 710.186,042	16	587.406,592 710.186,243	0.286
16	587.406,592 710.186,243	1	587.381,024 710.211,216	35.74

** Lungimile segmentelor sunt determinate în planul de proiecție Stereo 70 și sunt rotunjite la 1 milimetru.

*** Distanța dintre puncte este formată din segmente cumulate ce sunt mai mici decât valoarea 1 milimetru.

**DATE DESPRE IMOBILUL NR. 5615**

Oficiul de Cadastru și Publicitate Imobiliară SUCEAVA
Biroul de Cadastru și Publicitate Imobiliară Radauti

A. Partea I. Descrierea imobilului

TEREN Extravilan

Adresa: Jud. Suceava

Nr. Crt	Nr cadastral Nr. topografic	Suprafața* (mp)	Observații / Referințe
A1		3.200	Sector cadastral:40 Teren neimprejmuit; Deținător Buhnîlă Mariana.

B. Partea II. Proprietari și acte

Inscrieri privitoare la dreptul de proprietate și alte drepturi reale		Referințe
/		
Act Administrativ nr. 124, din 03/04/1993 emis de CJSDPAT SUCEAVA;		
B1	Intabulare, drept de PROPRIETATE, dobândit prin Reconstituire, cota actuala 1/1 1) TANASE ILIE, Lipsă CNP proprietar.	A1

C. Partea III. SARCINI .

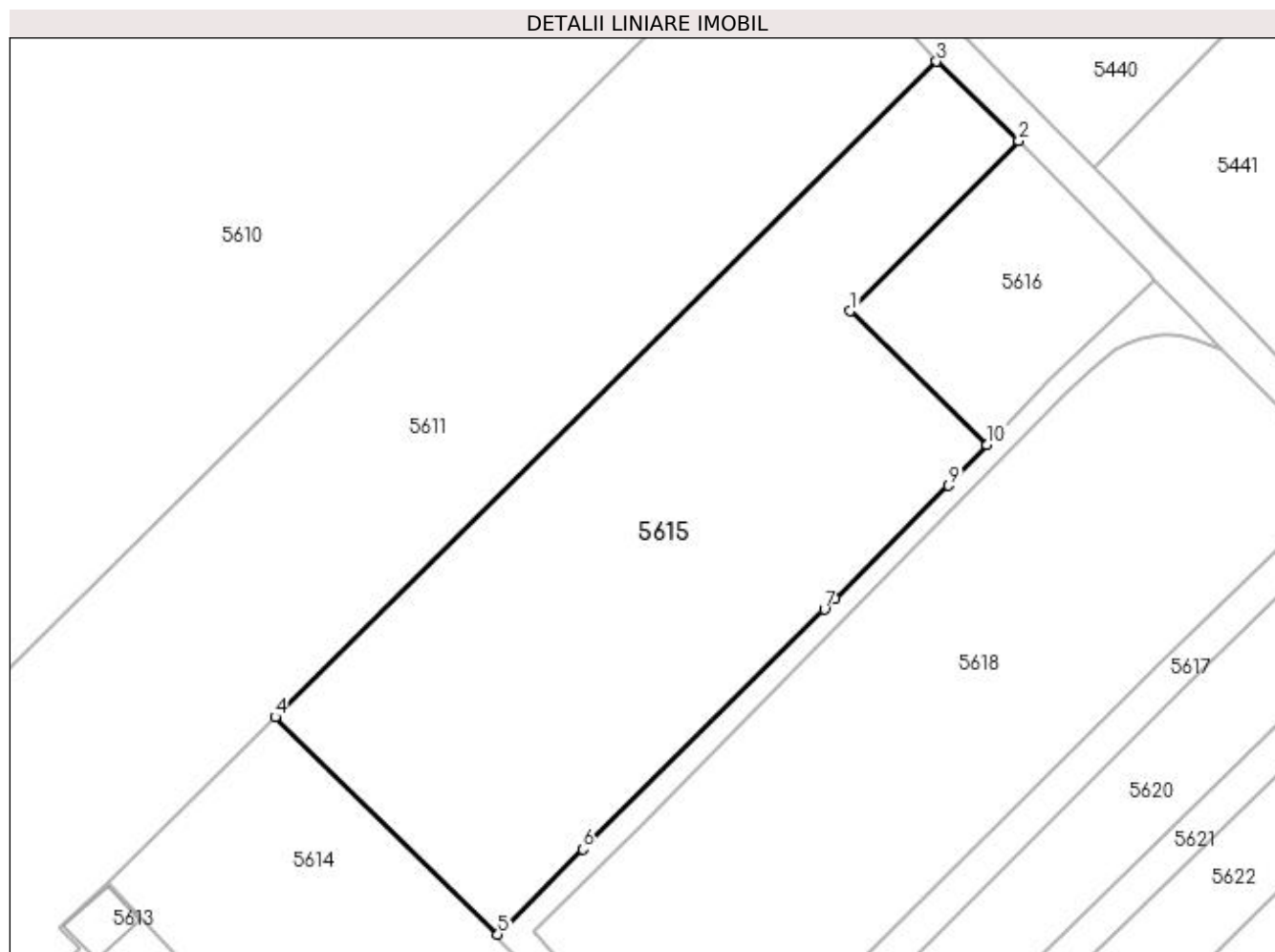
Inscrieri privind dezmembramintele dreptului de proprietate, drepturi reale de garanție și sarcini	Referințe
NU SUNT	

Anexa Nr. 1 La Partea I

Teren

Nr cadastral	Suprafața (mp)*	Observații / Referințe
	3.200	Deținător Buhnălă Mariana.

* Suprafața este determinată în planul de proiecție Stereo 70.



Date referitoare la teren

Crt	Categorie folosință	Intra vilan	Suprafața (mp)	Tarla	Parcelă	Nr. topo	Observații / Referințe
1	arabil	NU	3.200	11	151	-	

Lungime Segmente

1) Valorile lungimilor segmentelor sunt obținute din proiecție în plan.

Punct început	X / Y	Punct sfârșit	X / Y	Lungime segment (** (m)
1	587.447,092 710.257,838	2	587.466,485 710.277,389	27.537
2	587.466,485 710.277,389	3	587.457,035 710.286,517	13.138
3	587.457,035 710.286,517	4	587.381,024 710.211,216	106.995
4	587.381,024 710.211,216	5	587.406,592 710.186,243	35.74
5	587.406,592 710.186,243	6	587.416,41 710.196,006	13.846

Punct început	X / Y	Punct sfârșit	X / Y	Lungime segment (** (m)
6	587.416,41 710.196,006	7	587.444,134 710.223,573	39.098
7	587.444,134 710.223,573	8	587.445,342 710.224,774	1.703
8	587.445,342 710.224,774	9	587.458,437 710.237,795	18.467
9	587.458,437 710.237,795	10	587.462,832 710.242,464	6.413
10	587.462,832 710.242,464	1	587.447,092 710.257,838	22.002

** Lungimile segmentelor sunt determinate în planul de proiecție Stereo 70 și sunt rotunjite la 1 milimetru.

*** Distanța dintre puncte este formată din segmente cumulate ce sunt mai mici decât valoarea 1 milimetru.

**DATE DESPRE IMOBILUL NR. 5616**

Oficiul de Cadastru și Publicitate Imobiliară SUCEAVA
Biroul de Cadastru și Publicitate Imobiliară Radauti

A. Partea I. Descrierea imobilului

TEREN Extravilan

Adresa: Jud. Suceava

Nr. Crt	Nr cadastral Nr. topografic	Suprafața* (mp)	Observații / Referințe
A1		600	Sector cadastral:40 Teren neimprejmuit; Deținător Buhnîlă Mariana.

B. Partea II. Proprietari și acte

Inscrieri privitoare la dreptul de proprietate și alte drepturi reale		Referințe
/		
Act Administrativ nr. 124, din 03/04/1993 emis de CJSDPAT SUCEAVA;		
B1	Intabulare, drept de PROPRIETATE, dobândit prin Reconstituire, cota actuala 1/1 1) TANASE ILIE, Lipsă CNP proprietar.	A1

C. Partea III. SARCINI .

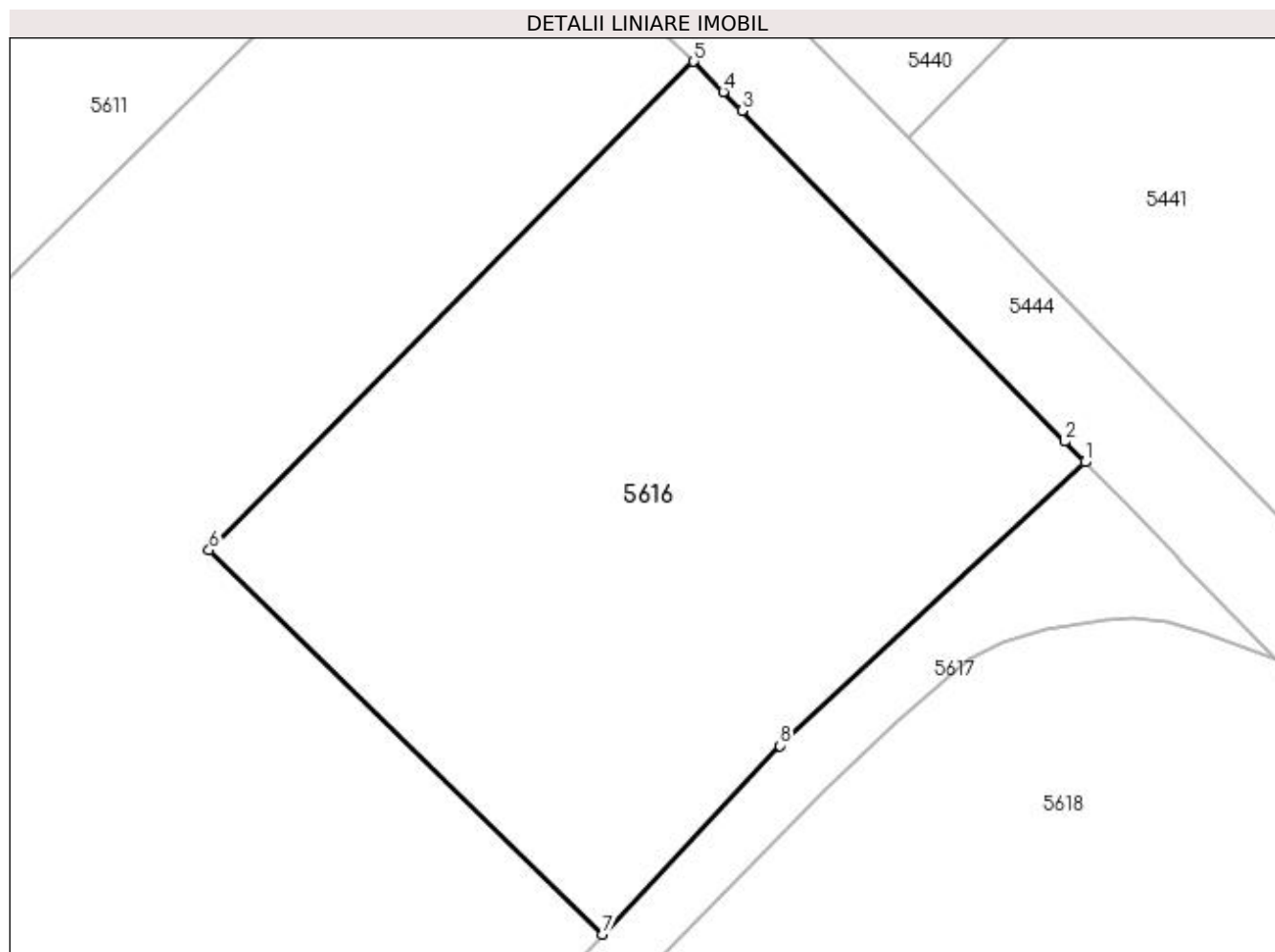
Inscrieri privind dezmembramintele dreptului de proprietate, drepturi reale de garanție și sarcini	Referințe
NU SUNT	

Anexa Nr. 1 La Partea I

Teren

Nr cadastral	Suprafața (mp)*	Observații / Referințe
	600	Deținător Buhnără Mariana.

* Suprafața este determinată în planul de proiecție Stereo 70.



Date referitoare la teren

Crt	Categorie folosință	Intravilan	Suprafața (mp)	Tarla	Parcelă	Nr. topo	Observații / Referințe
1	arabil	NU	600	11	151	-	

Lungime Segmente

1) Valorile lungimilor segmentelor sunt obținute din proiecție în plan.

Punct început	X / Y	Punct sfârșit	X / Y	Lungime segment (** (m)
1	587.482,151 710.261,36	2	587.481,339 710.262,19	1.162
2	587.481,339 710.262,19	3	587.468,416 710.275,413	18.49
3	587.468,416 710.275,413	4	587.467,675 710.276,171	1.06
4	587.467,675 710.276,171	5	587.466,485 710.277,389	1.703
5	587.466,485 710.277,389	6	587.447,092 710.257,838	27.537

Punct început	X / Y	Punct sfârșit	X / Y	Lungime segment (** (m)
6	587.447,092 710.257,838	7	587.462,832 710.242,464	22.002
7	587.462,832 710.242,464	8	587.469,938 710.250,013	10.367
8	587.469,938 710.250,013	1	587.482,151 710.261,36	16.671

** Lungimile segmentelor sunt determinate în planul de proiecție Stereo 70 și sunt rotunjite la 1 milimetru.

*** Distanța dintre puncte este formată din segmente cumulate ce sunt mai mici decât valoarea 1 milimetru.

**DATE DESPRE IMOBILUL NR. 5617**

Oficiul de Cadastru și Publicitate Imobiliară SUCEAVA
 Biroul de Cadastru și Publicitate Imobiliară Radauti

A. Partea I. Descrierea imobilului

TEREN Extravilan

Adresa: Jud. Suceava

Nr. Crt	Nr cadastral Nr. topografic	Suprafața* (mp)	Observații / Referințe
A1		802	Sector cadastral:40 Teren neimprejmuit;

B. Partea II. Proprietari și acte

Inscrieri privitoare la dreptul de proprietate și alte drepturi reale		Referințe
/		
Act Normativ Legea 7/1996, din 13/03/1996 emis de PARLAMENTUL ROMANIEI;		
B1	Inscrierea provizorie, drept de PROPRIETATE, dobandit prin Lege, cota actuala 1/1 1) NEIDENTIFICAT NEIDENTIFICAT	A1
B2	Proprietar neidentificat.	A1

C. Partea III. SARCINI .

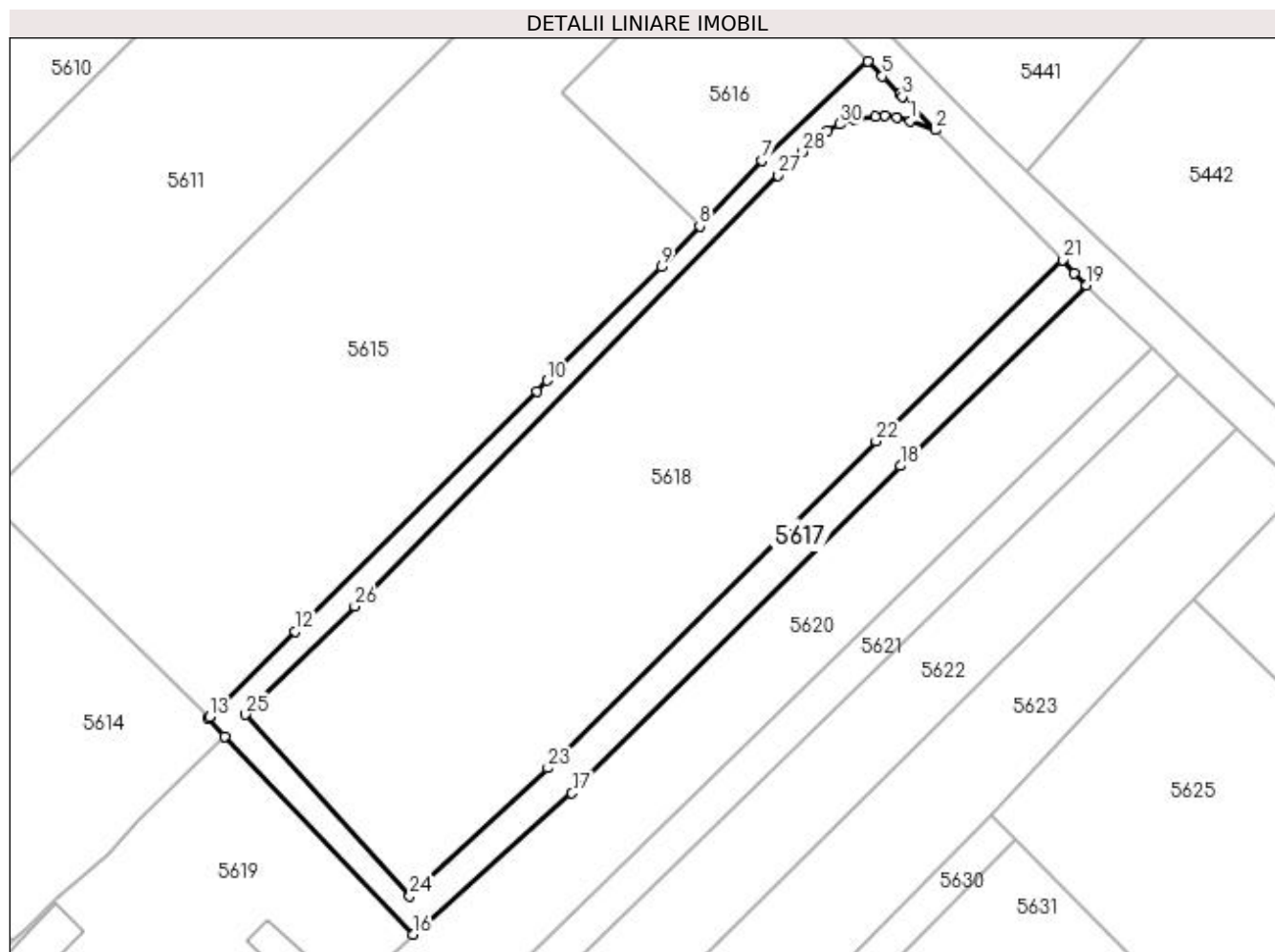
Inscrieri privind dezmembramintele dreptului de proprietate, drepturi reale de garanție și sarcini	Referințe
NU SUNT	

Anexa Nr. 1 La Partea I

Teren

Nr cadastral	Suprafața (mp)*	Observații / Referințe
	802	

* Suprafața este determinată în planul de proiecție Stereo 70.



Date referitoare la teren

Crt	Categorie folosință	Intra vilan	Suprafața (mp)	Tarla	Parcelă	Nr. topo	Observații / Referințe
1	drum	NU	802	11	151, 154	-	

Lungime Segmente

1) Valorile lungimilor segmentelor sunt obținute din proiecție în plan.

Punct început	X / Y	Punct sfârșit	X / Y	Lungime segment (** (m)
1	587.486,981 710.254,516	2	587.489,831 710.253,502	3.025
3	587.486,09 710.257,329	4	587.485,826 710.257,6	0.379
5	587.483,786 710.259,687	6	587.482,151 710.261,36	2.339
7	587.469,938 710.250,013	8	587.462,832 710.242,464	10.367
9	587.458,437 710.237,795	10	587.445,342 710.224,774	18.467

Punct început	X / Y	Punct sfârșit	X / Y	Lungime segment (** (m)
2	587.489,831 710.253,502	3	587.486,09 710.257,329	5.351
4	587.485,826 710.257,6	5	587.483,786 710.259,687	2.918
6	587.482,151 710.261,36	7	587.469,938 710.250,013	16.671
8	587.462,832 710.242,464	9	587.458,437 710.237,795	6.413
10	587.445,342 710.224,774	11	587.444,134 710.223,573	1.703

Punct început	X / Y	Punct sfârșit	X / Y	Lungime segment (** (m)
11	587.444,134 710.223,573	12	587.416,41 710.196,006	39.098
13	587.406,592 710.186,243	14	587.406,389 710.186,042	0.286
15	587.408,342 710.183,986	16	587.429,914 710.161,28	31.32
17	587.448,177 710.177,477	18	587.485,872 710.214,988	53.178
19	587.507,208 710.235,722	20	587.505,833 710.237,128	1.966
21	587.504,456 710.238,625	22	587.483,067 710.217,84	29.824
23	587.445,404 710.180,361	24	587.429,578 710.165,653	21.605
25	587.410,687 710.186,48	26	587.423,245 710.198,908	17.668
27	587.471,803 710.248,313	28	587.474,641 710.250,999	3.908
29	587.477,508 710.253,435	30	587.478,869 710.254,156	1.54
31	587.480,61 710.254,681	32	587.482,95 710.255,065	2.372
33	587.484,095 710.255,156	34	587.485,432 710.254,993	1.348

Punct început	X / Y	Punct sfârșit	X / Y	Lungime segment (** (m)
12	587.416,41 710.196,006	13	587.406,592 710.186,243	13.846
14	587.406,389 710.186,042	15	587.408,342 710.183,986	2.836
16	587.429,914 710.161,28	17	587.448,177 710.177,477	24.411
18	587.485,872 710.214,988	19	587.507,208 710.235,722	29.751
20	587.505,833 710.237,128	21	587.504,456 710.238,625	2.034
22	587.483,067 710.217,84	23	587.445,404 710.180,361	53.134
24	587.429,578 710.165,653	25	587.410,687 710.186,48	28.118
26	587.423,245 710.198,908	27	587.471,803 710.248,313	69.273
28	587.474,641 710.250,999	29	587.477,508 710.253,435	3.762
30	587.478,869 710.254,156	31	587.480,61 710.254,681	1.819
32	587.482,95 710.255,065	33	587.484,095 710.255,156	1.148
34	587.485,432 710.254,993	1	587.486,981 710.254,516	1.62

** Lungimile segmentelor sunt determinate în planul de proiecție Stereo 70 și sunt rotunjite la 1 milimetru.

*** Distanța dintre puncte este formată din segmente cumulate ce sunt mai mici decât valoarea 1 milimetru.

**DATE DESPRE IMOBILUL NR. 5618**

Oficiul de Cadastru și Publicitate Imobiliară SUCEAVA
Biroul de Cadastru și Publicitate Imobiliară Radauti

A. Partea I. Descrierea imobilului

TEREN Extravilan

Adresa: Jud. Suceava

Nr. Crt	Nr cadastral Nr. topografic	Suprafața* (mp)	Observații / Referințe
A1		3.000	Sector cadastral:40 Teren neimprejmuit; Deținător Botezatu Stelian.

B. Partea II. Proprietari și acte

Inscrieri privitoare la dreptul de proprietate și alte drepturi reale		Referințe
/		
Act Normativ nr. Legea 7, din 13/03/1996 emis de PARLAMENTUL ROMANIEI;		
B1	Inscrierea provizorie, drept de PROPRIETATE, dobandit prin Lege, cota actuala 1/1 1) NEIDENTIFICAT NEIDENTIFICAT	A1
B2	Proprietar neidentificat.	A1

C. Partea III. SARCINI .

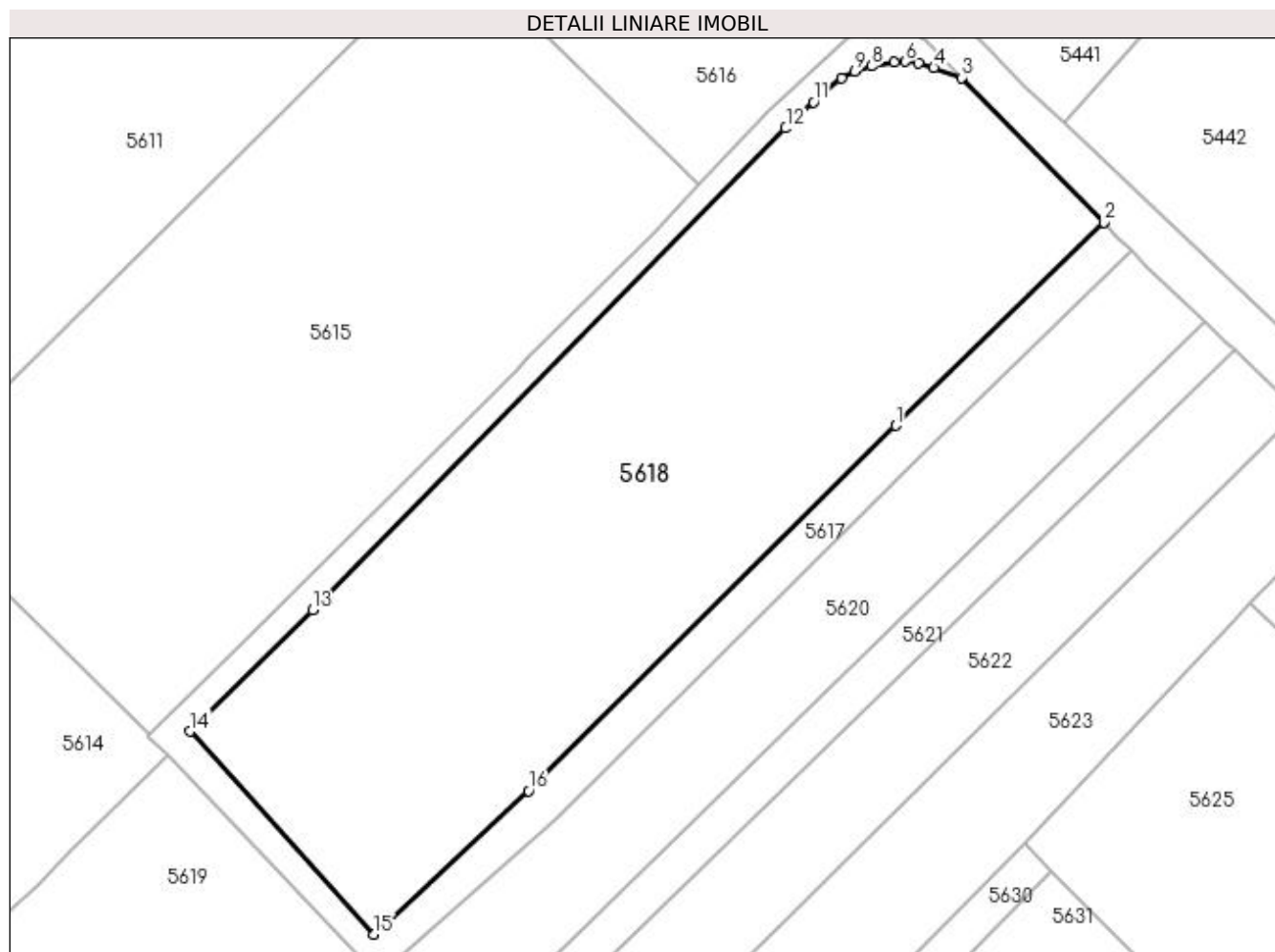
Inscrieri privind dezmembramintele dreptului de proprietate, drepturi reale de garanție și sarcini	Referințe
NU SUNT	

Anexa Nr. 1 La Partea I

Teren

Nr cadastral	Suprafața (mp)*	Observații / Referințe
	3.000	Deținător Botezatu Stelian.

* Suprafața este determinată în planul de proiecție Stereo 70.



Date referitoare la teren

Crt	Categorie folosință	Intra vilan	Suprafața (mp)	Tarla	Parcelă	Nr. topo	Observații / Referințe
1	arabil	NU	3.000	11	154	-	

Lungime Segmente

1) Valorile lungimilor segmentelor sunt obținute din proiecție în plan.

Punct început	X / Y	Punct sfârșit	X / Y	Lungime segment (** (m)
1	587.483,067 710.217,84	2	587.504,456 710.238,625	29.824
2	587.504,456 710.238,625	3	587.489,831 710.253,502	20.862
3	587.489,831 710.253,502	4	587.486,981 710.254,516	3.025
4	587.486,981 710.254,516	5	587.485,432 710.254,993	1.62
5	587.485,432 710.254,993	6	587.484,095 710.255,156	1.348

Punct început	X / Y	Punct sfârşit	X / Y	Lungime segment (** (m)
6	587.484,095 710.255,156	7	587.482,95 710.255,065	1.148
7	587.482,95 710.255,065	8	587.480,61 710.254,681	2.372
8	587.480,61 710.254,681	9	587.478,869 710.254,156	1.819
9	587.478,869 710.254,156	10	587.477,508 710.253,435	1.54
10	587.477,508 710.253,435	11	587.474,641 710.250,999	3.762
11	587.474,641 710.250,999	12	587.471,803 710.248,313	3.908
12	587.471,803 710.248,313	13	587.423,245 710.198,908	69.273
13	587.423,245 710.198,908	14	587.410,687 710.186,48	17.668
14	587.410,687 710.186,48	15	587.429,578 710.165,653	28.118
15	587.429,578 710.165,653	16	587.445,404 710.180,361	21.605
16	587.445,404 710.180,361	1	587.483,067 710.217,84	53.134

** Lungimile segmentelor sunt determinate în planul de proiecție Stereo 70 și sunt rotunjite la 1 milimetru.

*** Distanța dintre puncte este formată din segmente cumulate ce sunt mai mici decât valoarea 1 milimetru.

**DATE DESPRE IMOBILUL NR. 5619**

Oficiul de Cadastru și Publicitate Imobiliară SUCEAVA
Biroul de Cadastru și Publicitate Imobiliară Radauti

A. Partea I. Descrierea imobilului

TEREN Necunoscut

Adresa: Loc. Verbia, Jud. Suceava

Nr. Crt	Nr cadastral Nr. topografic	Suprafața* (mp)	Observații / Referințe
A1		1.400	Sector cadastral:40 Teren neimprejmit;

B. Partea II. Proprietari și acte

Inscrieri privitoare la dreptul de proprietate și alte drepturi reale		Referințe
/		
Act Normativ nr. Legea 7, din 13/03/1996 emis de PARLAMENTUL ROMANIEI;		
B1	Inscrierea provizorie, drept de PROPRIETATE, dobandit prin Lege, cota actuala 1/1 1) NEIDENTIFICAT NEIDENTIFICAT	A1
B2	Proprietar neidentificat.	A1

C. Partea III. SARCINI .

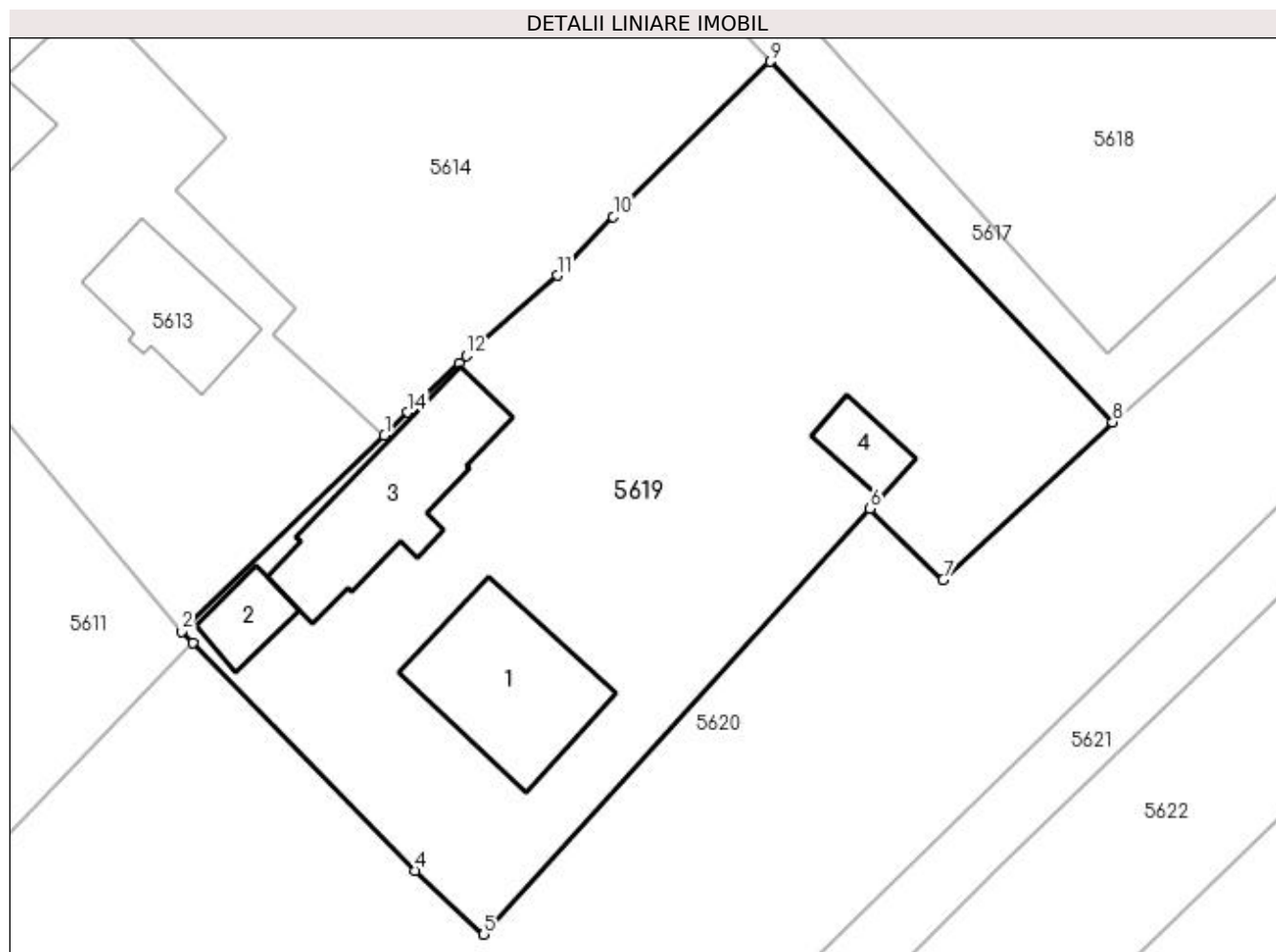
Inscrieri privind dezmembramintele dreptului de proprietate, drepturi reale de garanție și sarcini	Referințe
NU SUNT	

Anexa Nr. 1 La Partea I

Teren

Nr cadastral	Suprafața (mp)*	Observații / Referințe
	1.400	

* Suprafața este determinată în planul de proiecție Stereo 70.



Date referitoare la teren

Crt	Categorie folosință	Intra vilan	Suprafața (mp)	Tarla	Parcelă	Nr. topo	Observații / Referințe
1	curți construcții	DA	807	11	154, 155	-	
2	arabil	NU	593	11	154, 155	-	

Date referitoare la construcții

Crt	Număr	Destinație construcție	Supraf. (mp)	Situație juridică	Observații / Referințe
A1.1		construcții de locuințe	92	Fara acte	Nr. niveluri:1; S. construita la sol:92 mp; Locuință.
A1.2		construcții de locuințe	21	Fara acte	Nr. niveluri:1; S. construita la sol:21 mp; Locuință.
A1.3		construcții anexa	88	Fara acte	Nr. niveluri:1; S. construita la sol:88 mp; Anexă.
A1.4		construcții anexa	20	Fara acte	Nr. niveluri:1; S. construita la sol:20 mp; Anexă.

Lungime Segmente

1) Valorile lungimilor segmentelor sunt obținute din proiecție în plan.

Punct început	X / Y	Punct sfârșit	X / Y	Lungime segment (** (m)
---------------	-------	---------------	-------	-------------------------

Punct început	X / Y	Punct sfârșit	X / Y	Lungime segment (** (m)
1	587.384,049 710.160,457	2	587.371,274 710.148,097	17.775
2	587.371,274 710.148,097	3	587.371,991 710.147,382	1.013
3	587.371,991 710.147,382	4	587.385,98 710.133,034	20.039
4	587.385,98 710.133,034	5	587.390,313 710.129,031	5.898
5	587.390,313 710.129,031	6	587.414,645 710.155,84	36.205
6	587.414,645 710.155,84	7	587.419,236 710.151,356	6.417
7	587.419,236 710.151,356	8	587.429,914 710.161,28	14.579
8	587.429,914 710.161,28	9	587.408,342 710.183,986	31.32
9	587.408,342 710.183,986	10	587.398,458 710.174,216	13.897
10	587.398,458 710.174,216	11	587.394,931 710.170,514	5.113
11	587.394,931 710.170,514	12	587.389,214 710.165,454	7.635
12	587.389,214 710.165,454	13	587.388,757 710.165,013	0.635
13	587.388,757 710.165,013	14	587.385,529 710.161,889	4.492
14	587.385,529 710.161,889	1	587.384,049 710.160,457	2.059

** Lungimile segmentelor sunt determinate în planul de proiecție Stereo 70 și sunt rotunjite la 1 milimetru.

*** Distanța dintre puncte este formată din segmente cumulate ce sunt mai mici decât valoarea 1 milimetru.

**DATE DESPRE IMOBILUL NR. 5620**

Oficiul de Cadastru și Publicitate Imobiliară SUCEAVA
Biroul de Cadastru și Publicitate Imobiliară Radauti

A. Partea I. Descrierea imobilului

TEREN Necunoscut

Adresa: Loc. Verbia, Jud. Suceava

Nr. Crt	Nr cadastral Nr. topografic	Suprafața* (mp)	Observații / Referințe
A1	30411	9.800	Sector cadastral:40 Teren neimprejmuit;

B. Partea II. Proprietari și acte

Inscrieri privitoare la dreptul de proprietate și alte drepturi reale		Referințe
6327 / 20/03/2013		
Act Notarial nr. 328, din 19/03/2013 emis de SEHLANEC ANA - SEDIUL NEGOSTINA;		
B4	Intabulare, drept de PROPRIETATE bun comun in dev., cu titlu de cumparare, dobandit prin Conventie, cota actuala 1/1 1) ACSANEI RODICA 2) ACSANEI PETRU	A1

C. Partea III. SARCINI .

Inscrieri privind dezmembramintele dreptului de proprietate, drepturi reale de garanție și sarcini	Referințe
NU SUNT	

Punct început	X / Y	Punct sfârșit	X / Y	Lungime segment (** (m)
9	587.390,313 710.129,031	10	587.385,98 710.133,034	5.898
11	587.371,991 710.147,382	12	587.349,388 710.123,924	32.576
13	587.342,253 710.116,794	14	587.325,906 710.100,46	23.109
15	587.309,19 710.084,812	16	587.306,205 710.081,057	4.796
17	587.303,852 710.078,397	18	587.303,639 710.078,157	0.321
19	587.296,523 710.070,115	20	587.275,498 710.045,303	32.522
21	587.226,976 709.988,042	22	587.250,53 709.970,89	29.137
23	587.419,067 710.135,301	1	587.514,737 710.228,464	133.537

Punct început	X / Y	Punct sfârșit	X / Y	Lungime segment (** (m)
10	587.385,98 710.133,034	11	587.371,991 710.147,382	20.039
12	587.349,388 710.123,924	13	587.342,253 710.116,794	10.087
14	587.325,906 710.100,46	15	587.309,19 710.084,812	22.897
16	587.306,205 710.081,057	17	587.303,852 710.078,397	3.552
18	587.303,639 710.078,157	19	587.296,523 710.070,115	10.739
20	587.275,498 710.045,303	21	587.226,976 709.988,042	75.055
22	587.250,53 709.970,89	23	587.419,067 710.135,301	235.448

** Lungimile segmentelor sunt determinate în planul de proiecție Stereo 70 și sunt rotunjite la 1 milimetru.

*** Distanța dintre puncte este formată din segmente cumulate ce sunt mai mici decât valoarea 1 milimetru.

**DATE DESPRE IMOBILUL NR. 5621**

Oficiul de Cadastru și Publicitate Imobiliară SUCEAVA
Biroul de Cadastru și Publicitate Imobiliară Radauti

A. Partea I. Descrierea imobilului

TEREN Necunoscut

Adresa: Loc. Verbia, Jud. Suceava

Nr. Crt	Nr cadastral Nr. topografic	Suprafața* (mp)	Observații / Referințe
A1		1.501	Sector cadastral:40 Teren neimprejmuit;

B. Partea II. Proprietari și acte

Inscrieri privitoare la dreptul de proprietate și alte drepturi reale		Referințe
/		
Act Normativ nr. Legea 7, din 13/03/1996 emis de PARLAMENTUL ROMANIEI;		
B1	Inscrierea provizorie, drept de PROPRIETATE, dobandit prin Lege, cota actuala 1/1 1) NEIDENTIFICAT NEIDENTIFICAT	A1
B2	Proprietar neidentificat.	A1

C. Partea III. SARCINI .

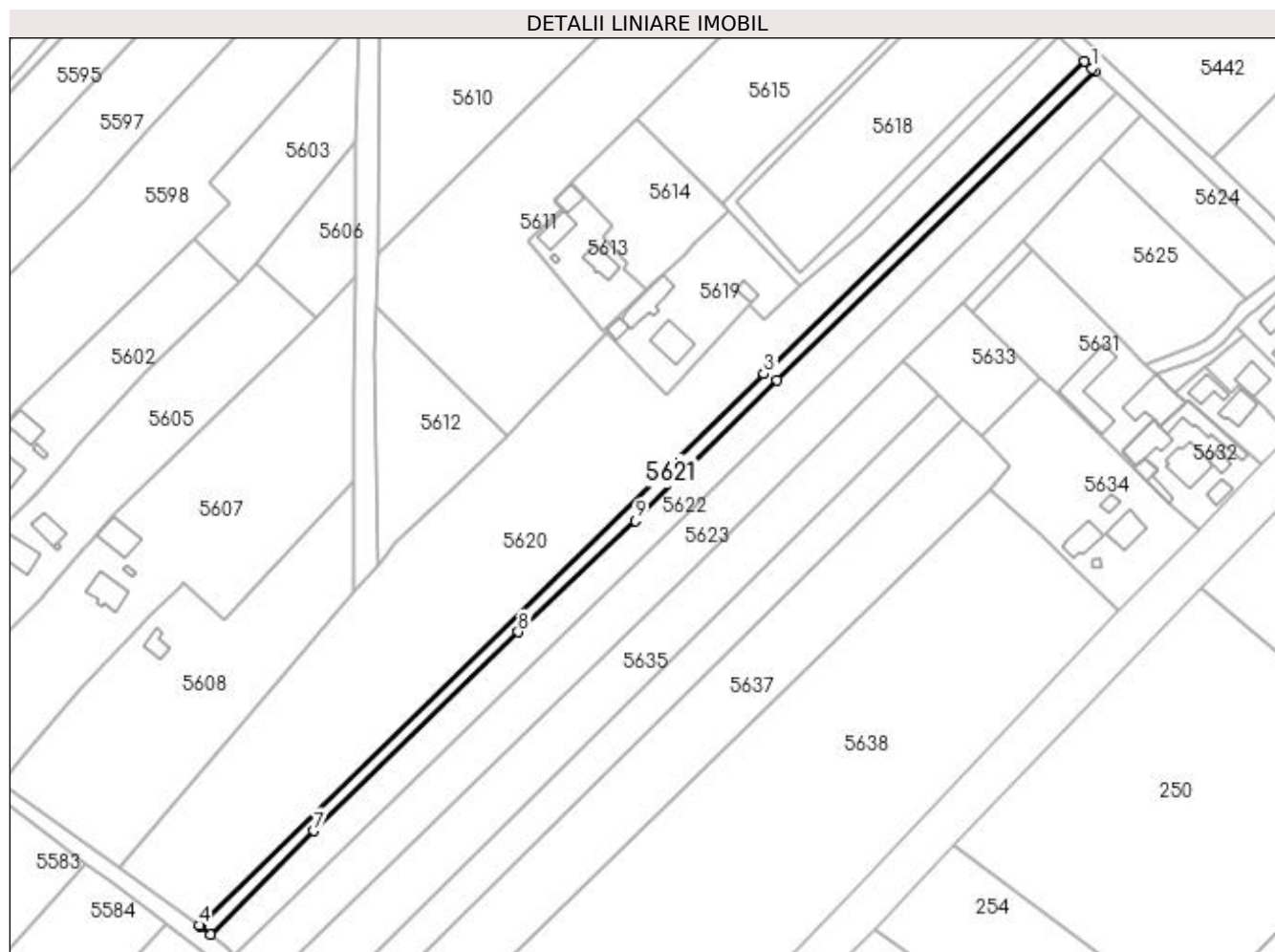
Inscrieri privind dezmembramintele dreptului de proprietate, drepturi reale de garanție și sarcini	Referințe
NU SUNT	

Anexa Nr. 1 La Partea I

Teren

Nr cadastral	Suprafața (mp)*	Observații / Referințe
	1.501	

* Suprafața este determinată în planul de proiecție Stereo 70.



Date referitoare la teren

Crt	Categorie folosință	Intravilan	Suprafața (mp)	Tarla	Parcelă	Nr. topo	Observații / Referințe
1	arabil	DA	1.204	12	151, 154, 155	-	
2	arabil	NU	297	12	151, 154, 155	-	

Lungime Segmente

1) Valorile lungimilor segmentelor sunt obținute din proiecție în plan.

Punct început	X / Y	Punct sfârșit	X / Y	Lungime segment (** (m)
1	587.516,913 710.226,401	2	587.514,737 710.228,464	2.999
2	587.514,737 710.228,464	3	587.419,067 710.135,301	133.537
3	587.419,067 710.135,301	4	587.250,53 709.970,89	235.448
4	587.250,53 709.970,89	5	587.250,861 709.970,592	0.445

Punct început	X / Y	Punct sfârşit	X / Y	Lungime segment (** (m)
5	587.250,861 709.970,592	6	587.253,841 709.968,209	3.815
6	587.253,841 709.968,209	7	587.284,702 709.999,074	43.648
7	587.284,702 709.999,074	8	587.345,712 710.058,348	85.062
8	587.345,712 710.058,348	9	587.380,688 710.091,558	48.231
9	587.380,688 710.091,558	10	587.422,89 710.133,332	59.381
10	587.422,89 710.133,332	11	587.517,81 710.225,551	132.342
11	587.517,81 710.225,551	1	587.516,913 710.226,401	1.236

** Lungimile segmentelor sunt determinate în planul de proiecţie Stereo 70 şi sunt rotunjite la 1 milimetru.

*** Distanţa dintre puncte este formată din segmente cumulate ce sunt mai mici decât valoarea 1 milimetru.

**DATE DESPRE IMOBILUL NR. 5622**

Oficiul de Cadastru și Publicitate Imobiliară SUCEAVA
Biroul de Cadastru și Publicitate Imobiliară Radauti

A. Partea I. Descrierea imobilului

TEREN Necunoscut

Adresa: Loc. Verbia, Jud. Suceava

Nr. Crt	Nr cadastral Nr. topografic	Suprafața* (mp)	Observații / Referințe
A1		3.600	Sector cadastral:40 Teren neimprejmuit; Deținători Hrițcu Mihai și Hrițcu Liliana.

B. Partea II. Proprietari și acte

Inscrieri privitoare la dreptul de proprietate și alte drepturi reale		Referințe
/		
Act Administrativ nr. 898, din 02/05/1995 emis de CJSDPAT SUCEAVA;		
B1	Intabulare, drept de PROPRIETATE, dobândit prin Reconstituire, cota actuala 1/1 1) HERGHELEGIU ECATERINA, Lipsă CNP proprietar.	A1

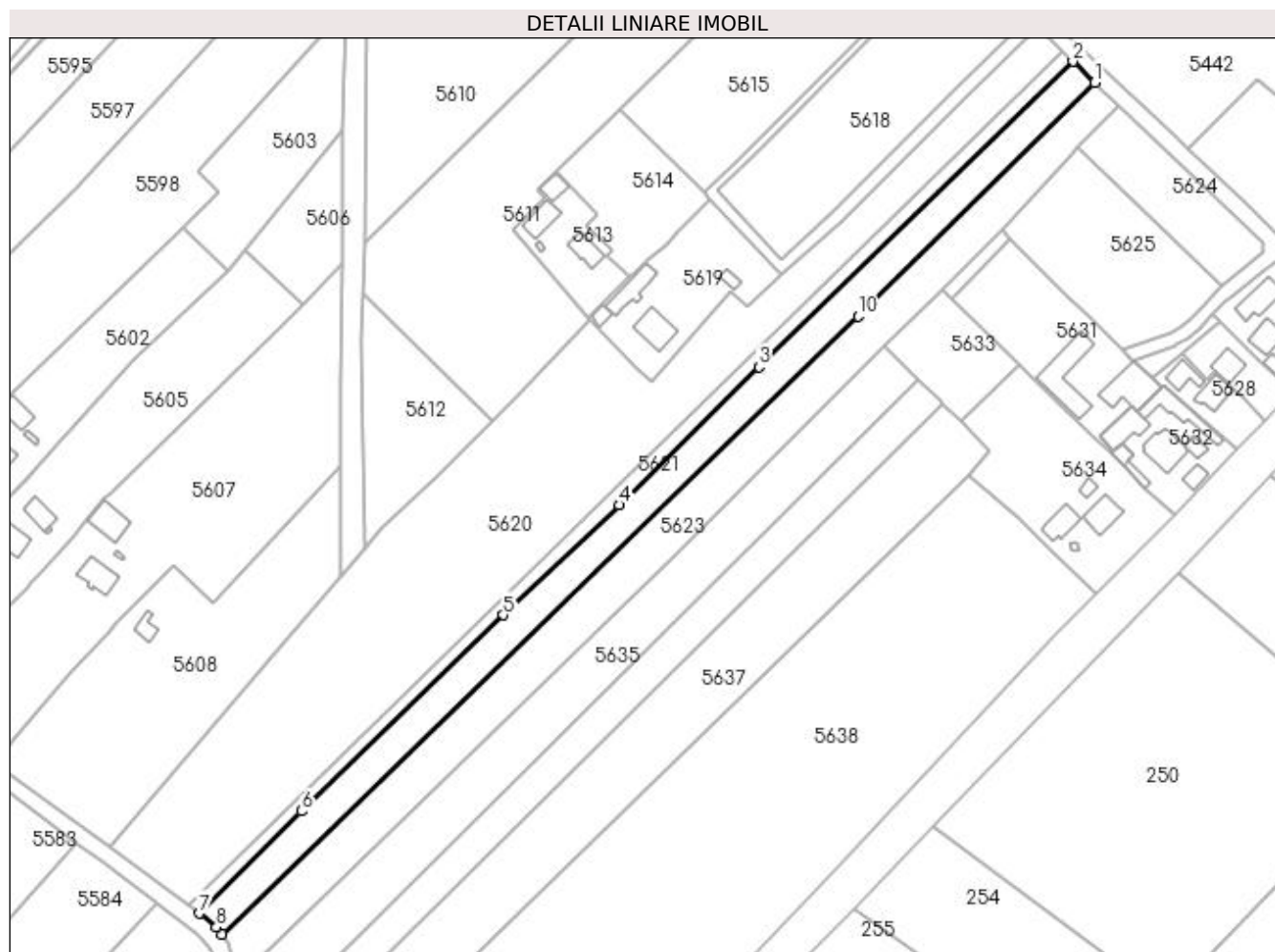
C. Partea III. SARCINI .

Inscrieri privind dezmembramintele dreptului de proprietate, drepturi reale de garanție și sarcini	Referințe
NU SUNT	

Anexa Nr. 1 La Partea I**Teren**

Nr cadastral	Suprafața (mp)*	Observații / Referințe
	3.600	Deținători Hrițcu Mihai și Hrițcu Liliana.

* Suprafața este determinată în planul de proiecție Stereo 70.

**Date referitoare la teren**

Crt	Categorie folosință	Intravilan	Suprafața (mp)	Tarla	Parcelă	Nr. topo	Observații / Referințe
1	arabil	DA	2.949	12	151, 154, 155	-	
2	arabil	NU	651	12	151, 154, 155	-	

Lungime Segmente

1) Valorile lungimilor segmentelor sunt obținute din proiecție în plan.

Punct început	X / Y	Punct sfârșit	X / Y	Lungime segment (** (m)
1	587.524,485 710.219,226	2	587.517,81 710.225,551	9.196
2	587.517,81 710.225,551	3	587.422,89 710.133,332	132.342
3	587.422,89 710.133,332	4	587.380,688 710.091,558	59.381
4	587.380,688 710.091,558	5	587.345,712 710.058,348	48.231

Punct început	X / Y	Punct sfârșit	X / Y	Lungime segment (** (m)
5	587.345,712 710.058,348	6	587.284,702 709.999,074	85.062
6	587.284,702 709.999,074	7	587.253,841 709.968,209	43.648
7	587.253,841 709.968,209	8	587.258,988 709.964,06	6.611
8	587.258,988 709.964,06	9	587.260,772 709.961,88	2.817
9	587.260,772 709.961,88	10	587.452,952 710.148,594	267.947
10	587.452,952 710.148,594	1	587.524,485 710.219,226	100.527

** Lungimile segmentelor sunt determinate în planul de proiecție Stereo 70 și sunt rotunjite la 1 milimetru.

*** Distanța dintre puncte este formată din segmente cumulate ce sunt mai mici decât valoarea 1 milimetru.

**DATE DESPRE IMOBILUL NR. 5623**

Oficiul de Cadastru și Publicitate Imobiliară SUCEAVA
Biroul de Cadastru și Publicitate Imobiliară Radauti

A. Partea I. Descrierea imobilului

TEREN Necunoscut

Adresa: Loc. Verbia, Jud. Suceava

Nr. Crt	Nr cadastral Nr. topografic	Suprafața* (mp)	Observații / Referințe
A1		4.600	Sector cadastral:40 Teren neimprejmuit;

B. Partea II. Proprietari și acte

Inscrieri privitoare la dreptul de proprietate și alte drepturi reale		Referințe
/		
Act Normativ nr. Legea 7, din 13/03/1996 emis de PARLAMENTUL ROMANIEI;		
B1	Inscrierea provizorie, drept de PROPRIETATE, dobandit prin Lege, cota actuala 1/1 1) NEIDENTIFICAT NEIDENTIFICAT	A1
B2	Proprietar neidentificat.	A1

C. Partea III. SARCINI .

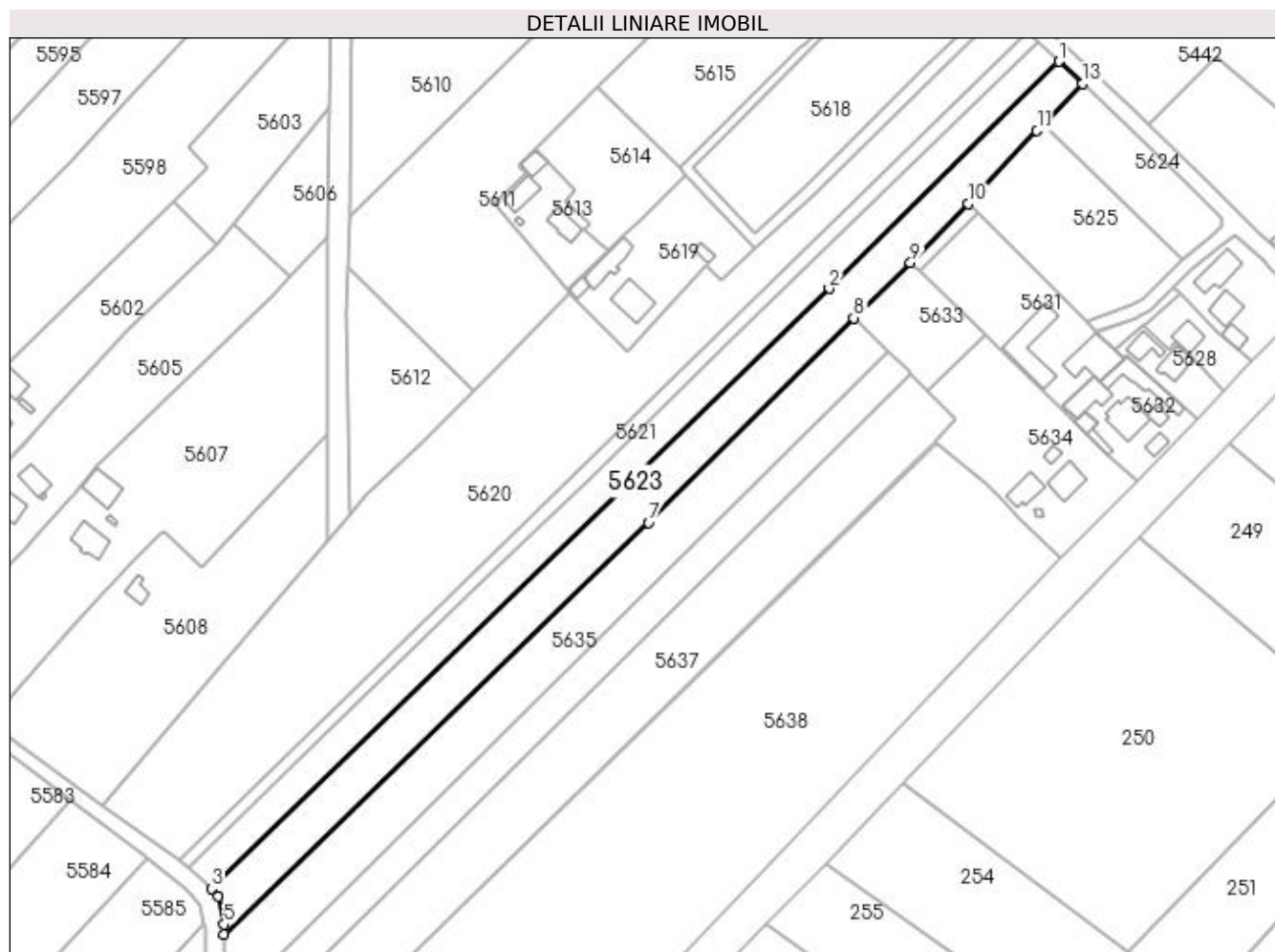
Inscrieri privind dezmembramintele dreptului de proprietate, drepturi reale de garanție și sarcini	Referințe
NU SUNT	

Anexa Nr. 1 La Partea I

Teren

Nr cadastral	Suprafața (mp)*	Observații / Referințe
	4.600	

* Suprafața este determinată în planul de proiecție Stereo 70.



Date referitoare la teren

Crt	Categorie folosință	Intravilan	Suprafața (mp)	Tarla	Parcelă	Nr. topo	Observații / Referințe
1	arabil	DA	3.900	12	154, 155	-	
2	arabil	NU	700	12	154, 155	-	

Lungime Segmente

1) Valorile lungimilor segmentelor sunt obținute din proiecție în plan.

Punct început	X / Y	Punct sfârșit	X / Y	Lungime segment (** (m)
1	587.524,485 710.219,226	2	587.452,952 710.148,594	100.527
2	587.452,952 710.148,594	3	587.260,772 709.961,88	267.947
3	587.260,772 709.961,88	4	587.262,708 709.959,513	3.058
4	587.262,708 709.959,513	5	587.264,623 709.950,79	8.931

Punct început	X / Y	Punct sfârșit	X / Y	Lungime segment (** (m)
5	587.264,623 709.950,79	6	587.264,676 709.947,722	3.068
6	587.264,676 709.947,722	7	587.396,716 710.075,784	183.941
7	587.396,716 710.075,784	8	587.460,578 710.139,447	90.174
8	587.460,578 710.139,447	9	587.478,233 710.156,701	24.686
9	587.478,233 710.156,701	10	587.496,289 710.174,918	25.649
10	587.496,289 710.174,918	11	587.517,605 710.197,714	31.21
11	587.517,605 710.197,714	12	587.519,481 710.199,64	2.688
12	587.519,481 710.199,64	13	587.531,805 710.212,288	17.66
13	587.531,805 710.212,288	1	587.524,485 710.219,226	10.085

** Lungimile segmentelor sunt determinate în planul de proiecție Stereo 70 și sunt rotunjite la 1 milimetru.

*** Distanța dintre puncte este formată din segmente cumulate ce sunt mai mici decât valoarea 1 milimetru.

**DATE DESPRE IMOBILUL NR. 5624**

Oficiul de Cadastru și Publicitate Imobiliară SUCEAVA
Biroul de Cadastru și Publicitate Imobiliară Radauti

A. Partea I. Descrierea imobilului

TEREN Necunoscut

Adresa: Loc. Verbia, Jud. Suceava

Nr. Crt	Nr cadastral Nr. topografic	Suprafața* (mp)	Observații / Referințe
A1		1.100	Sector cadastral:40 Teren neimprejmuit; Deținători Beldianu Iulian Petru și Beldianu Maria.

B. Partea II. Proprietari și acte

Inscrieri privitoare la dreptul de proprietate și alte drepturi reale		Referințe
/		
Act Administrativ nr. 1246, din 10/07/1996 emis de CJSDPAT SUCEAVA;		
B1	Intabulare, drept de PROPRIETATE, dobândit prin Reconstituire, cota actuala 1/1 1) BIZUBAC ELENA, Lipsă CNP proprietar.	A1

C. Partea III. SARCINI .

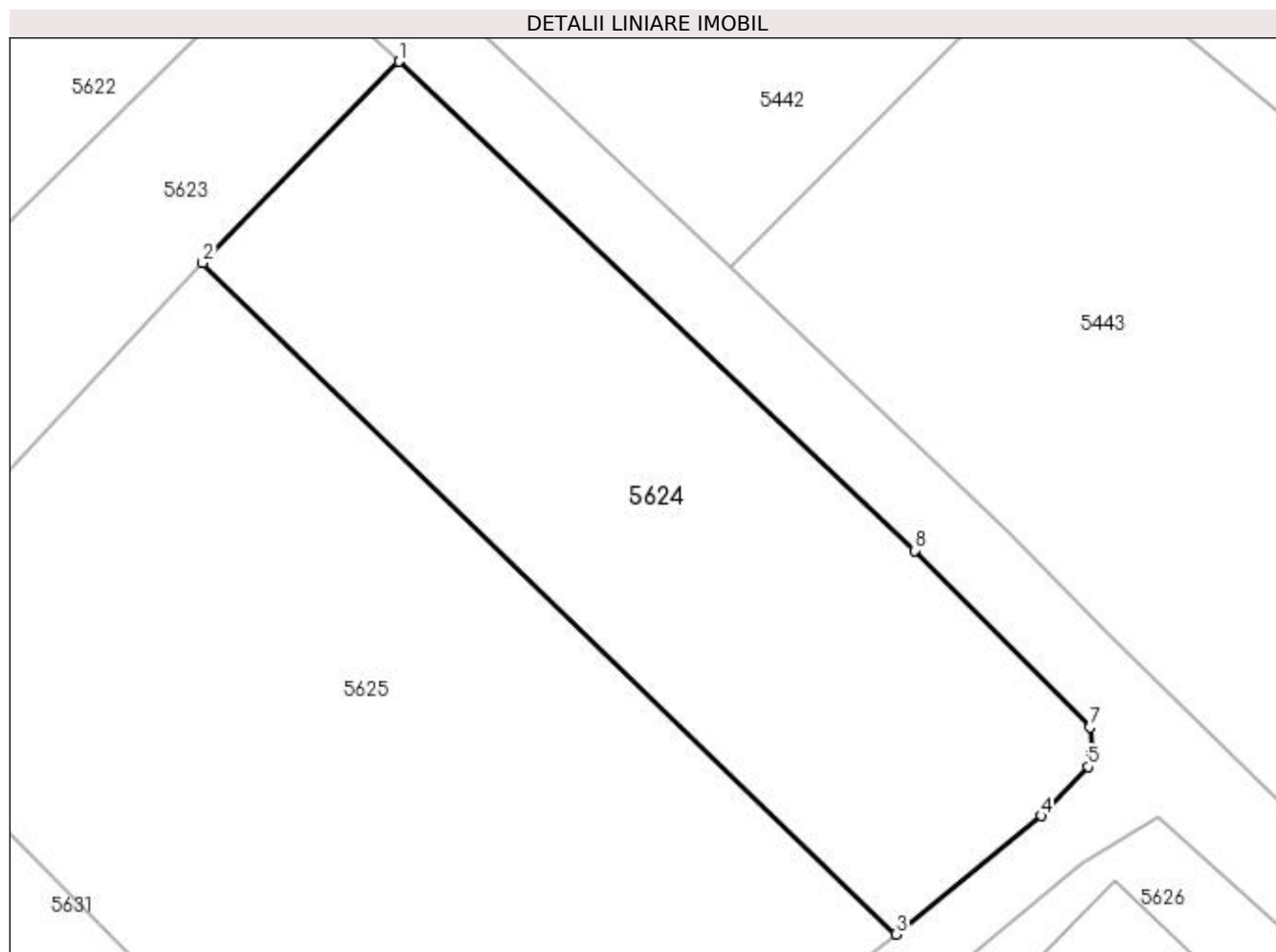
Inscrieri privind dezmembramintele dreptului de proprietate, drepturi reale de garanție și sarcini	Referințe
NU SUNT	

Anexa Nr. 1 La Partea I

Teren

Nr cadastral	Suprafața (mp)*	Observații / Referințe
	1.100	Deținători Beldianu Iulian Petru și Beldianu Maria.

* Suprafața este determinată în planul de proiecție Stereo 70.



Date referitoare la teren

Crt	Categorie folosință	Intravilan	Suprafața (mp)	Tarla	Parcelă	Nr. topo	Observații / Referințe
1	arabil	DA	1.047	-	-	-	
2	arabil	NU	53	-	-	-	

Lungime Segmente

1) Valorile lungimilor segmentelor sunt obținute din proiecție în plan.

Punct început	X / Y	Punct sfârșit	X / Y	Lungime segment (** (m)
1	587.531,805 710.212,288	2	587.519,481 710.199,64	17.66
2	587.519,481 710.199,64	3	587.563,001 710.157,512	60.57
3	587.563,001 710.157,512	4	587.572,127 710.164,951	11.773
4	587.572,127 710.164,951	5	587.575,081 710.168,028	4.266

Punct început	X / Y	Punct sfârșit	X / Y	Lungime segment (** (m)
5	587.575,081 710.168,028	6	587.575,299 710.168,923	0.92
6	587.575,299 710.168,923	7	587.575,207 710.170,527	1.607
7	587.575,207 710.170,527	8	587.564,185 710.181,601	15.624
8	587.564,185 710.181,601	1	587.531,805 710.212,288	44.612

** Lungimile segmentelor sunt determinate în planul de proiecție Stereo 70 și sunt rotunjite la 1 milimetru.

*** Distanța dintre puncte este formată din segmente cumulate ce sunt mai mici decât valoarea 1 milimetru.

**DATE DESPRE IMOBILUL NR. 5625**

Oficiul de Cadastru și Publicitate Imobiliară SUCEAVA
Biroul de Cadastru și Publicitate Imobiliară Radauti

A. Partea I. Descrierea imobilului

TEREN Intravilan

Adresa: Loc. Verbia, Jud. Suceava

Nr. Crt	Nr cadastral Nr. topografic	Suprafața* (mp)	Observații / Referințe
A1		2.000	Sector cadastral:40 Teren neimprejmuit; Deținător Abourței Gheorghe.

B. Partea II. Proprietari și acte

Inscrieri privitoare la dreptul de proprietate și alte drepturi reale		Referințe
/		
Act Normativ nr. Legea 7, din 13/03/1996 emis de PARLAMENTUL ROMANIEI;		
B1	Inscrierea provizorie, drept de PROPRIETATE, dobandit prin Lege, cota actuala 1/1 1) NEIDENTIFICAT NEIDENTIFICAT	A1
B2	Proprietar neidentificat.	A1

C. Partea III. SARCINI .

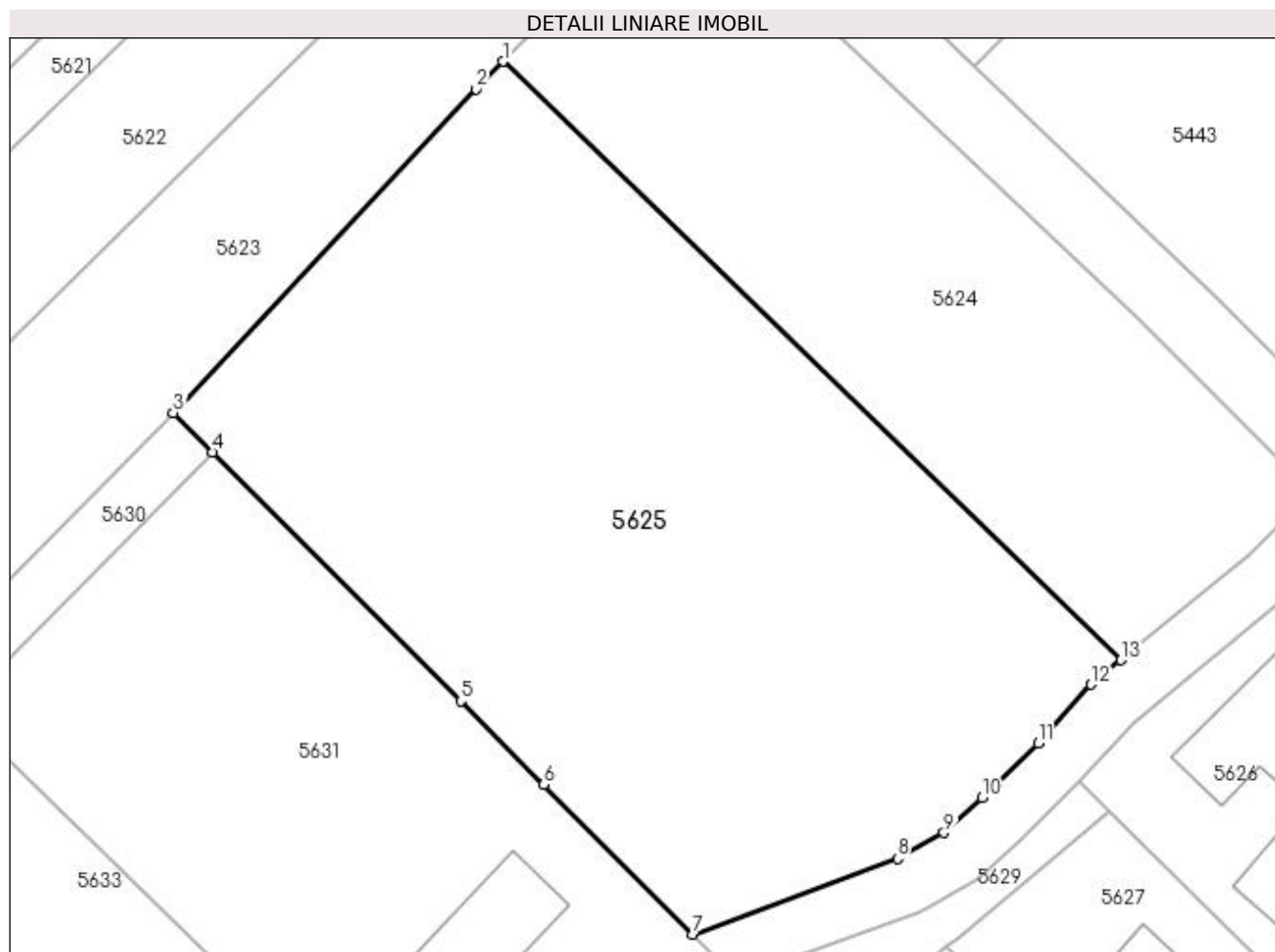
Inscrieri privind dezmembramintele dreptului de proprietate, drepturi reale de garanție și sarcini	Referințe
NU SUNT	

Anexa Nr. 1 La Partea I

Teren

Nr cadastral	Suprafața (mp)*	Observații / Referințe
	2.000	Deținător Abourței Gheorghe.

* Suprafața este determinată în planul de proiecție Stereo 70.



Date referitoare la teren

Crt	Categorie folosință	Intra vilan	Suprafața (mp)	Tarla	Parcelă	Nr. topo	Observații / Referințe
1	arabil	DA	2.000	-	-	-	

Lungime Segmente

1) Valorile lungimilor segmentelor sunt obținute din proiecție în plan.

Punct început	X / Y	Punct sfârșit	X / Y	Lungime segment (** (m)
1	587.519,481 710.199,64	2	587.517,605 710.197,714	2.688
2	587.517,605 710.197,714	3	587.496,289 710.174,918	31.21
3	587.496,289 710.174,918	4	587.499,045 710.172,154	3.904
4	587.499,045 710.172,154	5	587.516,531 710.154,623	24.761
5	587.516,531 710.154,623	6	587.522,361 710.148,745	8.278

Punct început	X / Y	Punct sfârșit	X / Y	Lungime segment (** (m)
6	587.522,361 710.148,745	7	587.532,871 710.138,215	14.878
7	587.532,871 710.138,215	8	587.547,292 710.143,546	15.374
8	587.547,292 710.143,546	9	587.550,542 710.145,365	3.725
9	587.550,542 710.145,365	10	587.553,224 710.147,836	3.647
10	587.553,224 710.147,836	11	587.557,176 710.151,684	5.516
11	587.557,176 710.151,684	12	587.560,903 710.155,802	5.554
12	587.560,903 710.155,802	13	587.563,001 710.157,512	2.707
13	587.563,001 710.157,512	1	587.519,481 710.199,64	60.57

** Lungimile segmentelor sunt determinate în planul de proiecție Stereo 70 și sunt rotunjite la 1 milimetru.

*** Distanța dintre puncte este formată din segmente cumulate ce sunt mai mici decât valoarea 1 milimetru.

**DATE DESPRE IMOBILUL NR. 5626**

Oficiul de Cadastru și Publicitate Imobiliară SUCEAVA
Biroul de Cadastru și Publicitate Imobiliară Radauti

A. Partea I. Descrierea imobilului

TEREN Intravilan

Adresa: Loc. Verbia, Jud. Suceava

Nr. Crt	Nr cadastral Nr. topografic	Suprafața* (mp)	Observații / Referințe
A1		825	Sector cadastral:40 Teren neimprejmuit; Deținători Beldianu Iulian-Petru și Beldianu Maria.

B. Partea II. Proprietari și acte

Inscrieri privitoare la dreptul de proprietate și alte drepturi reale		Referințe
/		
Act Normativ nr. Legea 7, din 13/03/1996 emis de PARLAMENTUL ROMANIEI;		
B1	Inscrierea provizorie, drept de PROPRIETATE, dobandit prin Lege, cota actuala 1/1 1) NEIDENTIFICAT NEIDENTIFICAT	A1
B2	Proprietar neidentificat.	A1

C. Partea III. SARCINI .

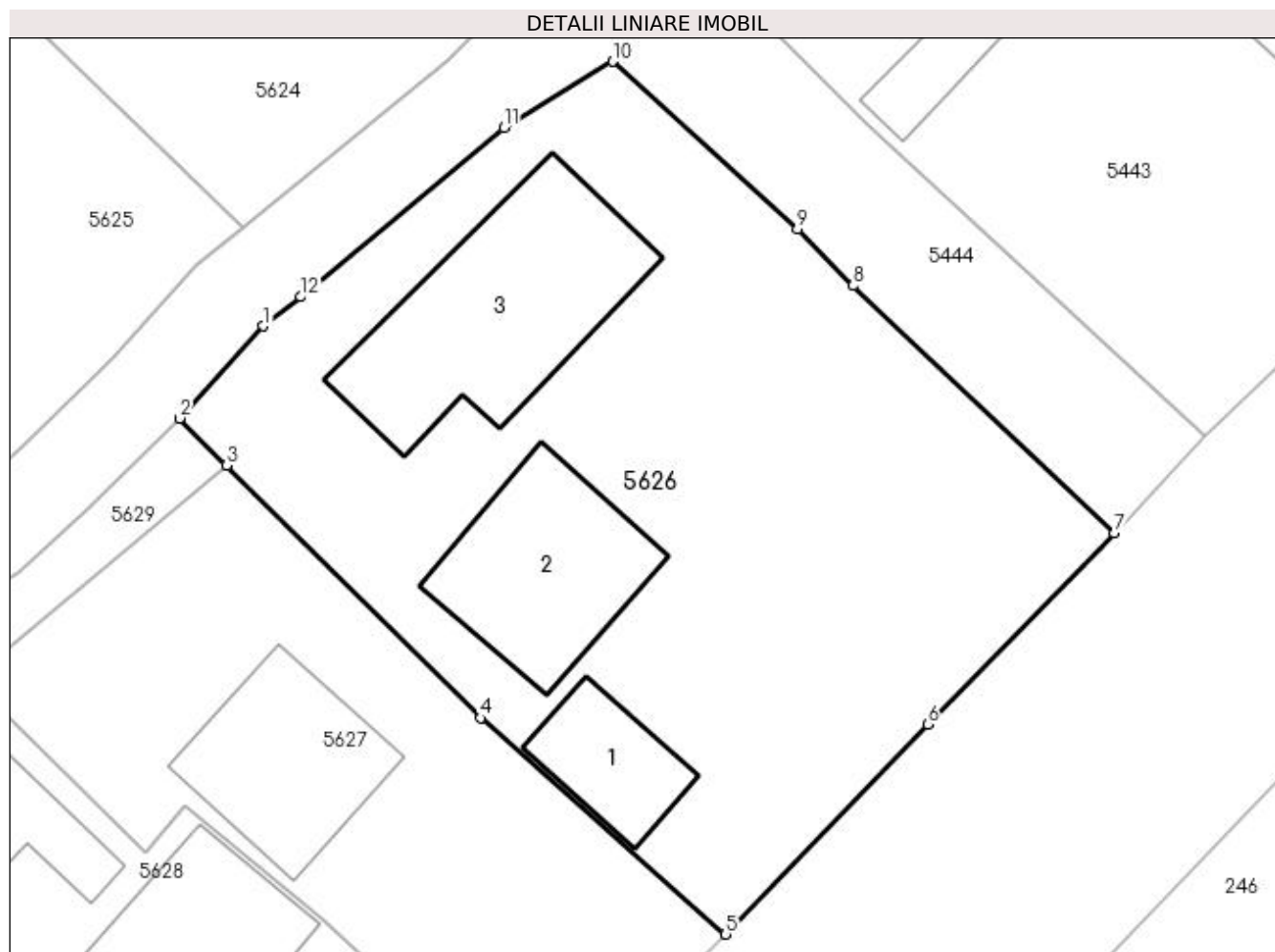
Inscrieri privind dezmembramintele dreptului de proprietate, drepturi reale de garanție și sarcini	Referințe
NU SUNT	

Anexa Nr. 1 La Partea I

Teren

Nr cadastral	Suprafața (mp)*	Observații / Referințe
	825	Deținători Beldianu Iulian-Petru și Beldianu Maria.

* Suprafața este determinată în planul de proiecție Stereo 70.



Date referitoare la teren

Crt	Categorie folosință	Intra vilan	Suprafața (mp)	Tarla	Parcelă	Nr. topo	Observații / Referințe
1	curți constructii	DA	825	-	-	-	

Date referitoare la construcții

Crt	Număr	Destinație construcție	Supraf. (mp)	Situație juridică	Observații / Referințe
A1.1		construcții de locuințe	29	Fara acte	Nr. niveluri:1; S. construita la sol:29 mp; Locuință.
A1.2		construcții anexa	63	Fara acte	Nr. niveluri:1; S. construita la sol:63 mp; Anexă.
A1.3		construcții anexa	92	Fara acte	Nr. niveluri:1; S. construita la sol:92 mp; Anexă.

Lungime Segmente

1) Valorile lungimilor segmentelor sunt obținute din proiecție în plan.

Punct început	X / Y	Punct sfârșit	X / Y	Lungime segment (** (m)
1	587.563,869 710.153,118	2	587.560,142 710.149,0	5.554
2	587.560,142 710.149,0	3	587.562,243 710.146,907	2.965

Punct început	X / Y	Punct sfârșit	X / Y	Lungime segment (** (m)
3	587.562,243 710.146,907	4	587.573,574 710.135,625	15.99
4	587.573,574 710.135,625	5	587.584,51 710.125,969	14.589
5	587.584,51 710.125,969	6	587.593,534 710.135,343	13.012
6	587.593,534 710.135,343	7	587.601,876 710.143,879	11.935
7	587.601,876 710.143,879	8	587.590,204 710.154,912	16.061
8	587.590,204 710.154,912	9	587.587,718 710.157,436	3.543
9	587.587,718 710.157,436	10	587.579,485 710.164,921	11.127
10	587.579,485 710.164,921	11	587.574,609 710.161,977	5.697
11	587.574,609 710.161,977	12	587.565,529 710.154,412	11.818
12	587.565,529 710.154,412	1	587.563,869 710.153,118	2.105

** Lungimile segmentelor sunt determinate în planul de proiecție Stereo 70 și sunt rotunjite la 1 milimetru.

*** Distanța dintre puncte este formată din segmente cumulate ce sunt mai mici decât valoarea 1 milimetru.

**DATE DESPRE IMOBILUL NR. 5627**

Oficiul de Cadastru și Publicitate Imobiliară SUCEAVA
Biroul de Cadastru și Publicitate Imobiliară Radauti

A. Partea I. Descrierea imobilului

TEREN Intravilan

Adresa: Loc. Verbia, Jud. Suceava

Nr. Crt	Nr cadastral Nr. topografic	Suprafața* (mp)	Observații / Referințe
A1	30938	400	Sector cadastral:40 Teren neimpregmuit;

Construcții

Crt	Nr cadastral Nr. topografic	Adresa	Observații / Referințe
A1.2	30938-C2	Loc. Verbia, Jud. Suceava	Nr. niveluri:1; S. construita la sol:56 mp; Anexă.

B. Partea II. Proprietari și acte

Inscrieri privitoare la dreptul de proprietate și alte drepturi reale	Referințe
33710 / 28/10/2016	
Act Notarial nr. 474, din 26/10/2016 emis de HUMENIUC ANCA;	
B4	A1, A1.2
Intabulare, drept de PROPRIETATE- bun comun, in devalmasie, cu titlu de cumparare, dobandit prin Conventie, cota actuala 1/1	
1) BONIS STEFAN-VASILE	
2) BONIS IONELA-CĂTĂLINA	

C. Partea III. SARCINI .

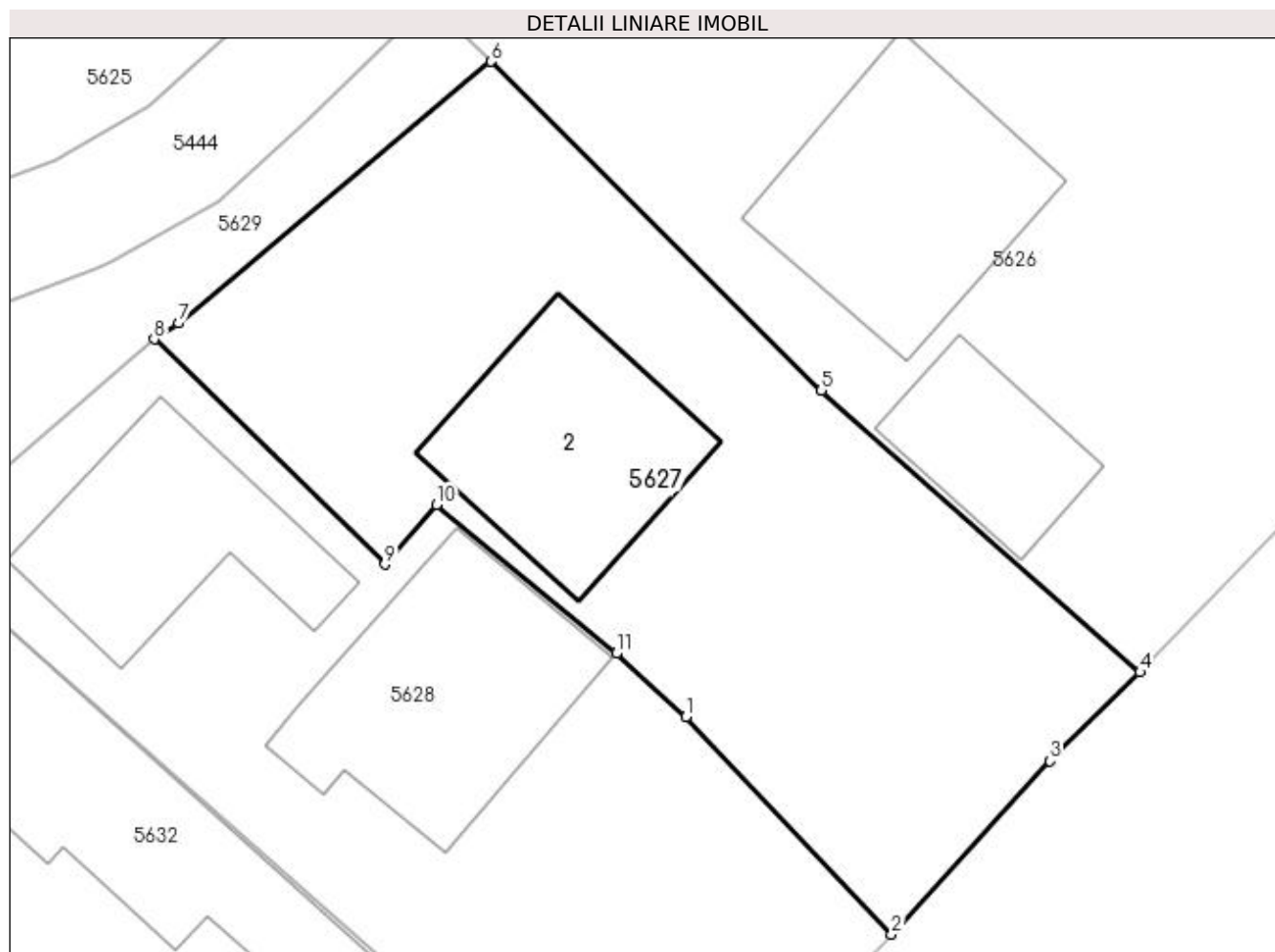
Inscrieri privind dezmembramintele dreptului de proprietate, drepturi reale de garanție și sarcini	Referințe
NU SUNT	

Anexa Nr. 1 La Partea I

Teren

Nr cadastral	Suprafața (mp)*	Observații / Referințe
30938	400	

* Suprafața este determinată în planul de proiecție Stereo 70.



Date referitoare la teren

Crt	Categorie folosință	Intravilan	Suprafața (mp)	Tarla	Parcelă	Nr. topo	Observații / Referințe
1	curți constructii	DA	400	12	-	-	

Date referitoare la construcții

Crt	Număr	Destinație construcție	Supraf. (mp)	Situație juridică	Observații / Referințe
A1.2	30938-C2	constructii anexa	56	Cu acte	Nr. niveluri:1; S. construita la sol:56 mp; Anexă.

Lungime Segmente

1) Valorile lungimilor segmentelor sunt obținute din proiecție în plan.

Punct început	X / Y	Punct sfârșit	X / Y	Lungime segment (** (m)
1	587.568,937 710.124,444	2	587.575,983 710.116,978	10.266
2	587.575,983 710.116,978	3	587.581,418 710.122,92	8.053
3	587.581,418 710.122,92	4	587.584,51 710.125,969	4.342
4	587.584,51 710.125,969	5	587.573,574 710.135,625	14.589

Punct început	X / Y	Punct sfârșit	X / Y	Lungime segment (** (m)
5	587.573,574 710.135,625	6	587.562,243 710.146,907	15.99
6	587.562,243 710.146,907	7	587.551,526 710.137,936	13.976
7	587.551,526 710.137,936	8	587.550,686 710.137,38	1.008
8	587.550,686 710.137,38	9	587.558,595 710.129,659	11.053
9	587.558,595 710.129,659	10	587.560,381 710.131,714	2.723
10	587.560,381 710.131,714	11	587.566,542 710.126,61	8.001
11	587.566,542 710.126,61	1	587.568,937 710.124,444	3.229

** Lungimile segmentelor sunt determinate în planul de proiecție Stereo 70 și sunt rotunjite la 1 milimetru.

*** Distanța dintre puncte este formată din segmente cumulate ce sunt mai mici decât valoarea 1 milimetru.

**DATE DESPRE IMOBILUL NR. 5628**

Oficiul de Cadastru și Publicitate Imobiliară SUCEAVA
Biroul de Cadastru și Publicitate Imobiliară Radauti

A. Partea I. Descrierea imobilului

TEREN Intravilan

Adresa: Loc. Verbia, Jud. Suceava

Nr. Crt	Nr cadastral Nr. topografic	Suprafața* (mp)	Observații / Referințe
A1	30937	400	Sector cadastral:40 Teren neimpregmuit;

Construcții

Crt	Nr cadastral Nr. topografic	Adresa	Observații / Referințe
A1.1	30937-C1	Loc. Verbia, Jud. Suceava	Nr. niveluri:1; S. construita la sol:65 mp; Parter, din anul 1962, S. construită desfășurată = 65 mp
A1.3	30937-C3	Loc. Verbia, Jud. Suceava	Nr. niveluri:1; S. construita la sol:51 mp; Parter, din anul 1962, S. construită desfășurată = 51 mp

B. Partea II. Proprietari și acte

Inscrieri privitoare la dreptul de proprietate și alte drepturi reale		Referințe
33707 / 28/10/2016		
Act Administrativ nr. TP nr 1420, din 20/10/1998 emis de COMISIA JUDETEANA SUCEAVA;		
B2	Intabulare, drept de PROPRIETATEcu titlu de constituire drept de proprietate, dobandit prin Lege, cota actuala 1/1 1) ABOURITEI DUMITRU	A1
Act Administrativ nr. 3602, din 16/08/2016 emis de PRIMARIA GRAMESTI (Certificat fiscal nr.3895/15.09.2016);		
B3	Intabulare, drept de PROPRIETATE- bun comun, in dev., dobandit prin Construire, cota actuala 1/1 1) ABOURITEI DUMITRU 2) ABOURITEI ELENA	A1.1, A1.3

C. Partea III. SARCINI .

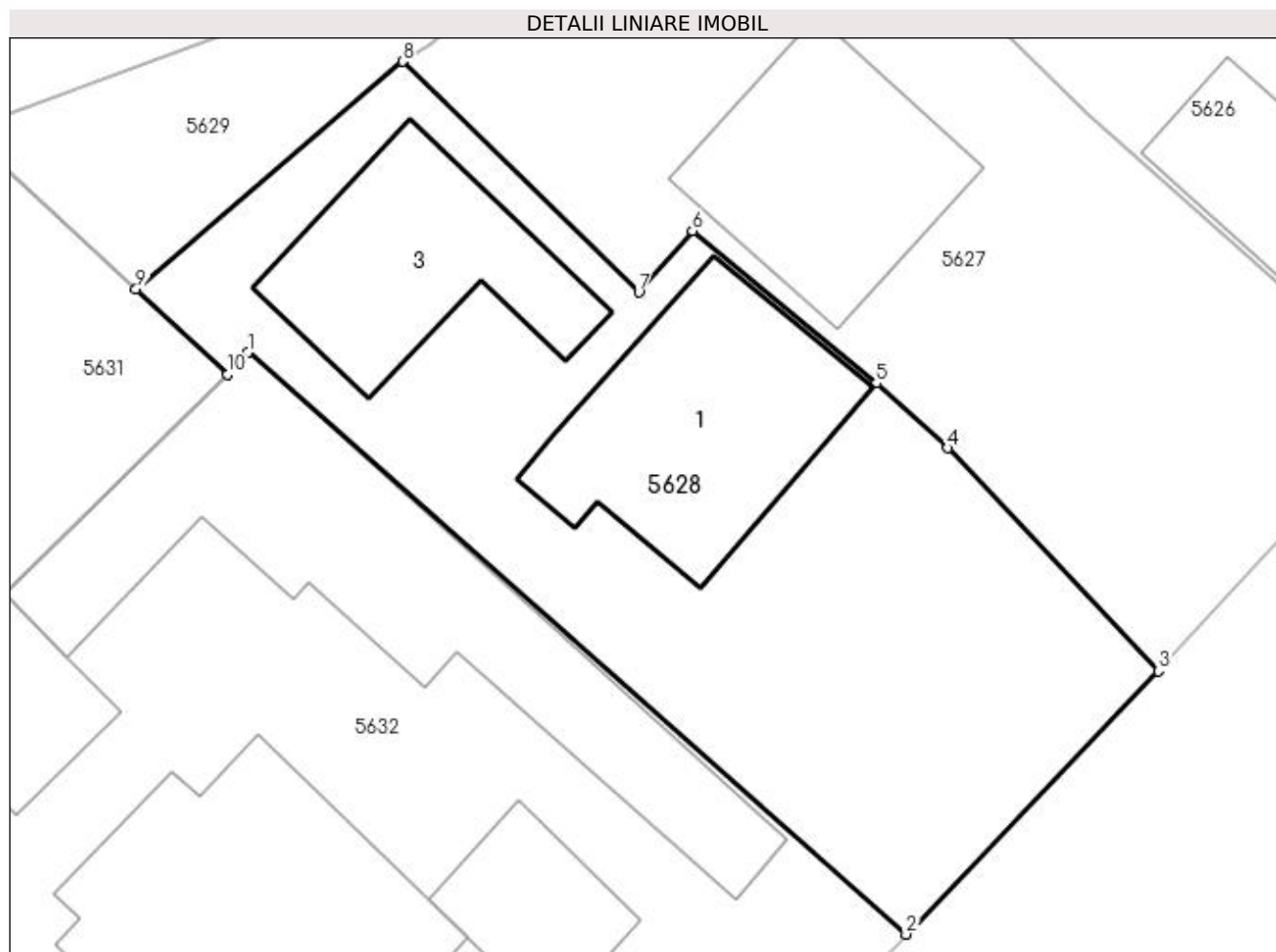
Inscrieri privind dezmembramintele dreptului de proprietate, drepturi reale de garanție și sarcini	Referințe
NU SUNT	

Anexa Nr. 1 La Partea I

Teren

Nr cadastral	Suprafața (mp)*	Observații / Referințe
30937	400	

* Suprafața este determinată în planul de proiecție Stereo 70.



Date referitoare la teren

Crt	Categorie folosință	Intravilan	Suprafața (mp)	Tarla	Parcelă	Nr. topo	Observații / Referințe
1	curți constructii	DA	400	12	-	-	

Date referitoare la construcții

Crt	Număr	Destinație construcție	Supraf. (mp)	Situație juridică	Observații / Referințe
A1.1	30937-C1	construcții de locuințe	65	Cu acte	Nr. niveluri:1; S. construită la sol:65 mp; Parter, din anul 1962, S. construită desfășurată = 65 mp
A1.3	30937-C3	construcții anexa	51	Cu acte	Nr. niveluri:1; S. construită la sol:51 mp; Parter, din anul 1962, S. construită desfășurată = 51 mp

Lungime Segmente

1) Valorile lungimilor segmentelor sunt obținute din proiecție în plan.

Punct început	X / Y	Punct sfârșit	X / Y	Lungime segment (** (m)
1	587.545,504 710.127,652	2	587.567,536 710.108,171	29.41
2	587.567,536 710.108,171	3	587.575,983 710.116,978	12.203

Punct început	X / Y	Punct sfârșit	X / Y	Lungime segment (** (m)
3	587.575,983 710.116,978	4	587.568,937 710.124,444	10.266
4	587.568,937 710.124,444	5	587.566,542 710.126,61	3.229
5	587.566,542 710.126,61	6	587.560,381 710.131,714	8.001
6	587.560,381 710.131,714	7	587.558,595 710.129,659	2.723
7	587.558,595 710.129,659	8	587.550,686 710.137,38	11.053
8	587.550,686 710.137,38	9	587.541,755 710.129,756	11.742
9	587.541,755 710.129,756	10	587.544,832 710.126,907	4.193
10	587.544,832 710.126,907	1	587.545,504 710.127,652	1.003

** Lungimile segmentelor sunt determinate în planul de proiecție Stereo 70 și sunt rotunjite la 1 milimetru.

*** Distanța dintre puncte este formată din segmente cumulate ce sunt mai mici decât valoarea 1 milimetru.

**DATE DESPRE IMOBILUL NR. 5629**

Oficiul de Cadastru și Publicitate Imobiliară SUCEAVA
Biroul de Cadastru și Publicitate Imobiliară Radauti

A. Partea I. Descrierea imobilului

TEREN Intravilan

Adresa: Loc. Verbia, Jud. Suceava

Nr. Crt	Nr cadastral Nr. topografic	Suprafața* (mp)	Observații / Referințe
A1		105	Sector cadastral:40 Teren neimprejmuit;

B. Partea II. Proprietari și acte

Inscrieri privitoare la dreptul de proprietate și alte drepturi reale		Referințe
/		
Act Normativ Legea 7/1996, din 13/03/1996 emis de PARLAMENTUL ROMANIEI;		
B1	Inscrierea provizorie, drept de PROPRIETATE, dobândit prin Lege, cota actuala 1/1 1) NEIDENTIFICAT NEIDENTIFICAT	A1
B2	Proprietar neidentificat, rezervă aflată la dispoziția comisiei locale de fond funciar.	A1

C. Partea III. SARCINI .

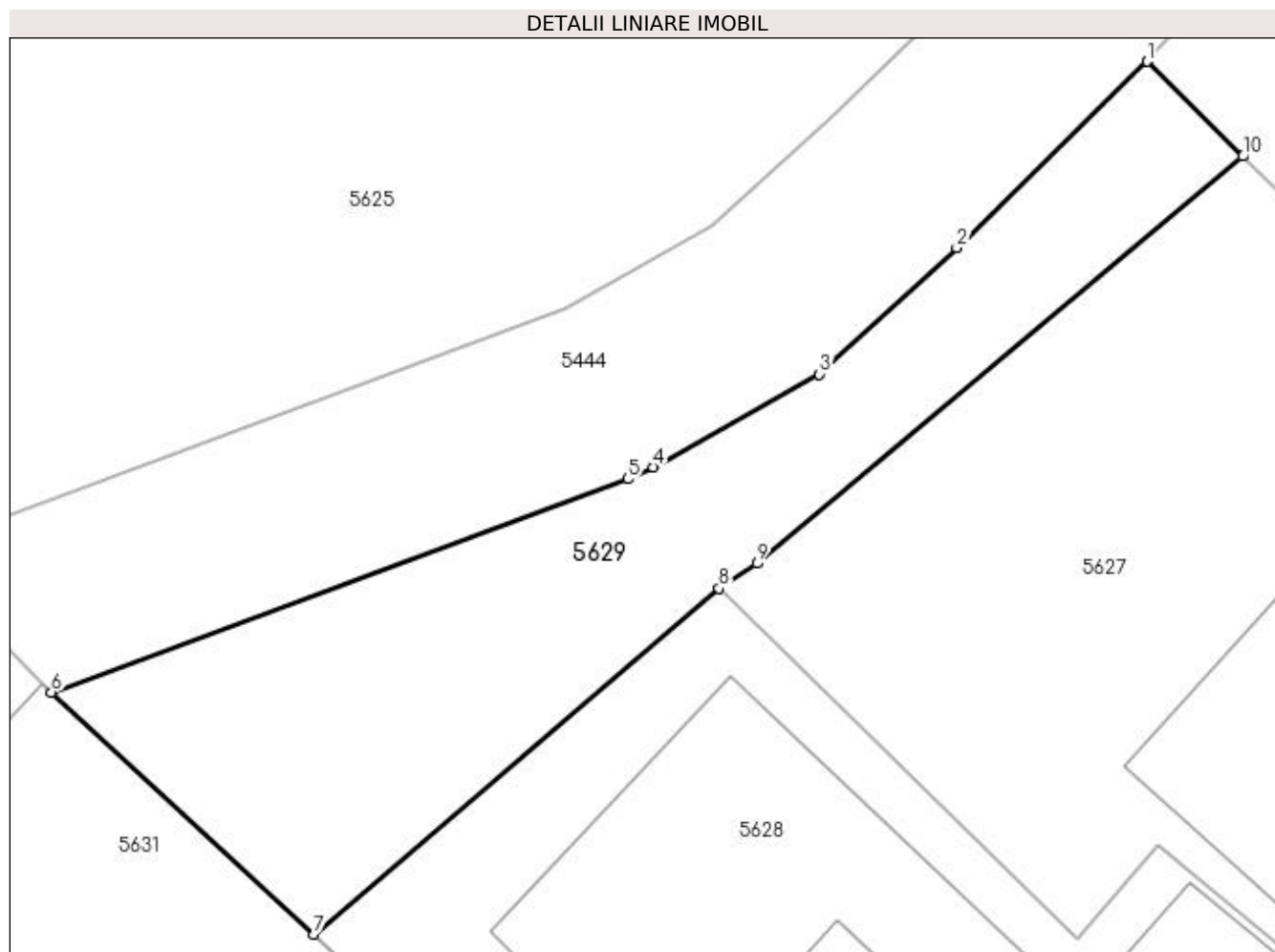
Inscrieri privind dezmembramintele dreptului de proprietate, drepturi reale de garanție și sarcini	Referințe
NU SUNT	

Anexa Nr. 1 La Partea I

Teren

Nr cadastral	Suprafața (mp)*	Observații / Referințe
	105	

* Suprafața este determinată în planul de proiecție Stereo 70.



Date referitoare la teren

Crt	Categorie folosință	Intra vilan	Suprafața (mp)	Tarla	Parcelă	Nr. topo	Observații / Referințe
1	arabil	DA	105	-	-	-	

Lungime Segmente

1) Valorile lungimilor segmentelor sunt obținute din proiecție în plan.

Punct început	X / Y	Punct sfârșit	X / Y	Lungime segment (** (m)
1	587.560,142 710.149,0	2	587.555,934 710.144,894	5.879
2	587.555,934 710.144,894	3	587.552,906 710.142,104	4.117
3	587.552,906 710.142,104	4	587.549,245 710.140,056	4.195
4	587.549,245 710.140,056	5	587.548,679 710.139,795	0.624
5	587.548,679 710.139,795	6	587.535,965 710.135,094	13.555

Punct început	X / Y	Punct sfârșit	X / Y	Lungime segment (** (m)
6	587.535,965 710.135,094	7	587.541,755 710.129,756	7.876
7	587.541,755 710.129,756	8	587.550,686 710.137,38	11.742
8	587.550,686 710.137,38	9	587.551,526 710.137,936	1.008
9	587.551,526 710.137,936	10	587.562,243 710.146,907	13.976
10	587.562,243 710.146,907	1	587.560,142 710.149,0	2.965

** Lungimile segmentelor sunt determinate în planul de proiecție Stereo 70 și sunt rotunjite la 1 milimetru.

*** Distanța dintre puncte este formată din segmente cumulate ce sunt mai mici decât valoarea 1 milimetru.

**DATE DESPRE IMOBILUL NR. 5630**

Oficiul de Cadastru și Publicitate Imobiliară SUCEAVA
Biroul de Cadastru și Publicitate Imobiliară Radauti

A. Partea I. Descrierea imobilului

TEREN Intravilan

Adresa: Loc. Verbia, Jud. Suceava

Nr. Crt	Nr cadastral Nr. topografic	Suprafața* (mp)	Observații / Referințe
A1		100	Sector cadastral:40 Teren neimprejmuit;

B. Partea II. Proprietari și acte

Inscrieri privitoare la dreptul de proprietate și alte drepturi reale		Referințe
/		
Act Normativ Legea 7/1996, din 13/03/1996 emis de PARLAMENTUL ROMANIEI;		
B1	Inscrierea provizorie, drept de PROPRIETATE, dobandit prin Lege, cota actuala 1/1 1) NEIDENTIFICAT NEIDENTIFICAT	A1
B2	Proprietar neidentificat.	A1

C. Partea III. SARCINI .

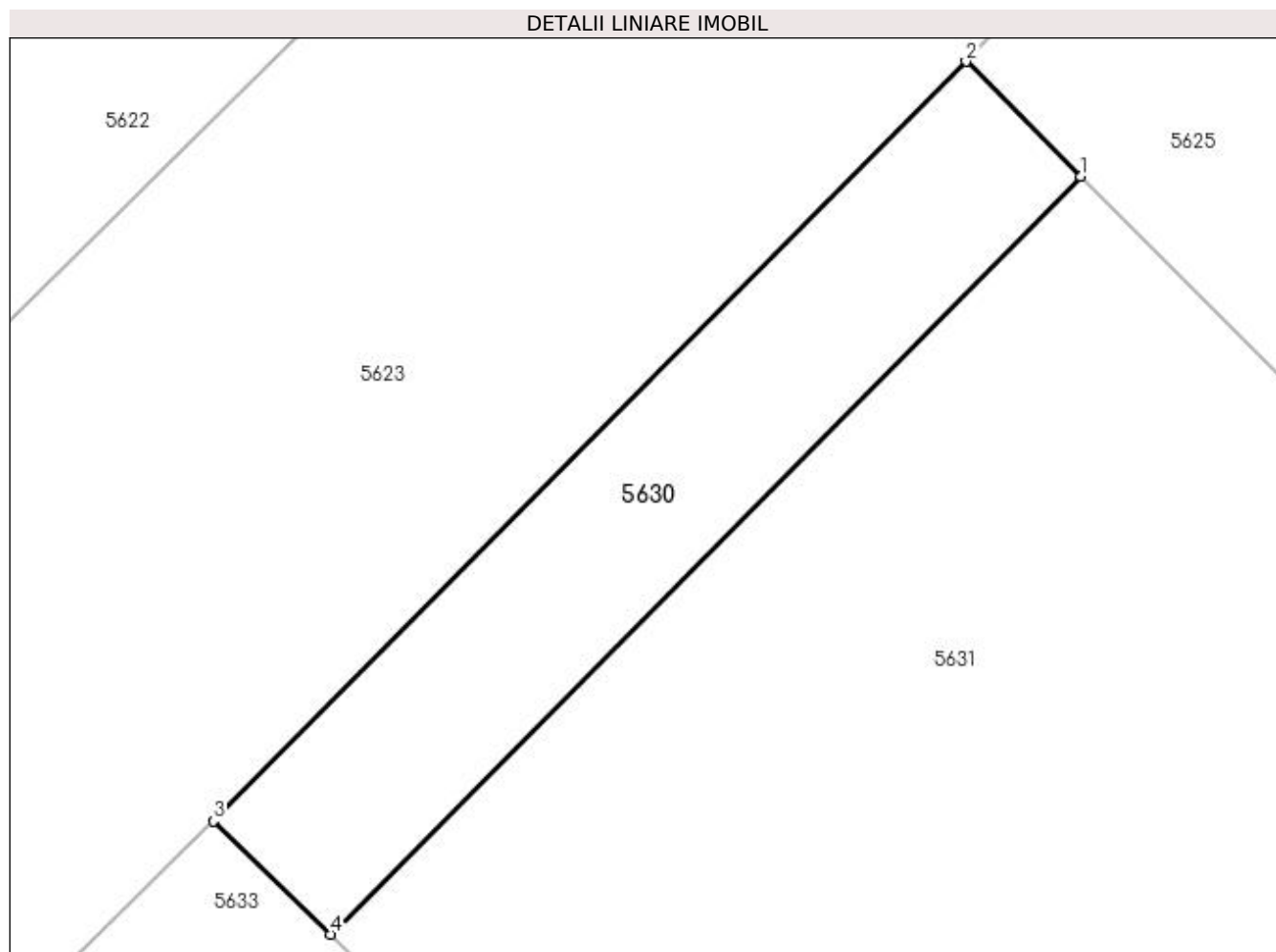
Inscrieri privind dezmembramintele dreptului de proprietate, drepturi reale de garanție și sarcini	Referințe
NU SUNT	

Anexa Nr. 1 La Partea I

Teren

Nr cadastral	Suprafața (mp)*	Observații / Referințe
	100	

* Suprafața este determinată în planul de proiecție Stereo 70.



Date referitoare la teren

Crt	Categorie folosință	Intravilan	Suprafața (mp)	Tarla	Parcelă	Nr. topo	Observații / Referințe
1	arabil	DA	100	12	-	-	

Lungime Segmente

1) Valorile lungimilor segmentelor sunt obținute din proiecție în plan.

Punct început	X / Y	Punct sfârșit	X / Y	Lungime segment (** (m)
1	587.499,045 710.172,154	2	587.496,289 710.174,918	3.904
2	587.496,289 710.174,918	3	587.478,233 710.156,701	25.649
3	587.478,233 710.156,701	4	587.481,036 710.153,984	3.904
4	587.481,036 710.153,984	1	587.499,045 710.172,154	25.583

**** Lungimile segmentelor sunt determinate în planul de proiecție Stereo 70 și sunt rotunjite la 1 milimetru.**

***** Distanța dintre puncte este formată din segmente cumulate ce sunt mai mici decât valoarea 1 milimetru.**

**DATE DESPRE IMOBILUL NR. 5631**

Oficiul de Cadastru și Publicitate Imobiliară SUCEAVA
Biroul de Cadastru și Publicitate Imobiliară Radauti

A. Partea I. Descrierea imobilului

TEREN Intravilan

Adresa: Loc. Verbia, Jud. Suceava

Nr. Crt	Nr cadastral Nr. topografic	Suprafața* (mp)	Observații / Referințe
A1		1.600	Sector cadastral:40 Teren neimprejmuit; Deținători Abourței Mihai-Sorin și Abourței Valentina.

B. Partea II. Proprietari și acte

Inscrieri privitoare la dreptul de proprietate și alte drepturi reale		Referințe
/		
Act Normativ nr. Legea 7, din 13/03/1996 emis de PARLAMENTUL ROMANIEI;		
B1	Inscrierea provizorie, drept de PROPRIETATE, dobandit prin Lege, cota actuala 1/1 1) NEIDENTIFICAT NEIDENTIFICAT	A1
B2	Proprietar neidentificat.	A1

C. Partea III. SARCINI .

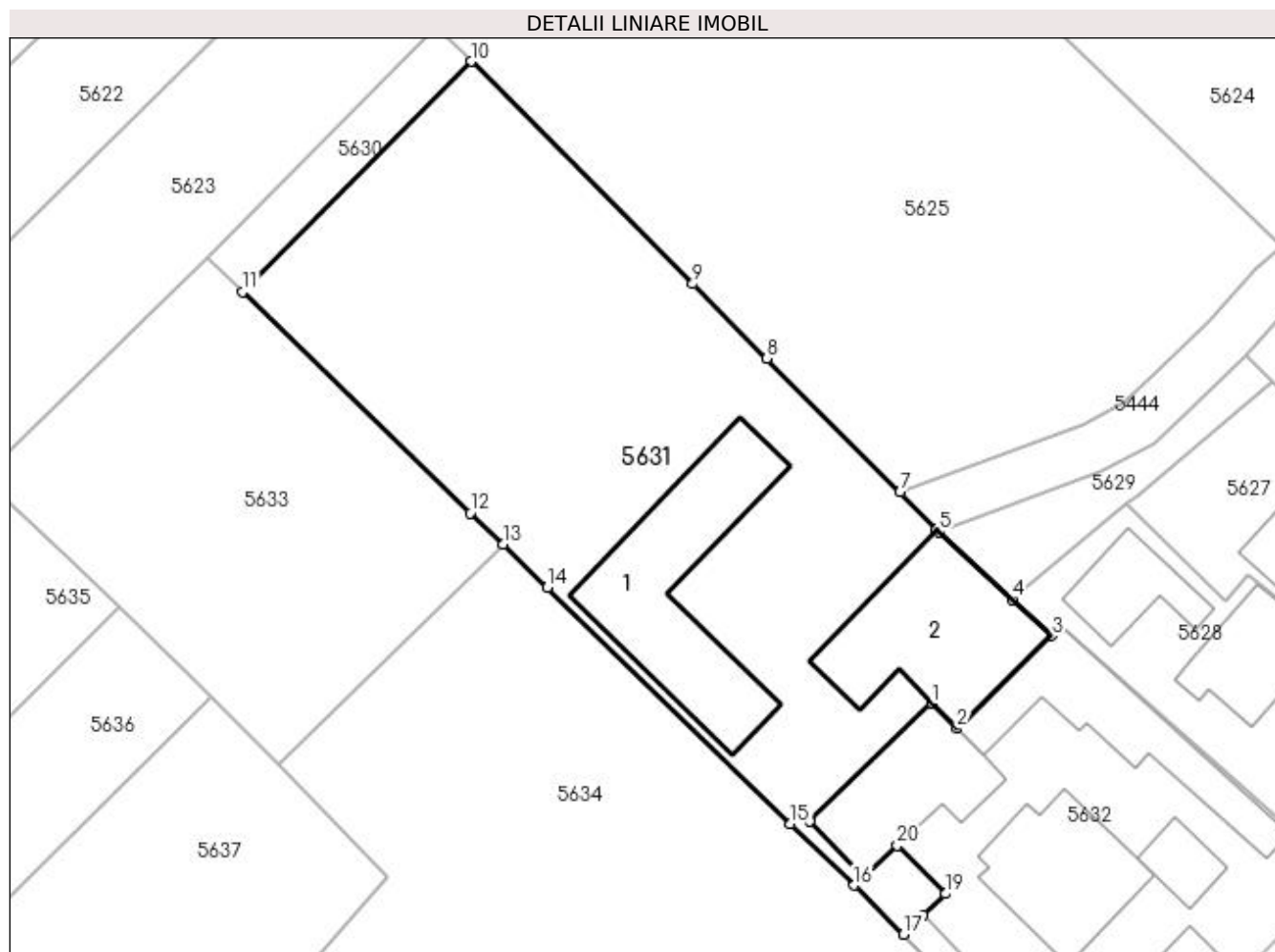
Inscrieri privind dezmembramintele dreptului de proprietate, drepturi reale de garanție și sarcini	Referințe
NU SUNT	

Anexa Nr. 1 La Partea I

Teren

Nr cadastral	Suprafața (mp)*	Observații / Referințe
	1.600	Deținători Abourței Mihai-Sorin și Abourței Valentina.

* Suprafața este determinată în planul de proiecție Stereo 70.



Date referitoare la teren

Crt	Categorie folosință	Intra vilan	Suprafața (mp)	Tarla	Parcelă	Nr. topo	Observații / Referințe
1	arabil	DA	841	-	-	-	
2	curți construcții	DA	759	-	-	-	

Date referitoare la construcții

Crt	Număr	Destinație construcție	Supraf. (mp)	Situație juridică	Observații / Referințe
A1.1		construcții de locuințe	175	Fara acte	Nr. niveluri:1; S. construita la sol:175 mp; Locuință.
A1.2		construcții anexa	149	Fara acte	Nr. niveluri:1; S. construita la sol:149 mp; Anexă.

Lungime Segmente

1) Valorile lungimilor segmentelor sunt obținute din proiecție în plan.

Punct început	X / Y	Punct sfârșit	X / Y	Lungime segment (** (m)
1	587.535,386 710.121,576	2	587.537,374 710.119,588	2.812
3	587.544,832 710.126,907	4	587.541,755 710.129,756	4.193

Punct început	X / Y	Punct sfârșit	X / Y	Lungime segment (** (m)
2	587.537,374 710.119,588	3	587.544,832 710.126,907	10.449
4	587.541,755 710.129,756	5	587.535,965 710.135,094	7.876

Punct început	X / Y	Punct sfârșit	X / Y	Lungime segment (** (m)
5	587.535,965 710.135,094	6	587.535,77 710.135,274	0.265
7	587.532,871 710.138,215	8	587.522,361 710.148,745	14.878
9	587.516,531 710.154,623	10	587.499,045 710.172,154	24.761
11	587.481,036 710.153,984	12	587.499,002 710.136,564	25.025
13	587.501,553 710.134,091	14	587.505,065 710.130,684	4.894
15	587.524,242 710.112,084	16	587.529,267 710.107,22	6.994
17	587.533,15 710.103,361	18	587.534,707 710.104,866	2.165
19	587.536,459 710.106,56	20	587.532,673 710.110,35	5.358
21	587.529,942 710.107,841	22	587.525,77 710.112,266	6.082

Punct început	X / Y	Punct sfârșit	X / Y	Lungime segment (** (m)
6	587.535,77 710.135,274	7	587.532,871 710.138,215	4.13
8	587.522,361 710.148,745	9	587.516,531 710.154,623	8.278
10	587.499,045 710.172,154	11	587.481,036 710.153,984	25.583
12	587.499,002 710.136,564	13	587.501,553 710.134,091	3.552
14	587.505,065 710.130,684	15	587.524,242 710.112,084	26.714
16	587.529,267 710.107,22	17	587.533,15 710.103,361	5.475
18	587.534,707 710.104,866	19	587.536,459 710.106,56	2.437
20	587.532,673 710.110,35	21	587.529,942 710.107,841	3.709
22	587.525,77 710.112,266	1	587.535,386 710.121,576	13.384

** Lungimile segmentelor sunt determinate în planul de proiecție Stereo 70 și sunt rotunjite la 1 milimetru.

*** Distanța dintre puncte este formată din segmente cumulate ce sunt mai mici decât valoarea 1 milimetru.



DATE DESPRE IMOBILUL NR. 5632

Oficiul de Cadastru și Publicitate Imobiliară SUCEAVA
Biroul de Cadastru și Publicitate Imobiliară Radauti

A. Partea I. Descrierea imobilului

TEREN Intravilan

Adresa: Loc. Verbia, Jud. Suceava

Nr. Crt	Nr cadastral Nr. topografic	Suprafața* (mp)	Observații / Referințe
A1		800	Sector cadastral:40 Teren neimpregmuit;

Construcții

Crt	Nr cadastral Nr. topografic	Adresa	Observații / Referințe
A1.1		Loc. Verbia, Jud. Suceava	Nr. niveluri:1; S. construita la sol:103 mp; Locuință.
A1.2		Loc. Verbia, Jud. Suceava	Nr. niveluri:1; S. construita la sol:29 mp; Locuință.
A1.3		Loc. Verbia, Jud. Suceava	Nr. niveluri:1; S. construita la sol:26 mp; Locuință.
A1.4		Loc. Verbia, Jud. Suceava	Nr. niveluri:1; S. construita la sol:110 mp; Anexă.
A1.5		Loc. Verbia, Jud. Suceava	Nr. niveluri:1; S. construita la sol:94 mp; Anexă.
A1.6		Loc. Verbia, Jud. Suceava	Nr. niveluri:1; S. construita la sol:45 mp; Anexă.

B. Partea II. Proprietari și acte

Inscrieri privitoare la dreptul de proprietate și alte drepturi reale		Referințe
/		
Act Notarial nr. 681, din 09/07/1998 emis de NP FOMIN SIMION;		
B1	Intabulare, drept de PROPRIETATEcumpărare, dobandit prin Conventie, cota actuala 1/1 1) ABOURIȚEI MIHAI-SORIN 2) ABOURIȚEI VALENTINA , Lipsă CNP proprietar.	A1, A1.1, A1.2, A1.3, A1.4, A1.5, A1.6

C. Partea III. SARCINI

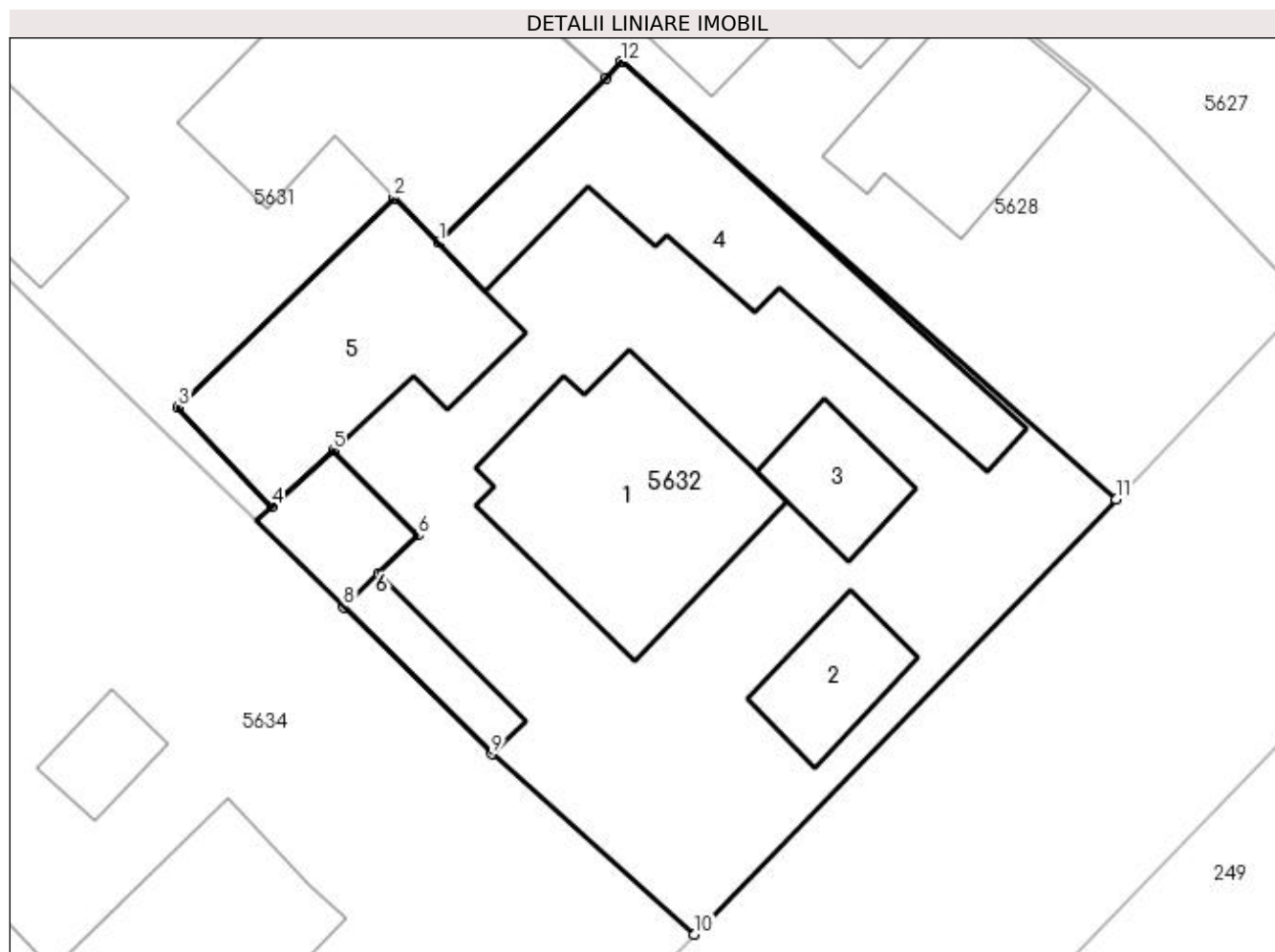
Inscrieri privind dezmembramintele dreptului de proprietate, drepturi reale de garanție și sarcini		Referințe
/		
Act Notarial nr. 681, din 09/07/1998 emis de NP FOMIN SIMION;		
C2	Intabulare, drept de UZUFRACT VIAGER, cota actuala 1/1 1) ABOURIȚEI VASILE , Lipsă CNP proprietar. 2) ABOURIȚEI MARIA , Lipsă CNP proprietar.	A1, A1.1, A1.2, A1.3, A1.4, A1.5, A1.6
C3	Intabulare, drept de IPOTECA LEGALA, Valoare:0 întreținere 1) ABOURIȚEI VASILE , Lipsă CNP proprietar. 2) ABOURIȚEI MARIA , Lipsă CNP proprietar.	A1, A1.1, A1.2, A1.3, A1.4, A1.5, A1.6

Anexa Nr. 1 La Partea I

Teren

Nr cadastral	Suprafața (mp)*	Observații / Referințe
	800	

* Suprafața este determinată în planul de proiecție Stereo 70.



Date referitoare la teren

Crt	Categorie folosință	Intravilan	Suprafața (mp)	Tarla	Parcelă	Nr. topo	Observații / Referințe
1	curți constructii	DA	800	12	-	-	

Date referitoare la construcții

Crt	Număr	Destinație construcție	Supraf. (mp)	Situație juridică	Observații / Referințe
A1.1		construcții de locuințe	103	Cu acte	Nr. niveluri:1; S. construita la sol:103 mp; Locuință.
A1.2		construcții de locuințe	29	Cu acte	Nr. niveluri:1; S. construita la sol:29 mp; Locuință.
A1.3		construcții de locuințe	26	Cu acte	Nr. niveluri:1; S. construita la sol:26 mp; Locuință.
A1.4		construcții anexa	110	Cu acte	Nr. niveluri:1; S. construita la sol:110 mp; Anexă.
A1.5		construcții anexa	94	Cu acte	Nr. niveluri:1; S. construita la sol:94 mp; Anexă.
A1.6		construcții anexa	45	Cu acte	Nr. niveluri:1; S. construita la sol:45 mp; Anexă.

Lungime Segmente

1) Valorile lungimilor segmentelor sunt obținute din proiecție în plan.

Punct început	X / Y	Punct sfârșit	X / Y	Lungime segment (** (m)
1	587.537,374 710.119,588	2	587.535,386 710.121,576	2.812
2	587.535,386 710.121,576	3	587.525,77 710.112,266	13.384
3	587.525,77 710.112,266	4	587.529,942 710.107,841	6.082
4	587.529,942 710.107,841	5	587.532,673 710.110,35	3.709
5	587.532,673 710.110,35	6	587.536,459 710.106,56	5.358
6	587.536,459 710.106,56	7	587.534,707 710.104,866	2.437
7	587.534,707 710.104,866	8	587.533,15 710.103,361	2.165
8	587.533,15 710.103,361	9	587.539,725 710.096,826	9.269
9	587.539,725 710.096,826	10	587.548,758 710.088,797	12.086
10	587.548,758 710.088,797	11	587.567,536 710.108,171	26.981
11	587.567,536 710.108,171	12	587.545,504 710.127,652	29.41
12	587.545,504 710.127,652	13	587.544,832 710.126,907	1.003
13	587.544,832 710.126,907	1	587.537,374 710.119,588	10.449

** Lungimile segmentelor sunt determinate în planul de proiecție Stereo 70 și sunt rotunjite la 1 milimetru.

*** Distanța dintre puncte este formată din segmente cumulate ce sunt mai mici decât valoarea 1 milimetru.

**DATE DESPRE IMOBILUL NR. 5633**

Oficiul de Cadastru și Publicitate Imobiliară SUCEAVA
Biroul de Cadastru și Publicitate Imobiliară Radauti

A. Partea I. Descrierea imobilului

TEREN Intravilan

Adresa: Loc. Verbia, Jud. Suceava

Nr. Crt	Nr cadastral Nr. topografic	Suprafața* (mp)	Observații / Referințe
A1		800	Sector cadastral:40 Teren neimprejmuit;

B. Partea II. Proprietari și acte

Inscrieri privitoare la dreptul de proprietate și alte drepturi reale		Referințe
/		
Act Normativ Legea 7/1996, din 13/03/1996 emis de PARLAMENTUL ROMANIEI;		
B1	Inscrierea provizorie, drept de PROPRIETATE, dobandit prin Lege, cota actuala 1/1 1) NEIDENTIFICAT NEIDENTIFICAT	A1
B2	Proprietar neidentificat.	A1

C. Partea III. SARCINI .

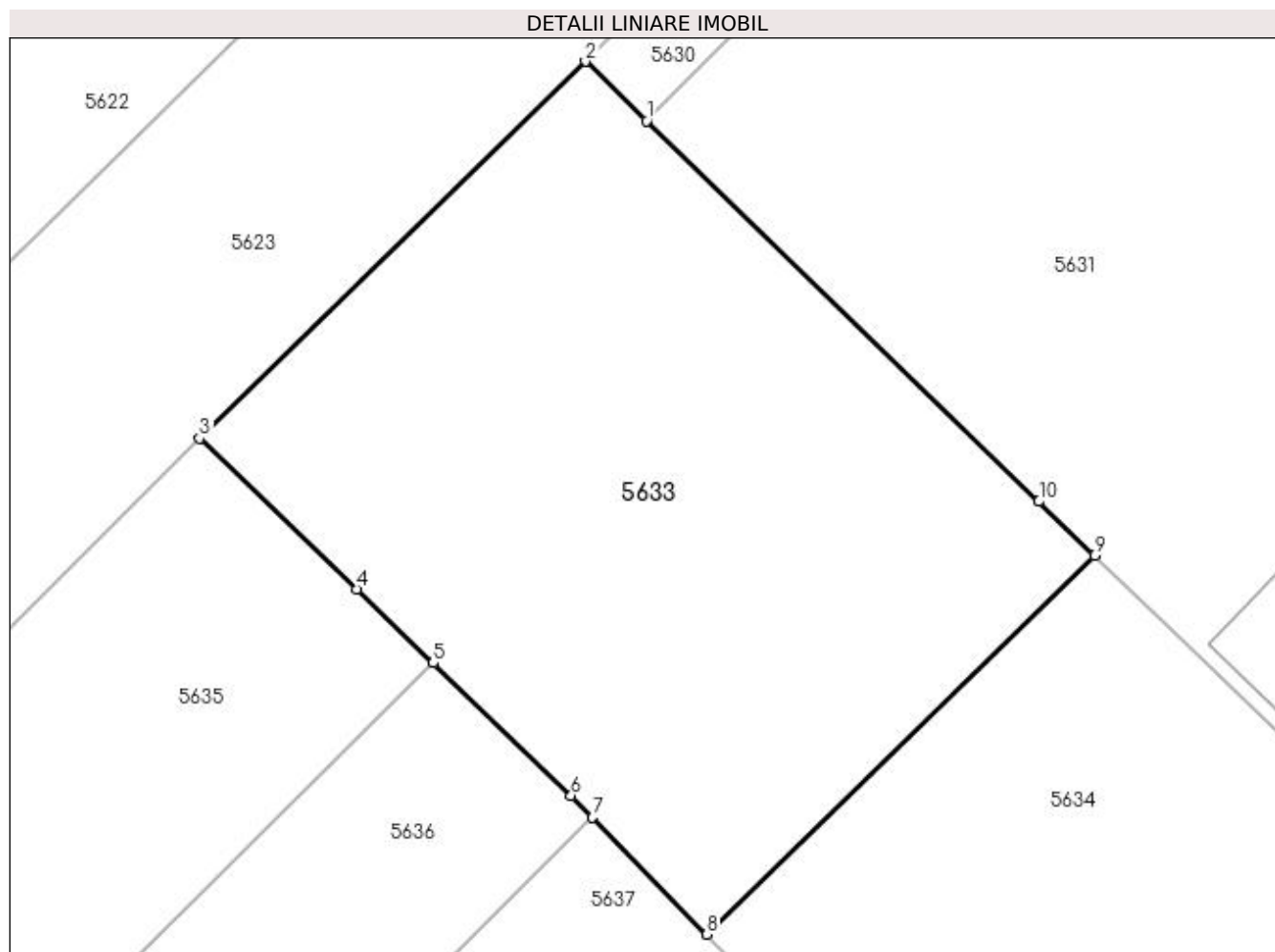
Inscrieri privind dezmembramintele dreptului de proprietate, drepturi reale de garanție și sarcini	Referințe
NU SUNT	

Anexa Nr. 1 La Partea I

Teren

Nr cadastral	Suprafața (mp)*	Observații / Referințe
	800	

* Suprafața este determinată în planul de proiecție Stereo 70.



Date referitoare la teren

Crt	Categorie folosință	Intra vilan	Suprafața (mp)	Tarla	Parcelă	Nr. topo	Observații / Referințe
1	arabil	DA	800	12	-	-	

Lungime Segmente

1) Valorile lungimilor segmentelor sunt obținute din proiecție în plan.

Punct început	X / Y	Punct sfârșit	X / Y	Lungime segment (** (m)
1	587.481,036 710.153,984	2	587.478,233 710.156,701	3.904
2	587.478,233 710.156,701	3	587.460,578 710.139,447	24.686
3	587.460,578 710.139,447	4	587.467,759 710.132,547	9.958
4	587.467,759 710.132,547	5	587.471,274 710.129,168	4.876
5	587.471,274 710.129,168	6	587.477,584 710.123,106	8.75

Punct început	X / Y	Punct sfârșit	X / Y	Lungime segment (** (m)
6	587.477,584 710.123,106	7	587.478,565 710.122,104	1.402
7	587.478,565 710.122,104	8	587.483,811 710.116,751	7.495
8	587.483,811 710.116,751	9	587.501,553 710.134,091	24.808
9	587.501,553 710.134,091	10	587.499,002 710.136,564	3.552
10	587.499,002 710.136,564	1	587.481,036 710.153,984	25.025

** Lungimile segmentelor sunt determinate în planul de proiecție Stereo 70 și sunt rotunjite la 1 milimetru.

*** Distanța dintre puncte este formată din segmente cumulate ce sunt mai mici decât valoarea 1 milimetru.

**DATE DESPRE IMOBILUL NR. 5634**

Oficiul de Cadastru și Publicitate Imobiliară SUCEAVA
Biroul de Cadastru și Publicitate Imobiliară Radauti

A. Partea I. Descrierea imobilului

TEREN Intravilan

Adresa: Loc. Verbia, Jud. Suceava

Nr. Crt	Nr cadastral Nr. topografic	Suprafața* (mp)	Observații / Referințe
A1		2.100	Sector cadastral:40 Teren neimprijmuit; Deținător Țicleanu Anca-Simona.

Construcții

Crt	Nr cadastral Nr. topografic	Adresa	Observații / Referințe
A1.1		Loc. Verbia, Jud. Suceava	Nr. niveluri:1; S. construita la sol:75 mp; Locuință.
A1.2		Loc. Verbia, Jud. Suceava	Nr. niveluri:1; S. construita la sol:65 mp; Anexă.
A1.3		Loc. Verbia, Jud. Suceava	Nr. niveluri:1; S. construita la sol:5 mp; Anexă.
A1.4		Loc. Verbia, Jud. Suceava	Nr. niveluri:1; S. construita la sol:16 mp; Anexă.

B. Partea II. Proprietari și acte

Inscrieri privitoare la dreptul de proprietate și alte drepturi reale		Referințe
/		
Act Administrativ nr. 1421, din 20/10/1998 emis de CJSDPAT SUCEAVA;		
B1	Intabulare, drept de PROPRIETATE, dobandit prin Reconstituire, cota actuala 1/1 1) TICULEANU ILIE, Lipsă CNP proprietar.	A1
Act Administrativ nr. 115, din 09/01/2024 emis de PRIMĂRIA GRĂMEȘTI;		
B2	Intabulare, drept de PROPRIETATE, dobandit prin Lege, cota actuala 1/1 1) TICULEANU ILIE, Lipsă CNP proprietar.	A1.1, A1.2, A1.3, A1.4

C. Partea III. SARCINI .

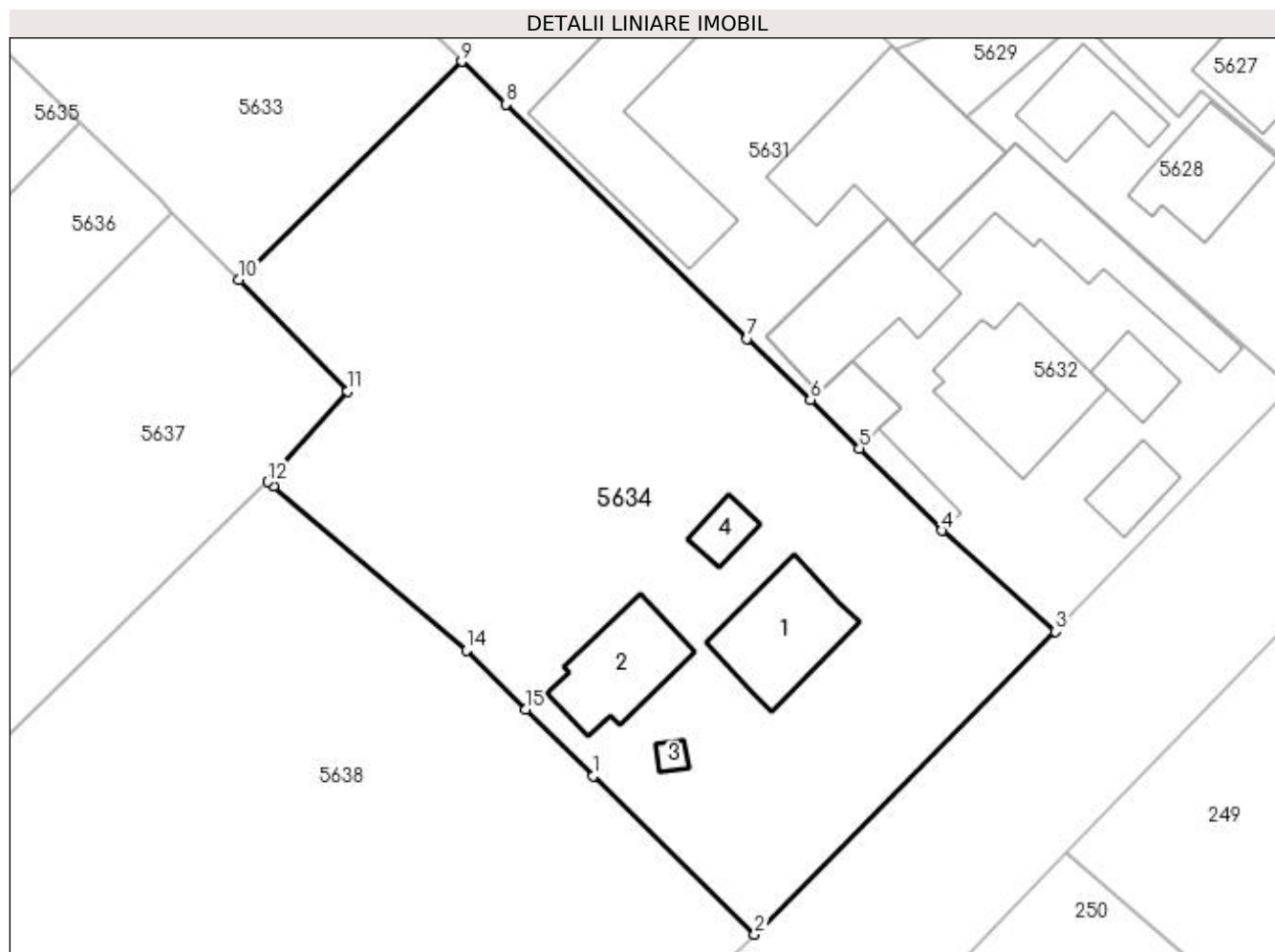
Inscrieri privind dezmembramintele dreptului de proprietate, drepturi reale de garanție și sarcini	Referințe
NU SUNT	

Anexa Nr. 1 La Partea I

Teren

Nr cadastral	Suprafața (mp)*	Observații / Referințe
	2.100	Deținător Țiculeanu Anca-Simona.

* Suprafața este determinată în planul de proiecție Stereo 70.



Date referitoare la teren

Crt	Categorie folosință	Intravilan	Suprafața (mp)	Tarla	Parcelă	Nr. topo	Observații / Referințe
1	curți constructii	DA	2.100	-	-	-	

Date referitoare la construcții

Crt	Număr	Destinație construcție	Supraf. (mp)	Situație juridică	Observații / Referințe
A1.1		construcții de locuințe	75	Cu acte	Nr. niveluri:1; S. construită la sol:75 mp; Locuință.
A1.2		construcții anexa	65	Cu acte	Nr. niveluri:1; S. construită la sol:65 mp; Anexă.
A1.3		construcții anexa	5	Cu acte	Nr. niveluri:1; S. construită la sol:5 mp; Anexă.
A1.4		construcții anexa	16	Cu acte	Nr. niveluri:1; S. construită la sol:16 mp; Anexă.

Lungime Segmente

1) Valorile lungimilor segmentelor sunt obținute din proiecție în plan.

Punct început	X / Y	Punct sfârșit	X / Y	Lungime segment (** (m)
1	587.512,021 710.077,345	2	587.524,851 710.064,751	17.978

Punct început	X / Y	Punct sfârşit	X / Y	Lungime segment (** (m)
2	587.524,851 710.064,751	3	587.548,758 710.088,797	33.908
3	587.548,758 710.088,797	4	587.539,725 710.096,826	12.086
4	587.539,725 710.096,826	5	587.533,15 710.103,361	9.269
5	587.533,15 710.103,361	6	587.529,267 710.107,22	5.475
6	587.529,267 710.107,22	7	587.524,242 710.112,084	6.994
7	587.524,242 710.112,084	8	587.505,065 710.130,684	26.714
8	587.505,065 710.130,684	9	587.501,553 710.134,091	4.894
9	587.501,553 710.134,091	10	587.483,811 710.116,751	24.808
10	587.483,811 710.116,751	11	587.492,486 710.107,898	12.395
11	587.492,486 710.107,898	12	587.486,108 710.100,71	9.61
12	587.486,108 710.100,71	13	587.486,573 710.100,317	0.609
13	587.486,573 710.100,317	14	587.501,935 710.087,312	20.128
14	587.501,935 710.087,312	15	587.506,626 710.082,643	6.619
15	587.506,626 710.082,643	1	587.512,021 710.077,345	7.561

** Lungimile segmentelor sunt determinate în planul de proiecție Stereo 70 și sunt rotunjite la 1 milimetru.

*** Distanța dintre puncte este formată din segmente cumulate ce sunt mai mici decât valoarea 1 milimetru.

**DATE DESPRE IMOBILUL NR. 5635**

Oficiul de Cadastru și Publicitate Imobiliară SUCEAVA
Biroul de Cadastru și Publicitate Imobiliară Radauti

A. Partea I. Descrierea imobilului

TEREN Necunoscut

Adresa: Loc. Verbia, Jud. Suceava

Nr. Crt	Nr cadastral Nr. topografic	Suprafața* (mp)	Observații / Referințe
A1		4.300	Sector cadastral:40 Teren neimprejmuit;

B. Partea II. Proprietari și acte

Inscrieri privitoare la dreptul de proprietate și alte drepturi reale		Referințe
/		
Act Normativ nr. Legea 7, din 13/03/1996 emis de PARLAMENTUL ROMANIEI;		
B1	Inscrierea provizorie, drept de PROPRIETATE, dobandit prin Lege, cota actuala 1/1 1) NEIDENTIFICAT NEIDENTIFICAT	A1
B2	Proprietar neidentificat.	A1

C. Partea III. SARCINI .

Inscrieri privind dezmembramintele dreptului de proprietate, drepturi reale de garanție și sarcini	Referințe
NU SUNT	

Anexa Nr. 1 La Partea I**Teren**

Nr cadastral	Suprafața (mp)*	Observații / Referințe
	4.300	

* Suprafața este determinată în planul de proiecție Stereo 70.

**Date referitoare la teren**

Crt	Categorie folosință	Intravilan	Suprafața (mp)	Tarla	Parcelă	Nr. topo	Observații / Referințe
1	arabil	DA	3.394	12	154, 155	-	
2	arabil	NU	906	12	154, 155	-	

Lungime Segmente

1) Valorile lungimilor segmentelor sunt obținute din proiecție în plan.

Punct început	X / Y	Punct sfârșit	X / Y	Lungime segment (** (m)
1	587.467,759 710.132,547	2	587.460,578 710.139,447	9.958
2	587.460,578 710.139,447	3	587.396,716 710.075,784	90.174
3	587.396,716 710.075,784	4	587.264,676 709.947,722	183.941
4	587.264,676 709.947,722	5	587.264,807 709.940,636	7.087

Punct început	X / Y	Punct sfârșit	X / Y	Lungime segment (** (m)
5	587.264,807 709.940,636	6	587.263,723 709.933,645	7.075
6	587.263,723 709.933,645	7	587.264,484 709.931,322	2.444
7	587.264,484 709.931,322	8	587.266,179 709.926,142	5.451
8	587.266,179 709.926,142	9	587.471,274 710.129,168	288.589
9	587.471,274 710.129,168	1	587.467,759 710.132,547	4.876

** Lungimile segmentelor sunt determinate în planul de proiecție Stereo 70 și sunt rotunjite la 1 milimetru.

*** Distanța dintre puncte este formată din segmente cumulate ce sunt mai mici decât valoarea 1 milimetru.

**DATE DESPRE IMOBILUL NR. 5636**

Oficiul de Cadastru și Publicitate Imobiliară SUCEAVA
Biroul de Cadastru și Publicitate Imobiliară Radauti

A. Partea I. Descrierea imobilului

TEREN Necunoscut

Adresa: Loc. Verbia, Jud. Suceava

Nr. Crt	Nr cadastral Nr. topografic	Suprafața* (mp)	Observații / Referințe
A1		2.900	Sector cadastral:40 Teren neimprejmuit; Deținător Barbă Mihai.

B. Partea II. Proprietari și acte

Inscrieri privitoare la dreptul de proprietate și alte drepturi reale	Referințe
/	
Act Administrativ nr. 518, din 25/03/1994 emis de CJSDPAT SUCEAVA;	
B1	A1
Intabulare, drept de PROPRIETATE, dobândit prin Reconstituire, cota actuala 1/1	
1) BARBU DUMITRU , Lipsă CNP proprietar. 2) BARBU MIHAI , Lipsă CNP proprietar. 3) HERGHELEGIU VARVARA , Lipsă CNP proprietar. 4) SANDRU MARIA , Lipsă CNP proprietar. 5) PRICOB VERGINA , Lipsă CNP proprietar.	

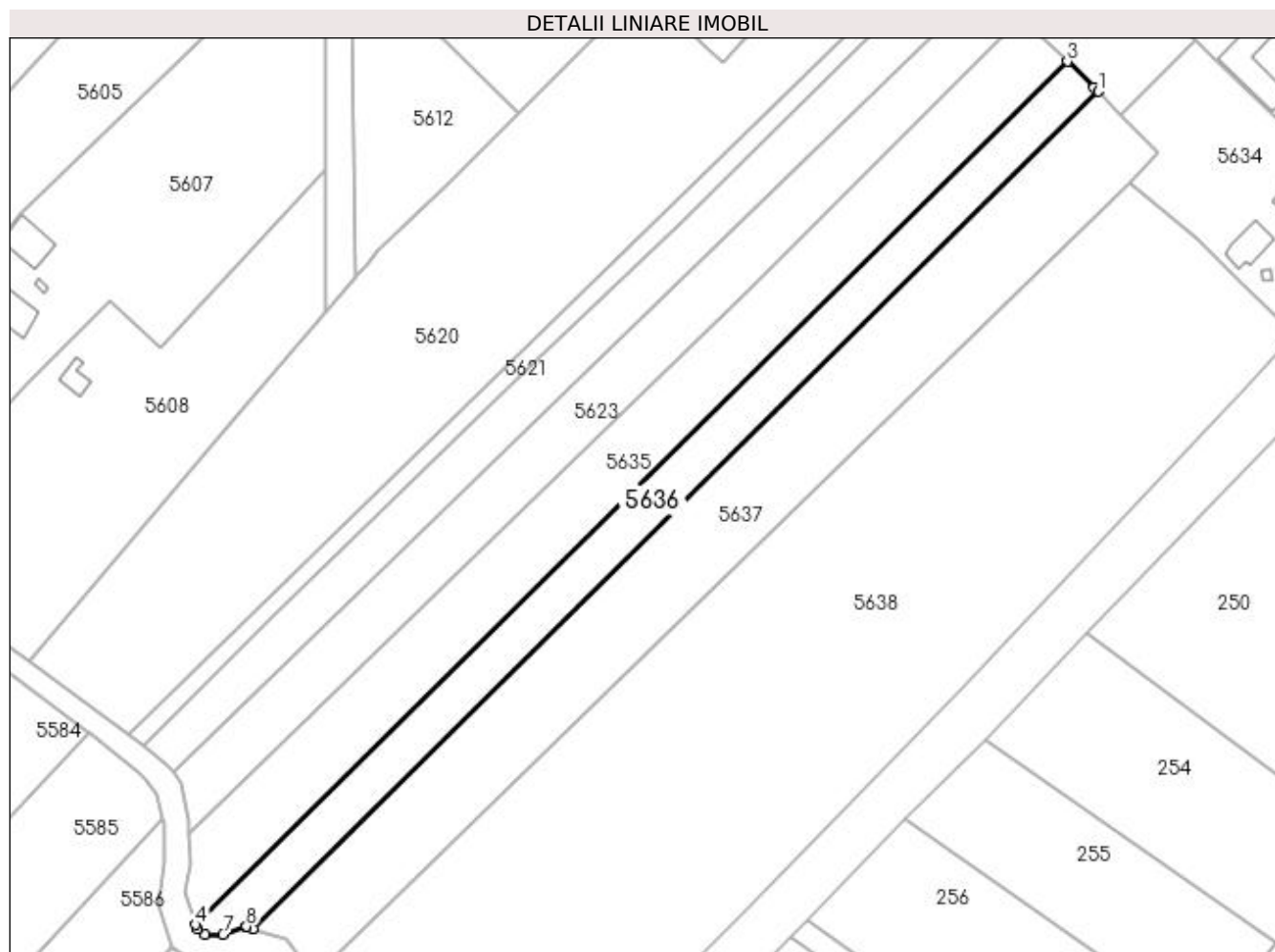
C. Partea III. SARCINI .

Inscrieri privind dezmembramintele dreptului de proprietate, drepturi reale de garanție și sarcini	Referințe
NU SUNT	

Anexa Nr. 1 La Partea I**Teren**

Nr cadastral	Suprafața (mp)*	Observații / Referințe
	2.900	Deținător Barbă Mihai.

* Suprafața este determinată în planul de proiecție Stereo 70.

**Date referitoare la teren**

Crt	Categorie folosință	Intra vilan	Suprafața (mp)	Tarla	Parcelă	Nr. topo	Observații / Referințe
1	arabil	DA	2.327	12	154, 155	-	
2	arabil	NU	573	12	154, 155	-	

Lungime Segmente

1) Valorile lungimilor segmentelor sunt obținute din proiecție în plan.

Punct început	X / Y	Punct sfârșit	X / Y	Lungime segment (** (m)
1	587.478,565 710.122,104	2	587.477,584 710.123,106	1.402
2	587.477,584 710.123,106	3	587.471,274 710.129,168	8.75
3	587.471,274 710.129,168	4	587.266,179 709.926,142	288.589
4	587.266,179 709.926,142	5	587.266,514 709.925,117	1.079

Punct început	X / Y	Punct sfârşit	X / Y	Lungime segment (** (m)
5	587.266,514 709.925,117	6	587.268,341 709.923,881	2.206
6	587.268,341 709.923,881	7	587.272,621 709.923,881	4.28
7	587.272,621 709.923,881	8	587.278,052 709.925,691	5.724
8	587.278,052 709.925,691	9	587.278,133 709.925,668	0.085
9	587.278,133 709.925,668	10	587.279,674 709.925,22	1.605
10	587.279,674 709.925,22	1	587.478,565 710.122,104	279.858

** Lungimile segmentelor sunt determinate în planul de proiecție Stereo 70 și sunt rotunjite la 1 milimetru.

*** Distanța dintre puncte este formată din segmente cumulate ce sunt mai mici decât valoarea 1 milimetru.

**DATE DESPRE IMOBILUL NR. 5637**

Oficiul de Cadastru și Publicitate Imobiliară SUCEAVA
Biroul de Cadastru și Publicitate Imobiliară Radauti

A. Partea I. Descrierea imobilului

TEREN Necunoscut

Adresa: Loc. Verbia, Jud. Suceava

Nr. Crt	Nr cadastral Nr. topografic	Suprafața* (mp)	Observații / Referințe
A1		5.400	Sector cadastral:40 Teren neimprejmuit; Deținător Tănase Marius-Mugurel.

B. Partea II. Proprietari și acte

Inscrieri privitoare la dreptul de proprietate și alte drepturi reale		Referințe
/		
Act Administrativ nr. 124, din 03/04/1993 emis de CJSDPAT SUCEAVA;		
B1	Intabulare, drept de PROPRIETATE, dobândit prin Reconstituire, cota actuala 1/1 1) TANASE ILIE, Lipsă CNP proprietar.	A1

C. Partea III. SARCINI .

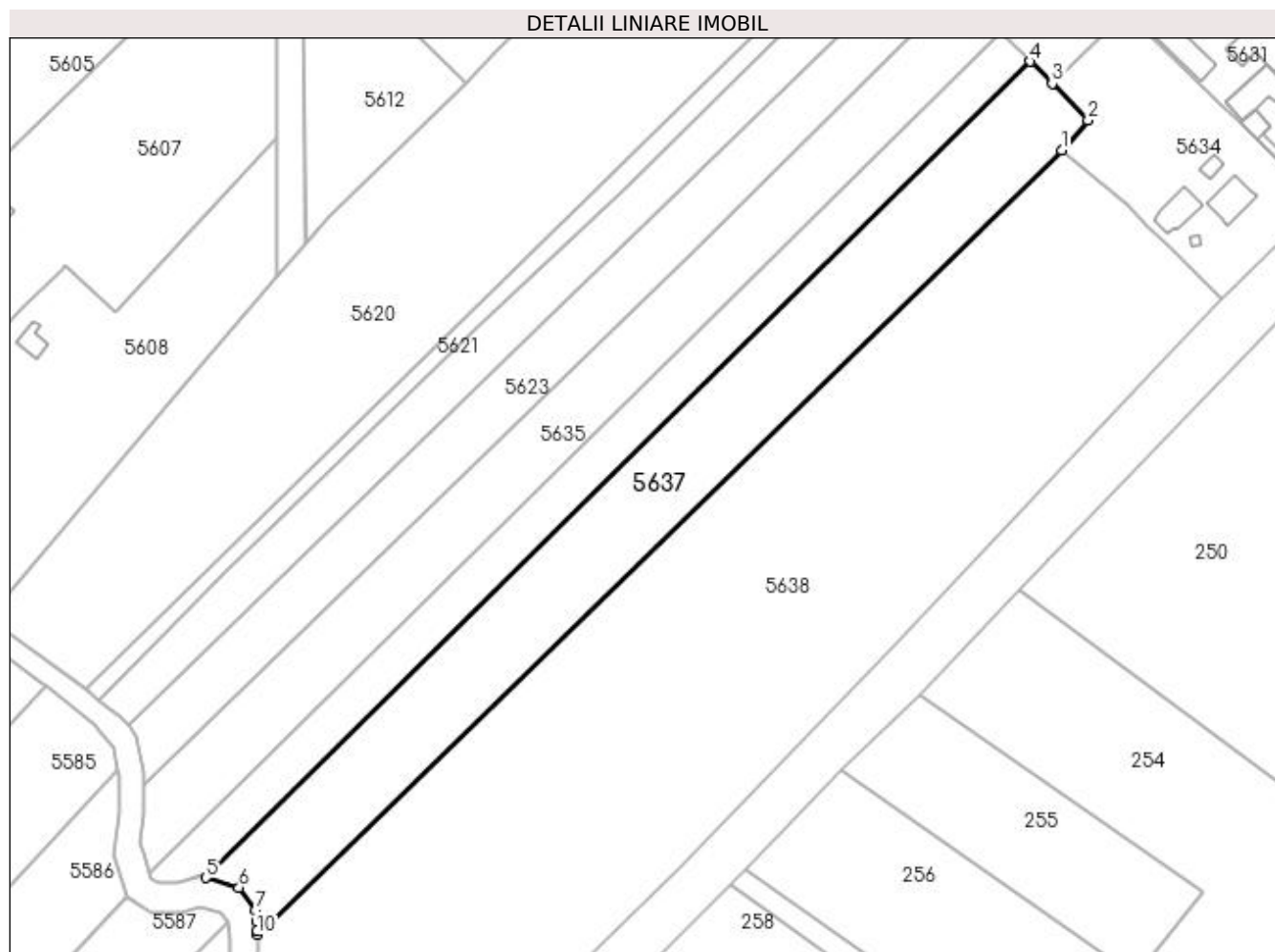
Inscrieri privind dezmembramintele dreptului de proprietate, drepturi reale de garanție și sarcini	Referințe
NU SUNT	

Anexa Nr. 1 La Partea I

Teren

Nr cadastral	Suprafața (mp)*	Observații / Referințe
	5.400	Deținător Tănase Marius-Mugurel.

* Suprafața este determinată în planul de proiecție Stereo 70.



Date referitoare la teren

Crt	Categorie folosință	Intra vilan	Suprafața (mp)	Tarla	Parcelă	Nr. topo	Observații / Referințe
1	arabil	DA	4.465	12	154, 155	-	
2	arabil	NU	935	12	154, 155	-	

Lungime Segmente

1) Valorile lungimilor segmentelor sunt obținute din proiecție în plan.

Punct început	X / Y	Punct sfârșit	X / Y	Lungime segment (** (m)
1	587.486,108 710.100,71	2	587.492,486 710.107,898	9.61
2	587.492,486 710.107,898	3	587.483,811 710.116,751	12.395
3	587.483,811 710.116,751	4	587.478,565 710.122,104	7.495
4	587.478,565 710.122,104	5	587.279,674 709.925,22	279.858

Punct început	X / Y	Punct sfârșit	X / Y	Lungime segment (** (m)
5	587.279,674 709.925,22	6	587.287,576 709.922,926	8.227
6	587.287,576 709.922,926	7	587.291,573 709.917,33	6.878
7	587.291,573 709.917,33	8	587.291,856 709.914,648	2.696
8	587.291,856 709.914,648	9	587.291,948 709.912,418	2.233
9	587.291,948 709.912,418	10	587.291,98 709.911,608	0.811
10	587.291,98 709.911,608	1	587.486,108 710.100,71	271.008

** Lungimile segmentelor sunt determinate în planul de proiecție Stereo 70 și sunt rotunjite la 1 milimetru.

*** Distanța dintre puncte este formată din segmente cumulate ce sunt mai mici decât valoarea 1 milimetru.

**DATE DESPRE IMOBILUL NR. 5638**

Oficiul de Cadastru și Publicitate Imobiliară SUCEAVA
Biroul de Cadastru și Publicitate Imobiliară Radauti

A. Partea I. Descrierea imobilului

TEREN Necunoscut

Adresa: Loc. Verbia, Jud. Suceava

Nr. Crt	Nr cadastral Nr. topografic	Suprafața* (mp)	Observații / Referințe
A1		15.500	Sector cadastral:40 Teren neimprejmuit;

B. Partea II. Proprietari și acte

Inscrieri privitoare la dreptul de proprietate și alte drepturi reale	Referințe
/	
Act Administrativ nr. 1168, din 27/02/1996 emis de CJSDPAT SUCEAVA;	
B1	A1
Intabulare, drept de PROPRIETATE, dobândit prin Reconstituire, cota actuala 1/1 1) PASCAR FLORENTINA, Lipsă CNP proprietar.	

C. Partea III. SARCINI .

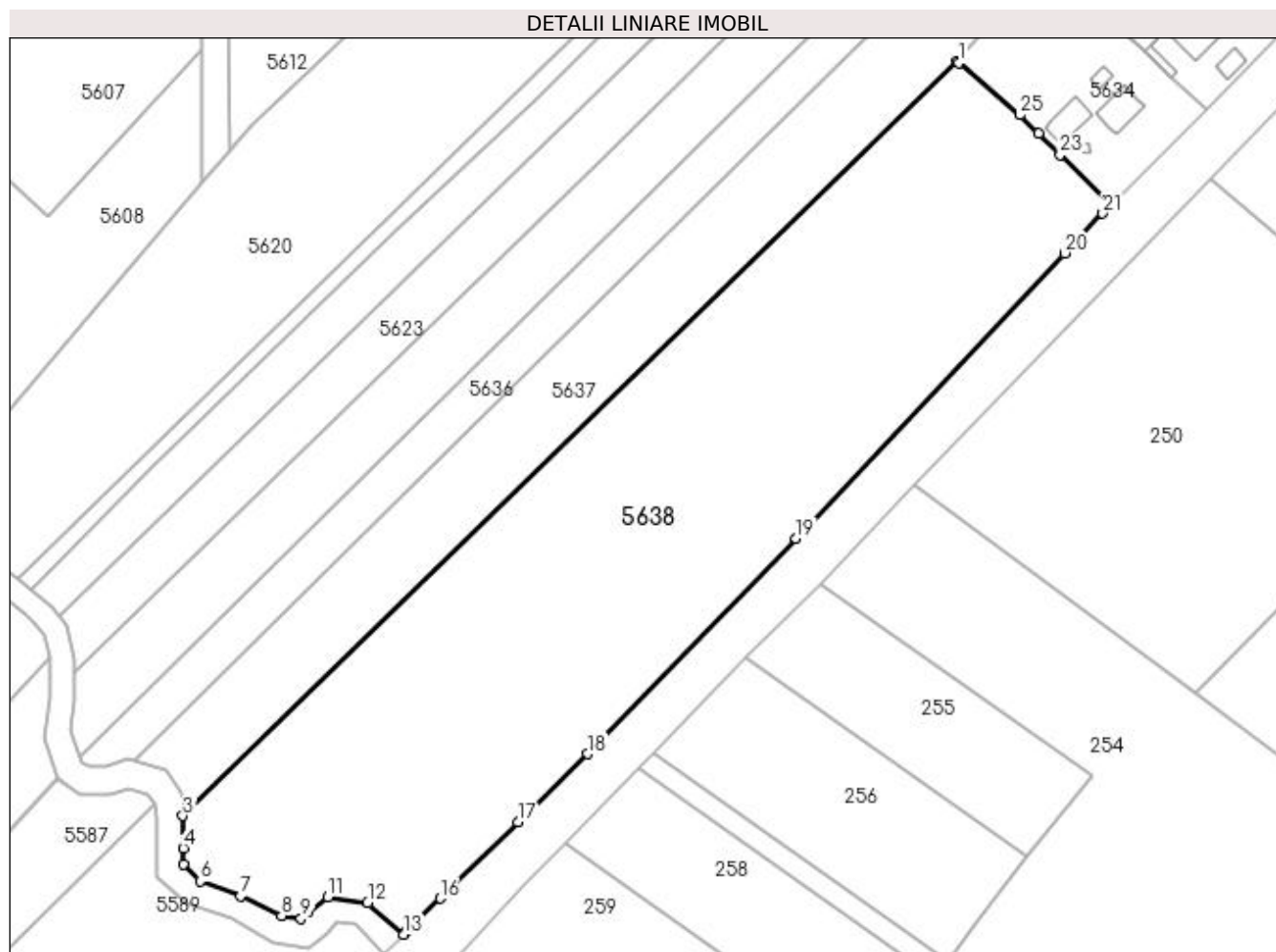
Inscrieri privind dezmembramintele dreptului de proprietate, drepturi reale de garanție și sarcini	Referințe
NU SUNT	

Anexa Nr. 1 La Partea I

Teren

Nr cadastral	Suprafața (mp)*	Observații / Referințe
	15.500	

* Suprafața este determinată în planul de proiecție Stereo 70.



Date referitoare la teren

Crt	Categorie folosință	Intravilan	Suprafața (mp)	Tarla	Parcelă	Nr. topo	Observații / Referințe
1	arabil	DA	12.095	12	154, 155	-	
2	arabil	NU	3.405	12	154, 155	-	

Lungime Segmente

1) Valorile lungimilor segmentelor sunt obținute din proiecție în plan.

Punct început	X / Y	Punct sfârșit	X / Y	Lungime segment (** (m)
1	587.486,573 710.100,317	2	587.486,108 710.100,71	0.609
3	587.291,98 709.911,608	4	587.292,102 709.903,467	8.142
5	587.292,03 709.899,395	6	587.296,366 709.895,233	6.009
7	587.306,492 709.891,515	8	587.316,76 709.886,604	11.382

Punct început	X / Y	Punct sfârșit	X / Y	Lungime segment (** (m)
2	587.486,108 710.100,71	3	587.291,98 709.911,608	271.008
4	587.292,102 709.903,467	5	587.292,03 709.899,395	4.073
6	587.296,366 709.895,233	7	587.306,492 709.891,515	10.788
8	587.316,76 709.886,604	9	587.321,627 709.885,835	4.927

Punct început	X / Y	Punct sfârșit	X / Y	Lungime segment (** (m)
9	587.321,627 709.885,835	10	587.323,485 709.887,428	2.447
11	587.328,346 709.891,202	12	587.338,325 709.889,761	10.082
13	587.347,347 709.881,877	14	587.347,875 709.882,393	0.738
15	587.349,376 709.883,859	16	587.356,603 709.890,898	10.088
17	587.376,093 709.910,026	18	587.393,519 709.927,127	24.416
19	587.445,779 709.981,177	20	587.513,171 710.052,631	98.221
21	587.522,681 710.062,569	22	587.524,851 710.064,751	3.077
23	587.512,021 710.077,345	24	587.506,626 710.082,643	7.561
25	587.501,935 710.087,312	1	587.486,573 710.100,317	20.128

Punct început	X / Y	Punct sfârșit	X / Y	Lungime segment (** (m)
10	587.323,485 709.887,428	11	587.328,346 709.891,202	6.154
12	587.338,325 709.889,761	13	587.347,347 709.881,877	11.981
14	587.347,875 709.882,393	15	587.349,376 709.883,859	2.098
16	587.356,603 709.890,898	17	587.376,093 709.910,026	27.308
18	587.393,519 709.927,127	19	587.445,779 709.981,177	75.183
20	587.513,171 710.052,631	21	587.522,681 710.062,569	13.755
22	587.524,851 710.064,751	23	587.512,021 710.077,345	17.978
24	587.506,626 710.082,643	25	587.501,935 710.087,312	6.619

** Lungimile segmentelor sunt determinate în planul de proiecție Stereo 70 și sunt rotunjite la 1 milimetru.

*** Distanța dintre puncte este formată din segmente cumulate ce sunt mai mici decât valoarea 1 milimetru.

**DATE DESPRE IMOBILUL NR. 5639**

Oficiul de Cadastru și Publicitate Imobiliară SUCEAVA
Biroul de Cadastru și Publicitate Imobiliară Radauti

A. Partea I. Descrierea imobilului

TEREN Intravilan

Adresa: Loc. Verbia, Jud. Suceava

Nr. Crt	Nr cadastral Nr. topografic	Suprafața* (mp)	Observații / Referințe
A1		643	Sector cadastral:40 Teren neimprejmuit;

B. Partea II. Proprietari și acte

Inscrieri privitoare la dreptul de proprietate și alte drepturi reale		Referințe
/		
Act Normativ nr. Legea 7, din 13/03/1996 emis de PARLAMENTUL ROMANIEI;		
B1	Inscrierea provizorie, drept de PROPRIETATE, dobandit prin Lege, cota actuala 1/1 1) NEIDENTIFICAT NEIDENTIFICAT	A1
B2	Proprietar neidentificat.	A1

C. Partea III. SARCINI .

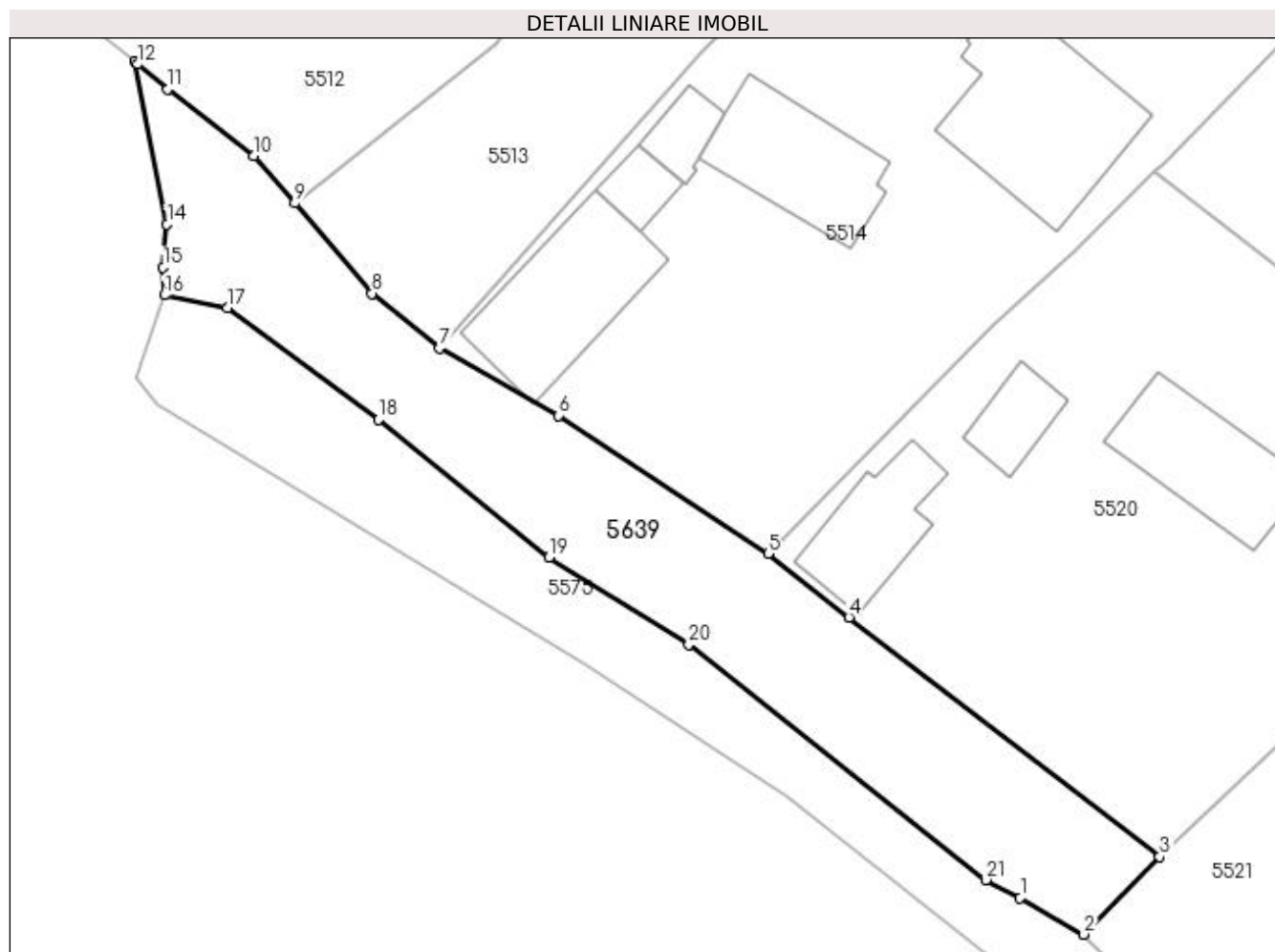
Inscrieri privind dezmembramintele dreptului de proprietate, drepturi reale de garanție și sarcini	Referințe
NU SUNT	

Anexa Nr. 1 La Partea I

Teren

Nr cadastral	Suprafața (mp)*	Observații / Referințe
	643	

* Suprafața este determinată în planul de proiecție Stereo 70.



Date referitoare la teren

Crt	Categorie folosință	Intra vilan	Suprafața (mp)	Tarla	Parcelă	Nr. topo	Observații / Referințe
1	arabil	DA	643	13	-	-	

Lungime Segmente

1) Valorile lungimilor segmentelor sunt obținute din proiecție în plan.

Punct început	X / Y	Punct sfârșit	X / Y	Lungime segment (** (m)
1	586.764,853 710.255,785	2	586.769,128 710.253,334	4.928
3	586.774,2 710.258,52	4	586.753,421 710.274,529	26.231
5	586.747,999 710.278,773	6	586.733,972 710.288,02	16.801
7	586.726,028 710.292,508	8	586.721,51 710.296,178	5.821
9	586.716,336 710.302,205	10	586.713,624 710.305,364	4.164

Punct început	X / Y	Punct sfârșit	X / Y	Lungime segment (** (m)
2	586.769,128 710.253,334	3	586.774,2 710.258,52	7.254
4	586.753,421 710.274,529	5	586.747,999 710.278,773	6.886
6	586.733,972 710.288,02	7	586.726,028 710.292,508	9.124
8	586.721,51 710.296,178	9	586.716,336 710.302,205	7.943
10	586.713,624 710.305,364	11	586.707,857 710.309,849	7.305

Punct început	X / Y	Punct sfârșit	X / Y	Lungime segment (** (m)
11	586.707,857 710.309,849	12	586.705,854 710.311,494	2.592
13	586.705,615 710.311,686	14	586.707,8 710.300,806	11.097
15	586.707,538 710.297,926	16	586.707,629 710.296,067	1.861
17	586.711,83 710.295,217	18	586.721,953 710.287,737	12.586
19	586.733,354 710.278,538	20	586.742,696 710.272,72	11.006
21	586.762,56 710.256,972	1	586.764,853 710.255,785	2.582

Punct început	X / Y	Punct sfârșit	X / Y	Lungime segment (** (m)
12	586.705,854 710.311,494	13	586.705,615 710.311,686	0.306
14	586.707,8 710.300,806	15	586.707,538 710.297,926	2.892
16	586.707,629 710.296,067	17	586.711,83 710.295,217	4.287
18	586.721,953 710.287,737	19	586.733,354 710.278,538	14.649
20	586.742,696 710.272,72	21	586.762,56 710.256,972	25.349

** Lungimile segmentelor sunt determinate în planul de proiecție Stereo 70 și sunt rotunjite la 1 milimetru.

*** Distanța dintre puncte este formată din segmente cumulate ce sunt mai mici decât valoarea 1 milimetru.

**DATE DESPRE IMOBILUL NR. 5769**

Oficiul de Cadastru și Publicitate Imobiliară SUCEAVA
Biroul de Cadastru și Publicitate Imobiliară Radauti

A. Partea I. Descrierea imobilului

TEREN Extravilan

Adresa: Jud. Suceava

Nr. Crt	Nr cadastral Nr. topografic	Suprafața* (mp)	Observații / Referințe
A1		133	Sector cadastral:40 Teren neimprejmuit;

B. Partea II. Proprietari și acte

Inscrieri privitoare la dreptul de proprietate și alte drepturi reale		Referințe
/		
Act Normativ nr. Legea 7, din 13/03/1996 emis de PARLAMENTUL ROMANIEI;		
B1	Inscrierea provizorie, drept de PROPRIETATE, dobandit prin Lege, cota actuala 1/1 1) NEIDENTIFICAT NEIDENTIFICAT	A1
B2	Proprietar neidentificat, rezervă aflată la dispoziția comisiei locale de fond funciar.	A1

C. Partea III. SARCINI .

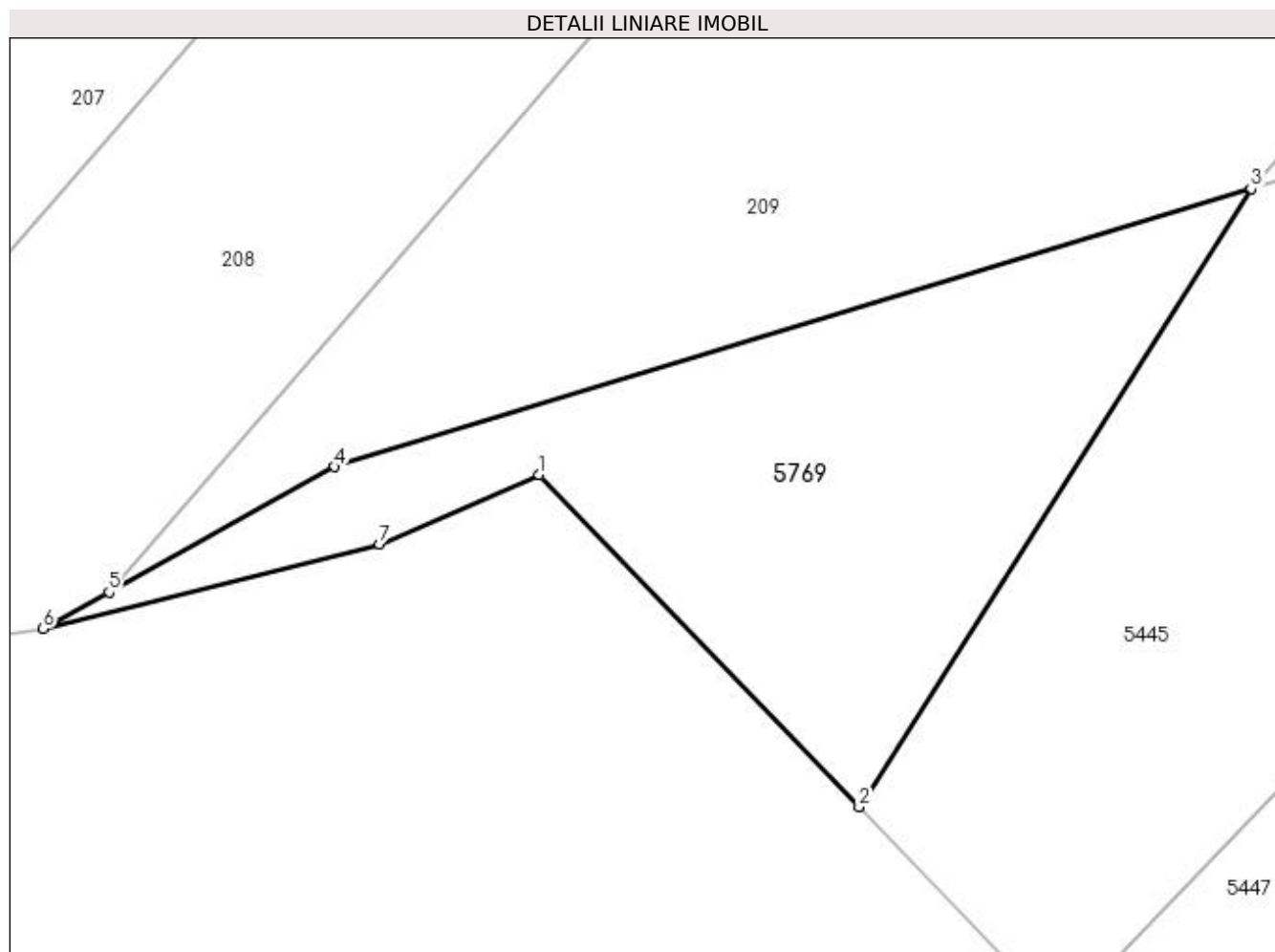
Inscrieri privind dezmembramintele dreptului de proprietate, drepturi reale de garanție și sarcini	Referințe
NU SUNT	

Anexa Nr. 1 La Partea I

Teren

Nr cadastral	Suprafața (mp)*	Observații / Referințe
	133	

* Suprafața este determinată în planul de proiecție Stereo 70.



Date referitoare la teren

Crt	Categorie folosință	Intravilan	Suprafața (mp)	Tarla	Parcelă	Nr. topo	Observații / Referințe
1	arabil	NU	133	23	221	-	

Lungime Segmente

1) Valorile lungimilor segmentelor sunt obținute din proiecție în plan.

Punct început	X / Y	Punct sfârșit	X / Y	Lungime segment (** (m)
1	586.319,014 710.587,929	2	586.326,898 710.579,746	11.363
2	586.326,898 710.579,746	3	586.336,56 710.594,982	18.041
3	586.336,56 710.594,982	4	586.313,976 710.588,13	23.601
4	586.313,976 710.588,13	5	586.308,409 710.585,04	6.367
5	586.308,409 710.585,04	6	586.306,785 710.584,138	1.858

Punct început	X / Y	Punct sfârșit	X / Y	Lungime segment (** (m)
6	586.306,785 710.584,138	7	586.315,08 710.586,22	8.552
7	586.315,08 710.586,22	1	586.319,014 710.587,929	4.289

** Lungimile segmentelor sunt determinate în planul de proiecție Stereo 70 și sunt rotunjite la 1 milimetru.

*** Distanța dintre puncte este formată din segmente cumulate ce sunt mai mici decât valoarea 1 milimetru.

**DATE DESPRE IMOBILUL NR. 5781**

Oficiul de Cadastru și Publicitate Imobiliară SUCEAVA
Biroul de Cadastru și Publicitate Imobiliară Radauti

A. Partea I. Descrierea imobilului

TEREN Extravilan

Adresa: Jud. Suceava

Nr. Crt	Nr cadastral Nr. topografic	Suprafața* (mp)	Observații / Referințe
A1		200	Sector cadastral:40 Teren neimprejmuit;

B. Partea II. Proprietari și acte

Inscrieri privitoare la dreptul de proprietate și alte drepturi reale		Referințe
/		
Act Normativ nr. Legea 7, din 13/03/1996 emis de PARLAMENTUL ROMANIEI;		
B1	Inscrierea provizorie, drept de PROPRIETATE, dobandit prin Lege, cota actuala 1/1 1) NEIDENTIFICAT NEIDENTIFICAT	A1
B2	Proprietar neidentificat.	A1

C. Partea III. SARCINI .

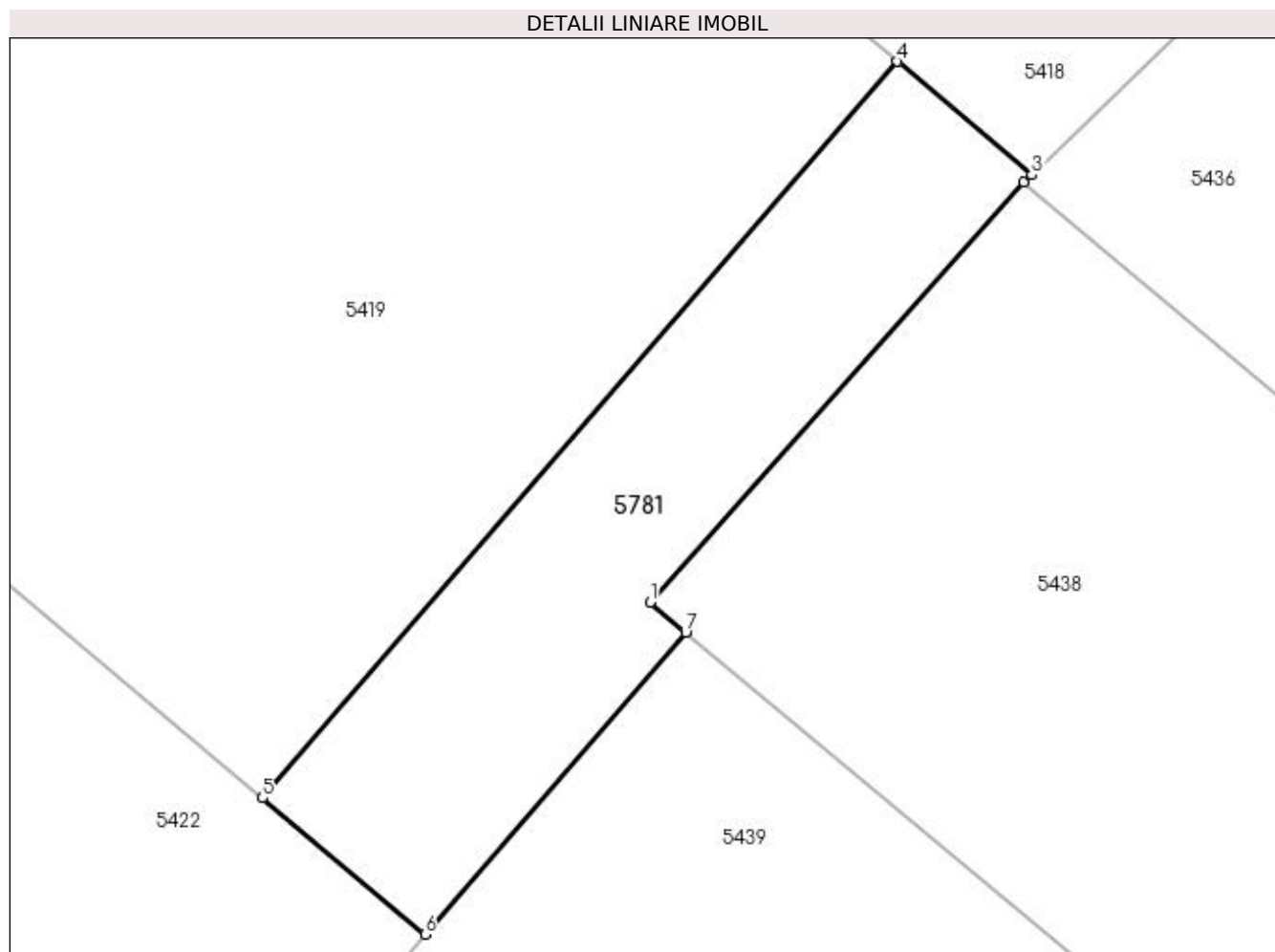
Inscrieri privind dezmembramintele dreptului de proprietate, drepturi reale de garanție și sarcini	Referințe
NU SUNT	

Anexa Nr. 1 La Partea I

Teren

Nr cadastral	Suprafața (mp)*	Observații / Referințe
	200	

* Suprafața este determinată în planul de proiecție Stereo 70.



Date referitoare la teren

Crt	Categorie folosință	Intra vilan	Suprafața (mp)	Tarla	Parcelă	Nr. topo	Observații / Referințe
1	arabil	NU	200	11	151	-	

Lungime Segmente

1) Valorile lungimilor segmentelor sunt obținute din proiecție în plan.

Punct început	X / Y	Punct sfârșit	X / Y	Lungime segment (** (m)
1	587.501,776 710.354,692	2	587.514,173 710.368,616	18.643
2	587.514,173 710.368,616	3	587.514,432 710.368,868	0.362
3	587.514,432 710.368,868	4	587.509,98 710.372,624	5.825
4	587.509,98 710.372,624	5	587.488,926 710.348,218	32.233
5	587.488,926 710.348,218	6	587.494,315 710.343,695	7.036

Punct început	X / Y	Punct sfârșit	X / Y	Lungime segment (** (m)
6	587.494,315 710.343,695	7	587.502,956 710.353,711	13.228
7	587.502,956 710.353,711	1	587.501,776 710.354,692	1.534

** Lungimile segmentelor sunt determinate în planul de proiecție Stereo 70 și sunt rotunjite la 1 milimetru.

*** Distanța dintre puncte este formată din segmente cumulate ce sunt mai mici decât valoarea 1 milimetru.

