

**DATE DESPRE IMOBILUL NR. 5119**

Oficiul de Cadastru și Publicitate Imobiliară SUCEAVA
Biroul de Cadastru și Publicitate Imobiliară Radauti

A. Partea I. Descrierea imobilului

TEREN Intravilan

Adresa: Loc. Gramesti, Jud. Suceava

Nr. Crt	Nr cadastral Nr. topografic	Suprafața* (mp)	Observații / Referințe
A1	35199	1.150	Sector cadastral:33 Teren neimprejmuit;

B. Partea II. Proprietari și acte

Inscrieri privitoare la dreptul de proprietate și alte drepturi reale	Referințe
12532 / 13/03/2024	
Act Normativ nr. 7, din 13/03/1996 emis de PARLAMENTUL ROMANIEI;	
B2	A1
Intabulare, drept de PROPRIETATE bun propriu-ca urmare a transformării posesiei în drept de proprietate, în condițiile art. 41 alin (9) și art. 13 alin (7) litera a), dobandit prin Lege, cota actuala 1/1 1) HUȚANU MAURA	

C. Partea III. SARCINI .

Inscrieri privind dezmembramentele dreptului de proprietate, drepturi reale de garanție și sarcini	Referințe
NU SUNT	

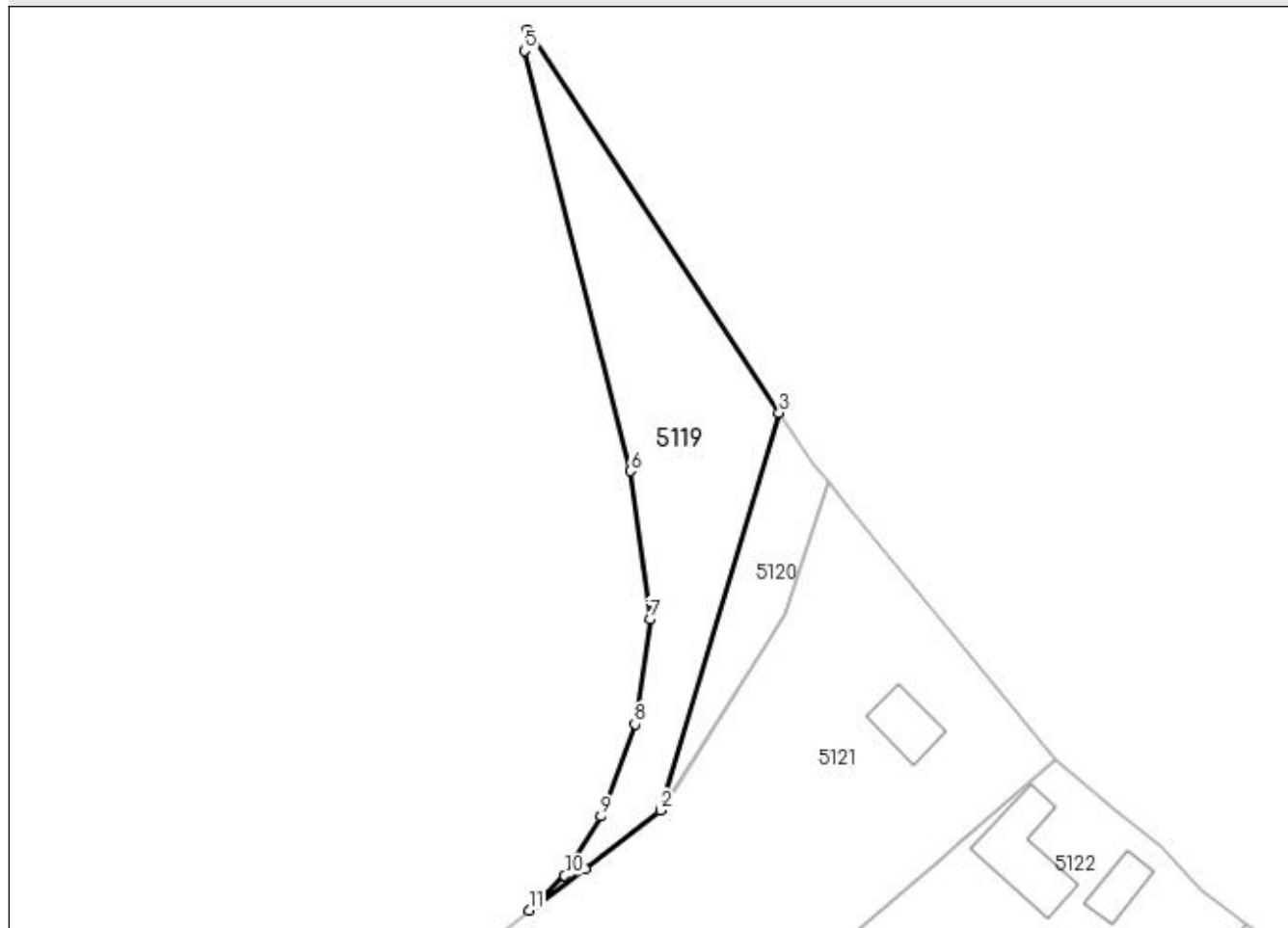
Anexa Nr. 1 La Partea I

Teren

Nr cadastral	Suprafața (mp)*	Observații / Referințe
35199	1.150	

* Suprafața este determinată în planul de proiecție Stereo 70.

DETALII LINIARE IMOBIL



Date referitoare la teren

Crt	Categorie folosință	Intravilan	Suprafața (mp)	Tarla	Parcelă	Nr. topo	Observații / Referințe
1	arabil	DA	1.150	23	-	-	

Lungime Segmente

1) Valorile lungimilor segmentelor sunt obținute din proiecție în plan.

Punct început	X / Y	Punct sfârșit	X / Y	Lungime segment (** (m)
1	586.003,12 711.632,813	2	586.012,801 711.640,38	12.287
2	586.012,801 711.640,38	3	586.028,042 711.691,544	53.385
3	586.028,042 711.691,544	4	585.995,654 711.740,711	58.876
4	585.995,654 711.740,711	5	585.995,275 711.738,063	2.675
5	585.995,275 711.738,063	6	586.008,903 711.684,007	55.747

Punct început	X / Y	Punct sfârșit	X / Y	Lungime segment (** (m)
6	586.008,903 711.684,007	7	586.011,42 711.664,946	19.226
7	586.011,42 711.664,946	8	586.009,503 711.651,478	13.604
8	586.009,503 711.651,478	9	586.005,092 711.639,63	12.643
9	586.005,092 711.639,63	10	586.000,457 711.632,006	8.923
10	586.000,457 711.632,006	11	585.995,866 711.627,545	6.401
11	585.995,866 711.627,545	1	586.003,12 711.632,813	8.965

** Lungimile segmentelor sunt determinate în planul de proiecție Stereo 70 și sunt rotunjite la 1 milimetru.

*** Distanța dintre puncte este formată din segmente cumulate ce sunt mai mici decât valoarea 1 milimetru.

**DATE DESPRE IMOBILUL NR. 5120**

Oficiul de Cadastru și Publicitate Imobiliară SUCEAVA
Biroul de Cadastru și Publicitate Imobiliară Radauti

A. Partea I. Descrierea imobilului

TEREN Intravilan

Adresa: Loc. Gramesti, Jud. Suceava

Nr. Crt	Nr cadastral Nr. topografic	Suprafața* (mp)	Observații / Referințe
A1		293	Sector cadastral:33 Teren neimprejmuit;

B. Partea II. Proprietari și acte

Inscrieri privitoare la dreptul de proprietate și alte drepturi reale		Referințe
/		
Act Normativ nr. Legea 7, din 13/03/1996 emis de PARLAMENTUL ROMANIEI;		
B1	Inscrierea provizorie, drept de PROPRIETATE, dobandit prin Lege, cota actuala 1/1 1) NEIDENTIFICAT NEIDENTIFICAT	A1
B2	Proprietar neidentificat.	A1

C. Partea III. SARCINI .

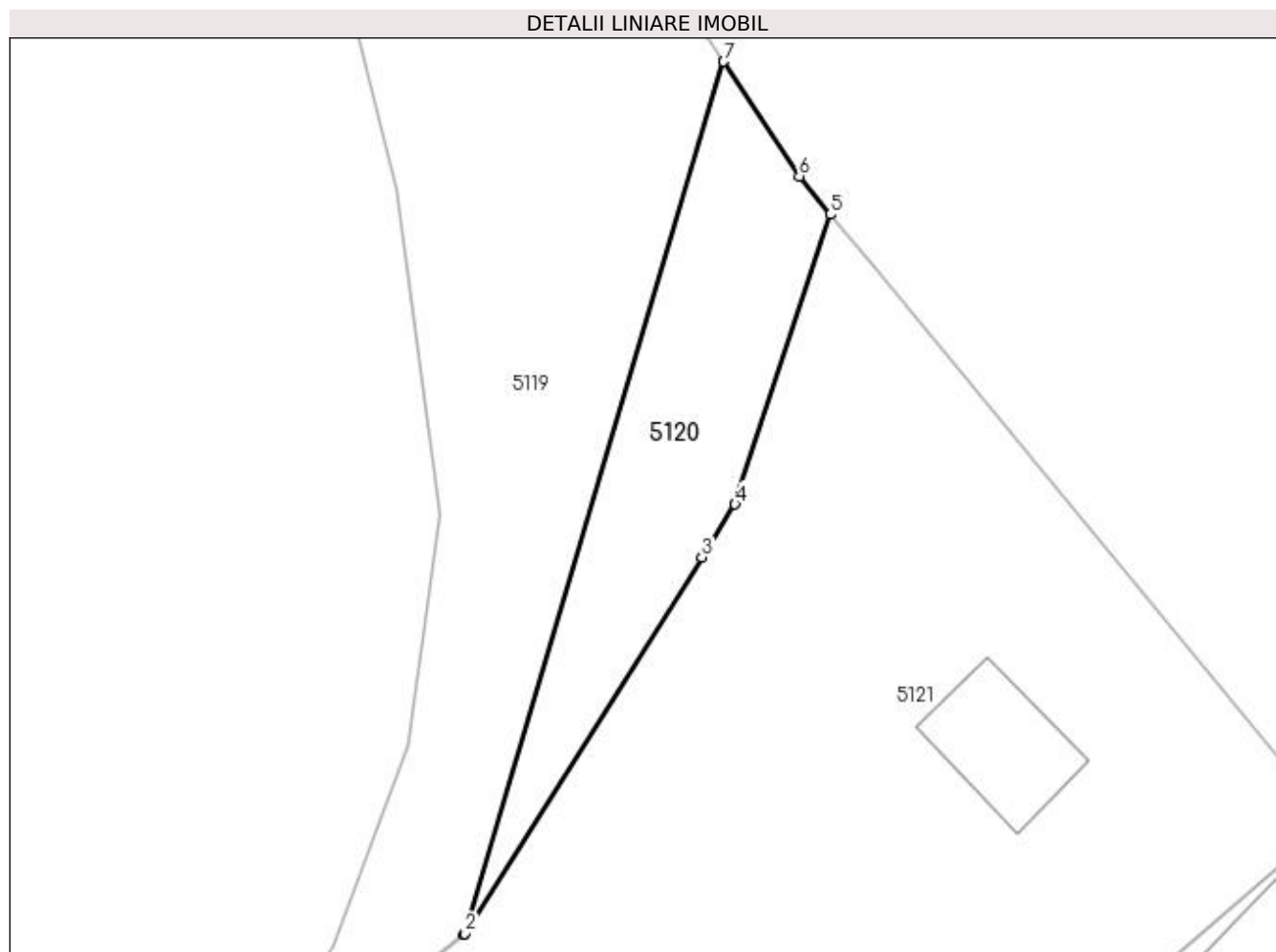
Inscrieri privind dezmembramintele dreptului de proprietate, drepturi reale de garanție și sarcini	Referințe
NU SUNT	

Anexa Nr. 1 La Partea I

Teren

Nr cadastral	Suprafața (mp)*	Observații / Referințe
	293	

* Suprafața este determinată în planul de proiecție Stereo 70.



Date referitoare la teren

Crt	Categorie folosință	Intravilan	Suprafața (mp)	Tarla	Parcelă	Nr. topo	Observații / Referințe
1	arabil	DA	293	-	-	-	

Lungime Segmente

1) Valorile lungimilor segmentelor sunt obținute din proiecție în plan.

Punct început	X / Y	Punct sfârșit	X / Y	Lungime segment (** (m)
1	586.012,801 711.640,38	2	586.012,881 711.640,443	0.102
2	586.012,881 711.640,443	3	586.026,765 711.662,494	26.058
3	586.026,765 711.662,494	4	586.028,714 711.665,588	3.657
4	586.028,714 711.665,588	5	586.034,311 711.682,583	17.893
5	586.034,311 711.682,583	6	586.032,47 711.684,821	2.897

Punct început	X / Y	Punct sfârșit	X / Y	Lungime segment (** (m)
6	586.032,47 711.684,821	7	586.028,042 711.691,544	8.05
7	586.028,042 711.691,544	1	586.012,801 711.640,38	53.385

** Lungimile segmentelor sunt determinate în planul de proiecție Stereo 70 și sunt rotunjite la 1 milimetru.

*** Distanța dintre puncte este formată din segmente cumulate ce sunt mai mici decât valoarea 1 milimetru.

**DATE DESPRE IMOBILUL NR. 5121**

Oficiul de Cadastru și Publicitate Imobiliară SUCEAVA
Biroul de Cadastru și Publicitate Imobiliară Radauti

A. Partea I. Descrierea imobilului

TEREN Necunoscut

Adresa: Loc. Gramesti, Jud. Suceava

Nr. Crt	Nr cadastral Nr. topografic	Suprafața* (mp)	Observații / Referințe
A1		6.600	Sector cadastral:33 Teren neimprejmuit;

B. Partea II. Proprietari și acte

Inscrieri privitoare la dreptul de proprietate și alte drepturi reale		Referințe
/		
Act Notarial nr. 2346, din 15/05/1996 emis de NP BUZDUGA CATALINA;		
B1	Intabulare, drept de PROPRIETATE, dobandit prin PARTAJ, cota actuala 1/1 1) COSOVANU DUMITRU, Lipsă CNP proprietar.	A1

C. Partea III. SARCINI .

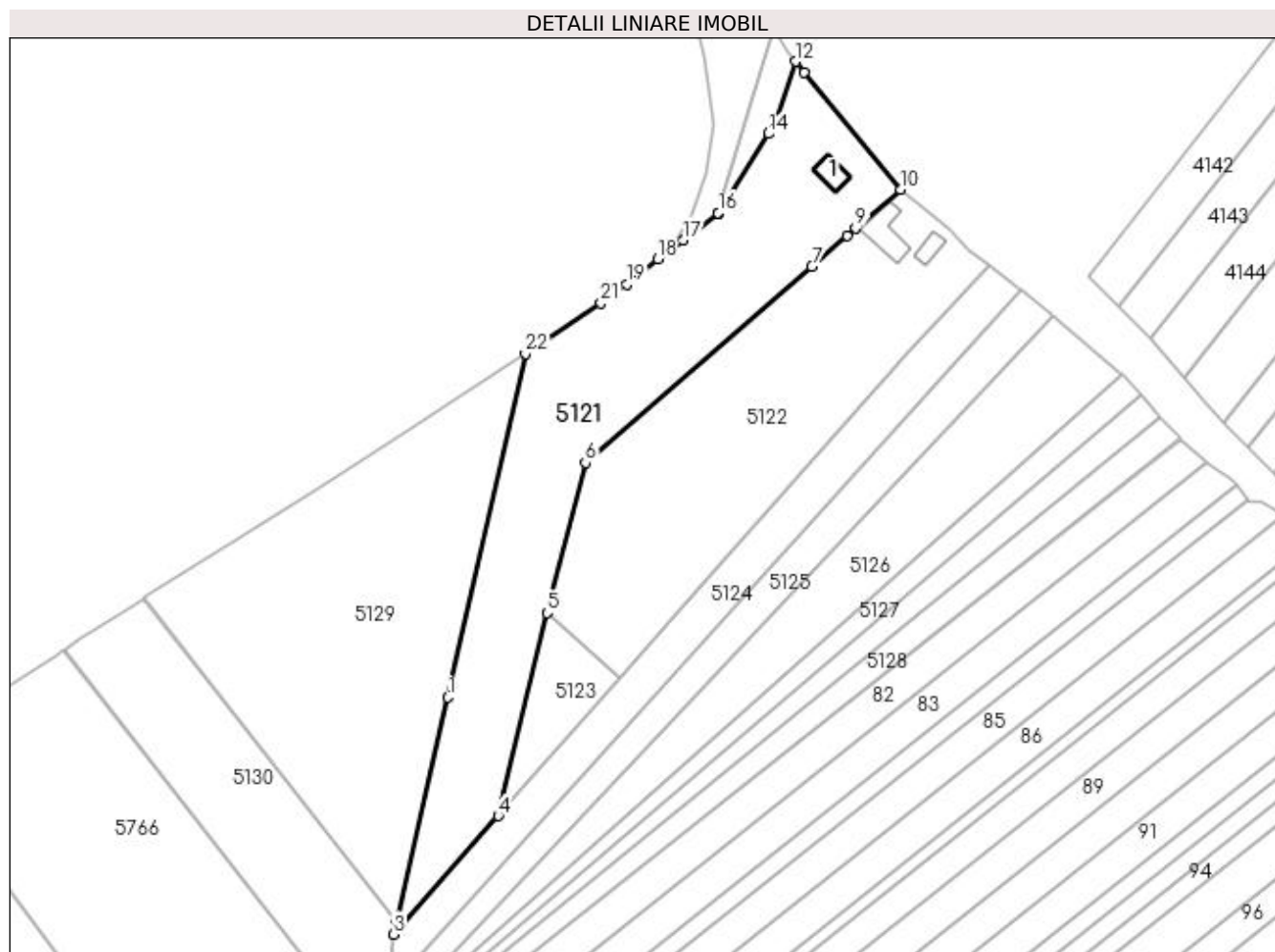
Inscrieri privind dezmembramintele dreptului de proprietate, drepturi reale de garanție și sarcini	Referințe
NU SUNT	

Anexa Nr. 1 La Partea I

Teren

Nr cadastral	Suprafața (mp)*	Observații / Referințe
	6.600	

* Suprafața este determinată în planul de proiecție Stereo 70.



Date referitoare la teren

Crt	Categorie folosință	Intra vilan	Suprafața (mp)	Tarla	Parcelă	Nr. topo	Observații / Referințe
1	curți construcții	DA	717	-	-	-	
2	arabil	DA	2.909	-	-	-	
3	arabil	NU	2.974	23	219	-	

Date referitoare la construcții

Crt	Număr	Destinație construcție	Supraf. (mp)	Situație juridică	Observații / Referințe
A1.1		construcții de locuințe	51	Fara acte	Nr. niveluri:1; S. construita la sol:51 mp; Locuință.

Lungime Segmente

1) Valorile lungimilor segmentelor sunt obținute din proiecție în plan.

Punct început	X / Y	Punct sfârșit	X / Y	Lungime segment (** (m)	Punct început	X / Y	Punct sfârșit	X / Y	Lungime segment (** (m)
1	585.937,474 711.505,432	2	585.923,078 711.442,901	64.167	2	585.923,078 711.442,901	3	585.922,336 711.439,432	3.548
3	585.922,336 711.439,432	4	585.951,502 711.472,406	44.022	4	585.951,502 711.472,406	5	585.965,024 711.528,991	58.178

Punct început	X / Y	Punct sfârșit	X / Y	Lungime segment (** (m)
5	585.965,024 711.528,991	6	585.975,744 711.570,78	43.142
7	586.038,853 711.625,554	8	586.048,703 711.634,082	13.029
9	586.051,095 711.636,154	10	586.063,597 711.646,978	16.537
11	586.036,787 711.679,573	12	586.034,311 711.682,583	3.898
13	586.028,714 711.665,588	14	586.026,765 711.662,494	3.657
15	586.012,881 711.640,443	16	586.012,801 711.640,38	0.102
17	586.003,12 711.632,813	18	585.995,866 711.627,545	8.965
19	585.987,294 711.620,578	20	585.983,555 711.617,786	4.666
21	585.980,15 711.615,243	22	585.959,035 711.601,195	25.361

Punct început	X / Y	Punct sfârșit	X / Y	Lungime segment (** (m)
6	585.975,744 711.570,78	7	586.038,853 711.625,554	83.564
8	586.048,703 711.634,082	9	586.051,095 711.636,154	3.164
10	586.063,597 711.646,978	11	586.036,787 711.679,573	42.205
12	586.034,311 711.682,583	13	586.028,714 711.665,588	17.893
14	586.026,765 711.662,494	15	586.012,881 711.640,443	26.058
16	586.012,801 711.640,38	17	586.003,12 711.632,813	12.287
18	585.995,866 711.627,545	19	585.987,294 711.620,578	11.046
20	585.983,555 711.617,786	21	585.980,15 711.615,243	4.25
22	585.959,035 711.601,195	1	585.937,474 711.505,432	98.16

** Lungimile segmentelor sunt determinate în planul de proiecție Stereo 70 și sunt rotunjite la 1 milimetru.

*** Distanța dintre puncte este formată din segmente cumulate ce sunt mai mici decât valoarea 1 milimetru.

**DATE DESPRE IMOBILUL NR. 5122**

Oficiul de Cadastru și Publicitate Imobiliară SUCEAVA
Biroul de Cadastru și Publicitate Imobiliară Radauti

A. Partea I. Descrierea imobilului

TEREN Necunoscut

Adresa: Loc. Gramesti, Jud. Suceava

Nr. Crt	Nr cadastral Nr. topografic	Suprafața* (mp)	Observații / Referințe
A1		6.000	Sector cadastral:33 Teren neimpregmuit;

Construcții

Crt	Nr cadastral Nr. topografic	Adresa	Observații / Referințe
A1.1		Loc. Gramesti, Jud. Suceava	Nr. niveluri:1; S. construita la sol:102 mp; Locuință.
A1.2		Loc. Gramesti, Jud. Suceava	Nr. niveluri:1; S. construita la sol:38 mp; Anexă.

B. Partea II. Proprietari și acte

Inscrieri privitoare la dreptul de proprietate și alte drepturi reale		Referințe
/		
Act Administrativ nr. 191, din 05/04/1993 emis de CJSDPAT SUCEAVA;		
B1	Intabulare, drept de PROPRIETATE, dobandit prin Reconstituire, cota actuala 1/1 1) COSOVANU VASILE DEFUNCT:Da	A1
Act Administrativ nr. 115, din 09/01/2024 emis de PRIMĂRIA GRĂMEȘTI;		
B2	Intabulare, drept de PROPRIETATE, dobandit prin Lege, cota actuala 1/1 1) COSOVANU VASILE DEFUNCT:Da	A1.1, A1.2

C. Partea III. SARCINI .

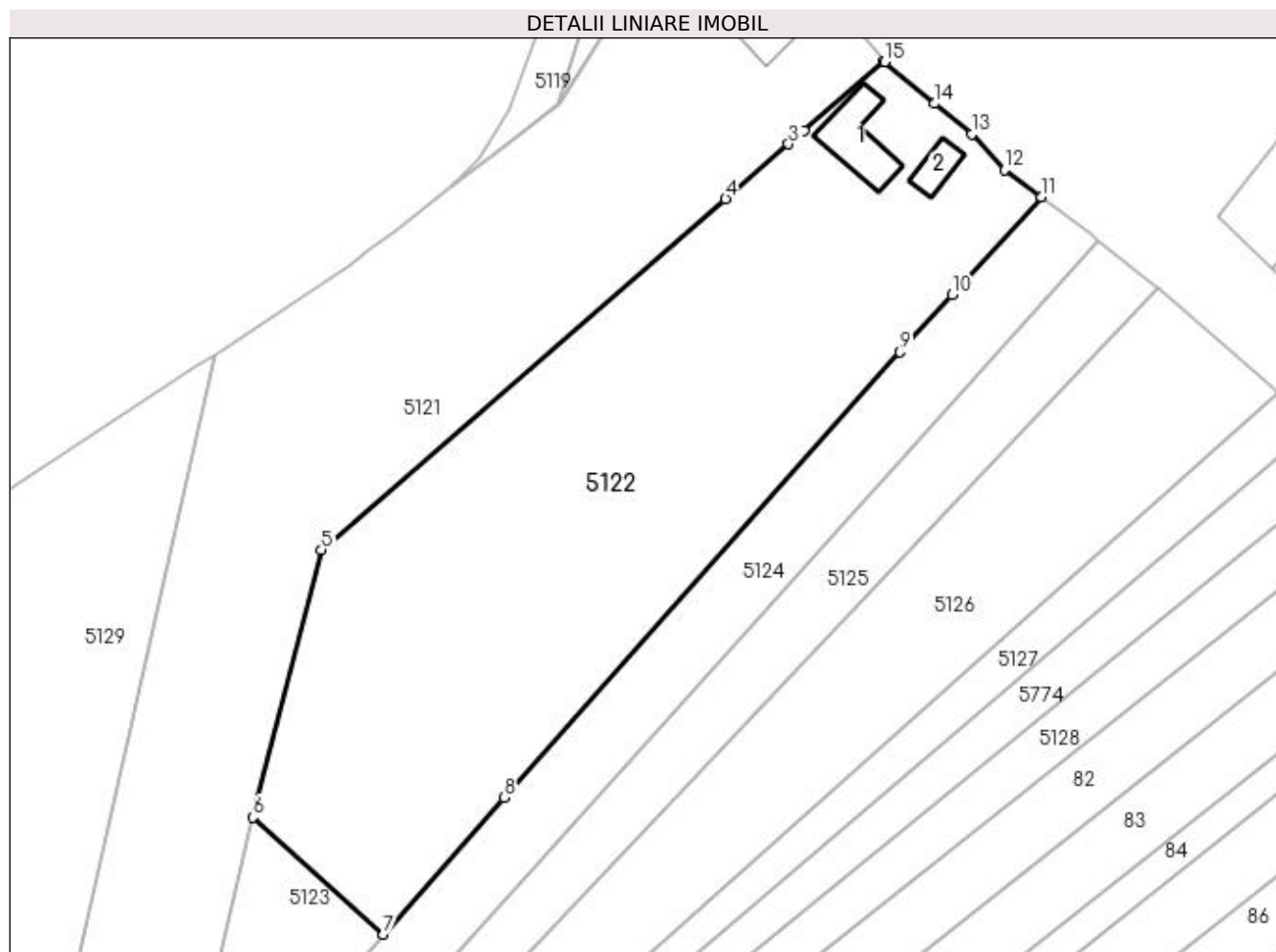
Inscrieri privind dezmembramintele dreptului de proprietate, drepturi reale de garanție și sarcini	Referințe
NU SUNT	

Anexa Nr. 1 La Partea I

Teren

Nr cadastral	Suprafața (mp)*	Observații / Referințe
	6.000	

* Suprafața este determinată în planul de proiecție Stereo 70.



Date referitoare la teren

Crt	Categorie folosință	Intravilan	Suprafața (mp)	Tarla	Parcelă	Nr. topo	Observații / Referințe
1	curți construcții	DA	618	-	-	-	
2	arabil	DA	3.049	-	-	-	
3	arabil	NU	2.333	23	219	-	

Date referitoare la construcții

Crt	Număr	Destinație construcție	Supraf. (mp)	Situație juridică	Observații / Referințe
A1.1		construcții de locuințe	102	Cu acte	Nr. niveluri:1; S. construită la sol:102 mp; Locuință.
A1.2		construcții anexa	38	Cu acte	Nr. niveluri:1; S. construită la sol:38 mp; Anexă.

Lungime Segmente

1) Valorile lungimilor segmentelor sunt obținute din proiecție în plan.

Punct început	X / Y	Punct sfârșit	X / Y	Lungime segment (** (m)
1	586.063,597 711.646,978	2	586.051,095 711.636,154	16.537

Punct început	X / Y	Punct sfârșit	X / Y	Lungime segment (** (m)
2	586.051,095 711.636,154	3	586.048,703 711.634,082	3.164
3	586.048,703 711.634,082	4	586.038,853 711.625,554	13.029
4	586.038,853 711.625,554	5	585.975,744 711.570,78	83.564
5	585.975,744 711.570,78	6	585.965,024 711.528,991	43.142
6	585.965,024 711.528,991	7	585.985,402 711.510,733	27.361
7	585.985,402 711.510,733	8	586.004,269 711.532,063	28.476
8	586.004,269 711.532,063	9	586.066,051 711.601,622	93.035
9	586.066,051 711.601,622	10	586.074,231 711.610,565	12.119
10	586.074,231 711.610,565	11	586.088,191 711.625,828	20.685
11	586.088,191 711.625,828	12	586.082,424 711.630,104	7.179
12	586.082,424 711.630,104	13	586.077,269 711.635,601	7.536
13	586.077,269 711.635,601	14	586.071,474 711.640,411	7.531
14	586.071,474 711.640,411	15	586.063,654 711.646,909	10.167
15	586.063,654 711.646,909	1	586.063,597 711.646,978	0.089

** Lungimile segmentelor sunt determinate în planul de proiecție Stereo 70 și sunt rotunjite la 1 milimetru.

*** Distanța dintre puncte este formată din segmente cumulate ce sunt mai mici decât valoarea 1 milimetru.

**DATE DESPRE IMOBILUL NR. 5123**

Oficiul de Cadastru și Publicitate Imobiliară SUCEAVA
Biroul de Cadastru și Publicitate Imobiliară Radauti

A. Partea I. Descrierea imobilului

TEREN Extravilan

Adresa: Jud. Suceava

Nr. Crt	Nr cadastral Nr. topografic	Suprafața* (mp)	Observații / Referințe
A1		700	Sector cadastral:33 Teren neimprejmuit; Deținător Huțanu Maura.

B. Partea II. Proprietari și acte

Inscrieri privitoare la dreptul de proprietate și alte drepturi reale		Referințe
/		
Act Administrativ nr. 233, din 05/05/1993 emis de CJSDPAT SUCEAVA;		
B1	Intabulare, drept de PROPRIETATE, dobândit prin Reconstituire, cota actuala 1/1 1) COSOVANU MIHAI, Lipsă CNP proprietar.	A1

C. Partea III. SARCINI .

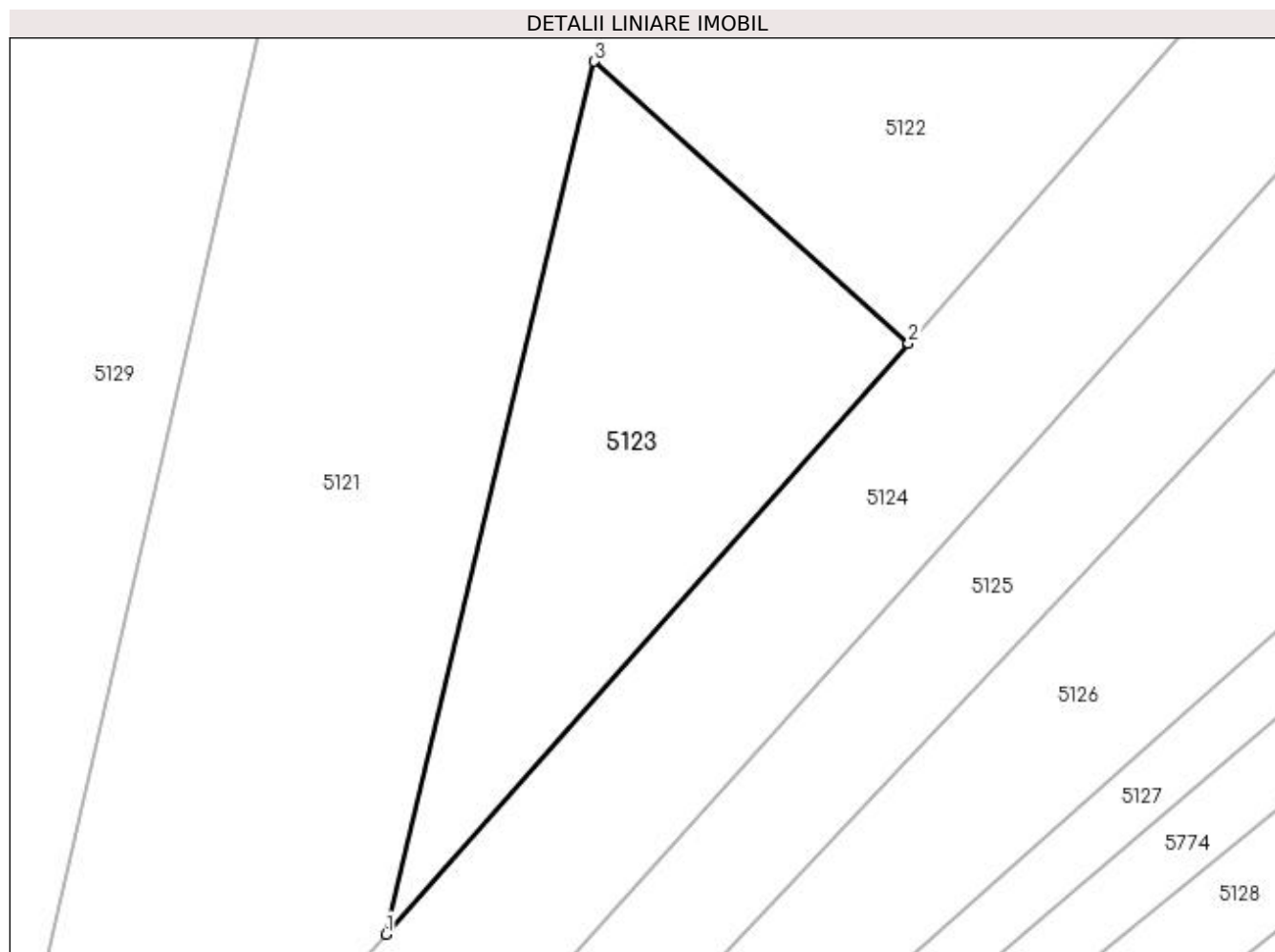
Inscrieri privind dezmembramintele dreptului de proprietate, drepturi reale de garanție și sarcini	Referințe
NU SUNT	

Anexa Nr. 1 La Partea I

Teren

Nr cadastral	Suprafața (mp)*	Observații / Referințe
	700	Deținător Huțanu Maura.

* Suprafața este determinată în planul de proiecție Stereo 70.



Date referitoare la teren

Crt	Categorie folosință	Intra vilan	Suprafața (mp)	Tarla	Parcelă	Nr. topo	Observații / Referințe
1	arabil	NU	700	23	219	-	

Lungime Segmente

1) Valorile lungimilor segmentelor sunt obținute din proiecție în plan.

Punct început	X / Y	Punct sfârșit	X / Y	Lungime segment (** (m)
1	585.951,502 711.472,406	2	585.985,402 711.510,733	51.168
2	585.985,402 711.510,733	3	585.965,024 711.528,991	27.361
3	585.965,024 711.528,991	1	585.951,502 711.472,406	58.178

** Lungimile segmentelor sunt determinate în planul de proiecție Stereo 70 și sunt rotunjite la 1 milimetru.

*** Distanța dintre puncte este formată din segmente cumulate ce sunt mai mici decât valoarea 1 milimetru.

**DATE DESPRE IMOBILUL NR. 5124**

Oficiul de Cadastru și Publicitate Imobiliară SUCEAVA
Biroul de Cadastru și Publicitate Imobiliară Radauti

A. Partea I. Descrierea imobilului

TEREN Extravilan

Adresa: Jud. Suceava

Nr. Crt	Nr cadastral Nr. topografic	Suprafața* (mp)	Observații / Referințe
A1		2.700	Sector cadastral:33 Teren neimprijmit;

B. Partea II. Proprietari și acte

Inscrieri privitoare la dreptul de proprietate și alte drepturi reale	Referințe
/	
Act Administrativ nr. 975, din 14/07/1995 emis de CJSDPAT SUCEAVA;	
B1	A1
Intabulare, drept de PROPRIETATE, dobândit prin Reconstituire, cota actuala 1/1 1) MUHA VASILE , Lipsă CNP proprietar.	

C. Partea III. SARCINI .

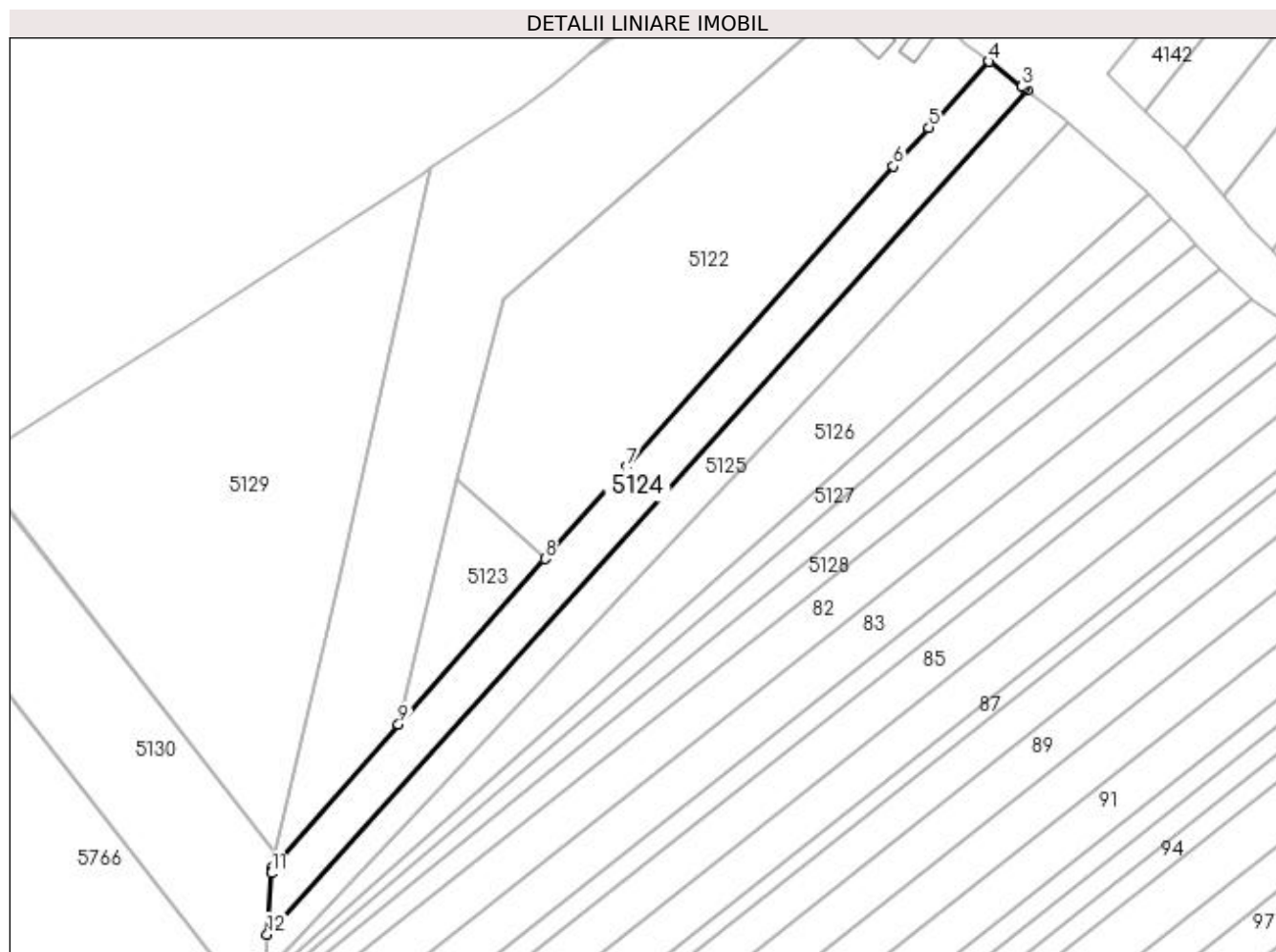
Inscrieri privind dezmembramintele dreptului de proprietate, drepturi reale de garanție și sarcini	Referințe
NU SUNT	

Anexa Nr. 1 La Partea I

Teren

Nr cadastral	Suprafața (mp)*	Observații / Referințe
	2.700	

* Suprafața este determinată în planul de proiecție Stereo 70.



Date referitoare la teren

Crt	Categorie folosință	Intra vilan	Suprafața (mp)	Tarla	Parcelă	Nr. topo	Observații / Referințe
1	arabil	NU	2.700	23	219	-	

Lungime Segmente

1) Valorile lungimilor segmentelor sunt obținute din proiecție în plan.

Punct început	X / Y	Punct sfârșit	X / Y	Lungime segment (** (m)
1	586.097,011 711.619,063	2	586.096,406 711.619,534	0.766
2	586.096,406 711.619,534	3	586.095,795 711.620,01	0.775
3	586.095,795 711.620,01	4	586.088,191 711.625,828	9.574
4	586.088,191 711.625,828	5	586.074,231 711.610,565	20.685
5	586.074,231 711.610,565	6	586.066,051 711.601,622	12.119

Punct început	X / Y	Punct sfârșit	X / Y	Lungime segment (** (m)
6	586.066,051 711.601,622	7	586.004,269 711.532,063	93.035
7	586.004,269 711.532,063	8	585.985,402 711.510,733	28.476
8	585.985,402 711.510,733	9	585.951,502 711.472,406	51.168
9	585.951,502 711.472,406	10	585.922,336 711.439,432	44.022
10	585.922,336 711.439,432	11	585.922,03 711.437,998	1.466
11	585.922,03 711.437,998	12	585.921,067 711.423,839	14.192
12	585.921,067 711.423,839	1	586.097,011 711.619,063	262.809

** Lungimile segmentelor sunt determinate în planul de proiecție Stereo 70 și sunt rotunjite la 1 milimetru.

*** Distanța dintre puncte este formată din segmente cumulate ce sunt mai mici decât valoarea 1 milimetru.

**DATE DESPRE IMOBILUL NR. 5125**

Oficiul de Cadastru și Publicitate Imobiliară SUCEAVA
Biroul de Cadastru și Publicitate Imobiliară Radauti

A. Partea I. Descrierea imobilului

TEREN Extravilan

Adresa: Jud. Suceava

Nr. Crt	Nr cadastral Nr. topografic	Suprafața* (mp)	Observații / Referințe
A1		2.300	Sector cadastral:33 Teren neimprejmuit;

B. Partea II. Proprietari și acte

Inscrieri privitoare la dreptul de proprietate și alte drepturi reale	Referințe
/	
Act Administrativ nr. 1403, din 07/09/1998 emis de CJSDPAT SUCEAVA;	
B1	A1
Intabulare, drept de PROPRIETATE, dobândit prin Reconstituire, cota actuala 1/1 1) CUCIUREANU MARIA, Lipsă CNP proprietar.	

C. Partea III. SARCINI .

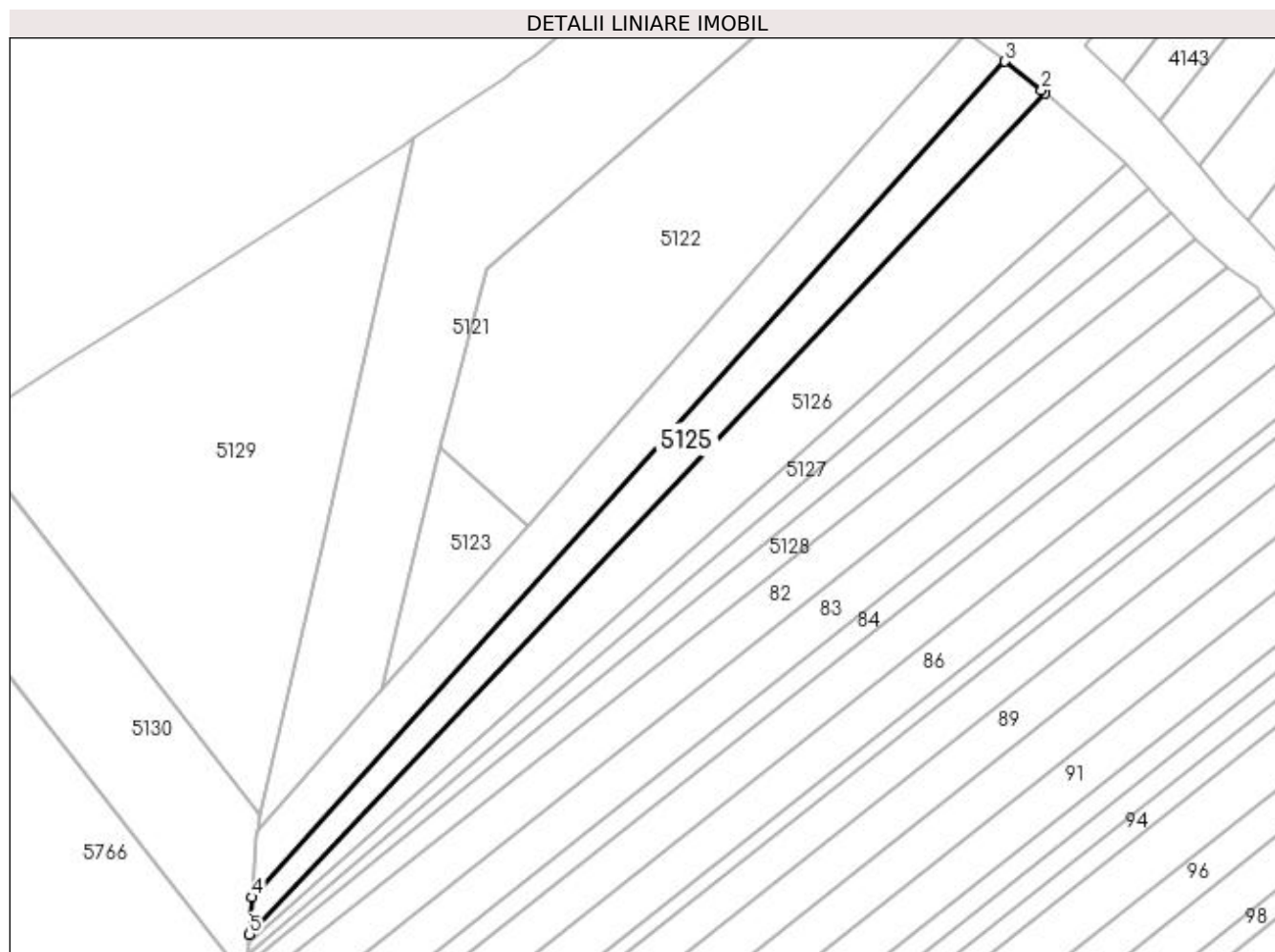
Inscrieri privind dezmembramintele dreptului de proprietate, drepturi reale de garanție și sarcini	Referințe
NU SUNT	

Anexa Nr. 1 La Partea I

Teren

Nr cadastral	Suprafața (mp)*	Observații / Referințe
	2.300	

* Suprafața este determinată în planul de proiecție Stereo 70.



Date referitoare la teren

Crt	Categorie folosință	Intravilan	Suprafața (mp)	Tarla	Parcelă	Nr. topo	Observații / Referințe
1	arabil	NU	2.300	23	219	-	

Lungime Segmente

1) Valorile lungimilor segmentelor sunt obținute din proiecție în plan.

Punct început	X / Y	Punct sfârșit	X / Y	Lungime segment (** (m)
1	586.106,318 711.611,759	2	586.105,629 711.612,354	0.91
2	586.105,629 711.612,354	3	586.097,011 711.619,063	10.922
3	586.097,011 711.619,063	4	585.921,067 711.423,839	262.809
4	585.921,067 711.423,839	5	585.920,476 711.415,157	8.702
5	585.920,476 711.415,157	1	586.106,318 711.611,759	270.536

**** Lungimile segmentelor sunt determinate în planul de proiecție Stereo 70 și sunt rotunjite la 1 milimetru.**

***** Distanța dintre puncte este formată din segmente cumulate ce sunt mai mici decât valoarea 1 milimetru.**

**DATE DESPRE IMOBILUL NR. 5126**

Oficiul de Cadastru și Publicitate Imobiliară SUCEAVA
Biroul de Cadastru și Publicitate Imobiliară Radauti

A. Partea I. Descrierea imobilului

TEREN Extravilan

Adresa: Jud. Suceava

Nr. Crt	Nr cadastral Nr. topografic	Suprafața* (mp)	Observații / Referințe
A1		3.600	Sector cadastral:33 Teren neimprejmuit;

B. Partea II. Proprietari și acte

Inscrieri privitoare la dreptul de proprietate și alte drepturi reale	Referințe
/	
Act Administrativ nr. 368, din 16/12/1993 emis de CJSDPAT SUCEAVA;	
B1	A1
Intabulare, drept de PROPRIETATE, dobandit prin Reconstituire, cota actuala 1/1 1) HUȚANU DUMITRU, Lipsă CNP proprietar.	

C. Partea III. SARCINI .

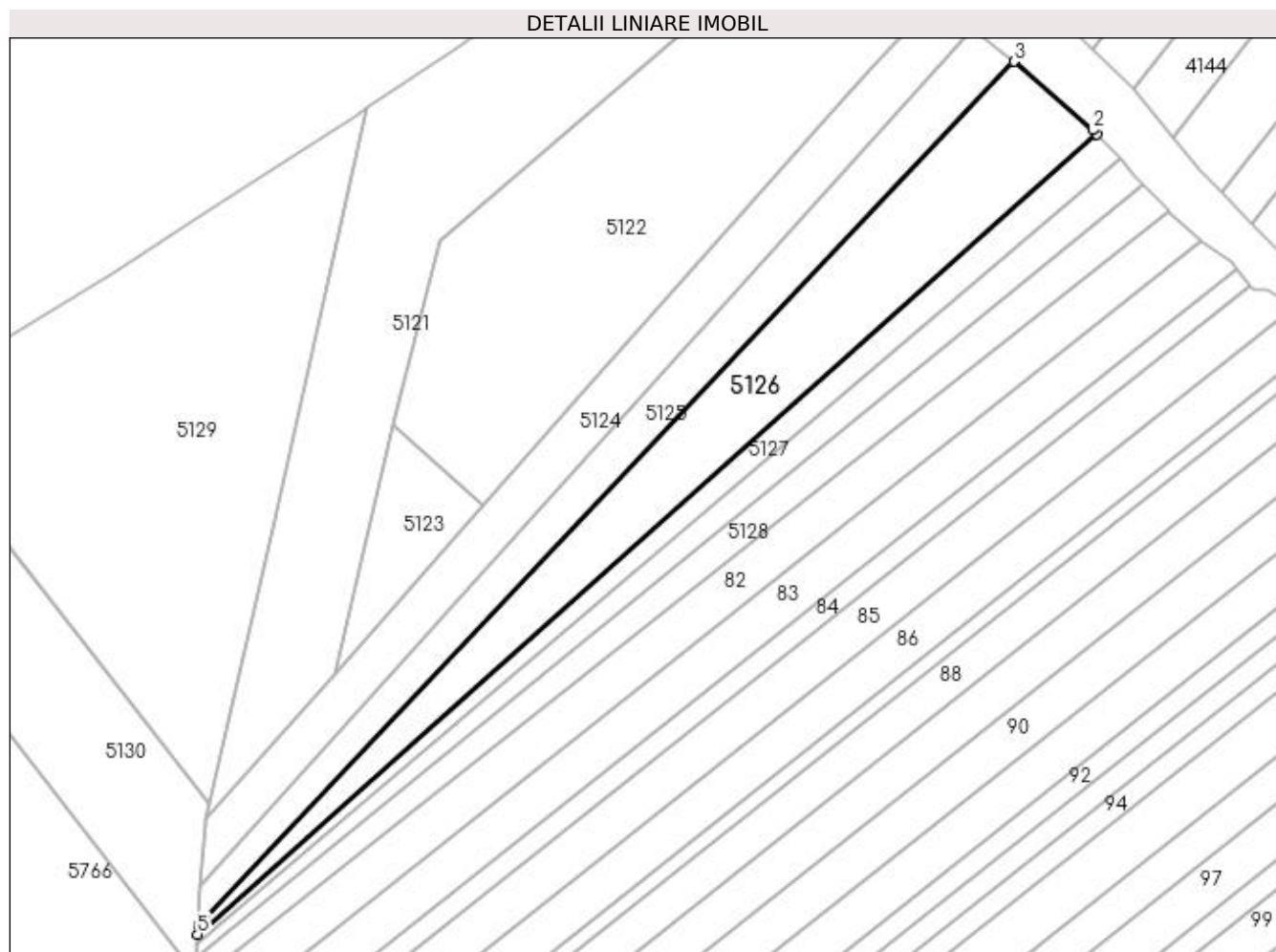
Inscrieri privind dezmembramintele dreptului de proprietate, drepturi reale de garanție și sarcini	Referințe
NU SUNT	

Anexa Nr. 1 La Partea I

Teren

Nr cadastral	Suprafața (mp)*	Observații / Referințe
	3.600	

* Suprafața este determinată în planul de proiecție Stereo 70.



Date referitoare la teren

Crt	Categorie folosință	Intra vilan	Suprafața (mp)	Tarla	Parcelă	Nr. topo	Observații / Referințe
1	arabil	NU	3.600	23	219	-	

Lungime Segmente

1) Valorile lungimilor segmentelor sunt obținute din proiecție în plan.

Punct început	X / Y	Punct sfârșit	X / Y	Lungime segment (** (m)
1	586.125,221 711.595,259	2	586.124,384 711.596,17	1.237
2	586.124,384 711.596,17	3	586.106,318 711.611,759	23.862
3	586.106,318 711.611,759	4	585.920,476 711.415,157	270.536
4	585.920,476 711.415,157	5	585.920,33 711.413,008	2.154
5	585.920,33 711.413,008	1	586.125,221 711.595,259	274.218

**** Lungimile segmentelor sunt determinate în planul de proiecție Stereo 70 și sunt rotunjite la 1 milimetru.**

***** Distanța dintre puncte este formată din segmente cumulate ce sunt mai mici decât valoarea 1 milimetru.**

**DATE DESPRE IMOBILUL NR. 5127**

Oficiul de Cadastru și Publicitate Imobiliară SUCEAVA
Biroul de Cadastru și Publicitate Imobiliară Radauti

A. Partea I. Descrierea imobilului

TEREN Extravilan

Adresa: Jud. Suceava

Nr. Crt	Nr cadastral Nr. topografic	Suprafața* (mp)	Observații / Referințe
A1		1.300	Sector cadastral:33 Teren neimprejmuit; Deținător Huțanu Maura.

B. Partea II. Proprietari și acte

Inscrieri privitoare la dreptul de proprietate și alte drepturi reale		Referințe
/		
Act Administrativ nr. 1768, din 05/11/2009 emis de CJSDPAT SUCEAVA;		
B1	Intabulare, drept de PROPRIETATE, dobândit prin Reconstituire, cota actuala 1/1 1) ȘERPEI VICTORIA, Lipsă CNP proprietar.	A1

C. Partea III. SARCINI .

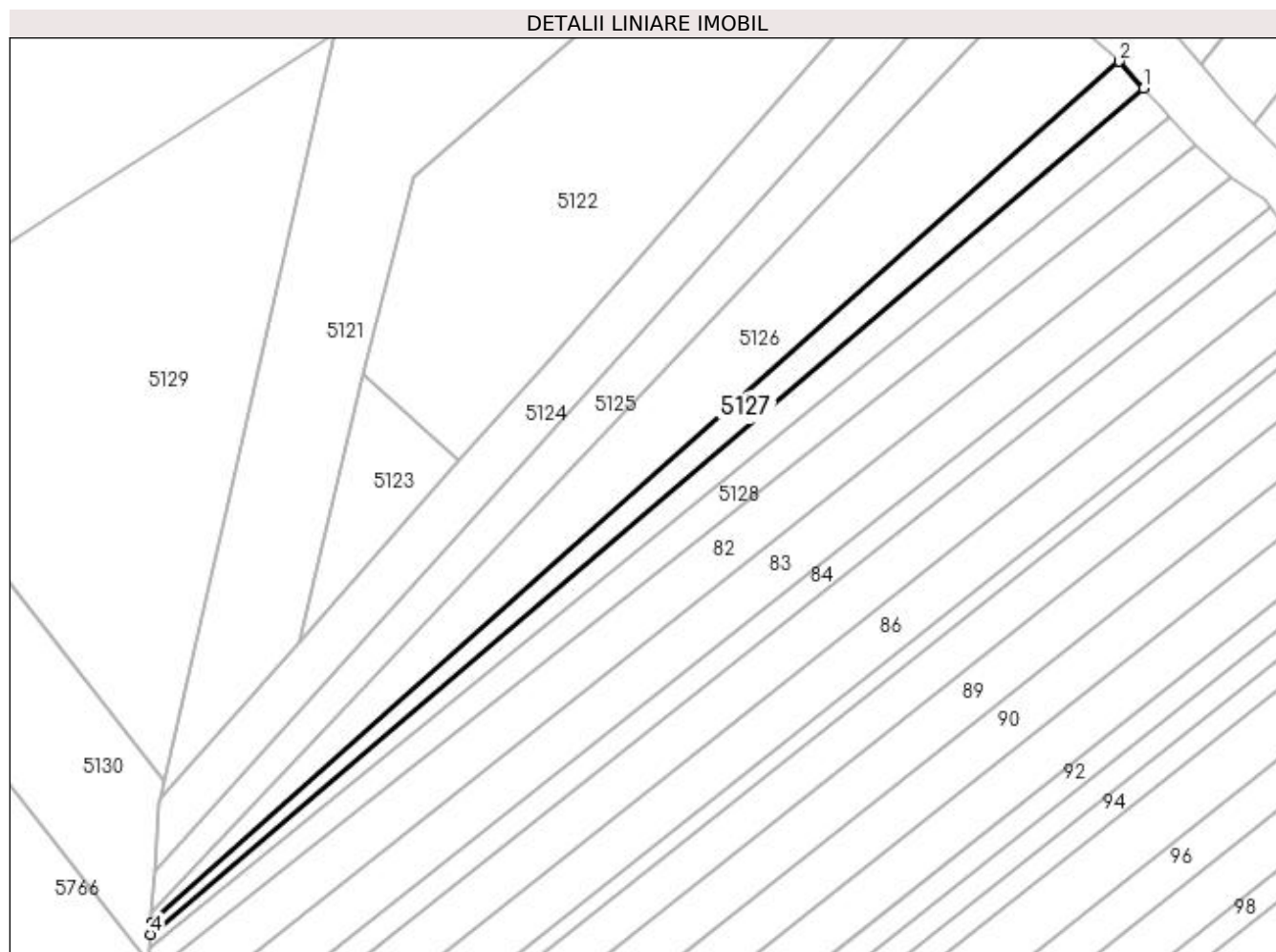
Inscrieri privind dezmembramintele dreptului de proprietate, drepturi reale de garanție și sarcini	Referințe
NU SUNT	

Anexa Nr. 1 La Partea I

Teren

Nr cadastral	Suprafața (mp)*	Observații / Referințe
	1.300	Deținător Huțanu Maura.

* Suprafața este determinată în planul de proiecție Stereo 70.



Date referitoare la teren

Crt	Categorie folosință	Intravilan	Suprafața (mp)	Tarla	Parcelă	Nr. topo	Observații / Referințe
1	arabil	NU	1.300	23	219	-	

Lungime Segmente

1) Valorile lungimilor segmentelor sunt obținute din proiecție în plan.

Punct început	X / Y	Punct sfârșit	X / Y	Lungime segment (** (m)
1	586.130,443 711.589,572	2	586.125,221 711.595,259	7.72
2	586.125,221 711.595,259	3	585.920,33 711.413,008	274.218
3	585.920,33 711.413,008	4	585.920,164 711.410,568	2.445
4	585.920,164 711.410,568	1	586.130,443 711.589,572	276.152

**** Lungimile segmentelor sunt determinate în planul de proiecție Stereo 70 și sunt rotunjite la 1 milimetru.**

***** Distanța dintre puncte este formată din segmente cumulate ce sunt mai mici decât valoarea 1 milimetru.**

**DATE DESPRE IMOBILUL NR. 5128**

Oficiul de Cadastru și Publicitate Imobiliară SUCEAVA
Biroul de Cadastru și Publicitate Imobiliară Radauti

A. Partea I. Descrierea imobilului

TEREN Extravilan

Adresa: Jud. Suceava

Nr. Crt	Nr cadastral Nr. topografic	Suprafața* (mp)	Observații / Referințe
A1		1.800	Sector cadastral:33 Teren neimprejmuit;

B. Partea II. Proprietari și acte

Inscrieri privitoare la dreptul de proprietate și alte drepturi reale		Referințe
/		
Act Normativ nr. Legea 7, din 13/03/1996 emis de PARLAMENTUL ROMANIEI;		
B1	Inscrierea provizorie, drept de PROPRIETATE, dobandit prin Lege, cota actuala 1/1 1) NEIDENTIFICAT NEIDENTIFICAT	A1
B2	Proprietar neidentificat.	A1

C. Partea III. SARCINI .

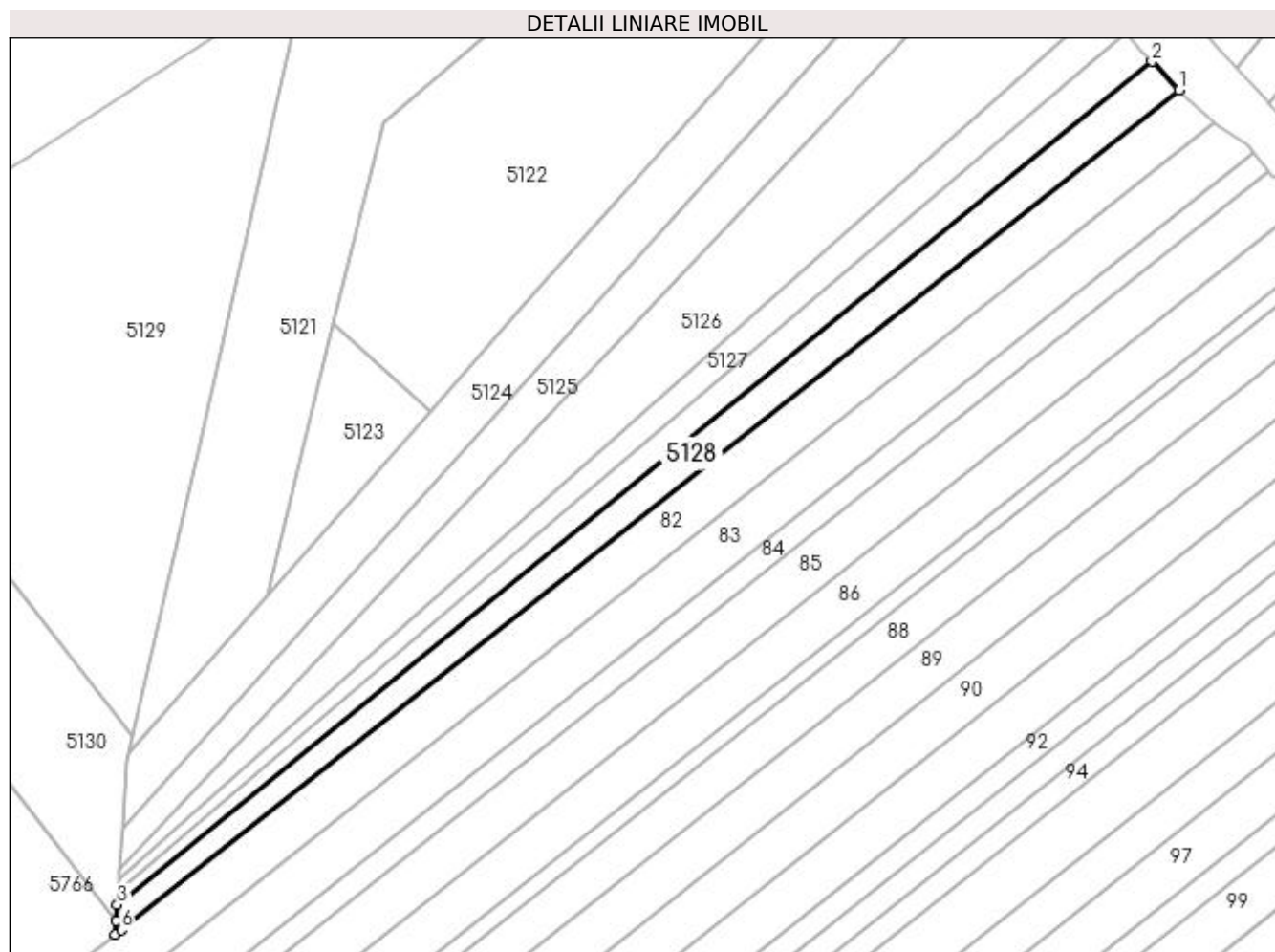
Inscrieri privind dezmembramintele dreptului de proprietate, drepturi reale de garanție și sarcini	Referințe
NU SUNT	

Anexa Nr. 1 La Partea I

Teren

Nr cadastral	Suprafața (mp)*	Observații / Referințe
	1.800	

* Suprafața este determinată în planul de proiecție Stereo 70.



Date referitoare la teren

Crt	Categorie folosință	Intra vilan	Suprafața (mp)	Tarla	Parcelă	Nr. topo	Observații / Referințe
1	arabil	NU	1.800	23	219	-	

Lungime Segmente

1) Valorile lungimilor segmentelor sunt obținute din proiecție în plan.

Punct început	X / Y	Punct sfârșit	X / Y	Lungime segment (** (m)
1	586.141,568 711.577,649	2	586.135,934 711.583,645	8.228
2	586.135,934 711.583,645	3	585.919,974 711.407,769	278.516
3	585.919,974 711.407,769	4	585.919,741 711.404,353	3.424
4	585.919,741 711.404,353	5	585.919,552 711.401,568	2.791
5	585.919,552 711.401,568	6	585.920,803 711.402,508	1.565

Punct început	X / Y	Punct sfârșit	X / Y	Lungime segment (** (m)
6	585.920,803 711.402,508	1	586.141,568 711.577,649	281.801

** Lungimile segmentelor sunt determinate în planul de proiecție Stereo 70 și sunt rotunjite la 1 milimetru.

*** Distanța dintre puncte este formată din segmente cumulate ce sunt mai mici decât valoarea 1 milimetru.

**DATE DESPRE IMOBILUL NR. 5129**

Oficiul de Cadastru și Publicitate Imobiliară SUCEAVA
Biroul de Cadastru și Publicitate Imobiliară Radauti

A. Partea I. Descrierea imobilului

TEREN Necunoscut

Adresa: Loc. Gramesti, Jud. Suceava

Nr. Crt	Nr cadastral Nr. topografic	Suprafața* (mp)	Observații / Referințe
A1		7.200	Sector cadastral:33 Teren neimprejmuit;

B. Partea II. Proprietari și acte

Inscrieri privitoare la dreptul de proprietate și alte drepturi reale	Referințe
/	
Act Administrativ nr. 376, din 16/12/1993 emis de CJSDPAT SUCEAVA;	
B1	A1
Intabulare, drept de PROPRIETATE, dobandit prin Reconstituire, cota actuala 1/1 1) SIMION HARALAMBIE, Lipsă CNP proprietar.	

C. Partea III. SARCINI .

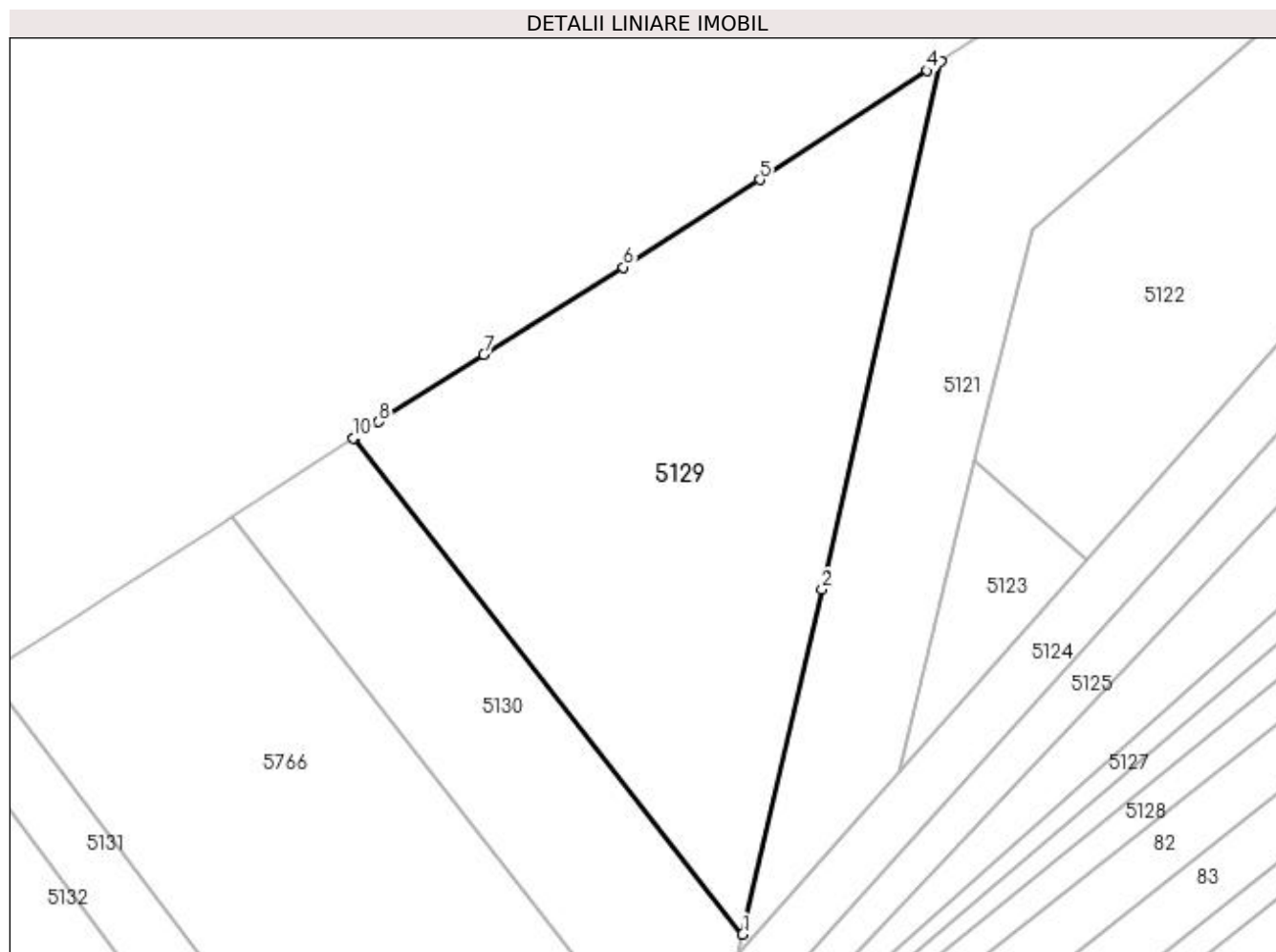
Inscrieri privind dezmembramintele dreptului de proprietate, drepturi reale de garanție și sarcini	Referințe
NU SUNT	

Anexa Nr. 1 La Partea I

Teren

Nr cadastral	Suprafața (mp)*	Observații / Referințe
	7.200	

* Suprafața este determinată în planul de proiecție Stereo 70.



Date referitoare la teren

Crt	Categorie folosință	Intravilan	Suprafața (mp)	Tarla	Parcelă	Nr. topo	Observații / Referințe
1	arabil	DA	10	-	-	-	
2	arabil	NU	7.190	-	-	-	

Lungime Segmente

1) Valorile lungimilor segmentelor sunt obținute din proiecție în plan.

Punct început	X / Y	Punct sfârșit	X / Y	Lungime segment (** (m)
1	585.923,078 711.442,901	2	585.937,474 711.505,432	64.167
2	585.937,474 711.505,432	3	585.959,035 711.601,195	98.16
3	585.959,035 711.601,195	4	585.956,566 711.599,552	2.966
4	585.956,566 711.599,552	5	585.926,183 711.579,77	36.255

Punct început	X / Y	Punct sfârșit	X / Y	Lungime segment (** (m)
5	585.926,183 711.579,77	6	585.901,431 711.563,861	29.424
6	585.901,431 711.563,861	7	585.876,115 711.548,063	29.841
7	585.876,115 711.548,063	8	585.857,075 711.535,862	22.614
8	585.857,075 711.535,862	9	585.852,766 711.533,074	5.132
9	585.852,766 711.533,074	10	585.852,478 711.532,888	0.343
10	585.852,478 711.532,888	1	585.923,078 711.442,901	114.377

** Lungimile segmentelor sunt determinate în planul de proiecție Stereo 70 și sunt rotunjite la 1 milimetru.

*** Distanța dintre puncte este formată din segmente cumulate ce sunt mai mici decât valoarea 1 milimetru.

**DATE DESPRE IMOBILUL NR. 5130**

Oficiul de Cadastru și Publicitate Imobiliară SUCEAVA
Biroul de Cadastru și Publicitate Imobiliară Radauti

A. Partea I. Descrierea imobilului

TEREN Extravilan

Adresa: Jud. Suceava

Nr. Crt	Nr cadastral Nr. topografic	Suprafața* (mp)	Observații / Referințe
A1		3.400	Sector cadastral:33 Teren neimprejmuit;

B. Partea II. Proprietari și acte

Inscrieri privitoare la dreptul de proprietate și alte drepturi reale	Referințe
/	
Act Administrativ nr. 574, din 27/04/1994 emis de CJSDPAT SUCEAVA;	
B1	A1
Intabulare, drept de PROPRIETATE, dobândit prin Reconstituire, cota actuala 1/1	
1) ISTODI EMILIA , Lipsă CNP proprietar.	
2) BUJOR-ZELENIUC ELISABETA , Lipsă CNP proprietar.	

C. Partea III. SARCINI .

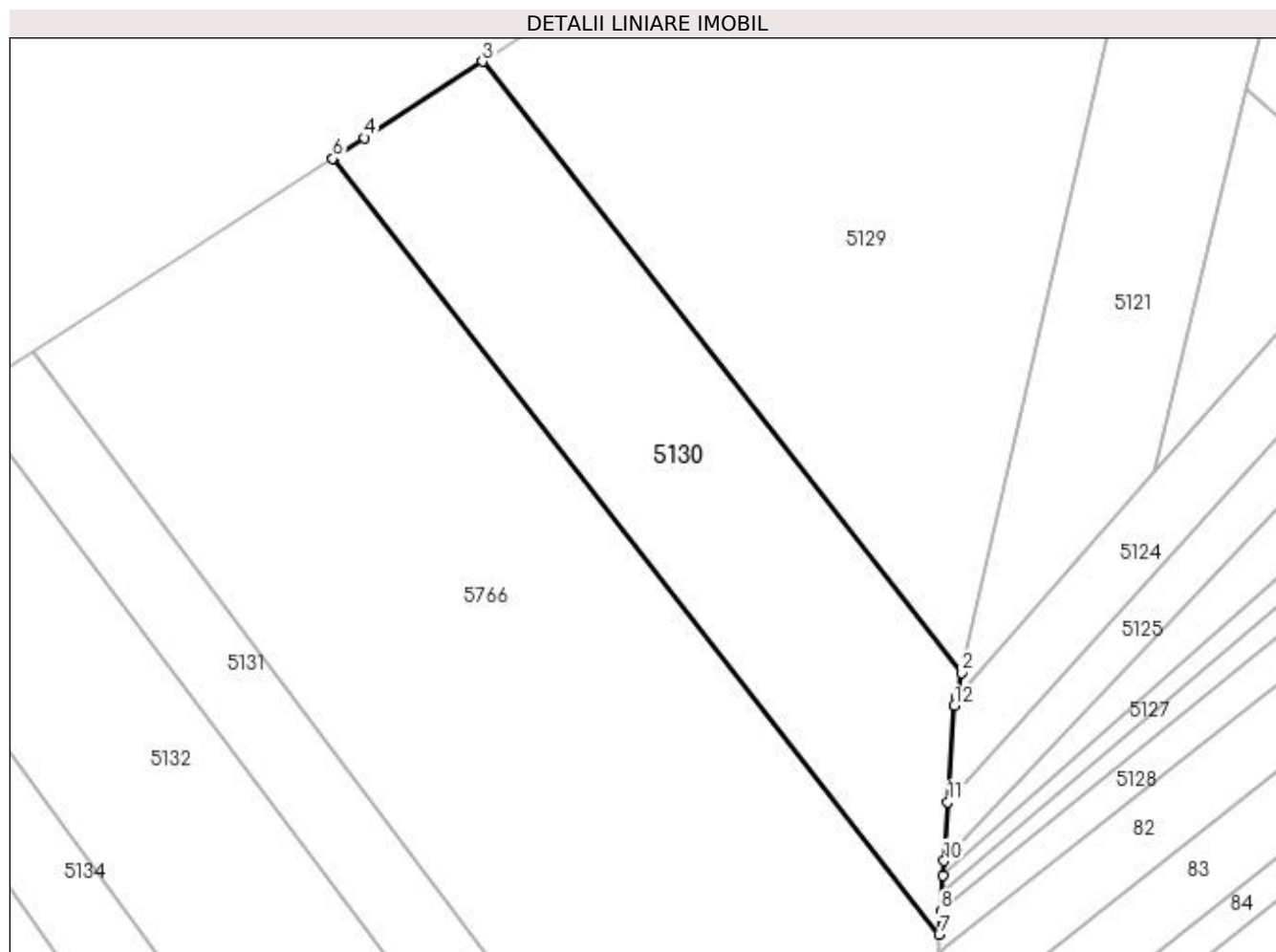
Inscrieri privind dezmembramintele dreptului de proprietate, drepturi reale de garanție și sarcini	Referințe
NU SUNT	

Anexa Nr. 1 La Partea I

Teren

Nr cadastral	Suprafața (mp)*	Observații / Referințe
	3.400	

* Suprafața este determinată în planul de proiecție Stereo 70.



Date referitoare la teren

Crt	Categorie folosință	Intravilan	Suprafața (mp)	Tarla	Parcelă	Nr. topo	Observații / Referințe
1	arabil	NU	3.400	-	-	-	

Lungime Segmente

1) Valorile lungimilor segmentelor sunt obținute din proiecție în plan.

Punct început	X / Y	Punct sfârșit	X / Y	Lungime segment (** (m)
1	585.922,336 711.439,432	2	585.923,078 711.442,901	3.548
2	585.923,078 711.442,901	3	585.852,478 711.532,888	114.377
3	585.852,478 711.532,888	4	585.835,078 711.521,632	20.724
4	585.835,078 711.521,632	5	585.830,485 711.518,661	5.47
5	585.830,485 711.518,661	6	585.830,378 711.518,592	0.126

Punct început	X / Y	Punct sfârșit	X / Y	Lungime segment (** (m)
6	585.830,378 711.518,592	7	585.919,741 711.404,353	145.039
7	585.919,741 711.404,353	8	585.919,974 711.407,769	3.424
8	585.919,974 711.407,769	9	585.920,33 711.413,008	5.25
9	585.920,33 711.413,008	10	585.920,476 711.415,157	2.154
10	585.920,476 711.415,157	11	585.921,067 711.423,839	8.702
11	585.921,067 711.423,839	12	585.922,03 711.437,998	14.192
12	585.922,03 711.437,998	1	585.922,336 711.439,432	1.466

** Lungimile segmentelor sunt determinate în planul de proiecție Stereo 70 și sunt rotunjite la 1 milimetru.

*** Distanța dintre puncte este formată din segmente cumulate ce sunt mai mici decât valoarea 1 milimetru.

**DATE DESPRE IMOBILUL NR. 5131**

Oficiul de Cadastru și Publicitate Imobiliară SUCEAVA
Biroul de Cadastru și Publicitate Imobiliară Radauti

A. Partea I. Descrierea imobilului

TEREN Extravilan

Adresa: Jud. Suceava

Nr. Crt	Nr cadastral Nr. topografic	Suprafața* (mp)	Observații / Referințe
A1		1.800	Sector cadastral:33 Teren neimprejmuit;

B. Partea II. Proprietari și acte

Inscrieri privitoare la dreptul de proprietate și alte drepturi reale	Referințe
/	
Hotarare Judecatoreasca nr. 4288, din 15/11/2012 emis de JUDECĂTORIA RĂDĂUȚI;	
B1	Intabulare, drept de PROPRIETATE, dobandit prin Hotarare Judecatoreasca, cota actuala 1/1 1) DURNEA VIORICA
	A1

C. Partea III. SARCINI .

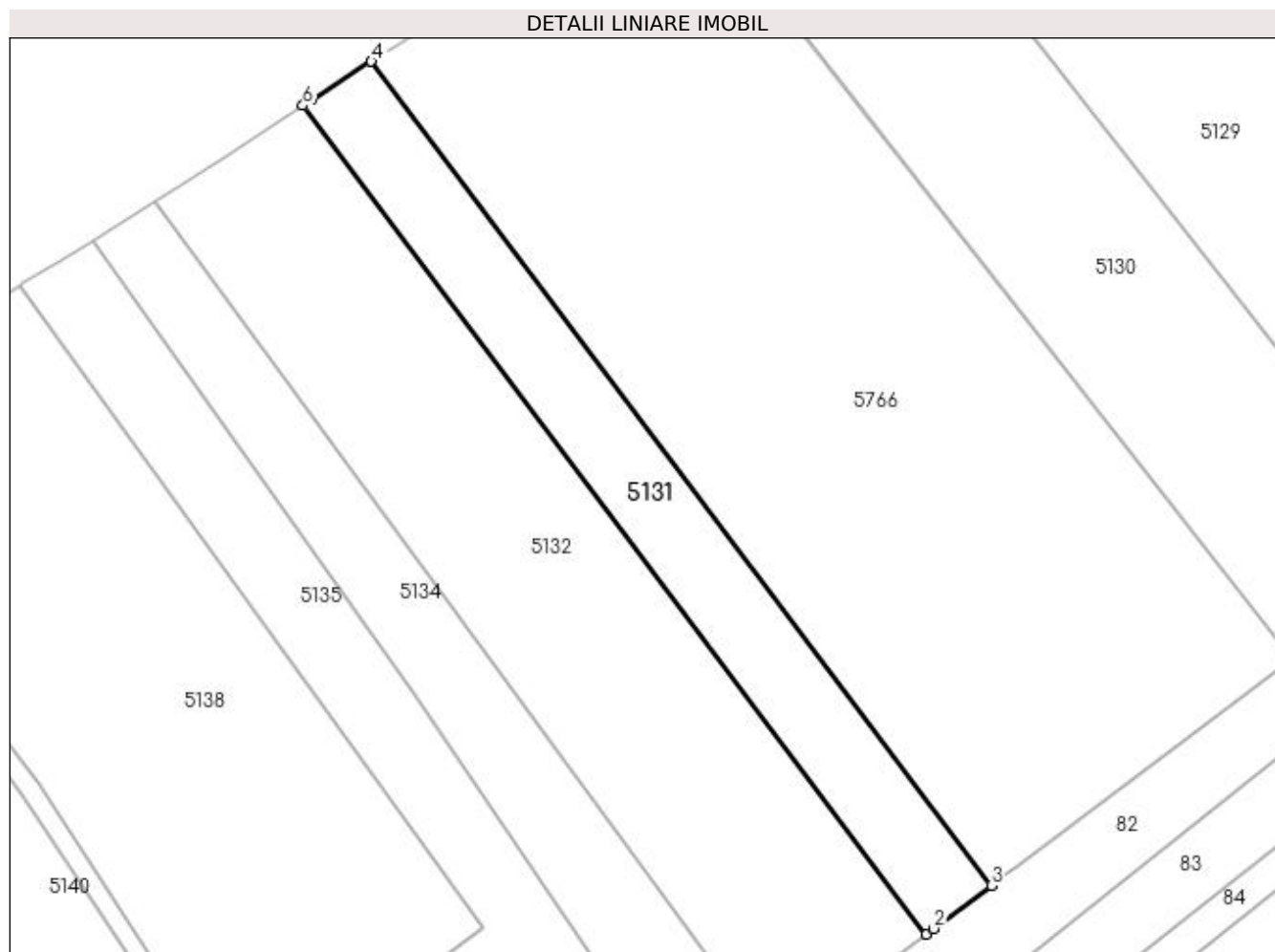
Inscrieri privind dezmembramintele dreptului de proprietate, drepturi reale de garanție și sarcini	Referințe
NU SUNT	

Anexa Nr. 1 La Partea I

Teren

Nr cadastral	Suprafața (mp)*	Observații / Referințe
	1.800	

* Suprafața este determinată în planul de proiecție Stereo 70.



Date referitoare la teren

Crt	Categorie folosință	Intra vilan	Suprafața (mp)	Tarla	Parcelă	Nr. topo	Observații / Referințe
1	arabil	NU	1.800	23	218	-	

Lungime Segmente

1) Valorile lungimilor segmentelor sunt obținute din proiecție în plan.

Punct început	X / Y	Punct sfârșit	X / Y	Lungime segment (** (m)
1	585.867,487 711.362,459	2	585.868,575 711.363,276	1.361
2	585.868,575 711.363,276	3	585.876,997 711.369,602	10.533
3	585.876,997 711.369,602	4	585.786,252 711.490,183	150.912
4	585.786,252 711.490,183	5	585.777,569 711.484,588	10.33
5	585.777,569 711.484,588	6	585.776,231 711.483,719	1.595

Punct început	X / Y	Punct sfârșit	X / Y	Lungime segment (** (m)
6	585.776,231 711.483,719	1	585.867,487 711.362,459	151.762

** Lungimile segmentelor sunt determinate în planul de proiecție Stereo 70 și sunt rotunjite la 1 milimetru.

*** Distanța dintre puncte este formată din segmente cumulate ce sunt mai mici decât valoarea 1 milimetru.

**DATE DESPRE IMOBILUL NR. 5132**

Oficiul de Cadastru și Publicitate Imobiliară SUCEAVA
Biroul de Cadastru și Publicitate Imobiliară Radauti

A. Partea I. Descrierea imobilului

TEREN Extravilan

Adresa: Jud. Suceava

Nr. Crt	Nr cadastral Nr. topografic	Suprafața* (mp)	Observații / Referințe
A1		5.400	Sector cadastral:33 Teren neimprijmit;

B. Partea II. Proprietari și acte

Inscrieri privitoare la dreptul de proprietate și alte drepturi reale	Referințe
/	
Act Administrativ nr. 531, din 25/03/1994 emis de CJSDPAT SUCEAVA;	
B1	A1
Intabulare, drept de PROPRIETATE, dobândit prin Reconstituire, cota actuala 1/1 1) BILBEA VASILE ION , Lipsă CNP proprietar.	

C. Partea III. SARCINI .

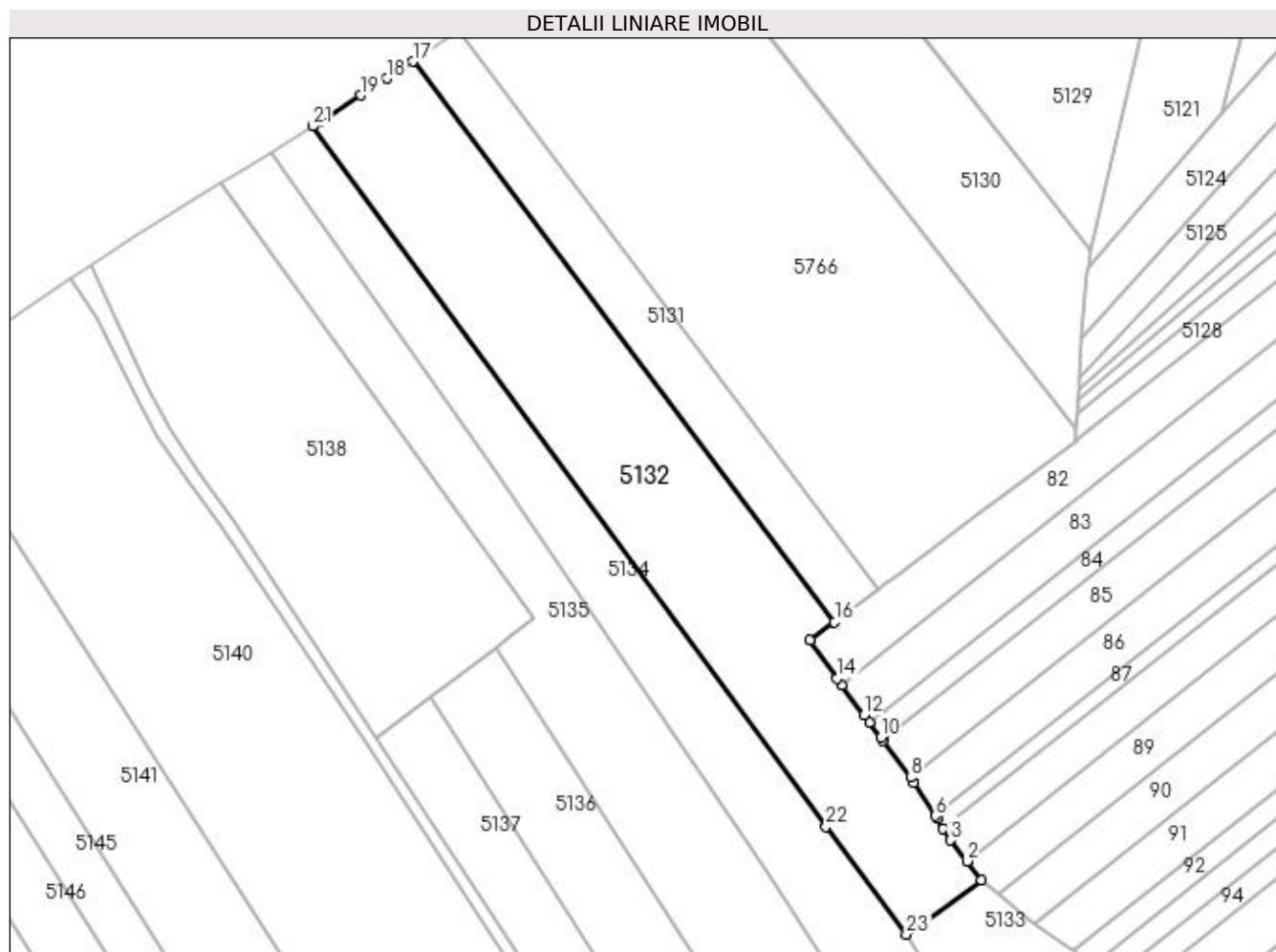
Inscrieri privind dezmembramintele dreptului de proprietate, drepturi reale de garanție și sarcini	Referințe
NU SUNT	

Anexa Nr. 1 La Partea I

Teren

Nr cadastral	Suprafața (mp)*	Observații / Referințe
	5.400	

* Suprafața este determinată în planul de proiecție Stereo 70.



Date referitoare la teren

Crt	Categorie folosință	Intra vilan	Suprafața (mp)	Tarla	Parcelă	Nr. topo	Observații / Referințe
1	arabil	NU	5.400	23	222	-	

Lungime Segmente

1) Valorile lungimilor segmentelor sunt obținute din proiecție în plan.

Punct început	X / Y	Punct sfârșit	X / Y	Lungime segment (** (m)
1	585.899,39 711.306,658	2	585.896,164 711.310,717	5.185
3	585.892,562 711.315,248	4	585.891,057 711.317,741	2.912
5	585.889,759 711.319,891	6	585.889,343 711.320,546	0.776
7	585.884,778 711.327,748	8	585.883,976 711.328,817	1.336
9	585.878,031 711.336,746	10	585.877,497 711.337,458	0.89

Punct început	X / Y	Punct sfârșit	X / Y	Lungime segment (** (m)
2	585.896,164 711.310,717	3	585.892,562 711.315,248	5.788
4	585.891,057 711.317,741	5	585.889,759 711.319,891	2.511
6	585.889,343 711.320,546	7	585.884,778 711.327,748	8.527
8	585.883,976 711.328,817	9	585.878,031 711.336,746	9.91
10	585.877,497 711.337,458	11	585.875,063 711.340,771	4.111

Punct început	X / Y	Punct sfârșit	X / Y	Lungime segment (** (m)
11	585.875,063 711.340,771	12	585.873,949 711.342,288	1.882
13	585.869,12 711.348,861	14	585.868,091 711.350,261	1.737
15	585.862,159 711.358,456	16	585.867,487 711.362,459	6.664
17	585.776,231 711.483,719	18	585.770,63 711.480,08	6.679
19	585.765,008 711.476,427	20	585.755,959 711.470,622	10.751
21	585.754,502 711.469,707	22	585.865,644 711.318,138	187.952
23	585.883,065 711.294,879	1	585.899,39 711.306,658	20.131

Punct început	X / Y	Punct sfârșit	X / Y	Lungime segment (** (m)
12	585.873,949 711.342,288	13	585.869,12 711.348,861	8.156
14	585.868,091 711.350,261	15	585.862,159 711.358,456	10.117
16	585.867,487 711.362,459	17	585.776,231 711.483,719	151.762
18	585.770,63 711.480,08	19	585.765,008 711.476,427	6.705
20	585.755,959 711.470,622	21	585.754,502 711.469,707	1.721
22	585.865,644 711.318,138	23	585.883,065 711.294,879	29.06

** Lungimile segmentelor sunt determinate în planul de proiecție Stereo 70 și sunt rotunjite la 1 milimetru.

*** Distanța dintre puncte este formată din segmente cumulate ce sunt mai mici decât valoarea 1 milimetru.

**DATE DESPRE IMOBILUL NR. 5133**

Oficiul de Cadastru și Publicitate Imobiliară SUCEAVA
Biroul de Cadastru și Publicitate Imobiliară Radauti

A. Partea I. Descrierea imobilului

TEREN Extravilan

Adresa: Jud. Suceava

Nr. Crt	Nr cadastral Nr. topografic	Suprafața* (mp)	Observații / Referințe
A1		9.152	Sector cadastral:33 Teren neimprejmuit;

B. Partea II. Proprietari și acte

Inscrieri privitoare la dreptul de proprietate și alte drepturi reale		Referințe
/		
Act Normativ nr. Legea 7, din 13/03/1996 emis de PARLAMENTUL ROMANIEI;		
B1	Inscrierea provizorie, drept de PROPRIETATE, dobandit prin Lege, cota actuala 1/1 1) NEIDENTIFICAT NEIDENTIFICAT	A1
B2	Proprietar neidentificat.	A1

C. Partea III. SARCINI .

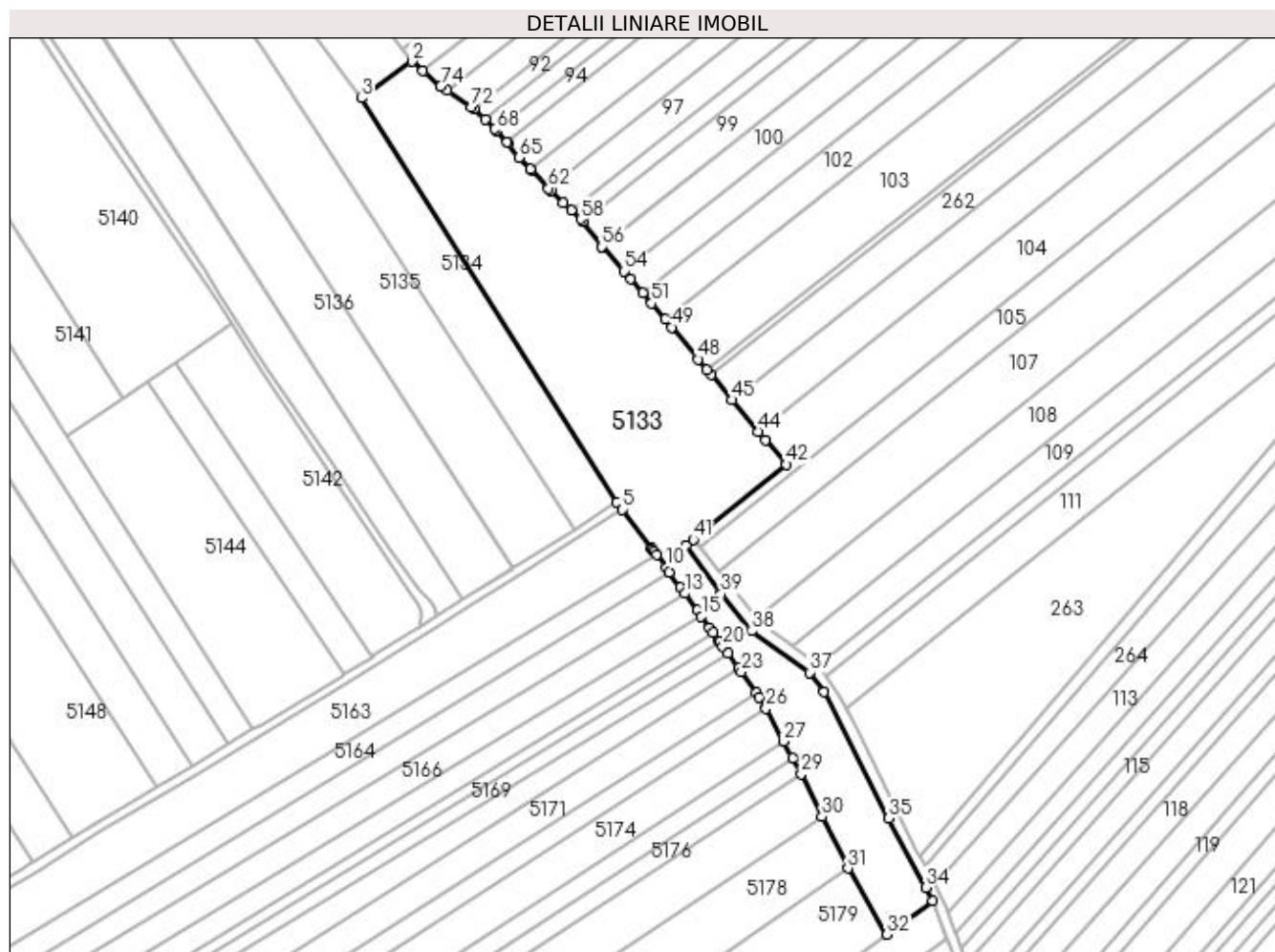
Inscrieri privind dezmembramintele dreptului de proprietate, drepturi reale de garanție și sarcini	Referințe
NU SUNT	

Anexa Nr. 1 La Partea I

Teren

Nr cadastral	Suprafața (mp)*	Observații / Referințe
	9.152	

* Suprafața este determinată în planul de proiecție Stereo 70.



Date referitoare la teren

Crt	Categorie folosință	Intra vilan	Suprafața (mp)	Tarla	Parcelă	Nr. topo	Observații / Referințe
1	arabil	NU	9.152	23	220	-	

Lungime Segmente

1) Valorile lungimilor segmentelor sunt obținute din proiecție în plan.

Punct început	X / Y	Punct sfârșit	X / Y	Lungime segment	Punct început	X / Y	Punct sfârșit	X / Y	Lungime segment	Punct început	X / Y	Punct sfârșit	X / Y	Lungime segment
1	585.902,919 711.303,62	2	585.899,39 711.306,658	4.657	2	585.899,39 711.306,658	3	585.883,065 711.294,879	20.131	3	585.883,065 711.294,879	4	585.965,268 711.165,118	153.607
4	585.965,268 711.165,118	5	585.967,075 711.162,712	3.009	5	585.967,075 711.162,712	6	585.976,433 711.150,247	15.586	6	585.976,433 711.150,247	7	585.976,72 711.149,864	0.478
7	585.976,72 711.149,864	8	585.977,211 711.149,211	0.818	8	585.977,211 711.149,211	9	585.977,947 711.148,23	1.226	9	585.977,947 711.148,23	10	585.981,028 711.144,126	5.132
10	585.981,028 711.144,126	11	585.982,104 711.142,635	1.839	11	585.982,104 711.142,635	12	585.985,592 711.137,801	5.961	12	585.985,592 711.137,801	13	585.987,036 711.135,8	2.468
13	585.987,036 711.135,8	14	585.990,987 711.130,326	6.751	14	585.990,987 711.130,326	15	585.992,384 711.128,391	2.387	15	585.992,384 711.128,391	16	585.994,986 711.124,784	4.447
16	585.994,986 711.124,784	17	585.996,181 711.123,129	2.041	17	585.996,181 711.123,129	18	585.998,028 711.120,569	3.157	18	585.998,028 711.120,569	19	585.998,316 711.120,17	0.493

Punct început	X / Y	Punct sfârșit	X / Y	Lungime segment	Punct început	X / Y	Punct sfârșit	X / Y	Lungime segment	Punct început	X / Y	Punct sfârșit	X / Y	Lungime segment
19	585.998,316 711.120,17	20	585.999,301 711.118,806	1.682	20	585.999,301 711.118,806	21	586.000,926 711.116,554	2.778	21	586.000,926 711.116,554	22	586.004,365 711.111,788	5.877
22	586.004,365 711.111,788	23	586.005,191 711.110,644	1.411	23	586.005,191 711.110,644	24	586.010,06 711.103,897	8.321	24	586.010,06 711.103,897	25	586.011,076 711.102,414	1.798
25	586.011,076 711.102,414	26	586.013,164 711.098,874	4.11	26	586.013,164 711.098,874	27	586.018,837 711.088,358	11.94 9	27	586.018,837 711.088,358	28	586.021,733 711.082,989	6.1
28	586.021,733 711.082,989	29	586.024,507 711.077,846	5.844	29	586.024,507 711.077,846	30	586.031,13 711.064,119	15.24	30	586.031,13 711.064,119	31	586.039,453 711.047,5	18.58 7
31	586.039,453 711.047,5	32	586.052,016 711.026,316	24.62 9	32	586.052,016 711.026,316	33	586.066,788 711.037,012	18.23 8	33	586.066,788 711.037,012	34	586.064,486 711.041,326	4.89
34	586.064,486 711.041,326	35	586.052,607 711.063,578	25.22 4	35	586.052,607 711.063,578	36	586.031,845 711.104,207	45.62 6	36	586.031,845 711.104,207	37	586.027,129 711.110,424	7.803
37	586.027,129 711.110,424	38	586.008,552 711.123,697	22.83 2	38	586.008,552 711.123,697	39	585.998,618 711.135,629	15.52 6	39	585.998,618 711.135,629	40	585.987,319 711.151,389	19.39 2
40	585.987,319 711.151,389	41	585.989,826 711.153,108	3.04	41	585.989,826 711.153,108	42	586.019,681 711.177,207	38.36 8	42	586.019,681 711.177,207	43	586.013,022 711.185,162	10.37 4
43	586.013,022 711.185,162	44	586.010,774 711.187,847	3.502	44	586.010,774 711.187,847	45	586.002,291 711.197,981	13.21 6	45	586.002,291 711.197,981	46	585.995,489 711.206,107	10.59 7
46	585.995,489 711.206,107	47	585.994,17 711.207,683	2.055	47	585.994,17 711.207,683	48	585.991,37 711.211,028	4.362	48	585.991,37 711.211,028	49	585.982,784 711.221,285	13.37 6
49	585.982,784 711.221,285	50	585.980,654 711.223,83	3.319	50	585.980,654 711.223,83	51	585.976,344 711.228,979	6.715	51	585.976,344 711.228,979	52	585.973,557 711.232,308	4.342
52	585.973,557 711.232,308	53	585.969,663 711.236,959	6.066	53	585.969,663 711.236,959	54	585.967,493 711.239,339	3.221	54	585.967,493 711.239,339	55	585.960,478 711.247,035	10.41 3
55	585.960,478 711.247,035	56	585.960,387 711.247,135	0.135	56	585.960,387 711.247,135	57	585.954,243 711.255,306	10.22 3	57	585.954,243 711.255,306	58	585.953,696 711.256,034	0.911
58	585.953,696 711.256,034	59	585.950,534 711.258,953	4.303	59	585.950,534 711.258,953	60	585.947,987 711.261,305	3.467	60	585.947,987 711.261,305	61	585.943,999 711.265,185	5.564
61	585.943,999 711.265,185	62	585.943,289 711.265,92	1.022	62	585.943,289 711.265,92	63	585.937,587 711.271,825	8.209	63	585.937,587 711.271,825	64	585.937,383 711.272,036	0.293
64	585.937,383 711.272,036	65	585.933,717 711.275,832	5.277	65	585.933,717 711.275,832	66	585.930,077 711.280,459	5.887	66	585.930,077 711.280,459	67	585.929,859 711.280,709	0.332
67	585.929,859 711.280,709	68	585.926,562 711.284,494	5.02	68	585.926,562 711.284,494	69	585.926,074 711.285,055	0.744	69	585.926,074 711.285,055	70	585.922,908 711.287,976	4.308
70	585.922,908 711.287,976	71	585.919,203 711.291,393	5.04	71	585.919,203 711.291,393	72	585.918,499 711.292,043	0.958	72	585.918,499 711.292,043	73	585.910,721 711.297,293	9.384
73	585.910,721 711.297,293	74	585.908,618 711.298,712	2.537	74	585.908,618 711.298,712	1	585.902,919 711.303,62	7.521					

** Lungimile segmentelor sunt determinate în planul de proiecție Stereo 70 și sunt rotunjite la 1 milimetru.

*** Distanța dintre puncte este formată din segmente cumulate ce sunt mai mici decât valoarea 1 milimetru.

**DATE DESPRE IMOBILUL NR. 5134**

Oficiul de Cadastru și Publicitate Imobiliară SUCEAVA
Biroul de Cadastru și Publicitate Imobiliară Radauti

A. Partea I. Descrierea imobilului

TEREN Extravilan

Adresa: Jud. Suceava

Nr. Crt	Nr cadastral Nr. topografic	Suprafața* (mp)	Observații / Referințe
A1		5.500	Sector cadastral:33 Teren neimprejmuit;

B. Partea II. Proprietari și acte

Inscrieri privitoare la dreptul de proprietate și alte drepturi reale		Referințe
/		
Act Normativ nr. Legea 7, din 13/03/1996 emis de PARLAMENTUL ROMANIEI;		
B1	Inscrierea provizorie, drept de PROPRIETATE, dobandit prin Lege, cota actuala 1/1 1) NEIDENTIFICAT NEIDENTIFICAT	A1
B2	Proprietar neidentificat.	A1

C. Partea III. SARCINI .

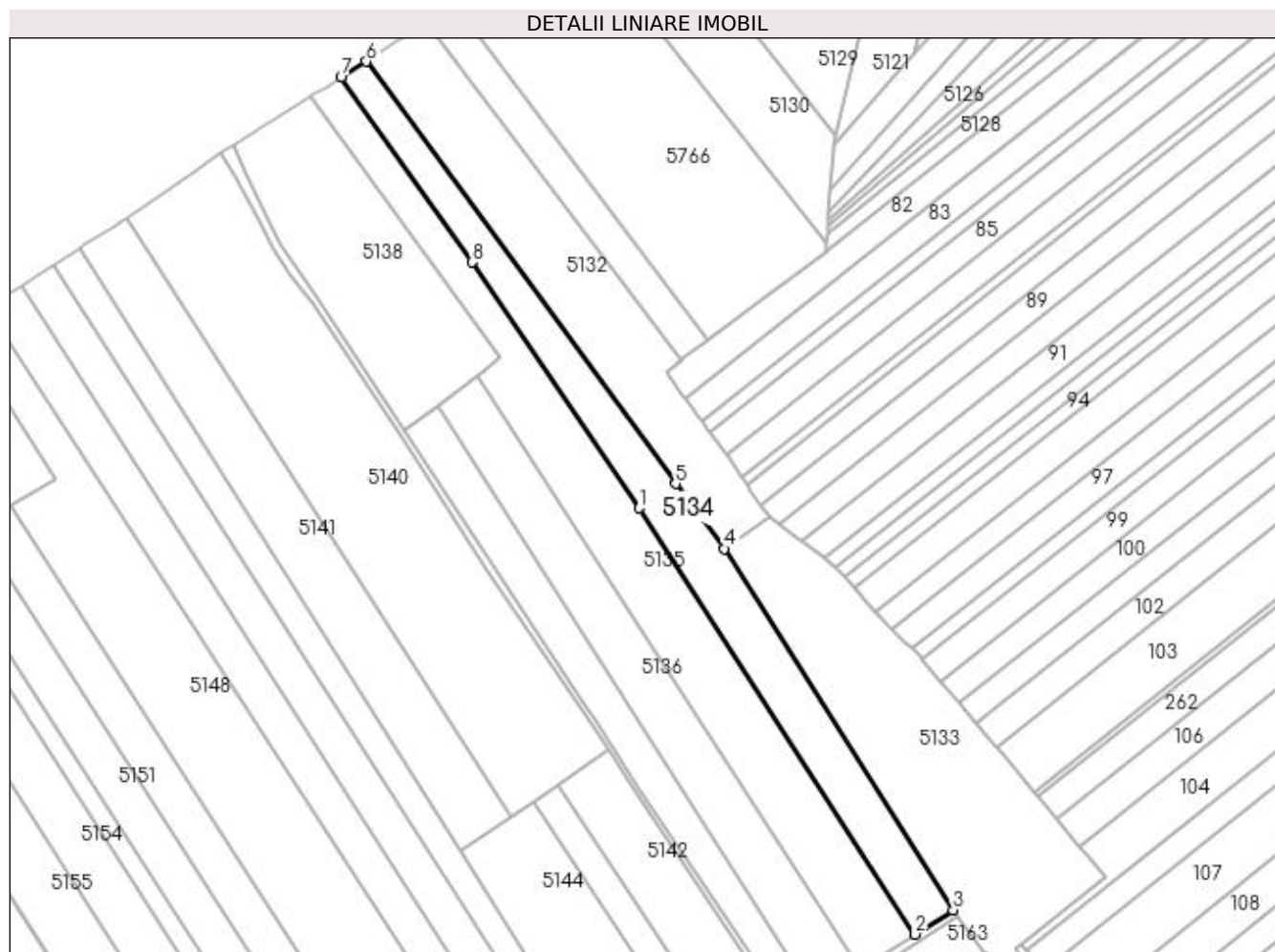
Inscrieri privind dezmembramintele dreptului de proprietate, drepturi reale de garanție și sarcini	Referințe
NU SUNT	

Anexa Nr. 1 La Partea I

Teren

Nr cadastral	Suprafața (mp)*	Observații / Referințe
	5.500	

* Suprafața este determinată în planul de proiecție Stereo 70.



Date referitoare la teren

Crt	Categorie folosință	Intra vilan	Suprafața (mp)	Tarla	Parcelă	Nr. topo	Observații / Referințe
1	arabil	NU	5.500	24	224	-	

Lungime Segmente

1) Valorile lungimilor segmentelor sunt obținute din proiecție în plan.

Punct început	X / Y	Punct sfârșit	X / Y	Lungime segment (** (m)
1	585.852,503 711.309,401	2	585.951,6 711.156,453	182.245
2	585.951,6 711.156,453	3	585.965,268 711.165,118	16.183
3	585.965,268 711.165,118	4	585.883,065 711.294,879	153.607
4	585.883,065 711.294,879	5	585.865,644 711.318,138	29.06
5	585.865,644 711.318,138	6	585.754,502 711.469,707	187.952

Punct început	X / Y	Punct sfârșit	X / Y	Lungime segment (** (m)
6	585.754,502 711.469,707	7	585.745,375 711.463,974	10.778
7	585.745,375 711.463,974	8	585.792,398 711.397,68	81.277
8	585.792,398 711.397,68	1	585.852,503 711.309,401	106.798

** Lungimile segmentelor sunt determinate în planul de proiecție Stereo 70 și sunt rotunjite la 1 milimetru.

*** Distanța dintre puncte este formată din segmente cumulate ce sunt mai mici decât valoarea 1 milimetru.

**DATE DESPRE IMOBILUL NR. 5135**

Oficiul de Cadastru și Publicitate Imobiliară SUCEAVA
Biroul de Cadastru și Publicitate Imobiliară Radauti

A. Partea I. Descrierea imobilului

TEREN Extravilan

Adresa: Jud. Suceava

Nr. Crt	Nr cadastral Nr. topografic	Suprafața* (mp)	Observații / Referințe
A1		7.200	Sector cadastral:33 Teren neimprejmuit; Deținător Herghelegiu Viorica.

B. Partea II. Proprietari și acte

Inscrieri privitoare la dreptul de proprietate și alte drepturi reale		Referințe
/		
Act Normativ nr. Legea 7, din 13/03/1996 emis de PARLAMENTUL ROMANIEI;		
B1	Inscrierea provizorie, drept de PROPRIETATE, dobandit prin Lege, cota actuala 1/1 1) NEIDENTIFICAT NEIDENTIFICAT	A1
B2	Proprietar neidentificat.	A1

C. Partea III. SARCINI .

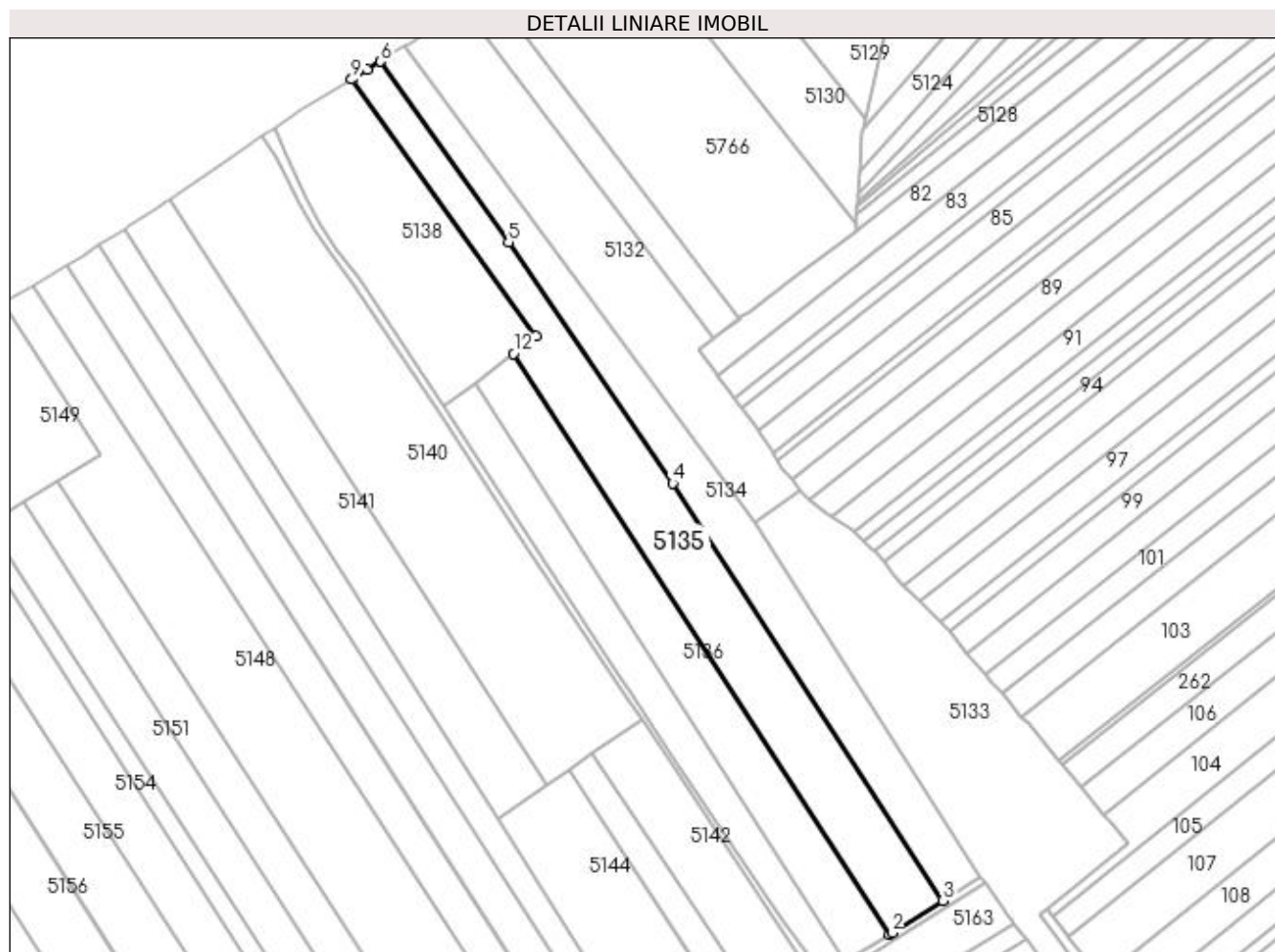
Inscrieri privind dezmembramintele dreptului de proprietate, drepturi reale de garanție și sarcini	Referințe
NU SUNT	

Anexa Nr. 1 La Partea I

Teren

Nr cadastral	Suprafața (mp)*	Observații / Referințe
	7.200	Deținător Herghelegiu Viorica.

* Suprafața este determinată în planul de proiecție Stereo 70.



Date referitoare la teren

Crt	Categorie folosință	Intra vilan	Suprafața (mp)	Tarla	Parcelă	Nr. topo	Observații / Referințe
1	arabil	NU	7.200	24	224	-	

Lungime Segmente

1) Valorile lungimilor segmentelor sunt obținute din proiecție în plan.

Punct început	X / Y	Punct sfârșit	X / Y	Lungime segment (** (m)
1	585.932,064 711.144,089	2	585.933,002 711.144,662	1.099
2	585.933,002 711.144,662	3	585.951,6 711.156,453	22.021
3	585.951,6 711.156,453	4	585.852,503 711.309,401	182.245
4	585.852,503 711.309,401	5	585.792,398 711.397,68	106.798
5	585.792,398 711.397,68	6	585.745,375 711.463,974	81.277

Punct început	X / Y	Punct sfârşit	X / Y	Lungime segment (** (m)
6	585.745,375 711.463,974	7	585.740,454 711.460,882	5.812
7	585.740,454 711.460,882	8	585.735,467 711.457,815	5.855
8	585.735,467 711.457,815	9	585.734,801 711.457,406	0.781
9	585.734,801 711.457,406	10	585.802,533 711.363,441	115.831
10	585.802,533 711.363,441	11	585.797,127 711.359,188	6.879
11	585.797,127 711.359,188	12	585.794,13 711.356,926	3.754
12	585.794,13 711.356,926	1	585.932,064 711.144,089	253.624

** Lungimile segmentelor sunt determinate în planul de proiecție Stereo 70 și sunt rotunjite la 1 milimetru.

*** Distanța dintre puncte este formată din segmente cumulate ce sunt mai mici decât valoarea 1 milimetru.

**DATE DESPRE IMOBILUL NR. 5136**

Oficiul de Cadastru și Publicitate Imobiliară SUCEAVA
Biroul de Cadastru și Publicitate Imobiliară Radauti

A. Partea I. Descrierea imobilului

TEREN Extravilan

Adresa: Jud. Suceava

Nr. Crt	Nr cadastral Nr. topografic	Suprafața* (mp)	Observații / Referințe
A1		4.700	Sector cadastral:33 Teren neimprejmuit;

B. Partea II. Proprietari și acte

Inscrieri privitoare la dreptul de proprietate și alte drepturi reale		Referințe
/		
Act Normativ nr. Legea 7, din 13/03/1996 emis de PARLAMENTUL ROMANIEI;		
B1	Inscrierea provizorie, drept de PROPRIETATE, dobandit prin Lege, cota actuala 1/1 1) NEIDENTIFICAT NEIDENTIFICAT	A1
B2	Proprietar neidentificat.	A1

C. Partea III. SARCINI .

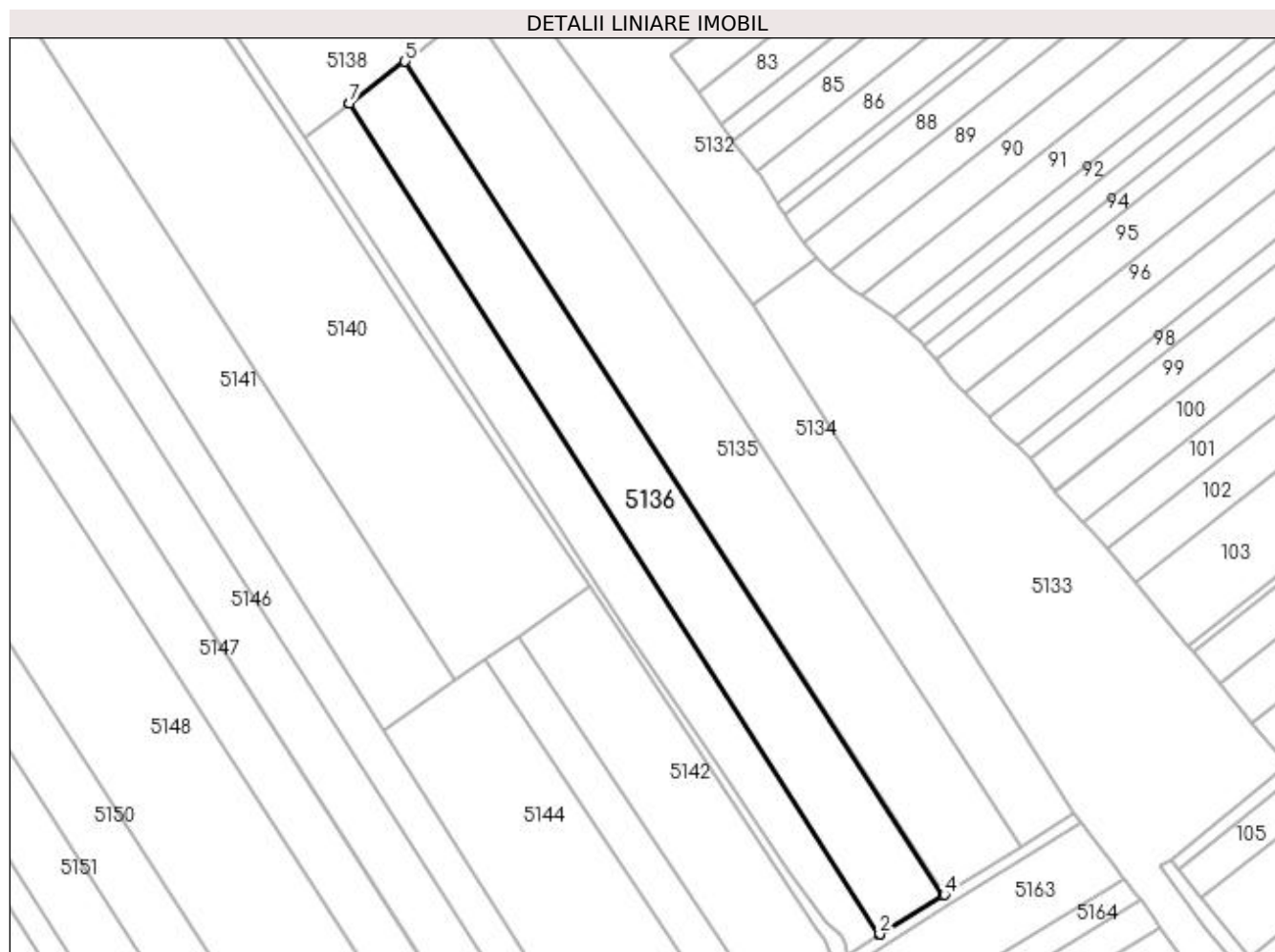
Inscrieri privind dezmembramintele dreptului de proprietate, drepturi reale de garanție și sarcini	Referințe
NU SUNT	

Anexa Nr. 1 La Partea I

Teren

Nr cadastral	Suprafața (mp)*	Observații / Referințe
	4.700	

* Suprafața este determinată în planul de proiecție Stereo 70.



Date referitoare la teren

Crt	Categorie folosință	Intra vilan	Suprafața (mp)	Tarla	Parcelă	Nr. topo	Observații / Referințe
1	arabil	NU	4.700	24	224	-	

Lungime Segmente

1) Valorile lungimilor segmentelor sunt obținute din proiecție în plan.

Punct început	X / Y	Punct sfârșit	X / Y	Lungime segment (** (m)
1	585.915,439 711.133,924	2	585.915,518 711.133,975	0.094
2	585.915,518 711.133,975	3	585.931,73 711.143,885	19.001
3	585.931,73 711.143,885	4	585.932,064 711.144,089	0.392
4	585.932,064 711.144,089	5	585.794,13 711.356,926	253.624
5	585.794,13 711.356,926	6	585.780,029 711.346,283	17.667

Punct început	X / Y	Punct sfârșit	X / Y	Lungime segment (** (m)
6	585.780,029 711.346,283	7	585.779,954 711.346,226	0.094
7	585.779,954 711.346,226	1	585.915,439 711.133,924	251.85

** Lungimile segmentelor sunt determinate în planul de proiecție Stereo 70 și sunt rotunjite la 1 milimetru.

*** Distanța dintre puncte este formată din segmente cumulate ce sunt mai mici decât valoarea 1 milimetru.

**DATE DESPRE IMOBILUL NR. 5137**

Oficiul de Cadastru și Publicitate Imobiliară SUCEAVA
Biroul de Cadastru și Publicitate Imobiliară Radauti

A. Partea I. Descrierea imobilului

TEREN Extravilan

Adresa: Jud. Suceava

Nr. Crt	Nr cadastral Nr. topografic	Suprafața* (mp)	Observații / Referințe
A1		3.200	Sector cadastral:33 Teren neimprejmuit; Deținător Țicleanu Gheorghe Valentin.

B. Partea II. Proprietari și acte

Inscrieri privitoare la dreptul de proprietate și alte drepturi reale		Referințe
/		
Act Normativ nr. Legea 7, din 13/03/1996 emis de PARLAMENTUL ROMANIEI;		
B1	Inscrierea provizorie, drept de PROPRIETATE, dobandit prin Lege, cota actuala 1/1 1) NEIDENTIFICAT NEIDENTIFICAT	A1
B2	Proprietar neidentificat.	A1

C. Partea III. SARCINI .

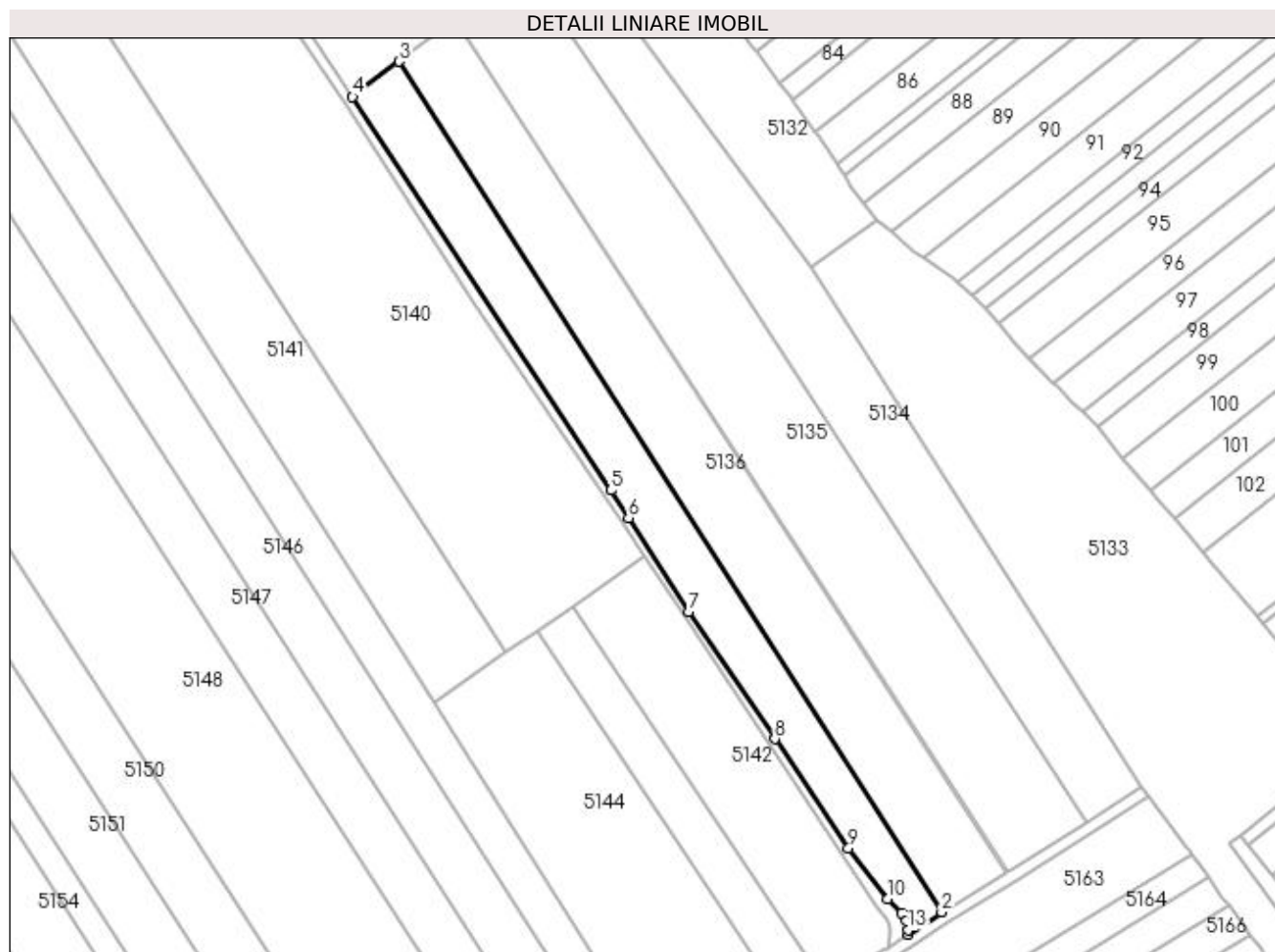
Inscrieri privind dezmembramintele dreptului de proprietate, drepturi reale de garanție și sarcini	Referințe
NU SUNT	

Anexa Nr. 1 La Partea I

Teren

Nr cadastral	Suprafața (mp)*	Observații / Referințe
	3.200	Deținător Țicleanu Gheorghe Valentin.

* Suprafața este determinată în planul de proiecție Stereo 70.



Date referitoare la teren

Crt	Categorie folosință	Intravilan	Suprafața (mp)	Tarla	Parcelă	Nr. topo	Observații / Referințe
1	arabil	NU	3.200	24	224	-	

Lungime Segmente

1) Valorile lungimilor segmentelor sunt obținute din proiecție în plan.

Punct început	X / Y	Punct sfârșit	X / Y	Lungime segment (** (m)
1	585.906,978 711.128,414	2	585.915,439 711.133,924	10.097
2	585.915,439 711.133,924	3	585.779,954 711.346,226	251.85
3	585.779,954 711.346,226	4	585.768,332 711.337,455	14.56
4	585.768,332 711.337,455	5	585.832,791 711.239,213	117.501
5	585.832,791 711.239,213	6	585.837,246 711.232,32	8.207

Punct început	X / Y	Punct sfârșit	X / Y	Lungime segment (** (m)
6	585.837,246 711.232,32	7	585.852,195 711.208,964	27.731
7	585.852,195 711.208,964	8	585.873,755 711.177,219	38.374
8	585.873,755 711.177,219	9	585.892,167 711.149,974	32.883
9	585.892,167 711.149,974	10	585.901,822 711.137,193	16.018
10	585.901,822 711.137,193	11	585.905,52 711.133,626	5.138
11	585.905,52 711.133,626	12	585.906,613 711.131,742	2.178
12	585.906,613 711.131,742	13	585.907,068 711.129,498	2.29
13	585.907,068 711.129,498	1	585.906,978 711.128,414	1.087

** Lungimile segmentelor sunt determinate în planul de proiecție Stereo 70 și sunt rotunjite la 1 milimetru.

*** Distanța dintre puncte este formată din segmente cumulate ce sunt mai mici decât valoarea 1 milimetru.

**DATE DESPRE IMOBILUL NR. 5138**

Oficiul de Cadastru și Publicitate Imobiliară SUCEAVA
Biroul de Cadastru și Publicitate Imobiliară Radauti

A. Partea I. Descrierea imobilului

TEREN Extravilan

Adresa: Jud. Suceava

Nr. Crt	Nr cadastral Nr. topografic	Suprafața* (mp)	Observații / Referințe
A1		4.700	Sector cadastral:33 Teren neimprejmuit;

B. Partea II. Proprietari și acte

Inscrieri privitoare la dreptul de proprietate și alte drepturi reale		Referințe
/		
Act Normativ nr. Legea 7, din 13/03/1996 emis de PARLAMENTUL ROMANIEI;		
B1	Inscrierea provizorie, drept de PROPRIETATE, dobandit prin Lege, cota actuala 1/1 1) NEIDENTIFICAT NEIDENTIFICAT	A1
B2	Proprietar neidentificat.	A1

C. Partea III. SARCINI .

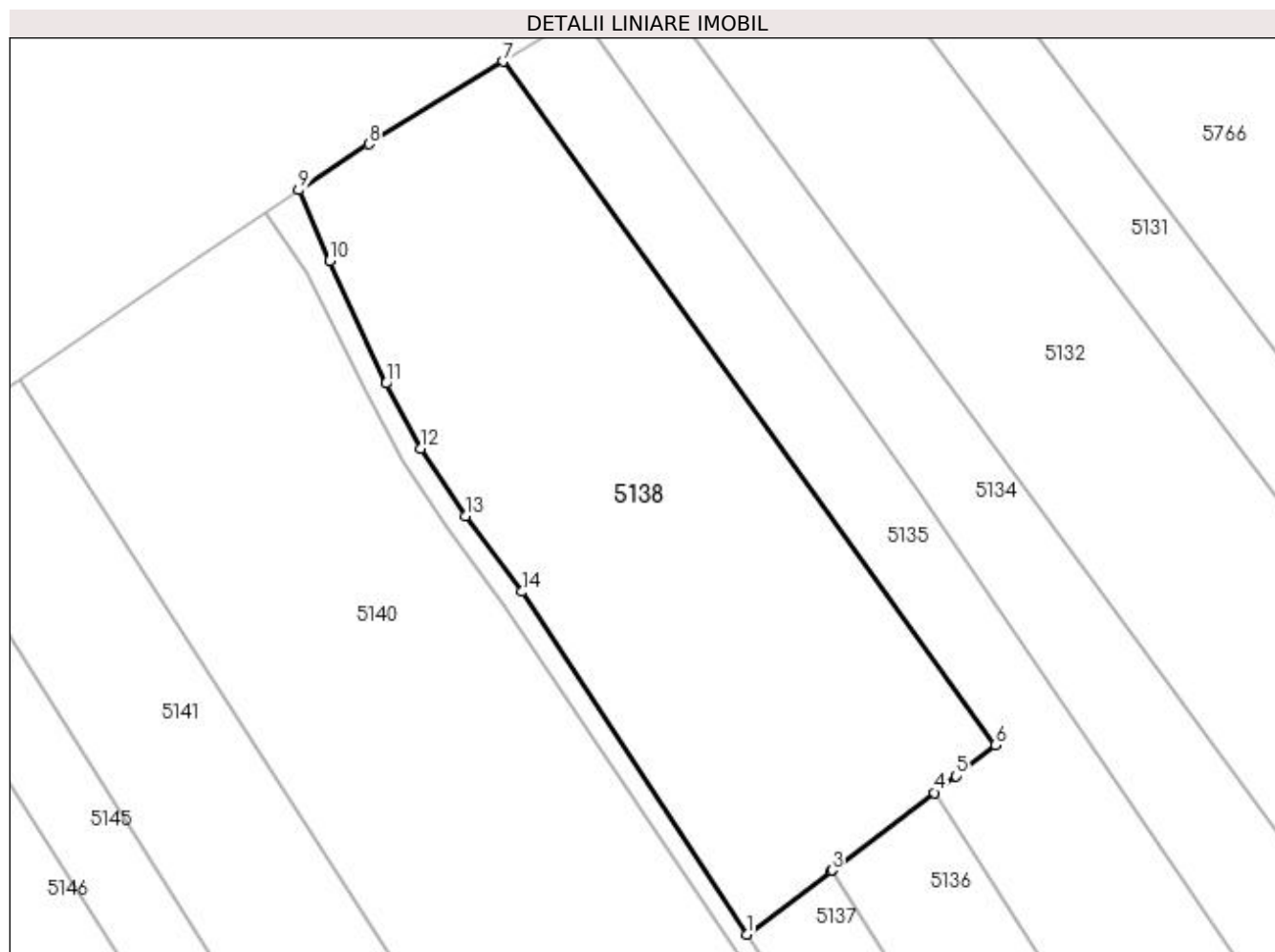
Inscrieri privind dezmembramintele dreptului de proprietate, drepturi reale de garanție și sarcini	Referințe
NU SUNT	

Anexa Nr. 1 La Partea I

Teren

Nr cadastral	Suprafața (mp)*	Observații / Referințe
	4.700	

* Suprafața este determinată în planul de proiecție Stereo 70.



Date referitoare la teren

Crt	Categorie folosință	Intra vilan	Suprafața (mp)	Tarla	Parcelă	Nr. topo	Observații / Referințe
1	arabil	NU	4.700	24	224	-	

Lungime Segmente

1) Valorile lungimilor segmentelor sunt obținute din proiecție în plan.

Punct început	X / Y	Punct sfârșit	X / Y	Lungime segment (** (m)
1	585.768,332 711.337,455	2	585.779,954 711.346,226	14.56
2	585.779,954 711.346,226	3	585.780,029 711.346,283	0.094
3	585.780,029 711.346,283	4	585.794,13 711.356,926	17.667
4	585.794,13 711.356,926	5	585.797,127 711.359,188	3.754
5	585.797,127 711.359,188	6	585.802,533 711.363,441	6.879

Punct început	X / Y	Punct sfârșit	X / Y	Lungime segment (** (m)
6	585.802,533 711.363,441	7	585.734,801 711.457,406	115.831
7	585.734,801 711.457,406	8	585.716,354 711.446,06	21.657
8	585.716,354 711.446,06	9	585.706,732 711.439,726	11.519
9	585.706,732 711.439,726	10	585.710,957 711.430,028	10.579
10	585.710,957 711.430,028	11	585.718,714 711.413,165	18.562
11	585.718,714 711.413,165	12	585.723,558 711.404,231	10.162
12	585.723,558 711.404,231	13	585.729,692 711.394,975	11.105
13	585.729,692 711.394,975	14	585.737,44 711.384,537	12.999
14	585.737,44 711.384,537	1	585.768,332 711.337,455	56.312

** Lungimile segmentelor sunt determinate în planul de proiecție Stereo 70 și sunt rotunjite la 1 milimetru.

*** Distanța dintre puncte este formată din segmente cumulate ce sunt mai mici decât valoarea 1 milimetru.

**DATE DESPRE IMOBILUL NR. 5139**

Oficiul de Cadastru și Publicitate Imobiliară SUCEAVA
Biroul de Cadastru și Publicitate Imobiliară Radauti

A. Partea I. Descrierea imobilului

TEREN Extravilan

Adresa: Jud. Suceava

Nr. Crt	Nr cadastral Nr. topografic	Suprafața* (mp)	Observații / Referințe
A1		947	Sector cadastral:33 Teren neimprejmuit;

B. Partea II. Proprietari și acte

Inscrieri privitoare la dreptul de proprietate și alte drepturi reale		Referințe
/		
Act Normativ nr. Legea 7, din 13/03/1996 emis de PARLAMENTUL ROMANIEI;		
B1	Inscrierea provizorie, drept de PROPRIETATE, dobandit prin Lege, cota actuala 1/1 1) NEIDENTIFICAT NEIDENTIFICAT	A1
B2	Proprietar neidentificat.	A1

C. Partea III. SARCINI .

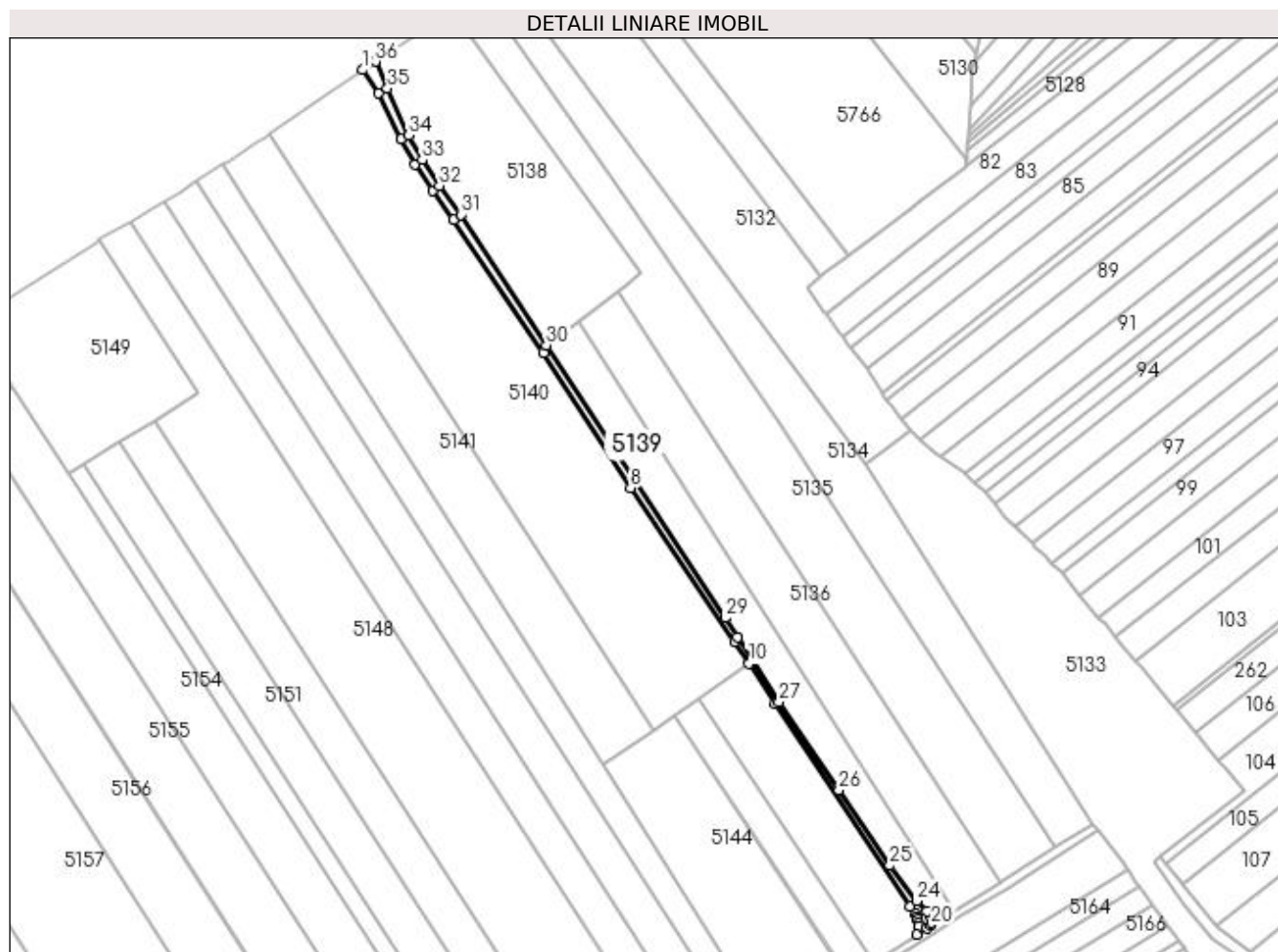
Inscrieri privind dezmembramintele dreptului de proprietate, drepturi reale de garanție și sarcini	Referințe
NU SUNT	

Anexa Nr. 1 La Partea I

Teren

Nr cadastral	Suprafața (mp)*	Observații / Referințe
	947	

* Suprafața este determinată în planul de proiecție Stereo 70.



Date referitoare la teren

Crt	Categorie folosință	Intravilan	Suprafața (mp)	Tarla	Parcelă	Nr. topo	Observații / Referințe
1	drum	NU	947	24	224	-	

Lungime Segmente

1) Valorile lungimilor segmentelor sunt obținute din proiecție în plan.

Punct început	X / Y	Punct sfârșit	X / Y	Lungime segment (** (m)
1	585.702,174 711.436,736	2	585.707,722 711.428,403	10.011
3	585.715,996 711.411,885	4	585.720,984 711.402,685	10.465
5	585.727,236 711.393,251	6	585.734,98 711.382,819	12.992
7	585.767,138 711.334,714	8	585.798,636 711.286,076	57.947
9	585.836,089 711.230,679	10	585.841,312 711.222,724	9.516

Punct început	X / Y	Punct sfârșit	X / Y	Lungime segment (** (m)
2	585.707,722 711.428,403	3	585.715,996 711.411,885	18.474
4	585.720,984 711.402,685	5	585.727,236 711.393,251	11.317
6	585.734,98 711.382,819	7	585.767,138 711.334,714	57.864
8	585.798,636 711.286,076	9	585.836,089 711.230,679	66.869
10	585.841,312 711.222,724	11	585.850,786 711.208,296	17.261

Punct început	X / Y	Punct sfârșit	X / Y	Lungime segment (** (m)	Punct început	X / Y	Punct sfârșit	X / Y	Lungime segment (** (m)
11	585.850,786 711.208,296	12	585.899,421 711.135,31	87.706	12	585.899,421 711.135,31	13	585.901,366 711.132,601	3.335
13	585.901,366 711.132,601	14	585.901,825 711.131,595	1.106	14	585.901,825 711.131,595	15	585.902,284 711.130,449	1.235
15	585.902,284 711.130,449	16	585.902,531 711.129,232	1.241	16	585.902,531 711.129,232	17	585.902,425 711.127,962	1.274
17	585.902,425 711.127,962	18	585.901,873 711.125,17	2.847	18	585.901,873 711.125,17	19	585.905,386 711.127,378	4.149
19	585.905,386 711.127,378	20	585.906,978 711.128,414	1.9	20	585.906,978 711.128,414	21	585.907,068 711.129,498	1.087
21	585.907,068 711.129,498	22	585.906,613 711.131,742	2.29	22	585.906,613 711.131,742	23	585.905,52 711.133,626	2.178
23	585.905,52 711.133,626	24	585.901,822 711.137,193	5.138	24	585.901,822 711.137,193	25	585.892,167 711.149,974	16.018
25	585.892,167 711.149,974	26	585.873,755 711.177,219	32.883	26	585.873,755 711.177,219	27	585.852,195 711.208,964	38.374
27	585.852,195 711.208,964	28	585.837,246 711.232,32	27.731	28	585.837,246 711.232,32	29	585.832,791 711.239,213	8.207
29	585.832,791 711.239,213	30	585.768,332 711.337,455	117.501	30	585.768,332 711.337,455	31	585.737,44 711.384,537	56.312
31	585.737,44 711.384,537	32	585.729,692 711.394,975	12.999	32	585.729,692 711.394,975	33	585.723,558 711.404,231	11.105
33	585.723,558 711.404,231	34	585.718,714 711.413,165	10.162	34	585.718,714 711.413,165	35	585.710,957 711.430,028	18.562
35	585.710,957 711.430,028	36	585.706,732 711.439,726	10.579	36	585.706,732 711.439,726	1	585.702,174 711.436,736	5.451

** Lungimile segmentelor sunt determinate în planul de proiecție Stereo 70 și sunt rotunjite la 1 milimetru.

*** Distanța dintre puncte este formată din segmente cumulate ce sunt mai mici decât valoarea 1 milimetru.

**DATE DESPRE IMOBILUL NR. 5140**

Oficiul de Cadastru și Publicitate Imobiliară SUCEAVA
Biroul de Cadastru și Publicitate Imobiliară Radauti

A. Partea I. Descrierea imobilului

TEREN Extravilan

Adresa: Jud. Suceava

Nr. Crt	Nr cadastral Nr. topografic	Suprafața* (mp)	Observații / Referințe
A1		10.300	Sector cadastral:33 Teren neimprejmuit; Deținător Andriciuc Vasile.

B. Partea II. Proprietari și acte

Inscrieri privitoare la dreptul de proprietate și alte drepturi reale		Referințe
/		
Act Normativ nr. Legea 7, din 13/03/1996 emis de PARLAMENTUL ROMANIEI;		
B1	Inscrierea provizorie, drept de PROPRIETATE, dobandit prin Lege, cota actuala 1/1 1) NEIDENTIFICAT NEIDENTIFICAT	A1
B2	Proprietar neidentificat.	A1

C. Partea III. SARCINI .

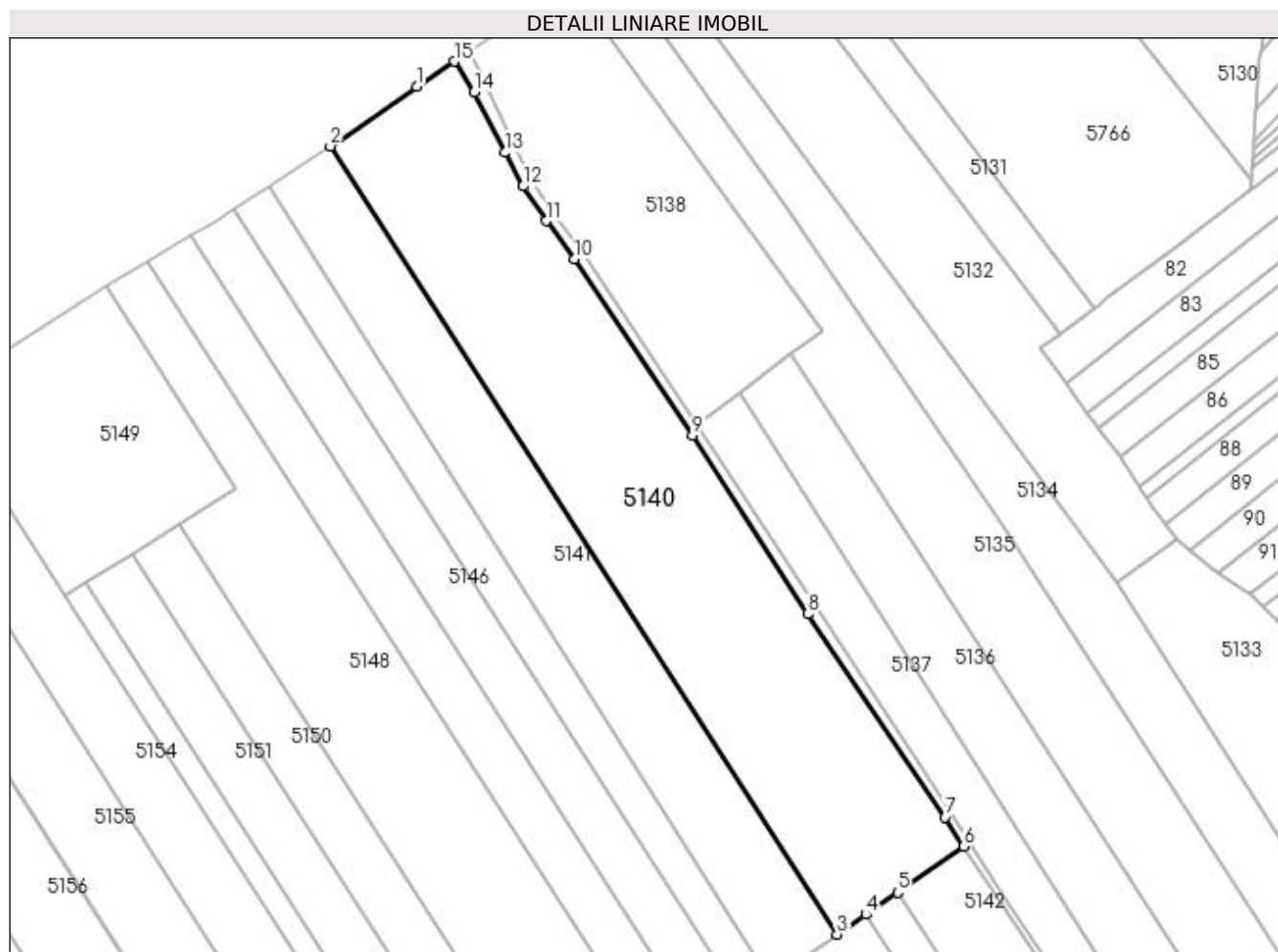
Inscrieri privind dezmembramintele dreptului de proprietate, drepturi reale de garanție și sarcini	Referințe
NU SUNT	

Anexa Nr. 1 La Partea I

Teren

Nr cadastral	Suprafața (mp)*	Observații / Referințe
	10.300	Deținător Andriciuc Vasile.

* Suprafața este determinată în planul de proiecție Stereo 70.



Date referitoare la teren

Crt	Categorie folosință	Intra vilan	Suprafața (mp)	Tarla	Parcelă	Nr. topo	Observații / Referințe
1	arabil	NU	10.300	24	224	-	

Lungime Segmente

1) Valorile lungimilor segmentelor sunt obținute din proiecție în plan.

Punct început	X / Y	Punct sfârșit	X / Y	Lungime segment (** (m)
1	585.692,014 711.429,88	2	585.668,408 711.413,651	28.646
2	585.668,408 711.413,651	3	585.806,675 711.198,723	255.562
3	585.806,675 711.198,723	4	585.814,51 711.204,152	9.533
4	585.814,51 711.204,152	5	585.823,191 711.210,168	10.561
5	585.823,191 711.210,168	6	585.841,312 711.222,724	22.046

Punct început	X / Y	Punct sfârșit	X / Y	Lungime segment (** (m)
6	585.841,312 711.222,724	7	585.836,089 711.230,679	9.516
7	585.836,089 711.230,679	8	585.798,636 711.286,076	66.869
8	585.798,636 711.286,076	9	585.767,138 711.334,714	57.947
9	585.767,138 711.334,714	10	585.734,98 711.382,819	57.864
10	585.734,98 711.382,819	11	585.727,236 711.393,251	12.992
11	585.727,236 711.393,251	12	585.720,984 711.402,685	11.317
12	585.720,984 711.402,685	13	585.715,996 711.411,885	10.465
13	585.715,996 711.411,885	14	585.707,722 711.428,403	18.474
14	585.707,722 711.428,403	15	585.702,174 711.436,736	10.011
15	585.702,174 711.436,736	1	585.692,014 711.429,88	12.257

** Lungimile segmentelor sunt determinate în planul de proiecție Stereo 70 și sunt rotunjite la 1 milimetru.

*** Distanța dintre puncte este formată din segmente cumulate ce sunt mai mici decât valoarea 1 milimetru.

**DATE DESPRE IMOBILUL NR. 5141**

Oficiul de Cadastru și Publicitate Imobiliară SUCEAVA
Biroul de Cadastru și Publicitate Imobiliară Radauti

A. Partea I. Descrierea imobilului

TEREN Extravilan

Adresa: Jud. Suceava

Nr. Crt	Nr cadastral Nr. topografic	Suprafața* (mp)	Observații / Referințe
A1		5.400	Sector cadastral:33 Teren neimpregmuit;

B. Partea II. Proprietari și acte

Inscrieri privitoare la dreptul de proprietate și alte drepturi reale	Referințe
/	
Act Administrativ nr. 779, din 26/01/1995 emis de CJSDPAT SUCEAVA;	
B1	A1
Intabulare, drept de PROPRIETATE, dobândit prin Reconstituire, cota actuala 1/1 1) ANTONESEI LEON	

C. Partea III. SARCINI .

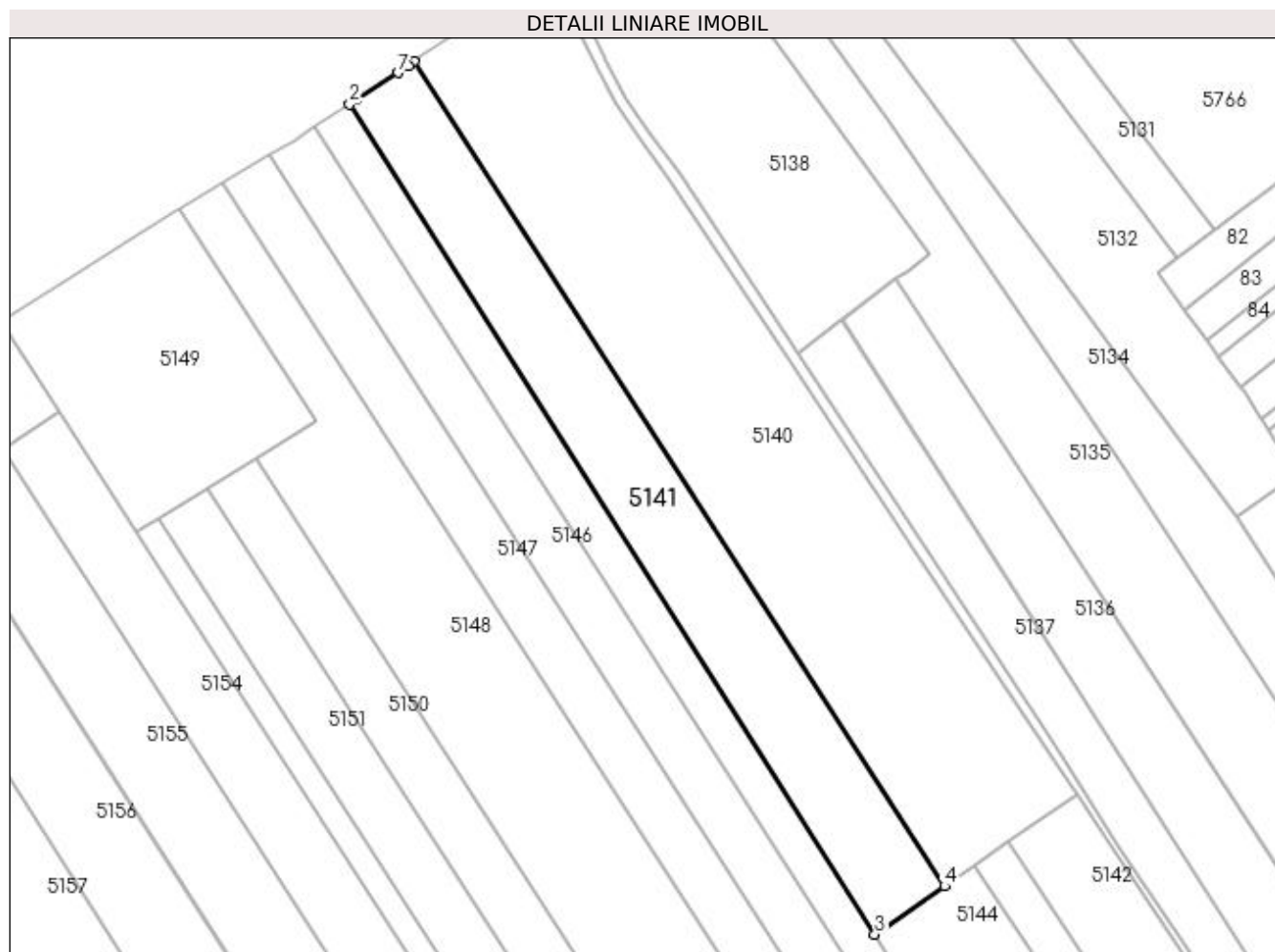
Inscrieri privind dezmembramintele dreptului de proprietate, drepturi reale de garanție și sarcini	Referințe
NU SUNT	

Anexa Nr. 1 La Partea I

Teren

Nr cadastral	Suprafața (mp)*	Observații / Referințe
	5.400	

* Suprafața este determinată în planul de proiecție Stereo 70.



Date referitoare la teren

Crt	Categorie folosință	Intra vilan	Suprafața (mp)	Tarla	Parcelă	Nr. topo	Observații / Referințe
1	arabil	NU	5.400	24	224	-	

Lungime Segmente

1) Valorile lungimilor segmentelor sunt obținute din proiecție în plan.

Punct început	X / Y	Punct sfârșit	X / Y	Lungime segment (** (m)
1	585.653,264 711.403,658	2	585.651,57 711.402,559	2.019
2	585.651,57 711.402,559	3	585.788,526 711.186,147	256.107
3	585.788,526 711.186,147	4	585.806,675 711.198,723	22.08
4	585.806,675 711.198,723	5	585.668,408 711.413,651	255.562
5	585.668,408 711.413,651	6	585.666,812 711.412,554	1.937

Punct început	X / Y	Punct sfârșit	X / Y	Lungime segment (** (m)
6	585.666,812 711.412,554	7	585.664,188 711.410,75	3.184
7	585.664,188 711.410,75	1	585.653,264 711.403,658	13.024

** Lungimile segmentelor sunt determinate în planul de proiecție Stereo 70 și sunt rotunjite la 1 milimetru.

*** Distanța dintre puncte este formată din segmente cumulate ce sunt mai mici decât valoarea 1 milimetru.

**DATE DESPRE IMOBILUL NR. 5142**

Oficiul de Cadastru și Publicitate Imobiliară SUCEAVA
Biroul de Cadastru și Publicitate Imobiliară Radauti

A. Partea I. Descrierea imobilului

TEREN Extravilan

Adresa: Jud. Suceava

Nr. Crt	Nr cadastral Nr. topografic	Suprafața* (mp)	Observații / Referințe
A1		2.500	Sector cadastral:33 Teren neimprejmuit; Deținător Honceriuc Maria.

B. Partea II. Proprietari și acte

Inscrieri privitoare la dreptul de proprietate și alte drepturi reale		Referințe
/		
Act Administrativ nr. 695, din 06/10/1994 emis de CJSDPAT SUCEAVA;		
B1	Intabulare, drept de PROPRIETATE, dobândit prin Reconstituire, cota actuala 1/1 1) HONCERIU AUREL, Lipsă CNP proprietar.	A1

C. Partea III. SARCINI .

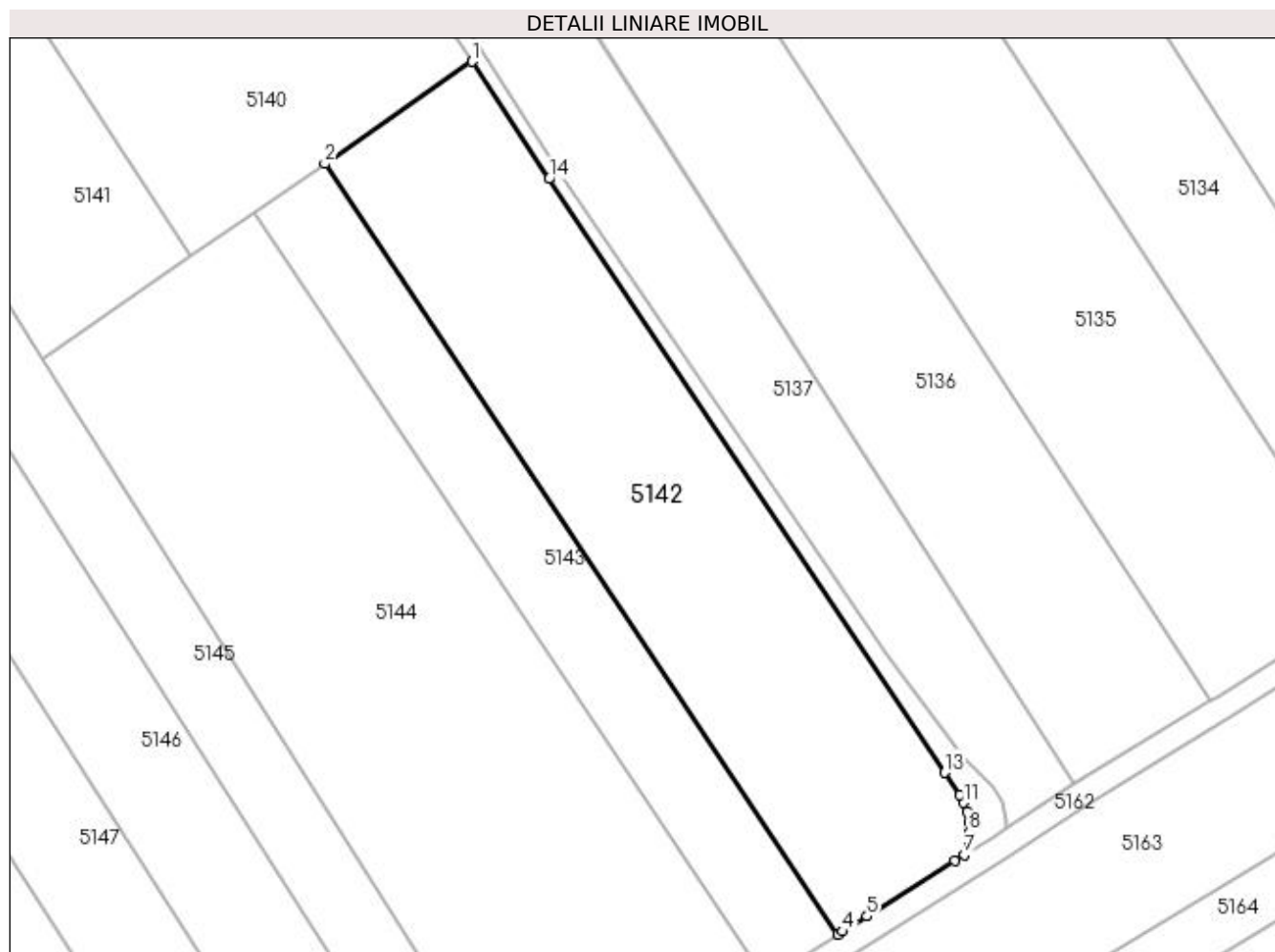
Inscrieri privind dezmembramintele dreptului de proprietate, drepturi reale de garanție și sarcini	Referințe
NU SUNT	

Anexa Nr. 1 La Partea I

Teren

Nr cadastral	Suprafața (mp)*	Observații / Referințe
	2.500	Deținător Honceriuc Maria.

* Suprafața este determinată în planul de proiecție Stereo 70.



Date referitoare la teren

Crt	Categorie folosință	Intra vilan	Suprafața (mp)	Tarla	Parcelă	Nr. topo	Observații / Referințe
1	arabil	NU	2.500	24	224	-	

Lungime Segmente

1) Valorile lungimilor segmentelor sunt obținute din proiecție în plan.

Punct început	X / Y	Punct sfârșit	X / Y	Lungime segment (** (m)
1	585.841,312 711.222,724	2	585.823,191 711.210,168	22.046
2	585.823,191 711.210,168	3	585.886,36 711.115,415	113.878
3	585.886,36 711.115,415	4	585.886,942 711.115,782	0.688
4	585.886,942 711.115,782	5	585.889,903 711.117,645	3.499
5	585.889,903 711.117,645	6	585.900,71 711.124,438	12.764

Punct început	X / Y	Punct sfârșit	X / Y	Lungime segment (** (m)
6	585.900,71 711.124,438	7	585.901,873 711.125,17	1.375
7	585.901,873 711.125,17	8	585.902,425 711.127,962	2.847
8	585.902,425 711.127,962	9	585.902,531 711.129,232	1.274
9	585.902,531 711.129,232	10	585.902,284 711.130,449	1.241
10	585.902,284 711.130,449	11	585.901,825 711.131,595	1.235
11	585.901,825 711.131,595	12	585.901,366 711.132,601	1.106
12	585.901,366 711.132,601	13	585.899,421 711.135,31	3.335
13	585.899,421 711.135,31	14	585.850,786 711.208,296	87.706
14	585.850,786 711.208,296	1	585.841,312 711.222,724	17.261

** Lungimile segmentelor sunt determinate în planul de proiecție Stereo 70 și sunt rotunjite la 1 milimetru.

*** Distanța dintre puncte este formată din segmente cumulate ce sunt mai mici decât valoarea 1 milimetru.

**DATE DESPRE IMOBILUL NR. 5143**

Oficiul de Cadastru și Publicitate Imobiliară SUCEAVA
Biroul de Cadastru și Publicitate Imobiliară Radauti

A. Partea I. Descrierea imobilului

TEREN Extravilan

Adresa: Jud. Suceava

Nr. Crt	Nr cadastral Nr. topografic	Suprafața* (mp)	Observații / Referințe
A1		1.200	Sector cadastral:33 Teren neimprejmuit; Deținător Honceriuc Maria.

B. Partea II. Proprietari și acte

Inscrieri privitoare la dreptul de proprietate și alte drepturi reale		Referințe
/		
Act Normativ nr. Legea 7, din 13/03/1996 emis de PARLAMENTUL ROMANIEI;		
B1	Inscrierea provizorie, drept de PROPRIETATE, dobandit prin Lege, cota actuala 1/1 1) NEIDENTIFICAT NEIDENTIFICAT	A1
B2	Proprietar neidentificat.	A1

C. Partea III. SARCINI .

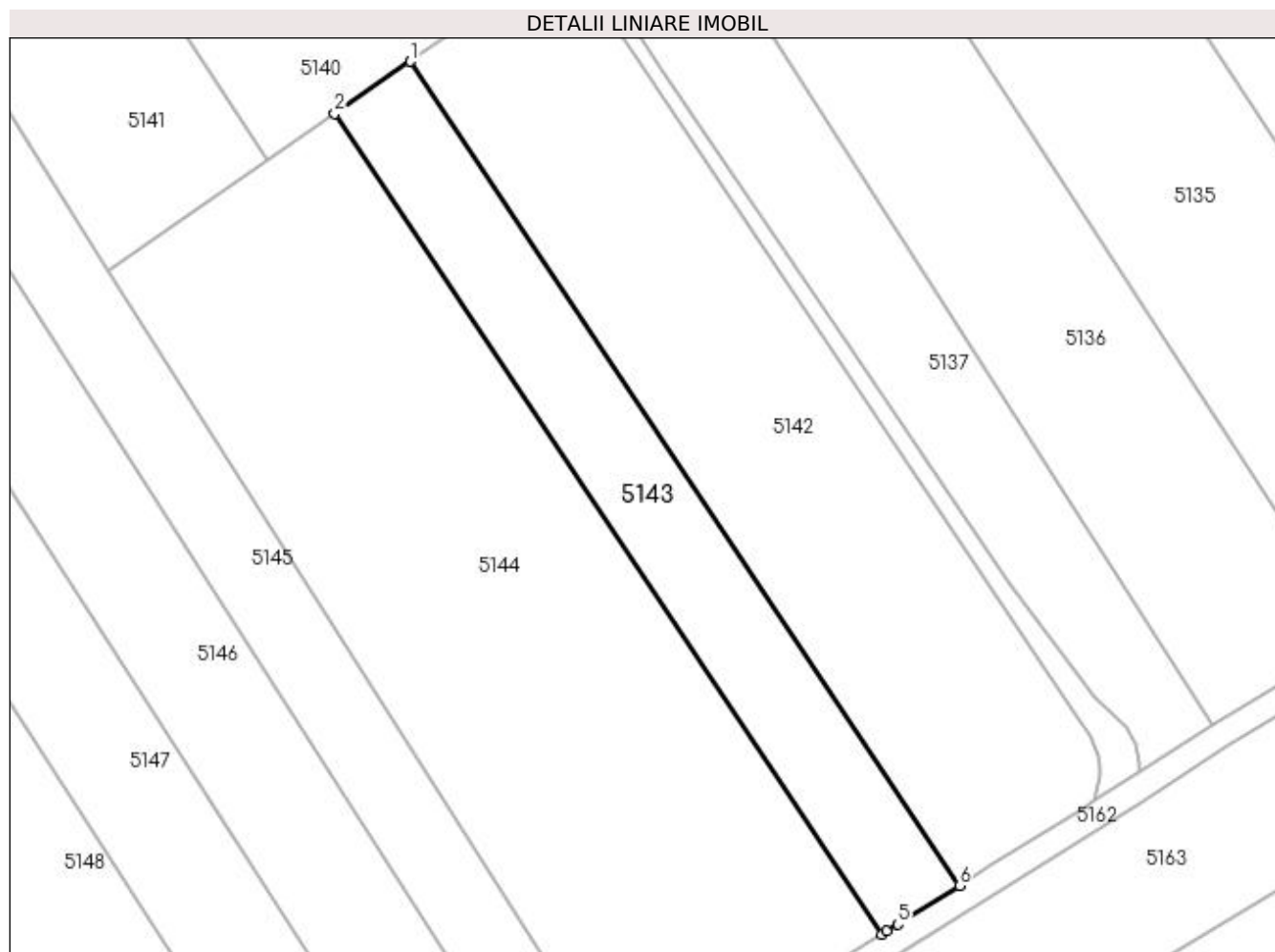
Inscrieri privind dezmembramintele dreptului de proprietate, drepturi reale de garanție și sarcini	Referințe
NU SUNT	

Anexa Nr. 1 La Partea I

Teren

Nr cadastral	Suprafața (mp)*	Observații / Referințe
	1.200	Deținător Honceriuc Maria.

* Suprafața este determinată în planul de proiecție Stereo 70.



Date referitoare la teren

Crt	Categorie folosință	Intravilan	Suprafața (mp)	Tarla	Parcelă	Nr. topo	Observații / Referințe
1	arabil	NU	1.200	24	224	-	

Lungime Segmente

1) Valorile lungimilor segmentelor sunt obținute din proiecție în plan.

Punct început	X / Y	Punct sfârșit	X / Y	Lungime segment (** (m)
1	585.823,191 711.210,168	2	585.814,51 711.204,152	10.561
2	585.814,51 711.204,152	3	585.877,4 711.109,817	113.377
3	585.877,4 711.109,817	4	585.877,996 711.110,18	0.697
4	585.877,996 711.110,18	5	585.879,272 711.110,956	1.493
5	585.879,272 711.110,956	6	585.886,36 711.115,415	8.374

Punct început	X / Y	Punct sfârșit	X / Y	Lungime segment (** (m)
6	585.886,36 711.115,415	1	585.823,191 711.210,168	113.878

** Lungimile segmentelor sunt determinate în planul de proiecție Stereo 70 și sunt rotunjite la 1 milimetru.

*** Distanța dintre puncte este formată din segmente cumulate ce sunt mai mici decât valoarea 1 milimetru.

**DATE DESPRE IMOBILUL NR. 5144**

Oficiul de Cadastru și Publicitate Imobiliară SUCEAVA
Biroul de Cadastru și Publicitate Imobiliară Radauti

A. Partea I. Descrierea imobilului

TEREN Extravilan

Adresa: Jud. Suceava

Nr. Crt	Nr cadastral Nr. topografic	Suprafața* (mp)	Observații / Referințe
A1		3.700	Sector cadastral:33 Teren neimprejmuit; Deținător Matei Dumitru.

B. Partea II. Proprietari și acte

Inscrieri privitoare la dreptul de proprietate și alte drepturi reale	Referințe
/	
Act Administrativ nr. 1274, din 10/02/1997 emis de CJSDPAT SUCEAVA;	
B1	A1
Intabulare, drept de PROPRIETATE, dobândit prin Reconstituire, cota actuala 1/1	
1) MATEI EMILIA , Lipsă CNP proprietar.	
2) TIMOHE DUMITRU , Lipsă CNP proprietar.	

C. Partea III. SARCINI .

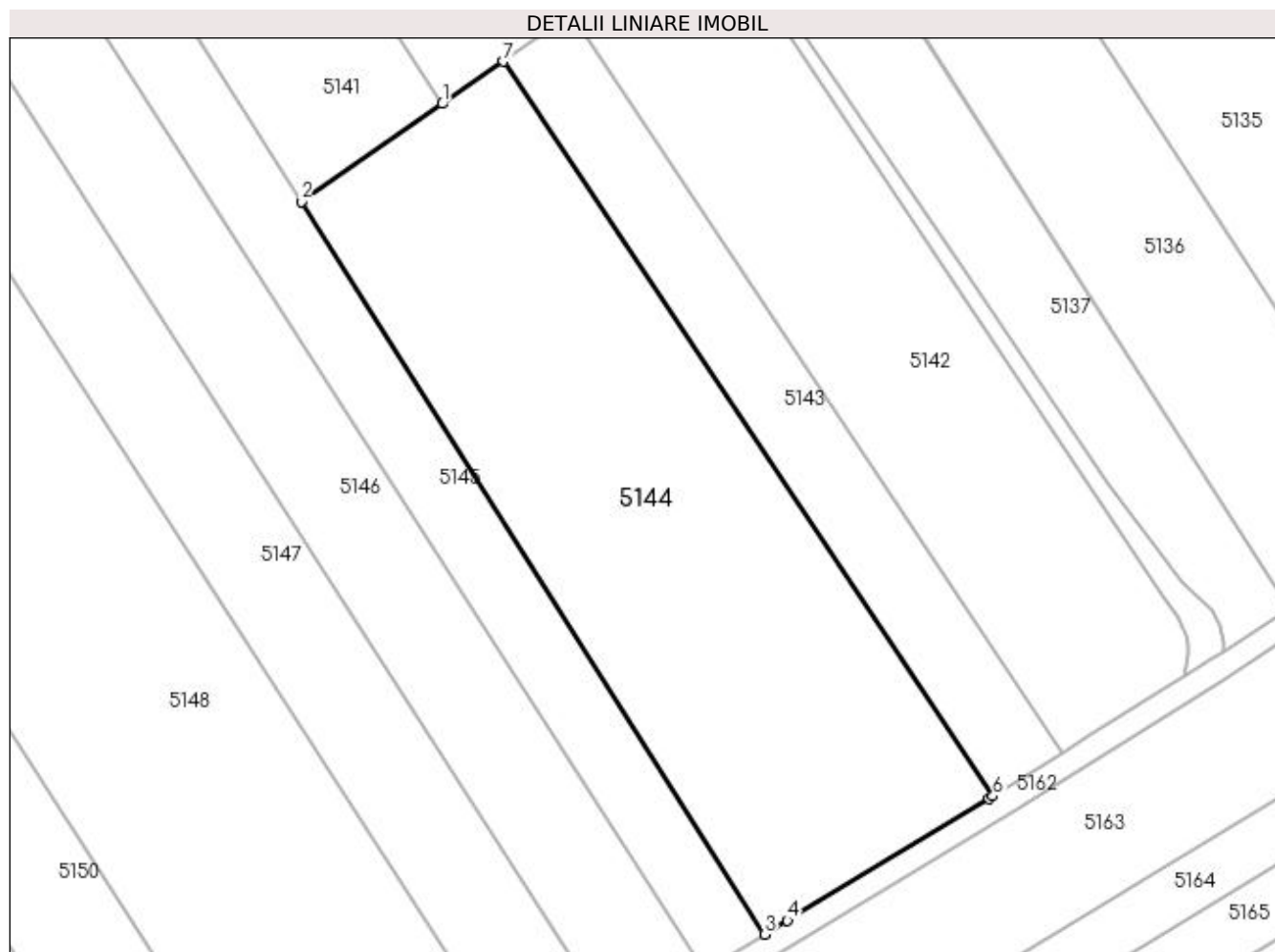
Inscrieri privind dezmembramintele dreptului de proprietate, drepturi reale de garanție și sarcini	Referințe
NU SUNT	

Anexa Nr. 1 La Partea I

Teren

Nr cadastral	Suprafața (mp)*	Observații / Referințe
	3.700	Deținător Matei Dumitru.

* Suprafața este determinată în planul de proiecție Stereo 70.



Date referitoare la teren

Crt	Categorie folosință	Intra vilan	Suprafața (mp)	Tarla	Parcelă	Nr. topo	Observații / Referințe
1	arabil	NU	3.700	24	224	-	

Lungime Segmente

1) Valorile lungimilor segmentelor sunt obținute din proiecție în plan.

Punct început	X / Y	Punct sfârșit	X / Y	Lungime segment (** (m)
1	585.806,675 711.198,723	2	585.788,526 711.186,147	22.08
2	585.788,526 711.186,147	3	585.848,056 711.092,079	111.322
3	585.848,056 711.092,079	4	585.850,987 711.093,85	3.424
4	585.850,987 711.093,85	5	585.876,883 711.109,502	30.259
5	585.876,883 711.109,502	6	585.877,4 711.109,817	0.606

Punct început	X / Y	Punct sfârșit	X / Y	Lungime segment (** (m))
6	585.877,4 711.109,817	7	585.814,51 711.204,152	113.377
7	585.814,51 711.204,152	1	585.806,675 711.198,723	9.533

** Lungimile segmentelor sunt determinate în planul de proiecție Stereo 70 și sunt rotunjite la 1 milimetru.

*** Distanța dintre puncte este formată din segmente cumulate ce sunt mai mici decât valoarea 1 milimetru.

**DATE DESPRE IMOBILUL NR. 5145**

Oficiul de Cadastru și Publicitate Imobiliară SUCEAVA
Biroul de Cadastru și Publicitate Imobiliară Radauti

A. Partea I. Descrierea imobilului

TEREN Extravilan

Adresa: Jud. Suceava

Nr. Crt	Nr cadastral Nr. topografic	Suprafața* (mp)	Observații / Referințe
A1		3.700	Sector cadastral:33 Teren neimprejmuit;

B. Partea II. Proprietari și acte

Inscrieri privitoare la dreptul de proprietate și alte drepturi reale		Referințe
/		
Act Normativ nr. Legea 7, din 13/03/1996 emis de PARLAMENTUL ROMANIEI;		
B1	Inscrierea provizorie, drept de PROPRIETATE, dobandit prin Lege, cota actuala 1/1 1) NEIDENTIFICAT NEIDENTIFICAT	A1
B2	Proprietar neidentificat.	A1

C. Partea III. SARCINI .

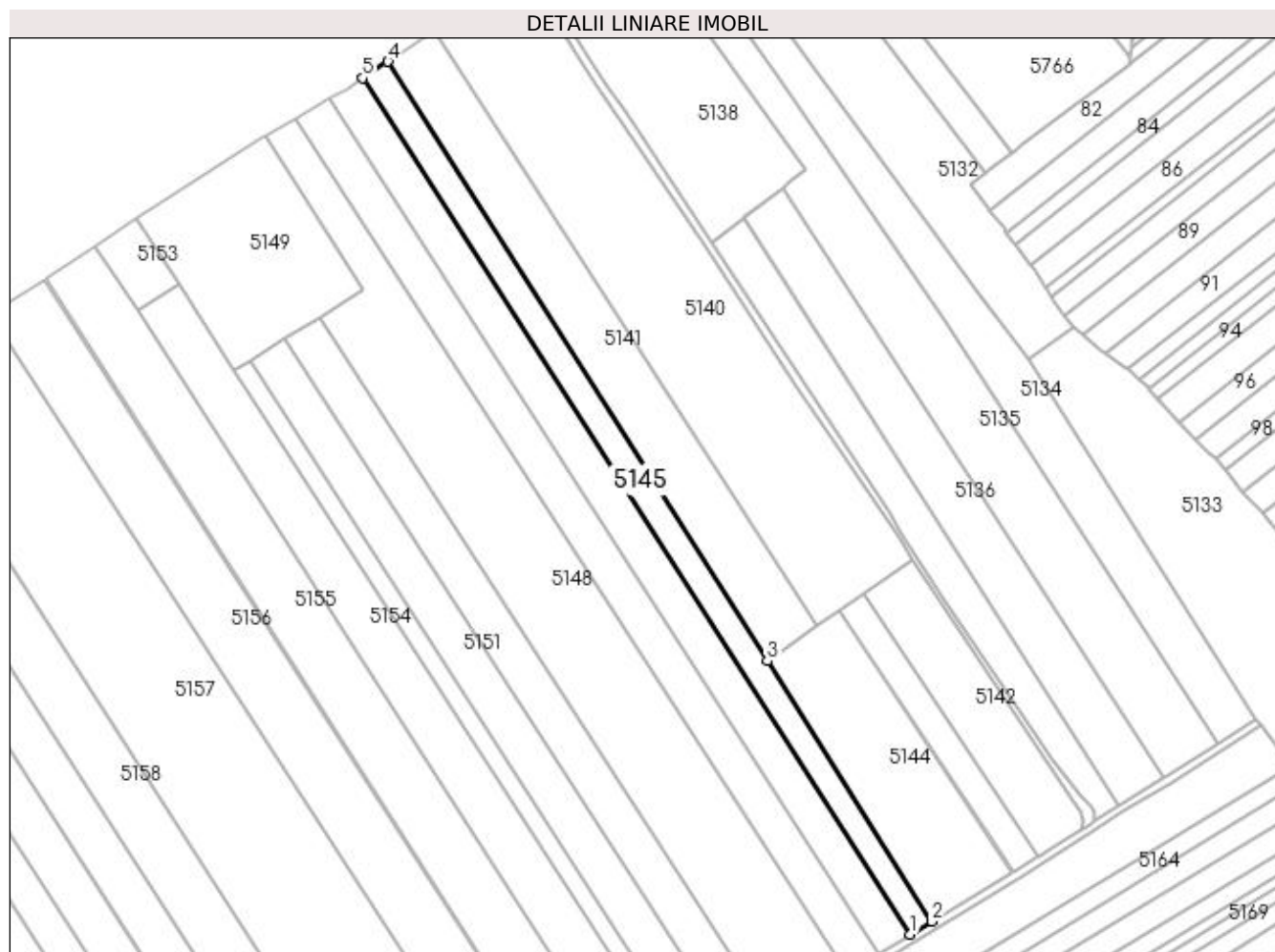
Inscrieri privind dezmembramintele dreptului de proprietate, drepturi reale de garanție și sarcini	Referințe
NU SUNT	

Anexa Nr. 1 La Partea I

Teren

Nr cadastral	Suprafața (mp)*	Observații / Referințe
	3.700	

* Suprafața este determinată în planul de proiecție Stereo 70.



Date referitoare la teren

Crt	Categorie folosință	Intravilan	Suprafața (mp)	Tarla	Parcelă	Nr. topo	Observații / Referințe
1	arabil	NU	3.700	24	224	-	

Lungime Segmente

1) Valorile lungimilor segmentelor sunt obținute din proiecție în plan.

Punct început	X / Y	Punct sfârșit	X / Y	Lungime segment (** (m)
1	585.840,284 711.087,382	2	585.848,056 711.092,079	9.081
2	585.848,056 711.092,079	3	585.788,526 711.186,147	111.322
3	585.788,526 711.186,147	4	585.651,57 711.402,559	256.107
4	585.651,57 711.402,559	5	585.642,285 711.396,532	11.07
5	585.642,285 711.396,532	1	585.840,284 711.087,382	367.12

**** Lungimile segmentelor sunt determinate în planul de proiecție Stereo 70 și sunt rotunjite la 1 milimetru.**

***** Distanța dintre puncte este formată din segmente cumulate ce sunt mai mici decât valoarea 1 milimetru.**

**DATE DESPRE IMOBILUL NR. 5146**

Oficiul de Cadastru și Publicitate Imobiliară SUCEAVA
Biroul de Cadastru și Publicitate Imobiliară Radauti

A. Partea I. Descrierea imobilului

TEREN Extravilan

Adresa: Jud. Suceava

Nr. Crt	Nr cadastral Nr. topografic	Suprafața* (mp)	Observații / Referințe
A1		5.000	Sector cadastral:33 Teren neimprejmuit;

B. Partea II. Proprietari și acte

Inscrieri privitoare la dreptul de proprietate și alte drepturi reale		Referințe
/		
Act Notarial nr. 436, din 13/09/2018 emis de NP BRATILOVEANU SILVIA;		
B1	Intabulare, drept de PROPRIETATE, dobandit prin PARTAJ, cota actuala 1/1 1) ȚICULEANU ILIE	A1

C. Partea III. SARCINI .

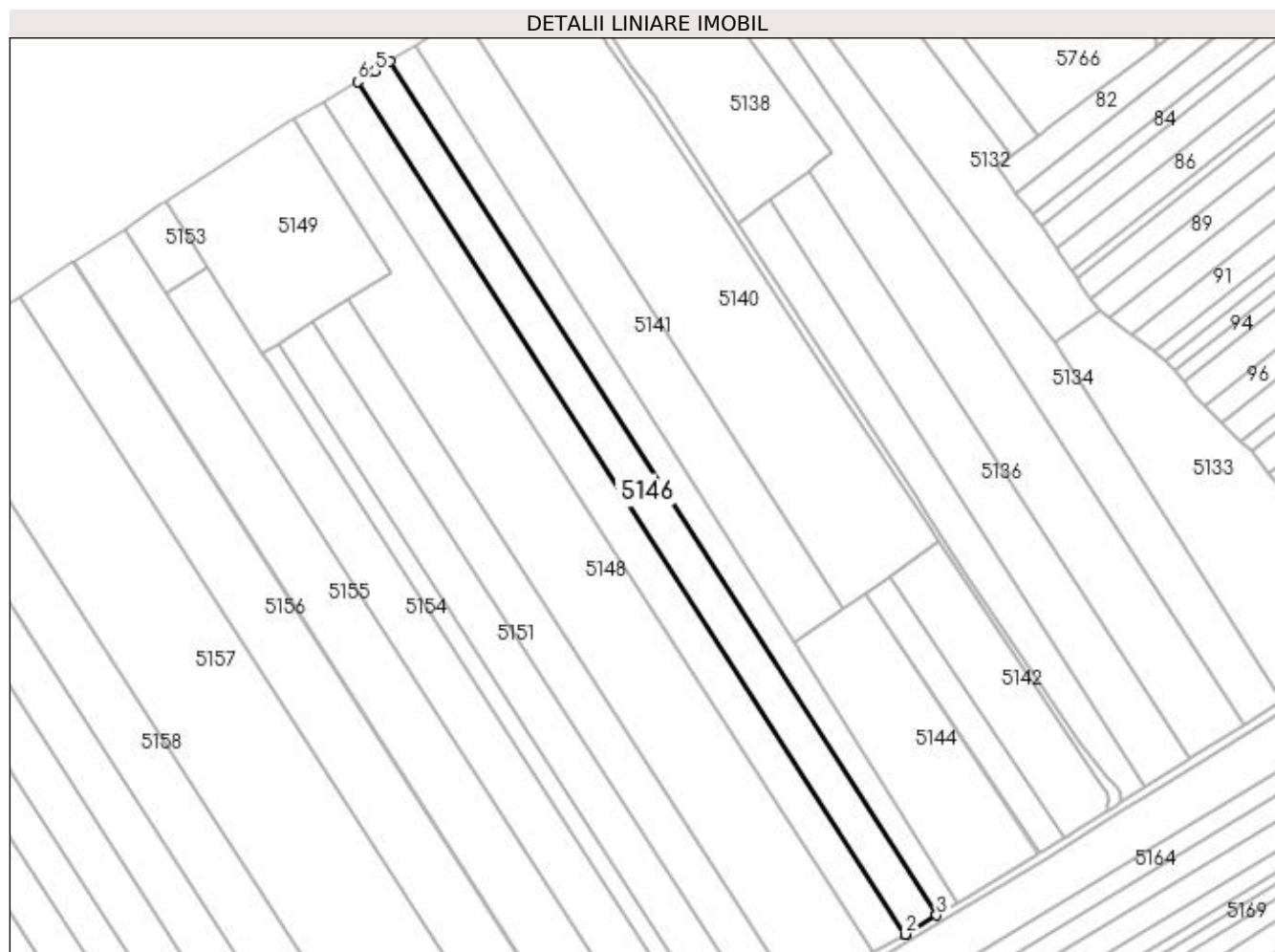
Inscrieri privind dezmembramintele dreptului de proprietate, drepturi reale de garanție și sarcini	Referințe
NU SUNT	

Anexa Nr. 1 La Partea I

Teren

Nr cadastral	Suprafața (mp)*	Observații / Referințe
	5.000	

* Suprafața este determinată în planul de proiecție Stereo 70.



Date referitoare la teren

Crt	Categorie folosință	Intravilan	Suprafața (mp)	Tarla	Parcelă	Nr. topo	Observații / Referințe
1	arabil	NU	5.000	24	224	-	

Lungime Segmente

1) Valorile lungimilor segmentelor sunt obținute din proiecție în plan.

Punct început	X / Y	Punct sfârșit	X / Y	Lungime segment (** (m)
1	585.828,859 711.080,478	2	585.828,89 711.080,496	0.036
2	585.828,89 711.080,496	3	585.840,284 711.087,382	13.313
3	585.840,284 711.087,382	4	585.642,285 711.396,532	367.12
4	585.642,285 711.396,532	5	585.636,862 711.393,011	6.466
5	585.636,862 711.393,011	6	585.630,454 711.389,223	7.444

Punct început	X / Y	Punct sfârșit	X / Y	Lungime segment (** (m)
6	585.630,454 711.389,223	1	585.828,859 711.080,478	366.999

** Lungimile segmentelor sunt determinate în planul de proiecție Stereo 70 și sunt rotunjite la 1 milimetru.

*** Distanța dintre puncte este formată din segmente cumulate ce sunt mai mici decât valoarea 1 milimetru.

**DATE DESPRE IMOBILUL NR. 5147**

Oficiul de Cadastru și Publicitate Imobiliară SUCEAVA
Biroul de Cadastru și Publicitate Imobiliară Radauti

A. Partea I. Descrierea imobilului

TEREN Extravilan

Adresa: Jud. Suceava

Nr. Crt	Nr cadastral Nr. topografic	Suprafața* (mp)	Observații / Referințe
A1		5.000	Sector cadastral:33 Teren neimprejmuit; Deținători Scripcariu Adrian și Scripcariu Oana-Diana.

B. Partea II. Proprietari și acte

Inscrieri privitoare la dreptul de proprietate și alte drepturi reale		Referințe
/		
Act Normativ nr. Legea 7, din 13/03/1996 emis de PARLAMENTUL ROMANIEI;		
B1	Inscrierea provizorie, drept de PROPRIETATE, dobandit prin Lege, cota actuala 1/1 1) NEIDENTIFICAT NEIDENTIFICAT	A1
B2	Proprietar neidentificat.	A1

C. Partea III. SARCINI .

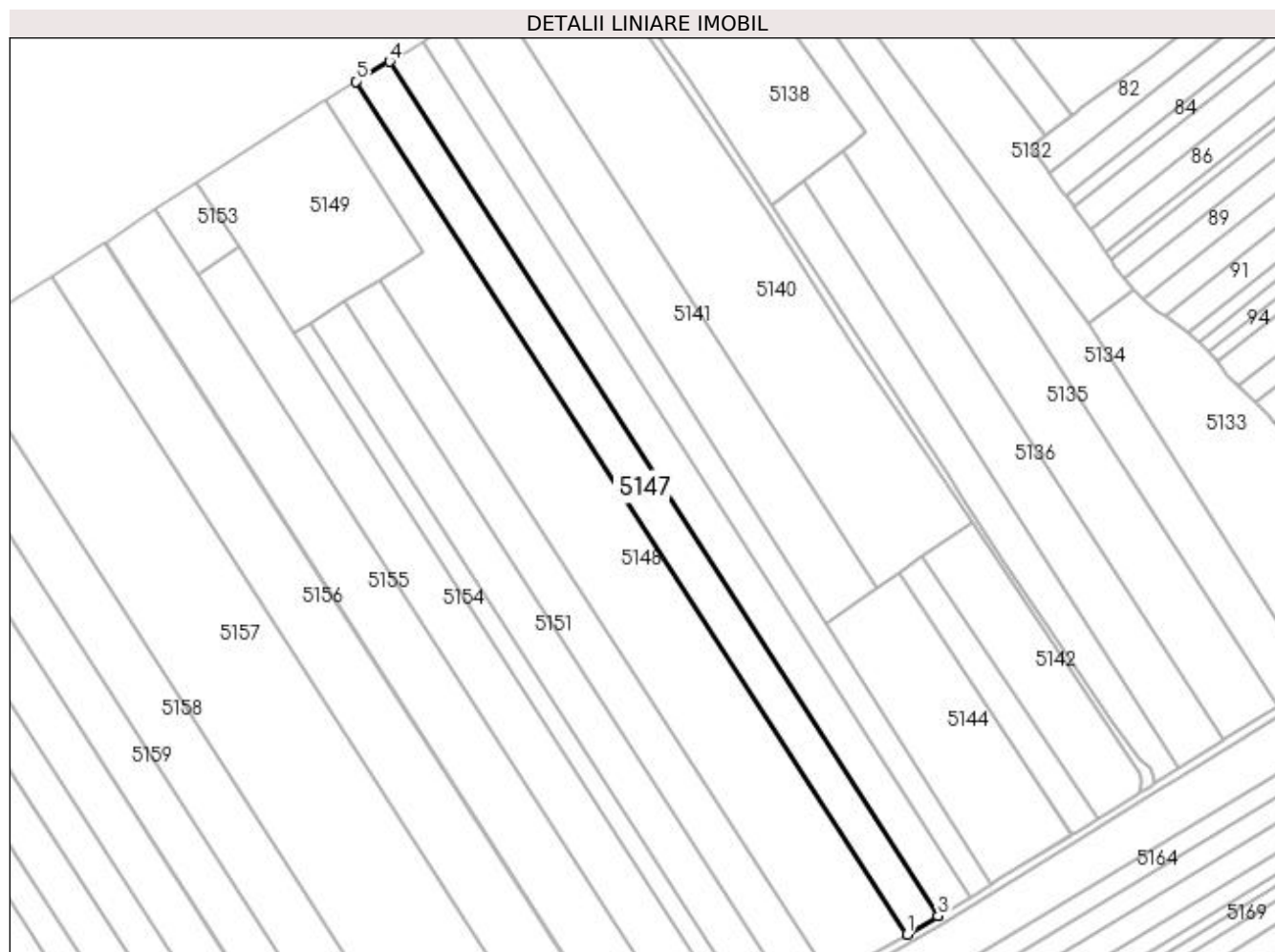
Inscrieri privind dezmembramintele dreptului de proprietate, drepturi reale de garanție și sarcini	Referințe
NU SUNT	

Anexa Nr. 1 La Partea I

Teren

Nr cadastral	Suprafața (mp)*	Observații / Referințe
	5.000	Deținători Scripcariu Adrian și Scripcariu Oana-Diana.

* Suprafața este determinată în planul de proiecție Stereo 70.



Date referitoare la teren

Crt	Categorie folosință	Intra vilan	Suprafața (mp)	Tarla	Parcelă	Nr. topo	Observații / Referințe
1	arabil	NU	5.000	24	224	-	

Lungime Segmente

1) Valorile lungimilor segmentelor sunt obținute din proiecție în plan.

Punct început	X / Y	Punct sfârșit	X / Y	Lungime segment (** (m)
1	585.817,526 711.073,807	2	585.828,666 711.080,364	12.927
2	585.828,666 711.080,364	3	585.828,859 711.080,478	0.224
3	585.828,859 711.080,478	4	585.630,454 711.389,223	366.999
4	585.630,454 711.389,223	5	585.618,301 711.382,039	14.118
5	585.618,301 711.382,039	1	585.817,526 711.073,807	367.012

**** Lungimile segmentelor sunt determinate în planul de proiecție Stereo 70 și sunt rotunjite la 1 milimetru.**

***** Distanța dintre puncte este formată din segmente cumulate ce sunt mai mici decât valoarea 1 milimetru.**

**DATE DESPRE IMOBILUL NR. 5148**

Oficiul de Cadastru și Publicitate Imobiliară SUCEAVA
Biroul de Cadastru și Publicitate Imobiliară Radauti

A. Partea I. Descrierea imobilului

TEREN Extravilan

Adresa: Jud. Suceava

Nr. Crt	Nr cadastral Nr. topografic	Suprafața* (mp)	Observații / Referințe
A1		10.410	Sector cadastral:33 Teren neimprejmuit;

B. Partea II. Proprietari și acte

Inscrieri privitoare la dreptul de proprietate și alte drepturi reale		Referințe
/		
Act Normativ nr. Legea 7, din 13/03/1996 emis de PARLAMENTUL ROMANIEI;		
B1	Inscrierea provizorie, drept de PROPRIETATE, dobandit prin Lege, cota actuala 1/1 1) NEIDENTIFICAT NEIDENTIFICAT	A1
B2	Proprietar neidentificat.	A1

C. Partea III. SARCINI .

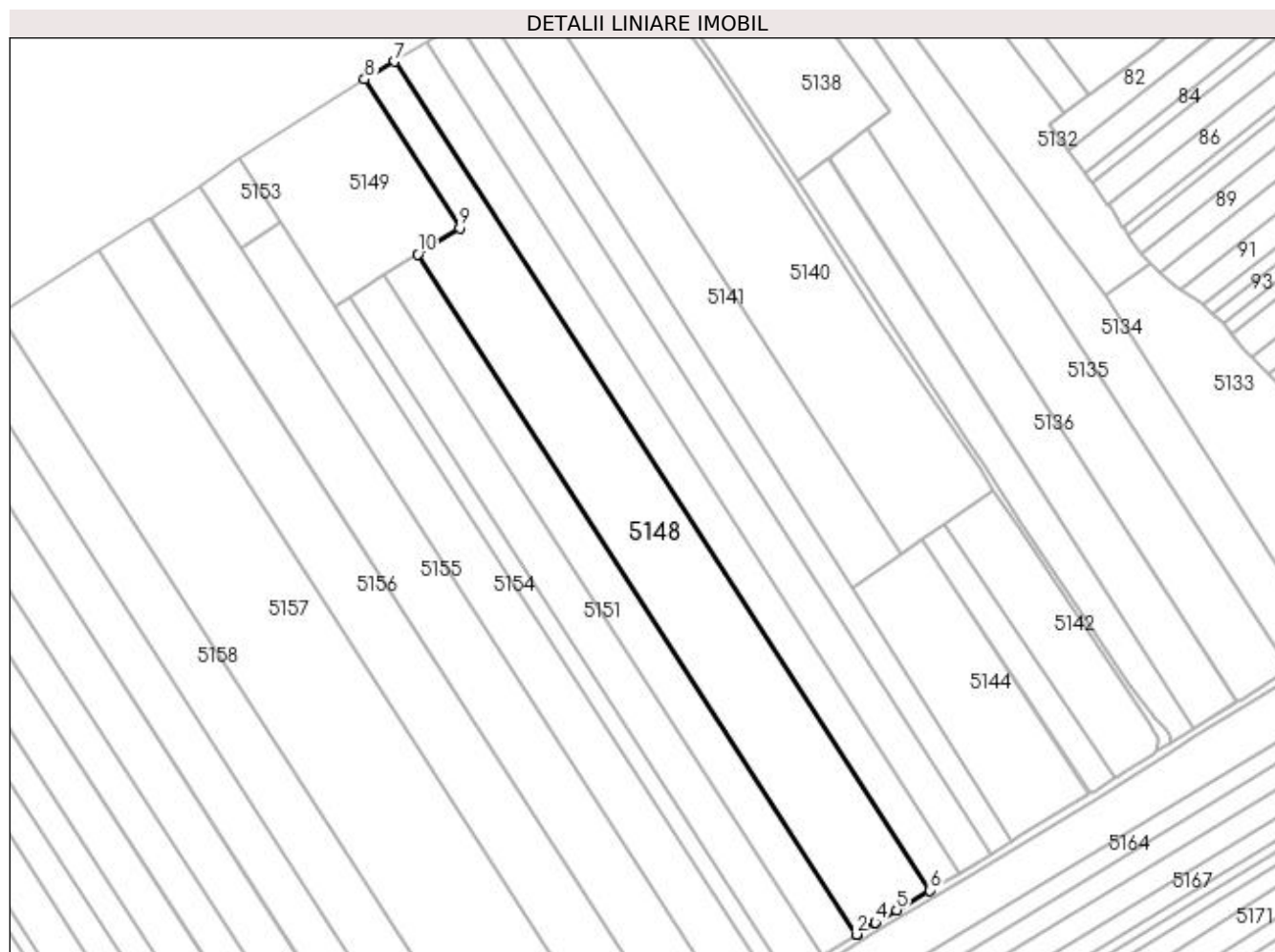
Inscrieri privind dezmembramintele dreptului de proprietate, drepturi reale de garanție și sarcini	Referințe
NU SUNT	

Anexa Nr. 1 La Partea I

Teren

Nr cadastral	Suprafața (mp)*	Observații / Referințe
	10.410	

* Suprafața este determinată în planul de proiecție Stereo 70.



Date referitoare la teren

Crt	Categorie folosință	Intra vilan	Suprafața (mp)	Tarla	Parcelă	Nr. topo	Observații / Referințe
1	arabil	NU	10.410	24	224	-	

Lungime Segmente

1) Valorile lungimilor segmentelor sunt obținute din proiecție în plan.

Punct început	X / Y	Punct sfârșit	X / Y	Lungime segment (** (m)
1	585.790,145 711.057,42	2	585.790,158 711.057,429	0.016
2	585.790,158 711.057,429	3	585.797,168 711.061,821	8.272
3	585.797,168 711.061,821	4	585.797,243 711.061,868	0.088
4	585.797,243 711.061,868	5	585.805,178 711.066,539	9.208
5	585.805,178 711.066,539	6	585.817,526 711.073,807	14.327

Punct început	X / Y	Punct sfârșit	X / Y	Lungime segment (** (m)
6	585.817,526 711.073,807	7	585.618,301 711.382,039	367.012
7	585.618,301 711.382,039	8	585.607,158 711.375,452	12.943
8	585.607,158 711.375,452	9	585.642,664 711.320,064	65.791
9	585.642,664 711.320,064	10	585.627,067 711.310,352	18.373
10	585.627,067 711.310,352	1	585.790,145 711.057,42	300.947

** Lungimile segmentelor sunt determinate în planul de proiecție Stereo 70 și sunt rotunjite la 1 milimetru.

*** Distanța dintre puncte este formată din segmente cumulate ce sunt mai mici decât valoarea 1 milimetru.

**DATE DESPRE IMOBILUL NR. 5149**

Oficiul de Cadastru și Publicitate Imobiliară SUCEAVA
Biroul de Cadastru și Publicitate Imobiliară Radauti

A. Partea I. Descrierea imobilului

TEREN Extravilan

Adresa: Jud. Suceava

Nr. Crt	Nr cadastral Nr. topografic	Suprafața* (mp)	Observații / Referințe
A1		3.600	Sector cadastral:33 Teren neimprejmuit; Deținător Pînzariu Mihai.

B. Partea II. Proprietari și acte

Inscrieri privitoare la dreptul de proprietate și alte drepturi reale		Referințe
/		
Act Normativ nr. Legea 7, din 13/03/1996 emis de PARLAMENTUL ROMANIEI;		
B1	Inscrierea provizorie, drept de PROPRIETATE, dobandit prin Lege, cota actuala 1/1 1) NEIDENTIFICAT NEIDENTIFICAT	A1
B2	Proprietar neidentificat.	A1

C. Partea III. SARCINI .

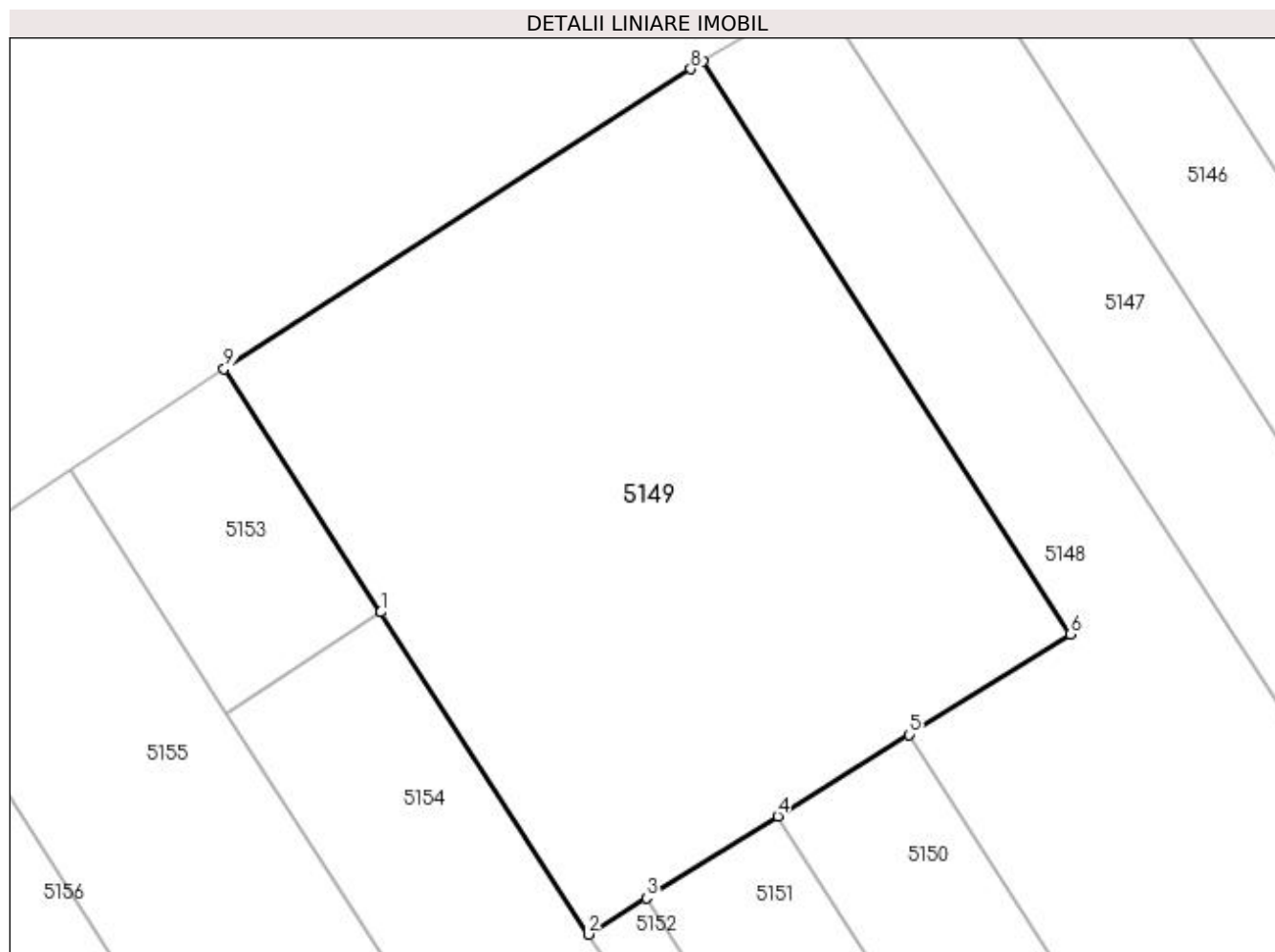
Inscrieri privind dezmembramintele dreptului de proprietate, drepturi reale de garanție și sarcini	Referințe
NU SUNT	

Anexa Nr. 1 La Partea I

Teren

Nr cadastral	Suprafața (mp)*	Observații / Referințe
	3.600	Deținător Pînzariu Mihai.

* Suprafața este determinată în planul de proiecție Stereo 70.



Date referitoare la teren

Crt	Categorie folosință	Intra vilan	Suprafața (mp)	Tarla	Parcelă	Nr. topo	Observații / Referințe
1	arabil	NU	3.600	24	224	-	

Lungime Segmente

1) Valorile lungimilor segmentelor sunt obținute din proiecție în plan.

Punct început	X / Y	Punct sfârșit	X / Y	Lungime segment (** (m)
1	585.575,953 711.322,189	2	585.596,036 711.291,03	37.07
2	585.596,036 711.291,03	3	585.601,67 711.294,538	6.637
3	585.601,67 711.294,538	4	585.614,373 711.302,448	14.964
4	585.614,373 711.302,448	5	585.627,067 711.310,352	14.954
5	585.627,067 711.310,352	6	585.642,664 711.320,064	18.373

Punct început	X / Y	Punct sfârșit	X / Y	Lungime segment (** (m)
6	585.642,664 711.320,064	7	585.607,158 711.375,452	65.791
7	585.607,158 711.375,452	8	585.605,955 711.374,741	1.398
8	585.605,955 711.374,741	9	585.560,79 711.345,714	53.688
9	585.560,79 711.345,714	1	585.575,953 711.322,189	27.988

** Lungimile segmentelor sunt determinate în planul de proiecție Stereo 70 și sunt rotunjite la 1 milimetru.

*** Distanța dintre puncte este formată din segmente cumulate ce sunt mai mici decât valoarea 1 milimetru.

**DATE DESPRE IMOBILUL NR. 5150**

Oficiul de Cadastru și Publicitate Imobiliară SUCEAVA
 Biroul de Cadastru și Publicitate Imobiliară Radauti

A. Partea I. Descrierea imobilului

TEREN Extravilan

Adresa: Jud. Suceava

Nr. Crt	Nr cadastral Nr. topografic	Suprafața* (mp)	Observații / Referințe
A1		4.500	Sector cadastral:33 Teren neimprejmuit; Deținător Bejinariu Ioan.

B. Partea II. Proprietari și acte

Inscrieri privitoare la dreptul de proprietate și alte drepturi reale		Referințe
/		
Act Normativ nr. Legea 7, din 13/03/1996 emis de PARLAMENTUL ROMANIEI;		
B1	Inscrierea provizorie, drept de PROPRIETATE, dobandit prin Lege, cota actuala 1/1 1) NEIDENTIFICAT NEIDENTIFICAT	A1
B2	Proprietar neidentificat.	A1

C. Partea III. SARCINI .

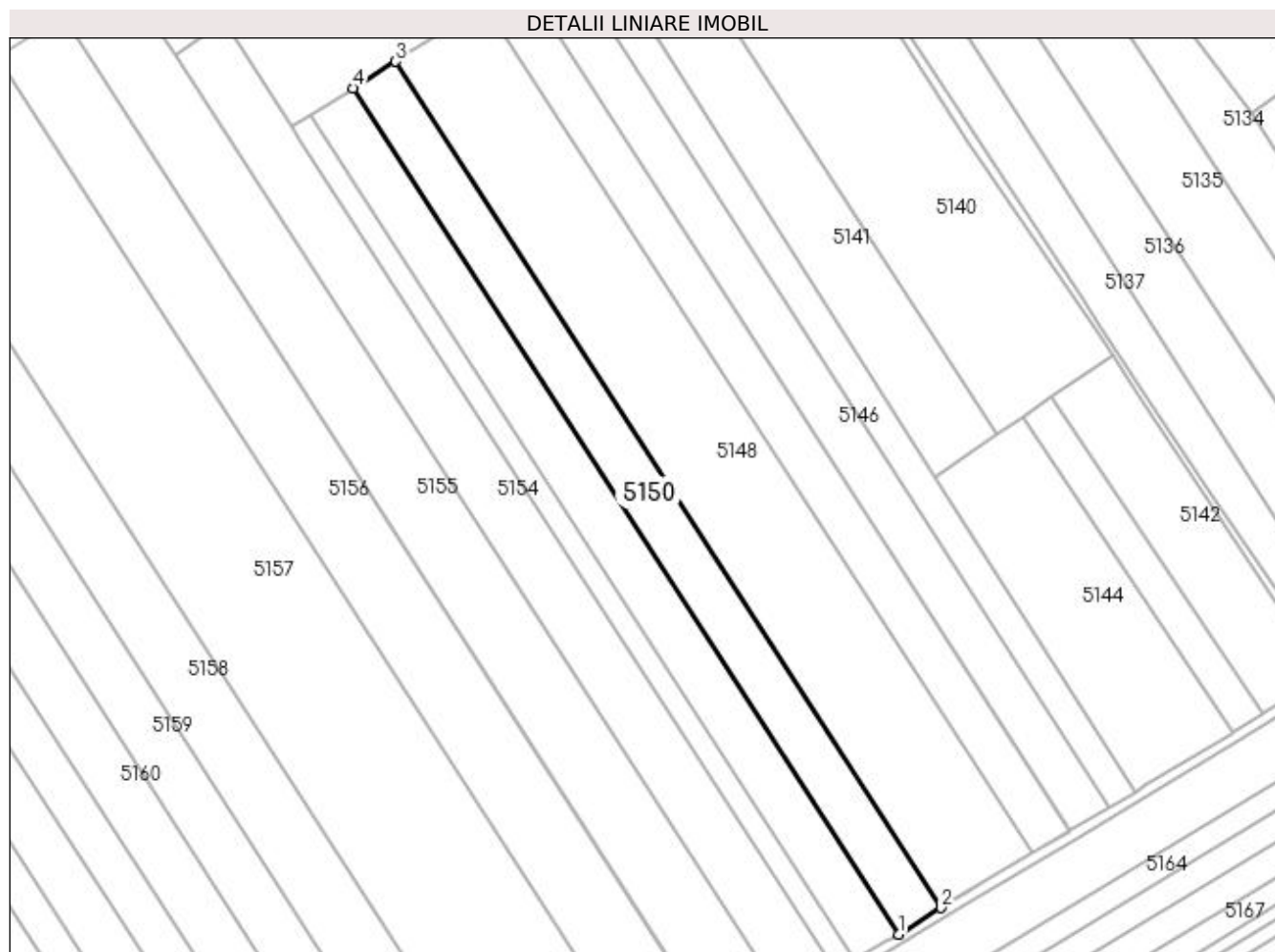
Inscrieri privind dezmembramintele dreptului de proprietate, drepturi reale de garanție și sarcini	Referințe
NU SUNT	

Anexa Nr. 1 La Partea I

Teren

Nr cadastral	Suprafața (mp)*	Observații / Referințe
	4.500	Deținător Bejinariu Ioan.

* Suprafața este determinată în planul de proiecție Stereo 70.



Date referitoare la teren

Crt	Categorie folosință	Intra vilan	Suprafața (mp)	Tarla	Parcelă	Nr. topo	Observații / Referințe
1	arabil	NU	4.500	24	224	-	

Lungime Segmente

1) Valorile lungimilor segmentelor sunt obținute din proiecție în plan.

Punct început	X / Y	Punct sfârșit	X / Y	Lungime segment (** (m)
1	585.777,474 711.049,48	2	585.790,145 711.057,42	14.953
2	585.790,145 711.057,42	3	585.627,067 711.310,352	300.947
3	585.627,067 711.310,352	4	585.614,373 711.302,448	14.954
4	585.614,373 711.302,448	1	585.777,474 711.049,48	300.99

**** Lungimile segmentelor sunt determinate în planul de proiecție Stereo 70 și sunt rotunjite la 1 milimetru.**

***** Distanța dintre puncte este formată din segmente cumulate ce sunt mai mici decât valoarea 1 milimetru.**

**DATE DESPRE IMOBILUL NR. 5151**

Oficiul de Cadastru și Publicitate Imobiliară SUCEAVA
Biroul de Cadastru și Publicitate Imobiliară Radauti

A. Partea I. Descrierea imobilului

TEREN Extravilan

Adresa: Jud. Suceava

Nr. Crt	Nr cadastral Nr. topografic	Suprafața* (mp)	Observații / Referințe
A1		4.500	Sector cadastral:33 Teren neimprejmuit;

B. Partea II. Proprietari și acte

Inscrieri privitoare la dreptul de proprietate și alte drepturi reale		Referințe
/		
Act Normativ nr. Legea 7, din 13/03/1996 emis de PARLAMENTUL ROMANIEI;		
B1	Inscrierea provizorie, drept de PROPRIETATE, dobandit prin Lege, cota actuala 1/1 1) NEIDENTIFICAT NEIDENTIFICAT	A1
B2	Proprietar neidentificat.	A1

C. Partea III. SARCINI .

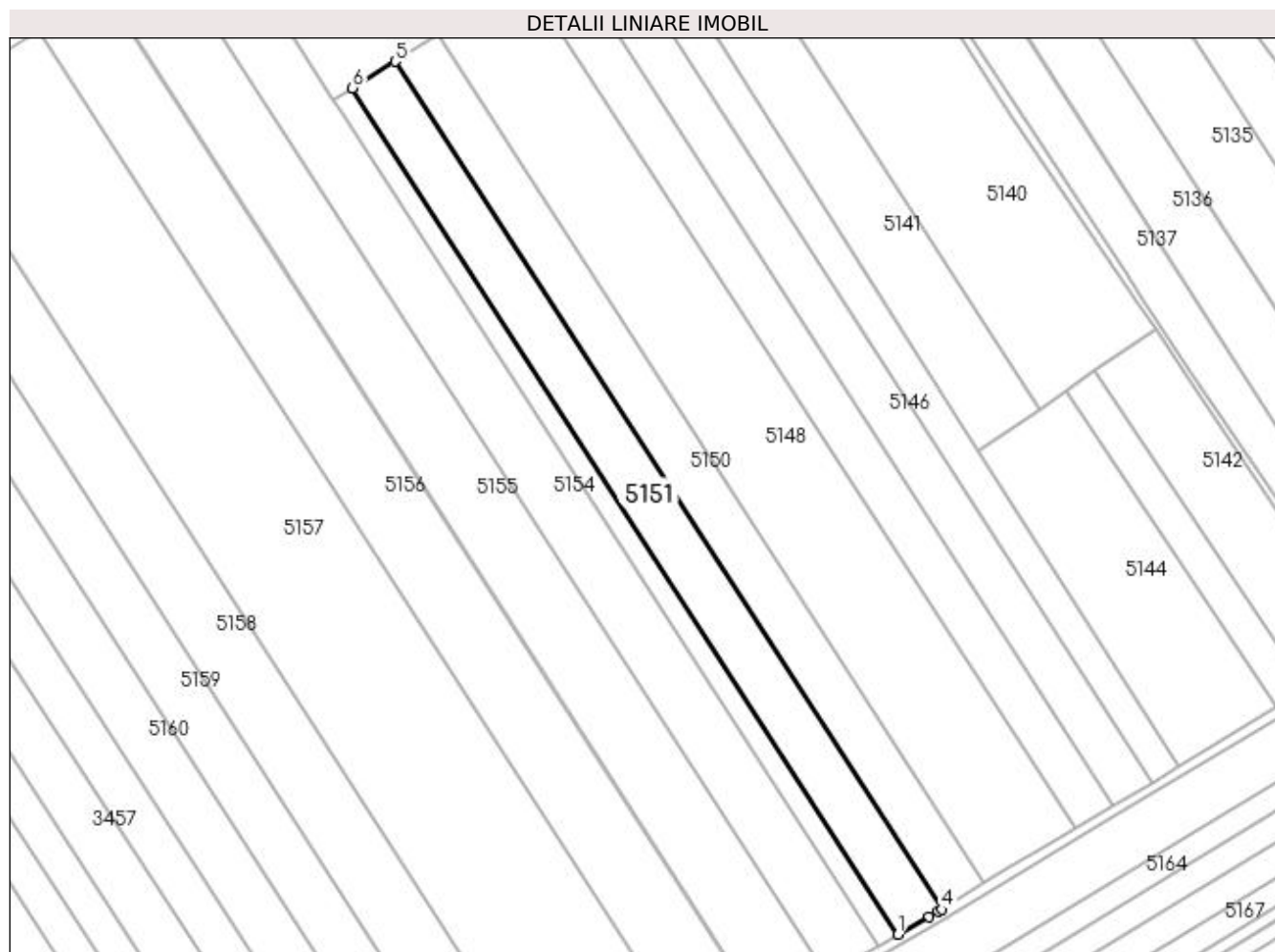
Inscrieri privind dezmembramintele dreptului de proprietate, drepturi reale de garanție și sarcini	Referințe
NU SUNT	

Anexa Nr. 1 La Partea I

Teren

Nr cadastral	Suprafața (mp)*	Observații / Referințe
	4.500	

* Suprafața este determinată în planul de proiecție Stereo 70.



Date referitoare la teren

Crt	Categorie folosință	Intra vilan	Suprafața (mp)	Tarla	Parcelă	Nr. topo	Observații / Referințe
1	arabil	NU	4.500	24	224	-	

Lungime Segmente

1) Valorile lungimilor segmentelor sunt obținute din proiecție în plan.

Punct început	X / Y	Punct sfârșit	X / Y	Lungime segment (** (m)
1	585.764,487 711.042,01	2	585.773,806 711.047,326	10.728
2	585.773,806 711.047,326	3	585.776,385 711.048,798	2.969
3	585.776,385 711.048,798	4	585.777,474 711.049,48	1.285
4	585.777,474 711.049,48	5	585.614,373 711.302,448	300.99
5	585.614,373 711.302,448	6	585.601,67 711.294,538	14.964

Punct început	X / Y	Punct sfârşit	X / Y	Lungime segment (** (m)
6	585.601,67 711.294,538	1	585.764,487 711.042,01	300.467

** Lungimile segmentelor sunt determinate în planul de proiecție Stereo 70 și sunt rotunjite la 1 milimetru.

*** Distanța dintre puncte este formată din segmente cumulate ce sunt mai mici decât valoarea 1 milimetru.

**DATE DESPRE IMOBILUL NR. 5152**

Oficiul de Cadastru și Publicitate Imobiliară SUCEAVA
Biroul de Cadastru și Publicitate Imobiliară Radauti

A. Partea I. Descrierea imobilului

TEREN Extravilan

Adresa: Jud. Suceava

Nr. Crt	Nr cadastral Nr. topografic	Suprafața* (mp)	Observații / Referințe
A1		2.000	Sector cadastral:33 Teren neimprejmuit; Deținător Pînzariu Mihai.

B. Partea II. Proprietari și acte

Inscrieri privitoare la dreptul de proprietate și alte drepturi reale		Referințe
/		
Act Normativ nr. Legea 7, din 13/03/1996 emis de PARLAMENTUL ROMANIEI;		
B1	Inscrierea provizorie, drept de PROPRIETATE, dobandit prin Lege, cota actuala 1/1 1) NEIDENTIFICAT NEIDENTIFICAT	A1
B2	Proprietar neidentificat.	A1

C. Partea III. SARCINI .

Inscrieri privind dezmembramintele dreptului de proprietate, drepturi reale de garanție și sarcini	Referințe
NU SUNT	

Anexa Nr. 1 La Partea I

Teren

Nr cadastral	Suprafața (mp)*	Observații / Referințe
	2.000	Deținător Pînzariu Mihai.

* Suprafața este determinată în planul de proiecție Stereo 70.

DETALII LINIARE IMOBIL



Date referitoare la teren

Crt	Categorie folosință	Intra vilan	Suprafața (mp)	Tarla	Parcelă	Nr. topo	Observații / Referințe
1	arabil	NU	2.000	24	224	-	

Lungime Segmente

1) Valorile lungimilor segmentelor sunt obținute din proiecție în plan.

Punct început	X / Y	Punct sfârșit	X / Y	Lungime segment (** (m)
1	585.761,613 711.040,37	2	585.764,487 711.042,01	3.309
2	585.764,487 711.042,01	3	585.601,67 711.294,538	300.467
3	585.601,67 711.294,538	4	585.596,036 711.291,03	6.637
4	585.596,036 711.291,03	5	585.598,469 711.287,255	4.492
5	585.598,469 711.287,255	6	585.758,674 711.038,694	295.717

Punct început	X / Y	Punct sfârșit	X / Y	Lungime segment (** (m)
6	585.758,674 711.038,694	1	585.761,613 711.040,37	3.383

** Lungimile segmentelor sunt determinate în planul de proiecție Stereo 70 și sunt rotunjite la 1 milimetru.

*** Distanța dintre puncte este formată din segmente cumulate ce sunt mai mici decât valoarea 1 milimetru.

**DATE DESPRE IMOBILUL NR. 5153**

Oficiul de Cadastru și Publicitate Imobiliară SUCEAVA
Biroul de Cadastru și Publicitate Imobiliară Radauti

A. Partea I. Descrierea imobilului

TEREN Extravilan

Adresa: Jud. Suceava

Nr. Crt	Nr cadastral Nr. topografic	Suprafața* (mp)	Observații / Referințe
A1		500	Sector cadastral:33 Teren neimprejmuit;

B. Partea II. Proprietari și acte

Inscrieri privitoare la dreptul de proprietate și alte drepturi reale	Referințe
/	
Act Administrativ nr. 1048, din 11/09/1995 emis de CJSDPAT SUCEAVA;	
B1	A1
Intabulare, drept de PROPRIETATE, dobandit prin Reconstituire, cota actuala 1/1 1) SCRIPCARU ELENA , Lipsă CNP proprietar.	

C. Partea III. SARCINI .

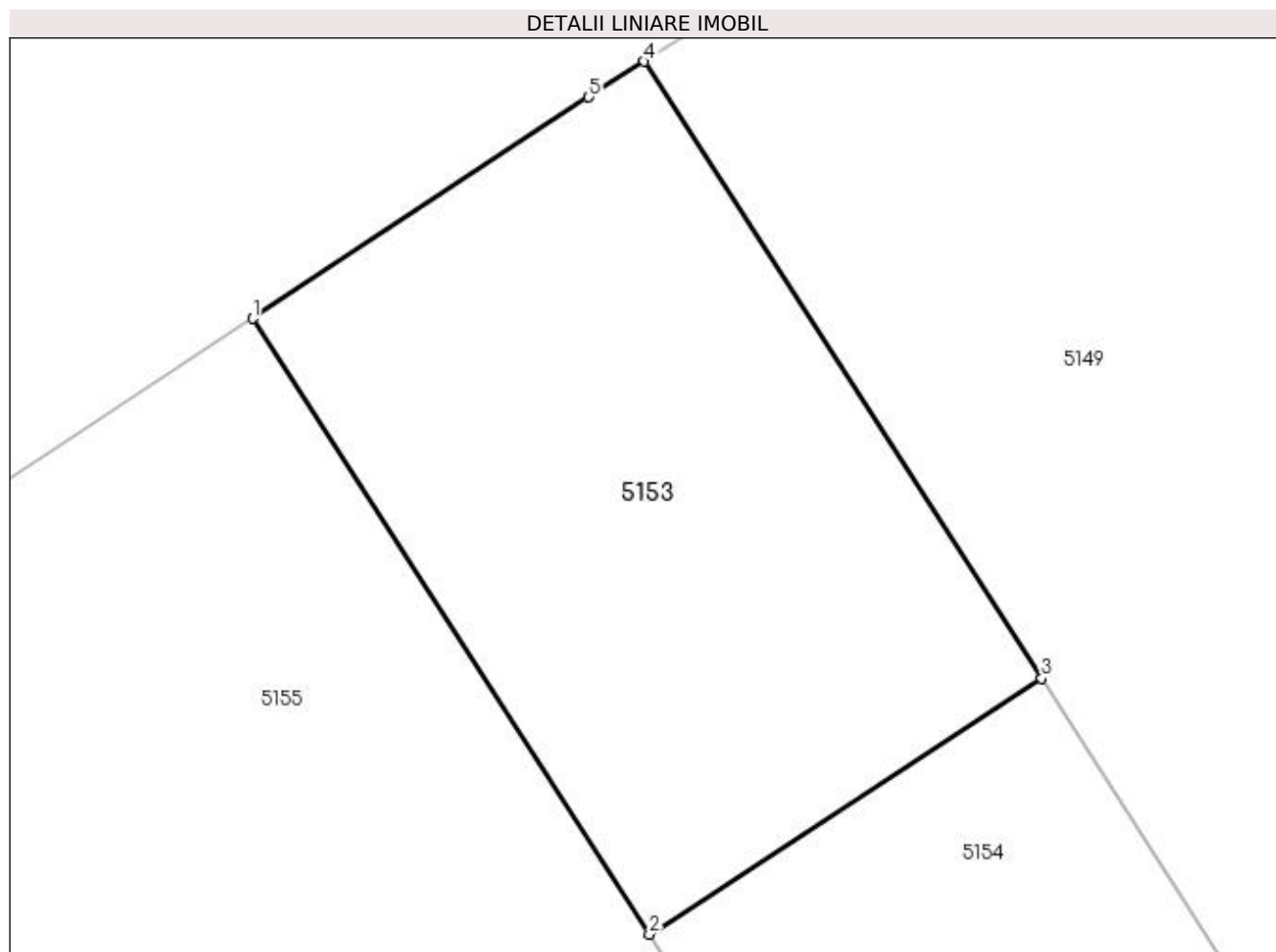
Inscrieri privind dezmembramintele dreptului de proprietate, drepturi reale de garanție și sarcini	Referințe
NU SUNT	

Anexa Nr. 1 La Partea I

Teren

Nr cadastral	Suprafața (mp)*	Observații / Referințe
	500	

* Suprafața este determinată în planul de proiecție Stereo 70.



Date referitoare la teren

Crt	Categorie folosință	Intravilan	Suprafața (mp)	Tarla	Parcelă	Nr. topo	Observații / Referințe
1	arabil	NU	500	24	224	-	

Lungime Segmente

1) Valorile lungimilor segmentelor sunt obținute din proiecție în plan.

Punct început	X / Y	Punct sfârșit	X / Y	Lungime segment (** (m)
1	585.545,845 711.335,908	2	585.560,99 711.312,424	27.944
2	585.560,99 711.312,424	3	585.575,953 711.322,189	17.867
3	585.575,953 711.322,189	4	585.560,79 711.345,714	27.988
4	585.560,79 711.345,714	5	585.558,67 711.344,352	2.52
5	585.558,67 711.344,352	1	585.545,845 711.335,908	15.356

**** Lungimile segmentelor sunt determinate în planul de proiecție Stereo 70 și sunt rotunjite la 1 milimetru.**

***** Distanța dintre puncte este formată din segmente cumulate ce sunt mai mici decât valoarea 1 milimetru.**

**DATE DESPRE IMOBILUL NR. 5154**

Oficiul de Cadastru și Publicitate Imobiliară SUCEAVA
Biroul de Cadastru și Publicitate Imobiliară Radauti

A. Partea I. Descrierea imobilului

TEREN Extravilan

Adresa: Jud. Suceava

Nr. Crt	Nr cadastral Nr. topografic	Suprafața* (mp)	Observații / Referințe
A1		6.000	Sector cadastral:33 Teren neimprejmuit;

B. Partea II. Proprietari și acte

Inscrieri privitoare la dreptul de proprietate și alte drepturi reale	Referințe
/	
Act Notarial nr. 535, din 06/11/1997 emis de NP COSTE STEFAN;	
B1	A1
Intabulare, drept de PROPRIETATEcumpărare, dobandit prin Conventie, cota actuala 1/1	
1) CORNECIUC ELENA, Lipsă CNP proprietar.	
2) CORNECIUC HARALAMBI	

C. Partea III. SARCINI .

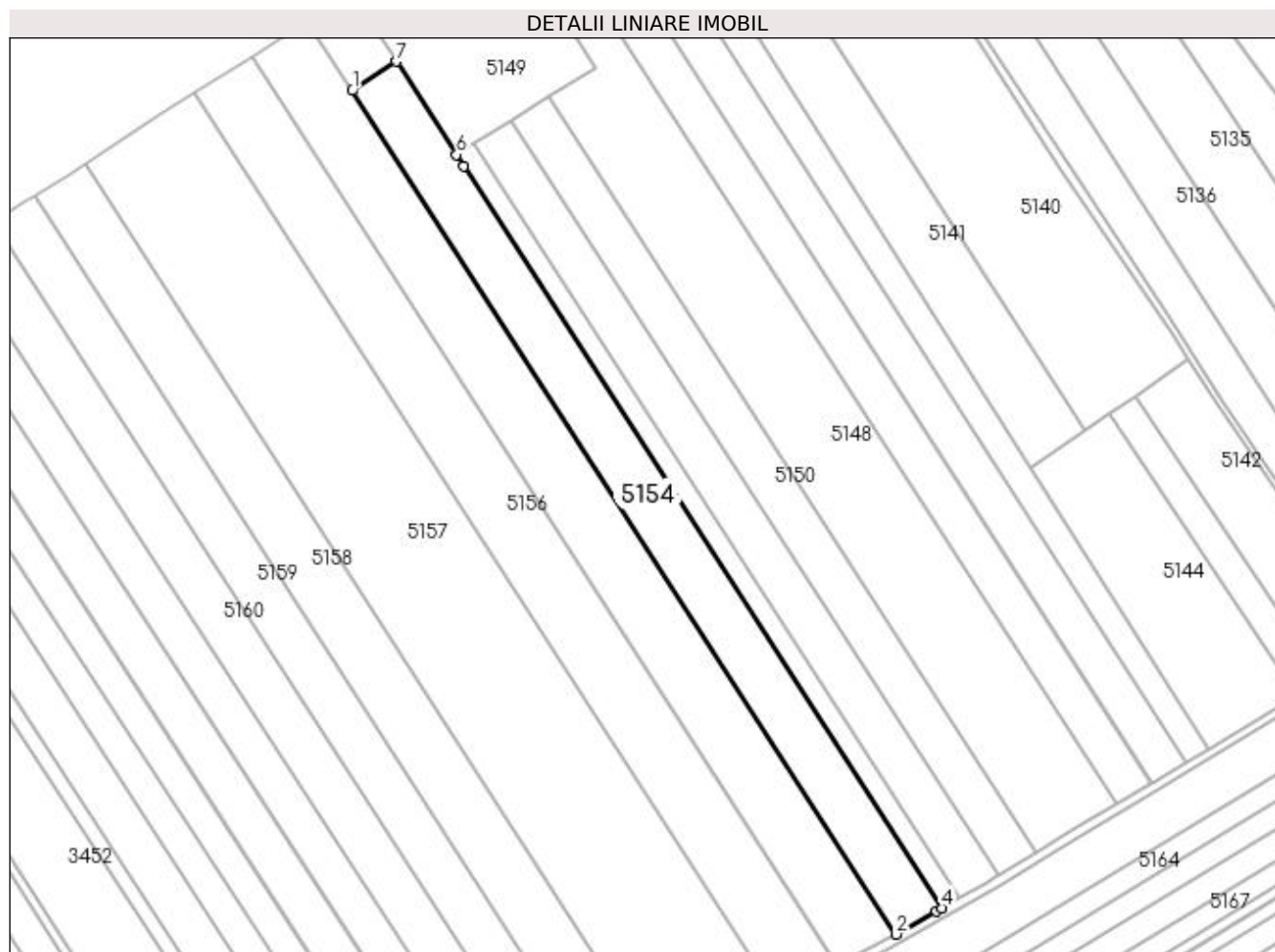
Inscrieri privind dezmembramintele dreptului de proprietate, drepturi reale de garanție și sarcini	Referințe
NU SUNT	

Anexa Nr. 1 La Partea I

Teren

Nr cadastral	Suprafața (mp)*	Observații / Referințe
	6.000	

* Suprafața este determinată în planul de proiecție Stereo 70.



Date referitoare la teren

Crt	Categorie folosință	Intra vilan	Suprafața (mp)	Tarla	Parcelă	Nr. topo	Observații / Referințe
1	arabil	NU	6.000	24	224	-	

Lungime Segmente

1) Valorile lungimilor segmentelor sunt obținute din proiecție în plan.

Punct început	X / Y	Punct sfârșit	X / Y	Lungime segment (** (m)
1	585.560,99 711.312,424	2	585.743,219 711.029,876	336.215
2	585.743,219 711.029,876	3	585.756,61 711.037,516	15.418
3	585.756,61 711.037,516	4	585.758,674 711.038,694	2.377
4	585.758,674 711.038,694	5	585.598,469 711.287,255	295.717
5	585.598,469 711.287,255	6	585.596,036 711.291,03	4.492

Punct început	X / Y	Punct sfârșit	X / Y	Lungime segment (** (m)
6	585.596,036 711.291,03	7	585.575,953 711.322,189	37.07
7	585.575,953 711.322,189	1	585.560,99 711.312,424	17.867

** Lungimile segmentelor sunt determinate în planul de proiecție Stereo 70 și sunt rotunjite la 1 milimetru.

*** Distanța dintre puncte este formată din segmente cumulate ce sunt mai mici decât valoarea 1 milimetru.

**DATE DESPRE IMOBILUL NR. 5155**

Oficiul de Cadastru și Publicitate Imobiliară SUCEAVA
Biroul de Cadastru și Publicitate Imobiliară Radauti

A. Partea I. Descrierea imobilului

TEREN Extravilan

Adresa: Jud. Suceava

Nr. Crt	Nr cadastral Nr. topografic	Suprafața* (mp)	Observații / Referințe
A1		8.000	Sector cadastral:33 Teren neimprejmit;

B. Partea II. Proprietari și acte

Inscrieri privitoare la dreptul de proprietate și alte drepturi reale		Referințe
/		
Act Notarial nr. 28, din 04/04/2014 emis de NP MANDICI ALEXANDRU;		
B1	Intabulare, drept de PROPRIETATE, dobandit prin Succesiune, cota actuala 3/4 1) HUȚANU VIORICA	A1
B2	Intabulare, drept de PROPRIETATE, dobandit prin Succesiune, cota actuala 1/4 1) DUMITROVICI EUSTINA	A1

C. Partea III. SARCINI .

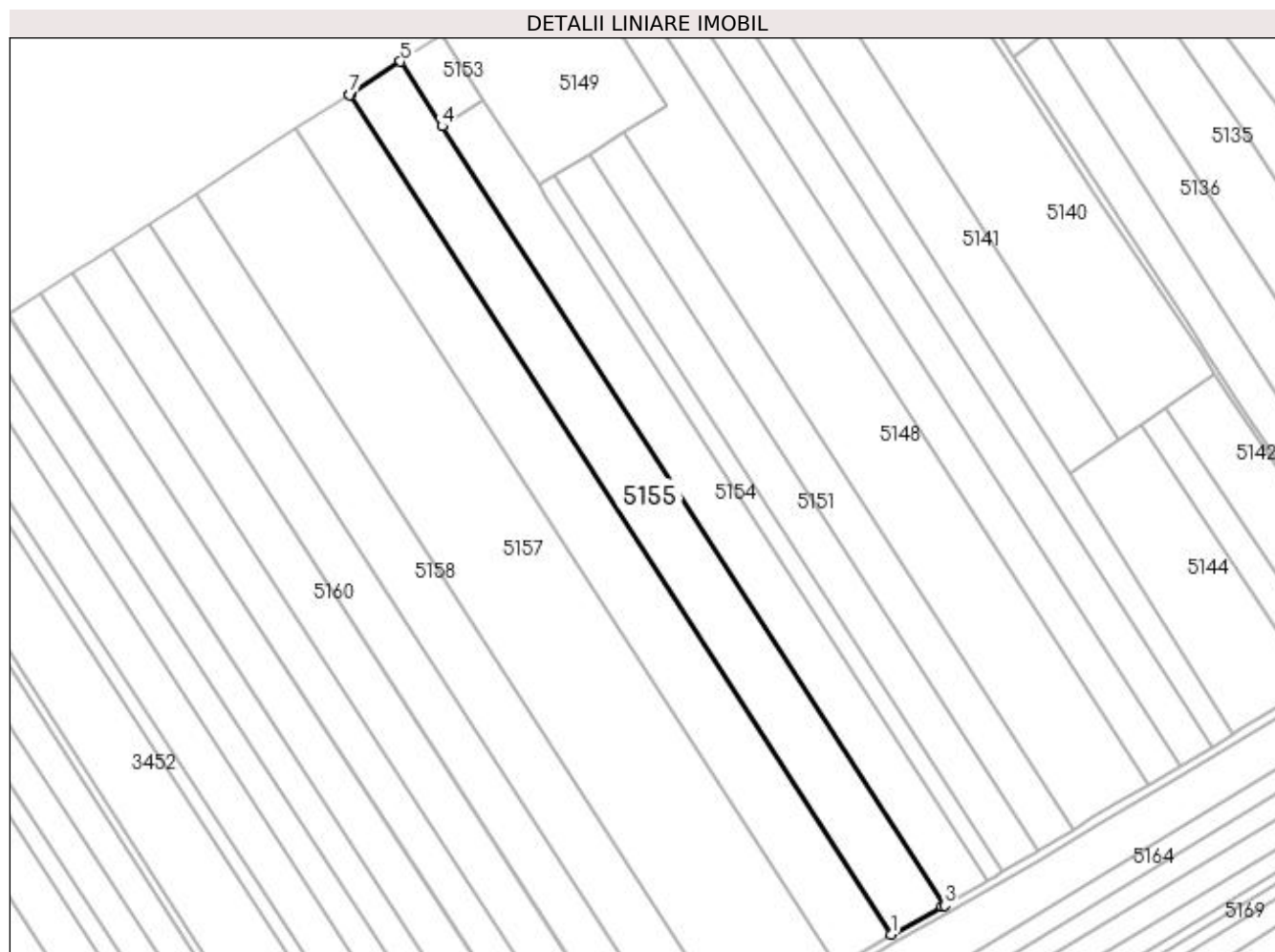
Inscrieri privind dezmembramintele dreptului de proprietate, drepturi reale de garanție și sarcini	Referințe
NU SUNT	

Anexa Nr. 1 La Partea I

Teren

Nr cadastral	Suprafața (mp)*	Observații / Referințe
	8.000	

* Suprafața este determinată în planul de proiecție Stereo 70.



Date referitoare la teren

Crt	Categorie folosință	Intra vilan	Suprafața (mp)	Tarla	Parcelă	Nr. topo	Observații / Referințe
1	arabil	NU	8.000	24	224	-	

Lungime Segmente

1) Valorile lungimilor segmentelor sunt obținute din proiecție în plan.

Punct început	X / Y	Punct sfârșit	X / Y	Lungime segment (** (m)
1	585.723,814 711.019,344	2	585.742,274 711.029,338	20.991
2	585.742,274 711.029,338	3	585.743,219 711.029,876	1.087
3	585.743,219 711.029,876	4	585.560,99 711.312,424	336.215
4	585.560,99 711.312,424	5	585.545,845 711.335,908	27.944
5	585.545,845 711.335,908	6	585.527,786 711.324,018	21.621

Punct început	X / Y	Punct sfârșit	X / Y	Lungime segment (** (m)
6	585.527,786 711.324,018	7	585.527,436 711.323,797	0.414
7	585.527,436 711.323,797	1	585.723,814 711.019,344	362.293

** Lungimile segmentelor sunt determinate în planul de proiecție Stereo 70 și sunt rotunjite la 1 milimetru.

*** Distanța dintre puncte este formată din segmente cumulate ce sunt mai mici decât valoarea 1 milimetru.

**DATE DESPRE IMOBILUL NR. 5156**

Oficiul de Cadastru și Publicitate Imobiliară SUCEAVA
Biroul de Cadastru și Publicitate Imobiliară Radauti

A. Partea I. Descrierea imobilului

TEREN Extravilan

Adresa: Jud. Suceava

Nr. Crt	Nr cadastral Nr. topografic	Suprafața* (mp)	Observații / Referințe
A1		8.300	Sector cadastral:33 Teren neimprejmuit; Deținător Acsanei Adrian.

B. Partea II. Proprietari și acte

Inscrieri privitoare la dreptul de proprietate și alte drepturi reale		Referințe
/		
Act Administrativ nr. 277, din 20/05/1993 emis de CJSDPAT SUCEAVA;		
B1	Intabulare, drept de PROPRIETATE, dobândit prin Reconstituire, cota actuala 1/1 1) TUDOSA VASILE, Lipsă CNP proprietar.	A1

C. Partea III. SARCINI .

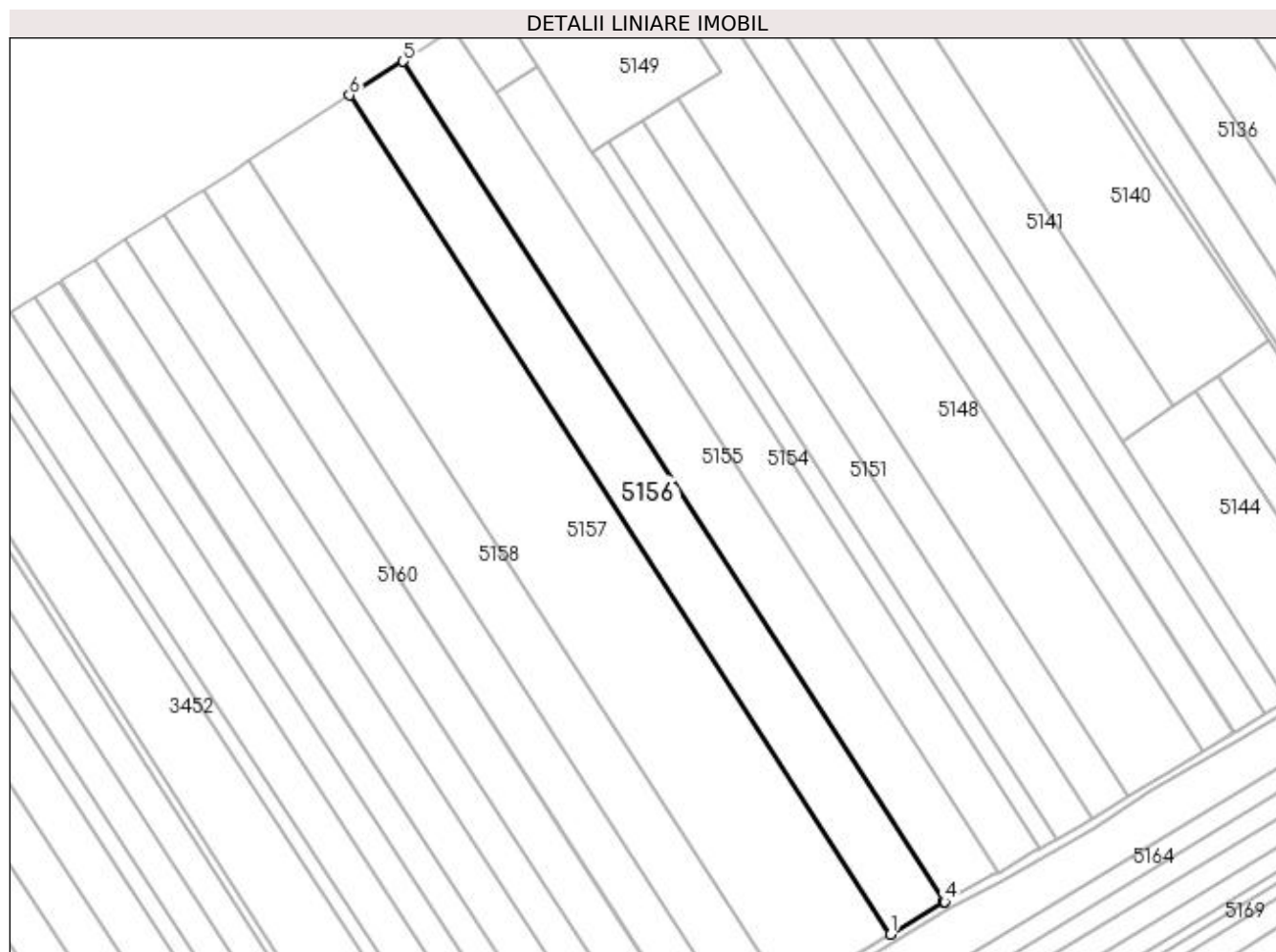
Inscrieri privind dezmembramintele dreptului de proprietate, drepturi reale de garanție și sarcini	Referințe
NU SUNT	

Anexa Nr. 1 La Partea I

Teren

Nr cadastral	Suprafața (mp)*	Observații / Referințe
	8.300	Deținător Acsanei Adrian.

* Suprafața este determinată în planul de proiecție Stereo 70.



Date referitoare la teren

Crt	Categorie folosință	Intra vilan	Suprafața (mp)	Tarla	Parcelă	Nr. topo	Observații / Referințe
1	arabil	NU	8.300	24	224	-	

Lungime Segmente

1) Valorile lungimilor segmentelor sunt obținute din proiecție în plan.

Punct început	X / Y	Punct sfârșit	X / Y	Lungime segment (** (m)
1	585.704,201 711.007,46	2	585.723,412 711.019,123	22.474
2	585.723,412 711.019,123	3	585.723,465 711.019,155	0.062
3	585.723,465 711.019,155	4	585.723,814 711.019,344	0.398
4	585.723,814 711.019,344	5	585.527,436 711.323,797	362.293
5	585.527,436 711.323,797	6	585.508,062 711.311,542	22.925

Punct început	X / Y	Punct sfârşit	X / Y	Lungime segment (** (m)
6	585.508,062 711.311,542	1	585.704,201 711.007,46	361.852

** Lungimile segmentelor sunt determinate în planul de proiecţie Stereo 70 şi sunt rotunjite la 1 milimetru.

*** Distanţa dintre puncte este formată din segmente cumulate ce sunt mai mici decât valoarea 1 milimetru.

**DATE DESPRE IMOBILUL NR. 5157**

Oficiul de Cadastru și Publicitate Imobiliară SUCEAVA
Biroul de Cadastru și Publicitate Imobiliară Radauti

A. Partea I. Descrierea imobilului

TEREN Extravilan

Adresa: Jud. Suceava

Nr. Crt	Nr cadastral Nr. topografic	Suprafața* (mp)	Observații / Referințe
A1		15.700	Sector cadastral:33 Teren neimprejmuit;

B. Partea II. Proprietari și acte

Inscrieri privitoare la dreptul de proprietate și alte drepturi reale		Referințe
/		
Act Normativ nr. Legea 7, din 13/03/1996 emis de PARLAMENTUL ROMANIEI;		
B1	Inscrierea provizorie, drept de PROPRIETATE, dobandit prin Lege, cota actuala 1/1 1) NEIDENTIFICAT NEIDENTIFICAT	A1
B2	Proprietar neidentificat.	A1

C. Partea III. SARCINI .

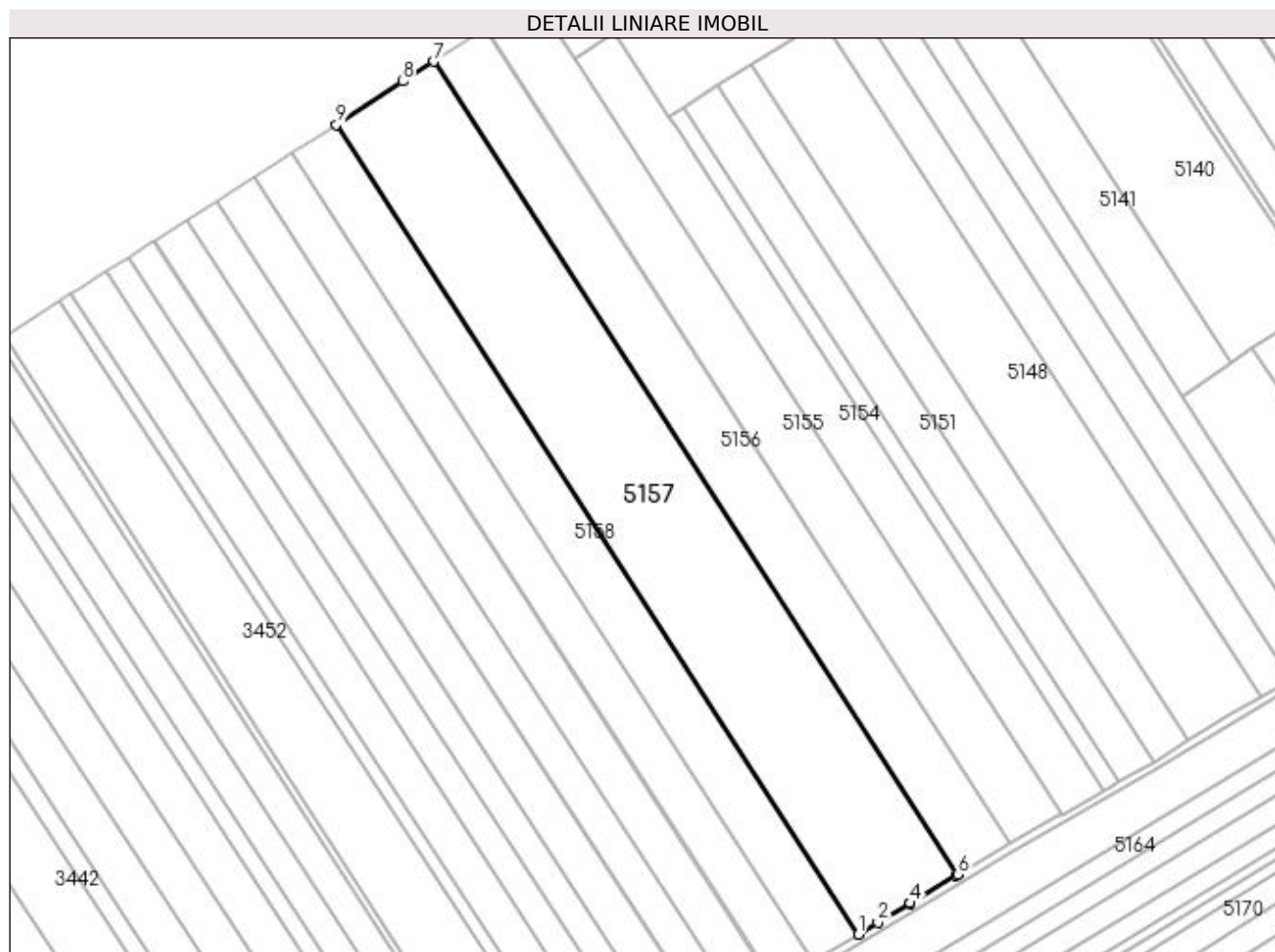
Inscrieri privind dezmembramintele dreptului de proprietate, drepturi reale de garanție și sarcini	Referințe
NU SUNT	

Anexa Nr. 1 La Partea I

Teren

Nr cadastral	Suprafața (mp)*	Observații / Referințe
	15.700	

* Suprafața este determinată în planul de proiecție Stereo 70.



Date referitoare la teren

Crt	Categorie folosință	Intra vilan	Suprafața (mp)	Tarla	Parcelă	Nr. topo	Observații / Referințe
1	arabil	NU	15.700	24	224	-	

Lungime Segmente

1) Valorile lungimilor segmentelor sunt obținute din proiecție în plan.

Punct început	X / Y	Punct sfârșit	X / Y	Lungime segment (** (m)
1	585.666,933 710.984,983	2	585.674,253 710.989,371	8.534
2	585.674,253 710.989,371	3	585.686,216 710.996,543	13.948
3	585.686,216 710.996,543	4	585.686,493 710.996,709	0.323
4	585.686,493 710.996,709	5	585.703,562 711.007,072	19.968
5	585.703,562 711.007,072	6	585.704,201 711.007,46	0.748

Punct început	X / Y	Punct sfârșit	X / Y	Lungime segment (** (m)
6	585.704,201 711.007,46	7	585.508,062 711.311,542	361.852
7	585.508,062 711.311,542	8	585.496,331 711.304,122	13.88
8	585.496,331 711.304,122	9	585.471,624 711.287,934	29.538
9	585.471,624 711.287,934	1	585.666,933 710.984,983	360.45

** Lungimile segmentelor sunt determinate în planul de proiecție Stereo 70 și sunt rotunjite la 1 milimetru.

*** Distanța dintre puncte este formată din segmente cumulate ce sunt mai mici decât valoarea 1 milimetru.

**DATE DESPRE IMOBILUL NR. 5158**

Oficiul de Cadastru și Publicitate Imobiliară SUCEAVA
Biroul de Cadastru și Publicitate Imobiliară Radauti

A. Partea I. Descrierea imobilului

TEREN Extravilan

Adresa: Jud. Suceava

Nr. Crt	Nr cadastral Nr. topografic	Suprafața* (mp)	Observații / Referințe
A1		7.200	Sector cadastral:33 Teren neimprijmit;

B. Partea II. Proprietari și acte

Inscrieri privitoare la dreptul de proprietate și alte drepturi reale		Referințe
/		
Act Notarial nr. 9, din 05/04/2004 emis de NP FOMIN SIMION;		
B1	Intabulare, drept de PROPRIETATE, dobandit prin Succesiune, cota actuala 1/1 1) AIVĂNESEI VIOREL	A1

C. Partea III. SARCINI .

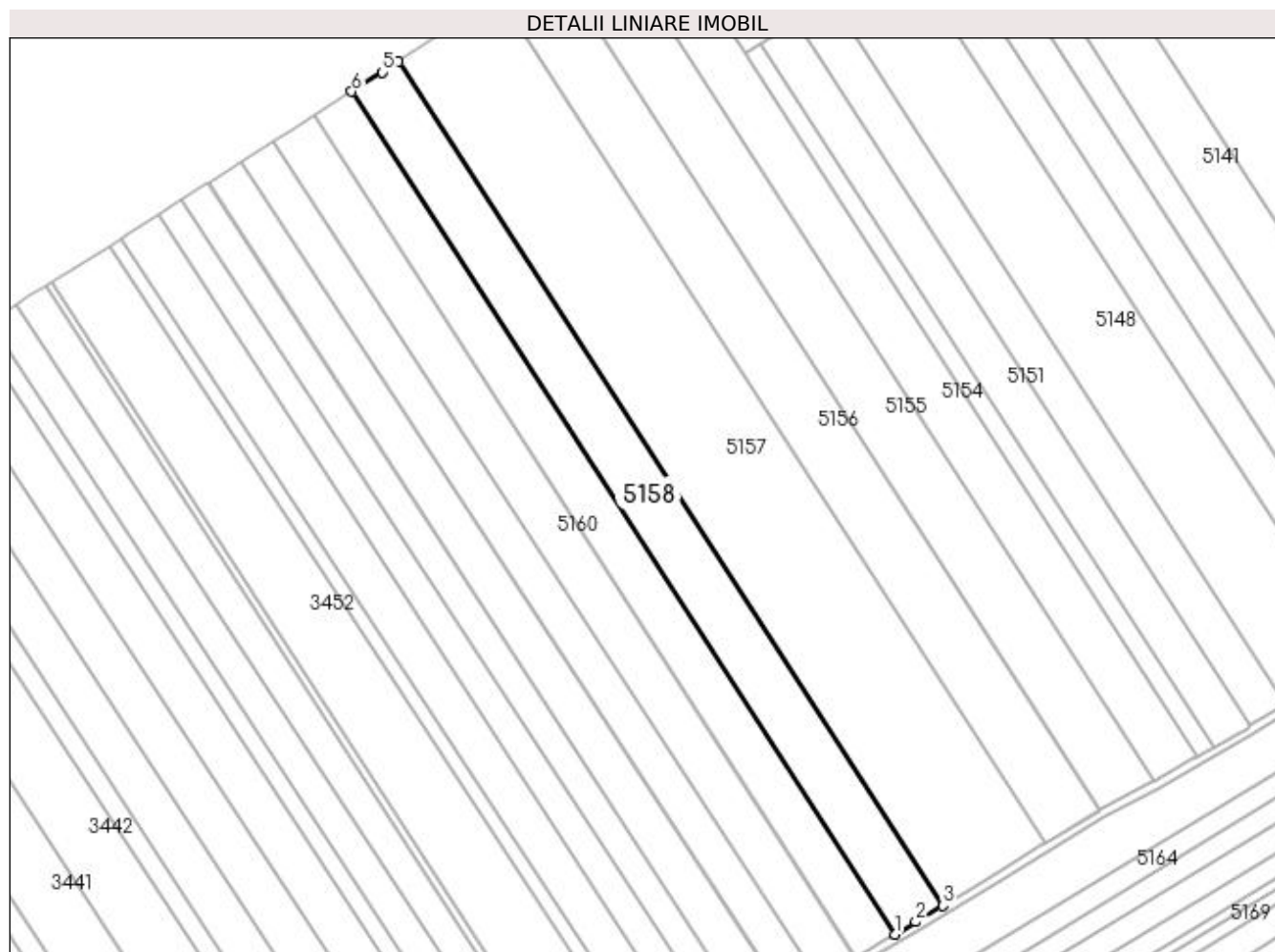
Inscrieri privind dezmembramintele dreptului de proprietate, drepturi reale de garanție și sarcini	Referințe
NU SUNT	

Anexa Nr. 1 La Partea I

Teren

Nr cadastral	Suprafața (mp)*	Observații / Referințe
	7.200	

* Suprafața este determinată în planul de proiecție Stereo 70.



Date referitoare la teren

Crt	Categorie folosință	Intra vilan	Suprafața (mp)	Tarla	Parcelă	Nr. topo	Observații / Referințe
1	arabil	NU	7.200	24	224	-	

Lungime Segmente

1) Valorile lungimilor segmentelor sunt obținute din proiecție în plan.

Punct început	X / Y	Punct sfârșit	X / Y	Lungime segment (** (m)
1	585.649,797 710.974,663	2	585.657,288 710.979,201	8.758
2	585.657,288 710.979,201	3	585.666,933 710.984,983	11.245
3	585.666,933 710.984,983	4	585.471,624 711.287,934	360.45
4	585.471,624 711.287,934	5	585.465,742 711.284,079	7.033
5	585.465,742 711.284,079	6	585.454,813 711.277,111	12.961

Punct început	X / Y	Punct sfârșit	X / Y	Lungime segment (** (m)
6	585.454,813 711.277,111	1	585.649,797 710.974,663	359.852

** Lungimile segmentelor sunt determinate în planul de proiecție Stereo 70 și sunt rotunjite la 1 milimetru.

*** Distanța dintre puncte este formată din segmente cumulate ce sunt mai mici decât valoarea 1 milimetru.

**DATE DESPRE IMOBILUL NR. 5159**

Oficiul de Cadastru și Publicitate Imobiliară SUCEAVA
Biroul de Cadastru și Publicitate Imobiliară Radauti

A. Partea I. Descrierea imobilului

TEREN Extravilan

Adresa: Jud. Suceava

Nr. Crt	Nr cadastral Nr. topografic	Suprafața* (mp)	Observații / Referințe
A1		5.800	Sector cadastral:33 Teren neimprejmuit; Deținător Aivănesei Maricel.

B. Partea II. Proprietari și acte

Inscrieri privitoare la dreptul de proprietate și alte drepturi reale		Referințe
/		
Act Administrativ nr. 415, din 28/01/1994 emis de CJSDPAT SUCEAVA;		
B1	Intabulare, drept de PROPRIETATE, dobândit prin Reconstituire, cota actuala 1/1 1) LOPATA IUSTINA, Lipsă CNP proprietar.	A1

C. Partea III. SARCINI .

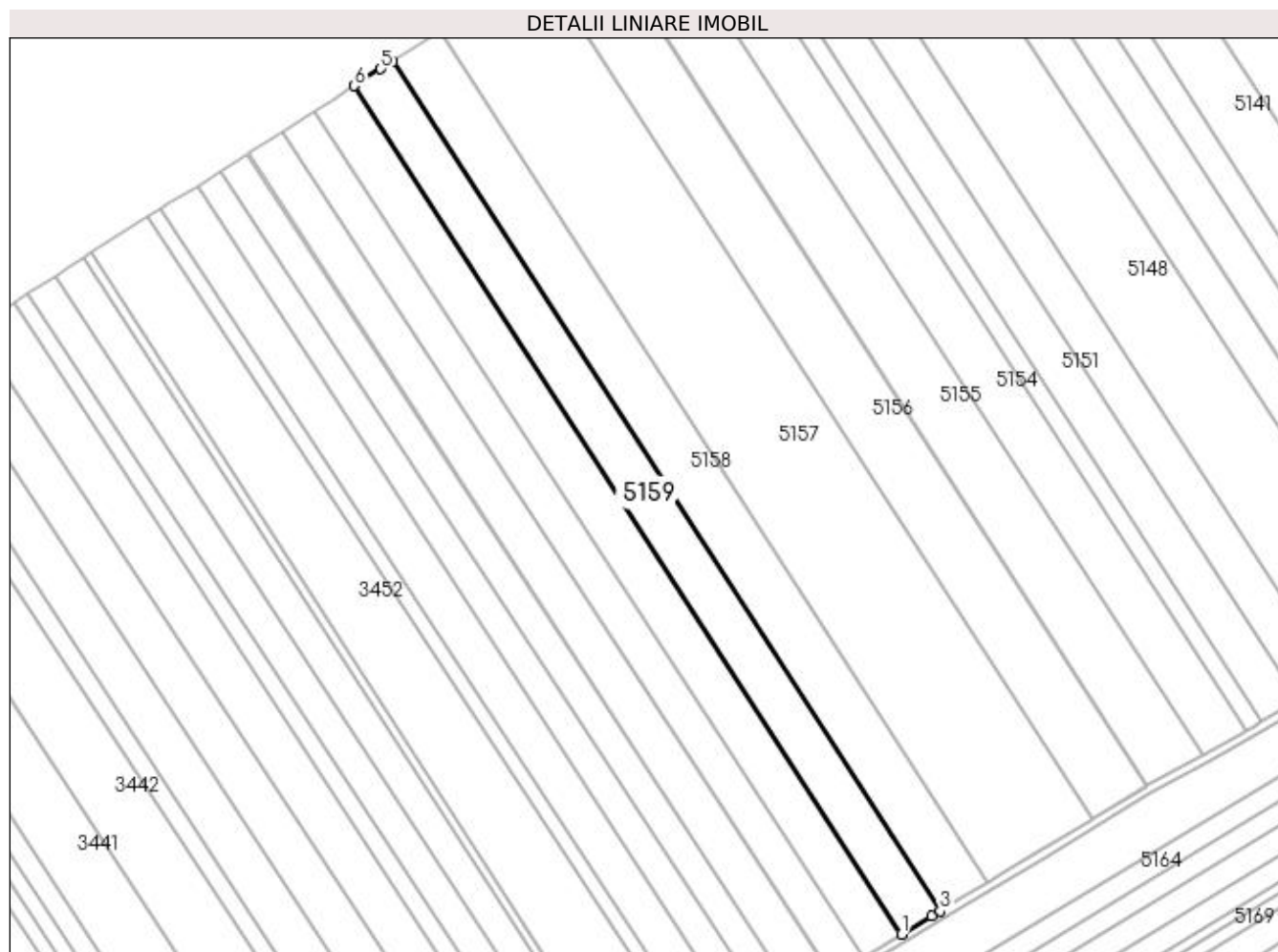
Inscrieri privind dezmembramintele dreptului de proprietate, drepturi reale de garanție și sarcini	Referințe
NU SUNT	

Anexa Nr. 1 La Partea I

Teren

Nr cadastral	Suprafața (mp)*	Observații / Referințe
	5.800	Deținător Aivănesei Maricel.

* Suprafața este determinată în planul de proiecție Stereo 70.



Date referitoare la teren

Crt	Categorie folosință	Intra vilan	Suprafața (mp)	Tarla	Parcelă	Nr. topo	Observații / Referințe
1	arabil	NU	5.800	24	224	-	

Lungime Segmente

1) Valorile lungimilor segmentelor sunt obținute din proiecție în plan.

Punct început	X / Y	Punct sfârșit	X / Y	Lungime segment (** (m)
1	585.636,033 710.966,327	2	585.646,81 710.972,854	12.599
2	585.646,81 710.972,854	3	585.649,797 710.974,663	3.493
3	585.649,797 710.974,663	4	585.454,813 711.277,111	359.852
4	585.454,813 711.277,111	5	585.450,61 711.274,432	4.984
5	585.450,61 711.274,432	6	585.441,181 711.268,421	11.182

Punct început	X / Y	Punct sfârșit	X / Y	Lungime segment (** (m)
6	585.441,181 711.268,421	1	585.636,033 710.966,327	359.483

** Lungimile segmentelor sunt determinate în planul de proiecție Stereo 70 și sunt rotunjite la 1 milimetru.

*** Distanța dintre puncte este formată din segmente cumulate ce sunt mai mici decât valoarea 1 milimetru.

**DATE DESPRE IMOBILUL NR. 5160**

Oficiul de Cadastru și Publicitate Imobiliară SUCEAVA
Biroul de Cadastru și Publicitate Imobiliară Radauti

A. Partea I. Descrierea imobilului

TEREN Extravilan

Adresa: Jud. Suceava

Nr. Crt	Nr cadastral Nr. topografic	Suprafața* (mp)	Observații / Referințe
A1		5.900	Sector cadastral:33 Teren neimprejmuit; Deținător Aivănesei Maricel.

B. Partea II. Proprietari și acte

Inscrieri privitoare la dreptul de proprietate și alte drepturi reale		Referințe
/		
Act Administrativ nr. 546, din 21/04/1994 emis de CJSDPAT SUCEAVA;		
B1	Intabulare, drept de PROPRIETATE, dobândit prin Reconstituire, cota actuala 1/1 1) POPOVICI MARIA , Lipsă CNP proprietar.	A1

C. Partea III. SARCINI .

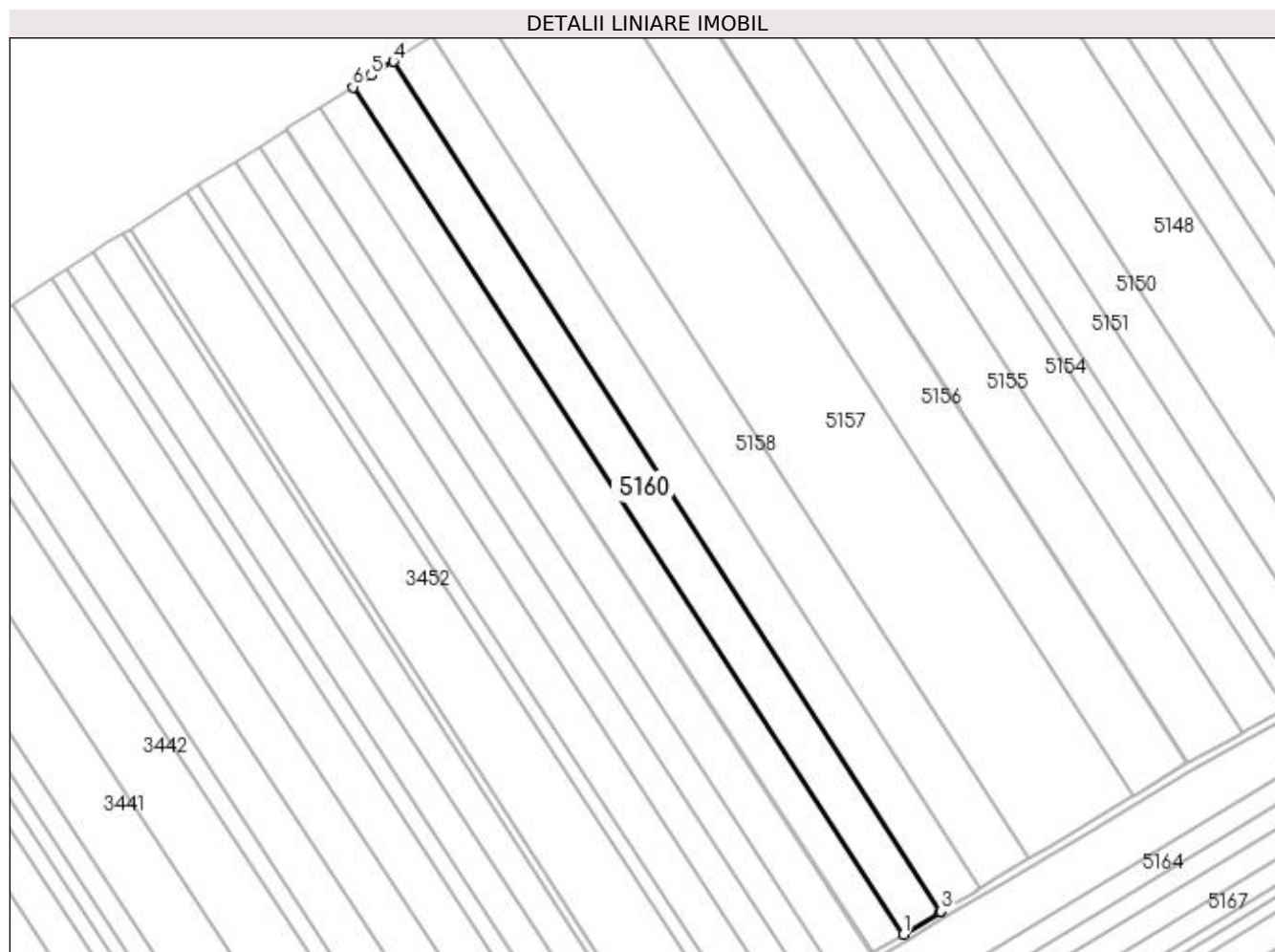
Inscrieri privind dezmembramintele dreptului de proprietate, drepturi reale de garanție și sarcini	Referințe
NU SUNT	

Anexa Nr. 1 La Partea I

Teren

Nr cadastral	Suprafața (mp)*	Observații / Referințe
	5.900	Deținător Aivănesei Maricel.

* Suprafața este determinată în planul de proiecție Stereo 70.



Date referitoare la teren

Crt	Categorie folosință	Intra vilan	Suprafața (mp)	Tarla	Parcelă	Nr. topo	Observații / Referințe
1	arabil	NU	5.900	24	224	-	

Lungime Segmente

1) Valorile lungimilor segmentelor sunt obținute din proiecție în plan.

Punct început	X / Y	Punct sfârșit	X / Y	Lungime segment (** (m)
1	585.622,508 710.958,135	2	585.635,518 710.966,015	15.21
2	585.635,518 710.966,015	3	585.636,033 710.966,327	0.602
3	585.636,033 710.966,327	4	585.441,181 711.268,421	359.483
4	585.441,181 711.268,421	5	585.433,364 711.263,437	9.271
5	585.433,364 711.263,437	6	585.426,799 711.259,289	7.766

Punct început	X / Y	Punct sfârșit	X / Y	Lungime segment (** (m)
6	585.426,799 711.259,289	1	585.622,508 710.958,135	359.16

** Lungimile segmentelor sunt determinate în planul de proiecție Stereo 70 și sunt rotunjite la 1 milimetru.

*** Distanța dintre puncte este formată din segmente cumulate ce sunt mai mici decât valoarea 1 milimetru.

**DATE DESPRE IMOBILUL NR. 5162**

Oficiul de Cadastru și Publicitate Imobiliară SUCEAVA
Biroul de Cadastru și Publicitate Imobiliară Radauti

A. Partea I. Descrierea imobilului

TEREN Extravilan

Adresa: Jud. Suceava

Nr. Crt	Nr cadastral Nr. topografic	Suprafața* (mp)	Observații / Referințe
A1		2.523	Sector cadastral:33 Teren neimprejmuit;

B. Partea II. Proprietari și acte

Inscrieri privitoare la dreptul de proprietate și alte drepturi reale		Referințe
/		
Act Normativ nr. Legea 7, din 13/03/1996 emis de PARLAMENTUL ROMANIEI;		
B1	Inscrierea provizorie, drept de PROPRIETATE, dobandit prin Lege, cota actuala 1/1 1) NEIDENTIFICAT NEIDENTIFICAT	A1
B2	Proprietar neidentificat.	A1

C. Partea III. SARCINI .

Inscrieri privind dezmembramintele dreptului de proprietate, drepturi reale de garanție și sarcini	Referințe
NU SUNT	

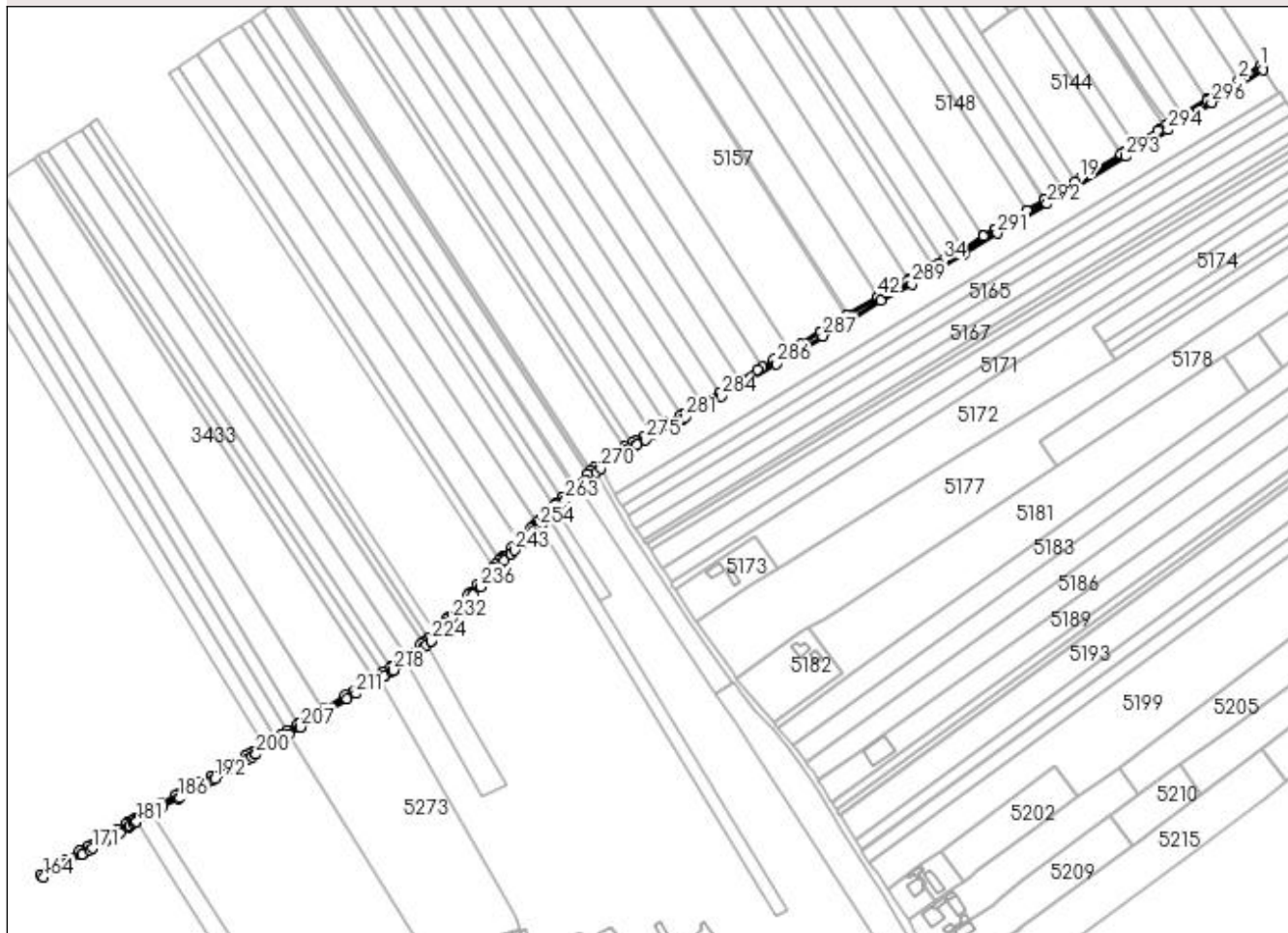
Anexa Nr. 1 La Partea I

Teren

Nr cadastral	Suprafața (mp)*	Observații / Referințe
	2.523	

* Suprafața este determinată în planul de proiecție Stereo 70.

DETALII LINIARE IMOBIL



Date referitoare la teren

Crt	Categorie folosință	Intra vilan	Suprafața (mp)	Tarla	Parcelă	Nr. topo	Observații / Referințe
1	drum	NU	2.523	24	224, 500	-	

Lungime Segmente

1) Valorile lungimilor segmentelor sunt obținute din proiecție în plan.

Punct început	X / Y	Punct sfârșit	X / Y	Lungime segment	Punct început	X / Y	Punct sfârșit	X / Y	Lungime segment	Punct început	X / Y	Punct sfârșit	X / Y	Lungime segment
1	585.965,268 711.165,118	2	585.951,6 711.156,453	16.18 3	2	585.951,6 711.156,453	3	585.933,002 711.144,662	22.02 1	3	585.933,002 711.144,662	4	585.932,064 711.144,089	1.099
4	585.932,064 711.144,089	5	585.931,73 711.143,885	0.392	5	585.931,73 711.143,885	6	585.915,518 711.133,975	19.00 1	6	585.915,518 711.133,975	7	585.915,439 711.133,924	0.094
7	585.915,439 711.133,924	8	585.906,978 711.128,414	10.09 7	8	585.906,978 711.128,414	9	585.905,386 711.127,378	1.9	9	585.905,386 711.127,378	10	585.901,873 711.125,17	4.149
10	585.901,873 711.125,17	11	585.900,71 711.124,438	1.375	11	585.900,71 711.124,438	12	585.889,903 711.117,645	12.76 4	12	585.889,903 711.117,645	13	585.886,942 711.115,782	3.499
13	585.886,942 711.115,782	14	585.886,36 711.115,415	0.688	14	585.886,36 711.115,415	15	585.879,272 711.110,956	8.374	15	585.879,272 711.110,956	16	585.877,996 711.110,18	1.493
16	585.877,996 711.110,18	17	585.877,4 711.109,817	0.697	17	585.877,4 711.109,817	18	585.876,883 711.109,502	0.606	18	585.876,883 711.109,502	19	585.850,987 711.093,85	30.25 9

Punct început	X / Y	Punct sfârșit	X / Y	Lungime segment	Punct început	X / Y	Punct sfârșit	X / Y	Lungime segment	Punct început	X / Y	Punct sfârșit	X / Y	Lungime segment
19	585.850,987 711.093,85	20	585.848,056 711.092,079	3.424	20	585.848,056 711.092,079	21	585.840,284 711.087,382	9.081	21	585.840,284 711.087,382	22	585.828,89 711.080,496	13.313
22	585.828,89 711.080,496	23	585.828,859 711.080,478	0.036	23	585.828,859 711.080,478	24	585.828,666 711.080,364	0.224	24	585.828,666 711.080,364	25	585.817,526 711.073,807	12.927
25	585.817,526 711.073,807	26	585.805,178 711.066,539	14.327	26	585.805,178 711.066,539	27	585.797,243 711.061,868	9.208	27	585.797,243 711.061,868	28	585.797,168 711.061,821	0.088
28	585.797,168 711.061,821	29	585.790,158 711.057,429	8.272	29	585.790,158 711.057,429	30	585.790,145 711.057,42	0.016	30	585.790,145 711.057,42	31	585.777,474 711.049,48	14.953
31	585.777,474 711.049,48	32	585.776,385 711.048,798	1.285	32	585.776,385 711.048,798	33	585.773,806 711.047,326	2.969	33	585.773,806 711.047,326	34	585.764,487 711.042,01	10.728
34	585.764,487 711.042,01	35	585.761,613 711.040,37	3.309	35	585.761,613 711.040,37	36	585.758,674 711.038,694	3.383	36	585.758,674 711.038,694	37	585.756,61 711.037,516	2.377
37	585.756,61 711.037,516	38	585.743,219 711.029,876	15.418	38	585.743,219 711.029,876	39	585.742,274 711.029,338	1.087	39	585.742,274 711.029,338	40	585.723,814 711.019,344	20.991
40	585.723,814 711.019,344	41	585.723,465 711.019,155	0.398	41	585.723,465 711.019,155	42	585.723,412 711.019,123	0.062	42	585.723,412 711.019,123	43	585.704,201 711.007,46	22.474
43	585.704,201 711.007,46	44	585.703,562 711.007,072	0.748	44	585.703,562 711.007,072	45	585.686,493 710.996,709	19.968	45	585.686,493 710.996,709	46	585.686,216 710.996,543	0.323
46	585.686,216 710.996,543	47	585.674,253 710.989,371	13.948	47	585.674,253 710.989,371	48	585.666,933 710.984,983	8.534	48	585.666,933 710.984,983	49	585.657,288 710.979,201	11.245
49	585.657,288 710.979,201	50	585.649,797 710.974,663	8.758	50	585.649,797 710.974,663	51	585.646,81 710.972,854	3.493	51	585.646,81 710.972,854	52	585.636,033 710.966,327	12.599
52	585.636,033 710.966,327	53	585.635,518 710.966,015	0.602	53	585.635,518 710.966,015	54	585.622,508 710.958,135	15.21	54	585.622,508 710.958,135	55	585.611,555 710.951,74	12.683
55	585.611,555 710.951,74	56	585.611,075 710.951,46	0.556	56	585.611,075 710.951,46	57	585.599,871 710.944,919	12.974	57	585.599,871 710.944,919	58	585.598,286 710.943,993	1.836
58	585.598,286 710.943,993	59	585.590,601 710.939,507	8.899	59	585.590,601 710.939,507	60	585.589,391 710.938,827	1.388	60	585.589,391 710.938,827	61	585.579,734 710.933,402	11.076
61	585.579,734 710.933,402	62	585.579,506 710.933,274	0.261	62	585.579,506 710.933,274	63	585.574,631 710.930,535	5.592	63	585.574,631 710.930,535	64	585.569,528 710.927,668	5.853
64	585.569,528 710.927,668	65	585.567,237 710.926,381	2.628	65	585.567,237 710.926,381	66	585.562,822 710.923,901	5.064	66	585.562,822 710.923,901	67	585.556,076 710.920,111	7.738
67	585.556,076 710.920,111	68	585.543,232 710.910,92	15.794	68	585.543,232 710.910,92	69	585.541,059 710.908,847	3.003	69	585.541,059 710.908,847	70	585.539,046 710.906,928	2.781
70	585.539,046 710.906,928	71	585.538,998 710.906,882	0.066	71	585.538,998 710.906,882	72	585.531,398 710.899,634	10.502	72	585.531,398 710.899,634	73	585.530,495 710.898,773	1.248
73	585.530,495 710.898,773	74	585.523,156 710.891,775	10.141	74	585.523,156 710.891,775	75	585.522,966 710.891,593	0.263	75	585.522,966 710.891,593	76	585.519,62 710.888,402	4.624
76	585.519,62 710.888,402	77	585.518,275 710.887,073	1.891	77	585.518,275 710.887,073	78	585.517,48 710.886,287	1.118	78	585.517,48 710.886,287	79	585.509,584 710.878,483	11.102
79	585.509,584 710.878,483	80	585.508,797 710.877,705	1.107	80	585.508,797 710.877,705	81	585.506,946 710.875,876	2.602	81	585.506,946 710.875,876	82	585.505,23 710.874,181	2.412
82	585.505,23 710.874,181	83	585.504,16 710.873,123	1.505	83	585.504,16 710.873,123	84	585.503,511 710.872,482	0.912	84	585.503,511 710.872,482	85	585.503,387 710.872,359	0.175
85	585.503,387 710.872,359	86	585.497,556 710.866,596	8.198	86	585.497,556 710.866,596	87	585.496,021 710.865,079	2.158	87	585.496,021 710.865,079	88	585.495,315 710.864,381	0.993
88	585.495,315 710.864,381	89	585.491,045 710.860,162	6.003	89	585.491,045 710.860,162	90	585.485,568 710.854,749	7.701	90	585.485,568 710.854,749	91	585.484,664 710.853,855	1.271
91	585.484,664 710.853,855	92	585.483,411 710.852,453	1.88	92	585.483,411 710.852,453	93	585.480,899 710.849,641	3.771	93	585.480,899 710.849,641	94	585.479,362 710.847,921	2.307
94	585.479,362 710.847,921	95	585.469,562 710.836,954	14.708	95	585.469,562 710.836,954	96	585.464,891 710.831,726	7.011	96	585.464,891 710.831,726	97	585.464,004 710.830,733	1.331
97	585.464,004 710.830,733	98	585.463,399 710.830,057	0.907	98	585.463,399 710.830,057	99	585.451,511 710.816,751	17.843	99	585.451,511 710.816,751	100	585.449,818 710.814,94	2.479
100	585.449,818 710.814,94	101	585.449,699 710.814,813	0.174	101	585.449,699 710.814,813	102	585.447,627 710.812,598	3.033	102	585.447,627 710.812,598	103	585.442,648 710.807,274	7.289
103	585.442,648 710.807,274	104	585.442,431 710.807,042	0.318	104	585.442,431 710.807,042	105	585.438,537 710.802,879	5.7	105	585.438,537 710.802,879	106	585.438,398 710.802,772	0.175
106	585.438,398 710.802,772	107	585.434,849 710.800,037	4.481	107	585.434,849 710.800,037	108	585.433,596 710.799,071	1.582	108	585.433,596 710.799,071	109	585.424,513 710.792,073	11.466
109	585.424,513 710.792,073	110	585.420,034 710.788,621	5.655	110	585.420,034 710.788,621	111	585.414,696 710.784,508	6.739	111	585.414,696 710.784,508	112	585.414,635 710.784,461	0.077
112	585.414,635 710.784,461	113	585.413,313 710.783,639	1.557	113	585.413,313 710.783,639	114	585.409,299 710.781,143	4.727	114	585.409,299 710.781,143	115	585.409,143 710.781,046	0.184
115	585.409,143 710.781,046	116	585.403,446 710.777,503	6.709	116	585.403,446 710.777,503	117	585.403,327 710.777,429	0.14	117	585.403,327 710.777,429	118	585.391,068 710.769,806	14.436

Punct început	X / Y	Punct sfârșit	X / Y	Lungime segment	Punct început	X / Y	Punct sfârșit	X / Y	Lungime segment	Punct început	X / Y	Punct sfârșit	X / Y	Lungime segment
118	585.391,068 710.769,806	119	585.385,521 710.766,461	6.478	119	585.385,521 710.766,461	120	585.371,968 710.758,289	15.826	120	585.371,968 710.758,289	121	585.370,894 710.757,641	1.254
121	585.370,894 710.757,641	122	585.355,819 710.748,551	17.604	122	585.355,819 710.748,551	123	585.355,331 710.748,256	0.57	123	585.355,331 710.748,256	124	585.348,473 710.744,12	8.009
124	585.348,473 710.744,12	125	585.344,868 710.741,946	4.21	125	585.344,868 710.741,946	126	585.340,645 710.739,303	4.982	126	585.340,645 710.739,303	127	585.338,301 710.737,837	2.765
127	585.338,301 710.737,837	128	585.334,026 710.735,162	5.043	128	585.334,026 710.735,162	129	585.333,929 710.735,101	0.115	129	585.333,929 710.735,101	130	585.327,75 710.731,234	7.289
130	585.327,75 710.731,234	131	585.327,674 710.731,186	0.09	131	585.327,674 710.731,186	132	585.324,261 710.729,051	4.026	132	585.324,261 710.729,051	133	585.322,419 710.727,898	2.173
133	585.322,419 710.727,898	134	585.315,669 710.723,959	7.815	134	585.315,669 710.723,959	135	585.313,633 710.722,771	2.357	135	585.313,633 710.722,771	136	585.309,87 710.720,565	4.362
136	585.309,87 710.720,565	137	585.307,98 710.719,457	2.191	137	585.307,98 710.719,457	138	585.301,704 710.715,778	7.275	138	585.301,704 710.715,778	139	585.300,674 710.715,229	1.167
139	585.300,674 710.715,229	140	585.293,884 710.711,606	7.696	140	585.293,884 710.711,606	141	585.293,449 710.711,374	0.493	141	585.293,449 710.711,374	142	585.279,579 710.703,973	15.721
142	585.279,579 710.703,973	143	585.278,465 710.703,379	1.262	143	585.278,465 710.703,379	144	585.268,9 710.698,276	10.841	144	585.268,9 710.698,276	145	585.259,375 710.693,194	10.796
145	585.259,375 710.693,194	146	585.259,072 710.693,004	0.358	146	585.259,072 710.693,004	147	585.251,938 710.688,533	8.419	147	585.251,938 710.688,533	148	585.251,308 710.688,138	0.744
148	585.251,308 710.688,138	149	585.247,638 710.685,837	4.332	149	585.247,638 710.685,837	150	585.246,9 710.685,374	0.871	150	585.246,9 710.685,374	151	585.241,29 710.681,858	6.621
151	585.241,29 710.681,858	152	585.238,343 710.680,145	3.409	152	585.238,343 710.680,145	153	585.237,718 710.679,781	0.723	153	585.237,718 710.679,781	154	585.232,052 710.676,486	6.554
154	585.232,052 710.676,486	155	585.231,963 710.676,434	0.103	155	585.231,963 710.676,434	156	585.224,067 710.671,841	9.135	156	585.224,067 710.671,841	157	585.222,242 710.670,78	2.111
157	585.222,242 710.670,78	158	585.217,368 710.668,058	5.583	158	585.217,368 710.668,058	159	585.216,737 710.667,705	0.723	159	585.216,737 710.667,705	160	585.207,269 710.662,416	10.845
160	585.207,269 710.662,416	161	585.203,939 710.660,308	3.941	161	585.203,939 710.660,308	162	585.203,291 710.659,898	0.767	162	585.203,291 710.659,898	163	585.192,544 710.653,096	12.719
163	585.192,544 710.653,096	164	585.194,405 710.651,315	2.576	164	585.194,405 710.651,315	165	585.204,628 710.657,786	12.099	165	585.204,628 710.657,786	166	585.205,276 710.658,196	0.767
166	585.205,276 710.658,196	167	585.208,548 710.660,267	3.873	167	585.208,548 710.660,267	168	585.217,957 710.665,523	10.777	168	585.217,957 710.665,523	169	585.218,588 710.665,876	0.723
169	585.218,588 710.665,876	170	585.223,48 710.668,608	5.603	170	585.223,48 710.668,608	171	585.225,324 710.669,68	2.133	171	585.225,324 710.669,68	172	585.233,222 710.674,274	9.137
172	585.233,222 710.674,274	173	585.233,311 710.674,326	0.103	173	585.233,311 710.674,326	174	585.238,976 710.677,62	6.553	174	585.238,976 710.677,62	175	585.239,6 710.677,984	0.723
175	585.239,6 710.677,984	176	585.242,582 710.679,718	3.449	176	585.242,582 710.679,718	177	585.248,228 710.683,256	6.663	177	585.248,228 710.683,256	178	585.248,966 710.683,719	0.871
178	585.248,966 710.683,719	179	585.251,403 710.685,247	2.876	179	585.251,403 710.685,247	180	585.252,518 710.685,975	1.332	180	585.252,518 710.685,975	181	585.253,266 710.686,415	0.868
181	585.253,266 710.686,415	182	585.260,4 710.690,886	8.419	182	585.260,4 710.690,886	183	585.260,629 710.691,03	0.27	183	585.260,629 710.691,03	184	585.262,569 710.692,064	2.199
184	585.262,569 710.692,064	185	585.270,077 710.696,07	8.51	185	585.270,077 710.696,07	186	585.279,642 710.701,173	10.841	186	585.279,642 710.701,173	187	585.280,756 710.701,767	1.263
187	585.280,756 710.701,767	188	585.294,626 710.709,168	15.721	188	585.294,626 710.709,168	189	585.295,061 710.709,4	0.493	189	585.295,061 710.709,4	190	585.296,778 710.710,316	1.946
190	585.296,778 710.710,316	191	585.301,85 710.713,023	5.75	191	585.301,85 710.713,023	192	585.302,925 710.713,596	1.217	192	585.302,925 710.713,596	193	585.309,244 710.717,3	7.326
193	585.309,244 710.717,3	194	585.311,134 710.718,408	2.191	194	585.311,134 710.718,408	195	585.314,895 710.720,613	4.359	195	585.314,895 710.720,613	196	585.316,929 710.721,8	2.355
196	585.316,929 710.721,8	197	585.323,713 710.725,758	7.854	197	585.323,713 710.725,758	198	585.326,218 710.727,331	2.958	198	585.326,218 710.727,331	199	585.329,004 710.729,069	3.285
199	585.329,004 710.729,069	200	585.329,081 710.729,118	0.09	200	585.329,081 710.729,118	201	585.335,354 710.733,044	7.401	201	585.335,354 710.733,044	202	585.339,627 710.735,718	5.04
202	585.339,627 710.735,718	203	585.341,971 710.737,184	2.765	203	585.341,971 710.737,184	204	585.346,177 710.739,816	4.962	204	585.346,177 710.739,816	205	585.349,764 710.741,979	4.189
205	585.349,764 710.741,979	206	585.356,623 710.746,116	8.01	206	585.356,623 710.746,116	207	585.357,111 710.746,411	0.57	207	585.357,111 710.746,411	208	585.372,185 710.755,5	17.602
208	585.372,185 710.755,5	209	585.373,259 710.756,148	1.254	209	585.373,259 710.756,148	210	585.386,812 710.764,32	15.826	210	585.386,812 710.764,32	211	585.392,374 710.767,674	6.495
211	585.392,374 710.767,674	212	585.404,766 710.775,38	14.593	212	585.404,766 710.775,38	213	585.407,766 710.777,246	3.533	213	585.407,766 710.777,246	214	585.410,463 710.778,923	3.176
214	585.410,463 710.778,923	215	585.410,619 710.779,02	0.184	215	585.410,619 710.779,02	216	585.414,633 710.781,516	4.727	216	585.414,633 710.781,516	217	585.416,062 710.782,404	1.682

Punct început	X / Y	Punct sfârșit	X / Y	Lungime segment	Punct început	X / Y	Punct sfârșit	X / Y	Lungime segment	Punct început	X / Y	Punct sfârșit	X / Y	Lungime segment
217	585.416,062 710.782,404	218	585.416,222 710.782,528	0.202	218	585.416,222 710.782,528	219	585.421,56 710.786,641	6.739	219	585.421,56 710.786,641	220	585.424,034 710.788,547	3.123
220	585.424,034 710.788,547	221	585.426,039 710.790,093	2.532	221	585.426,039 710.790,093	222	585.435,122 710.797,091	11.46 6	222	585.435,122 710.797,091	223	585.437,031 710.798,568	2.414
223	585.437,031 710.798,568	224	585.439,924 710.800,791	3.648	224	585.439,924 710.800,791	225	585.440,224 710.801,022	0.379	225	585.440,224 710.801,022	226	585.444,257 710.805,334	5.904
226	585.444,257 710.805,334	227	585.444,474 710.805,566	0.318	227	585.444,474 710.805,566	228	585.449,453 710.810,89	7.289	228	585.449,453 710.810,89	229	585.450,066 710.811,532	0.887
229	585.450,066 710.811,532	230	585.451,524 710.813,104	2.145	230	585.451,524 710.813,104	231	585.451,643 710.813,232	0.174	231	585.451,643 710.813,232	232	585.453,356 710.815,064	2.509
232	585.453,356 710.815,064	233	585.462,465 710.825,241	13.65 7	233	585.462,465 710.825,241	234	585.465,868 710.829,067	5.12	234	585.465,868 710.829,067	235	585.466,755 710.830,06	1.332
235	585.466,755 710.830,06	236	585.471,426 710.835,288	7.011	236	585.471,426 710.835,288	237	585.481,226 710.846,255	14.70 8	237	585.481,226 710.846,255	238	585.482,802 710.848,018	2.365
238	585.482,802 710.848,018	239	585.485,275 710.850,787	3.713	239	585.485,275 710.850,787	240	585.486,477 710.852,132	1.803	240	585.486,477 710.852,132	241	585.490,528 710.856,146	5.704
241	585.490,528 710.856,146	242	585.490,761 710.856,375	0.327	242	585.490,761 710.856,375	243	585.492,802 710.858,384	2.863	243	585.492,802 710.858,384	244	585.497,072 710.862,603	6.003
244	585.497,072 710.862,603	245	585.497,778 710.863,301	0.993	245	585.497,778 710.863,301	246	585.499,313 710.864,818	2.158	246	585.499,313 710.864,818	247	585.500,662 710.866,151	1.896
247	585.500,662 710.866,151	248	585.504,597 710.870,04	5.533	248	585.504,597 710.870,04	249	585.505,146 710.870,582	0.772	249	585.505,146 710.870,582	250	585.505,27 710.870,705	0.174
250	585.505,27 710.870,705	251	585.505,917 710.871,345	0.91	251	585.505,917 710.871,345	252	585.506,987 710.872,403	1.505	252	585.506,987 710.872,403	253	585.507,988 710.873,391	1.406
253	585.507,988 710.873,391	254	585.508,703 710.874,098	1.006	254	585.508,703 710.874,098	255	585.510,554 710.875,927	2.603	255	585.510,554 710.875,927	256	585.511,342 710.876,705	1.107
256	585.511,342 710.876,705	257	585.514,019 710.879,351	3.765	257	585.514,019 710.879,351	258	585.519,22 710.884,492	7.313	258	585.519,22 710.884,492	259	585.519,238 710.884,509	0.024
259	585.519,238 710.884,509	260	585.520,032 710.885,295	1.118	260	585.520,032 710.885,295	261	585.521,361 710.886,608	1.868	261	585.521,361 710.886,608	262	585.524,693 710.889,786	4.604
262	585.524,693 710.889,786	263	585.524,883 710.889,968	0.263	263	585.524,883 710.889,968	264	585.532,22 710.896,964	10.13 8	264	585.532,22 710.896,964	265	585.533,607 710.898,308	1.931
265	585.533,607 710.898,308	266	585.534,013 710.898,694	0.561	266	585.534,013 710.898,694	267	585.535,962 710.900,543	2.686	267	585.535,962 710.900,543	268	585.538,323 710.902,784	3.255
268	585.538,323 710.902,784	269	585.544,386 710.907,757	7.841	269	585.544,386 710.907,757	270	585.547,523 710.910,33	4.057	270	585.547,523 710.910,33	271	585.557,42 710.917,998	12.52
271	585.557,42 710.917,998	272	585.564,046 710.921,721	7.601	272	585.564,046 710.921,721	273	585.568,461 710.924,201	5.064	273	585.568,461 710.924,201	274	585.570,752 710.925,488	2.628
274	585.570,752 710.925,488	275	585.575,856 710.928,355	5.853	275	585.575,856 710.928,355	276	585.580,73 710.931,094	5.591	276	585.580,73 710.931,094	277	585.580,958 710.931,222	0.261
277	585.580,958 710.931,222	278	585.590,616 710.936,648	11.07 7	278	585.590,616 710.936,648	279	585.591,844 710.937,338	1.409	279	585.591,844 710.937,338	280	585.599,547 710.941,834	8.919
280	585.599,547 710.941,834	281	585.601,132 710.942,76	1.836	281	585.601,132 710.942,76	282	585.612,335 710.949,301	12.97 3	282	585.612,335 710.949,301	283	585.612,815 710.949,581	0.555
283	585.612,815 710.949,581	284	585.623,786 710.955,986	12.70 4	284	585.623,786 710.955,986	285	585.636,411 710.963,633	14.76	285	585.636,411 710.963,633	286	585.658,714 710.976,557	25.77 7
286	585.658,714 710.976,557	287	585.688,042 710.994,14	34.19 6	287	585.688,042 710.994,14	288	585.724,96 711.016,552	43.18 8	288	585.724,96 711.016,552	289	585.744,601 711.027,211	22.34 7
289	585.744,601 711.027,211	290	585.777,926 711.046,223	38.36 7	290	585.777,926 711.046,223	291	585.798,8 711.059,304	24.63 5	291	585.798,8 711.059,304	292	585.830,427 711.077,92	36.69 8
292	585.830,427 711.077,92	293	585.880,115 711.107,948	58.05 7	293	585.880,115 711.107,948	294	585.907,002 711.124,85	31.75 9	294	585.907,002 711.124,85	295	585.917,188 711.131,48	12.15 4
295	585.917,188 711.131,48	296	585.934,587 711.142,115	20.39 1	296	585.934,587 711.142,115	297	585.967,075 711.162,712	38.46 6	297	585.967,075 711.162,712	1	585.965,268 711.165,118	3.009

** Lungimile segmentelor sunt determinate în planul de proiecție Stereo 70 și sunt rotunjite la 1 milimetru.

*** Distanța dintre puncte este formată din segmente cumulate ce sunt mai mici decât valoarea 1 milimetru.

**DATE DESPRE IMOBILUL NR. 5163**

Oficiul de Cadastru și Publicitate Imobiliară SUCEAVA
Biroul de Cadastru și Publicitate Imobiliară Radauti

A. Partea I. Descrierea imobilului

TEREN Extravilan

Adresa: Jud. Suceava

Nr. Crt	Nr cadastral Nr. topografic	Suprafața* (mp)	Observații / Referințe
A1		8.600	Sector cadastral:33 Teren neimprejmuit; Imobilul se identifica cu parte din suprafata de 18300 mp din TP 202/03.05.1993, pozitia B.1.1, iar diferenta de suprafata se regaseste la ID 5511 (8700 mp) deoarece a primit suprafata in doua locatii diferite.

B. Partea II. Proprietari și acte

Inscrieri privitoare la dreptul de proprietate și alte drepturi reale	Referințe
/	
Act Administrativ nr. 202, din 03/05/1993 emis de CJSDPAT SUCEAVA;	
B1	A1
Intabulare, drept de PROPRIETATE, dobandit prin Reconstituire, cota actuala 1/1	
1) CATERENCIUC AURICA, Lipsă CNP proprietar.	
2) MATEESCU MINODORA, Lipsă CNP proprietar.	

C. Partea III. SARCINI .

Inscrieri privind dezmembramintele dreptului de proprietate, drepturi reale de garanție și sarcini	Referințe
NU SUNT	

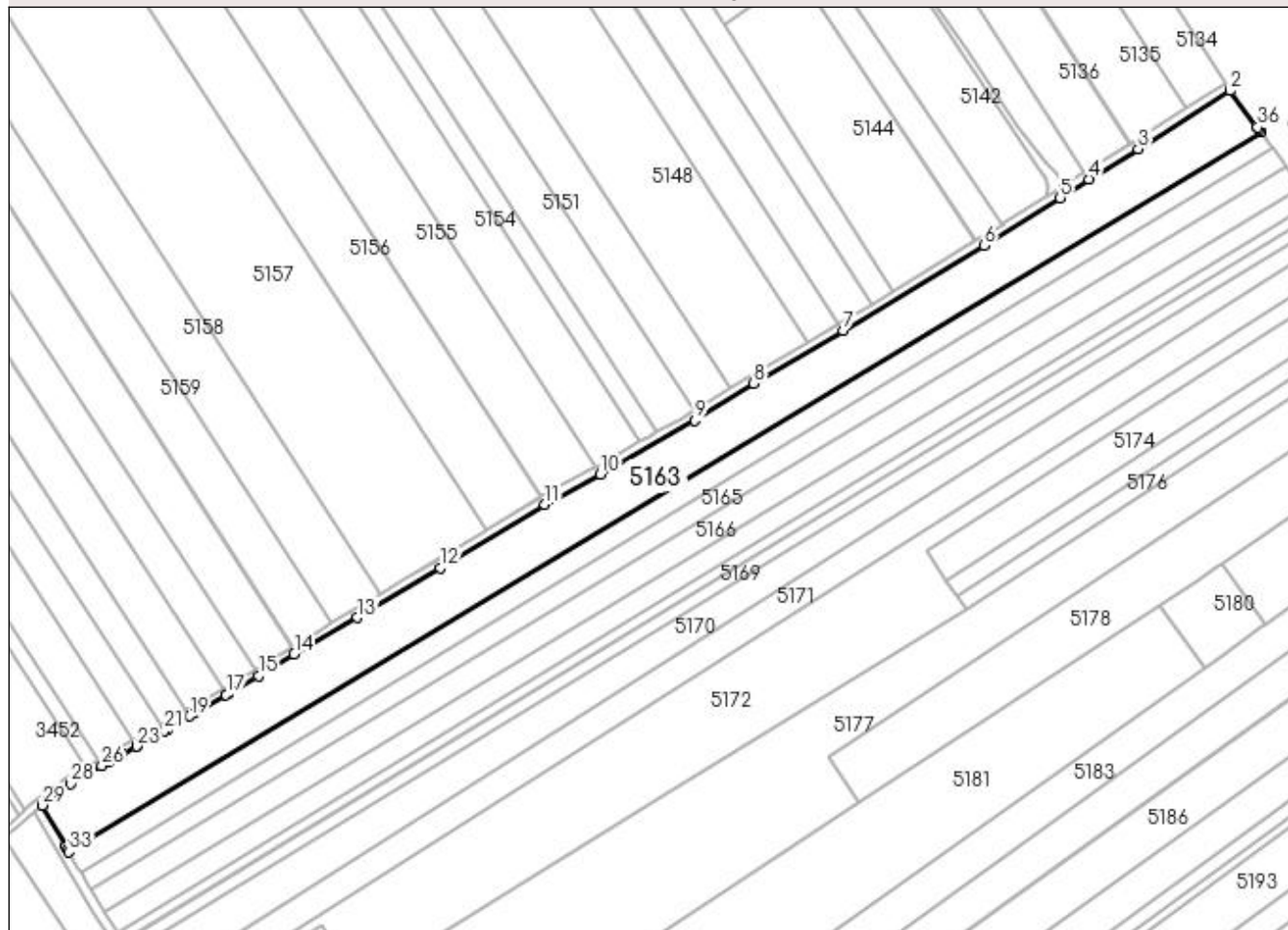
Anexa Nr. 1 La Partea I

Teren

Nr cadastral	Suprafața (mp)*	Observații / Referințe
	8.600	Imobilul se identifica cu parte din suprafata de 18300 mp din TP 202/03.05.1993, pozitia B.1.1, iar diferenta de suprafata se regaseste la ID 5511 (8700 mp) deoarece a primit suprafata in doua locatii diferite.

* Suprafata este determinată in planul de proiectie Stereo 70.

DETALII LINIARE IMOBIL



Date referitoare la teren

Crt	Categorie folosință	Intravilan	Suprafața (mp)	Tarla	Parcelă	Nr. topo	Observații / Referințe
1	arabil	NU	8.600	24	224	-	

Lungime Segmente

1) Valorile lungimilor segmentelor sunt obținute din proiectie în plan.

Punct început	X / Y	Punct sfârșit	X / Y	Lungime segment (** (m)
1	585.976,433 711.150,247	2	585.967,075 711.162,712	15.586
3	585.934,587 711.142,115	4	585.917,188 711.131,48	20.391
5	585.907,002 711.124,85	6	585.880,115 711.107,948	31.759
7	585.830,427 711.077,92	8	585.798,8 711.059,304	36.698

Punct început	X / Y	Punct sfârșit	X / Y	Lungime segment (** (m)
2	585.967,075 711.162,712	3	585.934,587 711.142,115	38.466
4	585.917,188 711.131,48	5	585.907,002 711.124,85	12.154
6	585.880,115 711.107,948	7	585.830,427 711.077,92	58.057
8	585.798,8 711.059,304	9	585.777,926 711.046,223	24.635

Punct început	X / Y	Punct sfârșit	X / Y	Lungime segment (** (m)
9	585.777,926 711.046,223	10	585.744,601 711.027,211	38.367
11	585.724,96 711.016,552	12	585.688,042 710.994,14	43.188
13	585.658,714 710.976,557	14	585.636,411 710.963,633	25.777
15	585.623,786 710.955,986	16	585.612,815 710.949,581	12.704
17	585.612,335 710.949,301	18	585.601,132 710.942,76	12.973
19	585.599,547 710.941,834	20	585.591,844 710.937,338	8.919
21	585.590,616 710.936,648	22	585.580,958 710.931,222	11.077
23	585.580,73 710.931,094	24	585.575,856 710.928,355	5.591
25	585.570,752 710.925,488	26	585.568,461 710.924,201	2.628
27	585.564,046 710.921,721	28	585.557,42 710.917,998	7.601
29	585.547,523 710.910,33	30	585.555,656 710.896,072	16.415
31	585.555,892 710.895,658	32	585.556,296 710.894,952	0.814
33	585.556,9 710.893,892	34	585.977,947 711.148,23	491.903
35	585.977,211 711.149,211	36	585.976,72 711.149,864	0.818

Punct început	X / Y	Punct sfârșit	X / Y	Lungime segment (** (m)
10	585.744,601 711.027,211	11	585.724,96 711.016,552	22.347
12	585.688,042 710.994,14	13	585.658,714 710.976,557	34.196
14	585.636,411 710.963,633	15	585.623,786 710.955,986	14.76
16	585.612,815 710.949,581	17	585.612,335 710.949,301	0.555
18	585.601,132 710.942,76	19	585.599,547 710.941,834	1.836
20	585.591,844 710.937,338	21	585.590,616 710.936,648	1.409
22	585.580,958 710.931,222	23	585.580,73 710.931,094	0.261
24	585.575,856 710.928,355	25	585.570,752 710.925,488	5.853
26	585.568,461 710.924,201	27	585.564,046 710.921,721	5.064
28	585.557,42 710.917,998	29	585.547,523 710.910,33	12.52
30	585.555,656 710.896,072	31	585.555,892 710.895,658	0.476
32	585.556,296 710.894,952	33	585.556,9 710.893,892	1.22
34	585.977,947 711.148,23	35	585.977,211 711.149,211	1.226
36	585.976,72 711.149,864	1	585.976,433 711.150,247	0.478

** Lungimile segmentelor sunt determinate în planul de proiecție Stereo 70 și sunt rotunjite la 1 milimetru.

*** Distanța dintre puncte este formată din segmente cumulate ce sunt mai mici decât valoarea 1 milimetru.

**DATE DESPRE IMOBILUL NR. 5164**

Oficiul de Cadastru și Publicitate Imobiliară SUCEAVA
Biroul de Cadastru și Publicitate Imobiliară Radauti

A. Partea I. Descrierea imobilului

TEREN Extravilan

Adresa: Jud. Suceava

Nr. Crt	Nr cadastral Nr. topografic	Suprafața* (mp)	Observații / Referințe
A1		3.800	Sector cadastral:33 Teren neimprejmuit;

B. Partea II. Proprietari și acte

Inscrieri privitoare la dreptul de proprietate și alte drepturi reale	Referințe
/	
Act Administrativ nr. 202, din 03/05/1993 emis de CJSDPAT SUCEAVA;	
B1	A1
Intabulare, drept de PROPRIETATE, dobandit prin Reconstituire, cota actuala 1/1	
1) CATERENCIUC AURICA, Lipsă CNP proprietar.	
2) MATEESCU MINODORA, Lipsă CNP proprietar.	

C. Partea III. SARCINI .

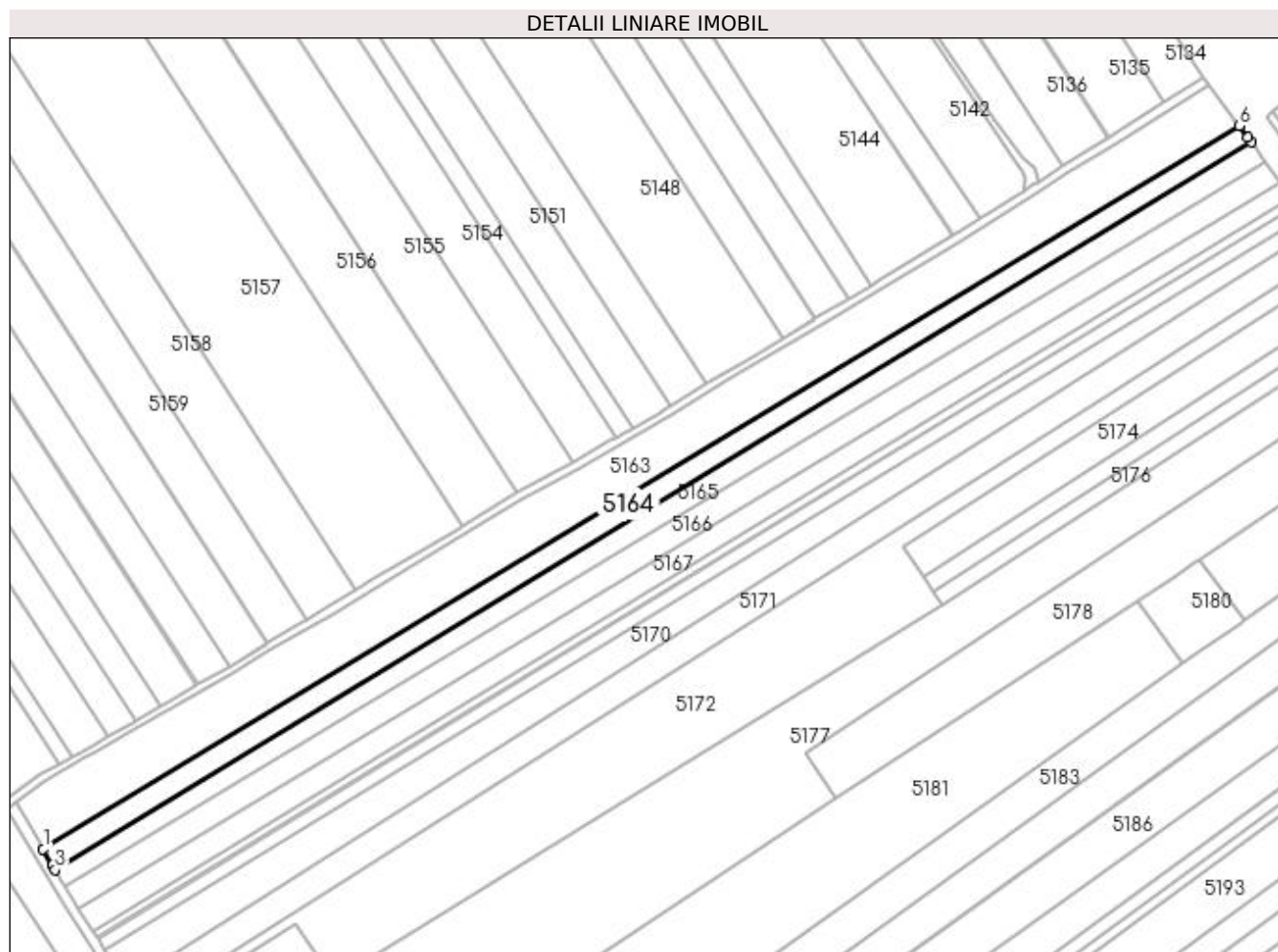
Inscrieri privind dezmembramintele dreptului de proprietate, drepturi reale de garanție și sarcini	Referințe
NU SUNT	

Anexa Nr. 1 La Partea I

Teren

Nr cadastral	Suprafața (mp)*	Observații / Referințe
	3.800	

* Suprafața este determinată în planul de proiecție Stereo 70.



Date referitoare la teren

Crt	Categorie folosință	Intravilan	Suprafața (mp)	Tarla	Parcelă	Nr. topo	Observații / Referințe
1	arabil	NU	3.800	24	224	-	

Lungime Segmente

1) Valorile lungimilor segmentelor sunt obținute din proiecție în plan.

Punct început	X / Y	Punct sfârșit	X / Y	Lungime segment (** (m)
1	585.556,9 710.893,892	2	585.560,203 710.888,102	6.665
2	585.560,203 710.888,102	3	585.561,112 710.886,509	1.834
3	585.561,112 710.886,509	4	585.982,104 711.142,635	492.783
4	585.982,104 711.142,635	5	585.981,028 711.144,126	1.839
5	585.981,028 711.144,126	6	585.977,947 711.148,23	5.132

Punct început	X / Y	Punct sfârșit	X / Y	Lungime segment (** (m)
6	585.977,947 711.148,23	1	585.556,9 710.893,892	491.903

** Lungimile segmentelor sunt determinate în planul de proiecție Stereo 70 și sunt rotunjite la 1 milimetru.

*** Distanța dintre puncte este formată din segmente cumulate ce sunt mai mici decât valoarea 1 milimetru.

**DATE DESPRE IMOBILUL NR. 5165**

Oficiul de Cadastru și Publicitate Imobiliară SUCEAVA
Biroul de Cadastru și Publicitate Imobiliară Radauti

A. Partea I. Descrierea imobilului

TEREN Extravilan

Adresa: Jud. Suceava

Nr. Crt	Nr cadastral Nr. topografic	Suprafața* (mp)	Observații / Referințe
A1	30708	3.800	Sector cadastral:33 Teren neimpregmuit;

B. Partea II. Proprietari și acte

Inscrieri privitoare la dreptul de proprietate și alte drepturi reale		Referințe
5152 / 13/02/2015		
Act Notarial nr. 1396, din 08/09/2006 emis de BIROUL NOTARILOR PUBLICI ASOCIATI SEHLANEC-MANDICI;		
B9	imobil aflat sub incidenta art.3 alin.(1) din Legea nr.17/2014	A1
38658 / 27/11/2015		
Act Notarial nr. 2151, din 17/11/2015 emis de BUZDUGA DANA ALINA;		
B10	Intabulare, drept de PROPRIETATEcu titlu de cumparare, dobandit prin Conventie, cota actuala 1/1 1) F.E. AGRAR SRL, CIF:25278704	A1

C. Partea III. SARCINI .

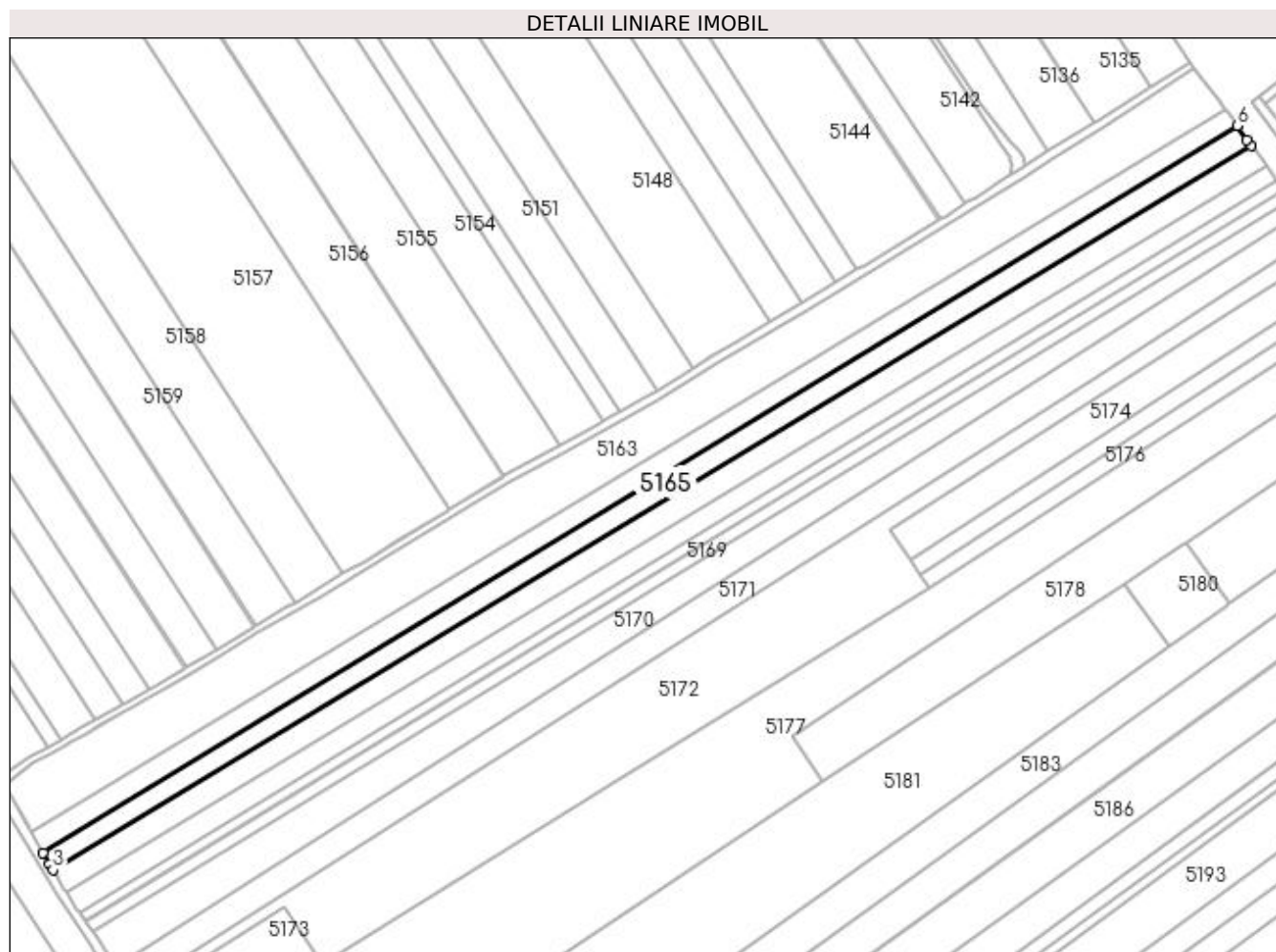
Inscrieri privind dezmembramintele dreptului de proprietate, drepturi reale de garanție și sarcini	Referințe
NU SUNT	

Anexa Nr. 1 La Partea I

Teren

Nr cadastral	Suprafața (mp)*	Observații / Referințe
30708	3.800	

* Suprafața este determinată în planul de proiecție Stereo 70.



Date referitoare la teren

Crt	Categorie folosință	Intra vilan	Suprafața (mp)	Tarla	Parcelă	Nr. topo	Observații / Referințe
1	arabil	NU	3.800	24	224	-	

Lungime Segmente

1) Valorile lungimilor segmentelor sunt obținute din proiecție în plan.

Punct început	X / Y	Punct sfârșit	X / Y	Lungime segment (** (m)
1	585.561,112 710.886,509	2	585.563,366 710.882,557	4.55
2	585.563,366 710.882,557	3	585.564,585 710.880,42	2.46
3	585.564,585 710.880,42	4	585.987,036 711.135,8	493.644
4	585.987,036 711.135,8	5	585.985,592 711.137,801	2.468
5	585.985,592 711.137,801	6	585.982,104 711.142,635	5.961

Punct început	X / Y	Punct sfârșit	X / Y	Lungime segment (** (m)
6	585.982,104 711.142,635	1	585.561,112 710.886,509	492.783

** Lungimile segmentelor sunt determinate în planul de proiecție Stereo 70 și sunt rotunjite la 1 milimetru.

*** Distanța dintre puncte este formată din segmente cumulate ce sunt mai mici decât valoarea 1 milimetru.

**DATE DESPRE IMOBILUL NR. 5166**

Oficiul de Cadastru și Publicitate Imobiliară SUCEAVA
Biroul de Cadastru și Publicitate Imobiliară Radauti

A. Partea I. Descrierea imobilului

TEREN Extravilan

Adresa: Jud. Suceava

Nr. Crt	Nr cadastral Nr. topografic	Suprafața* (mp)	Observații / Referințe
A1	30702	4.500	Sector cadastral:33 Teren neimprejmut;

B. Partea II. Proprietari și acte

Inscrieri privitoare la dreptul de proprietate și alte drepturi reale		Referințe
5149 / 13/02/2015		
Act Notarial nr. 1396, din 08/09/2006 emis de BIROUL NOTARULUI PUBLICI ASOCIATI SEHLANEC-MANDICI;		
B6	imobil aflat sub incidenta art.3 alin.(1) din Legea nr.17/2014	A1
38661 / 27/11/2015		
Act Notarial nr. 2145, din 17/11/2015 emis de BUZDUGA DANA ALINA;		
B7	Intabulare, drept de PROPRIETATEcu titlu de cumparare, dobandit prin Conventie, cota actuala 1/1 1) F.E. AGRAR SRL, CIF:25278704	A1

C. Partea III. SARCINI .

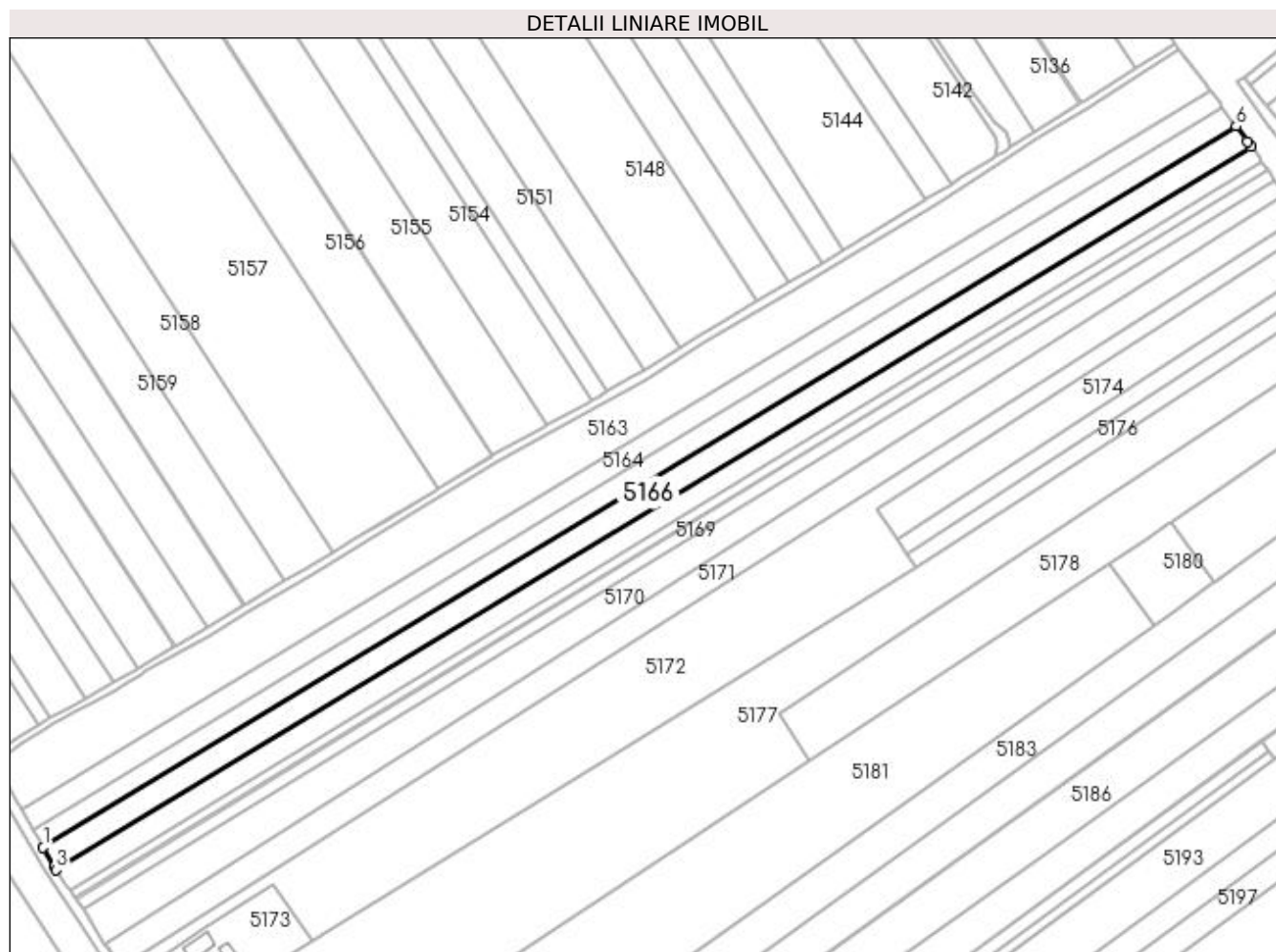
Inscrieri privind dezmembramintele dreptului de proprietate, drepturi reale de garanție și sarcini	Referințe
NU SUNT	

Anexa Nr. 1 La Partea I

Teren

Nr cadastral	Suprafața (mp)*	Observații / Referințe
30702	4.500	

* Suprafața este determinată în planul de proiecție Stereo 70.



Date referitoare la teren

Crt	Categorie folosință	Intravilan	Suprafața (mp)	Tarla	Parcelă	Nr. topo	Observații / Referințe
1	arabil	NU	4.500	24	224	-	

Lungime Segmente

1) Valorile lungimilor segmentelor sunt obținute din proiecție în plan.

Punct început	X / Y	Punct sfârșit	X / Y	Lungime segment (** (m)
1	585.564,585 710.880,42	2	585.568,367 710.873,79	7.633
2	585.568,367 710.873,79	3	585.569,194 710.872,564	1.479
3	585.569,194 710.872,564	4	585.992,384 711.128,391	494.507
4	585.992,384 711.128,391	5	585.990,987 711.130,326	2.387
5	585.990,987 711.130,326	6	585.987,036 711.135,8	6.751

Punct început	X / Y	Punct sfârşit	X / Y	Lungime segment (** (m)
6	585.987,036 711.135,8	1	585.564,585 710.880,42	493.644

** Lungimile segmentelor sunt determinate în planul de proiecţie Stereo 70 şi sunt rotunjite la 1 milimetru.

*** Distanţa dintre puncte este formată din segmente cumulate ce sunt mai mici decât valoarea 1 milimetru.

**DATE DESPRE IMOBILUL NR. 5167**

Oficiul de Cadastru și Publicitate Imobiliară SUCEAVA
Biroul de Cadastru și Publicitate Imobiliară Radauti

A. Partea I. Descrierea imobilului

TEREN Extravilan

Adresa: Jud. Suceava

Nr. Crt	Nr cadastral Nr. topografic	Suprafața* (mp)	Observații / Referințe
A1		3.800	Sector cadastral:33 Teren neimprejmuit; Deținător Corniciuc Gheorghe Mihai.

B. Partea II. Proprietari și acte

Inscrieri privitoare la dreptul de proprietate și alte drepturi reale	Referințe
/	
Act Administrativ nr. 1358, din 03/02/1998 emis de CJSDPAT SUCEAVA;	
B1	A1
Intabulare, drept de PROPRIETATE, dobândit prin Reconstituire, cota actuala 1/1	
1) AVĂDANEI TEODOR, Lipsă CNP proprietar.	
2) AVĂDANEI PETRU, Lipsă CNP proprietar.	
3) SCRIPCARIU ADELA, Lipsă CNP proprietar.	
4) TICULEANU ADELA, Lipsă CNP proprietar.	

C. Partea III. SARCINI .

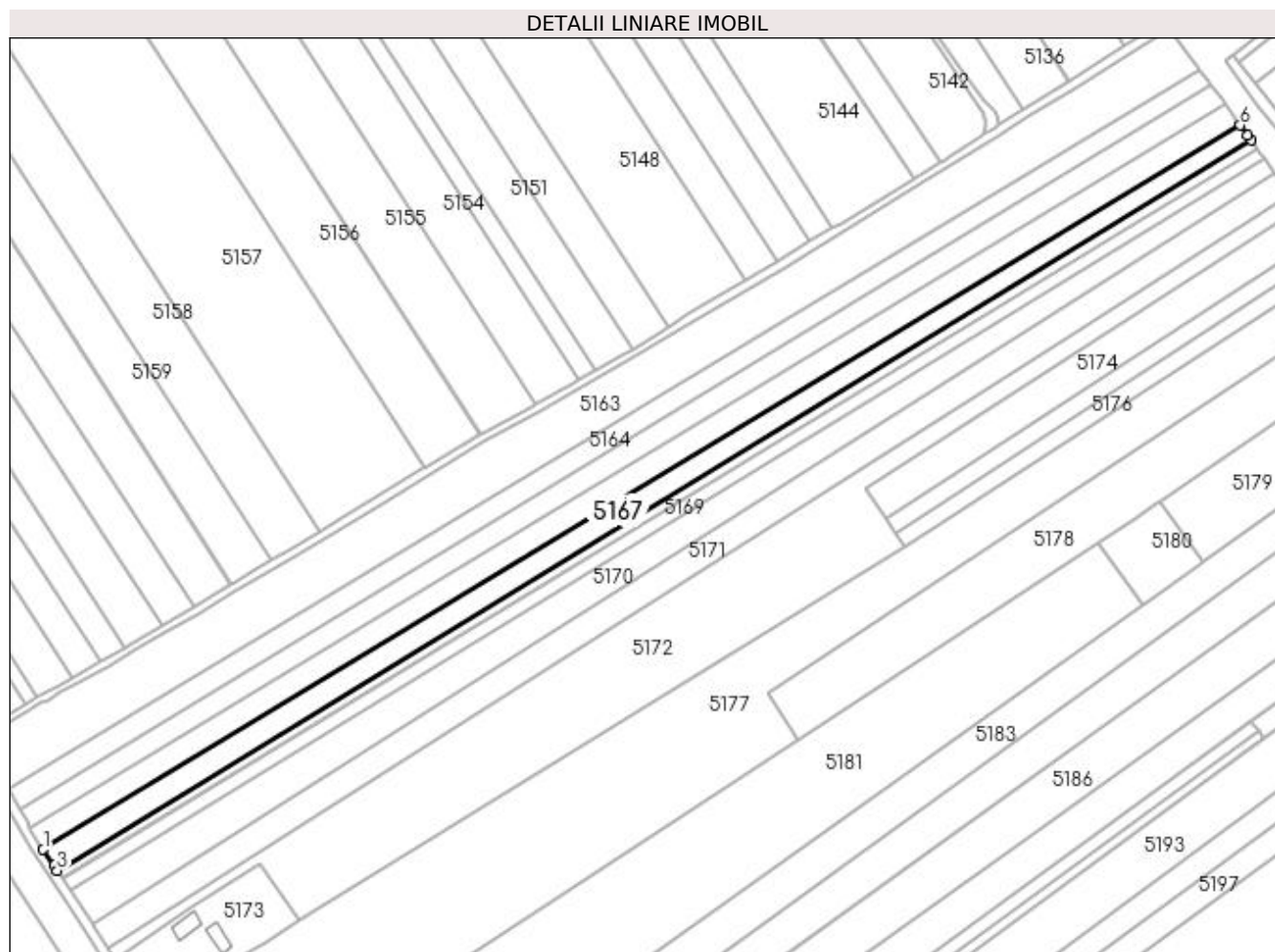
Inscrieri privind dezmembramintele dreptului de proprietate, drepturi reale de garanție și sarcini	Referințe
NU SUNT	

Anexa Nr. 1 La Partea I

Teren

Nr cadastral	Suprafața (mp)*	Observații / Referințe
	3.800	Deținător Corniciuc Gheorghe Mihai.

* Suprafața este determinată în planul de proiecție Stereo 70.



Date referitoare la teren

Crt	Categorie folosință	Intra vilan	Suprafața (mp)	Tarla	Parcelă	Nr. topo	Observații / Referințe
1	arabil	NU	3.800	24	224, 225	-	

Lungime Segmente

1) Valorile lungimilor segmentelor sunt obținute din proiecție în plan.

Punct început	X / Y	Punct sfârșit	X / Y	Lungime segment (** (m)
1	585.569,194 710.872,564	2	585.573,033 710.866,866	6.871
2	585.573,033 710.866,866	3	585.574,172 710.865,176	2.037
3	585.574,172 710.865,176	4	585.996,181 711.123,129	494.602
4	585.996,181 711.123,129	5	585.994,986 711.124,784	2.041
5	585.994,986 711.124,784	6	585.992,384 711.128,391	4.447

Punct început	X / Y	Punct sfârșit	X / Y	Lungime segment (** (m)
6	585.992,384 711.128,391	1	585.569,194 710.872,564	494.507

** Lungimile segmentelor sunt determinate în planul de proiecție Stereo 70 și sunt rotunjite la 1 milimetru.

*** Distanța dintre puncte este formată din segmente cumulate ce sunt mai mici decât valoarea 1 milimetru.

**DATE DESPRE IMOBILUL NR. 5168**

Oficiul de Cadastru și Publicitate Imobiliară SUCEAVA
Biroul de Cadastru și Publicitate Imobiliară Radauti

A. Partea I. Descrierea imobilului

TEREN Extravilan

Adresa: Jud. Suceava

Nr. Crt	Nr cadastral Nr. topografic	Suprafața* (mp)	Observații / Referințe
A1		1.800	Sector cadastral:33 Teren neimprejmuit; Deținător Ghiarasim Mihai.

B. Partea II. Proprietari și acte

Inscrieri privitoare la dreptul de proprietate și alte drepturi reale		Referințe
/		
Act Administrativ nr. 415, din 20/12/1993 emis de CJSDPAT SUCEAVA;		
B1	Intabulare, drept de PROPRIETATE, dobandit prin Reconstituire, cota actuala 1/1 1) AVĂDANEI TEODOR, Lipsă CNP proprietar.	A1

C. Partea III. SARCINI .

Inscrieri privind dezmembramintele dreptului de proprietate, drepturi reale de garanție și sarcini	Referințe
NU SUNT	

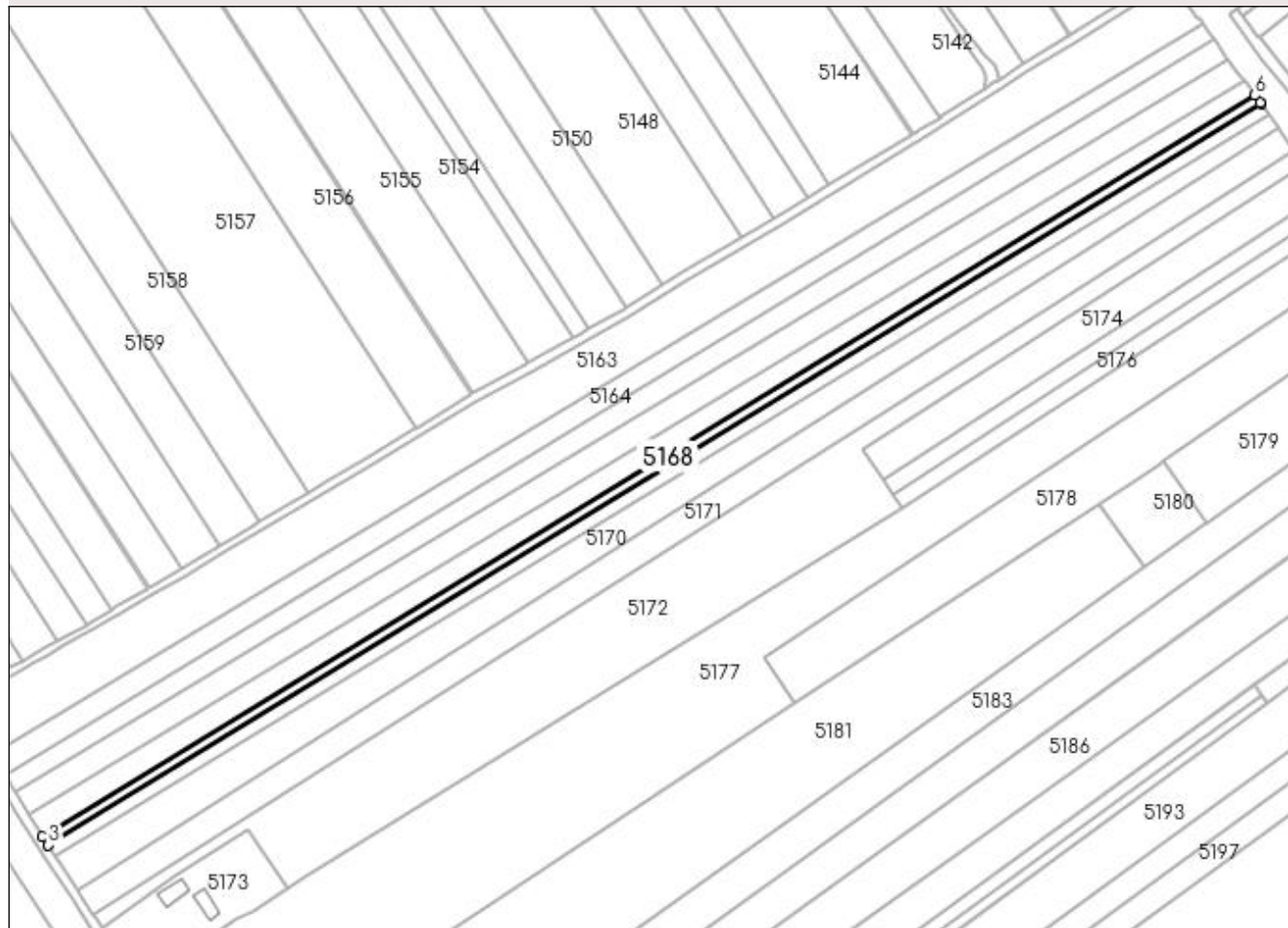
Anexa Nr. 1 La Partea I

Teren

Nr cadastral	Suprafața (mp)*	Observații / Referințe
	1.800	Deținător Ghiarasim Mihai.

* Suprafața este determinată în planul de proiecție Stereo 70.

DETALII LINIARE IMOBIL



Date referitoare la teren

Crt	Categorie folosință	Intra vilan	Suprafața (mp)	Tarla	Parcelă	Nr. topo	Observații / Referințe
1	arabil	NU	1.800	24	224, 225	-	

Lungime Segmente

1) Valorile lungimilor segmentelor sunt obținute din proiecție în plan.

Punct început	X / Y	Punct sfârșit	X / Y	Lungime segment (** (m)
1	585.574,172 710.865,176	2	585.575,932 710.862,563	3.151
2	585.575,932 710.862,563	3	585.576,207 710.862,156	0.492
3	585.576,207 710.862,156	4	585.998,316 711.120,17	494.72
4	585.998,316 711.120,17	5	585.998,028 711.120,569	0.493
5	585.998,028 711.120,569	6	585.996,181 711.123,129	3.157

Punct început	X / Y	Punct sfârșit	X / Y	Lungime segment (** (m)
6	585.996,181 711.123,129	1	585.574,172 710.865,176	494.602

** Lungimile segmentelor sunt determinate în planul de proiecție Stereo 70 și sunt rotunjite la 1 milimetru.

*** Distanța dintre puncte este formată din segmente cumulate ce sunt mai mici decât valoarea 1 milimetru.

**DATE DESPRE IMOBILUL NR. 5169**

Oficiul de Cadastru și Publicitate Imobiliară SUCEAVA
Biroul de Cadastru și Publicitate Imobiliară Radauti

A. Partea I. Descrierea imobilului

TEREN Extravilan

Adresa: Jud. Suceava

Nr. Crt	Nr cadastral Nr. topografic	Suprafața* (mp)	Observații / Referințe
A1		2.200	Sector cadastral:33 Teren neimprejmuit; Deținător Ghiarasim Mihai.

B. Partea II. Proprietari și acte

Inscrieri privitoare la dreptul de proprietate și alte drepturi reale		Referințe
/		
Act Administrativ nr. 94, din 16/03/1993 emis de CJSDPAT SUCEAVA;		
B1	Intabulare, drept de PROPRIETATE, dobândit prin Reconstituire, cota actuala 1/1 1) SCRIPCARU ADELA , Lipsă CNP proprietar.	A1

C. Partea III. SARCINI .

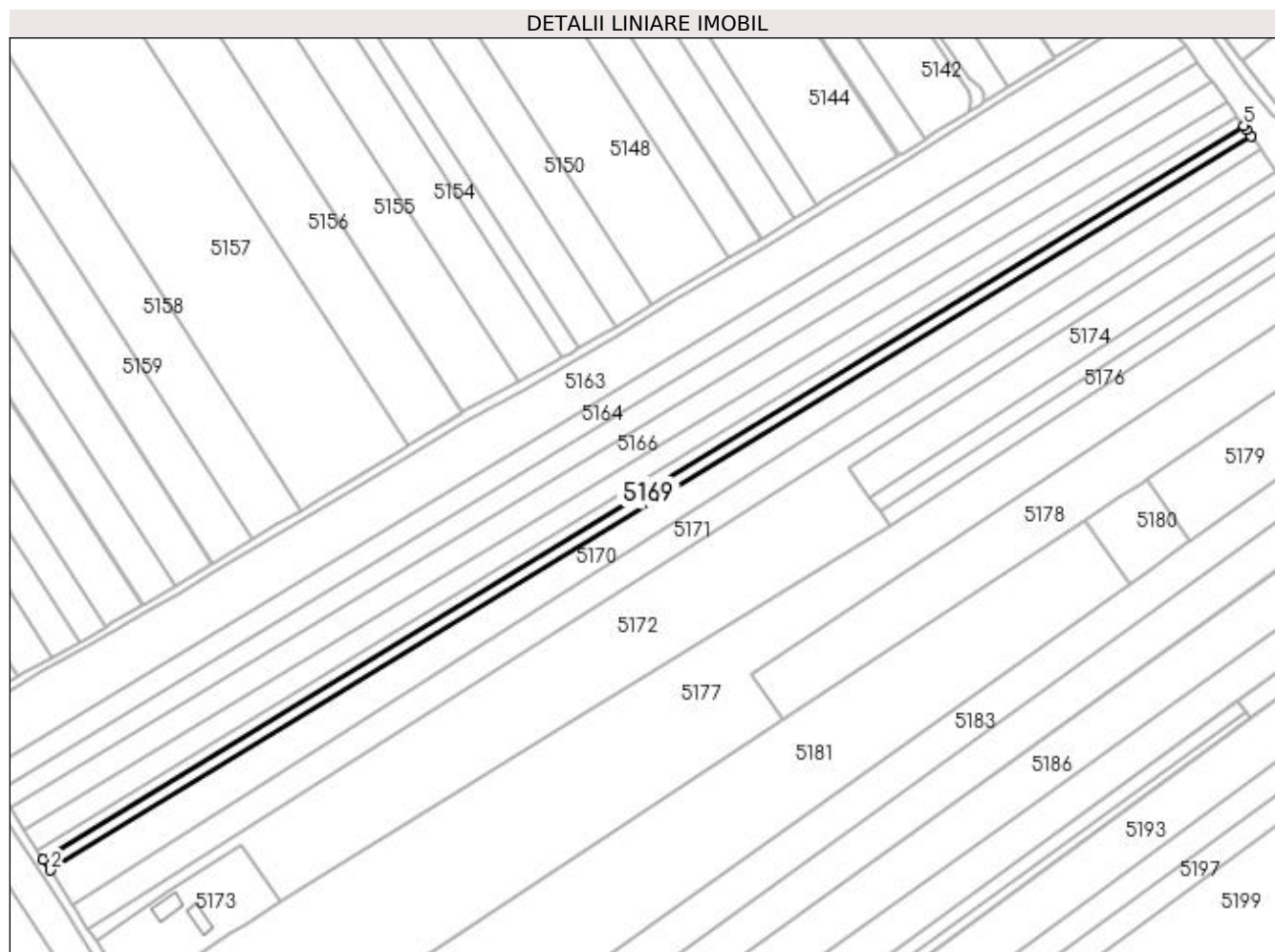
Inscrieri privind dezmembramintele dreptului de proprietate, drepturi reale de garanție și sarcini	Referințe
NU SUNT	

Anexa Nr. 1 La Partea I

Teren

Nr cadastral	Suprafața (mp)*	Observații / Referințe
	2.200	Deținător Ghiarasim Mihai.

* Suprafața este determinată în planul de proiecție Stereo 70.



Date referitoare la teren

Crt	Categorie folosință	Intra vilan	Suprafața (mp)	Tarla	Parcelă	Nr. topo	Observații / Referințe
1	arabil	NU	2.200	24	224, 225	-	

Lungime Segmente

1) Valorile lungimilor segmentelor sunt obținute din proiecție în plan.

Punct început	X / Y	Punct sfârșit	X / Y	Lungime segment (** (m)
1	585.576,207 710.862,156	2	585.578,694 710.858,464	4.451
2	585.578,694 710.858,464	3	586.000,926 711.116,554	494.863
3	586.000,926 711.116,554	4	585.999,301 711.118,806	2.778
4	585.999,301 711.118,806	5	585.998,316 711.120,17	1.682
5	585.998,316 711.120,17	1	585.576,207 710.862,156	494.72

**** Lungimile segmentelor sunt determinate în planul de proiecție Stereo 70 și sunt rotunjite la 1 milimetru.**

***** Distanța dintre puncte este formată din segmente cumulate ce sunt mai mici decât valoarea 1 milimetru.**

**DATE DESPRE IMOBILUL NR. 5170**

Oficiul de Cadastru și Publicitate Imobiliară SUCEAVA
Biroul de Cadastru și Publicitate Imobiliară Radauti

A. Partea I. Descrierea imobilului

TEREN Necunoscut

Adresa: Loc. Botosanita Mica, Jud. Suceava

Nr. Crt	Nr cadastral Nr. topografic	Suprafața* (mp)	Observații / Referințe
A1		5.000	Sector cadastral:33 Teren neimprejmuit; Deținător Pînzariu Mihai.

B. Partea II. Proprietari și acte

Inscrieri privitoare la dreptul de proprietate și alte drepturi reale		Referințe
/		
Act Normativ nr. Legea 7, din 13/03/1996 emis de PARLAMENTUL ROMANIEI;		
B1	Inscrierea provizorie, drept de PROPRIETATE, dobandit prin Lege, cota actuala 1/1 1) NEIDENTIFICAT NEIDENTIFICAT	A1
B2	Proprietar neidentificat.	A1

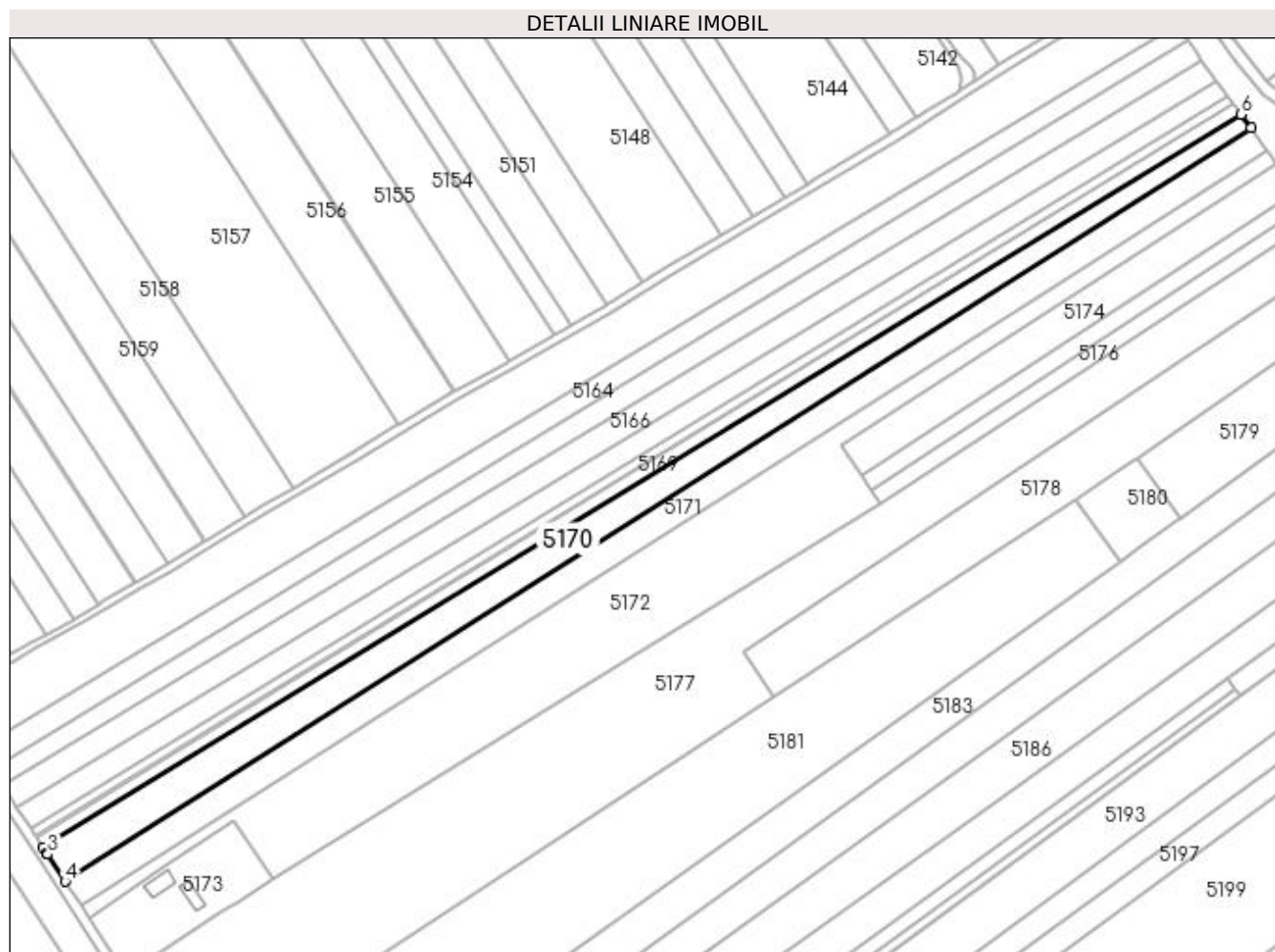
C. Partea III. SARCINI .

Inscrieri privind dezmembramintele dreptului de proprietate, drepturi reale de garanție și sarcini	Referințe
NU SUNT	

Anexa Nr. 1 La Partea I**Teren**

Nr cadastral	Suprafața (mp)*	Observații / Referințe
	5.000	Deținător Pînzariu Mihai.

* Suprafața este determinată în planul de proiecție Stereo 70.

**Date referitoare la teren**

Crt	Categorie folosință	Intra vilan	Suprafața (mp)	Tarla	Parcelă	Nr. topo	Observații / Referințe
1	arabil	NU	4.120	24	224, 225	-	
2	arabil	DA	880	24	224, 225	-	

Lungime Segmente

1) Valorile lungimilor segmentelor sunt obținute din proiecție în plan.

Punct început	X / Y	Punct sfârșit	X / Y	Lungime segment (** (m)
1	585.578,694 710.858,464	2	585.580,031 710.856,48	2.392
2	585.580,031 710.856,48	3	585.580,36 710.855,969	0.609
3	585.580,36 710.855,969	4	585.586,503 710.846,43	11.345
4	585.586,503 710.846,43	5	586.004,365 711.111,788	494.998

Punct început	X / Y	Punct sfârșit	X / Y	Lungime segment (** (m)
5	586.004,365 711.111,788	6	586.000,926 711.116,554	5.877
6	586.000,926 711.116,554	1	585.578,694 710.858,464	494.863

** Lungimile segmentelor sunt determinate în planul de proiecție Stereo 70 și sunt rotunjite la 1 milimetru.

*** Distanța dintre puncte este formată din segmente cumulate ce sunt mai mici decât valoarea 1 milimetru.

**DATE DESPRE IMOBILUL NR. 5171**

Oficiul de Cadastru și Publicitate Imobiliară SUCEAVA
Biroul de Cadastru și Publicitate Imobiliară Radauti

A. Partea I. Descrierea imobilului

TEREN Necunoscut

Adresa: Loc. Botosanita Mica, Jud. Suceava

Nr. Crt	Nr cadastral Nr. topografic	Suprafața* (mp)	Observații / Referințe
A1		5.000	Sector cadastral:33 Teren neimprejmuit;

B. Partea II. Proprietari și acte

Inscrieri privitoare la dreptul de proprietate și alte drepturi reale		Referințe
/		
Act Normativ nr. Legea 7, din 13/03/1996 emis de PARLAMENTUL ROMANIEI;		
B1	Inscrierea provizorie, drept de PROPRIETATE, dobandit prin Lege, cota actuala 1/1 1) NEIDENTIFICAT NEIDENTIFICAT	A1
B2	Proprietar neidentificat.	A1

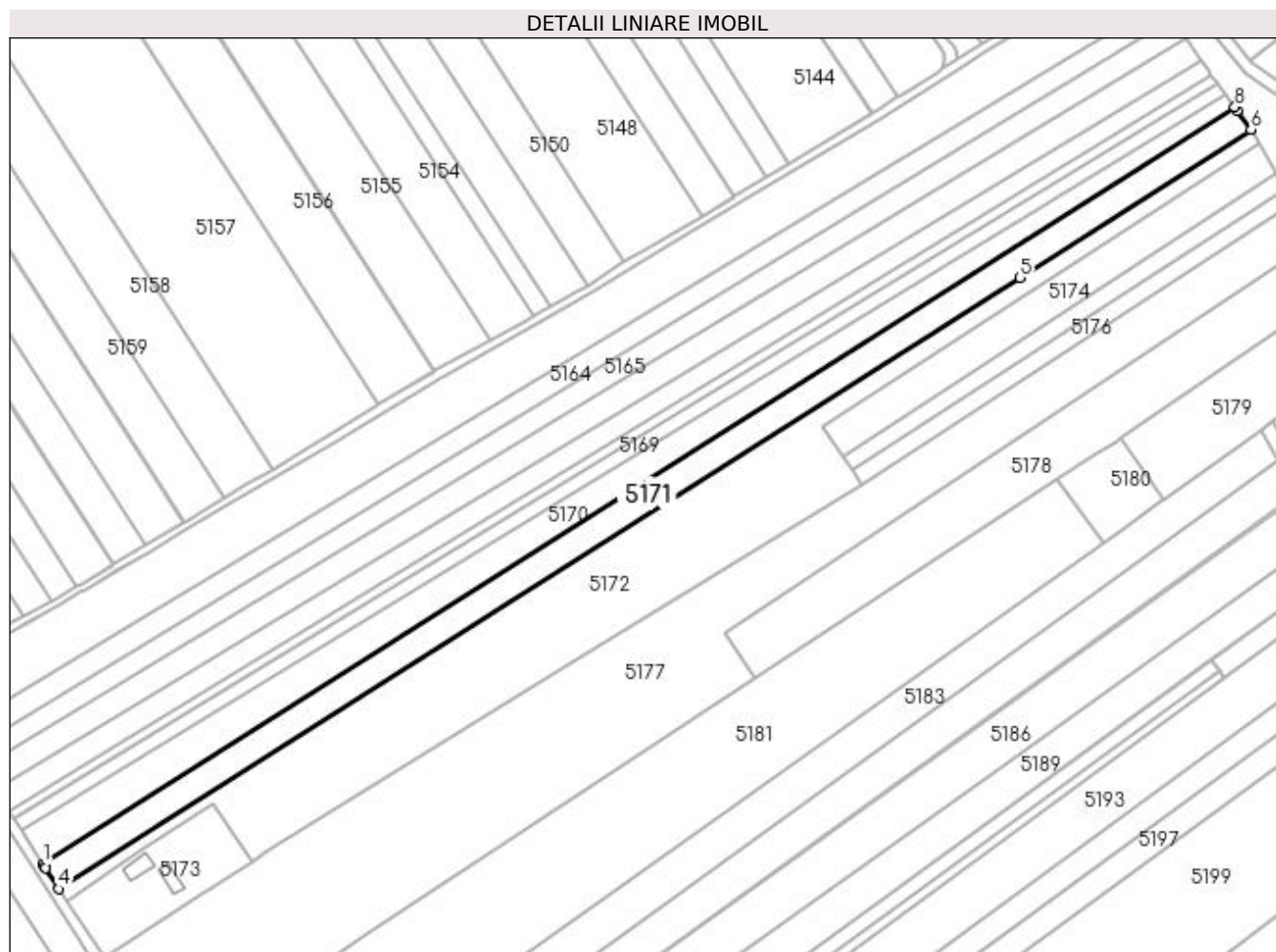
C. Partea III. SARCINI .

Inscrieri privind dezmembramintele dreptului de proprietate, drepturi reale de garanție și sarcini	Referințe
NU SUNT	

Anexa Nr. 1 La Partea I**Teren**

Nr cadastral	Suprafața (mp)*	Observații / Referințe
	5.000	

* Suprafața este determinată în planul de proiecție Stereo 70.

**Date referitoare la teren**

Crt	Categorie folosință	Intra vilan	Suprafața (mp)	Tarla	Parcelă	Nr. topo	Observații / Referințe
1	arabil	NU	4.226	24	224, 225	-	
2	arabil	DA	774	24	224, 225	-	

Lungime Segmente

1) Valorile lungimilor segmentelor sunt obținute din proiecție în plan.

Punct început	X / Y	Punct sfârșit	X / Y	Lungime segment (** (m)
1	585.586,503 710.846,43	2	585.587,135 710.845,45	1.166
2	585.587,135 710.845,45	3	585.587,266 710.845,246	0.242
3	585.587,266 710.845,246	4	585.591,985 710.837,904	8.728
4	585.591,985 710.837,904	5	585.929,011 711.051,928	399.239

Punct început	X / Y	Punct sfârșit	X / Y	Lungime segment (** (m)
5	585.929,011 711.051,928	6	586.010,06 711.103,897	96.28
6	586.010,06 711.103,897	7	586.005,191 711.110,644	8.321
7	586.005,191 711.110,644	8	586.004,365 711.111,788	1.411
8	586.004,365 711.111,788	1	585.586,503 710.846,43	494.998

** Lungimile segmentelor sunt determinate în planul de proiecție Stereo 70 și sunt rotunjite la 1 milimetru.

*** Distanța dintre puncte este formată din segmente cumulate ce sunt mai mici decât valoarea 1 milimetru.

**DATE DESPRE IMOBILUL NR. 5172**

Oficiul de Cadastru și Publicitate Imobiliară SUCEAVA
Biroul de Cadastru și Publicitate Imobiliară Radauti

A. Partea I. Descrierea imobilului

TEREN Necunoscut

Adresa: Loc. Botosanita Mica, Jud. Suceava

Nr. Crt	Nr cadastral Nr. topografic	Suprafața* (mp)	Observații / Referințe
A1	30140	8.868	Sector cadastral:33 Teren neimprejmit;

B. Partea II. Proprietari și acte

Inscrieri privitoare la dreptul de proprietate și alte drepturi reale		Referințe
20550 / 07/12/2009		
Act Administrativ nr. 26, din 01/03/1993 emis de COMISIA JUDETEANA SUCEAVA (act notarial nr. 4/05-02-2008 emis de BNP CURCA GABRIELA IULIANA;certificat de atestare a dreptului de proprietate nr 3662/19.10.2009 eliberat de Primaria Marginea.);		
B2	Intabulare, drept de PROPRIETATEBUN PROPRIU, dobandit prin Succesiune, cota actuala 2/8 1) BUCATARU MINODORA , Lipsă CNP proprietar.	A1
B5	Intabulare, drept de PROPRIETATEBUN PROPRIU, dobandit prin Succesiune, cota actuala 2/8 1) TICULEANU AURICA	A1
B6	Intabulare, drept de PROPRIETATEBUN PROPRIU, dobandit prin Succesiune, cota actuala 2/8 1) CIORNEI MARIA	A1
B10	Intabulare, drept de PROPRIETATEBUN PROPRIU, dobandit prin Succesiune, cota actuala 2/8 1) CUZEC VALERIA	A1

C. Partea III. SARCINI .

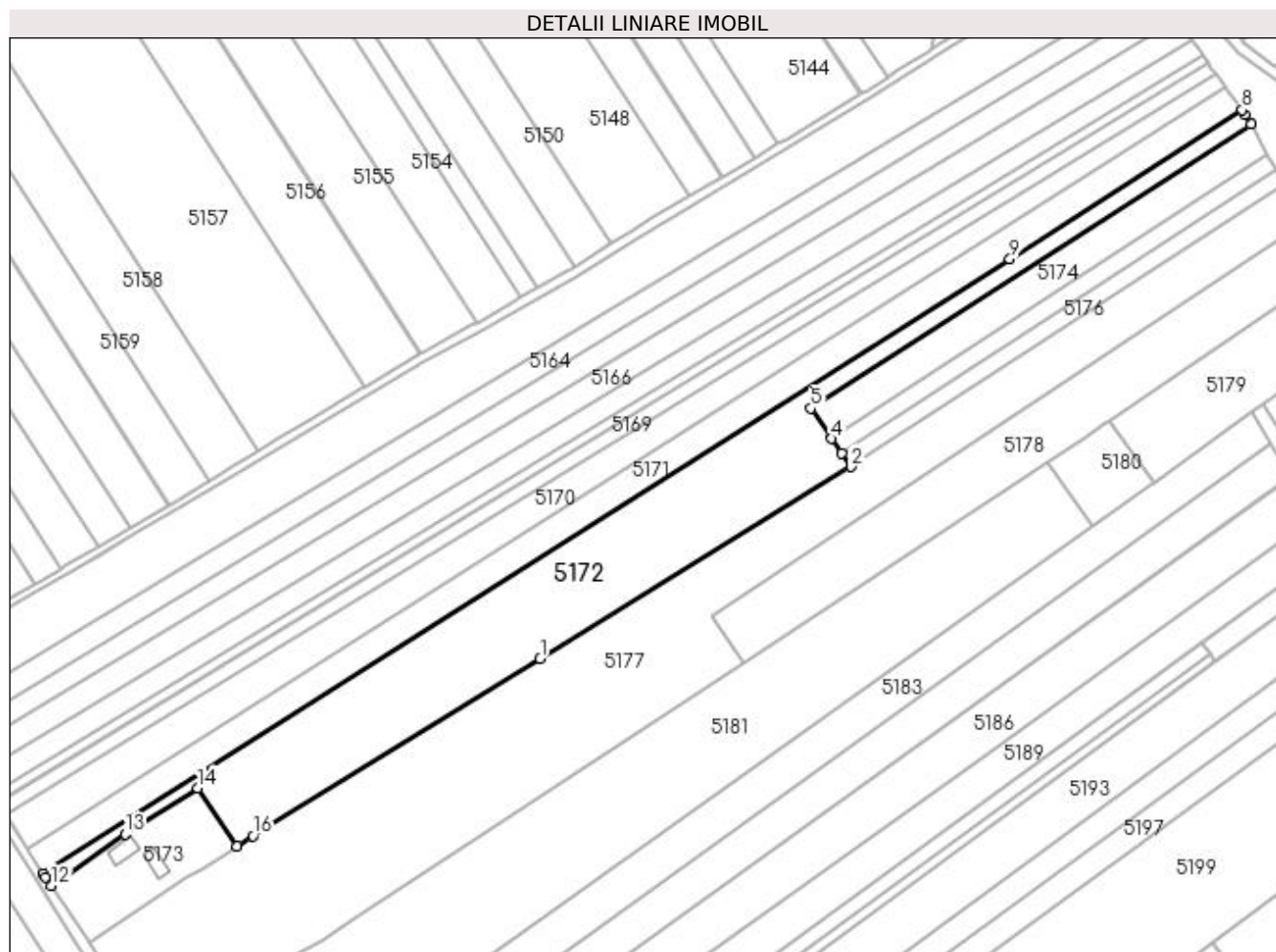
Inscrieri privind dezmembramintele dreptului de proprietate, drepturi reale de garanție și sarcini	Referințe
NU SUNT	

Anexa Nr. 1 La Partea I

Teren

Nr cadastral	Suprafața (mp)*	Observații / Referințe
30140	8.868	

* Suprafața este determinată în planul de proiecție Stereo 70.



Date referitoare la teren

Crt	Categorie folosință	Intravilan	Suprafața (mp)	Tarla	Parcelă	Nr. topo	Observații / Referințe
1	arabil	NU	8.150	24	223, 224	-	
2	arabil	DA	718	24	223, 224	-	

Lungime Segmente

1) Valorile lungimilor segmentelor sunt obținute din proiecție în plan.

Punct început	X / Y	Punct sfârșit	X / Y	Lungime segment (** (m)
1	585.765,288 710.912,799	2	585.873,72 710.979,597	127.355
2	585.873,72 710.979,597	3	585.870,411 710.984,392	5.826
3	585.870,411 710.984,392	4	585.866,956 710.989,397	6.081
4	585.866,956 710.989,397	5	585.859,667 710.999,957	12.832

Punct început	X / Y	Punct sfârșit	X / Y	Lungime segment (** (m)
5	585.859,667 710.999,957	6	586.013,164 711.098,874	182.609
6	586.013,164 711.098,874	7	586.011,076 711.102,414	4.11
7	586.011,076 711.102,414	8	586.010,06 711.103,897	1.798
8	586.010,06 711.103,897	9	585.929,011 711.051,928	96.28
9	585.929,011 711.051,928	10	585.591,985 710.837,904	399.239
10	585.591,985 710.837,904	11	585.592,818 710.836,609	1.539
11	585.592,818 710.836,609	12	585.594,769 710.833,573	3.609
12	585.594,769 710.833,573	13	585.620,69 710.851,524	31.53
13	585.620,69 710.851,524	14	585.645,902 710.867,614	29.909
14	585.645,902 710.867,614	15	585.659,638 710.847,343	24.486
15	585.659,638 710.847,343	16	585.665,19 710.850,952	6.622
16	585.665,19 710.850,952	1	585.765,288 710.912,799	117.664

** Lungimile segmentelor sunt determinate în planul de proiecție Stereo 70 și sunt rotunjite la 1 milimetru.

*** Distanța dintre puncte este formată din segmente cumulate ce sunt mai mici decât valoarea 1 milimetru.

**DATE DESPRE IMOBILUL NR. 5173**

Oficiul de Cadastru și Publicitate Imobiliară SUCEAVA
Biroul de Cadastru și Publicitate Imobiliară Radauti

A. Partea I. Descrierea imobilului

TEREN Intravilan

Adresa: Loc. Botosanita Mica, Jud. Suceava

Nr. Crt	Nr cadastral Nr. topografic	Suprafața* (mp)	Observații / Referințe
A1	30139	1.500	Sector cadastral:33 Teren neimprijmit;

Construcții

Crt	Nr cadastral Nr. topografic	Adresa	Observații / Referințe
A1.1	30139-C1	Loc. Botosanita Mica, Jud. Suceava	Nr. niveluri:1; S. construita la sol:43 mp; S. construita desfasurata:43 mp; Locuință.
A1.2	30139-C2	Loc. Botosanita Mica, Jud. Suceava	Nr. niveluri:1; S. construita la sol:54 mp; S. construita desfasurata:54 mp; Anexă.

B. Partea II. Proprietari și acte

Inscrieri privitoare la dreptul de proprietate și alte drepturi reale		Referințe
20551 / 07/12/2009		
Act Notarial nr. 1460, din 04/12/2009 emis de BNP CURCA GABRIELA IULIANA SIRET;		
B11	Intabulare, drept de PROPRIETATE bun propriu cu titlu de cumparare, dobandit prin Conventie, cota actuala 1/1 1) SIMION MIHAI	A1, A1.1, A1.2

C. Partea III. SARCINI .

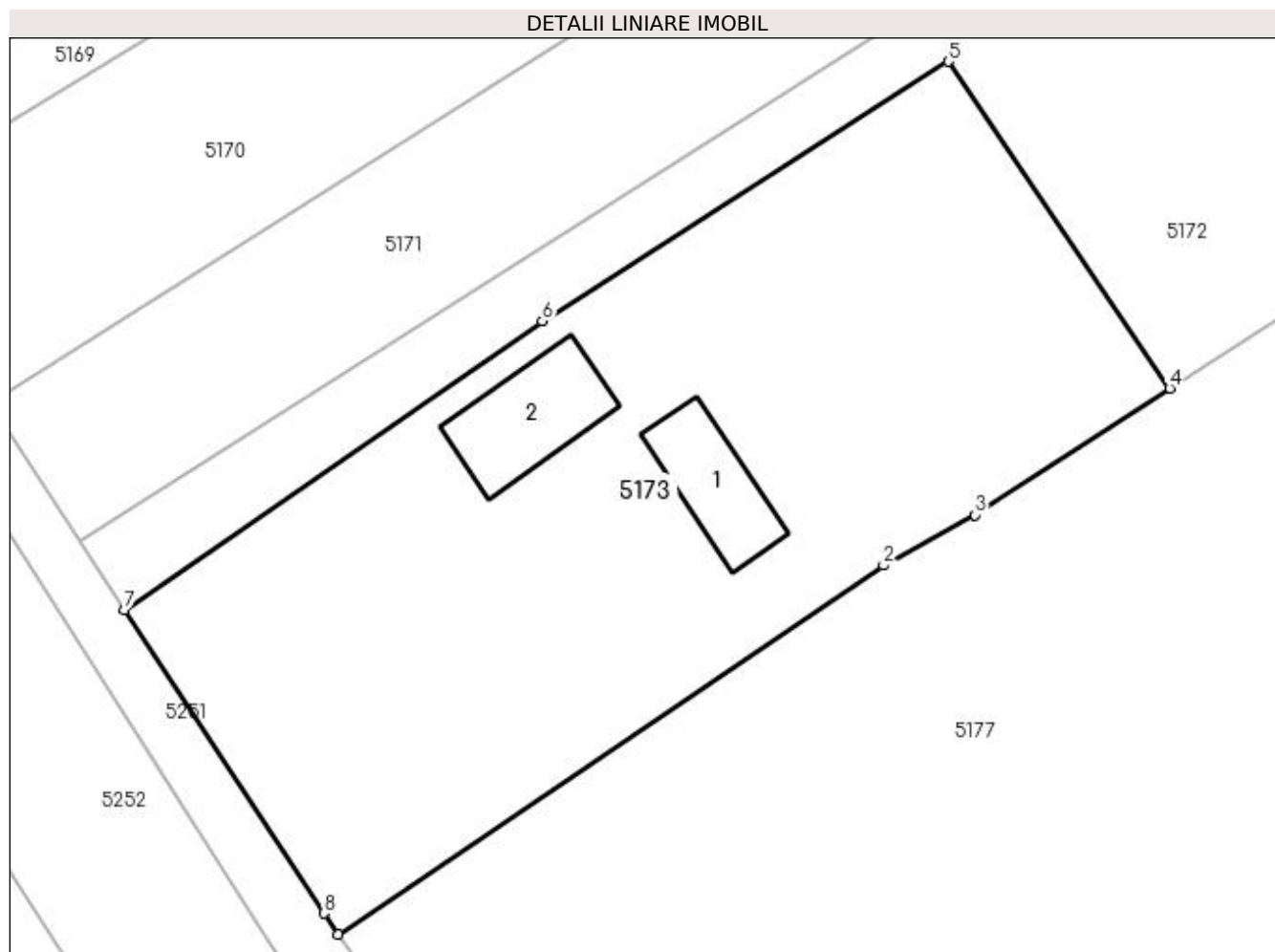
Inscrieri privind dezmembramintele dreptului de proprietate, drepturi reale de garanție și sarcini	Referințe
NU SUNT	

Anexa Nr. 1 La Partea I

Teren

Nr cadastral	Suprafața (mp)*	Observații / Referințe
30139	1.500	

* Suprafața este determinată în planul de proiecție Stereo 70.



Date referitoare la teren

Crt	Categorie folosință	Intra vilan	Suprafața (mp)	Tarla	Parcelă	Nr. topo	Observații / Referințe
1	curți constructii	DA	1.500	24	-	-	

Date referitoare la construcții

Crt	Număr	Destinație construcție	Supraf. (mp)	Situație juridică	Observații / Referințe
A1.1	30139-C1	construcții de locuințe	43	Cu acte	Nr. niveluri:1; S. construita la sol:43 mp; S. construita desfasurata:43 mp; Locuință.
A1.2	30139-C2	construcții anexa	54	Cu acte	Nr. niveluri:1; S. construita la sol:54 mp; S. construita desfasurata:54 mp; Anexă.

Lungime Segmente

1) Valorile lungimilor segmentelor sunt obținute din proiecție în plan.

Punct început	X / Y	Punct sfârșit	X / Y	Lungime segment (** (m))
1	585.608,018 710.813,458	2	585.641,885 710.836,351	40.878
2	585.641,885 710.836,351	3	585.647,555 710.839,487	6.48
3	585.647,555 710.839,487	4	585.659,638 710.847,343	14.412

Punct început	X / Y	Punct sfârșit	X / Y	Lungime segment (** (m)
4	585.659,638 710.847,343	5	585.645,902 710.867,614	24.486
5	585.645,902 710.867,614	6	585.620,69 710.851,524	29.909
6	585.620,69 710.851,524	7	585.594,769 710.833,573	31.53
7	585.594,769 710.833,573	8	585.607,131 710.814,757	22.514
8	585.607,131 710.814,757	1	585.608,018 710.813,458	1.573

** Lungimile segmentelor sunt determinate în planul de proiecție Stereo 70 și sunt rotunjite la 1 milimetru.

*** Distanța dintre puncte este formată din segmente cumulate ce sunt mai mici decât valoarea 1 milimetru.

**DATE DESPRE IMOBILUL NR. 5174**

Oficiul de Cadastru și Publicitate Imobiliară SUCEAVA
Biroul de Cadastru și Publicitate Imobiliară Radauti

A. Partea I. Descrierea imobilului

TEREN Extravilan

Adresa: Jud. Suceava

Nr. Crt	Nr cadastral Nr. topografic	Suprafața* (mp)	Observații / Referințe
A1		2.250	Sector cadastral:33 Teren neimprejmuit;

B. Partea II. Proprietari și acte

Inscrieri privitoare la dreptul de proprietate și alte drepturi reale		Referințe
/		
Act Normativ nr. Legea 7, din 13/03/1996 emis de PARLAMENTUL ROMANIEI;		
B1	Inscrierea provizorie, drept de PROPRIETATE, dobandit prin Lege, cota actuala 1/1 1) NEIDENTIFICAT NEIDENTIFICAT	A1
B2	Proprietar neidentificat.	A1

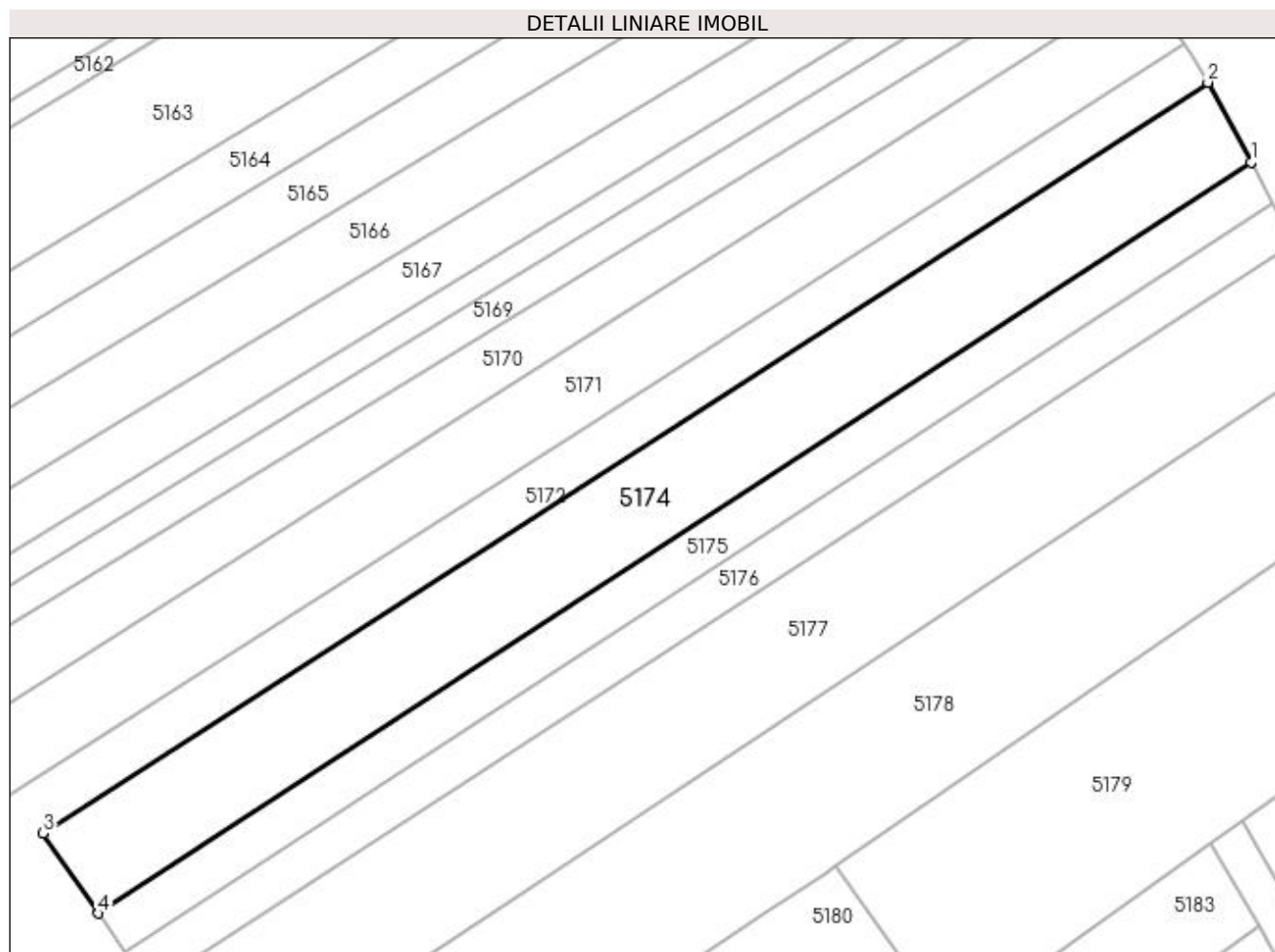
C. Partea III. SARCINI .

Inscrieri privind dezmembramintele dreptului de proprietate, drepturi reale de garanție și sarcini	Referințe
NU SUNT	

Anexa Nr. 1 La Partea I**Teren**

Nr cadastral	Suprafața (mp)*	Observații / Referințe
	2.250	

* Suprafața este determinată în planul de proiecție Stereo 70.

**Date referitoare la teren**

Crt	Categorie folosință	Intra vilan	Suprafața (mp)	Tarla	Parcelă	Nr. topo	Observații / Referințe
1	arabil	NU	2.250	24	224, 225	-	

Lungime Segmente

1) Valorile lungimilor segmentelor sunt obținute din proiecție în plan.

Punct început	X / Y	Punct sfârșit	X / Y	Lungime segment (** (m)
1	586.018,837 711.088,358	2	586.013,164 711.098,874	11.949
2	586.013,164 711.098,874	3	585.859,667 710.999,957	182.609
3	585.859,667 710.999,957	4	585.866,956 710.989,397	12.832
4	585.866,956 710.989,397	1	586.018,837 711.088,358	181.276

**** Lungimile segmentelor sunt determinate în planul de proiecție Stereo 70 și sunt rotunjite la 1 milimetru.**

***** Distanța dintre puncte este formată din segmente cumulate ce sunt mai mici decât valoarea 1 milimetru.**

**DATE DESPRE IMOBILUL NR. 5175**

Oficiul de Cadastru și Publicitate Imobiliară SUCEAVA
Biroul de Cadastru și Publicitate Imobiliară Radauti

A. Partea I. Descrierea imobilului

TEREN Extravilan

Adresa: Jud. Suceava

Nr. Crt	Nr cadastral Nr. topografic	Suprafața* (mp)	Observații / Referințe
A1		1.100	Sector cadastral:33 Teren neimprejmuit;

B. Partea II. Proprietari și acte

Inscrieri privitoare la dreptul de proprietate și alte drepturi reale		Referințe
/		
Act Notarial nr. 12571, din 15/12/1994 emis de NP COSTE STEFAN;		
B1	Intabulare, drept de PROPRIETATEcumpărare, dobandit prin Conventie, cota actuala 1/1 1) SCRIPCARIU MIHAI DEFUNCT:Da 2) SCRIPCARIU PARASCHIVA	A1

C. Partea III. SARCINI .

Inscrieri privind dezmembramintele dreptului de proprietate, drepturi reale de garanție și sarcini	Referințe
NU SUNT	

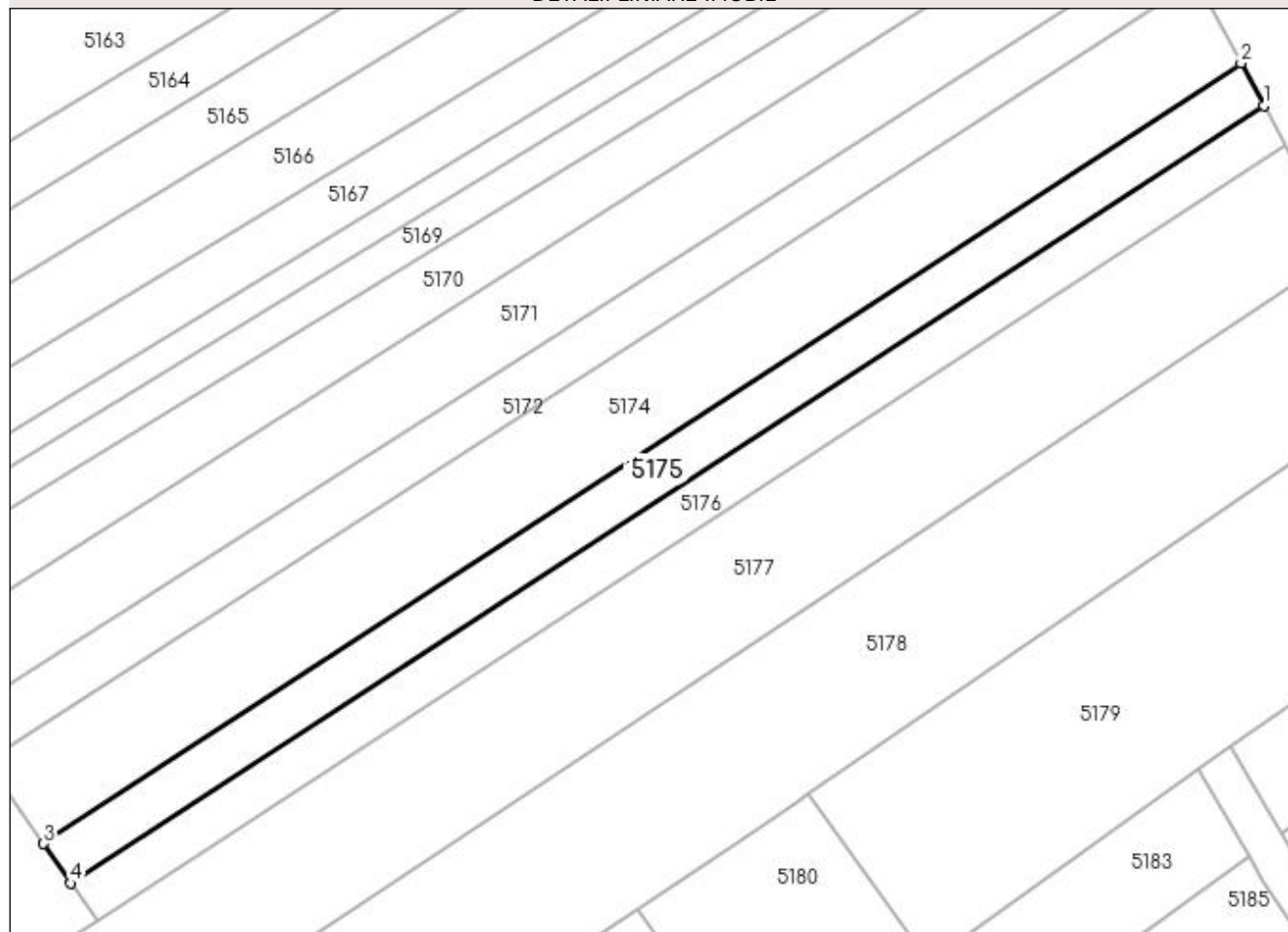
Anexa Nr. 1 La Partea I

Teren

Nr cadastral	Suprafața (mp)*	Observații / Referințe
	1.100	

* Suprafața este determinată în planul de proiecție Stereo 70.

DETALII LINIARE IMOBIL



Date referitoare la teren

Crt	Categorie folosință	Intravilan	Suprafața (mp)	Tarla	Parcelă	Nr. topo	Observații / Referințe
1	arabil	NU	1.100	24	224, 225	-	

Lungime Segmente

1) Valorile lungimilor segmentelor sunt obținute din proiecție în plan.

Punct început	X / Y	Punct sfârșit	X / Y	Lungime segment (** (m)
1	586.021,733 711.082,989	2	586.018,837 711.088,358	6.1
2	586.018,837 711.088,358	3	585.866,956 710.989,397	181.276
3	585.866,956 710.989,397	4	585.870,411 710.984,392	6.081
4	585.870,411 710.984,392	1	586.021,733 711.082,989	180.609

**** Lungimile segmentelor sunt determinate în planul de proiecție Stereo 70 și sunt rotunjite la 1 milimetru.**

***** Distanța dintre puncte este formată din segmente cumulate ce sunt mai mici decât valoarea 1 milimetru.**

**DATE DESPRE IMOBILUL NR. 5176**

Oficiul de Cadastru și Publicitate Imobiliară SUCEAVA
Biroul de Cadastru și Publicitate Imobiliară Radauti

A. Partea I. Descrierea imobilului

TEREN Extravilan

Adresa: Jud. Suceava

Nr. Crt	Nr cadastral Nr. topografic	Suprafața* (mp)	Observații / Referințe
A1		1.050	Sector cadastral:33 Teren neimprejmuit;

B. Partea II. Proprietari și acte

Inscrieri privitoare la dreptul de proprietate și alte drepturi reale	Referințe
/	
Act Notarial nr. 1783, din 17/04/2000 emis de NP BUZDRUGA CATALINA;	
B1	A1
Intabulare, drept de PROPRIETATE, dobandit prin PARTAJ, cota actuala 1/1 1) LOPATĂ MARIA, Lipsă CNP proprietar.	

C. Partea III. SARCINI .

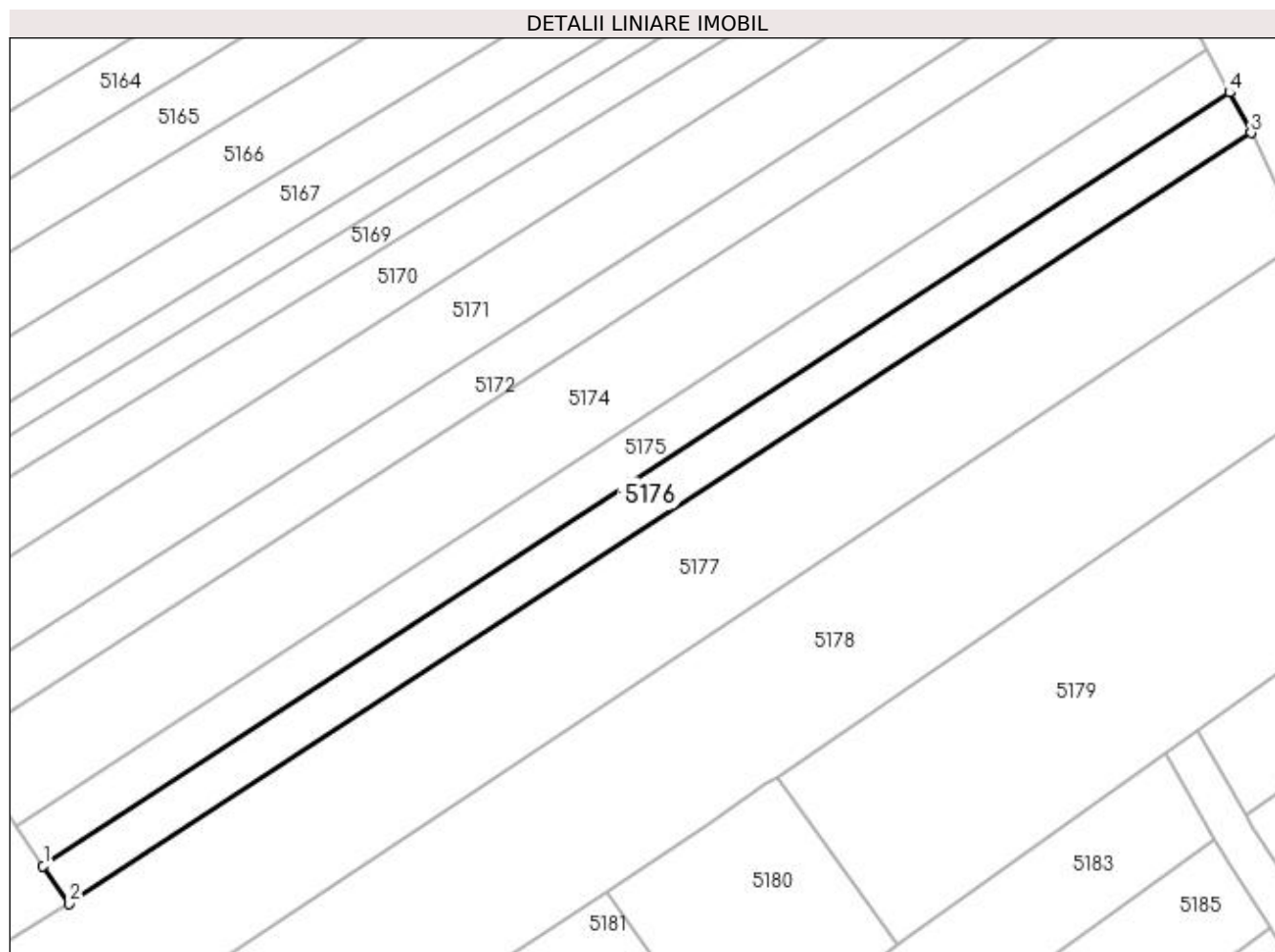
Inscrieri privind dezmembramintele dreptului de proprietate, drepturi reale de garanție și sarcini	Referințe
NU SUNT	

Anexa Nr. 1 La Partea I

Teren

Nr cadastral	Suprafața (mp)*	Observații / Referințe
	1.050	

* Suprafața este determinată în planul de proiecție Stereo 70.



Date referitoare la teren

Crt	Categorie folosință	Intravilan	Suprafața (mp)	Tarla	Parcelă	Nr. topo	Observații / Referințe
1	arabil	NU	1.050	24	224, 225	-	

Lungime Segmente

1) Valorile lungimilor segmentelor sunt obținute din proiecție în plan.

Punct început	X / Y	Punct sfârșit	X / Y	Lungime segment (** (m)
1	585.870,411 710.984,392	2	585.873,72 710.979,597	5.826
2	585.873,72 710.979,597	3	586.024,507 711.077,846	179.971
3	586.024,507 711.077,846	4	586.021,733 711.082,989	5.844
4	586.021,733 711.082,989	1	585.870,411 710.984,392	180.609

**** Lungimile segmentelor sunt determinate în planul de proiecție Stereo 70 și sunt rotunjite la 1 milimetru.**

***** Distanța dintre puncte este formată din segmente cumulate ce sunt mai mici decât valoarea 1 milimetru.**

**DATE DESPRE IMOBILUL NR. 5177**

Oficiul de Cadastru și Publicitate Imobiliară SUCEAVA
Biroul de Cadastru și Publicitate Imobiliară Radauti

A. Partea I. Descrierea imobilului

TEREN Necunoscut

Adresa: Loc. Botosanita Mica, Jud. Suceava

Nr. Crt	Nr cadastral Nr. topografic	Suprafața* (mp)	Observații / Referințe
A1		14.200	Sector cadastral:33 Teren neimprejmuit;

B. Partea II. Proprietari și acte

Inscrieri privitoare la dreptul de proprietate și alte drepturi reale	Referințe
/	
Act Administrativ nr. 292, din 27/07/1993 emis de CJSDPAT SUCEAVA;	
B1	A1
Intabulare, drept de PROPRIETATE, dobandit prin Reconstituire, cota actuala 1/1	
1) TCACIUC VERONICA, Lipsă CNP proprietar.	
2) PÎRGHIE ZONIEA	

C. Partea III. SARCINI .

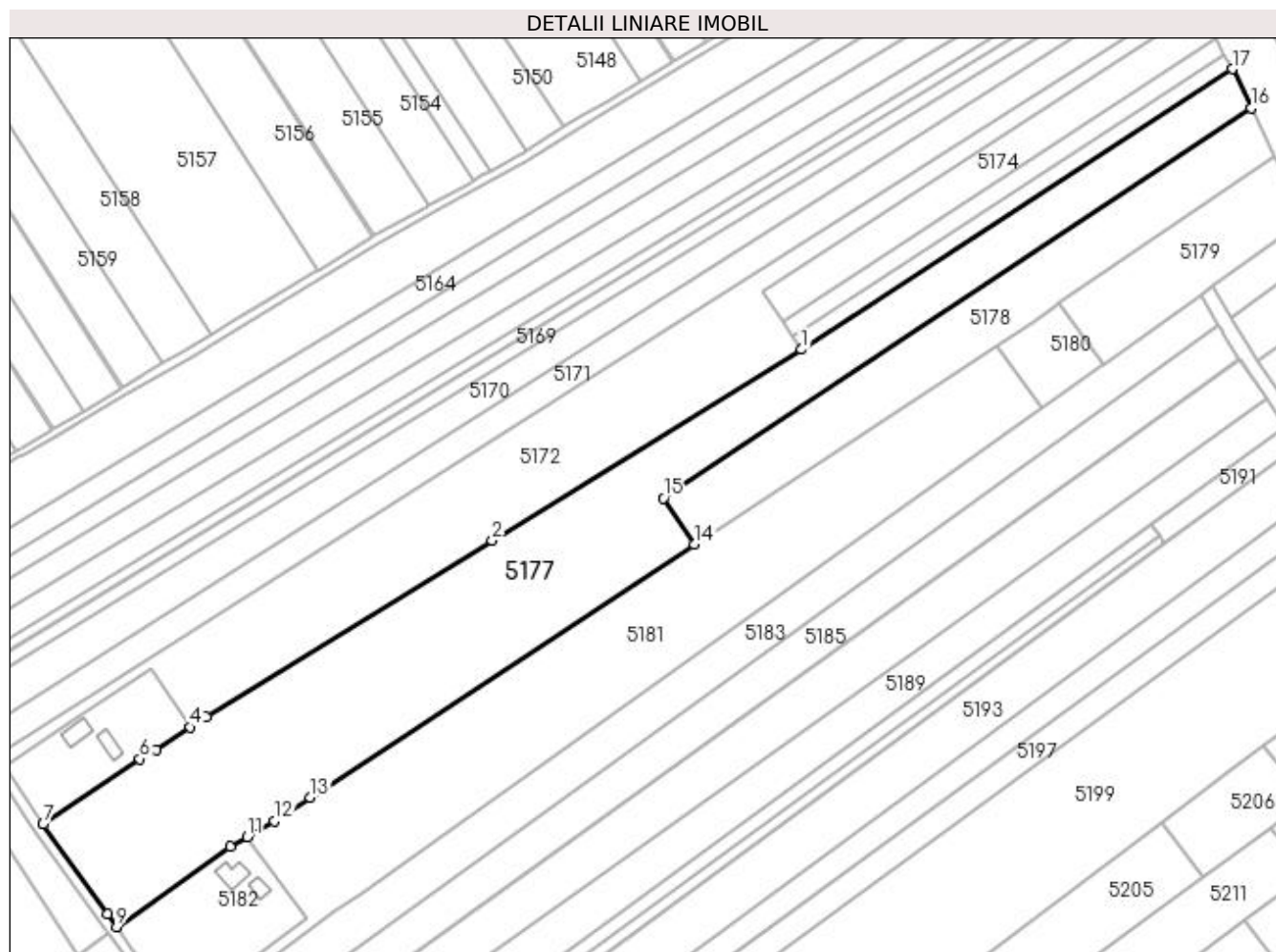
Inscrieri privind dezmembramintele dreptului de proprietate, drepturi reale de garanție și sarcini	Referințe
NU SUNT	

Anexa Nr. 1 La Partea I

Teren

Nr cadastral	Suprafața (mp)*	Observații / Referințe
	14.200	

* Suprafața este determinată în planul de proiecție Stereo 70.



Date referitoare la teren

Crt	Categorie folosință	Intra vilan	Suprafața (mp)	Tarla	Parcelă	Nr. topo	Observații / Referințe
1	arabil	NU	10.741	24	224, 225	-	
2	arabil	DA	3.459	24	224, 225	-	

Lungime Segmente

1) Valorile lungimilor segmentelor sunt obținute din proiecție în plan.

Punct început	X / Y	Punct sfârșit	X / Y	Lungime segment (** (m)
1	585.873,72 710.979,597	2	585.765,288 710.912,799	127.355
2	585.765,288 710.912,799	3	585.665,19 710.850,952	117.664
3	585.665,19 710.850,952	4	585.659,638 710.847,343	6.622
4	585.659,638 710.847,343	5	585.647,555 710.839,487	14.412

Punct început	X / Y	Punct sfârșit	X / Y	Lungime segment (** (m)
5	585.647,555 710.839,487	6	585.641,885 710.836,351	6.48
6	585.641,885 710.836,351	7	585.608,018 710.813,458	40.878
7	585.608,018 710.813,458	8	585.630,495 710.782,094	38.586
8	585.630,495 710.782,094	9	585.633,725 710.777,487	5.627
9	585.633,725 710.777,487	10	585.673,514 710.805,524	48.674
10	585.673,514 710.805,524	11	585.679,552 710.809,031	6.983
11	585.679,552 710.809,031	12	585.689,018 710.814,528	10.946
12	585.689,018 710.814,528	13	585.701,573 710.822,797	15.034
13	585.701,573 710.822,797	14	585.836,123 710.911,421	161.115
14	585.836,123 710.911,421	15	585.825,246 710.927,564	19.466
15	585.825,246 710.927,564	16	586.031,13 711.064,119	247.054
16	586.031,13 711.064,119	17	586.024,507 711.077,846	15.24
17	586.024,507 711.077,846	1	585.873,72 710.979,597	179.971

** Lungimile segmentelor sunt determinate în planul de proiecție Stereo 70 și sunt rotunjite la 1 milimetru.

*** Distanța dintre puncte este formată din segmente cumulate ce sunt mai mici decât valoarea 1 milimetru.

**DATE DESPRE IMOBILUL NR. 5178**

Oficiul de Cadastru și Publicitate Imobiliară SUCEAVA
Biroul de Cadastru și Publicitate Imobiliară Radauti

A. Partea I. Descrierea imobilului

TEREN Extravilan

Adresa: Jud. Suceava

Nr. Crt	Nr cadastral Nr. topografic	Suprafața* (mp)	Observații / Referințe
A1		4.810	Sector cadastral:33 Teren neimprejmuit;

B. Partea II. Proprietari și acte

Inscrieri privitoare la dreptul de proprietate și alte drepturi reale		Referințe
/		
Act Normativ nr. Legea 7, din 13/03/1996 emis de PARLAMENTUL ROMANIEI;		
B1	Inscrierea provizorie, drept de PROPRIETATE, dobandit prin Lege, cota actuala 1/1 1) NEIDENTIFICAT NEIDENTIFICAT	A1
B2	Proprietar neidentificat.	A1

C. Partea III. SARCINI .

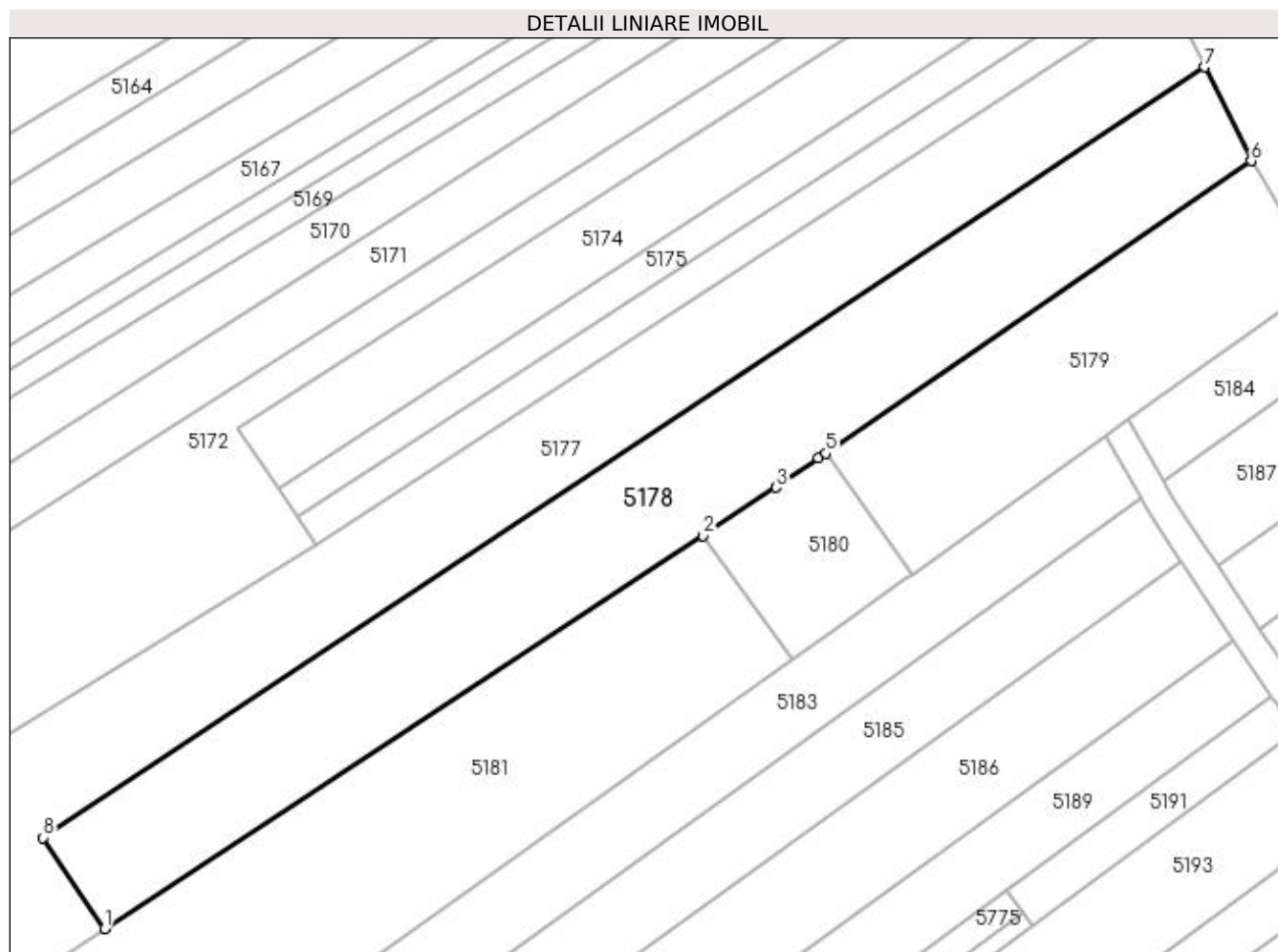
Inscrieri privind dezmembramintele dreptului de proprietate, drepturi reale de garanție și sarcini	Referințe
NU SUNT	

Anexa Nr. 1 La Partea I

Teren

Nr cadastral	Suprafața (mp)*	Observații / Referințe
	4.810	

* Suprafața este determinată în planul de proiecție Stereo 70.



Date referitoare la teren

Crt	Categorie folosință	Intravilan	Suprafața (mp)	Tarla	Parcelă	Nr. topo	Observații / Referințe
1	arabil	NU	4.810	24	224, 225	-	

Lungime Segmente

1) Valorile lungimilor segmentelor sunt obținute din proiecție în plan.

Punct început	X / Y	Punct sfârșit	X / Y	Lungime segment (** (m)
1	585.836,123 710.911,421	2	585.942,22 710.981,113	126.939
2	585.942,22 710.981,113	3	585.955,216 710.989,649	15.548
3	585.955,216 710.989,649	4	585.962,749 710.994,823	9.139
4	585.962,749 710.994,823	5	585.964,012 710.995,69	1.532
5	585.964,012 710.995,69	6	586.039,453 711.047,5	91.518

Punct început	X / Y	Punct sfârșit	X / Y	Lungime segment (** (m)
6	586.039,453 711.047,5	7	586.031,13 711.064,119	18.587
7	586.031,13 711.064,119	8	585.825,246 710.927,564	247.054
8	585.825,246 710.927,564	1	585.836,123 710.911,421	19.466

** Lungimile segmentelor sunt determinate în planul de proiecție Stereo 70 și sunt rotunjite la 1 milimetru.

*** Distanța dintre puncte este formată din segmente cumulate ce sunt mai mici decât valoarea 1 milimetru.

**DATE DESPRE IMOBILUL NR. 5179**

Oficiul de Cadastru și Publicitate Imobiliară SUCEAVA
Biroul de Cadastru și Publicitate Imobiliară Radauti

A. Partea I. Descrierea imobilului

TEREN Extravilan

Adresa: Jud. Suceava

Nr. Crt	Nr cadastral Nr. topografic	Suprafața* (mp)	Observații / Referințe
A1		2.300	Sector cadastral:33 Teren neimprejmuit;

B. Partea II. Proprietari și acte

Inscrieri privitoare la dreptul de proprietate și alte drepturi reale		Referințe
/		
Act Normativ nr. Legea 7, din 13/03/1996 emis de PARLAMENTUL ROMANIEI;		
B1	Inscrierea provizorie, drept de PROPRIETATE, dobandit prin Lege, cota actuala 1/1 1) NEIDENTIFICAT NEIDENTIFICAT	A1
B2	Proprietar neidentificat.	A1

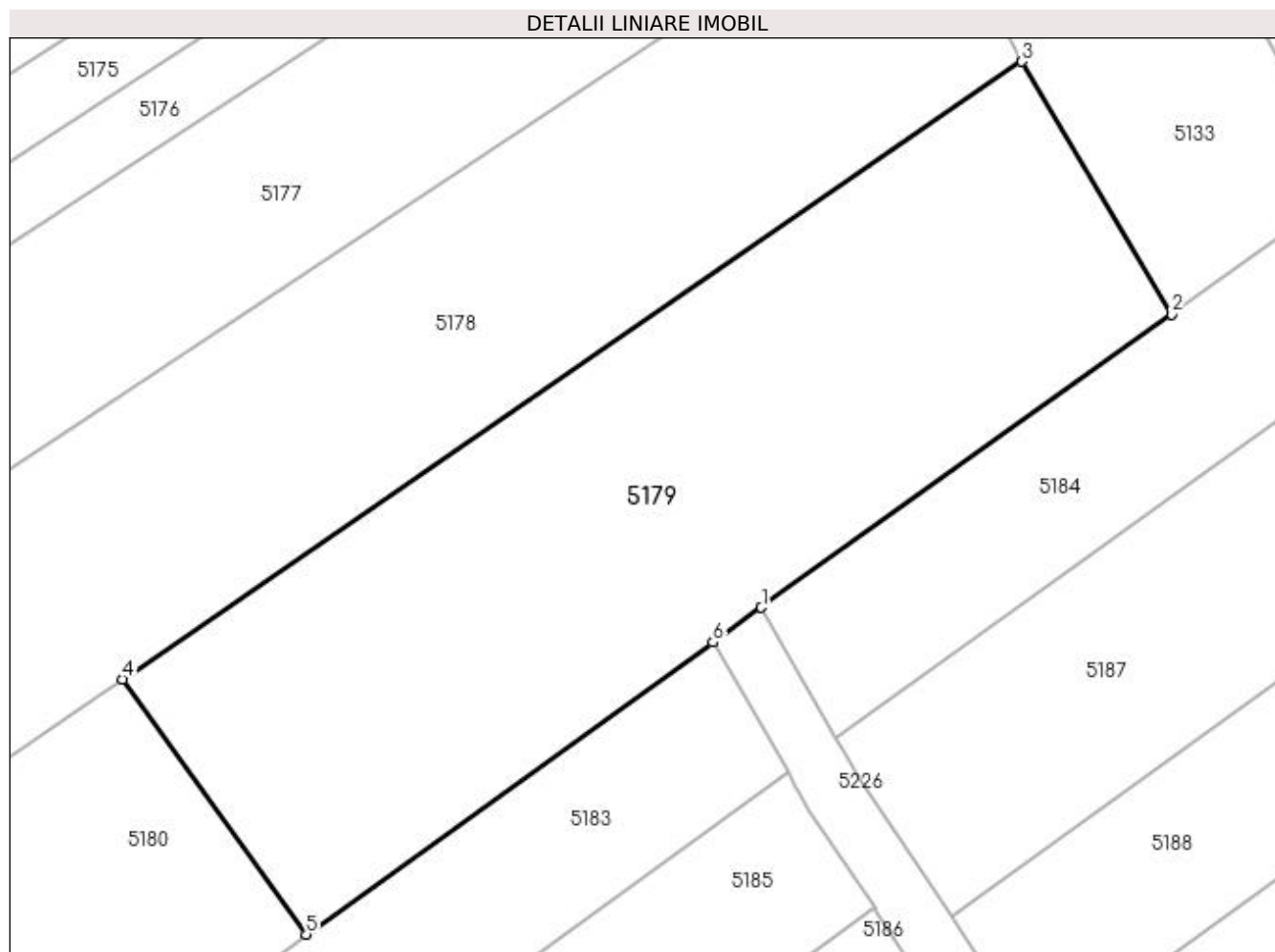
C. Partea III. SARCINI .

Inscrieri privind dezmembramintele dreptului de proprietate, drepturi reale de garanție și sarcini	Referințe
NU SUNT	

Anexa Nr. 1 La Partea I**Teren**

Nr cadastral	Suprafața (mp)*	Observații / Referințe
	2.300	

* Suprafața este determinată în planul de proiecție Stereo 70.

**Date referitoare la teren**

Crt	Categorie folosință	Intra vilan	Suprafața (mp)	Tarla	Parcelă	Nr. topo	Observații / Referințe
1	arabil	NU	2.300	24	224, 225	-	

Lungime Segmente

1) Valorile lungimilor segmentelor sunt obținute din proiecție în plan.

Punct început	X / Y	Punct sfârșit	X / Y	Lungime segment (** (m)
1	586.017,602 711.001,703	2	586.052,016 711.026,316	42.31
2	586.052,016 711.026,316	3	586.039,453 711.047,5	24.629
3	586.039,453 711.047,5	4	585.964,012 710.995,69	91.518
4	585.964,012 710.995,69	5	585.979,417 710.974,292	26.367
5	585.979,417 710.974,292	6	586.013,53 710.998,78	41.992

Punct început	X / Y	Punct sfârşit	X / Y	Lungime segment (** (m)
6	586.013,53 710.998,78	1	586.017,602 711.001,703	5.012

** Lungimile segmentelor sunt determinate în planul de proiecţie Stereo 70 şi sunt rotunjite la 1 milimetru.

*** Distanţa dintre puncte este formată din segmente cumulate ce sunt mai mici decât valoarea 1 milimetru.

**DATE DESPRE IMOBILUL NR. 5180**

Oficiul de Cadastru și Publicitate Imobiliară SUCEAVA
Biroul de Cadastru și Publicitate Imobiliară Radauti

A. Partea I. Descrierea imobilului

TEREN Extravilan

Adresa: Jud. Suceava

Nr. Crt	Nr cadastral Nr. topografic	Suprafața* (mp)	Observații / Referințe
A1		700	Sector cadastral:33 Teren neimprejmuit;

B. Partea II. Proprietari și acte

Inscrieri privitoare la dreptul de proprietate și alte drepturi reale	Referințe
/	
Act Notarial nr. 12571, din 15/12/1994 emis de NP COSTE STEFAN;	
B1	A1
Intabulare, drept de PROPRIETATEcumpărare, dobandit prin Conventie, cota actuala 1/1	
1) SCRIPCARIU MIHAI DEFUNCT:Da	
2) SCRIPCARIU PARASCHIVA	

C. Partea III. SARCINI .

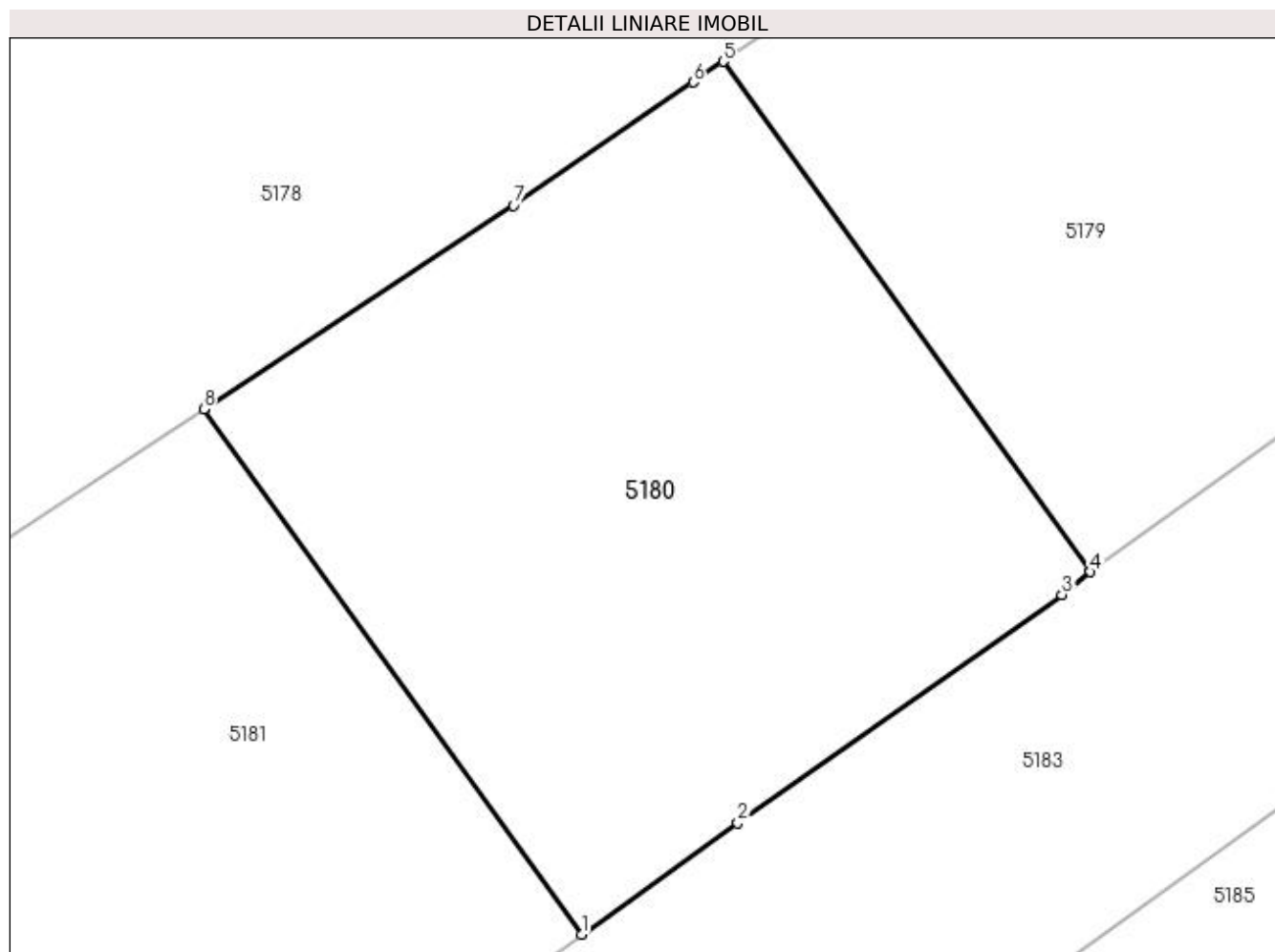
Inscrieri privind dezmembramintele dreptului de proprietate, drepturi reale de garanție și sarcini	Referințe
NU SUNT	

Anexa Nr. 1 La Partea I

Teren

Nr cadastral	Suprafața (mp)*	Observații / Referințe
	700	

* Suprafața este determinată în planul de proiecție Stereo 70.



Date referitoare la teren

Crt	Categorie folosință	Intra vilan	Suprafața (mp)	Tarla	Parcelă	Nr. topo	Observații / Referințe
1	arabil	NU	700	24	224	-	

Lungime Segmente

1) Valorile lungimilor segmentelor sunt obținute din proiecție în plan.

Punct început	X / Y	Punct sfârșit	X / Y	Lungime segment (** (m)
1	585.958,07 710.959,098	2	585.964,626 710.963,759	8.045
2	585.964,626 710.963,759	3	585.978,222 710.973,331	16.627
3	585.978,222 710.973,331	4	585.979,417 710.974,292	1.534
4	585.979,417 710.974,292	5	585.964,012 710.995,69	26.367
5	585.964,012 710.995,69	6	585.962,749 710.994,823	1.532

Punct început	X / Y	Punct sfârșit	X / Y	Lungime segment (** (m)
6	585.962,749 710.994,823	7	585.955,216 710.989,649	9.139
7	585.955,216 710.989,649	8	585.942,22 710.981,113	15.548
8	585.942,22 710.981,113	1	585.958,07 710.959,098	27.127

** Lungimile segmentelor sunt determinate în planul de proiecție Stereo 70 și sunt rotunjite la 1 milimetru.

*** Distanța dintre puncte este formată din segmente cumulate ce sunt mai mici decât valoarea 1 milimetru.

**DATE DESPRE IMOBILUL NR. 5181**

Oficiul de Cadastru și Publicitate Imobiliară SUCEAVA
Biroul de Cadastru și Publicitate Imobiliară Radauti

A. Partea I. Descrierea imobilului

TEREN Necunoscut

Adresa: Loc. Botosanita Mica, Jud. Suceava

Nr. Crt	Nr cadastral Nr. topografic	Suprafața* (mp)	Observații / Referințe
A1		10.500	Sector cadastral:33 Teren neimprejmuit; Deținător Mihailiuc Mihai.

B. Partea II. Proprietari și acte

Inscrieri privitoare la dreptul de proprietate și alte drepturi reale		Referințe
/		
Act Administrativ nr. 365, din 30/11/1993 emis de CJSDPAT SUCEAVA;		
B1	Intabulare, drept de PROPRIETATE, dobândit prin Reconstituire, cota actuala 1/1 1) MIHAILIUC ILARION, Lipsă CNP proprietar.	A1

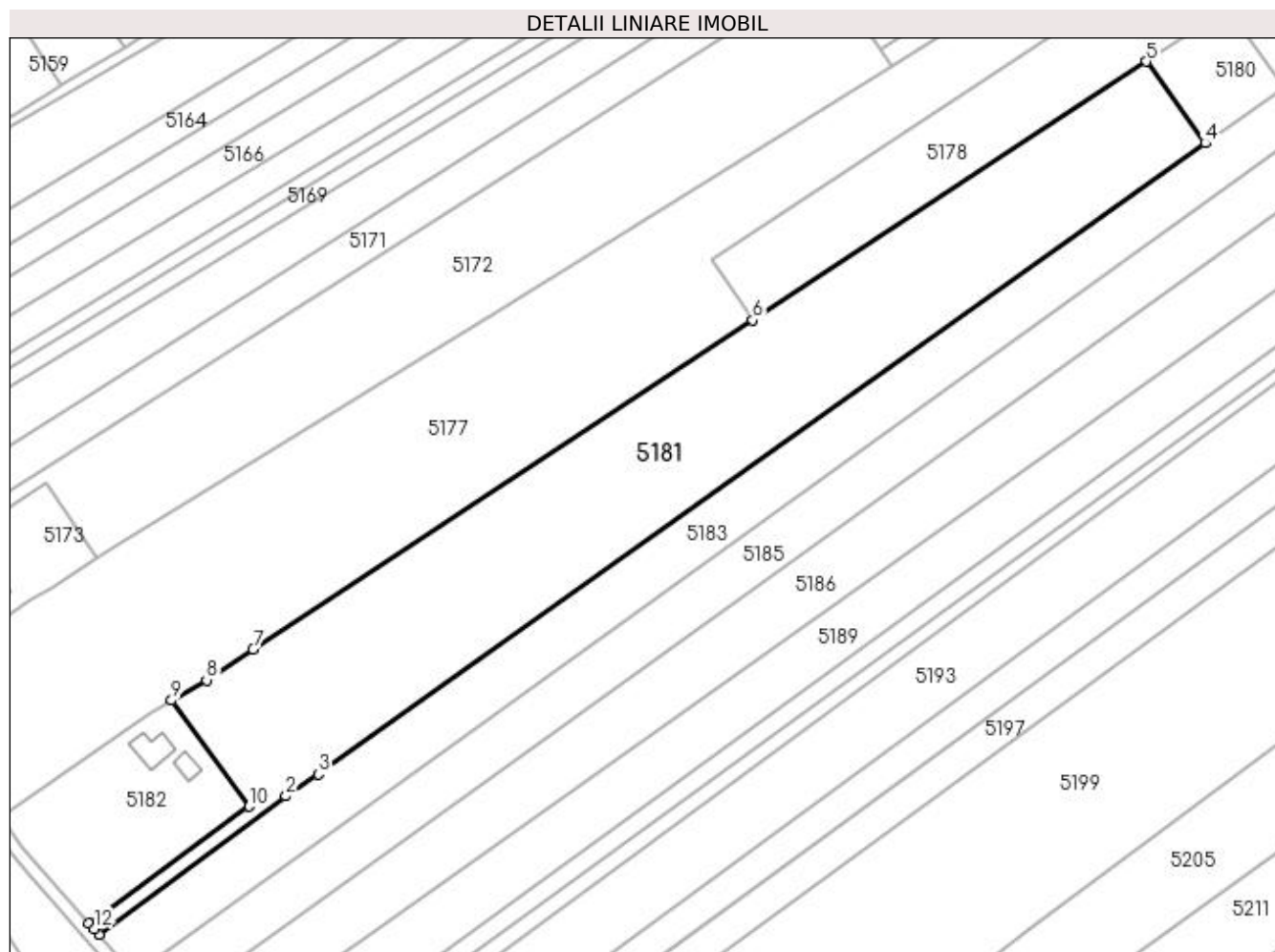
C. Partea III. SARCINI .

Inscrieri privind dezmembramintele dreptului de proprietate, drepturi reale de garanție și sarcini	Referințe
NU SUNT	

Anexa Nr. 1 La Partea I**Teren**

Nr cadastral	Suprafața (mp)*	Observații / Referințe
	10.500	Deținător Mihailiuc Mihai.

* Suprafața este determinată în planul de proiecție Stereo 70.

**Date referitoare la teren**

Crt	Categorie folosință	Intra vilan	Suprafața (mp)	Tarla	Parcelă	Nr. topo	Observații / Referințe
1	arabil	DA	1.160	24	224	-	
2	arabil	NU	9.340	24	224	-	

Lungime Segmente

1) Valorile lungimilor segmentelor sunt obținute din proiecție în plan.

Punct început	X / Y	Punct sfârșit	X / Y	Lungime segment (** (m)
1	585.660,001 710.746,04	2	585.710,396 710.783,247	62.642
2	585.710,396 710.783,247	3	585.719,124 710.789,212	10.572
3	585.719,124 710.789,212	4	585.958,07 710.959,098	293.183
4	585.958,07 710.959,098	5	585.942,22 710.981,113	27.127

Punct început	X / Y	Punct sfârșit	X / Y	Lungime segment (** (m)
5	585.942,22 710.981,113	6	585.836,123 710.911,421	126.939
6	585.836,123 710.911,421	7	585.701,573 710.822,797	161.115
7	585.701,573 710.822,797	8	585.689,018 710.814,528	15.034
8	585.689,018 710.814,528	9	585.679,552 710.809,031	10.946
9	585.679,552 710.809,031	10	585.700,547 710.780,478	35.44
10	585.700,547 710.780,478	11	585.657,37 710.749,069	53.392
11	585.657,37 710.749,069	12	585.658,716 710.747,546	2.033
12	585.658,716 710.747,546	1	585.660,001 710.746,04	1.98

** Lungimile segmentelor sunt determinate în planul de proiecție Stereo 70 și sunt rotunjite la 1 milimetru.

*** Distanța dintre puncte este formată din segmente cumulate ce sunt mai mici decât valoarea 1 milimetru.

**DATE DESPRE IMOBILUL NR. 5182**

Oficiul de Cadastru și Publicitate Imobiliară SUCEAVA
Biroul de Cadastru și Publicitate Imobiliară Radauti

A. Partea I. Descrierea imobilului

TEREN Intravilan

Adresa: Loc. Botosanita Mica, Jud. Suceava

Nr. Crt	Nr cadastral Nr. topografic	Suprafața* (mp)	Observații / Referințe
A1		2.000	Sector cadastral:33 Teren neimprejmuit; Deținător Scripcariu Lia Gabriela.

Construcții

Crt	Nr cadastral Nr. topografic	Adresa	Observații / Referințe
A1.1		Loc. Botosanita Mica, Jud. Suceava	Nr. niveluri:1; S. construita la sol:65 mp; Locuință.
A1.2		Loc. Botosanita Mica, Jud. Suceava	Nr. niveluri:1; S. construita la sol:30 mp; Locuință.

B. Partea II. Proprietari și acte

Inscrieri privitoare la dreptul de proprietate și alte drepturi reale		Referințe
/		
Act Administrativ nr. 365, din 30/11/1993 emis de CJSDPAT SUCEAVA;		
B1	Intabulare, drept de PROPRIETATE, dobandit prin Reconstituire, cota actuala 1/1 1) MIHAILIUC ILARION, Lipsă CNP proprietar.	A1
Act Administrativ nr. 115, din 09/01/2024 emis de PRIMĂRIA GRĂMEȘTI;		
B2	Intabulare, drept de PROPRIETATE, dobandit prin Lege, cota actuala 1/1 1) MIHAILIUC ILARION, Lipsă CNP proprietar.	A1.1, A1.2

C. Partea III. SARCINI .

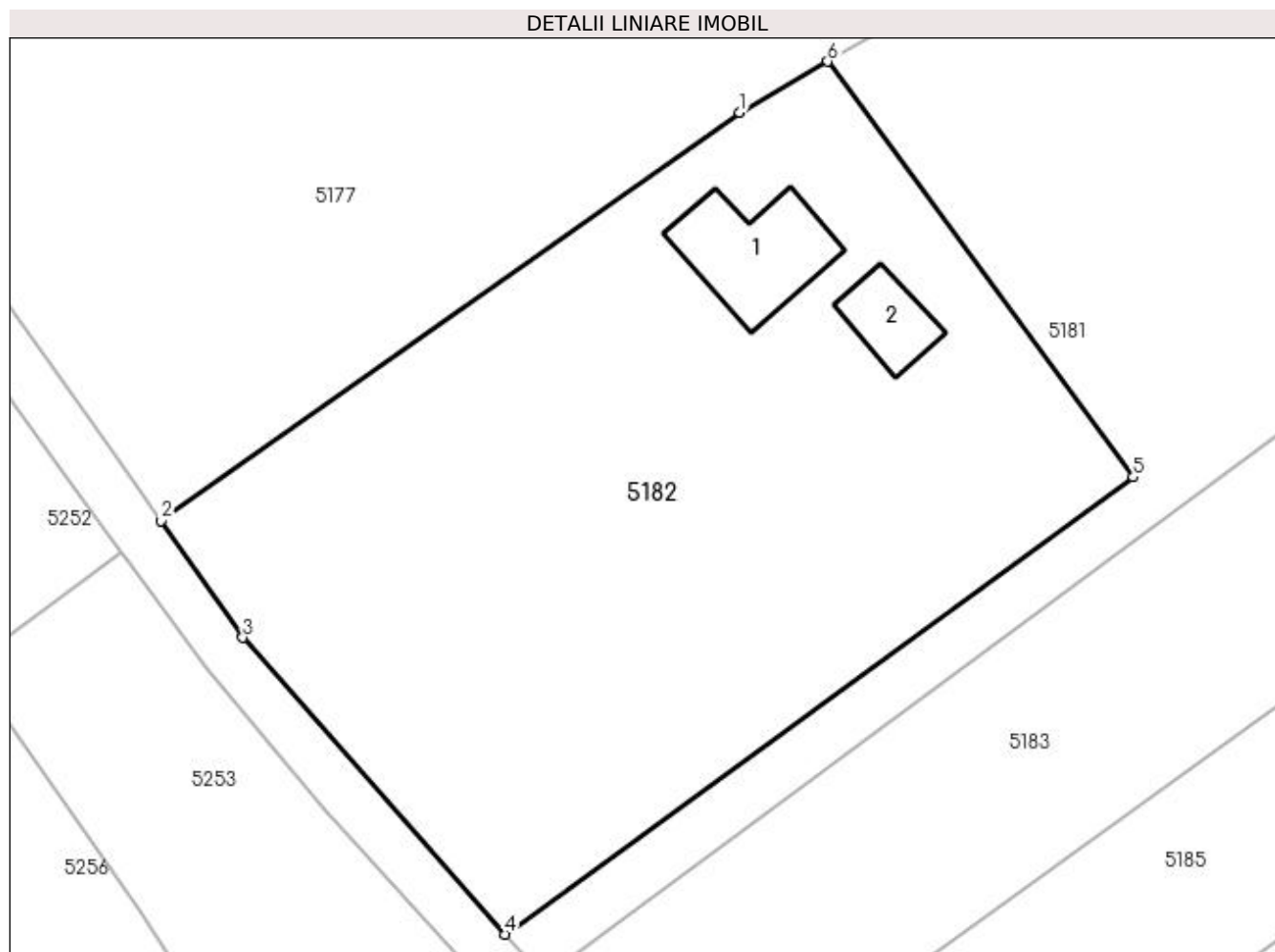
Inscrieri privind dezmembramintele dreptului de proprietate, drepturi reale de garanție și sarcini	Referințe
NU SUNT	

Anexa Nr. 1 La Partea I

Teren

Nr cadastral	Suprafața (mp)*	Observații / Referințe
	2.000	Deținător Scripcariu Lia Gabriela.

* Suprafața este determinată în planul de proiecție Stereo 70.



Date referitoare la teren

Crt	Categorie folosință	Intravilan	Suprafața (mp)	Tarla	Parcelă	Nr. topo	Observații / Referințe
1	curți construcții	DA	2.000	24	224	-	

Date referitoare la construcții

Crt	Număr	Destinație construcție	Supraf. (mp)	Situație juridică	Observații / Referințe
A1.1		construcții de locuințe	65	Cu acte	Nr. niveluri:1; S. construită la sol:65 mp; Locuință.
A1.2		construcții de locuințe	30	Cu acte	Nr. niveluri:1; S. construită la sol:30 mp; Locuință.

Lungime Segmente

1) Valorile lungimilor segmentelor sunt obținute din proiecție în plan.

Punct început	X / Y	Punct sfârșit	X / Y	Lungime segment (** (m)
1	585.673,514 710.805,524	2	585.633,725 710.777,487	48.674
2	585.633,725 710.777,487	3	585.639,353 710.769,461	9.803
3	585.639,353 710.769,461	4	585.657,37 710.749,069	27.211

Punct început	X / Y	Punct sfârșit	X / Y	Lungime segment (** (m)
4	585.657,37 710.749,069	5	585.700,547 710.780,478	53.392
5	585.700,547 710.780,478	6	585.679,552 710.809,031	35.44
6	585.679,552 710.809,031	1	585.673,514 710.805,524	6.983

** Lungimile segmentelor sunt determinate în planul de proiecție Stereo 70 și sunt rotunjite la 1 milimetru.

*** Distanța dintre puncte este formată din segmente cumulate ce sunt mai mici decât valoarea 1 milimetru.

**DATE DESPRE IMOBILUL NR. 5183**

Oficiul de Cadastru și Publicitate Imobiliară SUCEAVA
Biroul de Cadastru și Publicitate Imobiliară Radauti

A. Partea I. Descrierea imobilului

TEREN Necunoscut

Adresa: Loc. Botosanita Mica, Jud. Suceava

Nr. Crt	Nr cadastral Nr. topografic	Suprafața* (mp)	Observații / Referințe
A1		5.961	Sector cadastral:33 Teren neimprejmuit;

B. Partea II. Proprietari și acte

Inscrieri privitoare la dreptul de proprietate și alte drepturi reale		Referințe
/		
Act Normativ nr. Legea 7, din 13/03/1996 emis de PARLAMENTUL ROMANIEI;		
B1	Inscrierea provizorie, drept de PROPRIETATE, dobandit prin Lege, cota actuala 1/1 1) NEIDENTIFICAT NEIDENTIFICAT	A1
B2	Proprietar neidentificat.	A1

C. Partea III. SARCINI .

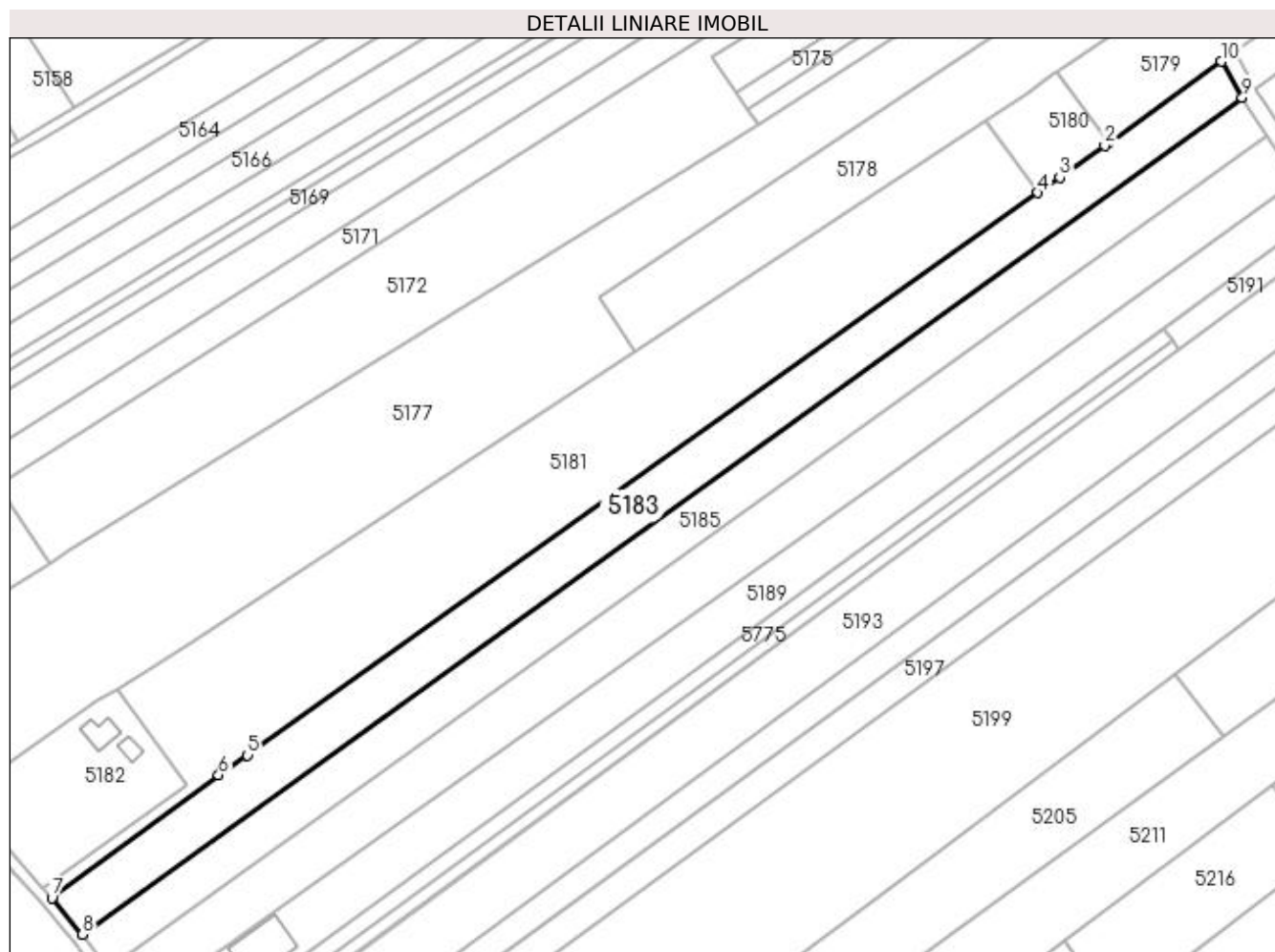
Inscrieri privind dezmembramintele dreptului de proprietate, drepturi reale de garanție și sarcini	Referințe
NU SUNT	

Anexa Nr. 1 La Partea I

Teren

Nr cadastral	Suprafața (mp)*	Observații / Referințe
	5.961	

* Suprafața este determinată în planul de proiecție Stereo 70.



Date referitoare la teren

Crt	Categorie folosință	Intra vilan	Suprafața (mp)	Tarla	Parcelă	Nr. topo	Observații / Referințe
1	arabil	NU	4.787	24	224	-	
2	arabil	DA	1.174	24	224	-	

Lungime Segmente

1) Valorile lungimilor segmentelor sunt obținute din proiecție în plan.

Punct început	X / Y	Punct sfârșit	X / Y	Lungime segment (** (m)
1	585.979,417 710.974,292	2	585.978,222 710.973,331	1.534
2	585.978,222 710.973,331	3	585.964,626 710.963,759	16.627
3	585.964,626 710.963,759	4	585.958,07 710.959,098	8.045
4	585.958,07 710.959,098	5	585.719,124 710.789,212	293.183

Punct început	X / Y	Punct sfârșit	X / Y	Lungime segment (** (m)
5	585.719,124 710.789,212	6	585.710,396 710.783,247	10.572
6	585.710,396 710.783,247	7	585.660,001 710.746,04	62.642
7	585.660,001 710.746,04	8	585.669,327 710.735,105	14.371
8	585.669,327 710.735,105	9	586.019,823 710.987,852	432.121
9	586.019,823 710.987,852	10	586.013,53 710.998,78	12.61
10	586.013,53 710.998,78	1	585.979,417 710.974,292	41.992

** Lungimile segmentelor sunt determinate în planul de proiecție Stereo 70 și sunt rotunjite la 1 milimetru.

*** Distanța dintre puncte este formată din segmente cumulate ce sunt mai mici decât valoarea 1 milimetru.

**DATE DESPRE IMOBILUL NR. 5184**

Oficiul de Cadastru și Publicitate Imobiliară SUCEAVA
Biroul de Cadastru și Publicitate Imobiliară Radauti

A. Partea I. Descrierea imobilului

TEREN Extravilan

Adresa: Jud. Suceava

Nr. Crt	Nr cadastral Nr. topografic	Suprafața* (mp)	Observații / Referințe
A1		739	Sector cadastral:33 Teren neimprejmuit;

B. Partea II. Proprietari și acte

Inscrieri privitoare la dreptul de proprietate și alte drepturi reale		Referințe
/		
Act Normativ nr. Legea 7, din 13/03/1996 emis de PARLAMENTUL ROMANIEI;		
B1	Inscrierea provizorie, drept de PROPRIETATE, dobandit prin Lege, cota actuala 1/1 1) NEIDENTIFICAT NEIDENTIFICAT	A1
B2	Proprietar neidentificat.	A1

C. Partea III. SARCINI .

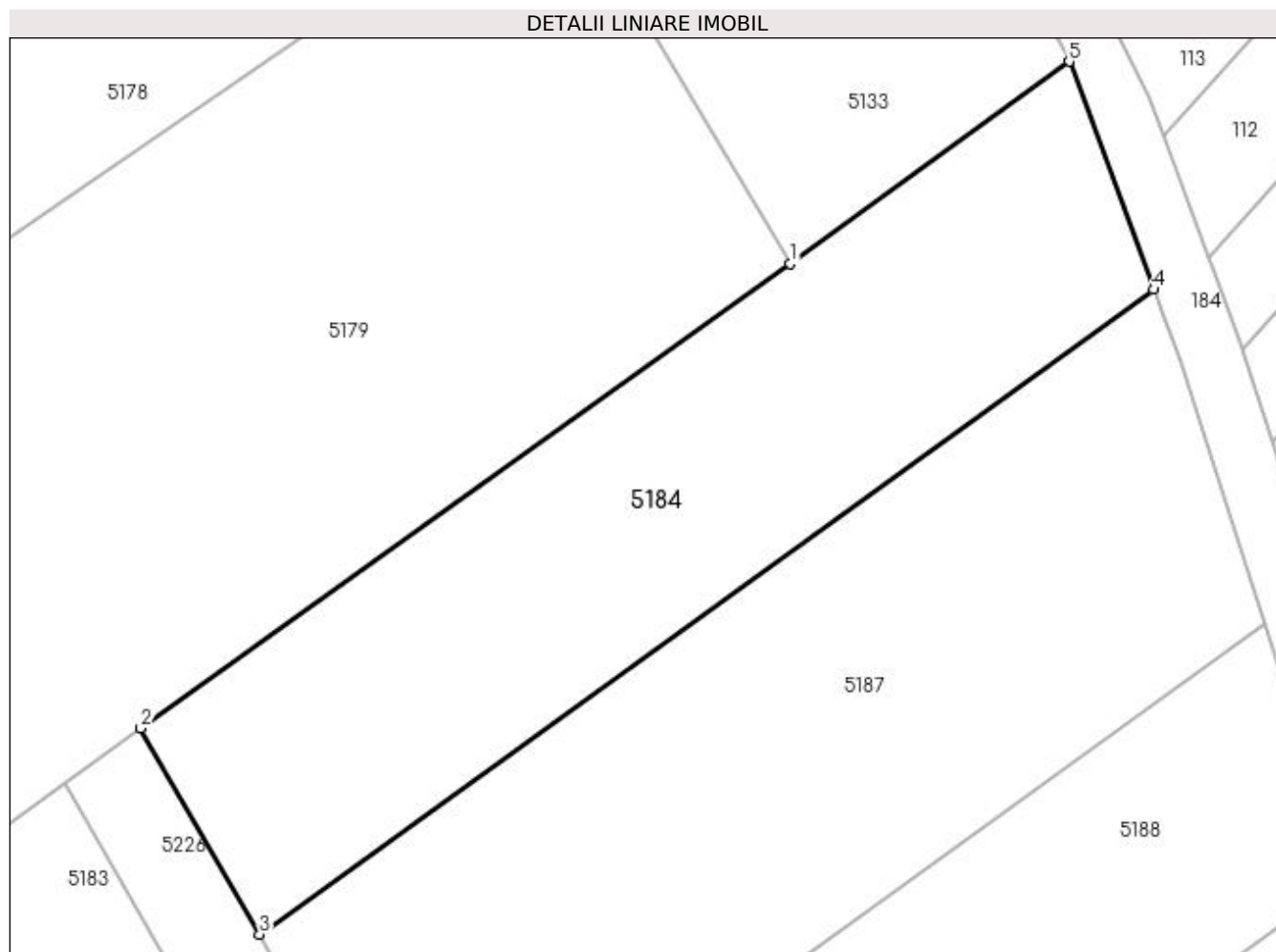
Inscrieri privind dezmembramintele dreptului de proprietate, drepturi reale de garanție și sarcini	Referințe
NU SUNT	

Anexa Nr. 1 La Partea I

Teren

Nr cadastral	Suprafața (mp)*	Observații / Referințe
	739	

* Suprafața este determinată în planul de proiecție Stereo 70.



Date referitoare la teren

Crt	Categorie folosință	Intravilan	Suprafața (mp)	Tarla	Parcelă	Nr. topo	Observații / Referințe
1	faneata	NU	739	24	220, 223	-	

Lungime Segmente

1) Valorile lungimilor segmentelor sunt obținute din proiecție în plan.

Punct început	X / Y	Punct sfârșit	X / Y	Lungime segment (** (m)
1	586.052,016 711.026,316	2	586.017,602 711.001,703	42.31
2	586.017,602 711.001,703	3	586.023,898 710.990,791	12.599
3	586.023,898 710.990,791	4	586.071,251 711.024,937	58.38
4	586.071,251 711.024,937	5	586.066,788 711.037,012	12.873
5	586.066,788 711.037,012	1	586.052,016 711.026,316	18.238

**** Lungimile segmentelor sunt determinate în planul de proiecție Stereo 70 și sunt rotunjite la 1 milimetru.**

***** Distanța dintre puncte este formată din segmente cumulate ce sunt mai mici decât valoarea 1 milimetru.**

**DATE DESPRE IMOBILUL NR. 5185**

Oficiul de Cadastru și Publicitate Imobiliară SUCEAVA
Biroul de Cadastru și Publicitate Imobiliară Radauti

A. Partea I. Descrierea imobilului

TEREN Necunoscut

Adresa: Loc. Botosanita Mica, Jud. Suceava

Nr. Crt	Nr cadastral Nr. topografic	Suprafața* (mp)	Observații / Referințe
A1	31327	5.700	Sector cadastral:33 Teren neimprejmuit;

B. Partea II. Proprietari și acte

Inscrieri privitoare la dreptul de proprietate și alte drepturi reale	Referințe
41670 / 07/12/2018	
Act Notarial nr. contract de vanzare-cumparare nr. 3516, din 05/12/2018 emis de SPN MANDICI ALEXANDRU;	
B2	A1
Intabulare, drept de PROPRIETATE, dobandit prin Conventie, cota actuala 1/1 1) SC ORIENT SRL, CIF:739128	

C. Partea III. SARCINI .

Inscrieri privind dezmembramintele dreptului de proprietate, drepturi reale de garanție și sarcini	Referințe
NU SUNT	

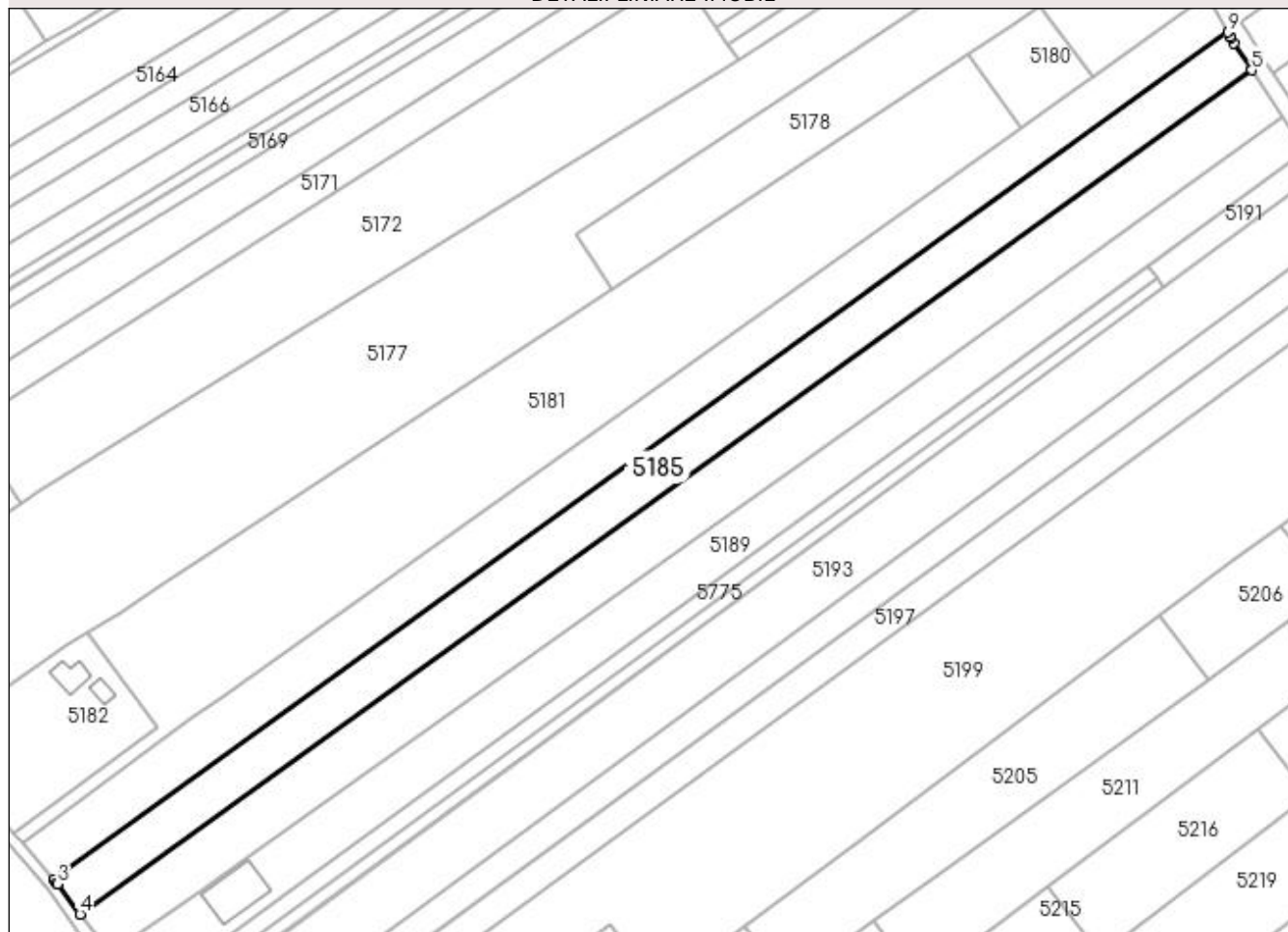
Anexa Nr. 1 La Partea I

Teren

Nr cadastral	Suprafața (mp)*	Observații / Referințe
31327	5.700	

* Suprafața este determinată în planul de proiecție Stereo 70.

DETALII LINIARE IMOBIL



Date referitoare la teren

Crt	Categorie folosință	Intra vilan	Suprafața (mp)	Tarla	Parcelă	Nr. topo	Observații / Referințe
1	arabil	NU	4.648	24	224	-	
2	arabil	DA	1.052	24	224	-	

Lungime Segmente

1) Valorile lungimilor segmentelor sunt obținute din proiecție în plan.

Punct început	X / Y	Punct sfârșit	X / Y	Lungime segment (** (m)
1	585.669,327 710.735,105	2	585.670,301 710.733,963	1.501
2	585.670,301 710.733,963	3	585.670,43 710.733,79	0.216
3	585.670,43 710.733,79	4	585.677,206 710.724,764	11.286
4	585.677,206 710.724,764	5	586.027,068 710.976,523	431.029

Punct început	X / Y	Punct sfârșit	X / Y	Lungime segment (** (m)
5	586.027,068 710.976,523	6	586.021,685 710.984,626	9.729
6	586.021,685 710.984,626	7	586.020,682 710.986,361	2.004
7	586.020,682 710.986,361	8	586.020,573 710.986,549	0.217
8	586.020,573 710.986,549	9	586.019,823 710.987,852	1.504
9	586.019,823 710.987,852	1	585.669,327 710.735,105	432.121

** Lungimile segmentelor sunt determinate în planul de proiecție Stereo 70 și sunt rotunjite la 1 milimetru.

*** Distanța dintre puncte este formată din segmente cumulate ce sunt mai mici decât valoarea 1 milimetru.

**DATE DESPRE IMOBILUL NR. 5186**

Oficiul de Cadastru și Publicitate Imobiliară SUCEAVA
Biroul de Cadastru și Publicitate Imobiliară Radauti

A. Partea I. Descrierea imobilului

TEREN Necunoscut

Adresa: Loc. Botosanita Mica, Jud. Suceava

Nr. Crt	Nr cadastral Nr. topografic	Suprafața* (mp)	Observații / Referințe
A1		7.000	Sector cadastral:33 Teren neimprejmuit; Deținător Bejinariu Cristian.

B. Partea II. Proprietari și acte

Inscrieri privitoare la dreptul de proprietate și alte drepturi reale		Referințe
/		
Act Administrativ nr. 1043, din 11/09/1995 emis de CJSDPAT SUCEAVA;		
B1	Intabulare, drept de PROPRIETATE, dobândit prin Reconstituire, cota actuala 1/1 1) BIZUBAC DIONISIE , Lipsă CNP proprietar. 2) BIZUBAC LUCIA , Lipsă CNP proprietar.	A1

C. Partea III. SARCINI .

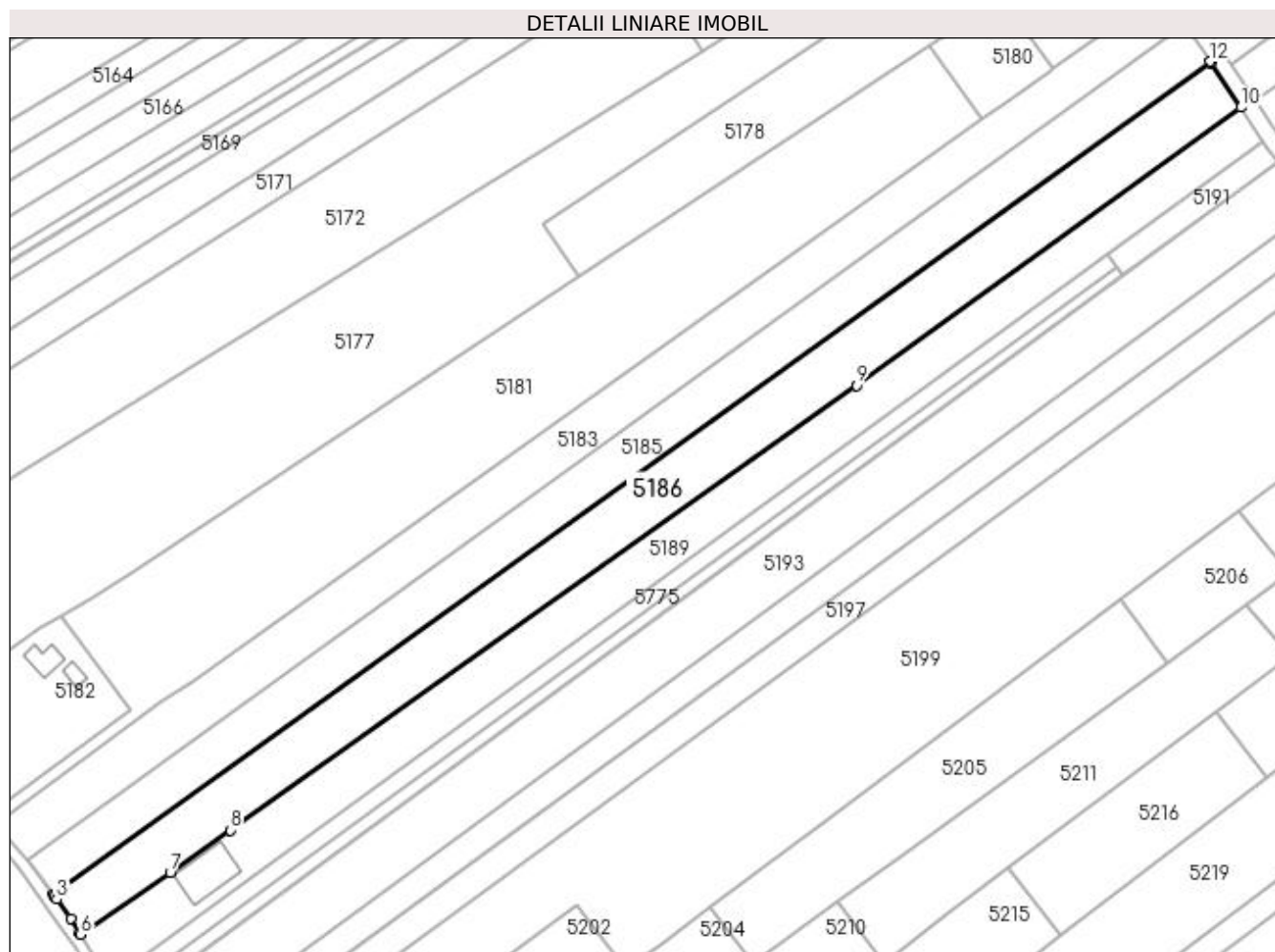
Inscrieri privind dezmembramintele dreptului de proprietate, drepturi reale de garanție și sarcini	Referințe
NU SUNT	

Anexa Nr. 1 La Partea I

Teren

Nr cadastral	Suprafața (mp)*	Observații / Referințe
	7.000	Deținător Bejinariu Cristian.

* Suprafața este determinată în planul de proiecție Stereo 70.



Date referitoare la teren

Crt	Categorie folosință	Intravilan	Suprafața (mp)	Tarla	Parcelă	Nr. topo	Observații / Referințe
1	arabil	NU	5.746	24	224	-	
2	arabil	DA	1.254	24	224	-	

Lungime Segmente

1) Valorile lungimilor segmentelor sunt obținute din proiecție în plan.

Punct început	X / Y	Punct sfârșit	X / Y	Lungime segment (** (m)
1	585.677,206 710.724,764	2	585.677,502 710.724,369	0.494
2	585.677,502 710.724,369	3	585.678,236 710.723,392	1.222
3	585.678,236 710.723,392	4	585.682,571 710.717,617	7.221
4	585.682,571 710.717,617	5	585.685,267 710.713,268	5.117

Punct început	X / Y	Punct sfârșit	X / Y	Lungime segment (** (m)
5	585.685,267 710.713,268	6	585.685,568 710.712,782	0.572
6	585.685,568 710.712,782	7	585.712,616 710.731,428	32.852
7	585.712,616 710.731,428	8	585.730,733 710.744,287	22.217
8	585.730,733 710.744,287	9	585.920,04 710.878,657	232.147
9	585.920,04 710.878,657	10	586.036,38 710.962,623	143.476
10	586.036,38 710.962,623	11	586.027,341 710.976,111	16.236
11	586.027,341 710.976,111	12	586.027,068 710.976,523	0.495
12	586.027,068 710.976,523	1	585.677,206 710.724,764	431.029

** Lungimile segmentelor sunt determinate în planul de proiecție Stereo 70 și sunt rotunjite la 1 milimetru.

*** Distanța dintre puncte este formată din segmente cumulate ce sunt mai mici decât valoarea 1 milimetru.

**DATE DESPRE IMOBILUL NR. 5187**

Oficiul de Cadastru și Publicitate Imobiliară SUCEAVA
Biroul de Cadastru și Publicitate Imobiliară Radauti

A. Partea I. Descrierea imobilului

TEREN Extravilan

Adresa: Jud. Suceava

Nr. Crt	Nr cadastral Nr. topografic	Suprafața* (mp)	Observații / Referințe
A1		1.000	Sector cadastral:33 Teren neimpregmuit;

B. Partea II. Proprietari și acte

Inscrieri privitoare la dreptul de proprietate și alte drepturi reale	Referințe
/	
Act Administrativ nr. 810, din 20/03/1995 emis de CJSDPAT SUCEAVA;	
B1	A1
Intabulare, drept de PROPRIETATE, dobândit prin Reconstituire, cota actuala 1/1 1) DUMITRAȘ RUZÎNA, Lipsă CNP proprietar.	

C. Partea III. SARCINI .

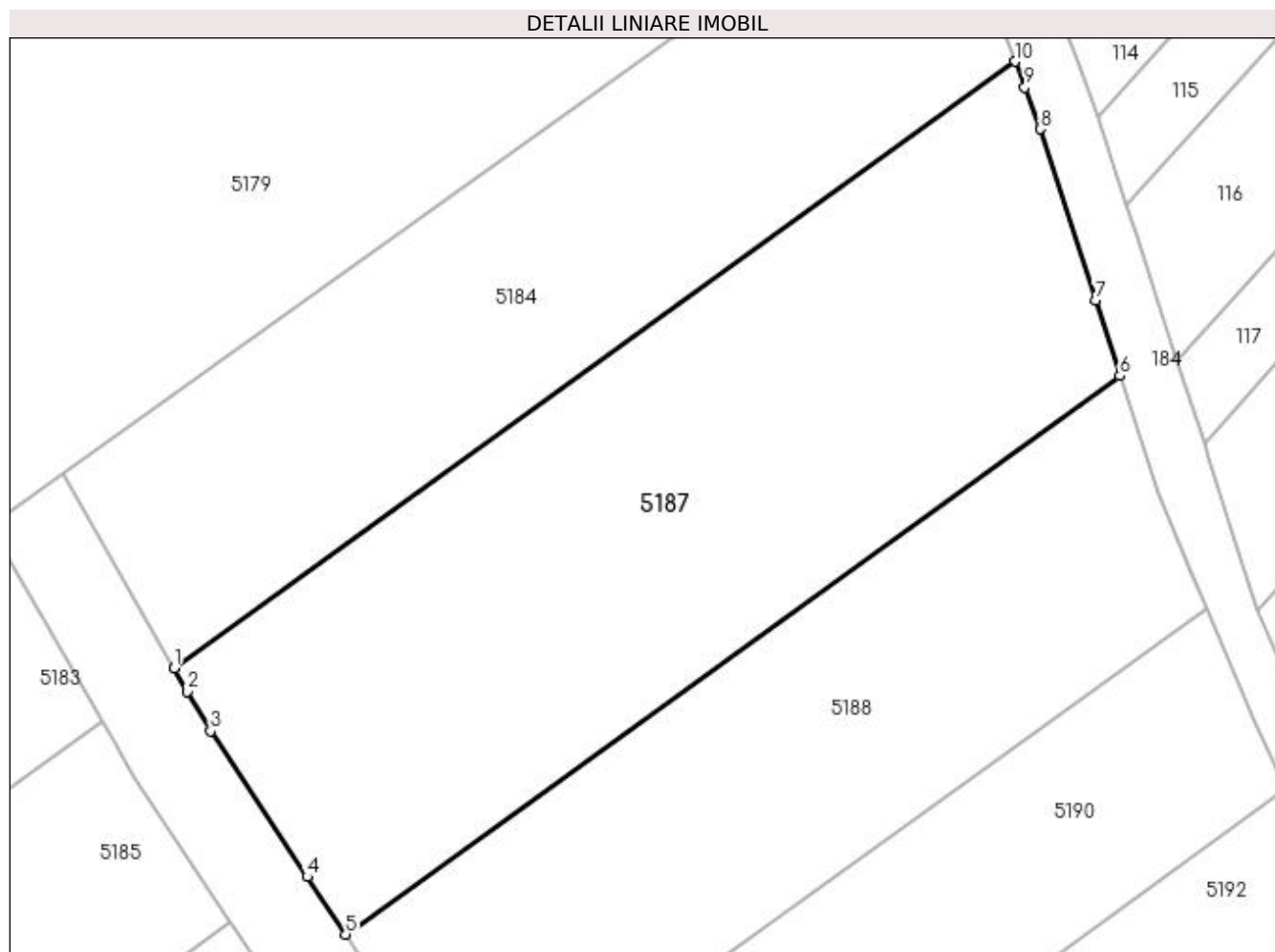
Inscrieri privind dezmembramintele dreptului de proprietate, drepturi reale de garanție și sarcini	Referințe
NU SUNT	

Anexa Nr. 1 La Partea I

Teren

Nr cadastral	Suprafața (mp)*	Observații / Referințe
	1.000	

* Suprafața este determinată în planul de proiecție Stereo 70.



Date referitoare la teren

Crt	Categorie folosință	Intravilan	Suprafața (mp)	Tarla	Parcelă	Nr. topo	Observații / Referințe
1	faneata	NU	1.000	24	220, 223	-	

Lungime Segmente

1) Valorile lungimilor segmentelor sunt obținute din proiecție în plan.

Punct început	X / Y	Punct sfârșit	X / Y	Lungime segment (** (m)
1	586.023,898 710.990,791	2	586.024,649 710.989,488	1.504
2	586.024,649 710.989,488	3	586.025,936 710.987,264	2.57
3	586.025,936 710.987,264	4	586.031,382 710.979,064	9.844
4	586.031,382 710.979,064	5	586.033,538 710.975,818	3.896
5	586.033,538 710.975,818	6	586.077,136 711.007,257	53.751

Punct început	X / Y	Punct sfârșit	X / Y	Lungime segment (** (m)
6	586.077,136 711.007,257	7	586.075,767 711.011,497	4.456
7	586.075,767 711.011,497	8	586.072,654 711.021,14	10.133
8	586.072,654 711.021,14	9	586.071,789 711.023,481	2.496
9	586.071,789 711.023,481	10	586.071,251 711.024,937	1.552
10	586.071,251 711.024,937	1	586.023,898 710.990,791	58.38

** Lungimile segmentelor sunt determinate în planul de proiecție Stereo 70 și sunt rotunjite la 1 milimetru.

*** Distanța dintre puncte este formată din segmente cumulate ce sunt mai mici decât valoarea 1 milimetru.

**DATE DESPRE IMOBILUL NR. 5188**

Oficiul de Cadastru și Publicitate Imobiliară SUCEAVA
Biroul de Cadastru și Publicitate Imobiliară Radauti

A. Partea I. Descrierea imobilului

TEREN Extravilan

Adresa: Jud. Suceava

Nr. Crt	Nr cadastral Nr. topografic	Suprafața* (mp)	Observații / Referințe
A1		700	Sector cadastral:33 Teren neimprejmuit; Deținător Bejinariu Cristian.

B. Partea II. Proprietari și acte

Inscrieri privitoare la dreptul de proprietate și alte drepturi reale		Referințe
/		
Act Administrativ nr. 1043, din 11/09/1995 emis de CJSDPAT SUCEAVA;		
B1	Intabulare, drept de PROPRIETATE, dobândit prin Reconstituire, cota actuala 1/1 1) BIZUBAC LUCIA , Lipsă CNP proprietar.	A1

C. Partea III. SARCINI .

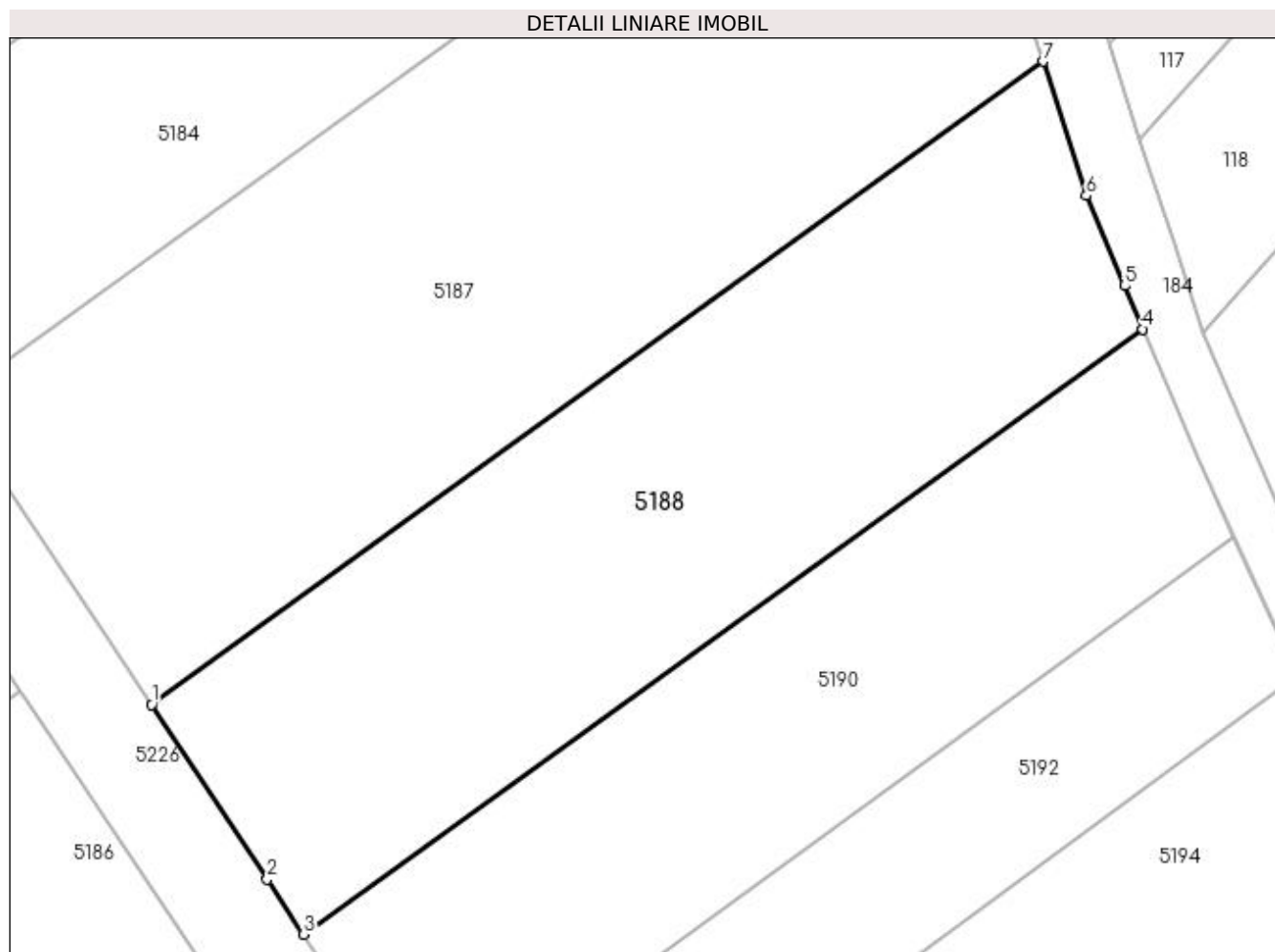
Inscrieri privind dezmembramintele dreptului de proprietate, drepturi reale de garanție și sarcini	Referințe
NU SUNT	

Anexa Nr. 1 La Partea I

Teren

Nr cadastral	Suprafața (mp)*	Observații / Referințe
	700	Deținător Bejinariu Cristian.

* Suprafața este determinată în planul de proiecție Stereo 70.



Date referitoare la teren

Crt	Categorie folosință	Intravilan	Suprafața (mp)	Tarla	Parcelă	Nr. topo	Observații / Referințe
1	faneata	NU	700	24	220, 223	-	

Lungime Segmente

1) Valorile lungimilor segmentelor sunt obținute din proiecție în plan.

Punct început	X / Y	Punct sfârșit	X / Y	Lungime segment (** (m)
1	586.033,538 710.975,818	2	586.039,207 710.967,285	10.244
2	586.039,207 710.967,285	3	586.040,992 710.964,597	3.227
3	586.040,992 710.964,597	4	586.082,012 710.994,177	50.572
4	586.082,012 710.994,177	5	586.081,112 710.996,304	2.31
5	586.081,112 710.996,304	6	586.079,251 711.000,706	4.779

Punct început	X / Y	Punct sfârșit	X / Y	Lungime segment (** (m)
6	586.079,251 711.000,706	7	586.077,136 711.007,257	6.884
7	586.077,136 711.007,257	1	586.033,538 710.975,818	53.751

** Lungimile segmentelor sunt determinate în planul de proiecție Stereo 70 și sunt rotunjite la 1 milimetru.

*** Distanța dintre puncte este formată din segmente cumulate ce sunt mai mici decât valoarea 1 milimetru.

**DATE DESPRE IMOBILUL NR. 5189**

Oficiul de Cadastru și Publicitate Imobiliară SUCEAVA
Biroul de Cadastru și Publicitate Imobiliară Radauti

A. Partea I. Descrierea imobilului

TEREN Necunoscut

Adresa: Loc. Botosanita Mica, Jud. Suceava

Nr. Crt	Nr cadastral Nr. topografic	Suprafața* (mp)	Observații / Referințe
A1	35228	Din acte: 6.500 Masurata: 5.958	Sector cadastral:33 Teren neimprejmuit; Diferența de suprafață se regăsește la ID 5190.

Construcții

Crt	Nr cadastral Nr. topografic	Adresa	Observații / Referințe
A1.1		Loc. Botosanita Mica, Jud. Suceava	Nr. niveluri:1; S. construita la sol:200 mp; Locuință.

B. Partea II. Proprietari și acte

Inscrieri privitoare la dreptul de proprietate și alte drepturi reale		Referințe
33140 / 29/07/2021		
Act Notarial nr. 670, din 27/07/2021 emis de SEHLANEC ANA;		
B6	Intabulare, drept de PROPRIETATE bun propriu cu titlu de donatie, dobandit prin Conventie, cota actuala 1/2 1) MUHA NICOLAE	A1
B7	Intabulare, drept de PROPRIETATE bun propriu cu titlu de donatie, dobandit prin Conventie, cota actuala 1/2 1) MUHA GEORGIANA-DANIELA	A1
/		
Act Administrativ nr. 115, din 09/01/2024 emis de PRIMĂRIA GRĂMEȘTI;		
B8	Intabulare, drept de PROPRIETATE, dobandit prin Lege, cota actuala 1/1 1) MUHA NICOLAE 2) MUHA GEORGIANA-DANIELA	A1.1

C. Partea III. SARCINI .

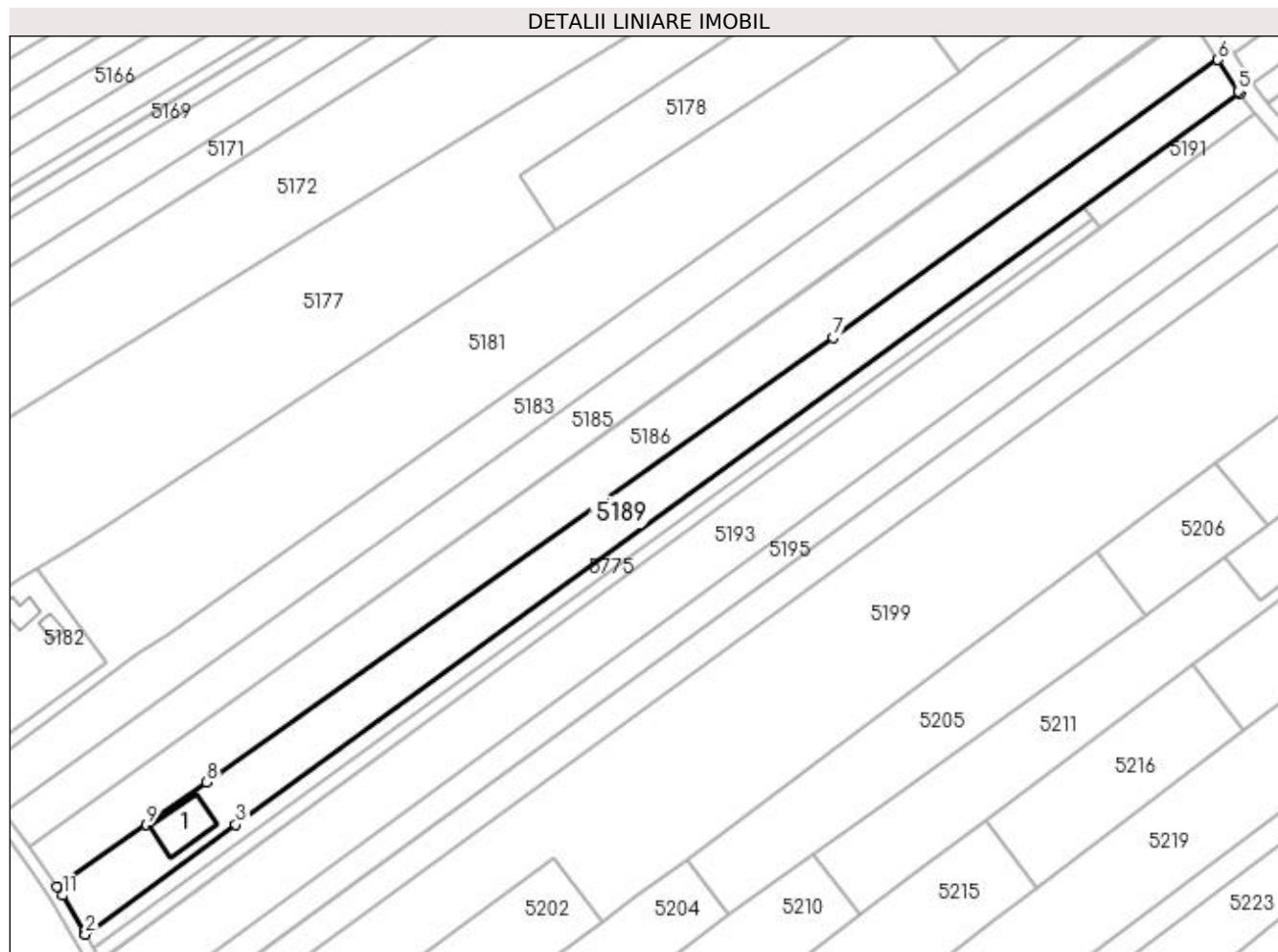
Inscrieri privind dezmembramintele dreptului de proprietate, drepturi reale de garanție și sarcini	Referințe
NU SUNT	

Anexa Nr. 1 La Partea I

Teren

Nr cadastral	Suprafața (mp)*	Observații / Referințe
35228	Din acte: 6.500 Masurata: 5.958	Diferența de suprafață se regăsește la ID 5190.

* Suprafața este determinată în planul de proiecție Stereo 70.



Date referitoare la teren

Crt	Categorie folosință	Intravilan	Suprafața (mp)	Tarla	Parcelă	Nr. topo	Observații / Referințe
1	curți construcții	DA	891	24	224	-	
2	arabil	DA	453	24	224	-	
3	arabil	NU	4.614	24	224	-	

Date referitoare la construcții

Crt	Număr	Destinație construcție	Supraf. (mp)	Situație juridică	Observații / Referințe
A1.1		construcții de locuințe	200	Cu acte	Nr. niveluri:1; S. construita la sol:200 mp; Locuință.

Lungime Segmente

1) Valorile lungimilor segmentelor sunt obținute din proiecție în plan.

Punct început	X / Y	Punct sfârșit	X / Y	Lungime segment (** (m)
1	585.693,669 710.699,034	2	585.694,058 710.698,382	0.76
2	585.694,058 710.698,382	3	585.739,605 710.731,539	56.338

Punct început	X / Y	Punct sfârșit	X / Y	Lungime segment (** (m)
3	585.739,605 710.731,539	4	586.043,061 710.952,446	375.347
4	586.043,061 710.952,446	5	586.042,642 710.953,077	0.757
5	586.042,642 710.953,077	6	586.036,38 710.962,623	11.417
6	586.036,38 710.962,623	7	585.920,04 710.878,657	143.476
7	585.920,04 710.878,657	8	585.730,733 710.744,287	232.147
8	585.730,733 710.744,287	9	585.712,616 710.731,428	22.217
9	585.712,616 710.731,428	10	585.685,568 710.712,782	32.852
10	585.685,568 710.712,782	11	585.687,219 710.710,119	3.133
11	585.687,219 710.710,119	1	585.693,669 710.699,034	12.825

** Lungimile segmentelor sunt determinate în planul de proiecție Stereo 70 și sunt rotunjite la 1 milimetru.

*** Distanța dintre puncte este formată din segmente cumulate ce sunt mai mici decât valoarea 1 milimetru.

**DATE DESPRE IMOBILUL NR. 5190**

Oficiul de Cadastru și Publicitate Imobiliară SUCEAVA
Biroul de Cadastru și Publicitate Imobiliară Radauti

A. Partea I. Descrierea imobilului

TEREN Extravilan

Adresa: Jud. Suceava

Nr. Crt	Nr cadastral Nr. topografic	Suprafața* (mp)	Observații / Referințe
A1		Din acte: 6.500 Masurata: 542	Sector cadastral:33 Teren neimprejmuit; Diferența de suprafață se regăsește la ID 5189.

B. Partea II. Proprietari și acte

Inscrieri privitoare la dreptul de proprietate și alte drepturi reale		Referințe
33140 / 29/07/2021		
Act Notarial nr. 670, din 27/07/2021 emis de SEHLANEC ANA;		
B6	Intabulare, drept de PROPRIETATE bun propriu cu titlu de donatie, dobandit prin Conventie, cota actuala 1/2 1) MUHA NICOLAE	A1
B7	Intabulare, drept de PROPRIETATE bun propriu cu titlu de donatie, dobandit prin Conventie, cota actuala 1/2 1) MUHA GEORGIANA-DANIELA	A1

C. Partea III. SARCINI .

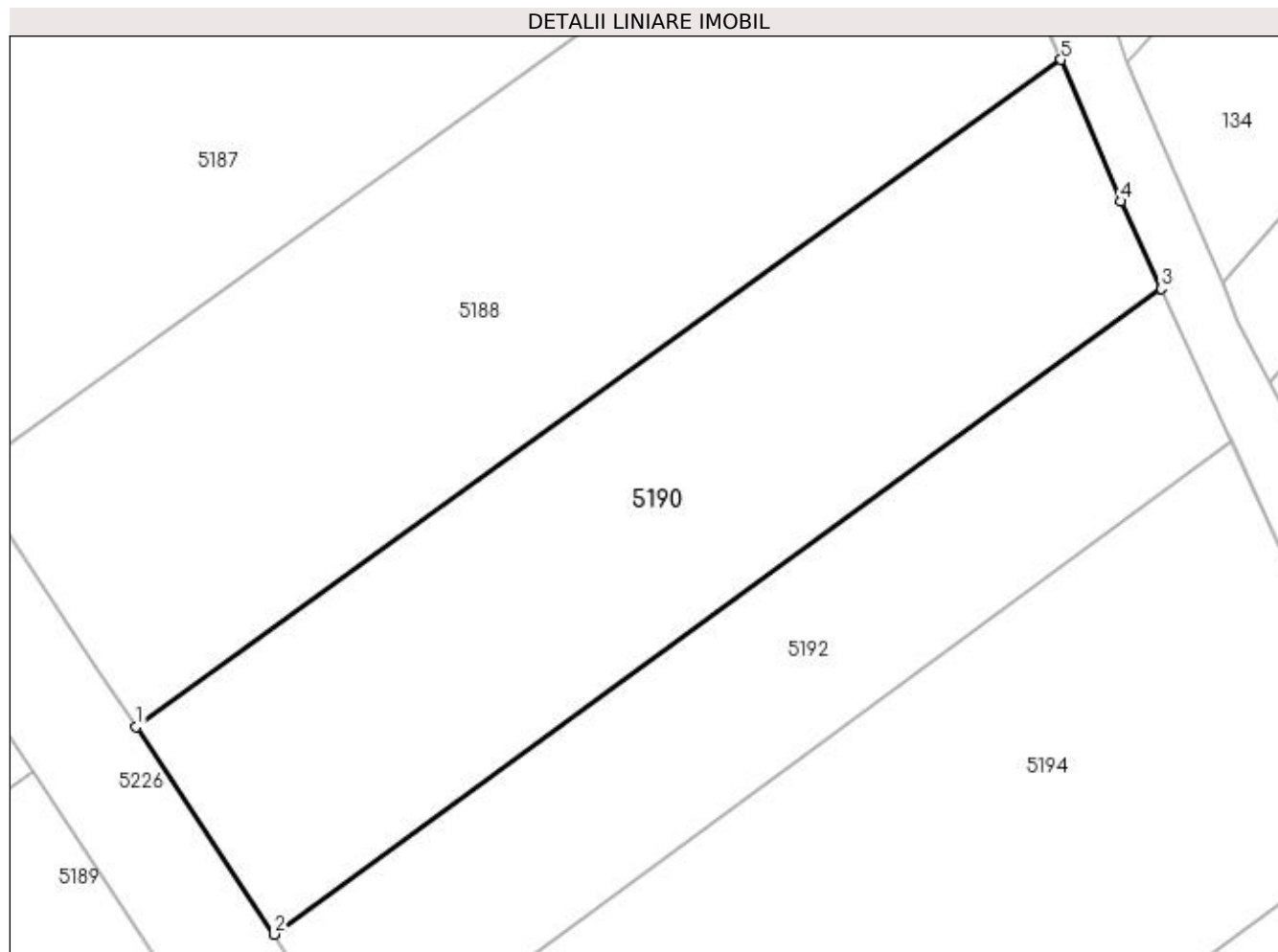
Inscrieri privind dezmembramintele dreptului de proprietate, drepturi reale de garanție și sarcini	Referințe
NU SUNT	

Anexa Nr. 1 La Partea I

Teren

Nr cadastral	Suprafața (mp)*	Observații / Referințe
	Din acte: 6.500 Masurata: 542	Diferența de suprafață se regăsește la ID 5189.

* Suprafața este determinată în planul de proiecție Stereo 70.



Date referitoare la teren

Crt	Categorie folosință	Intra vilan	Suprafața (mp)	Tarla	Parcelă	Nr. topo	Observații / Referințe
1	faneata	NU	542	24	220, 223	-	

Lungime Segmente

1) Valorile lungimilor segmentelor sunt obținute din proiecție în plan.

Punct început	X / Y	Punct sfârșit	X / Y	Lungime segment (** (m)
1	586.040,992 710.964,597	2	586.047,107 710.955,392	11.051
2	586.047,107 710.955,392	3	586.086,446 710.984,029	48.658
3	586.086,446 710.984,029	4	586.084,666 710.987,899	4.259
4	586.084,666 710.987,899	5	586.082,012 710.994,177	6.816
5	586.082,012 710.994,177	1	586.040,992 710.964,597	50.572

**** Lungimile segmentelor sunt determinate în planul de proiecție Stereo 70 și sunt rotunjite la 1 milimetru.**

***** Distanța dintre puncte este formată din segmente cumulate ce sunt mai mici decât valoarea 1 milimetru.**

**DATE DESPRE IMOBILUL NR. 5191**

Oficiul de Cadastru și Publicitate Imobiliară SUCEAVA
Biroul de Cadastru și Publicitate Imobiliară Radauti

A. Partea I. Descrierea imobilului

TEREN Extravilan

Adresa: Jud. Suceava

Nr. Crt	Nr cadastral Nr. topografic	Suprafața* (mp)	Observații / Referințe
A1		444	Sector cadastral:33 Teren neimprejmuit; Deținător Monceriuc Maria.

B. Partea II. Proprietari și acte

Inscrieri privitoare la dreptul de proprietate și alte drepturi reale		Referințe
/		
Act Normativ nr. Legea 7, din 13/03/1996 emis de PARLAMENTUL ROMANIEI;		
B1	Inscrierea provizorie, drept de PROPRIETATE, dobandit prin Lege, cota actuala 1/1 1) NEIDENTIFICAT NEIDENTIFICAT	A1
B2	Proprietar neidentificat.	A1

C. Partea III. SARCINI .

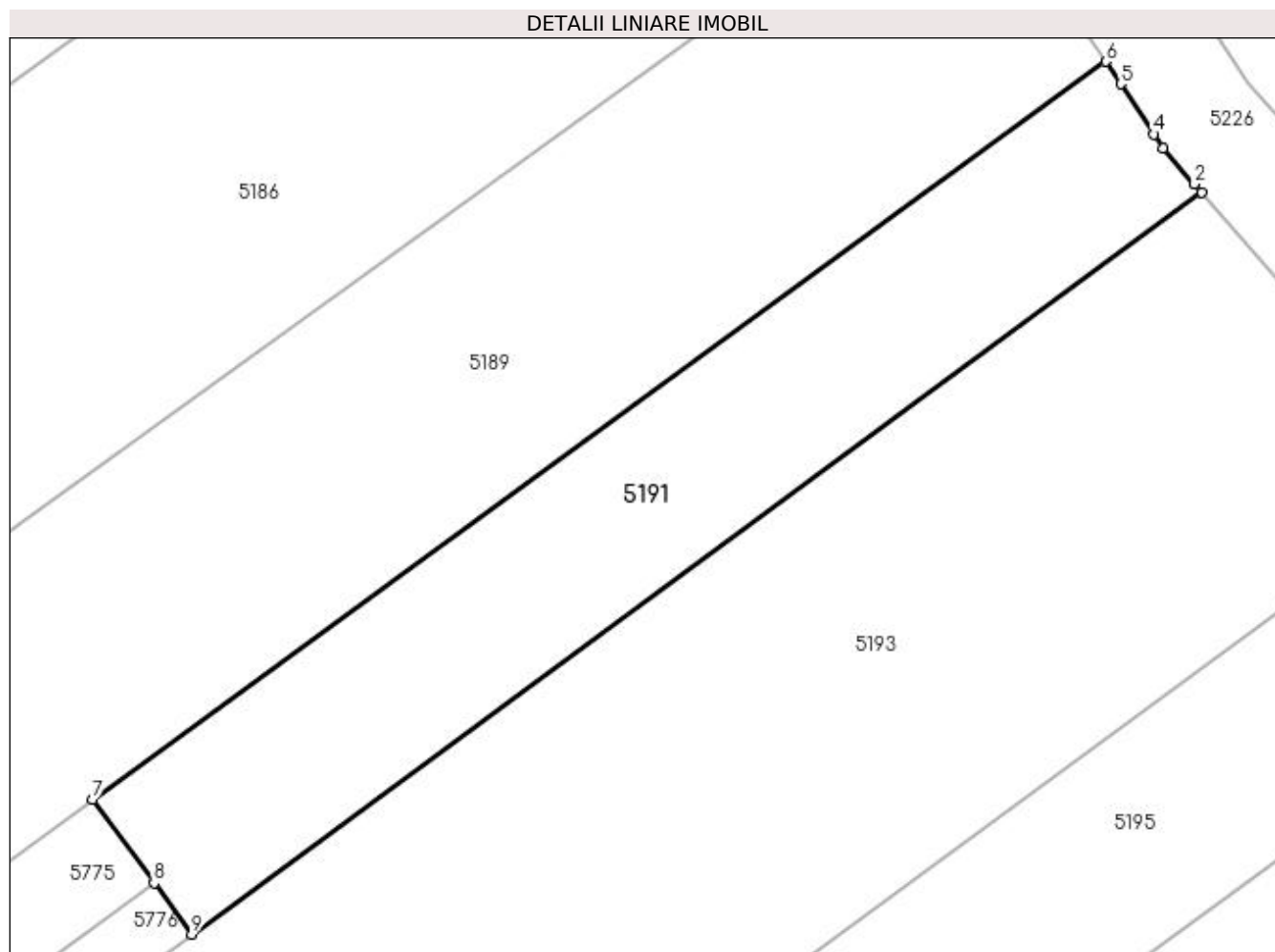
Inscrieri privind dezmembramintele dreptului de proprietate, drepturi reale de garanție și sarcini	Referințe
NU SUNT	

Anexa Nr. 1 La Partea I

Teren

Nr cadastral	Suprafața (mp)*	Observații / Referințe
	444	Deținător Monceriuc Maria.

* Suprafața este determinată în planul de proiecție Stereo 70.



Date referitoare la teren

Crt	Categorie folosință	Intravilan	Suprafața (mp)	Tarla	Parcelă	Nr. topo	Observații / Referințe
1	arabil	NU	444	24	224	-	

Lungime Segmente

1) Valorile lungimilor segmentelor sunt obținute din proiecție în plan.

Punct început	X / Y	Punct sfârșit	X / Y	Lungime segment (** (m)
1	586.047,517 710.946,376	2	586.047,189 710.946,754	0.5
2	586.047,189 710.946,754	3	586.045,729 710.948,43	2.223
3	586.045,729 710.948,43	4	586.045,304 710.949,07	0.768
4	586.045,304 710.949,07	5	586.043,756 710.951,4	2.798
5	586.043,756 710.951,4	6	586.043,061 710.952,446	1.256

Punct început	X / Y	Punct sfârşit	X / Y	Lungime segment (** (m)
6	586.043,061 710.952,446	7	585.996,035 710.918,213	58.166
7	585.996,035 710.918,213	8	585.998,885 710.914,331	4.816
8	585.998,885 710.914,331	9	586.000,636 710.911,947	2.958
9	586.000,636 710.911,947	1	586.047,517 710.946,376	58.166

** Lungimile segmentelor sunt determinate în planul de proiecție Stereo 70 și sunt rotunjite la 1 milimetru.

*** Distanța dintre puncte este formată din segmente cumulate ce sunt mai mici decât valoarea 1 milimetru.

**DATE DESPRE IMOBILUL NR. 5192**

Oficiul de Cadastru și Publicitate Imobiliară SUCEAVA
Biroul de Cadastru și Publicitate Imobiliară Radauti

A. Partea I. Descrierea imobilului

TEREN Extravilan

Adresa: Jud. Suceava

Nr. Crt	Nr cadastral Nr. topografic	Suprafața* (mp)	Observații / Referințe
A1		356	Sector cadastral:33 Teren neimprejmuit; Deținător Honceriuc Maria.

B. Partea II. Proprietari și acte

Inscrieri privitoare la dreptul de proprietate și alte drepturi reale	Referințe
/	
Act Normativ nr. Legea 7, din 13/03/1996 emis de PARLAMENTUL ROMANIEI;	
B1	A1
Inscrierea provizorie, drept de PROPRIETATE, dobandit prin Lege, cota actuala 1/1	
1) COMUNA GRĂMEȘTI, CIF:4441301, PROPRIETAR NEIDENTIFICAT.	

C. Partea III. SARCINI .

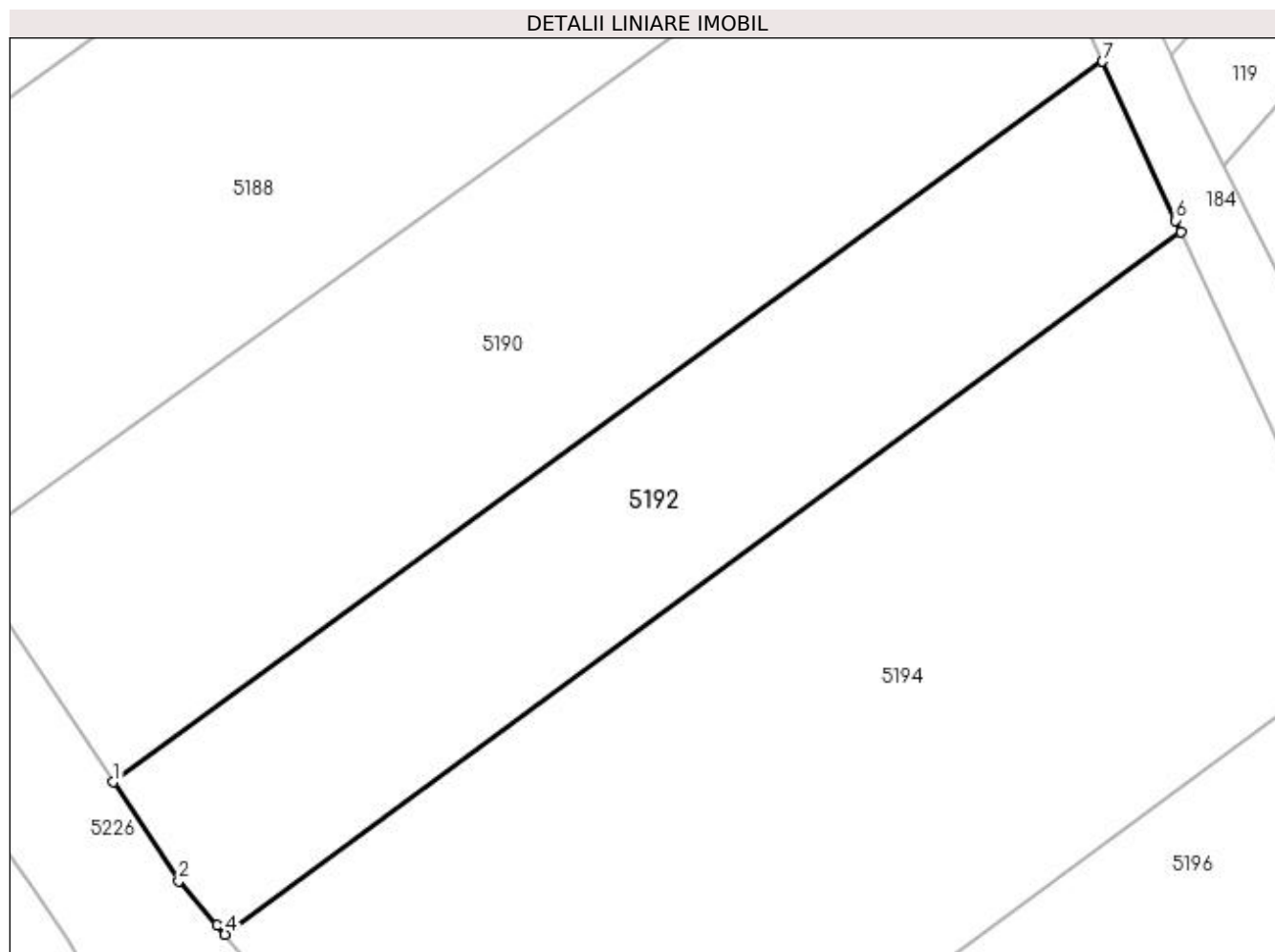
Inscrieri privind dezmembramintele dreptului de proprietate, drepturi reale de garanție și sarcini	Referințe
NU SUNT	

Anexa Nr. 1 La Partea I

Teren

Nr cadastral	Suprafața (mp)*	Observații / Referințe
	356	Deținător Honceriuc Maria.

* Suprafața este determinată în planul de proiecție Stereo 70.



Date referitoare la teren

Crt	Categorie folosință	Intra vilan	Suprafața (mp)	Tarla	Parcelă	Nr. topo	Observații / Referințe
1	faneata	NU	356	24	220, 223	-	

Lungime Segmente

1) Valorile lungimilor segmentelor sunt obținute din proiecție în plan.

Punct început	X / Y	Punct sfârșit	X / Y	Lungime segment (** (m)
1	586.047,107 710.955,392	2	586.049,715 710.951,466	4.713
2	586.049,715 710.951,466	3	586.051,231 710.949,722	2.311
3	586.051,231 710.949,722	4	586.051,559 710.949,345	0.5
4	586.051,559 710.949,345	5	586.089,562 710.977,254	47.15
5	586.089,562 710.977,254	6	586.089,349 710.977,716	0.509

Punct început	X / Y	Punct sfârșit	X / Y	Lungime segment (** (m)
6	586.089,349 710.977,716	7	586.086,446 710.984,029	6.949
7	586.086,446 710.984,029	1	586.047,107 710.955,392	48.658

** Lungimile segmentelor sunt determinate în planul de proiecție Stereo 70 și sunt rotunjite la 1 milimetru.

*** Distanța dintre puncte este formată din segmente cumulate ce sunt mai mici decât valoarea 1 milimetru.

**DATE DESPRE IMOBILUL NR. 5193**

Oficiul de Cadastru și Publicitate Imobiliară SUCEAVA
Biroul de Cadastru și Publicitate Imobiliară Radauti

A. Partea I. Descrierea imobilului

TEREN Necunoscut

Adresa: Loc. Botosanita Mica, Jud. Suceava

Nr. Crt	Nr cadastral Nr. topografic	Suprafața* (mp)	Observații / Referințe
A1		Din acte: 8.500 Masurata: 7.708	Sector cadastral:33 Teren neimprejmut; Diferența de suprafață se regăsește la ID 5194.Detținător Acsanei Adrian.

B. Partea II. Proprietari și acte

Inscrieri privitoare la dreptul de proprietate și alte drepturi reale		Referințe
/		
Act Administrativ nr. 313, din 15/10/1993 emis de CJSDPAT SUCEAVA;		
B1	Intabulare, drept de PROPRIETATE, dobandit prin Reconstituire, cota actuala 1/1 1) CATERENCIUC DAMIAN, Lipsă CNP proprietar.	A1

C. Partea III. SARCINI .

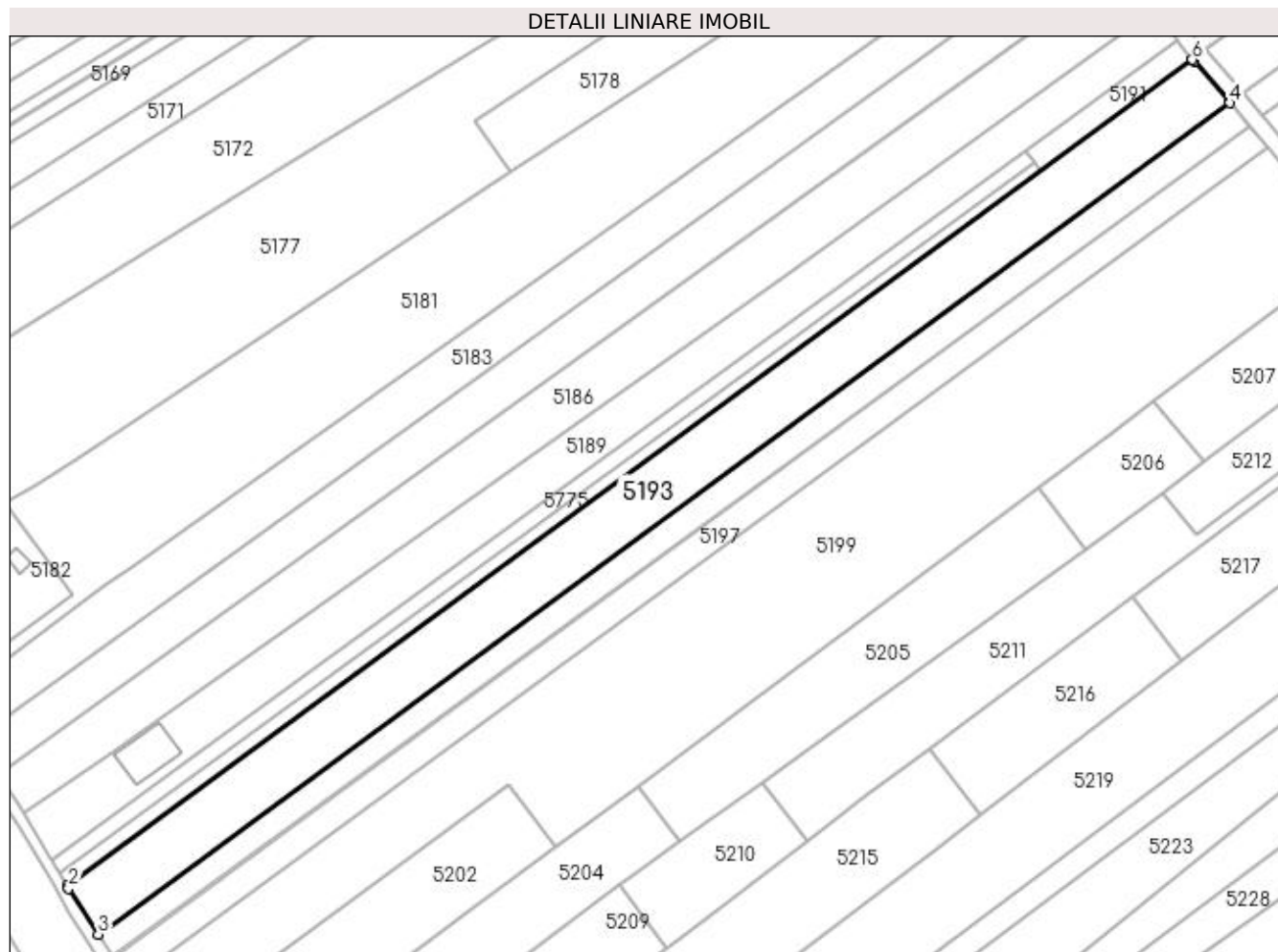
Inscrieri privind dezmembramintele dreptului de proprietate, drepturi reale de garanție și sarcini	Referințe
NU SUNT	

Anexa Nr. 1 La Partea I

Teren

Nr cadastral	Suprafața (mp)*	Observații / Referințe
	Din acte: 8.500 Masurata: 7.708	Diferența de suprafață se regăsește la ID 5194. Deținător Acsanei Adrian.

* Suprafața este determinată în planul de proiecție Stereo 70.



Date referitoare la teren

Crt	Categorie folosință	Intravilan	Suprafața (mp)	Tarla	Parcelă	Nr. topo	Observații / Referințe
1	arabil	NU	6.103	24	224	-	
2	arabil	DA	1.605	24	224	-	

Lungime Segmente

1) Valorile lungimilor segmentelor sunt obținute din proiecție în plan.

Punct început	X / Y	Punct sfârșit	X / Y	Lungime segment (** (m)
1	585.698,873 710.690,332	2	585.699,319 710.689,64	0.824
2	585.699,319 710.689,64	3	585.708,515 710.675,371	16.976
3	585.708,515 710.675,371	4	586.059,224 710.932,931	435.125
4	586.059,224 710.932,931	5	586.048,059 710.945,754	17.002

Punct început	X / Y	Punct sfârșit	X / Y	Lungime segment (** (m)
5	586.048,059 710.945,754	6	586.047,517 710.946,376	0.825
6	586.047,517 710.946,376	1	585.698,873 710.690,332	432.563

** Lungimile segmentelor sunt determinate în planul de proiecție Stereo 70 și sunt rotunjite la 1 milimetru.

*** Distanța dintre puncte este formată din segmente cumulate ce sunt mai mici decât valoarea 1 milimetru.

**DATE DESPRE IMOBILUL NR. 5194**

Oficiul de Cadastru și Publicitate Imobiliară SUCEAVA
Biroul de Cadastru și Publicitate Imobiliară Radauti

A. Partea I. Descrierea imobilului

TEREN Extravilan

Adresa: Jud. Suceava

Nr. Crt	Nr cadastral Nr. topografic	Suprafața* (mp)	Observații / Referințe
A1		Din acte: 8.500 Masurata: 792	Sector cadastral:33 Teren neimprejmuț; Diferența de suprafață se regăsește la ID 5193.Deținător Acsanei Adrian.

B. Partea II. Proprietari și acte

Inscrieri privitoare la dreptul de proprietate și alte drepturi reale		Referințe
/		
Act Administrativ nr. 313, din 15/10/1993 emis de CJSDPAT SUCEAVA;		
B1	Intabulare, drept de PROPRIETATE, dobândit prin Reconstituire, cota actuala 1/1 1) CATERENCIUC DAMIAN, Lipsă CNP proprietar.	A1

C. Partea III. SARCINI .

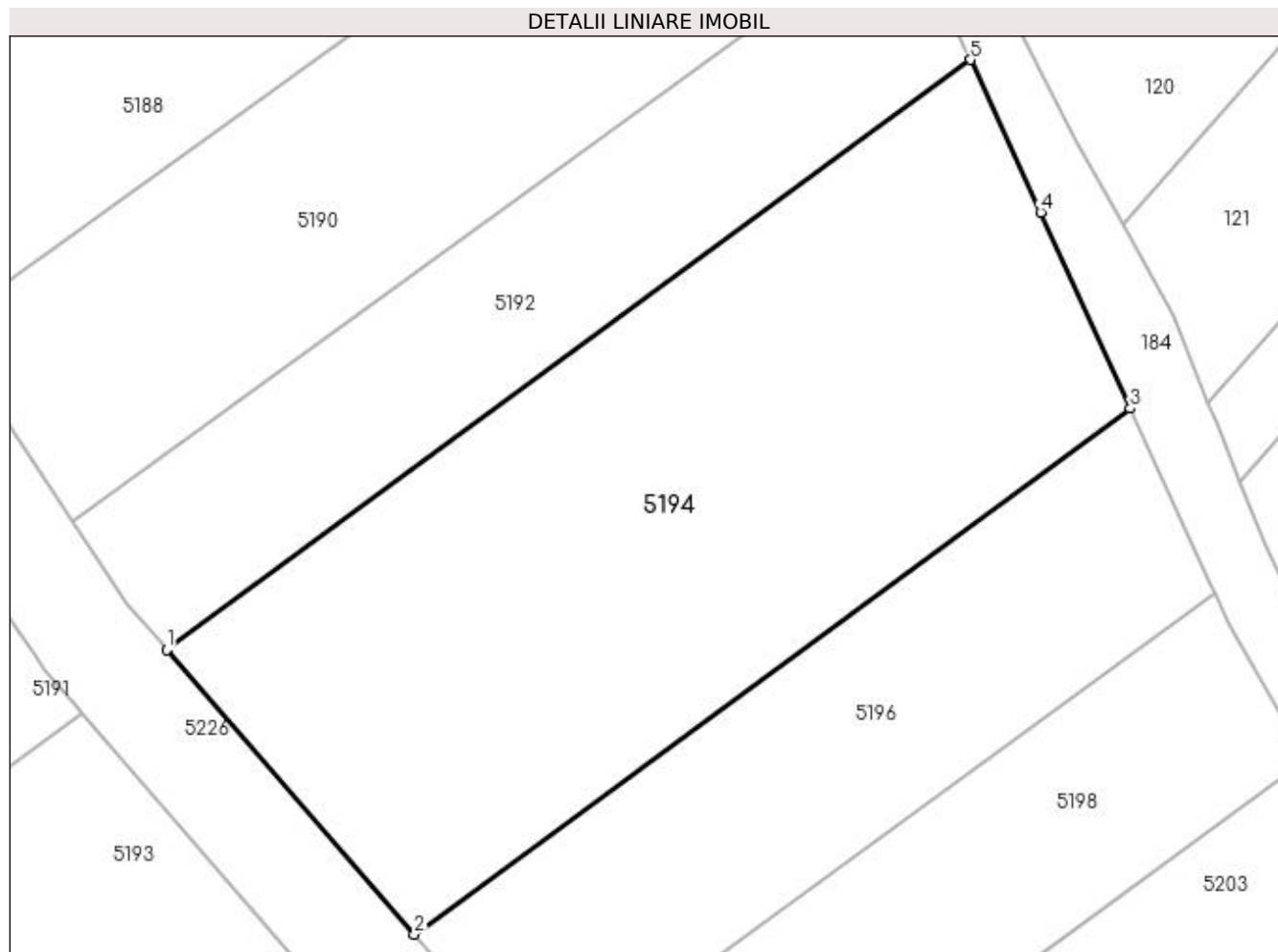
Inscrieri privind dezmembramintele dreptului de proprietate, drepturi reale de garanție și sarcini	Referințe
NU SUNT	

Anexa Nr. 1 La Partea I

Teren

Nr cadastral	Suprafața (mp)*	Observații / Referințe
	Din acte: 8.500 Masurata: 792	Diferența de suprafață se regăsește la ID 5193. Deținător Acsanei Adrian.

* Suprafața este determinată în planul de proiecție Stereo 70.



Date referitoare la teren

Crt	Categorie folosință	Intravilan	Suprafața (mp)	Tarla	Parcelă	Nr. topo	Observații / Referințe
1	faneata	NU	792	24	220, 223	-	

Lungime Segmente

1) Valorile lungimilor segmentelor sunt obținute din proiecție în plan.

Punct început	X / Y	Punct sfârșit	X / Y	Lungime segment (** (m)
1	586.051,559 710.949,345	2	586.063,256 710.935,892	17.827
2	586.063,256 710.935,892	3	586.097,122 710.960,764	42.018
3	586.097,122 710.960,764	4	586.092,878 710.970,043	10.204
4	586.092,878 710.970,043	5	586.089,562 710.977,254	7.937
5	586.089,562 710.977,254	1	586.051,559 710.949,345	47.15

**** Lungimile segmentelor sunt determinate în planul de proiecție Stereo 70 și sunt rotunjite la 1 milimetru.**

***** Distanța dintre puncte este formată din segmente cumulate ce sunt mai mici decât valoarea 1 milimetru.**

**DATE DESPRE IMOBILUL NR. 5195**

Oficiul de Cadastru și Publicitate Imobiliară SUCEAVA
Biroul de Cadastru și Publicitate Imobiliară Radauti

A. Partea I. Descrierea imobilului

TEREN Necunoscut

Adresa: Loc. Botosanita Mica, Jud. Suceava

Nr. Crt	Nr cadastral Nr. topografic	Suprafața* (mp)	Observații / Referințe
A1		Din acte: 4.250 Masurata: 3.870	Sector cadastral:33 Teren neimprejmuit; Diferența de suprafață se regăsește la ID 5196.

B. Partea II. Proprietari și acte

Inscrieri privitoare la dreptul de proprietate și alte drepturi reale	Referințe
/	
Act Notarial nr. 10121, din 04/10/1994 emis de NP COSTE STEFAN;	
B1	A1
Intabulare, drept de PROPRIETATEcumpărare, dobandit prin Conventie, cota actuala 1/1	
1) BAHNOVEI MARIA	
2) BAHNOVEI TOADER , Lipsă CNP proprietar.	

C. Partea III. SARCINI .

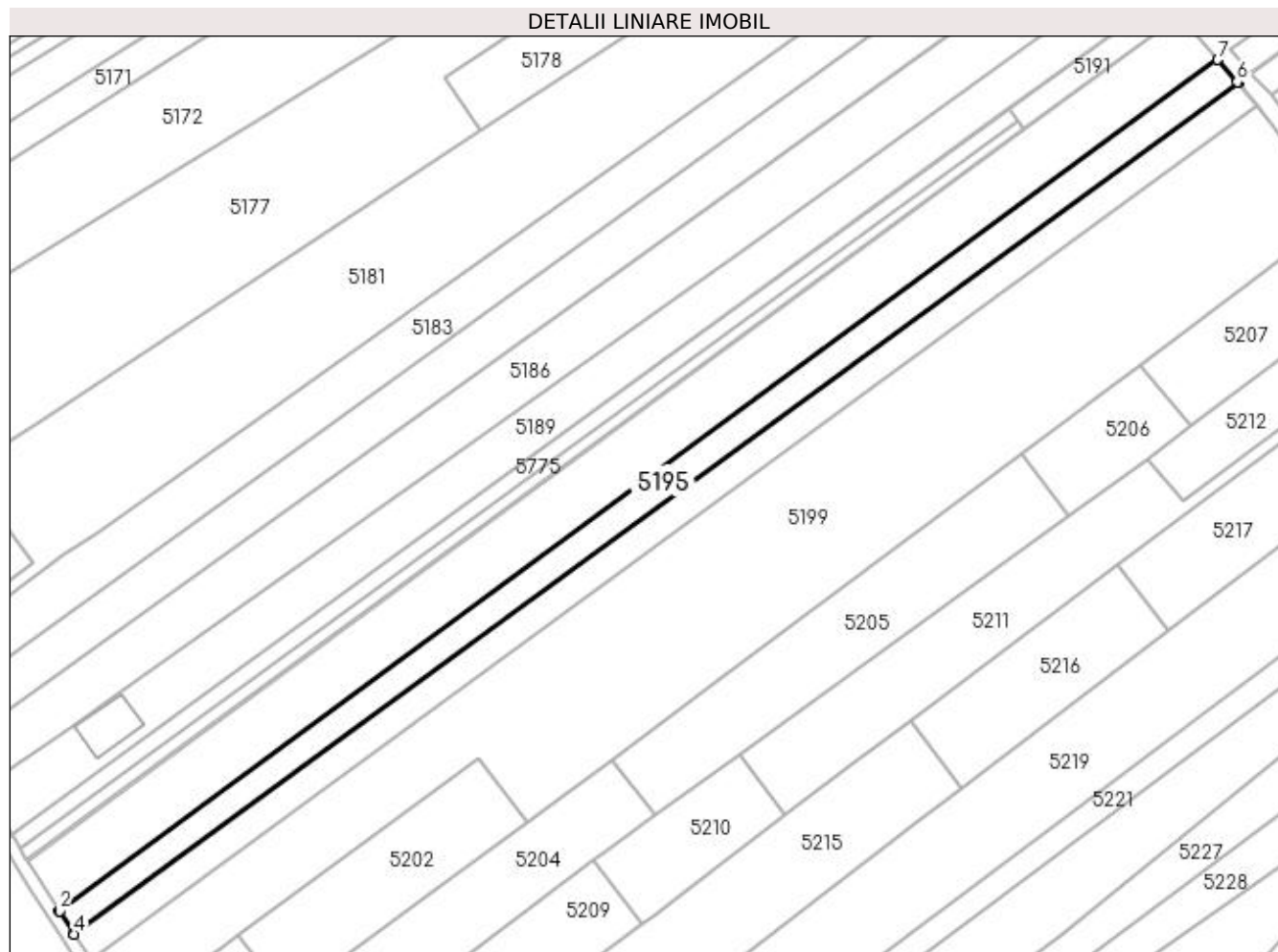
Inscrieri privind dezmembramintele dreptului de proprietate, drepturi reale de garanție și sarcini	Referințe
NU SUNT	

Anexa Nr. 1 La Partea I

Teren

Nr cadastral	Suprafața (mp)*	Observații / Referințe
	Din acte: 4.250 Masurata: 3.870	Diferența de suprafață se regăsește la ID 5196.

* Suprafața este determinată în planul de proiecție Stereo 70.



Date referitoare la teren

Crt	Categorie folosință	Intra vilan	Suprafața (mp)	Tarla	Parcelă	Nr. topo	Observații / Referințe
1	arabil	NU	3.077	24	224	-	
2	arabil	DA	793	24	224	-	

Lungime Segmente

1) Valorile lungimilor segmentelor sunt obținute din proiecție în plan.

Punct început	X / Y	Punct sfârșit	X / Y	Lungime segment (** (m)
1	585.708,515 710.675,371	2	585.708,623 710.675,204	0.199
2	585.708,623 710.675,204	3	585.712,877 710.668,603	7.853
3	585.712,877 710.668,603	4	585.713,116 710.668,232	0.441
4	585.713,116 710.668,232	5	586.065,344 710.925,903	436.416

Punct început	X / Y	Punct sfârșit	X / Y	Lungime segment (** (m)
5	586.065,344 710.925,903	6	586.065,053 710.926,236	0.442
6	586.065,053 710.926,236	7	586.059,224 710.932,931	8.877
7	586.059,224 710.932,931	1	585.708,515 710.675,371	435.125

** Lungimile segmentelor sunt determinate în planul de proiecție Stereo 70 și sunt rotunjite la 1 milimetru.

*** Distanța dintre puncte este formată din segmente cumulate ce sunt mai mici decât valoarea 1 milimetru.

**DATE DESPRE IMOBILUL NR. 5196**

Oficiul de Cadastru și Publicitate Imobiliară SUCEAVA
Biroul de Cadastru și Publicitate Imobiliară Radauti

A. Partea I. Descrierea imobilului

TEREN Extravilan

Adresa: Jud. Suceava

Nr. Crt	Nr cadastral Nr. topografic	Suprafața* (mp)	Observații / Referințe
A1		Din acte: 4.250 Masurata: 380	Sector cadastral:33 Teren neimprejmuit; Diferența de suprafață se regăsește la ID 5195.

B. Partea II. Proprietari și acte

Inscrieri privitoare la dreptul de proprietate și alte drepturi reale		Referințe
/		
Act Notarial nr. 10121, din 04/10/1994 emis de NP COSTE STEFAN;		
B1	Intabulare, drept de PROPRIETATEcumpărare, dobandit prin Conventie, cota actuala 1/1 1) BAHNOVEI MARIA 2) BAHNOVEI TOADER , Lipsă CNP proprietar.	A1

C. Partea III. SARCINI .

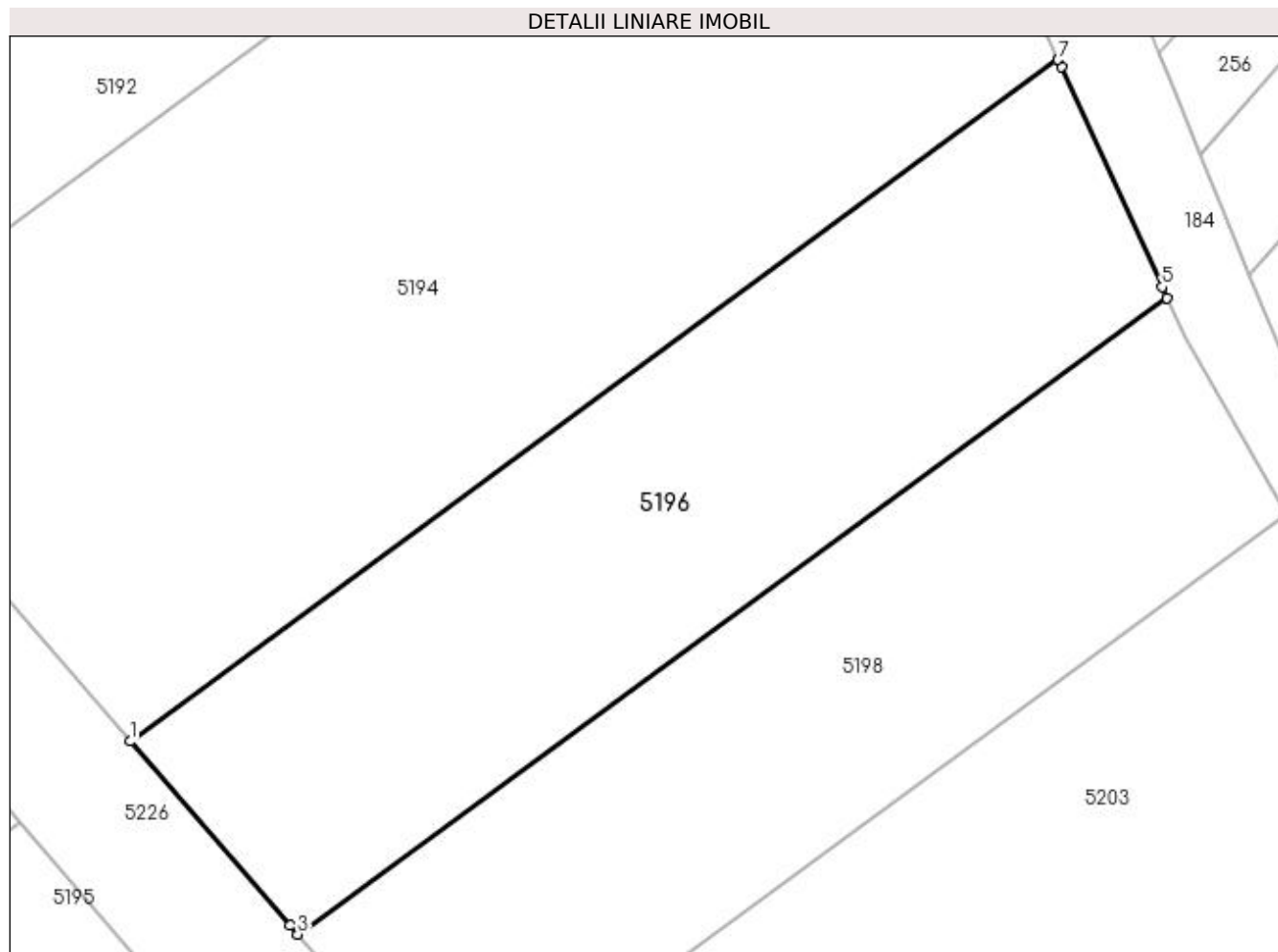
Inscrieri privind dezmembramintele dreptului de proprietate, drepturi reale de garanție și sarcini	Referințe
NU SUNT	

Anexa Nr. 1 La Partea I

Teren

Nr cadastral	Suprafața (mp)*	Observații / Referințe
	Din acte: 4.250 Masurata: 380	Diferența de suprafață se regăsește la ID 5195.

* Suprafața este determinată în planul de proiecție Stereo 70.



Date referitoare la teren

Crt	Categorie folosință	Intra vilan	Suprafața (mp)	Tarla	Parcelă	Nr. topo	Observații / Referințe
1	faneata	NU	380	24	220, 223	-	

Lungime Segmente

1) Valorile lungimilor segmentelor sunt obținute din proiecție în plan.

Punct început	X / Y	Punct sfârșit	X / Y	Lungime segment (** (m)
1	586.063,256 710.935,892	2	586.069,086 710.929,186	8.886
2	586.069,086 710.929,186	3	586.069,376 710.928,853	0.442
3	586.069,376 710.928,853	4	586.101,102 710.952,062	39.309
4	586.101,102 710.952,062	5	586.100,915 710.952,471	0.45
5	586.100,915 710.952,471	6	586.097,236 710.960,515	8.845

Punct început	X / Y	Punct sfârșit	X / Y	Lungime segment (** (m)
6	586.097,236 710.960,515	7	586.097,122 710.960,764	0.274
7	586.097,122 710.960,764	1	586.063,256 710.935,892	42.018

** Lungimile segmentelor sunt determinate în planul de proiecție Stereo 70 și sunt rotunjite la 1 milimetru.

*** Distanța dintre puncte este formată din segmente cumulate ce sunt mai mici decât valoarea 1 milimetru.

**DATE DESPRE IMOBILUL NR. 5197**

Oficiul de Cadastru și Publicitate Imobiliară SUCEAVA
Biroul de Cadastru și Publicitate Imobiliară Radauti

A. Partea I. Descrierea imobilului

TEREN Necunoscut

Adresa: Loc. Botosanita Mica, Jud. Suceava

Nr. Crt	Nr cadastral Nr. topografic	Suprafața* (mp)	Observații / Referințe
A1		Din acte: 4.250 Masurata: 3.908	Sector cadastral:33 Teren neimprejmuit; Diferența de suprafață se regăsește la ID 5198.

B. Partea II. Proprietari și acte

Inscrieri privitoare la dreptul de proprietate și alte drepturi reale		Referințe
/		
Act Notarial nr. 10122, din 04/10/1994 emis de NP COSTE STEFAN;		
B1	Intabulare, drept de PROPRIETATEcumpărare, dobandit prin Conventie, cota actuala 1/1 1) MUHA ELENA 2) MUHA VASILE, Lipsă CNP proprietar.	A1

C. Partea III. SARCINI .

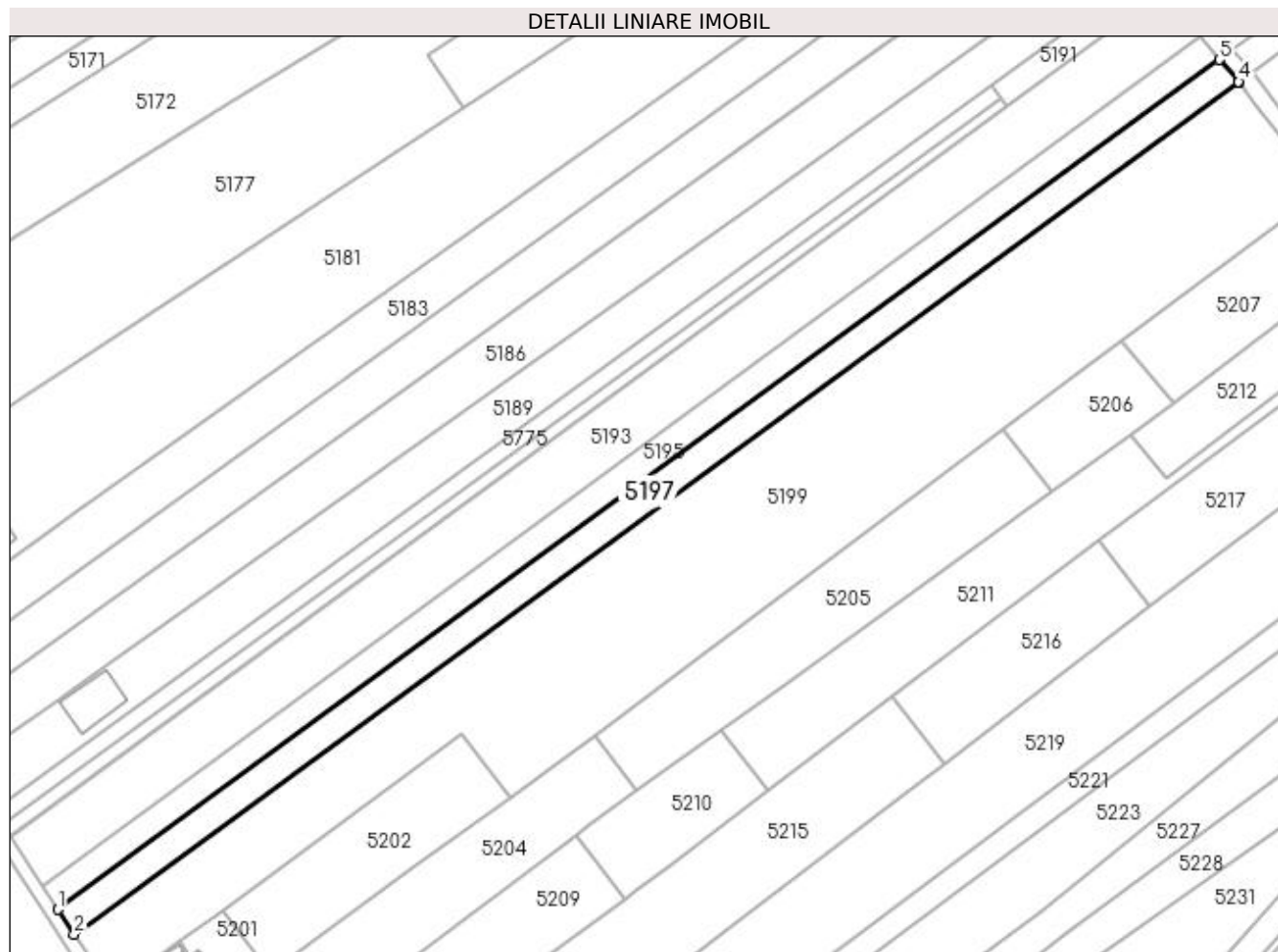
Inscrieri privind dezmembramintele dreptului de proprietate, drepturi reale de garanție și sarcini	Referințe
NU SUNT	

Anexa Nr. 1 La Partea I

Teren

Nr cadastral	Suprafața (mp)*	Observații / Referințe
	Din acte: 4.250 Masurata: 3.908	Diferența de suprafață se regăsește la ID 5198.

* Suprafața este determinată în planul de proiecție Stereo 70.



Date referitoare la teren

Crt	Categorie folosință	Intravilan	Suprafața (mp)	Tarla	Parcelă	Nr. topo	Observații / Referințe
1	arabil	NU	3.066	24	224	-	
2	arabil	DA	842	24	224	-	

Lungime Segmente

1) Valorile lungimilor segmentelor sunt obținute din proiecție în plan.

Punct început	X / Y	Punct sfârșit	X / Y	Lungime segment (** (m)
1	585.713,116 710.668,232	2	585.717,968 710.660,704	8.956
2	585.717,968 710.660,704	3	586.071,227 710.919,129	437.694
3	586.071,227 710.919,129	4	586.071,145 710.919,24	0.138
4	586.071,145 710.919,24	5	586.065,344 710.925,903	8.834

Punct început	X / Y	Punct sfârșit	X / Y	Lungime segment (** (m)
5	586.065,344 710.925,903	1	585.713,116 710.668,232	436.416

** Lungimile segmentelor sunt determinate în planul de proiecție Stereo 70 și sunt rotunjite la 1 milimetru.

*** Distanța dintre puncte este formată din segmente cumulate ce sunt mai mici decât valoarea 1 milimetru.

**DATE DESPRE IMOBILUL NR. 5198**

Oficiul de Cadastru și Publicitate Imobiliară SUCEAVA
Biroul de Cadastru și Publicitate Imobiliară Radauti

A. Partea I. Descrierea imobilului

TEREN Extravilan

Adresa: Jud. Suceava

Nr. Crt	Nr cadastral Nr. topografic	Suprafața* (mp)	Observații / Referințe
A1		Din acte: 4.250 Masurata: 342	Sector cadastral:33 Teren neimprejmuit; Diferența de suprafață se regăsește la ID 5197.

B. Partea II. Proprietari și acte

Inscrieri privitoare la dreptul de proprietate și alte drepturi reale		Referințe
/		
Act Notarial nr. 10122, din 04/10/1994 emis de NP COSTE STEFAN;		
B1	Intabulare, drept de PROPRIETATEcumpărare, dobandit prin Conventie, cota actuala 1/1 1) MUHA ELENA 2) MUHA VASILE, Lipsă CNP proprietar.	A1

C. Partea III. SARCINI .

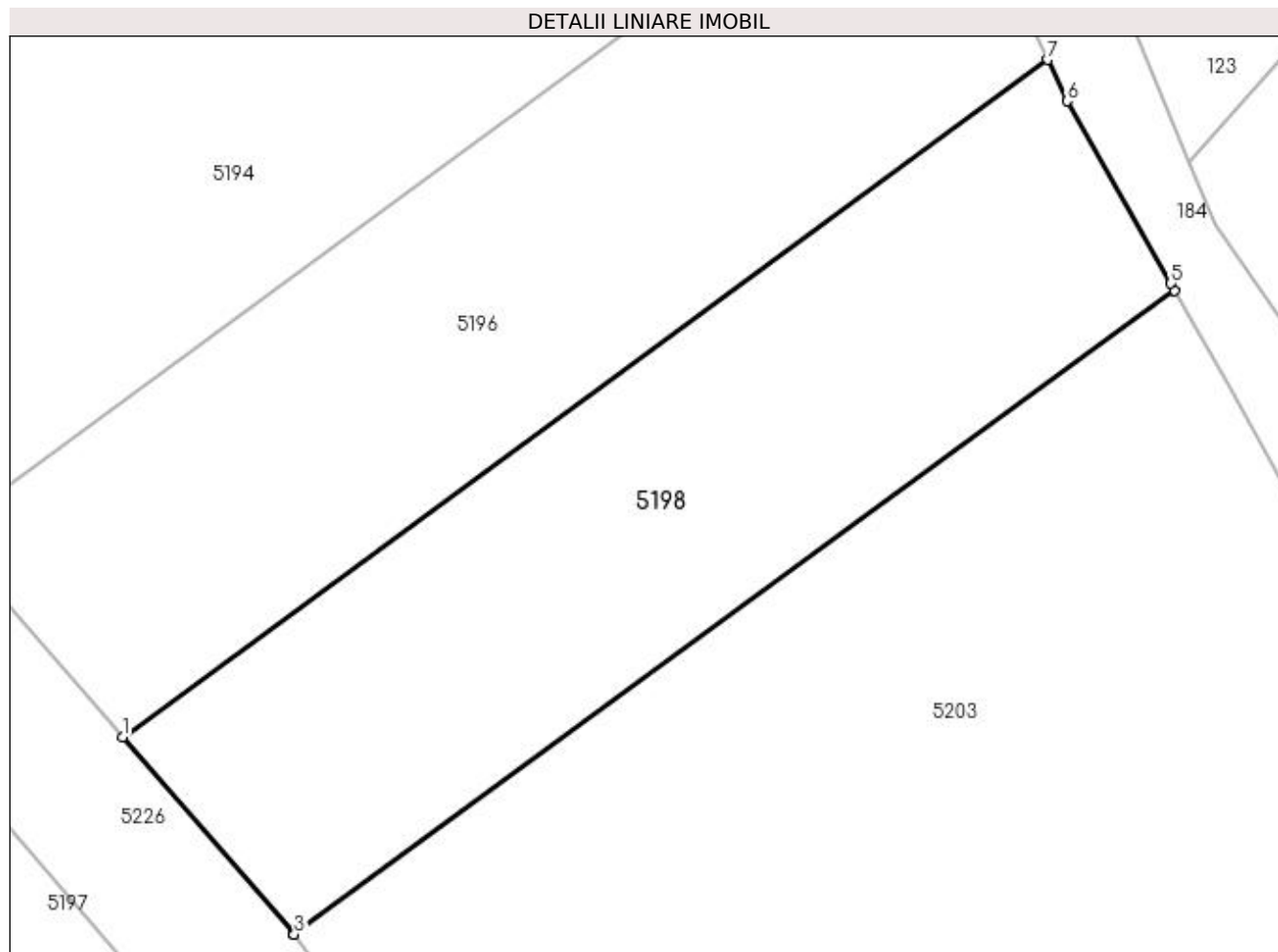
Inscrieri privind dezmembramintele dreptului de proprietate, drepturi reale de garanție și sarcini	Referințe
NU SUNT	

Anexa Nr. 1 La Partea I

Teren

Nr cadastral	Suprafața (mp)*	Observații / Referințe
	Din acte: 4.250 Masurata: 342	Diferența de suprafață se regăsește la ID 5197.

* Suprafața este determinată în planul de proiecție Stereo 70.



Date referitoare la teren

Crt	Categorie folosință	Intra vilan	Suprafața (mp)	Tarla	Parcelă	Nr. topo	Observații / Referințe
1	faneata	NU	342	24	220, 223	-	

Lungime Segmente

1) Valorile lungimilor segmentelor sunt obținute din proiecție în plan.

Punct început	X / Y	Punct sfârșit	X / Y	Lungime segment (** (m)
1	586.069,376 710.928,853	2	586.075,257 710.922,089	8.963
2	586.075,257 710.922,089	3	586.075,262 710.922,082	0.009
3	586.075,262 710.922,082	4	586.105,445 710.944,161	37.396
4	586.105,445 710.944,161	5	586.105,314 710.944,39	0.263
5	586.105,314 710.944,39	6	586.101,752 710.950,642	7.196

Punct început	X / Y	Punct sfârșit	X / Y	Lungime segment (** (m)
6	586.101,752 710.950,642	7	586.101,102 710.952,062	1.562
7	586.101,102 710.952,062	1	586.069,376 710.928,853	39.309

** Lungimile segmentelor sunt determinate în planul de proiecție Stereo 70 și sunt rotunjite la 1 milimetru.

*** Distanța dintre puncte este formată din segmente cumulate ce sunt mai mici decât valoarea 1 milimetru.

**DATE DESPRE IMOBILUL NR. 5199**

Oficiul de Cadastru și Publicitate Imobiliară SUCEAVA
Biroul de Cadastru și Publicitate Imobiliară Radauti

A. Partea I. Descrierea imobilului

TEREN Necunoscut

Adresa: Loc. Botosanita Mica, Jud. Suceava

Nr. Crt	Nr cadastral Nr. topografic	Suprafața* (mp)	Observații / Referințe
A1		15.900	Sector cadastral:33 Teren neimprejmit;

B. Partea II. Proprietari și acte

Inscrieri privitoare la dreptul de proprietate și alte drepturi reale		Referințe
/		
Act Normativ nr. Legea 7, din 13/03/1996 emis de PARLAMENTUL ROMANIEI;		
B1	Inscrierea provizorie, drept de PROPRIETATE, dobandit prin Lege, cota actuala 1/1 1) NEIDENTIFICAT NEIDENTIFICAT	A1
B2	Proprietar neidentificat.	A1

C. Partea III. SARCINI .

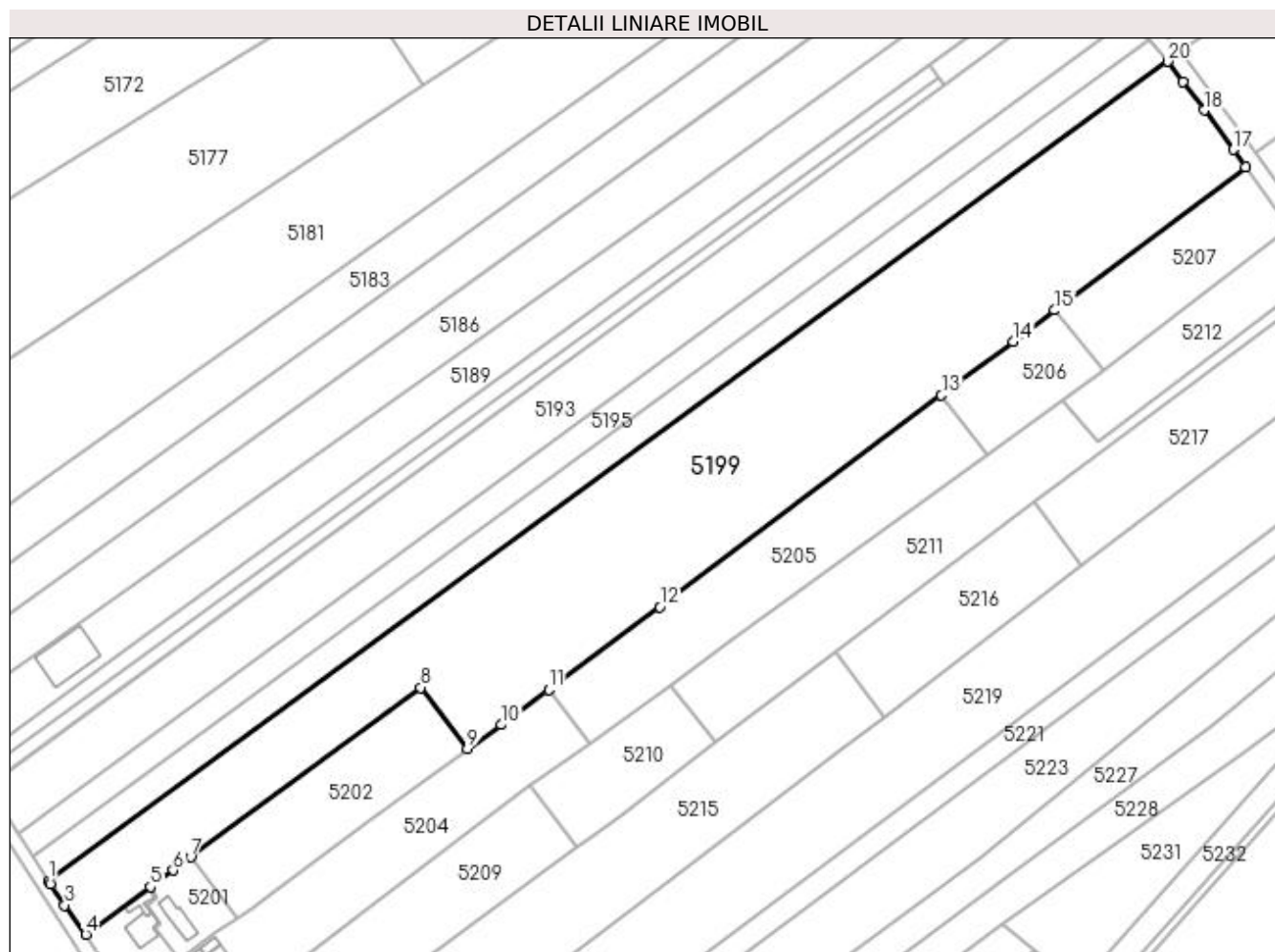
Inscrieri privind dezmembramintele dreptului de proprietate, drepturi reale de garanție și sarcini	Referințe
NU SUNT	

Anexa Nr. 1 La Partea I

Teren

Nr cadastral	Suprafața (mp)*	Observații / Referințe
	15.900	

* Suprafața este determinată în planul de proiecție Stereo 70.



Date referitoare la teren

Crt	Categorie folosință	Intra vilan	Suprafața (mp)	Tarla	Parcelă	Nr. topo	Observații / Referințe
1	arabil	NU	13.929	24	224	-	
2	arabil	DA	1.971	24	224	-	

Lungime Segmente

1) Valorile lungimilor segmentelor sunt obținute din proiecție în plan.

Punct început	X / Y	Punct sfârșit	X / Y	Lungime segment (** (m)
1	585.717,968 710.660,704	2	585.718,586 710.659,745	1.14
2	585.718,586 710.659,745	3	585.723,078 710.653,02	8.088
3	585.723,078 710.653,02	4	585.729,738 710.643,803	11.371
4	585.729,738 710.643,803	5	585.750,068 710.658,78	25.251

Punct început	X / Y	Punct sfârșit	X / Y	Lungime segment (** (m)
5	585.750,068 710.658,78	6	585.757,244 710.664,066	8.912
6	585.757,244 710.664,066	7	585.762,793 710.668,154	6.893
7	585.762,793 710.668,154	8	585.835,377 710.721,624	90.153
8	585.835,377 710.721,624	9	585.850,138 710.702,358	24.271
9	585.850,138 710.702,358	10	585.860,87 710.709,934	13.138
10	585.860,87 710.709,934	11	585.875,776 710.721,04	18.588
11	585.875,776 710.721,04	12	585.910,787 710.747,127	43.661
12	585.910,787 710.747,127	13	585.999,72 710.813,866	111.19
13	585.999,72 710.813,866	14	586.022,358 710.830,854	28.303
14	586.022,358 710.830,854	15	586.035,44 710.840,672	16.356
15	586.035,44 710.840,672	16	586.095,713 710.885,903	75.357
16	586.095,713 710.885,903	17	586.091,803 710.891,301	6.665
17	586.091,803 710.891,301	18	586.082,6 710.903,747	15.479
18	586.082,6 710.903,747	19	586.075,948 710.912,744	11.189
19	586.075,948 710.912,744	20	586.071,227 710.919,129	7.942
20	586.071,227 710.919,129	1	585.717,968 710.660,704	437.694

** Lungimile segmentelor sunt determinate în planul de proiecție Stereo 70 și sunt rotunjite la 1 milimetru.

*** Distanța dintre puncte este formată din segmente cumulate ce sunt mai mici decât valoarea 1 milimetru.

**DATE DESPRE IMOBILUL NR. 5200**

Oficiul de Cadastru și Publicitate Imobiliară SUCEAVA
Biroul de Cadastru și Publicitate Imobiliară Radauti

A. Partea I. Descrierea imobilului

TEREN Intravilan

Nr. CF vechi:19/N
Nr. topografic:414

Adresa: Loc. Botosanita Mica, Jud. Suceava

Nr. Crt	Nr cadastral Nr. topografic	Suprafața* (mp)	Observații / Referințe
A1	31081	500	Sector cadastral:33 Teren neimprejmuit;

Construcții

Crt	Nr cadastral Nr. topografic	Adresa	Observații / Referințe
A1.1		Loc. Botosanita Mica, Jud. Suceava	Nr. niveluri:1; S. construita la sol:71 mp; Locuință.
A1.2		Loc. Botosanita Mica, Jud. Suceava	Nr. niveluri:1; S. construita la sol:29 mp; Anexă.

B. Partea II. Proprietari și acte

Inscrieri privitoare la dreptul de proprietate și alte drepturi reale		Referințe
24 / 15/05/2000		
Act Notarial nr. 370, din 01/01/2000 emis de BNP ANA SEHLANEC;		
B1	Intabulare, drept de PROPRIETATE, dobandit prin Conventie, cota actuala 1/1 1) BEJINARIU CRISTIAN , Lipsă CNP proprietar. 2) BEJINARIU GETA ALINA , Lipsă CNP proprietar; bun comun	A1
/		
Act Administrativ nr. 115, din 09/01/2024 emis de PRIMĂRIA GRĂMEȘTI;		
B2	Intabulare, drept de PROPRIETATE, dobandit prin Lege, cota actuala 1/1 1) BEJINARIU CRISTIAN , Lipsă CNP proprietar. 2) BEJINARIU GETA ALINA , Lipsă CNP proprietar; bun comun	A1.1, A1.2

C. Partea III. SARCINI .

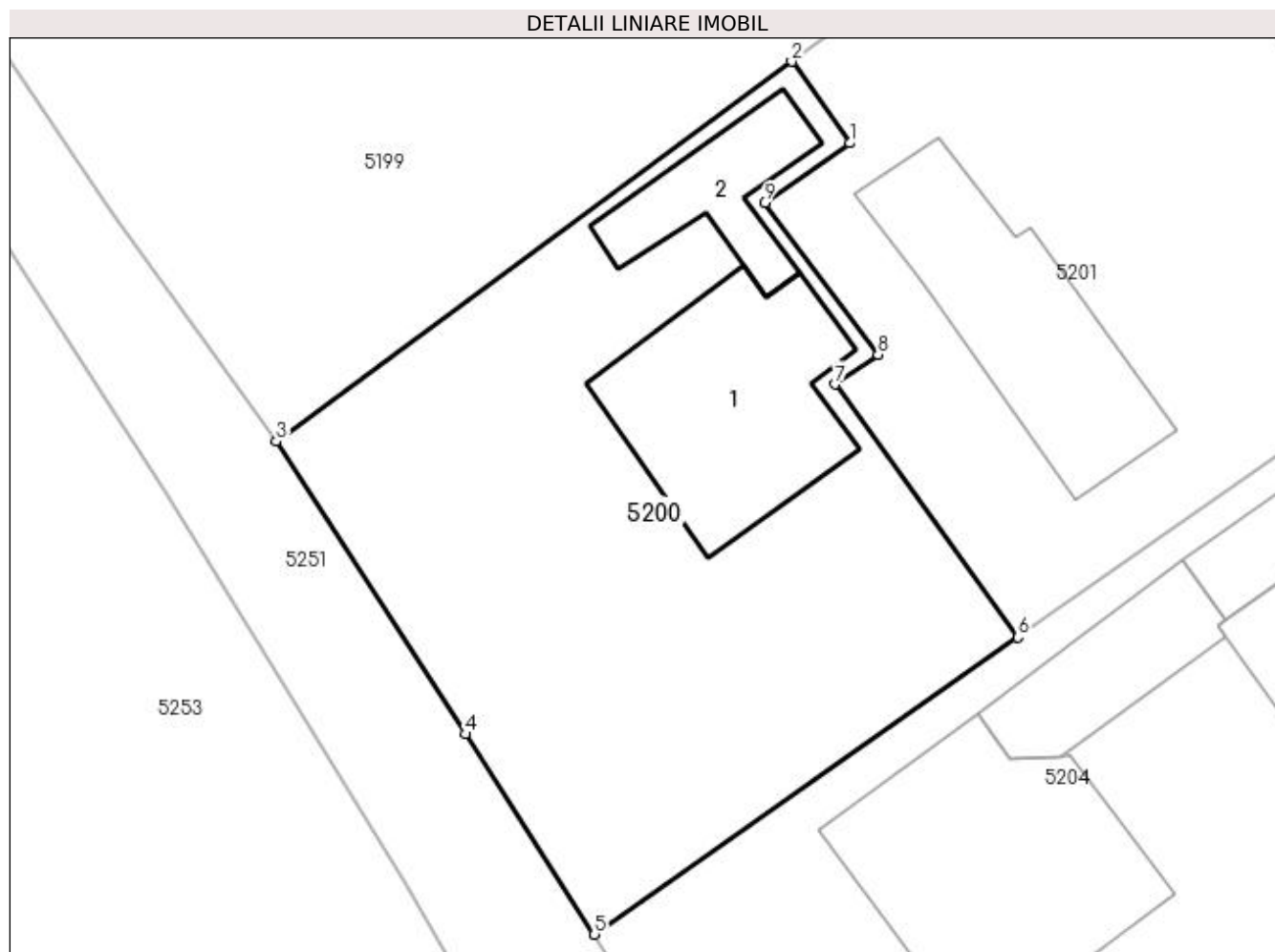
Inscrieri privind dezmembramintele dreptului de proprietate, drepturi reale de garanție și sarcini	Referințe
NU SUNT	

Anexa Nr. 1 La Partea I

Teren

Nr cadastral	Suprafața (mp)*	Observații / Referințe
31081	500	

* Suprafața este determinată în planul de proiecție Stereo 70.



Date referitoare la teren

Crt	Categorie folosință	Intra vilan	Suprafața (mp)	Tarla	Parcelă	Nr. topo	Observații / Referințe
1	curți construcții	DA	500	24	224	-	

Date referitoare la construcții

Crt	Număr	Destinație construcție	Supraf. (mp)	Situație juridică	Observații / Referințe
A1.1		construcții de locuințe	71	Cu acte	Nr. niveluri:1; S. construită la sol:71 mp; Locuință.
A1.2		construcții anexa	29	Cu acte	Nr. niveluri:1; S. construită la sol:29 mp; Anexă.

Lungime Segmente

1) Valorile lungimilor segmentelor sunt obținute din proiecție în plan.

Punct început	X / Y	Punct sfârșit	X / Y	Lungime segment (** (m))
1	585.752,363 710.655,566	2	585.750,068 710.658,78	3.949
2	585.750,068 710.658,78	3	585.729,738 710.643,803	25.251
3	585.729,738 710.643,803	4	585.737,201 710.632,255	13.75

Punct început	X / Y	Punct sfârșit	X / Y	Lungime segment (** (m)
4	585.737,201 710.632,255	5	585.742,291 710.624,365	9.39
5	585.742,291 710.624,365	6	585.758,99 710.636,076	20.396
6	585.758,99 710.636,076	7	585.751,795 710.646,058	12.305
7	585.751,795 710.646,058	8	585.753,47 710.647,228	2.043
8	585.753,47 710.647,228	9	585.748,995 710.653,201	7.463
9	585.748,995 710.653,201	1	585.752,363 710.655,566	4.115

** Lungimile segmentelor sunt determinate în planul de proiecție Stereo 70 și sunt rotunjite la 1 milimetru.

*** Distanța dintre puncte este formată din segmente cumulate ce sunt mai mici decât valoarea 1 milimetru.

**DATE DESPRE IMOBILUL NR. 5201**

Oficiul de Cadastru și Publicitate Imobiliară SUCEAVA
Biroul de Cadastru și Publicitate Imobiliară Radauti

A. Partea I. Descrierea imobilului

TEREN Intravilan

Adresa: Loc. Botosanita Mica, Jud. Suceava

Nr. Crt	Nr cadastral Nr. topografic	Suprafața* (mp)	Observații / Referințe
A1		490	Sector cadastral:33 Teren neimprejmuat;

B. Partea II. Proprietari și acte

Inscrieri privitoare la dreptul de proprietate și alte drepturi reale		Referințe
/		
Act Normativ nr. Legea 7, din 13/03/1996 emis de PARLAMENTUL ROMANIEI;		
B1	Inscrierea provizorie, drept de PROPRIETATE, dobandit prin Lege, cota actuala 1/1 1) NEIDENTIFICAT NEIDENTIFICAT	A1
B2	Proprietar neidentificat.	A1

C. Partea III. SARCINI .

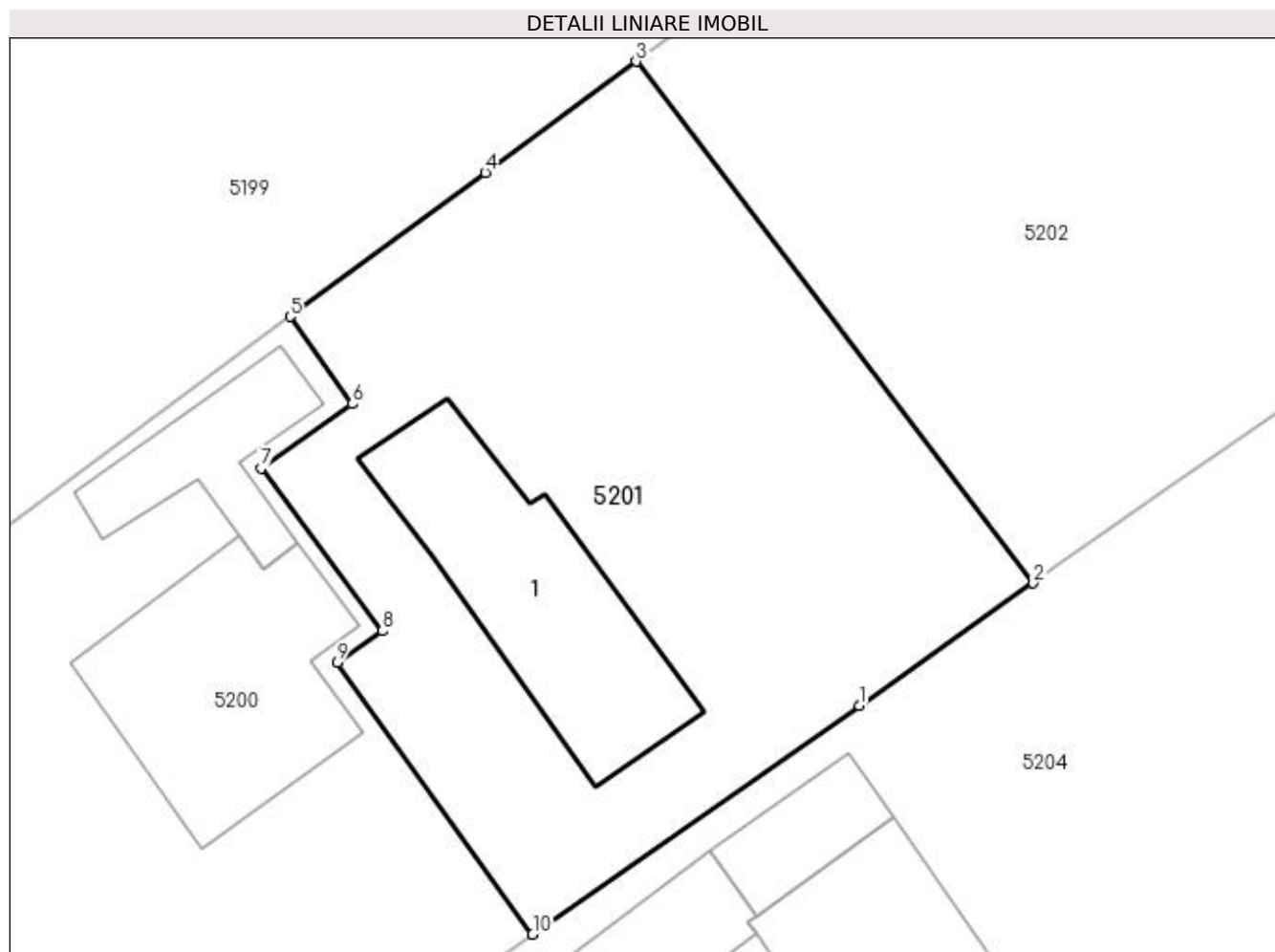
Inscrieri privind dezmembramintele dreptului de proprietate, drepturi reale de garanție și sarcini	Referințe
NU SUNT	

Anexa Nr. 1 La Partea I

Teren

Nr cadastral	Suprafața (mp)*	Observații / Referințe
	490	

* Suprafața este determinată în planul de proiecție Stereo 70.



Date referitoare la teren

Crt	Categorie folosință	Intra vilan	Suprafața (mp)	Tarla	Parcelă	Nr. topo	Observații / Referințe
1	curți constructii	DA	490	24	224	-	

Date referitoare la construcții

Crt	Număr	Destinație construcție	Supraf. (mp)	Situație juridică	Observații / Referințe
A1.1		construcții de locuințe	67	Fara acte	Nr. niveluri:1; S. construita la sol:67 mp; Locuință.

Lungime Segmente

1) Valorile lungimilor segmentelor sunt obținute din proiecție în plan.

Punct început	X / Y	Punct sfârșit	X / Y	Lungime segment (** (m)
1	585.770,99 710.644,492	2	585.777,398 710.648,985	7.826
2	585.777,398 710.648,985	3	585.762,793 710.668,154	24.098
3	585.762,793 710.668,154	4	585.757,244 710.664,066	6.893
4	585.757,244 710.664,066	5	585.750,068 710.658,78	8.912

Punct început	X / Y	Punct sfârșit	X / Y	Lungime segment (** (m)
5	585.750,068 710.658,78	6	585.752,363 710.655,566	3.949
6	585.752,363 710.655,566	7	585.748,995 710.653,201	4.115
7	585.748,995 710.653,201	8	585.753,47 710.647,228	7.463
8	585.753,47 710.647,228	9	585.751,795 710.646,058	2.043
9	585.751,795 710.646,058	10	585.758,99 710.636,076	12.305
10	585.758,99 710.636,076	1	585.770,99 710.644,492	14.657

** Lungimile segmentelor sunt determinate în planul de proiecție Stereo 70 și sunt rotunjite la 1 milimetru.

*** Distanța dintre puncte este formată din segmente cumulate ce sunt mai mici decât valoarea 1 milimetru.

**DATE DESPRE IMOBILUL NR. 5202**

Oficiul de Cadastru și Publicitate Imobiliară SUCEAVA
Biroul de Cadastru și Publicitate Imobiliară Radauti

A. Partea I. Descrierea imobilului

TEREN Necunoscut

Nr. CF vechi:255/N
Nr. cadastral vechi:413

Adresa: Loc. Botosanita Mica, Jud. Suceava

Nr. Crt	Nr cadastral Nr. topografic	Suprafata* (mp)	Observatii / Referinta
A1	31264	2.191	Sector cadastral:33 Teren neimprejmuit;

B. Partea II. Proprietari și acte

Inscrieri privitoare la dreptul de proprietate și alte drepturi reale		Referințe
2134 / 15/02/2008		
Act Notarial nr. 378, din 11/05/2000 emis de -;		
B1	Intabulare, drept de PROPRIETATE, dobandit prin Conventie, cota actuala 1/1	A1
	1) BEJINARIU CRISTIAN , Lipsă CNP proprietar.	
	2) BEJINARIU GETA - ALINA , Lipsă CNP proprietar; bun comun	

C. Partea III. SARCINI .

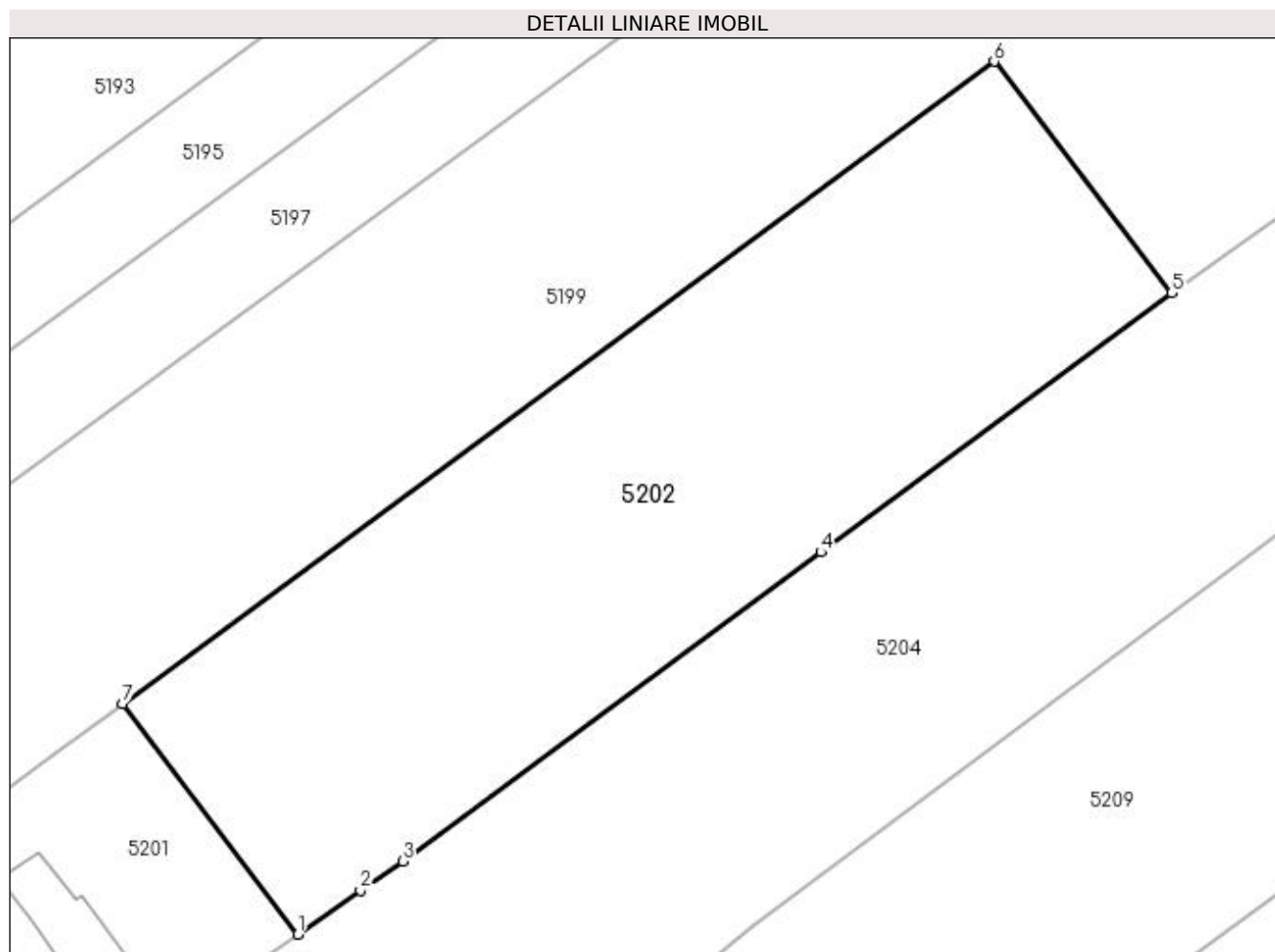
Inscrieri privind dezmembramintele dreptului de proprietate, drepturi reale de garanție și sarcini	Referințe
NU SUNT	

Anexa Nr. 1 La Partea I

Teren

Nr cadastral	Suprafața (mp)*	Observații / Referințe
31264	2.191	

* Suprafața este determinată în planul de proiecție Stereo 70.



Date referitoare la teren

Crt	Categorie folosință	Intravilan	Suprafața (mp)	Tarla	Parcelă	Nr. topo	Observații / Referințe
1	arabil	DA	1.391	24	224	-	
2	arabil	NU	800	24	224	-	

Lungime Segmente

1) Valorile lungimilor segmentelor sunt obținute din proiecție în plan.

Punct început	X / Y	Punct sfârșit	X / Y	Lungime segment (** (m)
1	585.777,398 710.648,985	2	585.782,606 710.652,638	6.362
2	585.782,606 710.652,638	3	585.786,096 710.655,086	4.262
3	585.786,096 710.655,086	4	585.820,918 710.680,79	43.282
4	585.820,918 710.680,79	5	585.850,138 710.702,358	36.317

Punct început	X / Y	Punct sfârșit	X / Y	Lungime segment (** (m)
5	585.850,138 710.702,358	6	585.835,377 710.721,624	24.271
6	585.835,377 710.721,624	7	585.762,793 710.668,154	90.153
7	585.762,793 710.668,154	1	585.777,398 710.648,985	24.098

** Lungimile segmentelor sunt determinate în planul de proiecție Stereo 70 și sunt rotunjite la 1 milimetru.

*** Distanța dintre puncte este formată din segmente cumulate ce sunt mai mici decât valoarea 1 milimetru.

**DATE DESPRE IMOBILUL NR. 5203**

Oficiul de Cadastru și Publicitate Imobiliară SUCEAVA
Biroul de Cadastru și Publicitate Imobiliară Radauti

A. Partea I. Descrierea imobilului

TEREN Extravilan

Adresa: Jud. Suceava

Nr. Crt	Nr cadastral Nr. topografic	Suprafața* (mp)	Observații / Referințe
A1		1.500	Sector cadastral:33 Teren neimprejmuit;

B. Partea II. Proprietari și acte

Inscrieri privitoare la dreptul de proprietate și alte drepturi reale		Referințe
/		
Act Normativ nr. Legea 7, din 13/03/1996 emis de PARLAMENTUL ROMANIEI;		
B1	Inscrierea provizorie, drept de PROPRIETATE, dobandit prin Lege, cota actuala 1/1 1) NEIDENTIFICAT NEIDENTIFICAT	A1
B2	Proprietar neidentificat.	A1

C. Partea III. SARCINI .

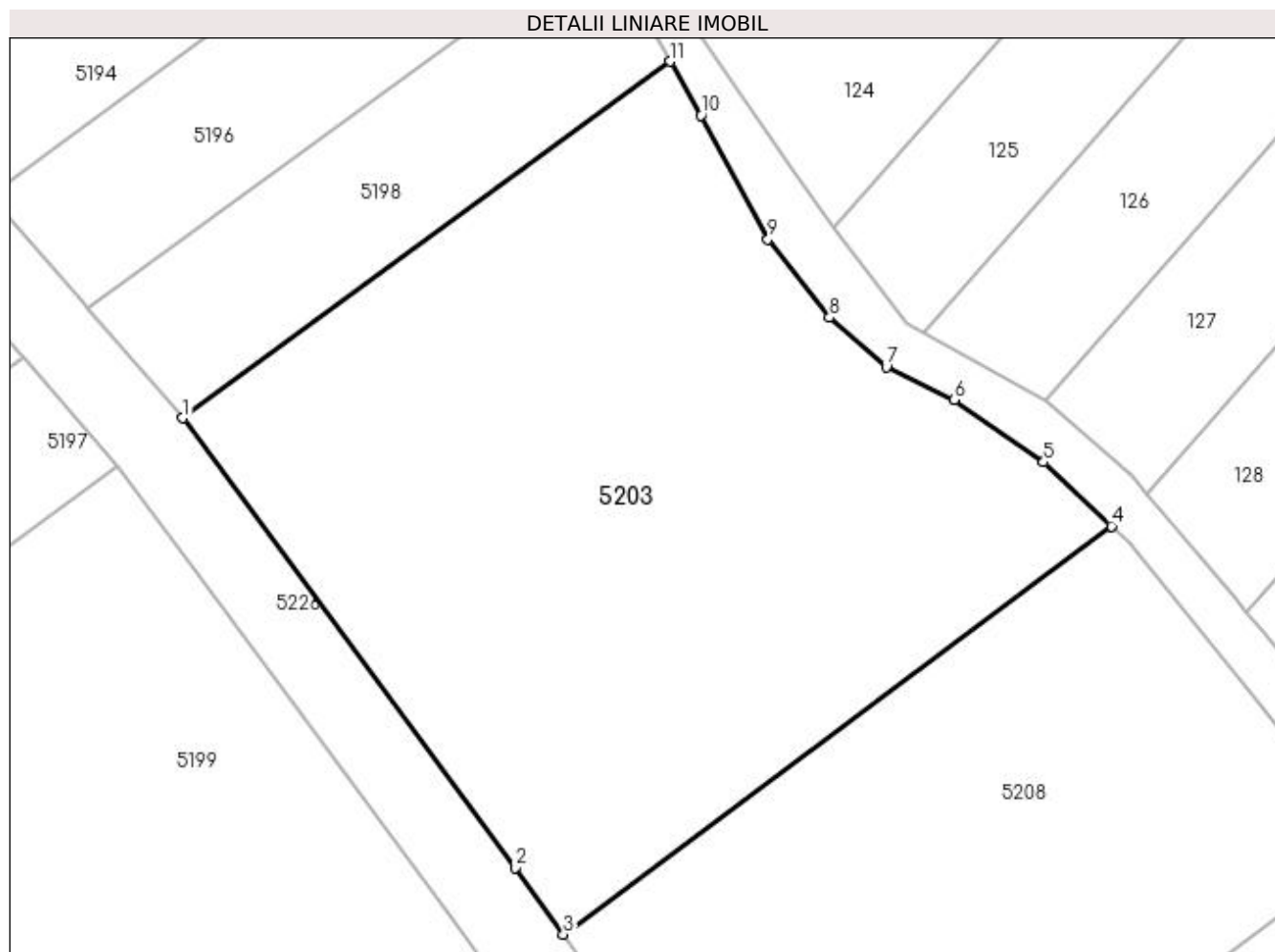
Inscrieri privind dezmembramintele dreptului de proprietate, drepturi reale de garanție și sarcini	Referințe
NU SUNT	

Anexa Nr. 1 La Partea I

Teren

Nr cadastral	Suprafața (mp)*	Observații / Referințe
	1.500	

* Suprafața este determinată în planul de proiecție Stereo 70.



Date referitoare la teren

Crt	Categorie folosință	Intra vilan	Suprafața (mp)	Tarla	Parcelă	Nr. topo	Observații / Referințe
1	faneata	NU	1.500	24	220, 223	-	

Lungime Segmente

1) Valorile lungimilor segmentelor sunt obținute din proiecție în plan.

Punct început	X / Y	Punct sfârșit	X / Y	Lungime segment (** (m)
1	586.075,262 710.922,082	2	586.095,838 710.894,254	34.609
2	586.095,838 710.894,254	3	586.098,83 710.890,123	5.1
3	586.098,83 710.890,123	4	586.132,769 710.915,399	42.317
4	586.132,769 710.915,399	5	586.128,575 710.919,364	5.772
5	586.128,575 710.919,364	6	586.123,055 710.923,232	6.74

Punct început	X / Y	Punct sfârșit	X / Y	Lungime segment (** (m)
6	586.123,055 710.923,232	7	586.118,826 710.925,238	4.681
7	586.118,826 710.925,238	8	586.115,313 710.928,318	4.672
8	586.115,313 710.928,318	9	586.111,501 710.933,163	6.165
9	586.111,501 710.933,163	10	586.107,344 710.940,828	8.72
10	586.107,344 710.940,828	11	586.105,445 710.944,161	3.836
11	586.105,445 710.944,161	1	586.075,262 710.922,082	37.396

** Lungimile segmentelor sunt determinate în planul de proiecție Stereo 70 și sunt rotunjite la 1 milimetru.

*** Distanța dintre puncte este formată din segmente cumulate ce sunt mai mici decât valoarea 1 milimetru.

**DATE DESPRE IMOBILUL NR. 5204**

Oficiul de Cadastru și Publicitate Imobiliară SUCEAVA
Biroul de Cadastru și Publicitate Imobiliară Radauti

A. Partea I. Descrierea imobilului

TEREN Necunoscut

Nr. CF vechi:85/N
Nr. cadastral vechi:105

Adresa: Loc. Gramești, Jud. Suceava

Nr. Crt	Nr cadastral Nr. topografic	Suprafața* (mp)	Observații / Referințe
A1	31148	3.600	Sector cadastral:33 Teren neimprejmit;

Construcții

Crt	Nr cadastral Nr. topografic	Adresa	Observații / Referințe
A1.1		Loc. Gramești, Jud. Suceava	Nr. niveluri:1; S. construita la sol:95 mp; Locuință.
A1.2		Loc. Gramești, Jud. Suceava	Nr. niveluri:1; S. construita la sol:33 mp; Anexă.
A1.3		Loc. Gramești, Jud. Suceava	Nr. niveluri:1; S. construita la sol:18 mp; Anexă.
A1.4		Loc. Gramești, Jud. Suceava	Nr. niveluri:1; S. construita la sol:81 mp; Anexă.
A1.5		Loc. Gramești, Jud. Suceava	Nr. niveluri:1; S. construita la sol:47 mp; Anexă.

B. Partea II. Proprietari și acte

Inscrieri privitoare la dreptul de proprietate și alte drepturi reale		Referințe
64 / 19/06/2002		
Act Notarial nr. 522, din 28/06/2002 emis de NOTAR PUBLIC ÎN SIRET;		
B1	Intabulare, drept de PROPRIETATE, dobândit prin Conventie, cota actuala 1/1 1) ACSANEI ADRIAN, Lipsă CNP proprietar. 2) ACSANEI LĂCRIMIOARA, Lipsă CNP proprietar; în devălmășie	A1
/		
Act Administrativ nr. 115, din 09/01/2024 emis de PRIMĂRIA GRĂMEȘTI;		
B2	Intabulare, drept de PROPRIETATE, dobândit prin Lege, cota actuala 1/1 1) ACSANEI ADRIAN, Lipsă CNP proprietar. 2) ACSANEI LĂCRIMIOARA, Lipsă CNP proprietar; în devălmășie	A1.1, A1.2, A1.3, A1.4, A1.5

C. Partea III. SARCINI .

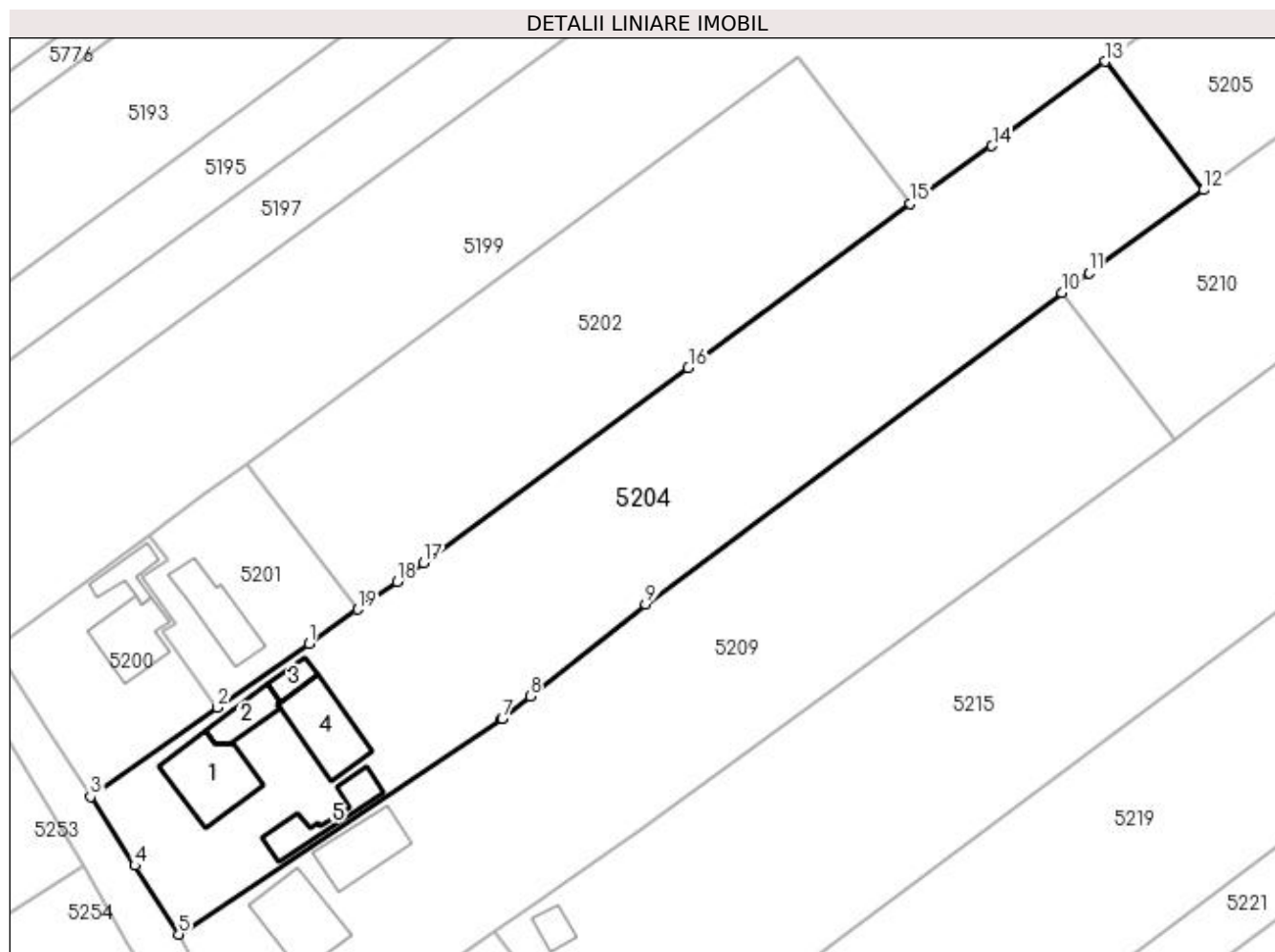
Inscrieri privind dezmembramintele dreptului de proprietate, drepturi reale de garanție și sarcini	Referințe
NU SUNT	

Anexa Nr. 1 La Partea I

Teren

Nr cadastral	Suprafața (mp)*	Observații / Referințe
31148	3.600	

* Suprafața este determinată în planul de proiecție Stereo 70.



Date referitoare la teren

Crt	Categorie folosință	Intravilan	Suprafața (mp)	Tarla	Parcelă	Nr. topo	Observații / Referințe
1	curți construcții	DA	1.108	-	-	-	
2	arabil	DA	1.136	-	-	-	
3	arabil	NU	1.356	24	224	-	

Date referitoare la construcții

Crt	Număr	Destinație construcție	Supraf. (mp)	Situație juridică	Observații / Referințe
A1.1		construcții de locuințe	95	Cu acte	Nr. niveluri:1; S. construita la sol:95 mp; Locuință.
A1.2		construcții anexa	33	Cu acte	Nr. niveluri:1; S. construita la sol:33 mp; Anexă.
A1.3		construcții anexa	18	Cu acte	Nr. niveluri:1; S. construita la sol:18 mp; Anexă.
A1.4		construcții anexa	81	Cu acte	Nr. niveluri:1; S. construita la sol:81 mp; Anexă.
A1.5		construcții anexa	47	Cu acte	Nr. niveluri:1; S. construita la sol:47 mp; Anexă.

Lungime Segmente

1) Valorile lungimilor segmentelor sunt obținute din proiecție în plan.

Punct început	X / Y	Punct sfârșit	X / Y	Lungime segment (** (m)
1	585.770,99 710.644,492	2	585.758,99 710.636,076	14.657
2	585.758,99 710.636,076	3	585.742,291 710.624,365	20.396
3	585.742,291 710.624,365	4	585.748,113 710.615,339	10.74
4	585.748,113 710.615,339	5	585.753,903 710.606,277	10.754
5	585.753,903 710.606,277	6	585.796,365 710.634,571	51.026
6	585.796,365 710.634,571	7	585.796,437 710.634,628	0.091
7	585.796,437 710.634,628	8	585.800,132 710.637,566	4.721
8	585.800,132 710.637,566	9	585.815,313 710.649,637	19.395
9	585.815,313 710.649,637	10	585.870,087 710.690,62	68.409
10	585.870,087 710.690,62	11	585.873,611 710.693,256	4.401
11	585.873,611 710.693,256	12	585.888,719 710.704,146	18.624
12	585.888,719 710.704,146	13	585.875,776 710.721,04	21.282
13	585.875,776 710.721,04	14	585.860,87 710.709,934	18.588
14	585.860,87 710.709,934	15	585.850,138 710.702,358	13.138
15	585.850,138 710.702,358	16	585.820,918 710.680,79	36.317
16	585.820,918 710.680,79	17	585.786,096 710.655,086	43.282
17	585.786,096 710.655,086	18	585.782,606 710.652,638	4.262
18	585.782,606 710.652,638	19	585.777,398 710.648,985	6.362
19	585.777,398 710.648,985	1	585.770,99 710.644,492	7.826

** Lungimile segmentelor sunt determinate în planul de proiecție Stereo 70 și sunt rotunjite la 1 milimetru.

*** Distanța dintre puncte este formată din segmente cumulate ce sunt mai mici decât valoarea 1 milimetru.

**DATE DESPRE IMOBILUL NR. 5205**

Oficiul de Cadastru și Publicitate Imobiliară SUCEAVA
Biroul de Cadastru și Publicitate Imobiliară Radauti

A. Partea I. Descrierea imobilului

TEREN Extravilan

Adresa: Jud. Suceava

Nr. Crt	Nr cadastral Nr. topografic	Suprafața* (mp)	Observații / Referințe
A1		3.500	Sector cadastral:33 Teren neimprejmuit; Deținător Acsanei Adrian.

B. Partea II. Proprietari și acte

Inscrieri privitoare la dreptul de proprietate și alte drepturi reale		Referințe
/		
Act Administrativ nr. 70, din 01/03/1993 emis de CJSDPAT SUCEAVA;		
B1	Intabulare, drept de PROPRIETATE, dobândit prin Reconstituire, cota actuala 1/1 1) AXANE CORNELIA , Lipsă CNP proprietar. 2) CRĂCIUN ADINA , Lipsă CNP proprietar.	A1

C. Partea III. SARCINI .

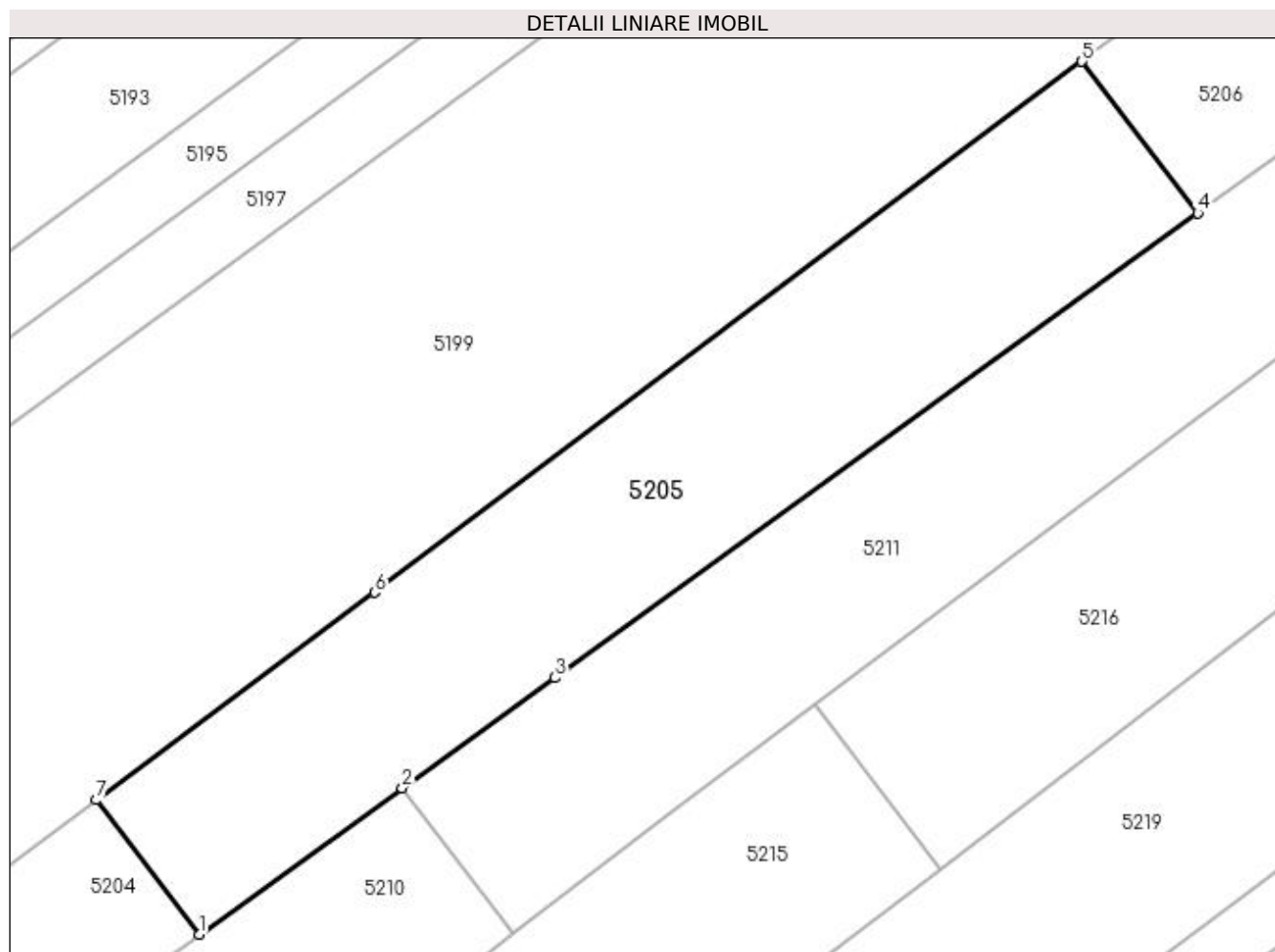
Inscrieri privind dezmembramintele dreptului de proprietate, drepturi reale de garanție și sarcini	Referințe
NU SUNT	

Anexa Nr. 1 La Partea I

Teren

Nr cadastral	Suprafața (mp)*	Observații / Referințe
	3.500	Deținător Acsanei Adrian.

* Suprafața este determinată în planul de proiecție Stereo 70.



Date referitoare la teren

Crt	Categorie folosință	Intra vilan	Suprafața (mp)	Tarla	Parcelă	Nr. topo	Observații / Referințe
1	arabil	NU	3.500	24	224	-	

Lungime Segmente

1) Valorile lungimilor segmentelor sunt obținute din proiecție în plan.

Punct început	X / Y	Punct sfârșit	X / Y	Lungime segment (** (m)
1	585.888,719 710.704,146	2	585.914,25 710.722,548	31.472
2	585.914,25 710.722,548	3	585.933,458 710.736,394	23.678
3	585.933,458 710.736,394	4	586.014,309 710.794,824	99.754
4	586.014,309 710.794,824	5	585.999,72 710.813,866	23.988
5	585.999,72 710.813,866	6	585.910,787 710.747,127	111.19

Punct început	X / Y	Punct sfârșit	X / Y	Lungime segment (** (m)
6	585.910,787 710.747,127	7	585.875,776 710.721,04	43.661
7	585.875,776 710.721,04	1	585.888,719 710.704,146	21.282

** Lungimile segmentelor sunt determinate în planul de proiecție Stereo 70 și sunt rotunjite la 1 milimetru.

*** Distanța dintre puncte este formată din segmente cumulate ce sunt mai mici decât valoarea 1 milimetru.

**DATE DESPRE IMOBILUL NR. 5206**

Oficiul de Cadastru și Publicitate Imobiliară SUCEAVA
Biroul de Cadastru și Publicitate Imobiliară Radauti

A. Partea I. Descrierea imobilului

TEREN Extravilan

Adresa: Jud. Suceava

Nr. Crt	Nr cadastral Nr. topografic	Suprafața* (mp)	Observații / Referințe
A1		1.100	Sector cadastral:33 Teren neimprejmuit;

B. Partea II. Proprietari și acte

Inscrieri privitoare la dreptul de proprietate și alte drepturi reale		Referințe
/		
Act Normativ nr. Legea 7, din 13/03/1996 emis de PARLAMENTUL ROMANIEI;		
B1	Inscrierea provizorie, drept de PROPRIETATE, dobandit prin Lege, cota actuala 1/1 1) NEIDENTIFICAT NEIDENTIFICAT	A1
B2	Proprietar neidentificat.	A1

C. Partea III. SARCINI .

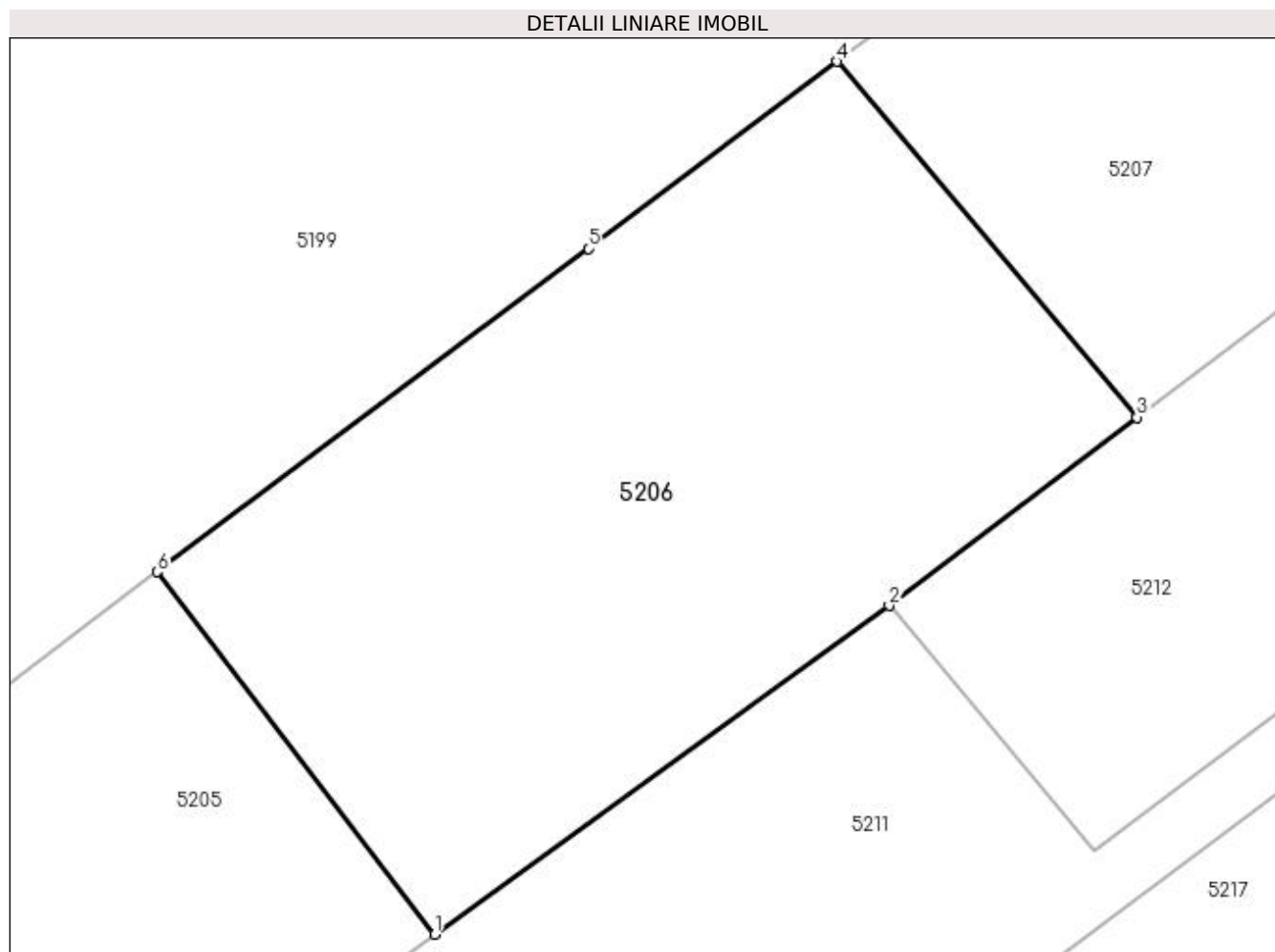
Inscrieri privind dezmembramintele dreptului de proprietate, drepturi reale de garanție și sarcini	Referințe
NU SUNT	

Anexa Nr. 1 La Partea I

Teren

Nr cadastral	Suprafața (mp)*	Observații / Referințe
	1.100	

* Suprafața este determinată în planul de proiecție Stereo 70.



Date referitoare la teren

Crt	Categorie folosință	Intra vilan	Suprafața (mp)	Tarla	Parcelă	Nr. topo	Observații / Referințe
1	arabil	NU	1.100	24	224	-	

Lungime Segmente

1) Valorile lungimilor segmentelor sunt obținute din proiecție în plan.

Punct început	X / Y	Punct sfârșit	X / Y	Lungime segment (** (m)
1	586.014,309 710.794,824	2	586.038,188 710.812,081	29.462
2	586.038,188 710.812,081	3	586.051,202 710.821,98	16.351
3	586.051,202 710.821,98	4	586.035,44 710.840,672	24.45
4	586.035,44 710.840,672	5	586.022,358 710.830,854	16.356
5	586.022,358 710.830,854	6	585.999,72 710.813,866	28.303

Punct început	X / Y	Punct sfârșit	X / Y	Lungime segment (** (m)
6	585.999,72 710.813,866	1	586.014,309 710.794,824	23.988

** Lungimile segmentelor sunt determinate în planul de proiecție Stereo 70 și sunt rotunjite la 1 milimetru.

*** Distanța dintre puncte este formată din segmente cumulate ce sunt mai mici decât valoarea 1 milimetru.

**DATE DESPRE IMOBILUL NR. 5207**

Oficiul de Cadastru și Publicitate Imobiliară SUCEAVA
Biroul de Cadastru și Publicitate Imobiliară Radauti

A. Partea I. Descrierea imobilului

TEREN Extravilan

Adresa: Jud. Suceava

Nr. Crt	Nr cadastral Nr. topografic	Suprafața* (mp)	Observații / Referințe
A1		1.800	Sector cadastral:33 Teren neimprejmuit; Deținător Văcărașu Ilie Florin.

B. Partea II. Proprietari și acte

Inscrieri privitoare la dreptul de proprietate și alte drepturi reale	Referințe
/	
Act Administrativ nr. 252, din 03/05/1993 emis de CJSDPAT SUCEAVA;	
B1	A1
Intabulare, drept de PROPRIETATE, dobândit prin Reconstituire, cota actuala 1/1 1) VĂCĂRAȘU TOADER, Lipsă CNP proprietar.	

C. Partea III. SARCINI .

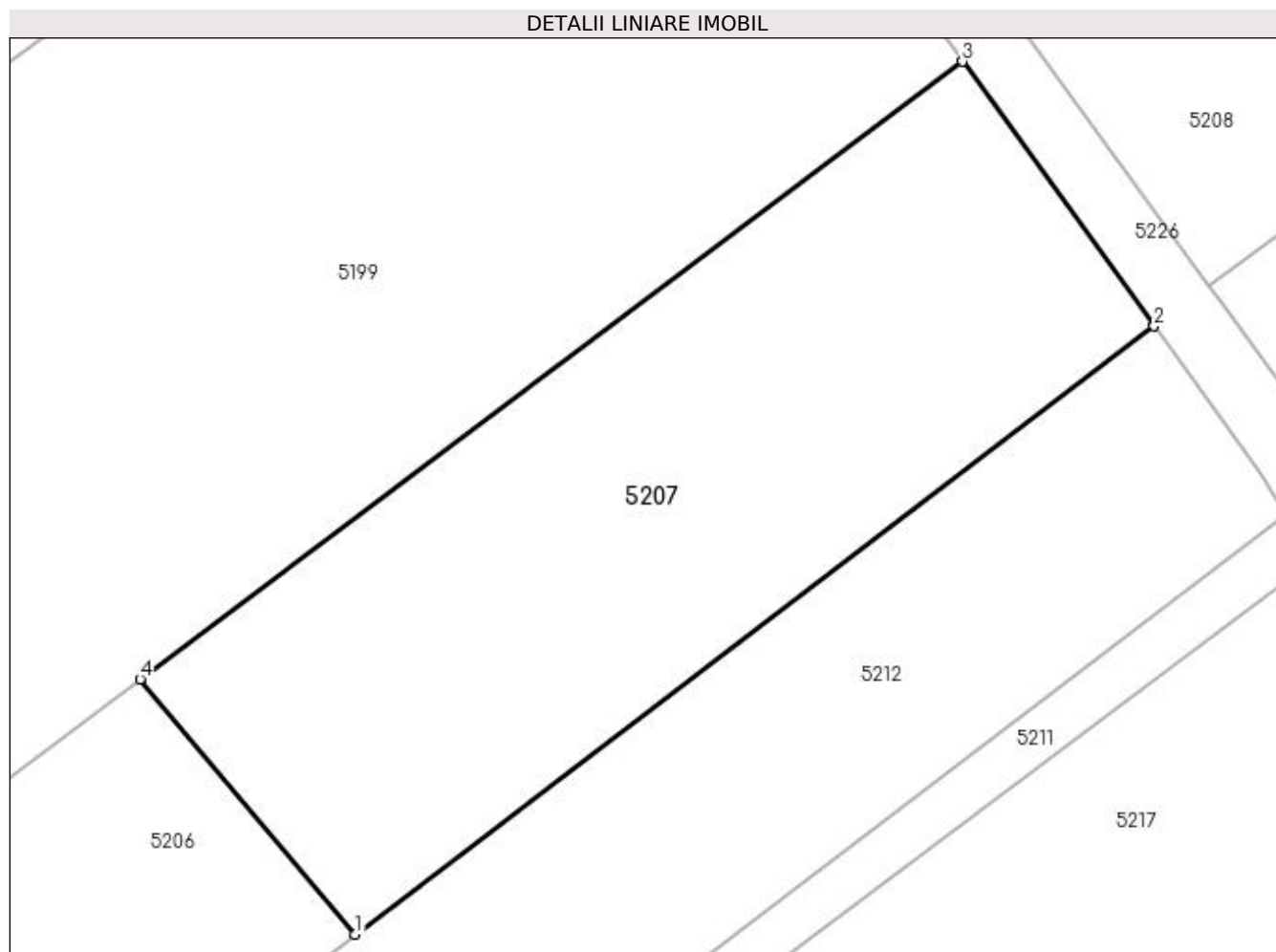
Inscrieri privind dezmembramintele dreptului de proprietate, drepturi reale de garanție și sarcini	Referințe
NU SUNT	

Anexa Nr. 1 La Partea I

Teren

Nr cadastral	Suprafața (mp)*	Observații / Referințe
	1.800	Deținător Văcărașu Ilie Florin.

* Suprafața este determinată în planul de proiecție Stereo 70.



Date referitoare la teren

Crt	Categorie folosință	Intravilan	Suprafața (mp)	Tarla	Parcelă	Nr. topo	Observații / Referințe
1	arabil	NU	1.800	24	224	-	

Lungime Segmente

1) Valorile lungimilor segmentelor sunt obținute din proiecție în plan.

Punct început	X / Y	Punct sfârșit	X / Y	Lungime segment (** (m)
1	586.051,202 710.821,98	2	586.109,754 710.866,517	73.566
2	586.109,754 710.866,517	3	586.095,713 710.885,903	23.937
3	586.095,713 710.885,903	4	586.035,44 710.840,672	75.357
4	586.035,44 710.840,672	1	586.051,202 710.821,98	24.45

**** Lungimile segmentelor sunt determinate în planul de proiecție Stereo 70 și sunt rotunjite la 1 milimetru.**

***** Distanța dintre puncte este formată din segmente cumulate ce sunt mai mici decât valoarea 1 milimetru.**

**DATE DESPRE IMOBILUL NR. 5208**

Oficiul de Cadastru și Publicitate Imobiliară SUCEAVA
Biroul de Cadastru și Publicitate Imobiliară Radauti

A. Partea I. Descrierea imobilului

TEREN Extravilan

Adresa: Jud. Suceava

Nr. Crt	Nr cadastral Nr. topografic	Suprafața* (mp)	Observații / Referințe
A1		1.100	Sector cadastral:33 Teren neimprejmuit; Deținător Acsanei Adrian.

B. Partea II. Proprietari și acte

Inscrieri privitoare la dreptul de proprietate și alte drepturi reale	Referințe
/	
Act Administrativ nr. 70, din 01/03/1993 emis de CJSDPAT SUCEAVA;	
B1	A1
Intabulare, drept de PROPRIETATE, dobândit prin Reconstituire, cota actuala 1/1	
1) AXANE CORNELIA, Lipsă CNP proprietar.	
2) CRĂCIUN ADINA, Lipsă CNP proprietar.	

C. Partea III. SARCINI .

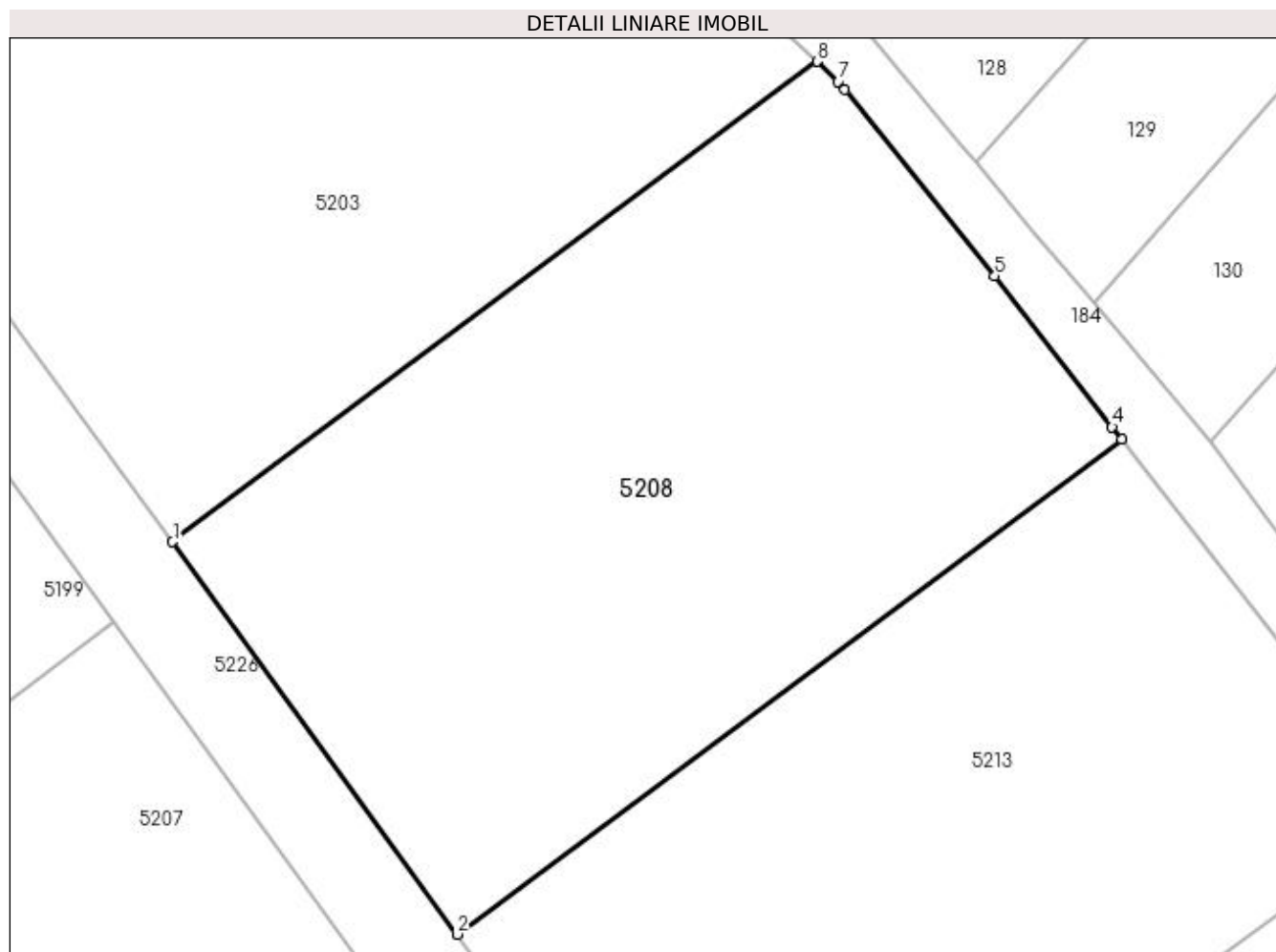
Inscrieri privind dezmembramintele dreptului de proprietate, drepturi reale de garanție și sarcini	Referințe
NU SUNT	

Anexa Nr. 1 La Partea I

Teren

Nr cadastral	Suprafața (mp)*	Observații / Referințe
	1.100	Deținător Acsanei Adrian.

* Suprafața este determinată în planul de proiecție Stereo 70.



Date referitoare la teren

Crt	Categorie folosință	Intra vilan	Suprafața (mp)	Tarla	Parcelă	Nr. topo	Observații / Referințe
1	faneata	NU	1.100	24	220, 223	-	

Lungime Segmente

1) Valorile lungimilor segmentelor sunt obținute din proiecție în plan.

Punct început	X / Y	Punct sfârșit	X / Y	Lungime segment (** (m)
1	586.098,83 710.890,123	2	586.113,794 710.869,464	25.509
2	586.113,794 710.869,464	3	586.148,79 710.895,528	43.635
3	586.148,79 710.895,528	4	586.148,292 710.896,167	0.81
4	586.148,292 710.896,167	5	586.142,123 710.904,106	10.054
5	586.142,123 710.904,106	6	586.134,223 710.913,923	12.601

Punct început	X / Y	Punct sfârșit	X / Y	Lungime segment (** (m)
6	586.134,223 710.913,923	7	586.133,879 710.914,35	0.549
7	586.133,879 710.914,35	8	586.132,769 710.915,399	1.527
8	586.132,769 710.915,399	1	586.098,83 710.890,123	42.317

** Lungimile segmentelor sunt determinate în planul de proiecție Stereo 70 și sunt rotunjite la 1 milimetru.

*** Distanța dintre puncte este formată din segmente cumulate ce sunt mai mici decât valoarea 1 milimetru.

**DATE DESPRE IMOBILUL NR. 5209**

Oficiul de Cadastru și Publicitate Imobiliară SUCEAVA
Biroul de Cadastru și Publicitate Imobiliară Radauti

A. Partea I. Descrierea imobilului

TEREN Necunoscut

Adresa: Loc. Botosanita Mica, Jud. Suceava

Nr. Crt	Nr cadastral Nr. topografic	Suprafața* (mp)	Observații / Referințe
A1	30067	3.400	Sector cadastral:33 Teren neimprejmut;

Construcții

Crt	Nr cadastral Nr. topografic	Adresa	Observații / Referințe
A1.1	30067-C1	Loc. Botosanita Mica, Jud. Suceava	Nr. niveluri:1; S. construita la sol:93 mp; Locuință.
A1.2		Loc. Botosanita Mica, Jud. Suceava	Nr. niveluri:1; S. construita la sol:69 mp; Anexă.

B. Partea II. Proprietari și acte

Inscrieri privitoare la dreptul de proprietate și alte drepturi reale		Referințe
10082 / 30/06/2009		
Act Notarial nr. 588, din 30/06/2009 emis de BNP CURCA IULIANA GABRIELA SIRET;		
B2	Intabulare, drept de PROPRIETATE bun comun, in dev., cu titlu de cumparare, dobandit prin Conventie, cota actuala 1/1 1) SCRIPCARIU ADRIAN , Lipsă CNP proprietar. 2) SCRIPCARIU OANA-DIANA , Lipsă CNP proprietar.	A1, A1.1
/		
Act Administrativ nr. 115, din 09/01/2024 emis de PRIMĂRIA GRĂMEȘTI;		
B3	Intabulare, drept de PROPRIETATE, dobandit prin Lege, cota actuala 1/1 1) SCRIPCARIU ADRIAN , Lipsă CNP proprietar. 2) SCRIPCARIU OANA-DIANA , Lipsă CNP proprietar.	A1.2

C. Partea III. SARCINI .

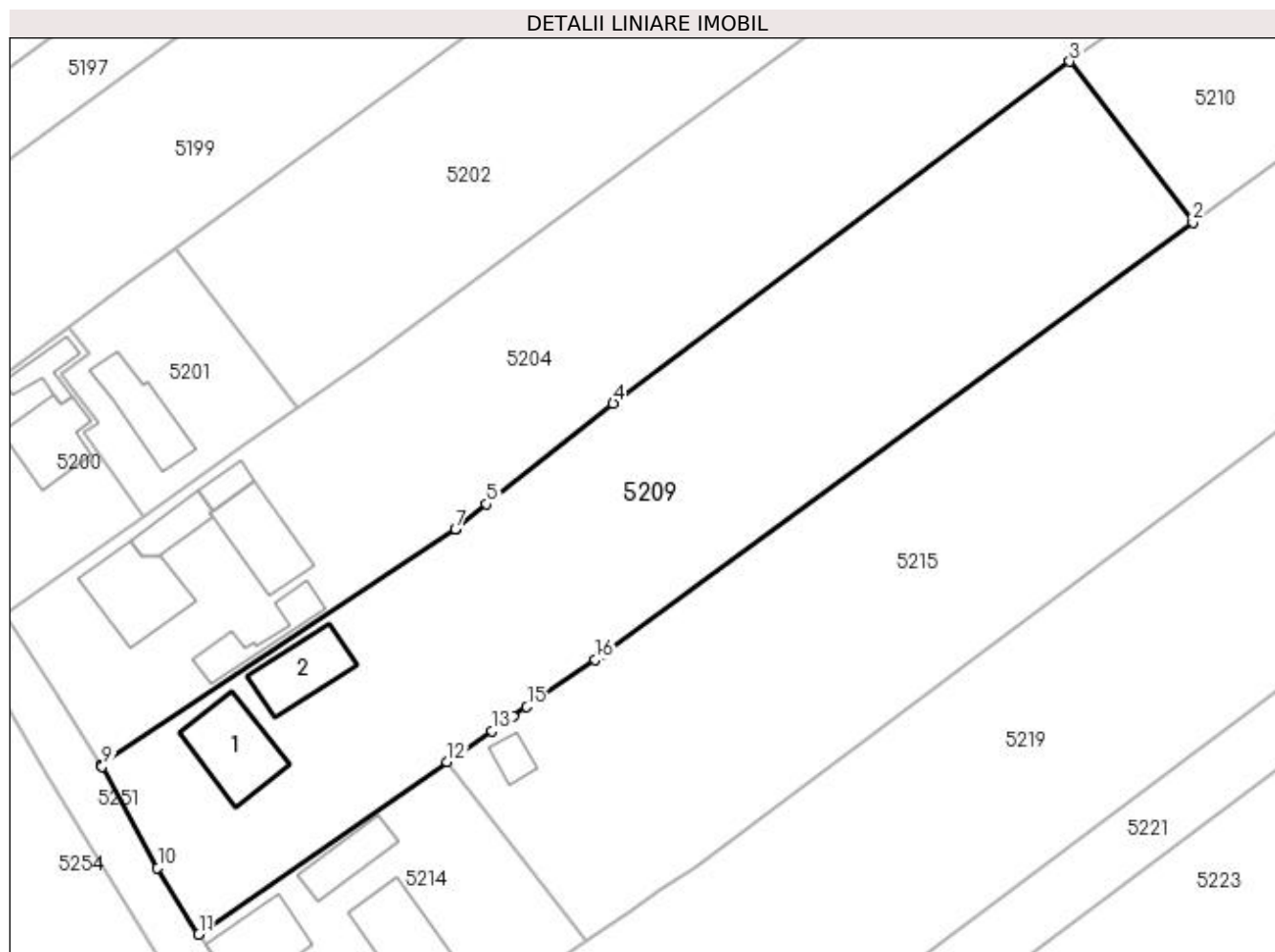
Inscrieri privind dezmembramintele dreptului de proprietate, drepturi reale de garanție și sarcini	Referințe
NU SUNT	

Anexa Nr. 1 La Partea I

Teren

Nr cadastral	Suprafața (mp)*	Observații / Referințe
30067	3.400	

* Suprafața este determinată în planul de proiecție Stereo 70.



Date referitoare la teren

Crt	Categorie folosință	Intra vilan	Suprafața (mp)	Tarla	Parcelă	Nr. topo	Observații / Referințe
1	curți construcții	DA	1.314	24	224	-	
2	arabil	DA	1.213	24	224	-	
3	arabil	NU	873	24	224	-	

Date referitoare la construcții

Crt	Număr	Destinație construcție	Supraf. (mp)	Situație juridică	Observații / Referințe
A1.1	30067-C1	construcții de locuințe	Din acte: 193 Masurata: 93	Cu acte	Nr. niveluri:1; S. construita la sol:93 mp; Locuință.
A1.2		construcții anexa	69	Cu acte	Nr. niveluri:1; S. construita la sol:69 mp; Anexă.

Lungime Segmente

1) Valorile lungimilor segmentelor sunt obținute din proiecție în plan.

Punct început	X / Y	Punct sfârșit	X / Y	Lungime segment (** (m)
1	585.813,816 710.619,399	2	585.884,858 710.671,337	88.003

Punct început	X / Y	Punct sfârșit	X / Y	Lungime segment (** (m)
2	585.884,858 710.671,337	3	585.870,087 710.690,62	24.29
3	585.870,087 710.690,62	4	585.815,313 710.649,637	68.409
4	585.815,313 710.649,637	5	585.800,132 710.637,566	19.395
5	585.800,132 710.637,566	6	585.796,437 710.634,628	4.721
6	585.796,437 710.634,628	7	585.796,365 710.634,571	0.091
7	585.796,365 710.634,571	8	585.753,903 710.606,277	51.026
8	585.753,903 710.606,277	9	585.754,02 710.606,094	0.217
9	585.754,02 710.606,094	10	585.760,654 710.593,922	13.862
10	585.760,654 710.593,922	11	585.765,601 710.585,95	9.383
11	585.765,601 710.585,95	12	585.795,405 710.606,611	36.266
12	585.795,405 710.606,611	13	585.800,755 710.610,32	6.509
13	585.800,755 710.610,32	14	585.803,296 710.612,081	3.092
14	585.803,296 710.612,081	15	585.804,967 710.613,24	2.033
15	585.804,967 710.613,24	16	585.813,166 710.618,924	9.977
16	585.813,166 710.618,924	1	585.813,816 710.619,399	0.805

** Lungimile segmentelor sunt determinate în planul de proiecție Stereo 70 și sunt rotunjite la 1 milimetru.

*** Distanța dintre puncte este formată din segmente cumulate ce sunt mai mici decât valoarea 1 milimetru.

**DATE DESPRE IMOBILUL NR. 5210**

Oficiul de Cadastru și Publicitate Imobiliară SUCEAVA
Biroul de Cadastru și Publicitate Imobiliară Radauti

A. Partea I. Descrierea imobilului

TEREN Extravilan

Adresa: Jud. Suceava

Nr. Crt	Nr cadastral Nr. topografic	Suprafața* (mp)	Observații / Referințe
A1		1.300	Sector cadastral:33 Teren neimprejmuit; Deținători Scripcariu Adrian și Scripcariu Oana-Diana.

B. Partea II. Proprietari și acte

Inscrieri privitoare la dreptul de proprietate și alte drepturi reale		Referințe
/		
Act Normativ nr. Legea 7, din 13/03/1996 emis de PARLAMENTUL ROMANIEI;		
B1	Inscrierea provizorie, drept de PROPRIETATE, dobandit prin Lege, cota actuala 1/1 1) NEIDENTIFICAT NEIDENTIFICAT	A1
B2	Proprietar neidentificat.	A1

C. Partea III. SARCINI .

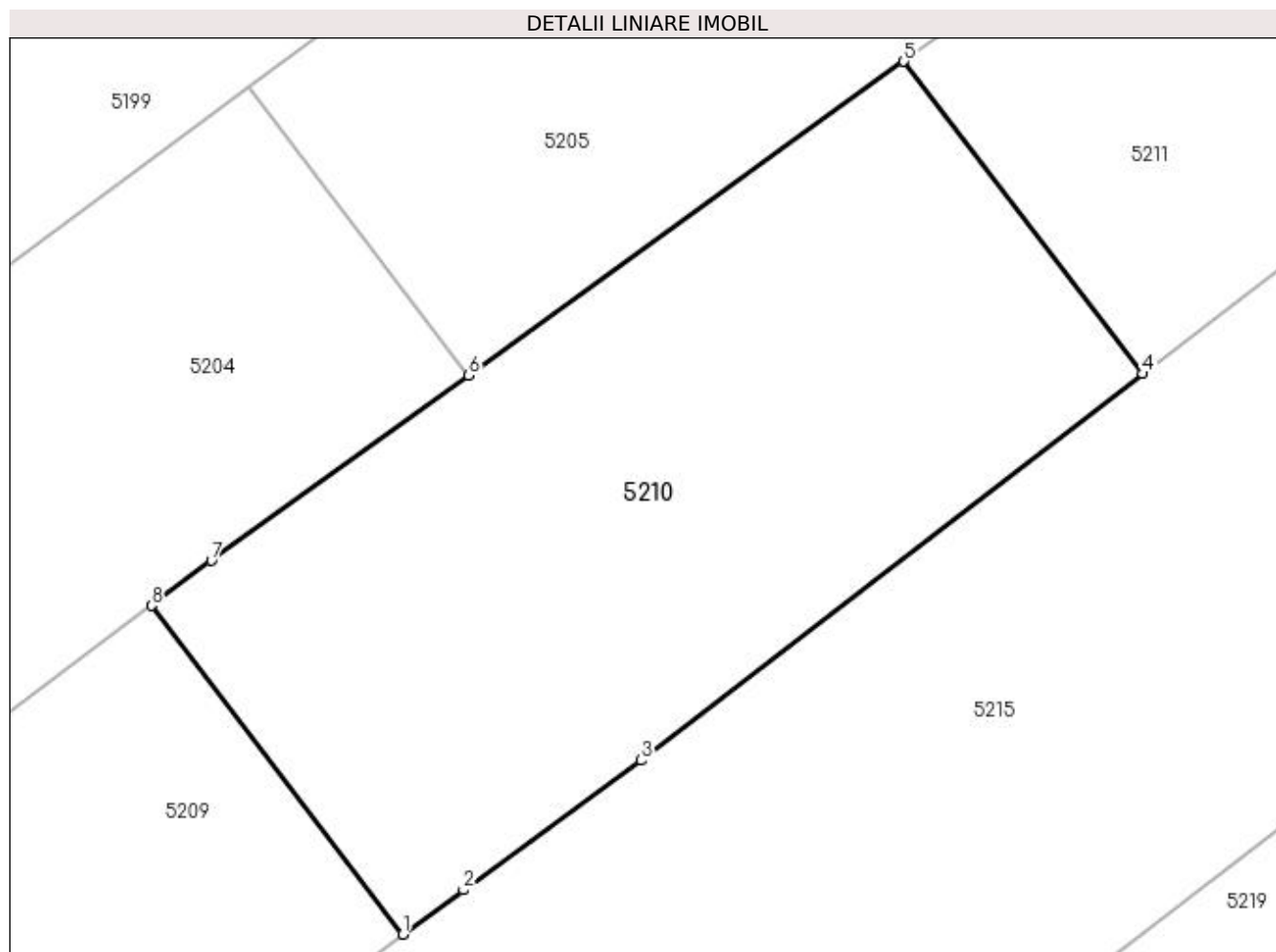
Inscrieri privind dezmembramintele dreptului de proprietate, drepturi reale de garanție și sarcini	Referințe
NU SUNT	

Anexa Nr. 1 La Partea I

Teren

Nr cadastral	Suprafața (mp)*	Observații / Referințe
	1.300	Deținători Scripcariu Adrian și Scripcariu Oana-Diana.

* Suprafața este determinată în planul de proiecție Stereo 70.



Date referitoare la teren

Crt	Categorie folosință	Intra vilan	Suprafața (mp)	Tarla	Parcelă	Nr. topo	Observații / Referințe
1	arabil	NU	1.300	24	224	-	

Lungime Segmente

1) Valorile lungimilor segmentelor sunt obținute din proiecție în plan.

Punct început	X / Y	Punct sfârșit	X / Y	Lungime segment (** (m)
1	585.884,858 710.671,337	2	585.888,411 710.673,935	4.401
2	585.888,411 710.673,935	3	585.898,825 710.681,549	12.901
3	585.898,825 710.681,549	4	585.928,283 710.704,228	37.176
4	585.928,283 710.704,228	5	585.914,25 710.722,548	23.077
5	585.914,25 710.722,548	6	585.888,719 710.704,146	31.472

Punct început	X / Y	Punct sfârșit	X / Y	Lungime segment (** (m)
6	585.888,719 710.704,146	7	585.873,611 710.693,256	18.624
7	585.873,611 710.693,256	8	585.870,087 710.690,62	4.401
8	585.870,087 710.690,62	1	585.884,858 710.671,337	24.29

** Lungimile segmentelor sunt determinate în planul de proiecție Stereo 70 și sunt rotunjite la 1 milimetru.

*** Distanța dintre puncte este formată din segmente cumulate ce sunt mai mici decât valoarea 1 milimetru.

**DATE DESPRE IMOBILUL NR. 5211**

Oficiul de Cadastru și Publicitate Imobiliară SUCEAVA
Biroul de Cadastru și Publicitate Imobiliară Radauti

A. Partea I. Descrierea imobilului

TEREN Extravilan

Adresa: Jud. Suceava

Nr. Crt	Nr cadastral Nr. topografic	Suprafața* (mp)	Observații / Referințe
A1		3.600	Sector cadastral:33 Teren neimprejmuit; Deținător Acsanei Adrian.

B. Partea II. Proprietari și acte

Inscrieri privitoare la dreptul de proprietate și alte drepturi reale		Referințe
/		
Act Administrativ nr. 313, din 15/10/1993 emis de CJSDPAT SUCEAVA;		
B1	Intabulare, drept de PROPRIETATE, dobândit prin Reconstituire, cota actuala 1/1 1) CATERENCIUC DAMIAN, Lipsă CNP proprietar.	A1

C. Partea III. SARCINI .

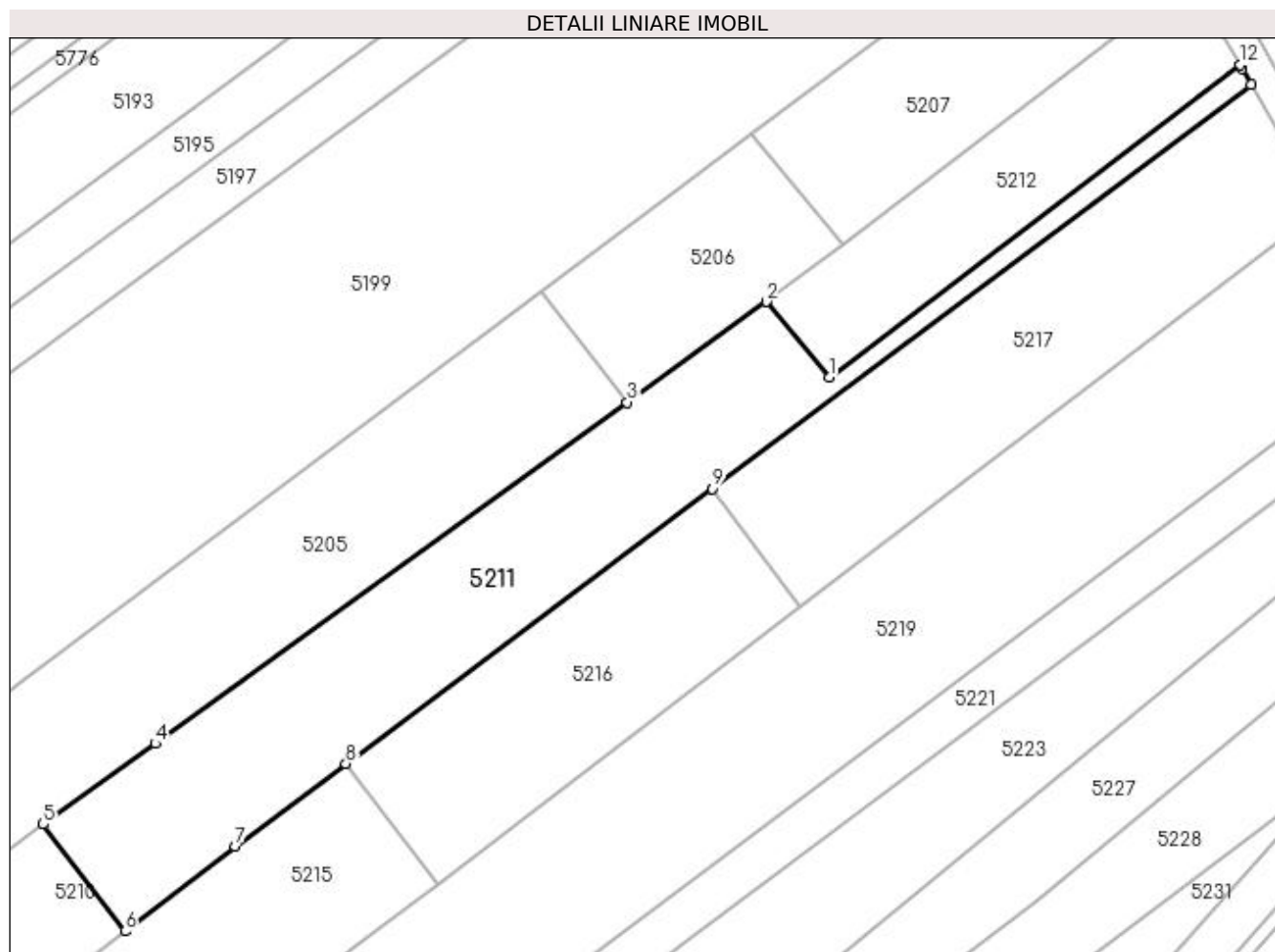
Inscrieri privind dezmembramintele dreptului de proprietate, drepturi reale de garanție și sarcini	Referințe
NU SUNT	

Anexa Nr. 1 La Partea I

Teren

Nr cadastral	Suprafața (mp)*	Observații / Referințe
	3.600	Deținător Acsanei Adrian.

* Suprafața este determinată în planul de proiecție Stereo 70.



Date referitoare la teren

Crt	Categorie folosință	Intra vilan	Suprafața (mp)	Tarla	Parcelă	Nr. topo	Observații / Referințe
1	arabil	NU	3.600	24	224	-	

Lungime Segmente

1) Valorile lungimilor segmentelor sunt obținute din proiecție în plan.

Punct început	X / Y	Punct sfârșit	X / Y	Lungime segment (** (m)
1	586.048,984 710.799,187	2	586.038,188 710.812,081	16.817
2	586.038,188 710.812,081	3	586.014,309 710.794,824	29.462
3	586.014,309 710.794,824	4	585.933,458 710.736,394	99.754
4	585.933,458 710.736,394	5	585.914,25 710.722,548	23.678
5	585.914,25 710.722,548	6	585.928,283 710.704,228	23.077

Punct început	X / Y	Punct sfârșit	X / Y	Lungime segment (** (m)
6	585.928,283 710.704,228	7	585.947,196 710.718,79	23.869
7	585.947,196 710.718,79	8	585.966,107 710.732,966	23.635
8	585.966,107 710.732,966	9	586.028,877 710.780,019	78.448
9	586.028,877 710.780,019	10	586.121,267 710.849,277	115.467
10	586.121,267 710.849,277	11	586.119,745 710.851,966	3.091
11	586.119,745 710.851,966	12	586.119,332 710.852,696	0.839
12	586.119,332 710.852,696	1	586.048,984 710.799,187	88.386

** Lungimile segmentelor sunt determinate în planul de proiecție Stereo 70 și sunt rotunjite la 1 milimetru.

*** Distanța dintre puncte este formată din segmente cumulate ce sunt mai mici decât valoarea 1 milimetru.

**DATE DESPRE IMOBILUL NR. 5212**

Oficiul de Cadastru și Publicitate Imobiliară SUCEAVA
Biroul de Cadastru și Publicitate Imobiliară Radauti

A. Partea I. Descrierea imobilului

TEREN Extravilan

Adresa: Jud. Suceava

Nr. Crt	Nr cadastral Nr. topografic	Suprafața* (mp)	Observații / Referințe
A1		1.500	Sector cadastral:33 Teren neimprejmuit; Deținător Văcărașu Ilie Florin.

B. Partea II. Proprietari și acte

Inscrieri privitoare la dreptul de proprietate și alte drepturi reale		Referințe
/		
Act Administrativ nr. 313, din 15/10/1993 emis de CJSDPAT SUCEAVA;		
B1	Intabulare, drept de PROPRIETATE, dobândit prin Reconstituire, cota actuala 1/1 1) CATERENCIUC DAMIAN, Lipsă CNP proprietar.	A1

C. Partea III. SARCINI .

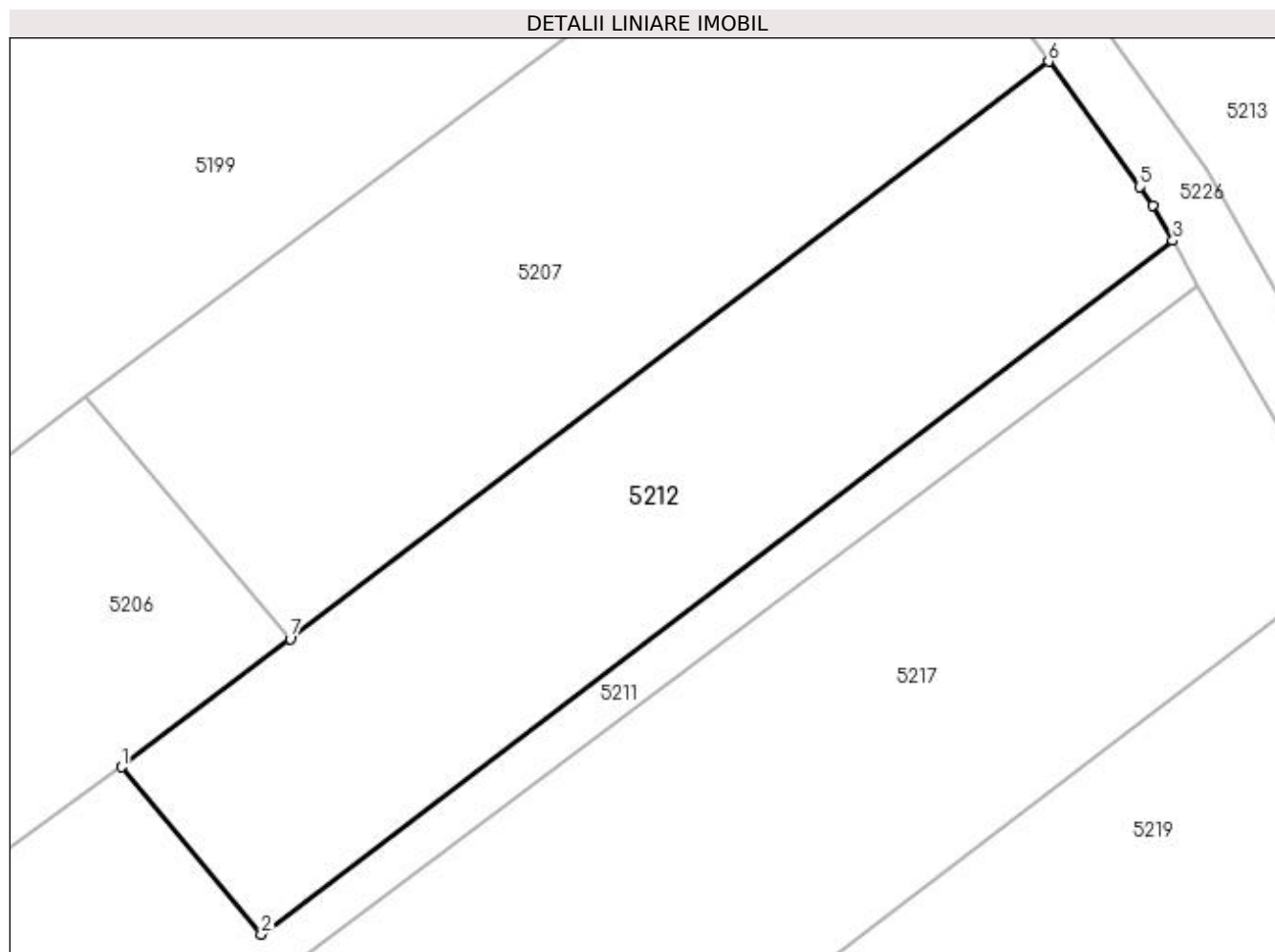
Inscrieri privind dezmembramintele dreptului de proprietate, drepturi reale de garanție și sarcini	Referințe
NU SUNT	

Anexa Nr. 1 La Partea I

Teren

Nr cadastral	Suprafața (mp)*	Observații / Referințe
	1.500	Deținător Văcărașu Ilie Florin.

* Suprafața este determinată în planul de proiecție Stereo 70.



Date referitoare la teren

Crt	Categorie folosință	Intra vilan	Suprafața (mp)	Tarla	Parcelă	Nr. topo	Observații / Referințe
1	arabil	NU	1.500	24	224	-	

Lungime Segmente

1) Valorile lungimilor segmentelor sunt obținute din proiecție în plan.

Punct început	X / Y	Punct sfârșit	X / Y	Lungime segment (** (m)
1	586.038,188 710.812,081	2	586.048,984 710.799,187	16.817
2	586.048,984 710.799,187	3	586.119,332 710.852,696	88.386
3	586.119,332 710.852,696	4	586.117,784 710.855,431	3.142
4	586.117,784 710.855,431	5	586.116,75 710.856,858	1.763
5	586.116,75 710.856,858	6	586.109,754 710.866,517	11.926

Punct început	X / Y	Punct sfârșit	X / Y	Lungime segment (** (m)
6	586.109,754 710.866,517	7	586.051,202 710.821,98	73.566
7	586.051,202 710.821,98	1	586.038,188 710.812,081	16.351

** Lungimile segmentelor sunt determinate în planul de proiecție Stereo 70 și sunt rotunjite la 1 milimetru.

*** Distanța dintre puncte este formată din segmente cumulate ce sunt mai mici decât valoarea 1 milimetru.

**DATE DESPRE IMOBILUL NR. 5213**

Oficiul de Cadastru și Publicitate Imobiliară SUCEAVA
Biroul de Cadastru și Publicitate Imobiliară Radauti

A. Partea I. Descrierea imobilului

TEREN Extravilan

Adresa: Jud. Suceava

Nr. Crt	Nr cadastral Nr. topografic	Suprafața* (mp)	Observații / Referințe
A1		1.100	Sector cadastral:33 Teren neimprejmuit;

B. Partea II. Proprietari și acte

Inscrieri privitoare la dreptul de proprietate și alte drepturi reale	Referințe
/	
Act Administrativ nr. 313, din 15/10/1993 emis de CJSDPAT SUCEAVA;	
B1	A1
Intabulare, drept de PROPRIETATE, dobândit prin Reconstituire, cota actuala 1/1 1) CATERENCIUC DAMIAN, Lipsă CNP proprietar.	

C. Partea III. SARCINI .

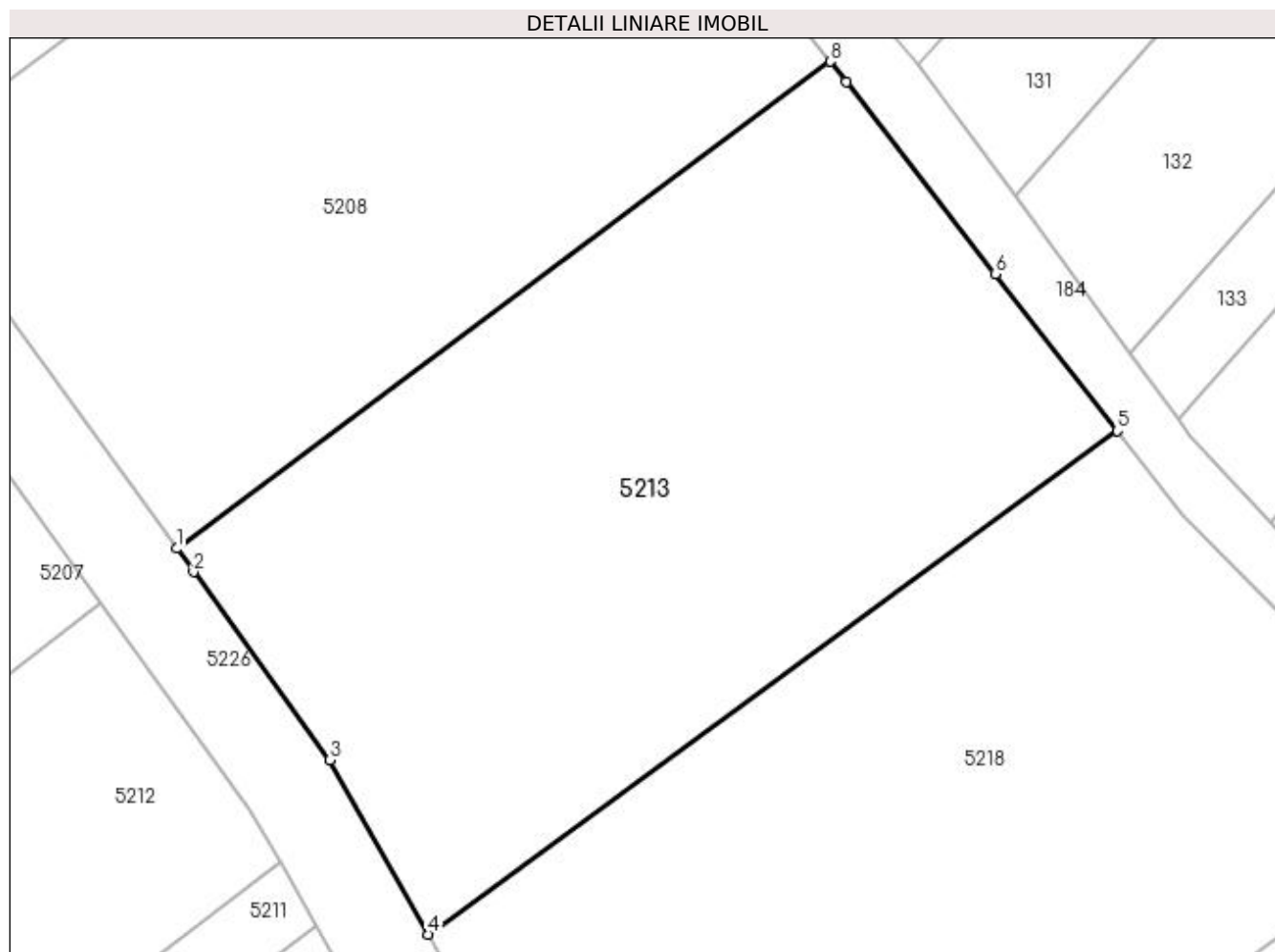
Inscrieri privind dezmembramintele dreptului de proprietate, drepturi reale de garanție și sarcini	Referințe
NU SUNT	

Anexa Nr. 1 La Partea I

Teren

Nr cadastral	Suprafața (mp)*	Observații / Referințe
	1.100	

* Suprafața este determinată în planul de proiecție Stereo 70.



Date referitoare la teren

Crt	Categorie folosință	Intra vilan	Suprafața (mp)	Tarla	Parcelă	Nr. topo	Observații / Referințe
1	faneata	NU	1.100	24	220, 223	-	

Lungime Segmente

1) Valorile lungimilor segmentelor sunt obținute din proiecție în plan.

Punct început	X / Y	Punct sfârșit	X / Y	Lungime segment (** (m)
1	586.113,794 710.869,464	2	586.114,695 710.868,22	1.536
2	586.114,695 710.868,22	3	586.121,998 710.858,137	12.449
3	586.121,998 710.858,137	4	586.127,272 710.848,819	10.707
4	586.127,272 710.848,819	5	586.164,152 710.875,76	45.672
5	586.164,152 710.875,76	6	586.157,623 710.884,161	10.64

Punct început	X / Y	Punct sfârșit	X / Y	Lungime segment (** (m)
6	586.157,623 710.884,161	7	586.149,642 710.894,43	13.006
7	586.149,642 710.894,43	8	586.148,79 710.895,528	1.39
8	586.148,79 710.895,528	1	586.113,794 710.869,464	43.635

** Lungimile segmentelor sunt determinate în planul de proiecție Stereo 70 și sunt rotunjite la 1 milimetru.

*** Distanța dintre puncte este formată din segmente cumulate ce sunt mai mici decât valoarea 1 milimetru.

**DATE DESPRE IMOBILUL NR. 5214**

Oficiul de Cadastru și Publicitate Imobiliară SUCEAVA
Biroul de Cadastru și Publicitate Imobiliară Radauti

A. Partea I. Descrierea imobilului

TEREN Intravilan

Adresa: Loc. Botosanita Mica, Jud. Suceava

Nr. Crt	Nr cadastral Nr. topografic	Suprafața* (mp)	Observații / Referințe
A1	30317	1.000	Sector cadastral:33 Teren neimprijmit;

Construcții

Crt	Nr cadastral Nr. topografic	Adresa	Observații / Referințe
A1.1	30317-C1	Loc. Botosanita Mica, Jud. Suceava	Nr. niveluri:1; S. construita la sol:84 mp; locuinta-Structura din lemn cu chirpici, acoperis din tabla toate din anul 1967, fara lift si certif de perf energetic
A1.2	30317-C2	Loc. Botosanita Mica, Jud. Suceava	Nr. niveluri:1; S. construita la sol:37 mp; bucatarie - Structura din lemn cu chirpici, acoperis din tabla toate din anul 1967, fara lift si certif de perf energetic
A1.3	30317-C3	Loc. Botosanita Mica, Jud. Suceava	Nr. niveluri:1; S. construita la sol:79 mp; anexa - Structura din lemn cu chirpici, acoperis din tabla toate din anul 1967, fara lift si certif de perf energetic
A1.4	30317-C4	Loc. Botosanita Mica, Jud. Suceava	Nr. niveluri:1; S. construita la sol:46 mp; sura cu grajd - Structura din BCA, acoperis din tabla din anul 2004, fara lift si certif de perf energetic

B. Partea II. Proprietari și acte

Inscrieri privitoare la dreptul de proprietate și alte drepturi reale	Referințe	
22853 / 07/12/2011		
Act Notarial nr. 1049, din 06/12/2011 emis de BNP CURCA GABRIELA IULIANA;		
B4	Intabulare, drept de PROPRIETATE bun propriu cu titlu de cumparare, dobandit prin Conventie, cota actuala 1/1 1) SCRIPCARIU VIOREL	A1, A1.1, A1.2, A1.4
/		
Act Administrativ nr. 115, din 09/01/2024 emis de PRIMĂRIA GRĂMEȘTI;		
B5	Intabulare, drept de PROPRIETATE, dobandit prin Lege, cota actuala 1/1 1) SCRIPCARIU VIOREL	A1.3

C. Partea III. SARCINI

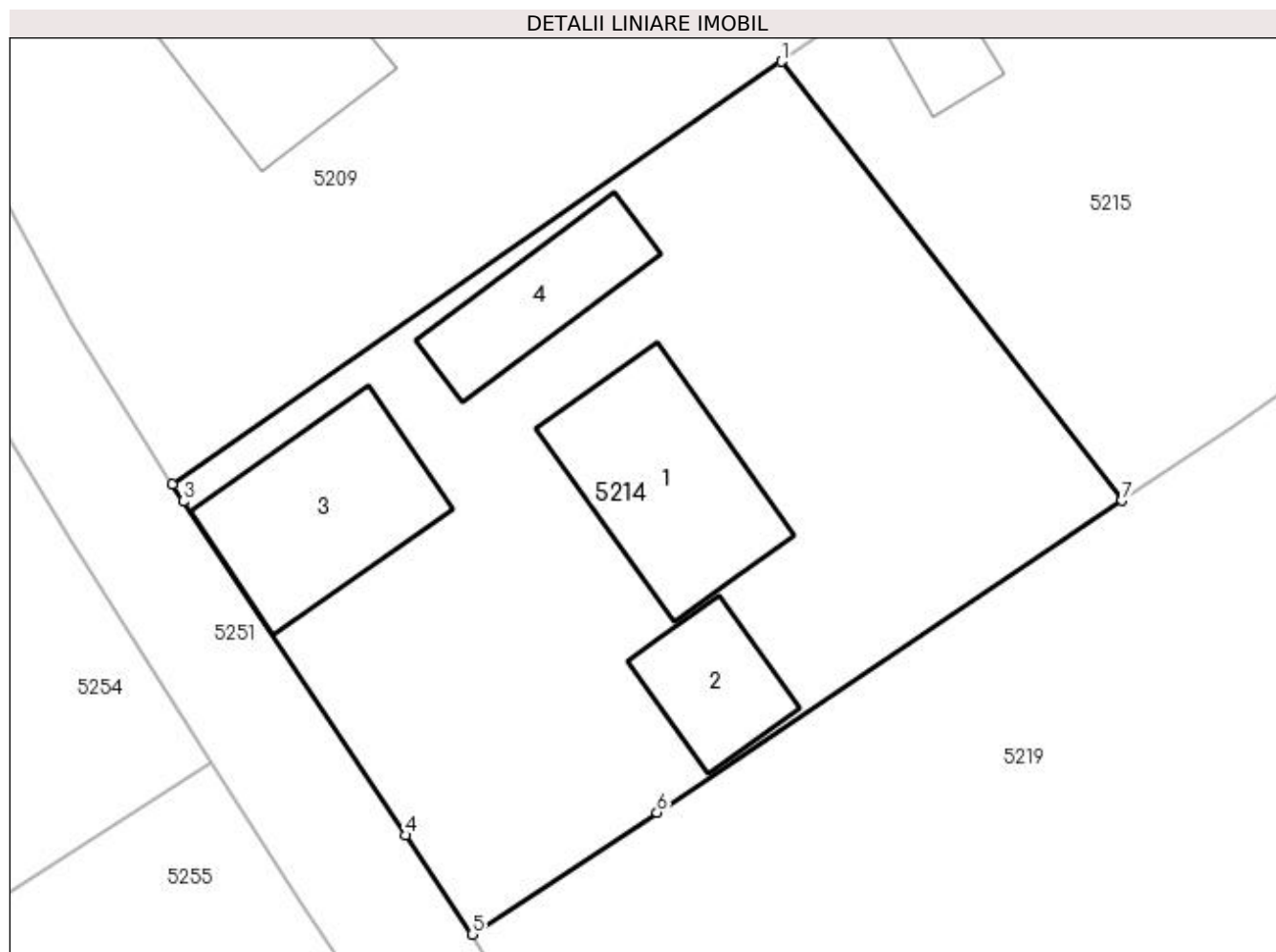
Inscrieri privind dezmembramintele dreptului de proprietate, drepturi reale de garanție și sarcini	Referințe	
22853 / 07/12/2011		
Act Notarial nr. 1049, din 06/12/2011 emis de BNP CURCA GABRIELA IULIANA;		
C1	Intabulare, drept de UZUFRACT VIAGER, cota actuala 1/1 1) SCRIPCARIU MIHAI 2) SCRIPCARIU PARASCHIVA	A1, A1.1, A1.2, A1.4
C3	Intabulare, drept de IPOTECA LEGALA, Valoare:0 corespunzatoare intretinerii neexecutate 1) SCRIPCARIU MIHAI 2) SCRIPCARIU PARASCHIVA	A1, A1.1, A1.2, A1.4

Anexa Nr. 1 La Partea I

Teren

Nr cadastral	Suprafața (mp)*	Observații / Referințe
30317	1.000	

* Suprafața este determinată în planul de proiecție Stereo 70.



Date referitoare la teren

Crt	Categorie folosință	Intravilan	Suprafața (mp)	Tarla	Parcelă	Nr. topo	Observații / Referințe
1	curți construcții	DA	1.000	-	-	-	

Date referitoare la construcții

Crt	Număr	Destinație construcție	Supraf. (mp)	Situație juridică	Observații / Referințe
A1.1	30317-C1	construcții de locuințe	84	Cu acte	Nr. niveluri:1; S. construită la sol:84 mp; locuința-Structura din lemn cu chirpici, acoperis din tabla toate din anul 1967, fara lift si certif de perf energetic
A1.2	30317-C2	construcții anexa	37	Cu acte	Nr. niveluri:1; S. construită la sol:37 mp; bucatarie -Structura din lemn cu chirpici, acoperis din tabla toate din anul 1967, fara lift si certif de perf energetic
A1.3	30317-C3	construcții anexa	79	Cu acte	Nr. niveluri:1; S. construită la sol:79 mp; anexa -Structura din lemn cu chirpici, acoperis din tabla toate din anul 1967, fara lift si certif de perf energetic
A1.4	30317-C4	construcții anexa	46	Cu acte	Nr. niveluri:1; S. construită la sol:46 mp; sura cu grajd -Structura din BCA, acoperis din tabla din anul 2004, fara lift si certif de perf energetic

Lungime Segmente

1) Valorile lungimilor segmentelor sunt obținute din proiecție în plan.

Punct început	X / Y	Punct sfârșit	X / Y	Lungime segment (** (m)
1	585.795,405 710.606,611	2	585.765,601 710.585,95	36.266
2	585.765,601 710.585,95	3	585.766,131 710.585,101	1.0
3	585.766,131 710.585,101	4	585.777,008 710.568,767	19.624
4	585.777,008 710.568,767	5	585.780,278 710.563,924	5.844
5	585.780,278 710.563,924	6	585.789,324 710.569,879	10.831
6	585.789,324 710.569,879	7	585.812,071 710.585,142	27.393
7	585.812,071 710.585,142	1	585.795,405 710.606,611	27.178

** Lungimile segmentelor sunt determinate în planul de proiecție Stereo 70 și sunt rotunjite la 1 milimetru.

*** Distanța dintre puncte este formată din segmente cumulate ce sunt mai mici decât valoarea 1 milimetru.

**DATE DESPRE IMOBILUL NR. 5215**

Oficiul de Cadastru și Publicitate Imobiliară SUCEAVA
Biroul de Cadastru și Publicitate Imobiliară Radauti

A. Partea I. Descrierea imobilului

TEREN Necunoscut

Adresa: Loc. Botosanita Mica, Jud. Suceava

Nr. Crt	Nr cadastral Nr. topografic	Suprafața* (mp)	Observații / Referințe
A1		5.600	Sector cadastral:33 Teren neimprejmuit;

B. Partea II. Proprietari și acte

Inscrieri privitoare la dreptul de proprietate și alte drepturi reale	Referințe
/	
Act Notarial nr. 12429, din 12/12/1994 emis de NP COSTE STEFAN;	
B1	A1
Intabulare, drept de PROPRIETATEcumpărare, dobandit prin Conventie, cota actuala 1/1	
1) SCRIPCARIU MIHAI DEFUNCT:Da	
2) SCRIPCARIU PARASCHIVA	

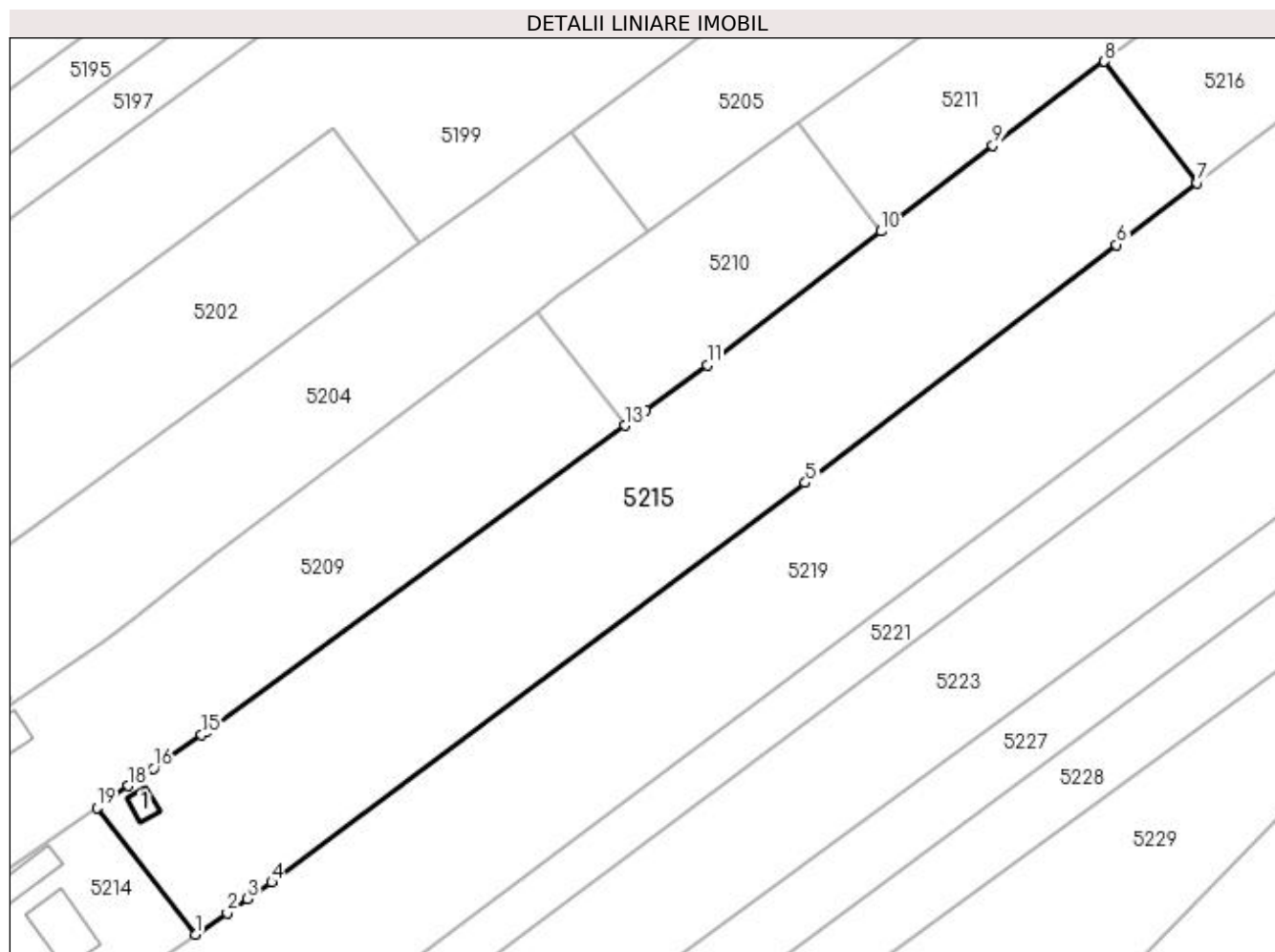
C. Partea III. SARCINI .

Inscrieri privind dezmembramintele dreptului de proprietate, drepturi reale de garanție și sarcini	Referințe
NU SUNT	

Anexa Nr. 1 La Partea I**Teren**

Nr cadastral	Suprafața (mp)*	Observații / Referințe
	5.600	

* Suprafața este determinată în planul de proiecție Stereo 70.

**Date referitoare la teren**

Crt	Categorie folosință	Intra vilan	Suprafața (mp)	Tarla	Parcelă	Nr. topo	Observații / Referințe
1	arabil	NU	3.553	24	224	-	
2	curți construcții	DA	304	24	224	-	
3	arabil	DA	1.743	24	224	-	

Date referitoare la construcții

Crt	Număr	Destinație construcție	Supraf. (mp)	Situație juridică	Observații / Referințe
A1.1		construcții anexa	20	Fara acte	Nr. niveluri:1; S. construita la sol:20 mp; Anexă.

Lungime Segmente

1) Valorile lungimilor segmentelor sunt obținute din proiecție în plan.

Punct început	X / Y	Punct sfârșit	X / Y	Lungime segment (** (m)
1	585.812,071 710.585,142	2	585.817,48 710.588,773	6.515
2	585.817,48 710.588,773	3	585.820,941 710.591,167	4.208

Punct început	X / Y	Punct sfârșit	X / Y	Lungime segment (** (m)
3	585.820,941 710.591,167	4	585.825,018 710.593,988	4.958
4	585.825,018 710.593,988	5	585.915,446 710.661,612	112.917
5	585.915,446 710.661,612	6	585.968,193 710.701,956	66.407
6	585.968,193 710.701,956	7	585.981,856 710.712,406	17.201
7	585.981,856 710.712,406	8	585.966,107 710.732,966	25.899
8	585.966,107 710.732,966	9	585.947,196 710.718,79	23.635
9	585.947,196 710.718,79	10	585.928,283 710.704,228	23.869
10	585.928,283 710.704,228	11	585.898,825 710.681,549	37.176
11	585.898,825 710.681,549	12	585.888,411 710.673,935	12.901
12	585.888,411 710.673,935	13	585.884,858 710.671,337	4.401
13	585.884,858 710.671,337	14	585.813,816 710.619,399	88.003
14	585.813,816 710.619,399	15	585.813,166 710.618,924	0.805
15	585.813,166 710.618,924	16	585.804,967 710.613,24	9.977
16	585.804,967 710.613,24	17	585.803,296 710.612,081	2.033
17	585.803,296 710.612,081	18	585.800,755 710.610,32	3.092
18	585.800,755 710.610,32	19	585.795,405 710.606,611	6.509
19	585.795,405 710.606,611	1	585.812,071 710.585,142	27.178

** Lungimile segmentelor sunt determinate în planul de proiecție Stereo 70 și sunt rotunjite la 1 milimetru.

*** Distanța dintre puncte este formată din segmente cumulate ce sunt mai mici decât valoarea 1 milimetru.

**DATE DESPRE IMOBILUL NR. 5216**

Oficiul de Cadastru și Publicitate Imobiliară SUCEAVA
Biroul de Cadastru și Publicitate Imobiliară Radauti

A. Partea I. Descrierea imobilului

TEREN Extravilan

Adresa: Jud. Suceava

Nr. Crt	Nr cadastral Nr. topografic	Suprafața* (mp)	Observații / Referințe
A1		2.000	Sector cadastral:33 Teren neimprejmuit;

B. Partea II. Proprietari și acte

Inscrieri privitoare la dreptul de proprietate și alte drepturi reale	Referințe
/	
Act Notarial nr. 741, din 04/02/1992 emis de NP BUZDUGA CATALINA;	
B1	A1
Intabulare, drept de PROPRIETATEcumpărare, dobandit prin Conventie, cota actuala 1/1	
1) SCRIPCARIU MIHAI DEFUNCT:Da	
2) SCRIPCARIU PARASCHIVA	

C. Partea III. SARCINI .

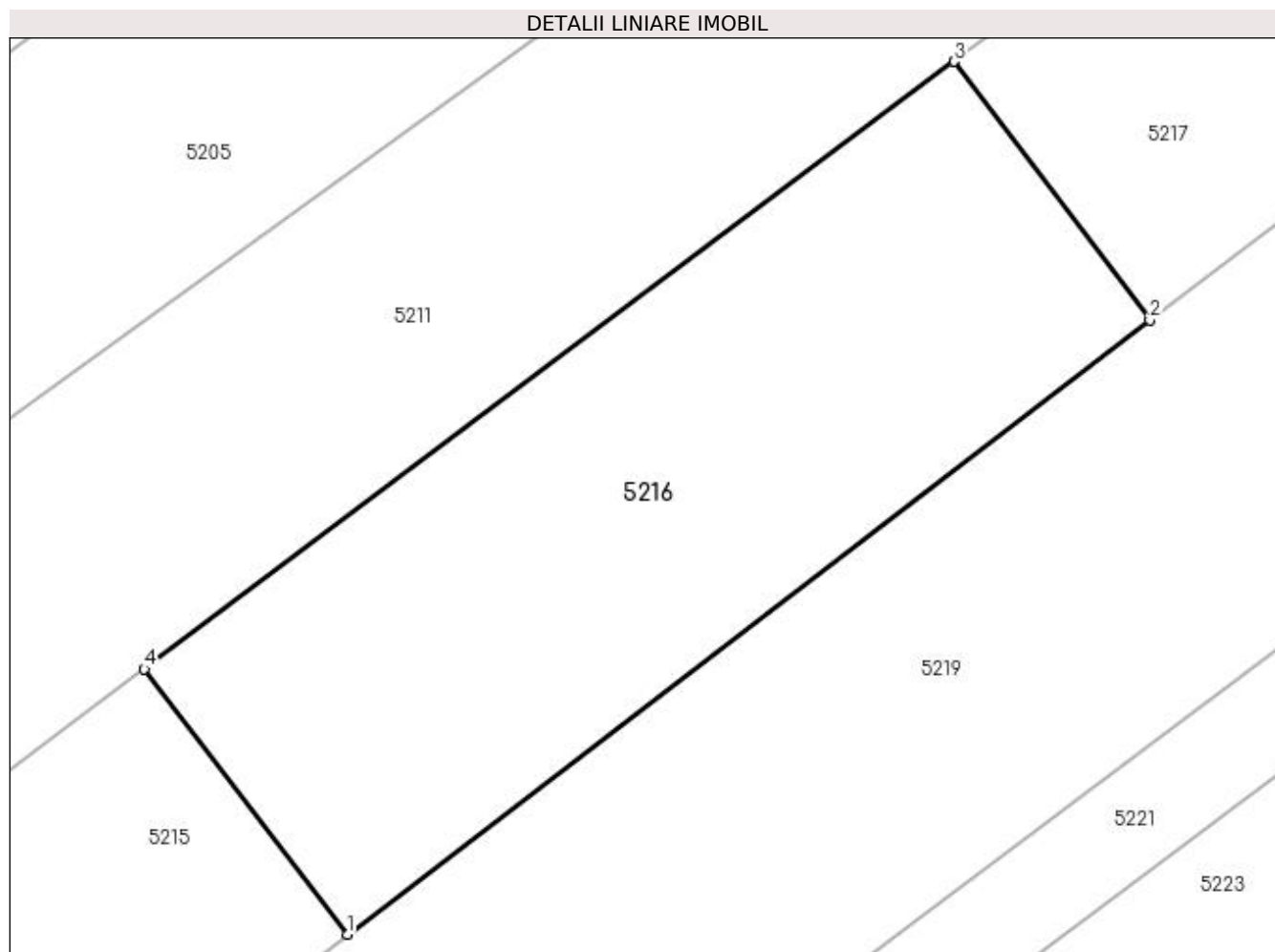
Inscrieri privind dezmembramintele dreptului de proprietate, drepturi reale de garanție și sarcini	Referințe
NU SUNT	

Anexa Nr. 1 La Partea I

Teren

Nr cadastral	Suprafața (mp)*	Observații / Referințe
	2.000	

* Suprafața este determinată în planul de proiecție Stereo 70.



Date referitoare la teren

Crt	Categorie folosință	Intravilan	Suprafața (mp)	Tarla	Parcelă	Nr. topo	Observații / Referințe
1	arabil	NU	2.000	24	224	-	

Lungime Segmente

1) Valorile lungimilor segmentelor sunt obținute din proiecție în plan.

Punct început	X / Y	Punct sfârșit	X / Y	Lungime segment (** (m)
1	585.981,856 710.712,406	2	586.044,05 710.759,974	78.3
2	586.044,05 710.759,974	3	586.028,877 710.780,019	25.14
3	586.028,877 710.780,019	4	585.966,107 710.732,966	78.448
4	585.966,107 710.732,966	1	585.981,856 710.712,406	25.899

**** Lungimile segmentelor sunt determinate în planul de proiecție Stereo 70 și sunt rotunjite la 1 milimetru.**

***** Distanța dintre puncte este formată din segmente cumulate ce sunt mai mici decât valoarea 1 milimetru.**

**DATE DESPRE IMOBILUL NR. 5217**

Oficiul de Cadastru și Publicitate Imobiliară SUCEAVA
Biroul de Cadastru și Publicitate Imobiliară Radauti

A. Partea I. Descrierea imobilului

TEREN Extravilan

Adresa: Jud. Suceava

Nr. Crt	Nr cadastral Nr. topografic	Suprafața* (mp)	Observații / Referințe
A1		Din acte: 4.100 Masurata: 2.800	Sector cadastral:33 Teren neimprejmuit; Diferența de suprafață se regăsește la ID 5218.

B. Partea II. Proprietari și acte

Inscrieri privitoare la dreptul de proprietate și alte drepturi reale		Referințe
/		
Act Notarial nr. 6522, din 27/07/2000 emis de NP BUZDUGA CATALINA;		
B1	Intabulare, drept de PROPRIETATE, dobandit prin Conventie, cota actuala 1/1 1) SCRIPCARIU MIHAI DEFUNCT:Da 2) SCRIPCARIU PARASCHIVA	A1

C. Partea III. SARCINI .

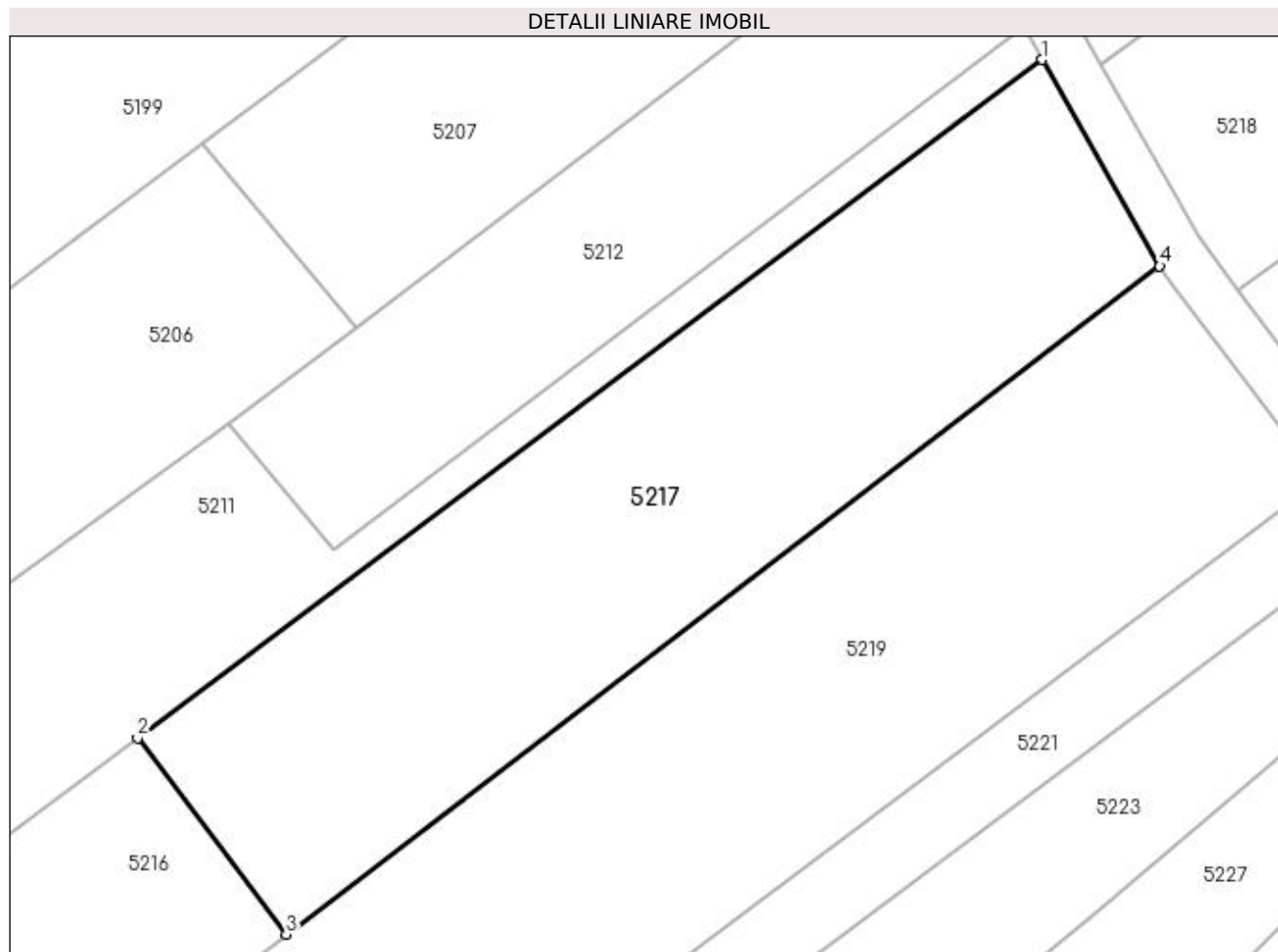
Inscrieri privind dezmembramintele dreptului de proprietate, drepturi reale de garanție și sarcini	Referințe
NU SUNT	

Anexa Nr. 1 La Partea I

Teren

Nr cadastral	Suprafața (mp)*	Observații / Referințe
	Din acte: 4.100 Masurata: 2.800	Diferența de suprafață se regăsește la ID 5218.

* Suprafața este determinată în planul de proiecție Stereo 70.



Date referitoare la teren

Crt	Categorie folosință	Intra vilan	Suprafața (mp)	Tarla	Parcelă	Nr. topo	Observații / Referințe
1	arabil	NU	2.800	24	224	-	

Lungime Segmente

1) Valorile lungimilor segmentelor sunt obținute din proiecție în plan.

Punct început	X / Y	Punct sfârșit	X / Y	Lungime segment (** (m)
1	586.121,267 710.849,277	2	586.028,877 710.780,019	115.467
2	586.028,877 710.780,019	3	586.044,05 710.759,974	25.14
3	586.044,05 710.759,974	4	586.133,25 710.828,2	112.301
4	586.133,25 710.828,2	1	586.121,267 710.849,277	24.245

**** Lungimile segmentelor sunt determinate în planul de proiecție Stereo 70 și sunt rotunjite la 1 milimetru.**

***** Distanța dintre puncte este formată din segmente cumulate ce sunt mai mici decât valoarea 1 milimetru.**

**DATE DESPRE IMOBILUL NR. 5218**

Oficiul de Cadastru și Publicitate Imobiliară SUCEAVA
Biroul de Cadastru și Publicitate Imobiliară Radauti

A. Partea I. Descrierea imobilului

TEREN Extravilan

Adresa: Jud. Suceava

Nr. Crt	Nr cadastral Nr. topografic	Suprafața* (mp)	Observații / Referințe
A1		1.300	Sector cadastral:33 Teren neimprejmuit; Deținători Scripcariu Mihai și Scripcariu Paraschiva.

B. Partea II. Proprietari și acte

Inscrieri privitoare la dreptul de proprietate și alte drepturi reale		Referințe
/		
Act Normativ nr. Legea 7, din 13/03/1996 emis de PARLAMENTUL ROMANIEI;		
B1	Inscrierea provizorie, drept de PROPRIETATE, dobandit prin Lege, cota actuala 1/1 1) NEIDENTIFICAT NEIDENTIFICAT	A1
B2	Proprietar neidentificat.	A1

C. Partea III. SARCINI .

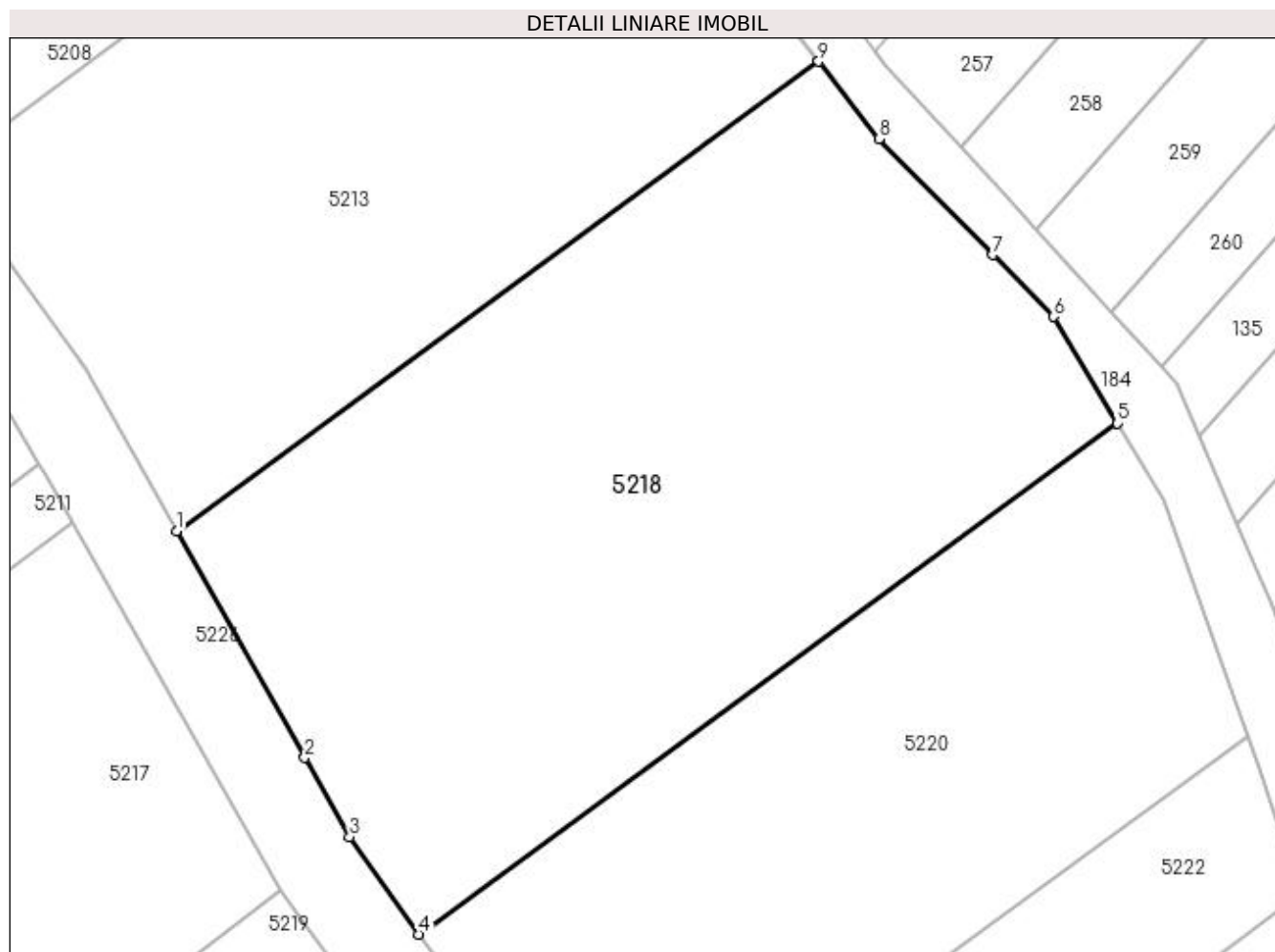
Inscrieri privind dezmembramintele dreptului de proprietate, drepturi reale de garanție și sarcini	Referințe
NU SUNT	

Anexa Nr. 1 La Partea I

Teren

Nr cadastral	Suprafața (mp)*	Observații / Referințe
	1.300	Deținători Scripcariu Mihai și Scripcariu Paraschiva.

* Suprafața este determinată în planul de proiecție Stereo 70.



Date referitoare la teren

Crt	Categorie folosință	Intra vilan	Suprafața (mp)	Tarla	Parcelă	Nr. topo	Observații / Referințe
1	faneata	NU	1.300	24	220, 223	-	

Lungime Segmente

1) Valorile lungimilor segmentelor sunt obținute din proiecție în plan.

Punct început	X / Y	Punct sfârșit	X / Y	Lungime segment (** (m)
1	586.127,272 710.848,819	2	586.134,642 710.835,798	14.963
2	586.134,642 710.835,798	3	586.137,213 710.831,256	5.218
3	586.137,213 710.831,256	4	586.141,166 710.825,653	6.857
4	586.141,166 710.825,653	5	586.181,326 710.854,989	49.733
5	586.181,326 710.854,989	6	586.177,664 710.861,116	7.138

Punct început	X / Y	Punct sfârșit	X / Y	Lungime segment (** (m)
6	586.177,664 710.861,116	7	586.174,162 710.864,666	4.987
7	586.174,162 710.864,666	8	586.167,613 710.871,306	9.326
8	586.167,613 710.871,306	9	586.164,152 710.875,76	5.64
9	586.164,152 710.875,76	1	586.127,272 710.848,819	45.672

** Lungimile segmentelor sunt determinate în planul de proiecție Stereo 70 și sunt rotunjite la 1 milimetru.

*** Distanța dintre puncte este formată din segmente cumulate ce sunt mai mici decât valoarea 1 milimetru.

**DATE DESPRE IMOBILUL NR. 5219**

Oficiul de Cadastru și Publicitate Imobiliară SUCEAVA
Biroul de Cadastru și Publicitate Imobiliară Radauti

A. Partea I. Descrierea imobilului

TEREN Necunoscut

Adresa: Loc. Botosanita Mica, Jud. Suceava

Nr. Crt	Nr cadastral Nr. topografic	Suprafața* (mp)	Observații / Referințe
A1		11.400	Sector cadastral:33 Teren neimprejmuit;

B. Partea II. Proprietari și acte

Inscrieri privitoare la dreptul de proprietate și alte drepturi reale	Referințe
/	
Act Notarial nr. 8532, din 22/08/1994 emis de NP SEHLANEC ANA;	
B1	A1
Intabulare, drept de PROPRIETATEcumpărare, dobandit prin Conventie, cota actuala 1/1	
1) MUHA PETRU, Lipsă CNP proprietar.	
2) MUHA VALERIA, Lipsă CNP proprietar.	

C. Partea III. SARCINI .

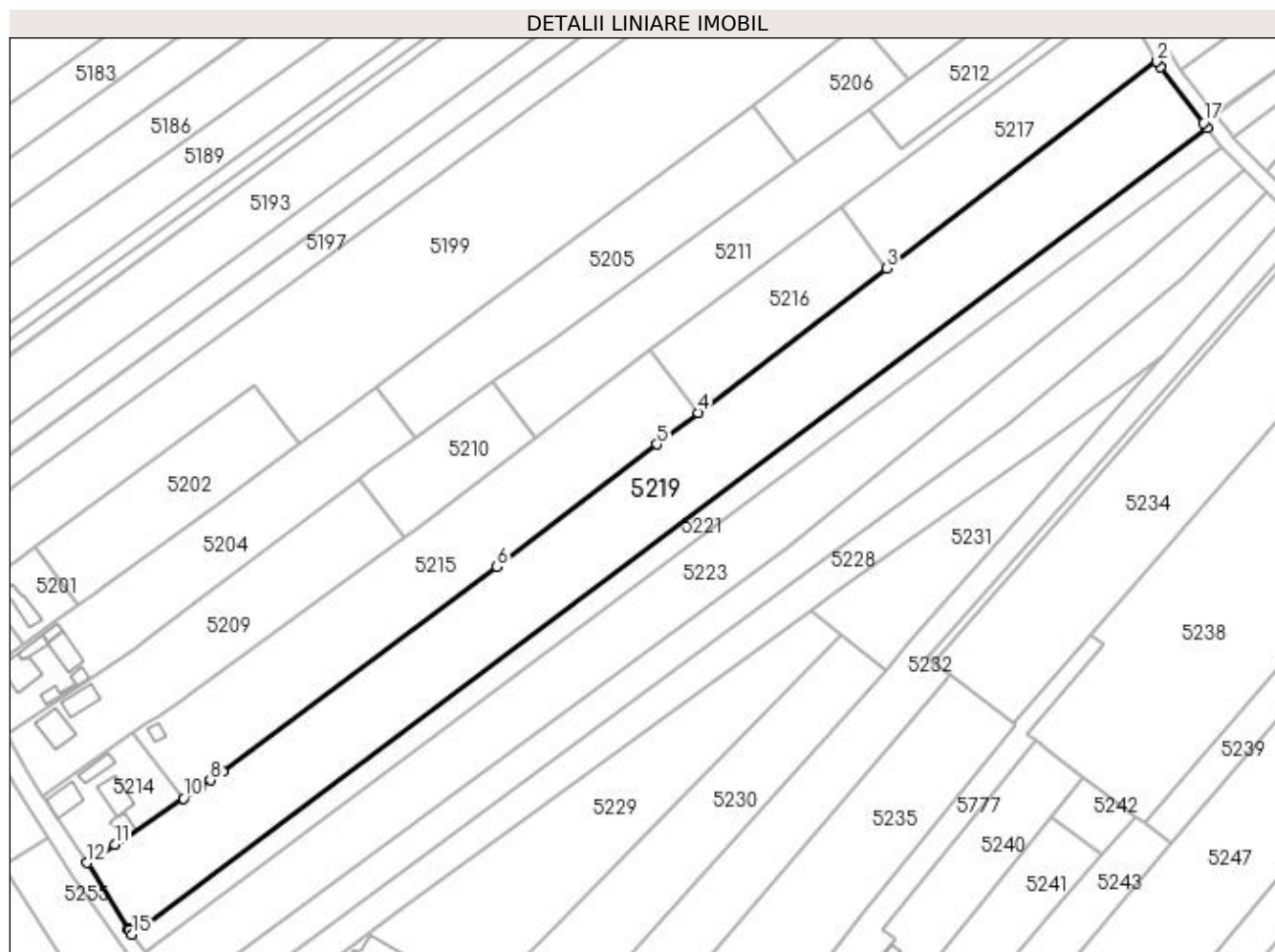
Inscrieri privind dezmembramintele dreptului de proprietate, drepturi reale de garanție și sarcini	Referințe
NU SUNT	

Anexa Nr. 1 La Partea I

Teren

Nr cadastral	Suprafața (mp)*	Observații / Referințe
	11.400	

* Suprafața este determinată în planul de proiecție Stereo 70.



Date referitoare la teren

Crt	Categorie folosință	Intravilan	Suprafața (mp)	Tarla	Parcelă	Nr. topo	Observații / Referințe
1	arabil	NU	8.239	24	224	-	
2	arabil	DA	3.161	24	224	-	

Lungime Segmente

1) Valorile lungimilor segmentelor sunt obținute din proiecție în plan.

Punct început	X / Y	Punct sfârșit	X / Y	Lungime segment (** (m)
1	586.134,528 710.826,389	2	586.133,25 710.828,2	2.216
2	586.133,25 710.828,2	3	586.044,05 710.759,974	112.301
3	586.044,05 710.759,974	4	585.981,856 710.712,406	78.3
4	585.981,856 710.712,406	5	585.968,193 710.701,956	17.201

Punct început	X / Y	Punct sfârșit	X / Y	Lungime segment (** (m)
5	585.968,193 710.701,956	6	585.915,446 710.661,612	66.407
6	585.915,446 710.661,612	7	585.825,018 710.593,988	112.917
7	585.825,018 710.593,988	8	585.820,941 710.591,167	4.958
8	585.820,941 710.591,167	9	585.817,48 710.588,773	4.208
9	585.817,48 710.588,773	10	585.812,071 710.585,142	6.515
10	585.812,071 710.585,142	11	585.789,324 710.569,879	27.393
11	585.789,324 710.569,879	12	585.780,278 710.563,924	10.831
12	585.780,278 710.563,924	13	585.793,908 710.541,957	25.852
13	585.793,908 710.541,957	14	585.794,049 710.541,73	0.267
14	585.794,049 710.541,73	15	585.795,032 710.540,335	1.708
15	585.795,032 710.540,335	16	586.149,73 710.806,358	443.372
16	586.149,73 710.806,358	17	586.148,534 710.807,927	1.973
17	586.148,534 710.807,927	1	586.134,528 710.826,389	23.174

** Lungimile segmentelor sunt determinate în planul de proiecție Stereo 70 și sunt rotunjite la 1 milimetru.

*** Distanța dintre puncte este formată din segmente cumulate ce sunt mai mici decât valoarea 1 milimetru.

**DATE DESPRE IMOBILUL NR. 5220**

Oficiul de Cadastru și Publicitate Imobiliară SUCEAVA
Biroul de Cadastru și Publicitate Imobiliară Radauti

A. Partea I. Descrierea imobilului

TEREN Extravilan

Adresa: Jud. Suceava

Nr. Crt	Nr cadastral Nr. topografic	Suprafața* (mp)	Observații / Referințe
A1		900	Sector cadastral:33 Teren neimprejmuit;

B. Partea II. Proprietari și acte

Inscrieri privitoare la dreptul de proprietate și alte drepturi reale	Referințe
/	
Act Notarial nr. 8533, din 02/08/1994 emis de NP SEHLANEC ANA;	
B1	A1
Intabulare, drept de PROPRIETATEcumpărare, dobandit prin Conventie, cota actuala 1/1	
1) MUHA PETRU, Lipsă CNP proprietar.	
2) MUHA VALERIA, Lipsă CNP proprietar.	

C. Partea III. SARCINI .

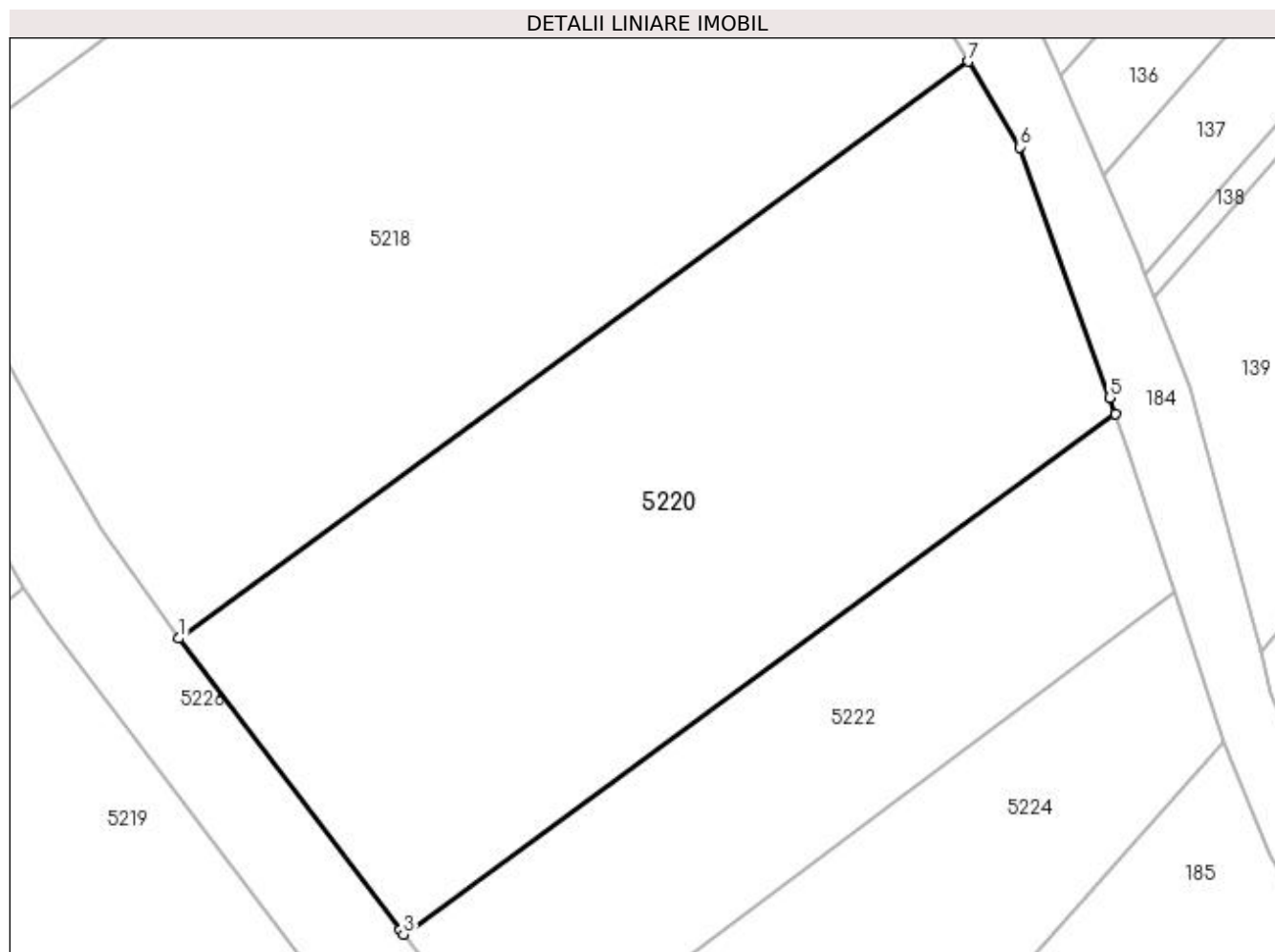
Inscrieri privind dezmembramintele dreptului de proprietate, drepturi reale de garanție și sarcini	Referințe
NU SUNT	

Anexa Nr. 1 La Partea I

Teren

Nr cadastral	Suprafața (mp)*	Observații / Referințe
	900	

* Suprafața este determinată în planul de proiecție Stereo 70.



Date referitoare la teren

Crt	Categorie folosință	Intra vilan	Suprafața (mp)	Tarla	Parcelă	Nr. topo	Observații / Referințe
1	faneata	NU	900	24	220, 223	-	

Lungime Segmente

1) Valorile lungimilor segmentelor sunt obținute din proiecție în plan.

Punct început	X / Y	Punct sfârșit	X / Y	Lungime segment (** (m)
1	586.141,166 710.825,653	2	586.152,412 710.810,835	18.602
2	586.152,412 710.810,835	3	586.152,586 710.810,612	0.283
3	586.152,586 710.810,612	4	586.188,797 710.837,064	44.843
4	586.188,797 710.837,064	5	586.188,497 710.837,899	0.888
5	586.188,497 710.837,899	6	586.183,928 710.850,635	13.531

Punct început	X / Y	Punct sfârșit	X / Y	Lungime segment (** (m)
6	586.183,928 710.850,635	7	586.181,326 710.854,989	5.073
7	586.181,326 710.854,989	1	586.141,166 710.825,653	49.733

** Lungimile segmentelor sunt determinate în planul de proiecție Stereo 70 și sunt rotunjite la 1 milimetru.

*** Distanța dintre puncte este formată din segmente cumulate ce sunt mai mici decât valoarea 1 milimetru.

**DATE DESPRE IMOBILUL NR. 5221**

Oficiul de Cadastru și Publicitate Imobiliară SUCEAVA
Biroul de Cadastru și Publicitate Imobiliară Radauti

A. Partea I. Descrierea imobilului

TEREN Necunoscut

Adresa: Loc. Botosanita Mica, Jud. Suceava

Nr. Crt	Nr cadastral Nr. topografic	Suprafața* (mp)	Observații / Referințe
A1		Din acte: 3.800 Masurata: 3.397	Sector cadastral:33 Teren neimprejmuit; Diferența de suprafață se regăsește la ID 5222.Detținător Atănăsoaiei Maria.

B. Partea II. Proprietari și acte

Inscrieri privitoare la dreptul de proprietate și alte drepturi reale		Referințe
/		
Act Administrativ nr. 1492, din 10/02/2000 emis de CJSDPAT SUCEAVA;		
B1	Intabulare, drept de PROPRIETATE, dobândit prin Reconstituire, cota actuala 1/1 1) ATĂNĂSOAIE CONSTANTIN, Lipsă CNP proprietar.	A1

C. Partea III. SARCINI .

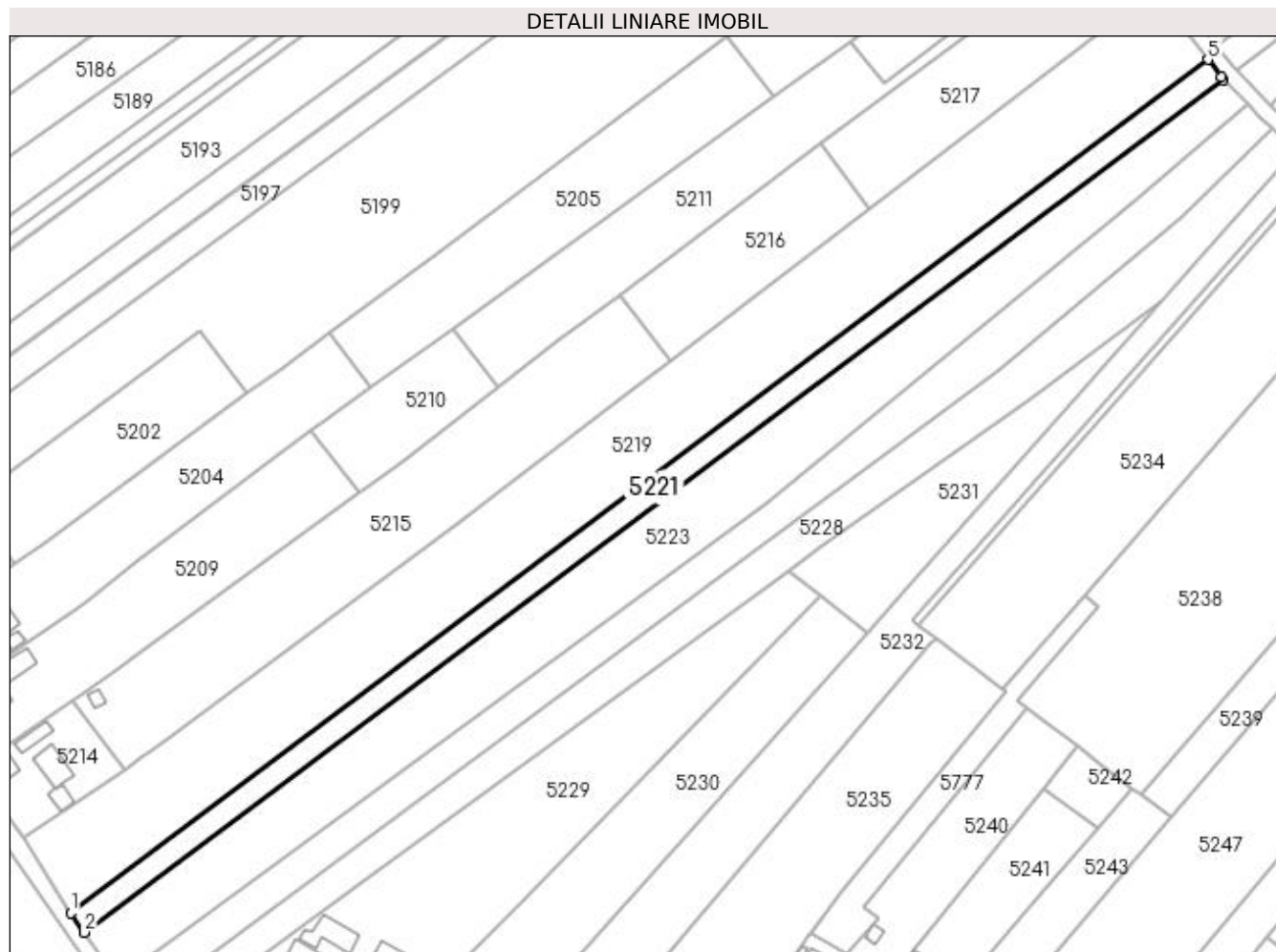
Inscrieri privind dezmembramintele dreptului de proprietate, drepturi reale de garanție și sarcini	Referințe
NU SUNT	

Anexa Nr. 1 La Partea I

Teren

Nr cadastral	Suprafața (mp)*	Observații / Referințe
	Din acte: 3.800 Masurata: 3.397	Diferența de suprafață se regăsește la ID 5222. Deținător Atănăsoaiei Maria.

* Suprafața este determinată în planul de proiecție Stereo 70.



Date referitoare la teren

Crt	Categorie folosință	Intravilan	Suprafața (mp)	Tarla	Parcelă	Nr. topo	Observații / Referințe
1	arabil	NU	2.359	24	224	-	
2	arabil	DA	1.038	24	224	-	

Lungime Segmente

1) Valorile lungimilor segmentelor sunt obținute din proiecție în plan.

Punct început	X / Y	Punct sfârșit	X / Y	Lungime segment (** (m)
1	585.795,032 710.540,335	2	585.799,318 710.534,254	7.439
2	585.799,318 710.534,254	3	586.154,609 710.800,164	443.78
3	586.154,609 710.800,164	4	586.153,915 710.800,87	0.991
4	586.153,915 710.800,87	5	586.149,73 710.806,358	6.901

Punct început	X / Y	Punct sfârșit	X / Y	Lungime segment (** (m)
5	586.149,73 710.806,358	1	585.795,032 710.540,335	443.372

** Lungimile segmentelor sunt determinate în planul de proiecție Stereo 70 și sunt rotunjite la 1 milimetru.

*** Distanța dintre puncte este formată din segmente cumulate ce sunt mai mici decât valoarea 1 milimetru.

**DATE DESPRE IMOBILUL NR. 5222**

Oficiul de Cadastru și Publicitate Imobiliară SUCEAVA
Biroul de Cadastru și Publicitate Imobiliară Radauti

A. Partea I. Descrierea imobilului

TEREN Extravilan

Adresa: Jud. Suceava

Nr. Crt	Nr cadastral Nr. topografic	Suprafața* (mp)	Observații / Referințe
A1		Din acte: 3.800 Masurata: 403	Sector cadastral:33 Teren neimprejmuit; Diferența de suprafață se regăsește la ID 5221.Detținător Atănăsoaiei Maria.

B. Partea II. Proprietari și acte

Inscrieri privitoare la dreptul de proprietate și alte drepturi reale		Referințe
/		
Act Administrativ nr. 1492, din 10/02/2000 emis de CJSDPAT SUCEAVA;		
B1	Intabulare, drept de PROPRIETATE, dobândit prin Reconstituire, cota actuala 1/1 1) ATĂNĂSOAIE CONSTANTIN, Lipsă CNP proprietar.	A1

C. Partea III. SARCINI .

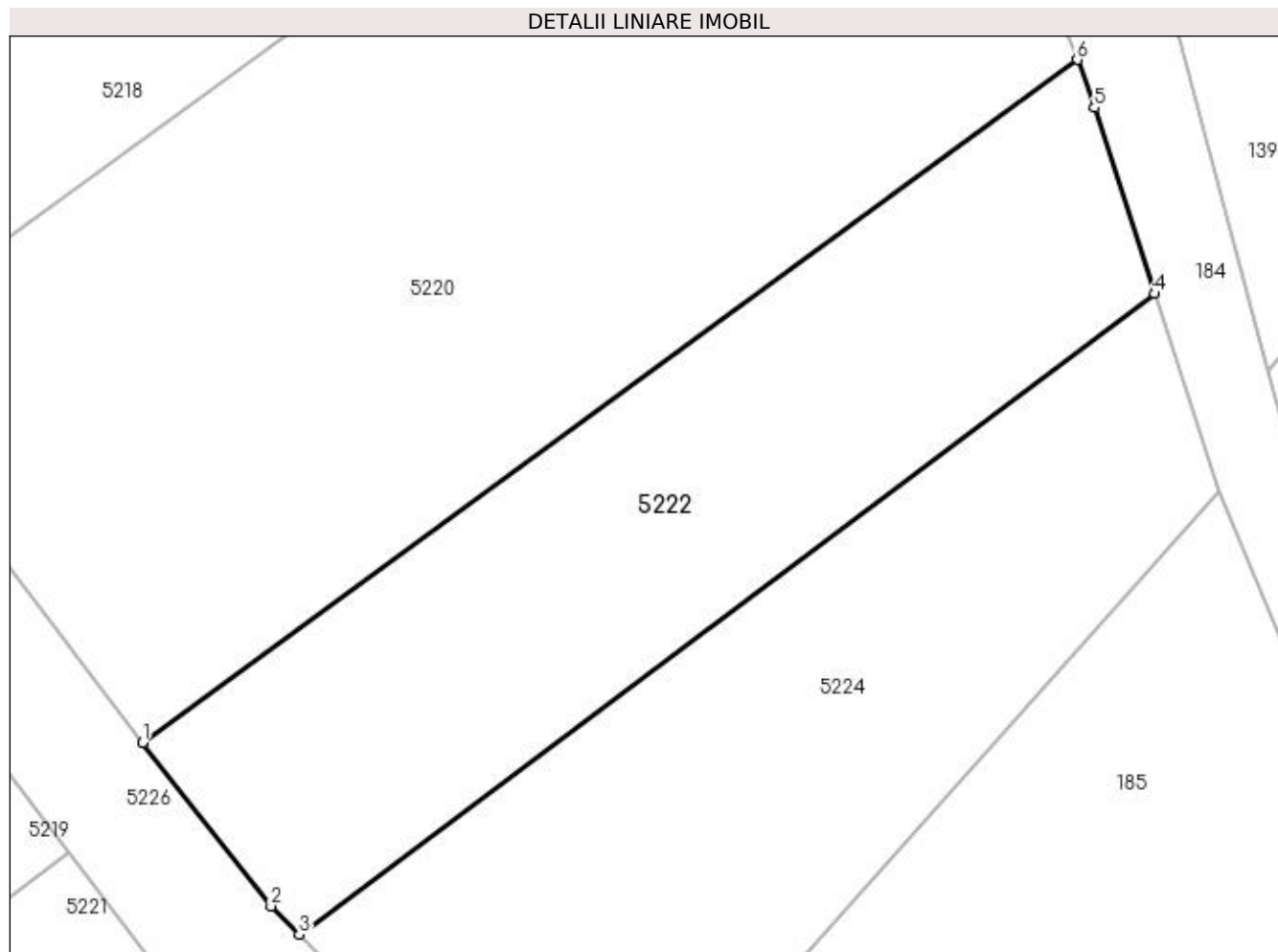
Inscrieri privind dezmembramintele dreptului de proprietate, drepturi reale de garanție și sarcini	Referințe
NU SUNT	

Anexa Nr. 1 La Partea I

Teren

Nr cadastral	Suprafața (mp)*	Observații / Referințe
	Din acte: 3.800 Masurata: 403	Diferența de suprafață se regăsește la ID 5221. Deținător Atănăsoaiei Maria.

* Suprafața este determinată în planul de proiecție Stereo 70.



Date referitoare la teren

Crt	Categorie folosință	Intravilan	Suprafața (mp)	Tarla	Parcelă	Nr. topo	Observații / Referințe
1	faneata	NU	403	24	220, 223	-	

Lungime Segmente

1) Valorile lungimilor segmentelor sunt obținute din proiecție în plan.

Punct început	X / Y	Punct sfârșit	X / Y	Lungime segment (** (m)
1	586.152,586 710.810,612	2	586.157,569 710.804,286	8.053
2	586.157,569 710.804,286	3	586.158,651 710.803,189	1.541
3	586.158,651 710.803,189	4	586.191,799 710.827,997	41.403
4	586.191,799 710.827,997	5	586.189,464 710.835,205	7.576
5	586.189,464 710.835,205	6	586.188,797 710.837,064	1.975

Punct început	X / Y	Punct sfârșit	X / Y	Lungime segment (** (m)
6	586.188,797 710.837,064	1	586.152,586 710.810,612	44.843

** Lungimile segmentelor sunt determinate în planul de proiecție Stereo 70 și sunt rotunjite la 1 milimetru.

*** Distanța dintre puncte este formată din segmente cumulate ce sunt mai mici decât valoarea 1 milimetru.

**DATE DESPRE IMOBILUL NR. 5223**

Oficiul de Cadastru și Publicitate Imobiliară SUCEAVA
 Biroul de Cadastru și Publicitate Imobiliară Radauti

A. Partea I. Descrierea imobilului

TEREN Necunoscut

Adresa: Loc. Botosanita Mica, Jud. Suceava

Nr. Crt	Nr cadastral Nr. topografic	Suprafața* (mp)	Observații / Referințe
A1		Din acte: 8.300 Masurata: 7.857	Sector cadastral:33 Teren neimprejmit; Diferența de suprafață se regăsește la ID 5224.Deținător Abourței Mihai Sorin.

B. Partea II. Proprietari și acte

Inscrieri privitoare la dreptul de proprietate și alte drepturi reale	Referințe
/	
Act Administrativ nr. 504, din 25/03/1994 emis de CJSDPAT SUCEAVA;	
B1	A1
Intabulare, drept de PROPRIETATE, dobandit prin Reconstituire, cota actuala 1/1	
1) SCRIPCARU TOADER , Lipsă CNP proprietar. 2) SCRIPCARIU ILIE , Lipsă CNP proprietar. 3) ȘOIMAN ELISABETA , Lipsă CNP proprietar. 4) TICULEANU ANA , Lipsă CNP proprietar. 5) MACOVEI ELENA , Lipsă CNP proprietar. 6) SCRIPCARU ION , Lipsă CNP proprietar.	

C. Partea III. SARCINI .

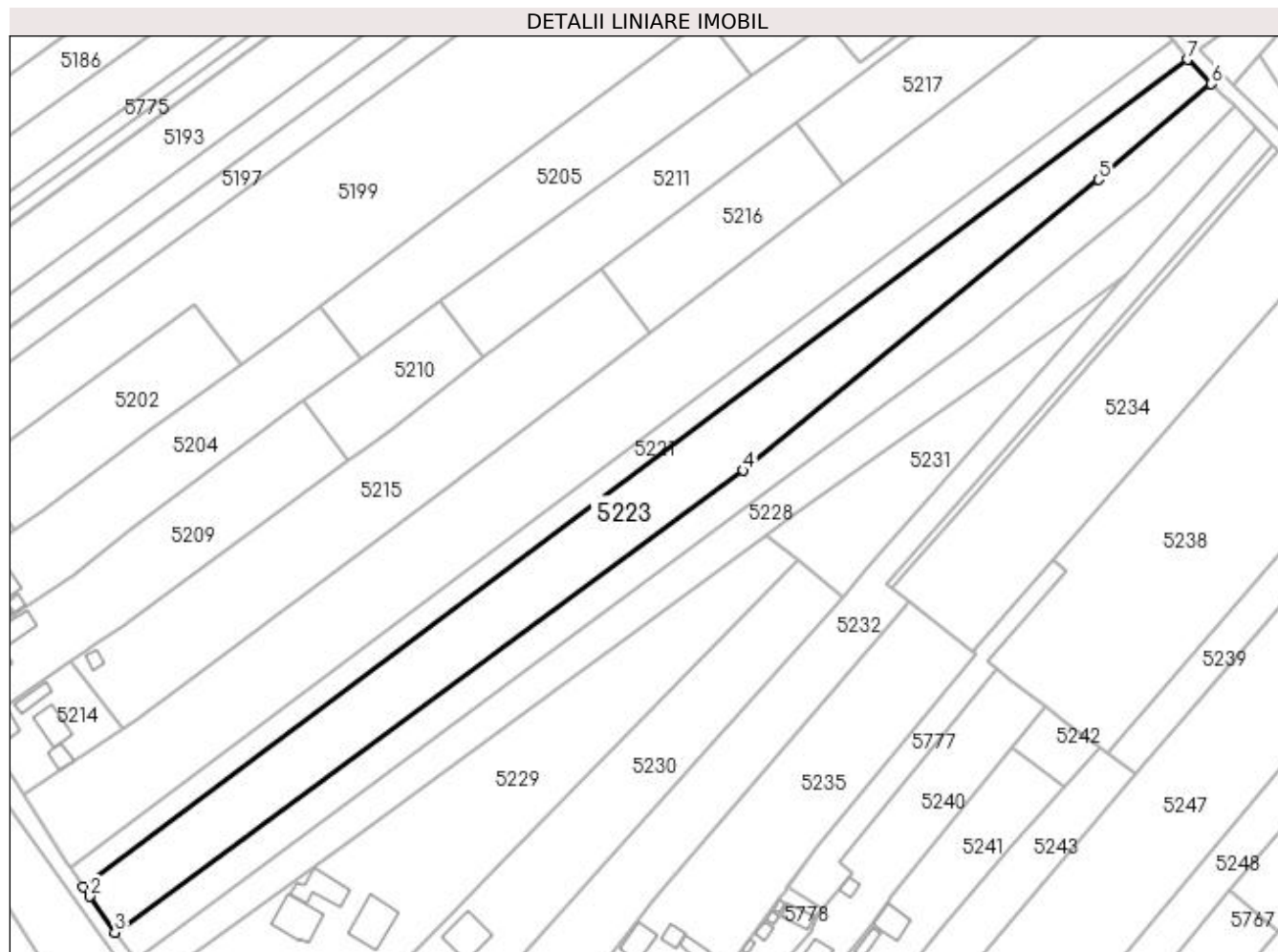
Inscrieri privind dezmembramintele dreptului de proprietate, drepturi reale de garanție și sarcini	Referințe
NU SUNT	

Anexa Nr. 1 La Partea I

Teren

Nr cadastral	Suprafața (mp)*	Observații / Referințe
	Din acte: 8.300 Masurata: 7.857	Diferența de suprafață se regăsește la ID 5224. Deținător Abourței Mihai Sorin.

* Suprafața este determinată în planul de proiecție Stereo 70.



Date referitoare la teren

Crt	Categorie folosință	Intravilan	Suprafața (mp)	Tarla	Parcelă	Nr. topo	Observații / Referințe
1	arabil	NU	5.072	24	224	-	
2	arabil	DA	2.785	24	224	-	

Lungime Segmente

1) Valorile lungimilor segmentelor sunt obținute din proiecție în plan.

Punct început	X / Y	Punct sfârșit	X / Y	Lungime segment (** (m)
1	585.799,318 710.534,254	2	585.801,529 710.531,115	3.839
2	585.801,529 710.531,115	3	585.809,636 710.519,535	14.136
3	585.809,636 710.519,535	4	586.011,707 710.667,996	250.746
4	586.011,707 710.667,996	5	586.126,001 710.761,592	147.727

Punct început	X / Y	Punct sfârșit	X / Y	Lungime segment (** (m)
5	586.126,001 710.761,592	6	586.162,273 710.792,37	47.571
6	586.162,273 710.792,37	7	586.154,609 710.800,164	10.93
7	586.154,609 710.800,164	1	585.799,318 710.534,254	443.78

** Lungimile segmentelor sunt determinate în planul de proiecție Stereo 70 și sunt rotunjite la 1 milimetru.

*** Distanța dintre puncte este formată din segmente cumulate ce sunt mai mici decât valoarea 1 milimetru.

**DATE DESPRE IMOBILUL NR. 5224**

Oficiul de Cadastru și Publicitate Imobiliară SUCEAVA
 Biroul de Cadastru și Publicitate Imobiliară Radauti

A. Partea I. Descrierea imobilului

TEREN Extravilan

Adresa: Jud. Suceava

Nr. Crt	Nr cadastral Nr. topografic	Suprafața* (mp)	Observații / Referințe
A1		Din acte: 8.300 Masurata: 443	Sector cadastral:33 Teren neimprejmuț; Diferența de suprafață se regăsește la ID 5223.Deținător Abourței Mihai Sorin.

B. Partea II. Proprietari și acte

Inscrieri privitoare la dreptul de proprietate și alte drepturi reale		Referințe
/		
Act Administrativ nr. 504, din 25/03/1994 emis de CJSDPAT SUCEAVA;		
B1	Intabulare, drept de PROPRIETATE, dobândit prin Reconstituire, cota actuala 1/1 1) SCRIPCARU TOADER , Lipsă CNP proprietar. 2) SCRIPCARIU ILIE , Lipsă CNP proprietar. 3) ȘOIMAN ELISABETA , Lipsă CNP proprietar. 4) TICULEANU ANA , Lipsă CNP proprietar. 5) MACOVEI ELENA , Lipsă CNP proprietar. 6) SCRIPCARU ION , Lipsă CNP proprietar.	A1

C. Partea III. SARCINI .

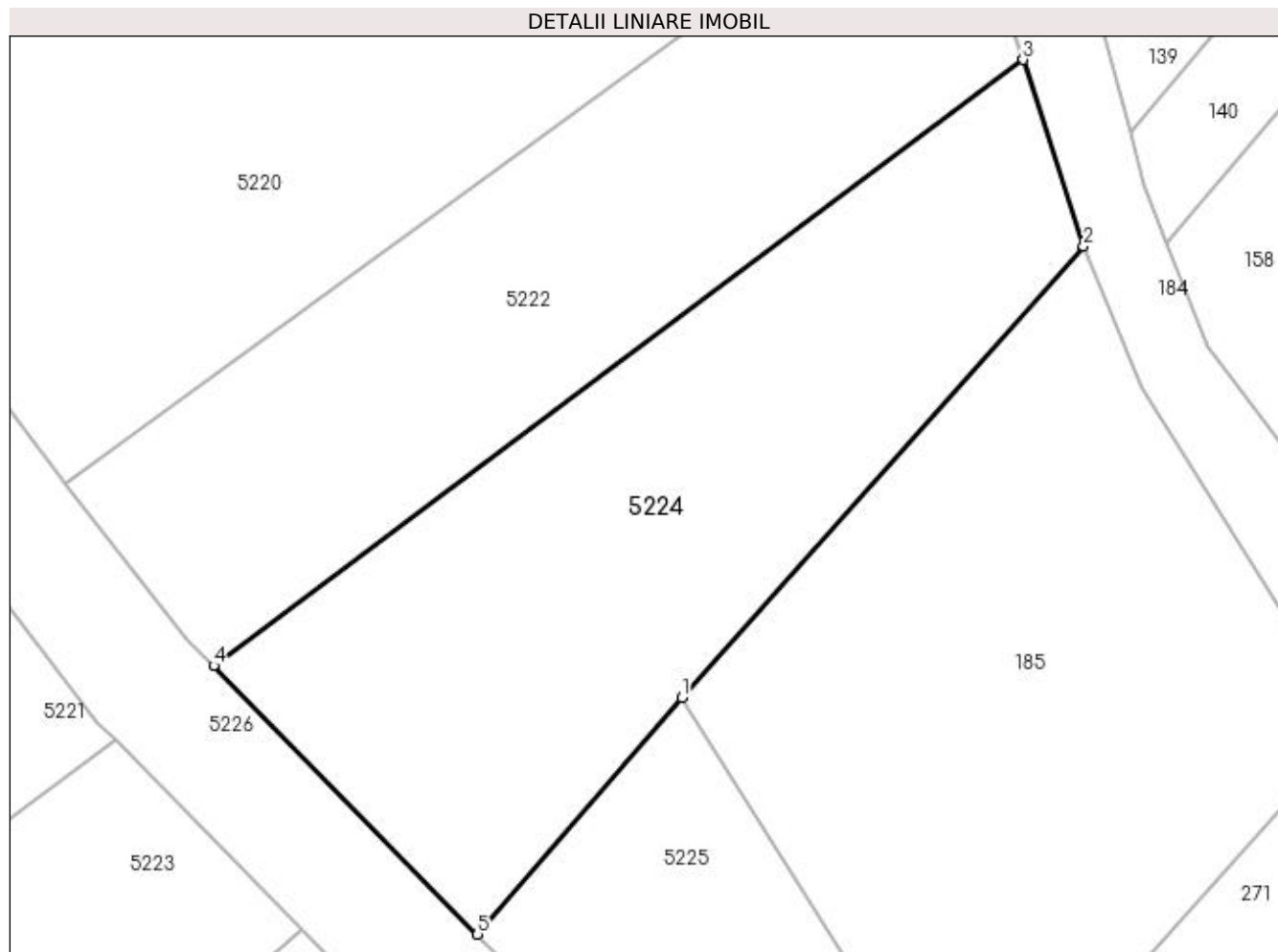
Inscrieri privind dezmembramintele dreptului de proprietate, drepturi reale de garanție și sarcini	Referințe
NU SUNT	

Anexa Nr. 1 La Partea I

Teren

Nr cadastral	Suprafața (mp)*	Observații / Referințe
	Din acte: 8.300 Masurata: 443	Diferența de suprafață se regăsește la ID 5223. Deținător Abourței Mihai Sorin.

* Suprafața este determinată în planul de proiecție Stereo 70.



Date referitoare la teren

Crt	Categorie folosință	Intra vilan	Suprafața (mp)	Tarla	Parcelă	Nr. topo	Observații / Referințe
1	faneata	NU	443	24	220, 223	-	

Lungime Segmente

1) Valorile lungimilor segmentelor sunt obținute din proiecție în plan.

Punct început	X / Y	Punct sfârșit	X / Y	Lungime segment (** (m)
1	586.177,826 710.801,896	2	586.194,273 710.820,358	24.725
2	586.194,273 710.820,358	3	586.191,799 710.827,997	8.03
3	586.191,799 710.827,997	4	586.158,651 710.803,189	41.403
4	586.158,651 710.803,189	5	586.169,456 710.792,197	15.413
5	586.169,456 710.792,197	1	586.177,826 710.801,896	12.811

**** Lungimile segmentelor sunt determinate în planul de proiecție Stereo 70 și sunt rotunjite la 1 milimetru.**

***** Distanța dintre puncte este formată din segmente cumulate ce sunt mai mici decât valoarea 1 milimetru.**

**DATE DESPRE IMOBILUL NR. 5225**

Oficiul de Cadastru și Publicitate Imobiliară SUCEAVA
Biroul de Cadastru și Publicitate Imobiliară Radauti

A. Partea I. Descrierea imobilului

TEREN Extravilan

Adresa: Jud. Suceava

Nr. Crt	Nr cadastral Nr. topografic	Suprafața* (mp)	Observații / Referințe
A1		1.452	Sector cadastral:33 Teren neimprejmuit;

B. Partea II. Proprietari și acte

Inscrieri privitoare la dreptul de proprietate și alte drepturi reale		Referințe
/		
Act Normativ nr. Legea 7, din 13/03/1996 emis de PARLAMENTUL ROMANIEI;		
B1	Inscrierea provizorie, drept de PROPRIETATE, dobandit prin Lege, cota actuala 1/1 1) NEIDENTIFICAT NEIDENTIFICAT	A1
B2	Proprietar neidentificat.	A1

C. Partea III. SARCINI .

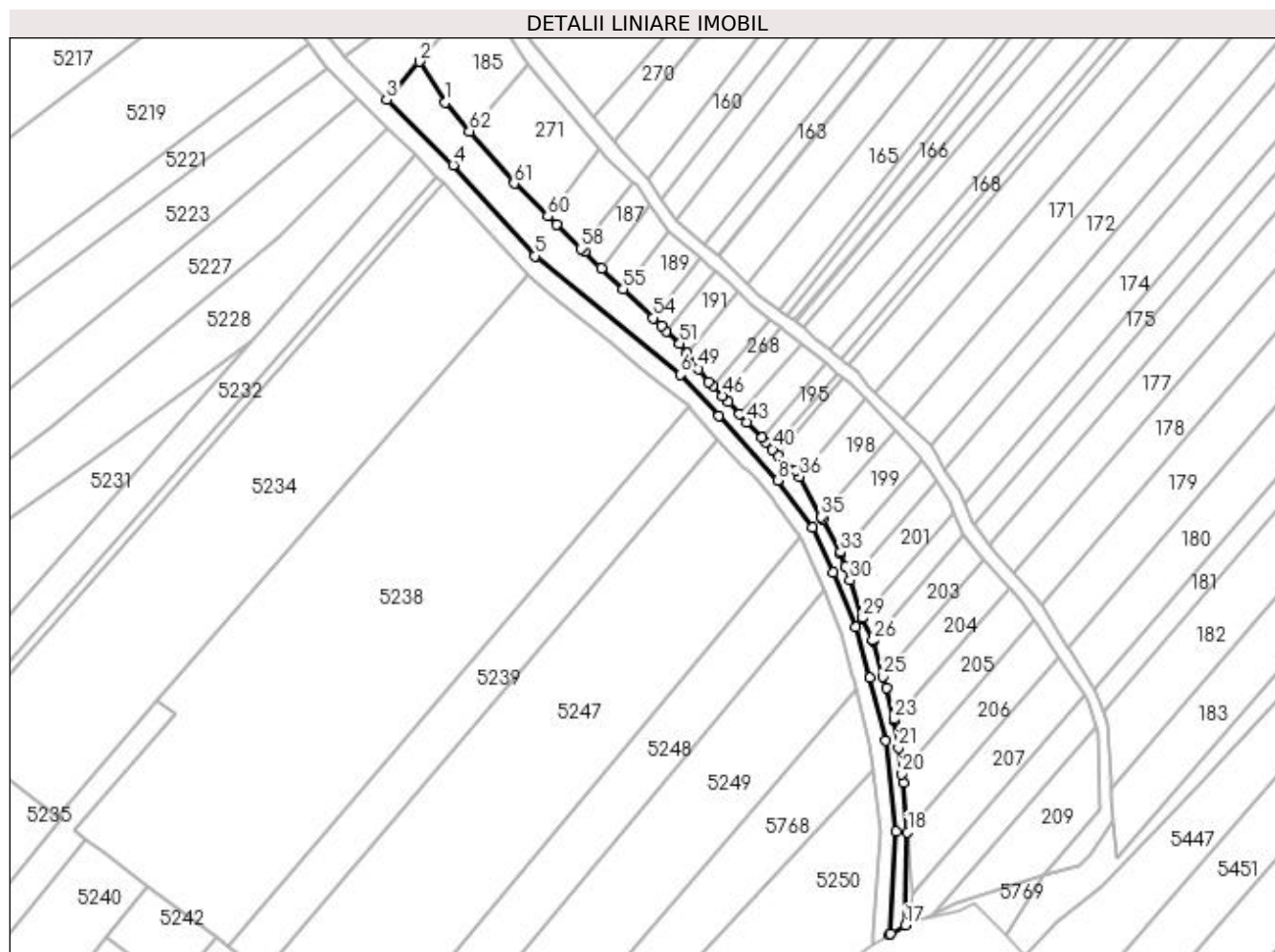
Inscrieri privind dezmembramintele dreptului de proprietate, drepturi reale de garanție și sarcini	Referințe
NU SUNT	

Anexa Nr. 1 La Partea I

Teren

Nr cadastral	Suprafața (mp)*	Observații / Referințe
	1.452	

* Suprafața este determinată în planul de proiecție Stereo 70.



Date referitoare la teren

Crt	Categorie folosință	Intravilan	Suprafața (mp)	Tarla	Parcelă	Nr. topo	Observații / Referințe
1	alte	NU	1.452	24	223	-	Canal.

Lungime Segmente

1) Valorile lungimilor segmentelor sunt obținute din proiecție în plan.

Punct început	X / Y	Punct sfârșit	X / Y	Lungime segment
1	586.184,373 / 710.791,449	2	586.177,826 / 710.801,896	12.329
4	586.186,434 / 710.775,614	5	586.207,161 / 710.752,475	31.064
7	586.253,898 / 710.711,756	8	586.269,002 / 710.695,416	22.252
10	586.283,074 / 710.672,097	11	586.288,88 / 710.658,058	15.192
13	586.296,309 / 710.629,262	14	586.298,954 / 710.606,2	23.213
16	586.297,638 / 710.580,229	17	586.301,408 / 710.582,358	4.33
2	586.177,826 / 710.801,896	3	586.169,456 / 710.792,197	12.811
5	586.207,161 / 710.752,475	6	586.244,224 / 710.722,286	47.803
8	586.269,002 / 710.695,416	9	586.277,927 / 710.683,539	14.857
11	586.288,88 / 710.658,058	12	586.292,428 / 710.645,222	13.317
14	586.298,954 / 710.606,2	15	586.297,282 / 710.580,014	26.24
17	586.301,408 / 710.582,358	18	586.302,029 / 710.605,944	23.594
3	586.169,456 / 710.792,197	4	586.186,434 / 710.775,614	23.733
6	586.244,224 / 710.722,286	7	586.253,898 / 710.711,756	14.298
9	586.277,927 / 710.683,539	10	586.283,074 / 710.672,097	12.546
12	586.292,428 / 710.645,222	13	586.296,309 / 710.629,262	16.425
15	586.297,282 / 710.580,014	16	586.297,638 / 710.580,229	0.416
18	586.302,029 / 710.605,944	19	586.300,884 / 710.618,55	12.658

Punct început	X / Y	Punct sfârșit	X / Y	Lungime segment	Punct început	X / Y	Punct sfârșit	X / Y	Lungime segment	Punct început	X / Y	Punct sfârșit	X / Y	Lungime segment
19	586.300,884 710.618,55	20	586.300,571 710.620,829	2.3	20	586.300,571 710.620,829	21	586.299,653 710.627,508	6.742	21	586.299,653 710.627,508	22	586.298,674 710.634,419	6.98
22	586.298,674 710.634,419	23	586.298,631 710.634,722	0.306	23	586.298,631 710.634,722	24	586.296,577 710.642,578	8.12	24	586.296,577 710.642,578	25	586.295,746 710.645,605	3.139
25	586.295,746 710.645,605	26	586.293,264 710.654,651	9.38	26	586.293,264 710.654,651	27	586.293,155 710.654,883	0.256	27	586.293,155 710.654,883	28	586.290,566 710.660,418	6.111
28	586.290,566 710.660,418	29	586.290,543 710.660,486	0.072	29	586.290,543 710.660,486	30	586.287,359 710.670,049	10.079	30	586.287,359 710.670,049	31	586.286,242 710.673,403	3.535
31	586.286,242 710.673,403	32	586.285,093 710.676,855	3.638	32	586.285,093 710.676,855	33	586.284,988 710.677,169	0.331	33	586.284,988 710.677,169	34	586.280,392 710.685,581	9.586
34	586.280,392 710.685,581	35	586.280,065 710.686,179	0.682	35	586.280,065 710.686,179	36	586.274,485 710.696,395	11.641	36	586.274,485 710.696,395	37	586.273,575 710.698,06	1.897
37	586.273,575 710.698,06	38	586.270,792 710.699,981	3.382	38	586.270,792 710.699,981	39	586.268,986 710.701,9	2.635	39	586.268,986 710.701,9	40	586.267,639 710.703,331	1.965
40	586.267,639 710.703,331	41	586.265,91 710.705,169	2.523	41	586.265,91 710.705,169	42	586.264,914 710.706,228	1.454	42	586.264,914 710.706,228	43	586.261,136 710.710,244	5.514
43	586.261,136 710.710,244	44	586.259,272 710.712,225	2.72	44	586.259,272 710.712,225	45	586.256,362 710.715,318	4.247	45	586.256,362 710.715,318	46	586.254,837 710.716,939	2.226
46	586.254,837 710.716,939	47	586.252,482 710.719,443	3.437	47	586.252,482 710.719,443	48	586.251,473 710.720,515	1.472	48	586.251,473 710.720,515	49	586.248,854 710.723,775	4.182
49	586.248,854 710.723,775	50	586.245,884 710.727,741	4.955	50	586.245,884 710.727,741	51	586.244,073 710.730,158	3.02	51	586.244,073 710.730,158	52	586.240,711 710.733,387	4.661
52	586.240,711 710.733,387	53	586.239,422 710.734,625	1.787	53	586.239,422 710.734,625	54	586.237,262 710.736,697	2.993	54	586.237,262 710.736,697	55	586.229,656 710.743,994	10.54
55	586.229,656 710.743,994	56	586.224,084 710.749,34	7.722	56	586.224,084 710.749,34	57	586.219,8 710.753,45	5.937	57	586.219,8 710.753,45	58	586.218,907 710.754,324	1.25
58	586.218,907 710.754,324	59	586.212,721 710.760,379	8.656	59	586.212,721 710.760,379	60	586.210,478 710.762,574	3.138	60	586.210,478 710.762,574	61	586.201,956 710.770,917	11.926
61	586.201,956 710.770,917	62	586.190,584 710.784,196	17.483	62	586.190,584 710.784,196	1	586.184,373 710.791,449	9.549					

** Lungimile segmentelor sunt determinate în planul de proiecție Stereo 70 și sunt rotunjite la 1 milimetru.

*** Distanța dintre puncte este formată din segmente cumulate ce sunt mai mici decât valoarea 1 milimetru.

**DATE DESPRE IMOBILUL NR. 5226**

Oficiul de Cadastru și Publicitate Imobiliară SUCEAVA
Biroul de Cadastru și Publicitate Imobiliară Radauti

A. Partea I. Descrierea imobilului

TEREN Extravilan

Adresa: Jud. Suceava

Nr. Crt	Nr cadastral Nr. topografic	Suprafața* (mp)	Observații / Referințe
A1		2.435	Sector cadastral:33 Teren neimprejmuit;

B. Partea II. Proprietari și acte

Inscrieri privitoare la dreptul de proprietate și alte drepturi reale		Referințe
/		
Act Normativ nr. Legea 7, din 13/03/1996 emis de PARLAMENTUL ROMANIEI;		
B1	Inscrierea provizorie, drept de PROPRIETATE, dobandit prin Lege, cota actuala 1/1 1) NEIDENTIFICAT NEIDENTIFICAT	A1
B2	Proprietar neidentificat.	A1

C. Partea III. SARCINI .

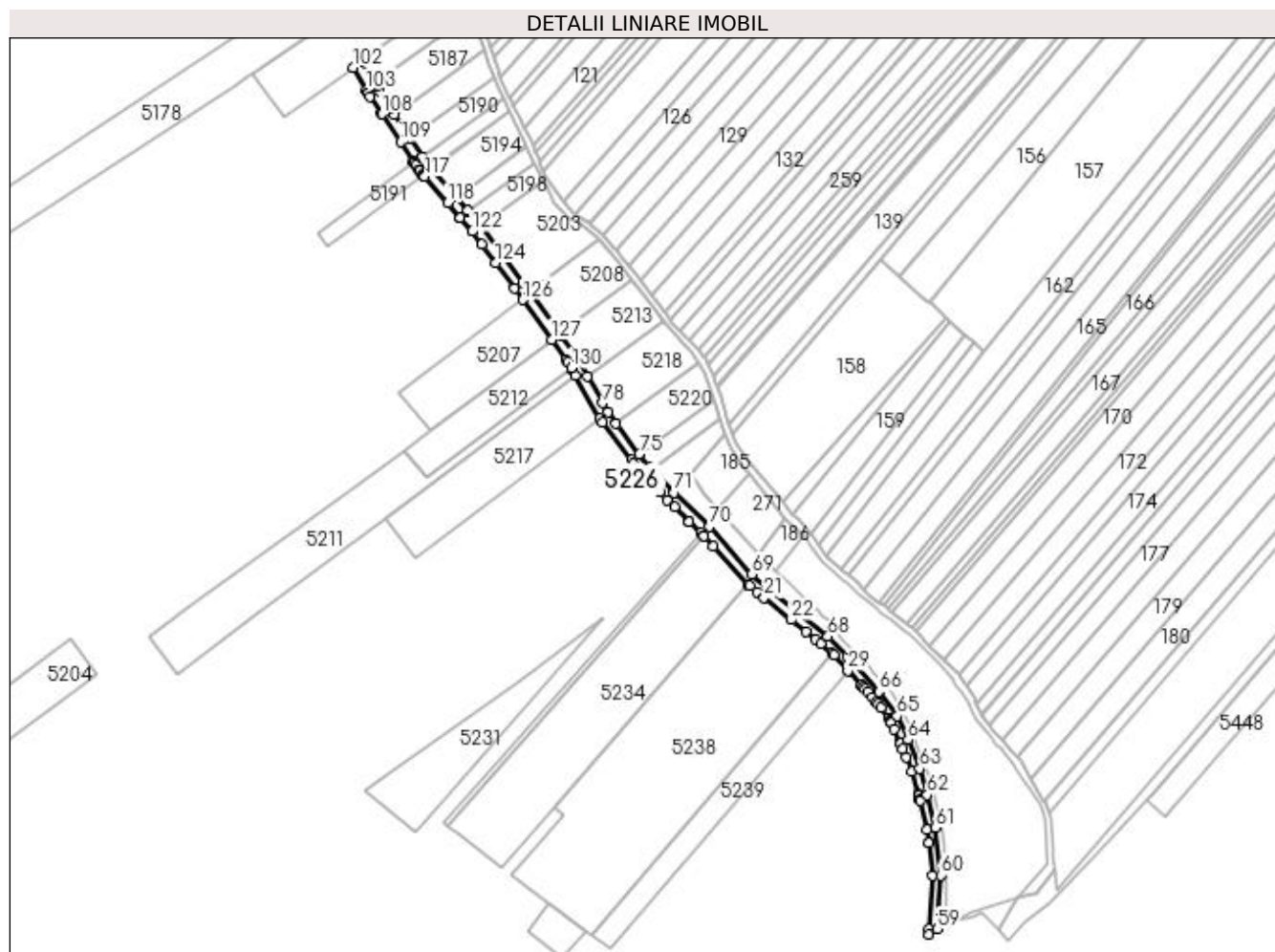
Inscrieri privind dezmembramintele dreptului de proprietate, drepturi reale de garanție și sarcini	Referințe
NU SUNT	

Anexa Nr. 1 La Partea I

Teren

Nr cadastral	Suprafața (mp)*	Observații / Referințe
	2.435	

* Suprafața este determinată în planul de proiecție Stereo 70.



Date referitoare la teren

Crt	Categorie folosință	Intra vilan	Suprafața (mp)	Tarla	Parcelă	Nr. topo	Observații / Referințe
1	drum	NU	2.435	24	223	-	

Lungime Segmente

1) Valorile lungimilor segmentelor sunt obținute din proiecție în plan.

Punct început	X / Y	Punct sfârșit	X / Y	Lungime segment	Punct început	X / Y	Punct sfârșit	X / Y	Lungime segment	Punct început	X / Y	Punct sfârșit	X / Y	Lungime segment
1	586.119,745 710.851,966	2	586.121,267 710.849,277	3.091	2	586.121,267 710.849,277	3	586.133,25 710.828,2	24.245	3	586.133,25 710.828,2	4	586.134,528 710.826,389	2.216
4	586.134,528 710.826,389	5	586.148,534 710.807,927	23.174	5	586.148,534 710.807,927	6	586.149,73 710.806,358	1.973	6	586.149,73 710.806,358	7	586.153,915 710.800,87	6.901
7	586.153,915 710.800,87	8	586.154,609 710.800,164	0.991	8	586.154,609 710.800,164	9	586.162,273 710.792,37	10.93	9	586.162,273 710.792,37	10	586.165,926 710.788,655	5.211
10	586.165,926 710.788,655	11	586.169,628 710.785,039	5.175	11	586.169,628 710.785,039	12	586.176,321 710.778,502	9.356	12	586.176,321 710.778,502	13	586.176,726 710.778,106	0.566
13	586.176,726 710.778,106	14	586.182,245 710.772,64	7.767	14	586.182,245 710.772,64	15	586.183,853 710.771,036	2.271	15	586.183,853 710.771,036	16	586.183,93 710.770,959	0.109
16	586.183,93 710.770,959	17	586.188,254 710.766,265	6.382	17	586.188,254 710.766,265	18	586.205,444 710.747,632	25.352	18	586.205,444 710.747,632	19	586.206,215 710.746,797	1.137

Punct început	X / Y	Punct sfârșit	X / Y	Lungime segment	Punct început	X / Y	Punct sfârșit	X / Y	Lungime segment	Punct început	X / Y	Punct sfârșit	X / Y	Lungime segment
19	586.206,215 710.746,797	20	586.209,668 710.743,984	4.453	20	586.209,668 710.743,984	21	586.213,206 710.741,102	4.564	21	586.213,206 710.741,102	22	586.226,38 710.730,372	16.991
22	586.226,38 710.730,372	23	586.233,565 710.724,519	9.267	23	586.233,565 710.724,519	24	586.238,178 710.720,762	5.95	24	586.238,178 710.720,762	25	586.240,595 710.718,793	3.117
25	586.240,595 710.718,793	26	586.246,3 710.714,146	7.357	26	586.246,3 710.714,146	27	586.247,183 710.713,427	1.139	27	586.247,183 710.713,427	28	586.253,803 710.705,74	10.145
28	586.253,803 710.705,74	29	586.253,848 710.705,687	0.07	29	586.253,848 710.705,687	30	586.260,396 710.698,728	9.555	30	586.260,396 710.698,728	31	586.261,154 710.697,923	1.106
31	586.261,154 710.697,923	32	586.262,066 710.696,954	1.331	32	586.262,066 710.696,954	33	586.263,439 710.695,494	2.004	33	586.263,439 710.695,494	34	586.265,926 710.692,851	3.63
34	586.265,926 710.692,851	35	586.267,834 710.690,312	3.175	35	586.267,834 710.690,312	36	586.268,404 710.689,554	0.949	36	586.268,404 710.689,554	37	586.269,926 710.687,528	2.534
37	586.269,926 710.687,528	38	586.273,668 710.682,548	6.23	38	586.273,668 710.682,548	39	586.274,462 710.681,492	1.321	39	586.274,462 710.681,492	40	586.274,706 710.680,948	0.596
40	586.274,706 710.680,948	41	586.274,988 710.680,321	0.688	41	586.274,988 710.680,321	42	586.276,335 710.677,328	3.282	42	586.276,335 710.677,328	43	586.279,316 710.670,701	7.267
43	586.279,316 710.670,701	44	586.279,327 710.670,676	0.028	44	586.279,327 710.670,676	45	586.279,401 710.670,512	0.18	45	586.279,401 710.670,512	46	586.280,617 710.667,571	3.182
46	586.280,617 710.667,571	47	586.282,252 710.663,619	4.277	47	586.282,252 710.663,619	48	586.285,09 710.656,756	7.427	48	586.285,09 710.656,756	49	586.288,127 710.645,825	11.345
49	586.288,127 710.645,825	50	586.288,428 710.644,742	1.123	50	586.288,428 710.644,742	51	586.288,899 710.642,805	1.994	51	586.288,899 710.642,805	52	586.288,978 710.642,48	0.335
52	586.288,978 710.642,48	53	586.292,363 710.628,559	14.327	53	586.292,363 710.628,559	54	586.293,089 710.622,234	6.366	54	586.293,089 710.622,234	55	586.293,137 710.621,812	0.425
55	586.293,137 710.621,812	56	586.294,939 710.606,099	15.816	56	586.294,939 710.606,099	57	586.293,278 710.580,085	26.067	57	586.293,278 710.580,085	58	586.293,118 710.577,494	2.595
58	586.293,118 710.577,494	59	586.297,282 710.580,014	4.867	59	586.297,282 710.580,014	60	586.298,954 710.606,2	26.24	60	586.298,954 710.606,2	61	586.296,309 710.629,262	23.213
61	586.296,309 710.629,262	62	586.292,428 710.645,222	16.425	62	586.292,428 710.645,222	63	586.288,88 710.658,058	13.317	63	586.288,88 710.658,058	64	586.283,074 710.672,097	15.192
64	586.283,074 710.672,097	65	586.277,927 710.683,539	12.546	65	586.277,927 710.683,539	66	586.269,002 710.695,416	14.857	66	586.269,002 710.695,416	67	586.253,898 710.711,756	22.252
67	586.253,898 710.711,756	68	586.244,224 710.722,286	14.298	68	586.244,224 710.722,286	69	586.207,161 710.752,475	47.803	69	586.207,161 710.752,475	70	586.186,434 710.775,614	31.064
70	586.186,434 710.775,614	71	586.169,456 710.792,197	23.733	71	586.169,456 710.792,197	72	586.158,651 710.803,189	15.413	72	586.158,651 710.803,189	73	586.157,569 710.804,286	1.541
73	586.157,569 710.804,286	74	586.152,586 710.810,612	8.053	74	586.152,586 710.810,612	75	586.152,412 710.810,835	0.283	75	586.152,412 710.810,835	76	586.141,166 710.825,653	18.602
76	586.141,166 710.825,653	77	586.137,213 710.831,256	6.857	77	586.137,213 710.831,256	78	586.134,642 710.835,798	5.218	78	586.134,642 710.835,798	79	586.127,272 710.848,819	14.963
79	586.127,272 710.848,819	80	586.121,998 710.858,137	10.707	80	586.121,998 710.858,137	81	586.114,695 710.868,22	12.449	81	586.114,695 710.868,22	82	586.113,794 710.869,464	1.536
82	586.113,794 710.869,464	83	586.098,83 710.890,123	25.509	83	586.098,83 710.890,123	84	586.095,838 710.894,254	5.1	84	586.095,838 710.894,254	85	586.075,262 710.922,082	34.609
85	586.075,262 710.922,082	86	586.075,257 710.922,089	0.009	86	586.075,257 710.922,089	87	586.069,376 710.928,853	8.963	87	586.069,376 710.928,853	88	586.069,086 710.929,186	0.442
88	586.069,086 710.929,186	89	586.063,256 710.935,892	8.886	89	586.063,256 710.935,892	90	586.051,559 710.949,345	17.827	90	586.051,559 710.949,345	91	586.051,231 710.949,722	0.5
91	586.051,231 710.949,722	92	586.049,715 710.951,466	2.311	92	586.049,715 710.951,466	93	586.047,107 710.955,392	4.713	93	586.047,107 710.955,392	94	586.040,992 710.964,597	11.051
94	586.040,992 710.964,597	95	586.039,207 710.967,285	3.227	95	586.039,207 710.967,285	96	586.033,538 710.975,818	10.244	96	586.033,538 710.975,818	97	586.031,382 710.979,064	3.896
97	586.031,382 710.979,064	98	586.025,936 710.987,264	9.844	98	586.025,936 710.987,264	99	586.024,649 710.989,488	2.57	99	586.024,649 710.989,488	100	586.023,898 710.990,791	1.504
100	586.023,898 710.990,791	101	586.017,602 711.001,703	12.599	101	586.017,602 711.001,703	102	586.013,53 710.998,78	5.012	102	586.013,53 710.998,78	103	586.019,823 710.987,852	12.61
103	586.019,823 710.987,852	104	586.020,573 710.986,549	1.504	104	586.020,573 710.986,549	105	586.020,682 710.986,361	0.217	105	586.020,682 710.986,361	106	586.021,685 710.984,626	2.004
106	586.021,685 710.984,626	107	586.027,068 710.976,523	9.729	107	586.027,068 710.976,523	108	586.027,341 710.976,111	0.495	108	586.027,341 710.976,111	109	586.036,38 710.962,623	16.236
109	586.036,38 710.962,623	110	586.042,642 710.953,077	11.417	110	586.042,642 710.953,077	111	586.043,061 710.952,446	0.757	111	586.043,061 710.952,446	112	586.043,756 710.951,4	1.256
112	586.043,756 710.951,4	113	586.045,304 710.949,07	2.798	113	586.045,304 710.949,07	114	586.045,729 710.948,43	0.768	114	586.045,729 710.948,43	115	586.047,189 710.946,754	2.223
115	586.047,189 710.946,754	116	586.047,517 710.946,376	0.5	116	586.047,517 710.946,376	117	586.048,059 710.945,754	0.825	117	586.048,059 710.945,754	118	586.059,224 710.932,931	17.002

Punct început	X / Y	Punct sfârșit	X / Y	Lungime segment	Punct început	X / Y	Punct sfârșit	X / Y	Lungime segment	Punct început	X / Y	Punct sfârșit	X / Y	Lungime segment
118	586.059,224 710.932,931	119	586.065,053 710.926,236	8.877	119	586.065,053 710.926,236	120	586.065,344 710.925,903	0.442	120	586.065,344 710.925,903	121	586.071,145 710.919,24	8.834
121	586.071,145 710.919,24	122	586.071,227 710.919,129	0.138	122	586.071,227 710.919,129	123	586.075,948 710.912,744	7.942	123	586.075,948 710.912,744	124	586.082,6 710.903,747	11.189
124	586.082,6 710.903,747	125	586.091,803 710.891,301	15.479	125	586.091,803 710.891,301	126	586.095,713 710.885,903	6.665	126	586.095,713 710.885,903	127	586.109,754 710.866,517	23.937
127	586.109,754 710.866,517	128	586.116,75 710.856,858	11.926	128	586.116,75 710.856,858	129	586.117,784 710.855,431	1.763	129	586.117,784 710.855,431	130	586.119,332 710.852,696	3.142
130	586.119,332 710.852,696	1	586.119,745 710.851,966	0.839										

** Lungimile segmentelor sunt determinate în planul de proiecție Stereo 70 și sunt rotunjite la 1 milimetru.

*** Distanța dintre puncte este formată din segmente cumulate ce sunt mai mici decât valoarea 1 milimetru.

**DATE DESPRE IMOBILUL NR. 5227**

Oficiul de Cadastru și Publicitate Imobiliară SUCEAVA
Biroul de Cadastru și Publicitate Imobiliară Radauti

A. Partea I. Descrierea imobilului

TEREN Necunoscut

Adresa: Loc. Botosanita Mica, Jud. Suceava

Nr. Crt	Nr cadastral Nr. topografic	Suprafața* (mp)	Observații / Referințe
A1		5.142	Sector cadastral:33 Teren neimprejmuit;

B. Partea II. Proprietari și acte

Inscrieri privitoare la dreptul de proprietate și alte drepturi reale		Referințe
/		
Act Normativ nr. Legea 7, din 13/03/1996 emis de PARLAMENTUL ROMANIEI;		
B1	Inscrierea provizorie, drept de PROPRIETATE, dobandit prin Lege, cota actuala 1/1 1) NEIDENTIFICAT NEIDENTIFICAT	A1
B2	Proprietar neidentificat.	A1

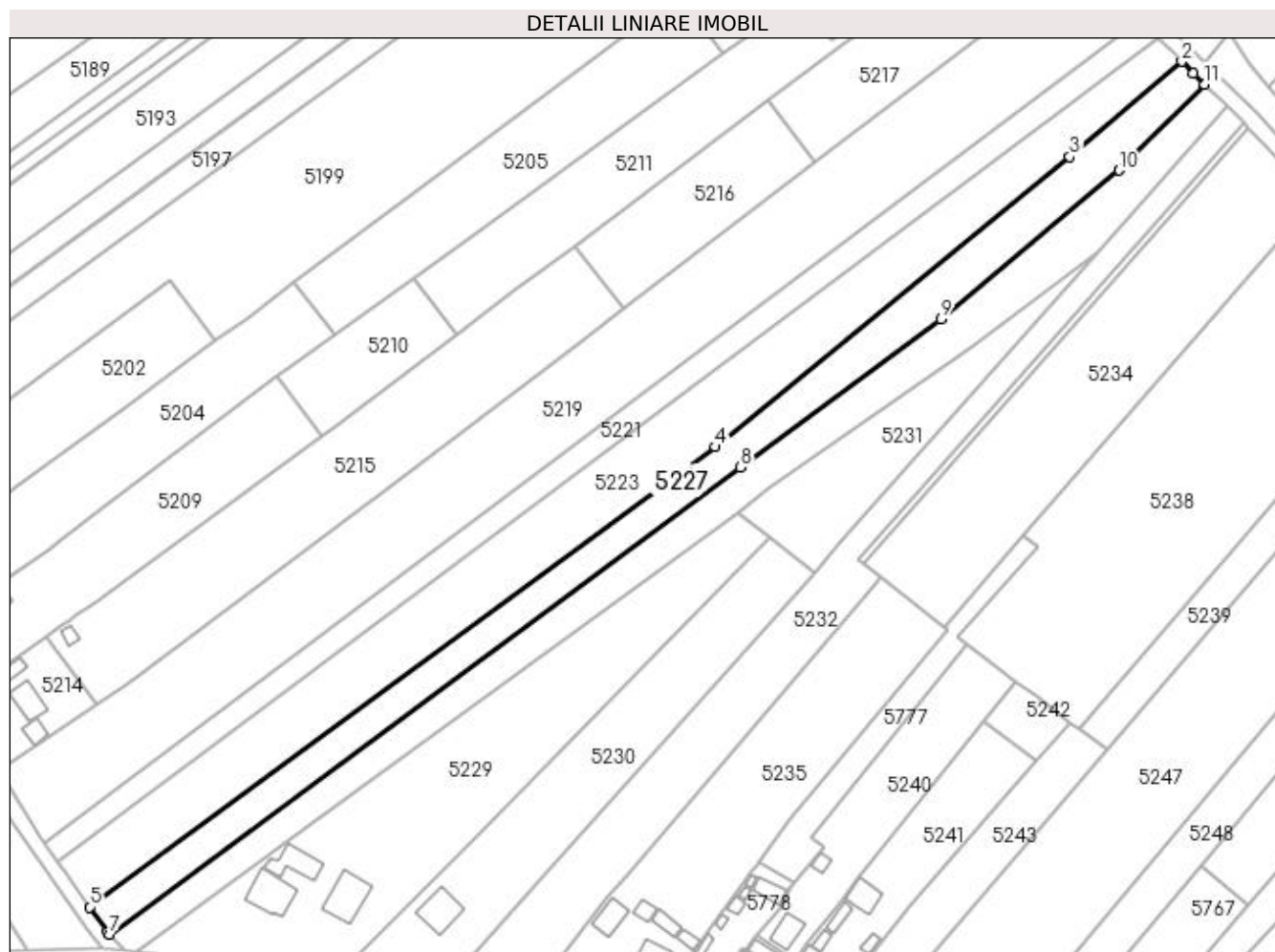
C. Partea III. SARCINI .

Inscrieri privind dezmembramintele dreptului de proprietate, drepturi reale de garanție și sarcini	Referințe
NU SUNT	

Anexa Nr. 1 La Partea I**Teren**

Nr cadastral	Suprafața (mp)*	Observații / Referințe
	5.142	

* Suprafața este determinată în planul de proiecție Stereo 70.

**Date referitoare la teren**

Crt	Categorie folosință	Intravilan	Suprafața (mp)	Tarla	Parcelă	Nr. topo	Observații / Referințe
1	arabil	NU	3.413	24	224	-	
2	arabil	DA	1.729	24	224	-	

Lungime Segmente

1) Valorile lungimilor segmentelor sunt obținute din proiecție în plan.

Punct început	X / Y	Punct sfârșit	X / Y	Lungime segment (** (m)
1	586.165,926 710.788,655	2	586.162,273 710.792,37	5.211
2	586.162,273 710.792,37	3	586.126,001 710.761,592	47.571
3	586.126,001 710.761,592	4	586.011,707 710.667,996	147.727
4	586.011,707 710.667,996	5	585.809,636 710.519,535	250.746

Punct început	X / Y	Punct sfârșit	X / Y	Lungime segment (** (m)
5	585.809,636 710.519,535	6	585.815,538 710.511,53	9.946
6	585.815,538 710.511,53	7	585.816,14 710.510,714	1.013
7	585.816,14 710.510,714	8	586.019,769 710.661,41	253.326
8	586.019,769 710.661,41	9	586.084,474 710.709,279	80.487
9	586.084,474 710.709,279	10	586.142,022 710.757,25	74.92
10	586.142,022 710.757,25	11	586.169,628 710.785,039	39.171
11	586.169,628 710.785,039	1	586.165,926 710.788,655	5.175

** Lungimile segmentelor sunt determinate în planul de proiecție Stereo 70 și sunt rotunjite la 1 milimetru.

*** Distanța dintre puncte este formată din segmente cumulate ce sunt mai mici decât valoarea 1 milimetru.

**DATE DESPRE IMOBILUL NR. 5228**

Oficiul de Cadastru și Publicitate Imobiliară SUCEAVA
Biroul de Cadastru și Publicitate Imobiliară Radauti

A. Partea I. Descrierea imobilului

TEREN Necunoscut

Adresa: Loc. Botosanita Mica, Jud. Suceava

Nr. Crt	Nr cadastral Nr. topografic	Suprafața* (mp)	Observații / Referințe
A1		5.100	Sector cadastral:33 Teren neimprejmuit; Deținător Țicleanu Gheorghe Valentin.

B. Partea II. Proprietari și acte

Inscrieri privitoare la dreptul de proprietate și alte drepturi reale		Referințe
/		
Act Normativ nr. Legea 7, din 13/03/1996 emis de PARLAMENTUL ROMANIEI;		
B1	Inscrierea provizorie, drept de PROPRIETATE, dobandit prin Lege, cota actuala 1/1 1) NEIDENTIFICAT NEIDENTIFICAT	A1
B2	Proprietar neidentificat.	A1

C. Partea III. SARCINI .

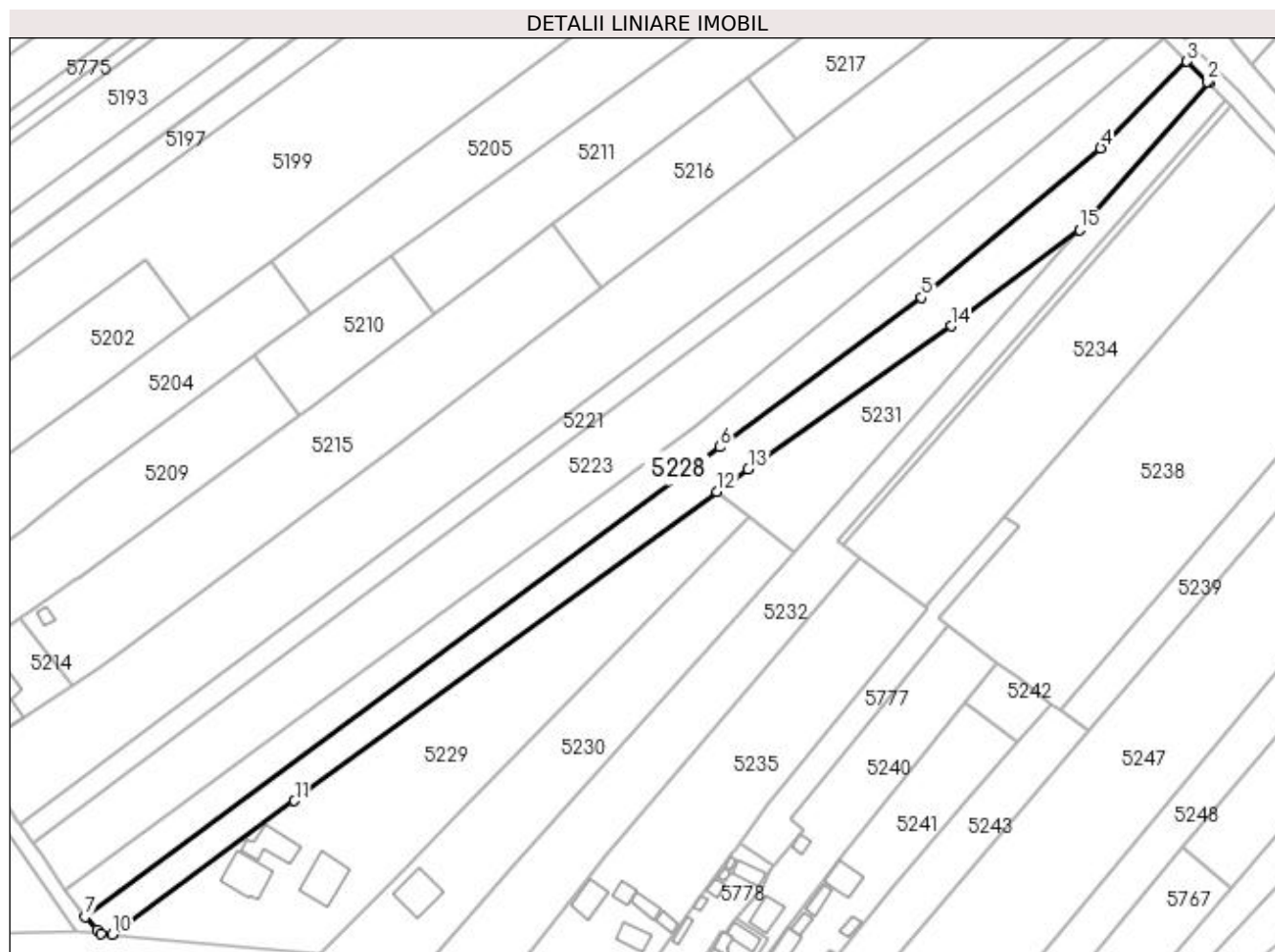
Inscrieri privind dezmembramintele dreptului de proprietate, drepturi reale de garanție și sarcini	Referințe
NU SUNT	

Anexa Nr. 1 La Partea I

Teren

Nr cadastral	Suprafața (mp)*	Observații / Referințe
	5.100	Deținător Țicleanu Gheorghe Valentin.

* Suprafața este determinată în planul de proiecție Stereo 70.



Date referitoare la teren

Crt	Categorie folosință	Intra vilan	Suprafața (mp)	Tarla	Parcelă	Nr. topo	Observații / Referințe
1	arabil	NU	3.383	24	224	-	
2	arabil	DA	1.717	24	224	-	

Lungime Segmente

1) Valorile lungimilor segmentelor sunt obținute din proiecție în plan.

Punct început	X / Y	Punct sfârșit	X / Y	Lungime segment (** (m)
1	586.176,726 710.778,106	2	586.176,321 710.778,502	0.566
2	586.176,321 710.778,502	3	586.169,628 710.785,039	9.356
3	586.169,628 710.785,039	4	586.142,022 710.757,25	39.171
4	586.142,022 710.757,25	5	586.084,474 710.709,279	74.92

Punct început	X / Y	Punct sfârșit	X / Y	Lungime segment (** (m)
5	586.084,474 710.709,279	6	586.019,769 710.661,41	80.487
6	586.019,769 710.661,41	7	585.816,14 710.510,714	253.326
7	585.816,14 710.510,714	8	585.819,861 710.506,591	5.555
8	585.819,861 710.506,591	9	585.821,296 710.505,391	1.87
9	585.821,296 710.505,391	10	585.824,762 710.505,109	3.478
10	585.824,762 710.505,109	11	585.883,31 710.547,902	72.519
11	585.883,31 710.547,902	12	586.018,893 710.647,0	167.939
12	586.018,893 710.647,0	13	586.028,876 710.654,297	12.366
13	586.028,876 710.654,297	14	586.093,971 710.700,176	79.638
14	586.093,971 710.700,176	15	586.135,176 710.731,014	51.466
15	586.135,176 710.731,014	1	586.176,726 710.778,106	62.802

** Lungimile segmentelor sunt determinate în planul de proiecție Stereo 70 și sunt rotunjite la 1 milimetru.

*** Distanța dintre puncte este formată din segmente cumulate ce sunt mai mici decât valoarea 1 milimetru.

**DATE DESPRE IMOBILUL NR. 5229**

Oficiul de Cadastru și Publicitate Imobiliară SUCEAVA
Biroul de Cadastru și Publicitate Imobiliară Radauti

A. Partea I. Descrierea imobilului

TEREN Necunoscut

Adresa: Loc. Botosanita Mica, Jud. Suceava

Nr. Crt	Nr cadastral Nr. topografic	Suprafața* (mp)	Observații / Referințe
A1	30239	6.600	Sector cadastral:33 Teren neimprejmuț;

Construcții

Crt	Nr cadastral Nr. topografic	Adresa	Observații / Referințe
A1.1		Loc. Botosanita Mica, Jud. Suceava	Nr. niveluri:1; S. construita la sol:147 mp; Locuință.
A1.2		Loc. Botosanita Mica, Jud. Suceava	Nr. niveluri:1; S. construita la sol:112 mp; Locuință.
A1.3		Loc. Botosanita Mica, Jud. Suceava	Nr. niveluri:1; S. construita la sol:152 mp; Locuință.

B. Partea II. Proprietari și acte

Inscrieri privitoare la dreptul de proprietate și alte drepturi reale		Referințe
10901 / 01/04/2015		
Act Notarial nr. 686, din 31/03/2015 emis de CURCA GABRIELA-IULIANA;		
B2	Intabulare, drept de PROPRIETATE bun propriu cu titlu de cumparare, dobandit prin Conventie, cota actuala 1/1 1) BEJINARIU VIVIANA-IULIANA	A1
/		
Act Administrativ nr. 115, din 09/01/2024 emis de PRIMĂRIA GRĂMEȘTI;		
B3	Intabulare, drept de PROPRIETATE, dobandit prin Lege, cota actuala 1/1 1) BEJINARIU VIVIANA-IULIANA	A1.1, A1.2, A1.3

C. Partea III. SARCINI .

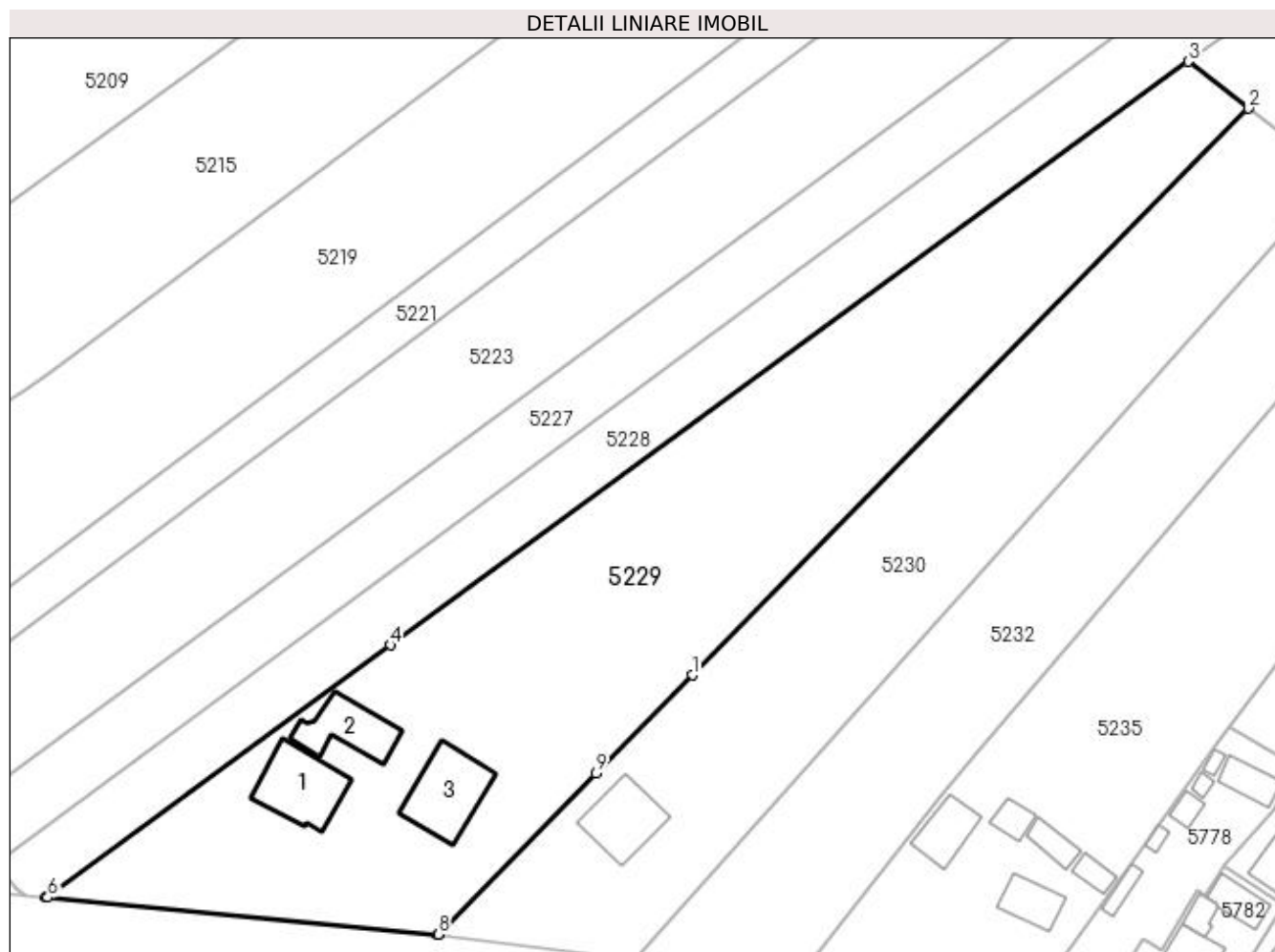
Inscrieri privind dezmembramintele dreptului de proprietate, drepturi reale de garanție și sarcini	Referințe
NU SUNT	

Anexa Nr. 1 La Partea I

Teren

Nr cadastral	Suprafața (mp)*	Observații / Referințe
30239	6.600	

* Suprafața este determinată în planul de proiecție Stereo 70.



Date referitoare la teren

Crt	Categorie folosință	Intravilan	Suprafața (mp)	Tarla	Parcelă	Nr. topo	Observații / Referințe
1	curți construcții	DA	2.380	24	224	-	
2	arabil	DA	3.119	24	224	-	
3	arabil	NU	1.101	24	224	-	

Date referitoare la construcții

Crt	Număr	Destinație construcție	Supraf. (mp)	Situație juridică	Observații / Referințe
A1.1		construcții de locuințe	147	Cu acte	Nr. niveluri:1; S. construită la sol:147 mp; Locuință.
A1.2		construcții de locuințe	112	Cu acte	Nr. niveluri:1; S. construită la sol:112 mp; Locuință.
A1.3		construcții de locuințe	152	Cu acte	Nr. niveluri:1; S. construită la sol:152 mp; Locuință.

Lungime Segmente

1) Valorile lungimilor segmentelor sunt obținute din proiecție în plan.

Punct început	X / Y	Punct sfârșit	X / Y	Lungime segment (** (m)

Punct început	X / Y	Punct sfârşit	X / Y	Lungime segment (** (m)
1	585.934,602 710.542,81	2	586.029,071 710.639,06	134.864
2	586.029,071 710.639,06	3	586.018,893 710.647,0	12.909
3	586.018,893 710.647,0	4	585.883,31 710.547,902	167.939
4	585.883,31 710.547,902	5	585.824,762 710.505,109	72.519
5	585.824,762 710.505,109	6	585.825,095 710.505,082	0.334
6	585.825,095 710.505,082	7	585.891,301 710.498,828	66.5
7	585.891,301 710.498,828	8	585.891,418 710.498,813	0.118
8	585.891,418 710.498,813	9	585.918,253 710.526,154	38.309
9	585.918,253 710.526,154	1	585.934,602 710.542,81	23.34

** Lungimile segmentelor sunt determinate în planul de proiecție Stereo 70 și sunt rotunjite la 1 milimetru.

*** Distanța dintre puncte este formată din segmente cumulate ce sunt mai mici decât valoarea 1 milimetru.

**DATE DESPRE IMOBILUL NR. 5230**

Oficiul de Cadastru și Publicitate Imobiliară SUCEAVA
Biroul de Cadastru și Publicitate Imobiliară Radauti

A. Partea I. Descrierea imobilului

TEREN Necunoscut

Adresa: Loc. Botosanita Mica, Jud. Suceava

Nr. Crt	Nr cadastral Nr. topografic	Suprafața* (mp)	Observații / Referințe
A1	31435	4.300	Sector cadastral:33 Teren neimprejmut;

Construcții

Crt	Nr cadastral Nr. topografic	Adresa	Observații / Referințe
A1.1		Loc. Botosanita Mica, Jud. Suceava	Nr. niveluri:1; S. construita la sol:126 mp; Locuință.

B. Partea II. Proprietari și acte

Inscrieri privitoare la dreptul de proprietate și alte drepturi reale		Referințe
17760 / 24/04/2019		
Act Notarial nr. contract de vânzare nr. 491, din 23/04/2019 emis de BIN SEHLANEC ANA;		
B2	Intabulare, drept de PROPRIETATE, dobandit prin Conventie, cota actuala 1/1 1) COZARIUC CĂTĂLIN 2) COZARIUC MONICA-CLAUDIA, bun comun în devălmășie	A1
/		
Act Administrativ nr. 115, din 09/01/2024 emis de PRIMĂRIA GRĂMEȘTI;		
B3	Intabulare, drept de PROPRIETATE, dobandit prin Lege, cota actuala 1/1 1) COZARIUC CĂTĂLIN 2) COZARIUC MONICA-CLAUDIA, bun comun în devălmășie	A1.1

C. Partea III. SARCINI .

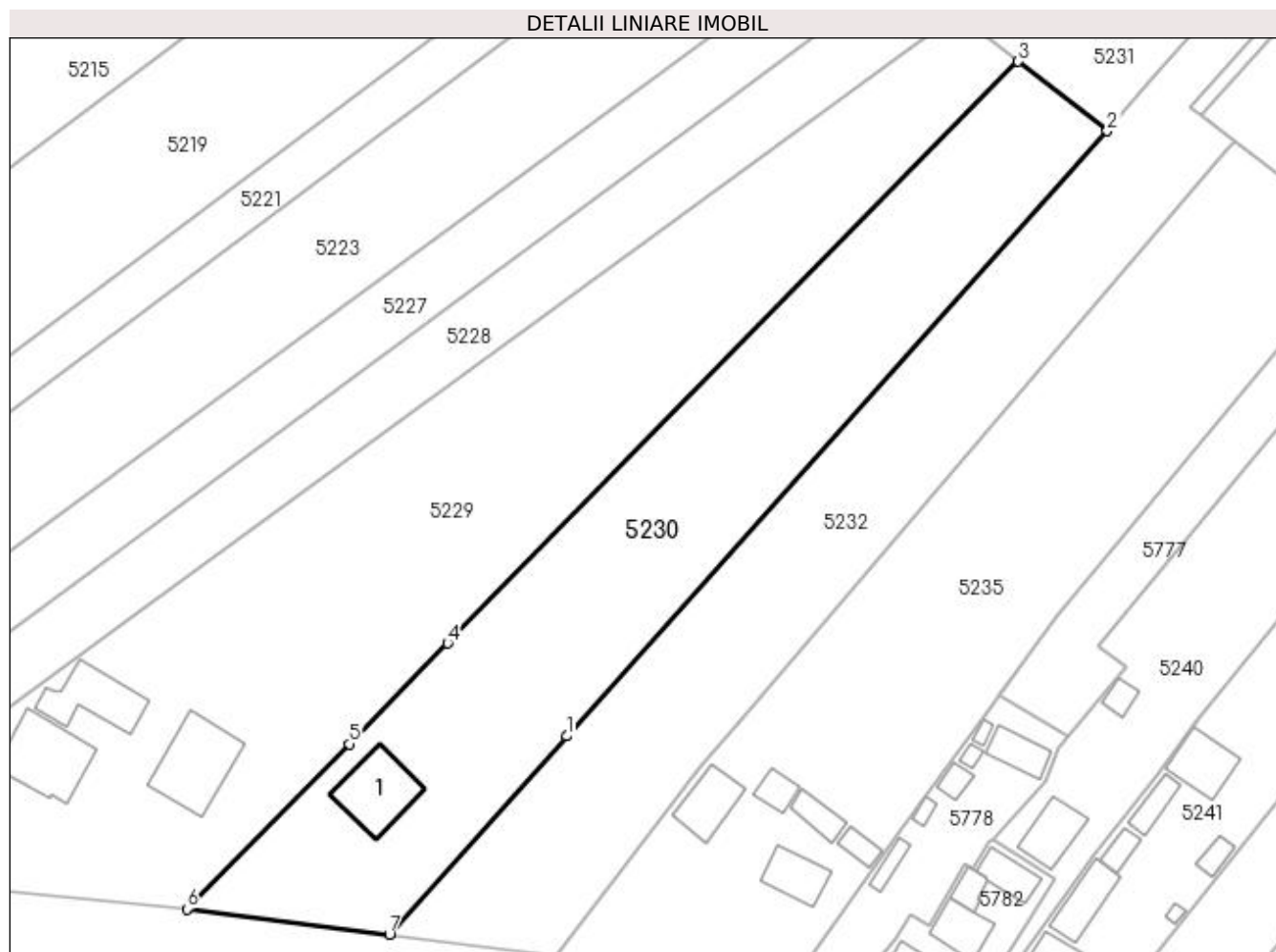
Inscrieri privind dezmembramintele dreptului de proprietate, drepturi reale de garanție și sarcini	Referințe
NU SUNT	

Anexa Nr. 1 La Partea I

Teren

Nr cadastral	Suprafața (mp)*	Observații / Referințe
31435	4.300	

* Suprafața este determinată în planul de proiecție Stereo 70.



Date referitoare la teren

Crt	Categorie folosință	Intra vilan	Suprafața (mp)	Tarla	Parcelă	Nr. topo	Observații / Referințe
1	curți constructii	DA	1.376	24	224	-	
2	arabil	DA	1.920	24	224	-	
3	arabil	NU	1.004	24	224	-	

Date referitoare la construcții

Crt	Număr	Destinație construcție	Supraf. (mp)	Situație juridică	Observații / Referințe
A1.1		construcții de locuințe	126	Cu acte	Nr. niveluri:1; S. construita la sol:126 mp; Locuință.

Lungime Segmente

1) Valorile lungimilor segmentelor sunt obținute din proiecție în plan.

Punct început	X / Y	Punct sfârșit	X / Y	Lungime segment (** (m)
1	585.954,277 710.527,448	2	586.043,799 710.627,57	134.308
2	586.043,799 710.627,57	3	586.029,071 710.639,06	18.68

Punct început	X / Y	Punct sfârșit	X / Y	Lungime segment (** (m)
3	586.029,071 710.639,06	4	585.934,602 710.542,81	134.864
4	585.934,602 710.542,81	5	585.918,253 710.526,154	23.34
5	585.918,253 710.526,154	6	585.891,418 710.498,813	38.309
6	585.891,418 710.498,813	7	585.924,937 710.494,633	33.779
7	585.924,937 710.494,633	1	585.954,277 710.527,448	44.019

** Lungimile segmentelor sunt determinate în planul de proiecție Stereo 70 și sunt rotunjite la 1 milimetru.

*** Distanța dintre puncte este formată din segmente cumulate ce sunt mai mici decât valoarea 1 milimetru.

**DATE DESPRE IMOBILUL NR. 5231**

Oficiul de Cadastru și Publicitate Imobiliară SUCEAVA
Biroul de Cadastru și Publicitate Imobiliară Radauti

A. Partea I. Descrierea imobilului

TEREN Extravilan

Adresa: Jud. Suceava

Nr. Crt	Nr cadastral Nr. topografic	Suprafața* (mp)	Observații / Referințe
A1		2.100	Sector cadastral:33 Teren neimprejmuit;

B. Partea II. Proprietari și acte

Inscrieri privitoare la dreptul de proprietate și alte drepturi reale		Referințe
/		
Act Normativ nr. Legea 7, din 13/03/1996 emis de PARLAMENTUL ROMANIEI;		
B1	Inscrierea provizorie, drept de PROPRIETATE, dobandit prin Lege, cota actuala 1/1 1) NEIDENTIFICAT NEIDENTIFICAT	A1
B2	Proprietar neidentificat.	A1

C. Partea III. SARCINI .

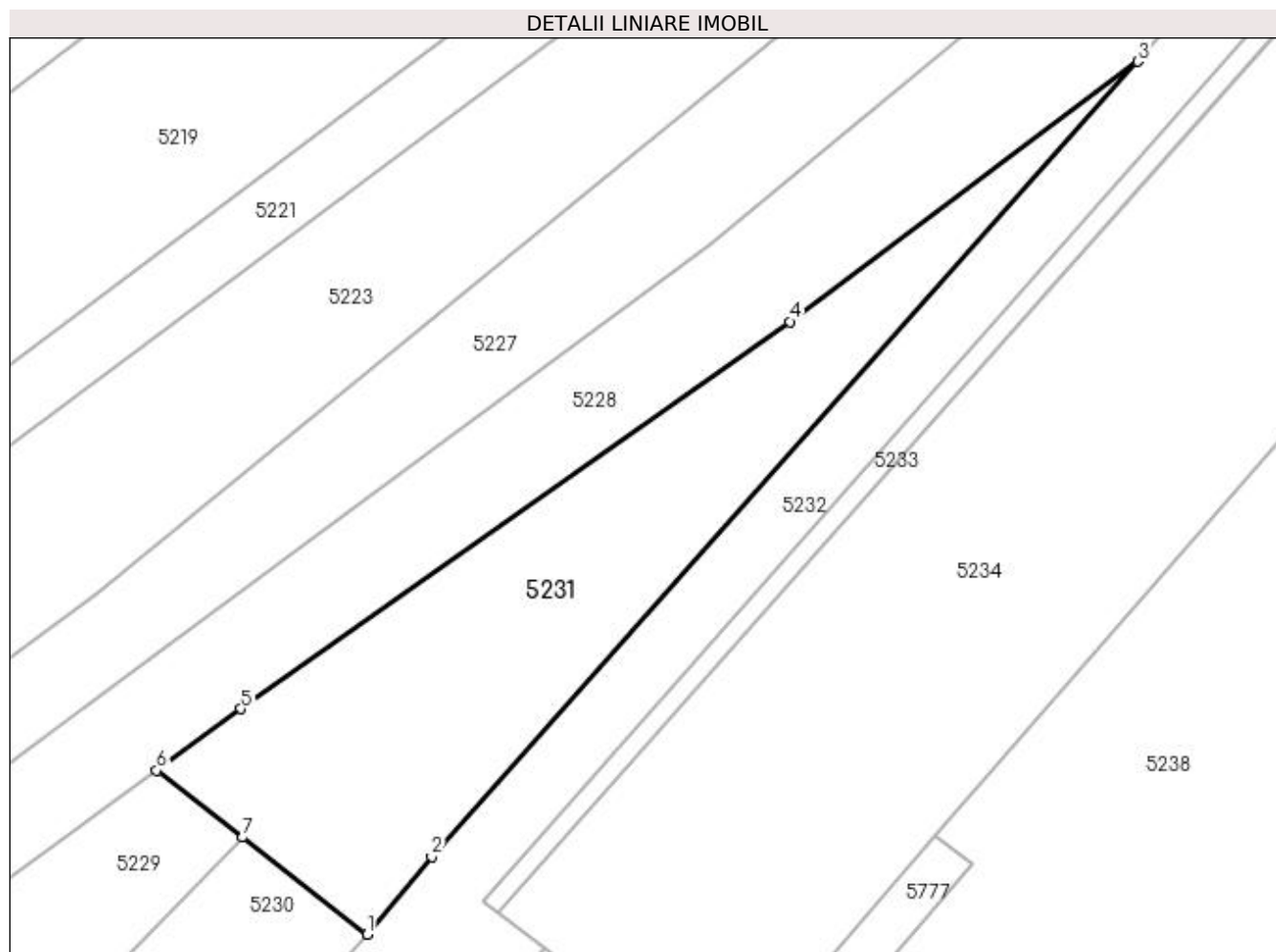
Inscrieri privind dezmembramintele dreptului de proprietate, drepturi reale de garanție și sarcini	Referințe
NU SUNT	

Anexa Nr. 1 La Partea I

Teren

Nr cadastral	Suprafața (mp)*	Observații / Referințe
	2.100	

* Suprafața este determinată în planul de proiecție Stereo 70.



Date referitoare la teren

Crt	Categorie folosință	Intra vilan	Suprafața (mp)	Tarla	Parcelă	Nr. topo	Observații / Referințe
1	arabil	NU	2.100	24	224	-	

Lungime Segmente

1) Valorile lungimilor segmentelor sunt obținute din proiecție în plan.

Punct început	X / Y	Punct sfârșit	X / Y	Lungime segment (** (m)
1	586.043,799 710.627,57	2	586.051,485 710.636,758	11.979
2	586.051,485 710.636,758	3	586.135,176 710.731,014	126.048
3	586.135,176 710.731,014	4	586.093,971 710.700,176	51.466
4	586.093,971 710.700,176	5	586.028,876 710.654,297	79.638
5	586.028,876 710.654,297	6	586.018,893 710.647,0	12.366

Punct început	X / Y	Punct sfârșit	X / Y	Lungime segment (** (m)
6	586.018,893 710.647,0	7	586.029,071 710.639,06	12.909
7	586.029,071 710.639,06	1	586.043,799 710.627,57	18.68

** Lungimile segmentelor sunt determinate în planul de proiecție Stereo 70 și sunt rotunjite la 1 milimetru.

*** Distanța dintre puncte este formată din segmente cumulate ce sunt mai mici decât valoarea 1 milimetru.

**DATE DESPRE IMOBILUL NR. 5232**

Oficiul de Cadastru și Publicitate Imobiliară SUCEAVA
Biroul de Cadastru și Publicitate Imobiliară Radauti

A. Partea I. Descrierea imobilului

TEREN Necunoscut

Adresa: Loc. Botosanita Mica, Jud. Suceava

Nr. Crt	Nr cadastral Nr. topografic	Suprafața* (mp)	Observații / Referințe
A1		5.000	Sector cadastral:33 Teren neimprejmuit; Deținător Abobului Radu.

B. Partea II. Proprietari și acte

Inscrieri privitoare la dreptul de proprietate și alte drepturi reale		Referințe
/		
Act Administrativ nr. 1448, din 21/04/1999 emis de CJSDPAT SUCEAVA;		
B1	Intabulare, drept de PROPRIETATE, dobândit prin Reconstituire, cota actuala 1/1 1) HACIUC ION, Lipsă CNP proprietar.	A1

C. Partea III. SARCINI .

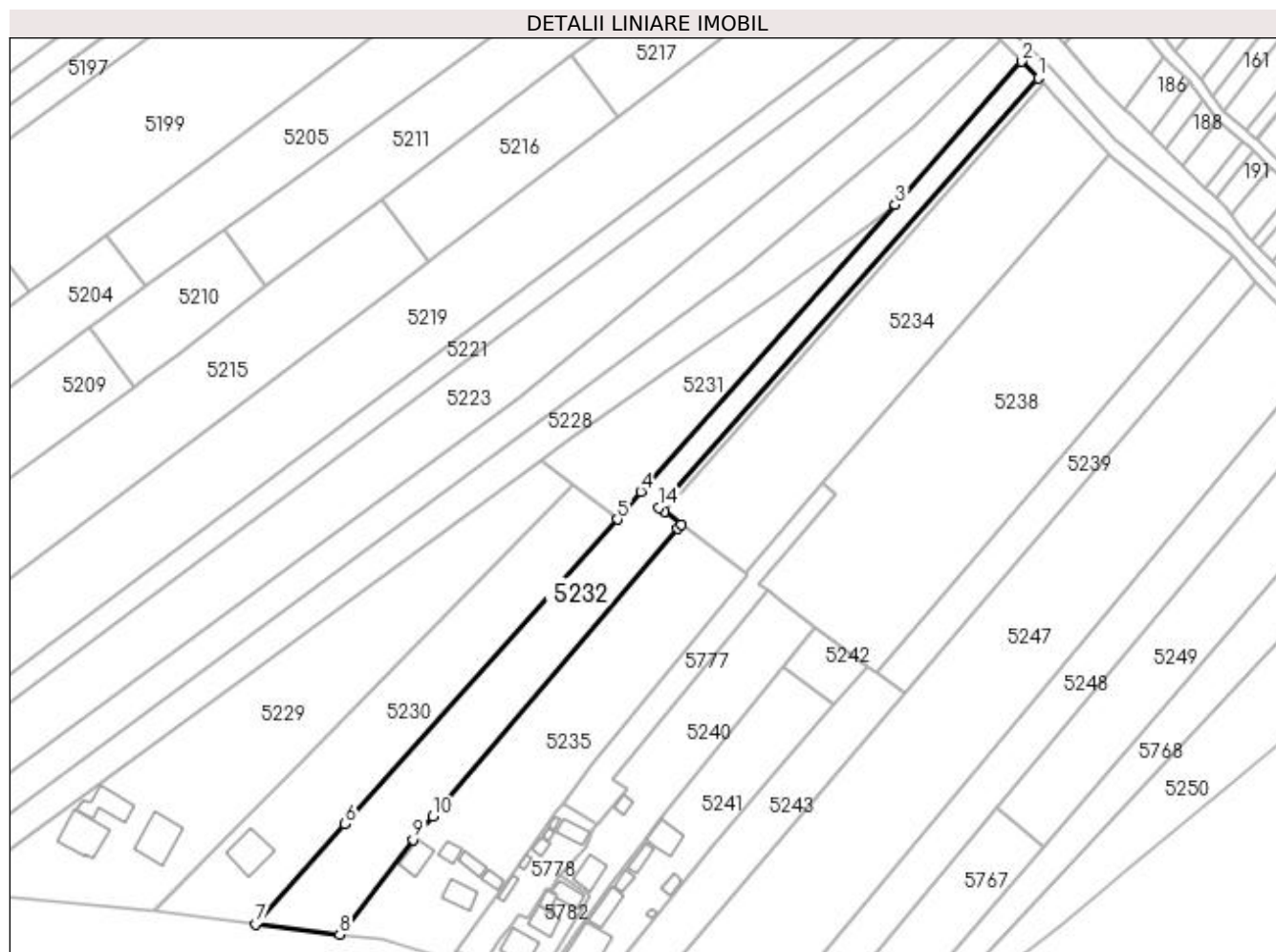
Inscrieri privind dezmembramintele dreptului de proprietate, drepturi reale de garanție și sarcini	Referințe
NU SUNT	

Anexa Nr. 1 La Partea I

Teren

Nr cadastral	Suprafața (mp)*	Observații / Referințe
	5.000	Deținător Abobului Radu.

* Suprafața este determinată în planul de proiecție Stereo 70.



Date referitoare la teren

Crt	Categorie folosință	Intra vilan	Suprafața (mp)	Tarla	Parcelă	Nr. topo	Observații / Referințe
1	arabil	NU	2.478	24	224	-	
2	arabil	DA	2.522	24	224	-	

Lungime Segmente

1) Valorile lungimilor segmentelor sunt obținute din proiecție în plan.

Punct început	X / Y	Punct sfârșit	X / Y	Lungime segment (** (m)
1	586.182,245 710.772,64	2	586.176,726 710.778,106	7.767
2	586.176,726 710.778,106	3	586.135,176 710.731,014	62.802
3	586.135,176 710.731,014	4	586.051,485 710.636,758	126.048
4	586.051,485 710.636,758	5	586.043,799 710.627,57	11.979

Punct început	X / Y	Punct sfârșit	X / Y	Lungime segment (** (m)
5	586.043,799 710.627,57	6	585.954,277 710.527,448	134.308
6	585.954,277 710.527,448	7	585.924,937 710.494,633	44.019
7	585.924,937 710.494,633	8	585.952,478 710.491,198	27.754
8	585.952,478 710.491,198	9	585.976,606 710.522,32	39.38
9	585.976,606 710.522,32	10	585.983,121 710.529,962	10.042
10	585.983,121 710.529,962	11	586.063,691 710.624,48	124.198
11	586.063,691 710.624,48	12	586.064,933 710.625,938	1.915
12	586.064,933 710.625,938	13	586.059,319 710.630,114	6.997
13	586.059,319 710.630,114	14	586.057,493 710.631,472	2.275
14	586.057,493 710.631,472	1	586.182,245 710.772,64	188.391

** Lungimile segmentelor sunt determinate în planul de proiecție Stereo 70 și sunt rotunjite la 1 milimetru.

*** Distanța dintre puncte este formată din segmente cumulate ce sunt mai mici decât valoarea 1 milimetru.

**DATE DESPRE IMOBILUL NR. 5233**

Oficiul de Cadastru și Publicitate Imobiliară SUCEAVA
Biroul de Cadastru și Publicitate Imobiliară Radauti

A. Partea I. Descrierea imobilului

TEREN Extravilan

Adresa: Jud. Suceava

Nr. Crt	Nr cadastral Nr. topografic	Suprafața* (mp)	Observații / Referințe
A1		427	Sector cadastral:33 Teren neimprejmuit;

B. Partea II. Proprietari și acte

Inscrieri privitoare la dreptul de proprietate și alte drepturi reale		Referințe
/		
Act Normativ nr. Legea 7, din 13/03/1996 emis de PARLAMENTUL ROMANIEI;		
B1	Inscrierea provizorie, drept de PROPRIETATE, dobandit prin Lege, cota actuala 1/1 1) NEIDENTIFICAT NEIDENTIFICAT	A1
B2	Proprietar neidentificat.	A1

C. Partea III. SARCINI .

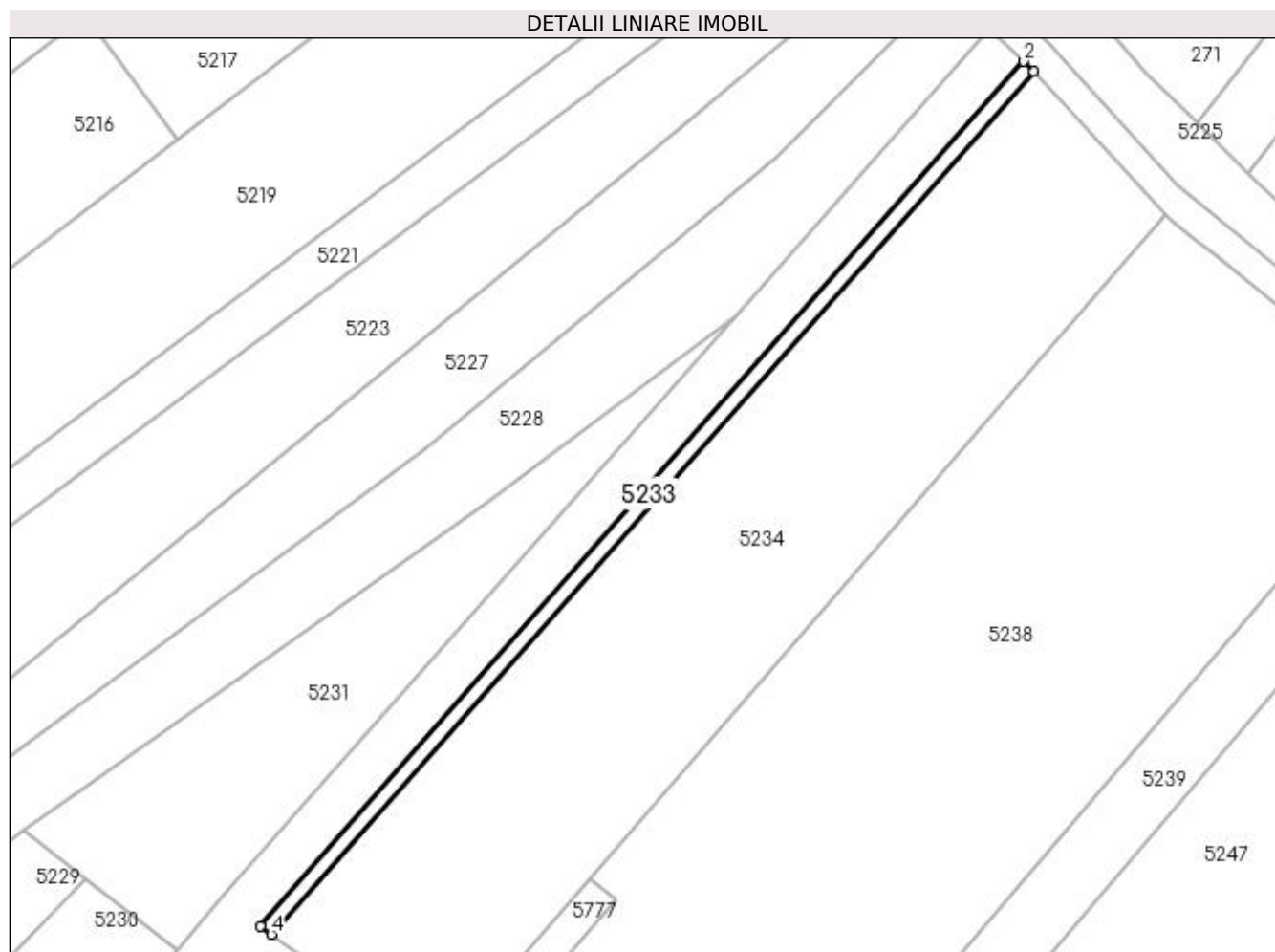
Inscrieri privind dezmembramintele dreptului de proprietate, drepturi reale de garanție și sarcini	Referințe
NU SUNT	

Anexa Nr. 1 La Partea I

Teren

Nr cadastral	Suprafața (mp)*	Observații / Referințe
	427	

* Suprafața este determinată în planul de proiecție Stereo 70.



Date referitoare la teren

Crt	Categorie folosință	Intra vilan	Suprafața (mp)	Tarla	Parcelă	Nr. topo	Observații / Referințe
1	arabil	NU	427	24	224	-	

Lungime Segmente

1) Valorile lungimilor segmentelor sunt obținute din proiecție în plan.

Punct început	X / Y	Punct sfârșit	X / Y	Lungime segment (** (m)
1	586.183,853 710.771,036	2	586.182,245 710.772,64	2.271
2	586.182,245 710.772,64	3	586.057,493 710.631,472	188.391
3	586.057,493 710.631,472	4	586.059,319 710.630,114	2.275
4	586.059,319 710.630,114	1	586.183,853 710.771,036	188.063

**** Lungimile segmentelor sunt determinate în planul de proiecție Stereo 70 și sunt rotunjite la 1 milimetru.**

***** Distanța dintre puncte este formată din segmente cumulate ce sunt mai mici decât valoarea 1 milimetru.**

**DATE DESPRE IMOBILUL NR. 5234**

Oficiul de Cadastru și Publicitate Imobiliară SUCEAVA
Biroul de Cadastru și Publicitate Imobiliară Radauti

A. Partea I. Descrierea imobilului

TEREN Extravilan

Adresa: Jud. Suceava

Nr. Crt	Nr cadastral Nr. topografic	Suprafața* (mp)	Observații / Referințe
A1		6.000	Sector cadastral:33 Teren neimprejmuit; Deținător Bejinariu Cristian.

B. Partea II. Proprietari și acte

Inscrieri privitoare la dreptul de proprietate și alte drepturi reale		Referințe
/		
Act Administrativ nr. 1448, din 21/04/1999 emis de CJSDPAT SUCEAVA;		
B1	Intabulare, drept de PROPRIETATE, dobândit prin Reconstituire, cota actuala 1/1 1) HACIUC ION, Lipsă CNP proprietar.	A1

C. Partea III. SARCINI .

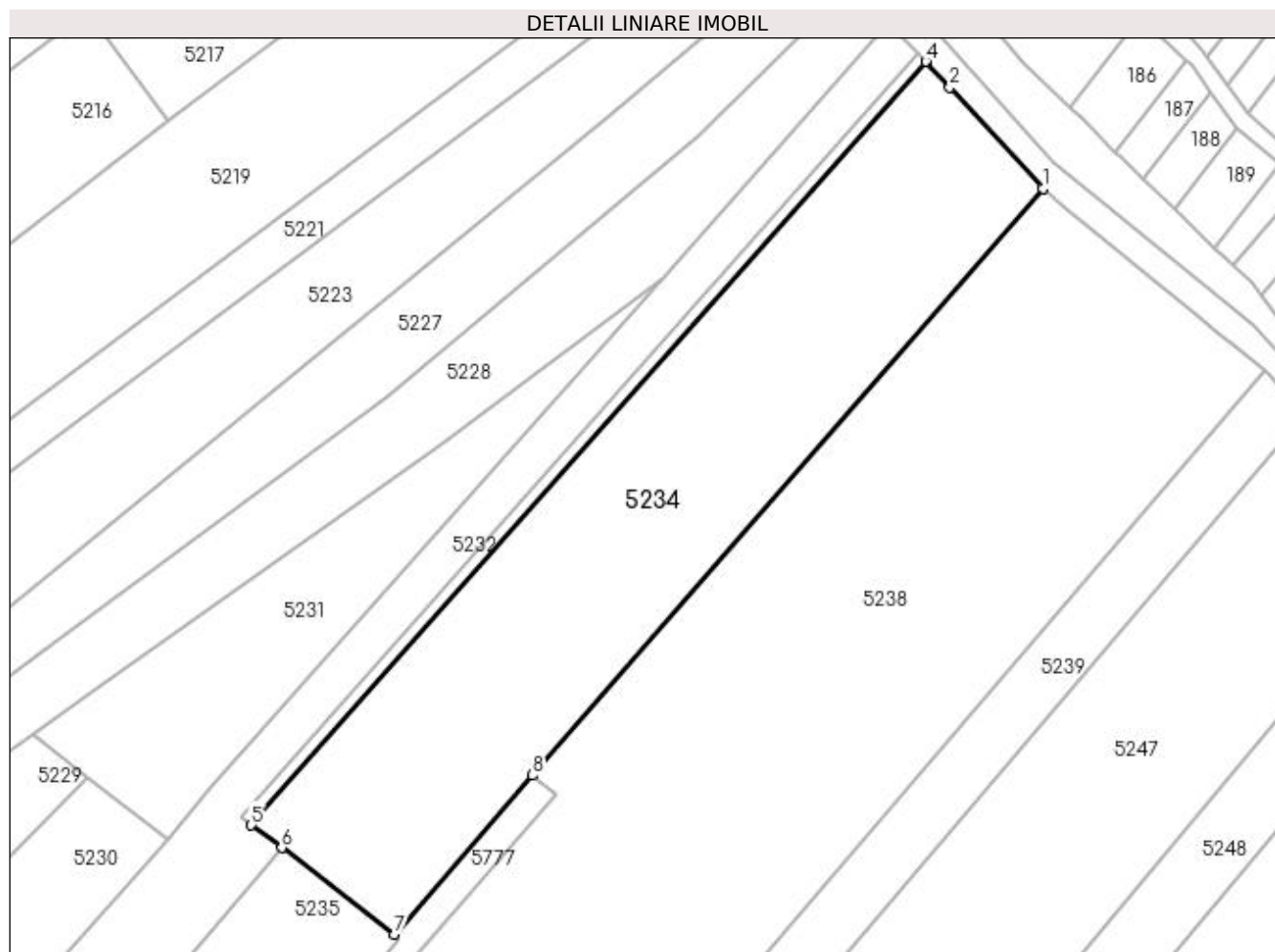
Inscrieri privind dezmembramintele dreptului de proprietate, drepturi reale de garanție și sarcini	Referințe
NU SUNT	

Anexa Nr. 1 La Partea I

Teren

Nr cadastral	Suprafața (mp)*	Observații / Referințe
	6.000	Deținător Bejinariu Cristian.

* Suprafața este determinată în planul de proiecție Stereo 70.



Date referitoare la teren

Crt	Categorie folosință	Intra vilan	Suprafața (mp)	Tarla	Parcelă	Nr. topo	Observații / Referințe
1	arabil	NU	6.000	24	224	-	

Lungime Segmente

1) Valorile lungimilor segmentelor sunt obținute din proiecție în plan.

Punct început	X / Y	Punct sfârșit	X / Y	Lungime segment (** (m)
1	586.205,444 710.747,632	2	586.188,254 710.766,265	25.352
2	586.188,254 710.766,265	3	586.183,93 710.770,959	6.382
3	586.183,93 710.770,959	4	586.183,853 710.771,036	0.109
4	586.183,853 710.771,036	5	586.059,319 710.630,114	188.063
5	586.059,319 710.630,114	6	586.064,933 710.625,938	6.997

Punct început	X / Y	Punct sfârșit	X / Y	Lungime segment (** (m)
6	586.064,933 710.625,938	7	586.085,721 710.609,975	26.21
7	586.085,721 710.609,975	8	586.111,242 710.639,319	38.89
8	586.111,242 710.639,319	1	586.205,444 710.747,632	143.547

** Lungimile segmentelor sunt determinate în planul de proiecție Stereo 70 și sunt rotunjite la 1 milimetru.

*** Distanța dintre puncte este formată din segmente cumulate ce sunt mai mici decât valoarea 1 milimetru.

**DATE DESPRE IMOBILUL NR. 5235**

Oficiul de Cadastru și Publicitate Imobiliară SUCEAVA
Biroul de Cadastru și Publicitate Imobiliară Radauti

A. Partea I. Descrierea imobilului

TEREN Necunoscut

Adresa: Loc. Botosanita Mica, Jud. Suceava

Nr. Crt	Nr cadastral Nr. topografic	Suprafața* (mp)	Observații / Referințe
A1		5.000	Sector cadastral:33 Teren neimprejmuit; Deținător Hariuc Dumitru.

Construcții

Crt	Nr cadastral Nr. topografic	Adresa	Observații / Referințe
A1.1		Loc. Botosanita Mica, Jud. Suceava	Nr. niveluri:1; S. construita la sol:64 mp; Locuință.
A1.2		Loc. Botosanita Mica, Jud. Suceava	Nr. niveluri:1; S. construita la sol:75 mp; Anexă.
A1.3		Loc. Botosanita Mica, Jud. Suceava	Nr. niveluri:1; S. construita la sol:30 mp; Anexă.
A1.4		Loc. Botosanita Mica, Jud. Suceava	Nr. niveluri:1; S. construita la sol:36 mp; Anexă.
A1.5		Loc. Botosanita Mica, Jud. Suceava	Nr. niveluri:1; S. construita la sol:24 mp; Anexă.

B. Partea II. Proprietari și acte

Inscrieri privitoare la dreptul de proprietate și alte drepturi reale		Referințe
/		
Act Administrativ nr. 1448, din 21/04/1999 emis de CJSDPAT SUCEAVA;		
B1	Intabulare, drept de PROPRIETATE, dobandit prin Reconstituire, cota actuala 1/1 1) HACIUC ION, Lipsă CNP proprietar.	A1
Act Administrativ nr. 115, din 09/01/2024 emis de PRIMĂRIA GRĂMEȘTI;		
B2	Intabulare, drept de PROPRIETATE, dobandit prin Lege, cota actuala 1/1 1) HACIUC ION, Lipsă CNP proprietar.	A1.1, A1.2, A1.3, A1.4, A1.5

C. Partea III. SARCINI .

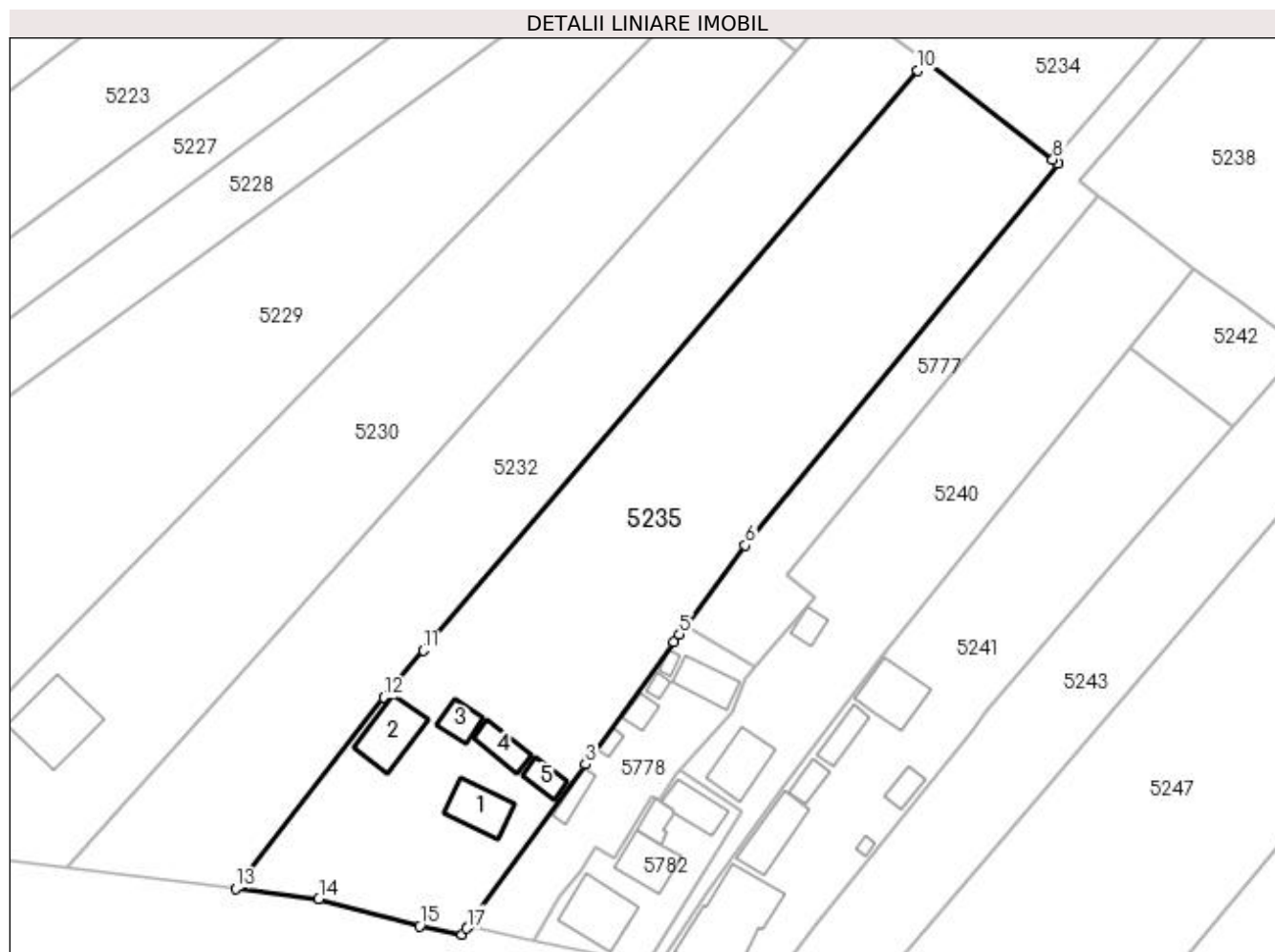
Inscrieri privind dezmembramintele dreptului de proprietate, drepturi reale de garanție și sarcini	Referințe
NU SUNT	

Anexa Nr. 1 La Partea I

Teren

Nr cadastral	Suprafața (mp)*	Observații / Referințe
	5.000	Deținător Hariuc Dumitru.

* Suprafața este determinată în planul de proiecție Stereo 70.



Date referitoare la teren

Crt	Categorie folosință	Intra vilan	Suprafața (mp)	Tarla	Parcelă	Nr. topo	Observații / Referințe
1	arabil	DA	2.054	24	224	-	
2	curți construcții	DA	1.377	24	224	-	
3	arabil	NU	1.569	24	224	-	

Date referitoare la construcții

Crt	Număr	Destinație construcție	Supraf. (mp)	Situație juridică	Observații / Referințe
A1.1		construcții de locuințe	64	Cu acte	Nr. niveluri:1; S. construită la sol:64 mp; Locuință.
A1.2		construcții anexa	75	Cu acte	Nr. niveluri:1; S. construită la sol:75 mp; Anexă.
A1.3		construcții anexa	30	Cu acte	Nr. niveluri:1; S. construită la sol:30 mp; Anexă.
A1.4		construcții anexa	36	Cu acte	Nr. niveluri:1; S. construită la sol:36 mp; Anexă.
A1.5		construcții anexa	24	Cu acte	Nr. niveluri:1; S. construită la sol:24 mp; Anexă.

Lungime Segmente

1) Valorile lungimilor segmentelor sunt obținute din proiecție în plan.

Punct început	X / Y	Punct sfârșit	X / Y	Lungime segment (** (m)
1	585.990,501 710.485,096	2	585.991,066 710.485,923	1.001
2	585.991,066 710.485,923	3	586.009,51 710.511,44	31.484
3	586.009,51 710.511,44	4	586.023,902 710.531,35	24.568
4	586.023,902 710.531,35	5	586.024,834 710.532,615	1.571
5	586.024,834 710.532,615	6	586.035,538 710.547,134	18.037
6	586.035,538 710.547,134	7	586.086,634 710.609,274	80.45
7	586.086,634 710.609,274	8	586.085,721 710.609,975	1.151
8	586.085,721 710.609,975	9	586.064,933 710.625,938	26.21
9	586.064,933 710.625,938	10	586.063,691 710.624,48	1.915
10	586.063,691 710.624,48	11	585.983,121 710.529,962	124.198
11	585.983,121 710.529,962	12	585.976,606 710.522,32	10.042
12	585.976,606 710.522,32	13	585.952,478 710.491,198	39.38
13	585.952,478 710.491,198	14	585.966,033 710.489,508	13.66
14	585.966,033 710.489,508	15	585.982,472 710.485,059	17.03
15	585.982,472 710.485,059	16	585.989,4 710.483,709	7.058
16	585.989,4 710.483,709	17	585.990,185 710.484,662	1.235
17	585.990,185 710.484,662	1	585.990,501 710.485,096	0.537

** Lungimile segmentelor sunt determinate în planul de proiecție Stereo 70 și sunt rotunjite la 1 milimetru.

*** Distanța dintre puncte este formată din segmente cumulate ce sunt mai mici decât valoarea 1 milimetru.

**DATE DESPRE IMOBILUL NR. 5238**

Oficiul de Cadastru și Publicitate Imobiliară SUCEAVA
Biroul de Cadastru și Publicitate Imobiliară Radauti

A. Partea I. Descrierea imobilului

TEREN Extravilan

Adresa: Jud. Suceava

Nr. Crt	Nr cadastral Nr. topografic	Suprafața* (mp)	Observații / Referințe
A1		Din acte: 12.200 Masurata: 9.509	Sector cadastral:33 Teren neimprejmuit; Deținător Bejinariu Eugen.Imobilul se identifica cu parte din suprafata de 12200 mp din TP 1002/15.07.1995, pozitia B.1.1, impreuna cu CFE 31264 si CFE 31081 ce fac parte din ID 5240.

B. Partea II. Proprietari și acte

Inscrieri privitoare la dreptul de proprietate și alte drepturi reale		Referințe
/		
Act Administrativ nr. 1002, din 15/07/1995 emis de CJSDPAT SUCEAVA;		
B1	Intabulare, drept de PROPRIETATE, dobandit prin Reconstituire, cota actuala 1/1 1) BEJENARU ELISABETA, Lipsă CNP proprietar.	A1

C. Partea III. SARCINI .

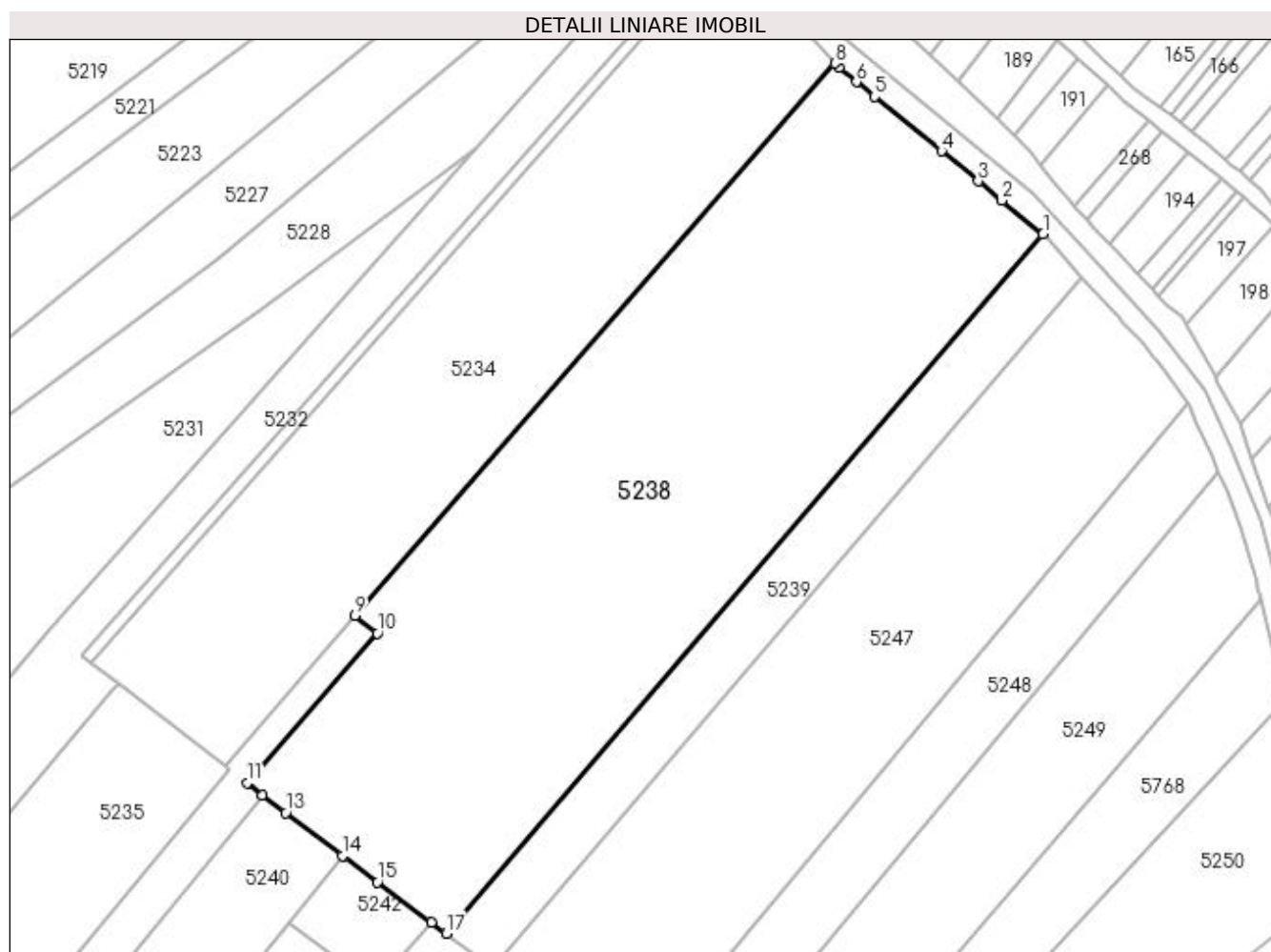
Inscrieri privind dezmembramintele dreptului de proprietate, drepturi reale de garanție și sarcini	Referințe
NU SUNT	

Anexa Nr. 1 La Partea I

Teren

Nr cadastral	Suprafața (mp)*	Observații / Referințe
	Din acte: 12.200 Masurata: 9.509	Deținător Bejinariu Eugen.Imobilul se identifica cu parte din suprafata de 12200 mp din TP 1002/15.07.1995, pozitia B.1.1, impreuna cu CFE 31264 si CFE 31081 ce fac parte din ID 5240.

* Suprafața este determinată în planul de proiecție Stereo 70.



Date referitoare la teren

Crt	Categorie folosință	Intravilan	Suprafața (mp)	Tarla	Parcelă	Nr. topo	Observații / Referințe
1	arabil	NU	9.509	24	224	-	

Lungime Segmente

1) Valorile lungimilor segmentelor sunt obținute din proiecție în plan.

Punct început	X / Y	Punct sfârșit	X / Y	Lungime segment (** (m)
1	586.246,3 710.714,146	2	586.238,178 710.720,762	10,474
2	586.238,178 710.720,762	3	586.233,565 710.724,519	5,95
3	586.233,565 710.724,519	4	586.226,38 710.730,372	9,267
4	586.226,38 710.730,372	5	586.213,206 710.741,102	16,991

Punct început	X / Y	Punct sfârșit	X / Y	Lungime segment (** (m)
5	586.213,206 710.741,102	6	586.209,668 710.743,984	4.564
6	586.209,668 710.743,984	7	586.206,215 710.746,797	4.453
7	586.206,215 710.746,797	8	586.205,444 710.747,632	1.137
8	586.205,444 710.747,632	9	586.111,242 710.639,319	143.547
9	586.111,242 710.639,319	10	586.115,648 710.635,88	5.589
10	586.115,648 710.635,88	11	586.090,12 710.606,529	38.899
11	586.090,12 710.606,529	12	586.093,134 710.604,188	3.815
12	586.093,134 710.604,188	13	586.097,688 710.600,702	5.736
13	586.097,688 710.600,702	14	586.108,811 710.592,271	13.957
14	586.108,811 710.592,271	15	586.115,707 710.587,12	8.607
15	586.115,707 710.587,12	16	586.126,283 710.579,147	13.245
16	586.126,283 710.579,147	17	586.129,164 710.577,029	3.575
17	586.129,164 710.577,029	1	586.246,3 710.714,146	180.339

** Lungimile segmentelor sunt determinate în planul de proiecție Stereo 70 și sunt rotunjite la 1 milimetru.

*** Distanța dintre puncte este formată din segmente cumulate ce sunt mai mici decât valoarea 1 milimetru.

**DATE DESPRE IMOBILUL NR. 5239**

Oficiul de Cadastru și Publicitate Imobiliară SUCEAVA
 Biroul de Cadastru și Publicitate Imobiliară Radauti

A. Partea I. Descrierea imobilului

TEREN Extravilan

Adresa: Jud. Suceava

Nr. Crt	Nr cadastral Nr. topografic	Suprafața* (mp)	Observații / Referințe
A1		2.000	Sector cadastral:33 Teren neimprejmuit; Deținător Luchian Paulina.

B. Partea II. Proprietari și acte

Inscrieri privitoare la dreptul de proprietate și alte drepturi reale		Referințe
/		
Act Normativ nr. Legea 7, din 13/03/1996 emis de PARLAMENTUL ROMANIEI;		
B1	Inscrierea provizorie, drept de PROPRIETATE, dobandit prin Lege, cota actuala 1/1 1) NEIDENTIFICAT NEIDENTIFICAT	A1
B2	Proprietar neidentificat.	A1

C. Partea III. SARCINI .

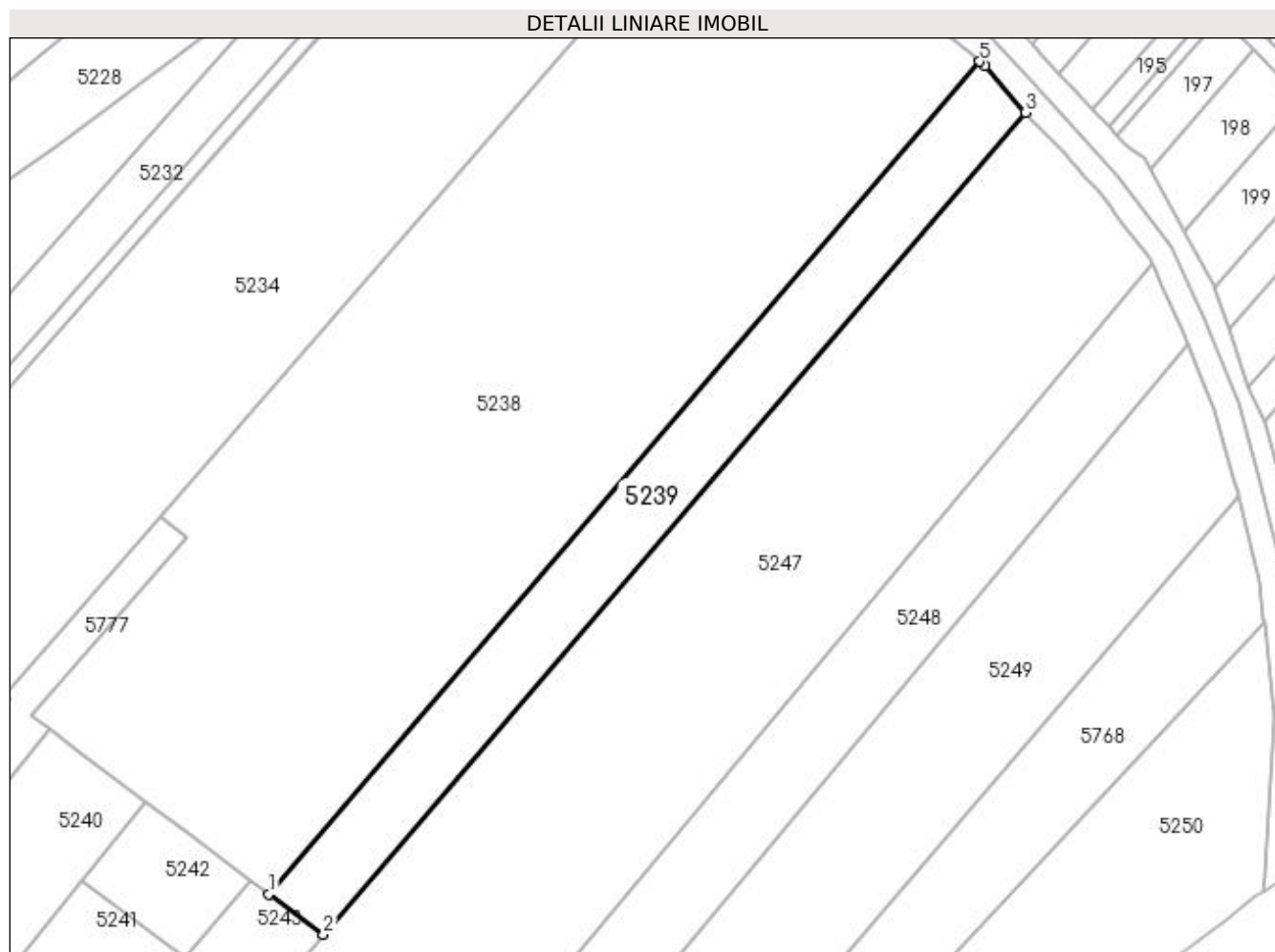
Inscrieri privind dezmembramintele dreptului de proprietate, drepturi reale de garanție și sarcini	Referințe
NU SUNT	

Anexa Nr. 1 La Partea I

Teren

Nr cadastral	Suprafața (mp)*	Observații / Referințe
	2.000	Deținător Luchian Paulina.

* Suprafața este determinată în planul de proiecție Stereo 70.



Date referitoare la teren

Crt	Categorie folosință	Intra vilan	Suprafața (mp)	Tarla	Parcelă	Nr. topo	Observații / Referințe
1	arabil	NU	2.000	24	224	-	

Lungime Segmente

1) Valorile lungimilor segmentelor sunt obținute din proiecție în plan.

Punct început	X / Y	Punct sfârșit	X / Y	Lungime segment (** (m)
1	586.129,164 710.577,029	2	586.138,168 710.570,406	11.178
2	586.138,168 710.570,406	3	586.253,803 710.705,74	178.007
3	586.253,803 710.705,74	4	586.247,183 710.713,427	10.145
4	586.247,183 710.713,427	5	586.246,3 710.714,146	1.139
5	586.246,3 710.714,146	1	586.129,164 710.577,029	180.339

**** Lungimile segmentelor sunt determinate în planul de proiecție Stereo 70 și sunt rotunjite la 1 milimetru.**

***** Distanța dintre puncte este formată din segmente cumulate ce sunt mai mici decât valoarea 1 milimetru.**

**DATE DESPRE IMOBILUL NR. 5240**

Oficiul de Cadastru și Publicitate Imobiliară SUCEAVA
Biroul de Cadastru și Publicitate Imobiliară Radauti

A. Partea I. Descrierea imobilului

TEREN Necunoscut

Nr. CF vechi:255/N
Nr. cadastral vechi:413

Adresa: Loc. Botosanita Mica, Jud. Suceava

Nr. Crt	Nr cadastral Nr. topografic	Suprafața* (mp)	Observații / Referințe
A1	31264	2.191	Sector cadastral:33 Teren neimprejmuit;

Construcții

Crt	Nr cadastral Nr. topografic	Adresa	Observații / Referințe
A1.1		Loc. Botosanita Mica, Jud. Suceava	Nr. niveluri:1; S. construita la sol:69 mp; Anexă.
A1.2		Loc. Botosanita Mica, Jud. Suceava	Nr. niveluri:1; S. construita la sol:21 mp; Anexă.

B. Partea II. Proprietari și acte

Inscrieri privitoare la dreptul de proprietate și alte drepturi reale		Referințe
2134 / 15/02/2008		
Act Notarial nr. 378, din 11/05/2000 emis de -;		
B1	Intabulare, drept de PROPRIETATE, dobandit prin Conventie, cota actuala 1/1 1) BEJINARIU CRISTIAN , Lipsă CNP proprietar. 2) BEJINARIU GETA - ALINA , Lipsă CNP proprietar; bun comun în devălmășie	A1
/		
Act Administrativ nr. 115, din 09/01/2024 emis de PRIMARIA GRĂMEȘTI;		
B2	Intabulare, drept de PROPRIETATE, dobandit prin Lege, cota actuala 1/1 1) BEJINARIU CRISTIAN , Lipsă CNP proprietar. 2) BEJINARIU GETA - ALINA , Lipsă CNP proprietar; bun comun în devălmășie	A1.1, A1.2

C. Partea III. SARCINI .

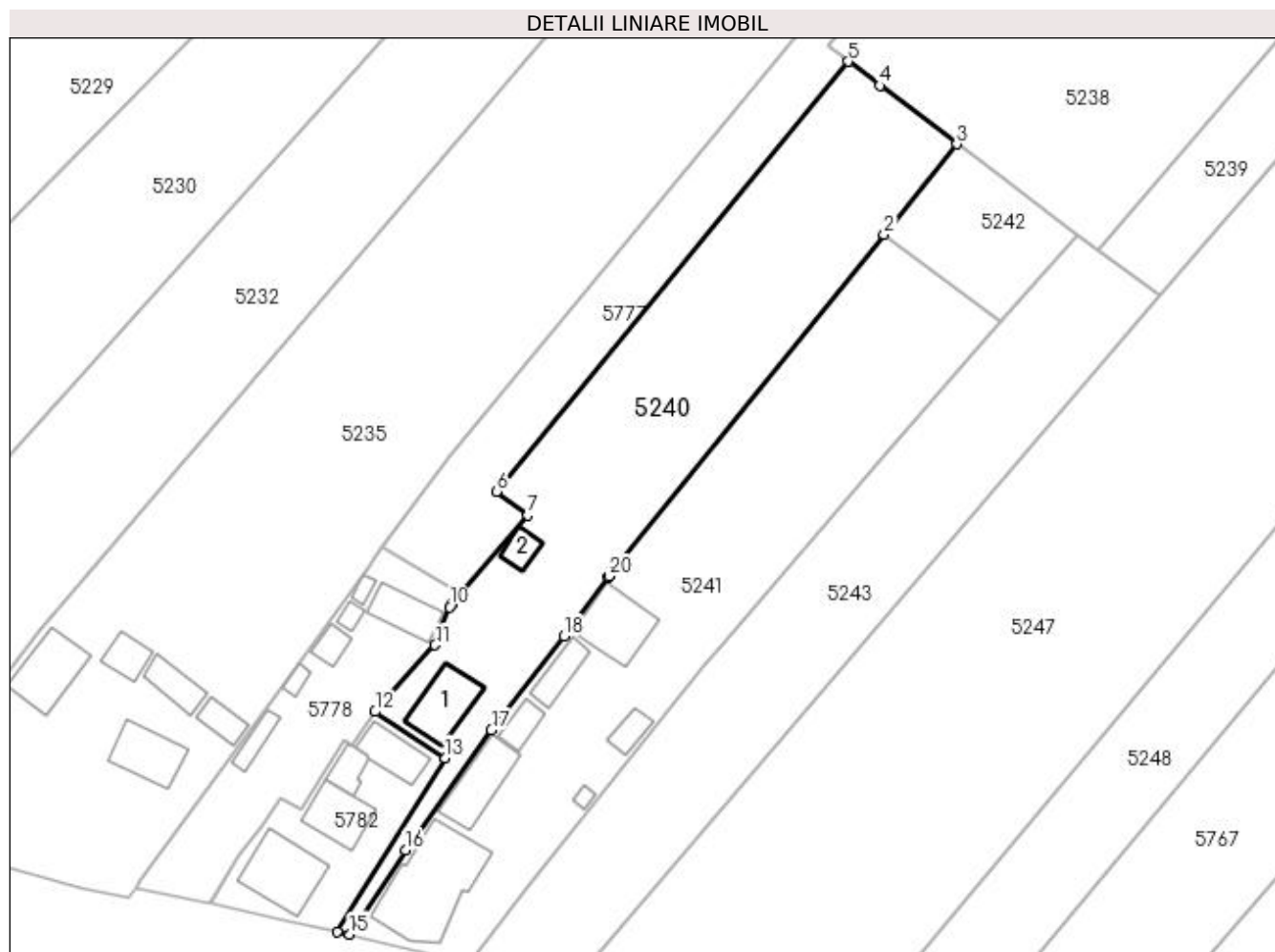
Inscrieri privind dezmembramintele dreptului de proprietate, drepturi reale de garanție și sarcini	Referințe
NU SUNT	

Anexa Nr. 1 La Partea I

Teren

Nr cadastral	Suprafața (mp)*	Observații / Referințe
31264	2.191	

* Suprafața este determinată în planul de proiecție Stereo 70.



Date referitoare la teren

Crt	Categorie folosință	Intra vilan	Suprafața (mp)	Tarla	Parcelă	Nr. topo	Observații / Referințe
1	curți construcții	DA	598	24	224	-	
2	arabil	DA	494	24	224	-	
3	arabil	NU	1.099	24	224	-	

Date referitoare la construcții

Crt	Număr	Destinație construcție	Supraf. (mp)	Situație juridică	Observații / Referințe
A1.1		construcții anexa	69	Cu acte	Nr. niveluri:1; S. construita la sol:69 mp; Anexă.
A1.2		construcții anexa	21	Cu acte	Nr. niveluri:1; S. construita la sol:21 mp; Anexă.

Lungime Segmente

1) Valorile lungimilor segmentelor sunt obținute din proiecție în plan.

Punct început	X / Y	Punct sfârșit	X / Y	Lungime segment (** (m))
1	586.059,105 710.530,57	2	586.098,325 710.579,255	62.518

Punct început	X / Y	Punct sfârșit	X / Y	Lungime segment (** (m)
2	586.098,325 710.579,255	3	586.108,811 710.592,271	16.714
3	586.108,811 710.592,271	4	586.097,688 710.600,702	13.957
4	586.097,688 710.600,702	5	586.093,134 710.604,188	5.736
5	586.093,134 710.604,188	6	586.042,419 710.542,186	80.102
6	586.042,419 710.542,186	7	586.046,937 710.538,753	5.673
7	586.046,937 710.538,753	8	586.037,171 710.527,323	15.034
8	586.037,171 710.527,323	9	586.035,943 710.525,885	1.891
9	586.035,943 710.525,885	10	586.035,616 710.525,503	0.503
10	586.035,616 710.525,503	11	586.033,522 710.520,033	5.858
11	586.033,522 710.520,033	12	586.024,876 710.510,434	12.918
12	586.024,876 710.510,434	13	586.035,027 710.503,74	12.159
13	586.035,027 710.503,74	14	586.019,426 710.478,711	29.494
14	586.019,426 710.478,711	15	586.021,232 710.478,316	1.849
15	586.021,232 710.478,316	16	586.029,272 710.490,456	14.561
16	586.029,272 710.490,456	17	586.041,649 710.507,763	21.278
17	586.041,649 710.507,763	18	586.052,126 710.521,355	17.161
18	586.052,126 710.521,355	19	586.058,488 710.529,804	10.576
19	586.058,488 710.529,804	20	586.058,625 710.529,975	0.219
20	586.058,625 710.529,975	1	586.059,105 710.530,57	0.765

** Lungimile segmentelor sunt determinate în planul de proiecție Stereo 70 și sunt rotunjite la 1 milimetru.

*** Distanța dintre puncte este formată din segmente cumulate ce sunt mai mici decât valoarea 1 milimetru.

**DATE DESPRE IMOBILUL NR. 5241**

Oficiul de Cadastru și Publicitate Imobiliară SUCEAVA
Biroul de Cadastru și Publicitate Imobiliară Radauti

A. Partea I. Descrierea imobilului

TEREN Necunoscut

Nr. CF vechi:20/N

Nr. topografic:31

Adresa: Loc. Botosanita Mica, Jud. Suceava

Nr. Crt	Nr cadastral Nr. topografic	Suprafata* (mp)	Observatii / Referinte
A1	31082	2.341	Sector cadastral:33 Teren neimprejmuit;

Construcții

Crt	Nr cadastral Nr. topografic	Adresa	Observatii / Referinte
A1.1		Loc. Botosanita Mica, Jud. Suceava	Nr. niveluri:1; S. construita la sol:164 mp; Locuintă.
A1.2		Loc. Botosanita Mica, Jud. Suceava	Nr. niveluri:1; S. construita la sol:68 mp; Anexă.
A1.3		Loc. Botosanita Mica, Jud. Suceava	Nr. niveluri:1; S. construita la sol:23 mp; Anexă.
A1.4		Loc. Botosanita Mica, Jud. Suceava	Nr. niveluri:1; S. construita la sol:34 mp; Anexă.
A1.5		Loc. Botosanita Mica, Jud. Suceava	Nr. niveluri:1; S. construita la sol:78 mp; Anexă.
A1.6		Loc. Botosanita Mica, Jud. Suceava	Nr. niveluri:1; S. construita la sol:6 mp; Anexă.
A1.7		Loc. Botosanita Mica, Jud. Suceava	Nr. niveluri:1; S. construita la sol:21 mp; Anexă.

B. Partea II. Proprietari și acte

Inscrieri privitoare la dreptul de proprietate și alte drepturi reale		Referințe
25 / 15/05/2000		
Act Notarial nr. 379, din 11/05/2000 emis de BNP ANA SEHLANEC;		
B1	Intabulare, drept de PROPRIETATE, dobandit prin Conventie, cota actuala 1/1 1) HERGHELEGIU MARCEL, Lipsă CNP proprietar. 2) HERGHELEGIU ELENA, în devălmășie	A1
/		
Act Administrativ nr. 115, din 09/01/2024 emis de PRIMĂRIA GRĂMEȘTI;		
B2	Intabulare, drept de PROPRIETATE, dobandit prin Lege, cota actuala 1/1 1) HERGHELEGIU MARCEL, Lipsă CNP proprietar. 2) HERGHELEGIU ELENA, în devălmășie	A1.1, A1.2, A1.3, A1.4, A1.5, A1.6, A1.7

C. Partea III. SARCINI .

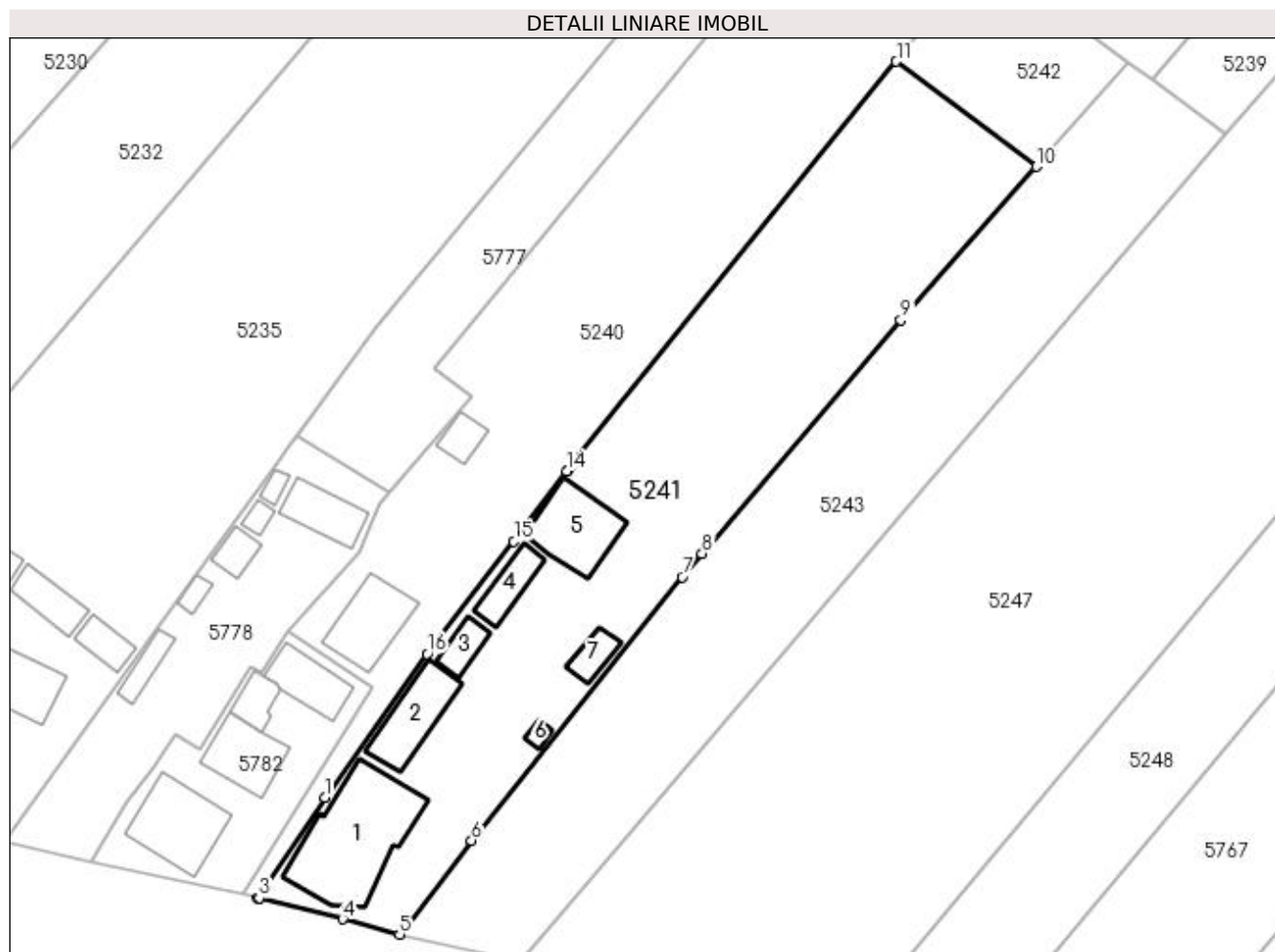
Inscrieri privind dezmembramintele dreptului de proprietate, drepturi reale de garanție și sarcini	Referințe
NU SUNT	

Anexa Nr. 1 La Partea I

Teren

Nr cadastral	Suprafața (mp)*	Observații / Referințe
31082	2.341	

* Suprafața este determinată în planul de proiecție Stereo 70.



Date referitoare la teren

Crt	Categorie folosință	Intra vilan	Suprafața (mp)	Tarla	Parcelă	Nr. topo	Observații / Referințe
1	curți construcții	DA	1.106	24	224	-	
2	arabil	DA	462	24	224	-	
3	arabil	NU	773	24	224	-	

Date referitoare la construcții

Crt	Număr	Destinație construcție	Supraf. (mp)	Situație juridică	Observații / Referințe
A1.1		construcții de locuințe	164	Cu acte	Nr. niveluri:1; S. construită la sol:164 mp; Locuință.
A1.2		construcții anexa	68	Cu acte	Nr. niveluri:1; S. construită la sol:68 mp; Anexă.
A1.3		construcții anexa	23	Cu acte	Nr. niveluri:1; S. construită la sol:23 mp; Anexă.
A1.4		construcții anexa	34	Cu acte	Nr. niveluri:1; S. construită la sol:34 mp; Anexă.
A1.5		construcții anexa	78	Cu acte	Nr. niveluri:1; S. construită la sol:78 mp; Anexă.
A1.6		construcții anexa	6	Cu acte	Nr. niveluri:1; S. construită la sol:6 mp; Anexă.
A1.7		construcții anexa	21	Cu acte	Nr. niveluri:1; S. construită la sol:21 mp; Anexă.

Lungime Segmente

1) Valorile lungimilor segmentelor sunt obținute din proiecție în plan.

Punct început	X / Y	Punct sfârșit	X / Y	Lungime segment (** (m)
1	586.029,272 710.490,456	2	586.021,232 710.478,316	14.561
2	586.021,232 710.478,316	3	586.021,375 710.478,285	0.147
3	586.021,375 710.478,285	4	586.031,427 710.475,773	10.361
4	586.031,427 710.475,773	5	586.038,329 710.473,908	7.15
5	586.038,329 710.473,908	6	586.047,016 710.485,245	14.283
6	586.047,016 710.485,245	7	586.072,444 710.517,053	40.723
7	586.072,444 710.517,053	8	586.074,837 710.519,861	3.689
8	586.074,837 710.519,861	9	586.098,85 710.548,036	37.02
9	586.098,85 710.548,036	10	586.115,201 710.566,579	24.723
10	586.115,201 710.566,579	11	586.098,325 710.579,255	21.106
11	586.098,325 710.579,255	12	586.059,105 710.530,57	62.518
12	586.059,105 710.530,57	13	586.058,625 710.529,975	0.765
13	586.058,625 710.529,975	14	586.058,488 710.529,804	0.219
14	586.058,488 710.529,804	15	586.052,126 710.521,355	10.576
15	586.052,126 710.521,355	16	586.041,649 710.507,763	17.161
16	586.041,649 710.507,763	1	586.029,272 710.490,456	21.278

** Lungimile segmentelor sunt determinate în planul de proiecție Stereo 70 și sunt rotunjite la 1 milimetru.

*** Distanța dintre puncte este formată din segmente cumulate ce sunt mai mici decât valoarea 1 milimetru.

**DATE DESPRE IMOBILUL NR. 5242**

Oficiul de Cadastru și Publicitate Imobiliară SUCEAVA
Biroul de Cadastru și Publicitate Imobiliară Radauti

A. Partea I. Descrierea imobilului

TEREN Extravilan

Adresa: Jud. Suceava

Nr. Crt	Nr cadastral Nr. topografic	Suprafața* (mp)	Observații / Referințe
A1		359	Sector cadastral:33 Teren neimprejmuit;

B. Partea II. Proprietari și acte

Inscrieri privitoare la dreptul de proprietate și alte drepturi reale		Referințe
/		
Act Normativ nr. Legea 7, din 13/03/1996 emis de PARLAMENTUL ROMANIEI;		
B1	Inscrierea provizorie, drept de PROPRIETATE, dobandit prin Lege, cota actuala 1/1 1) NEIDENTIFICAT NEIDENTIFICAT	A1
B2	Proprietar neidentificat.	A1

C. Partea III. SARCINI .

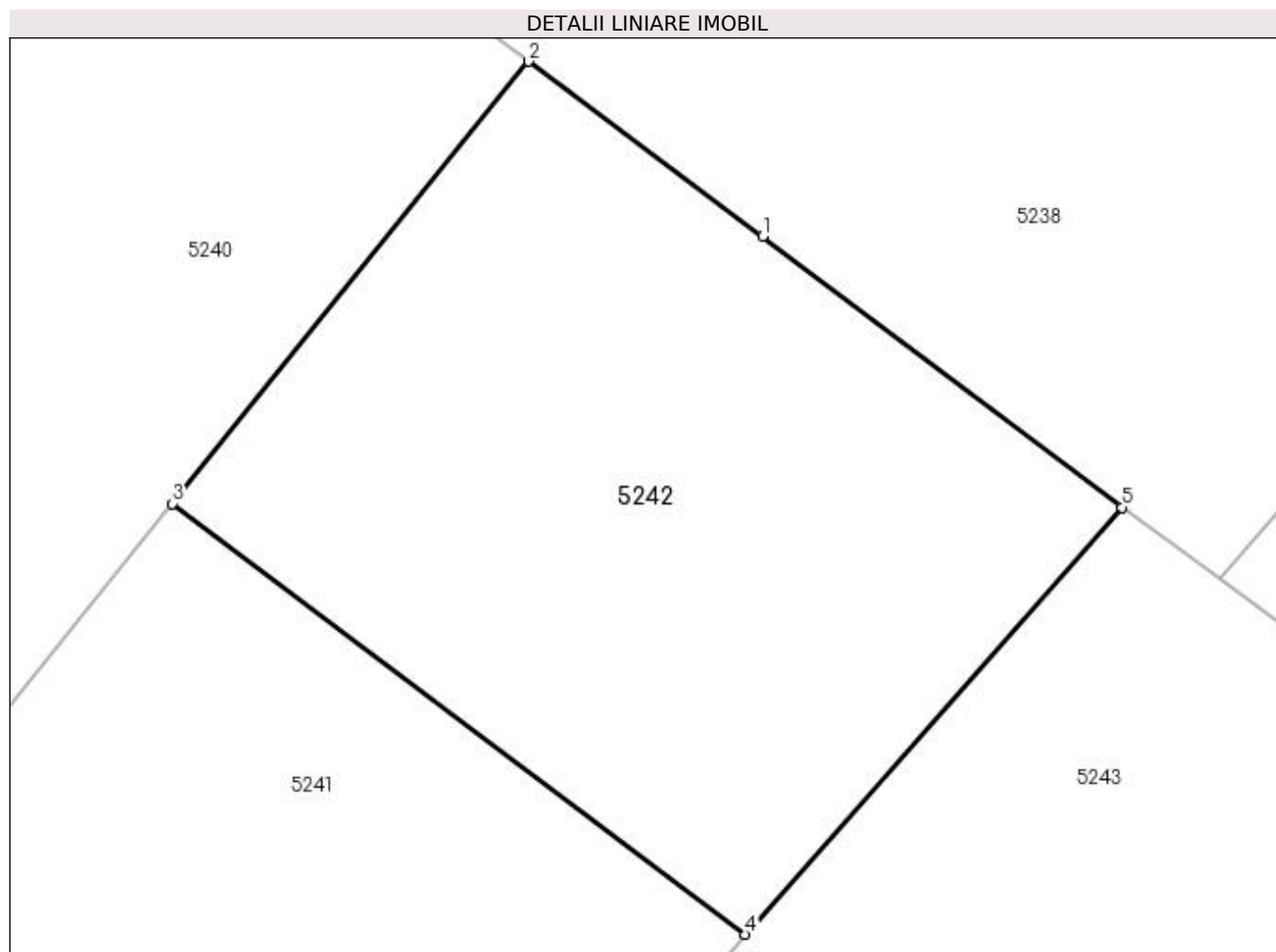
Inscrieri privind dezmembramintele dreptului de proprietate, drepturi reale de garanție și sarcini	Referințe
NU SUNT	

Anexa Nr. 1 La Partea I

Teren

Nr cadastral	Suprafața (mp)*	Observații / Referințe
	359	

* Suprafața este determinată în planul de proiecție Stereo 70.



Date referitoare la teren

Crt	Categorie folosință	Intra vilan	Suprafața (mp)	Tarla	Parcelă	Nr. topo	Observații / Referințe
1	arabil	NU	359	24	224	-	

Lungime Segmente

1) Valorile lungimilor segmentelor sunt obținute din proiecție în plan.

Punct început	X / Y	Punct sfârșit	X / Y	Lungime segment (** (m)
1	586.115,707 710.587,12	2	586.108,811 710.592,271	8.607
2	586.108,811 710.592,271	3	586.098,325 710.579,255	16.714
3	586.098,325 710.579,255	4	586.115,201 710.566,579	21.106
4	586.115,201 710.566,579	5	586.126,283 710.579,147	16.756
5	586.126,283 710.579,147	1	586.115,707 710.587,12	13.245

**** Lungimile segmentelor sunt determinate în planul de proiecție Stereo 70 și sunt rotunjite la 1 milimetru.**

***** Distanța dintre puncte este formată din segmente cumulate ce sunt mai mici decât valoarea 1 milimetru.**

**DATE DESPRE IMOBILUL NR. 5243**

Oficiul de Cadastru și Publicitate Imobiliară SUCEAVA
Biroul de Cadastru și Publicitate Imobiliară Radauti

A. Partea I. Descrierea imobilului

TEREN Necunoscut

Adresa: Loc. Botosanita Mica, Jud. Suceava

Nr. Crt	Nr cadastral Nr. topografic	Suprafața* (mp)	Observații / Referințe
A1		2.000	Sector cadastral:33 Teren neimprejmuit; Deținător Herghelegiu Marcel.

B. Partea II. Proprietari și acte

Inscrieri privitoare la dreptul de proprietate și alte drepturi reale		Referințe
/		
Act Administrativ nr. 707, din 16/11/1994 emis de CJSDPAT SUCEAVA;		
B1	Intabulare, drept de PROPRIETATE, dobândit prin Reconstituire, cota actuala 1/1 1) LUCHIAN MARIA, Lipsă CNP proprietar.	A1

C. Partea III. SARCINI .

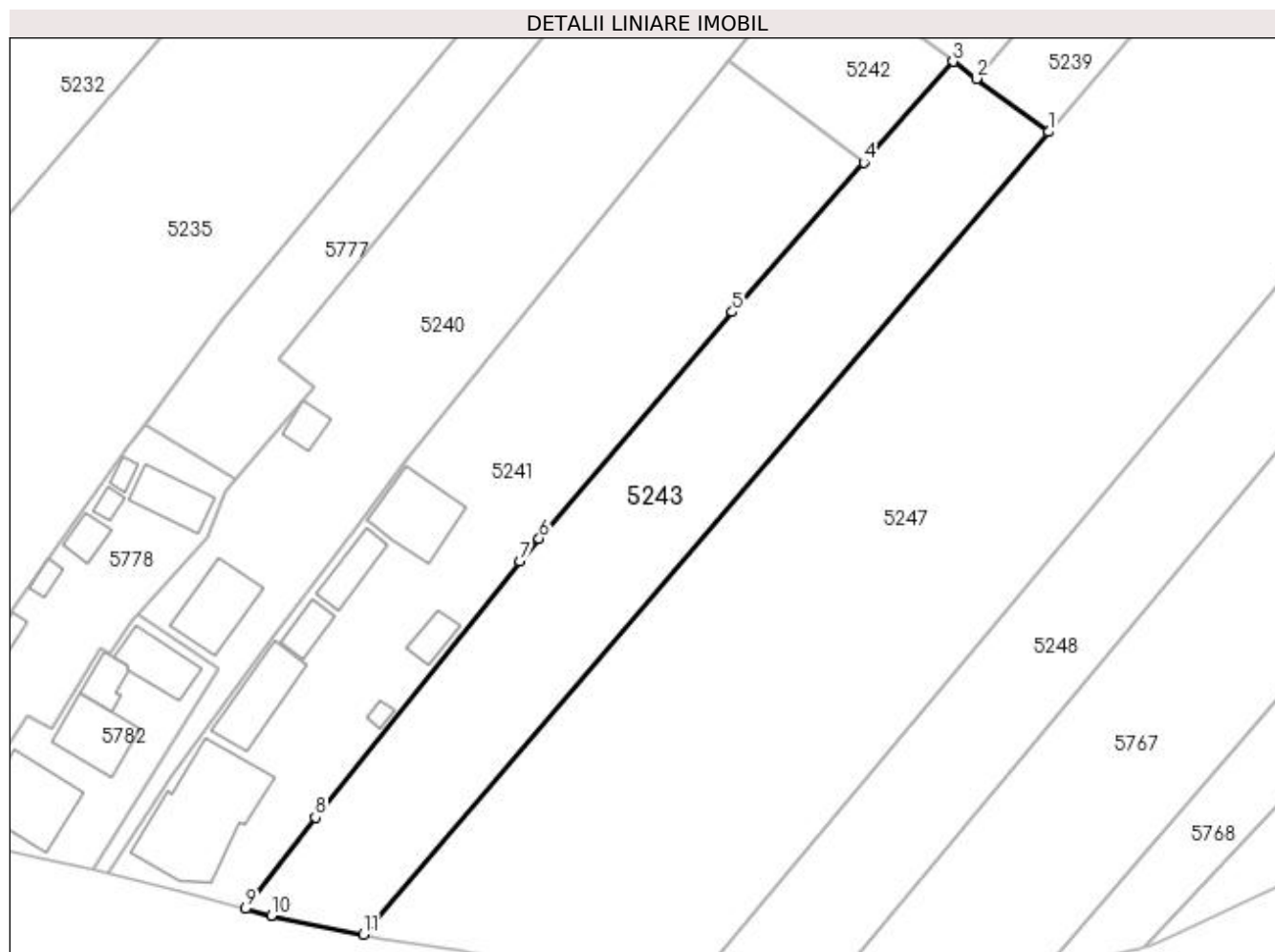
Inscrieri privind dezmembramintele dreptului de proprietate, drepturi reale de garanție și sarcini	Referințe
NU SUNT	

Anexa Nr. 1 La Partea I

Teren

Nr cadastral	Suprafața (mp)*	Observații / Referințe
	2.000	Deținător Herghelegiu Marcel.

* Suprafața este determinată în planul de proiecție Stereo 70.



Date referitoare la teren

Crt	Categorie folosință	Intra vilan	Suprafața (mp)	Tarla	Parcelă	Nr. topo	Observații / Referințe
1	arabil	DA	1.175	24	224	-	
2	arabil	NU	825	24	224	-	

Lungime Segmente

1) Valorile lungimilor segmentelor sunt obținute din proiecție în plan.

Punct început	X / Y	Punct sfârșit	X / Y	Lungime segment (** (m)
1	586.138,168 710.570,406	2	586.129,164 710.577,029	11.178
2	586.129,164 710.577,029	3	586.126,283 710.579,147	3.575
3	586.126,283 710.579,147	4	586.115,201 710.566,579	16.756
4	586.115,201 710.566,579	5	586.098,85 710.548,036	24.723

Punct început	X / Y	Punct sfârșit	X / Y	Lungime segment (** (m)
5	586.098,85 710.548,036	6	586.074,837 710.519,861	37.02
6	586.074,837 710.519,861	7	586.072,444 710.517,053	3.689
7	586.072,444 710.517,053	8	586.047,016 710.485,245	40.723
8	586.047,016 710.485,245	9	586.038,329 710.473,908	14.283
9	586.038,329 710.473,908	10	586.041,53 710.473,043	3.316
10	586.041,53 710.473,043	11	586.052,982 710.470,709	11.688
11	586.052,982 710.470,709	1	586.138,168 710.570,406	131.134

** Lungimile segmentelor sunt determinate în planul de proiecție Stereo 70 și sunt rotunjite la 1 milimetru.

*** Distanța dintre puncte este formată din segmente cumulate ce sunt mai mici decât valoarea 1 milimetru.

**DATE DESPRE IMOBILUL NR. 5245**

Oficiul de Cadastru și Publicitate Imobiliară SUCEAVA
Biroul de Cadastru și Publicitate Imobiliară Radauti

A. Partea I. Descrierea imobilului

TEREN Intravilan

Adresa: Loc. Botosanita Mica, Jud. Suceava

Nr. Crt	Nr cadastral Nr. topografic	Suprafața* (mp)	Observații / Referințe
A1		1.000	Sector cadastral:33 Teren neimprejmuit;

B. Partea II. Proprietari și acte

Inscrieri privitoare la dreptul de proprietate și alte drepturi reale		Referințe
/		
Act Normativ nr. Legea 7, din 13/03/1996 emis de PARLAMENTUL ROMANIEI;		
B1	Inscrierea provizorie, drept de PROPRIETATE, dobandit prin Lege, cota actuala 1/1 1) NEIDENTIFICAT NEIDENTIFICAT	A1
B2	Proprietar neidentificat, rezervă aflată la dispoziția comisiei locale de fond funciar.	A1

C. Partea III. SARCINI .

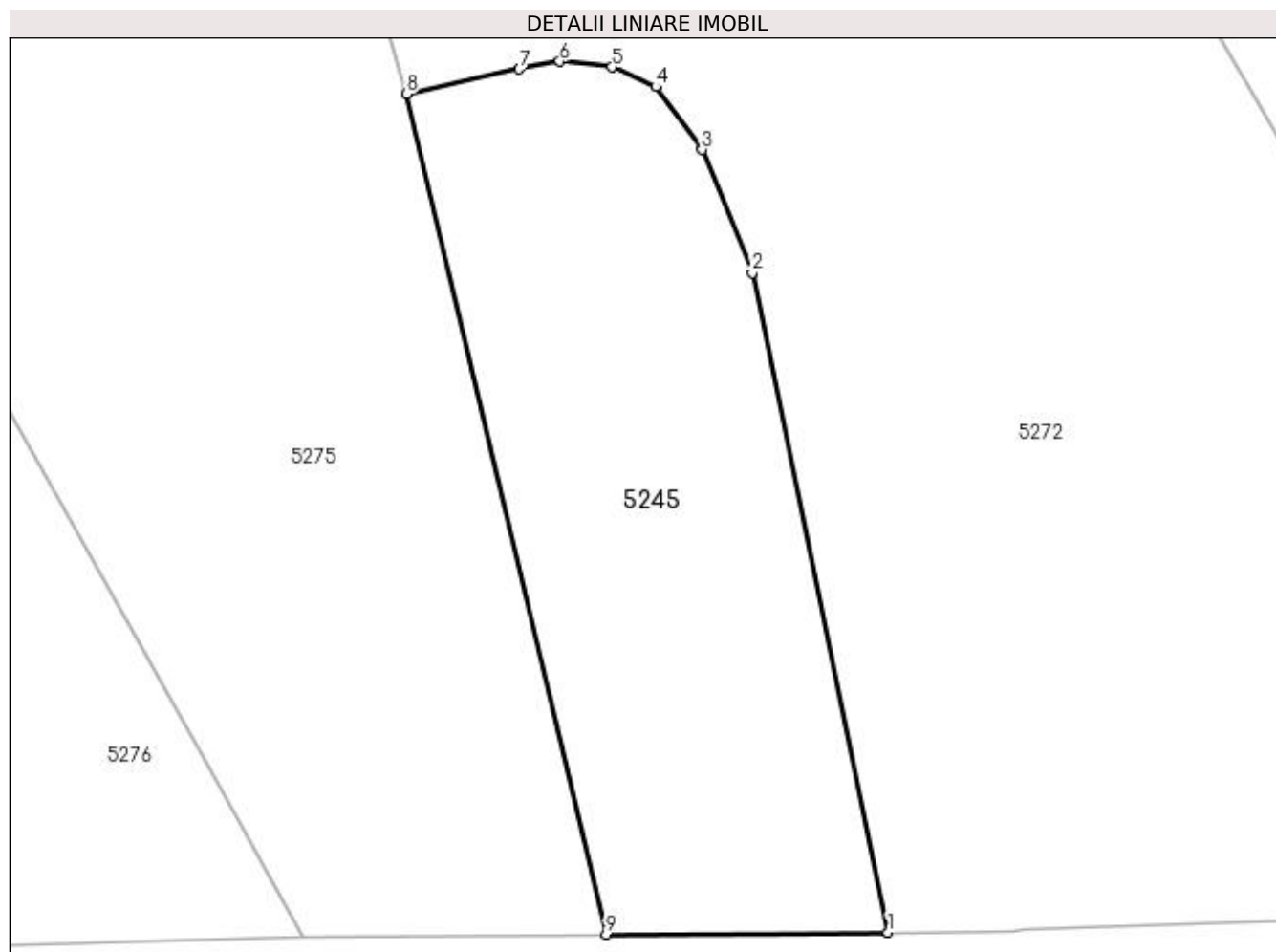
Inscrieri privind dezmembramintele dreptului de proprietate, drepturi reale de garanție și sarcini	Referințe
NU SUNT	

Anexa Nr. 1 La Partea I

Teren

Nr cadastral	Suprafața (mp)*	Observații / Referințe
	1.000	

* Suprafața este determinată în planul de proiecție Stereo 70.



Date referitoare la teren

Crt	Categorie folosință	Intravilan	Suprafața (mp)	Tarla	Parcelă	Nr. topo	Observații / Referințe
1	arabil	DA	1.000	-	-	-	

Lungime Segmente

1) Valorile lungimilor segmentelor sunt obținute din proiecție în plan.

Punct început	X / Y	Punct sfârșit	X / Y	Lungime segment (** (m)
1	585.533,327 710.497,961	2	585.524,719 710.539,713	42.629
2	585.524,719 710.539,713	3	585.521,547 710.547,512	8.42
3	585.521,547 710.547,512	4	585.518,608 710.551,499	4.953
4	585.518,608 710.551,499	5	585.515,843 710.552,75	3.035
5	585.515,843 710.552,75	6	585.512,525 710.553,1	3.336

Punct început	X / Y	Punct sfârșit	X / Y	Lungime segment (** (m)
6	585.512,525 710.553,1	7	585.509,964 710.552,634	2.603
7	585.509,964 710.552,634	8	585.502,803 710.551,036	7.337
8	585.502,803 710.551,036	9	585.515,475 710.497,837	54.688
9	585.515,475 710.497,837	1	585.533,327 710.497,961	17.853

** Lungimile segmentelor sunt determinate în planul de proiecție Stereo 70 și sunt rotunjite la 1 milimetru.

*** Distanța dintre puncte este formată din segmente cumulate ce sunt mai mici decât valoarea 1 milimetru.

**DATE DESPRE IMOBILUL NR. 5247**

Oficiul de Cadastru și Publicitate Imobiliară SUCEAVA
Biroul de Cadastru și Publicitate Imobiliară Radauti

A. Partea I. Descrierea imobilului

TEREN Necunoscut

Adresa: Loc. Botosanita Mica, Jud. Suceava

Nr. Crt	Nr cadastral Nr. topografic	Suprafața* (mp)	Observații / Referințe
A1		Din acte: 10.800 Masurata: 10.000	Sector cadastral:33 Teren neimprejmuit; Imobilul se identifica cu parte din suprafata de 10800 mp din TP 1008/15.07.1995, pozitia A.1.2, iar diferenta de 800 mp se regaseste in afara sectorului.

B. Partea II. Proprietari și acte

Inscrieri privitoare la dreptul de proprietate și alte drepturi reale		Referințe
/		
Act Administrativ nr. 1008, din 15/07/1995 emis de CJSDPAT SUCEAVA;		
B1	Intabulare, drept de PROPRIETATE, dobandit prin Reconstituire, cota actuala 1/1 1) MUHA COSTACHE, Lipsă CNP proprietar. 2) MUHA PETRU, Lipsă CNP proprietar. 3) MUHA GHEORGHE, Lipsă CNP proprietar. 4) MUHA PAHOMIE, Lipsă CNP proprietar. 5) MUHA ADAM, Lipsă CNP proprietar. 6) HRIȚCU TEODORA, Lipsă CNP proprietar.	A1

C. Partea III. SARCINI .

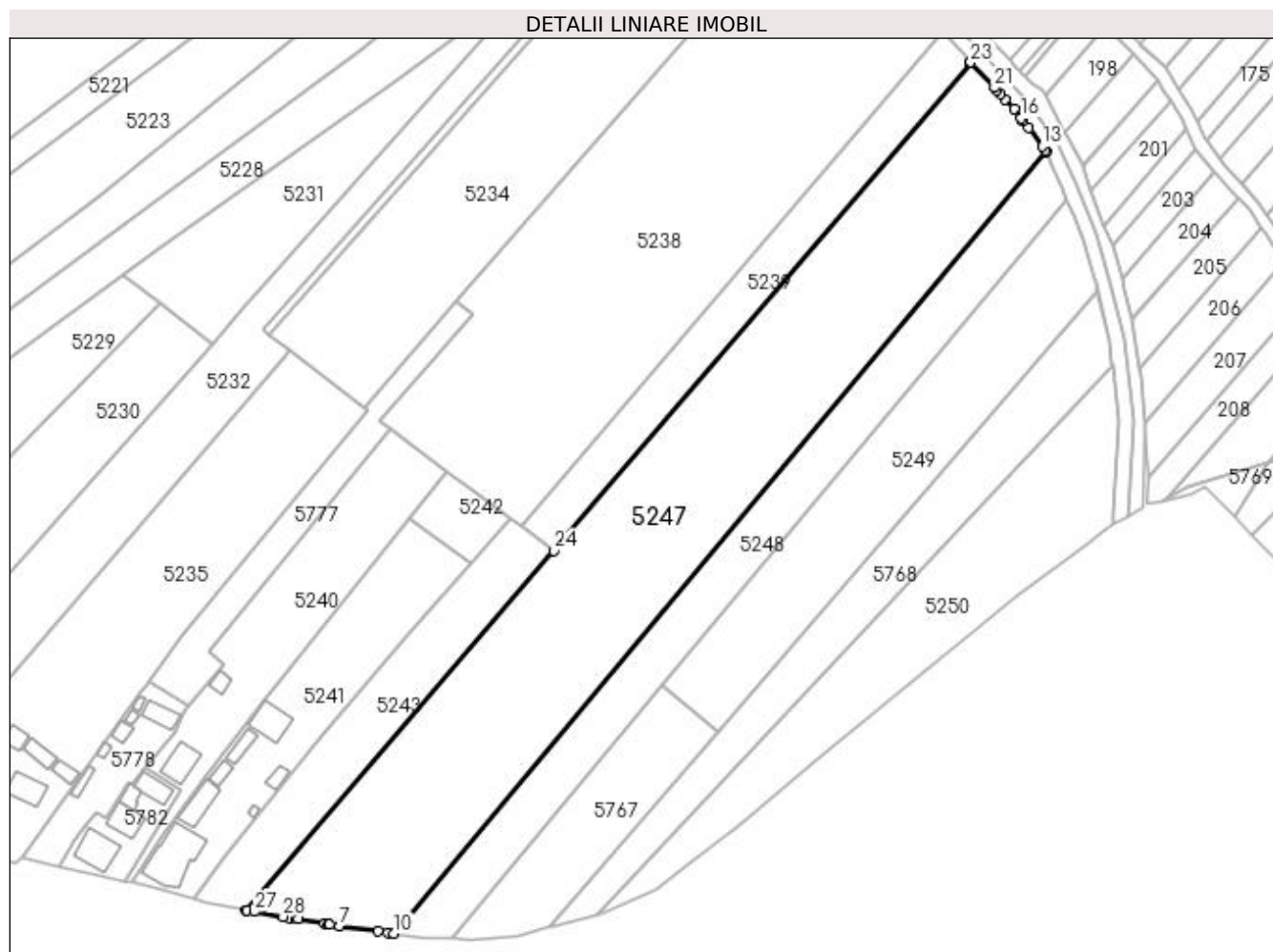
Inscrieri privind dezmembramintele dreptului de proprietate, drepturi reale de garanție și sarcini	Referințe
NU SUNT	

Anexa Nr. 1 La Partea I

Teren

Nr cadastral	Suprafața (mp)*	Observații / Referințe
	Din acte: 10.800 Masurata: 10.000	Imobilul se identifica cu parte din suprafata de 10800 mp din TP 1008/15.07.1995, pozitia A.1.2, iar diferenta de 800 mp se regaseste in afara sectorului.

* Suprafata este determinată in planul de proiectie Stereo 70.



Date referitoare la teren

Crt	Categorie folosință	Intra vilan	Suprafața (mp)	Tarla	Parcelă	Nr. topo	Observații / Referințe
1	arabil	DA	3.075	24	224	-	
2	arabil	NU	6.925	24	224	-	

Lungime Segmente

1) Valorile lungimilor segmentelor sunt obținute din proiectie în plan.

Punct început	X / Y	Punct sfârșit	X / Y	Lungime segment (** (m))	Punct început	X / Y	Punct sfârșit	X / Y	Lungime segment (** (m))
1	586.064,733 710.468,632	2	586.067,029 710.468,241	2.329	2	586.067,029 710.468,241	3	586.067,326 710.468,19	0.301
3	586.067,326 710.468,19	4	586.074,763 710.466,922	7.545	4	586.074,763 710.466,922	5	586.075,831 710.466,74	1.084
5	586.075,831 710.466,74	6	586.076,06 710.466,701	0.232	6	586.076,06 710.466,701	7	586.078,75 710.466,331	2.716
7	586.078,75 710.466,331	8	586.089,531 710.464,848	10.882	8	586.089,531 710.464,848	9	586.092,401 710.464,453	2.897

Punct început	X / Y	Punct sfârșit	X / Y	Lungime segment (** (m)	Punct început	X / Y	Punct sfârșit	X / Y	Lungime segment (** (m)
9	586.092,401 710.464,453	10	586.093,998 710.464,233	1.612	10	586.093,998 710.464,233	11	586.274,706 710.680,948	282.172
11	586.274,706 710.680,948	12	586.274,462 710.681,492	0.596	12	586.274,462 710.681,492	13	586.273,668 710.682,548	1.321
13	586.273,668 710.682,548	14	586.269,926 710.687,528	6.23	14	586.269,926 710.687,528	15	586.268,404 710.689,554	2.534
15	586.268,404 710.689,554	16	586.267,834 710.690,312	0.949	16	586.267,834 710.690,312	17	586.265,926 710.692,851	3.175
17	586.265,926 710.692,851	18	586.263,439 710.695,494	3.63	18	586.263,439 710.695,494	19	586.262,066 710.696,954	2.004
19	586.262,066 710.696,954	20	586.261,154 710.697,923	1.331	20	586.261,154 710.697,923	21	586.260,396 710.698,728	1.106
21	586.260,396 710.698,728	22	586.253,848 710.705,687	9.555	22	586.253,848 710.705,687	23	586.253,803 710.705,74	0.07
23	586.253,803 710.705,74	24	586.138,168 710.570,406	178.007	24	586.138,168 710.570,406	25	586.052,982 710.470,709	131.134
25	586.052,982 710.470,709	26	586.053,06 710.470,693	0.079	26	586.053,06 710.470,693	27	586.055,184 710.470,26	2.168
27	586.055,184 710.470,26	28	586.063,209 710.468,892	8.141	28	586.063,209 710.468,892	1	586.064,733 710.468,632	1.547

** Lungimile segmentelor sunt determinate în planul de proiecție Stereo 70 și sunt rotunjite la 1 milimetru.

*** Distanța dintre puncte este formată din segmente cumulate ce sunt mai mici decât valoarea 1 milimetru.

**DATE DESPRE IMOBILUL NR. 5248**

Oficiul de Cadastru și Publicitate Imobiliară SUCEAVA
Biroul de Cadastru și Publicitate Imobiliară Radauti

A. Partea I. Descrierea imobilului

TEREN Necunoscut

Adresa: Loc. Botosanita Mica, Jud. Suceava

Nr. Crt	Nr cadastral Nr. topografic	Suprafața* (mp)	Observații / Referințe
A1		3.600	Sector cadastral:33 Teren neimprejmuit; Deținător Herghelegiu Marcel.

B. Partea II. Proprietari și acte

Inscrieri privitoare la dreptul de proprietate și alte drepturi reale	Referințe
/	
Act Administrativ nr. 693, din 06/10/1994 emis de CJSDPAT SUCEAVA;	
B1	A1
Intabulare, drept de PROPRIETATE, dobândit prin Reconstituire, cota actuala 1/1	
1) BEJENARU ELISABETA , Lipsă CNP proprietar.	
2) DOBINCĂ HARALAMBIE , Lipsă CNP proprietar.	
3) HRIȚCU LUCRETIA , Lipsă CNP proprietar.	
4) TIMOFTI LUCRETIA , Lipsă CNP proprietar.	

C. Partea III. SARCINI .

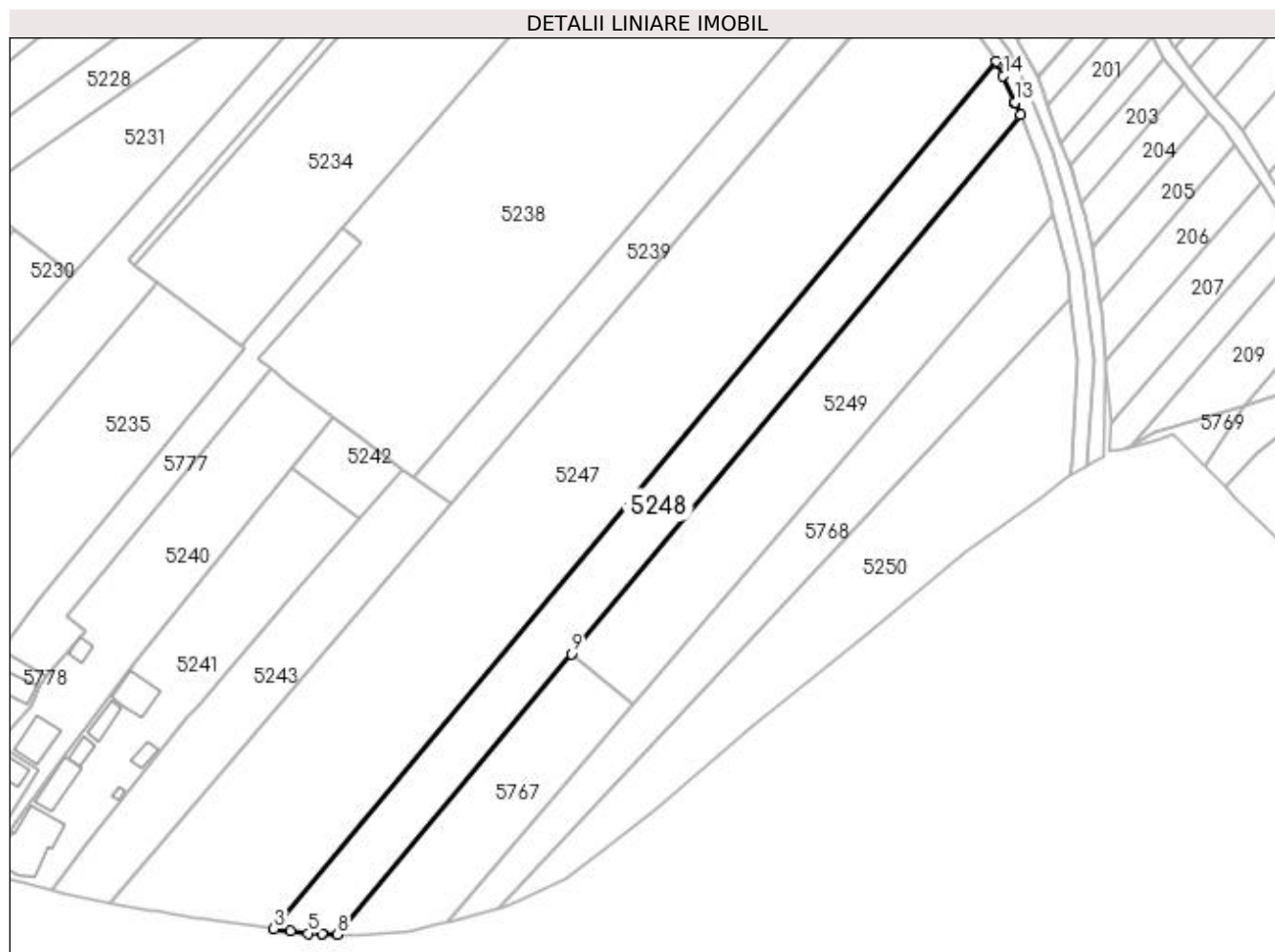
Inscrieri privind dezmembramintele dreptului de proprietate, drepturi reale de garanție și sarcini	Referințe
NU SUNT	

Anexa Nr. 1 La Partea I

Teren

Nr cadastral	Suprafața (mp)*	Observații / Referințe
	3.600	Deținător Herghelegiu Marcel.

* Suprafața este determinată în planul de proiecție Stereo 70.



Date referitoare la teren

Crt	Categorie folosință	Intra vilan	Suprafața (mp)	Tarla	Parcelă	Nr. topo	Observații / Referințe
1	arabil	NU	2.212	24	224	-	
2	arabil	DA	1.388	24	224	-	

Lungime Segmente

1) Valorile lungimilor segmentelor sunt obținute din proiecție în plan.

Punct început	X / Y	Punct sfârșit	X / Y	Lungime segment (** (m)
1	586.274,988 710.680,321	2	586.274,706 710.680,948	0.688
2	586.274,706 710.680,948	3	586.093,998 710.464,233	282.172
3	586.093,998 710.464,233	4	586.098,167 710.463,659	4.208
4	586.098,167 710.463,659	5	586.102,543 710.463,057	4.418

Punct început	X / Y	Punct sfârşit	X / Y	Lungime segment (** (m)
5	586.102,543 710.463,057	6	586.106,084 710.462,952	3.542
6	586.106,084 710.462,952	7	586.106,115 710.462,951	0.032
7	586.106,115 710.462,951	8	586.109,9 710.462,838	3.786
8	586.109,9 710.462,838	9	586.168,337 710.532,919	91.249
9	586.168,337 710.532,919	10	586.280,617 710.667,571	175.322
10	586.280,617 710.667,571	11	586.279,401 710.670,512	3.182
11	586.279,401 710.670,512	12	586.279,327 710.670,676	0.18
12	586.279,327 710.670,676	13	586.279,316 710.670,701	0.028
13	586.279,316 710.670,701	14	586.276,335 710.677,328	7.267
14	586.276,335 710.677,328	1	586.274,988 710.680,321	3.282

** Lungimile segmentelor sunt determinate în planul de proiecție Stereo 70 și sunt rotunjite la 1 milimetru.

*** Distanța dintre puncte este formată din segmente cumulate ce sunt mai mici decât valoarea 1 milimetru.

**DATE DESPRE IMOBILUL NR. 5249**

Oficiul de Cadastru și Publicitate Imobiliară SUCEAVA
Biroul de Cadastru și Publicitate Imobiliară Radauti

A. Partea I. Descrierea imobilului

TEREN Necunoscut

Adresa: Loc. Botosanita Mica, Jud. Suceava

Nr. Crt	Nr cadastral Nr. topografic	Suprafața* (mp)	Observații / Referințe
A1		3.600	Sector cadastral:33 Teren neimprejmuit; Deținător Corniciuc Gheorghe Mihai.

B. Partea II. Proprietari și acte

Inscrieri privitoare la dreptul de proprietate și alte drepturi reale		Referințe
/		
Act Administrativ nr. 57, din 01/03/1993 emis de CJSDPAT SUCEAVA;		
B1	Intabulare, drept de PROPRIETATE, dobândit prin Reconstituire, cota actuala 1/1 1) COSTINIUC EUGENIA, Lipsă CNP proprietar. 2) MATACHE MINODORA, Lipsă CNP proprietar. 3) SPOSUB IUSTINA, Lipsă CNP proprietar.	A1

C. Partea III. SARCINI .

Inscrieri privind dezmembramintele dreptului de proprietate, drepturi reale de garanție și sarcini	Referințe
NU SUNT	

Anexa Nr. 1 La Partea I**Teren**

Nr cadastral	Suprafața (mp)*	Observații / Referințe
	3.600	Deținător Corniciuc Gheorghe Mihai.

* Suprafața este determinată în planul de proiecție Stereo 70.

**Date referitoare la teren**

Crt	Categorie folosință	Intra vilan	Suprafața (mp)	Tarla	Parcelă	Nr. topo	Observații / Referințe
1	arabil	NU	3.375	24	224	-	
2	arabil	DA	225	24	224	-	

Lungime Segmente

1) Valorile lungimilor segmentelor sunt obținute din proiecție în plan.

Punct început	X / Y	Punct sfârșit	X / Y	Lungime segment (** (m)
1	586.280,617 710.667,571	2	586.168,337 710.532,919	175.322
2	586.168,337 710.532,919	3	586.183,727 710.520,087	20.037
3	586.183,727 710.520,087	4	586.288,978 710.642,48	161.425
4	586.288,978 710.642,48	5	586.288,899 710.642,805	0.335

Punct început	X / Y	Punct sfârșit	X / Y	Lungime segment (** (m)
5	586.288,899 710.642,805	6	586.288,428 710.644,742	1.994
6	586.288,428 710.644,742	7	586.288,127 710.645,825	1.123
7	586.288,127 710.645,825	8	586.285,09 710.656,756	11.345
8	586.285,09 710.656,756	9	586.282,252 710.663,619	7.427
9	586.282,252 710.663,619	1	586.280,617 710.667,571	4.277

** Lungimile segmentelor sunt determinate în planul de proiecție Stereo 70 și sunt rotunjite la 1 milimetru.

*** Distanța dintre puncte este formată din segmente cumulate ce sunt mai mici decât valoarea 1 milimetru.

**DATE DESPRE IMOBILUL NR. 5250**

Oficiul de Cadastru și Publicitate Imobiliară SUCEAVA
Biroul de Cadastru și Publicitate Imobiliară Radauti

A. Partea I. Descrierea imobilului

TEREN Necunoscut

Adresa: Loc. Botosanita Mica, Jud. Suceava

Nr. Crt	Nr cadastral Nr. topografic	Suprafața* (mp)	Observații / Referințe
A1		3.500	Sector cadastral:33 Teren neimprejmuit; Deținător Pînzariu Florin Marin.

B. Partea II. Proprietari și acte

Inscrieri privitoare la dreptul de proprietate și alte drepturi reale		Referințe
/		
Act Normativ nr. Legea 7, din 13/03/1996 emis de PARLAMENTUL ROMANIEI;		
B1	Inscrierea provizorie, drept de PROPRIETATE, dobandit prin Lege, cota actuala 1/1 1) NEIDENTIFICAT NEIDENTIFICAT	A1
B2	Proprietar neidentificat.	A1

C. Partea III. SARCINI .

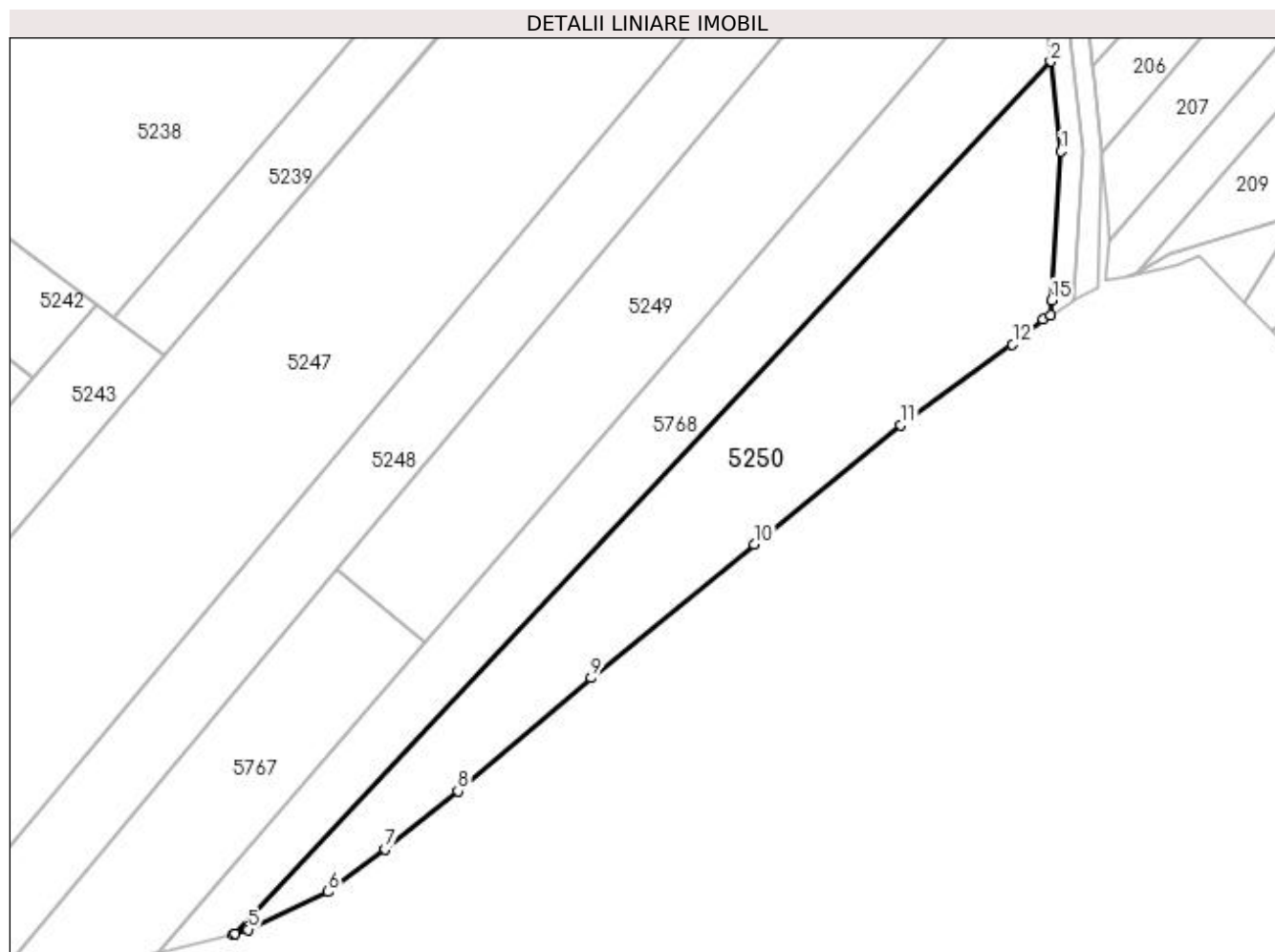
Inscrieri privind dezmembramintele dreptului de proprietate, drepturi reale de garanție și sarcini	Referințe
NU SUNT	

Anexa Nr. 1 La Partea I

Teren

Nr cadastral	Suprafața (mp)*	Observații / Referințe
	3.500	Deținător Pînzariu Florin Marin.

* Suprafața este determinată în planul de proiecție Stereo 70.



Date referitoare la teren

Crt	Categorie folosință	Intra vilan	Suprafața (mp)	Tarla	Parcelă	Nr. topo	Observații / Referințe
1	arabil	NU	2.781	24	224	-	
2	arabil	DA	719	24	224	-	

Lungime Segmente

1) Valorile lungimilor segmentelor sunt obținute din proiecție în plan.

Punct început	X / Y	Punct sfârșit	X / Y	Lungime segment (** (m)
1	586.294,939 710.606,099	2	586.293,137 710.621,812	15.816
2	586.293,137 710.621,812	3	586.150,159 710.469,206	209.121
3	586.150,159 710.469,206	4	586.150,479 710.469,285	0.33
4	586.150,479 710.469,285	5	586.152,694 710.470,044	2.341

Punct început	X / Y	Punct sfârșit	X / Y	Lungime segment (** (m)
5	586.152,694 710.470,044	6	586.166,744 710.476,637	15.52
6	586.166,744 710.476,637	7	586.176,778 710.484,064	12.483
7	586.176,778 710.484,064	8	586.189,477 710.494,234	16.27
8	586.189,477 710.494,234	9	586.212,727 710.514,042	30.543
9	586.212,727 710.514,042	10	586.241,274 710.537,388	36.878
10	586.241,274 710.537,388	11	586.266,933 710.558,236	33.061
11	586.266,933 710.558,236	12	586.286,483 710.572,351	24.112
12	586.286,483 710.572,351	13	586.291,812 710.576,704	6.881
13	586.291,812 710.576,704	14	586.293,118 710.577,494	1.527
14	586.293,118 710.577,494	15	586.293,278 710.580,085	2.595
15	586.293,278 710.580,085	1	586.294,939 710.606,099	26.067

** Lungimile segmentelor sunt determinate în planul de proiecție Stereo 70 și sunt rotunjite la 1 milimetru.

*** Distanța dintre puncte este formată din segmente cumulate ce sunt mai mici decât valoarea 1 milimetru.

**DATE DESPRE IMOBILUL NR. 5251**

Oficiul de Cadastru și Publicitate Imobiliară SUCEAVA
Biroul de Cadastru și Publicitate Imobiliară Radauti

A. Partea I. Descrierea imobilului

TEREN Necunoscut

Adresa: Loc. Botosanita Mica, Jud. Suceava

Nr. Crt	Nr cadastral Nr. topografic	Suprafața* (mp)	Observații / Referințe
A1		2.049	Sector cadastral:33 Teren neimprejmuit;

B. Partea II. Proprietari și acte

Inscrieri privitoare la dreptul de proprietate și alte drepturi reale		Referințe
/		
Act Normativ nr. Legea 7, din 13/03/1996 emis de PARLAMENTUL ROMANIEI;		
B1	Inscrierea provizorie, drept de PROPRIETATE, dobandit prin Lege, cota actuala 1/1 1) NEIDENTIFICAT NEIDENTIFICAT	A1
B2	Proprietar neidentificat.	A1

C. Partea III. SARCINI .

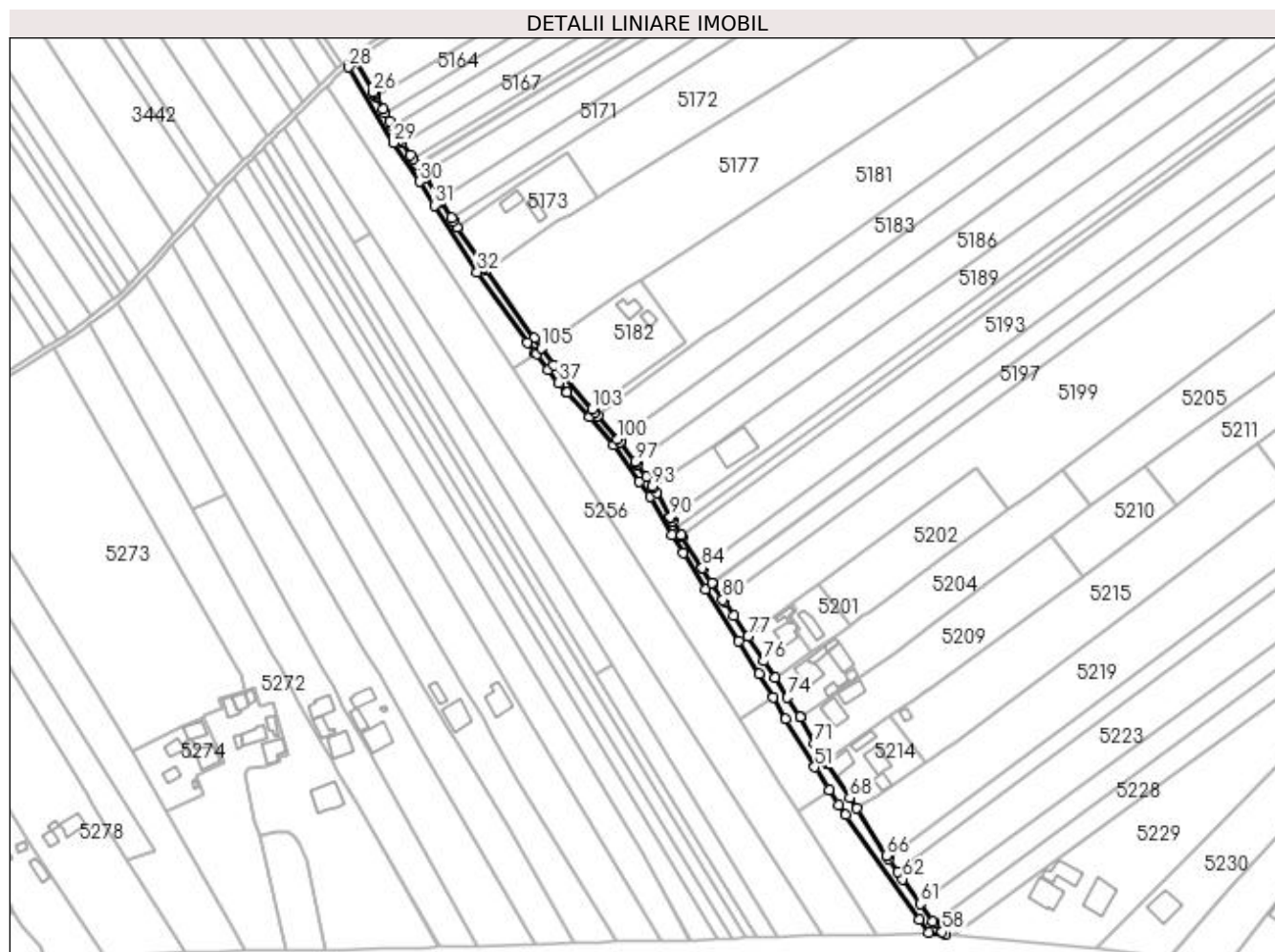
Inscrieri privind dezmembramintele dreptului de proprietate, drepturi reale de garanție și sarcini	Referințe
NU SUNT	

Anexa Nr. 1 La Partea I

Teren

Nr cadastral	Suprafața (mp)*	Observații / Referințe
	2.049	

* Suprafața este determinată în planul de proiecție Stereo 70.



Date referitoare la teren

Crt	Categorie folosință	Intravilan	Suprafața (mp)	Tarla	Parcelă	Nr. topo	Observații / Referințe
1	drum	DA	1.824	24	489	-	
2	drum	NU	225	24	489	-	

Lungime Segmente

1) Valorile lungimilor segmentelor sunt obținute din proiecție în plan.

Punct început	X / Y	Punct sfârșit	X / Y	Lungime segment	Punct început	X / Y	Punct sfârșit	X / Y	Lungime segment	Punct început	X / Y	Punct sfârșit	X / Y	Lungime segment
1	585.630,495 710.782,094	2	585.608,018 710.813,458	38.586	2	585.608,018 710.813,458	3	585.607,131 710.814,757	1.573	3	585.607,131 710.814,757	4	585.594,769 710.833,573	22.514
4	585.594,769 710.833,573	5	585.592,818 710.836,609	3.609	5	585.592,818 710.836,609	6	585.591,985 710.837,904	1.539	6	585.591,985 710.837,904	7	585.587,266 710.845,246	8.728
7	585.587,266 710.845,246	8	585.587,135 710.845,45	0.242	8	585.587,135 710.845,45	9	585.586,503 710.846,43	1.166	9	585.586,503 710.846,43	10	585.580,36 710.855,969	11.345
10	585.580,36 710.855,969	11	585.580,031 710.856,48	0.609	11	585.580,031 710.856,48	12	585.578,694 710.858,464	2.392	12	585.578,694 710.858,464	13	585.576,207 710.862,156	4.451
13	585.576,207 710.862,156	14	585.575,932 710.862,563	0.492	14	585.575,932 710.862,563	15	585.574,172 710.865,176	3.151	15	585.574,172 710.865,176	16	585.573,033 710.866,866	2.037

Punct început	X / Y	Punct sfârșit	X / Y	Lungime segment	Punct început	X / Y	Punct sfârșit	X / Y	Lungime segment	Punct început	X / Y	Punct sfârșit	X / Y	Lungime segment
16	585.573,033 710.866,866	17	585.569,194 710.872,564	6.871	17	585.569,194 710.872,564	18	585.568,367 710.873,79	1.479	18	585.568,367 710.873,79	19	585.564,585 710.880,42	7.633
19	585.564,585 710.880,42	20	585.563,366 710.882,557	2.46	20	585.563,366 710.882,557	21	585.561,112 710.886,509	4.55	21	585.561,112 710.886,509	22	585.560,203 710.888,102	1.834
22	585.560,203 710.888,102	23	585.556,9 710.893,892	6.665	23	585.556,9 710.893,892	24	585.556,296 710.894,952	1.22	24	585.556,296 710.894,952	25	585.555,892 710.895,658	0.814
25	585.555,892 710.895,658	26	585.555,656 710.896,072	0.476	26	585.555,656 710.896,072	27	585.547,523 710.910,33	16.415	27	585.547,523 710.910,33	28	585.544,386 710.907,757	4.057
28	585.544,386 710.907,757	29	585.565,259 710.872,58	40.903	29	585.565,259 710.872,58	30	585.577,173 710.854,631	21.543	30	585.577,173 710.854,631	31	585.584,216 710.843,613	13.077
31	585.584,216 710.843,613	32	585.604,0 710.812,576	36.806	32	585.604,0 710.812,576	33	585.627,515 710.780,1	40.095	33	585.627,515 710.780,1	34	585.631,033 710.775,316	5.938
34	585.631,033 710.775,316	35	585.631,51 710.774,665	0.807	35	585.631,51 710.774,665	36	585.636,797 710.767,443	8.951	36	585.636,797 710.767,443	37	585.641,906 710.761,298	7.992
37	585.641,906 710.761,298	38	585.645,295 710.757,223	5.3	38	585.645,295 710.757,223	39	585.645,66 710.756,826	0.539	39	585.645,66 710.756,826	40	585.656,142 710.745,426	15.486
40	585.656,142 710.745,426	41	585.667,299 710.732,238	17.275	41	585.667,299 710.732,238	42	585.679,266 710.715,356	20.693	42	585.679,266 710.715,356	43	585.684,262 710.708,4	8.564
43	585.684,262 710.708,4	44	585.694,496 710.690,738	20.413	44	585.694,496 710.690,738	45	585.699,489 710.682,181	9.908	45	585.699,489 710.682,181	46	585.710,035 710.665,543	19.699
46	585.710,035 710.665,543	47	585.725,466 710.641,623	28.465	47	585.725,466 710.641,623	48	585.734,825 710.626,348	17.914	48	585.734,825 710.626,348	49	585.741,337 710.615,244	12.872
49	585.741,337 710.615,244	50	585.747,17 710.605,298	11.531	50	585.747,17 710.605,298	51	585.760,686 710.583,076	26.009	51	585.760,686 710.583,076	52	585.767,539 710.572,357	12.723
52	585.767,539 710.572,357	53	585.771,931 710.565,488	8.153	53	585.771,931 710.565,488	54	585.775,052 710.560,757	5.668	54	585.775,052 710.560,757	55	585.809,21 710.512,358	59.238
55	585.809,21 710.512,358	56	585.813,49 710.506,176	7.519	56	585.813,49 710.506,176	57	585.821,296 710.505,391	7.845	57	585.821,296 710.505,391	58	585.819,861 710.506,591	1.87
58	585.819,861 710.506,591	59	585.816,14 710.510,714	5.555	59	585.816,14 710.510,714	60	585.815,538 710.511,53	1.013	60	585.815,538 710.511,53	61	585.809,636 710.519,535	9.946
61	585.809,636 710.519,535	62	585.801,529 710.531,115	14.136	62	585.801,529 710.531,115	63	585.799,318 710.534,254	3.839	63	585.799,318 710.534,254	64	585.795,032 710.540,335	7.439
64	585.795,032 710.540,335	65	585.794,049 710.541,73	1.708	65	585.794,049 710.541,73	66	585.793,908 710.541,957	0.267	66	585.793,908 710.541,957	67	585.780,278 710.563,924	25.852
67	585.780,278 710.563,924	68	585.777,008 710.568,767	5.844	68	585.777,008 710.568,767	69	585.766,131 710.585,101	19.624	69	585.766,131 710.585,101	70	585.765,601 710.585,95	1.0
70	585.765,601 710.585,95	71	585.760,654 710.593,922	9.383	71	585.760,654 710.593,922	72	585.754,02 710.606,094	13.862	72	585.754,02 710.606,094	73	585.753,903 710.606,277	0.217
73	585.753,903 710.606,277	74	585.748,113 710.615,339	10.754	74	585.748,113 710.615,339	75	585.742,291 710.624,365	10.74	75	585.742,291 710.624,365	76	585.737,201 710.632,255	9.39
76	585.737,201 710.632,255	77	585.729,738 710.643,803	13.75	77	585.729,738 710.643,803	78	585.723,078 710.653,02	11.371	78	585.723,078 710.653,02	79	585.718,586 710.659,745	8.088
79	585.718,586 710.659,745	80	585.717,968 710.660,704	1.14	80	585.717,968 710.660,704	81	585.713,116 710.668,232	8.956	81	585.713,116 710.668,232	82	585.712,877 710.668,603	0.441
82	585.712,877 710.668,603	83	585.708,623 710.675,204	7.853	83	585.708,623 710.675,204	84	585.708,515 710.675,371	0.199	84	585.708,515 710.675,371	85	585.699,319 710.689,64	16.976
85	585.699,319 710.689,64	86	585.698,873 710.690,332	0.824	86	585.698,873 710.690,332	87	585.698,603 710.690,752	0.499	87	585.698,603 710.690,752	88	585.694,703 710.697,299	7.62
88	585.694,703 710.697,299	89	585.694,058 710.698,382	1.261	89	585.694,058 710.698,382	90	585.693,669 710.699,034	0.76	90	585.693,669 710.699,034	91	585.687,219 710.710,119	12.825
91	585.687,219 710.710,119	92	585.685,568 710.712,782	3.133	92	585.685,568 710.712,782	93	585.685,267 710.713,268	0.572	93	585.685,267 710.713,268	94	585.682,571 710.717,617	5.117
94	585.682,571 710.717,617	95	585.678,236 710.723,392	7.221	95	585.678,236 710.723,392	96	585.677,502 710.724,369	1.222	96	585.677,502 710.724,369	97	585.677,206 710.724,764	0.494
97	585.677,206 710.724,764	98	585.670,43 710.733,79	11.286	98	585.670,43 710.733,79	99	585.670,301 710.733,963	0.216	99	585.670,301 710.733,963	100	585.669,327 710.735,105	1.501
100	585.669,327 710.735,105	101	585.660,001 710.746,04	14.371	101	585.660,001 710.746,04	102	585.658,716 710.747,546	1.98	102	585.658,716 710.747,546	103	585.657,37 710.749,069	2.033
103	585.657,37 710.749,069	104	585.639,353 710.769,461	27.211	104	585.639,353 710.769,461	105	585.633,725 710.777,487	9.803	105	585.633,725 710.777,487	1	585.630,495 710.782,094	5.627

** Lungimile segmentelor sunt determinate în planul de proiecție Stereo 70 și sunt rotunjite la 1 milimetru.

*** Distanța dintre puncte este formată din segmente cumulate ce sunt mai mici decât valoarea 1 milimetru.

**DATE DESPRE IMOBILUL NR. 5252**

Oficiul de Cadastru și Publicitate Imobiliară SUCEAVA
Biroul de Cadastru și Publicitate Imobiliară Radauti

A. Partea I. Descrierea imobilului

TEREN Necunoscut

Adresa: Loc. Botosanita Mica, Jud. Suceava

Nr. Crt	Nr cadastral Nr. topografic	Suprafața* (mp)	Observații / Referințe
A1	30136	Din acte: 2.700 Masurata: 1.890	Sector cadastral:33 Teren neimprejmuit;

B. Partea II. Proprietari și acte

Inscrieri privitoare la dreptul de proprietate și alte drepturi reale		Referințe
18406 / 28/10/2009		
Act Notarial nr. 4, din 05/02/2008 emis de BNP CURCA GABRIELA IULIANA (act administrativ nr. 26/01-03-1993 emis de COMISIA JUDETEANA SUCEAVA; DECLARATIE AUT. NR.1247/20.10.2009 EMISA DE GABRIELA IULIANA CURCA);		
B1	Intabulare, drept de PROPRIETATE- bun propriu, dobandit prin Succesiune, cota actuala 1/4 1) TICULEANU AURICA	A1
B2	Intabulare, drept de PROPRIETATE- bun propriu, dobandit prin Succesiune, cota actuala 1/4 1) BUCATARU MINODORA, Lipsă CNP proprietar.	A1
B3	Intabulare, drept de PROPRIETATE- bun propriu, dobandit prin Succesiune, cota actuala 1/4 1) CUZEC VALERIA	A1
B4	Intabulare, drept de PROPRIETATE- bun propriu, dobandit prin Succesiune, cota actuala 1/4 1) CIORNEI MARIA	A1

C. Partea III. SARCINI .

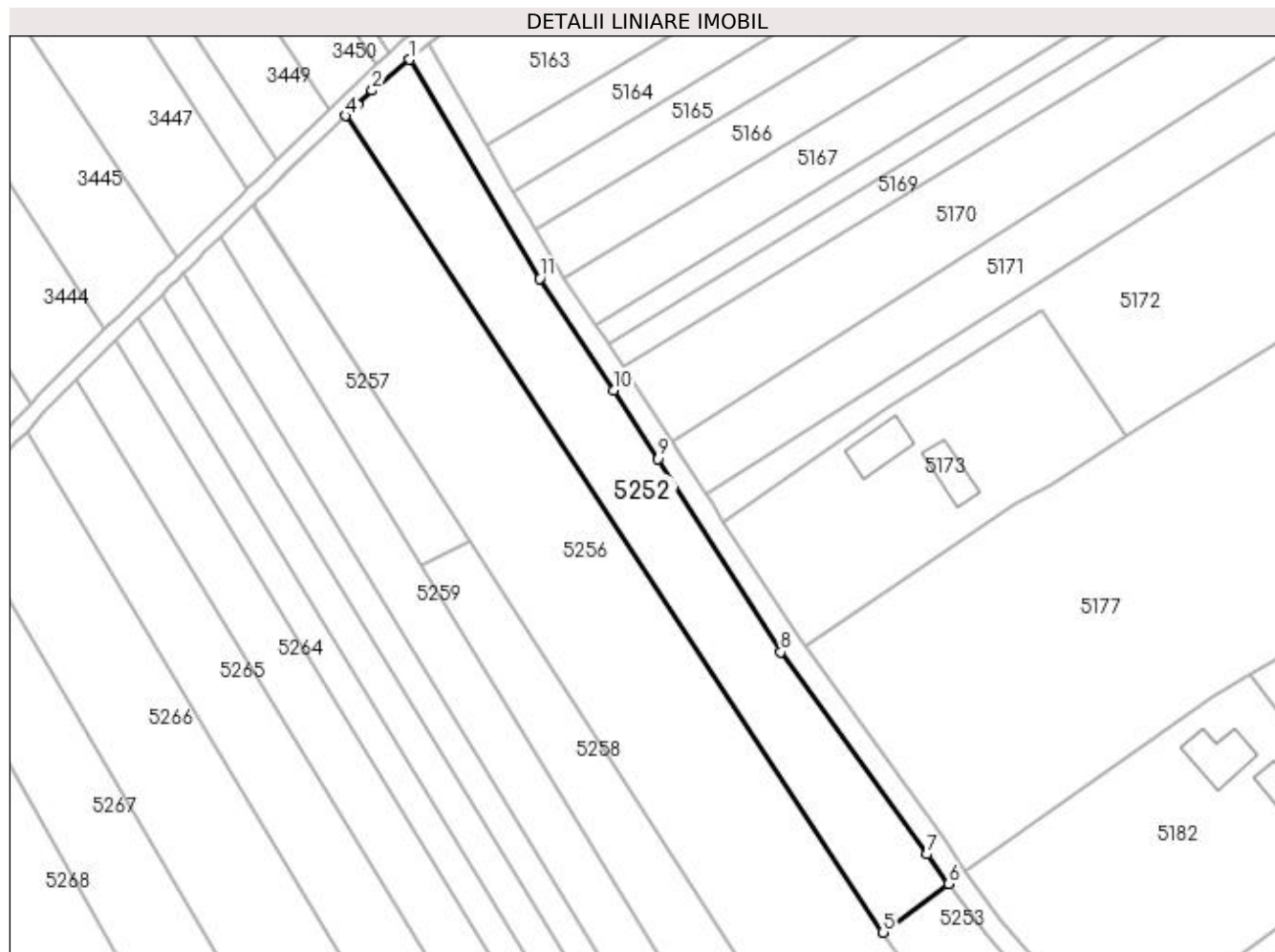
Inscrieri privind dezmembramintele dreptului de proprietate, drepturi reale de garanție și sarcini	Referințe
NU SUNT	

Anexa Nr. 1 La Partea I

Teren

Nr cadastral	Suprafața (mp)*	Observații / Referințe
30136	Din acte: 2.700 Masurata: 1.890	

* Suprafața este determinată în planul de proiecție Stereo 70.



Date referitoare la teren

Crt	Categorie folosință	Intravilan	Suprafața (mp)	Tarla	Parcelă	Nr. topo	Observații / Referințe
1	arabil	DA	1.119	24	500	-	
2	arabil	NU	771	24	500	-	

Lungime Segmente

1) Valorile lungimilor segmentelor sunt obținute din proiecție în plan.

Punct început	X / Y	Punct sfârșit	X / Y	Lungime segment (** (m)
1	585.544,386 710.907,757	2	585.538,323 710.902,784	7.841
2	585.538,323 710.902,784	3	585.535,962 710.900,543	3.255
3	585.535,962 710.900,543	4	585.534,013 710.898,694	2.686
4	585.534,013 710.898,694	5	585.620,445 710.767,533	157.079

Punct început	X / Y	Punct sfârşit	X / Y	Lungime segment (** (m)
5	585.620,445 710.767,533	6	585.631,033 710.775,316	13.14
6	585.631,033 710.775,316	7	585.627,515 710.780,1	5.938
7	585.627,515 710.780,1	8	585.604,0 710.812,576	40.095
8	585.604,0 710.812,576	9	585.584,216 710.843,613	36.806
9	585.584,216 710.843,613	10	585.577,173 710.854,631	13.077
10	585.577,173 710.854,631	11	585.565,259 710.872,58	21.543
11	585.565,259 710.872,58	1	585.544,386 710.907,757	40.903

** Lungimile segmentelor sunt determinate în planul de proiecție Stereo 70 și sunt rotunjite la 1 milimetru.

*** Distanța dintre puncte este formată din segmente cumulate ce sunt mai mici decât valoarea 1 milimetru.

**DATE DESPRE IMOBILUL NR. 5253**

Oficiul de Cadastru și Publicitate Imobiliară SUCEAVA
Biroul de Cadastru și Publicitate Imobiliară Radauti

A. Partea I. Descrierea imobilului

TEREN Intravilan

Adresa: Loc. Botosanita Mica, Jud. Suceava

Nr. Crt	Nr cadastral Nr. topografic	Suprafața* (mp)	Observații / Referințe
A1		3.600	Sector cadastral:33 Teren neimprejmuit;

B. Partea II. Proprietari și acte

Inscrieri privitoare la dreptul de proprietate și alte drepturi reale	Referințe
/	
Act Notarial nr. 8632, din 24/08/1994 emis de NP COSTE STEFAN;	
B1	A1
Intabulare, drept de PROPRIETATEcumpărare, dobandit prin Conventie, cota actuala 1/1	
1) CORNECIUC HARALAMBI	
2) CORNECIUC ELENA, Lipsă CNP proprietar.	

C. Partea III. SARCINI .

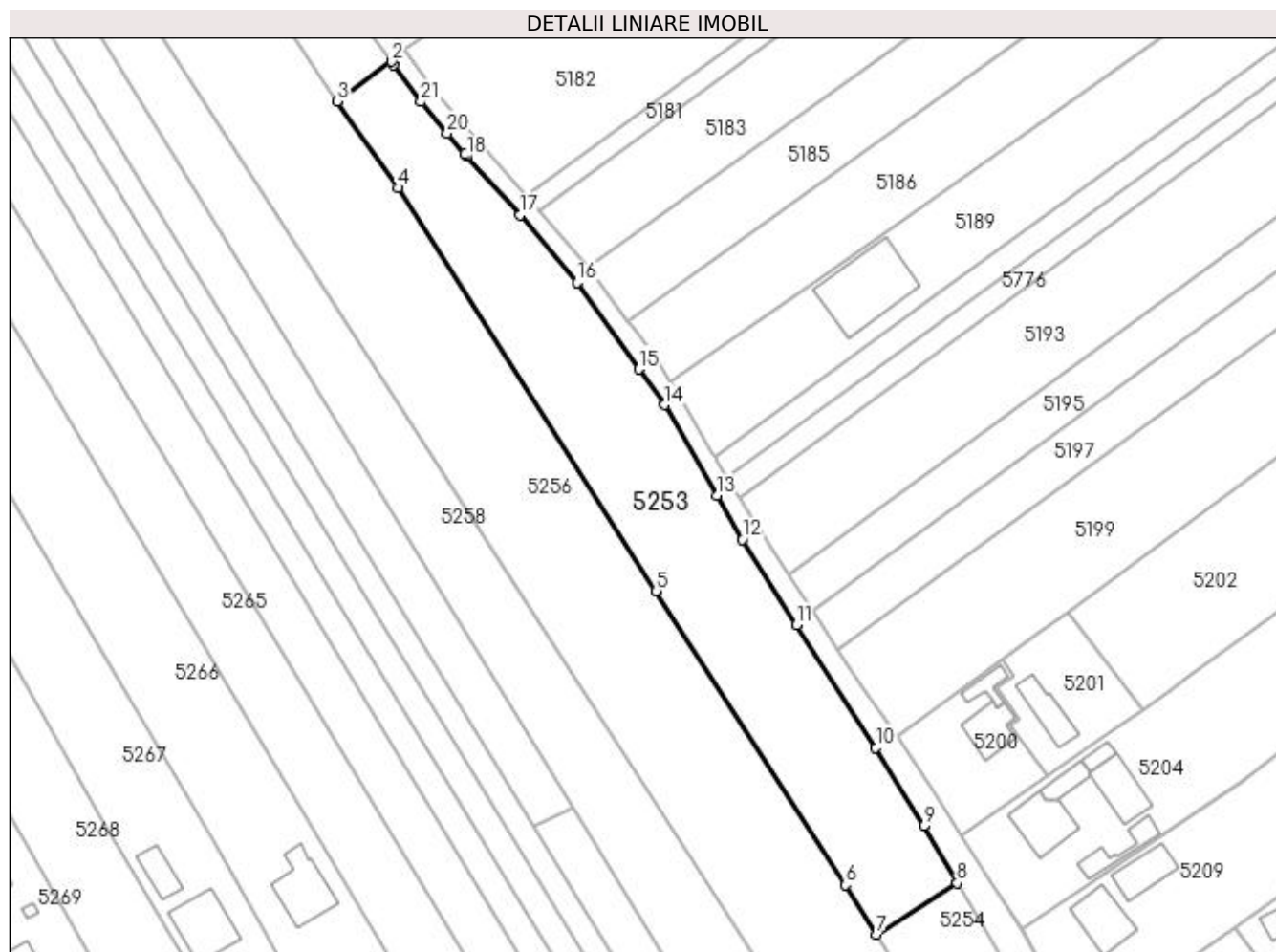
Inscrieri privind dezmembramintele dreptului de proprietate, drepturi reale de garanție și sarcini	Referințe
NU SUNT	

Anexa Nr. 1 La Partea I

Teren

Nr cadastral	Suprafața (mp)*	Observații / Referințe
	3.600	

* Suprafața este determinată în planul de proiecție Stereo 70.



Date referitoare la teren

Crt	Categorie folosință	Intravilan	Suprafața (mp)	Tarla	Parcelă	Nr. topo	Observații / Referințe
1	arabil	DA	3.600	24	500	-	

Lungime Segmente

1) Valorile lungimilor segmentelor sunt obținute din proiecție în plan.

Punct început	X / Y	Punct sfârșit	X / Y	Lungime segment (** (m)
1	585.631,51 710.774,665	2	585.631,033 710.775,316	0.807
3	585.620,445 710.767,533	4	585.632,283 710.750,681	20.594
5	585.682,658 710.672,163	6	585.719,527 710.614,858	68.141
7	585.725,662 710.605,253	8	585.741,337 710.615,244	18.589
9	585.734,825 710.626,348	10	585.725,466 710.641,623	17.914

Punct început	X / Y	Punct sfârșit	X / Y	Lungime segment (** (m)
2	585.631,033 710.775,316	3	585.620,445 710.767,533	13.14
4	585.632,283 710.750,681	5	585.682,658 710.672,163	93.288
6	585.719,527 710.614,858	7	585.725,662 710.605,253	11.397
8	585.741,337 710.615,244	9	585.734,825 710.626,348	12.872
10	585.725,466 710.641,623	11	585.710,035 710.665,543	28.465

Punct început	X / Y	Punct sfârșit	X / Y	Lungime segment (** (m)
11	585.710,035 710.665,543	12	585.699,489 710.682,181	19.699
13	585.694,496 710.690,738	14	585.684,262 710.708,4	20.413
15	585.679,266 710.715,356	16	585.667,299 710.732,238	20.693
17	585.656,142 710.745,426	18	585.645,66 710.756,826	15.486
19	585.645,295 710.757,223	20	585.641,906 710.761,298	5.3
21	585.636,797 710.767,443	1	585.631,51 710.774,665	8.951

Punct început	X / Y	Punct sfârșit	X / Y	Lungime segment (** (m)
12	585.699,489 710.682,181	13	585.694,496 710.690,738	9.908
14	585.684,262 710.708,4	15	585.679,266 710.715,356	8.564
16	585.667,299 710.732,238	17	585.656,142 710.745,426	17.275
18	585.645,66 710.756,826	19	585.645,295 710.757,223	0.539
20	585.641,906 710.761,298	21	585.636,797 710.767,443	7.992

** Lungimile segmentelor sunt determinate în planul de proiecție Stereo 70 și sunt rotunjite la 1 milimetru.

*** Distanța dintre puncte este formată din segmente cumulate ce sunt mai mici decât valoarea 1 milimetru.

**DATE DESPRE IMOBILUL NR. 5254**

Oficiul de Cadastru și Publicitate Imobiliară SUCEAVA
Biroul de Cadastru și Publicitate Imobiliară Radauti

A. Partea I. Descrierea imobilului

TEREN Intravilan

Adresa: Loc. Botosanita Mica, Jud. Suceava

Nr. Crt	Nr cadastral Nr. topografic	Suprafața* (mp)	Observații / Referințe
A1		900	Sector cadastral:33 Teren neimprejmuit; Deținători Scripcariu Adrian și Scripcariu Oana-Diana.

B. Partea II. Proprietari și acte

Inscrieri privitoare la dreptul de proprietate și alte drepturi reale		Referințe
/		
Act Administrativ nr. 313, din 15/10/1993 emis de CJSDPAT SUCEAVA;		
B1	Intabulare, drept de PROPRIETATE, dobândit prin Reconstituire, cota actuala 1/1 1) CATERENCIUC DAMIAN, Lipsă CNP proprietar.	A1

C. Partea III. SARCINI .

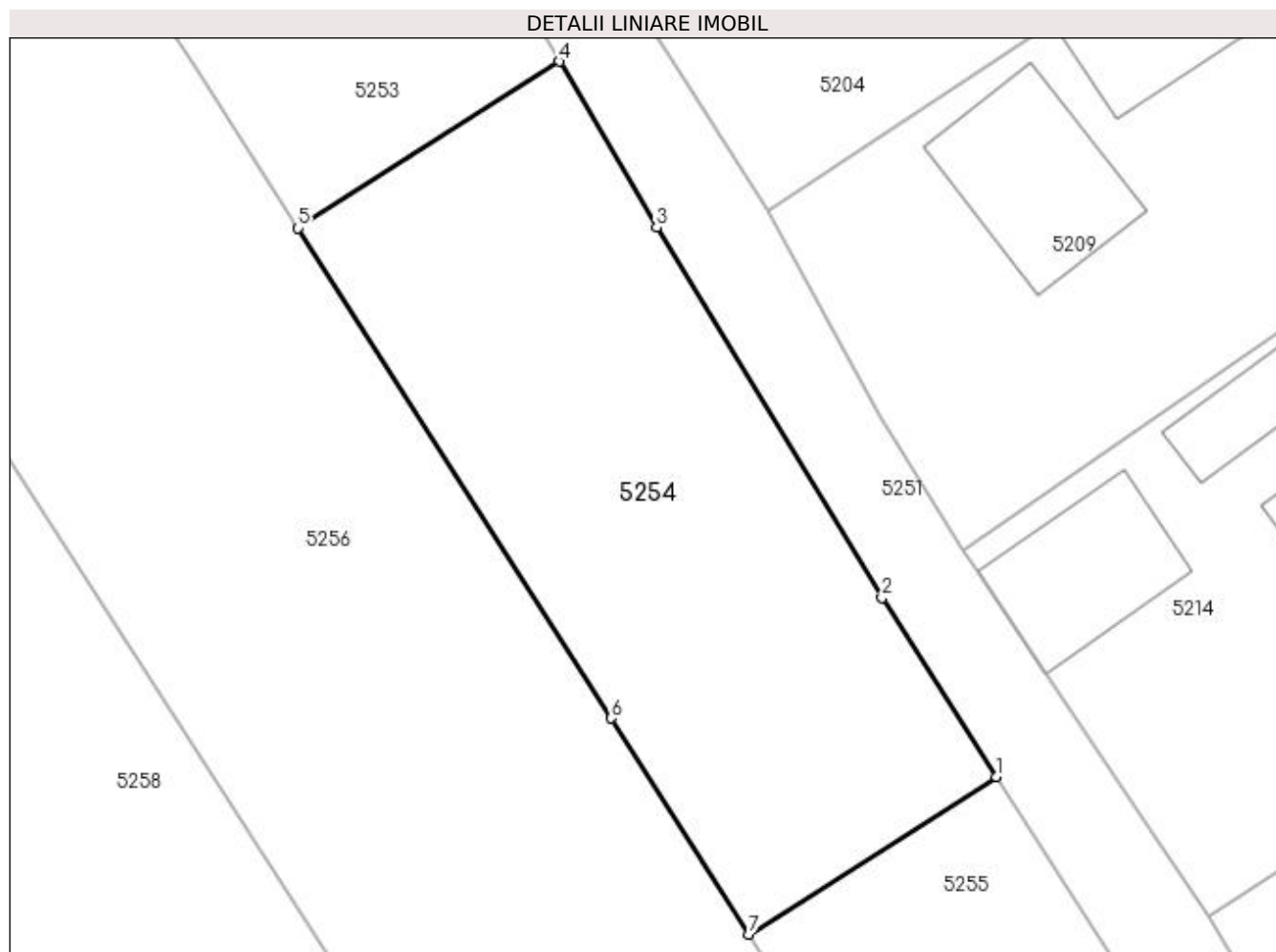
Inscrieri privind dezmembramintele dreptului de proprietate, drepturi reale de garanție și sarcini	Referințe
NU SUNT	

Anexa Nr. 1 La Partea I

Teren

Nr cadastral	Suprafața (mp)*	Observații / Referințe
	900	Deținători Scripcariu Adrian și Scripcariu Oana-Diana.

* Suprafața este determinată în planul de proiecție Stereo 70.



Date referitoare la teren

Crt	Categorie folosință	Intra vilan	Suprafața (mp)	Tarla	Parcelă	Nr. topo	Observații / Referințe
1	arabil	DA	900	24	500	-	

Lungime Segmente

1) Valorile lungimilor segmentelor sunt obținute din proiecție în plan.

Punct început	X / Y	Punct sfârșit	X / Y	Lungime segment (** (m)
1	585.767,539 710.572,357	2	585.760,686 710.583,076	12.723
2	585.760,686 710.583,076	3	585.747,17 710.605,298	26.009
3	585.747,17 710.605,298	4	585.741,337 710.615,244	11.531
4	585.741,337 710.615,244	5	585.725,662 710.605,253	18.589
5	585.725,662 710.605,253	6	585.744,443 710.575,85	34.889

Punct început	X / Y	Punct sfârșit	X / Y	Lungime segment (** (m)
6	585.744,443 710.575,85	7	585.752,699 710.562,898	15.36
7	585.752,699 710.562,898	1	585.767,539 710.572,357	17.599

** Lungimile segmentelor sunt determinate în planul de proiecție Stereo 70 și sunt rotunjite la 1 milimetru.

*** Distanța dintre puncte este formată din segmente cumulate ce sunt mai mici decât valoarea 1 milimetru.

**DATE DESPRE IMOBILUL NR. 5255**

Oficiul de Cadastru și Publicitate Imobiliară SUCEAVA
Biroul de Cadastru și Publicitate Imobiliară Radauti

A. Partea I. Descrierea imobilului

TEREN Intravilan

Adresa: Loc. Botosanita Mica, Jud. Suceava

Nr. Crt	Nr cadastral Nr. topografic	Suprafața* (mp)	Observații / Referințe
A1		1.400	Sector cadastral:33 Teren neimprejmuit;

B. Partea II. Proprietari și acte

Inscrieri privitoare la dreptul de proprietate și alte drepturi reale		Referințe
/		
Act Notarial nr. 12428, din 12/12/1994 emis de NP COSTE STEFAN;		
B1	Intabulare, drept de PROPRIETATEcumpărare, dobandit prin Conventie, cota actuala 1/1 1) SCRIPCARIU MIHAI DEFUNCT:Da 2) SCRIPCARIU PARASCHIVA	A1

C. Partea III. SARCINI .

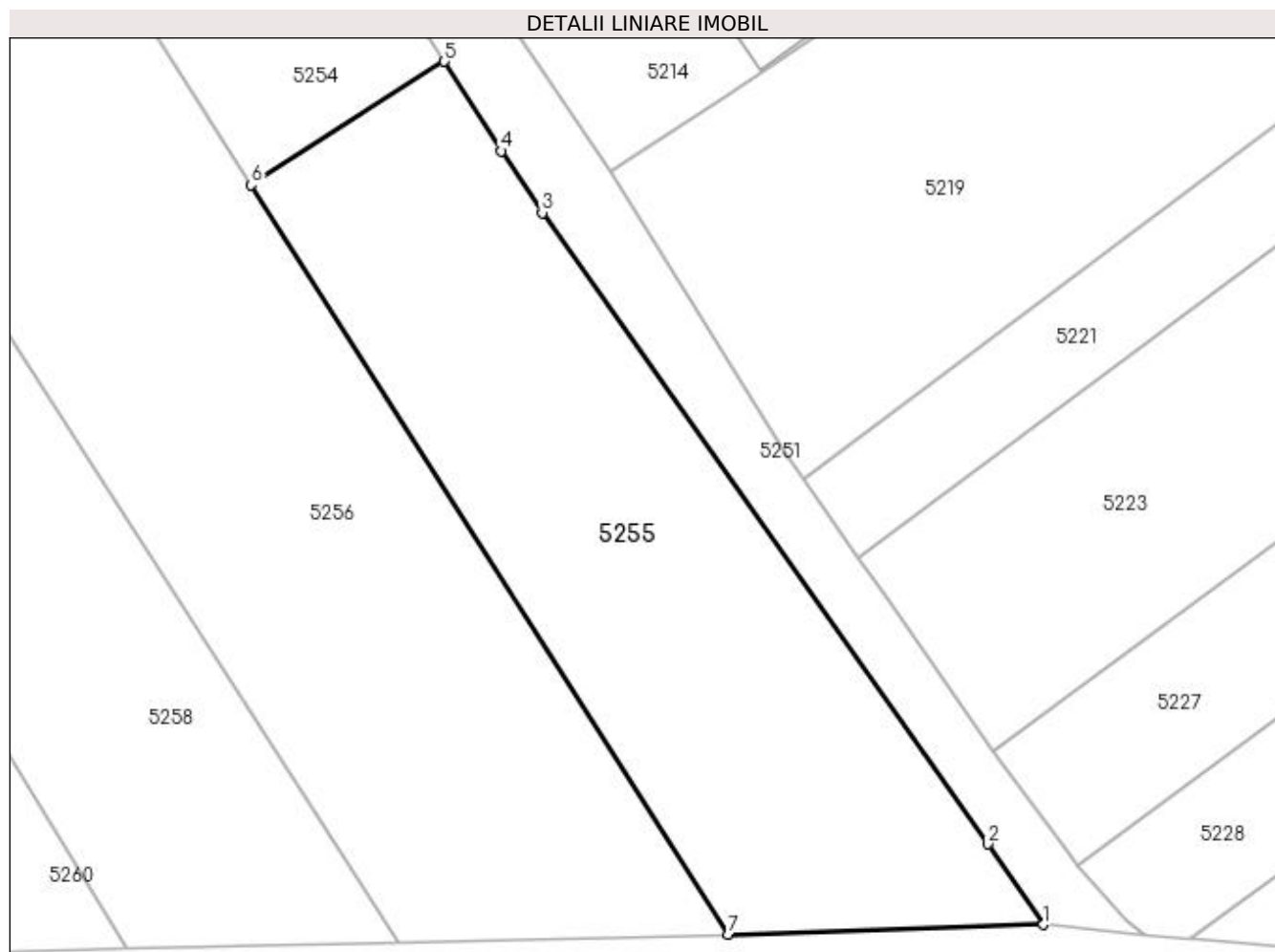
Inscrieri privind dezmembramintele dreptului de proprietate, drepturi reale de garanție și sarcini	Referințe
NU SUNT	

Anexa Nr. 1 La Partea I

Teren

Nr cadastral	Suprafața (mp)*	Observații / Referințe
	1.400	

* Suprafața este determinată în planul de proiecție Stereo 70.



Date referitoare la teren

Crt	Categorie folosință	Intravilan	Suprafața (mp)	Tarla	Parcelă	Nr. topo	Observații / Referințe
1	arabil	DA	1.400	24	-	-	

Lungime Segmente

1) Valorile lungimilor segmentelor sunt obținute din proiecție în plan.

Punct început	X / Y	Punct sfârșit	X / Y	Lungime segment (** (m)
1	585.813,49 710.506,176	2	585.809,21 710.512,358	7.519
2	585.809,21 710.512,358	3	585.775,052 710.560,757	59.238
3	585.775,052 710.560,757	4	585.771,931 710.565,488	5.668
4	585.771,931 710.565,488	5	585.767,539 710.572,357	8.153
5	585.767,539 710.572,357	6	585.752,699 710.562,898	17.599

Punct început	X / Y	Punct sfârșit	X / Y	Lungime segment (** (m)
6	585.752,699 710.562,898	7	585.789,322 710.505,439	68.137
7	585.789,322 710.505,439	1	585.813,49 710.506,176	24.18

** Lungimile segmentelor sunt determinate în planul de proiecție Stereo 70 și sunt rotunjite la 1 milimetru.

*** Distanța dintre puncte este formată din segmente cumulate ce sunt mai mici decât valoarea 1 milimetru.

**DATE DESPRE IMOBILUL NR. 5256**

Oficiul de Cadastru și Publicitate Imobiliară SUCEAVA
Biroul de Cadastru și Publicitate Imobiliară Radauti

A. Partea I. Descrierea imobilului

TEREN Necunoscut

Adresa: Loc. Botosanita Mica, Jud. Suceava

Nr. Crt	Nr cadastral Nr. topografic	Suprafața* (mp)	Observații / Referințe
A1		10.000	Sector cadastral:33 Teren neimprejmuit;

B. Partea II. Proprietari și acte

Inscrieri privitoare la dreptul de proprietate și alte drepturi reale	Referințe
/	
Act Notarial nr. 11630, din 21/11/1994 emis de NP COSTE STEFAN;	
B1	A1
Intabulare, drept de PROPRIETATEcumpărare, dobandit prin Conventie, cota actuala 1/1	
1) BOACĂ PETREA	
2) BOACĂ MARIA , Lipsă CNP proprietar.	

C. Partea III. SARCINI .

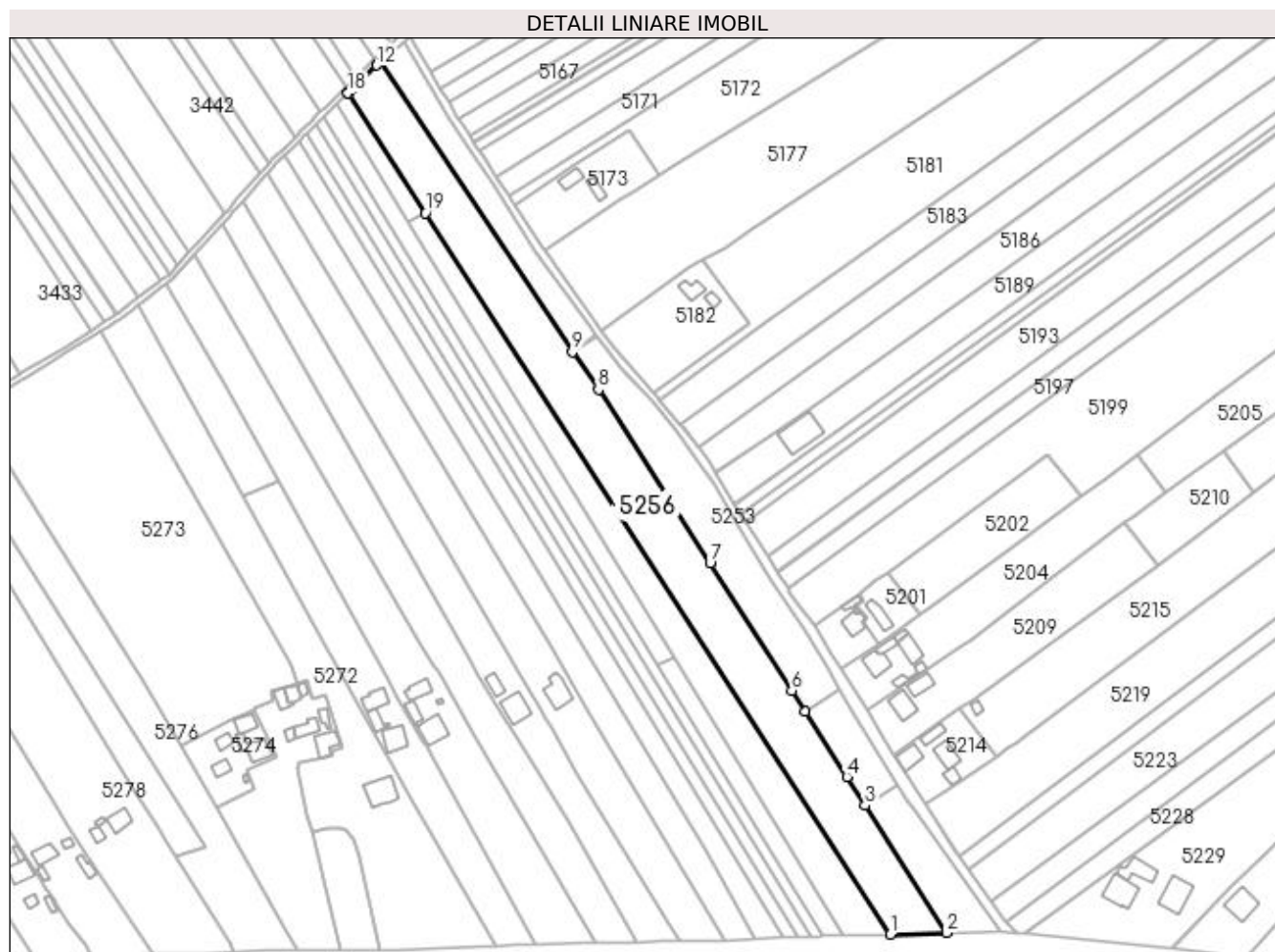
Inscrieri privind dezmembramintele dreptului de proprietate, drepturi reale de garanție și sarcini	Referințe
NU SUNT	

Anexa Nr. 1 La Partea I

Teren

Nr cadastral	Suprafața (mp)*	Observații / Referințe
	10.000	

* Suprafața este determinată în planul de proiecție Stereo 70.



Date referitoare la teren

Crt	Categorie folosință	Intra vilan	Suprafața (mp)	Tarla	Parcelă	Nr. topo	Observații / Referințe
1	arabil	DA	8.780	24	500	-	
2	arabil	NU	1.220	24	500	-	

Lungime Segmente

1) Valorile lungimilor segmentelor sunt obținute din proiecție în plan.

Punct început	X / Y	Punct sfârșit	X / Y	Lungime segment (** (m)
1	585.764,098 710.504,796	2	585.789,322 710.505,439	25.232
2	585.789,322 710.505,439	3	585.752,699 710.562,898	68.137
3	585.752,699 710.562,898	4	585.744,443 710.575,85	15.36
4	585.744,443 710.575,85	5	585.725,662 710.605,253	34.889

Punct început	X / Y	Punct sfârşit	X / Y	Lungime segment (** (m)
5	585.725,662 710.605,253	6	585.719,527 710.614,858	11.397
6	585.719,527 710.614,858	7	585.682,658 710.672,163	68.141
7	585.682,658 710.672,163	8	585.632,283 710.750,681	93.288
8	585.632,283 710.750,681	9	585.620,445 710.767,533	20.594
9	585.620,445 710.767,533	10	585.534,013 710.898,694	157.079
10	585.534,013 710.898,694	11	585.533,607 710.898,308	0.561
11	585.533,607 710.898,308	12	585.532,22 710.896,964	1.931
12	585.532,22 710.896,964	13	585.524,883 710.889,968	10.138
13	585.524,883 710.889,968	14	585.524,693 710.889,786	0.263
14	585.524,693 710.889,786	15	585.521,361 710.886,608	4.604
15	585.521,361 710.886,608	16	585.520,032 710.885,295	1.868
16	585.520,032 710.885,295	17	585.519,238 710.884,509	1.118
17	585.519,238 710.884,509	18	585.519,22 710.884,492	0.024
18	585.519,22 710.884,492	19	585.554,182 710.830,282	64.506
19	585.554,182 710.830,282	1	585.764,098 710.504,796	387.306

** Lungimile segmentelor sunt determinate în planul de proiecție Stereo 70 și sunt rotunjite la 1 milimetru.

*** Distanța dintre puncte este formată din segmente cumulate ce sunt mai mici decât valoarea 1 milimetru.

**DATE DESPRE IMOBILUL NR. 5257**

Oficiul de Cadastru și Publicitate Imobiliară SUCEAVA
Biroul de Cadastru și Publicitate Imobiliară Radauti

A. Partea I. Descrierea imobilului

TEREN Necunoscut

Adresa: Loc. Botosanita Mica, Jud. Suceava

Nr. Crt	Nr cadastral Nr. topografic	Suprafața* (mp)	Observații / Referințe
A1		500	Sector cadastral:33 Teren neimprejmuit;

B. Partea II. Proprietari și acte

Inscrieri privitoare la dreptul de proprietate și alte drepturi reale	Referințe
/	
Act Notarial nr. 2363, din 18/12/1996 emis de NP SEHLANEC ANA;	
B1	A1
Intabulare, drept de PROPRIETATEcumpărare, dobandit prin Conventie, cota actuala 1/1 1) HUȚANU VASILE 2) HUȚANU VIORICA	

C. Partea III. SARCINI .

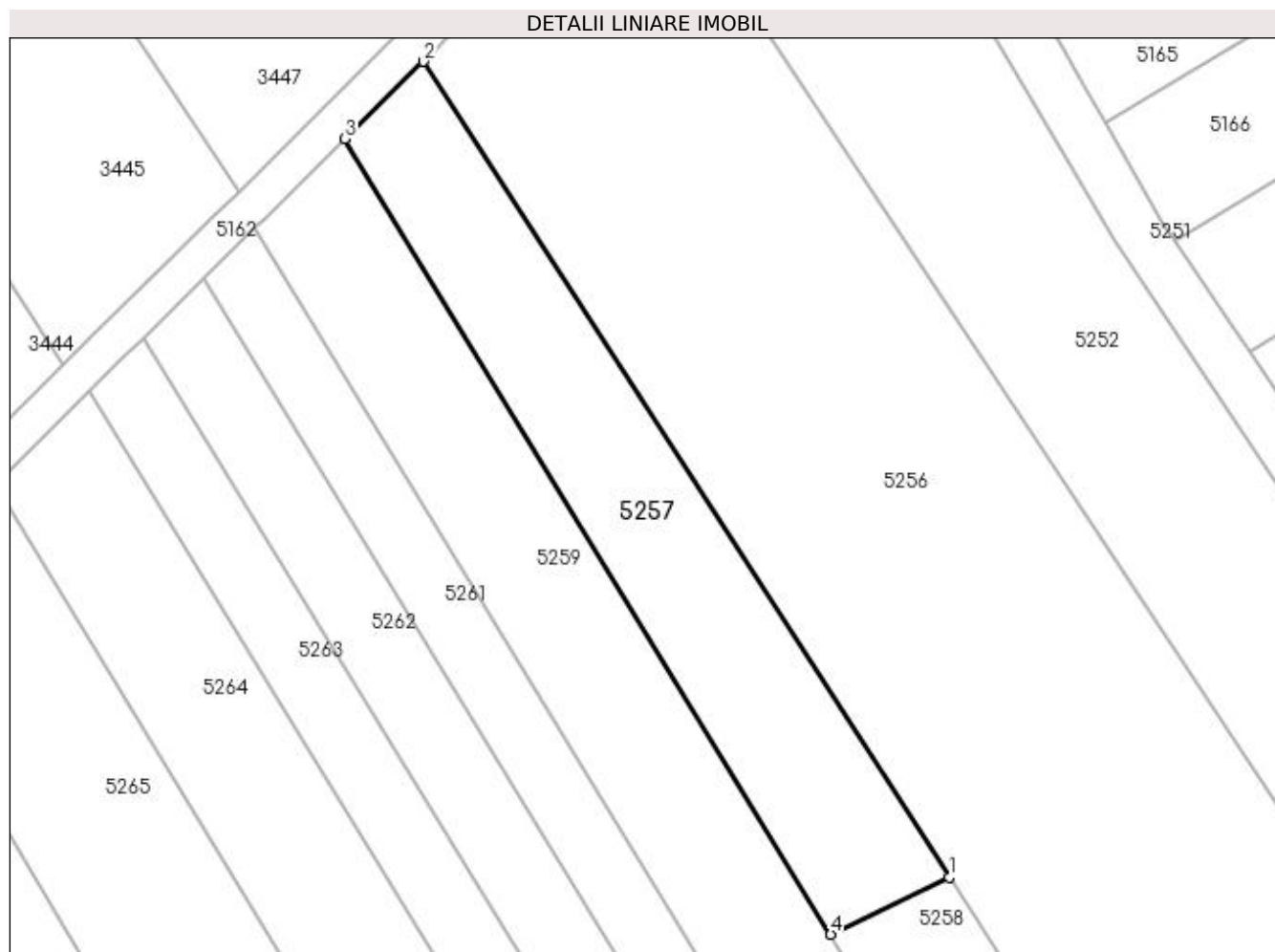
Inscrieri privind dezmembramintele dreptului de proprietate, drepturi reale de garanție și sarcini	Referințe
NU SUNT	

Anexa Nr. 1 La Partea I

Teren

Nr cadastral	Suprafața (mp)*	Observații / Referințe
	500	

* Suprafața este determinată în planul de proiecție Stereo 70.



Date referitoare la teren

Crt	Categorie folosință	Intra vilan	Suprafața (mp)	Tarla	Parcelă	Nr. topo	Observații / Referințe
1	arabil	NU	448	24	500	-	
2	arabil	DA	52	24	500	-	

Lungime Segmente

1) Valorile lungimilor segmentelor sunt obținute din proiecție în plan.

Punct început	X / Y	Punct sfârșit	X / Y	Lungime segment (** (m)
1	585.554,182 710.830,282	2	585.519,22 710.884,492	64.506
2	585.519,22 710.884,492	3	585.514,019 710.879,351	7.313
3	585.514,019 710.879,351	4	585.546,31 710.826,497	61.938
4	585.546,31 710.826,497	1	585.554,182 710.830,282	8.735

**** Lungimile segmentelor sunt determinate în planul de proiecție Stereo 70 și sunt rotunjite la 1 milimetru.**

***** Distanța dintre puncte este formată din segmente cumulate ce sunt mai mici decât valoarea 1 milimetru.**

**DATE DESPRE IMOBILUL NR. 5258**

Oficiul de Cadastru și Publicitate Imobiliară SUCEAVA
Biroul de Cadastru și Publicitate Imobiliară Radauti

A. Partea I. Descrierea imobilului

TEREN Intravilan

Adresa: Loc. Botosanita Mica, Jud. Suceava

Nr. Crt	Nr cadastral Nr. topografic	Suprafața* (mp)	Observații / Referințe
A1		5.100	Sector cadastral:33 Teren neimprejmuit;

B. Partea II. Proprietari și acte

Inscrieri privitoare la dreptul de proprietate și alte drepturi reale		Referințe
/		
Act Notarial nr. 2363, din 18/12/1996 emis de NP SEHLANEC ANA;		
B1	Intabulare, drept de PROPRIETATEcumpărare, dobandit prin Conventie, cota actuala 1/1 1) HUȚANU VASILE 2) HUȚANU VIORICA	A1

C. Partea III. SARCINI .

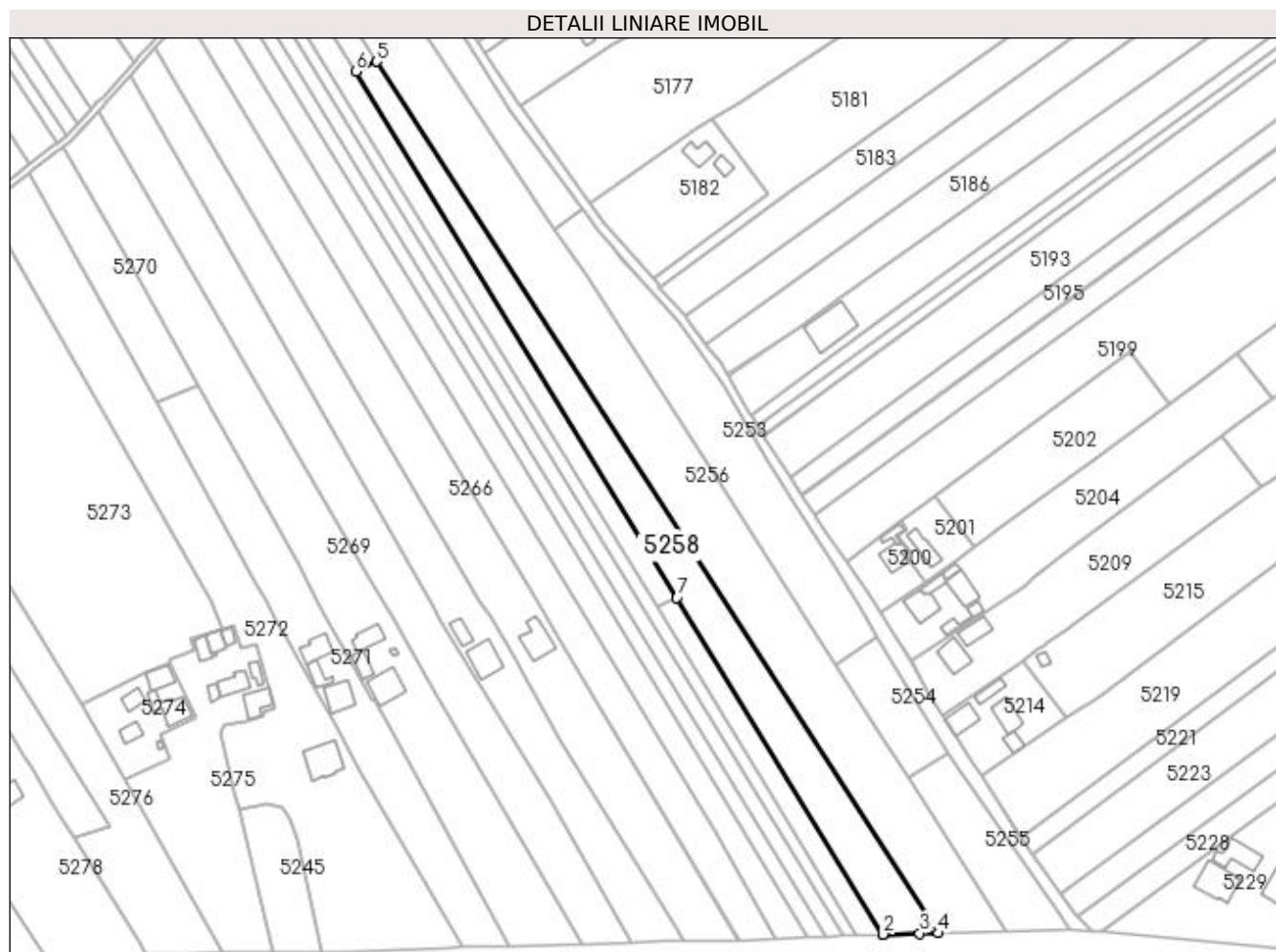
Inscrieri privind dezmembramintele dreptului de proprietate, drepturi reale de garanție și sarcini	Referințe
NU SUNT	

Anexa Nr. 1 La Partea I

Teren

Nr cadastral	Suprafața (mp)*	Observații / Referințe
	5.100	

* Suprafața este determinată în planul de proiecție Stereo 70.



Date referitoare la teren

Crt	Categorie folosință	Intra vilan	Suprafața (mp)	Tarla	Parcelă	Nr. topo	Observații / Referințe
1	arabil	DA	5.100	24	500	-	

Lungime Segmente

1) Valorile lungimilor segmentelor sunt obținute din proiecție în plan.

Punct început	X / Y	Punct sfârșit	X / Y	Lungime segment (** (m)
1	585.743,126 710.504,347	2	585.743,471 710.504,356	0.345
2	585.743,471 710.504,356	3	585.757,062 710.504,709	13.595
3	585.757,062 710.504,709	4	585.764,098 710.504,796	7.037
4	585.764,098 710.504,796	5	585.554,182 710.830,282	387.306
5	585.554,182 710.830,282	6	585.546,31 710.826,497	8.735

Punct început	X / Y	Punct sfârșit	X / Y	Lungime segment (** (m)
6	585.546,31 710.826,497	7	585.666,325 710.630,056	230.201
7	585.666,325 710.630,056	1	585.743,126 710.504,347	147.312

** Lungimile segmentelor sunt determinate în planul de proiecție Stereo 70 și sunt rotunjite la 1 milimetru.

*** Distanța dintre puncte este formată din segmente cumulate ce sunt mai mici decât valoarea 1 milimetru.

**DATE DESPRE IMOBILUL NR. 5259**

Oficiul de Cadastru și Publicitate Imobiliară SUCEAVA
Biroul de Cadastru și Publicitate Imobiliară Radauti

A. Partea I. Descrierea imobilului

TEREN Necunoscut

Adresa: Loc. Botosanita Mica, Jud. Suceava

Nr. Crt	Nr cadastral Nr. topografic	Suprafața* (mp)	Observații / Referințe
A1		2.400	Sector cadastral:33 Teren neimprejmuit; Deținător Pînzariu Mircea-Ioan.

B. Partea II. Proprietari și acte

Inscrieri privitoare la dreptul de proprietate și alte drepturi reale		Referințe
/		
Act Administrativ nr. 652, din 29/08/1994 emis de CJSDPAT SUCEAVA;		
B1	Intabulare, drept de PROPRIETATE, dobândit prin Reconstituire, cota actuala 1/1 1) DOBINCĂ NECULAI , Lipsă CNP proprietar.	A1

C. Partea III. SARCINI .

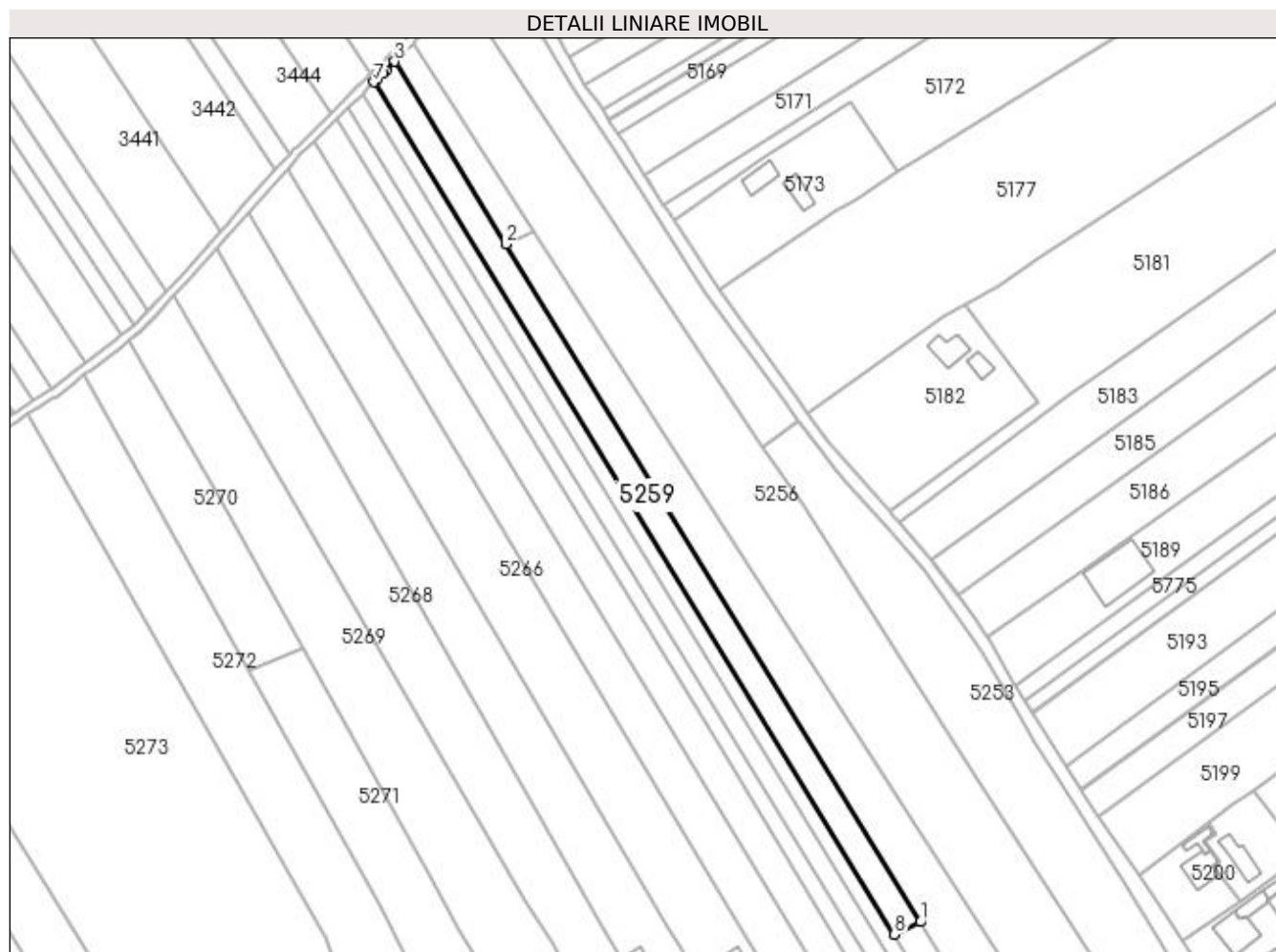
Inscrieri privind dezmembramintele dreptului de proprietate, drepturi reale de garanție și sarcini	Referințe
NU SUNT	

Anexa Nr. 1 La Partea I

Teren

Nr cadastral	Suprafața (mp)*	Observații / Referințe
	2.400	Deținător Pînzariu Mircea-Ioan.

* Suprafața este determinată în planul de proiecție Stereo 70.



Date referitoare la teren

Crt	Categorie folosință	Intra vilan	Suprafața (mp)	Tarla	Parcelă	Nr. topo	Observații / Referințe
1	arabil	DA	1.940	24	500	-	
2	arabil	NU	460	24	500	-	

Lungime Segmente

1) Valorile lungimilor segmentelor sunt obținute din proiecție în plan.

Punct început	X / Y	Punct sfârșit	X / Y	Lungime segment (** (m)
1	585.666,325 710.630,056	2	585.546,31 710.826,497	230.201
2	585.546,31 710.826,497	3	585.514,019 710.879,351	61.938
3	585.514,019 710.879,351	4	585.511,342 710.876,705	3.765
4	585.511,342 710.876,705	5	585.510,554 710.875,927	1.107

Punct început	X / Y	Punct sfârșit	X / Y	Lungime segment (** (m)
5	585.510,554 710.875,927	6	585.508,703 710.874,098	2.603
6	585.508,703 710.874,098	7	585.507,988 710.873,391	1.006
7	585.507,988 710.873,391	8	585.658,848 710.626,46	289.368
8	585.658,848 710.626,46	1	585.666,325 710.630,056	8.296

** Lungimile segmentelor sunt determinate în planul de proiecție Stereo 70 și sunt rotunjite la 1 milimetru.

*** Distanța dintre puncte este formată din segmente cumulate ce sunt mai mici decât valoarea 1 milimetru.

**DATE DESPRE IMOBILUL NR. 5260**

Oficiul de Cadastru și Publicitate Imobiliară SUCEAVA
Biroul de Cadastru și Publicitate Imobiliară Radauti

A. Partea I. Descrierea imobilului

TEREN Intravilan

Adresa: Loc. Botosanita Mica, Jud. Suceava

Nr. Crt	Nr cadastral Nr. topografic	Suprafața* (mp)	Observații / Referințe
A1		1.200	Sector cadastral:33 Teren neimprejmuit; Deținător Pînzariu Mircea-Ioan.

B. Partea II. Proprietari și acte

Inscrieri privitoare la dreptul de proprietate și alte drepturi reale		Referințe
/		
Act Administrativ nr. 652, din 29/08/1994 emis de CJSDPAT SUCEAVA;		
B1	Intabulare, drept de PROPRIETATE, dobândit prin Reconstituire, cota actuala 1/1 1) DOBINCĂ NECULAI , Lipsă CNP proprietar.	A1

C. Partea III. SARCINI .

Inscrieri privind dezmembramintele dreptului de proprietate, drepturi reale de garanție și sarcini	Referințe
NU SUNT	

Anexa Nr. 1 La Partea I

Teren

Nr cadastral	Suprafața (mp)*	Observații / Referințe
	1.200	Deținător Pînzariu Mircea-Ioan.

* Suprafața este determinată în planul de proiecție Stereo 70.

DETALII LINIARE IMOBIL



Date referitoare la teren

Crt	Categorie folosință	Intra vilan	Suprafața (mp)	Tarla	Parcelă	Nr. topo	Observații / Referințe
1	arabil	DA	1.200	24	500	-	

Lungime Segmente

1) Valorile lungimilor segmentelor sunt obținute din proiecție în plan.

Punct început	X / Y	Punct sfârșit	X / Y	Lungime segment (** (m)
1	585.743,126 710.504,347	2	585.666,325 710.630,056	147.312
2	585.666,325 710.630,056	3	585.658,848 710.626,46	8.296
3	585.658,848 710.626,46	4	585.706,745 710.548,063	91.871
4	585.706,745 710.548,063	5	585.733,654 710.504,017	51.615
5	585.733,654 710.504,017	6	585.738,581 710.504,229	4.931

Punct început	X / Y	Punct sfârșit	X / Y	Lungime segment (** (m)
6	585.738,581 710.504,229	1	585.743,126 710.504,347	4.546

** Lungimile segmentelor sunt determinate în planul de proiecție Stereo 70 și sunt rotunjite la 1 milimetru.

*** Distanța dintre puncte este formată din segmente cumulate ce sunt mai mici decât valoarea 1 milimetru.

**DATE DESPRE IMOBILUL NR. 5261**

Oficiul de Cadastru și Publicitate Imobiliară SUCEAVA
Biroul de Cadastru și Publicitate Imobiliară Radauti

A. Partea I. Descrierea imobilului

TEREN Necunoscut

Adresa: Loc. Botosanita Mica, Jud. Suceava

Nr. Crt	Nr cadastral Nr. topografic	Suprafața* (mp)	Observații / Referințe
A1		2.000	Sector cadastral:33 Teren neimprejmuit; Deținător Muha Rodica.

B. Partea II. Proprietari și acte

Inscrieri privitoare la dreptul de proprietate și alte drepturi reale		Referințe
/		
Act Administrativ nr. 688, din 06/10/1994 emis de CJSDPAT SUCEAVA;		
B1	Intabulare, drept de PROPRIETATE, dobandit prin Reconstituire, cota actuala 1/1 1) MAZARACHE DOMNICA, Lipsă CNP proprietar.	A1

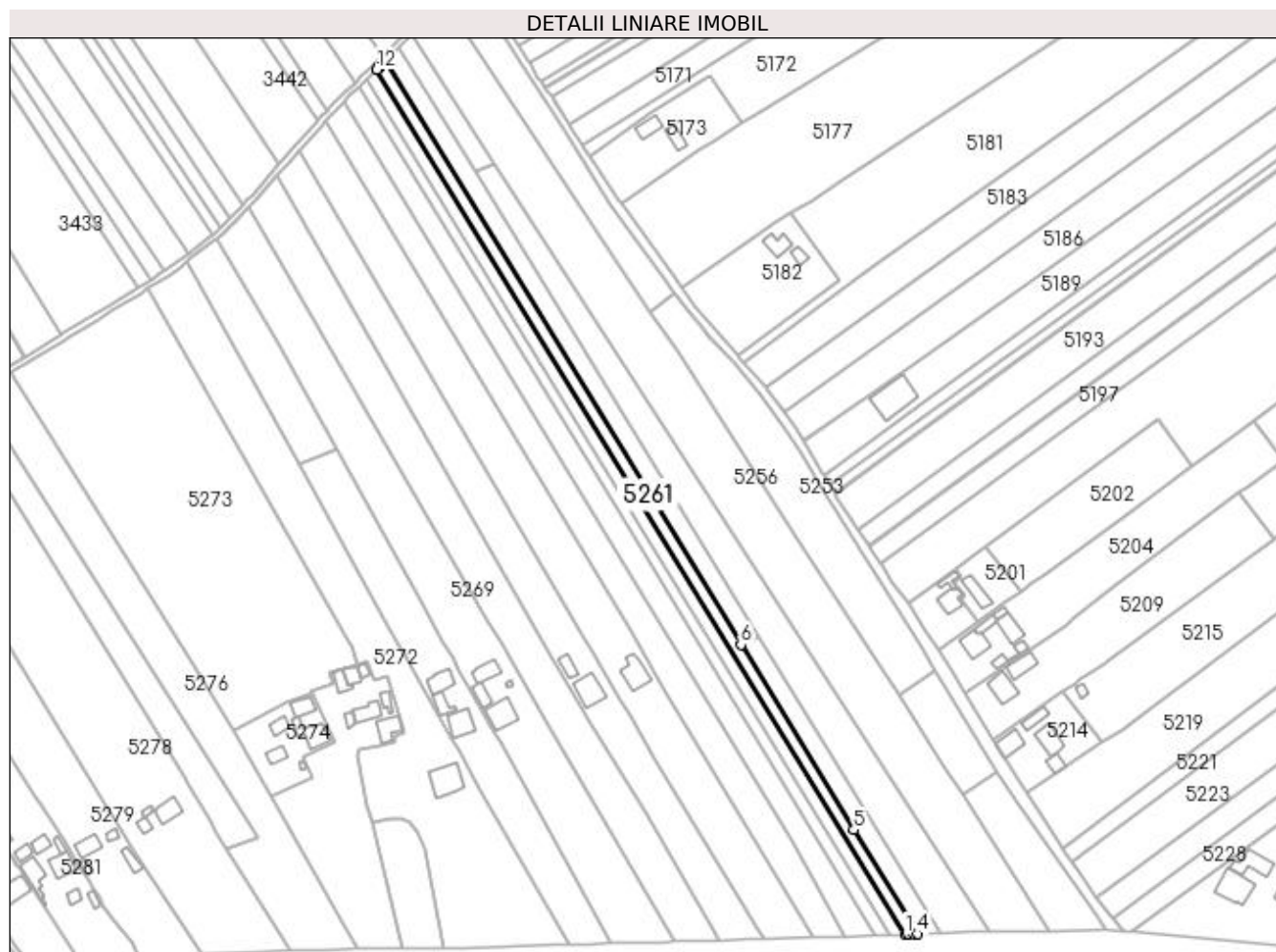
C. Partea III. SARCINI .

Inscrieri privind dezmembramintele dreptului de proprietate, drepturi reale de garanție și sarcini	Referințe
NU SUNT	

Anexa Nr. 1 La Partea I**Teren**

Nr cadastral	Suprafața (mp)*	Observații / Referințe
	2.000	Deținător Muha Rodica.

* Suprafața este determinată în planul de proiecție Stereo 70.

**Date referitoare la teren**

Crt	Categorie folosință	Intravilan	Suprafața (mp)	Tarla	Parcelă	Nr. topo	Observații / Referințe
1	arabil	DA	1.747	24	500	-	
2	arabil	NU	253	24	500	-	

Lungime Segmente

1) Valorile lungimilor segmentelor sunt obținute din proiecție în plan.

Punct început	X / Y	Punct sfârșit	X / Y	Lungime segment (** (m)
1	585.728,356 710.503,79	2	585.729,836 710.503,853	1.482
2	585.729,836 710.503,853	3	585.732,206 710.503,955	2.372
3	585.732,206 710.503,955	4	585.733,654 710.504,017	1.449
4	585.733,654 710.504,017	5	585.706,745 710.548,063	51.615

Punct început	X / Y	Punct sfârşit	X / Y	Lungime segment (** (m)
5	585.706,745 710.548,063	6	585.658,848 710.626,46	91.871
6	585.658,848 710.626,46	7	585.507,988 710.873,391	289.368
7	585.507,988 710.873,391	8	585.506,987 710.872,403	1.406
8	585.506,987 710.872,403	9	585.505,917 710.871,345	1.505
9	585.505,917 710.871,345	10	585.505,27 710.870,705	0.91
10	585.505,27 710.870,705	11	585.505,146 710.870,582	0.174
11	585.505,146 710.870,582	12	585.504,597 710.870,04	0.772
12	585.504,597 710.870,04	1	585.728,356 710.503,79	429.194

** Lungimile segmentelor sunt determinate în planul de proiecție Stereo 70 și sunt rotunjite la 1 milimetru.

*** Distanța dintre puncte este formată din segmente cumulate ce sunt mai mici decât valoarea 1 milimetru.

**DATE DESPRE IMOBILUL NR. 5262**

Oficiul de Cadastru și Publicitate Imobiliară SUCEAVA
Biroul de Cadastru și Publicitate Imobiliară Radauti

A. Partea I. Descrierea imobilului

TEREN Necunoscut

Adresa: Loc. Botosanita Mica, Jud. Suceava

Nr. Crt	Nr cadastral Nr. topografic	Suprafața* (mp)	Observații / Referințe
A1	35362	2.300	Sector cadastral:33 Teren neimprejmuit;

B. Partea II. Proprietari și acte

Inscrieri privitoare la dreptul de proprietate și alte drepturi reale	Referințe
26640 / 05/07/2022	
Act Notarial nr. contract de vanzare nr. 707, din 30/06/2022 emis de BIN SEHLANEC ANA;	
B4	A1
Intabulare, drept de PROPRIETATE bun comun, in devalmasie, dobandit prin Conventie, cota actuala 1/1	
1) LEAHU RAMONA-PETRONELA	
2) LEAHU IONUȚ-MARIUS	

C. Partea III. SARCINI .

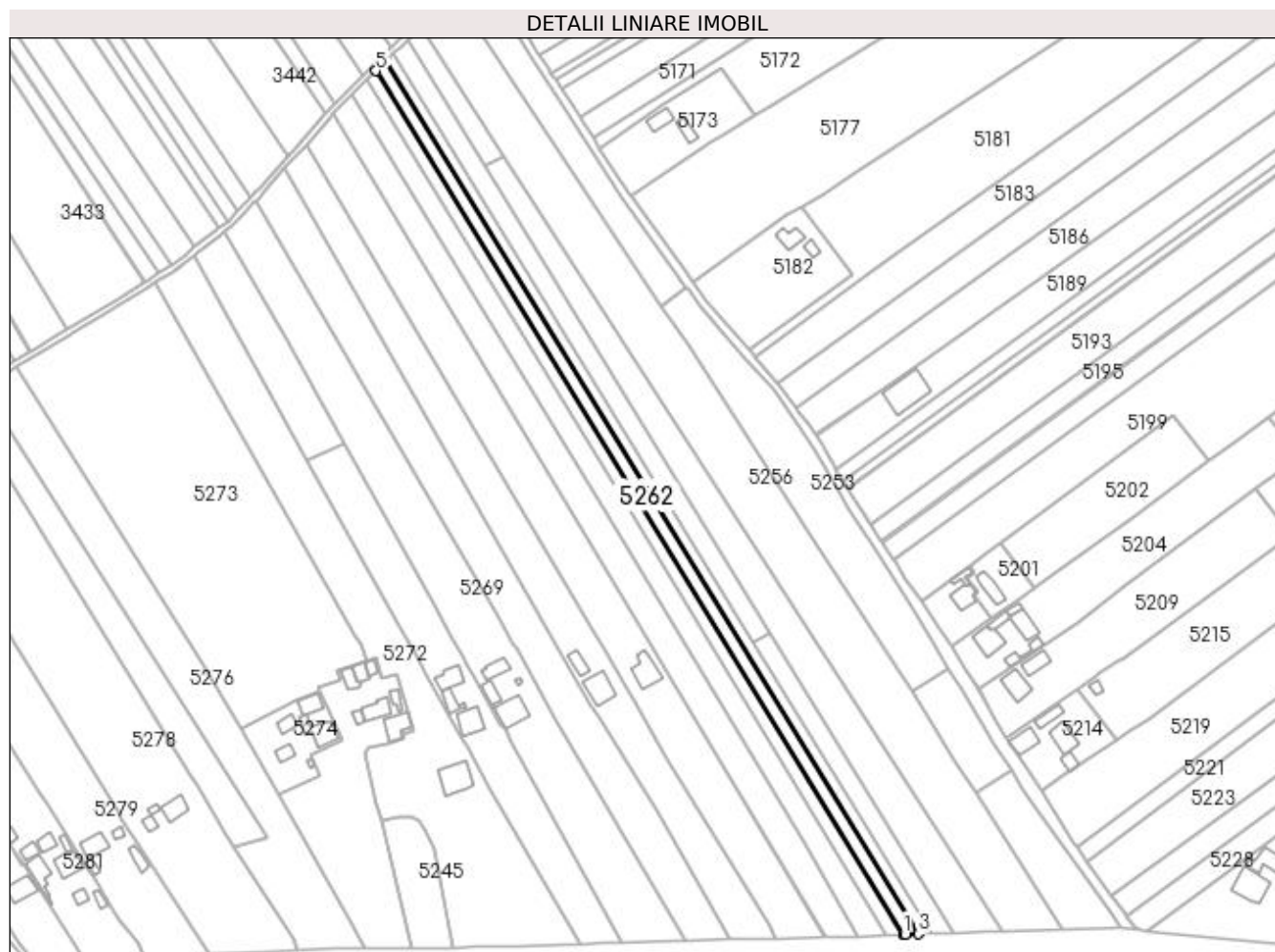
Inscrieri privind dezmembramintele dreptului de proprietate, drepturi reale de garanție și sarcini	Referințe
NU SUNT	

Anexa Nr. 1 La Partea I

Teren

Nr cadastral	Suprafața (mp)*	Observații / Referințe
35362	2.300	

* Suprafața este determinată în planul de proiecție Stereo 70.



Date referitoare la teren

Crt	Categorie folosință	Intra vilan	Suprafața (mp)	Tarla	Parcelă	Nr. topo	Observații / Referințe
1	arabil	DA	1.309	24	500	-	
2	arabil	NU	991	24	500	-	

Lungime Segmente

1) Valorile lungimilor segmentelor sunt obținute din proiecție în plan.

Punct început	X / Y	Punct sfârșit	X / Y	Lungime segment (** (m)
1	585.722,206 710.503,525	2	585.723,074 710.503,562	0.869
2	585.723,074 710.503,562	3	585.728,356 710.503,79	5.286
3	585.728,356 710.503,79	4	585.504,597 710.870,04	429.194
4	585.504,597 710.870,04	5	585.500,662 710.866,151	5.533

Punct început	X / Y	Punct sfârșit	X / Y	Lungime segment (** (m)
5	585.500,662 710.866,151	1	585.722,206 710.503,525	424.946

** Lungimile segmentelor sunt determinate în planul de proiecție Stereo 70 și sunt rotunjite la 1 milimetru.

*** Distanța dintre puncte este formată din segmente cumulate ce sunt mai mici decât valoarea 1 milimetru.

**DATE DESPRE IMOBILUL NR. 5263**

Oficiul de Cadastru și Publicitate Imobiliară SUCEAVA
Biroul de Cadastru și Publicitate Imobiliară Radauti

A. Partea I. Descrierea imobilului

TEREN Necunoscut

Adresa: Loc. Botosanita Mica, Jud. Suceava

Nr. Crt	Nr cadastral Nr. topografic	Suprafața* (mp)	Observații / Referințe
A1	35363	2.200	Sector cadastral:33 Teren neimprejmit;

B. Partea II. Proprietari și acte

Inscrieri privitoare la dreptul de proprietate și alte drepturi reale		Referințe
26628 / 05/07/2022		
Act Normativ nr. 17, din 07/03/2014 emis de PARLAMENTUL ROMANIEI;		
B3	imobil aflat sub incidenta art. 3 alin. (1) din Legea nr. 17/2014	A1
26646 / 05/07/2022		
Act Notarial nr. contract vanzare 708, din 30/06/2022 emis de SEHLANEC ANA;		
B4	Intabulare, drept de PROPRIETATE, dobandit prin Conventie, cota actuala 1/1 1) DULGHERIU LUMINIȚA-MARIA 2) DULGHERIU GHEORGHE, bun comun	A1

C. Partea III. SARCINI .

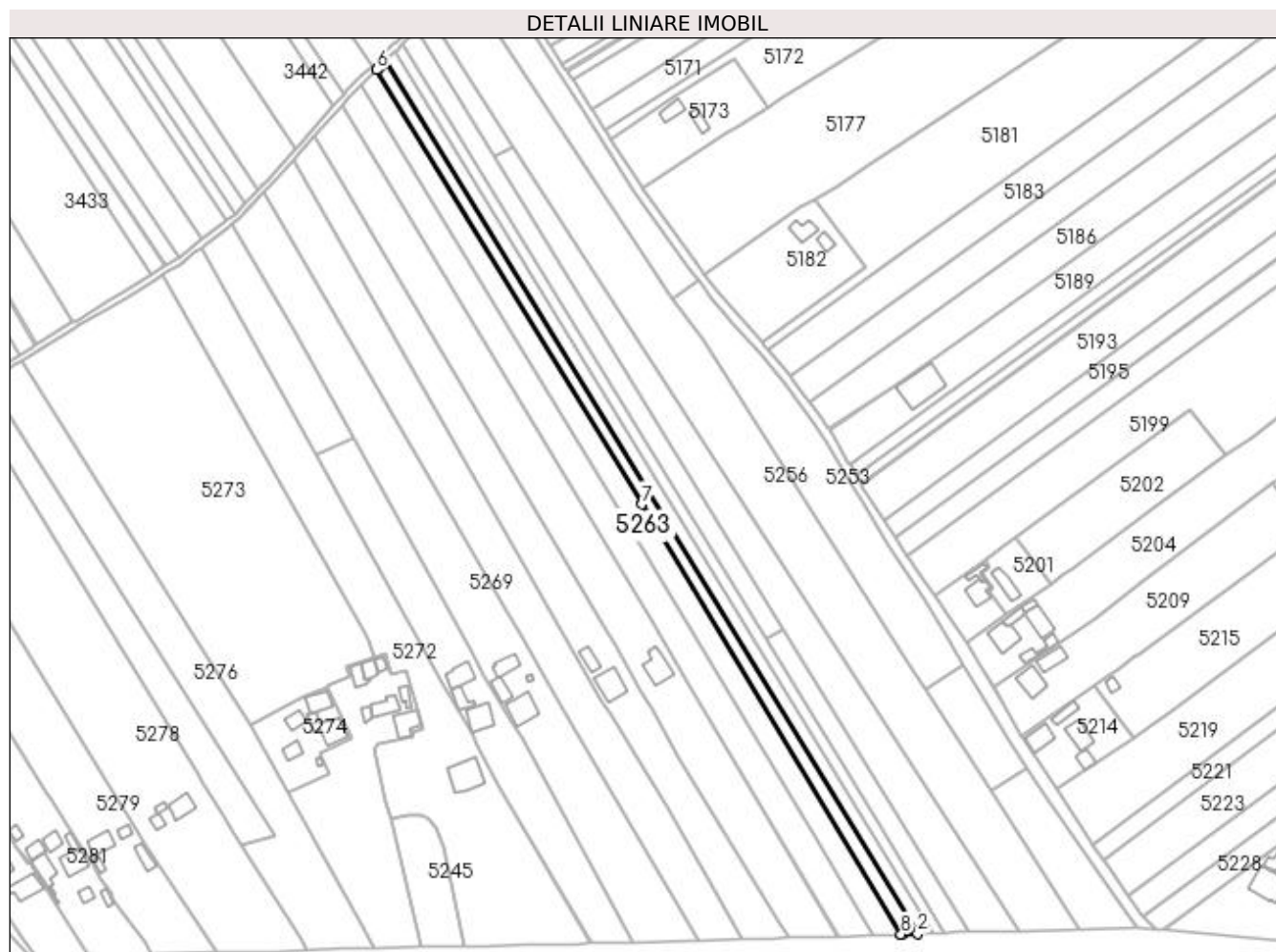
Inscrieri privind dezmembramintele dreptului de proprietate, drepturi reale de garanție și sarcini	Referințe
NU SUNT	

Anexa Nr. 1 La Partea I

Teren

Nr cadastral	Suprafața (mp)*	Observații / Referințe
35363	2.200	

* Suprafața este determinată în planul de proiecție Stereo 70.



Date referitoare la teren

Crt	Categorie folosință	Intra vilan	Suprafața (mp)	Tarla	Parcelă	Nr. topo	Observații / Referințe
1	arabil	NU	1.253	24	500	-	
2	arabil	DA	947	24	500	-	

Lungime Segmente

1) Valorile lungimilor segmentelor sunt obținute din proiecție în plan.

Punct început	X / Y	Punct sfârșit	X / Y	Lungime segment (** (m)
1	585.715,447 710.503,234	2	585.722,206 710.503,525	6.765
2	585.722,206 710.503,525	3	585.500,662 710.866,151	424.946
3	585.500,662 710.866,151	4	585.499,313 710.864,818	1.896
4	585.499,313 710.864,818	5	585.497,778 710.863,301	2.158

Punct început	X / Y	Punct sfârșit	X / Y	Lungime segment (** (m)
5	585.497,778 710.863,301	6	585.497,072 710.862,603	0.993
6	585.497,072 710.862,603	7	585.607,415 710.681,992	211.65
7	585.607,415 710.681,992	8	585.715,268 710.503,228	208.78
8	585.715,268 710.503,228	1	585.715,447 710.503,234	0.179

** Lungimile segmentelor sunt determinate în planul de proiecție Stereo 70 și sunt rotunjite la 1 milimetru.

*** Distanța dintre puncte este formată din segmente cumulate ce sunt mai mici decât valoarea 1 milimetru.

**DATE DESPRE IMOBILUL NR. 5264**

Oficiul de Cadastru și Publicitate Imobiliară SUCEAVA
Biroul de Cadastru și Publicitate Imobiliară Radauti

A. Partea I. Descrierea imobilului

TEREN Necunoscut

Adresa: Loc. Botosanita Mica, Jud. Suceava

Nr. Crt	Nr cadastral Nr. topografic	Suprafața* (mp)	Observații / Referințe
A1		3.800	Sector cadastral:33 Teren neimprejmuit; Deținător Luchian Paulina.

B. Partea II. Proprietari și acte

Inscrieri privitoare la dreptul de proprietate și alte drepturi reale		Referințe
/		
Act Normativ nr. Legea 7, din 13/03/1996 emis de PARLAMENTUL ROMANIEI;		
B1	Inscrierea provizorie, drept de PROPRIETATE, dobandit prin Lege, cota actuala 1/1 1) NEIDENTIFICAT NEIDENTIFICAT	A1
B2	Proprietar neidentificat.	A1

C. Partea III. SARCINI .

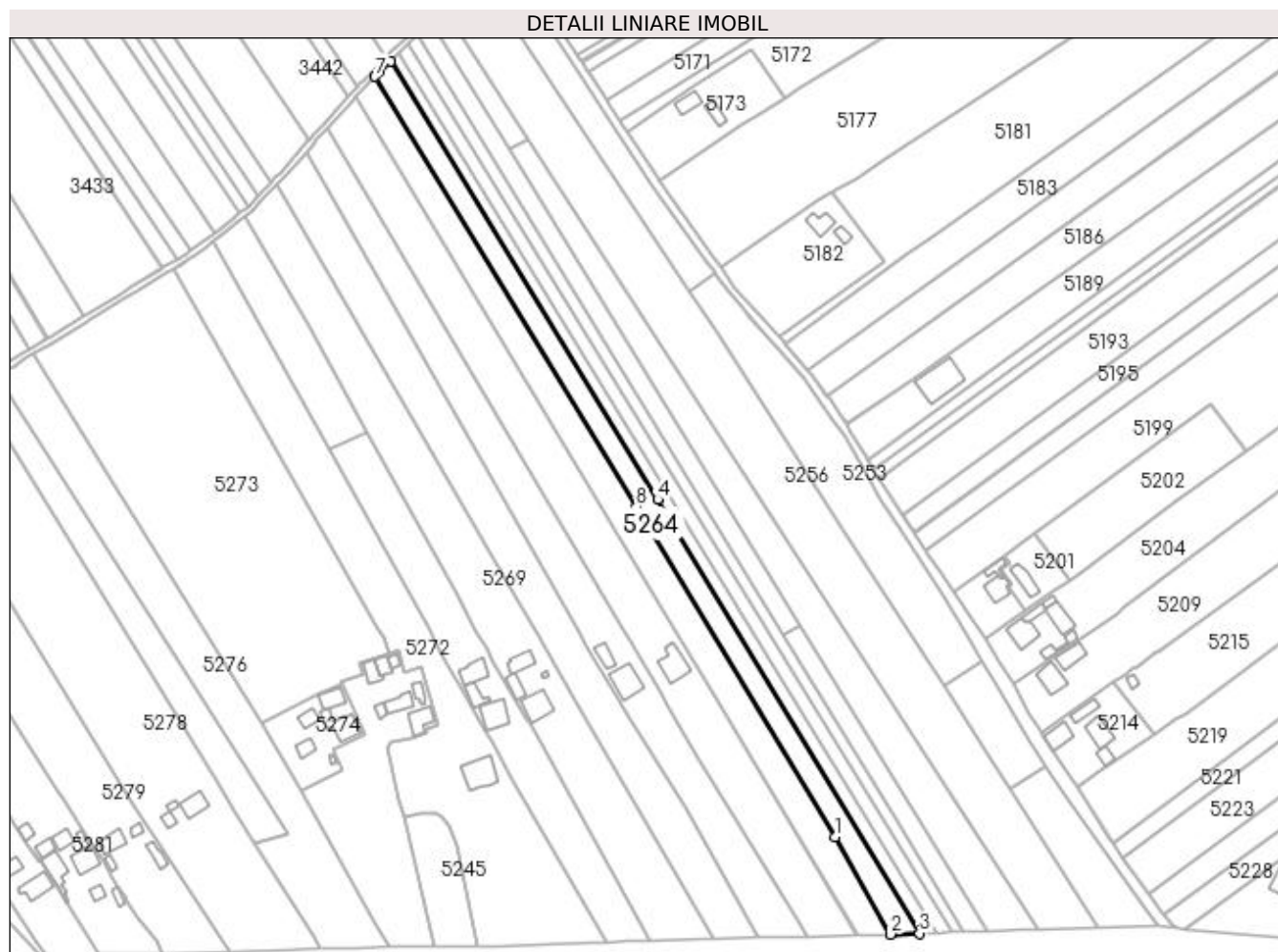
Inscrieri privind dezmembramintele dreptului de proprietate, drepturi reale de garanție și sarcini	Referințe
NU SUNT	

Anexa Nr. 1 La Partea I

Teren

Nr cadastral	Suprafața (mp)*	Observații / Referințe
	3.800	Deținător Luchian Paulina.

* Suprafața este determinată în planul de proiecție Stereo 70.



Date referitoare la teren

Crt	Categorie folosință	Intra vilan	Suprafața (mp)	Tarla	Parcelă	Nr. topo	Observații / Referințe
1	arabil	NU	2.232	24	500	-	
2	arabil	DA	1.568	24	500	-	

Lungime Segmente

1) Valorile lungimilor segmentelor sunt obținute din proiecție în plan.

Punct început	X / Y	Punct sfârșit	X / Y	Lungime segment (** (m)
1	585.680,523 710.542,934	2	585.703,331 710.502,794	46.167
2	585.703,331 710.502,794	3	585.715,268 710.503,228	11.946
3	585.715,268 710.503,228	4	585.607,415 710.681,992	208.78
4	585.607,415 710.681,992	5	585.497,072 710.862,603	211.65

Punct început	X / Y	Punct sfârșit	X / Y	Lungime segment (** (m)
5	585.497,072 710.862,603	6	585.492,802 710.858,384	6.003
6	585.492,802 710.858,384	7	585.490,761 710.856,375	2.863
7	585.490,761 710.856,375	8	585.598,444 710.679,129	207.393
8	585.598,444 710.679,129	1	585.680,523 710.542,934	159.016

** Lungimile segmentelor sunt determinate în planul de proiecție Stereo 70 și sunt rotunjite la 1 milimetru.

*** Distanța dintre puncte este formată din segmente cumulate ce sunt mai mici decât valoarea 1 milimetru.

**DATE DESPRE IMOBILUL NR. 5265**

Oficiul de Cadastru și Publicitate Imobiliară SUCEAVA
Biroul de Cadastru și Publicitate Imobiliară Radauti

A. Partea I. Descrierea imobilului

TEREN Necunoscut

Adresa: Loc. Botosanita Mica, Jud. Suceava

Nr. Crt	Nr cadastral Nr. topografic	Suprafața* (mp)	Observații / Referințe
A1		5.000	Sector cadastral:33 Teren neimprejmuit; Deținători Iliuț Zaharia Cristi și Iliuț Rodica.

B. Partea II. Proprietari și acte

Inscrieri privitoare la dreptul de proprietate și alte drepturi reale		Referințe
/		
Act Normativ nr. Legea 7, din 13/03/1996 emis de PARLAMENTUL ROMANIEI;		
B1	Inscrierea provizorie, drept de PROPRIETATE, dobandit prin Lege, cota actuala 1/1 1) NEIDENTIFICAT NEIDENTIFICAT	A1
B2	Proprietar neidentificat.	A1

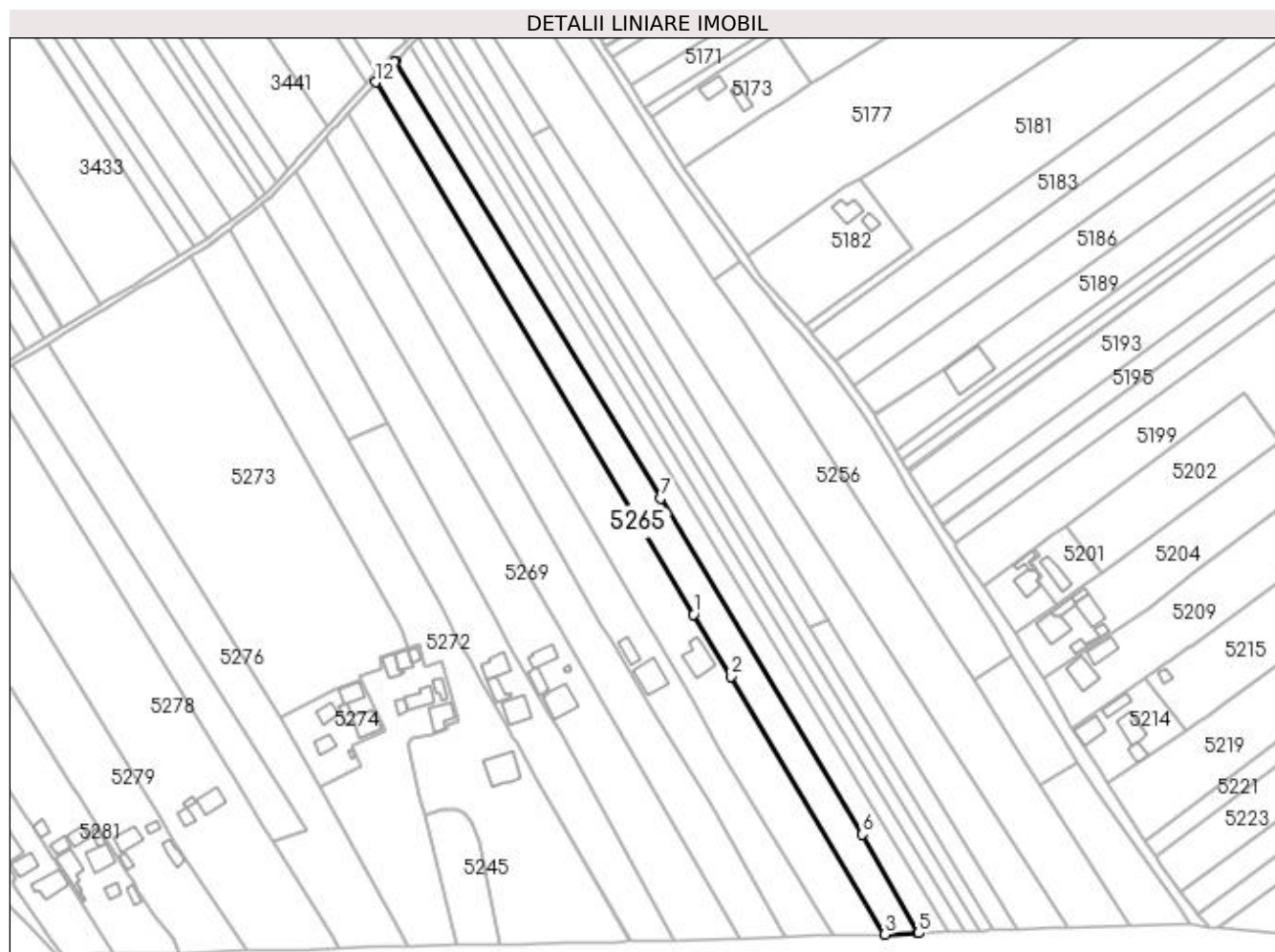
C. Partea III. SARCINI .

Inscrieri privind dezmembramintele dreptului de proprietate, drepturi reale de garanție și sarcini	Referințe
NU SUNT	

Anexa Nr. 1 La Partea I**Teren**

Nr cadastral	Suprafața (mp)*	Observații / Referințe
	5.000	Deținători Iliuț Zaharia Cristi și Iliuț Rodica.

* Suprafața este determinată în planul de proiecție Stereo 70.

**Date referitoare la teren**

Crt	Categorie folosință	Intra vilan	Suprafața (mp)	Tarla	Parcelă	Nr. topo	Observații / Referințe
1	arabil	NU	2.904	24	500	-	
2	arabil	DA	2.096	24	500	-	

Lungime Segmente

1) Valorile lungimilor segmentelor sunt obținute din proiecție în plan.

Punct început	X / Y	Punct sfârșit	X / Y	Lungime segment (** (m)
1	585.612,002 710.632,107	2	585.627,062 710.606,94	29.329
2	585.627,062 710.606,94	3	585.689,679 710.502,299	121.945
3	585.689,679 710.502,299	4	585.702,7 710.502,772	13.03
4	585.702,7 710.502,772	5	585.703,331 710.502,794	0.631

Punct început	X / Y	Punct sfârşit	X / Y	Lungime segment (** (m)
5	585.703,331 710.502,794	6	585.680,523 710.542,934	46.167
6	585.680,523 710.542,934	7	585.598,444 710.679,129	159.016
7	585.598,444 710.679,129	8	585.490,761 710.856,375	207.393
8	585.490,761 710.856,375	9	585.490,528 710.856,146	0.327
9	585.490,528 710.856,146	10	585.486,477 710.852,132	5.704
10	585.486,477 710.852,132	11	585.485,275 710.850,787	1.803
11	585.485,275 710.850,787	12	585.482,802 710.848,018	3.713
12	585.482,802 710.848,018	1	585.612,002 710.632,107	251.615

** Lungimile segmentelor sunt determinate în planul de proiecție Stereo 70 și sunt rotunjite la 1 milimetru.

*** Distanța dintre puncte este formată din segmente cumulate ce sunt mai mici decât valoarea 1 milimetru.

**DATE DESPRE IMOBILUL NR. 5266**

Oficiul de Cadastru și Publicitate Imobiliară SUCEAVA
Biroul de Cadastru și Publicitate Imobiliară Radauti

A. Partea I. Descrierea imobilului

TEREN Necunoscut

Adresa: Loc. Botosanita Mica, Jud. Suceava

Nr. Crt	Nr cadastral Nr. topografic	Suprafața* (mp)	Observații / Referințe
A1	30468	Din acte: 7.500 Masurata: 6.980	Sector cadastral:33 Teren neimprejmit;

Construcții

Crt	Nr cadastral Nr. topografic	Adresa	Observații / Referințe
A1.1		Loc. Botosanita Mica, Jud. Suceava	Nr. niveluri:1; S. construita la sol:110 mp; Locuință.

B. Partea II. Proprietari și acte

Inscrieri privitoare la dreptul de proprietate și alte drepturi reale	Referințe
20174 / 23/08/2013	
Act Notarial nr. 989, din 20/08/2013 emis de SEHLANEC ANA-SEDIUL NEGOSTINA;	
B2	Intabulare, drept de PROPRIETATE bun propriu cu titlu de cumparare, dobandit prin Conventie, cota actuala 1/1 1) HAURES MARIAN ADRIAN
/	
Act Administrativ nr. 115, din 09/01/2024 emis de PRIMĂRIA GRĂMEȘTI;	
B3	Intabulare, drept de PROPRIETATE, dobandit prin Lege, cota actuala 1/1 1) HAURES MARIAN ADRIAN

C. Partea III. SARCINI .

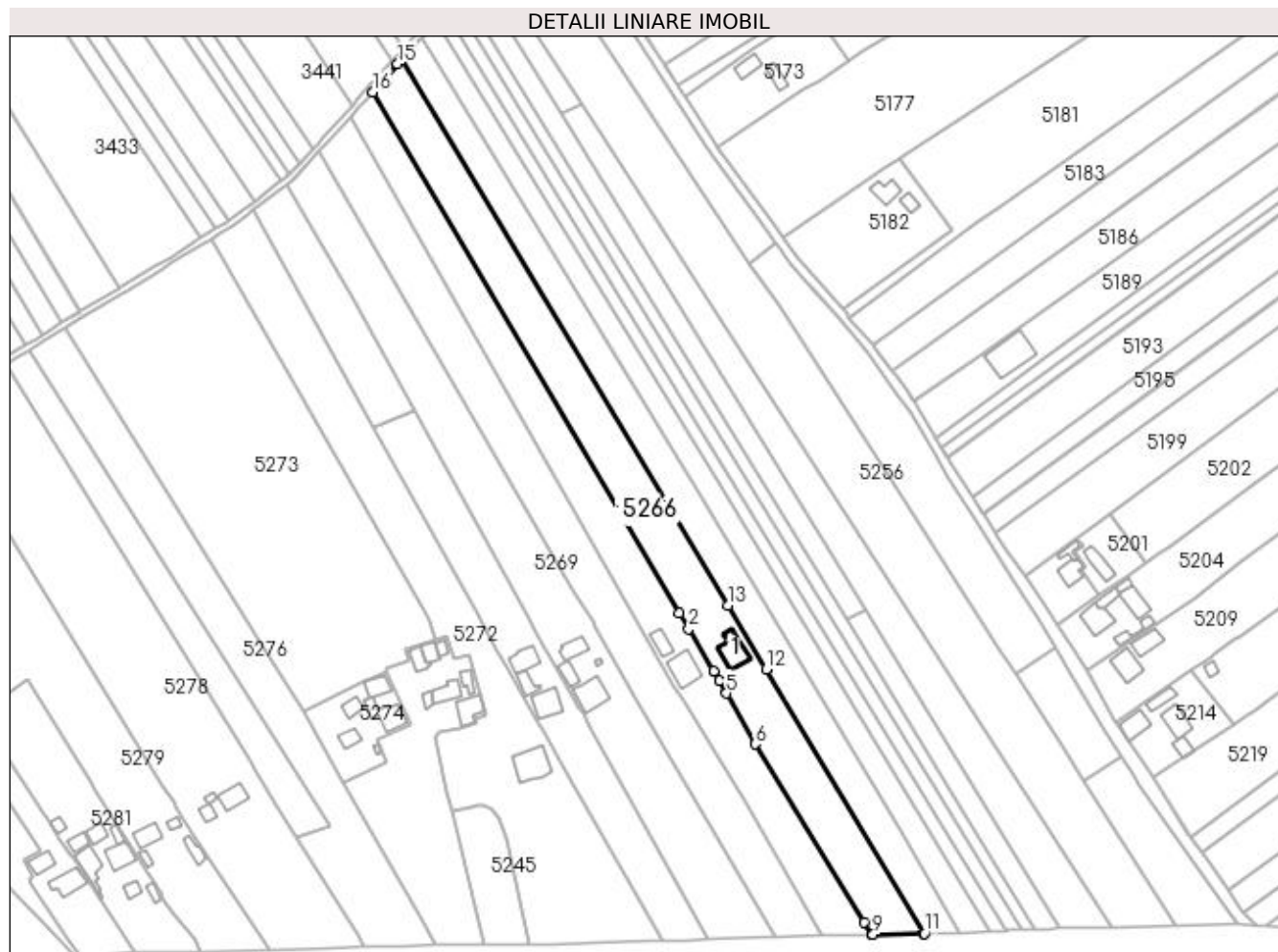
Inscrieri privind dezmembramintele dreptului de proprietate, drepturi reale de garanție și sarcini	Referințe
NU SUNT	

Anexa Nr. 1 La Partea I

Teren

Nr cadastral	Suprafața (mp)*	Observații / Referințe
30468	Din acte: 7.500 Masurata: 6.980	

* Suprafața este determinată în planul de proiecție Stereo 70.



Date referitoare la teren

Crt	Categorie folosință	Intra vilan	Suprafața (mp)	Tarla	Parcelă	Nr. topo	Observații / Referințe
1	curți constructii	DA	537	24	500	-	
2	arabil	DA	2.443	24	500	-	
3	arabil	NU	4.000	24	500	-	

Date referitoare la construcții

Crt	Număr	Destinație construcție	Supraf. (mp)	Situație juridică	Observații / Referințe
A1.1		construcții de locuințe	110	Cu acte	Nr. niveluri:1; S. construita la sol:110 mp; Locuință.

Lungime Segmente

1) Valorile lungimilor segmentelor sunt obținute din proiecție în plan.

Punct început	X / Y	Punct sfârșit	X / Y	Lungime segment (** (m)
1	585.592,806 710.629,066	2	585.596,459 710.622,86	7.202
2	585.596,459 710.622,86	3	585.606,274 710.606,185	19.349

Punct început	X / Y	Punct sfârşit	X / Y	Lungime segment (** (m)
3	585.606,274 710.606,185	4	585.608,474 710.602,301	4.464
4	585.608,474 710.602,301	5	585.611,383 710.597,291	5.793
5	585.611,383 710.597,291	6	585.622,673 710.577,234	23.016
6	585.622,673 710.577,234	7	585.665,784 710.506,897	82.498
7	585.665,784 710.506,897	8	585.668,828 710.502,006	5.761
8	585.668,828 710.502,006	9	585.669,35 710.502,031	0.523
9	585.669,35 710.502,031	10	585.689,182 710.502,281	19.833
10	585.689,182 710.502,281	11	585.689,679 710.502,299	0.497
11	585.689,679 710.502,299	12	585.627,062 710.606,94	121.945
12	585.627,062 710.606,94	13	585.612,002 710.632,107	29.329
13	585.612,002 710.632,107	14	585.482,802 710.848,018	251.615
14	585.482,802 710.848,018	15	585.481,226 710.846,255	2.365
15	585.481,226 710.846,255	16	585.471,426 710.835,288	14.708
16	585.471,426 710.835,288	1	585.592,806 710.629,066	239.292

** Lungimile segmentelor sunt determinate în planul de proiecție Stereo 70 și sunt rotunjite la 1 milimetru.

*** Distanța dintre puncte este formată din segmente cumulate ce sunt mai mici decât valoarea 1 milimetru.

**DATE DESPRE IMOBILUL NR. 5267**

Oficiul de Cadastru și Publicitate Imobiliară SUCEAVA
Biroul de Cadastru și Publicitate Imobiliară Radauti

A. Partea I. Descrierea imobilului

TEREN Necunoscut

Adresa: Loc. Botosanita Mica, Jud. Suceava

Nr. Crt	Nr cadastral Nr. topografic	Suprafața* (mp)	Observații / Referințe
A1	30466	Din acte: 14.800 Masurata: 5.741	Sector cadastral:33 Teren neimprejmuit;

Construcții

Crt	Nr cadastral Nr. topografic	Adresa	Observații / Referințe
A1.1		Loc. Botosanita Mica, Jud. Suceava	Nr. niveluri:1; S. construita la sol:114 mp; Locuință.
A1.2		Loc. Botosanita Mica, Jud. Suceava	Nr. niveluri:1; S. construita la sol:46 mp; Locuință.

B. Partea II. Proprietari și acte

Inscrieri privitoare la dreptul de proprietate și alte drepturi reale		Referințe
14975 / 26/06/2013		
Act Notarial nr. 754, din 25/06/2013 emis de SEHLANEC ANA SEDIUL NEGOSTINA;		
B2	Intabulare, drept de PROPRIETATE bun comun in dev., cu titlu de cumparare, dobandit prin Conventie, cota actuala 1/1 1) HACIUC MARIUS 2) HACIUC ELIZA CLAUDIA OBSERVATII: adus B1	A1
/		
Act Administrativ nr. 115, din 09/01/2024 emis de PRIMĂRIA GRĂMEȘTI;		
B3	Intabulare, drept de PROPRIETATE, dobandit prin Lege, cota actuala 1/1 1) HACIUC MARIUS 2) HACIUC ELIZA CLAUDIA	A1.1, A1.2

C. Partea III. SARCINI .

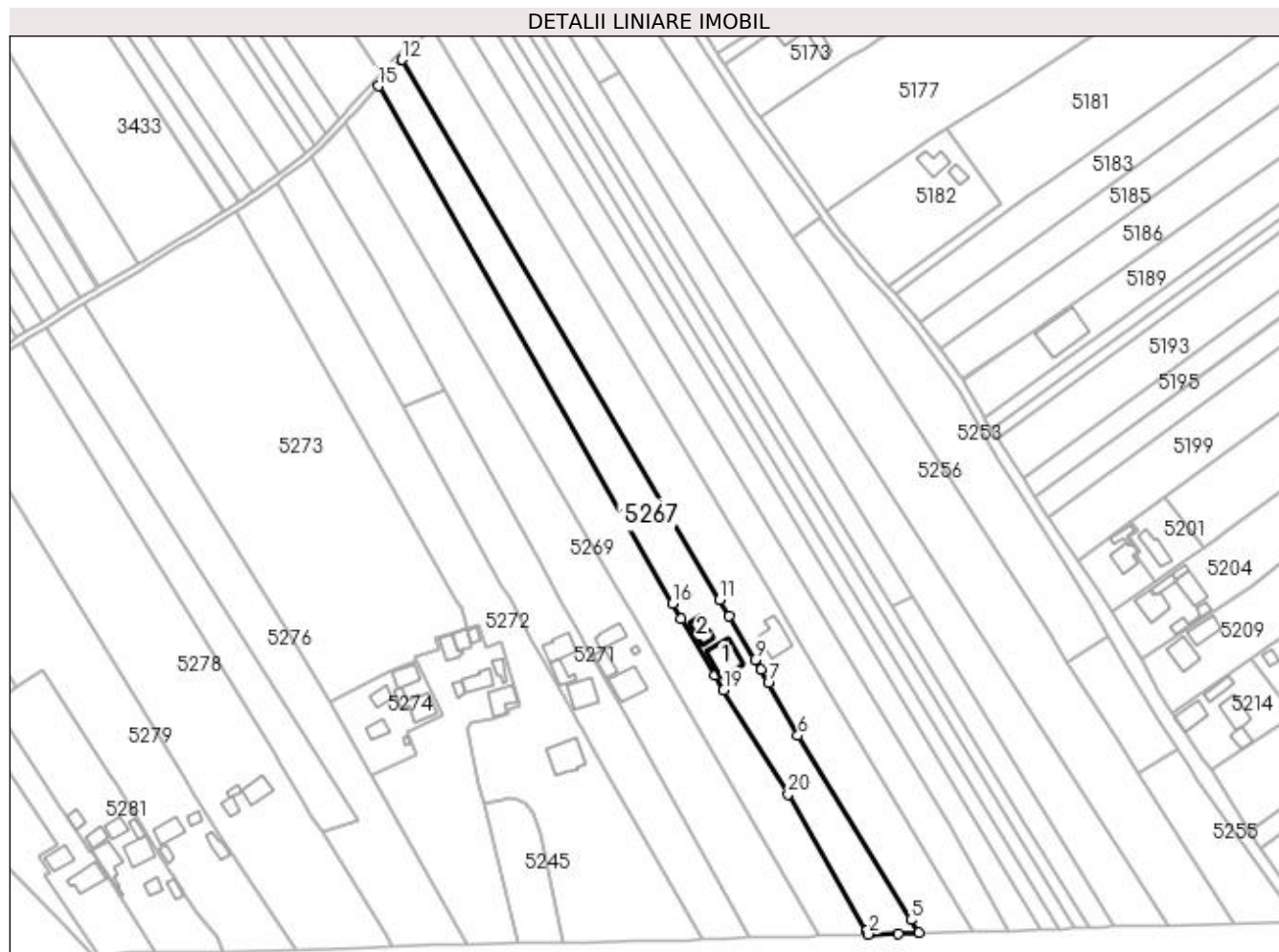
Inscrieri privind dezmembramintele dreptului de proprietate, drepturi reale de garanție și sarcini	Referințe
NU SUNT	

Anexa Nr. 1 La Partea I

Teren

Nr cadastral	Suprafața (mp)*	Observații / Referințe
30466	Din acte: 14.800 Masurata: 5.741	

* Suprafața este determinată în planul de proiecție Stereo 70.



Date referitoare la teren

Crt	Categorie folosință	Intravilan	Suprafața (mp)	Tarla	Parcelă	Nr. topo	Observații / Referințe
1	curți construcții	DA	511	24	500	-	
2	arabil	DA	1.994	24	500	-	
3	arabil	NU	3.236	24	500	-	

Date referitoare la construcții

Crt	Număr	Destinație construcție	Supraf. (mp)	Situație juridică	Observații / Referințe
A1.1		construcții de locuințe	114	Cu acte	Nr. niveluri:1; S. construita la sol:114 mp; Locuință.
A1.2		construcții de locuințe	46	Cu acte	Nr. niveluri:1; S. construita la sol:46 mp; Locuință.

Lungime Segmente

1) Valorile lungimilor segmentelor sunt obținute din proiecție în plan.

Punct început	X / Y	Punct sfârșit	X / Y	Lungime segment (** (m)
1	585.648,62 710.502,644	2	585.649,383 710.501,353	1.5

Punct început	X / Y	Punct sfârșit	X / Y	Lungime segment (** (m)
2	585.649,383 710.501,353	3	585.661,021 710.501,632	11.641
3	585.661,021 710.501,632	4	585.668,828 710.502,006	7.816
4	585.668,828 710.502,006	5	585.665,784 710.506,897	5.761
5	585.665,784 710.506,897	6	585.622,673 710.577,234	82.498
6	585.622,673 710.577,234	7	585.611,383 710.597,291	23.016
7	585.611,383 710.597,291	8	585.608,474 710.602,301	5.793
8	585.608,474 710.602,301	9	585.606,274 710.606,185	4.464
9	585.606,274 710.606,185	10	585.596,459 710.622,86	19.349
10	585.596,459 710.622,86	11	585.592,806 710.629,066	7.202
11	585.592,806 710.629,066	12	585.471,426 710.835,288	239.292
12	585.471,426 710.835,288	13	585.466,755 710.830,06	7.011
13	585.466,755 710.830,06	14	585.465,868 710.829,067	1.332
14	585.465,868 710.829,067	15	585.462,465 710.825,241	5.12
15	585.462,465 710.825,241	16	585.574,711 710.627,562	227.325
16	585.574,711 710.627,562	17	585.578,043 710.621,918	6.554
17	585.578,043 710.621,918	18	585.590,837 710.600,246	25.167
18	585.590,837 710.600,246	19	585.594,279 710.594,689	6.537
19	585.594,279 710.594,689	20	585.618,958 710.554,85	46.864
20	585.618,958 710.554,85	1	585.648,62 710.502,644	60.044

** Lungimile segmentelor sunt determinate în planul de proiecție Stereo 70 și sunt rotunjite la 1 milimetru.

*** Distanța dintre puncte este formată din segmente cumulate ce sunt mai mici decât valoarea 1 milimetru.

**DATE DESPRE IMOBILUL NR. 5268**

Oficiul de Cadastru și Publicitate Imobiliară SUCEAVA
Biroul de Cadastru și Publicitate Imobiliară Radauti

A. Partea I. Descrierea imobilului

TEREN Necunoscut

Adresa: Loc. Botosanita Mica, Jud. Suceava

Nr. Crt	Nr cadastral Nr. topografic	Suprafața* (mp)	Observații / Referințe
A1		6.000	Sector cadastral:33 Teren neimprejmuit; Deținător Bejinariu Ioan.

B. Partea II. Proprietari și acte

Inscrieri privitoare la dreptul de proprietate și alte drepturi reale		Referințe
/		
Act Normativ nr. Legea 7, din 13/03/1996 emis de PARLAMENTUL ROMANIEI;		
B1	Inscrierea provizorie, drept de PROPRIETATE, dobandit prin Lege, cota actuala 1/1 1) NEIDENTIFICAT NEIDENTIFICAT	A1
B2	Proprietar neidentificat.	A1

C. Partea III. SARCINI .

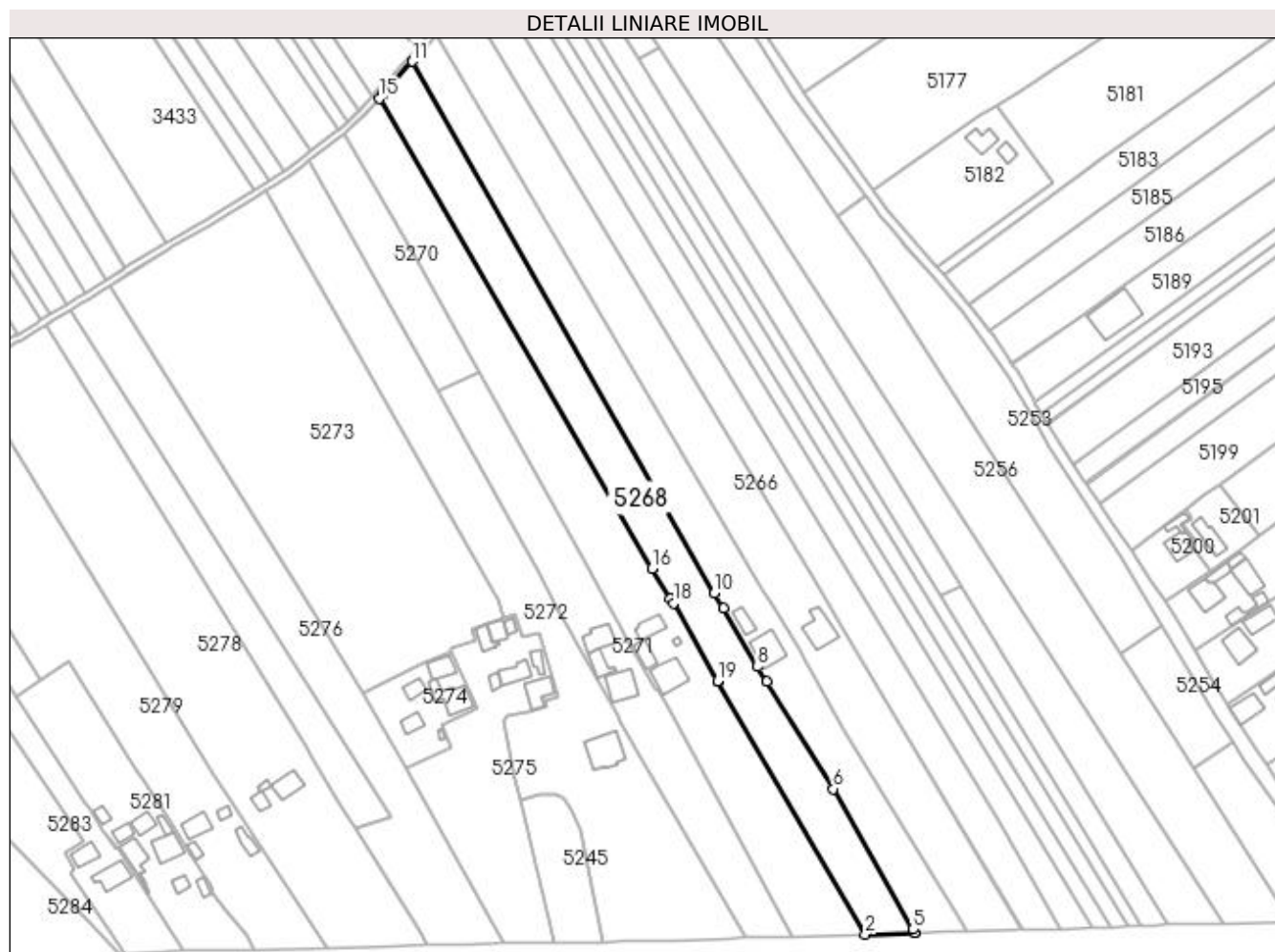
Inscrieri privind dezmembramintele dreptului de proprietate, drepturi reale de garanție și sarcini	Referințe
NU SUNT	

Anexa Nr. 1 La Partea I

Teren

Nr cadastral	Suprafața (mp)*	Observații / Referințe
	6.000	Deținător Bejinariu Ioan.

* Suprafața este determinată în planul de proiecție Stereo 70.



Date referitoare la teren

Crt	Categorie folosință	Intravilan	Suprafața (mp)	Tarla	Parcelă	Nr. topo	Observații / Referințe
1	arabil	NU	3.513	24	500	-	
2	arabil	DA	2.487	24	500	-	

Lungime Segmente

1) Valorile lungimilor segmentelor sunt obținute din proiecție în plan.

Punct început	X / Y	Punct sfârșit	X / Y	Lungime segment (** (m)
1	585.575,899 710.594,972	2	585.630,846 710.500,788	109.04
2	585.630,846 710.500,788	3	585.649,11 710.501,346	18.272
3	585.649,11 710.501,346	4	585.649,383 710.501,353	0.273
4	585.649,383 710.501,353	5	585.648,62 710.502,644	1.5

Punct început	X / Y	Punct sfârșit	X / Y	Lungime segment (** (m)
5	585.648,62 710.502,644	6	585.618,958 710.554,85	60.044
6	585.618,958 710.554,85	7	585.594,279 710.594,689	46.864
7	585.594,279 710.594,689	8	585.590,837 710.600,246	6.537
8	585.590,837 710.600,246	9	585.578,043 710.621,918	25.167
9	585.578,043 710.621,918	10	585.574,711 710.627,562	6.554
10	585.574,711 710.627,562	11	585.462,465 710.825,241	227.325
11	585.462,465 710.825,241	12	585.453,356 710.815,064	13.657
12	585.453,356 710.815,064	13	585.451,643 710.813,232	2.509
13	585.451,643 710.813,232	14	585.451,524 710.813,104	0.174
14	585.451,524 710.813,104	15	585.450,066 710.811,532	2.145
15	585.450,066 710.811,532	16	585.551,544 710.636,819	202.046
16	585.551,544 710.636,819	17	585.558,433 710.625,638	13.133
17	585.558,433 710.625,638	18	585.559,495 710.623,914	2.024
18	585.559,495 710.623,914	19	585.575,893 710.594,982	33.256
19	585.575,893 710.594,982	1	585.575,899 710.594,972	0.012

** Lungimile segmentelor sunt determinate în planul de proiecție Stereo 70 și sunt rotunjite la 1 milimetru.

*** Distanța dintre puncte este formată din segmente cumulate ce sunt mai mici decât valoarea 1 milimetru.

**DATE DESPRE IMOBILUL NR. 5269**

Oficiul de Cadastru și Publicitate Imobiliară SUCEAVA
Biroul de Cadastru și Publicitate Imobiliară Radauti

A. Partea I. Descrierea imobilului

TEREN Necunoscut

Adresa: Loc. Botosanita Mica, Jud. Suceava

Nr. Crt	Nr cadastral Nr. topografic	Suprafața* (mp)	Observații / Referințe
A1	30059	Din acte: 9.200 Masurata: 7.102	Sector cadastral:33 Teren neimprijmit;

Construcții

Crt	Nr cadastral Nr. topografic	Adresa	Observații / Referințe
A1.1	30059-C1	Loc. Botosanita Mica, Jud. Suceava	Nr. niveluri:1; S. construita la sol:112 mp; Locuință.
A1.2	30059-C2	Loc. Botosanita Mica, Jud. Suceava	Nr. niveluri:1; S. construita la sol:47 mp; Anexă.
A1.3	30059-C3	Loc. Botosanita Mica, Jud. Suceava	Nr. niveluri:1; S. construita la sol:62 mp; Anexă.
A1.4		Loc. Botosanita Mica, Jud. Suceava	Nr. niveluri:1; S. construita la sol:6 mp; Anexă.

B. Partea II. Proprietari și acte

Inscrieri privitoare la dreptul de proprietate și alte drepturi reale		Referințe
19272 / 06/10/2011		
Act Notarial nr. 2358, din 30/09/2011 emis de BNP SEHLANEC MANDICI SIRET;		
B3	Intabulare, drept de PROPRIETATE bun comun in dev. cu titlu de cumparare, dobandit prin Conventie, cota actuala 1/1 1) PINZARIU GHEORGHE, Lipsă CNP proprietar. 2) PINZARIU ANGELICA, Lipsă CNP proprietar.	A1, A1.1, A1.2, A1.3
/		
Act Administrativ nr. 115, din 09/01/2024 emis de PRIMĂRIA GRĂMEȘTI;		
B4	Intabulare, drept de PROPRIETATE, dobandit prin Lege, cota actuala 1/1 1) PINZARIU GHEORGHE, Lipsă CNP proprietar. 2) PINZARIU ANGELICA, Lipsă CNP proprietar.	A1.4

C. Partea III. SARCINI .

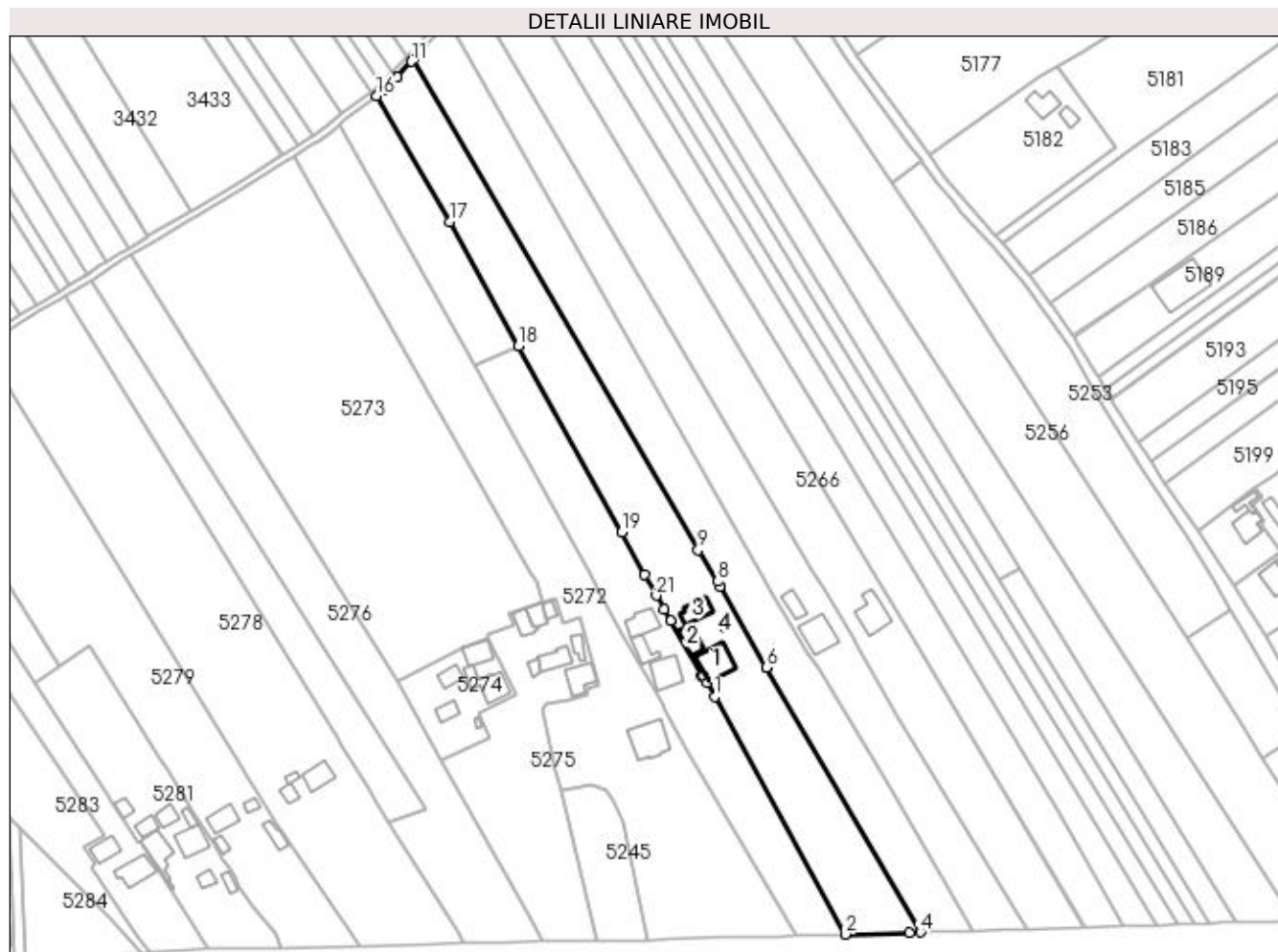
Inscrieri privind dezmembramintele dreptului de proprietate, drepturi reale de garanție și sarcini	Referințe
NU SUNT	

Anexa Nr. 1 La Partea I

Teren

Nr cadastral	Suprafața (mp)*	Observații / Referințe
30059	Din acte: 9.200 Masurata: 7.102	

* Suprafața este determinată în planul de proiecție Stereo 70.



Date referitoare la teren

Crt	Categorie folosință	Intra vilan	Suprafața (mp)	Tarla	Parcelă	Nr. topo	Observații / Referințe
1	curți constructii	DA	766	24	500	-	
2	arabil	DA	2.572	24	500	-	
3	arabil	NU	3.764	24	500	-	

Date referitoare la construcții

Crt	Număr	Destinație construcție	Supraf. (mp)	Situație juridică	Observații / Referințe
A1.1	30059-C1	construcții de locuințe	112	Cu acte	Nr. niveluri:1; S. construita la sol:112 mp; Locuință.
A1.2	30059-C2	construcții anexa	47	Cu acte	Nr. niveluri:1; S. construita la sol:47 mp; Anexă.
A1.3	30059-C3	construcții anexa	62	Cu acte	Nr. niveluri:1; S. construita la sol:62 mp; Anexă.
A1.4		construcții anexa	6	Cu acte	Nr. niveluri:1; S. construita la sol:6 mp; Anexă.

Lungime Segmente

1) Valorile lungimilor segmentelor sunt obținute din proiecție în plan.

Punct început	X / Y	Punct sfârșit	X / Y	Lungime segment (** (m)
1	585.557,484 710.584,594	2	585.603,955 710.499,988	96.529
3	585.626,826 710.500,666	4	585.630,846 710.500,788	4.022
5	585.575,899 710.594,972	6	585.575,893 710.594,982	0.012
7	585.559,495 710.623,914	8	585.558,433 710.625,638	2.024
9	585.551,544 710.636,819	10	585.450,066 710.811,532	202.046
11	585.449,453 710.810,89	12	585.444,474 710.805,566	7.289
13	585.444,257 710.805,334	14	585.440,224 710.801,022	5.904
15	585.439,924 710.800,791	16	585.437,031 710.798,568	3.648
17	585.463,122 710.753,683	18	585.487,608 710.709,474	50.537
19	585.524,298 710.643,23	20	585.532,498 710.628,112	17.198
21	585.536,638 710.620,676	22	585.539,367 710.615,776	5.609
23	585.541,667 710.611,646	24	585.552,83 710.591,8	22.77
25	585.553,394 710.592,04	26	585.554,722 710.589,623	2.757

Punct început	X / Y	Punct sfârșit	X / Y	Lungime segment (** (m)
2	585.603,955 710.499,988	3	585.626,826 710.500,666	22.882
4	585.630,846 710.500,788	5	585.575,899 710.594,972	109.04
6	585.575,893 710.594,982	7	585.559,495 710.623,914	33.256
8	585.558,433 710.625,638	9	585.551,544 710.636,819	13.133
10	585.450,066 710.811,532	11	585.449,453 710.810,89	0.887
12	585.444,474 710.805,566	13	585.444,257 710.805,334	0.318
14	585.440,224 710.801,022	15	585.439,924 710.800,791	0.379
16	585.437,031 710.798,568	17	585.463,122 710.753,683	51.918
18	585.487,608 710.709,474	19	585.524,298 710.643,23	75.727
20	585.532,498 710.628,112	21	585.536,638 710.620,676	8.511
22	585.539,367 710.615,776	23	585.541,667 710.611,646	4.727
24	585.552,83 710.591,8	25	585.553,394 710.592,04	0.613
26	585.554,722 710.589,623	1	585.557,484 710.584,594	5.738

** Lungimile segmentelor sunt determinate în planul de proiecție Stereo 70 și sunt rotunjite la 1 milimetru.

*** Distanța dintre puncte este formată din segmente cumulate ce sunt mai mici decât valoarea 1 milimetru.

**DATE DESPRE IMOBILUL NR. 5270**

Oficiul de Cadastru și Publicitate Imobiliară SUCEAVA
Biroul de Cadastru și Publicitate Imobiliară Radauti

A. Partea I. Descrierea imobilului

TEREN Extravilan

Adresa: Jud. Suceava

Nr. Crt	Nr cadastral Nr. topografic	Suprafața* (mp)	Observații / Referințe
A1		1.700	Sector cadastral:33 Teren neimprejmuit; Deținător Pînzariu Dan Dragoș.

B. Partea II. Proprietari și acte

Inscrieri privitoare la dreptul de proprietate și alte drepturi reale		Referințe
/		
Act Normativ nr. Legea 7, din 13/03/1996 emis de PARLAMENTUL ROMANIEI;		
B1	Inscrierea provizorie, drept de PROPRIETATE, dobandit prin Lege, cota actuala 1/1 1) NEIDENTIFICAT NEIDENTIFICAT	A1
B2	Proprietar neidentificat.	A1

C. Partea III. SARCINI .

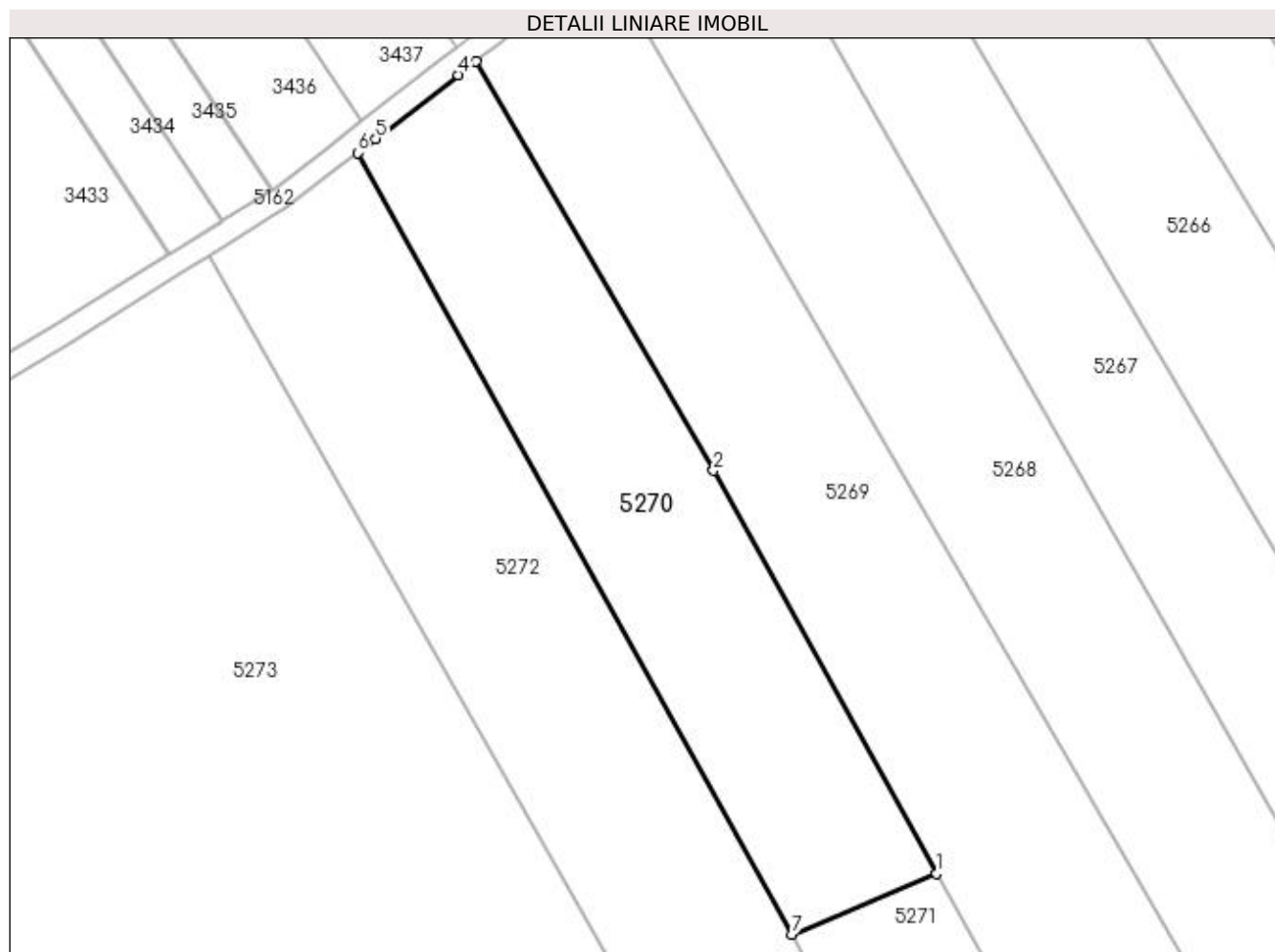
Inscrieri privind dezmembramintele dreptului de proprietate, drepturi reale de garanție și sarcini	Referințe
NU SUNT	

Anexa Nr. 1 La Partea I

Teren

Nr cadastral	Suprafața (mp)*	Observații / Referințe
	1.700	Deținător Pînzariu Dan Dragoș.

* Suprafața este determinată în planul de proiecție Stereo 70.



Date referitoare la teren

Crt	Categorie folosință	Intravilan	Suprafața (mp)	Tarla	Parcelă	Nr. topo	Observații / Referințe
1	arabil	NU	1.700	24	500	-	

Lungime Segmente

1) Valorile lungimilor segmentelor sunt obținute din proiecție în plan.

Punct început	X / Y	Punct sfârșit	X / Y	Lungime segment (** (m)
1	585.487,608 710.709,474	2	585.463,122 710.753,683	50.537
2	585.463,122 710.753,683	3	585.437,031 710.798,568	51.918
3	585.437,031 710.798,568	4	585.435,122 710.797,091	2.414
4	585.435,122 710.797,091	5	585.426,039 710.790,093	11.466
5	585.426,039 710.790,093	6	585.424,034 710.788,547	2.532

Punct început	X / Y	Punct sfârșit	X / Y	Lungime segment (** (m)
6	585.424,034 710.788,547	7	585.471,69 710.702,826	98.078
7	585.471,69 710.702,826	1	585.487,608 710.709,474	17.25

** Lungimile segmentelor sunt determinate în planul de proiecție Stereo 70 și sunt rotunjite la 1 milimetru.

*** Distanța dintre puncte este formată din segmente cumulate ce sunt mai mici decât valoarea 1 milimetru.

**DATE DESPRE IMOBILUL NR. 5271**

Oficiul de Cadastru și Publicitate Imobiliară SUCEAVA
Biroul de Cadastru și Publicitate Imobiliară Radauti

A. Partea I. Descrierea imobilului

TEREN Necunoscut

Adresa: Loc. Botosanita Mica, Jud. Suceava

Nr. Crt	Nr cadastral Nr. topografic	Suprafața* (mp)	Observații / Referințe
A1		4.000	Sector cadastral:33 Teren neimprejmuit;

B. Partea II. Proprietari și acte

Inscrieri privitoare la dreptul de proprietate și alte drepturi reale	Referințe
/	
Act Notarial nr. 487, din 20/05/1997 emis de NP SEHLANEC ANA;	
B1	A1
Intabulare, drept de PROPRIETATEcumpărare, dobandit prin Conventie, cota actuala 1/1	
1) PÎNZARIU DAN-DRAGOȘ	
2) PÎNZARIU DOINA, Lipsă CNP proprietar.	

C. Partea III. SARCINI .

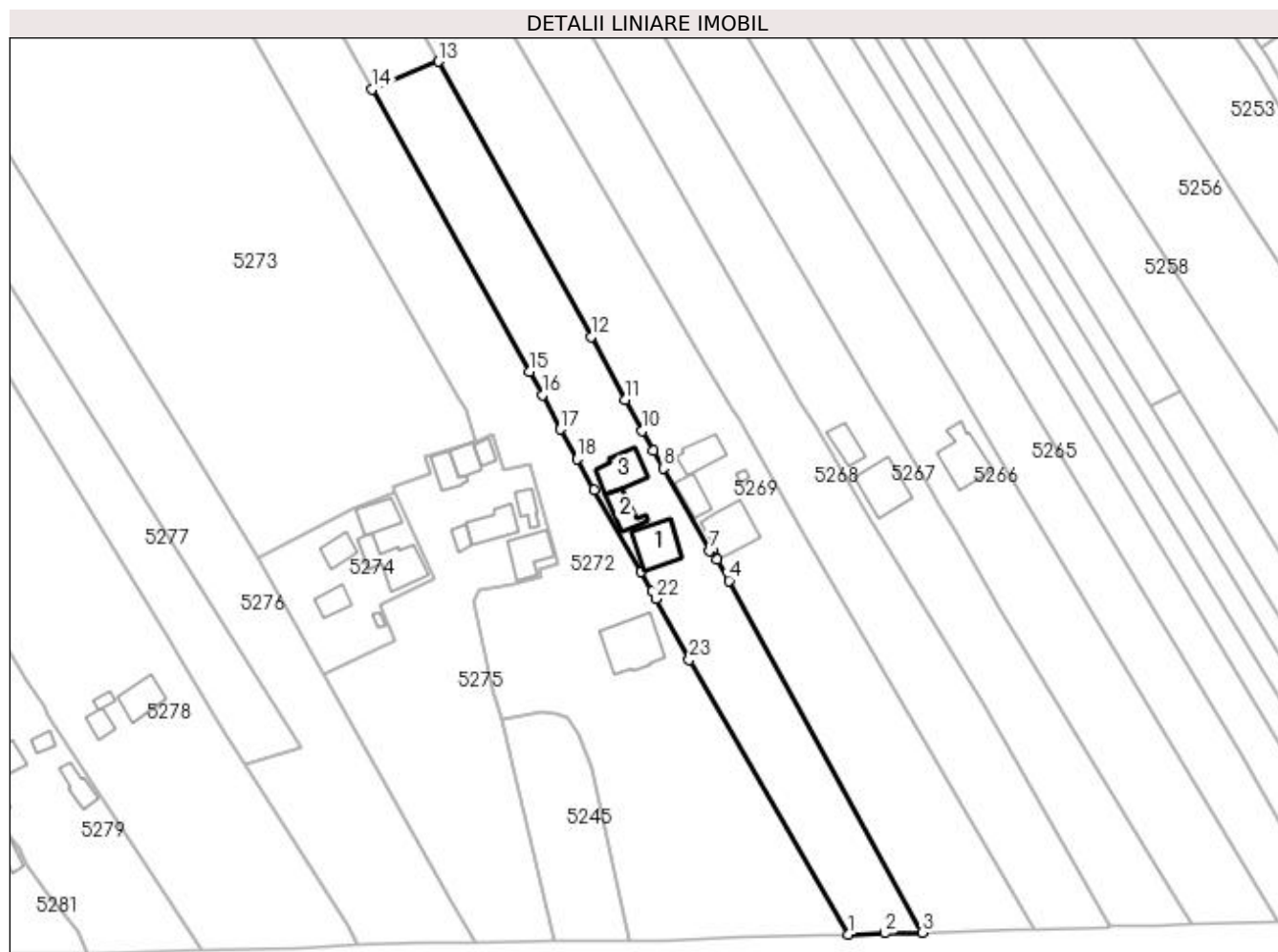
Inscrieri privind dezmembramintele dreptului de proprietate, drepturi reale de garanție și sarcini	Referințe
NU SUNT	

Anexa Nr. 1 La Partea I

Teren

Nr cadastral	Suprafața (mp)*	Observații / Referințe
	4.000	

* Suprafața este determinată în planul de proiecție Stereo 70.



Date referitoare la teren

Crt	Categorie folosință	Intra vilan	Suprafața (mp)	Tarla	Parcelă	Nr. topo	Observații / Referințe
1	curți constructii	DA	616	24	500	-	
2	arabil	DA	1.888	24	500	-	
3	arabil	NU	1.496	24	500	-	

Date referitoare la construcții

Crt	Număr	Destinație construcție	Supraf. (mp)	Situație juridică	Observații / Referințe
A1.1		construcții de locuințe	98	Fara acte	Nr. niveluri:1; S. construita la sol:98 mp; Locuință.
A1.2		construcții de locuințe	48	Fara acte	Nr. niveluri:1; S. construita la sol:48 mp; Locuință.
A1.3		construcții de locuințe	79	Fara acte	Nr. niveluri:1; S. construita la sol:79 mp; Locuință.

Lungime Segmente

1) Valorile lungimilor segmentelor sunt obținute din proiecție în plan.

Punct început	X / Y	Punct sfârșit	X / Y	Lungime segment (** (m)	Punct început	X / Y	Punct sfârșit	X / Y	Lungime segment (** (m)
---------------	-------	---------------	-------	-------------------------	---------------	-------	---------------	-------	-------------------------

Punct început	X / Y	Punct sfârșit	X / Y	Lungime segment (** (m)
1	585.586,298 710.499,507	2	585.594,911 710.499,789	8.617
3	585.603,955 710.499,988	4	585.557,484 710.584,594	96.529
5	585.554,722 710.589,623	6	585.553,394 710.592,04	2.757
7	585.552,83 710.591,8	8	585.541,667 710.611,646	22.77
9	585.539,367 710.615,776	10	585.536,638 710.620,676	5.609
11	585.532,498 710.628,112	12	585.524,298 710.643,23	17.198
13	585.487,608 710.709,474	14	585.471,69 710.702,826	17.25
15	585.509,469 710.634,872	16	585.512,586 710.629,266	6.415
17	585.516,939 710.621,004	18	585.520,911 710.613,846	8.186
19	585.525,034 710.606,418	20	585.536,348 710.586,785	22.659
21	585.538,974 710.581,993	22	585.539,916 710.580,272	1.962
23	585.547,957 710.565,597	1	585.586,298 710.499,507	76.407

Punct început	X / Y	Punct sfârșit	X / Y	Lungime segment (** (m)
2	585.594,911 710.499,789	3	585.603,955 710.499,988	9.046
4	585.557,484 710.584,594	5	585.554,722 710.589,623	5.738
6	585.553,394 710.592,04	7	585.552,83 710.591,8	0.613
8	585.541,667 710.611,646	9	585.539,367 710.615,776	4.727
10	585.536,638 710.620,676	11	585.532,498 710.628,112	8.511
12	585.524,298 710.643,23	13	585.487,608 710.709,474	75.727
14	585.471,69 710.702,826	15	585.509,469 710.634,872	77.749
16	585.512,586 710.629,266	17	585.516,939 710.621,004	9.338
18	585.520,911 710.613,846	19	585.525,034 710.606,418	8.496
20	585.536,348 710.586,785	21	585.538,974 710.581,993	5.465
22	585.539,916 710.580,272	23	585.547,957 710.565,597	16.733

** Lungimile segmentelor sunt determinate în planul de proiecție Stereo 70 și sunt rotunjite la 1 milimetru.

*** Distanța dintre puncte este formată din segmente cumulate ce sunt mai mici decât valoarea 1 milimetru.

**DATE DESPRE IMOBILUL NR. 5272**

Oficiul de Cadastru și Publicitate Imobiliară SUCEAVA
Biroul de Cadastru și Publicitate Imobiliară Radauti

A. Partea I. Descrierea imobilului

TEREN Necunoscut

Adresa: Loc. Botosanita Mica, Jud. Suceava

Nr. Crt	Nr cadastral Nr. topografic	Suprafața* (mp)	Observații / Referințe
A1	35306	8.000	Sector cadastral:33 Teren imprejmuit;

Construcții

Crt	Nr cadastral Nr. topografic	Adresa	Observații / Referințe
A1.1		Loc. Botosanita Mica, Jud. Suceava	Nr. niveluri:1; S. construita la sol:145 mp; Locuință.

B. Partea II. Proprietari și acte

Inscrieri privitoare la dreptul de proprietate și alte drepturi reale		Referințe
11969 / 23/03/2022		
Act Notarial nr. 350, din 22/03/2022 emis de SEHLANEC ANA;		
B3	Intabulare, drept de PROPRIETATE bun comun, dobandit prin Conventie, cota actuala 1/1 1) BARBACARIU ADRIAN-MIHAI 2) BARBACARIU SÎNZIANA	A1
/		
Act Administrativ nr. 115, din 09/01/2024 emis de PRIMĂRIA GRĂMEȘTI;		
B4	Intabulare, drept de PROPRIETATE, dobandit prin Lege, cota actuala 1/1 1) BARBACARIU ADRIAN-MIHAI 2) BARBACARIU SÎNZIANA	A1.1

C. Partea III. SARCINI .

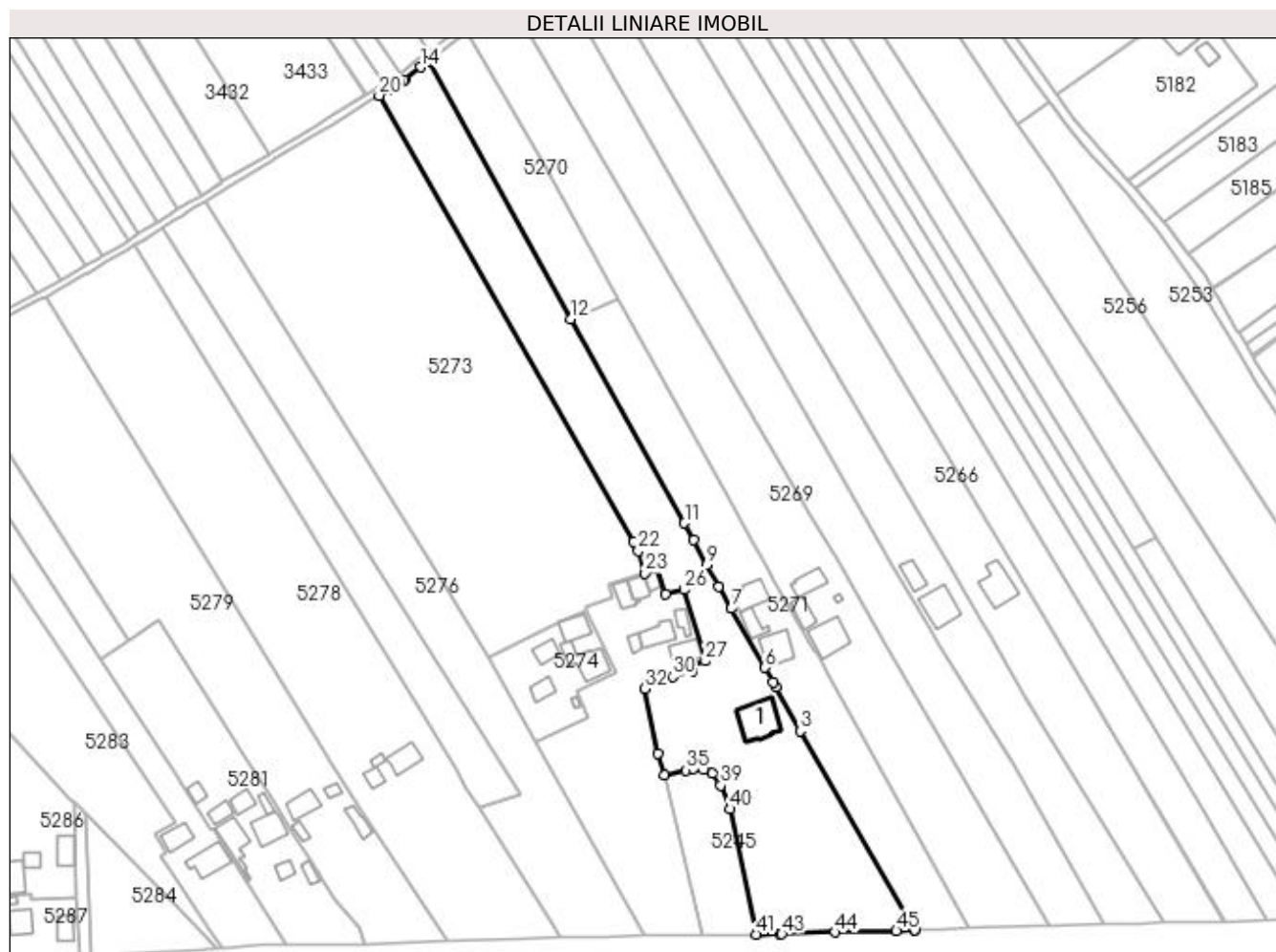
Inscrieri privind dezmembramintele dreptului de proprietate, drepturi reale de garanție și sarcini	Referințe
NU SUNT	

Anexa Nr. 1 La Partea I

Teren

Nr cadastral	Suprafața (mp)*	Observații / Referințe
35306	8.000	

* Suprafața este determinată în planul de proiecție Stereo 70.



Date referitoare la teren

Crt	Categorie folosință	Intra vilan	Suprafața (mp)	Tarla	Parcelă	Nr. topo	Observații / Referințe
1	curți construcții	DA	414	24	500	-	
2	arabil	DA	4.237	24	500	-	
3	arabil	NU	3.349	24	500	-	

Date referitoare la construcții

Crt	Număr	Destinație construcție	Supraf. (mp)	Situație juridică	Observații / Referințe
A1.1		construcții de locuințe	145	Cu acte	Nr. niveluri:1; S. construita la sol:145 mp; Locuință.

Lungime Segmente

1) Valorile lungimilor segmentelor sunt obținute din proiecție în plan.

Punct început	X / Y	Punct sfârșit	X / Y	Lungime segment	Punct început	X / Y	Punct sfârșit	X / Y	Lungime segment	Punct început	X / Y	Punct sfârșit	X / Y	Lungime segment
1	585.586,169 710.499,503	2	585.586,298 710.499,507	0.129	2	585.586,298 710.499,507	3	585.547,957 710.565,597	76.407	3	585.547,957 710.565,597	4	585.539,916 710.580,272	16.733
4	585.539,916 710.580,272	5	585.538,974 710.581,993	1.962	5	585.538,974 710.581,993	6	585.536,348 710.586,785	5.465	6	585.536,348 710.586,785	7	585.525,034 710.606,418	22.659
7	585.525,034 710.606,418	8	585.520,911 710.613,846	8.496	8	585.520,911 710.613,846	9	585.516,939 710.621,004	8.186	9	585.516,939 710.621,004	10	585.512,586 710.629,266	9.338

Punct început	X / Y	Punct sfârșit	X / Y	Lungime segment	Punct început	X / Y	Punct sfârșit	X / Y	Lungime segment	Punct început	X / Y	Punct sfârșit	X / Y	Lungime segment
10	585.512,586 710.629,266	11	585.509,469 710.634,872	6.415	11	585.509,469 710.634,872	12	585.471,69 710.702,826	77.74 9	12	585.471,69 710.702,826	13	585.424,034 710.788,547	98.07 8
13	585.424,034 710.788,547	14	585.421,56 710.786,641	3.123	14	585.421,56 710.786,641	15	585.416,222 710.782,528	6.739	15	585.416,222 710.782,528	16	585.416,062 710.782,404	0.202
16	585.416,062 710.782,404	17	585.414,633 710.781,516	1.682	17	585.414,633 710.781,516	18	585.410,619 710.779,02	4.727	18	585.410,619 710.779,02	19	585.410,463 710.778,923	0.184
19	585.410,463 710.778,923	20	585.407,766 710.777,246	3.176	20	585.407,766 710.777,246	21	585.492,374 710.628,599	171.0 39	21	585.492,374 710.628,599	22	585.494,069 710.625,621	3.427
22	585.494,069 710.625,621	23	585.496,392 710.618,187	7.788	23	585.496,392 710.618,187	24	585.500,663 710.619,675	4.523	24	585.500,663 710.619,675	25	585.503,23 710.611,132	8.921
25	585.503,23 710.611,132	26	585.509,476 710.612,737	6.449	26	585.509,476 710.612,737	27	585.516,42 710.588,908	24.82	27	585.516,42 710.588,908	28	585.511,916 710.587,436	4.739
28	585.511,916 710.587,436	29	585.512,261 710.585,693	1.777	29	585.512,261 710.585,693	30	585.505,575 710.583,715	6.972	30	585.505,575 710.583,715	31	585.497,474 710.582,236	8.235
31	585.497,474 710.582,236	32	585.496,113 710.579,816	2.776	32	585.496,113 710.579,816	33	585.500,692 710.558,256	22.04 1	33	585.500,692 710.558,256	34	585.502,803 710.551,036	7.523
34	585.502,803 710.551,036	35	585.509,964 710.552,634	7.337	35	585.509,964 710.552,634	36	585.512,525 710.553,1	2.603	36	585.512,525 710.553,1	37	585.515,843 710.552,75	3.336
37	585.515,843 710.552,75	38	585.518,608 710.551,499	3.035	38	585.518,608 710.551,499	39	585.521,547 710.547,512	4.953	39	585.521,547 710.547,512	40	585.524,719 710.539,713	8.42
40	585.524,719 710.539,713	41	585.533,327 710.497,961	42.62 9	41	585.533,327 710.497,961	42	585.541,25 710.498,073	7.924	42	585.541,25 710.498,073	43	585.541,893 710.498,096	0.643
43	585.541,893 710.498,096	44	585.559,614 710.498,718	17.73 2	44	585.559,614 710.498,718	45	585.580,071 710.499,113	20.46 1	45	585.580,071 710.499,113	1	585.586,169 710.499,503	6.111

** Lungimile segmentelor sunt determinate în planul de proiecție Stereo 70 și sunt rotunjite la 1 milimetru.

*** Distanța dintre puncte este formată din segmente cumulate ce sunt mai mici decât valoarea 1 milimetru.

**DATE DESPRE IMOBILUL NR. 5273**

Oficiul de Cadastru și Publicitate Imobiliară SUCEAVA
Biroul de Cadastru și Publicitate Imobiliară Radauti

A. Partea I. Descrierea imobilului

TEREN Necunoscut

Adresa: Loc. Botosanita Mica, Jud. Suceava

Nr. Crt	Nr cadastral Nr. topografic	Suprafața* (mp)	Observații / Referințe
A1		11.600	Sector cadastral:33 Teren neimprejmuț;

B. Partea II. Proprietari și acte

Inscrieri privitoare la dreptul de proprietate și alte drepturi reale		Referințe
/		
Act Normativ nr. Legea 7, din 13/03/1996 emis de PARLAMENTUL ROMANIEI;		
B1	Inscrierea provizorie, drept de PROPRIETATE, dobandit prin Lege, cota actuala 1/1 1) NEIDENTIFICAT NEIDENTIFICAT	A1
B2	Proprietar neidentificat.	A1

C. Partea III. SARCINI .

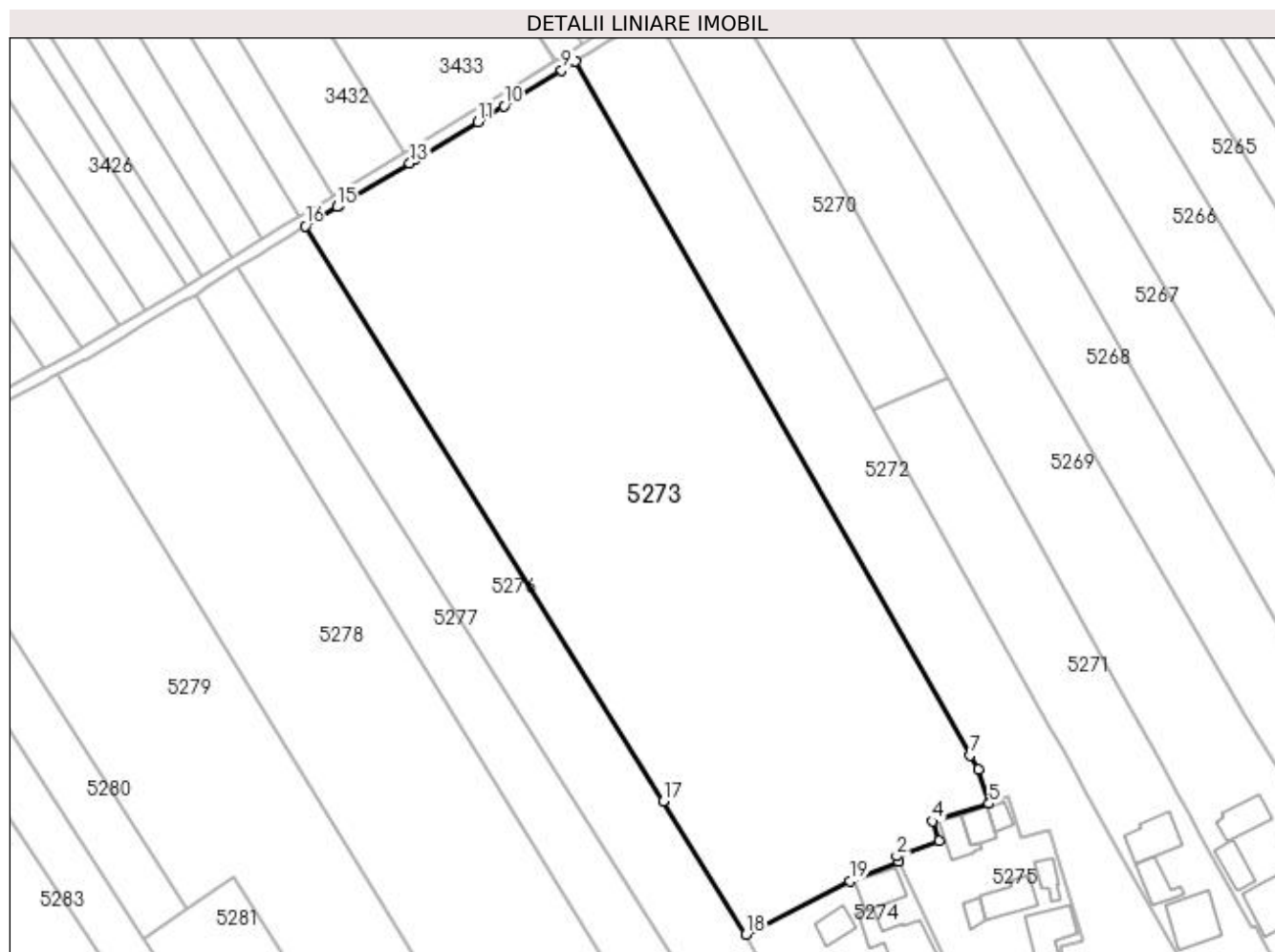
Inscrieri privind dezmembramintele dreptului de proprietate, drepturi reale de garanție și sarcini	Referințe
NU SUNT	

Anexa Nr. 1 La Partea I

Teren

Nr cadastral	Suprafața (mp)*	Observații / Referințe
	11.600	

* Suprafața este determinată în planul de proiecție Stereo 70.



Date referitoare la teren

Crt	Categorie folosință	Intra vilan	Suprafața (mp)	Tarla	Parcelă	Nr. topo	Observații / Referințe
1	arabil	NU	10.252	24	500	-	
2	arabil	DA	1.348	24	500	-	

Lungime Segmente

1) Valorile lungimilor segmentelor sunt obținute din proiecție în plan.

Punct început	X / Y	Punct sfârșit	X / Y	Lungime segment (** (m)
1	585.476,992 710.605,859	2	585.476,578 710.606,985	1.2
2	585.476,578 710.606,985	3	585.485,739 710.610,266	9.731
3	585.485,739 710.610,266	4	585.484,274 710.614,44	4.424
4	585.484,274 710.614,44	5	585.496,392 710.618,187	12.685

Punct început	X / Y	Punct sfârşit	X / Y	Lungime segment (** (m)
5	585.496,392 710.618,187	6	585.494,069 710.625,621	7.788
6	585.494,069 710.625,621	7	585.492,374 710.628,599	3.427
7	585.492,374 710.628,599	8	585.407,766 710.777,246	171.039
8	585.407,766 710.777,246	9	585.404,766 710.775,38	3.533
9	585.404,766 710.775,38	10	585.392,374 710.767,674	14.593
10	585.392,374 710.767,674	11	585.386,812 710.764,32	6.495
11	585.386,812 710.764,32	12	585.373,259 710.756,148	15.826
12	585.373,259 710.756,148	13	585.372,185 710.755,5	1.254
13	585.372,185 710.755,5	14	585.357,111 710.746,411	17.602
14	585.357,111 710.746,411	15	585.356,623 710.746,116	0.57
15	585.356,623 710.746,116	16	585.349,764 710.741,979	8.01
16	585.349,764 710.741,979	17	585.426,597 710.618,73	145.236
17	585.426,597 710.618,73	18	585.444,272 710.590,208	33.555
18	585.444,272 710.590,208	19	585.466,557 710.601,602	25.029
19	585.466,557 710.601,602	1	585.476,992 710.605,859	11.27

** Lungimile segmentelor sunt determinate în planul de proiecție Stereo 70 și sunt rotunjite la 1 milimetru.

*** Distanța dintre puncte este formată din segmente cumulate ce sunt mai mici decât valoarea 1 milimetru.

**DATE DESPRE IMOBILUL NR. 5274**

Oficiul de Cadastru și Publicitate Imobiliară SUCEAVA
Biroul de Cadastru și Publicitate Imobiliară Radauti

A. Partea I. Descrierea imobilului

TEREN Intravilan

Adresa: Loc. Botosanita Mica, Jud. Suceava

Nr. Crt	Nr cadastral Nr. topografic	Suprafața* (mp)	Observații / Referințe
A1		1.000	Sector cadastral:33 Teren neimprejmuit; Deținător Luchian Paulina.

B. Partea II. Proprietari și acte

Inscrieri privitoare la dreptul de proprietate și alte drepturi reale		Referințe
/		
Act Normativ nr. Legea 7, din 13/03/1996 emis de PARLAMENTUL ROMANIEI;		
B1	Inscrierea provizorie, drept de PROPRIETATE, dobandit prin Lege, cota actuala 1/1 1) NEIDENTIFICAT NEIDENTIFICAT	A1
B2	Proprietar neidentificat.	A1

C. Partea III. SARCINI .

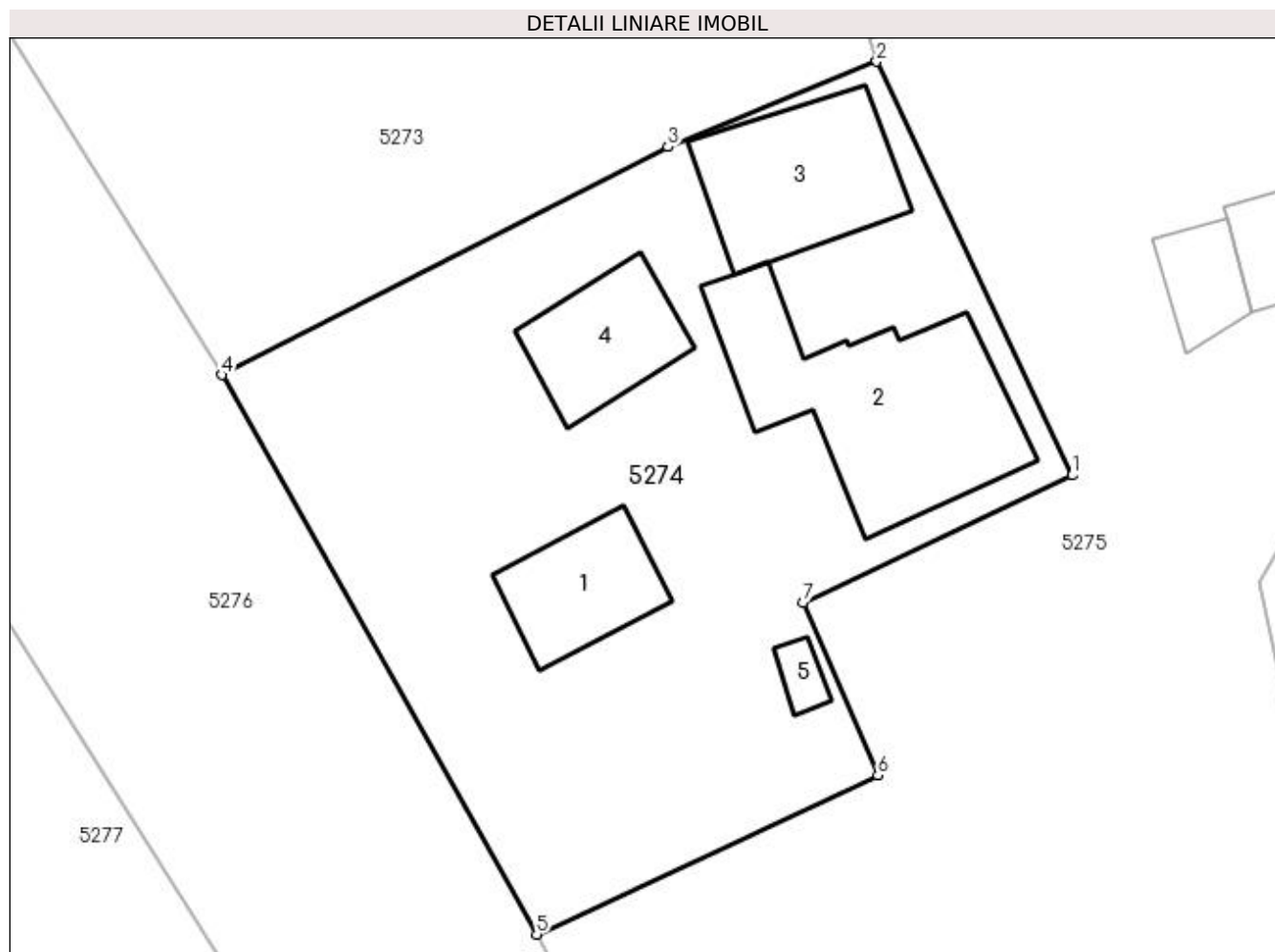
Inscrieri privind dezmembramintele dreptului de proprietate, drepturi reale de garanție și sarcini	Referințe
NU SUNT	

Anexa Nr. 1 La Partea I

Teren

Nr cadastral	Suprafața (mp)*	Observații / Referințe
	1.000	Deținător Luchian Paulina.

* Suprafața este determinată în planul de proiecție Stereo 70.



Date referitoare la teren

Crt	Categorie folosință	Intra vilan	Suprafața (mp)	Tarla	Parcelă	Nr. topo	Observații / Referințe
1	curți constructii	DA	1.000	-	-	-	

Date referitoare la construcții

Crt	Număr	Destinație construcție	Supraf. (mp)	Situație juridică	Observații / Referințe
A1.1		construcții de locuințe	40	Fara acte	Nr. niveluri:1; S. construita la sol:40 mp; Locuință.
A1.2		construcții anexa	108	Fara acte	Nr. niveluri:1; S. construita la sol:108 mp; Anexă.
A1.3		construcții anexa	64	Fara acte	Nr. niveluri:1; S. construita la sol:64 mp; Anexă.
A1.4		construcții anexa	41	Fara acte	Nr. niveluri:1; S. construita la sol:41 mp; Anexă.
A1.5		construcții anexa	7	Fara acte	Nr. niveluri:1; S. construita la sol:7 mp; Anexă.

Lungime Segmente

1) Valorile lungimilor segmentelor sunt obținute din proiecție în plan.

Punct început	X / Y	Punct sfârșit	X / Y	Lungime segment (** (m)
---------------	-------	---------------	-------	-------------------------

Punct început	X / Y	Punct sfârșit	X / Y	Lungime segment (** (m)
1	585.486,76 710.585,189	2	585.476,992 710.605,859	22.861
2	585.476,992 710.605,859	3	585.466,557 710.601,602	11.27
3	585.466,557 710.601,602	4	585.444,272 710.590,208	25.029
4	585.444,272 710.590,208	5	585.459,991 710.562,262	32.064
5	585.459,991 710.562,262	6	585.477,051 710.570,209	18.82
6	585.477,051 710.570,209	7	585.473,301 710.578,822	9.395
7	585.473,301 710.578,822	1	585.486,76 710.585,189	14.889

** Lungimile segmentelor sunt determinate în planul de proiecție Stereo 70 și sunt rotunjite la 1 milimetru.

*** Distanța dintre puncte este formată din segmente cumulate ce sunt mai mici decât valoarea 1 milimetru.



DATE DESPRE IMOBILUL NR. 5275

Oficiul de Cadastru și Publicitate Imobiliară SUCEAVA
Biroul de Cadastru și Publicitate Imobiliară Radauti

A. Partea I. Descrierea imobilului

TEREN Intravilan

Adresa: Loc. Botosanita Mica, Jud. Suceava

Nr. Crt	Nr cadastral Nr. topografic	Suprafața* (mp)	Observații / Referințe
A1		3.400	Sector cadastral:33 Teren neimprejmuit; Deținător Bahnovei Maria.

Construcții

Crt	Nr cadastral Nr. topografic	Adresa	Observații / Referințe
A1.1		Loc. Botosanita Mica, Jud. Suceava	Nr. niveluri:1; S. construita la sol:67 mp; Locuință.
A1.2		Loc. Botosanita Mica, Jud. Suceava	Nr. niveluri:1; S. construita la sol:20 mp; Locuință.
A1.3		Loc. Botosanita Mica, Jud. Suceava	Nr. niveluri:1; S. construita la sol:45 mp; Locuință.
A1.4		Loc. Botosanita Mica, Jud. Suceava	Nr. niveluri:1; S. construita la sol:42 mp; Locuință.
A1.5		Loc. Botosanita Mica, Jud. Suceava	Nr. niveluri:1; S. construita la sol:22 mp; Locuință.
A1.6		Loc. Botosanita Mica, Jud. Suceava	Nr. niveluri:1; S. construita la sol:82 mp; Anexă.
A1.7		Loc. Botosanita Mica, Jud. Suceava	Nr. niveluri:1; S. construita la sol:31 mp; Anexă.

B. Partea II. Proprietari și acte

Inscrieri privitoare la dreptul de proprietate și alte drepturi reale	Referințe
/	
Act Administrativ nr. 161, din 04/04/1993 emis de CJSDPAT SUCEAVA;	
B1	Intabulare, drept de PROPRIETATE, dobandit prin Reconstituire, cota actuala 1/1 1) BAHNOVEI PETRU, Lipsă CNP proprietar.
Act Administrativ nr. 115, din 09/01/2024 emis de PRIMĂRIA GRĂMEȘTI;	
B2	Intabulare, drept de PROPRIETATE, dobandit prin Lege, cota actuala 1/1 1) BAHNOVEI PETRU, Lipsă CNP proprietar.
A1.1, A1.2, A1.3, A1.4, A1.5, A1.6, A1.7	

C. Partea III. SARCINI .

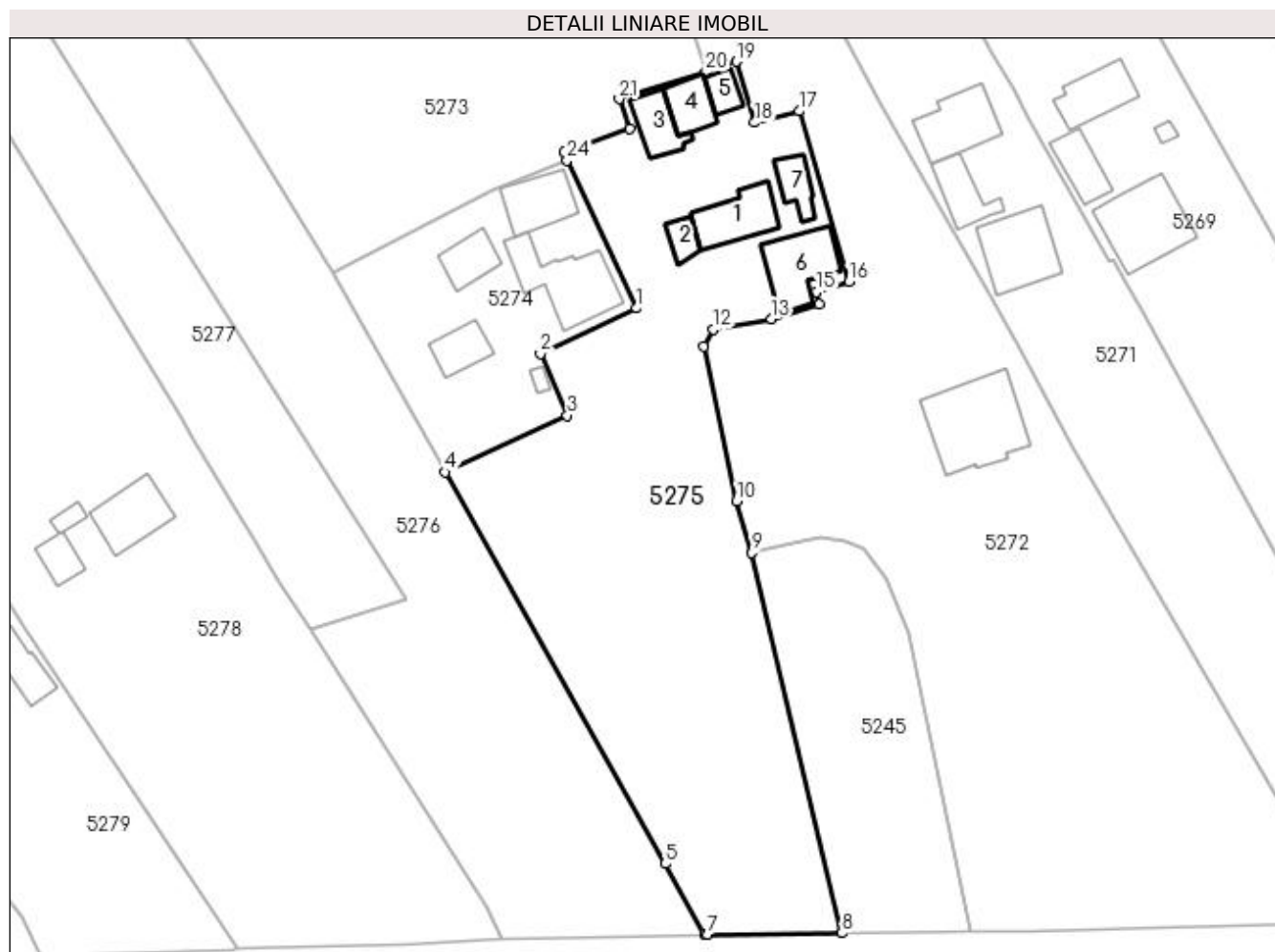
Inscrieri privind dezmembramentele dreptului de proprietate, drepturi reale de garanție și sarcini	Referințe
NU SUNT	

Anexa Nr. 1 La Partea I

Teren

Nr cadastral	Suprafața (mp)*	Observații / Referințe
	3.400	Deținător Bahnovei Maria.

* Suprafața este determinată în planul de proiecție Stereo 70.



Date referitoare la teren

Crt	Categorie folosință	Intra vilan	Suprafața (mp)	Tarla	Parcelă	Nr. topo	Observații / Referințe
1	arabil	DA	2.436	-	-	-	
2	curți construcții	DA	964	-	-	-	

Date referitoare la construcții

Crt	Număr	Destinație construcție	Supraf. (mp)	Situație juridică	Observații / Referințe
A1.1		construcții de locuințe	67	Cu acte	Nr. niveluri:1; S. construita la sol:67 mp; Locuință.
A1.2		construcții de locuințe	20	Cu acte	Nr. niveluri:1; S. construita la sol:20 mp; Locuință.
A1.3		construcții de locuințe	45	Cu acte	Nr. niveluri:1; S. construita la sol:45 mp; Locuință.
A1.4		construcții de locuințe	42	Cu acte	Nr. niveluri:1; S. construita la sol:42 mp; Locuință.
A1.5		construcții de locuințe	22	Cu acte	Nr. niveluri:1; S. construita la sol:22 mp; Locuință.
A1.6		construcții anexa	82	Cu acte	Nr. niveluri:1; S. construita la sol:82 mp; Anexă.
A1.7		construcții anexa	31	Cu acte	Nr. niveluri:1; S. construita la sol:31 mp; Anexă.

Lungime Segmente

1) Valorile lungimilor segmentelor sunt obținute din proiecție în plan.

Punct început	X / Y	Punct sfârșit	X / Y	Lungime segment (** (m)
1	585.486,76 710.585,189	2	585.473,301 710.578,822	14.889
3	585.477,051 710.570,209	4	585.459,991 710.562,262	18.82
5	585.490,767 710.507,545	6	585.496,32 710.497,661	11.337
7	585.496,602 710.497,664	8	585.515,475 710.497,837	18.873
9	585.502,803 710.551,036	10	585.500,692 710.558,256	7.523
11	585.496,113 710.579,816	12	585.497,474 710.582,236	2.776
13	585.505,575 710.583,715	14	585.512,261 710.585,693	6.972
15	585.511,916 710.587,436	16	585.516,42 710.588,908	4.739
17	585.509,476 710.612,737	18	585.503,23 710.611,132	6.449
19	585.500,663 710.619,675	20	585.496,392 710.618,187	4.523
21	585.484,274 710.614,44	22	585.485,739 710.610,266	4.424
23	585.476,578 710.606,985	24	585.476,992 710.605,859	1.2

Punct început	X / Y	Punct sfârșit	X / Y	Lungime segment (** (m)
2	585.473,301 710.578,822	3	585.477,051 710.570,209	9.395
4	585.459,991 710.562,262	5	585.490,767 710.507,545	62.778
6	585.496,32 710.497,661	7	585.496,602 710.497,664	0.282
8	585.515,475 710.497,837	9	585.502,803 710.551,036	54.688
10	585.500,692 710.558,256	11	585.496,113 710.579,816	22.041
12	585.497,474 710.582,236	13	585.505,575 710.583,715	8.235
14	585.512,261 710.585,693	15	585.511,916 710.587,436	1.777
16	585.516,42 710.588,908	17	585.509,476 710.612,737	24.82
18	585.503,23 710.611,132	19	585.500,663 710.619,675	8.921
20	585.496,392 710.618,187	21	585.484,274 710.614,44	12.685
22	585.485,739 710.610,266	23	585.476,578 710.606,985	9.731
24	585.476,992 710.605,859	1	585.486,76 710.585,189	22.861

** Lungimile segmentelor sunt determinate în planul de proiecție Stereo 70 și sunt rotunjite la 1 milimetru.

*** Distanța dintre puncte este formată din segmente cumulate ce sunt mai mici decât valoarea 1 milimetru.

**DATE DESPRE IMOBILUL NR. 5276**

Oficiul de Cadastru și Publicitate Imobiliară SUCEAVA
Biroul de Cadastru și Publicitate Imobiliară Radauti

A. Partea I. Descrierea imobilului

TEREN Necunoscut

Adresa: Loc. Botosanita Mica, Jud. Suceava

Nr. Crt	Nr cadastral Nr. topografic	Suprafața* (mp)	Observații / Referințe
A1		5.000	Sector cadastral:33 Teren neimprejmuit;

B. Partea II. Proprietari și acte

Inscrieri privitoare la dreptul de proprietate și alte drepturi reale		Referințe
/		
Act Normativ nr. Legea 7, din 13/03/1996 emis de PARLAMENTUL ROMANIEI;		
B1	Inscrierea provizorie, drept de PROPRIETATE, dobandit prin Lege, cota actuala 1/1 1) NEIDENTIFICAT NEIDENTIFICAT	A1
B2	Proprietar neidentificat.	A1

C. Partea III. SARCINI .

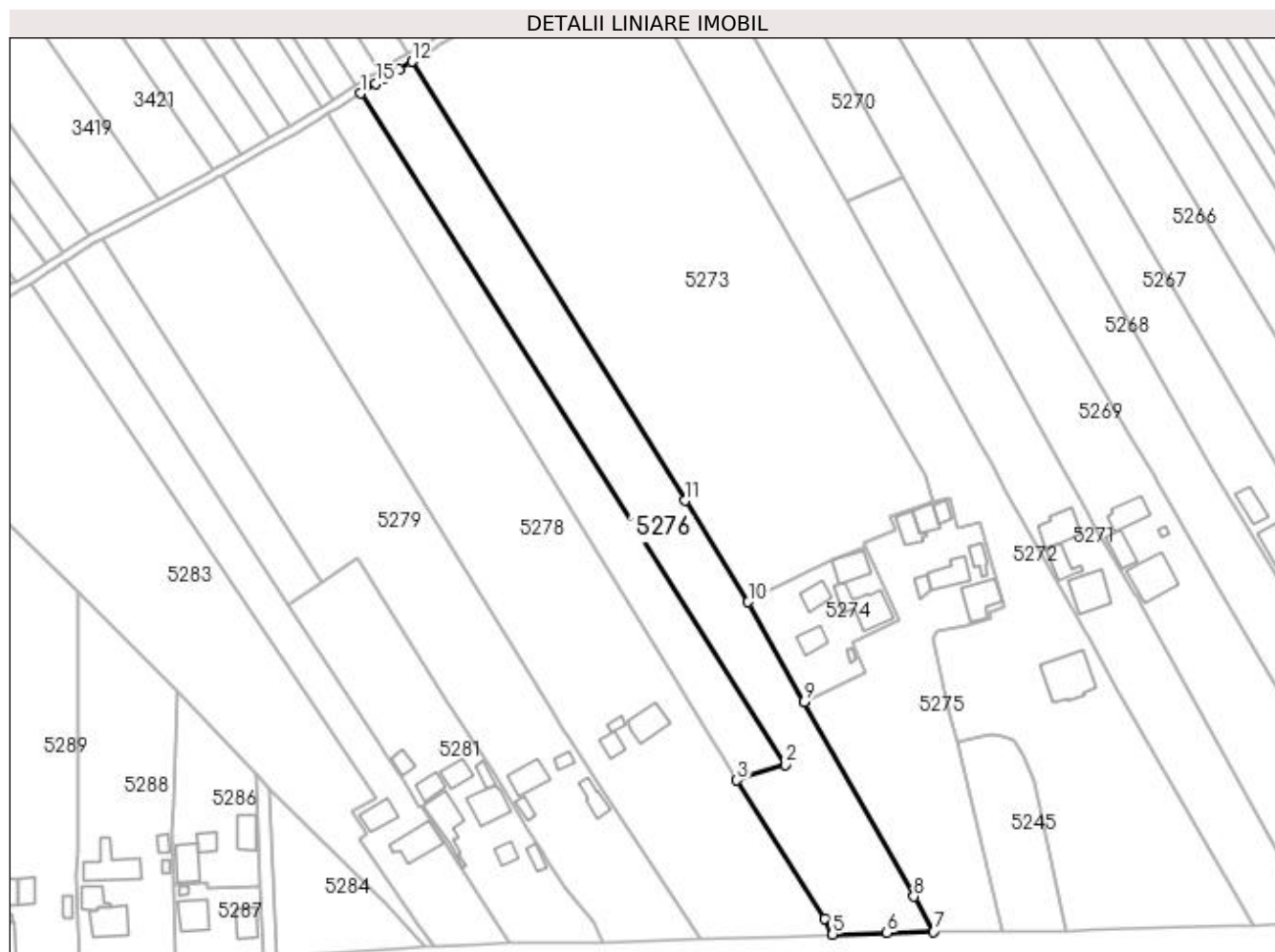
Inscrieri privind dezmembramintele dreptului de proprietate, drepturi reale de garanție și sarcini	Referințe
NU SUNT	

Anexa Nr. 1 La Partea I

Teren

Nr cadastral	Suprafața (mp)*	Observații / Referințe
	5.000	

* Suprafața este determinată în planul de proiecție Stereo 70.



Date referitoare la teren

Crt	Categorie folosință	Intra vilan	Suprafața (mp)	Tarla	Parcelă	Nr. topo	Observații / Referințe
1	arabil	DA	2.706	24	500	-	
2	arabil	NU	2.294	24	500	-	

Lungime Segmente

1) Valorile lungimilor segmentelor sunt obținute din proiecție în plan.

Punct început	X / Y	Punct sfârșit	X / Y	Lungime segment (** (m)
1	585.335,354 710.733,044	2	585.454,617 710.544,522	223.079
2	585.454,617 710.544,522	3	585.441,106 710.540,192	14.187
3	585.441,106 710.540,192	4	585.465,795 710.501,358	46.018
4	585.465,795 710.501,358	5	585.467,952 710.496,911	4.943

Punct început	X / Y	Punct sfârșit	X / Y	Lungime segment (** (m)
5	585.467,952 710.496,911	6	585.483,236 710.497,315	15.289
6	585.483,236 710.497,315	7	585.496,32 710.497,661	13.088
7	585.496,32 710.497,661	8	585.490,767 710.507,545	11.337
8	585.490,767 710.507,545	9	585.459,991 710.562,262	62.778
9	585.459,991 710.562,262	10	585.444,272 710.590,208	32.064
10	585.444,272 710.590,208	11	585.426,597 710.618,73	33.555
11	585.426,597 710.618,73	12	585.349,764 710.741,979	145.236
12	585.349,764 710.741,979	13	585.346,177 710.739,816	4.189
13	585.346,177 710.739,816	14	585.341,971 710.737,184	4.962
14	585.341,971 710.737,184	15	585.339,627 710.735,718	2.765
15	585.339,627 710.735,718	1	585.335,354 710.733,044	5.04

** Lungimile segmentelor sunt determinate în planul de proiecție Stereo 70 și sunt rotunjite la 1 milimetru.

*** Distanța dintre puncte este formată din segmente cumulate ce sunt mai mici decât valoarea 1 milimetru.

**DATE DESPRE IMOBILUL NR. 5277**

Oficiul de Cadastru și Publicitate Imobiliară SUCEAVA
Biroul de Cadastru și Publicitate Imobiliară Radauti

A. Partea I. Descrierea imobilului

TEREN Necunoscut

Adresa: Loc. Botosanita Mica, Jud. Suceava

Nr. Crt	Nr cadastral Nr. topografic	Suprafața* (mp)	Observații / Referințe
A1		2.700	Sector cadastral:33 Teren neimprejmuit; Deținător Corneciuc Haralambi.

B. Partea II. Proprietari și acte

Inscrieri privitoare la dreptul de proprietate și alte drepturi reale		Referințe
/		
Act Administrativ nr. 798, din 27/01/1995 emis de CJSDPAT SUCEAVA;		
B1	Intabulare, drept de PROPRIETATE, dobândit prin Reconstituire, cota actuala 1/1 1) BREABAN VARVARA , Lipsă CNP proprietar.	A1

C. Partea III. SARCINI .

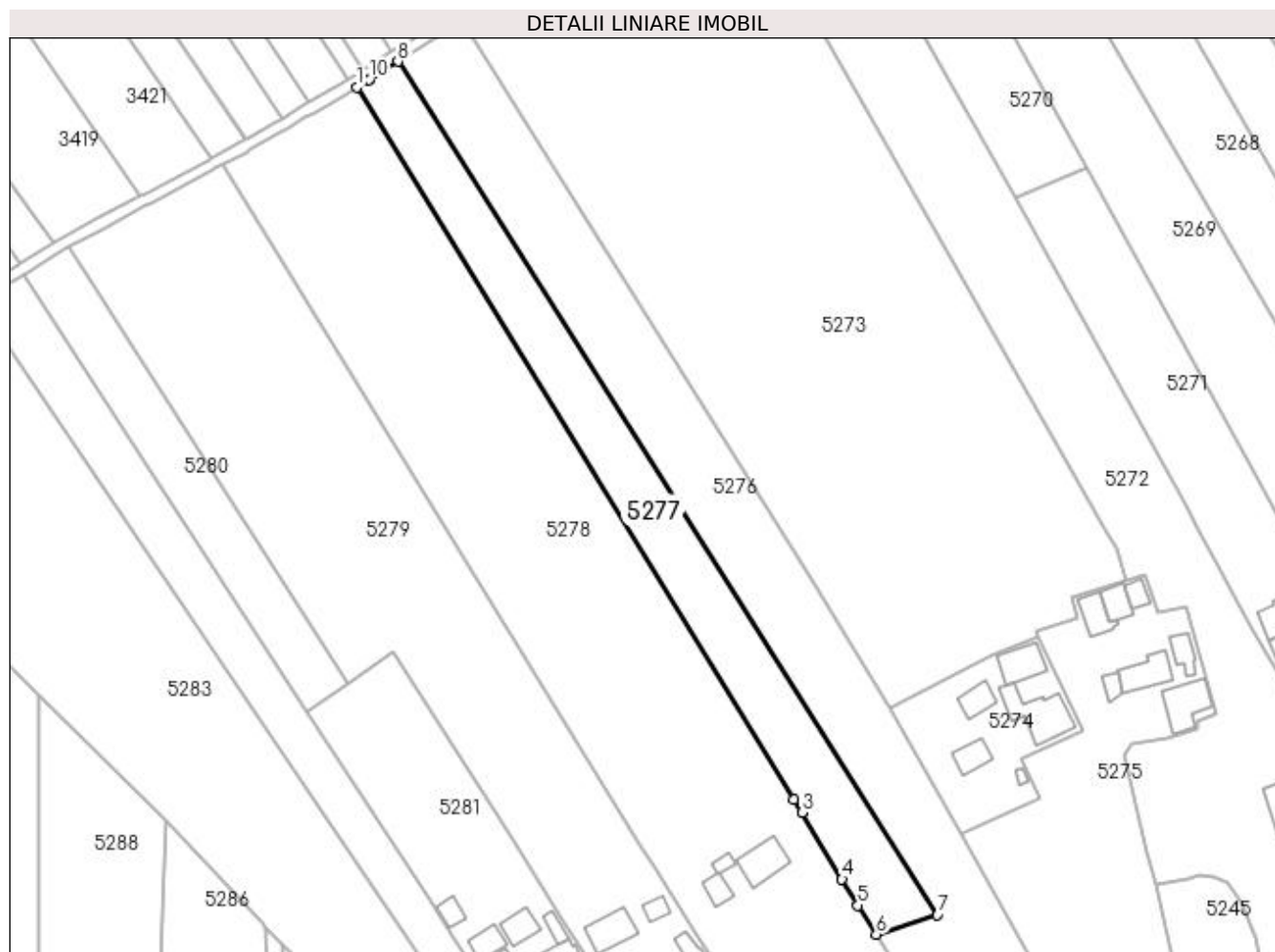
Inscrieri privind dezmembramintele dreptului de proprietate, drepturi reale de garanție și sarcini	Referințe
NU SUNT	

Anexa Nr. 1 La Partea I

Teren

Nr cadastral	Suprafața (mp)*	Observații / Referințe
	2.700	Deținător Corneciuc Haralambi.

* Suprafața este determinată în planul de proiecție Stereo 70.



Date referitoare la teren

Crt	Categorie folosință	Intra vilan	Suprafața (mp)	Tarla	Parcelă	Nr. topo	Observații / Referințe
1	arabil	NU	1.519	24	500	-	
2	arabil	DA	1.181	24	500	-	

Lungime Segmente

1) Valorile lungimilor segmentelor sunt obținute din proiecție în plan.

Punct început	X / Y	Punct sfârșit	X / Y	Lungime segment (** (m)
1	585.326,218 710.727,331	2	585.422,953 710.570,066	184.635
2	585.422,953 710.570,066	3	585.424,739 710.567,162	3.409
3	585.424,739 710.567,162	4	585.433,5 710.552,39	17.174
4	585.433,5 710.552,39	5	585.437,031 710.546,603	6.78

Punct început	X / Y	Punct sfârșit	X / Y	Lungime segment (** (m)
5	585.437,031 710.546,603	6	585.441,106 710.540,192	7.596
6	585.441,106 710.540,192	7	585.454,617 710.544,522	14.187
7	585.454,617 710.544,522	8	585.335,354 710.733,044	223.079
8	585.335,354 710.733,044	9	585.329,081 710.729,118	7.401
9	585.329,081 710.729,118	10	585.329,004 710.729,069	0.09
10	585.329,004 710.729,069	1	585.326,218 710.727,331	3.285

** Lungimile segmentelor sunt determinate în planul de proiecție Stereo 70 și sunt rotunjite la 1 milimetru.

*** Distanța dintre puncte este formată din segmente cumulate ce sunt mai mici decât valoarea 1 milimetru.

**DATE DESPRE IMOBILUL NR. 5278**

Oficiul de Cadastru și Publicitate Imobiliară SUCEAVA
Biroul de Cadastru și Publicitate Imobiliară Radauti

A. Partea I. Descrierea imobilului

TEREN Necunoscut

Adresa: Loc. Botosanita Mica, Jud. Suceava

Nr. Crt	Nr cadastral Nr. topografic	Suprafața* (mp)	Observații / Referințe
A1	30014	8.892	Sector cadastral:33 Teren neimprijmit;

Construcții

Crt	Nr cadastral Nr. topografic	Adresa	Observații / Referințe
A1.1	30014-C1	Loc. Botosanita Mica, Jud. Suceava	Nr. niveluri:1; S. construita la sol:70 mp; Locuință.
A1.2	30014-C2	Loc. Botosanita Mica, Jud. Suceava	Nr. niveluri:1; S. construita la sol:12 mp; Anexă.
A1.3	30014-C3	Loc. Botosanita Mica, Jud. Suceava	Nr. niveluri:1; S. construita la sol:28 mp; Anexă.

B. Partea II. Proprietari și acte

Inscrieri privitoare la dreptul de proprietate și alte drepturi reale	Referințe
17815 / 16/12/2008	
Act Notarial nr. 542, din 26/11/2007 emis de BNP BUZDUGA CATALINA (act ADMINISTRATIV nr. 134/03-04-1993 emis de COMISIA JUDETEANA SUCEAVA; administrative nr. 4339/06-11-2008 emis de PRIMARIA COMUNEI GRAMESTI; administrative nr. 4341/06-11-2008 emis de PRIMARIA COMUNEI GRAMESTI; act administrativ nr. 4556/16-12-2008 emis de PRIMARIA GRAMESTI.);	
B1	Intabulare, drept de PROPRIETATE, dobandit prin Succesiune, cota actuala 1/2 1) CIUBOTARIU IOAN
	A1, A1.1, A1.2, A1.3
1011 / 27/01/2009	
Act Notarial nr. 242, din 22/01/2009 emis de BNP BUZDUGA DANA ALINA RADAUTI;	
B3	Intabulare, drept de PROPRIETATE, dobandit prin Conventie, cota actuala 1/2 1) CIUBOTARIU IOAN 2) CIUBOTARIU AURICA, Lipsă CNP proprietar; soti, bun comun
	A1, A1.1, A1.2, A1.3

C. Partea III. SARCINI .

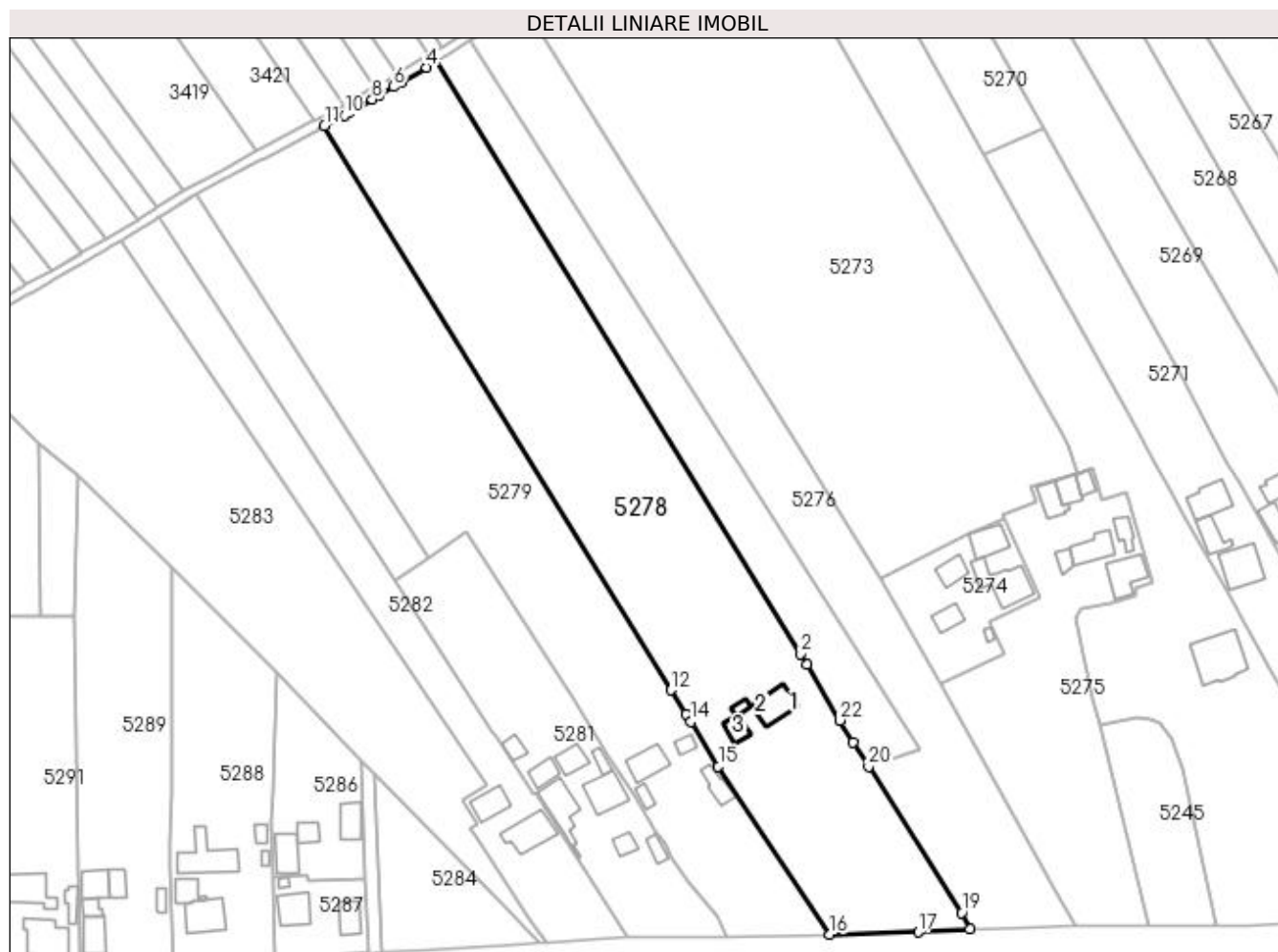
Inscrieri privind dezmembramintele dreptului de proprietate, drepturi reale de garanție și sarcini	Referințe
NU SUNT	

Anexa Nr. 1 La Partea I

Teren

Nr cadastral	Suprafața (mp)*	Observații / Referințe
30014	8.892	

* Suprafața este determinată în planul de proiecție Stereo 70.



Date referitoare la teren

Crt	Categorie folosință	Intravilan	Suprafața (mp)	Tarla	Parcelă	Nr. topo	Observații / Referințe
1	curți construcții	DA	2.577	24	500	-	
2	arabil	DA	2.277	24	500	-	
3	arabil	NU	4.038	24	500	-	

Date referitoare la construcții

Crt	Număr	Destinație construcție	Supraf. (mp)	Situație juridică	Observații / Referințe
A1.1	30014-C1	construcții de locuințe	70	Cu acte	Nr. niveluri:1; S. construită la sol:70 mp; Locuință.
A1.2	30014-C2	construcții anexa	12	Cu acte	Nr. niveluri:1; S. construită la sol:12 mp; Anexă.
A1.3	30014-C3	construcții anexa	28	Cu acte	Nr. niveluri:1; S. construită la sol:28 mp; Anexă.

Lungime Segmente

1) Valorile lungimilor segmentelor sunt obținute din proiecție în plan.

Punct început	X / Y	Punct sfârșit	X / Y	Lungime segment (** (m)	Punct început	X / Y	Punct sfârșit	X / Y	Lungime segment (** (m)

Punct început	X / Y	Punct sfârșit	X / Y	Lungime segment (** (m)	Punct început	X / Y	Punct sfârșit	X / Y	Lungime segment (** (m)
1	585.424,739 710.567,162	2	585.422,953 710.570,066	3.409	2	585.422,953 710.570,066	3	585.326,218 710.727,331	184.635
3	585.326,218 710.727,331	4	585.323,713 710.725,758	2.958	4	585.323,713 710.725,758	5	585.316,929 710.721,8	7.854
5	585.316,929 710.721,8	6	585.314,895 710.720,613	2.355	6	585.314,895 710.720,613	7	585.311,134 710.718,408	4.359
7	585.311,134 710.718,408	8	585.309,244 710.717,3	2.191	8	585.309,244 710.717,3	9	585.302,925 710.713,596	7.326
9	585.302,925 710.713,596	10	585.301,85 710.713,023	1.217	10	585.301,85 710.713,023	11	585.296,612 710.710,228	5.937
11	585.296,612 710.710,228	12	585.388,627 710.560,455	175.78	12	585.388,627 710.560,455	13	585.392,538 710.554,163	7.409
13	585.392,538 710.554,163	14	585.393,833 710.552,08	2.453	14	585.393,833 710.552,08	15	585.401,203 710.540,221	13.962
15	585.401,203 710.540,221	16	585.430,827 710.495,599	53.56	16	585.430,827 710.495,599	17	585.454,274 710.496,154	23.454
17	585.454,274 710.496,154	18	585.467,952 710.496,911	13.699	18	585.467,952 710.496,911	19	585.465,795 710.501,358	4.943
19	585.465,795 710.501,358	20	585.441,106 710.540,192	46.018	20	585.441,106 710.540,192	21	585.437,031 710.546,603	7.596
21	585.437,031 710.546,603	22	585.433,5 710.552,39	6.78	22	585.433,5 710.552,39	1	585.424,739 710.567,162	17.174

** Lungimile segmentelor sunt determinate în planul de proiecție Stereo 70 și sunt rotunjite la 1 milimetru.

*** Distanța dintre puncte este formată din segmente cumulate ce sunt mai mici decât valoarea 1 milimetru.

**DATE DESPRE IMOBILUL NR. 5279**

Oficiul de Cadastru și Publicitate Imobiliară SUCEAVA
Biroul de Cadastru și Publicitate Imobiliară Radauti

A. Partea I. Descrierea imobilului

TEREN Necunoscut

Adresa: Loc. Botosanita Mica, Jud. Suceava

Nr. Crt	Nr cadastral Nr. topografic	Suprafața* (mp)	Observații / Referințe
A1		7.400	Sector cadastral:33 Teren neimprejmit;

B. Partea II. Proprietari și acte

Inscrieri privitoare la dreptul de proprietate și alte drepturi reale		Referințe
/		
Act Normativ nr. Legea 7, din 13/03/1996 emis de PARLAMENTUL ROMANIEI;		
B1	Inscrierea provizorie, drept de PROPRIETATE, dobandit prin Lege, cota actuala 1/1 1) NEIDENTIFICAT NEIDENTIFICAT	A1
B2	Proprietar neidentificat.	A1

C. Partea III. SARCINI .

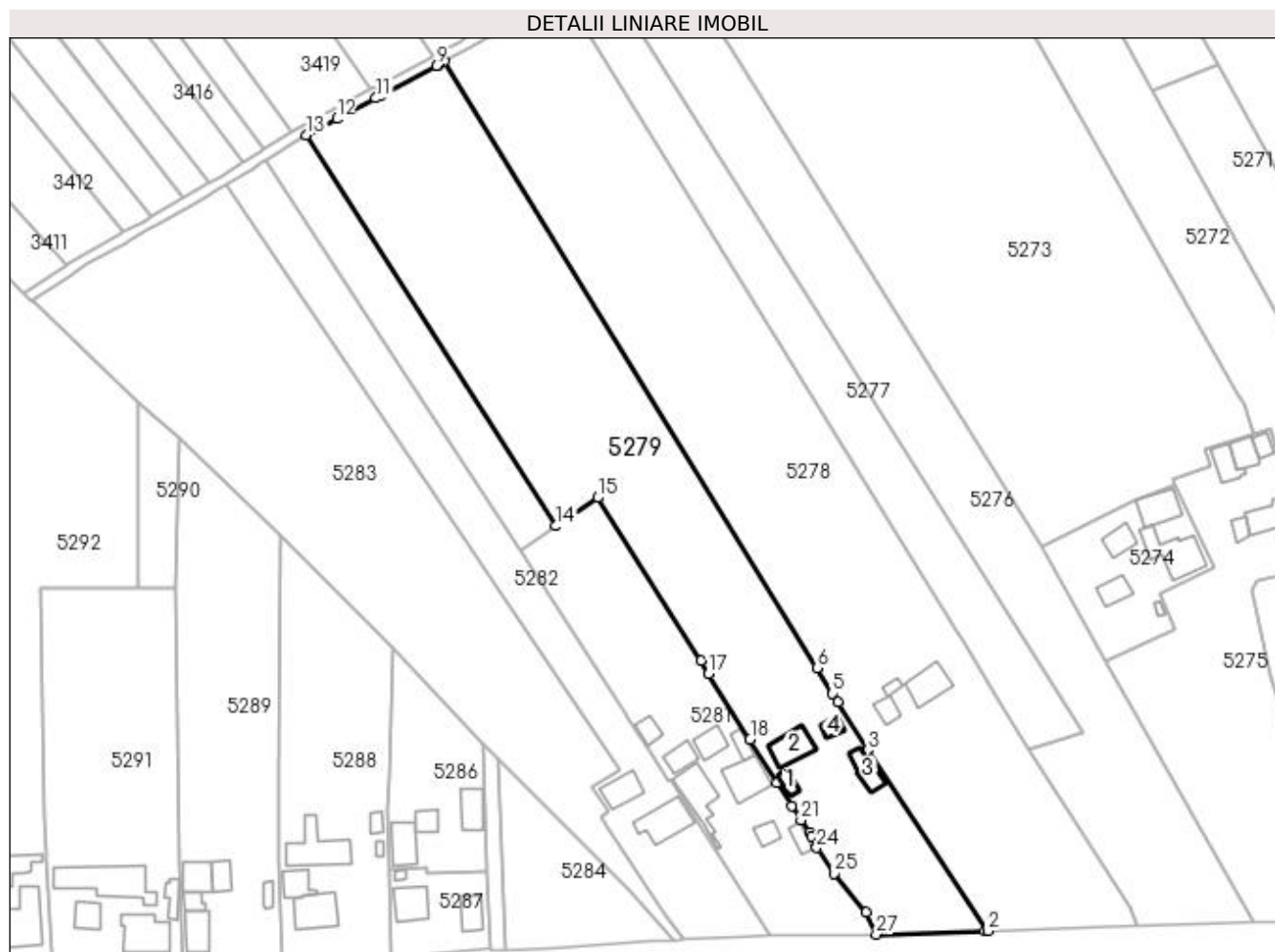
Inscrieri privind dezmembramintele dreptului de proprietate, drepturi reale de garanție și sarcini	Referințe
NU SUNT	

Anexa Nr. 1 La Partea I

Teren

Nr cadastral	Suprafața (mp)*	Observații / Referințe
	7.400	

* Suprafața este determinată în planul de proiecție Stereo 70.



Date referitoare la teren

Crt	Categorie folosință	Intravilan	Suprafața (mp)	Tarla	Parcelă	Nr. topo	Observații / Referințe
1	curți construcții	DA	1.466	24	500	-	
2	arabil	DA	2.181	24	500	-	
3	arabil	NU	3.753	24	500	-	

Date referitoare la construcții

Crt	Număr	Destinație construcție	Supraf. (mp)	Situație juridică	Observații / Referințe
A1.1		construcții de locuințe	18	Fara acte	Nr. niveluri:1; S. construita la sol:18 mp; Locuință.
A1.2		construcții de locuințe	66	Fara acte	Nr. niveluri:1; S. construita la sol:66 mp; Locuință.
A1.3		construcții anexa	43	Fara acte	Nr. niveluri:1; S. construita la sol:43 mp; Anexă.
A1.4		construcții anexa	18	Fara acte	Nr. niveluri:1; S. construita la sol:18 mp; Anexă.

Lungime Segmente

1) Valorile lungimilor segmentelor sunt obținute din proiecție în plan.

Punct început	X / Y	Punct sfârșit	X / Y	Lungime segment (** (m)
1	585.430,111 710.495,576	2	585.430,827 710.495,599	0.716
3	585.401,203 710.540,221	4	585.393,833 710.552,08	13.962
5	585.392,538 710.554,163	6	585.388,627 710.560,455	7.409
7	585.296,612 710.710,228	8	585.295,061 710.709,4	1.759
9	585.294,626 710.709,168	10	585.280,756 710.701,767	15.721
11	585.279,642 710.701,173	12	585.270,077 710.696,07	10.841
13	585.262,569 710.692,064	14	585.324,217 710.595,538	114.533
15	585.334,448 710.602,529	16	585.359,908 710.562,214	47.682
17	585.361,903 710.559,054	18	585.372,137 710.542,85	19.165
19	585.378,826 710.532,257	20	585.382,441 710.526,438	6.851
21	585.384,74 710.522,958	22	585.386,791 710.519,86	3.715
23	585.387,269 710.518,877	24	585.388,613 710.516,144	3.046
25	585.392,978 710.509,751	26	585.400,857 710.500,158	12.414
27	585.403,309 710.494,725	1	585.430,111 710.495,576	26.816

Punct început	X / Y	Punct sfârșit	X / Y	Lungime segment (** (m)
2	585.430,827 710.495,599	3	585.401,203 710.540,221	53.56
4	585.393,833 710.552,08	5	585.392,538 710.554,163	2.453
6	585.388,627 710.560,455	7	585.296,612 710.710,228	175.78
8	585.295,061 710.709,4	9	585.294,626 710.709,168	0.493
10	585.280,756 710.701,767	11	585.279,642 710.701,173	1.263
12	585.270,077 710.696,07	13	585.262,569 710.692,064	8.51
14	585.324,217 710.595,538	15	585.334,448 710.602,529	12.391
16	585.359,908 710.562,214	17	585.361,903 710.559,054	3.737
18	585.372,137 710.542,85	19	585.378,826 710.532,257	12.528
20	585.382,441 710.526,438	21	585.384,74 710.522,958	4.17
22	585.386,791 710.519,86	23	585.387,269 710.518,877	1.093
24	585.388,613 710.516,144	25	585.392,978 710.509,751	7.74
26	585.400,857 710.500,158	27	585.403,309 710.494,725	5.961

** Lungimile segmentelor sunt determinate în planul de proiecție Stereo 70 și sunt rotunjite la 1 milimetru.

*** Distanța dintre puncte este formată din segmente cumulate ce sunt mai mici decât valoarea 1 milimetru.

**DATE DESPRE IMOBILUL NR. 5280**

Oficiul de Cadastru și Publicitate Imobiliară SUCEAVA
Biroul de Cadastru și Publicitate Imobiliară Radauti

A. Partea I. Descrierea imobilului

TEREN Necunoscut

Adresa: Loc. Botosanita Mica, Jud. Suceava

Nr. Crt	Nr cadastral Nr. topografic	Suprafața* (mp)	Observații / Referințe
A1		1.300	Sector cadastral:33 Teren neimprejmuit; Deținător Hacıuc Saveta.

B. Partea II. Proprietari și acte

Inscrieri privitoare la dreptul de proprietate și alte drepturi reale		Referințe
/		
Act Normativ nr. Legea 7, din 13/03/1996 emis de PARLAMENTUL ROMANIEI;		
B1	Inscrierea provizorie, drept de PROPRIETATE, dobandit prin Lege, cota actuala 1/1 1) NEIDENTIFICAT NEIDENTIFICAT	A1
B2	Proprietar neidentificat.	A1

C. Partea III. SARCINI .

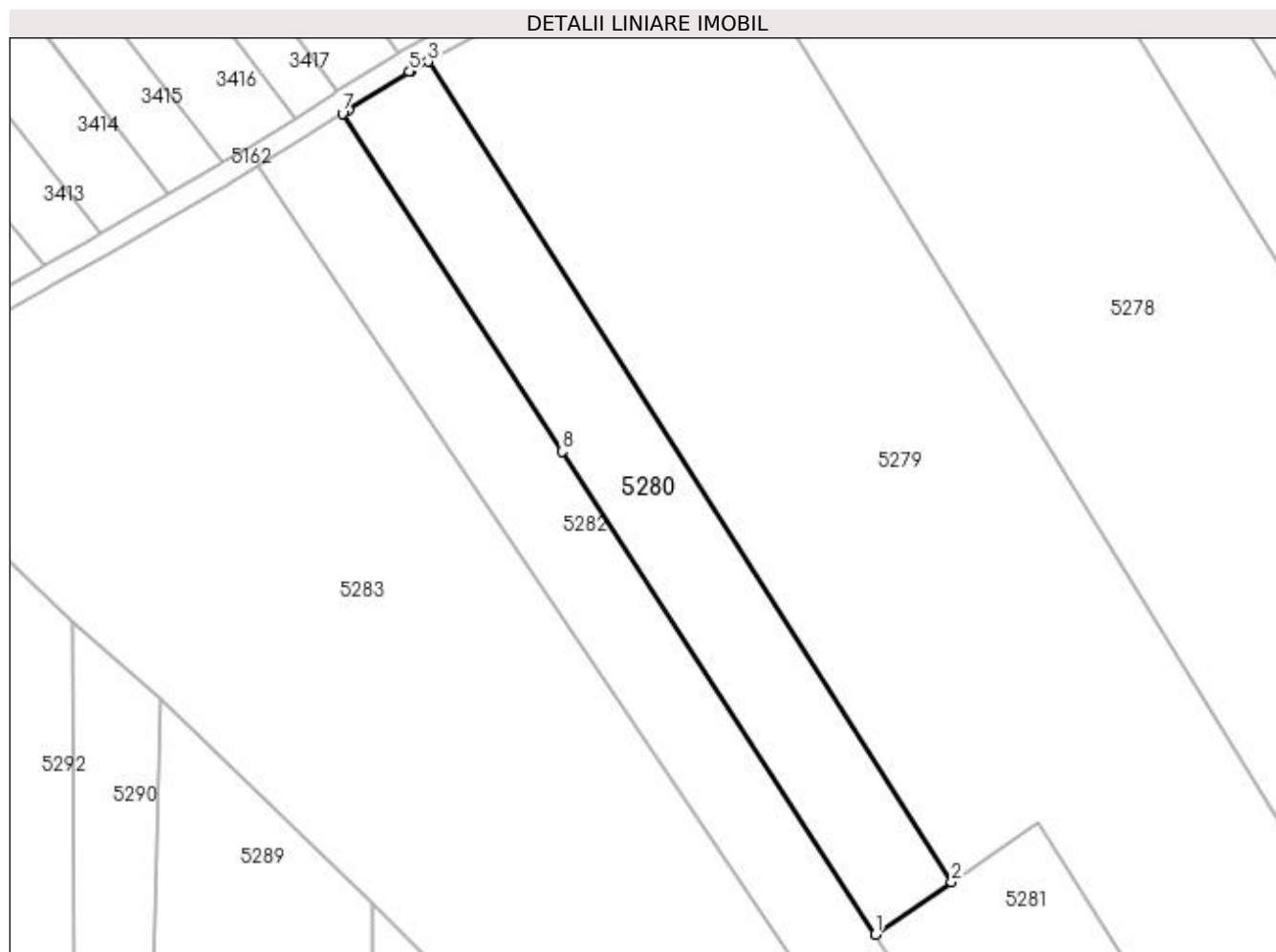
Inscrieri privind dezmembramintele dreptului de proprietate, drepturi reale de garanție și sarcini	Referințe
NU SUNT	

Anexa Nr. 1 La Partea I

Teren

Nr cadastral	Suprafața (mp)*	Observații / Referințe
	1.300	Deținător Haciuc Saveta.

* Suprafața este determinată în planul de proiecție Stereo 70.



Date referitoare la teren

Crt	Categorie folosință	Intra vilan	Suprafața (mp)	Tarla	Parcelă	Nr. topo	Observații / Referințe
1	arabil	NU	996	24	500	-	
2	arabil	DA	304	24	500	-	

Lungime Segmente

1) Valorile lungimilor segmentelor sunt obținute din proiecție în plan.

Punct început	X / Y	Punct sfârșit	X / Y	Lungime segment (** (m)
1	585.315,228 710.589,396	2	585.324,217 710.595,538	10.886
2	585.324,217 710.595,538	3	585.262,569 710.692,064	114.533
3	585.262,569 710.692,064	4	585.260,629 710.691,03	2.199
4	585.260,629 710.691,03	5	585.260,4 710.690,886	0.27

Punct început	X / Y	Punct sfârșit	X / Y	Lungime segment (** (m)
5	585.260,4 710.690,886	6	585.253,266 710.686,415	8.419
6	585.253,266 710.686,415	7	585.252,518 710.685,975	0.868
7	585.252,518 710.685,975	8	585.278,342 710.646,203	47.421
8	585.278,342 710.646,203	1	585.315,228 710.589,396	67.732

** Lungimile segmentelor sunt determinate în planul de proiecție Stereo 70 și sunt rotunjite la 1 milimetru.

*** Distanța dintre puncte este formată din segmente cumulate ce sunt mai mici decât valoarea 1 milimetru.

**DATE DESPRE IMOBILUL NR. 5281**

Oficiul de Cadastru și Publicitate Imobiliară SUCEAVA
Biroul de Cadastru și Publicitate Imobiliară Radauti

A. Partea I. Descrierea imobilului

TEREN Intravilan

Adresa: Loc. Botosanita Mica, Jud. Suceava

Nr. Crt	Nr cadastral Nr. topografic	Suprafața* (mp)	Observații / Referințe
A1		2.700	Sector cadastral:33 Teren neimprijmuit; Deținător Hacıuc Saveta.

Construcții

Crt	Nr cadastral Nr. topografic	Adresa	Observații / Referințe
A1.1		Loc. Botosanita Mica, Jud. Suceava	Nr. niveluri:1; S. construita la sol:83 mp; Locuință.
A1.2		Loc. Botosanita Mica, Jud. Suceava	Nr. niveluri:1; S. construita la sol:89 mp; Anexă.
A1.3		Loc. Botosanita Mica, Jud. Suceava	Nr. niveluri:1; S. construita la sol:27 mp; Anexă.
A1.4		Loc. Botosanita Mica, Jud. Suceava	Nr. niveluri:1; S. construita la sol:23 mp; Anexă.
A1.5		Loc. Botosanita Mica, Jud. Suceava	Nr. niveluri:1; S. construita la sol:20 mp; Anexă.
A1.6		Loc. Botosanita Mica, Jud. Suceava	Nr. niveluri:1; S. construita la sol:43 mp; Anexă.
A1.7		Loc. Botosanita Mica, Jud. Suceava	Nr. niveluri:1; S. construita la sol:36 mp; Anexă.
A1.8		Loc. Botosanita Mica, Jud. Suceava	Nr. niveluri:1; S. construita la sol:26 mp; Anexă.

B. Partea II. Proprietari și acte

Inscrieri privitoare la dreptul de proprietate și alte drepturi reale		Referințe
/		
Act Administrativ nr. 154, din 03/04/1993 emis de CJSDPAT SUCEAVA;		
B1	Intabulare, drept de PROPRIETATE, dobandit prin Reconstituire, cota actuala 1/1 1) HACIUC MIRCEA, Lipsă CNP proprietar.	A1
Act Administrativ nr. 115, din 09/01/2024 emis de PRIMĂRIA GRĂMEȘTI;		
B2	Intabulare, drept de PROPRIETATE, dobandit prin Lege, cota actuala 1/1 1) HACIUC MIRCEA, Lipsă CNP proprietar.	A1.1, A1.2, A1.3, A1.4, A1.5, A1.6, A1.7, A1.8

C. Partea III. SARCINI .

Inscrieri privind dezmembramintele dreptului de proprietate, drepturi reale de garanție și sarcini	Referințe
NU SUNT	

Anexa Nr. 1 La Partea I

Teren

Nr cadastral	Suprafața (mp)*	Observații / Referințe
	2.700	Deținător Hacıuc Saveta.

* Suprafața este determinată în planul de proiecție Stereo 70.



Date referitoare la teren

Crt	Categorie folosință	Intra vilan	Suprafața (mp)	Tarla	Parcelă	Nr. topo	Observații / Referințe
1	curți constructii	DA	2.700	-	-	-	

Date referitoare la construcții

Crt	Număr	Destinație construcție	Supraf. (mp)	Situație juridică	Observații / Referințe
A1.1		construcții de locuințe	83	Cu acte	Nr. niveluri:1; S. construita la sol:83 mp; Locuință.
A1.2		construcții anexa	89	Cu acte	Nr. niveluri:1; S. construita la sol:89 mp; Anexă.
A1.3		construcții anexa	27	Cu acte	Nr. niveluri:1; S. construita la sol:27 mp; Anexă.
A1.4		construcții anexa	23	Cu acte	Nr. niveluri:1; S. construita la sol:23 mp; Anexă.
A1.5		construcții anexa	20	Cu acte	Nr. niveluri:1; S. construita la sol:20 mp; Anexă.
A1.6		construcții anexa	43	Cu acte	Nr. niveluri:1; S. construita la sol:43 mp; Anexă.
A1.7		construcții anexa	36	Cu acte	Nr. niveluri:1; S. construita la sol:36 mp; Anexă.
A1.8		construcții anexa	26	Cu acte	Nr. niveluri:1; S. construita la sol:26 mp; Anexă.

Lungime Segmente

1) Valorile lungimilor segmentelor sunt obținute din proiecție în plan.

Punct început	X / Y	Punct sfârșit	X / Y	Lungime segment (** (m)
1	585.352,58 710.533,092	2	585.376,898 710.494,747	45.406
3	585.394,253 710.494,688	4	585.403,309 710.494,725	9.056
5	585.400,857 710.500,158	6	585.392,978 710.509,751	12.414
7	585.388,613 710.516,144	8	585.387,269 710.518,877	3.046
9	585.386,791 710.519,86	10	585.384,74 710.522,958	3.715
11	585.382,441 710.526,438	12	585.378,826 710.532,257	6.851
13	585.372,137 710.542,85	14	585.361,903 710.559,054	19.165
15	585.359,908 710.562,214	16	585.334,448 710.602,529	47.682
17	585.324,217 710.595,538	18	585.315,228 710.589,396	10.886
19	585.341,186 710.549,42	20	585.341,973 710.548,208	1.445
21	585.347,467 710.539,746	22	585.352,026 710.532,725	8.371

Punct început	X / Y	Punct sfârșit	X / Y	Lungime segment (** (m)
2	585.376,898 710.494,747	3	585.394,253 710.494,688	17.355
4	585.403,309 710.494,725	5	585.400,857 710.500,158	5.961
6	585.392,978 710.509,751	7	585.388,613 710.516,144	7.74
8	585.387,269 710.518,877	9	585.386,791 710.519,86	1.093
10	585.384,74 710.522,958	11	585.382,441 710.526,438	4.17
12	585.378,826 710.532,257	13	585.372,137 710.542,85	12.528
14	585.361,903 710.559,054	15	585.359,908 710.562,214	3.737
16	585.334,448 710.602,529	17	585.324,217 710.595,538	12.391
18	585.315,228 710.589,396	19	585.341,186 710.549,42	47.664
20	585.341,973 710.548,208	21	585.347,467 710.539,746	10.089
22	585.352,026 710.532,725	1	585.352,58 710.533,092	0.664

** Lungimile segmentelor sunt determinate în planul de proiecție Stereo 70 și sunt rotunjite la 1 milimetru.

*** Distanța dintre puncte este formată din segmente cumulate ce sunt mai mici decât valoarea 1 milimetru.

**DATE DESPRE IMOBILUL NR. 5282**

Oficiul de Cadastru și Publicitate Imobiliară SUCEAVA
Biroul de Cadastru și Publicitate Imobiliară Radauti

A. Partea I. Descrierea imobilului

TEREN Necunoscut

Adresa: Loc. Botosanita Mica, Nr. 18, Jud. Suceava

Nr. Crt	Nr cadastral Nr. topografic	Suprafața* (mp)	Observații / Referințe
A1	30250	2.700	Sector cadastral:33 Teren neimprejmuț;

Construcții

Crt	Nr cadastral Nr. topografic	Adresa	Observații / Referințe
A1.1	30250-C1	Loc. Botosanita Mica, Nr. 18, Jud. Suceava	Nr. niveluri:1; S. construita la sol:91 mp; Locuință.
A1.2	30250-C2	Loc. Botosanita Mica, Nr. 18, Jud. Suceava	Nr. niveluri:1; S. construita la sol:57 mp; Anexă.

B. Partea II. Proprietari și acte

Inscrieri privitoare la dreptul de proprietate și alte drepturi reale		Referințe
14697 / 03/08/2011		
Act Notarial nr. 1521, din 01/08/2011 emis de BNP SEHLANEC MANDICI SIRET;		
B13	Intabulare, drept de PROPRIETATE- bun comun, in devalmasie, cu titlu de cumparare, dobandit prin Conventie, cota actuala 1/1 1) ZVOLINSCHI CONSTANTIN-SORIN 2) ZVOLINSCHI MIRELA-ELENA	A1, A1.1, A1.2

C. Partea III. SARCINI .

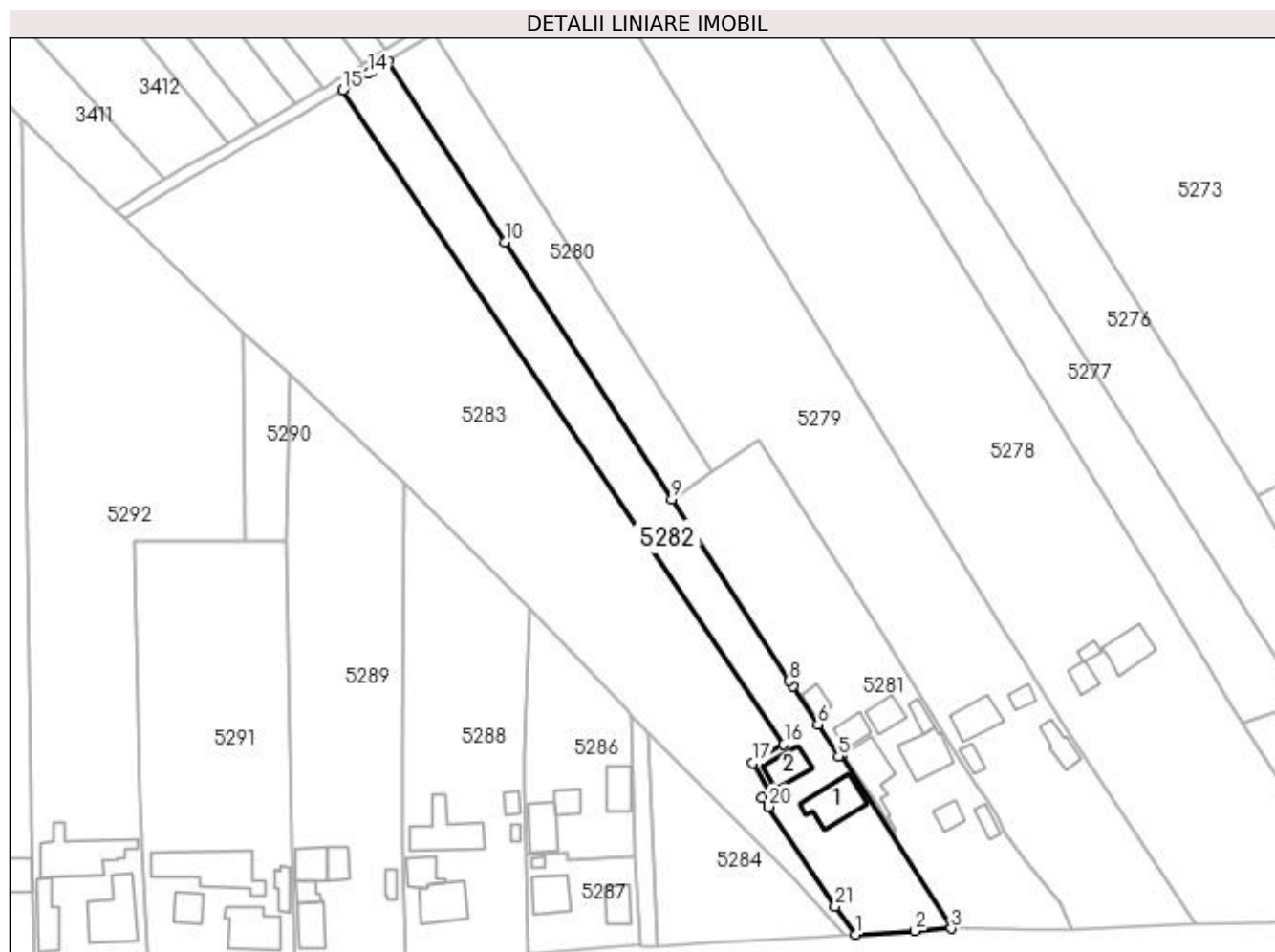
Inscrieri privind dezmembramintele dreptului de proprietate, drepturi reale de garanție și sarcini	Referințe
NU SUNT	

Anexa Nr. 1 La Partea I

Teren

Nr cadastral	Suprafața (mp)*	Observații / Referințe
30250	2.700	

* Suprafața este determinată în planul de proiecție Stereo 70.



Date referitoare la teren

Crt	Categorie folosință	Intra vilan	Suprafața (mp)	Tarla	Parcelă	Nr. topo	Observații / Referințe
1	curți construcții	DA	919	24	500	-	
2	arabil	DA	889	24	500	-	
3	arabil	NU	892	24	500	-	

Date referitoare la construcții

Crt	Număr	Destinație construcție	Supraf. (mp)	Situație juridică	Observații / Referințe
A1.1	30250-C1	construcții de locuințe	91	Cu acte	Nr. niveluri:1; S. construita la sol:91 mp; Locuință.
A1.2	30250-C2	construcții anexa	57	Cu acte	Nr. niveluri:1; S. construita la sol:57 mp; Anexă.

Lungime Segmente

1) Valorile lungimilor segmentelor sunt obținute din proiecție în plan.

Punct început	X / Y	Punct sfârșit	X / Y	Lungime segment (** (m)
1	585.355,831 710.493,452	2	585.368,874 710.494,263	13.068

Punct început	X / Y	Punct sfârșit	X / Y	Lungime segment (** (m)
2	585.368,874 710.494,263	3	585.376,898 710.494,747	8.039

Punct început	X / Y	Punct sfârșit	X / Y	Lungime segment (** (m)
3	585.376,898 710.494,747	4	585.352,58 710.533,092	45.406
5	585.352,026 710.532,725	6	585.347,467 710.539,746	8.371
7	585.341,973 710.548,208	8	585.341,186 710.549,42	1.445
9	585.315,228 710.589,396	10	585.278,342 710.646,203	67.732
11	585.252,518 710.685,975	12	585.251,403 710.685,247	1.332
13	585.248,966 710.683,719	14	585.248,228 710.683,256	0.871
15	585.242,582 710.679,718	16	585.339,935 710.535,358	174.118
17	585.333,034 710.531,224	18	585.337,005 710.524,898	7.469
19	585.335,164 710.523,696	20	585.336,558 710.521,614	2.505
21	585.351,319 710.499,611	1	585.355,831 710.493,452	7.635

Punct început	X / Y	Punct sfârșit	X / Y	Lungime segment (** (m)
4	585.352,58 710.533,092	5	585.352,026 710.532,725	0.664
6	585.347,467 710.539,746	7	585.341,973 710.548,208	10.089
8	585.341,186 710.549,42	9	585.315,228 710.589,396	47.664
10	585.278,342 710.646,203	11	585.252,518 710.685,975	47.421
12	585.251,403 710.685,247	13	585.248,966 710.683,719	2.876
14	585.248,228 710.683,256	15	585.242,582 710.679,718	6.663
16	585.339,935 710.535,358	17	585.333,034 710.531,224	8.044
18	585.337,005 710.524,898	19	585.335,164 710.523,696	2.198
20	585.336,558 710.521,614	21	585.351,319 710.499,611	26.496

** Lungimile segmentelor sunt determinate în planul de proiecție Stereo 70 și sunt rotunjite la 1 milimetru.

*** Distanța dintre puncte este formată din segmente cumulate ce sunt mai mici decât valoarea 1 milimetru.

**DATE DESPRE IMOBILUL NR. 5283**

Oficiul de Cadastru și Publicitate Imobiliară SUCEAVA
Biroul de Cadastru și Publicitate Imobiliară Radauti

A. Partea I. Descrierea imobilului

TEREN Necunoscut

Adresa: Loc. Botosanita Mica, Jud. Suceava

Nr. Crt	Nr cadastral Nr. topografic	Suprafața* (mp)	Observații / Referințe
A1		6.700	Sector cadastral:33 Teren neimprejmuit;

B. Partea II. Proprietari și acte

Inscrieri privitoare la dreptul de proprietate și alte drepturi reale		Referințe
/		
Act Normativ nr. Legea 7, din 13/03/1996 emis de PARLAMENTUL ROMANIEI;		
B1	Inscrierea provizorie, drept de PROPRIETATE, dobandit prin Lege, cota actuala 1/1 1) NEIDENTIFICAT NEIDENTIFICAT	A1
B2	Proprietar neidentificat.	A1

C. Partea III. SARCINI .

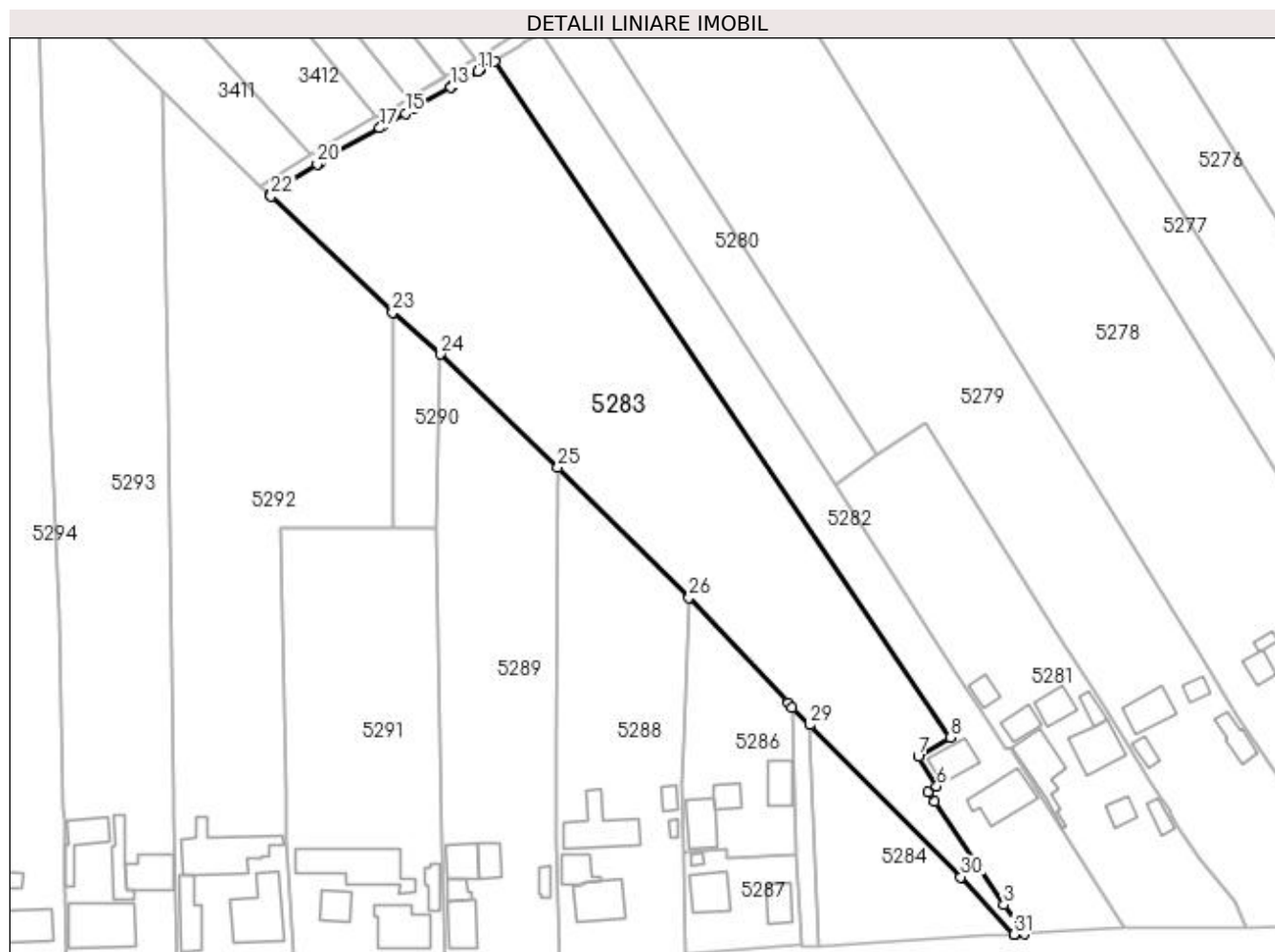
Inscrieri privind dezmembramintele dreptului de proprietate, drepturi reale de garanție și sarcini	Referințe
NU SUNT	

Anexa Nr. 1 La Partea I

Teren

Nr cadastral	Suprafața (mp)*	Observații / Referințe
	6.700	

* Suprafața este determinată în planul de proiecție Stereo 70.



Date referitoare la teren

Crt	Categorie folosință	Intra vilan	Suprafața (mp)	Tarla	Parcelă	Nr. topo	Observații / Referințe
1	arabil	DA	3.490	24	500	-	
2	arabil	NU	3.210	24	500	-	

Lungime Segmente

1) Valorile lungimilor segmentelor sunt obținute din proiecție în plan.

Punct început	X / Y	Punct sfârșit	X / Y	Lungime segment (** (m)	Punct început	X / Y	Punct sfârșit	X / Y	Lungime segment (** (m)
1	585.353,801 710.493,326	2	585.355,831 710.493,452	2.034	2	585.355,831 710.493,452	3	585.351,319 710.499,611	7.635
3	585.351,319 710.499,611	4	585.336,558 710.521,614	26.496	4	585.336,558 710.521,614	5	585.335,164 710.523,696	2.505
5	585.335,164 710.523,696	6	585.337,005 710.524,898	2.198	6	585.337,005 710.524,898	7	585.333,034 710.531,224	7.469
7	585.333,034 710.531,224	8	585.339,935 710.535,358	8.044	8	585.339,935 710.535,358	9	585.242,582 710.679,718	174.118

Punct început	X / Y	Punct sfârșit	X / Y	Lungime segment (** (m))
9	585.242,582 710.679,718	10	585.239,6 710.677,984	3.449
11	585.238,976 710.677,62	12	585.233,311 710.674,326	6.553
13	585.233,222 710.674,274	14	585.225,324 710.669,68	9.137
15	585.223,48 710.668,608	16	585.218,588 710.665,876	5.603
17	585.217,957 710.665,523	18	585.208,548 710.660,267	10.777
19	585.205,276 710.658,196	20	585.204,628 710.657,786	0.767
21	585.194,405 710.651,315	22	585.194,777 710.650,959	0.515
23	585.220,715 710.626,132	24	585.231,013 710.617,214	13.623
25	585.256,064 710.593,027	26	585.284,069 710.565,204	39.477
27	585.305,26 710.542,745	28	585.306,16 710.541,813	1.296
29	585.309,898 710.538,046	30	585.342,132 710.505,553	45.769
31	585.353,563 710.493,311	1	585.353,801 710.493,326	0.239

Punct început	X / Y	Punct sfârșit	X / Y	Lungime segment (** (m))
10	585.239,6 710.677,984	11	585.238,976 710.677,62	0.723
12	585.233,311 710.674,326	13	585.233,222 710.674,274	0.103
14	585.225,324 710.669,68	15	585.223,48 710.668,608	2.133
16	585.218,588 710.665,876	17	585.217,957 710.665,523	0.723
18	585.208,548 710.660,267	19	585.205,276 710.658,196	3.873
20	585.204,628 710.657,786	21	585.194,405 710.651,315	12.099
22	585.194,777 710.650,959	23	585.220,715 710.626,132	35.905
24	585.231,013 710.617,214	25	585.256,064 710.593,027	34.822
26	585.284,069 710.565,204	27	585.305,26 710.542,745	30.878
28	585.306,16 710.541,813	29	585.309,898 710.538,046	5.306
30	585.342,132 710.505,553	31	585.353,563 710.493,311	16.749

** Lungimile segmentelor sunt determinate în planul de proiecție Stereo 70 și sunt rotunjite la 1 milimetru.

*** Distanța dintre puncte este formată din segmente cumulate ce sunt mai mici decât valoarea 1 milimetru.

**DATE DESPRE IMOBILUL NR. 5284**

Oficiul de Cadastru și Publicitate Imobiliară SUCEAVA
Biroul de Cadastru și Publicitate Imobiliară Radauti

A. Partea I. Descrierea imobilului

TEREN Intravilan

Adresa: Loc. Botosanita Mica, Jud. Suceava

Nr. Crt	Nr cadastral Nr. topografic	Suprafața* (mp)	Observații / Referințe
A1		1.000	Sector cadastral:33 Teren neimprejmuit; Deținător Hacıuc Dumitru.

B. Partea II. Proprietari și acte

Inscrieri privitoare la dreptul de proprietate și alte drepturi reale		Referințe
/		
Act Administrativ nr. 1249, din 10/07/1996 emis de CJSDPAT SUCEAVA;		
B1	Intabulare, drept de PROPRIETATE, dobândit prin Reconstituire, cota actuala 1/1 1) ȘULEAPĂ VIORICA, Lipsă CNP proprietar. 2) PÎNZARU DORICA, Lipsă CNP proprietar.	A1

C. Partea III. SARCINI .

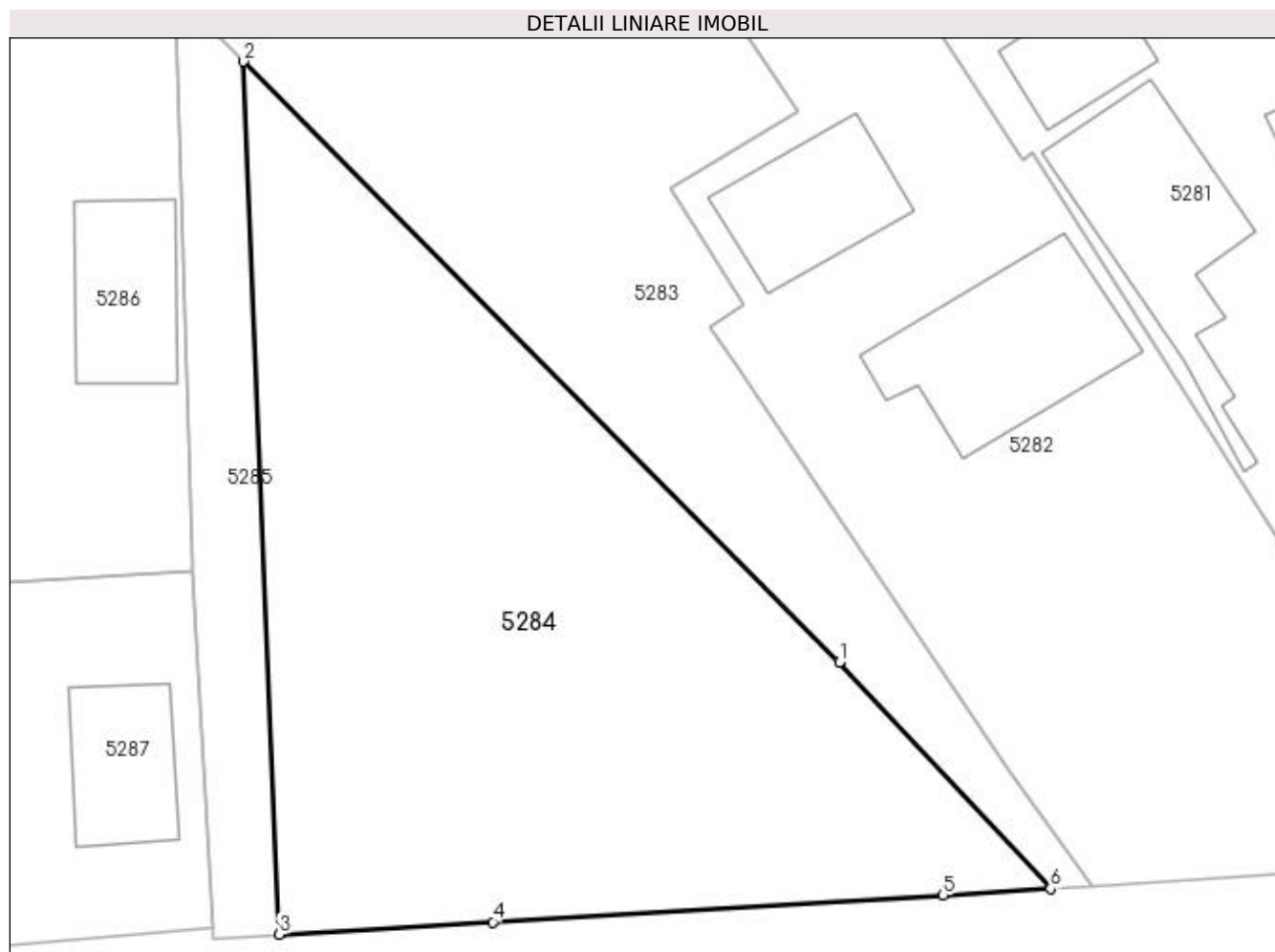
Inscrieri privind dezmembramintele dreptului de proprietate, drepturi reale de garanție și sarcini	Referințe
NU SUNT	

Anexa Nr. 1 La Partea I

Teren

Nr cadastral	Suprafața (mp)*	Observații / Referințe
	1.000	Deținător Haciuc Dumitru.

* Suprafața este determinată în planul de proiecție Stereo 70.



Date referitoare la teren

Crt	Categorie folosință	Intra vilan	Suprafața (mp)	Tarla	Parcelă	Nr. topo	Observații / Referințe
1	arabil	DA	1.000	-	-	-	

Lungime Segmente

1) Valorile lungimilor segmentelor sunt obținute din proiecție în plan.

Punct început	X / Y	Punct sfârșit	X / Y	Lungime segment (** (m)
1	585.342,132 710.505,553	2	585.309,898 710.538,046	45.769
2	585.309,898 710.538,046	3	585.311,824 710.490,833	47.252
3	585.311,824 710.490,833	4	585.323,386 710.491,492	11.581
4	585.323,386 710.491,492	5	585.347,745 710.492,95	24.403
5	585.347,745 710.492,95	6	585.353,563 710.493,311	5.829

Punct început	X / Y	Punct sfârșit	X / Y	Lungime segment (** (m)
6	585.353,563 710.493,311	1	585.342,132 710.505,553	16.749

** Lungimile segmentelor sunt determinate în planul de proiecție Stereo 70 și sunt rotunjite la 1 milimetru.

*** Distanța dintre puncte este formată din segmente cumulate ce sunt mai mici decât valoarea 1 milimetru.

**DATE DESPRE IMOBILUL NR. 5285**

Oficiul de Cadastru și Publicitate Imobiliară SUCEAVA
Biroul de Cadastru și Publicitate Imobiliară Radauti

A. Partea I. Descrierea imobilului

TEREN Intravilan

Adresa: Loc. Botosanita Mica, Jud. Suceava

Nr. Crt	Nr cadastral Nr. topografic	Suprafața* (mp)	Observații / Referințe
A1		185	Sector cadastral:33 Teren neimprejmuit;

B. Partea II. Proprietari și acte

Inscrieri privitoare la dreptul de proprietate și alte drepturi reale		Referințe
/		
Act Normativ nr. Legea 7, din 13/03/1996 emis de PARLAMENTUL ROMANIEI;		
B1	Inscrierea provizorie, drept de PROPRIETATE, dobandit prin Lege, cota actuala 1/1 1) NEIDENTIFICAT NEIDENTIFICAT	A1
B2	Proprietar neidentificat.	A1

C. Partea III. SARCINI .

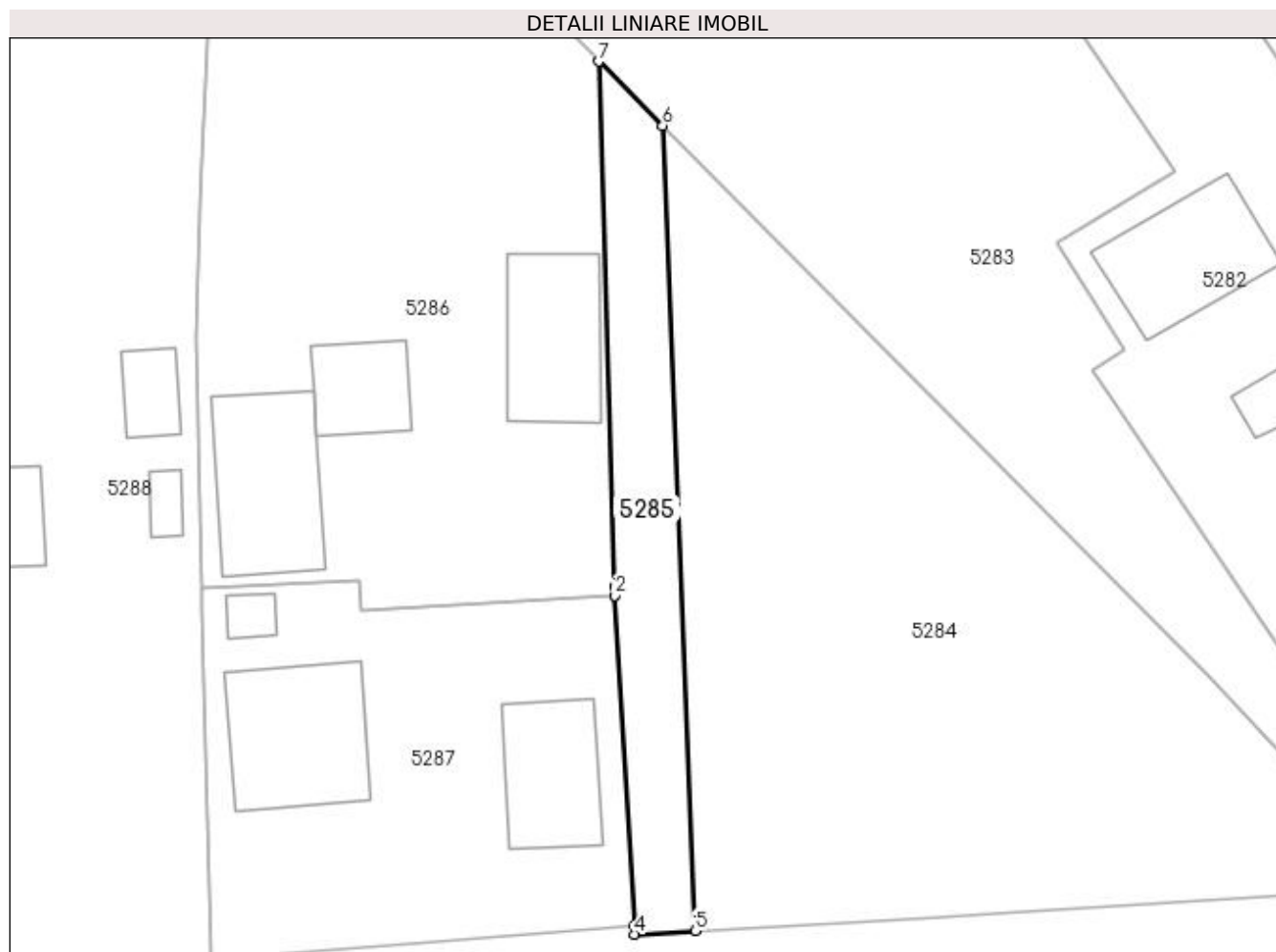
Inscrieri privind dezmembramintele dreptului de proprietate, drepturi reale de garanție și sarcini	Referințe
NU SUNT	

Anexa Nr. 1 La Partea I

Teren

Nr cadastral	Suprafața (mp)*	Observații / Referințe
	185	

* Suprafața este determinată în planul de proiecție Stereo 70.



Date referitoare la teren

Crt	Categorie folosință	Intra vilan	Suprafața (mp)	Tarla	Parcelă	Nr. topo	Observații / Referințe
1	arabil	DA	185	24	-	-	

Lungime Segmente

1) Valorile lungimilor segmentelor sunt obținute din proiecție în plan.

Punct început	X / Y	Punct sfârșit	X / Y	Lungime segment (** (m)
1	585.307,08 710.511,034	2	585.307,117 710.510,496	0.54
2	585.307,117 710.510,496	3	585.308,223 710.491,149	19.379
3	585.308,223 710.491,149	4	585.308,249 710.490,629	0.521
4	585.308,249 710.490,629	5	585.311,824 710.490,833	3.581
5	585.311,824 710.490,833	6	585.309,898 710.538,046	47.252

Punct început	X / Y	Punct sfârșit	X / Y	Lungime segment (** (m)
6	585.309,898 710.538,046	7	585.306,16 710.541,813	5.306
7	585.306,16 710.541,813	1	585.307,08 710.511,034	30.792

** Lungimile segmentelor sunt determinate în planul de proiecție Stereo 70 și sunt rotunjite la 1 milimetru.

*** Distanța dintre puncte este formată din segmente cumulate ce sunt mai mici decât valoarea 1 milimetru.

**DATE DESPRE IMOBILUL NR. 5286**

Oficiul de Cadastru și Publicitate Imobiliară SUCEAVA
Biroul de Cadastru și Publicitate Imobiliară Radauti

A. Partea I. Descrierea imobilului

TEREN Intravilan

Adresa: Loc. Botosanita Mica, Jud. Suceava

Nr. Crt	Nr cadastral Nr. topografic	Suprafața* (mp)	Observații / Referințe
A1	35193	1.017	Sector cadastral:33 Teren neimprijmit;

Construcții

Crt	Nr cadastral Nr. topografic	Adresa	Observații / Referințe
A1.1	35193-C1	Loc. Botosanita Mica, Jud. Suceava	Nr. niveluri:1; S. construita la sol:64 mp; S. construita desfasurata:64 mp; Anexă, Parter, din anul 1983.
A1.2	35193-C2	Loc. Botosanita Mica, Jud. Suceava	Nr. niveluri:1; S. construita la sol:29 mp; S. construita desfasurata:29 mp; Anexă, Parter, din anul 1983.
A1.3	35193-C3	Loc. Botosanita Mica, Jud. Suceava	Nr. niveluri:1; S. construita la sol:53 mp; S. construita desfasurata:54 mp; Anexă, Parter, din anul 1983.

B. Partea II. Proprietari și acte

Inscrieri privitoare la dreptul de proprietate și alte drepturi reale	Referințe	
8555 / 26/02/2021		
Act Administrativ nr. 4704, din 13/11/2020 emis de PRIMARIA GRAMESTI;		
B1	Intabulare, drept de PROPRIETATE, dobandit prin Lege, cota actuala 1/1 1) BILOVOLSCHEI IULIANA 2) BILOVOLSCHEI MIHAI, Lipsă CNP proprietar.	A1
Act Administrativ nr. 3963, din 23/09/2020 emis de PRIMARIA GRAMESTI (act administrativ nr 4040 din 23.02.2021, emis de Primaria Gramesti);		
B2	Intabulare, drept de PROPRIETATE bun comun in dev., dobandit prin Construire, cota actuala 1/1 1) BILOVOLSCHEI IULIANA 2) BILOVOLSCHEI MIHAI, Lipsă CNP proprietar.	A1.1, A1.2, A1.3

C. Partea III. SARCINI .

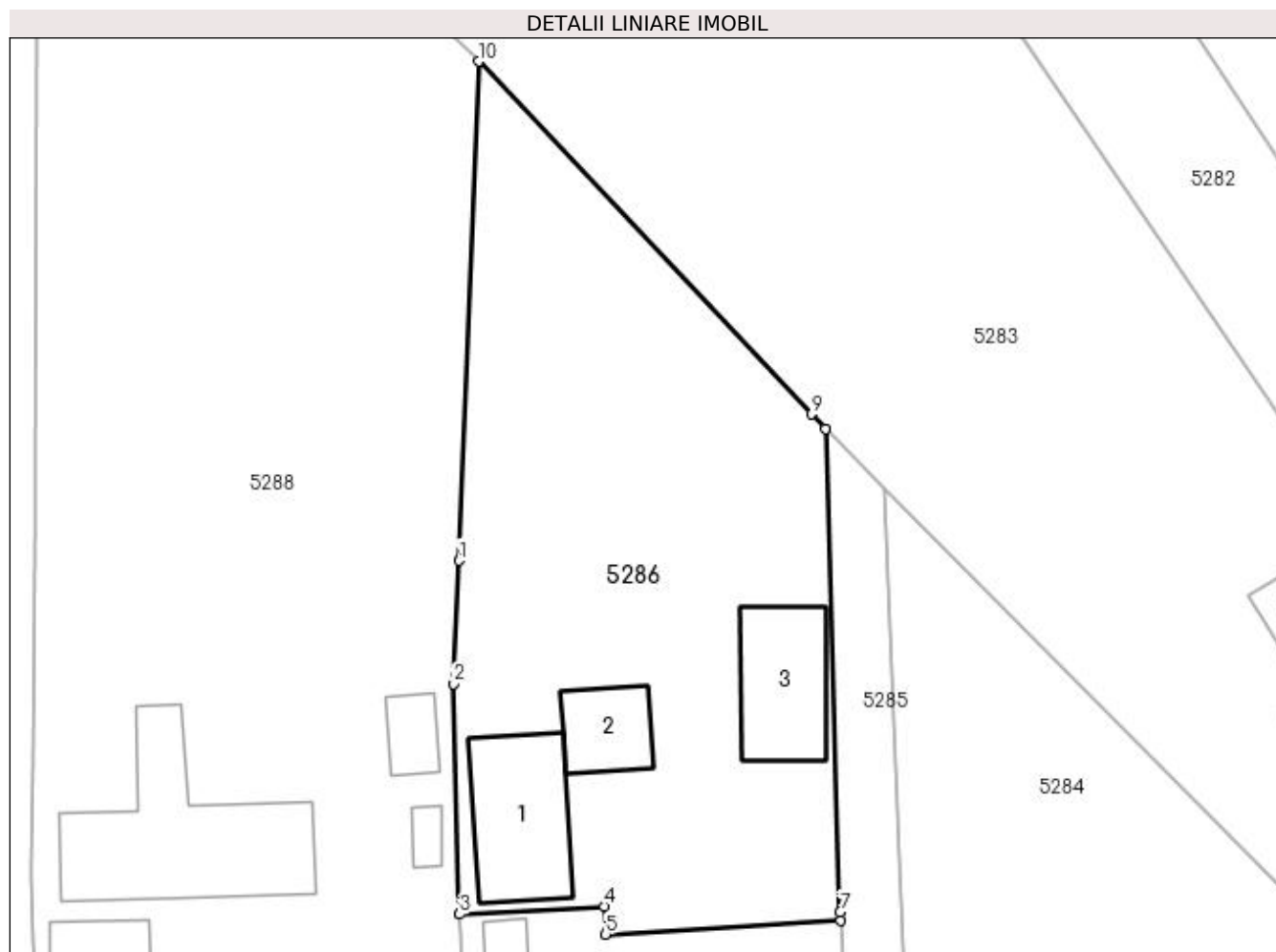
Inscrieri privind dezmembramintele dreptului de proprietate, drepturi reale de garanție și sarcini	Referințe
NU SUNT	

Anexa Nr. 1 La Partea I

Teren

Nr cadastral	Suprafața (mp)*	Observații / Referințe
35193	1.017	

* Suprafața este determinată în planul de proiecție Stereo 70.



Date referitoare la teren

Crt	Categorie folosință	Intravilan	Suprafața (mp)	Tarla	Parcelă	Nr. topo	Observații / Referințe
1	curți constructii	DA	1.017	24	-	-	

Date referitoare la construcții

Crt	Număr	Destinație construcție	Supraf. (mp)	Situație juridică	Observații / Referințe
A1.1	35193-C1	constructii anexa	64	Cu acte	Nr. niveluri:1; S. construita la sol:64 mp; S. construita desfasurata:64 mp; Anexă, Parter, din anul 1983.
A1.2	35193-C2	constructii anexa	29	Cu acte	Nr. niveluri:1; S. construita la sol:29 mp; S. construita desfasurata:29 mp; Anexă, Parter, din anul 1983.
A1.3	35193-C3	constructii anexa	Din acte: 54 Masurata: 53	Cu acte	Nr. niveluri:1; S. construita la sol:53 mp; S. construita desfasurata:54 mp; Anexă, Parter, din anul 1983.

Lungime Segmente

1) Valorile lungimilor segmentelor sunt obținute din proiecție în plan.

Punct început	X / Y	Punct sfârșit	X / Y	Lungime segment (** (m)
1	585.282,805 710.533,419	2	585.282,493 710.525,581	7.844

Punct început	X / Y	Punct sfârșit	X / Y	Lungime segment (** (m)
2	585.282,493 710.525,581	3	585.282,857 710.510,906	14.68
3	585.282,857 710.510,906	4	585.292,075 710.511,431	9.233
4	585.292,075 710.511,431	5	585.292,162 710.509,63	1.803
5	585.292,162 710.509,63	6	585.307,117 710.510,496	14.98
6	585.307,117 710.510,496	7	585.307,08 710.511,034	0.54
7	585.307,08 710.511,034	8	585.306,16 710.541,813	30.792
8	585.306,16 710.541,813	9	585.305,26 710.542,745	1.296
9	585.305,26 710.542,745	10	585.284,069 710.565,204	30.878
10	585.284,069 710.565,204	1	585.282,805 710.533,419	31.81

** Lungimile segmentelor sunt determinate în planul de proiecție Stereo 70 și sunt rotunjite la 1 milimetru.

*** Distanța dintre puncte este formată din segmente cumulate ce sunt mai mici decât valoarea 1 milimetru.

**DATE DESPRE IMOBILUL NR. 5287**

Oficiul de Cadastru și Publicitate Imobiliară SUCEAVA
Biroul de Cadastru și Publicitate Imobiliară Radauti

A. Partea I. Descrierea imobilului

TEREN Intravilan

Adresa: Loc. Botosanita Mica, Nr. 19, Jud. Suceava

Nr. Crt	Nr cadastral Nr. topografic	Suprafața* (mp)	Observații / Referințe
A1	30151	500	Sector cadastral:33 Teren neimpregmuit;

Construcții

Crt	Nr cadastral Nr. topografic	Adresa	Observații / Referințe
A1.1	30151-C1	Loc. Botosanita Mica, Nr. 19, Jud. Suceava	Nr. niveluri:1; S. construita la sol:65 mp; Locuinta din paianta acoperita cu tigla.Nu detine lift si certificat de performanta energetica
A1.2		Loc. Botosanita Mica, Nr. 19, Jud. Suceava	Nr. niveluri:1; S. construita la sol:47 mp; Anexă.
A1.3		Loc. Botosanita Mica, Nr. 19, Jud. Suceava	Nr. niveluri:1; S. construita la sol:7 mp; Anexă.

B. Partea II. Proprietari și acte

Inscrieri privitoare la dreptul de proprietate și alte drepturi reale		Referințe
20799 / 10/12/2009		
Act Administrativ nr. 1749, din 06/11/2008 emis de COMISIA JUDETEANA SUCEAVA (act notarial nr. 113/16-02-1988 emis de NOTAR DE STAT SEHLANEC ANA; act administrativ nr. 3954/19-11-2009 emis de PRIMARIA COMUNEI GRAMESTI);		
B3	Intabulare, drept de PROPRIETATE bun propriu, dobandit prin Succesiune, cota actuala 1/2 1) BILOVOSCHI IULIANA	A1.1
1885 / 08/02/2010		
Act Notarial nr. 235, din 05/02/2010 emis de BNP SEHLANEC MANDICI SIRET;		
B4	Intabulare, drept de PROPRIETATE BUN PROPRIU CU TITLU DE INTRETINERE, dobandit prin Conventie, cota actuala 2/2 1) BILOVOLSCHIEI TEODORA-MARIANA, Lipsă CNP proprietar.	A1
B5	Intabulare, drept de PROPRIETATE BUN PROPRIU CU TITLU DE INTRETINERE, dobandit prin Conventie, cota actuala 1/2 1) BILOVOLSCHIEI TEODORA -MARIANA, Lipsă CNP proprietar.	A1.1
/		
Act Administrativ nr. 115, din 09/01/2024 emis de PRIMĂRIA GRĂMEȘTI;		
B6	Intabulare, drept de PROPRIETATE, dobandit prin Lege, cota actuala 1/1 1) BILOVOLSCHIEI TEODORA-MARIANA, Lipsă CNP proprietar. 2) BILOVOSCHI IULIANA	A1.2, A1.3

C. Partea III. SARCINI .

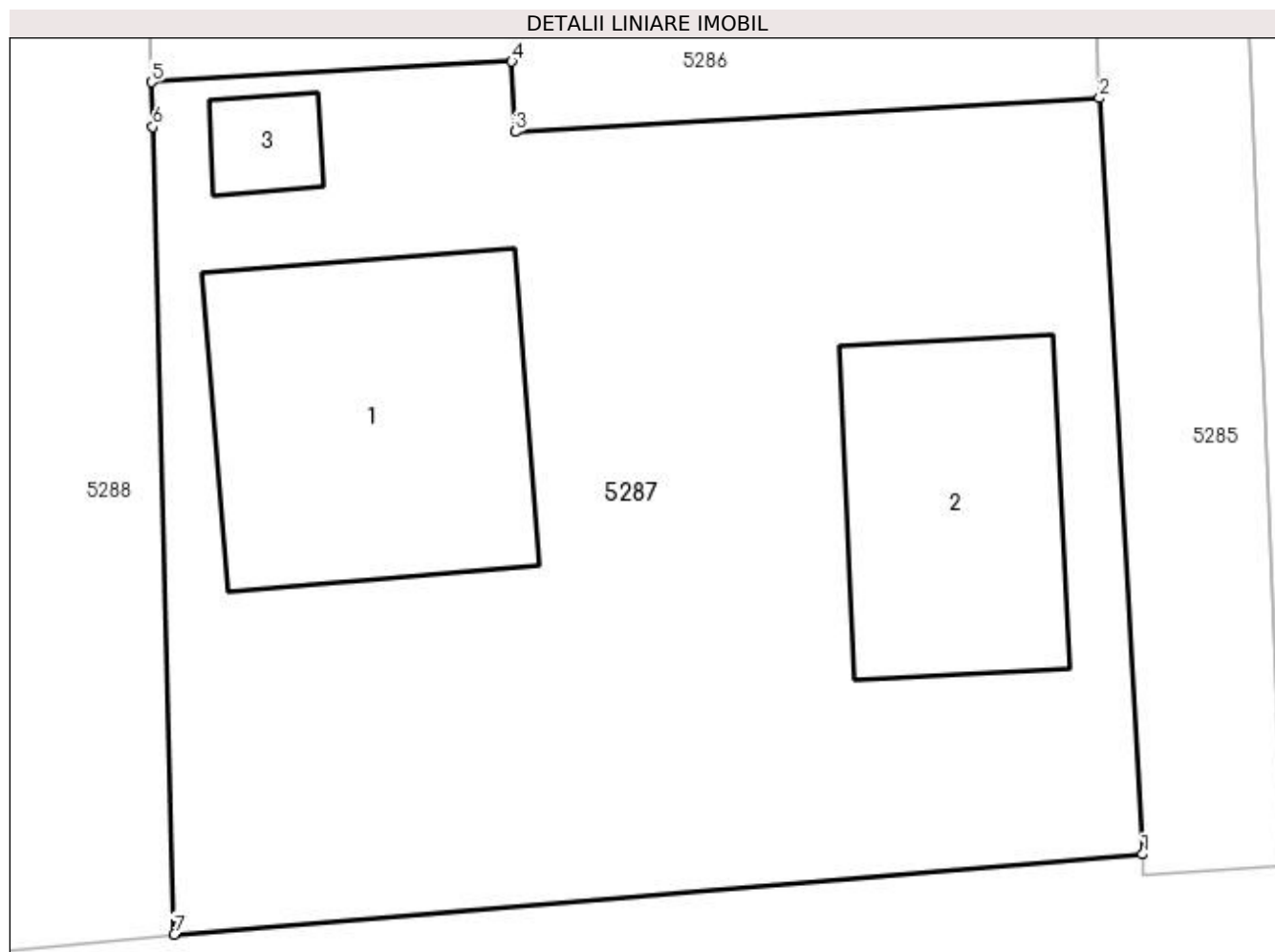
Inscrieri privind dezmembramintele dreptului de proprietate, drepturi reale de garanție și sarcini	Referințe
NU SUNT	

Anexa Nr. 1 La Partea I

Teren

Nr cadastral	Suprafața (mp)*	Observații / Referințe
30151	500	

* Suprafața este determinată în planul de proiecție Stereo 70.



Date referitoare la teren

Crt	Categorie folosință	Intra vilan	Suprafața (mp)	Tarla	Parcelă	Nr. topo	Observații / Referințe
1	curți constructii	DA	500	-	-	-	

Date referitoare la construcții

Crt	Număr	Destinație construcție	Supraf. (mp)	Situație juridică	Observații / Referințe
A1.1	30151-C1	construcții de locuințe	65	Cu acte	Nr. niveluri:1; S. construită la sol:65 mp; Locuința din paianța acoperită cu țiglă.Nu detine lift și certificat de performanță energetică
A1.2		construcții anexa	47	Cu acte	Nr. niveluri:1; S. construită la sol:47 mp; Anexă.
A1.3		construcții anexa	7	Cu acte	Nr. niveluri:1; S. construită la sol:7 mp; Anexă.

Lungime Segmente

1) Valorile lungimilor segmentelor sunt obținute din proiecție în plan.

Punct început	X / Y	Punct sfârșit	X / Y	Lungime segment (** (m)
1	585.308,223 710.491,149	2	585.307,117 710.510,496	19.379

Punct început	X / Y	Punct sfârșit	X / Y	Lungime segment (** (m)
2	585.307,117 710.510,496	3	585.292,162 710.509,63	14.98
3	585.292,162 710.509,63	4	585.292,075 710.511,431	1.803
4	585.292,075 710.511,431	5	585.282,857 710.510,906	9.233
5	585.282,857 710.510,906	6	585.282,885 710.509,762	1.144
6	585.282,885 710.509,762	7	585.283,433 710.489,099	20.67
7	585.283,433 710.489,099	1	585.308,223 710.491,149	24.875

** Lungimile segmentelor sunt determinate în planul de proiecție Stereo 70 și sunt rotunjite la 1 milimetru.

*** Distanța dintre puncte este formată din segmente cumulate ce sunt mai mici decât valoarea 1 milimetru.

**DATE DESPRE IMOBILUL NR. 5288**

Oficiul de Cadastru și Publicitate Imobiliară SUCEAVA
Biroul de Cadastru și Publicitate Imobiliară Radauti

A. Partea I. Descrierea imobilului

TEREN Intravilan

Adresa: Loc. Botosanita Mica, Jud. Suceava

Nr. Crt	Nr cadastral Nr. topografic	Suprafața* (mp)	Observații / Referințe
A1		2.500	Sector cadastral:33 Teren neimprejmuit; Deținător Bejinariu Pavel.

Construcții

Crt	Nr cadastral Nr. topografic	Adresa	Observații / Referințe
A1.1		Loc. Botosanita Mica, Jud. Suceava	Nr. niveluri:1; S. construita la sol:85 mp; Locuință.
A1.2		Loc. Botosanita Mica, Jud. Suceava	Nr. niveluri:1; S. construita la sol:42 mp; Anexă.
A1.3		Loc. Botosanita Mica, Jud. Suceava	Nr. niveluri:1; S. construita la sol:114 mp; Anexă.
A1.4		Loc. Botosanita Mica, Jud. Suceava	Nr. niveluri:1; S. construita la sol:7 mp; Anexă.
A1.5		Loc. Botosanita Mica, Jud. Suceava	Nr. niveluri:1; S. construita la sol:16 mp; Anexă.

B. Partea II. Proprietari și acte

Inscrieri privitoare la dreptul de proprietate și alte drepturi reale		Referințe
/		
Act Administrativ nr. 669, din 06/09/1994 emis de CJSDPAT SUCEAVA;		
B1	Intabulare, drept de PROPRIETATE, dobandit prin Reconstituire, cota actuala 1/1 1) IRIMESCU MINODORA, Lipsă CNP proprietar. 2) STAN AURELIA, Lipsă CNP proprietar. 3) ZAROJANU ANA, Lipsă CNP proprietar.	A1
Act Administrativ nr. 115, din 09/01/2024 emis de PRIMĂRIA GRĂMEȘTI;		
B2	Intabulare, drept de PROPRIETATE, dobandit prin Lege, cota actuala 1/1 1) IRIMESCU MINODORA, Lipsă CNP proprietar. 2) STAN AURELIA, Lipsă CNP proprietar. 3) ZAROJANU ANA, Lipsă CNP proprietar.	A1.1, A1.2, A1.3, A1.4, A1.5

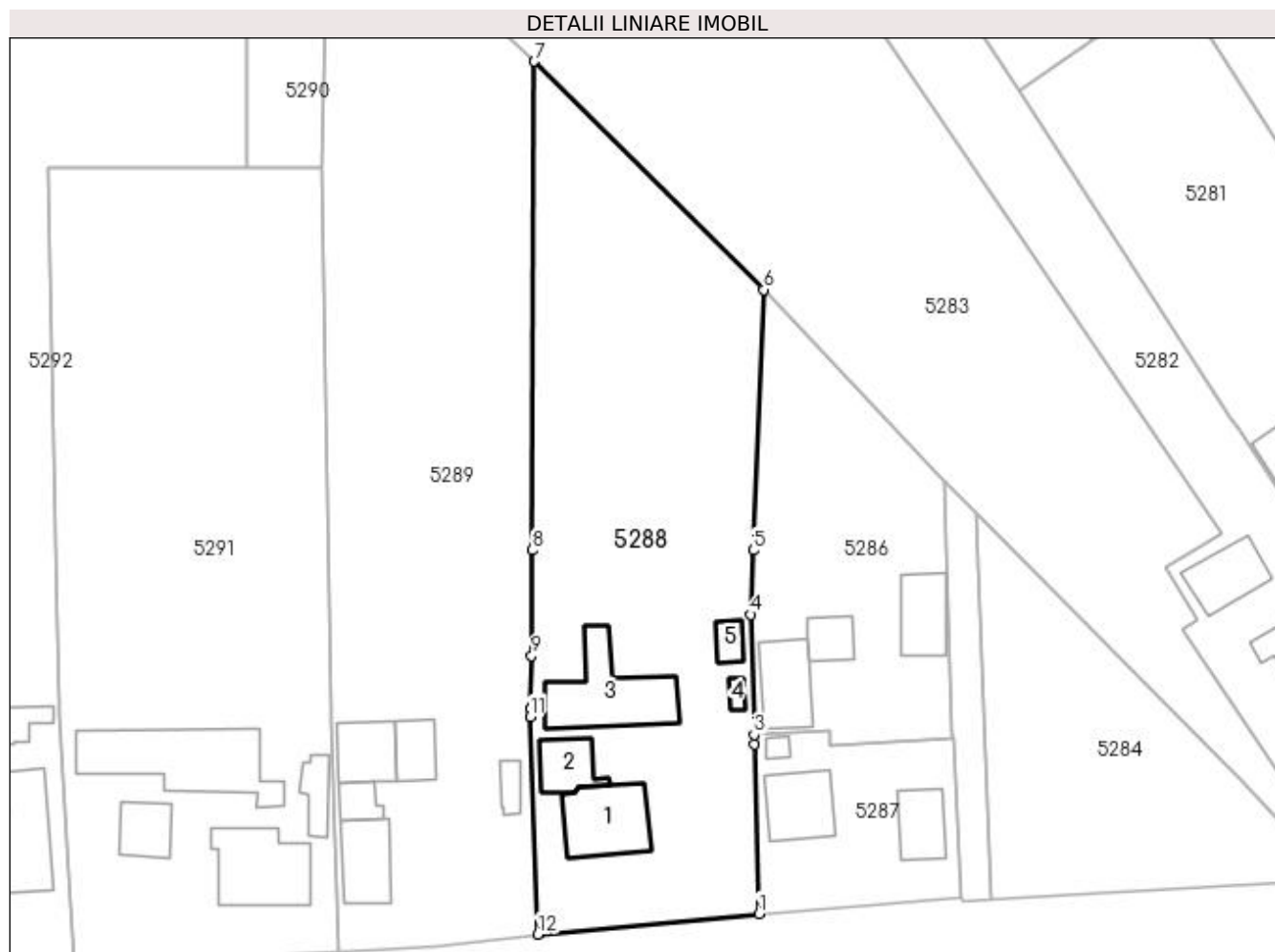
C. Partea III. SARCINI .

Inscrieri privind dezmembramintele dreptului de proprietate, drepturi reale de garanție și sarcini	Referințe
NU SUNT	

Anexa Nr. 1 La Partea I**Teren**

Nr cadastral	Suprafața (mp)*	Observații / Referințe
	2.500	Deținător Bejinariu Pavel.

* Suprafața este determinată în planul de proiecție Stereo 70.

**Date referitoare la teren**

Crt	Categorie folosință	Intra vilan	Suprafața (mp)	Tarla	Parcelă	Nr. topo	Observații / Referințe
1	curți construcții	DA	1.233	-	-	-	
2	arabil	DA	1.267	-	-	-	

Date referitoare la construcții

Crt	Număr	Destinație construcție	Supraf. (mp)	Situație juridică	Observații / Referințe
A1.1		construcții de locuințe	85	Cu acte	Nr. niveluri:1; S. construita la sol:85 mp; Locuință.
A1.2		construcții anexa	42	Cu acte	Nr. niveluri:1; S. construita la sol:42 mp; Anexă.
A1.3		construcții anexa	114	Cu acte	Nr. niveluri:1; S. construita la sol:114 mp; Anexă.
A1.4		construcții anexa	7	Cu acte	Nr. niveluri:1; S. construita la sol:7 mp; Anexă.
A1.5		construcții anexa	16	Cu acte	Nr. niveluri:1; S. construita la sol:16 mp; Anexă.

Lungime Segmente

1) Valorile lungimilor segmentelor sunt obținute din proiecție în plan.

Punct început	X / Y	Punct sfârșit	X / Y	Lungime segment (** (m)
1	585.283,433 710.489,099	2	585.282,885 710.509,762	20.67
2	585.282,885 710.509,762	3	585.282,857 710.510,906	1.144
3	585.282,857 710.510,906	4	585.282,493 710.525,581	14.68
4	585.282,493 710.525,581	5	585.282,805 710.533,419	7.844
5	585.282,805 710.533,419	6	585.284,069 710.565,204	31.81
6	585.284,069 710.565,204	7	585.256,064 710.593,027	39.477
7	585.256,064 710.593,027	8	585.255,793 710.533,419	59.609
8	585.255,793 710.533,419	9	585.255,734 710.520,546	12.873
9	585.255,734 710.520,546	10	585.255,581 710.514,107	6.441
10	585.255,581 710.514,107	11	585.255,558 710.513,117	0.99
11	585.255,558 710.513,117	12	585.256,469 710.486,584	26.548
12	585.256,469 710.486,584	1	585.283,433 710.489,099	27.081

** Lungimile segmentelor sunt determinate în planul de proiecție Stereo 70 și sunt rotunjite la 1 milimetru.

*** Distanța dintre puncte este formată din segmente cumulate ce sunt mai mici decât valoarea 1 milimetru.

**DATE DESPRE IMOBILUL NR. 5289**

Oficiul de Cadastru și Publicitate Imobiliară SUCEAVA
Biroul de Cadastru și Publicitate Imobiliară Radauti

A. Partea I. Descrierea imobilului

TEREN Necunoscut

Adresa: Loc. Botosanita Mica, Jud. Suceava

Nr. Crt	Nr cadastral Nr. topografic	Suprafața* (mp)	Observații / Referințe
A1	35191	3.003	Sector cadastral:33 Teren neimprijmit;

Construcții

Crt	Nr cadastral Nr. topografic	Adresa	Observații / Referințe
A1.1	35191-C1	Loc. Botosanita Mica, Jud. Suceava	Nr. niveluri:1; S. construita la sol:60 mp; S. construita desfasurata:60 mp; Locuința (Parter) construită in anul 1987.
A1.2	35191-C2	Loc. Botosanita Mica, Jud. Suceava	Nr. niveluri:1; S. construita la sol:22 mp; S. construita desfasurata:22 mp; Anexă (Parter) construită in anul 1987.
A1.3	35191-C3	Loc. Botosanita Mica, Jud. Suceava	Nr. niveluri:1; S. construita la sol:52 mp; S. construita desfasurata:52 mp; Anexă (Parter) construită in anul 1987.
A1.4	35191-C4	Loc. Botosanita Mica, Jud. Suceava	Nr. niveluri:1; S. construita la sol:35 mp; S. construita desfasurata:35 mp; Anexă (Parter) construită in anul 1987.

B. Partea II. Proprietari și acte

Inscrieri privitoare la dreptul de proprietate și alte drepturi reale	Referințe
5105 / 05/02/2021	
Act Administrativ nr. 238, din 20/01/2021 emis de PRIMARIA GRAMESTI (Certificat Fiscal ; act administrativ nr 240 din 20.01.2021, emis de Primaria Gramesti);	
B2	A1.1, A1.2, A1.3, A1.4
Intabulare, drept de PROPRIETATE bun comun in dev.,, dobandit prin Construire, cota actuala 1/1	
1) BEJINARIU TATIANA	
2) BEJINARIU EUGEN	
10770 / 04/03/2024	
Act Normativ nr. 7, din 13/03/1996 emis de PARLAMENTUL ROMANIEI;	
B3	A1
Intabulare, drept de PROPRIETATE bun comun in devalmasie, dobandit prin Lege, cota actuala 1/1	
1) BEJINARIU EUGEN	
2) BEJINARIU TATIANA	

C. Partea III. SARCINI .

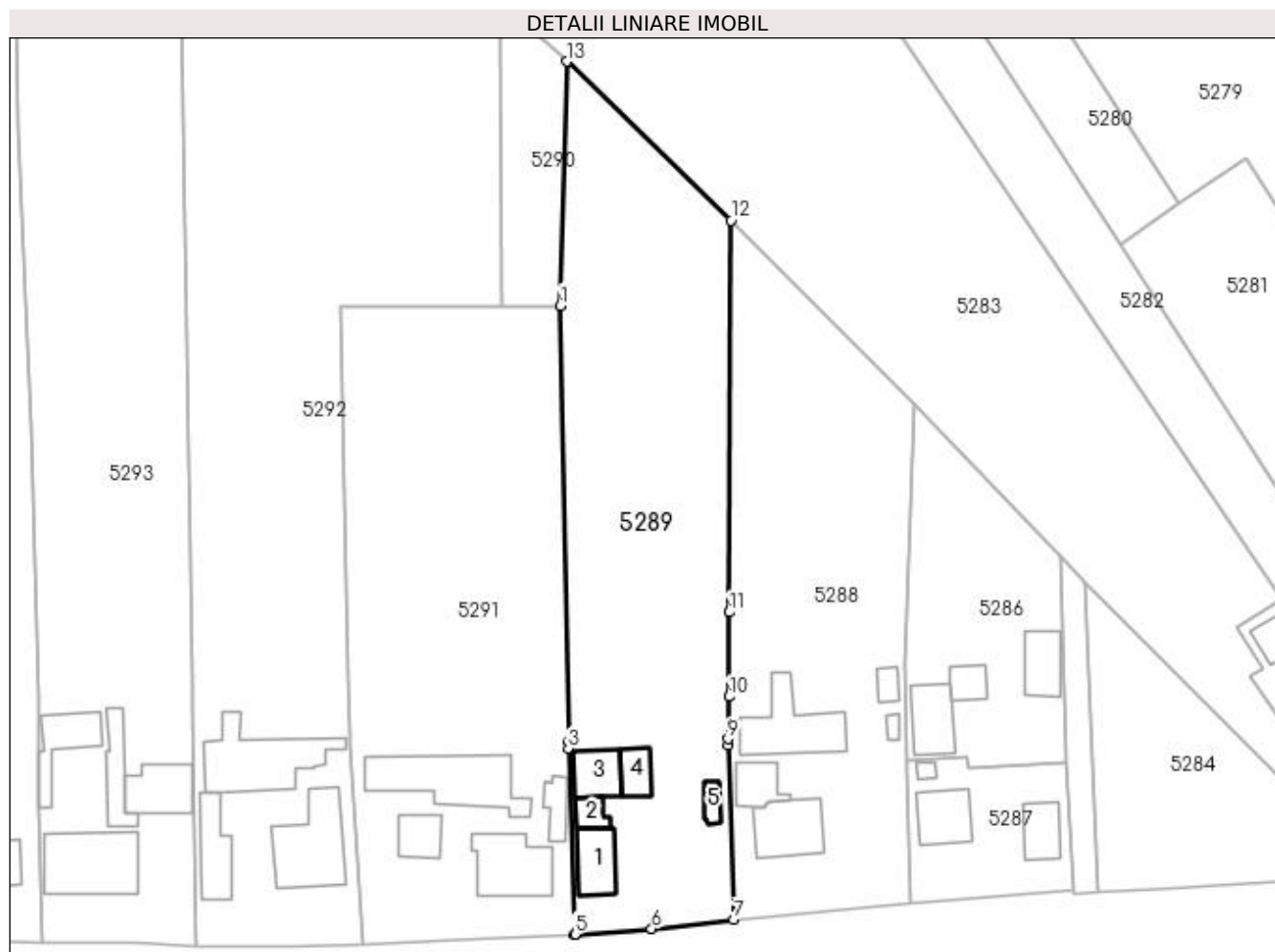
Inscrieri privind dezmembramintele dreptului de proprietate, drepturi reale de garanție și sarcini	Referințe
NU SUNT	

Anexa Nr. 1 La Partea I

Teren

Nr cadastral	Suprafața (mp)*	Observații / Referințe
35191	3.003	

* Suprafața este determinată în planul de proiecție Stereo 70.



Date referitoare la teren

Crt	Categorie folosință	Intravilan	Suprafața (mp)	Tarla	Parcelă	Nr. topo	Observații / Referințe
1	curți constructii	DA	673	-	-	-	
2	arabil	NU	12	-	-	-	
3	arabil	DA	2.318	-	-	-	

Date referitoare la construcții

Crt	Număr	Destinație construcție	Supraf. (mp)	Situație juridică	Observații / Referințe
A1.1	35191-C1	construcții de locuințe	60	Cu acte	Nr. niveluri:1; S. construită la sol:60 mp; S. construită desfasurata:60 mp; Locuința (Parter) construită în anul 1987.
A1.2	35191-C2	construcții anexa	22	Cu acte	Nr. niveluri:1; S. construită la sol:22 mp; S. construită desfasurata:22 mp; Anexă (Parter) construită în anul 1987.
A1.3	35191-C3	construcții anexa	52	Cu acte	Nr. niveluri:1; S. construită la sol:52 mp; S. construită desfasurata:52 mp; Anexă (Parter) construită în anul 1987.
A1.4	35191-C4	construcții anexa	35	Cu acte	Nr. niveluri:1; S. construită la sol:35 mp; S. construită desfasurata:35 mp; Anexă (Parter) construită în anul 1987.
A1.5		construcții anexa	15	Fara acte	Nr. niveluri:1; S. construită la sol:15 mp; Anexă.

Lungime Segmente

1) Valorile lungimilor segmentelor sunt obținute din proiecție în plan.

Punct început	X / Y	Punct sfârșit	X / Y	Lungime segment (** (m)
1	585.230,067 710.580,06	2	585.231,294 710.513,73	66.342
2	585.231,294 710.513,73	3	585.231,314 710.512,663	1.067
3	585.231,314 710.512,663	4	585.232,225 710.484,373	28.305
4	585.232,225 710.484,373	5	585.232,281 710.484,376	0.057
5	585.232,281 710.484,376	6	585.243,969 710.485,213	11.718
6	585.243,969 710.485,213	7	585.256,469 710.486,584	12.575
7	585.256,469 710.486,584	8	585.255,558 710.513,117	26.548
8	585.255,558 710.513,117	9	585.255,581 710.514,107	0.99
9	585.255,581 710.514,107	10	585.255,734 710.520,546	6.441
10	585.255,734 710.520,546	11	585.255,793 710.533,419	12.873
11	585.255,793 710.533,419	12	585.256,064 710.593,027	59.609
12	585.256,064 710.593,027	13	585.231,013 710.617,214	34.822
13	585.231,013 710.617,214	1	585.230,067 710.580,06	37.166

** Lungimile segmentelor sunt determinate în planul de proiecție Stereo 70 și sunt rotunjite la 1 milimetru.

*** Distanța dintre puncte este formată din segmente cumulate ce sunt mai mici decât valoarea 1 milimetru.

**DATE DESPRE IMOBILUL NR. 5290**

Oficiul de Cadastru și Publicitate Imobiliară SUCEAVA
Biroul de Cadastru și Publicitate Imobiliară Radauti

A. Partea I. Descrierea imobilului

TEREN Necunoscut

Adresa: Loc. Botosanita Mica, Jud. Suceava

Nr. Crt	Nr cadastral Nr. topografic	Suprafața* (mp)	Observații / Referințe
A1		404	Sector cadastral:33 Teren neimprejmuit;

B. Partea II. Proprietari și acte

Inscrieri privitoare la dreptul de proprietate și alte drepturi reale		Referințe
/		
Act Normativ nr. Legea 7, din 13/03/1996 emis de PARLAMENTUL ROMANIEI;		
B1	Inscrierea provizorie, drept de PROPRIETATE, dobandit prin Lege, cota actuala 1/1 1) NEIDENTIFICAT NEIDENTIFICAT	A1
B2	Proprietar neidentificat.	A1

C. Partea III. SARCINI .

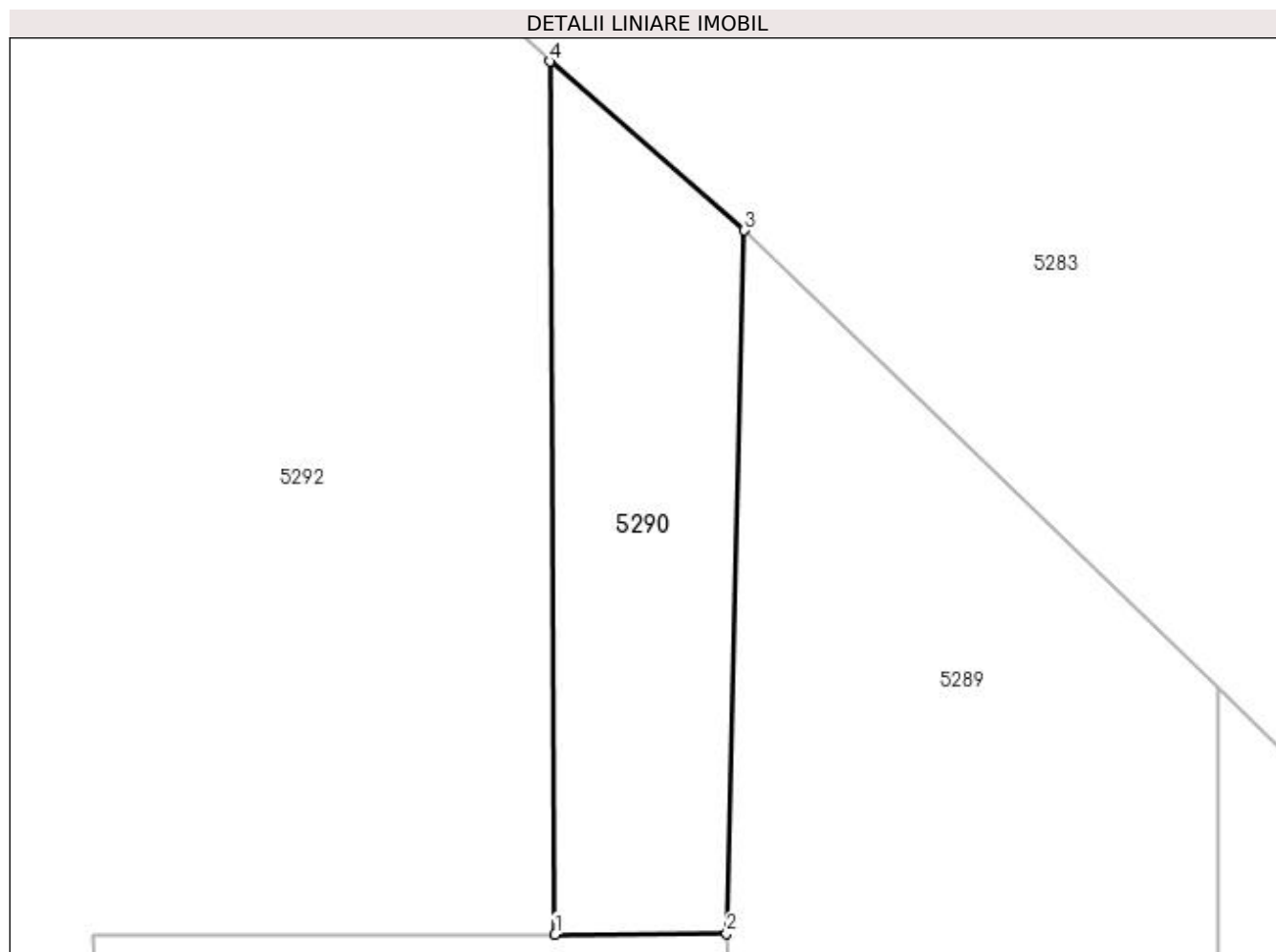
Inscrieri privind dezmembramintele dreptului de proprietate, drepturi reale de garanție și sarcini	Referințe
NU SUNT	

Anexa Nr. 1 La Partea I

Teren

Nr cadastral	Suprafața (mp)*	Observații / Referințe
	404	

* Suprafața este determinată în planul de proiecție Stereo 70.



Date referitoare la teren

Crt	Categorie folosință	Intravilan	Suprafața (mp)	Tarla	Parcelă	Nr. topo	Observații / Referințe
1	arabil	DA	306	24	500	-	
2	arabil	NU	98	24	500	-	

Lungime Segmente

1) Valorile lungimilor segmentelor sunt obținute din proiecție în plan.

Punct început	X / Y	Punct sfârșit	X / Y	Lungime segment (** (m)
1	585.221,006 710.580,025	2	585.230,067 710.580,06	9.061
2	585.230,067 710.580,06	3	585.231,013 710.617,214	37.166
3	585.231,013 710.617,214	4	585.220,715 710.626,132	13.623
4	585.220,715 710.626,132	1	585.221,006 710.580,025	46.108

**** Lungimile segmentelor sunt determinate în planul de proiecție Stereo 70 și sunt rotunjite la 1 milimetru.**

***** Distanța dintre puncte este formată din segmente cumulate ce sunt mai mici decât valoarea 1 milimetru.**

**DATE DESPRE IMOBILUL NR. 5291**

Oficiul de Cadastru și Publicitate Imobiliară SUCEAVA
Biroul de Cadastru și Publicitate Imobiliară Radauti

A. Partea I. Descrierea imobilului

TEREN Intravilan

Adresa: Loc. Botosanita Mica, Nr. 22, Jud. Suceava

Nr. Crt	Nr cadastral Nr. topografic	Suprafața* (mp)	Observații / Referințe
A1	31708	3.200	Sector cadastral:33 Teren neimpregmuit;

Construcții

Crt	Nr cadastral Nr. topografic	Adresa	Observații / Referințe
A1.1	31708-C1	Loc. Botosanita Mica, Nr. 22, Jud. Suceava	Nr. niveluri:1; S. construita la sol:101 mp; S. construita desfasurata:101 mp; LOCUINTA EDIFICATA IN ANUL 1951
A1.2	31708-C2	Loc. Botosanita Mica, Nr. 22, Jud. Suceava	Nr. niveluri:1; S. construita la sol:156 mp; S. construita desfasurata:156 mp; ANEXA EDIFICATA IN ANUL 1964
A1.3	31708-C3	Loc. Botosanita Mica, Nr. 22, Jud. Suceava	Nr. niveluri:1; S. construita la sol:40 mp; S. construita desfasurata:40 mp; ANEXA EDIFICATA IN ANUL 1964
A1.4		Loc. Botosanita Mica, Nr. 22, Jud. Suceava	Nr. niveluri:1; S. construita la sol:27 mp; Anexă.

B. Partea II. Proprietari și acte

Inscrieri privitoare la dreptul de proprietate și alte drepturi reale	Referințe
8295 / 27/02/2019	
Act Notarial nr. act de partaj nr. 3214, din 29/11/2016 emis de NOTAR PUBLIC MANDICI ALEXANDRU;	
B16	Intabulare, drept de PROPRIETATE, dobandit prin Conventie, cota actuala 1/1 1) BEJINARIU IOAN, bun propriu
	A1, A1.1, A1.2, A1.3
/	
Act Administrativ nr. 115, din 09/01/2024 emis de PRIMĂRIA GRĂMEȘTI;	
B17	Intabulare, drept de PROPRIETATE, dobandit prin Lege, cota actuala 1/1 1) BEJINARIU IOAN 2) BEJINARIU MINODORA
	A1.4

C. Partea III. SARCINI

Inscrieri privind dezmembramintele dreptului de proprietate, drepturi reale de garanție și sarcini	Referințe
8295 / 27/02/2019	
Act Notarial nr. act de partaj nr. 3214, din 29/11/2016 emis de NOTAR PUBLIC MANDICI ALEXANDRU;	
C1	Intabulare, drept de UZUFRACT VIAGER, cota actuala 1/1 1) BEJINARIU MINODORA
	A1, A1.1, A1.2, A1.3

Anexa Nr. 1 La Partea I

Teren

Nr cadastral	Suprafața (mp)*	Observații / Referințe
31708	3.200	

* Suprafața este determinată în planul de proiecție Stereo 70.



Date referitoare la teren

Crt	Categorie folosință	Intra vilan	Suprafața (mp)	Tarla	Parcelă	Nr. topo	Observații / Referințe
1	curți construcții	DA	985	24	500	-	
2	arabil	DA	2.215	24	500	-	

Date referitoare la construcții

Crt	Număr	Destinație construcție	Supraf. (mp)	Situație juridică	Observații / Referințe
A1.1	31708-C1	construcții de locuințe	101	Cu acte	Nr. niveluri:1; S. construită la sol:101 mp; S. construită desfășurată:101 mp; LOCUINȚA EDIFICATĂ ÎN ANUL 1951
A1.2	31708-C2	construcții anexa	156	Cu acte	Nr. niveluri:1; S. construită la sol:156 mp; S. construită desfășurată:156 mp; ANEXA EDIFICATĂ ÎN ANUL 1964
A1.3	31708-C3	construcții anexa	40	Cu acte	Nr. niveluri:1; S. construită la sol:40 mp; S. construită desfășurată:40 mp; ANEXA EDIFICATĂ ÎN ANUL 1964
A1.4		construcții anexa	27	Cu acte	Nr. niveluri:1; S. construită la sol:27 mp; Anexă.

Lungime Segmente

1) Valorile lungimilor segmentelor sunt obținute din proiecție în plan.

Punct început	X / Y	Punct sfârșit	X / Y	Lungime segment (** (m)
1	585.221,006 710.580,025	2	585.196,626 710.580,025	24.38
2	585.196,626 710.580,025	3	585.197,848 710.523,574	56.464
3	585.197,848 710.523,574	4	585.198,036 710.514,883	8.693
4	585.198,036 710.514,883	5	585.198,119 710.513,44	1.445
5	585.198,119 710.513,44	6	585.199,877 710.482,712	30.779
6	585.199,877 710.482,712	7	585.199,891 710.482,712	0.014
7	585.199,891 710.482,712	8	585.217,294 710.483,628	17.427
8	585.217,294 710.483,628	9	585.231,837 710.484,354	14.561
9	585.231,837 710.484,354	10	585.232,225 710.484,373	0.388
10	585.232,225 710.484,373	11	585.231,314 710.512,663	28.305
11	585.231,314 710.512,663	12	585.231,294 710.513,73	1.067
12	585.231,294 710.513,73	13	585.230,067 710.580,06	66.342
13	585.230,067 710.580,06	1	585.221,006 710.580,025	9.061

** Lungimile segmentelor sunt determinate în planul de proiecție Stereo 70 și sunt rotunjite la 1 milimetru.

*** Distanța dintre puncte este formată din segmente cumulate ce sunt mai mici decât valoarea 1 milimetru.

**DATE DESPRE IMOBILUL NR. 5292**

Oficiul de Cadastru și Publicitate Imobiliară SUCEAVA
Biroul de Cadastru și Publicitate Imobiliară Radauti

A. Partea I. Descrierea imobilului

TEREN Necunoscut

Adresa: Loc. Botosanita Mica, Jud. Suceava

Nr. Crt	Nr cadastral Nr. topografic	Suprafața* (mp)	Observații / Referințe
A1		5.700	Sector cadastral:33 Teren neimprejmuit; Deținător Corniciuc Florin-Gheorghe.

Construcții

Crt	Nr cadastral Nr. topografic	Adresa	Observații / Referințe
A1.1		Loc. Botosanita Mica, Jud. Suceava	Nr. niveluri:1; S. construita la sol:126 mp; Locuință.
A1.2		Loc. Botosanita Mica, Jud. Suceava	Nr. niveluri:1; S. construita la sol:64 mp; Anexă.
A1.3		Loc. Botosanita Mica, Jud. Suceava	Nr. niveluri:1; S. construita la sol:145 mp; Anexă.

B. Partea II. Proprietari și acte

Inscrieri privitoare la dreptul de proprietate și alte drepturi reale		Referințe
/		
Act Administrativ nr. 1245, din 04/07/1996 emis de CJSDPAT SUCEAVA;		
B1	Intabulare, drept de PROPRIETATE, dobandit prin Reconstituire, cota actuala 1/1 1) BEJENARU PAVEL , Lipsă CNP proprietar.	A1
Act Administrativ nr. 115, din 09/01/2024 emis de PRIMĂRIA GRĂMEȘTI;		
B2	Intabulare, drept de PROPRIETATE, dobandit prin Lege, cota actuala 1/1 1) BEJENARU PAVEL , Lipsă CNP proprietar.	A1.1, A1.2, A1.3

C. Partea III. SARCINI .

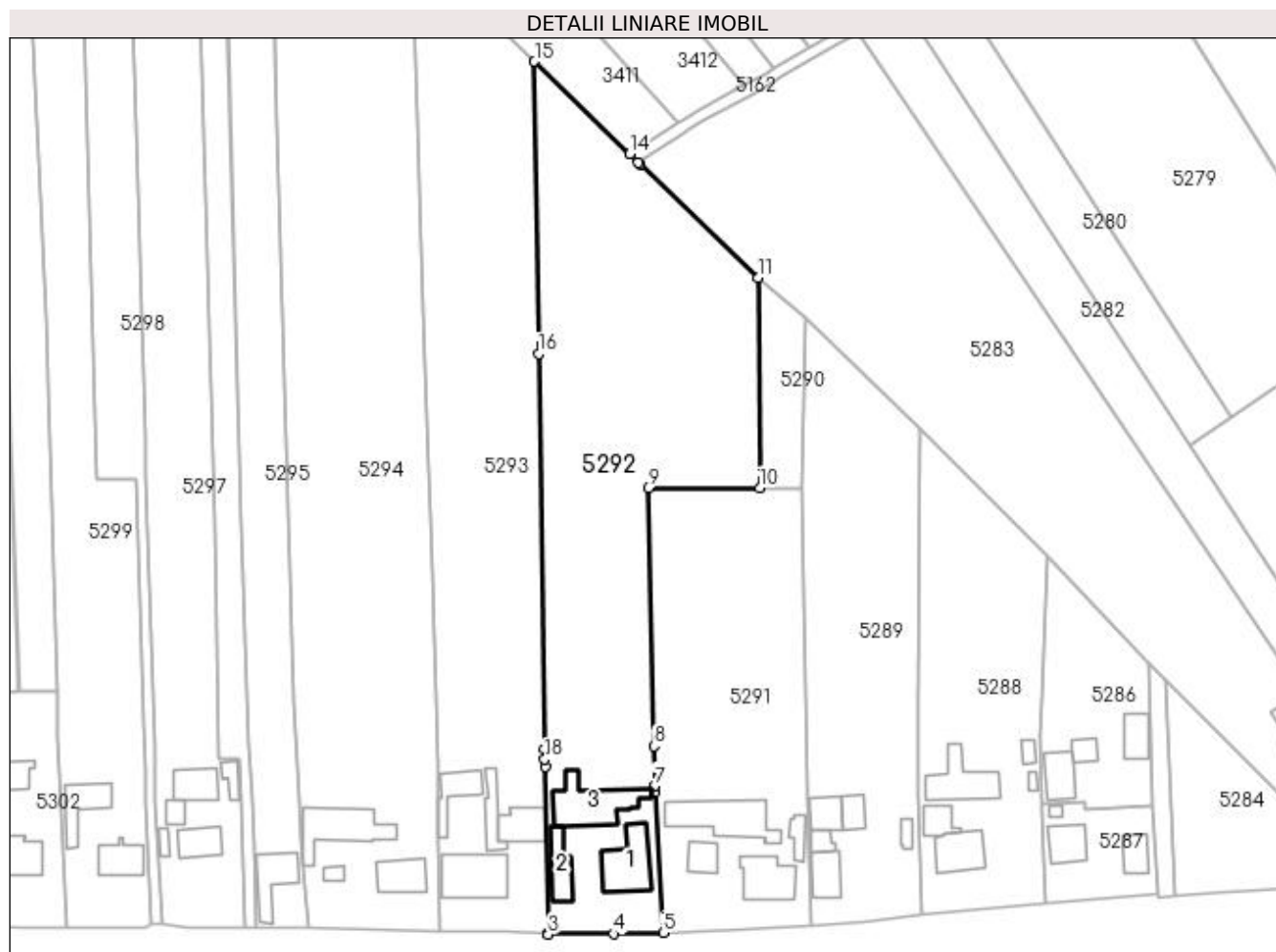
Inscrieri privind dezmembramintele dreptului de proprietate, drepturi reale de garanție și sarcini	Referințe
NU SUNT	

Anexa Nr. 1 La Partea I

Teren

Nr cadastral	Suprafața (mp)*	Observații / Referințe
	5.700	Deținător Corniciuc Florin-Gheorghe.

* Suprafața este determinată în planul de proiecție Stereo 70.



Date referitoare la teren

Crt	Categorie folosință	Intra vilan	Suprafața (mp)	Tarla	Parcelă	Nr. topo	Observații / Referințe
1	arabil	NU	1.905	24	500	-	
2	arabil	DA	2.799	24	500	-	
3	curți construcții	DA	996	24	500	-	

Date referitoare la construcții

Crt	Număr	Destinație construcție	Supraf. (mp)	Situație juridică	Observații / Referințe
A1.1		construcții de locuințe	126	Cu acte	Nr. niveluri:1; S. construita la sol:126 mp; Locuință.
A1.2		construcții anexa	64	Cu acte	Nr. niveluri:1; S. construita la sol:64 mp; Anexă.
A1.3		construcții anexa	145	Cu acte	Nr. niveluri:1; S. construita la sol:145 mp; Anexă.

Lungime Segmente

1) Valorile lungimilor segmentelor sunt obținute din proiecție în plan.

Punct început	X / Y	Punct sfârșit	X / Y	Lungime segment (** (m)

Punct început	X / Y	Punct sfârșit	X / Y	Lungime segment (** (m)
1	585.174,005 710.519,078	2	585.174,691 710.482,641	36.444
2	585.174,691 710.482,641	3	585.174,692 710.482,4	0.241
3	585.174,692 710.482,4	4	585.189,07 710.482,536	14.379
4	585.189,07 710.482,536	5	585.199,877 710.482,712	10.809
5	585.199,877 710.482,712	6	585.198,119 710.513,44	30.779
6	585.198,119 710.513,44	7	585.198,036 710.514,883	1.445
7	585.198,036 710.514,883	8	585.197,848 710.523,574	8.693
8	585.197,848 710.523,574	9	585.196,626 710.580,025	56.464
9	585.196,626 710.580,025	10	585.221,006 710.580,025	24.38
10	585.221,006 710.580,025	11	585.220,715 710.626,132	46.108
11	585.220,715 710.626,132	12	585.194,777 710.650,959	35.905
12	585.194,777 710.650,959	13	585.194,405 710.651,315	0.515
13	585.194,405 710.651,315	14	585.192,544 710.653,096	2.576
14	585.192,544 710.653,096	15	585.171,739 710.673,382	29.058
15	585.171,739 710.673,382	16	585.172,603 710.609,422	63.965
16	585.172,603 710.609,422	17	585.173,944 710.523,023	86.41
17	585.173,944 710.523,023	18	585.173,98 710.520,697	2.326
18	585.173,98 710.520,697	1	585.174,005 710.519,078	1.619

** Lungimile segmentelor sunt determinate în planul de proiecție Stereo 70 și sunt rotunjite la 1 milimetru.

*** Distanța dintre puncte este formată din segmente cumulate ce sunt mai mici decât valoarea 1 milimetru.

**DATE DESPRE IMOBILUL NR. 5293**

Oficiul de Cadastru și Publicitate Imobiliară SUCEAVA
Biroul de Cadastru și Publicitate Imobiliară Radauti

A. Partea I. Descrierea imobilului

TEREN Necunoscut

Adresa: Loc. Botosanita Mica, Str Țarinei, Nr. 52, Jud. Suceava

Nr. Crt	Nr cadastral Nr. topografic	Suprafața* (mp)	Observații / Referințe
A1	35494	5.000	Sector cadastral:33 Teren imprejmuit;

Construcții

Crt	Nr cadastral Nr. topografic	Adresa	Observații / Referințe
A1.1	35494-C1	Loc. Botosanita Mica, Str Țarinei, Nr. 52, Jud. Suceava	Nr. niveluri:1; S. construita la sol:133 mp; S. construita desfasurata:105 mp; Locuință.
A1.2	35494-C2	Loc. Botosanita Mica, Str Țarinei, Nr. 52, Jud. Suceava	Nr. niveluri:1; S. construita la sol:73 mp; S. construita desfasurata:216 mp; Anexă.
A1.3	35494-C3	Loc. Botosanita Mica, Str Țarinei, Nr. 52, Jud. Suceava	Nr. niveluri:1; S. construita la sol:49 mp; S. construita desfasurata:47 mp; Anexă.
A1.4		Loc. Botosanita Mica, Str Țarinei, Nr. 52, Jud. Suceava	Nr. niveluri:1; S. construita la sol:64 mp; Anexă.

B. Partea II. Proprietari și acte

Inscrieri privitoare la dreptul de proprietate și alte drepturi reale		Referințe
30350 / 23/06/2023		
Act Administrativ nr. 3233, din 14/06/2023 emis de PRIMARIA GRAMESTI (act administrativ nr 3232 din 14.06.2023, emis de Primaria Gramesti);		
B2	Intabulare, drept de PROPRIETATE bun comun in dev., dobandit prin Construire, cota actuala 1/1 1) MUHA VASILE 2) MUHA ELENA	A1.1, A1.2, A1.3
Hotarare Judecatoreasca nr. 1516, din 24/04/2009 emis de JUDECATORIA RADAUTI;		
B3	Intabulare, drept de PROPRIETATE bun comun in dev., dobandit prin Hotarare Judecatoreasca, cota actuala 1/1 1) MUHA VASILE 2) MUHA ELENA	A1
/		
Act Administrativ nr. 115, din 09/01/2024 emis de PRIMĂRIA GRĂMEȘTI;		
B4	Intabulare, drept de PROPRIETATE, dobandit prin Lege, cota actuala 1/1 1) MUHA VASILE 2) MUHA ELENA	A1.4

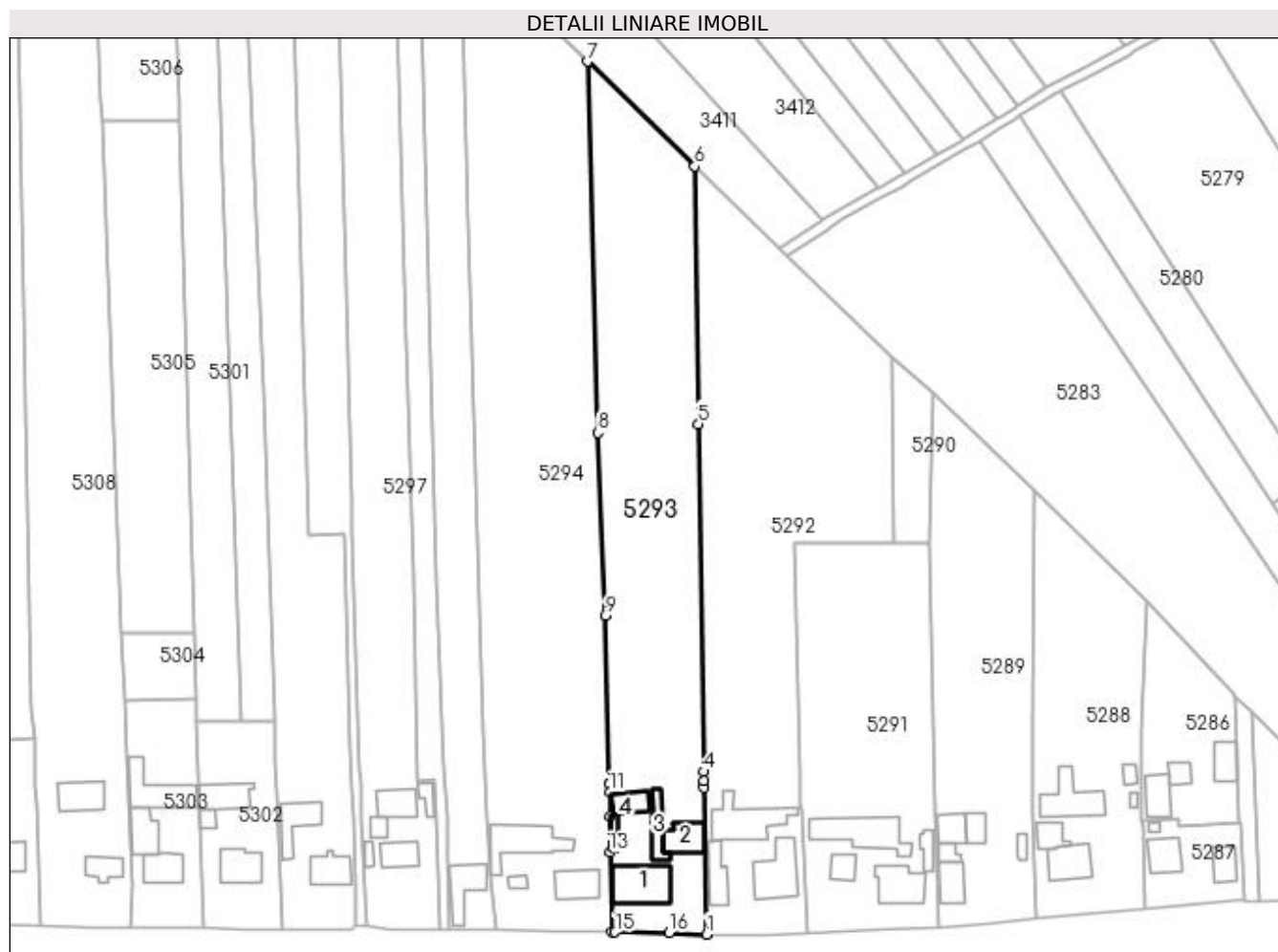
C. Partea III. SARCINI .

Inscrieri privind dezmembramintele dreptului de proprietate, drepturi reale de garanție și sarcini	Referințe
NU SUNT	

Anexa Nr. 1 La Partea I**Teren**

Nr cadastral	Suprafaţa (mp)*	Observații / Referințe
35494	5.000	

* Suprafața este determinată în planul de proiecție Stereo 70.

**Date referitoare la teren**

Crt	Categorie folosință	Intra vilan	Suprafața (mp)	Tarla	Parcelă	Nr. topo	Observații / Referințe
1	curți constructii	DA	875	24	500	-	
2	arabil	DA	2.119	24	500	-	
3	arabil	NU	2.006	24	500	-	

Date referitoare la construcții

Crt	Număr	Destinație construcție	Supraf. (mp)	Situație juridică	Observații / Referințe
A1.1	35494-C1	construcții de locuințe	Din acte: 105 Masurata: 133	Cu acte	Nr. niveluri:1; S. construita la sol:133 mp; S. construita desfasurata:105 mp; Locuință.
A1.2	35494-C2	construcții anexa	Din acte: 216 Masurata: 73	Cu acte	Nr. niveluri:1; S. construita la sol:73 mp; S. construita desfasurata:216 mp; Anexă.
A1.3	35494-C3	construcții anexa	Din acte: 47 Masurata: 49	Cu acte	Nr. niveluri:1; S. construita la sol:49 mp; S. construita desfasurata:47 mp; Anexă.
A1.4		construcții anexa	64	Cu acte	Nr. niveluri:1; S. construita la sol:64 mp; Anexă.

Lungime Segmente

1) Valorile lungimilor segmentelor sunt obținute din proiecție în plan.

Punct început	X / Y	Punct sfârșit	X / Y	Lungime segment (** (m)
1	585.174,691 710.482,641	2	585.174,005 710.519,078	36.444
2	585.174,005 710.519,078	3	585.173,98 710.520,697	1.619
3	585.173,98 710.520,697	4	585.173,944 710.523,023	2.326
4	585.173,944 710.523,023	5	585.172,603 710.609,422	86.41
5	585.172,603 710.609,422	6	585.171,739 710.673,382	63.965
6	585.171,739 710.673,382	7	585.145,042 710.699,412	37.287
7	585.145,042 710.699,412	8	585.147,618 710.607,228	92.22
8	585.147,618 710.607,228	9	585.149,439 710.561,774	45.49
9	585.149,439 710.561,774	10	585.150,5 710.520,104	41.683
10	585.150,5 710.520,104	11	585.150,564 710.517,993	2.112
11	585.150,564 710.517,993	12	585.150,566 710.511,966	6.027
12	585.150,566 710.511,966	13	585.150,57 710.502,978	8.987
13	585.150,57 710.502,978	14	585.151,078 710.483,194	19.791
14	585.151,078 710.483,194	15	585.151,899 710.483,185	0.821
15	585.151,899 710.483,185	16	585.165,339 710.483,04	13.441
16	585.165,339 710.483,04	1	585.174,691 710.482,641	9.361

** Lungimile segmentelor sunt determinate în planul de proiecție Stereo 70 și sunt rotunjite la 1 milimetru.

*** Distanța dintre puncte este formată din segmente cumulate ce sunt mai mici decât valoarea 1 milimetru.

**DATE DESPRE IMOBILUL NR. 5294**

Oficiul de Cadastru și Publicitate Imobiliară SUCEAVA
Biroul de Cadastru și Publicitate Imobiliară Radauti

A. Partea I. Descrierea imobilului

TEREN Necunoscut

Adresa: Loc. Botosanita Mica, Jud. Suceava

Nr. Crt	Nr cadastral Nr. topografic	Suprafața* (mp)	Observații / Referințe
A1		7.100	Sector cadastral:33 Teren neimprejmuit;

B. Partea II. Proprietari și acte

Inscrieri privitoare la dreptul de proprietate și alte drepturi reale		Referințe
/		
Act Normativ nr. Legea 7, din 13/03/1996 emis de PARLAMENTUL ROMANIEI;		
B1	Inscrierea provizorie, drept de PROPRIETATE, dobandit prin Lege, cota actuala 1/1 1) NEIDENTIFICAT NEIDENTIFICAT	A1
B2	Proprietar neidentificat.	A1

C. Partea III. SARCINI .

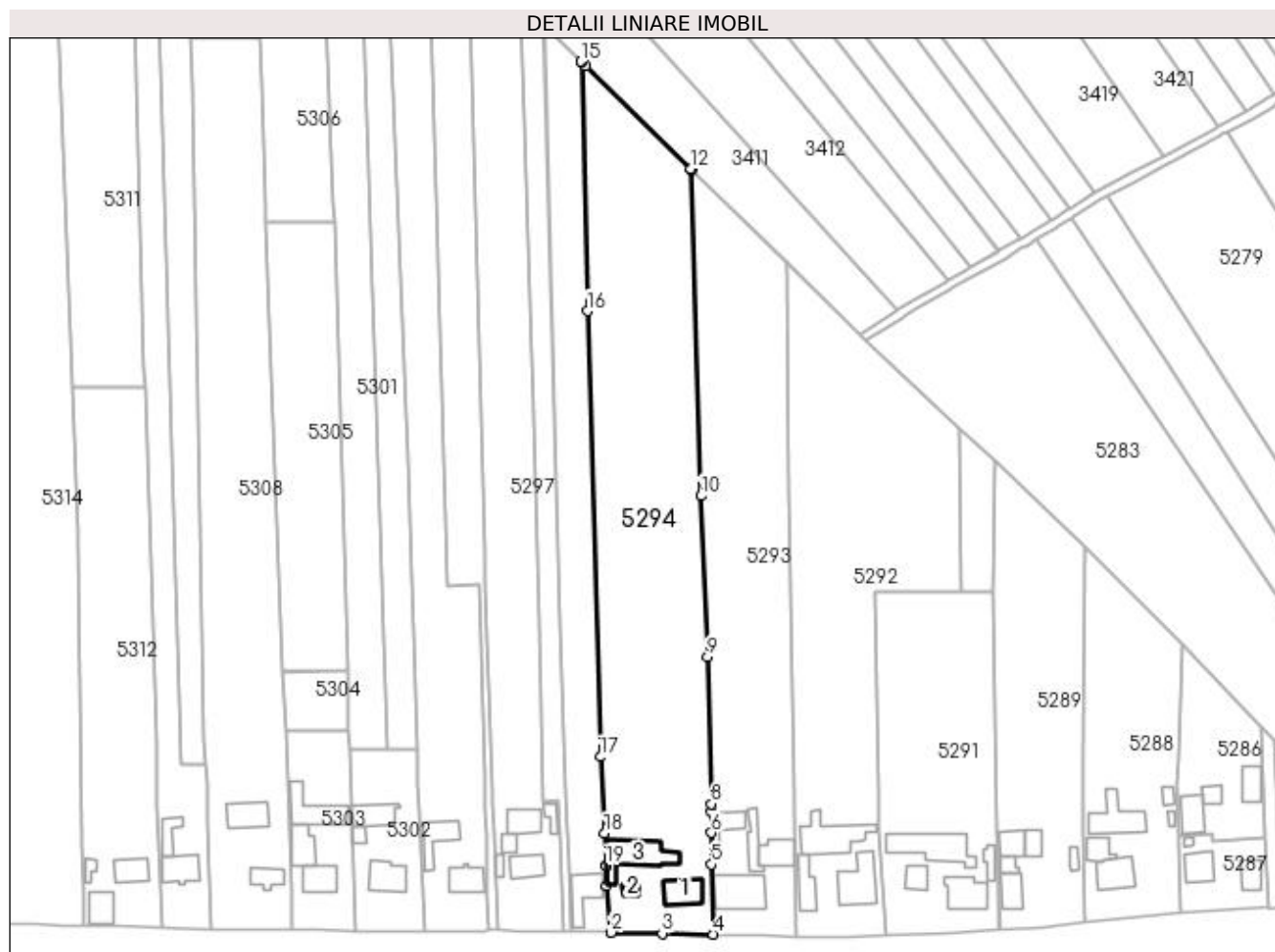
Inscrieri privind dezmembramintele dreptului de proprietate, drepturi reale de garanție și sarcini	Referințe
NU SUNT	

Anexa Nr. 1 La Partea I

Teren

Nr cadastral	Suprafața (mp)*	Observații / Referințe
	7.100	

* Suprafața este determinată în planul de proiecție Stereo 70.



Date referitoare la teren

Crt	Categorie folosință	Intravilan	Suprafața (mp)	Tarla	Parcelă	Nr. topo	Observații / Referințe
1	curți construcții	DA	851	24	500	-	
2	arabil	DA	2.922	24	500	-	
3	arabil	NU	3.327	24	500	-	

Date referitoare la construcții

Crt	Număr	Destinație construcție	Supraf. (mp)	Situație juridică	Observații / Referințe
A1.1		construcții de locuințe	76	Fara acte	Nr. niveluri:1; S. construita la sol:76 mp; Locuință.
A1.2		construcții anexa	14	Fara acte	Nr. niveluri:1; S. construita la sol:14 mp; Anexă.
A1.3		construcții anexa	137	Fara acte	Nr. niveluri:1; S. construita la sol:137 mp; Anexă.

Lungime Segmente

1) Valorile lungimilor segmentelor sunt obținute din proiecție în plan.

Punct început	X / Y	Punct sfârșit	X / Y	Lungime segment (** (m)

Punct început	X / Y	Punct sfârșit	X / Y	Lungime segment (** (m)
1	585.120,89 710.496,932	2	585.122,136 710.483,757	13.234
2	585.122,136 710.483,757	3	585.136,623 710.483,467	14.489
3	585.136,623 710.483,467	4	585.151,078 710.483,194	14.458
4	585.151,078 710.483,194	5	585.150,57 710.502,978	19.791
5	585.150,57 710.502,978	6	585.150,566 710.511,966	8.987
6	585.150,566 710.511,966	7	585.150,564 710.517,993	6.027
7	585.150,564 710.517,993	8	585.150,5 710.520,104	2.112
8	585.150,5 710.520,104	9	585.149,439 710.561,774	41.683
9	585.149,439 710.561,774	10	585.147,618 710.607,228	45.49
10	585.147,618 710.607,228	11	585.145,042 710.699,412	92.22
11	585.145,042 710.699,412	12	585.144,718 710.699,728	0.452
12	585.144,718 710.699,728	13	585.114,866 710.728,834	41.693
13	585.114,866 710.728,834	14	585.113,795 710.729,879	1.497
14	585.113,795 710.729,879	15	585.113,556 710.730,112	0.334
15	585.113,556 710.730,112	16	585.115,363 710.659,495	70.64
16	585.115,363 710.659,495	17	585.119,105 710.533,422	126.128
17	585.119,105 710.533,422	18	585.120,25 710.511,773	21.679
18	585.120,25 710.511,773	19	585.120,726 710.502,754	9.032
19	585.120,726 710.502,754	20	585.120,734 710.502,472	0.282
20	585.120,734 710.502,472	1	585.120,89 710.496,932	5.543

** Lungimile segmentelor sunt determinate în planul de proiecție Stereo 70 și sunt rotunjite la 1 milimetru.

*** Distanța dintre puncte este formată din segmente cumulate ce sunt mai mici decât valoarea 1 milimetru.

**DATE DESPRE IMOBILUL NR. 5295**

Oficiul de Cadastru și Publicitate Imobiliară SUCEAVA
Biroul de Cadastru și Publicitate Imobiliară Radauti

A. Partea I. Descrierea imobilului

TEREN Necunoscut

Adresa: Loc. Botosanita Mica, Jud. Suceava

Nr. Crt	Nr cadastral Nr. topografic	Suprafața* (mp)	Observații / Referințe
A1		2.600	Sector cadastral:33 Teren neimprejmuit;

B. Partea II. Proprietari și acte

Inscrieri privitoare la dreptul de proprietate și alte drepturi reale		Referințe
/		
Act Notarial nr. 226, din 26/03/1998 emis de NP FOMIN SIMION;		
B1	Intabulare, drept de PROPRIETATEcumpărare, dobandit prin Conventie, cota actuala 1/1 1) HUȚANU MIHAI 2) HUȚANU MARIEA	A1

C. Partea III. SARCINI .

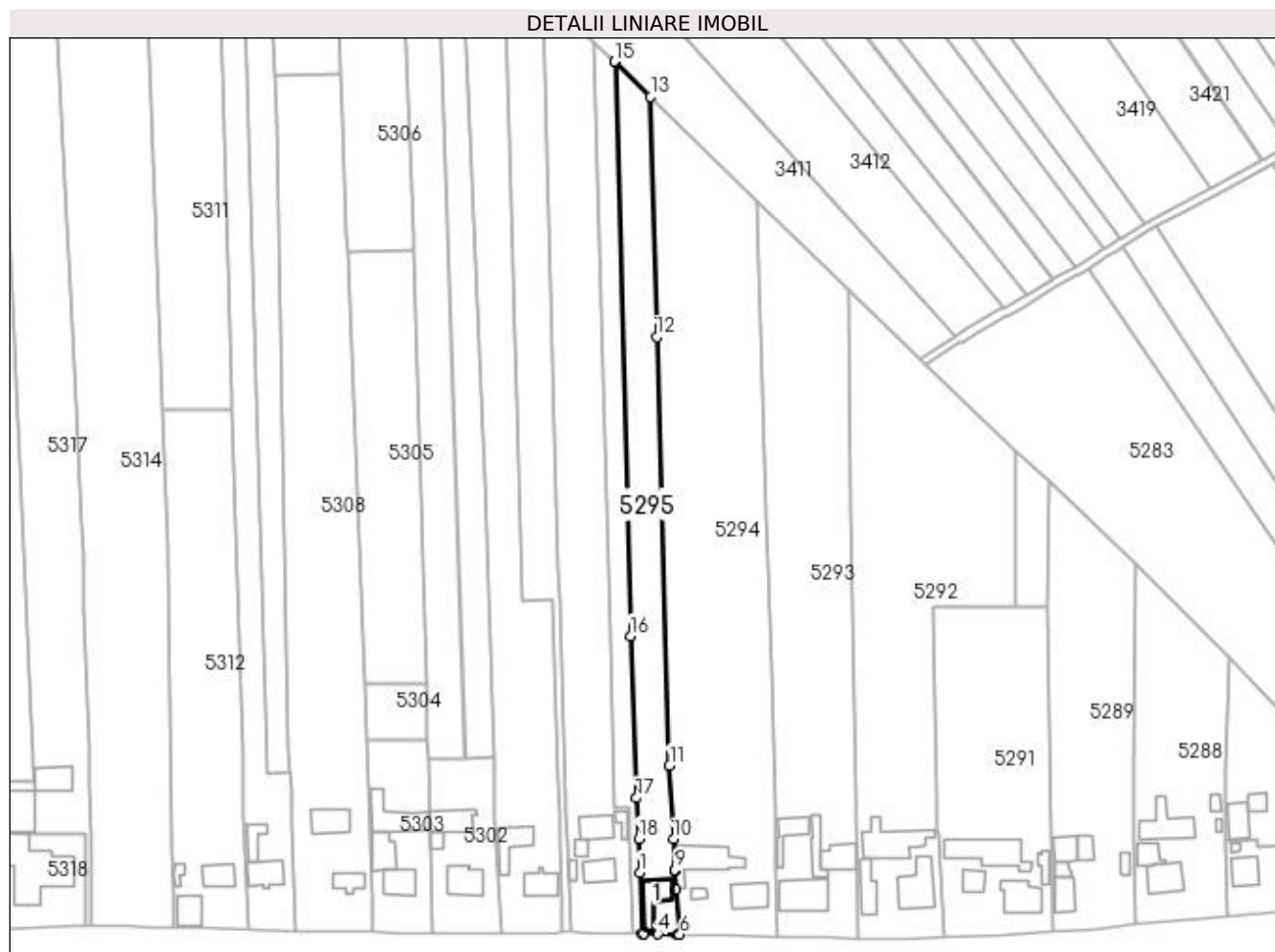
Inscrieri privind dezmembramintele dreptului de proprietate, drepturi reale de garanție și sarcini	Referințe
NU SUNT	

Anexa Nr. 1 La Partea I

Teren

Nr cadastral	Suprafața (mp)*	Observații / Referințe
	2.600	

* Suprafața este determinată în planul de proiecție Stereo 70.



Date referitoare la teren

Crt	Categorie folosință	Intra vilan	Suprafața (mp)	Tarla	Parcelă	Nr. topo	Observații / Referințe
1	arabil	NU	1.336	24	500	-	
2	curți construcții	DA	196	24	500	-	
3	arabil	DA	1.068	24	500	-	

Date referitoare la construcții

Crt	Număr	Destinație construcție	Supraf. (mp)	Situație juridică	Observații / Referințe
A1.1		construcții anexa	83	Fara acte	Nr. niveluri:1; S. construita la sol:83 mp; Anexă.

Lungime Segmente

1) Valorile lungimilor segmentelor sunt obținute din proiecție în plan.

Punct început	X / Y	Punct sfârșit	X / Y	Lungime segment (** (m)
1	585.110,322 710.501,976	2	585.110,856 710.484,039	17.945
2	585.110,856 710.484,039	3	585.111,387 710.484,056	0.531

Punct început	X / Y	Punct sfârșit	X / Y	Lungime segment (** (m)
3	585.111,387 710.484,056	4	585.115,562 710.483,934	4.177
4	585.115,562 710.483,934	5	585.121,53 710.483,769	5.97
5	585.121,53 710.483,769	6	585.122,136 710.483,757	0.606
6	585.122,136 710.483,757	7	585.120,89 710.496,932	13.234
7	585.120,89 710.496,932	8	585.120,734 710.502,472	5.543
8	585.120,734 710.502,472	9	585.120,726 710.502,754	0.282
9	585.120,726 710.502,754	10	585.120,25 710.511,773	9.032
10	585.120,25 710.511,773	11	585.119,105 710.533,422	21.679
11	585.119,105 710.533,422	12	585.115,363 710.659,495	126.128
12	585.115,363 710.659,495	13	585.113,556 710.730,112	70.64
13	585.113,556 710.730,112	14	585.103,168 710.740,24	14.509
14	585.103,168 710.740,24	15	585.102,845 710.740,555	0.45
15	585.102,845 710.740,555	16	585.107,579 710.571,578	169.043
16	585.107,579 710.571,578	17	585.109,3 710.523,853	47.756
17	585.109,3 710.523,853	18	585.110,026 710.511,931	11.944
18	585.110,026 710.511,931	1	585.110,322 710.501,976	9.959

** Lungimile segmentelor sunt determinate în planul de proiecție Stereo 70 și sunt rotunjite la 1 milimetru.

*** Distanța dintre puncte este formată din segmente cumulate ce sunt mai mici decât valoarea 1 milimetru.

**DATE DESPRE IMOBILUL NR. 5296**

Oficiul de Cadastru și Publicitate Imobiliară SUCEAVA
Biroul de Cadastru și Publicitate Imobiliară Radauti

A. Partea I. Descrierea imobilului

TEREN Necunoscut

Adresa: Loc. Botosanita Mica, Jud. Suceava

Nr. Crt	Nr cadastral Nr. topografic	Suprafața* (mp)	Observații / Referințe
A1		1.400	Sector cadastral:33 Teren neimprejmuit;

B. Partea II. Proprietari și acte

Inscrieri privitoare la dreptul de proprietate și alte drepturi reale	Referințe
/	
Act Notarial nr. 8634, din 24/08/1994 emis de NP COSTE STEFAN;	
B1	A1
Intabulare, drept de PROPRIETATEcumpărare, dobandit prin Conventie, cota actuala 1/1	
1) CORNECIUC HARALAMBI	
2) CORNECIUC ELENA, Lipsă CNP proprietar.	

C. Partea III. SARCINI .

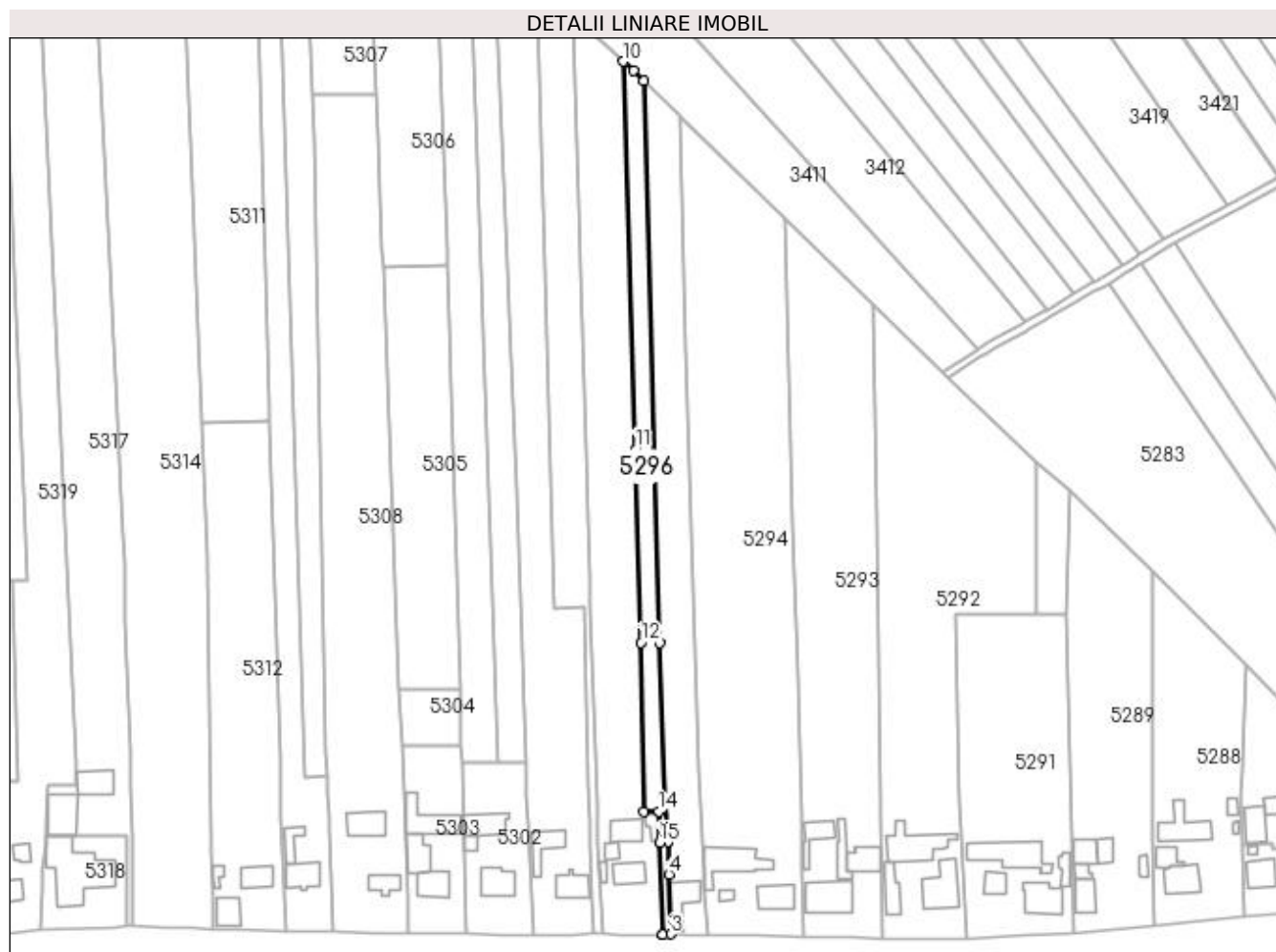
Inscrieri privind dezmembramintele dreptului de proprietate, drepturi reale de garanție și sarcini	Referințe
NU SUNT	

Anexa Nr. 1 La Partea I

Teren

Nr cadastral	Suprafața (mp)*	Observații / Referințe
	1.400	

* Suprafața este determinată în planul de proiecție Stereo 70.



Date referitoare la teren

Crt	Categorie folosință	Intra vilan	Suprafața (mp)	Tarla	Parcelă	Nr. topo	Observații / Referințe
1	arabil	NU	804	24	500	-	
2	arabil	DA	596	24	500	-	

Lungime Segmente

1) Valorile lungimilor segmentelor sunt obținute din proiecție în plan.

Punct început	X / Y	Punct sfârșit	X / Y	Lungime segment (** (m)
1	585.108,474 710.483,965	2	585.108,523 710.483,966	0.049
2	585.108,523 710.483,966	3	585.110,856 710.484,039	2.334
3	585.110,856 710.484,039	4	585.110,322 710.501,976	17.945
4	585.110,322 710.501,976	5	585.110,026 710.511,931	9.959

Punct început	X / Y	Punct sfârșit	X / Y	Lungime segment (** (m)
5	585.110,026 710.511,931	6	585.109,3 710.523,853	11.944
6	585.109,3 710.523,853	7	585.107,579 710.571,578	47.756
7	585.107,579 710.571,578	8	585.102,845 710.740,555	169.043
8	585.102,845 710.740,555	9	585.099,72 710.743,602	4.365
9	585.099,72 710.743,602	10	585.096,693 710.746,392	4.117
10	585.096,693 710.746,392	11	585.100,216 710.629,83	116.616
11	585.100,216 710.629,83	12	585.101,944 710.571,613	58.242
12	585.101,944 710.571,613	13	585.102,695 710.520,886	50.733
13	585.102,695 710.520,886	14	585.107,217 710.520,95	4.523
14	585.107,217 710.520,95	15	585.107,488 710.511,588	9.366
15	585.107,488 710.511,588	1	585.108,474 710.483,965	27.64

** Lungimile segmentelor sunt determinate în planul de proiecție Stereo 70 și sunt rotunjite la 1 milimetru.

*** Distanța dintre puncte este formată din segmente cumulate ce sunt mai mici decât valoarea 1 milimetru.

**DATE DESPRE IMOBILUL NR. 5297**

Oficiul de Cadastru și Publicitate Imobiliară SUCEAVA
Biroul de Cadastru și Publicitate Imobiliară Radauti

A. Partea I. Descrierea imobilului

TEREN Necunoscut

Adresa: Loc. Botosanita Mica, Jud. Suceava

Nr. Crt	Nr cadastral Nr. topografic	Suprafața* (mp)	Observații / Referințe
A1		4.100	Sector cadastral:33 Teren neimprejmuit; Deținător Bahnovei Maria.

Construcții

Crt	Nr cadastral Nr. topografic	Adresa	Observații / Referințe
A1.1		Loc. Botosanita Mica, Jud. Suceava	Nr. niveluri:1; S. construita la sol:57 mp; Locuință.
A1.2		Loc. Botosanita Mica, Jud. Suceava	Nr. niveluri:1; S. construita la sol:21 mp; Locuință.
A1.3		Loc. Botosanita Mica, Jud. Suceava	Nr. niveluri:1; S. construita la sol:65 mp; Locuință.
A1.4		Loc. Botosanita Mica, Jud. Suceava	Nr. niveluri:1; S. construita la sol:13 mp; Anexă.
A1.5		Loc. Botosanita Mica, Jud. Suceava	Nr. niveluri:1; S. construita la sol:23 mp; Anexă.

B. Partea II. Proprietari și acte

Inscrieri privitoare la dreptul de proprietate și alte drepturi reale		Referințe
/		
Act Administrativ nr. 161, din 04/04/1993 emis de CJSDPAT SUCEAVA;		
B1	Intabulare, drept de PROPRIETATE, dobandit prin Reconstituire, cota actuala 1/1 1) BAHNOVEI PETRU , Lipsă CNP proprietar.	A1
Act Administrativ nr. 115, din 09/01/2024 emis de PRIMĂRIA GRĂMEȘTI;		
B2	Intabulare, drept de PROPRIETATE, dobandit prin Lege, cota actuala 1/1 1) BAHNOVEI PETRU , Lipsă CNP proprietar.	A1.1, A1.2, A1.3, A1.4, A1.5

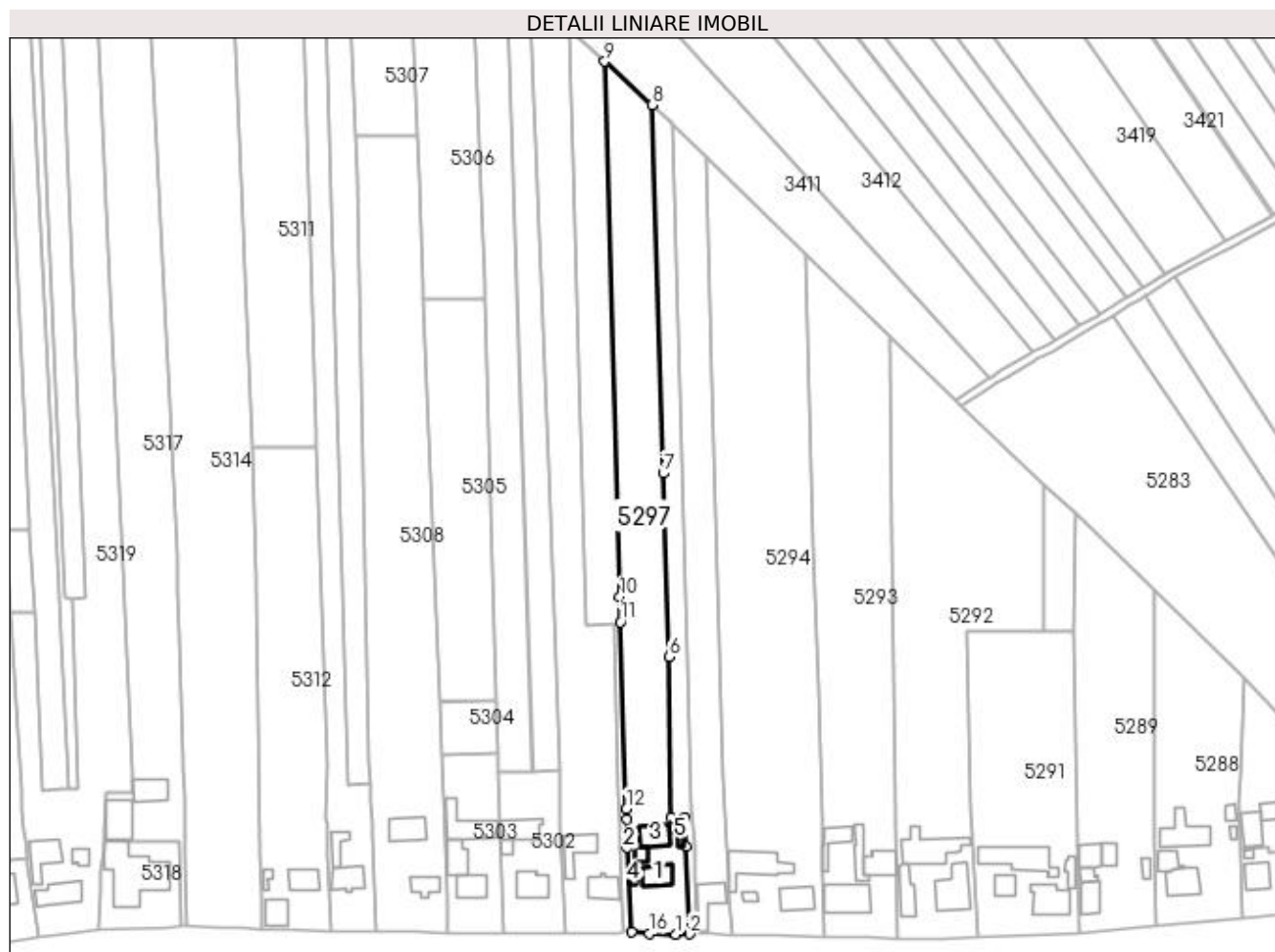
C. Partea III. SARCINI .

Inscrieri privind dezmembramintele dreptului de proprietate, drepturi reale de garanție și sarcini	Referințe
NU SUNT	

Anexa Nr. 1 La Partea I**Teren**

Nr cadastral	Suprafața (mp)*	Observații / Referințe
	4.100	Deținător Bahnovei Maria.

* Suprafața este determinată în planul de proiecție Stereo 70.

**Date referitoare la teren**

Crt	Categorie folosință	Intra vilan	Suprafața (mp)	Tarla	Parcelă	Nr. topo	Observații / Referințe
1	arabil	NU	2.179	24	500	-	
2	curți construcții	DA	677	24	500	-	
3	arabil	DA	1.244	24	500	-	

Date referitoare la construcții

Crt	Număr	Destinație construcție	Supraf. (mp)	Situație juridică	Observații / Referințe
A1.1		construcții de locuințe	57	Cu acte	Nr. niveluri:1; S. construită la sol:57 mp; Locuință.
A1.2		construcții anexa	21	Cu acte	Nr. niveluri:1; S. construită la sol:21 mp; Locuință.
A1.3		construcții anexa	65	Cu acte	Nr. niveluri:1; S. construită la sol:65 mp; Locuință.
A1.4		construcții anexa	13	Cu acte	Nr. niveluri:1; S. construită la sol:13 mp; Anexă.
A1.5		construcții anexa	23	Cu acte	Nr. niveluri:1; S. construită la sol:23 mp; Anexă.

Lungime Segmente

1) Valorile lungimilor segmentelor sunt obținute din proiecție în plan.

Punct început	X / Y	Punct sfârșit	X / Y	Lungime segment (** (m)
1	585.104,242 710.483,839	2	585.108,474 710.483,965	4.234
2	585.108,474 710.483,965	3	585.107,488 710.511,588	27.64
3	585.107,488 710.511,588	4	585.107,217 710.520,95	9.366
4	585.107,217 710.520,95	5	585.102,695 710.520,886	4.523
5	585.102,695 710.520,886	6	585.101,944 710.571,613	50.733
6	585.101,944 710.571,613	7	585.100,216 710.629,83	58.242
7	585.100,216 710.629,83	8	585.096,693 710.746,392	116.616
8	585.096,693 710.746,392	9	585.081,728 710.760,187	20.353
9	585.081,728 710.760,187	10	585.086,485 710.590,673	169.58
10	585.086,485 710.590,673	11	585.086,589 710.582,693	7.981
11	585.086,589 710.582,693	12	585.088,555 710.523,492	59.233
12	585.088,555 710.523,492	13	585.088,637 710.520,173	3.32
13	585.088,637 710.520,173	14	585.088,814 710.511,47	8.705
14	585.088,814 710.511,47	15	585.090,271 710.484,567	26.942
15	585.090,271 710.484,567	16	585.095,761 710.484,001	5.519
16	585.095,761 710.484,001	1	585.104,242 710.483,839	8.483

** Lungimile segmentelor sunt determinate în planul de proiecție Stereo 70 și sunt rotunjite la 1 milimetru.

*** Distanța dintre puncte este formată din segmente cumulate ce sunt mai mici decât valoarea 1 milimetru.

**DATE DESPRE IMOBILUL NR. 5298**

Oficiul de Cadastru și Publicitate Imobiliară SUCEAVA
Biroul de Cadastru și Publicitate Imobiliară Radauti

A. Partea I. Descrierea imobilului

TEREN Necunoscut

Adresa: Loc. Botosanita Mica, Jud. Suceava

Nr. Crt	Nr cadastral Nr. topografic	Suprafața* (mp)	Observații / Referințe
A1		2.200	Sector cadastral:33 Teren neimprejmuit; Deținător Șuleapă Marcel.

B. Partea II. Proprietari și acte

Inscrieri privitoare la dreptul de proprietate și alte drepturi reale	Referințe
/	
Act Administrativ nr. 213, din 05/05/1993 emis de CJSDPAT SUCEAVA;	
B1	A1
Intabulare, drept de PROPRIETATE, dobandit prin Reconstituire, cota actuala 1/1 1) ȘULEAP CONSTANTIN, Lipsă CNP proprietar.	

C. Partea III. SARCINI .

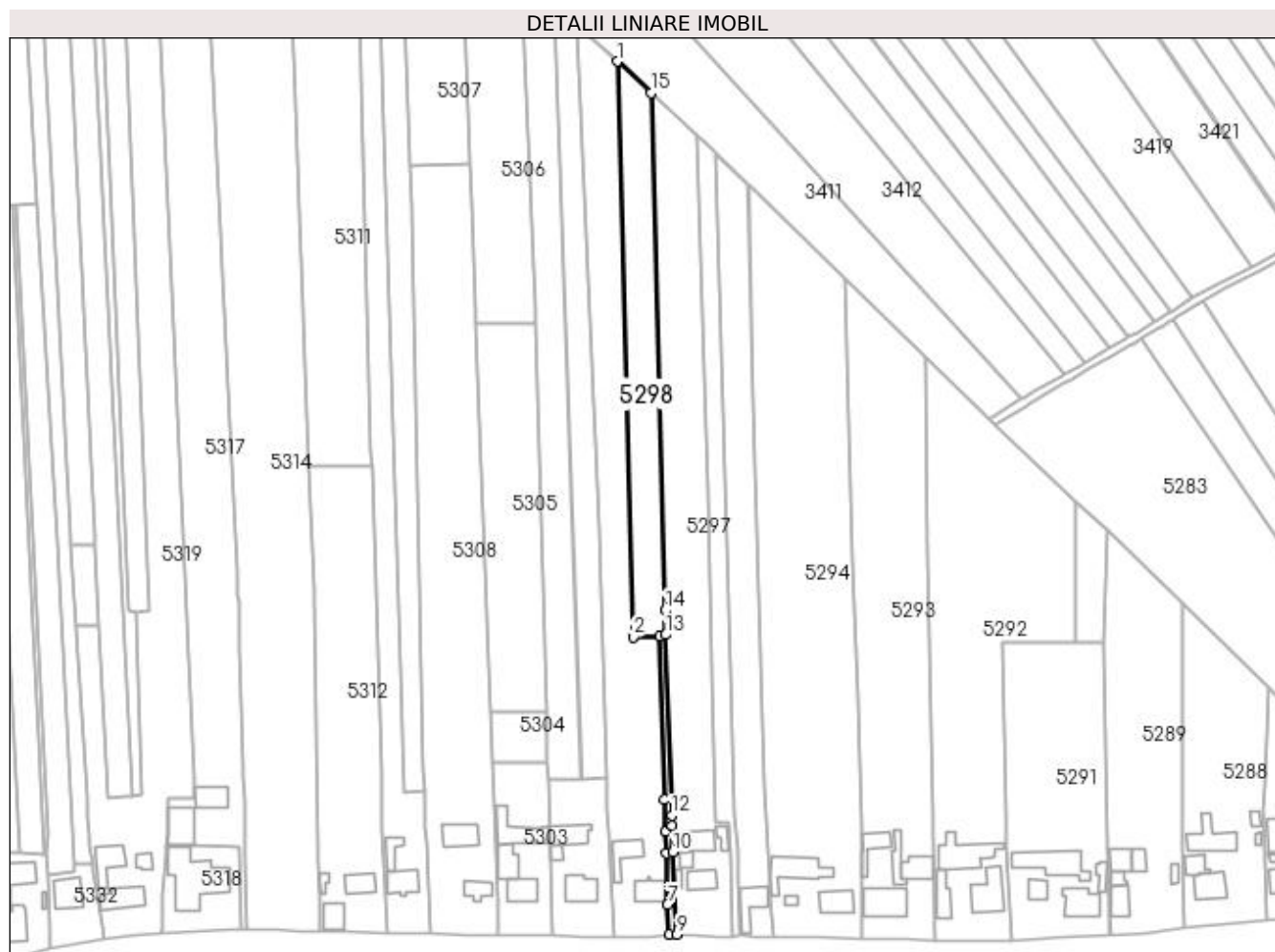
Inscrieri privind dezmembramintele dreptului de proprietate, drepturi reale de garanție și sarcini	Referințe
NU SUNT	

Anexa Nr. 1 La Partea I

Teren

Nr cadastral	Suprafața (mp)*	Observații / Referințe
	2.200	Deținător Șuleapă Marcel.

* Suprafața este determinată în planul de proiecție Stereo 70.



Date referitoare la teren

Crt	Categorie folosință	Intra vilan	Suprafața (mp)	Tarla	Parcelă	Nr. topo	Observații / Referințe
1	arabil	NU	1.740	24	500	-	
2	arabil	DA	460	24	500	-	

Lungime Segmente

1) Valorile lungimilor segmentelor sunt obținute din proiecție în plan.

Punct început	X / Y	Punct sfârșit	X / Y	Lungime segment (** (m)
1	585.070,625 710.770,422	2	585.075,851 710.581,891	188.604
2	585.075,851 710.581,891	3	585.084,645 710.582,2	8.799
3	585.084,645 710.582,2	4	585.086,186 710.528,768	53.455
4	585.086,186 710.528,768	5	585.086,564 710.518,243	10.532

Punct început	X / Y	Punct sfârșit	X / Y	Lungime segment (** (m)
5	585.086,564 710.518,243	6	585.086,763 710.511,295	6.951
6	585.086,763 710.511,295	7	585.087,206 710.494,329	16.972
7	585.087,206 710.494,329	8	585.087,626 710.484,566	9.772
8	585.087,626 710.484,566	9	585.090,271 710.484,567	2.645
9	585.090,271 710.484,567	10	585.088,814 710.511,47	26.942
10	585.088,814 710.511,47	11	585.088,637 710.520,173	8.705
11	585.088,637 710.520,173	12	585.088,555 710.523,492	3.32
12	585.088,555 710.523,492	13	585.086,589 710.582,693	59.233
13	585.086,589 710.582,693	14	585.086,485 710.590,673	7.981
14	585.086,485 710.590,673	15	585.081,728 710.760,187	169.58
15	585.081,728 710.760,187	1	585.070,625 710.770,422	15.101

** Lungimile segmentelor sunt determinate în planul de proiecție Stereo 70 și sunt rotunjite la 1 milimetru.

*** Distanța dintre puncte este formată din segmente cumulate ce sunt mai mici decât valoarea 1 milimetru.

**DATE DESPRE IMOBILUL NR. 5299**

Oficiul de Cadastru și Publicitate Imobiliară SUCEAVA
Biroul de Cadastru și Publicitate Imobiliară Radauti

A. Partea I. Descrierea imobilului

TEREN Necunoscut

Adresa: Loc. Botosanita Mica, Jud. Suceava

Nr. Crt	Nr cadastral Nr. topografic	Suprafața* (mp)	Observații / Referințe
A1		4.000	Sector cadastral:33 Teren neimprejmuit; Deținător Hacıuc Petru.

Construcții

Crt	Nr cadastral Nr. topografic	Adresa	Observații / Referințe
A1.1		Loc. Botosanita Mica, Jud. Suceava	Nr. niveluri:1; S. construita la sol:68 mp; Locuință.
A1.2		Loc. Botosanita Mica, Jud. Suceava	Nr. niveluri:1; S. construita la sol:78 mp; Anexă.

B. Partea II. Proprietari și acte

Inscrieri privitoare la dreptul de proprietate și alte drepturi reale		Referințe
/		
Act Administrativ nr. 1105, din 15/12/1995 emis de CJSDPAT SUCEAVA;		
B1	Intabulare, drept de PROPRIETATE, dobandit prin Reconstituire, cota actuala 1/1 1) HACIUC SAVA ALEXANDRU, Lipsă CNP proprietar.	A1
Act Administrativ nr. 115, din 09/01/2024 emis de PRIMĂRIA GRĂMEȘTI;		
B2	Intabulare, drept de PROPRIETATE, dobandit prin Lege, cota actuala 1/1 1) HACIUC SAVA ALEXANDRU, Lipsă CNP proprietar.	A1.1, A1.2

C. Partea III. SARCINI .

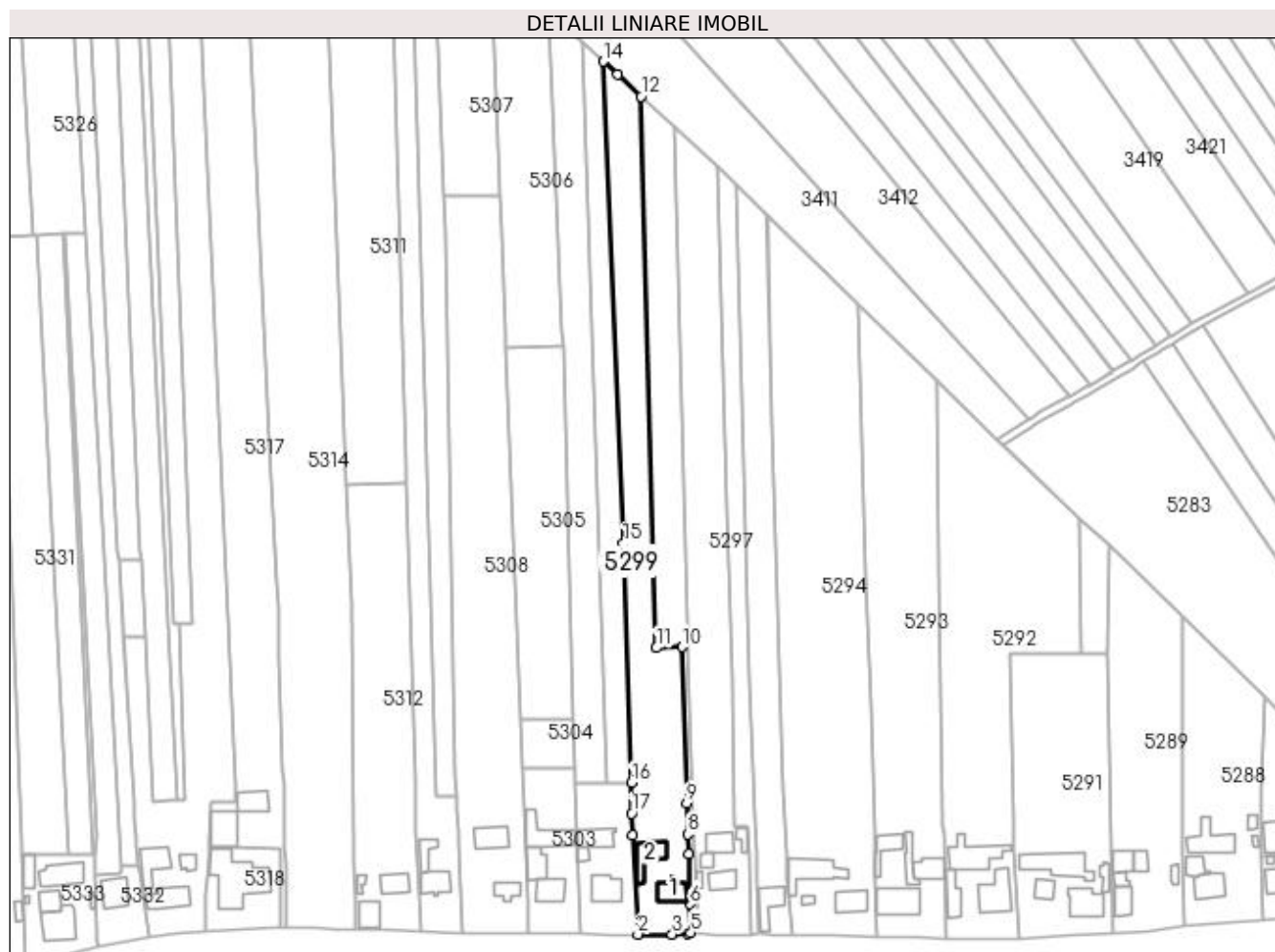
Inscrieri privind dezmembramintele dreptului de proprietate, drepturi reale de garanție și sarcini	Referințe
NU SUNT	

Anexa Nr. 1 La Partea I

Teren

Nr cadastral	Suprafața (mp)*	Observații / Referințe
	4.000	Deținător Haciuc Petru.

* Suprafața este determinată în planul de proiecție Stereo 70.



Date referitoare la teren

Crt	Categorie folosință	Intravilan	Suprafața (mp)	Tarla	Parcelă	Nr. topo	Observații / Referințe
1	arabil	NU	1.942	24	500	-	
2	curți construcții	DA	627	24	500	-	
3	arabil	DA	1.431	24	500	-	

Date referitoare la construcții

Crt	Număr	Destinație construcție	Supraf. (mp)	Situație juridică	Observații / Referințe
A1.1		construcții de locuințe	68	Cu acte	Nr. niveluri:1; S. construită la sol:68 mp; Locuință.
A1.2		construcții anexa	78	Cu acte	Nr. niveluri:1; S. construită la sol:78 mp; Anexă.

Lungime Segmente

1) Valorile lungimilor segmentelor sunt obținute din proiecție în plan.

Punct început	X / Y	Punct sfârșit	X / Y	Lungime segment (** (m)
1	585.067,688 710.517,841	2	585.069,452 710.483,973	33.914

Punct început	X / Y	Punct sfârşit	X / Y	Lungime segment (** (m)
2	585.069,452 710.483,973	3	585.081,218 710.483,955	11.767
3	585.081,218 710.483,955	4	585.086,498 710.484,058	5.281
4	585.086,498 710.484,058	5	585.087,626 710.484,566	1.237
5	585.087,626 710.484,566	6	585.087,206 710.494,329	9.772
6	585.087,206 710.494,329	7	585.086,763 710.511,295	16.972
7	585.086,763 710.511,295	8	585.086,564 710.518,243	6.951
8	585.086,564 710.518,243	9	585.086,186 710.528,768	10.532
9	585.086,186 710.528,768	10	585.084,645 710.582,2	53.455
10	585.084,645 710.582,2	11	585.075,851 710.581,891	8.799
11	585.075,851 710.581,891	12	585.070,625 710.770,422	188.604
12	585.070,625 710.770,422	13	585.062,553 710.777,863	10.978
13	585.062,553 710.777,863	14	585.057,665 710.782,369	6.648
14	585.057,665 710.782,369	15	585.064,624 710.617,605	164.91
15	585.064,624 710.617,605	16	585.067,353 710.535,766	81.885
16	585.067,353 710.535,766	17	585.067,302 710.525,242	10.524
17	585.067,302 710.525,242	1	585.067,688 710.517,841	7.411

** Lungimile segmentelor sunt determinate în planul de proiecție Stereo 70 și sunt rotunjite la 1 milimetru.

*** Distanța dintre puncte este formată din segmente cumulate ce sunt mai mici decât valoarea 1 milimetru.

**DATE DESPRE IMOBILUL NR. 5300**

Oficiul de Cadastru și Publicitate Imobiliară SUCEAVA
Biroul de Cadastru și Publicitate Imobiliară Radauti

A. Partea I. Descrierea imobilului

TEREN Necunoscut

Adresa: Loc. Botosanita Mica, Jud. Suceava

Nr. Crt	Nr cadastral Nr. topografic	Suprafața* (mp)	Observații / Referințe
A1		2.000	Sector cadastral:33 Teren neimprejmuit; Deținător Huțanu Petru.

B. Partea II. Proprietari și acte

Inscrieri privitoare la dreptul de proprietate și alte drepturi reale		Referințe
/		
Act Normativ nr. Legea 7, din 13/03/1996 emis de PARLAMENTUL ROMANIEI;		
B1	Inscrierea provizorie, drept de PROPRIETATE, dobandit prin Lege, cota actuala 1/1 1) NEIDENTIFICAT NEIDENTIFICAT	A1
B2	Proprietar neidentificat.	A1

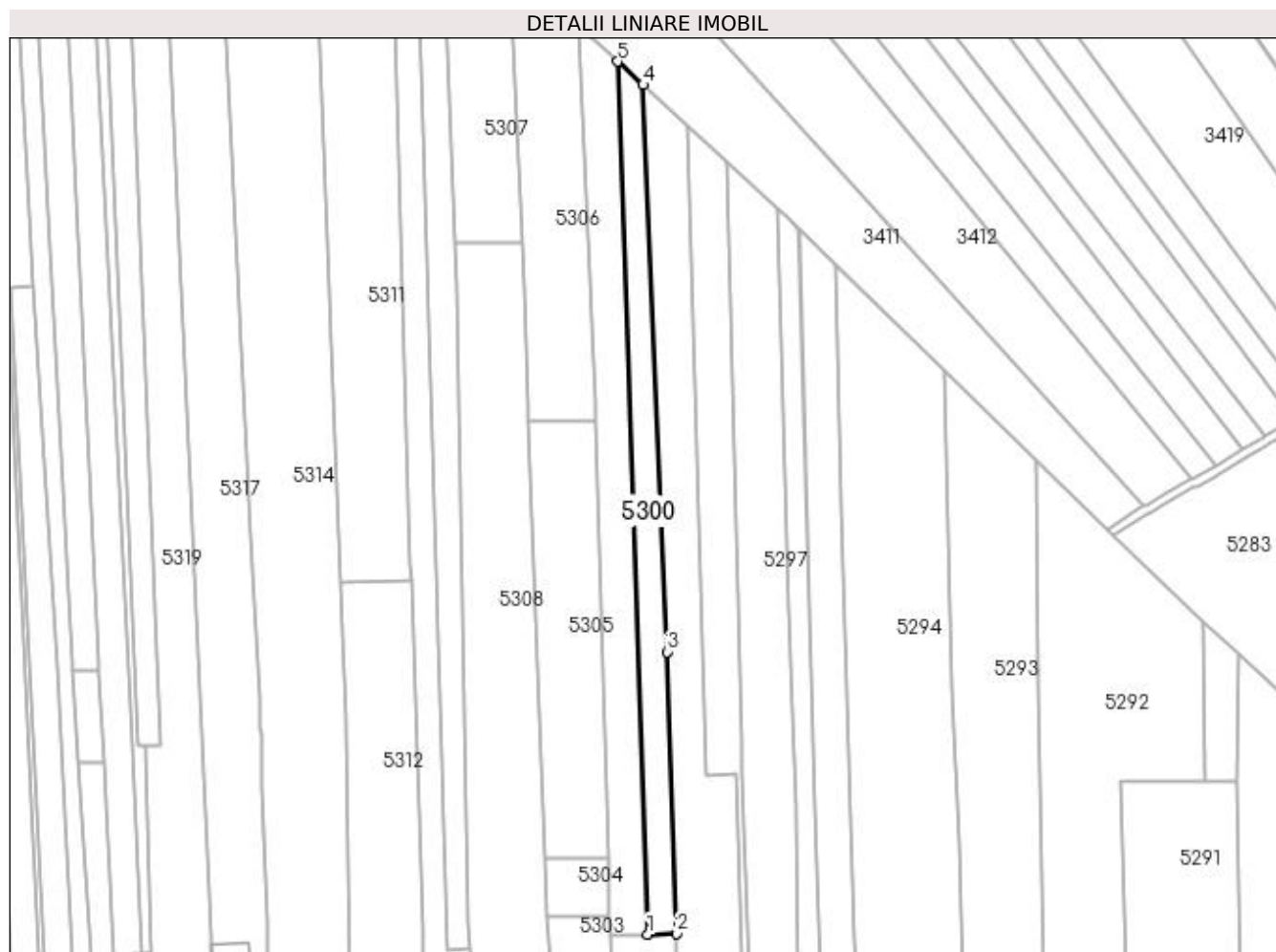
C. Partea III. SARCINI .

Inscrieri privind dezmembramintele dreptului de proprietate, drepturi reale de garanție și sarcini	Referințe
NU SUNT	

Anexa Nr. 1 La Partea I**Teren**

Nr cadastral	Suprafața (mp)*	Observații / Referințe
	2.000	Deținător Huțanu Petru.

* Suprafața este determinată în planul de proiecție Stereo 70.

**Date referitoare la teren**

Crt	Categorie folosință	Intra vilan	Suprafața (mp)	Tarla	Parcelă	Nr. topo	Observații / Referințe
1	arabil	NU	1.423	24	500	-	
2	arabil	DA	577	24	500	-	

Lungime Segmente

1) Valorile lungimilor segmentelor sunt obținute din proiecție în plan.

Punct început	X / Y	Punct sfârșit	X / Y	Lungime segment (** (m)
1	585.058,975 710.535,507	2	585.067,353 710.535,766	8.382
2	585.067,353 710.535,766	3	585.064,624 710.617,605	81.885
3	585.064,624 710.617,605	4	585.057,665 710.782,369	164.91
4	585.057,665 710.782,369	5	585.050,29 710.789,168	10.031

Punct început	X / Y	Punct sfârșit	X / Y	Lungime segment (** (m)
5	585.050,29 710.789,168	1	585.058,975 710.535,507	253.809

** Lungimile segmentelor sunt determinate în planul de proiecție Stereo 70 și sunt rotunjite la 1 milimetru.

*** Distanța dintre puncte este formată din segmente cumulate ce sunt mai mici decât valoarea 1 milimetru.

**DATE DESPRE IMOBILUL NR. 5301**

Oficiul de Cadastru și Publicitate Imobiliară SUCEAVA
Biroul de Cadastru și Publicitate Imobiliară Radauti

A. Partea I. Descrierea imobilului

TEREN Necunoscut

Adresa: Loc. Botosanita Mica, Jud. Suceava

Nr. Crt	Nr cadastral Nr. topografic	Suprafața* (mp)	Observații / Referințe
A1		2.700	Sector cadastral:33 Teren neimprejmuit; Deținător Haureș Viorica.

B. Partea II. Proprietari și acte

Inscrieri privitoare la dreptul de proprietate și alte drepturi reale		Referințe
/		
Act Administrativ nr. 356, din 30/11/1993 emis de CJSDPAT SUCEAVA;		
B1	Intabulare, drept de PROPRIETATE, dobândit prin Reconstituire, cota actuala 1/1 1) HUTANU ALEXANDRU NICOLAI, Lipsă CNP proprietar.	A1

C. Partea III. SARCINI .

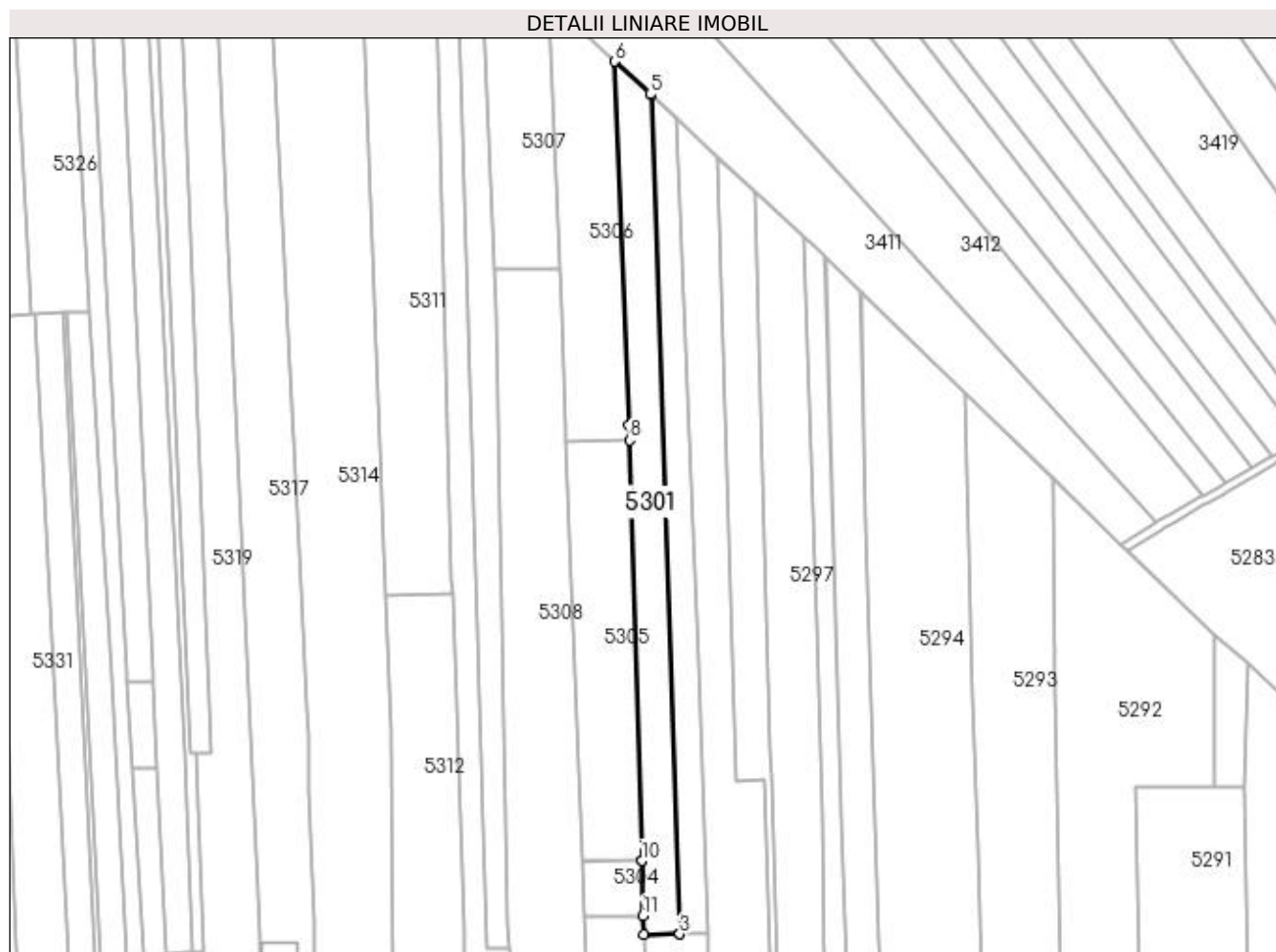
Inscrieri privind dezmembramintele dreptului de proprietate, drepturi reale de garanție și sarcini	Referințe
NU SUNT	

Anexa Nr. 1 La Partea I

Teren

Nr cadastral	Suprafața (mp)*	Observații / Referințe
	2.700	Deținător Haureș Viorica.

* Suprafața este determinată în planul de proiecție Stereo 70.



Date referitoare la teren

Crt	Categorie folosință	Intra vilan	Suprafața (mp)	Tarla	Parcelă	Nr. topo	Observații / Referințe
1	arabil	NU	1.971	24	500	-	
2	arabil	DA	729	24	500	-	

Lungime Segmente

1) Valorile lungimilor segmentelor sunt obținute din proiecție în plan.

Punct început	X / Y	Punct sfârșit	X / Y	Lungime segment (** (m)
1	585.047,945 710.535,375	2	585.058,77 710.535,501	10.826
2	585.058,77 710.535,501	3	585.058,975 710.535,507	0.205
3	585.058,975 710.535,507	4	585.050,29 710.789,168	253.809
4	585.050,29 710.789,168	5	585.049,946 710.789,484	0.467

Punct început	X / Y	Punct sfârșit	X / Y	Lungime segment (** (m)
5	585.049,946 710.789,484	6	585.039,17 710.799,418	14.656
6	585.039,17 710.799,418	7	585.043,678 710.689,419	110.092
7	585.043,678 710.689,419	8	585.043,809 710.684,86	4.56
8	585.043,809 710.684,86	9	585.047,466 710.557,776	127.137
9	585.047,466 710.557,776	10	585.047,468 710.557,641	0.135
10	585.047,468 710.557,641	11	585.047,753 710.540,988	16.655
11	585.047,753 710.540,988	1	585.047,945 710.535,375	5.616

** Lungimile segmentelor sunt determinate în planul de proiecție Stereo 70 și sunt rotunjite la 1 milimetru.

*** Distanța dintre puncte este formată din segmente cumulate ce sunt mai mici decât valoarea 1 milimetru.

**DATE DESPRE IMOBILUL NR. 5302**

Oficiul de Cadastru și Publicitate Imobiliară SUCEAVA
Biroul de Cadastru și Publicitate Imobiliară Radauti

A. Partea I. Descrierea imobilului

TEREN Intravilan

Adresa: Loc. Botosanita Mica, Nr. 28, Jud. Suceava

Nr. Crt	Nr cadastral Nr. topografic	Suprafața* (mp)	Observații / Referințe
A1	30382	1.000	Sector cadastral:33 Teren neimpregmuit;

Construcții

Crt	Nr cadastral Nr. topografic	Adresa	Observații / Referințe
A1.1	30382-C1	Loc. Botosanita Mica, Nr. 28, Jud. Suceava	Nr. niveluri:1; S. construita la sol:83 mp; Locuinta din paianta acoperita cu tabla edificata in anul 1974.Nu detine lift si certificat de performanta energetica
A1.2	30382-C2	Loc. Botosanita Mica, Nr. 28, Jud. Suceava	Nr. niveluri:1; S. construita la sol:79 mp; Anexa din paianta acoperita cu azbest edificata in anul 1975.Nu detine lift si certificat de performanta energetica
A1.3	30382-C3	Loc. Botosanita Mica, Nr. 28, Jud. Suceava	Nr. niveluri:1; S. construita la sol:19 mp; Anexa din lemn

B. Partea II. Proprietari și acte

Inscrieri privitoare la dreptul de proprietate și alte drepturi reale		Referințe
27454 / 29/08/2014		
Act Notarial nr. 872, din 28/08/2014 emis de SEHLANEC ANA- SEDIUL NEGOSTINA;		
B5	Intabulare, drept de PROPRIETATE bun comun in dev.,, dobandit prin Conventie, cota actuala 1/1 1) HUTANU PETRU 2) HUTANU ELENA OBSERVATII: adus 2,3	A1, A1.1, A1.2
/		
Act Administrativ nr. 115, din 09/01/2024 emis de PRIMĂRIA GRĂMEȘTI;		
B6	Intabulare, drept de PROPRIETATE, dobandit prin Lege, cota actuala 1/1 1) HUTANU PETRU 2) HUTANU ELENA	A1.3

C. Partea III. SARCINI .

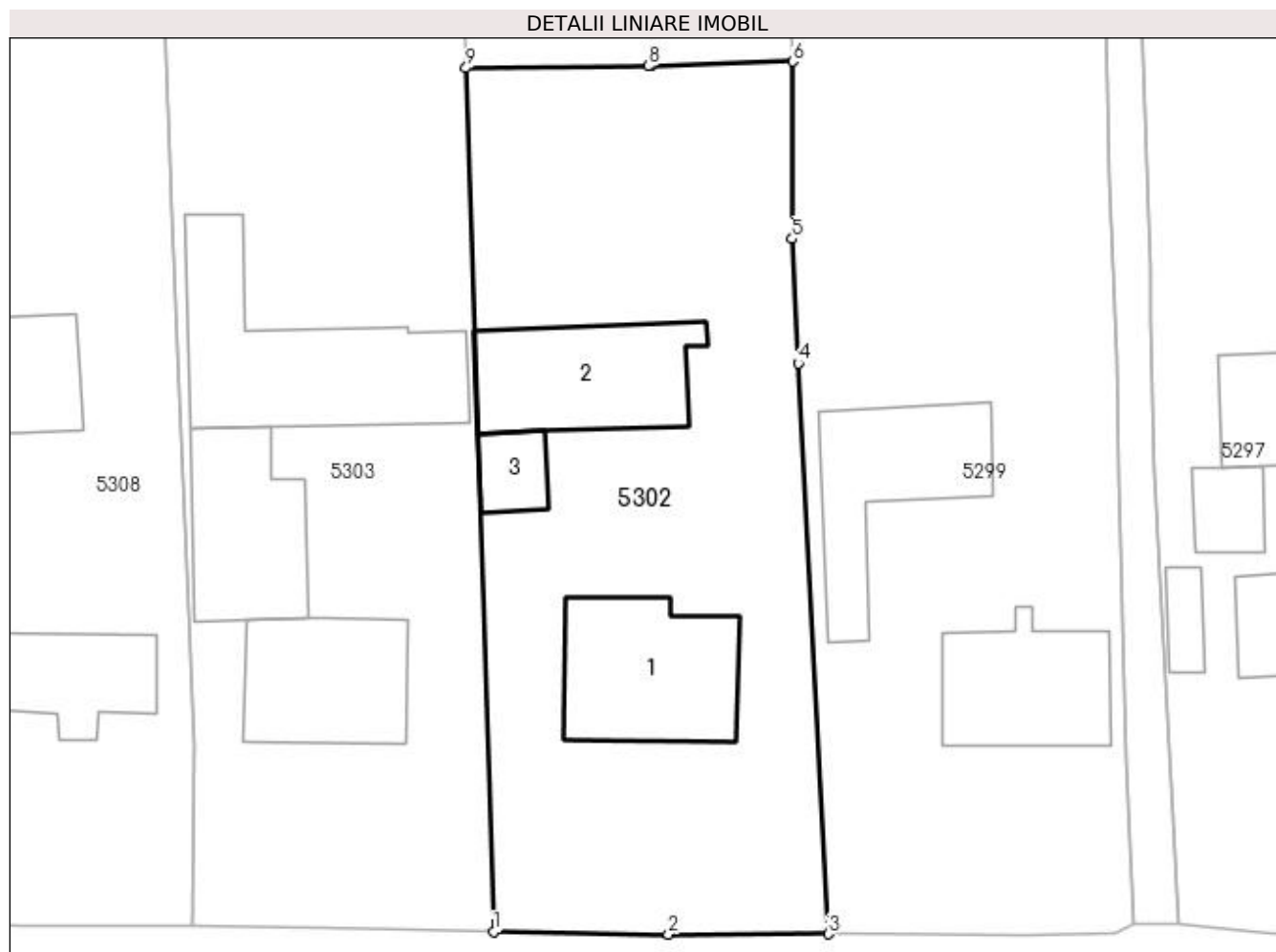
Inscrieri privind dezmembramintele dreptului de proprietate, drepturi reale de garanție și sarcini	Referințe
NU SUNT	

Anexa Nr. 1 La Partea I

Teren

Nr cadastral	Suprafața (mp)*	Observații / Referințe
30382	1.000	

* Suprafața este determinată în planul de proiecție Stereo 70.



Date referitoare la teren

Crt	Categorie folosință	Intra vilan	Suprafața (mp)	Tarla	Parcelă	Nr. topo	Observații / Referințe
1	curți constructii	DA	1.000	24	-	-	

Date referitoare la construcții

Crt	Număr	Destinație construcție	Supraf. (mp)	Situație juridică	Observații / Referințe
A1.1	30382-C1	construcții de locuințe	83	Cu acte	Nr. niveluri:1; S. construită la sol:83 mp; Locuința din pământ acoperită cu tablă edificată în anul 1974.Nu detine lift și certificat de performanță energetică
A1.2	30382-C2	construcții anexa	79	Cu acte	Nr. niveluri:1; S. construită la sol:79 mp; Anexa din pământ acoperită cu azbest edificată în anul 1975.Nu detine lift și certificat de performanță energetică
A1.3	30382-C3	construcții anexa	19	Cu acte	Nr. niveluri:1; S. construită la sol:19 mp; Anexa din lemn

Lungime Segmente

1) Valorile lungimilor segmentelor sunt obținute din proiecție în plan.

Punct început	X / Y	Punct sfârșit	X / Y	Lungime segment (** (m))
---------------	-------	---------------	-------	--------------------------

Punct început	X / Y	Punct sfârșit	X / Y	Lungime segment (** (m)
1	585.049,568 710.484,097	2	585.059,96 710.483,947	10.393
2	585.059,96 710.483,947	3	585.069,452 710.483,973	9.492
3	585.069,452 710.483,973	4	585.067,688 710.517,841	33.914
4	585.067,688 710.517,841	5	585.067,302 710.525,242	7.411
5	585.067,302 710.525,242	6	585.067,353 710.535,766	10.524
6	585.067,353 710.535,766	7	585.058,975 710.535,507	8.382
7	585.058,975 710.535,507	8	585.058,77 710.535,501	0.205
8	585.058,77 710.535,501	9	585.047,945 710.535,375	10.826
9	585.047,945 710.535,375	1	585.049,568 710.484,097	51.303

** Lungimile segmentelor sunt determinate în planul de proiecție Stereo 70 și sunt rotunjite la 1 milimetru.

*** Distanța dintre puncte este formată din segmente cumulate ce sunt mai mici decât valoarea 1 milimetru.

**DATE DESPRE IMOBILUL NR. 5303**

Oficiul de Cadastru și Publicitate Imobiliară SUCEAVA
Biroul de Cadastru și Publicitate Imobiliară Radauti

A. Partea I. Descrierea imobilului

TEREN Intravilan

Adresa: Loc. Botosanita Mica, Jud. Suceava

Nr. Crt	Nr cadastral Nr. topografic	Suprafața* (mp)	Observații / Referințe
A1		1.000	Sector cadastral:33 Teren neimpregmuit;

Construcții

Crt	Nr cadastral Nr. topografic	Adresa	Observații / Referințe
A1.1		Loc. Botosanita Mica, Jud. Suceava	Nr. niveluri:1; S. construita la sol:71 mp; Locuință.
A1.2		Loc. Botosanita Mica, Jud. Suceava	Nr. niveluri:1; S. construita la sol:71 mp; Locuință.
A1.3		Loc. Botosanita Mica, Jud. Suceava	Nr. niveluri:1; S. construita la sol:117 mp; Anexă.

B. Partea II. Proprietari și acte

Inscrieri privitoare la dreptul de proprietate și alte drepturi reale		Referințe
/		
Act Administrativ nr. 268, din 20/12/1993 emis de CJSDPAT SUCEAVA;		
B1	Intabulare, drept de PROPRIETATE, dobandit prin Reconstituire, cota actuala 1/1 1) CORNICIUC HARALAMBIE, Lipsă CNP proprietar.	A1
Act Administrativ nr. 115, din 09/01/2024 emis de PRIMĂRIA GRĂMEȘTI;		
B2	Intabulare, drept de PROPRIETATE, dobandit prin Lege, cota actuala 1/1 1) CORNICIUC HARALAMBIE, Lipsă CNP proprietar.	A1.1, A1.2, A1.3

C. Partea III. SARCINI .

Inscrieri privind dezmembramintele dreptului de proprietate, drepturi reale de garanție și sarcini	Referințe
NU SUNT	

Anexa Nr. 1 La Partea I

Teren

Nr cadastral	Suprafața (mp)*	Observații / Referințe
	1.000	

* Suprafața este determinată în planul de proiecție Stereo 70.



Date referitoare la teren

Crt	Categorie folosință	Intra vilan	Suprafața (mp)	Tarla	Parcelă	Nr. topo	Observații / Referințe
1	curți constructii	DA	1.000	24	-	-	

Date referitoare la construcții

Crt	Număr	Destinație construcție	Supraf. (mp)	Situație juridică	Observații / Referințe
A1.1		construcții de locuințe	71	Cu acte	Nr. niveluri:1; S. construita la sol:71 mp; Locuință.
A1.2		construcții de locuințe	71	Cu acte	Nr. niveluri:1; S. construita la sol:71 mp; Locuință.
A1.3		construcții anexa	117	Cu acte	Nr. niveluri:1; S. construita la sol:117 mp; Anexă.

Lungime Segmente

1) Valorile lungimilor segmentelor sunt obținute din proiecție în plan.

Punct început	X / Y	Punct sfârșit	X / Y	Lungime segment (** (m)
1	585.039,229 710.484,311	2	585.049,568 710.484,097	10.341
2	585.049,568 710.484,097	3	585.047,945 710.535,375	51.303

Punct început	X / Y	Punct sfârșit	X / Y	Lungime segment (** (m)
3	585.047,945 710.535,375	4	585.047,753 710.540,988	5.616
4	585.047,753 710.540,988	5	585.029,921 710.540,85	17.832
5	585.029,921 710.540,85	6	585.030,473 710.526,756	14.105
6	585.030,473 710.526,756	7	585.031,795 710.495,191	31.593
7	585.031,795 710.495,191	8	585.031,65 710.484,41	10.782
8	585.031,65 710.484,41	1	585.039,229 710.484,311	7.58

** Lungimile segmentelor sunt determinate în planul de proiecție Stereo 70 și sunt rotunjite la 1 milimetru.

*** Distanța dintre puncte este formată din segmente cumulate ce sunt mai mici decât valoarea 1 milimetru.

**DATE DESPRE IMOBILUL NR. 5304**

Oficiul de Cadastru și Publicitate Imobiliară SUCEAVA
Biroul de Cadastru și Publicitate Imobiliară Radauti

A. Partea I. Descrierea imobilului

TEREN Intravilan

Adresa: Loc. Botosanita Mica, Jud. Suceava

Nr. Crt	Nr cadastral Nr. topografic	Suprafața* (mp)	Observații / Referințe
A1		300	Sector cadastral:33 Teren neimprejmuit;

B. Partea II. Proprietari și acte

Inscrieri privitoare la dreptul de proprietate și alte drepturi reale	Referințe
/	
Act Notarial nr. 2727, din 30/03/1994 emis de NP COSTE STEFAN;	
B1	A1
Intabulare, drept de PROPRIETATEcumpărare, dobandit prin Conventie, cota actuala 1/1	
1) CORNECIUC HARALAMBI, Lipsă CNP proprietar.	
2) CORNECIUC ELENA, Lipsă CNP proprietar.	

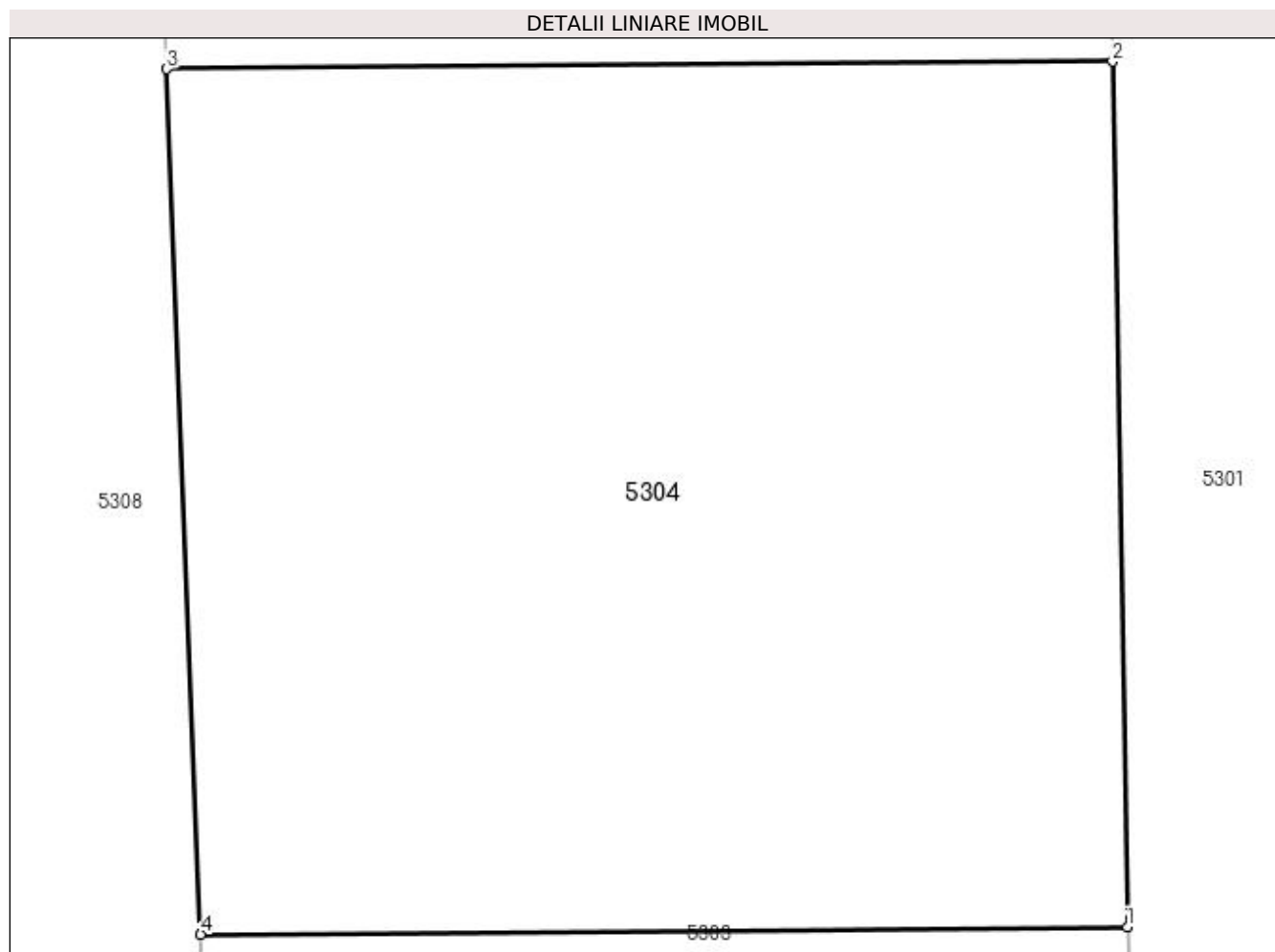
C. Partea III. SARCINI .

Inscrieri privind dezmembramintele dreptului de proprietate, drepturi reale de garanție și sarcini	Referințe
NU SUNT	

Anexa Nr. 1 La Partea I**Teren**

Nr cadastral	Suprafața (mp)*	Observații / Referințe
	300	

* Suprafața este determinată în planul de proiecție Stereo 70.

**Date referitoare la teren**

Crt	Categorie folosință	Intra vilan	Suprafața (mp)	Tarla	Parcelă	Nr. topo	Observații / Referințe
1	arabil	DA	300	24	-	-	

Lungime Segmente

1) Valorile lungimilor segmentelor sunt obținute din proiecție în plan.

Punct început	X / Y	Punct sfârșit	X / Y	Lungime segment (** (m)
1	585.047,753 710.540,988	2	585.047,468 710.557,641	16.655
2	585.047,468 710.557,641	3	585.029,269 710.557,495	18.2
3	585.029,269 710.557,495	4	585.029,921 710.540,85	16.658
4	585.029,921 710.540,85	1	585.047,753 710.540,988	17.832

**** Lungimile segmentelor sunt determinate în planul de proiecție Stereo 70 și sunt rotunjite la 1 milimetru.**

***** Distanța dintre puncte este formată din segmente cumulate ce sunt mai mici decât valoarea 1 milimetru.**

**DATE DESPRE IMOBILUL NR. 5305**

Oficiul de Cadastru și Publicitate Imobiliară SUCEAVA
Biroul de Cadastru și Publicitate Imobiliară Radauti

A. Partea I. Descrierea imobilului

TEREN Necunoscut

Adresa: Loc. Botosanita Mica, Jud. Suceava

Nr. Crt	Nr cadastral Nr. topografic	Suprafața* (mp)	Observații / Referințe
A1		2.400	Sector cadastral:33 Teren neimprejmuit;

B. Partea II. Proprietari și acte

Inscrieri privitoare la dreptul de proprietate și alte drepturi reale	Referințe
/	
Act Notarial nr. 2727, din 30/03/1994 emis de NP COSTE STEFAN;	
B1	A1
Intabulare, drept de PROPRIETATEcumpărare, dobandit prin Conventie, cota actuala 1/1	
1) CORNECIUC HARALAMBI, Lipsă CNP proprietar.	
2) CORNECIUC ELENA, Lipsă CNP proprietar.	

C. Partea III. SARCINI .

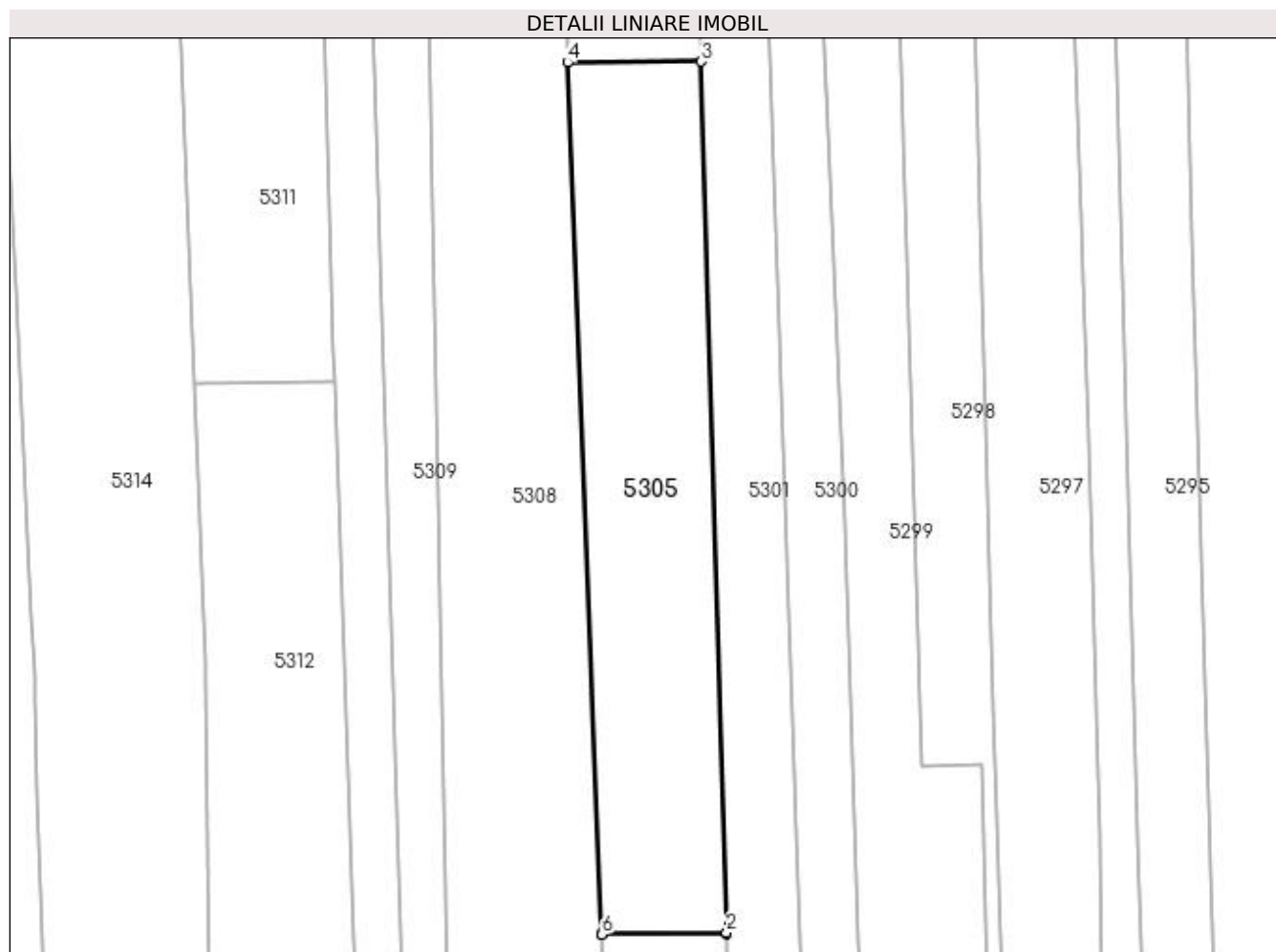
Inscrieri privind dezmembramintele dreptului de proprietate, drepturi reale de garanție și sarcini	Referințe
NU SUNT	

Anexa Nr. 1 La Partea I

Teren

Nr cadastral	Suprafața (mp)*	Observații / Referințe
	2.400	

* Suprafața este determinată în planul de proiecție Stereo 70.



Date referitoare la teren

Crt	Categorie folosință	Intra vilan	Suprafața (mp)	Tarla	Parcelă	Nr. topo	Observații / Referințe
1	arabil	NU	1.575	24	500	-	
2	arabil	DA	825	24	500	-	

Lungime Segmente

1) Valorile lungimilor segmentelor sunt obținute din proiecție în plan.

Punct început	X / Y	Punct sfârșit	X / Y	Lungime segment (** (m)
1	585.047,468 710.557,641	2	585.047,466 710.557,776	0.135
2	585.047,466 710.557,776	3	585.043,809 710.684,86	127.137
3	585.043,809 710.684,86	4	585.024,288 710.684,704	19.521
4	585.024,288 710.684,704	5	585.029,264 710.557,63	127.171

Punct început	X / Y	Punct sfârșit	X / Y	Lungime segment (** (m)
5	585.029,264 710.557,63	6	585.029,269 710.557,495	0.135
6	585.029,269 710.557,495	1	585.047,468 710.557,641	18.2

** Lungimile segmentelor sunt determinate în planul de proiecție Stereo 70 și sunt rotunjite la 1 milimetru.

*** Distanța dintre puncte este formată din segmente cumulate ce sunt mai mici decât valoarea 1 milimetru.

**DATE DESPRE IMOBILUL NR. 5306**

Oficiul de Cadastru și Publicitate Imobiliară SUCEAVA
Biroul de Cadastru și Publicitate Imobiliară Radauti

A. Partea I. Descrierea imobilului

TEREN Extravilan

Adresa: Jud. Suceava

Nr. Crt	Nr cadastral Nr. topografic	Suprafața* (mp)	Observații / Referințe
A1		2.400	Sector cadastral:33 Teren neimprejmuit;

B. Partea II. Proprietari și acte

Inscrieri privitoare la dreptul de proprietate și alte drepturi reale	Referințe
/	
Act Notarial nr. 2727, din 30/03/1994 emis de NP COSTE STEFAN;	
B1	A1
Intabulare, drept de PROPRIETATEcumpărare, dobandit prin Conventie, cota actuala 1/1	
1) CORNECIUC HARALAMBI, Lipsă CNP proprietar.	
2) CORNECIUC ELENA, Lipsă CNP proprietar.	

C. Partea III. SARCINI .

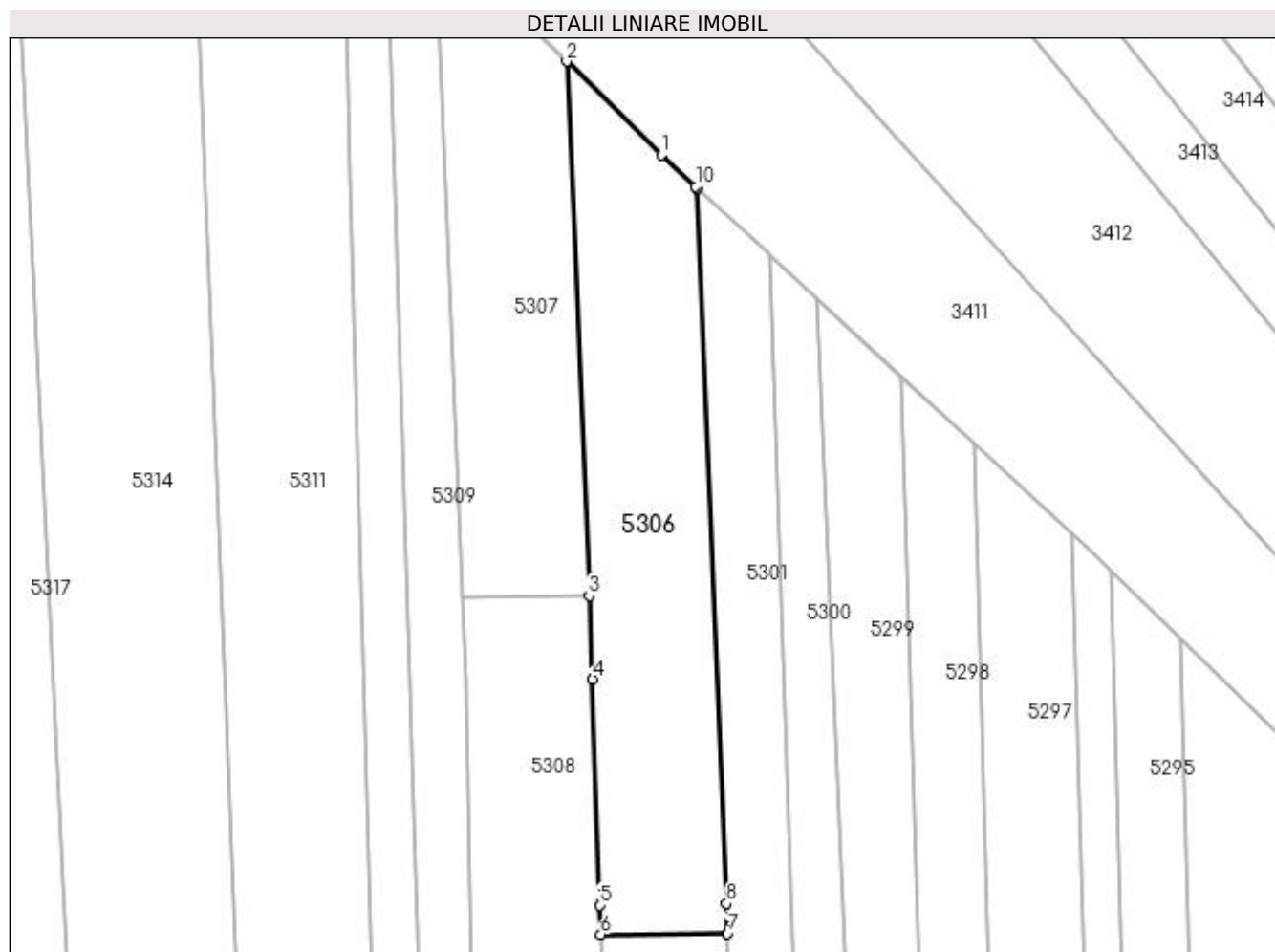
Inscrieri privind dezmembramintele dreptului de proprietate, drepturi reale de garanție și sarcini	Referințe
NU SUNT	

Anexa Nr. 1 La Partea I

Teren

Nr cadastral	Suprafața (mp)*	Observații / Referințe
	2.400	

* Suprafața este determinată în planul de proiecție Stereo 70.



Date referitoare la teren

Crt	Categorie folosință	Intravilan	Suprafața (mp)	Tarla	Parcelă	Nr. topo	Observații / Referințe
1	arabil	NU	2.400	24	500	-	

Lungime Segmente

1) Valorile lungimilor segmentelor sunt obținute din proiecție în plan.

Punct început	X / Y	Punct sfârșit	X / Y	Lungime segment (** (m)
1	585.033,597 710.804,555	2	585.019,033 710.818,924	20.459
2	585.019,033 710.818,924	3	585.022,5 710.736,74	82.257
3	585.022,5 710.736,74	4	585.023,041 710.723,918	12.834
4	585.023,041 710.723,918	5	585.024,113 710.689,188	34.746
5	585.024,113 710.689,188	6	585.024,288 710.684,704	4.488

Punct început	X / Y	Punct sfârșit	X / Y	Lungime segment (** (m)
6	585.024,288 710.684,704	7	585.043,809 710.684,86	19.521
7	585.043,809 710.684,86	8	585.043,678 710.689,419	4.56
8	585.043,678 710.689,419	9	585.039,17 710.799,418	110.092
9	585.039,17 710.799,418	10	585.038,895 710.799,671	0.374
10	585.038,895 710.799,671	1	585.033,597 710.804,555	7.206

** Lungimile segmentelor sunt determinate în planul de proiecție Stereo 70 și sunt rotunjite la 1 milimetru.

*** Distanța dintre puncte este formată din segmente cumulate ce sunt mai mici decât valoarea 1 milimetru.

**DATE DESPRE IMOBILUL NR. 5307**

Oficiul de Cadastru și Publicitate Imobiliară SUCEAVA
Biroul de Cadastru și Publicitate Imobiliară Radauti

A. Partea I. Descrierea imobilului

TEREN Extravilan

Adresa: Jud. Suceava

Nr. Crt	Nr cadastral Nr. topografic	Suprafața* (mp)	Observații / Referințe
A1		1.800	Sector cadastral:33 Teren neimprejmuit;

B. Partea II. Proprietari și acte

Inscrieri privitoare la dreptul de proprietate și alte drepturi reale		Referințe
/		
Act Normativ nr. Legea 7, din 13/03/1996 emis de PARLAMENTUL ROMANIEI;		
B1	Inscrierea provizorie, drept de PROPRIETATE, dobandit prin Lege, cota actuala 1/1 1) NEIDENTIFICAT NEIDENTIFICAT	A1
B2	Proprietar neidentificat.	A1

C. Partea III. SARCINI .

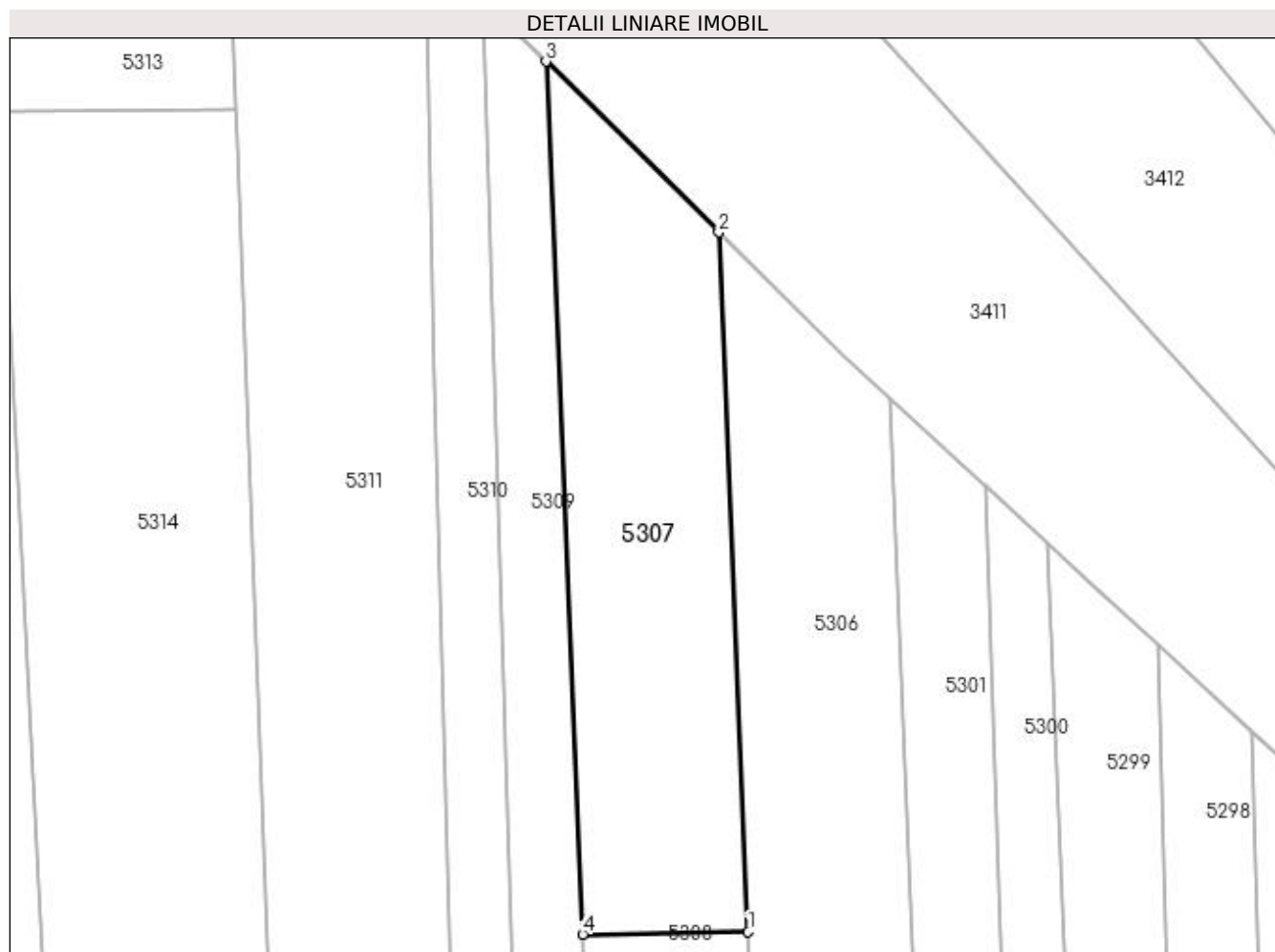
Inscrieri privind dezmembramintele dreptului de proprietate, drepturi reale de garanție și sarcini	Referințe
NU SUNT	

Anexa Nr. 1 La Partea I

Teren

Nr cadastral	Suprafața (mp)*	Observații / Referințe
	1.800	

* Suprafața este determinată în planul de proiecție Stereo 70.



Date referitoare la teren

Crt	Categorie folosință	Intra vilan	Suprafața (mp)	Tarla	Parcelă	Nr. topo	Observații / Referințe
1	arabil	NU	1.800	24	500	-	

Lungime Segmente

1) Valorile lungimilor segmentelor sunt obținute din proiecție în plan.

Punct început	X / Y	Punct sfârșit	X / Y	Lungime segment (** (m)
1	585.022,5 710.736,74	2	585.019,033 710.818,924	82.257
2	585.019,033 710.818,924	3	584.998,706 710.838,978	28.555
3	584.998,706 710.838,978	4	585.003,007 710.736,458	102.611
4	585.003,007 710.736,458	1	585.022,5 710.736,74	19.495

**** Lungimile segmentelor sunt determinate în planul de proiecție Stereo 70 și sunt rotunjite la 1 milimetru.**

***** Distanța dintre puncte este formată din segmente cumulate ce sunt mai mici decât valoarea 1 milimetru.**

**DATE DESPRE IMOBILUL NR. 5308**

Oficiul de Cadastru și Publicitate Imobiliară SUCEAVA
Biroul de Cadastru și Publicitate Imobiliară Radauti

A. Partea I. Descrierea imobilului

TEREN Necunoscut

Adresa: Loc. Botosanita Mica, Jud. Suceava

Nr. Crt	Nr cadastral Nr. topografic	Suprafața* (mp)	Observații / Referințe
A1	30138	5.400	Sector cadastral:33 Teren neimpregmuit;

Construcții

Crt	Nr cadastral Nr. topografic	Adresa	Observații / Referințe
A1.1	30138-C1	Loc. Botosanita Mica, Jud. Suceava	Nr. niveluri:1; S. construita la sol:47 mp; Locuință.
A1.2		Loc. Botosanita Mica, Jud. Suceava	Nr. niveluri:1; S. construita la sol:79 mp; Locuință.

B. Partea II. Proprietari și acte

Inscrieri privitoare la dreptul de proprietate și alte drepturi reale		Referințe
10091 / 11/06/2010		
Act Notarial nr. 1277, din 10/06/2010 emis de BNP SEHLANEC MANDICI SIRET;		
B2	Intabulare, drept de PROPRIETATE bun comun in dev. cu titlu de cumparare, dobandit prin Conventie, cota actuala 1/1 1) HUTANU GHEORGHE VIOREL 2) HUTANU LILIANA	A1, A1.1
/		
Act Administrativ nr. 115, din 09/01/2024 emis de PRIMĂRIA GRĂMEȘTI;		
B3	Intabulare, drept de PROPRIETATE, dobandit prin Lege, cota actuala 1/1 1) HUTANU GHEORGHE VIOREL 2) HUTANU LILIANA	A1.2

C. Partea III. SARCINI .

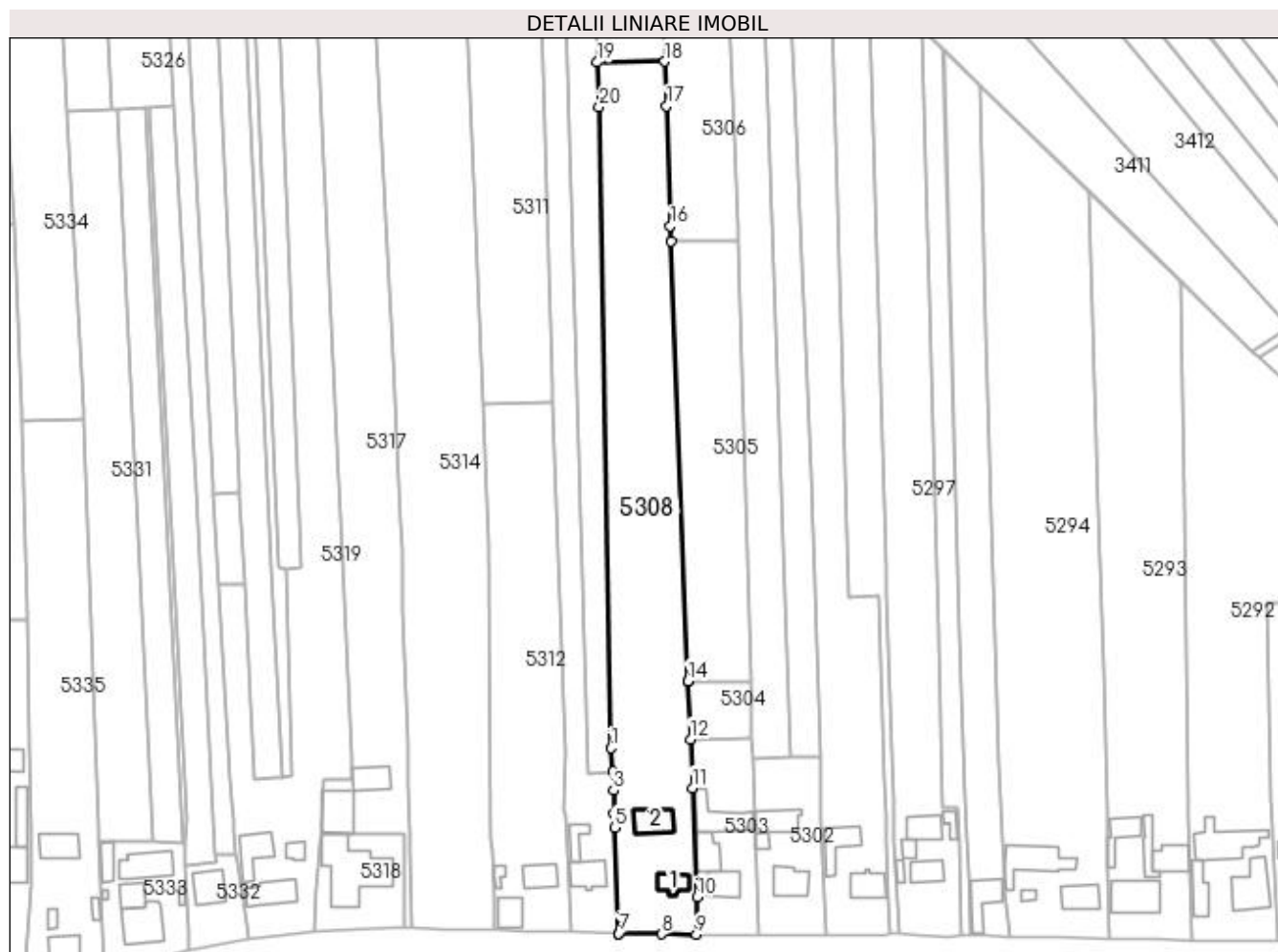
Inscrieri privind dezmembramintele dreptului de proprietate, drepturi reale de garanție și sarcini	Referințe
NU SUNT	

Anexa Nr. 1 La Partea I

Teren

Nr cadastral	Suprafața (mp)*	Observații / Referințe
30138	5.400	

* Suprafața este determinată în planul de proiecție Stereo 70.



Date referitoare la teren

Crt	Categorie folosință	Intra vilan	Suprafața (mp)	Tarla	Parcelă	Nr. topo	Observații / Referințe
1	curți constructii	DA	958	24	500	-	
2	arabil	DA	1.666	24	500	-	
3	arabil	NU	2.776	24	500	-	

Date referitoare la construcții

Crt	Număr	Destinație construcție	Supraf. (mp)	Situație juridică	Observații / Referințe
A1.1	30138-C1	construcții de locuințe	47	Cu acte	Nr. niveluri:1; S. construita la sol:47 mp; Locuință.
A1.2		construcții de locuințe	79	Cu acte	Nr. niveluri:1; S. construita la sol:79 mp; Locuință.

Lungime Segmente

1) Valorile lungimilor segmentelor sunt obținute din proiecție în plan.

Punct început	X / Y	Punct sfârșit	X / Y	Lungime segment (** (m)
1	585.007,019 710.538,3	2	585.007,547 710.531,445	6.876

Punct început	X / Y	Punct sfârșit	X / Y	Lungime segment (** (m)
2	585.007,547 710.531,445	3	585.007,657 710.526,041	5.405
3	585.007,657 710.526,041	4	585.007,909 710.519,254	6.792
4	585.007,909 710.519,254	5	585.008,057 710.515,27	3.987
5	585.008,057 710.515,27	6	585.009,191 710.484,628	30.663
6	585.009,191 710.484,628	7	585.009,2 710.484,627	0.01
7	585.009,2 710.484,627	8	585.021,58 710.484,499	12.38
8	585.021,58 710.484,499	9	585.031,65 710.484,41	10.07
9	585.031,65 710.484,41	10	585.031,795 710.495,191	10.782
10	585.031,795 710.495,191	11	585.030,473 710.526,756	31.593
11	585.030,473 710.526,756	12	585.029,921 710.540,85	14.105
12	585.029,921 710.540,85	13	585.029,269 710.557,495	16.658
13	585.029,269 710.557,495	14	585.029,264 710.557,63	0.135
14	585.029,264 710.557,63	15	585.024,288 710.684,704	127.171
15	585.024,288 710.684,704	16	585.024,113 710.689,188	4.488
16	585.024,113 710.689,188	17	585.023,041 710.723,918	34.746
17	585.023,041 710.723,918	18	585.022,5 710.736,74	12.834
18	585.022,5 710.736,74	19	585.003,007 710.736,458	19.495
19	585.003,007 710.736,458	20	585.003,545 710.723,625	12.844
20	585.003,545 710.723,625	1	585.007,019 710.538,3	185.357

** Lungimile segmentelor sunt determinate în planul de proiecție Stereo 70 și sunt rotunjite la 1 milimetru.

*** Distanța dintre puncte este formată din segmente cumulate ce sunt mai mici decât valoarea 1 milimetru.

**DATE DESPRE IMOBILUL NR. 5309**

Oficiul de Cadastru și Publicitate Imobiliară SUCEAVA
Biroul de Cadastru și Publicitate Imobiliară Radauti

A. Partea I. Descrierea imobilului

TEREN Necunoscut

Adresa: Loc. Botosanita Mica, Jud. Suceava

Nr. Crt	Nr cadastral Nr. topografic	Suprafața* (mp)	Observații / Referințe
A1		2.400	Sector cadastral:33 Teren neimprejmuit;

B. Partea II. Proprietari și acte

Inscrieri privitoare la dreptul de proprietate și alte drepturi reale		Referințe
/		
Act Normativ nr. Legea 7, din 13/03/1996 emis de PARLAMENTUL ROMANIEI;		
B1	Inscrierea provizorie, drept de PROPRIETATE, dobandit prin Lege, cota actuala 1/1 1) NEIDENTIFICAT NEIDENTIFICAT	A1
B2	Proprietar neidentificat.	A1

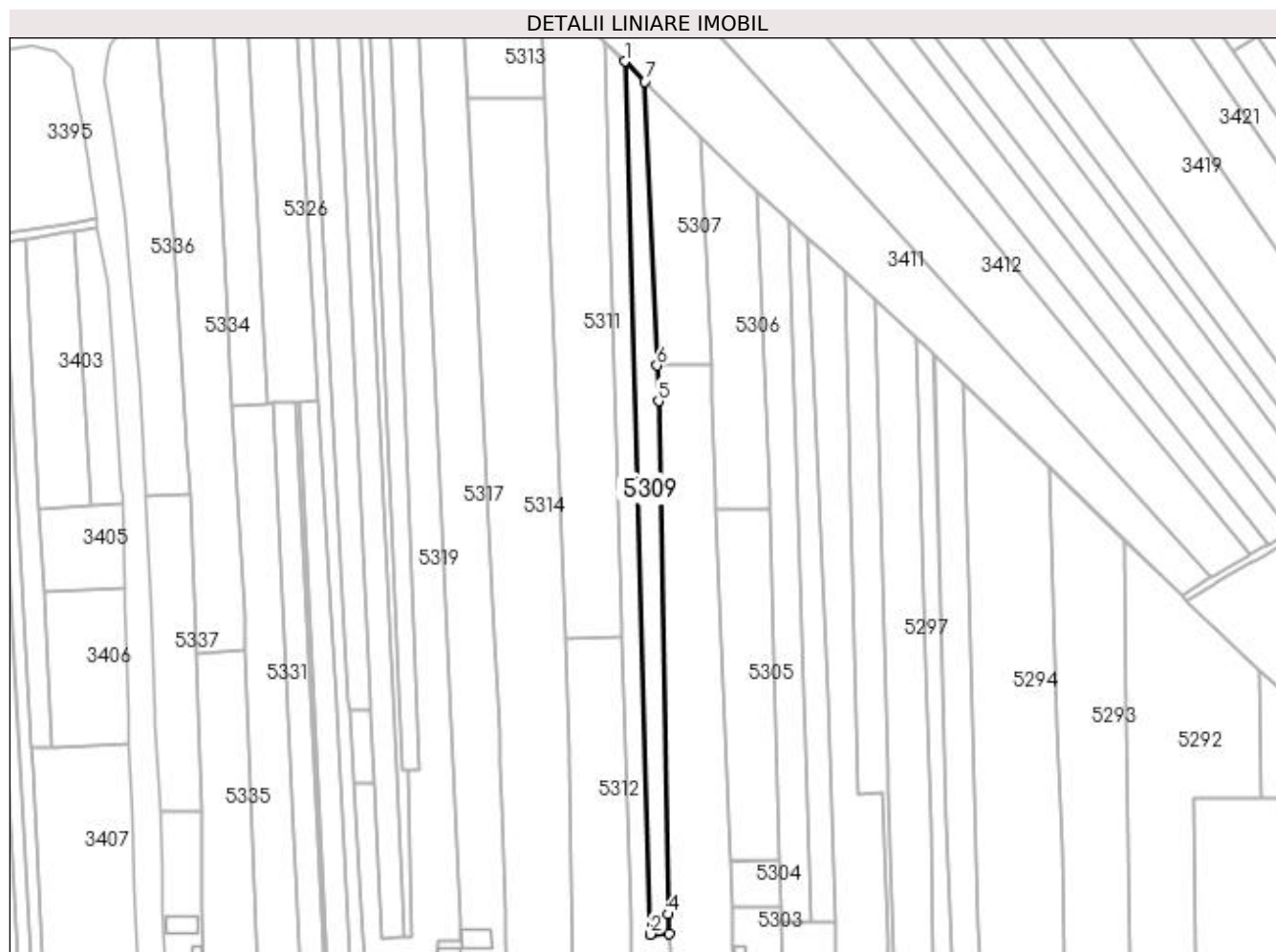
C. Partea III. SARCINI .

Inscrieri privind dezmembramintele dreptului de proprietate, drepturi reale de garanție și sarcini	Referințe
NU SUNT	

Anexa Nr. 1 La Partea I**Teren**

Nr cadastral	Suprafața (mp)*	Observații / Referințe
	2.400	

* Suprafața este determinată în planul de proiecție Stereo 70.

**Date referitoare la teren**

Crt	Categorie folosință	Intra vilan	Suprafața (mp)	Tarla	Parcelă	Nr. topo	Observații / Referințe
1	arabil	NU	1.925	24	500	-	
2	arabil	DA	475	24	500	-	

Lungime Segmente

1) Valorile lungimilor segmentelor sunt obținute din proiecție în plan.

Punct început	X / Y	Punct sfârșit	X / Y	Lungime segment (** (m)
1	584.991,315 710.846,27	2	585.000,585 710.531,061	315.345
2	585.000,585 710.531,061	3	585.007,547 710.531,445	6.972
3	585.007,547 710.531,445	4	585.007,019 710.538,3	6.876
4	585.007,019 710.538,3	5	585.003,545 710.723,625	185.357

Punct început	X / Y	Punct sfârșit	X / Y	Lungime segment (** (m)
5	585.003,545 710.723,625	6	585.003,007 710.736,458	12.844
6	585.003,007 710.736,458	7	584.998,706 710.838,978	102.611
7	584.998,706 710.838,978	1	584.991,315 710.846,27	10.382

** Lungimile segmentelor sunt determinate în planul de proiecție Stereo 70 și sunt rotunjite la 1 milimetru.

*** Distanța dintre puncte este formată din segmente cumulate ce sunt mai mici decât valoarea 1 milimetru.

**DATE DESPRE IMOBILUL NR. 5310**

Oficiul de Cadastru și Publicitate Imobiliară SUCEAVA
Biroul de Cadastru și Publicitate Imobiliară Radauti

A. Partea I. Descrierea imobilului

TEREN Necunoscut

Adresa: Loc. Botosanita Mica, Jud. Suceava

Nr. Crt	Nr cadastral Nr. topografic	Suprafața* (mp)	Observații / Referințe
A1		2.900	Sector cadastral:33 Teren neimprijmuit; Deținător Rebenciuc Domnica.

Construcții

Crt	Nr cadastral Nr. topografic	Adresa	Observații / Referințe
A1.1		Loc. Botosanita Mica, Jud. Suceava	Nr. niveluri:1; S. construita la sol:75 mp; Locuință.
A1.2		Loc. Botosanita Mica, Jud. Suceava	Nr. niveluri:1; S. construita la sol:39 mp; Anexă.

B. Partea II. Proprietari și acte

Inscrieri privitoare la dreptul de proprietate și alte drepturi reale		Referințe
/		
Act Administrativ nr. 975, din 14/07/1995 emis de CJSDPAT SUCEAVA;		
B1	Intabulare, drept de PROPRIETATE, dobandit prin Reconstituire, cota actuala 1/1 1) MUHA VASILE, Lipsă CNP proprietar.	A1
Act Administrativ nr. 115, din 09/01/2024 emis de PRIMĂRIA GRĂMEȘTI;		
B2	Intabulare, drept de PROPRIETATE, dobandit prin Lege, cota actuala 1/1 1) MUHA VASILE, Lipsă CNP proprietar.	A1.1, A1.2

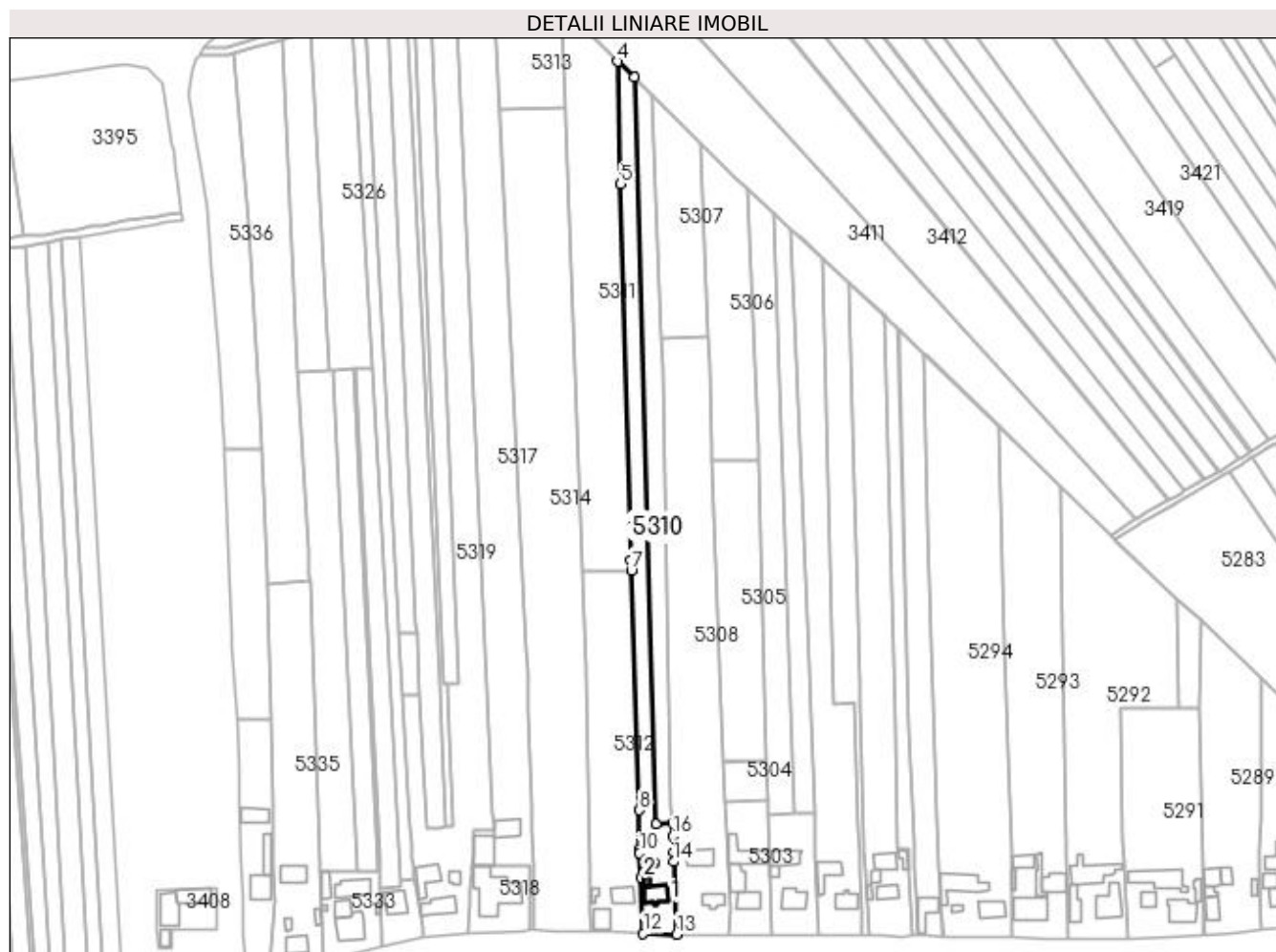
C. Partea III. SARCINI .

Inscrieri privind dezmembramintele dreptului de proprietate, drepturi reale de garanție și sarcini	Referințe
NU SUNT	

Anexa Nr. 1 La Partea I**Teren**

Nr cadastral	Suprafața (mp)*	Observații / Referințe
	2.900	Deținător Rebenciuc Domnica.

* Suprafața este determinată în planul de proiecție Stereo 70.

**Date referitoare la teren**

Crt	Categorie folosință	Intra vilan	Suprafața (mp)	Tarla	Parcelă	Nr. topo	Observații / Referințe
1	arabil	NU	1.771	24	500	-	
2	curți construcții	DA	485	24	500	-	
3	arabil	DA	644	24	500	-	

Date referitoare la construcții

Crt	Număr	Destinație construcție	Supraf. (mp)	Situație juridică	Observații / Referințe
A1.1		construcții de locuințe	75	Cu acte	Nr. niveluri:1; S. construita la sol:75 mp; Locuință.
A1.2		construcții anexa	39	Cu acte	Nr. niveluri:1; S. construita la sol:39 mp; Anexă.

Lungime Segmente

1) Valorile lungimilor segmentelor sunt obținute din proiecție în plan.

Punct început	X / Y	Punct sfârșit	X / Y	Lungime segment (** (m)
1	585.007,547 710.531,445	2	585.000,585 710.531,061	6.972

Punct început	X / Y	Punct sfârșit	X / Y	Lungime segment (** (m)
2	585.000,585 710.531,061	3	584.991,315 710.846,27	315.345
3	584.991,315 710.846,27	4	584.984,449 710.853,044	9.646
4	584.984,449 710.853,044	5	584.985,655 710.801,31	51.748
5	584.985,655 710.801,31	6	584.990,05 710.642,514	158.857
6	584.990,05 710.642,514	7	584.990,194 710.638,234	4.282
7	584.990,194 710.638,234	8	584.993,596 710.536,984	101.307
8	584.993,596 710.536,984	9	584.993,514 710.520,555	16.429
9	584.993,514 710.520,555	10	584.993,59 710.518,954	1.603
10	584.993,59 710.518,954	11	584.994,086 710.508,544	10.422
11	584.994,086 710.508,544	12	584.995,204 710.485,054	23.516
12	584.995,204 710.485,054	13	585.009,191 710.484,628	13.993
13	585.009,191 710.484,628	14	585.008,057 710.515,27	30.663
14	585.008,057 710.515,27	15	585.007,909 710.519,254	3.987
15	585.007,909 710.519,254	16	585.007,657 710.526,041	6.792
16	585.007,657 710.526,041	1	585.007,547 710.531,445	5.405

** Lungimile segmentelor sunt determinate în planul de proiecție Stereo 70 și sunt rotunjite la 1 milimetru.

*** Distanța dintre puncte este formată din segmente cumulate ce sunt mai mici decât valoarea 1 milimetru.

**DATE DESPRE IMOBILUL NR. 5311**

Oficiul de Cadastru și Publicitate Imobiliară SUCEAVA
Biroul de Cadastru și Publicitate Imobiliară Radauti

A. Partea I. Descrierea imobilului

TEREN Extravilan

Adresa: Jud. Suceava

Nr. Crt	Nr cadastral Nr. topografic	Suprafața* (mp)	Observații / Referințe
A1		4.900	Sector cadastral:33 Teren neimprejmuit;

B. Partea II. Proprietari și acte

Inscrieri privitoare la dreptul de proprietate și alte drepturi reale		Referințe
/		
Act Normativ nr. Legea 7, din 13/03/1996 emis de PARLAMENTUL ROMANIEI;		
B1	Inscrierea provizorie, drept de PROPRIETATE, dobandit prin Lege, cota actuala 1/1 1) NEIDENTIFICAT NEIDENTIFICAT	A1
B2	Proprietar neidentificat.	A1

C. Partea III. SARCINI .

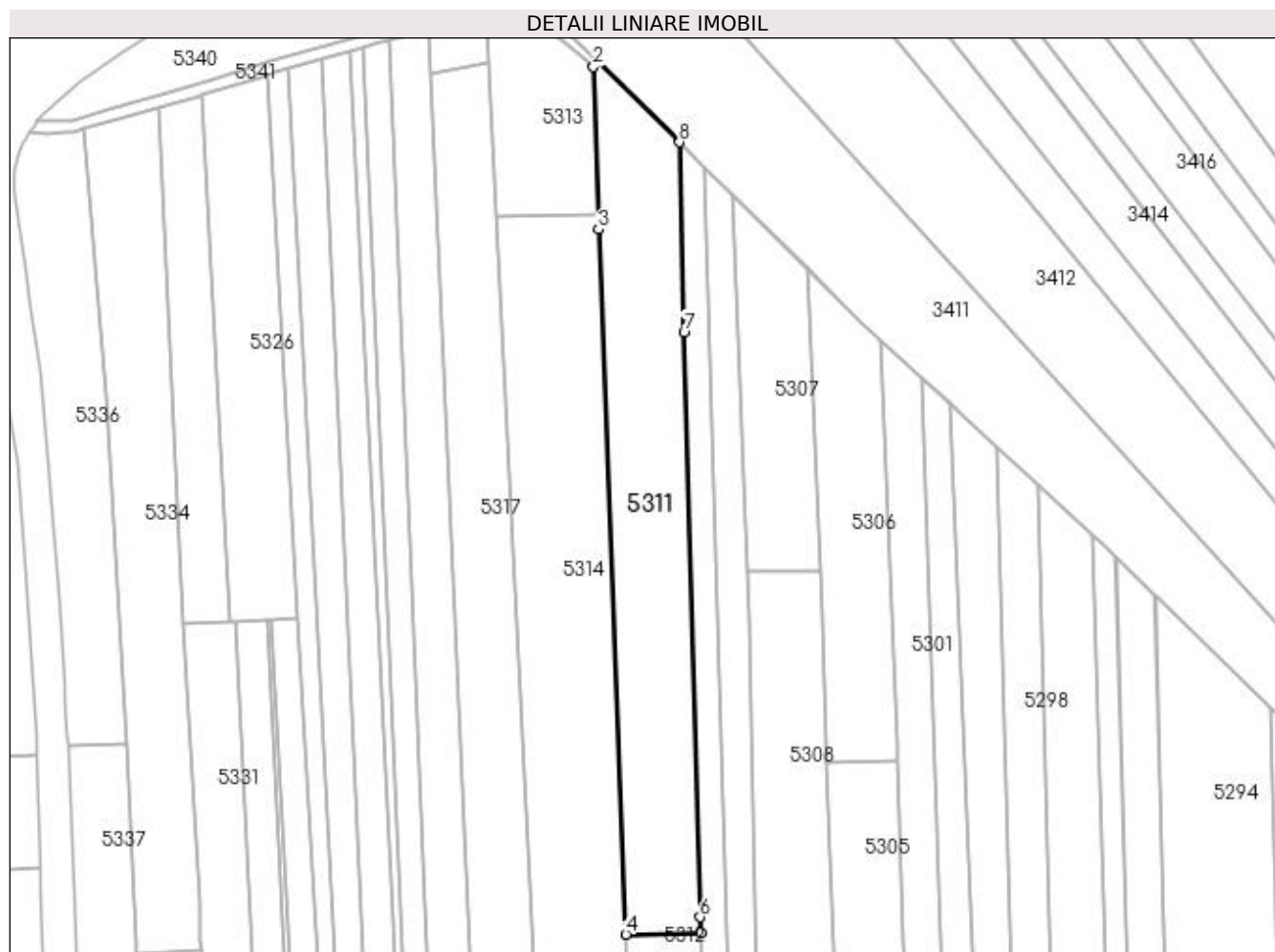
Inscrieri privind dezmembramintele dreptului de proprietate, drepturi reale de garanție și sarcini	Referințe
NU SUNT	

Anexa Nr. 1 La Partea I

Teren

Nr cadastral	Suprafața (mp)*	Observații / Referințe
	4.900	

* Suprafața este determinată în planul de proiecție Stereo 70.



Date referitoare la teren

Crt	Categorie folosință	Intra vilan	Suprafața (mp)	Tarla	Parcelă	Nr. topo	Observații / Referințe
1	arabil	NU	4.900	24	500	-	

Lungime Segmente

1) Valorile lungimilor segmentelor sunt obținute din proiecție în plan.

Punct început	X / Y	Punct sfârșit	X / Y	Lungime segment (** (m)
1	584.962,226 710.874,969	2	584.961,026 710.873,522	1.879
2	584.961,026 710.873,522	3	584.962,425 710.829,35	44.194
3	584.962,425 710.829,35	4	584.969,779 710.637,886	191.605
4	584.969,779 710.637,886	5	584.990,194 710.638,234	20.417
5	584.990,194 710.638,234	6	584.990,05 710.642,514	4.282

Punct început	X / Y	Punct sfârșit	X / Y	Lungime segment (** (m)
6	584.990,05 710.642,514	7	584.985,655 710.801,31	158.857
7	584.985,655 710.801,31	8	584.984,449 710.853,044	51.748
8	584.984,449 710.853,044	1	584.962,226 710.874,969	31.218

** Lungimile segmentelor sunt determinate în planul de proiecție Stereo 70 și sunt rotunjite la 1 milimetru.

*** Distanța dintre puncte este formată din segmente cumulate ce sunt mai mici decât valoarea 1 milimetru.

**DATE DESPRE IMOBILUL NR. 5312**

Oficiul de Cadastru și Publicitate Imobiliară SUCEAVA
Biroul de Cadastru și Publicitate Imobiliară Radauti

A. Partea I. Descrierea imobilului

TEREN Necunoscut

Adresa: Loc. Botosanita Mica, Jud. Suceava

Nr. Crt	Nr cadastral Nr. topografic	Suprafața* (mp)	Observații / Referințe
A1		3.200	Sector cadastral:33 Teren neimprejmuit; Deținător Luculescu Elena.

Construcții

Crt	Nr cadastral Nr. topografic	Adresa	Observații / Referințe
A1.1		Loc. Botosanita Mica, Jud. Suceava	Nr. niveluri:1; S. construita la sol:61 mp; Locuință.
A1.2		Loc. Botosanita Mica, Jud. Suceava	Nr. niveluri:1; S. construita la sol:62 mp; Locuință.
A1.3		Loc. Botosanita Mica, Jud. Suceava	Nr. niveluri:1; S. construita la sol:15 mp; Anexă.

B. Partea II. Proprietari și acte

Inscrieri privitoare la dreptul de proprietate și alte drepturi reale		Referințe
/		
Act Administrativ nr. 1084, din 20/12/1995 emis de CJSDPAT SUCEAVA;		
B1	Intabulare, drept de PROPRIETATE, dobândit prin Reconstituire, cota actuala 1/1 1) MUHA VICTOR, Lipsă CNP proprietar.	A1
Act Administrativ nr. 115, din 09/01/2024 emis de PRIMĂRIA GRĂMEȘTI;		
B2	Intabulare, drept de PROPRIETATE, dobândit prin Lege, cota actuala 1/1 1) MUHA VICTOR, Lipsă CNP proprietar.	A1.1, A1.2, A1.3

C. Partea III. SARCINI .

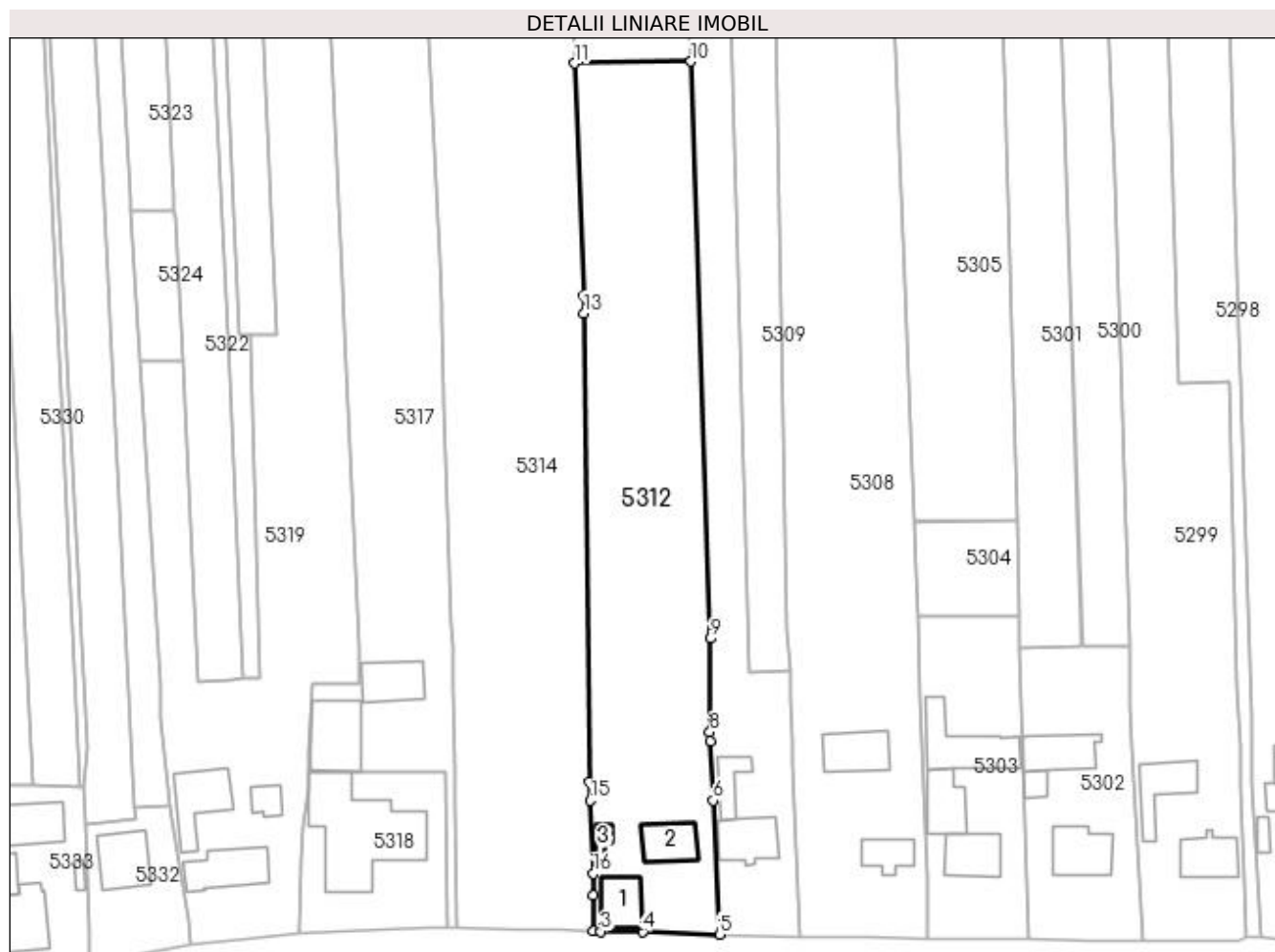
Inscrieri privind dezmembramintele dreptului de proprietate, drepturi reale de garanție și sarcini	Referințe
NU SUNT	

Anexa Nr. 1 La Partea I

Teren

Nr cadastral	Suprafața (mp)*	Observații / Referințe
	3.200	Deținător Luculescu Elena.

* Suprafața este determinată în planul de proiecție Stereo 70.



Date referitoare la teren

Crt	Categorie folosință	Intra vilan	Suprafața (mp)	Tarla	Parcelă	Nr. topo	Observații / Referințe
1	curți constructii	DA	503	24	500	-	
2	arabil	NU	793	24	500	-	
3	arabil	DA	1.904	24	500	-	

Date referitoare la construcții

Crt	Număr	Destinație construcție	Supraf. (mp)	Situație juridică	Observații / Referințe
A1.1		construcții de locuințe	61	Cu acte	Nr. niveluri:1; S. construita la sol:61 mp; Locuință.
A1.2		construcții de locuințe	62	Cu acte	Nr. niveluri:1; S. construita la sol:62 mp; Locuință.
A1.3		construcții anexa	15	Cu acte	Nr. niveluri:1; S. construita la sol:15 mp; Anexă.

Lungime Segmente

1) Valorile lungimilor segmentelor sunt obținute din proiecție în plan.

Punct început	X / Y	Punct sfârșit	X / Y	Lungime segment (** (m)
---------------	-------	---------------	-------	-------------------------

Punct început	X / Y	Punct sfârșit	X / Y	Lungime segment (** (m)
1	584.973,05 710.491,881	2	584.973,079 710.485,59	6.291
2	584.973,079 710.485,59	3	584.974,316 710.485,55	1.238
3	584.974,316 710.485,55	4	584.981,705 710.485,524	7.389
4	584.981,705 710.485,524	5	584.995,204 710.485,054	13.507
5	584.995,204 710.485,054	6	584.994,086 710.508,544	23.516
6	584.994,086 710.508,544	7	584.993,59 710.518,954	10.422
7	584.993,59 710.518,954	8	584.993,514 710.520,555	1.603
8	584.993,514 710.520,555	9	584.993,596 710.536,984	16.429
9	584.993,596 710.536,984	10	584.990,194 710.638,234	101.307
10	584.990,194 710.638,234	11	584.969,779 710.637,886	20.417
11	584.969,779 710.637,886	12	584.971,346 710.597,096	40.82
12	584.971,346 710.597,096	13	584.971,383 710.594,041	3.055
13	584.971,383 710.594,041	14	584.972,375 710.511,802	82.245
14	584.972,375 710.511,802	15	584.972,509 710.508,544	3.261
15	584.972,509 710.508,544	16	584.973,033 710.495,722	12.832
16	584.973,033 710.495,722	1	584.973,05 710.491,881	3.841

** Lungimile segmentelor sunt determinate în planul de proiecție Stereo 70 și sunt rotunjite la 1 milimetru.

*** Distanța dintre puncte este formată din segmente cumulate ce sunt mai mici decât valoarea 1 milimetru.

**DATE DESPRE IMOBILUL NR. 5313**

Oficiul de Cadastru și Publicitate Imobiliară SUCEAVA
Biroul de Cadastru și Publicitate Imobiliară Radauti

A. Partea I. Descrierea imobilului

TEREN Extravilan

Adresa: Jud. Suceava

Nr. Crt	Nr cadastral Nr. topografic	Suprafața* (mp)	Observații / Referințe
A1		1.400	Sector cadastral:33 Teren neimprejmuit;

B. Partea II. Proprietari și acte

Inscrieri privitoare la dreptul de proprietate și alte drepturi reale		Referințe
/		
Act Normativ nr. Legea 7, din 13/03/1996 emis de PARLAMENTUL ROMANIEI;		
B1	Inscrierea provizorie, drept de PROPRIETATE, dobandit prin Lege, cota actuala 1/1 1) NEIDENTIFICAT NEIDENTIFICAT	A1
B2	Proprietar neidentificat.	A1

C. Partea III. SARCINI .

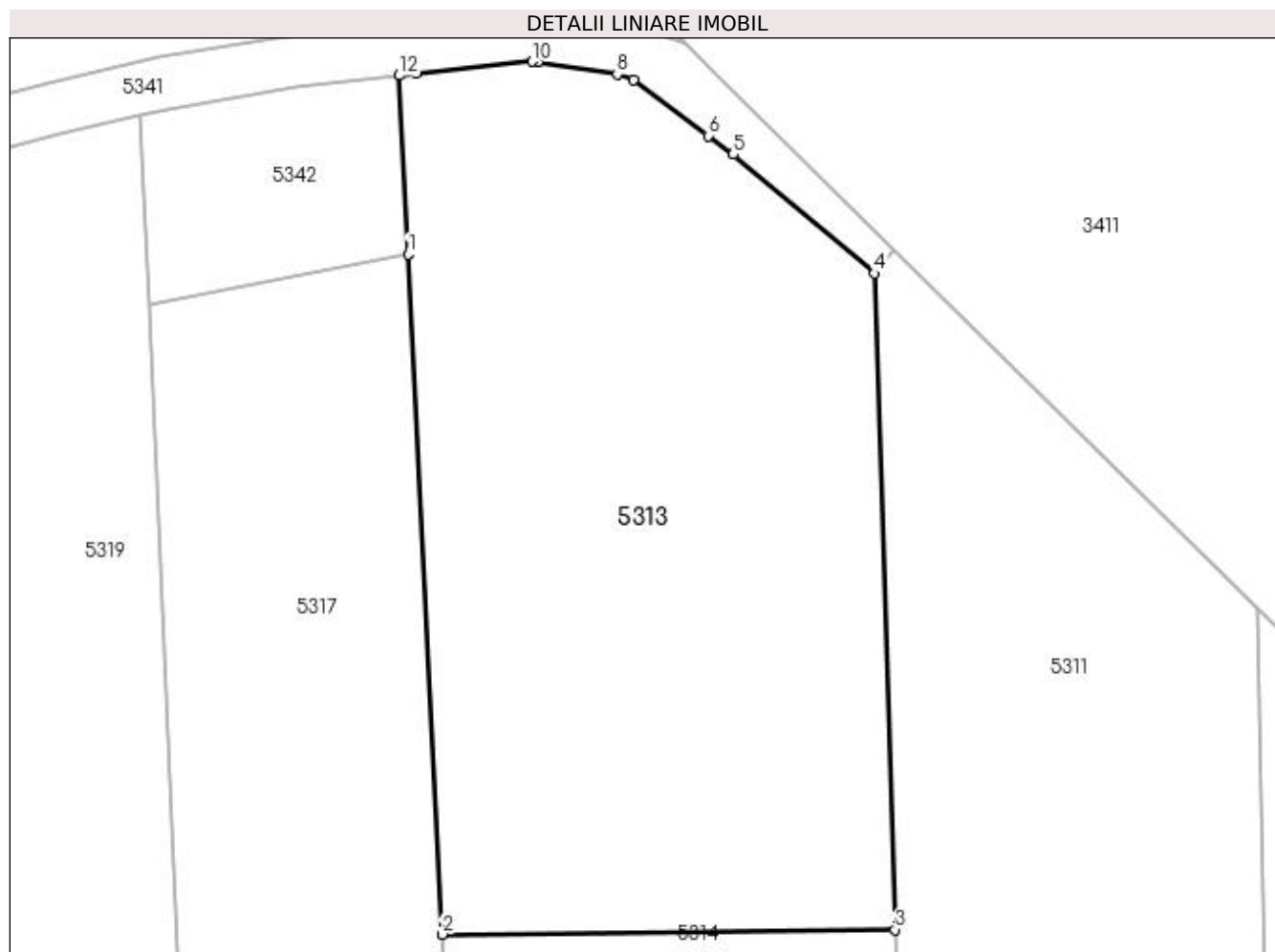
Inscrieri privind dezmembramintele dreptului de proprietate, drepturi reale de garanție și sarcini	Referințe
NU SUNT	

Anexa Nr. 1 La Partea I

Teren

Nr cadastral	Suprafața (mp)*	Observații / Referințe
	1.400	

* Suprafața este determinată în planul de proiecție Stereo 70.



Date referitoare la teren

Crt	Categorie folosință	Intra vilan	Suprafața (mp)	Tarla	Parcelă	Nr. topo	Observații / Referințe
1	arabil	NU	1.400	24	500	-	

Lungime Segmente

1) Valorile lungimilor segmentelor sunt obținute din proiecție în plan.

Punct început	X / Y	Punct sfârșit	X / Y	Lungime segment (** (m)
1	584.932,466 710.874,701	2	584.934,556 710.833,046	41.708
2	584.934,556 710.833,046	3	584.962,299 710.833,333	27.744
3	584.962,299 710.833,333	4	584.961,026 710.873,522	40.209
4	584.961,026 710.873,522	5	584.952,39 710.880,796	11.291
5	584.952,39 710.880,796	6	584.950,844 710.881,943	1.925

Punct început	X / Y	Punct sfârşit	X / Y	Lungime segment (** (m)
6	584.950,844 710.881,943	7	584.946,271 710.885,341	5.697
7	584.946,271 710.885,341	8	584.945,271 710.885,698	1.061
8	584.945,271 710.885,698	9	584.940,392 710.886,442	4.936
9	584.940,392 710.886,442	10	584.940,066 710.886,491	0.33
10	584.940,066 710.886,491	11	584.932,93 710.885,753	7.174
11	584.932,93 710.885,753	12	584.931,917 710.885,638	1.019
12	584.931,917 710.885,638	1	584.932,466 710.874,701	10.95

** Lungimile segmentelor sunt determinate în planul de proiecție Stereo 70 și sunt rotunjite la 1 milimetru.

*** Distanța dintre puncte este formată din segmente cumulate ce sunt mai mici decât valoarea 1 milimetru.

**DATE DESPRE IMOBILUL NR. 5314**

Oficiul de Cadastru și Publicitate Imobiliară SUCEAVA
Biroul de Cadastru și Publicitate Imobiliară Radauti

A. Partea I. Descrierea imobilului

TEREN Necunoscut

Adresa: Loc. Botosanita Mica, Jud. Suceava

Nr. Crt	Nr cadastral Nr. topografic	Suprafața* (mp)	Observații / Referințe
A1		8.900	Sector cadastral:33 Teren neimprejmuit; Imobilul se identifica cu suprafetele de 8400 mp si 500 mp din TP 570/27. 04.1994, pozitile B.1.2 si B.6.1.

B. Partea II. Proprietari și acte

Inscrieri privitoare la dreptul de proprietate și alte drepturi reale	Referințe
/	
Act Administrativ nr. 570, din 27/04/1994 emis de CJSDPAT SUCEAVA;	
B1	A1
Intabulare, drept de PROPRIETATE, dobandit prin Reconstituire, cota actuala 1/1	
1) HERGHELIGIU MARIA, Lipsă CNP proprietar. 2) PÎNZARU MIHAI, Lipsă CNP proprietar. 3) PÎNZARU VASILE, Lipsă CNP proprietar. 4) PÎNZARU COSTACHE, Lipsă CNP proprietar. 5) PÎNZARU GHEORGHE, Lipsă CNP proprietar. 6) PÎNZARU PETRU, Lipsă CNP proprietar.	

C. Partea III. SARCINI .

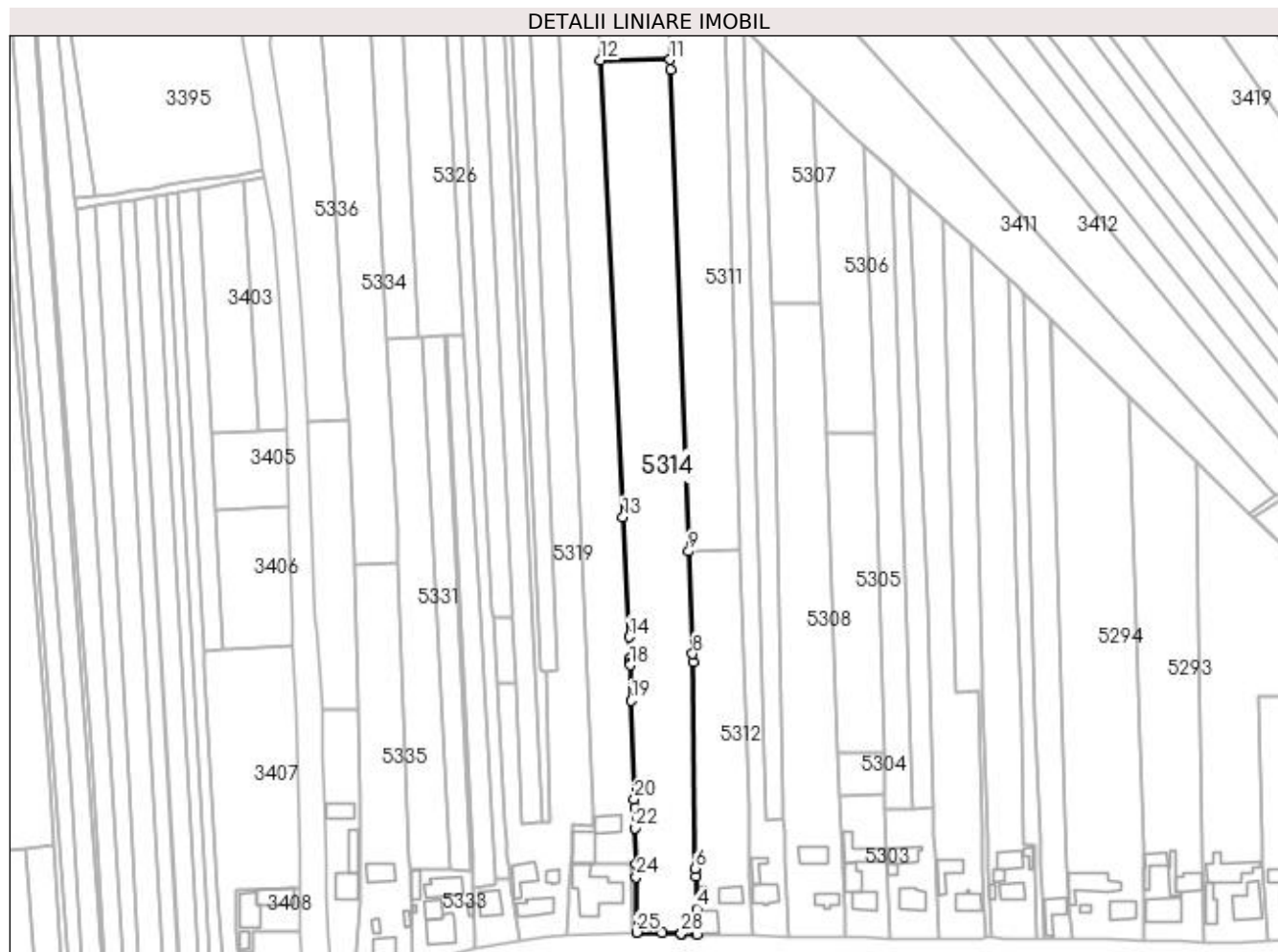
Inscrieri privind dezmembramintele dreptului de proprietate, drepturi reale de garanție și sarcini	Referințe
NU SUNT	

Anexa Nr. 1 La Partea I

Teren

Nr cadastral	Suprafața (mp)*	Observații / Referințe
	8.900	Imobilul se identifica cu suprafețele de 8400 mp si 500 mp din TP 570/27.04.1994, pozitiile B.1.2 si B.6.1.

* Suprafața este determinată în planul de proiecție Stereo 70.



Date referitoare la teren

Crt	Categorie folosință	Intra vilan	Suprafața (mp)	Tarla	Parcelă	Nr. topo	Observații / Referințe
1	arabil	NU	6.178	24	500	-	
2	arabil	DA	2.722	24	500	-	

Lungime Segmente

1) Valorile lungimilor segmentelor sunt obținute din proiecție în plan.

Punct început	X / Y	Punct sfârșit	X / Y	Lungime segment (** (m)
1	584.967,201 710.485,783	2	584.973,079 710.485,59	5.881
3	584.973,05 710.491,881	4	584.973,033 710.495,722	3.841
5	584.972,509 710.508,544	6	584.972,375 710.511,802	3.261
7	584.971,383 710.594,041	8	584.971,346 710.597,096	3.055

Punct început	X / Y	Punct sfârșit	X / Y	Lungime segment (** (m)
2	584.973,079 710.485,59	3	584.973,05 710.491,881	6.291
4	584.973,033 710.495,722	5	584.972,509 710.508,544	12.832
6	584.972,375 710.511,802	7	584.971,383 710.594,041	82.245
8	584.971,346 710.597,096	9	584.969,779 710.637,886	40.82

Punct început	X / Y	Punct sfârșit	X / Y	Lungime segment (** (m)	Punct început	X / Y	Punct sfârșit	X / Y	Lungime segment (** (m)
9	584.969,779 710.637,886	10	584.962,425 710.829,35	191.605	10	584.962,425 710.829,35	11	584.962,299 710.833,333	3.985
11	584.962,299 710.833,333	12	584.934,556 710.833,046	27.744	12	584.934,556 710.833,046	13	584.943,667 710.651,481	181.794
13	584.943,667 710.651,481	14	584.946,06 710.603,783	47.758	14	584.946,06 710.603,783	15	584.946,469 710.595,415	8.378
15	584.946,469 710.595,415	16	584.946,472 710.595,362	0.053	16	584.946,472 710.595,362	17	584.946,516 710.593,618	1.745
17	584.946,516 710.593,618	18	584.946,542 710.592,573	1.045	18	584.946,542 710.592,573	19	584.946,893 710.578,515	14.062
19	584.946,893 710.578,515	20	584.948,174 710.539,224	39.312	20	584.948,174 710.539,224	21	584.948,258 710.535,761	3.464
21	584.948,258 710.535,761	22	584.948,448 710.527,847	7.916	22	584.948,448 710.527,847	23	584.948,762 710.513,414	14.437
23	584.948,762 710.513,414	24	584.948,872 710.508,336	5.079	24	584.948,872 710.508,336	25	584.949,082 710.486,376	21.961
25	584.949,082 710.486,376	26	584.959,276 710.486,043	10.199	26	584.959,276 710.486,043	27	584.966,806 710.485,796	7.534
27	584.966,806 710.485,796	28	584.966,817 710.485,796	0.011	28	584.966,817 710.485,796	1	584.967,201 710.485,783	0.384

** Lungimile segmentelor sunt determinate în planul de proiecție Stereo 70 și sunt rotunjite la 1 milimetru.

*** Distanța dintre puncte este formată din segmente cumulate ce sunt mai mici decât valoarea 1 milimetru.

**DATE DESPRE IMOBILUL NR. 5317**

Oficiul de Cadastru și Publicitate Imobiliară SUCEAVA
Biroul de Cadastru și Publicitate Imobiliară Radauti

A. Partea I. Descrierea imobilului

TEREN Necunoscut

Adresa: Loc. Botosanita Mica, Jud. Suceava

Nr. Crt	Nr cadastral Nr. topografic	Suprafața* (mp)	Observații / Referințe
A1	30592	6.200	Sector cadastral:33 Teren imprejmuit;

Construcții

Crt	Nr cadastral Nr. topografic	Adresa	Observații / Referințe
A1.1	30592-C1	Loc. Botosanita Mica, Jud. Suceava	Nr. niveluri:1; S. construita la sol:108 mp; S. construita desfasurata:45 mp; Locuinta (Parter) construita in 1984 din lemn, fara certificat de performanta energetica.
A1.2		Loc. Botosanita Mica, Jud. Suceava	Nr. niveluri:1; S. construita la sol:74 mp; Anexă.

B. Partea II. Proprietari și acte

Inscrieri privitoare la dreptul de proprietate și alte drepturi reale		Referințe
21611 / 15/07/2014		
Act Notarial nr. 1097, din 14/07/2014 emis de BIN CURCĂ GABRIELA-IULIANA;		
B11	Intabulare, drept de PROPRIETATE bun comun in dev. cu titlu de cumparare, dobandit prin Conventie, cota actuala 1/1 1) PETRUTU CATALIN-BOGDAN 2) PETRUTU LAVINIA	A1, A1.1
/		
Act Administrativ nr. 115, din 09/01/2024 emis de PRIMĂRIA GRĂMEȘTI;		
B12	Intabulare, drept de PROPRIETATE, dobandit prin Lege, cota actuala 1/1 1) PETRUTU CATALIN-BOGDAN 2) PETRUTU LAVINIA	A1.2

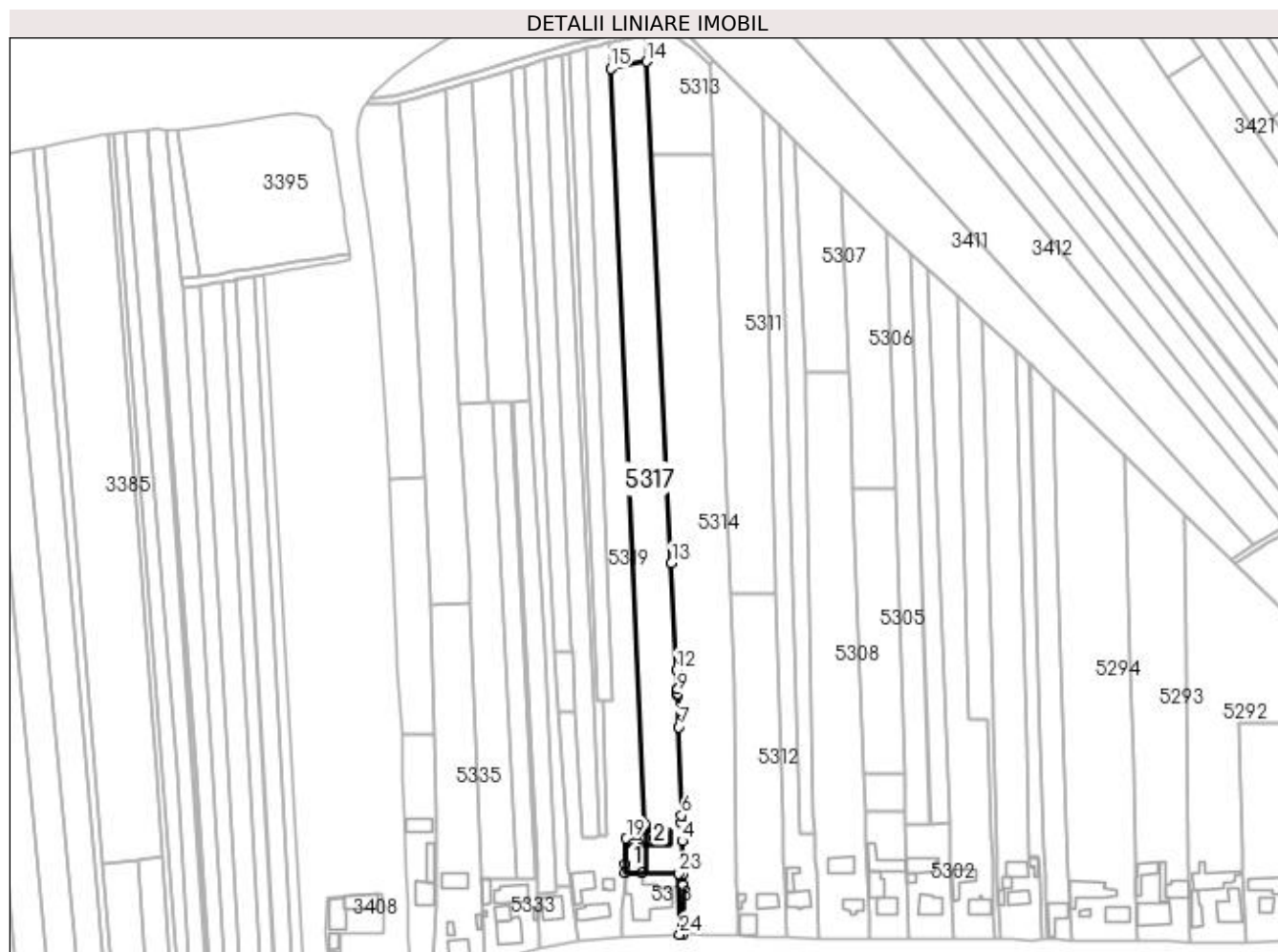
C. Partea III. SARCINI .

Inscrieri privind dezmembramintele dreptului de proprietate, drepturi reale de garanție și sarcini	Referințe
NU SUNT	

Anexa Nr. 1 La Partea I**Teren**

Nr cadastral	Suprafața (mp)*	Observații / Referințe
30592	6.200	

* Suprafața este determinată în planul de proiecție Stereo 70.

**Date referitoare la teren**

Crt	Categorie folosință	Intra vilan	Suprafața (mp)	Tarla	Parcelă	Nr. topo	Observații / Referințe
1	curți constructii	DA	547	24	500	-	
2	arabil	DA	1.064	24	500	-	
3	arabil	NU	4.589	24	500	-	

Date referitoare la construcții

Crt	Număr	Destinație construcție	Supraf. (mp)	Situație juridică	Observații / Referințe
A1.1	30592-C1	construcții de locuințe	Din acte: 42 Masurata: 108	Cu acte	Nr. niveluri:1; S. construita la sol:108 mp; S. construita desfasurata:45 mp; Locuinta (Parter) construita in 1984 din lemn, fara certificat de performanta energetica.
A1.2		construcții anexa	74	Cu acte	Nr. niveluri:1; S. construita la sol:74 mp; Anexă.

Lungime Segmente

1) Valorile lungimilor segmentelor sunt obținute din proiecție în plan.

Punct început	X / Y	Punct sfârșit	X / Y	Lungime segment (** (m))	Punct început	X / Y	Punct sfârșit	X / Y	Lungime segment (** (m))
1	584.949,082 710.486,376	2	584.948,872 710.508,336	21.961	2	584.948,872 710.508,336	3	584.948,762 710.513,414	5.079

Punct început	X / Y	Punct sfârșit	X / Y	Lungime segment (** (m)
3	584.948,762 710.513,414	4	584.948,448 710.527,847	14.437
5	584.948,258 710.535,761	6	584.948,174 710.539,224	3.464
7	584.946,893 710.578,515	8	584.946,542 710.592,573	14.062
9	584.946,516 710.593,618	10	584.946,472 710.595,362	1.745
11	584.946,469 710.595,415	12	584.946,06 710.603,783	8.378
13	584.943,667 710.651,481	14	584.932,466 710.874,701	223.501
15	584.916,594 710.871,602	16	584.931,796 710.535,355	336.591
17	584.931,918 710.532,643	18	584.932,083 710.529,0	3.646
19	584.923,591 710.529,02	20	584.923,195 710.517,286	11.74
21	584.923,072 710.513,639	22	584.930,682 710.513,585	7.61
23	584.946,976 710.513,43	24	584.947,297 710.486,302	27.13

Punct început	X / Y	Punct sfârșit	X / Y	Lungime segment (** (m)
4	584.948,448 710.527,847	5	584.948,258 710.535,761	7.916
6	584.948,174 710.539,224	7	584.946,893 710.578,515	39.312
8	584.946,542 710.592,573	9	584.946,516 710.593,618	1.045
10	584.946,472 710.595,362	11	584.946,469 710.595,415	0.053
12	584.946,06 710.603,783	13	584.943,667 710.651,481	47.758
14	584.932,466 710.874,701	15	584.916,594 710.871,602	16.172
16	584.931,796 710.535,355	17	584.931,918 710.532,643	2.715
18	584.932,083 710.529,0	19	584.923,591 710.529,02	8.492
20	584.923,195 710.517,286	21	584.923,072 710.513,639	3.649
22	584.930,682 710.513,585	23	584.946,976 710.513,43	16.295
24	584.947,297 710.486,302	1	584.949,082 710.486,376	1.786

** Lungimile segmentelor sunt determinate în planul de proiecție Stereo 70 și sunt rotunjite la 1 milimetru.

*** Distanța dintre puncte este formată din segmente cumulate ce sunt mai mici decât valoarea 1 milimetru.

**DATE DESPRE IMOBILUL NR. 5318**

Oficiul de Cadastru și Publicitate Imobiliară SUCEAVA
Biroul de Cadastru și Publicitate Imobiliară Radauti

A. Partea I. Descrierea imobilului

TEREN Intravilan

Adresa: Loc. Botosanita Mica, Jud. Suceava

Nr. Crt	Nr cadastral Nr. topografic	Suprafața* (mp)	Observații / Referințe
A1	30409	Din acte: 1.000 Masurata: 698	Sector cadastral:33 Teren imprejmuit;

Construcții

Crt	Nr cadastral Nr. topografic	Adresa	Observații / Referințe
A1.3		Loc. Botosanita Mica, Jud. Suceava	Nr. niveluri:1; S. construita la sol:266 mp; Locuință.

B. Partea II. Proprietari și acte

Inscrieri privitoare la dreptul de proprietate și alte drepturi reale	Referințe
22377 / 23/10/2012	
Act Notarial nr. 1221, din 19/10/2012 emis de BRATILOVEANU SILVIA-BNP RADAUTI;	
B14	Intabulare, drept de PROPRIETATE bun comun in dev., cu titlu de cumparare, dobandit prin Conventie, cota actuala 1/1
	1) PETRUTU CATALIN-BOGDAN 2) PETRUTU LAVINIA
/	
Act Administrativ nr. 115, din 09/01/2024 emis de PRIMĂRIA GRĂMEȘTI;	
B15	Intabulare, drept de PROPRIETATE, dobandit prin Lege, cota actuala 1/1
	1) PETRUTU CATALIN-BOGDAN 2) PETRUTU LAVINIA

C. Partea III. SARCINI .

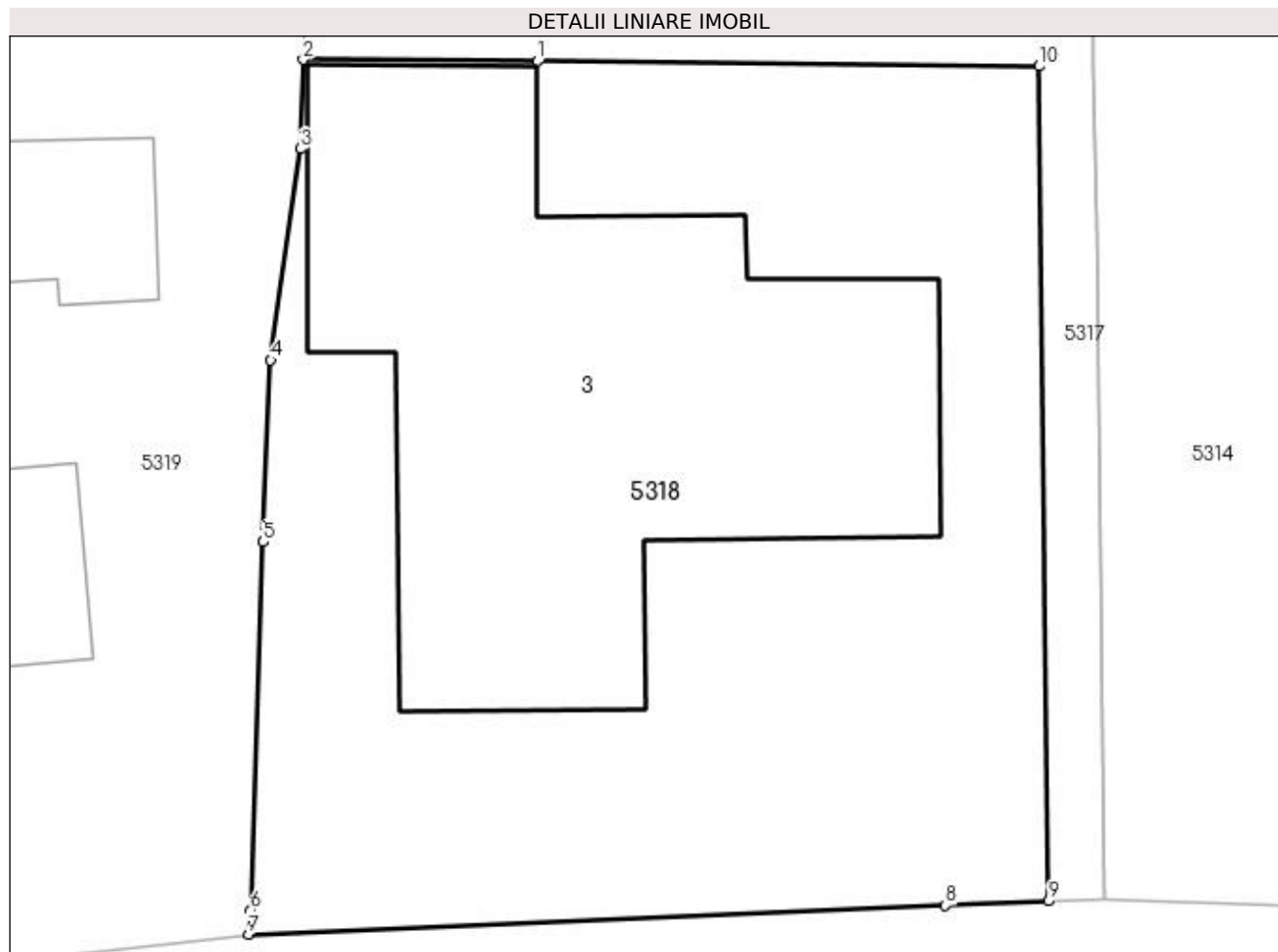
Inscrieri privind dezmembramintele dreptului de proprietate, drepturi reale de garanție și sarcini	Referințe
NU SUNT	

Anexa Nr. 1 La Partea I

Teren

Nr cadastral	Suprafața (mp)*	Observații / Referințe
30409	Din acte: 1.000 Masurata: 698	

* Suprafața este determinată în planul de proiecție Stereo 70.



Date referitoare la teren

Crt	Categorie folosință	Intra vilan	Suprafața (mp)	Tarla	Parcelă	Nr. topo	Observații / Referințe
1	curți constructii	DA	698	-	-	-	

Date referitoare la construcții

Crt	Număr	Destinație construcție	Supraf. (mp)	Situație juridică	Observații / Referințe
A1.3		construcții de locuințe	266	Cu acte	Nr. niveluri:1; S. construita la sol:266 mp; Locuință.

Lungime Segmente

1) Valorile lungimilor segmentelor sunt obținute din proiecție în plan.

Punct început	X / Y	Punct sfârșit	X / Y	Lungime segment (** (m))
1	584.930,682 710.513,585	2	584.923,072 710.513,639	7.61
2	584.923,072 710.513,639	3	584.922,974 710.510,745	2.896
3	584.922,974 710.510,745	4	584.922,012 710.503,872	6.94

Punct început	X / Y	Punct sfârșit	X / Y	Lungime segment (** (m)
4	584.922,012 710.503,872	5	584.921,771 710.497,967	5.91
5	584.921,771 710.497,967	6	584.921,367 710.486,007	11.966
6	584.921,367 710.486,007	7	584.921,291 710.485,224	0.787
7	584.921,291 710.485,224	8	584.943,935 710.486,163	22.664
8	584.943,935 710.486,163	9	584.947,297 710.486,302	3.365
9	584.947,297 710.486,302	10	584.946,976 710.513,43	27.13
10	584.946,976 710.513,43	1	584.930,682 710.513,585	16.295

** Lungimile segmentelor sunt determinate în planul de proiecție Stereo 70 și sunt rotunjite la 1 milimetru.

*** Distanța dintre puncte este formată din segmente cumulate ce sunt mai mici decât valoarea 1 milimetru.

**DATE DESPRE IMOBILUL NR. 5319**

Oficiul de Cadastru și Publicitate Imobiliară SUCEAVA
Biroul de Cadastru și Publicitate Imobiliară Radauti

A. Partea I. Descrierea imobilului

TEREN Necunoscut

Adresa: Loc. Botosanita Mica, Jud. Suceava

Nr. Crt	Nr cadastral Nr. topografic	Suprafața* (mp)	Observații / Referințe
A1		5.800	Sector cadastral:33 Teren neimprejmuit; Deținător Muha Dorulina.

Construcții

Crt	Nr cadastral Nr. topografic	Adresa	Observații / Referințe
A1.1		Loc. Botosanita Mica, Jud. Suceava	Nr. niveluri:1; S. construita la sol:89 mp; Locuință.
A1.2		Loc. Botosanita Mica, Jud. Suceava	Nr. niveluri:1; S. construita la sol:90 mp; Locuință.
A1.3		Loc. Botosanita Mica, Jud. Suceava	Nr. niveluri:1; S. construita la sol:26 mp; Locuință.

B. Partea II. Proprietari și acte

Inscrieri privitoare la dreptul de proprietate și alte drepturi reale		Referințe
/		
Act Administrativ nr. 112, din 03/04/1993 emis de CJSDPAT SUCEAVA;		
B1	Intabulare, drept de PROPRIETATE, dobandit prin Reconstituire, cota actuala 1/1 1) MUHA AUREL, Lipsă CNP proprietar.	A1
Act Administrativ nr. 115, din 09/01/2024 emis de PRIMĂRIA GRĂMEȘTI;		
B2	Intabulare, drept de PROPRIETATE, dobandit prin Lege, cota actuala 1/1 1) MUHA AUREL, Lipsă CNP proprietar.	A1.1, A1.2, A1.3

C. Partea III. SARCINI .

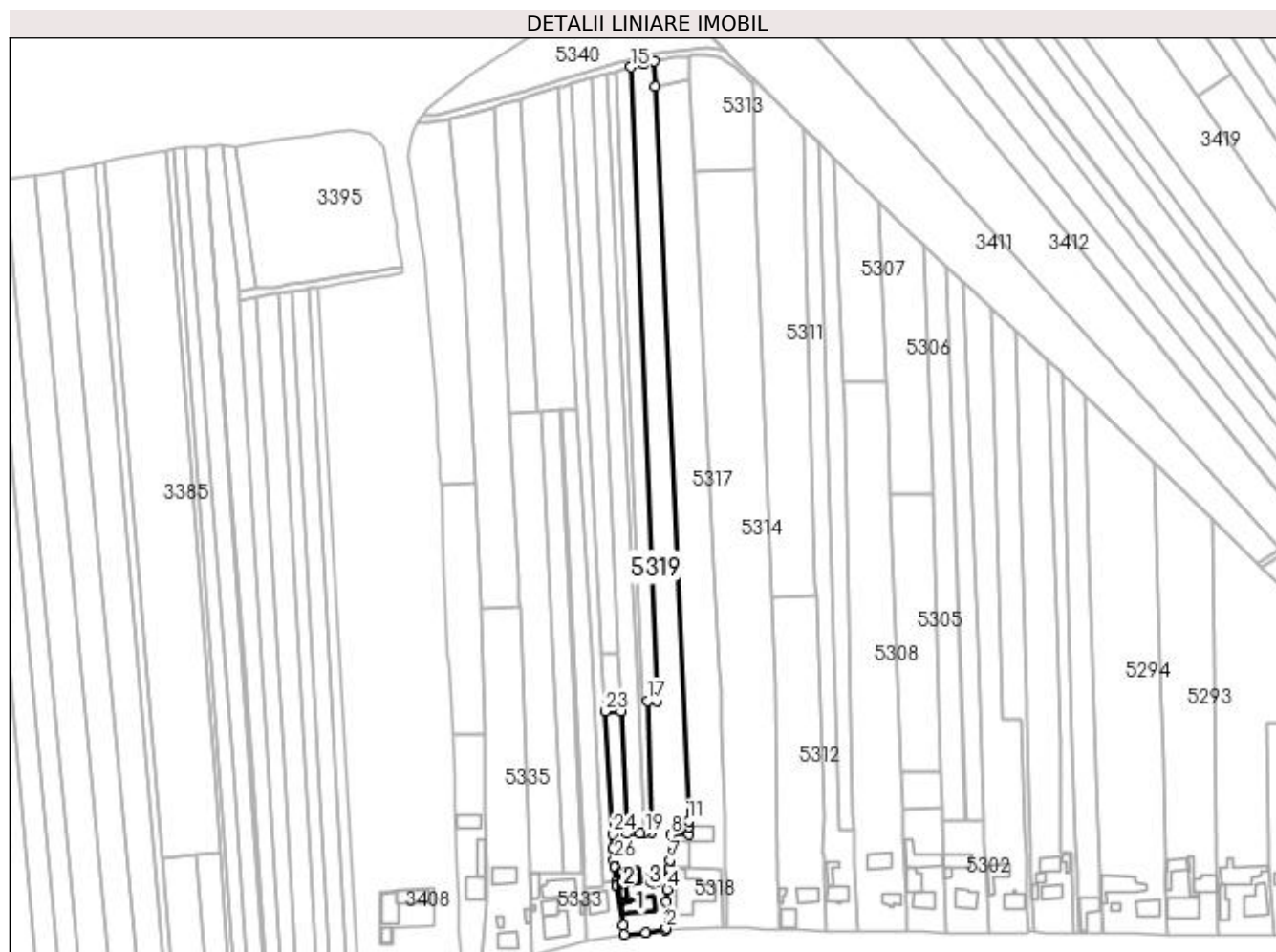
Inscrieri privind dezmembramintele dreptului de proprietate, drepturi reale de garanție și sarcini	Referințe
NU SUNT	

Anexa Nr. 1 La Partea I

Teren

Nr cadastral	Suprafața (mp)*	Observații / Referințe
	5.800	Deținător Muha Dorulina.

* Suprafața este determinată în planul de proiecție Stereo 70.



Date referitoare la teren

Crt	Categorie folosință	Intra vilan	Suprafața (mp)	Tarla	Parcelă	Nr. topo	Observații / Referințe
1	arabil	NU	3.212	24	500	-	
2	curți construcții	DA	736	24	500	-	
3	arabil	DA	1.852	24	500	-	

Date referitoare la construcții

Crt	Număr	Destinație construcție	Supraf. (mp)	Situație juridică	Observații / Referințe
A1.1		construcții de locuințe	89	Cu acte	Nr. niveluri:1; S. construita la sol:89 mp; Locuință.
A1.2		construcții de locuințe	90	Cu acte	Nr. niveluri:1; S. construita la sol:90 mp; Locuință.
A1.3		construcții de locuințe	26	Cu acte	Nr. niveluri:1; S. construita la sol:26 mp; Locuință.

Lungime Segmente

1) Valorile lungimilor segmentelor sunt obținute din proiecție în plan.

Punct început	X / Y	Punct sfârșit	X / Y	Lungime segment (** (m)	Punct început	X / Y	Punct sfârșit	X / Y	Lungime segment (** (m)
---------------	-------	---------------	-------	-------------------------	---------------	-------	---------------	-------	-------------------------

Punct început	X / Y	Punct sfârșit	X / Y	Lungime segment (** (m)	Punct început	X / Y	Punct sfârșit	X / Y	Lungime segment (** (m)
1	584.921,291 710.485,224	2	584.921,367 710.486,007	0.787	2	584.921,367 710.486,007	3	584.921,771 710.497,967	11.966
3	584.921,771 710.497,967	4	584.922,012 710.503,872	5.91	4	584.922,012 710.503,872	5	584.922,974 710.510,745	6.94
5	584.922,974 710.510,745	6	584.923,072 710.513,639	2.896	6	584.923,072 710.513,639	7	584.923,195 710.517,286	3.649
7	584.923,195 710.517,286	8	584.923,591 710.529,02	11.74	8	584.923,591 710.529,02	9	584.932,083 710.529,0	8.492
9	584.932,083 710.529,0	10	584.931,918 710.532,643	3.646	10	584.931,918 710.532,643	11	584.931,796 710.535,355	2.715
11	584.931,796 710.535,355	12	584.916,594 710.871,602	336.591	12	584.916,594 710.871,602	13	584.916,069 710.883,207	11.617
13	584.916,069 710.883,207	14	584.911,152 710.882,073	5.046	14	584.911,152 710.882,073	15	584.905,458 710.880,575	5.888
15	584.905,458 710.880,575	16	584.917,362 710.590,333	290.486	16	584.917,362 710.590,333	17	584.912,845 710.590,228	4.518
17	584.912,845 710.590,228	18	584.914,65 710.530,12	60.135	18	584.914,65 710.530,12	19	584.911,682 710.529,881	2.978
19	584.911,682 710.529,881	20	584.909,64 710.529,766	2.045	20	584.909,64 710.529,766	21	584.903,733 710.529,457	5.915
21	584.903,733 710.529,457	22	584.900,878 710.585,597	56.212	22	584.900,878 710.585,597	23	584.893,452 710.585,534	7.427
23	584.893,452 710.585,534	24	584.896,956 710.529,176	56.466	24	584.896,956 710.529,176	25	584.897,205 710.522,872	6.31
25	584.897,205 710.522,872	26	584.897,666 710.517,018	5.872	26	584.897,666 710.517,018	27	584.897,911 710.513,916	3.112
27	584.897,911 710.513,916	28	584.898,618 710.507,723	6.233	28	584.898,618 710.507,723	29	584.898,873 710.505,488	2.249
29	584.898,873 710.505,488	30	584.901,831 710.487,425	18.304	30	584.901,831 710.487,425	31	584.902,345 710.483,275	4.182
31	584.902,345 710.483,275	32	584.912,167 710.484,174	9.863	32	584.912,167 710.484,174	1	584.921,291 710.485,224	9.185

** Lungimile segmentelor sunt determinate în planul de proiecție Stereo 70 și sunt rotunjite la 1 milimetru.

*** Distanța dintre puncte este formată din segmente cumulate ce sunt mai mici decât valoarea 1 milimetru.

**DATE DESPRE IMOBILUL NR. 5320**

Oficiul de Cadastru și Publicitate Imobiliară SUCEAVA
Biroul de Cadastru și Publicitate Imobiliară Radauti

A. Partea I. Descrierea imobilului

TEREN Necunoscut

Adresa: Loc. Botosanita Mica, Jud. Suceava

Nr. Crt	Nr cadastral Nr. topografic	Suprafața* (mp)	Observații / Referințe
A1		2.000	Sector cadastral:33 Teren neimprejmuit; Deținător Bizubac Ilie.

B. Partea II. Proprietari și acte

Inscrieri privitoare la dreptul de proprietate și alte drepturi reale	Referințe
/	
Act Administrativ nr. 115, din 03/04/1993 emis de CJSDPAT SUCEAVA;	
B1	A1
Intabulare, drept de PROPRIETATE, dobândit prin Reconstituire, cota actuala 1/1 1) PINZARU VASILE, Lipsă CNP proprietar.	

C. Partea III. SARCINI .

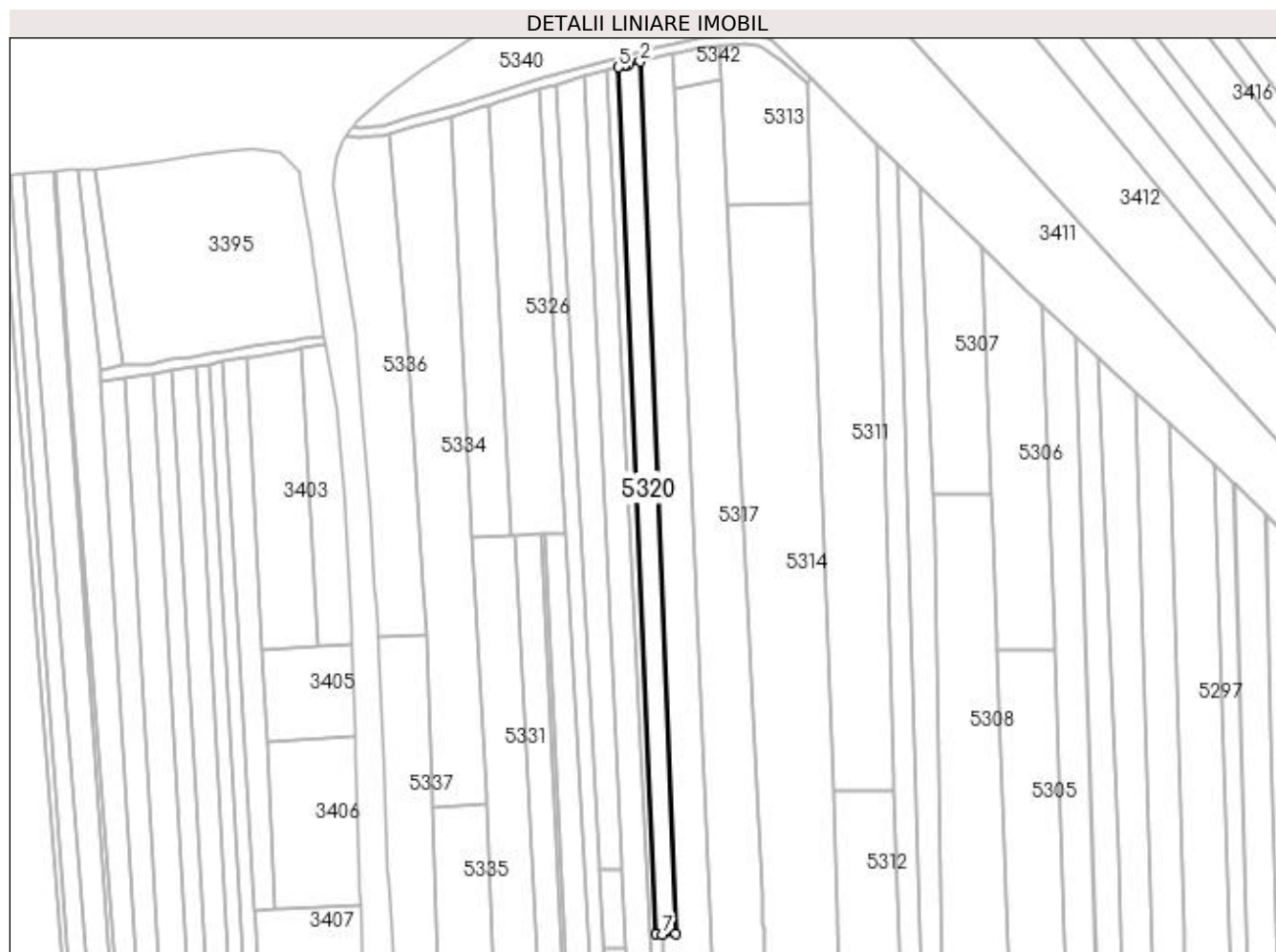
Inscrieri privind dezmembramintele dreptului de proprietate, drepturi reale de garanție și sarcini	Referințe
NU SUNT	

Anexa Nr. 1 La Partea I

Teren

Nr cadastral	Suprafața (mp)*	Observații / Referințe
	2.000	Deținător Bizubac Ilie.

* Suprafața este determinată în planul de proiecție Stereo 70.



Date referitoare la teren

Crt	Categorie folosință	Intra vilan	Suprafața (mp)	Tarla	Parcelă	Nr. topo	Observații / Referințe
1	arabil	NU	1.949	24	500	-	
2	arabil	DA	51	24	500	-	

Lungime Segmente

1) Valorile lungimilor segmentelor sunt obținute din proiecție în plan.

Punct început	X / Y	Punct sfârșit	X / Y	Lungime segment (** (m)
1	584.917,362 710.590,333	2	584.905,458 710.880,575	290.486
2	584.905,458 710.880,575	3	584.901,552 710.879,57	4.033
3	584.901,552 710.879,57	4	584.900,135 710.879,2	1.464
4	584.900,135 710.879,2	5	584.898,309 710.878,685	1.897

Punct început	X / Y	Punct sfârșit	X / Y	Lungime segment (** (m)
5	584.898,309 710.878,685	6	584.910,767 710.590,34	288.614
6	584.910,767 710.590,34	7	584.912,845 710.590,228	2.081
7	584.912,845 710.590,228	1	584.917,362 710.590,333	4.518

** Lungimile segmentelor sunt determinate în planul de proiecție Stereo 70 și sunt rotunjite la 1 milimetru.

*** Distanța dintre puncte este formată din segmente cumulate ce sunt mai mici decât valoarea 1 milimetru.

**DATE DESPRE IMOBILUL NR. 5321**

Oficiul de Cadastru și Publicitate Imobiliară SUCEAVA
Biroul de Cadastru și Publicitate Imobiliară Radauti

A. Partea I. Descrierea imobilului

TEREN Necunoscut

Adresa: Loc. Botosanita Mica, Jud. Suceava

Nr. Crt	Nr cadastral Nr. topografic	Suprafața* (mp)	Observații / Referințe
A1		1.000	Sector cadastral:33 Teren neimprejmuit;

B. Partea II. Proprietari și acte

Inscrieri privitoare la dreptul de proprietate și alte drepturi reale		Referințe
/		
Act Normativ nr. Legea 7, din 13/03/1996 emis de PARLAMENTUL ROMANIEI;		
B1	Inscrierea provizorie, drept de PROPRIETATE, dobandit prin Lege, cota actuala 1/1 1) NEIDENTIFICAT NEIDENTIFICAT	A1
B2	Proprietar neidentificat.	A1

C. Partea III. SARCINI .

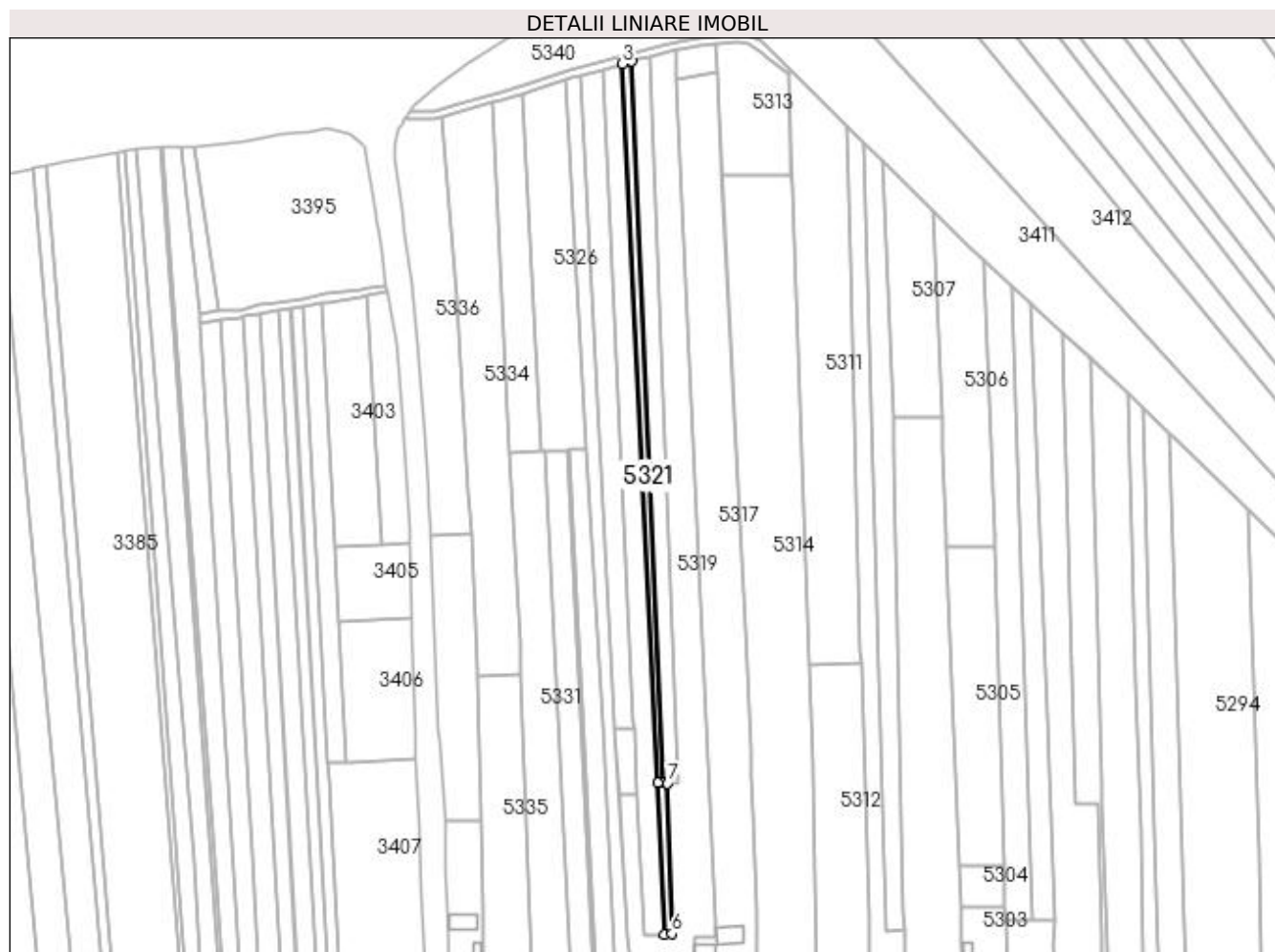
Inscrieri privind dezmembramintele dreptului de proprietate, drepturi reale de garanție și sarcini	Referințe
NU SUNT	

Anexa Nr. 1 La Partea I

Teren

Nr cadastral	Suprafața (mp)*	Observații / Referințe
	1.000	

* Suprafața este determinată în planul de proiecție Stereo 70.



Date referitoare la teren

Crt	Categorie folosință	Intravilan	Suprafața (mp)	Tarla	Parcelă	Nr. topo	Observații / Referințe
1	arabil	DA	221	24	500	-	
2	arabil	NU	779	24	500	-	

Lungime Segmente

1) Valorile lungimilor segmentelor sunt obținute din proiecție în plan.

Punct început	X / Y	Punct sfârșit	X / Y	Lungime segment (** (m)
1	584.910,767 710.590,34	2	584.898,309 710.878,685	288.614
2	584.898,309 710.878,685	3	584.894,678 710.877,661	3.773
3	584.894,678 710.877,661	4	584.908,933 710.590,44	287.574
4	584.908,933 710.590,44	5	584.911,682 710.529,881	60.622

Punct început	X / Y	Punct sfârșit	X / Y	Lungime segment (** (m)
5	584.911,682 710.529,881	6	584.914,65 710.530,12	2.978
6	584.914,65 710.530,12	7	584.912,845 710.590,228	60.135
7	584.912,845 710.590,228	1	584.910,767 710.590,34	2.081

** Lungimile segmentelor sunt determinate în planul de proiecție Stereo 70 și sunt rotunjite la 1 milimetru.

*** Distanța dintre puncte este formată din segmente cumulate ce sunt mai mici decât valoarea 1 milimetru.

**DATE DESPRE IMOBILUL NR. 5322**

Oficiul de Cadastru și Publicitate Imobiliară SUCEAVA
Biroul de Cadastru și Publicitate Imobiliară Radauti

A. Partea I. Descrierea imobilului

TEREN Necunoscut

Adresa: Loc. Botosanita Mica, Jud. Suceava

Nr. Crt	Nr cadastral Nr. topografic	Suprafața* (mp)	Observații / Referințe
A1		2.800	Sector cadastral:33 Teren neimprejmuit; Deținător Corniciuc Gheorghe Mihai.

B. Partea II. Proprietari și acte

Inscrieri privitoare la dreptul de proprietate și alte drepturi reale		Referințe
/		
Act Normativ nr. Legea 7, din 13/03/1996 emis de PARLAMENTUL ROMANIEI;		
B1	Inscrierea provizorie, drept de PROPRIETATE, dobandit prin Lege, cota actuala 1/1 1) NEIDENTIFICAT NEIDENTIFICAT	A1
B2	Proprietar neidentificat.	A1

C. Partea III. SARCINI .

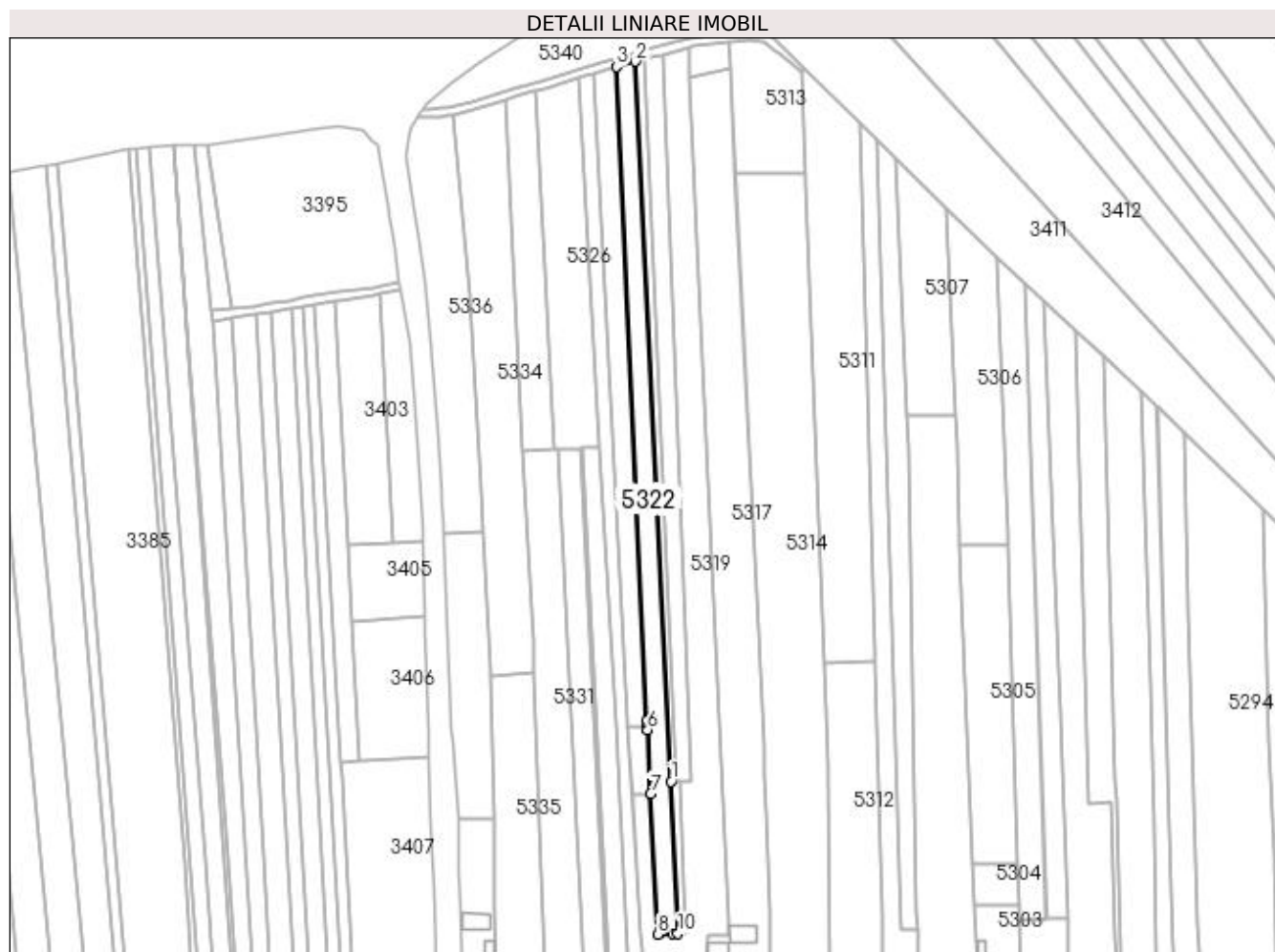
Inscrieri privind dezmembramintele dreptului de proprietate, drepturi reale de garanție și sarcini	Referințe
NU SUNT	

Anexa Nr. 1 La Partea I

Teren

Nr cadastral	Suprafața (mp)*	Observații / Referințe
	2.800	Deținător Corniciuc Gheorghe Mihai.

* Suprafața este determinată în planul de proiecție Stereo 70.



Date referitoare la teren

Crt	Categorie folosință	Intravilan	Suprafața (mp)	Tarla	Parcelă	Nr. topo	Observații / Referințe
1	arabil	NU	2.246	24	500	-	
2	arabil	DA	554	24	500	-	

Lungime Segmente

1) Valorile lungimilor segmentelor sunt obținute din proiecție în plan.

Punct început	X / Y	Punct sfârșit	X / Y	Lungime segment (** (m)
1	584.908,933 710.590,44	2	584.894,678 710.877,661	287.574
2	584.894,678 710.877,661	3	584.887,138 710.875,534	7.834
3	584.887,138 710.875,534	4	584.899,308 710.614,615	261.202
4	584.899,308 710.614,615	5	584.899,512 710.611,986	2.637

Punct început	X / Y	Punct sfârșit	X / Y	Lungime segment (** (m)
5	584.899,512 710.611,986	6	584.899,584 710.611,054	0.935
6	584.899,584 710.611,054	7	584.900,878 710.585,597	25.49
7	584.900,878 710.585,597	8	584.903,733 710.529,457	56.212
8	584.903,733 710.529,457	9	584.909,64 710.529,766	5.915
9	584.909,64 710.529,766	10	584.911,682 710.529,881	2.045
10	584.911,682 710.529,881	1	584.908,933 710.590,44	60.622

** Lungimile segmentelor sunt determinate în planul de proiecție Stereo 70 și sunt rotunjite la 1 milimetru.

*** Distanța dintre puncte este formată din segmente cumulate ce sunt mai mici decât valoarea 1 milimetru.

**DATE DESPRE IMOBILUL NR. 5323**

Oficiul de Cadastru și Publicitate Imobiliară SUCEAVA
Biroul de Cadastru și Publicitate Imobiliară Radauti

A. Partea I. Descrierea imobilului

TEREN Extravilan

Adresa: Jud. Suceava

Nr. Crt	Nr cadastral Nr. topografic	Suprafața* (mp)	Observații / Referințe
A1		2.237	Sector cadastral:33 Teren neimprejmuit;

B. Partea II. Proprietari și acte

Inscrieri privitoare la dreptul de proprietate și alte drepturi reale		Referințe
/		
Act Normativ nr. Legea 7, din 13/03/1996 emis de PARLAMENTUL ROMANIEI;		
B1	Inscrierea provizorie, drept de PROPRIETATE, dobandit prin Lege, cota actuala 1/1 1) NEIDENTIFICAT NEIDENTIFICAT	A1
B2	Proprietar neidentificat.	A1

C. Partea III. SARCINI .

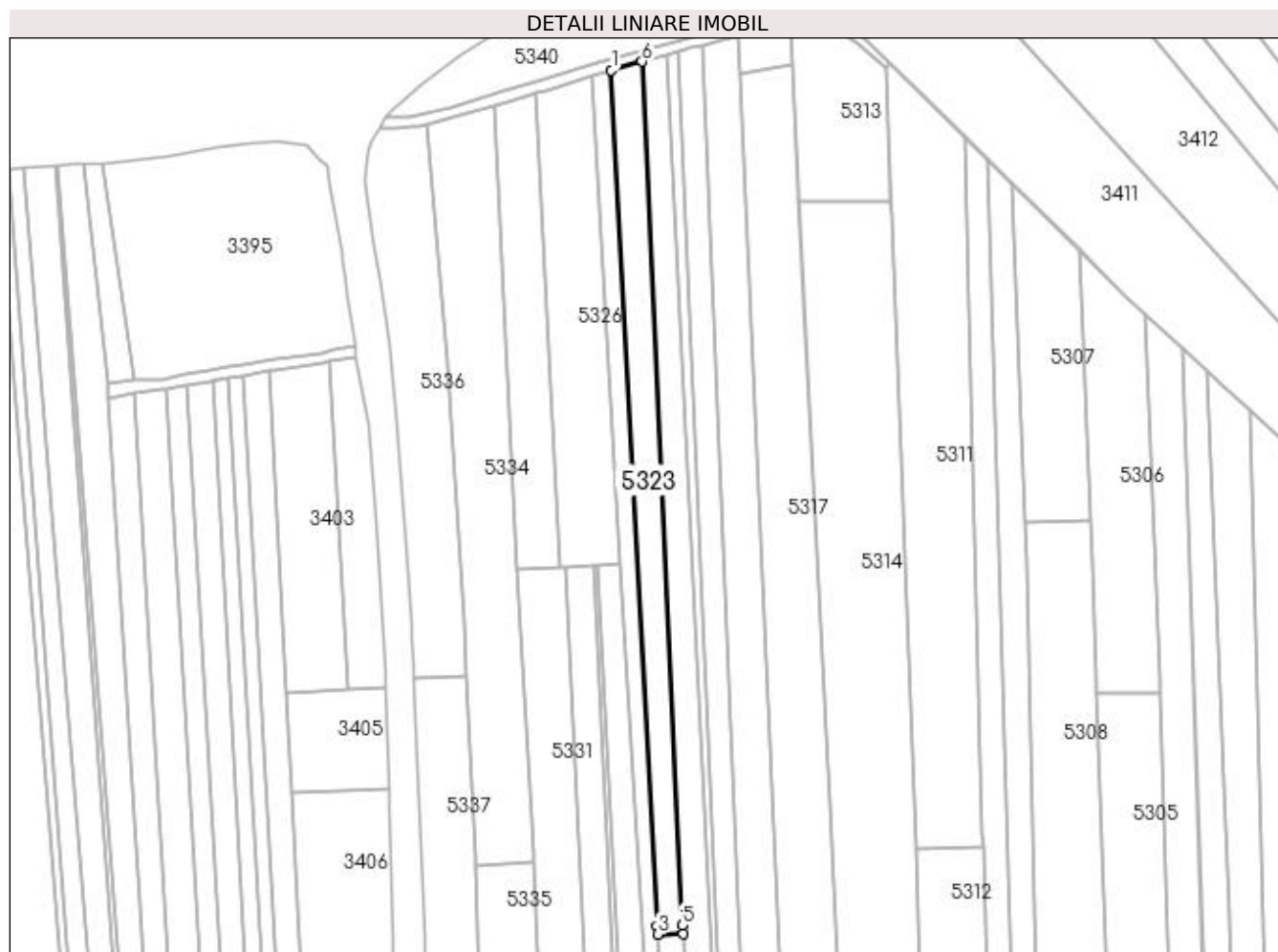
Inscrieri privind dezmembramintele dreptului de proprietate, drepturi reale de garanție și sarcini	Referințe
NU SUNT	

Anexa Nr. 1 La Partea I

Teren

Nr cadastral	Suprafața (mp)*	Observații / Referințe
	2.237	

* Suprafața este determinată în planul de proiecție Stereo 70.



Date referitoare la teren

Crt	Categorie folosință	Intra vilan	Suprafața (mp)	Tarla	Parcelă	Nr. topo	Observații / Referințe
1	arabil	NU	2.237	24	500	-	

Lungime Segmente

1) Valorile lungimilor segmentelor sunt obținute din proiecție în plan.

Punct început	X / Y	Punct sfârșit	X / Y	Lungime segment (** (m)
1	584.877,857 710.872,915	2	584.891,651 710.614,497	258.786
2	584.891,651 710.614,497	3	584.891,811 710.611,921	2.581
3	584.891,811 710.611,921	4	584.899,512 710.611,986	7.701
4	584.899,512 710.611,986	5	584.899,308 710.614,615	2.637
5	584.899,308 710.614,615	6	584.887,138 710.875,534	261.202

Punct început	X / Y	Punct sfârșit	X / Y	Lungime segment (** (m)
6	584.887,138 710.875,534	1	584.877,857 710.872,915	9.644

** Lungimile segmentelor sunt determinate în planul de proiecție Stereo 70 și sunt rotunjite la 1 milimetru.

*** Distanța dintre puncte este formată din segmente cumulate ce sunt mai mici decât valoarea 1 milimetru.

**DATE DESPRE IMOBILUL NR. 5324**

Oficiul de Cadastru și Publicitate Imobiliară SUCEAVA
Biroul de Cadastru și Publicitate Imobiliară Radauti

A. Partea I. Descrierea imobilului

TEREN Necunoscut

Adresa: Loc. Botosanita Mica, Jud. Suceava

Nr. Crt	Nr cadastral Nr. topografic	Suprafața* (mp)	Observații / Referințe
A1		200	Sector cadastral:33 Teren neimprejmuit;

B. Partea II. Proprietari și acte

Inscrieri privitoare la dreptul de proprietate și alte drepturi reale		Referințe
/		
Act Normativ nr. Legea 7, din 13/03/1996 emis de PARLAMENTUL ROMANIEI;		
B1	Inscrierea provizorie, drept de PROPRIETATE, dobandit prin Lege, cota actuala 1/1 1) NEIDENTIFICAT NEIDENTIFICAT	A1
B2	Proprietar neidentificat.	A1

C. Partea III. SARCINI .

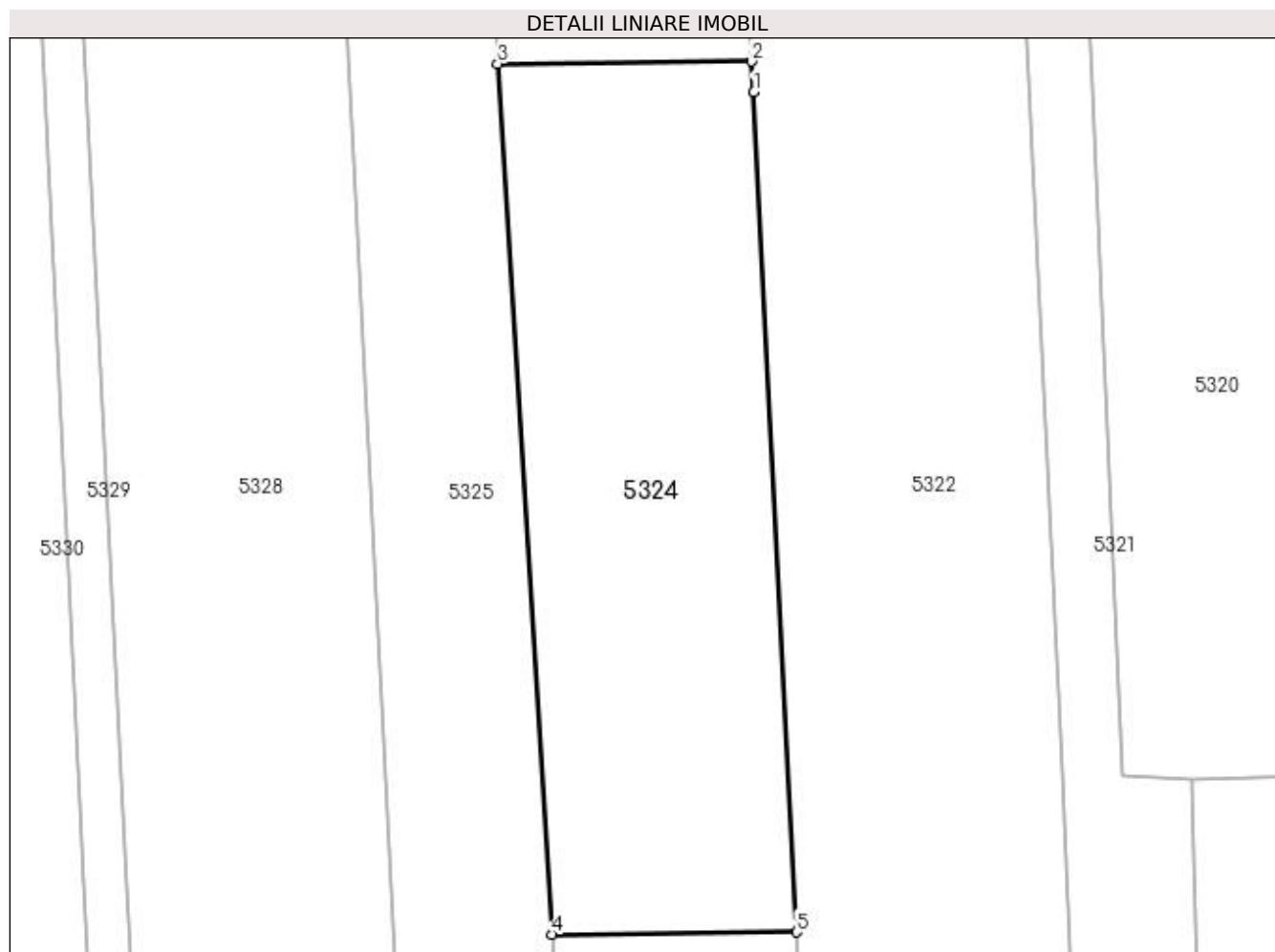
Inscrieri privind dezmembramintele dreptului de proprietate, drepturi reale de garanție și sarcini	Referințe
NU SUNT	

Anexa Nr. 1 La Partea I

Teren

Nr cadastral	Suprafața (mp)*	Observații / Referințe
	200	

* Suprafața este determinată în planul de proiecție Stereo 70.



Date referitoare la teren

Crt	Categorie folosință	Intravilan	Suprafața (mp)	Tarla	Parcelă	Nr. topo	Observații / Referințe
1	arabil	DA	88	24	500	-	
2	arabil	NU	112	24	500	-	

Lungime Segmente

1) Valorile lungimilor segmentelor sunt obținute din proiecție în plan.

Punct început	X / Y	Punct sfârșit	X / Y	Lungime segment (** (m)
1	584.899,584 710.611,054	2	584.899,512 710.611,986	0.935
2	584.899,512 710.611,986	3	584.891,811 710.611,921	7.701
3	584.891,811 710.611,921	4	584.893,452 710.585,534	26.438
4	584.893,452 710.585,534	5	584.900,878 710.585,597	7.427

Punct început	X / Y	Punct sfârşit	X / Y	Lungime segment (** (m)
5	584.900,878 710.585,597	1	584.899,584 710.611,054	25.49

** Lungimile segmentelor sunt determinate în planul de proiecţie Stereo 70 şi sunt rotunjite la 1 milimetru.

*** Distanţa dintre puncte este formată din segmente cumulate ce sunt mai mici decât valoarea 1 milimetru.

**DATE DESPRE IMOBILUL NR. 5325**

Oficiul de Cadastru și Publicitate Imobiliară SUCEAVA
Biroul de Cadastru și Publicitate Imobiliară Radauti

A. Partea I. Descrierea imobilului

TEREN Necunoscut

Adresa: Loc. Botosanita Mica, Jud. Suceava

Nr. Crt	Nr cadastral Nr. topografic	Suprafața* (mp)	Observații / Referințe
A1		1.900	Sector cadastral:33 Teren neimprejmuit; Deținători Bejinariu Cristian și Bejinariu Geta-Alina.

B. Partea II. Proprietari și acte

Inscrieri privitoare la dreptul de proprietate și alte drepturi reale		Referințe
/		
Act Normativ nr. Legea 7, din 13/03/1996 emis de PARLAMENTUL ROMANIEI;		
B1	Inscrierea provizorie, drept de PROPRIETATE, dobandit prin Lege, cota actuala 1/1 1) NEIDENTIFICAT NEIDENTIFICAT	A1
B2	Proprietar neidentificat.	A1

C. Partea III. SARCINI .

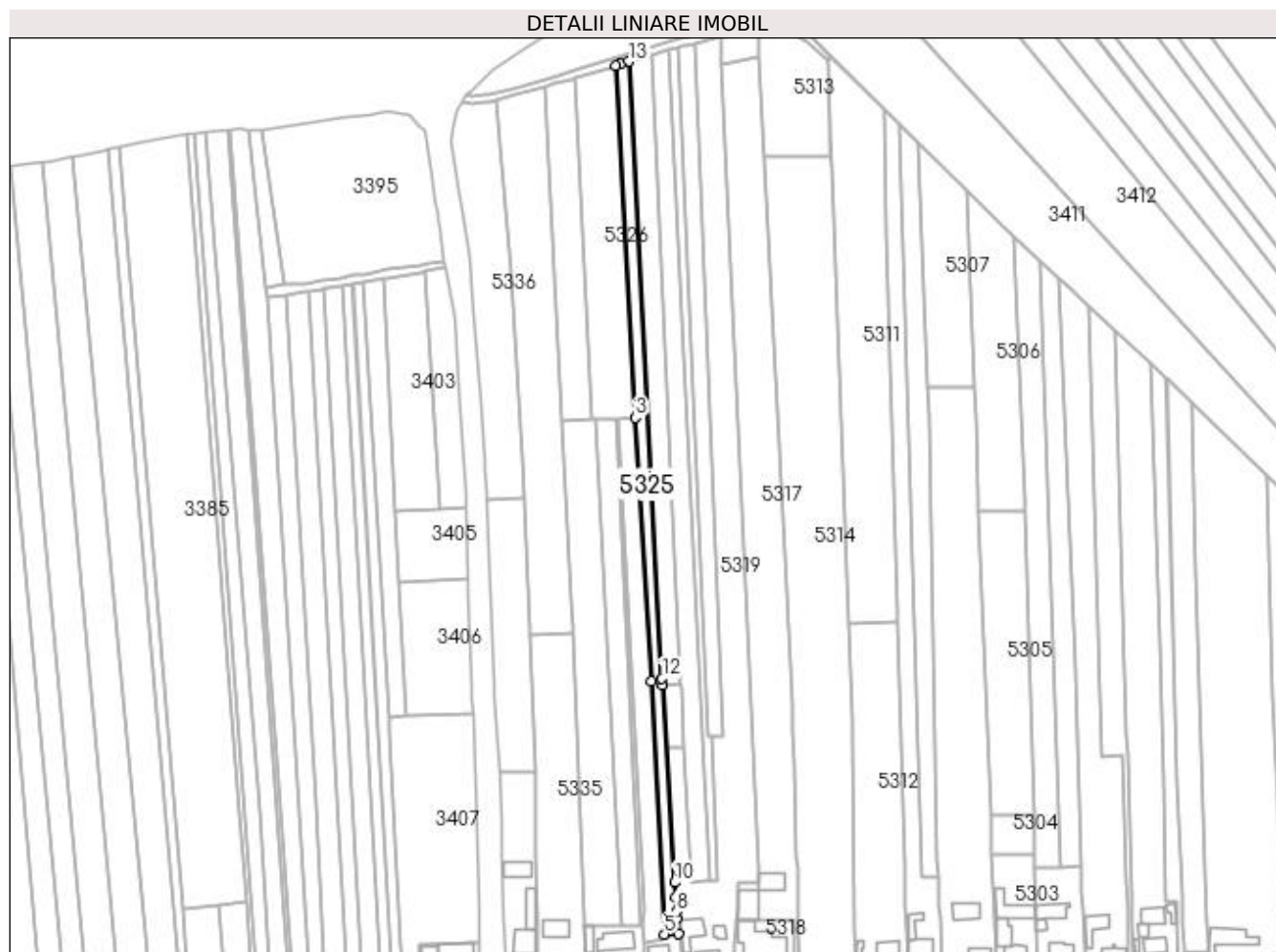
Inscrieri privind dezmembramintele dreptului de proprietate, drepturi reale de garanție și sarcini	Referințe
NU SUNT	

Anexa Nr. 1 La Partea I

Teren

Nr cadastral	Suprafața (mp)*	Observații / Referințe
	1.900	Deținători Bejinariu Cristian și Bejinariu Geta-Alina.

* Suprafața este determinată în planul de proiecție Stereo 70.



Date referitoare la teren

Crt	Categorie folosință	Intra vilan	Suprafața (mp)	Tarla	Parcelă	Nr. topo	Observații / Referințe
1	arabil	NU	1.435	24	500	-	
2	arabil	DA	465	24	500	-	

Lungime Segmente

1) Valorile lungimilor segmentelor sunt obținute din proiecție în plan.

Punct început	X / Y	Punct sfârșit	X / Y	Lungime segment (** (m)
1	584.874,394 710.871,938	2	584.872,202 710.871,253	2.297
2	584.872,202 710.871,253	3	584.880,504 710.723,828	147.659
3	584.880,504 710.723,828	4	584.887,238 710.613,414	110.619
4	584.887,238 710.613,414	5	584.892,579 710.507,414	106.134

Punct început	X / Y	Punct sfârşit	X / Y	Lungime segment (** (m)
5	584.892,579 710.507,414	6	584.898,618 710.507,723	6.047
6	584.898,618 710.507,723	7	584.897,911 710.513,916	6.233
7	584.897,911 710.513,916	8	584.897,666 710.517,018	3.112
8	584.897,666 710.517,018	9	584.897,205 710.522,872	5.872
9	584.897,205 710.522,872	10	584.896,956 710.529,176	6.31
10	584.896,956 710.529,176	11	584.891,811 710.611,921	82.904
11	584.891,811 710.611,921	12	584.891,651 710.614,497	2.581
12	584.891,651 710.614,497	13	584.877,857 710.872,915	258.786
13	584.877,857 710.872,915	1	584.874,394 710.871,938	3.598

** Lungimile segmentelor sunt determinate în planul de proiecție Stereo 70 și sunt rotunjite la 1 milimetru.

*** Distanța dintre puncte este formată din segmente cumulate ce sunt mai mici decât valoarea 1 milimetru.

**DATE DESPRE IMOBILUL NR. 5326**

Oficiul de Cadastru și Publicitate Imobiliară SUCEAVA
Biroul de Cadastru și Publicitate Imobiliară Radauti

A. Partea I. Descrierea imobilului

TEREN Extravilan

Adresa: Jud. Suceava

Nr. Crt	Nr cadastral Nr. topografic	Suprafața* (mp)	Observații / Referințe
A1		2.600	Sector cadastral:33 Teren neimprejmuit; Deținător Muha Dorulina.

B. Partea II. Proprietari și acte

Inscrieri privitoare la dreptul de proprietate și alte drepturi reale		Referințe
/		
Act Normativ nr. Legea 7, din 13/03/1996 emis de PARLAMENTUL ROMANIEI;		
B1	Inscrierea provizorie, drept de PROPRIETATE, dobandit prin Lege, cota actuala 1/1 1) NEIDENTIFICAT NEIDENTIFICAT	A1
B2	Proprietar neidentificat.	A1

C. Partea III. SARCINI .

Inscrieri privind dezmembramintele dreptului de proprietate, drepturi reale de garanție și sarcini	Referințe
NU SUNT	

Anexa Nr. 1 La Partea I

Teren

Nr cadastral	Suprafața (mp)*	Observații / Referințe
	2.600	Deținător Muha Dorulina.

* Suprafața este determinată în planul de proiecție Stereo 70.



Date referitoare la teren

Crt	Categorie folosință	Intra vilan	Suprafața (mp)	Tarla	Parcelă	Nr. topo	Observații / Referințe
1	arabil	NU	2.600	24	500	-	

Lungime Segmente

1) Valorile lungimilor segmentelor sunt obținute din proiecție în plan.

Punct început	X / Y	Punct sfârșit	X / Y	Lungime segment (** (m)
1	584.872,202 710.871,253	2	584.858,385 710.866,903	14.486
2	584.858,385 710.866,903	3	584.854,832 710.865,877	3.698
3	584.854,832 710.865,877	4	584.862,404 710.722,837	143.24
4	584.862,404 710.722,837	5	584.863,996 710.722,924	1.594
5	584.863,996 710.722,924	6	584.872,569 710.723,394	8.586

Punct început	X / Y	Punct sfârșit	X / Y	Lungime segment (** (m)
6	584.872,569 710.723,394	7	584.873,56 710.723,448	0.992
7	584.873,56 710.723,448	8	584.880,504 710.723,828	6.954
8	584.880,504 710.723,828	1	584.872,202 710.871,253	147.659

** Lungimile segmentelor sunt determinate în planul de proiecție Stereo 70 și sunt rotunjite la 1 milimetru.

*** Distanța dintre puncte este formată din segmente cumulate ce sunt mai mici decât valoarea 1 milimetru.

**DATE DESPRE IMOBILUL NR. 5327**

Oficiul de Cadastru și Publicitate Imobiliară SUCEAVA
Biroul de Cadastru și Publicitate Imobiliară Radauti

A. Partea I. Descrierea imobilului

TEREN Extravilan

Adresa: Jud. Suceava

Nr. Crt	Nr cadastral Nr. topografic	Suprafața* (mp)	Observații / Referințe
A1		1.800	Sector cadastral:33 Teren neimprejmuit;

B. Partea II. Proprietari și acte

Inscrieri privitoare la dreptul de proprietate și alte drepturi reale		Referințe
/		
Act Normativ nr. Legea 7, din 13/03/1996 emis de PARLAMENTUL ROMANIEI;		
B1	Inscrierea provizorie, drept de PROPRIETATE, dobandit prin Lege, cota actuala 1/1 1) NEIDENTIFICAT NEIDENTIFICAT	A1
B2	Proprietar neidentificat.	A1

C. Partea III. SARCINI .

Inscrieri privind dezmembramintele dreptului de proprietate, drepturi reale de garanție și sarcini	Referințe
NU SUNT	

Anexa Nr. 1 La Partea I

Teren

Nr cadastral	Suprafața (mp)*	Observații / Referințe
	1.800	

* Suprafața este determinată în planul de proiecție Stereo 70.



Date referitoare la teren

Crt	Categorie folosință	Intra vilan	Suprafața (mp)	Tarla	Parcelă	Nr. topo	Observații / Referințe
1	arabil	NU	1.800	24	500	-	

Lungime Segmente

1) Valorile lungimilor segmentelor sunt obținute din proiecție în plan.

Punct început	X / Y	Punct sfârșit	X / Y	Lungime segment (** (m)
1	584.846,435 710.863,452	2	584.842,723 710.862,387	3.862
2	584.842,723 710.862,387	3	584.849,309 710.722,121	140.42
3	584.849,309 710.722,121	4	584.862,404 710.722,837	13.115
4	584.862,404 710.722,837	5	584.854,832 710.865,877	143.24
5	584.854,832 710.865,877	6	584.854,039 710.865,648	0.825

Punct început	X / Y	Punct sfârşit	X / Y	Lungime segment (** (m)
6	584.854,039 710.865,648	1	584.846,435 710.863,452	7.915

** Lungimile segmentelor sunt determinate în planul de proiecţie Stereo 70 şi sunt rotunjite la 1 milimetru.

*** Distanţa dintre puncte este formată din segmente cumulate ce sunt mai mici decât valoarea 1 milimetru.

**DATE DESPRE IMOBILUL NR. 5328**

Oficiul de Cadastru și Publicitate Imobiliară SUCEAVA
Biroul de Cadastru și Publicitate Imobiliară Radauti

A. Partea I. Descrierea imobilului

TEREN Necunoscut

Adresa: Loc. Botosanita Mica, Jud. Suceava

Nr. Crt	Nr cadastral Nr. topografic	Suprafața* (mp)	Observații / Referințe
A1		1.700	Sector cadastral:33 Teren neimprejmuit;

B. Partea II. Proprietari și acte

Inscrieri privitoare la dreptul de proprietate și alte drepturi reale		Referințe
/		
Act Normativ nr. Legea 7, din 13/03/1996 emis de PARLAMENTUL ROMANIEI;		
B1	Inscrierea provizorie, drept de PROPRIETATE, dobandit prin Lege, cota actuala 1/1 1) NEIDENTIFICAT NEIDENTIFICAT	A1
B2	Proprietar neidentificat.	A1

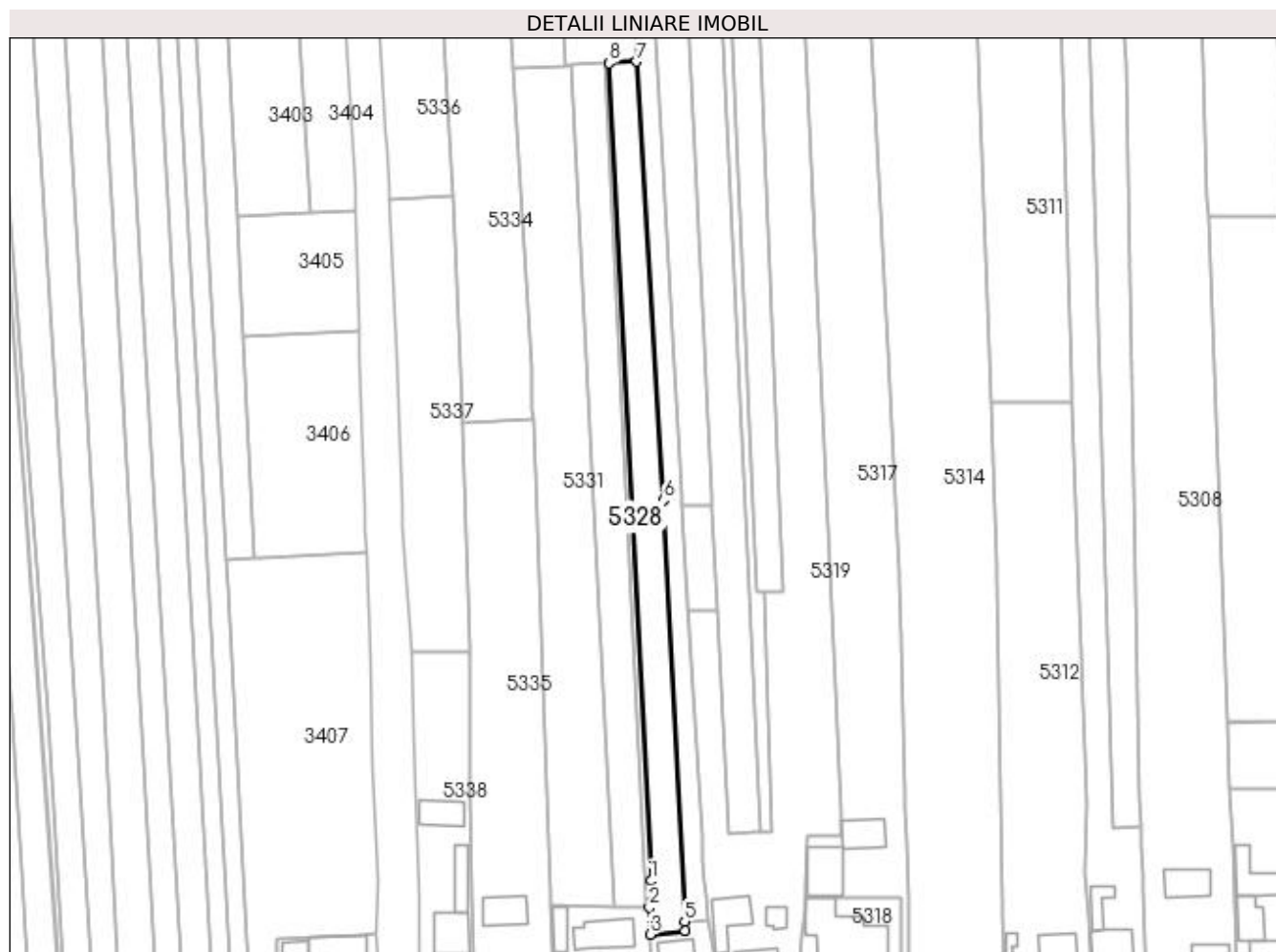
C. Partea III. SARCINI .

Inscrieri privind dezmembramintele dreptului de proprietate, drepturi reale de garanție și sarcini	Referințe
NU SUNT	

Anexa Nr. 1 La Partea I**Teren**

Nr cadastral	Suprafața (mp)*	Observații / Referințe
	1.700	

* Suprafața este determinată în planul de proiecție Stereo 70.

**Date referitoare la teren**

Crt	Categorie folosință	Intra vilan	Suprafața (mp)	Tarla	Parcelă	Nr. topo	Observații / Referințe
1	arabil	DA	741	24	500	-	
2	arabil	NU	959	24	500	-	

Lungime Segmente

1) Valorile lungimilor segmentelor sunt obținute din proiecție în plan.

Punct început	X / Y	Punct sfârșit	X / Y	Lungime segment (** (m)
1	584.884,136 710.517,705	2	584.883,71 710.510,98	6.738
2	584.883,71 710.510,98	3	584.883,92 710.504,208	6.776
3	584.883,92 710.504,208	4	584.892,71 710.505,173	8.843
4	584.892,71 710.505,173	5	584.892,579 710.507,414	2.245

Punct început	X / Y	Punct sfârşit	X / Y	Lungime segment (** (m)
5	584.892,579 710.507,414	6	584.887,238 710.613,414	106.134
6	584.887,238 710.613,414	7	584.880,504 710.723,828	110.619
7	584.880,504 710.723,828	8	584.873,56 710.723,448	6.954
8	584.873,56 710.723,448	1	584.884,136 710.517,705	206.015

** Lungimile segmentelor sunt determinate în planul de proiecție Stereo 70 și sunt rotunjite la 1 milimetru.

*** Distanța dintre puncte este formată din segmente cumulate ce sunt mai mici decât valoarea 1 milimetru.

**DATE DESPRE IMOBILUL NR. 5329**

Oficiul de Cadastru și Publicitate Imobiliară SUCEAVA
Biroul de Cadastru și Publicitate Imobiliară Radauti

A. Partea I. Descrierea imobilului

TEREN Necunoscut

Adresa: Loc. Botosanita Mica, Jud. Suceava

Nr. Crt	Nr cadastral Nr. topografic	Suprafața* (mp)	Observații / Referințe
A1		256	Sector cadastral:33 Teren neimprejmuit;

B. Partea II. Proprietari și acte

Inscrieri privitoare la dreptul de proprietate și alte drepturi reale		Referințe
/		
Act Normativ nr. Legea 7, din 13/03/1996 emis de PARLAMENTUL ROMANIEI;		
B1	Inscrierea provizorie, drept de PROPRIETATE, dobandit prin Lege, cota actuala 1/1 1) NEIDENTIFICAT NEIDENTIFICAT	A1
B2	Proprietar neidentificat.	A1

C. Partea III. SARCINI .

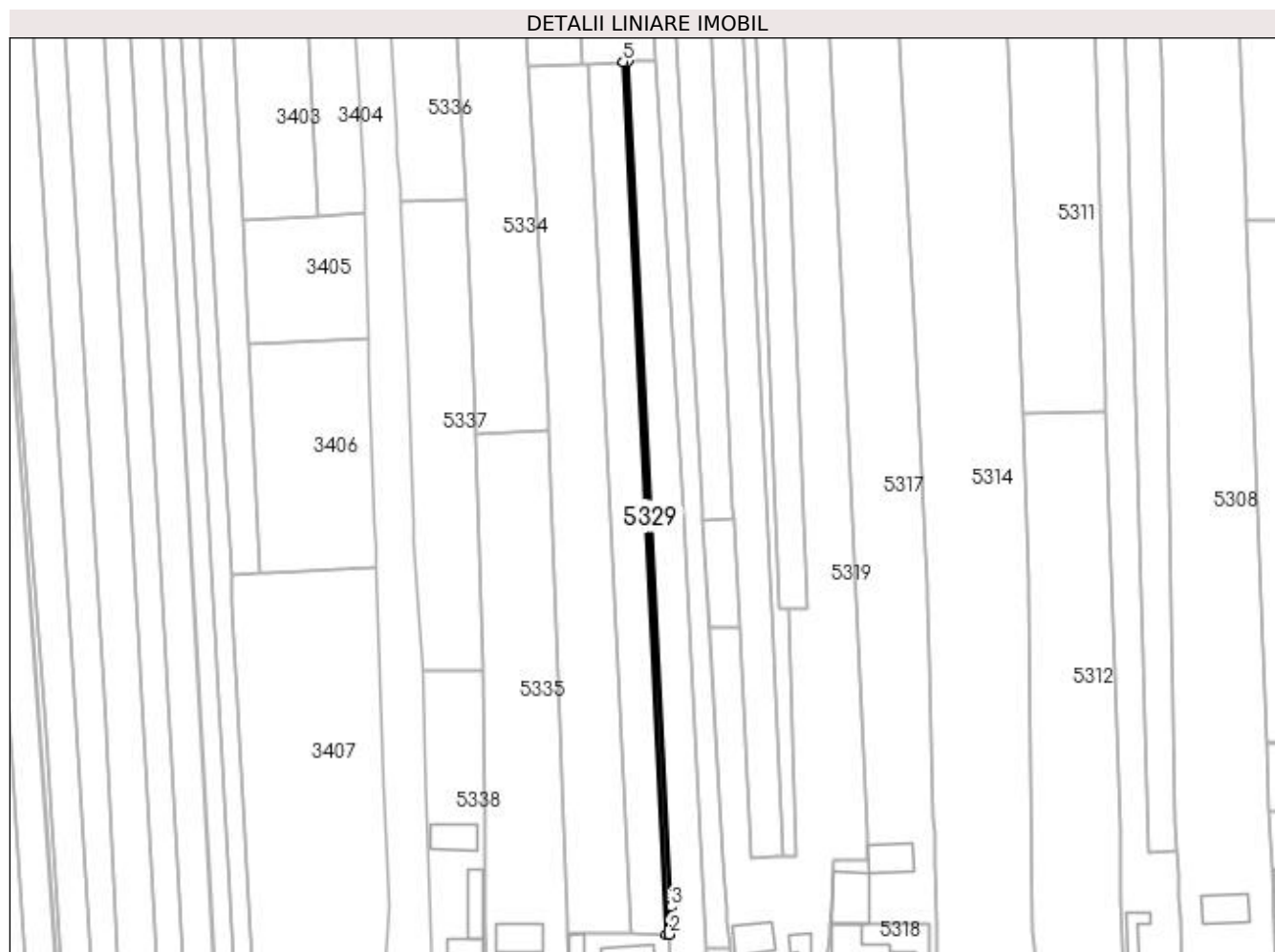
Inscrieri privind dezmembramintele dreptului de proprietate, drepturi reale de garanție și sarcini	Referințe
NU SUNT	

Anexa Nr. 1 La Partea I

Teren

Nr cadastral	Suprafața (mp)*	Observații / Referințe
	256	

* Suprafața este determinată în planul de proiecție Stereo 70.



Date referitoare la teren

Crt	Categorie folosință	Intra vilan	Suprafața (mp)	Tarla	Parcelă	Nr. topo	Observații / Referințe
1	arabil	DA	113	24	500	-	
2	arabil	NU	143	24	500	-	

Lungime Segmente

1) Valorile lungimilor segmentelor sunt obținute din proiecție în plan.

Punct început	X / Y	Punct sfârșit	X / Y	Lungime segment (** (m)
1	584.883,04 710.510,99	2	584.883,71 710.510,98	0.67
2	584.883,71 710.510,98	3	584.884,136 710.517,705	6.738
3	584.884,136 710.517,705	4	584.873,56 710.723,448	206.015
4	584.873,56 710.723,448	5	584.872,569 710.723,394	0.992

Punct început	X / Y	Punct sfârșit	X / Y	Lungime segment (** (m)
5	584.872,569 710.723,394	1	584.883,04 710.510,99	212.662

** Lungimile segmentelor sunt determinate în planul de proiecție Stereo 70 și sunt rotunjite la 1 milimetru.

*** Distanța dintre puncte este formată din segmente cumulate ce sunt mai mici decât valoarea 1 milimetru.

**DATE DESPRE IMOBILUL NR. 5330**

Oficiul de Cadastru și Publicitate Imobiliară SUCEAVA
Biroul de Cadastru și Publicitate Imobiliară Radauti

A. Partea I. Descrierea imobilului

TEREN Necunoscut

Adresa: Loc. Botosanita Mica, Jud. Suceava

Nr. Crt	Nr cadastral Nr. topografic	Suprafața* (mp)	Observații / Referințe
A1		1.800	Sector cadastral:33 Teren neimprejmuit; Deținător Pînzariu Violeta.

B. Partea II. Proprietari și acte

Inscrieri privitoare la dreptul de proprietate și alte drepturi reale		Referințe
/		
Act Administrativ nr. 112, din 03/04/1993 emis de CJSDPAT SUCEAVA;		
B1	Intabulare, drept de PROPRIETATE, dobandit prin Reconstituire, cota actuala 1/1 1) MUHA AUREL, Lipsă CNP proprietar.	A1

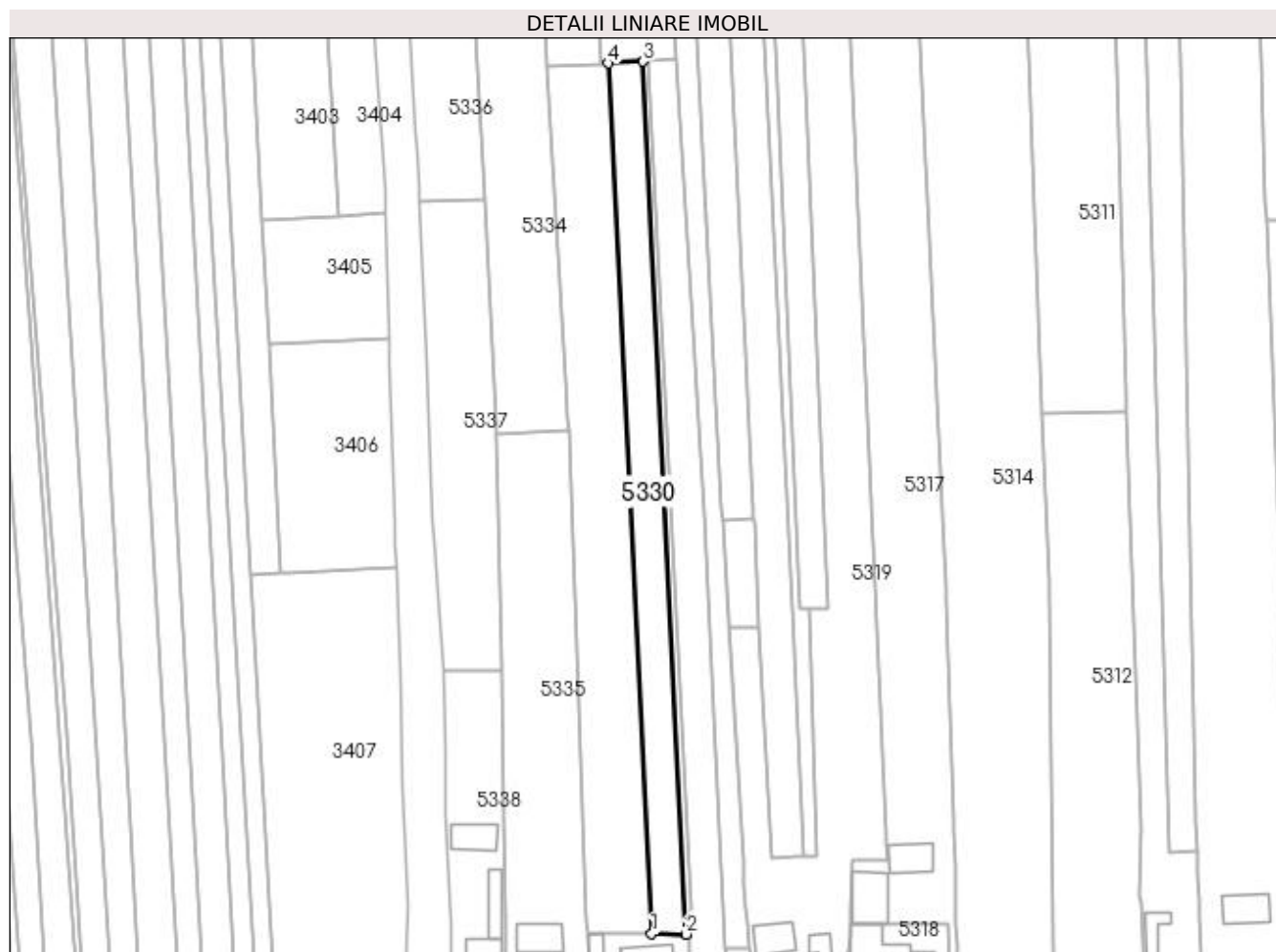
C. Partea III. SARCINI .

Inscrieri privind dezmembramintele dreptului de proprietate, drepturi reale de garanție și sarcini	Referințe
NU SUNT	

Anexa Nr. 1 La Partea I**Teren**

Nr cadastral	Suprafața (mp)*	Observații / Referințe
	1.800	Deținător Pînzariu Violeta.

* Suprafața este determinată în planul de proiecție Stereo 70.

**Date referitoare la teren**

Crt	Categorie folosință	Intra vilan	Suprafața (mp)	Tarla	Parcelă	Nr. topo	Observații / Referințe
1	arabil	NU	1.081	24	500	-	
2	arabil	DA	719	24	500	-	

Lungime Segmente

1) Valorile lungimilor segmentelor sunt obținute din proiecție în plan.

Punct început	X / Y	Punct sfârșit	X / Y	Lungime segment (** (m)
1	584.874,658 710.511,108	2	584.883,04 710.510,99	8.382
2	584.883,04 710.510,99	3	584.872,569 710.723,394	212.662
3	584.872,569 710.723,394	4	584.863,996 710.722,924	8.586
4	584.863,996 710.722,924	1	584.874,658 710.511,108	212.085

**** Lungimile segmentelor sunt determinate în planul de proiecție Stereo 70 și sunt rotunjite la 1 milimetru.**

***** Distanța dintre puncte este formată din segmente cumulate ce sunt mai mici decât valoarea 1 milimetru.**

**DATE DESPRE IMOBILUL NR. 5331**

Oficiul de Cadastru și Publicitate Imobiliară SUCEAVA
Biroul de Cadastru și Publicitate Imobiliară Radauti

A. Partea I. Descrierea imobilului

TEREN Necunoscut

Adresa: Loc. Botosanita Mica, Jud. Suceava

Nr. Crt	Nr cadastral Nr. topografic	Suprafața* (mp)	Observații / Referințe
A1		3.100	Sector cadastral:33 Teren imprejmuit; Deținător Pînzariu Violeta.

B. Partea II. Proprietari și acte

Inscrieri privitoare la dreptul de proprietate și alte drepturi reale		Referințe
/		
Act Administrativ nr. 115, din 03/04/1993 emis de CJSDPAT SUCEAVA;		
B1	Intabulare, drept de PROPRIETATE, dobândit prin Reconstituire, cota actuala 1/1 1) PINZARU VASILE, Lipsă CNP proprietar.	A1

C. Partea III. SARCINI .

Inscrieri privind dezmembramintele dreptului de proprietate, drepturi reale de garanție și sarcini	Referințe
NU SUNT	

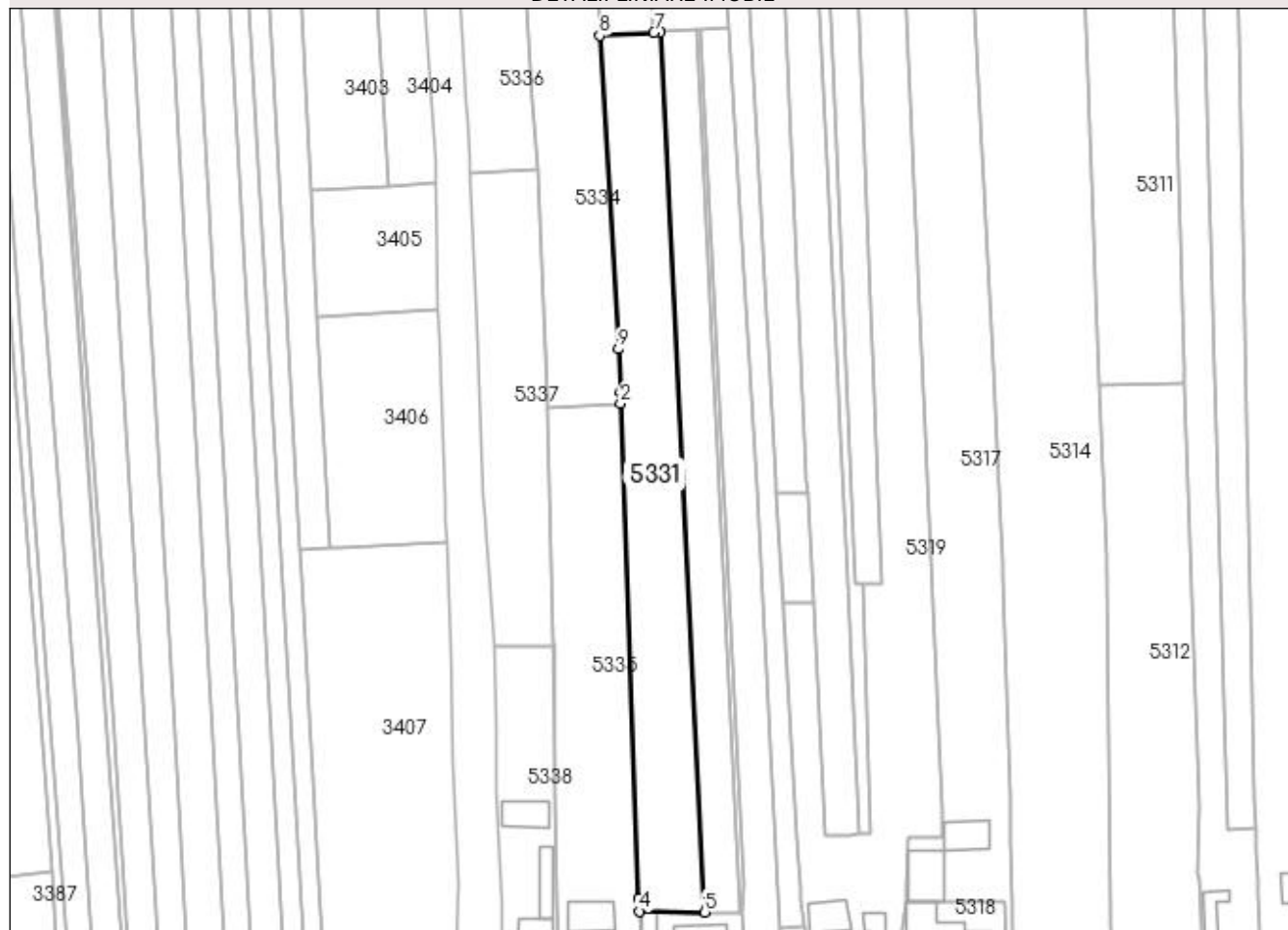
Anexa Nr. 1 La Partea I

Teren

Nr cadastral	Suprafața (mp)*	Observații / Referințe
	3.100	Deținător Pînzariu Violeta.

* Suprafața este determinată în planul de proiecție Stereo 70.

DETALII LINIARE IMOBIL



Date referitoare la teren

Crt	Categorie folosință	Intra vilan	Suprafața (mp)	Tarla	Parcelă	Nr. topo	Observații / Referințe
1	arabil	NU	1.813	24	500	-	
2	arabil	DA	1.287	24	500	-	

Lungime Segmente

1) Valorile lungimilor segmentelor sunt obținute din proiecție în plan.

Punct început	X / Y	Punct sfârșit	X / Y	Lungime segment (** (m)
1	584.854,255 710.636,317	2	584.854,356 710.633,622	2.697
2	584.854,356 710.633,622	3	584.858,79 710.514,538	119.167
3	584.858,79 710.514,538	4	584.858,91 710.511,33	3.21
4	584.858,91 710.511,33	5	584.874,658 710.511,108	15.749

Punct început	X / Y	Punct sfârșit	X / Y	Lungime segment (** (m)
5	584.874,658 710.511,108	6	584.863,996 710.722,924	212.085
6	584.863,996 710.722,924	7	584.862,404 710.722,837	1.594
7	584.862,404 710.722,837	8	584.849,309 710.722,121	13.115
8	584.849,309 710.722,121	9	584.853,871 710.646,642	75.617
9	584.853,871 710.646,642	1	584.854,255 710.636,317	10.332

** Lungimile segmentelor sunt determinate în planul de proiecție Stereo 70 și sunt rotunjite la 1 milimetru.

*** Distanța dintre puncte este formată din segmente cumulate ce sunt mai mici decât valoarea 1 milimetru.

**DATE DESPRE IMOBILUL NR. 5332**

Oficiul de Cadastru și Publicitate Imobiliară SUCEAVA
Biroul de Cadastru și Publicitate Imobiliară Radauti

A. Partea I. Descrierea imobilului

TEREN Intravilan

Adresa: Loc. Botosanita Mica, Jud. Suceava

Nr. Crt	Nr cadastral Nr. topografic	Suprafața* (mp)	Observații / Referințe
A1	30186	400	Sector cadastral:33 Teren imprejmuit;

Construcții

Crt	Nr cadastral Nr. topografic	Adresa	Observații / Referințe
A1.1	30186-C1	Loc. Botosanita Mica, Jud. Suceava	Nr. niveluri:1; S. construita la sol:84 mp; Anexă.

B. Partea II. Proprietari și acte

Inscrieri privitoare la dreptul de proprietate și alte drepturi reale		Referințe
16743 / 15/09/2010		
Act Notarial nr. 2150, din 13/09/2010 emis de BNP SEHLANEC MANDICI RADAUTI;		
B2	Intabulare, drept de PROPRIETATE bun comun, in dev., cu titlu de cumparare, dobandit prin Conventie, cota actuala 1/1 1) BEJINARIU CRISTIAN 2) BEJINARIU GETA-ALINA	A1
/		
Act Administrativ nr. 115, din 09/01/2024 emis de PRIMĂRIA GRĂMEȘTI;		
B3	Intabulare, drept de PROPRIETATE, dobandit prin Lege, cota actuala 1/1 1) BEJINARIU CRISTIAN 2) BEJINARIU GETA-ALINA	A1.1

C. Partea III. SARCINI .

Inscrieri privind dezmembramintele dreptului de proprietate, drepturi reale de garanție și sarcini	Referințe
NU SUNT	

Anexa Nr. 1 La Partea I

Teren

Nr cadastral	Suprafața (mp)*	Observații / Referințe
30186	400	

* Suprafața este determinată în planul de proiecție Stereo 70.



Date referitoare la teren

Crt	Categorie folosință	Intra vilan	Suprafața (mp)	Tarla	Parcelă	Nr. topo	Observații / Referințe
1	curți construcții	DA	400	24	-	-	

Date referitoare la construcții

Crt	Număr	Destinație construcție	Supraf. (mp)	Situație juridică	Observații / Referințe
A1.1	30186-C1	construcții industriale și edilitare	84	Cu acte	Nr. niveluri:1; S. construită la sol:84 mp; Anexă.

Lungime Segmente

1) Valorile lungimilor segmentelor sunt obținute din proiecție în plan.

Punct început	X / Y	Punct sfârșit	X / Y	Lungime segment (** (m)
1	584.884,646 710.481,557	2	584.884,793 710.479,915	1.649
2	584.884,793 710.479,915	3	584.902,345 710.483,275	17.87
3	584.902,345 710.483,275	4	584.901,831 710.487,425	4.182

Punct început	X / Y	Punct sfârșit	X / Y	Lungime segment (** (m)
4	584.901,831 710.487,425	5	584.898,873 710.505,488	18.304
5	584.898,873 710.505,488	6	584.898,618 710.507,723	2.249
6	584.898,618 710.507,723	7	584.892,579 710.507,414	6.047
7	584.892,579 710.507,414	8	584.892,71 710.505,173	2.245
8	584.892,71 710.505,173	9	584.883,92 710.504,208	8.843
9	584.883,92 710.504,208	10	584.884,595 710.485,433	18.787
10	584.884,595 710.485,433	1	584.884,646 710.481,557	3.876

** Lungimile segmentelor sunt determinate în planul de proiecție Stereo 70 și sunt rotunjite la 1 milimetru.

*** Distanța dintre puncte este formată din segmente cumulate ce sunt mai mici decât valoarea 1 milimetru.

**DATE DESPRE IMOBILUL NR. 5333**

Oficiul de Cadastru și Publicitate Imobiliară SUCEAVA
Biroul de Cadastru și Publicitate Imobiliară Radauti

A. Partea I. Descrierea imobilului

TEREN Intravilan

Adresa: Loc. Botosanita Mica, Jud. Suceava

Nr. Crt	Nr cadastral Nr. topografic	Suprafața* (mp)	Observații / Referințe
A1	30379	Din acte: 792 Masurata: 851	Sector cadastral:33 Teren imprejmuit;

Construcții

Crt	Nr cadastral Nr. topografic	Adresa	Observații / Referințe
A1.2	30379-C2	Loc. Botosanita Mica, Jud. Suceava	Nr. niveluri:1; S. construita la sol:50 mp; Bucătărie de vara.Materiale construcție/acoperiș BCA/Azbest.Anul edificării 2005.Lift/Cert.En NU/NU
A1.3	30379-C3	Loc. Botosanita Mica, Jud. Suceava	Nr. niveluri:1; S. construita la sol:5 mp; Coteț.Materiale construcție/acoperiș BCA/Tabla.Anul edificării 1968.Lift/Cert.En NU/NU
A1.4	30379-C4	Loc. Botosanita Mica, Jud. Suceava	Nr. niveluri:1; S. construita la sol:42 mp; Magazie.Materiale construcție/acoperiș Lemn/Tabla.Anul edificării 1969.Lift/Cert.En NU/NU
A1.5	30379-C5	Loc. Botosanita Mica, Jud. Suceava	Nr. niveluri:1; S. construita la sol:104 mp; Șură+grajd.Materiale construcție/acoperiș Lemn+Boltari/Azbest.Anul edificării 1965.Lift/Cert.En NU/NU
A1.6	30379-C6	Loc. Botosanita Mica, Jud. Suceava	Nr. niveluri:1; S. construita la sol:9 mp; Poiată.Materiale construcție/acoperiș Lemn/Azbest.Anul edificării 1968.Lift/Cert.En NU/NU
A1.7	30379-C7	Loc. Botosanita Mica, Jud. Suceava	Nr. niveluri:1; S. construita la sol:121 mp; S. construita desfasurata:121 mp; Locuință. Nivel=P; An=2020

B. Partea II. Proprietari și acte

Inscrieri privitoare la dreptul de proprietate și alte drepturi reale	Referințe
14974 / 24/07/2012	
Act Notarial nr. 1637, din 20/07/2012 emis de CIRLIGEANU VIRGINIA LAURA SUCEAVA;	
B4	A1, A1.2, A1.3, A1.4, A1.5, A1.6
Intabulare, drept de PROPRIETATE bun comun in dev. cu titlu de intretinere, dobandit prin Conventie, cota actuala 1/1	
1) PÎNZARIU RADU	
2) PÎNZARIU VIOLETA	
OBSERVATII: adus B1-3	
36753 / 17/09/2020	
Act Administrativ nr. 3493, din 28/08/2020 emis de PRIMARIA COMUNEI GRAMESTI (act administrativ nr Proces Verbal de Receptie la Terminarea Lucrarilor Construire nr. 2225 din 28.05.2020, emis de Primaria comunei Gramesti;act administrativ nr Certificat fiscal nr. 3470 din 28.08.2020, emis de Primaria comunei Gramesti;act administrativ nr Autorizatie de Construire nr. 27 din 23.09.2019, emis de Primaria comunei Gramesti);	
B6	A1.7
Intabulare, drept de PROPRIETATE bun comun in dev., dobandit prin Construire, cota actuala 1/1	
1) PÎNZARIU RADU	
2) PÎNZARIU VIOLETA	

C. Partea III. SARCINI

Inscrieri privind dezmembramintele dreptului de proprietate, drepturi reale de garanție și sarcini	Referințe
14974 / 24/07/2012	
Act Notarial nr. 1637, din 20/07/2012 emis de CIRLIGEANU VIRGINIA LAURA SUCEAVA;	
C1	A1, A1.2, A1.3, A1.4, A1.5, A1.6
Intabulare, drept de UZUFRACT VIAGER, cota actuala 1/1	
1) BIZUBAC DUMITRU	
C2	A1, A1.2, A1.3, A1.4, A1.5, A1.6
Intabulare, drept de UZUFRACT VIAGER, cota actuala 1/1	
1) BIZUBAC ANA	
C3	A1, A1.2, A1.3, A1.4, A1.5, A1.6
Intabulare, drept de IPOTECA LEGALA, Valoare:0 corespunzatoare intretinerii neexecutate	
1) BIZUBAC ANA	

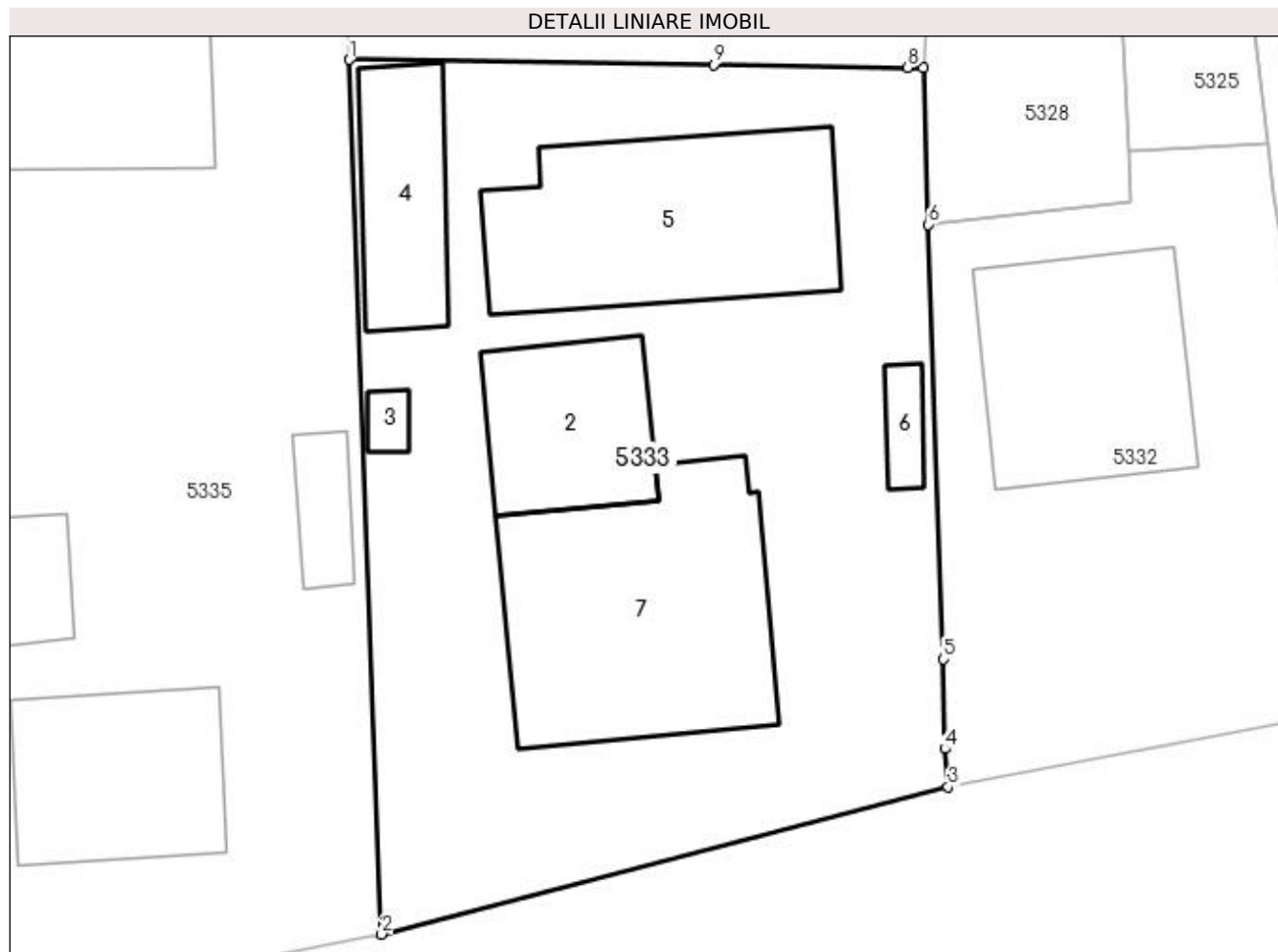
Inscrieri privind dezmembramintele dreptului de proprietate, drepturi reale de garanție și sarcini		Referințe
C4	Intabulare, drept de IPOTECA LEGALA, Valoare:0 corespunzatoare intretinerii neexecutate 1) BIZUBAC DUMITRU	A1, A1.2, A1.3, A1.4, A1.5, A1.6

Anexa Nr. 1 La Partea I

Teren

Nr cadastral	Suprafața (mp)*	Observații / Referințe
30379	Din acte: 792 Masurata: 851	

* Suprafața este determinată în planul de proiecție Stereo 70.



Date referitoare la teren

Crt	Categorie folosință	Intra vilan	Suprafața (mp)	Tarla	Parcelă	Nr. topo	Observații / Referințe
1	curți constructii	DA	851	-	-	-	

Date referitoare la construcții

Crt	Număr	Destinație construcție	Supraf. (mp)	Situație juridică	Observații / Referințe
A1.2	30379-C2	constructii anexa	50	Cu acte	Nr. niveluri:1; S. construita la sol:50 mp; Bucătărie de vara.Materiale construcție/acoperiș BCA/Azbest.Anul edificării 2005.Lift/Cert.En NU/NU
A1.3	30379-C3	constructii anexa	5	Cu acte	Nr. niveluri:1; S. construita la sol:5 mp; Cotet. Materiale construcție/acoperiș BCA/Tabla.Anul edificării 1968.Lift/Cert.En NU/NU
A1.4	30379-C4	constructii anexa	42	Cu acte	Nr. niveluri:1; S. construita la sol:42 mp; Magazie.Materiale construcție/acoperiș Lemn/Tabla.Anul edificării 1969.Lift/Cert.En NU/NU
A1.5	30379-C5	constructii anexa	104	Cu acte	Nr. niveluri:1; S. construita la sol:104 mp; Șură+grajd.Materiale construcție/acoperiș Lemn+Boltari/Azbest.Anul edificării 1965. Lift/Cert.En NU/NU
A1.6	30379-C6	constructii anexa	9	Cu acte	Nr. niveluri:1; S. construita la sol:9 mp; Poiată. Materiale construcție/acoperiș Lemn/Azbest. Anul edificării 1968.Lift/Cert.En NU/NU
A1.7	30379-C7	constructii de locuinte	121	Cu acte	Nr. niveluri:1; S. construita la sol:121 mp; S. construita desfasurata:121 mp; Locuință. Nivel=P; An=2020

Lungime Segmente

1) Valorile lungimilor segmentelor sunt obținute din proiecție în plan.

Punct început	X / Y	Punct sfârșit	X / Y	Lungime segment (** (m)
1	584.858,91 710.511,33	2	584.860,32 710.473,55	37.806
2	584.860,32 710.473,55	3	584.884,793 710.479,915	25.287
3	584.884,793 710.479,915	4	584.884,646 710.481,557	1.649
4	584.884,646 710.481,557	5	584.884,595 710.485,433	3.876
5	584.884,595 710.485,433	6	584.883,92 710.504,208	18.787
6	584.883,92 710.504,208	7	584.883,71 710.510,98	6.776
7	584.883,71 710.510,98	8	584.883,04 710.510,99	0.67
8	584.883,04 710.510,99	9	584.874,658 710.511,108	8.382
9	584.874,658 710.511,108	1	584.858,91 710.511,33	15.749

** Lungimile segmentelor sunt determinate în planul de proiecție Stereo 70 și sunt rotunjite la 1 milimetru.

*** Distanța dintre puncte este formată din segmente cumulate ce sunt mai mici decât valoarea 1 milimetru.

**DATE DESPRE IMOBILUL NR. 5334**

Oficiul de Cadastru și Publicitate Imobiliară SUCEAVA
Biroul de Cadastru și Publicitate Imobiliară Radauti

A. Partea I. Descrierea imobilului

TEREN Extravilan

Adresa: Jud. Suceava

Nr. Crt	Nr cadastral Nr. topografic	Suprafața* (mp)	Observații / Referințe
A1		4.073	Sector cadastral:33 Teren neimprejmuit;

B. Partea II. Proprietari și acte

Inscrieri privitoare la dreptul de proprietate și alte drepturi reale		Referințe
/		
Act Normativ nr. Legea 7, din 13/03/1996 emis de PARLAMENTUL ROMANIEI;		
B1	Inscrierea provizorie, drept de PROPRIETATE, dobandit prin Lege, cota actuala 1/1 1) NEIDENTIFICAT NEIDENTIFICAT	A1
B2	Proprietar neidentificat.	A1

C. Partea III. SARCINI .

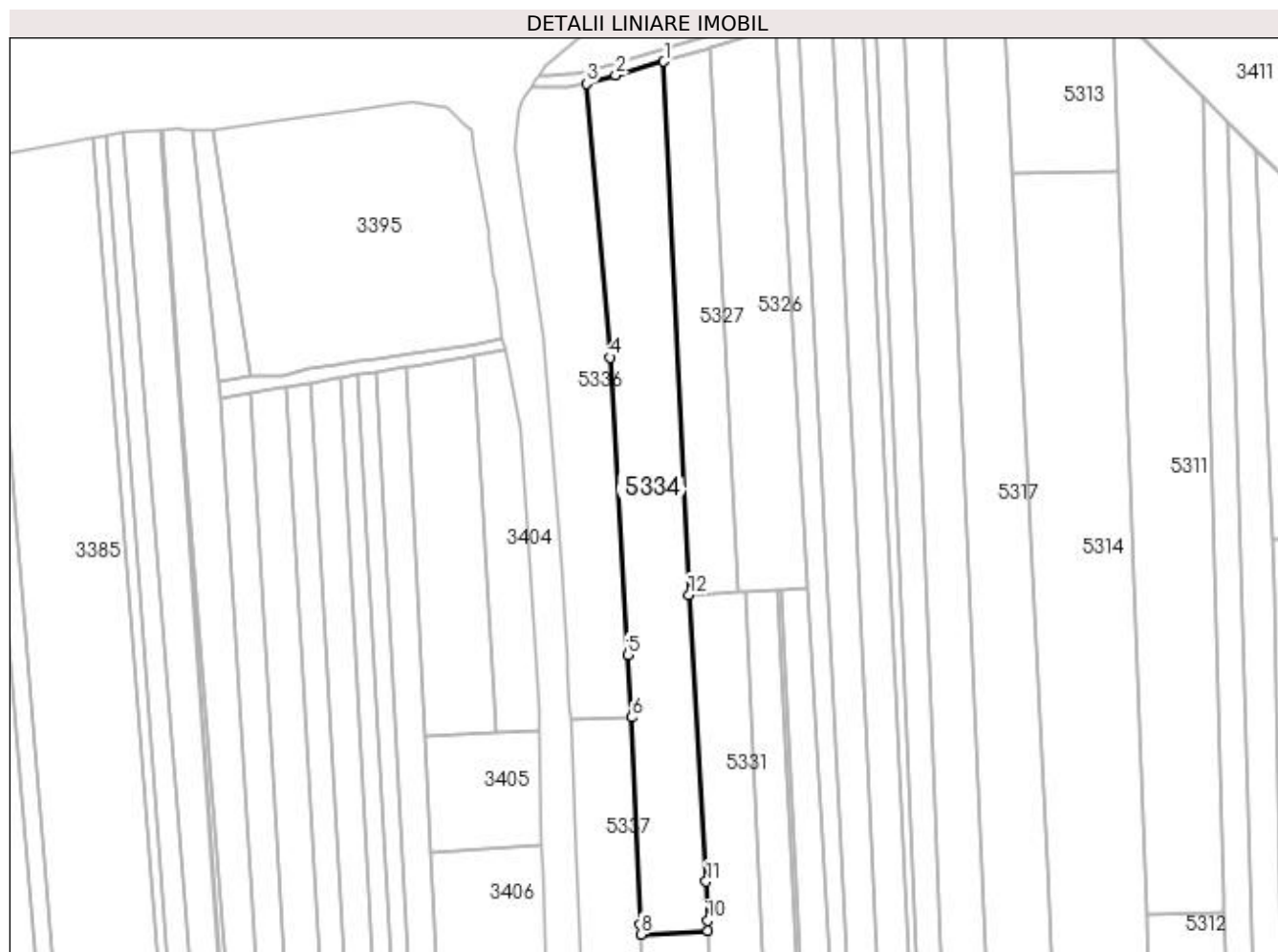
Inscrieri privind dezmembramintele dreptului de proprietate, drepturi reale de garanție și sarcini	Referințe
NU SUNT	

Anexa Nr. 1 La Partea I

Teren

Nr cadastral	Suprafața (mp)*	Observații / Referințe
	4.073	

* Suprafața este determinată în planul de proiecție Stereo 70.



Date referitoare la teren

Crt	Categorie folosință	Intravilan	Suprafața (mp)	Tarla	Parcelă	Nr. topo	Observații / Referințe
1	arabil	NU	4.073	24	500	-	

Lungime Segmente

1) Valorile lungimilor segmentelor sunt obținute din proiecție în plan.

Punct început	X / Y	Punct sfârșit	X / Y	Lungime segment (** (m)
1	584.842,723 710.862,387	2	584.830,065 710.858,756	13.169
2	584.830,065 710.858,756	3	584.822,29 710.856,602	8.067
3	584.822,29 710.856,602	4	584.828,569 710.784,528	72.347
4	584.828,569 710.784,528	5	584.833,249 710.706,28	78.388
5	584.833,249 710.706,28	6	584.834,256 710.689,806	16.504

Punct început	X / Y	Punct sfârșit	X / Y	Lungime segment (** (m)
6	584.834,256 710.689,806	7	584.836,577 710.635,413	54.443
7	584.836,577 710.635,413	8	584.836,656 710.632,717	2.697
8	584.836,656 710.632,717	9	584.854,356 710.633,622	17.723
9	584.854,356 710.633,622	10	584.854,255 710.636,317	2.697
10	584.854,255 710.636,317	11	584.853,871 710.646,642	10.332
11	584.853,871 710.646,642	12	584.849,309 710.722,121	75.617
12	584.849,309 710.722,121	1	584.842,723 710.862,387	140.42

** Lungimile segmentelor sunt determinate în planul de proiecție Stereo 70 și sunt rotunjite la 1 milimetru.

*** Distanța dintre puncte este formată din segmente cumulate ce sunt mai mici decât valoarea 1 milimetru.

**DATE DESPRE IMOBILUL NR. 5335**

Oficiul de Cadastru și Publicitate Imobiliară SUCEAVA
Biroul de Cadastru și Publicitate Imobiliară Radauti

A. Partea I. Descrierea imobilului

TEREN Necunoscut

Adresa: Loc. Botosanita Mica, Jud. Suceava

Nr. Crt	Nr cadastral Nr. topografic	Suprafața* (mp)	Observații / Referințe
A1	31003	3.100	Sector cadastral:33 Teren imprejmuit;

Construcții

Crt	Nr cadastral Nr. topografic	Adresa	Observații / Referințe
A1.1	31003-C1	Loc. Botosanita Mica, Jud. Suceava	Nr. niveluri:1; S. construita la sol:64 mp; S. construita desfasurata:64 mp; Locuință. Parter, din anul 1951.
A1.3		Loc. Botosanita Mica, Jud. Suceava	Nr. niveluri:1; S. construita la sol:15 mp; Anexă.
A1.4		Loc. Botosanita Mica, Jud. Suceava	Nr. niveluri:1; S. construita la sol:15 mp; Anexă.
A1.5		Loc. Botosanita Mica, Jud. Suceava	Nr. niveluri:1; S. construita la sol:79 mp; Locuință.

B. Partea II. Proprietari și acte

Inscrieri privitoare la dreptul de proprietate și alte drepturi reale	Referințe
11770 / 18/04/2017	
Act Notarial nr. 8, din 06/03/2017 emis de OLAREAN ANDRA;	
B7	imobil aflat sub incidenta art.3 alin.(1) din Legea nr.17/2014
	A1, A1.1
23449 / 02/08/2017	
Act Notarial nr. 740, din 01/08/2017 emis de SEHLANEC ANA;	
B11	Intabulare, drept de PROPRIETATE bun propriu cu titlu de cumparare, dobandit prin Conventie, cota actuala 1/1 1) CIOBANU ROMICĂ-PETRICĂ
	A1, A1.1
/	
Act Administrativ nr. 115, din 09/01/2024 emis de PRIMĂRIA GRĂMEȘTI;	
B12	Intabulare, drept de PROPRIETATE, dobandit prin Lege, cota actuala 1/1 1) CIOBANU ROMICĂ-PETRICĂ
	A1.3, A1.4, A1.5

C. Partea III. SARCINI .

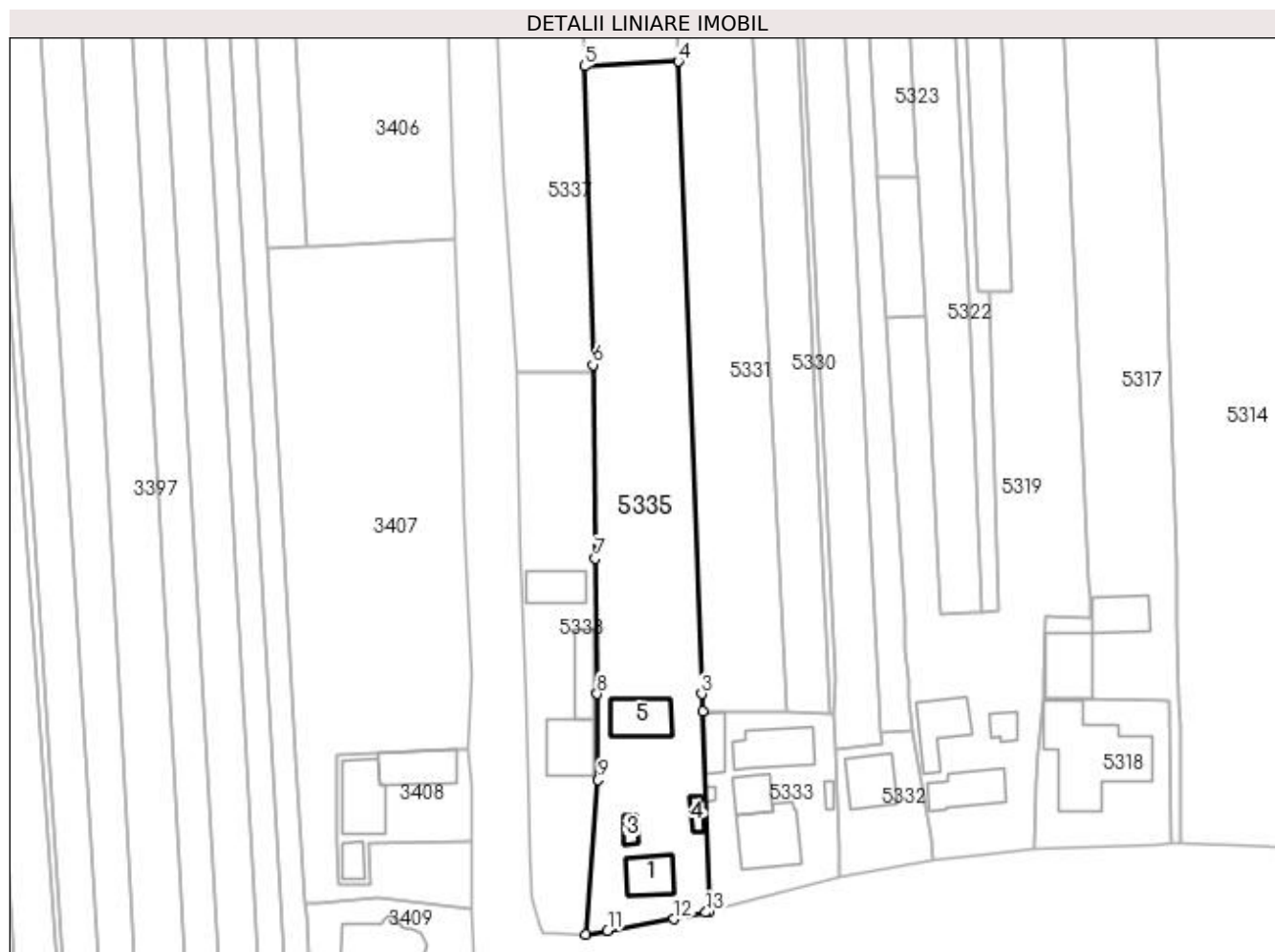
Inscrieri privind dezmembramintele dreptului de proprietate, drepturi reale de garanție și sarcini	Referințe
NU SUNT	

Anexa Nr. 1 La Partea I

Teren

Nr cadastral	Suprafața (mp)*	Observații / Referințe
31003	3.100	

* Suprafața este determinată în planul de proiecție Stereo 70.



Date referitoare la teren

Crt	Categorie folosință	Intravilan	Suprafața (mp)	Tarla	Parcelă	Nr. topo	Observații / Referințe
1	curți construcții	DA	909	24	500	-	
2	arabil	DA	1.515	24	500	-	
3	arabil	NU	676	24	500	-	

Date referitoare la construcții

Crt	Număr	Destinație construcție	Supraf. (mp)	Situație juridică	Observații / Referințe
A1.1	31003-C1	construcții de locuințe	64	Cu acte	Nr. niveluri:1; S. construită la sol:64 mp; S. construită desfasurată:64 mp; Locuință. Parter, din anul 1951.
A1.3		construcții anexa	15	Cu acte	Nr. niveluri:1; S. construită la sol:15 mp; Anexă.
A1.4		construcții anexa	15	Cu acte	Nr. niveluri:1; S. construită la sol:15 mp; Anexă.
A1.5		construcții de locuințe	79	Cu acte	Nr. niveluri:1; S. construită la sol:79 mp; Locuință.

Lungime Segmente

1) Valorile lungimilor segmentelor sunt obținute din proiecție în plan.

Punct început	X / Y	Punct sfârșit	X / Y	Lungime segment (** (m)
1	584.860,32 710.473,55	2	584.858,91 710.511,33	37.806
2	584.858,91 710.511,33	3	584.858,79 710.514,538	3.21
3	584.858,79 710.514,538	4	584.854,356 710.633,622	119.167
4	584.854,356 710.633,622	5	584.836,656 710.632,717	17.723
5	584.836,656 710.632,717	6	584.838,303 710.576,489	56.252
6	584.838,303 710.576,489	7	584.838,757 710.540,052	36.439
7	584.838,757 710.540,052	8	584.839,074 710.514,588	25.466
8	584.839,074 710.514,588	9	584.839,276 710.498,358	16.232
9	584.839,276 710.498,358	10	584.836,973 710.469,282	29.167
10	584.836,973 710.469,282	11	584.841,054 710.469,913	4.129
11	584.841,054 710.469,913	12	584.853,516 710.472,179	12.666
12	584.853,516 710.472,179	13	584.859,591 710.473,412	6.199
13	584.859,591 710.473,412	1	584.860,32 710.473,55	0.742

** Lungimile segmentelor sunt determinate în planul de proiecție Stereo 70 și sunt rotunjite la 1 milimetru.

*** Distanța dintre puncte este formată din segmente cumulate ce sunt mai mici decât valoarea 1 milimetru.

**DATE DESPRE IMOBILUL NR. 5336**

Oficiul de Cadastru și Publicitate Imobiliară SUCEAVA
Biroul de Cadastru și Publicitate Imobiliară Radauti

A. Partea I. Descrierea imobilului

TEREN Extravilan

Adresa: Jud. Suceava

Nr. Crt	Nr cadastral Nr. topografic	Suprafața* (mp)	Observații / Referințe
A1		2.868	Sector cadastral:33 Teren neimprejmuit;

B. Partea II. Proprietari și acte

Inscrieri privitoare la dreptul de proprietate și alte drepturi reale		Referințe
/		
Act Normativ nr. Legea 7, din 13/03/1996 emis de PARLAMENTUL ROMANIEI;		
B1	Inscrierea provizorie, drept de PROPRIETATE, dobandit prin Lege, cota actuala 1/1 1) NEIDENTIFICAT NEIDENTIFICAT	A1
B2	Proprietar neidentificat.	A1

C. Partea III. SARCINI .

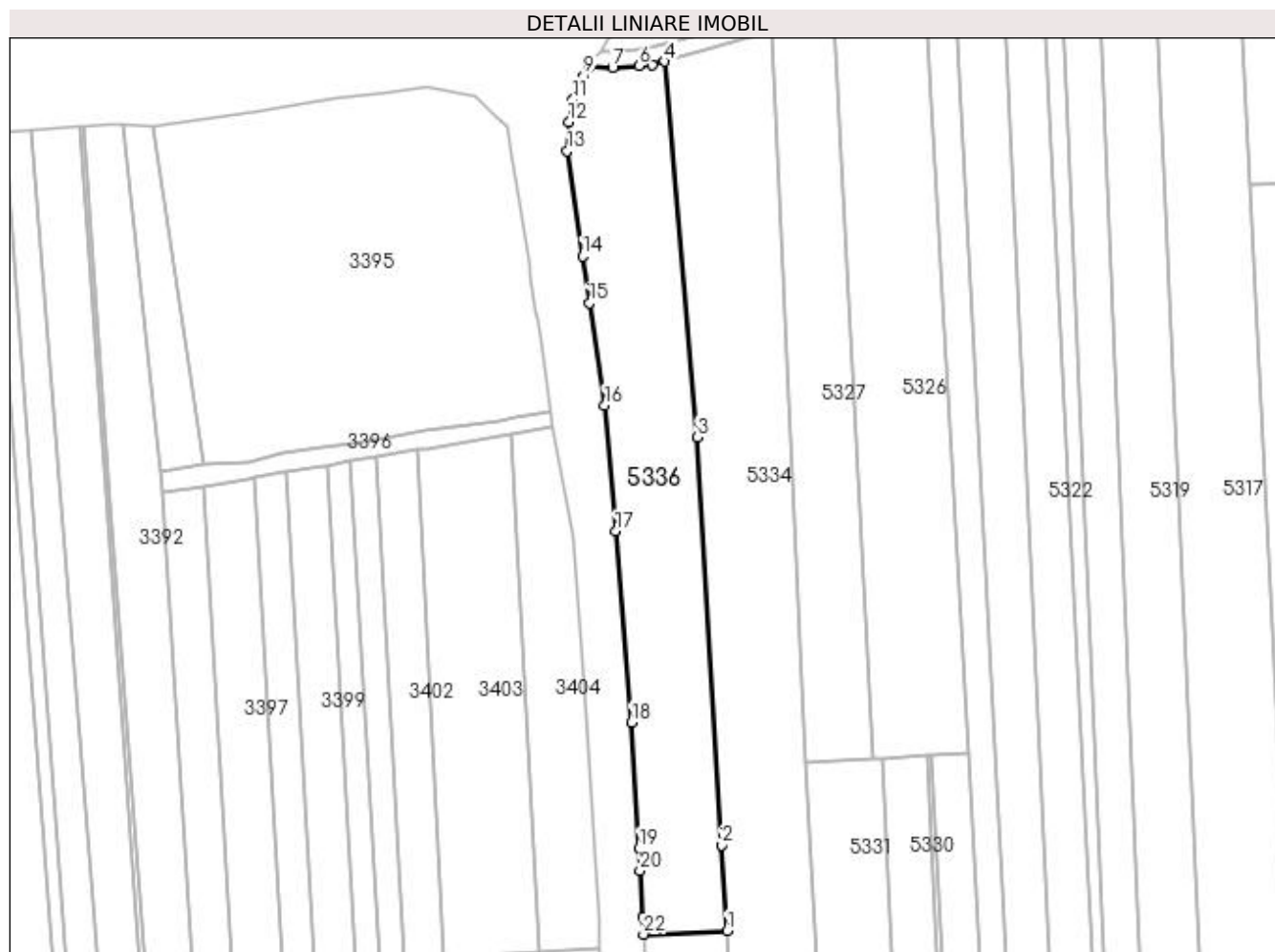
Inscrieri privind dezmembramintele dreptului de proprietate, drepturi reale de garanție și sarcini	Referințe
NU SUNT	

Anexa Nr. 1 La Partea I

Teren

Nr cadastral	Suprafața (mp)*	Observații / Referințe
	2.868	

* Suprafața este determinată în planul de proiecție Stereo 70.



Date referitoare la teren

Crt	Categorie folosință	Intravilan	Suprafața (mp)	Tarla	Parcelă	Nr. topo	Observații / Referințe
1	arabil	NU	2.868	24	500	-	

Lungime Segmente

1) Valorile lungimilor segmentelor sunt obținute din proiecție în plan.

Punct început	X / Y	Punct sfârșit	X / Y	Lungime segment (** (m)	Punct început	X / Y	Punct sfârșit	X / Y	Lungime segment (** (m)
1	584.834,256 710.689,806	2	584.833,249 710.706,28	16.504	2	584.833,249 710.706,28	3	584.828,569 710.784,528	78.388
3	584.828,569 710.784,528	4	584.822,29 710.856,602	72.347	4	584.822,29 710.856,602	5	584.819,92 710.855,945	2.46
5	584.819,92 710.855,945	6	584.817,342 710.855,758	2.584	6	584.817,342 710.855,758	7	584.812,288 710.855,45	5.064
7	584.812,288 710.855,45	8	584.807,799 710.855,588	4.491	8	584.807,799 710.855,588	9	584.806,707 710.853,804	2.092
9	584.806,707 710.853,804	10	584.805,643 710.852,066	2.038	10	584.805,643 710.852,066	11	584.804,629 710.849,221	3.02

Punct început	X / Y	Punct sfârșit	X / Y	Lungime segment (** (m)
11	584.804,629 710.849,221	12	584.803,883 710.844,95	4.336
13	584.803,558 710.839,452	14	584.806,491 710.819,249	20.415
15	584.807,848 710.810,251	16	584.810,801 710.790,665	19.807
17	584.812,901 710.766,48	18	584.815,946 710.729,761	36.845
19	584.817,323 710.705,675	20	584.817,57 710.701,366	4.317
21	584.818,08 710.692,44	22	584.818,223 710.689,156	3.287

Punct început	X / Y	Punct sfârșit	X / Y	Lungime segment (** (m)
12	584.803,883 710.844,95	13	584.803,558 710.839,452	5.508
14	584.806,491 710.819,249	15	584.807,848 710.810,251	9.1
16	584.810,801 710.790,665	17	584.812,901 710.766,48	24.276
18	584.815,946 710.729,761	19	584.817,323 710.705,675	24.125
20	584.817,57 710.701,366	21	584.818,08 710.692,44	8.94
22	584.818,223 710.689,156	1	584.834,256 710.689,806	16.046

** Lungimile segmentelor sunt determinate în planul de proiecție Stereo 70 și sunt rotunjite la 1 milimetru.

*** Distanța dintre puncte este formată din segmente cumulate ce sunt mai mici decât valoarea 1 milimetru.

**DATE DESPRE IMOBILUL NR. 5337**

Oficiul de Cadastru și Publicitate Imobiliară SUCEAVA
Biroul de Cadastru și Publicitate Imobiliară Radauti

A. Partea I. Descrierea imobilului

TEREN Necunoscut

Adresa: Loc. Botosanita Mica, Jud. Suceava

Nr. Crt	Nr cadastral Nr. topografic	Suprafața* (mp)	Observații / Referințe
A1		1.800	Sector cadastral:33 Teren neimprejmuit; Deținător Mirza-Leșan Doina.

B. Partea II. Proprietari și acte

Inscrieri privitoare la dreptul de proprietate și alte drepturi reale	Referințe
/	
Act Administrativ nr. 1336, din 05/05/1997 emis de CJSDPAT SUCEAVA;	
B1	A1
Intabulare, drept de PROPRIETATE, dobândit prin Reconstituire, cota actuala 1/1	
1) MANGHIUC SAVA, Lipsă CNP proprietar. 2) MANGHIUC GHEORGHE, Lipsă CNP proprietar. 3) SCRIPCARU MINODORA, Lipsă CNP proprietar. 4) AXANI GEORGETA, Lipsă CNP proprietar. 5) PÎNZARU MIHAI, Lipsă CNP proprietar.	

C. Partea III. SARCINI .

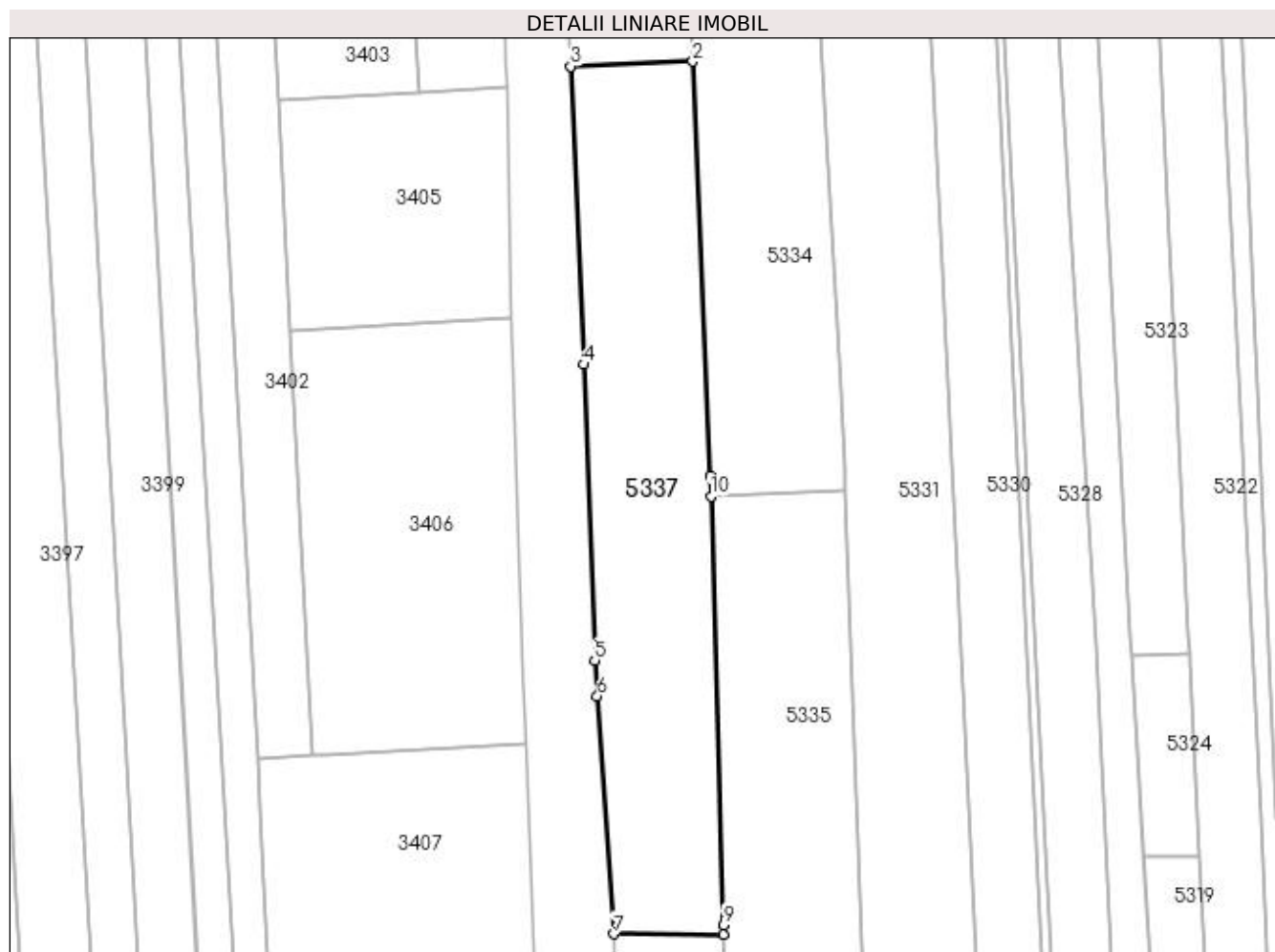
Inscrieri privind dezmembramintele dreptului de proprietate, drepturi reale de garanție și sarcini	Referințe
NU SUNT	

Anexa Nr. 1 La Partea I

Teren

Nr cadastral	Suprafața (mp)*	Observații / Referințe
	1.800	Deținător Mîrza-Leșan Doina.

* Suprafața este determinată în planul de proiecție Stereo 70.



Date referitoare la teren

Crt	Categorie folosință	Intra vilan	Suprafața (mp)	Tarla	Parcelă	Nr. topo	Observații / Referințe
1	arabil	NU	1.511	24	500	-	
2	arabil	DA	289	24	500	-	

Lungime Segmente

1) Valorile lungimilor segmentelor sunt obținute din proiecție în plan.

Punct început	X / Y	Punct sfârșit	X / Y	Lungime segment (** (m)
1	584.836,577 710.635,413	2	584.834,256 710.689,806	54.443
2	584.834,256 710.689,806	3	584.818,223 710.689,156	16.046
3	584.818,223 710.689,156	4	584.819,927 710.650,027	39.166
4	584.819,927 710.650,027	5	584.821,396 710.611,205	38.85

Punct început	X / Y	Punct sfârșit	X / Y	Lungime segment (** (m)
5	584.821,396 710.611,205	6	584.821,722 710.606,501	4.715
6	584.821,722 710.606,501	7	584.823,885 710.575,29	31.286
7	584.823,885 710.575,29	8	584.838,318 710.575,24	14.434
8	584.838,318 710.575,24	9	584.838,303 710.576,489	1.249
9	584.838,303 710.576,489	10	584.836,656 710.632,717	56.252
10	584.836,656 710.632,717	1	584.836,577 710.635,413	2.697

** Lungimile segmentelor sunt determinate în planul de proiecție Stereo 70 și sunt rotunjite la 1 milimetru.

*** Distanța dintre puncte este formată din segmente cumulate ce sunt mai mici decât valoarea 1 milimetru.

**DATE DESPRE IMOBILUL NR. 5338**

Oficiul de Cadastru și Publicitate Imobiliară SUCEAVA
Biroul de Cadastru și Publicitate Imobiliară Radauti

A. Partea I. Descrierea imobilului

TEREN Intravilan

Adresa: Loc. Botosanita Mica, Jud. Suceava

Nr. Crt	Nr cadastral Nr. topografic	Suprafața* (mp)	Observații / Referințe
A1	30494	1.400	Sector cadastral:33 Teren neimprejmuit;

Construcții

Crt	Nr cadastral Nr. topografic	Adresa	Observații / Referințe
A1.1		Loc. Botosanita Mica, Jud. Suceava	Nr. niveluri:1; S. construita la sol:91 mp; Locuință.
A1.2		Loc. Botosanita Mica, Jud. Suceava	Nr. niveluri:1; S. construita la sol:57 mp; Anexă.
A1.3		Loc. Botosanita Mica, Jud. Suceava	Nr. niveluri:1; S. construita la sol:69 mp; Anexă.

B. Partea II. Proprietari și acte

Inscrieri privitoare la dreptul de proprietate și alte drepturi reale	Referințe
9984 / 26/03/2014	
Hotarare Judecatoreasca nr. 234, din 20/01/2014 emis de JUDECATORIA RADAUTI (act notarial nr. 547/03-06-1998 emis de BNP FOMIN SIMION; act notarial nr. 542,543/26-11-2007 emis de BNP BUZDUGA CATALINA.);	
B2	A1
Intabulare, drept de PROPRIETATE bun comun in dev. cu titlu de cumparare, dobandit prin Hotarare Judecatoreasca, cota actuala 1/1	
1) CORNICIUC DUMITRU MARIUS	
2) CORNICIUC ANA MARIA	
/	
Act Administrativ nr. 115, din 09/01/2024 emis de PRIMĂRIA GRĂMEȘTI;	
B3	A1.1, A1.2, A1.3
Intabulare, drept de PROPRIETATE, dobandit prin Lege, cota actuala 1/1	
1) CORNICIUC DUMITRU MARIUS	
2) CORNICIUC ANA MARIA	

C. Partea III. SARCINI .

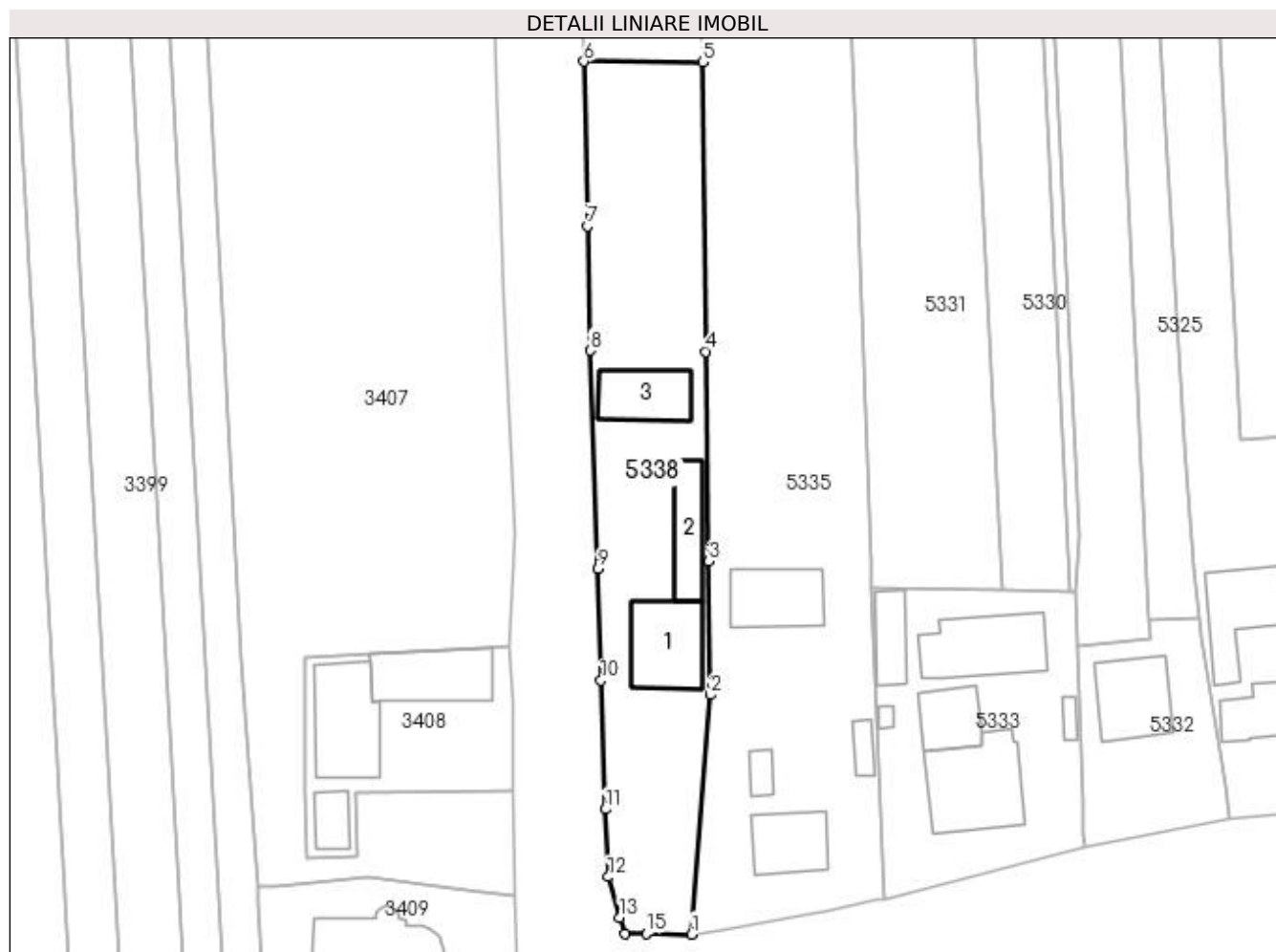
Inscrieri privind dezmembramintele dreptului de proprietate, drepturi reale de garanție și sarcini	Referințe
NU SUNT	

Anexa Nr. 1 La Partea I

Teren

Nr cadastral	Suprafața (mp)*	Observații / Referințe
30494	1.400	

* Suprafața este determinată în planul de proiecție Stereo 70.



Date referitoare la teren

Crt	Categorie folosință	Intra vilan	Suprafața (mp)	Tarla	Parcelă	Nr. topo	Observații / Referințe
1	curți construcții	DA	895	24	-	-	
2	arabil	DA	505	24	-	-	

Date referitoare la construcții

Crt	Număr	Destinație construcție	Supraf. (mp)	Situație juridică	Observații / Referințe
A1.1		construcții de locuințe	91	Cu acte	Nr. niveluri:1; S. construita la sol:91 mp; Locuință.
A1.2		construcții anexa	57	Cu acte	Nr. niveluri:1; S. construita la sol:57 mp; Anexă.
A1.3		construcții anexa	69	Cu acte	Nr. niveluri:1; S. construita la sol:69 mp; Anexă.

Lungime Segmente

1) Valorile lungimilor segmentelor sunt obținute din proiecție în plan.

Punct început	X / Y	Punct sfârșit	X / Y	Lungime segment (** (m)
1	584.836,973 710.469,282	2	584.839,276 710.498,358	29.167

Punct început	X / Y	Punct sfârșit	X / Y	Lungime segment (** (m)
2	584.839,276 710.498,358	3	584.839,074 710.514,588	16.232
3	584.839,074 710.514,588	4	584.838,757 710.540,052	25.466
4	584.838,757 710.540,052	5	584.838,318 710.575,24	35.19
5	584.838,318 710.575,24	6	584.823,885 710.575,29	14.434
6	584.823,885 710.575,29	7	584.824,299 710.555,303	19.991
7	584.824,299 710.555,303	8	584.824,639 710.540,198	15.109
8	584.824,639 710.540,198	9	584.825,638 710.513,664	26.552
9	584.825,638 710.513,664	10	584.825,997 710.500,117	13.552
10	584.825,997 710.500,117	11	584.826,532 710.484,49	15.637
11	584.826,532 710.484,49	12	584.826,85 710.476,254	8.242
12	584.826,85 710.476,254	13	584.828,272 710.471,326	5.129
13	584.828,272 710.471,326	14	584.828,871 710.469,328	2.086
14	584.828,871 710.469,328	15	584.831,473 710.469,387	2.603
15	584.831,473 710.469,387	1	584.836,973 710.469,282	5.501

** Lungimile segmentelor sunt determinate în planul de proiecție Stereo 70 și sunt rotunjite la 1 milimetru.

*** Distanța dintre puncte este formată din segmente cumulate ce sunt mai mici decât valoarea 1 milimetru.

**DATE DESPRE IMOBILUL NR. 5340**

Oficiul de Cadastru și Publicitate Imobiliară SUCEAVA
Biroul de Cadastru și Publicitate Imobiliară Radauti

A. Partea I. Descrierea imobilului

TEREN Extravilan

Adresa: Jud. Suceava

Nr. Crt	Nr cadastral Nr. topografic	Suprafața* (mp)	Observații / Referințe
A1		3.139	Sector cadastral:33 Teren neimprejmuit;

B. Partea II. Proprietari și acte

Inscrieri privitoare la dreptul de proprietate și alte drepturi reale		Referințe
/		
Act Normativ nr. Legea 7, din 13/03/1996 emis de PARLAMENTUL ROMANIEI;		
B1	Inscrierea provizorie, drept de PROPRIETATE, dobandit prin Lege, cota actuala 1/1 1) NEIDENTIFICAT NEIDENTIFICAT	A1
B2	Proprietar neidentificat.	A1

C. Partea III. SARCINI .

Inscrieri privind dezmembramintele dreptului de proprietate, drepturi reale de garanție și sarcini	Referințe
NU SUNT	

Anexa Nr. 1 La Partea I

Teren

Nr cadastral	Suprafața (mp)*	Observații / Referințe
	3.139	

* Suprafața este determinată în planul de proiecție Stereo 70.

DETALII LINIARE IMOBIL



Date referitoare la teren

Crt	Categorie folosință	Intra vilan	Suprafața (mp)	Tarla	Parcelă	Nr. topo	Observații / Referințe
1	arabil	NU	3.139	24	500	-	

Lungime Segmente

1) Valorile lungimilor segmentelor sunt obținute din proiecție în plan.

Punct început	X / Y	Punct sfârșit	X / Y	Lungime segment (** (m)
1	584.809,91 710.858,725	2	584.812,24 710.858,653	2.331
3	584.817,129 710.858,951	4	584.819,371 710.859,114	2.248
5	584.829,196 710.861,836	6	584.845,55 710.866,527	17.013
7	584.857,461 710.869,967	8	584.873,48 710.875,005	16.793
9	584.899,297 710.882,289	10	584.910,389 710.885,181	11.463

Punct început	X / Y	Punct sfârșit	X / Y	Lungime segment (** (m)
2	584.812,24 710.858,653	3	584.817,129 710.858,951	4.898
4	584.819,371 710.859,114	5	584.829,196 710.861,836	10.195
6	584.845,55 710.866,527	7	584.857,461 710.869,967	12.398
8	584.873,48 710.875,005	9	584.899,297 710.882,289	26.825
10	584.910,389 710.885,181	11	584.917,157 710.886,742	6.946

Punct început	X / Y	Punct sfârșit	X / Y	Lungime segment (** (m)
11	584.917,157 710.886,742	12	584.925,146 710.888,088	8.101
13	584.932,585 710.888,934	14	584.940,143 710.889,716	7.599
15	584.946,058 710.888,815	16	584.949,516 710.887,58	3.672
17	584.910,767 710.927,254	18	584.896,867 710.918,074	16.658
19	584.863,217 710.896,966	20	584.832,445 710.877,449	36.439
21	584.820,885 710.868,97	22	584.811,643 710.860,963	12.228

Punct început	X / Y	Punct sfârșit	X / Y	Lungime segment (** (m)
12	584.925,146 710.888,088	13	584.932,585 710.888,934	7.487
14	584.940,143 710.889,716	15	584.946,058 710.888,815	5.983
16	584.949,516 710.887,58	17	584.910,767 710.927,254	55.457
18	584.896,867 710.918,074	19	584.863,217 710.896,966	39.722
20	584.832,445 710.877,449	21	584.820,885 710.868,97	14.336
22	584.811,643 710.860,963	1	584.809,91 710.858,725	2.831

** Lungimile segmentelor sunt determinate în planul de proiecție Stereo 70 și sunt rotunjite la 1 milimetru.

*** Distanța dintre puncte este formată din segmente cumulate ce sunt mai mici decât valoarea 1 milimetru.

**DATE DESPRE IMOBILUL NR. 5341**

Oficiul de Cadastru și Publicitate Imobiliară SUCEAVA
Biroul de Cadastru și Publicitate Imobiliară Radauti

A. Partea I. Descrierea imobilului

TEREN Extravilan

Adresa: Jud. Suceava

Nr. Crt	Nr cadastral Nr. topografic	Suprafața* (mp)	Observații / Referințe
A1		508	Sector cadastral:33 Teren neimprejmuit;

B. Partea II. Proprietari și acte

Inscrieri privitoare la dreptul de proprietate și alte drepturi reale		Referințe
/		
Act Normativ nr. Legea 7, din 13/03/1996 emis de PARLAMENTUL ROMANIEI;		
B1	Inscrierea provizorie, drept de PROPRIETATE, dobandit prin Lege, cota actuala 1/1 1) NEIDENTIFICAT NEIDENTIFICAT	A1
B2	Proprietar neidentificat.	A1

C. Partea III. SARCINI .

Inscrieri privind dezmembramintele dreptului de proprietate, drepturi reale de garanție și sarcini	Referințe
NU SUNT	

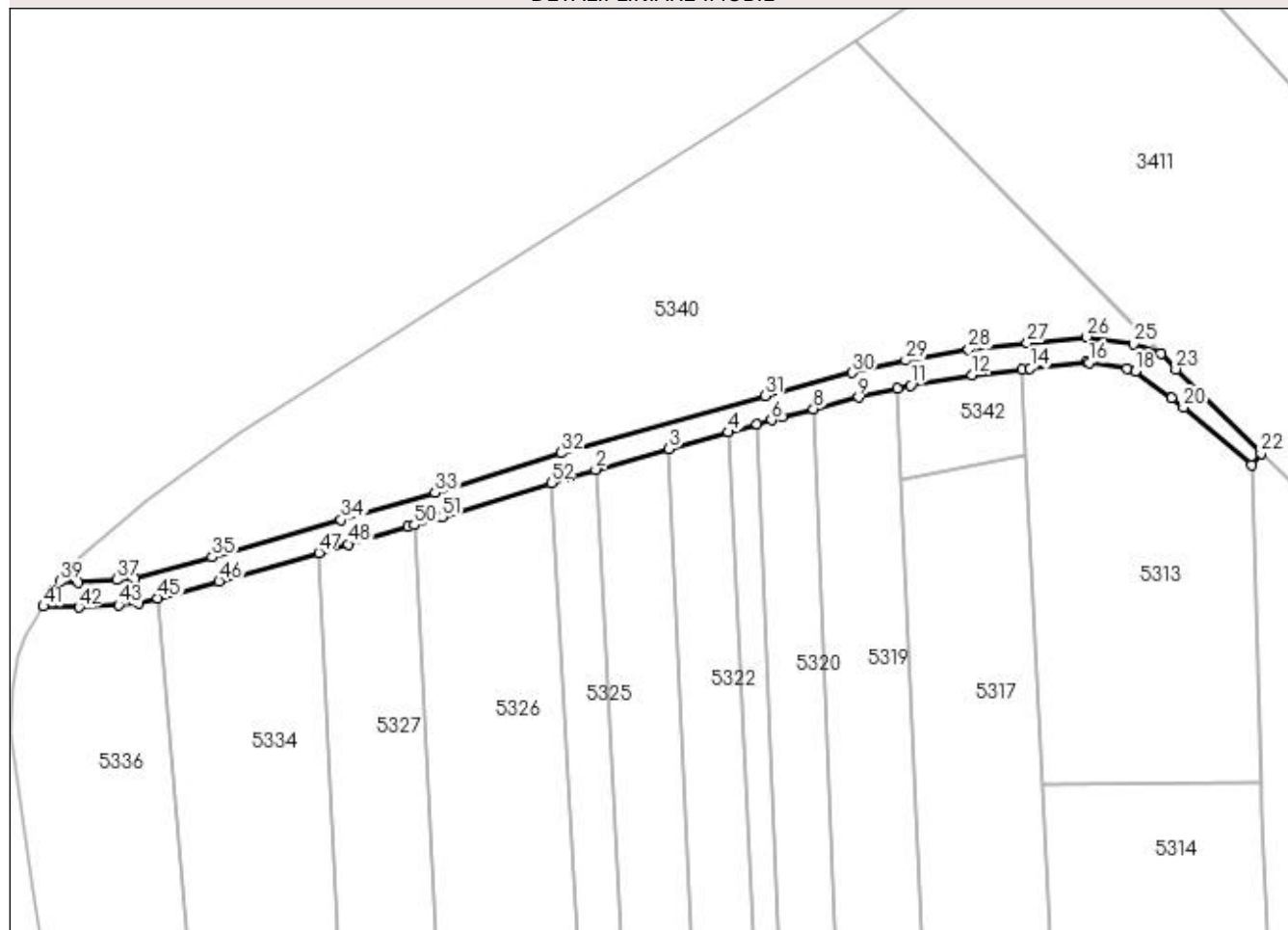
Anexa Nr. 1 La Partea I

Teren

Nr cadastral	Suprafața (mp)*	Observații / Referințe
	508	

* Suprafața este determinată în planul de proiecție Stereo 70.

DETALII LINIARE IMOBIL



Date referitoare la teren

Crt	Categorie folosință	Intra vilan	Suprafața (mp)	Tarla	Parcelă	Nr. topo	Observații / Referințe
1	drum	NU	508	24	500	-	

Lungime Segmente

1) Valorile lungimilor segmentelor sunt obținute din proiecție în plan.

Punct început	X / Y	Punct sfârșit	X / Y	Lungime segment	Punct început	X / Y	Punct sfârșit	X / Y	Lungime segment	Punct început	X / Y	Punct sfârșit	X / Y	Lungime segment
1	584.874,394 710.871,938	2	584.877,857 710.872,915	3.598	2	584.877,857 710.872,915	3	584.887,138 710.875,534	9.644	3	584.887,138 710.875,534	4	584.894,678 710.877,661	7.834
4	584.894,678 710.877,661	5	584.898,309 710.878,685	3.773	5	584.898,309 710.878,685	6	584.900,135 710.879,2	1.897	6	584.900,135 710.879,2	7	584.901,552 710.879,57	1.464
7	584.901,552 710.879,57	8	584.905,458 710.880,575	4.033	8	584.905,458 710.880,575	9	584.911,152 710.882,073	5.888	9	584.911,152 710.882,073	10	584.916,069 710.883,207	5.046
10	584.916,069 710.883,207	11	584.917,783 710.883,603	1.759	11	584.917,783 710.883,603	12	584.925,592 710.884,918	7.92	12	584.925,592 710.884,918	13	584.931,917 710.885,638	6.366
13	584.931,917 710.885,638	14	584.932,93 710.885,753	1.019	14	584.932,93 710.885,753	15	584.940,066 710.886,491	7.174	15	584.940,066 710.886,491	16	584.940,392 710.886,442	0.33
16	584.940,392 710.886,442	17	584.945,271 710.885,698	4.936	17	584.945,271 710.885,698	18	584.946,271 710.885,341	1.061	18	584.946,271 710.885,341	19	584.950,844 710.881,943	5.697

Punct început	X / Y	Punct sfârșit	X / Y	Lungime segment	Punct început	X / Y	Punct sfârșit	X / Y	Lungime segment	Punct început	X / Y	Punct sfârșit	X / Y	Lungime segment
19	584.950,844 710.881,943	20	584.952,39 710.880,796	1.925	20	584.952,39 710.880,796	21	584.961,026 710.873,522	11.291	21	584.961,026 710.873,522	22	584.962,226 710.874,969	1.879
22	584.962,226 710.874,969	23	584.951,427 710.885,623	15.17	23	584.951,427 710.885,623	24	584.949,516 710.887,58	2.735	24	584.949,516 710.887,58	25	584.946,058 710.888,815	3.672
25	584.946,058 710.888,815	26	584.940,143 710.889,716	5.983	26	584.940,143 710.889,716	27	584.932,585 710.888,934	7.599	27	584.932,585 710.888,934	28	584.925,146 710.888,088	7.487
28	584.925,146 710.888,088	29	584.917,157 710.886,742	8.101	29	584.917,157 710.886,742	30	584.910,389 710.885,181	6.946	30	584.910,389 710.885,181	31	584.899,297 710.882,289	11.463
31	584.899,297 710.882,289	32	584.873,48 710.875,005	26.825	32	584.873,48 710.875,005	33	584.857,461 710.869,967	16.793	33	584.857,461 710.869,967	34	584.845,55 710.866,527	12.398
34	584.845,55 710.866,527	35	584.829,196 710.861,836	17.013	35	584.829,196 710.861,836	36	584.819,371 710.859,114	10.195	36	584.819,371 710.859,114	37	584.817,129 710.858,951	2.248
37	584.817,129 710.858,951	38	584.812,24 710.858,653	4.898	38	584.812,24 710.858,653	39	584.809,91 710.858,725	2.331	39	584.809,91 710.858,725	40	584.809,002 710.857,552	1.483
40	584.809,002 710.857,552	41	584.807,799 710.855,588	2.303	41	584.807,799 710.855,588	42	584.812,288 710.855,45	4.491	42	584.812,288 710.855,45	43	584.817,342 710.855,758	5.064
43	584.817,342 710.855,758	44	584.819,92 710.855,945	2.584	44	584.819,92 710.855,945	45	584.822,29 710.856,602	2.46	45	584.822,29 710.856,602	46	584.830,065 710.858,756	8.067
46	584.830,065 710.858,756	47	584.842,723 710.862,387	13.169	47	584.842,723 710.862,387	48	584.846,435 710.863,452	3.862	48	584.846,435 710.863,452	49	584.854,039 710.865,648	7.915
49	584.854,039 710.865,648	50	584.854,832 710.865,877	0.825	50	584.854,832 710.865,877	51	584.858,385 710.866,903	3.698	51	584.858,385 710.866,903	52	584.872,202 710.871,253	14.486
52	584.872,202 710.871,253	1	584.874,394 710.871,938	2.297										

** Lungimile segmentelor sunt determinate în planul de proiecție Stereo 70 și sunt rotunjite la 1 milimetru.

*** Distanța dintre puncte este formată din segmente cumulate ce sunt mai mici decât valoarea 1 milimetru.

**DATE DESPRE IMOBILUL NR. 5342**

Oficiul de Cadastru și Publicitate Imobiliară SUCEAVA
Biroul de Cadastru și Publicitate Imobiliară Radauti

A. Partea I. Descrierea imobilului

TEREN Extravilan

Adresa: Jud. Suceava

Nr. Crt	Nr cadastral Nr. topografic	Suprafața* (mp)	Observații / Referințe
A1		183	Sector cadastral:33 Teren neimprejmuit;

B. Partea II. Proprietari și acte

Inscrieri privitoare la dreptul de proprietate și alte drepturi reale		Referințe
/		
Act Normativ nr. Legea 7, din 13/03/1996 emis de PARLAMENTUL ROMANIEI;		
B1	Inscrierea provizorie, drept de PROPRIETATE, dobandit prin Lege, cota actuala 1/1 1) NEIDENTIFICAT NEIDENTIFICAT	A1
B2	Proprietar neidentificat.	A1

C. Partea III. SARCINI .

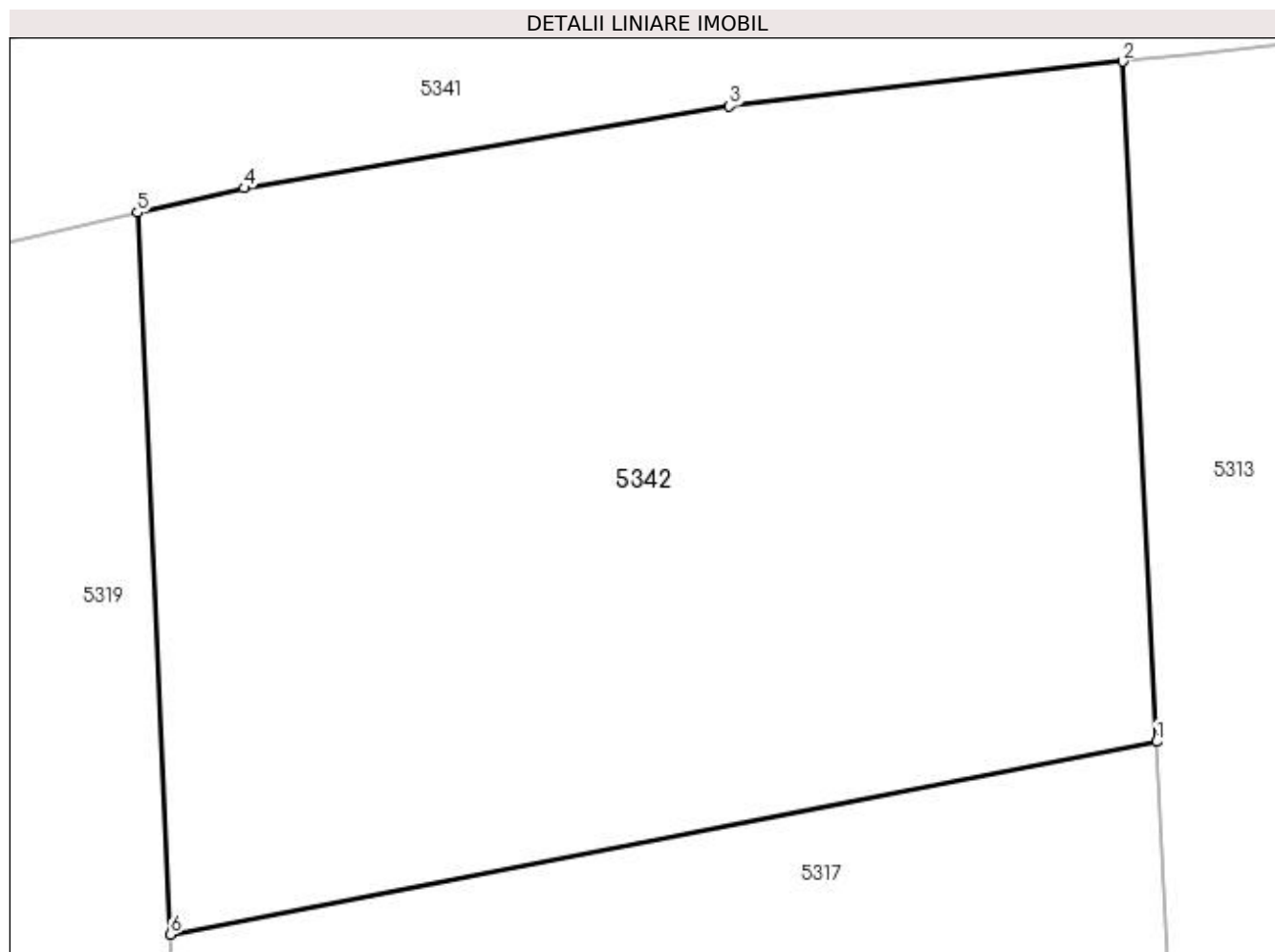
Inscrieri privind dezmembramintele dreptului de proprietate, drepturi reale de garanție și sarcini	Referințe
NU SUNT	

Anexa Nr. 1 La Partea I

Teren

Nr cadastral	Suprafața (mp)*	Observații / Referințe
	183	

* Suprafața este determinată în planul de proiecție Stereo 70.



Date referitoare la teren

Crt	Categorie folosință	Intravilan	Suprafața (mp)	Tarla	Parcelă	Nr. topo	Observații / Referințe
1	arabil	NU	183	24	500	-	

Lungime Segmente

1) Valorile lungimilor segmentelor sunt obținute din proiecție în plan.

Punct început	X / Y	Punct sfârșit	X / Y	Lungime segment (** (m)
1	584.932,466 710.874,701	2	584.931,917 710.885,638	10.95
2	584.931,917 710.885,638	3	584.925,592 710.884,918	6.366
3	584.925,592 710.884,918	4	584.917,783 710.883,603	7.92
4	584.917,783 710.883,603	5	584.916,069 710.883,207	1.759
5	584.916,069 710.883,207	6	584.916,594 710.871,602	11.617

Punct început	X / Y	Punct sfârșit	X / Y	Lungime segment (** (m)
6	584.916,594 710.871,602	1	584.932,466 710.874,701	16.172

** Lungimile segmentelor sunt determinate în planul de proiecție Stereo 70 și sunt rotunjite la 1 milimetru.

*** Distanța dintre puncte este formată din segmente cumulate ce sunt mai mici decât valoarea 1 milimetru.

**DATE DESPRE IMOBILUL NR. 5766**

Oficiul de Cadastru și Publicitate Imobiliară SUCEAVA
Biroul de Cadastru și Publicitate Imobiliară Radauti

A. Partea I. Descrierea imobilului

TEREN Extravilan

Adresa: Jud. Suceava

Nr. Crt	Nr cadastral Nr. topografic	Suprafața* (mp)	Observații / Referințe
A1		8.000	Sector cadastral:33 Teren neimprejmuit;

B. Partea II. Proprietari și acte

Inscrieri privitoare la dreptul de proprietate și alte drepturi reale		Referințe
/		
Act Normativ Legea 7/1996, din 13/03/1996 emis de PARLAMENTUL ROMANIEI;		
B1	Inscrierea provizorie, drept de PROPRIETATE, dobandit prin Lege, cota actuala 1/1 1) NEIDENTIFICAT NEIDENTIFICAT	A1
B2	Proprietar neidentificat.	A1

C. Partea III. SARCINI .

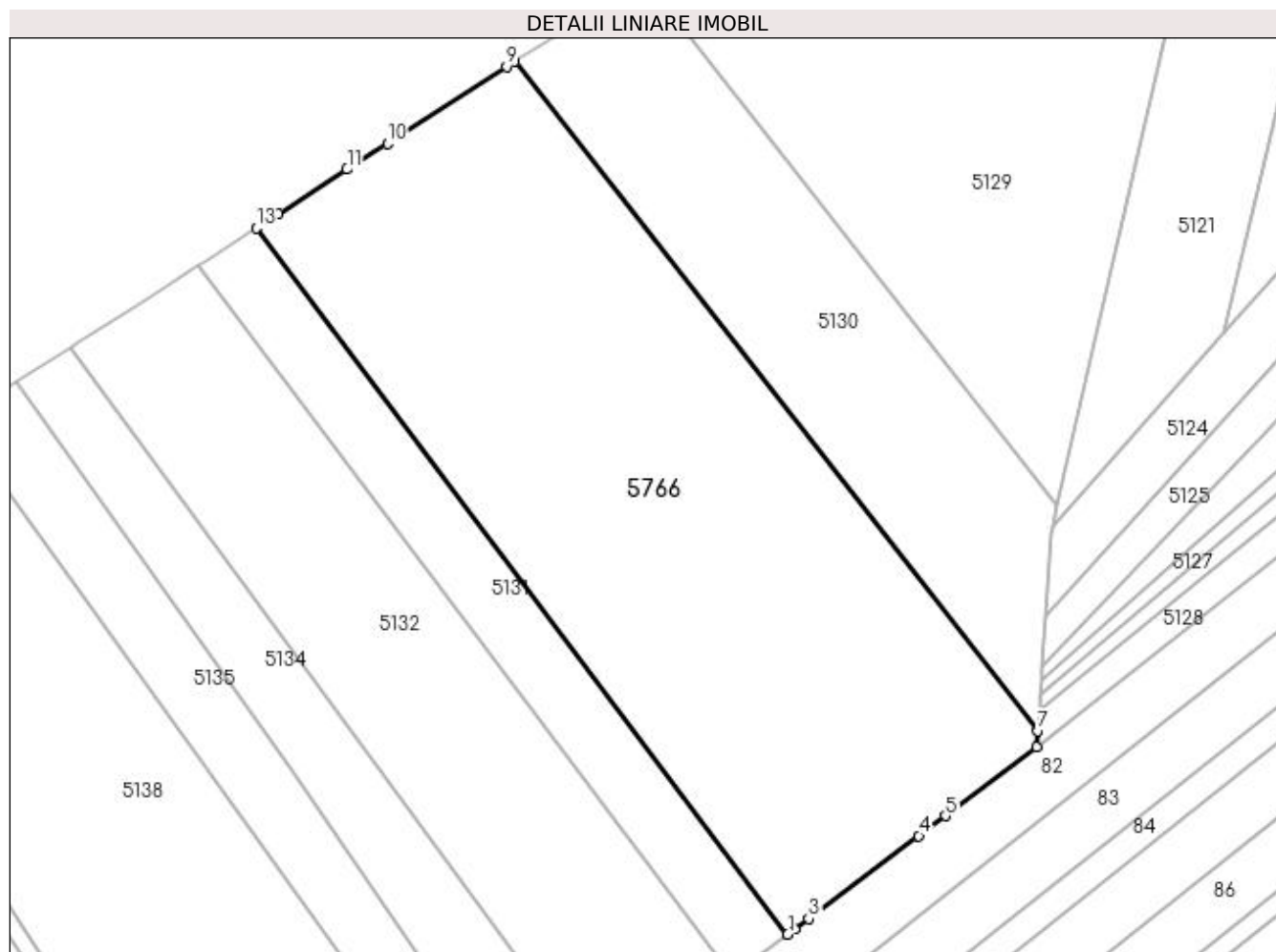
Inscrieri privind dezmembramintele dreptului de proprietate, drepturi reale de garanție și sarcini	Referințe
NU SUNT	

Anexa Nr. 1 La Partea I

Teren

Nr cadastral	Suprafața (mp)*	Observații / Referințe
	8.000	

* Suprafața este determinată în planul de proiecție Stereo 70.



Date referitoare la teren

Crt	Categorie folosință	Intra vilan	Suprafața (mp)	Tarla	Parcelă	Nr. topo	Observații / Referințe
1	arabil	NU	8.000	23	219	-	

Lungime Segmente

1) Valorile lungimilor segmentelor sunt obținute din proiecție în plan.

Punct început	X / Y	Punct sfârșit	X / Y	Lungime segment (** (m)
1	585.876,997 711.369,602	2	585.878,171 711.370,484	1.469
2	585.878,171 711.370,484	3	585.880,585 711.372,297	3.019
3	585.880,585 711.372,297	4	585.899,386 711.386,42	23.515
4	585.899,386 711.386,42	5	585.903,947 711.389,846	5.704
5	585.903,947 711.389,846	6	585.919,552 711.401,568	19.517

Punct început	X / Y	Punct sfârșit	X / Y	Lungime segment (** (m)
6	585.919,552 711.401,568	7	585.919,741 711.404,353	2.791
7	585.919,741 711.404,353	8	585.830,378 711.518,592	145.039
8	585.830,378 711.518,592	9	585.829,007 711.517,705	1.633
9	585.829,007 711.517,705	10	585.808,647 711.504,606	24.21
10	585.808,647 711.504,606	11	585.801,759 711.500,174	8.191
11	585.801,759 711.500,174	12	585.790,035 711.492,62	13.947
12	585.790,035 711.492,62	13	585.786,252 711.490,183	4.5
13	585.786,252 711.490,183	1	585.876,997 711.369,602	150.912

** Lungimile segmentelor sunt determinate în planul de proiecție Stereo 70 și sunt rotunjite la 1 milimetru.

*** Distanța dintre puncte este formată din segmente cumulate ce sunt mai mici decât valoarea 1 milimetru.

**DATE DESPRE IMOBILUL NR. 5767**

Oficiul de Cadastru și Publicitate Imobiliară SUCEAVA
Biroul de Cadastru și Publicitate Imobiliară Radauti

A. Partea I. Descrierea imobilului

TEREN Intravilan

Adresa: Loc. Botosanita Mica, Jud. Suceava

Nr. Crt	Nr cadastral Nr. topografic	Suprafața* (mp)	Observații / Referințe
A1		1.600	Sector cadastral:33 Teren neimprejmuit; Deținător Corniciuc Gheorghe-Mihai.

B. Partea II. Proprietari și acte

Inscrieri privitoare la dreptul de proprietate și alte drepturi reale		Referințe
/		
Act Normativ nr. Legea 7, din 13/03/1996 emis de PARLAMENTUL ROMANIEI;		
B1	Inscrierea provizorie, drept de PROPRIETATE, dobandit prin Lege, cota actuala 1/1 1) NEIDENTIFICAT NEIDENTIFICAT	A1
B2	Proprietar neidentificat.	A1

C. Partea III. SARCINI .

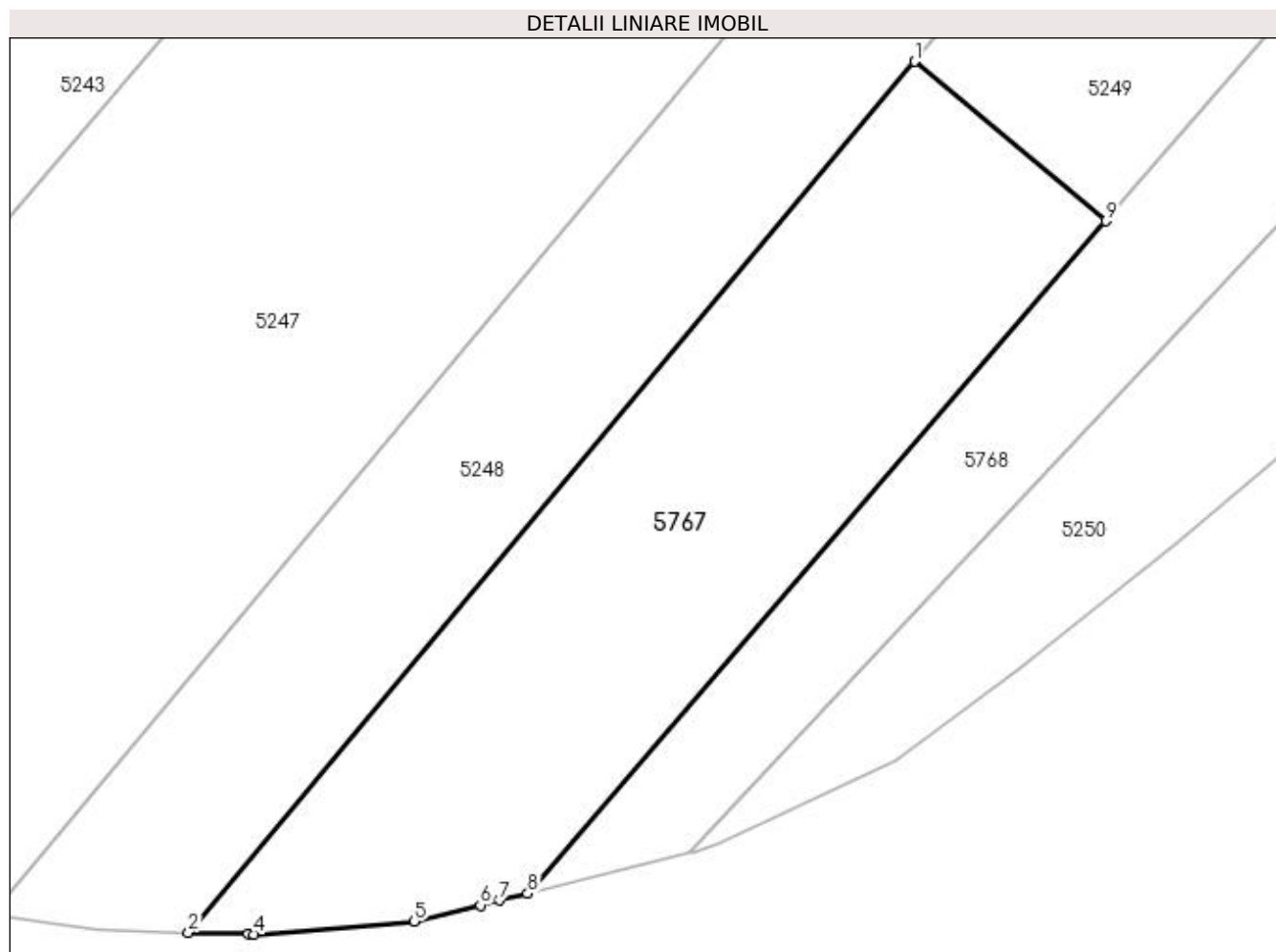
Inscrieri privind dezmembramintele dreptului de proprietate, drepturi reale de garanție și sarcini	Referințe
NU SUNT	

Anexa Nr. 1 La Partea I

Teren

Nr cadastral	Suprafața (mp)*	Observații / Referințe
	1.600	Deținător Corniciuc Gheorghe-Mihai.

* Suprafața este determinată în planul de proiecție Stereo 70.



Date referitoare la teren

Crt	Categorie folosință	Intra vilan	Suprafața (mp)	Tarla	Parcelă	Nr. topo	Observații / Referințe
1	arabil	DA	1.600	24	224	-	

Lungime Segmente

1) Valorile lungimilor segmentelor sunt obținute din proiecție în plan.

Punct început	X / Y	Punct sfârșit	X / Y	Lungime segment (** (m)
1	586.168,337 710.532,919	2	586.109,9 710.462,838	91.249
2	586.109,9 710.462,838	3	586.114,71 710.462,694	4.813
3	586.114,71 710.462,694	4	586.115,151 710.462,681	0.441
4	586.115,151 710.462,681	5	586.128,087 710.463,707	12.977
5	586.128,087 710.463,707	6	586.133,384 710.465,026	5.459

Punct început	X / Y	Punct sfârșit	X / Y	Lungime segment (** (m)
6	586.133,384 710.465,026	7	586.134,944 710.465,415	1.607
7	586.134,944 710.465,415	8	586.137,194 710.465,976	2.319
8	586.137,194 710.465,976	9	586.183,727 710.520,087	71.367
9	586.183,727 710.520,087	1	586.168,337 710.532,919	20.037

** Lungimile segmentelor sunt determinate în planul de proiecție Stereo 70 și sunt rotunjite la 1 milimetru.

*** Distanța dintre puncte este formată din segmente cumulate ce sunt mai mici decât valoarea 1 milimetru.

**DATE DESPRE IMOBILUL NR. 5768**

Oficiul de Cadastru și Publicitate Imobiliară SUCEAVA
Biroul de Cadastru și Publicitate Imobiliară Radauti

A. Partea I. Descrierea imobilului

TEREN Necunoscut

Adresa: Loc. Botosanita Mica, Jud. Suceava

Nr. Crt	Nr cadastral Nr. topografic	Suprafața* (mp)	Observații / Referințe
A1		2.700	Sector cadastral:33 Teren neimprejmuț;

B. Partea II. Proprietari și acte

Inscrieri privitoare la dreptul de proprietate și alte drepturi reale		Referințe
/		
Act Normativ nr. Legea 7, din 13/03/1996 emis de PARLAMENTUL ROMANIEI;		
B1	Inscrierea provizorie, drept de PROPRIETATE, dobandit prin Lege, cota actuala 1/1 1) NEIDENTIFICAT NEIDENTIFICAT	A1
B2	Proprietar neidentificat.	A1

C. Partea III. SARCINI .

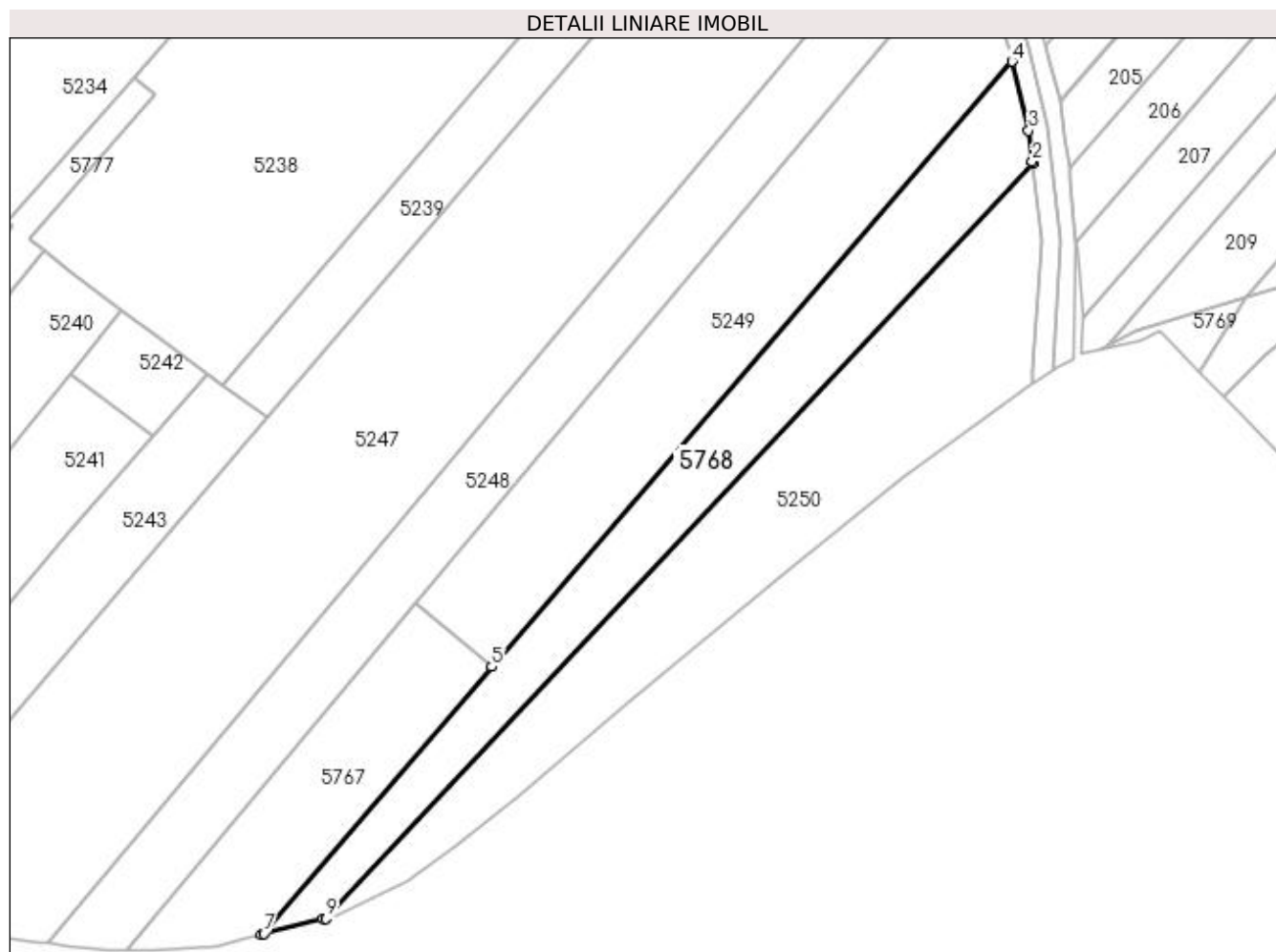
Inscrieri privind dezmembramintele dreptului de proprietate, drepturi reale de garanție și sarcini	Referințe
NU SUNT	

Anexa Nr. 1 La Partea I

Teren

Nr cadastral	Suprafața (mp)*	Observații / Referințe
	2.700	

* Suprafața este determinată în planul de proiecție Stereo 70.



Date referitoare la teren

Crt	Categorie folosință	Intra vilan	Suprafața (mp)	Tarla	Parcelă	Nr. topo	Observații / Referințe
1	arabil	NU	1.981	24	224	-	
2	arabil	DA	719	24	224	-	

Lungime Segmente

1) Valorile lungimilor segmentelor sunt obținute din proiecție în plan.

Punct început	X / Y	Punct sfârșit	X / Y	Lungime segment (** (m)
1	586.293,137 710.621,812	2	586.293,089 710.622,234	0.425
2	586.293,089 710.622,234	3	586.292,363 710.628,559	6.366
3	586.292,363 710.628,559	4	586.288,978 710.642,48	14.327
4	586.288,978 710.642,48	5	586.183,727 710.520,087	161.425

Punct început	X / Y	Punct sfârșit	X / Y	Lungime segment (** (m)
5	586.183,727 710.520,087	6	586.137,194 710.465,976	71.367
6	586.137,194 710.465,976	7	586.137,65 710.466,089	0.469
7	586.137,65 710.466,089	8	586.149,58 710.469,061	12.295
8	586.149,58 710.469,061	9	586.150,159 710.469,206	0.597
9	586.150,159 710.469,206	1	586.293,137 710.621,812	209.121

** Lungimile segmentelor sunt determinate în planul de proiecție Stereo 70 și sunt rotunjite la 1 milimetru.

*** Distanța dintre puncte este formată din segmente cumulate ce sunt mai mici decât valoarea 1 milimetru.

**DATE DESPRE IMOBILUL NR. 5774**

Oficiul de Cadastru și Publicitate Imobiliară SUCEAVA
Biroul de Cadastru și Publicitate Imobiliară Radauti

A. Partea I. Descrierea imobilului

TEREN Extravilan

Adresa: Jud. Suceava

Nr. Crt	Nr cadastral Nr. topografic	Suprafața* (mp)	Observații / Referințe
A1		1.400	Sector cadastral:33 Teren neimprejmuit; Deținător Huțanu Maura.

B. Partea II. Proprietari și acte

Inscrieri privitoare la dreptul de proprietate și alte drepturi reale		Referințe
/		
Act Administrativ nr. 1637, din 22/06/2004 emis de CJSDPAT SUCEAVA;		
B1	Intabulare, drept de PROPRIETATE, dobândit prin Reconstituire, cota actuala 1/1 1) ȘERPEI ILIE, Lipsă CNP proprietar.	A1

C. Partea III. SARCINI .

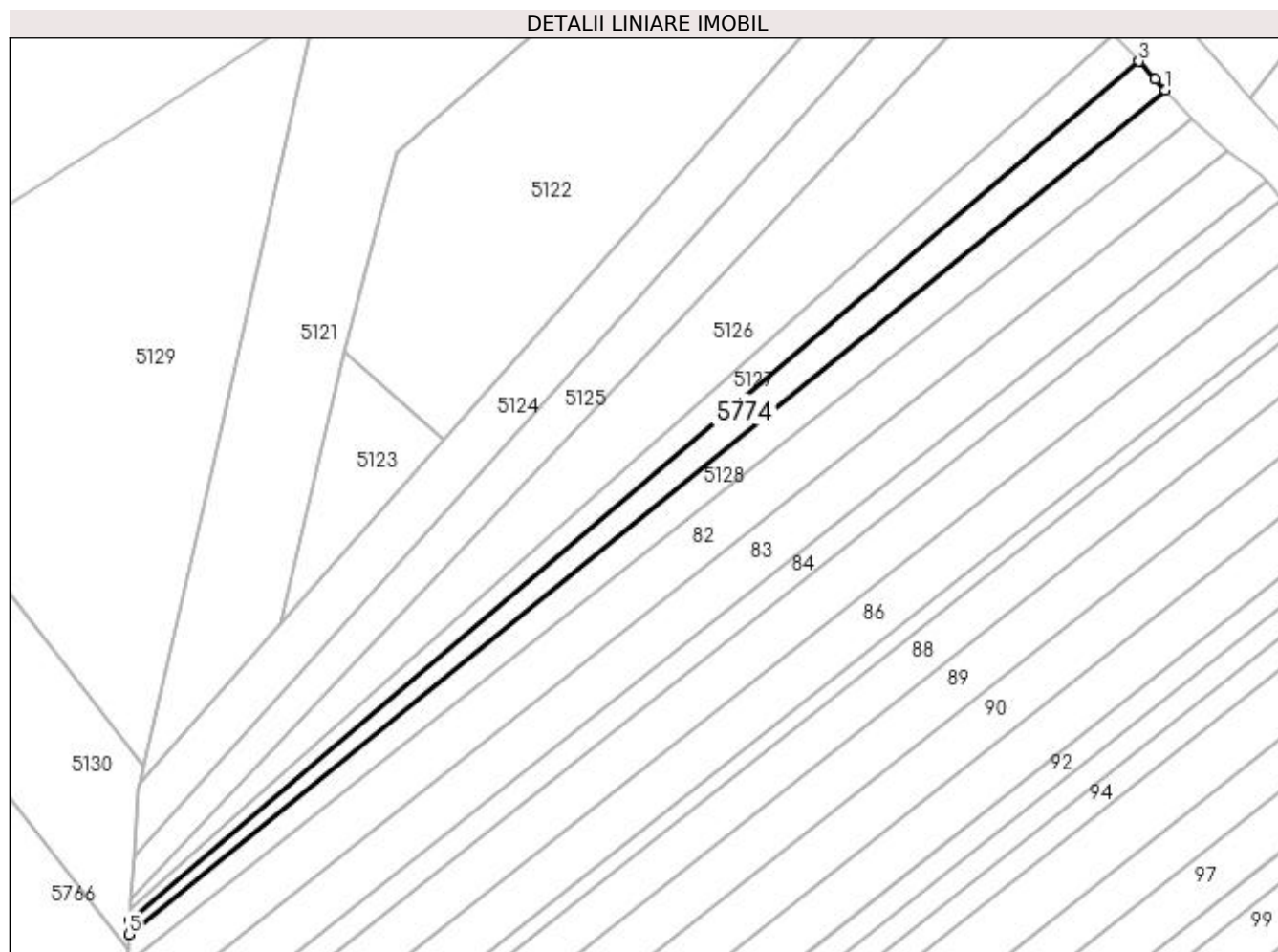
Inscrieri privind dezmembramintele dreptului de proprietate, drepturi reale de garanție și sarcini	Referințe
NU SUNT	

Anexa Nr. 1 La Partea I

Teren

Nr cadastral	Suprafața (mp)*	Observații / Referințe
	1.400	Deținător Huțanu Maura.

* Suprafața este determinată în planul de proiecție Stereo 70.



Date referitoare la teren

Crt	Categorie folosință	Intravilan	Suprafața (mp)	Tarla	Parcelă	Nr. topo	Observații / Referințe
1	arabil	NU	1.400	23	219	-	

Lungime Segmente

1) Valorile lungimilor segmentelor sunt obținute din proiecție în plan.

Punct început	X / Y	Punct sfârșit	X / Y	Lungime segment (** (m)
1	586.135,934 711.583,645	2	586.133,837 711.585,877	3.062
2	586.133,837 711.585,877	3	586.130,443 711.589,572	5.017
3	586.130,443 711.589,572	4	585.920,164 711.410,568	276.152
4	585.920,164 711.410,568	5	585.919,974 711.407,769	2.805
5	585.919,974 711.407,769	1	586.135,934 711.583,645	278.516

**** Lungimile segmentelor sunt determinate în planul de proiecție Stereo 70 și sunt rotunjite la 1 milimetru.**

***** Distanța dintre puncte este formată din segmente cumulate ce sunt mai mici decât valoarea 1 milimetru.**

**DATE DESPRE IMOBILUL NR. 5775**

Oficiul de Cadastru și Publicitate Imobiliară SUCEAVA
Biroul de Cadastru și Publicitate Imobiliară Radauti

A. Partea I. Descrierea imobilului

TEREN Necunoscut

Adresa: Loc. Botosanita Mica, Jud. Suceava

Nr. Crt	Nr cadastral Nr. topografic	Suprafața* (mp)	Observații / Referințe
A1		1.800	Sector cadastral:33 Teren neimprijmit;

B. Partea II. Proprietari și acte

Inscrieri privitoare la dreptul de proprietate și alte drepturi reale	Referințe
/	
Act Administrativ nr. 694, din 06/10/1994 emis de CJSDPAT SUCEAVA;	
B1	A1
Intabulare, drept de PROPRIETATE, dobândit prin Reconstituire, cota actuala 1/1 1) HONCERIU MARIA	

C. Partea III. SARCINI .

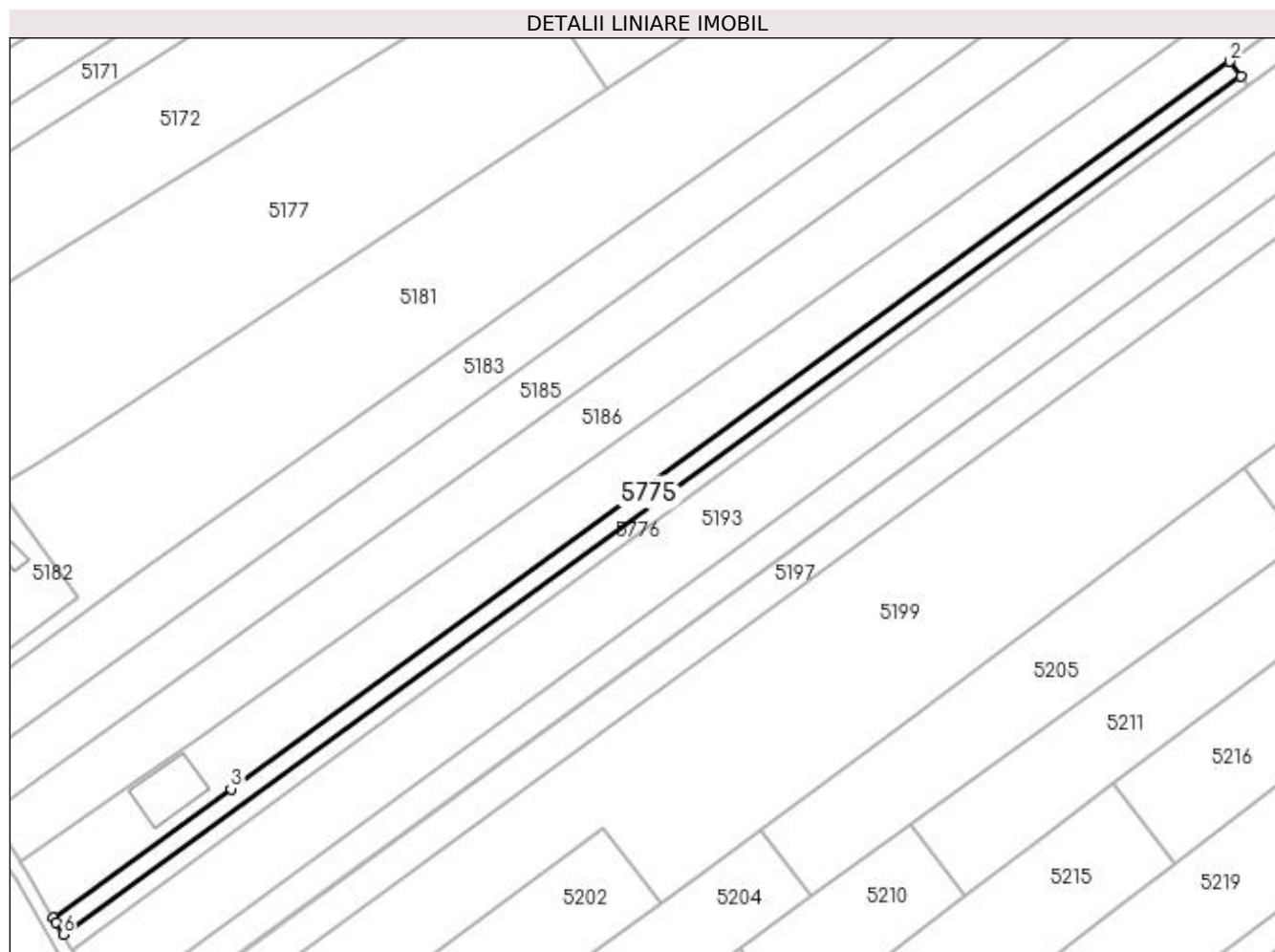
Inscrieri privind dezmembramintele dreptului de proprietate, drepturi reale de garanție și sarcini	Referințe
NU SUNT	

Anexa Nr. 1 La Partea I

Teren

Nr cadastral	Suprafața (mp)*	Observații / Referințe
	1.800	

* Suprafața este determinată în planul de proiecție Stereo 70.



Date referitoare la teren

Crt	Categorie folosință	Intravilan	Suprafața (mp)	Tarla	Parcelă	Nr. topo	Observații / Referințe
1	arabil	DA	421	-	-	-	
2	arabil	NU	1.379	24	224	-	

Lungime Segmente

1) Valorile lungimilor segmentelor sunt obținute din proiecție în plan.

Punct început	X / Y	Punct sfârșit	X / Y	Lungime segment (** (m)
1	585.998,885 710.914,331	2	585.996,035 710.918,213	4.816
2	585.996,035 710.918,213	3	585.739,605 710.731,539	317.181
3	585.739,605 710.731,539	4	585.694,058 710.698,382	56.338
4	585.694,058 710.698,382	5	585.694,703 710.697,299	1.261

Punct început	X / Y	Punct sfârșit	X / Y	Lungime segment (** (m)
5	585.694,703 710.697,299	6	585.696,533 710.694,227	3.576
6	585.696,533 710.694,227	1	585.998,885 710.914,331	373.983

** Lungimile segmentelor sunt determinate în planul de proiecție Stereo 70 și sunt rotunjite la 1 milimetru.

*** Distanța dintre puncte este formată din segmente cumulate ce sunt mai mici decât valoarea 1 milimetru.

**DATE DESPRE IMOBILUL NR. 5776**

Oficiul de Cadastru și Publicitate Imobiliară SUCEAVA
Biroul de Cadastru și Publicitate Imobiliară Radauti

A. Partea I. Descrierea imobilului

TEREN Necunoscut

Adresa: Loc. Botosanita Mica, Jud. Suceava

Nr. Crt	Nr cadastral Nr. topografic	Suprafața* (mp)	Observații / Referințe
A1		1.400	Sector cadastral:33 Teren neimprijmit;

B. Partea II. Proprietari și acte

Inscrieri privitoare la dreptul de proprietate și alte drepturi reale	Referințe
/	
Act Administrativ nr. 312, din 15/10/1993 emis de CJSDPAT SUCEAVA;	
B1	A1
Intabulare, drept de PROPRIETATE, dobândit prin Reconstituire, cota actuala 1/1 1) ȘTEFANCU CLEMANȚA, Lipsă CNP proprietar.	

C. Partea III. SARCINI .

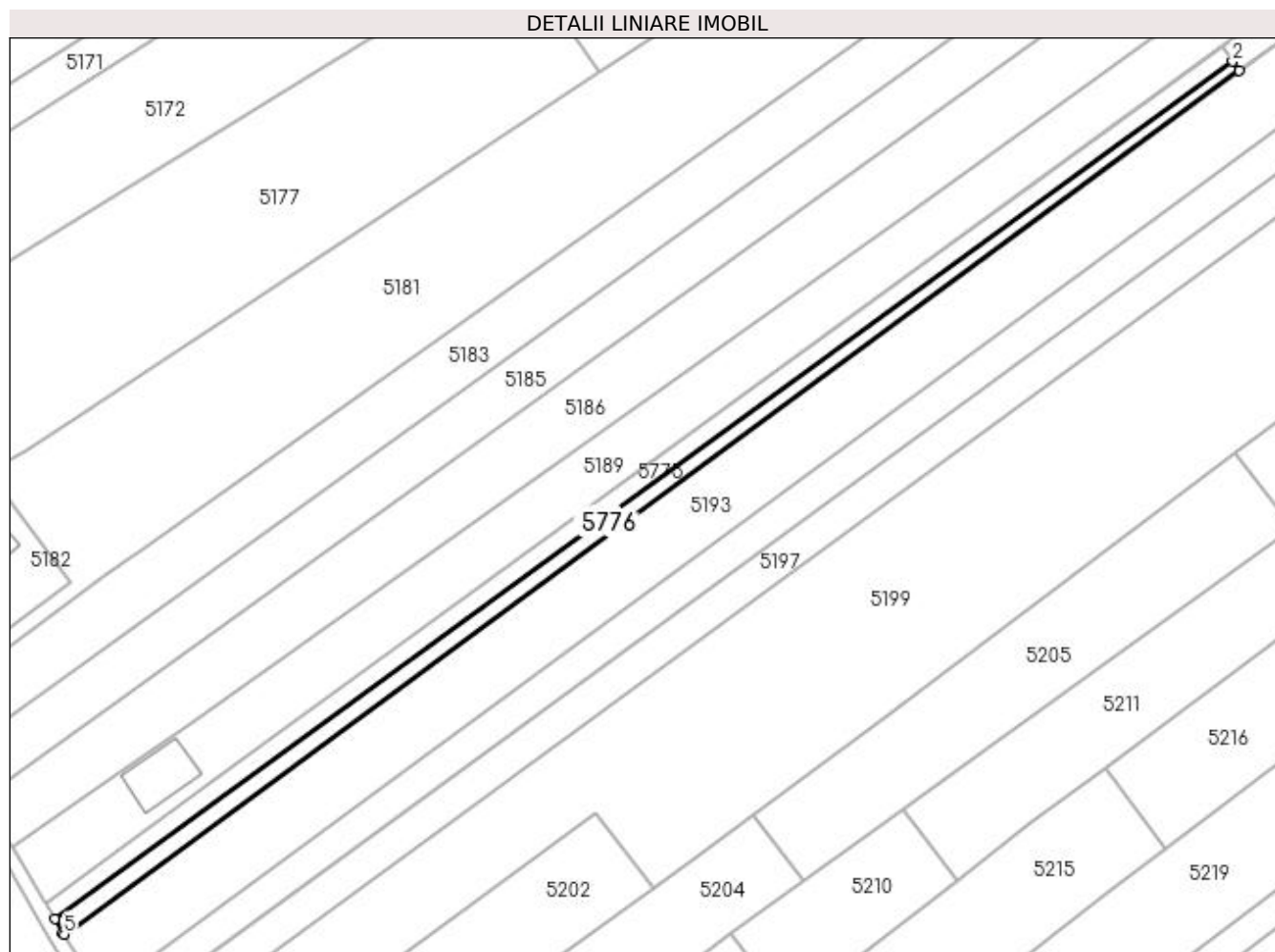
Inscrieri privind dezmembramintele dreptului de proprietate, drepturi reale de garanție și sarcini	Referințe
NU SUNT	

Anexa Nr. 1 La Partea I

Teren

Nr cadastral	Suprafața (mp)*	Observații / Referințe
	1.400	

* Suprafața este determinată în planul de proiecție Stereo 70.



Date referitoare la teren

Crt	Categorie folosință	Intra vilan	Suprafața (mp)	Tarla	Parcelă	Nr. topo	Observații / Referințe
1	arabil	DA	383	-	-	-	
2	arabil	NU	1.017	24	224	-	

Lungime Segmente

1) Valorile lungimilor segmentelor sunt obținute din proiecție în plan.

Punct început	X / Y	Punct sfârșit	X / Y	Lungime segment (** (m)
1	586.000,636 710.911,947	2	585.998,885 710.914,331	2.958
2	585.998,885 710.914,331	3	585.696,533 710.694,227	373.983
3	585.696,533 710.694,227	4	585.698,603 710.690,752	4.044
4	585.698,603 710.690,752	5	585.698,873 710.690,332	0.499

Punct început	X / Y	Punct sfârșit	X / Y	Lungime segment (** (m)
5	585.698,873 710.690,332	1	586.000,636 710.911,947	374.397

** Lungimile segmentelor sunt determinate în planul de proiecție Stereo 70 și sunt rotunjite la 1 milimetru.

*** Distanța dintre puncte este formată din segmente cumulate ce sunt mai mici decât valoarea 1 milimetru.

**DATE DESPRE IMOBILUL NR. 5777**

Oficiul de Cadastru și Publicitate Imobiliară SUCEAVA
Biroul de Cadastru și Publicitate Imobiliară Radauti

A. Partea I. Descrierea imobilului

TEREN Necunoscut

Adresa: Loc. Botosanita Mica, Jud. Suceava

Nr. Crt	Nr cadastral Nr. topografic	Suprafața* (mp)	Observații / Referințe
A1		Din acte: 12.200 Masurata: 1.100	Sector cadastral:33 Teren neimprejmuit;

B. Partea II. Proprietari și acte

Inscrieri privitoare la dreptul de proprietate și alte drepturi reale		Referințe
/		
Act Administrativ nr. 1117, din 15/07/1995 emis de CJSDPAT SUCEAVA;		
B1	Intabulare, drept de PROPRIETATE, dobandit prin Reconstituire, cota actuala 1/1 1) BEJENARU ELISABETA , Lipsă CNP proprietar.	A1

C. Partea III. SARCINI .

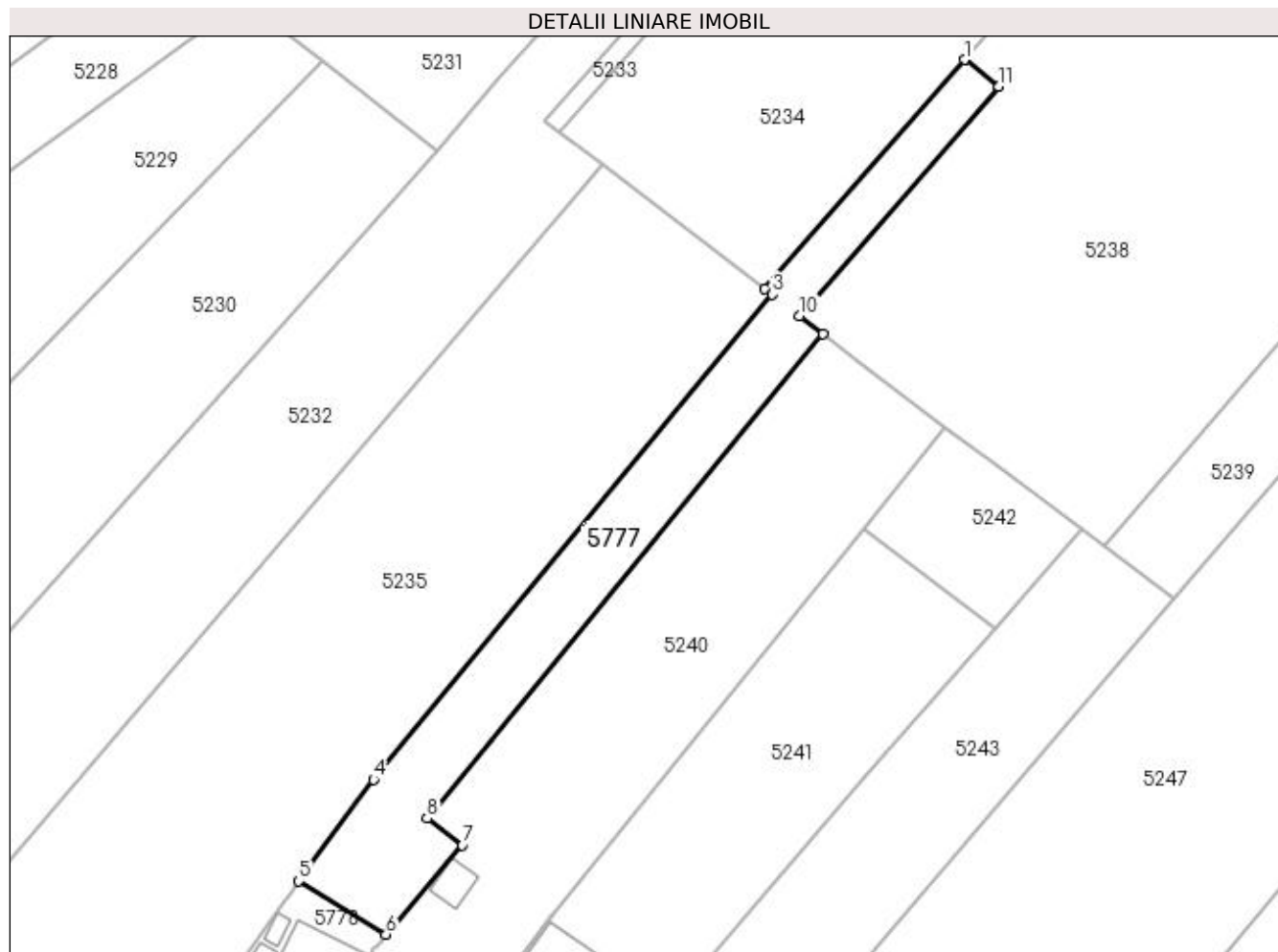
Inscrieri privind dezmembramintele dreptului de proprietate, drepturi reale de garanție și sarcini	Referințe
NU SUNT	

Anexa Nr. 1 La Partea I

Teren

Nr cadastral	Suprafața (mp)*	Observații / Referințe
	Din acte: 12.200 Masurata: 1.100	

* Suprafața este determinată în planul de proiecție Stereo 70.



Date referitoare la teren

Crt	Categorie folosință	Intravilan	Suprafața (mp)	Tarla	Parcelă	Nr. topo	Observații / Referințe
1	arabil	DA	419	-	-	-	
2	arabil	NU	681	24	224	-	

Lungime Segmente

1) Valorile lungimilor segmentelor sunt obținute din proiecție în plan.

Punct început	X / Y	Punct sfârșit	X / Y	Lungime segment (** (m)
1	586.111,242 710.639,319	2	586.085,721 710.609,975	38.89
2	586.085,721 710.609,975	3	586.086,634 710.609,274	1.151
3	586.086,634 710.609,274	4	586.035,538 710.547,134	80.45
4	586.035,538 710.547,134	5	586.025,946 710.534,123	16.164

Punct început	X / Y	Punct sfârșit	X / Y	Lungime segment (** (m)
5	586.025,946 710.534,123	6	586.037,171 710.527,323	13.124
6	586.037,171 710.527,323	7	586.046,937 710.538,753	15.034
7	586.046,937 710.538,753	8	586.042,419 710.542,186	5.673
8	586.042,419 710.542,186	9	586.093,134 710.604,188	80.102
9	586.093,134 710.604,188	10	586.090,12 710.606,529	3.815
10	586.090,12 710.606,529	11	586.115,648 710.635,88	38.899
11	586.115,648 710.635,88	1	586.111,242 710.639,319	5.589

** Lungimile segmentelor sunt determinate în planul de proiecție Stereo 70 și sunt rotunjite la 1 milimetru.

*** Distanța dintre puncte este formată din segmente cumulate ce sunt mai mici decât valoarea 1 milimetru.

**DATE DESPRE IMOBILUL NR. 5778**

Oficiul de Cadastru și Publicitate Imobiliară SUCEAVA
Biroul de Cadastru și Publicitate Imobiliară Radauti

A. Partea I. Descrierea imobilului

TEREN Intravilan

Adresa: Loc. Botosanita Mica, Jud. Suceava

Nr. Crt	Nr cadastral Nr. topografic	Suprafața* (mp)	Observații / Referințe
A1		700	Sector cadastral:33 Teren neimprijmit;

Construcții

Crt	Nr cadastral Nr. topografic	Adresa	Observații / Referințe
A1.1		Loc. Botosanita Mica, Jud. Suceava	Nr. niveluri:1; S. construita la sol:21 mp; Anexă.
A1.2		Loc. Botosanita Mica, Jud. Suceava	Nr. niveluri:1; S. construita la sol:10 mp; Anexă.
A1.3		Loc. Botosanita Mica, Jud. Suceava	Nr. niveluri:1; S. construita la sol:19 mp; Anexă.
A1.4		Loc. Botosanita Mica, Jud. Suceava	Nr. niveluri:1; S. construita la sol:9 mp; Anexă.
A1.5		Loc. Botosanita Mica, Jud. Suceava	Nr. niveluri:1; S. construita la sol:8 mp; Anexă.
A1.6		Loc. Botosanita Mica, Jud. Suceava	Nr. niveluri:1; S. construita la sol:48 mp; Anexă.

B. Partea II. Proprietari și acte

Inscrieri privitoare la dreptul de proprietate și alte drepturi reale		Referințe
/		
Act Administrativ nr. 1002, din 15/07/1995 emis de CJSDPAT SUCEAVA;		
B1	Intabulare, drept de PROPRIETATE, dobandit prin Reconstituire, cota actuala 1/1 1) BEJENARU ELISABETA , Lipsă CNP proprietar.	A1
Act Administrativ nr. 115, din 09/01/2024 emis de PRIMARIA GRĂMEȘTI;		
B2	Intabulare, drept de PROPRIETATE, dobandit prin Lege, cota actuala 1/1 1) BEJENARU ELISABETA , Lipsă CNP proprietar.	A1.1, A1.2, A1.3, A1.4, A1.5, A1.6

C. Partea III. SARCINI .

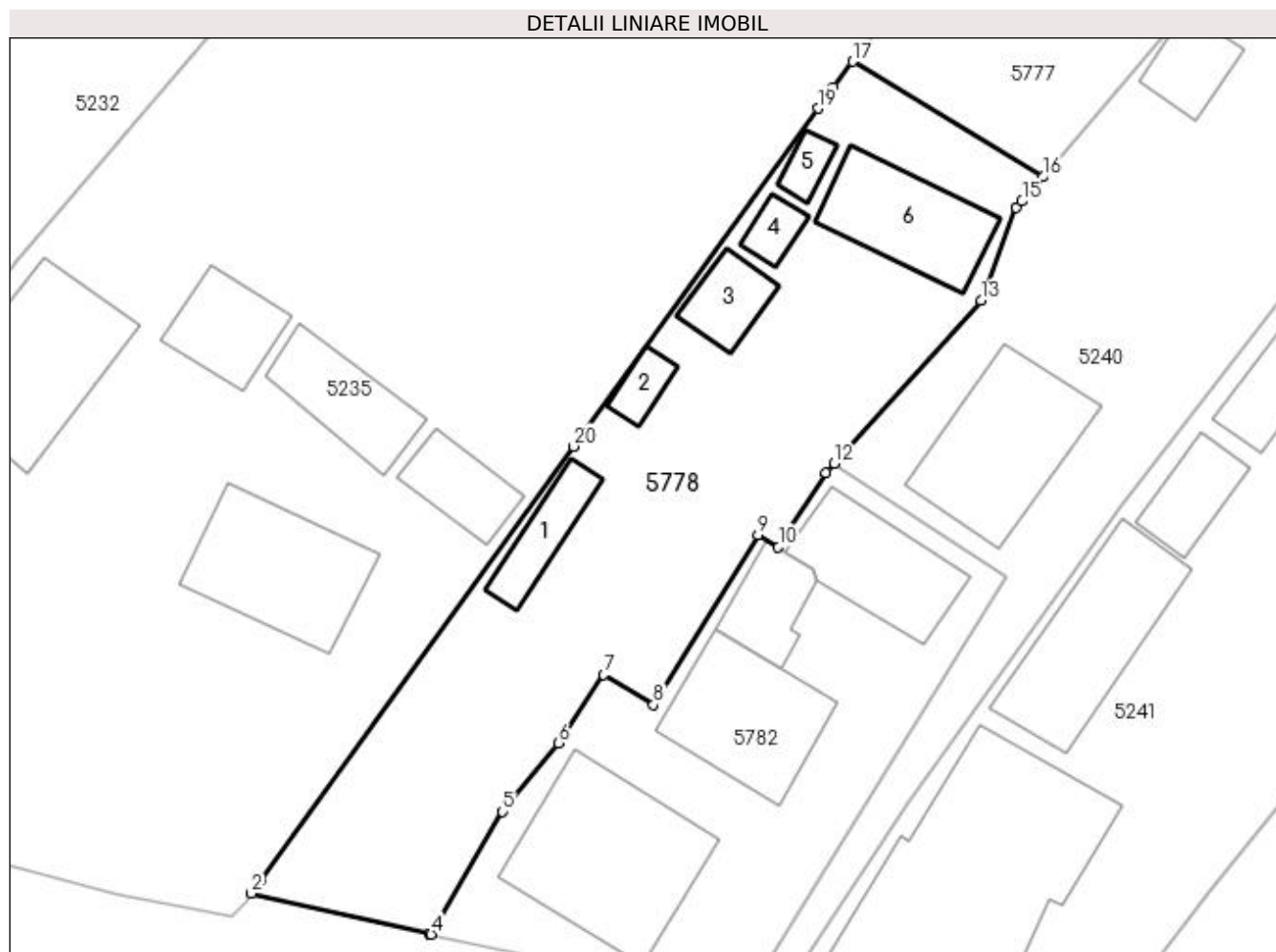
Inscrieri privind dezmembramintele dreptului de proprietate, drepturi reale de garanție și sarcini	Referințe
NU SUNT	

Anexa Nr. 1 La Partea I

Teren

Nr cadastral	Suprafața (mp)*	Observații / Referințe
	700	

* Suprafața este determinată în planul de proiecție Stereo 70.



Date referitoare la teren

Crt	Categorie folosință	Intra vilan	Suprafața (mp)	Tarla	Parcelă	Nr. topo	Observații / Referințe
1	curți construcții	DA	700	-	-	-	

Date referitoare la construcții

Crt	Număr	Destinație construcție	Supraf. (mp)	Situație juridică	Observații / Referințe
A1.1		construcții anexa	21	Cu acte	Nr. niveluri:1; S. construita la sol:21 mp; Anexă.
A1.2		construcții anexa	10	Cu acte	Nr. niveluri:1; S. construita la sol:10 mp; Anexă.
A1.3		construcții anexa	19	Cu acte	Nr. niveluri:1; S. construita la sol:19 mp; Anexă.
A1.4		construcții anexa	9	Cu acte	Nr. niveluri:1; S. construita la sol:9 mp; Anexă.
A1.5		construcții anexa	8	Cu acte	Nr. niveluri:1; S. construita la sol:8 mp; Anexă.
A1.6		construcții anexa	48	Cu acte	Nr. niveluri:1; S. construita la sol:48 mp; Anexă.

Lungime Segmente

1) Valorile lungimilor segmentelor sunt obținute din proiecție în plan.

Punct început	X / Y	Punct sfârșit	X / Y	Lungime segment (** (m)
1	585.991,066 710.485,923	2	585.990,501 710.485,096	1.001
2	585.990,501 710.485,096	3	586.000,975 710.482,709	10.742
3	586.000,975 710.482,709	4	586.001,105 710.482,681	0.133
4	586.001,105 710.482,681	5	586.005,32 710.489,904	8.363
5	586.005,32 710.489,904	6	586.008,592 710.493,968	5.218
6	586.008,592 710.493,968	7	586.011,273 710.497,976	4.822
7	586.011,273 710.497,976	8	586.014,216 710.496,204	3.435
8	586.014,216 710.496,204	9	586.020,378 710.506,217	11.757
9	586.020,378 710.506,217	10	586.021,574 710.505,515	1.388
10	586.021,574 710.505,515	11	586.024,386 710.509,89	5.2
11	586.024,386 710.509,89	12	586.024,876 710.510,434	0.733
12	586.024,876 710.510,434	13	586.033,522 710.520,033	12.918
13	586.033,522 710.520,033	14	586.035,616 710.525,503	5.858
14	586.035,616 710.525,503	15	586.035,943 710.525,885	0.503
15	586.035,943 710.525,885	16	586.037,171 710.527,323	1.891
16	586.037,171 710.527,323	17	586.025,946 710.534,123	13.124
17	586.025,946 710.534,123	18	586.024,834 710.532,615	1.874
18	586.024,834 710.532,615	19	586.023,902 710.531,35	1.571
19	586.023,902 710.531,35	20	586.009,51 710.511,44	24.568
20	586.009,51 710.511,44	1	585.991,066 710.485,923	31.484

** Lungimile segmentelor sunt determinate în planul de proiecție Stereo 70 și sunt rotunjite la 1 milimetru.

*** Distanța dintre puncte este formată din segmente cumulate ce sunt mai mici decât valoarea 1 milimetru.

**DATE DESPRE IMOBILUL NR. 5782**

Oficiul de Cadastru și Publicitate Imobiliară SUCEAVA
Biroul de Cadastru și Publicitate Imobiliară Radauti

A. Partea I. Descrierea imobilului

TEREN Intravilan

Nr. CF vechi:19/N
Nr. topografic:414

Adresa: Loc. Botosanita Mica, Jud. Suceava

Nr. Crt	Nr cadastral Nr. topografic	Suprafața* (mp)	Observații / Referințe
A1	31081	500	Sector cadastral:33 Teren imprejmuit;

Construcții

Crt	Nr cadastral Nr. topografic	Adresa	Observații / Referințe
A1.1		Loc. Botosanita Mica, Jud. Suceava	Nr. niveluri:1; S. construita la sol:87 mp; Locuință.
A1.2		Loc. Botosanita Mica, Jud. Suceava	Nr. niveluri:1; S. construita la sol:59 mp; Locuință.
A1.3		Loc. Botosanita Mica, Jud. Suceava	Nr. niveluri:1; S. construita la sol:24 mp; Anexă.
A1.4		Loc. Botosanita Mica, Jud. Suceava	Nr. niveluri:1; S. construita la sol:48 mp; Anexă.

B. Partea II. Proprietari și acte

Inscrieri privitoare la dreptul de proprietate și alte drepturi reale		Referințe
24 / 15/05/2000		
Act Notarial nr. 370, din 01/01/2000 emis de BNP ANA SEHLANEC;		
B1	Intabulare, drept de PROPRIETATE, dobandit prin Conventie, cota actuala 1/1 1) BEJINARIU CRISTIAN , Lipsă CNP proprietar. 2) BEJINARIU GETA ALINA , Lipsă CNP proprietar; bun comun în devălmășie.	A1
/		
Act Administrativ nr. 115, din 09/01/2024 emis de PRIMARIA GRĂMEȘTI;		
B2	Intabulare, drept de PROPRIETATE, dobandit prin Lege, cota actuala 1/1 1) BEJINARIU CRISTIAN , Lipsă CNP proprietar. 2) BEJINARIU GETA ALINA , Lipsă CNP proprietar; bun comun în devălmășie.	A1.1, A1.2, A1.3, A1.4

C. Partea III. SARCINI .

Inscrieri privind dezmembramintele dreptului de proprietate, drepturi reale de garanție și sarcini	Referințe
NU SUNT	

Anexa Nr. 1 La Partea I

Teren

Nr cadastral	Suprafața (mp)*	Observații / Referințe
31081	500	

* Suprafața este determinată în planul de proiecție Stereo 70.

DETALII LINIARE IMOBIL



Date referitoare la teren

Crt	Categorie folosință	Intravilan	Suprafața (mp)	Tarla	Parcelă	Nr. topo	Observații / Referințe
1	curți construcții	DA	500	24	224	414	

Date referitoare la construcții

Crt	Număr	Destinație construcție	Supraf. (mp)	Situație juridică	Observații / Referințe
A1.1		construcții de locuințe	87	Cu acte	Nr. niveluri:1; S. construita la sol:87 mp; Locuință.
A1.2		construcții de locuințe	59	Cu acte	Nr. niveluri:1; S. construita la sol:59 mp; Locuință.
A1.3		construcții anexa	24	Cu acte	Nr. niveluri:1; S. construita la sol:24 mp; Anexă.
A1.4		construcții anexa	48	Cu acte	Nr. niveluri:1; S. construita la sol:48 mp; Anexă.

Lungime Segmente

1) Valorile lungimilor segmentelor sunt obținute din proiecție în plan.

Punct început	X / Y	Punct sfârșit	X / Y	Lungime segment (** (m)
1	586.005,32 710.489,904	2	586.001,105 710.482,681	8.363

Punct început	X / Y	Punct sfârșit	X / Y	Lungime segment (** (m)
2	586.001,105 710.482,681	3	586.012,833 710.480,15	11.998
3	586.012,833 710.480,15	4	586.019,426 710.478,711	6.748
4	586.019,426 710.478,711	5	586.035,027 710.503,74	29.494
5	586.035,027 710.503,74	6	586.024,876 710.510,434	12.159
6	586.024,876 710.510,434	7	586.024,386 710.509,89	0.733
7	586.024,386 710.509,89	8	586.021,574 710.505,515	5.2
8	586.021,574 710.505,515	9	586.020,378 710.506,217	1.388
9	586.020,378 710.506,217	10	586.014,216 710.496,204	11.757
10	586.014,216 710.496,204	11	586.011,273 710.497,976	3.435
11	586.011,273 710.497,976	12	586.008,592 710.493,968	4.822
12	586.008,592 710.493,968	1	586.005,32 710.489,904	5.218

** Lungimile segmentelor sunt determinate în planul de proiecție Stereo 70 și sunt rotunjite la 1 milimetru.

*** Distanța dintre puncte este formată din segmente cumulate ce sunt mai mici decât valoarea 1 milimetru.

