

**DATE DESPRE IMOBILUL NR. 4800**

Oficiul de Cadastru și Publicitate Imobiliară SUCEAVA
Biroul de Cadastru și Publicitate Imobiliară Radauti

A. Partea I. Descrierea imobilului

TEREN Extravilan

Adresa: Jud. Suceava

Nr. Crt	Nr cadastral Nr. topografic	Suprafața* (mp)	Observații / Referințe
A1		480	Sector cadastral:11 Teren neimprejmuit;

B. Partea II. Proprietari și acte

Inscrieri privitoare la dreptul de proprietate și alte drepturi reale		Referințe
/		
Act Normativ nr. Legea 7, din 13/03/1996 emis de PARLAMENTUL ROMANIEI;		
B1	Inscrierea provizorie, drept de PROPRIETATE, dobandit prin Lege, cota actuala 1/1 1) NEIDENTIFICAT NEIDENTIFICAT	A1
B2	Proprietar neidentificat.	A1

C. Partea III. SARCINI .

Inscrieri privind dezmembramintele dreptului de proprietate, drepturi reale de garanție și sarcini	Referințe
NU SUNT	

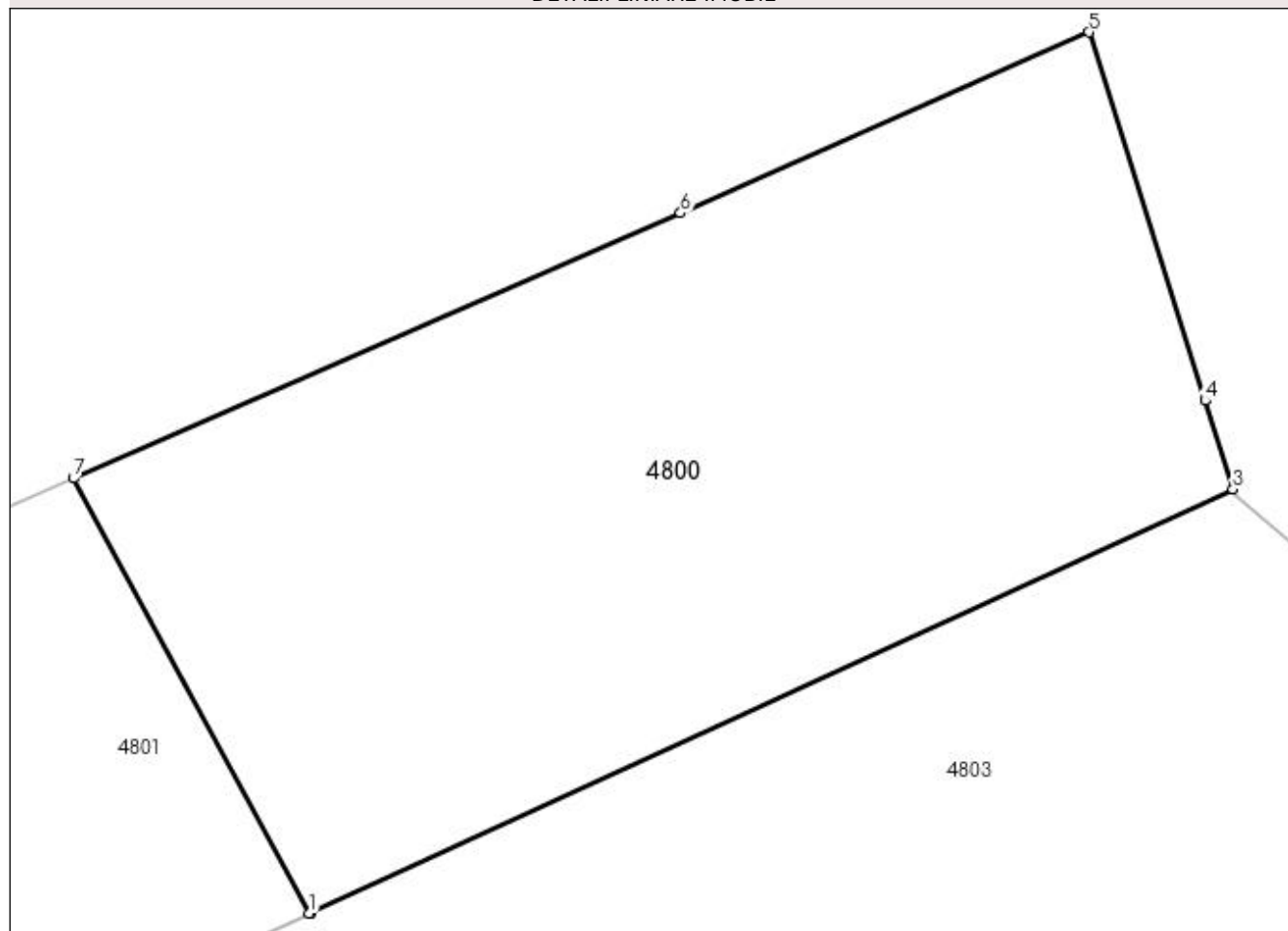
Anexa Nr. 1 La Partea I

Teren

Nr cadastral	Suprafața (mp)*	Observații / Referințe
	480	

* Suprafața este determinată în planul de proiecție Stereo 70.

DETALII LINIARE IMOBIL



Date referitoare la teren

Crt	Categorie folosință	Intra vilan	Suprafața (mp)	Tarla	Parcelă	Nr. topo	Observații / Referințe
1	arabil	NU	480	1	4	-	

Lungime Segmente

1) Valorile lungimilor segmentelor sunt obținute din proiecție în plan.

Punct început	X / Y	Punct sfârșit	X / Y	Lungime segment (** (m)
1	583.765,978 716.577,445	2	583.766,046 716.577,476	0.074
2	583.766,046 716.577,476	3	583.794,207 716.590,392	30.982
3	583.794,207 716.590,392	4	583.793,353 716.593,101	2.84
4	583.793,353 716.593,101	5	583.789,805 716.604,355	11.8
5	583.789,805 716.604,355	6	583.777,323 716.598,83	13.65

Punct început	X / Y	Punct sfârșit	X / Y	Lungime segment (** (m)
6	583.777,323 716.598,83	7	583.758,77 716.590,727	20.246
7	583.758,77 716.590,727	1	583.765,978 716.577,445	15.112

** Lungimile segmentelor sunt determinate în planul de proiecție Stereo 70 și sunt rotunjite la 1 milimetru.

*** Distanța dintre puncte este formată din segmente cumulate ce sunt mai mici decât valoarea 1 milimetru.

**DATE DESPRE IMOBILUL NR. 4801**

Oficiul de Cadastru și Publicitate Imobiliară SUCEAVA
Biroul de Cadastru și Publicitate Imobiliară Radauti

A. Partea I. Descrierea imobilului

TEREN Extravilan

Adresa: Jud. Suceava

Nr. Crt	Nr cadastral Nr. topografic	Suprafața* (mp)	Observații / Referințe
A1		300	Sector cadastral:11 Teren neimprejmuit; Deținător Amanolesei Andreea-Cristina.

B. Partea II. Proprietari și acte

Inscrieri privitoare la dreptul de proprietate și alte drepturi reale	Referințe
/	
Act Administrativ nr. 1769, din 09/03/2010 emis de CJSDPAT SUCEAVA;	
B1	A1
Intabulare, drept de PROPRIETATE, dobândit prin Reconstituire, cota actuala 1/1 1) AMANOLESEI ILIE, Lipsă CNP proprietar.	

C. Partea III. SARCINI .

Inscrieri privind dezmembramintele dreptului de proprietate, drepturi reale de garanție și sarcini	Referințe
NU SUNT	

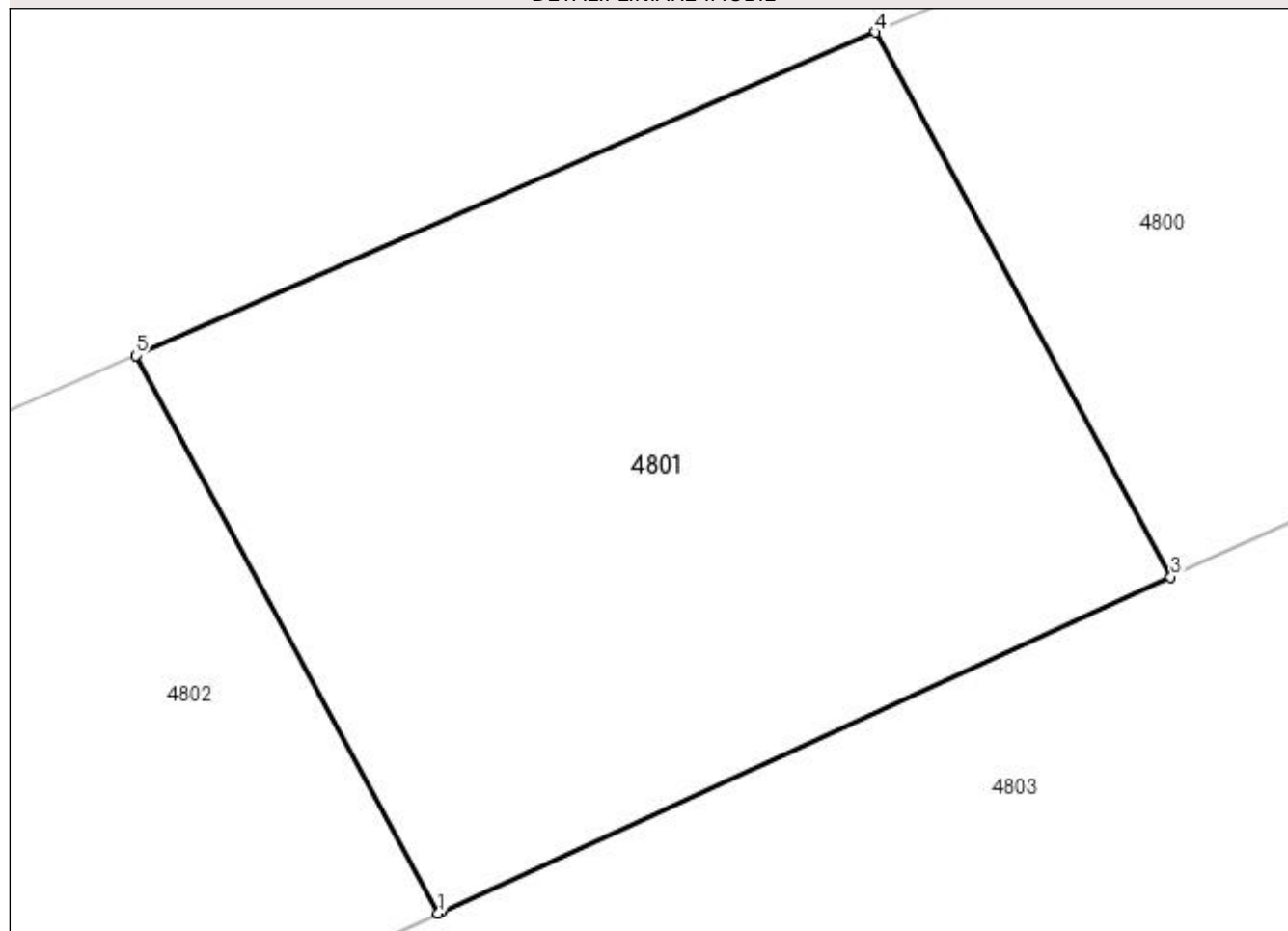
Anexa Nr. 1 La Partea I

Teren

Nr cadastral	Suprafața (mp)*	Observații / Referințe
	300	Deținător Amanolesei Andreea-Cristina.

* Suprafața este determinată în planul de proiecție Stereo 70.

DETALII LINIARE IMOBIL



Date referitoare la teren

Crt	Categorie folosință	Intravilan	Suprafața (mp)	Tarla	Parcelă	Nr. topo	Observații / Referințe
1	arabil	NU	300	1	4	-	

Lungime Segmente

1) Valorile lungimilor segmentelor sunt obținute din proiecție în plan.

Punct început	X / Y	Punct sfârșit	X / Y	Lungime segment (** (m)
1	583.748,106 716.569,248	2	583.748,196 716.569,288	0.098
2	583.748,196 716.569,288	3	583.765,978 716.577,445	19.564
3	583.765,978 716.577,445	4	583.758,77 716.590,727	15.112
4	583.758,77 716.590,727	5	583.740,726 716.582,846	19.69
5	583.740,726 716.582,846	1	583.748,106 716.569,248	15.472

**** Lungimile segmentelor sunt determinate în planul de proiecție Stereo 70 și sunt rotunjite la 1 milimetru.**

***** Distanța dintre puncte este formată din segmente cumulate ce sunt mai mici decât valoarea 1 milimetru.**

**DATE DESPRE IMOBILUL NR. 4802**

Oficiul de Cadastru și Publicitate Imobiliară SUCEAVA
Biroul de Cadastru și Publicitate Imobiliară Radauti

A. Partea I. Descrierea imobilului

TEREN Necunoscut

Adresa: Loc. Gramesti, Jud. Suceava

Nr. Crt	Nr cadastral Nr. topografic	Suprafața* (mp)	Observații / Referințe
A1		3.500	Sector cadastral:11 Teren neimprejmuit; Deținător Amanolesei Andreea-Cristina.

B. Partea II. Proprietari și acte

Inscrieri privitoare la dreptul de proprietate și alte drepturi reale		Referințe
/		
Act Administrativ nr. 750, din 06/12/1994 emis de CJSDPAT SUCEAVA;		
B1	Intabulare, drept de PROPRIETATE, dobândit prin Reconstituire, cota actuala 1/1 1) IONEL VALENTIN, Lipsă CNP proprietar.	A1

C. Partea III. SARCINI .

Inscrieri privind dezmembramintele dreptului de proprietate, drepturi reale de garanție și sarcini	Referințe
NU SUNT	

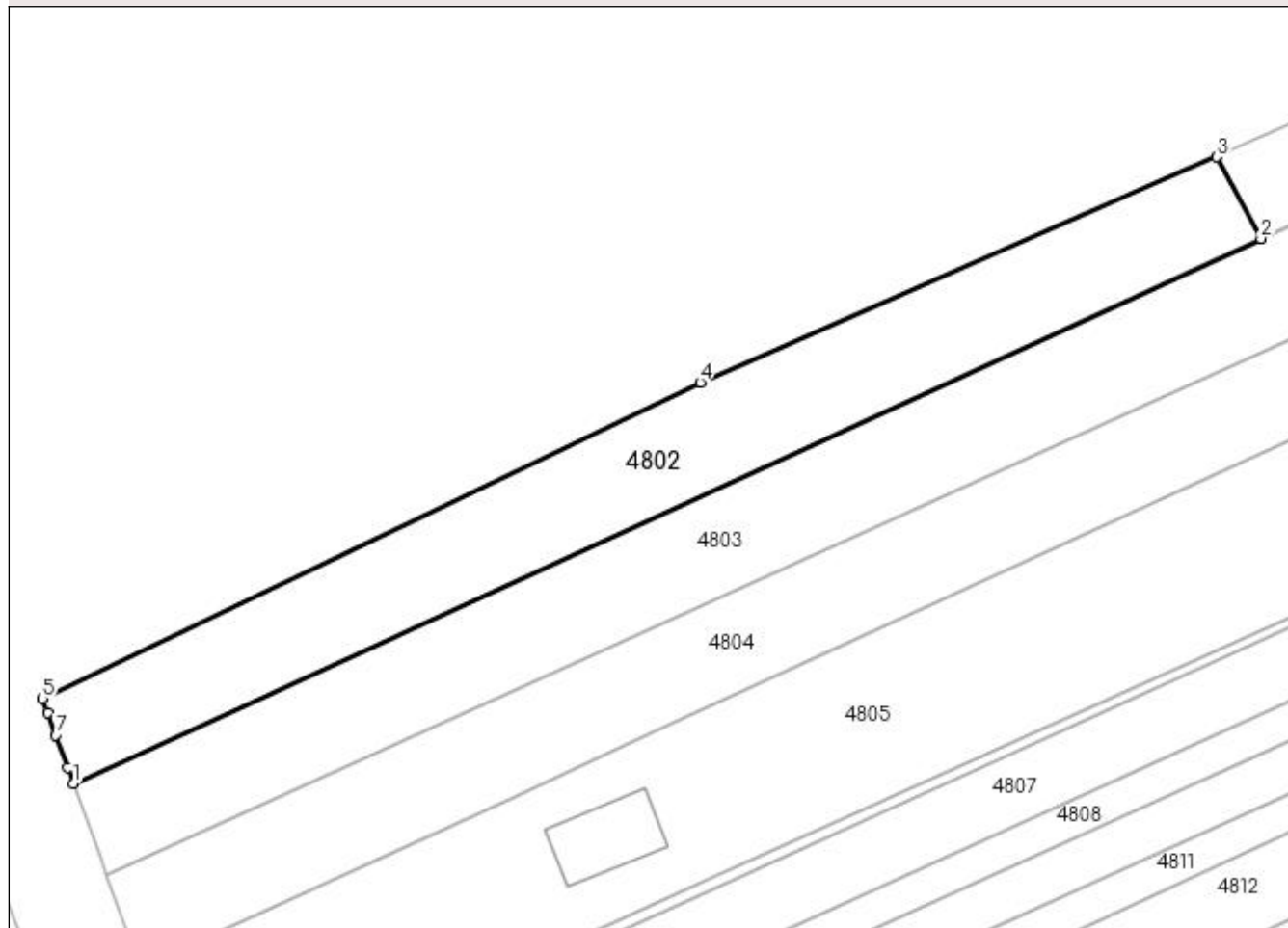
Anexa Nr. 1 La Partea I

Teren

Nr cadastral	Suprafața (mp)*	Observații / Referințe
	3.500	Deținător Amanolesei Andreea-Cristina.

* Suprafața este determinată în planul de proiecție Stereo 70.

DETALII LINIARE IMOBIL



Date referitoare la teren

Crt	Categorie folosință	Intravilan	Suprafața (mp)	Tarla	Parcelă	Nr. topo	Observații / Referințe
1	arabil	DA	1.867	1	4	-	
2	arabil	NU	1.633	1	4	-	

Lungime Segmente

1) Valorile lungimilor segmentelor sunt obținute din proiecție în plan.

Punct început	X / Y	Punct sfârșit	X / Y	Lungime segment (** (m)
1	583.550,162 716.478,457	2	583.748,106 716.569,248	217.773
2	583.748,106 716.569,248	3	583.740,726 716.582,846	15.472
3	583.740,726 716.582,846	4	583.654,684 716.545,266	93.891
4	583.654,684 716.545,266	5	583.545,055 716.492,586	121.629

Punct început	X / Y	Punct sfârșit	X / Y	Lungime segment (** (m)
5	583.545,055 716.492,586	6	583.545,896 716.490,283	2.452
6	583.545,896 716.490,283	7	583.547,256 716.486,512	4.008
7	583.547,256 716.486,512	8	583.549,202 716.481,118	5.735
8	583.549,202 716.481,118	1	583.550,162 716.478,457	2.828

** Lungimile segmentelor sunt determinate în planul de proiecție Stereo 70 și sunt rotunjite la 1 milimetru.

*** Distanța dintre puncte este formată din segmente cumulate ce sunt mai mici decât valoarea 1 milimetru.

**DATE DESPRE IMOBILUL NR. 4803**

Oficiul de Cadastru și Publicitate Imobiliară SUCEAVA
Biroul de Cadastru și Publicitate Imobiliară Radauti

A. Partea I. Descrierea imobilului

TEREN Necunoscut

Nr. CF vechi:146/N
Nr. cadastral vechi:280

Adresa: Loc. Gramești, Jud. Suceava

Nr. Crt	Nr cadastral Nr. topografic	Suprafața* (mp)	Observații / Referințe
A1	31191	4.600	Sector cadastral:11 Teren neimprejmuit;

B. Partea II. Proprietari și acte

Inscrieri privitoare la dreptul de proprietate și alte drepturi reale		Referințe
7624 / 12/09/2005		
Act Notarial nr. 723, din 02/09/2005 emis de NOTAR PUBLIC ÎN SIRET;		
B1	Intabulare, drept de PROPRIETATE, dobândit prin Conventie, cota actuala 1/1 1) GĂINĂ PAVEL	A1

C. Partea III. SARCINI .

Inscrieri privind dezmembramintele dreptului de proprietate, drepturi reale de garanție și sarcini	Referințe
NU SUNT	

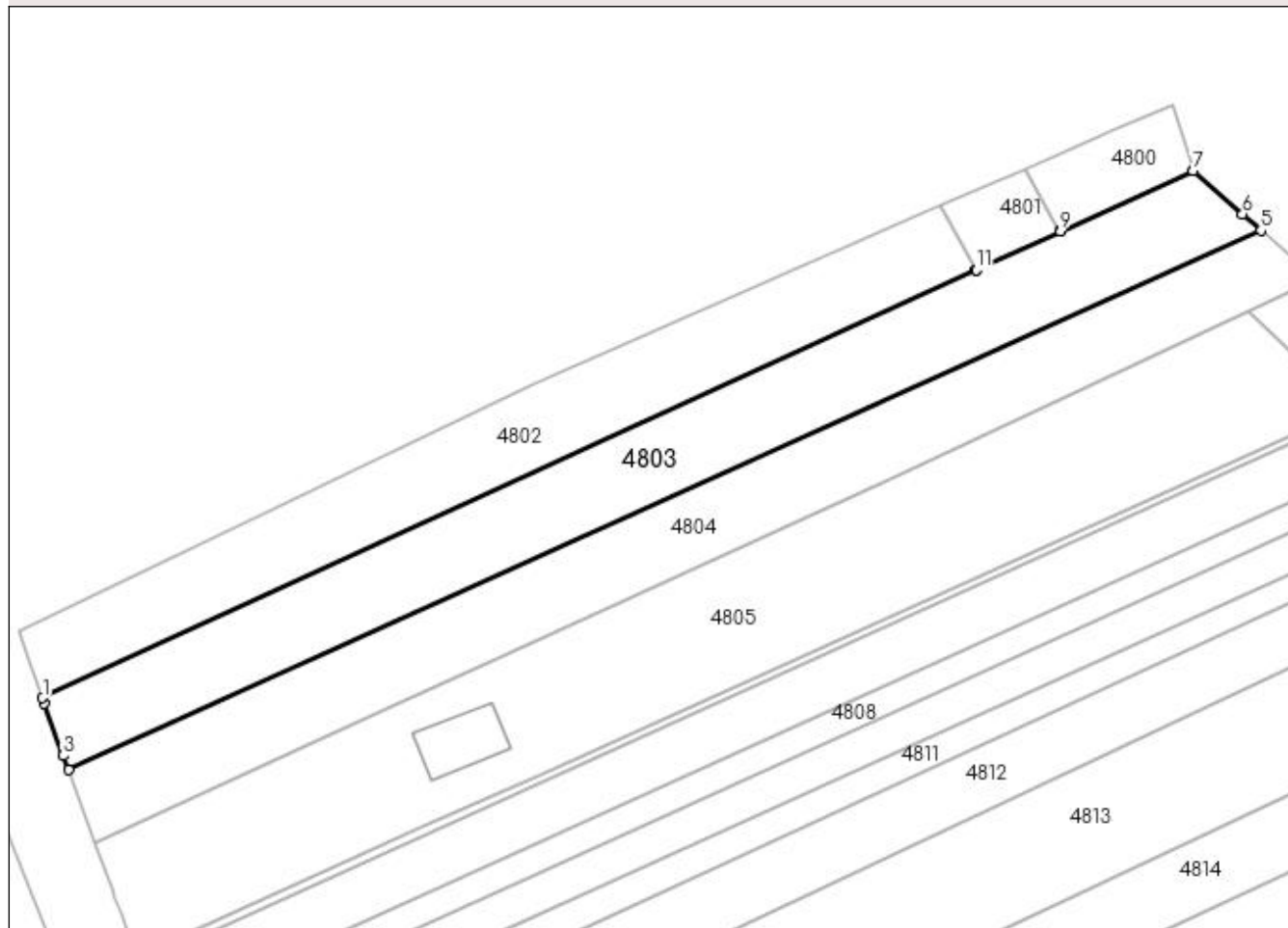
Anexa Nr. 1 La Partea I

Teren

Nr cadastral	Suprafața (mp)*	Observații / Referințe
31191	4.600	

* Suprafața este determinată în planul de proiecție Stereo 70.

DETALII LINIARE IMOBIL



Date referitoare la teren

Crt	Categorie folosință	Intra vilan	Suprafața (mp)	Tarla	Parcelă	Nr. topo	Observații / Referințe
1	arabil	NU	2.693	1	4	-	
2	arabil	DA	1.907	1	4	-	

Lungime Segmente

1) Valorile lungimilor segmentelor sunt obținute din proiecție în plan.

Punct început	X / Y	Punct sfârșit	X / Y	Lungime segment (** (m)
1	583.550,162 716.478,457	2	583.550,55 716.477,38	1.145
2	583.550,55 716.477,38	3	583.554,565 716.466,25	11.833
3	583.554,565 716.466,25	4	583.555,664 716.463,206	3.236
4	583.555,664 716.463,206	5	583.808,603 716.577,68	277.638

Punct început	X / Y	Punct sfârșit	X / Y	Lungime segment (** (m)
5	583.808,603 716.577,68	6	583.804,703 716.581,104	5.19
6	583.804,703 716.581,104	7	583.794,24 716.590,288	13.921
7	583.794,24 716.590,288	8	583.794,207 716.590,392	0.109
8	583.794,207 716.590,392	9	583.766,046 716.577,476	30.982
9	583.766,046 716.577,476	10	583.765,978 716.577,445	0.074
10	583.765,978 716.577,445	11	583.748,196 716.569,288	19.564
11	583.748,196 716.569,288	12	583.748,106 716.569,248	0.098
12	583.748,106 716.569,248	1	583.550,162 716.478,457	217.773

** Lungimile segmentelor sunt determinate în planul de proiecție Stereo 70 și sunt rotunjite la 1 milimetru.

*** Distanța dintre puncte este formată din segmente cumulate ce sunt mai mici decât valoarea 1 milimetru.

**DATE DESPRE IMOBILUL NR. 4804**

Oficiul de Cadastru și Publicitate Imobiliară SUCEAVA
Biroul de Cadastru și Publicitate Imobiliară Radauti

A. Partea I. Descrierea imobilului

TEREN Necunoscut

Adresa: Loc. Gramești, Jud. Suceava

Nr. Crt	Nr cadastral Nr. topografic	Suprafața* (mp)	Observații / Referințe
A1		4.400	Sector cadastral:11 Teren neimprejmuit;

B. Partea II. Proprietari și acte

Inscrieri privitoare la dreptul de proprietate și alte drepturi reale		Referințe
/		
Act Normativ nr. Legea 7, din 13/03/1996 emis de PARLAMENTUL ROMANIEI;		
B1	Inscrierea provizorie, drept de PROPRIETATE, dobandit prin Lege, cota actuala 1/1 1) NEIDENTIFICAT NEIDENTIFICAT	A1
B2	Proprietar neidentificat.	A1

C. Partea III. SARCINI .

Inscrieri privind dezmembramintele dreptului de proprietate, drepturi reale de garanție și sarcini	Referințe
NU SUNT	

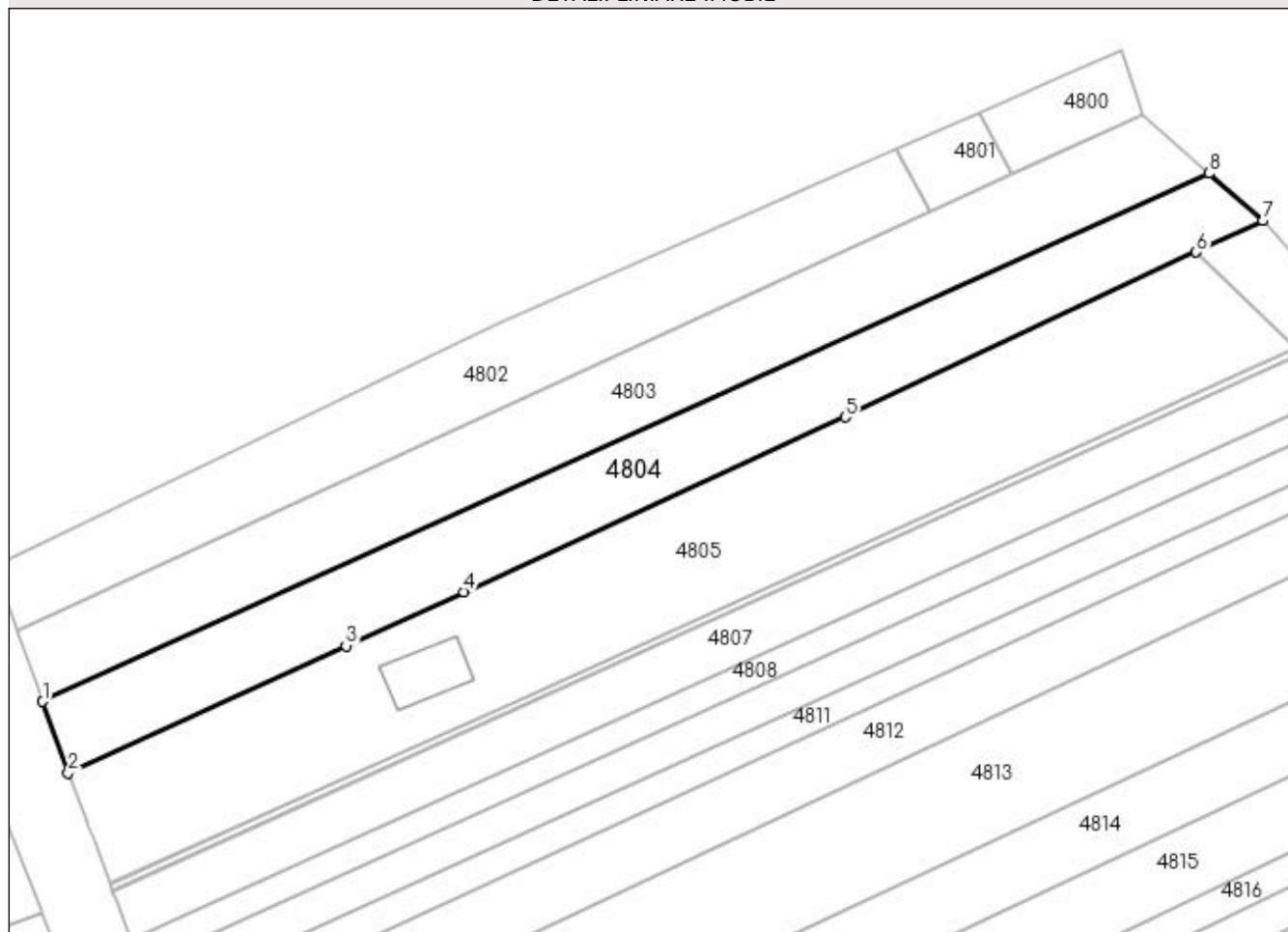
Anexa Nr. 1 La Partea I

Teren

Nr cadastral	Suprafața (mp)*	Observații / Referințe
	4.400	

* Suprafața este determinată în planul de proiecție Stereo 70.

DETALII LINIARE IMOBIL



Date referitoare la teren

Crt	Categorie folosință	Intra vilan	Suprafața (mp)	Tarla	Parcelă	Nr. topo	Observații / Referințe
1	arabil	NU	2.539	1	4	-	
2	arabil	DA	1.861	1	4	-	

Lungime Segmente

1) Valorile lungimilor segmentelor sunt obținute din proiecție în plan.

Punct început	X / Y	Punct sfârșit	X / Y	Lungime segment (** (m)
1	583.555,664 716.463,206	2	583.561,241 716.447,749	16.433
2	583.561,241 716.447,749	3	583.621,466 716.475,3	66.228
3	583.621,466 716.475,3	4	583.647,017 716.486,988	28.098
4	583.647,017 716.486,988	5	583.729,786 716.524,852	91.019

Punct început	X / Y	Punct sfârşit	X / Y	Lungime segment (** (m)
5	583.729,786 716.524,852	6	583.805,859 716.560,638	84.069
6	583.805,859 716.560,638	7	583.820,287 716.567,425	15.945
7	583.820,287 716.567,425	8	583.808,603 716.577,68	15.546
8	583.808,603 716.577,68	1	583.555,664 716.463,206	277.638

** Lungimile segmentelor sunt determinate în planul de proiecție Stereo 70 și sunt rotunjite la 1 milimetru.

*** Distanța dintre puncte este formată din segmente cumulate ce sunt mai mici decât valoarea 1 milimetru.

**DATE DESPRE IMOBILUL NR. 4805**

Oficiul de Cadastru și Publicitate Imobiliară SUCEAVA
Biroul de Cadastru și Publicitate Imobiliară Radauti

A. Partea I. Descrierea imobilului

TEREN Necunoscut

Adresa: Loc. Gramești, Jud. Suceava

Nr. Crt	Nr cadastral Nr. topografic	Suprafața* (mp)	Observații / Referințe
A1	35198	7.300	Sector cadastral:11 Teren neimprejmuit;

Construcții

Crt	Nr cadastral Nr. topografic	Adresa	Observații / Referințe
A1.1		Loc. Gramești, Jud. Suceava	Nr. niveluri:1; S. construita la sol:188 mp; Locuință.

B. Partea II. Proprietari și acte

Inscrieri privitoare la dreptul de proprietate și alte drepturi reale		Referințe
19224 / 04/05/2021		
Act Notarial nr. 130, din 04/02/2021 emis de SEHLANEC ANA;		
B2	Intabulare, drept de PROPRIETATE bun propriu cu titlu de partaj, dobandit prin Conventie, cota actuala 3600/7300 1) ȘTIUBEIANU RAMONA-BRĂNDUȘA	A1
B3	Intabulare, drept de PROPRIETATE bun propriu cu titlu de partaj, dobandit prin Conventie, cota actuala 1900/7300 1) ȘTIUBEIANU RAMONA-BRĂNDUȘA	A1
B4	Intabulare, drept de PROPRIETATE bun propriu cu titlu de partaj, dobandit prin Conventie, cota actuala 1800/7300 1) ȘTIUBEIANU RAMONA-BRĂNDUȘA	A1
/		
Act Administrativ nr. 115, din 09/01/2024 emis de PRIMĂRIA GRĂMEȘTI;		
B5	Intabulare, drept de PROPRIETATE, dobandit prin Lege, cota actuala 1/1 1) ȘTIUBEIANU RAMONA-BRĂNDUȘA	A1.1

C. Partea III. SARCINI .

Inscrieri privind dezmembramintele dreptului de proprietate, drepturi reale de garanție și sarcini	Referințe
NU SUNT	

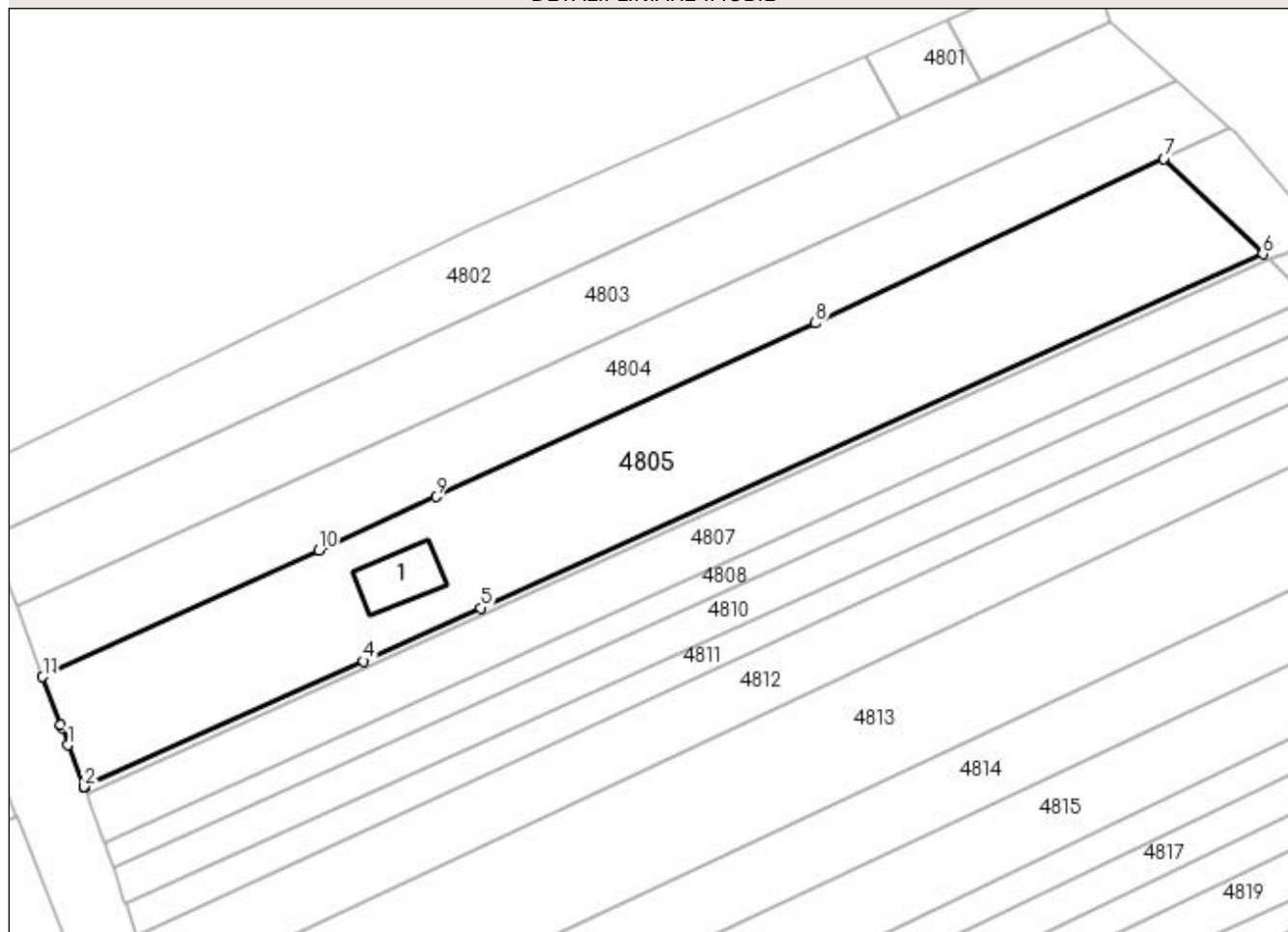
Anexa Nr. 1 La Partea I

Teren

Nr cadastral	Suprafața (mp)*	Observații / Referințe
35198	7.300	

* Suprafața este determinată în planul de proiecție Stereo 70.

DETALII LINIARE IMOBIL



Date referitoare la teren

Crt	Categorie folosință	Intravilan	Suprafața (mp)	Tarla	Parcelă	Nr. topo	Observații / Referințe
1	curți constructii	DA	993	-	-	-	
2	arabil	DA	1.976	-	-	-	
3	arabil	NU	4.331	1	4	-	

Date referitoare la construcții

Crt	Număr	Destinație construcție	Supraf. (mp)	Situație juridică	Observații / Referințe
A1.1		construcții de locuințe	188	Cu acte	Nr. niveluri:1; S. construită la sol:188 mp; Locuință.

Lungime Segmente

1) Valorile lungimilor segmentelor sunt obținute din proiecție în plan.

Punct început	X / Y	Punct sfârșit	X / Y	Lungime segment (** (m)
1	583.566,833 716.432,866	2	583.570,262 716.423,776	9.716
2	583.570,262 716.423,776	3	583.570,322 716.423,618	0.169

Punct început	X / Y	Punct sfârșit	X / Y	Lungime segment (** (m)
3	583.570,322 716.423,618	4	583.631,229 716.451,166	66.848
4	583.631,229 716.451,166	5	583.656,782 716.462,724	28.045
5	583.656,782 716.462,724	6	583.827,404 716.539,896	187.263
6	583.827,404 716.539,896	7	583.805,859 716.560,638	29.907
7	583.805,859 716.560,638	8	583.729,786 716.524,852	84.069
8	583.729,786 716.524,852	9	583.647,017 716.486,988	91.019
9	583.647,017 716.486,988	10	583.621,466 716.475,3	28.098
10	583.621,466 716.475,3	11	583.561,241 716.447,749	66.228
11	583.561,241 716.447,749	12	583.565,187 716.437,229	11.236
12	583.565,187 716.437,229	13	583.565,419 716.436,615	0.656
13	583.565,419 716.436,615	1	583.566,833 716.432,866	4.007

** Lungimile segmentelor sunt determinate în planul de proiecție Stereo 70 și sunt rotunjite la 1 milimetru.

*** Distanța dintre puncte este formată din segmente cumulate ce sunt mai mici decât valoarea 1 milimetru.

**DATE DESPRE IMOBILUL NR. 4806**

Oficiul de Cadastru și Publicitate Imobiliară SUCEAVA
Biroul de Cadastru și Publicitate Imobiliară Radauti

A. Partea I. Descrierea imobilului

TEREN Necunoscut

Adresa: Loc. Gramesti, Jud. Suceava

Nr. Crt	Nr cadastral Nr. topografic	Suprafața* (mp)	Observații / Referințe
A1	35524	900	Sector cadastral:11 Teren neimprejmuit;

B. Partea II. Proprietari și acte

Inscrieri privitoare la dreptul de proprietate și alte drepturi reale	Referințe
39203 / 18/08/2023	
Act Administrativ nr. 180 titlu de proprietate, din 05/04/1993 emis de COMISIA JUDETEANA SUCEAVA;	
B1	A1
Intabulare, drept de PROPRIETATE, dobandit prin Reconstituire, cota actuala 1/1 1) AVARVAREI MARIA , Lipsă CNP proprietar.	
58013 / 22/11/2023	
Act Notarial nr. 1096, din 21/11/2023 emis de SEHLANEC ANA BIN;	
B3	A1
se noteaza posesia , ca bun propriu 1) ȘTIUBEIANU ALEXANDRA-MARCELA	

C. Partea III. SARCINI .

Inscrieri privind dezmembramintele dreptului de proprietate, drepturi reale de garanție și sarcini	Referințe
NU SUNT	

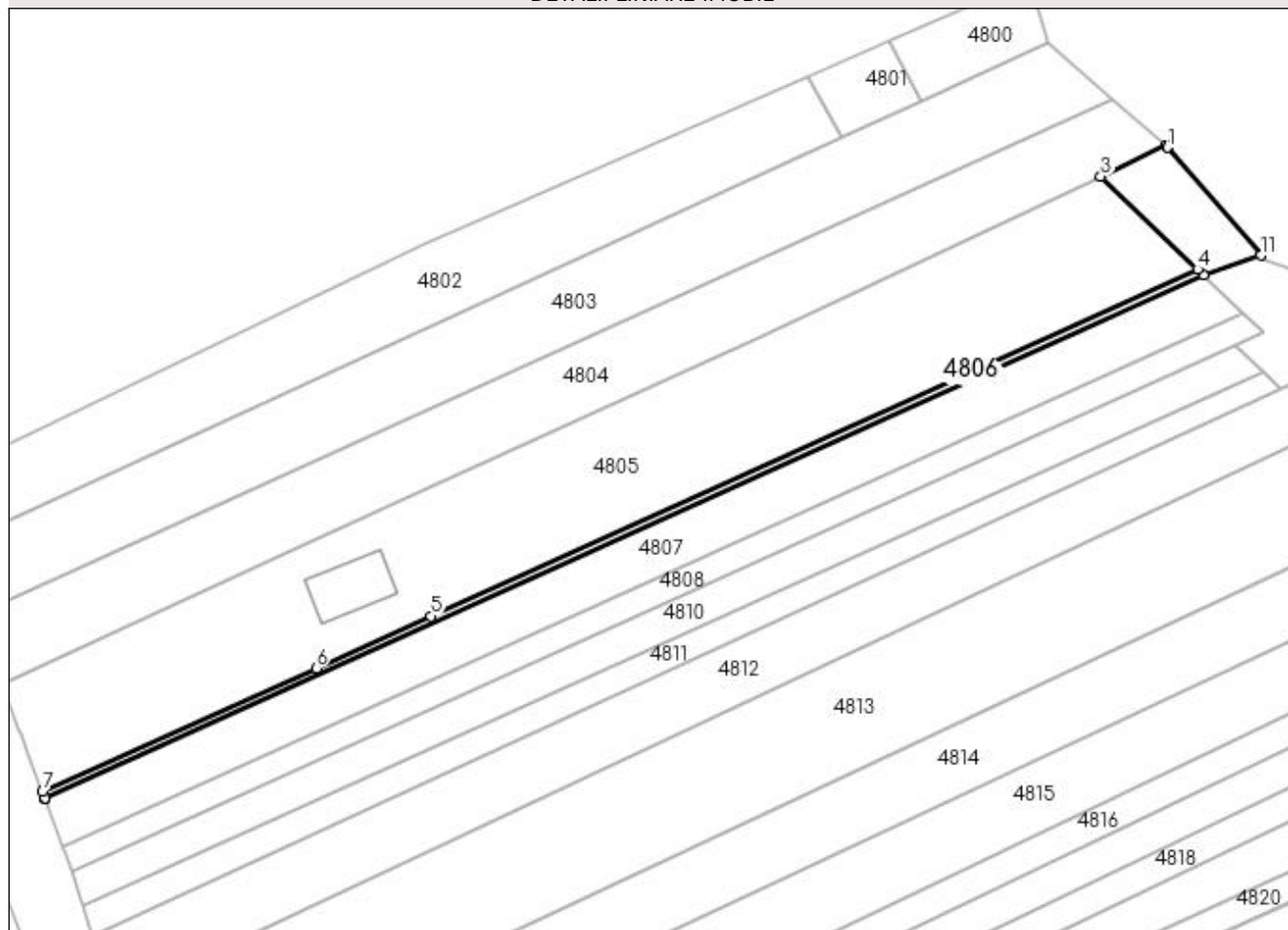
Anexa Nr. 1 La Partea I

Teren

Nr cadastral	Suprafața (mp)*	Observații / Referințe
35524	900	

* Suprafața este determinată în planul de proiecție Stereo 70.

DETALII LINIARE IMOBIL



Date referitoare la teren

Crt	Categorie folosință	Intravilan	Suprafața (mp)	Tarla	Parcelă	Nr. topo	Observații / Referințe
1	arabil	NU	715	1	4	-	
2	arabil	DA	185	1	4	-	

Lungime Segmente

1) Valorile lungimilor segmentelor sunt obținute din proiecție în plan.

Punct început	X / Y	Punct sfârșit	X / Y	Lungime segment (** (m)
1	583.820,761 716.567,009	2	583.820,287 716.567,425	0.631
2	583.820,287 716.567,425	3	583.805,859 716.560,638	15.945
3	583.805,859 716.560,638	4	583.827,404 716.539,896	29.907
4	583.827,404 716.539,896	5	583.656,782 716.462,724	187.263

Punct început	X / Y	Punct sfârșit	X / Y	Lungime segment (** (m)
5	583.656,782 716.462,724	6	583.631,229 716.451,166	28.045
6	583.631,229 716.451,166	7	583.570,322 716.423,618	66.848
7	583.570,322 716.423,618	8	583.570,878 716.422,143	1.576
8	583.570,878 716.422,143	9	583.570,897 716.422,09	0.056
9	583.570,897 716.422,09	10	583.828,667 716.538,679	282.91
10	583.828,667 716.538,679	11	583.841,515 716.542,985	13.55
11	583.841,515 716.542,985	1	583.820,761 716.567,009	31.747

** Lungimile segmentelor sunt determinate în planul de proiecție Stereo 70 și sunt rotunjite la 1 milimetru.

*** Distanța dintre puncte este formată din segmente cumulate ce sunt mai mici decât valoarea 1 milimetru.

**DATE DESPRE IMOBILUL NR. 4807**

Oficiul de Cadastru și Publicitate Imobiliară SUCEAVA
Biroul de Cadastru și Publicitate Imobiliară Radauti

A. Partea I. Descrierea imobilului

TEREN Necunoscut

Adresa: Loc. Gramești, Jud. Suceava

Nr. Crt	Nr cadastral Nr. topografic	Suprafața* (mp)	Observații / Referințe
A1	30305	3.200	Sector cadastral:11 Teren neimprejmuit;

B. Partea II. Proprietari și acte

Inscrieri privitoare la dreptul de proprietate și alte drepturi reale	Referințe
57992 / 22/11/2023	
Act Notarial nr. contract de vanzare 1095, din 21/11/2023 emis de SEHLANEC ANA BIN;	
B9	Intabulare, drept de PROPRIETATE bun propriu, dobandit prin Conventie, cota actuala 1/1 1) ȘTIUBEIANU ALEXANDRA-MARCELA
	A1

C. Partea III. SARCINI .

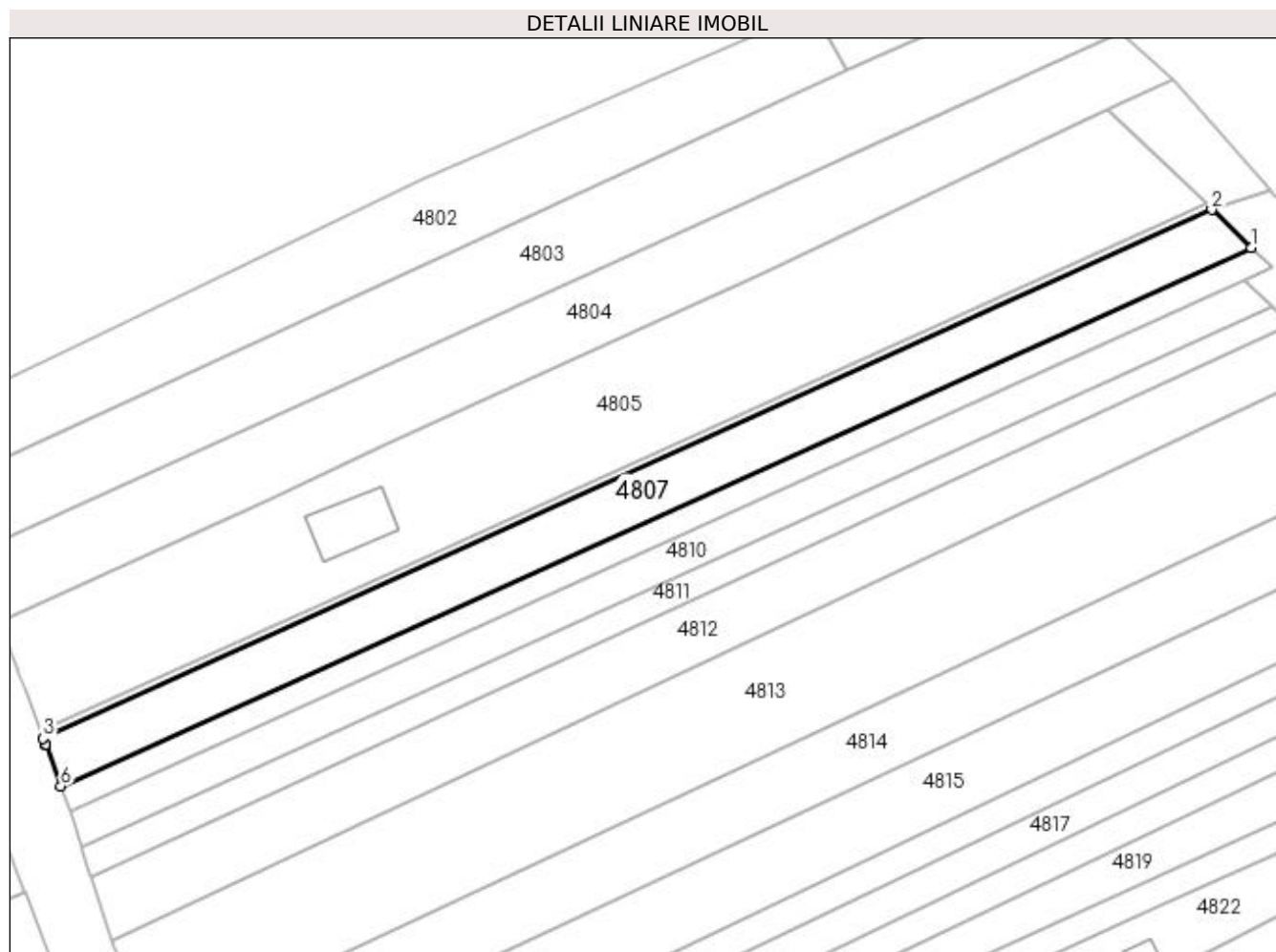
Inscrieri privind dezmembramintele dreptului de proprietate, drepturi reale de garanție și sarcini	Referințe
NU SUNT	

Anexa Nr. 1 La Partea I

Teren

Nr cadastral	Suprafața (mp)*	Observații / Referințe
30305	3.200	

* Suprafața este determinată în planul de proiecție Stereo 70.



Date referitoare la teren

Crt	Categorie folosință	Intra vilan	Suprafața (mp)	Tarla	Parcelă	Nr. topo	Observații / Referințe
1	arabil	NU	1.931	1	4	-	
2	arabil	DA	1.269	1	4	-	

Lungime Segmente

1) Valorile lungimilor segmentelor sunt obținute din proiecție în plan.

Punct început	X / Y	Punct sfârșit	X / Y	Lungime segment (** (m)
1	583.837,359 716.530,311	2	583.828,667 716.538,679	12.066
2	583.828,667 716.538,679	3	583.570,897 716.422,09	282.91
3	583.570,897 716.422,09	4	583.571,373 716.420,804	1.371
4	583.571,373 716.420,804	5	583.571,419 716.420,68	0.133

Punct început	X / Y	Punct sfârșit	X / Y	Lungime segment (** (m)
5	583.571,419 716.420,68	6	583.574,791 716.411,552	9.731
6	583.574,791 716.411,552	1	583.837,359 716.530,311	288.177

** Lungimile segmentelor sunt determinate în planul de proiecție Stereo 70 și sunt rotunjite la 1 milimetru.

*** Distanța dintre puncte este formată din segmente cumulate ce sunt mai mici decât valoarea 1 milimetru.

**DATE DESPRE IMOBILUL NR. 4808**

Oficiul de Cadastru și Publicitate Imobiliară SUCEAVA
Biroul de Cadastru și Publicitate Imobiliară Radauti

A. Partea I. Descrierea imobilului

TEREN Necunoscut

Adresa: Loc. Gramești, Jud. Suceava

Nr. Crt	Nr cadastral Nr. topografic	Suprafața* (mp)	Observații / Referințe
A1	30302	1.700	Sector cadastral:11 Teren neimprejmuit;

B. Partea II. Proprietari și acte

Inscrieri privitoare la dreptul de proprietate și alte drepturi reale	Referințe
57991 / 22/11/2023	
Act Notarial nr. contract de vanzare 1095, din 21/11/2023 emis de SEHLANEC ANA BIN;	
B9	Intabulare, drept de PROPRIETATE bun propriu, dobandit prin Conventie, cota actuala 1/1 1) ȘTIUBEIANU ALEXANDRA-MARCELA
	A1

C. Partea III. SARCINI .

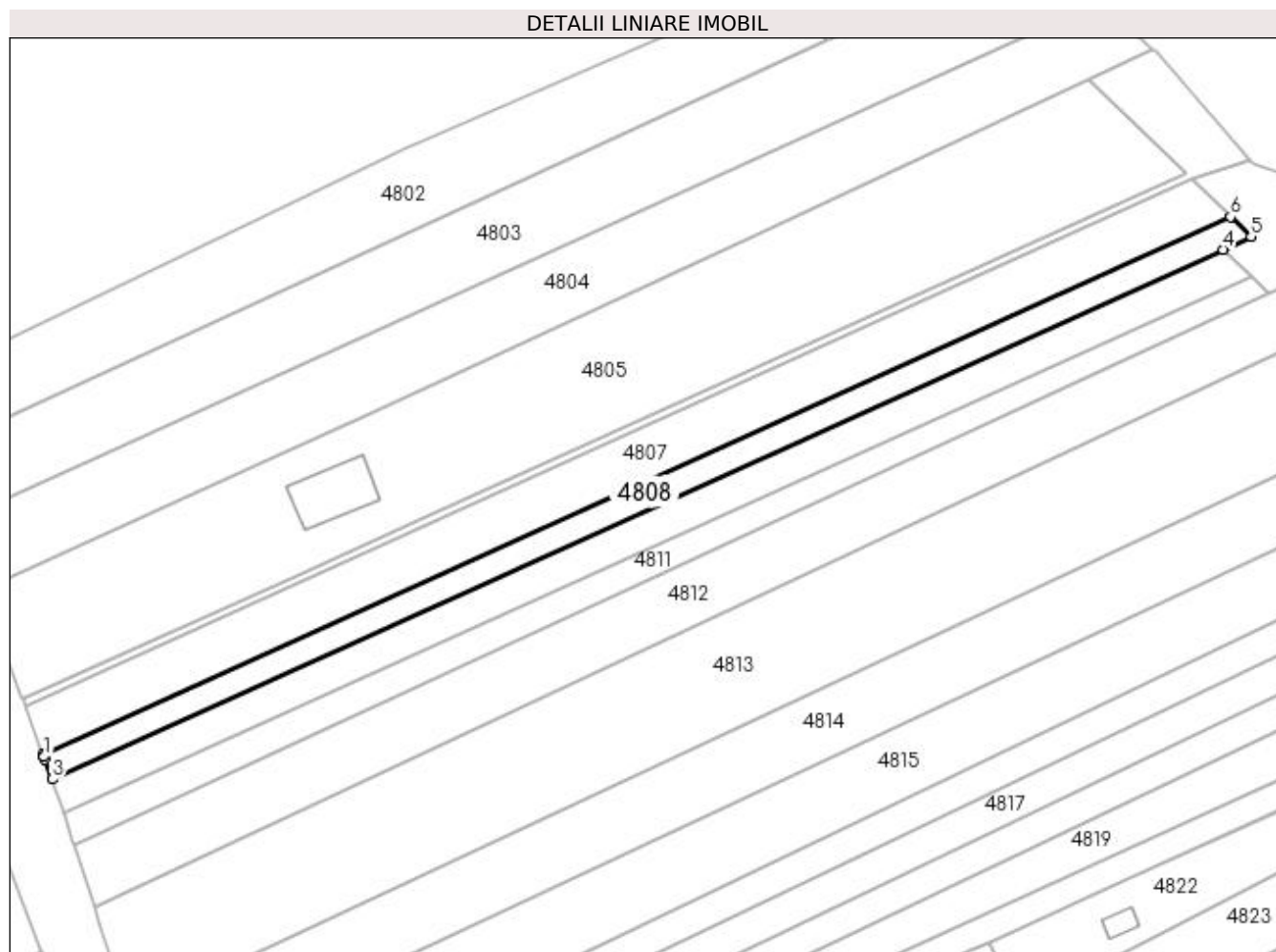
Inscrieri privind dezmembramintele dreptului de proprietate, drepturi reale de garanție și sarcini	Referințe
NU SUNT	

Anexa Nr. 1 La Partea I

Teren

Nr cadastral	Suprafața (mp)*	Observații / Referințe
30302	1.700	

* Suprafața este determinată în planul de proiecție Stereo 70.



Date referitoare la teren

Crt	Categorie folosință	Intra vilan	Suprafața (mp)	Tarla	Parcelă	Nr. topo	Observații / Referințe
1	arabil	NU	1.037	1	4	-	imprijmuit partial
2	arabil	DA	663	1	4	-	

Lungime Segmente

1) Valorile lungimilor segmentelor sunt obținute din proiecție în plan.

Punct început	X / Y	Punct sfârșit	X / Y	Lungime segment (** (m)
1	583.574,996 716.410,998	2	583.575,238 716.410,342	0.699
2	583.575,238 716.410,342	3	583.576,831 716.406,031	4.596
3	583.576,831 716.406,031	4	583.835,695 716.523,114	284.111
4	583.835,695 716.523,114	5	583.841,913 716.525,927	6.824

Punct început	X / Y	Punct sfârșit	X / Y	Lungime segment (** (m)
5	583.841,913 716.525,927	6	583.837,359 716.530,311	6.321
6	583.837,359 716.530,311	7	583.574,791 716.411,552	288.177
7	583.574,791 716.411,552	1	583.574,996 716.410,998	0.591

** Lungimile segmentelor sunt determinate în planul de proiecție Stereo 70 și sunt rotunjite la 1 milimetru.

*** Distanța dintre puncte este formată din segmente cumulate ce sunt mai mici decât valoarea 1 milimetru.

**DATE DESPRE IMOBILUL NR. 4809**

Oficiul de Cadastru și Publicitate Imobiliară SUCEAVA
Biroul de Cadastru și Publicitate Imobiliară Radauti

A. Partea I. Descrierea imobilului

TEREN Extravilan

Adresa: Jud. Suceava

Nr. Crt	Nr cadastral Nr. topografic	Suprafața* (mp)	Observații / Referințe
A1		653	Sector cadastral:11 Teren neimprejmuit;

B. Partea II. Proprietari și acte

Inscrieri privitoare la dreptul de proprietate și alte drepturi reale		Referințe
/		
Act Normativ nr. Legea 7, din 13/03/1996 emis de PARLAMENTUL ROMANIEI;		
B1	Inscrierea provizorie, drept de PROPRIETATE, dobandit prin Lege, cota actuala 1/1 1) NEIDENTIFICAT NEIDENTIFICAT	A1
B2	Proprietar neidentificat.	A1

C. Partea III. SARCINI .

Inscrieri privind dezmembramintele dreptului de proprietate, drepturi reale de garanție și sarcini	Referințe
NU SUNT	

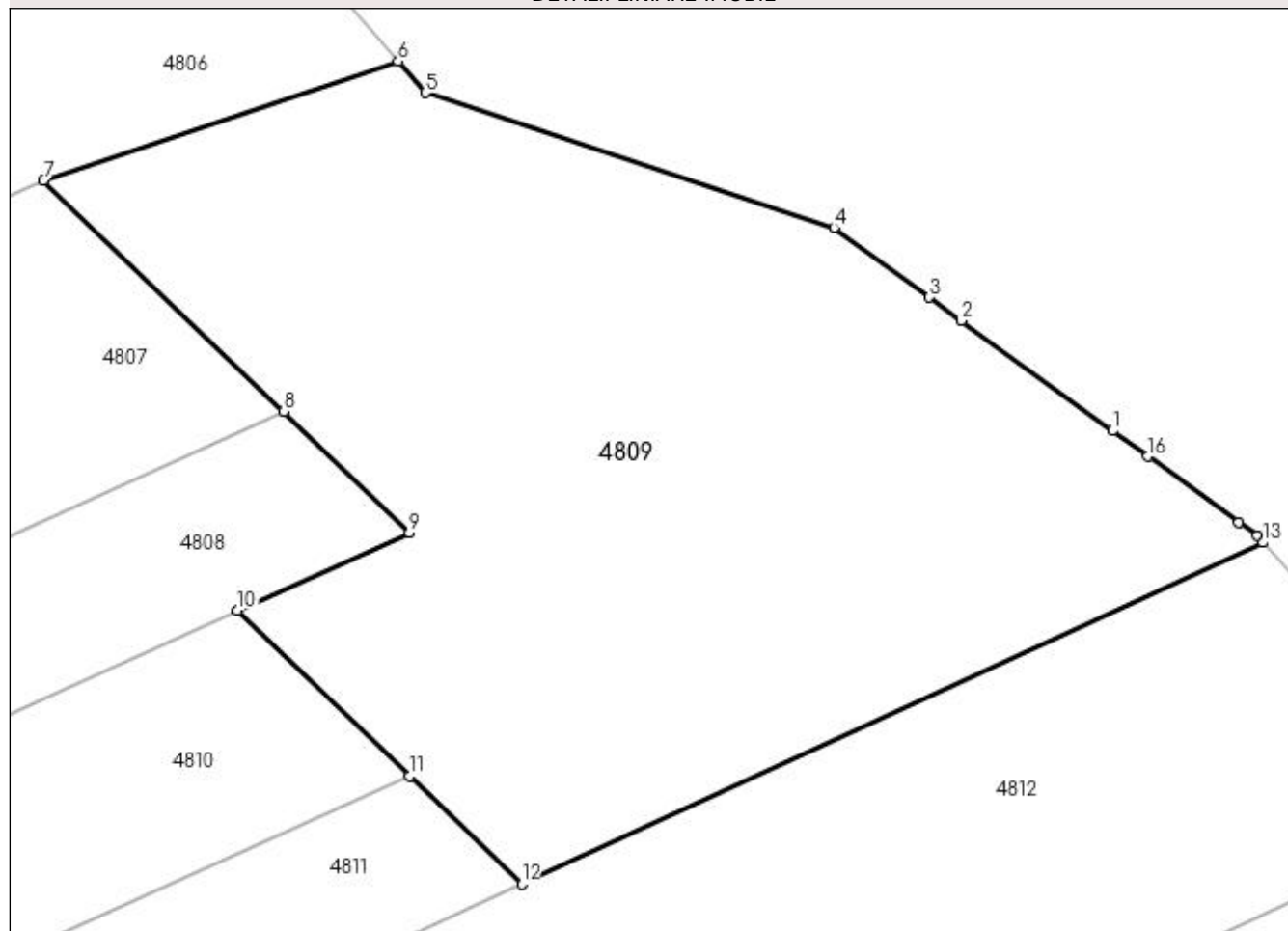
Anexa Nr. 1 La Partea I

Teren

Nr cadastral	Suprafața (mp)*	Observații / Referințe
	653	

* Suprafața este determinată în planul de proiecție Stereo 70.

DETALII LINIARE IMOBIL



Date referitoare la teren

Crt	Categorie folosință	Intra vilan	Suprafața (mp)	Tarla	Parcelă	Nr. topo	Observații / Referințe
1	arabil	NU	653	1	4	-	

Lungime Segmente

1) Valorile lungimilor segmentelor sunt obținute din proiecție în plan.

Punct început	X / Y	Punct sfârșit	X / Y	Lungime segment (** (m)
1	583.867,38 716.529,612	2	583.861,905 716.533,601	6.774
2	583.861,905 716.533,601	3	583.860,747 716.534,445	1.433
3	583.860,747 716.534,445	4	583.857,293 716.536,962	4.274
4	583.857,293 716.536,962	5	583.842,496 716.541,85	15.583
5	583.842,496 716.541,85	6	583.841,515 716.542,985	1.5

Punct început	X / Y	Punct sfârșit	X / Y	Lungime segment (** (m)
6	583.841,515 716.542,985	7	583.828,667 716.538,679	13.55
7	583.828,667 716.538,679	8	583.837,359 716.530,311	12.066
8	583.837,359 716.530,311	9	583.841,913 716.525,927	6.321
9	583.841,913 716.525,927	10	583.835,695 716.523,114	6.824
10	583.835,695 716.523,114	11	583.841,929 716.517,113	8.653
11	583.841,929 716.517,113	12	583.845,988 716.513,205	5.634
12	583.845,988 716.513,205	13	583.872,825 716.525,562	29.545
13	583.872,825 716.525,562	14	583.872,614 716.525,799	0.317
14	583.872,614 716.525,799	15	583.871,941 716.526,289	0.833
15	583.871,941 716.526,289	16	583.868,657 716.528,682	4.063
16	583.868,657 716.528,682	1	583.867,38 716.529,612	1.58

** Lungimile segmentelor sunt determinate în planul de proiecție Stereo 70 și sunt rotunjite la 1 milimetru.

*** Distanța dintre puncte este formată din segmente cumulate ce sunt mai mici decât valoarea 1 milimetru.

**DATE DESPRE IMOBILUL NR. 4810**

Oficiul de Cadastru și Publicitate Imobiliară SUCEAVA
Biroul de Cadastru și Publicitate Imobiliară Radauti

A. Partea I. Descrierea imobilului

TEREN Necunoscut

Adresa: Loc. Gramești, Jud. Suceava

Nr. Crt	Nr cadastral Nr. topografic	Suprafața* (mp)	Observații / Referințe
A1		2.300	Sector cadastral:11 Teren neimprejmuit; Deținător Diaconescu Ioan.

B. Partea II. Proprietari și acte

Inscrieri privitoare la dreptul de proprietate și alte drepturi reale	Referințe
/	
Act Administrativ nr. 588, din 08/06/1994 emis de CJSDPAT SUCEAVA;	
B1	A1
Intabulare, drept de PROPRIETATE, dobândit prin Reconstituire, cota actuala 1/1 1) ZAMOSTEANU NATALIA, Lipsă CNP proprietar.	

C. Partea III. SARCINI .

Inscrieri privind dezmembramintele dreptului de proprietate, drepturi reale de garanție și sarcini	Referințe
NU SUNT	

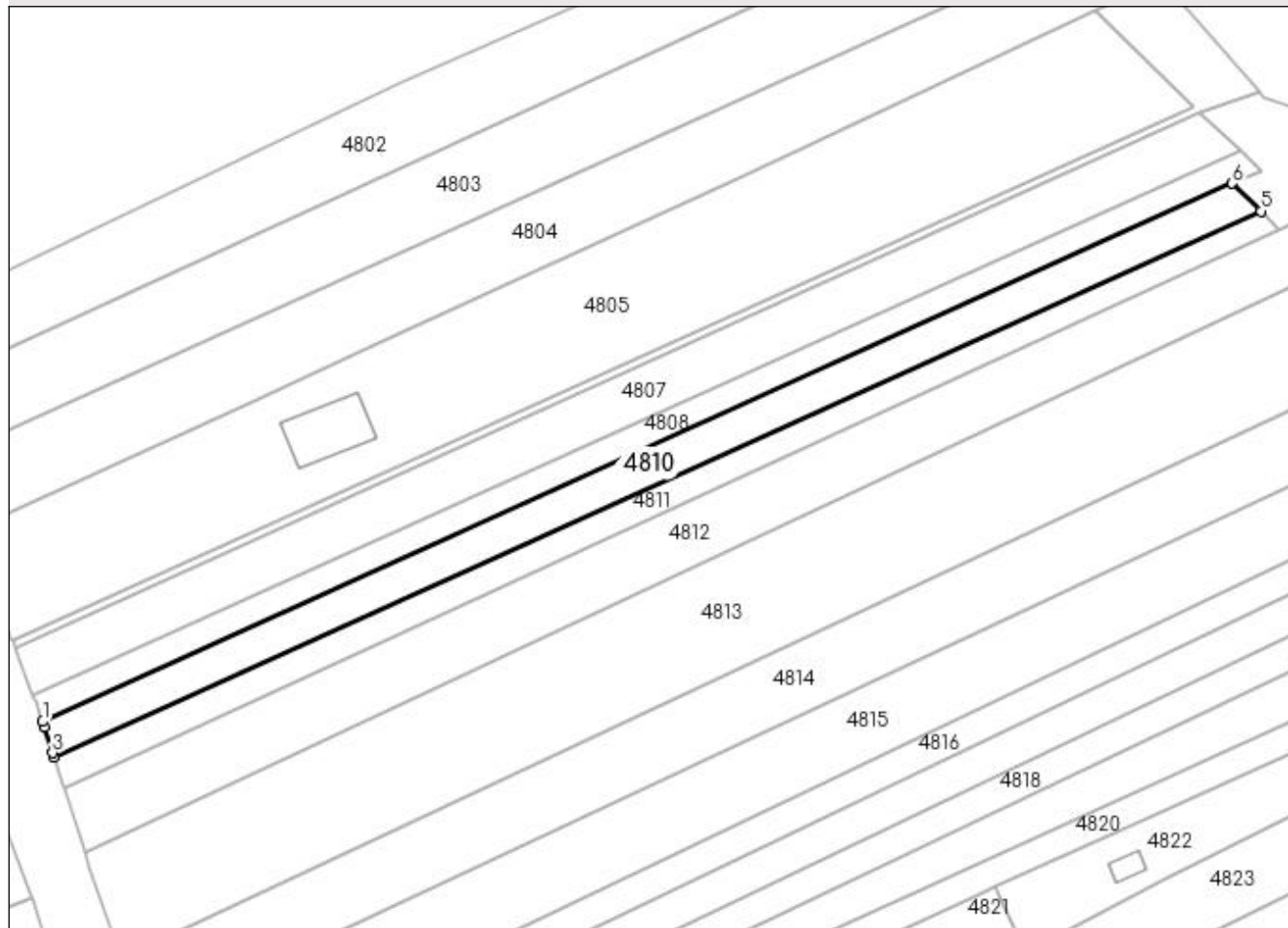
Anexa Nr. 1 La Partea I

Teren

Nr cadastral	Suprafața (mp)*	Observații / Referințe
	2.300	Deținător Diaconescu Ioan.

* Suprafața este determinată în planul de proiecție Stereo 70.

DETALII LINIARE IMOBIL



Date referitoare la teren

Crt	Categorie folosință	Intra vilan	Suprafața (mp)	Tarla	Parcelă	Nr. topo	Observații / Referințe
1	arabil	NU	1.394	1	4	-	
2	arabil	DA	906	1	4	-	

Lungime Segmente

1) Valorile lungimilor segmentelor sunt obținute din proiecție în plan.

Punct început	X / Y	Punct sfârșit	X / Y	Lungime segment (** (m)
1	583.576,831 716.406,031	2	583.577,218 716.404,838	1.254
2	583.577,218 716.404,838	3	583.579,046 716.399,2	5.927
3	583.579,046 716.399,2	4	583.579,326 716.398,338	0.906
4	583.579,326 716.398,338	5	583.841,929 716.517,113	288.215

Punct început	X / Y	Punct sfârșit	X / Y	Lungime segment (** (m)
5	583.841,929 716.517,113	6	583.835,695 716.523,114	8.653
6	583.835,695 716.523,114	1	583.576,831 716.406,031	284.111

** Lungimile segmentelor sunt determinate în planul de proiecție Stereo 70 și sunt rotunjite la 1 milimetru.

*** Distanța dintre puncte este formată din segmente cumulate ce sunt mai mici decât valoarea 1 milimetru.

**DATE DESPRE IMOBILUL NR. 4811**

Oficiul de Cadastru și Publicitate Imobiliară SUCEAVA
Biroul de Cadastru și Publicitate Imobiliară Radauti

A. Partea I. Descrierea imobilului

TEREN Necunoscut

Adresa: Loc. Gramești, Jud. Suceava

Nr. Crt	Nr cadastral Nr. topografic	Suprafața* (mp)	Observații / Referințe
A1		1.800	Sector cadastral:11 Teren neimprejmuit; Deținător Musteață Sorin-Constantin.

B. Partea II. Proprietari și acte

Inscrieri privitoare la dreptul de proprietate și alte drepturi reale	Referințe
/	
Act Administrativ nr. 1380, din 05/01/1998 emis de CJSDPAT SUCEAVA;	
B1	A1
Intabulare, drept de PROPRIETATE, dobândit prin Reconstituire, cota actuala 1/1	
1) BORDIANU NATALIA , Lipsă CNP proprietar.	
2) APALAGHIEI GHEORGHE , Lipsă CNP proprietar.	

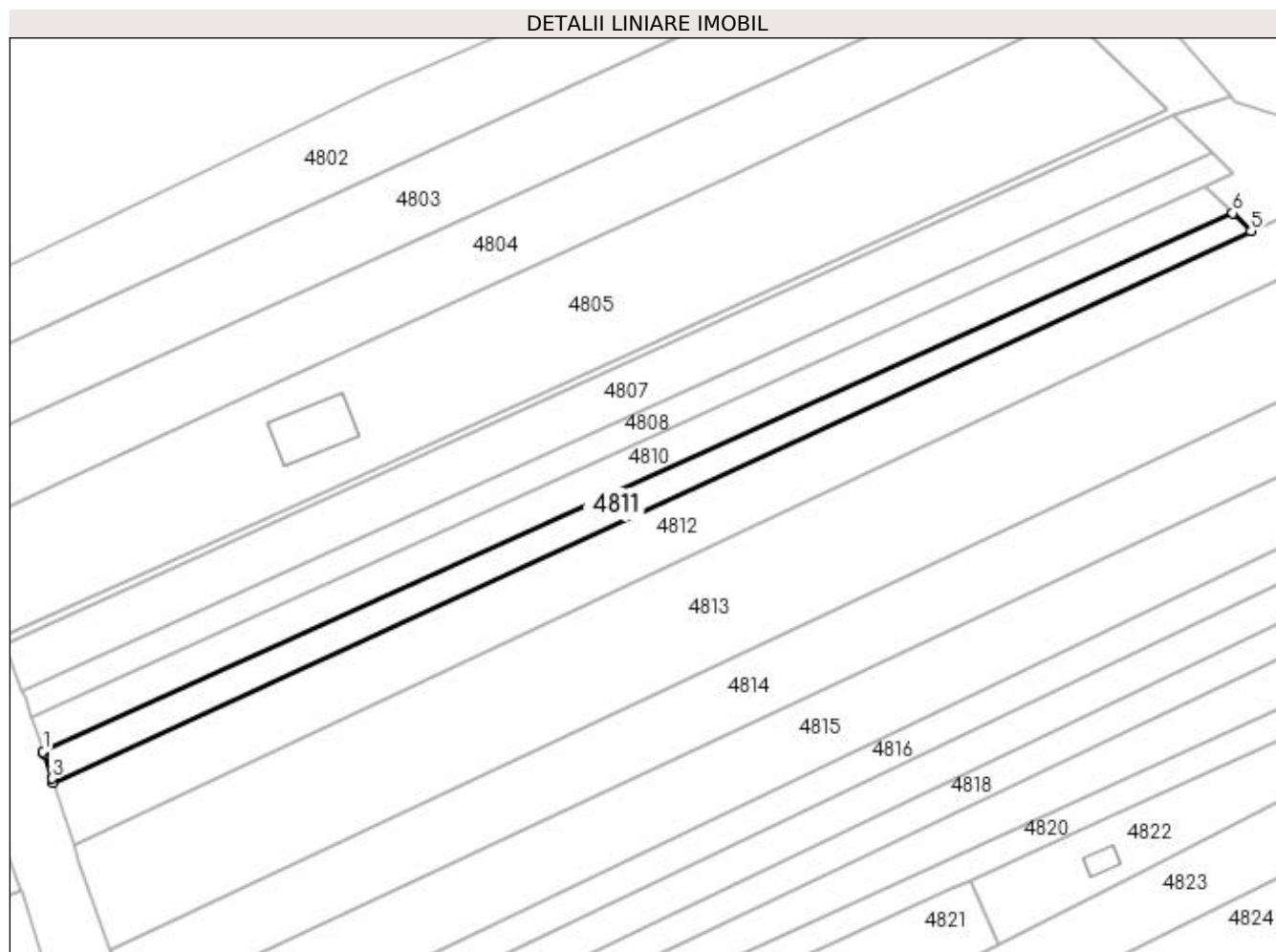
C. Partea III. SARCINI .

Inscrieri privind dezmembramintele dreptului de proprietate, drepturi reale de garanție și sarcini	Referințe
NU SUNT	

Anexa Nr. 1 La Partea I**Teren**

Nr cadastral	Suprafața (mp)*	Observații / Referințe
	1.800	Deținător Musteață Sorin-Constantin.

* Suprafața este determinată în planul de proiecție Stereo 70.

**Date referitoare la teren**

Crt	Categorie folosință	Intra vilan	Suprafața (mp)	Tarla	Parcelă	Nr. topo	Observații / Referințe
1	arabil	NU	1.032	1	4	-	
2	arabil	DA	768	1	4	-	

Lungime Segmente

1) Valorile lungimilor segmentelor sunt obținute din proiecție în plan.

Punct început	X / Y	Punct sfârșit	X / Y	Lungime segment (** (m)
1	583.579,326 716.398,338	2	583.579,473 716.397,885	0.477
2	583.579,473 716.397,885	3	583.581,238 716.392,442	5.722
3	583.581,238 716.392,442	4	583.581,558 716.391,455	1.038
4	583.581,558 716.391,455	5	583.845,988 716.513,205	291.112

Punct început	X / Y	Punct sfârșit	X / Y	Lungime segment (** (m)
5	583.845,988 716.513,205	6	583.841,929 716.517,113	5.634
6	583.841,929 716.517,113	1	583.579,326 716.398,338	288.215

** Lungimile segmentelor sunt determinate în planul de proiecție Stereo 70 și sunt rotunjite la 1 milimetru.

*** Distanța dintre puncte este formată din segmente cumulate ce sunt mai mici decât valoarea 1 milimetru.

**DATE DESPRE IMOBILUL NR. 4812**

Oficiul de Cadastru și Publicitate Imobiliară SUCEAVA
Biroul de Cadastru și Publicitate Imobiliară Radauti

A. Partea I. Descrierea imobilului

TEREN Necunoscut

Adresa: Loc. Gramești, Jud. Suceava

Nr. Crt	Nr cadastral Nr. topografic	Suprafața* (mp)	Observații / Referințe
A1	31408	4.300	Sector cadastral:11 Teren neimprejmuit;

B. Partea II. Proprietari și acte

Inscrieri privitoare la dreptul de proprietate și alte drepturi reale		Referințe
30388 / 07/09/2018		
Act Notarial nr. 105, din 21/03/2005 emis de BIROUL NOTARULUI PUBLIC FOMIN SIMION;		
B4	imobil aflat sub incidenta art.3 alin.(1) din Legea nr.17/2014	A1
5143 / 05/02/2021		
Act Notarial nr. 130, din 04/02/2021 emis de SEHLANEC ANA;		
B11	Intabulare, drept de PROPRIETATE bun propriu cu titlu de partaj, dobandit prin Conventie, cota actuala 1/1 1) ȘTIUBEIANU-URSACHI BEATRICE-ADELA	A1

C. Partea III. SARCINI .

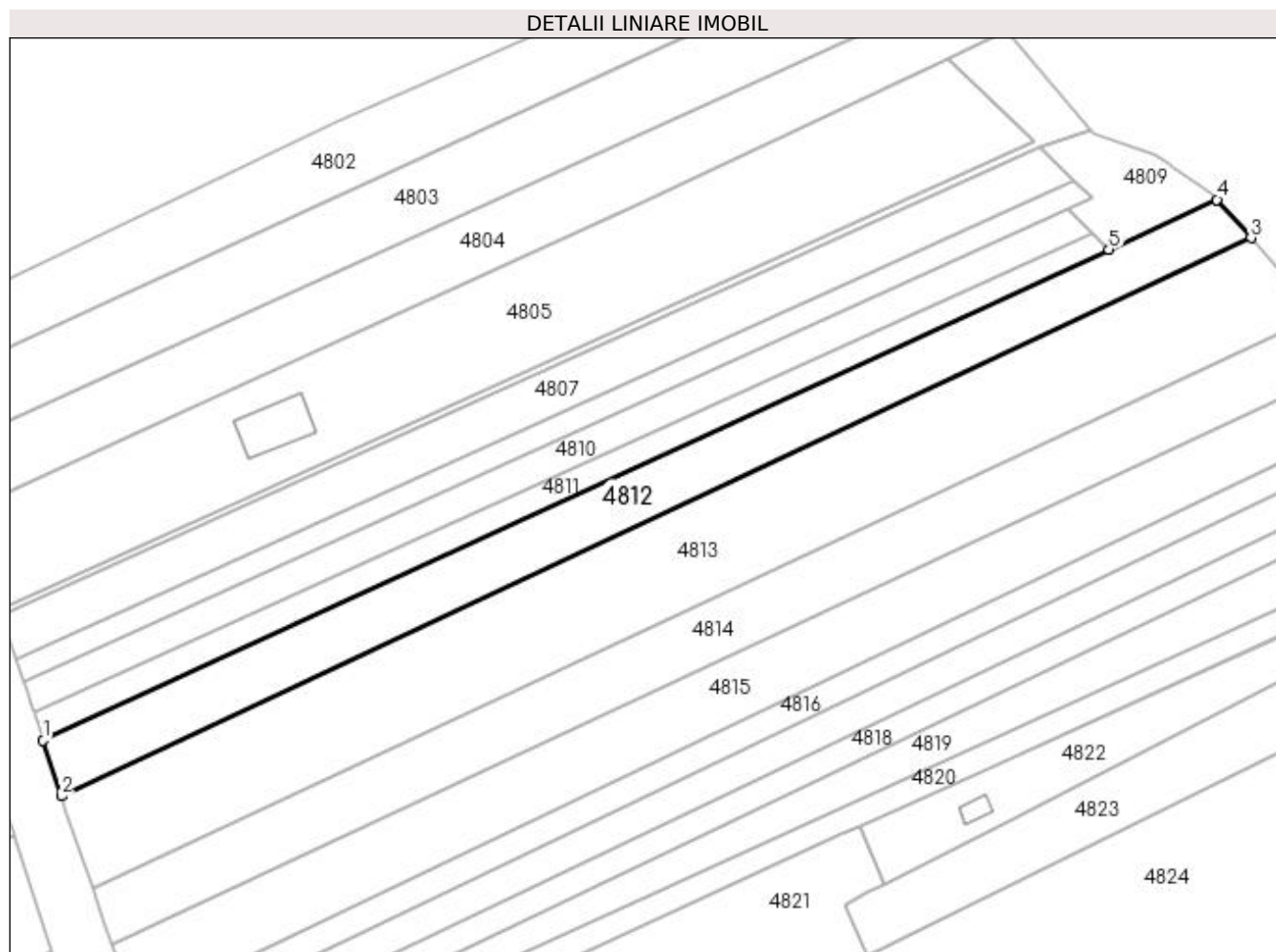
Inscrieri privind dezmembramintele dreptului de proprietate, drepturi reale de garanție și sarcini	Referințe
NU SUNT	

Anexa Nr. 1 La Partea I

Teren

Nr cadastral	Suprafața (mp)*	Observații / Referințe
31408	4.300	

* Suprafața este determinată în planul de proiecție Stereo 70.



Date referitoare la teren

Crt	Categorie folosință	Intra vilan	Suprafața (mp)	Tarla	Parcelă	Nr. topo	Observații / Referințe
1	arabil	NU	2.717	1	4	-	
2	arabil	DA	1.583	1	4	-	

Lungime Segmente

1) Valorile lungimilor segmentelor sunt obținute din proiecție în plan.

Punct început	X / Y	Punct sfârșit	X / Y	Lungime segment (** (m)
1	583.581,558 716.391,455	2	583.586,045 716.377,617	14.547
2	583.586,045 716.377,617	3	583.881,251 716.516,074	326.062
3	583.881,251 716.516,074	4	583.872,825 716.525,562	12.69
4	583.872,825 716.525,562	5	583.845,988 716.513,205	29.545

Punct început	X / Y	Punct sfârșit	X / Y	Lungime segment (** (m)
5	583.845,988 716.513,205	1	583.581,558 716.391,455	291.112

** Lungimile segmentelor sunt determinate în planul de proiecție Stereo 70 și sunt rotunjite la 1 milimetru.

*** Distanța dintre puncte este formată din segmente cumulate ce sunt mai mici decât valoarea 1 milimetru.

**DATE DESPRE IMOBILUL NR. 4813**

Oficiul de Cadastru și Publicitate Imobiliară SUCEAVA
Biroul de Cadastru și Publicitate Imobiliară Radauti

A. Partea I. Descrierea imobilului

TEREN Necunoscut

Adresa: Loc. Gramesti, Jud. Suceava

Nr. Crt	Nr cadastral Nr. topografic	Suprafața* (mp)	Observații / Referințe
A1		8.000	Sector cadastral:11 Teren neimprejmuit;

B. Partea II. Proprietari și acte

Inscrieri privitoare la dreptul de proprietate și alte drepturi reale	Referințe
/	
Act Notarial nr. 119, din 22/12/1995 emis de NP BUZDUGA CATALINA;	
B1	A1
Intabulare, drept de PROPRIETATE, dobandit prin Succesiune, cota actuala 1/1 1) HLIHOR LUCIA	

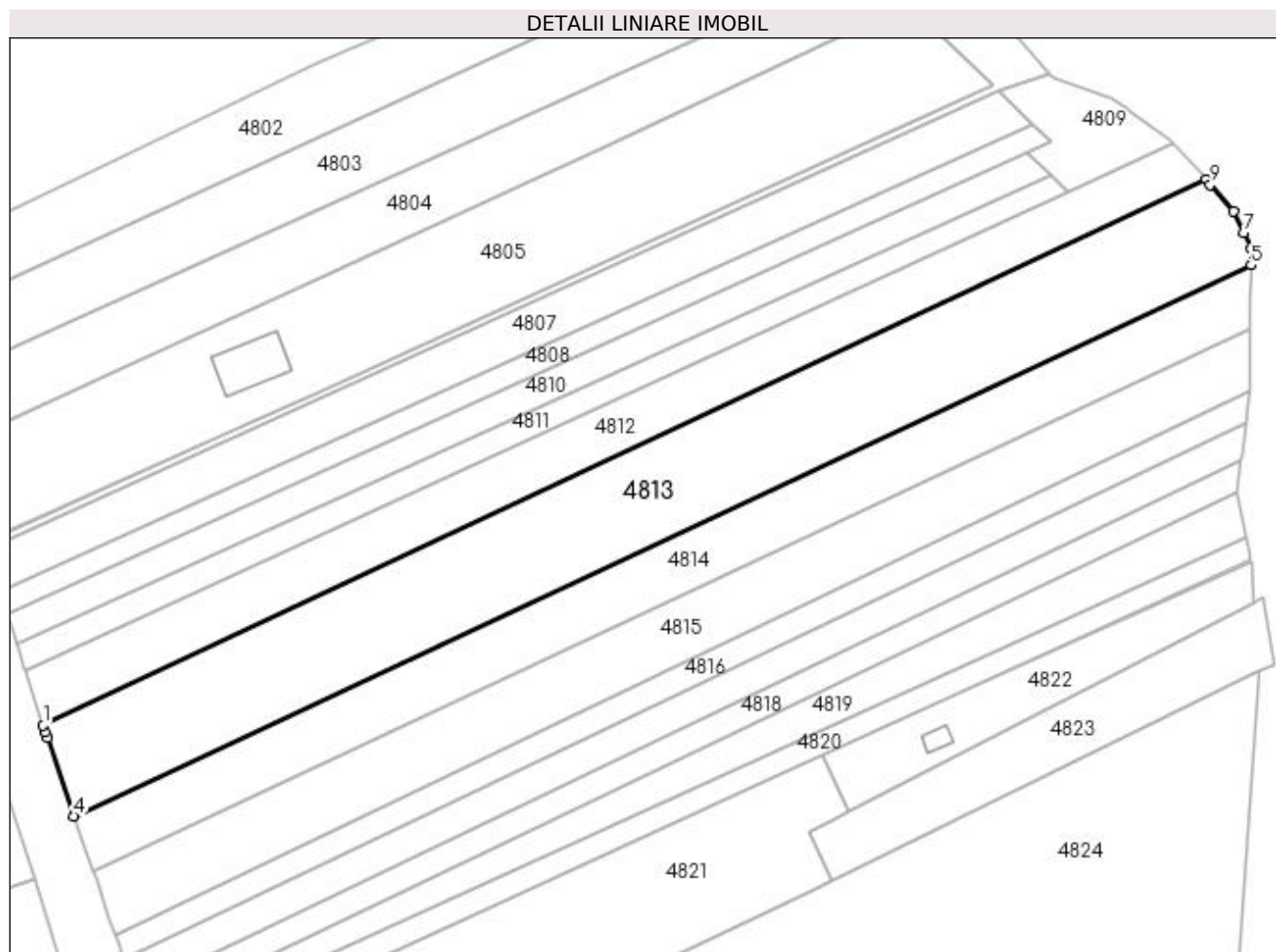
C. Partea III. SARCINI .

Inscrieri privind dezmembramintele dreptului de proprietate, drepturi reale de garanție și sarcini	Referințe
NU SUNT	

Anexa Nr. 1 La Partea I**Teren**

Nr cadastral	Suprafața (mp)*	Observații / Referințe
	8.000	

* Suprafața este determinată în planul de proiecție Stereo 70.

**Date referitoare la teren**

Crt	Categorie folosință	Intra vilan	Suprafața (mp)	Tarla	Parcelă	Nr. topo	Observații / Referințe
1	arabil	NU	5.279	1	4	-	
2	arabil	DA	2.721	1	4	-	

Lungime Segmente

1) Valorile lungimilor segmentelor sunt obținute din proiecție în plan.

Punct început	X / Y	Punct sfârșit	X / Y	Lungime segment (** (m)
1	583.586,045 716.377,617	2	583.586,54 716.376,092	1.603
2	583.586,54 716.376,092	3	583.587,078 716.374,432	1.745
3	583.587,078 716.374,432	4	583.593,937 716.354,668	20.921
4	583.593,937 716.354,668	5	583.892,664 716.494,463	329.819

Punct început	X / Y	Punct sfârșit	X / Y	Lungime segment (** (m)
5	583.892,664 716.494,463	6	583.892,683 716.498,537	4.074
6	583.892,683 716.498,537	7	583.890,841 716.502,581	4.444
7	583.890,841 716.502,581	8	583.888,321 716.508,113	6.078
8	583.888,321 716.508,113	9	583.882,352 716.514,833	8.988
9	583.882,352 716.514,833	10	583.881,251 716.516,074	1.659
10	583.881,251 716.516,074	1	583.586,045 716.377,617	326.062

** Lungimile segmentelor sunt determinate în planul de proiecție Stereo 70 și sunt rotunjite la 1 milimetru.

*** Distanța dintre puncte este formată din segmente cumulate ce sunt mai mici decât valoarea 1 milimetru.

**DATE DESPRE IMOBILUL NR. 4814**

Oficiul de Cadastru și Publicitate Imobiliară SUCEAVA
Biroul de Cadastru și Publicitate Imobiliară Radauti

A. Partea I. Descrierea imobilului

TEREN Necunoscut

Adresa: Loc. Gramesti, Jud. Suceava

Nr. Crt	Nr cadastral Nr. topografic	Suprafața* (mp)	Observații / Referințe
A1		4.800	Sector cadastral:11 Teren neimprejmuit; Deținător Cochior Maria.

B. Partea II. Proprietari și acte

Inscrieri privitoare la dreptul de proprietate și alte drepturi reale	Referințe
/	
Act Administrativ nr. 934, din 13/06/1995 emis de CJSDPAT SUCEAVA;	
B1	A1
Intabulare, drept de PROPRIETATE, dobândit prin Reconstituire, cota actuala 1/1	
1) DIACONESCU COSTEL, Lipsă CNP proprietar. 2) ANICHITEI VIORICA, Lipsă CNP proprietar. 3) DIACONESCU ION, Lipsă CNP proprietar. 4) DIACONESCU ZAHARIA, Lipsă CNP proprietar. 5) HUTANU ELISABETA, Lipsă CNP proprietar. 6) COCLIOR MARIA, Lipsă CNP proprietar. 7) SIMOTA VARVARA, Lipsă CNP proprietar. 8) CHINDEA OLGA, Lipsă CNP proprietar. 9) BUZILĂ ELENA, Lipsă CNP proprietar. 10) POPESCU EUGENIA, Lipsă CNP proprietar.	

C. Partea III. SARCINI .

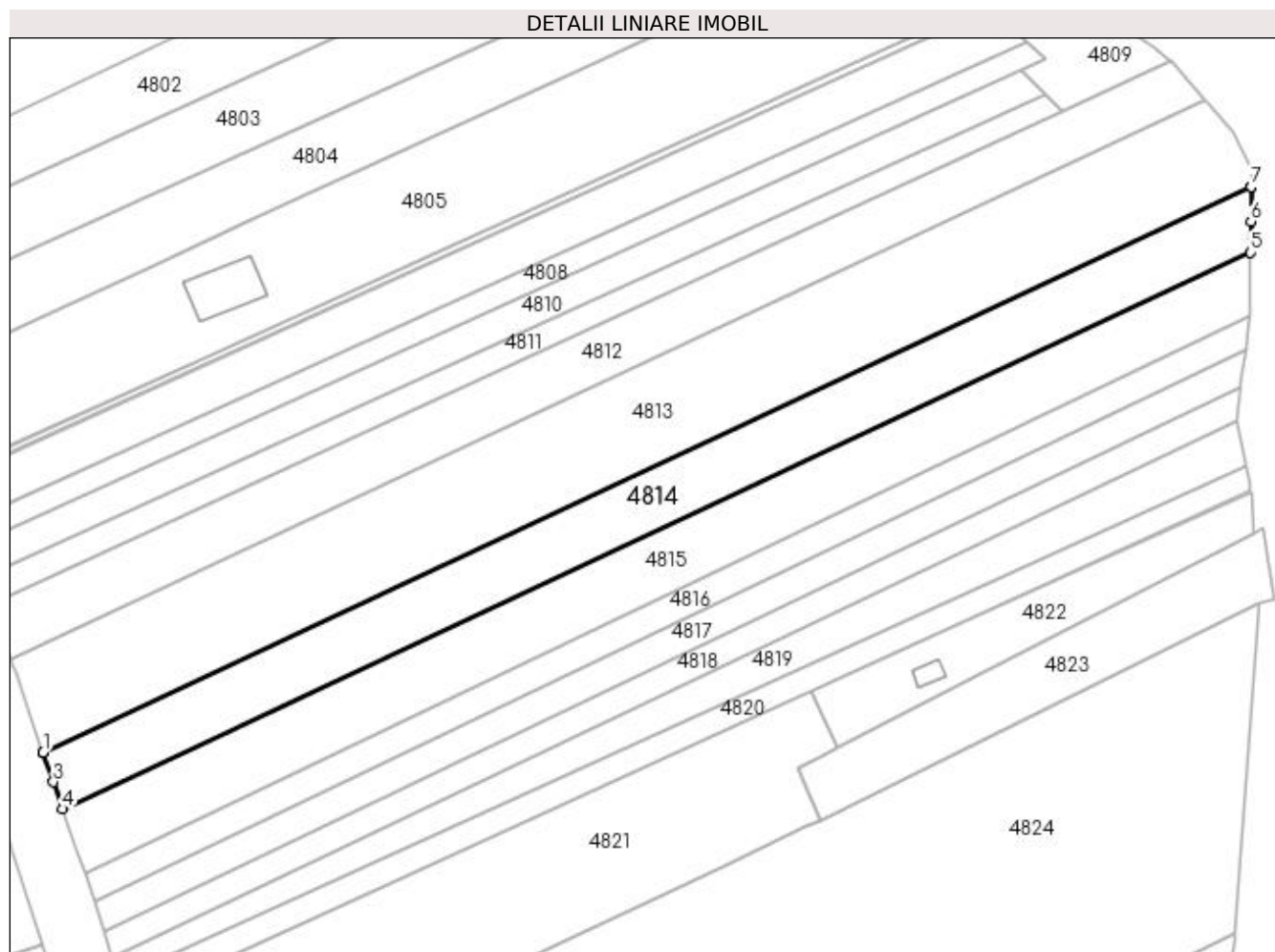
Inscrieri privind dezmembramintele dreptului de proprietate, drepturi reale de garanție și sarcini	Referințe
NU SUNT	

Anexa Nr. 1 La Partea I

Teren

Nr cadastral	Suprafața (mp)*	Observații / Referințe
	4.800	Deținător Cochior Maria.

* Suprafața este determinată în planul de proiecție Stereo 70.



Date referitoare la teren

Crt	Categorie folosință	Intra vilan	Suprafața (mp)	Tarla	Parcelă	Nr. topo	Observații / Referințe
1	arabil	NU	3.156	1	4	-	
2	arabil	DA	1.644	1	4	-	

Lungime Segmente

1) Valorile lungimilor segmentelor sunt obținute din proiecție în plan.

Punct început	X / Y	Punct sfârșit	X / Y	Lungime segment (** (m)
1	583.593,937 716.354,668	2	583.593,941 716.354,658	0.011
2	583.593,941 716.354,658	3	583.596,469 716.347,373	7.711
3	583.596,469 716.347,373	4	583.598,774 716.340,73	7.031
4	583.598,774 716.340,73	5	583.892,589 716.478,226	324.395

Punct început	X / Y	Punct sfârșit	X / Y	Lungime segment (** (m)
5	583.892,589 716.478,226	6	583.892,625 716.485,964	7.738
6	583.892,625 716.485,964	7	583.892,664 716.494,451	8.487
7	583.892,664 716.494,451	8	583.892,664 716.494,463	0.012
8	583.892,664 716.494,463	1	583.593,937 716.354,668	329.819

** Lungimile segmentelor sunt determinate în planul de proiecție Stereo 70 și sunt rotunjite la 1 milimetru.

*** Distanța dintre puncte este formată din segmente cumulate ce sunt mai mici decât valoarea 1 milimetru.

**DATE DESPRE IMOBILUL NR. 4815**

Oficiul de Cadastru și Publicitate Imobiliară SUCEAVA
Biroul de Cadastru și Publicitate Imobiliară Radauti

A. Partea I. Descrierea imobilului

TEREN Necunoscut

Adresa: Loc. Gramești, Jud. Suceava

Nr. Crt	Nr cadastral Nr. topografic	Suprafața* (mp)	Observații / Referințe
A1		5.000	Sector cadastral:11 Teren neimprejmuit; Deținător Mardari Alin-Marius.

B. Partea II. Proprietari și acte

Inscrieri privitoare la dreptul de proprietate și alte drepturi reale		Referințe
/		
Act Normativ nr. Legea 7, din 13/03/1996 emis de PARLAMENTUL ROMANIEI;		
B1	Inscrierea provizorie, drept de PROPRIETATE, dobandit prin Lege, cota actuala 1/1 1) NEIDENTIFICAT NEIDENTIFICAT	A1
B2	Proprietar neidentificat.	A1

C. Partea III. SARCINI .

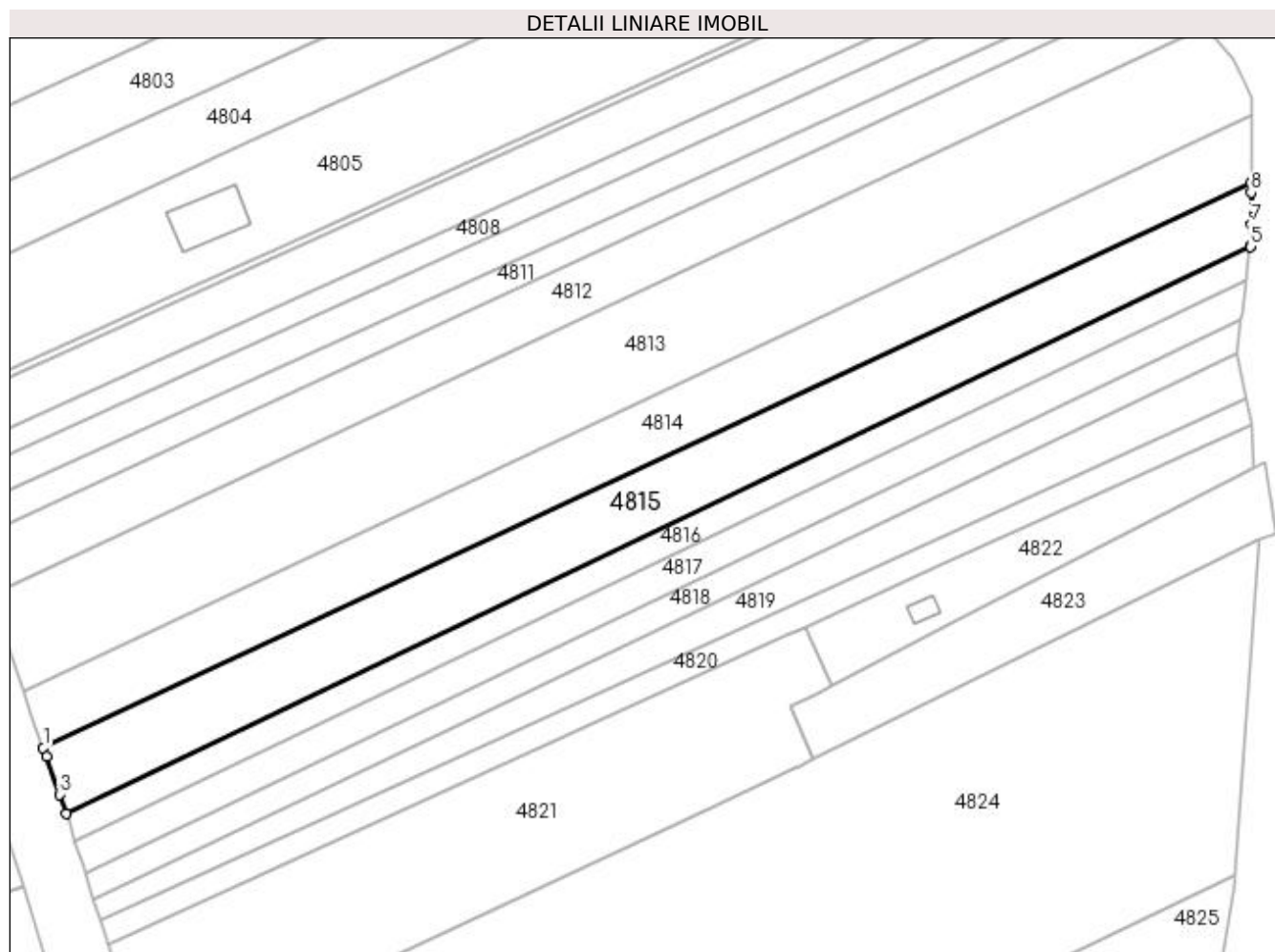
Inscrieri privind dezmembramintele dreptului de proprietate, drepturi reale de garanție și sarcini	Referințe
NU SUNT	

Anexa Nr. 1 La Partea I

Teren

Nr cadastral	Suprafața (mp)*	Observații / Referințe
	5.000	Deținător Mardari Alin-Marius.

* Suprafața este determinată în planul de proiecție Stereo 70.



Date referitoare la teren

Crt	Categorie folosință	Intravilan	Suprafața (mp)	Tarla	Parcelă	Nr. topo	Observații / Referințe
1	arabil	NU	3.166	1	4	-	
2	arabil	DA	1.834	1	4	-	

Lungime Segmente

1) Valorile lungimilor segmentelor sunt obținute din proiecție în plan.

Punct început	X / Y	Punct sfârșit	X / Y	Lungime segment (** (m)
1	583.598,774 716.340,73	2	583.599,526 716.338,566	2.291
2	583.599,526 716.338,566	3	583.602,725 716.329,348	9.758
3	583.602,725 716.329,348	4	583.604,348 716.324,671	4.951
4	583.604,348 716.324,671	5	583.892,49 716.462,51	319.414

Punct început	X / Y	Punct sfârșit	X / Y	Lungime segment (** (m)
5	583.892,49 716.462,51	6	583.892,517 716.462,709	0.2
6	583.892,517 716.462,709	7	583.892,542 716.467,988	5.28
7	583.892,542 716.467,988	8	583.892,577 716.475,705	7.716
8	583.892,577 716.475,705	9	583.892,589 716.478,226	2.521
9	583.892,589 716.478,226	1	583.598,774 716.340,73	324.395

** Lungimile segmentelor sunt determinate în planul de proiecție Stereo 70 și sunt rotunjite la 1 milimetru.

*** Distanța dintre puncte este formată din segmente cumulate ce sunt mai mici decât valoarea 1 milimetru.

**DATE DESPRE IMOBILUL NR. 4816**

Oficiul de Cadastru și Publicitate Imobiliară SUCEAVA
Biroul de Cadastru și Publicitate Imobiliară Radauti

A. Partea I. Descrierea imobilului

TEREN Necunoscut

Adresa: Loc. Gramești, Jud. Suceava

Nr. Crt	Nr cadastral Nr. topografic	Suprafața* (mp)	Observații / Referințe
A1		2.200	Sector cadastral:11 Teren neimprejmuit; Deținător Vargă Liliana.

B. Partea II. Proprietari și acte

Inscrieri privitoare la dreptul de proprietate și alte drepturi reale		Referințe
/		
Act Normativ nr. Legea 7, din 13/03/1996 emis de PARLAMENTUL ROMANIEI;		
B1	Inscrierea provizorie, drept de PROPRIETATE, dobandit prin Lege, cota actuala 1/1 1) NEIDENTIFICAT NEIDENTIFICAT	A1
B2	Proprietar neidentificat.	A1

C. Partea III. SARCINI .

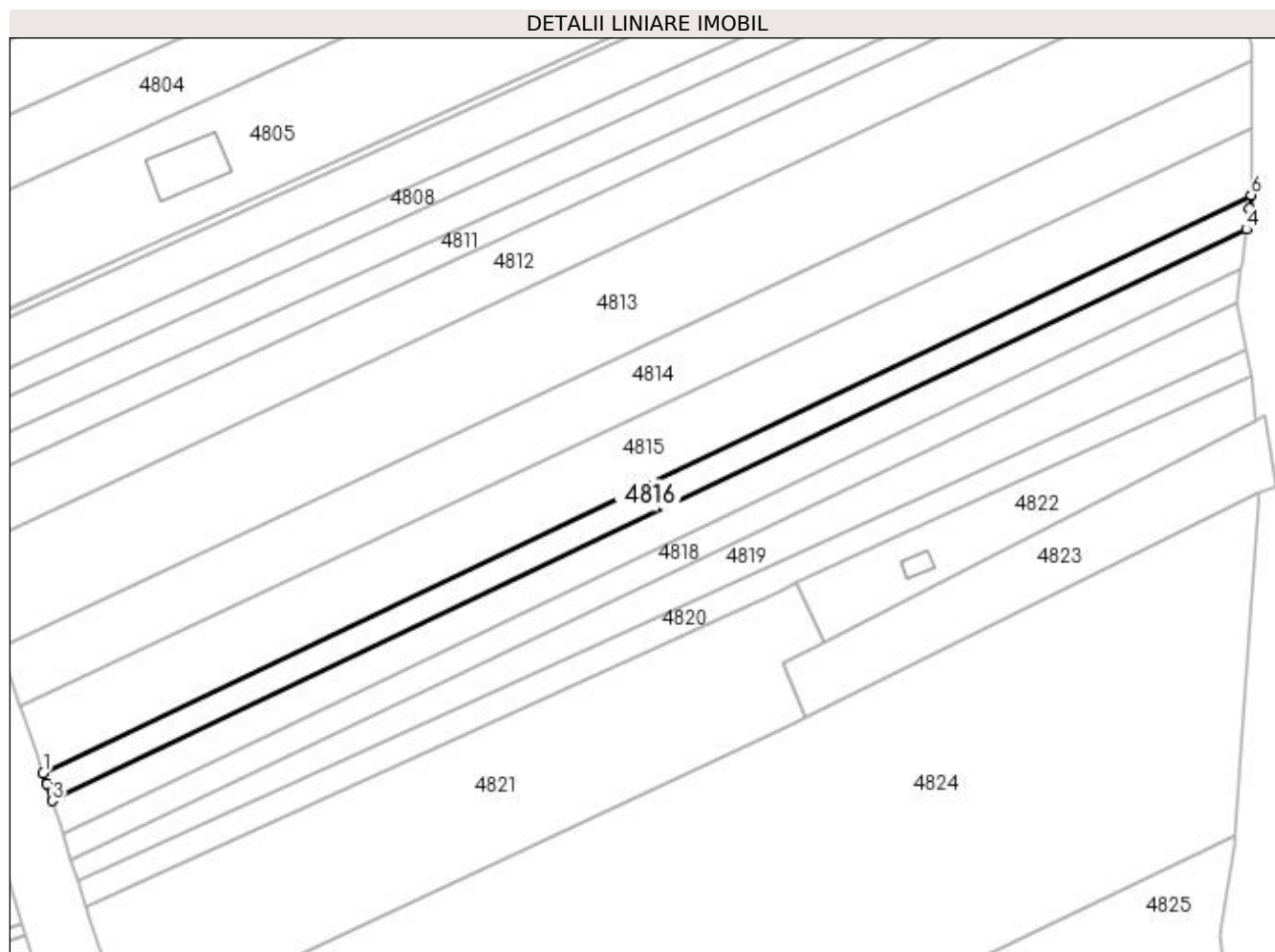
Inscrieri privind dezmembramintele dreptului de proprietate, drepturi reale de garanție și sarcini	Referințe
NU SUNT	

Anexa Nr. 1 La Partea I

Teren

Nr cadastral	Suprafața (mp)*	Observații / Referințe
	2.200	Deținător Vargă Liliana.

* Suprafața este determinată în planul de proiecție Stereo 70.



Date referitoare la teren

Crt	Categorie folosință	Intra vilan	Suprafața (mp)	Tarla	Parcelă	Nr. topo	Observații / Referințe
1	arabil	NU	1.428	1	4	-	
2	arabil	DA	772	1	4	-	

Lungime Segmente

1) Valorile lungimilor segmentelor sunt obținute din proiecție în plan.

Punct început	X / Y	Punct sfârșit	X / Y	Lungime segment (** (m)
1	583.604,348 716.324,671	2	583.605,252 716.322,066	2.757
2	583.605,252 716.322,066	3	583.606,533 716.318,036	4.229
3	583.606,533 716.318,036	4	583.891,36 716.454,29	315.739
4	583.891,36 716.454,29	5	583.892,043 716.459,26	5.017

Punct început	X / Y	Punct sfârșit	X / Y	Lungime segment (** (m)
5	583.892,043 716.459,26	6	583.892,49 716.462,51	3.281
6	583.892,49 716.462,51	1	583.604,348 716.324,671	319.414

** Lungimile segmentelor sunt determinate în planul de proiecție Stereo 70 și sunt rotunjite la 1 milimetru.

*** Distanța dintre puncte este formată din segmente cumulate ce sunt mai mici decât valoarea 1 milimetru.

**DATE DESPRE IMOBILUL NR. 4817**

Oficiul de Cadastru și Publicitate Imobiliară SUCEAVA
Biroul de Cadastru și Publicitate Imobiliară Radauti

A. Partea I. Descrierea imobilului

TEREN Necunoscut

Adresa: Loc. Gramești, Jud. Suceava

Nr. Crt	Nr cadastral Nr. topografic	Suprafața* (mp)	Observații / Referințe
A1		2.500	Sector cadastral:11 Teren neimprejmuit; Deținător Baciu Dumitru.

B. Partea II. Proprietari și acte

Inscrieri privitoare la dreptul de proprietate și alte drepturi reale		Referințe
/		
Act Normativ nr. Legea 7, din 13/03/1996 emis de PARLAMENTUL ROMANIEI;		
B1	Inscrierea provizorie, drept de PROPRIETATE, dobandit prin Lege, cota actuala 1/1 1) NEIDENTIFICAT NEIDENTIFICAT	A1
B2	Proprietar neidentificat.	A1

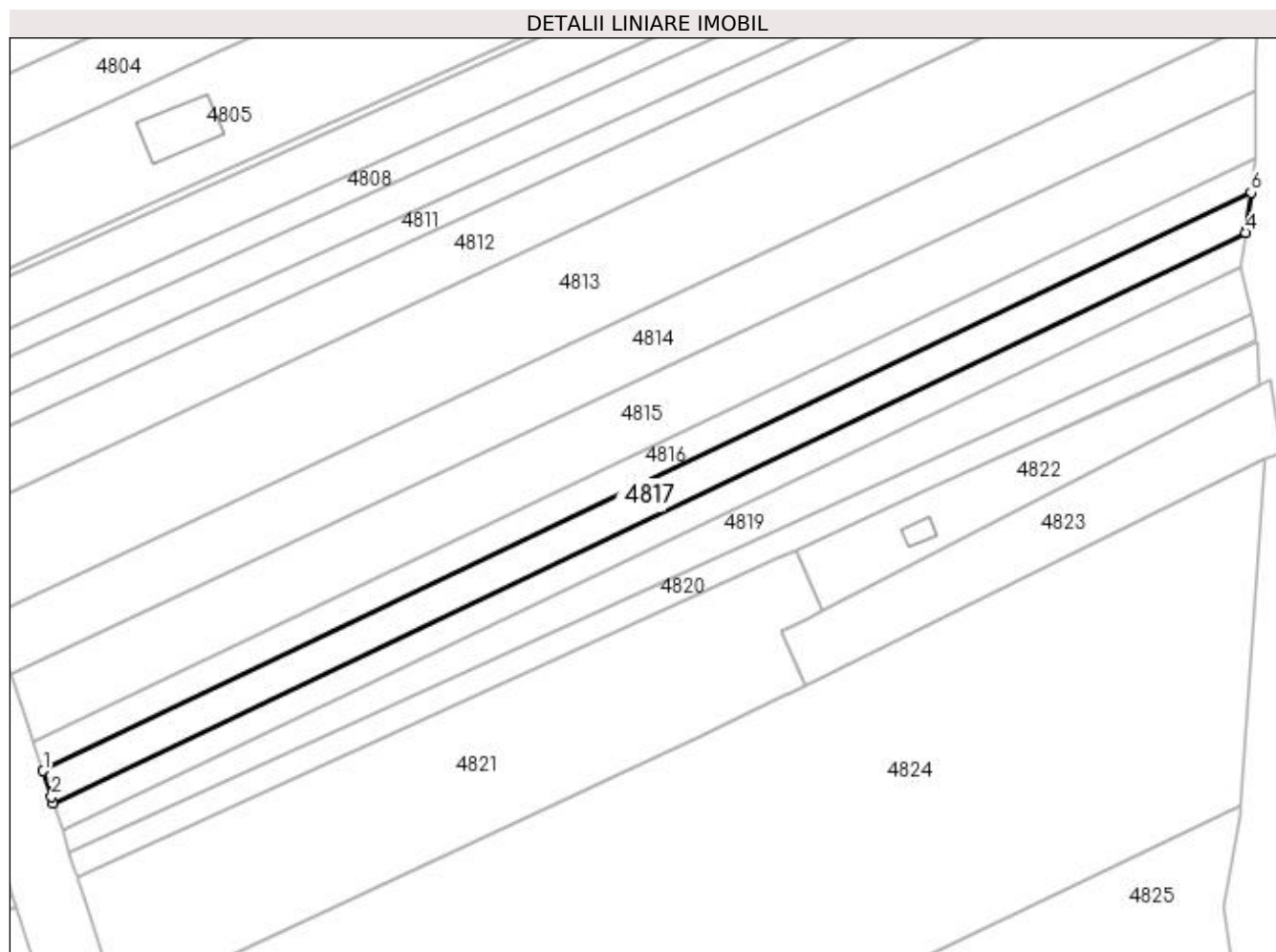
C. Partea III. SARCINI .

Inscrieri privind dezmembramintele dreptului de proprietate, drepturi reale de garanție și sarcini	Referințe
NU SUNT	

Anexa Nr. 1 La Partea I**Teren**

Nr cadastral	Suprafața (mp)*	Observații / Referințe
	2.500	Deținător Baci Dumitru.

* Suprafața este determinată în planul de proiecție Stereo 70.

**Date referitoare la teren**

Crt	Categorie folosință	Intra vilan	Suprafața (mp)	Tarla	Parcelă	Nr. topo	Observații / Referințe
1	arabil	NU	1.612	1	4	-	
2	arabil	DA	888	1	4	-	

Lungime Segmente

1) Valorile lungimilor segmentelor sunt obținute din proiecție în plan.

Punct început	X / Y	Punct sfârșit	X / Y	Lungime segment (** (m)
1	583.606,533 716.318,036	2	583.608,487 716.311,89	6.449
2	583.608,487 716.311,89	3	583.608,976 716.310,37	1.597
3	583.608,976 716.310,37	4	583.890,06 716.444,833	311.59
4	583.890,06 716.444,833	5	583.890,263 716.446,31	1.491

Punct început	X / Y	Punct sfârșit	X / Y	Lungime segment (** (m)
5	583.890,263 716.446,31	6	583.891,36 716.454,29	8.055
6	583.891,36 716.454,29	1	583.606,533 716.318,036	315.739

** Lungimile segmentelor sunt determinate în planul de proiecție Stereo 70 și sunt rotunjite la 1 milimetru.

*** Distanța dintre puncte este formată din segmente cumulate ce sunt mai mici decât valoarea 1 milimetru.

**DATE DESPRE IMOBILUL NR. 4818**

Oficiul de Cadastru și Publicitate Imobiliară SUCEAVA
Biroul de Cadastru și Publicitate Imobiliară Radauti

A. Partea I. Descrierea imobilului

TEREN Necunoscut

Adresa: Loc. Gramești, Jud. Suceava

Nr. Crt	Nr cadastral Nr. topografic	Suprafața* (mp)	Observații / Referințe
A1		2.100	Sector cadastral:11 Teren neimprejmuit; Deținător Varga Liliana.

B. Partea II. Proprietari și acte

Inscrieri privitoare la dreptul de proprietate și alte drepturi reale		Referințe
/		
Act Administrativ nr. 201, din 03/05/1993 emis de CJSDPAT SUCEAVA;		
B1	Intabulare, drept de PROPRIETATE, dobândit prin Reconstituire, cota actuala 1/1 1) AMARIEI HARALAMBIE , Lipsă CNP proprietar.	A1

C. Partea III. SARCINI .

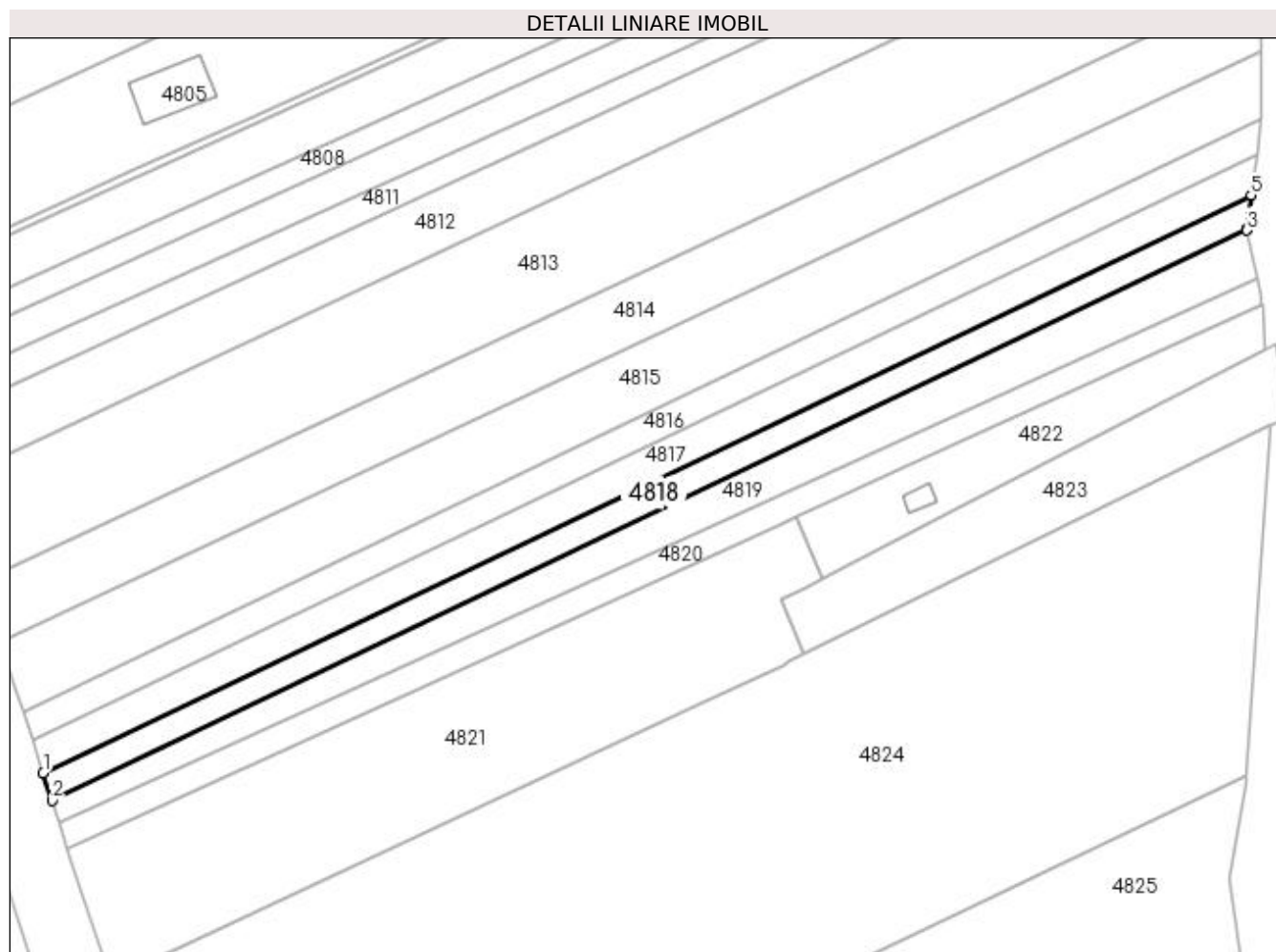
Inscrieri privind dezmembramintele dreptului de proprietate, drepturi reale de garanție și sarcini	Referințe
NU SUNT	

Anexa Nr. 1 La Partea I

Teren

Nr cadastral	Suprafața (mp)*	Observații / Referințe
	2.100	Deținător Varga Liliana.

* Suprafața este determinată în planul de proiecție Stereo 70.



Date referitoare la teren

Crt	Categorie folosință	Intra vilan	Suprafața (mp)	Tarla	Parcelă	Nr. topo	Observații / Referințe
1	arabil	NU	1.357	1	4	-	
2	arabil	DA	743	1	4	-	

Lungime Segmente

1) Valorile lungimilor segmentelor sunt obținute din proiecție în plan.

Punct început	X / Y	Punct sfârșit	X / Y	Lungime segment (** (m)
1	583.608,976 716.310,37	2	583.611,02 716.304,018	6.672
2	583.611,02 716.304,018	3	583.889,052 716.436,652	308.048
3	583.889,052 716.436,652	4	583.888,982 716.436,993	0.348
4	583.888,982 716.436,993	5	583.890,06 716.444,833	7.914

Punct început	X / Y	Punct sfârșit	X / Y	Lungime segment (** (m)
5	583.890,06 716.444,833	1	583.608,976 716.310,37	311.59

** Lungimile segmentelor sunt determinate în planul de proiecție Stereo 70 și sunt rotunjite la 1 milimetru.

*** Distanța dintre puncte este formată din segmente cumulate ce sunt mai mici decât valoarea 1 milimetru.

**DATE DESPRE IMOBILUL NR. 4819**

Oficiul de Cadastru și Publicitate Imobiliară SUCEAVA
Biroul de Cadastru și Publicitate Imobiliară Radauti

A. Partea I. Descrierea imobilului

TEREN Necunoscut

Adresa: Loc. Gramești, Jud. Suceava

Nr. Crt	Nr cadastral Nr. topografic	Suprafața* (mp)	Observații / Referințe
A1		2.500	Sector cadastral:11 Teren neimprejmuit; Deținător Baciu Dumitru.

B. Partea II. Proprietari și acte

Inscrieri privitoare la dreptul de proprietate și alte drepturi reale		Referințe
/		
Act Normativ nr. Legea 7, din 13/03/1996 emis de PARLAMENTUL ROMANIEI;		
B1	Inscrierea provizorie, drept de PROPRIETATE, dobandit prin Lege, cota actuala 1/1 1) NEIDENTIFICAT NEIDENTIFICAT	A1
B2	Proprietar neidentificat.	A1

C. Partea III. SARCINI .

Inscrieri privind dezmembramintele dreptului de proprietate, drepturi reale de garanție și sarcini	Referințe
NU SUNT	

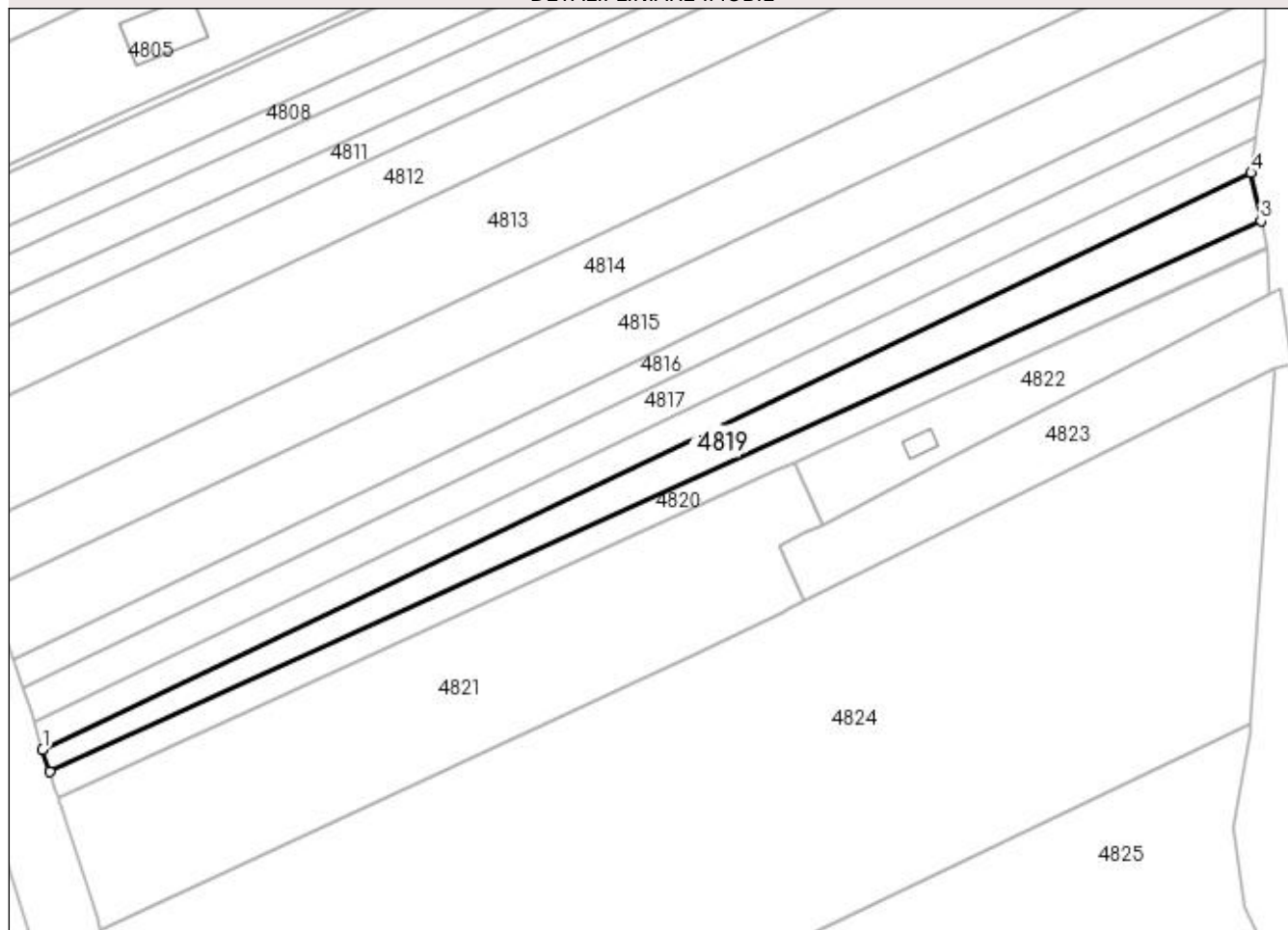
Anexa Nr. 1 La Partea I

Teren

Nr cadastral	Suprafața (mp)*	Observații / Referințe
	2.500	Deținător Baci Dumitru.

* Suprafața este determinată în planul de proiecție Stereo 70.

DETALII LINIARE IMOBIL



Date referitoare la teren

Crt	Categorie folosință	Intra vilan	Suprafața (mp)	Tarla	Parcelă	Nr. topo	Observații / Referințe
1	arabil	NU	1.796	1	4	-	
2	arabil	DA	704	1	4	-	

Lungime Segmente

1) Valorile lungimilor segmentelor sunt obținute din proiecție în plan.

Punct început	X / Y	Punct sfârșit	X / Y	Lungime segment (** (m)
1	583.611,02 716.304,018	2	583.612,657 716.298,93	5.345
2	583.612,657 716.298,93	3	583.891,328 716.425,599	306.109
3	583.891,328 716.425,599	4	583.889,052 716.436,652	11.285
4	583.889,052 716.436,652	1	583.611,02 716.304,018	308.048

**** Lungimile segmentelor sunt determinate în planul de proiecție Stereo 70 și sunt rotunjite la 1 milimetru.**

***** Distanța dintre puncte este formată din segmente cumulate ce sunt mai mici decât valoarea 1 milimetru.**

**DATE DESPRE IMOBILUL NR. 4820**

Oficiul de Cadastru și Publicitate Imobiliară SUCEAVA
Biroul de Cadastru și Publicitate Imobiliară Radauti

A. Partea I. Descrierea imobilului

TEREN Necunoscut

Adresa: Loc. Gramesti, Jud. Suceava

Nr. Crt	Nr cadastral Nr. topografic	Suprafața* (mp)	Observații / Referințe
A1		1.900	Sector cadastral:11 Teren neimprejmuit;

B. Partea II. Proprietari și acte

Inscrieri privitoare la dreptul de proprietate și alte drepturi reale		Referințe
/		
Act Notarial nr. 832, din 14/07/2016 emis de NP CURCA GABRIELA-IULIANA;		
B1	Intabulare, drept de PROPRIETATE, dobandit prin PARTAJ, cota actuala 1/1 1) BACIU DUMITRU	A1

C. Partea III. SARCINI .

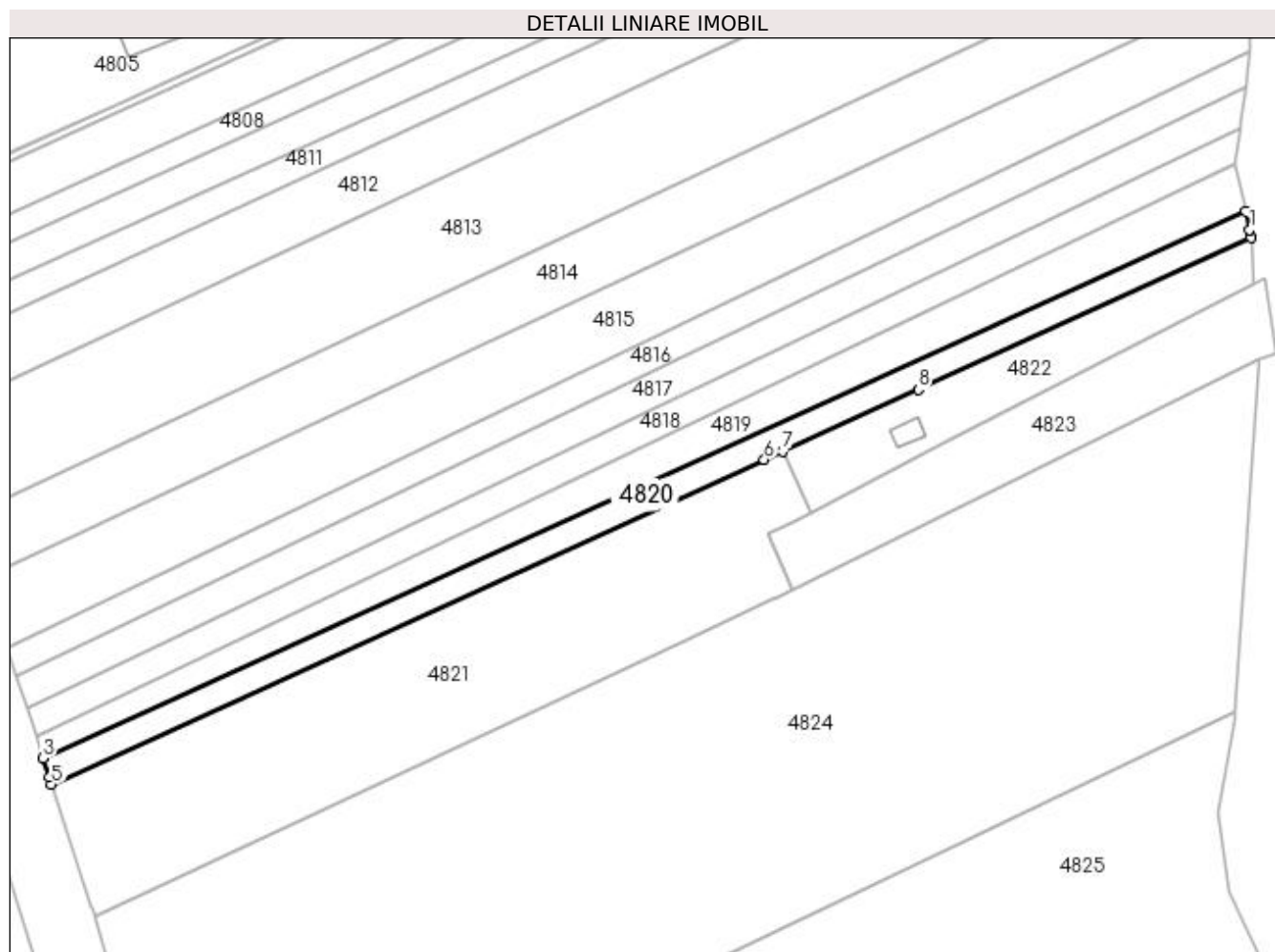
Inscrieri privind dezmembramintele dreptului de proprietate, drepturi reale de garanție și sarcini	Referințe
NU SUNT	

Anexa Nr. 1 La Partea I

Teren

Nr cadastral	Suprafața (mp)*	Observații / Referințe
	1.900	

* Suprafața este determinată în planul de proiecție Stereo 70.



Date referitoare la teren

Crt	Categorie folosință	Intravilan	Suprafața (mp)	Tarla	Parcelă	Nr. topo	Observații / Referințe
1	arabil	NU	1.203	1	4	-	
2	arabil	DA	697	1	4	-	

Lungime Segmente

1) Valorile lungimilor segmentelor sunt obținute din proiecție în plan.

Punct început	X / Y	Punct sfârșit	X / Y	Lungime segment (** (m)
1	583.892,209 716.421,32	2	583.891,328 716.425,599	4.369
2	583.891,328 716.425,599	3	583.612,657 716.298,93	306.109
3	583.612,657 716.298,93	4	583.614,038 716.294,636	4.512
4	583.614,038 716.294,636	5	583.614,61 716.292,885	1.842

Punct început	X / Y	Punct sfârșit	X / Y	Lungime segment (** (m)
5	583.614,61 716.292,885	6	583.779,752 716.368,077	181.454
6	583.779,752 716.368,077	7	583.784,033 716.370,027	4.704
7	583.784,033 716.370,027	8	583.815,481 716.384,346	34.555
8	583.815,481 716.384,346	9	583.892,592 716.419,456	84.728
9	583.892,592 716.419,456	10	583.892,54 716.419,71	0.259
10	583.892,54 716.419,71	1	583.892,209 716.421,32	1.644

** Lungimile segmentelor sunt determinate în planul de proiecție Stereo 70 și sunt rotunjite la 1 milimetru.

*** Distanța dintre puncte este formată din segmente cumulate ce sunt mai mici decât valoarea 1 milimetru.

**DATE DESPRE IMOBILUL NR. 4821**

Oficiul de Cadastru și Publicitate Imobiliară SUCEAVA
Biroul de Cadastru și Publicitate Imobiliară Radauti

A. Partea I. Descrierea imobilului

TEREN Necunoscut

Adresa: Loc. Gramesti, Jud. Suceava

Nr. Crt	Nr cadastral Nr. topografic	Suprafața* (mp)	Observații / Referințe
A1	31757	Din acte: 6.500 Masurata: 5.659	Sector cadastral:11 Teren neimprejmuit;

B. Partea II. Proprietari și acte

Inscrieri privitoare la dreptul de proprietate și alte drepturi reale		Referințe
36263 / 04/09/2019		
Act Notarial nr. 286, din 19/02/2004 emis de BNP FOMIN SIMION (act notarial nr 9 din 26.02.2019, emis de bnp);		
B2	Intabulare, drept de PROPRIETATE bun propriu cu titlu de cumparare, dobandit prin Conventie, cota actuala 1/1 1) NEGRIUC MIHAELA	A1
Act Normativ nr. 17, din 07/03/2014 emis de -;		
B3	imobil aflat sub incidenta art.3 alin.(1) din Legea nr.17/07.03.2014	A1

C. Partea III. SARCINI .

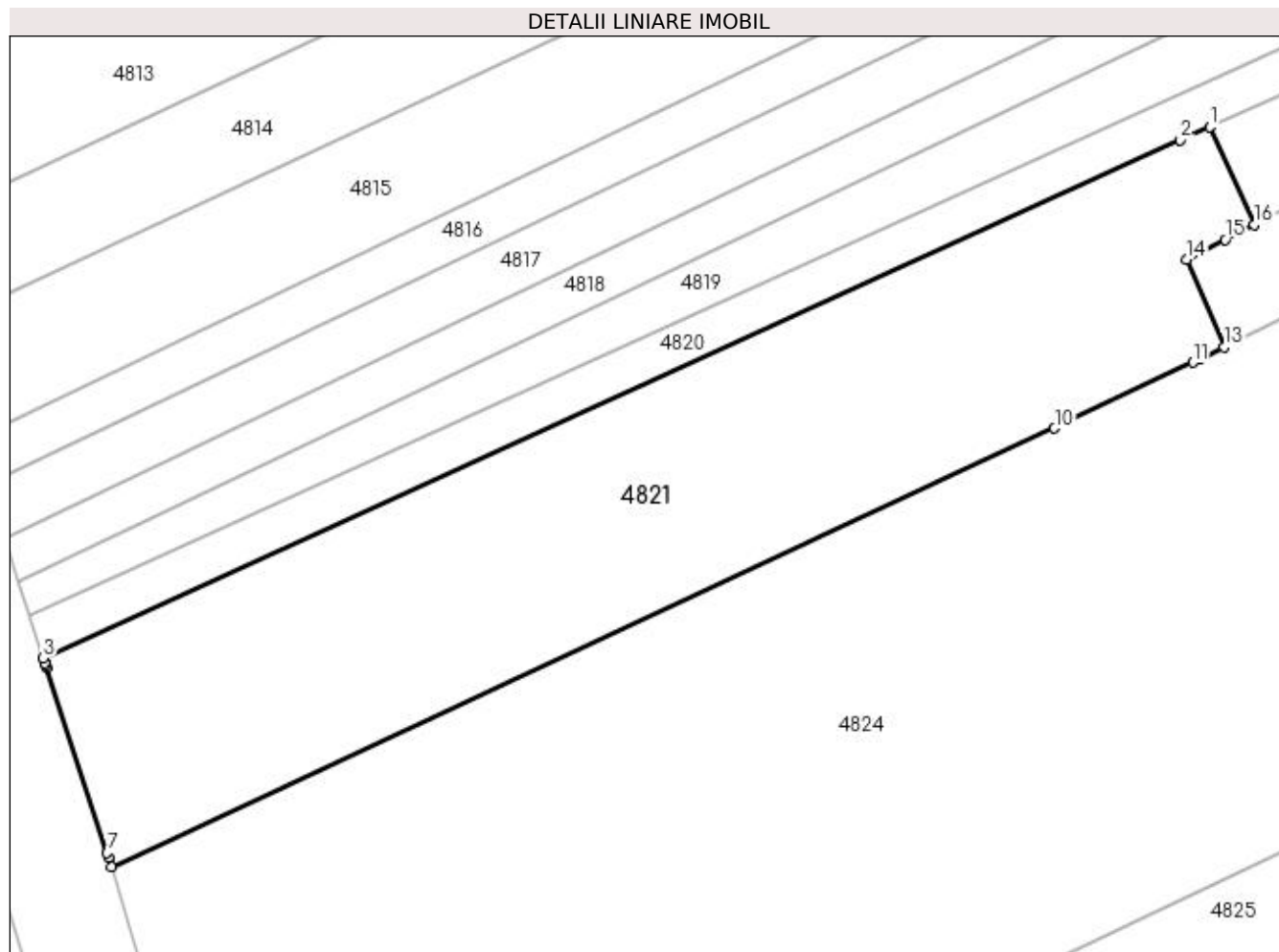
Inscrieri privind dezmembramintele dreptului de proprietate, drepturi reale de garanție și sarcini	Referințe
NU SUNT	

Anexa Nr. 1 La Partea I

Teren

Nr cadastral	Suprafața (mp)*	Observații / Referințe
31757	Din acte: 6.500 Masurata: 5.659	

* Suprafața este determinată în planul de proiecție Stereo 70.



Date referitoare la teren

Crt	Categorie folosință	Intravilan	Suprafața (mp)	Tarla	Parcelă	Nr. topo	Observații / Referințe
1	arabil	DA	3.486	1	4	-	
2	arabil	NU	2.173	1	4	-	

Lungime Segmente

1) Valorile lungimilor segmentelor sunt obținute din proiecție în plan.

Punct început	X / Y	Punct sfârșit	X / Y	Lungime segment (** (m)
1	583.784,033 716.370,027	2	583.779,752 716.368,077	4.704
2	583.779,752 716.368,077	3	583.614,61 716.292,885	181.454
3	583.614,61 716.292,885	4	583.614,847 716.292,16	0.763
4	583.614,847 716.292,16	5	583.614,958 716.291,82	0.357

Punct început	X / Y	Punct sfârșit	X / Y	Lungime segment (** (m)
5	583.614,958 716.291,82	6	583.615,094 716.291,407	0.435
6	583.615,094 716.291,407	7	583.623,869 716.264,558	28.246
7	583.623,869 716.264,558	8	583.624,071 716.263,879	0.708
8	583.624,071 716.263,879	9	583.624,492 716.262,467	1.473
9	583.624,492 716.262,467	10	583.761,493 716.326,216	151.107
10	583.761,493 716.326,216	11	583.781,581 716.335,799	22.256
11	583.781,581 716.335,799	12	583.782,63 716.336,3	1.163
12	583.782,63 716.336,3	13	583.786,127 716.338,027	3.9
13	583.786,127 716.338,027	14	583.780,708 716.350,782	13.859
14	583.780,708 716.350,782	15	583.786,286 716.353,655	6.275
15	583.786,286 716.353,655	16	583.790,474 716.355,811	4.71
16	583.790,474 716.355,811	1	583.784,033 716.370,027	15.606

** Lungimile segmentelor sunt determinate în planul de proiecție Stereo 70 și sunt rotunjite la 1 milimetru.

*** Distanța dintre puncte este formată din segmente cumulate ce sunt mai mici decât valoarea 1 milimetru.

**DATE DESPRE IMOBILUL NR. 4822**

Oficiul de Cadastru și Publicitate Imobiliară SUCEAVA
Biroul de Cadastru și Publicitate Imobiliară Radauti

A. Partea I. Descrierea imobilului

TEREN Extravilan

Adresa: Jud. Suceava

Nr. Crt	Nr cadastral Nr. topografic	Suprafața* (mp)	Observații / Referințe
A1		1.500	Sector cadastral:11 Teren neimprejmuit; Deținător Huțanu Maura.

Construcții

Crt	Nr cadastral Nr. topografic	Adresa	Observații / Referințe
A1.1		Jud. Suceava	Nr. niveluri:1; S. construita la sol:32 mp; Anexă.

B. Partea II. Proprietari și acte

Inscrieri privitoare la dreptul de proprietate și alte drepturi reale	Referințe
/	
Act Administrativ nr. 985, din 14/07/1995 emis de CJSDPAT SUCEAVA;	
B1	Intabulare, drept de PROPRIETATE, dobandit prin Reconstituire, cota actuala 1/1 1) HUȚANU DUMITRU, Lipsă CNP proprietar.
Act Administrativ nr. 115, din 09/01/2024 emis de PRIMĂRIA GRĂMEȘTI;	
B2	Intabulare, drept de PROPRIETATE, dobandit prin Lege, cota actuala 1/1 1) HUȚANU DUMITRU, Lipsă CNP proprietar.

C. Partea III. SARCINI .

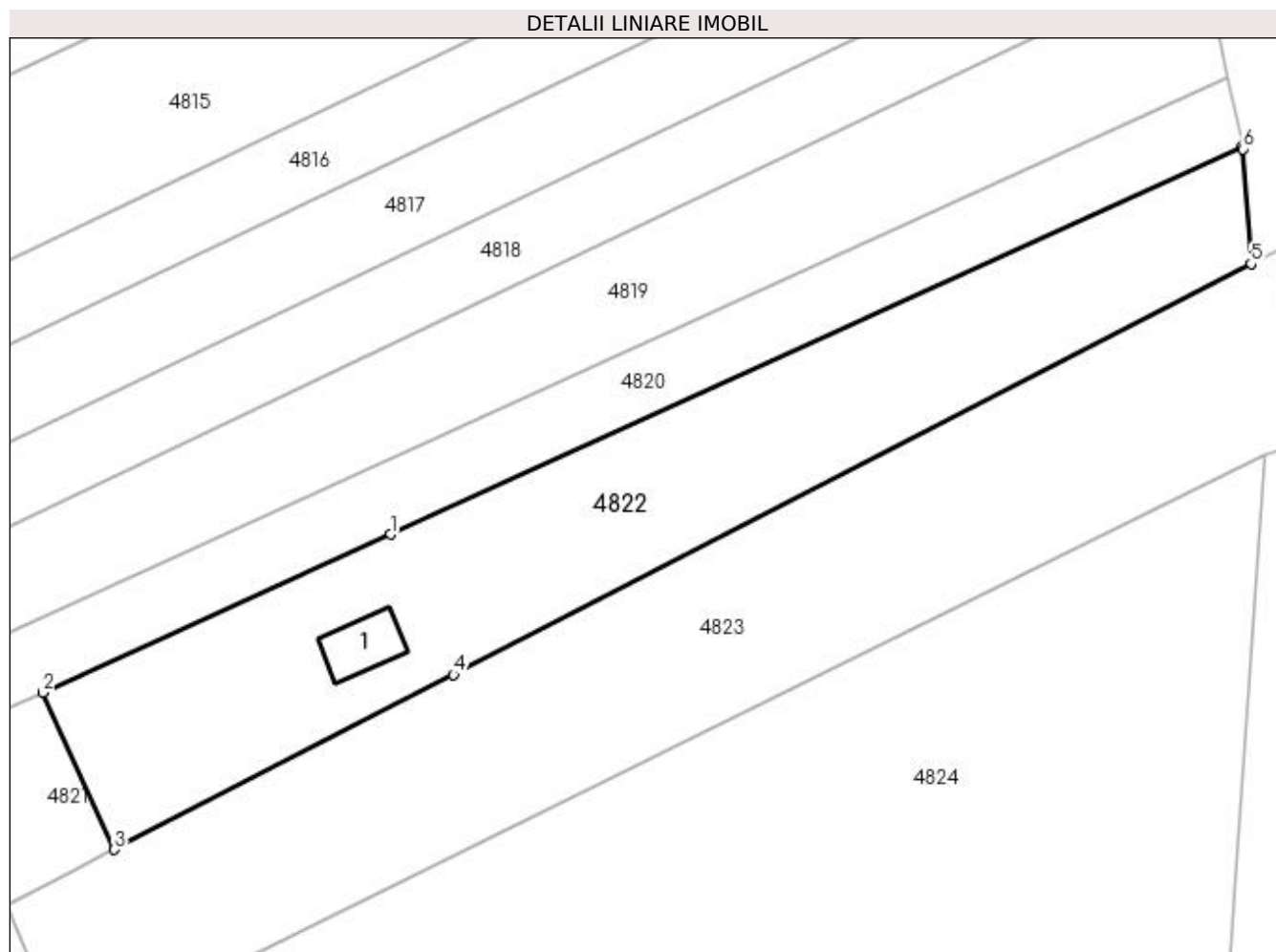
Inscrieri privind dezmembramintele dreptului de proprietate, drepturi reale de garanție și sarcini	Referințe
NU SUNT	

Anexa Nr. 1 La Partea I

Teren

Nr cadastral	Suprafața (mp)*	Observații / Referințe
	1.500	Deținător Huțanu Maura.

* Suprafața este determinată în planul de proiecție Stereo 70.



Date referitoare la teren

Crt	Categorie folosință	Intra vilan	Suprafața (mp)	Tarla	Parcelă	Nr. topo	Observații / Referințe
1	curți construcții	NU	510	1	4	-	
2	arabil	NU	990	1	4	-	

Date referitoare la construcții

Crt	Număr	Destinație construcție	Supraf. (mp)	Situație juridică	Observații / Referințe
A1.1		construcții anexa	32	Cu acte	Nr. niveluri:1; S. construita la sol:32 mp; Anexă.

Lungime Segmente

1) Valorile lungimilor segmentelor sunt obținute din proiecție în plan.

Punct început	X / Y	Punct sfârșit	X / Y	Lungime segment (** (m)
1	583.815,481 716.384,346	2	583.784,033 716.370,027	34.555
2	583.784,033 716.370,027	3	583.790,474 716.355,811	15.606
3	583.790,474 716.355,811	4	583.821,192 716.371,63	34.552

Punct început	X / Y	Punct sfârșit	X / Y	Lungime segment (** (m)
4	583.821,192 716.371,63	5	583.893,391 716.408,809	81.21
5	583.893,391 716.408,809	6	583.892,645 716.419,201	10.419
6	583.892,645 716.419,201	7	583.892,592 716.419,456	0.26
7	583.892,592 716.419,456	1	583.815,481 716.384,346	84.728

** Lungimile segmentelor sunt determinate în planul de proiecție Stereo 70 și sunt rotunjite la 1 milimetru.

*** Distanța dintre puncte este formată din segmente cumulate ce sunt mai mici decât valoarea 1 milimetru.

**DATE DESPRE IMOBILUL NR. 4823**

Oficiul de Cadastru și Publicitate Imobiliară SUCEAVA
Biroul de Cadastru și Publicitate Imobiliară Radauti

A. Partea I. Descrierea imobilului

TEREN Necunoscut

Adresa: Loc. Gramești, Jud. Suceava

Nr. Crt	Nr cadastral Nr. topografic	Suprafața* (mp)	Observații / Referințe
A1	30503	1.900	Sector cadastral:11 Teren neimprejmuit;

B. Partea II. Proprietari și acte

Inscrieri privitoare la dreptul de proprietate și alte drepturi reale		Referințe
/		
Act Normativ nr. Legea 7, din 13/03/1996 emis de PARLAMENTUL ROMANIEI;		
B1	Inscrierea provizorie, drept de PROPRIETATE, dobandit prin Lege, cota actuala 1/1 1) NEIDENTIFICAT NEIDENTIFICAT	A1
B2	Proprietar neidentificat.	A1

C. Partea III. SARCINI .

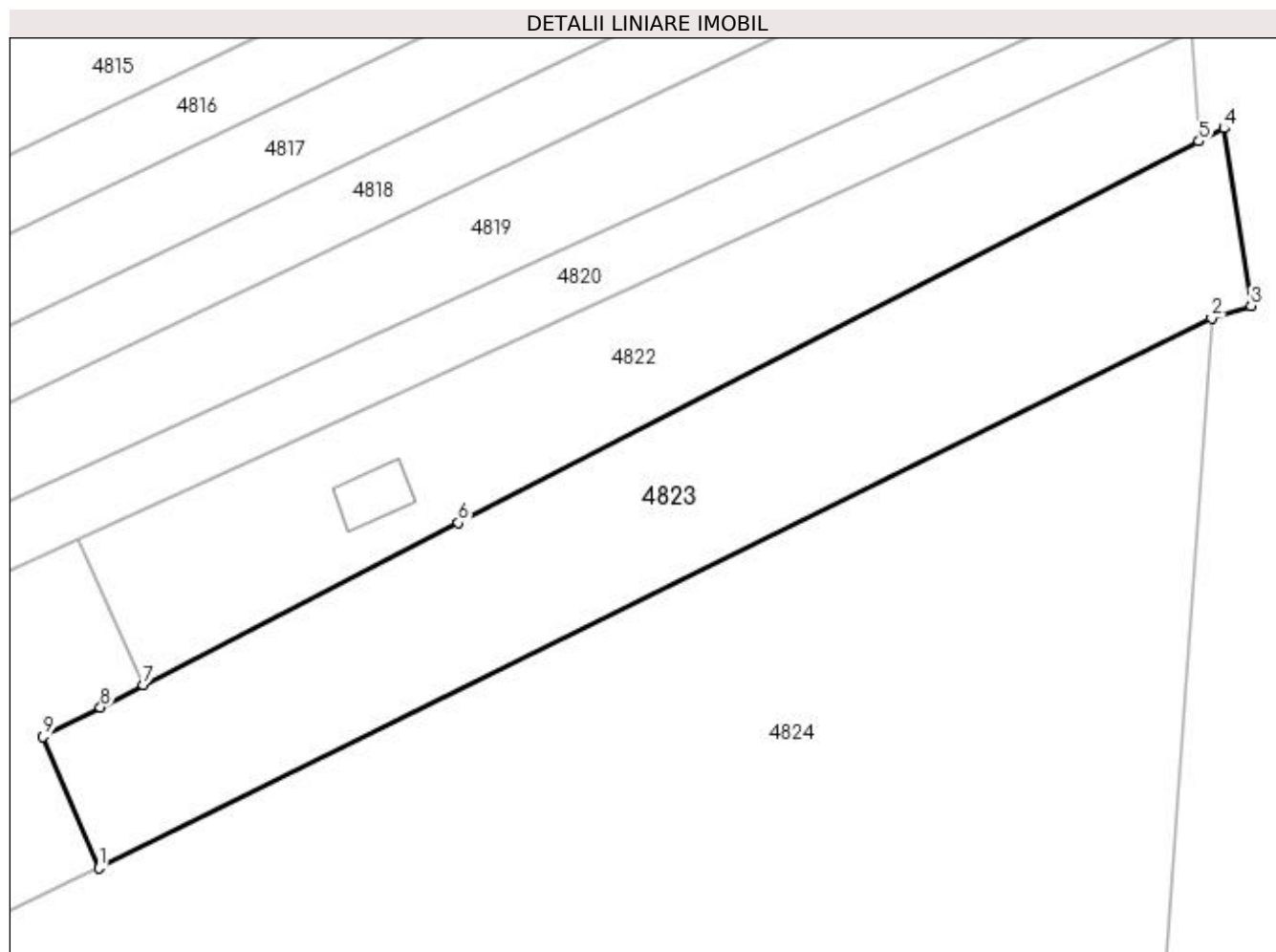
Inscrieri privind dezmembramintele dreptului de proprietate, drepturi reale de garanție și sarcini	Referințe
NU SUNT	

Anexa Nr. 1 La Partea I

Teren

Nr cadastral	Suprafața (mp)*	Observații / Referințe
30503	1.900	

* Suprafața este determinată în planul de proiecție Stereo 70.



Date referitoare la teren

Crt	Categorie folosință	Intra vilan	Suprafața (mp)	Tarla	Parcelă	Nr. topo	Observații / Referințe
1	arabil	NU	1.782	1	4	-	
2	arabil	DA	118	1	4	-	

Lungime Segmente

1) Valorile lungimilor segmentelor sunt obținute din proiecție în plan.

Punct început	X / Y	Punct sfârșit	X / Y	Lungime segment (** (m)
1	583.786,127 716.338,027	2	583.894,632 716.391,595	121.008
2	583.894,632 716.391,595	3	583.898,486 716.392,762	4.027
3	583.898,486 716.392,762	4	583.895,859 716.410,08	17.516
4	583.895,859 716.410,08	5	583.893,391 716.408,809	2.776

Punct început	X / Y	Punct sfârșit	X / Y	Lungime segment (** (m)
5	583.893,391 716.408,809	6	583.821,192 716.371,63	81.21
6	583.821,192 716.371,63	7	583.790,474 716.355,811	34.552
7	583.790,474 716.355,811	8	583.786,286 716.353,655	4.71
8	583.786,286 716.353,655	9	583.780,708 716.350,782	6.275
9	583.780,708 716.350,782	1	583.786,127 716.338,027	13.859

** Lungimile segmentelor sunt determinate în planul de proiecție Stereo 70 și sunt rotunjite la 1 milimetru.

*** Distanța dintre puncte este formată din segmente cumulate ce sunt mai mici decât valoarea 1 milimetru.

**DATE DESPRE IMOBILUL NR. 4824**

Oficiul de Cadastru și Publicitate Imobiliară SUCEAVA
Biroul de Cadastru și Publicitate Imobiliară Radauti

A. Partea I. Descrierea imobilului

TEREN Necunoscut

Adresa: Loc. Gramesti, Jud. Suceava

Nr. Crt	Nr cadastral Nr. topografic	Suprafața* (mp)	Observații / Referințe
A1	30145	20.000	Sector cadastral:11 Teren neimprejmuit;

B. Partea II. Proprietari și acte

Inscrieri privitoare la dreptul de proprietate și alte drepturi reale	Referințe
19569 / 17/11/2009	
Act Administrativ nr. 22, din 25/08/1999 emis de CONSILIUL LOCAL GRAMESTI (si lista anexa, act administrativ nr. 3911/11-10-2009 emis de PRIMARIA COMUNEI GRAMESTI;);	
B1	A1
Intabulare, drept de PROPRIETATE, dobandit prin Constituire, cota actuala 1/1	
1) COMUNA GRĂMEȘTI - DOMENIU PRIVAT, CIF:4441301	

C. Partea III. SARCINI .

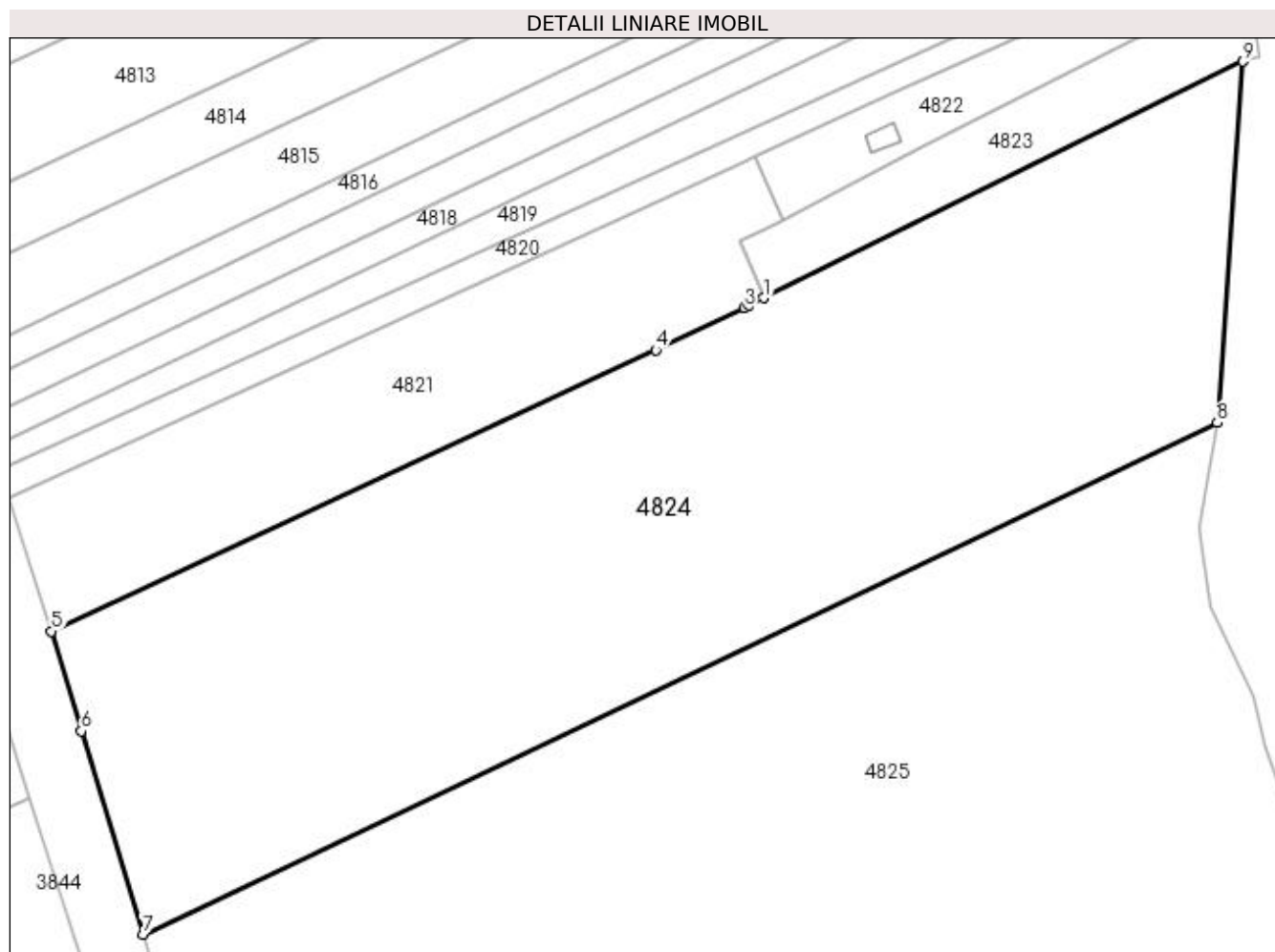
Inscrieri privind dezmembramintele dreptului de proprietate, drepturi reale de garanție și sarcini	Referințe
NU SUNT	

Anexa Nr. 1 La Partea I

Teren

Nr cadastral	Suprafața (mp)*	Observații / Referințe
30145	20.000	

* Suprafața este determinată în planul de proiecție Stereo 70.



Date referitoare la teren

Crt	Categorie folosință	Intravilan	Suprafața (mp)	Tarla	Parcelă	Nr. topo	Observații / Referințe
1	arabil	DA	19.999	1	4	-	
2	arabil	NU	1	1	4	-	

Lungime Segmente

1) Valorile lungimilor segmentelor sunt obținute din proiecție în plan.

Punct început	X / Y	Punct sfârșit	X / Y	Lungime segment (** (m)
1	583.786,127 716.338,027	2	583.782,63 716.336,3	3.9
2	583.782,63 716.336,3	3	583.781,581 716.335,799	1.163
3	583.781,581 716.335,799	4	583.761,493 716.326,216	22.256
4	583.761,493 716.326,216	5	583.624,492 716.262,467	151.107

Punct început	X / Y	Punct sfârșit	X / Y	Lungime segment (** (m)
5	583.624,492 716.262,467	6	583.631,247 716.239,804	23.649
6	583.631,247 716.239,804	7	583.645,291 716.193,769	48.129
7	583.645,291 716.193,769	8	583.888,836 716.309,762	269.756
8	583.888,836 716.309,762	9	583.894,632 716.391,595	82.038
9	583.894,632 716.391,595	1	583.786,127 716.338,027	121.008

** Lungimile segmentelor sunt determinate în planul de proiecție Stereo 70 și sunt rotunjite la 1 milimetru.

*** Distanța dintre puncte este formată din segmente cumulate ce sunt mai mici decât valoarea 1 milimetru.

**DATE DESPRE IMOBILUL NR. 4825**

Oficiul de Cadastru și Publicitate Imobiliară SUCEAVA
Biroul de Cadastru și Publicitate Imobiliară Radauti

A. Partea I. Descrierea imobilului

TEREN Necunoscut

Adresa: Loc. Gramesti, Jud. Suceava

Nr. Crt	Nr cadastral Nr. topografic	Suprafața* (mp)	Observații / Referințe
A1		75.000	Sector cadastral:11 Teren neimprejmuț;

B. Partea II. Proprietari și acte

Inscrieri privitoare la dreptul de proprietate și alte drepturi reale		Referințe
/		
Act Normativ nr. Legea 7, din 13/03/1996 emis de PARLAMENTUL ROMANIEI;		
B1	Inscrierea provizorie, drept de PROPRIETATE, dobandit prin Lege, cota actuala 1/1 1) NEIDENTIFICAT NEIDENTIFICAT	A1
B2	Proprietar neidentificat.	A1

C. Partea III. SARCINI .

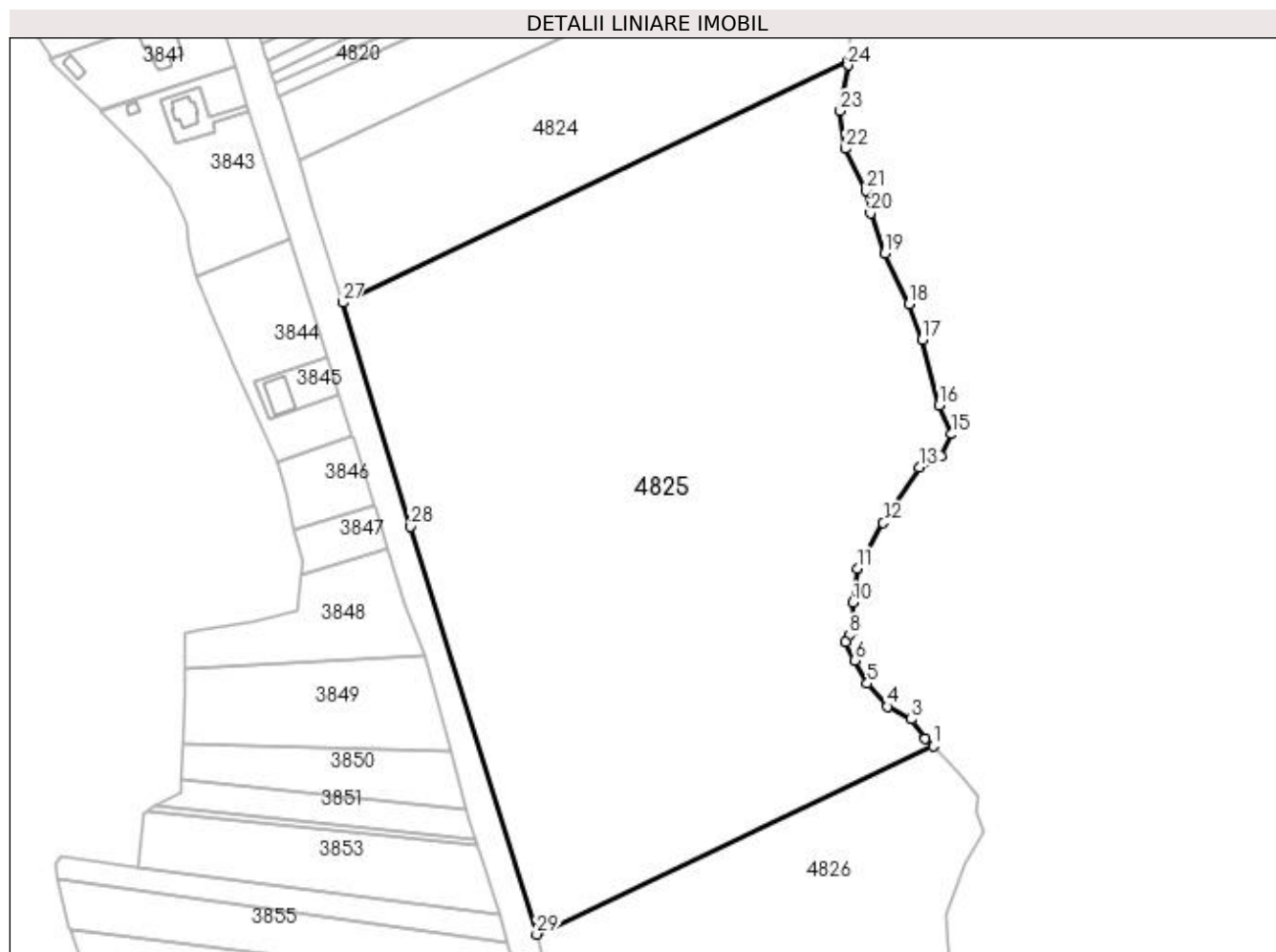
Inscrieri privind dezmembramintele dreptului de proprietate, drepturi reale de garanție și sarcini	Referințe
NU SUNT	

Anexa Nr. 1 La Partea I

Teren

Nr cadastral	Suprafața (mp)*	Observații / Referințe
	75.000	

* Suprafața este determinată în planul de proiecție Stereo 70.



Date referitoare la teren

Crt	Categorie folosință	Intravilan	Suprafața (mp)	Tarla	Parcelă	Nr. topo	Observații / Referințe
1	pasune	NU	74.782	1	5	-	
2	pasune	DA	218	1	5	-	

Lungime Segmente

1) Valorile lungimilor segmentelor sunt obținute din proiecție în plan.

Punct început	X / Y	Punct sfârșit	X / Y	Lungime segment (** (m)
1	583.929,723 715.980,292	2	583.925,932 715.984,009	5.309
3	583.919,3 715.993,161	4	583.907,661 715.999,314	13.165
5	583.897,993 716.010,378	6	583.891,883 716.021,428	12.627
7	583.887,54 716.030,362	8	583.889,45 716.033,625	3.781

Punct început	X / Y	Punct sfârșit	X / Y	Lungime segment (** (m)
2	583.925,932 715.984,009	3	583.919,3 715.993,161	11.302
4	583.907,661 715.999,314	5	583.897,993 716.010,378	14.694
6	583.891,883 716.021,428	7	583.887,54 716.030,362	9.934
8	583.889,45 716.033,625	9	583.891,822 716.036,137	3.455

Punct început	X / Y	Punct sfârșit	X / Y	Lungime segment (** (m)
9	583.891,822 716.036,137	10	583.891,127 716.049,327	13.208
11	583.893,144 716.065,821	12	583.905,665 716.087,72	25.226
13	583.922,963 716.114,432	14	583.933,443 716.119,969	11.853
15	583.938,691 716.130,44	16	583.932,484 716.144,318	15.203
17	583.924,321 716.175,918	18	583.918,103 716.193,006	18.184
19	583.906,554 716.217,351	20	583.899,596 716.236,707	20.569
21	583.897,246 716.247,591	22	583.887,449 716.267,811	22.468
23	583.884,936 716.286,034	24	583.888,706 716.307,938	22.226
25	583.888,769 716.308,816	26	583.888,836 716.309,762	0.948
27	583.645,291 716.193,769	28	583.678,22 716.085,883	112.8
29	583.738,755 715.889,656	1	583.929,723 715.980,292	211.385

Punct început	X / Y	Punct sfârșit	X / Y	Lungime segment (** (m)
10	583.891,127 716.049,327	11	583.893,144 716.065,821	16.617
12	583.905,665 716.087,72	13	583.922,963 716.114,432	31.824
14	583.933,443 716.119,969	15	583.938,691 716.130,44	11.713
16	583.932,484 716.144,318	17	583.924,321 716.175,918	32.637
18	583.918,103 716.193,006	19	583.906,554 716.217,351	26.945
20	583.899,596 716.236,707	21	583.897,246 716.247,591	11.135
22	583.887,449 716.267,811	23	583.884,936 716.286,034	18.395
24	583.888,706 716.307,938	25	583.888,769 716.308,816	0.88
26	583.888,836 716.309,762	27	583.645,291 716.193,769	269.756
28	583.678,22 716.085,883	29	583.738,755 715.889,656	205.352

** Lungimile segmentelor sunt determinate în planul de proiecție Stereo 70 și sunt rotunjite la 1 milimetru.

*** Distanța dintre puncte este formată din segmente cumulate ce sunt mai mici decât valoarea 1 milimetru.

**DATE DESPRE IMOBILUL NR. 4826**

Oficiul de Cadastru și Publicitate Imobiliară SUCEAVA
Biroul de Cadastru și Publicitate Imobiliară Radauti

A. Partea I. Descrierea imobilului

TEREN Extravilan

Adresa: Jud. Suceava

Nr. Crt	Nr cadastral Nr. topografic	Suprafața* (mp)	Observații / Referințe
A1	31051	Din acte: 238.046 Masurata: 94.939	Sector cadastral:11 Teren neimprejmuit;

B. Partea II. Proprietari și acte

Inscrieri privitoare la dreptul de proprietate și alte drepturi reale		Referințe
30535 / 02/10/2017		
Act Administrativ nr. 22, din 25/08/1999 emis de CONSILIUL LOCAL COMUNA GRAMESTI;		
B1	Intabulare, drept de PROPRIETATE, dobandit prin Constituire, cota actuala 1/1 1) COMUNA GRĂMEȘTI - DOMENIU PRIVAT, CIF:4441301	A1
B3	imobil aflat sub incidenta art.3 alin.(1) din Legea nr.17/2014	A1

C. Partea III. SARCINI .

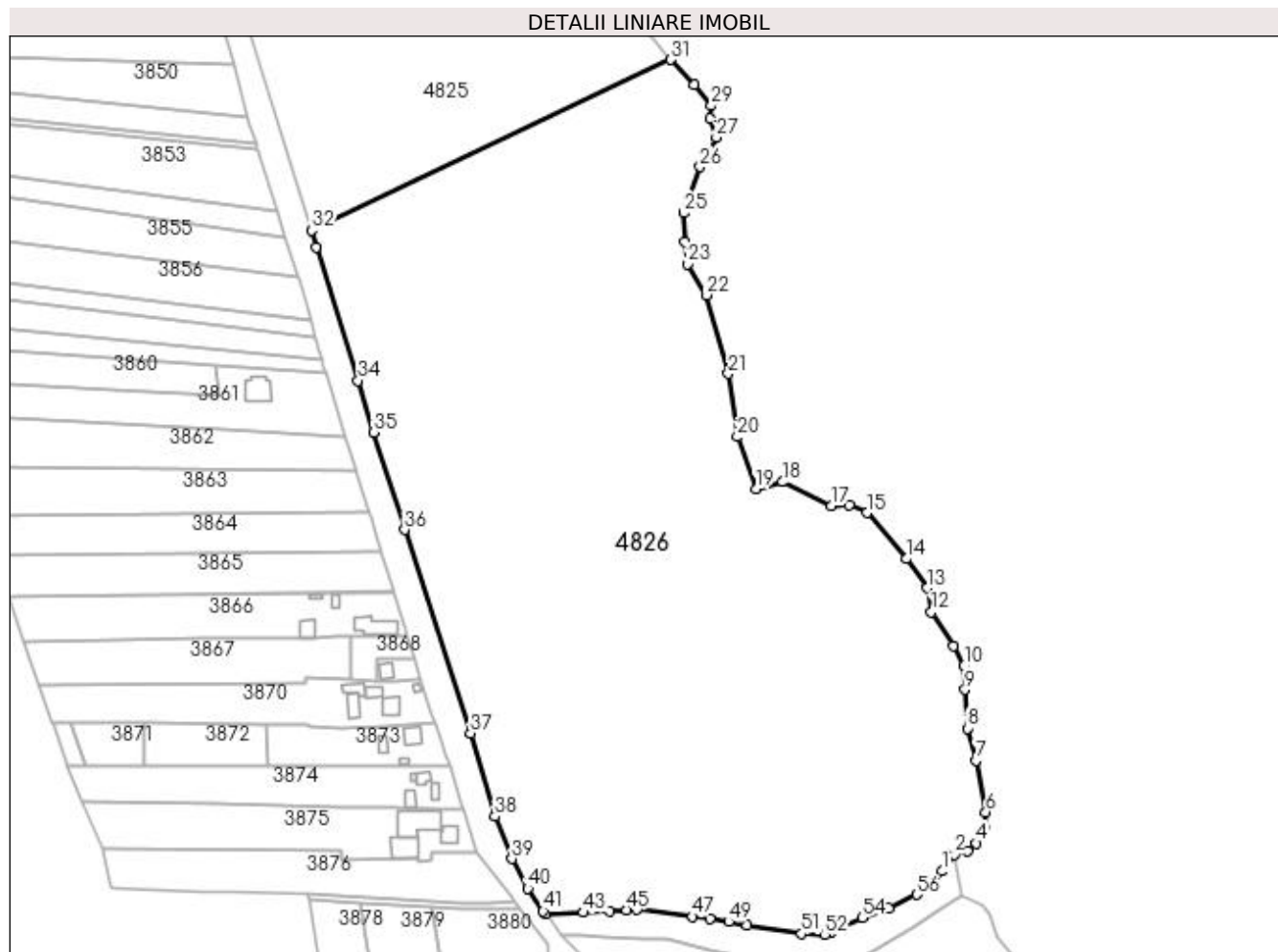
Inscrieri privind dezmembramentele dreptului de proprietate, drepturi reale de garanție și sarcini	Referințe
NU SUNT	

Anexa Nr. 1 La Partea I

Teren

Nr cadastral	Suprafața (mp)*	Observații / Referințe
31051	Din acte: 238.046 Masurata: 94.939	

* Suprafața este determinată în planul de proiecție Stereo 70.



Date referitoare la teren

Crt	Categorie folosință	Intravilan	Suprafața (mp)	Tarla	Parcelă	Nr. topo	Observații / Referințe
1	pasune	NU	94.939	1	5	-	

Lungime Segmente

1) Valorile lungimilor segmentelor sunt obținute din proiecție în plan.

Punct început	X / Y	Punct sfârșit	X / Y	Lungime segment	Punct început	X / Y	Punct sfârșit	X / Y	Lungime segment	Punct început	X / Y	Punct sfârșit	X / Y	Lungime segment
1	584.073,74 715.549,151	2	584.080,253 715.557,967	10.961	2	584.080,253 715.557,967	3	584.087,308 715.559,964	7.332	3	584.087,308 715.559,964	4	584.092,05 715.563,956	6.199
4	584.092,05 715.563,956	5	584.096,241 715.571,69	8.797	5	584.096,241 715.571,69	6	584.097,02 715.580,555	8.899	6	584.097,02 715.580,555	7	584.091,895 715.607,975	27.895
7	584.091,895 715.607,975	8	584.087,213 715.625,059	17.714	8	584.087,213 715.625,059	9	584.085,943 715.645,698	20.678	9	584.085,943 715.645,698	10	584.085,643 715.658,137	12.443
10	584.085,643 715.658,137	11	584.079,722 715.668,649	12.065	11	584.079,722 715.668,649	12	584.068,136 715.686,869	21.592	12	584.068,136 715.686,869	13	584.065,785 715.699,585	12.932

Punct început	X / Y	Punct sfârșit	X / Y	Lungime segment	Punct început	X / Y	Punct sfârșit	X / Y	Lungime segment	Punct început	X / Y	Punct sfârșit	X / Y	Lungime segment
13	584.065,785 715.699,585	14	584.054,74 715.715,036	18.993	14	584.054,74 715.715,036	15	584.033,912 715.739,473	32.109	15	584.033,912 715.739,473	16	584.024,75 715.743,826	10.144
16	584.024,75 715.743,826	17	584.015,1 715.743,416	9.659	17	584.015,1 715.743,416	18	583.989,12 715.755,962	28.851	18	583.989,12 715.755,962	19	583.974,839 715.752,145	14.782
19	583.974,839 715.752,145	20	583.965,062 715.779,939	29.463	20	583.965,062 715.779,939	21	583.960,294 715.813,451	33.849	21	583.960,294 715.813,451	22	583.948,583 715.855,313	43.469
22	583.948,583 715.855,313	23	583.938,444 715.871,688	19.26	23	583.938,444 715.871,688	24	583.937,073 715.883,436	11.828	24	583.937,073 715.883,436	25	583.936,443 715.898,899	15.476
25	583.936,443 715.898,899	26	583.945,249 715.923,3	25.941	26	583.945,249 715.923,3	27	583.953,895 715.939,131	18.038	27	583.953,895 715.939,131	28	583.950,628 715.949,232	10.616
28	583.950,628 715.949,232	29	583.951,232 715.955,784	6.58	29	583.951,232 715.955,784	30	583.942,264 715.967,021	14.377	30	583.942,264 715.967,021	31	583.929,723 715.980,292	18.259
31	583.929,723 715.980,292	32	583.738,755 715.889,656	211.385	32	583.738,755 715.889,656	33	583.741,108 715.880,732	9.229	33	583.741,108 715.880,732	34	583.763,557 715.809,829	74.372
34	583.763,557 715.809,829	35	583.771,744 715.782,37	28.654	35	583.771,744 715.782,37	36	583.788,188 715.730,551	54.365	36	583.788,188 715.730,551	37	583.823,316 715.622,354	113.757
37	583.823,316 715.622,354	38	583.836,126 715.578,258	45.919	38	583.836,126 715.578,258	39	583.845,159 715.555,687	24.311	39	583.845,159 715.555,687	40	583.853,701 715.540,033	17.833
40	583.853,701 715.540,033	41	583.861,914 715.527,846	14.697	41	583.861,914 715.527,846	42	583.863,362 715.526,207	2.186	42	583.863,362 715.526,207	43	583.883,25 715.527,166	19.912
43	583.883,25 715.527,166	44	583.897,107 715.527,781	13.87	44	583.897,107 715.527,781	45	583.906,313 715.528,572	9.24	45	583.906,313 715.528,572	46	583.911,689 715.528,778	5.38
46	583.911,689 715.528,778	47	583.941,272 715.525,064	29.815	47	583.941,272 715.525,064	48	583.950,648 715.523,767	9.465	48	583.950,648 715.523,767	49	583.960,387 715.522,223	9.861
49	583.960,387 715.522,223	50	583.970,289 715.520,21	10.104	50	583.970,289 715.520,21	51	583.999,134 715.515,962	29.157	51	583.999,134 715.515,962	52	584.011,451 715.515,591	12.322
52	584.011,451 715.515,591	53	584.015,106 715.517,159	3.978	53	584.015,106 715.517,159	54	584.031,448 715.524,524	17.925	54	584.031,448 715.524,524	55	584.045,544 715.529,408	14.918
55	584.045,544 715.529,408	56	584.060,474 715.536,66	16.599	56	584.060,474 715.536,66	57	584.068,499 715.542,209	9.756	57	584.068,499 715.542,209	1	584.073,74 715.549,151	8.698

** Lungimile segmentelor sunt determinate în planul de proiecție Stereo 70 și sunt rotunjite la 1 milimetru.

*** Distanța dintre puncte este formată din segmente cumulate ce sunt mai mici decât valoarea 1 milimetru.

**DATE DESPRE IMOBILUL NR. 4827**

Oficiul de Cadastru și Publicitate Imobiliară SUCEAVA
Biroul de Cadastru și Publicitate Imobiliară Radauti

A. Partea I. Descrierea imobilului

TEREN Extravilan

Adresa: Jud. Suceava

Nr. Crt	Nr cadastral Nr. topografic	Suprafața* (mp)	Observații / Referințe
A1		3.472	Sector cadastral:11 Teren neimprejmuit;

B. Partea II. Proprietari și acte

Inscrieri privitoare la dreptul de proprietate și alte drepturi reale		Referințe
/		
Act Normativ nr. Legea 7, din 13/03/1996 emis de PARLAMENTUL ROMANIEI;		
B1	Inscrierea provizorie, drept de PROPRIETATE, dobandit prin Lege, cota actuala 1/1 1) NEIDENTIFICAT NEIDENTIFICAT	A1
B2	Proprietar neidentificat.	A1

C. Partea III. SARCINI .

Inscrieri privind dezmembramintele dreptului de proprietate, drepturi reale de garanție și sarcini	Referințe
NU SUNT	

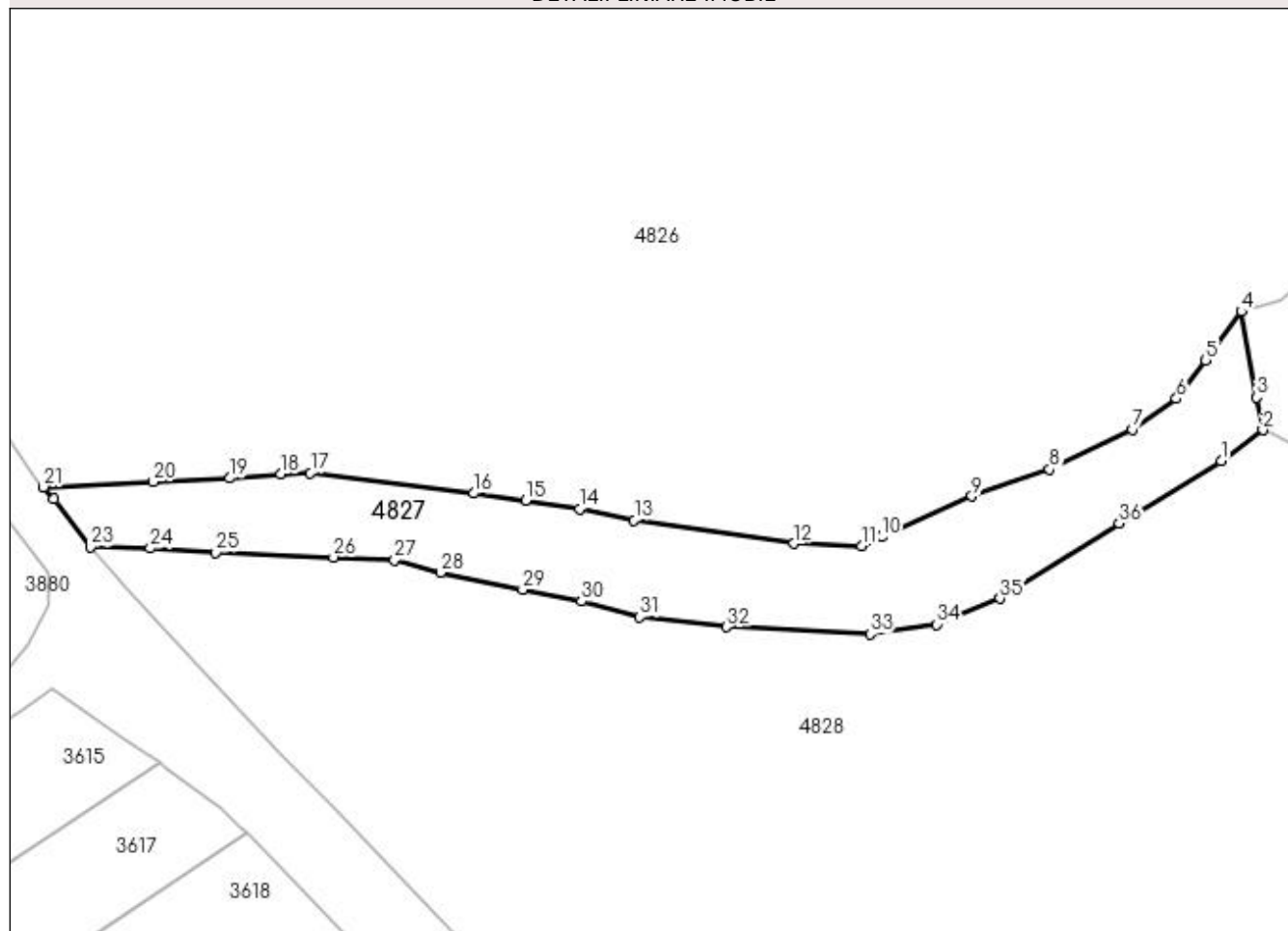
Anexa Nr. 1 La Partea I

Teren

Nr cadastral	Suprafaţa (mp)*	Observații / Referințe
	3.472	

* Suprafața este determinată în planul de proiecție Stereo 70.

DETALII LINIARE IMOBIL



Date referitoare la teren

Crt	Categorie folosință	Intra vilan	Suprafața (mp)	Tarla	Parcelă	Nr. topo	Observații / Referințe
1	altele	NU	3.472	1	10	-	Canal

Lungime Segmente

1) Valorile lungimilor segmentelor sunt obținute din proiecție în plan.

Punct început	X / Y	Punct sfârșit	X / Y	Lungime segment (** (m)
1	584.076,6 715.530,941	2	584.084,138 715.536,536	9.387
3	584.083,068 715.542,439	4	584.080,253 715.557,967	15.781
5	584.073,74 715.549,151	6	584.068,499 715.542,209	8.698
7	584.060,474 715.536,66	8	584.045,544 715.529,408	16.599
9	584.031,448 715.524,524	10	584.015,106 715.517,159	17.925

Punct început	X / Y	Punct sfârșit	X / Y	Lungime segment (** (m)
2	584.084,138 715.536,536	3	584.083,068 715.542,439	5.999
4	584.080,253 715.557,967	5	584.073,74 715.549,151	10.961
6	584.068,499 715.542,209	7	584.060,474 715.536,66	9.756
8	584.045,544 715.529,408	9	584.031,448 715.524,524	14.918
10	584.015,106 715.517,159	11	584.011,451 715.515,591	3.978

Punct început	X / Y	Punct sfârșit	X / Y	Lungime segment (** (m)
11	584.011,451 715.515,591	12	583.999,134 715.515,962	12.322
13	583.970,289 715.520,21	14	583.960,387 715.522,223	10.104
15	583.950,648 715.523,767	16	583.941,272 715.525,064	9.465
17	583.911,689 715.528,778	18	583.906,313 715.528,572	5.38
19	583.897,107 715.527,781	20	583.883,25 715.527,166	13.87
21	583.863,362 715.526,207	22	583.865,279 715.524,037	2.896
23	583.871,808 715.515,339	24	583.882,69 715.515,098	10.885
25	583.894,56 715.514,362	26	583.915,851 715.513,515	21.307
27	583.926,942 715.512,979	28	583.935,215 715.510,698	8.582
29	583.950,108 715.507,668	30	583.960,729 715.505,544	10.832
31	583.971,35 715.502,693	32	583.987,003 715.500,904	15.754
33	584.012,998 715.499,618	34	584.025,098 715.501,369	12.227
35	584.036,562 715.506,009	36	584.058,126 715.519,63	25.505

Punct început	X / Y	Punct sfârșit	X / Y	Lungime segment (** (m)
12	583.999,134 715.515,962	13	583.970,289 715.520,21	29.157
14	583.960,387 715.522,223	15	583.950,648 715.523,767	9.861
16	583.941,272 715.525,064	17	583.911,689 715.528,778	29.815
18	583.906,313 715.528,572	19	583.897,107 715.527,781	9.24
20	583.883,25 715.527,166	21	583.863,362 715.526,207	19.912
22	583.865,279 715.524,037	23	583.871,808 715.515,339	10.876
24	583.882,69 715.515,098	25	583.894,56 715.514,362	11.893
26	583.915,851 715.513,515	27	583.926,942 715.512,979	11.104
28	583.935,215 715.510,698	29	583.950,108 715.507,668	15.197
30	583.960,729 715.505,544	31	583.971,35 715.502,693	10.997
32	583.987,003 715.500,904	33	584.012,998 715.499,618	26.026
34	584.025,098 715.501,369	35	584.036,562 715.506,009	12.368
36	584.058,126 715.519,63	1	584.076,6 715.530,941	21.662

** Lungimile segmentelor sunt determinate în planul de proiecție Stereo 70 și sunt rotunjite la 1 milimetru.

*** Distanța dintre puncte este formată din segmente cumulate ce sunt mai mici decât valoarea 1 milimetru.

**DATE DESPRE IMOBILUL NR. 4828**

Oficiul de Cadastru și Publicitate Imobiliară SUCEAVA
Biroul de Cadastru și Publicitate Imobiliară Radauti

A. Partea I. Descrierea imobilului

TEREN Necunoscut

Adresa: Loc. Gramesti, Jud. Suceava

Nr. Crt	Nr cadastral Nr. topografic	Suprafața* (mp)	Observații / Referințe
A1	31054	Din acte: 238.046 Masurata: 34.369	Sector cadastral:11 Teren neimprejmuit;

B. Partea II. Proprietari și acte

Inscrieri privitoare la dreptul de proprietate și alte drepturi reale		Referințe
30498 / 02/10/2017		
Act Administrativ nr. 22 cu anexele 1 si 2, din 25/08/1999 emis de CONSILIUL LOCAL COMUNA GRAMESTI (act administrativ nr 1807 din 11.04.2017, emis de Primaria Gramesti);		
B1	Intabulare, drept de PROPRIETATE, dobandit prin Constituire, cota actuala 1/1 1) COMUNA GRĂMEȘTI - DOMENIU PRIVAT, CIF:4441301	A1
B2	imobil aflat sub incidenta art.3 alin.(1) din Legea nr.17/2014	A1

C. Partea III. SARCINI .

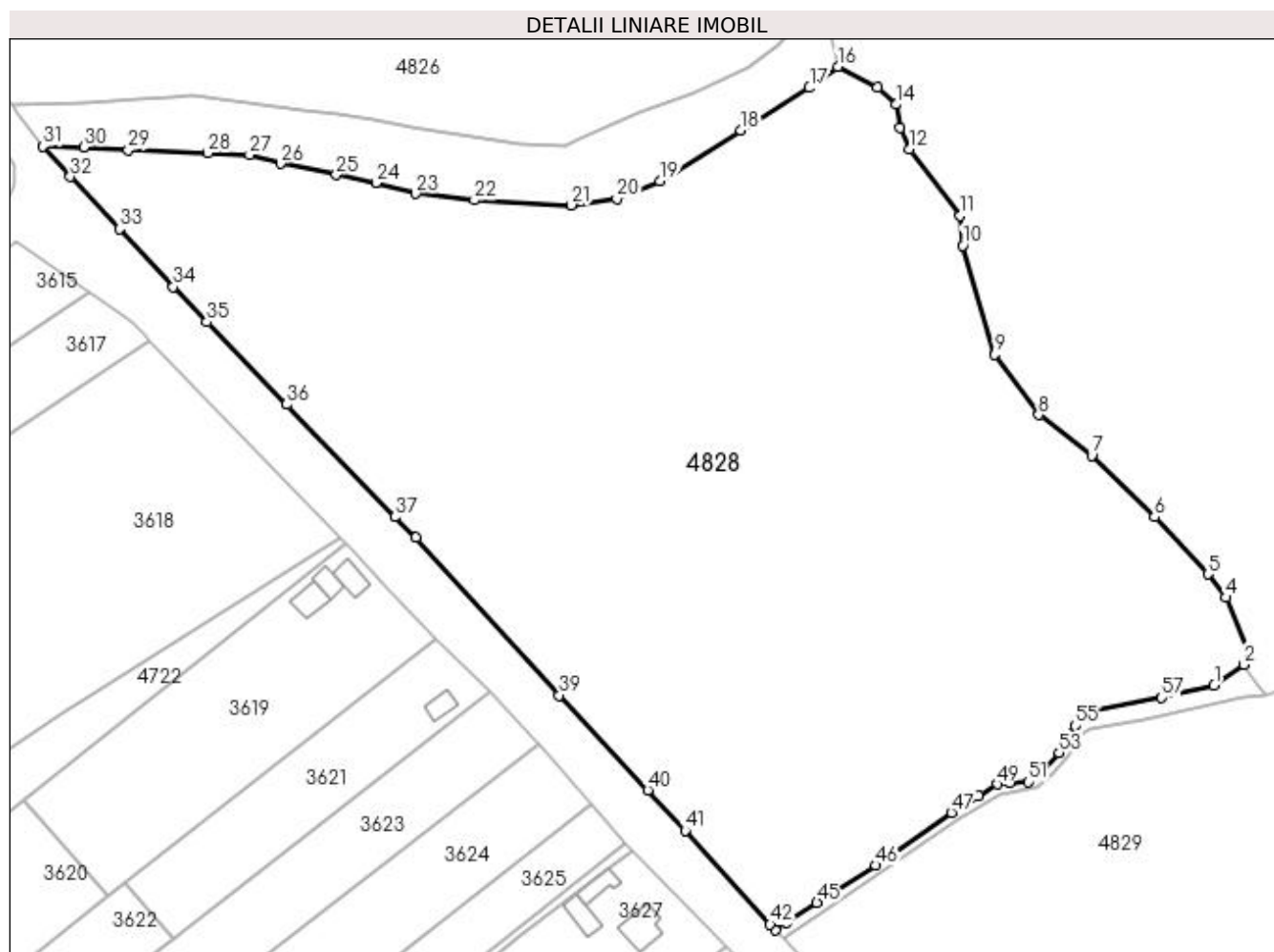
Inscrieri privind dezmembramintele dreptului de proprietate, drepturi reale de garanție și sarcini	Referințe
NU SUNT	

Anexa Nr. 1 La Partea I

Teren

Nr cadastral	Suprafața (mp)*	Observații / Referințe
31054	Din acte: 238.046 Masurata: 34.369	

* Suprafața este determinată în planul de proiecție Stereo 70.



Date referitoare la teren

Crt	Categorie folosință	Intra vilan	Suprafața (mp)	Tarla	Parcelă	Nr. topo	Observații / Referințe
1	pasune	NU	34.366	1	11, 12	-	
2	pasune	DA	3	1	11, 12	-	

Lungime Segmente

1) Valorile lungimilor segmentelor sunt obținute din proiecție în plan.

Punct început	X / Y	Punct sfârșit	X / Y	Lungime segment	Punct început	X / Y	Punct sfârșit	X / Y	Lungime segment	Punct început	X / Y	Punct sfârșit	X / Y	Lungime segment
1	584.184,685 715.371,319	2	584.192,645 715.376,864	9.701	2	584.192,645 715.376,864	3	584.194,298 715.378,629	2.418	3	584.194,298 715.378,629	4	584.187,848 715.394,806	17.415
4	584.187,848 715.394,806	5	584.182,995 715.401,018	7.883	5	584.182,995 715.401,018	6	584.168,731 715.416,326	20.924	6	584.168,731 715.416,326	7	584.151,962 715.432,63	23.388
7	584.151,962 715.432,63	8	584.137,835 715.443,549	17.855	8	584.137,835 715.443,549	9	584.126,09 715.459,663	19.94	9	584.126,09 715.459,663	10	584.117,595 715.488,844	30.392
10	584.117,595 715.488,844	11	584.116,836 715.496,764	7.956	11	584.116,836 715.496,764	12	584.103,315 715.514,481	22.287	12	584.103,315 715.514,481	13	584.100,782 715.520,166	6.224

Punct început	X / Y	Punct sfârșit	X / Y	Lungime segment	Punct început	X / Y	Punct sfârșit	X / Y	Lungime segment	Punct început	X / Y	Punct sfârșit	X / Y	Lungime segment
13	584.100,782 715.520,166	14	584.099,667 715.526,461	6.393	14	584.099,667 715.526,461	15	584.094,83 715.531,147	6.735	15	584.094,83 715.531,147	16	584.084,138 715.536,536	11.973
16	584.084,138 715.536,536	17	584.076,6 715.530,941	9.387	17	584.076,6 715.530,941	18	584.058,126 715.519,63	21.662	18	584.058,126 715.519,63	19	584.036,562 715.506,009	25.505
19	584.036,562 715.506,009	20	584.025,098 715.501,369	12.368	20	584.025,098 715.501,369	21	584.012,998 715.499,618	12.227	21	584.012,998 715.499,618	22	583.987,003 715.500,904	26.026
22	583.987,003 715.500,904	23	583.971,35 715.502,693	15.754	23	583.971,35 715.502,693	24	583.960,729 715.505,544	10.997	24	583.960,729 715.505,544	25	583.950,108 715.507,668	10.832
25	583.950,108 715.507,668	26	583.935,215 715.510,698	15.197	26	583.935,215 715.510,698	27	583.926,942 715.512,979	8.582	27	583.926,942 715.512,979	28	583.915,851 715.513,515	11.104
28	583.915,851 715.513,515	29	583.894,56 715.514,362	21.307	29	583.894,56 715.514,362	30	583.882,69 715.515,098	11.893	30	583.882,69 715.515,098	31	583.871,808 715.515,339	10.885
31	583.871,808 715.515,339	32	583.879,06 715.507,209	10.894	32	583.879,06 715.507,209	33	583.892,172 715.493,234	19.163	33	583.892,172 715.493,234	34	583.906,543 715.477,794	21.094
34	583.906,543 715.477,794	35	583.915,545 715.468,352	13.045	35	583.915,545 715.468,352	36	583.936,905 715.446,351	30.665	36	583.936,905 715.446,351	37	583.965,786 715.416,297	41.681
37	583.965,786 715.416,297	38	583.971,455 715.410,812	7.888	38	583.971,455 715.410,812	39	584.009,708 715.368,662	56.921	39	584.009,708 715.368,662	40	584.033,403 715.343,341	34.679
40	584.033,403 715.343,341	41	584.043,391 715.332,501	14.74	41	584.043,391 715.332,501	42	584.066,057 715.307,45	33.783	42	584.066,057 715.307,45	43	584.067,434 715.305,996	2.003
43	584.067,434 715.305,996	44	584.070,512 715.307,92	3.629	44	584.070,512 715.307,92	45	584.078,559 715.313,263	9.66	45	584.078,559 715.313,263	46	584.094,304 715.323,234	18.637
46	584.094,304 715.323,234	47	584.114,504 715.337,382	24.662	47	584.114,504 715.337,382	48	584.121,844 715.341,787	8.561	48	584.121,844 715.341,787	49	584.126,707 715.344,956	5.804
49	584.126,707 715.344,956	50	584.130,12 715.345,257	3.426	50	584.130,12 715.345,257	51	584.135,119 715.345,569	5.009	51	584.135,119 715.345,569	52	584.138,868 715.348,896	5.013
52	584.138,868 715.348,896	53	584.143,284 715.353,286	6.226	53	584.143,284 715.353,286	54	584.144,965 715.357,007	4.083	54	584.144,965 715.357,007	55	584.147,649 715.360,513	4.415
55	584.147,649 715.360,513	56	584.150,636 715.364,252	4.786	56	584.150,636 715.364,252	57	584.170,709 715.368,044	20.428	57	584.170,709 715.368,044	1	584.184,685 715.371,319	14.354

** Lungimile segmentelor sunt determinate în planul de proiecție Stereo 70 și sunt rotunjite la 1 milimetru.

*** Distanța dintre puncte este formată din segmente cumulate ce sunt mai mici decât valoarea 1 milimetru.

**DATE DESPRE IMOBILUL NR. 4829**

Oficiul de Cadastru și Publicitate Imobiliară SUCEAVA
Biroul de Cadastru și Publicitate Imobiliară Radauti

A. Partea I. Descrierea imobilului

TEREN Necunoscut

Adresa: Loc. Gramesti, Jud. Suceava

Nr. Crt	Nr cadastral Nr. topografic	Suprafața* (mp)	Observații / Referințe
A1	31059	Din acte: 238.046 Masurata: 25.379	Sector cadastral:11 Teren neimprejmut;

B. Partea II. Proprietari și acte

Inscrieri privitoare la dreptul de proprietate și alte drepturi reale		Referințe
30532 / 02/10/2017		
Act Administrativ nr. 22, din 25/08/1999 emis de CONSILIUL LOCAL COMUNA GRAMESTI (act administrativ nr 1807 din 11.04.2017, emis de Primaria Gramesti);		
B1	Intabulare, drept de PROPRIETATE, dobandit prin Constituire, cota actuala 1/1 1) COMUNA GRĂMEȘTI - DOMENIU PRIVAT, CIF:4441301	A1

C. Partea III. SARCINI .

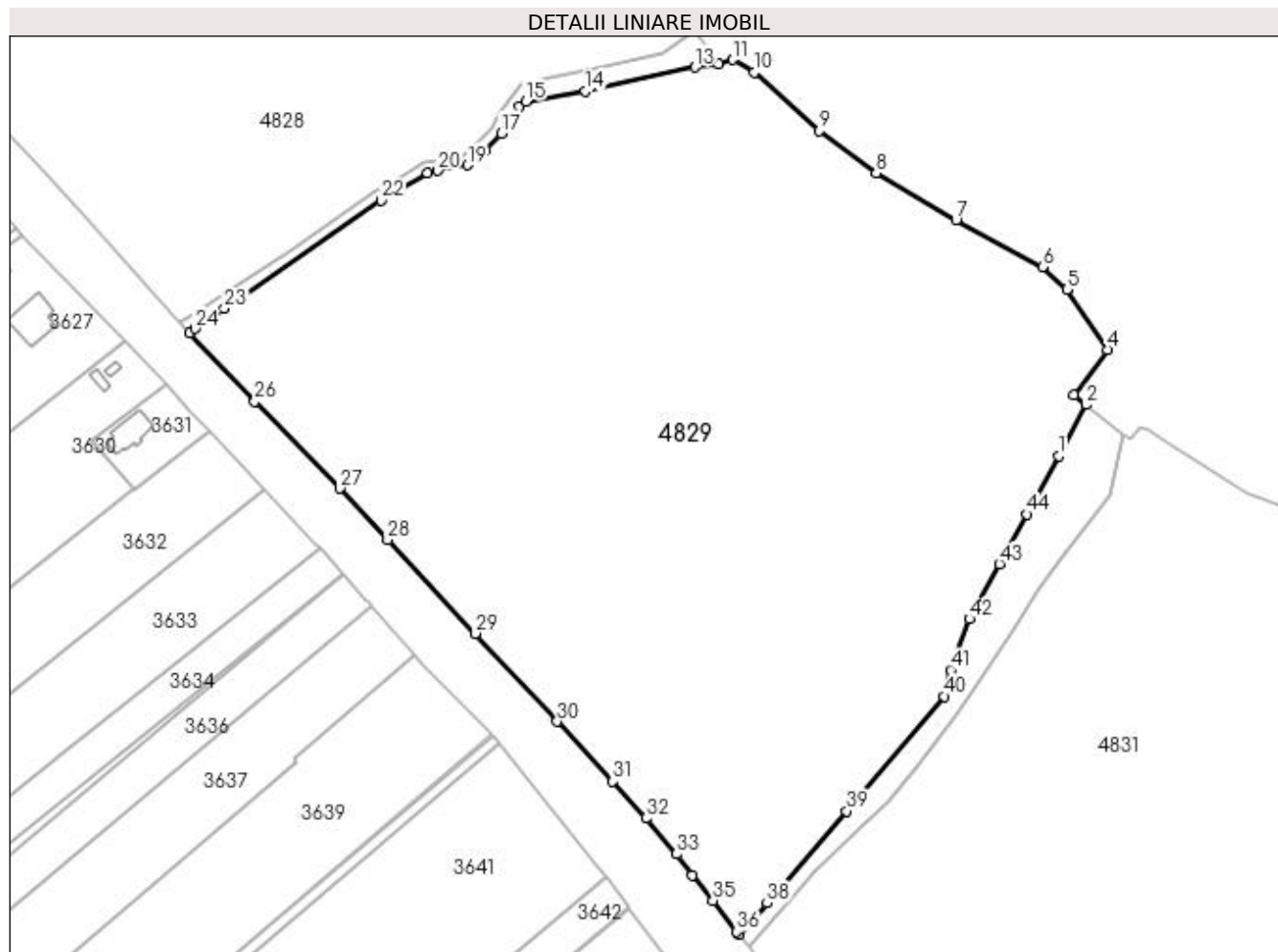
Inscrieri privind dezmembramintele dreptului de proprietate, drepturi reale de garanție și sarcini	Referințe
NU SUNT	

Anexa Nr. 1 La Partea I

Teren

Nr cadastral	Suprafața (mp)*	Observații / Referințe
31059	Din acte: 238.046 Masurata: 25.379	

* Suprafața este determinată în planul de proiecție Stereo 70.



Date referitoare la teren

Crt	Categorie folosință	Intravilan	Suprafața (mp)	Tarla	Parcelă	Nr. topo	Observații / Referințe
1	pasune	DA	18.679	1	14	-	
2	arabil	NU	6.700	1	14	-	

Lungime Segmente

1) Valorile lungimilor segmentelor sunt obținute din proiecție în plan.

Punct început	X / Y	Punct sfârșit	X / Y	Lungime segment	Punct început	X / Y	Punct sfârșit	X / Y	Lungime segment	Punct început	X / Y	Punct sfârșit	X / Y	Lungime segment
1	584.280,868 715.273,62	2	584.287,618 715.286,058	14.151	2	584.287,618 715.286,058	3	584.284,602 715.288,473	3.864	3	584.284,602 715.288,473	4	584.292,755 715.299,395	13.629
4	584.292,755 715.299,395	5	584.282,898 715.314,025	17.641	5	584.282,898 715.314,025	6	584.277,033 715.319,555	8.061	6	584.277,033 715.319,555	7	584.256,015 715.330,911	23.891
7	584.256,015 715.330,911	8	584.236,591 715.342,306	22.521	8	584.236,591 715.342,306	9	584.222,706 715.352,542	17.251	9	584.222,706 715.352,542	10	584.206,899 715.366,711	21.228
10	584.206,899 715.366,711	11	584.201,753 715.369,847	6.026	11	584.201,753 715.369,847	12	584.198,366 715.368,796	3.546	12	584.198,366 715.368,796	13	584.192,529 715.368,009	5.891

Punct început	X / Y	Punct sfârșit	X / Y	Lungime segment	Punct început	X / Y	Punct sfârșit	X / Y	Lungime segment	Punct început	X / Y	Punct sfârșit	X / Y	Lungime segment
13	584.192,529 715.368,009	14	584.165,968 715.362,154	27.198	14	584.165,968 715.362,154	15	584.151,412 715.359,757	14.752	15	584.151,412 715.359,757	16	584.149,867 715.358,438	2.032
16	584.149,867 715.358,438	17	584.145,466 715.351,962	7.829	17	584.145,466 715.351,962	18	584.141,495 715.347,884	5.693	18	584.141,495 715.347,884	19	584.137,343 715.344,279	5.499
19	584.137,343 715.344,279	20	584.130,07 715.342,886	7.404	20	584.130,07 715.342,886	21	584.127,616 715.342,245	2.537	21	584.127,616 715.342,245	22	584.116,332 715.335,651	13.07
22	584.116,332 715.335,651	23	584.078,171 715.309,38	46.329	23	584.078,171 715.309,38	24	584.071,003 715.304,513	8.664	24	584.071,003 715.304,513	25	584.069,816 715.303,482	1.573
25	584.069,816 715.303,482	26	584.085,571 715.286,846	22.912	26	584.085,571 715.286,846	27	584.106,258 715.265,726	29.563	27	584.106,258 715.265,726	28	584.117,854 715.253,189	17.078
28	584.117,854 715.253,189	29	584.139,257 715.230,448	31.229	29	584.139,257 715.230,448	30	584.159,033 715.209,086	29.111	30	584.159,033 715.209,086	31	584.172,53 715.194,493	19.877
31	584.172,53 715.194,493	32	584.180,625 715.185,541	12.07	32	584.180,625 715.185,541	33	584.188,02 715.176,892	11.379	33	584.188,02 715.176,892	34	584.191,975 715.171,786	6.459
34	584.191,975 715.171,786	35	584.196,928 715.165,566	7.951	35	584.196,928 715.165,566	36	584.202,738 715.158,026	9.519	36	584.202,738 715.158,026	37	584.203,279 715.157,372	0.849
37	584.203,279 715.157,372	38	584.210,083 715.164,966	10.196	38	584.210,083 715.164,966	39	584.229,425 715.187,327	29.566	39	584.229,425 715.187,327	40	584.253,152 715.215,189	36.596
40	584.253,152 715.215,189	41	584.254,69 715.221,56	6.554	41	584.254,69 715.221,56	42	584.259,157 715.234,004	13.222	42	584.259,157 715.234,004	43	584.266,497 715.247,381	15.258
43	584.266,497 715.247,381	44	584.273,139 715.259,424	13.753	44	584.273,139 715.259,424	1	584.280,868 715.273,62	16.164					

** Lungimile segmentelor sunt determinate în planul de proiecție Stereo 70 și sunt rotunjite la 1 milimetru.

*** Distanța dintre puncte este formată din segmente cumulate ce sunt mai mici decât valoarea 1 milimetru.

**DATE DESPRE IMOBILUL NR. 4830**

Oficiul de Cadastru și Publicitate Imobiliară SUCEAVA
Biroul de Cadastru și Publicitate Imobiliară Radauti

A. Partea I. Descrierea imobilului

TEREN Extravilan

Adresa: Jud. Suceava

Nr. Crt	Nr cadastral Nr. topografic	Suprafața* (mp)	Observații / Referințe
A1		1.276	Sector cadastral:11 Teren neimprejmuit;

B. Partea II. Proprietari și acte

Inscrieri privitoare la dreptul de proprietate și alte drepturi reale		Referințe
/		
Act Normativ nr. Legea 7, din 13/03/1996 emis de PARLAMENTUL ROMANIEI;		
B1	Inscrierea provizorie, drept de PROPRIETATE, dobandit prin Lege, cota actuala 1/1 1) NEIDENTIFICAT NEIDENTIFICAT	A1
B2	Proprietar neidentificat.	A1

C. Partea III. SARCINI .

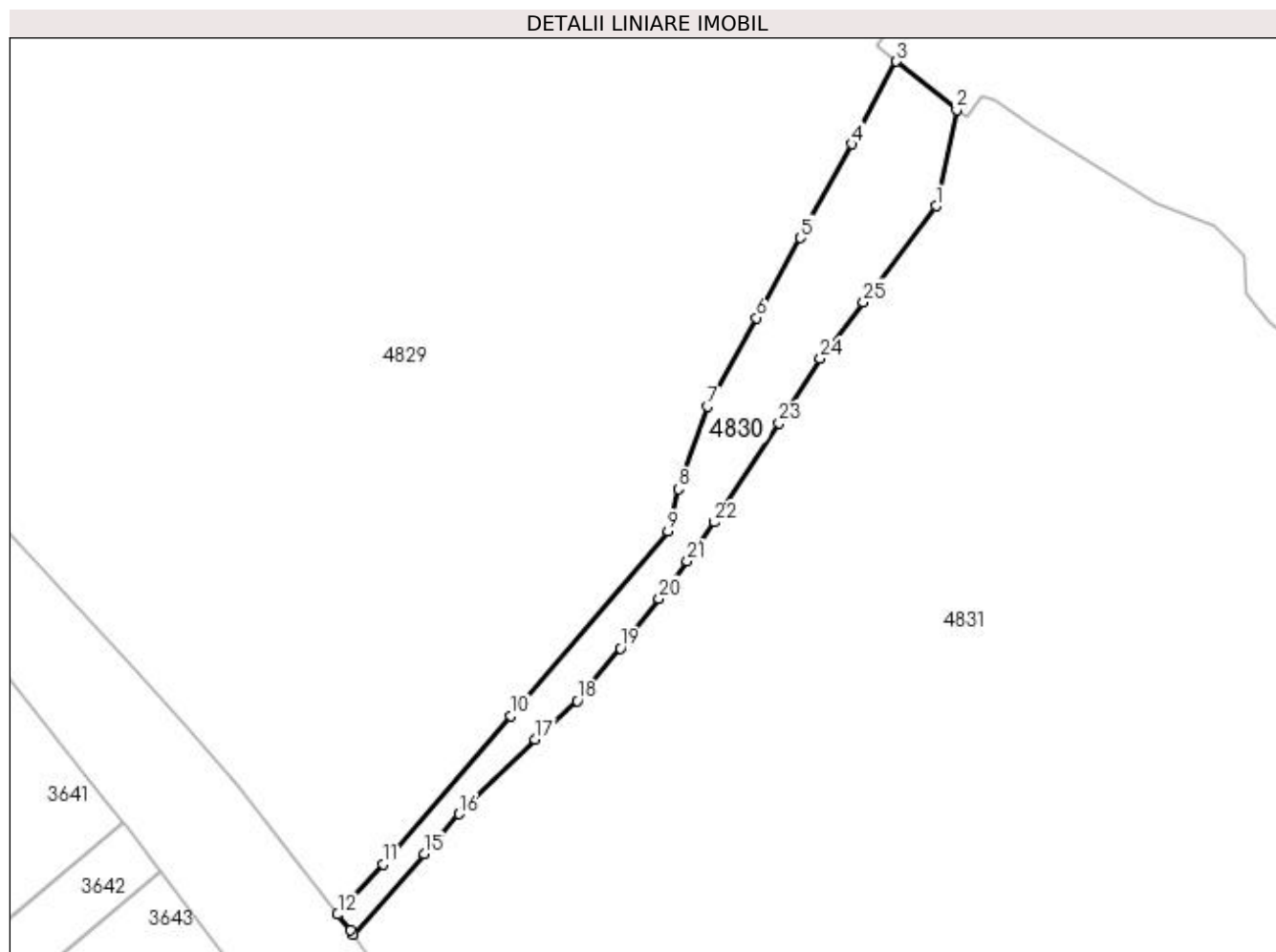
Inscrieri privind dezmembramintele dreptului de proprietate, drepturi reale de garanție și sarcini	Referințe
NU SUNT	

Anexa Nr. 1 La Partea I

Teren

Nr cadastral	Suprafața (mp)*	Observații / Referințe
	1.276	

* Suprafața este determinată în planul de proiecție Stereo 70.



Date referitoare la teren

Crt	Categorie folosință	Intravilan	Suprafața (mp)	Tarla	Parcelă	Nr. topo	Observații / Referințe
1	altele	NU	1.276	1	15	-	Canal

Lungime Segmente

1) Valorile lungimilor segmentelor sunt obținute din proiecție în plan.

Punct început	X / Y	Punct sfârșit	X / Y	Lungime segment (** (m)
1	584.293,591 715.264,26	2	584.296,696 715.278,789	14.857
3	584.287,618 715.286,058	4	584.280,868 715.273,62	14.151
5	584.273,139 715.259,424	6	584.266,497 715.247,381	13.753
7	584.259,157 715.234,004	8	584.254,69 715.221,56	13.222
9	584.253,152 715.215,189	10	584.229,425 715.187,327	36.596

Punct început	X / Y	Punct sfârșit	X / Y	Lungime segment (** (m)
2	584.296,696 715.278,789	3	584.287,618 715.286,058	11.63
4	584.280,868 715.273,62	5	584.273,139 715.259,424	16.164
6	584.266,497 715.247,381	7	584.259,157 715.234,004	15.258
8	584.254,69 715.221,56	9	584.253,152 715.215,189	6.554
10	584.229,425 715.187,327	11	584.210,083 715.164,966	29.566

Punct început	X / Y	Punct sfârșit	X / Y	Lungime segment (** (m)
11	584.210,083 715.164,966	12	584.203,279 715.157,372	10.196
13	584.205,258 715.154,985	14	584.205,683 715.154,367	0.75
15	584.216,379 715.166,49	16	584.221,625 715.172,538	8.006
17	584.233,067 715.183,818	18	584.239,472 715.189,613	8.638
19	584.245,976 715.197,515	20	584.251,775 715.205,033	9.495
21	584.256,064 715.210,667	22	584.260,103 715.216,577	7.158
23	584.269,93 715.231,535	24	584.276,133 715.241,239	11.517
25	584.282,625 715.249,767	1	584.293,591 715.264,26	18.174

Punct început	X / Y	Punct sfârșit	X / Y	Lungime segment (** (m)
12	584.203,279 715.157,372	13	584.205,258 715.154,985	3.101
14	584.205,683 715.154,367	15	584.216,379 715.166,49	16.167
16	584.221,625 715.172,538	17	584.233,067 715.183,818	16.067
18	584.239,472 715.189,613	19	584.245,976 715.197,515	10.234
20	584.251,775 715.205,033	21	584.256,064 715.210,667	7.081
22	584.260,103 715.216,577	23	584.269,93 715.231,535	17.897
24	584.276,133 715.241,239	25	584.282,625 715.249,767	10.718

** Lungimile segmentelor sunt determinate în planul de proiecție Stereo 70 și sunt rotunjite la 1 milimetru.

*** Distanța dintre puncte este formată din segmente cumulate ce sunt mai mici decât valoarea 1 milimetru.

**DATE DESPRE IMOBILUL NR. 4831**

Oficiul de Cadastru și Publicitate Imobiliară SUCEAVA
Biroul de Cadastru și Publicitate Imobiliară Radauti

A. Partea I. Descrierea imobilului

TEREN Extravilan

Adresa: Jud. Suceava

Nr. Crt	Nr cadastral Nr. topografic	Suprafața* (mp)	Observații / Referințe
A1	31057	Din acte: 238.046 Masurata: 76.250	Sector cadastral:11 Teren neimprejmuit;

B. Partea II. Proprietari și acte

Inscrieri privitoare la dreptul de proprietate și alte drepturi reale		Referințe
30542 / 02/10/2017		
Act Administrativ nr. 22 cu anexele 1 si 2, din 25/08/1999 emis de CONSILIUL LOCAL COMUNA GRAMESTI (act administrativ nr 1807 din 11.04.2017, emis de Primaria Gramesti);		
B1	Intabulare, drept de PROPRIETATE, dobandit prin Constituire, cota actuala 1/1 1) COMUNA GRĂMEȘTI - DOMENIU PRIVAT, CIF:4441301	A1
B3	imobil aflat sub incidenta art.3 alin.(1) din Legea nr.17/2014	A1

C. Partea III. SARCINI .

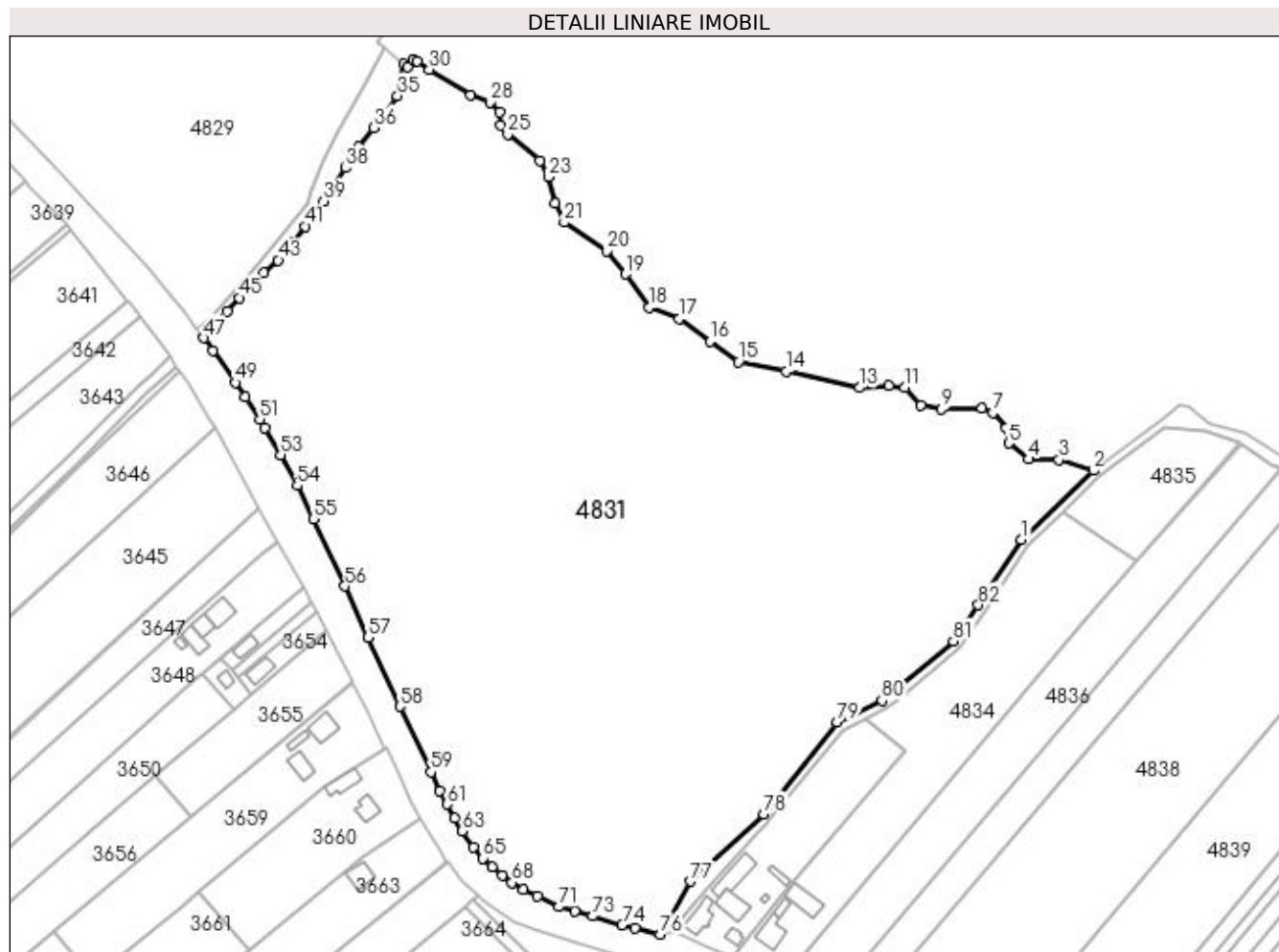
Inscrieri privind dezmembramintele dreptului de proprietate, drepturi reale de garanție și sarcini	Referințe
NU SUNT	

Anexa Nr. 1 La Partea I

Teren

Nr cadastral	Suprafața (mp)*	Observații / Referințe
31057	Din acte: 238.046 Masurata: 76.250	

* Suprafața este determinată în planul de proiecție Stereo 70.



Date referitoare la teren

Crt	Categorie folosință	Intravilan	Suprafața (mp)	Tarla	Parcelă	Nr. topo	Observații / Referințe
1	pasune	NU	76.250	1	16	-	

Lungime Segmente

1) Valorile lungimilor segmentelor sunt obținute din proiecție în plan.

Punct început	X / Y	Punct sfârșit	X / Y	Lungime segment
1	584.576,973 715.062,81	2	584.609,743 715.094,118	45.322
4	584.580,282 715.099,301	5	584.571,296 715.106,518	11.525
7	584.564,056 715.120,419	8	584.559,17 715.122,349	5.253
10	584.531,521 715.123,786	11	584.524,008 715.131,757	10.954
2	584.609,743 715.094,118	3	584.594,104 715.098,983	16.378
5	584.571,296 715.106,518	6	584.570,143 715.113,358	6.936
8	584.559,17 715.122,349	9	584.540,703 715.122,042	18.47
11	584.524,008 715.131,757	12	584.516,959 715.132,89	7.139
3	584.594,104 715.098,983	4	584.580,282 715.099,301	13.826
6	584.570,143 715.113,358	7	584.564,056 715.120,419	9.323
9	584.540,703 715.122,042	10	584.531,521 715.123,786	9.346
12	584.516,959 715.132,89	13	584.503,361 715.131,73	13.647

Punct început	X / Y	Punct sfârșit	X / Y	Lungime segment	Punct început	X / Y	Punct sfârșit	X / Y	Lungime segment	Punct început	X / Y	Punct sfârșit	X / Y	Lungime segment
13	584.503,361 715.131,73	14	584.470,11 715.139,037	34.044	14	584.470,11 715.139,037	15	584.448,394 715.143,451	22.16	15	584.448,394 715.143,451	16	584.435,483 715.152,674	15.867
16	584.435,483 715.152,674	17	584.421,584 715.162,995	17.312	17	584.421,584 715.162,995	18	584.407,73 715.168,047	14.746	18	584.407,73 715.168,047	19	584.397,344 715.183,408	18.543
19	584.397,344 715.183,408	20	584.388,742 715.193,851	13.53	20	584.388,742 715.193,851	21	584.369,38 715.206,803	23.295	21	584.369,38 715.206,803	22	584.365,373 715.215,585	9.653
22	584.365,373 715.215,585	23	584.362,097 715.227,497	12.354	23	584.362,097 715.227,497	24	584.358,307 715.234,893	8.311	24	584.358,307 715.234,893	25	584.343,775 715.246,883	18.84
25	584.343,775 715.246,883	26	584.340,458 715.251,088	5.356	26	584.340,458 715.251,088	27	584.340,165 715.256,851	5.77	27	584.340,165 715.256,851	28	584.335,593 715.261,391	6.443
28	584.335,593 715.261,391	29	584.326,872 715.264,724	9.336	29	584.326,872 715.264,724	30	584.308,1 715.276,347	22.079	30	584.308,1 715.276,347	31	584.302,591 715.280,208	6.727
31	584.302,591 715.280,208	32	584.300,561 715.280,707	2.09	32	584.300,561 715.280,707	33	584.298,199 715.277,586	3.914	33	584.298,199 715.277,586	34	584.296,696 715.278,789	1.925
34	584.296,696 715.278,789	35	584.293,591 715.264,26	14.857	35	584.293,591 715.264,26	36	584.282,625 715.249,767	18.174	36	584.282,625 715.249,767	37	584.276,133 715.241,239	10.718
37	584.276,133 715.241,239	38	584.269,93 715.231,535	11.517	38	584.269,93 715.231,535	39	584.260,103 715.216,577	17.897	39	584.260,103 715.216,577	40	584.256,064 715.210,667	7.158
40	584.256,064 715.210,667	41	584.251,775 715.205,033	7.081	41	584.251,775 715.205,033	42	584.245,976 715.197,515	9.495	42	584.245,976 715.197,515	43	584.239,472 715.189,613	10.234
43	584.239,472 715.189,613	44	584.233,067 715.183,818	8.638	44	584.233,067 715.183,818	45	584.221,625 715.172,538	16.067	45	584.221,625 715.172,538	46	584.216,379 715.166,49	8.006
46	584.216,379 715.166,49	47	584.205,683 715.154,367	16.167	47	584.205,683 715.154,367	48	584.209,679 715.148,562	7.048	48	584.209,679 715.148,562	49	584.219,933 715.134,086	17.739
49	584.219,933 715.134,086	50	584.224,548 715.127,434	8.096	50	584.224,548 715.127,434	51	584.231,097 715.117,356	12.02	51	584.231,097 715.117,356	52	584.233,468 715.113,607	4.435
52	584.233,468 715.113,607	53	584.240,5 715.101,197	14.264	53	584.240,5 715.101,197	54	584.248,085 715.087,225	15.898	54	584.248,085 715.087,225	55	584.255,378 715.072,19	16.711
55	584.255,378 715.072,19	56	584.269,764 715.041,638	33.769	56	584.269,764 715.041,638	57	584.280,222 715.018,344	25.534	57	584.280,222 715.018,344	58	584.294,728 714.986,954	34.58
58	584.294,728 714.986,954	59	584.308,801 714.957,174	32.937	59	584.308,801 714.957,174	60	584.312,77 714.948,531	9.511	60	584.312,77 714.948,531	61	584.316,062 714.942,527	6.848
61	584.316,062 714.942,527	62	584.319,45 714.936,184	7.191	62	584.319,45 714.936,184	63	584.323,008 714.930,359	6.825	63	584.323,008 714.930,359	64	584.328,169 714.923,086	8.918
64	584.328,169 714.923,086	65	584.332,534 714.918,016	6.69	65	584.332,534 714.918,016	66	584.336,592 714.913,959	5.738	66	584.336,592 714.913,959	67	584.341,251 714.910,296	5.927
67	584.341,251 714.910,296	68	584.345,712 714.906,957	5.572	68	584.345,712 714.906,957	69	584.350,925 714.903,878	6.055	69	584.350,925 714.903,878	70	584.357,205 714.900,713	7.033
70	584.357,205 714.900,713	71	584.367,138 714.896,023	10.984	71	584.367,138 714.896,023	72	584.374,145 714.893,853	7.335	72	584.374,145 714.893,853	73	584.382,12 714.891,625	8.28
73	584.382,12 714.891,625	74	584.395,66 714.887,753	14.084	74	584.395,66 714.887,753	75	584.401,586 714.886,366	6.086	75	584.401,586 714.886,366	76	584.412,877 714.883,442	11.663
76	584.412,877 714.883,442	77	584.426,722 714.907,454	27.717	77	584.426,722 714.907,454	78	584.460,057 714.938,099	45.281	78	584.460,057 714.938,099	79	584.493,224 714.979,777	53.264
79	584.493,224 714.979,777	80	584.513,755 714.989,592	22.756	80	584.513,755 714.989,592	81	584.546,23 715.016,624	42.253	81	584.546,23 715.016,624	82	584.557,477 715.033,022	19.884
82	584.557,477 715.033,022	1	584.576,973 715.062,81	35.601										

** Lungimile segmentelor sunt determinate în planul de proiecție Stereo 70 și sunt rotunjite la 1 milimetru.

*** Distanța dintre puncte este formată din segmente cumulate ce sunt mai mici decât valoarea 1 milimetru.

**DATE DESPRE IMOBILUL NR. 4832**

Oficiul de Cadastru și Publicitate Imobiliară SUCEAVA
Biroul de Cadastru și Publicitate Imobiliară Radauti

A. Partea I. Descrierea imobilului

TEREN Necunoscut

Adresa: Loc. Gramesti, Jud. Suceava

Nr. Crt	Nr cadastral Nr. topografic	Suprafața* (mp)	Observații / Referințe
A1		2.731	Sector cadastral:11 Teren neimprejmuit;

B. Partea II. Proprietari și acte

Inscrieri privitoare la dreptul de proprietate și alte drepturi reale		Referințe
/		
Act Normativ nr. Legea 7, din 13/03/1996 emis de PARLAMENTUL ROMANIEI;		
B1	Inscrierea provizorie, drept de PROPRIETATE, dobandit prin Lege, cota actuala 1/1 1) NEIDENTIFICAT NEIDENTIFICAT	A1
B2	Proprietar neidentificat.	A1

C. Partea III. SARCINI .

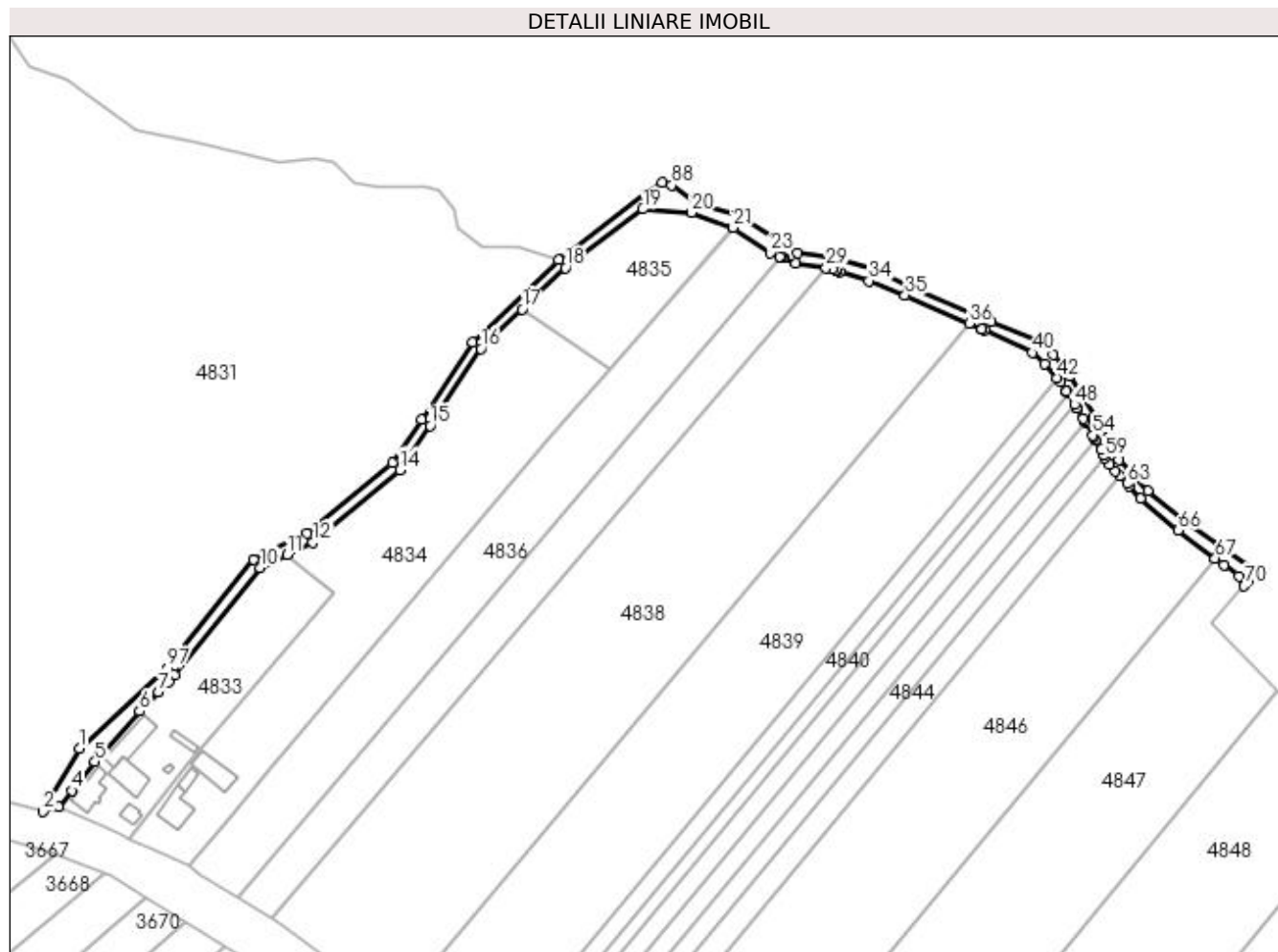
Inscrieri privind dezmembramintele dreptului de proprietate, drepturi reale de garanție și sarcini	Referințe
NU SUNT	

Anexa Nr. 1 La Partea I

Teren

Nr cadastral	Suprafața (mp)*	Observații / Referințe
	2.731	

* Suprafața este determinată în planul de proiecție Stereo 70.



Date referitoare la teren

Crt	Categorie folosință	Intra vilan	Suprafața (mp)	Tarla	Parcelă	Nr. topo	Observații / Referințe
1	drum	NU	2.433	1	16	-	
2	drum	DA	298	1	16	-	

Lungime Segmente

1) Valorile lungimilor segmentelor sunt obținute din proiecție în plan.

Punct început	X / Y	Punct sfârșit	X / Y	Lungime segment	Punct început	X / Y	Punct sfârșit	X / Y	Lungime segment	Punct început	X / Y	Punct sfârșit	X / Y	Lungime segment
1	584.426,722 714.907,454	2	584.412,877 714.883,442	27.717	2	584.412,877 714.883,442	3	584.418,818 714.885,074	6.161	3	584.418,818 714.885,074	4	584.423,739 714.891,398	8.013
4	584.423,739 714.891,398	5	584.432,646 714.902,448	14.193	5	584.432,646 714.902,448	6	584.449,715 714.921,778	25.787	6	584.449,715 714.921,778	7	584.456,871 714.929,125	10.257
7	584.456,871 714.929,125	8	584.460,736 714.933,092	5.539	8	584.460,736 714.933,092	9	584.463,187 714.935,608	3.512	9	584.463,187 714.935,608	10	584.495,78 714.976,566	52.343
10	584.495,78 714.976,566	11	584.505,997 714.981,45	11.324	11	584.505,997 714.981,45	12	584.515,93 714.986,198	11.01	12	584.515,93 714.986,198	13	584.520,629 714.990,11	6.114
13	584.520,629 714.990,11	14	584.549,215 715.013,904	37.193	14	584.549,215 715.013,904	15	584.560,8 715.030,795	20.482	15	584.560,8 715.030,795	16	584.580,068 715.060,235	35.185

Punct început	X / Y	Punct sfârșit	X / Y	Lungime segment	Punct început	X / Y	Punct sfârșit	X / Y	Lungime segment	Punct început	X / Y	Punct sfârșit	X / Y	Lungime segment
16	584.580,068 715.060,235	17	584.595,796 715.075,261	21.75 2	17	584.595,796 715.075,261	18	584.612,342 715.091,069	22.88 3	18	584.612,342 715.091,069	19	584.641,996 715.113,563	37.22 1
19	584.641,996 715.113,563	20	584.660,595 715.112,164	18.65 1	20	584.660,595 715.112,164	21	584.676,471 715.106,427	16.88	21	584.676,471 715.106,427	22	584.676,708 715.106,342	0.252
22	584.676,708 715.106,342	23	584.690,645 715.096,944	16.80 9	23	584.690,645 715.096,944	24	584.694,272 715.095,475	3.913	24	584.694,272 715.095,475	25	584.694,869 715.095,233	0.644
25	584.694,869 715.095,233	26	584.695,642 715.094,92	0.834	26	584.695,642 715.094,92	27	584.695,693 715.094,9	0.055	27	584.695,693 715.094,9	28	584.700,424 715.092,984	5.103
28	584.700,424 715.092,984	29	584.711,992 715.091,039	11.73 1	29	584.711,992 715.091,039	30	584.714,541 715.090,611	2.585	30	584.714,541 715.090,611	31	584.715,685 715.090,241	1.202
31	584.715,685 715.090,241	32	584.716,206 715.090,072	0.548	32	584.716,206 715.090,072	33	584.717,298 715.089,719	1.148	33	584.717,298 715.089,719	34	584.728,352 715.086,146	11.61 7
34	584.728,352 715.086,146	35	584.742,176 715.080,638	14.88 1	35	584.742,176 715.080,638	36	584.766,672 715.069,988	26.71 1	36	584.766,672 715.069,988	37	584.771,604 715.067,843	5.377
37	584.771,604 715.067,843	38	584.771,629 715.067,832	0.027	38	584.771,629 715.067,832	39	584.772,451 715.067,437	0.913	39	584.772,451 715.067,437	40	584.790,696 715.058,668	20.24 2
40	584.790,696 715.058,668	41	584.795,482 715.054,519	6.335	41	584.795,482 715.054,519	42	584.800,285 715.049,054	7.276	42	584.800,285 715.049,054	43	584.801,749 715.047,388	2.217
43	584.801,749 715.047,388	44	584.803,84 715.043,985	3.994	44	584.803,84 715.043,985	45	584.803,86 715.043,952	0.039	45	584.803,86 715.043,952	46	584.803,888 715.043,905	0.055
46	584.803,888 715.043,905	47	584.804,387 715.043,094	0.953	47	584.804,387 715.043,094	48	584.806,969 715.038,892	4.931	48	584.806,969 715.038,892	49	584.807,715 715.037,677	1.426
49	584.807,715 715.037,677	50	584.807,778 715.037,575	0.119	50	584.807,778 715.037,575	51	584.810,317 715.033,441	4.852	51	584.810,317 715.033,441	52	584.810,832 715.032,602	0.985
52	584.810,832 715.032,602	53	584.811,018 715.032,271	0.379	53	584.811,018 715.032,271	54	584.813,859 715.027,192	5.82	54	584.813,859 715.027,192	55	584.814,22 715.026,547	0.739
55	584.814,22 715.026,547	56	584.814,894 715.025,342	1.38	56	584.814,894 715.025,342	57	584.817,004 715.021,569	4.323	57	584.817,004 715.021,569	58	584.818,133 715.019,55	2.314
58	584.818,133 715.019,55	59	584.818,649 715.018,627	1.057	59	584.818,649 715.018,627	60	584.820,173 715.015,903	3.122	60	584.820,173 715.015,903	61	584.822,501 715.013,444	3.386
61	584.822,501 715.013,444	62	584.824,161 715.011,69	2.415	62	584.824,161 715.011,69	63	584.827,012 715.008,677	4.148	63	584.827,012 715.008,677	64	584.827,878 715.007,763	1.259
64	584.827,878 715.007,763	65	584.832,261 715.003,132	6.376	65	584.832,261 715.003,132	66	584.846,569 714.990,934	18.80 2	66	584.846,569 714.990,934	67	584.860,655 714.980,192	17.71 4
67	584.860,655 714.980,192	68	584.864,055 714.977,6	4.275	68	584.864,055 714.977,6	69	584.869,728 714.973,274	7.135	69	584.869,728 714.973,274	70	584.871,718 714.969,612	4.167
70	584.871,718 714.969,612	71	584.873,23 714.971,34	2.296	71	584.873,23 714.971,34	72	584.875,496 714.975,443	4.687	72	584.875,496 714.975,443	73	584.849,024 714.994,097	32.38 4
73	584.849,024 714.994,097	74	584.835,019 715.006,037	18.40 4	74	584.835,019 715.006,037	75	584.823,901 715.017,783	16.17 3	75	584.823,901 715.017,783	76	584.814,463 715.034,304	19.02 7
76	584.814,463 715.034,304	77	584.805,068 715.049,627	17.97 4	77	584.805,068 715.049,627	78	584.798,939 715.057,915	10.30 8	78	584.798,939 715.057,915	79	584.793,319 715.062,871	7.493
79	584.793,319 715.062,871	80	584.775,08 715.070,608	19.81 2	80	584.775,08 715.070,608	81	584.743,855 715.084,27	34.08 3	81	584.743,855 715.084,27	82	584.730,484 715.090,787	14.87 5
82	584.730,484 715.090,787	83	584.715,354 715.094,53	15.58 6	83	584.715,354 715.094,53	84	584.701,087 715.096,929	14.46 7	84	584.701,087 715.096,929	85	584.697,351 715.099,336	4.444
85	584.697,351 715.099,336	86	584.678,464 715.110,979	22.18 7	86	584.678,464 715.110,979	87	584.662,41 715.115,796	16.76 1	87	584.662,41 715.115,796	88	584.653,079 715.122,676	11.59 3
88	584.653,079 715.122,676	89	584.649,267 715.123,698	3.947	89	584.649,267 715.123,698	90	584.642,729 715.119,029	8.034	90	584.642,729 715.119,029	91	584.609,743 715.094,118	41.33 6
91	584.609,743 715.094,118	92	584.576,973 715.062,81	45.32 2	92	584.576,973 715.062,81	93	584.557,477 715.033,022	35.60 1	93	584.557,477 715.033,022	94	584.546,23 715.016,624	19.88 4
94	584.546,23 715.016,624	95	584.513,755 714.989,592	42.25 3	95	584.513,755 714.989,592	96	584.493,224 714.979,777	22.75 6	96	584.493,224 714.979,777	97	584.460,057 714.938,099	53.26 4
97	584.460,057 714.938,099	1	584.426,722 714.907,454	45.28 1										

** Lungimile segmentelor sunt determinate în planul de proiecție Stereo 70 și sunt rotunjite la 1 milimetru.

*** Distanța dintre puncte este formată din segmente cumulate ce sunt mai mici decât valoarea 1 milimetru.

**DATE DESPRE IMOBILUL NR. 4833**

Oficiul de Cadastru și Publicitate Imobiliară SUCEAVA
Biroul de Cadastru și Publicitate Imobiliară Radauti

A. Partea I. Descrierea imobilului

TEREN Intravilan

Adresa: Loc. Gramesti, Jud. Suceava

Nr. Crt	Nr cadastral Nr. topografic	Suprafața* (mp)	Observații / Referințe
A1		3.400	Sector cadastral:11 Teren neimprejmuit; Deținător Nechita Ioan.

Construcții

Crt	Nr cadastral Nr. topografic	Adresa	Observații / Referințe
A1.1		Loc. Gramesti, Jud. Suceava	Nr. niveluri:1; S. construita la sol:115 mp; Locuință.
A1.2		Loc. Gramesti, Jud. Suceava	Nr. niveluri:1; S. construita la sol:38 mp; Locuință.
A1.3		Loc. Gramesti, Jud. Suceava	Nr. niveluri:1; S. construita la sol:118 mp; Anexă.
A1.4		Loc. Gramesti, Jud. Suceava	Nr. niveluri:1; S. construita la sol:146 mp; Anexă.
A1.5		Loc. Gramesti, Jud. Suceava	Nr. niveluri:1; S. construita la sol:7 mp; Anexă.
A1.6		Loc. Gramesti, Jud. Suceava	Nr. niveluri:1; S. construita la sol:32 mp; Anexă.

B. Partea II. Proprietari și acte

Inscrieri privitoare la dreptul de proprietate și alte drepturi reale		Referințe
/		
Act Administrativ nr. 834, din 20/03/1995 emis de CJSDPAT SUCEAVA;		
B1	Intabulare, drept de PROPRIETATE, dobandit prin Reconstituire, cota actuala 1/1 1) NICHITA SAVA VASILE, Lipsă CNP proprietar.	A1
Act Administrativ nr. 115, din 09/01/2024 emis de PRIMĂRIA GRĂMEȘTI;		
B2	Intabulare, drept de PROPRIETATE, dobandit prin Lege, cota actuala 1/1 1) NICHITA SAVA VASILE, Lipsă CNP proprietar.	A1.1, A1.2, A1.3, A1.4, A1.5, A1.6

C. Partea III. SARCINI .

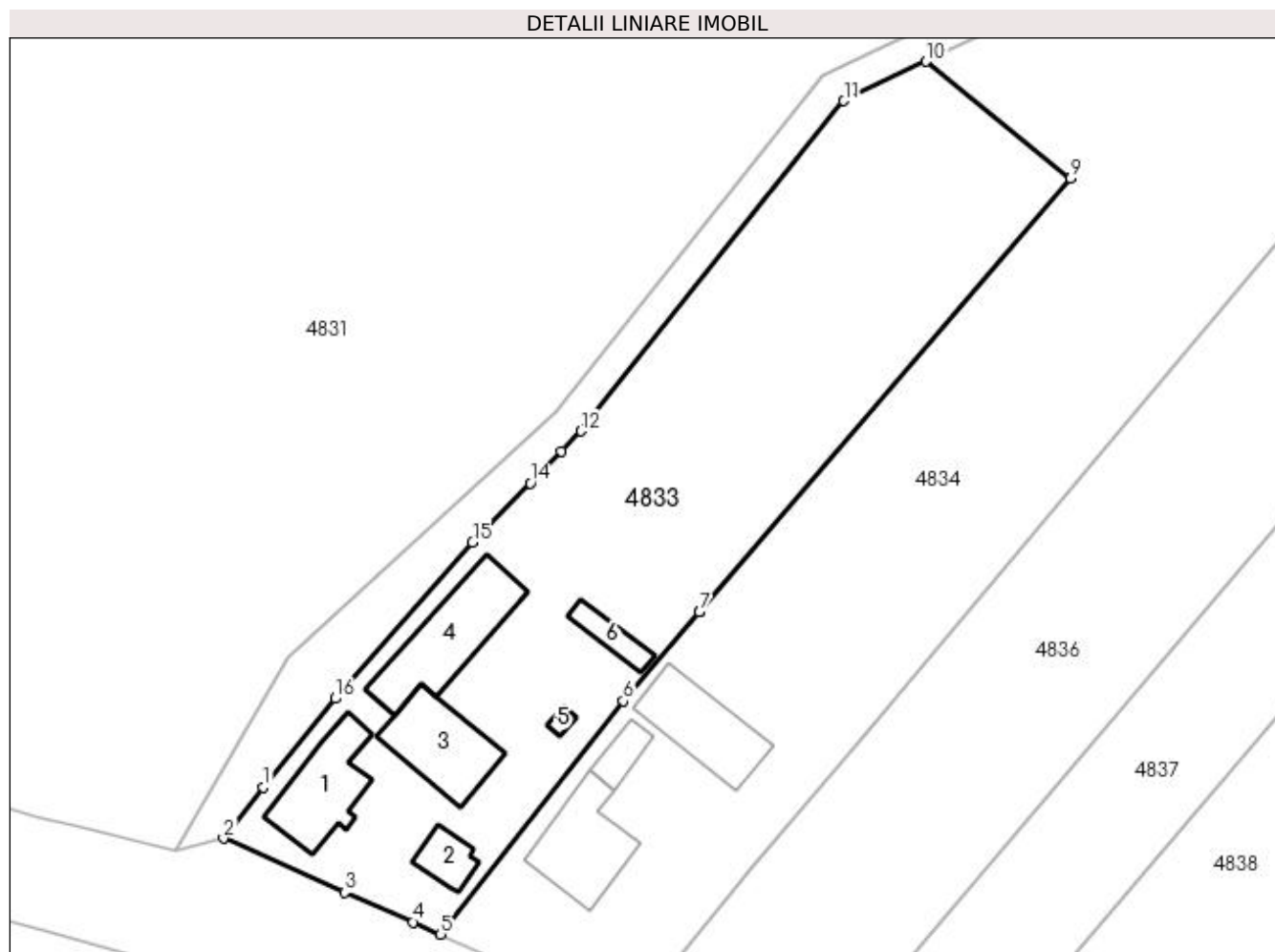
Inscrieri privind dezmembramentele dreptului de proprietate, drepturi reale de garanție și sarcini	Referințe
NU SUNT	

Anexa Nr. 1 La Partea I

Teren

Nr cadastral	Suprafața (mp)*	Observații / Referințe
	3.400	Deținător Nechita Ioan.

* Suprafața este determinată în planul de proiecție Stereo 70.



Date referitoare la teren

Crt	Categorie folosință	Intra vilan	Suprafața (mp)	Tarla	Parcelă	Nr. topo	Observații / Referințe
1	arabil	DA	1.881	1	17	-	
2	curți construcții	DA	1.519	1	17	-	

Date referitoare la construcții

Crt	Număr	Destinație construcție	Supraf. (mp)	Situație juridică	Observații / Referințe
A1.1		construcții de locuințe	115	Cu acte	Nr. niveluri:1; S. construita la sol:115 mp; Locuință.
A1.2		construcții de locuințe	38	Cu acte	Nr. niveluri:1; S. construita la sol:38 mp; Locuință.
A1.3		construcții anexa	118	Cu acte	Nr. niveluri:1; S. construita la sol:118 mp; Anexă.
A1.4		construcții anexa	146	Cu acte	Nr. niveluri:1; S. construita la sol:146 mp; Anexă.
A1.5		construcții anexa	7	Cu acte	Nr. niveluri:1; S. construita la sol:7 mp; Anexă.
A1.6		construcții anexa	32	Cu acte	Nr. niveluri:1; S. construita la sol:32 mp; Anexă.

Lungime Segmente

1) Valorile lungimilor segmentelor sunt obținute din proiecție în plan.

Punct început	X / Y	Punct sfârșit	X / Y	Lungime segment (** (m)
1	584.423,739 714.891,398	2	584.418,818 714.885,074	8.013
2	584.418,818 714.885,074	3	584.433,823 714.878,362	16.438
3	584.433,823 714.878,362	4	584.442,307 714.874,703	9.239
4	584.442,307 714.874,703	5	584.445,761 714.873,182	3.774
5	584.445,761 714.873,182	6	584.468,422 714.902,123	36.758
6	584.468,422 714.902,123	7	584.477,869 714.913,154	14.523
7	584.477,869 714.913,154	8	584.477,922 714.913,216	0.081
8	584.477,922 714.913,216	9	584.523,919 714.966,931	70.718
9	584.523,919 714.966,931	10	584.505,997 714.981,45	23.064
10	584.505,997 714.981,45	11	584.495,78 714.976,566	11.324
11	584.495,78 714.976,566	12	584.463,187 714.935,608	52.343
12	584.463,187 714.935,608	13	584.460,736 714.933,092	3.512
13	584.460,736 714.933,092	14	584.456,871 714.929,125	5.539
14	584.456,871 714.929,125	15	584.449,715 714.921,778	10.257
15	584.449,715 714.921,778	16	584.432,646 714.902,448	25.787
16	584.432,646 714.902,448	1	584.423,739 714.891,398	14.193

** Lungimile segmentelor sunt determinate în planul de proiecție Stereo 70 și sunt rotunjite la 1 milimetru.

*** Distanța dintre puncte este formată din segmente cumulate ce sunt mai mici decât valoarea 1 milimetru.

**DATE DESPRE IMOBILUL NR. 4834**

Oficiul de Cadastru și Publicitate Imobiliară SUCEAVA
Biroul de Cadastru și Publicitate Imobiliară Radauti

A. Partea I. Descrierea imobilului

TEREN Necunoscut

Adresa: Loc. Gramesti, Jud. Suceava

Nr. Crt	Nr cadastral Nr. topografic	Suprafața* (mp)	Observații / Referințe
A1		8.200	Sector cadastral:11 Teren neimprejmuit;

Construcții

Crt	Nr cadastral Nr. topografic	Adresa	Observații / Referințe
A1.1		Loc. Gramesti, Jud. Suceava	Nr. niveluri:1; S. construita la sol:120 mp; Locuință.
A1.2		Loc. Gramesti, Jud. Suceava	Nr. niveluri:1; S. construita la sol:31 mp; Anexă.
A1.3		Loc. Gramesti, Jud. Suceava	Nr. niveluri:1; S. construita la sol:119 mp; Anexă.

B. Partea II. Proprietari și acte

Inscrieri privitoare la dreptul de proprietate și alte drepturi reale		Referințe
/		
Act Administrativ nr. 828, din 20/03/1995 emis de CJSDPAT SUCEAVA;		
B1	Intabulare, drept de PROPRIETATE, dobandit prin Reconstituire, cota actuala 1/1 1) NICHITA SAVA MARIA, Lipsă CNP proprietar.	A1
Act Administrativ nr. 115, din 09/01/2024 emis de PRIMĂRIA GRĂMEȘTI;		
B2	Intabulare, drept de PROPRIETATE, dobandit prin Lege, cota actuala 1/1 1) NICHITA SAVA MARIA, Lipsă CNP proprietar.	A1.1, A1.2, A1.3

C. Partea III. SARCINI .

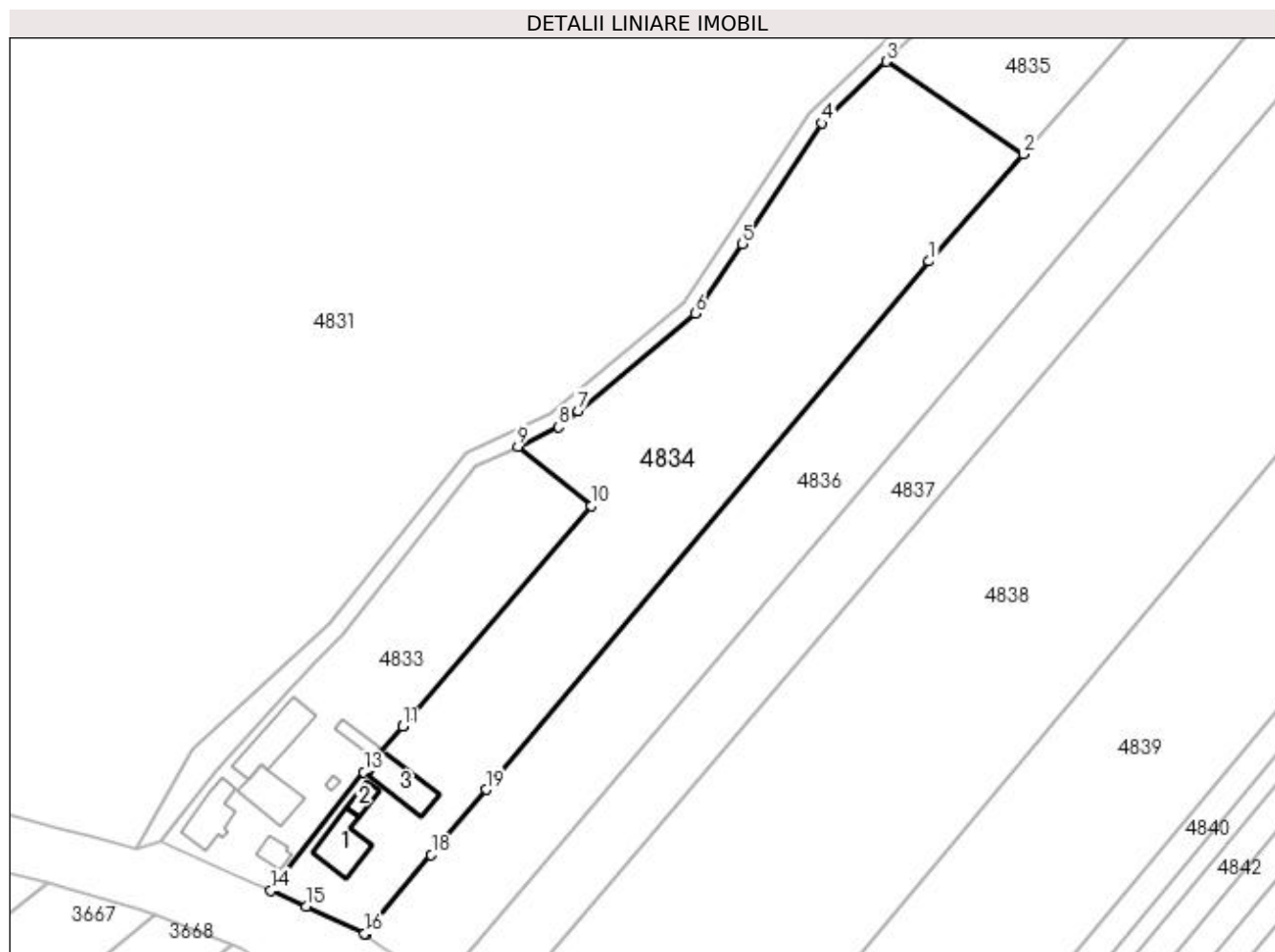
Inscrieri privind dezmembramintele dreptului de proprietate, drepturi reale de garanție și sarcini	Referințe
NU SUNT	

Anexa Nr. 1 La Partea I

Teren

Nr cadastral	Suprafața (mp)*	Observații / Referințe
	8.200	

* Suprafața este determinată în planul de proiecție Stereo 70.



Date referitoare la teren

Crt	Categorie folosință	Intra vilan	Suprafața (mp)	Tarla	Parcelă	Nr. topo	Observații / Referințe
1	curți construcții	DA	1.224	1	17, 23	-	
2	arabil	DA	2.455	1	17, 23	-	
3	arabil	NU	4.521	1	17, 23	-	

Date referitoare la construcții

Crt	Număr	Destinație construcție	Supraf. (mp)	Situație juridică	Observații / Referințe
A1.1		construcții de locuințe	120	Cu acte	Nr. niveluri:1; S. construită la sol:120 mp; Locuință.
A1.2		construcții anexa	31	Cu acte	Nr. niveluri:1; S. construită la sol:31 mp; Anexă.
A1.3		construcții anexa	119	Cu acte	Nr. niveluri:1; S. construită la sol:119 mp; Anexă.

Lungime Segmente

1) Valorile lungimilor segmentelor sunt obținute din proiecție în plan.

Punct început	X / Y	Punct sfârșit	X / Y	Lungime segment (** (m)
---------------	-------	---------------	-------	-------------------------

Punct început	X / Y	Punct sfârșit	X / Y	Lungime segment (** (m)
1	584.606,242 715.026,597	2	584.629,224 715.052,72	34.794
2	584.629,224 715.052,72	3	584.595,796 715.075,261	40.317
3	584.595,796 715.075,261	4	584.580,068 715.060,235	21.752
4	584.580,068 715.060,235	5	584.560,8 715.030,795	35.185
5	584.560,8 715.030,795	6	584.549,215 715.013,904	20.482
6	584.549,215 715.013,904	7	584.520,629 714.990,11	37.193
7	584.520,629 714.990,11	8	584.515,93 714.986,198	6.114
8	584.515,93 714.986,198	9	584.505,997 714.981,45	11.01
9	584.505,997 714.981,45	10	584.523,919 714.966,931	23.064
10	584.523,919 714.966,931	11	584.477,922 714.913,216	70.718
11	584.477,922 714.913,216	12	584.477,869 714.913,154	0.081
12	584.477,869 714.913,154	13	584.468,422 714.902,123	14.523
13	584.468,422 714.902,123	14	584.445,761 714.873,182	36.758
14	584.445,761 714.873,182	15	584.454,379 714.869,323	9.443
15	584.454,379 714.869,323	16	584.468,648 714.862,694	15.733
16	584.468,648 714.862,694	17	584.468,834 714.862,547	0.237
17	584.468,834 714.862,547	18	584.484,864 714.881,925	25.149
18	584.484,864 714.881,925	19	584.498,186 714.897,803	20.727
19	584.498,186 714.897,803	1	584.606,242 715.026,597	168.118

** Lungimile segmentelor sunt determinate în planul de proiecție Stereo 70 și sunt rotunjite la 1 milimetru.

*** Distanța dintre puncte este formată din segmente cumulate ce sunt mai mici decât valoarea 1 milimetru.

**DATE DESPRE IMOBILUL NR. 4835**

Oficiul de Cadastru și Publicitate Imobiliară SUCEAVA
Biroul de Cadastru și Publicitate Imobiliară Radauti

A. Partea I. Descrierea imobilului

TEREN Extravilan

Adresa: Jud. Suceava

Nr. Crt	Nr cadastral Nr. topografic	Suprafața* (mp)	Observații / Referințe
A1		2.346	Sector cadastral:11 Teren neimprejmuit;

B. Partea II. Proprietari și acte

Inscrieri privitoare la dreptul de proprietate și alte drepturi reale		Referințe
/		
Act Normativ nr. Legea 7, din 13/03/1996 emis de PARLAMENTUL ROMANIEI;		
B1	Inscrierea provizorie, drept de PROPRIETATE, dobandit prin Lege, cota actuala 1/1 1) NEIDENTIFICAT NEIDENTIFICAT	A1
B2	Proprietar neidentificat.	A1

C. Partea III. SARCINI .

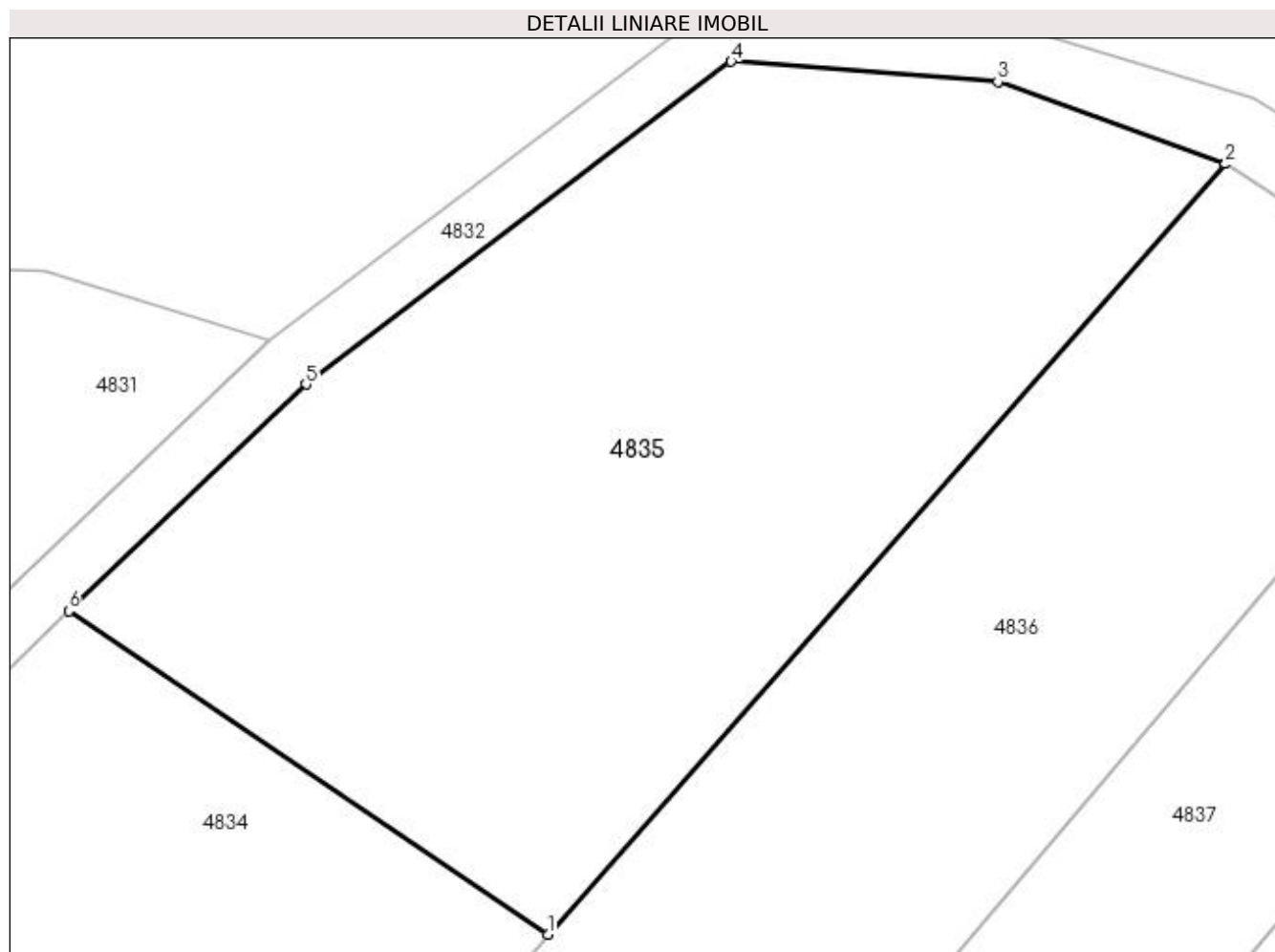
Inscrieri privind dezmembramintele dreptului de proprietate, drepturi reale de garanție și sarcini	Referințe
NU SUNT	

Anexa Nr. 1 La Partea I

Teren

Nr cadastral	Suprafața (mp)*	Observații / Referințe
	2.346	

* Suprafața este determinată în planul de proiecție Stereo 70.



Date referitoare la teren

Crt	Categorie folosință	Intra vilan	Suprafața (mp)	Tarla	Parcelă	Nr. topo	Observații / Referințe
1	arabil	NU	2.346	1	23	-	

Lungime Segmente

1) Valorile lungimilor segmentelor sunt obținute din proiecție în plan.

Punct început	X / Y	Punct sfârșit	X / Y	Lungime segment (** (m)
1	584.629,224 715.052,72	2	584.676,471 715.106,427	71.531
2	584.676,471 715.106,427	3	584.660,595 715.112,164	16.88
3	584.660,595 715.112,164	4	584.641,996 715.113,563	18.651
4	584.641,996 715.113,563	5	584.612,342 715.091,069	37.221
5	584.612,342 715.091,069	6	584.595,796 715.075,261	22.883

Punct început	X / Y	Punct sfârșit	X / Y	Lungime segment (** (m)
6	584.595,796 715.075,261	1	584.629,224 715.052,72	40.317

** Lungimile segmentelor sunt determinate în planul de proiecție Stereo 70 și sunt rotunjite la 1 milimetru.

*** Distanța dintre puncte este formată din segmente cumulate ce sunt mai mici decât valoarea 1 milimetru.

**DATE DESPRE IMOBILUL NR. 4836**

Oficiul de Cadastru și Publicitate Imobiliară SUCEAVA
Biroul de Cadastru și Publicitate Imobiliară Radauti

A. Partea I. Descrierea imobilului

TEREN Necunoscut

Nr. CF vechi:273/N
Nr. cadastral vechi:433

Adresa: Loc. Gramești, Jud. Suceava

Nr. Crt	Nr cadastral Nr. topografic	Suprafața* (mp)	Observații / Referințe
A1	31277	7.200	Sector cadastral:11 Teren neimprejmuit;

B. Partea II. Proprietari și acte

Inscrieri privitoare la dreptul de proprietate și alte drepturi reale		Referințe
8792 / 19/06/2008		
Act Notarial nr. 1344, din 16/06/2008 emis de -;		
B1	Intabulare, drept de PROPRIETATE, dobândit prin Conventie, cota actuala 1/1 1) BARCĂU MIRELA , Lipsă CNP proprietar. 2) BARCĂU NICOLAI , Lipsă CNP proprietar.	A1

C. Partea III. SARCINI .

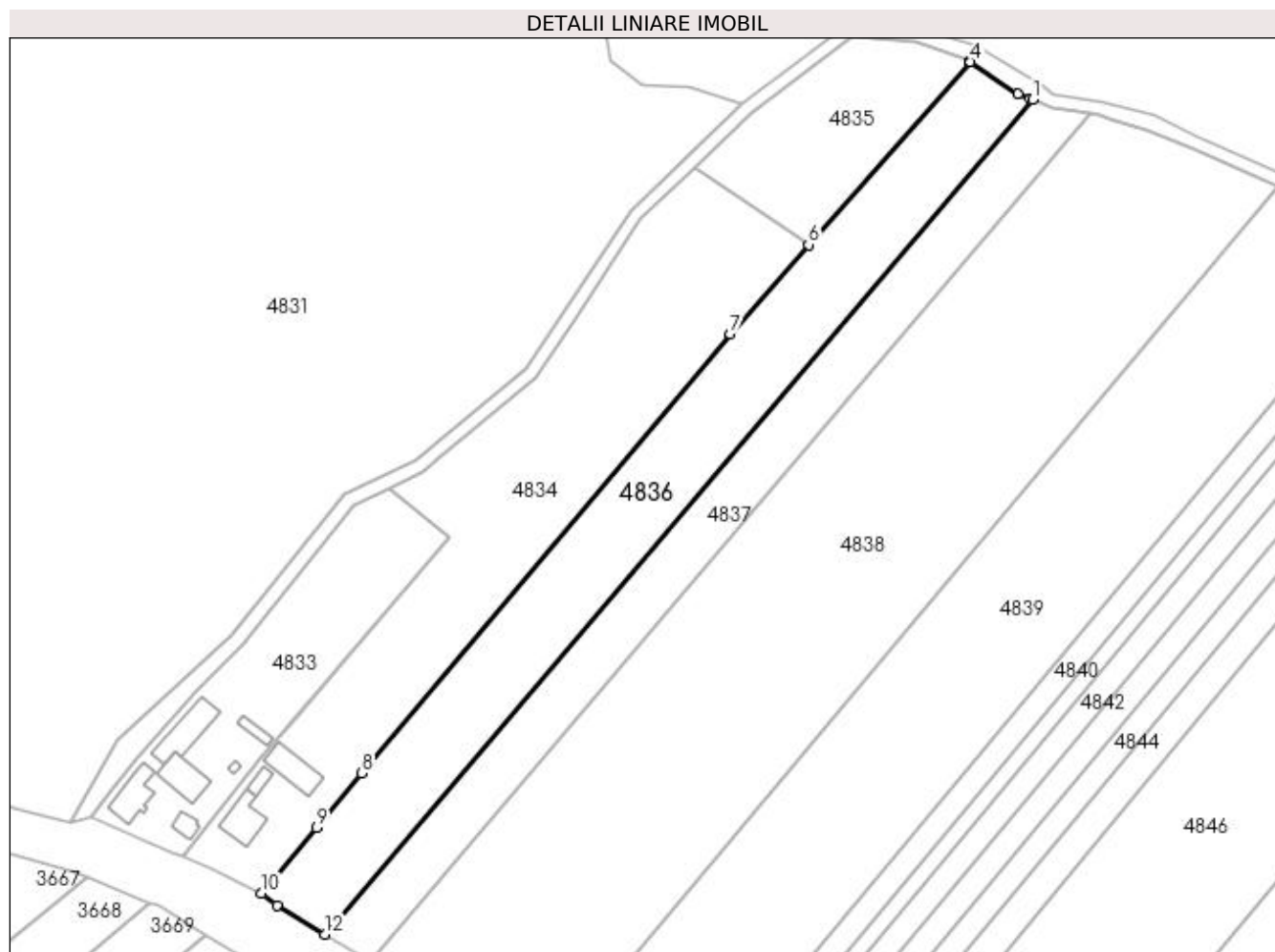
Inscrieri privind dezmembramintele dreptului de proprietate, drepturi reale de garanție și sarcini	Referințe
NU SUNT	

Anexa Nr. 1 La Partea I

Teren

Nr cadastral	Suprafața (mp)*	Observații / Referințe
31277	7.200	

* Suprafața este determinată în planul de proiecție Stereo 70.



Date referitoare la teren

Crt	Categorie folosință	Intra vilan	Suprafața (mp)	Tarla	Parcelă	Nr. topo	Observații / Referințe
1	arabil	NU	5.918	1	23	-	
2	arabil	DA	1.282	1	23	-	

Lungime Segmente

1) Valorile lungimilor segmentelor sunt obținute din proiecție în plan.

Punct început	X / Y	Punct sfârșit	X / Y	Lungime segment (** (m)
1	584.694,869 715.095,233	2	584.694,272 715.095,475	0.644
2	584.694,272 715.095,475	3	584.690,645 715.096,944	3.913
3	584.690,645 715.096,944	4	584.676,708 715.106,342	16.809
4	584.676,708 715.106,342	5	584.676,471 715.106,427	0.252

Punct început	X / Y	Punct sfârșit	X / Y	Lungime segment (** (m)
5	584.676,471 715.106,427	6	584.629,224 715.052,72	71.531
6	584.629,224 715.052,72	7	584.606,242 715.026,597	34.794
7	584.606,242 715.026,597	8	584.498,186 714.897,803	168.118
8	584.498,186 714.897,803	9	584.484,864 714.881,925	20.727
9	584.484,864 714.881,925	10	584.468,834 714.862,547	25.149
10	584.468,834 714.862,547	11	584.473,257 714.859,056	5.635
11	584.473,257 714.859,056	12	584.487,323 714.850,578	16.424
12	584.487,323 714.850,578	1	584.694,869 715.095,233	320.829

** Lungimile segmentelor sunt determinate în planul de proiecție Stereo 70 și sunt rotunjite la 1 milimetru.

*** Distanța dintre puncte este formată din segmente cumulate ce sunt mai mici decât valoarea 1 milimetru.

**DATE DESPRE IMOBILUL NR. 4837**

Oficiul de Cadastru și Publicitate Imobiliară SUCEAVA
Biroul de Cadastru și Publicitate Imobiliară Radauti

A. Partea I. Descrierea imobilului

TEREN Necunoscut

Adresa: Loc. Gramești, Jud. Suceava

Nr. Crt	Nr cadastral Nr. topografic	Suprafața* (mp)	Observații / Referințe
A1		5.000	Sector cadastral:11 Teren neimprejmuit;

B. Partea II. Proprietari și acte

Inscrieri privitoare la dreptul de proprietate și alte drepturi reale		Referințe
/		
Act Normativ nr. Legea 7, din 13/03/1996 emis de PARLAMENTUL ROMANIEI;		
B1	Inscrierea provizorie, drept de PROPRIETATE, dobandit prin Lege, cota actuala 1/1 1) NEIDENTIFICAT NEIDENTIFICAT	A1
B2	Proprietar neidentificat.	A1

C. Partea III. SARCINI .

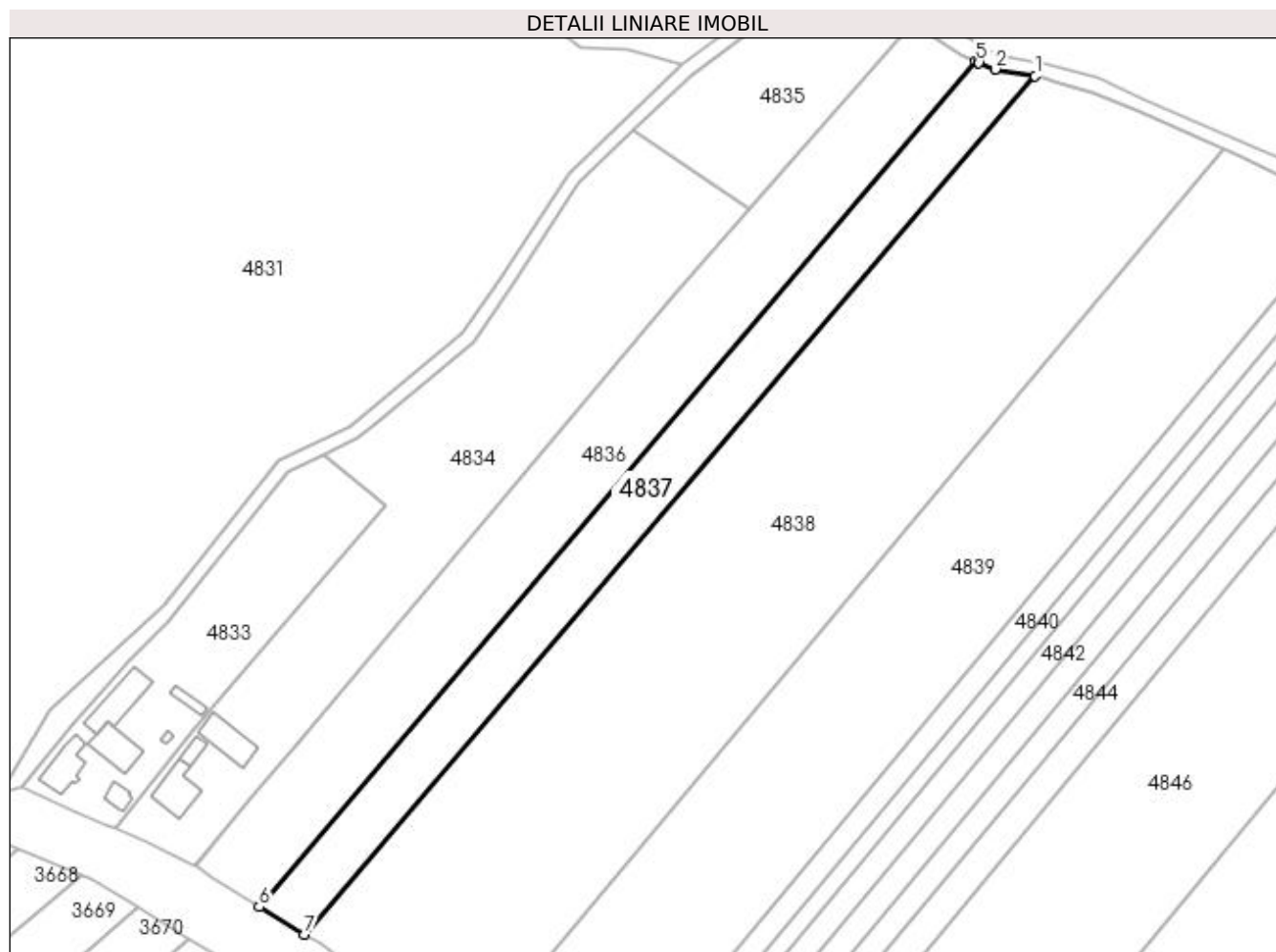
Inscrieri privind dezmembramintele dreptului de proprietate, drepturi reale de garanție și sarcini	Referințe
NU SUNT	

Anexa Nr. 1 La Partea I

Teren

Nr cadastral	Suprafața (mp)*	Observații / Referințe
	5.000	

* Suprafața este determinată în planul de proiecție Stereo 70.



Date referitoare la teren

Crt	Categorie folosință	Intravilan	Suprafața (mp)	Tarla	Parcelă	Nr. topo	Observații / Referințe
1	arabil	NU	4.288	1	23	-	
2	arabil	DA	712	1	23	-	

Lungime Segmente

1) Valorile lungimilor segmentelor sunt obținute din proiecție în plan.

Punct început	X / Y	Punct sfârșit	X / Y	Lungime segment (** (m)
1	584.711,992 715.091,039	2	584.700,424 715.092,984	11.731
2	584.700,424 715.092,984	3	584.695,693 715.094,9	5.103
3	584.695,693 715.094,9	4	584.695,642 715.094,92	0.055
4	584.695,642 715.094,92	5	584.694,869 715.095,233	0.834

Punct început	X / Y	Punct sfârșit	X / Y	Lungime segment (** (m)
5	584.694,869 715.095,233	6	584.487,323 714.850,578	320.829
6	584.487,323 714.850,578	7	584.500,507 714.842,632	15.393
7	584.500,507 714.842,632	1	584.711,992 715.091,039	326.239

** Lungimile segmentelor sunt determinate în planul de proiecție Stereo 70 și sunt rotunjite la 1 milimetru.

*** Distanța dintre puncte este formată din segmente cumulate ce sunt mai mici decât valoarea 1 milimetru.

**DATE DESPRE IMOBILUL NR. 4838**

Oficiul de Cadastru și Publicitate Imobiliară SUCEAVA
Biroul de Cadastru și Publicitate Imobiliară Radauti

A. Partea I. Descrierea imobilului

TEREN Necunoscut

Adresa: Loc. Gramesti, Jud. Suceava

Nr. Crt	Nr cadastral Nr. topografic	Suprafața* (mp)	Observații / Referințe
A1	30966	19.000	Sector cadastral:11 Teren neimprejmuit;

B. Partea II. Proprietari și acte

Inscrieri privitoare la dreptul de proprietate și alte drepturi reale		Referințe
/		
Act Normativ nr. Legea 7, din 13/03/1996 emis de PARLAMENTUL ROMANIEI;		
B1	Inscrierea provizorie, drept de PROPRIETATE, dobandit prin Lege, cota actuala 1/1 1) NEIDENTIFICAT NEIDENTIFICAT	A1
B2	Proprietar neidentificat.	A1

C. Partea III. SARCINI .

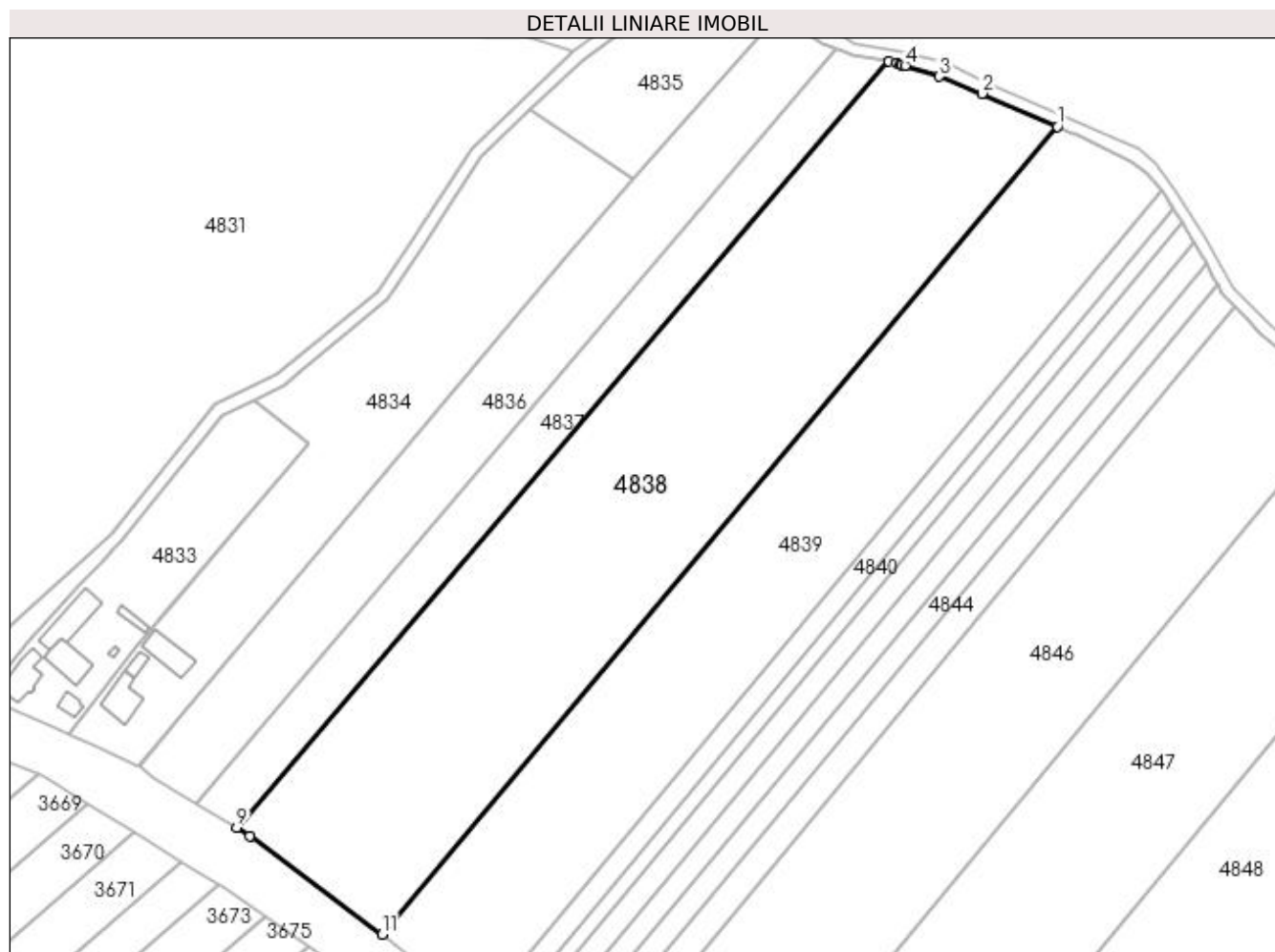
Inscrieri privind dezmembramintele dreptului de proprietate, drepturi reale de garanție și sarcini	Referințe
NU SUNT	

Anexa Nr. 1 La Partea I

Teren

Nr cadastral	Suprafața (mp)*	Observații / Referințe
30966	19.000	

* Suprafața este determinată în planul de proiecție Stereo 70.



Date referitoare la teren

Crt	Categorie folosință	Intra vilan	Suprafața (mp)	Tarla	Parcelă	Nr. topo	Observații / Referințe
1	arabil	NU	16.407	1	23	-	
2	arabil	DA	2.593	1	23	-	

Lungime Segmente

1) Valorile lungimilor segmentelor sunt obținute din proiecție în plan.

Punct început	X / Y	Punct sfârșit	X / Y	Lungime segment (** (m)
1	584.766,672 715.069,988	2	584.742,176 715.080,638	26.711
2	584.742,176 715.080,638	3	584.728,352 715.086,146	14.881
3	584.728,352 715.086,146	4	584.717,298 715.089,719	11.617
4	584.717,298 715.089,719	5	584.716,206 715.090,072	1.148

Punct început	X / Y	Punct sfârșit	X / Y	Lungime segment (** (m)
5	584.716,206 715.090,072	6	584.715,685 715.090,241	0.548
6	584.715,685 715.090,241	7	584.714,541 715.090,611	1.202
7	584.714,541 715.090,611	8	584.711,992 715.091,039	2.585
8	584.711,992 715.091,039	9	584.500,507 714.842,632	326.239
9	584.500,507 714.842,632	10	584.504,731 714.840,086	4.932
10	584.504,731 714.840,086	11	584.547,607 714.808,113	53.485
11	584.547,607 714.808,113	1	584.766,672 715.069,988	341.42

** Lungimile segmentelor sunt determinate în planul de proiecție Stereo 70 și sunt rotunjite la 1 milimetru.

*** Distanța dintre puncte este formată din segmente cumulate ce sunt mai mici decât valoarea 1 milimetru.

**DATE DESPRE IMOBILUL NR. 4839**

Oficiul de Cadastru și Publicitate Imobiliară SUCEAVA
Biroul de Cadastru și Publicitate Imobiliară Radauti

A. Partea I. Descrierea imobilului

TEREN Necunoscut

Adresa: Loc. Gramesti, Jud. Suceava

Nr. Crt	Nr cadastral Nr. topografic	Suprafața* (mp)	Observații / Referințe
A1	35259	13.750	Sector cadastral:11 Teren neimprejmuit;

B. Partea II. Proprietari și acte

Inscrieri privitoare la dreptul de proprietate și alte drepturi reale		Referințe
43833 / 30/09/2021		
Hotarare Judecatoreasca nr. 839, din 25/03/2019 emis de JUDECATORIA RADAUTI (Sentinta Civila);		
B4	Intabulare, drept de PROPRIETATE bun propriu cu titlu de partaj, dobandit prin Hotarare Judecatoreasca, cota actuala 1/1 1) DUMITRU MARIOARA	A1
Act Normativ nr. 17, din 07/03/2014 emis de PARLAMENTUL ROMANIEI;		
B5	Imobil aflat sub incidenta art. 3 alin. (1) din Legea nr. 17/2014	A1
7959 / 15/02/2024		
Certificat Grefa nr. 144, din 14/02/2024 emis de JUDECATORIA RADAUTI;		
B6	Se noteaza actiunea din dosar nr 668/285/2024 aflata pe rol la Judecatoria Radauti in care numitul Mangu Nicolae Cezar are calitatea de reclamant, parata fiind numita Dumitru Marioara, obiectul cauzei constituindu-l pronuntarea unei hotarari care sa tina loc de act autentic de vanzare cumparare cu privire la suprafata de 13750 mp teren arabil,extravilan, in scris in cf 35259 -Gramesti	A1

C. Partea III. SARCINI .

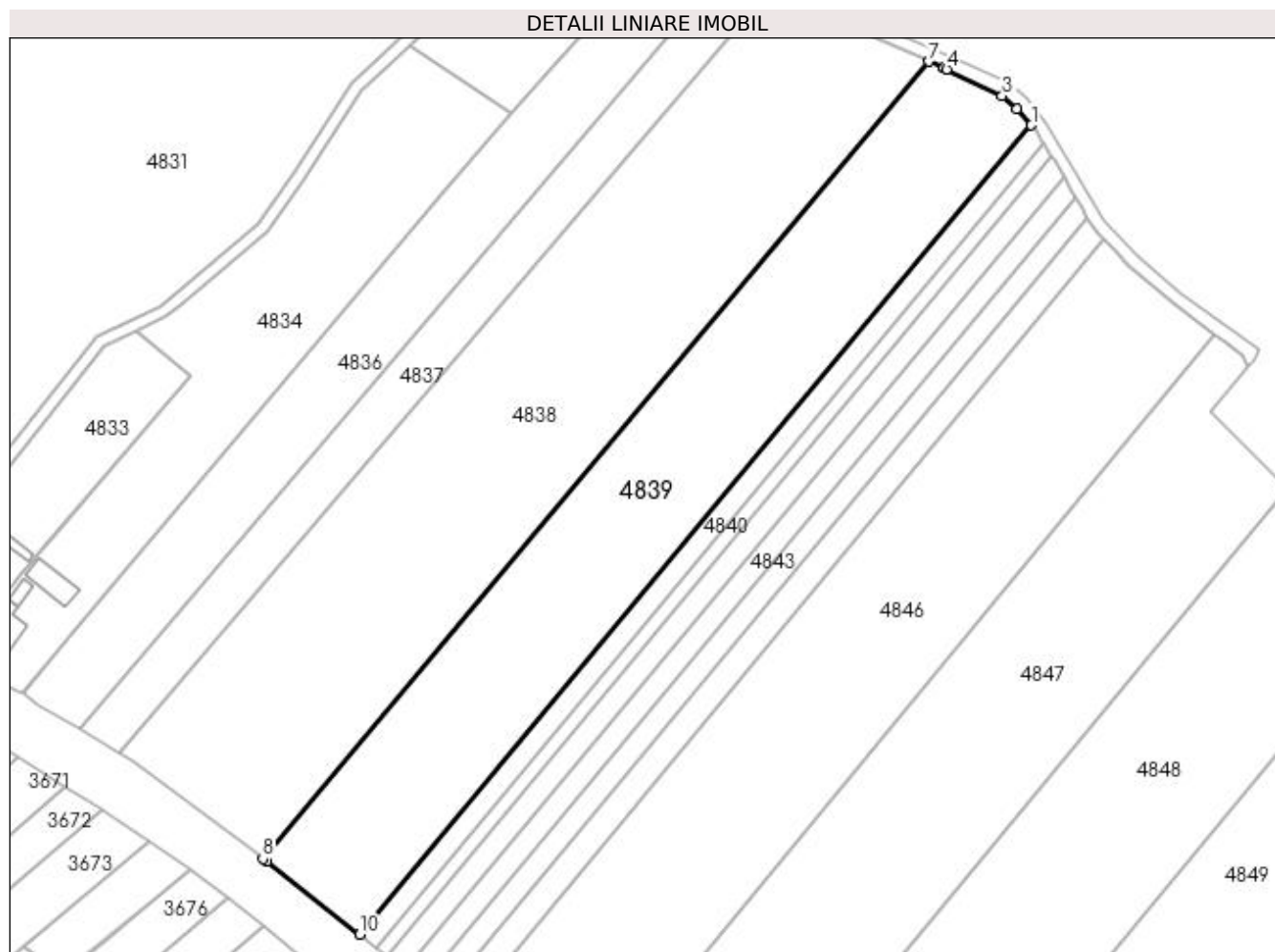
Inscrieri privind dezmembramintele dreptului de proprietate, drepturi reale de garanție și sarcini	Referințe
NU SUNT	

Anexa Nr. 1 La Partea I

Teren

Nr cadastral	Suprafața (mp)*	Observații / Referințe
35259	13.750	

* Suprafața este determinată în planul de proiecție Stereo 70.



Date referitoare la teren

Crt	Categorie folosință	Intra vilan	Suprafața (mp)	Tarla	Parcelă	Nr. topo	Observații / Referințe
1	arabil	DA	1.772	1	23	-	
2	arabil	NU	11.978	1	23	-	

Lungime Segmente

1) Valorile lungimilor segmentelor sunt obținute din proiecție în plan.

Punct început	X / Y	Punct sfârșit	X / Y	Lungime segment (** (m)
1	584.800,285 715.049,054	2	584.795,482 715.054,519	7.276
2	584.795,482 715.054,519	3	584.790,696 715.058,668	6.335
3	584.790,696 715.058,668	4	584.772,451 715.067,437	20.242
4	584.772,451 715.067,437	5	584.771,629 715.067,832	0.913

Punct început	X / Y	Punct sfârșit	X / Y	Lungime segment (** (m)
5	584.771,629 715.067,832	6	584.771,604 715.067,843	0.027
6	584.771,604 715.067,843	7	584.766,672 715.069,988	5.377
7	584.766,672 715.069,988	8	584.547,607 714.808,113	341.42
8	584.547,607 714.808,113	9	584.548,911 714.807,141	1.626
9	584.548,911 714.807,141	10	584.579,488 714.783,184	38.844
10	584.579,488 714.783,184	1	584.800,285 715.049,054	345.598

** Lungimile segmentelor sunt determinate în planul de proiecție Stereo 70 și sunt rotunjite la 1 milimetru.

*** Distanța dintre puncte este formată din segmente cumulate ce sunt mai mici decât valoarea 1 milimetru.

**DATE DESPRE IMOBILUL NR. 4840**

Oficiul de Cadastru și Publicitate Imobiliară SUCEAVA
Biroul de Cadastru și Publicitate Imobiliară Radauti

A. Partea I. Descrierea imobilului

TEREN Necunoscut

Adresa: Loc. Gramesti, Jud. Suceava

Nr. Crt	Nr cadastral Nr. topografic	Suprafața* (mp)	Observații / Referințe
A1	35255	2.400	Sector cadastral:11 Teren neimprejmuit;

B. Partea II. Proprietari și acte

Inscrieri privitoare la dreptul de proprietate și alte drepturi reale	Referințe
43830 / 30/09/2021	
Hotarare Judecatoreasca nr. 953, din 14/03/2007 emis de JUDECATORIA RADAUTI (Sentinta Civila ; act administrativ nr 3937 din 17.09.2021, emis de Primaria Com. Gramesti);	
B2	Intabulare, drept de PROPRIETATE bun propriu cu titlu de partaj, dobandit prin Hotarare Judecatoreasca, cota actuala 1/1 1) DUMITRU MARIOARA
Act Normativ nr. 17, din 07/03/2014 emis de PARLAMENTUL ROMANIEI;	
B3	Imobil aflat sub incidenta art.3 alin.(1) din Legea nr.17/2014
7958 / 15/02/2024	
Certificat Grefa nr. 144, din 14/02/2024 emis de JUDECATORIA RADAUTI;	
B4	se noteaza actiunea din ds.nr.668/285/2024 aflat pe rolul Judecatoriei Radauti, in care numitul MANGU NICOLAE CEZAR are calitatea de reclamant, parata fiind DUMITRU MARIOARA, obiectul cauzei constituindu-l pronuntarea unei hotarari care sa tina loc de act autentic de vanzare cumparare cu privire la suprafata de teren de 24 ari cu nr. cadastral 35255 inscrisa in CFE 35255 Gramesti, teren situat la locul numit Rupturi in extravilan Gramesti"

C. Partea III. SARCINI .

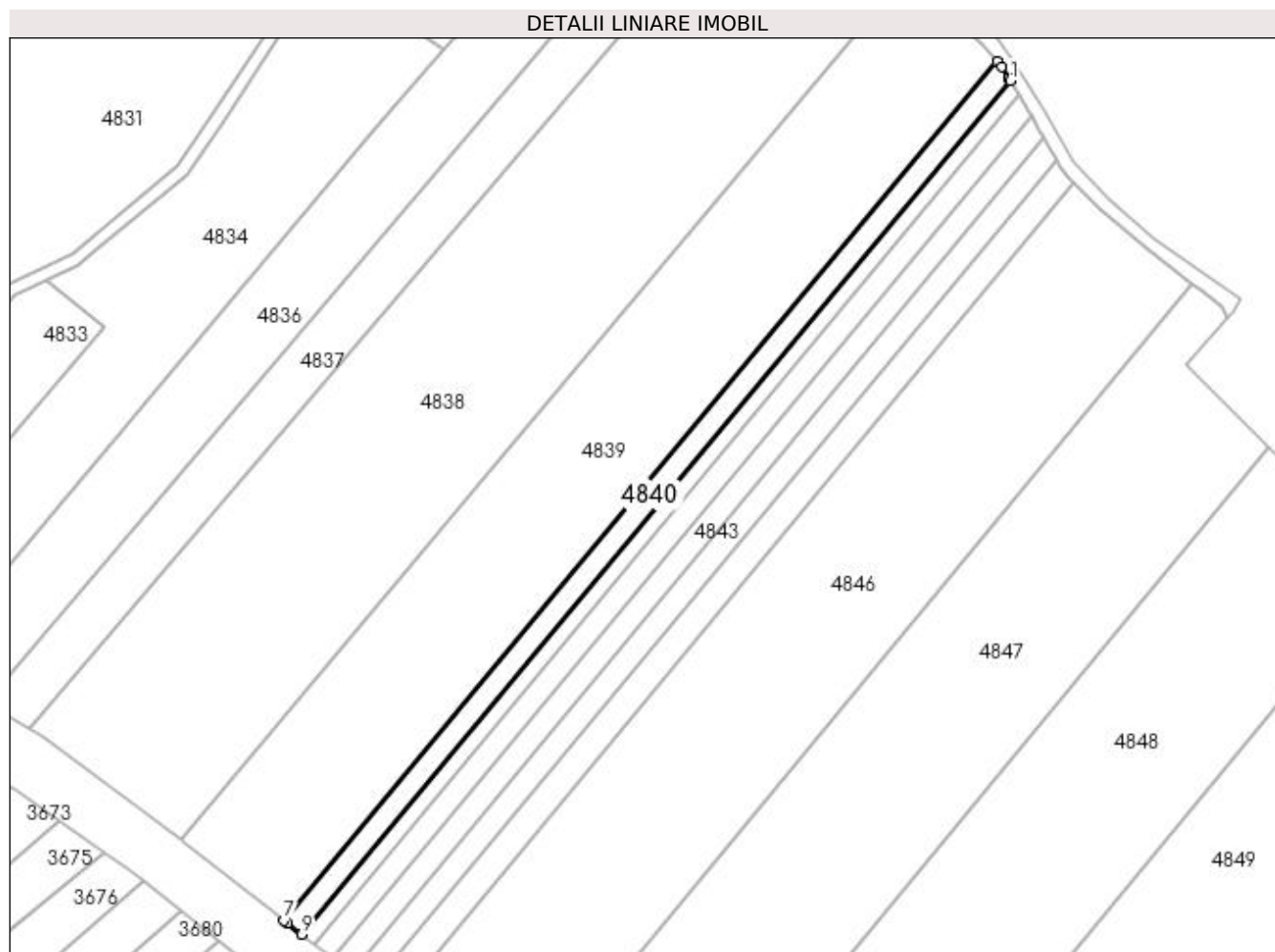
Inscrieri privind dezmembramintele dreptului de proprietate, drepturi reale de garanție și sarcini	Referințe
NU SUNT	

Anexa Nr. 1 La Partea I

Teren

Nr cadastral	Suprafața (mp)*	Observații / Referințe
35255	2.400	

* Suprafața este determinată în planul de proiecție Stereo 70.



Date referitoare la teren

Crt	Categorie folosință	Intra vilan	Suprafața (mp)	Tarla	Parcelă	Nr. topo	Observații / Referințe
1	arabil	DA	306	1	23	-	
2	arabil	NU	2.094	1	23	-	

Lungime Segmente

1) Valorile lungimilor segmentelor sunt obținute din proiecție în plan.

Punct început	X / Y	Punct sfârșit	X / Y	Lungime segment (** (m)
1	584.804,387 715.043,094	2	584.803,888 715.043,905	0.953
2	584.803,888 715.043,905	3	584.803,86 715.043,952	0.055
3	584.803,86 715.043,952	4	584.803,84 715.043,985	0.039
4	584.803,84 715.043,985	5	584.801,749 715.047,388	3.994

Punct început	X / Y	Punct sfârșit	X / Y	Lungime segment (** (m)
5	584.801,749 715.047,388	6	584.800,285 715.049,054	2.217
6	584.800,285 715.049,054	7	584.579,488 714.783,184	345.598
7	584.579,488 714.783,184	8	584.580,522 714.782,374	1.314
8	584.580,522 714.782,374	9	584.584,968 714.778,884	5.653
9	584.584,968 714.778,884	1	584.804,387 715.043,094	343.441

** Lungimile segmentelor sunt determinate în planul de proiecție Stereo 70 și sunt rotunjite la 1 milimetru.

*** Distanța dintre puncte este formată din segmente cumulate ce sunt mai mici decât valoarea 1 milimetru.

**DATE DESPRE IMOBILUL NR. 4841**

Oficiul de Cadastru și Publicitate Imobiliară SUCEAVA
Biroul de Cadastru și Publicitate Imobiliară Radauti

A. Partea I. Descrierea imobilului

TEREN Necunoscut

Adresa: Loc. Gramesti, Jud. Suceava

Nr. Crt	Nr cadastral Nr. topografic	Suprafața* (mp)	Observații / Referințe
A1	35403	1.600	Sector cadastral:11 Teren neimprejmuit;

B. Partea II. Proprietari și acte

Inscrieri privitoare la dreptul de proprietate și alte drepturi reale		Referințe
34294 / 23/08/2022		
Actiune In Instanta nr. SENTINTA CIVILA NR.953, din 14/03/2022 emis de JUDECATORIA RADAUTI (act administrativ nr 3938 din 17.09.2021, emis de COMUNA GRAMESTI);		
B2	Intabulare, drept de PROPRIETATE bun propriu cu titlu de partaj, dobandit prin Hotarare Judecatoreasca, cota actuala 1/1 1) DUMITRU MARIOARA	A1
7957 / 15/02/2024		
Certificat Grefa nr. 144, din 14/02/2024 emis de JUDECATORIA RADAUTI;		
B3	se noteaza actiunea din ds.nr.668/285/2024 aflat pe rolul Judecatoriei Radauti, in care numitul MANGU NICOLAE CEZAR are calitatea de reclamant, parata fiind DUMITRU MARIOARA, obiectul cauzei constituindu-l pronuntarea unei hotarari care sa tina loc de act autentic de vanzare cumparare cu privire la suprafata de teren de 16 ari cu nr. cadastral 35403 inscrisa in CFE 35403 Gramesti, teren situat la locul numit Rupturi in extravilan Gramesti"	A1

C. Partea III. SARCINI .

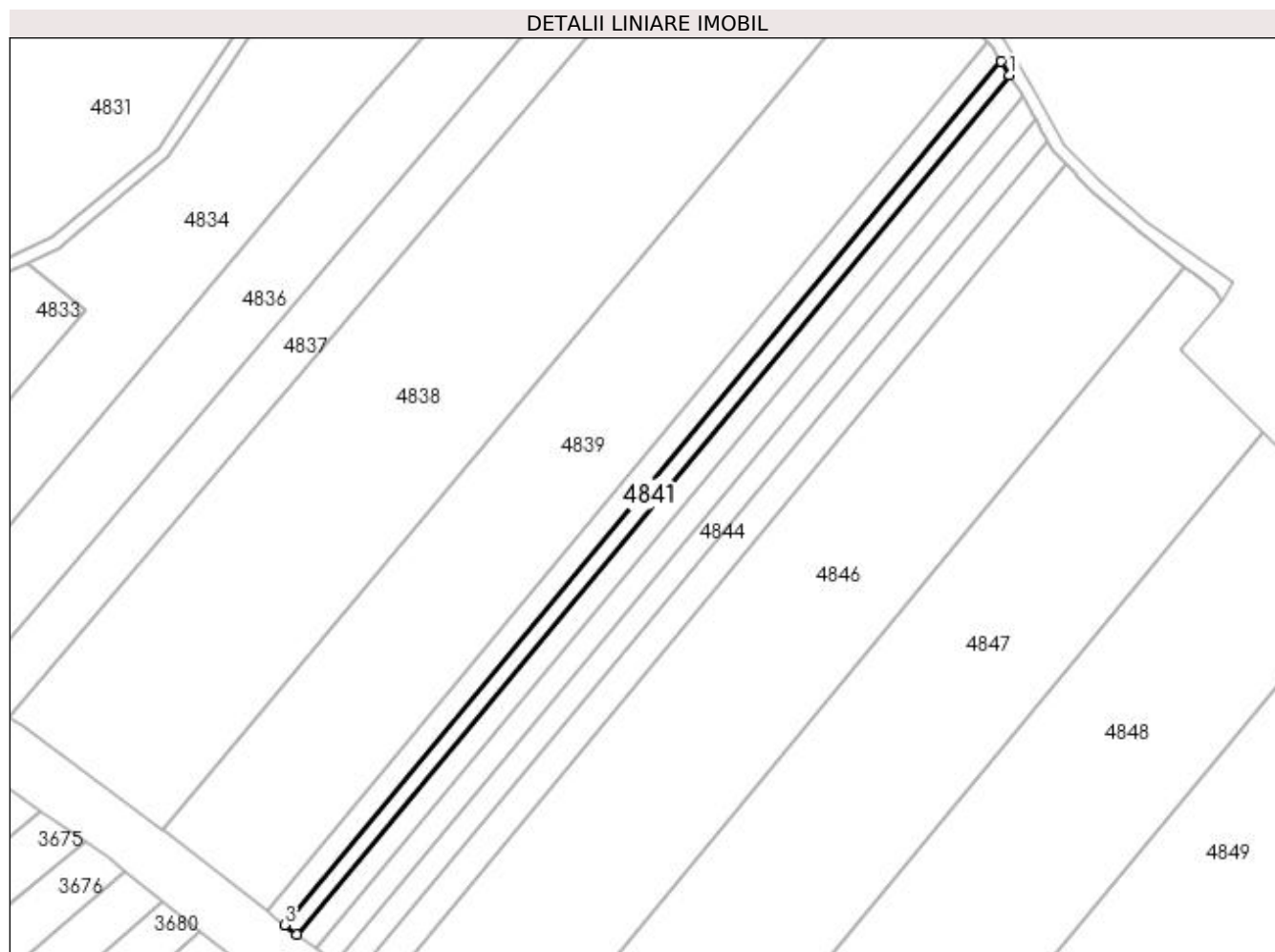
Inscrieri privind dezmembramintele dreptului de proprietate, drepturi reale de garanție și sarcini	Referințe
NU SUNT	

Anexa Nr. 1 La Partea I

Teren

Nr cadastral	Suprafața (mp)*	Observații / Referințe
35403	1.600	

* Suprafața este determinată în planul de proiecție Stereo 70.



Date referitoare la teren

Crt	Categorie folosință	Intra vilan	Suprafața (mp)	Tarla	Parcelă	Nr. topo	Observații / Referințe
1	arabil	DA	205	1	23	-	
2	arabil	NU	1.395	1	23	-	

Lungime Segmente

1) Valorile lungimilor segmentelor sunt obținute din proiecție în plan.

Punct început	X / Y	Punct sfârșit	X / Y	Lungime segment (** (m)
1	584.806,969 715.038,892	2	584.804,387 715.043,094	4.931
2	584.804,387 715.043,094	3	584.584,968 714.778,884	343.441
3	584.584,968 714.778,884	4	584.588,643 714.775,998	4.672
4	584.588,643 714.775,998	1	584.806,969 715.038,892	341.729

**** Lungimile segmentelor sunt determinate în planul de proiecție Stereo 70 și sunt rotunjite la 1 milimetru.**

***** Distanța dintre puncte este formată din segmente cumulate ce sunt mai mici decât valoarea 1 milimetru.**

**DATE DESPRE IMOBILUL NR. 4842**

Oficiul de Cadastru și Publicitate Imobiliară SUCEAVA
Biroul de Cadastru și Publicitate Imobiliară Radauti

A. Partea I. Descrierea imobilului

TEREN Necunoscut

Adresa: Loc. Gramești, Jud. Suceava

Nr. Crt	Nr cadastral Nr. topografic	Suprafața* (mp)	Observații / Referințe
A1		2.500	Sector cadastral:11 Teren neimprejmuit; Deținător Antonesei Adrian.

B. Partea II. Proprietari și acte

Inscrieri privitoare la dreptul de proprietate și alte drepturi reale		Referințe
/		
Act Administrativ nr. 164, din 04/04/1993 emis de CJSDPAT SUCEAVA;		
B1	Intabulare, drept de PROPRIETATE, dobândit prin Reconstituire, cota actuala 1/1 1) CORDUNEANU ZENOVIA, Lipsă CNP proprietar.	A1

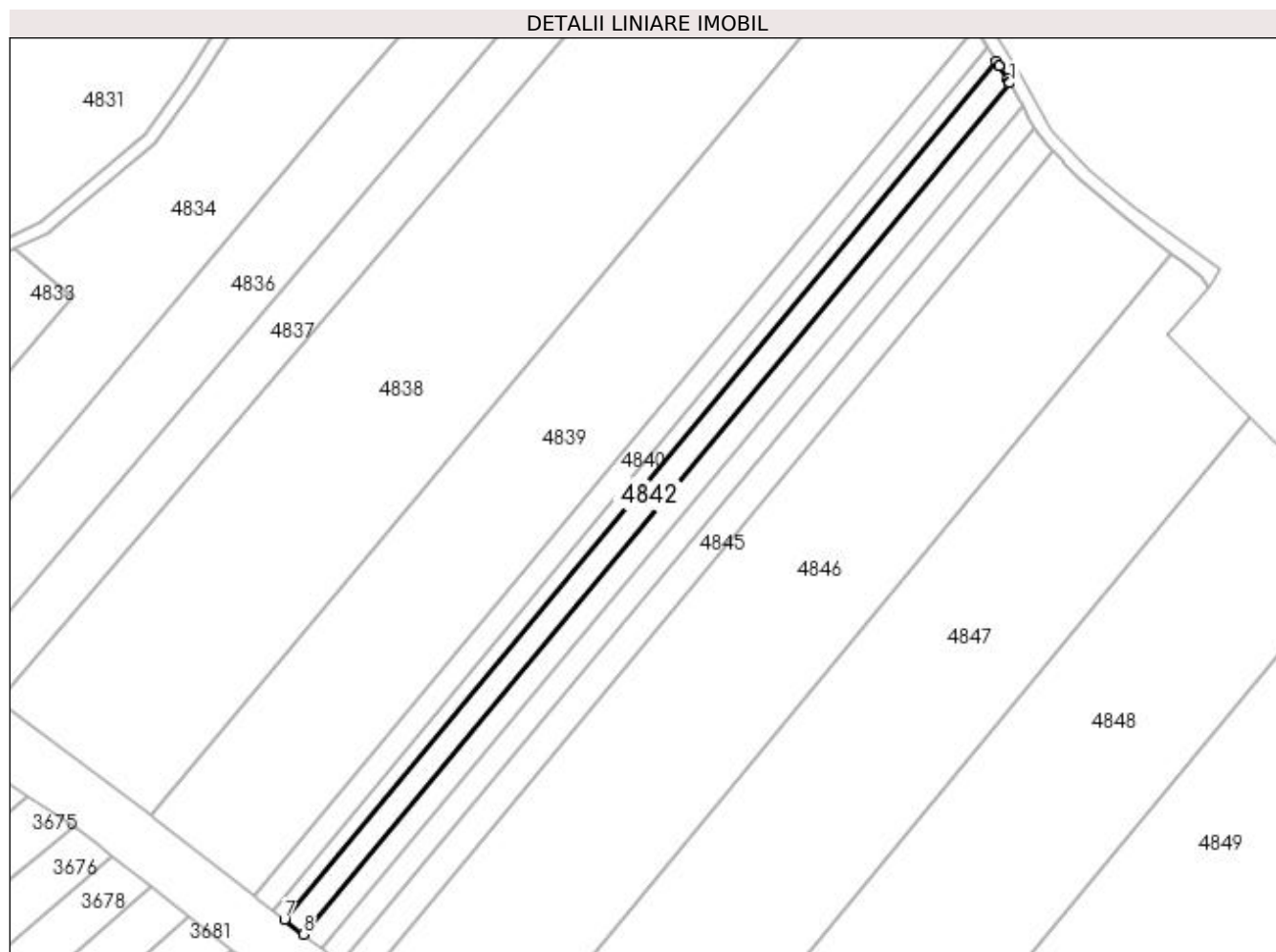
C. Partea III. SARCINI .

Inscrieri privind dezmembramintele dreptului de proprietate, drepturi reale de garanție și sarcini	Referințe
NU SUNT	

Anexa Nr. 1 La Partea I**Teren**

Nr cadastral	Suprafața (mp)*	Observații / Referințe
	2.500	Deținător Antonesei Adrian.

* Suprafața este determinată în planul de proiecție Stereo 70.

**Date referitoare la teren**

Crt	Categorie folosință	Intra vilan	Suprafața (mp)	Tarla	Parcelă	Nr. topo	Observații / Referințe
1	arabil	NU	2.177	1	23	-	
2	arabil	DA	323	1	23	-	

Lungime Segmente

1) Valorile lungimilor segmentelor sunt obținute din proiecție în plan.

Punct început	X / Y	Punct sfârșit	X / Y	Lungime segment (** (m)
1	584.811,018 715.032,271	2	584.810,832 715.032,602	0.379
2	584.810,832 715.032,602	3	584.810,317 715.033,441	0.985
3	584.810,317 715.033,441	4	584.807,778 715.037,575	4.852
4	584.807,778 715.037,575	5	584.807,715 715.037,677	0.119

Punct început	X / Y	Punct sfârșit	X / Y	Lungime segment (** (m)
5	584.807,715 715.037,677	6	584.806,969 715.038,892	1.426
6	584.806,969 715.038,892	7	584.588,643 714.775,998	341.729
7	584.588,643 714.775,998	8	584.594,422 714.771,462	7.347
8	584.594,422 714.771,462	1	584.811,018 715.032,271	339.021

** Lungimile segmentelor sunt determinate în planul de proiecție Stereo 70 și sunt rotunjite la 1 milimetru.

*** Distanța dintre puncte este formată din segmente cumulate ce sunt mai mici decât valoarea 1 milimetru.

**DATE DESPRE IMOBILUL NR. 4843**

Oficiul de Cadastru și Publicitate Imobiliară SUCEAVA
Biroul de Cadastru și Publicitate Imobiliară Radauti

A. Partea I. Descrierea imobilului

TEREN Necunoscut

Adresa: Loc. Gramesti, Jud. Suceava

Nr. Crt	Nr cadastral Nr. topografic	Suprafața* (mp)	Observații / Referințe
A1		2.500	Sector cadastral:11 Teren neimprejmuit;

B. Partea II. Proprietari și acte

Inscrieri privitoare la dreptul de proprietate și alte drepturi reale		Referințe
/		
Act Normativ nr. Legea 7, din 13/03/1996 emis de PARLAMENTUL ROMANIEI;		
B1	Inscrierea provizorie, drept de PROPRIETATE, dobandit prin Lege, cota actuala 1/1 1) NEIDENTIFICAT NEIDENTIFICAT	A1
B2	Proprietar neidentificat.	A1

C. Partea III. SARCINI .

Inscrieri privind dezmembramintele dreptului de proprietate, drepturi reale de garanție și sarcini	Referințe
NU SUNT	

Anexa Nr. 1 La Partea I**Teren**

Nr cadastral	Suprafața (mp)*	Observații / Referințe
	2.500	

* Suprafața este determinată în planul de proiecție Stereo 70.

**Date referitoare la teren**

Crt	Categorie folosință	Intra vilan	Suprafața (mp)	Tarla	Parcelă	Nr. topo	Observații / Referințe
1	arabil	NU	2.175	1	23	-	
2	arabil	DA	325	1	23	-	

Lungime Segmente

1) Valorile lungimilor segmentelor sunt obținute din proiecție în plan.

Punct început	X / Y	Punct sfârșit	X / Y	Lungime segment (** (m)
1	584.813,859 715.027,192	2	584.811,018 715.032,271	5.82
2	584.811,018 715.032,271	3	584.594,422 714.771,462	339.021
3	584.594,422 714.771,462	4	584.594,455 714.771,436	0.041
4	584.594,455 714.771,436	5	584.600,327 714.766,975	7.374

Punct început	X / Y	Punct sfârșit	X / Y	Lungime segment (** (m)
5	584.600,327 714.766,975	6	584.814,894 715.025,342	335.846
6	584.814,894 715.025,342	7	584.814,22 715.026,547	1.38
7	584.814,22 715.026,547	1	584.813,859 715.027,192	0.739

** Lungimile segmentelor sunt determinate în planul de proiecție Stereo 70 și sunt rotunjite la 1 milimetru.

*** Distanța dintre puncte este formată din segmente cumulate ce sunt mai mici decât valoarea 1 milimetru.

**DATE DESPRE IMOBILUL NR. 4844**

Oficiul de Cadastru și Publicitate Imobiliară SUCEAVA
Biroul de Cadastru și Publicitate Imobiliară Radauti

A. Partea I. Descrierea imobilului

TEREN Necunoscut

Adresa: Loc. Gramești, Jud. Suceava

Nr. Crt	Nr cadastral Nr. topografic	Suprafața* (mp)	Observații / Referințe
A1		2.400	Sector cadastral:11 Teren neimprejmuit; Deținător Mihai Speranța Felicia.

B. Partea II. Proprietari și acte

Inscrieri privitoare la dreptul de proprietate și alte drepturi reale	Referințe
/	
Act Administrativ nr. 524, din 25/03/1994 emis de CJSDPAT SUCEAVA;	
B1	A1
Intabulare, drept de PROPRIETATE, dobândit prin Reconstituire, cota actuala 1/1	
1) BARBU ALEXANDRINA , Lipsă CNP proprietar.	
2) FURTUNA OLTEA , Lipsă CNP proprietar.	

C. Partea III. SARCINI .

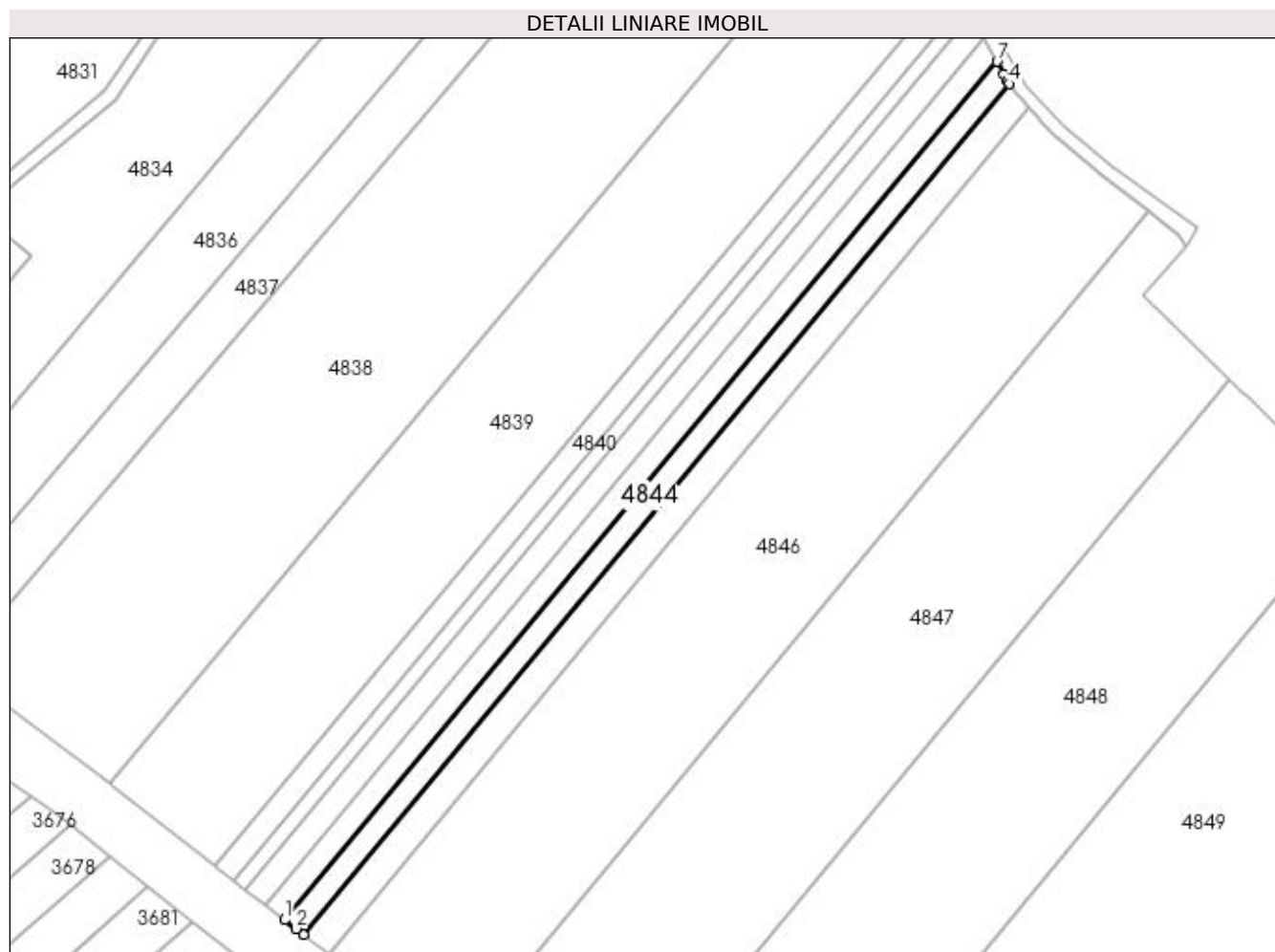
Inscrieri privind dezmembramintele dreptului de proprietate, drepturi reale de garanție și sarcini	Referințe
NU SUNT	

Anexa Nr. 1 La Partea I

Teren

Nr cadastral	Suprafața (mp)*	Observații / Referințe
	2.400	Deținător Mihai Speranța Felicia.

* Suprafața este determinată în planul de proiecție Stereo 70.



Date referitoare la teren

Crt	Categorie folosință	Intra vilan	Suprafața (mp)	Tarla	Parcelă	Nr. topo	Observații / Referințe
1	arabil	NU	2.086	1	23	-	
2	arabil	DA	314	1	23	-	

Lungime Segmente

1) Valorile lungimilor segmentelor sunt obținute din proiecție în plan.

Punct început	X / Y	Punct sfârșit	X / Y	Lungime segment (** (m)
1	584.600,327 714.766,975	2	584.603,826 714.764,316	4.395
2	584.603,826 714.764,316	3	584.606,048 714.762,628	2.791
3	584.606,048 714.762,628	4	584.818,649 715.018,627	332.769
4	584.818,649 715.018,627	5	584.818,133 715.019,55	1.057

Punct început	X / Y	Punct sfârșit	X / Y	Lungime segment (** (m)
5	584.818,133 715.019,55	6	584.817,004 715.021,569	2.314
6	584.817,004 715.021,569	7	584.814,894 715.025,342	4.323
7	584.814,894 715.025,342	1	584.600,327 714.766,975	335.846

** Lungimile segmentelor sunt determinate în planul de proiecție Stereo 70 și sunt rotunjite la 1 milimetru.

*** Distanța dintre puncte este formată din segmente cumulate ce sunt mai mici decât valoarea 1 milimetru.

**DATE DESPRE IMOBILUL NR. 4845**

Oficiul de Cadastru și Publicitate Imobiliară SUCEAVA
Biroul de Cadastru și Publicitate Imobiliară Radauti

A. Partea I. Descrierea imobilului

TEREN Necunoscut

Adresa: Loc. Gramesti, Jud. Suceava

Nr. Crt	Nr cadastral Nr. topografic	Suprafața* (mp)	Observații / Referințe
A1		3.000	Sector cadastral:11 Teren neimprejmuit;

B. Partea II. Proprietari și acte

Inscrieri privitoare la dreptul de proprietate și alte drepturi reale		Referințe
/		
Act Normativ nr. Legea 7, din 13/03/1996 emis de PARLAMENTUL ROMANIEI;		
B1	Inscrierea provizorie, drept de PROPRIETATE, dobandit prin Lege, cota actuala 1/1 1) NEIDENTIFICAT NEIDENTIFICAT	A1
B2	Proprietar neidentificat.	A1

C. Partea III. SARCINI .

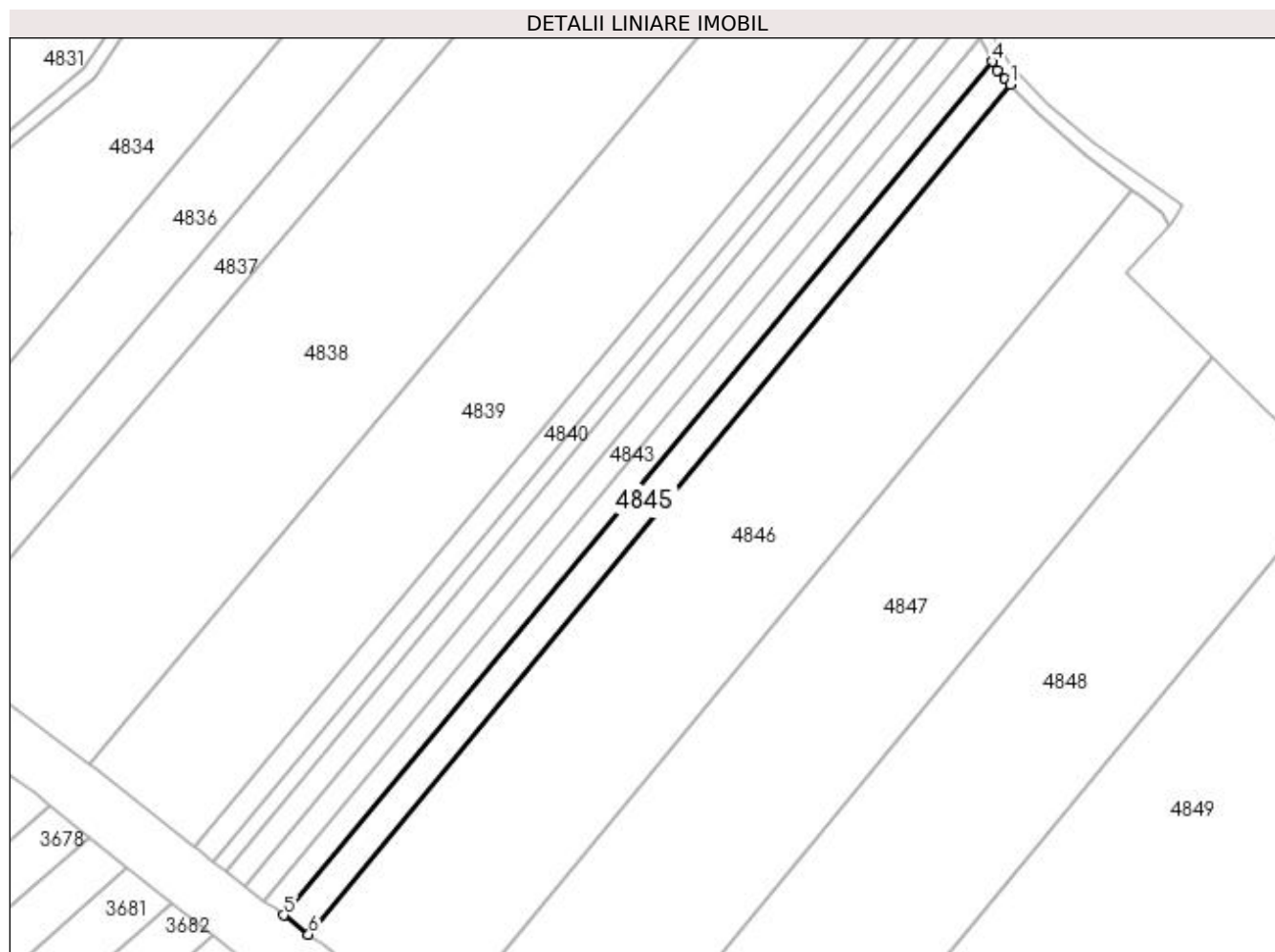
Inscrieri privind dezmembramintele dreptului de proprietate, drepturi reale de garanție și sarcini	Referințe
NU SUNT	

Anexa Nr. 1 La Partea I

Teren

Nr cadastral	Suprafața (mp)*	Observații / Referințe
	3.000	

* Suprafața este determinată în planul de proiecție Stereo 70.



Date referitoare la teren

Crt	Categorie folosință	Intra vilan	Suprafața (mp)	Tarla	Parcelă	Nr. topo	Observații / Referințe
1	arabil	NU	2.590	1	23	-	
2	arabil	DA	410	1	23	-	

Lungime Segmente

1) Valorile lungimilor segmentelor sunt obținute din proiecție în plan.

Punct început	X / Y	Punct sfârșit	X / Y	Lungime segment (** (m)
1	584.824,161 715.011,69	2	584.822,501 715.013,444	2.415
2	584.822,501 715.013,444	3	584.820,173 715.015,903	3.386
3	584.820,173 715.015,903	4	584.818,649 715.018,627	3.122
4	584.818,649 715.018,627	5	584.606,048 714.762,628	332.769

Punct început	X / Y	Punct sfârșit	X / Y	Lungime segment (** (m)
5	584.606,048 714.762,628	6	584.613,567 714.756,915	9.443
6	584.613,567 714.756,915	1	584.824,161 715.011,69	330.545

** Lungimile segmentelor sunt determinate în planul de proiecție Stereo 70 și sunt rotunjite la 1 milimetru.

*** Distanța dintre puncte este formată din segmente cumulate ce sunt mai mici decât valoarea 1 milimetru.

**DATE DESPRE IMOBILUL NR. 4846**

Oficiul de Cadastru și Publicitate Imobiliară SUCEAVA
Biroul de Cadastru și Publicitate Imobiliară Radauti

A. Partea I. Descrierea imobilului

TEREN Necunoscut

Nr. CF vechi:55/N
Nr. topografic:48/1

Adresa: Loc. Gramesti, Jud. Suceava

Nr. Crt	Nr cadastral Nr. topografic	Suprafata* (mp)	Observatii / Referinte
A1	31117	15.840	Sector cadastral:11 Teren neimprejmuit;

B. Partea II. Proprietari și acte

Inscrieri privitoare la dreptul de proprietate și alte drepturi reale		Referințe
15 / 07/02/2002		
Act Notarial nr. 3163, din 28/05/2001 emis de NOTAR PUBLIC ÎN SUCEAVA;		
B1	Intabulare, drept de PROPRIETATE, dobandit prin Conventie, cota actuala 1/1	A1
	1) TOFAN VASILE - TRANDAFIR, Lipsă CNP proprietar.	
	2) TOFAN AURICA, Lipsă CNP proprietar; în devălmășie	

C. Partea III. SARCINI .

Inscrieri privind dezmembramintele dreptului de proprietate, drepturi reale de garanție și sarcini	Referințe
NU SUNT	

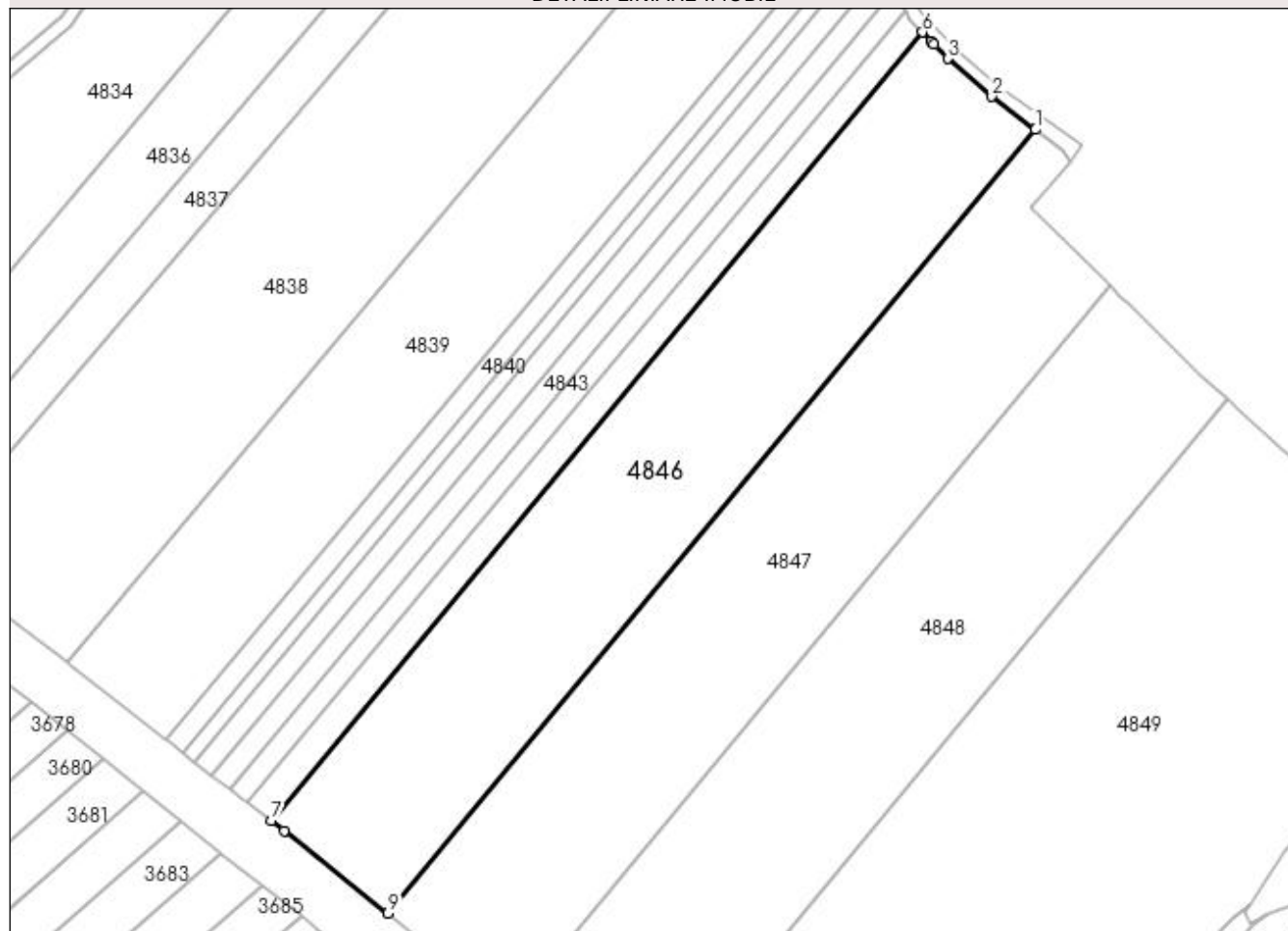
Anexa Nr. 1 La Partea I

Teren

Nr cadastral	Suprafața (mp)*	Observații / Referințe
31117	15.840	

* Suprafața este determinată în planul de proiecție Stereo 70.

DETALII LINIARE IMOBIL



Date referitoare la teren

Crt	Categorie folosință	Intra vilan	Suprafața (mp)	Tarla	Parcelă	Nr. topo	Observații / Referințe
1	arabil	DA	2.102	1	23	48/1	
2	arabil	NU	13.738	1	23	-	

Lungime Segmente

1) Valorile lungimilor segmentelor sunt obținute din proiecție în plan.

Punct început	X / Y	Punct sfârșit	X / Y	Lungime segment (** (m)
1	584.860,655 714.980,192	2	584.846,569 714.990,934	17.714
2	584.846,569 714.990,934	3	584.832,261 715.003,132	18.802
3	584.832,261 715.003,132	4	584.827,878 715.007,763	6.376
4	584.827,878 715.007,763	5	584.827,012 715.008,677	1.259

Punct început	X / Y	Punct sfârșit	X / Y	Lungime segment (** (m)
5	584.827,012 715.008,677	6	584.824,161 715.011,69	4.148
6	584.824,161 715.011,69	7	584.613,567 714.756,915	330.545
7	584.613,567 714.756,915	8	584.617,844 714.753,665	5.372
8	584.617,844 714.753,665	9	584.651,41 714.727,048	42.838
9	584.651,41 714.727,048	1	584.860,655 714.980,192	328.429

** Lungimile segmentelor sunt determinate în planul de proiecție Stereo 70 și sunt rotunjite la 1 milimetru.

*** Distanța dintre puncte este formată din segmente cumulate ce sunt mai mici decât valoarea 1 milimetru.

**DATE DESPRE IMOBILUL NR. 4847**

Oficiul de Cadastru și Publicitate Imobiliară SUCEAVA
Biroul de Cadastru și Publicitate Imobiliară Radauti

A. Partea I. Descrierea imobilului

TEREN Necunoscut

Nr. CF vechi:56/N
Nr. topografic:49/1

Adresa: Loc. Gramesti, Jud. Suceava

Nr. Crt	Nr cadastral Nr. topografic	Suprafata* (mp)	Observatii / Referinte
A1	31118	15.840	Sector cadastral:11 Teren neimprejmuit;

B. Partea II. Proprietari și acte

Inscrieri privitoare la dreptul de proprietate și alte drepturi reale		Referințe
15 / 07/02/2002		
Act Notarial nr. 3163, din 28/05/2001 emis de NOTAR PUBLIC ÎN SUCEAVA;		
B1	Intabulare, drept de PROPRIETATE, dobândit prin Conventie, cota actuala 1/1	A1
	1) TOFAN VASILE - TRANDAFIR, Lipsă CNP proprietar.	
	2) TOFAN AURICA, Lipsă CNP proprietar; în devălmășie	

C. Partea III. SARCINI .

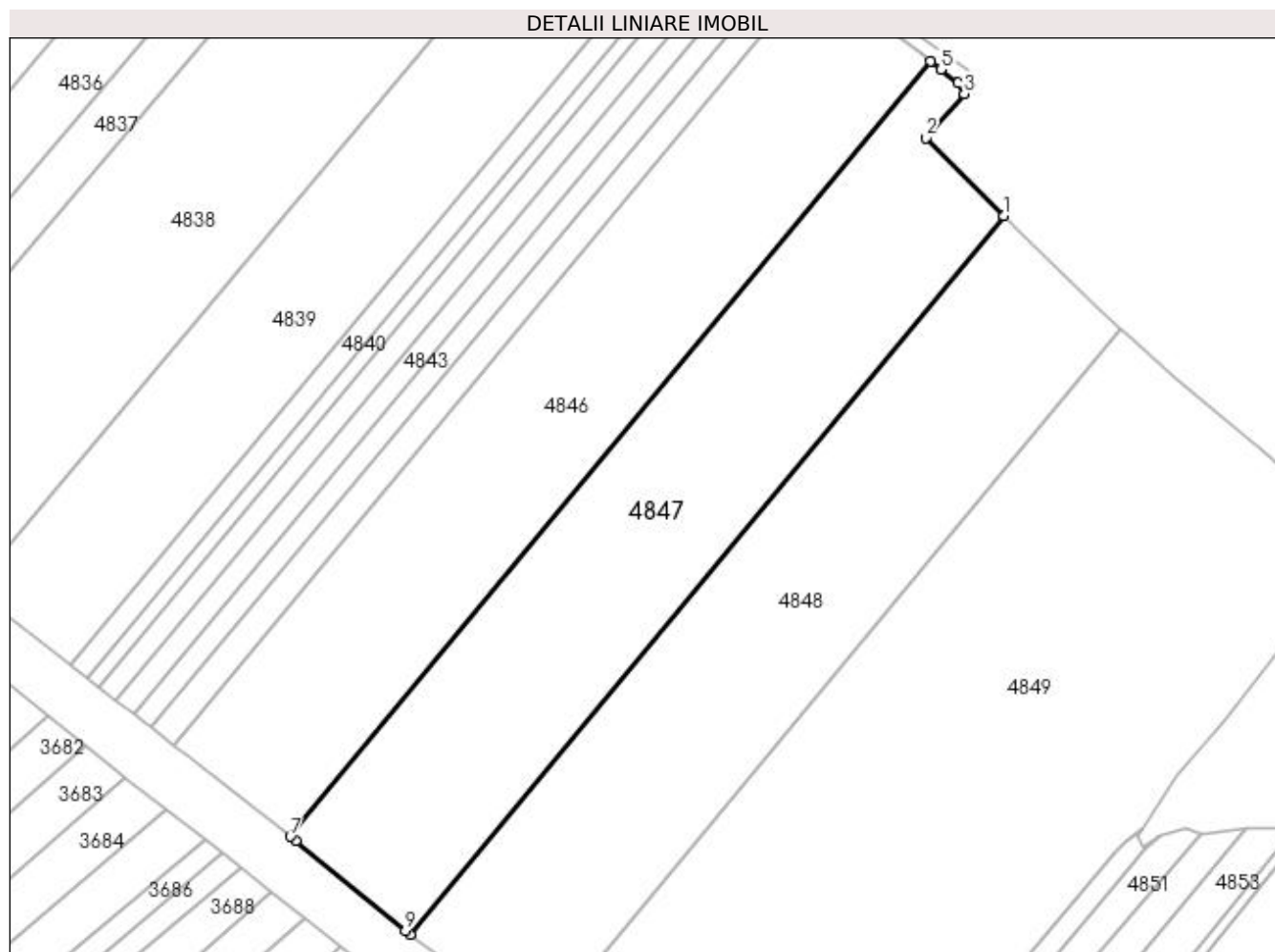
Inscrieri privind dezmembramintele dreptului de proprietate, drepturi reale de garanție și sarcini	Referințe
NU SUNT	

Anexa Nr. 1 La Partea I

Teren

Nr cadastral	Suprafața (mp)*	Observații / Referințe
31118	15.840	

* Suprafața este determinată în planul de proiecție Stereo 70.



Date referitoare la teren

Crt	Categorie folosință	Intra vilan	Suprafața (mp)	Tarla	Parcelă	Nr. topo	Observații / Referințe
1	arabil	DA	2.241	1	23	49/1	
2	arabil	NU	13.599	1	23	-	

Lungime Segmente

1) Valorile lungimilor segmentelor sunt obținute din proiecție în plan.

Punct început	X / Y	Punct sfârșit	X / Y	Lungime segment (** (m)
1	584.884,665 714.929,769	2	584.859,094 714.955,186	36.054
2	584.859,094 714.955,186	3	584.871,718 714.969,612	19.169
3	584.871,718 714.969,612	4	584.869,728 714.973,274	4.167
4	584.869,728 714.973,274	5	584.864,055 714.977,6	7.135

Punct început	X / Y	Punct sfârșit	X / Y	Lungime segment (** (m)
5	584.864,055 714.977,6	6	584.860,655 714.980,192	4.275
6	584.860,655 714.980,192	7	584.651,41 714.727,048	328.429
7	584.651,41 714.727,048	8	584.653,169 714.725,653	2.245
8	584.653,169 714.725,653	9	584.689,019 714.696,356	46.298
9	584.689,019 714.696,356	10	584.690,679 714.695,086	2.09
10	584.690,679 714.695,086	1	584.884,665 714.929,769	304.478

** Lungimile segmentelor sunt determinate în planul de proiecție Stereo 70 și sunt rotunjite la 1 milimetru.

*** Distanța dintre puncte este formată din segmente cumulate ce sunt mai mici decât valoarea 1 milimetru.

**DATE DESPRE IMOBILUL NR. 4848**

Oficiul de Cadastru și Publicitate Imobiliară SUCEAVA
Biroul de Cadastru și Publicitate Imobiliară Radauti

A. Partea I. Descrierea imobilului

TEREN Necunoscut

Nr. CF vechi:57/N
Nr. topografic:50/1

Adresa: Loc. Gramesti, Jud. Suceava

Nr. Crt	Nr cadastral Nr. topografic	Suprafata* (mp)	Observatii / Referinte
A1	31119	15.840	Sector cadastral:11 Teren neimprejmuit;

B. Partea II. Proprietari și acte

Inscrieri privitoare la dreptul de proprietate și alte drepturi reale		Referințe
15 / 07/02/2002		
Act Notarial nr. 3163, din 28/05/2001 emis de NOTAR PUBLIC ÎN SUCEAVA;		
B1	Intabulare, drept de PROPRIETATE, dobândit prin Conventie, cota actuala 1/1	A1
	1) TOFAN VASILE - TRANDAFIR, Lipsă CNP proprietar.	
	2) TOFAN AURICA, Lipsă CNP proprietar; în devălmășie	

C. Partea III. SARCINI .

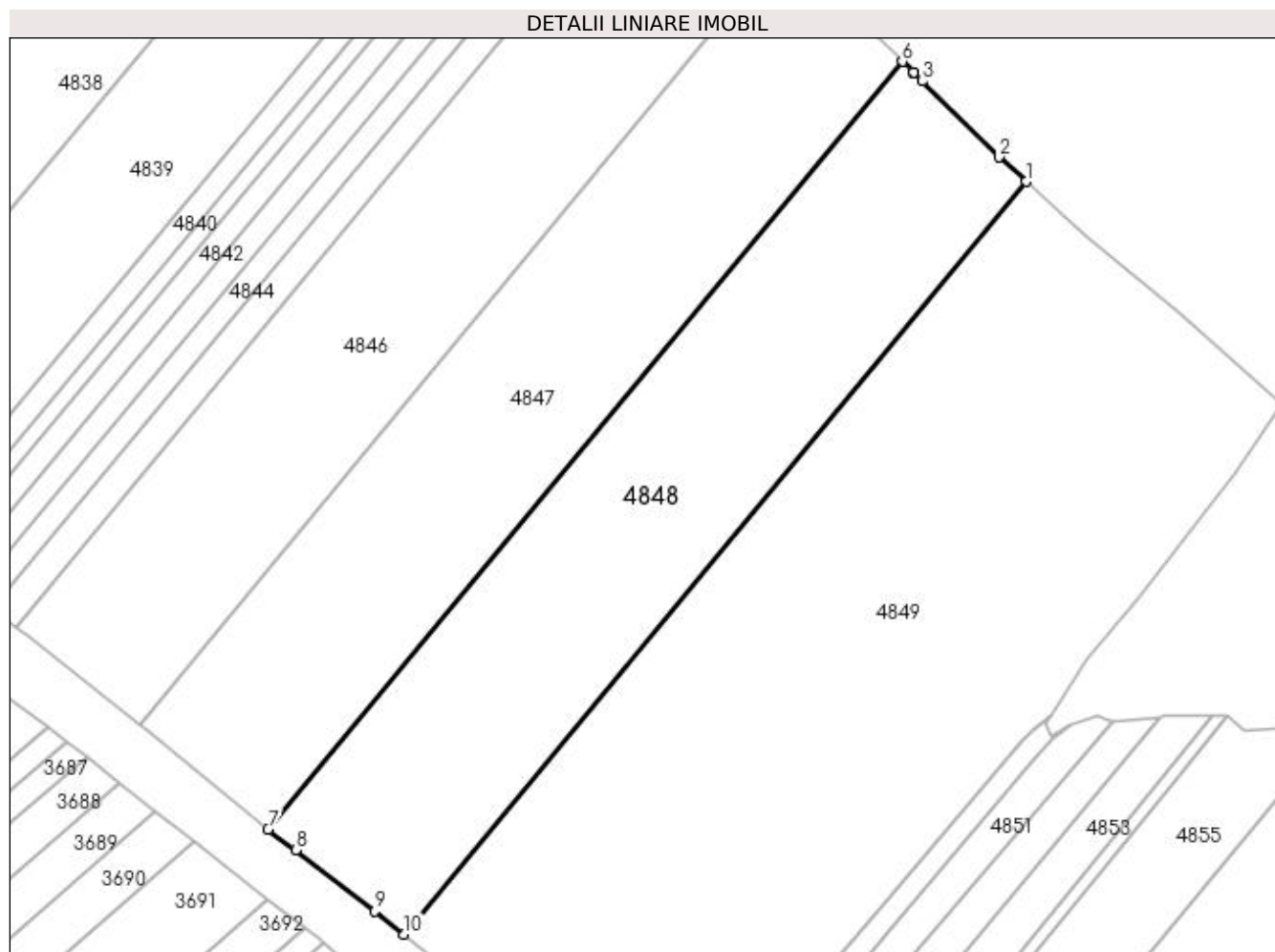
Inscrieri privind dezmembramintele dreptului de proprietate, drepturi reale de garanție și sarcini	Referințe
NU SUNT	

Anexa Nr. 1 La Partea I

Teren

Nr cadastral	Suprafața (mp)*	Observații / Referințe
31119	15.840	

* Suprafața este determinată în planul de proiecție Stereo 70.



Date referitoare la teren

Crt	Categorie folosință	Intra vilan	Suprafața (mp)	Tarla	Parcelă	Nr. topo	Observații / Referințe
1	arabil	DA	2.337	1	23	50/1	
2	arabil	NU	13.503	1	23	-	

Lungime Segmente

1) Valorile lungimilor segmentelor sunt obținute din proiecție în plan.

Punct început	X / Y	Punct sfârșit	X / Y	Lungime segment (** (m)
1	584.922,562 714.893,075	2	584.914,243 714.900,48	11.137
2	584.914,243 714.900,48	3	584.890,753 714.923,729	33.049
3	584.890,753 714.923,729	4	584.888,076 714.926,379	3.767
4	584.888,076 714.926,379	5	584.887,918 714.926,535	0.222

Punct început	X / Y	Punct sfârșit	X / Y	Lungime segment (** (m)
5	584.887,918 714.926,535	6	584.884,665 714.929,769	4.587
6	584.884,665 714.929,769	7	584.690,679 714.695,086	304.478
7	584.690,679 714.695,086	8	584.699,116 714.688,627	10.625
8	584.699,116 714.688,627	9	584.723,363 714.670,07	30.533
9	584.723,363 714.670,07	10	584.732,323 714.662,925	11.46
10	584.732,323 714.662,925	1	584.922,562 714.893,075	298.597

** Lungimile segmentelor sunt determinate în planul de proiecție Stereo 70 și sunt rotunjite la 1 milimetru.

*** Distanța dintre puncte este formată din segmente cumulate ce sunt mai mici decât valoarea 1 milimetru.

**DATE DESPRE IMOBILUL NR. 4849**

Oficiul de Cadastru și Publicitate Imobiliară SUCEAVA
Biroul de Cadastru și Publicitate Imobiliară Radauti

A. Partea I. Descrierea imobilului

TEREN Necunoscut

Nr. CF vechi:58/N
Nr. topografic:51/1

Adresa: Loc. Gramesti, Jud. Suceava

Nr. Crt	Nr cadastral Nr. topografic	Suprafața* (mp)	Observații / Referințe
A1	31120	31.680	Sector cadastral:11 Teren neimprejmuit;

B. Partea II. Proprietari și acte

Inscrieri privitoare la dreptul de proprietate și alte drepturi reale		Referințe
45398 / 20/09/2023		
Act Notarial nr. 890, din 19/09/2023 emis de SEHLANEC ANA BIN;		
B2	Intabulare, drept de PROPRIETATE bun propriu cu titlu de donatie, dobandit prin Conventie, cota actuala 1/1 1) TOFAN IONUȚ-MIHAI	A1

C. Partea III. SARCINI .

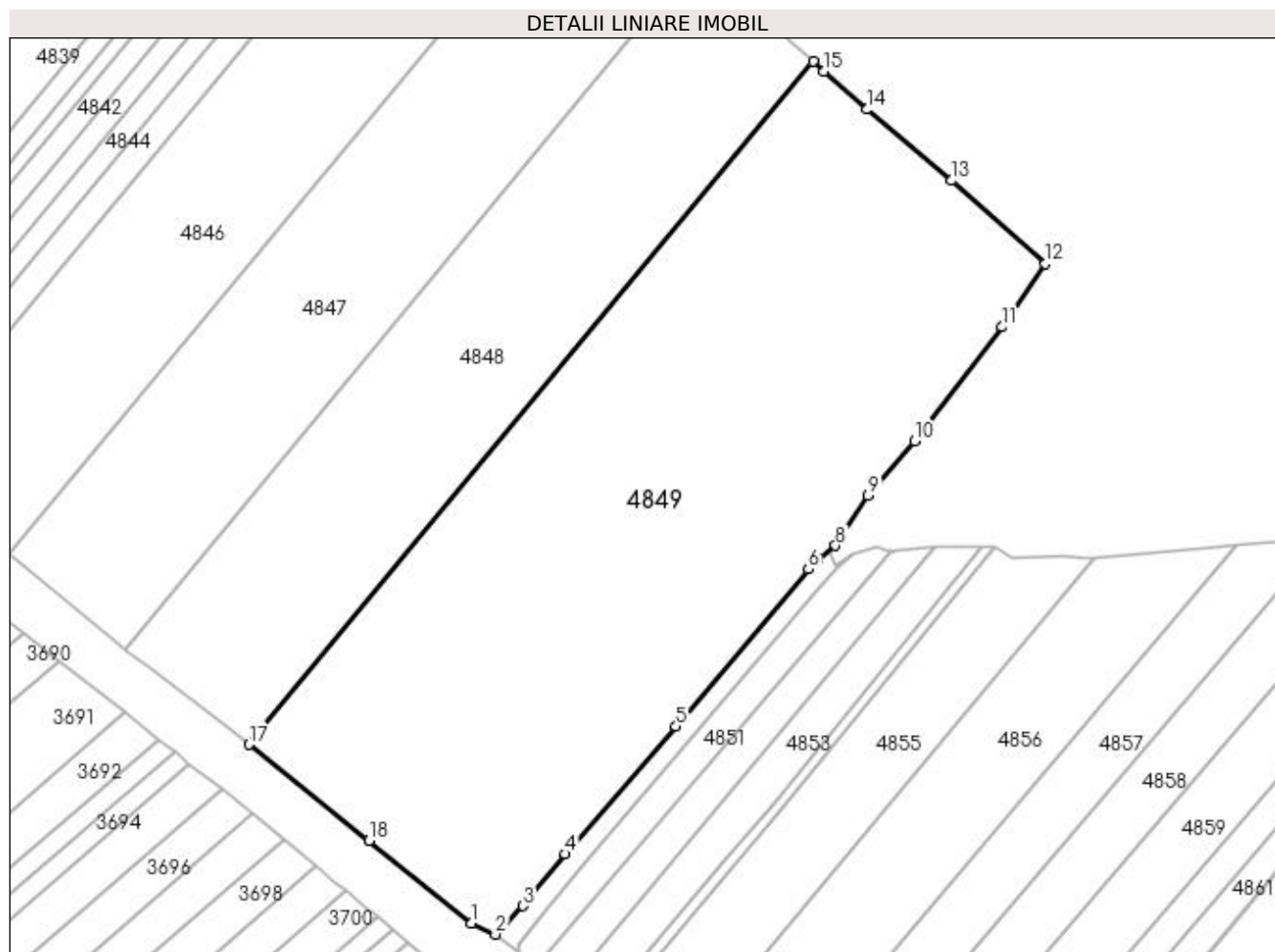
Inscrieri privind dezmembramintele dreptului de proprietate, drepturi reale de garanție și sarcini	Referințe
NU SUNT	

Anexa Nr. 1 La Partea I

Teren

Nr cadastral	Suprafața (mp)*	Observații / Referințe
31120	31.680	

* Suprafața este determinată în planul de proiecție Stereo 70.



Date referitoare la teren

Crt	Categorie folosință	Intra vilan	Suprafața (mp)	Tarla	Parcelă	Nr. topo	Observații / Referințe
1	arabil	DA	4.736	1	-	51/1	
2	arabil	NU	26.944	1	23	-	

Lungime Segmente

1) Valorile lungimilor segmentelor sunt obținute din proiecție în plan.

Punct început	X / Y	Punct sfârșit	X / Y	Lungime segment (** (m)
1	584.807,43 714.602,636	2	584.815,5 714.598,963	8.867
2	584.815,5 714.598,963	3	584.824,778 714.608,554	13.344
3	584.824,778 714.608,554	4	584.838,963 714.626,028	22.507
4	584.838,963 714.626,028	5	584.876,371 714.668,992	56.968

Punct început	X / Y	Punct sfârșit	X / Y	Lungime segment (** (m)
5	584.876,371 714.668,992	6	584.921,065 714.721,994	69.331
6	584.921,065 714.721,994	7	584.924,374 714.725,393	4.744
7	584.924,374 714.725,393	8	584.930,124 714.729,923	7.319
8	584.930,124 714.729,923	9	584.941,124 714.746,752	20.105
9	584.941,124 714.746,752	10	584.956,792 714.765,193	24.198
10	584.956,792 714.765,193	11	584.986,347 714.803,607	48.468
11	584.986,347 714.803,607	12	585.000,901 714.824,943	25.827
12	585.000,901 714.824,943	13	584.969,231 714.852,975	42.294
13	584.969,231 714.852,975	14	584.940,703 714.876,927	37.25
14	584.940,703 714.876,927	15	584.926,238 714.889,803	19.365
15	584.926,238 714.889,803	16	584.922,562 714.893,075	4.922
16	584.922,562 714.893,075	17	584.732,323 714.662,925	298.597
17	584.732,323 714.662,925	18	584.772,865 714.630,595	51.855
18	584.772,865 714.630,595	1	584.807,43 714.602,636	44.457

** Lungimile segmentelor sunt determinate în planul de proiecție Stereo 70 și sunt rotunjite la 1 milimetru.

*** Distanța dintre puncte este formată din segmente cumulate ce sunt mai mici decât valoarea 1 milimetru.

**DATE DESPRE IMOBILUL NR. 4850**

Oficiul de Cadastru și Publicitate Imobiliară SUCEAVA
Biroul de Cadastru și Publicitate Imobiliară Radauti

A. Partea I. Descrierea imobilului

TEREN Necunoscut

Adresa: Loc. Gramesti, Jud. Suceava

Nr. Crt	Nr cadastral Nr. topografic	Suprafața* (mp)	Observații / Referințe
A1		1.176	Sector cadastral:11 Teren neimprejmuit;

B. Partea II. Proprietari și acte

Inscrieri privitoare la dreptul de proprietate și alte drepturi reale		Referințe
/		
Act Normativ nr. Legea 7, din 13/03/1996 emis de PARLAMENTUL ROMANIEI;		
B1	Inscrierea provizorie, drept de PROPRIETATE, dobandit prin Lege, cota actuala 1/1 1) NEIDENTIFICAT NEIDENTIFICAT	A1
B2	Proprietar neidentificat.	A1

C. Partea III. SARCINI .

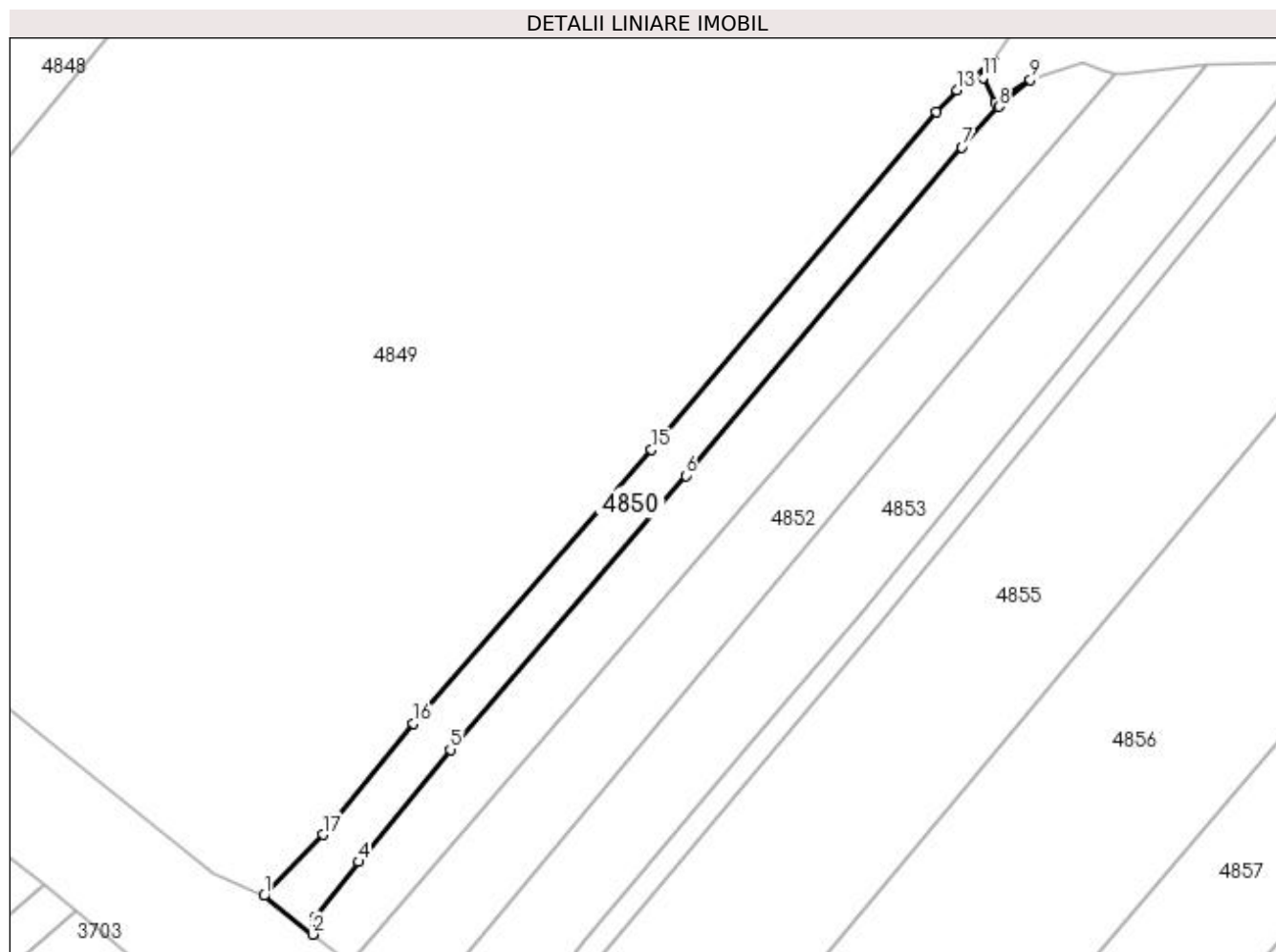
Inscrieri privind dezmembramintele dreptului de proprietate, drepturi reale de garanție și sarcini	Referințe
NU SUNT	

Anexa Nr. 1 La Partea I

Teren

Nr cadastral	Suprafața (mp)*	Observații / Referințe
	1.176	

* Suprafața este determinată în planul de proiecție Stereo 70.



Date referitoare la teren

Crt	Categorie folosință	Intravilan	Suprafața (mp)	Tarla	Parcelă	Nr. topo	Observații / Referințe
1	drum	NU	859	1	23	-	
2	drum	DA	317	1	23	-	

Lungime Segmente

1) Valorile lungimilor segmentelor sunt obținute din proiecție în plan.

Punct început	X / Y	Punct sfârșit	X / Y	Lungime segment (** (m)
1	584.815,5 714.598,963	2	584.823,114 714.592,897	9.735
2	584.823,114 714.592,897	3	584.823,52 714.595,569	2.702
3	584.823,52 714.595,569	4	584.830,335 714.604,286	11.065
4	584.830,335 714.604,286	5	584.844,767 714.621,902	22.773

Punct început	X / Y	Punct sfârșit	X / Y	Lungime segment (** (m)
5	584.844,767 714.621,902	6	584.881,745 714.664,922	56.727
6	584.881,745 714.664,922	7	584.925,109 714.716,491	67.379
7	584.925,109 714.716,491	8	584.930,934 714.722,832	8.61
8	584.930,934 714.722,832	9	584.935,865 714.727,057	6.493
9	584.935,865 714.727,057	10	584.930,379 714.723,457	6.562
10	584.930,379 714.723,457	11	584.928,463 714.727,382	4.368
11	584.928,463 714.727,382	12	584.930,124 714.729,923	3.035
12	584.930,124 714.729,923	13	584.924,374 714.725,393	7.319
13	584.924,374 714.725,393	14	584.921,065 714.721,994	4.744
14	584.921,065 714.721,994	15	584.876,371 714.668,992	69.331
15	584.876,371 714.668,992	16	584.838,963 714.626,028	56.968
16	584.838,963 714.626,028	17	584.824,778 714.608,554	22.507
17	584.824,778 714.608,554	1	584.815,5 714.598,963	13.344

** Lungimile segmentelor sunt determinate în planul de proiecție Stereo 70 și sunt rotunjite la 1 milimetru.

*** Distanța dintre puncte este formată din segmente cumulate ce sunt mai mici decât valoarea 1 milimetru.

**DATE DESPRE IMOBILUL NR. 4851**

Oficiul de Cadastru și Publicitate Imobiliară SUCEAVA
Biroul de Cadastru și Publicitate Imobiliară Radauti

A. Partea I. Descrierea imobilului

TEREN Necunoscut

Adresa: Loc. Gramești, Jud. Suceava

Nr. Crt	Nr cadastral Nr. topografic	Suprafața* (mp)	Observații / Referințe
A1		1.800	Sector cadastral:11 Teren neimprejmuit; Deținător Amurăriței-Mezinu Adriana.

B. Partea II. Proprietari și acte

Inscrieri privitoare la dreptul de proprietate și alte drepturi reale	Referințe
/	
Act Administrativ nr. 1641, din 23/06/2004 emis de CJSDPAT SUCEAVA;	
B1	A1
Intabulare, drept de PROPRIETATE, dobândit prin Reconstituire, cota actuala 1/1	
1) MAXIMIUC MARIA, Lipsă CNP proprietar.	
2) ACOSTACHIOAIE AURELIA, Lipsă CNP proprietar.	

C. Partea III. SARCINI .

Inscrieri privind dezmembramintele dreptului de proprietate, drepturi reale de garanție și sarcini	Referințe
NU SUNT	

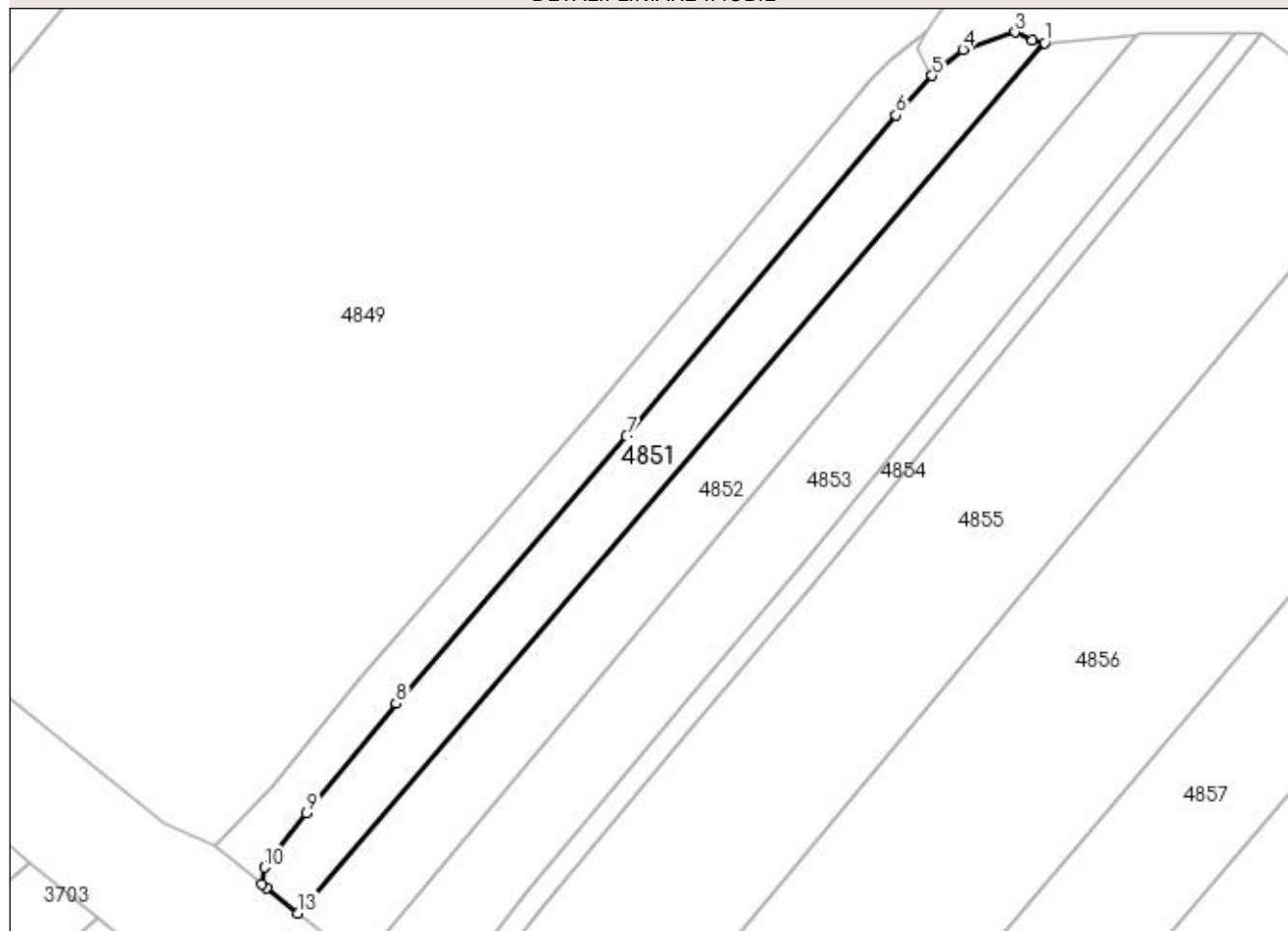
Anexa Nr. 1 La Partea I

Teren

Nr cadastral	Suprafața (mp)*	Observații / Referințe
	1.800	Deținător Amurăriței-Mezinu Adriana.

* Suprafața este determinată în planul de proiecție Stereo 70.

DETALII LINIARE IMOBIL



Date referitoare la teren

Crt	Categorie folosință	Intra vilan	Suprafața (mp)	Tarla	Parcelă	Nr. topo	Observații / Referințe
1	arabil	NU	1.386	1	23	-	
2	arabil	DA	414	1	23	-	

Lungime Segmente

1) Valorile lungimilor segmentelor sunt obținute din proiecție în plan.

Punct început	X / Y	Punct sfârșit	X / Y	Lungime segment (** (m)
1	584.949,022 714.728,127	2	584.946,971 714.728,509	2.086
2	584.946,971 714.728,509	3	584.944,294 714.729,853	2.995
3	584.944,294 714.729,853	4	584.935,865 714.727,057	8.881
4	584.935,865 714.727,057	5	584.930,934 714.722,832	6.493

Punct început	X / Y	Punct sfârşit	X / Y	Lungime segment (** (m)
5	584.930,934 714.722,832	6	584.925,109 714.716,491	8.61
6	584.925,109 714.716,491	7	584.881,745 714.664,922	67.379
7	584.881,745 714.664,922	8	584.844,767 714.621,902	56.727
8	584.844,767 714.621,902	9	584.830,335 714.604,286	22.773
9	584.830,335 714.604,286	10	584.823,52 714.595,569	11.065
10	584.823,52 714.595,569	11	584.823,114 714.592,897	2.702
11	584.823,114 714.592,897	12	584.823,856 714.592,306	0.949
12	584.823,856 714.592,306	13	584.828,968 714.588,232	6.537
13	584.828,968 714.588,232	1	584.949,022 714.728,127	184.346

** Lungimile segmentelor sunt determinate în planul de proiecție Stereo 70 și sunt rotunjite la 1 milimetru.

*** Distanța dintre puncte este formată din segmente cumulate ce sunt mai mici decât valoarea 1 milimetru.

**DATE DESPRE IMOBILUL NR. 4852**

Oficiul de Cadastru și Publicitate Imobiliară SUCEAVA
Biroul de Cadastru și Publicitate Imobiliară Radauti

A. Partea I. Descrierea imobilului

TEREN Necunoscut

Adresa: Loc. Gramești, Jud. Suceava

Nr. Crt	Nr cadastral Nr. topografic	Suprafața* (mp)	Observații / Referințe
A1	31336	2.200	Sector cadastral:11 Teren neimprejmuit;

B. Partea II. Proprietari și acte

Inscrieri privitoare la dreptul de proprietate și alte drepturi reale		Referințe
23410 / 20/07/2018		
Act Notarial nr. contract de vânzare nr. 138, din 20/07/2018 emis de SPN OLAREAN și SURAKI - NOTAR PUBLIC SURAKI ELENA;		
B6	Intabulare, drept de PROPRIETATE, dobandit prin Conventie, cota actuala 1/1 1) CUZENCU ADRIANA 2) CUZENCU PETRU-OCTAVIAN, bun comun în devălmășie	A1

C. Partea III. SARCINI .

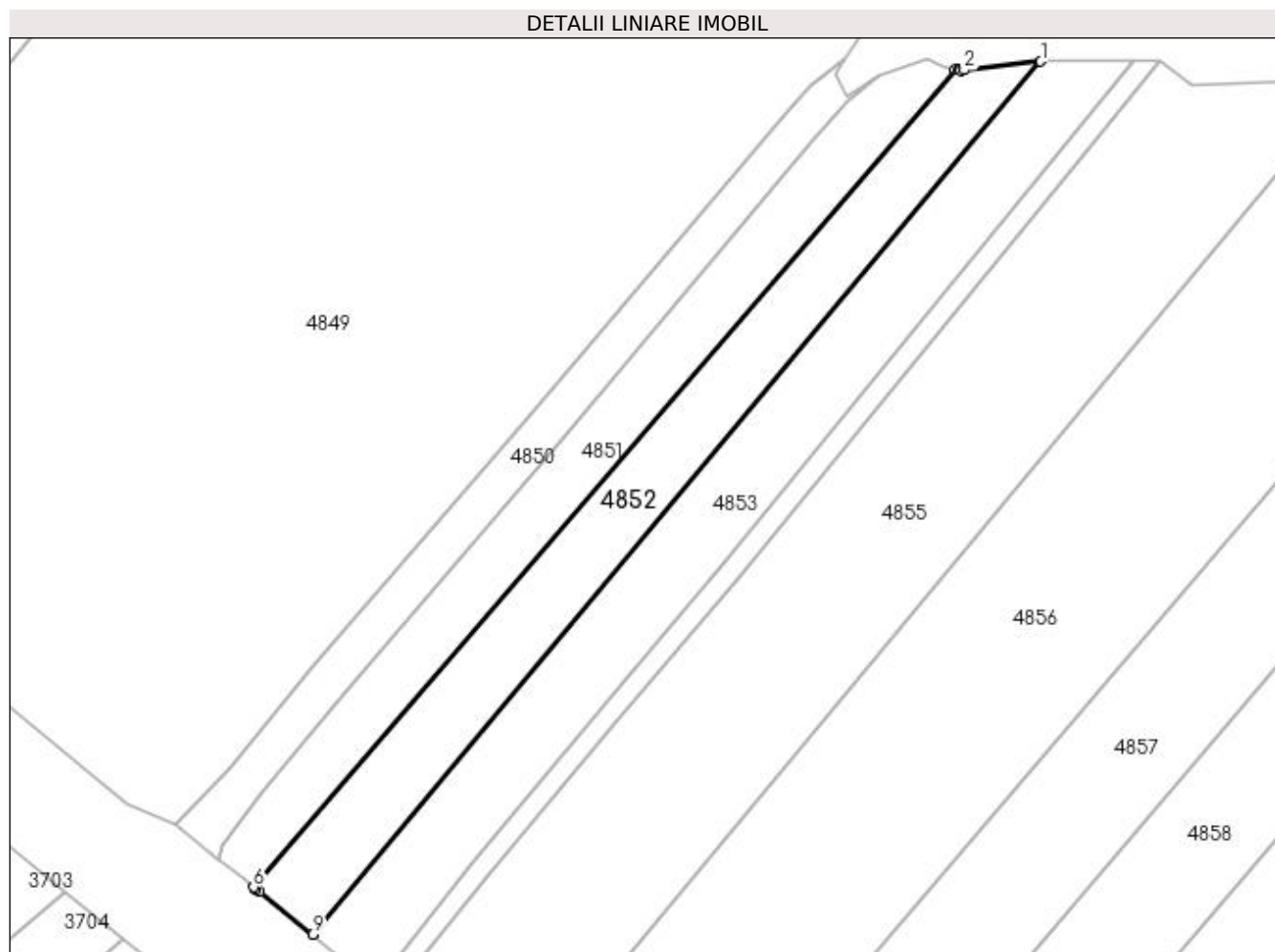
Inscrieri privind dezmembramintele dreptului de proprietate, drepturi reale de garanție și sarcini	Referințe
NU SUNT	

Anexa Nr. 1 La Partea I

Teren

Nr cadastral	Suprafața (mp)*	Observații / Referințe
31336	2.200	

* Suprafața este determinată în planul de proiecție Stereo 70.



Date referitoare la teren

Crt	Categorie folosință	Intravilan	Suprafața (mp)	Tarla	Parcelă	Nr. topo	Observații / Referințe
1	arabil	NU	1.649	1	23	-	
2	arabil	DA	551	1	23	-	

Lungime Segmente

1) Valorile lungimilor segmentelor sunt obținute din proiecție în plan.

Punct început	X / Y	Punct sfârșit	X / Y	Lungime segment (** (m)
1	584.963,688 714.729,465	2	584.950,572 714.728,015	13.196
2	584.950,572 714.728,015	3	584.949,979 714.727,949	0.597
3	584.949,979 714.727,949	4	584.949,636 714.728,013	0.349
4	584.949,636 714.728,013	5	584.949,022 714.728,127	0.625

Punct început	X / Y	Punct sfârșit	X / Y	Lungime segment (** (m)
5	584.949,022 714.728,127	6	584.828,968 714.588,232	184.346
6	584.828,968 714.588,232	7	584.829,392 714.587,895	0.541
7	584.829,392 714.587,895	8	584.829,947 714.587,453	0.71
8	584.829,947 714.587,453	9	584.839,078 714.580,178	11.674
9	584.839,078 714.580,178	1	584.963,688 714.729,465	194.459

** Lungimile segmentelor sunt determinate în planul de proiecție Stereo 70 și sunt rotunjite la 1 milimetru.

*** Distanța dintre puncte este formată din segmente cumulate ce sunt mai mici decât valoarea 1 milimetru.

**DATE DESPRE IMOBILUL NR. 4853**

Oficiul de Cadastru și Publicitate Imobiliară SUCEAVA
Biroul de Cadastru și Publicitate Imobiliară Radauti

A. Partea I. Descrierea imobilului

TEREN Necunoscut

Nr. cadastral vechi:CM 31/05.10.2006

Adresa: Loc. Gramești, Jud. Suceava

Nr. Crt	Nr cadastral Nr. topografic	Suprafața* (mp)	Observații / Referințe
A1		2.600	Sector cadastral:11 Teren neimprejmuit;

B. Partea II. Proprietari și acte

Inscrieri privitoare la dreptul de proprietate și alte drepturi reale		Referințe
/		
Act Notarial nr. 31, din 05/10/2006 emis de NP FOMIN SIMION;		
B1	Intabulare, drept de PROPRIETATE, dobandit prin Succesiune, cota actuala 1/1 1) DOBRU ANGELICA	A1

C. Partea III. SARCINI .

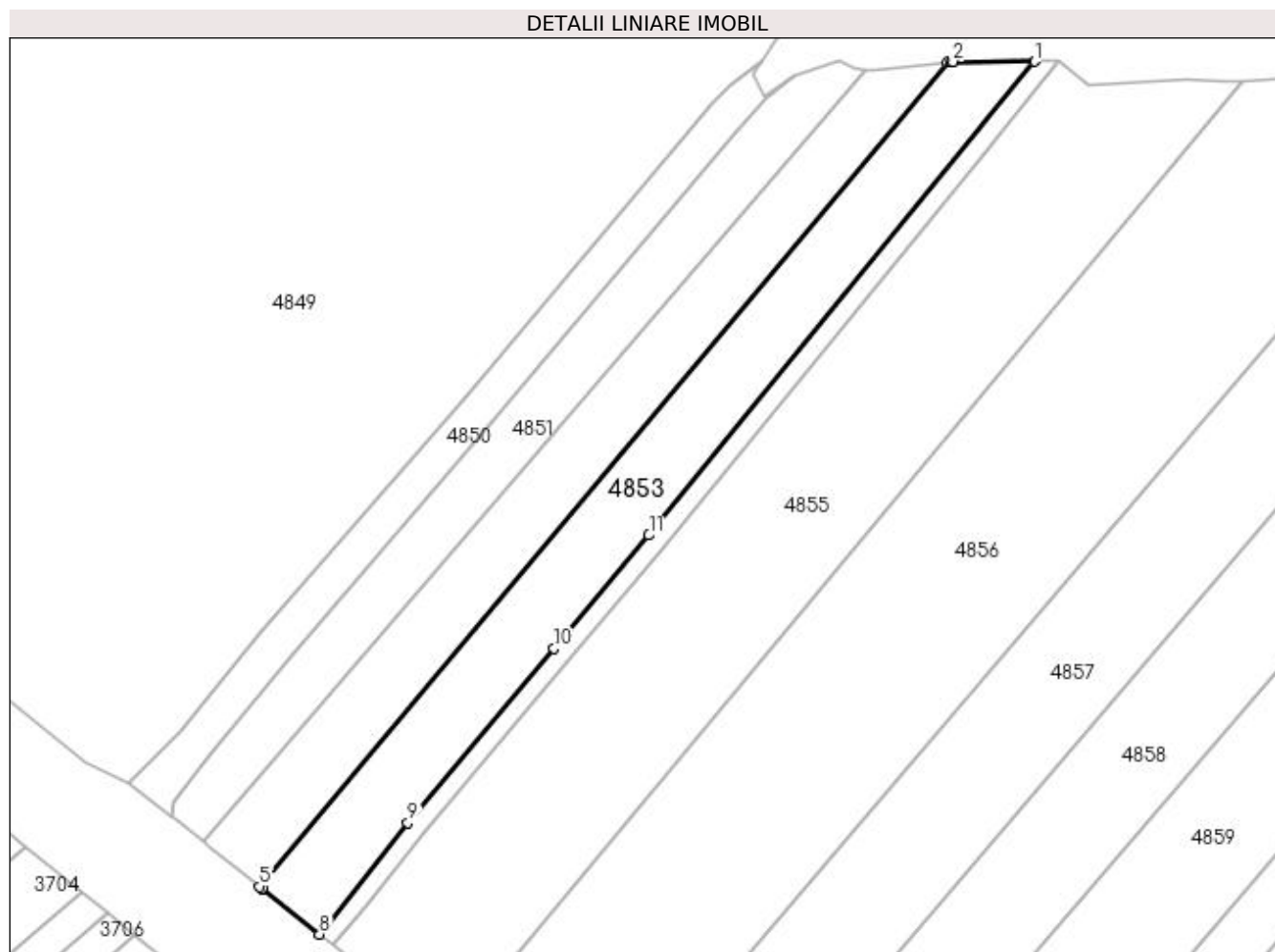
Inscrieri privind dezmembramintele dreptului de proprietate, drepturi reale de garanție și sarcini	Referințe
NU SUNT	

Anexa Nr. 1 La Partea I

Teren

Nr cadastral	Suprafața (mp)*	Observații / Referințe
	2.600	

* Suprafața este determinată în planul de proiecție Stereo 70.



Date referitoare la teren

Crt	Categorie folosință	Intravilan	Suprafața (mp)	Tarla	Parcelă	Nr. topo	Observații / Referințe
1	arabil	NU	2.014	1	23	-	
2	arabil	DA	586	1	23	-	

Lungime Segmente

1) Valorile lungimilor segmentelor sunt obținute din proiecție în plan.

Punct început	X / Y	Punct sfârșit	X / Y	Lungime segment (** (m)
1	584.979,518 714.729,622	2	584.964,744 714.729,582	14.774
2	584.964,744 714.729,582	3	584.964,423 714.729,546	0.323
3	584.964,423 714.729,546	4	584.963,688 714.729,465	0.74
4	584.963,688 714.729,465	5	584.839,078 714.580,178	194.459

Punct început	X / Y	Punct sfârșit	X / Y	Lungime segment (** (m)
5	584.839,078 714.580,178	6	584.839,478 714.579,859	0.513
6	584.839,478 714.579,859	7	584.839,653 714.579,72	0.224
7	584.839,653 714.579,72	8	584.849,946 714.571,519	13.16
8	584.849,946 714.571,519	9	584.865,91 714.591,761	25.779
9	584.865,91 714.591,761	10	584.892,42 714.623,286	41.19
10	584.892,42 714.623,286	11	584.909,611 714.643,816	26.777
11	584.909,611 714.643,816	1	584.979,518 714.729,622	110.678

** Lungimile segmentelor sunt determinate în planul de proiecție Stereo 70 și sunt rotunjite la 1 milimetru.

*** Distanța dintre puncte este formată din segmente cumulate ce sunt mai mici decât valoarea 1 milimetru.

**DATE DESPRE IMOBILUL NR. 4854**

Oficiul de Cadastru și Publicitate Imobiliară SUCEAVA
Biroul de Cadastru și Publicitate Imobiliară Radauti

A. Partea I. Descrierea imobilului

TEREN Necunoscut

Adresa: Loc. Gramești, Jud. Suceava

Nr. Crt	Nr cadastral Nr. topografic	Suprafața* (mp)	Observații / Referințe
A1		706	Sector cadastral:11 Teren neimprejmuit;

B. Partea II. Proprietari și acte

Inscrieri privitoare la dreptul de proprietate și alte drepturi reale		Referințe
/		
Act Normativ nr. Legea 7, din 13/03/1996 emis de PARLAMENTUL ROMANIEI;		
B1	Inscrierea provizorie, drept de PROPRIETATE, dobandit prin Lege, cota actuala 1/1 1) NEIDENTIFICAT NEIDENTIFICAT	A1
B2	Proprietar neidentificat.	A1

C. Partea III. SARCINI .

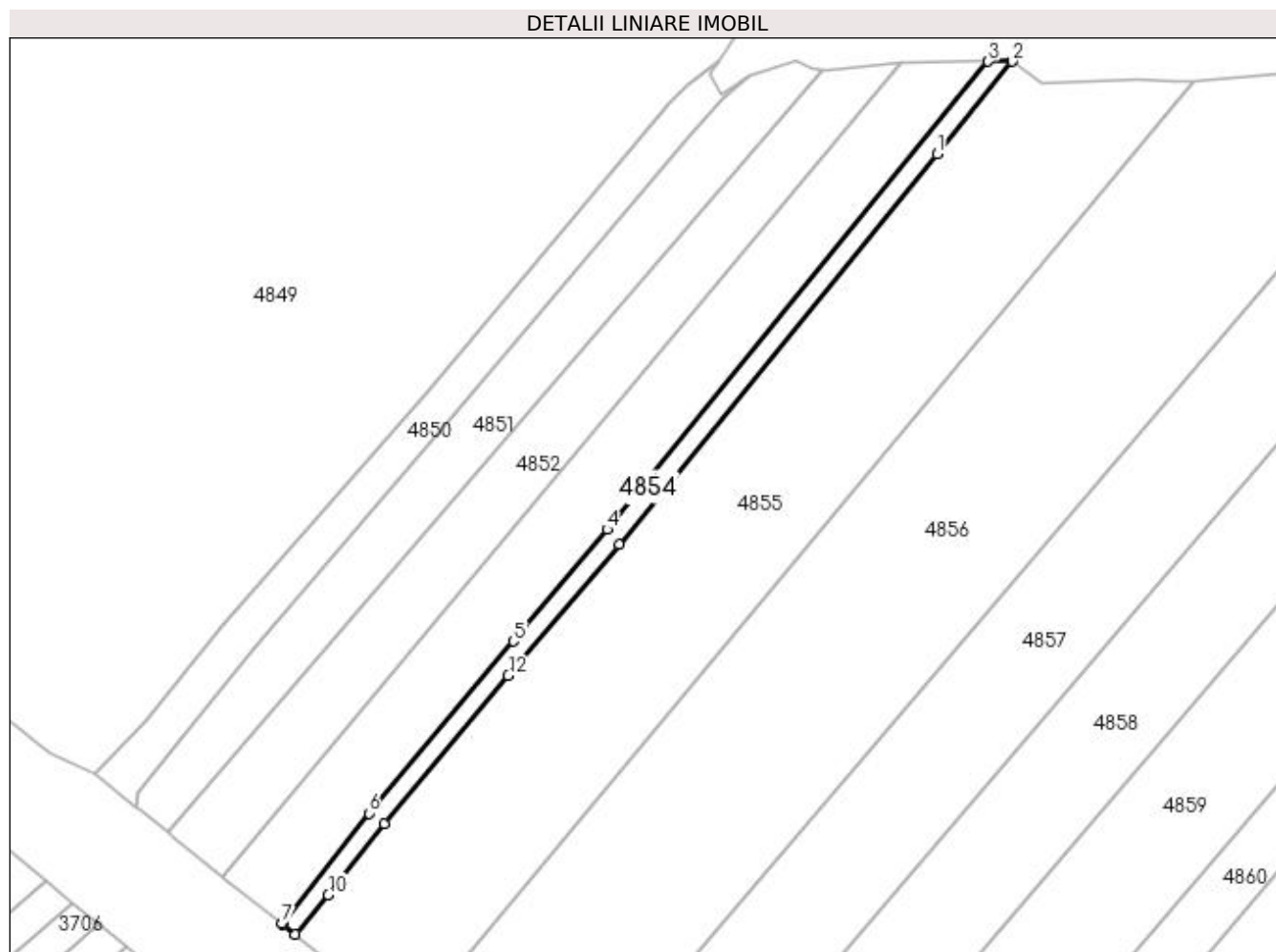
Inscrieri privind dezmembramintele dreptului de proprietate, drepturi reale de garanție și sarcini	Referințe
NU SUNT	

Anexa Nr. 1 La Partea I

Teren

Nr cadastral	Suprafața (mp)*	Observații / Referințe
	706	

* Suprafața este determinată în planul de proiecție Stereo 70.



Date referitoare la teren

Crt	Categorie folosință	Intravilan	Suprafața (mp)	Tarla	Parcelă	Nr. topo	Observații / Referințe
1	arabil	DA	148	1	23	-	
2	arabil	NU	558	1	23	-	

Lungime Segmente

1) Valorile lungimilor segmentelor sunt obținute din proiecție în plan.

Punct început	X / Y	Punct sfârșit	X / Y	Lungime segment (** (m)
1	584.970,22 714.712,652	2	584.983,966 714.729,634	21.849
2	584.983,966 714.729,634	3	584.979,518 714.729,622	4.449
3	584.979,518 714.729,622	4	584.909,611 714.643,816	110.678
4	584.909,611 714.643,816	5	584.892,42 714.623,286	26.777

Punct început	X / Y	Punct sfârşit	X / Y	Lungime segment (** (m)
5	584.892,42 714.623,286	6	584.865,91 714.591,761	41.19
6	584.865,91 714.591,761	7	584.849,946 714.571,519	25.779
7	584.849,946 714.571,519	8	584.850,205 714.571,312	0.331
8	584.850,205 714.571,312	9	584.852,419 714.569,549	2.831
9	584.852,419 714.569,549	10	584.858,456 714.576,793	9.43
10	584.858,456 714.576,793	11	584.868,768 714.589,866	16.651
11	584.868,768 714.589,866	12	584.891,463 714.616,964	35.346
12	584.891,463 714.616,964	13	584.911,799 714.641,05	31.523
13	584.911,799 714.641,05	1	584.970,22 714.712,652	92.411

** Lungimile segmentelor sunt determinate în planul de proiecție Stereo 70 și sunt rotunjite la 1 milimetru.

*** Distanța dintre puncte este formată din segmente cumulate ce sunt mai mici decât valoarea 1 milimetru.

**DATE DESPRE IMOBILUL NR. 4855**

Oficiul de Cadastru și Publicitate Imobiliară SUCEAVA
Biroul de Cadastru și Publicitate Imobiliară Radauti

A. Partea I. Descrierea imobilului

TEREN Necunoscut

Adresa: Loc. Gramesti, Jud. Suceava

Nr. Crt	Nr cadastral Nr. topografic	Suprafața* (mp)	Observații / Referințe
A1	30085	5.800	Sector cadastral:11 Teren neimprejmuit;

B. Partea II. Proprietari și acte

Inscrieri privitoare la dreptul de proprietate și alte drepturi reale		Referințe
14730 / 02/09/2009		
Act Notarial nr. 2224, din 01/09/2009 emis de BNP SEHLANEC MANDICI SIRET;		
B2	Intabulare, drept de PROPRIETATE bun comun in dev. cu titlu de cumparare, dobandit prin Conventie, cota actuala 1/1 1) MIHAI CRISTIAN PAUL 2) MIHAI BRINDUSA MIOARA	A1

C. Partea III. SARCINI .

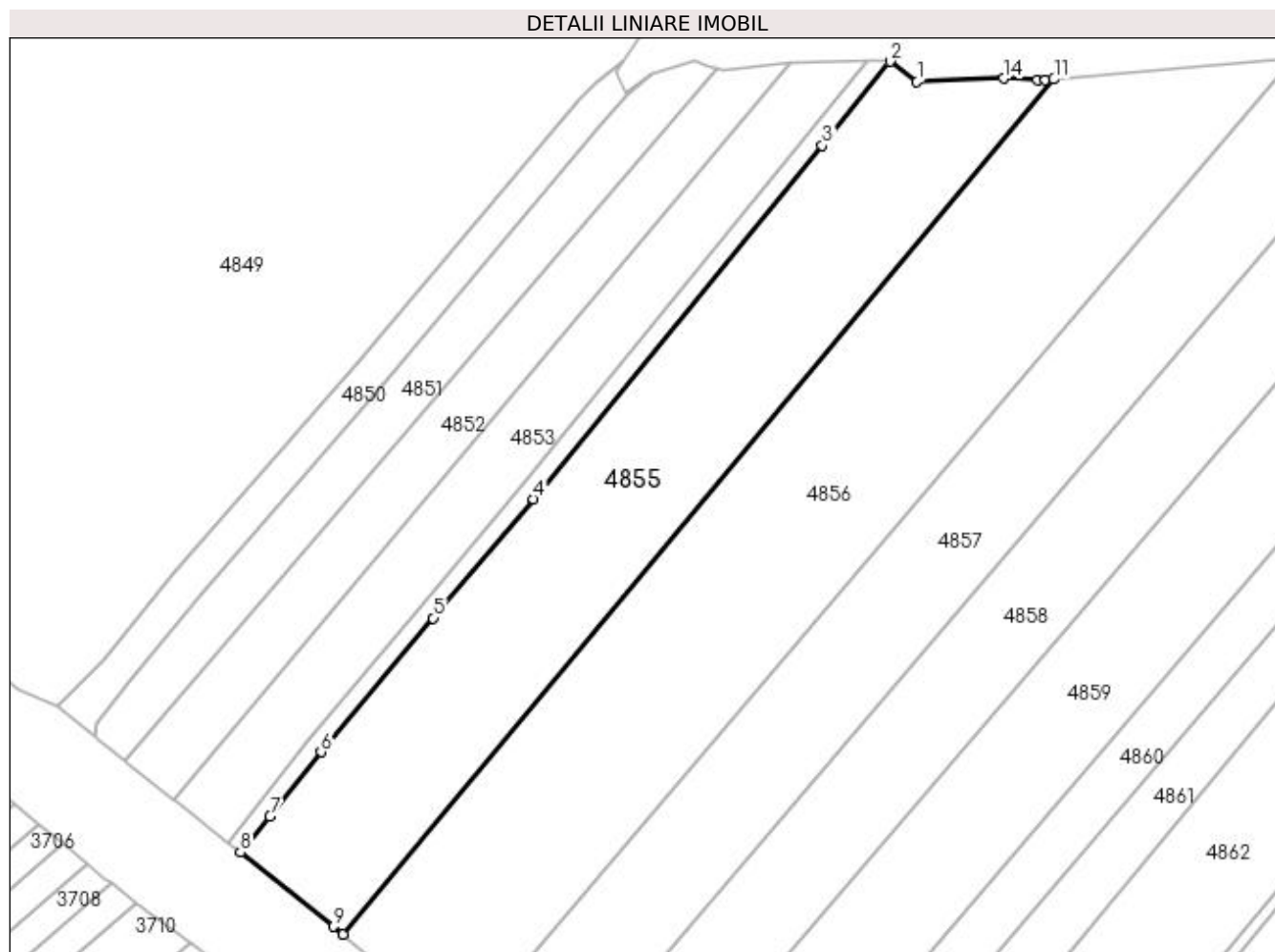
Inscrieri privind dezmembramintele dreptului de proprietate, drepturi reale de garanție și sarcini	Referințe
NU SUNT	

Anexa Nr. 1 La Partea I

Teren

Nr cadastral	Suprafața (mp)*	Observații / Referințe
30085	5.800	

* Suprafața este determinată în planul de proiecție Stereo 70.



Date referitoare la teren

Crt	Categorie folosință	Intra vilan	Suprafața (mp)	Tarla	Parcelă	Nr. topo	Observații / Referințe
1	arabil	NU	4.620	1	23	-	
2	arabil	DA	1.180	1	23	-	

Lungime Segmente

1) Valorile lungimilor segmentelor sunt obținute din proiecție în plan.

Punct început	X / Y	Punct sfârșit	X / Y	Lungime segment (** (m)
1	584.989,444 714.725,488	2	584.983,966 714.729,634	6.87
2	584.983,966 714.729,634	3	584.970,22 714.712,652	21.849
3	584.970,22 714.712,652	4	584.911,799 714.641,05	92.411
4	584.911,799 714.641,05	5	584.891,463 714.616,964	31.523

Punct început	X / Y	Punct sfârșit	X / Y	Lungime segment (** (m)
5	584.891,463 714.616,964	6	584.868,768 714.589,866	35.346
6	584.868,768 714.589,866	7	584.858,456 714.576,793	16.651
7	584.858,456 714.576,793	8	584.852,419 714.569,549	9.43
8	584.852,419 714.569,549	9	584.871,26 714.554,538	24.089
9	584.871,26 714.554,538	10	584.873,239 714.552,961	2.531
10	584.873,239 714.552,961	11	585.017,16 714.726,028	225.09
11	585.017,16 714.726,028	12	585.015,477 714.725,887	1.689
12	585.015,477 714.725,887	13	585.013,807 714.725,954	1.672
13	585.013,807 714.725,954	14	585.006,993 714.726,228	6.819
14	585.006,993 714.726,228	1	584.989,444 714.725,488	17.565

** Lungimile segmentelor sunt determinate în planul de proiecție Stereo 70 și sunt rotunjite la 1 milimetru.

*** Distanța dintre puncte este formată din segmente cumulate ce sunt mai mici decât valoarea 1 milimetru.

**DATE DESPRE IMOBILUL NR. 4856**

Oficiul de Cadastru și Publicitate Imobiliară SUCEAVA
Biroul de Cadastru și Publicitate Imobiliară Radauti

A. Partea I. Descrierea imobilului

TEREN Necunoscut

Adresa: Loc. Gramești, Jud. Suceava

Nr. Crt	Nr cadastral Nr. topografic	Suprafața* (mp)	Observații / Referințe
A1		8.000	Sector cadastral:11 Teren neimprejmuit; Deținător Chindea Olga.

B. Partea II. Proprietari și acte

Inscrieri privitoare la dreptul de proprietate și alte drepturi reale	Referințe
/	
Act Administrativ nr. 934, din 13/06/1995 emis de CJSDPAT SUCEAVA;	
B1	A1
Intabulare, drept de PROPRIETATE, dobândit prin Reconstituire, cota actuala 1/1	
1) DIACONESCU COSTEL, Lipsă CNP proprietar. 2) ANICHITEI VIORICA, Lipsă CNP proprietar. 3) DIACONESCU ION, Lipsă CNP proprietar. 4) DIACONESCU ZAHARIA, Lipsă CNP proprietar. 5) HUTANU ELISABETA, Lipsă CNP proprietar. 6) COCLIOR MARIA, Lipsă CNP proprietar. 7) SIMOTA VARVARA, Lipsă CNP proprietar. 8) CHINDEA OLGA, Lipsă CNP proprietar. 9) BUZILA ELENA, Lipsă CNP proprietar. 10) POPESCU EUGENIA, Lipsă CNP proprietar.	

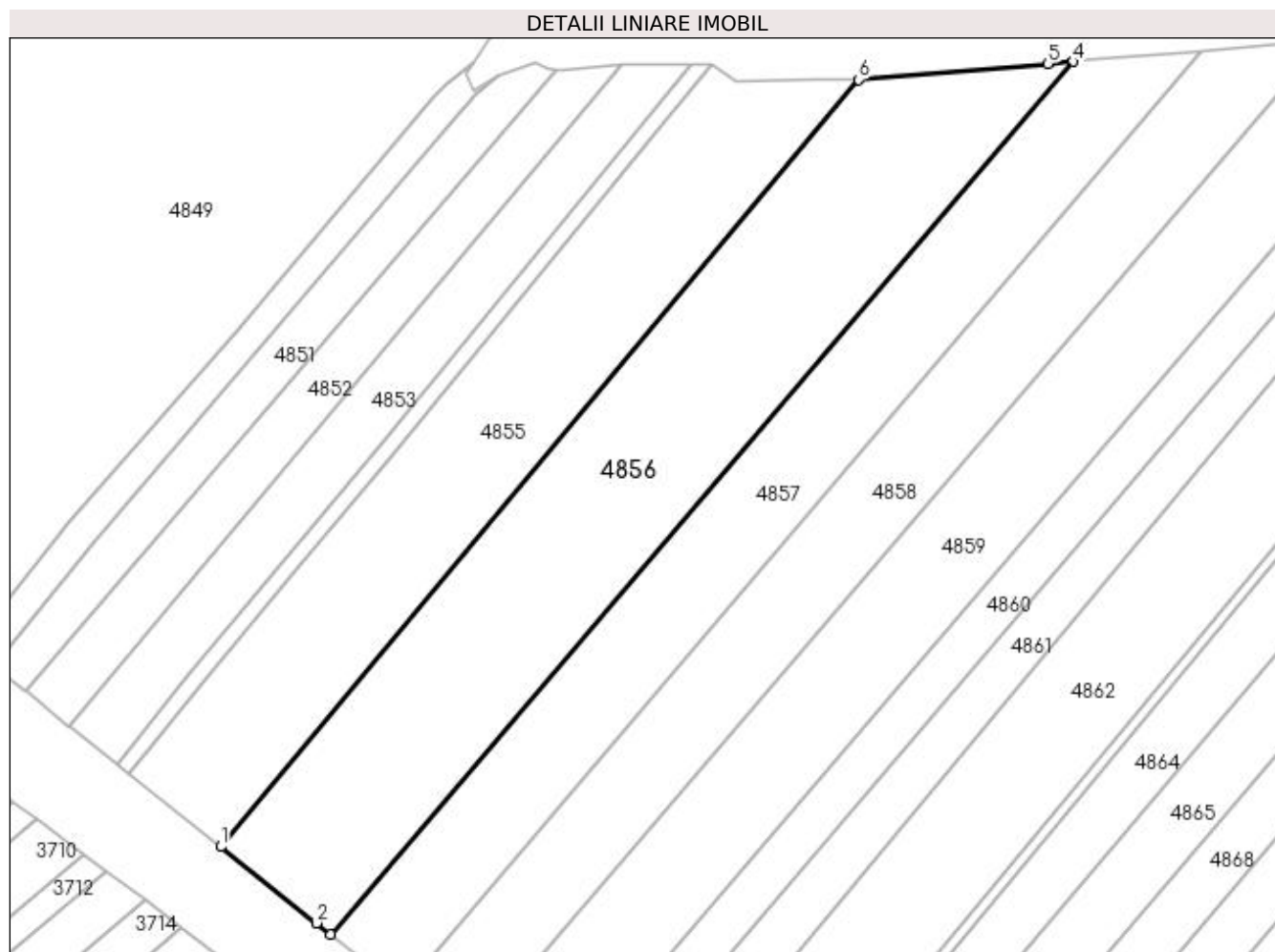
C. Partea III. SARCINI .

Inscrieri privind dezmembramintele dreptului de proprietate, drepturi reale de garanție și sarcini	Referințe
NU SUNT	

Anexa Nr. 1 La Partea I**Teren**

Nr cadastral	Suprafața (mp)*	Observații / Referințe
	8.000	Deținător Chindea Olga.

* Suprafața este determinată în planul de proiecție Stereo 70.

**Date referitoare la teren**

Crt	Categorie folosință	Intra vilan	Suprafața (mp)	Tarla	Parcelă	Nr. topo	Observații / Referințe
1	arabil	NU	6.589	1	23	-	
2	arabil	DA	1.411	1	23	-	

Lungime Segmente

1) Valorile lungimilor segmentelor sunt obținute din proiecție în plan.

Punct început	X / Y	Punct sfârșit	X / Y	Lungime segment (** (m)
1	584.873,239 714.552,961	2	584.894,832 714.535,758	27.608
2	584.894,832 714.535,758	3	584.898,027 714.533,212	4.086
3	584.898,027 714.533,212	4	585.065,663 714.730,095	258.583
4	585.065,663 714.730,095	5	585.059,888 714.729,611	5.796

Punct început	X / Y	Punct sfârșit	X / Y	Lungime segment (** (m)
5	585.059,888 714.729,611	6	585.017,16 714.726,028	42.878
6	585.017,16 714.726,028	1	584.873,239 714.552,961	225.09

** Lungimile segmentelor sunt determinate în planul de proiecție Stereo 70 și sunt rotunjite la 1 milimetru.

*** Distanța dintre puncte este formată din segmente cumulate ce sunt mai mici decât valoarea 1 milimetru.

**DATE DESPRE IMOBILUL NR. 4857**

Oficiul de Cadastru și Publicitate Imobiliară SUCEAVA
Biroul de Cadastru și Publicitate Imobiliară Radauti

A. Partea I. Descrierea imobilului

TEREN Necunoscut

Adresa: Loc. Gramesti, Jud. Suceava

Nr. Crt	Nr cadastral Nr. topografic	Suprafața* (mp)	Observații / Referințe
A1		5.500	Sector cadastral:11 Teren neimprejmuit;

B. Partea II. Proprietari și acte

Inscrieri privitoare la dreptul de proprietate și alte drepturi reale		Referințe
/		
Act Notarial nr. 1326, din 29/12/2015 emis de NP ANA SEHLANEC;		
B1	Intabulare, drept de PROPRIETATE, dobandit prin PARTAJ, cota actuala 1/1 1) TOFAN AURICA	A1

C. Partea III. SARCINI .

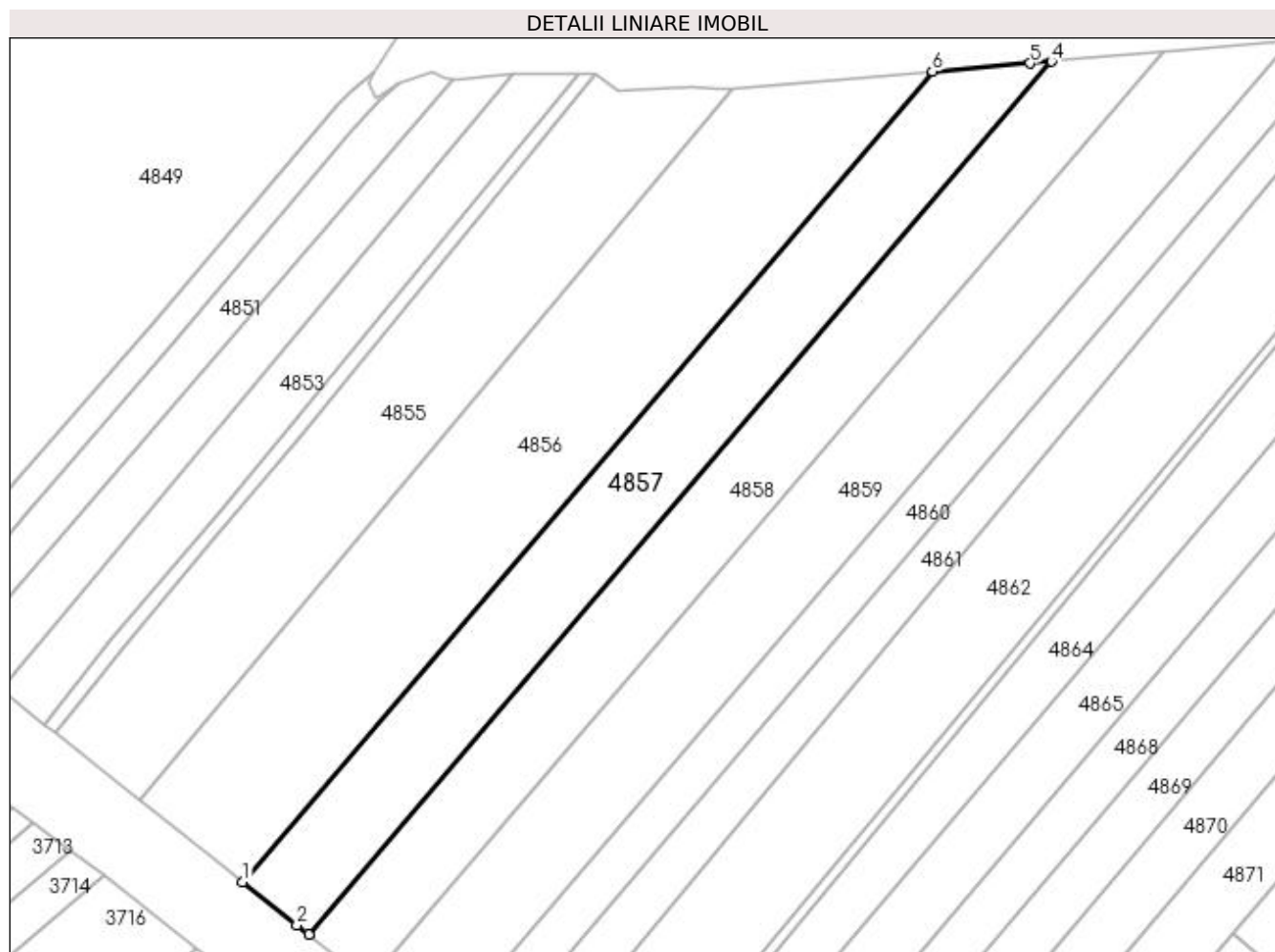
Inscrieri privind dezmembramintele dreptului de proprietate, drepturi reale de garanție și sarcini	Referințe
NU SUNT	

Anexa Nr. 1 La Partea I

Teren

Nr cadastral	Suprafața (mp)*	Observații / Referințe
	5.500	

* Suprafața este determinată în planul de proiecție Stereo 70.



Date referitoare la teren

Crt	Categorie folosință	Intra vilan	Suprafața (mp)	Tarla	Parcelă	Nr. topo	Observații / Referințe
1	arabil	NU	4.590	1	23	-	
2	arabil	DA	910	1	23	-	

Lungime Segmente

1) Valorile lungimilor segmentelor sunt obținute din proiecție în plan.

Punct început	X / Y	Punct sfârșit	X / Y	Lungime segment (** (m)
1	584.898,027 714.533,212	2	584.911,212 714.522,707	16.857
2	584.911,212 714.522,707	3	584.914,053 714.520,444	3.633
3	584.914,053 714.520,444	4	585.094,628 714.732,524	278.542
4	585.094,628 714.732,524	5	585.089,493 714.732,093	5.154

Punct început	X / Y	Punct sfârșit	X / Y	Lungime segment (** (m)
5	585.089,493 714.732,093	6	585.065,663 714.730,095	23.913
6	585.065,663 714.730,095	1	584.898,027 714.533,212	258.583

** Lungimile segmentelor sunt determinate în planul de proiecție Stereo 70 și sunt rotunjite la 1 milimetru.

*** Distanța dintre puncte este formată din segmente cumulate ce sunt mai mici decât valoarea 1 milimetru.

**DATE DESPRE IMOBILUL NR. 4858**

Oficiul de Cadastru și Publicitate Imobiliară SUCEAVA
Biroul de Cadastru și Publicitate Imobiliară Radauti

A. Partea I. Descrierea imobilului

TEREN Necunoscut

Adresa: Loc. Gramești, Jud. Suceava

Nr. Crt	Nr cadastral Nr. topografic	Suprafața* (mp)	Observații / Referințe
A1		5.500	Sector cadastral:11 Teren neimprejmuit;

B. Partea II. Proprietari și acte

Inscrieri privitoare la dreptul de proprietate și alte drepturi reale	Referințe
/	
Act Notarial nr. 273, din 21/10/2009 emis de NP ANA SEHLANEC;	
B1 Intabulare, drept de PROPRIETATE, dobândit prin Succesiune, cota actuala 1/1 1) BARBĂ MARIA	A1

C. Partea III. SARCINI .

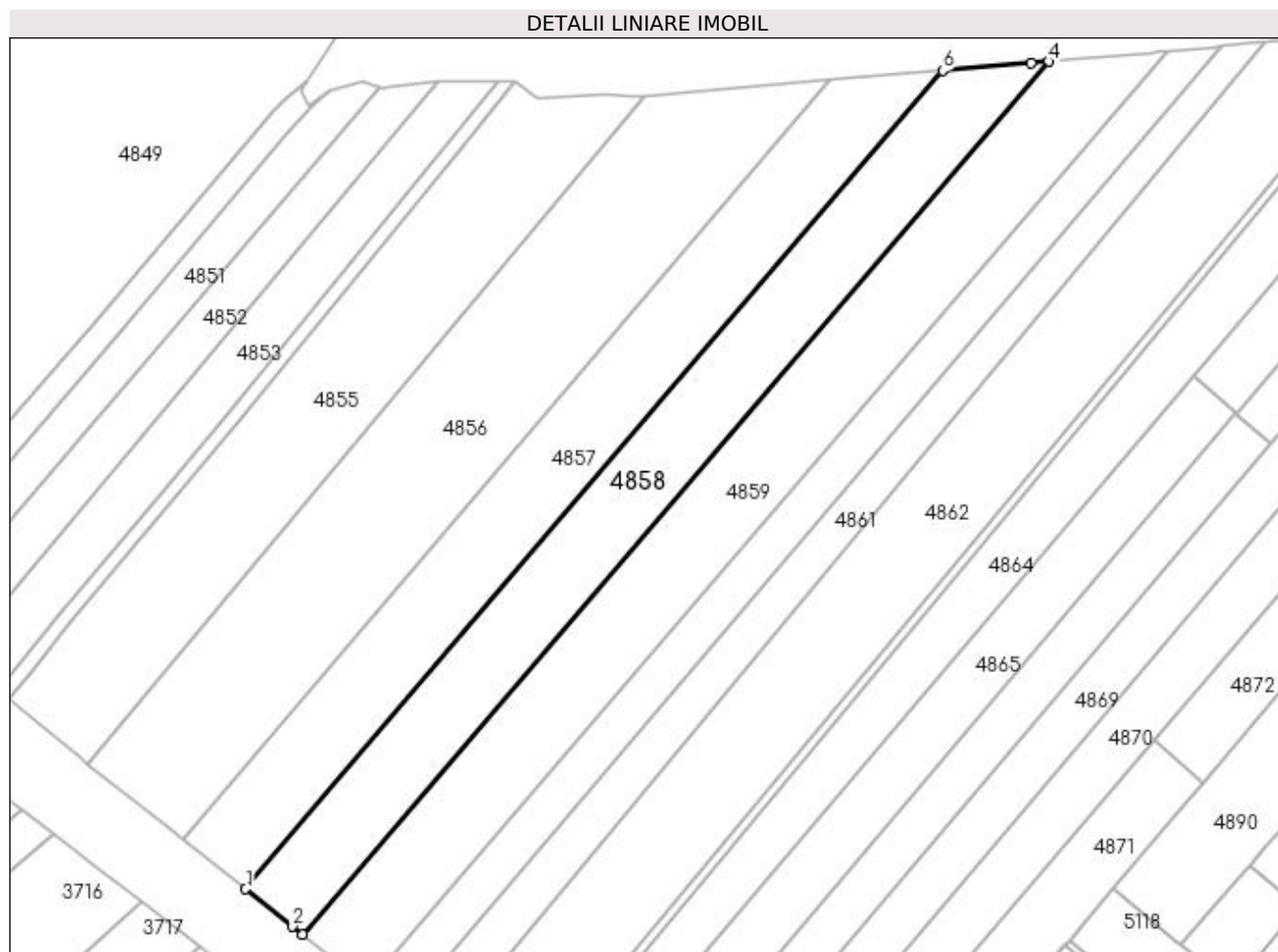
Inscrieri privind dezmembramintele dreptului de proprietate, drepturi reale de garanție și sarcini	Referințe
NU SUNT	

Anexa Nr. 1 La Partea I

Teren

Nr cadastral	Suprafața (mp)*	Observații / Referințe
	5.500	

* Suprafața este determinată în planul de proiecție Stereo 70.



Date referitoare la teren

Crt	Categorie folosință	Intra vilan	Suprafața (mp)	Tarla	Parcelă	Nr. topo	Observații / Referințe
1	arabil	NU	4.661	1	23	-	
2	arabil	DA	839	1	23	-	

Lungime Segmente

1) Valorile lungimilor segmentelor sunt obținute din proiecție în plan.

Punct început	X / Y	Punct sfârșit	X / Y	Lungime segment (** (m)
1	584.914,053 714.520,444	2	584.926,202 714.510,764	15.533
2	584.926,202 714.510,764	3	584.928,747 714.508,737	3.254
3	584.928,747 714.508,737	4	585.122,12 714.734,829	297.508
4	585.122,12 714.734,829	5	585.117,511 714.734,443	4.625

Punct început	X / Y	Punct sfârșit	X / Y	Lungime segment (** (m)
5	585.117,511 714.734,443	6	585.094,628 714.732,524	22.963
6	585.094,628 714.732,524	1	584.914,053 714.520,444	278.542

** Lungimile segmentelor sunt determinate în planul de proiecție Stereo 70 și sunt rotunjite la 1 milimetru.

*** Distanța dintre puncte este formată din segmente cumulate ce sunt mai mici decât valoarea 1 milimetru.

**DATE DESPRE IMOBILUL NR. 4859**

Oficiul de Cadastru și Publicitate Imobiliară SUCEAVA
Biroul de Cadastru și Publicitate Imobiliară Radauti

A. Partea I. Descrierea imobilului

TEREN Necunoscut

Adresa: Loc. Gramesti, Jud. Suceava

Nr. Crt	Nr cadastral Nr. topografic	Suprafața* (mp)	Observații / Referințe
A1	30490	6.650	Sector cadastral:11 Teren neimprejmuț;

B. Partea II. Proprietari și acte

Inscrieri privitoare la dreptul de proprietate și alte drepturi reale	Referințe
10119 / 26/03/2014	
Act Notarial nr. 666, din 21/03/2014 emis de ALEXANDRESCU CIPRIAN;	
B5	A1
Intabulare, drept de PROPRIETATE bun comun in dev. cu titlu de cumparare, dobandit prin Conventie, cota actuala 1/1	
1) MIHAI CRISTIAN PAUL	
2) MIHAI BRINDUSA MIOARA	
OBSERVATII: adus b4	

C. Partea III. SARCINI .

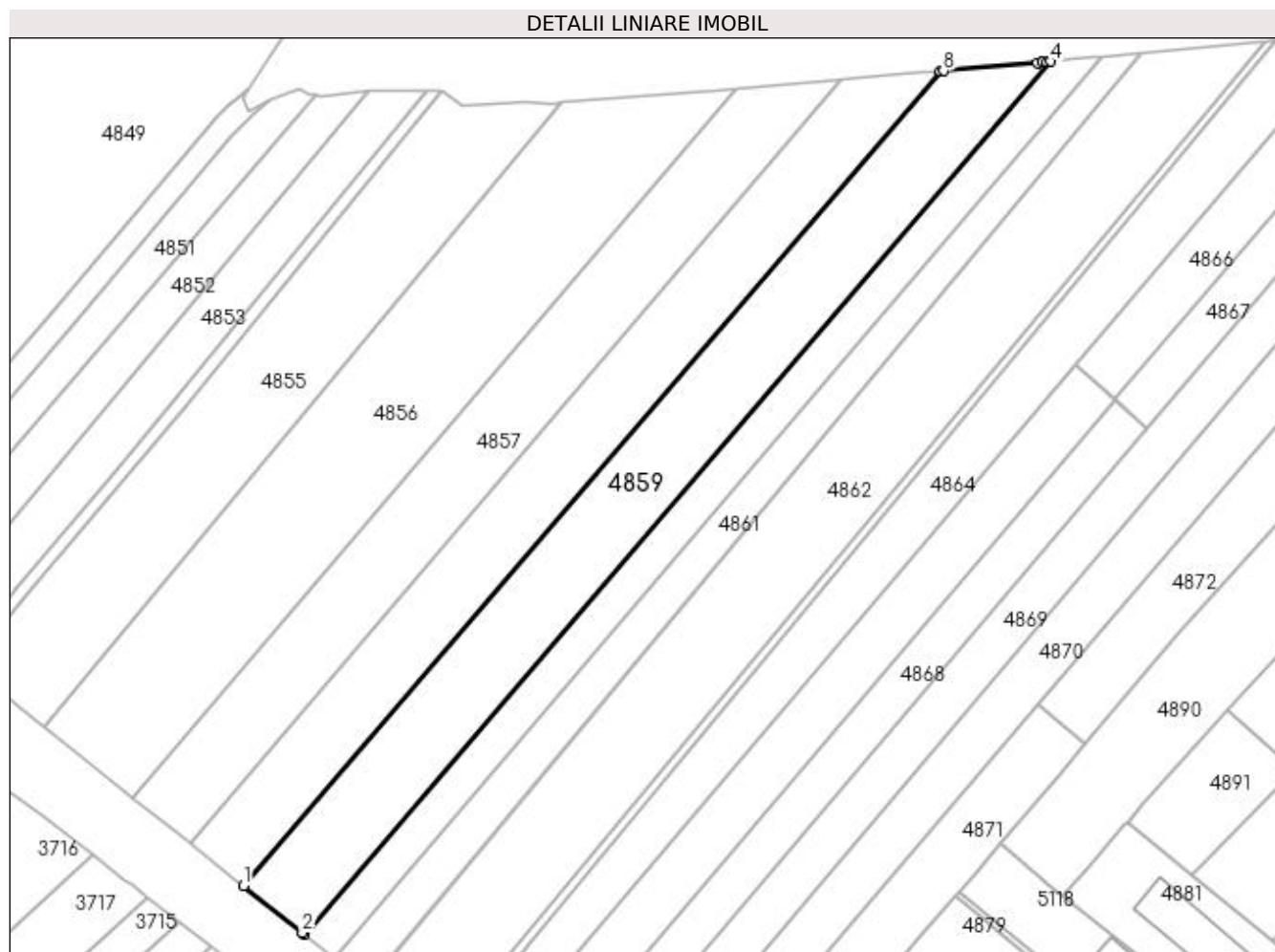
Inscrieri privind dezmembramintele dreptului de proprietate, drepturi reale de garanție și sarcini	Referințe
NU SUNT	

Anexa Nr. 1 La Partea I

Teren

Nr cadastral	Suprafața (mp)*	Observații / Referințe
30490	6.650	

* Suprafața este determinată în planul de proiecție Stereo 70.



Date referitoare la teren

Crt	Categorie folosință	Intra vilan	Suprafața (mp)	Tarla	Parcelă	Nr. topo	Observații / Referințe
1	arabil	NU	5.684	1	23	-	
2	arabil	DA	966	1	23	-	

Lungime Segmente

1) Valorile lungimilor segmentelor sunt obținute din proiecție în plan.

Punct început	X / Y	Punct sfârșit	X / Y	Lungime segment (** (m)
1	584.928,747 714.508,737	2	584.945,063 714.495,738	20.862
2	584.945,063 714.495,738	3	584.945,637 714.495,28	0.734
3	584.945,637 714.495,28	4	585.152,817 714.737,516	318.751
4	585.152,817 714.737,516	5	585.151,77 714.737,419	1.052

Punct început	X / Y	Punct sfârșit	X / Y	Lungime segment (** (m)
5	585.151,77 714.737,419	6	585.150,467 714.737,299	1.308
6	585.150,467 714.737,299	7	585.149,203 714.737,199	1.268
7	585.149,203 714.737,199	8	585.123,071 714.734,909	26.232
8	585.123,071 714.734,909	9	585.122,12 714.734,829	0.954
9	585.122,12 714.734,829	1	584.928,747 714.508,737	297.508

** Lungimile segmentelor sunt determinate în planul de proiecție Stereo 70 și sunt rotunjite la 1 milimetru.

*** Distanța dintre puncte este formată din segmente cumulate ce sunt mai mici decât valoarea 1 milimetru.

**DATE DESPRE IMOBILUL NR. 4860**

Oficiul de Cadastru și Publicitate Imobiliară SUCEAVA
Biroul de Cadastru și Publicitate Imobiliară Radauti

A. Partea I. Descrierea imobilului

TEREN Necunoscut

Adresa: Loc. Gramești, Jud. Suceava

Nr. Crt	Nr cadastral Nr. topografic	Suprafața* (mp)	Observații / Referințe
A1	31399	3.325	Sector cadastral:11 Teren neimprejmuit;

B. Partea II. Proprietari și acte

Inscrieri privitoare la dreptul de proprietate și alte drepturi reale	Referințe
27664 / 21/08/2018	
Hotarare Judecatoreasca nr. Sentința civilă nr. 1003, din 17/03/2017 emis de JUDECATORIA RADAUTI, DOSAR NR. 3222/285/2016 (hotarare judecatoreasca nr Decizia nr. 464 din 05.04.2018, emis de TRIBUNALUL SUCEAVA, Dosar nr. 3222/285/2016);	
B2 1/1 1) PATRAȘCU ELENA	A1

C. Partea III. SARCINI .

Inscrieri privind dezmembramintele dreptului de proprietate, drepturi reale de garanție și sarcini	Referințe
NU SUNT	

Anexa Nr. 1 La Partea I

Teren

Nr cadastral	Suprafața (mp)*	Observații / Referințe
31399	3.325	

* Suprafața este determinată în planul de proiecție Stereo 70.



Date referitoare la teren

Crt	Categorie folosință	Intra vilan	Suprafața (mp)	Tarla	Parcelă	Nr. topo	Observații / Referințe
1	arabil	NU	2.848	1	23	-	
2	arabil	DA	477	1	23	-	

Lungime Segmente

1) Valorile lungimilor segmentelor sunt obținute din proiecție în plan.

Punct început	X / Y	Punct sfârșit	X / Y	Lungime segment (** (m)
1	584.945,637 714.495,28	2	584.953,016 714.489,401	9.435
2	584.953,016 714.489,401	3	584.953,977 714.488,605	1.248
3	584.953,977 714.488,605	4	585.166,901 714.738,817	328.546
4	585.166,901 714.738,817	5	585.165,123 714.738,653	1.786

Punct început	X / Y	Punct sfârșit	X / Y	Lungime segment (** (m)
5	585.165,123 714.738,653	6	585.152,817 714.737,516	12.358
6	585.152,817 714.737,516	1	584.945,637 714.495,28	318.751

** Lungimile segmentelor sunt determinate în planul de proiecție Stereo 70 și sunt rotunjite la 1 milimetru.

*** Distanța dintre puncte este formată din segmente cumulate ce sunt mai mici decât valoarea 1 milimetru.

**DATE DESPRE IMOBILUL NR. 4861**

Oficiul de Cadastru și Publicitate Imobiliară SUCEAVA
Biroul de Cadastru și Publicitate Imobiliară Radauti

A. Partea I. Descrierea imobilului

TEREN Necunoscut

Adresa: Loc. Gramești, Jud. Suceava

Nr. Crt	Nr cadastral Nr. topografic	Suprafața* (mp)	Observații / Referințe
A1	35261	3.325	Sector cadastral:11 Teren neimprejmuit;

B. Partea II. Proprietari și acte

Inscrieri privitoare la dreptul de proprietate și alte drepturi reale		Referințe
44752 / 04/10/2021		
Hotarare Judecatoreasca nr. 1003, din 17/03/2017 emis de JUDECATORIA RADAUTI (Sentinta Civila ; actiune in instanta nr 2031 din 16.06.2017, emis de Judecatoria Radauti;actiune in instanta nr 464 din 05.04.2018, emis de Tribunalul Suceava);		
B3	Intabulare, drept de PROPRIETATE bun propriu cu titlu de partaj, dobandit prin Hotarare Judecatoreasca, cota actuala 1/1 1) DUMITRU MARIOARA	A1
6181 / 08/02/2024		
Act Notarial nr. antecontract de vanzare-cumparare nr. 551, din 07/02/2024 emis de BIN COVARIUC IOAN;		
B4	se noteaza antecontractul de vanzare-cumparare nr. 551 din 07.02.2024 incheiat intre Dumitru Marioara, in calitate de promitenta-vanzatoare si Mangu Tinuca si Mangu Nicolae-Cezar, in calitate de promitenti-cumparatori , cu termen de a incheia contractul in forma autentica pana la data de 05.10.2024	A1

C. Partea III. SARCINI

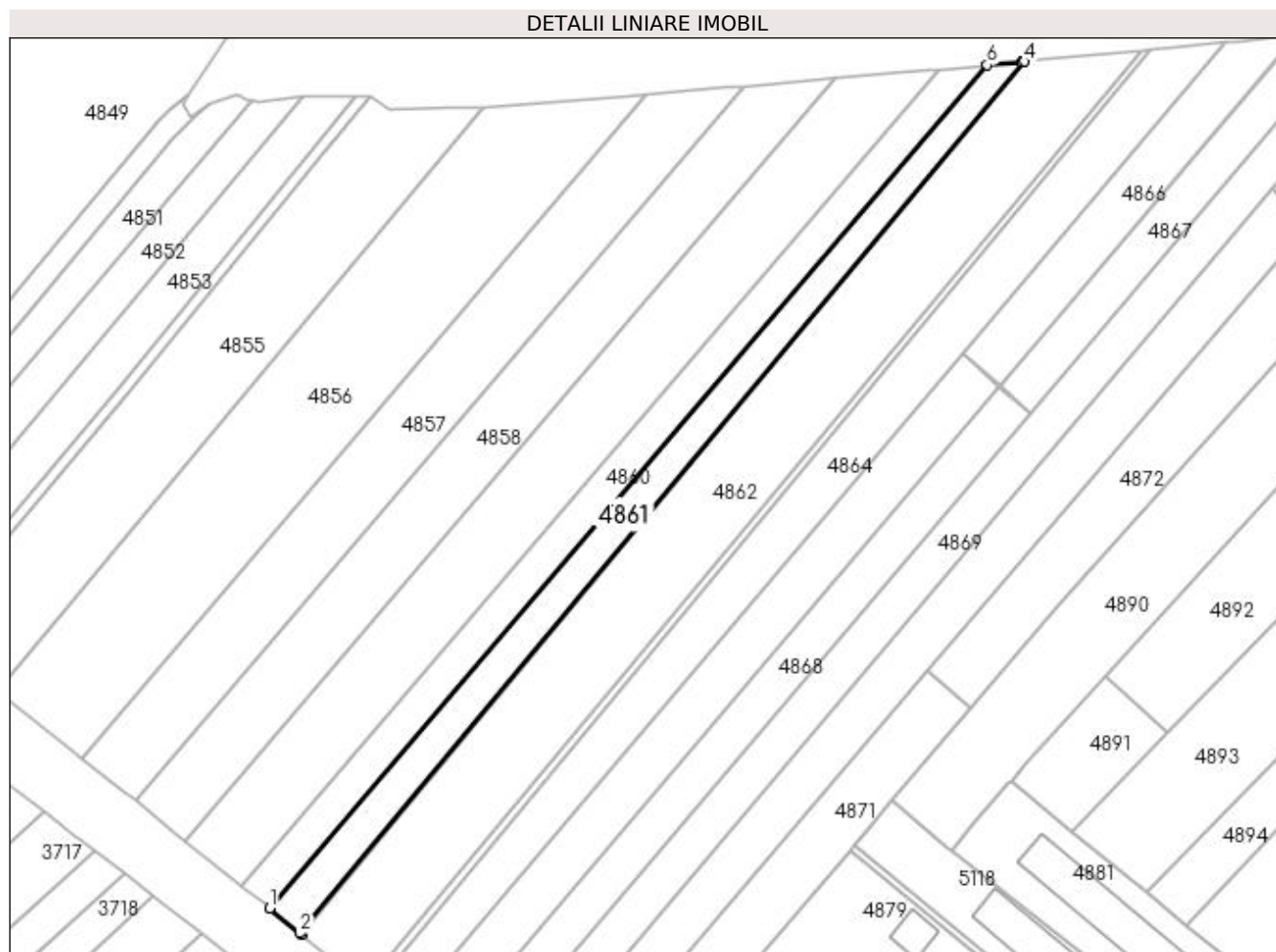
Inscrieri privind dezmembramintele dreptului de proprietate, drepturi reale de garanție și sarcini		Referințe
6181 / 08/02/2024		
Act Notarial nr. antecontract de vanzare-cumparare nr. 551, din 07/02/2024 emis de BIN COVARIUC IOAN;		
C1	Intabulare, drept de IPOTECA LEGALA, Valoare:6000 LEI 1) MANGU TINUCA 2) MANGU NICOLAE-CEZAR	A1

Anexa Nr. 1 La Partea I

Teren

Nr cadastral	Suprafața (mp)*	Observații / Referințe
35261	3.325	

* Suprafața este determinată în planul de proiecție Stereo 70.



Date referitoare la teren

Crt	Categorie folosință	Intravilan	Suprafața (mp)	Tarla	Parcelă	Nr. topo	Observații / Referințe
1	arabil	DA	1.317	1	23	-	
2	arabil	NU	2.008	1	23	-	

Lungime Segmente

1) Valorile lungimilor segmentelor sunt obținute din proiecție în plan.

Punct început	X / Y	Punct sfârșit	X / Y	Lungime segment (** (m)
1	584.953,977 714.488,605	2	584.962,936 714.481,19	11.629
2	584.962,936 714.481,19	3	584.963,351 714.480,861	0.53
3	584.963,351 714.480,861	4	585.178,005 714.739,843	336.375
4	585.178,005 714.739,843	5	585.177,26 714.739,774	0.748

Punct început	X / Y	Punct sfârșit	X / Y	Lungime segment (** (m)
5	585.177,26 714.739,774	6	585.166,901 714.738,817	10.403
6	585.166,901 714.738,817	1	584.953,977 714.488,605	328.546

** Lungimile segmentelor sunt determinate în planul de proiecție Stereo 70 și sunt rotunjite la 1 milimetru.

*** Distanța dintre puncte este formată din segmente cumulate ce sunt mai mici decât valoarea 1 milimetru.

**DATE DESPRE IMOBILUL NR. 4862**

Oficiul de Cadastru și Publicitate Imobiliară SUCEAVA
Biroul de Cadastru și Publicitate Imobiliară Radauti

A. Partea I. Descrierea imobilului

TEREN Necunoscut

Adresa: Loc. Gramesti, Jud. Suceava

Nr. Crt	Nr cadastral Nr. topografic	Suprafața* (mp)	Observații / Referințe
A1	35262	8.500	Sector cadastral:11 Teren neimprejmuit;

B. Partea II. Proprietari și acte

Inscrieri privitoare la dreptul de proprietate și alte drepturi reale		Referințe
45487 / 07/10/2021		
Act Notarial nr. Contract de intretinere nr. 2592, din 01/04/1996 emis de BNP COSTE STEFAN;		
B2	Intabulare, drept de PROPRIETATE bun comun in dev., cu titlu de intretinere, dobandit prin Conventie, cota actuala 1/1 1) MACOVEI CONSTANTIN 2) MACOVEI MARIA	A1
Act Normativ nr. 17, din 07/03/2014 emis de PARLAMENTUL ROMANIEI;		
B3	imobil aflat sub incidenta art.3 alin.(1) din Legea nr.17/07.03.2014	A1

C. Partea III. SARCINI .

Inscrieri privind dezmembramintele dreptului de proprietate, drepturi reale de garanție și sarcini	Referințe
NU SUNT	

Anexa Nr. 1 La Partea I

Teren

Nr cadastral	Suprafața (mp)*	Observații / Referințe
35262	8.500	

* Suprafața este determinată în planul de proiecție Stereo 70.



Date referitoare la teren

Crt	Categorie folosință	Intra vilan	Suprafața (mp)	Tarla	Parcelă	Nr. topo	Observații / Referințe
1	arabil	DA	6.280	1	32	-	
2	arabil	NU	2.220	1	32	-	

Lungime Segmente

1) Valorile lungimilor segmentelor sunt obținute din proiecție în plan.

Punct început	X / Y	Punct sfârșit	X / Y	Lungime segment (** (m)
1	584.963,351 714.480,861	2	584.981,54 714.466,427	23.22
2	584.981,54 714.466,427	3	584.982,434 714.465,717	1.142
3	584.982,434 714.465,717	4	585.212,412 714.743,034	360.27
4	585.212,412 714.743,034	5	585.210,794 714.742,872	1.626

Punct început	X / Y	Punct sfârșit	X / Y	Lungime segment (** (m)
5	585.210,794 714.742,872	6	585.178,005 714.739,843	32.929
6	585.178,005 714.739,843	1	584.963,351 714.480,861	336.375

** Lungimile segmentelor sunt determinate în planul de proiecție Stereo 70 și sunt rotunjite la 1 milimetru.

*** Distanța dintre puncte este formată din segmente cumulate ce sunt mai mici decât valoarea 1 milimetru.

**DATE DESPRE IMOBILUL NR. 4863**

Oficiul de Cadastru și Publicitate Imobiliară SUCEAVA
Biroul de Cadastru și Publicitate Imobiliară Radauti

A. Partea I. Descrierea imobilului

TEREN Necunoscut

Adresa: Loc. Gramesti, Jud. Suceava

Nr. Crt	Nr cadastral Nr. topografic	Suprafața* (mp)	Observații / Referințe
A1		800	Sector cadastral:11 Teren neimprejmuit;

B. Partea II. Proprietari și acte

Inscrieri privitoare la dreptul de proprietate și alte drepturi reale		Referințe
/		
Act Normativ nr. Legea 7, din 13/03/1996 emis de PARLAMENTUL ROMANIEI;		
B1	Inscrierea provizorie, drept de PROPRIETATE, dobandit prin Lege, cota actuala 1/1 1) NEIDENTIFICAT NEIDENTIFICAT	A1
B2	Proprietar neidentificat.	A1

C. Partea III. SARCINI .

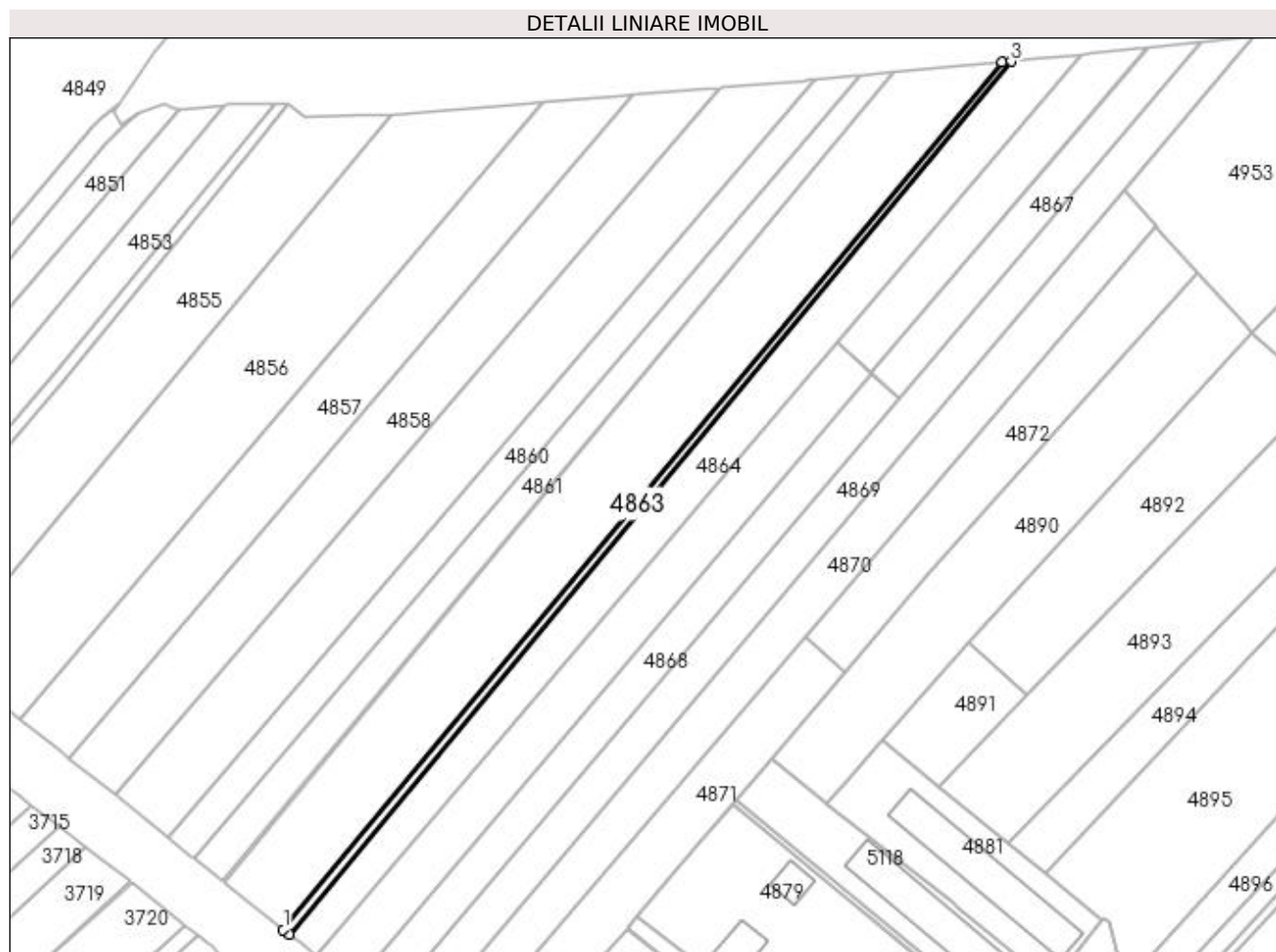
Inscrieri privind dezmembramintele dreptului de proprietate, drepturi reale de garanție și sarcini	Referințe
NU SUNT	

Anexa Nr. 1 La Partea I

Teren

Nr cadastral	Suprafața (mp)*	Observații / Referințe
	800	

* Suprafața este determinată în planul de proiecție Stereo 70.



Date referitoare la teren

Crt	Categorie folosință	Intravilan	Suprafața (mp)	Tarla	Parcelă	Nr. topo	Observații / Referințe
1	arabil	DA	582	1	32	-	
2	arabil	NU	218	1	32	-	

Lungime Segmente

1) Valorile lungimilor segmentelor sunt obținute din proiecție în plan.

Punct început	X / Y	Punct sfârșit	X / Y	Lungime segment (** (m)
1	584.982,434 714.465,717	2	584.984,308 714.464,23	2.393
2	584.984,308 714.464,23	3	585.215,296 714.743,324	362.283
3	585.215,296 714.743,324	4	585.212,412 714.743,034	2.899
4	585.212,412 714.743,034	1	584.982,434 714.465,717	360.27

**** Lungimile segmentelor sunt determinate în planul de proiecție Stereo 70 și sunt rotunjite la 1 milimetru.**

***** Distanța dintre puncte este formată din segmente cumulate ce sunt mai mici decât valoarea 1 milimetru.**

**DATE DESPRE IMOBILUL NR. 4864**

Oficiul de Cadastru și Publicitate Imobiliară SUCEAVA
Biroul de Cadastru și Publicitate Imobiliară Radauti

A. Partea I. Descrierea imobilului

TEREN Necunoscut

Adresa: Loc. Gramești, Jud. Suceava

Nr. Crt	Nr cadastral Nr. topografic	Suprafața* (mp)	Observații / Referințe
A1		5.000	Sector cadastral:11 Teren neimprejmuit;

B. Partea II. Proprietari și acte

Inscrieri privitoare la dreptul de proprietate și alte drepturi reale	Referințe
/	
Hotarare Judecatoreasca nr. 404, din 15/02/2021 emis de JUDECĂTORIA RĂDĂUȚI;	
B1	A1
Intabulare, drept de PROPRIETATE, dobandit prin Hotarare Judecatoreasca, cota actuala 1/1 1) AVÎRVAREI MIHAI-GAVRIL	

C. Partea III. SARCINI .

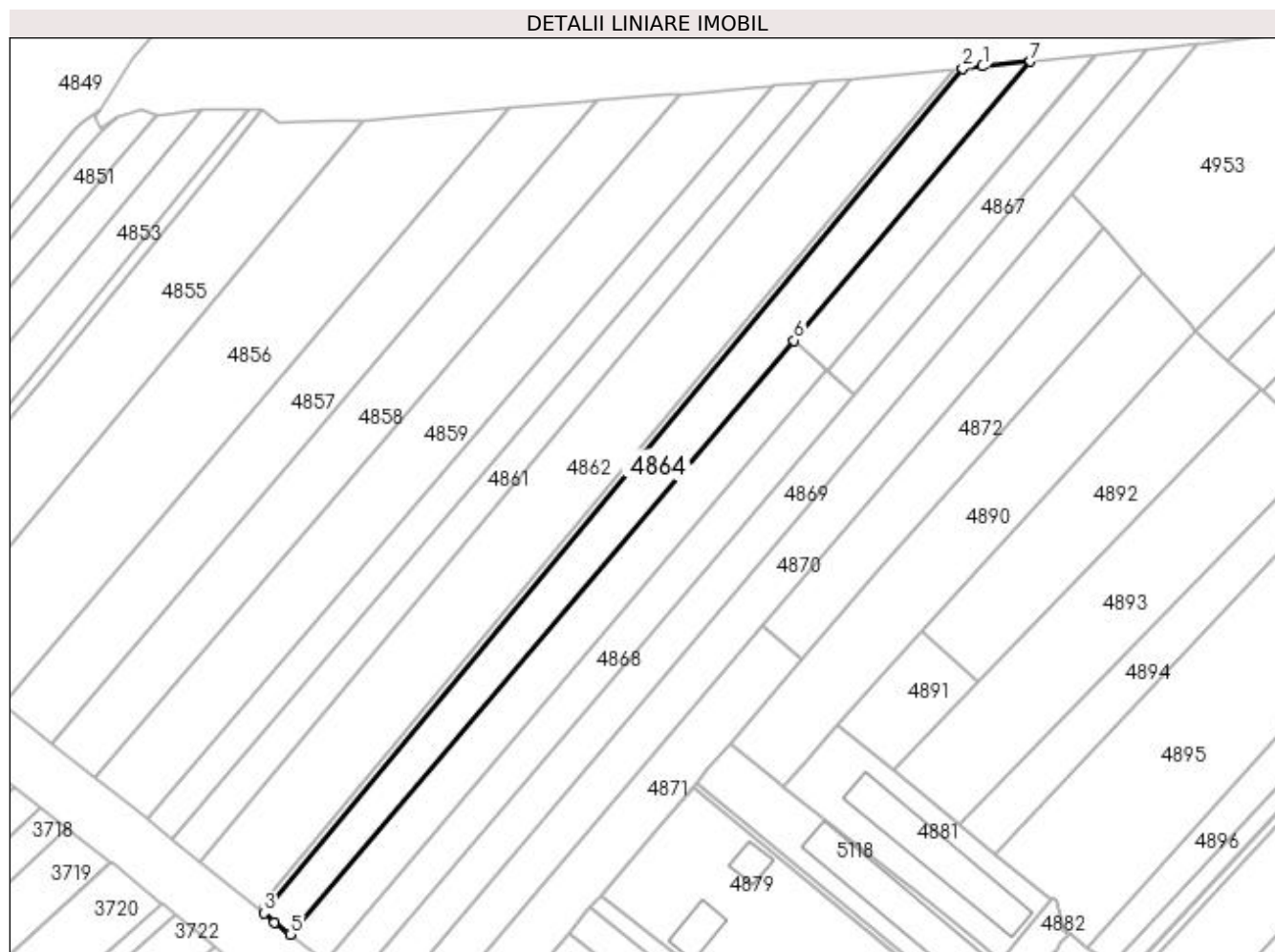
Inscrieri privind dezmembramintele dreptului de proprietate, drepturi reale de garanție și sarcini	Referințe
NU SUNT	

Anexa Nr. 1 La Partea I

Teren

Nr cadastral	Suprafața (mp)*	Observații / Referințe
	5.000	

* Suprafața este determinată în planul de proiecție Stereo 70.



Date referitoare la teren

Crt	Categorie folosință	Intra vilan	Suprafața (mp)	Tarla	Parcelă	Nr. topo	Observații / Referințe
1	arabil	DA	3.291	1	32	-	
2	arabil	NU	1.709	1	32	-	

Lungime Segmente

1) Valorile lungimilor segmentelor sunt obținute din proiecție în plan.

Punct început	X / Y	Punct sfârșit	X / Y	Lungime segment (** (m)
1	585.221,944 714.743,99	2	585.215,296 714.743,324	6.681
2	585.215,296 714.743,324	3	584.984,308 714.464,23	362.283
3	584.984,308 714.464,23	4	584.987,988 714.461,31	4.697
4	584.987,988 714.461,31	5	584.993,124 714.457,234	6.557

Punct început	X / Y	Punct sfârșit	X / Y	Lungime segment (** (m)
5	584.993,124 714.457,234	6	585.159,581 714.653,437	257.3
6	585.159,581 714.653,437	7	585.237,751 714.745,576	120.831
7	585.237,751 714.745,576	1	585.221,944 714.743,99	15.886

** Lungimile segmentelor sunt determinate în planul de proiecție Stereo 70 și sunt rotunjite la 1 milimetru.

*** Distanța dintre puncte este formată din segmente cumulate ce sunt mai mici decât valoarea 1 milimetru.

**DATE DESPRE IMOBILUL NR. 4865**

Oficiul de Cadastru și Publicitate Imobiliară SUCEAVA
Biroul de Cadastru și Publicitate Imobiliară Radauti

A. Partea I. Descrierea imobilului

TEREN Necunoscut

Adresa: Loc. Gramesti, Jud. Suceava

Nr. Crt	Nr cadastral Nr. topografic	Suprafața* (mp)	Observații / Referințe
A1	30549	3.800	Sector cadastral:11 Teren neimprejmuit;

B. Partea II. Proprietari și acte

Inscrieri privitoare la dreptul de proprietate și alte drepturi reale	Referințe
4689 / 12/02/2014	
Act Notarial nr. 280, din 30/01/2004 emis de BNP ANA SEHLANEC (Incheiere de rectificare nr.7/11.02.2014);	
B5	Intabulare, drept de PROPRIETATE- bun propriu, cu titlu de partaj, dobandit prin Conventie, cota actuala 1/1
	1) MAIDANIUC MARIA
	<i>OBSERVATII: adus b2,3,4</i>

C. Partea III. SARCINI .

Inscrieri privind dezmembramintele dreptului de proprietate, drepturi reale de garanție și sarcini	Referințe
NU SUNT	

Anexa Nr. 1 La Partea I**Teren**

Nr cadastral	Suprafața (mp)*	Observații / Referințe
30549	3.800	

* Suprafața este determinată în planul de proiecție Stereo 70.

**Date referitoare la teren**

Crt	Categorie folosință	Intra vilan	Suprafața (mp)	Tarla	Parcelă	Nr. topo	Observații / Referințe
1	arabil	DA	3.791	-	-	-	
2	arabil	NU	9	1	23	-	

Lungime Segmente

1) Valorile lungimilor segmentelor sunt obținute din proiecție în plan.

Punct început	X / Y	Punct sfârșit	X / Y	Lungime segment (** (m)
1	585.159,581 714.653,437	2	584.993,124 714.457,234	257.3
2	584.993,124 714.457,234	3	584.993,204 714.457,17	0.103
3	584.993,204 714.457,17	4	584.994,777 714.455,922	2.008
4	584.994,777 714.455,922	5	585.004,71 714.448,039	12.681

Punct început	X / Y	Punct sfârșit	X / Y	Lungime segment (** (m)
5	585.004,71 714.448,039	6	585.170,492 714.643,446	256.256
6	585.170,492 714.643,446	7	585.170,827 714.643,841	0.518
7	585.170,827 714.643,841	1	585.159,581 714.653,437	14.784

** Lungimile segmentelor sunt determinate în planul de proiecție Stereo 70 și sunt rotunjite la 1 milimetru.

*** Distanța dintre puncte este formată din segmente cumulate ce sunt mai mici decât valoarea 1 milimetru.

**DATE DESPRE IMOBILUL NR. 4866**

Oficiul de Cadastru și Publicitate Imobiliară SUCEAVA
Biroul de Cadastru și Publicitate Imobiliară Radauti

A. Partea I. Descrierea imobilului

TEREN Extravilan

Adresa: Jud. Suceava

Nr. Crt	Nr cadastral Nr. topografic	Suprafața* (mp)	Observații / Referințe
A1	30550	1.900	Sector cadastral:11 Teren neimprejmuit;

B. Partea II. Proprietari și acte

Inscrieri privitoare la dreptul de proprietate și alte drepturi reale	Referințe
4689 / 12/02/2014	
Act Notarial nr. 280, din 30/01/2004 emis de BNP ANA SEHLANEC (Incheiere de rectificare nr.7/11.02.2014);	
B5	A1
Intabulare, drept de PROPRIETATE- bun propriu, cu titlu de partaj, dobandit prin Conventie, cota actuala 1/1 1) MAIDANIUC MARIA	

C. Partea III. SARCINI .

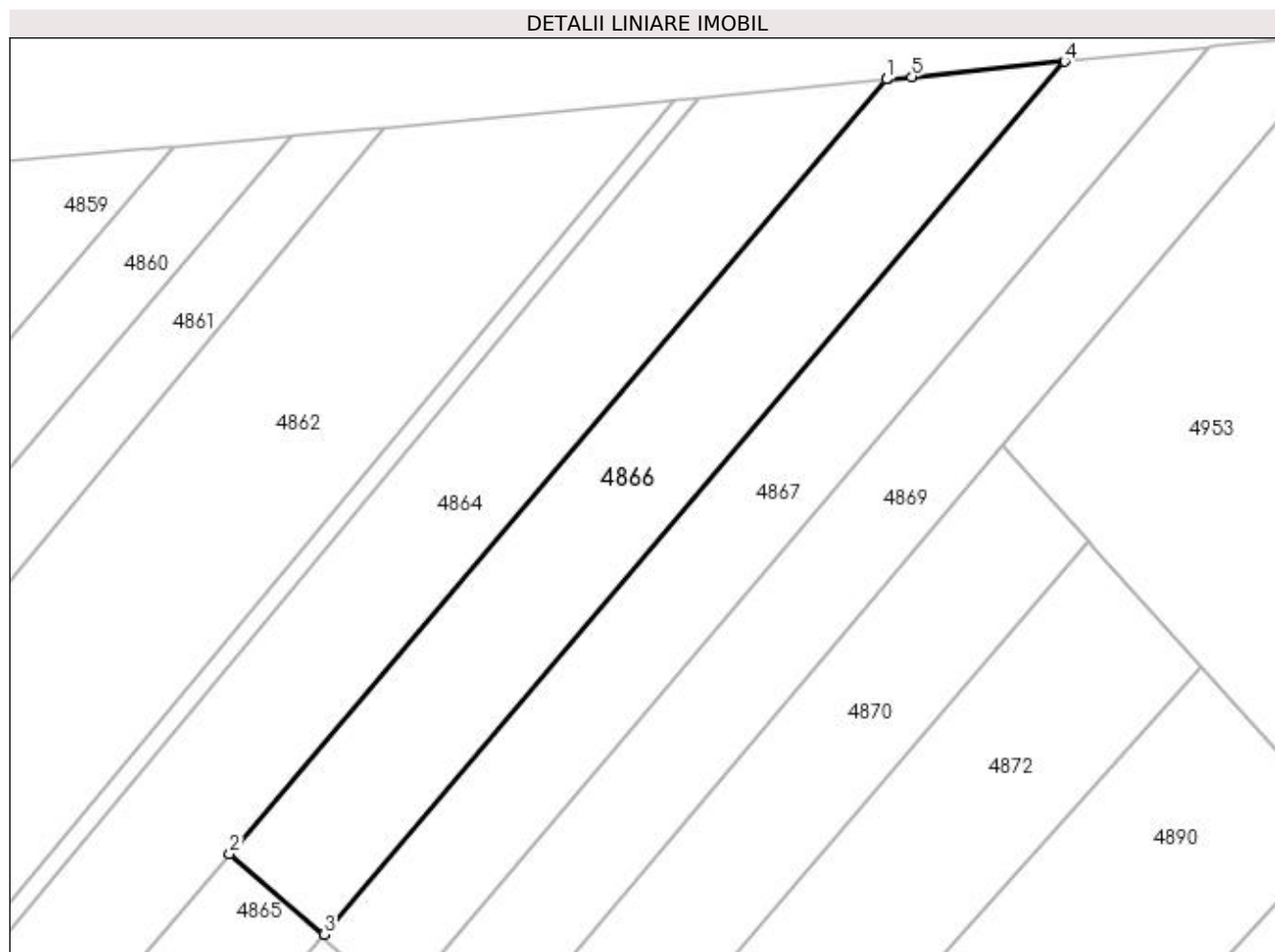
Inscrieri privind dezmembramintele dreptului de proprietate, drepturi reale de garanție și sarcini	Referințe
NU SUNT	

Anexa Nr. 1 La Partea I

Teren

Nr cadastral	Suprafața (mp)*	Observații / Referințe
30550	1.900	

* Suprafața este determinată în planul de proiecție Stereo 70.



Date referitoare la teren

Crt	Categorie folosință	Intra vilan	Suprafața (mp)	Tarla	Parcelă	Nr. topo	Observații / Referințe
1	arabil	NU	1.900	1	23	-	

Lungime Segmente

1) Valorile lungimilor segmentelor sunt obținute din proiecție în plan.

Punct început	X / Y	Punct sfârșit	X / Y	Lungime segment (** (m)
1	585.237,751 714.745,576	2	585.159,581 714.653,437	120.831
2	585.159,581 714.653,437	3	585.170,827 714.643,841	14.784
3	585.170,827 714.643,841	4	585.258,942 714.747,701	136.203
4	585.258,942 714.747,701	5	585.240,775 714.745,879	18.258
5	585.240,775 714.745,879	6	585.237,899 714.745,591	2.89

Punct început	X / Y	Punct sfârșit	X / Y	Lungime segment (** (m)
6	585.237,899 714.745,591	1	585.237,751 714.745,576	0.149

** Lungimile segmentelor sunt determinate în planul de proiecție Stereo 70 și sunt rotunjite la 1 milimetru.

*** Distanța dintre puncte este formată din segmente cumulate ce sunt mai mici decât valoarea 1 milimetru.

**DATE DESPRE IMOBILUL NR. 4867**

Oficiul de Cadastru și Publicitate Imobiliară SUCEAVA
Biroul de Cadastru și Publicitate Imobiliară Radauti

A. Partea I. Descrierea imobilului

TEREN Extravilan

Adresa: Jud. Suceava

Nr. Crt	Nr cadastral Nr. topografic	Suprafața* (mp)	Observații / Referințe
A1	30554	1.720	Sector cadastral:11 Teren neimprejmuit;

B. Partea II. Proprietari și acte

Inscrieri privitoare la dreptul de proprietate și alte drepturi reale		Referințe
4687 / 12/02/2014		
Act Notarial nr. 280, din 30/01/2004 emis de BNP ANA SEHLANEC (incheiere de rectificare nr 7/11.02.2014 - BNP Sehlanec din Radauti, adeverinta nr 199/27.01.2014 eliberata de Primaria Gramesti);		
B7	Intabulare, drept de PROPRIETATE bun propriu cu titlu de partaj, dobandit prin Conventie, cota actuala 1/1 1) MAIDANIUC MARIA <i>OBSERVATII: adus B3,4,5,6</i>	A1

C. Partea III. SARCINI .

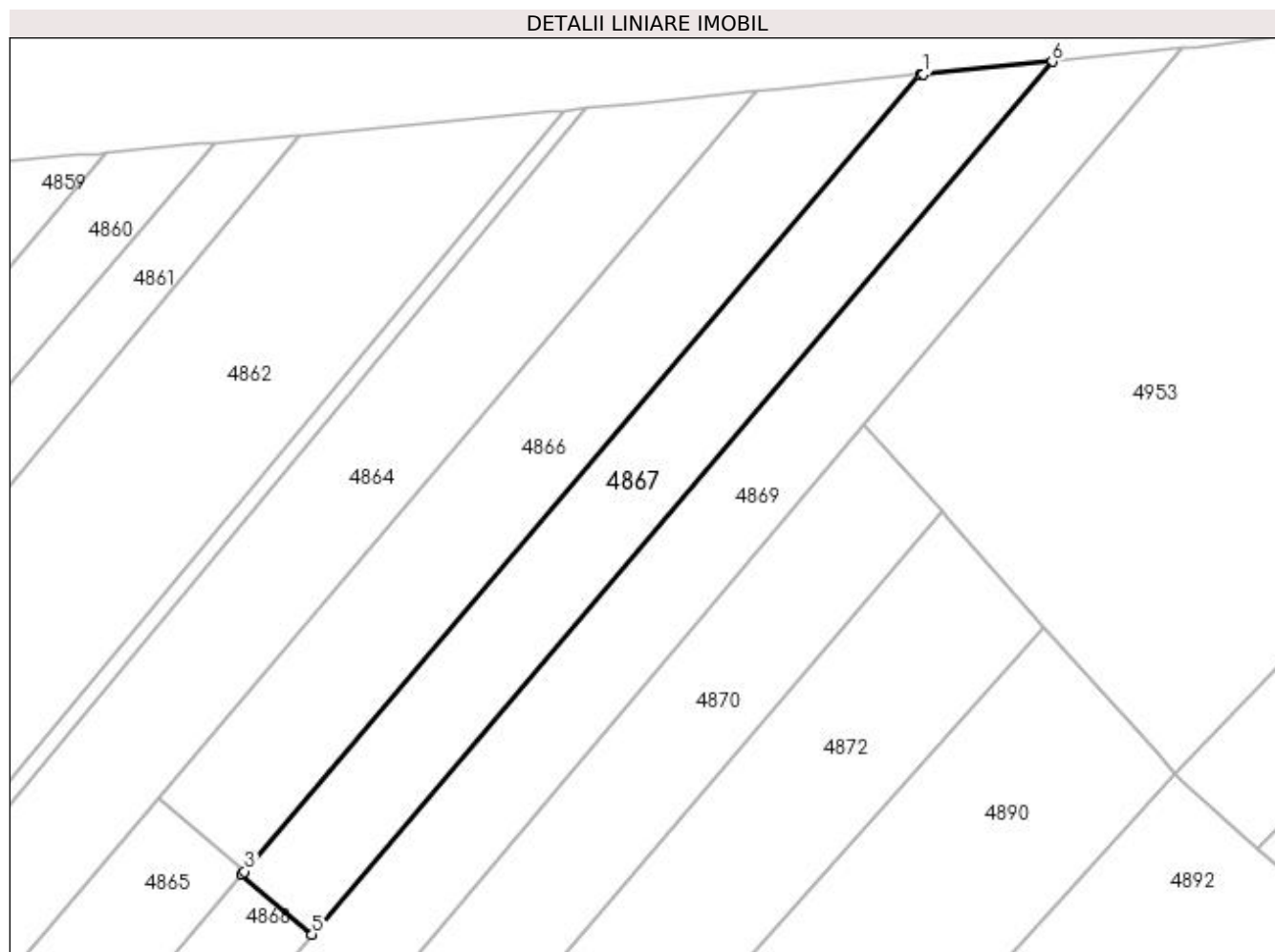
Inscrieri privind dezmembramintele dreptului de proprietate, drepturi reale de garanție și sarcini	Referințe
NU SUNT	

Anexa Nr. 1 La Partea I

Teren

Nr cadastral	Suprafața (mp)*	Observații / Referințe
30554	1.720	

* Suprafața este determinată în planul de proiecție Stereo 70.



Date referitoare la teren

Crt	Categorie folosință	Intravilan	Suprafața (mp)	Tarla	Parcelă	Nr. topo	Observații / Referințe
1	arabil	NU	1.720	1	23	-	

Lungime Segmente

1) Valorile lungimilor segmentelor sunt obținute din proiecție în plan.

Punct început	X / Y	Punct sfârșit	X / Y	Lungime segment (** (m)
1	585.259,382 714.747,746	2	585.258,942 714.747,701	0.443
2	585.258,942 714.747,701	3	585.170,827 714.643,841	136.203
3	585.170,827 714.643,841	4	585.170,492 714.643,446	0.518
4	585.170,492 714.643,446	5	585.179,643 714.635,637	12.03
5	585.179,643 714.635,637	6	585.276,186 714.749,431	149.23

Punct început	X / Y	Punct sfârșit	X / Y	Lungime segment (** (m)
6	585.276,186 714.749,431	1	585.259,382 714.747,746	16.888

** Lungimile segmentelor sunt determinate în planul de proiecție Stereo 70 și sunt rotunjite la 1 milimetru.

*** Distanța dintre puncte este formată din segmente cumulate ce sunt mai mici decât valoarea 1 milimetru.

**DATE DESPRE IMOBILUL NR. 4868**

Oficiul de Cadastru și Publicitate Imobiliară SUCEAVA
Biroul de Cadastru și Publicitate Imobiliară Radauti

A. Partea I. Descrierea imobilului

TEREN Intravilan

Adresa: Loc. Gramesti, Jud. Suceava

Nr. Crt	Nr cadastral Nr. topografic	Suprafața* (mp)	Observații / Referințe
A1	30553	3.080	Sector cadastral:11 Teren neimprejmuit;

B. Partea II. Proprietari și acte

Inscrieri privitoare la dreptul de proprietate și alte drepturi reale		Referințe
4687 / 12/02/2014		
Act Notarial nr. 280, din 30/01/2004 emis de BNP ANA SEHLANEC (incheiere de rectificare nr 7/11.02.2014 - BNP Sehlanec din Radauti, adeverinta nr 199/27.01.2014 eliberata de Primaria Gramesti);		
B7	Intabulare, drept de PROPRIETATE bun propriu cu titlu de partaj, dobandit prin Conventie, cota actuala 1/1 1) MAIDANIUC MARIA <i>OBSERVATII: adus B3,4,5,6</i>	A1

C. Partea III. SARCINI .

Inscrieri privind dezmembramintele dreptului de proprietate, drepturi reale de garanție și sarcini	Referințe
NU SUNT	

Anexa Nr. 1 La Partea I

Teren

Nr cadastral	Suprafața (mp)*	Observații / Referințe
30553	3.080	

* Suprafața este determinată în planul de proiecție Stereo 70.

DETALII LINIARE IMOBIL



Date referitoare la teren

Crt	Categorie folosință	Intra vilan	Suprafața (mp)	Tarla	Parcelă	Nr. topo	Observații / Referințe
1	arabil	DA	3.080	-	-	-	

Lungime Segmente

1) Valorile lungimilor segmentelor sunt obținute din proiecție în plan.

Punct început	X / Y	Punct sfârșit	X / Y	Lungime segment (** (m)
1	585.170,492 714.643,446	2	585.004,71 714.448,039	256.256
2	585.004,71 714.448,039	3	585.004,951 714.447,848	0.307
3	585.004,951 714.447,848	4	585.014,138 714.440,558	11.728
4	585.014,138 714.440,558	5	585.179,643 714.635,637	255.828
5	585.179,643 714.635,637	1	585.170,492 714.643,446	12.03

**** Lungimile segmentelor sunt determinate în planul de proiecție Stereo 70 și sunt rotunjite la 1 milimetru.**

***** Distanța dintre puncte este formată din segmente cumulate ce sunt mai mici decât valoarea 1 milimetru.**

**DATE DESPRE IMOBILUL NR. 4869**

Oficiul de Cadastru și Publicitate Imobiliară SUCEAVA
Biroul de Cadastru și Publicitate Imobiliară Radauti

A. Partea I. Descrierea imobilului

TEREN Necunoscut

Adresa: Loc. Gramesti, Jud. Suceava

Nr. Crt	Nr cadastral Nr. topografic	Suprafața* (mp)	Observații / Referințe
A1	30423	5.000	Sector cadastral:11 Teren neimprejmuit;

B. Partea II. Proprietari și acte

Inscrieri privitoare la dreptul de proprietate și alte drepturi reale	Referințe
24051 / 14/11/2012	
Act Notarial nr. 777, din 28/09/2004 emis de BNP FOMIN SIMION-RADAUTI;	
B4	A1
Intabulare, drept de PROPRIETATEcu titlu de cumparare, dobandit prin Conventie, cota actuala 1/1 1) SC REZERVOR SERVICE SRL , CIF:13649213 <i>OBSERVATII: adus B1,2,3</i>	

C. Partea III. SARCINI .

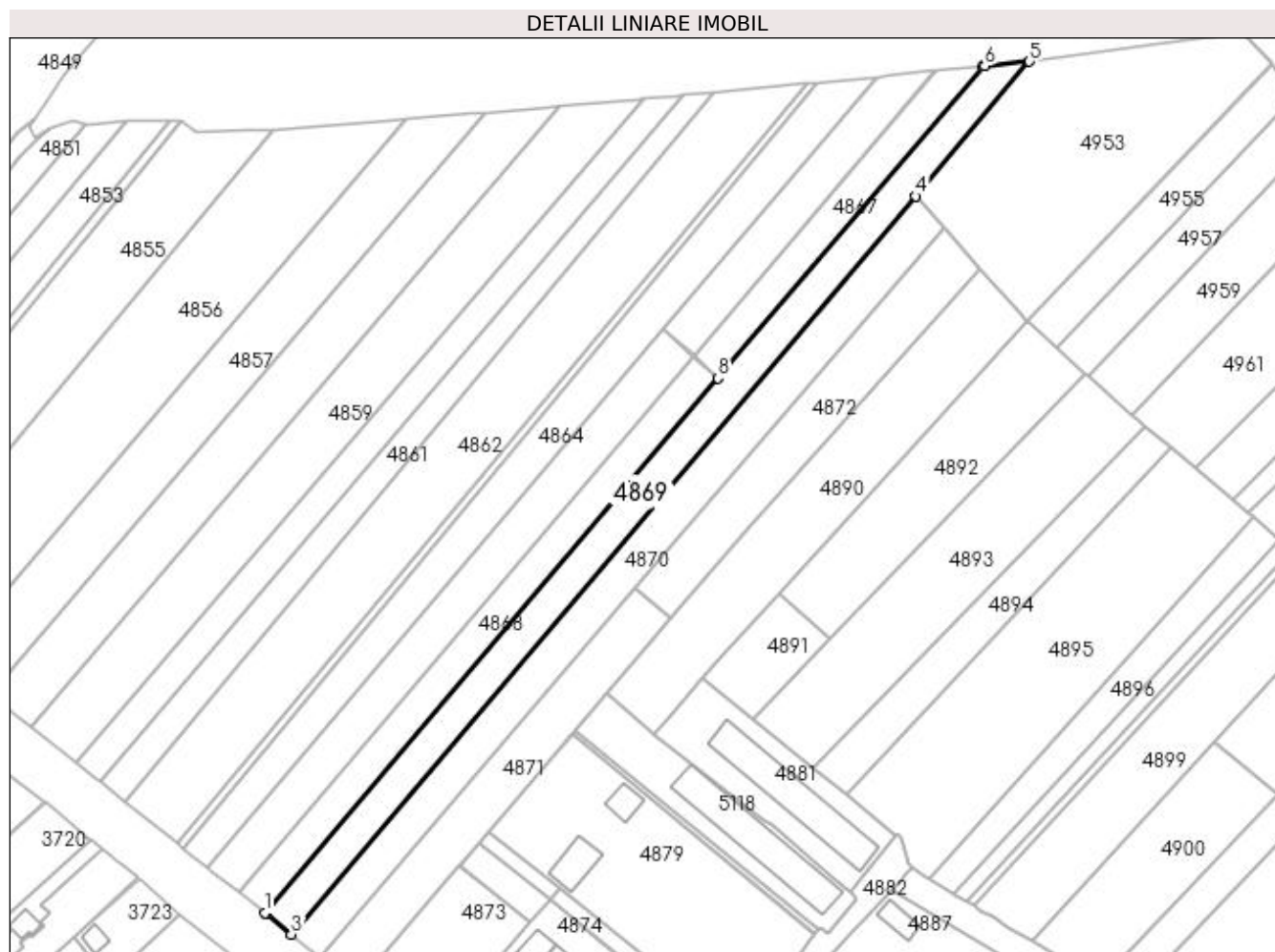
Inscrieri privind dezmembramintele dreptului de proprietate, drepturi reale de garanție și sarcini	Referințe
NU SUNT	

Anexa Nr. 1 La Partea I

Teren

Nr cadastral	Suprafața (mp)*	Observații / Referințe
30423	5.000	

* Suprafața este determinată în planul de proiecție Stereo 70.



Date referitoare la teren

Crt	Categorie folosință	Intra vilan	Suprafața (mp)	Tarla	Parcelă	Nr. topo	Observații / Referințe
1	arabil	DA	3.138	1	23	-	
2	arabil	NU	1.862	1	23	-	

Lungime Segmente

1) Valorile lungimilor segmentelor sunt obținute din proiecție în plan.

Punct început	X / Y	Punct sfârșit	X / Y	Lungime segment (** (m)
1	585.014,138 714.440,558	2	585.014,495 714.440,275	0.456
2	585.014,495 714.440,275	3	585.023,896 714.432,814	12.001
3	585.023,896 714.432,814	4	585.251,653 714.702,027	352.632
4	585.251,653 714.702,027	5	585.293,202 714.751,138	64.328

Punct început	X / Y	Punct sfârșit	X / Y	Lungime segment (** (m)
5	585.293,202 714.751,138	6	585.276,839 714.749,496	16.445
6	585.276,839 714.749,496	7	585.276,186 714.749,431	0.656
7	585.276,186 714.749,431	8	585.179,643 714.635,637	149.23
8	585.179,643 714.635,637	1	585.014,138 714.440,558	255.828

** Lungimile segmentelor sunt determinate în planul de proiecție Stereo 70 și sunt rotunjite la 1 milimetru.

*** Distanța dintre puncte este formată din segmente cumulate ce sunt mai mici decât valoarea 1 milimetru.

**DATE DESPRE IMOBILUL NR. 4870**

Oficiul de Cadastru și Publicitate Imobiliară SUCEAVA
Biroul de Cadastru și Publicitate Imobiliară Radauti

A. Partea I. Descrierea imobilului

TEREN Necunoscut

Adresa: Loc. Gramesti, Jud. Suceava

Nr. Crt	Nr cadastral Nr. topografic	Suprafața* (mp)	Observații / Referințe
A1		5.000	Sector cadastral:11 Teren neimprejmuit;

B. Partea II. Proprietari și acte

Inscrieri privitoare la dreptul de proprietate și alte drepturi reale	Referințe
/	
Act Notarial nr. 442, din 29/04/2014 emis de NP SEHLANEC ANA;	
B1	A1
Intabulare, drept de PROPRIETATE, dobandit prin PARTAJ, cota actuala 1/1 1) MACOVEI VERONICA	

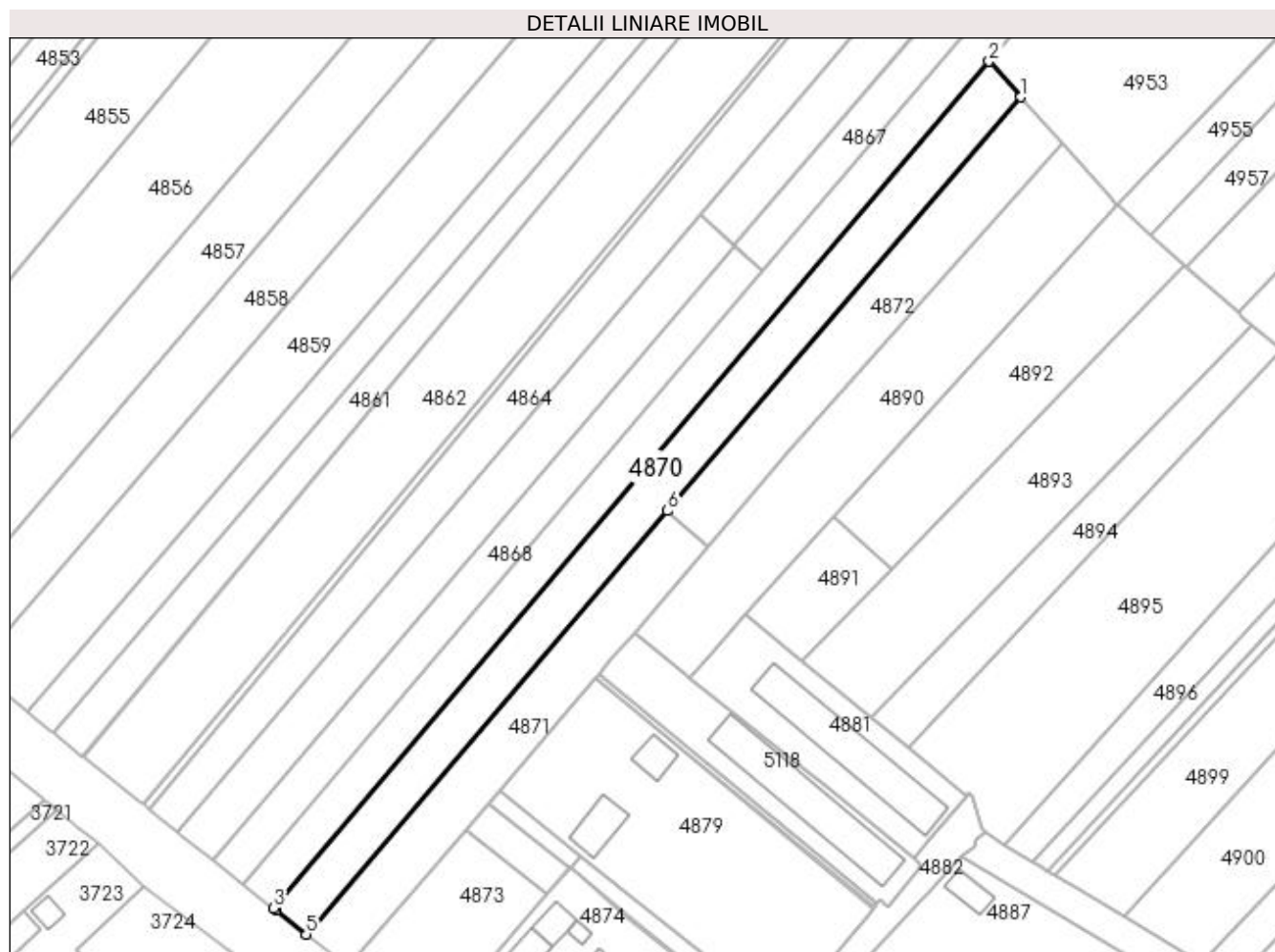
C. Partea III. SARCINI .

Inscrieri privind dezmembramintele dreptului de proprietate, drepturi reale de garanție și sarcini	Referințe
NU SUNT	

Anexa Nr. 1 La Partea I**Teren**

Nr cadastral	Suprafața (mp)*	Observații / Referințe
	5.000	

* Suprafața este determinată în planul de proiecție Stereo 70.

**Date referitoare la teren**

Crt	Categorie folosință	Intravilan	Suprafața (mp)	Tarla	Parcelă	Nr. topo	Observații / Referințe
1	arabil	DA	3.575	1	32	-	
2	arabil	NU	1.425	1	32	-	

Lungime Segmente

1) Valorile lungimilor segmentelor sunt obținute din proiecție în plan.

Punct început	X / Y	Punct sfârșit	X / Y	Lungime segment (** (m)
1	585.261,782 714.690,703	2	585.251,653 714.702,027	15.193
2	585.251,653 714.702,027	3	585.023,896 714.432,814	352.632
3	585.023,896 714.432,814	4	585.024,771 714.432,12	1.117
4	585.024,771 714.432,12	5	585.034,405 714.424,475	12.299

Punct început	X / Y	Punct sfârșit	X / Y	Lungime segment (** (m)
5	585.034,405 714.424,475	6	585.149,384 714.559,1	177.042
6	585.149,384 714.559,1	1	585.261,782 714.690,703	173.069

** Lungimile segmentelor sunt determinate în planul de proiecție Stereo 70 și sunt rotunjite la 1 milimetru.

*** Distanța dintre puncte este formată din segmente cumulate ce sunt mai mici decât valoarea 1 milimetru.

**DATE DESPRE IMOBILUL NR. 4871**

Oficiul de Cadastru și Publicitate Imobiliară SUCEAVA
Biroul de Cadastru și Publicitate Imobiliară Radauti

A. Partea I. Descrierea imobilului

TEREN Intravilan

Adresa: Loc. Gramești, Jud. Suceava

Nr. Crt	Nr cadastral Nr. topografic	Suprafața* (mp)	Observații / Referințe
A1		3.000	Sector cadastral:11 Teren neimprejmuit; Deținători Ciumurtan Ioan și Ciumurtan Rodica.

B. Partea II. Proprietari și acte

Inscrieri privitoare la dreptul de proprietate și alte drepturi reale		Referințe
/		
Act Normativ nr. Legea 7, din 13/03/1996 emis de PARLAMENTUL ROMANIEI;		
B1	Inscrierea provizorie, drept de PROPRIETATE, dobandit prin Lege, cota actuala 1/1 1) NEIDENTIFICAT NEIDENTIFICAT	A1
B2	Proprietar neidentificat.	A1

C. Partea III. SARCINI .

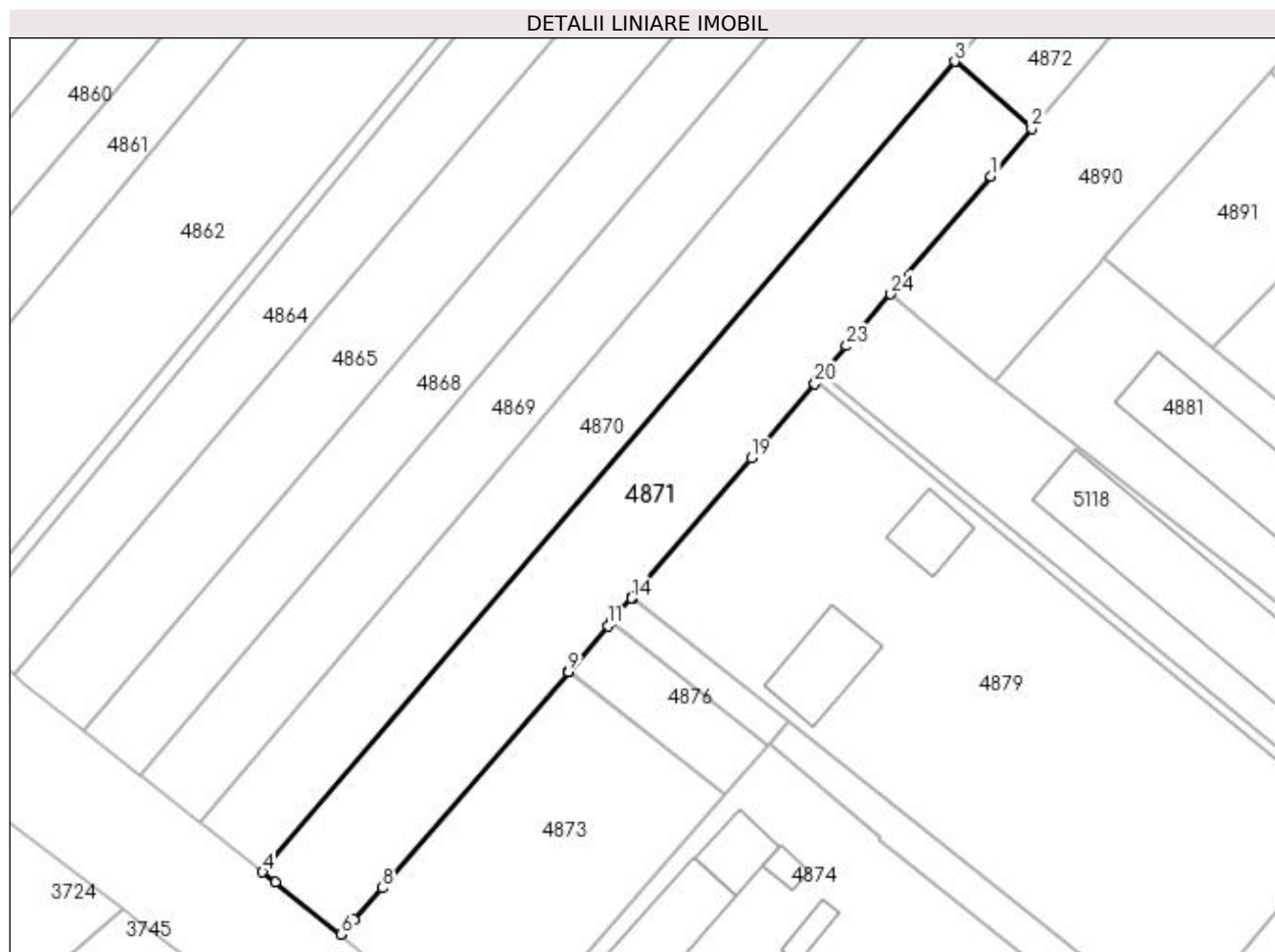
Inscrieri privind dezmembramintele dreptului de proprietate, drepturi reale de garanție și sarcini	Referințe
NU SUNT	

Anexa Nr. 1 La Partea I

Teren

Nr cadastral	Suprafața (mp)*	Observații / Referințe
	3.000	Deținători Ciumurtan Ioan și Ciumurtan Rodica.

* Suprafața este determinată în planul de proiecție Stereo 70.



Date referitoare la teren

Crt	Categorie folosință	Intra vilan	Suprafața (mp)	Tarla	Parcelă	Nr. topo	Observații / Referințe
1	arabil	DA	3.000	-	-	-	

Lungime Segmente

1) Valorile lungimilor segmentelor sunt obținute din proiecție în plan.

Punct început	X / Y	Punct sfârșit	X / Y	Lungime segment (** (m)
1	585.155,372 714.539,996	2	585.162,153 714.547,962	10.461
3	585.149,384 714.559,1	4	585.034,405 714.424,475	177.042
5	585.036,529 714.422,789	6	585.047,409 714.414,155	13.89
7	585.049,58 714.416,641	8	585.054,318 714.421,852	7.043
9	585.085,232 714.457,78	10	585.085,294 714.457,851	0.094

Punct început	X / Y	Punct sfârșit	X / Y	Lungime segment (** (m)
2	585.162,153 714.547,962	3	585.149,384 714.559,1	16.944
4	585.034,405 714.424,475	5	585.036,529 714.422,789	2.712
6	585.047,409 714.414,155	7	585.049,58 714.416,641	3.301
8	585.054,318 714.421,852	9	585.085,232 714.457,78	47.397
10	585.085,294 714.457,851	11	585.091,768 714.465,376	9.927

Punct început	X / Y	Punct sfârșit	X / Y	Lungime segment (** (m)
11	585.091,768 714.465,376	12	585.092,335 714.466,034	0.868
13	585.092,408 714.466,119	14	585.095,721 714.469,97	5.08
15	585.095,766 714.470,022	16	585.095,791 714.470,051	0.038
17	585.095,81 714.470,073	18	585.095,85 714.470,12	0.062
19	585.115,583 714.493,244	20	585.126,12 714.505,626	16.259
21	585.126,397 714.505,952	22	585.127,537 714.507,291	1.758
23	585.131,436 714.511,873	24	585.138,762 714.520,482	11.305

Punct început	X / Y	Punct sfârșit	X / Y	Lungime segment (** (m)
12	585.092,335 714.466,034	13	585.092,408 714.466,119	0.112
14	585.095,721 714.469,97	15	585.095,766 714.470,022	0.07
16	585.095,791 714.470,051	17	585.095,81 714.470,073	0.029
18	585.095,85 714.470,12	19	585.115,583 714.493,244	30.399
20	585.126,12 714.505,626	21	585.126,397 714.505,952	0.428
22	585.127,537 714.507,291	23	585.131,436 714.511,873	6.016
24	585.138,762 714.520,482	1	585.155,372 714.539,996	25.626

** Lungimile segmentelor sunt determinate în planul de proiecție Stereo 70 și sunt rotunjite la 1 milimetru.

*** Distanța dintre puncte este formată din segmente cumulate ce sunt mai mici decât valoarea 1 milimetru.

**DATE DESPRE IMOBILUL NR. 4872**

Oficiul de Cadastru și Publicitate Imobiliară SUCEAVA
Biroul de Cadastru și Publicitate Imobiliară Radauti

A. Partea I. Descrierea imobilului

TEREN Necunoscut

Adresa: Loc. Gramesti, Jud. Suceava

Nr. Crt	Nr cadastral Nr. topografic	Suprafața* (mp)	Observații / Referințe
A1		3.100	Sector cadastral:11 Teren neimprejmuit;

B. Partea II. Proprietari și acte

Inscrieri privitoare la dreptul de proprietate și alte drepturi reale		Referințe
/		
Act Normativ nr. Legea 7, din 13/03/1996 emis de PARLAMENTUL ROMANIEI;		
B1	Inscrierea provizorie, drept de PROPRIETATE, dobandit prin Lege, cota actuala 1/1 1) NEIDENTIFICAT NEIDENTIFICAT	A1
B2	Proprietar neidentificat.	A1

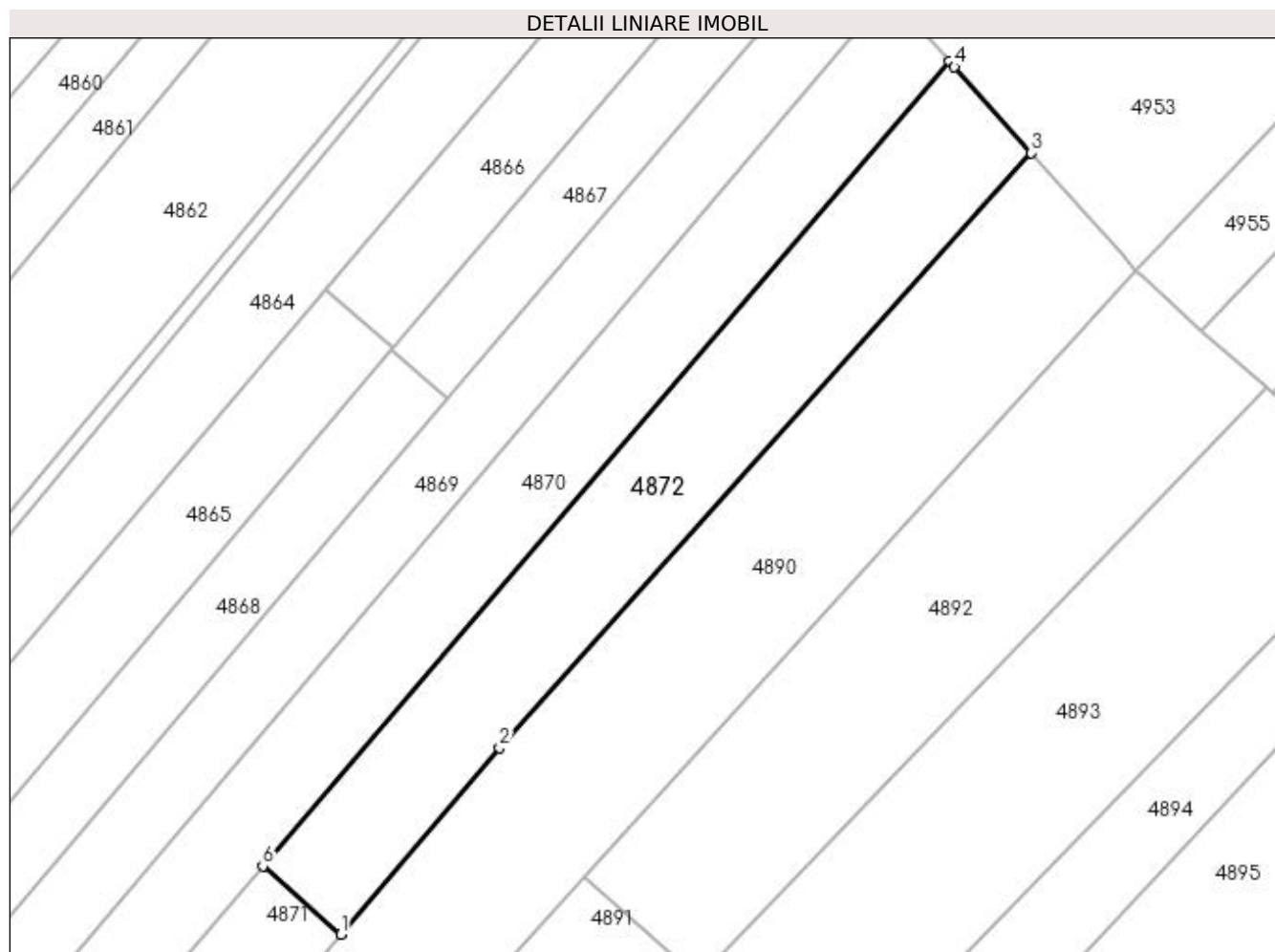
C. Partea III. SARCINI .

Inscrieri privind dezmembramintele dreptului de proprietate, drepturi reale de garanție și sarcini	Referințe
NU SUNT	

Anexa Nr. 1 La Partea I**Teren**

Nr cadastral	Suprafața (mp)*	Observații / Referințe
	3.100	

* Suprafața este determinată în planul de proiecție Stereo 70.

**Date referitoare la teren**

Crt	Categorie folosință	Intravilan	Suprafața (mp)	Tarla	Parcelă	Nr. topo	Observații / Referințe
1	arabil	NU	1.762	2	32	-	
2	arabil	DA	1.338	2	32	-	

Lungime Segmente

1) Valorile lungimilor segmentelor sunt obținute din proiecție în plan.

Punct început	X / Y	Punct sfârșit	X / Y	Lungime segment (** (m)
1	585.162,153 714.547,962	2	585.188,109 714.578,456	40.045
2	585.188,109 714.578,456	3	585.275,147 714.675,759	130.551
3	585.275,147 714.675,759	4	585.262,579 714.689,811	18.852
4	585.262,579 714.689,811	5	585.261,782 714.690,703	1.196

Punct început	X / Y	Punct sfârșit	X / Y	Lungime segment (** (m)
5	585.261,782 714.690,703	6	585.149,384 714.559,1	173.069
6	585.149,384 714.559,1	1	585.162,153 714.547,962	16.944

** Lungimile segmentelor sunt determinate în planul de proiecție Stereo 70 și sunt rotunjite la 1 milimetru.

*** Distanța dintre puncte este formată din segmente cumulate ce sunt mai mici decât valoarea 1 milimetru.

**DATE DESPRE IMOBILUL NR. 4873**

Oficiul de Cadastru și Publicitate Imobiliară SUCEAVA
Biroul de Cadastru și Publicitate Imobiliară Radauti

A. Partea I. Descrierea imobilului

TEREN Intravilan

Adresa: Loc. Gramești, Jud. Suceava

Nr. Crt	Nr cadastral Nr. topografic	Suprafața* (mp)	Observații / Referințe
A1	30063	1.916	Sector cadastral:11 Teren neimprejmuit;

B. Partea II. Proprietari și acte

Inscrieri privitoare la dreptul de proprietate și alte drepturi reale		Referințe
15678 / 31/08/2010		
Act Notarial nr. 967, din 31/08/2010 emis de BNP CURCA IULIANA GABRIELA SIRET;		
B2	Intabulare, drept de PROPRIETATE- bun comun, in devalmasie, cu titlu de cumparare, dobandit prin Conventie, cota actuala 1/1 1) CUZENCU PETRU OCTAVIAN 2) CUZENCU ADRIANA <i>OBSERVATII: adus B1</i>	A1

C. Partea III. SARCINI .

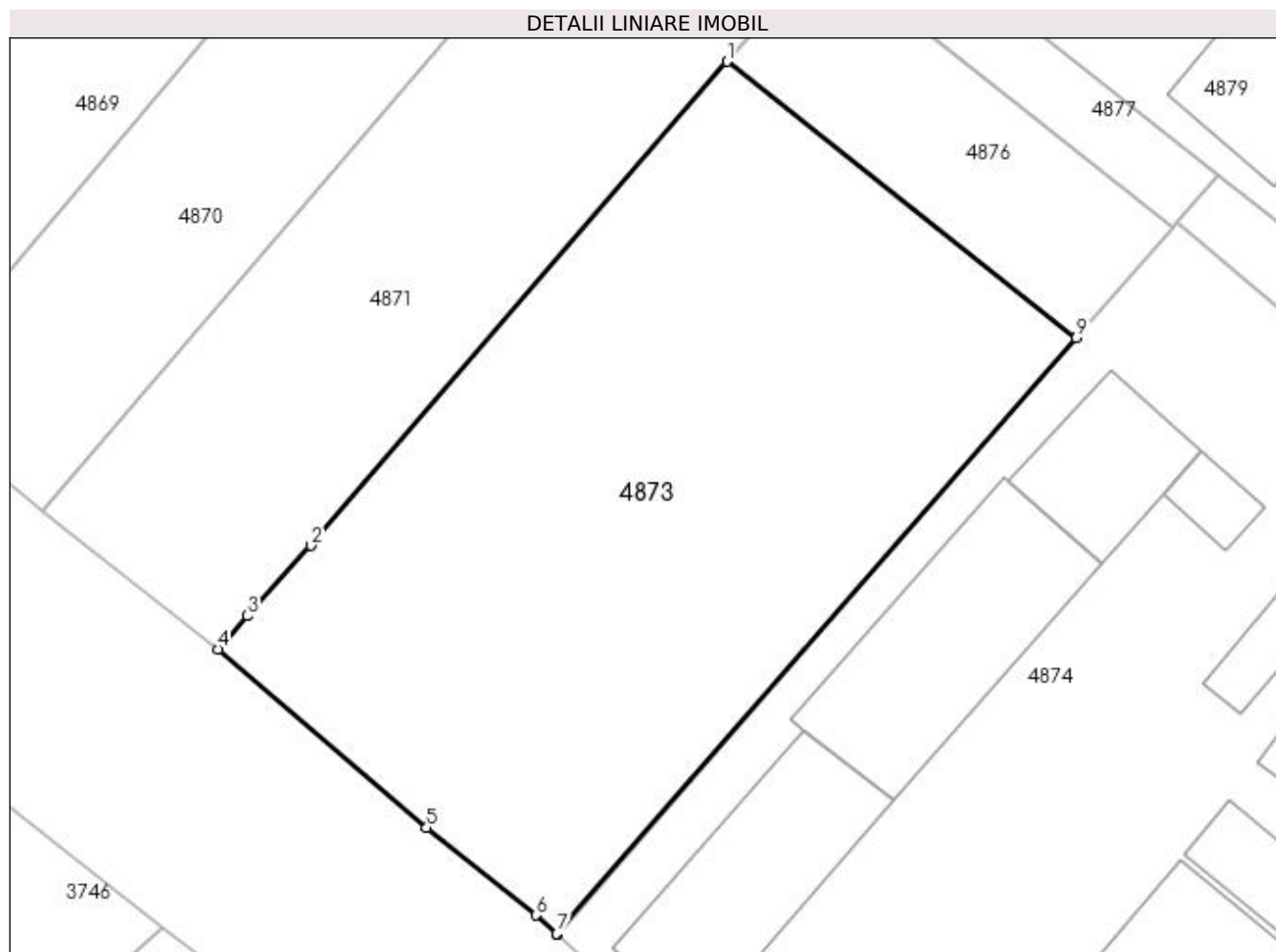
Inscrieri privind dezmembramintele dreptului de proprietate, drepturi reale de garanție și sarcini	Referințe
NU SUNT	

Anexa Nr. 1 La Partea I

Teren

Nr cadastral	Suprafața (mp)*	Observații / Referințe
30063	1.916	

* Suprafața este determinată în planul de proiecție Stereo 70.



Date referitoare la teren

Crt	Categorie folosință	Intra vilan	Suprafața (mp)	Tarla	Parcelă	Nr. topo	Observații / Referințe
1	arabil	DA	1.916	-	-	-	

Lungime Segmente

1) Valorile lungimilor segmentelor sunt obținute din proiecție în plan.

Punct început	X / Y	Punct sfârșit	X / Y	Lungime segment (** (m)
1	585.085,232 714.457,78	2	585.054,318 714.421,852	47.397
2	585.054,318 714.421,852	3	585.049,58 714.416,641	7.043
3	585.049,58 714.416,641	4	585.047,409 714.414,155	3.301
4	585.047,409 714.414,155	5	585.062,907 714.400,909	20.387
5	585.062,907 714.400,909	6	585.071,004 714.394,415	10.38

Punct început	X / Y	Punct sfârșit	X / Y	Lungime segment (** (m)
6	585.071,004 714.394,415	7	585.072,571 714.393,04	2.085
7	585.072,571 714.393,04	8	585.072,61 714.393,004	0.053
8	585.072,61 714.393,004	9	585.111,143 714.437,258	58.678
9	585.111,143 714.437,258	1	585.085,232 714.457,78	33.053

** Lungimile segmentelor sunt determinate în planul de proiecție Stereo 70 și sunt rotunjite la 1 milimetru.

*** Distanța dintre puncte este formată din segmente cumulate ce sunt mai mici decât valoarea 1 milimetru.

**DATE DESPRE IMOBILUL NR. 4874**

Oficiul de Cadastru și Publicitate Imobiliară SUCEAVA
Biroul de Cadastru și Publicitate Imobiliară Radauti

A. Partea I. Descrierea imobilului

TEREN Intravilan

Adresa: Loc. Gramesti, Nr. 187B, Jud. Suceava

Nr. Crt	Nr cadastral Nr. topografic	Suprafața* (mp)	Observații / Referințe
A1	31712	7.467	Sector cadastral:11 Teren imprejmuit;

Construcții

Crt	Nr cadastral Nr. topografic	Adresa	Observații / Referințe
A1.1	31712-C1	Loc. Gramesti, Nr. 187B, Jud. Suceava	Nr. niveluri:1; S. construita la sol:105 mp; SPATIU PRODUCTIE EDIFICAT IN ANUL 2016
A1.2	31712-C2	Loc. Gramesti, Nr. 187B, Jud. Suceava	Nr. niveluri:1; S. construita la sol:19 mp; Atelier
A1.3	31712-C3	Loc. Gramesti, Nr. 187B, Jud. Suceava	Nr. niveluri:1; S. construita la sol:20 mp; Depozit
A1.4	31712-C4	Loc. Gramesti, Nr. 187B, Jud. Suceava	Nr. niveluri:1; S. construita la sol:52 mp; Spatiu congelare
A1.5	31712-C5	Loc. Gramesti, Nr. 187B, Jud. Suceava	Nr. niveluri:1; S. construita la sol:30 mp; Spatiu afumare
A1.6	31712-C6	Loc. Gramesti, Nr. 187B, Jud. Suceava	Nr. niveluri:1; S. construita la sol:47 mp; Spatiu Centrala termica
A1.7	31712-C7	Loc. Gramesti, Nr. 187B, Jud. Suceava	Nr. niveluri:1; S. construita la sol:52 mp; Spatiu congelare
A1.8	31712-C8	Loc. Gramesti, Nr. 187B, Jud. Suceava	Nr. niveluri:1; S. construita la sol:1344 mp; Fabrica de prelucrare a laptelui
A1.9	31712-C9	Loc. Gramesti, Nr. 187B, Jud. Suceava	Nr. niveluri:1; S. construita la sol:60 mp; Spatiu vidare si ambalare
A1.10	31712-C10	Loc. Gramesti, Nr. 187B, Jud. Suceava	Nr. niveluri:1; S. construita la sol:46 mp; Spatiu productie
A1.11	31712-C11	Loc. Gramesti, Nr. 187B, Jud. Suceava	Nr. niveluri:1; S. construita la sol:37 mp; Statie epurare
A1.12	31712-C12	Loc. Gramesti, Nr. 187B, Jud. Suceava	Nr. niveluri:1; S. construita la sol:47 mp; Spalatorie edificata in anul 2016
A1.13	31712-C13	Loc. Gramesti, Nr. 187B, Jud. Suceava	Nr. niveluri:1; S. construita la sol:56 mp; Centrala + atelier edificat in anul 2016
A1.14	31712-C14	Loc. Gramesti, Nr. 187B, Jud. Suceava	Nr. niveluri:1; S. construita la sol:58 mp; Spatiu achizitie lapte edificat in anul 2016
A1.15	31712-C15	Loc. Gramesti, Nr. 187B, Jud. Suceava	Nr. niveluri:1; S. construita la sol:28 mp; Spatiu livrare edificat in anul 2016
A1.16	31712-C16	Loc. Gramesti, Nr. 187B, Jud. Suceava	Nr. niveluri:1; S. construita la sol:182 mp; Magazie spatiu depozitare edificata in anul 2016
A1.17	31712-C17	Loc. Gramesti, Nr. 187B, Jud. Suceava	Nr. niveluri:1; S. construita la sol:229 mp; S. construita desfasurata:229 mp; MAGAZIE AMBALAJE EDIFICATA IN ANUL 2019
A1.18	31712-C18	Loc. Gramesti, Nr. 187B, Jud. Suceava	Nr. niveluri:1; S. construita la sol:25 mp; S. construita desfasurata:25 mp; MAGAZIE CHIMICE EDIFICATA IN ANUL 2019
A1.19	31712-C19	Loc. Gramesti, Nr. 187B, Jud. Suceava	Nr. niveluri:1; S. construita la sol:59 mp; S. construita desfasurata:59 mp; SPATIU LIVRARE EDIFICAT IN ANUL 2019
A1.20	31712-C20	Loc. Gramesti, Nr. 187B, Jud. Suceava	Nr. niveluri:1; S. construita la sol:93 mp; S. construita desfasurata:93 mp; DEPOZIT EDIFICAT IN ANUL 2020 SCD=93 MP
A1.21	31712-C21	Loc. Gramesti, Nr. 187B, Jud. Suceava	Nr. niveluri:1; S. construita la sol:101 mp; S. construita desfasurata:101 mp; SPATIU DEPOZITARE EDIFICAT IN ANUL 2020 SCD= 101 MP
A1.22	31712-C22	Loc. Gramesti, Nr. 187B, Jud. Suceava	Nr. niveluri:1; S. construita la sol:27 mp; S. construita desfasurata:27 mp; SPATIU DEPOZITARE-ARHIVA EDIFICAT IN ANUL 2021
A1.23	31712-C23	Loc. Gramesti, Nr. 187B, Jud. Suceava	Nr. niveluri:1; S. construita la sol:121 mp; S. construita desfasurata:121 mp; HALA DEPOZITARE TELEMEA
A1.24	31712-C24	Loc. Gramesti, Nr. 187B, Jud. Suceava	Nr. niveluri:1; S. construita la sol:48 mp; S. construita desfasurata:48 mp; LABORATOR FIZICO-CHIMIC UZINAL
A1.25	31712-C25	Loc. Gramesti, Nr. 187B, Jud. Suceava	Nr. niveluri:1; S. construita la sol:39 mp; S. construita desfasurata:71 mp; SPATIU DEPOZITARE REGIM PARTER EDIFICAT IN ANUL 2023 SCD=71 MP

B. Partea II. Proprietari și acte

Inscrieri privitoare la dreptul de proprietate și alte drepturi reale	Referințe
27616 / 10/07/2019	

Inscrieri privitoare la dreptul de proprietate și alte drepturi reale		Referințe
Act Notarial nr. 66, din 10/01/2019 emis de BIN SEHLANEC ANA;		
B2	Intabulare, drept de PROPRIETATE, dobandit prin Conventie, cota actuala 1500/6844 1) TUDIA SRL, CIF:11963790	A1
Act Notarial nr. 3571, din 17/11/2006 emis de -;		
B3	Intabulare, drept de PROPRIETATE, dobandit prin Conventie, cota actuala 683/6844 1) TUDIA SRL, CIF:11963790	A1
B4	Intabulare, drept de PROPRIETATE, dobandit prin Conventie, cota actuala 1092/6844 1) TUDIA SRL, CIF:11963790	A1
Act Administrativ nr. 10, din 19/03/2007 emis de COMUNA GRAMESTI;		
B5	Intabulare, drept de PROPRIETATE, dobandit prin Hotarare Judecatoreasca, cota actuala 2489/6844 1) TUDIA SRL, CIF:11963790	A1
Act Administrativ nr. 17, din 28/09/2007 emis de PRIMARIA GRAMESTI (act administrativ nr. 185/17-06-2009 emis de PRIMARIA GRAMESTI; act administrativ nr. 8973/27-05-2010 emis de BCPI RADAUTI);		
B6	Intabulare, drept de PROPRIETATE, dobandit prin Construire, cota actuala 1/1 1) TUDIA SRL, CIF:11963790	A1.1
Act Administrativ nr. 472, din 18/02/2013 emis de PRIMARIA GRAMESTI;		
B7	Intabulare, drept de PROPRIETATE, dobandit prin Construire, cota actuala 1/1 1) TUDIA SRL, CIF:11963790	A1.2, A1.3
Act Administrativ nr. 43, din 19/11/2013 emis de PRIMARIA COMUNEI GRAMESTI (act administrativ nr. 4396/11-12-2013 emis de primaria Comunei Gramesti);		
B8	Intabulare, drept de PROPRIETATE, dobandit prin Construire, cota actuala 1/1 1) TUDIA SRL, CIF:11963790	A1.4, A1.5, A1.6
Act Administrativ nr. 34, din 09/12/2014 emis de PRIMARIA GRAMESTI (act administrativ nr. 272/07-05-2015 emis de PRIMARIA GRAMESTI);		
B9	Intabulare, drept de PROPRIETATE, dobandit prin Construire, cota actuala 1/1 1) TUDIA SRL, CIF:11963790	A1.9, A1.10
B10	Intabulare, drept de PROPRIETATE, dobandit prin Construire, cota actuala 1/1 1) TUDIA SRL, CIF:11963790	A1.7
Act Notarial nr. 316, din 08/02/2007 emis de BNP SEHLANEC MANDICI (Act de vânzare cumpărare nr. 3571, din 17.11.2006);		
B12	Intabulare, drept de PROPRIETATE, dobandit prin Conventie, cota actuala 1080/6844 1) TUDIA SRL, CIF:11963790	A1
Act Administrativ nr. 17, din 28/09/2007 emis de PRIMARIA GRAMESTI (act administrativ nr. 185/17-06-2009 emis de PRIMARIA COMUNEI GRAMESTI; Adeverinta nr.2879/17.08.2012 eliberata de Primaria Gramesti);		
B13	Intabulare, drept de PROPRIETATE, dobandit prin Construire, cota actuala 1/1 1) TUDIA SRL, CIF:11963790	A1.11
Act Administrativ nr. 22, din 12/11/2002 emis de PRIMARIA GRAMESTI (Proces-verbal nr.60.27.03.2008, Certificat de urbanism nr.5421.14.04.2008, sentinta civila, 2430, 29.08.2002, Edificare act nr.17.28.09.2007, nr.20.16.10.2002-r.func. nr.5421/2008);		
B15	Intabulare, drept de PROPRIETATE adus B6, dobandit prin Hotarare Judecatoreasca, cota actuala 1/1 1) TUDIA SRL, CIF:11963790	A1.8
Act Administrativ nr. 5135, din 13/12/2016 emis de PRIMARIA COMUNEI GRAMESTI (act administrativ nr 561 din 09.11.2016, emis de PRIMARIA COMUNEI GRAMESTI; act administrativ nr 14 din 29.10.2016, emis de PRIMARIA COMUNEI GRAMESTI);		
B16	Intabulare, drept de PROPRIETATE, dobandit prin Construire, cota actuala 1/1 1) TUDIA SRL, CIF:11963790	A1.12, A1.13, A1.14, A1.15, A1.16
47550 / 06/11/2019		
Act Administrativ nr. 4121, din 30/10/2019 emis de PRIMARIA COMUNEI GRAMESTI;		
B20	Intabulare, drept de PROPRIETATE, dobandit prin Construire, cota actuala 1/1 1) TUDIA SRL, CIF:11963790	A1.17, A1.18, A1.19
12473 / 03/04/2020		
Act Administrativ nr. 1092, din 09/03/2020 emis de PRIMARIA COMUNEI GRAMESTI (act administrativ nr 1091 din 09.03.2020, emis de PRIMARIA COMUNEI GRAMESTI);		
B21	Intabulare, drept de PROPRIETATE, dobandit prin Construire, cota actuala 1/1	A1.20, A1.21

Inscrieri privitoare la dreptul de proprietate și alte drepturi reale		Referințe
	1) TUDIA SRL, CIF:11963790	
35794 / 13/08/2021		
Act Administrativ nr. 3471, din 10/08/2021 emis de PRIMARIA COMUNEI GRAMESTI (act administrativ nr 3470 din 10.08.2021, emis de PRIMARIA COMUNEI GRAMESTI);		
B22	Intabulare, drept de PROPRIETATE, dobandit prin Construire, cota actuala 1/1	A1.22, A1.23, A1.24
	1) TUDIA SRL, CIF:11963790	
41294 / 30/08/2023		
Act Administrativ nr. 4134, din 03/08/2023 emis de PRIMARIA COMUNEI GRAMESTI;		
B24	Intabulare, drept de PROPRIETATE, dobandit prin Construire, cota actuala 1/1	A1.25
	1) TUDIA SRL, CIF:11963790	

C. Partea III. SARCINI .

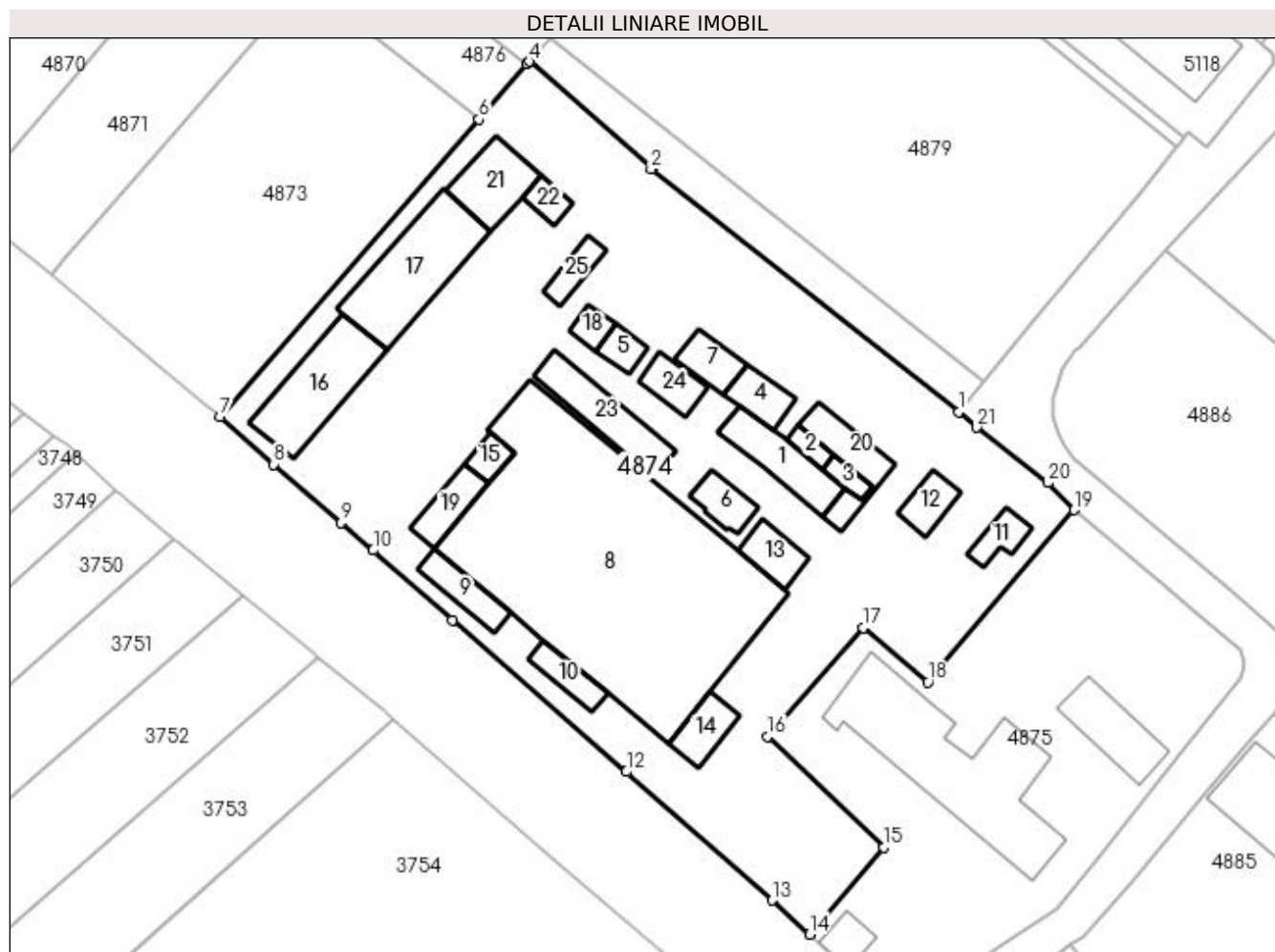
Inscrieri privind dezmembramintele dreptului de proprietate, drepturi reale de garanție și sarcini	Referințe
NU SUNT	

Anexa Nr. 1 La Partea I

Teren

Nr cadastral	Suprafața (mp)*	Observații / Referințe
31712	7.467	

* Suprafața este determinată în planul de proiecție Stereo 70.



Date referitoare la teren

Crt	Categorie folosință	Intra vilan	Suprafața (mp)	Tarla	Parcelă	Nr. topo	Observații / Referințe
1	curți constructii	DA	7.467	-	-	-	

Date referitoare la construcții

Crt	Număr	Destinație construcție	Supraf. (mp)	Situație juridică	Observații / Referințe
A1.1	31712-C1	construcții industriale și edilitare	105	Cu acte	Nr. niveluri:1; S. construită la sol:105 mp; SPATIU PRODUCTIE EDIFICAT IN ANUL 2016
A1.2	31712-C2	construcții industriale și edilitare	19	Cu acte	Nr. niveluri:1; S. construită la sol:19 mp; Atelier
A1.3	31712-C3	construcții industriale și edilitare	20	Cu acte	Nr. niveluri:1; S. construită la sol:20 mp; Depozit
A1.4	31712-C4	construcții industriale și edilitare	52	Cu acte	Nr. niveluri:1; S. construită la sol:52 mp; Spatiu congelare
A1.5	31712-C5	construcții industriale și edilitare	30	Cu acte	Nr. niveluri:1; S. construită la sol:30 mp; Spatiu afumare
A1.6	31712-C6	construcții industriale și edilitare	47	Cu acte	Nr. niveluri:1; S. construită la sol:47 mp; Spatiu Centrala termica

Crt	Număr	Destinație construcție	Supraf. (mp)	Situație juridică	Observații / Referințe
A1.7	31712-C7	construcții industriale și edilitare	52	Cu acte	Nr. niveluri:1; S. construita la sol:52 mp; Spatiu congelare
A1.8	31712-C8	construcții industriale și edilitare	1.344	Cu acte	Nr. niveluri:1; S. construita la sol:1344 mp; Fabrica de prelucrare a laptelui
A1.9	31712-C9	construcții industriale și edilitare	60	Cu acte	Nr. niveluri:1; S. construita la sol:60 mp; Spatiu vidare și ambalare
A1.10	31712-C10	construcții industriale și edilitare	46	Cu acte	Nr. niveluri:1; S. construita la sol:46 mp; Spatiu productie
A1.11	31712-C11	construcții industriale și edilitare	37	Cu acte	Nr. niveluri:1; S. construita la sol:37 mp; Statie epurare
A1.12	31712-C12	construcții industriale și edilitare	Din acte: 61 Masurata: 47	Cu acte	Nr. niveluri:1; S. construita la sol:47 mp; Spalatorie edificata in anul 2016
A1.13	31712-C13	construcții industriale și edilitare	56	Cu acte	Nr. niveluri:1; S. construita la sol:56 mp; Centrala + atelier edificat in anul 2016
A1.14	31712-C14	construcții industriale și edilitare	58	Cu acte	Nr. niveluri:1; S. construita la sol:58 mp; Spatiu achizitie lapte edificat in anul 2016
A1.15	31712-C15	construcții industriale și edilitare	28	Cu acte	Nr. niveluri:1; S. construita la sol:28 mp; Spatiu livrare edificat in anul 2016
A1.16	31712-C16	construcții industriale și edilitare	182	Cu acte	Nr. niveluri:1; S. construita la sol:182 mp; Magazie spatiu depozitare edificata in anul 2016
A1.17	31712-C17	construcții industriale și edilitare	229	Cu acte	Nr. niveluri:1; S. construita la sol:229 mp; S. construita desfasurata:229 mp; MAGAZIE AMBALAJE EDIFICATA IN ANUL 2019
A1.18	31712-C18	construcții industriale și edilitare	25	Cu acte	Nr. niveluri:1; S. construita la sol:25 mp; S. construita desfasurata:25 mp; MAGAZIE CHIMICE EDIFICATA IN ANUL 2019
A1.19	31712-C19	construcții industriale și edilitare	59	Cu acte	Nr. niveluri:1; S. construita la sol:59 mp; S. construita desfasurata:59 mp; SPATIU LIVRARE EDIFICAT IN ANUL 2019
A1.20	31712-C20	construcții industriale și edilitare	93	Cu acte	Nr. niveluri:1; S. construita la sol:93 mp; S. construita desfasurata:93 mp; DEPOZIT EDIFICAT IN ANUL 2020 SCD=93 MP
A1.21	31712-C21	construcții industriale și edilitare	101	Cu acte	Nr. niveluri:1; S. construita la sol:101 mp; S. construita desfasurata:101 mp; SPATIU DEPOZITARE EDIFICAT IN ANUL 2020 SCD=101 MP
A1.22	31712-C22	construcții industriale și edilitare	27	Cu acte	Nr. niveluri:1; S. construita la sol:27 mp; S. construita desfasurata:27 mp; SPATIU DEPOZITARE-ARHIVA EDIFICAT IN ANUL 2021
A1.23	31712-C23	construcții industriale și edilitare	121	Cu acte	Nr. niveluri:1; S. construita la sol:121 mp; S. construita desfasurata:121 mp; HALA DEPOZITARE TELEMEDIA
A1.24	31712-C24	construcții industriale și edilitare	48	Cu acte	Nr. niveluri:1; S. construita la sol:48 mp; S. construita desfasurata:48 mp; LABORATOR FIZICO-CHIMIC UZINAL
A1.25	31712-C25	construcții industriale și edilitare	Din acte: 71 Masurata: 39	Cu acte	Nr. niveluri:1; S. construita la sol:39 mp; S. construita desfasurata:71 mp; SPATIU DEPOZITARE REGIM PARTER EDIFICAT IN ANUL 2023 SCD=71 MP

Lungime Segmente

1) Valorile lungimilor segmentelor sunt obținute din proiecție în plan.

Punct început	X / Y	Punct sfârșit	X / Y	Lungime segment (** (m))
1	585.182,606 714.393,664	2	585.136,808 714.429,862	58.376
3	585.137,06 714.430,176	4	585.118,637 714.445,864	24.199

Punct început	X / Y	Punct sfârșit	X / Y	Lungime segment (** (m))
2	585.136,808 714.429,862	3	585.137,06 714.430,176	0.403
4	585.118,637 714.445,864	5	585.118,296 714.445,473	0.519

Punct început	X / Y	Punct sfârșit	X / Y	Lungime segment (** (m)
5	585.118,296 714.445,473	6	585.111,143 714.437,258	10.893
7	585.072,61 714.393,004	8	585.080,593 714.385,865	10.709
9	585.090,552 714.377,168	10	585.095,423 714.373,061	6.372
11	585.107,196 714.362,659	12	585.133,141 714.340,085	34.391
13	585.154,885 714.320,953	14	585.160,47 714.315,867	7.554
15	585.171,487 714.328,829	16	585.154,116 714.345,287	23.929
17	585.168,424 714.361,496	18	585.178,062 714.353,421	12.574
19	585.199,836 714.379,061	20	585.195,943 714.383,112	5.618
21	585.185,33 714.391,375	1	585.182,606 714.393,664	3.558

Punct început	X / Y	Punct sfârșit	X / Y	Lungime segment (** (m)
6	585.111,143 714.437,258	7	585.072,61 714.393,004	58.678
8	585.080,593 714.385,865	9	585.090,552 714.377,168	13.221
10	585.095,423 714.373,061	11	585.107,196 714.362,659	15.71
12	585.133,141 714.340,085	13	585.154,885 714.320,953	28.963
14	585.160,47 714.315,867	15	585.171,487 714.328,829	17.012
16	585.154,116 714.345,287	17	585.168,424 714.361,496	21.621
18	585.178,062 714.353,421	19	585.199,836 714.379,061	33.638
20	585.195,943 714.383,112	21	585.185,33 714.391,375	13.45

** Lungimile segmentelor sunt determinate în planul de proiecție Stereo 70 și sunt rotunjite la 1 milimetru.

*** Distanța dintre puncte este formată din segmente cumulate ce sunt mai mici decât valoarea 1 milimetru.

**DATE DESPRE IMOBILUL NR. 4875**

Oficiul de Cadastru și Publicitate Imobiliară SUCEAVA
Biroul de Cadastru și Publicitate Imobiliară Radauti

A. Partea I. Descrierea imobilului

TEREN Intravilan

Adresa: Loc. Gramesti, Nr. 187B, Jud. Suceava

Nr. Crt	Nr cadastral Nr. topografic	Suprafața* (mp)	Observații / Referințe
A1	30877	2.649	Sector cadastral:11 Teren neimprijmit;

Construcții

Crt	Nr cadastral Nr. topografic	Adresa	Observații / Referințe
A1.1	30877-C1	Loc. Gramesti, Nr. 187B, Jud. Suceava	Nr. niveluri:1; S. construita la sol:439 mp; SEDIU ADMINISTRATIV.
A1.2	30877-C2	Loc. Gramesti, Nr. 187B, Jud. Suceava	Nr. niveluri:1; S. construita la sol:37 mp; ANEXA.
A1.3	30877-C3	Loc. Gramesti, Nr. 187B, Jud. Suceava	Nr. niveluri:1; S. construita la sol:111 mp; S. construita desfasurata:111 mp; MAGAZIE PIESE AUTO EDIFICATA IN ANUL 2019

B. Partea II. Proprietari și acte

Inscrieri privitoare la dreptul de proprietate și alte drepturi reale		Referințe
5935 / 25/02/2016		
Act Notarial nr. 316, din 08/02/2007 emis de BNP SEHLANEC MANDICI (Act de vânzare cumpărare nr. 3571, din 17.11.2006);		
B2	Intabulare, drept de PROPRIETATE, dobandit prin Conventie, cota actuala 1/1 1) SC TUDIA SRL, CIF:11963790	A1, A1.1
Act Administrativ nr. 472/18.02.2013, din 18/02/2013 emis de PRIMARIA COMUNEI GRAMESTI;		
B8	Intabulare, drept de PROPRIETATE, dobandit prin Construire, cota actuala 1/1 1) SC TUDIA SRL, CIF:11963790	A1.2
47545 / 06/11/2019		
Act Administrativ nr. 4120, din 30/10/2019 emis de PRIMARIA COMUNEI GRAMESTI;		
B16	Intabulare, drept de PROPRIETATE, dobandit prin Construire, cota actuala 1/1 1) SC TUDIA SRL, CIF:11963790	A1.3

C. Partea III. SARCINI .

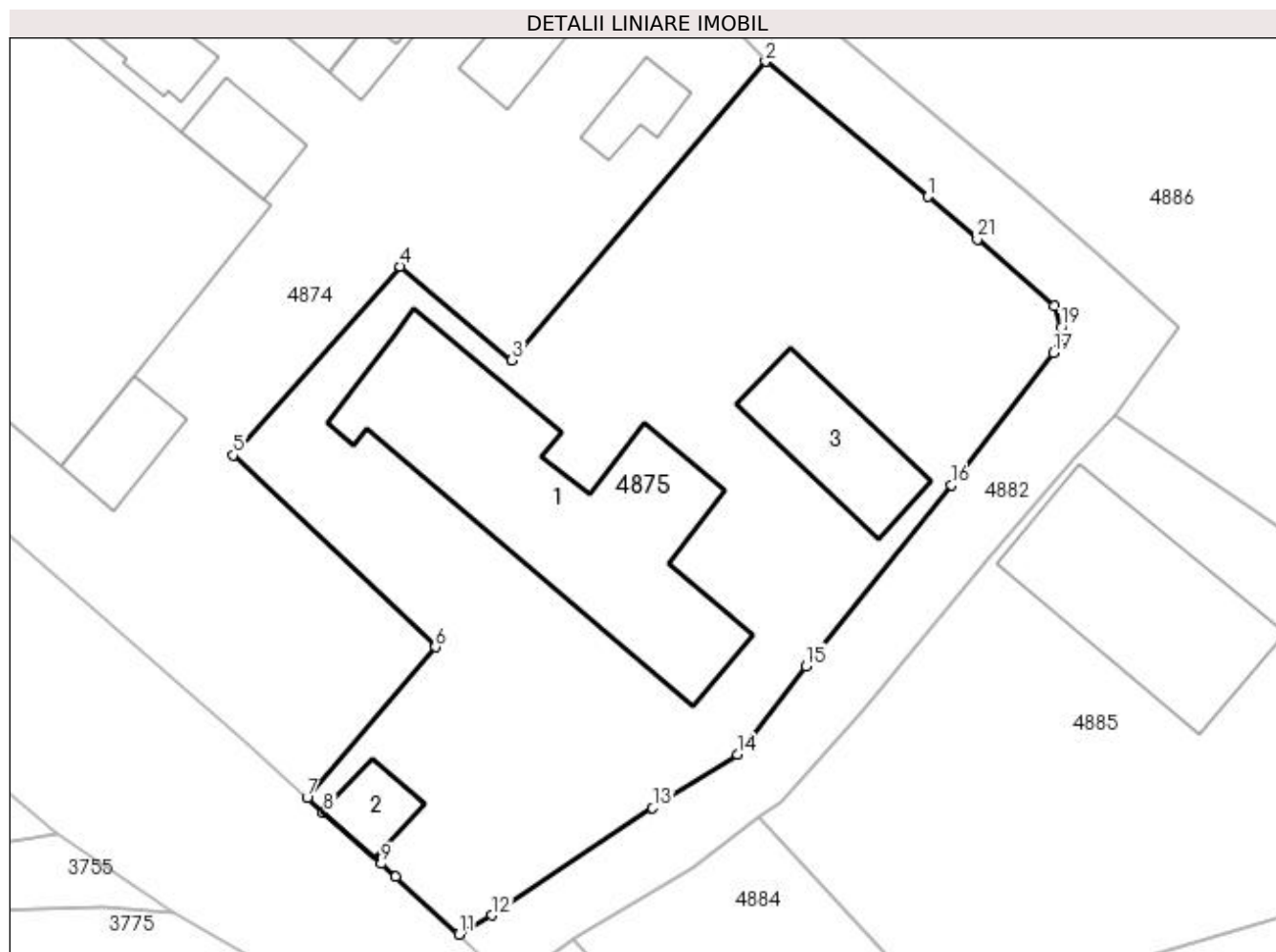
Inscrieri privind dezmembramintele dreptului de proprietate, drepturi reale de garanție și sarcini	Referințe
NU SUNT	

Anexa Nr. 1 La Partea I

Teren

Nr cadastral	Suprafața (mp)*	Observații / Referințe
30877	2.649	

* Suprafața este determinată în planul de proiecție Stereo 70.



Date referitoare la teren

Crt	Categorie folosință	Intra vilan	Suprafața (mp)	Tarla	Parcelă	Nr. topo	Observații / Referințe
1	curți constructii	DA	2.649	-	-	-	

Date referitoare la construcții

Crt	Număr	Destinație construcție	Supraf. (mp)	Situație juridică	Observații / Referințe
A1.1	30877-C1	constructii anexa	439	Cu acte	Nr. niveluri:1; S. construita la sol:439 mp; SEDIU ADMINISTRATIV.
A1.2	30877-C2	constructii anexa	37	Cu acte	Nr. niveluri:1; S. construita la sol:37 mp; ANEXA.
A1.3	30877-C3	constructii anexa	111	Cu acte	Nr. niveluri:1; S. construita la sol:111 mp; S. construita desfasurata:111 mp; MAGAZIE PIESE AUTO EDIFICATA IN ANUL 2019

Lungime Segmente

1) Valorile lungimilor segmentelor sunt obținute din proiecție în plan.

Punct început	X / Y	Punct sfârșit	X / Y	Lungime segment (** (m)	Punct început	X / Y	Punct sfârșit	X / Y	Lungime segment (** (m)
1	585.213,782 714.367,464	2	585.199,836 714.379,061	18.138	2	585.199,836 714.379,061	3	585.178,062 714.353,421	33.638
3	585.178,062 714.353,421	4	585.168,424 714.361,496	12.574	4	585.168,424 714.361,496	5	585.154,116 714.345,287	21.621

Punct început	X / Y	Punct sfârșit	X / Y	Lungime segment (** (m)
5	585.154,116 714.345,287	6	585.171,487 714.328,829	23.929
7	585.160,47 714.315,867	8	585.161,88 714.314,589	1.903
9	585.166,819 714.310,222	10	585.168,081 714.309,112	1.681
11	585.173,505 714.304,168	12	585.176,358 714.305,797	3.285
13	585.190,13 714.315,011	14	585.197,398 714.319,612	8.602
15	585.203,318 714.327,192	16	585.215,777 714.342,735	19.92
17	585.224,558 714.354,062	18	585.225,041 714.354,86	0.933
19	585.225,196 714.356,237	20	585.224,633 714.358,108	1.954
21	585.218,008 714.363,816	1	585.213,782 714.367,464	5.583

Punct început	X / Y	Punct sfârșit	X / Y	Lungime segment (** (m)
6	585.171,487 714.328,829	7	585.160,47 714.315,867	17.012
8	585.161,88 714.314,589	9	585.166,819 714.310,222	6.593
10	585.168,081 714.309,112	11	585.173,505 714.304,168	7.339
12	585.176,358 714.305,797	13	585.190,13 714.315,011	16.57
14	585.197,398 714.319,612	15	585.203,318 714.327,192	9.618
16	585.215,777 714.342,735	17	585.224,558 714.354,062	14.332
18	585.225,041 714.354,86	19	585.225,196 714.356,237	1.386
20	585.224,633 714.358,108	21	585.218,008 714.363,816	8.745

** Lungimile segmentelor sunt determinate în planul de proiecție Stereo 70 și sunt rotunjite la 1 milimetru.

*** Distanța dintre puncte este formată din segmente cumulate ce sunt mai mici decât valoarea 1 milimetru.

**DATE DESPRE IMOBILUL NR. 4876**

Oficiul de Cadastru și Publicitate Imobiliară SUCEAVA
Biroul de Cadastru și Publicitate Imobiliară Radauti

A. Partea I. Descrierea imobilului

TEREN Intravilan

Adresa: Loc. Gramești, Jud. Suceava

Nr. Crt	Nr cadastral Nr. topografic	Suprafața* (mp)	Observații / Referințe
A1		360	Sector cadastral:11 Teren neimprejmuit;

B. Partea II. Proprietari și acte

Inscrieri privitoare la dreptul de proprietate și alte drepturi reale		Referințe
/		
Act Normativ nr. Legea 7, din 13/03/1996 emis de PARLAMENTUL ROMANIEI;		
B1	Inscrierea provizorie, drept de PROPRIETATE, dobandit prin Lege, cota actuala 1/1 1) NEIDENTIFICAT NEIDENTIFICAT	A1
B2	Proprietar neidentificat.	A1

C. Partea III. SARCINI .

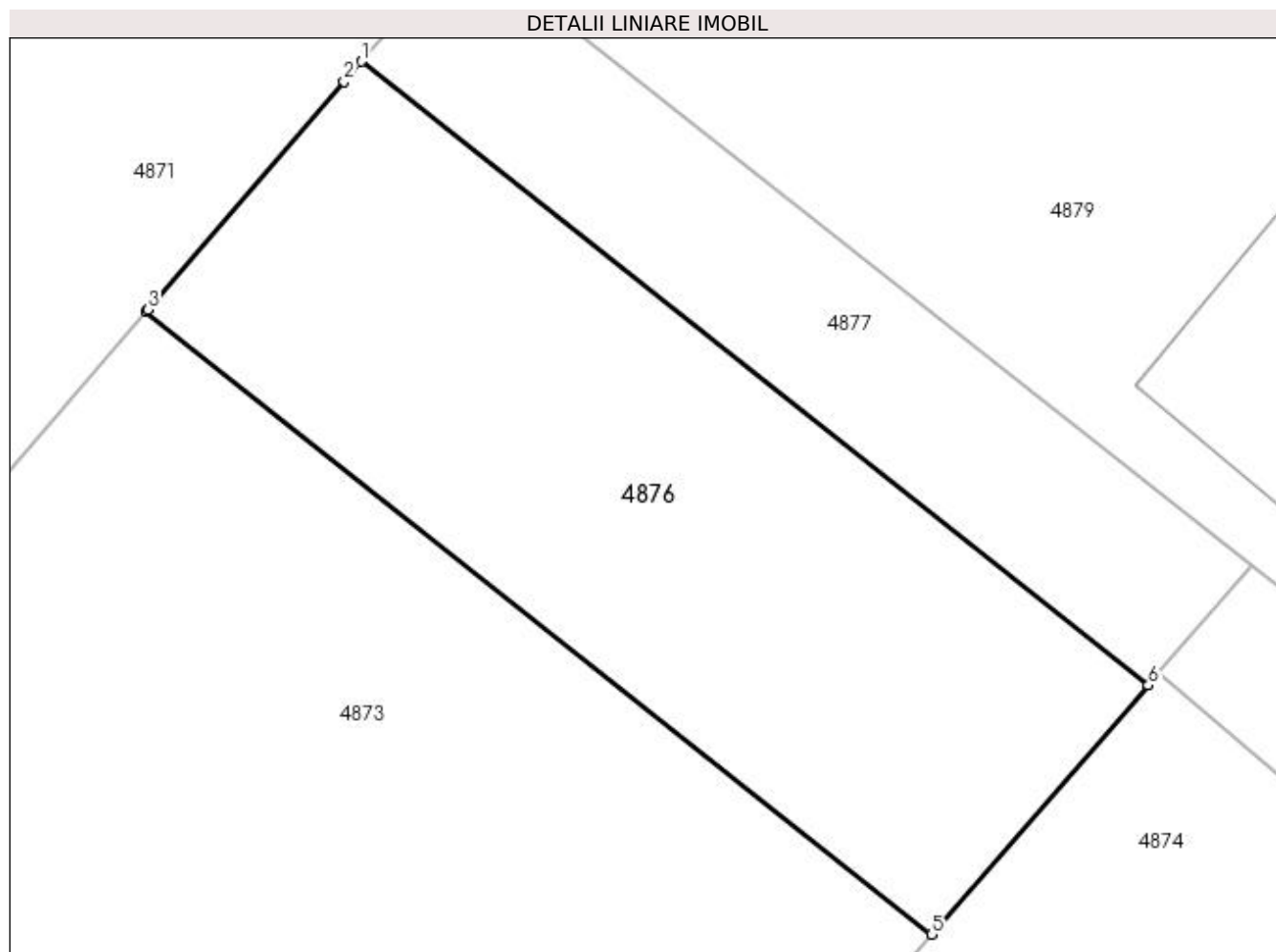
Inscrieri privind dezmembramintele dreptului de proprietate, drepturi reale de garanție și sarcini	Referințe
NU SUNT	

Anexa Nr. 1 La Partea I

Teren

Nr cadastral	Suprafața (mp)*	Observații / Referințe
	360	

* Suprafața este determinată în planul de proiecție Stereo 70.



Date referitoare la teren

Crt	Categorie folosință	Intravilan	Suprafața (mp)	Tarla	Parcelă	Nr. topo	Observații / Referințe
1	arabil	DA	360	2	-	-	

Lungime Segmente

1) Valorile lungimilor segmentelor sunt obținute din proiecție în plan.

Punct început	X / Y	Punct sfârșit	X / Y	Lungime segment (** (m)
1	585.092,335 714.466,034	2	585.091,768 714.465,376	0.868
2	585.091,768 714.465,376	3	585.085,294 714.457,851	9.927
3	585.085,294 714.457,851	4	585.085,232 714.457,78	0.094
4	585.085,232 714.457,78	5	585.111,143 714.437,258	33.053
5	585.111,143 714.437,258	6	585.118,296 714.445,473	10.893

Punct început	X / Y	Punct sfârșit	X / Y	Lungime segment (** (m)
6	585.118,296 714.445,473	1	585.092,335 714.466,034	33.117

** Lungimile segmentelor sunt determinate în planul de proiecție Stereo 70 și sunt rotunjite la 1 milimetru.

*** Distanța dintre puncte este formată din segmente cumulate ce sunt mai mici decât valoarea 1 milimetru.

**DATE DESPRE IMOBILUL NR. 4877**

Oficiul de Cadastru și Publicitate Imobiliară SUCEAVA
Biroul de Cadastru și Publicitate Imobiliară Radauti

A. Partea I. Descrierea imobilului

TEREN Intravilan

Adresa: Loc. Gramesti, Jud. Suceava

Nr. Crt	Nr cadastral Nr. topografic	Suprafața* (mp)	Observații / Referințe
A1	35392	172	Sector cadastral:11 Teren neimprejmuit;

B. Partea II. Proprietari și acte

Inscrieri privitoare la dreptul de proprietate și alte drepturi reale		Referințe
34911 / 25/08/2022		
Act Administrativ nr. 33, din 30/05/2020 emis de CONSILIUL LOCAL AL COMUNEI GRAMESTI (act administrativ nr 4078 din 22.08.2022, emis de Primaria com. Gramesti);		
B1	Intabulare, drept de PROPRIETATE, dobandit prin Constituire, cota actuala 1/1 1) COMUNA GRĂMEȘTI - DOMENIU PRIVAT, CIF:4441301	A1

C. Partea III. SARCINI .

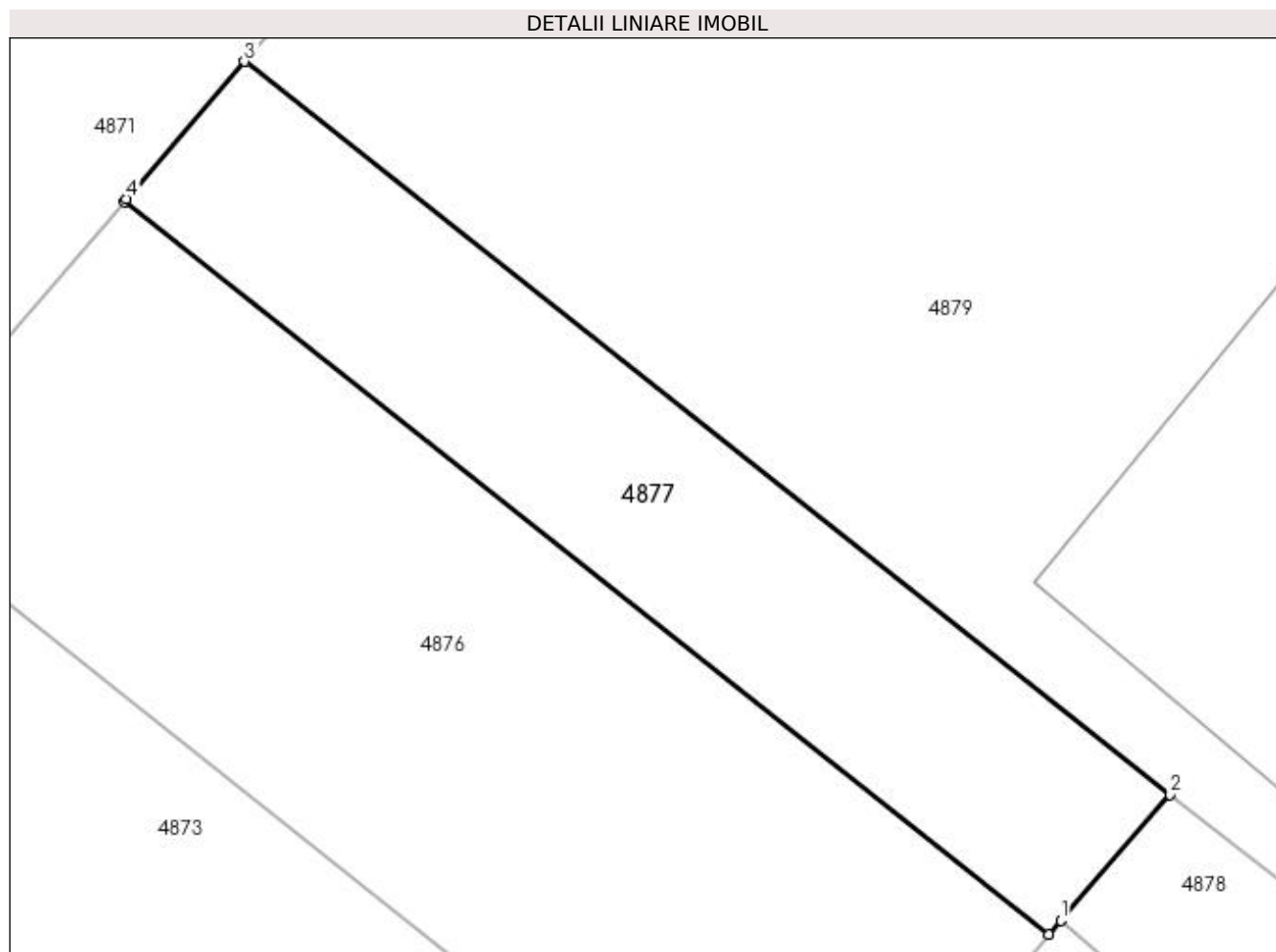
Inscrieri privind dezmembramintele dreptului de proprietate, drepturi reale de garanție și sarcini	Referințe
NU SUNT	

Anexa Nr. 1 La Partea I

Teren

Nr cadastral	Suprafața (mp)*	Observații / Referințe
35392	172	

* Suprafața este determinată în planul de proiecție Stereo 70.



Date referitoare la teren

Crt	Categorie folosință	Intra vilan	Suprafața (mp)	Tarla	Parcelă	Nr. topo	Observații / Referințe
1	arabil	DA	172	2	-	-	

Lungime Segmente

1) Valorile lungimilor segmentelor sunt obținute din proiecție în plan.

Punct început	X / Y	Punct sfârșit	X / Y	Lungime segment (** (m)
1	585.118,637 714.445,864	2	585.121,711 714.449,395	4.682
2	585.121,711 714.449,395	3	585.095,721 714.469,97	33.148
3	585.095,721 714.469,97	4	585.092,408 714.466,119	5.08
4	585.092,408 714.466,119	5	585.092,335 714.466,034	0.112
5	585.092,335 714.466,034	6	585.118,296 714.445,473	33.117

Punct început	X / Y	Punct sfârșit	X / Y	Lungime segment (** (m)
6	585.118,296 714.445,473	1	585.118,637 714.445,864	0.519

** Lungimile segmentelor sunt determinate în planul de proiecție Stereo 70 și sunt rotunjite la 1 milimetru.

*** Distanța dintre puncte este formată din segmente cumulate ce sunt mai mici decât valoarea 1 milimetru.

**DATE DESPRE IMOBILUL NR. 4878**

Oficiul de Cadastru și Publicitate Imobiliară SUCEAVA
Biroul de Cadastru și Publicitate Imobiliară Radauti

A. Partea I. Descrierea imobilului

TEREN Intravilan

Adresa: Loc. Gramesti, Jud. Suceava

Nr. Crt	Nr cadastral Nr. topografic	Suprafața* (mp)	Observații / Referințe
A1	35393	469	Sector cadastral:11 Teren neimprejmuit;

B. Partea II. Proprietari și acte

Inscrieri privitoare la dreptul de proprietate și alte drepturi reale		Referințe
34917 / 25/08/2022		
Act Administrativ nr. 33, din 30/05/2020 emis de CONSILIUL LOCAL AL COMUNEI GRAMESTI (act administrativ nr 4079 din 22.08.2022, emis de Primaria com. Gramesti);		
B1	Intabulare, drept de PROPRIETATE, dobandit prin Lege, cota actuala 1/1	A1
1) COMUNA GRĂMEȘTI - DOMENIU PRIVAT, CIF:4441301		

C. Partea III. SARCINI .

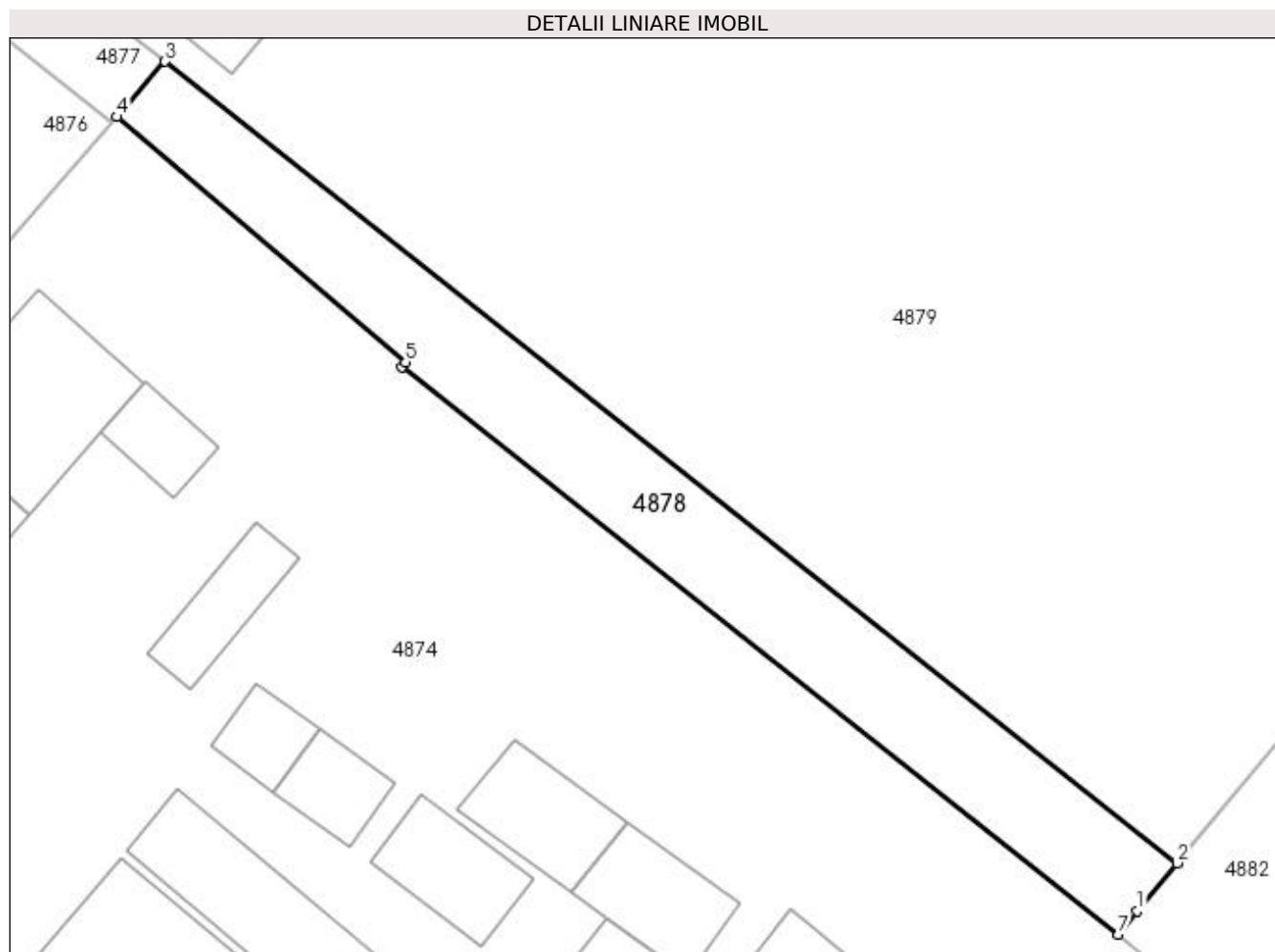
Inscrieri privind dezmembramintele dreptului de proprietate, drepturi reale de garanție și sarcini	Referințe
NU SUNT	

Anexa Nr. 1 La Partea I

Teren

Nr cadastral	Suprafața (mp)*	Observații / Referințe
35393	469	

* Suprafața este determinată în planul de proiecție Stereo 70.



Date referitoare la teren

Crt	Categorie folosință	Intravilan	Suprafața (mp)	Tarla	Parcelă	Nr. topo	Observații / Referințe
1	arabil	DA	469	2	-	-	

Lungime Segmente

1) Valorile lungimilor segmentelor sunt obținute din proiecție în plan.

Punct început	X / Y	Punct sfârșit	X / Y	Lungime segment (** (m)
1	585.183,819 714.395,169	2	585.186,355 714.398,222	3.969
2	585.186,355 714.398,222	3	585.121,711 714.449,395	82.447
3	585.121,711 714.449,395	4	585.118,637 714.445,864	4.682
4	585.118,637 714.445,864	5	585.137,06 714.430,176	24.199
5	585.137,06 714.430,176	6	585.136,808 714.429,862	0.403

Punct început	X / Y	Punct sfârșit	X / Y	Lungime segment (** (m)
6	585.136,808 714.429,862	7	585.182,606 714.393,664	58.376
7	585.182,606 714.393,664	1	585.183,819 714.395,169	1.933

** Lungimile segmentelor sunt determinate în planul de proiecție Stereo 70 și sunt rotunjite la 1 milimetru.

*** Distanța dintre puncte este formată din segmente cumulate ce sunt mai mici decât valoarea 1 milimetru.

**DATE DESPRE IMOBILUL NR. 4879**

Oficiul de Cadastru și Publicitate Imobiliară SUCEAVA
Biroul de Cadastru și Publicitate Imobiliară Radauti

A. Partea I. Descrierea imobilului

TEREN Intravilan

Adresa: Loc. Gramesti, Jud. Suceava

Nr. Crt	Nr cadastral Nr. topografic	Suprafața* (mp)	Observații / Referințe
A1	30119	5.326	Sector cadastral:11 Teren neimpregmuit;

Construcții

Crt	Nr cadastral Nr. topografic	Adresa	Observații / Referințe
A1.1		Loc. Gramesti, Jud. Suceava	Nr. niveluri:1; S. construita la sol:188 mp; Locuință.
A1.2		Loc. Gramesti, Jud. Suceava	Nr. niveluri:1; S. construita la sol:110 mp; Locuință.

B. Partea II. Proprietari și acte

Inscrieri privitoare la dreptul de proprietate și alte drepturi reale		Referințe
15997 / 18/09/2009		
Act Notarial nr. 964, din 16/09/2009 emis de BNP CURCA GABRIELA IULIANA;		
B3	Intabulare, drept de PROPRIETATE- bun comun, in devalmasie, cu titlu de schimb, dobandit prin Conventie, cota actuala 1/1 1) CUZENCU PETRU-OCTAVIAN, Lipsă CNP proprietar. 2) CUZENCU ADRIANA, Lipsă CNP proprietar.	A1
/		
Act Administrativ nr. 115, din 09/01/2024 emis de PRIMĂRIA GRĂMEȘTI;		
B4	Intabulare, drept de PROPRIETATE, dobandit prin Lege, cota actuala 1/1 1) CUZENCU PETRU-OCTAVIAN, Lipsă CNP proprietar. 2) CUZENCU ADRIANA, Lipsă CNP proprietar.	A1.1, A1.2

C. Partea III. SARCINI .

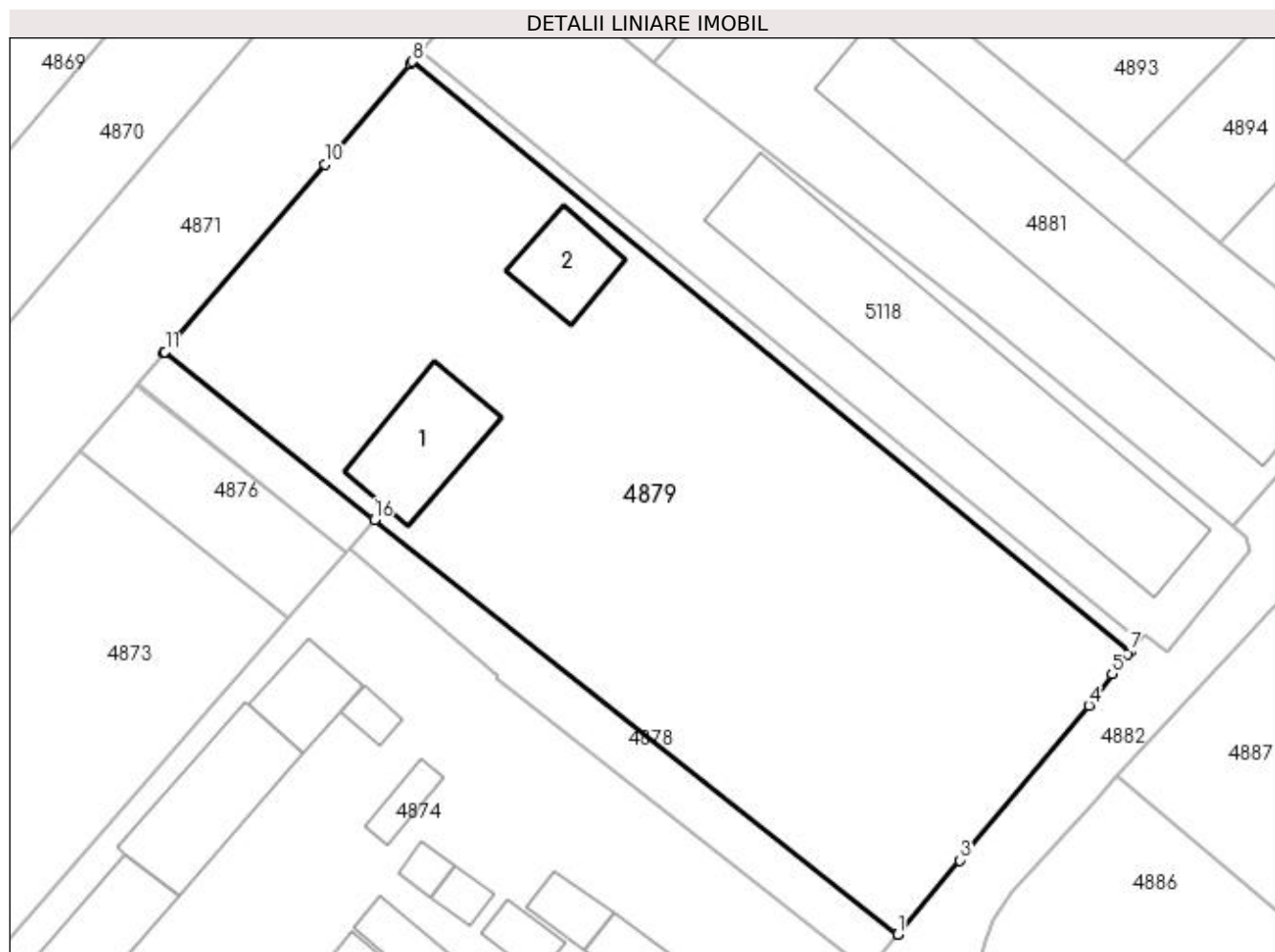
Inscrieri privind dezmembramintele dreptului de proprietate, drepturi reale de garanție și sarcini	Referințe
NU SUNT	

Anexa Nr. 1 La Partea I

Teren

Nr cadastral	Suprafața (mp)*	Observații / Referințe
30119	5.326	

* Suprafața este determinată în planul de proiecție Stereo 70.



Date referitoare la teren

Crt	Categorie folosință	Intravilan	Suprafața (mp)	Tarla	Parcelă	Nr. topo	Observații / Referințe
1	curți constructii	DA	5.326	2	-	-	

Date referitoare la construcții

Crt	Număr	Destinație construcție	Supraf. (mp)	Situație juridică	Observații / Referințe
A1.1		construcții de locuințe	188	Cu acte	Nr. niveluri:1; S. construită la sol:188 mp; Locuință.
A1.2		construcții de locuințe	110	Cu acte	Nr. niveluri:1; S. construită la sol:110 mp; Locuință.

Lungime Segmente

1) Valorile lungimilor segmentelor sunt obținute din proiecție în plan.

Punct început	X / Y	Punct sfârșit	X / Y	Lungime segment (** (m)
1	585.186,355 714.398,222	2	585.186,38 714.398,252	0.038
2	585.186,38 714.398,252	3	585.193,961 714.407,378	11.865
3	585.193,961 714.407,378	4	585.209,924 714.426,492	24.903

Punct început	X / Y	Punct sfârșit	X / Y	Lungime segment (** (m)
4	585.209,924 714.426,492	5	585.212,806 714.430,403	4.859
5	585.212,806 714.430,403	6	585.214,766 714.432,769	3.072
6	585.214,766 714.432,769	7	585.215,039 714.433,098	0.428
7	585.215,039 714.433,098	8	585.126,397 714.505,952	114.739
8	585.126,397 714.505,952	9	585.126,12 714.505,626	0.428
9	585.126,12 714.505,626	10	585.115,583 714.493,244	16.259
10	585.115,583 714.493,244	11	585.095,85 714.470,12	30.399
11	585.095,85 714.470,12	12	585.095,81 714.470,073	0.062
12	585.095,81 714.470,073	13	585.095,791 714.470,051	0.029
13	585.095,791 714.470,051	14	585.095,766 714.470,022	0.038
14	585.095,766 714.470,022	15	585.095,721 714.469,97	0.07
15	585.095,721 714.469,97	16	585.121,711 714.449,395	33.148
16	585.121,711 714.449,395	1	585.186,355 714.398,222	82.447

** Lungimile segmentelor sunt determinate în planul de proiecție Stereo 70 și sunt rotunjite la 1 milimetru.

*** Distanța dintre puncte este formată din segmente cumulate ce sunt mai mici decât valoarea 1 milimetru.

**DATE DESPRE IMOBILUL NR. 4880**

Oficiul de Cadastru și Publicitate Imobiliară SUCEAVA
Biroul de Cadastru și Publicitate Imobiliară Radauti

A. Partea I. Descrierea imobilului

TEREN Intravilan

Adresa: Loc. Gramesti, Jud. Suceava

Nr. Crt	Nr cadastral Nr. topografic	Suprafața* (mp)	Observații / Referințe
A1		202	Sector cadastral:11 Teren neimprejmuit;

B. Partea II. Proprietari și acte

Inscrieri privitoare la dreptul de proprietate și alte drepturi reale		Referințe
/		
Act Normativ nr. Legea 7, din 13/03/1996 emis de PARLAMENTUL ROMANIEI;		
B1	Inscrierea provizorie, drept de PROPRIETATE, dobandit prin Lege, cota actuala 1/1 1) NEIDENTIFICAT NEIDENTIFICAT	A1
B2	Proprietar neidentificat.	A1

C. Partea III. SARCINI .

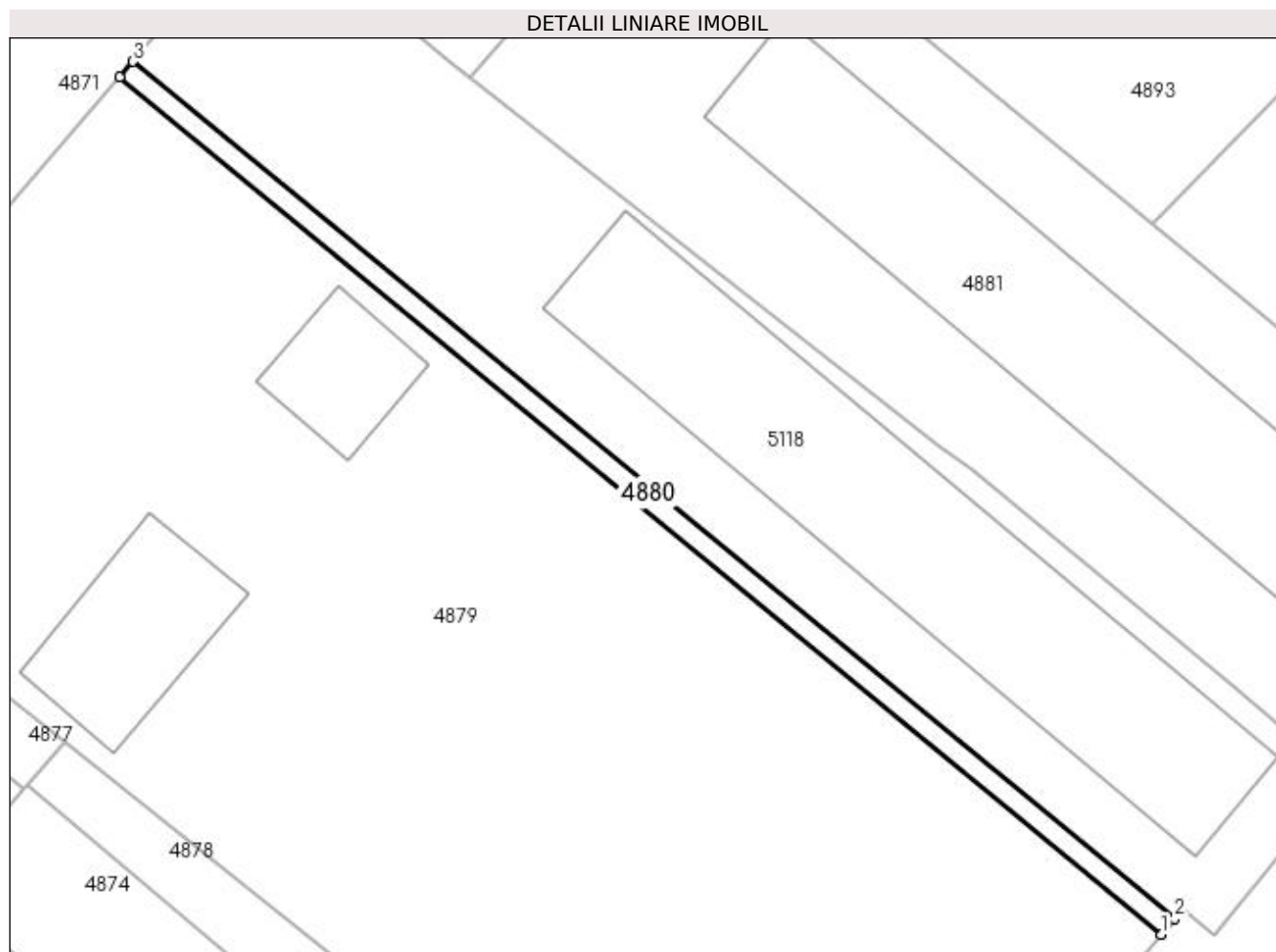
Inscrieri privind dezmembramintele dreptului de proprietate, drepturi reale de garanție și sarcini	Referințe
NU SUNT	

Anexa Nr. 1 La Partea I

Teren

Nr cadastral	Suprafața (mp)*	Observații / Referințe
	202	

* Suprafața este determinată în planul de proiecție Stereo 70.



Date referitoare la teren

Crt	Categorie folosință	Intravilan	Suprafața (mp)	Tarla	Parcelă	Nr. topo	Observații / Referințe
1	arabil	DA	202	1	-	-	

Lungime Segmente

1) Valorile lungimilor segmentelor sunt obținute din proiecție în plan.

Punct început	X / Y	Punct sfârșit	X / Y	Lungime segment (** (m)
1	585.215,039 714.433,098	2	585.216,161 714.434,452	1.758
2	585.216,161 714.434,452	3	585.127,537 714.507,291	114.716
3	585.127,537 714.507,291	4	585.126,397 714.505,952	1.758
4	585.126,397 714.505,952	1	585.215,039 714.433,098	114.739

**** Lungimile segmentelor sunt determinate în planul de proiecție Stereo 70 și sunt rotunjite la 1 milimetru.**

***** Distanța dintre puncte este formată din segmente cumulate ce sunt mai mici decât valoarea 1 milimetru.**

**DATE DESPRE IMOBILUL NR. 4881**

Oficiul de Cadastru și Publicitate Imobiliară SUCEAVA
Biroul de Cadastru și Publicitate Imobiliară Radauti

A. Partea I. Descrierea imobilului

TEREN Intravilan

Adresa: Loc. Gramești, Jud. Suceava

Nr. Crt	Nr cadastral Nr. topografic	Suprafața* (mp)	Observații / Referințe
A1	30118	2.409	Sector cadastral:11 Teren neimprejmuit;

Construcții

Crt	Nr cadastral Nr. topografic	Adresa	Observații / Referințe
A1.1	30118-C1	Loc. Gramești, Jud. Suceava	Nr. niveluri:1; S. construita la sol:790 mp; grajd

B. Partea II. Proprietari și acte

Inscrieri privitoare la dreptul de proprietate și alte drepturi reale		Referințe
15991 / 18/09/2009		
Act Administrativ nr. 22, din 25/08/1999 emis de CONSILIUL LOCAL GRAMEȘTI (anexa la HCL nr 22/25.08.1999 cu inventarul bunurilor ce aparțin domeniului privat al Comunei Gramești ,act administrativ nr. 1928/25-06-2009 emis de PRIMARIA GRAMEȘTI);		
B2	Intabulare, drept de PROPRIETATE, dobândit prin Constituire, cota actuala 1/1 1) COMUNA GRĂMEȘTI - DOMENIU PRIVAT, CIF:4441301	A1, A1.1

C. Partea III. SARCINI .

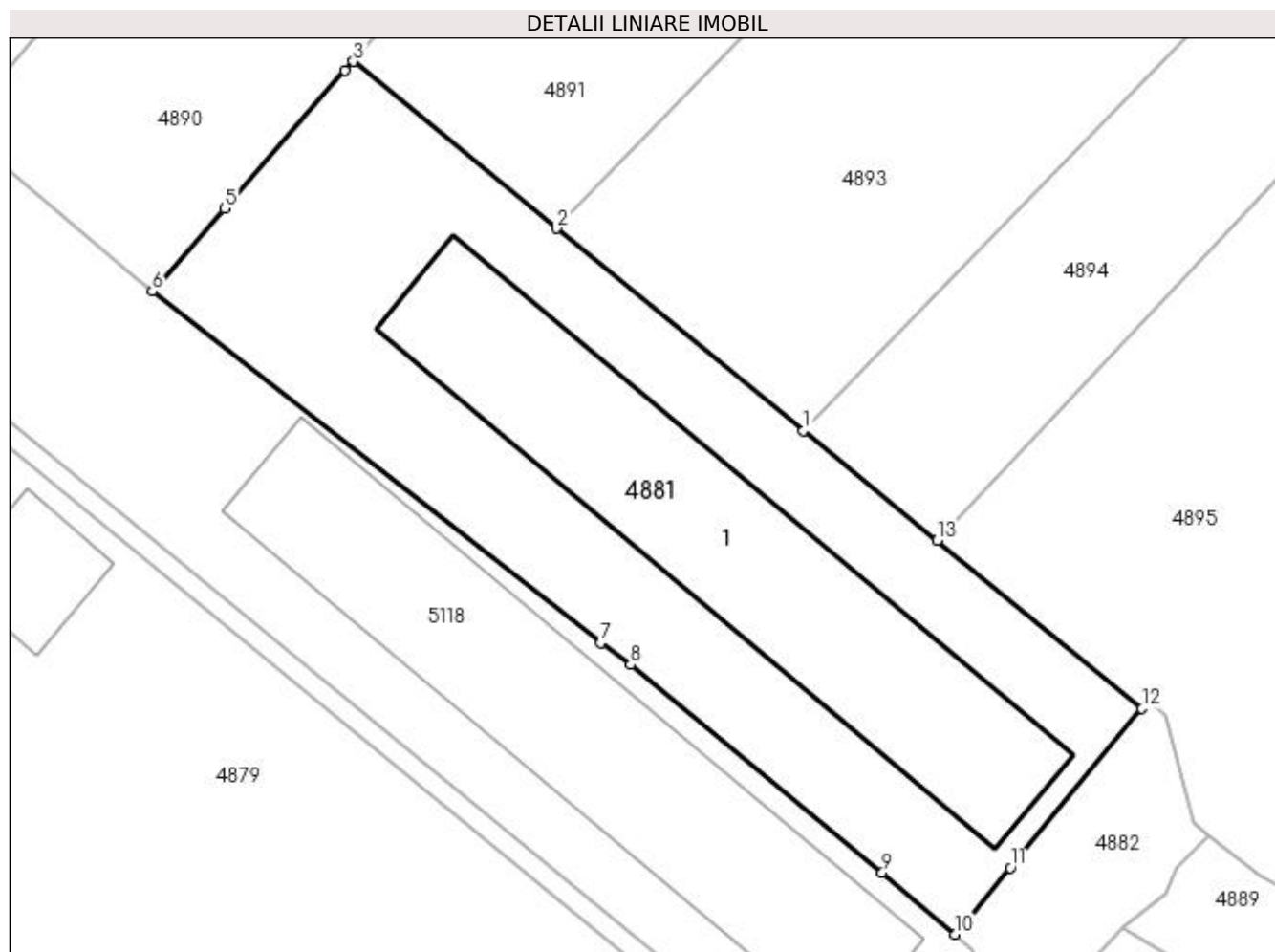
Inscrieri privind dezmembramintele dreptului de proprietate, drepturi reale de garanție și sarcini	Referințe
NU SUNT	

Anexa Nr. 1 La Partea I

Teren

Nr cadastral	Suprafața (mp)*	Observații / Referințe
30118	2.409	

* Suprafața este determinată în planul de proiecție Stereo 70.



Date referitoare la teren

Crt	Categorie folosință	Intra vilan	Suprafața (mp)	Tarla	Parcelă	Nr. topo	Observații / Referințe
1	curți constructii	DA	2.409	2	-	-	

Date referitoare la construcții

Crt	Număr	Destinație construcție	Supraf. (mp)	Situație juridică	Observații / Referințe
A1.1	30118-C1	constructii anexa	790	Cu acte	Nr. niveluri:1; S. construita la sol:790 mp; grajd

Lungime Segmente

1) Valorile lungimilor segmentelor sunt obținute din proiecție în plan.

Punct început	X / Y	Punct sfârșit	X / Y	Lungime segment (** (m)
1	585.214,3 714.493,442	2	585.192,289 714.511,497	28.469
2	585.192,289 714.511,497	3	585.174,141 714.526,383	23.472
3	585.174,141 714.526,383	4	585.173,396 714.525,575	1.099
4	585.173,396 714.525,575	5	585.162,651 714.513,29	16.321

Punct început	X / Y	Punct sfârşit	X / Y	Lungime segment (** (m)
5	585.162,651 714.513,29	6	585.156,183 714.505,893	9.826
6	585.156,183 714.505,893	7	585.196,231 714.474,525	50.871
7	585.196,231 714.474,525	8	585.198,867 714.472,565	3.285
8	585.198,867 714.472,565	9	585.221,344 714.454,043	29.126
9	585.221,344 714.454,043	10	585.227,824 714.448,528	8.509
10	585.227,824 714.448,528	11	585.232,75 714.454,473	7.721
11	585.232,75 714.454,473	12	585.244,508 714.468,664	18.428
12	585.244,508 714.468,664	13	585.226,215 714.483,668	23.659
13	585.226,215 714.483,668	1	585.214,3 714.493,442	15.412

** Lungimile segmentelor sunt determinate în planul de proiecție Stereo 70 și sunt rotunjite la 1 milimetru.

*** Distanța dintre puncte este formată din segmente cumulate ce sunt mai mici decât valoarea 1 milimetru.

**DATE DESPRE IMOBILUL NR. 4882**

Oficiul de Cadastru și Publicitate Imobiliară SUCEAVA
Biroul de Cadastru și Publicitate Imobiliară Radauti

A. Partea I. Descrierea imobilului

TEREN Intravilan

Adresa: Loc. Gramesti, Jud. Suceava

Nr. Crt	Nr cadastral Nr. topografic	Suprafața* (mp)	Observații / Referințe
A1		1.651	Sector cadastral:11 Teren neimprejmuit;

B. Partea II. Proprietari și acte

Inscrieri privitoare la dreptul de proprietate și alte drepturi reale		Referințe
/		
Act Normativ nr. Legea 7, din 13/03/1996 emis de PARLAMENTUL ROMANIEI;		
B1	Inscrierea provizorie, drept de PROPRIETATE, dobandit prin Lege, cota actuala 1/1 1) NEIDENTIFICAT NEIDENTIFICAT	A1
B2	Proprietar neidentificat.	A1

C. Partea III. SARCINI .

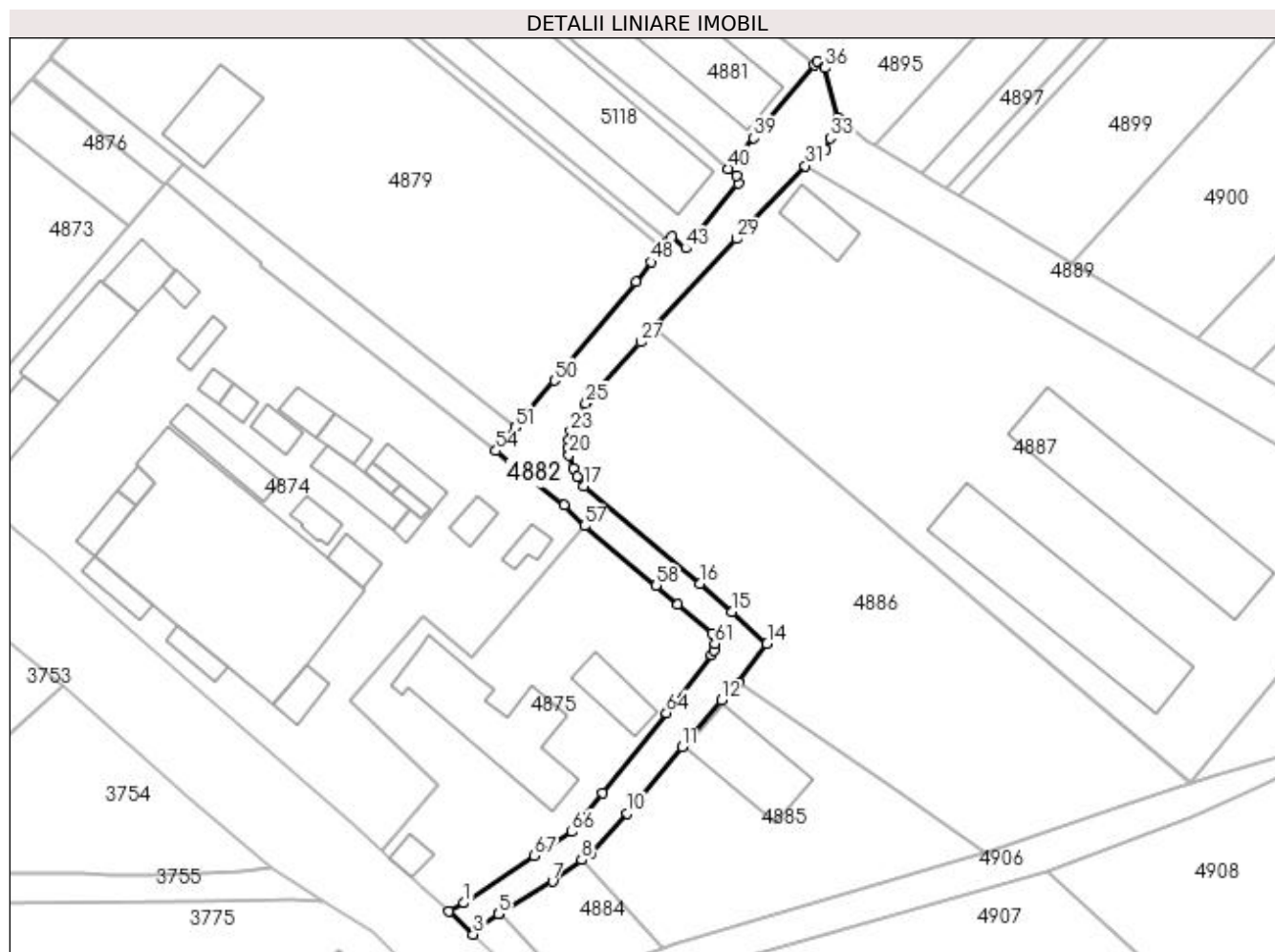
Inscrieri privind dezmembramintele dreptului de proprietate, drepturi reale de garanție și sarcini	Referințe
NU SUNT	

Anexa Nr. 1 La Partea I

Teren

Nr cadastral	Suprafața (mp)*	Observații / Referințe
	1.651	

* Suprafața este determinată în planul de proiecție Stereo 70.



Date referitoare la teren

Crt	Categorie folosință	Intra vilan	Suprafața (mp)	Tarla	Parcelă	Nr. topo	Observații / Referințe
1	drum	DA	1.651	-	-	-	

Lungime Segmente

1) Valorile lungimilor segmentelor sunt obținute din proiecție în plan.

Punct început	X / Y	Punct sfârșit	X / Y	Lungime segment	Punct început	X / Y	Punct sfârșit	X / Y	Lungime segment	Punct început	X / Y	Punct sfârșit	X / Y	Lungime segment
1	585.176,358 714.305,797	2	585.173,505 714.304,168	3.285	2	585.173,505 714.304,168	3	585.178,2 714.299,704	6.479	3	585.178,2 714.299,704	4	585.178,553 714.300,47	0.843
4	585.178,553 714.300,47	5	585.183,085 714.303,665	5.545	5	585.183,085 714.303,665	6	585.183,283 714.303,783	0.231	6	585.183,283 714.303,783	7	585.193,621 714.309,954	12.04
7	585.193,621 714.309,954	8	585.199,273 714.314,213	7.077	8	585.199,273 714.314,213	9	585.201,108 714.315,595	2.297	9	585.201,108 714.315,595	10	585.208,164 714.323,229	10.39 5
10	585.208,164 714.323,229	11	585.218,773 714.336,094	16.67 5	11	585.218,773 714.336,094	12	585.226,437 714.345,231	11.92 6	12	585.226,437 714.345,231	13	585.229,791 714.348,685	4.815
13	585.229,791 714.348,685	14	585.235,332 714.356,205	9.341	14	585.235,332 714.356,205	15	585.228,456 714.362,361	9.229	15	585.228,456 714.362,361	16	585.222,277 714.367,893	8.294
16	585.222,277 714.367,893	17	585.199,662 714.386,847	29.50 7	17	585.199,662 714.386,847	18	585.198,493 714.388,723	2.21	18	585.198,493 714.388,723	19	585.197,607 714.390,325	1.831

Punct început	X / Y	Punct sfârșit	X / Y	Lungime segment	Punct început	X / Y	Punct sfârșit	X / Y	Lungime segment	Punct început	X / Y	Punct sfârșit	X / Y	Lungime segment
19	585.197,607 714.390,325	20	585.196,826 714.392,848	2.641	20	585.196,826 714.392,848	21	585.196,676 714.394,301	1.461	21	585.196,676 714.394,301	22	585.196,805 714.395,712	1.416
22	585.196,805 714.395,712	23	585.197,168 714.397,485	1.811	23	585.197,168 714.397,485	24	585.198,108 714.400,029	2.712	24	585.198,108 714.400,029	25	585.200,06 714.402,835	3.418
25	585.200,06 714.402,835	26	585.200,517 714.403,348	0.687	26	585.200,517 714.403,348	27	585.210,741 714.414,808	15.358	27	585.210,741 714.414,808	28	585.213,434 714.417,707	3.957
28	585.213,434 714.417,707	29	585.229,383 714.434,879	23.436	29	585.229,383 714.434,879	30	585.231,982 714.437,641	3.793	30	585.231,982 714.437,641	31	585.242,747 714.449,08	15.708
31	585.242,747 714.449,08	32	585.246,676 714.452,212	5.025	32	585.246,676 714.452,212	33	585.247,633 714.454,485	2.466	33	585.247,633 714.454,485	34	585.250,515 714.457,337	4.055
34	585.250,515 714.457,337	35	585.249,049 714.458,487	1.864	35	585.249,049 714.458,487	36	585.246,582 714.468,102	9.926	36	585.246,582 714.468,102	37	585.245,084 714.469,359	1.956
37	585.245,084 714.469,359	38	585.244,508 714.468,664	0.903	38	585.244,508 714.468,664	39	585.232,75 714.454,473	18.428	39	585.232,75 714.454,473	40	585.227,824 714.448,528	7.721
40	585.227,824 714.448,528	41	585.229,445 714.447,139	2.135	41	585.229,445 714.447,139	42	585.229,715 714.445,693	1.471	42	585.229,715 714.445,693	43	585.219,539 714.433,044	16.234
43	585.219,539 714.433,044	44	585.216,845 714.435,277	3.5	44	585.216,845 714.435,277	45	585.216,161 714.434,452	1.072	45	585.216,161 714.434,452	46	585.215,039 714.433,098	1.758
46	585.215,039 714.433,098	47	585.214,766 714.432,769	0.428	47	585.214,766 714.432,769	48	585.212,806 714.430,403	3.072	48	585.212,806 714.430,403	49	585.209,924 714.426,492	4.859
49	585.209,924 714.426,492	50	585.193,961 714.407,378	24.903	50	585.193,961 714.407,378	51	585.186,38 714.398,252	11.865	51	585.186,38 714.398,252	52	585.186,355 714.398,222	0.038
52	585.186,355 714.398,222	53	585.183,819 714.395,169	3.969	53	585.183,819 714.395,169	54	585.182,606 714.393,664	1.933	54	585.182,606 714.393,664	55	585.185,33 714.391,375	3.558
55	585.185,33 714.391,375	56	585.195,943 714.383,112	13.45	56	585.195,943 714.383,112	57	585.199,836 714.379,061	5.618	57	585.199,836 714.379,061	58	585.213,782 714.367,464	18.138
58	585.213,782 714.367,464	59	585.218,008 714.363,816	5.583	59	585.218,008 714.363,816	60	585.224,633 714.358,108	8.745	60	585.224,633 714.358,108	61	585.225,196 714.356,237	1.954
61	585.225,196 714.356,237	62	585.225,041 714.354,86	1.386	62	585.225,041 714.354,86	63	585.224,558 714.354,062	0.933	63	585.224,558 714.354,062	64	585.215,777 714.342,735	14.332
64	585.215,777 714.342,735	65	585.203,318 714.327,192	19.92	65	585.203,318 714.327,192	66	585.197,398 714.319,612	9.618	66	585.197,398 714.319,612	67	585.190,13 714.315,011	8.602
67	585.190,13 714.315,011	1	585.176,358 714.305,797	16.57										

** Lungimile segmentelor sunt determinate în planul de proiecție Stereo 70 și sunt rotunjite la 1 milimetru.

*** Distanța dintre puncte este formată din segmente cumulate ce sunt mai mici decât valoarea 1 milimetru.

**DATE DESPRE IMOBILUL NR. 4883**

Oficiul de Cadastru și Publicitate Imobiliară SUCEAVA
Biroul de Cadastru și Publicitate Imobiliară Radauti

A. Partea I. Descrierea imobilului

TEREN Intravilan

Adresa: Loc. Gramești, Jud. Suceava

Nr. Crt	Nr cadastral Nr. topografic	Suprafața* (mp)	Observații / Referințe
A1		115	Sector cadastral:11 Teren neimprejmuit;

B. Partea II. Proprietari și acte

Inscrieri privitoare la dreptul de proprietate și alte drepturi reale		Referințe
/		
Act Normativ nr. Legea 7, din 13/03/1996 emis de PARLAMENTUL ROMANIEI;		
B1	Inscrierea provizorie, drept de PROPRIETATE, dobandit prin Lege, cota actuala 1/1 1) NEIDENTIFICAT NEIDENTIFICAT	A1
B2	Proprietar neidentificat.	A1

C. Partea III. SARCINI .

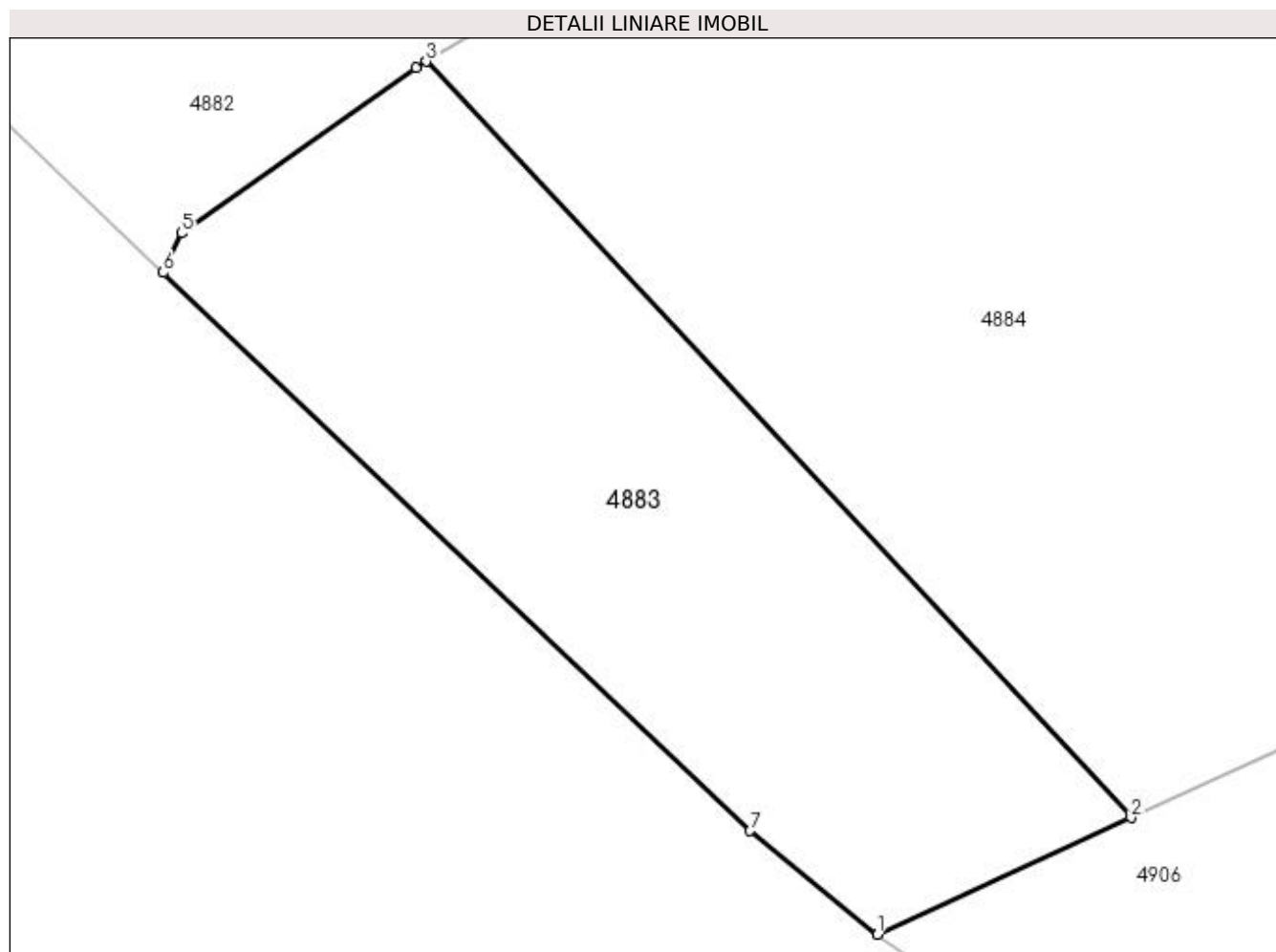
Inscrieri privind dezmembramintele dreptului de proprietate, drepturi reale de garanție și sarcini	Referințe
NU SUNT	

Anexa Nr. 1 La Partea I

Teren

Nr cadastral	Suprafața (mp)*	Observații / Referințe
	115	

* Suprafața este determinată în planul de proiecție Stereo 70.



Date referitoare la teren

Crt	Categorie folosință	Intravilan	Suprafața (mp)	Tarla	Parcelă	Nr. topo	Observații / Referințe
1	arabil	DA	115	2	-	-	

Lungime Segmente

1) Valorile lungimilor segmentelor sunt obținute din proiecție în plan.

Punct început	X / Y	Punct sfârșit	X / Y	Lungime segment (** (m)
1	585.191,999 714.286,926	2	585.196,897 714.289,181	5.392
2	585.196,897 714.289,181	3	585.183,283 714.303,783	19.964
3	585.183,283 714.303,783	4	585.183,085 714.303,665	0.231
4	585.183,085 714.303,665	5	585.178,553 714.300,47	5.545
5	585.178,553 714.300,47	6	585.178,2 714.299,704	0.843

Punct început	X / Y	Punct sfârșit	X / Y	Lungime segment (** (m)
6	585.178,2 714.299,704	7	585.189,54 714.288,924	15.646
7	585.189,54 714.288,924	1	585.191,999 714.286,926	3.169

** Lungimile segmentelor sunt determinate în planul de proiecție Stereo 70 și sunt rotunjite la 1 milimetru.

*** Distanța dintre puncte este formată din segmente cumulate ce sunt mai mici decât valoarea 1 milimetru.

**DATE DESPRE IMOBILUL NR. 4884**

Oficiul de Cadastru și Publicitate Imobiliară SUCEAVA
Biroul de Cadastru și Publicitate Imobiliară Radauti

A. Partea I. Descrierea imobilului

TEREN Intravilan

Adresa: Loc. Gramești, Jud. Suceava

Nr. Crt	Nr cadastral Nr. topografic	Suprafața* (mp)	Observații / Referințe
A1	30090	400	Sector cadastral:11 Teren neimprejmuit;

B. Partea II. Proprietari și acte

Inscrieri privitoare la dreptul de proprietate și alte drepturi reale	Referințe
11392 / 20/07/2009	
Act Administrativ nr. 26, din 30/06/2009 emis de CONSILIUL LOCAL GRAMEȘTI;	
B1	A1
Intabulare, drept de PROPRIETATE, dobândit prin Constituire, cota actuala 1/1 1) COMUNA GRĂMEȘTI - DOMENIU PUBLIC, CIF:4441301	

C. Partea III. SARCINI .

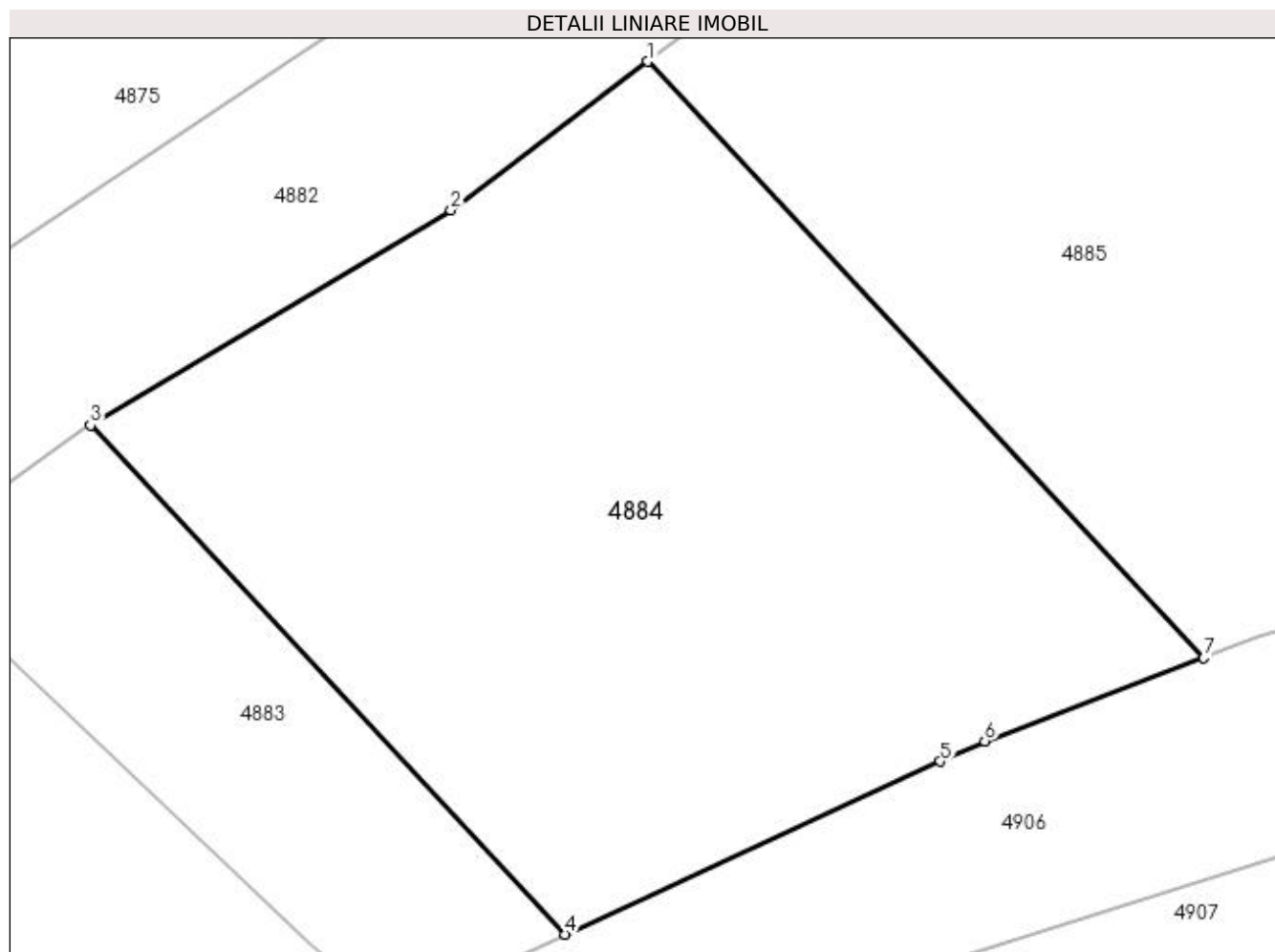
Inscrieri privind dezmembramintele dreptului de proprietate, drepturi reale de garanție și sarcini	Referințe
NU SUNT	

Anexa Nr. 1 La Partea I

Teren

Nr cadastral	Suprafața (mp)*	Observații / Referințe
30090	400	

* Suprafața este determinată în planul de proiecție Stereo 70.



Date referitoare la teren

Crt	Categorie folosință	Intravilan	Suprafața (mp)	Tarla	Parcelă	Nr. topo	Observații / Referințe
1	arabil	DA	400	2	-	-	

Lungime Segmente

1) Valorile lungimilor segmentelor sunt obținute din proiecție în plan.

Punct început	X / Y	Punct sfârșit	X / Y	Lungime segment (** (m)
1	585.199,273 714.314,213	2	585.193,621 714.309,954	7.077
2	585.193,621 714.309,954	3	585.183,283 714.303,783	12.04
3	585.183,283 714.303,783	4	585.196,897 714.289,181	19.964
4	585.196,897 714.289,181	5	585.207,666 714.294,14	11.856
5	585.207,666 714.294,14	6	585.208,94 714.294,726	1.403

Punct început	X / Y	Punct sfârșit	X / Y	Lungime segment (** (m)
6	585.208,94 714.294,726	7	585.215,219 714.297,109	6.716
7	585.215,219 714.297,109	1	585.199,273 714.314,213	23.384

** Lungimile segmentelor sunt determinate în planul de proiecție Stereo 70 și sunt rotunjite la 1 milimetru.

*** Distanța dintre puncte este formată din segmente cumulate ce sunt mai mici decât valoarea 1 milimetru.

**DATE DESPRE IMOBILUL NR. 4885**

Oficiul de Cadastru și Publicitate Imobiliară SUCEAVA
Biroul de Cadastru și Publicitate Imobiliară Radauti

A. Partea I. Descrierea imobilului

TEREN Intravilan

Adresa: Loc. Gramesti, Nr. 2, Jud. Suceava, STR. FERMEI

Nr. Crt	Nr cadastral Nr. topografic	Suprafața* (mp)	Observații / Referințe
A1	30385	2.000	Sector cadastral:11 Teren imprejmuit;

Construcții

Crt	Nr cadastral Nr. topografic	Adresa	Observații / Referințe
A1.1	30385-C1	Loc. Gramesti, Nr. 2, Jud. Suceava, STR. FERMEI	Nr. niveluri:1; S. construita la sol:258 mp; S. construita desfasurata:258 mp; ANEXA REGIM PARTER EDIFICATA IN ANUL 2013, SCD=296,4 MP

B. Partea II. Proprietari și acte

Inscrieri privitoare la dreptul de proprietate și alte drepturi reale		Referințe
15027 / 24/07/2012		
Act Notarial nr. 666, din 23/07/2012 emis de BNP SEHLANEC-BRATILOVEANU NEGOSTINA;		
B6	Intabulare, drept de PROPRIETATE- bun comun, in devalmasie, cu titlu de cumparare, dobandit prin Conventie, cota actuala 1/1 1) LUCHIAN ION 2) LUCHIAN IULIANA-LORENA <i>OBSERVATII: adus B2....5</i>	A1
44556 / 15/09/2023		
Act Administrativ nr. 4732, din 07/09/2023 emis de PRIMARIA COMUNA GRAMESTI;		
B8	Intabulare, drept de PROPRIETATE bun comun in devalmasie, dobandit prin Construire, cota actuala 1/1 1) LUCHIAN ION 2) LUCHIAN IULIANA-LORENA	A1.1

C. Partea III. SARCINI .

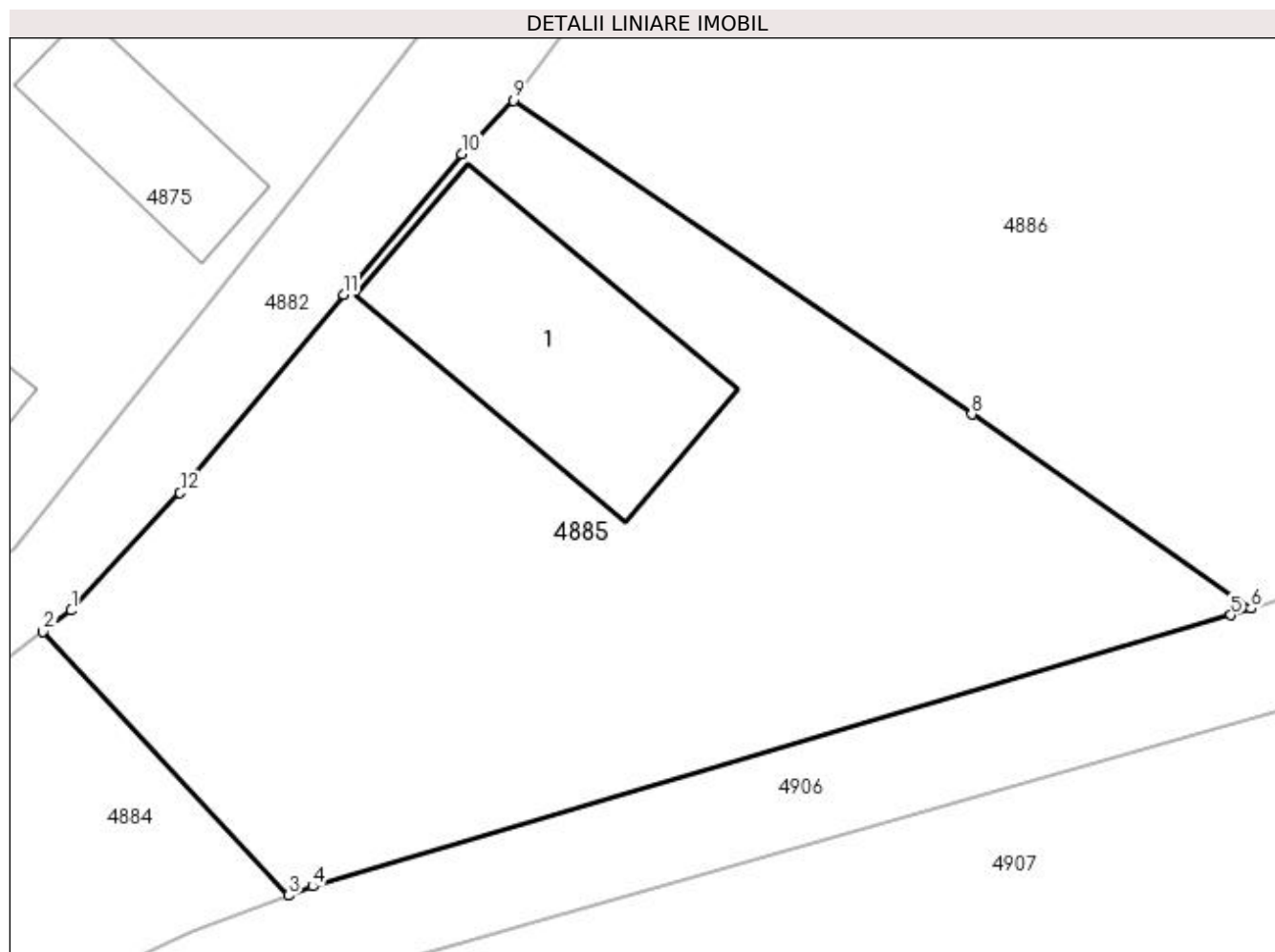
Inscrieri privind dezmembramintele dreptului de proprietate, drepturi reale de garanție și sarcini	Referințe
NU SUNT	

Anexa Nr. 1 La Partea I

Teren

Nr cadastral	Suprafața (mp)*	Observații / Referințe
30385	2.000	

* Suprafața este determinată în planul de proiecție Stereo 70.



Date referitoare la teren

Crt	Categorie folosință	Intra vilan	Suprafața (mp)	Tarla	Parcelă	Nr. topo	Observații / Referințe
1	curți constructii	DA	2.000	2	-	-	

Date referitoare la construcții

Crt	Număr	Destinație construcție	Supraf. (mp)	Situație juridică	Observații / Referințe
A1.1	30385-C1	constructii anexa	Din acte: 296 Masurata: 258	Cu acte	Nr. niveluri:1; S. construita la sol:258 mp; S. construita desfasurata:258 mp; ANEXA REGIM PARTER EDIFICATA IN ANUL 2013, SCD=296,4 MP

Lungime Segmente

1) Valorile lungimilor segmentelor sunt obținute din proiecție în plan.

Punct început	X / Y	Punct sfârșit	X / Y	Lungime segment (** (m)
1	585.201,108 714.315,595	2	585.199,273 714.314,213	2.297
2	585.199,273 714.314,213	3	585.215,219 714.297,109	23.384
3	585.215,219 714.297,109	4	585.216,773 714.297,699	1.662

Punct început	X / Y	Punct sfârșit	X / Y	Lungime segment (** (m)
4	585.216,773 714.297,699	5	585.276,401 714.315,29	62.169
5	585.276,401 714.315,29	6	585.277,694 714.315,721	1.363
6	585.277,694 714.315,721	7	585.276,788 714.316,35	1.103
7	585.276,788 714.316,35	8	585.259,556 714.328,319	20.981
8	585.259,556 714.328,319	9	585.229,791 714.348,685	36.066
9	585.229,791 714.348,685	10	585.226,437 714.345,231	4.815
10	585.226,437 714.345,231	11	585.218,773 714.336,094	11.926
11	585.218,773 714.336,094	12	585.208,164 714.323,229	16.675
12	585.208,164 714.323,229	1	585.201,108 714.315,595	10.395

** Lungimile segmentelor sunt determinate în planul de proiecție Stereo 70 și sunt rotunjite la 1 milimetru.

*** Distanța dintre puncte este formată din segmente cumulate ce sunt mai mici decât valoarea 1 milimetru.

**DATE DESPRE IMOBILUL NR. 4886**

Oficiul de Cadastru și Publicitate Imobiliară SUCEAVA
Biroul de Cadastru și Publicitate Imobiliară Radauti

A. Partea I. Descrierea imobilului

TEREN Intravilan

Adresa: Loc. Gramești, Jud. Suceava

Nr. Crt	Nr cadastral Nr. topografic	Suprafața* (mp)	Observații / Referințe
A1		4.500	Sector cadastral:11 Teren neimprejmuit; Deținător Mangu Nicolae Cezar.

B. Partea II. Proprietari și acte

Inscrieri privitoare la dreptul de proprietate și alte drepturi reale	Referințe
/	
Act Administrativ nr. 987, din 14/07/1995 emis de CJSDPAT SUCEAVA;	
B1	A1
Intabulare, drept de PROPRIETATE, dobândit prin Reconstituire, cota actuala 1/1	
1) IVAN MIHAI , Lipsă CNP proprietar. 2) IVAN MIRCEA , Lipsă CNP proprietar. 3) IVAN GHEORGHE , Lipsă CNP proprietar. 4) IVAN NICOLAI , Lipsă CNP proprietar. 5) HUȚANU MARIA , Lipsă CNP proprietar.	

C. Partea III. SARCINI .

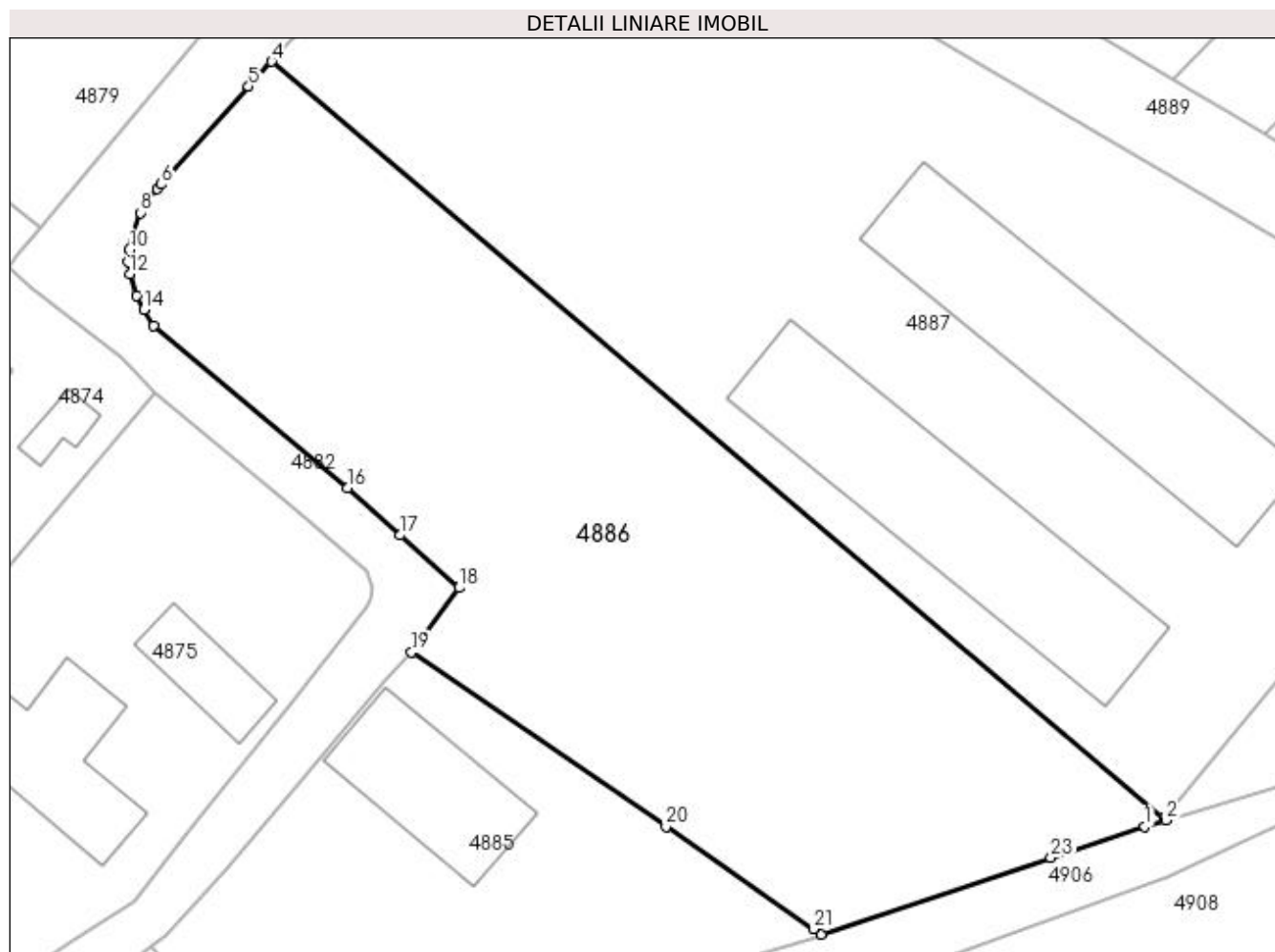
Inscrieri privind dezmembramintele dreptului de proprietate, drepturi reale de garanție și sarcini	Referințe
NU SUNT	

Anexa Nr. 1 La Partea I

Teren

Nr cadastral	Suprafața (mp)*	Observații / Referințe
	4.500	Deținător Mangu Nicolae Cezar.

* Suprafața este determinată în planul de proiecție Stereo 70.



Date referitoare la teren

Crt	Categorie folosință	Intra vilan	Suprafața (mp)	Tarla	Parcelă	Nr. topo	Observații / Referințe
1	arabil	DA	4.500	-	-	-	

Lungime Segmente

1) Valorile lungimilor segmentelor sunt obținute din proiecție în plan.

Punct început	X / Y	Punct sfârșit	X / Y	Lungime segment (** (m)
1	585.315,52 714.328,319	2	585.317,974 714.329,067	2.565
3	585.317,734 714.329,27	4	585.213,434 714.417,707	136.747
5	585.210,741 714.414,808	6	585.200,517 714.403,348	15.358
7	585.200,06 714.402,835	8	585.198,108 714.400,029	3.418
9	585.197,168 714.397,485	10	585.196,805 714.395,712	1.811

Punct început	X / Y	Punct sfârșit	X / Y	Lungime segment (** (m)
2	585.317,974 714.329,067	3	585.317,734 714.329,27	0.314
4	585.213,434 714.417,707	5	585.210,741 714.414,808	3.957
6	585.200,517 714.403,348	7	585.200,06 714.402,835	0.687
8	585.198,108 714.400,029	9	585.197,168 714.397,485	2.712
10	585.196,805 714.395,712	11	585.196,676 714.394,301	1.416

Punct început	X / Y	Punct sfârșit	X / Y	Lungime segment (** (m)
11	585.196,676 714.394,301	12	585.196,826 714.392,848	1.461
13	585.197,607 714.390,325	14	585.198,493 714.388,723	1.831
15	585.199,662 714.386,847	16	585.222,277 714.367,893	29.507
17	585.228,456 714.362,361	18	585.235,332 714.356,205	9.229
19	585.229,791 714.348,685	20	585.259,556 714.328,319	36.066
21	585.276,788 714.316,35	22	585.277,694 714.315,721	1.103
23	585.304,537 714.324,661	1	585.315,52 714.328,319	11.576

Punct început	X / Y	Punct sfârșit	X / Y	Lungime segment (** (m)
12	585.196,826 714.392,848	13	585.197,607 714.390,325	2.641
14	585.198,493 714.388,723	15	585.199,662 714.386,847	2.21
16	585.222,277 714.367,893	17	585.228,456 714.362,361	8.294
18	585.235,332 714.356,205	19	585.229,791 714.348,685	9.341
20	585.259,556 714.328,319	21	585.276,788 714.316,35	20.981
22	585.277,694 714.315,721	23	585.304,537 714.324,661	28.292

** Lungimile segmentelor sunt determinate în planul de proiecție Stereo 70 și sunt rotunjite la 1 milimetru.

*** Distanța dintre puncte este formată din segmente cumulate ce sunt mai mici decât valoarea 1 milimetru.

**DATE DESPRE IMOBILUL NR. 4887**

Oficiul de Cadastru și Publicitate Imobiliară SUCEAVA
Biroul de Cadastru și Publicitate Imobiliară Radauti

A. Partea I. Descrierea imobilului

TEREN Intravilan

Adresa: Loc. Gramesti, Jud. Suceava

Nr. Crt	Nr cadastral Nr. topografic	Suprafața* (mp)	Observații / Referințe
A1	30062	7.345	Sector cadastral:11 Teren neimpregmuit;

Construcții

Crt	Nr cadastral Nr. topografic	Adresa	Observații / Referințe
A1.1	30062-C1	Loc. Gramesti, Jud. Suceava	Nr. niveluri:1; S. construita la sol:673 mp; FANAR
A1.2	30062-C2	Loc. Gramesti, Jud. Suceava	Nr. niveluri:1; S. construita la sol:678 mp; FANAR

B. Partea II. Proprietari și acte

Inscrieri privitoare la dreptul de proprietate și alte drepturi reale		Referințe
6709 / 07/05/2009		
Act Administrativ nr. 22, din 25/08/1999 emis de CONSILIUL LOCAL GRAMESTI (anexa la HCL nr 22/25.08.1999 cu inventarul bunurilor ce apartin domeniului privat al Comunei Gramesti ,act administrativ nr. 1929/25-06-2009 emis de PRIMARIA GRAMESTI;);		
B1	Intabulare, drept de PROPRIETATE, dobandit prin Constituire, cota actuala 1/1 1) COMUNA GRĂMEȘTI - DOMENIU PRIVAT, CIF:4441301	A1, A1.1, A1.2

C. Partea III. SARCINI .

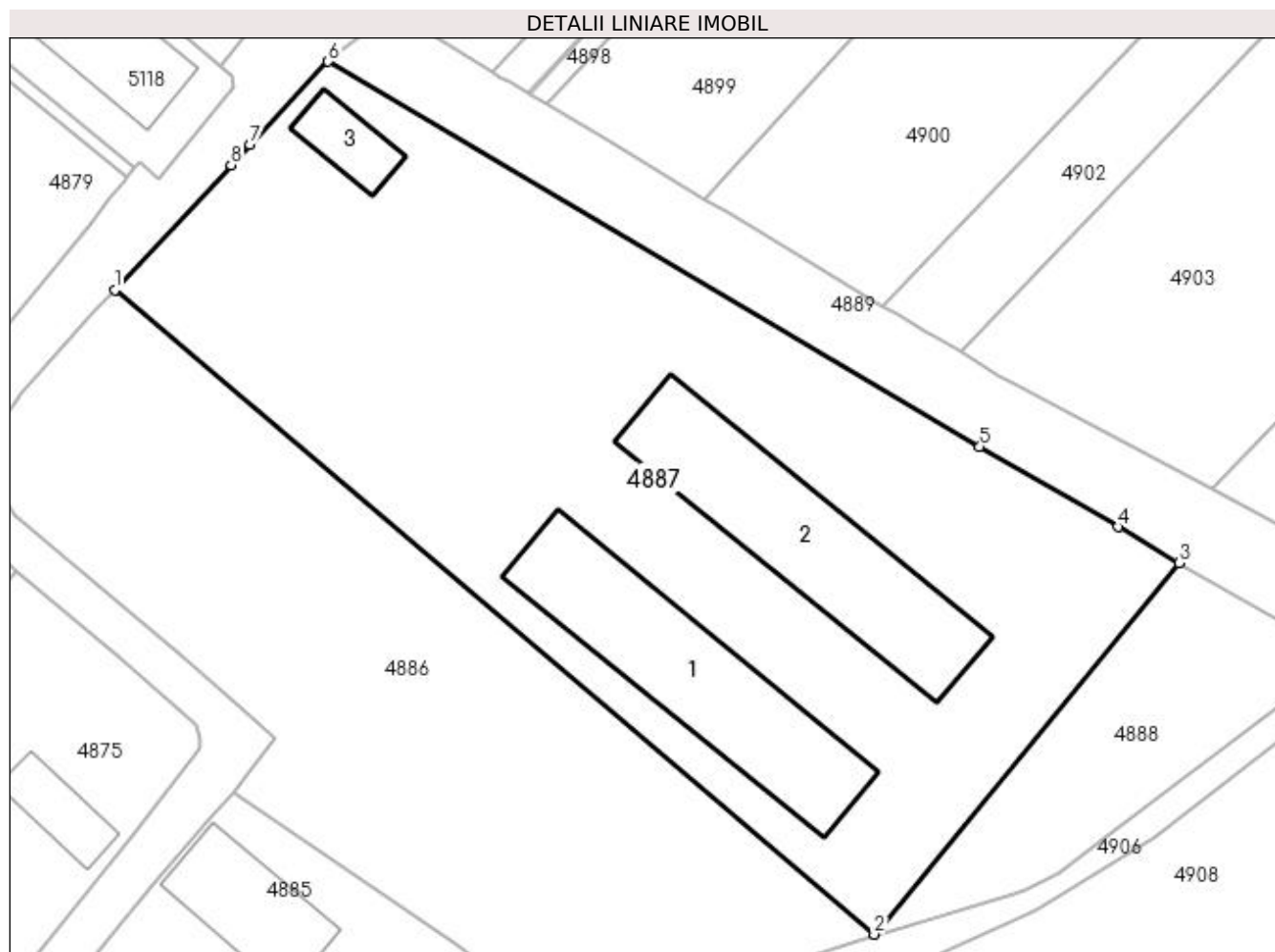
Inscrieri privind dezmembramintele dreptului de proprietate, drepturi reale de garanție și sarcini	Referințe
NU SUNT	

Anexa Nr. 1 La Partea I

Teren

Nr cadastral	Suprafața (mp)*	Observații / Referințe
30062	7.345	

* Suprafața este determinată în planul de proiecție Stereo 70.



Date referitoare la teren

Crt	Categorie folosință	Intra vilan	Suprafața (mp)	Tarla	Parcelă	Nr. topo	Observații / Referințe
1	curți constructii	DA	7.345	-	-	-	

Date referitoare la construcții

Crt	Număr	Destinație construcție	Supraf. (mp)	Situație juridică	Observații / Referințe
A1.1	30062-C1	constructii anexa	673	Cu acte	Nr. niveluri:1; S. construita la sol:673 mp; FANAR
A1.2	30062-C2	constructii anexa	678	Cu acte	Nr. niveluri:1; S. construita la sol:678 mp; FANAR
A1.3	30062-C3	constructii anexa	103	Fara acte	Nr. niveluri:1; S. construita la sol:103 mp; Anexă.

Lungime Segmente

1) Valorile lungimilor segmentelor sunt obținute din proiecție în plan.

Punct început	X / Y	Punct sfârșit	X / Y	Lungime segment (** (m)
1	585.213,434 714.417,707	2	585.317,734 714.329,27	136.747
2	585.317,734 714.329,27	3	585.359,628 714.380,279	66.008

Punct început	X / Y	Punct sfârșit	X / Y	Lungime segment (** (m)
3	585.359,628 714.380,279	4	585.351,185 714.385,191	9.769
4	585.351,185 714.385,191	5	585.332,23 714.396,219	21.929
5	585.332,23 714.396,219	6	585.242,747 714.449,08	103.93
6	585.242,747 714.449,08	7	585.231,982 714.437,641	15.708
7	585.231,982 714.437,641	8	585.229,383 714.434,879	3.793
8	585.229,383 714.434,879	1	585.213,434 714.417,707	23.436

** Lungimile segmentelor sunt determinate în planul de proiecție Stereo 70 și sunt rotunjite la 1 milimetru.

*** Distanța dintre puncte este formată din segmente cumulate ce sunt mai mici decât valoarea 1 milimetru.

**DATE DESPRE IMOBILUL NR. 4888**

Oficiul de Cadastru și Publicitate Imobiliară SUCEAVA
Biroul de Cadastru și Publicitate Imobiliară Radauti

A. Partea I. Descrierea imobilului

TEREN Intravilan

Adresa: Loc. Gramesti, Jud. Suceava

Nr. Crt	Nr cadastral Nr. topografic	Suprafața* (mp)	Observații / Referințe
A1		1.067	Sector cadastral:11 Teren neimprejmuit;

B. Partea II. Proprietari și acte

Inscrieri privitoare la dreptul de proprietate și alte drepturi reale		Referințe
/		
Act Normativ nr. Legea 7, din 13/03/1996 emis de PARLAMENTUL ROMANIEI;		
B1	Inscrierea provizorie, drept de PROPRIETATE, dobandit prin Lege, cota actuala 1/1 1) NEIDENTIFICAT NEIDENTIFICAT	A1
B2	Proprietar neidentificat.	A1

C. Partea III. SARCINI .

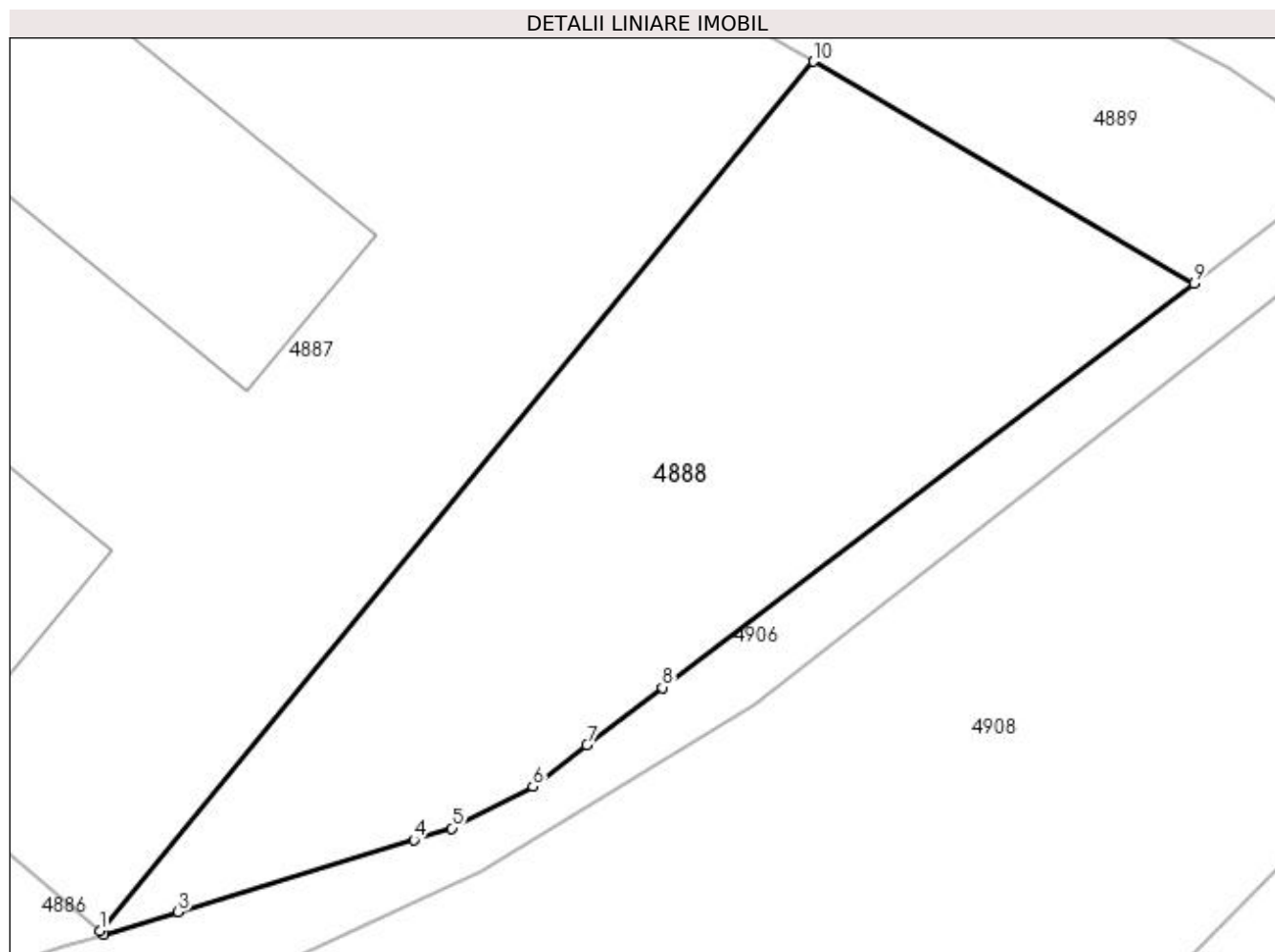
Inscrieri privind dezmembramintele dreptului de proprietate, drepturi reale de garanție și sarcini	Referințe
NU SUNT	

Anexa Nr. 1 La Partea I

Teren

Nr cadastral	Suprafața (mp)*	Observații / Referințe
	1.067	

* Suprafața este determinată în planul de proiecție Stereo 70.



Date referitoare la teren

Crt	Categorie folosință	Intra vilan	Suprafața (mp)	Tarla	Parcelă	Nr. topo	Observații / Referințe
1	arabil	DA	1.067	2	-	-	

Lungime Segmente

1) Valorile lungimilor segmentelor sunt obținute din proiecție în plan.

Punct început	X / Y	Punct sfârșit	X / Y	Lungime segment (** (m)
1	585.317,734 714.329,27	2	585.317,974 714.329,067	0.314
2	585.317,974 714.329,067	3	585.322,331 714.330,395	4.555
3	585.322,331 714.330,395	4	585.336,158 714.334,608	14.454
4	585.336,158 714.334,608	5	585.338,402 714.335,292	2.346
5	585.338,402 714.335,292	6	585.343,146 714.337,766	5.35

Punct început	X / Y	Punct sfârșit	X / Y	Lungime segment (** (m)
6	585.343,146 714.337,766	7	585.346,329 714.340,184	3.997
7	585.346,329 714.340,184	8	585.350,752 714.343,545	5.555
8	585.350,752 714.343,545	9	585.381,984 714.367,273	39.223
9	585.381,984 714.367,273	10	585.359,628 714.380,279	25.863
10	585.359,628 714.380,279	1	585.317,734 714.329,27	66.008

** Lungimile segmentelor sunt determinate în planul de proiecție Stereo 70 și sunt rotunjite la 1 milimetru.

*** Distanța dintre puncte este formată din segmente cumulate ce sunt mai mici decât valoarea 1 milimetru.

**DATE DESPRE IMOBILUL NR. 4889**

Oficiul de Cadastru și Publicitate Imobiliară SUCEAVA
Biroul de Cadastru și Publicitate Imobiliară Radauti

A. Partea I. Descrierea imobilului

TEREN Intravilan

Adresa: Loc. Gramești, Jud. Suceava

Nr. Crt	Nr cadastral Nr. topografic	Suprafața* (mp)	Observații / Referințe
A1		1.690	Sector cadastral:11 Teren neimprejmuit;

B. Partea II. Proprietari și acte

Inscrieri privitoare la dreptul de proprietate și alte drepturi reale		Referințe
/		
Act Normativ nr. Legea 7, din 13/03/1996 emis de PARLAMENTUL ROMANIEI;		
B1	Inscrierea provizorie, drept de PROPRIETATE, dobândit prin Lege, cota actuala 1/1 1) NEIDENTIFICAT NEIDENTIFICAT	A1
B2	Proprietar neidentificat, rezervă aflată la dispoziția comisiei locale de fond funciar.	A1

C. Partea III. SARCINI .

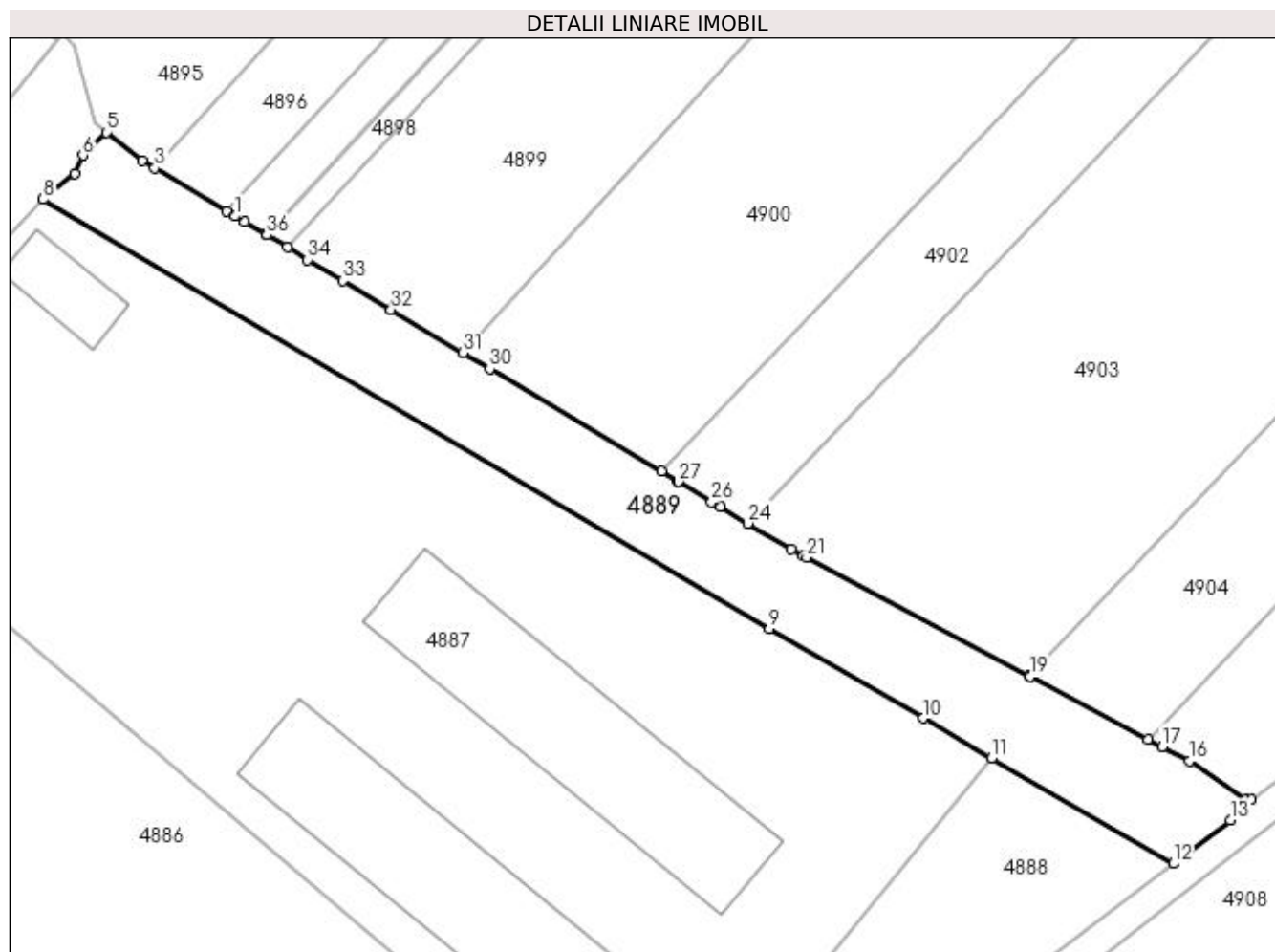
Inscrieri privind dezmembramintele dreptului de proprietate, drepturi reale de garanție și sarcini	Referințe
NU SUNT	

Anexa Nr. 1 La Partea I

Teren

Nr cadastral	Suprafața (mp)*	Observații / Referințe
	1.690	

* Suprafața este determinată în planul de proiecție Stereo 70.



Date referitoare la teren

Crt	Categorie folosință	Intra vilan	Suprafața (mp)	Tarla	Parcelă	Nr. topo	Observații / Referințe
1	arabil	DA	1.690	-	-	-	

Lungime Segmente

1) Valorile lungimilor segmentelor sunt obținute din proiecție în plan.

Punct început	X / Y	Punct sfârșit	X / Y	Lungime segment (** (m)
1	585.266,396 714.446,998	2	585.265,314 714.447,646	1.261
3	585.256,495 714.452,927	4	585.254,988 714.453,829	1.756
5	585.250,515 714.457,337	6	585.247,633 714.454,485	4.055
7	585.246,676 714.452,212	8	585.242,747 714.449,08	5.025
9	585.332,23 714.396,219	10	585.351,185 714.385,191	21.929

Punct început	X / Y	Punct sfârșit	X / Y	Lungime segment (** (m)
2	585.265,314 714.447,646	3	585.256,495 714.452,927	10.279
4	585.254,988 714.453,829	5	585.250,515 714.457,337	5.685
6	585.247,633 714.454,485	7	585.246,676 714.452,212	2.466
8	585.242,747 714.449,08	9	585.332,23 714.396,219	103.93
10	585.351,185 714.385,191	11	585.359,628 714.380,279	9.769

Punct început	X / Y	Punct sfârșit	X / Y	Lungime segment (** (m)
11	585.359,628 714.380,279	12	585.381,984 714.367,273	25.863
13	585.389,008 714.372,61	14	585.391,568 714.375,214	3.652
15	585.390,86 714.375,178	16	585.383,992 714.379,885	8.326
17	585.380,627 714.381,674	18	585.378,872 714.382,606	1.988
19	585.364,371 714.390,314	20	585.364,177 714.390,417	0.22
21	585.336,802 714.404,967	22	585.336,426 714.405,167	0.426
23	585.334,913 714.405,971	24	585.329,572 714.409,169	6.226
25	585.326,176 714.411,202	26	585.325,118 714.411,836	1.234
27	585.321,011 714.414,296	28	585.320,924 714.414,347	0.101
29	585.318,906 714.415,556	30	585.297,762 714.428,217	24.645
31	585.294,493 714.430,174	32	585.285,598 714.435,5	10.368
33	585.279,645 714.439,065	34	585.275,33 714.441,648	5.029
35	585.272,816 714.443,154	36	585.270,309 714.444,655	2.922
37	585.270,165 714.444,742	38	585.267,603 714.446,275	2.985

Punct început	X / Y	Punct sfârșit	X / Y	Lungime segment (** (m)
12	585.381,984 714.367,273	13	585.389,008 714.372,61	8.822
14	585.391,568 714.375,214	15	585.390,86 714.375,178	0.709
16	585.383,992 714.379,885	17	585.380,627 714.381,674	3.811
18	585.378,872 714.382,606	19	585.364,371 714.390,314	16.421
20	585.364,177 714.390,417	21	585.336,802 714.404,967	31.001
22	585.336,426 714.405,167	23	585.334,913 714.405,971	1.713
24	585.329,572 714.409,169	25	585.326,176 714.411,202	3.958
26	585.325,118 714.411,836	27	585.321,011 714.414,296	4.787
28	585.320,924 714.414,347	29	585.318,906 714.415,556	2.353
30	585.297,762 714.428,217	31	585.294,493 714.430,174	3.81
32	585.285,598 714.435,5	33	585.279,645 714.439,065	6.938
34	585.275,33 714.441,648	35	585.272,816 714.443,154	2.93
36	585.270,309 714.444,655	37	585.270,165 714.444,742	0.168
38	585.267,603 714.446,275	1	585.266,396 714.446,998	1.407

** Lungimile segmentelor sunt determinate în planul de proiecție Stereo 70 și sunt rotunjite la 1 milimetru.

*** Distanța dintre puncte este formată din segmente cumulate ce sunt mai mici decât valoarea 1 milimetru.

**DATE DESPRE IMOBILUL NR. 4890**

Oficiul de Cadastru și Publicitate Imobiliară SUCEAVA
Biroul de Cadastru și Publicitate Imobiliară Radauti

A. Partea I. Descrierea imobilului

TEREN Necunoscut

Adresa: Loc. Gramești, Jud. Suceava

Nr. Crt	Nr cadastral Nr. topografic	Suprafața* (mp)	Observații / Referințe
A1		5.000	Sector cadastral:11 Teren neimprejmuit; Deținător Mangu Nicolae Cezar.

B. Partea II. Proprietari și acte

Inscrieri privitoare la dreptul de proprietate și alte drepturi reale	Referințe
/	
Act Administrativ nr. 15, din 01/03/1993 emis de CJSDPAT SUCEAVA;	
B1	A1
Intabulare, drept de PROPRIETATE, dobândit prin Reconstituire, cota actuala 1/1 1) MACOVEI HARALAMBIE , Lipsă CNP proprietar.	

C. Partea III. SARCINI .

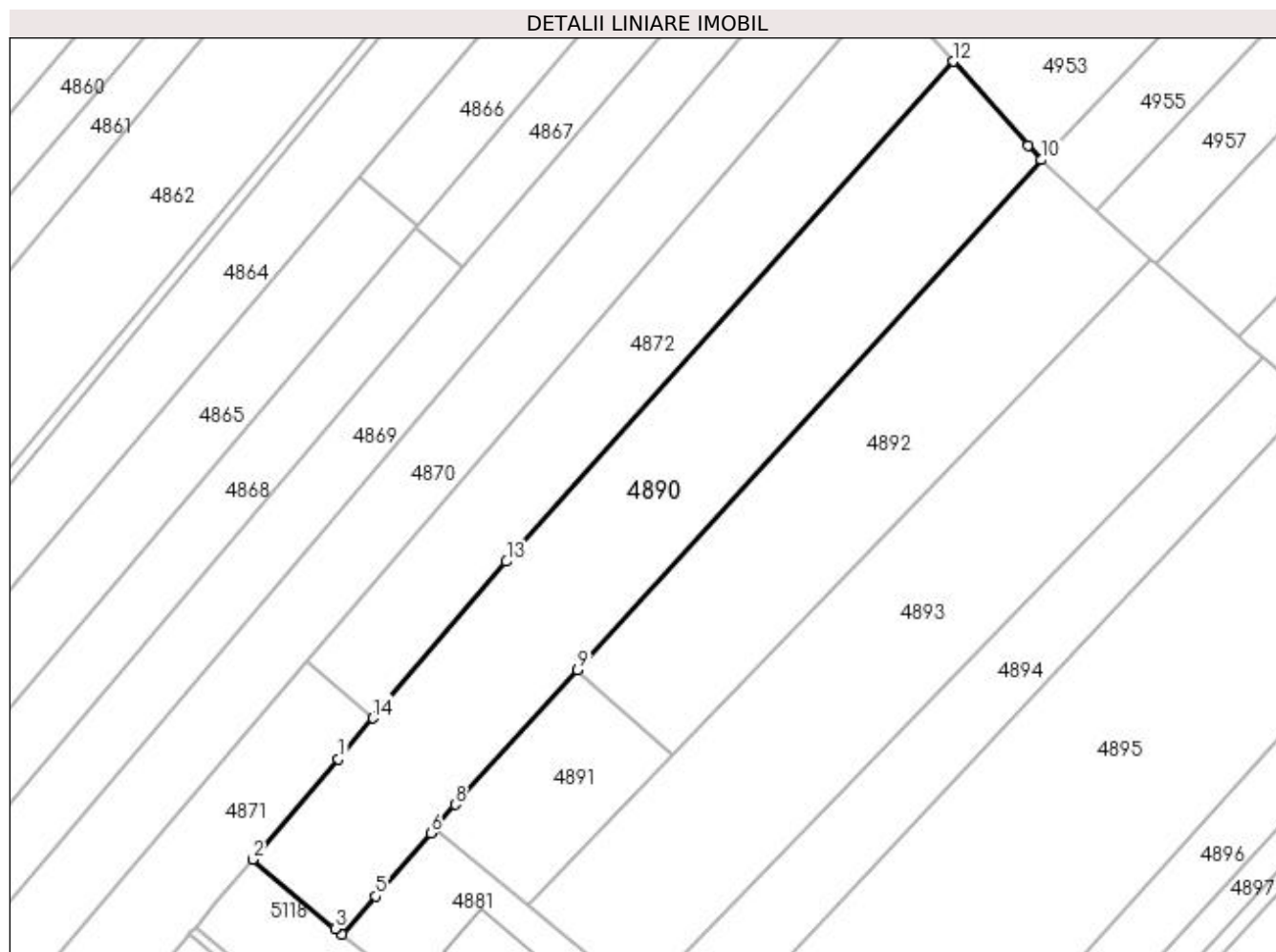
Inscrieri privind dezmembramintele dreptului de proprietate, drepturi reale de garanție și sarcini	Referințe
NU SUNT	

Anexa Nr. 1 La Partea I

Teren

Nr cadastral	Suprafața (mp)*	Observații / Referințe
	5.000	Deținător Mangu Nicolae Cezar.

* Suprafața este determinată în planul de proiecție Stereo 70.



Date referitoare la teren

Crt	Categorie folosință	Intra vilan	Suprafața (mp)	Tarla	Parcelă	Nr. topo	Observații / Referințe
1	arabil	DA	2.724	1	32	-	
2	arabil	NU	2.276	1	32	-	

Lungime Segmente

1) Valorile lungimilor segmentelor sunt obținute din proiecție în plan.

Punct început	X / Y	Punct sfârșit	X / Y	Lungime segment (** (m)
1	585.155,372 714.539,996	2	585.138,762 714.520,482	25.626
2	585.138,762 714.520,482	3	585.154,79 714.506,984	20.955
3	585.154,79 714.506,984	4	585.156,183 714.505,893	1.769
4	585.156,183 714.505,893	5	585.162,651 714.513,29	9.826

Punct început	X / Y	Punct sfârşit	X / Y	Lungime segment (** (m)
5	585.162,651 714.513,29	6	585.173,396 714.525,575	16.321
6	585.173,396 714.525,575	7	585.174,141 714.526,383	1.099
7	585.174,141 714.526,383	8	585.178,121 714.531,148	6.209
8	585.178,121 714.531,148	9	585.201,968 714.557,359	35.435
9	585.201,968 714.557,359	10	585.292,271 714.656,613	134.186
10	585.292,271 714.656,613	11	585.289,733 714.659,451	3.807
11	585.289,733 714.659,451	12	585.275,147 714.675,759	21.88
12	585.275,147 714.675,759	13	585.188,109 714.578,456	130.551
13	585.188,109 714.578,456	14	585.162,153 714.547,962	40.045
14	585.162,153 714.547,962	1	585.155,372 714.539,996	10.461

** Lungimile segmentelor sunt determinate în planul de proiecție Stereo 70 și sunt rotunjite la 1 milimetru.

*** Distanța dintre puncte este formată din segmente cumulate ce sunt mai mici decât valoarea 1 milimetru.

**DATE DESPRE IMOBILUL NR. 4891**

Oficiul de Cadastru și Publicitate Imobiliară SUCEAVA
Biroul de Cadastru și Publicitate Imobiliară Radauti

A. Partea I. Descrierea imobilului

TEREN Intravilan

Adresa: Loc. Gramesti, Jud. Suceava

Nr. Crt	Nr cadastral Nr. topografic	Suprafața* (mp)	Observații / Referințe
A1	31005	1.000	Sector cadastral:11 Teren imprejmuit;

B. Partea II. Proprietari și acte

Inscrieri privitoare la dreptul de proprietate și alte drepturi reale		Referințe
15488 / 22/05/2017		
Act Notarial nr. 396, din 19/05/2017 emis de OLAREAN ANDRA-ALINA;		
B11	Intabulare, drept de PROPRIETATE bun comun in dev. cu titlu de cumparare, dobandit prin Conventie, cota actuala 1/1 1) CUZENCU PETRU-OCTAVIAN 2) CUZENCU ADRIANA	A1

C. Partea III. SARCINI .

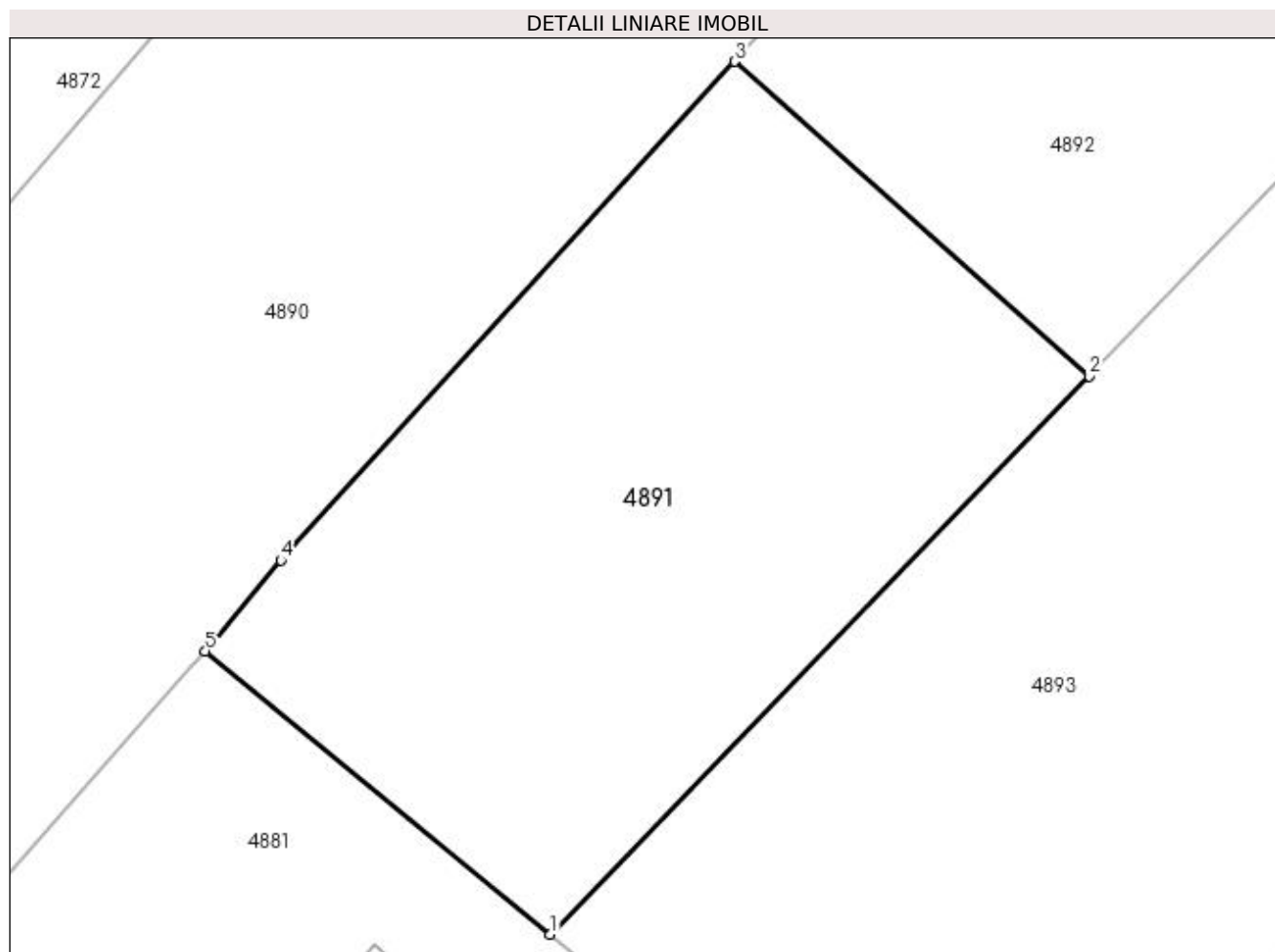
Inscrieri privind dezmembramintele dreptului de proprietate, drepturi reale de garanție și sarcini	Referințe
NU SUNT	

Anexa Nr. 1 La Partea I

Teren

Nr cadastral	Suprafața (mp)*	Observații / Referințe
31005	1.000	

* Suprafața este determinată în planul de proiecție Stereo 70.



Date referitoare la teren

Crt	Categorie folosință	Intra vilan	Suprafața (mp)	Tarla	Parcelă	Nr. topo	Observații / Referințe
1	arabil	DA	1.000	2	-	-	

Lungime Segmente

1) Valorile lungimilor segmentelor sunt obținute din proiecție în plan.

Punct început	X / Y	Punct sfârșit	X / Y	Lungime segment (** (m)
1	585.192,289 714.511,497	2	585.220,598 714.540,836	40.77
2	585.220,598 714.540,836	3	585.201,968 714.557,359	24.901
3	585.201,968 714.557,359	4	585.178,121 714.531,148	35.435
4	585.178,121 714.531,148	5	585.174,141 714.526,383	6.209
5	585.174,141 714.526,383	1	585.192,289 714.511,497	23.472

**** Lungimile segmentelor sunt determinate în planul de proiecție Stereo 70 și sunt rotunjite la 1 milimetru.**

***** Distanța dintre puncte este formată din segmente cumulate ce sunt mai mici decât valoarea 1 milimetru.**

**DATE DESPRE IMOBILUL NR. 4892**

Oficiul de Cadastru și Publicitate Imobiliară SUCEAVA
Biroul de Cadastru și Publicitate Imobiliară Radauti

A. Partea I. Descrierea imobilului

TEREN Necunoscut

Adresa: Loc. Gramesti, Jud. Suceava

Nr. Crt	Nr cadastral Nr. topografic	Suprafața* (mp)	Observații / Referințe
A1	31002	3.600	Sector cadastral:11 Teren imprejmuit;

B. Partea II. Proprietari și acte

Inscrieri privitoare la dreptul de proprietate și alte drepturi reale	Referințe
49600 / 25/11/2022	
Act Notarial nr. contract de vanzare nr. 1322, din 24/11/2022 emis de BIN SEHLANEC ANA;	
B9	A1
Intabulare, drept de PROPRIETATE- bun comun in devalmasie, dobandit prin Conventie, cota actuala 1/1	
1) CUZENCU PETRU OCTAVIAN	
2) CUZENCU ADRIANA	

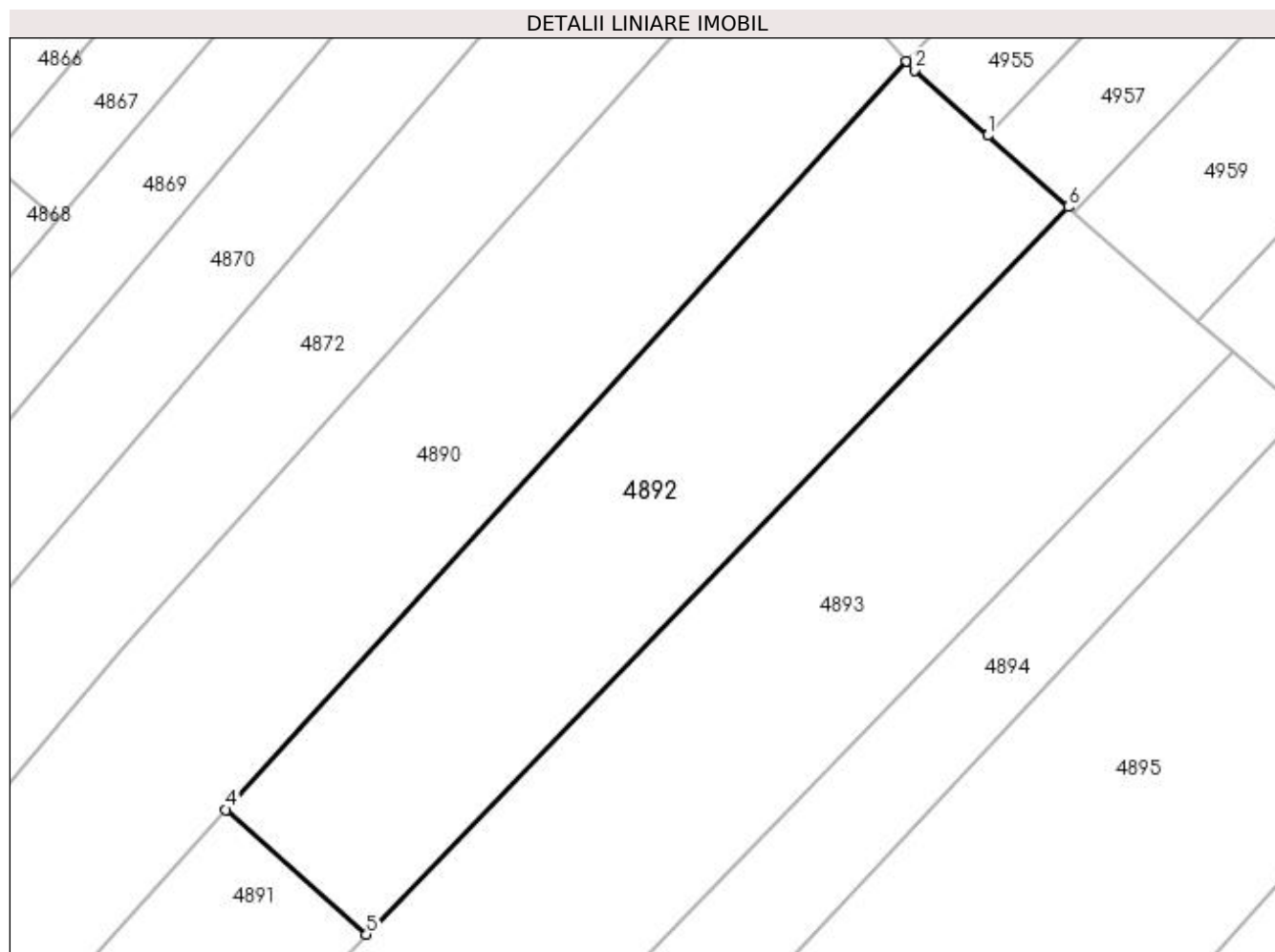
C. Partea III. SARCINI .

Inscrieri privind dezmembramintele dreptului de proprietate, drepturi reale de garanție și sarcini	Referințe
NU SUNT	

Anexa Nr. 1 La Partea I**Teren**

Nr cadastral	Suprafața (mp)*	Observații / Referințe
31002	3.600	

* Suprafața este determinată în planul de proiecție Stereo 70.

**Date referitoare la teren**

Crt	Categorie folosință	Intravilan	Suprafața (mp)	Tarla	Parcelă	Nr. topo	Observații / Referințe
1	arabil	DA	1.173	2	32	-	
2	arabil	NU	2.427	2	32	-	

Lungime Segmente

1) Valorile lungimilor segmentelor sunt obținute din proiecție în plan.

Punct început	X / Y	Punct sfârșit	X / Y	Lungime segment (** (m)
1	585.303,067 714.646,789	2	585.293,302 714.655,46	13.059
2	585.293,302 714.655,46	3	585.292,271 714.656,613	1.547
3	585.292,271 714.656,613	4	585.201,968 714.557,359	134.186
4	585.201,968 714.557,359	5	585.220,598 714.540,836	24.901

Punct început	X / Y	Punct sfârșit	X / Y	Lungime segment (** (m)
5	585.220,598 714.540,836	6	585.313,711 714.637,339	134.1
6	585.313,711 714.637,339	1	585.303,067 714.646,789	14.234

** Lungimile segmentelor sunt determinate în planul de proiecție Stereo 70 și sunt rotunjite la 1 milimetru.

*** Distanța dintre puncte este formată din segmente cumulate ce sunt mai mici decât valoarea 1 milimetru.

**DATE DESPRE IMOBILUL NR. 4893**

Oficiul de Cadastru și Publicitate Imobiliară SUCEAVA
Biroul de Cadastru și Publicitate Imobiliară Radauti

A. Partea I. Descrierea imobilului

TEREN Necunoscut

Adresa: Loc. Gramești, Jud. Suceava

Nr. Crt	Nr cadastral Nr. topografic	Suprafața* (mp)	Observații / Referințe
A1		5.000	Sector cadastral:11 Teren neimprejmuit; Deținător Ioniță Cristian-Constantin.

B. Partea II. Proprietari și acte

Inscrieri privitoare la dreptul de proprietate și alte drepturi reale	Referințe
/	
Act Administrativ nr. 1256, din 04/11/1996 emis de CJSDPAT SUCEAVA;	
B1	A1
Intabulare, drept de PROPRIETATE, dobândit prin Reconstituire, cota actuala 1/1 1) IONIȚĂ ELENA, Lipsă CNP proprietar.	

C. Partea III. SARCINI .

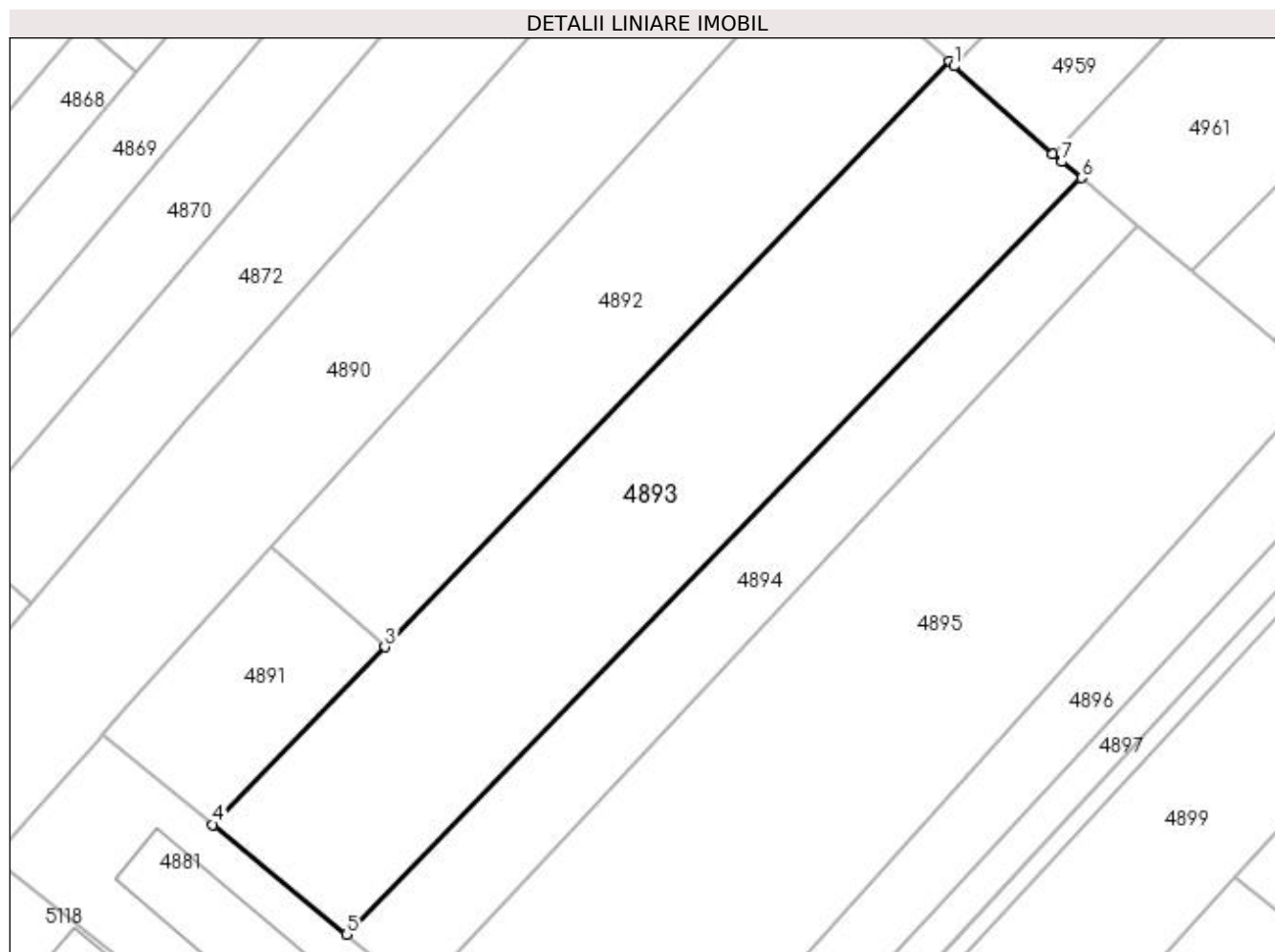
Inscrieri privind dezmembramintele dreptului de proprietate, drepturi reale de garanție și sarcini	Referințe
NU SUNT	

Anexa Nr. 1 La Partea I

Teren

Nr cadastral	Suprafața (mp)*	Observații / Referințe
	5.000	Deținător Ioniță Cristian-Constantin.

* Suprafața este determinată în planul de proiecție Stereo 70.



Date referitoare la teren

Crt	Categorie folosință	Intravilan	Suprafața (mp)	Tarla	Parcelă	Nr. topo	Observații / Referințe
1	arabil	DA	2.476	1	32	-	
2	arabil	NU	2.524	1	32	-	

Lungime Segmente

1) Valorile lungimilor segmentelor sunt obținute din proiecție în plan.

Punct început	X / Y	Punct sfârșit	X / Y	Lungime segment (** (m)
1	585.314,564 714.636,582	2	585.313,711 714.637,339	1.14
2	585.313,711 714.637,339	3	585.220,598 714.540,836	134.1
3	585.220,598 714.540,836	4	585.192,289 714.511,497	40.77
4	585.192,289 714.511,497	5	585.214,3 714.493,442	28.469

Punct început	X / Y	Punct sfârșit	X / Y	Lungime segment (** (m)
5	585.214,3 714.493,442	6	585.335,491 714.618,158	173.9
6	585.335,491 714.618,158	7	585.332,326 714.620,811	4.129
7	585.332,326 714.620,811	8	585.330,838 714.622,132	1.99
8	585.330,838 714.622,132	1	585.314,564 714.636,582	21.764

** Lungimile segmentelor sunt determinate în planul de proiecție Stereo 70 și sunt rotunjite la 1 milimetru.

*** Distanța dintre puncte este formată din segmente cumulate ce sunt mai mici decât valoarea 1 milimetru.

**DATE DESPRE IMOBILUL NR. 4894**

Oficiul de Cadastru și Publicitate Imobiliară SUCEAVA
Biroul de Cadastru și Publicitate Imobiliară Radauti

A. Partea I. Descrierea imobilului

TEREN Necunoscut

Adresa: Loc. Gramești, Jud. Suceava

Nr. Crt	Nr cadastral Nr. topografic	Suprafața* (mp)	Observații / Referințe
A1		2.400	Sector cadastral:11 Teren neimprejmuit;

B. Partea II. Proprietari și acte

Inscrieri privitoare la dreptul de proprietate și alte drepturi reale		Referințe
/		
Act Administrativ nr. 1472, din 13/10/1999 emis de CJSDPAT SUCEAVA;		
B1	Intabulare, drept de PROPRIETATE, dobândit prin Reconstituire, cota actuala 1/1 1) MIHAI CLEOPATRA	A1

C. Partea III. SARCINI .

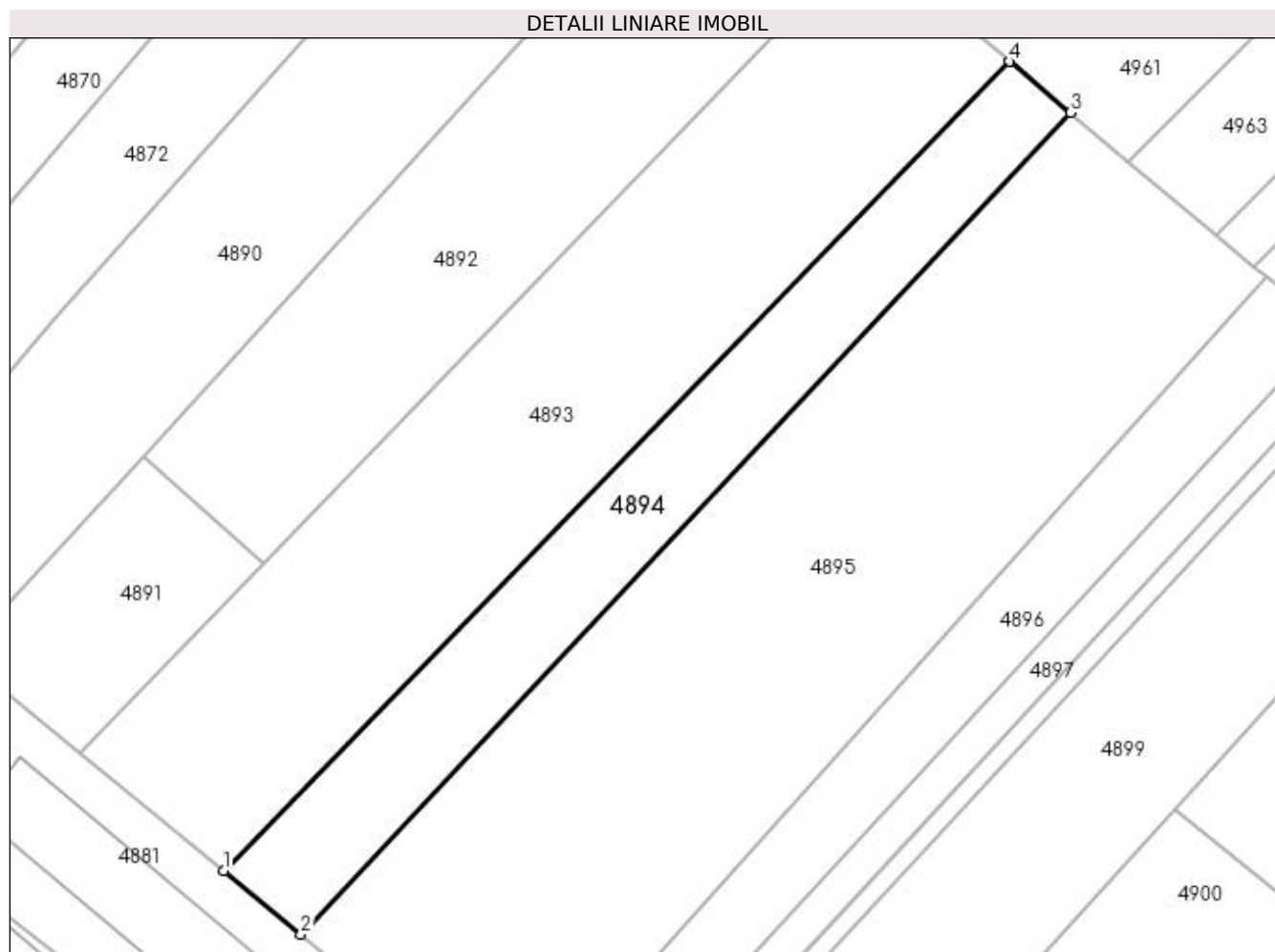
Inscrieri privind dezmembramintele dreptului de proprietate, drepturi reale de garanție și sarcini	Referințe
NU SUNT	

Anexa Nr. 1 La Partea I

Teren

Nr cadastral	Suprafața (mp)*	Observații / Referințe
	2.400	

* Suprafața este determinată în planul de proiecție Stereo 70.



Date referitoare la teren

Crt	Categorie folosință	Intra vilan	Suprafața (mp)	Tarla	Parcelă	Nr. topo	Observații / Referințe
1	arabil	DA	1.262	2	32	-	
2	arabil	NU	1.138	2	32	-	

Lungime Segmente

1) Valorile lungimilor segmentelor sunt obținute din proiecție în plan.

Punct început	X / Y	Punct sfârșit	X / Y	Lungime segment (** (m)
1	585.214,3 714.493,442	2	585.226,215 714.483,668	15.412
2	585.226,215 714.483,668	3	585.344,908 714.610,262	173.534
3	585.344,908 714.610,262	4	585.335,491 714.618,158	12.29
4	585.335,491 714.618,158	1	585.214,3 714.493,442	173.9

**** Lungimile segmentelor sunt determinate în planul de proiecție Stereo 70 și sunt rotunjite la 1 milimetru.**

***** Distanța dintre puncte este formată din segmente cumulate ce sunt mai mici decât valoarea 1 milimetru.**

**DATE DESPRE IMOBILUL NR. 4895**

Oficiul de Cadastru și Publicitate Imobiliară SUCEAVA
Biroul de Cadastru și Publicitate Imobiliară Radauti

A. Partea I. Descrierea imobilului

TEREN Necunoscut

Adresa: Loc. Gramești, Jud. Suceava

Nr. Crt	Nr cadastral Nr. topografic	Suprafața* (mp)	Observații / Referințe
A1		7.200	Sector cadastral:11 Teren neimprejmuit;

B. Partea II. Proprietari și acte

Inscrieri privitoare la dreptul de proprietate și alte drepturi reale		Referințe
/		
Act Normativ nr. Legea 7, din 13/03/1996 emis de PARLAMENTUL ROMANIEI;		
B1	Inscrierea provizorie, drept de PROPRIETATE, dobandit prin Lege, cota actuala 1/1 1) NEIDENTIFICAT NEIDENTIFICAT	A1
B2	Proprietar neidentificat.	A1

C. Partea III. SARCINI .

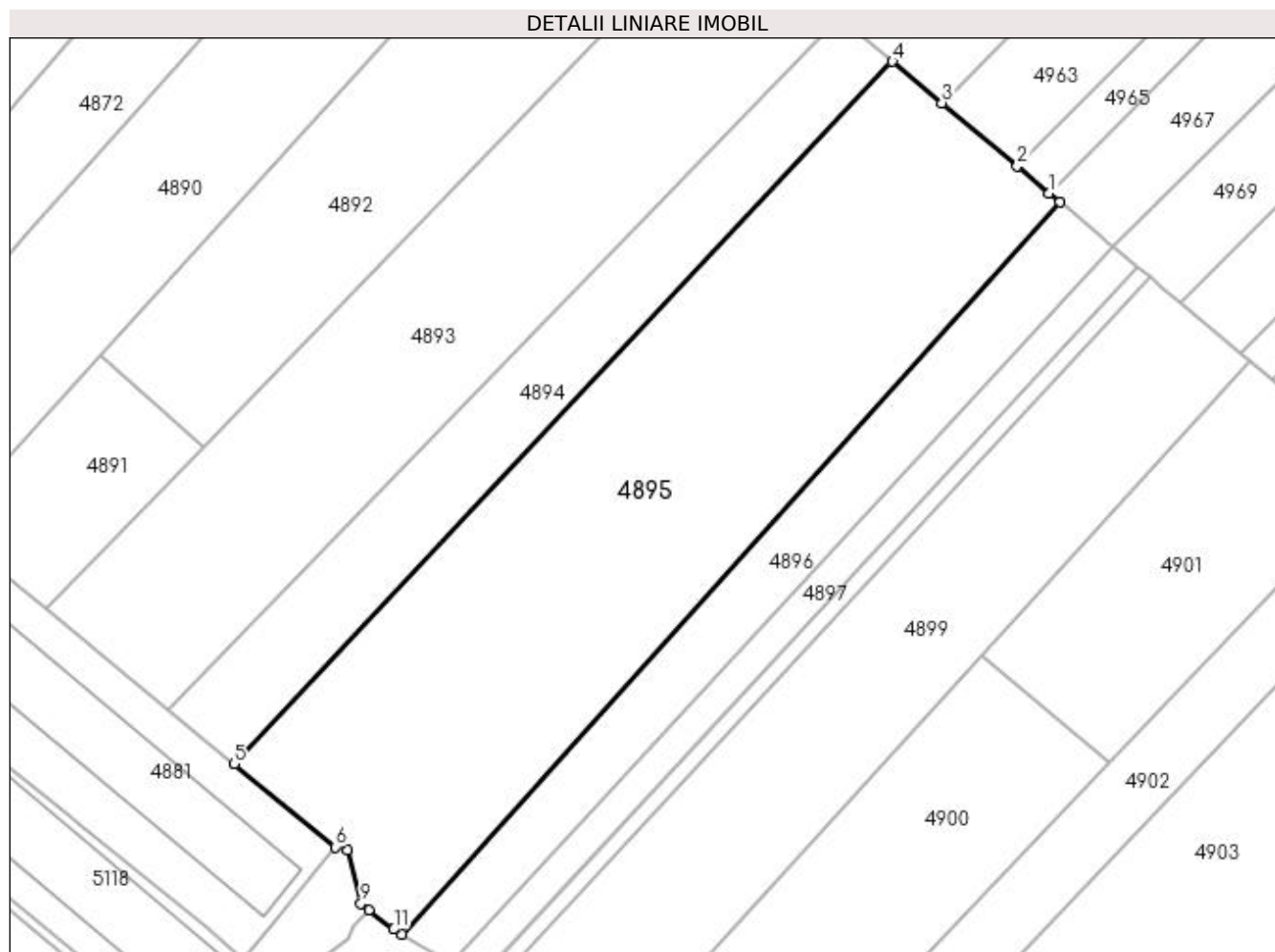
Inscrieri privind dezmembramintele dreptului de proprietate, drepturi reale de garanție și sarcini	Referințe
NU SUNT	

Anexa Nr. 1 La Partea I

Teren

Nr cadastral	Suprafața (mp)*	Observații / Referințe
	7.200	

* Suprafața este determinată în planul de proiecție Stereo 70.



Date referitoare la teren

Crt	Categorie folosință	Intravilan	Suprafața (mp)	Tarla	Parcelă	Nr. topo	Observații / Referințe
1	arabil	DA	3.687	1	32	-	
2	arabil	NU	3.513	1	32	-	

Lungime Segmente

1) Valorile lungimilor segmentelor sunt obținute din proiecție în plan.

Punct început	X / Y	Punct sfârșit	X / Y	Lungime segment (** (m)
1	585.373,206 714.586,539	2	585.367,403 714.591,404	7.572
2	585.367,403 714.591,404	3	585.353,817 714.602,794	17.729
3	585.353,817 714.602,794	4	585.344,908 714.610,262	11.625
4	585.344,908 714.610,262	5	585.226,215 714.483,668	173.534

Punct început	X / Y	Punct sfârșit	X / Y	Lungime segment (** (m)
5	585.226,215 714.483,668	6	585.244,508 714.468,664	23.659
6	585.244,508 714.468,664	7	585.245,084 714.469,359	0.903
7	585.245,084 714.469,359	8	585.246,582 714.468,102	1.956
8	585.246,582 714.468,102	9	585.249,049 714.458,487	9.926
9	585.249,049 714.458,487	10	585.250,515 714.457,337	1.864
10	585.250,515 714.457,337	11	585.254,988 714.453,829	5.685
11	585.254,988 714.453,829	12	585.256,495 714.452,927	1.756
12	585.256,495 714.452,927	13	585.375,126 714.584,929	177.477
13	585.375,126 714.584,929	1	585.373,206 714.586,539	2.506

** Lungimile segmentelor sunt determinate în planul de proiecție Stereo 70 și sunt rotunjite la 1 milimetru.

*** Distanța dintre puncte este formată din segmente cumulate ce sunt mai mici decât valoarea 1 milimetru.

**DATE DESPRE IMOBILUL NR. 4896**

Oficiul de Cadastru și Publicitate Imobiliară SUCEAVA
Biroul de Cadastru și Publicitate Imobiliară Radauti

A. Partea I. Descrierea imobilului

TEREN Necunoscut

Adresa: Loc. Gramesti, Jud. Suceava

Nr. Crt	Nr cadastral Nr. topografic	Suprafața* (mp)	Observații / Referințe
A1		2.000	Sector cadastral:11 Teren neimprejmuit; Deținător Aiftincăi Viorel.

B. Partea II. Proprietari și acte

Inscrieri privitoare la dreptul de proprietate și alte drepturi reale		Referințe
/		
Act Administrativ nr. 1455, din 03/06/1999 emis de CJSDPAT SUCEAVA;		
B1	Intabulare, drept de PROPRIETATE, dobândit prin Reconstituire, cota actuala 1/1 1) AIFTINCĂI AUREL, Lipsă CNP proprietar.	A1

C. Partea III. SARCINI .

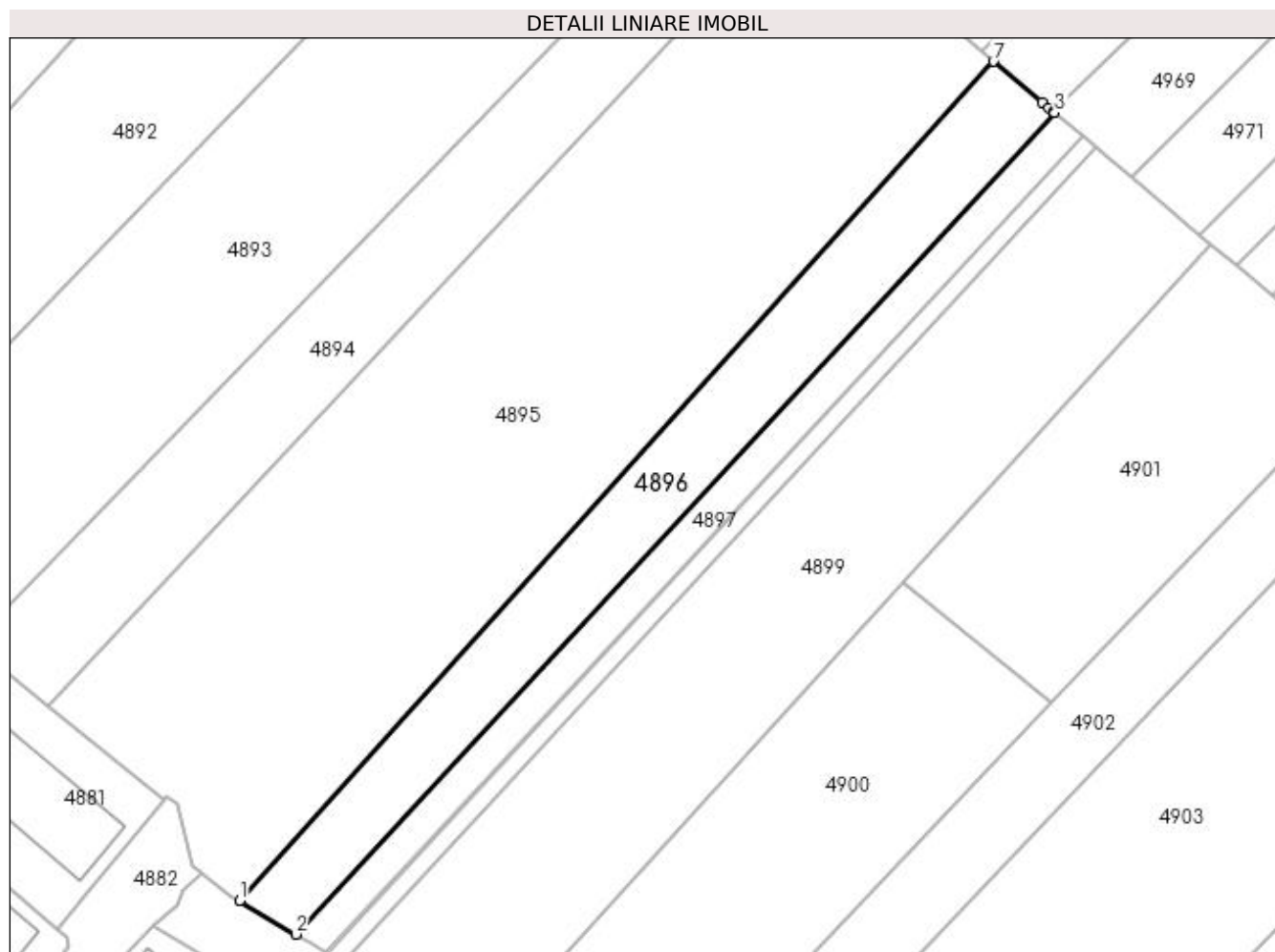
Inscrieri privind dezmembramintele dreptului de proprietate, drepturi reale de garanție și sarcini	Referințe
NU SUNT	

Anexa Nr. 1 La Partea I

Teren

Nr cadastral	Suprafața (mp)*	Observații / Referințe
	2.000	Deținător Aiftincăi Viorel.

* Suprafața este determinată în planul de proiecție Stereo 70.



Date referitoare la teren

Crt	Categorie folosință	Intra vilan	Suprafața (mp)	Tarla	Parcelă	Nr. topo	Observații / Referințe
1	arabil	NU	1.041	1	32	-	
2	arabil	DA	959	1	32	-	

Lungime Segmente

1) Valorile lungimilor segmentelor sunt obținute din proiecție în plan.

Punct început	X / Y	Punct sfârșit	X / Y	Lungime segment (** (m)
1	585.256,495 714.452,927	2	585.265,314 714.447,646	10.279
2	585.265,314 714.447,646	3	585.384,76 714.576,853	175.96
3	585.384,76 714.576,853	4	585.384,614 714.576,975	0.19
4	585.384,614 714.576,975	5	585.383,812 714.577,648	1.047

Punct început	X / Y	Punct sfârșit	X / Y	Lungime segment (** (m)
5	585.383,812 714.577,648	6	585.382,751 714.578,537	1.384
6	585.382,751 714.578,537	7	585.375,126 714.584,929	9.95
7	585.375,126 714.584,929	1	585.256,495 714.452,927	177.477

** Lungimile segmentelor sunt determinate în planul de proiecție Stereo 70 și sunt rotunjite la 1 milimetru.

*** Distanța dintre puncte este formată din segmente cumulate ce sunt mai mici decât valoarea 1 milimetru.

**DATE DESPRE IMOBILUL NR. 4897**

Oficiul de Cadastru și Publicitate Imobiliară SUCEAVA
Biroul de Cadastru și Publicitate Imobiliară Radauti

A. Partea I. Descrierea imobilului

TEREN Necunoscut

Adresa: Loc. Gramesti, Jud. Suceava

Nr. Crt	Nr cadastral Nr. topografic	Suprafața* (mp)	Observații / Referințe
A1		1.000	Sector cadastral:11 Teren neimprejmuit;

B. Partea II. Proprietari și acte

Inscrieri privitoare la dreptul de proprietate și alte drepturi reale		Referințe
/		
Act Notarial nr. 32, din 14/04/2016 emis de NP SEHLANEC ANA;		
B1	Intabulare, drept de PROPRIETATE, dobandit prin Succesiune, cota actuala 2/8 1) BORDIANU VIORICA	A1
B2	Intabulare, drept de PROPRIETATE, dobandit prin Succesiune, cota actuala 3/8 1) BORDIANU CRISTIANA-ELISABETA	A1
B3	Intabulare, drept de PROPRIETATE, dobandit prin Succesiune, cota actuala 3/8 1) BORDIANU DAN-CRISTINEL	A1

C. Partea III. SARCINI .

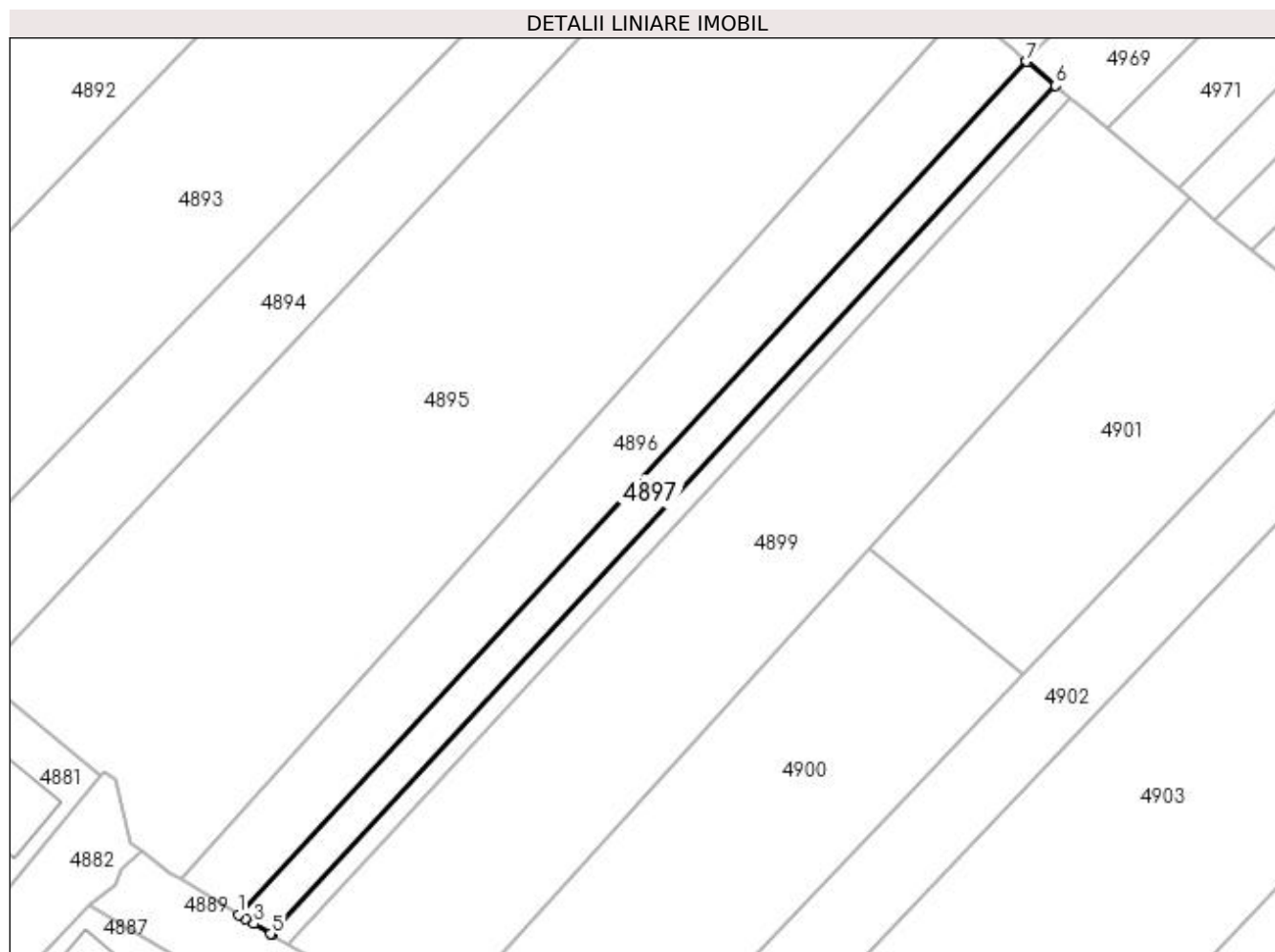
Inscrieri privind dezmembramintele dreptului de proprietate, drepturi reale de garanție și sarcini	Referințe
NU SUNT	

Anexa Nr. 1 La Partea I

Teren

Nr cadastral	Suprafața (mp)*	Observații / Referințe
	1.000	

* Suprafața este determinată în planul de proiecție Stereo 70.



Date referitoare la teren

Crt	Categorie folosință	Intravilan	Suprafața (mp)	Tarla	Parcelă	Nr. topo	Observații / Referințe
1	arabil	DA	504	2	32	-	
2	arabil	NU	496	2	32	-	

Lungime Segmente

1) Valorile lungimilor segmentelor sunt obținute din proiecție în plan.

Punct început	X / Y	Punct sfârșit	X / Y	Lungime segment (** (m)
1	585.265,314 714.447,646	2	585.266,396 714.446,998	1.261
2	585.266,396 714.446,998	3	585.267,603 714.446,275	1.407
3	585.267,603 714.446,275	4	585.270,165 714.444,742	2.985
4	585.270,165 714.444,742	5	585.270,309 714.444,655	0.168

Punct început	X / Y	Punct sfârșit	X / Y	Lungime segment (** (m)
5	585.270,309 714.444,655	6	585.389,131 714.573,188	175.042
6	585.389,131 714.573,188	7	585.384,76 714.576,853	5.705
7	585.384,76 714.576,853	1	585.265,314 714.447,646	175.96

** Lungimile segmentelor sunt determinate în planul de proiecție Stereo 70 și sunt rotunjite la 1 milimetru.

*** Distanța dintre puncte este formată din segmente cumulate ce sunt mai mici decât valoarea 1 milimetru.

**DATE DESPRE IMOBILUL NR. 4898**

Oficiul de Cadastru și Publicitate Imobiliară SUCEAVA
Biroul de Cadastru și Publicitate Imobiliară Radauti

A. Partea I. Descrierea imobilului

TEREN Necunoscut

Adresa: Loc. Gramesti, Jud. Suceava

Nr. Crt	Nr cadastral Nr. topografic	Suprafața* (mp)	Observații / Referințe
A1		500	Sector cadastral:11 Teren neimprejmuit; Deținător Luchian Mariana.

B. Partea II. Proprietari și acte

Inscrieri privitoare la dreptul de proprietate și alte drepturi reale		Referințe
/		
Act Administrativ nr. 533, din 25/03/1994 emis de CJSDPAT SUCEAVA;		
B1	Intabulare, drept de PROPRIETATE, dobandit prin Reconstituire, cota actuala 1/1 1) BORDIANU DAN DEFUNCT :Da	A1

C. Partea III. SARCINI .

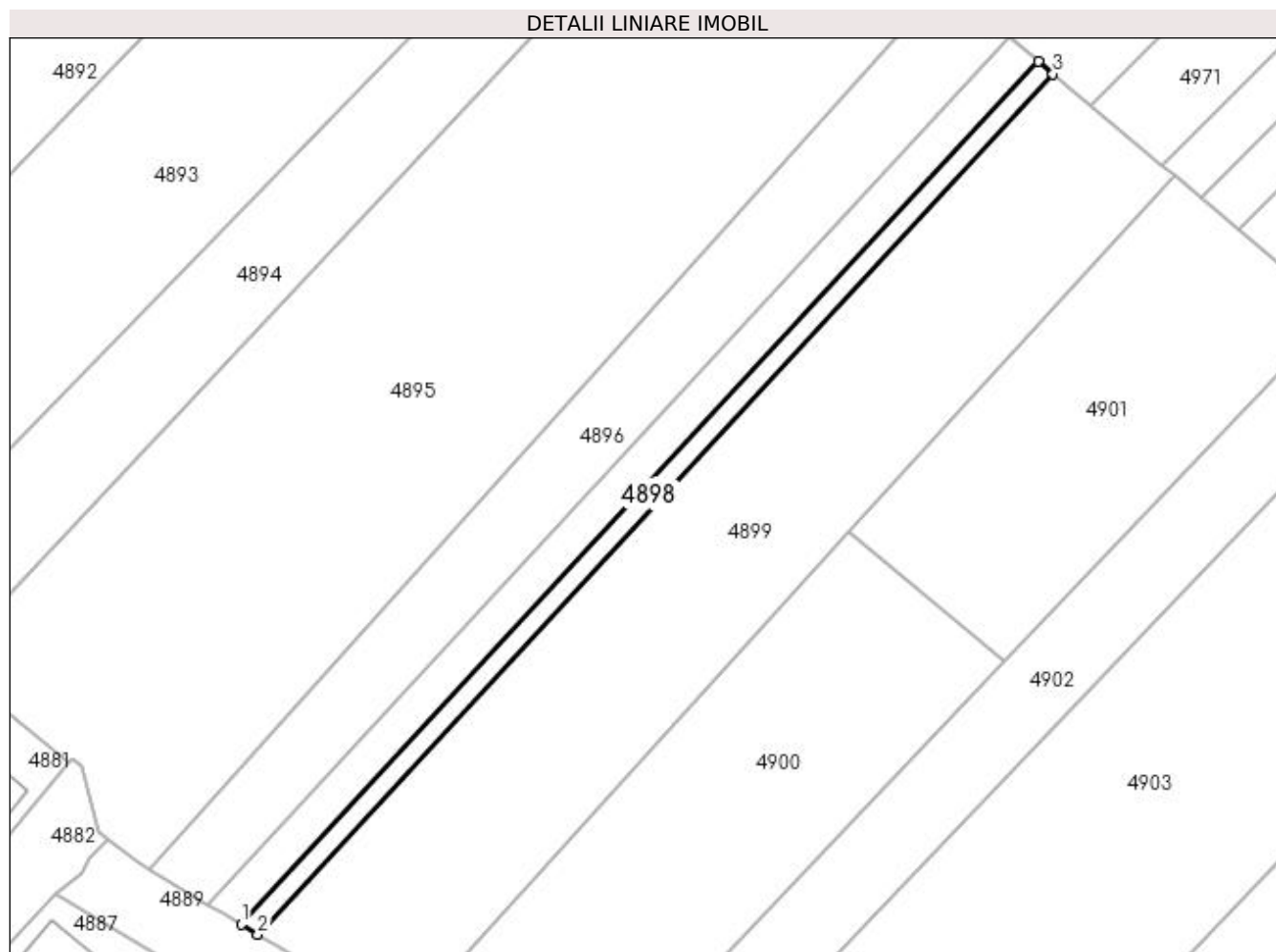
Inscrieri privind dezmembramintele dreptului de proprietate, drepturi reale de garanție și sarcini	Referințe
NU SUNT	

Anexa Nr. 1 La Partea I

Teren

Nr cadastral	Suprafața (mp)*	Observații / Referințe
	500	Deținător Luchian Mariana.

* Suprafața este determinată în planul de proiecție Stereo 70.



Date referitoare la teren

Crt	Categorie folosință	Intra vilan	Suprafața (mp)	Tarla	Parcelă	Nr. topo	Observații / Referințe
1	arabil	DA	251	2	32	-	
2	arabil	NU	249	2	32	-	

Lungime Segmente

1) Valorile lungimilor segmentelor sunt obținute din proiecție în plan.

Punct început	X / Y	Punct sfârșit	X / Y	Lungime segment (** (m)
1	585.270,309 714.444,655	2	585.272,816 714.443,154	2.922
2	585.272,816 714.443,154	3	585.391,326 714.571,349	174.581
3	585.391,326 714.571,349	4	585.389,131 714.573,188	2.864
4	585.389,131 714.573,188	1	585.270,309 714.444,655	175.042

**** Lungimile segmentelor sunt determinate în planul de proiecție Stereo 70 și sunt rotunjite la 1 milimetru.**

***** Distanța dintre puncte este formată din segmente cumulate ce sunt mai mici decât valoarea 1 milimetru.**

**DATE DESPRE IMOBILUL NR. 4899**

Oficiul de Cadastru și Publicitate Imobiliară SUCEAVA
Biroul de Cadastru și Publicitate Imobiliară Radauti

A. Partea I. Descrierea imobilului

TEREN Necunoscut

Adresa: Loc. Gramești, Jud. Suceava

Nr. Crt	Nr cadastral Nr. topografic	Suprafața* (mp)	Observații / Referințe
A1		4.165	Sector cadastral:11 Teren neimprejmuit;

B. Partea II. Proprietari și acte

Inscrieri privitoare la dreptul de proprietate și alte drepturi reale		Referințe
/		
Act Normativ nr. Legea 7, din 13/03/1996 emis de PARLAMENTUL ROMANIEI;		
B1	Inscrierea provizorie, drept de PROPRIETATE, dobandit prin Lege, cota actuala 1/1 1) NEIDENTIFICAT NEIDENTIFICAT	A1
B2	Proprietar neidentificat.	A1

C. Partea III. SARCINI .

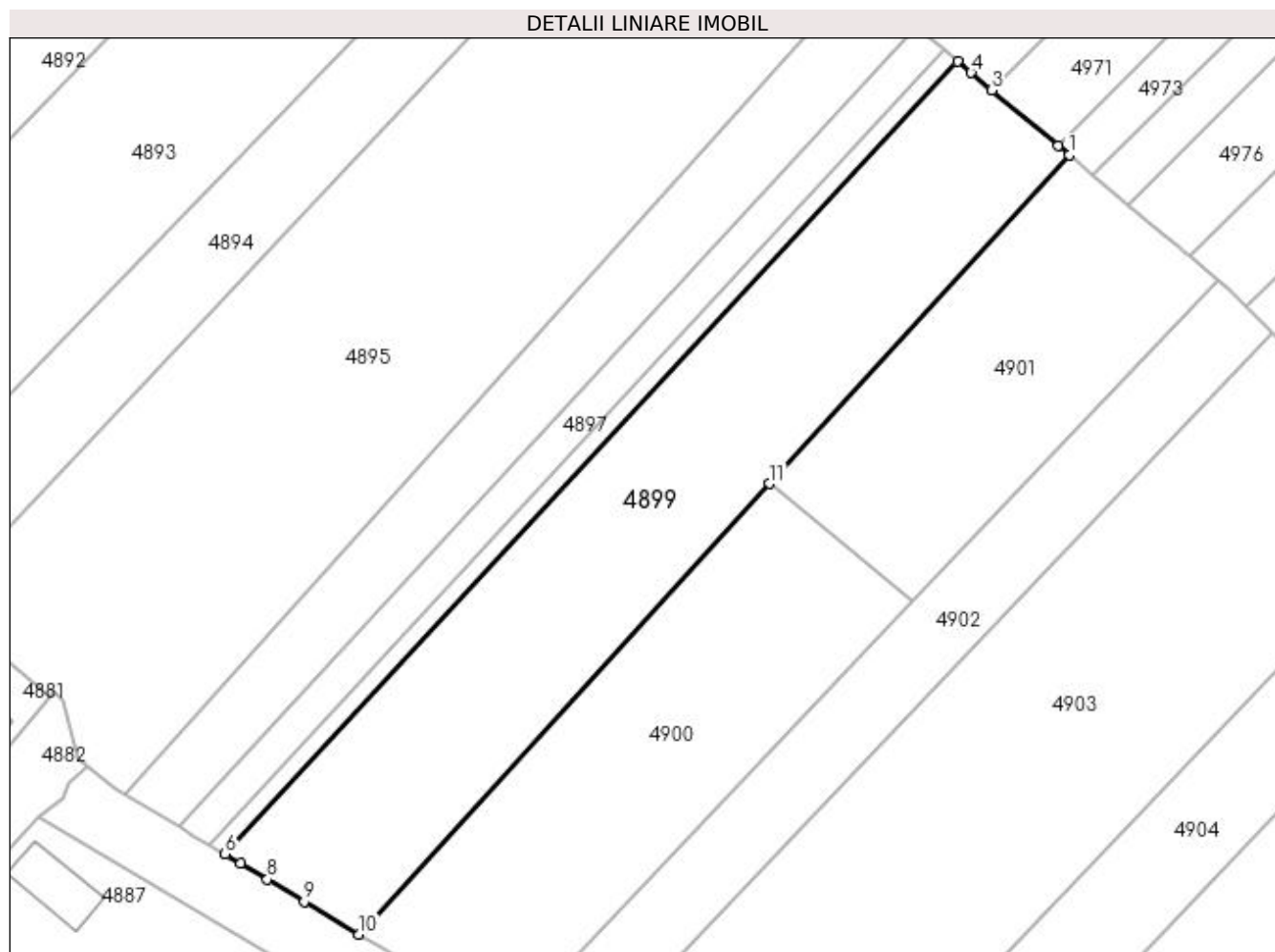
Inscrieri privind dezmembramintele dreptului de proprietate, drepturi reale de garanție și sarcini	Referințe
NU SUNT	

Anexa Nr. 1 La Partea I

Teren

Nr cadastral	Suprafața (mp)*	Observații / Referințe
	4.165	

* Suprafața este determinată în planul de proiecție Stereo 70.



Date referitoare la teren

Crt	Categorie folosință	Intravilan	Suprafața (mp)	Tarla	Parcelă	Nr. topo	Observații / Referințe
1	arabil	DA	2.089	2	32	-	
2	arabil	NU	2.076	2	32	-	

Lungime Segmente

1) Valorile lungimilor segmentelor sunt obținute din proiecție în plan.

Punct început	X / Y	Punct sfârșit	X / Y	Lungime segment (** (m)
1	585.409,374 714.556,218	2	585.407,634 714.557,677	2.271
2	585.407,634 714.557,677	3	585.396,881 714.566,692	14.032
3	585.396,881 714.566,692	4	585.393,526 714.569,504	4.378
4	585.393,526 714.569,504	5	585.391,326 714.571,349	2.871

Punct început	X / Y	Punct sfârșit	X / Y	Lungime segment (** (m)
5	585.391,326 714.571,349	6	585.272,816 714.443,154	174.581
6	585.272,816 714.443,154	7	585.275,33 714.441,648	2.93
7	585.275,33 714.441,648	8	585.279,645 714.439,065	5.029
8	585.279,645 714.439,065	9	585.285,598 714.435,5	6.938
9	585.285,598 714.435,5	10	585.294,493 714.430,174	10.368
10	585.294,493 714.430,174	11	585.360,907 714.503,041	98.592
11	585.360,907 714.503,041	1	585.409,374 714.556,218	71.95

** Lungimile segmentelor sunt determinate în planul de proiecție Stereo 70 și sunt rotunjite la 1 milimetru.

*** Distanța dintre puncte este formată din segmente cumulate ce sunt mai mici decât valoarea 1 milimetru.

**DATE DESPRE IMOBILUL NR. 4900**

Oficiul de Cadastru și Publicitate Imobiliară SUCEAVA
Biroul de Cadastru și Publicitate Imobiliară Radauti

A. Partea I. Descrierea imobilului

TEREN Necunoscut

Adresa: Loc. Gramesti, Jud. Suceava

Nr. Crt	Nr cadastral Nr. topografic	Suprafața* (mp)	Observații / Referințe
A1	30694	Din acte: 5.000 Masurata: 2.790	Sector cadastral:11 Teren neimprejmuit;

B. Partea II. Proprietari și acte

Inscrieri privitoare la dreptul de proprietate și alte drepturi reale		Referințe
12874 / 27/04/2017		
Act Notarial nr. 1066, din 27/04/2017 emis de MANDICI ALEXANDRU;		
B4	Intabulare, drept de PROPRIETATE bun propriu cu titlu de schimb, dobandit prin Conventie, cota actuala 1/1 1) ANDRIEȘ VIORICA	A1

C. Partea III. SARCINI .

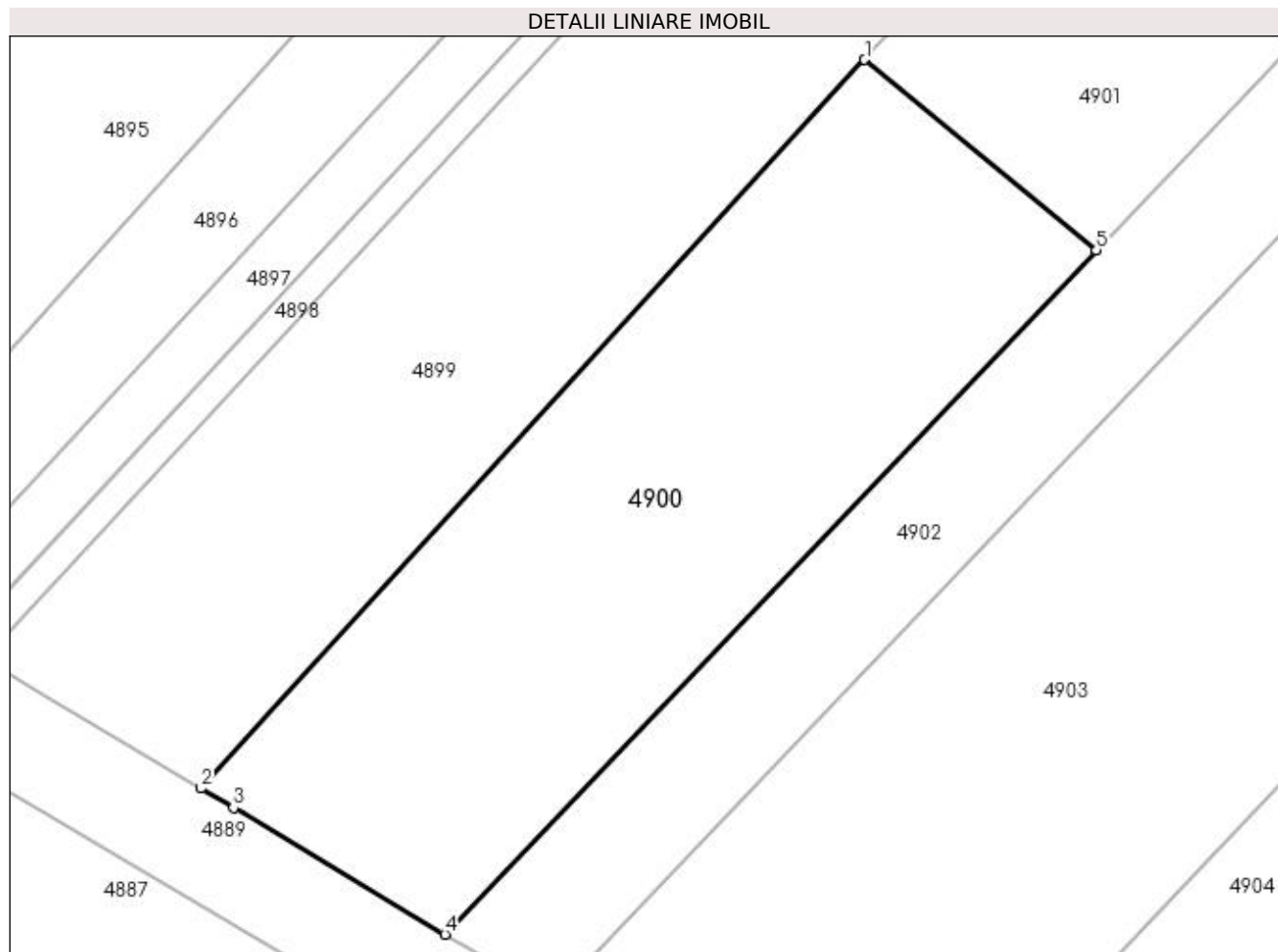
Inscrieri privind dezmembramintele dreptului de proprietate, drepturi reale de garanție și sarcini	Referințe
NU SUNT	

Anexa Nr. 1 La Partea I

Teren

Nr cadastral	Suprafața (mp)*	Observații / Referințe
30694	Din acte: 5.000 Masurata: 2.790	

* Suprafața este determinată în planul de proiecție Stereo 70.



Date referitoare la teren

Crt	Categorie folosință	Intravilan	Suprafața (mp)	Tarla	Parcelă	Nr. topo	Observații / Referințe
1	arabil	DA	2.336	2	32	-	
2	arabil	NU	454	2	32	-	

Lungime Segmente

1) Valorile lungimilor segmentelor sunt obținute din proiecție în plan.

Punct început	X / Y	Punct sfârșit	X / Y	Lungime segment (** (m)
1	585.360,907 714.503,041	2	585.294,493 714.430,174	98.592
2	585.294,493 714.430,174	3	585.297,762 714.428,217	3.81
3	585.297,762 714.428,217	4	585.318,906 714.415,556	24.645
4	585.318,906 714.415,556	5	585.384,108 714.483,981	94.516

Punct început	X / Y	Punct sfârşit	X / Y	Lungime segment (** (m)
5	585.384,108 714.483,981	1	585.360,907 714.503,041	30.026

** Lungimile segmentelor sunt determinate în planul de proiecţie Stereo 70 şi sunt rotunjite la 1 milimetru.

*** Distanţa dintre puncte este formată din segmente cumulate ce sunt mai mici decât valoarea 1 milimetru.

**DATE DESPRE IMOBILUL NR. 4901**

Oficiul de Cadastru și Publicitate Imobiliară SUCEAVA
Biroul de Cadastru și Publicitate Imobiliară Radauti

A. Partea I. Descrierea imobilului

TEREN Extravilan

Adresa: Jud. Suceava

Nr. Crt	Nr cadastral Nr. topografic	Suprafața* (mp)	Observații / Referințe
A1	30675	Din acte: 5.000 Masurata: 2.210	Sector cadastral:11 Teren neimprejmuit;

B. Partea II. Proprietari și acte

Inscrieri privitoare la dreptul de proprietate și alte drepturi reale		Referințe
12873 / 27/04/2017		
Act Notarial nr. 1066, din 27/04/2017 emis de MANDICI ALEXANDRU;		
B5	Intabulare, drept de PROPRIETATE bun propriu cu titlu de schimb, dobandit prin Conventie, cota actuala 1/1 1) ANDRIEȘ VIORICA	A1

C. Partea III. SARCINI .

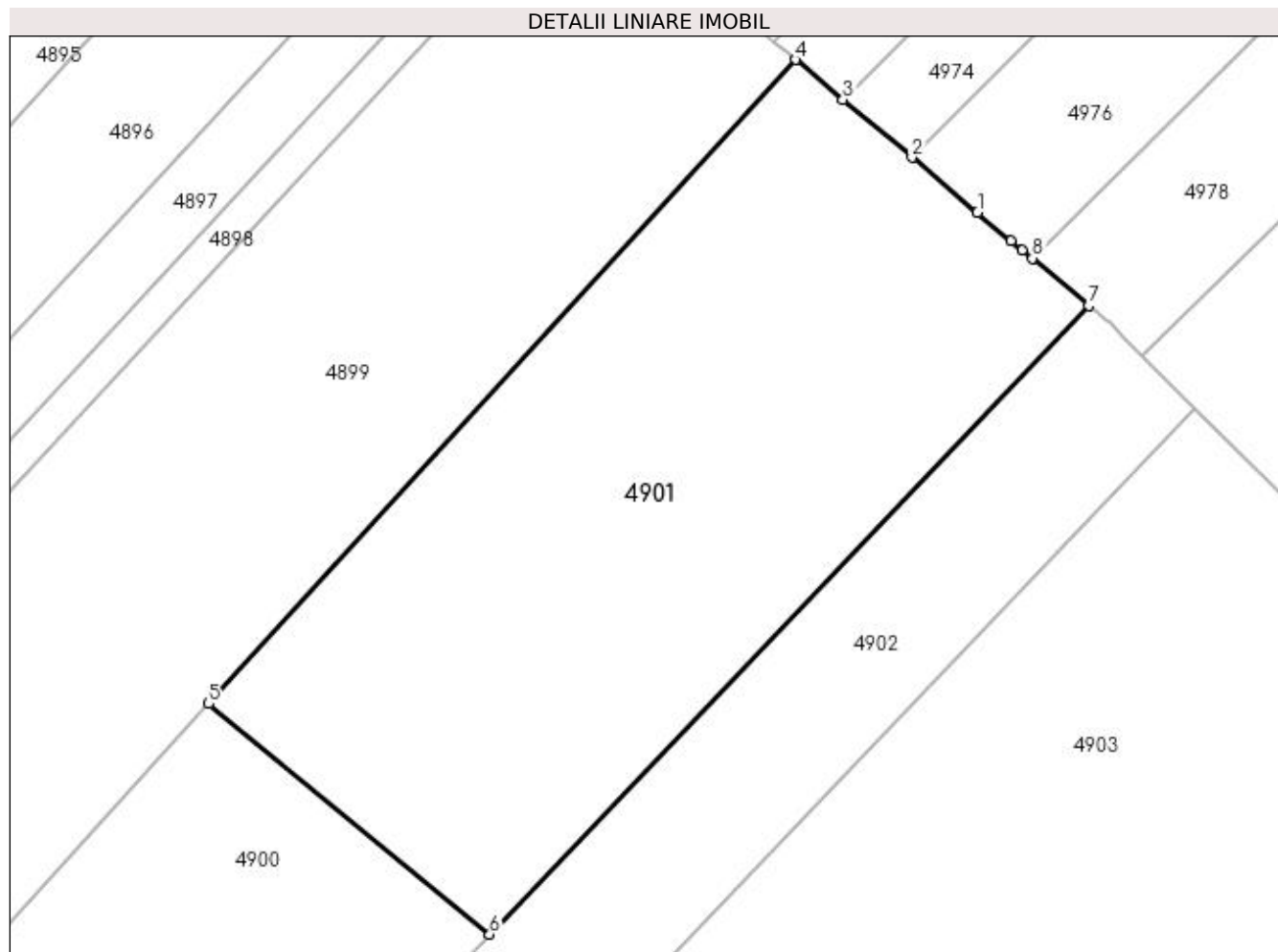
Inscrieri privind dezmembramintele dreptului de proprietate, drepturi reale de garanție și sarcini	Referințe
NU SUNT	

Anexa Nr. 1 La Partea I

Teren

Nr cadastral	Suprafața (mp)*	Observații / Referințe
30675	Din acte: 5.000 Masurata: 2.210	

* Suprafața este determinată în planul de proiecție Stereo 70.



Date referitoare la teren

Crt	Categorie folosință	Intra vilan	Suprafața (mp)	Tarla	Parcelă	Nr. topo	Observații / Referințe
1	arabil	NU	2.210	2	32	-	

Lungime Segmente

1) Valorile lungimilor segmentelor sunt obținute din proiecție în plan.

Punct început	X / Y	Punct sfârșit	X / Y	Lungime segment (** (m)
1	585.424,42 714.543,604	2	585.418,998 714.548,15	7.076
2	585.418,998 714.548,15	3	585.413,309 714.552,919	7.423
3	585.413,309 714.552,919	4	585.409,374 714.556,218	5.135
4	585.409,374 714.556,218	5	585.360,907 714.503,041	71.95
5	585.360,907 714.503,041	6	585.384,108 714.483,981	30.026

Punct început	X / Y	Punct sfârșit	X / Y	Lungime segment (** (m)
6	585.384,108 714.483,981	7	585.433,594 714.535,914	71.734
7	585.433,594 714.535,914	8	585.428,947 714.539,809	6.063
8	585.428,947 714.539,809	9	585.428,132 714.540,492	1.063
9	585.428,132 714.540,492	10	585.427,194 714.541,278	1.224
10	585.427,194 714.541,278	1	585.424,42 714.543,604	3.62

** Lungimile segmentelor sunt determinate în planul de proiecție Stereo 70 și sunt rotunjite la 1 milimetru.

*** Distanța dintre puncte este formată din segmente cumulate ce sunt mai mici decât valoarea 1 milimetru.

**DATE DESPRE IMOBILUL NR. 4902**

Oficiul de Cadastru și Publicitate Imobiliară SUCEAVA
Biroul de Cadastru și Publicitate Imobiliară Radauti

A. Partea I. Descrierea imobilului

TEREN Necunoscut

Adresa: Loc. Gramesti, Jud. Suceava

Nr. Crt	Nr cadastral Nr. topografic	Suprafața* (mp)	Observații / Referințe
A1		2.000	Sector cadastral:11 Teren neimprejmuit; Deținător Amanolesei Petru.

B. Partea II. Proprietari și acte

Inscrieri privitoare la dreptul de proprietate și alte drepturi reale	Referințe
/	
Act Administrativ nr. 1769, din 09/03/2010 emis de CJSDPAT SUCEAVA;	
B1	A1
Intabulare, drept de PROPRIETATE, dobândit prin Reconstituire, cota actuala 1/1 1) AMANOLESEI ILIE ILIE, Lipsă CNP proprietar.	

C. Partea III. SARCINI .

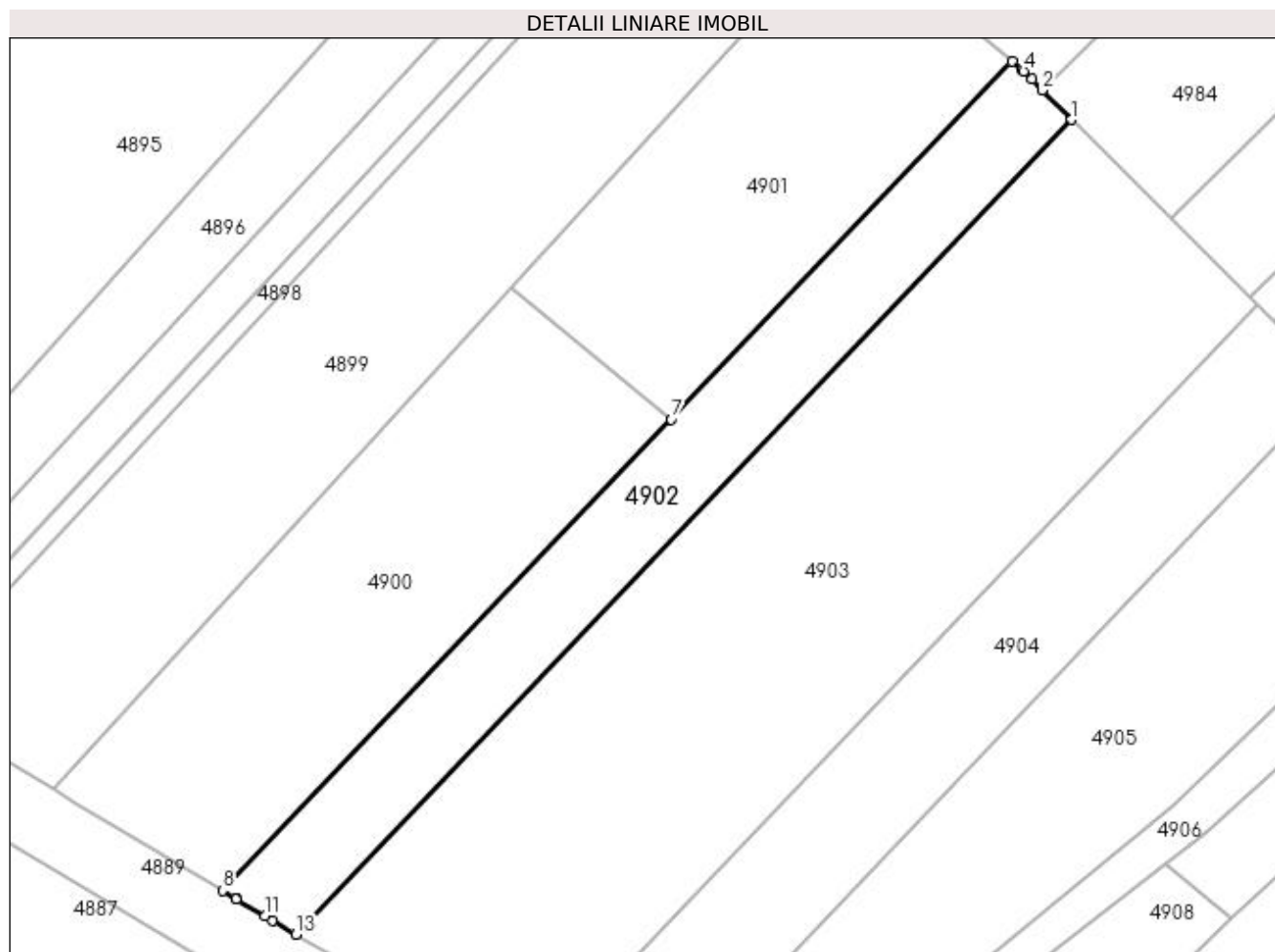
Inscrieri privind dezmembramintele dreptului de proprietate, drepturi reale de garanție și sarcini	Referințe
NU SUNT	

Anexa Nr. 1 La Partea I

Teren

Nr cadastral	Suprafața (mp)*	Observații / Referințe
	2.000	Deținător Amanolesei Petru.

* Suprafața este determinată în planul de proiecție Stereo 70.



Date referitoare la teren

Crt	Categorie folosință	Intra vilan	Suprafața (mp)	Tarla	Parcelă	Nr. topo	Observații / Referințe
1	arabil	NU	1.052	2	32	-	
2	arabil	DA	948	2	32	-	

Lungime Segmente

1) Valorile lungimilor segmentelor sunt obținute din proiecție în plan.

Punct început	X / Y	Punct sfârșit	X / Y	Lungime segment (** (m)
1	585.442,304 714.527,476	2	585.438,017 714.531,766	6.065
2	585.438,017 714.531,766	3	585.436,474 714.533,31	2.183
3	585.436,474 714.533,31	4	585.435,311 714.534,474	1.645
4	585.435,311 714.534,474	5	585.435,074 714.534,673	0.31

Punct început	X / Y	Punct sfârșit	X / Y	Lungime segment (** (m)
5	585.435,074 714.534,673	6	585.433,594 714.535,914	1.932
6	585.433,594 714.535,914	7	585.384,108 714.483,981	71.734
7	585.384,108 714.483,981	8	585.318,906 714.415,556	94.516
8	585.318,906 714.415,556	9	585.320,924 714.414,347	2.353
9	585.320,924 714.414,347	10	585.321,011 714.414,296	0.101
10	585.321,011 714.414,296	11	585.325,118 714.411,836	4.787
11	585.325,118 714.411,836	12	585.326,176 714.411,202	1.234
12	585.326,176 714.411,202	13	585.329,572 714.409,169	3.958
13	585.329,572 714.409,169	1	585.442,304 714.527,476	163.417

** Lungimile segmentelor sunt determinate în planul de proiecție Stereo 70 și sunt rotunjite la 1 milimetru.

*** Distanța dintre puncte este formată din segmente cumulate ce sunt mai mici decât valoarea 1 milimetru.

**DATE DESPRE IMOBILUL NR. 4903**

Oficiul de Cadastru și Publicitate Imobiliară SUCEAVA
Biroul de Cadastru și Publicitate Imobiliară Radauti

A. Partea I. Descrierea imobilului

TEREN Necunoscut

Adresa: Loc. Gramești, Jud. Suceava

Nr. Crt	Nr cadastral Nr. topografic	Suprafața* (mp)	Observații / Referințe
A1		6.000	Sector cadastral:11 Teren neimprejmuit; Deținător Nechita Victor.

B. Partea II. Proprietari și acte

Inscrieri privitoare la dreptul de proprietate și alte drepturi reale		Referințe
/		
Act Normativ nr. Legea 7, din 13/03/1996 emis de PARLAMENTUL ROMANIEI;		
B1	Inscrierea provizorie, drept de PROPRIETATE, dobandit prin Lege, cota actuala 1/1 1) NEIDENTIFICAT NEIDENTIFICAT	A1
B2	Proprietar neidentificat.	A1

C. Partea III. SARCINI .

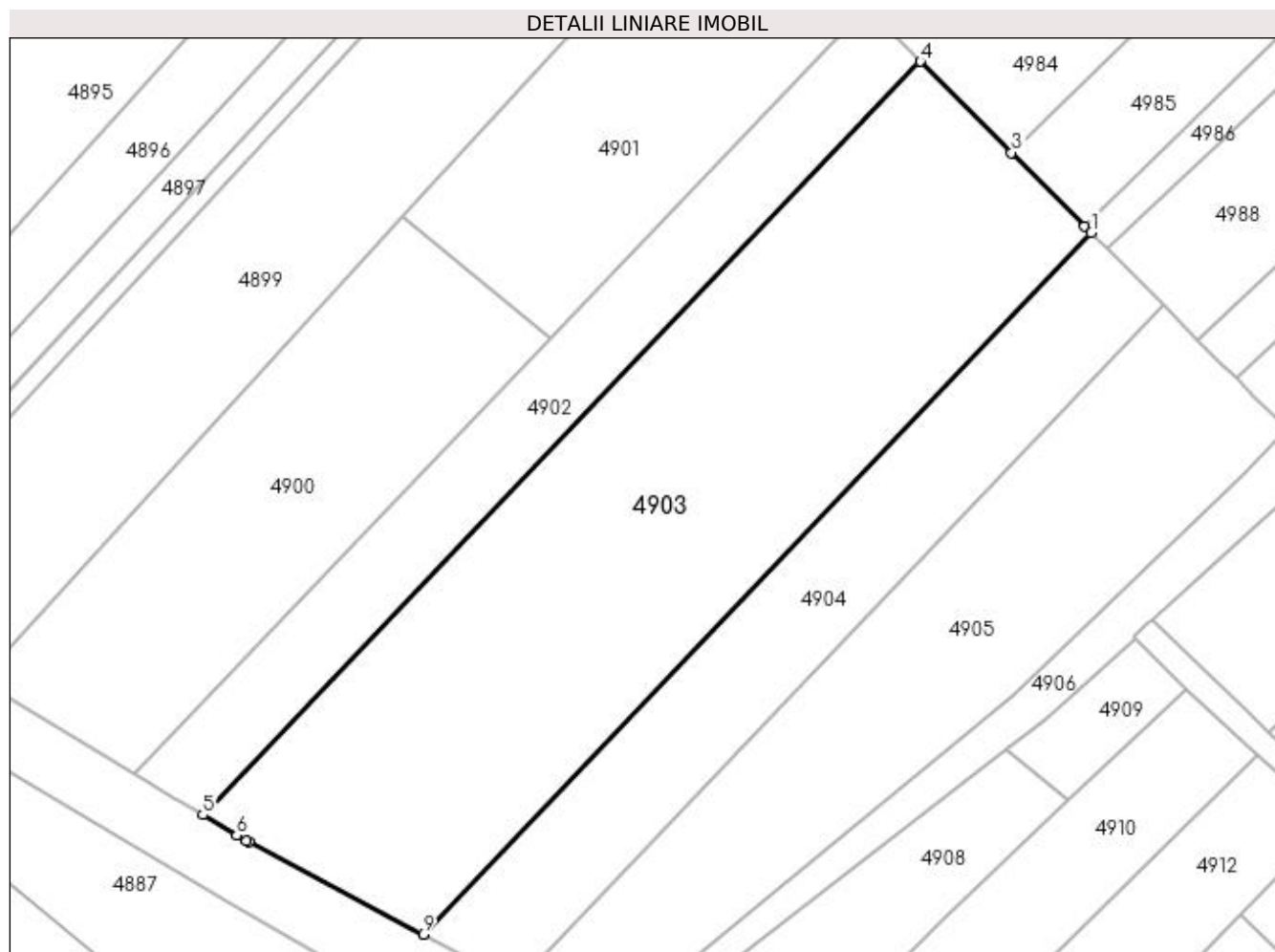
Inscrieri privind dezmembramintele dreptului de proprietate, drepturi reale de garanție și sarcini	Referințe
NU SUNT	

Anexa Nr. 1 La Partea I

Teren

Nr cadastral	Suprafața (mp)*	Observații / Referințe
	6.000	Deținător Nechita Victor.

* Suprafața este determinată în planul de proiecție Stereo 70.



Date referitoare la teren

Crt	Categorie folosință	Intra vilan	Suprafața (mp)	Tarla	Parcelă	Nr. topo	Observații / Referințe
1	arabil	NU	3.212	2	32	-	
2	arabil	DA	2.788	2	32	-	

Lungime Segmente

1) Valorile lungimilor segmentelor sunt obținute din proiecție în plan.

Punct început	X / Y	Punct sfârșit	X / Y	Lungime segment (** (m)
1	585.469,165 714.500,596	2	585.468,133 714.501,628	1.46
2	585.468,133 714.501,628	3	585.456,612 714.513,158	16.299
3	585.456,612 714.513,158	4	585.442,304 714.527,476	20.241
4	585.442,304 714.527,476	5	585.329,572 714.409,169	163.417

Punct început	X / Y	Punct sfârșit	X / Y	Lungime segment (** (m)
5	585.329,572 714.409,169	6	585.334,913 714.405,971	6.226
6	585.334,913 714.405,971	7	585.336,426 714.405,167	1.713
7	585.336,426 714.405,167	8	585.336,802 714.404,967	0.426
8	585.336,802 714.404,967	9	585.364,177 714.390,417	31.001
9	585.364,177 714.390,417	1	585.469,165 714.500,596	152.19

** Lungimile segmentelor sunt determinate în planul de proiecție Stereo 70 și sunt rotunjite la 1 milimetru.

*** Distanța dintre puncte este formată din segmente cumulate ce sunt mai mici decât valoarea 1 milimetru.

**DATE DESPRE IMOBILUL NR. 4904**

Oficiul de Cadastru și Publicitate Imobiliară SUCEAVA
Biroul de Cadastru și Publicitate Imobiliară Radauti

A. Partea I. Descrierea imobilului

TEREN Necunoscut

Adresa: Loc. Gramești, Jud. Suceava

Nr. Crt	Nr cadastral Nr. topografic	Suprafața* (mp)	Observații / Referințe
A1		2.400	Sector cadastral:11 Teren neimprejmuit;

B. Partea II. Proprietari și acte

Inscrieri privitoare la dreptul de proprietate și alte drepturi reale	Referințe
/	
Act Notarial nr. 708, din 30/08/2005 emis de NP MANDICI ALEXANDRU;	
B1	A1
Intabulare, drept de PROPRIETATE, dobândit prin PARTAJ, cota actuala 1/1 1) AMURARIȚEI STEFAN	

C. Partea III. SARCINI .

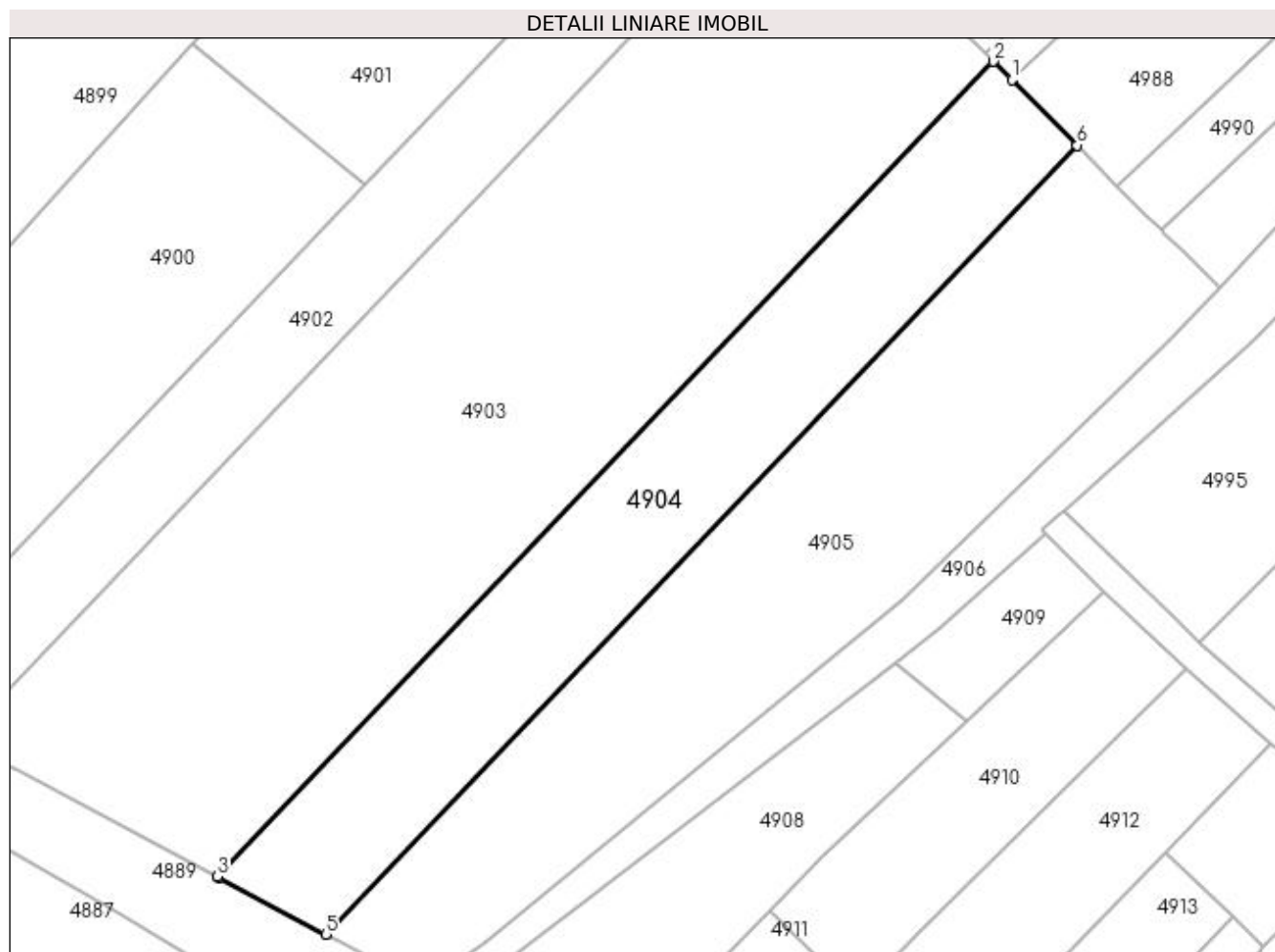
Inscrieri privind dezmembramintele dreptului de proprietate, drepturi reale de garanție și sarcini	Referințe
NU SUNT	

Anexa Nr. 1 La Partea I

Teren

Nr cadastral	Suprafața (mp)*	Observații / Referințe
	2.400	

* Suprafața este determinată în planul de proiecție Stereo 70.



Date referitoare la teren

Crt	Categorie folosință	Intra vilan	Suprafața (mp)	Tarla	Parcelă	Nr. topo	Observații / Referințe
1	arabil	NU	1.316	2	32	-	
2	arabil	DA	1.084	2	32	-	

Lungime Segmente

1) Valorile lungimilor segmentelor sunt obținute din proiecție în plan.

Punct început	X / Y	Punct sfârșit	X / Y	Lungime segment (** (m)
1	585.471,665 714.498,093	2	585.469,165 714.500,596	3.537
2	585.469,165 714.500,596	3	585.364,177 714.390,417	152.19
3	585.364,177 714.390,417	4	585.364,371 714.390,314	0.22
4	585.364,371 714.390,314	5	585.378,872 714.382,606	16.421

Punct început	X / Y	Punct sfârșit	X / Y	Lungime segment (** (m)
5	585.378,872 714.382,606	6	585.480,496 714.489,256	147.315
6	585.480,496 714.489,256	1	585.471,665 714.498,093	12.494

** Lungimile segmentelor sunt determinate în planul de proiecție Stereo 70 și sunt rotunjite la 1 milimetru.

*** Distanța dintre puncte este formată din segmente cumulate ce sunt mai mici decât valoarea 1 milimetru.

**DATE DESPRE IMOBILUL NR. 4905**

Oficiul de Cadastru și Publicitate Imobiliară SUCEAVA
Biroul de Cadastru și Publicitate Imobiliară Radauti

A. Partea I. Descrierea imobilului

TEREN Necunoscut

Adresa: Loc. Gramesti, Jud. Suceava

Nr. Crt	Nr cadastral Nr. topografic	Suprafața* (mp)	Observații / Referințe
A1		3.300	Sector cadastral:11 Teren neimprejmuit;

B. Partea II. Proprietari și acte

Inscrieri privitoare la dreptul de proprietate și alte drepturi reale		Referințe
/		
Act Normativ nr. Legea 7, din 13/03/1996 emis de PARLAMENTUL ROMANIEI;		
B1	Inscrierea provizorie, drept de PROPRIETATE, dobandit prin Lege, cota actuala 1/1 1) NEIDENTIFICAT NEIDENTIFICAT	A1
B2	Proprietar neidentificat.	A1

C. Partea III. SARCINI .

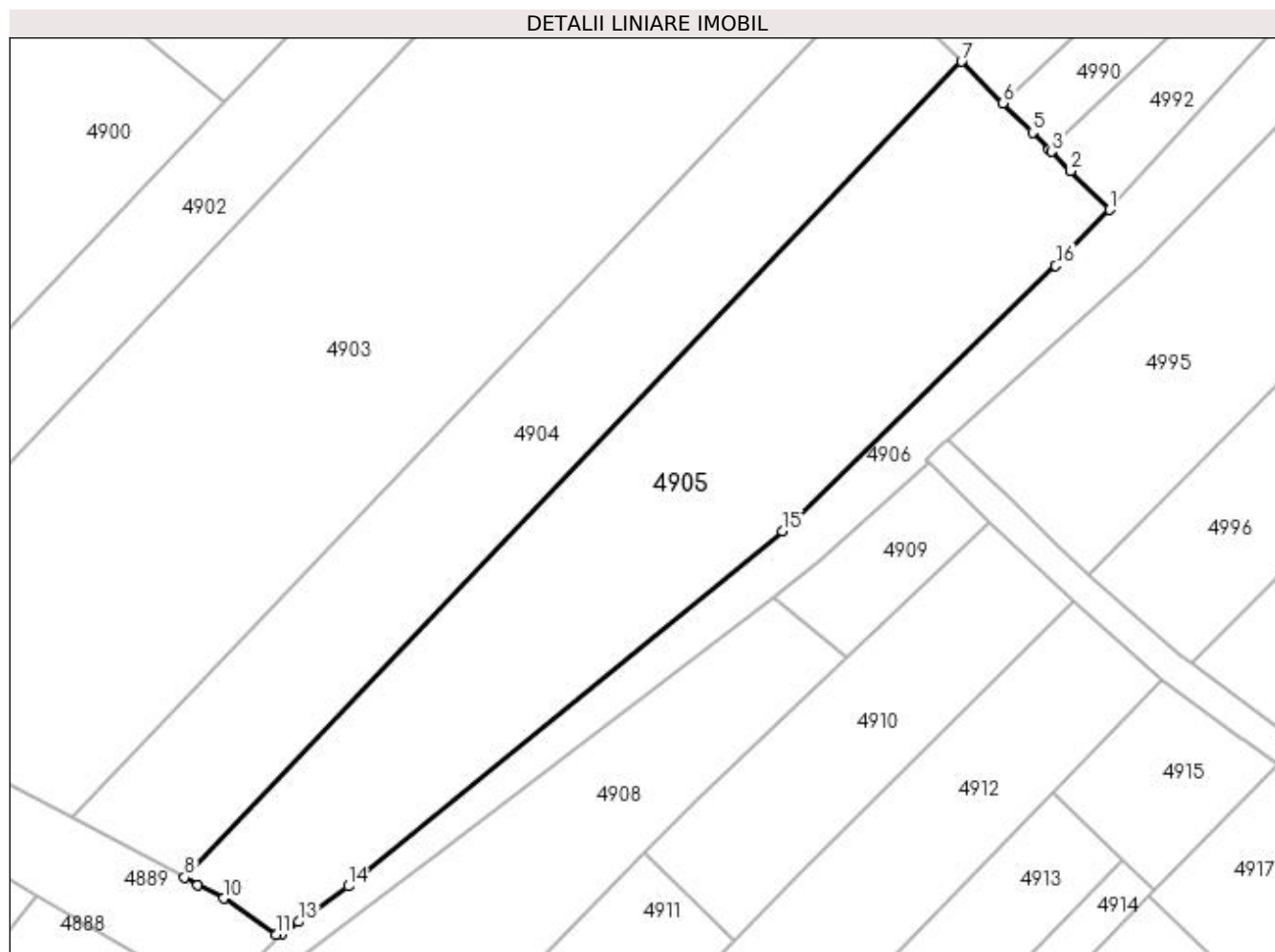
Inscrieri privind dezmembramintele dreptului de proprietate, drepturi reale de garanție și sarcini	Referințe
NU SUNT	

Anexa Nr. 1 La Partea I

Teren

Nr cadastral	Suprafața (mp)*	Observații / Referințe
	3.300	

* Suprafața este determinată în planul de proiecție Stereo 70.



Date referitoare la teren

Crt	Categorie folosință	Intra vilan	Suprafața (mp)	Tarla	Parcelă	Nr. topo	Observații / Referințe
1	arabil	NU	2.084	2	32	-	
2	arabil	DA	1.216	2	32	-	

Lungime Segmente

1) Valorile lungimilor segmentelor sunt obținute din proiecție în plan.

Punct început	X / Y	Punct sfârșit	X / Y	Lungime segment (** (m)
1	585.499,854 714.469,884	2	585.494,771 714.474,971	7.192
2	585.494,771 714.474,971	3	585.492,26 714.477,484	3.552
3	585.492,26 714.477,484	4	585.491,944 714.477,8	0.447
4	585.491,944 714.477,8	5	585.489,755 714.479,99	3.096

Punct început	X / Y	Punct sfârșit	X / Y	Lungime segment (** (m)
5	585.489,755 714.479,99	6	585.485,918 714.483,83	5.429
6	585.485,918 714.483,83	7	585.480,496 714.489,256	7.67
7	585.480,496 714.489,256	8	585.378,872 714.382,606	147.315
8	585.378,872 714.382,606	9	585.380,627 714.381,674	1.988
9	585.380,627 714.381,674	10	585.383,992 714.379,885	3.811
10	585.383,992 714.379,885	11	585.390,86 714.375,178	8.326
11	585.390,86 714.375,178	12	585.391,568 714.375,214	0.709
12	585.391,568 714.375,214	13	585.393,793 714.376,805	2.735
13	585.393,793 714.376,805	14	585.400,329 714.381,478	8.035
14	585.400,329 714.381,478	15	585.457,056 714.427,881	73.288
15	585.457,056 714.427,881	16	585.492,786 714.462,565	49.796
16	585.492,786 714.462,565	1	585.499,854 714.469,884	10.174

** Lungimile segmentelor sunt determinate în planul de proiecție Stereo 70 și sunt rotunjite la 1 milimetru.

*** Distanța dintre puncte este formată din segmente cumulate ce sunt mai mici decât valoarea 1 milimetru.

**DATE DESPRE IMOBILUL NR. 4906**

Oficiul de Cadastru și Publicitate Imobiliară SUCEAVA
Biroul de Cadastru și Publicitate Imobiliară Radauti

A. Partea I. Descrierea imobilului

TEREN Necunoscut

Adresa: Loc. Gramești, Jud. Suceava

Nr. Crt	Nr cadastral Nr. topografic	Suprafața* (mp)	Observații / Referințe
A1		3.071	Sector cadastral:11 Teren neimprejmuit;

B. Partea II. Proprietari și acte

Inscrieri privitoare la dreptul de proprietate și alte drepturi reale		Referințe
/		
Act Normativ nr. Legea 7, din 13/03/1996 emis de PARLAMENTUL ROMANIEI;		
B1	Inscrierea provizorie, drept de PROPRIETATE, dobandit prin Lege, cota actuala 1/1 1) NEIDENTIFICAT NEIDENTIFICAT	A1
B2	Proprietar neidentificat.	A1

C. Partea III. SARCINI .

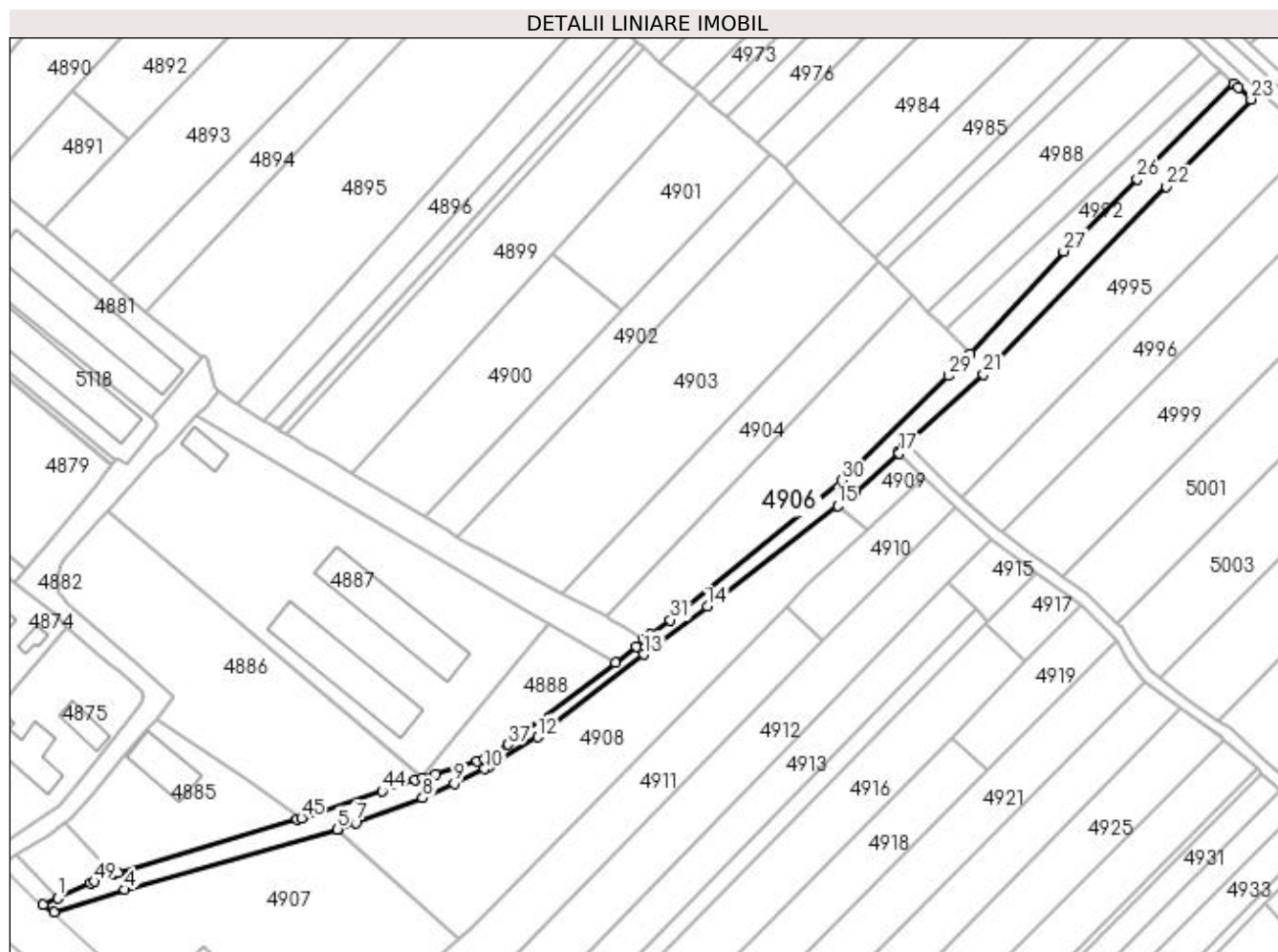
Inscrieri privind dezmembramintele dreptului de proprietate, drepturi reale de garanție și sarcini	Referințe
NU SUNT	

Anexa Nr. 1 La Partea I

Teren

Nr cadastral	Suprafața (mp)*	Observații / Referințe
	3.071	

* Suprafața este determinată în planul de proiecție Stereo 70.



Date referitoare la teren

Crt	Categorie folosință	Intra vilan	Suprafața (mp)	Tarla	Parcelă	Nr. topo	Observații / Referințe
1	altele	NU	1.607	2	33	-	Canal.
2	altele	DA	1.464	2	33	-	

Lungime Segmente

1) Valorile lungimilor segmentelor sunt obținute din proiecție în plan.

Punct început	X / Y	Punct sfârșit	X / Y	Lungime segment	Punct început	X / Y	Punct sfârșit	X / Y	Lungime segment	Punct început	X / Y	Punct sfârșit	X / Y	Lungime segment
1	585.196,897 714.289,181	2	585.191,999 714.286,926	5.392	2	585.191,999 714.286,926	3	585.195,502 714.284,539	4.238	3	585.195,502 714.284,539	4	585.219,139 714.291,982	24.782
4	585.219,139 714.291,982	5	585.289,721 714.312,027	73.373	5	585.289,721 714.312,027	6	585.289,854 714.312,064	0.138	6	585.289,854 714.312,064	7	585.295,762 714.314,241	6.297
7	585.295,762 714.314,241	8	585.318,066 714.322,456	23.768	8	585.318,066 714.322,456	9	585.328,458 714.327,32	11.474	9	585.328,458 714.327,32	10	585.338,652 714.332,092	11.255
10	585.338,652 714.332,092	11	585.340,162 714.332,799	1.668	11	585.340,162 714.332,799	12	585.356,205 714.342,591	18.795	12	585.356,205 714.342,591	13	585.391,386 714.370,083	44.649
13	585.391,386 714.370,083	14	585.412,577 714.386,009	26.508	14	585.412,577 714.386,009	15	585.455,813 714.419,34	54.592	15	585.455,813 714.419,34	16	585.461,932 714.424,057	7.727

Punct început	X / Y	Punct sfârșit	X / Y	Lungime segment	Punct început	X / Y	Punct sfârșit	X / Y	Lungime segment	Punct început	X / Y	Punct sfârșit	X / Y	Lungime segment
16	585.461,932 714.424,057	17	585.476,198 714.436,776	19.113	17	585.476,198 714.436,776	18	585.475,74 714.437,22	0.638	18	585.475,74 714.437,22	19	585.477,955 714.439,217	2.981
19	585.477,955 714.439,217	20	585.478,718 714.439,905	1.027	20	585.478,718 714.439,905	21	585.504,295 714.462,96	34.434	21	585.504,295 714.462,96	22	585.565,002 714.525,366	87.063
22	585.565,002 714.525,366	23	585.593,11 714.554,261	40.311	23	585.593,11 714.554,261	24	585.588,876 714.558,095	5.712	24	585.588,876 714.558,095	25	585.587,39 714.559,433	2.0
25	585.587,39 714.559,433	26	585.555,345 714.527,823	45.013	26	585.555,345 714.527,823	27	585.530,834 714.503,834	34.296	27	585.530,834 714.503,834	28	585.499,854 714.469,884	45.96
28	585.499,854 714.469,884	29	585.492,786 714.462,565	10.174	29	585.492,786 714.462,565	30	585.457,056 714.427,881	49.796	30	585.457,056 714.427,881	31	585.400,329 714.381,478	73.288
31	585.400,329 714.381,478	32	585.393,793 714.376,805	8.035	32	585.393,793 714.376,805	33	585.391,568 714.375,214	2.735	33	585.391,568 714.375,214	34	585.389,008 714.372,61	3.652
34	585.389,008 714.372,61	35	585.381,984 714.367,273	8.822	35	585.381,984 714.367,273	36	585.350,752 714.343,545	39.223	36	585.350,752 714.343,545	37	585.346,329 714.340,184	5.555
37	585.346,329 714.340,184	38	585.343,146 714.337,766	3.997	38	585.343,146 714.337,766	39	585.338,402 714.335,292	5.35	39	585.338,402 714.335,292	40	585.336,158 714.334,608	2.346
40	585.336,158 714.334,608	41	585.322,331 714.330,395	14.454	41	585.322,331 714.330,395	42	585.317,974 714.329,067	4.555	42	585.317,974 714.329,067	43	585.315,52 714.328,319	2.565
43	585.315,52 714.328,319	44	585.304,537 714.324,661	11.576	44	585.304,537 714.324,661	45	585.277,694 714.315,721	28.292	45	585.277,694 714.315,721	46	585.276,401 714.315,29	1.363
46	585.276,401 714.315,29	47	585.216,773 714.297,699	62.169	47	585.216,773 714.297,699	48	585.215,219 714.297,109	1.662	48	585.215,219 714.297,109	49	585.208,94 714.294,726	6.716
49	585.208,94 714.294,726	50	585.207,666 714.294,14	1.403	50	585.207,666 714.294,14	1	585.196,897 714.289,181	11.856					

** Lungimile segmentelor sunt determinate în planul de proiecție Stereo 70 și sunt rotunjite la 1 milimetru.

*** Distanța dintre puncte este formată din segmente cumulate ce sunt mai mici decât valoarea 1 milimetru.

**DATE DESPRE IMOBILUL NR. 4907**

Oficiul de Cadastru și Publicitate Imobiliară SUCEAVA
Biroul de Cadastru și Publicitate Imobiliară Radauti

A. Partea I. Descrierea imobilului

TEREN Intravilan

Nr. CF vechi:115/N
Nr. cadastral vechi:199

Adresa: Loc. Gramesti, Jud. Suceava

Nr. Crt	Nr cadastral Nr. topografic	Suprafața* (mp)	Observații / Referințe
A1	31162	6.497	Sector cadastral:11 Teren neimprejmuit;

Construcții

Crt	Nr cadastral Nr. topografic	Adresa	Observații / Referințe
A1.1	31162-C1	Loc. Gramesti, Jud. Suceava	Nr. niveluri:1; S. construita la sol:65 mp; atelier mecanic
A1.2	31162-C2	Loc. Gramesti, Jud. Suceava	Nr. niveluri:1; S. construita la sol:162 mp; depozit carburanți

B. Partea II. Proprietari și acte

Inscrieri privitoare la dreptul de proprietate și alte drepturi reale		Referințe
28442 / 16/07/2019		
Act Notarial nr. 3410, din 12/07/2019 emis de FOMIN SIMION;		
B2	Intabulare, drept de PROPRIETATE bun comun in dev., cu titlu de cumparare, dobandit prin Conventie, cota actuala 1/1 1) BARBĂ DOREL-ADRIAN 2) BARBĂ ELENA-IONELA	A1, A1.1, A1.2

C. Partea III. SARCINI .

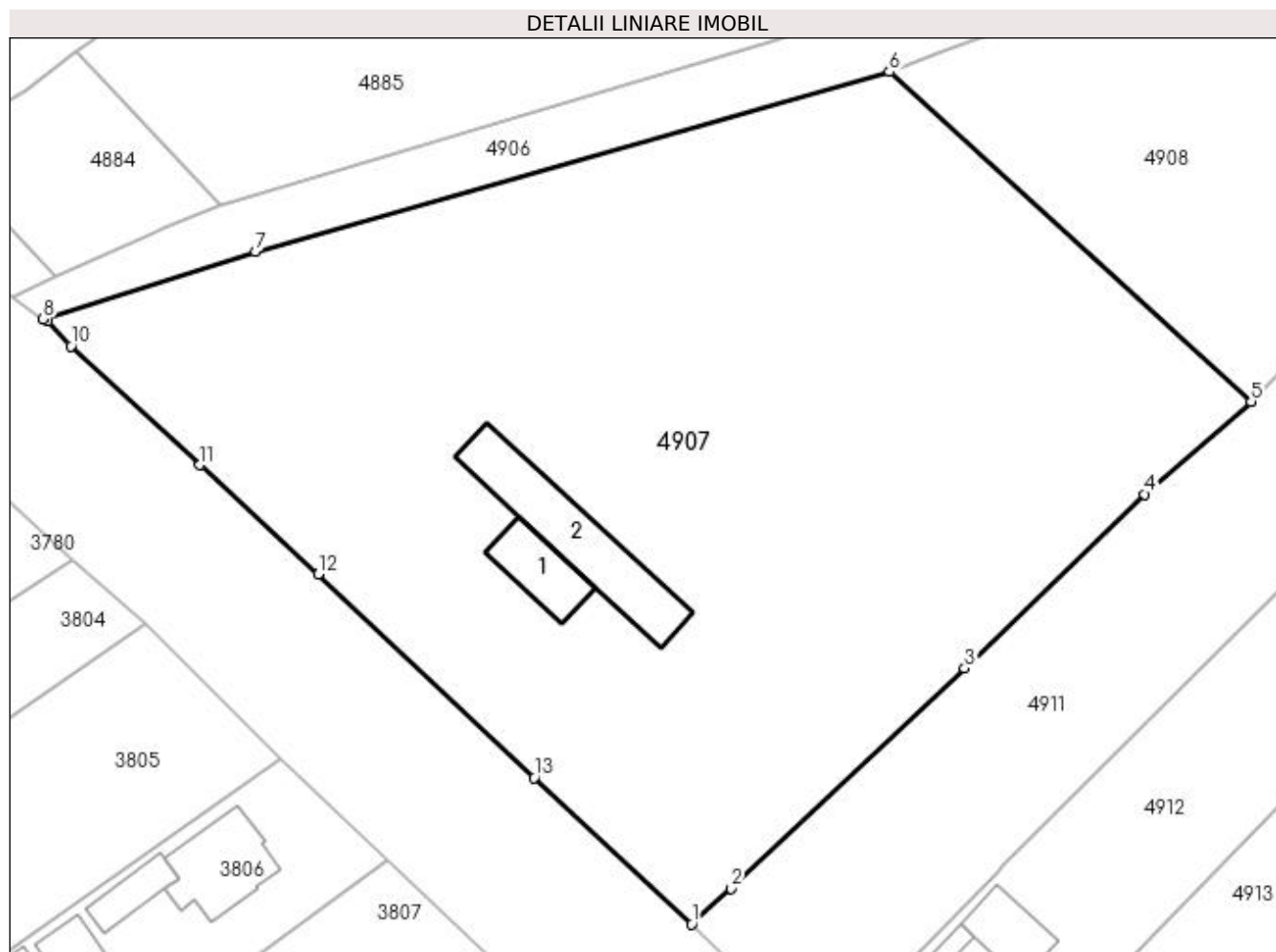
Inscrieri privind dezmembramintele dreptului de proprietate, drepturi reale de garanție și sarcini	Referințe
NU SUNT	

Anexa Nr. 1 La Partea I

Teren

Nr cadastral	Suprafața (mp)*	Observații / Referințe
31162	6.497	

* Suprafața este determinată în planul de proiecție Stereo 70.



Date referitoare la teren

Crt	Categorie folosință	Intravilan	Suprafața (mp)	Tarla	Parcelă	Nr. topo	Observații / Referințe
1	curți construcții	DA	6.497	2	-	-	

Date referitoare la construcții

Crt	Număr	Destinație construcție	Supraf. (mp)	Situație juridică	Observații / Referințe
A1.1	31162-C1	construcții industriale și edilitare	65	Cu acte	Nr. niveluri:1; S. construită la sol:65 mp; atelier mecanic
A1.2	31162-C2	construcții industriale și edilitare	162	Cu acte	Nr. niveluri:1; S. construită la sol:162 mp; depozit carburanți

Lungime Segmente

1) Valorile lungimilor segmentelor sunt obținute din proiecție în plan.

Punct început	X / Y	Punct sfârșit	X / Y	Lungime segment (** (m))
1	585.267,73 714.217,157	2	585.272,126 714.221,129	5.925
2	585.272,126 714.221,129	3	585.298,13 714.245,628	35.727

Punct început	X / Y	Punct sfârșit	X / Y	Lungime segment (** (m)
3	585.298,13 714.245,628	4	585.318,188 714.265,002	27.887
4	585.318,188 714.265,002	5	585.330,035 714.275,332	15.718
5	585.330,035 714.275,332	6	585.289,721 714.312,027	54.514
6	585.289,721 714.312,027	7	585.219,139 714.291,982	73.373
7	585.219,139 714.291,982	8	585.195,502 714.284,539	24.782
8	585.195,502 714.284,539	9	585.195,948 714.284,235	0.54
9	585.195,948 714.284,235	10	585.198,591 714.281,511	3.795
10	585.198,591 714.281,511	11	585.212,952 714.268,252	19.546
11	585.212,952 714.268,252	12	585.226,14 714.256,102	17.932
12	585.226,14 714.256,102	13	585.250,194 714.233,44	33.048
13	585.250,194 714.233,44	1	585.267,73 714.217,157	23.93

** Lungimile segmentelor sunt determinate în planul de proiecție Stereo 70 și sunt rotunjite la 1 milimetru.

*** Distanța dintre puncte este formată din segmente cumulate ce sunt mai mici decât valoarea 1 milimetru.

**DATE DESPRE IMOBILUL NR. 4908**

Oficiul de Cadastru și Publicitate Imobiliară SUCEAVA
Biroul de Cadastru și Publicitate Imobiliară Radauti

A. Partea I. Descrierea imobilului

TEREN Necunoscut

Adresa: Loc. Gramești, Jud. Suceava

Nr. Crt	Nr cadastral Nr. topografic	Suprafața* (mp)	Observații / Referințe
A1	30568	5.200	Sector cadastral:11 Teren neimprejmuit;

B. Partea II. Proprietari și acte

Inscrieri privitoare la dreptul de proprietate și alte drepturi reale		Referințe
15301 / 16/05/2014		
Act Notarial nr. 731, din 16/05/2014 emis de CURCĂ GABRIELA-IULIANA;		
B3	Intabulare, drept de PROPRIETATE- bun comun, in devalmasie, cu titlu de cumparare, dobandit prin Conventie, cota actuala 1/1 1) NECHITA IOAN 2) NECHITA DOINA-ELENA <i>OBSERVATII: adus b2</i>	A1

C. Partea III. SARCINI .

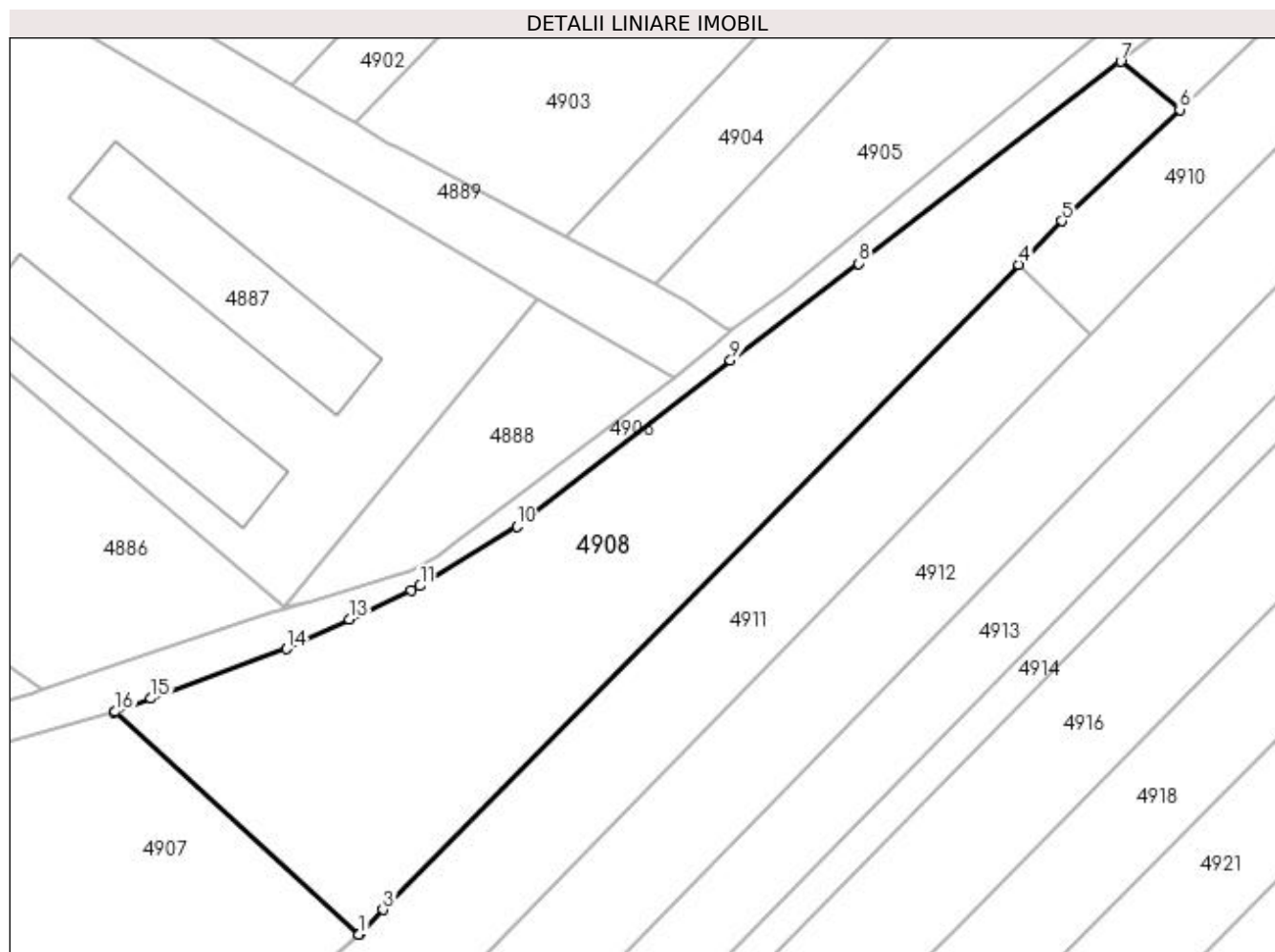
Inscrieri privind dezmembramintele dreptului de proprietate, drepturi reale de garanție și sarcini	Referințe
NU SUNT	

Anexa Nr. 1 La Partea I

Teren

Nr cadastral	Suprafața (mp)*	Observații / Referințe
30568	5.200	

* Suprafața este determinată în planul de proiecție Stereo 70.



Date referitoare la teren

Crt	Categorie folosință	Intravilan	Suprafața (mp)	Tarla	Parcelă	Nr. topo	Observații / Referințe
1	arabil	DA	5.040	2	-	-	
2	arabil	NU	160	2	35	-	

Lungime Segmente

1) Valorile lungimilor segmentelor sunt obținute din proiecție în plan.

Punct început	X / Y	Punct sfârșit	X / Y	Lungime segment (** (m)
1	585.330,035 714.275,332	2	585.330,124 714.275,409	0.118
2	585.330,124 714.275,409	3	585.334,049 714.279,391	5.591
3	585.334,049 714.279,391	4	585.438,967 714.385,828	149.455
4	585.438,967 714.385,828	5	585.446,07 714.393,033	10.117

Punct început	X / Y	Punct sfârșit	X / Y	Lungime segment (** (m)
5	585.446,07 714.393,033	6	585.465,54 714.411,41	26.774
6	585.465,54 714.411,41	7	585.455,813 714.419,34	12.55
7	585.455,813 714.419,34	8	585.412,577 714.386,009	54.592
8	585.412,577 714.386,009	9	585.391,386 714.370,083	26.508
9	585.391,386 714.370,083	10	585.356,205 714.342,591	44.649
10	585.356,205 714.342,591	11	585.340,162 714.332,799	18.795
11	585.340,162 714.332,799	12	585.338,652 714.332,092	1.668
12	585.338,652 714.332,092	13	585.328,458 714.327,32	11.255
13	585.328,458 714.327,32	14	585.318,066 714.322,456	11.474
14	585.318,066 714.322,456	15	585.295,762 714.314,241	23.768
15	585.295,762 714.314,241	16	585.289,854 714.312,064	6.297
16	585.289,854 714.312,064	17	585.289,721 714.312,027	0.138
17	585.289,721 714.312,027	1	585.330,035 714.275,332	54.514

** Lungimile segmentelor sunt determinate în planul de proiecție Stereo 70 și sunt rotunjite la 1 milimetru.

*** Distanța dintre puncte este formată din segmente cumulate ce sunt mai mici decât valoarea 1 milimetru.

**DATE DESPRE IMOBILUL NR. 4909**

Oficiul de Cadastru și Publicitate Imobiliară SUCEAVA
Biroul de Cadastru și Publicitate Imobiliară Radauti

A. Partea I. Descrierea imobilului

TEREN Extravilan

Adresa: Jud. Suceava

Nr. Crt	Nr cadastral Nr. topografic	Suprafața* (mp)	Observații / Referințe
A1		303	Sector cadastral:11 Teren neimprejmuit;

B. Partea II. Proprietari și acte

Inscrieri privitoare la dreptul de proprietate și alte drepturi reale		Referințe
/		
Act Normativ nr. Legea 7, din 13/03/1996 emis de PARLAMENTUL ROMANIEI;		
B1	Inscrierea provizorie, drept de PROPRIETATE, dobandit prin Lege, cota actuala 1/1 1) NEIDENTIFICAT NEIDENTIFICAT	A1
B2	Proprietar neidentificat.	A1

C. Partea III. SARCINI .

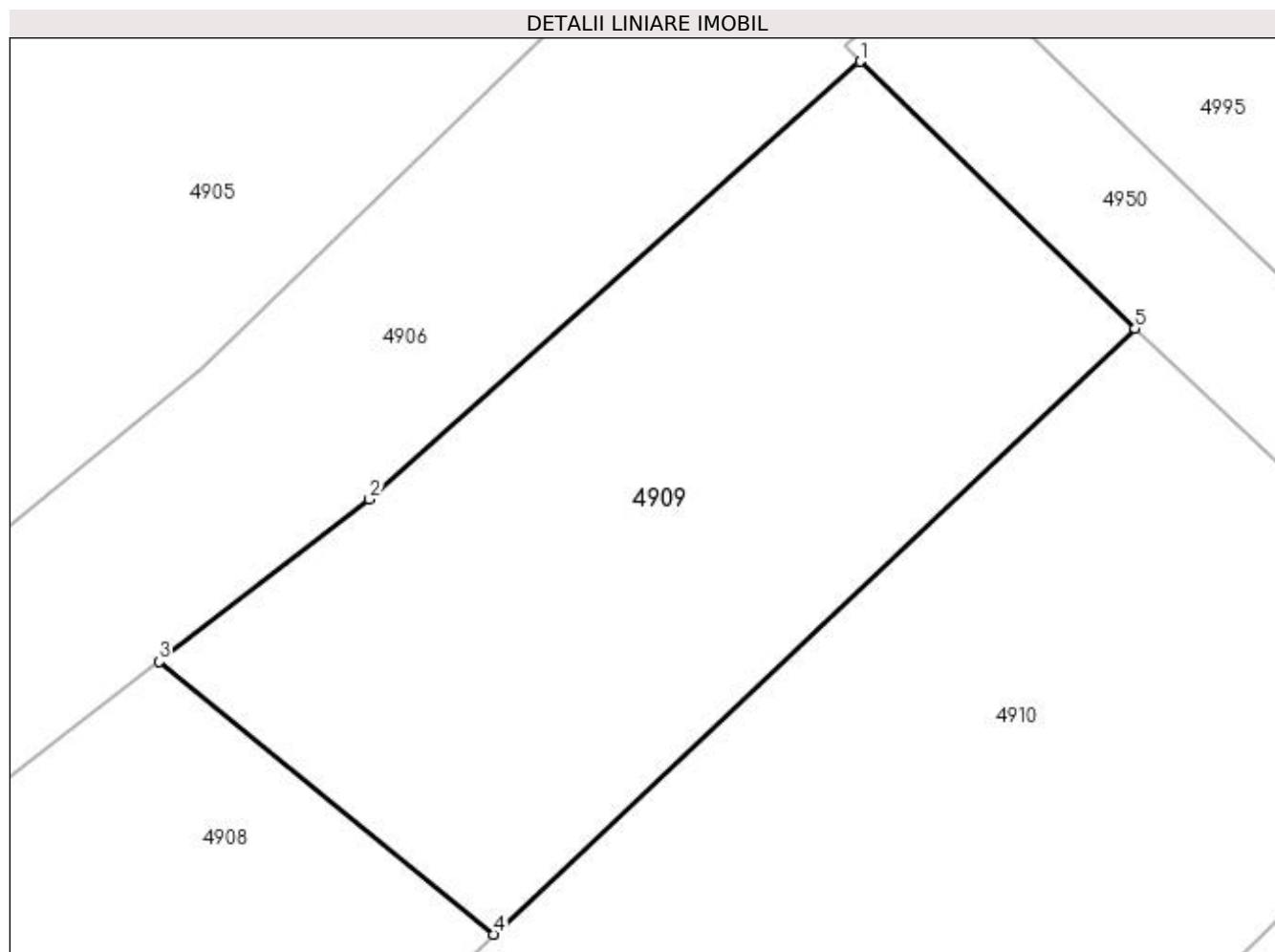
Inscrieri privind dezmembramintele dreptului de proprietate, drepturi reale de garanție și sarcini	Referințe
NU SUNT	

Anexa Nr. 1 La Partea I

Teren

Nr cadastral	Suprafața (mp)*	Observații / Referințe
	303	

* Suprafața este determinată în planul de proiecție Stereo 70.



Date referitoare la teren

Crt	Categorie folosință	Intravilan	Suprafața (mp)	Tarla	Parcelă	Nr. topo	Observații / Referințe
1	arabil	NU	303	2	35	-	

Lungime Segmente

1) Valorile lungimilor segmentelor sunt obținute din proiecție în plan.

Punct început	X / Y	Punct sfârșit	X / Y	Lungime segment (** (m)
1	585.476,198 714.436,776	2	585.461,932 714.424,057	19.113
2	585.461,932 714.424,057	3	585.455,813 714.419,34	7.727
3	585.455,813 714.419,34	4	585.465,54 714.411,41	12.55
4	585.465,54 714.411,41	5	585.484,192 714.429,016	25.649
5	585.484,192 714.429,016	1	585.476,198 714.436,776	11.141

**** Lungimile segmentelor sunt determinate în planul de proiecție Stereo 70 și sunt rotunjite la 1 milimetru.**

***** Distanța dintre puncte este formată din segmente cumulate ce sunt mai mici decât valoarea 1 milimetru.**

**DATE DESPRE IMOBILUL NR. 4910**

Oficiul de Cadastru și Publicitate Imobiliară SUCEAVA
Biroul de Cadastru și Publicitate Imobiliară Radauti

A. Partea I. Descrierea imobilului

TEREN Necunoscut

Adresa: Loc. Gramești, Jud. Suceava

Nr. Crt	Nr cadastral Nr. topografic	Suprafața* (mp)	Observații / Referințe
A1		993	Sector cadastral:11 Teren neimprejmuit;

B. Partea II. Proprietari și acte

Inscrieri privitoare la dreptul de proprietate și alte drepturi reale		Referințe
/		
Act Normativ nr. Legea 7, din 13/03/1996 emis de PARLAMENTUL ROMANIEI;		
B1	Inscrierea provizorie, drept de PROPRIETATE, dobandit prin Lege, cota actuala 1/1 1) NEIDENTIFICAT NEIDENTIFICAT	A1
B2	Proprietar neidentificat.	A1

C. Partea III. SARCINI .

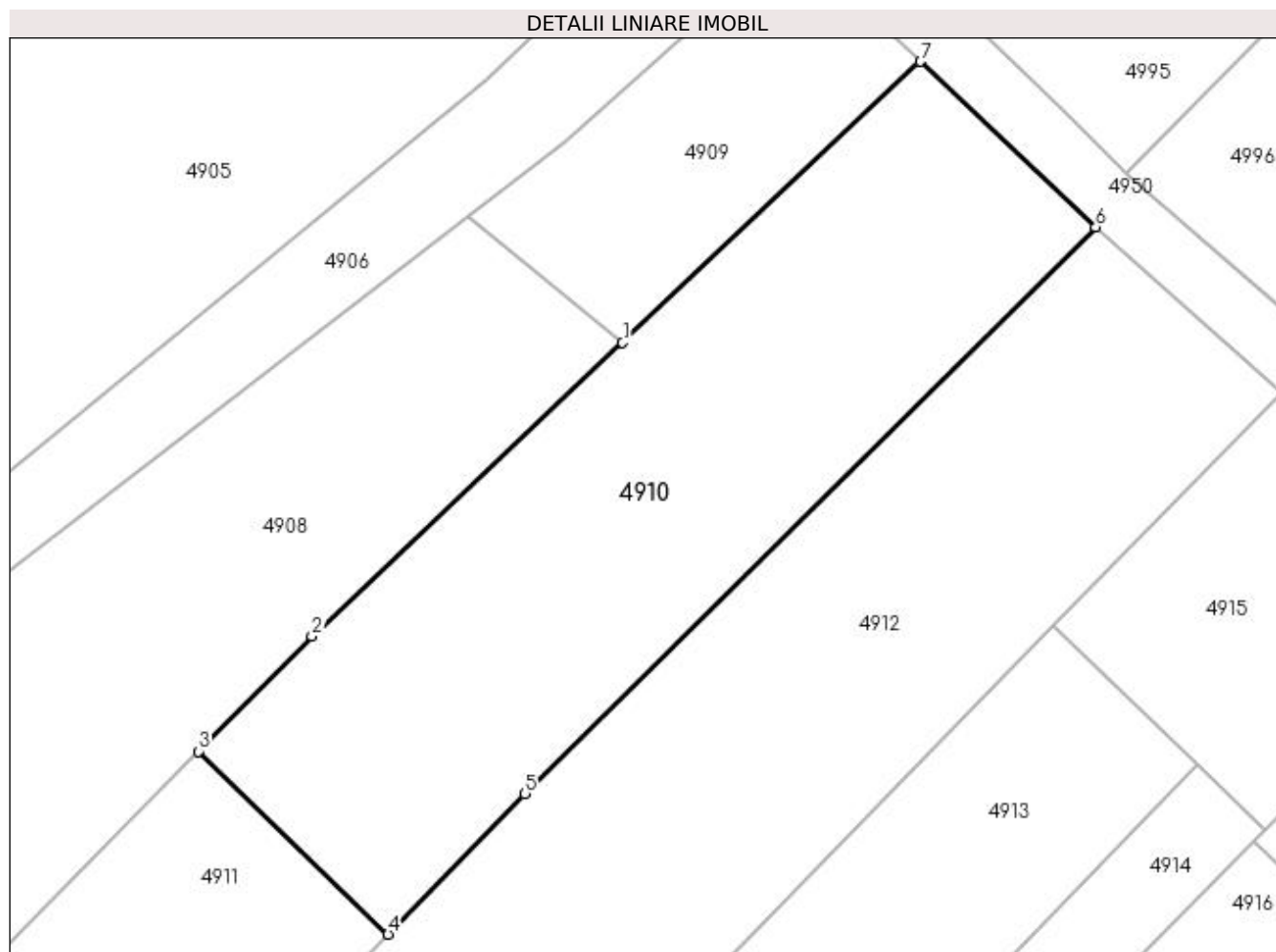
Inscrieri privind dezmembramintele dreptului de proprietate, drepturi reale de garanție și sarcini	Referințe
NU SUNT	

Anexa Nr. 1 La Partea I

Teren

Nr cadastral	Suprafața (mp)*	Observații / Referințe
	993	

* Suprafața este determinată în planul de proiecție Stereo 70.



Date referitoare la teren

Crt	Categorie folosință	Intravilan	Suprafața (mp)	Tarla	Parcelă	Nr. topo	Observații / Referințe
1	arabil	NU	584	2	35	-	
2	arabil	DA	409	2	35	-	

Lungime Segmente

1) Valorile lungimilor segmentelor sunt obținute din proiecție în plan.

Punct început	X / Y	Punct sfârșit	X / Y	Lungime segment (** (m)
1	585.465,54 714.411,41	2	585.446,07 714.393,033	26.774
2	585.446,07 714.393,033	3	585.438,967 714.385,828	10.117
3	585.438,967 714.385,828	4	585.450,843 714.374,369	16.502
4	585.450,843 714.374,369	5	585.459,431 714.383,155	12.286

Punct început	X / Y	Punct sfârșit	X / Y	Lungime segment (** (m)
5	585.459,431 714.383,155	6	585.495,171 714.418,645	50.368
6	585.495,171 714.418,645	7	585.484,192 714.429,016	15.103
7	585.484,192 714.429,016	1	585.465,54 714.411,41	25.649

** Lungimile segmentelor sunt determinate în planul de proiecție Stereo 70 și sunt rotunjite la 1 milimetru.

*** Distanța dintre puncte este formată din segmente cumulate ce sunt mai mici decât valoarea 1 milimetru.

**DATE DESPRE IMOBILUL NR. 4911**

Oficiul de Cadastru și Publicitate Imobiliară SUCEAVA
Biroul de Cadastru și Publicitate Imobiliară Radauti

A. Partea I. Descrierea imobilului

TEREN Intravilan

Adresa: Loc. Gramești, Jud. Suceava

Nr. Crt	Nr cadastral Nr. topografic	Suprafața* (mp)	Observații / Referințe
A1		4.200	Sector cadastral:11 Teren neimprejmuit;

B. Partea II. Proprietari și acte

Inscrieri privitoare la dreptul de proprietate și alte drepturi reale		Referințe
/		
Act Notarial nr. 152, din 26/08/2014 emis de NP FOMIN SIMION;		
B1	Intabulare, drept de PROPRIETATE, dobandit prin Succesiune, cota actuala 1/1 1) MUSTEAȚĂ EMIL	A1

C. Partea III. SARCINI .

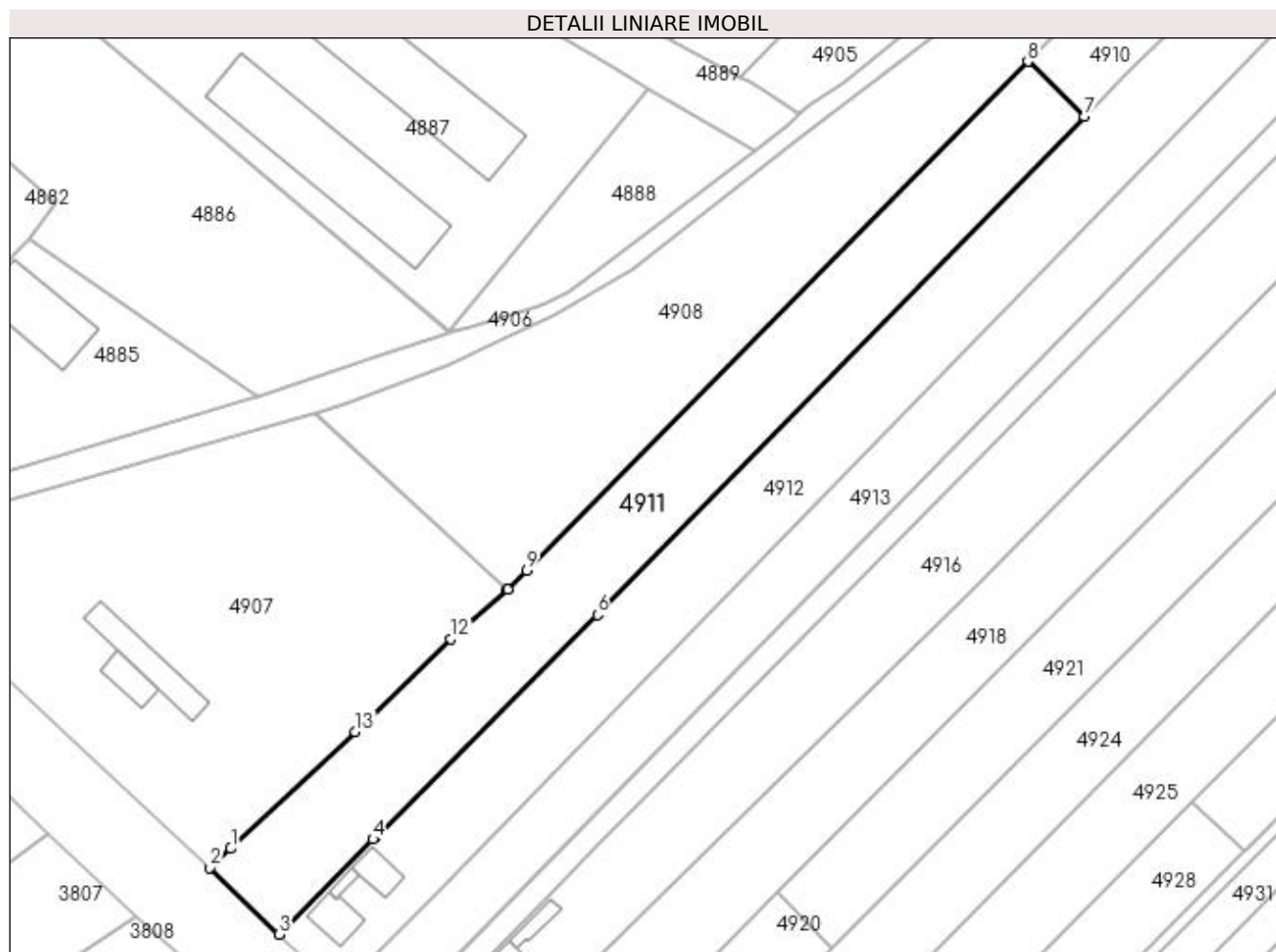
Inscrieri privind dezmembramintele dreptului de proprietate, drepturi reale de garanție și sarcini	Referințe
NU SUNT	

Anexa Nr. 1 La Partea I

Teren

Nr cadastral	Suprafața (mp)*	Observații / Referințe
	4.200	

* Suprafața este determinată în planul de proiecție Stereo 70.



Date referitoare la teren

Crt	Categorie folosință	Intra vilan	Suprafața (mp)	Tarla	Parcelă	Nr. topo	Observații / Referințe
1	arabil	DA	4.200	2	-	-	

Lungime Segmente

1) Valorile lungimilor segmentelor sunt obținute din proiecție în plan.

Punct început	X / Y	Punct sfârșit	X / Y	Lungime segment (** (m)
1	585.272,126 714.221,129	2	585.267,73 714.217,157	5.925
2	585.267,73 714.217,157	3	585.282,218 714.203,205	20.113
3	585.282,218 714.203,205	4	585.301,917 714.223,098	27.996
4	585.301,917 714.223,098	5	585.302,378 714.223,559	0.652
5	585.302,378 714.223,559	6	585.348,894 714.270,073	65.782

Punct început	X / Y	Punct sfârșit	X / Y	Lungime segment (** (m)
6	585.348,894 714.270,073	7	585.450,843 714.374,369	145.846
7	585.450,843 714.374,369	8	585.438,967 714.385,828	16.502
8	585.438,967 714.385,828	9	585.334,049 714.279,391	149.455
9	585.334,049 714.279,391	10	585.330,124 714.275,409	5.591
10	585.330,124 714.275,409	11	585.330,035 714.275,332	0.118
11	585.330,035 714.275,332	12	585.318,188 714.265,002	15.718
12	585.318,188 714.265,002	13	585.298,13 714.245,628	27.887
13	585.298,13 714.245,628	1	585.272,126 714.221,129	35.727

** Lungimile segmentelor sunt determinate în planul de proiecție Stereo 70 și sunt rotunjite la 1 milimetru.

*** Distanța dintre puncte este formată din segmente cumulate ce sunt mai mici decât valoarea 1 milimetru.

**DATE DESPRE IMOBILUL NR. 4912**

Oficiul de Cadastru și Publicitate Imobiliară SUCEAVA
Biroul de Cadastru și Publicitate Imobiliară Radauti

A. Partea I. Descrierea imobilului

TEREN Necunoscut

Adresa: Loc. Gramești, Jud. Suceava

Nr. Crt	Nr cadastral Nr. topografic	Suprafața* (mp)	Observații / Referințe
A1	31023	5.000	Sector cadastral:11 Teren imprejmuit;

Construcții

Crt	Nr cadastral Nr. topografic	Adresa	Observații / Referințe
A1.1	31023-C1	Loc. Gramești, Jud. Suceava	Nr. niveluri:1; S. construita la sol:69 mp; S. construita desfasurata:69 mp; Casa de locuit P din anul 1936, construita din lemn , invelitoare tabla
A1.2	31023-C2	Loc. Gramești, Jud. Suceava	Nr. niveluri:1; S. construita la sol:56 mp; S. construita desfasurata:56 mp; Grajd cu sura din anul 1936, construit din lemn , invelitoare azbest
A1.3	31023-C3	Loc. Gramești, Jud. Suceava	Nr. niveluri:1; S. construita la sol:15 mp; S. construita desfasurata:18 mp; Magazie din anul 1936, construita din lemn , invelitoare azbest

B. Partea II. Proprietari și acte

Inscrieri privitoare la dreptul de proprietate și alte drepturi reale		Referințe
20930 / 12/07/2017		
Act Notarial nr. 876, din 27/10/1997 emis de BNP ANA SEHLANEC;		
B18	Intabulare, drept de PROPRIETATE bun propriu cu titlu de intretinere, dobandit prin Conventie, cota actuala 1/1 1) STRATULAT MIHAELA	A1, A1.1, A1.2, A1.3

C. Partea III. SARCINI .

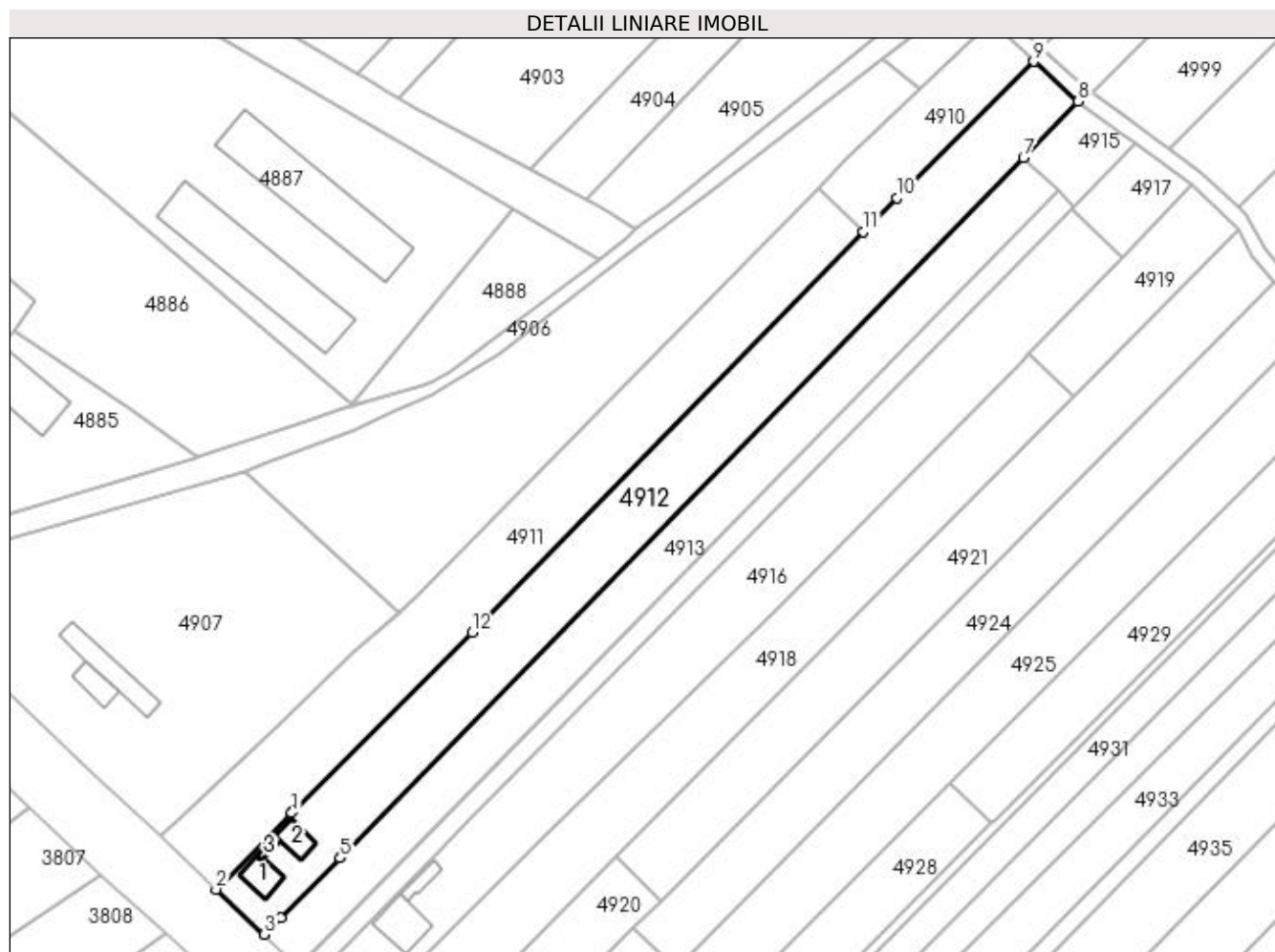
Inscrieri privind dezmembramintele dreptului de proprietate, drepturi reale de garanție și sarcini	Referințe
NU SUNT	

Anexa Nr. 1 La Partea I

Teren

Nr cadastral	Suprafața (mp)*	Observații / Referințe
31023	5.000	

* Suprafața este determinată în planul de proiecție Stereo 70.



Date referitoare la teren

Crt	Categorie folosință	Intravilan	Suprafața (mp)	Tarla	Parcelă	Nr. topo	Observații / Referințe
1	curți construcții	DA	495	2	-	-	
2	arabil	DA	3.922	2	-	-	
3	arabil	NU	583	2	35	-	

Date referitoare la construcții

Crt	Număr	Destinație construcție	Supraf. (mp)	Situație juridică	Observații / Referințe
A1.1	31023-C1	construcții de locuințe	69	Cu acte	Nr. niveluri:1; S. construită la sol:69 mp; S. construită desfasurată:69 mp; Casa de locuit P din anul 1936, construită din lemn, învelitoare tablă
A1.2	31023-C2	construcții anexa	56	Cu acte	Nr. niveluri:1; S. construită la sol:56 mp; S. construită desfasurată:56 mp; Grajd cu sura din anul 1936, construit din lemn, învelitoare azbest
A1.3	31023-C3	construcții anexa	Din acte: 18 Masurată: 15	Cu acte	Nr. niveluri:1; S. construită la sol:15 mp; S. construită desfasurată:18 mp; Magazin din anul 1936, construit din lemn, învelitoare azbest

Lungime Segmente

1) Valorile lungimilor segmentelor sunt obținute din proiecție în plan.

Punct început	X / Y	Punct sfârșit	X / Y	Lungime segment (** (m)
1	585.301,917 714.223,098	2	585.282,218 714.203,205	27.996
2	585.282,218 714.203,205	3	585.294,868 714.191,499	17.236
3	585.294,868 714.191,499	4	585.299,134 714.195,747	6.02
4	585.299,134 714.195,747	5	585.314,589 714.211,327	21.945
5	585.314,589 714.211,327	6	585.315,067 714.211,817	0.685
6	585.315,067 714.211,817	7	585.492,482 714.393,669	254.059
7	585.492,482 714.393,669	8	585.506,772 714.408,316	20.464
8	585.506,772 714.408,316	9	585.495,171 714.418,645	15.533
9	585.495,171 714.418,645	10	585.459,431 714.383,155	50.368
10	585.459,431 714.383,155	11	585.450,843 714.374,369	12.286
11	585.450,843 714.374,369	12	585.348,894 714.270,073	145.846
12	585.348,894 714.270,073	13	585.302,378 714.223,559	65.782
13	585.302,378 714.223,559	1	585.301,917 714.223,098	0.652

** Lungimile segmentelor sunt determinate în planul de proiecție Stereo 70 și sunt rotunjite la 1 milimetru.

*** Distanța dintre puncte este formată din segmente cumulate ce sunt mai mici decât valoarea 1 milimetru.

**DATE DESPRE IMOBILUL NR. 4913**

Oficiul de Cadastru și Publicitate Imobiliară SUCEAVA
Biroul de Cadastru și Publicitate Imobiliară Radauti

A. Partea I. Descrierea imobilului

TEREN Necunoscut

Adresa: Loc. Gramești, Jud. Suceava

Nr. Crt	Nr cadastral Nr. topografic	Suprafața* (mp)	Observații / Referințe
A1	31147	3.500	Sector cadastral:11 Teren imprejmuit;

B. Partea II. Proprietari și acte

Inscrieri privitoare la dreptul de proprietate și alte drepturi reale	Referințe
33907 / 01/11/2017	
Act Notarial nr. certificat de mostenitor nr.264, din 24/11/2000 emis de NP SEHLANEC ANA;	
B2	A1
Intabulare, drept de PROPRIETATE, dobandit prin Succesiune, cota actuala 1/1 1) ABORDIENCEI MARIA	

C. Partea III. SARCINI .

Inscrieri privind dezmembramintele dreptului de proprietate, drepturi reale de garanție și sarcini	Referințe
NU SUNT	

Anexa Nr. 1 La Partea I

Teren

Nr cadastral	Suprafața (mp)*	Observații / Referințe
31147	3.500	

* Suprafața este determinată în planul de proiecție Stereo 70.



Date referitoare la teren

Crt	Categorie folosință	Intra vilan	Suprafața (mp)	Tarla	Parcelă	Nr. topo	Observații / Referințe
1	arabil	DA	3.301	2	-	-	
2	arabil	NU	199	2	-	-	

Lungime Segmente

1) Valorile lungimilor segmentelor sunt obținute din proiecție în plan.

Punct început	X / Y	Punct sfârșit	X / Y	Lungime segment (** (m)
1	585.501,555 714.384,954	2	585.492,482 714.393,669	12.581
2	585.492,482 714.393,669	3	585.315,067 714.211,817	254.059
3	585.315,067 714.211,817	4	585.314,589 714.211,327	0.685
4	585.314,589 714.211,327	5	585.299,134 714.195,747	21.945

Punct început	X / Y	Punct sfârșit	X / Y	Lungime segment (** (m)
5	585.299,134 714.195,747	6	585.294,868 714.191,499	6.02
6	585.294,868 714.191,499	7	585.303,598 714.182,809	12.318
7	585.303,598 714.182,809	8	585.303,668 714.182,739	0.099
8	585.303,668 714.182,739	1	585.501,555 714.384,954	282.931

** Lungimile segmentelor sunt determinate în planul de proiecție Stereo 70 și sunt rotunjite la 1 milimetru.

*** Distanța dintre puncte este formată din segmente cumulate ce sunt mai mici decât valoarea 1 milimetru.

**DATE DESPRE IMOBILUL NR. 4914**

Oficiul de Cadastru și Publicitate Imobiliară SUCEAVA
Biroul de Cadastru și Publicitate Imobiliară Radauti

A. Partea I. Descrierea imobilului

TEREN Necunoscut

Adresa: Loc. Gramești, Jud. Suceava

Nr. Crt	Nr cadastral Nr. topografic	Suprafața* (mp)	Observații / Referințe
A1	31404	1.500	Sector cadastral:11 Teren neimprejmuit;

B. Partea II. Proprietari și acte

Inscrieri privitoare la dreptul de proprietate și alte drepturi reale	Referințe
9381 / 06/03/2019	
Hotarare Judecatoreasca nr. sentinta civila nr. 3373, din 23/10/2018 emis de JUDECĂTORIA RĂDĂUȚI;	
B1	Intabulare, drept de PROPRIETATE, dobandit prin Hotarare Judecatoreasca, cota actuala 1/1 1) ABORDIENCEI MARIA
	A1

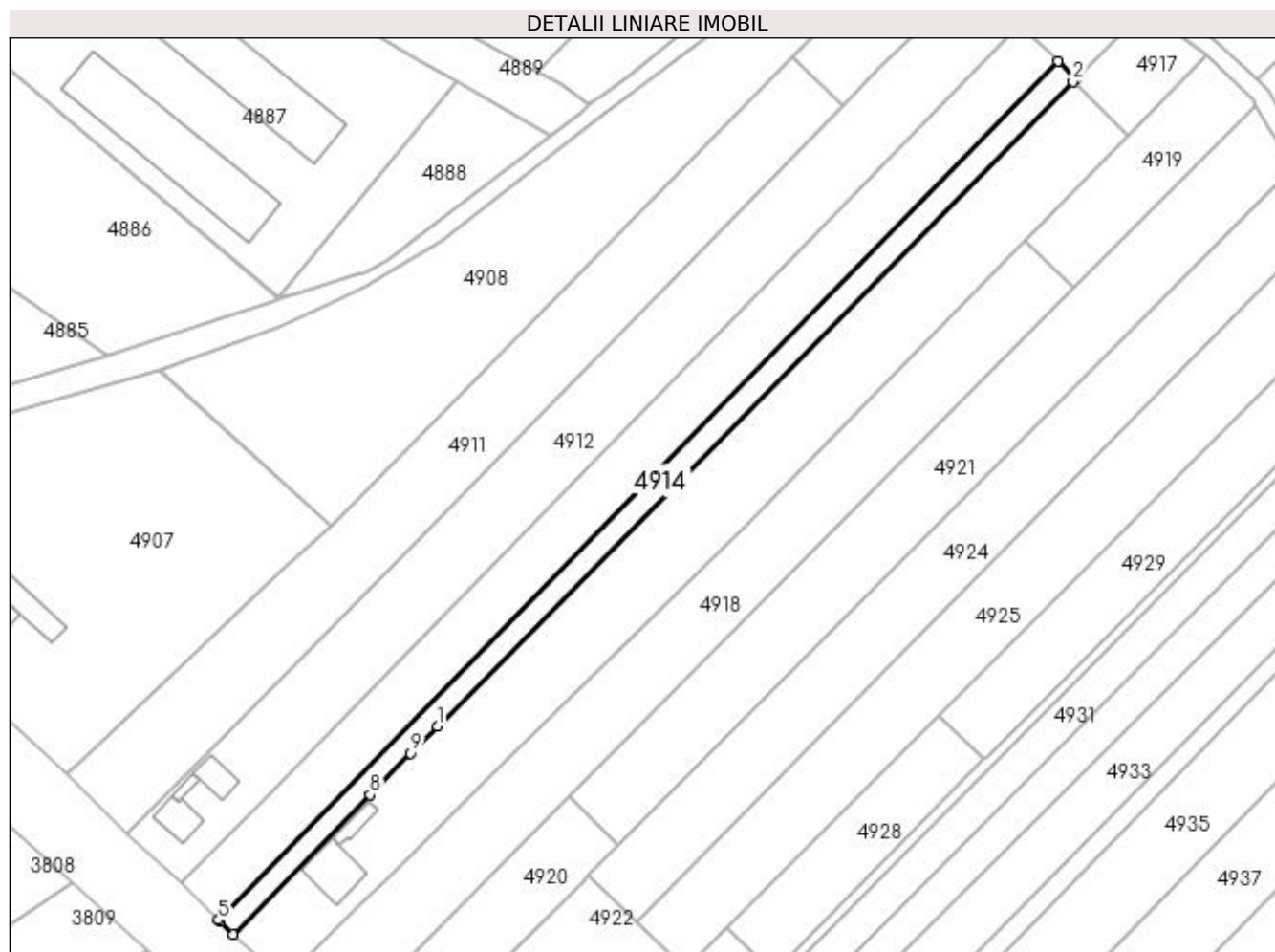
C. Partea III. SARCINI .

Inscrieri privind dezmembramintele dreptului de proprietate, drepturi reale de garanție și sarcini	Referințe
NU SUNT	

Anexa Nr. 1 La Partea I**Teren**

Nr cadastral	Suprafața (mp)*	Observații / Referințe
31404	1.500	

* Suprafața este determinată în planul de proiecție Stereo 70.

**Date referitoare la teren**

Crt	Categorie folosință	Intra vilan	Suprafața (mp)	Tarla	Parcelă	Nr. topo	Observații / Referințe
1	arabil	DA	1.412	2	-	-	
2	arabil	NU	88	2	-	-	

Lungime Segmente

1) Valorile lungimilor segmentelor sunt obținute din proiecție în plan.

Punct început	X / Y	Punct sfârșit	X / Y	Lungime segment (** (m)
1	585.355,296 714.228,305	2	585.505,03 714.380,207	213.294
2	585.505,03 714.380,207	3	585.505,744 714.380,93	1.016
3	585.505,744 714.380,93	4	585.501,555 714.384,954	5.808
4	585.501,555 714.384,954	5	585.303,668 714.182,739	282.931

Punct început	X / Y	Punct sfârșit	X / Y	Lungime segment (** (m)
5	585.303,668 714.182,739	6	585.303,975 714.182,434	0.432
6	585.303,975 714.182,434	7	585.307,096 714.179,327	4.404
7	585.307,096 714.179,327	8	585.339,443 714.212,198	46.118
8	585.339,443 714.212,198	9	585.349,015 714.221,923	13.645
9	585.349,015 714.221,923	1	585.355,296 714.228,305	8.955

** Lungimile segmentelor sunt determinate în planul de proiecție Stereo 70 și sunt rotunjite la 1 milimetru.

*** Distanța dintre puncte este formată din segmente cumulate ce sunt mai mici decât valoarea 1 milimetru.

**DATE DESPRE IMOBILUL NR. 4915**

Oficiul de Cadastru și Publicitate Imobiliară SUCEAVA
Biroul de Cadastru și Publicitate Imobiliară Radauti

A. Partea I. Descrierea imobilului

TEREN Extravilan

Adresa: Jud. Suceava

Nr. Crt	Nr cadastral Nr. topografic	Suprafața* (mp)	Observații / Referințe
A1		400	Sector cadastral:11 Teren neimprejmuit;

B. Partea II. Proprietari și acte

Inscrieri privitoare la dreptul de proprietate și alte drepturi reale		Referințe
/		
Act Normativ nr. Legea 7, din 13/03/1996 emis de PARLAMENTUL ROMANIEI;		
B1	Inscrierea provizorie, drept de PROPRIETATE, dobandit prin Lege, cota actuala 1/1 1) NEIDENTIFICAT NEIDENTIFICAT	A1
B2	Proprietar neidentificat.	A1

C. Partea III. SARCINI .

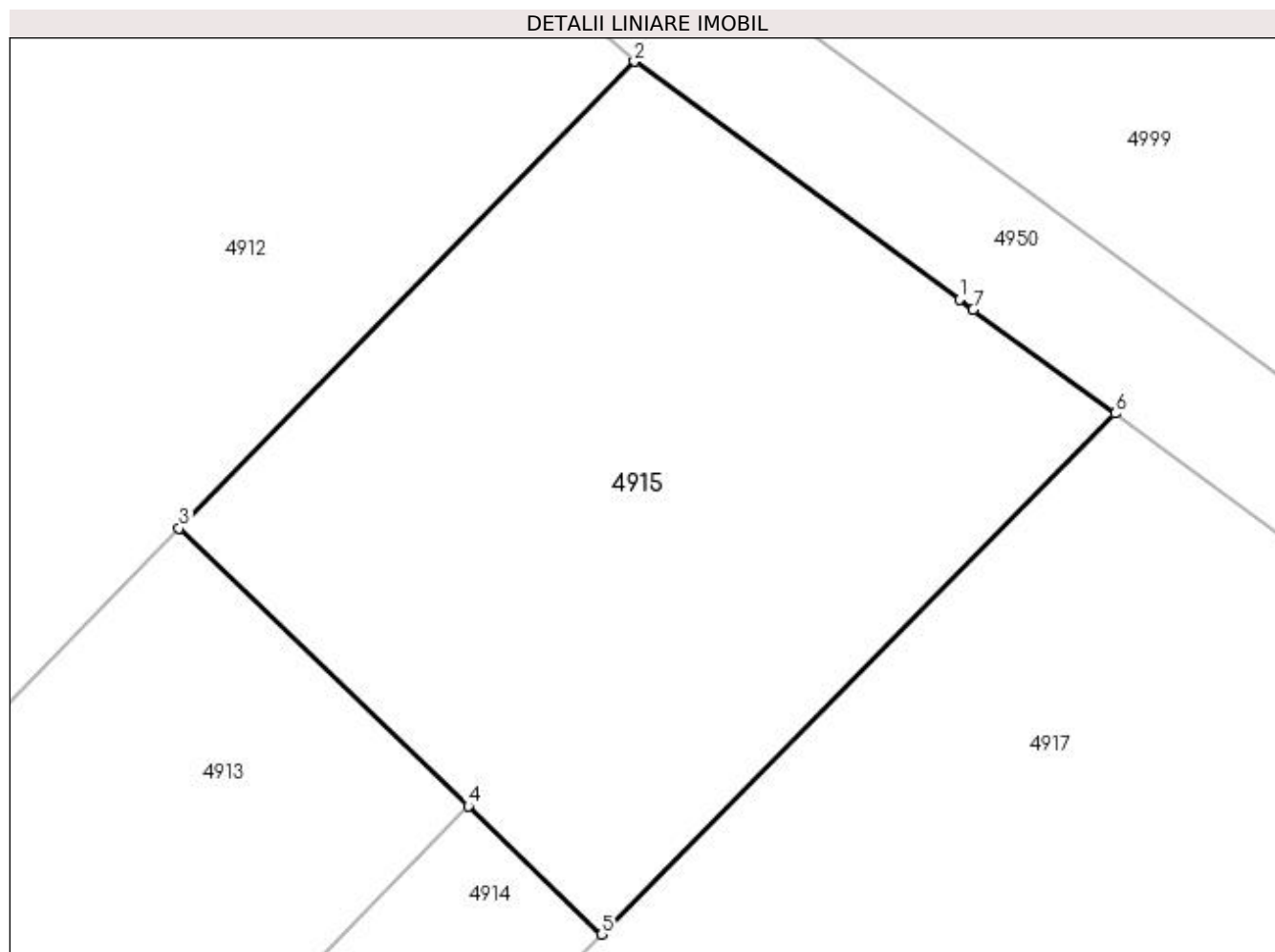
Inscrieri privind dezmembramintele dreptului de proprietate, drepturi reale de garanție și sarcini	Referințe
NU SUNT	

Anexa Nr. 1 La Partea I

Teren

Nr cadastral	Suprafața (mp)*	Observații / Referințe
	400	

* Suprafața este determinată în planul de proiecție Stereo 70.



Date referitoare la teren

Crt	Categorie folosință	Intra vilan	Suprafața (mp)	Tarla	Parcelă	Nr. topo	Observații / Referințe
1	arabil	NU	400	2	35	-	

Lungime Segmente

1) Valorile lungimilor segmentelor sunt obținute din proiecție în plan.

Punct început	X / Y	Punct sfârșit	X / Y	Lungime segment (** (m)
1	585.516,972 714.400,85	2	585.506,772 714.408,316	12.64
2	585.506,772 714.408,316	3	585.492,482 714.393,669	20.464
3	585.492,482 714.393,669	4	585.501,555 714.384,954	12.581
4	585.501,555 714.384,954	5	585.505,744 714.380,93	5.808
5	585.505,744 714.380,93	6	585.521,855 714.397,275	22.951

Punct început	X / Y	Punct sfârșit	X / Y	Lungime segment (** (m)
6	585.521,855 714.397,275	7	585.517,406 714.400,533	5.515
7	585.517,406 714.400,533	1	585.516,972 714.400,85	0.538

** Lungimile segmentelor sunt determinate în planul de proiecție Stereo 70 și sunt rotunjite la 1 milimetru.

*** Distanța dintre puncte este formată din segmente cumulate ce sunt mai mici decât valoarea 1 milimetru.

**DATE DESPRE IMOBILUL NR. 4916**

Oficiul de Cadastru și Publicitate Imobiliară SUCEAVA
Biroul de Cadastru și Publicitate Imobiliară Radauti

A. Partea I. Descrierea imobilului

TEREN Necunoscut

Adresa: Loc. Gramesti, Jud. Suceava

Nr. Crt	Nr cadastral Nr. topografic	Suprafața* (mp)	Observații / Referințe
A1	30048	5.000	Sector cadastral:11 Teren neimprejmut;

Construcții

Crt	Nr cadastral Nr. topografic	Adresa	Observații / Referințe
A1.1		Loc. Gramesti, Jud. Suceava	Nr. niveluri:1; S. construita la sol:122 mp; Locuință.
A1.2		Loc. Gramesti, Jud. Suceava	Nr. niveluri:1; S. construita la sol:34 mp; Anexă.

B. Partea II. Proprietari și acte

Inscrieri privitoare la dreptul de proprietate și alte drepturi reale		Referințe
4383 / 30/03/2009		
Act Notarial nr. 781, din 25/03/2009 emis de BNP SEHLANEC-MANDICI SIRET;		
B2	Intabulare, drept de PROPRIETATEBUN COMUN IN DEV. CU TITLU DE CUMPARARE, dobandit prin Conventie, cota actuala 1/1 1) BEJINARIU IOAN , Lipsă CNP proprietar. 2) BEJINARIU DANIELA , Lipsă CNP proprietar.	A1
/		
Act Administrativ nr. 115, din 09/01/2024 emis de PRIMĂRIA GRĂMEȘTI;		
B3	Intabulare, drept de PROPRIETATE, dobandit prin Lege, cota actuala 1/1 1) BEJINARIU IOAN , Lipsă CNP proprietar. 2) BEJINARIU DANIELA , Lipsă CNP proprietar.	A1.1, A1.2

C. Partea III. SARCINI .

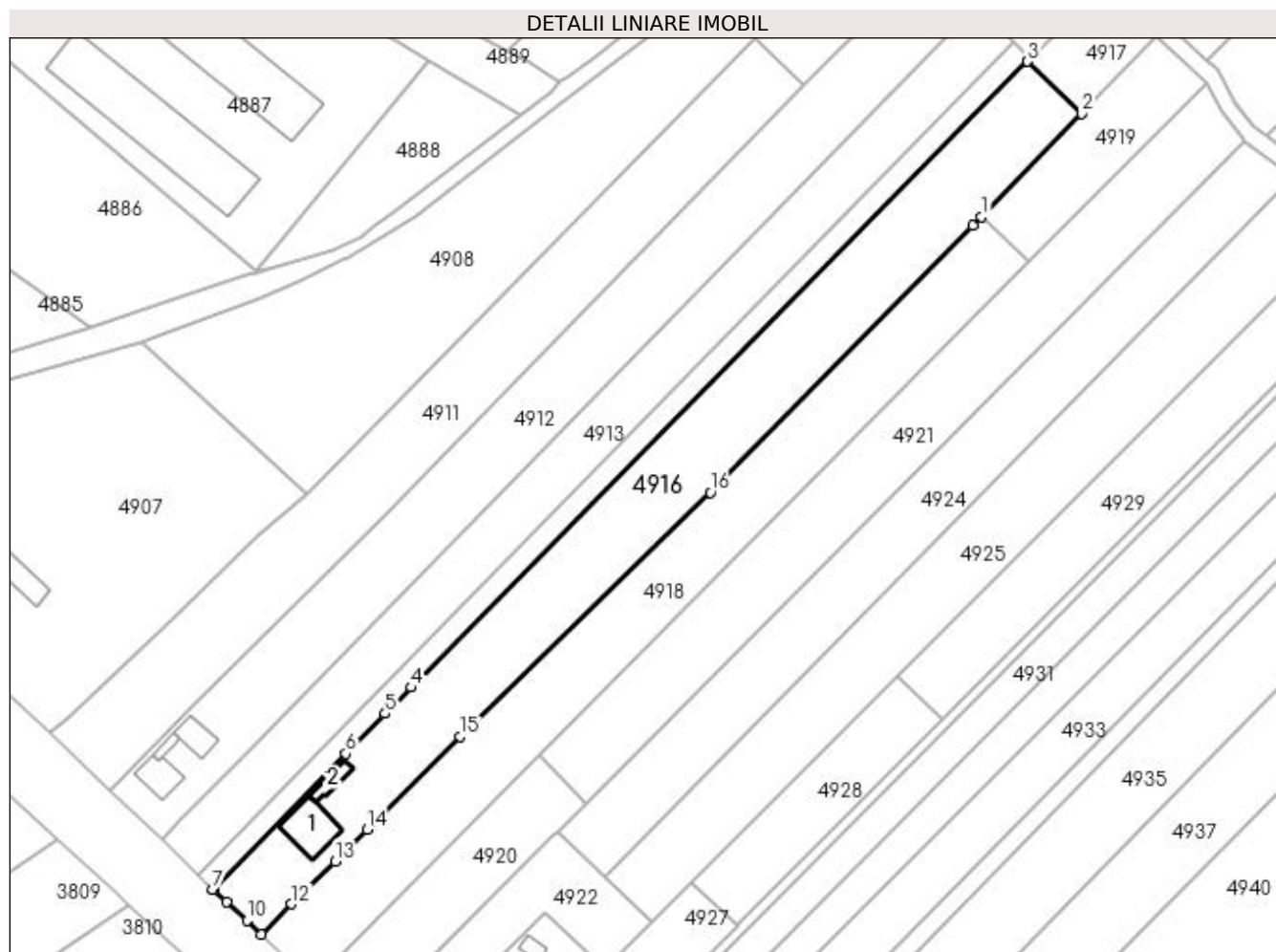
Inscrieri privind dezmembramintele dreptului de proprietate, drepturi reale de garanție și sarcini	Referințe
NU SUNT	

Anexa Nr. 1 La Partea I

Teren

Nr cadastral	Suprafața (mp)*	Observații / Referințe
30048	5.000	

* Suprafața este determinată în planul de proiecție Stereo 70.



Date referitoare la teren

Crt	Categorie folosință	Intravilan	Suprafața (mp)	Tarla	Parcelă	Nr. topo	Observații / Referințe
1	curți construcții	DA	727	2	-	-	
2	arabil	DA	4.027	2	-	-	
3	arabil	NU	246	2	35	-	

Date referitoare la construcții

Crt	Număr	Destinație construcție	Supraf. (mp)	Situație juridică	Observații / Referințe
A1.1		construcții de locuințe	122	Cu acte	Nr. niveluri:1; S. construită la sol:122 mp; Locuință.
A1.2		construcții anexa	34	Cu acte	Nr. niveluri:1; S. construită la sol:34 mp; Anexă.

Lungime Segmente

1) Valorile lungimilor segmentelor sunt obținute din proiecție în plan.

Punct început	X / Y	Punct sfârșit	X / Y	Lungime segment (** (m)
1	585.493,777 714.342,483	2	585.518,161 714.367,594	35.003

Punct început	X / Y	Punct sfârșit	X / Y	Lungime segment (** (m)
2	585.518,161 714.367,594	3	585.505,03 714.380,207	18.207
3	585.505,03 714.380,207	4	585.355,296 714.228,305	213.294
4	585.355,296 714.228,305	5	585.349,015 714.221,923	8.955
5	585.349,015 714.221,923	6	585.339,443 714.212,198	13.645
6	585.339,443 714.212,198	7	585.307,096 714.179,327	46.118
7	585.307,096 714.179,327	8	585.307,314 714.179,11	0.308
8	585.307,314 714.179,11	9	585.310,621 714.176,192	4.41
9	585.310,621 714.176,192	10	585.315,492 714.171,685	6.636
10	585.315,492 714.171,685	11	585.318,973 714.168,362	4.812
11	585.318,973 714.168,362	12	585.326,225 714.175,692	10.311
12	585.326,225 714.175,692	13	585.336,878 714.186,127	14.912
13	585.336,878 714.186,127	14	585.344,62 714.193,871	10.95
14	585.344,62 714.193,871	15	585.367,155 714.216,414	31.875
15	585.367,155 714.216,414	16	585.427,974 714.275,641	84.893
16	585.427,974 714.275,641	17	585.491,7 714.340,344	90.815
17	585.491,7 714.340,344	1	585.493,777 714.342,483	2.982

** Lungimile segmentelor sunt determinate în planul de proiecție Stereo 70 și sunt rotunjite la 1 milimetru.

*** Distanța dintre puncte este formată din segmente cumulate ce sunt mai mici decât valoarea 1 milimetru.

**DATE DESPRE IMOBILUL NR. 4917**

Oficiul de Cadastru și Publicitate Imobiliară SUCEAVA
Biroul de Cadastru și Publicitate Imobiliară Radauti

A. Partea I. Descrierea imobilului

TEREN Extravilan

Adresa: Jud. Suceava

Nr. Crt	Nr cadastral Nr. topografic	Suprafața* (mp)	Observații / Referințe
A1		455	Sector cadastral:11 Teren neimprejmuit;

B. Partea II. Proprietari și acte

Inscrieri privitoare la dreptul de proprietate și alte drepturi reale		Referințe
/		
Act Normativ nr. Legea 7, din 13/03/1996 emis de PARLAMENTUL ROMANIEI;		
B1	Inscrierea provizorie, drept de PROPRIETATE, dobandit prin Lege, cota actuala 1/1 1) NEIDENTIFICAT NEIDENTIFICAT	A1
B2	Proprietar neidentificat.	A1

C. Partea III. SARCINI .

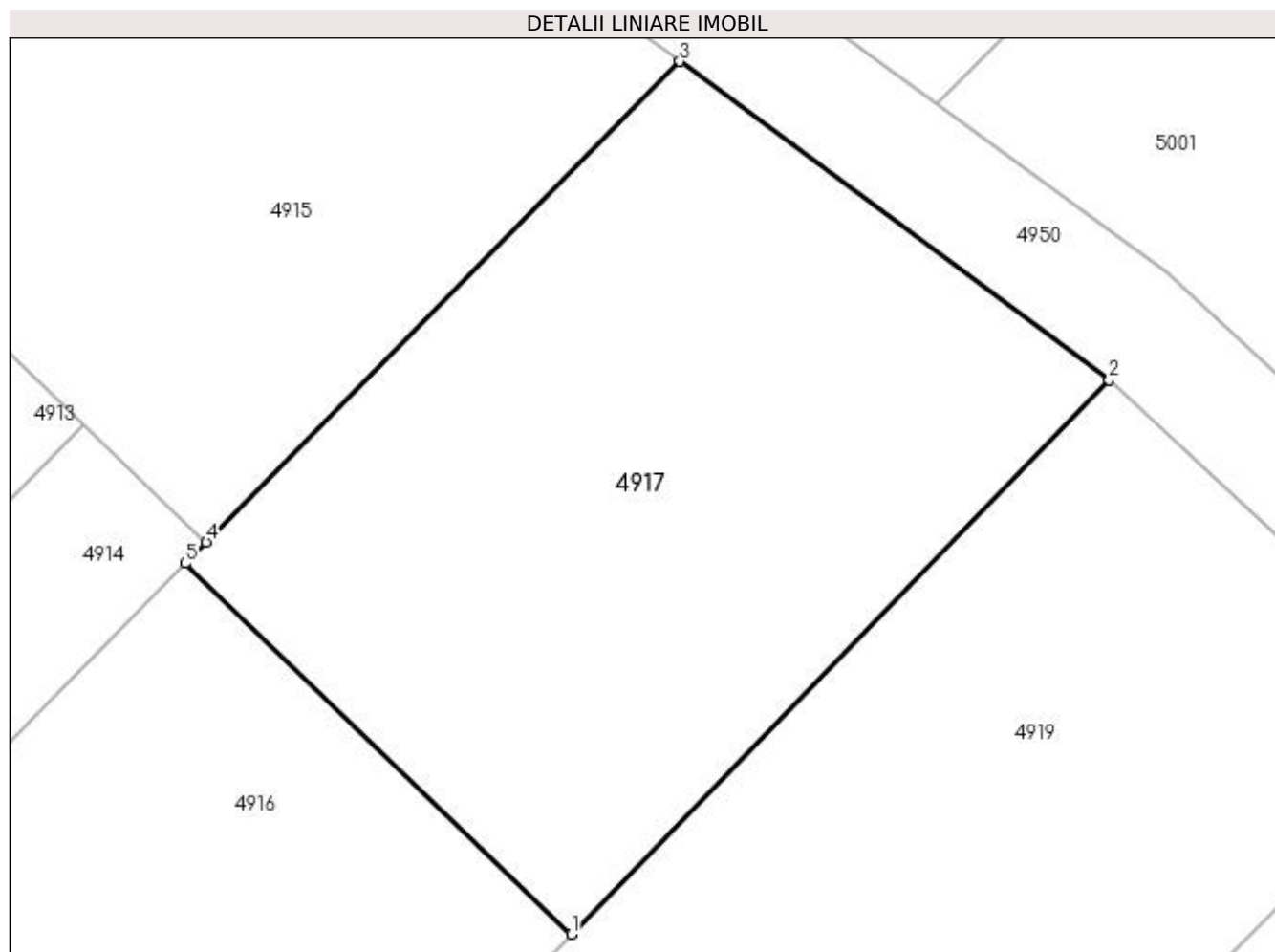
Inscrieri privind dezmembramintele dreptului de proprietate, drepturi reale de garanție și sarcini	Referințe
NU SUNT	

Anexa Nr. 1 La Partea I

Teren

Nr cadastral	Suprafața (mp)*	Observații / Referințe
	455	

* Suprafața este determinată în planul de proiecție Stereo 70.



Date referitoare la teren

Crt	Categorie folosință	Intra vilan	Suprafața (mp)	Tarla	Parcelă	Nr. topo	Observații / Referințe
1	arabil	NU	455	2	35	-	

Lungime Segmente

1) Valorile lungimilor segmentelor sunt obținute din proiecție în plan.

Punct început	X / Y	Punct sfârșit	X / Y	Lungime segment (** (m)
1	585.518,161 714.367,594	2	585.536,457 714.386,436	26.263
2	585.536,457 714.386,436	3	585.521,855 714.397,275	18.185
3	585.521,855 714.397,275	4	585.505,744 714.380,93	22.951
4	585.505,744 714.380,93	5	585.505,03 714.380,207	1.016
5	585.505,03 714.380,207	1	585.518,161 714.367,594	18.207

**** Lungimile segmentelor sunt determinate în planul de proiecție Stereo 70 și sunt rotunjite la 1 milimetru.**

***** Distanța dintre puncte este formată din segmente cumulate ce sunt mai mici decât valoarea 1 milimetru.**

**DATE DESPRE IMOBILUL NR. 4918**

Oficiul de Cadastru și Publicitate Imobiliară SUCEAVA
Biroul de Cadastru și Publicitate Imobiliară Radauti

A. Partea I. Descrierea imobilului

TEREN Intravilan

Adresa: Loc. Gramesti, Jud. Suceava

Nr. Crt	Nr cadastral Nr. topografic	Suprafața* (mp)	Observații / Referințe
A1	31714	4.000	Sector cadastral:11 Teren neimprejmuit;

B. Partea II. Proprietari și acte

Inscrieri privitoare la dreptul de proprietate și alte drepturi reale		Referințe
21953 / 24/05/2019		
Act Notarial nr. 575, din 23/05/2019 emis de SEHLANEC ANA;		
B8	Intabulare, drept de PROPRIETATE, dobândit prin Conventie, cota actuala 1/1 1) BEJINARIU DORINA , bun propriu	A1

C. Partea III. SARCINI .

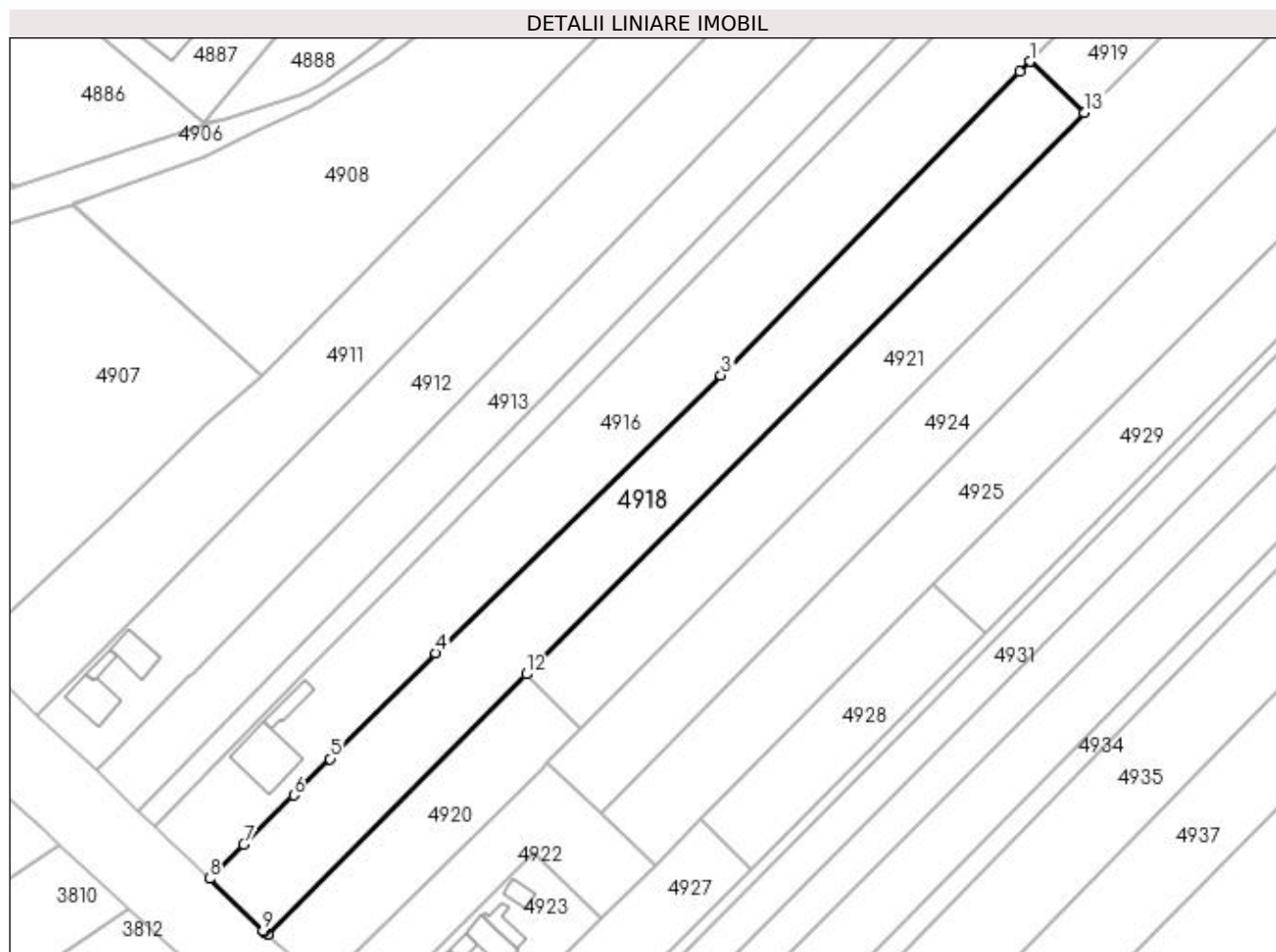
Inscrieri privind dezmembramintele dreptului de proprietate, drepturi reale de garanție și sarcini	Referințe
NU SUNT	

Anexa Nr. 1 La Partea I

Teren

Nr cadastral	Suprafața (mp)*	Observații / Referințe
31714	4.000	

* Suprafața este determinată în planul de proiecție Stereo 70.



Date referitoare la teren

Crt	Categorie folosință	Intra vilan	Suprafața (mp)	Tarla	Parcelă	Nr. topo	Observații / Referințe
1	arabil	DA	4.000	2	-	-	

Lungime Segmente

1) Valorile lungimilor segmentelor sunt obținute din proiecție în plan.

Punct început	X / Y	Punct sfârșit	X / Y	Lungime segment (** (m)
1	585.493,777 714.342,483	2	585.491,7 714.340,344	2.982
2	585.491,7 714.340,344	3	585.427,974 714.275,641	90.815
3	585.427,974 714.275,641	4	585.367,155 714.216,414	84.893
4	585.367,155 714.216,414	5	585.344,62 714.193,871	31.875
5	585.344,62 714.193,871	6	585.336,878 714.186,127	10.95

Punct început	X / Y	Punct sfârșit	X / Y	Lungime segment (** (m)
6	585.336,878 714.186,127	7	585.326,225 714.175,692	14.912
7	585.326,225 714.175,692	8	585.318,973 714.168,362	10.311
8	585.318,973 714.168,362	9	585.330,341 714.157,291	15.868
9	585.330,341 714.157,291	10	585.330,592 714.157,071	0.334
10	585.330,592 714.157,071	11	585.331,272 714.156,472	0.906
11	585.331,272 714.156,472	12	585.386,442 714.211,941	78.234
12	585.386,442 714.211,941	13	585.505,451 714.331,594	168.76
13	585.505,451 714.331,594	1	585.493,777 714.342,483	15.964

** Lungimile segmentelor sunt determinate în planul de proiecție Stereo 70 și sunt rotunjite la 1 milimetru.

*** Distanța dintre puncte este formată din segmente cumulate ce sunt mai mici decât valoarea 1 milimetru.

**DATE DESPRE IMOBILUL NR. 4919**

Oficiul de Cadastru și Publicitate Imobiliară SUCEAVA
Biroul de Cadastru și Publicitate Imobiliară Radauti

A. Partea I. Descrierea imobilului

TEREN Necunoscut

Adresa: Loc. Gramești, Jud. Suceava

Nr. Crt	Nr cadastral Nr. topografic	Suprafața* (mp)	Observații / Referințe
A1	31767	1.000	Sector cadastral:11 Teren neimprejmuit;

B. Partea II. Proprietari și acte

Inscrieri privitoare la dreptul de proprietate și alte drepturi reale		Referințe
1681 / 16/01/2020		
Act Notarial nr. contract de donatie autentificat nr.252, din 15/01/2020 emis de FOMIN LARISA;		
B2	se noteaza posesia asupra imobilului, bun propriu 1) BEJINARIU DORINA	A1
/		
Act Normativ nr. Legea 7, din 13/03/1996 emis de PARLAMENTUL ROMANIEI;		
B3	Intabulare, drept de PROPRIETATE, dobandit prin Lege, cota actuala 1/1 1) NEIDENTIFICAT NEIDENTIFICAT	A1

C. Partea III. SARCINI .

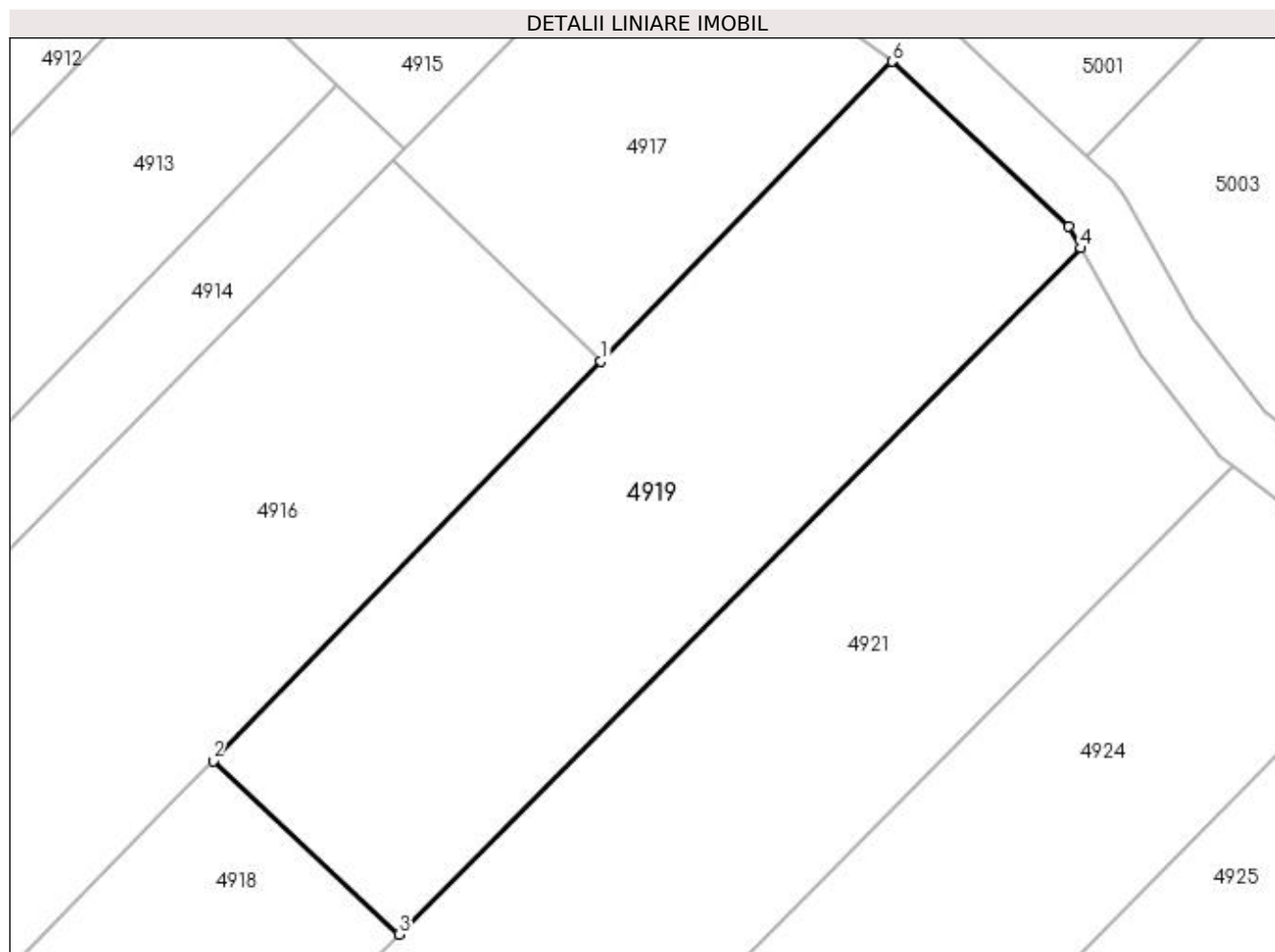
Inscrieri privind dezmembramintele dreptului de proprietate, drepturi reale de garanție și sarcini	Referințe
NU SUNT	

Anexa Nr. 1 La Partea I

Teren

Nr cadastral	Suprafața (mp)*	Observații / Referințe
31767	1.000	

* Suprafața este determinată în planul de proiecție Stereo 70.



Date referitoare la teren

Crt	Categorie folosință	Intravilan	Suprafața (mp)	Tarla	Parcelă	Nr. topo	Observații / Referințe
1	arabil	DA	362	-	-	-	
2	arabil	NU	638	-	-	-	

Lungime Segmente

1) Valorile lungimilor segmentelor sunt obținute din proiecție în plan.

Punct început	X / Y	Punct sfârșit	X / Y	Lungime segment (** (m)
1	585.518,161 714.367,594	2	585.493,777 714.342,483	35.003
2	585.493,777 714.342,483	3	585.505,451 714.331,594	15.964
3	585.505,451 714.331,594	4	585.548,338 714.374,713	60.815
4	585.548,338 714.374,713	5	585.547,576 714.376,065	1.552

Punct început	X / Y	Punct sfârșit	X / Y	Lungime segment (** (m)
5	585.547,576 714.376,065	6	585.536,457 714.386,436	15.204
6	585.536,457 714.386,436	1	585.518,161 714.367,594	26.263

** Lungimile segmentelor sunt determinate în planul de proiecție Stereo 70 și sunt rotunjite la 1 milimetru.

*** Distanța dintre puncte este formată din segmente cumulate ce sunt mai mici decât valoarea 1 milimetru.

**DATE DESPRE IMOBILUL NR. 4920**

Oficiul de Cadastru și Publicitate Imobiliară SUCEAVA
Biroul de Cadastru și Publicitate Imobiliară Radauti

A. Partea I. Descrierea imobilului

TEREN Intravilan

Adresa: Loc. Gramesti, Jud. Suceava

Nr. Crt	Nr cadastral Nr. topografic	Suprafața* (mp)	Observații / Referințe
A1	30716	1.263	Sector cadastral:11 Teren neimpregmuit;

B. Partea II. Proprietari și acte

Inscrieri privitoare la dreptul de proprietate și alte drepturi reale	Referințe
24426 / 27/07/2018	
Act Notarial nr. contract de vanzare nr. 754, din 26/07/2018 emis de SPN SEHLANEC ANA;	
B2	A1
Intabulare, drept de PROPRIETATE, dobandit prin Conventie, cota actuala 1/1 1) CUCU ION, bun propriu	

C. Partea III. SARCINI .

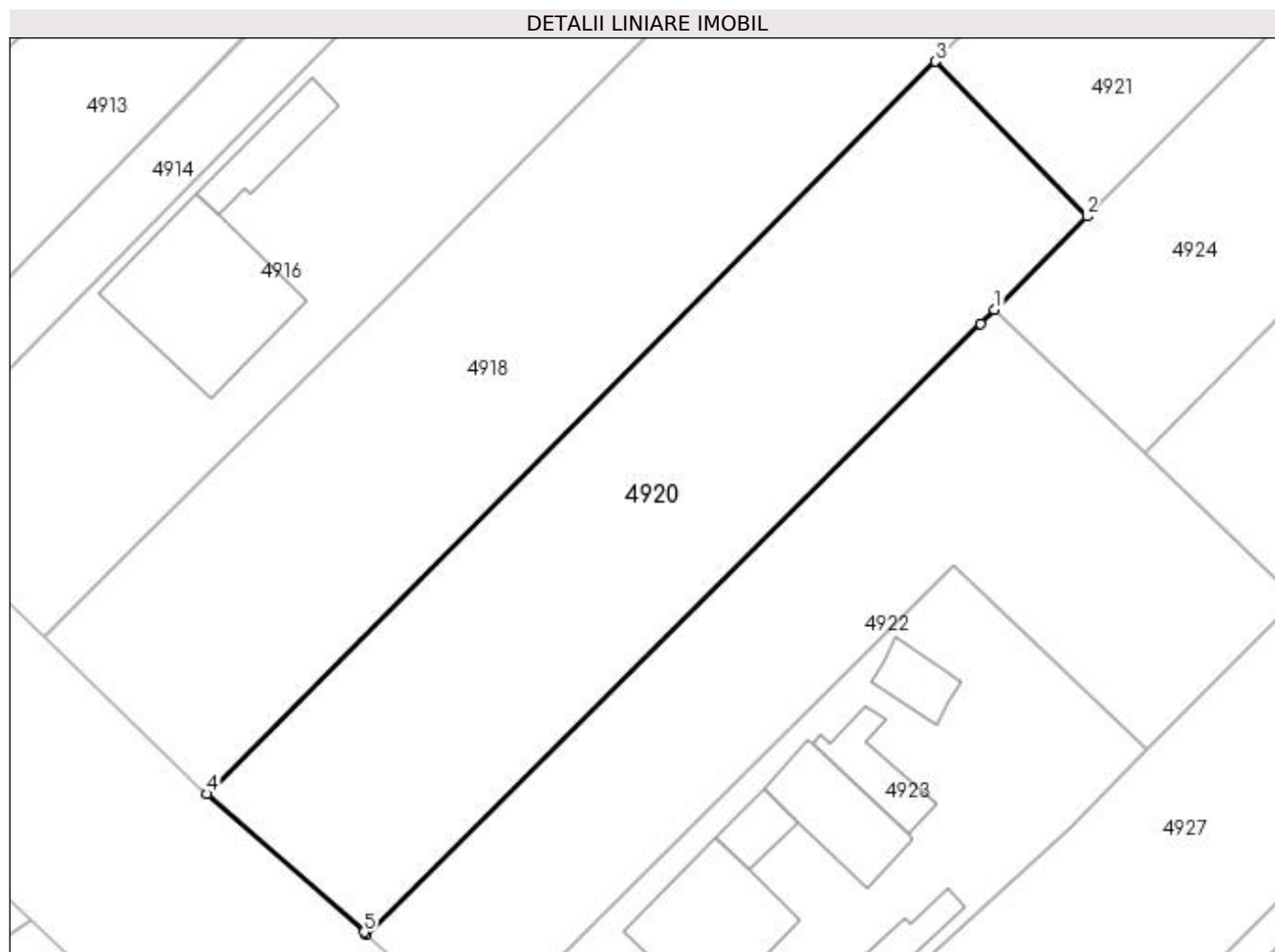
Inscrieri privind dezmembramintele dreptului de proprietate, drepturi reale de garanție și sarcini	Referințe
NU SUNT	

Anexa Nr. 1 La Partea I

Teren

Nr cadastral	Suprafața (mp)*	Observații / Referințe
30716	1.263	

* Suprafața este determinată în planul de proiecție Stereo 70.



Date referitoare la teren

Crt	Categorie folosință	Intravilan	Suprafața (mp)	Tarla	Parcelă	Nr. topo	Observații / Referințe
1	arabil	DA	1.263	2	-	-	

Lungime Segmente

1) Valorile lungimilor segmentelor sunt obținute din proiecție în plan.

Punct început	X / Y	Punct sfârșit	X / Y	Lungime segment (** (m)
1	585.390,92 714.193,159	2	585.397,938 714.200,216	9.953
2	585.397,938 714.200,216	3	585.386,442 714.211,941	16.42
3	585.386,442 714.211,941	4	585.331,272 714.156,472	78.234
4	585.331,272 714.156,472	5	585.343,159 714.146,015	15.832
5	585.343,159 714.146,015	6	585.343,357 714.145,841	0.264

Punct început	X / Y	Punct sfârșit	X / Y	Lungime segment (** (m)
6	585.343,357 714.145,841	7	585.389,852 714.192,085	65.576
7	585.389,852 714.192,085	1	585.390,92 714.193,159	1.515

** Lungimile segmentelor sunt determinate în planul de proiecție Stereo 70 și sunt rotunjite la 1 milimetru.

*** Distanța dintre puncte este formată din segmente cumulate ce sunt mai mici decât valoarea 1 milimetru.

**DATE DESPRE IMOBILUL NR. 4921**

Oficiul de Cadastru și Publicitate Imobiliară SUCEAVA
Biroul de Cadastru și Publicitate Imobiliară Radauti

A. Partea I. Descrierea imobilului

TEREN Necunoscut

Adresa: Loc. Gramești, Jud. Suceava

Nr. Crt	Nr cadastral Nr. topografic	Suprafața* (mp)	Observații / Referințe
A1		3.737	Sector cadastral:11 Teren neimprejmuit;

B. Partea II. Proprietari și acte

Inscrieri privitoare la dreptul de proprietate și alte drepturi reale		Referințe
/		
Act Normativ nr. Legea 7, din 13/03/1996 emis de PARLAMENTUL ROMANIEI;		
B1	Inscrierea provizorie, drept de PROPRIETATE, dobandit prin Lege, cota actuala 1/1 1) NEIDENTIFICAT NEIDENTIFICAT	A1
B2	Proprietar neidentificat.	A1

C. Partea III. SARCINI .

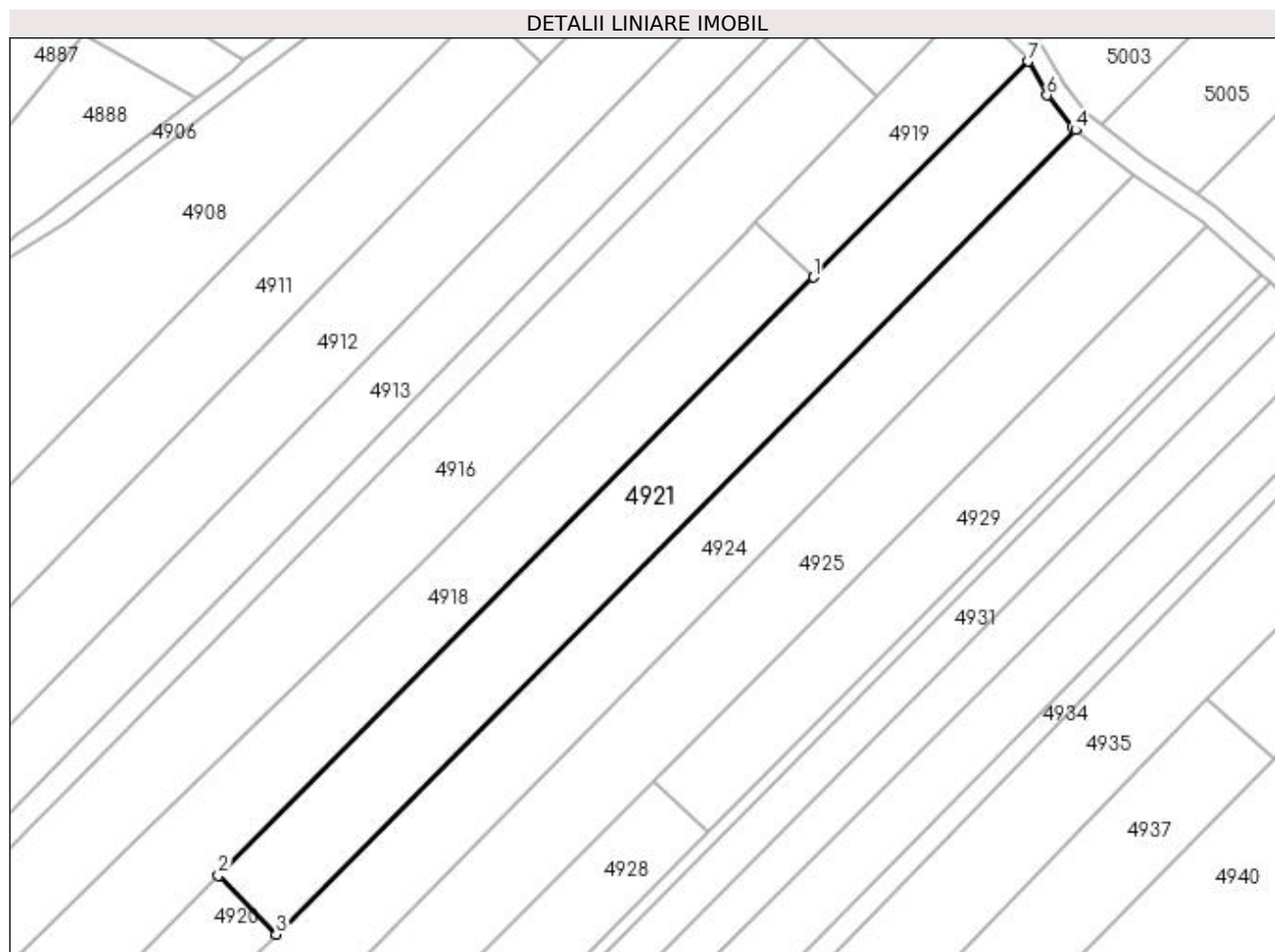
Inscrieri privind dezmembramintele dreptului de proprietate, drepturi reale de garanție și sarcini	Referințe
NU SUNT	

Anexa Nr. 1 La Partea I

Teren

Nr cadastral	Suprafața (mp)*	Observații / Referințe
	3.737	

* Suprafața este determinată în planul de proiecție Stereo 70.



Date referitoare la teren

Crt	Categorie folosință	Intravilan	Suprafața (mp)	Tarla	Parcelă	Nr. topo	Observații / Referințe
1	arabil	DA	2.822	2	36	-	
2	arabil	NU	915	2	36	-	

Lungime Segmente

1) Valorile lungimilor segmentelor sunt obținute din proiecție în plan.

Punct început	X / Y	Punct sfârșit	X / Y	Lungime segment (** (m)
1	585.505,451 714.331,594	2	585.386,442 714.211,941	168.76
2	585.386,442 714.211,941	3	585.397,938 714.200,216	16.42
3	585.397,938 714.200,216	4	585.557,852 714.361,026	226.787
4	585.557,852 714.361,026	5	585.557,104 714.361,608	0.947

Punct început	X / Y	Punct sfârșit	X / Y	Lungime segment (** (m)
5	585.557,104 714.361,608	6	585.552,138 714.367,967	8.068
6	585.552,138 714.367,967	7	585.548,338 714.374,713	7.743
7	585.548,338 714.374,713	1	585.505,451 714.331,594	60.815

** Lungimile segmentelor sunt determinate în planul de proiecție Stereo 70 și sunt rotunjite la 1 milimetru.

*** Distanța dintre puncte este formată din segmente cumulate ce sunt mai mici decât valoarea 1 milimetru.

**DATE DESPRE IMOBILUL NR. 4922**

Oficiul de Cadastru și Publicitate Imobiliară SUCEAVA
Biroul de Cadastru și Publicitate Imobiliară Radauti

A. Partea I. Descrierea imobilului

TEREN Intravilan

Nr. CF vechi:223
Nr. cadastral vechi:365

Adresa: Loc. Gramesti, Jud. Suceava

Nr. Crt	Nr cadastral Nr. topografic	Suprafața* (mp)	Observații / Referințe
A1	30352	1.100	Sector cadastral:11 Teren neimprejmuit;

B. Partea II. Proprietari și acte

Inscrieri privitoare la dreptul de proprietate și alte drepturi reale		Referințe
1918 / 31/01/2012		
Act Notarial nr. 216, din 27/01/2012 emis de BNP SEHLANEC MANDICI SIRET;		
B2	Intabulare, drept de PROPRIETATE bun comun, in dev., cu titlu de cumparare, dobandit prin Conventie, cota actuala 1/1 1) CIUMURTAN RODICA 2) CIUMURTAN IOAN <i>OBSERVATII: adus B1</i>	A1

C. Partea III. SARCINI .

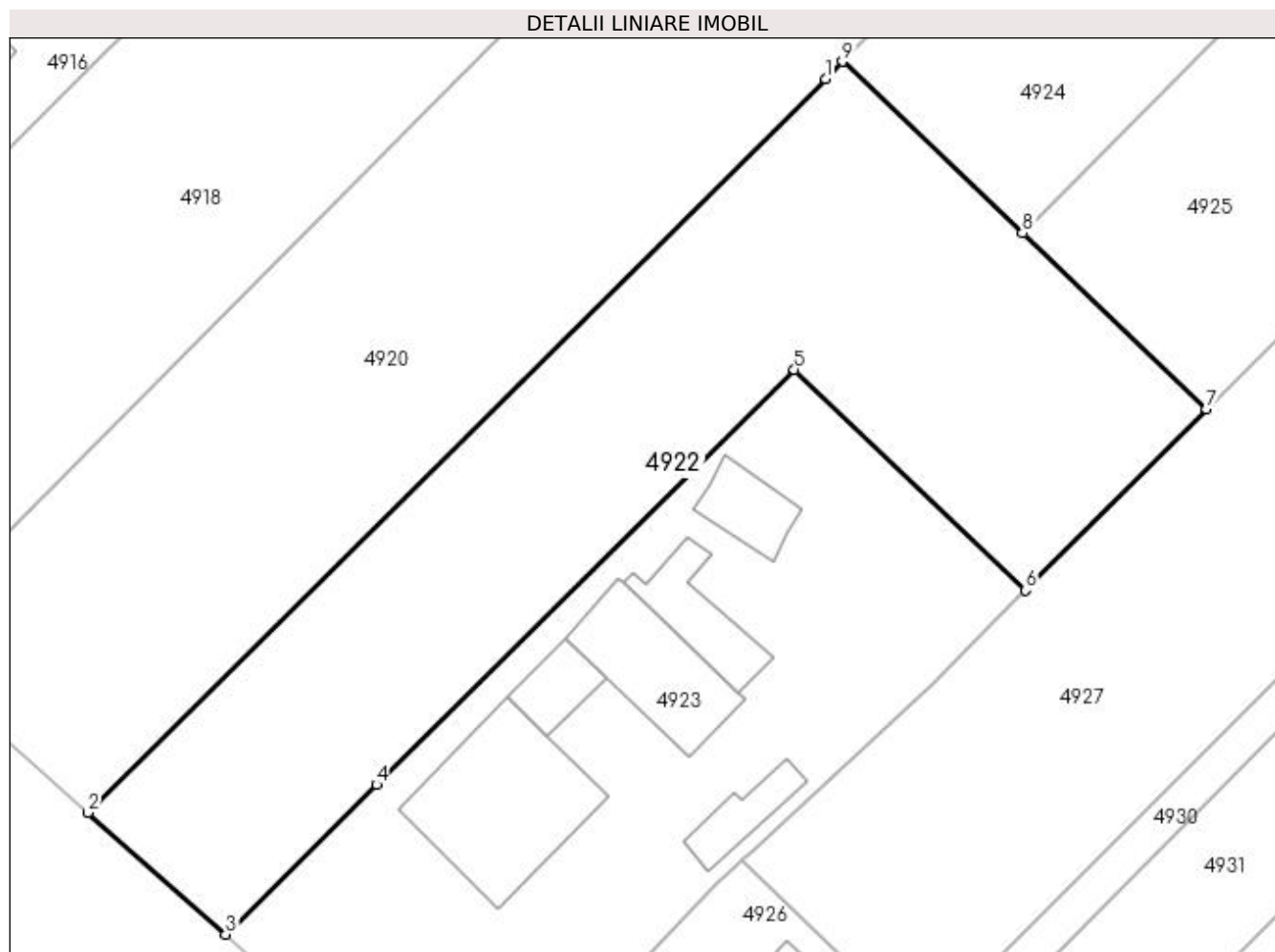
Inscrieri privind dezmembramintele dreptului de proprietate, drepturi reale de garanție și sarcini	Referințe
NU SUNT	

Anexa Nr. 1 La Partea I

Teren

Nr cadastral	Suprafața (mp)*	Observații / Referințe
30352	1.100	

* Suprafața este determinată în planul de proiecție Stereo 70.



Date referitoare la teren

Crt	Categorie folosință	Intra vilan	Suprafața (mp)	Tarla	Parcelă	Nr. topo	Observații / Referințe
1	arabil	DA	1.100	2	-	-	

Lungime Segmente

1) Valorile lungimilor segmentelor sunt obținute din proiecție în plan.

Punct început	X / Y	Punct sfârșit	X / Y	Lungime segment (** (m)
1	585.389,852 714.192,085	2	585.343,357 714.145,841	65.576
2	585.343,357 714.145,841	3	585.352,067 714.138,179	11.601
3	585.352,067 714.138,179	4	585.361,564 714.147,612	13.386
4	585.361,564 714.147,612	5	585.387,886 714.173,757	37.1
5	585.387,886 714.173,757	6	585.402,475 714.159,852	20.154

Punct început	X / Y	Punct sfârșit	X / Y	Lungime segment (** (m)
6	585.402,475 714.159,852	7	585.413,874 714.171,28	16.141
7	585.413,874 714.171,28	8	585.402,274 714.182,337	16.025
8	585.402,274 714.182,337	9	585.390,92 714.193,159	15.685
9	585.390,92 714.193,159	1	585.389,852 714.192,085	1.515

** Lungimile segmentelor sunt determinate în planul de proiecție Stereo 70 și sunt rotunjite la 1 milimetru.

*** Distanța dintre puncte este formată din segmente cumulate ce sunt mai mici decât valoarea 1 milimetru.

**DATE DESPRE IMOBILUL NR. 4923**

Oficiul de Cadastru și Publicitate Imobiliară SUCEAVA
Biroul de Cadastru și Publicitate Imobiliară Radauti

A. Partea I. Descrierea imobilului

TEREN Intravilan

Nr. CF vechi:221

Adresa: Loc. Gramesti, Jud. Suceava

Nr. Crt	Nr cadastral Nr. topografic	Suprafața* (mp)	Observații / Referințe
A1	30561	1.000	Sector cadastral:11 Teren neimprijmit;

Construcții

Crt	Nr cadastral Nr. topografic	Adresa	Observații / Referințe
A1.1	30561-C1	Loc. Gramesti, Jud. Suceava	Nr. niveluri:1; S. construita la sol:88 mp; Locuință.
A1.2	30561-C2	Loc. Gramesti, Jud. Suceava	Nr. niveluri:1; S. construita la sol:55 mp; Anexă.
A1.3		Loc. Gramesti, Jud. Suceava	Nr. niveluri:1; S. construita la sol:18 mp; Anexă.
A1.4		Loc. Gramesti, Jud. Suceava	Nr. niveluri:1; S. construita la sol:31 mp; Anexă.
A1.5		Loc. Gramesti, Jud. Suceava	Nr. niveluri:1; S. construita la sol:18 mp; Anexă.
A1.6		Loc. Gramesti, Jud. Suceava	Nr. niveluri:1; S. construita la sol:22 mp; Anexă.

B. Partea II. Proprietari și acte

Inscrieri privitoare la dreptul de proprietate și alte drepturi reale		Referințe
9896 / 14/08/2007		
Act Notarial nr. 2002, din 14/08/2007 emis de -;		
B1	Intabulare, drept de PROPRIETATE bun comun in dev., dobandit prin Conventie, cota actuala 1/1 1) CIUMURTAN IOAN, Lipsă CNP proprietar. 2) CIUMURTAN RODICA, Lipsă CNP proprietar.	A1, A1.1, A1.2
/		
Act Administrativ nr. 115, din 09/01/2024 emis de PRIMĂRIA GRĂMEȘTI;		
B3	Intabulare, drept de PROPRIETATE, dobandit prin Lege, cota actuala 1/1 1) CIUMURTAN IOAN, Lipsă CNP proprietar. 2) CIUMURTAN RODICA, Lipsă CNP proprietar.	A1.3, A1.4, A1.5, A1.6

C. Partea III. SARCINI

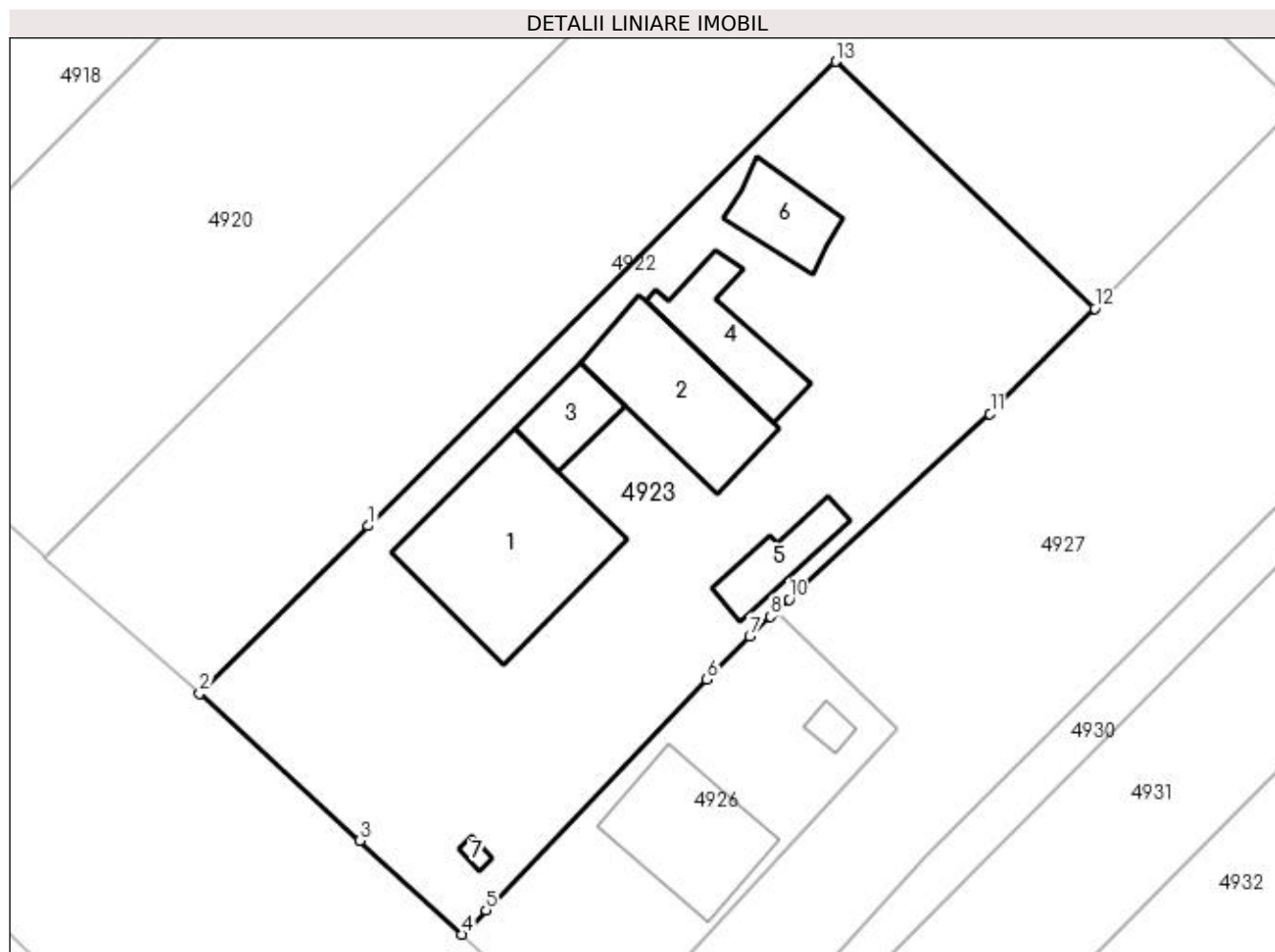
Inscrieri privind dezmembramintele dreptului de proprietate, drepturi reale de garanție și sarcini		Referințe
9896 / 14/08/2007		
Act Notarial nr. 2002, din 14/08/2007 emis de -;		
C1	Intabulare, drept de UZUFRACT VIAGER cu notarea obligatiei de intretinere, cota actuala 1/1 1) BARBA GHEORGHE 2) BARBA GLICHERIA	A1, A1.1, A1.2

Anexa Nr. 1 La Partea I

Teren

Nr cadastral	Suprafața (mp)*	Observații / Referințe
30561	1.000	

* Suprafața este determinată în planul de proiecție Stereo 70.



Date referitoare la teren

Crt	Categorie folosință	Intra vilan	Suprafața (mp)	Tarla	Parcelă	Nr. topo	Observații / Referințe
1	curți constructii	DA	1.000	-	-	-	

Date referitoare la construcții

Crt	Număr	Destinație construcție	Supraf. (mp)	Situație juridică	Observații / Referințe
A1.1	30561-C1	construcții de locuințe	88	Cu acte	Nr. niveluri:1; S. construită la sol:88 mp; Locuință.
A1.2	30561-C2	construcții anexa	Din acte: 56 Masurata: 55	Cu acte	Nr. niveluri:1; S. construită la sol:55 mp; Anexă.
A1.3		construcții anexa	18	Cu acte	Nr. niveluri:1; S. construită la sol:18 mp; Anexă.
A1.4		construcții anexa	31	Cu acte	Nr. niveluri:1; S. construită la sol:31 mp; Anexă.
A1.5		construcții anexa	18	Cu acte	Nr. niveluri:1; S. construită la sol:18 mp; Anexă.
A1.6		construcții anexa	22	Cu acte	Nr. niveluri:1; S. construită la sol:22 mp; Anexă.
A1.7		construcții anexa	2	Fara acte	Nr. niveluri:1; S. construită la sol:2 mp; Anexă.

Lungime Segmente

1) Valorile lungimilor segmentelor sunt obținute din proiecție în plan.

Punct început	X / Y	Punct sfârșit	X / Y	Lungime segment (** (m)
1	585.361,564 714.147,612	2	585.352,067 714.138,179	13.386
2	585.352,067 714.138,179	3	585.361,103 714.129,905	12.252
3	585.361,103 714.129,905	4	585.366,848 714.124,619	7.807
4	585.366,848 714.124,619	5	585.368,2 714.125,973	1.913
5	585.368,2 714.125,973	6	585.380,651 714.138,967	17.996
6	585.380,651 714.138,967	7	585.383,054 714.141,416	3.431
7	585.383,054 714.141,416	8	585.384,233 714.142,506	1.605
8	585.384,233 714.142,506	9	585.384,552 714.142,801	0.434
9	585.384,552 714.142,801	10	585.385,274 714.143,468	0.983
10	585.385,274 714.143,468	11	585.396,588 714.153,921	15.404
11	585.396,588 714.153,921	12	585.402,475 714.159,852	8.357
12	585.402,475 714.159,852	13	585.387,886 714.173,757	20.154
13	585.387,886 714.173,757	1	585.361,564 714.147,612	37.1

** Lungimile segmentelor sunt determinate în planul de proiecție Stereo 70 și sunt rotunjite la 1 milimetru.

*** Distanța dintre puncte este formată din segmente cumulate ce sunt mai mici decât valoarea 1 milimetru.

**DATE DESPRE IMOBILUL NR. 4924**

Oficiul de Cadastru și Publicitate Imobiliară SUCEAVA
Biroul de Cadastru și Publicitate Imobiliară Radauti

A. Partea I. Descrierea imobilului

TEREN Necunoscut

Adresa: Loc. Gramesti, Jud. Suceava

Nr. Crt	Nr cadastral Nr. topografic	Suprafața* (mp)	Observații / Referințe
A1	30814	Din acte: 4.000 Masurata: 3.608	Sector cadastral:11 Teren neimprejmuit;

B. Partea II. Proprietari și acte

Inscrieri privitoare la dreptul de proprietate și alte drepturi reale		Referințe
34566 / 29/10/2015		
Act Notarial nr. 174, din 19/03/1998 emis de BNP FOMIN SIMION;		
B5	imobil aflat sub incidenta art.3 alin.(1) din Legea nr.17/2014	A1
3688 / 10/02/2016		
Act Notarial nr. 113, din 09/02/2016 emis de SEHLANEC ANA- SEDIUL NEGOSTINA;		
B6	Intabulare, drept de PROPRIETATE- bun comun, in devalmasie, cu titlu de cumparare, dobandit prin Conventie, cota actuala 1/1	A1
	1) CIUMURTAN RODICA	
	2) CIUMURTAN IOAN	

C. Partea III. SARCINI .

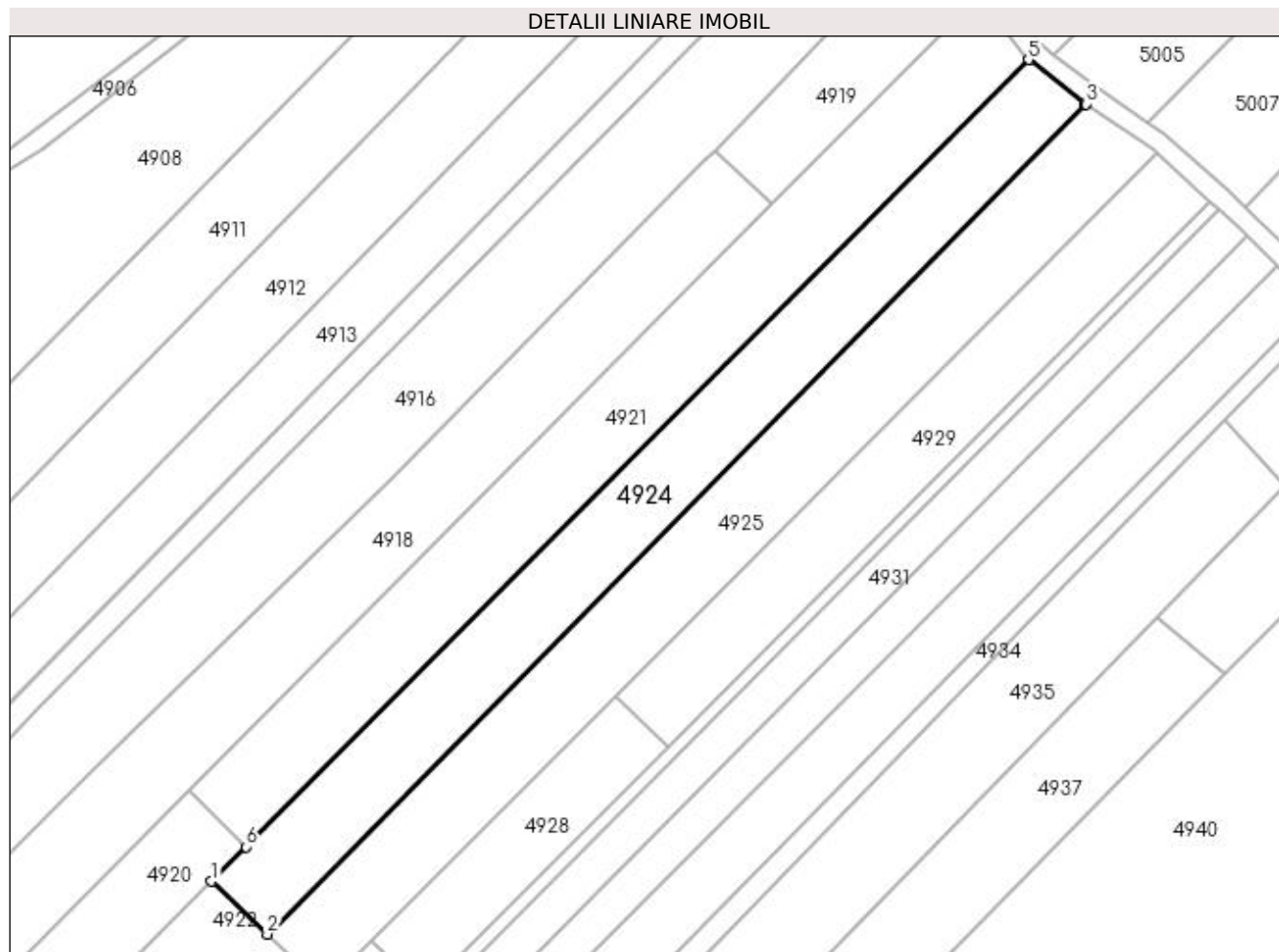
Inscrieri privind dezmembramintele dreptului de proprietate, drepturi reale de garanție și sarcini	Referințe
NU SUNT	

Anexa Nr. 1 La Partea I

Teren

Nr cadastral	Suprafața (mp)*	Observații / Referințe
30814	Din acte: 4.000 Masurata: 3.608	

* Suprafața este determinată în planul de proiecție Stereo 70.



Date referitoare la teren

Crt	Categorie folosință	Intra vilan	Suprafața (mp)	Tarla	Parcelă	Nr. topo	Observații / Referințe
1	arabil	NU	3.466	2	36	-	
2	arabil	DA	142	2	36	-	

Lungime Segmente

1) Valorile lungimilor segmentelor sunt obținute din proiecție în plan.

Punct început	X / Y	Punct sfârșit	X / Y	Lungime segment (** (m)
1	585.390,92 714.193,159	2	585.402,274 714.182,337	15.685
2	585.402,274 714.182,337	3	585.569,546 714.351,937	238.211
3	585.569,546 714.351,937	4	585.569,432 714.352,015	0.138
4	585.569,432 714.352,015	5	585.557,852 714.361,026	14.673

Punct început	X / Y	Punct sfârșit	X / Y	Lungime segment (** (m)
5	585.557,852 714.361,026	6	585.397,938 714.200,216	226.787
6	585.397,938 714.200,216	1	585.390,92 714.193,159	9.953

** Lungimile segmentelor sunt determinate în planul de proiecție Stereo 70 și sunt rotunjite la 1 milimetru.

*** Distanța dintre puncte este formată din segmente cumulate ce sunt mai mici decât valoarea 1 milimetru.

**DATE DESPRE IMOBILUL NR. 4925**

Oficiul de Cadastru și Publicitate Imobiliară SUCEAVA
Biroul de Cadastru și Publicitate Imobiliară Radauti

A. Partea I. Descrierea imobilului

TEREN Necunoscut

Adresa: Loc. Gramești, Jud. Suceava

Nr. Crt	Nr cadastral Nr. topografic	Suprafața* (mp)	Observații / Referințe
A1		4.000	Sector cadastral:11 Teren neimprejmuit; Deținător Andrieș Ion.

B. Partea II. Proprietari și acte

Inscrieri privitoare la dreptul de proprietate și alte drepturi reale		Referințe
/		
Act Administrativ nr. 896, din 02/05/1995 emis de CJSDPAT SUCEAVA;		
B1	Intabulare, drept de PROPRIETATE, dobândit prin Reconstituire, cota actuala 1/1 1) ANDRIEȘ DUMITRU , Lipsă CNP proprietar.	A1

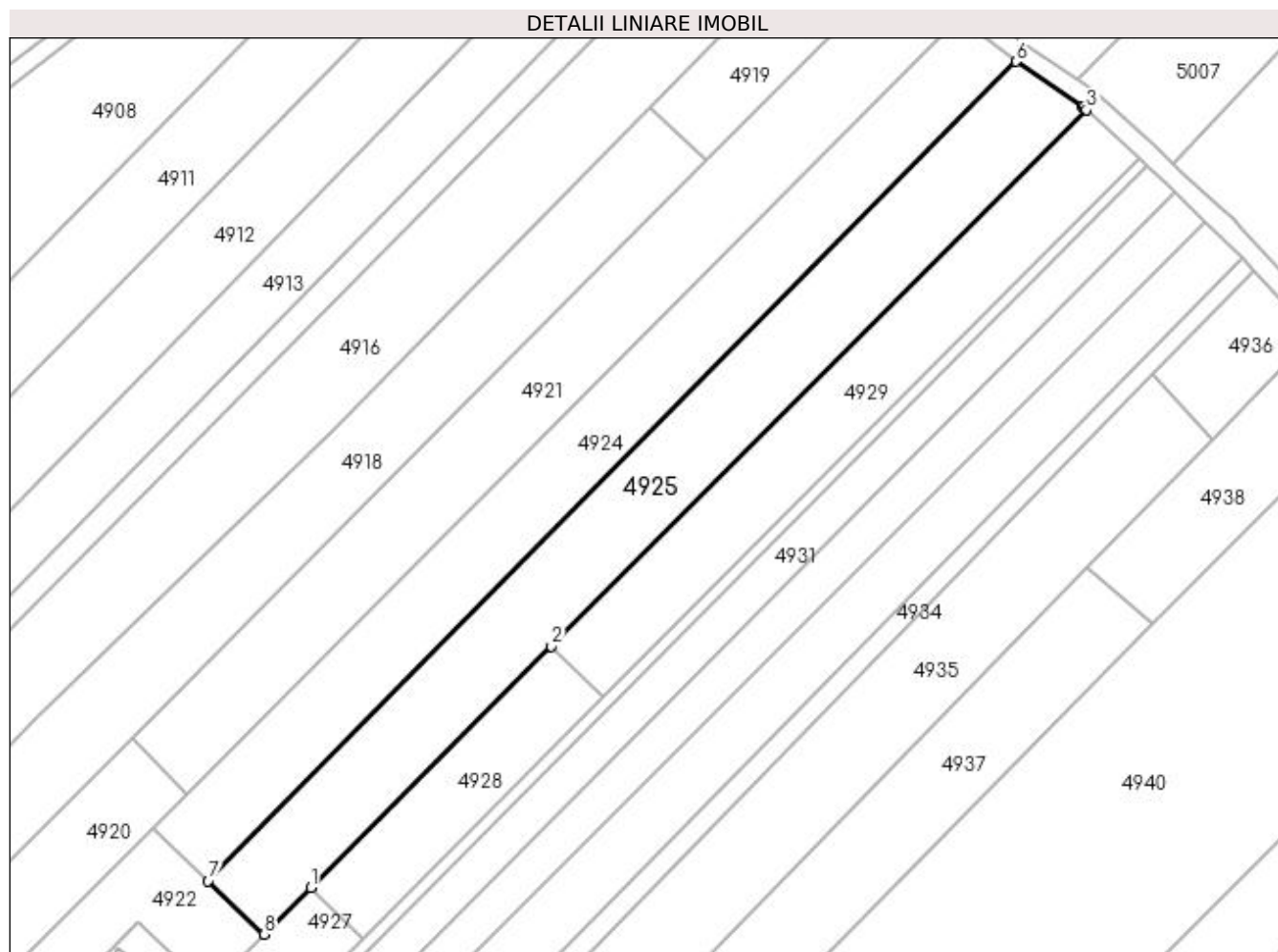
C. Partea III. SARCINI .

Inscrieri privind dezmembramintele dreptului de proprietate, drepturi reale de garanție și sarcini	Referințe
NU SUNT	

Anexa Nr. 1 La Partea I**Teren**

Nr cadastral	Suprafața (mp)*	Observații / Referințe
	4.000	Deținător Andrieș Ion.

* Suprafața este determinată în planul de proiecție Stereo 70.

**Date referitoare la teren**

Crt	Categorie folosință	Intravilan	Suprafața (mp)	Tarla	Parcelă	Nr. topo	Observații / Referințe
1	arabil	NU	3.850	2	36	-	
2	arabil	DA	150	2	36	-	

Lungime Segmente

1) Valorile lungimilor segmentelor sunt obținute din proiecție în plan.

Punct început	X / Y	Punct sfârșit	X / Y	Lungime segment (** (m)
1	585.423,53 714.180,962	2	585.473,352 714.230,918	70.554
2	585.473,352 714.230,918	3	585.584,097 714.341,959	156.826
3	585.584,097 714.341,959	4	585.583,553 714.342,417	0.712
4	585.583,553 714.342,417	5	585.583,24 714.342,63	0.378

Punct început	X / Y	Punct sfârşit	X / Y	Lungime segment (** (m)
5	585.583,24 714.342,63	6	585.569,546 714.351,937	16.558
6	585.569,546 714.351,937	7	585.402,274 714.182,337	238.211
7	585.402,274 714.182,337	8	585.413,874 714.171,28	16.025
8	585.413,874 714.171,28	1	585.423,53 714.180,962	13.674

** Lungimile segmentelor sunt determinate în planul de proiecție Stereo 70 și sunt rotunjite la 1 milimetru.

*** Distanța dintre puncte este formată din segmente cumulate ce sunt mai mici decât valoarea 1 milimetru.

**DATE DESPRE IMOBILUL NR. 4926**

Oficiul de Cadastru și Publicitate Imobiliară SUCEAVA
Biroul de Cadastru și Publicitate Imobiliară Radauti

A. Partea I. Descrierea imobilului

TEREN Intravilan

Adresa: Loc. Gramești, Jud. Suceava

Nr. Crt	Nr cadastral Nr. topografic	Suprafața* (mp)	Observații / Referințe
A1	31376	250	Sector cadastral:11 Teren neimpregmuit;

Construcții

Crt	Nr cadastral Nr. topografic	Adresa	Observații / Referințe
A1.1	31376-C1	Loc. Gramești, Jud. Suceava	Nr. niveluri:1; S. construita la sol:50 mp; S. construita desfasurata:65 mp; Locuinta din anul 1959
A1.2	31376-C2	Loc. Gramești, Jud. Suceava	Nr. niveluri:1; S. construita la sol:4 mp; S. construita desfasurata:6 mp; Magazie din anul 1959

B. Partea II. Proprietari și acte

Inscrieri privitoare la dreptul de proprietate și alte drepturi reale		Referințe
17206 / 22/04/2019		
Act Notarial nr. contract de vanzare nr. 1635, din 17/04/2019 emis de BIN NEGURA ADINA LOREDANA;		
B5	Intabulare, drept de PROPRIETATE, dobandit prin Conventie, cota actuala 1/1 1) BARBĂ GHEORGHE, bun propriu	A1, A1.1, A1.2

C. Partea III. SARCINI .

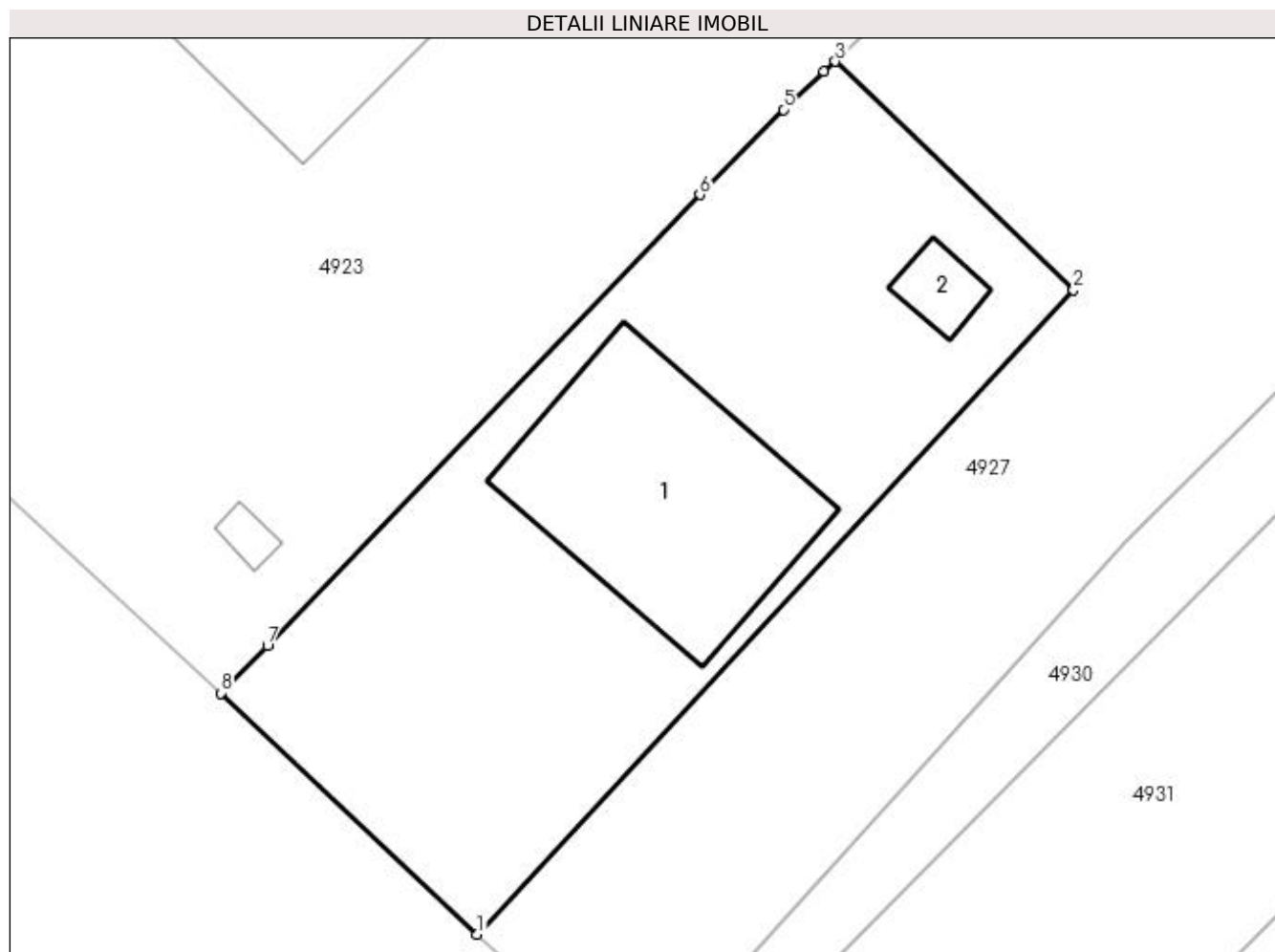
Inscrieri privind dezmembramintele dreptului de proprietate, drepturi reale de garanție și sarcini	Referințe
NU SUNT	

Anexa Nr. 1 La Partea I

Teren

Nr cadastral	Suprafața (mp)*	Observații / Referințe
31376	250	

* Suprafața este determinată în planul de proiecție Stereo 70.



Date referitoare la teren

Crt	Categorie folosință	Intravilan	Suprafața (mp)	Tarla	Parcelă	Nr. topo	Observații / Referințe
1	curți construcții	DA	250	2	-	-	

Date referitoare la construcții

Crt	Număr	Destinație construcție	Supraf. (mp)	Situație juridică	Observații / Referințe
A1.1	31376-C1	construcții de locuințe	Din acte: 65 Masurata: 50	Cu acte	Nr. niveluri:1; S. construita la sol:50 mp; S. construita desfasurata:65 mp; Locuinta din anul 1959
A1.2	31376-C2	construcții anexa	Din acte: 6 Masurata: 4	Cu acte	Nr. niveluri:1; S. construita la sol:4 mp; S. construita desfasurata:6 mp; Magazie din anul 1959

Lungime Segmente

1) Valorile lungimilor segmentelor sunt obținute din proiecție în plan.

Punct început	X / Y	Punct sfârșit	X / Y	Lungime segment (** (m)
1	585.374,229 714.117,678	2	585.391,413 714.136,226	25.285
2	585.391,413 714.136,226	3	585.384,552 714.142,801	9.502

Punct început	X / Y	Punct sfârșit	X / Y	Lungime segment (** (m)
3	585.384,552 714.142,801	4	585.384,233 714.142,506	0.434
4	585.384,233 714.142,506	5	585.383,054 714.141,416	1.605
5	585.383,054 714.141,416	6	585.380,651 714.138,967	3.431
6	585.380,651 714.138,967	7	585.368,2 714.125,973	17.996
7	585.368,2 714.125,973	8	585.366,848 714.124,619	1.913
8	585.366,848 714.124,619	1	585.374,229 714.117,678	10.132

** Lungimile segmentelor sunt determinate în planul de proiecție Stereo 70 și sunt rotunjite la 1 milimetru.

*** Distanța dintre puncte este formată din segmente cumulate ce sunt mai mici decât valoarea 1 milimetru.

**DATE DESPRE IMOBILUL NR. 4927**

Oficiul de Cadastru și Publicitate Imobiliară SUCEAVA
Biroul de Cadastru și Publicitate Imobiliară Radauti

A. Partea I. Descrierea imobilului

TEREN Necunoscut

Adresa: Loc. Gramesti, Jud. Suceava

Nr. Crt	Nr cadastral Nr. topografic	Suprafața* (mp)	Observații / Referințe
A1	30582	Din acte: 2.500 Masurata: 984	Sector cadastral:11 Teren neimprejmuit;

B. Partea II. Proprietari și acte

Inscrieri privitoare la dreptul de proprietate și alte drepturi reale	Referințe
17207 / 22/04/2019	
Act Notarial nr. contract de vânzare aut. nr. 1635, din 17/04/2019 emis de BIN NEGURA ADINA LOREDANA;	
B7	A1
Intabulare, drept de PROPRIETATE, dobandit prin Conventie, cota actuala 1/1 1) BARBĂ GHEORGHE , bun propriu	

C. Partea III. SARCINI .

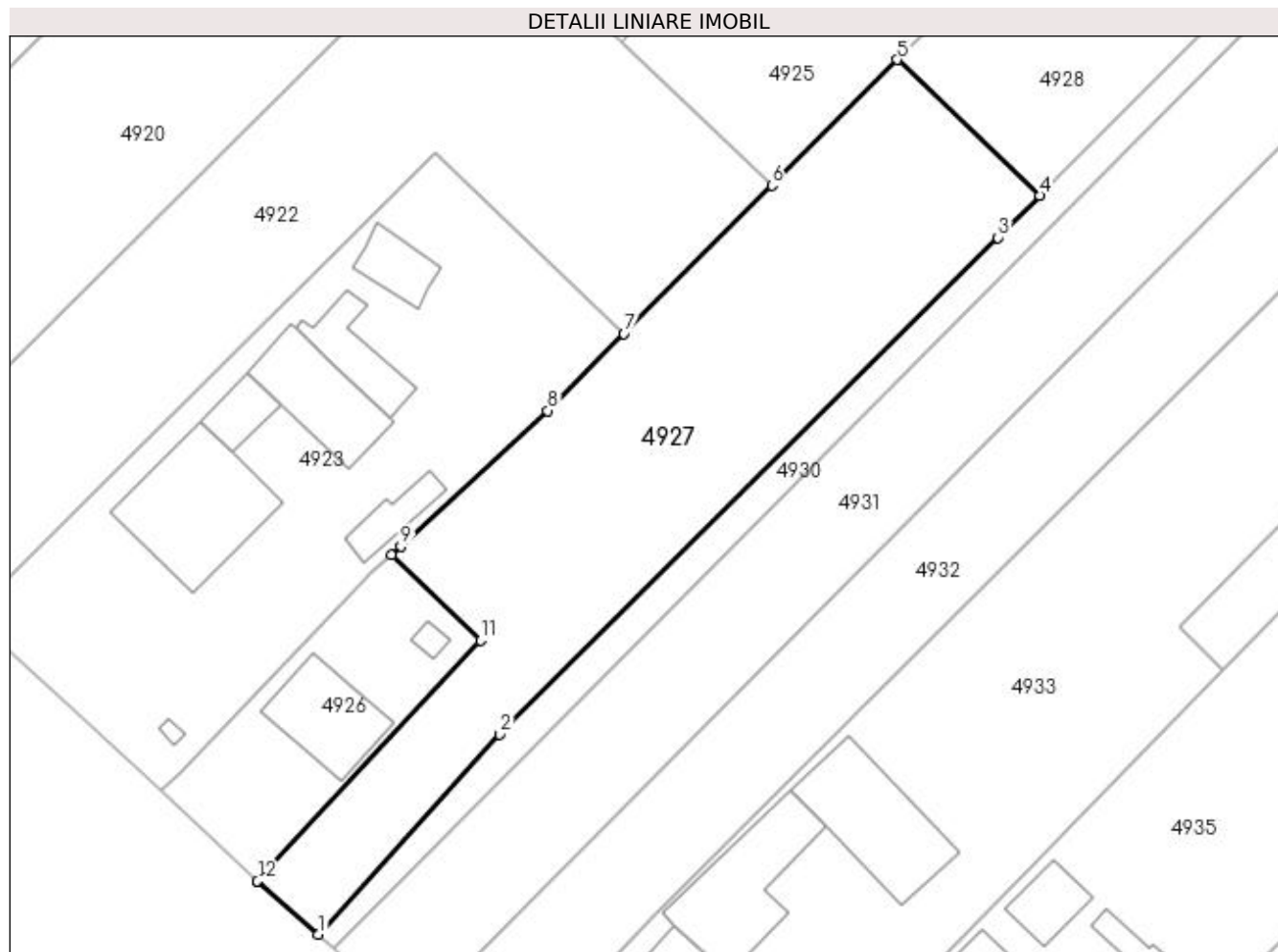
Inscrieri privind dezmembramintele dreptului de proprietate, drepturi reale de garanție și sarcini	Referințe
NU SUNT	

Anexa Nr. 1 La Partea I

Teren

Nr cadastral	Suprafața (mp)*	Observații / Referințe
30582	Din acte: 2.500 Masurata: 984	

* Suprafața este determinată în planul de proiecție Stereo 70.



Date referitoare la teren

Crt	Categorie folosință	Intravilan	Suprafața (mp)	Tarla	Parcelă	Nr. topo	Observații / Referințe
1	arabil	DA	923	2	-	-	
2	arabil	NU	61	2	-	-	

Lungime Segmente

1) Valorile lungimilor segmentelor sunt obținute din proiecție în plan.

Punct început	X / Y	Punct sfârșit	X / Y	Lungime segment (** (m)
1	585.378,92 714.113,574	2	585.392,918 714.128,976	20.812
2	585.392,918 714.128,976	3	585.431,3 714.167,254	54.208
3	585.431,3 714.167,254	4	585.434,509 714.170,497	4.562
4	585.434,509 714.170,497	5	585.423,53 714.180,962	15.168

Punct început	X / Y	Punct sfârşit	X / Y	Lungime segment (** (m)
5	585.423,53 714.180,962	6	585.413,874 714.171,28	13.674
6	585.413,874 714.171,28	7	585.402,475 714.159,852	16.141
7	585.402,475 714.159,852	8	585.396,588 714.153,921	8.357
8	585.396,588 714.153,921	9	585.385,274 714.143,468	15.404
9	585.385,274 714.143,468	10	585.384,552 714.142,801	0.983
10	585.384,552 714.142,801	11	585.391,413 714.136,226	9.502
11	585.391,413 714.136,226	12	585.374,229 714.117,678	25.285
12	585.374,229 714.117,678	13	585.374,311 714.117,6	0.113
13	585.374,311 714.117,6	1	585.378,92 714.113,574	6.12

** Lungimile segmentelor sunt determinate în planul de proiecție Stereo 70 și sunt rotunjite la 1 milimetru.

*** Distanța dintre puncte este formată din segmente cumulate ce sunt mai mici decât valoarea 1 milimetru.

**DATE DESPRE IMOBILUL NR. 4928**

Oficiul de Cadastru și Publicitate Imobiliară SUCEAVA
Biroul de Cadastru și Publicitate Imobiliară Radauti

A. Partea I. Descrierea imobilului

TEREN Extravilan

Adresa: Jud. Suceava

Nr. Crt	Nr cadastral Nr. topografic	Suprafața* (mp)	Observații / Referințe
A1	30583	Din acte: 2.500 Masurata: 1.065	Sector cadastral:11 Teren neimprejmuit;

B. Partea II. Proprietari și acte

Inscrieri privitoare la dreptul de proprietate și alte drepturi reale		Referințe
17208 / 22/04/2019		
Act Notarial nr. 1635, din 17/04/2019 emis de BIN NEGURA ADINA LOREDANA;		
B7	Intabulare, drept de PROPRIETATE, dobandit prin Conventie, cota actuala 1/1 1) BARBĂ GHEORGHE , bun propriu	A1

C. Partea III. SARCINI .

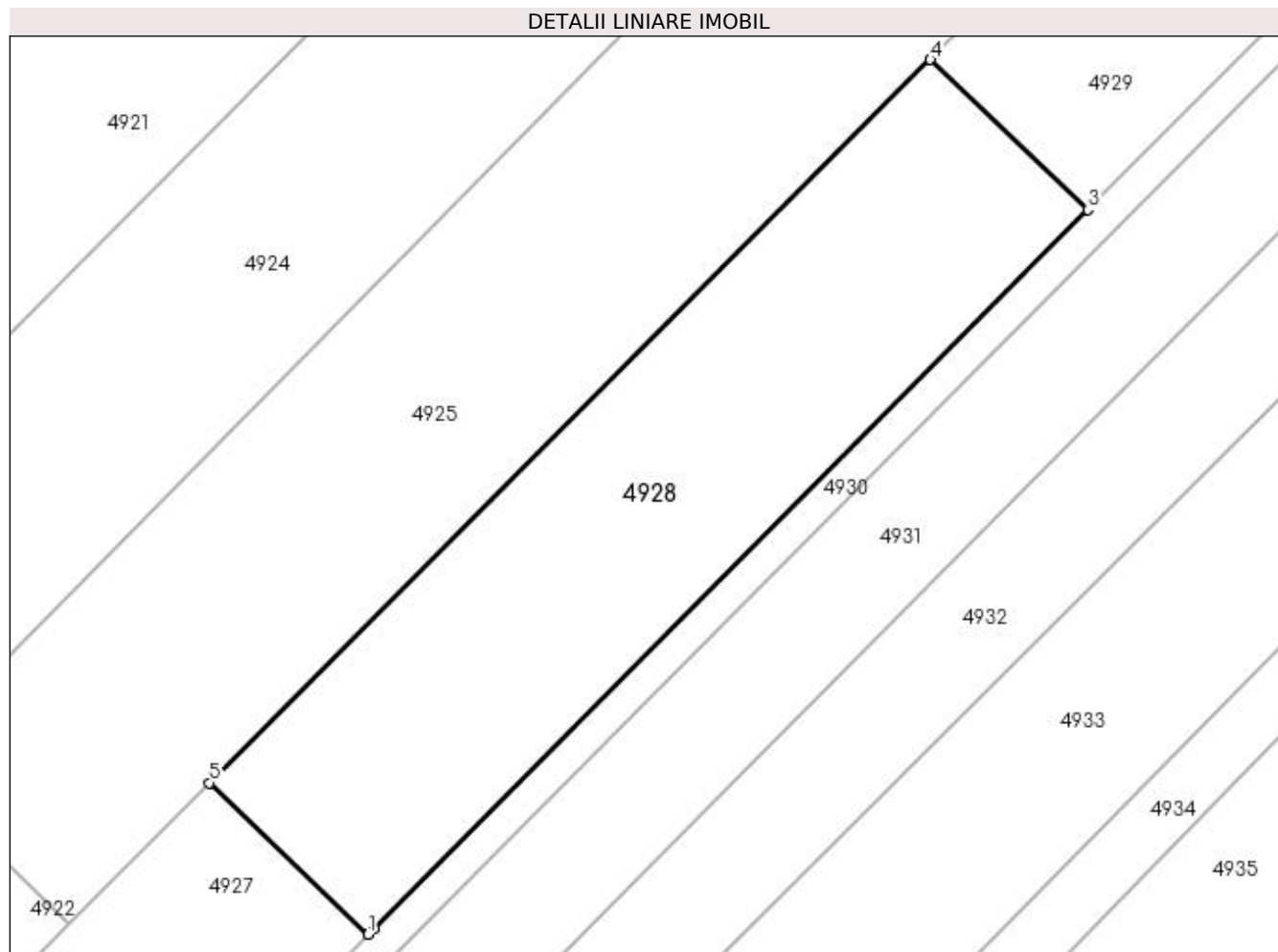
Inscrieri privind dezmembramintele dreptului de proprietate, drepturi reale de garanție și sarcini	Referințe
NU SUNT	

Anexa Nr. 1 La Partea I

Teren

Nr cadastral	Suprafața (mp)*	Observații / Referințe
30583	Din acte: 2.500 Masurata: 1.065	

* Suprafața este determinată în planul de proiecție Stereo 70.



Date referitoare la teren

Crt	Categorie folosință	Intra vilan	Suprafața (mp)	Tarla	Parcelă	Nr. topo	Observații / Referințe
1	arabil	NU	1.065	2	36	-	

Lungime Segmente

1) Valorile lungimilor segmentelor sunt obținute din proiecție în plan.

Punct început	X / Y	Punct sfârșit	X / Y	Lungime segment (** (m)
1	585.434,509 714.170,497	2	585.434,878 714.170,869	0.524
2	585.434,878 714.170,869	3	585.484,232 714.220,548	70.027
3	585.484,232 714.220,548	4	585.473,352 714.230,918	15.03
4	585.473,352 714.230,918	5	585.423,53 714.180,962	70.554
5	585.423,53 714.180,962	1	585.434,509 714.170,497	15.168

**** Lungimile segmentelor sunt determinate în planul de proiecție Stereo 70 și sunt rotunjite la 1 milimetru.**

***** Distanța dintre puncte este formată din segmente cumulate ce sunt mai mici decât valoarea 1 milimetru.**

**DATE DESPRE IMOBILUL NR. 4929**

Oficiul de Cadastru și Publicitate Imobiliară SUCEAVA
Biroul de Cadastru și Publicitate Imobiliară Radauti

A. Partea I. Descrierea imobilului

TEREN Extravilan

Adresa: Jud. Suceava

Nr. Crt	Nr cadastral Nr. topografic	Suprafața* (mp)	Observații / Referințe
A1		2.335	Sector cadastral:11 Teren neimprejmuit;

B. Partea II. Proprietari și acte

Inscrieri privitoare la dreptul de proprietate și alte drepturi reale		Referințe
/		
Act Normativ nr. Legea 7, din 13/03/1996 emis de PARLAMENTUL ROMANIEI;		
B1	Inscrierea provizorie, drept de PROPRIETATE, dobandit prin Lege, cota actuala 1/1 1) NEIDENTIFICAT NEIDENTIFICAT	A1
B2	Proprietar neidentificat.	A1

C. Partea III. SARCINI .

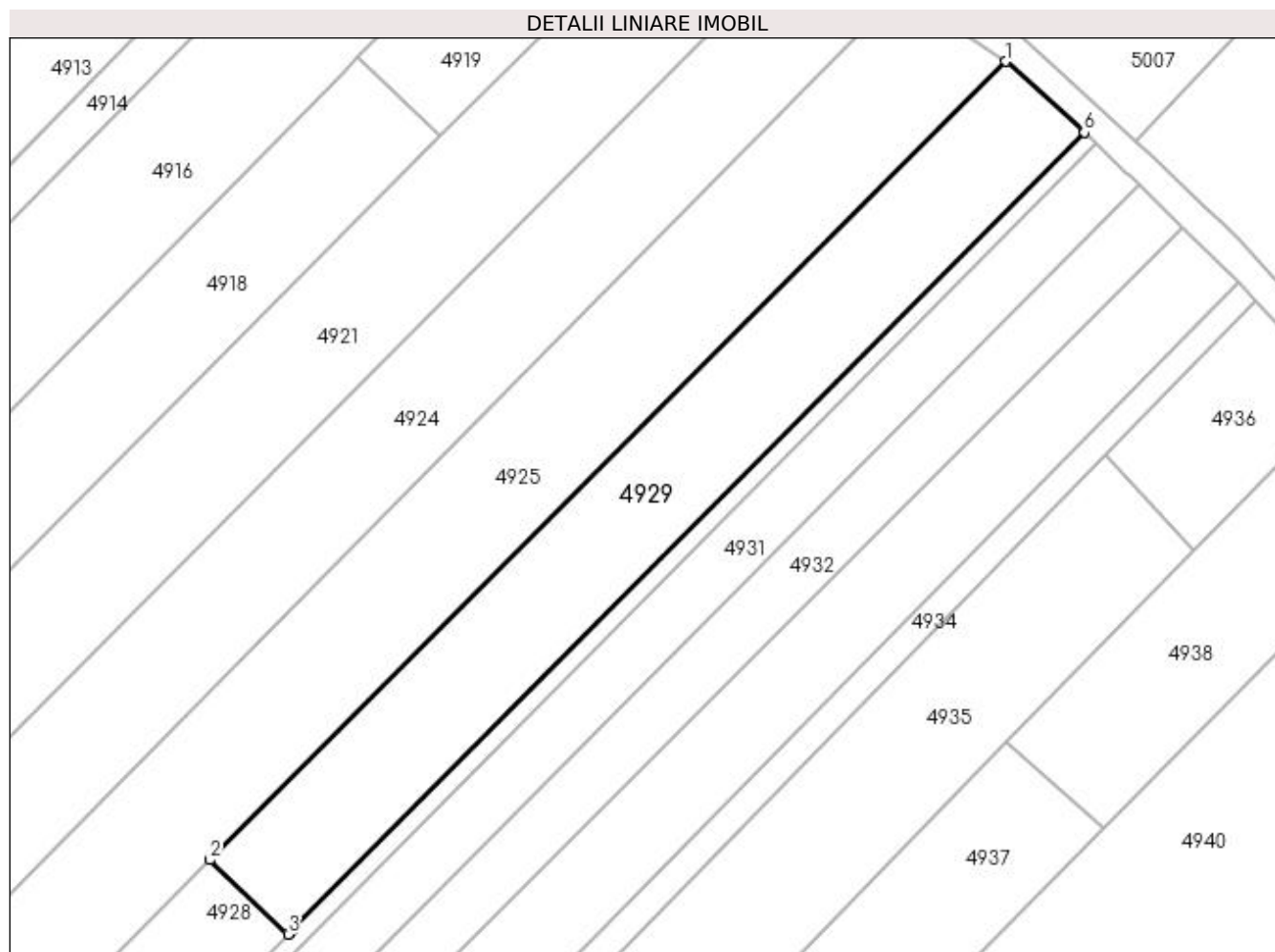
Inscrieri privind dezmembramintele dreptului de proprietate, drepturi reale de garanție și sarcini	Referințe
NU SUNT	

Anexa Nr. 1 La Partea I

Teren

Nr cadastral	Suprafața (mp)*	Observații / Referințe
	2.335	

* Suprafața este determinată în planul de proiecție Stereo 70.



Date referitoare la teren

Crt	Categorie folosință	Intravilan	Suprafața (mp)	Tarla	Parcelă	Nr. topo	Observații / Referințe
1	arabil	NU	2.335	2	36	-	

Lungime Segmente

1) Valorile lungimilor segmentelor sunt obținute din proiecție în plan.

Punct început	X / Y	Punct sfârșit	X / Y	Lungime segment (** (m)
1	585.584,097 714.341,959	2	585.473,352 714.230,918	156.826
2	585.473,352 714.230,918	3	585.484,232 714.220,548	15.03
3	585.484,232 714.220,548	4	585.484,577 714.220,896	0.489
4	585.484,577 714.220,896	5	585.484,871 714.221,192	0.417
5	585.484,871 714.221,192	6	585.595,043 714.332,089	156.321

Punct început	X / Y	Punct sfârșit	X / Y	Lungime segment (** (m)
6	585.595,043 714.332,089	1	585.584,097 714.341,959	14.738

** Lungimile segmentelor sunt determinate în planul de proiecție Stereo 70 și sunt rotunjite la 1 milimetru.

*** Distanța dintre puncte este formată din segmente cumulate ce sunt mai mici decât valoarea 1 milimetru.

**DATE DESPRE IMOBILUL NR. 4930**

Oficiul de Cadastru și Publicitate Imobiliară SUCEAVA
Biroul de Cadastru și Publicitate Imobiliară Radauti

A. Partea I. Descrierea imobilului

TEREN Necunoscut

Adresa: Loc. Gramești, Jud. Suceava

Nr. Crt	Nr cadastral Nr. topografic	Suprafața* (mp)	Observații / Referințe
A1		700	Sector cadastral:11 Teren neimprejmuit;

B. Partea II. Proprietari și acte

Inscrieri privitoare la dreptul de proprietate și alte drepturi reale		Referințe
/		
Act Normativ nr. Legea 7, din 13/03/1996 emis de PARLAMENTUL ROMANIEI;		
B1	Inscrierea provizorie, drept de PROPRIETATE, dobandit prin Lege, cota actuala 1/1 1) NEIDENTIFICAT NEIDENTIFICAT	A1
B2	Proprietar neidentificat.	A1

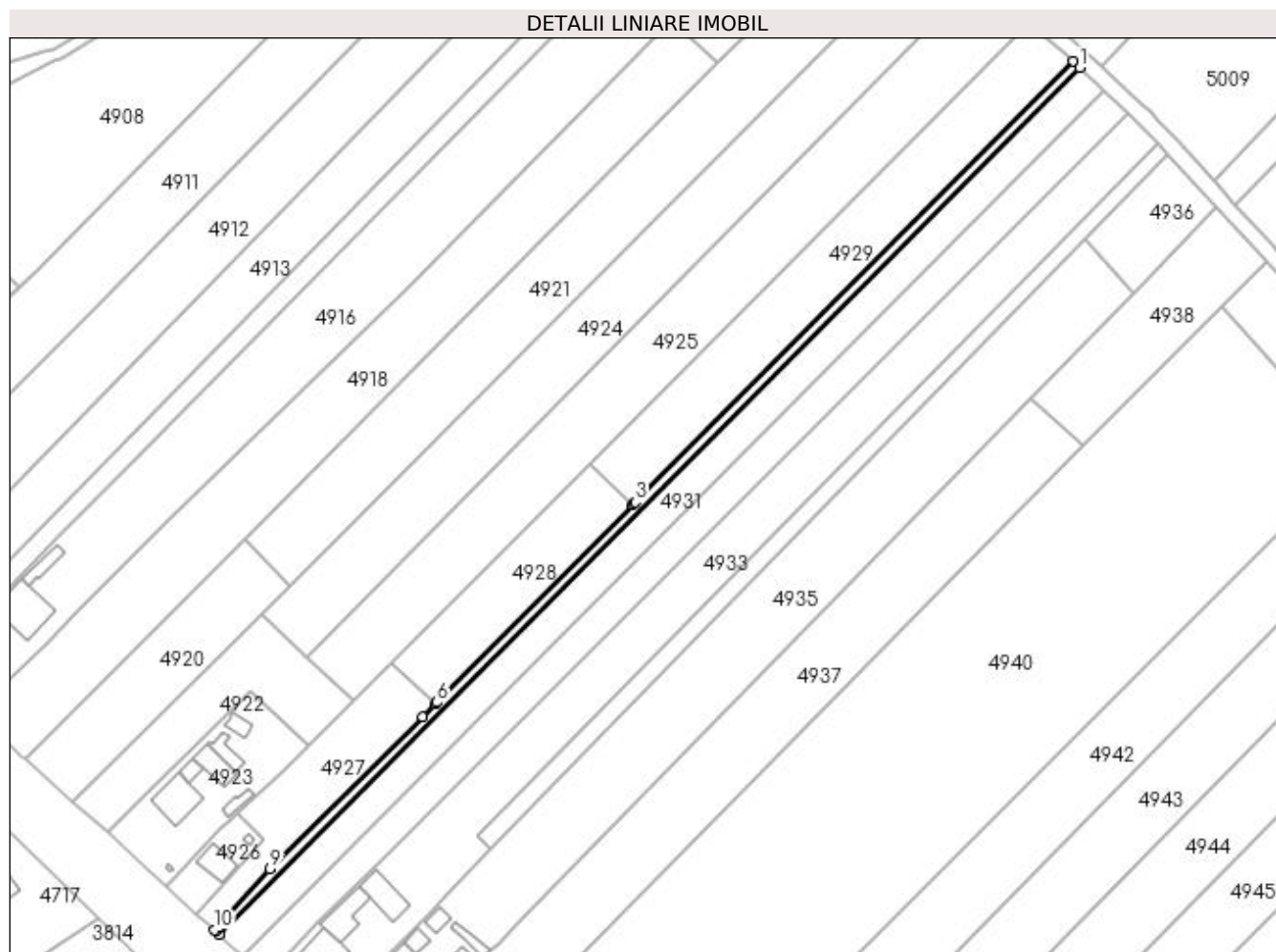
C. Partea III. SARCINI .

Inscrieri privind dezmembramintele dreptului de proprietate, drepturi reale de garanție și sarcini	Referințe
NU SUNT	

Anexa Nr. 1 La Partea I**Teren**

Nr cadastral	Suprafața (mp)*	Observații / Referințe
	700	

* Suprafața este determinată în planul de proiecție Stereo 70.

**Date referitoare la teren**

Crt	Categorie folosință	Intravilan	Suprafața (mp)	Tarla	Parcelă	Nr. topo	Observații / Referințe
1	arabil	DA	174	2	36	-	
2	arabil	NU	526	2	36	-	

Lungime Segmente

1) Valorile lungimilor segmentelor sunt obținute din proiecție în plan.

Punct început	X / Y	Punct sfârșit	X / Y	Lungime segment (** (m)
1	585.596,703 714.330,531	2	585.595,043 714.332,089	2.276
2	585.595,043 714.332,089	3	585.484,871 714.221,192	156.321
3	585.484,871 714.221,192	4	585.484,577 714.220,896	0.417
4	585.484,577 714.220,896	5	585.484,232 714.220,548	0.489

Punct început	X / Y	Punct sfârșit	X / Y	Lungime segment (** (m)
5	585.484,232 714.220,548	6	585.434,878 714.170,869	70.027
6	585.434,878 714.170,869	7	585.434,509 714.170,497	0.524
7	585.434,509 714.170,497	8	585.431,3 714.167,254	4.562
8	585.431,3 714.167,254	9	585.392,918 714.128,976	54.208
9	585.392,918 714.128,976	10	585.378,92 714.113,574	20.812
10	585.378,92 714.113,574	11	585.379,261 714.113,252	0.469
11	585.379,261 714.113,252	12	585.380,074 714.112,483	1.119
12	585.380,074 714.112,483	1	585.596,703 714.330,531	307.365

** Lungimile segmentelor sunt determinate în planul de proiecție Stereo 70 și sunt rotunjite la 1 milimetru.

*** Distanța dintre puncte este formată din segmente cumulate ce sunt mai mici decât valoarea 1 milimetru.

**DATE DESPRE IMOBILUL NR. 4931**

Oficiul de Cadastru și Publicitate Imobiliară SUCEAVA
Biroul de Cadastru și Publicitate Imobiliară Radauti

A. Partea I. Descrierea imobilului

TEREN Necunoscut

Adresa: Loc. Gramești, Jud. Suceava

Nr. Crt	Nr cadastral Nr. topografic	Suprafața* (mp)	Observații / Referințe
A1		2.500	Sector cadastral:11 Teren neimprejmuit; Deținător Lucutar Maria.

B. Partea II. Proprietari și acte

Inscrieri privitoare la dreptul de proprietate și alte drepturi reale		Referințe
/		
Act Administrativ nr. 1185, din 11/03/1996 emis de CJSDPAT SUCEAVA;		
B1	Intabulare, drept de PROPRIETATE, dobândit prin Reconstituire, cota actuala 1/1 1) POMPARĂU OCTAVIAN , Lipsă CNP proprietar.	A1

C. Partea III. SARCINI .

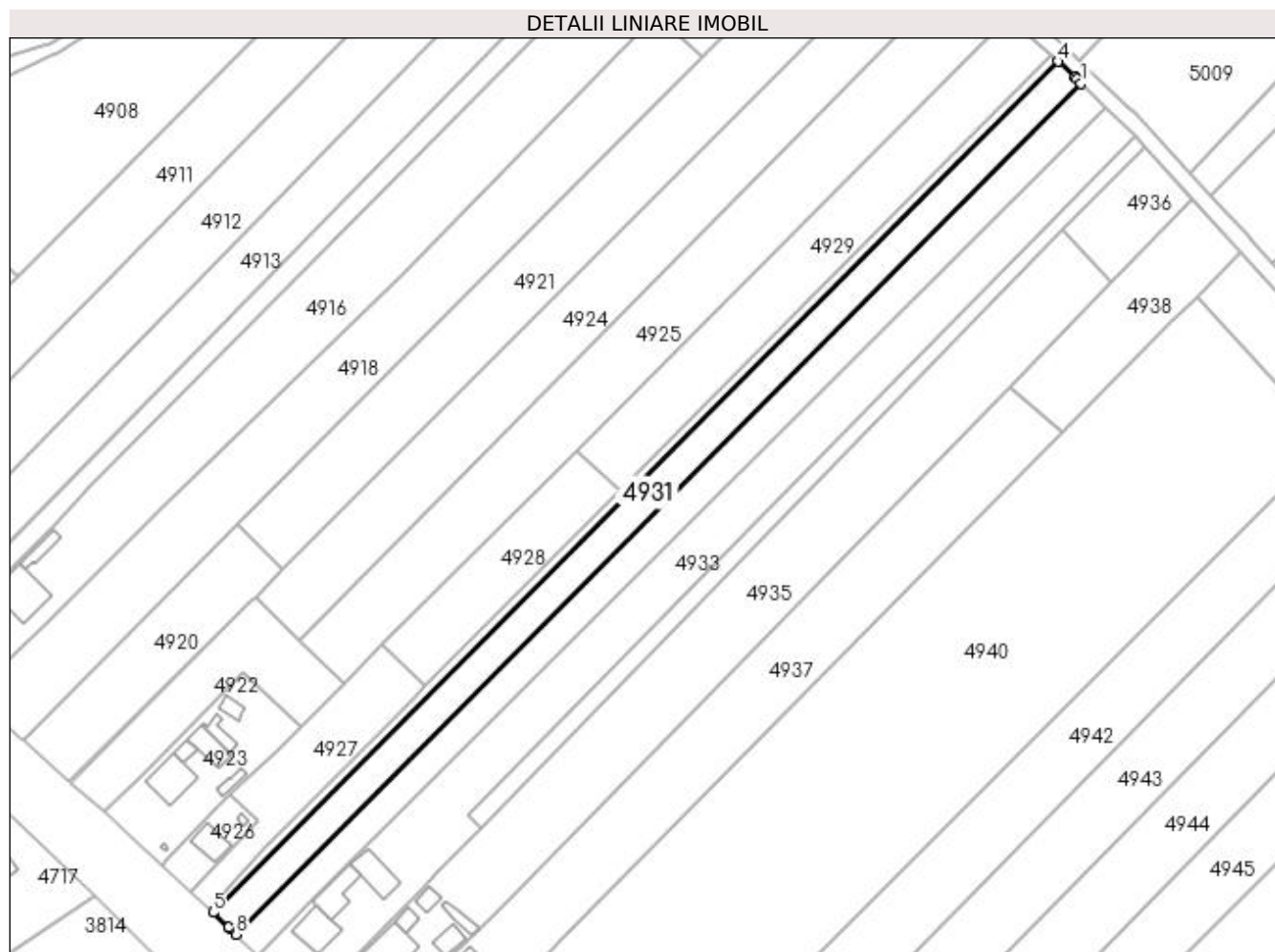
Inscrieri privind dezmembramintele dreptului de proprietate, drepturi reale de garanție și sarcini	Referințe
NU SUNT	

Anexa Nr. 1 La Partea I

Teren

Nr cadastral	Suprafața (mp)*	Observații / Referințe
	2.500	Deținător Lucutar Maria.

* Suprafața este determinată în planul de proiecție Stereo 70.



Date referitoare la teren

Crt	Categorie folosință	Intravilan	Suprafața (mp)	Tarla	Parcelă	Nr. topo	Observații / Referințe
1	arabil	NU	1.884	2	36	-	
2	arabil	DA	616	2	36	-	

Lungime Segmente

1) Valorile lungimilor segmentelor sunt obținute din proiecție în plan.

Punct început	X / Y	Punct sfârșit	X / Y	Lungime segment (** (m)
1	585.602,611 714.324,938	2	585.601,482 714.326,044	1.58
2	585.601,482 714.326,044	3	585.600,973 714.326,522	0.698
3	585.600,973 714.326,522	4	585.596,703 714.330,531	5.857
4	585.596,703 714.330,531	5	585.380,074 714.112,483	307.365

Punct început	X / Y	Punct sfârşit	X / Y	Lungime segment (** (m)
5	585.380,074 714.112,483	6	585.384,092 714.108,684	5.53
6	585.384,092 714.108,684	7	585.384,328 714.108,457	0.327
7	585.384,328 714.108,457	8	585.385,972 714.106,879	2.279
8	585.385,972 714.106,879	1	585.602,611 714.324,938	307.38

** Lungimile segmentelor sunt determinate în planul de proiecție Stereo 70 și sunt rotunjite la 1 milimetru.

*** Distanța dintre puncte este formată din segmente cumulate ce sunt mai mici decât valoarea 1 milimetru.

**DATE DESPRE IMOBILUL NR. 4932**

Oficiul de Cadastru și Publicitate Imobiliară SUCEAVA
Biroul de Cadastru și Publicitate Imobiliară Radauti

A. Partea I. Descrierea imobilului

TEREN Necunoscut

Adresa: Loc. Gramești, Jud. Suceava

Nr. Crt	Nr cadastral Nr. topografic	Suprafața* (mp)	Observații / Referințe
A1		2.500	Sector cadastral:11 Teren neimprejmuit; Deținător Baciu Olga.

B. Partea II. Proprietari și acte

Inscrieri privitoare la dreptul de proprietate și alte drepturi reale		Referințe
/		
Act Administrativ nr. 1185, din 11/03/1996 emis de CJSDPAT SUCEAVA;		
B1	Intabulare, drept de PROPRIETATE, dobândit prin Reconstituire, cota actuala 1/1 1) POMPARĂU OCTAVIAN , Lipsă CNP proprietar.	A1

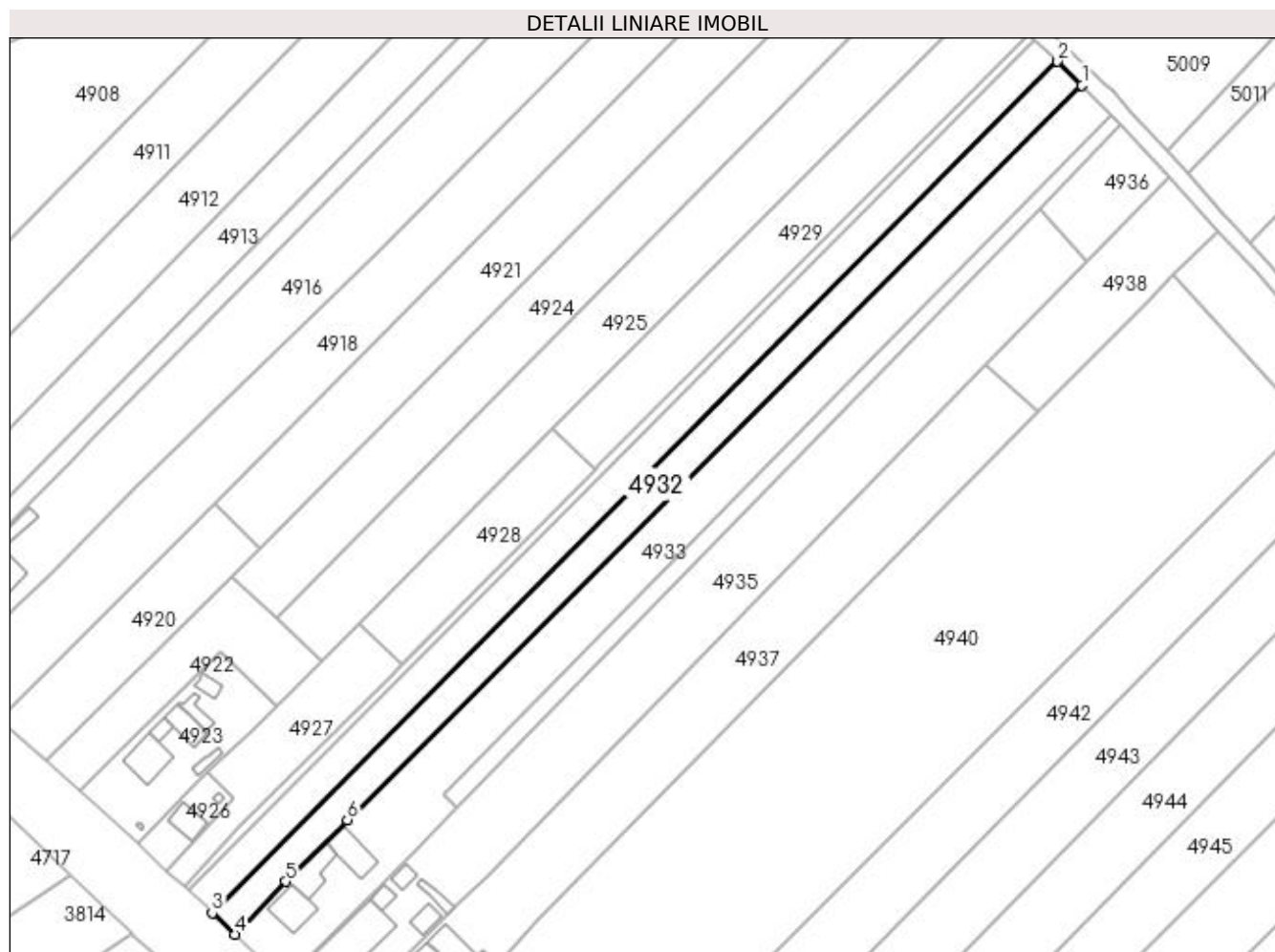
C. Partea III. SARCINI .

Inscrieri privind dezmembramintele dreptului de proprietate, drepturi reale de garanție și sarcini	Referințe
NU SUNT	

Anexa Nr. 1 La Partea I**Teren**

Nr cadastral	Suprafața (mp)*	Observații / Referințe
	2.500	Deținător Baciu Olga.

* Suprafața este determinată în planul de proiecție Stereo 70.

**Date referitoare la teren**

Crt	Categorie folosință	Intravilan	Suprafața (mp)	Tarla	Parcelă	Nr. topo	Observații / Referințe
1	arabil	NU	1.911	2	36	-	
2	arabil	DA	589	2	36	-	

Lungime Segmente

1) Valorile lungimilor segmentelor sunt obținute din proiecție în plan.

Punct început	X / Y	Punct sfârșit	X / Y	Lungime segment (** (m)
1	585.608,807 714.318,866	2	585.602,611 714.324,938	8.676
2	585.602,611 714.324,938	3	585.385,972 714.106,879	307.38
3	585.385,972 714.106,879	4	585.391,689 714.101,39	7.925
4	585.391,689 714.101,39	5	585.404,71 714.114,902	18.765

Punct început	X / Y	Punct sfârșit	X / Y	Lungime segment (** (m)
5	585.404,71 714.114,902	6	585.420,543 714.130,724	22.383
6	585.420,543 714.130,724	1	585.608,807 714.318,866	266.159

** Lungimile segmentelor sunt determinate în planul de proiecție Stereo 70 și sunt rotunjite la 1 milimetru.

*** Distanța dintre puncte este formată din segmente cumulate ce sunt mai mici decât valoarea 1 milimetru.

**DATE DESPRE IMOBILUL NR. 4933**

Oficiul de Cadastru și Publicitate Imobiliară SUCEAVA
Biroul de Cadastru și Publicitate Imobiliară Radauti

A. Partea I. Descrierea imobilului

TEREN Necunoscut

Adresa: Loc. Gramești, Jud. Suceava

Nr. Crt	Nr cadastral Nr. topografic	Suprafața* (mp)	Observații / Referințe
A1		4.000	Sector cadastral:11 Teren neimprejmuit;

B. Partea II. Proprietari și acte

Inscrieri privitoare la dreptul de proprietate și alte drepturi reale		Referințe
/		
Act Notarial nr. 493, din 29/10/2018 emis de NP HUMENIUC ANCA;		
B1	Intabulare, drept de PROPRIETATE, dobândit prin PARTAJ, cota actuala 1/1 1) AMURĂRIȚEI-MEZINU PETRU	A1

C. Partea III. SARCINI .

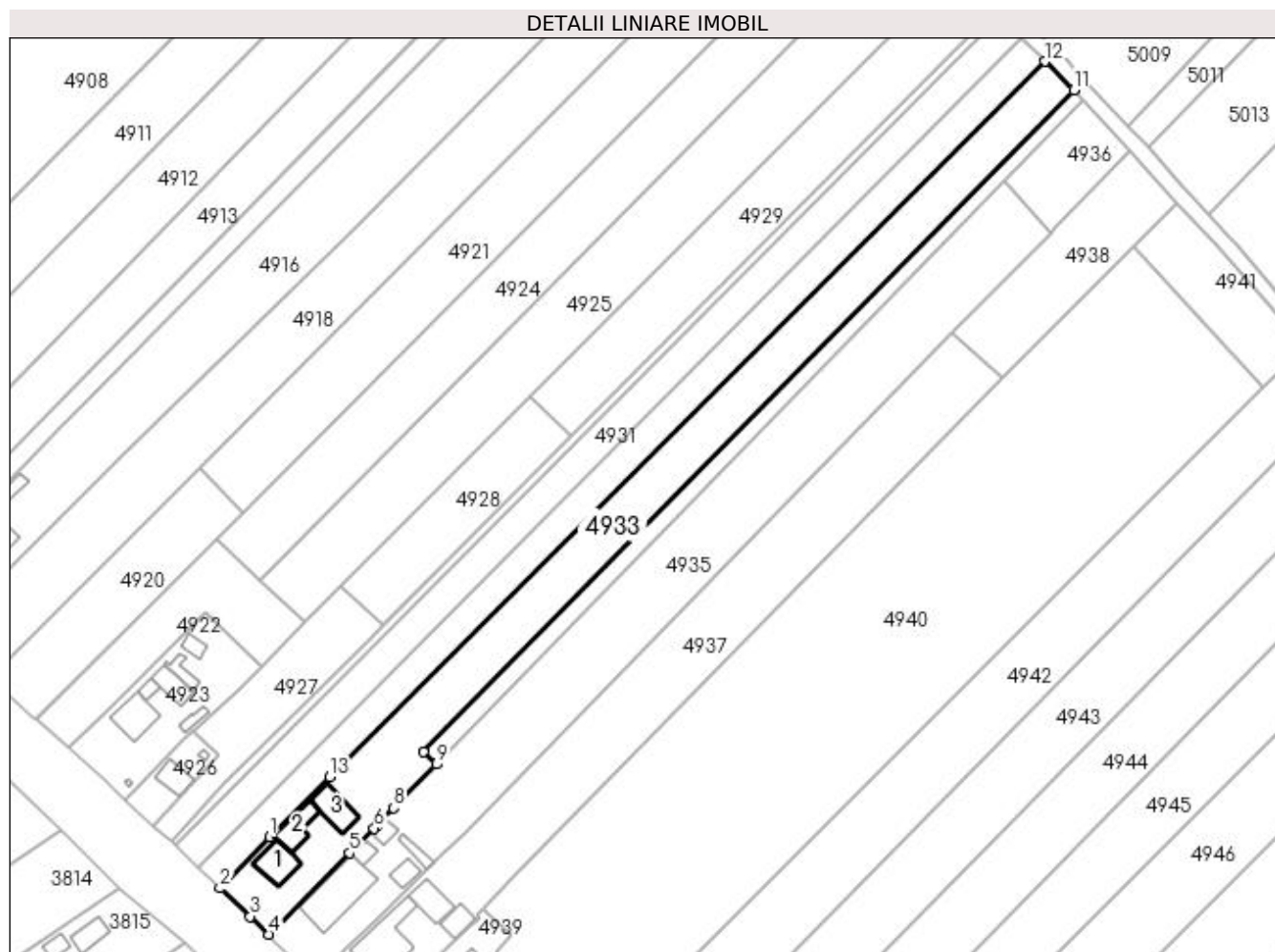
Inscrieri privind dezmembramintele dreptului de proprietate, drepturi reale de garanție și sarcini	Referințe
NU SUNT	

Anexa Nr. 1 La Partea I

Teren

Nr cadastral	Suprafața (mp)*	Observații / Referințe
	4.000	

* Suprafața este determinată în planul de proiecție Stereo 70.



Date referitoare la teren

Crt	Categorie folosință	Intravilan	Suprafața (mp)	Tarla	Parcelă	Nr. topo	Observații / Referințe
1	arabil	NU	2.710	2	36	-	
2	curți construcții	DA	733	2	36	-	
3	arabil	DA	557	2	36	-	

Date referitoare la construcții

Crt	Număr	Destinație construcție	Supraf. (mp)	Situație juridică	Observații / Referințe
A1.1		construcții de locuințe	81	Fara acte	Nr. niveluri:1; S. construita la sol:81 mp; Locuință.
A1.2		construcții anexa	74	Fara acte	Nr. niveluri:1; S. construita la sol:74 mp; Anexă.
A1.3		construcții anexa	75	Fara acte	Nr. niveluri:1; S. construita la sol:75 mp; Anexă.

Lungime Segmente

1) Valorile lungimilor segmentelor sunt obținute din proiecție în plan.

Punct început	X / Y	Punct sfârșit	X / Y	Lungime segment (** (m)

Punct început	X / Y	Punct sfârșit	X / Y	Lungime segment (** (m)
1	585.404,71 714.114,902	2	585.391,689 714.101,39	18.765
2	585.391,689 714.101,39	3	585.399,637 714.093,951	10.886
3	585.399,637 714.093,951	4	585.404,618 714.089,241	6.855
4	585.404,618 714.089,241	5	585.425,807 714.110,596	30.084
5	585.425,807 714.110,596	6	585.432,268 714.117,116	9.18
6	585.432,268 714.117,116	7	585.433,231 714.118,112	1.385
7	585.433,231 714.118,112	8	585.437,448 714.122,473	6.066
8	585.437,448 714.122,473	9	585.448,596 714.134,003	16.038
9	585.448,596 714.134,003	10	585.445,255 714.137,271	4.674
10	585.445,255 714.137,271	11	585.616,501 714.311,39	244.219
11	585.616,501 714.311,39	12	585.608,807 714.318,866	10.727
12	585.608,807 714.318,866	13	585.420,543 714.130,724	266.159
13	585.420,543 714.130,724	1	585.404,71 714.114,902	22.383

** Lungimile segmentelor sunt determinate în planul de proiecție Stereo 70 și sunt rotunjite la 1 milimetru.

*** Distanța dintre puncte este formată din segmente cumulate ce sunt mai mici decât valoarea 1 milimetru.

**DATE DESPRE IMOBILUL NR. 4934**

Oficiul de Cadastru și Publicitate Imobiliară SUCEAVA
Biroul de Cadastru și Publicitate Imobiliară Radauti

A. Partea I. Descrierea imobilului

TEREN Necunoscut

Adresa: Loc. Gramești, Jud. Suceava

Nr. Crt	Nr cadastral Nr. topografic	Suprafața* (mp)	Observații / Referințe
A1		1.000	Sector cadastral:11 Teren neimprejmuit;

B. Partea II. Proprietari și acte

Inscrieri privitoare la dreptul de proprietate și alte drepturi reale	Referințe
/	
Act Notarial nr. 355, din 17/01/1994 emis de NP COSTE STEFAN;	
B1	A1
Intabulare, drept de PROPRIETATEcumpărare, dobandit prin Conventie, cota actuala 1/1	
1) AMURĂRIȚEI-MEZINU PETRU	
2) AMURĂRIȚEI-MEZINU ADRIANA, Lipsă CNP proprietar.	

C. Partea III. SARCINI .

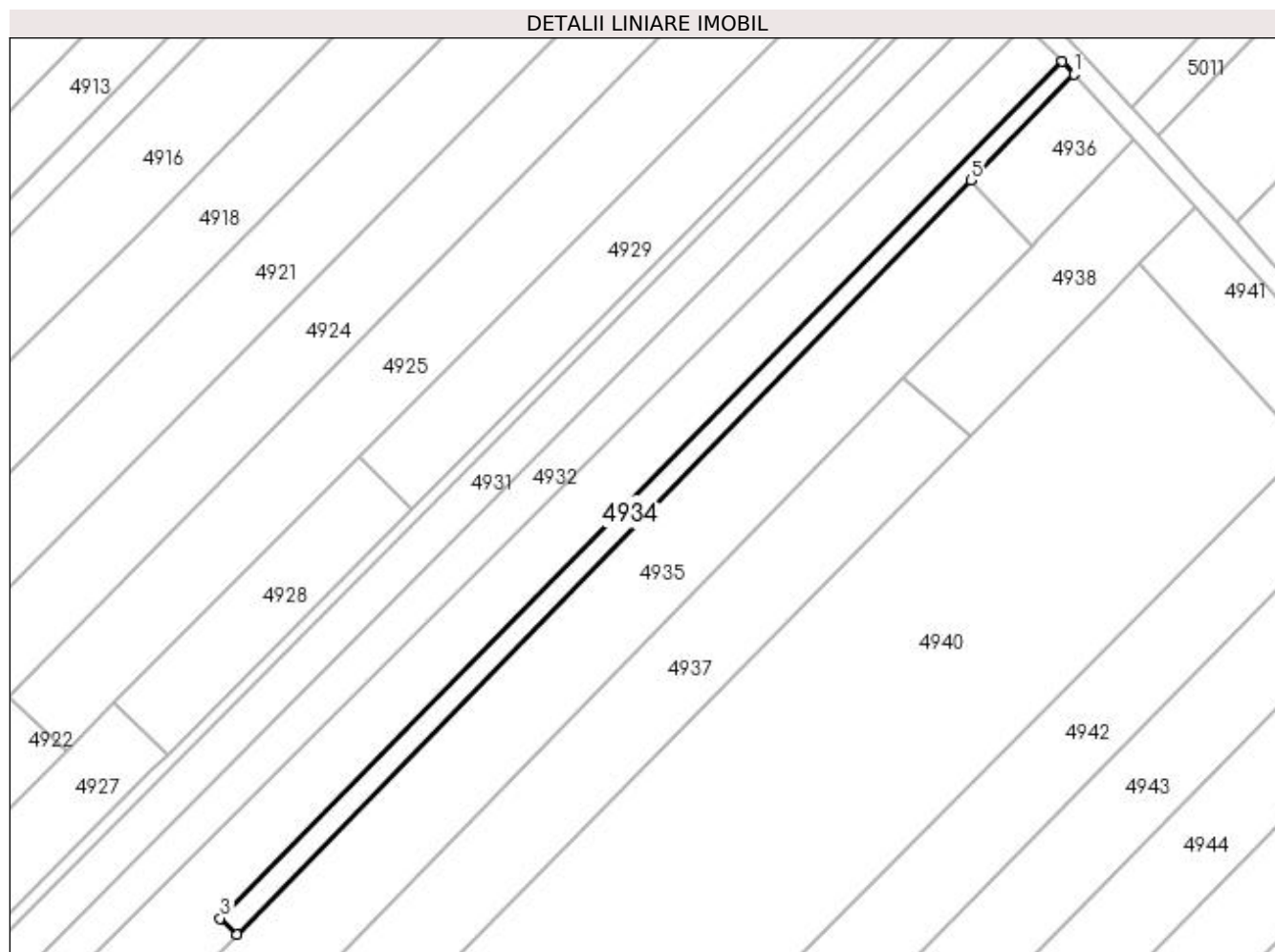
Inscrieri privind dezmembramintele dreptului de proprietate, drepturi reale de garanție și sarcini	Referințe
NU SUNT	

Anexa Nr. 1 La Partea I

Teren

Nr cadastral	Suprafața (mp)*	Observații / Referințe
	1.000	

* Suprafața este determinată în planul de proiecție Stereo 70.



Date referitoare la teren

Crt	Categorie folosință	Intravilan	Suprafața (mp)	Tarla	Parcelă	Nr. topo	Observații / Referințe
1	arabil	NU	938	2	36	-	
2	arabil	DA	62	2	36	-	

Lungime Segmente

1) Valorile lungimilor segmentelor sunt obținute din proiecție în plan.

Punct început	X / Y	Punct sfârșit	X / Y	Lungime segment (** (m)
1	585.618,861 714.308,77	2	585.616,501 714.311,39	3.526
2	585.616,501 714.311,39	3	585.445,255 714.137,271	244.219
3	585.445,255 714.137,271	4	585.448,596 714.134,003	4.674
4	585.448,596 714.134,003	5	585.597,914 714.287,269	213.977

Punct început	X / Y	Punct sfârșit	X / Y	Lungime segment (** (m)
5	585.597,914 714.287,269	1	585.618,861 714.308,77	30.019

** Lungimile segmentelor sunt determinate în planul de proiecție Stereo 70 și sunt rotunjite la 1 milimetru.

*** Distanța dintre puncte este formată din segmente cumulate ce sunt mai mici decât valoarea 1 milimetru.

**DATE DESPRE IMOBILUL NR. 4935**

Oficiul de Cadastru și Publicitate Imobiliară SUCEAVA
Biroul de Cadastru și Publicitate Imobiliară Radauti

A. Partea I. Descrierea imobilului

TEREN Necunoscut

Nr. CF vechi:29

Adresa: Loc. Gramești, Nr. 164, Jud. Suceava

Nr. Crt	Nr cadastral Nr. topografic	Suprafața* (mp)	Observații / Referințe
A1	30437	4.954	Sector cadastral:11 Teren neimprejmuit;

Construcții

Crt	Nr cadastral Nr. topografic	Adresa	Observații / Referințe
A1.1	30437-C1	Loc. Gramești, Nr. 164, Jud. Suceava	Nr. niveluri:1; S. construita la sol:186 mp; Locuință.
A1.2	30437-C2	Loc. Gramești, Nr. 164, Jud. Suceava	Nr. niveluri:1; S. construita la sol:22 mp; Anexă.
A1.3		Loc. Gramești, Nr. 164, Jud. Suceava	Nr. niveluri:1; S. construita la sol:22 mp; Anexă.
A1.4		Loc. Gramești, Nr. 164, Jud. Suceava	Nr. niveluri:1; S. construita la sol:33 mp; Anexă.
A1.5		Loc. Gramești, Nr. 164, Jud. Suceava	Nr. niveluri:1; S. construita la sol:25 mp; Anexă.

B. Partea II. Proprietari și acte

Inscrieri privitoare la dreptul de proprietate și alte drepturi reale		Referințe
120 / 16/11/2001		
Act Notarial nr. 868, din 15/11/2001 emis de -;		
B1	Intabulare, drept de PROPRIETATE bun comun in dev., dobandit prin Conventie, cota actuala 1/1 1) CHITU VIOREL, Lipsă CNP proprietar. 2) CHITU CRISTINA, Lipsă CNP proprietar.	A1, A1.1, A1.2
/		
Act Administrativ nr. 115, din 09/01/2024 emis de PRIMĂRIA GRĂMEȘTI;		
B2	Intabulare, drept de PROPRIETATE, dobandit prin Lege, cota actuala 1/1 1) CHITU VIOREL, Lipsă CNP proprietar. 2) CHITU CRISTINA, Lipsă CNP proprietar.	A1.3, A1.4, A1.5

C. Partea III. SARCINI .

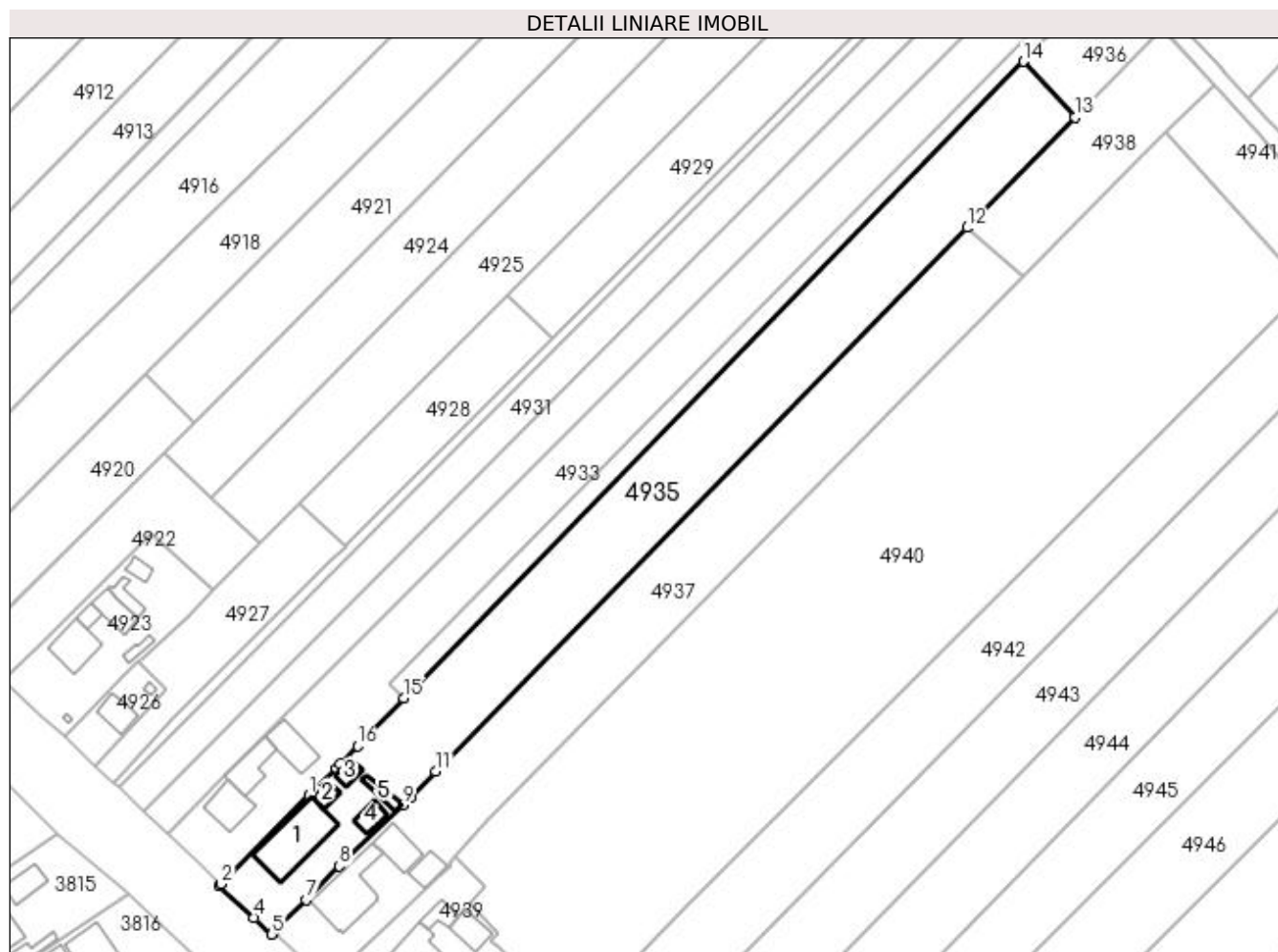
Inscrieri privind dezmembramintele dreptului de proprietate, drepturi reale de garanție și sarcini	Referințe
NU SUNT	

Anexa Nr. 1 La Partea I

Teren

Nr cadastral	Suprafața (mp)*	Observații / Referințe
30437	4.954	

* Suprafața este determinată în planul de proiecție Stereo 70.



Date referitoare la teren

Crt	Categorie folosință	Intravilan	Suprafața (mp)	Tarla	Parcelă	Nr. topo	Observații / Referințe
1	curți construcții	DA	814	2	36	-	
2	arabil	DA	532	2	36	-	
3	arabil	NU	3.608	2	36	-	

Date referitoare la construcții

Crt	Număr	Destinație construcție	Supraf. (mp)	Situație juridică	Observații / Referințe
A1.1	30437-C1	construcții de locuințe	186	Cu acte	Nr. niveluri:1; S. construită la sol:186 mp; Locuință.
A1.2	30437-C2	construcții anexa	Din acte: 186 Masurata: 22	Cu acte	Nr. niveluri:1; S. construită la sol:22 mp; Anexă.
A1.3		construcții anexa	22	Cu acte	Nr. niveluri:1; S. construită la sol:22 mp; Anexă.
A1.4		construcții anexa	33	Cu acte	Nr. niveluri:1; S. construită la sol:33 mp; Anexă.
A1.5		construcții anexa	25	Cu acte	Nr. niveluri:1; S. construită la sol:25 mp; Anexă.

Lungime Segmente

1) Valorile lungimilor segmentelor sunt obținute din proiecție în plan.

Punct început	X / Y	Punct sfârșit	X / Y	Lungime segment (** (m)
1	585.425,807 714.110,596	2	585.404,618 714.089,241	30.084
2	585.404,618 714.089,241	3	585.404,197 714.088,796	0.612
3	585.404,197 714.088,796	4	585.412,497 714.081,129	11.299
4	585.412,497 714.081,129	5	585.416,751 714.077,104	5.856
5	585.416,751 714.077,104	6	585.417,289 714.077,675	0.784
6	585.417,289 714.077,675	7	585.425,014 714.085,467	10.972
7	585.425,014 714.085,467	8	585.433,072 714.093,527	11.397
8	585.433,072 714.093,527	9	585.448,31 714.108,296	21.221
9	585.448,31 714.108,296	10	585.450,124 714.110,106	2.563
10	585.450,124 714.110,106	11	585.456,353 714.116,322	8.8
11	585.456,353 714.116,322	12	585.584,271 714.247,257	183.049
12	585.584,271 714.247,257	13	585.610,234 714.273,834	37.154
13	585.610,234 714.273,834	14	585.597,914 714.287,269	18.229
14	585.597,914 714.287,269	15	585.448,596 714.134,003	213.977
15	585.448,596 714.134,003	16	585.437,448 714.122,473	16.038
16	585.437,448 714.122,473	17	585.433,231 714.118,112	6.066
17	585.433,231 714.118,112	18	585.432,268 714.117,116	1.385
18	585.432,268 714.117,116	1	585.425,807 714.110,596	9.18

** Lungimile segmentelor sunt determinate în planul de proiecție Stereo 70 și sunt rotunjite la 1 milimetru.

*** Distanța dintre puncte este formată din segmente cumulate ce sunt mai mici decât valoarea 1 milimetru.

**DATE DESPRE IMOBILUL NR. 4936**

Oficiul de Cadastru și Publicitate Imobiliară SUCEAVA
Biroul de Cadastru și Publicitate Imobiliară Radauti

A. Partea I. Descrierea imobilului

TEREN Extravilan

Adresa: Jud. Suceava

Nr. Crt	Nr cadastral Nr. topografic	Suprafața* (mp)	Observații / Referințe
A1		546	Sector cadastral:11 Teren neimprejmuit;

B. Partea II. Proprietari și acte

Inscrieri privitoare la dreptul de proprietate și alte drepturi reale		Referințe
/		
Act Normativ nr. Legea 7, din 13/03/1996 emis de PARLAMENTUL ROMANIEI;		
B1	Inscrierea provizorie, drept de PROPRIETATE, dobandit prin Lege, cota actuala 1/1 1) NEIDENTIFICAT NEIDENTIFICAT	A1
B2	Proprietar neidentificat.	A1

C. Partea III. SARCINI .

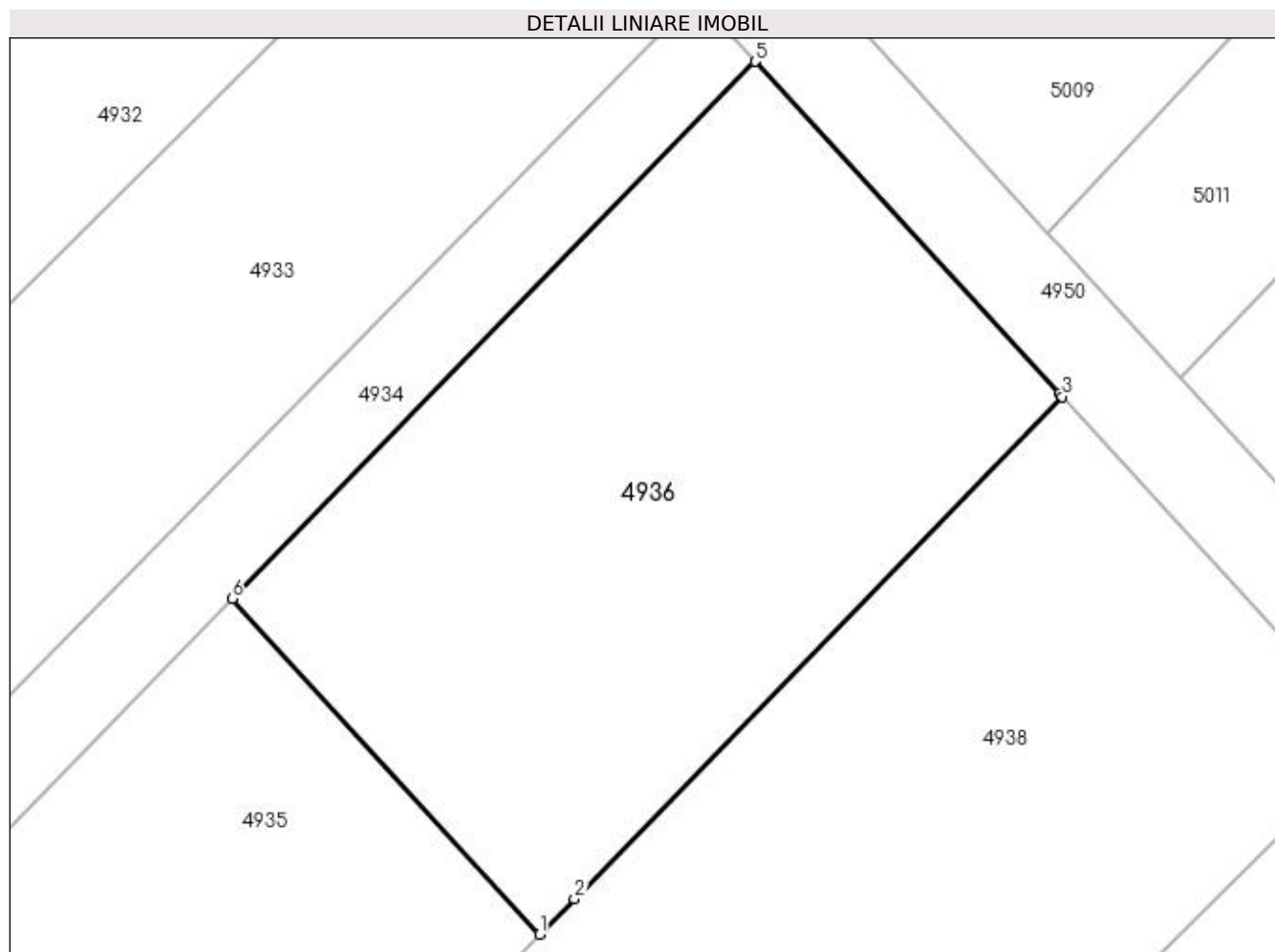
Inscrieri privind dezmembramintele dreptului de proprietate, drepturi reale de garanție și sarcini	Referințe
NU SUNT	

Anexa Nr. 1 La Partea I

Teren

Nr cadastral	Suprafața (mp)*	Observații / Referințe
	546	

* Suprafața este determinată în planul de proiecție Stereo 70.



Date referitoare la teren

Crt	Categorie folosință	Intra vilan	Suprafața (mp)	Tarla	Parcelă	Nr. topo	Observații / Referințe
1	arabil	NU	546	2	36	-	

Lungime Segmente

1) Valorile lungimilor segmentelor sunt obținute din proiecție în plan.

Punct început	X / Y	Punct sfârșit	X / Y	Lungime segment (** (m)
1	585.610,234 714.273,834	2	585.611,625 714.275,256	1.989
2	585.611,625 714.275,256	3	585.631,164 714.295,355	28.031
3	585.631,164 714.295,355	4	585.631,053 714.295,476	0.164
4	585.631,053 714.295,476	5	585.618,861 714.308,77	18.039
5	585.618,861 714.308,77	6	585.597,914 714.287,269	30.019

Punct început	X / Y	Punct sfârșit	X / Y	Lungime segment (** (m)
6	585.597,914 714.287,269	1	585.610,234 714.273,834	18.229

** Lungimile segmentelor sunt determinate în planul de proiecție Stereo 70 și sunt rotunjite la 1 milimetru.

*** Distanța dintre puncte este formată din segmente cumulate ce sunt mai mici decât valoarea 1 milimetru.

**DATE DESPRE IMOBILUL NR. 4937**

Oficiul de Cadastru și Publicitate Imobiliară SUCEAVA
Biroul de Cadastru și Publicitate Imobiliară Radauti

A. Partea I. Descrierea imobilului

TEREN Necunoscut

Nr. CF vechi:10/N
Nr. topografic:16

Adresa: Loc. Gramești, Jud. Suceava

Nr. Crt	Nr cadastral Nr. topografic	Suprafața* (mp)	Observații / Referințe
A1	30809	4.200	Sector cadastral:11 Teren neimprejmuit;

B. Partea II. Proprietari și acte

Inscrieri privitoare la dreptul de proprietate și alte drepturi reale		Referințe
2 / 05/01/2000		
Act Notarial nr. 11, din 05/01/2000 emis de BNP ANA SEHLANEC;		
B1	Intabulare, drept de PROPRIETATEcumpărare, dobândit prin Conventie, cota actuala 1/1 1) AIOANEI DANIEL-MARCEL 2) AIOANEI LAURA-ANGELA, Lipsă CNP proprietar.	A1

C. Partea III. SARCINI .

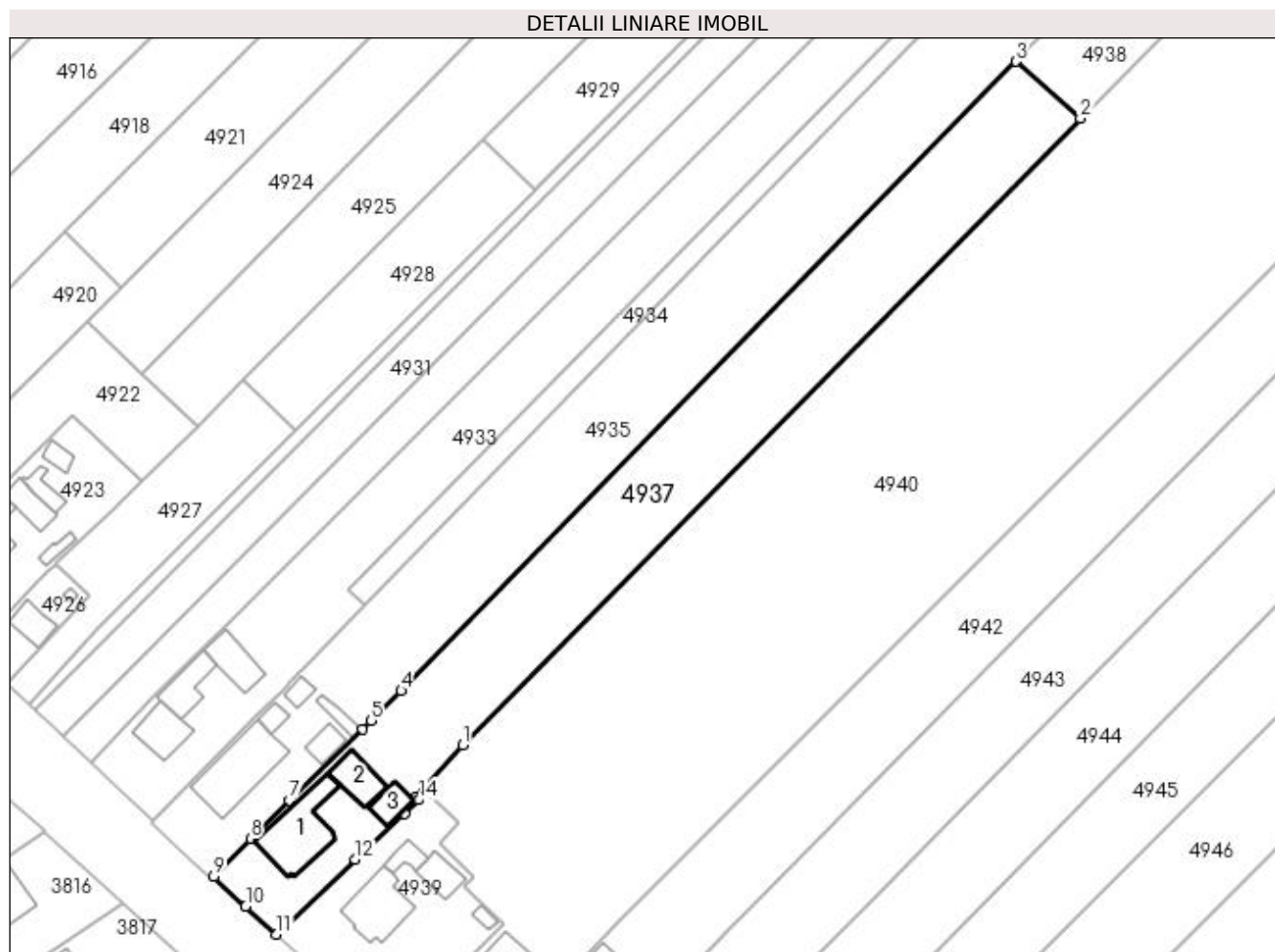
Inscrieri privind dezmembramintele dreptului de proprietate, drepturi reale de garanție și sarcini	Referințe
NU SUNT	

Anexa Nr. 1 La Partea I

Teren

Nr cadastral	Suprafața (mp)*	Observații / Referințe
30809	4.200	

* Suprafața este determinată în planul de proiecție Stereo 70.



Date referitoare la teren

Crt	Categorie folosință	Intravilan	Suprafața (mp)	Tarla	Parcelă	Nr. topo	Observații / Referințe
1	curți construcții	DA	791	2	36	16	
2	arabil	DA	566	2	36	-	
3	arabil	NU	2.843	2	36	-	

Date referitoare la construcții

Crt	Număr	Destinație construcție	Supraf. (mp)	Situație juridică	Observații / Referințe
A1.1		construcții de locuințe	169	Fara acte	Nr. niveluri:1; S. construita la sol:169 mp; Locuință.
A1.2		construcții anexa	70	Fara acte	Nr. niveluri:1; S. construita la sol:70 mp; Anexă.
A1.3		construcții anexa	41	Fara acte	Nr. niveluri:1; S. construita la sol:41 mp; Anexă.

Lungime Segmente

1) Valorile lungimilor segmentelor sunt obținute din proiecție în plan.

Punct început	X / Y	Punct sfârșit	X / Y	Lungime segment (** (m)

Punct început	X / Y	Punct sfârșit	X / Y	Lungime segment (** (m)
1	585.469,167 714.105,015	2	585.597,781 714.235,431	183.167
2	585.597,781 714.235,431	3	585.584,271 714.247,257	17.955
3	585.584,271 714.247,257	4	585.456,353 714.116,322	183.049
4	585.456,353 714.116,322	5	585.450,124 714.110,106	8.8
5	585.450,124 714.110,106	6	585.448,31 714.108,296	2.563
6	585.448,31 714.108,296	7	585.433,072 714.093,527	21.221
7	585.433,072 714.093,527	8	585.425,014 714.085,467	11.397
8	585.425,014 714.085,467	9	585.417,289 714.077,675	10.972
9	585.417,289 714.077,675	10	585.423,981 714.071,456	9.136
10	585.423,981 714.071,456	11	585.430,414 714.065,632	8.678
11	585.430,414 714.065,632	12	585.446,778 714.081,213	22.595
12	585.446,778 714.081,213	13	585.456,996 714.090,8	14.012
13	585.456,996 714.090,8	14	585.460,026 714.093,643	4.154
14	585.460,026 714.093,643	15	585.459,391 714.094,251	0.879
15	585.459,391 714.094,251	16	585.460,892 714.095,904	2.232
16	585.460,892 714.095,904	1	585.469,167 714.105,015	12.308

** Lungimile segmentelor sunt determinate în planul de proiecție Stereo 70 și sunt rotunjite la 1 milimetru.

*** Distanța dintre puncte este formată din segmente cumulate ce sunt mai mici decât valoarea 1 milimetru.

**DATE DESPRE IMOBILUL NR. 4938**

Oficiul de Cadastru și Publicitate Imobiliară SUCEAVA
Biroul de Cadastru și Publicitate Imobiliară Radauti

A. Partea I. Descrierea imobilului

TEREN Extravilan

Adresa: Jud. Suceava

Nr. Crt	Nr cadastral Nr. topografic	Suprafața* (mp)	Observații / Referințe
A1		1.200	Sector cadastral:11 Teren neimprejmuit; Deținător Aioanei Daniel Marcel.

B. Partea II. Proprietari și acte

Inscrieri privitoare la dreptul de proprietate și alte drepturi reale		Referințe
/		
Act Normativ nr. Legea 7, din 13/03/1996 emis de PARLAMENTUL ROMANIEI;		
B1	Inscrierea provizorie, drept de PROPRIETATE, dobandit prin Lege, cota actuala 1/1 1) NEIDENTIFICAT NEIDENTIFICAT	A1
B2	Proprietar neidentificat.	A1

C. Partea III. SARCINI .

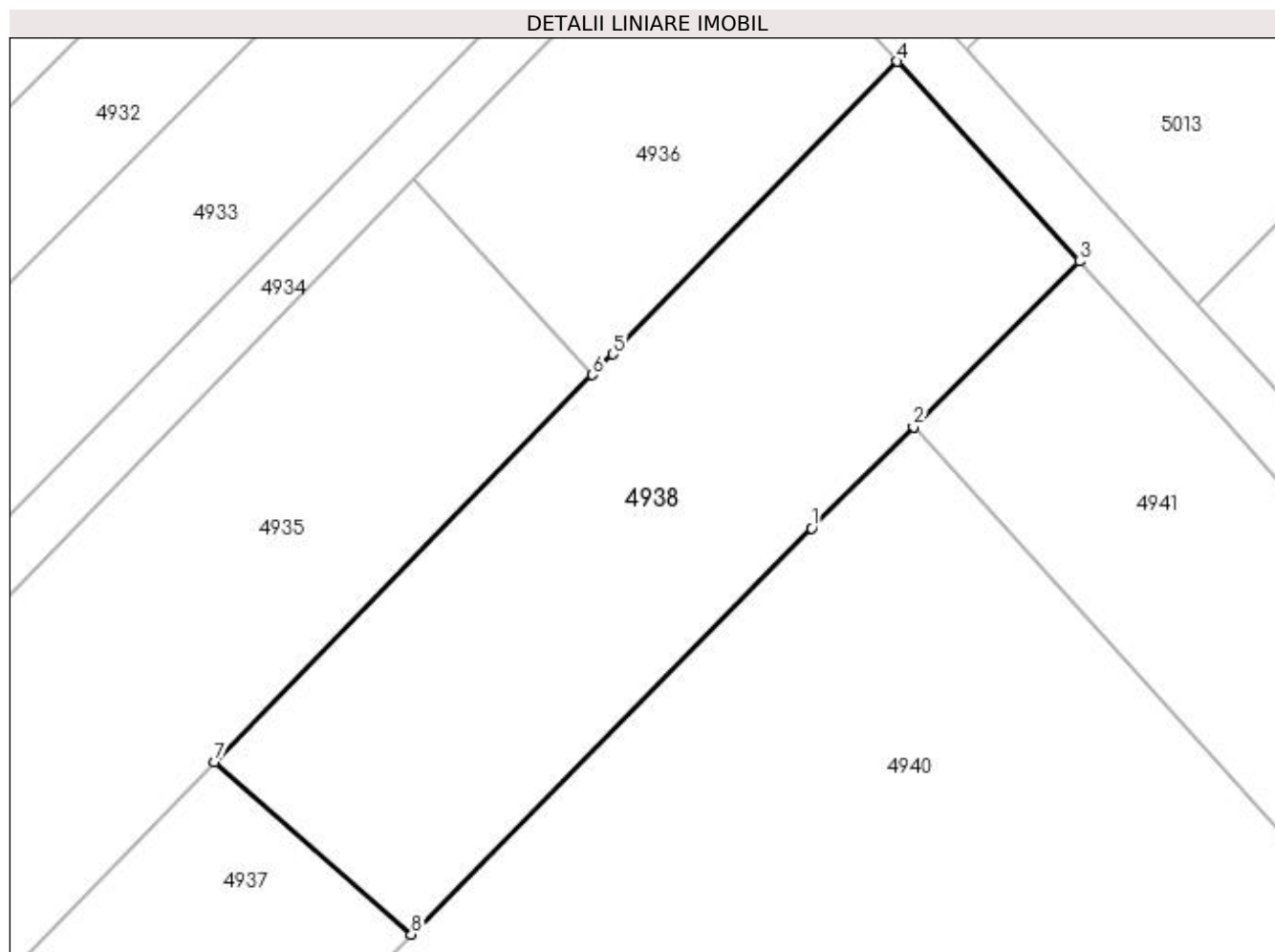
Inscrieri privind dezmembramintele dreptului de proprietate, drepturi reale de garanție și sarcini	Referințe
NU SUNT	

Anexa Nr. 1 La Partea I

Teren

Nr cadastral	Suprafața (mp)*	Observații / Referințe
	1.200	Deținător Aioanei Daniel Marcel.

* Suprafața este determinată în planul de proiecție Stereo 70.



Date referitoare la teren

Crt	Categorie folosință	Intravilan	Suprafața (mp)	Tarla	Parcelă	Nr. topo	Observații / Referințe
1	arabil	NU	1.200	2	36	-	

Lungime Segmente

1) Valorile lungimilor segmentelor sunt obținute din proiecție în plan.

Punct început	X / Y	Punct sfârșit	X / Y	Lungime segment (** (m)
1	585.625,274 714.263,309	2	585.632,275 714.270,28	9.88
2	585.632,275 714.270,28	3	585.643,676 714.281,632	16.088
3	585.643,676 714.281,632	4	585.631,164 714.295,355	18.571
4	585.631,164 714.295,355	5	585.611,625 714.275,256	28.031
5	585.611,625 714.275,256	6	585.610,234 714.273,834	1.989

Punct început	X / Y	Punct sfârșit	X / Y	Lungime segment (** (m)
6	585.610,234 714.273,834	7	585.584,271 714.247,257	37.154
7	585.584,271 714.247,257	8	585.597,781 714.235,431	17.955
8	585.597,781 714.235,431	1	585.625,274 714.263,309	39.154

** Lungimile segmentelor sunt determinate în planul de proiecție Stereo 70 și sunt rotunjite la 1 milimetru.

*** Distanța dintre puncte este formată din segmente cumulate ce sunt mai mici decât valoarea 1 milimetru.

**DATE DESPRE IMOBILUL NR. 4939**

Oficiul de Cadastru și Publicitate Imobiliară SUCEAVA
Biroul de Cadastru și Publicitate Imobiliară Radauti

A. Partea I. Descrierea imobilului

TEREN Intravilan

Adresa: Loc. Gramești, Nr. 181, Jud. Suceava

Nr. Crt	Nr cadastral Nr. topografic	Suprafața* (mp)	Observații / Referințe
A1	31342	Din acte: 1.000 Măsurată: 1.165	Sector cadastral:11 Teren împrejmuit;

Construcții

Crt	Nr cadastral Nr. topografic	Adresa	Observații / Referințe
A1.1	31342-C1	Loc. Gramești, Nr. 181, Jud. Suceava	Nr. niveluri:1; S. construita la sol:130 mp; S. construita desfasurata:130 mp; Locuinta, 1 nivel, anul construirii 1969.
A1.2	31342-C2	Loc. Gramești, Nr. 181, Jud. Suceava	Nr. niveluri:1; S. construita la sol:32 mp; S. construita desfasurata:32 mp; Anexa, 1 nivel, anul construirii 1969.
A1.3		Loc. Gramești, Nr. 181, Jud. Suceava	Nr. niveluri:1; S. construita la sol:51 mp; Anexă.
A1.4		Loc. Gramești, Nr. 181, Jud. Suceava	Nr. niveluri:1; S. construita la sol:12 mp; Anexă.

B. Partea II. Proprietari și acte

Inscrieri privitoare la dreptul de proprietate și alte drepturi reale		Referințe
11231 / 05/04/2018		
Act Notarial nr. contract de donatie 234, din 05/04/2018 emis de BIN OLAREAN ANDRA-ALINA;		
B3	Intabulare, drept de PROPRIETATE, dobândit prin Convenție, cota actuala 1/1 1) APALAGHIE LIVIU, bun propriu	A1, A1.1, A1.2
/		
Act Administrativ nr. 115, din 09/01/2024 emis de PRIMĂRIA GRĂMEȘTI;		
B4	Intabulare, drept de PROPRIETATE, dobândit prin Lege, cota actuala 1/1 1) APALAGHIE LIVIU	A1.3, A1.4

C. Partea III. SARCINI

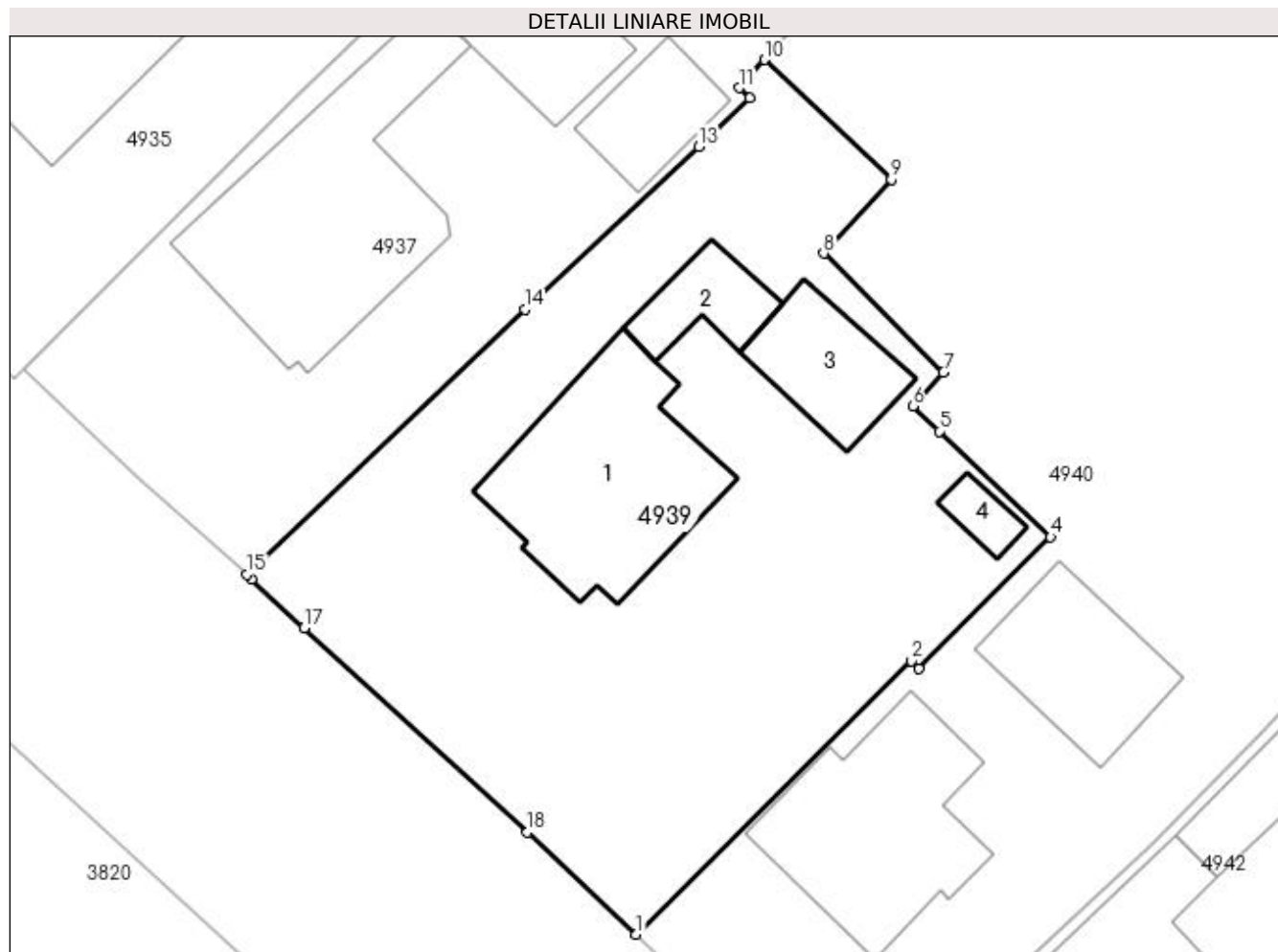
Inscrieri privind dezmembramintele dreptului de proprietate, drepturi reale de garanție și sarcini		Referințe
11231 / 05/04/2018		
Act Notarial nr. contract de donatie 234, din 05/04/2018 emis de BIN OLAREAN ANDRA-ALINA;		
C1	Intabulare, drept de UZUFRACT VIAGER, cota actuala 1/1 1) APALAGHIE GHEORGHE 2) APALAGHIE ORTANSA	A1, A1.1, A1.2
C2	Intabulare, drept de IPOTECA LEGALA, Valoare:0 reprezentind obligatia de intretinere. 1) APALAGHIE GHEORGHE 2) APALAGHIE ORTANSA	A1, A1.1, A1.2

Anexa Nr. 1 La Partea I

Teren

Nr cadastral	Suprafața (mp)*	Observații / Referințe
31342	Din acte: 1.000 Masurata: 1.165	

* Suprafața este determinată în planul de proiecție Stereo 70.



Date referitoare la teren

Crt	Categorie folosință	Intra vilan	Suprafața (mp)	Tarla	Parcelă	Nr. topo	Observații / Referințe
1	curți constructii	DA	1.165	-	-	-	

Date referitoare la construcții

Crt	Număr	Destinație construcție	Supraf. (mp)	Situație juridică	Observații / Referințe
A1.1	31342-C1	construcții de locuințe	130	Cu acte	Nr. niveluri:1; S. construită la sol:130 mp; S. construită desfășurată:130 mp; Locuința, 1 nivel, anul construirii 1969.
A1.2	31342-C2	construcții anexa	32	Cu acte	Nr. niveluri:1; S. construită la sol:32 mp; S. construită desfășurată:32 mp; Anexă, 1 nivel, anul construirii 1969.
A1.3		construcții anexa	51	Cu acte	Nr. niveluri:1; S. construită la sol:51 mp; Anexă.
A1.4		construcții anexa	12	Cu acte	Nr. niveluri:1; S. construită la sol:12 mp; Anexă.

Lungime Segmente

1) Valorile lungimilor segmentelor sunt obținute din proiecție în plan.

Punct început	X / Y	Punct sfârșit	X / Y	Lungime segment (** (m)
---------------	-------	---------------	-------	-------------------------

Punct început	X / Y	Punct sfârșit	X / Y	Lungime segment (** (m)
1	585.453,343 714.044,47	2	585.469,53 714.060,538	22.807
2	585.469,53 714.060,538	3	585.469,979 714.060,078	0.643
3	585.469,979 714.060,078	4	585.477,711 714.067,829	10.948
4	585.477,711 714.067,829	5	585.471,157 714.074,057	9.041
5	585.471,157 714.074,057	6	585.469,599 714.075,537	2.15
6	585.469,599 714.075,537	7	585.471,414 714.077,513	2.683
7	585.471,414 714.077,513	8	585.464,355 714.084,517	9.944
8	585.464,355 714.084,517	9	585.468,326 714.088,868	5.89
9	585.468,326 714.088,868	10	585.460,892 714.095,904	10.236
10	585.460,892 714.095,904	11	585.459,391 714.094,251	2.232
11	585.459,391 714.094,251	12	585.460,026 714.093,643	0.879
12	585.460,026 714.093,643	13	585.456,996 714.090,8	4.154
13	585.456,996 714.090,8	14	585.446,778 714.081,213	14.012
14	585.446,778 714.081,213	15	585.430,414 714.065,632	22.595
15	585.430,414 714.065,632	16	585.430,713 714.065,361	0.403
16	585.430,713 714.065,361	17	585.433,816 714.062,498	4.222
17	585.433,816 714.062,498	18	585.446,929 714.050,47	17.794
18	585.446,929 714.050,47	1	585.453,343 714.044,47	8.783

** Lungimile segmentelor sunt determinate în planul de proiecție Stereo 70 și sunt rotunjite la 1 milimetru.

*** Distanța dintre puncte este formată din segmente cumulate ce sunt mai mici decât valoarea 1 milimetru.

**DATE DESPRE IMOBILUL NR. 4940**

Oficiul de Cadastru și Publicitate Imobiliară SUCEAVA
Biroul de Cadastru și Publicitate Imobiliară Radauti

A. Partea I. Descrierea imobilului

TEREN Necunoscut

Adresa: Loc. Gramesti, Jud. Suceava

Nr. Crt	Nr cadastral Nr. topografic	Suprafața* (mp)	Observații / Referințe
A1		12.900	Sector cadastral:11 Teren neimprejmuit; Deținători BARBA DANIELA CLAUDIA, URSU CONSTANTIN.

Construcții

Crt	Nr cadastral Nr. topografic	Adresa	Observații / Referințe
A1.1		Loc. Gramesti, Jud. Suceava	Nr. niveluri:1; S. construita la sol:120 mp; Locuință.
A1.2		Loc. Gramesti, Jud. Suceava	Nr. niveluri:1; S. construita la sol:72 mp; Anexă.

B. Partea II. Proprietari și acte

Inscrieri privitoare la dreptul de proprietate și alte drepturi reale		Referințe
/		
Act Administrativ nr. 947, din 15/06/1995 emis de CJSDPAT SUCEAVA;		
B1	Intabulare, drept de PROPRIETATE, dobandit prin Reconstituire, cota actuala 1/1 1) URSU PINTILEI , Lipsă CNP proprietar.	A1
Act Administrativ nr. 115, din 09/01/2024 emis de PRIMARIA GRĂMEȘTI;		
B2	Intabulare, drept de PROPRIETATE, dobandit prin Lege, cota actuala 1/1 1) URSU PINTILEI , Lipsă CNP proprietar.	A1.1, A1.2

C. Partea III. SARCINI .

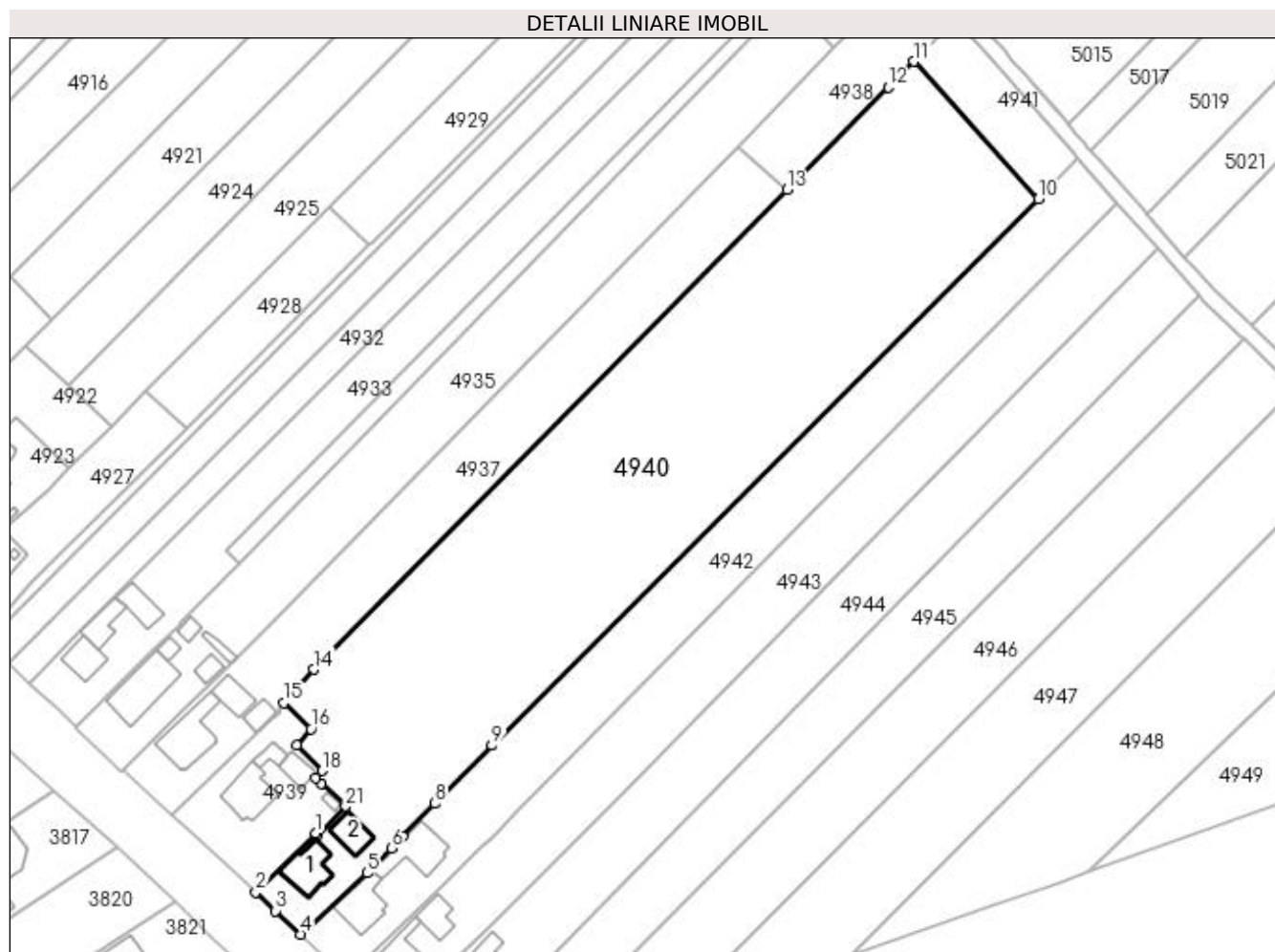
Inscrieri privind dezmembramintele dreptului de proprietate, drepturi reale de garanție și sarcini	Referințe
NU SUNT	

Anexa Nr. 1 La Partea I

Teren

Nr cadastral	Suprafața (mp)*	Observații / Referințe
	12.900	Deținători BARBA DANIELA CLAUDIA, URSU CONSTANTIN.

* Suprafața este determinată în planul de proiecție Stereo 70.



Date referitoare la teren

Crt	Categorie folosință	Intra vilan	Suprafața (mp)	Tarla	Parcelă	Nr. topo	Observații / Referințe
1	arabil	NU	10.378	2	36	-	
2	curți construcții	DA	576	2	36	-	
3	arabil	DA	1.946	2	36	-	

Date referitoare la construcții

Crt	Număr	Destinație construcție	Supraf. (mp)	Situație juridică	Observații / Referințe
A1.1		construcții de locuințe	120	Cu acte	Nr. niveluri:1; S. construita la sol:120 mp; Locuință.
A1.2		construcții anexa	72	Cu acte	Nr. niveluri:1; S. construita la sol:72 mp; Anexă.

Lungime Segmente

1) Valorile lungimilor segmentelor sunt obținute din proiecție în plan.

Punct început	X / Y	Punct sfârșit	X / Y	Lungime segment (** (m)
1	585.469,53 714.060,538	2	585.453,343 714.044,47	22.807

Punct început	X / Y	Punct sfârșit	X / Y	Lungime segment (** (m)
2	585.453,343 714.044,47	3	585.458,704 714.039,423	7.363

Punct început	X / Y	Punct sfârșit	X / Y	Lungime segment (** (m)
3	585.458,704 714.039,423	4	585.465,505 714.033,025	9.337
5	585.483,594 714.049,722	6	585.490,112 714.056,416	9.344
7	585.493,284 714.059,673	8	585.502,02 714.068,6	12.491
9	585.517,513 714.084,396	10	585.666,079 714.232,946	210.093
11	585.632,275 714.270,28	12	585.625,274 714.263,309	9.88
13	585.597,781 714.235,431	14	585.469,167 714.105,015	183.167
15	585.460,892 714.095,904	16	585.468,326 714.088,868	10.236
17	585.464,355 714.084,517	18	585.471,414 714.077,513	9.944
19	585.469,599 714.075,537	20	585.471,157 714.074,057	2.15
21	585.477,711 714.067,829	22	585.469,979 714.060,078	10.948

Punct început	X / Y	Punct sfârșit	X / Y	Lungime segment (** (m)
4	585.465,505 714.033,025	5	585.483,594 714.049,722	24.617
6	585.490,112 714.056,416	7	585.493,284 714.059,673	4.545
8	585.502,02 714.068,6	9	585.517,513 714.084,396	22.126
10	585.666,079 714.232,946	11	585.632,275 714.270,28	50.364
12	585.625,274 714.263,309	13	585.597,781 714.235,431	39.154
14	585.469,167 714.105,015	15	585.460,892 714.095,904	12.308
16	585.468,326 714.088,868	17	585.464,355 714.084,517	5.89
18	585.471,414 714.077,513	19	585.469,599 714.075,537	2.683
20	585.471,157 714.074,057	21	585.477,711 714.067,829	9.041
22	585.469,979 714.060,078	1	585.469,53 714.060,538	0.643

** Lungimile segmentelor sunt determinate în planul de proiecție Stereo 70 și sunt rotunjite la 1 milimetru.

*** Distanța dintre puncte este formată din segmente cumulate ce sunt mai mici decât valoarea 1 milimetru.

**DATE DESPRE IMOBILUL NR. 4941**

Oficiul de Cadastru și Publicitate Imobiliară SUCEAVA
Biroul de Cadastru și Publicitate Imobiliară Radauti

A. Partea I. Descrierea imobilului

TEREN Extravilan

Adresa: Jud. Suceava

Nr. Crt	Nr cadastral Nr. topografic	Suprafața* (mp)	Observații / Referințe
A1		800	Sector cadastral:11 Teren neimprejmuit;

B. Partea II. Proprietari și acte

Inscrieri privitoare la dreptul de proprietate și alte drepturi reale		Referințe
/		
Act Normativ nr. Legea 7, din 13/03/1996 emis de PARLAMENTUL ROMANIEI;		
B1	Inscrierea provizorie, drept de PROPRIETATE, dobandit prin Lege, cota actuala 1/1 1) NEIDENTIFICAT NEIDENTIFICAT	A1
B2	Proprietar neidentificat.	A1

C. Partea III. SARCINI .

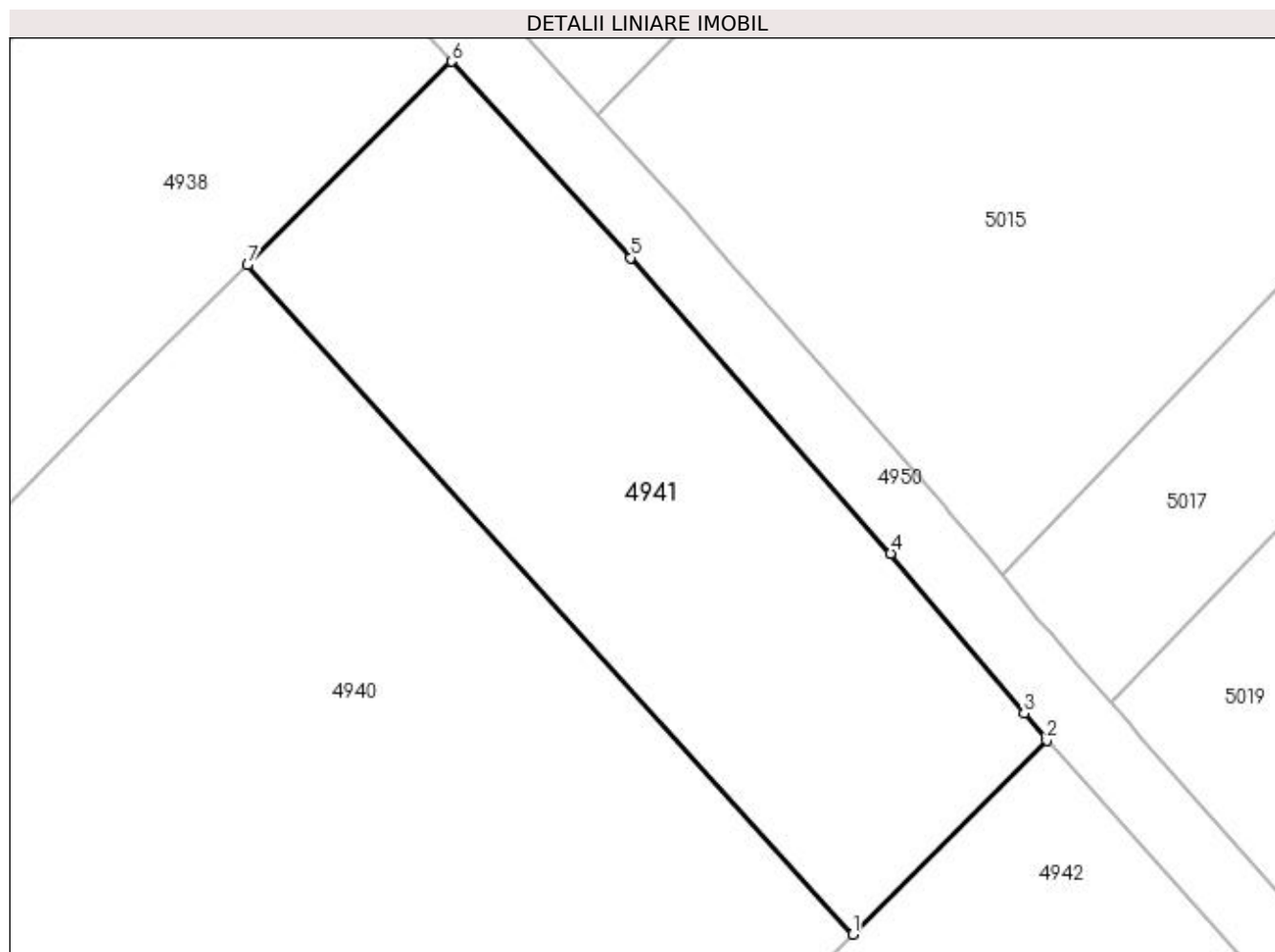
Inscrieri privind dezmembramintele dreptului de proprietate, drepturi reale de garanție și sarcini	Referințe
NU SUNT	

Anexa Nr. 1 La Partea I

Teren

Nr cadastral	Suprafața (mp)*	Observații / Referințe
	800	

* Suprafața este determinată în planul de proiecție Stereo 70.



Date referitoare la teren

Crt	Categorie folosință	Intravilan	Suprafața (mp)	Tarla	Parcelă	Nr. topo	Observații / Referințe
1	arabil	NU	800	2	36	-	

Lungime Segmente

1) Valorile lungimilor segmentelor sunt obținute din proiecție în plan.

Punct început	X / Y	Punct sfârșit	X / Y	Lungime segment (** (m)
1	585.666,079 714.232,946	2	585.676,888 714.243,754	15.285
2	585.676,888 714.243,754	3	585.675,618 714.245,279	1.985
3	585.675,618 714.245,279	4	585.668,184 714.254,193	11.607
4	585.668,184 714.254,193	5	585.653,656 714.270,686	21.979
5	585.653,656 714.270,686	6	585.643,676 714.281,632	14.813

Punct început	X / Y	Punct sfârșit	X / Y	Lungime segment (** (m)
6	585.643,676 714.281,632	7	585.632,275 714.270,28	16.088
7	585.632,275 714.270,28	1	585.666,079 714.232,946	50.364

** Lungimile segmentelor sunt determinate în planul de proiecție Stereo 70 și sunt rotunjite la 1 milimetru.

*** Distanța dintre puncte este formată din segmente cumulate ce sunt mai mici decât valoarea 1 milimetru.

**DATE DESPRE IMOBILUL NR. 4942**

Oficiul de Cadastru și Publicitate Imobiliară SUCEAVA
Biroul de Cadastru și Publicitate Imobiliară Radauti

A. Partea I. Descrierea imobilului

TEREN Necunoscut

Adresa: Loc. Gramești, Jud. Suceava

Nr. Crt	Nr cadastral Nr. topografic	Suprafața* (mp)	Observații / Referințe
A1		5.000	Sector cadastral:11 Teren neimprejmuit;

B. Partea II. Proprietari și acte

Inscrieri privitoare la dreptul de proprietate și alte drepturi reale	Referințe
/	
Act Notarial nr. 698, din 08/08/1997 emis de NP SEHLANEC ANA;	
B1	A1
Intabulare, drept de PROPRIETATEcumpărare, dobandit prin Conventie, cota actuala 1/1	
1) APETREI ANGELICA	
2) APETREI CORNELIU ROMEO DEFUNCT:Da	

C. Partea III. SARCINI .

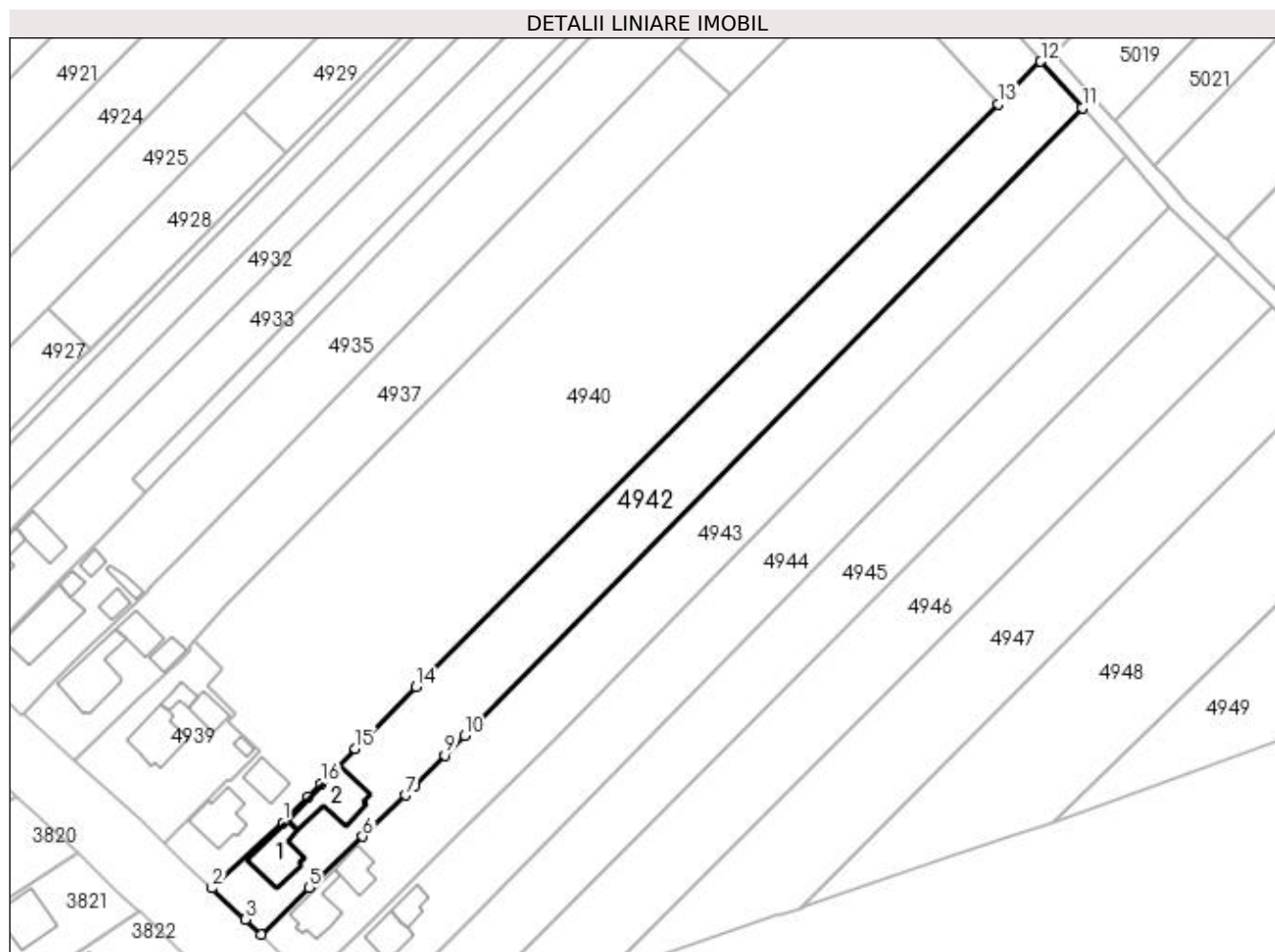
Inscrieri privind dezmembramintele dreptului de proprietate, drepturi reale de garanție și sarcini	Referințe
NU SUNT	

Anexa Nr. 1 La Partea I

Teren

Nr cadastral	Suprafața (mp)*	Observații / Referințe
	5.000	

* Suprafața este determinată în planul de proiecție Stereo 70.



Date referitoare la teren

Crt	Categorie folosință	Intravilan	Suprafața (mp)	Tarla	Parcelă	Nr. topo	Observații / Referințe
1	arabil	NU	3.686	2	36	-	
2	curți construcții	DA	866	2	36	-	
3	arabil	DA	448	2	36	-	

Date referitoare la construcții

Crt	Număr	Destinație construcție	Supraf. (mp)	Situație juridică	Observații / Referințe
A1.1		construcții de locuințe	124	Fara acte	Nr. niveluri:1; S. construita la sol:124 mp; Locuință.
A1.2		construcții de locuințe	146	Fara acte	Nr. niveluri:1; S. construita la sol:146 mp; Locuință.

Lungime Segmente

1) Valorile lungimilor segmentelor sunt obținute din proiecție în plan.

Punct început	X / Y	Punct sfârșit	X / Y	Lungime segment (** (m)
1	585.483,594 714.049,722	2	585.465,505 714.033,025	24.617

Punct început	X / Y	Punct sfârșit	X / Y	Lungime segment (** (m)
2	585.465,505 714.033,025	3	585.473,995 714.025,087	11.623
3	585.473,995 714.025,087	4	585.478,04 714.021,228	5.591
4	585.478,04 714.021,228	5	585.490,36 714.033,152	17.146
5	585.490,36 714.033,152	6	585.503,918 714.046,204	18.819
6	585.503,918 714.046,204	7	585.514,796 714.056,677	15.1
7	585.514,796 714.056,677	8	585.517,394 714.059,178	3.607
8	585.517,394 714.059,178	9	585.524,882 714.066,9	10.756
9	585.524,882 714.066,9	10	585.529,846 714.071,939	7.073
10	585.529,846 714.071,939	11	585.687,451 714.231,927	224.579
11	585.687,451 714.231,927	12	585.676,888 714.243,754	15.857
12	585.676,888 714.243,754	13	585.666,079 714.232,946	15.285
13	585.666,079 714.232,946	14	585.517,513 714.084,396	210.093
14	585.517,513 714.084,396	15	585.502,02 714.068,6	22.126
15	585.502,02 714.068,6	16	585.493,284 714.059,673	12.491
16	585.493,284 714.059,673	17	585.490,112 714.056,416	4.545
17	585.490,112 714.056,416	1	585.483,594 714.049,722	9.344

** Lungimile segmentelor sunt determinate în planul de proiecție Stereo 70 și sunt rotunjite la 1 milimetru.

*** Distanța dintre puncte este formată din segmente cumulate ce sunt mai mici decât valoarea 1 milimetru.

**DATE DESPRE IMOBILUL NR. 4943**

Oficiul de Cadastru și Publicitate Imobiliară SUCEAVA
Biroul de Cadastru și Publicitate Imobiliară Radauti

A. Partea I. Descrierea imobilului

TEREN Necunoscut

Adresa: Loc. Gramești, Jud. Suceava

Nr. Crt	Nr cadastral Nr. topografic	Suprafața* (mp)	Observații / Referințe
A1		5.000	Sector cadastral:11 Teren neimprejmuit;

B. Partea II. Proprietari și acte

Inscrieri privitoare la dreptul de proprietate și alte drepturi reale		Referințe
/		
Act Notarial nr. 1155, din 28/08/1995 emis de NP COSTE STEFAN;		
B1	Intabulare, drept de PROPRIETATE, dobandit prin Succesiune, cota actuala 1/1 1) BĂLĂNICI GETA	A1

C. Partea III. SARCINI .

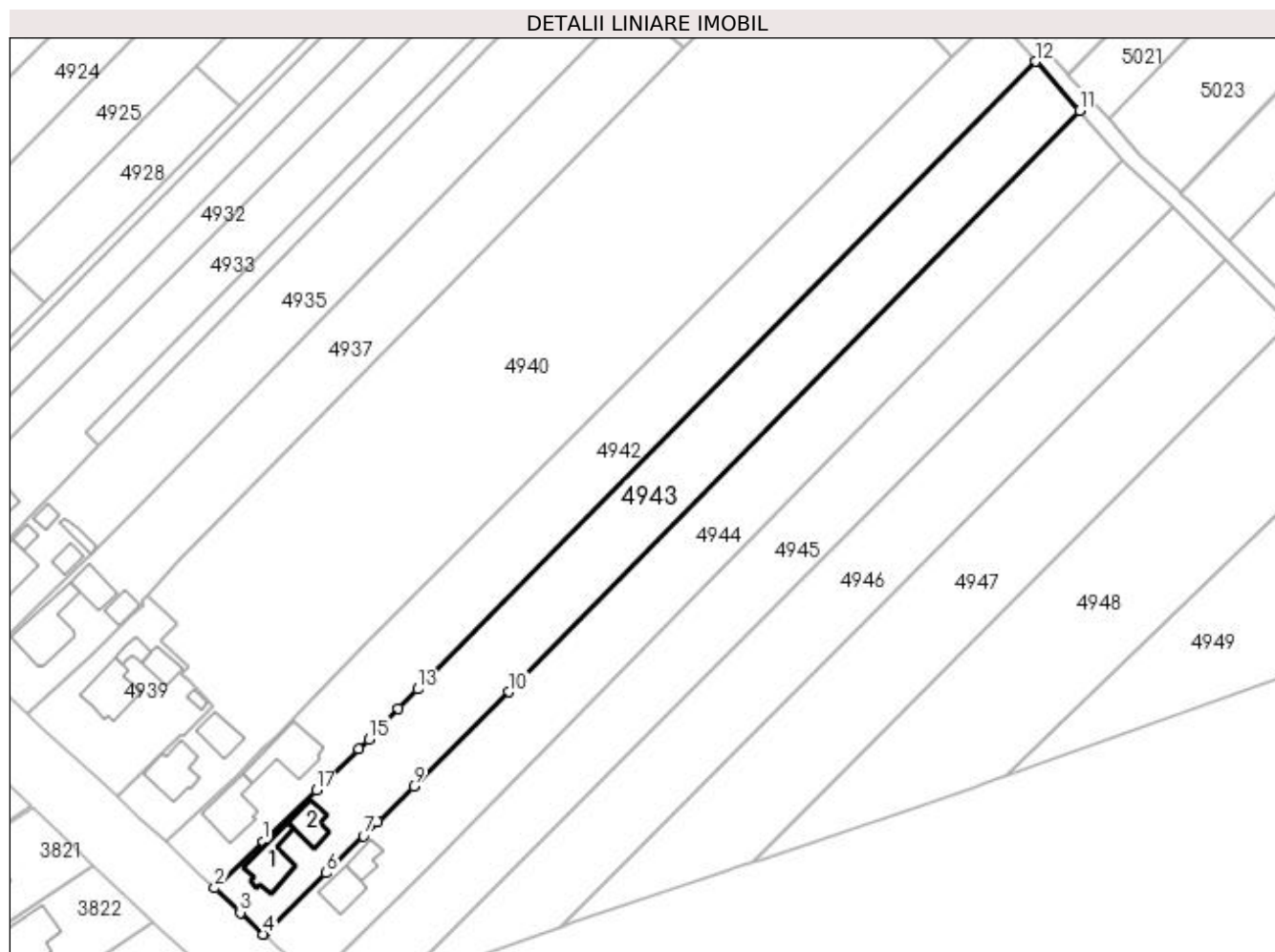
Inscrieri privind dezmembramintele dreptului de proprietate, drepturi reale de garanție și sarcini	Referințe
NU SUNT	

Anexa Nr. 1 La Partea I

Teren

Nr cadastral	Suprafața (mp)*	Observații / Referințe
	5.000	

* Suprafața este determinată în planul de proiecție Stereo 70.



Date referitoare la teren

Crt	Categorie folosință	Intravilan	Suprafața (mp)	Tarla	Parcelă	Nr. topo	Observații / Referințe
1	arabil	NU	3.705	2	36	-	
2	curți construcții	DA	610	2	36	-	
3	arabil	DA	685	2	36	-	

Date referitoare la construcții

Crt	Număr	Destinație construcție	Supraf. (mp)	Situație juridică	Observații / Referințe
A1.1		construcții de locuințe	106	Fara acte	Nr. niveluri:1; S. construita la sol:106 mp; Locuință.
A1.2		construcții de locuințe	70	Fara acte	Nr. niveluri:1; S. construita la sol:70 mp; Locuință.

Lungime Segmente

1) Valorile lungimilor segmentelor sunt obținute din proiecție în plan.

Punct început	X / Y	Punct sfârșit	X / Y	Lungime segment (** (m)
1	585.490,36 714.033,152	2	585.478,04 714.021,228	17.146

Punct început	X / Y	Punct sfârșit	X / Y	Lungime segment (** (m)
2	585.478,04 714.021,228	3	585.484,541 714.014,979	9.017
3	585.484,541 714.014,979	4	585.490,477 714.009,442	8.118
4	585.490,477 714.009,442	5	585.490,671 714.009,572	0.234
5	585.490,671 714.009,572	6	585.506,481 714.025,09	22.153
6	585.506,481 714.025,09	7	585.515,964 714.034,473	13.34
7	585.515,964 714.034,473	8	585.519,664 714.038,136	5.206
8	585.519,664 714.038,136	9	585.528,799 714.047,175	12.851
9	585.528,799 714.047,175	10	585.553,066 714.071,216	34.16
10	585.553,066 714.071,216	11	585.698,554 714.219,412	207.674
11	585.698,554 714.219,412	12	585.687,451 714.231,927	16.73
12	585.687,451 714.231,927	13	585.529,846 714.071,939	224.579
13	585.529,846 714.071,939	14	585.524,882 714.066,9	7.073
14	585.524,882 714.066,9	15	585.517,394 714.059,178	10.756
15	585.517,394 714.059,178	16	585.514,796 714.056,677	3.607
16	585.514,796 714.056,677	17	585.503,918 714.046,204	15.1
17	585.503,918 714.046,204	1	585.490,36 714.033,152	18.819

** Lungimile segmentelor sunt determinate în planul de proiecție Stereo 70 și sunt rotunjite la 1 milimetru.

*** Distanța dintre puncte este formată din segmente cumulate ce sunt mai mici decât valoarea 1 milimetru.

**DATE DESPRE IMOBILUL NR. 4944**

Oficiul de Cadastru și Publicitate Imobiliară SUCEAVA
Biroul de Cadastru și Publicitate Imobiliară Radauti

A. Partea I. Descrierea imobilului

TEREN Necunoscut

Adresa: Loc. Gramești, Jud. Suceava

Nr. Crt	Nr cadastral Nr. topografic	Suprafața* (mp)	Observații / Referințe
A1	30043	5.000	Sector cadastral:11 Teren neimprijmit;

Construcții

Crt	Nr cadastral Nr. topografic	Adresa	Observații / Referințe
A1.1	30043-C1	Loc. Gramești, Jud. Suceava	Nr. niveluri:1; S. construita la sol:79 mp; S. construita desfasurata:118 mp; Locuință P+M, din anul 2017.
A1.2	30043-C2	Loc. Gramești, Jud. Suceava	Nr. niveluri:1; S. construita la sol:48 mp; S. construita desfasurata:33 mp; Anexă parter, din anul 2017.

B. Partea II. Proprietari și acte

Inscrieri privitoare la dreptul de proprietate și alte drepturi reale		Referințe
4797 / 07/04/2009		
Act Notarial nr. 849, din 02/04/2009 emis de BNP SEHLANEC MANDICI RADAUTI;		
B2	Intabulare, drept de PROPRIETATE bun propriu cu titlu de cumparare, dobandit prin Conventie, cota actuala 1/1 1) TIMOHE RADU	A1
44568 / 21/12/2018		
Act Administrativ nr. 5121-certificat de edificare a constructiilor, din 24/10/2018 emis de PRIMARIA COMUNEI GRĂNICEȘTI (act notarial nr 735-declaratie din 24.10.2018, emis de SNP OLAREAN SI SURAKI);		
B3	Intabulare, drept de PROPRIETATE, dobandit prin Construire, cota actuala 1/1 1) TIMOHE RADU, bun propriu	A1.1, A1.2

C. Partea III. SARCINI .

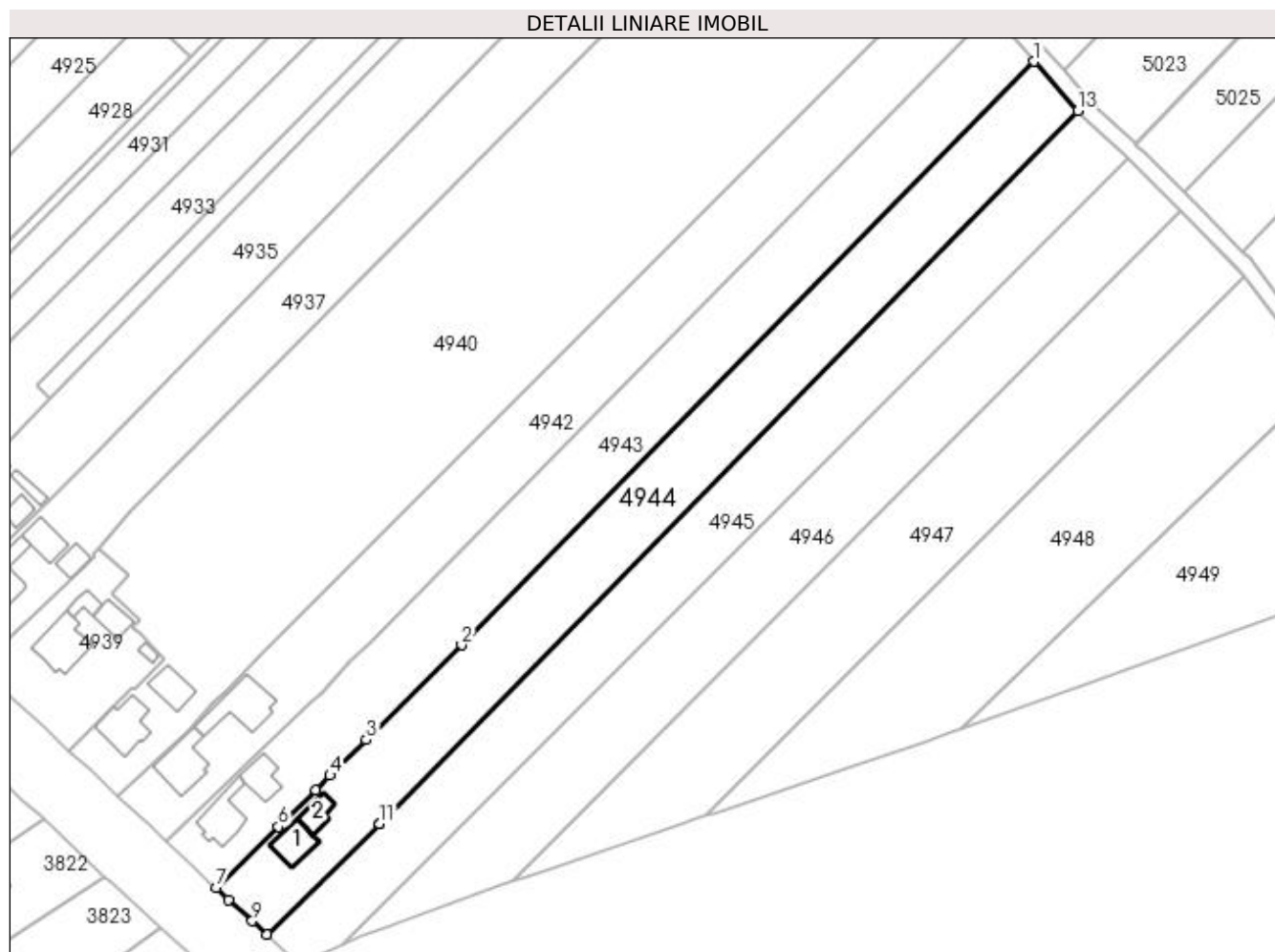
Inscrieri privind dezmembramintele dreptului de proprietate, drepturi reale de garanție și sarcini	Referințe
NU SUNT	

Anexa Nr. 1 La Partea I

Teren

Nr cadastral	Suprafața (mp)*	Observații / Referințe
30043	5.000	

* Suprafața este determinată în planul de proiecție Stereo 70.



Date referitoare la teren

Crt	Categorie folosință	Intravilan	Suprafața (mp)	Tarla	Parcelă	Nr. topo	Observații / Referințe
1	curți construcții	DA	709	2	36	-	
2	arabil	DA	636	2	36	-	
3	arabil	NU	3.655	2	36	-	

Date referitoare la construcții

Crt	Număr	Destinație construcție	Supraf. (mp)	Situație juridică	Observații / Referințe
A1.1	30043-C1	construcții de locuințe	79	Cu acte	Nr. niveluri:1; S. construita la sol:79 mp; S. construita desfasurata:118 mp; Locuință P+M, din anul 2017.
A1.2	30043-C2	construcții anexa	Din acte: 33 Masurata: 48	Cu acte	Nr. niveluri:1; S. construita la sol:48 mp; S. construita desfasurata:33 mp; Anexă parter, din anul 2017.

Lungime Segmente

1) Valorile lungimilor segmentelor sunt obținute din proiecție în plan.

Punct început	X / Y	Punct sfârșit	X / Y	Lungime segment (** (m))
1	585.698,554 714.219,412	2	585.553,066 714.071,216	207.674

Punct început	X / Y	Punct sfârșit	X / Y	Lungime segment (** (m)
2	585.553,066 714.071,216	3	585.528,799 714.047,175	34.16
3	585.528,799 714.047,175	4	585.519,664 714.038,136	12.851
4	585.519,664 714.038,136	5	585.515,964 714.034,473	5.206
5	585.515,964 714.034,473	6	585.506,481 714.025,09	13.34
6	585.506,481 714.025,09	7	585.490,671 714.009,572	22.153
7	585.490,671 714.009,572	8	585.493,834 714.006,606	4.336
8	585.493,834 714.006,606	9	585.499,85 714.001,133	8.133
9	585.499,85 714.001,133	10	585.503,631 713.997,755	5.07
10	585.503,631 713.997,755	11	585.532,247 714.025,881	40.124
11	585.532,247 714.025,881	12	585.532,244 714.025,869	0.012
12	585.532,244 714.025,869	13	585.709,692 714.206,844	253.455
13	585.709,692 714.206,844	1	585.698,554 714.219,412	16.793

** Lungimile segmentelor sunt determinate în planul de proiecție Stereo 70 și sunt rotunjite la 1 milimetru.

*** Distanța dintre puncte este formată din segmente cumulate ce sunt mai mici decât valoarea 1 milimetru.

**DATE DESPRE IMOBILUL NR. 4945**

Oficiul de Cadastru și Publicitate Imobiliară SUCEAVA
Biroul de Cadastru și Publicitate Imobiliară Radauti

A. Partea I. Descrierea imobilului

TEREN Necunoscut

Adresa: Loc. Gramesti, Jud. Suceava

Nr. Crt	Nr cadastral Nr. topografic	Suprafața* (mp)	Observații / Referințe
A1		4.700	Sector cadastral:11 Teren neimprejmuit;

B. Partea II. Proprietari și acte

Inscrieri privitoare la dreptul de proprietate și alte drepturi reale		Referințe
/		
Act Normativ nr. Legea 7, din 13/03/1996 emis de PARLAMENTUL ROMANIEI;		
B1	Inscrierea provizorie, drept de PROPRIETATE, dobandit prin Lege, cota actuala 1/1 1) NEIDENTIFICAT NEIDENTIFICAT	A1
B2	Proprietar neidentificat.	A1

C. Partea III. SARCINI .

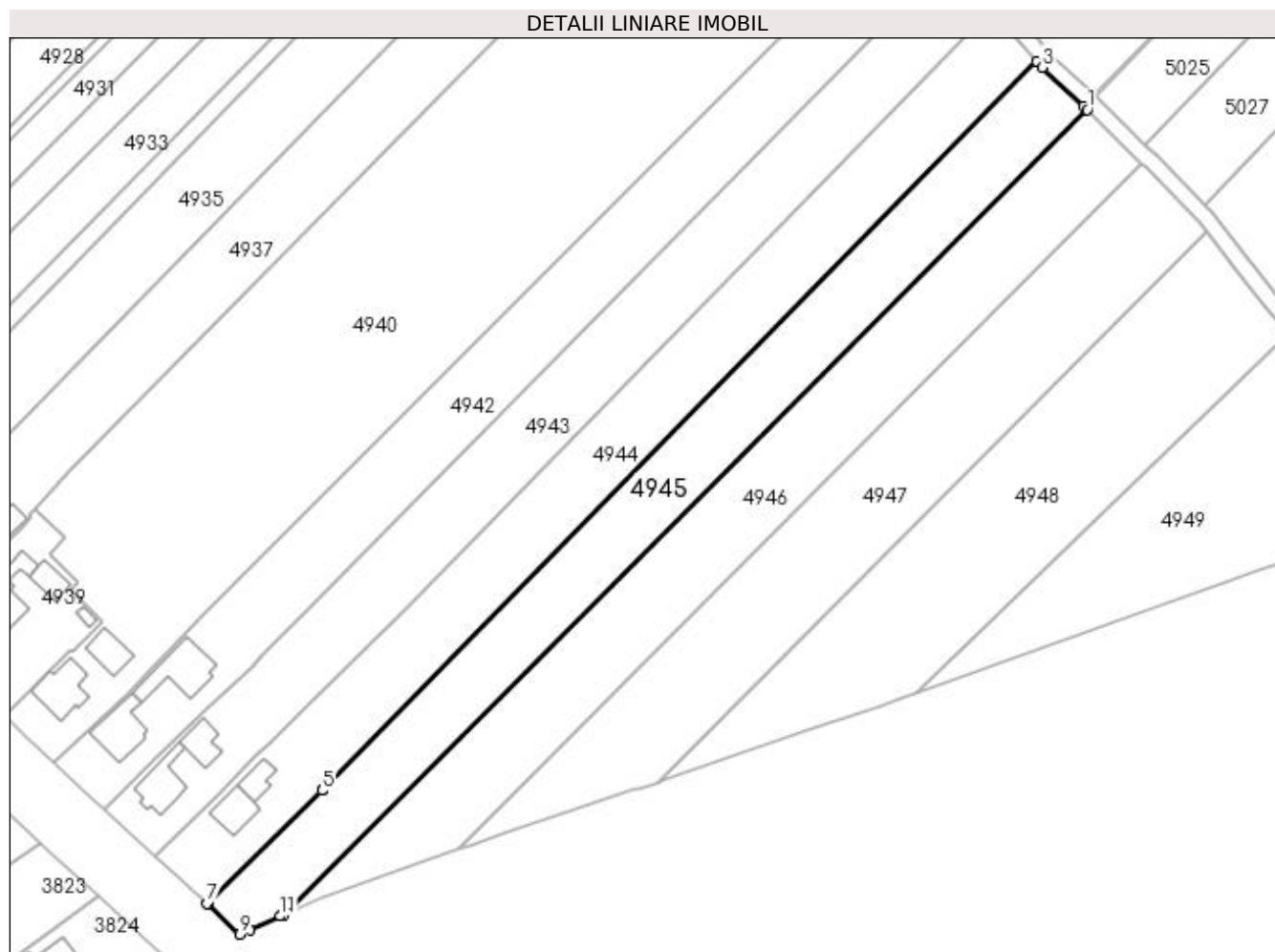
Inscrieri privind dezmembramintele dreptului de proprietate, drepturi reale de garanție și sarcini	Referințe
NU SUNT	

Anexa Nr. 1 La Partea I

Teren

Nr cadastral	Suprafața (mp)*	Observații / Referințe
	4.700	

* Suprafața este determinată în planul de proiecție Stereo 70.



Date referitoare la teren

Crt	Categorie folosință	Intra vilan	Suprafața (mp)	Tarla	Parcelă	Nr. topo	Observații / Referințe
1	arabil	NU	2.735	2	36	-	
2	arabil	DA	1.965	2	36	-	

Lungime Segmente

1) Valorile lungimilor segmentelor sunt obținute din proiecție în plan.

Punct început	X / Y	Punct sfârșit	X / Y	Lungime segment (** (m)
1	585.722,228 714.194,822	2	585.721,36 714.195,679	1.219
2	585.721,36 714.195,679	3	585.711,027 714.205,352	14.155
3	585.711,027 714.205,352	4	585.709,692 714.206,844	2.002
4	585.709,692 714.206,844	5	585.532,244 714.025,869	253.455

Punct început	X / Y	Punct sfârșit	X / Y	Lungime segment (** (m)
5	585.532,244 714.025,869	6	585.532,247 714.025,881	0.012
6	585.532,247 714.025,881	7	585.503,631 713.997,755	40.124
7	585.503,631 713.997,755	8	585.503,716 713.997,679	0.114
8	585.503,716 713.997,679	9	585.511,752 713.990,141	11.018
9	585.511,752 713.990,141	10	585.514,238 713.991,244	2.72
10	585.514,238 713.991,244	11	585.521,859 713.994,626	8.338
11	585.521,859 713.994,626	12	585.522,785 713.995,031	1.011
12	585.522,785 713.995,031	1	585.722,228 714.194,822	282.301

** Lungimile segmentelor sunt determinate în planul de proiecție Stereo 70 și sunt rotunjite la 1 milimetru.

*** Distanța dintre puncte este formată din segmente cumulate ce sunt mai mici decât valoarea 1 milimetru.

**DATE DESPRE IMOBILUL NR. 4946**

Oficiul de Cadastru și Publicitate Imobiliară SUCEAVA
Biroul de Cadastru și Publicitate Imobiliară Radauti

A. Partea I. Descrierea imobilului

TEREN Necunoscut

Adresa: Loc. Gramești, Jud. Suceava

Nr. Crt	Nr cadastral Nr. topografic	Suprafața* (mp)	Observații / Referințe
A1		5.000	Sector cadastral:11 Teren neimprejmuit; Deținător Dănilă Adrian.

B. Partea II. Proprietari și acte

Inscrieri privitoare la dreptul de proprietate și alte drepturi reale	Referințe
/	
Act Administrativ nr. 137, din 03/04/1993 emis de CJSDPAT SUCEAVA;	
B1	A1
Intabulare, drept de PROPRIETATE, dobândit prin Reconstituire, cota actuala 1/1	
1) MUSTEAȚA VICTOR, Lipsă CNP proprietar.	
2) MUSTEAȚA VASILE, Lipsă CNP proprietar.	

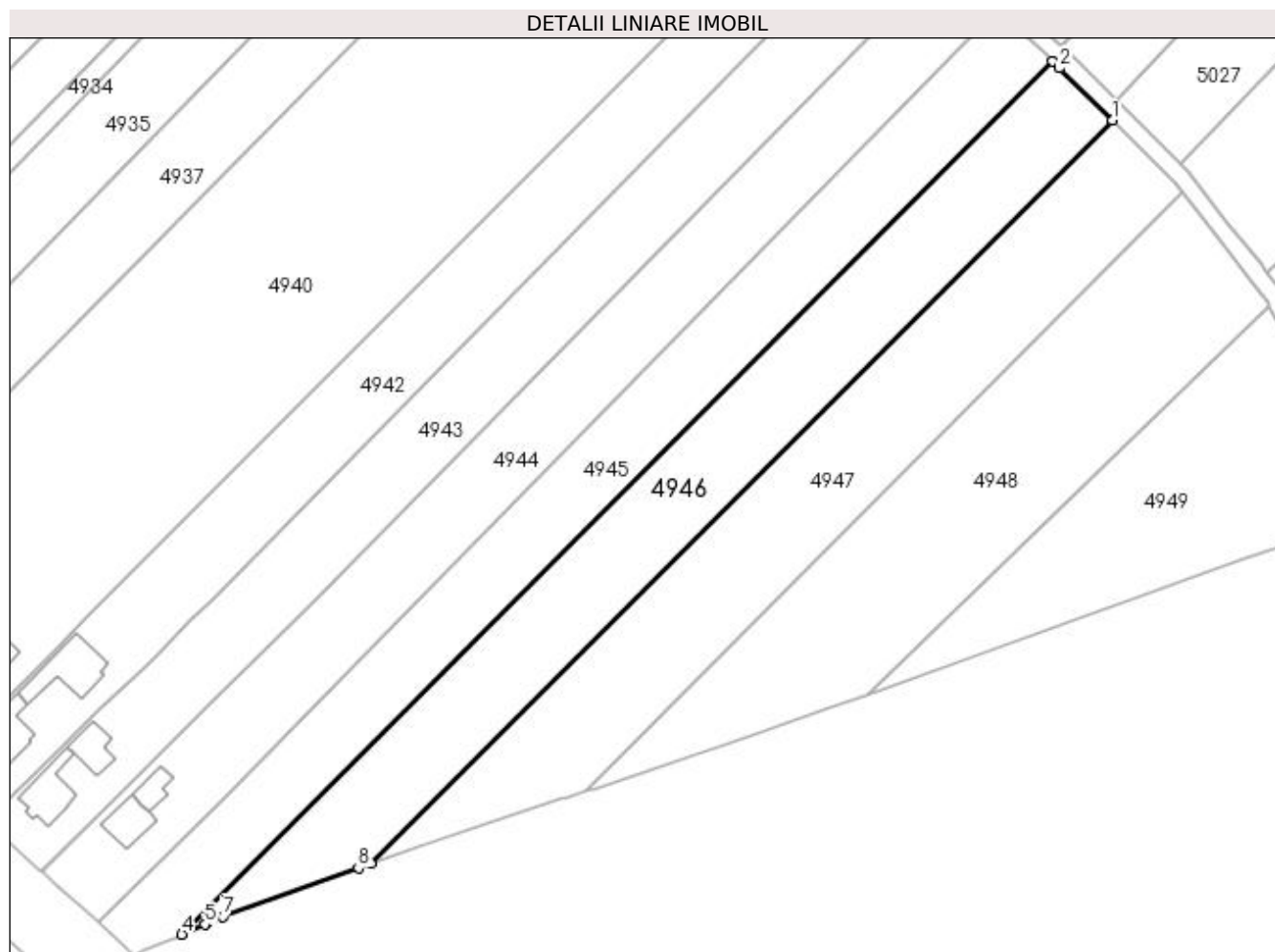
C. Partea III. SARCINI .

Inscrieri privind dezmembramintele dreptului de proprietate, drepturi reale de garanție și sarcini	Referințe
NU SUNT	

Anexa Nr. 1 La Partea I**Teren**

Nr cadastral	Suprafața (mp)*	Observații / Referințe
	5.000	Deținător Dănilă Adrian.

* Suprafața este determinată în planul de proiecție Stereo 70.

**Date referitoare la teren**

Crt	Categorie folosință	Intra vilan	Suprafața (mp)	Tarla	Parcelă	Nr. topo	Observații / Referințe
1	arabil	DA	2.510	2	36	-	
2	arabil	NU	2.490	2	36	-	

Lungime Segmente

1) Valorile lungimilor segmentelor sunt obținute din proiecție în plan.

Punct început	X / Y	Punct sfârșit	X / Y	Lungime segment (** (m)
1	585.735,879 714.181,343	2	585.723,723 714.193,346	17.083
2	585.723,723 714.193,346	3	585.722,228 714.194,822	2.101
3	585.722,228 714.194,822	4	585.522,785 713.995,031	282.301
4	585.522,785 713.995,031	5	585.528,054 713.997,335	5.75

Punct început	X / Y	Punct sfârșit	X / Y	Lungime segment (** (m)
5	585.528,054 713.997,335	6	585.528,384 713.997,479	0.36
6	585.528,384 713.997,479	7	585.532,158 713.999,143	4.125
7	585.532,158 713.999,143	8	585.563,211 714.010,236	32.975
8	585.563,211 714.010,236	9	585.566,062 714.011,229	3.019
9	585.566,062 714.011,229	1	585.735,879 714.181,343	240.368

** Lungimile segmentelor sunt determinate în planul de proiecție Stereo 70 și sunt rotunjite la 1 milimetru.

*** Distanța dintre puncte este formată din segmente cumulate ce sunt mai mici decât valoarea 1 milimetru.

**DATE DESPRE IMOBILUL NR. 4947**

Oficiul de Cadastru și Publicitate Imobiliară SUCEAVA
Biroul de Cadastru și Publicitate Imobiliară Radauti

A. Partea I. Descrierea imobilului

TEREN Necunoscut

Adresa: Loc. Gramesti, Jud. Suceava

Nr. Crt	Nr cadastral Nr. topografic	Suprafața* (mp)	Observații / Referințe
A1		5.000	Sector cadastral:11 Teren neimprejmuit;

B. Partea II. Proprietari și acte

Inscrieri privitoare la dreptul de proprietate și alte drepturi reale		Referințe
/		
Act Notarial nr. 2484, din 20/10/2004 emis de NP COVARIUC IOAN;		
B1	Intabulare, drept de PROPRIETATE, dobandit prin PARTAJ, cota actuala 1/1 1) URSACHE MELOZINA, Lipsă CNP proprietar.	A1

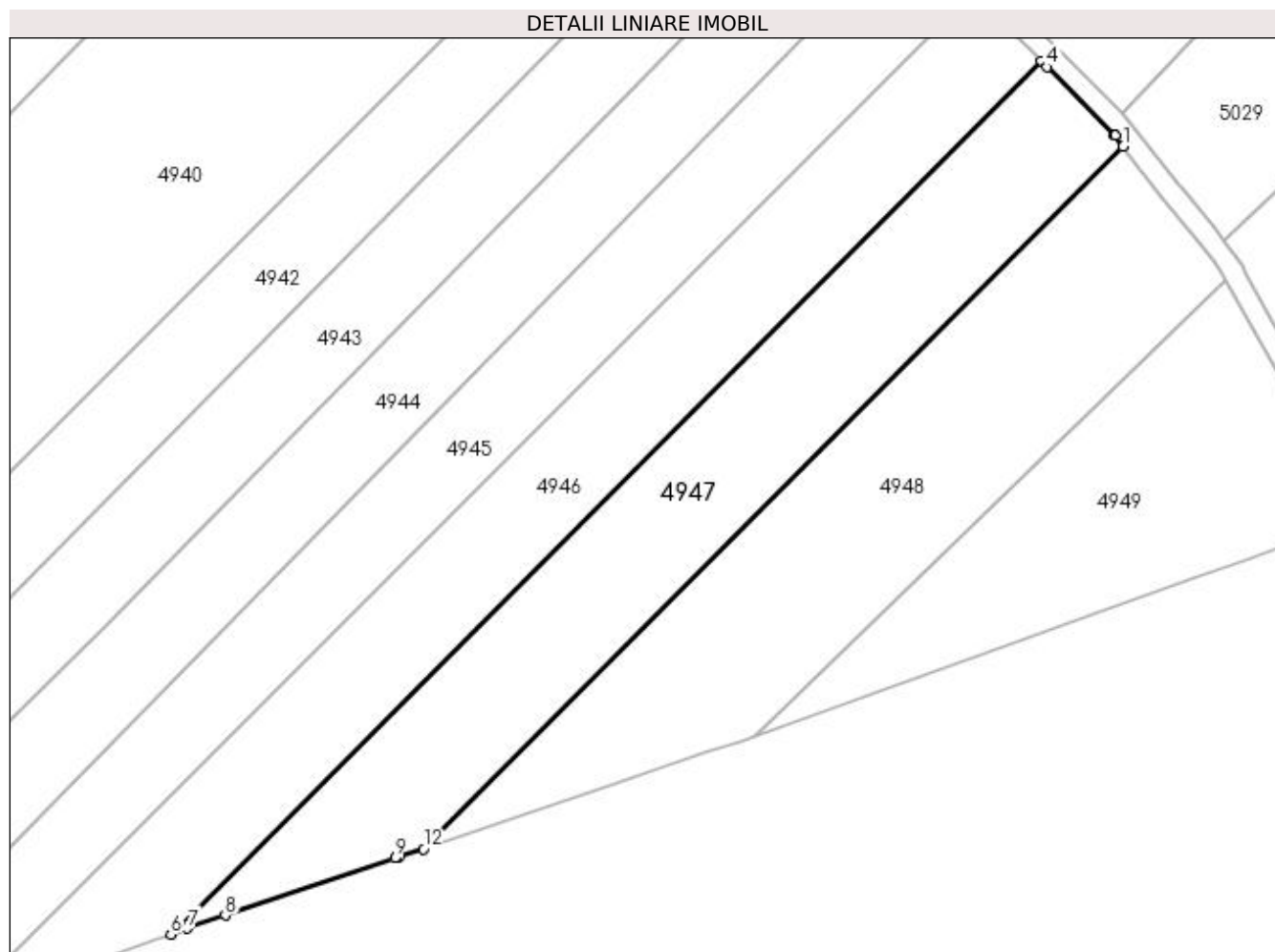
C. Partea III. SARCINI .

Inscrieri privind dezmembramintele dreptului de proprietate, drepturi reale de garanție și sarcini	Referințe
NU SUNT	

Anexa Nr. 1 La Partea I**Teren**

Nr cadastral	Suprafața (mp)*	Observații / Referințe
	5.000	

* Suprafața este determinată în planul de proiecție Stereo 70.

**Date referitoare la teren**

Crt	Categorie folosință	Intravilan	Suprafața (mp)	Tarla	Parcelă	Nr. topo	Observații / Referințe
1	arabil	DA	2.987	2	36	-	
2	arabil	NU	2.013	2	36	-	

Lungime Segmente

1) Valorile lungimilor segmentelor sunt obținute din proiecție în plan.

Punct început	X / Y	Punct sfârșit	X / Y	Lungime segment (** (m)
1	585.751,8 714.164,792	2	585.750,181 714.166,88	2.643
2	585.750,181 714.166,88	3	585.750,091 714.166,971	0.128
3	585.750,091 714.166,971	4	585.736,959 714.180,277	18.694
4	585.736,959 714.180,277	5	585.735,879 714.181,343	1.518

Punct început	X / Y	Punct sfârșit	X / Y	Lungime segment (** (m)
5	585.735,879 714.181,343	6	585.566,062 714.011,229	240.368
6	585.566,062 714.011,229	7	585.569,35 714.012,375	3.482
7	585.569,35 714.012,375	8	585.576,67 714.014,925	7.752
8	585.576,67 714.014,925	9	585.609,756 714.026,107	34.925
9	585.609,756 714.026,107	10	585.610,029 714.026,2	0.288
10	585.610,029 714.026,2	11	585.610,667 714.026,415	0.673
11	585.610,667 714.026,415	12	585.615,369 714.027,846	4.915
12	585.615,369 714.027,846	1	585.751,8 714.164,792	193.307

** Lungimile segmentelor sunt determinate în planul de proiecție Stereo 70 și sunt rotunjite la 1 milimetru.

*** Distanța dintre puncte este formată din segmente cumulate ce sunt mai mici decât valoarea 1 milimetru.

**DATE DESPRE IMOBILUL NR. 4948**

Oficiul de Cadastru și Publicitate Imobiliară SUCEAVA
Biroul de Cadastru și Publicitate Imobiliară Radauti

A. Partea I. Descrierea imobilului

TEREN Necunoscut

Adresa: Loc. Gramesti, Jud. Suceava

Nr. Crt	Nr cadastral Nr. topografic	Suprafața* (mp)	Observații / Referințe
A1	30936	5.000	Sector cadastral:11 Teren neimprejmuit;

B. Partea II. Proprietari și acte

Inscrieri privitoare la dreptul de proprietate și alte drepturi reale		Referințe
30799 / 29/09/2016		
Act Administrativ nr. 605, din 07/07/1994 emis de COMISIA JUDETEANA SUCEAVA (act administrativ nr. 3928/19-09-2016 emis de PRIMARIA COMUNEI GRAMESTI);		
B2	imobil aflat sub incidenta art.3 alin.(1) din Legea nr.17/2014	A1
4394 / 14/02/2017		
Act Notarial nr. 699, din 13/02/2017 emis de LOSTUN ION;		
B6	Intabulare, drept de PROPRIETATE bun comun in dev. cu titlu de cumparare, dobandit prin Conventie, cota actuala 1/1 1) NECHITA IOAN 2) NECHITA DOINA-ELENA	A1

C. Partea III. SARCINI .

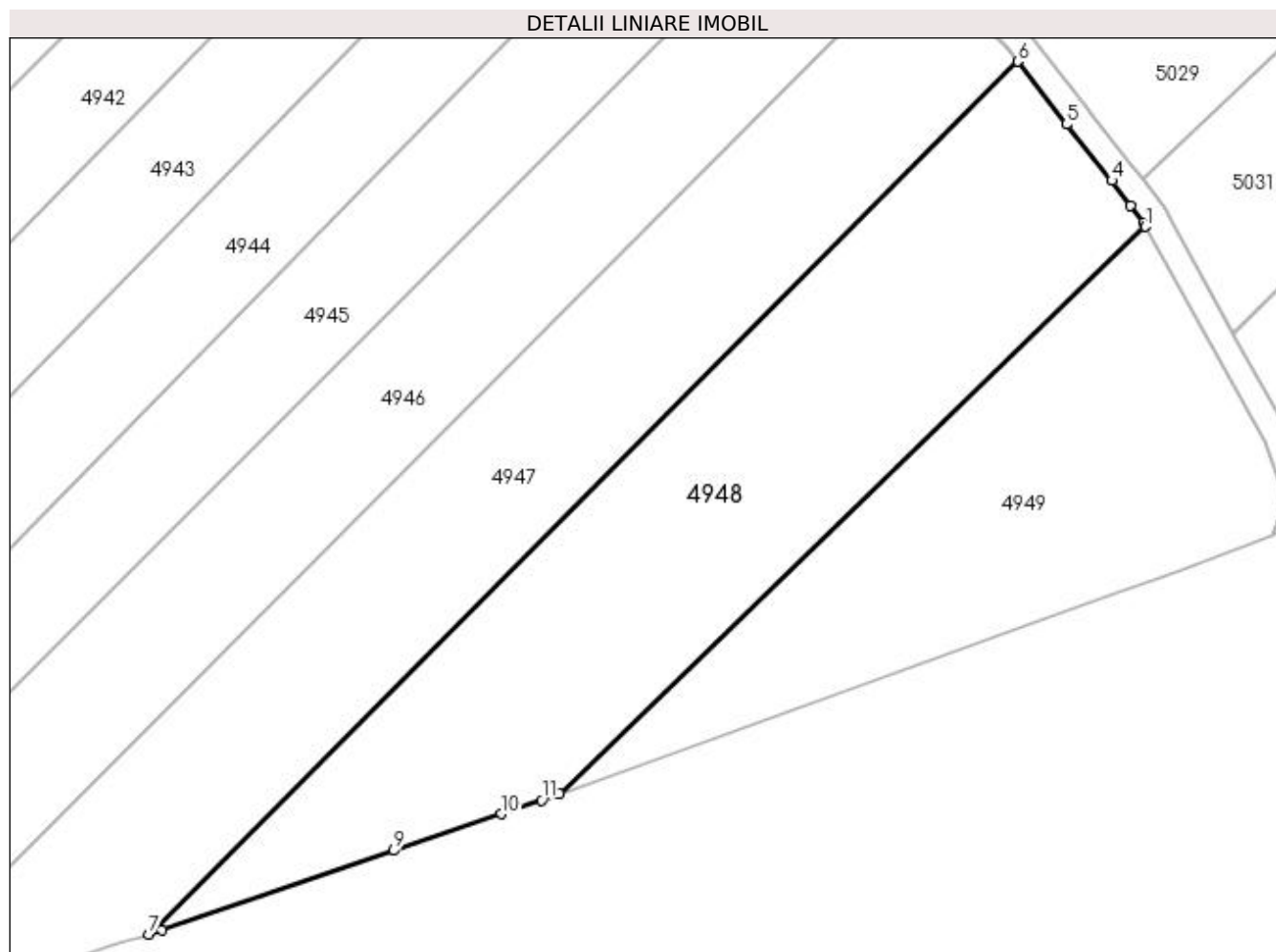
Inscrieri privind dezmembramintele dreptului de proprietate, drepturi reale de garanție și sarcini	Referințe
NU SUNT	

Anexa Nr. 1 La Partea I

Teren

Nr cadastral	Suprafața (mp)*	Observații / Referințe
30936	5.000	

* Suprafața este determinată în planul de proiecție Stereo 70.



Date referitoare la teren

Crt	Categorie folosință	Intra vilan	Suprafața (mp)	Tarla	Parcelă	Nr. topo	Observații / Referințe
1	arabil	DA	4.029	2	36	-	
2	arabil	NU	971	2	36	-	

Lungime Segmente

1) Valorile lungimilor segmentelor sunt obținute din proiecție în plan.

Punct început	X / Y	Punct sfârșit	X / Y	Lungime segment (** (m)
1	585.771,845 714.138,88	2	585.771,504 714.139,498	0.706
2	585.771,504 714.139,498	3	585.769,464 714.142,226	3.406
3	585.769,464 714.142,226	4	585.766,556 714.146,114	4.856
4	585.766,556 714.146,114	5	585.759,445 714.154,93	11.326

Punct început	X / Y	Punct sfârșit	X / Y	Lungime segment (** (m)
5	585.759,445 714.154,93	6	585.751,8 714.164,792	12.477
6	585.751,8 714.164,792	7	585.615,369 714.027,846	193.307
7	585.615,369 714.027,846	8	585.617,408 714.028,466	2.131
8	585.617,408 714.028,466	9	585.653,833 714.040,97	38.511
9	585.653,833 714.040,97	10	585.670,736 714.046,743	17.862
10	585.670,736 714.046,743	11	585.677,081 714.048,91	6.704
11	585.677,081 714.048,91	12	585.679,846 714.049,905	2.939
12	585.679,846 714.049,905	1	585.771,845 714.138,88	127.986

** Lungimile segmentelor sunt determinate în planul de proiecție Stereo 70 și sunt rotunjite la 1 milimetru.

*** Distanța dintre puncte este formată din segmente cumulate ce sunt mai mici decât valoarea 1 milimetru.

**DATE DESPRE IMOBILUL NR. 4949**

Oficiul de Cadastru și Publicitate Imobiliară SUCEAVA
Biroul de Cadastru și Publicitate Imobiliară Radauti

A. Partea I. Descrierea imobilului

TEREN Intravilan

Adresa: Loc. Gramești, Jud. Suceava

Nr. Crt	Nr cadastral Nr. topografic	Suprafața* (mp)	Observații / Referințe
A1	34057	Din acte: 3.600 Masurata: 3.261	Sector cadastral:11 Teren neimprejmuit;

B. Partea II. Proprietari și acte

Inscrieri privitoare la dreptul de proprietate și alte drepturi reale		Referințe
46702 / 20/11/2020		
Act Administrativ nr. 35, din 01/03/1993 emis de COMISIA JUDETEANA SUCEAVA (act administrativ nr 4801 din 20.11.2020, emis de PRIMARIA COMUNEI GRAMESTI);		
B1	Intabulare, drept de PROPRIETATEcu titlu de reconstituire drept de proprietate, dobandit prin Lege, cota actuala 1/1 1) AIFTINCĂ ELENA	A1

C. Partea III. SARCINI .

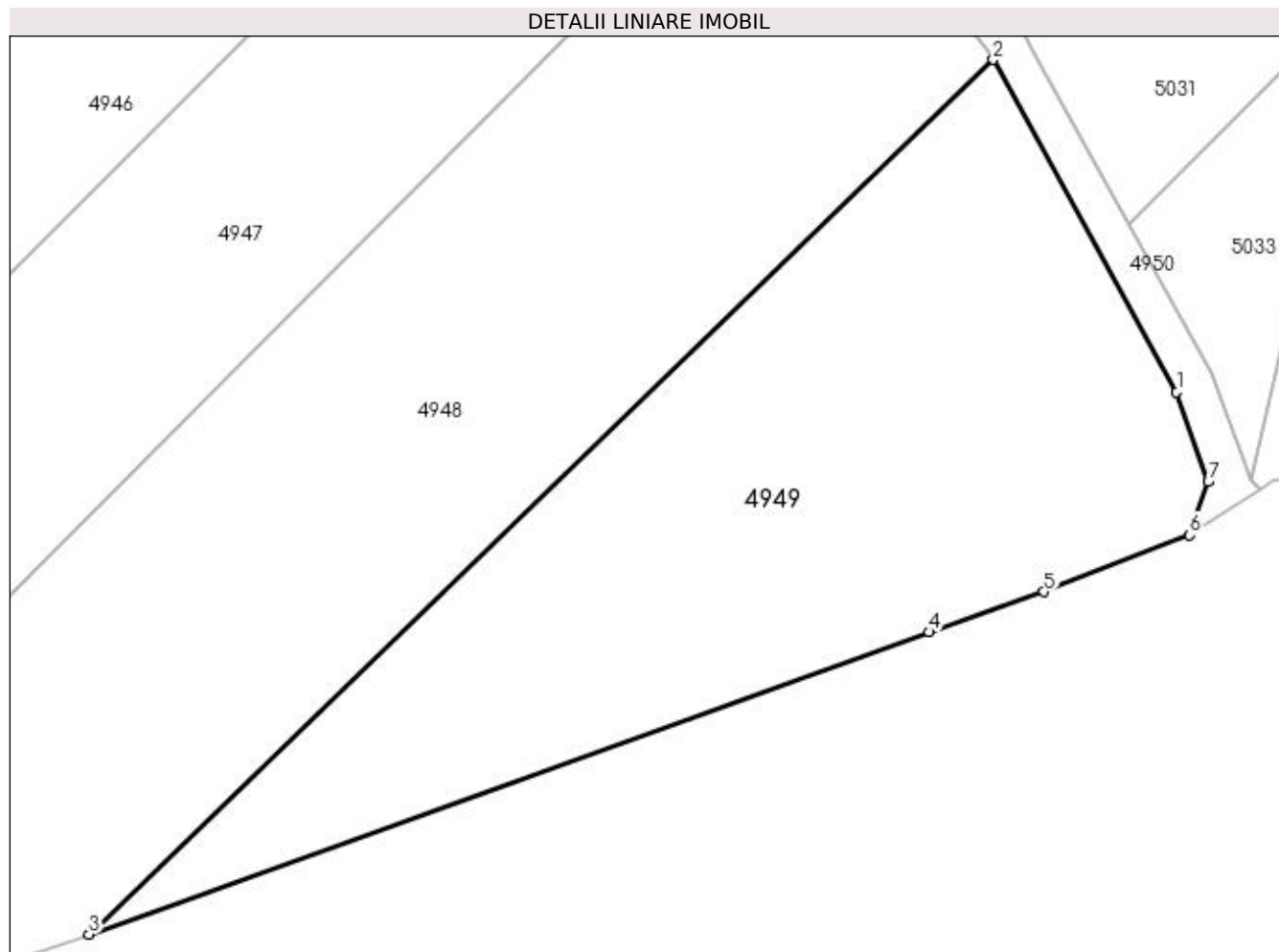
Inscrieri privind dezmembramintele dreptului de proprietate, drepturi reale de garanție și sarcini	Referințe
NU SUNT	

Anexa Nr. 1 La Partea I

Teren

Nr cadastral	Suprafața (mp)*	Observații / Referințe
34057	Din acte: 3.600 Masurata: 3.261	

* Suprafața este determinată în planul de proiecție Stereo 70.



Date referitoare la teren

Crt	Categorie folosință	Intra vilan	Suprafața (mp)	Tarla	Parcelă	Nr. topo	Observații / Referințe
1	arabil	DA	3.261	2	36	-	

Lungime Segmente

1) Valorile lungimilor segmentelor sunt obținute din proiecție în plan.

Punct început	X / Y	Punct sfârșit	X / Y	Lungime segment (** (m)
1	585.790,502 714.105,072	2	585.771,845 714.138,88	38.614
2	585.771,845 714.138,88	3	585.679,846 714.049,905	127.986
3	585.679,846 714.049,905	4	585.765,298 714.080,665	90.82
4	585.765,298 714.080,665	5	585.777,025 714.084,742	12.415
5	585.777,025 714.084,742	6	585.791,831 714.090,519	15.893

Punct început	X / Y	Punct sfârșit	X / Y	Lungime segment (** (m)
6	585.791,831 714.090,519	7	585.793,722 714.095,945	5.746
7	585.793,722 714.095,945	1	585.790,502 714.105,072	9.679

** Lungimile segmentelor sunt determinate în planul de proiecție Stereo 70 și sunt rotunjite la 1 milimetru.

*** Distanța dintre puncte este formată din segmente cumulate ce sunt mai mici decât valoarea 1 milimetru.

**DATE DESPRE IMOBILUL NR. 4950**

Oficiul de Cadastru și Publicitate Imobiliară SUCEAVA
Biroul de Cadastru și Publicitate Imobiliară Radauti

A. Partea I. Descrierea imobilului

TEREN Necunoscut

Adresa: Loc. Gramești, Jud. Suceava

Nr. Crt	Nr cadastral Nr. topografic	Suprafața* (mp)	Observații / Referințe
A1		1.907	Sector cadastral:11 Teren neimprejmuit;

B. Partea II. Proprietari și acte

Inscrieri privitoare la dreptul de proprietate și alte drepturi reale		Referințe
/		
Act Normativ nr. Legea 7, din 13/03/1996 emis de PARLAMENTUL ROMANIEI;		
B1	Inscrierea provizorie, drept de PROPRIETATE, dobandit prin Lege, cota actuala 1/1 1) NEIDENTIFICAT NEIDENTIFICAT	A1
B2	Proprietar neidentificat.	A1

C. Partea III. SARCINI .

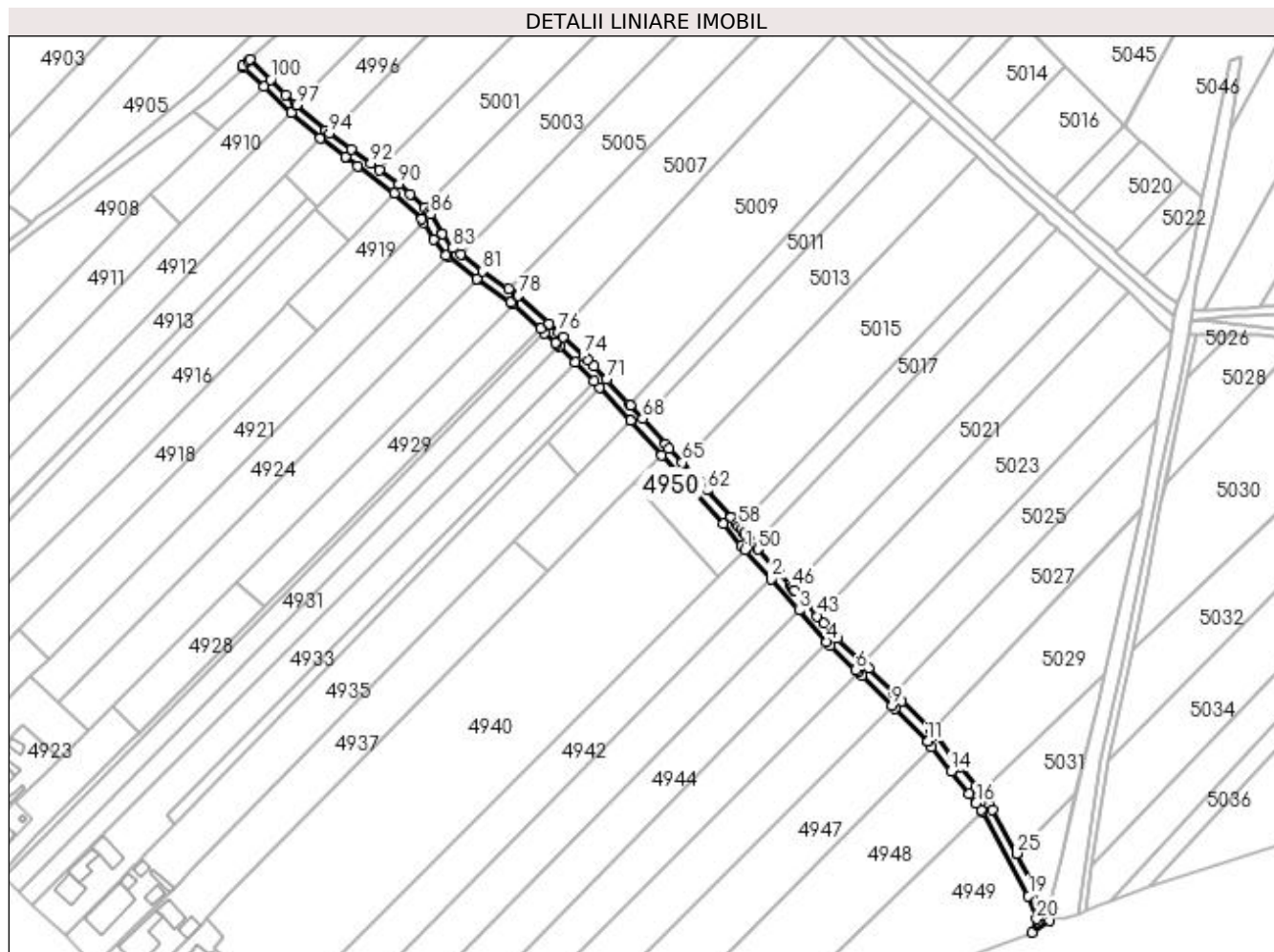
Inscrieri privind dezmembramintele dreptului de proprietate, drepturi reale de garanție și sarcini	Referințe
NU SUNT	

Anexa Nr. 1 La Partea I

Teren

Nr cadastral	Suprafața (mp)*	Observații / Referințe
	1.907	

* Suprafața este determinată în planul de proiecție Stereo 70.



Date referitoare la teren

Crt	Categorie folosință	Intravilan	Suprafața (mp)	Tarla	Parcelă	Nr. topo	Observații / Referințe
1	drum	DA	222	2	37	-	
2	drum	NU	1.685	2	37	-	

Lungime Segmente

1) Valorile lungimilor segmentelor sunt obținute din proiecție în plan.

Punct început	X / Y	Punct sfârșit	X / Y	Lungime segment
1	585.676,888 714.243,754	2	585.687,451 714.231,927	15.857
4	585.709,692 714.206,844	5	585.711,027 714.205,352	2.002
7	585.722,228 714.194,822	8	585.723,723 714.193,346	2.101
10	585.736,959 714.180,277	11	585.750,091 714.166,971	18.694
13	585.751,8 714.164,792	14	585.759,445 714.154,93	12.477
2	585.687,451 714.231,927	3	585.698,554 714.219,412	16.73
5	585.711,027 714.205,352	6	585.721,36 714.195,679	14.155
8	585.723,723 714.193,346	9	585.735,879 714.181,343	17.083
11	585.750,091 714.166,971	12	585.750,181 714.166,88	0.128
14	585.759,445 714.154,93	15	585.766,556 714.146,114	11.326
3	585.698,554 714.219,412	4	585.709,692 714.206,844	16.793
6	585.721,36 714.195,679	7	585.722,228 714.194,822	1.219
9	585.735,879 714.181,343	10	585.736,959 714.180,277	1.518
12	585.750,181 714.166,88	13	585.751,8 714.164,792	2.643
15	585.766,556 714.146,114	16	585.769,464 714.142,226	4.856

Punct început	X / Y	Punct sfârșit	X / Y	Lungime segment	Punct început	X / Y	Punct sfârșit	X / Y	Lungime segment	Punct început	X / Y	Punct sfârșit	X / Y	Lungime segment
16	585.769,464 714.142,226	17	585.771,504 714.139,498	3.406	17	585.771,504 714.139,498	18	585.771,845 714.138,88	0.706	18	585.771,845 714.138,88	19	585.790,502 714.105,072	38.61 4
19	585.790,502 714.105,072	20	585.793,722 714.095,945	9.679	20	585.793,722 714.095,945	21	585.791,831 714.090,519	5.746	21	585.791,831 714.090,519	22	585.798,938 714.095,116	8.465
22	585.798,938 714.095,116	23	585.797,99 714.096,038	1.322	23	585.797,99 714.096,038	24	585.794,005 714.107,005	11.66 9	24	585.794,005 714.107,005	25	585.785,708 714.122,038	17.17
25	585.785,708 714.122,038	26	585.785,659 714.122,127	0.101	26	585.785,659 714.122,127	27	585.775,93 714.139,758	20.13 7	27	585.775,93 714.139,758	28	585.774,914 714.141,599	2.103
28	585.774,914 714.141,599	29	585.771,347 714.146,386	5.97	29	585.771,347 714.146,386	30	585.769,781 714.148,487	2.62	30	585.769,781 714.148,487	31	585.763,172 714.156,681	10.52 7
31	585.763,172 714.156,681	32	585.762,583 714.157,412	0.939	32	585.762,583 714.157,412	33	585.753,196 714.169,52	15.32 1	33	585.753,196 714.169,52	34	585.751,529 714.171,209	2.373
34	585.751,529 714.171,209	35	585.739,788 714.183,105	16.71 5	35	585.739,788 714.183,105	36	585.736,694 714.186,16	4.348	36	585.736,694 714.186,16	37	585.726,534 714.196,192	14.27 8
37	585.726,534 714.196,192	38	585.724,299 714.198,398	3.14	38	585.724,299 714.198,398	39	585.724,133 714.198,562	0.234	39	585.724,133 714.198,562	40	585.723,676 714.198,99	0.625
40	585.723,676 714.198,99	41	585.713,896 714.208,145	13.39 7	41	585.713,896 714.208,145	42	585.708,491 714.214,238	8.144	42	585.708,491 714.214,238	43	585.705,975 714.217,074	3.792
43	585.705,975 714.217,074	44	585.696,766 714.227,454	13.87 6	44	585.696,766 714.227,454	45	585.696,651 714.227,584	0.173	45	585.696,651 714.227,584	46	585.695,831 714.228,508	1.236
46	585.695,831 714.228,508	47	585.695,796 714.228,547	0.052	47	585.695,796 714.228,547	48	585.694,896 714.229,563	1.358	48	585.694,896 714.229,563	49	585.690,444 714.234,581	6.708
49	585.690,444 714.234,581	50	585.682,162 714.243,926	12.48 6	50	585.682,162 714.243,926	51	585.681,386 714.244,801	1.169	51	585.681,386 714.244,801	52	585.680,438 714.245,871	1.43
52	585.680,438 714.245,871	53	585.679,488 714.246,943	1.432	53	585.679,488 714.246,943	54	585.678,651 714.247,887	1.261	54	585.678,651 714.247,887	55	585.677,113 714.249,711	2.375
55	585.677,113 714.249,711	56	585.676,451 714.250,525	1.059	56	585.676,451 714.250,525	57	585.675,3 714.251,906	1.798	57	585.675,3 714.251,906	58	585.674,374 714.253,016	1.445
58	585.674,374 714.253,016	59	585.673,448 714.254,127	1.447	59	585.673,448 714.254,127	60	585.671,401 714.256,581	3.196	60	585.671,401 714.256,581	61	585.671,222 714.256,796	0.28
61	585.671,222 714.256,796	62	585.661,767 714.267,529	14.30 3	62	585.661,767 714.267,529	63	585.659,13 714.270,523	3.99	63	585.659,13 714.270,523	64	585.656,635 714.273,356	3.775
64	585.656,635 714.273,356	65	585.651,824 714.278,633	7.141	65	585.651,824 714.278,633	66	585.646,632 714.284,327	7.706	66	585.646,632 714.284,327	67	585.645,186 714.285,913	2.147
67	585.645,186 714.285,913	68	585.635,871 714.296,129	13.82 5	68	585.635,871 714.296,129	69	585.630,997 714.301,474	7.234	69	585.630,997 714.301,474	70	585.630,595 714.301,915	0.596
70	585.630,595 714.301,915	71	585.621,543 714.311,843	13.43 5	71	585.621,543 714.311,843	72	585.616,582 714.317,238	7.329	72	585.616,582 714.317,238	73	585.614,356 714.319,348	3.067
73	585.614,356 714.319,348	74	585.612,291 714.321,307	2.846	74	585.612,291 714.321,307	75	585.604,234 714.328,947	11.10 2	75	585.604,234 714.328,947	76	585.602,278 714.330,798	2.693
76	585.602,278 714.330,798	77	585.598,581 714.334,296	5.09	77	585.598,581 714.334,296	78	585.586,226 714.345,393	16.60 7	78	585.586,226 714.345,393	79	585.585,802 714.345,725	0.539
79	585.585,802 714.345,725	80	585.582,209 714.348,167	4.344	80	585.582,209 714.348,167	81	585.571,787 714.355,251	12.60 2	81	585.571,787 714.355,251	82	585.563,111 714.362,002	10.99 3
82	585.563,111 714.362,002	83	585.559,952 714.364,46	4.004	83	585.559,952 714.364,46	84	585.555,592 714.370,043	7.084	84	585.555,592 714.370,043	85	585.555,476 714.370,192	0.189
85	585.555,476 714.370,192	86	585.551,061 714.378,029	8.995	86	585.551,061 714.378,029	87	585.550,308 714.378,986	1.218	87	585.550,308 714.378,986	88	585.548,662 714.380,527	2.255
88	585.548,662 714.380,527	89	585.542,761 714.386,048	8.081	89	585.542,761 714.386,048	90	585.538,429 714.390,101	5.932	90	585.538,429 714.390,101	91	585.530,624 714.395,814	9.672
91	585.530,624 714.395,814	92	585.527,122 714.398,377	4.341	92	585.527,122 714.398,377	93	585.519,334 714.404,078	9.651	93	585.519,334 714.404,078	94	585.510,499 714.410,545	10.94 9
94	585.510,499 714.410,545	95	585.509,04 714.411,614	1.809	95	585.509,04 714.411,614	96	585.509,028 714.411,624	0.016	96	585.509,028 714.411,624	97	585.497,343 714.421,816	15.50 5
97	585.497,343 714.421,816	98	585.497,1 714.422,053	0.34	98	585.497,1 714.422,053	99	585.493,156 714.425,885	5.499	99	585.493,156 714.425,885	100	585.486,978 714.431,886	8.612
100	585.486,978 714.431,886	101	585.478,718 714.439,905	11.51 2	101	585.478,718 714.439,905	102	585.477,955 714.439,217	1.027	102	585.477,955 714.439,217	103	585.475,74 714.437,22	2.981
103	585.475,74 714.437,22	104	585.476,198 714.436,776	0.638	104	585.476,198 714.436,776	105	585.484,192 714.429,016	11.14 1	105	585.484,192 714.429,016	106	585.495,171 714.418,645	15.10 3
106	585.495,171 714.418,645	107	585.506,772 714.408,316	15.53 3	107	585.506,772 714.408,316	108	585.516,972 714.400,85	12.64	108	585.516,972 714.400,85	109	585.517,406 714.400,533	0.538
109	585.517,406 714.400,533	110	585.521,855 714.397,275	5.515	110	585.521,855 714.397,275	111	585.536,457 714.386,436	18.18 5	111	585.536,457 714.386,436	112	585.547,576 714.376,065	15.20 4
112	585.547,576 714.376,065	113	585.548,338 714.374,713	1.552	113	585.548,338 714.374,713	114	585.552,138 714.367,967	7.743	114	585.552,138 714.367,967	115	585.557,104 714.361,608	8.068

Punct început	X / Y	Punct sfârșit	X / Y	Lungime segment	Punct început	X / Y	Punct sfârșit	X / Y	Lungime segment	Punct început	X / Y	Punct sfârșit	X / Y	Lungime segment
115	585.557,104 714.361,608	116	585.557,852 714.361,026	0.947	116	585.557,852 714.361,026	117	585.569,432 714.352,015	14.673	117	585.569,432 714.352,015	118	585.569,546 714.351,937	0.138
118	585.569,546 714.351,937	119	585.583,24 714.342,63	16.558	119	585.583,24 714.342,63	120	585.583,553 714.342,417	0.378	120	585.583,553 714.342,417	121	585.584,097 714.341,959	0.712
121	585.584,097 714.341,959	122	585.595,043 714.332,089	14.738	122	585.595,043 714.332,089	123	585.596,703 714.330,531	2.276	123	585.596,703 714.330,531	124	585.600,973 714.326,522	5.857
124	585.600,973 714.326,522	125	585.601,482 714.326,044	0.698	125	585.601,482 714.326,044	126	585.602,611 714.324,938	1.58	126	585.602,611 714.324,938	127	585.608,807 714.318,866	8.676
127	585.608,807 714.318,866	128	585.616,501 714.311,39	10.727	128	585.616,501 714.311,39	129	585.618,861 714.308,77	3.526	129	585.618,861 714.308,77	130	585.631,053 714.295,476	18.039
130	585.631,053 714.295,476	131	585.631,164 714.295,355	0.164	131	585.631,164 714.295,355	132	585.643,676 714.281,632	18.571	132	585.643,676 714.281,632	133	585.653,656 714.270,686	14.813
133	585.653,656 714.270,686	134	585.668,184 714.254,193	21.979	134	585.668,184 714.254,193	135	585.675,618 714.245,279	11.607	135	585.675,618 714.245,279	1	585.676,888 714.243,754	1.985

** Lungimile segmentelor sunt determinate în planul de proiecție Stereo 70 și sunt rotunjite la 1 milimetru.

*** Distanța dintre puncte este formată din segmente cumulate ce sunt mai mici decât valoarea 1 milimetru.

**DATE DESPRE IMOBILUL NR. 4951**

Oficiul de Cadastru și Publicitate Imobiliară SUCEAVA
Biroul de Cadastru și Publicitate Imobiliară Radauti

A. Partea I. Descrierea imobilului

TEREN Extravilan

Adresa: Jud. Suceava

Nr. Crt	Nr cadastral Nr. topografic	Suprafața* (mp)	Observații / Referințe
A1		3.849	Sector cadastral:11 Teren neimprejmuit;

B. Partea II. Proprietari și acte

Inscrieri privitoare la dreptul de proprietate și alte drepturi reale		Referințe
/		
Act Normativ nr. Legea 7, din 13/03/1996 emis de PARLAMENTUL ROMANIEI;		
B1	Inscrierea provizorie, drept de PROPRIETATE, dobandit prin Lege, cota actuala 1/1 1) NEIDENTIFICAT NEIDENTIFICAT	A1
B2	Proprietar neidentificat.	A1

C. Partea III. SARCINI .

Inscrieri privind dezmembramintele dreptului de proprietate, drepturi reale de garanție și sarcini	Referințe
NU SUNT	

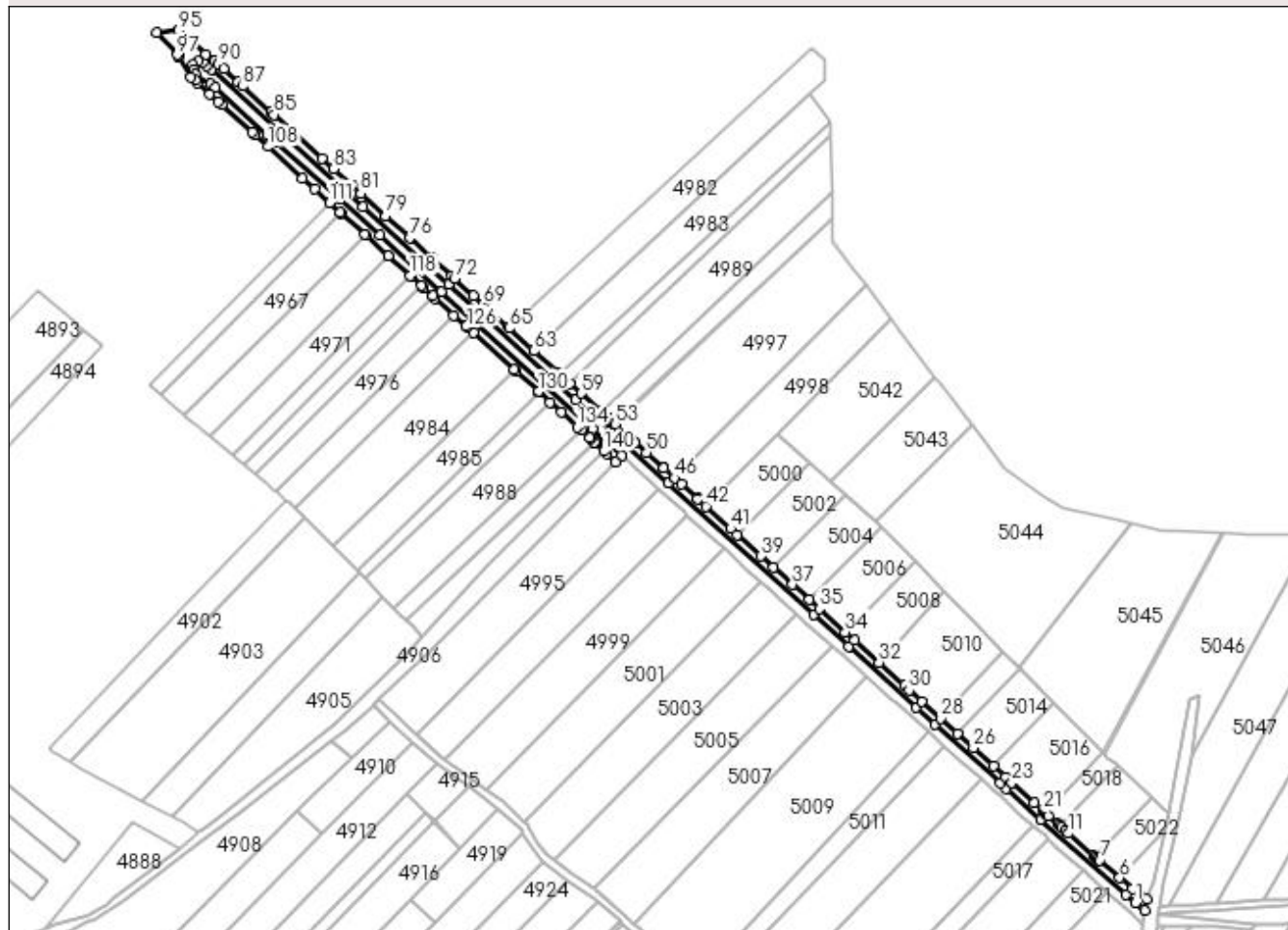
Anexa Nr. 1 La Partea I

Teren

Nr cadastral	Suprafața (mp)*	Observații / Referințe
	3.849	

* Suprafața este determinată în planul de proiecție Stereo 70.

DETALII LINIARE IMOBIL



Date referitoare la teren

Crt	Categorie folosință	Intra vilan	Suprafața (mp)	Tarla	Parcelă	Nr. topo	Observații / Referințe
1	drum	NU	3.849	2	34	-	

Lungime Segmente

1) Valorile lungimilor segmentelor sunt obținute din proiecție în plan.

Punct început	X / Y	Punct sfârșit	X / Y	Lungime segment	Punct început	X / Y	Punct sfârșit	X / Y	Lungime segment	Punct început	X / Y	Punct sfârșit	X / Y	Lungime segment
1	585.844,445 714.341,185	2	585.848,802 714.337,499	5.707	2	585.848,802 714.337,499	3	585.849,954 714.342,827	5.451	3	585.849,954 714.342,827	4	585.846,722 714.344,507	3.643
4	585.846,722 714.344,507	5	585.842,763 714.347,962	5.254	5	585.842,763 714.347,962	6	585.836,711 714.353,244	8.033	6	585.836,711 714.353,244	7	585.827,035 714.361,688	12.843
7	585.827,035 714.361,688	8	585.826,278 714.362,349	1.005	8	585.826,278 714.362,349	9	585.825,32 714.363,185	1.271	9	585.825,32 714.363,185	10	585.824,363 714.364,02	1.271
10	585.824,363 714.364,02	11	585.812,079 714.374,741	16.304	11	585.812,079 714.374,741	12	585.810,388 714.376,216	2.244	12	585.810,388 714.376,216	13	585.808,848 714.377,56	2.044
13	585.808,848 714.377,56	14	585.807,902 714.378,386	1.255	14	585.807,902 714.378,386	15	585.806,957 714.379,211	1.255	15	585.806,957 714.379,211	16	585.802,4 714.383,188	6.048
16	585.802,4 714.383,188	17	585.802,046 714.383,497	0.471	17	585.802,046 714.383,497	18	585.801,825 714.383,689	0.293	18	585.801,825 714.383,689	19	585.801,087 714.384,334	0.98

Punct început	X / Y	Punct sfârşit	X / Y	Lungime segment	Punct început	X / Y	Punct sfârşit	X / Y	Lungime segment	Punct început	X / Y	Punct sfârşit	X / Y	Lungime segment
19	585.801,087 714.384,334	20	585.800,89 714.384,512	0.265	20	585.800,89 714.384,512	21	585.799,968 714.385,344	1.242	21	585.799,968 714.385,344	22	585.795,441 714.389,428	6.097
22	585.795,441 714.389,428	23	585.784,664 714.399,153	14.516	23	585.784,664 714.399,153	24	585.781,716 714.401,813	3.971	24	585.781,716 714.401,813	25	585.775,799 714.407,152	7.97
25	585.775,799 714.407,152	26	585.765,945 714.416,043	13.272	26	585.765,945 714.416,043	27	585.758,246 714.422,99	10.37	27	585.758,246 714.422,99	28	585.750,32 714.430,142	10.676
28	585.750,32 714.430,142	29	585.741,156 714.438,411	12.344	29	585.741,156 714.438,411	30	585.734,954 714.444,016	8.359	30	585.734,954 714.444,016	31	585.732,679 714.446,073	3.068
31	585.732,679 714.446,073	32	585.720,331 714.457,233	16.644	32	585.720,331 714.457,233	33	585.708,548 714.467,883	15.883	33	585.708,548 714.467,883	34	585.704,026 714.471,971	6.096
34	585.704,026 714.471,971	35	585.691,62 714.483,183	16.722	35	585.691,62 714.483,183	36	585.686,712 714.487,619	6.616	36	585.686,712 714.487,619	37	585.678,544 714.495,002	11.01
37	585.678,544 714.495,002	38	585.669,416 714.503,252	12.304	38	585.669,416 714.503,252	39	585.663,418 714.508,674	8.085	39	585.663,418 714.508,674	40	585.651,908 714.519,076	15.514
40	585.651,908 714.519,076	41	585.648,719 714.521,958	4.299	41	585.648,719 714.521,958	42	585.636,748 714.532,778	16.136	42	585.636,748 714.532,778	43	585.632,694 714.536,443	5.465
43	585.632,694 714.536,443	44	585.632,498 714.536,62	0.264	44	585.632,498 714.536,62	45	585.625,062 714.543,341	10.024	45	585.625,062 714.543,341	46	585.621,808 714.546,282	4.387
46	585.621,808 714.546,282	47	585.621,173 714.546,856	0.856	47	585.621,173 714.546,856	48	585.616,413 714.551,153	6.413	48	585.616,413 714.551,153	49	585.615,733 714.551,766	0.915
49	585.615,733 714.551,766	50	585.608,047 714.558,705	10.354	50	585.608,047 714.558,705	51	585.602,396 714.563,806	7.614	51	585.602,396 714.563,806	52	585.601,35 714.564,75	1.408
52	585.601,35 714.564,75	53	585.592,704 714.572,555	11.648	53	585.592,704 714.572,555	54	585.592,184 714.573,025	0.7	54	585.592,184 714.573,025	55	585.590,292 714.574,975	2.718
55	585.590,292 714.574,975	56	585.590,204 714.575,066	0.127	56	585.590,204 714.575,066	57	585.589,968 714.575,31	0.339	57	585.589,968 714.575,31	58	585.586,136 714.578,688	5.109
58	585.586,136 714.578,688	59	585.576,383 714.587,289	13.003	59	585.576,383 714.587,289	60	585.571,034 714.592,147	7.226	60	585.571,034 714.592,147	61	585.566,034 714.596,689	6.754
61	585.566,034 714.596,689	62	585.565,246 714.597,405	1.065	62	585.565,246 714.597,405	63	585.553,698 714.607,894	15.601	63	585.553,698 714.607,894	64	585.553,386 714.608,177	0.421
64	585.553,386 714.608,177	65	585.541,644 714.618,843	15.864	65	585.541,644 714.618,843	66	585.541,176 714.619,268	0.631	66	585.541,176 714.619,268	67	585.532,174 714.627,445	12.162
67	585.532,174 714.627,445	68	585.530,874 714.628,626	1.756	68	585.530,874 714.628,626	69	585.529,035 714.630,296	2.484	69	585.529,035 714.630,296	70	585.528,938 714.630,384	0.131
70	585.528,938 714.630,384	71	585.524,414 714.634,493	6.111	71	585.524,414 714.634,493	72	585.515,173 714.642,887	12.485	72	585.515,173 714.642,887	73	585.513,768 714.644,163	1.898
73	585.513,768 714.644,163	74	585.504,14 714.652,908	13.007	74	585.504,14 714.652,908	75	585.503,78 714.653,236	0.487	75	585.503,78 714.653,236	76	585.493,53 714.662,546	13.847
76	585.493,53 714.662,546	77	585.493,294 714.662,76	0.318	77	585.493,294 714.662,76	78	585.481,859 714.673,147	15.449	78	585.481,859 714.673,147	79	585.481,637 714.673,349	0.3
79	585.481,637 714.673,349	80	585.469,96 714.683,954	15.774	80	585.469,96 714.683,954	81	585.469,358 714.684,502	0.814	81	585.469,358 714.684,502	82	585.465,661 714.687,853	4.99
82	585.465,661 714.687,853	83	585.456,864 714.695,828	11.874	83	585.456,864 714.695,828	84	585.451,264 714.700,907	7.56	84	585.451,264 714.700,907	85	585.427,964 714.722,038	31.455
85	585.427,964 714.722,038	86	585.426,491 714.723,375	1.989	86	585.426,491 714.723,375	87	585.412,754 714.735,834	18.545	87	585.412,754 714.735,834	88	585.410,374 714.737,992	3.213
88	585.410,374 714.737,992	89	585.403,638 714.744,101	9.094	89	585.403,638 714.744,101	90	585.400,725 714.746,662	3.879	90	585.400,725 714.746,662	91	585.399,318 714.747,899	1.873
91	585.399,318 714.747,899	92	585.398,887 714.748,21	0.531	92	585.398,887 714.748,21	93	585.394,903 714.751,078	4.909	93	585.394,903 714.751,078	94	585.388,754 714.756,63	8.284
94	585.388,754 714.756,63	95	585.381,843 714.762,87	9.312	95	585.381,843 714.762,87	96	585.371,08 714.761,442	10.858	96	585.371,08 714.761,442	97	585.381,045 714.750,955	14.467
97	585.381,045 714.750,955	98	585.381,565 714.750,408	0.755	98	585.381,565 714.750,408	99	585.381,876 714.750,081	0.451	99	585.381,876 714.750,081	100	585.387,838 714.740,384	11.383
100	585.387,838 714.740,384	101	585.389,784 714.738,574	2.657	101	585.389,784 714.738,574	102	585.391,091 714.737,358	1.786	102	585.391,091 714.737,358	103	585.396,854 714.731,998	7.87
103	585.396,854 714.731,998	104	585.401,088 714.728,163	5.713	104	585.401,088 714.728,163	105	585.402,678 714.726,723	2.146	105	585.402,678 714.726,723	106	585.417,216 714.713,558	19.613
106	585.417,216 714.713,558	107	585.418,69 714.712,222	1.989	107	585.418,69 714.712,222	108	585.424,936 714.706,565	8.427	108	585.424,936 714.706,565	109	585.441,755 714.691,333	22.691
109	585.441,755 714.691,333	110	585.447,631 714.686,012	7.927	110	585.447,631 714.686,012	111	585.454,881 714.679,446	9.782	111	585.454,881 714.679,446	112	585.459,812 714.674,98	6.653
112	585.459,812 714.674,98	113	585.460,462 714.674,392	0.877	113	585.460,462 714.674,392	114	585.471,845 714.664,083	15.357	114	585.471,845 714.664,083	115	585.472,288 714.663,682	0.598
115	585.472,288 714.663,682	116	585.483,04 714.653,944	14.506	116	585.483,04 714.653,944	117	585.483,304 714.653,705	0.356	117	585.483,304 714.653,705	118	585.493,679 714.644,309	13.997

Punct început	X / Y	Punct sfârșit	X / Y	Lungime segment	Punct început	X / Y	Punct sfârșit	X / Y	Lungime segment	Punct început	X / Y	Punct sfârșit	X / Y	Lungime segment
118	585.493,679 714.644,309	119	585.494,424 714.643,634	1.005	119	585.494,424 714.643,634	120	585.499,154 714.639,35	6.382	120	585.499,154 714.639,35	121	585.500,24 714.638,367	1.465
121	585.500,24 714.638,367	122	585.504,643 714.634,38	5.939	122	585.504,643 714.634,38	123	585.505,738 714.633,388	1.478	123	585.505,738 714.633,388	124	585.514,918 714.625,074	12.385
124	585.514,918 714.625,074	125	585.520,868 714.619,686	8.027	125	585.520,868 714.619,686	126	585.521,285 714.619,308	0.563	126	585.521,285 714.619,308	127	585.524,356 714.616,527	4.143
127	585.524,356 714.616,527	128	585.543,888 714.598,838	26.351	128	585.543,888 714.598,838	129	585.544,804 714.598,008	1.236	129	585.544,804 714.598,008	130	585.555,69 714.588,15	14.686
130	585.555,69 714.588,15	131	585.555,989 714.587,878	0.404	131	585.555,989 714.587,878	132	585.561,373 714.583,003	7.263	132	585.561,373 714.583,003	133	585.566,714 714.578,166	7.206
133	585.566,714 714.578,166	134	585.574,444 714.571,165	10.429	134	585.574,444 714.571,165	135	585.576,357 714.569,432	2.581	135	585.576,357 714.569,432	136	585.580,392 714.565,779	5.443
136	585.580,392 714.565,779	137	585.580,818 714.565,392	0.575	137	585.580,818 714.565,392	138	585.582,693 714.563,695	2.529	138	585.582,693 714.563,695	139	585.583,025 714.563,394	0.448
139	585.583,025 714.563,394	140	585.587,39 714.559,433	5.894	140	585.587,39 714.559,433	141	585.588,876 714.558,095	2.0	141	585.588,876 714.558,095	142	585.593,11 714.554,261	5.712
142	585.593,11 714.554,261	143	585.595,901 714.557,13	4.003	143	585.595,901 714.557,13	144	585.588,447 714.563,887	10.061	144	585.588,447 714.563,887	145	585.581,832 714.569,914	8.948
145	585.581,832 714.569,914	146	585.523,888 714.622,709	78.389	146	585.523,888 714.622,709	147	585.508,793 714.636,463	20.422	147	585.508,793 714.636,463	148	585.479,028 714.663,583	40.267
148	585.479,028 714.663,583	149	585.459,037 714.681,787	27.037	149	585.459,037 714.681,787	150	585.428,823 714.708,783	40.518	150	585.428,823 714.708,783	151	585.424,556 714.712,49	5.652
151	585.424,556 714.712,49	152	585.399,558 714.734,945	33.602	152	585.399,558 714.734,945	153	585.397,225 714.736,761	2.957	153	585.397,225 714.736,761	154	585.390,171 714.741,462	8.477
154	585.390,171 714.741,462	155	585.389,043 714.743,909	2.694	155	585.389,043 714.743,909	156	585.388,751 714.746,121	2.231	156	585.388,751 714.746,121	157	585.391,421 714.747,82	3.165
157	585.391,421 714.747,82	158	585.393,69 714.747,42	2.304	158	585.393,69 714.747,42	159	585.395,584 714.745,66	2.586	159	585.395,584 714.745,66	160	585.397,527 714.743,853	2.653
160	585.397,527 714.743,853	161	585.433,253 714.711,513	48.189	161	585.433,253 714.711,513	162	585.471,04 714.677,57	50.793	162	585.471,04 714.677,57	163	585.512,351 714.640,046	55.81
163	585.512,351 714.640,046	164	585.526,713 714.627,002	19.401	164	585.526,713 714.627,002	165	585.573,698 714.584,324	63.475	165	585.573,698 714.584,324	166	585.590,574 714.569,089	22.735
166	585.590,574 714.569,089	167	585.597,714 714.562,644	9.618	167	585.597,714 714.562,644	168	585.618,492 714.543,888	27.992	168	585.618,492 714.543,888	169	585.688,812 714.480,329	94.787
169	585.688,812 714.480,329	170	585.705,74 714.465,029	22.818	170	585.705,74 714.465,029	171	585.738,475 714.435,443	44.124	171	585.738,475 714.435,443	172	585.747,59 714.427,218	12.278
172	585.747,59 714.427,218	173	585.778,985 714.398,889	42.287	173	585.778,985 714.398,889	174	585.781,934 714.396,229	3.971	174	585.781,934 714.396,229	175	585.798,432 714.381,342	22.221
175	585.798,432 714.381,342	176	585.839,922 714.345,132	55.069	176	585.839,922 714.345,132	1	585.844,445 714.341,185	6.003					

** Lungimile segmentelor sunt determinate în planul de proiecție Stereo 70 și sunt rotunjite la 1 milimetru.

*** Distanța dintre puncte este formată din segmente cumulate ce sunt mai mici decât valoarea 1 milimetru.

**DATE DESPRE IMOBILUL NR. 4952**

Oficiul de Cadastru și Publicitate Imobiliară SUCEAVA
Biroul de Cadastru și Publicitate Imobiliară Radauti

A. Partea I. Descrierea imobilului

TEREN Extravilan

Adresa: Jud. Suceava

Nr. Crt	Nr cadastral Nr. topografic	Suprafața* (mp)	Observații / Referințe
A1		3.138	Sector cadastral:11 Teren neimprejmuit;

B. Partea II. Proprietari și acte

Inscrieri privitoare la dreptul de proprietate și alte drepturi reale		Referințe
/		
Act Normativ nr. Legea 7, din 13/03/1996 emis de PARLAMENTUL ROMANIEI;		
B1	Inscrierea provizorie, drept de PROPRIETATE, dobandit prin Lege, cota actuala 1/1 1) NEIDENTIFICAT NEIDENTIFICAT	A1
B2	Proprietar neidentificat.	A1

C. Partea III. SARCINI .

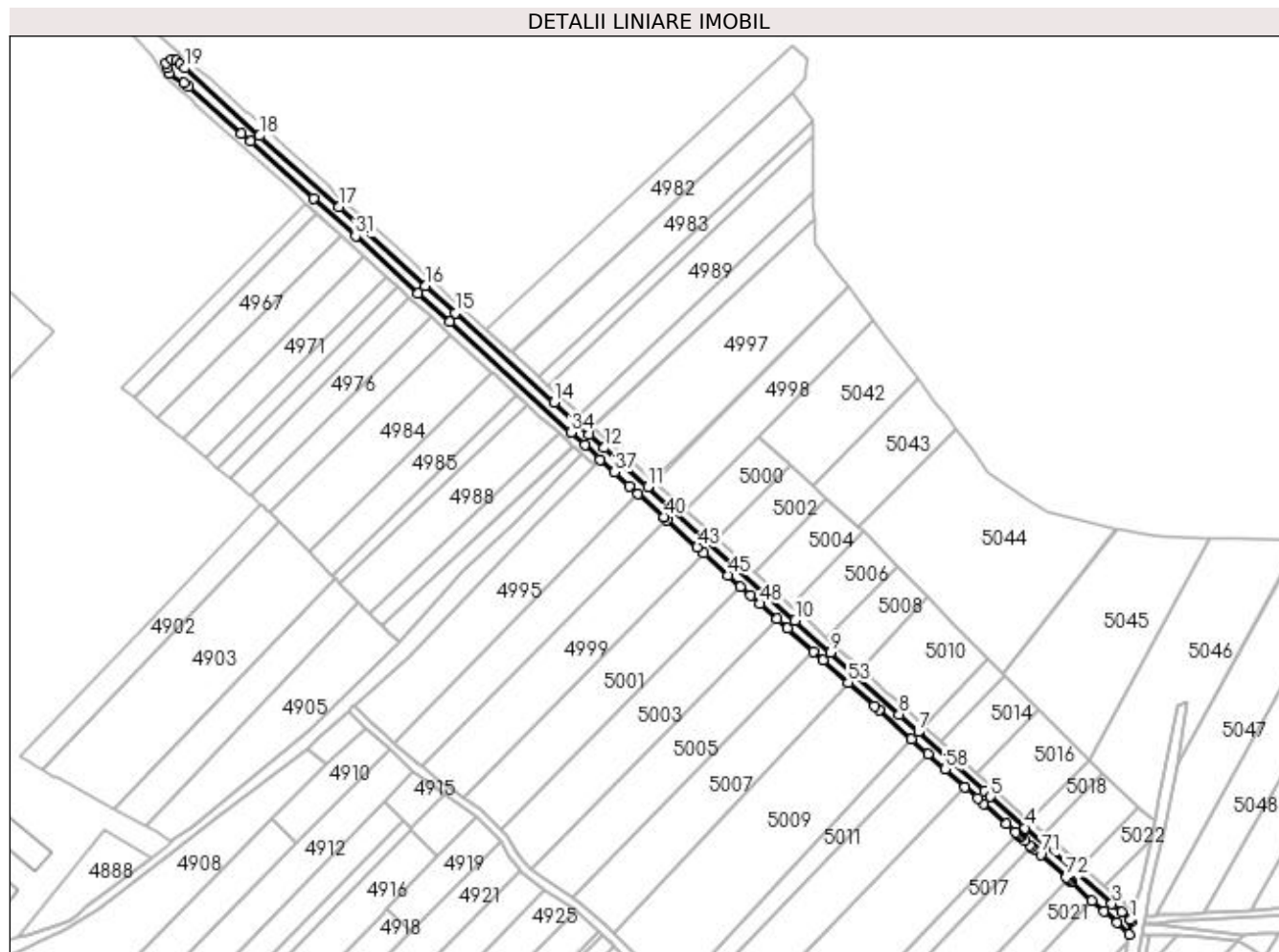
Inscrieri privind dezmembramintele dreptului de proprietate, drepturi reale de garanție și sarcini	Referințe
NU SUNT	

Anexa Nr. 1 La Partea I

Teren

Nr cadastral	Suprafața (mp)*	Observații / Referințe
	3.138	

* Suprafața este determinată în planul de proiecție Stereo 70.



Date referitoare la teren

Crt	Categorie folosință	Intravilan	Suprafața (mp)	Tarla	Parcelă	Nr. topo	Observații / Referințe
1	altele	NU	3.138	2	34	-	Canal.

Lungime Segmente

1) Valorile lungimilor segmentelor sunt obținute din proiecție în plan.

Punct început	X / Y	Punct sfârșit	X / Y	Lungime segment
1	585.848,802 714.337,499	2	585.844,445 714.341,185	5.707
4	585.798,432 714.381,342	5	585.781,934 714.396,229	22.221
7	585.747,59 714.427,218	8	585.738,475 714.435,443	12.278
10	585.688,812 714.480,329	11	585.618,492 714.543,888	94.787
13	585.590,574 714.569,089	14	585.573,698 714.584,324	22.735
16	585.512,351 714.640,046	17	585.471,04 714.677,57	55.81
2	585.844,445 714.341,185	3	585.839,922 714.345,132	6.003
5	585.781,934 714.396,229	6	585.778,985 714.398,889	3.971
8	585.738,475 714.435,443	9	585.705,74 714.465,029	44.124
11	585.618,492 714.543,888	12	585.597,714 714.562,644	27.992
14	585.573,698 714.584,324	15	585.526,713 714.627,002	63.475
17	585.471,04 714.677,57	18	585.433,253 714.711,513	50.793
3	585.839,922 714.345,132	4	585.798,432 714.381,342	55.069
6	585.778,985 714.398,889	7	585.747,59 714.427,218	42.287
9	585.705,74 714.465,029	10	585.688,812 714.480,329	22.818
12	585.597,714 714.562,644	13	585.590,574 714.569,089	9.618
15	585.526,713 714.627,002	16	585.512,351 714.640,046	19.401
18	585.433,253 714.711,513	19	585.397,527 714.743,853	48.189

Punct început	X / Y	Punct sfârșit	X / Y	Lungime segment	Punct început	X / Y	Punct sfârșit	X / Y	Lungime segment	Punct început	X / Y	Punct sfârșit	X / Y	Lungime segment
19	585.397,527 714.743,853	20	585.395,584 714.745,66	2.653	20	585.395,584 714.745,66	21	585.393,69 714.747,42	2.586	21	585.393,69 714.747,42	22	585.391,421 714.747,82	2.304
22	585.391,421 714.747,82	23	585.388,751 714.746,121	3.165	23	585.388,751 714.746,121	24	585.389,043 714.743,909	2.231	24	585.389,043 714.743,909	25	585.390,171 714.741,462	2.694
25	585.390,171 714.741,462	26	585.397,225 714.736,761	8.477	26	585.397,225 714.736,761	27	585.399,558 714.734,945	2.957	27	585.399,558 714.734,945	28	585.424,556 714.712,49	33.60 2
28	585.424,556 714.712,49	29	585.428,823 714.708,783	5.652	29	585.428,823 714.708,783	30	585.459,037 714.681,787	40.51 8	30	585.459,037 714.681,787	31	585.479,028 714.663,583	27.03 7
31	585.479,028 714.663,583	32	585.508,793 714.636,463	40.26 7	32	585.508,793 714.636,463	33	585.523,888 714.622,709	20.42 2	33	585.523,888 714.622,709	34	585.581,832 714.569,914	78.38 9
34	585.581,832 714.569,914	35	585.588,447 714.563,887	8.948	35	585.588,447 714.563,887	36	585.595,901 714.557,13	10.06 1	36	585.595,901 714.557,13	37	585.602,576 714.551,084	9.006
37	585.602,576 714.551,084	38	585.609,857 714.544,49	9.823	38	585.609,857 714.544,49	39	585.613,936 714.540,796	5.504	39	585.613,936 714.540,796	40	585.626,12 714.529,762	16.43 8
40	585.626,12 714.529,762	41	585.626,27 714.529,626	0.202	41	585.626,27 714.529,626	42	585.627,609 714.528,414	1.806	42	585.627,609 714.528,414	43	585.642,13 714.515,262	19.59 2
43	585.642,13 714.515,262	44	585.645,316 714.512,377	4.298	44	585.645,316 714.512,377	45	585.656,815 714.501,963	15.51 3	45	585.656,815 714.501,963	46	585.662,808 714.496,536	8.085
46	585.662,808 714.496,536	47	585.667,493 714.492,293	6.32	47	585.667,493 714.492,293	48	585.671,956 714.488,306	5.985	48	585.671,956 714.488,306	49	585.680,168 714.480,969	11.01 3
49	585.680,168 714.480,969	50	585.685,103 714.476,56	6.617	50	585.685,103 714.476,56	51	585.697,577 714.465,417	16.72 6	51	585.697,577 714.465,417	52	585.702,124 714.461,354	6.098
52	585.702,124 714.461,354	53	585.714,148 714.450,612	16.12 4	53	585.714,148 714.450,612	54	585.726,562 714.439,522	16.64 6	54	585.726,562 714.439,522	55	585.728,85 714.437,478	3.068
55	585.728,85 714.437,478	56	585.744,29 714.423,683	20.70 5	56	585.744,29 714.423,683	57	585.752,146 714.416,666	10.53 4	57	585.752,146 714.416,666	58	585.760,346 714.409,339	10.99 7
58	585.760,346 714.409,339	59	585.769,779 714.400,912	12.64 9	59	585.769,779 714.400,912	60	585.775,828 714.395,508	8.111	60	585.775,828 714.395,508	61	585.778,79 714.392,862	3.972
61	585.778,79 714.392,862	62	585.789,616 714.383,19	14.51 7	62	585.789,616 714.383,19	63	585.793,785 714.379,465	5.591	63	585.793,785 714.379,465	64	585.794,858 714.378,506	1.439
64	585.794,858 714.378,506	65	585.795,93 714.377,549	1.437	65	585.795,93 714.377,549	66	585.796,236 714.377,275	0.411	66	585.796,236 714.377,275	67	585.798,511 714.375,243	3.051
67	585.798,511 714.375,243	68	585.800,749 714.373,243	3.001	68	585.800,749 714.373,243	69	585.801,814 714.372,292	1.428	69	585.801,814 714.372,292	70	585.802,878 714.371,341	1.427
70	585.802,878 714.371,341	71	585.805,964 714.368,584	4.139	71	585.805,964 714.368,584	72	585.818,024 714.357,809	16.17 2	72	585.818,024 714.357,809	73	585.819,073 714.356,872	1.406
73	585.819,073 714.356,872	74	585.820,121 714.355,936	1.405	74	585.820,121 714.355,936	75	585.820,782 714.355,344	0.887	75	585.820,782 714.355,344	76	585.830,442 714.346,714	12.95 4
76	585.830,442 714.346,714	77	585.836,276 714.341,501	7.824	77	585.836,276 714.341,501	78	585.842,256 714.336,159	8.018	78	585.842,256 714.336,159	79	585.848,038 714.330,602	8.019
79	585.848,038 714.330,602	80	585.849,029 714.336,569	6.049	80	585.849,029 714.336,569	1	585.848,802 714.337,499	0.957					

** Lungimile segmentelor sunt determinate în planul de proiecție Stereo 70 și sunt rotunjite la 1 milimetru.

*** Distanța dintre puncte este formată din segmente cumulate ce sunt mai mici decât valoarea 1 milimetru.

**DATE DESPRE IMOBILUL NR. 4953**

Oficiul de Cadastru și Publicitate Imobiliară SUCEAVA
Biroul de Cadastru și Publicitate Imobiliară Radauti

A. Partea I. Descrierea imobilului

TEREN Extravilan

Adresa: Jud. Suceava

Nr. Crt	Nr cadastral Nr. topografic	Suprafața* (mp)	Observații / Referințe
A1		6.600	Sector cadastral:11 Teren neimprejmuit; Deținător Giuraniuc Gheorghe.

B. Partea II. Proprietari și acte

Inscrieri privitoare la dreptul de proprietate și alte drepturi reale	Referințe
/	
Act Administrativ nr. 502, din 25/03/1994 emis de CJSDPAT SUCEAVA;	
B1	A1
Intabulare, drept de PROPRIETATE, dobândit prin Reconstituire, cota actuala 1/1	
1) GIURANIUC GHEORGHE, Lipsă CNP proprietar. 2) BORDEIANU VASILE, Lipsă CNP proprietar. 3) BORDEIANU PETRU, Lipsă CNP proprietar. 4) BORDEIANU MIHAI, Lipsă CNP proprietar. 5) ANGELESCU ELENA, Lipsă CNP proprietar.	

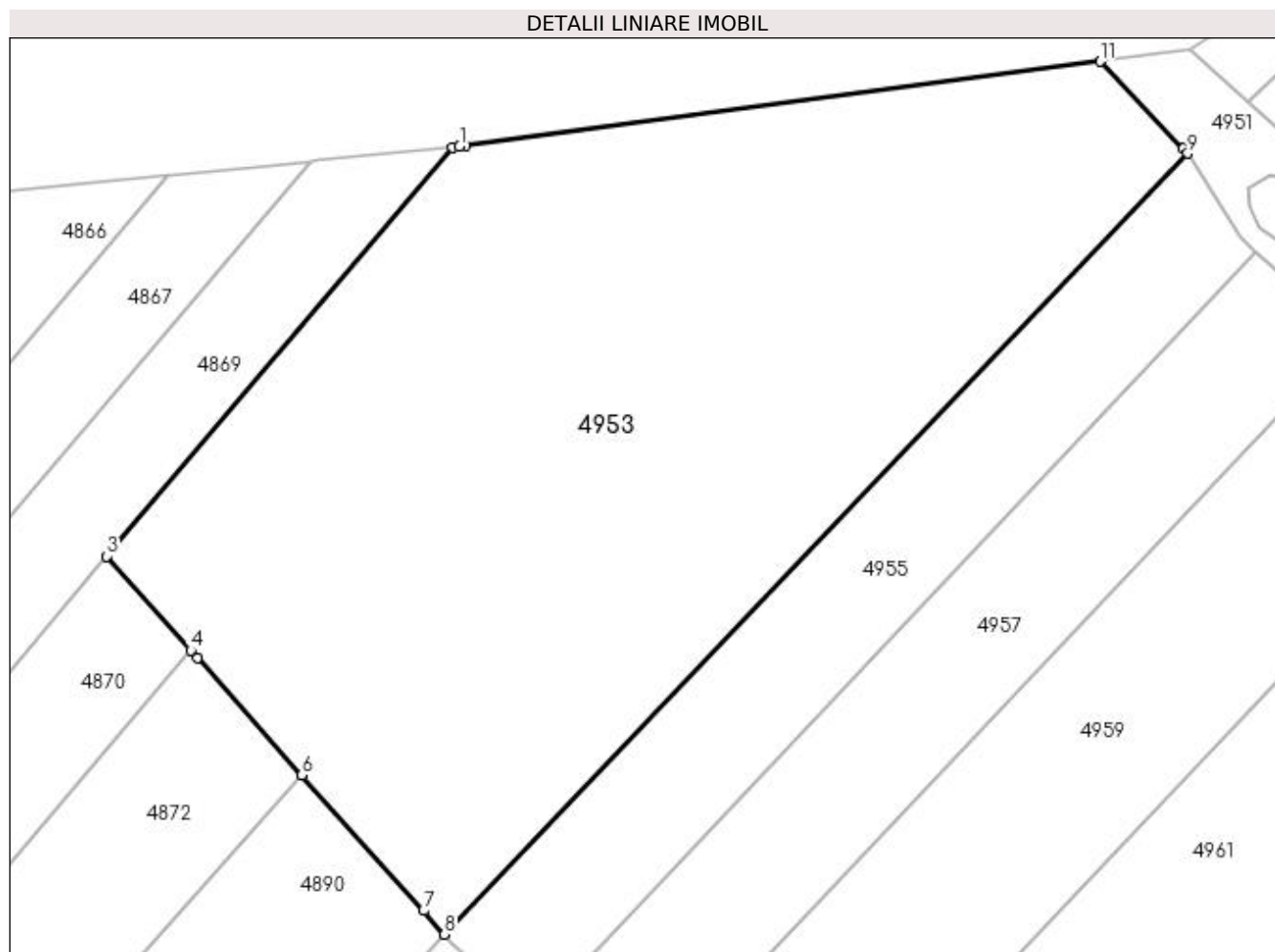
C. Partea III. SARCINI .

Inscrieri privind dezmembramentele dreptului de proprietate, drepturi reale de garanție și sarcini	Referințe
NU SUNT	

Anexa Nr. 1 La Partea I**Teren**

Nr cadastral	Suprafața (mp)*	Observații / Referințe
	6.600	Deținător Giuraniuc Gheorghe.

* Suprafața este determinată în planul de proiecție Stereo 70.

**Date referitoare la teren**

Crt	Categorie folosință	Intra vilan	Suprafața (mp)	Tarla	Parcelă	Nr. topo	Observații / Referințe
1	arabil	NU	6.600	2	32	-	

Lungime Segmente

1) Valorile lungimilor segmentelor sunt obținute din proiecție în plan.

Punct început	X / Y	Punct sfârșit	X / Y	Lungime segment (** (m)
1	585.294,073 714.751,225	2	585.293,202 714.751,138	0.876
2	585.293,202 714.751,138	3	585.251,653 714.702,027	64.328
3	585.251,653 714.702,027	4	585.261,782 714.690,703	15.193
4	585.261,782 714.690,703	5	585.262,579 714.689,811	1.196
5	585.262,579 714.689,811	6	585.275,147 714.675,759	18.852

Punct început	X / Y	Punct sfârșit	X / Y	Lungime segment (** (m)
6	585.275,147 714.675,759	7	585.289,733 714.659,451	21.88
7	585.289,733 714.659,451	8	585.292,271 714.656,613	3.807
8	585.292,271 714.656,613	9	585.381,565 714.750,408	129.503
9	585.381,565 714.750,408	10	585.381,045 714.750,955	0.755
10	585.381,045 714.750,955	11	585.371,08 714.761,442	14.467
11	585.371,08 714.761,442	12	585.294,822 714.751,324	76.926
12	585.294,822 714.751,324	1	585.294,073 714.751,225	0.756

** Lungimile segmentelor sunt determinate în planul de proiecție Stereo 70 și sunt rotunjite la 1 milimetru.

*** Distanța dintre puncte este formată din segmente cumulate ce sunt mai mici decât valoarea 1 milimetru.

**DATE DESPRE IMOBILUL NR. 4954**

Oficiul de Cadastru și Publicitate Imobiliară SUCEAVA
Biroul de Cadastru și Publicitate Imobiliară Radauti

A. Partea I. Descrierea imobilului

TEREN Extravilan

Adresa: Jud. Suceava

Nr. Crt	Nr cadastral Nr. topografic	Suprafața* (mp)	Observații / Referințe
A1		77	Sector cadastral:11 Teren neimprejmuit;

B. Partea II. Proprietari și acte

Inscrieri privitoare la dreptul de proprietate și alte drepturi reale		Referințe
/		
Act Normativ nr. Legea 7, din 13/03/1996 emis de PARLAMENTUL ROMANIEI;		
B1	Inscrierea provizorie, drept de PROPRIETATE, dobandit prin Lege, cota actuala 1/1 1) NEIDENTIFICAT NEIDENTIFICAT	A1
B2	Proprietar neidentificat.	A1

C. Partea III. SARCINI .

Inscrieri privind dezmembramintele dreptului de proprietate, drepturi reale de garanție și sarcini	Referințe
NU SUNT	

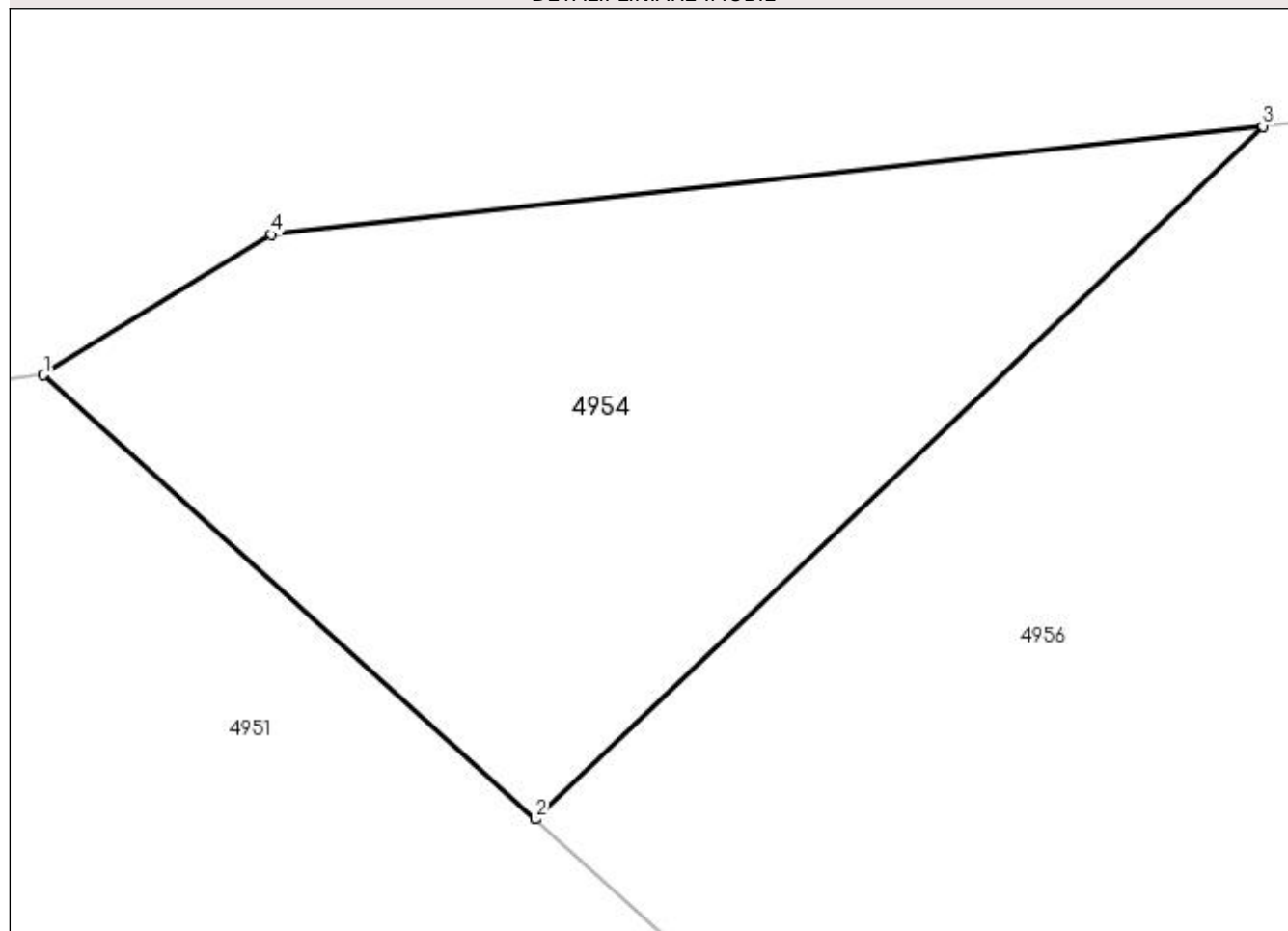
Anexa Nr. 1 La Partea I

Teren

Nr cadastral	Suprafața (mp)*	Observații / Referințe
	77	

* Suprafața este determinată în planul de proiecție Stereo 70.

DETALII LINIARE IMOBIL



Date referitoare la teren

Crt	Categorie folosință	Intravilan	Suprafața (mp)	Tarla	Parcelă	Nr. topo	Observații / Referințe
1	arabil	NU	77	2	28	-	

Lungime Segmente

1) Valorile lungimilor segmentelor sunt obținute din proiecție în plan.

Punct început	X / Y	Punct sfârșit	X / Y	Lungime segment (** (m)
1	585.381,843 714.762,87	2	585.388,754 714.756,63	9.312
2	585.388,754 714.756,63	3	585.398,978 714.766,364	14.116
3	585.398,978 714.766,364	4	585.385,048 714.764,842	14.013
4	585.385,048 714.764,842	1	585.381,843 714.762,87	3.763

**** Lungimile segmentelor sunt determinate în planul de proiecție Stereo 70 și sunt rotunjite la 1 milimetru.**

***** Distanța dintre puncte este formată din segmente cumulate ce sunt mai mici decât valoarea 1 milimetru.**

**DATE DESPRE IMOBILUL NR. 4955**

Oficiul de Cadastru și Publicitate Imobiliară SUCEAVA
Biroul de Cadastru și Publicitate Imobiliară Radauti

A. Partea I. Descrierea imobilului

TEREN Extravilan

Adresa: Jud. Suceava

Nr. Crt	Nr cadastral Nr. topografic	Suprafața* (mp)	Observații / Referințe
A1	30616	Din acte: 2.100 Masurata: 1.833	Sector cadastral:11 Teren neimprejmuit; Diferența de suprafață se regăsește la ID 4956.

B. Partea II. Proprietari și acte

Inscrieri privitoare la dreptul de proprietate și alte drepturi reale		Referințe
32294 / 13/10/2014		
Act Notarial nr. 2096, din 10/10/2014 emis de CURCĂ GABRIELA-IULIANA;		
B6	Intabulare, drept de PROPRIETATE bun comun in dev., cu titlu de cumparare, dobandit prin Conventie, cota actuala 1/1 1) CUZENCU ADRIANA 2) CUZENCU PETRU-OCTAVIAN	A1

C. Partea III. SARCINI .

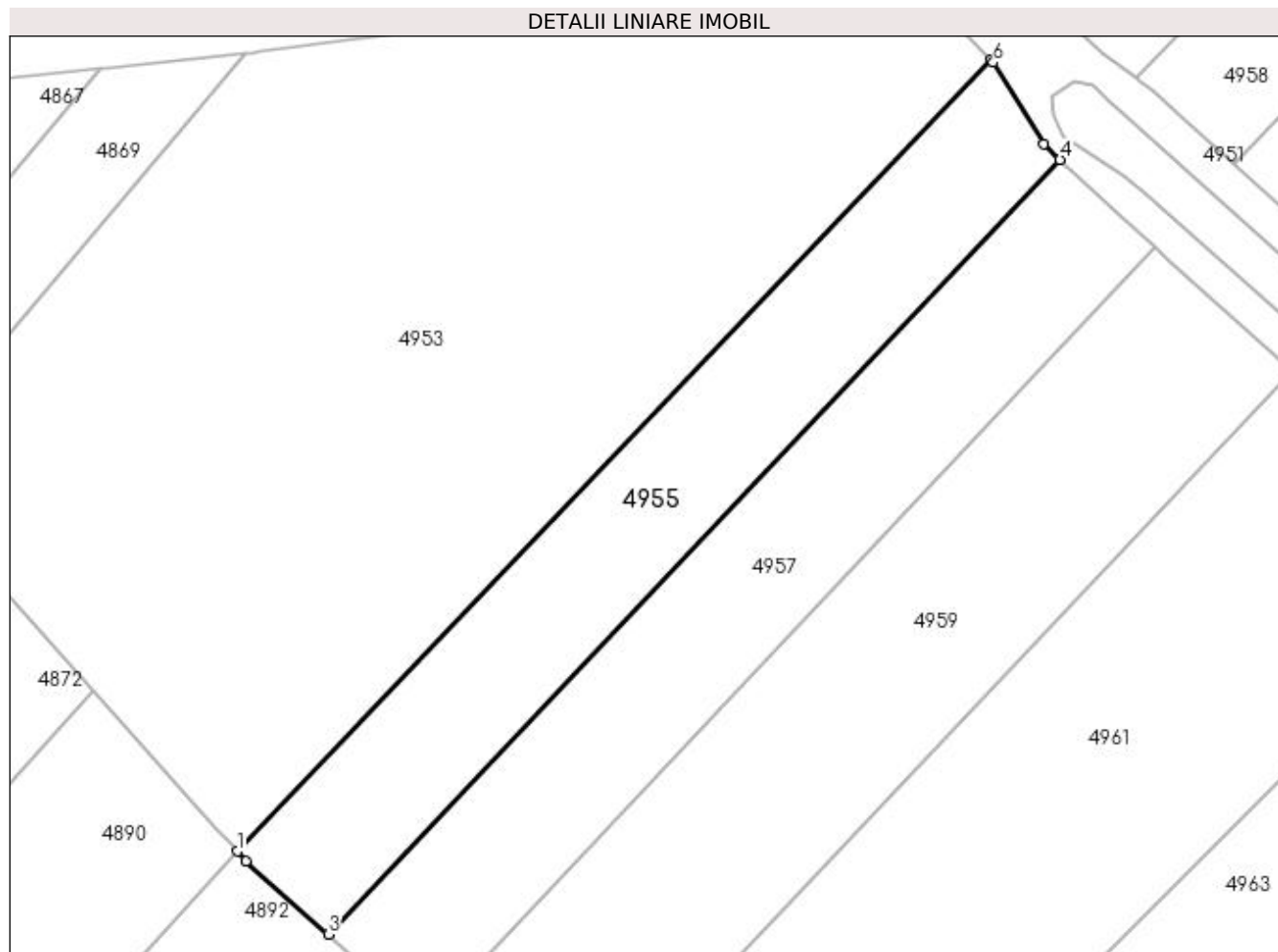
Inscrieri privind dezmembramintele dreptului de proprietate, drepturi reale de garanție și sarcini	Referințe
NU SUNT	

Anexa Nr. 1 La Partea I

Teren

Nr cadastral	Suprafața (mp)*	Observații / Referințe
30616	Din acte: 2.100 Masurata: 1.833	Diferența de suprafață se regăsește la ID 4956.

* Suprafața este determinată în planul de proiecție Stereo 70.



Date referitoare la teren

Crt	Categorie folosință	Intra vilan	Suprafața (mp)	Tarla	Parcelă	Nr. topo	Observații / Referințe
1	arabil	NU	1.833	2	32	-	

Lungime Segmente

1) Valorile lungimilor segmentelor sunt obținute din proiecție în plan.

Punct început	X / Y	Punct sfârșit	X / Y	Lungime segment (** (m)
1	585.292,271 714.656,613	2	585.293,302 714.655,46	1.547
2	585.293,302 714.655,46	3	585.303,067 714.646,789	13.059
3	585.303,067 714.646,789	4	585.389,784 714.738,574	126.27
4	585.389,784 714.738,574	5	585.387,838 714.740,384	2.657
5	585.387,838 714.740,384	6	585.381,876 714.750,081	11.383

Punct început	X / Y	Punct sfârșit	X / Y	Lungime segment (** (m)
6	585.381,876 714.750,081	7	585.381,565 714.750,408	0.451
7	585.381,565 714.750,408	1	585.292,271 714.656,613	129.503

** Lungimile segmentelor sunt determinate în planul de proiecție Stereo 70 și sunt rotunjite la 1 milimetru.

*** Distanța dintre puncte este formată din segmente cumulate ce sunt mai mici decât valoarea 1 milimetru.

**DATE DESPRE IMOBILUL NR. 4956**

Oficiul de Cadastru și Publicitate Imobiliară SUCEAVA
Biroul de Cadastru și Publicitate Imobiliară Radauti

A. Partea I. Descrierea imobilului

TEREN Extravilan

Adresa: Jud. Suceava

Nr. Crt	Nr cadastral Nr. topografic	Suprafața* (mp)	Observații / Referințe
A1		Din acte: 2.100 Masurata: 267	Sector cadastral:11 Teren neimprejmuit; Diferența de suprafață se regăsește la ID 4955.

B. Partea II. Proprietari și acte

Inscrieri privitoare la dreptul de proprietate și alte drepturi reale		Referințe
32294 / 13/10/2014		
Act Notarial nr. 2096, din 10/10/2014 emis de CURCĂ GABRIELA-IULIANA;		
B6	Intabulare, drept de PROPRIETATE bun comun in dev., cu titlu de cumparare, dobandit prin Conventie, cota actuala 1/1 1) CUZENCU ADRIANA 2) CUZENCU PETRU-OCTAVIAN	A1

C. Partea III. SARCINI .

Inscrieri privind dezmembramintele dreptului de proprietate, drepturi reale de garanție și sarcini	Referințe
NU SUNT	

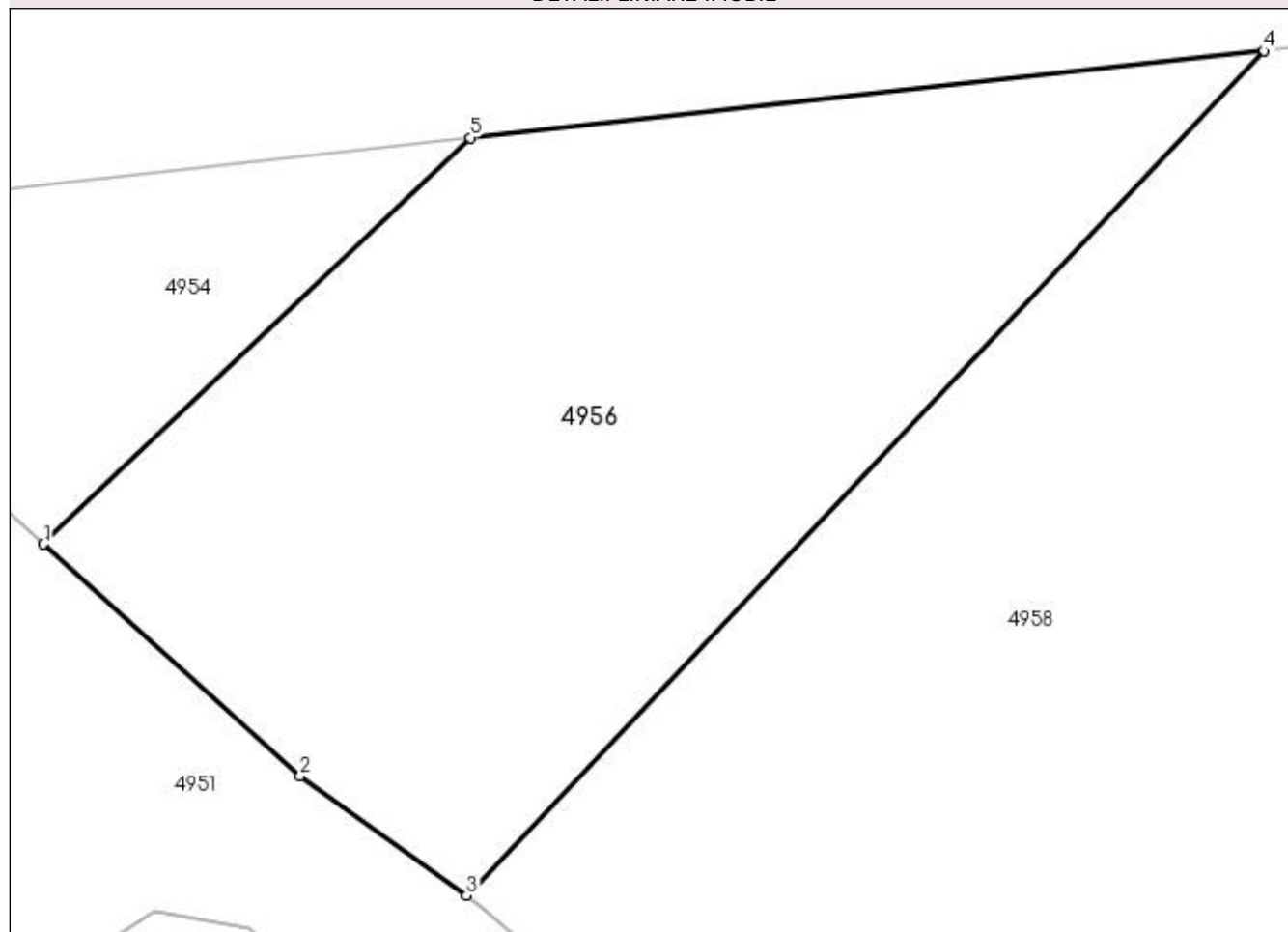
Anexa Nr. 1 La Partea I

Teren

Nr cadastral	Suprafața (mp)*	Observații / Referințe
	Din acte: 2.100 Masurata: 267	Diferența de suprafață se regăsește la ID 4955.

* Suprafața este determinată în planul de proiecție Stereo 70.

DETALII LINIARE IMOBIL



Date referitoare la teren

Crt	Categorie folosință	Intra vilan	Suprafața (mp)	Tarla	Parcelă	Nr. topo	Observații / Referințe
1	arabil	NU	267	2	28	-	

Lungime Segmente

1) Valorile lungimilor segmentelor sunt obținute din proiecție în plan.

Punct început	X / Y	Punct sfârșit	X / Y	Lungime segment (** (m)
1	585.388,754 714.756,63	2	585.394,903 714.751,078	8.284
2	585.394,903 714.751,078	3	585.398,887 714.748,21	4.909
3	585.398,887 714.748,21	4	585.418,002 714.768,442	27.834
4	585.418,002 714.768,442	5	585.398,978 714.766,364	19.137
5	585.398,978 714.766,364	1	585.388,754 714.756,63	14.116

**** Lungimile segmentelor sunt determinate în planul de proiecție Stereo 70 și sunt rotunjite la 1 milimetru.**

***** Distanța dintre puncte este formată din segmente cumulate ce sunt mai mici decât valoarea 1 milimetru.**

**DATE DESPRE IMOBILUL NR. 4957**

Oficiul de Cadastru și Publicitate Imobiliară SUCEAVA
Biroul de Cadastru și Publicitate Imobiliară Radauti

A. Partea I. Descrierea imobilului

TEREN Extravilan

Adresa: Jud. Suceava

Nr. Crt	Nr cadastral Nr. topografic	Suprafața* (mp)	Observații / Referințe
A1		1.938	Sector cadastral:11 Teren neimprejmuit; Deținător Soucaliuc Paula Cristina.

B. Partea II. Proprietari și acte

Inscrieri privitoare la dreptul de proprietate și alte drepturi reale		Referințe
/		
Act Normativ nr. Legea 7, din 13/03/1996 emis de PARLAMENTUL ROMANIEI;		
B1	Inscrierea provizorie, drept de PROPRIETATE, dobandit prin Lege, cota actuala 1/1 1) NEIDENTIFICAT NEIDENTIFICAT	A1
B2	Proprietar neidentificat.	A1

C. Partea III. SARCINI .

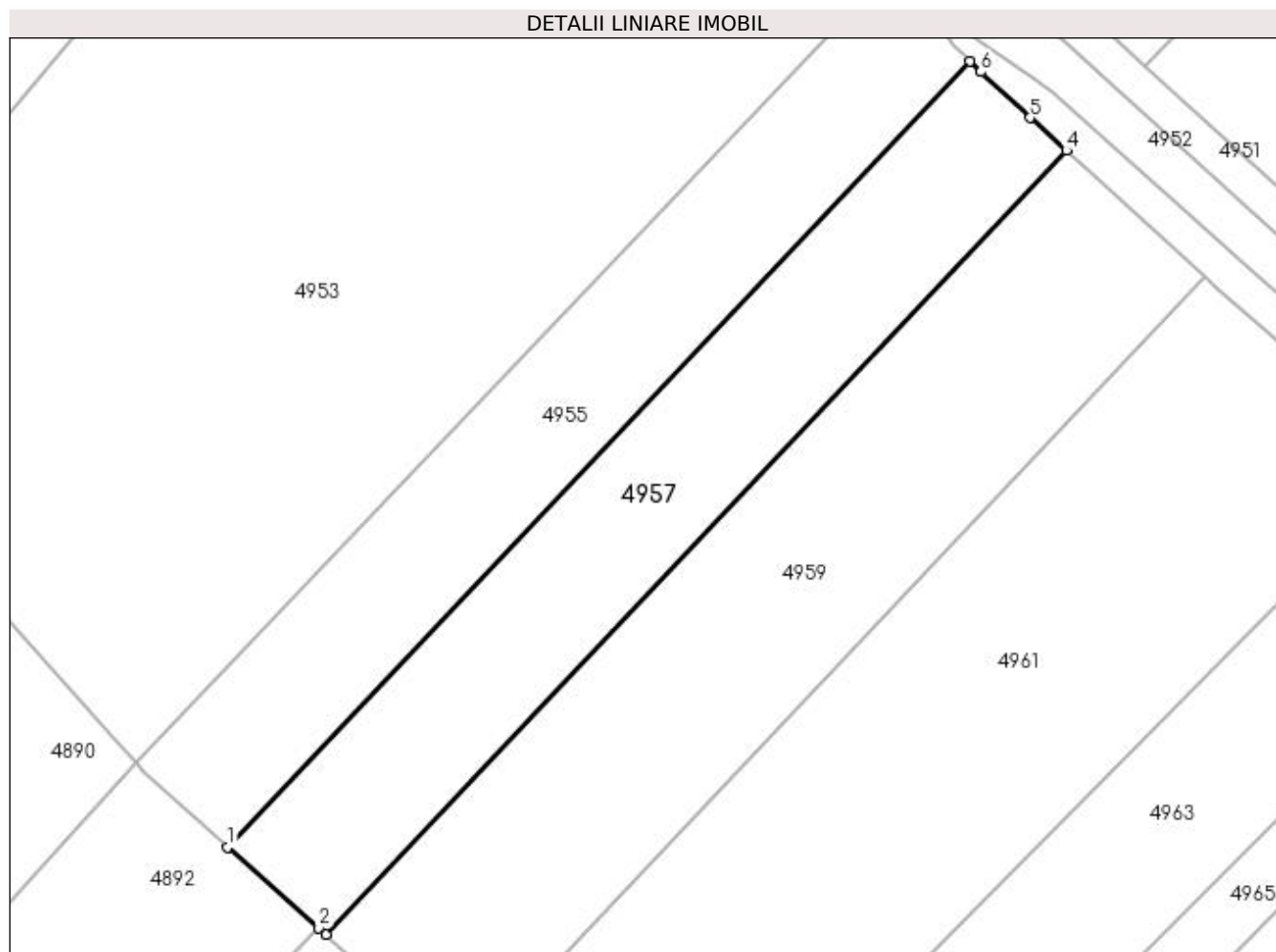
Inscrieri privind dezmembramintele dreptului de proprietate, drepturi reale de garanție și sarcini	Referințe
NU SUNT	

Anexa Nr. 1 La Partea I

Teren

Nr cadastral	Suprafața (mp)*	Observații / Referințe
	1.938	Deținător Soucaliuc Paula Cristina.

* Suprafața este determinată în planul de proiecție Stereo 70.



Date referitoare la teren

Crt	Categorie folosință	Intra vilan	Suprafața (mp)	Tarla	Parcelă	Nr. topo	Observații / Referințe
1	arabil	NU	1.938	2	32	-	

Lungime Segmente

1) Valorile lungimilor segmentelor sunt obținute din proiecție în plan.

Punct început	X / Y	Punct sfârșit	X / Y	Lungime segment (** (m)
1	585.303,067 714.646,789	2	585.313,711 714.637,339	14.234
2	585.313,711 714.637,339	3	585.314,564 714.636,582	1.14
3	585.314,564 714.636,582	4	585.401,088 714.728,163	125.991
4	585.401,088 714.728,163	5	585.396,854 714.731,998	5.713
5	585.396,854 714.731,998	6	585.391,091 714.737,358	7.87

Punct început	X / Y	Punct sfârșit	X / Y	Lungime segment (** (m)
6	585.391,091 714.737,358	7	585.389,784 714.738,574	1.786
7	585.389,784 714.738,574	1	585.303,067 714.646,789	126.27

** Lungimile segmentelor sunt determinate în planul de proiecție Stereo 70 și sunt rotunjite la 1 milimetru.

*** Distanța dintre puncte este formată din segmente cumulate ce sunt mai mici decât valoarea 1 milimetru.

**DATE DESPRE IMOBILUL NR. 4958**

Oficiul de Cadastru și Publicitate Imobiliară SUCEAVA
 Biroul de Cadastru și Publicitate Imobiliară Radauti

A. Partea I. Descrierea imobilului

TEREN Extravilan

Adresa: Jud. Suceava

Nr. Crt	Nr cadastral Nr. topografic	Suprafața* (mp)	Observații / Referințe
A1		562	Sector cadastral:11 Teren neimprejmuit; Deținător Soucaliuc Paula Cristina.

B. Partea II. Proprietari și acte

Inscrieri privitoare la dreptul de proprietate și alte drepturi reale		Referințe
/		
Act Normativ nr. Legea 7, din 13/03/1996 emis de PARLAMENTUL ROMANIEI;		
B1	Inscrierea provizorie, drept de PROPRIETATE, dobandit prin Lege, cota actuala 1/1 1) NEIDENTIFICAT NEIDENTIFICAT	A1
B2	Proprietar neidentificat.	A1

C. Partea III. SARCINI .

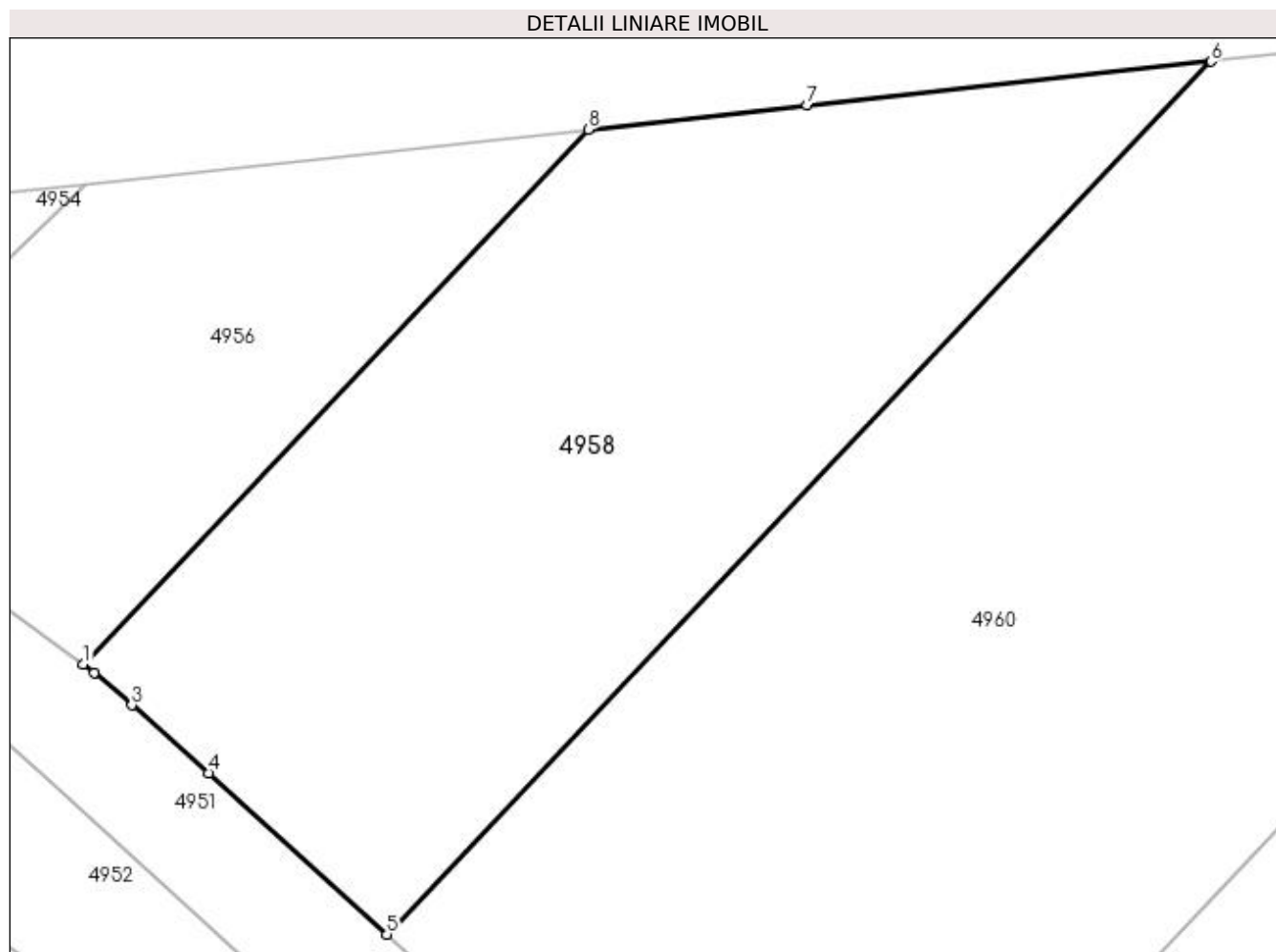
Inscrieri privind dezmembramintele dreptului de proprietate, drepturi reale de garanție și sarcini	Referințe
NU SUNT	

Anexa Nr. 1 La Partea I

Teren

Nr cadastral	Suprafața (mp)*	Observații / Referințe
	562	Deținător Soucaliuc Paula Cristina.

* Suprafața este determinată în planul de proiecție Stereo 70.



Date referitoare la teren

Crt	Categorie folosință	Intra vilan	Suprafața (mp)	Tarla	Parcelă	Nr. topo	Observații / Referințe
1	arabil	NU	562	2	28	-	

Lungime Segmente

1) Valorile lungimilor segmentelor sunt obținute din proiecție în plan.

Punct început	X / Y	Punct sfârșit	X / Y	Lungime segment (** (m)
1	585.398,887 714.748,21	2	585.399,318 714.747,899	0.531
2	585.399,318 714.747,899	3	585.400,725 714.746,662	1.873
3	585.400,725 714.746,662	4	585.403,638 714.744,101	3.879
4	585.403,638 714.744,101	5	585.410,374 714.737,992	9.094
5	585.410,374 714.737,992	6	585.441,576 714.771,018	45.434

Punct început	X / Y	Punct sfârșit	X / Y	Lungime segment (** (m)
6	585.441,576 714.771,018	7	585.426,295 714.769,348	15.372
7	585.426,295 714.769,348	8	585.418,002 714.768,442	8.342
8	585.418,002 714.768,442	1	585.398,887 714.748,21	27.834

** Lungimile segmentelor sunt determinate în planul de proiecție Stereo 70 și sunt rotunjite la 1 milimetru.

*** Distanța dintre puncte este formată din segmente cumulate ce sunt mai mici decât valoarea 1 milimetru.

**DATE DESPRE IMOBILUL NR. 4959**

Oficiul de Cadastru și Publicitate Imobiliară SUCEAVA
Biroul de Cadastru și Publicitate Imobiliară Radauti

A. Partea I. Descrierea imobilului

TEREN Extravilan

Adresa: Jud. Suceava

Nr. Crt	Nr cadastral Nr. topografic	Suprafața* (mp)	Observații / Referințe
A1		Din acte: 4.000 Masurata: 2.738	Sector cadastral:11 Teren neimprejmuit; Diferența de suprafață se regăsește la ID 4960.

B. Partea II. Proprietari și acte

Inscrieri privitoare la dreptul de proprietate și alte drepturi reale		Referințe
/		
Act Notarial nr. 708, din 30/08/2005 emis de NP MANDICI ALEXANDRU;		
B1	Intabulare, drept de PROPRIETATE, dobandit prin PARTAJ, cota actuala 1/1 1) AMURĂRIȚEI DIONISIE	A1

C. Partea III. SARCINI .

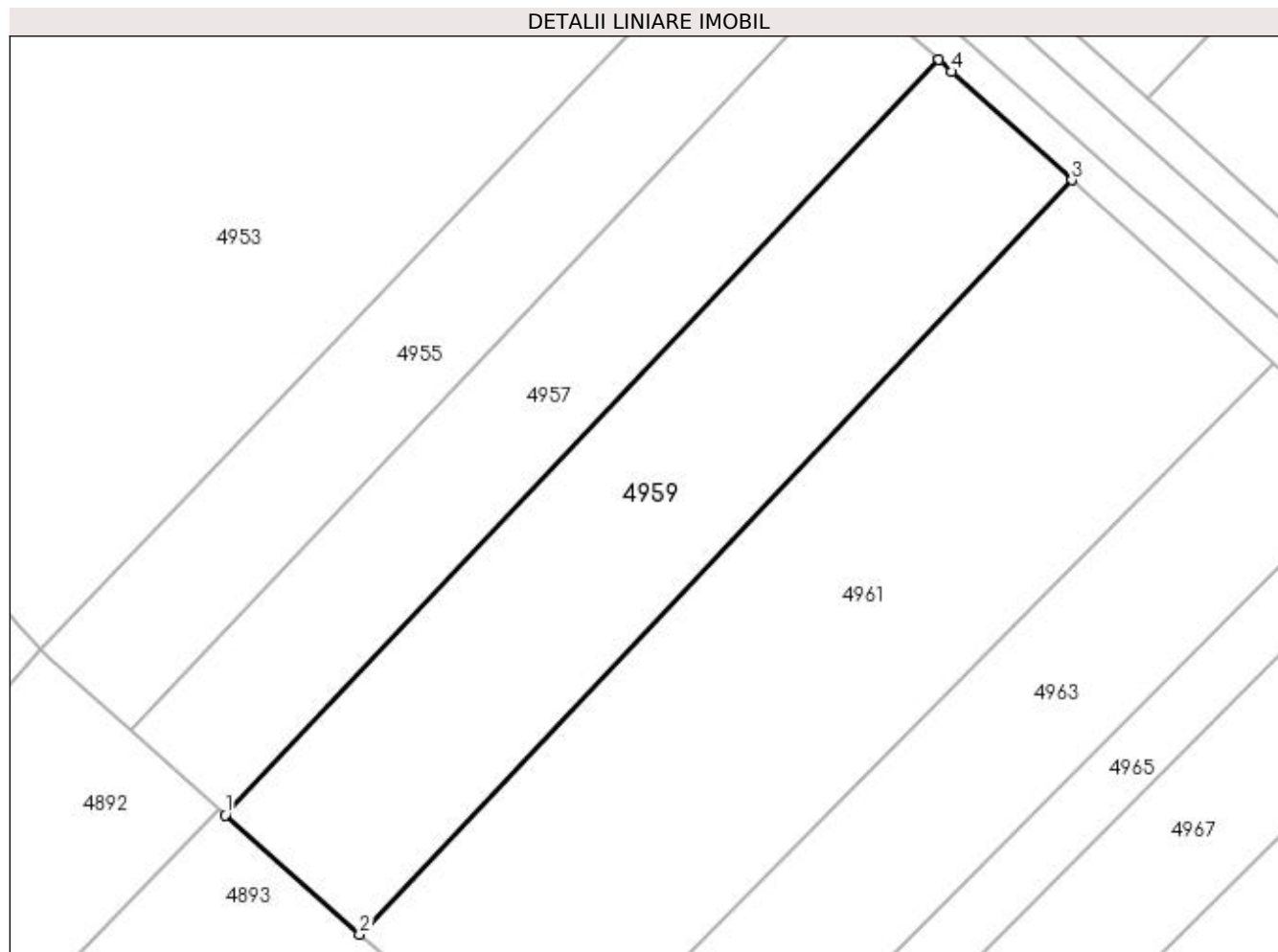
Inscrieri privind dezmembramintele dreptului de proprietate, drepturi reale de garanție și sarcini	Referințe
NU SUNT	

Anexa Nr. 1 La Partea I

Teren

Nr cadastral	Suprafața (mp)*	Observații / Referințe
	Din acte: 4.000 Masurata: 2.738	Diferența de suprafață se regăsește la ID 4960.

* Suprafața este determinată în planul de proiecție Stereo 70.



Date referitoare la teren

Crt	Categorie folosință	Intra vilan	Suprafața (mp)	Tarla	Parcelă	Nr. topo	Observații / Referințe
1	arabil	NU	2.738	2	32	-	

Lungime Segmente

1) Valorile lungimilor segmentelor sunt obținute din proiecție în plan.

Punct început	X / Y	Punct sfârșit	X / Y	Lungime segment (** (m)
1	585.314,564 714.636,582	2	585.330,838 714.622,132	21.764
2	585.330,838 714.622,132	3	585.417,216 714.713,558	125.776
3	585.417,216 714.713,558	4	585.402,678 714.726,723	19.613
4	585.402,678 714.726,723	5	585.401,088 714.728,163	2.146
5	585.401,088 714.728,163	1	585.314,564 714.636,582	125.991

**** Lungimile segmentelor sunt determinate în planul de proiecție Stereo 70 și sunt rotunjite la 1 milimetru.**

***** Distanța dintre puncte este formată din segmente cumulate ce sunt mai mici decât valoarea 1 milimetru.**

**DATE DESPRE IMOBILUL NR. 4960**

Oficiul de Cadastru și Publicitate Imobiliară SUCEAVA
Biroul de Cadastru și Publicitate Imobiliară Radauti

A. Partea I. Descrierea imobilului

TEREN Extravilan

Adresa: Jud. Suceava

Nr. Crt	Nr cadastral Nr. topografic	Suprafața* (mp)	Observații / Referințe
A1		Din acte: 4.000 Masurata: 1.262	Sector cadastral:11 Teren neimprejmuit; Diferența de suprafață se regăsește la ID 4959.

B. Partea II. Proprietari și acte

Inscrieri privitoare la dreptul de proprietate și alte drepturi reale		Referințe
/		
Act Notarial nr. 708, din 30/08/2005 emis de NP MANDICI ALEXANDRU;		
B1	Intabulare, drept de PROPRIETATE, dobandit prin PARTAJ, cota actuala 1/1 1) AMURĂRIȚEI DIONISIE	A1

C. Partea III. SARCINI .

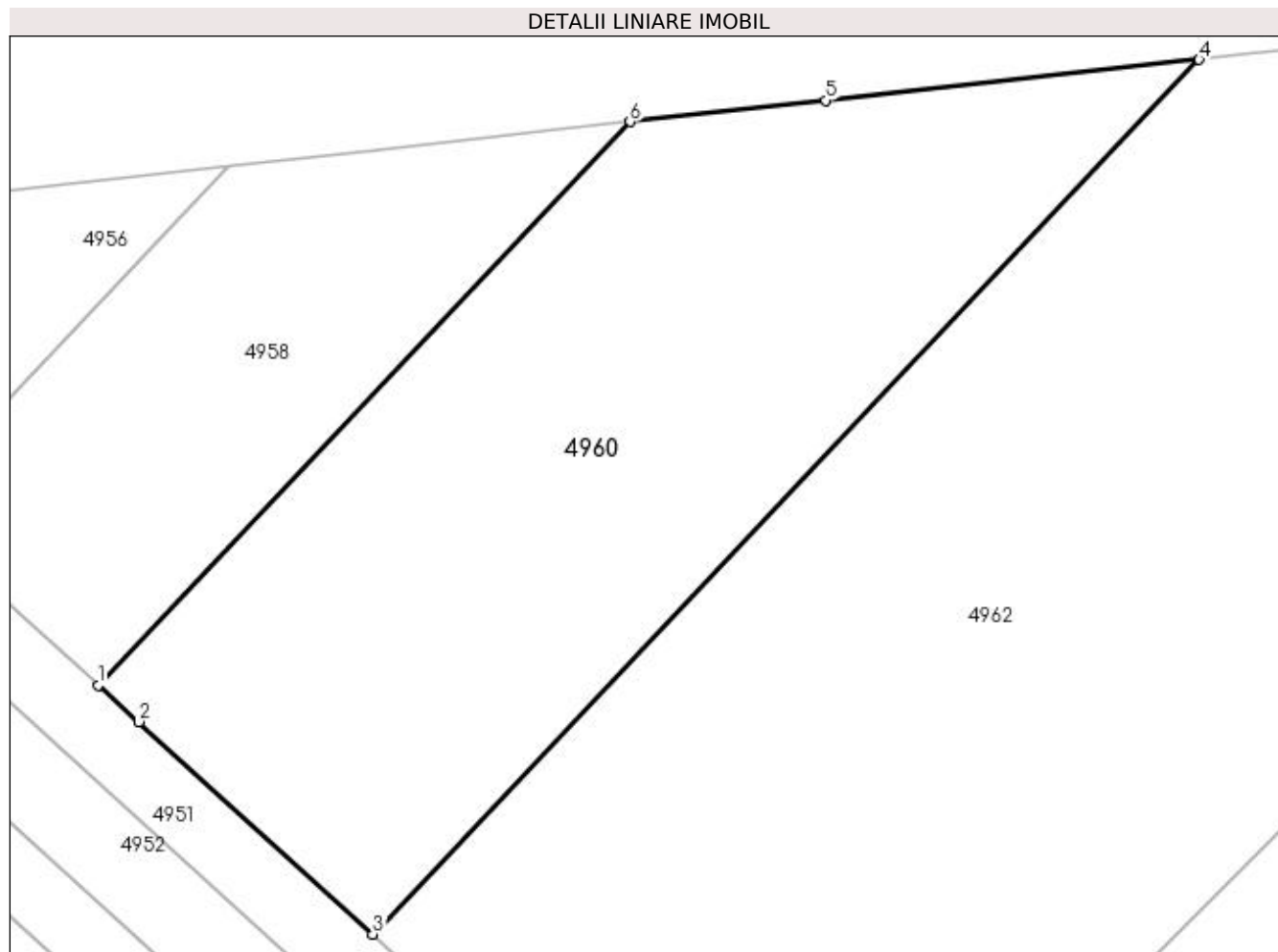
Inscrieri privind dezmembramintele dreptului de proprietate, drepturi reale de garanție și sarcini	Referințe
NU SUNT	

Anexa Nr. 1 La Partea I

Teren

Nr cadastral	Suprafața (mp)*	Observații / Referințe
	Din acte: 4.000 Masurata: 1.262	Diferența de suprafață se regăsește la ID 4959.

* Suprafața este determinată în planul de proiecție Stereo 70.



Date referitoare la teren

Crt	Categorie folosință	Intra vilan	Suprafața (mp)	Tarla	Parcelă	Nr. topo	Observații / Referințe
1	arabil	NU	1.262	2	28	-	

Lungime Segmente

1) Valorile lungimilor segmentelor sunt obținute din proiecție în plan.

Punct început	X / Y	Punct sfârșit	X / Y	Lungime segment (** (m)
1	585.410,374 714.737,992	2	585.412,754 714.735,834	3.213
2	585.412,754 714.735,834	3	585.426,491 714.723,375	18.545
3	585.426,491 714.723,375	4	585.474,947 714.774,663	70.559
4	585.474,947 714.774,663	5	585.453,05 714.772,271	22.027
5	585.453,05 714.772,271	6	585.441,576 714.771,018	11.543

Punct început	X / Y	Punct sfârșit	X / Y	Lungime segment (** (m)
6	585.441,576 714.771,018	1	585.410,374 714.737,992	45.434

** Lungimile segmentelor sunt determinate în planul de proiecție Stereo 70 și sunt rotunjite la 1 milimetru.

*** Distanța dintre puncte este formată din segmente cumulate ce sunt mai mici decât valoarea 1 milimetru.

**DATE DESPRE IMOBILUL NR. 4961**

Oficiul de Cadastru și Publicitate Imobiliară SUCEAVA
Biroul de Cadastru și Publicitate Imobiliară Radauti

A. Partea I. Descrierea imobilului

TEREN Extravilan

Adresa: Jud. Suceava

Nr. Crt	Nr cadastral Nr. topografic	Suprafața* (mp)	Observații / Referințe
A1	30017	Din acte: 7.100 Masurata: 3.950	Sector cadastral:11 Teren neimprejmuit; Diferența de suprafață se regăsește la ID 4962.

B. Partea II. Proprietari și acte

Inscrieri privitoare la dreptul de proprietate și alte drepturi reale		Referințe
1201 / 30/01/2009		
Act Notarial nr. 232, din 28/01/2009 emis de BNP SEHLANEC MANDICI SIRET;		
B2	Intabulare, drept de PROPRIETATE, dobandit prin Conventie, cota actuala 1/1 1) MIHAI CRISTIAN PAUL, Lipsă CNP proprietar. 2) MIHAI BRINDUSA MIOARA, Lipsă CNP proprietar; sotii	A1

C. Partea III. SARCINI .

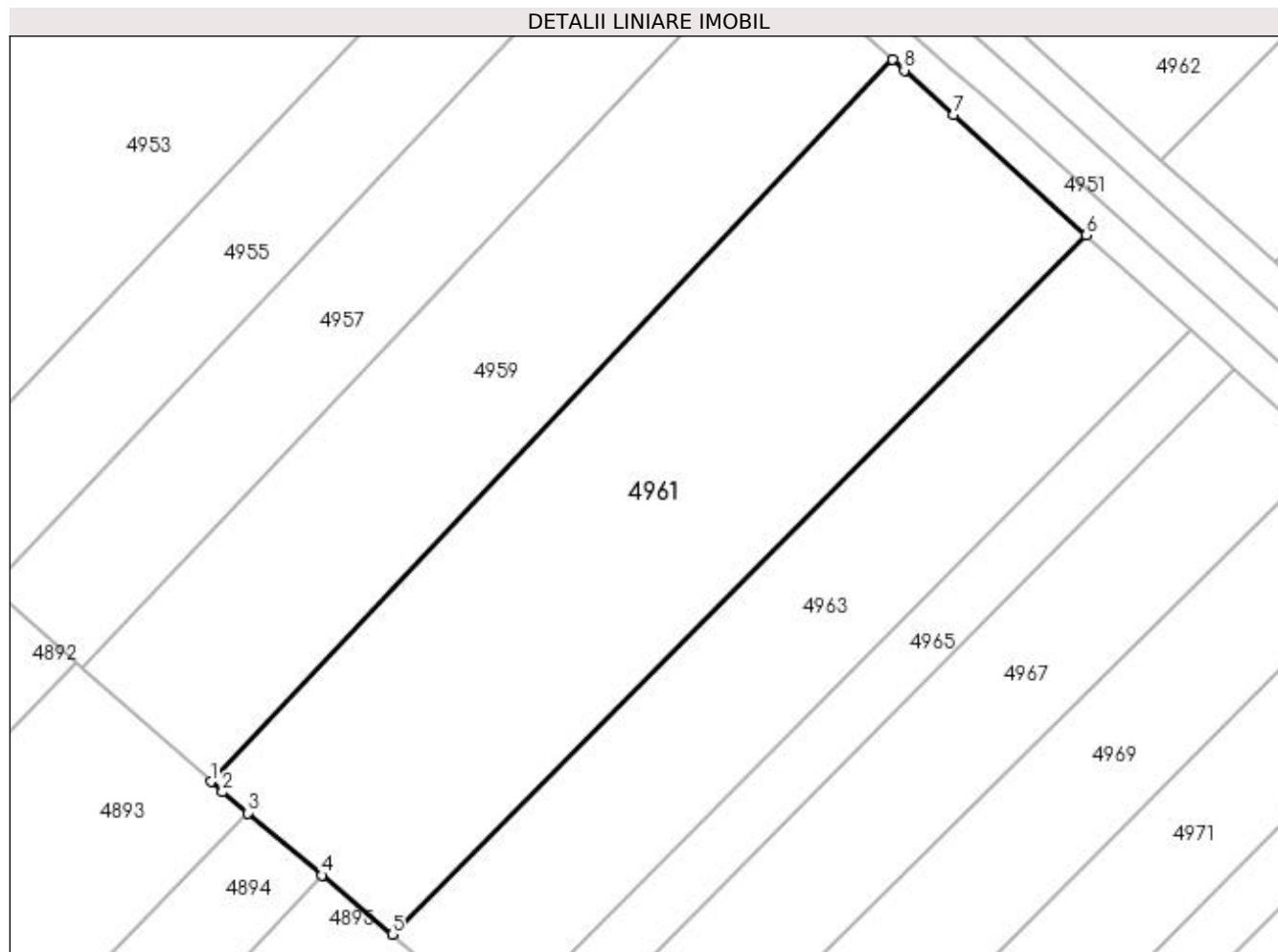
Inscrieri privind dezmembramintele dreptului de proprietate, drepturi reale de garanție și sarcini	Referințe
NU SUNT	

Anexa Nr. 1 La Partea I

Teren

Nr cadastral	Suprafața (mp)*	Observații / Referințe
30017	Din acte: 7.100 Masurata: 3.950	Diferența de suprafață se regăsește la ID 4962.

* Suprafața este determinată în planul de proiecție Stereo 70.



Date referitoare la teren

Crt	Categorie folosință	Intra vilan	Suprafața (mp)	Tarla	Parcelă	Nr. topo	Observații / Referințe
1	arabil	NU	3.950	2	32	-	

Lungime Segmente

1) Valorile lungimilor segmentelor sunt obținute din proiecție în plan.

Punct început	X / Y	Punct sfârșit	X / Y	Lungime segment (** (m)
1	585.330,838 714.622,132	2	585.332,326 714.620,811	1.99
2	585.332,326 714.620,811	3	585.335,491 714.618,158	4.129
3	585.335,491 714.618,158	4	585.344,908 714.610,262	12.29
4	585.344,908 714.610,262	5	585.353,817 714.602,794	11.625
5	585.353,817 714.602,794	6	585.441,755 714.691,333	124.789

Punct început	X / Y	Punct sfârșit	X / Y	Lungime segment (** (m)
6	585.441,755 714.691,333	7	585.424,936 714.706,565	22.691
7	585.424,936 714.706,565	8	585.418,69 714.712,222	8.427
8	585.418,69 714.712,222	9	585.417,216 714.713,558	1.989
9	585.417,216 714.713,558	1	585.330,838 714.622,132	125.776

** Lungimile segmentelor sunt determinate în planul de proiecție Stereo 70 și sunt rotunjite la 1 milimetru.

*** Distanța dintre puncte este formată din segmente cumulate ce sunt mai mici decât valoarea 1 milimetru.

**DATE DESPRE IMOBILUL NR. 4962**

Oficiul de Cadastru și Publicitate Imobiliară SUCEAVA
Biroul de Cadastru și Publicitate Imobiliară Radauti

A. Partea I. Descrierea imobilului

TEREN Extravilan

Adresa: Jud. Suceava

Nr. Crt	Nr cadastral Nr. topografic	Suprafața* (mp)	Observații / Referințe
A1		Din acte: 7.100 Masurata: 3.150	Sector cadastral:11 Teren neimprejmuit; Diferența de suprafață se regăsește la ID 4961.

B. Partea II. Proprietari și acte

Inscrieri privitoare la dreptul de proprietate și alte drepturi reale		Referințe
1201 / 30/01/2009		
Act Notarial nr. 232, din 28/01/2009 emis de BNP SEHLANEC MANDICI SIRET;		
B2	Intabulare, drept de PROPRIETATE, dobandit prin Conventie, cota actuala 1/1 1) MIHAI CRISTIAN PAUL, Lipsă CNP proprietar. 2) MIHAI BRINDUSA MIOARA, Lipsă CNP proprietar; soti	A1

C. Partea III. SARCINI .

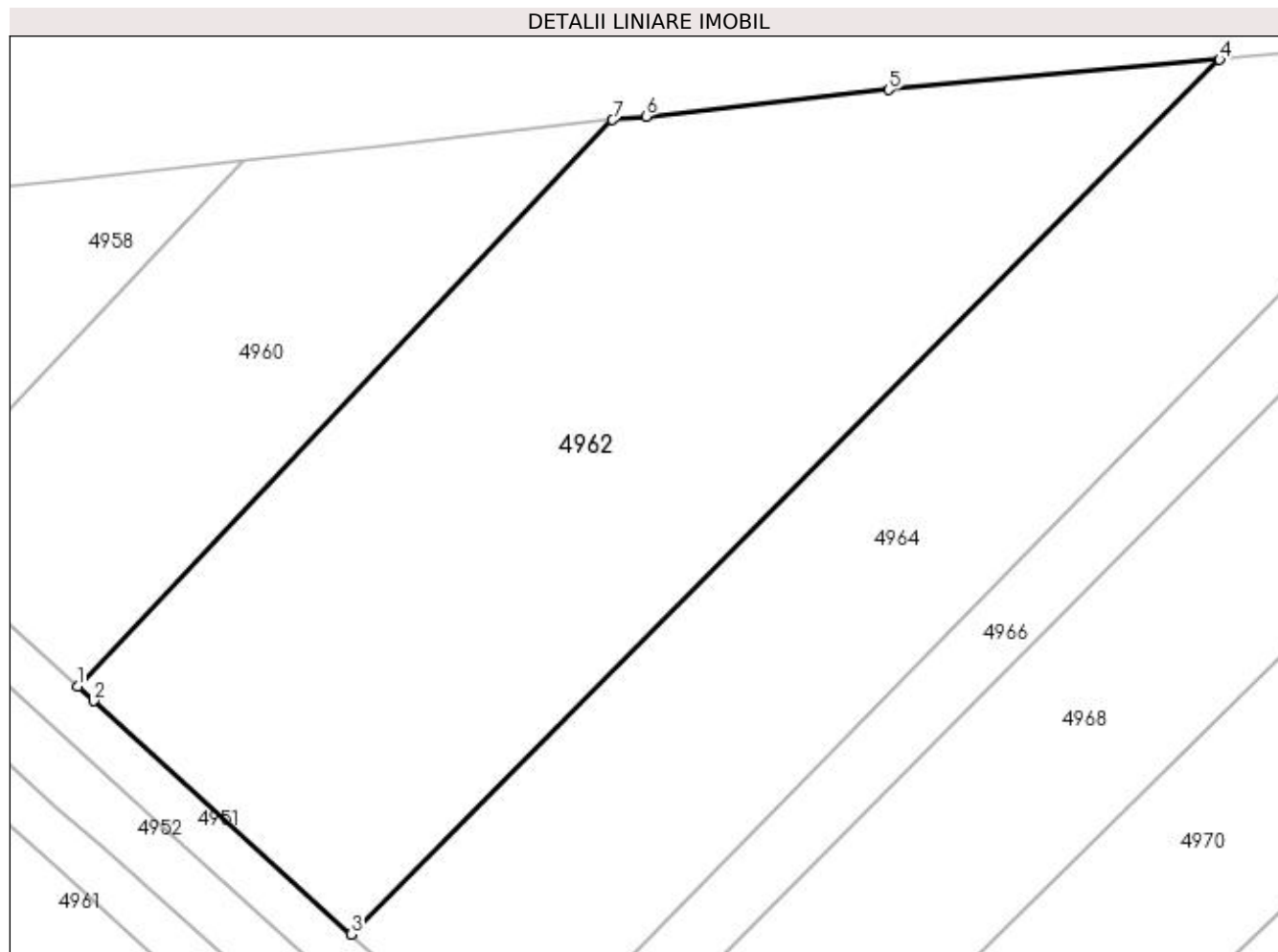
Inscrieri privind dezmembramintele dreptului de proprietate, drepturi reale de garanție și sarcini	Referințe
NU SUNT	

Anexa Nr. 1 La Partea I

Teren

Nr cadastral	Suprafața (mp)*	Observații / Referințe
	Din acte: 7.100 Masurata: 3.150	Diferența de suprafață se regăsește la ID 4961.

* Suprafața este determinată în planul de proiecție Stereo 70.



Date referitoare la teren

Crt	Categorie folosință	Intra vilan	Suprafața (mp)	Tarla	Parcelă	Nr. topo	Observații / Referințe
1	arabil	NU	3.150	2	28	-	

Lungime Segmente

1) Valorile lungimilor segmentelor sunt obținute din proiecție în plan.

Punct început	X / Y	Punct sfârșit	X / Y	Lungime segment (** (m)
1	585.426,491 714.723,375	2	585.427,964 714.722,038	1.989
2	585.427,964 714.722,038	3	585.451,264 714.700,907	31.455
3	585.451,264 714.700,907	4	585.529,946 714.780,126	111.654
4	585.529,946 714.780,126	5	585.499,951 714.777,395	30.119
5	585.499,951 714.777,395	6	585.477,998 714.774,997	22.084

Punct început	X / Y	Punct sfârșit	X / Y	Lungime segment (** (m)
6	585.477,998 714.774,997	7	585.474,947 714.774,663	3.069
7	585.474,947 714.774,663	1	585.426,491 714.723,375	70.559

** Lungimile segmentelor sunt determinate în planul de proiecție Stereo 70 și sunt rotunjite la 1 milimetru.

*** Distanța dintre puncte este formată din segmente cumulate ce sunt mai mici decât valoarea 1 milimetru.

**DATE DESPRE IMOBILUL NR. 4963**

Oficiul de Cadastru și Publicitate Imobiliară SUCEAVA
Biroul de Cadastru și Publicitate Imobiliară Radauti

A. Partea I. Descrierea imobilului

TEREN Extravilan

Adresa: Jud. Suceava

Nr. Crt	Nr cadastral Nr. topografic	Suprafața* (mp)	Observații / Referințe
A1	30021	2.200	Sector cadastral:11 Teren neimprejmuit;

B. Partea II. Proprietari și acte

Inscrieri privitoare la dreptul de proprietate și alte drepturi reale	Referințe
1202 / 30/01/2009	
Act Notarial nr. 232, din 28/01/2009 emis de BNP SEHLANEC MANDICI SIRET;	
B2	A1
Intabulare, drept de PROPRIETATE, dobândit prin Conventie, cota actuala 1/1	
1) MIHAI CRISTIAN-PAUL, Lipsă CNP proprietar.	
2) MIHAI BRINDUSA-MIOARA, Lipsă CNP proprietar; sotii, bun comun	

C. Partea III. SARCINI .

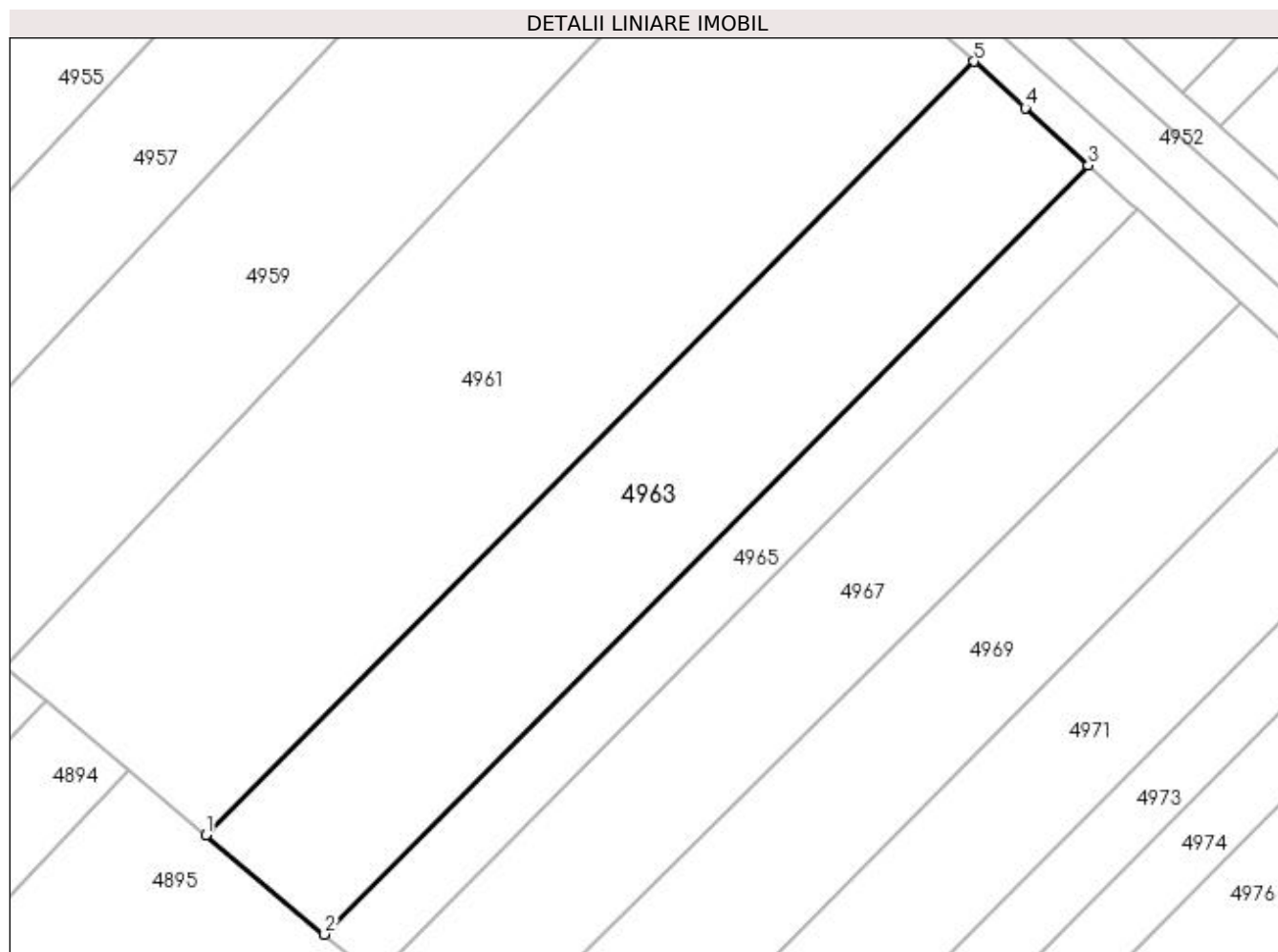
Inscrieri privind dezmembramintele dreptului de proprietate, drepturi reale de garanție și sarcini	Referințe
NU SUNT	

Anexa Nr. 1 La Partea I

Teren

Nr cadastral	Suprafața (mp)*	Observații / Referințe
30021	2.200	

* Suprafața este determinată în planul de proiecție Stereo 70.



Date referitoare la teren

Crt	Categorie folosință	Intra vilan	Suprafața (mp)	Tarla	Parcelă	Nr. topo	Observații / Referințe
1	arabil	NU	2.200	2	32	-	

Lungime Segmente

1) Valorile lungimilor segmentelor sunt obținute din proiecție în plan.

Punct început	X / Y	Punct sfârșit	X / Y	Lungime segment (** (m)
1	585.353,817 714.602,794	2	585.367,403 714.591,404	17.729
2	585.367,403 714.591,404	3	585.454,881 714.679,446	124.112
3	585.454,881 714.679,446	4	585.447,631 714.686,012	9.782
4	585.447,631 714.686,012	5	585.441,755 714.691,333	7.927
5	585.441,755 714.691,333	1	585.353,817 714.602,794	124.789

**** Lungimile segmentelor sunt determinate în planul de proiecție Stereo 70 și sunt rotunjite la 1 milimetru.**

***** Distanța dintre puncte este formată din segmente cumulate ce sunt mai mici decât valoarea 1 milimetru.**

**DATE DESPRE IMOBILUL NR. 4964**

Oficiul de Cadastru și Publicitate Imobiliară SUCEAVA
Biroul de Cadastru și Publicitate Imobiliară Radauti

A. Partea I. Descrierea imobilului

TEREN Extravilan

Adresa: Jud. Suceava

Nr. Crt	Nr cadastral Nr. topografic	Suprafața* (mp)	Observații / Referințe
A1	30079	2.340	Sector cadastral:11 Teren neimprejmuit;

B. Partea II. Proprietari și acte

Inscrieri privitoare la dreptul de proprietate și alte drepturi reale		Referințe
13319 / 19/08/2009		
Act Notarial nr. 1938, din 13/08/2009 emis de BNP SEHLANEC MANDICI SIRET;		
B2	Intabulare, drept de PROPRIETATEBUN COMUN, IN DEV., CU TITLU DE CUMPARARE, dobandit prin Conventie, cota actuala 1/1 1) MIHAI CRISTIAN-PAUL 2) MIHAI BRINDUSA-MIOARA	A1

C. Partea III. SARCINI .

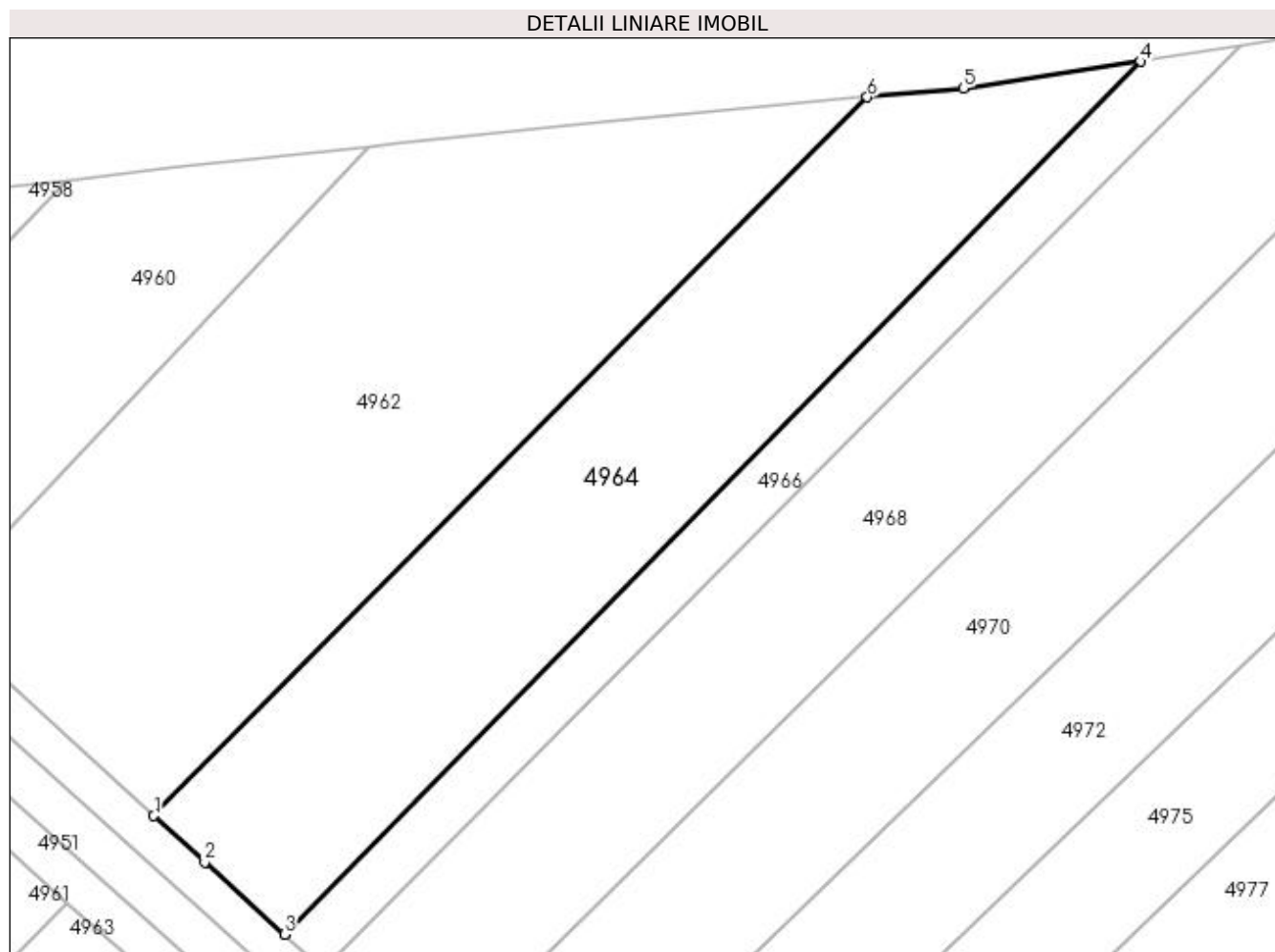
Inscrieri privind dezmembramintele dreptului de proprietate, drepturi reale de garanție și sarcini	Referințe
NU SUNT	

Anexa Nr. 1 La Partea I

Teren

Nr cadastral	Suprafața (mp)*	Observații / Referințe
30079	2.340	

* Suprafața este determinată în planul de proiecție Stereo 70.



Date referitoare la teren

Crt	Categorie folosință	Intra vilan	Suprafața (mp)	Tarla	Parcelă	Nr. topo	Observații / Referințe
1	arabil	NU	2.340	2	28	-	

Lungime Segmente

1) Valorile lungimilor segmentelor sunt obținute din proiecție în plan.

Punct început	X / Y	Punct sfârșit	X / Y	Lungime segment (** (m)
1	585.451,264 714.700,907	2	585.456,864 714.695,828	7.56
2	585.456,864 714.695,828	3	585.465,661 714.687,853	11.874
3	585.465,661 714.687,853	4	585.560,056 714.784,067	134.787
4	585.560,056 714.784,067	5	585.540,512 714.781,088	19.77
5	585.540,512 714.781,088	6	585.529,946 714.780,126	10.61

Punct început	X / Y	Punct sfârșit	X / Y	Lungime segment (** (m)
6	585.529,946 714.780,126	1	585.451,264 714.700,907	111.654

** Lungimile segmentelor sunt determinate în planul de proiecție Stereo 70 și sunt rotunjite la 1 milimetru.

*** Distanța dintre puncte este formată din segmente cumulate ce sunt mai mici decât valoarea 1 milimetru.

**DATE DESPRE IMOBILUL NR. 4965**

Oficiul de Cadastru și Publicitate Imobiliară SUCEAVA
Biroul de Cadastru și Publicitate Imobiliară Radauti

A. Partea I. Descrierea imobilului

TEREN Extravilan

Adresa: Jud. Suceava

Nr. Crt	Nr cadastral Nr. topografic	Suprafața* (mp)	Observații / Referințe
A1		Din acte: 1.800 Masurata: 934	Sector cadastral:11 Teren neimpregmuit; Imobilul face parte din suprafata de 1800 mp din TP 477/16.02.1994, pozitiile A.1.1 si A.7.1, iar in AP 387/25.04.2017 se identifica cu suprafetele de 1500 mp si 300 mp de la lot. 1, linia a treia si a sasea, ce sunt atribuite lui Popescu Felicia

B. Partea II. Proprietari și acte

Inscrieri privitoare la dreptul de proprietate și alte drepturi reale		Referințe
/		
Act Notarial nr. 387, din 25/04/2017 emis de NP SEHLANEC ANA;		
B1	Intabulare, drept de PROPRIETATE, dobandit prin PARTAJ, cota actuala 1/1 1) POPESCU FELICIA	A1

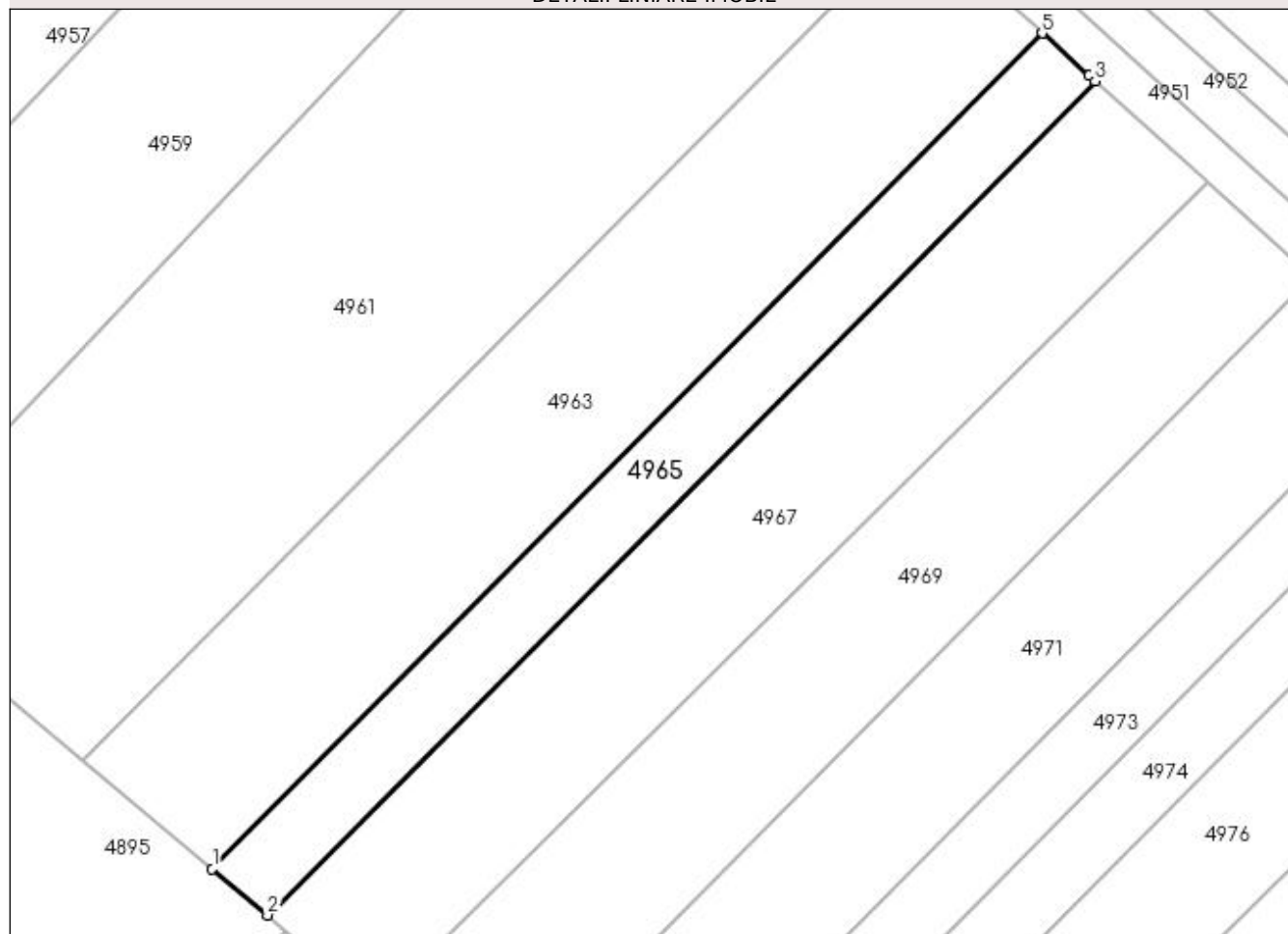
C. Partea III. SARCINI .

Inscrieri privind dezmembramintele dreptului de proprietate, drepturi reale de garanție și sarcini	Referințe
NU SUNT	

Anexa Nr. 1 La Partea I**Teren**

Nr cadastral	Suprafața (mp)*	Observații / Referințe
	Din acte: 1.800 Masurata: 934	Imobilul face parte din suprafata de 1800 mp din TP 477/16.02.1994, pozitiile A.1.1 si A.7.1, iar in AP 387/25.04.2017 se identifica cu suprafetele de 1500 mp si 300 mp de la lot. 1, linia a treia si a sasea, ce sunt atribuite lui Popescu Felicia

* Suprafata este determinată in planul de proiectie Stereo 70.

DETALII LINIARE IMOBIL**Date referitoare la teren**

Crt	Categorie folosință	Intravilan	Suprafața (mp)	Tarla	Parcelă	Nr. topo	Observații / Referințe
1	arabil	NU	934	2	32	-	

Lungime Segmente

1) Valorile lungimilor segmentelor sunt obținute din proiectie în plan.

Punct început	X / Y	Punct sfârșit	X / Y	Lungime segment (** (m)
1	585.367,403 714.591,404	2	585.373,206 714.586,539	7.572
2	585.373,206 714.586,539	3	585.460,462 714.674,392	123.821
3	585.460,462 714.674,392	4	585.459,812 714.674,98	0.877
4	585.459,812 714.674,98	5	585.454,881 714.679,446	6.653

Punct început	X / Y	Punct sfârșit	X / Y	Lungime segment (** (m)
5	585.454,881 714.679,446	1	585.367,403 714.591,404	124.112

** Lungimile segmentelor sunt determinate în planul de proiecție Stereo 70 și sunt rotunjite la 1 milimetru.

*** Distanța dintre puncte este formată din segmente cumulate ce sunt mai mici decât valoarea 1 milimetru.

**DATE DESPRE IMOBILUL NR. 4966**

Oficiul de Cadastru și Publicitate Imobiliară SUCEAVA
Biroul de Cadastru și Publicitate Imobiliară Radauti

A. Partea I. Descrierea imobilului

TEREN Extravilan

Adresa: Jud. Suceava

Nr. Crt.	Nr cadastral Nr. topografic	Suprafața* (mp)	Observații / Referințe
A1		Din acte: 1.800 Masurata: 866	Sector cadastral:11 Teren neimprejmuit; Imobilul face parte din suprafata de 1800 mp din TP 477/16.02.1994, pozitiile A.1.1 si A.7.1, iar in AP 387/25.04.2017 se identifica cu suprafetele de 1500 mp si 300 mp de la lot. 1, linia a treia si a sasea, ce sunt atribuite lui Popescu Felicia

B. Partea II. Proprietari și acte

Inscrieri privitoare la dreptul de proprietate și alte drepturi reale		Referințe
/		
Act Notarial nr. 387, din 25/04/2017 emis de NP SEHLANEC ANA;		
B1	Intabulare, drept de PROPRIETATE, dobandit prin PARTAJ, cota actuala 1/1 1) POPESCU FELICIA	A1

C. Partea III. SARCINI .

Inscrieri privind dezmembramintele dreptului de proprietate, drepturi reale de garanție și sarcini	Referințe
NU SUNT	

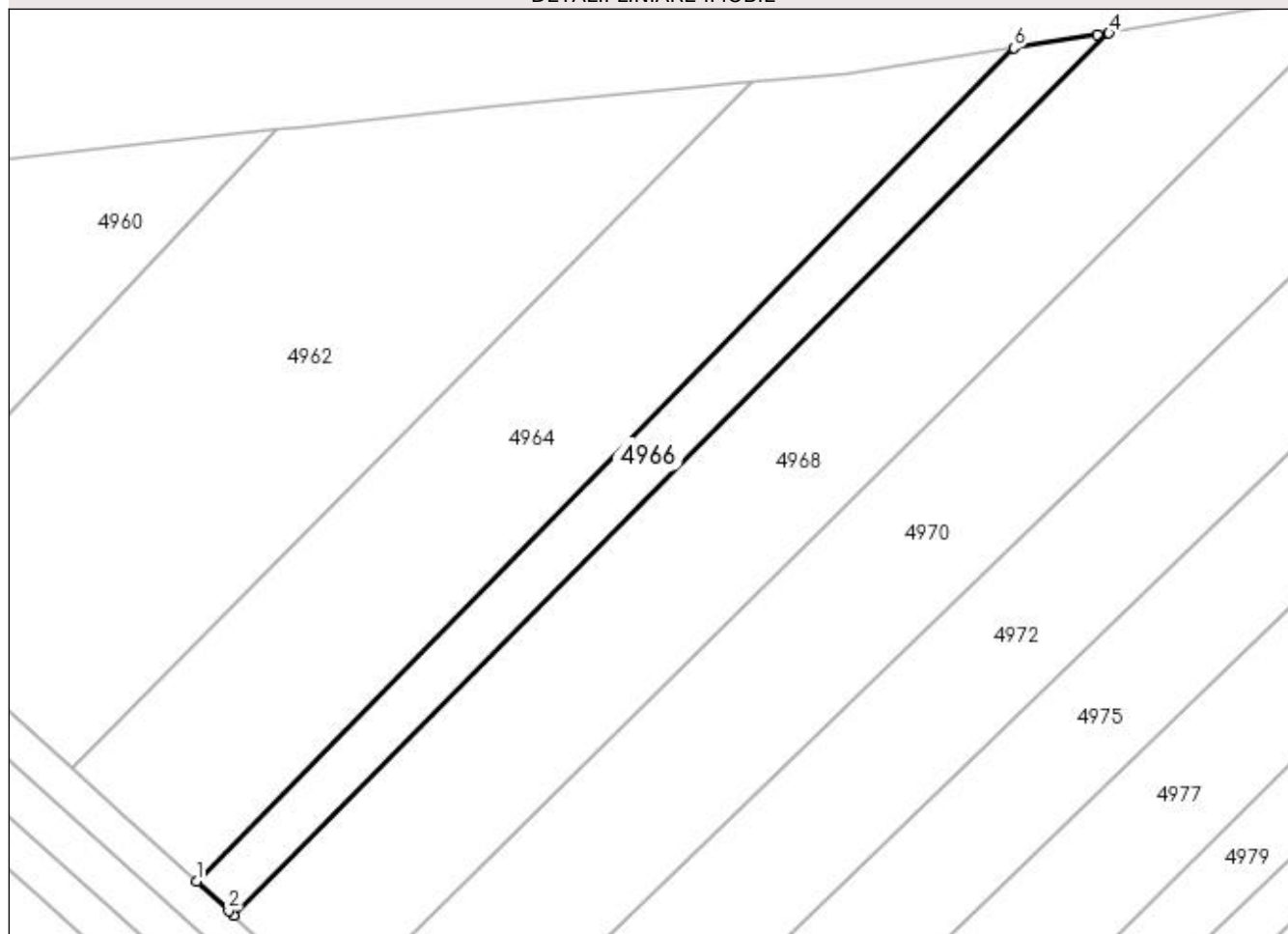
Anexa Nr. 1 La Partea I

Teren

Nr cadastral	Suprafața (mp)*	Observații / Referințe
	Din acte: 1.800 Masurata: 866	Imobilul face parte din suprafața de 1800 mp din TP 477/16.02.1994, pozițiile A.1.1 și A.7.1, iar în AP 387/25.04.2017 se identifica cu suprafețele de 1500 mp și 300 mp de la lot. 1, linia a treia și a șasea, ce sunt atribuite lui Popescu Felicia

* Suprafața este determinată în planul de proiecție Stereo 70.

DETALII LINIARE IMOBIL



Date referitoare la teren

Crt	Categorie folosință	Intravilan	Suprafața (mp)	Tarla	Parcelă	Nr. topo	Observații / Referințe
1	arabil	NU	866	2	28	-	

Lungime Segmente

1) Valorile lungimilor segmentelor sunt obținute din proiecție în plan.

Punct început	X / Y	Punct sfârșit	X / Y	Lungime segment (** (m)
1	585.465,661 714.687,853	2	585.469,358 714.684,502	4.99
2	585.469,358 714.684,502	3	585.469,96 714.683,954	0.814
3	585.469,96 714.683,954	4	585.571,075 714.785,76	143.487
4	585.571,075 714.785,76	5	585.569,754 714.785,545	1.339

Punct început	X / Y	Punct sfârșit	X / Y	Lungime segment (** (m)
5	585.569,754 714.785,545	6	585.560,056 714.784,067	9.81
6	585.560,056 714.784,067	1	585.465,661 714.687,853	134.787

** Lungimile segmentelor sunt determinate în planul de proiecție Stereo 70 și sunt rotunjite la 1 milimetru.

*** Distanța dintre puncte este formată din segmente cumulate ce sunt mai mici decât valoarea 1 milimetru.

**DATE DESPRE IMOBILUL NR. 4967**

Oficiul de Cadastru și Publicitate Imobiliară SUCEAVA
Biroul de Cadastru și Publicitate Imobiliară Radauti

A. Partea I. Descrierea imobilului

TEREN Extravilan

Adresa: Jud. Suceava

Nr. Crt	Nr cadastral Nr. topografic	Suprafața* (mp)	Observații / Referințe
A1		1.901	Sector cadastral:11 Teren neimprejmuit;

B. Partea II. Proprietari și acte

Inscrieri privitoare la dreptul de proprietate și alte drepturi reale		Referințe
/		
Act Normativ nr. Legea 7, din 13/03/1996 emis de PARLAMENTUL ROMANIEI;		
B1	Inscrierea provizorie, drept de PROPRIETATE, dobandit prin Lege, cota actuala 1/1 1) NEIDENTIFICAT NEIDENTIFICAT	A1
B2	Proprietar neidentificat.	A1

C. Partea III. SARCINI .

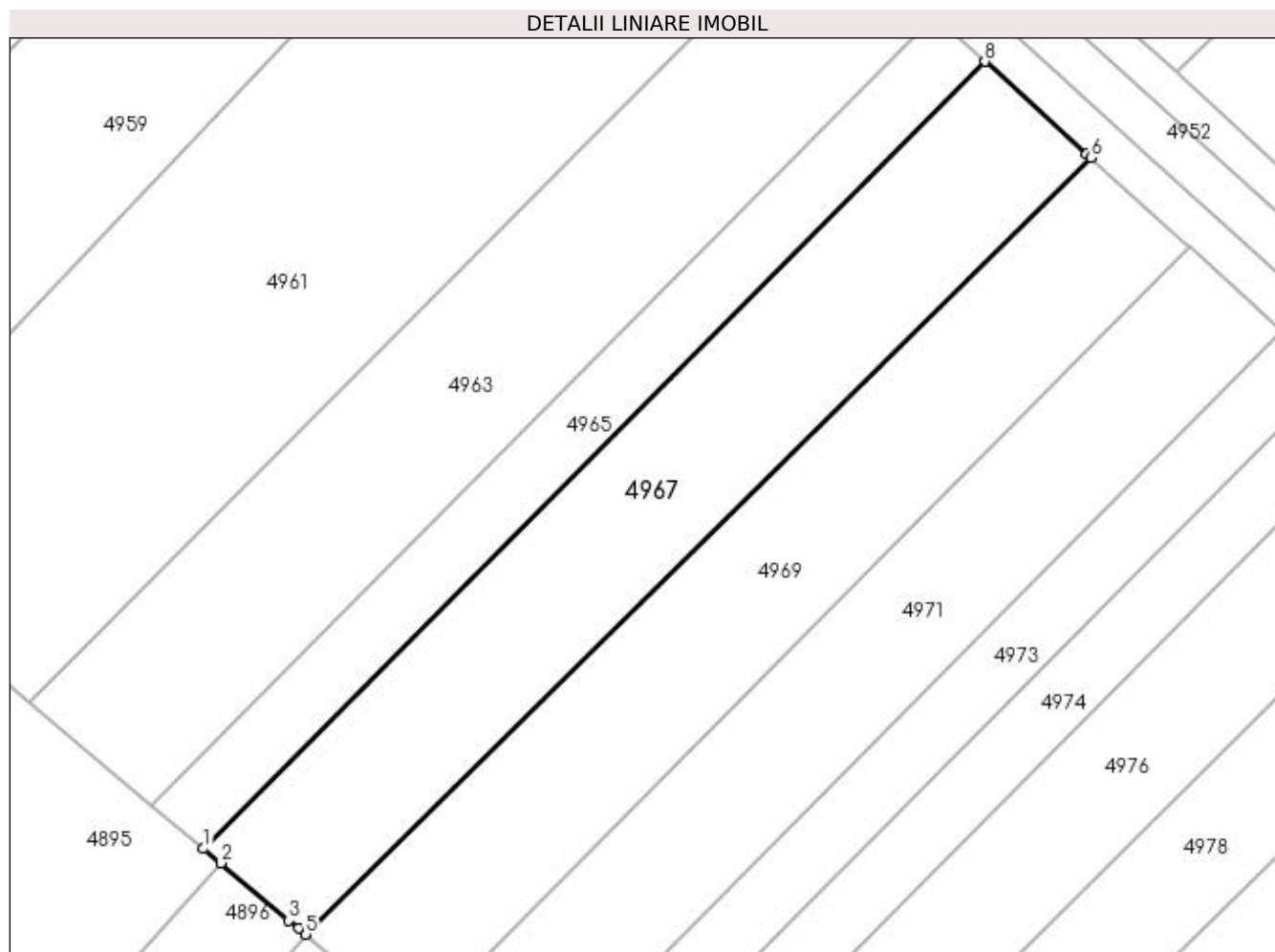
Inscrieri privind dezmembramintele dreptului de proprietate, drepturi reale de garanție și sarcini	Referințe
NU SUNT	

Anexa Nr. 1 La Partea I

Teren

Nr cadastral	Suprafața (mp)*	Observații / Referințe
	1.901	

* Suprafața este determinată în planul de proiecție Stereo 70.



Date referitoare la teren

Crt	Categorie folosință	Intra vilan	Suprafața (mp)	Tarla	Parcelă	Nr. topo	Observații / Referințe
1	arabil	NU	1.901	2	32	-	

Lungime Segmente

1) Valorile lungimilor segmentelor sunt obținute din proiecție în plan.

Punct început	X / Y	Punct sfârșit	X / Y	Lungime segment (** (m)
1	585.373,206 714.586,539	2	585.375,126 714.584,929	2.506
2	585.375,126 714.584,929	3	585.382,751 714.578,537	9.95
3	585.382,751 714.578,537	4	585.383,812 714.577,648	1.384
4	585.383,812 714.577,648	5	585.384,614 714.576,975	1.047
5	585.384,614 714.576,975	6	585.472,288 714.663,682	123.307

Punct început	X / Y	Punct sfârșit	X / Y	Lungime segment (** (m)
6	585.472,288 714.663,682	7	585.471,845 714.664,083	0.598
7	585.471,845 714.664,083	8	585.460,462 714.674,392	15.357
8	585.460,462 714.674,392	1	585.373,206 714.586,539	123.821

** Lungimile segmentelor sunt determinate în planul de proiecție Stereo 70 și sunt rotunjite la 1 milimetru.

*** Distanța dintre puncte este formată din segmente cumulate ce sunt mai mici decât valoarea 1 milimetru.

**DATE DESPRE IMOBILUL NR. 4968**

Oficiul de Cadastru și Publicitate Imobiliară SUCEAVA
Biroul de Cadastru și Publicitate Imobiliară Radauti

A. Partea I. Descrierea imobilului

TEREN Extravilan

Adresa: Jud. Suceava

Nr. Crt	Nr cadastral Nr. topografic	Suprafața* (mp)	Observații / Referințe
A1		2.599	Sector cadastral:11 Teren neimprejmuit;

B. Partea II. Proprietari și acte

Inscrieri privitoare la dreptul de proprietate și alte drepturi reale		Referințe
/		
Act Normativ nr. Legea 7, din 13/03/1996 emis de PARLAMENTUL ROMANIEI;		
B1	Inscrierea provizorie, drept de PROPRIETATE, dobandit prin Lege, cota actuala 1/1 1) NEIDENTIFICAT NEIDENTIFICAT	A1
B2	Proprietar neidentificat.	A1

C. Partea III. SARCINI .

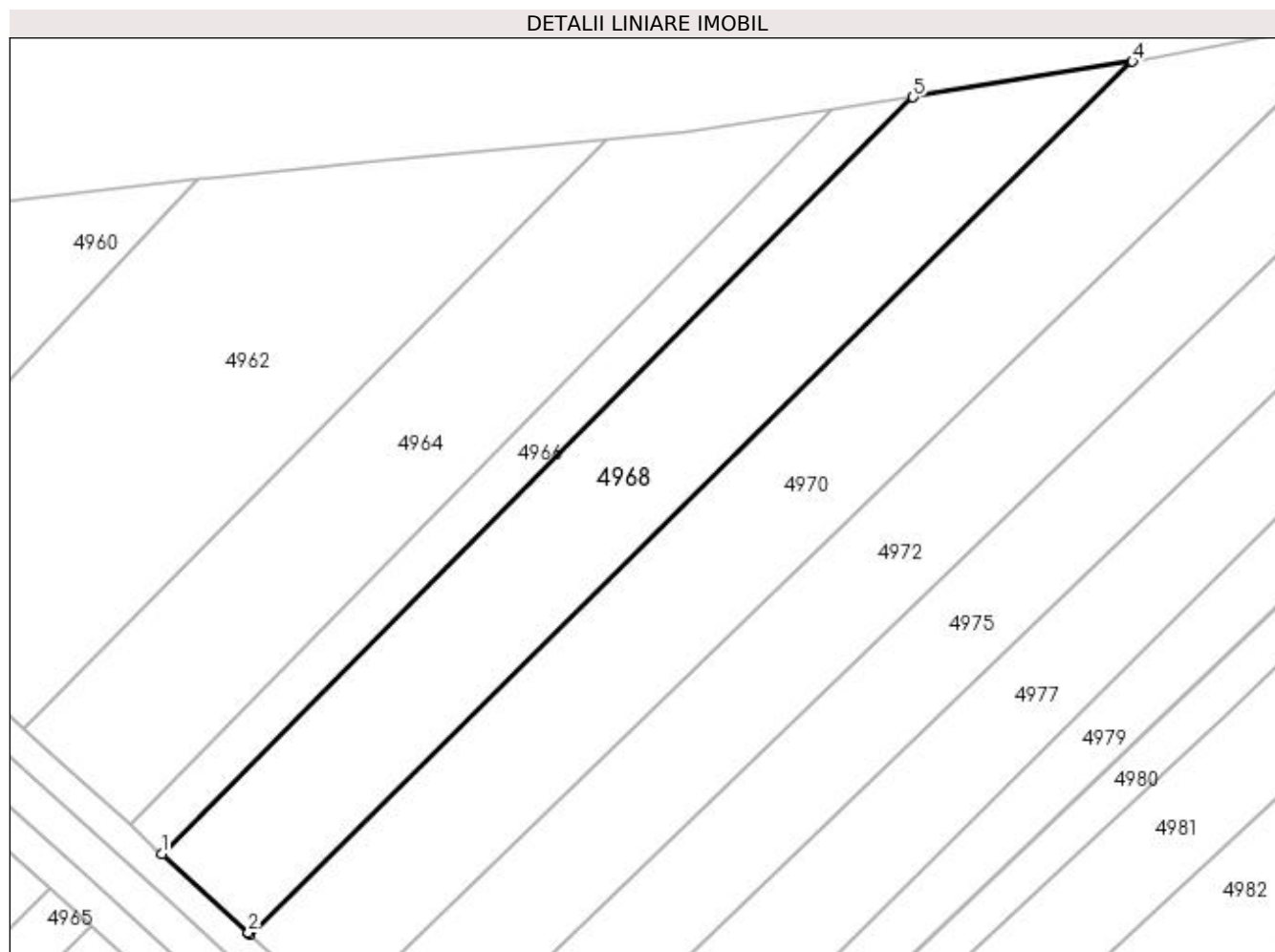
Inscrieri privind dezmembramintele dreptului de proprietate, drepturi reale de garanție și sarcini	Referințe
NU SUNT	

Anexa Nr. 1 La Partea I

Teren

Nr cadastral	Suprafața (mp)*	Observații / Referințe
	2.599	

* Suprafața este determinată în planul de proiecție Stereo 70.



Date referitoare la teren

Crt	Categorie folosință	Intravilan	Suprafața (mp)	Tarla	Parcelă	Nr. topo	Observații / Referințe
1	arabil	NU	2.599	2	28	-	

Lungime Segmente

1) Valorile lungimilor segmentelor sunt obținute din proiecție în plan.

Punct început	X / Y	Punct sfârșit	X / Y	Lungime segment (** (m)
1	585.469,96 714.683,954	2	585.481,637 714.673,349	15.774
2	585.481,637 714.673,349	3	585.481,859 714.673,147	0.3
3	585.481,859 714.673,147	4	585.600,59 714.790,568	166.988
4	585.600,59 714.790,568	5	585.571,075 714.785,76	29.904
5	585.571,075 714.785,76	1	585.469,96 714.683,954	143.487

**** Lungimile segmentelor sunt determinate în planul de proiecție Stereo 70 și sunt rotunjite la 1 milimetru.**

***** Distanța dintre puncte este formată din segmente cumulate ce sunt mai mici decât valoarea 1 milimetru.**

**DATE DESPRE IMOBILUL NR. 4969**

Oficiul de Cadastru și Publicitate Imobiliară SUCEAVA
Biroul de Cadastru și Publicitate Imobiliară Radauti

A. Partea I. Descrierea imobilului

TEREN Extravilan

Adresa: Jud. Suceava

Nr. Crt	Nr cadastral Nr. topografic	Suprafața* (mp)	Observații / Referințe
A1	30748	Din acte: 1.983 Masurata: 1.893	Sector cadastral:11 Teren neimprejmuit;

B. Partea II. Proprietari și acte

Inscrieri privitoare la dreptul de proprietate și alte drepturi reale		Referințe
32429 / 12/10/2015		
Act Notarial nr. 2019, din 09/10/2015 emis de CURCA GABRIELA-IULIANA;		
B9	Intabulare, drept de PROPRIETATE- bun comun, in devalmasie, cu titlu de cumparare, dobandit prin Conventie, cota actuala 1/1	A1
	1) CUZENCU ADRIANA 2) CUZENCU PETRU-OCTAVIAN	

C. Partea III. SARCINI .

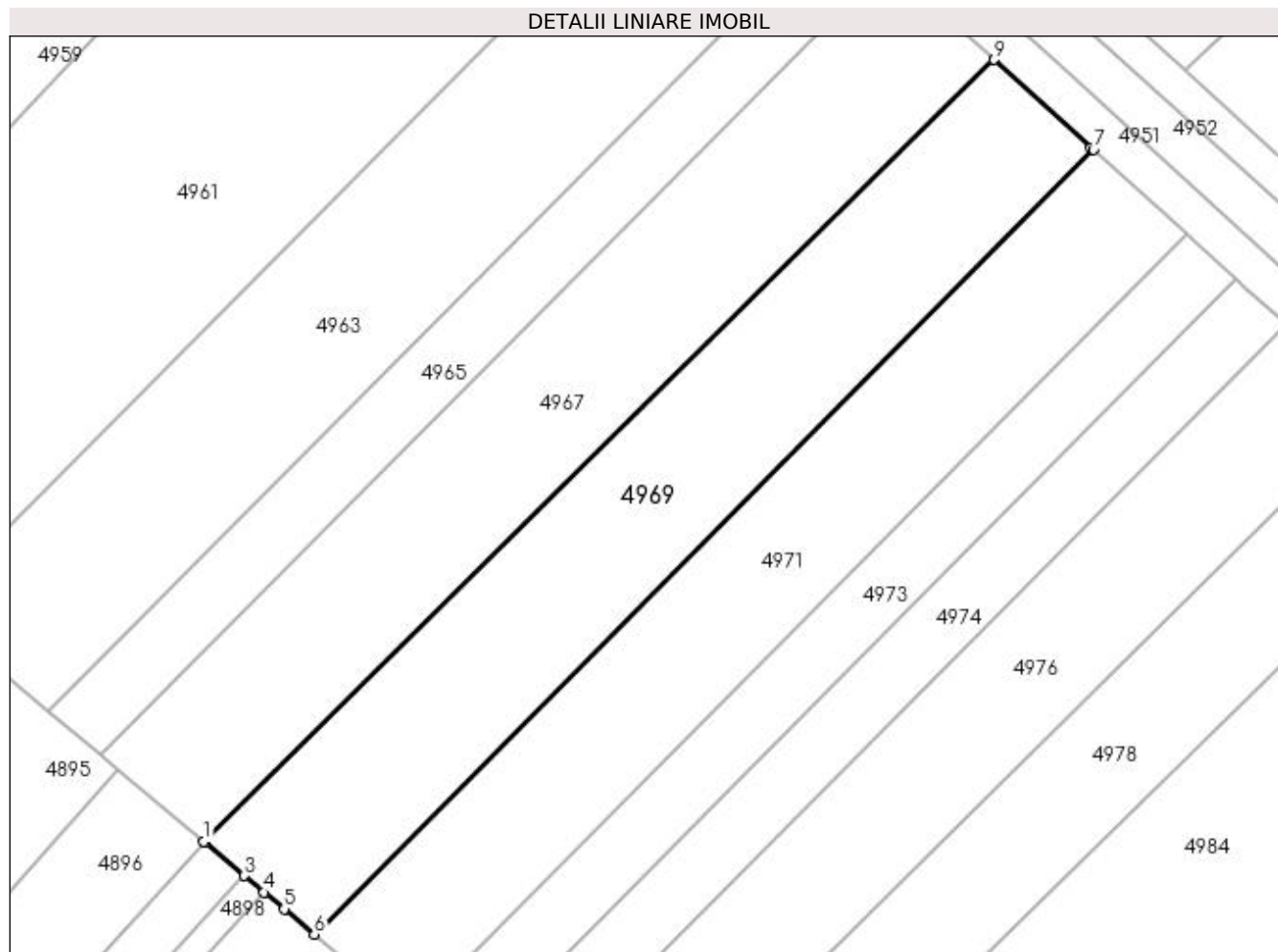
Inscrieri privind dezmembramintele dreptului de proprietate, drepturi reale de garanție și sarcini	Referințe
NU SUNT	

Anexa Nr. 1 La Partea I

Teren

Nr cadastral	Suprafața (mp)*	Observații / Referințe
30748	Din acte: 1.983 Masurata: 1.893	

* Suprafața este determinată în planul de proiecție Stereo 70.



Date referitoare la teren

Crt	Categorie folosință	Intra vilan	Suprafața (mp)	Tarla	Parcelă	Nr. topo	Observații / Referințe
1	arabil	NU	1.893	2	32	-	

Lungime Segmente

1) Valorile lungimilor segmentelor sunt obținute din proiecție în plan.

Punct început	X / Y	Punct sfârșit	X / Y	Lungime segment (** (m)
1	585.384,614 714.576,975	2	585.384,76 714.576,853	0.19
2	585.384,76 714.576,853	3	585.389,131 714.573,188	5.705
3	585.389,131 714.573,188	4	585.391,326 714.571,349	2.864
4	585.391,326 714.571,349	5	585.393,526 714.569,504	2.871
5	585.393,526 714.569,504	6	585.396,881 714.566,692	4.378

Punct început	X / Y	Punct sfârșit	X / Y	Lungime segment (** (m)
6	585.396,881 714.566,692	7	585.483,304 714.653,705	122.639
7	585.483,304 714.653,705	8	585.483,04 714.653,944	0.356
8	585.483,04 714.653,944	9	585.472,288 714.663,682	14.506
9	585.472,288 714.663,682	1	585.384,614 714.576,975	123.307

** Lungimile segmentelor sunt determinate în planul de proiecție Stereo 70 și sunt rotunjite la 1 milimetru.

*** Distanța dintre puncte este formată din segmente cumulate ce sunt mai mici decât valoarea 1 milimetru.

**DATE DESPRE IMOBILUL NR. 4970**

Oficiul de Cadastru și Publicitate Imobiliară SUCEAVA
Biroul de Cadastru și Publicitate Imobiliară Radauti

A. Partea I. Descrierea imobilului

TEREN Extravilan

Adresa: Jud. Suceava

Nr. Crt	Nr cadastral Nr. topografic	Suprafața* (mp)	Observații / Referințe
A1	30749	Din acte: 5.000 Masurata: 3.017	Sector cadastral:11 Teren neimprejmut;

B. Partea II. Proprietari și acte

Inscrieri privitoare la dreptul de proprietate și alte drepturi reale		Referințe
17349 / 29/05/2015		
Act Notarial nr. Act partaj 516, din 11/03/2015 emis de BNP CURCA GABRIELA IULIANA;		
B9	imobil aflat sub incidenta art.3, alin, din Lg.17/2014	A1
32427 / 12/10/2015		
Act Notarial nr. 2019, din 09/10/2015 emis de CURCA GABRIELA-IULIANA;		
B10	Intabulare, drept de PROPRIETATE- bun comun, in devalmasie, cu titlu de cumparare, dobandit prin Conventie, cota actuala 1/1	A1
	1) CUZENCU ADRIANA	
	2) CUZENCU PETRU-OCTAVIAN	

C. Partea III. SARCINI .

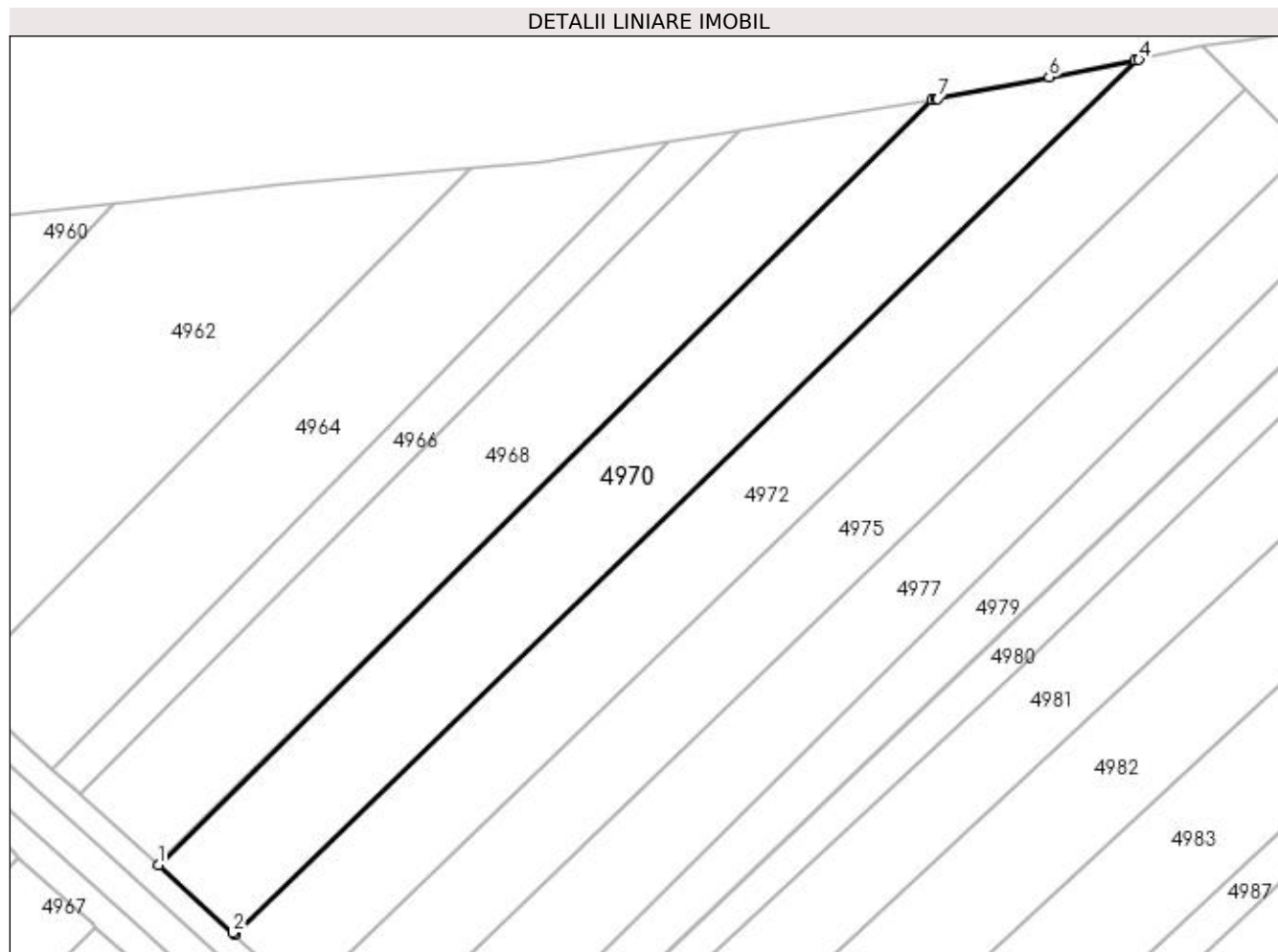
Inscrieri privind dezmembramintele dreptului de proprietate, drepturi reale de garanție și sarcini	Referințe
NU SUNT	

Anexa Nr. 1 La Partea I

Teren

Nr cadastral	Suprafața (mp)*	Observații / Referințe
30749	Din acte: 5.000 Masurata: 3.017	

* Suprafața este determinată în planul de proiecție Stereo 70.



Date referitoare la teren

Crt	Categorie folosință	Intra vilan	Suprafața (mp)	Tarla	Parcelă	Nr. topo	Observații / Referințe
1	arabil	NU	3.017	2	28	-	

Lungime Segmente

1) Valorile lungimilor segmentelor sunt obținute din proiecție în plan.

Punct început	X / Y	Punct sfârșit	X / Y	Lungime segment (** (m)
1	585.481,859 714.673,147	2	585.493,294 714.662,76	15.449
2	585.493,294 714.662,76	3	585.493,53 714.662,546	0.318
3	585.493,53 714.662,546	4	585.632,34 714.796,72	193.057
4	585.632,34 714.796,72	5	585.631,742 714.796,583	0.614
5	585.631,742 714.796,583	6	585.618,574 714.794,032	13.413

Punct început	X / Y	Punct sfârșit	X / Y	Lungime segment (** (m)
6	585.618,574 714.794,032	7	585.601,486 714.790,723	17.405
7	585.601,486 714.790,723	8	585.601,209 714.790,669	0.282
8	585.601,209 714.790,669	9	585.600,59 714.790,568	0.627
9	585.600,59 714.790,568	1	585.481,859 714.673,147	166.988

** Lungimile segmentelor sunt determinate în planul de proiecție Stereo 70 și sunt rotunjite la 1 milimetru.

*** Distanța dintre puncte este formată din segmente cumulate ce sunt mai mici decât valoarea 1 milimetru.

**DATE DESPRE IMOBILUL NR. 4971**

Oficiul de Cadastru și Publicitate Imobiliară SUCEAVA
 Biroul de Cadastru și Publicitate Imobiliară Radauti

A. Partea I. Descrierea imobilului

TEREN Extravilan

Adresa: Jud. Suceava

Nr. Crt	Nr cadastral Nr. topografic	Suprafața* (mp)	Observații / Referințe
A1	30986	Din acte: 4.600 Masurata: 1.711	Sector cadastral:11 Teren neimprejmit;

B. Partea II. Proprietari și acte

Inscrieri privitoare la dreptul de proprietate și alte drepturi reale	Referințe
8255 / 17/03/2017	
Act Notarial nr. 14033, din 17/10/1995 emis de NOTARIAT;	
B9	imobil aflat sub incidenta art.3 alin.(1) din Legea nr.17/2014
25240 / 03/08/2018	
Act Notarial nr. contract de vnzare 204, din 03/08/2018 emis de SPN SURAKI ELENA;	
B11	Intabulare, drept de PROPRIETATE, dobandit prin Conventie, cota actuala 1/1
	1) AIRINEI MARCEL-PETRU
	2) AIRINEI DOINA, bun comun

C. Partea III. SARCINI .

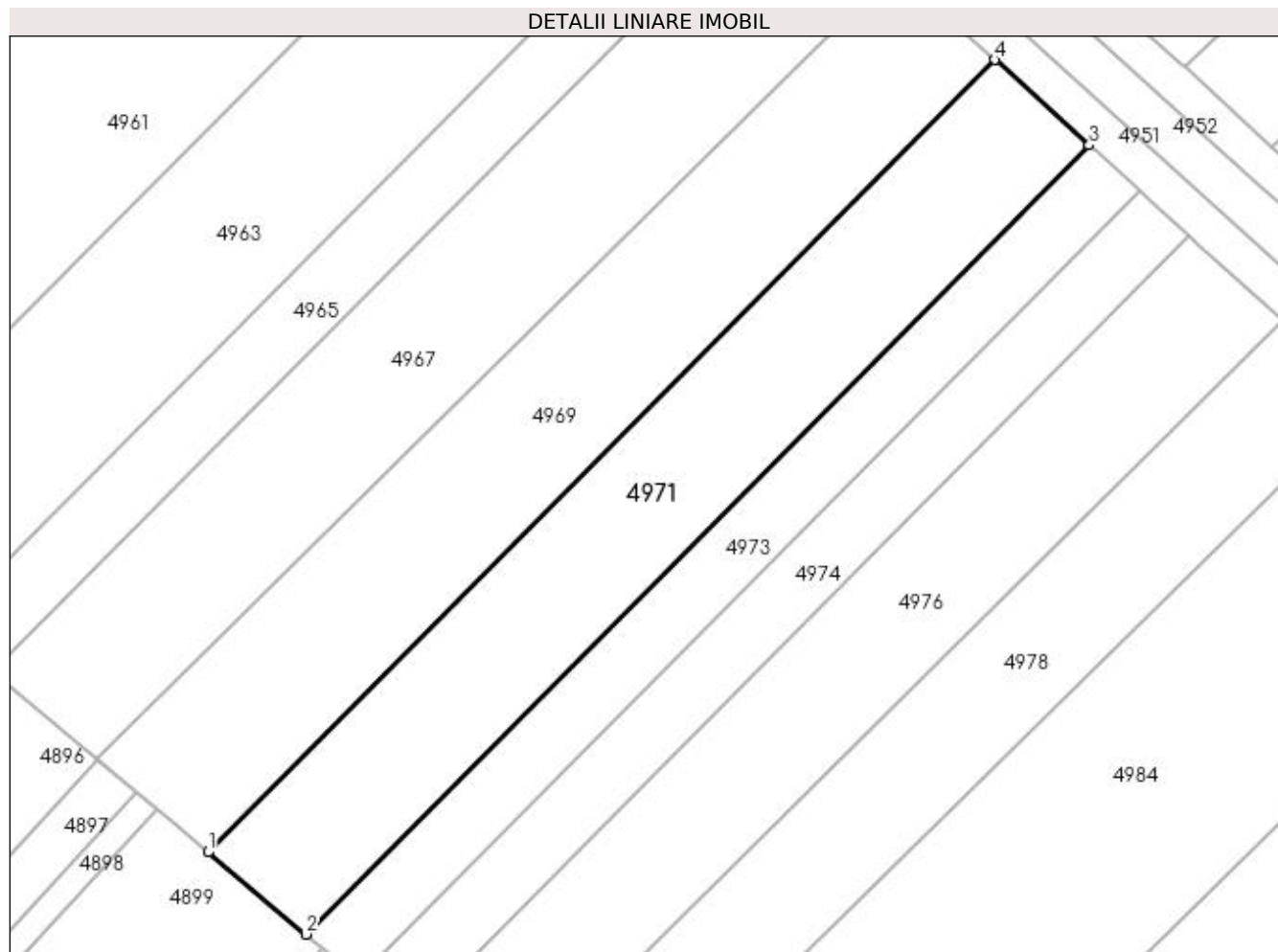
Inscrieri privind dezmembramintele dreptului de proprietate, drepturi reale de garanție și sarcini	Referințe
NU SUNT	

Anexa Nr. 1 La Partea I

Teren

Nr cadastral	Suprafața (mp)*	Observații / Referințe
30986	Din acte: 4.600 Masurata: 1.711	

* Suprafața este determinată în planul de proiecție Stereo 70.



Date referitoare la teren

Crt	Categorie folosință	Intra vilan	Suprafața (mp)	Tarla	Parcelă	Nr. topo	Observații / Referințe
1	arabil	NU	1.711	2	32	-	

Lungime Segmente

1) Valorile lungimilor segmentelor sunt obținute din proiecție în plan.

Punct început	X / Y	Punct sfârșit	X / Y	Lungime segment (** (m)
1	585.396,881 714.566,692	2	585.407,634 714.557,677	14.032
2	585.407,634 714.557,677	3	585.493,679 714.644,309	122.102
3	585.493,679 714.644,309	4	585.483,304 714.653,705	13.997
4	585.483,304 714.653,705	1	585.396,881 714.566,692	122.639

**** Lungimile segmentelor sunt determinate în planul de proiecție Stereo 70 și sunt rotunjite la 1 milimetru.**

***** Distanța dintre puncte este formată din segmente cumulate ce sunt mai mici decât valoarea 1 milimetru.**

**DATE DESPRE IMOBILUL NR. 4972**

Oficiul de Cadastru și Publicitate Imobiliară SUCEAVA
 Biroul de Cadastru și Publicitate Imobiliară Radauti

A. Partea I. Descrierea imobilului

TEREN Extravilan

Adresa: Jud. Suceava

Nr. Crt	Nr cadastral Nr. topografic	Suprafața* (mp)	Observații / Referințe
A1	30988	Din acte: 4.600 Masurata: 2.889	Sector cadastral:11 Teren neimprejmit;

B. Partea II. Proprietari și acte

Inscrieri privitoare la dreptul de proprietate și alte drepturi reale	Referințe
8253 / 17/03/2017	
Act Notarial nr. 14033, din 17/10/1995 emis de NOTARIATUL RADAUTI;	
B10	imobil aflat sub incidenta art.3 alin.(1) din Legea nr.17/2014
25241 / 03/08/2018	
Act Notarial nr. 204-contract de vanzare, din 03/08/2018 emis de SURAKI ELENA;	
B11	Intabulare, drept de PROPRIETATE, dobandit prin Conventie, cota actuala 1/1
	1) AIRINEI MARCEL-PETRU
	2) AIRINEI DOINA, bun comun in devalmasie

C. Partea III. SARCINI .

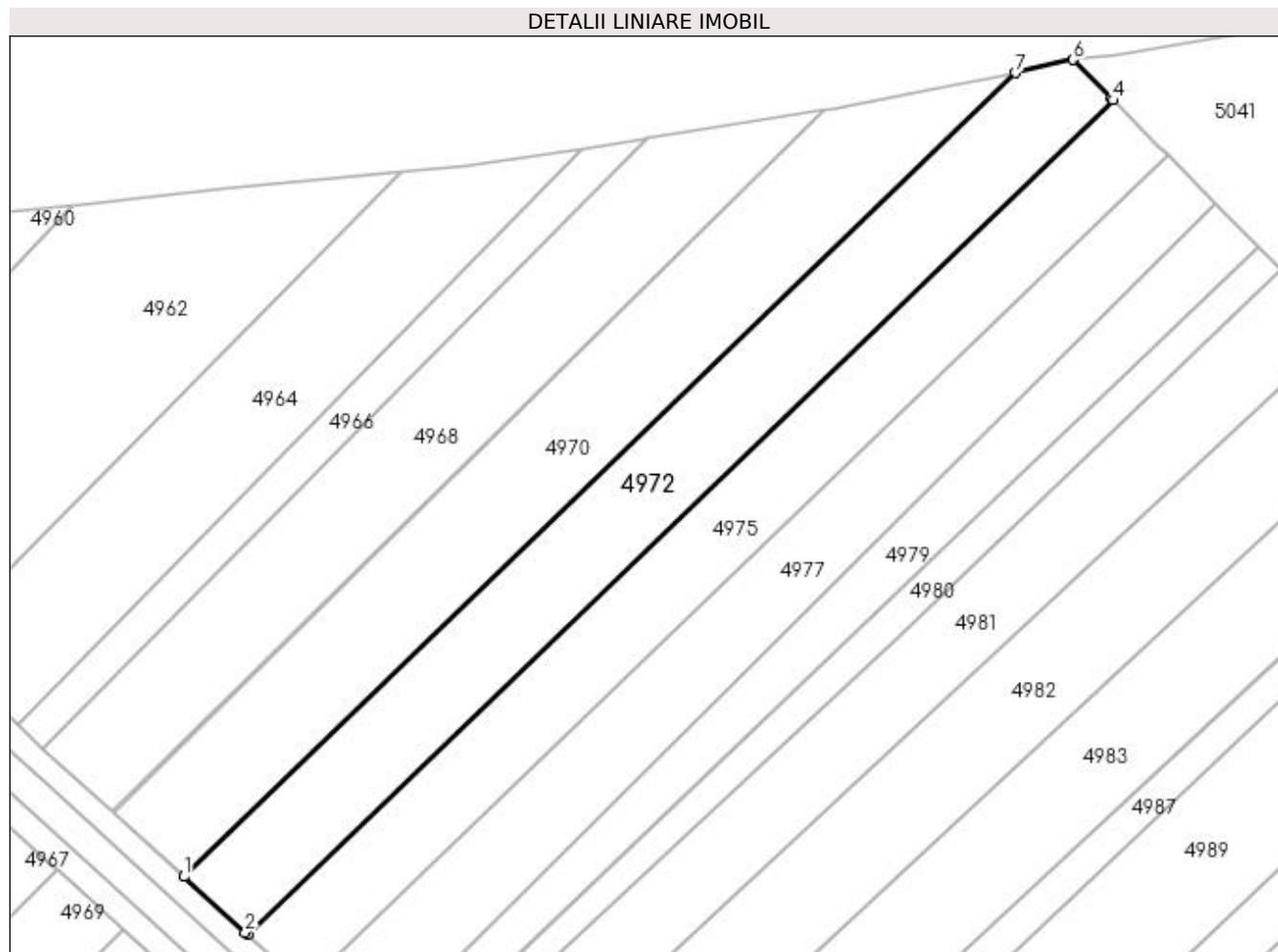
Inscrieri privind dezmembramintele dreptului de proprietate, drepturi reale de garanție și sarcini	Referințe
NU SUNT	

Anexa Nr. 1 La Partea I

Teren

Nr cadastral	Suprafața (mp)*	Observații / Referințe
30988	Din acte: 4.600 Masurata: 2.889	

* Suprafața este determinată în planul de proiecție Stereo 70.



Date referitoare la teren

Crt	Categorie folosință	Intra vilan	Suprafața (mp)	Tarla	Parcelă	Nr. topo	Observații / Referințe
1	arabil	NU	2.889	2	28	-	

Lungime Segmente

1) Valorile lungimilor segmentelor sunt obținute din proiecție în plan.

Punct început	X / Y	Punct sfârșit	X / Y	Lungime segment (** (m)
1	585.493,53 714.662,546	2	585.503,78 714.653,236	13.847
2	585.503,78 714.653,236	3	585.504,14 714.652,908	0.487
3	585.504,14 714.652,908	4	585.648,688 714.792,154	200.708
4	585.648,688 714.792,154	5	585.648,346 714.792,501	0.488
5	585.648,346 714.792,501	6	585.642,001 714.798,926	9.03

Punct început	X / Y	Punct sfârșit	X / Y	Lungime segment (** (m)
6	585.642,001 714.798,926	7	585.632,34 714.796,72	9.91
7	585.632,34 714.796,72	1	585.493,53 714.662,546	193.057

** Lungimile segmentelor sunt determinate în planul de proiecție Stereo 70 și sunt rotunjite la 1 milimetru.

*** Distanța dintre puncte este formată din segmente cumulate ce sunt mai mici decât valoarea 1 milimetru.

**DATE DESPRE IMOBILUL NR. 4973**

Oficiul de Cadastru și Publicitate Imobiliară SUCEAVA
Biroul de Cadastru și Publicitate Imobiliară Radauti

A. Partea I. Descrierea imobilului

TEREN Extravilan

Adresa: Jud. Suceava

Nr. Crt	Nr cadastral Nr. topografic	Suprafața* (mp)	Observații / Referințe
A1		900	Sector cadastral:11 Teren neimprejmuit;

B. Partea II. Proprietari și acte

Inscrieri privitoare la dreptul de proprietate și alte drepturi reale		Referințe
/		
Act Normativ nr. Legea 7, din 13/03/1996 emis de PARLAMENTUL ROMANIEI;		
B1	Inscrierea provizorie, drept de PROPRIETATE, dobandit prin Lege, cota actuala 1/1 1) NEIDENTIFICAT NEIDENTIFICAT	A1
B2	Proprietar neidentificat.	A1

C. Partea III. SARCINI .

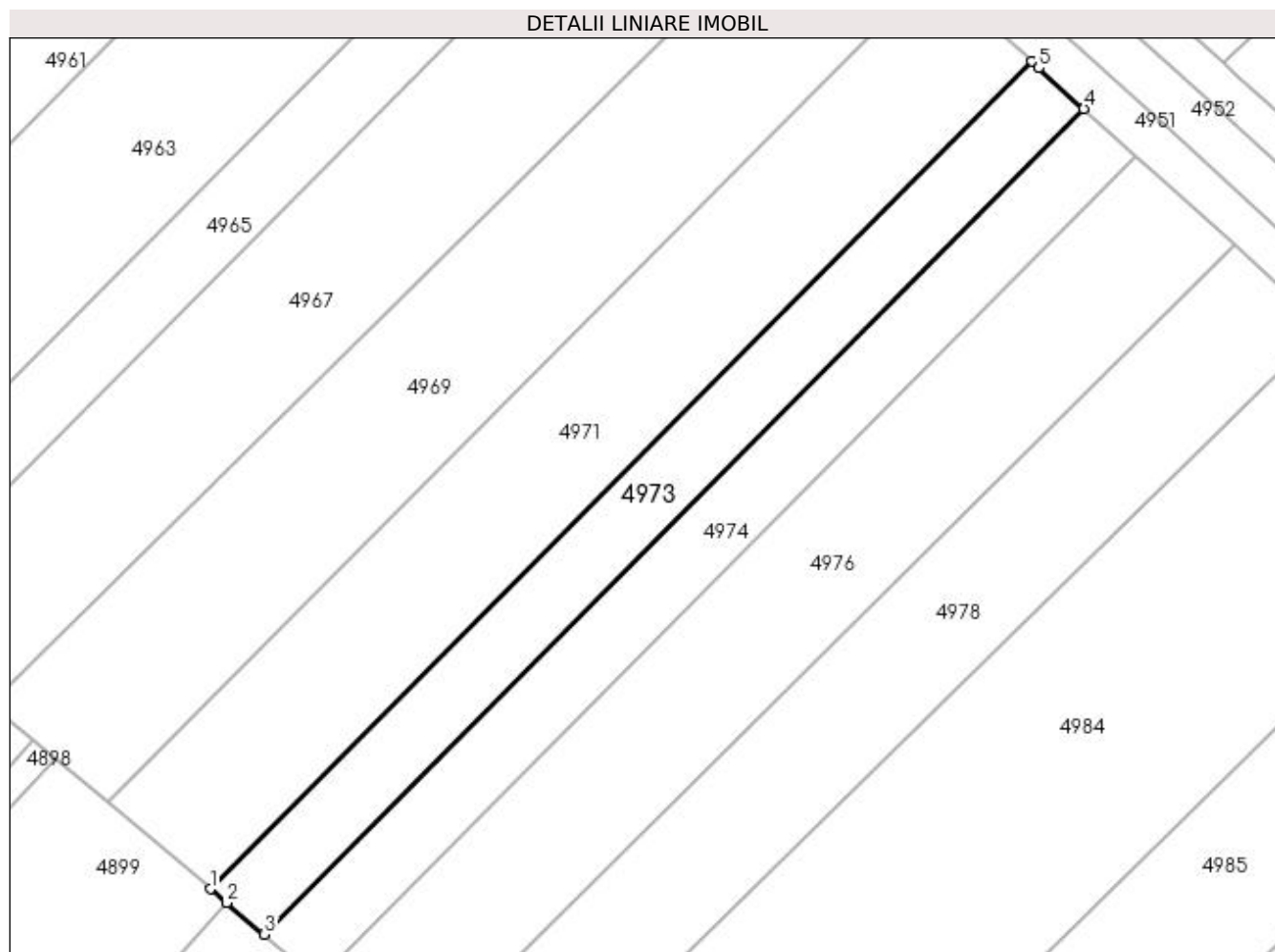
Inscrieri privind dezmembramintele dreptului de proprietate, drepturi reale de garanție și sarcini	Referințe
NU SUNT	

Anexa Nr. 1 La Partea I

Teren

Nr cadastral	Suprafața (mp)*	Observații / Referințe
	900	

* Suprafața este determinată în planul de proiecție Stereo 70.



Date referitoare la teren

Crt	Categorie folosință	Intra vilan	Suprafața (mp)	Tarla	Parcelă	Nr. topo	Observații / Referințe
1	arabil	NU	900	2	32	-	

Lungime Segmente

1) Valorile lungimilor segmentelor sunt obținute din proiecție în plan.

Punct început	X / Y	Punct sfârșit	X / Y	Lungime segment (** (m)
1	585.407,634 714.557,677	2	585.409,374 714.556,218	2.271
2	585.409,374 714.556,218	3	585.413,309 714.552,919	5.135
3	585.413,309 714.552,919	4	585.499,154 714.639,35	121.819
4	585.499,154 714.639,35	5	585.494,424 714.643,634	6.382
5	585.494,424 714.643,634	6	585.493,679 714.644,309	1.005

Punct început	X / Y	Punct sfârșit	X / Y	Lungime segment (** (m)
6	585.493,679 714.644,309	1	585.407,634 714.557,677	122.102

** Lungimile segmentelor sunt determinate în planul de proiecție Stereo 70 și sunt rotunjite la 1 milimetru.

*** Distanța dintre puncte este formată din segmente cumulate ce sunt mai mici decât valoarea 1 milimetru.

**DATE DESPRE IMOBILUL NR. 4974**

Oficiul de Cadastru și Publicitate Imobiliară SUCEAVA
Biroul de Cadastru și Publicitate Imobiliară Radauti

A. Partea I. Descrierea imobilului

TEREN Extravilan

Adresa: Jud. Suceava

Nr. Crt	Nr cadastral Nr. topografic	Suprafața* (mp)	Observații / Referințe
A1		900	Sector cadastral:11 Teren neimprejmuit;

B. Partea II. Proprietari și acte

Inscrieri privitoare la dreptul de proprietate și alte drepturi reale	Referințe
/	
Hotarare Judecatoreasca nr. 4562, din 14/12/2011 emis de JUDECĂTORIA RĂDĂUȚI;	
B1	A1
Intabulare, drept de PROPRIETATE, dobandit prin Hotarare Judecatoreasca, cota actuala 1/1 1) MUNTEANU AURICA	

C. Partea III. SARCINI .

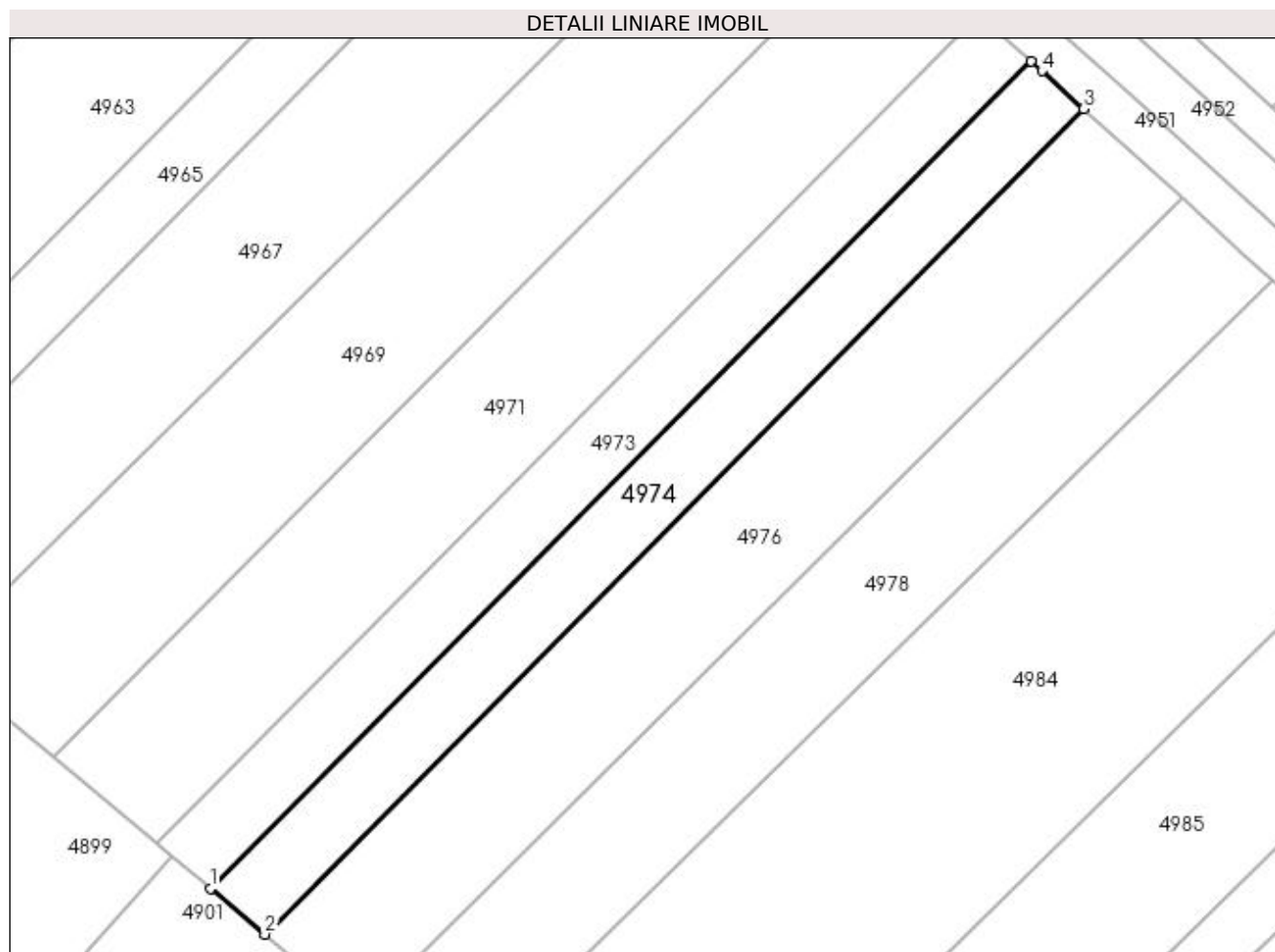
Inscrieri privind dezmembramintele dreptului de proprietate, drepturi reale de garanție și sarcini	Referințe
NU SUNT	

Anexa Nr. 1 La Partea I

Teren

Nr cadastral	Suprafața (mp)*	Observații / Referințe
	900	

* Suprafața este determinată în planul de proiecție Stereo 70.



Date referitoare la teren

Crt	Categorie folosință	Intra vilan	Suprafața (mp)	Tarla	Parcelă	Nr. topo	Observații / Referințe
1	arabil	NU	900	2	32	-	

Lungime Segmente

1) Valorile lungimilor segmentelor sunt obținute din proiecție în plan.

Punct început	X / Y	Punct sfârșit	X / Y	Lungime segment (** (m)
1	585.413,309 714.552,919	2	585.418,998 714.548,15	7.423
2	585.418,998 714.548,15	3	585.504,643 714.634,38	121.535
3	585.504,643 714.634,38	4	585.500,24 714.638,367	5.939
4	585.500,24 714.638,367	5	585.499,154 714.639,35	1.465
5	585.499,154 714.639,35	1	585.413,309 714.552,919	121.819

**** Lungimile segmentelor sunt determinate în planul de proiecție Stereo 70 și sunt rotunjite la 1 milimetru.**

***** Distanța dintre puncte este formată din segmente cumulate ce sunt mai mici decât valoarea 1 milimetru.**

**DATE DESPRE IMOBILUL NR. 4975**

Oficiul de Cadastru și Publicitate Imobiliară SUCEAVA
Biroul de Cadastru și Publicitate Imobiliară Radauti

A. Partea I. Descrierea imobilului

TEREN Extravilan

Adresa: Jud. Suceava

Nr. Crt	Nr cadastral Nr. topografic	Suprafața* (mp)	Observații / Referințe
A1		2.600	Sector cadastral:11 Teren neimprejmuit;

B. Partea II. Proprietari și acte

Inscrieri privitoare la dreptul de proprietate și alte drepturi reale		Referințe
/		
Act Normativ nr. Legea 7, din 13/03/1996 emis de PARLAMENTUL ROMANIEI;		
B1	Inscrierea provizorie, drept de PROPRIETATE, dobandit prin Lege, cota actuala 1/1 1) NEIDENTIFICAT NEIDENTIFICAT	A1
B2	Proprietar neidentificat.	A1

C. Partea III. SARCINI .

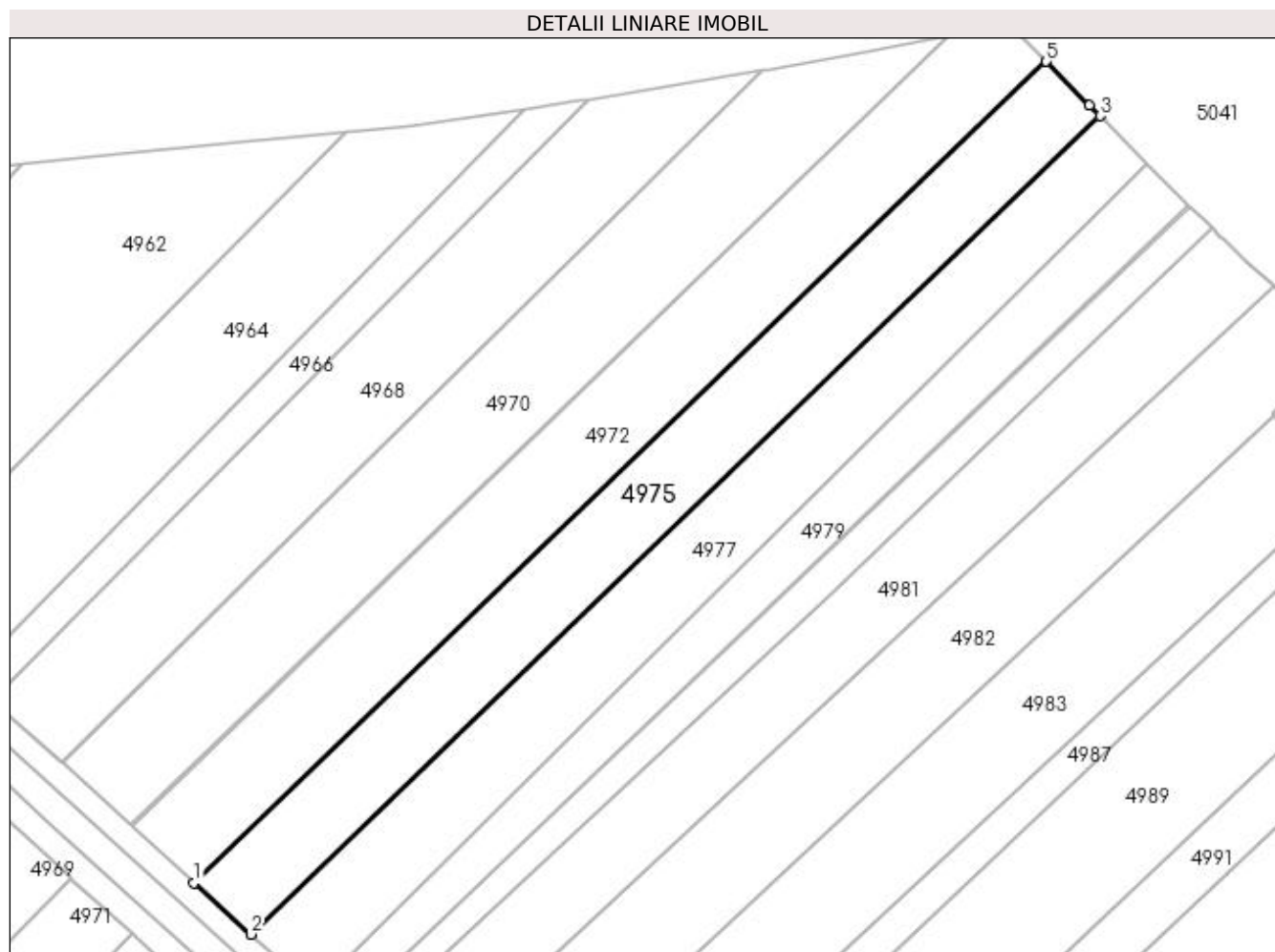
Inscrieri privind dezmembramintele dreptului de proprietate, drepturi reale de garanție și sarcini	Referințe
NU SUNT	

Anexa Nr. 1 La Partea I

Teren

Nr cadastral	Suprafața (mp)*	Observații / Referințe
	2.600	

* Suprafața este determinată în planul de proiecție Stereo 70.



Date referitoare la teren

Crt	Categorie folosință	Intra vilan	Suprafața (mp)	Tarla	Parcelă	Nr. topo	Observații / Referințe
1	arabil	NU	2.600	2	28	-	

Lungime Segmente

1) Valorile lungimilor segmentelor sunt obținute din proiecție în plan.

Punct început	X / Y	Punct sfârșit	X / Y	Lungime segment (** (m)
1	585.504,14 714.652,908	2	585.513,768 714.644,163	13.007
2	585.513,768 714.644,163	3	585.657,807 714.782,921	200.002
3	585.657,807 714.782,921	4	585.656,037 714.784,713	2.519
4	585.656,037 714.784,713	5	585.648,688 714.792,154	10.458
5	585.648,688 714.792,154	1	585.504,14 714.652,908	200.708

**** Lungimile segmentelor sunt determinate în planul de proiecție Stereo 70 și sunt rotunjite la 1 milimetru.**

***** Distanța dintre puncte este formată din segmente cumulate ce sunt mai mici decât valoarea 1 milimetru.**

**DATE DESPRE IMOBILUL NR. 4976**

Oficiul de Cadastru și Publicitate Imobiliară SUCEAVA
Biroul de Cadastru și Publicitate Imobiliară Radauti

A. Partea I. Descrierea imobilului

TEREN Extravilan

Adresa: Jud. Suceava

Nr. Crt	Nr cadastral Nr. topografic	Suprafața* (mp)	Observații / Referințe
A1		Din acte: 4.200 Masurata: 1.624	Sector cadastral:11 Teren neimprejmuit; Diferența de suprafață se regăsește la ID 4977.

B. Partea II. Proprietari și acte

Inscrieri privitoare la dreptul de proprietate și alte drepturi reale		Referințe
/		
Act Notarial nr. 5, din 06/05/2021 emis de NP SURAKI ELENA;		
B1	Intabulare, drept de PROPRIETATE, dobandit prin Succesiune, cota actuala 1/2 1) DOBRU ANGELICA	A1
B2	Intabulare, drept de PROPRIETATE, dobandit prin Succesiune, cota actuala 1/2 1) IONEL CARMEN	A1

C. Partea III. SARCINI .

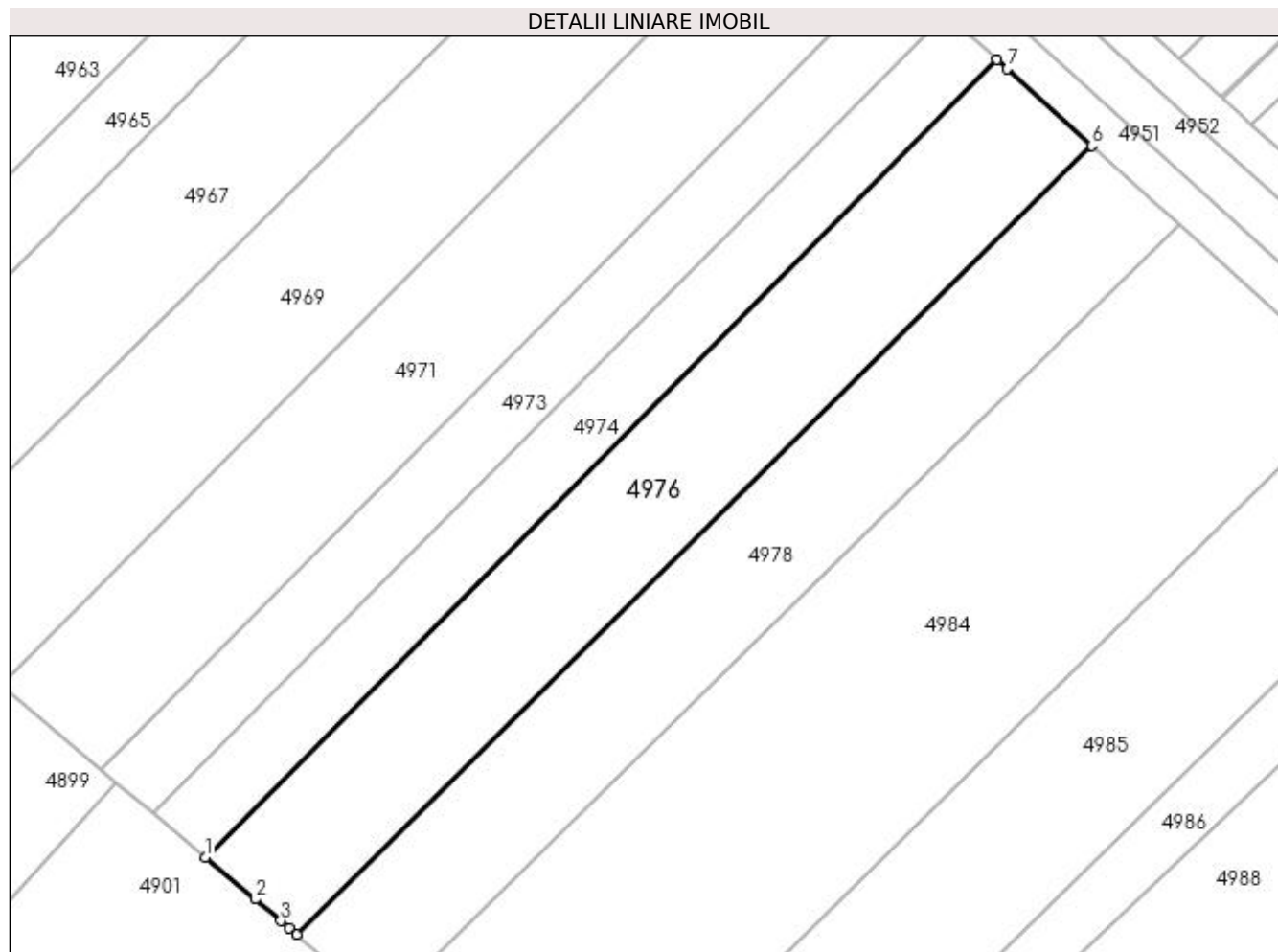
Inscrieri privind dezmembramintele dreptului de proprietate, drepturi reale de garanție și sarcini	Referințe
NU SUNT	

Anexa Nr. 1 La Partea I

Teren

Nr cadastral	Suprafața (mp)*	Observații / Referințe
	Din acte: 4.200 Masurata: 1.624	Diferența de suprafață se regăsește la ID 4977.

* Suprafața este determinată în planul de proiecție Stereo 70.



Date referitoare la teren

Crt	Categorie folosință	Intra vilan	Suprafața (mp)	Tarla	Parcelă	Nr. topo	Observații / Referințe
1	arabil	NU	1.624	2	32	-	

Lungime Segmente

1) Valorile lungimilor segmentelor sunt obținute din proiecție în plan.

Punct început	X / Y	Punct sfârșit	X / Y	Lungime segment (** (m)
1	585.418,998 714.548,15	2	585.424,42 714.543,604	7.076
2	585.424,42 714.543,604	3	585.427,194 714.541,278	3.62
3	585.427,194 714.541,278	4	585.428,132 714.540,492	1.224
4	585.428,132 714.540,492	5	585.428,947 714.539,809	1.063
5	585.428,947 714.539,809	6	585.514,918 714.625,074	121.083

Punct început	X / Y	Punct sfârșit	X / Y	Lungime segment (** (m)
6	585.514,918 714.625,074	7	585.505,738 714.633,388	12.385
7	585.505,738 714.633,388	8	585.504,643 714.634,38	1.478
8	585.504,643 714.634,38	1	585.418,998 714.548,15	121.535

** Lungimile segmentelor sunt determinate în planul de proiecție Stereo 70 și sunt rotunjite la 1 milimetru.

*** Distanța dintre puncte este formată din segmente cumulate ce sunt mai mici decât valoarea 1 milimetru.

**DATE DESPRE IMOBILUL NR. 4977**

Oficiul de Cadastru și Publicitate Imobiliară SUCEAVA
Biroul de Cadastru și Publicitate Imobiliară Radauti

A. Partea I. Descrierea imobilului

TEREN Extravilan

Adresa: Jud. Suceava

Nr. Crt	Nr cadastral Nr. topografic	Suprafața* (mp)	Observații / Referințe
A1		Din acte: 4.200 Masurata: 2.576	Sector cadastral:11 Teren neimprejmuit; Diferența de suprafață se regăsește la ID 4976.

B. Partea II. Proprietari și acte

Inscrieri privitoare la dreptul de proprietate și alte drepturi reale		Referințe
/		
Act Notarial nr. 5, din 06/05/2021 emis de NP SURAKI ELENA;		
B1	Intabulare, drept de PROPRIETATE, dobandit prin Succesiune, cota actuala 1/2 1) DOBRU ANGELICA	A1
B2	Intabulare, drept de PROPRIETATE, dobandit prin Succesiune, cota actuala 1/2 1) IONEL CARMEN	A1

C. Partea III. SARCINI .

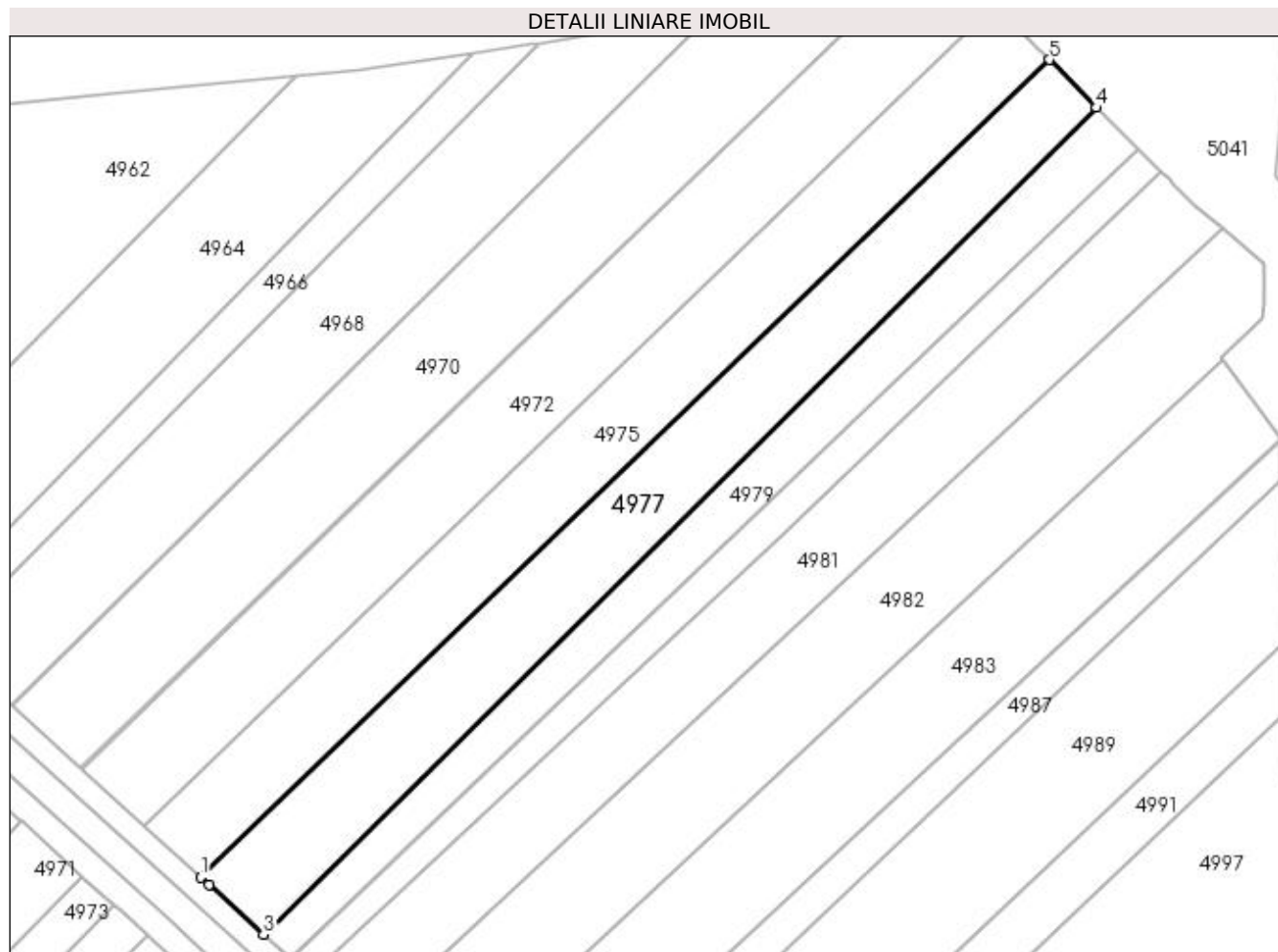
Inscrieri privind dezmembramintele dreptului de proprietate, drepturi reale de garanție și sarcini	Referințe
NU SUNT	

Anexa Nr. 1 La Partea I

Teren

Nr cadastral	Suprafața (mp)*	Observații / Referințe
	Din acte: 4.200 Masurata: 2.576	Diferența de suprafață se regăsește la ID 4976.

* Suprafața este determinată în planul de proiecție Stereo 70.



Date referitoare la teren

Crt	Categorie folosință	Intravilan	Suprafața (mp)	Tarla	Parcelă	Nr. topo	Observații / Referințe
1	arabil	NU	2.576	2	28	-	

Lungime Segmente

1) Valorile lungimilor segmentelor sunt obținute din proiecție în plan.

Punct început	X / Y	Punct sfârșit	X / Y	Lungime segment (** (m)
1	585.513,768 714.644,163	2	585.515,173 714.642,887	1.898
2	585.515,173 714.642,887	3	585.524,414 714.634,493	12.485
3	585.524,414 714.634,493	4	585.665,854 714.774,772	199.207
4	585.665,854 714.774,772	5	585.657,807 714.782,921	11.453
5	585.657,807 714.782,921	1	585.513,768 714.644,163	200.002

**** Lungimile segmentelor sunt determinate în planul de proiecție Stereo 70 și sunt rotunjite la 1 milimetru.**

***** Distanța dintre puncte este formată din segmente cumulate ce sunt mai mici decât valoarea 1 milimetru.**

**DATE DESPRE IMOBILUL NR. 4978**

Oficiul de Cadastru și Publicitate Imobiliară SUCEAVA
Biroul de Cadastru și Publicitate Imobiliară Radauti

A. Partea I. Descrierea imobilului

TEREN Extravilan

Adresa: Jud. Suceava

Nr. Crt	Nr cadastral Nr. topografic	Suprafața* (mp)	Observații / Referințe
A1		1.500	Sector cadastral:11 Teren neimprejmuit;

B. Partea II. Proprietari și acte

Inscrieri privitoare la dreptul de proprietate și alte drepturi reale		Referințe
/		
Act Normativ nr. Legea 7, din 13/03/1996 emis de PARLAMENTUL ROMANIEI;		
B1	Inscrierea provizorie, drept de PROPRIETATE, dobandit prin Lege, cota actuala 1/1 1) NEIDENTIFICAT NEIDENTIFICAT	A1
B2	Proprietar neidentificat.	A1

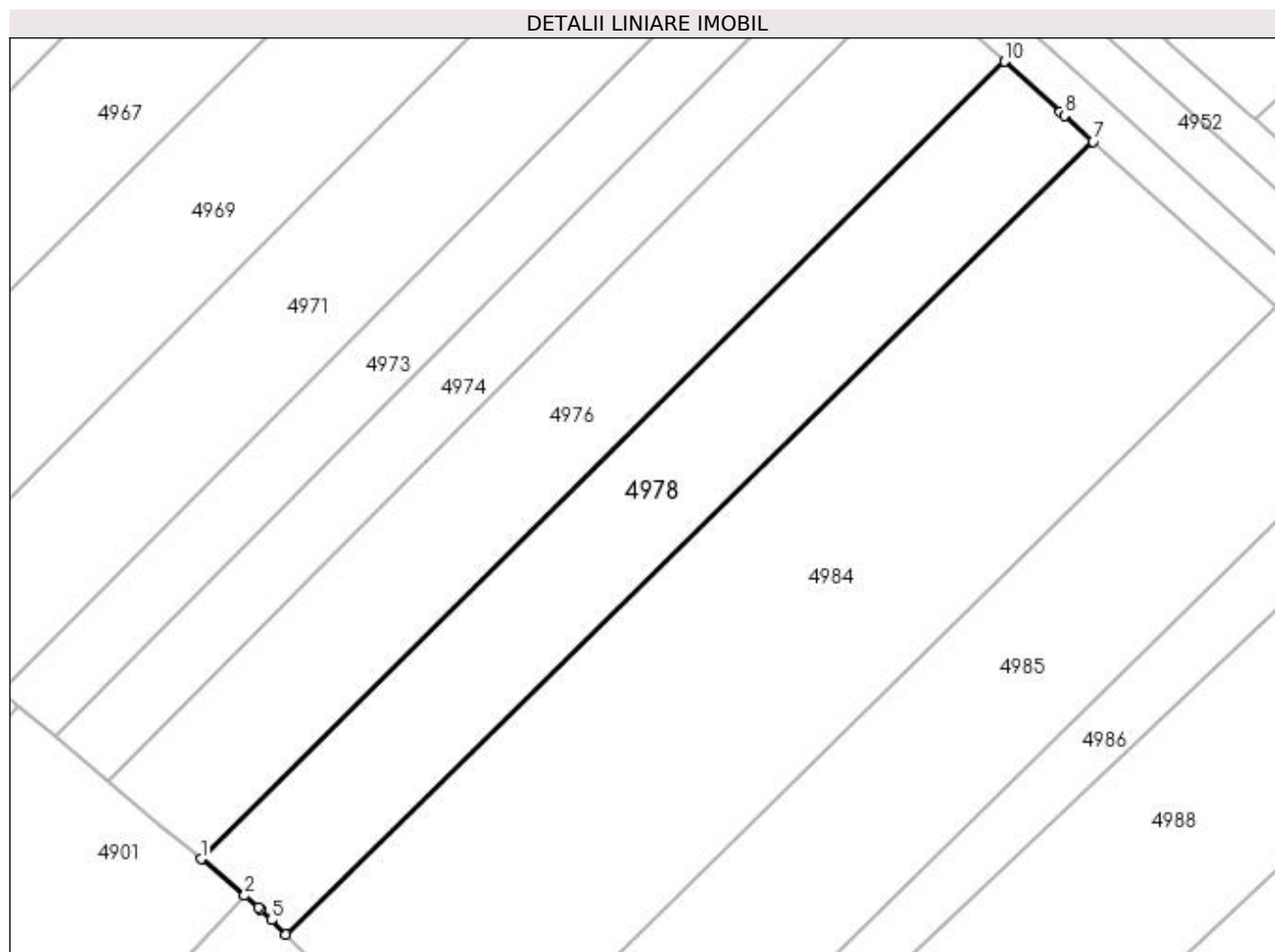
C. Partea III. SARCINI .

Inscrieri privind dezmembramintele dreptului de proprietate, drepturi reale de garanție și sarcini	Referințe
NU SUNT	

Anexa Nr. 1 La Partea I**Teren**

Nr cadastral	Suprafața (mp)*	Observații / Referințe
	1.500	

* Suprafața este determinată în planul de proiecție Stereo 70.

**Date referitoare la teren**

Crt	Categorie folosință	Intra vilan	Suprafața (mp)	Tarla	Parcelă	Nr. topo	Observații / Referințe
1	arabil	NU	1.500	2	32	-	

Lungime Segmente

1) Valorile lungimilor segmentelor sunt obținute din proiecție în plan.

Punct început	X / Y	Punct sfârșit	X / Y	Lungime segment (** (m)
1	585.428,947 714.539,809	2	585.433,594 714.535,914	6.063
2	585.433,594 714.535,914	3	585.435,074 714.534,673	1.932
3	585.435,074 714.534,673	4	585.435,311 714.534,474	0.31
4	585.435,311 714.534,474	5	585.436,474 714.533,31	1.645
5	585.436,474 714.533,31	6	585.438,017 714.531,766	2.183

Punct început	X / Y	Punct sfârșit	X / Y	Lungime segment (** (m)
6	585.438,017 714.531,766	7	585.524,356 714.616,527	120.991
7	585.524,356 714.616,527	8	585.521,285 714.619,308	4.143
8	585.521,285 714.619,308	9	585.520,868 714.619,686	0.563
9	585.520,868 714.619,686	10	585.514,918 714.625,074	8.027
10	585.514,918 714.625,074	1	585.428,947 714.539,809	121.083

** Lungimile segmentelor sunt determinate în planul de proiecție Stereo 70 și sunt rotunjite la 1 milimetru.

*** Distanța dintre puncte este formată din segmente cumulate ce sunt mai mici decât valoarea 1 milimetru.

**DATE DESPRE IMOBILUL NR. 4979**

Oficiul de Cadastru și Publicitate Imobiliară SUCEAVA
Biroul de Cadastru și Publicitate Imobiliară Radauti

A. Partea I. Descrierea imobilului

TEREN Extravilan

Adresa: Jud. Suceava

Nr. Crt	Nr cadastral Nr. topografic	Suprafața* (mp)	Observații / Referințe
A1		1.600	Sector cadastral:11 Teren neimprejmuit;

B. Partea II. Proprietari și acte

Inscrieri privitoare la dreptul de proprietate și alte drepturi reale		Referințe
/		
Act Normativ nr. Legea 7, din 13/03/1996 emis de PARLAMENTUL ROMANIEI;		
B1	Inscrierea provizorie, drept de PROPRIETATE, dobandit prin Lege, cota actuala 1/1 1) NEIDENTIFICAT NEIDENTIFICAT	A1
B2	Proprietar neidentificat.	A1

C. Partea III. SARCINI .

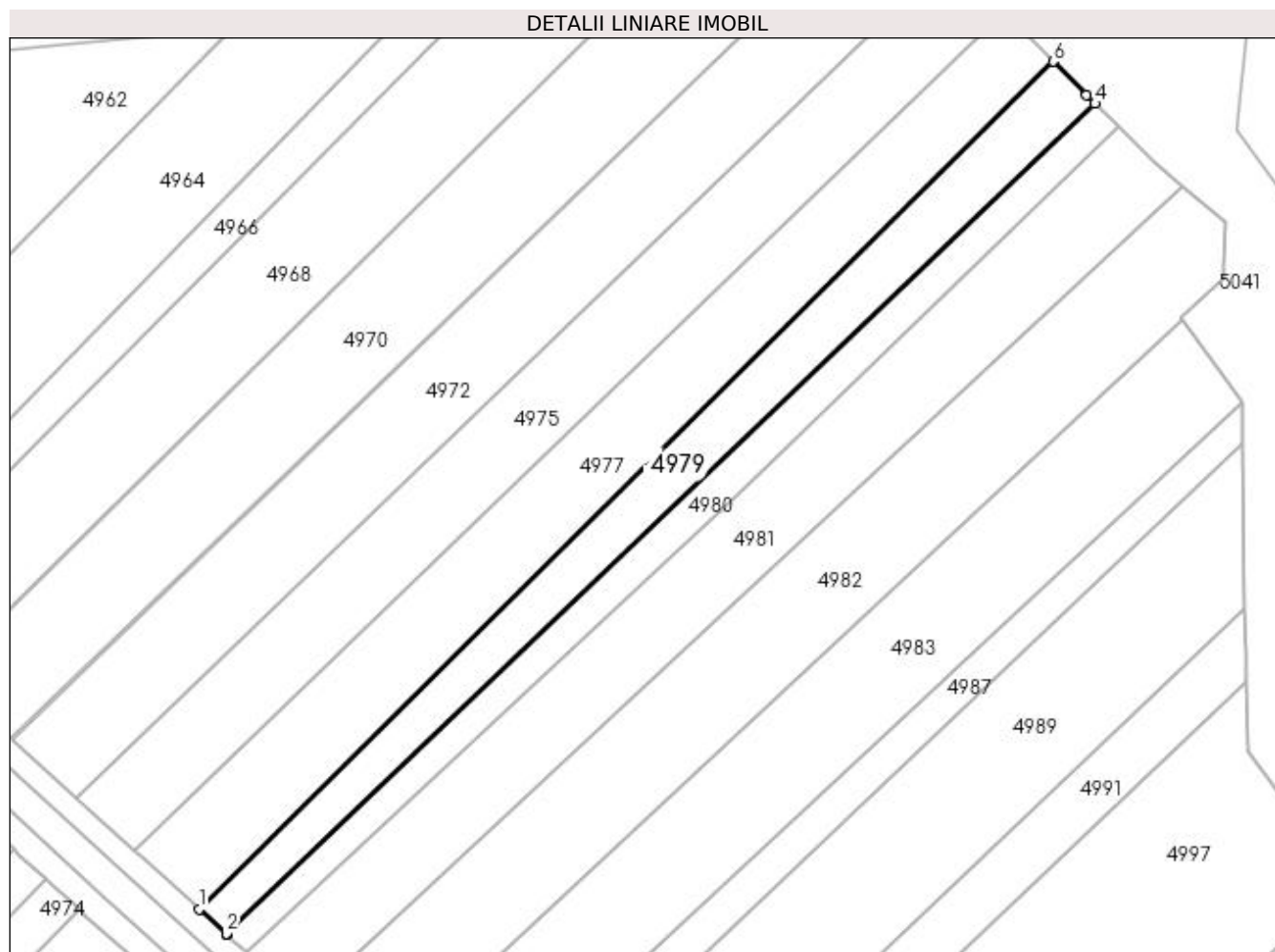
Inscrieri privind dezmembramintele dreptului de proprietate, drepturi reale de garanție și sarcini	Referințe
NU SUNT	

Anexa Nr. 1 La Partea I

Teren

Nr cadastral	Suprafața (mp)*	Observații / Referințe
	1.600	

* Suprafața este determinată în planul de proiecție Stereo 70.



Date referitoare la teren

Crt	Categorie folosință	Intra vilan	Suprafața (mp)	Tarla	Parcelă	Nr. topo	Observații / Referințe
1	arabil	NU	1.600	2	28	-	

Lungime Segmente

1) Valorile lungimilor segmentelor sunt obținute din proiecție în plan.

Punct început	X / Y	Punct sfârșit	X / Y	Lungime segment (** (m)
1	585.524,414 714.634,493	2	585.528,938 714.630,384	6.111
2	585.528,938 714.630,384	3	585.529,035 714.630,296	0.131
3	585.529,035 714.630,296	4	585.672,804 714.767,796	198.937
4	585.672,804 714.767,796	5	585.671,379 714.769,178	1.985
5	585.671,379 714.769,178	6	585.665,854 714.774,772	7.862

Punct început	X / Y	Punct sfârșit	X / Y	Lungime segment (** (m)
6	585.665,854 714.774,772	1	585.524,414 714.634,493	199.207

** Lungimile segmentelor sunt determinate în planul de proiecție Stereo 70 și sunt rotunjite la 1 milimetru.

*** Distanța dintre puncte este formată din segmente cumulate ce sunt mai mici decât valoarea 1 milimetru.

**DATE DESPRE IMOBILUL NR. 4980**

Oficiul de Cadastru și Publicitate Imobiliară SUCEAVA
Biroul de Cadastru și Publicitate Imobiliară Radauti

A. Partea I. Descrierea imobilului

TEREN Extravilan

Adresa: Jud. Suceava

Nr. Crt	Nr cadastral Nr. topografic	Suprafața* (mp)	Observații / Referințe
A1		1.059	Sector cadastral:11 Teren neimprejmuit;

B. Partea II. Proprietari și acte

Inscrieri privitoare la dreptul de proprietate și alte drepturi reale		Referințe
/		
Act Normativ nr. Legea 7, din 13/03/1996 emis de PARLAMENTUL ROMANIEI;		
B1	Inscrierea provizorie, drept de PROPRIETATE, dobandit prin Lege, cota actuala 1/1 1) NEIDENTIFICAT NEIDENTIFICAT	A1
B2	Proprietar neidentificat.	A1

C. Partea III. SARCINI .

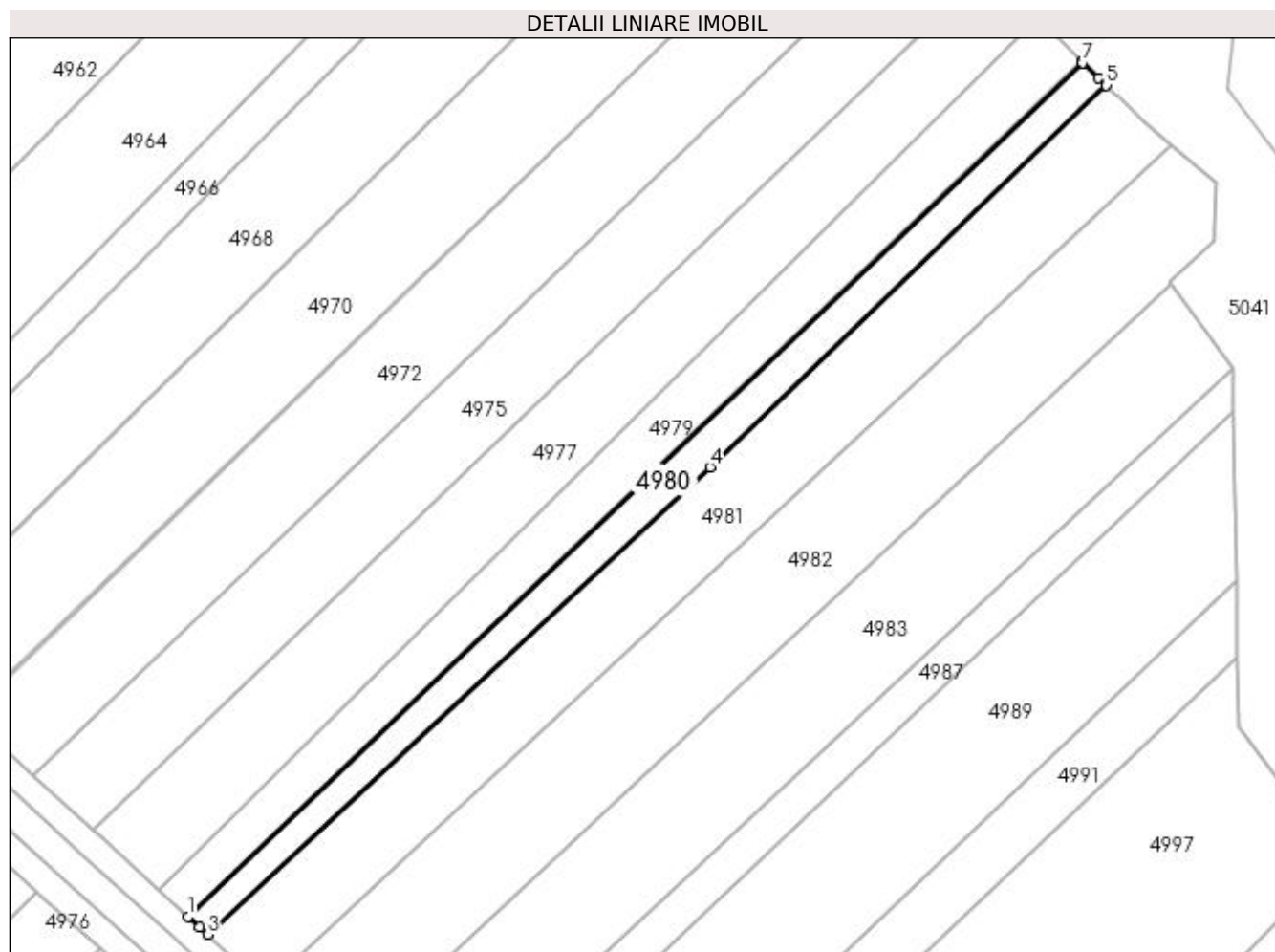
Inscrieri privind dezmembramintele dreptului de proprietate, drepturi reale de garanție și sarcini	Referințe
NU SUNT	

Anexa Nr. 1 La Partea I

Teren

Nr cadastral	Suprafața (mp)*	Observații / Referințe
	1.059	

* Suprafața este determinată în planul de proiecție Stereo 70.



Date referitoare la teren

Crt	Categorie folosință	Intra vilan	Suprafața (mp)	Tarla	Parcelă	Nr. topo	Observații / Referințe
1	altele	NU	1.059	2	28	-	Canal.

Lungime Segmente

1) Valorile lungimilor segmentelor sunt obținute din proiecție în plan.

Punct început	X / Y	Punct sfârșit	X / Y	Lungime segment (** (m)
1	585.529,035 714.630,296	2	585.530,874 714.628,626	2.484
2	585.530,874 714.628,626	3	585.532,174 714.627,445	1.756
3	585.532,174 714.627,445	4	585.613,048 714.702,535	110.359
4	585.613,048 714.702,535	5	585.676,754 714.763,968	88.502
5	585.676,754 714.763,968	6	585.675,497 714.765,187	1.75

Punct început	X / Y	Punct sfârșit	X / Y	Lungime segment (** (m)
6	585.675,497 714.765,187	7	585.672,999 714.767,608	3.479
7	585.672,999 714.767,608	8	585.672,804 714.767,796	0.27
8	585.672,804 714.767,796	1	585.529,035 714.630,296	198.937

** Lungimile segmentelor sunt determinate în planul de proiecție Stereo 70 și sunt rotunjite la 1 milimetru.

*** Distanța dintre puncte este formată din segmente cumulate ce sunt mai mici decât valoarea 1 milimetru.

**DATE DESPRE IMOBILUL NR. 4981**

Oficiul de Cadastru și Publicitate Imobiliară SUCEAVA
Biroul de Cadastru și Publicitate Imobiliară Radauti

A. Partea I. Descrierea imobilului

TEREN Extravilan

Adresa: Jud. Suceava, tarla "Cuci"

Nr. Crt	Nr cadastral Nr. topografic	Suprafața* (mp)	Observații / Referințe
A1	31369	Din acte: 9.000 Masurata: 2.600	Sector cadastral:11 Teren neimprejmuit;

B. Partea II. Proprietari și acte

Inscrieri privitoare la dreptul de proprietate și alte drepturi reale	Referințe
21212 / 29/06/2018	
Act Notarial nr. 40, din 29/06/2018 emis de SURAKI ELENA;	
B3	A1
Intabulare, drept de PROPRIETATEcu titlu de cumparare, dobandit prin Conventie, cota actuala 1/1 1) SC REZERVOR SERVICE SRL, CIF:13649213	

C. Partea III. SARCINI .

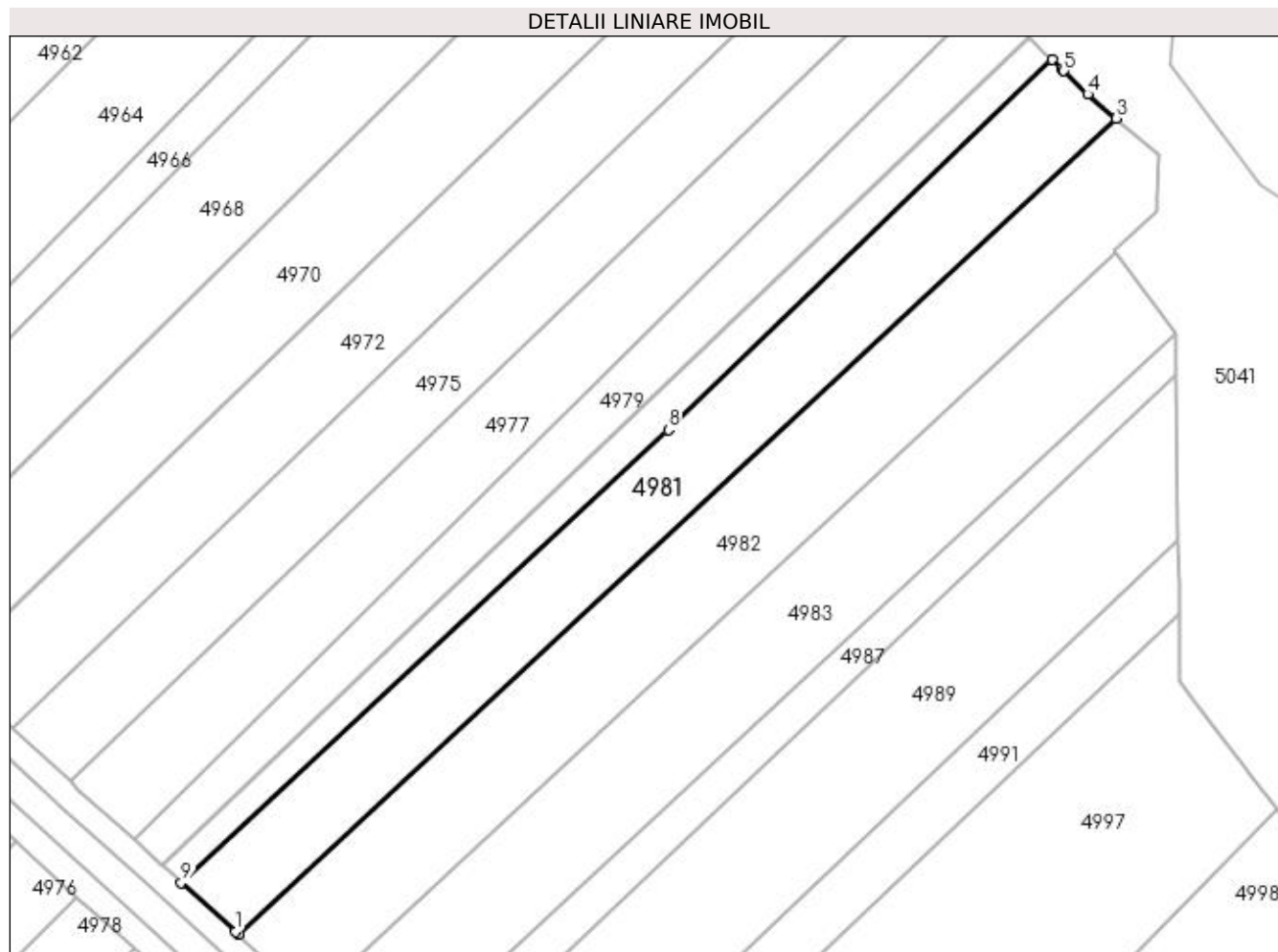
Inscrieri privind dezmembramintele dreptului de proprietate, drepturi reale de garanție și sarcini	Referințe
NU SUNT	

Anexa Nr. 1 La Partea I

Teren

Nr cadastral	Suprafața (mp)*	Observații / Referințe
31369	Din acte: 9.000 Masurata: 2.600	

* Suprafața este determinată în planul de proiecție Stereo 70.



Date referitoare la teren

Crt	Categorie folosință	Intravilan	Suprafața (mp)	Tarla	Parcelă	Nr. topo	Observații / Referințe
1	arabil	NU	2.600	2	28	-	

Lungime Segmente

1) Valorile lungimilor segmentelor sunt obținute din proiecție în plan.

Punct început	X / Y	Punct sfârșit	X / Y	Lungime segment (** (m)
1	585.541,176 714.619,268	2	585.541,644 714.618,843	0.631
2	585.541,644 714.618,843	3	585.687,336 714.754,232	198.887
3	585.687,336 714.754,232	4	585.682,645 714.758,258	6.182
4	585.682,645 714.758,258	5	585.678,681 714.762,101	5.521
5	585.678,681 714.762,101	6	585.678,282 714.762,487	0.556

Punct început	X / Y	Punct sfârșit	X / Y	Lungime segment (** (m)
6	585.678,282 714.762,487	7	585.676,754 714.763,968	2.128
7	585.676,754 714.763,968	8	585.613,048 714.702,535	88.502
8	585.613,048 714.702,535	9	585.532,174 714.627,445	110.359
9	585.532,174 714.627,445	1	585.541,176 714.619,268	12.162

** Lungimile segmentelor sunt determinate în planul de proiecție Stereo 70 și sunt rotunjite la 1 milimetru.

*** Distanța dintre puncte este formată din segmente cumulate ce sunt mai mici decât valoarea 1 milimetru.

**DATE DESPRE IMOBILUL NR. 4982**

Oficiul de Cadastru și Publicitate Imobiliară SUCEAVA
 Biroul de Cadastru și Publicitate Imobiliară Radauti

A. Partea I. Descrierea imobilului

TEREN Extravilan

Adresa: Jud. Suceava

Nr. Crt	Nr cadastral Nr. topografic	Suprafața* (mp)	Observații / Referințe
A1	30420	3.200	Sector cadastral:11 Teren neimprejmuit;

B. Partea II. Proprietari și acte

Inscrieri privitoare la dreptul de proprietate și alte drepturi reale		Referințe
14058 / 06/05/2014		
Hotarare Judecatoreasca nr. 69, din 13/01/2014 emis de JUDECATORIA RADAUTI;		
B2	Intabulare, drept de PROPRIETATEcu titlu de cumparare, dobandit prin Hotarare Judecatoreasca, cota actuala 1/1 1) REZERVOR SERVICE SRL SUCEAVA, CIF:13649213	A1

C. Partea III. SARCINI .

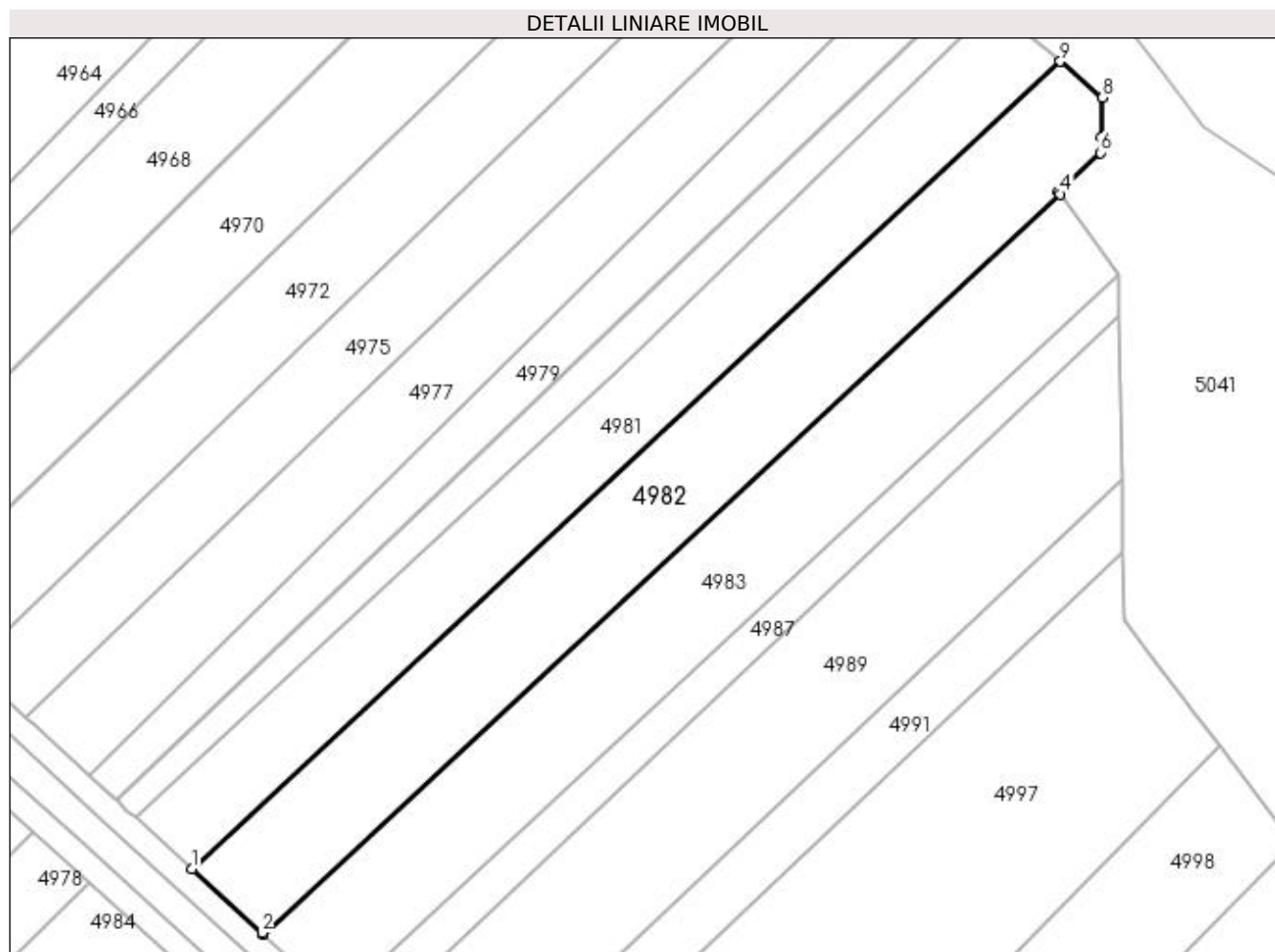
Inscrieri privind dezmembramintele dreptului de proprietate, drepturi reale de garanție și sarcini	Referințe
NU SUNT	

Anexa Nr. 1 La Partea I

Teren

Nr cadastral	Suprafața (mp)*	Observații / Referințe
30420	3.200	

* Suprafața este determinată în planul de proiecție Stereo 70.



Date referitoare la teren

Crt	Categorie folosință	Intra vilan	Suprafața (mp)	Tarla	Parcelă	Nr. topo	Observații / Referințe
1	arabil	NU	3.200	2	28	-	

Lungime Segmente

1) Valorile lungimilor segmentelor sunt obținute din proiecție în plan.

Punct început	X / Y	Punct sfârșit	X / Y	Lungime segment (** (m)
1	585.541,644 714.618,843	2	585.553,386 714.608,177	15.864
2	585.553,386 714.608,177	3	585.553,698 714.607,894	0.421
3	585.553,698 714.607,894	4	585.687,278 714.732,027	182.353
4	585.687,278 714.732,027	5	585.687,029 714.732,368	0.422
5	585.687,029 714.732,368	6	585.694,1 714.738,939	9.652

Punct început	X / Y	Punct sfârșit	X / Y	Lungime segment (** (m)
6	585.694,1 714.738,939	7	585.694,182 714.741,478	2.541
7	585.694,182 714.741,478	8	585.694,398 714.748,169	6.694
8	585.694,398 714.748,169	9	585.687,336 714.754,232	9.307
9	585.687,336 714.754,232	1	585.541,644 714.618,843	198.887

** Lungimile segmentelor sunt determinate în planul de proiecție Stereo 70 și sunt rotunjite la 1 milimetru.

*** Distanța dintre puncte este formată din segmente cumulate ce sunt mai mici decât valoarea 1 milimetru.

**DATE DESPRE IMOBILUL NR. 4983**

Oficiul de Cadastru și Publicitate Imobiliară SUCEAVA
Biroul de Cadastru și Publicitate Imobiliară Radauti

A. Partea I. Descrierea imobilului

TEREN Extravilan

Adresa: Jud. Suceava

Nr. Crt	Nr cadastral Nr. topografic	Suprafața* (mp)	Observații / Referințe
A1	34005	Din acte: 5.000 Masurata: 3.000	Sector cadastral:11 Teren neimprejmuit;

B. Partea II. Proprietari și acte

Inscrieri privitoare la dreptul de proprietate și alte drepturi reale		Referințe
44472 / 05/11/2020		
Act Notarial nr. 688, din 05/11/2020 emis de SURAKI ELENA;		
B2	Intabulare, drept de PROPRIETATEcu titlu de cumparare, dobandit prin Conventie, cota actuala 1/1 1) REZERVOR SERVICE SRL, CIF:13649213	A1

C. Partea III. SARCINI .

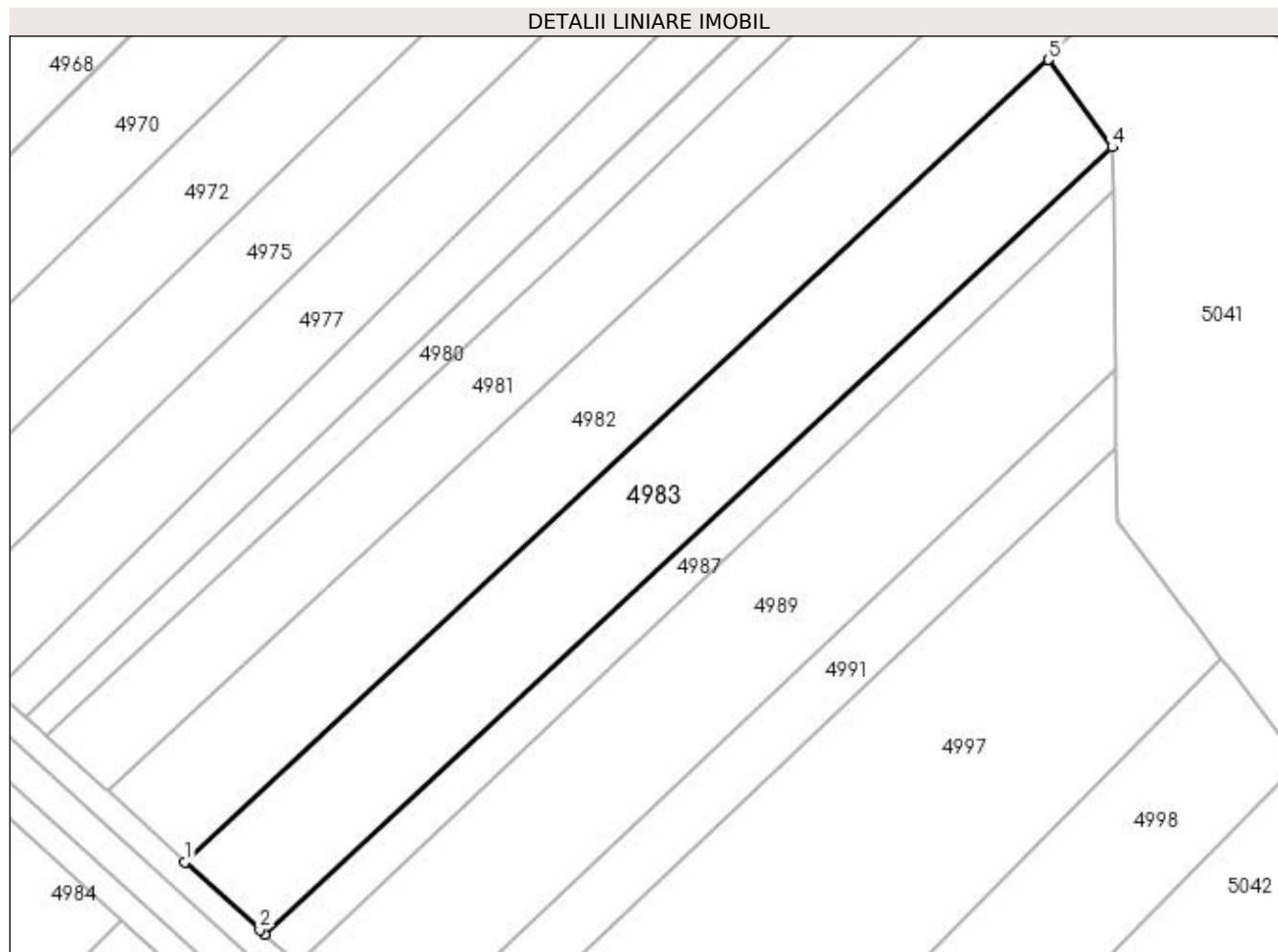
Inscrieri privind dezmembramintele dreptului de proprietate, drepturi reale de garanție și sarcini	Referințe
NU SUNT	

Anexa Nr. 1 La Partea I

Teren

Nr cadastral	Suprafața (mp)*	Observații / Referințe
34005	Din acte: 5.000 Masurata: 3.000	

* Suprafața este determinată în planul de proiecție Stereo 70.



Date referitoare la teren

Crt	Categorie folosință	Intravilan	Suprafața (mp)	Tarla	Parcelă	Nr. topo	Observații / Referințe
1	arabil	NU	3.000	2	28	-	

Lungime Segmente

1) Valorile lungimilor segmentelor sunt obținute din proiecție în plan.

Punct început	X / Y	Punct sfârșit	X / Y	Lungime segment (** (m)
1	585.553,698 714.607,894	2	585.565,246 714.597,405	15.601
2	585.565,246 714.597,405	3	585.566,034 714.596,689	1.065
3	585.566,034 714.596,689	4	585.697,122 714.718,506	178.951
4	585.697,122 714.718,506	5	585.687,278 714.732,027	16.726
5	585.687,278 714.732,027	1	585.553,698 714.607,894	182.353

**** Lungimile segmentelor sunt determinate în planul de proiecție Stereo 70 și sunt rotunjite la 1 milimetru.**

***** Distanța dintre puncte este formată din segmente cumulate ce sunt mai mici decât valoarea 1 milimetru.**

**DATE DESPRE IMOBILUL NR. 4984**

Oficiul de Cadastru și Publicitate Imobiliară SUCEAVA
Biroul de Cadastru și Publicitate Imobiliară Radauti

A. Partea I. Descrierea imobilului

TEREN Extravilan

Adresa: Jud. Suceava, tarla "Cuci"

Nr. Crt	Nr cadastral Nr. topografic	Suprafața* (mp)	Observații / Referințe
A1	31371	Din acte: 9.000 Masurata: 3.200	Sector cadastral:11 Teren neimprejmuit;

B. Partea II. Proprietari și acte

Inscrieri privitoare la dreptul de proprietate și alte drepturi reale	Referințe
21220 / 29/06/2018	
Act Notarial nr. contract de vanzare nr. 40, din 28/06/2018 emis de BIN SURAKI ELENA;	
B3	A1
Intabulare, drept de PROPRIETATE, dobandit prin Conventie, cota actuala 1/1 1) SC REZERVOR SERVICE SRL, CIF:13649213	

C. Partea III. SARCINI .

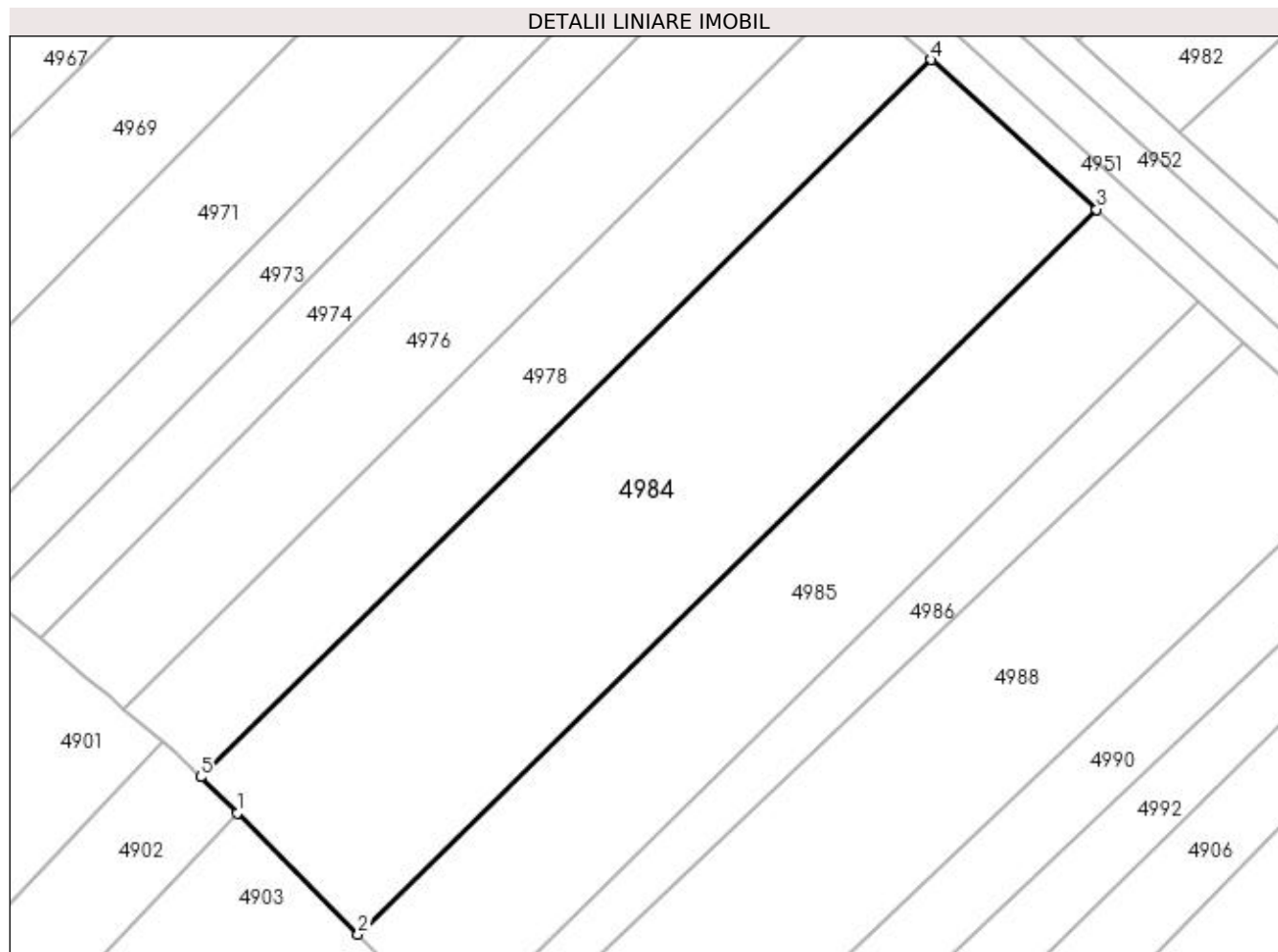
Inscrieri privind dezmembramintele dreptului de proprietate, drepturi reale de garanție și sarcini	Referințe
NU SUNT	

Anexa Nr. 1 La Partea I

Teren

Nr cadastral	Suprafața (mp)*	Observații / Referințe
31371	Din acte: 9.000 Masurata: 3.200	

* Suprafața este determinată în planul de proiecție Stereo 70.



Date referitoare la teren

Crt	Categorie folosință	Intra vilan	Suprafața (mp)	Tarla	Parcelă	Nr. topo	Observații / Referințe
1	arabil	NU	3.200	2	32	-	

Lungime Segmente

1) Valorile lungimilor segmentelor sunt obținute din proiecție în plan.

Punct început	X / Y	Punct sfârșit	X / Y	Lungime segment (** (m)
1	585.442,304 714.527,476	2	585.456,612 714.513,158	20.241
2	585.456,612 714.513,158	3	585.543,888 714.598,838	122.304
3	585.543,888 714.598,838	4	585.524,356 714.616,527	26.351
4	585.524,356 714.616,527	5	585.438,017 714.531,766	120.991
5	585.438,017 714.531,766	1	585.442,304 714.527,476	6.065

**** Lungimile segmentelor sunt determinate în planul de proiecție Stereo 70 și sunt rotunjite la 1 milimetru.**

***** Distanța dintre puncte este formată din segmente cumulate ce sunt mai mici decât valoarea 1 milimetru.**

**DATE DESPRE IMOBILUL NR. 4985**

Oficiul de Cadastru și Publicitate Imobiliară SUCEAVA
Biroul de Cadastru și Publicitate Imobiliară Radauti

A. Partea I. Descrierea imobilului

TEREN Extravilan

Adresa: Jud. Suceava

Nr. Crt	Nr cadastral Nr. topografic	Suprafața* (mp)	Observații / Referințe
A1	34004	Din acte: 5.000 Masurata: 2.000	Sector cadastral:11 Teren neimprejmuit;

B. Partea II. Proprietari și acte

Inscrieri privitoare la dreptul de proprietate și alte drepturi reale	Referințe
44476 / 05/11/2020	
Act Notarial nr. 688, din 05/11/2020 emis de SURAKI ELENA;	
B2	A1
Intabulare, drept de PROPRIETATEcu titlu de cumparare, dobandit prin Conventie, cota actuala 1/1 1) REZERVOR SERVICE SRL, CIF:13649213	

C. Partea III. SARCINI .

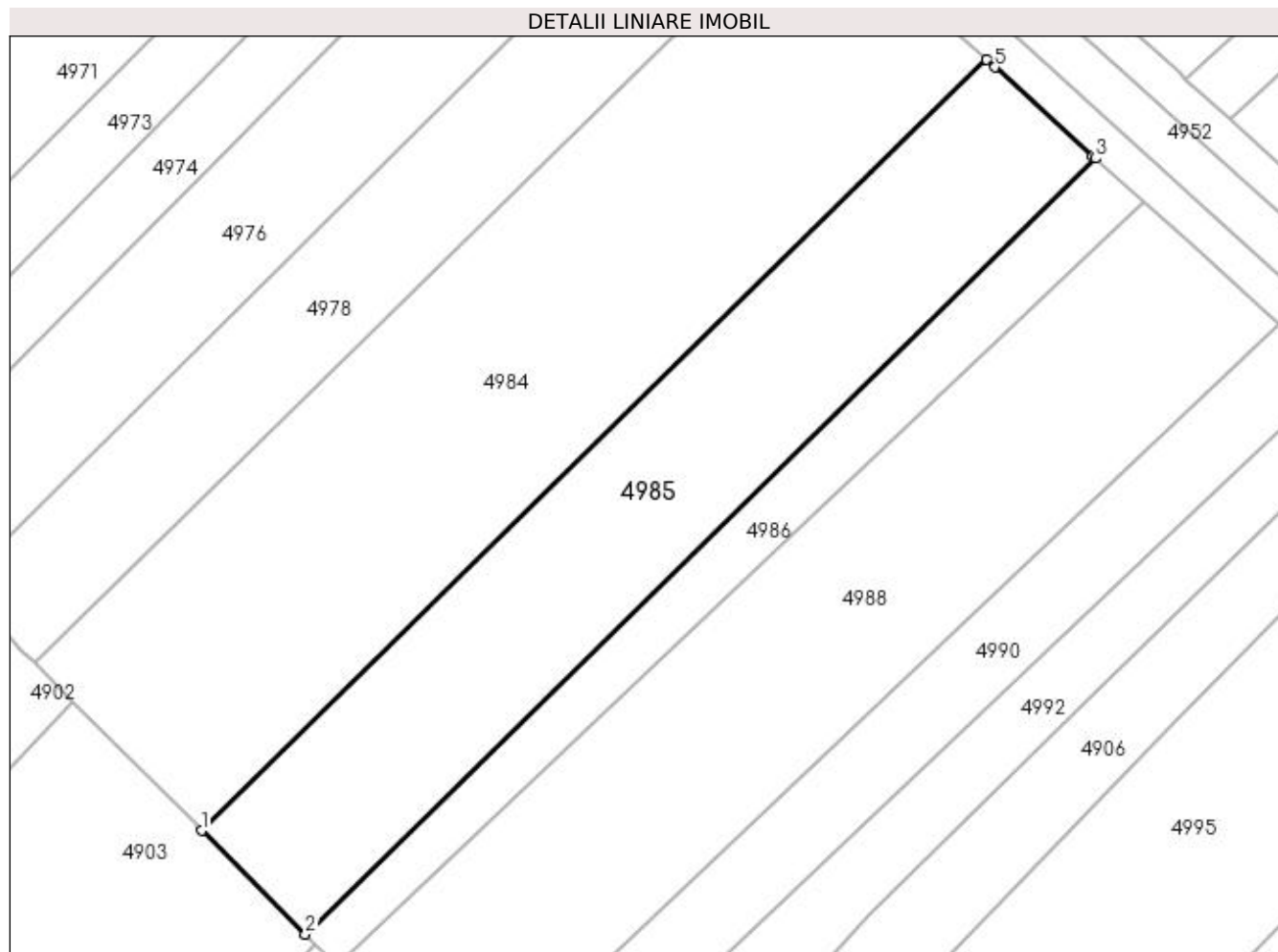
Inscrieri privind dezmembramintele dreptului de proprietate, drepturi reale de garanție și sarcini	Referințe
NU SUNT	

Anexa Nr. 1 La Partea I

Teren

Nr cadastral	Suprafața (mp)*	Observații / Referințe
34004	Din acte: 5.000 Masurata: 2.000	

* Suprafața este determinată în planul de proiecție Stereo 70.



Date referitoare la teren

Crt	Categorie folosință	Intra vilan	Suprafața (mp)	Tarla	Parcelă	Nr. topo	Observații / Referințe
1	arabil	NU	2.000	2	32	-	

Lungime Segmente

1) Valorile lungimilor segmentelor sunt obținute din proiecție în plan.

Punct început	X / Y	Punct sfârșit	X / Y	Lungime segment (** (m)
1	585.456,612 714.513,158	2	585.468,133 714.501,628	16.299
2	585.468,133 714.501,628	3	585.555,989 714.587,878	123.117
3	585.555,989 714.587,878	4	585.555,69 714.588,15	0.404
4	585.555,69 714.588,15	5	585.544,804 714.598,008	14.686
5	585.544,804 714.598,008	6	585.543,888 714.598,838	1.236

Punct început	X / Y	Punct sfârșit	X / Y	Lungime segment (** (m)
6	585.543,888 714.598,838	1	585.456,612 714.513,158	122.304

** Lungimile segmentelor sunt determinate în planul de proiecție Stereo 70 și sunt rotunjite la 1 milimetru.

*** Distanța dintre puncte este formată din segmente cumulate ce sunt mai mici decât valoarea 1 milimetru.

**DATE DESPRE IMOBILUL NR. 4986**

Oficiul de Cadastru și Publicitate Imobiliară SUCEAVA
Biroul de Cadastru și Publicitate Imobiliară Radauti

A. Partea I. Descrierea imobilului

TEREN Extravilan

Adresa: Jud. Suceava

Nr. Crt	Nr cadastral Nr. topografic	Suprafața* (mp)	Observații / Referințe
A1		Din acte: 1.800 Masurata: 755	Sector cadastral:11 Teren neimprejmuit; Diferența de suprafață se regăsește la ID 4987.Detținător Lupașcu Ioan.

B. Partea II. Proprietari și acte

Inscrieri privitoare la dreptul de proprietate și alte drepturi reale		Referințe
/		
Act Administrativ nr. 474, din 16/02/1994 emis de CJSDPAT SUCEAVA;		
B1	Intabulare, drept de PROPRIETATE, dobândit prin Reconstituire, cota actuala 1/1 1) LUPASCU MARIA, Lipsă CNP proprietar. 2) AMARIEI MIHAI, Lipsă CNP proprietar. 3) AMARIA MINA, Lipsă CNP proprietar. 4) AMARIEI VICTOR, Lipsă CNP proprietar. 5) AMARIEI STEFAN, Lipsă CNP proprietar. 6) AMARIEI VICTORIA, Lipsă CNP proprietar. 7) AMARIEI VIRGIL, Lipsă CNP proprietar. 8) ANARIEI VICHENTE	A1

C. Partea III. SARCINI .

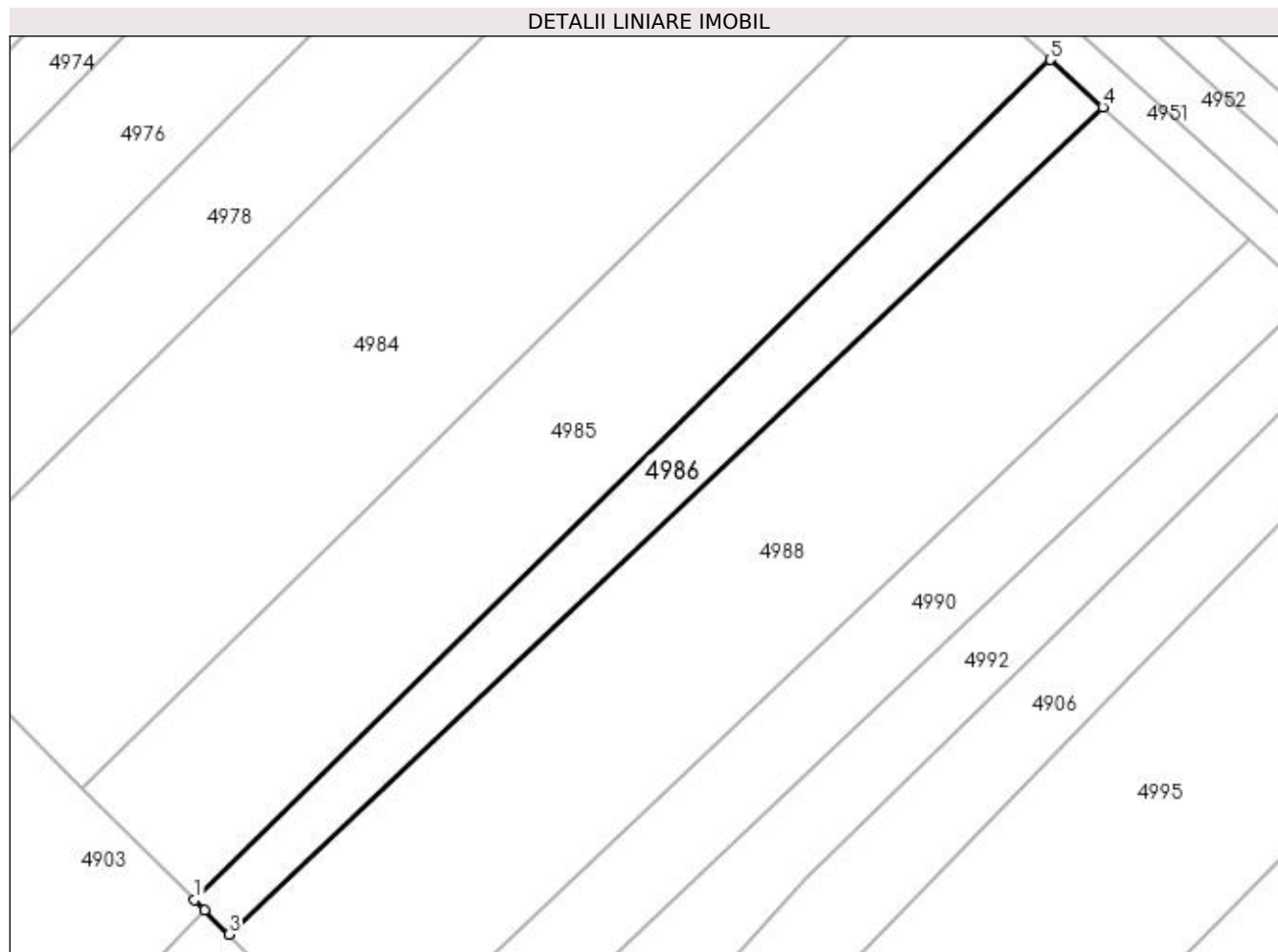
Inscrieri privind dezmembramintele dreptului de proprietate, drepturi reale de garanție și sarcini	Referințe
NU SUNT	

Anexa Nr. 1 La Partea I

Teren

Nr cadastral	Suprafața (mp)*	Observații / Referințe
	Din acte: 1.800 Masurata: 755	Diferența de suprafață se regăsește la ID 4987. Deținător Lupașcu Ioan.

* Suprafața este determinată în planul de proiecție Stereo 70.



Date referitoare la teren

Crt	Categorie folosință	Intravilan	Suprafața (mp)	Tarla	Parcelă	Nr. topo	Observații / Referințe
1	arabil	NU	755	2	32	-	

Lungime Segmente

1) Valorile lungimilor segmentelor sunt obținute din proiecție în plan.

Punct început	X / Y	Punct sfârșit	X / Y	Lungime segment (** (m)
1	585.468,133 714.501,628	2	585.469,165 714.500,596	1.46
2	585.469,165 714.500,596	3	585.471,665 714.498,093	3.537
3	585.471,665 714.498,093	4	585.561,373 714.583,003	123.52
4	585.561,373 714.583,003	5	585.555,989 714.587,878	7.263
5	585.555,989 714.587,878	1	585.468,133 714.501,628	123.117

**** Lungimile segmentelor sunt determinate în planul de proiecție Stereo 70 și sunt rotunjite la 1 milimetru.**

***** Distanța dintre puncte este formată din segmente cumulate ce sunt mai mici decât valoarea 1 milimetru.**

**DATE DESPRE IMOBILUL NR. 4987**

Oficiul de Cadastru și Publicitate Imobiliară SUCEAVA
Biroul de Cadastru și Publicitate Imobiliară Radauti

A. Partea I. Descrierea imobilului

TEREN Extravilan

Adresa: Jud. Suceava

Nr. Crt	Nr cadastral Nr. topografic	Suprafața* (mp)	Observații / Referințe
A1		Din acte: 1.800 Masurata: 1.045	Sector cadastral:11 Teren neimprejmuit; Diferența de suprafață se regăsește la ID 4986.Detținător Lupașcu Ioan.

B. Partea II. Proprietari și acte

Inscrieri privitoare la dreptul de proprietate și alte drepturi reale		Referințe
/		
Act Administrativ nr. 474, din 16/02/1994 emis de CJSDPAT SUCEAVA;		
B1	Intabulare, drept de PROPRIETATE, dobândit prin Reconstituire, cota actuala 1/1 1) LUPASCU MARIA, Lipsă CNP proprietar. 2) AMARIEI MIHAI, Lipsă CNP proprietar. 3) AMARIA MINA, Lipsă CNP proprietar. 4) AMARIEI VICTOR, Lipsă CNP proprietar. 5) AMARIEI STEFAN, Lipsă CNP proprietar. 6) AMARIEI VICTORIA, Lipsă CNP proprietar. 7) AMARIEI VIRGIL, Lipsă CNP proprietar. 8) ANARIEI VICHENTE, Lipsă CNP proprietar.	A1

C. Partea III. SARCINI .

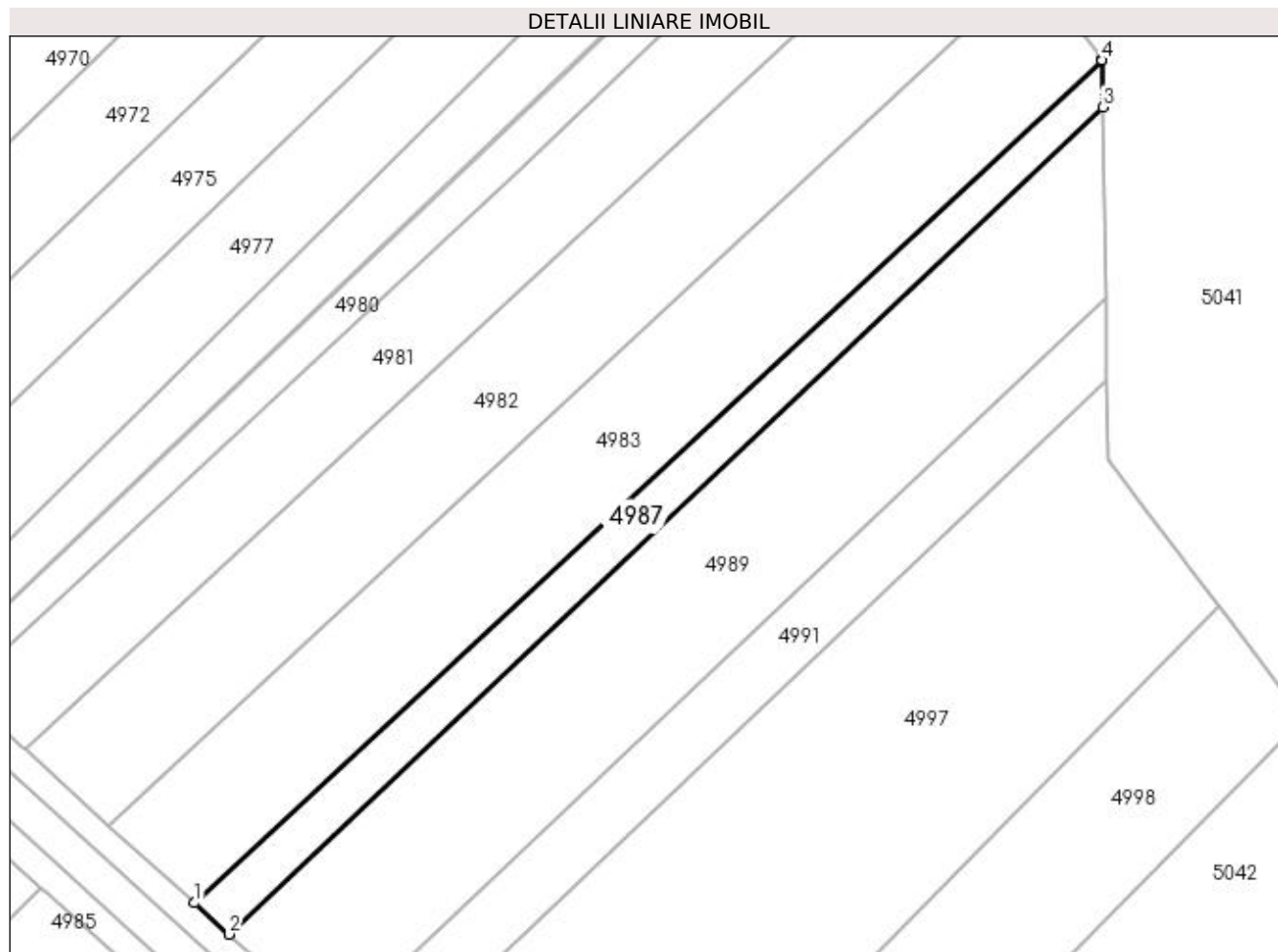
Inscrieri privind dezmembramintele dreptului de proprietate, drepturi reale de garanție și sarcini	Referințe
NU SUNT	

Anexa Nr. 1 La Partea I

Teren

Nr cadastral	Suprafața (mp)*	Observații / Referințe
	Din acte: 1.800 Masurata: 1.045	Diferența de suprafață se regăsește la ID 4986.Deținător Lupașcu Ioan.

* Suprafața este determinată în planul de proiecție Stereo 70.



Date referitoare la teren

Crt	Categorie folosință	Intra vilan	Suprafața (mp)	Tarla	Parcelă	Nr. topo	Observații / Referințe
1	arabil	NU	1.045	2	28	-	

Lungime Segmente

1) Valorile lungimilor segmentelor sunt obținute din proiecție în plan.

Punct început	X / Y	Punct sfârșit	X / Y	Lungime segment (** (m)
1	585.566,034 714.596,689	2	585.571,034 714.592,147	6.754
2	585.571,034 714.592,147	3	585.697,277 714.711,638	173.825
3	585.697,277 714.711,638	4	585.697,181 714.718,425	6.788
4	585.697,181 714.718,425	5	585.697,122 714.718,506	0.1
5	585.697,122 714.718,506	1	585.566,034 714.596,689	178.951

**** Lungimile segmentelor sunt determinate în planul de proiecție Stereo 70 și sunt rotunjite la 1 milimetru.**

***** Distanța dintre puncte este formată din segmente cumulate ce sunt mai mici decât valoarea 1 milimetru.**

**DATE DESPRE IMOBILUL NR. 4988**

Oficiul de Cadastru și Publicitate Imobiliară SUCEAVA
Biroul de Cadastru și Publicitate Imobiliară Radauti

A. Partea I. Descrierea imobilului

TEREN Extravilan

Adresa: Jud. Suceava

Nr. Crt	Nr cadastral Nr. topografic	Suprafața* (mp)	Observații / Referințe
A1		2.500	Sector cadastral:11 Teren neimprejmuit; Deținător Timohe Radu.

B. Partea II. Proprietari și acte

Inscrieri privitoare la dreptul de proprietate și alte drepturi reale		Referințe
/		
Act Administrativ nr. 1178, din 15/01/1996 emis de CJSDPAT SUCEAVA;		
B1	Intabulare, drept de PROPRIETATE, dobândit prin Reconstituire, cota actuala 1/1 1) PAVELIUC ILIE, Lipsă CNP proprietar.	A1

C. Partea III. SARCINI .

Inscrieri privind dezmembramintele dreptului de proprietate, drepturi reale de garanție și sarcini	Referințe
NU SUNT	

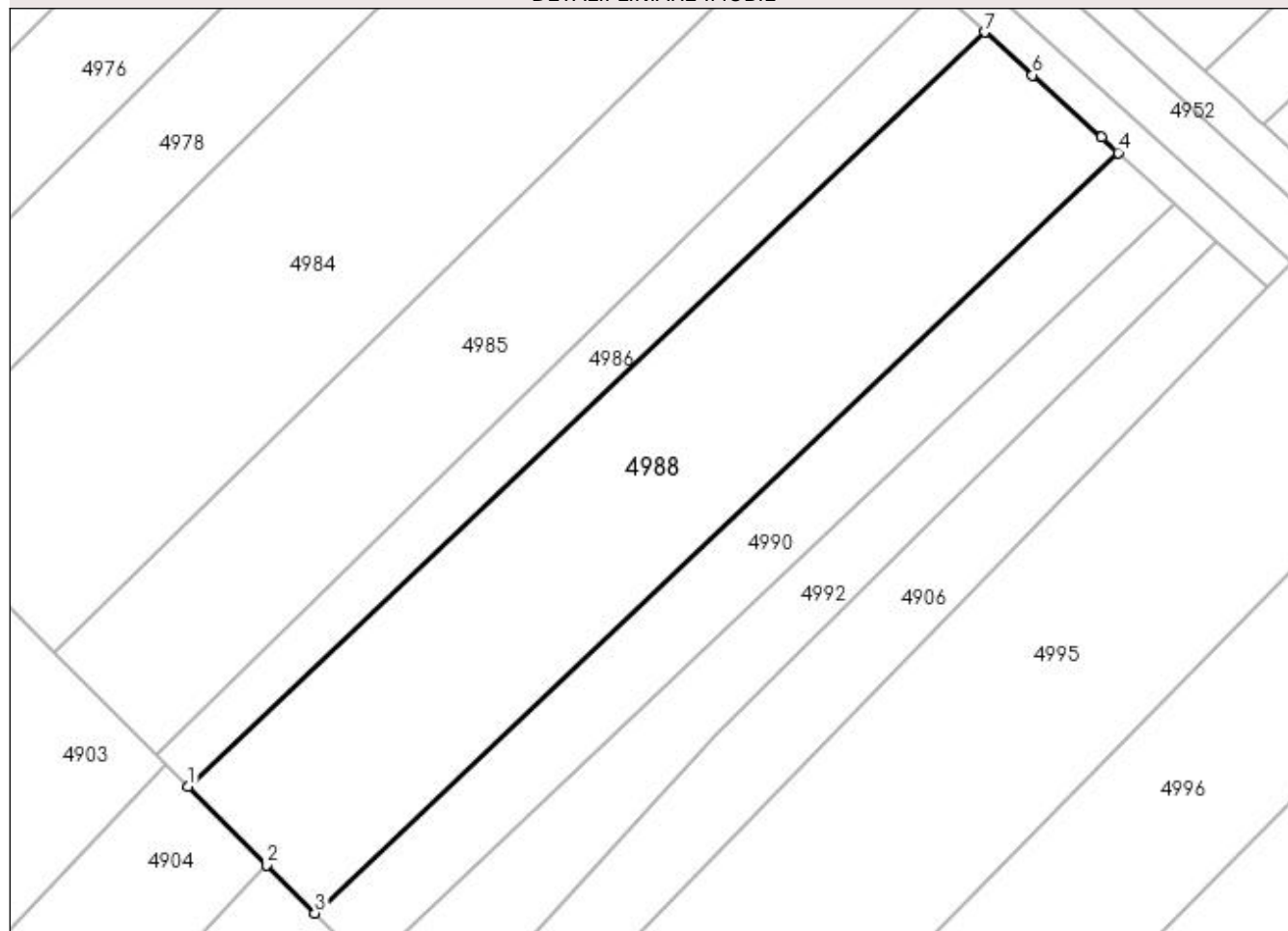
Anexa Nr. 1 La Partea I

Teren

Nr cadastral	Suprafața (mp)*	Observații / Referințe
	2.500	Deținător Timohe Radu.

* Suprafața este determinată în planul de proiecție Stereo 70.

DETALII LINIARE IMOBIL



Date referitoare la teren

Crt	Categorie folosință	Intra vilan	Suprafața (mp)	Tarla	Parcelă	Nr. topo	Observații / Referințe
1	arabil	NU	2.500	2	32	-	

Lungime Segmente

1) Valorile lungimilor segmentelor sunt obținute din proiecție în plan.

Punct început	X / Y	Punct sfârșit	X / Y	Lungime segment (** (m)
1	585.471,665 714.498,093	2	585.480,496 714.489,256	12.494
2	585.480,496 714.489,256	3	585.485,918 714.483,83	7.67
3	585.485,918 714.483,83	4	585.576,357 714.569,432	124.527
4	585.576,357 714.569,432	5	585.574,444 714.571,165	2.581
5	585.574,444 714.571,165	6	585.566,714 714.578,166	10.429

Punct început	X / Y	Punct sfârșit	X / Y	Lungime segment (** (m)
6	585.566,714 714.578,166	7	585.561,373 714.583,003	7.206
7	585.561,373 714.583,003	1	585.471,665 714.498,093	123.52

** Lungimile segmentelor sunt determinate în planul de proiecție Stereo 70 și sunt rotunjite la 1 milimetru.

*** Distanța dintre puncte este formată din segmente cumulate ce sunt mai mici decât valoarea 1 milimetru.

**DATE DESPRE IMOBILUL NR. 4989**

Oficiul de Cadastru și Publicitate Imobiliară SUCEAVA
Biroul de Cadastru și Publicitate Imobiliară Radauti

A. Partea I. Descrierea imobilului

TEREN Extravilan

Adresa: Jud. Suceava

Nr. Crt	Nr cadastral Nr. topografic	Suprafața* (mp)	Observații / Referințe
A1		3.300	Sector cadastral:11 Teren neimprejmuit; Deținător Timohe Radu.

B. Partea II. Proprietari și acte

Inscrieri privitoare la dreptul de proprietate și alte drepturi reale		Referințe
/		
Act Administrativ nr. 1178, din 15/01/1996 emis de CJSDPAT SUCEAVA;		
B1	Intabulare, drept de PROPRIETATE, dobândit prin Reconstituire, cota actuala 1/1 1) PAVELIUC ILIE, Lipsă CNP proprietar.	A1

C. Partea III. SARCINI .

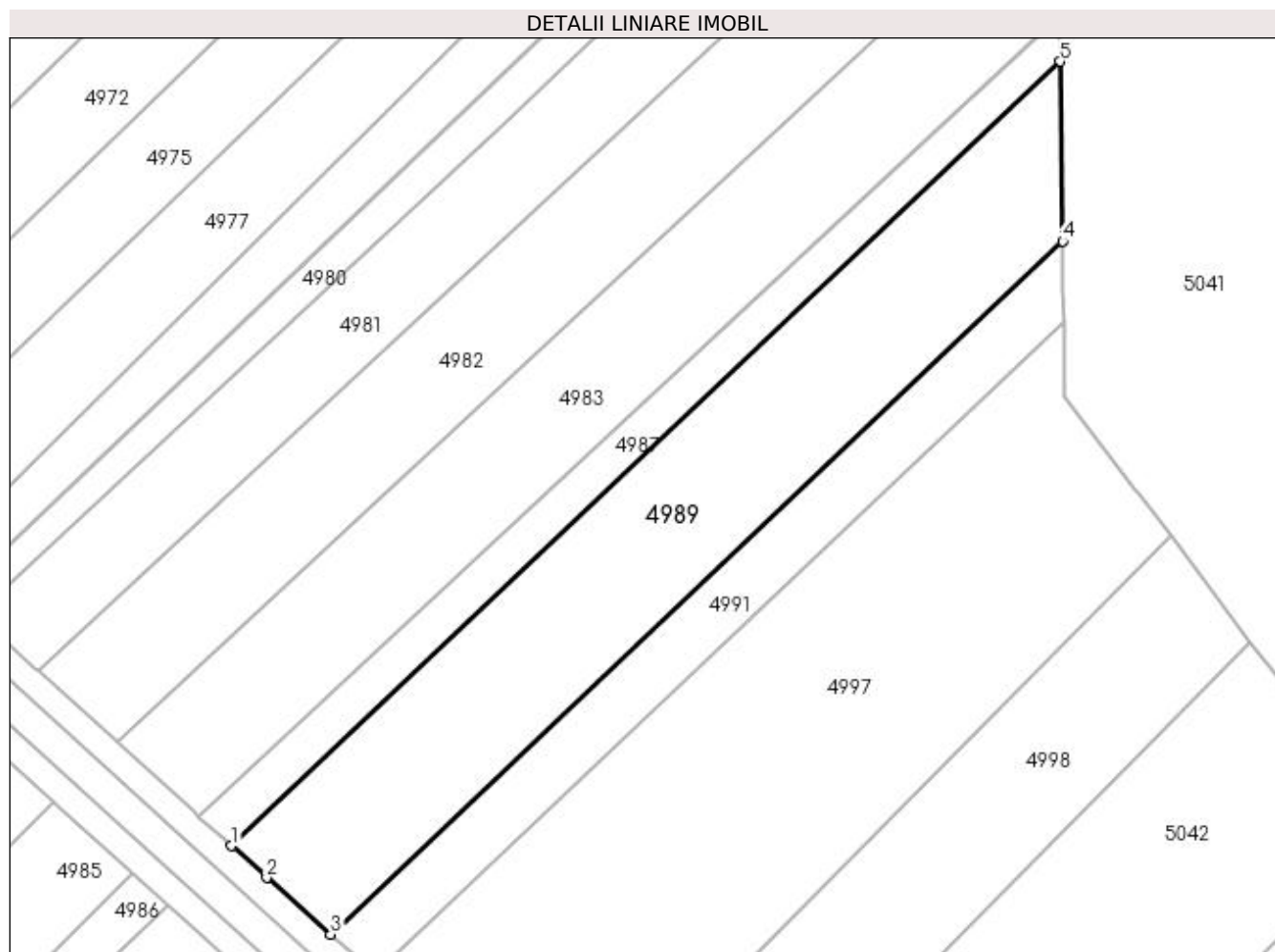
Inscrieri privind dezmembramintele dreptului de proprietate, drepturi reale de garanție și sarcini	Referințe
NU SUNT	

Anexa Nr. 1 La Partea I

Teren

Nr cadastral	Suprafața (mp)*	Observații / Referințe
	3.300	Deținător Timohe Radu.

* Suprafața este determinată în planul de proiecție Stereo 70.



Date referitoare la teren

Crt	Categorie folosință	Intra vilan	Suprafața (mp)	Tarla	Parcelă	Nr. topo	Observații / Referințe
1	arabil	NU	3.300	2	28	-	

Lungime Segmente

1) Valorile lungimilor segmentelor sunt obținute din proiecție în plan.

Punct început	X / Y	Punct sfârșit	X / Y	Lungime segment (** (m)
1	585.571,034 714.592,147	2	585.576,383 714.587,289	7.226
2	585.576,383 714.587,289	3	585.586,136 714.578,688	13.003
3	585.586,136 714.578,688	4	585.697,665 714.684,252	153.565
4	585.697,665 714.684,252	5	585.697,277 714.711,638	27.389
5	585.697,277 714.711,638	1	585.571,034 714.592,147	173.825

**** Lungimile segmentelor sunt determinate în planul de proiecție Stereo 70 și sunt rotunjite la 1 milimetru.**

***** Distanța dintre puncte este formată din segmente cumulate ce sunt mai mici decât valoarea 1 milimetru.**

**DATE DESPRE IMOBILUL NR. 4990**

Oficiul de Cadastru și Publicitate Imobiliară SUCEAVA
 Biroul de Cadastru și Publicitate Imobiliară Radauti

A. Partea I. Descrierea imobilului

TEREN Extravilan

Adresa: Jud. Suceava

Nr. Crt	Nr cadastral Nr. topografic	Suprafața* (mp)	Observații / Referințe
A1		Din acte: 2.400 Masurata: 1.063	Sector cadastral:11 Teren neimprejmuit; Diferența de suprafață se regăsește la ID 4991.

B. Partea II. Proprietari și acte

Inscrieri privitoare la dreptul de proprietate și alte drepturi reale		Referințe
/		
Act Notarial nr. 29, din 08/08/2020 emis de NP SURAKI ELENA;		
B1	Intabulare, drept de PROPRIETATE, dobândit prin Succesiune, cota actuala 1/1 1) ANDRIEȘ DANIELA-ELENA	A1

C. Partea III. SARCINI .

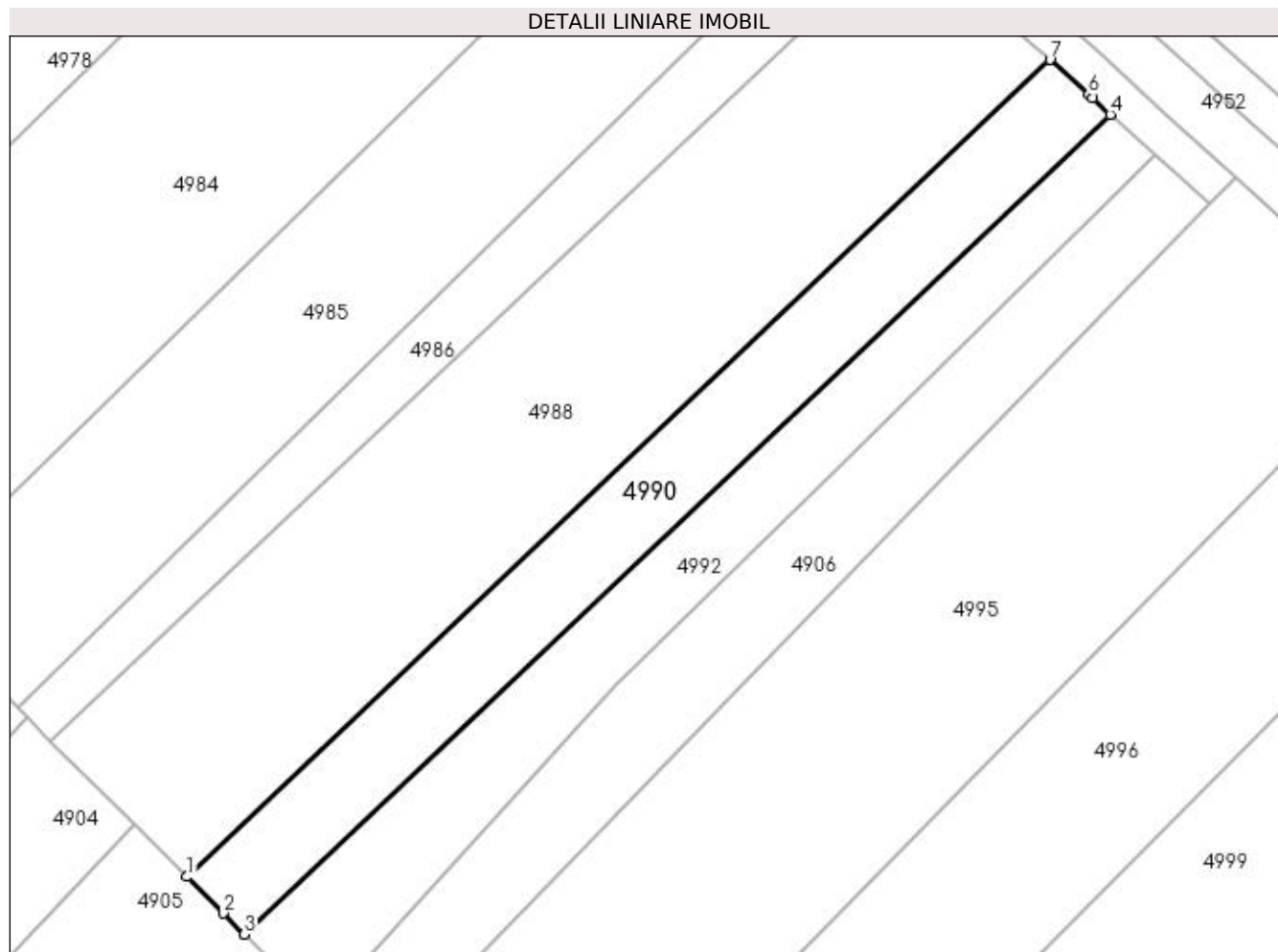
Inscrieri privind dezmembramintele dreptului de proprietate, drepturi reale de garanție și sarcini	Referințe
NU SUNT	

Anexa Nr. 1 La Partea I

Teren

Nr cadastral	Suprafața (mp)*	Observații / Referințe
	Din acte: 2.400 Masurata: 1.063	Diferența de suprafață se regăsește la ID 4991.

* Suprafața este determinată în planul de proiecție Stereo 70.



Date referitoare la teren

Crt	Categorie folosință	Intra vilan	Suprafața (mp)	Tarla	Parcelă	Nr. topo	Observații / Referințe
1	arabil	NU	1.063	2	32	-	

Lungime Segmente

1) Valorile lungimilor segmentelor sunt obținute din proiecție în plan.

Punct început	X / Y	Punct sfârșit	X / Y	Lungime segment (** (m)
1	585.485,918 714.483,83	2	585.489,755 714.479,99	5.429
2	585.489,755 714.479,99	3	585.491,944 714.477,8	3.096
3	585.491,944 714.477,8	4	585.582,693 714.563,695	124.953
4	585.582,693 714.563,695	5	585.580,818 714.565,392	2.529
5	585.580,818 714.565,392	6	585.580,392 714.565,779	0.575

Punct început	X / Y	Punct sfârșit	X / Y	Lungime segment (** (m)
6	585.580,392 714.565,779	7	585.576,357 714.569,432	5.443
7	585.576,357 714.569,432	1	585.485,918 714.483,83	124.527

** Lungimile segmentelor sunt determinate în planul de proiecție Stereo 70 și sunt rotunjite la 1 milimetru.

*** Distanța dintre puncte este formată din segmente cumulate ce sunt mai mici decât valoarea 1 milimetru.

**DATE DESPRE IMOBILUL NR. 4991**

Oficiul de Cadastru și Publicitate Imobiliară SUCEAVA
 Biroul de Cadastru și Publicitate Imobiliară Radauti

A. Partea I. Descrierea imobilului

TEREN Extravilan

Adresa: Jud. Suceava

Nr. Crt	Nr cadastral Nr. topografic	Suprafața* (mp)	Observații / Referințe
A1		Din acte: 2.400 Masurata: 1.337	Sector cadastral:11 Teren neimprejmuit; Diferența de suprafață se regăsește la ID 4990.

B. Partea II. Proprietari și acte

Inscrieri privitoare la dreptul de proprietate și alte drepturi reale		Referințe
/		
Act Notarial nr. 29, din 08/08/2020 emis de NP SURAKI ELENA;		
B1	Intabulare, drept de PROPRIETATE, dobândit prin Succesiune, cota actuala 1/1 1) ANDRIEȘ DANIELA-ELENA	A1

C. Partea III. SARCINI .

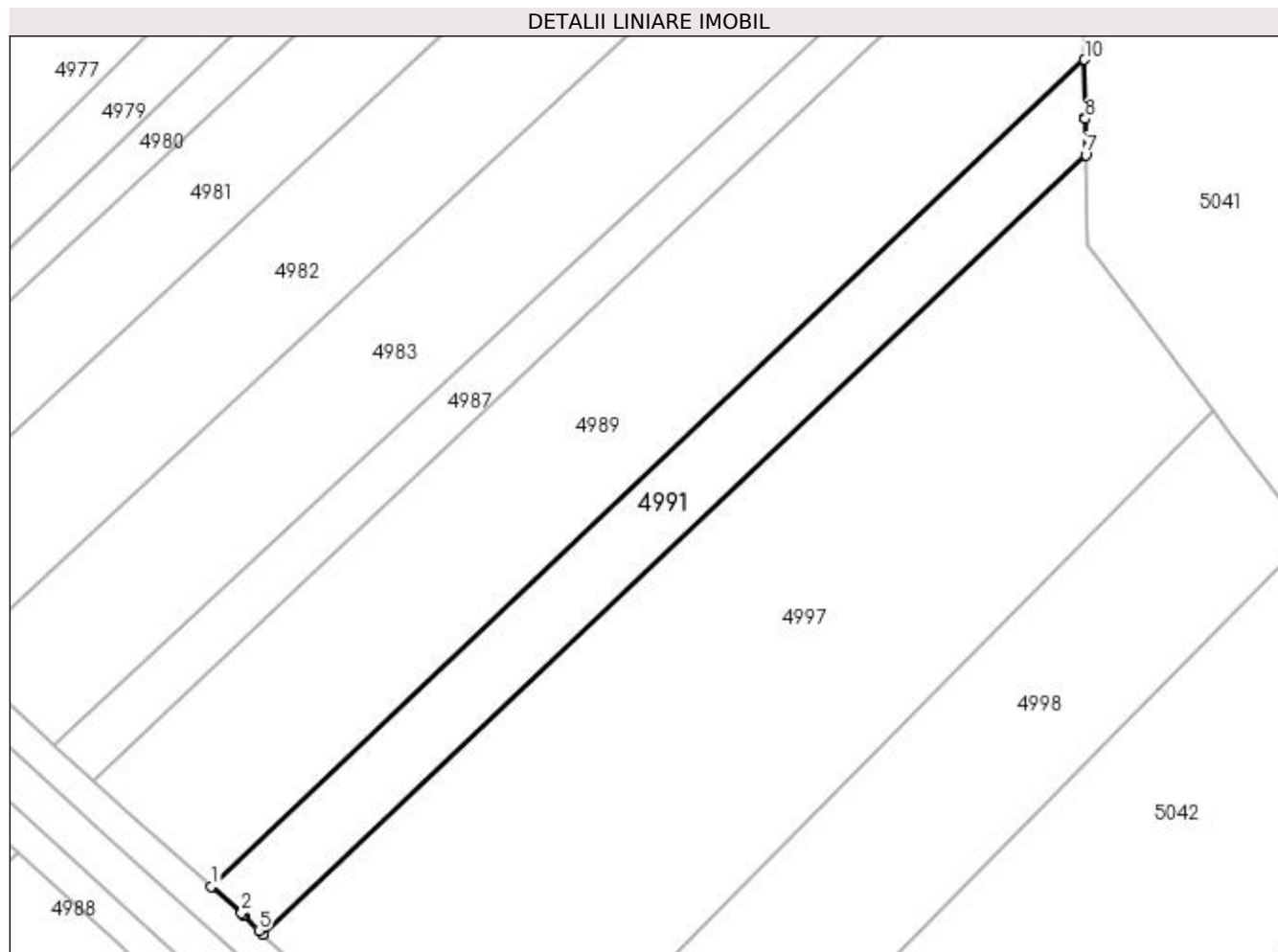
Inscrieri privind dezmembramintele dreptului de proprietate, drepturi reale de garanție și sarcini	Referințe
NU SUNT	

Anexa Nr. 1 La Partea I

Teren

Nr cadastral	Suprafața (mp)*	Observații / Referințe
	Din acte: 2.400 Masurata: 1.337	Diferența de suprafață se regăsește la ID 4990.

* Suprafața este determinată în planul de proiecție Stereo 70.



Date referitoare la teren

Crt	Categorie folosință	Intra vilan	Suprafața (mp)	Tarla	Parcelă	Nr. topo	Observații / Referințe
1	arabil	NU	1.337	2	28	-	

Lungime Segmente

1) Valorile lungimilor segmentelor sunt obținute din proiecție în plan.

Punct început	X / Y	Punct sfârșit	X / Y	Lungime segment (** (m)
1	585.586,136 714.578,688	2	585.589,968 714.575,31	5.109
2	585.589,968 714.575,31	3	585.590,204 714.575,066	0.339
3	585.590,204 714.575,066	4	585.590,292 714.574,975	0.127
4	585.590,292 714.574,975	5	585.592,184 714.573,025	2.718
5	585.592,184 714.573,025	6	585.592,704 714.572,555	0.7

Punct început	X / Y	Punct sfârșit	X / Y	Lungime segment (** (m)
6	585.592,704 714.572,555	7	585.697,838 714.672,066	144.759
7	585.697,838 714.672,066	8	585.697,772 714.676,706	4.641
8	585.697,772 714.676,706	9	585.697,769 714.676,878	0.172
9	585.697,769 714.676,878	10	585.697,665 714.684,252	7.375
10	585.697,665 714.684,252	1	585.586,136 714.578,688	153.565

** Lungimile segmentelor sunt determinate în planul de proiecție Stereo 70 și sunt rotunjite la 1 milimetru.

*** Distanța dintre puncte este formată din segmente cumulate ce sunt mai mici decât valoarea 1 milimetru.

**DATE DESPRE IMOBILUL NR. 4992**

Oficiul de Cadastru și Publicitate Imobiliară SUCEAVA
Biroul de Cadastru și Publicitate Imobiliară Radauti

A. Partea I. Descrierea imobilului

TEREN Extravilan

Adresa: Jud. Suceava

Nr. Crt	Nr cadastral Nr. topografic	Suprafața* (mp)	Observații / Referințe
A1		1.000	Sector cadastral:11 Teren neimprejmuit; Deținător Andrieș Daniela Elena.

B. Partea II. Proprietari și acte

Inscrieri privitoare la dreptul de proprietate și alte drepturi reale		Referințe
/		
Act Normativ nr. Legea 7, din 13/03/1996 emis de PARLAMENTUL ROMANIEI;		
B1	Inscrierea provizorie, drept de PROPRIETATE, dobandit prin Lege, cota actuala 1/1 1) NEIDENTIFICAT NEIDENTIFICAT	A1
B2	Proprietar neidentificat.	A1

C. Partea III. SARCINI .

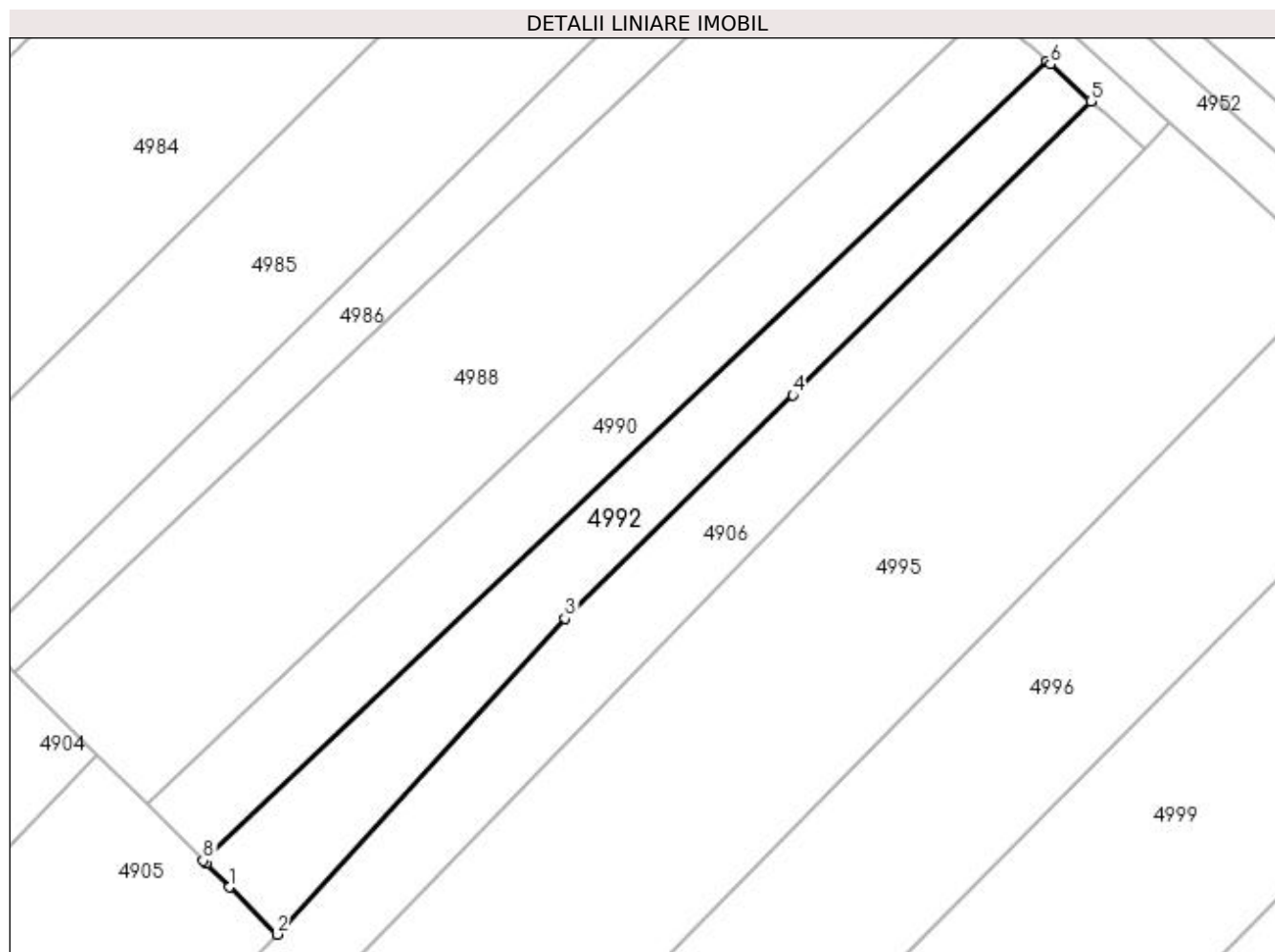
Inscrieri privind dezmembramintele dreptului de proprietate, drepturi reale de garanție și sarcini	Referințe
NU SUNT	

Anexa Nr. 1 La Partea I

Teren

Nr cadastral	Suprafața (mp)*	Observații / Referințe
	1.000	Deținător Andrieș Daniela Elena.

* Suprafața este determinată în planul de proiecție Stereo 70.



Date referitoare la teren

Crt	Categorie folosință	Intra vilan	Suprafața (mp)	Tarla	Parcelă	Nr. topo	Observații / Referințe
1	arabil	NU	1.000	2	32	-	

Lungime Segmente

1) Valorile lungimilor segmentelor sunt obținute din proiecție în plan.

Punct început	X / Y	Punct sfârșit	X / Y	Lungime segment (** (m)
1	585.494,771 714.474,971	2	585.499,854 714.469,884	7.192
2	585.499,854 714.469,884	3	585.530,834 714.503,834	45.96
3	585.530,834 714.503,834	4	585.555,345 714.527,823	34.296
4	585.555,345 714.527,823	5	585.587,39 714.559,433	45.013
5	585.587,39 714.559,433	6	585.583,025 714.563,394	5.894

Punct început	X / Y	Punct sfârșit	X / Y	Lungime segment (** (m)
6	585.583,025 714.563,394	7	585.582,693 714.563,695	0.448
7	585.582,693 714.563,695	8	585.491,944 714.477,8	124.953
8	585.491,944 714.477,8	9	585.492,26 714.477,484	0.447
9	585.492,26 714.477,484	1	585.494,771 714.474,971	3.552

** Lungimile segmentelor sunt determinate în planul de proiecție Stereo 70 și sunt rotunjite la 1 milimetru.

*** Distanța dintre puncte este formată din segmente cumulate ce sunt mai mici decât valoarea 1 milimetru.

**DATE DESPRE IMOBILUL NR. 4995**

Oficiul de Cadastru și Publicitate Imobiliară SUCEAVA
Biroul de Cadastru și Publicitate Imobiliară Radauti

A. Partea I. Descrierea imobilului

TEREN Extravilan

Adresa: Jud. Suceava

Nr. Crt	Nr cadastral Nr. topografic	Suprafața* (mp)	Observații / Referințe
A1		4.000	Sector cadastral:11 Teren neimprejmuit; Deținător Angelescu Elena.

B. Partea II. Proprietari și acte

Inscrieri privitoare la dreptul de proprietate și alte drepturi reale		Referințe
/		
Act Administrativ nr. 1101, din 14/12/1995 emis de CJSDPAT SUCEAVA;		
B1	Intabulare, drept de PROPRIETATE, dobândit prin Reconstituire, cota actuala 1/1 1) MANOLEASA MARIA , Lipsă CNP proprietar.	A1

C. Partea III. SARCINI .

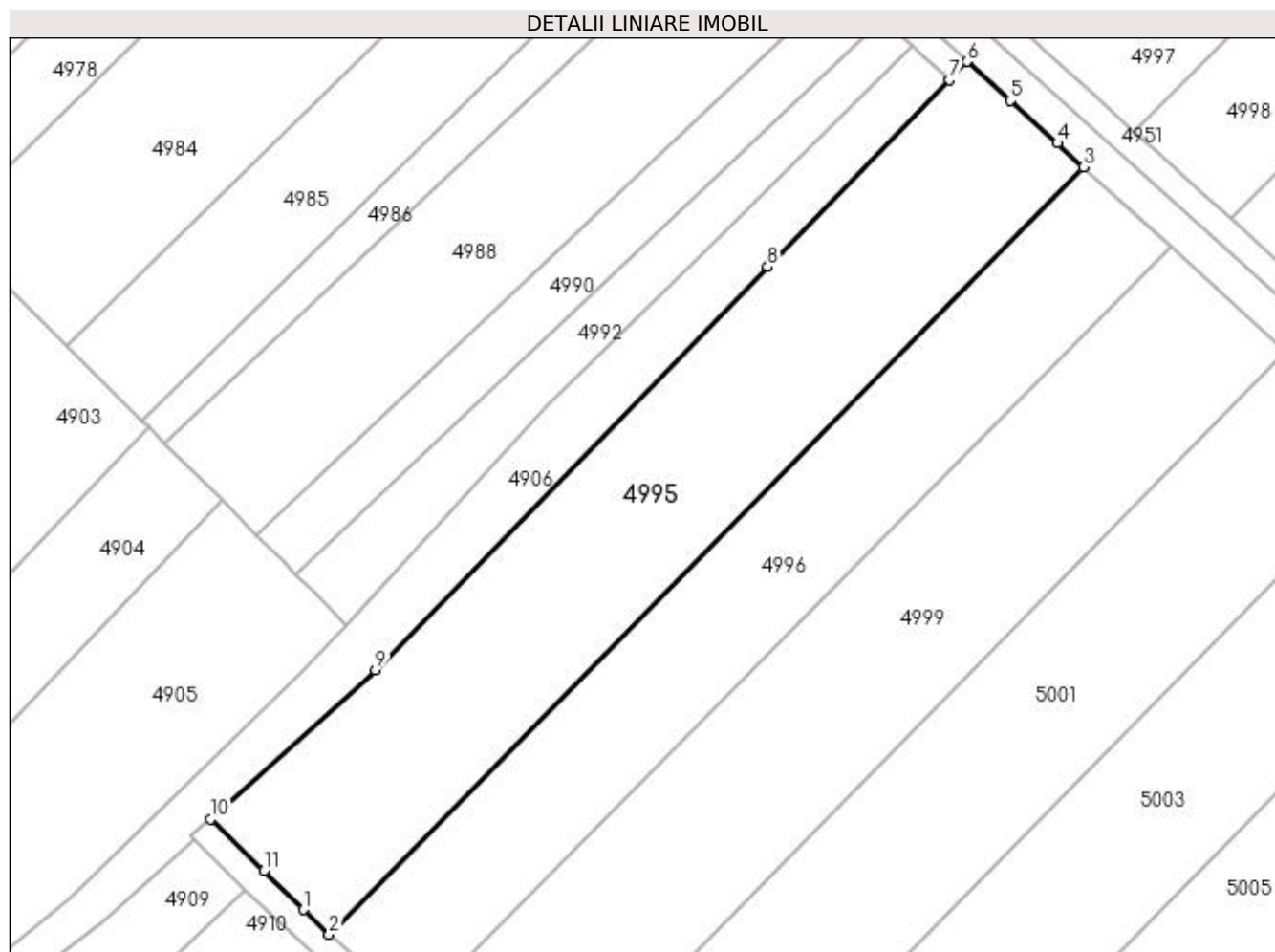
Inscrieri privind dezmembramintele dreptului de proprietate, drepturi reale de garanție și sarcini	Referințe
NU SUNT	

Anexa Nr. 1 La Partea I

Teren

Nr cadastral	Suprafața (mp)*	Observații / Referințe
	4.000	Deținător Angelescu Elena.

* Suprafața este determinată în planul de proiecție Stereo 70.



Date referitoare la teren

Crt	Categorie folosință	Intra vilan	Suprafața (mp)	Tarla	Parcelă	Nr. topo	Observații / Referințe
1	faneata	NU	4.000	2	35	-	

Lungime Segmente

1) Valorile lungimilor segmentelor sunt obținute din proiecție în plan.

Punct început	X / Y	Punct sfârșit	X / Y	Lungime segment (** (m)
1	585.493,156 714.425,885	2	585.497,1 714.422,053	5.499
2	585.497,1 714.422,053	3	585.613,936 714.540,796	166.585
3	585.613,936 714.540,796	4	585.609,857 714.544,49	5.504
4	585.609,857 714.544,49	5	585.602,576 714.551,084	9.823
5	585.602,576 714.551,084	6	585.595,901 714.557,13	9.006

Punct început	X / Y	Punct sfârșit	X / Y	Lungime segment (** (m)
6	585.595,901 714.557,13	7	585.593,11 714.554,261	4.003
7	585.593,11 714.554,261	8	585.565,002 714.525,366	40.311
8	585.565,002 714.525,366	9	585.504,295 714.462,96	87.063
9	585.504,295 714.462,96	10	585.478,718 714.439,905	34.434
10	585.478,718 714.439,905	11	585.486,978 714.431,886	11.512
11	585.486,978 714.431,886	1	585.493,156 714.425,885	8.612

** Lungimile segmentelor sunt determinate în planul de proiecție Stereo 70 și sunt rotunjite la 1 milimetru.

*** Distanța dintre puncte este formată din segmente cumulate ce sunt mai mici decât valoarea 1 milimetru.

**DATE DESPRE IMOBILUL NR. 4996**

Oficiul de Cadastru și Publicitate Imobiliară SUCEAVA
Biroul de Cadastru și Publicitate Imobiliară Radauti

A. Partea I. Descrierea imobilului

TEREN Extravilan

Adresa: Jud. Suceava

Nr. Crt	Nr cadastral Nr. topografic	Suprafața* (mp)	Observații / Referințe
A1		3.000	Sector cadastral:11 Teren neimprejmuit; Deținător Zamosteanu Viorel.

B. Partea II. Proprietari și acte

Inscrieri privitoare la dreptul de proprietate și alte drepturi reale		Referințe
/		
Act Normativ nr. Legea 7, din 13/03/1996 emis de PARLAMENTUL ROMANIEI;		
B1	Inscrierea provizorie, drept de PROPRIETATE, dobandit prin Lege, cota actuala 1/1 1) NEIDENTIFICAT NEIDENTIFICAT	A1
B2	Proprietar neidentificat.	A1

C. Partea III. SARCINI .

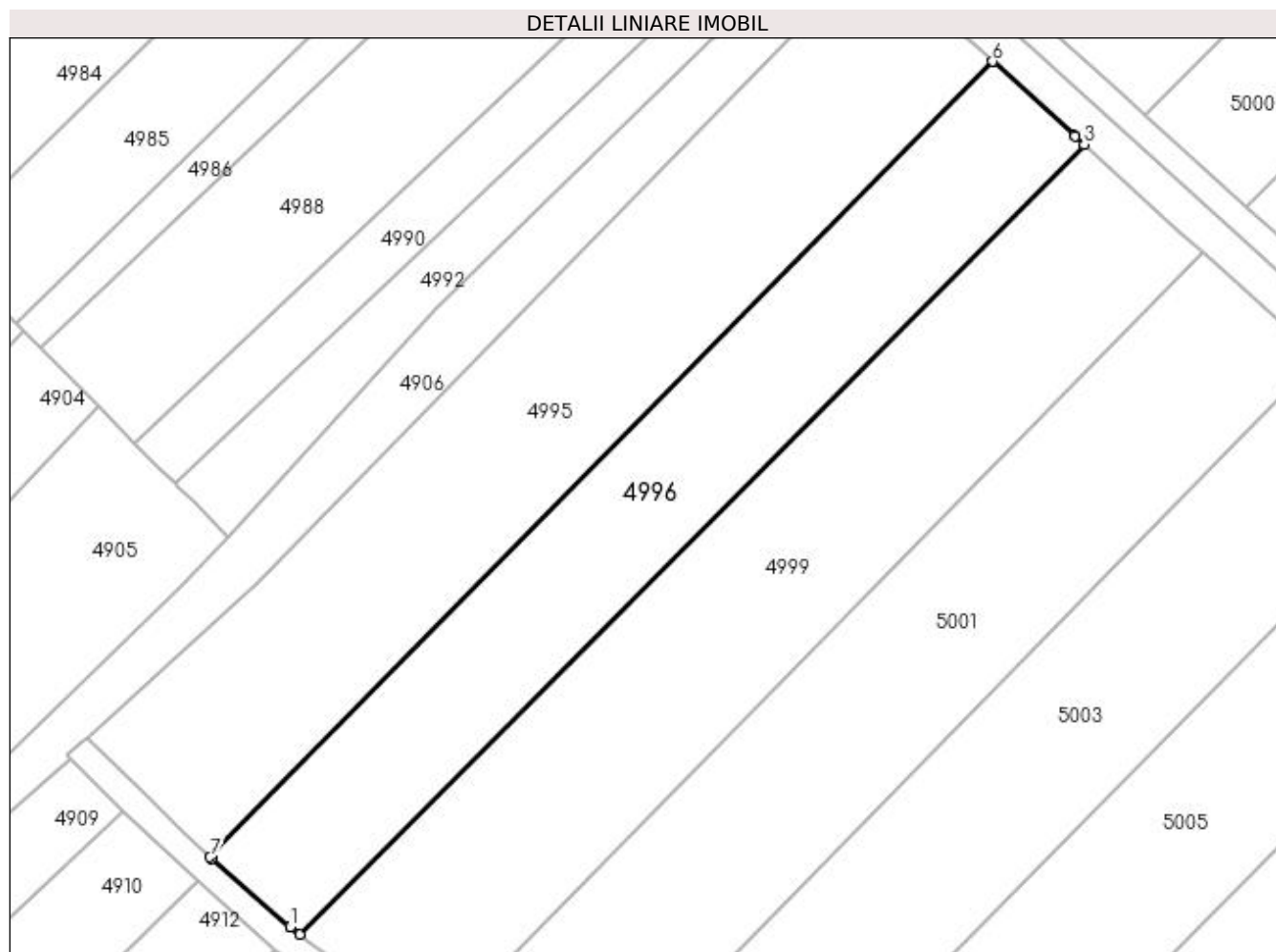
Inscrieri privind dezmembramintele dreptului de proprietate, drepturi reale de garanție și sarcini	Referințe
NU SUNT	

Anexa Nr. 1 La Partea I

Teren

Nr cadastral	Suprafața (mp)*	Observații / Referințe
	3.000	Deținător Zamosteanu Viorel.

* Suprafața este determinată în planul de proiecție Stereo 70.



Date referitoare la teren

Crt	Categorie folosință	Intra vilan	Suprafața (mp)	Tarla	Parcelă	Nr. topo	Observații / Referințe
1	faneata	NU	3.000	2	35	-	

Lungime Segmente

1) Valorile lungimilor segmentelor sunt obținute din proiecție în plan.

Punct început	X / Y	Punct sfârșit	X / Y	Lungime segment (** (m)
1	585.509,04 714.411,614	2	585.510,499 714.410,545	1.809
2	585.510,499 714.410,545	3	585.627,609 714.528,414	166.155
3	585.627,609 714.528,414	4	585.626,27 714.529,626	1.806
4	585.626,27 714.529,626	5	585.626,12 714.529,762	0.202
5	585.626,12 714.529,762	6	585.613,936 714.540,796	16.438

Punct început	X / Y	Punct sfârșit	X / Y	Lungime segment (** (m)
6	585.613,936 714.540,796	7	585.497,1 714.422,053	166.585
7	585.497,1 714.422,053	8	585.497,343 714.421,816	0.34
8	585.497,343 714.421,816	9	585.509,028 714.411,624	15.505
9	585.509,028 714.411,624	1	585.509,04 714.411,614	0.016

** Lungimile segmentelor sunt determinate în planul de proiecție Stereo 70 și sunt rotunjite la 1 milimetru.

*** Distanța dintre puncte este formată din segmente cumulate ce sunt mai mici decât valoarea 1 milimetru.

**DATE DESPRE IMOBILUL NR. 4997**

Oficiul de Cadastru și Publicitate Imobiliară SUCEAVA
Biroul de Cadastru și Publicitate Imobiliară Radauti

A. Partea I. Descrierea imobilului

TEREN Extravilan

Adresa: Jud. Suceava

Nr. Crt	Nr cadastral Nr. topografic	Suprafața* (mp)	Observații / Referințe
A1		5.000	Sector cadastral:11 Teren neimprejmuit;

B. Partea II. Proprietari și acte

Inscrieri privitoare la dreptul de proprietate și alte drepturi reale		Referințe
/		
Act Notarial nr. 17, din 19/02/1997 emis de NP COSTE STEFAN;		
B1	Intabulare, drept de PROPRIETATE, dobandit prin Succesiune, cota actuala 1/1 1) APALAGHIEI ANGELICA	A1

C. Partea III. SARCINI .

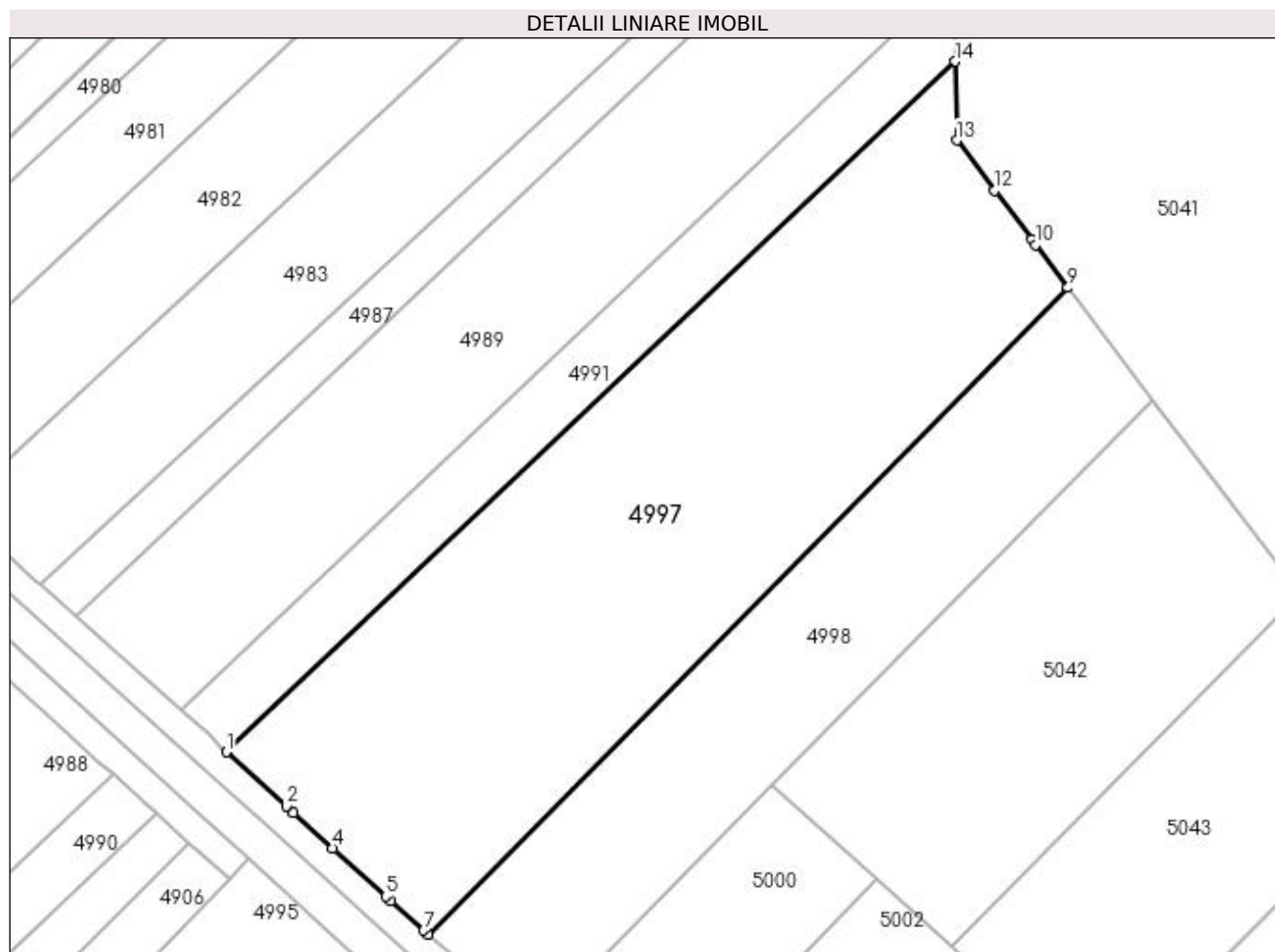
Inscrieri privind dezmembramintele dreptului de proprietate, drepturi reale de garanție și sarcini	Referințe
NU SUNT	

Anexa Nr. 1 La Partea I

Teren

Nr cadastral	Suprafața (mp)*	Observații / Referințe
	5.000	

* Suprafața este determinată în planul de proiecție Stereo 70.



Date referitoare la teren

Crt	Categorie folosință	Intra vilan	Suprafața (mp)	Tarla	Parcelă	Nr. topo	Observații / Referințe
1	arabil	NU	5.000	2	39	-	

Lungime Segmente

1) Valorile lungimilor segmentelor sunt obținute din proiecție în plan.

Punct început	X / Y	Punct sfârșit	X / Y	Lungime segment (** (m)
1	585.592,704 714.572,555	2	585.601,35 714.564,75	11.648
2	585.601,35 714.564,75	3	585.602,396 714.563,806	1.408
3	585.602,396 714.563,806	4	585.608,047 714.558,705	7.614
4	585.608,047 714.558,705	5	585.615,733 714.551,766	10.354
5	585.615,733 714.551,766	6	585.616,413 714.551,153	0.915

Punct început	X / Y	Punct sfârşit	X / Y	Lungime segment (** (m)
6	585.616,413 714.551,153	7	585.621,173 714.546,856	6.413
7	585.621,173 714.546,856	8	585.621,808 714.546,282	0.856
8	585.621,808 714.546,282	9	585.714,076 714.639,464	131.134
9	585.714,076 714.639,464	10	585.709,391 714.645,648	7.759
10	585.709,391 714.645,648	11	585.708,833 714.646,385	0.924
11	585.708,833 714.646,385	12	585.703,488 714.653,442	8.853
12	585.703,488 714.653,442	13	585.697,999 714.660,689	9.091
13	585.697,999 714.660,689	14	585.697,838 714.672,066	11.378
14	585.697,838 714.672,066	1	585.592,704 714.572,555	144.759

** Lungimile segmentelor sunt determinate în planul de proiecție Stereo 70 și sunt rotunjite la 1 milimetru.

*** Distanța dintre puncte este formată din segmente cumulate ce sunt mai mici decât valoarea 1 milimetru.

**DATE DESPRE IMOBILUL NR. 4998**

Oficiul de Cadastru și Publicitate Imobiliară SUCEAVA
Biroul de Cadastru și Publicitate Imobiliară Radauti

A. Partea I. Descrierea imobilului

TEREN Extravilan

Adresa: Jud. Suceava

Nr. Crt	Nr cadastral Nr. topografic	Suprafața* (mp)	Observații / Referințe
A1		2.600	Sector cadastral:11 Teren neimprejmuit; Deținător REZERVOR SERVICE.

B. Partea II. Proprietari și acte

Inscrieri privitoare la dreptul de proprietate și alte drepturi reale		Referințe
/		
Act Administrativ nr. 1636, din 22/06/2004 emis de CJSDPAT SUCEAVA;		
B1	Intabulare, drept de PROPRIETATE, dobândit prin Reconstituire, cota actuala 1/1 1) BORDIANU VASILE , Lipsă CNP proprietar.	A1

C. Partea III. SARCINI .

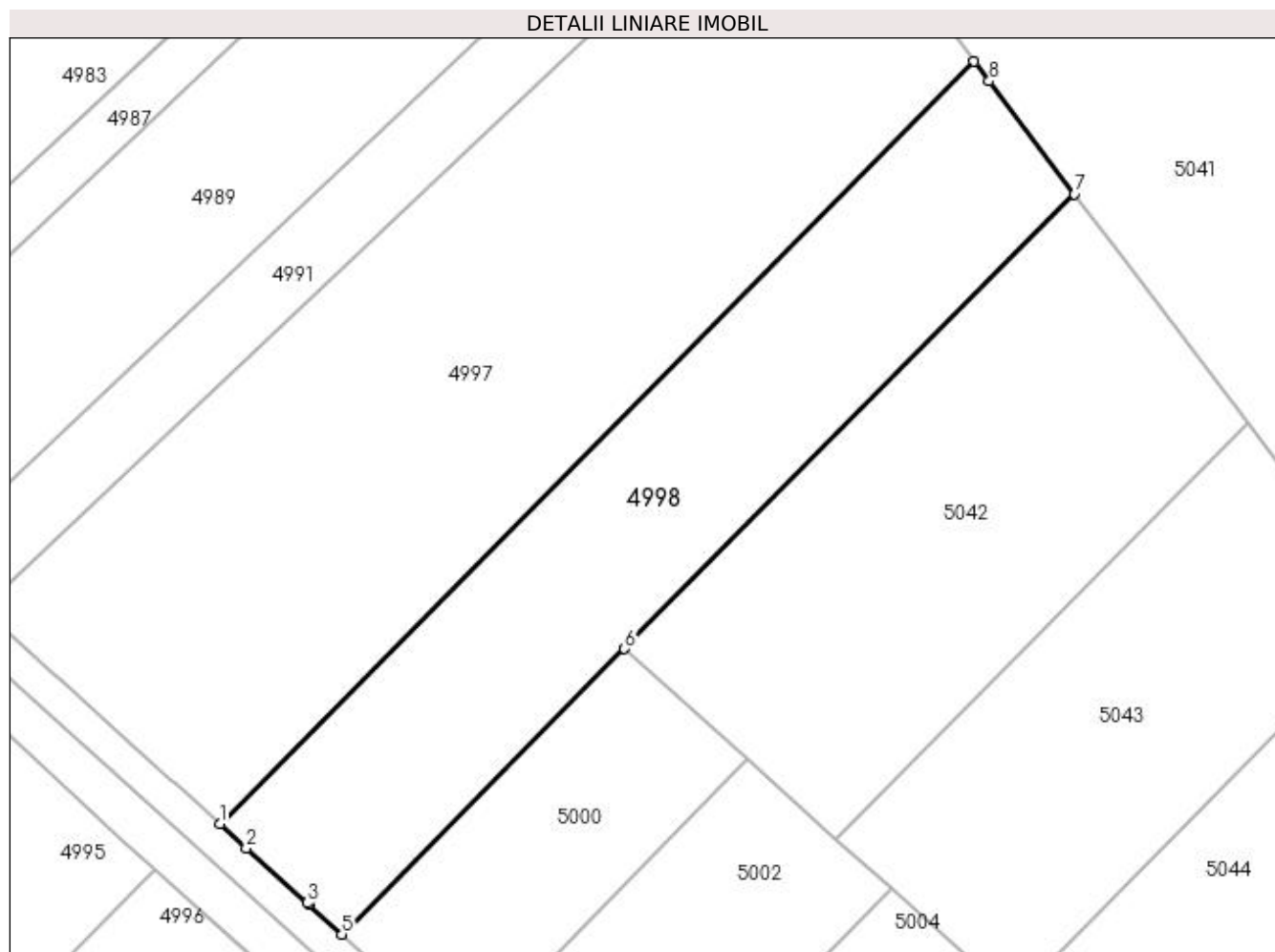
Inscrieri privind dezmembramintele dreptului de proprietate, drepturi reale de garanție și sarcini	Referințe
NU SUNT	

Anexa Nr. 1 La Partea I

Teren

Nr cadastral	Suprafața (mp)*	Observații / Referințe
	2.600	Deținător REZERVOR SERVICE.

* Suprafața este determinată în planul de proiecție Stereo 70.



Date referitoare la teren

Crt	Categorie folosință	Intra vilan	Suprafața (mp)	Tarla	Parcelă	Nr. topo	Observații / Referințe
1	arabil	NU	2.600	2	39	-	

Lungime Segmente

1) Valorile lungimilor segmentelor sunt obținute din proiecție în plan.

Punct început	X / Y	Punct sfârșit	X / Y	Lungime segment (** (m)
1	585.621,808 714.546,282	2	585.625,062 714.543,341	4.387
2	585.625,062 714.543,341	3	585.632,498 714.536,62	10.024
3	585.632,498 714.536,62	4	585.632,694 714.536,443	0.264
4	585.632,694 714.536,443	5	585.636,748 714.532,778	5.465
5	585.636,748 714.532,778	6	585.671,298 714.567,67	49.103

Punct început	X / Y	Punct sfârşit	X / Y	Lungime segment (** (m)
6	585.671,298 714.567,67	7	585.726,347 714.623,264	78.237
7	585.726,347 714.623,264	8	585.715,907 714.637,046	17.289
8	585.715,907 714.637,046	9	585.714,076 714.639,464	3.033
9	585.714,076 714.639,464	1	585.621,808 714.546,282	131.134

** Lungimile segmentelor sunt determinate în planul de proiecție Stereo 70 și sunt rotunjite la 1 milimetru.

*** Distanța dintre puncte este formată din segmente cumulate ce sunt mai mici decât valoarea 1 milimetru.

**DATE DESPRE IMOBILUL NR. 4999**

Oficiul de Cadastru și Publicitate Imobiliară SUCEAVA
Biroul de Cadastru și Publicitate Imobiliară Radauti

A. Partea I. Descrierea imobilului

TEREN Extravilan

Adresa: Jud. Suceava

Nr. Crt	Nr cadastral Nr. topografic	Suprafața* (mp)	Observații / Referințe
A1		Din acte: 5.000 Masurata: 4.000	Sector cadastral:11 Teren neimprejmuit; Diferența de suprafață se regăsește la ID 5000.

B. Partea II. Proprietari și acte

Inscrieri privitoare la dreptul de proprietate și alte drepturi reale		Referințe
/		
Act Notarial nr. 6, din 25/03/1999 emis de NP FOMIN SIMION;		
B1	Intabulare, drept de PROPRIETATE, dobandit prin Succesiune, cota actuala 1/1 1) APÎRCIOAE TATIANA	A1

C. Partea III. SARCINI .

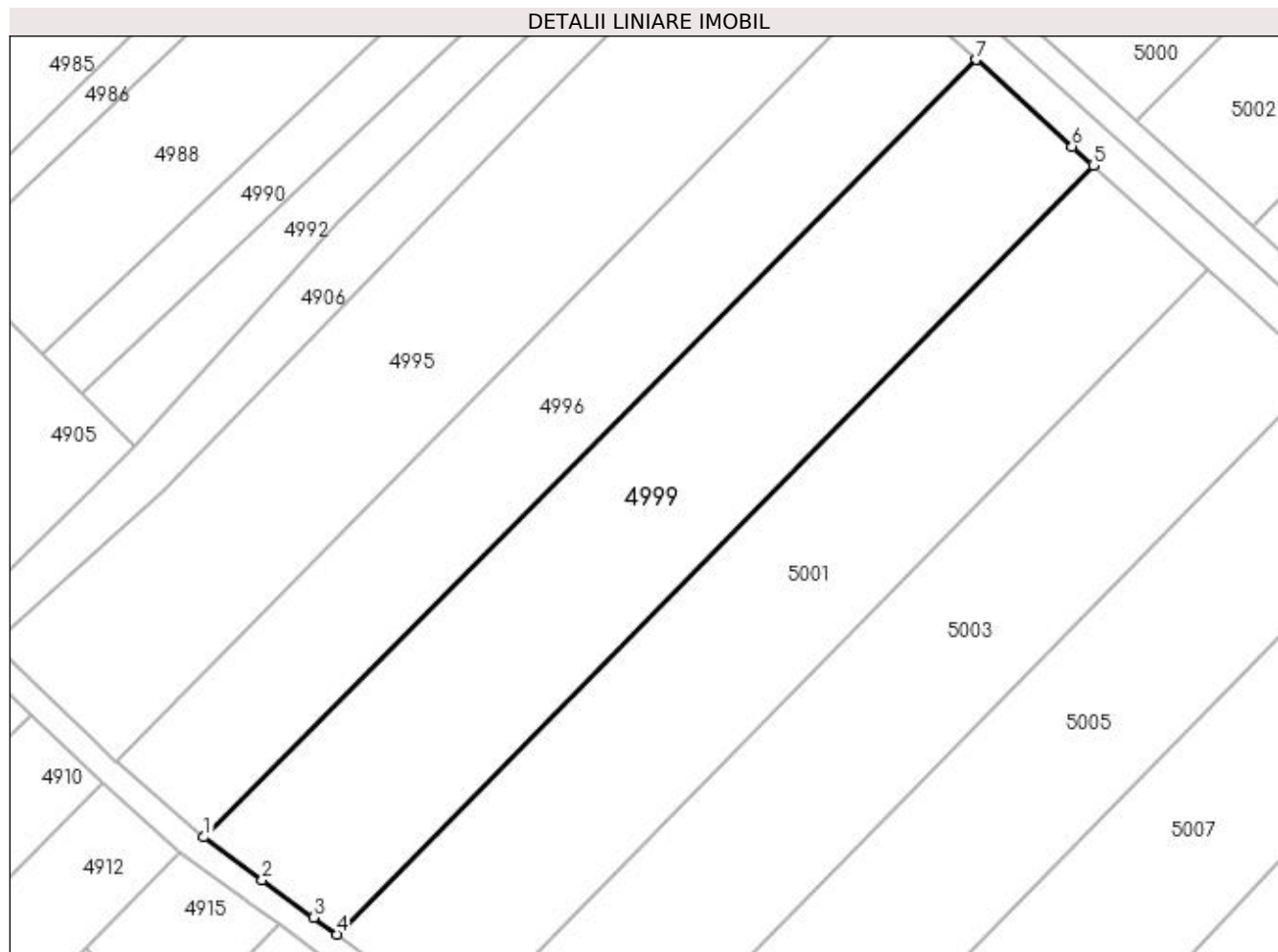
Inscrieri privind dezmembramintele dreptului de proprietate, drepturi reale de garanție și sarcini	Referințe
NU SUNT	

Anexa Nr. 1 La Partea I

Teren

Nr cadastral	Suprafața (mp)*	Observații / Referințe
	Din acte: 5.000 Masurata: 4.000	Diferența de suprafață se regăsește la ID 5000.

* Suprafața este determinată în planul de proiecție Stereo 70.



Date referitoare la teren

Crt	Categorie folosință	Intra vilan	Suprafața (mp)	Tarla	Parcelă	Nr. topo	Observații / Referințe
1	faneata	NU	4.000	2	35	-	

Lungime Segmente

1) Valorile lungimilor segmentelor sunt obținute din proiecție în plan.

Punct început	X / Y	Punct sfârșit	X / Y	Lungime segment (** (m)
1	585.510,499 714.410,545	2	585.519,334 714.404,078	10.949
2	585.519,334 714.404,078	3	585.527,122 714.398,377	9.651
3	585.527,122 714.398,377	4	585.530,624 714.395,814	4.341
4	585.530,624 714.395,814	5	585.645,316 714.512,377	163.528
5	585.645,316 714.512,377	6	585.642,13 714.515,262	4.298

Punct început	X / Y	Punct sfârșit	X / Y	Lungime segment (** (m)
6	585.642,13 714.515,262	7	585.627,609 714.528,414	19.592
7	585.627,609 714.528,414	1	585.510,499 714.410,545	166.155

** Lungimile segmentelor sunt determinate în planul de proiecție Stereo 70 și sunt rotunjite la 1 milimetru.

*** Distanța dintre puncte este formată din segmente cumulate ce sunt mai mici decât valoarea 1 milimetru.

**DATE DESPRE IMOBILUL NR. 5000**

Oficiul de Cadastru și Publicitate Imobiliară SUCEAVA
Biroul de Cadastru și Publicitate Imobiliară Radauti

A. Partea I. Descrierea imobilului

TEREN Extravilan

Adresa: Jud. Suceava

Nr. Crt	Nr cadastral Nr. topografic	Suprafața* (mp)	Observații / Referințe
A1		Din acte: 5.000 Masurata: 1.000	Sector cadastral:11 Teren neimprejmuit; Diferența de suprafață se regăsește la ID 4999.

B. Partea II. Proprietari și acte

Inscrieri privitoare la dreptul de proprietate și alte drepturi reale		Referințe
/		
Act Notarial nr. 6, din 25/03/1999 emis de NP FOMIN SIMION;		
B1	Intabulare, drept de PROPRIETATE, dobandit prin Succesiune, cota actuala 1/1 1) APÎRCIOAE TATIANA	A1

C. Partea III. SARCINI .

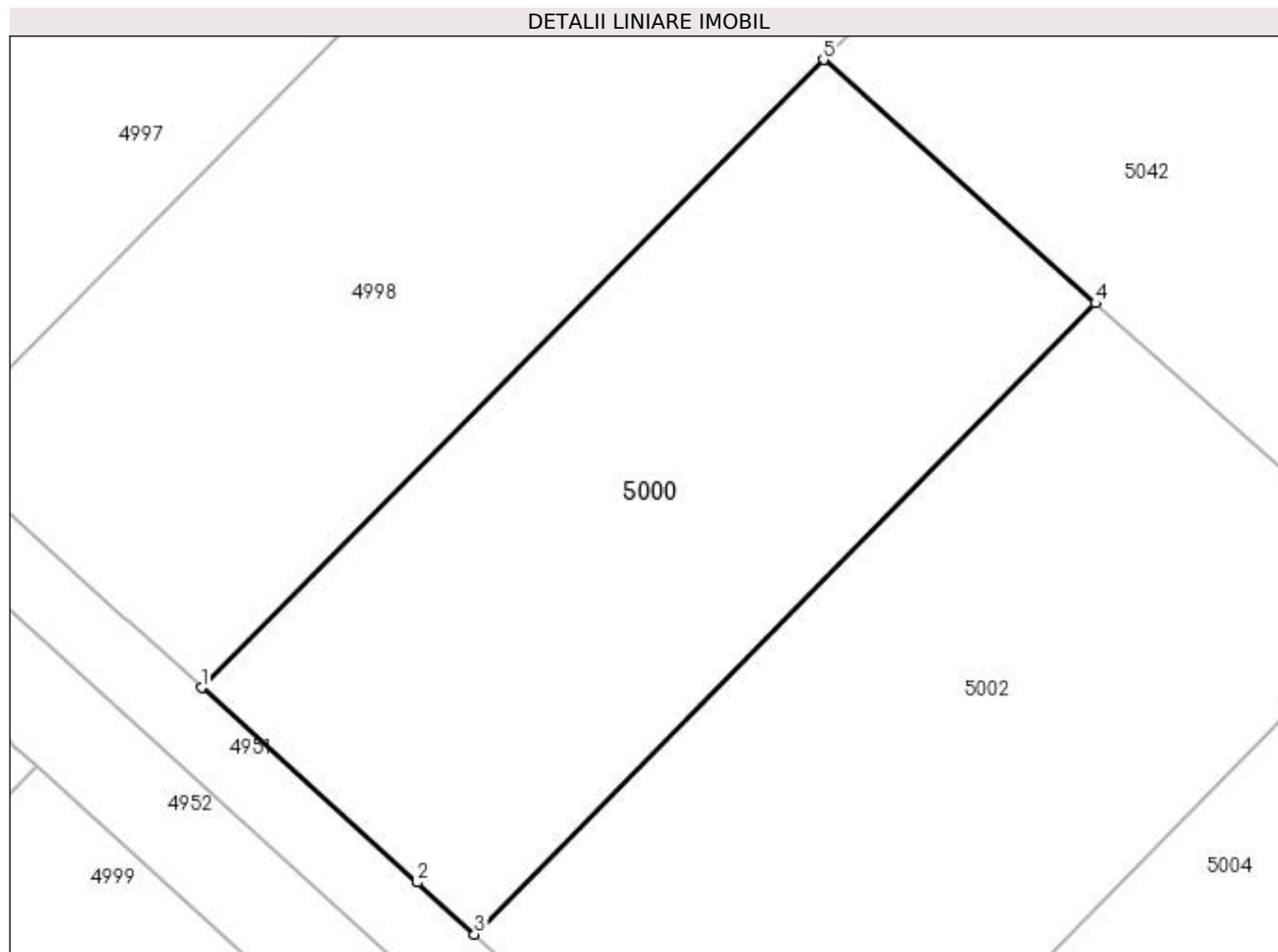
Inscrieri privind dezmembramintele dreptului de proprietate, drepturi reale de garanție și sarcini	Referințe
NU SUNT	

Anexa Nr. 1 La Partea I

Teren

Nr cadastral	Suprafața (mp)*	Observații / Referințe
	Din acte: 5.000 Masurata: 1.000	Diferența de suprafață se regăsește la ID 4999.

* Suprafața este determinată în planul de proiecție Stereo 70.



Date referitoare la teren

Crt	Categorie folosință	Intra vilan	Suprafața (mp)	Tarla	Parcelă	Nr. topo	Observații / Referințe
1	arabil	NU	1.000	2	39	-	

Lungime Segmente

1) Valorile lungimilor segmentelor sunt obținute din proiecție în plan.

Punct început	X / Y	Punct sfârșit	X / Y	Lungime segment (** (m)
1	585.636,748 714.532,778	2	585.648,719 714.521,958	16.136
2	585.648,719 714.521,958	3	585.651,908 714.519,076	4.299
3	585.651,908 714.519,076	4	585.686,418 714.554,149	49.204
4	585.686,418 714.554,149	5	585.671,298 714.567,67	20.284
5	585.671,298 714.567,67	1	585.636,748 714.532,778	49.103

**** Lungimile segmentelor sunt determinate în planul de proiecție Stereo 70 și sunt rotunjite la 1 milimetru.**

***** Distanța dintre puncte este formată din segmente cumulate ce sunt mai mici decât valoarea 1 milimetru.**

**DATE DESPRE IMOBILUL NR. 5001**

Oficiul de Cadastru și Publicitate Imobiliară SUCEAVA
Biroul de Cadastru și Publicitate Imobiliară Radauti

A. Partea I. Descrierea imobilului

TEREN Extravilan

Adresa: Jud. Suceava

Nr. Crt	Nr cadastral Nr. topografic	Suprafața* (mp)	Observații / Referințe
A1		Din acte: 5.000 Masurata: 3.838	Sector cadastral:11 Teren neimprejmuit; Diferența de suprafață se regăsește la ID 5002.Detținător Aiftincăi Paul.

B. Partea II. Proprietari și acte

Inscrieri privitoare la dreptul de proprietate și alte drepturi reale		Referințe
/		
Act Administrativ nr. 1355, din 22/05/1997 emis de CJSDPAT SUCEAVA;		
B1	Intabulare, drept de PROPRIETATE, dobândit prin Reconstituire, cota actuala 1/1 1) AMARIEI DUMITRU , Lipsă CNP proprietar.	A1

C. Partea III. SARCINI .

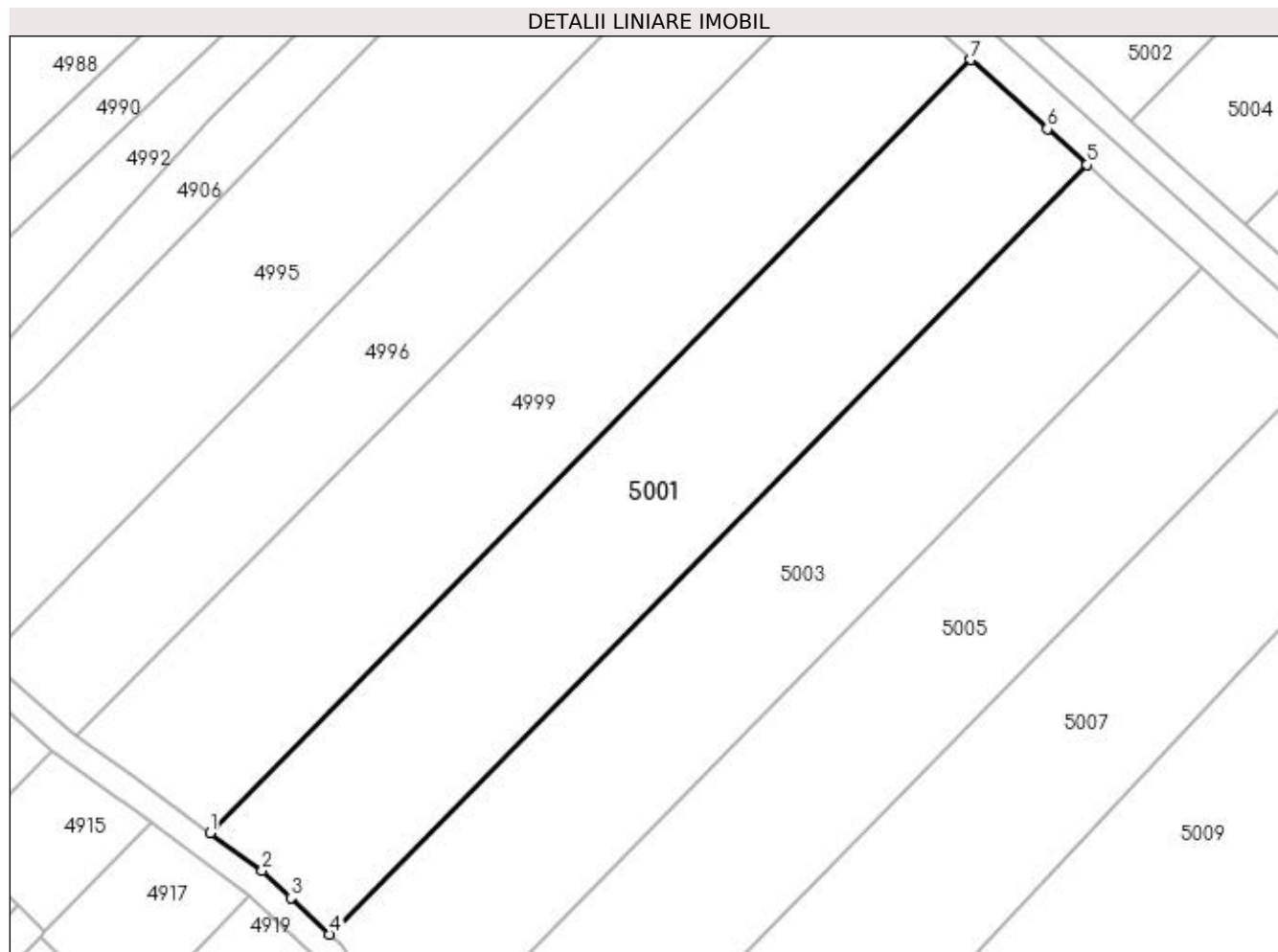
Inscrieri privind dezmembramintele dreptului de proprietate, drepturi reale de garanție și sarcini	Referințe
NU SUNT	

Anexa Nr. 1 La Partea I

Teren

Nr cadastral	Suprafața (mp)*	Observații / Referințe
	Din acte: 5.000 Masurata: 3.838	Diferența de suprafață se regăsește la ID 5002. Deținător Aiftincăi Paul.

* Suprafața este determinată în planul de proiecție Stereo 70.



Date referitoare la teren

Crt	Categorie folosință	Intra vilan	Suprafața (mp)	Tarla	Parcelă	Nr. topo	Observații / Referințe
1	faneata	NU	3.838	2	35	-	

Lungime Segmente

1) Valorile lungimilor segmentelor sunt obținute din proiecție în plan.

Punct început	X / Y	Punct sfârșit	X / Y	Lungime segment (** (m)
1	585.530,624 714.395,814	2	585.538,429 714.390,101	9.672
2	585.538,429 714.390,101	3	585.542,761 714.386,048	5.932
3	585.542,761 714.386,048	4	585.548,662 714.380,527	8.081
4	585.548,662 714.380,527	5	585.662,808 714.496,536	162.75
5	585.662,808 714.496,536	6	585.656,815 714.501,963	8.085

Punct început	X / Y	Punct sfârșit	X / Y	Lungime segment (** (m)
6	585.656,815 714.501,963	7	585.645,316 714.512,377	15.513
7	585.645,316 714.512,377	1	585.530,624 714.395,814	163.528

** Lungimile segmentelor sunt determinate în planul de proiecție Stereo 70 și sunt rotunjite la 1 milimetru.

*** Distanța dintre puncte este formată din segmente cumulate ce sunt mai mici decât valoarea 1 milimetru.

**DATE DESPRE IMOBILUL NR. 5002**

Oficiul de Cadastru și Publicitate Imobiliară SUCEAVA
Biroul de Cadastru și Publicitate Imobiliară Radauti

A. Partea I. Descrierea imobilului

TEREN Extravilan

Adresa: Jud. Suceava

Nr. Crt	Nr cadastral Nr. topografic	Suprafața* (mp)	Observații / Referințe
A1		Din acte: 5.000 Masurata: 1.162	Sector cadastral:11 Teren neimprejmuit; Diferența de suprafață se regăsește la ID 5001.Detținător Aiftincăi Paul.

B. Partea II. Proprietari și acte

Inscrieri privitoare la dreptul de proprietate și alte drepturi reale		Referințe
/		
Act Administrativ nr. 1355, din 22/05/1997 emis de CJSDPAT SUCEAVA;		
B1	Intabulare, drept de PROPRIETATE, dobandit prin Reconstituire, cota actuala 1/1 1) AMARIEI DUMITRU , Lipsă CNP proprietar.	A1

C. Partea III. SARCINI .

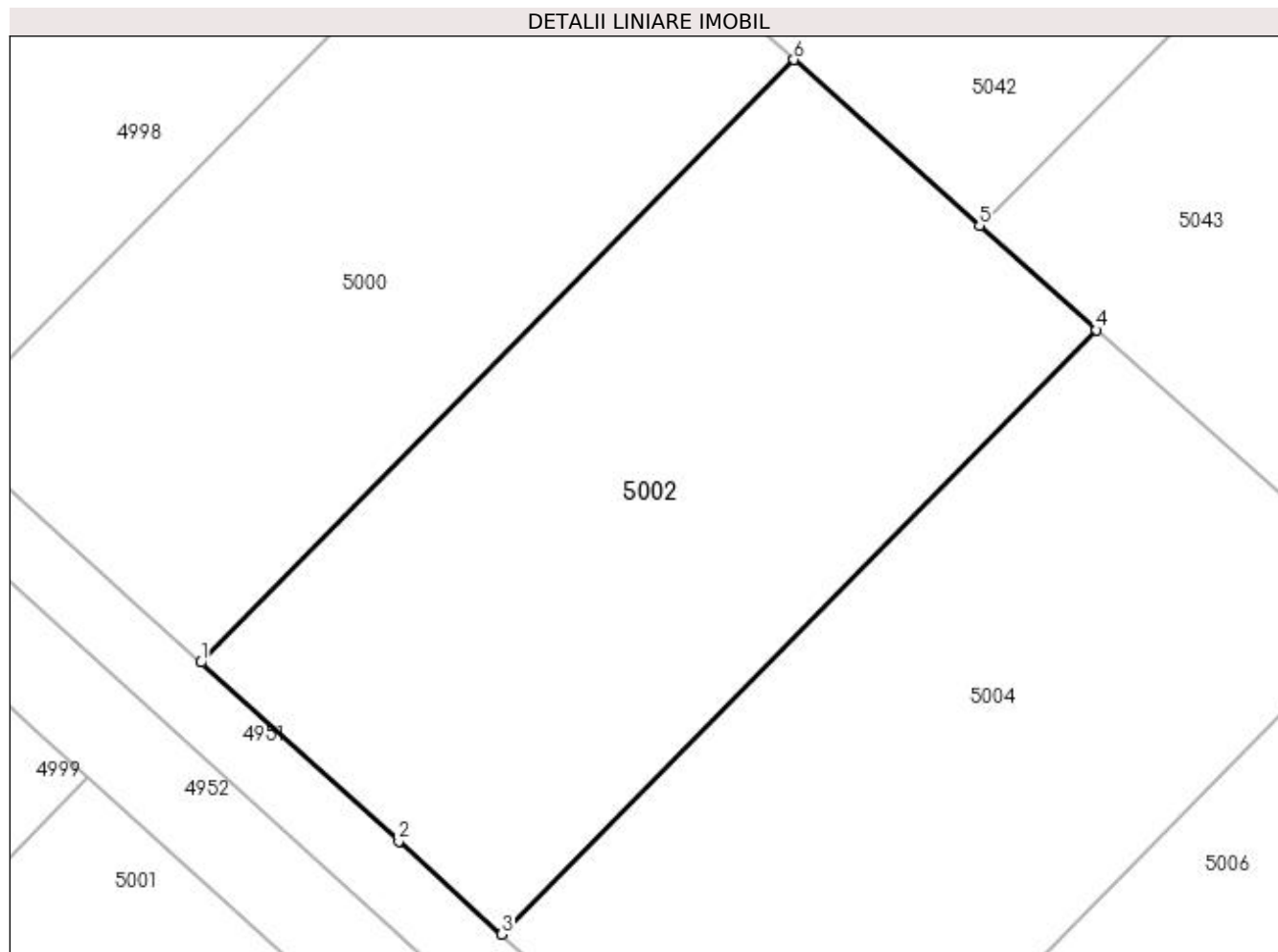
Inscrieri privind dezmembramintele dreptului de proprietate, drepturi reale de garanție și sarcini	Referințe
NU SUNT	

Anexa Nr. 1 La Partea I

Teren

Nr cadastral	Suprafața (mp)*	Observații / Referințe
	Din acte: 5.000 Masurata: 1.162	Diferența de suprafață se regăsește la ID 5001. Deținător Aiftincăi Paul.

* Suprafața este determinată în planul de proiecție Stereo 70.



Date referitoare la teren

Crt	Categorie folosință	Intra vilan	Suprafața (mp)	Tarla	Parcelă	Nr. topo	Observații / Referințe
1	arabil	NU	1.162	2	39	-	

Lungime Segmente

1) Valorile lungimilor segmentelor sunt obținute din proiecție în plan.

Punct început	X / Y	Punct sfârșit	X / Y	Lungime segment (** (m)
1	585.651,908 714.519,076	2	585.663,418 714.508,674	15.514
2	585.663,418 714.508,674	3	585.669,416 714.503,252	8.085
3	585.669,416 714.503,252	4	585.704,014 714.538,414	49.33
4	585.704,014 714.538,414	5	585.697,218 714.544,492	9.117
5	585.697,218 714.544,492	6	585.686,418 714.554,149	14.488

Punct început	X / Y	Punct sfârșit	X / Y	Lungime segment (** (m)
6	585.686,418 714.554,149	1	585.651,908 714.519,076	49.204

** Lungimile segmentelor sunt determinate în planul de proiecție Stereo 70 și sunt rotunjite la 1 milimetru.

*** Distanța dintre puncte este formată din segmente cumulate ce sunt mai mici decât valoarea 1 milimetru.

**DATE DESPRE IMOBILUL NR. 5003**

Oficiul de Cadastru și Publicitate Imobiliară SUCEAVA
Biroul de Cadastru și Publicitate Imobiliară Radauti

A. Partea I. Descrierea imobilului

TEREN Extravilan

Adresa: Jud. Suceava

Nr. Crt	Nr cadastral Nr. topografic	Suprafața* (mp)	Observații / Referințe
A1		Din acte: 5.000 Masurata: 3.850	Sector cadastral:11 Teren neimprejmuit; Diferența de suprafață se regăsește la ID 5004.Detținător Aiftincăi Viorel.

B. Partea II. Proprietari și acte

Inscrieri privitoare la dreptul de proprietate și alte drepturi reale		Referințe
/		
Act Administrativ nr. 666, din 06/09/1994 emis de CJSDPAT SUCEAVA;		
B1	Intabulare, drept de PROPRIETATE, dobândit prin Reconstituire, cota actuala 1/1 1) AIFTINCĂI AUREL , Lipsă CNP proprietar.	A1

C. Partea III. SARCINI .

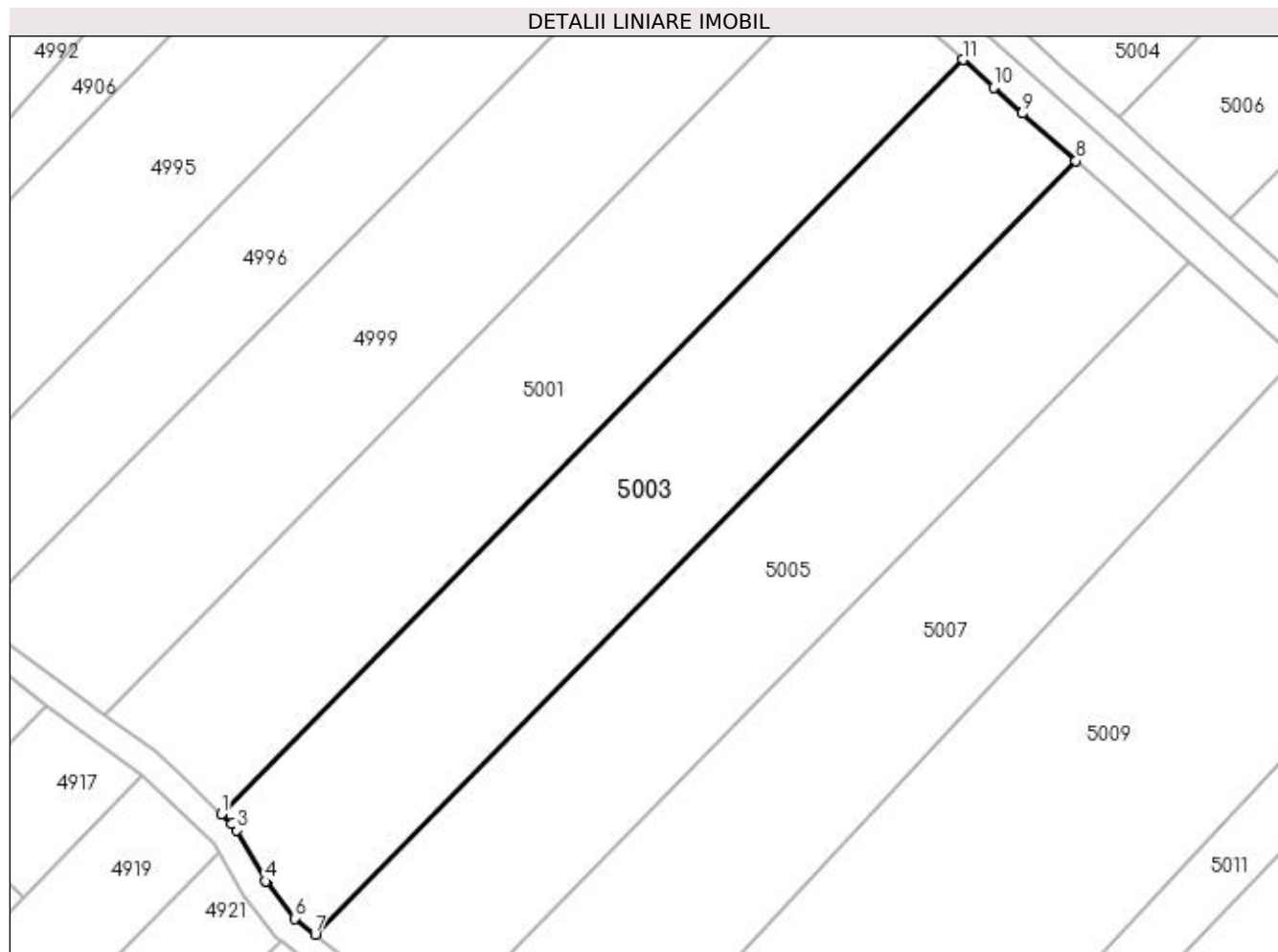
Inscrieri privind dezmembramintele dreptului de proprietate, drepturi reale de garanție și sarcini	Referințe
NU SUNT	

Anexa Nr. 1 La Partea I

Teren

Nr cadastral	Suprafața (mp)*	Observații / Referințe
	Din acte: 5.000 Masurata: 3.850	Diferența de suprafață se regăsește la ID 5004. Deținător Aiftincăi Viorel.

* Suprafața este determinată în planul de proiecție Stereo 70.



Date referitoare la teren

Crt	Categorie folosință	Intra vilan	Suprafața (mp)	Tarla	Parcelă	Nr. topo	Observații / Referințe
1	faneata	NU	3.850	2	35	-	

Lungime Segmente

1) Valorile lungimilor segmentelor sunt obținute din proiecție în plan.

Punct început	X / Y	Punct sfârșit	X / Y	Lungime segment (** (m)
1	585.548,662 714.380,527	2	585.550,308 714.378,986	2.255
2	585.550,308 714.378,986	3	585.551,061 714.378,029	1.218
3	585.551,061 714.378,029	4	585.555,476 714.370,192	8.995
4	585.555,476 714.370,192	5	585.555,592 714.370,043	0.189
5	585.555,592 714.370,043	6	585.559,952 714.364,46	7.084

Punct început	X / Y	Punct sfârșit	X / Y	Lungime segment (** (m)
6	585.559,952 714.364,46	7	585.563,111 714.362,002	4.004
7	585.563,111 714.362,002	8	585.680,168 714.480,969	166.9
8	585.680,168 714.480,969	9	585.671,956 714.488,306	11.013
9	585.671,956 714.488,306	10	585.667,493 714.492,293	5.985
10	585.667,493 714.492,293	11	585.662,808 714.496,536	6.32
11	585.662,808 714.496,536	1	585.548,662 714.380,527	162.75

** Lungimile segmentelor sunt determinate în planul de proiecție Stereo 70 și sunt rotunjite la 1 milimetru.

*** Distanța dintre puncte este formată din segmente cumulate ce sunt mai mici decât valoarea 1 milimetru.

**DATE DESPRE IMOBILUL NR. 5004**

Oficiul de Cadastru și Publicitate Imobiliară SUCEAVA
Biroul de Cadastru și Publicitate Imobiliară Radauti

A. Partea I. Descrierea imobilului

TEREN Extravilan

Adresa: Jud. Suceava

Nr. Crt	Nr cadastral Nr. topografic	Suprafața* (mp)	Observații / Referințe
A1		Din acte: 5.000 Masurata: 1.150	Sector cadastral:11 Teren neimprejmuit; Diferența de suprafață se regăsește la ID 5003.

B. Partea II. Proprietari și acte

Inscrieri privitoare la dreptul de proprietate și alte drepturi reale	Referințe
/	
Act Administrativ nr. 666, din 06/09/1994 emis de CJSDPAT SUCEAVA;	
B1	A1
Intabulare, drept de PROPRIETATE, dobândit prin Reconstituire, cota actuala 1/1 1) AIFTINCĂI AUREL, Lipsă CNP proprietar.	

C. Partea III. SARCINI .

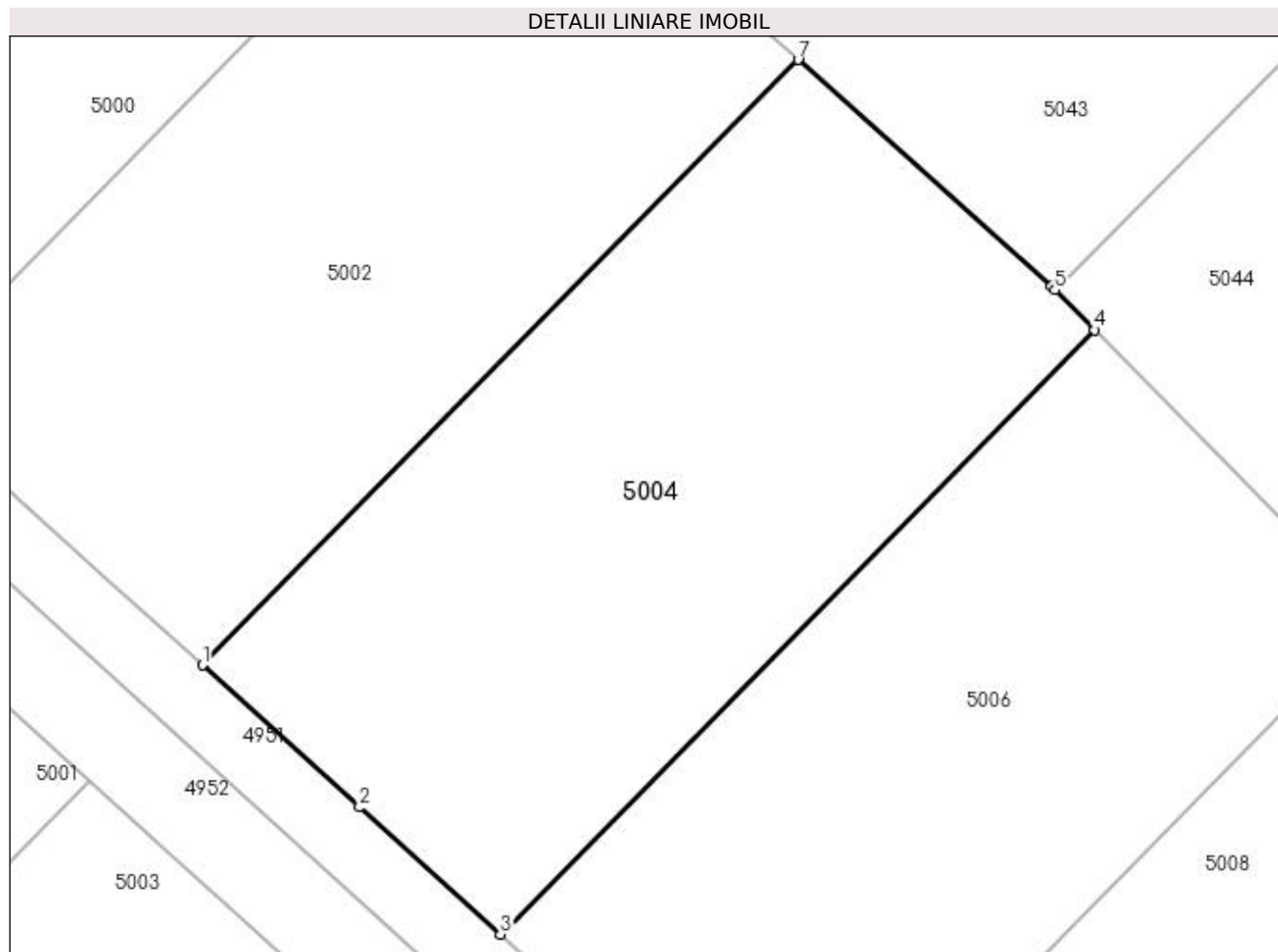
Inscrieri privind dezmembramintele dreptului de proprietate, drepturi reale de garanție și sarcini	Referințe
NU SUNT	

Anexa Nr. 1 La Partea I

Teren

Nr cadastral	Suprafața (mp)*	Observații / Referințe
	Din acte: 5.000 Masurata: 1.150	Diferența de suprafață se regăsește la ID 5003.

* Suprafața este determinată în planul de proiecție Stereo 70.



Date referitoare la teren

Crt	Categorie folosință	Intra vilan	Suprafața (mp)	Tarla	Parcelă	Nr. topo	Observații / Referințe
1	arabil	NU	1.150	2	39	-	

Lungime Segmente

1) Valorile lungimilor segmentelor sunt obținute din proiecție în plan.

Punct început	X / Y	Punct sfârșit	X / Y	Lungime segment (** (m)
1	585.669,416 714.503,252	2	585.678,544 714.495,002	12.304
2	585.678,544 714.495,002	3	585.686,712 714.487,619	11.01
3	585.686,712 714.487,619	4	585.721,244 714.522,714	49.235
4	585.721,244 714.522,714	5	585.718,94 714.525,042	3.275
5	585.718,94 714.525,042	6	585.718,729 714.525,256	0.301

Punct început	X / Y	Punct sfârșit	X / Y	Lungime segment (** (m)
6	585.718,729 714.525,256	7	585.704,014 714.538,414	19.74
7	585.704,014 714.538,414	1	585.669,416 714.503,252	49.33

** Lungimile segmentelor sunt determinate în planul de proiecție Stereo 70 și sunt rotunjite la 1 milimetru.

*** Distanța dintre puncte este formată din segmente cumulate ce sunt mai mici decât valoarea 1 milimetru.

**DATE DESPRE IMOBILUL NR. 5005**

Oficiul de Cadastru și Publicitate Imobiliară SUCEAVA
Biroul de Cadastru și Publicitate Imobiliară Radauti

A. Partea I. Descrierea imobilului

TEREN Extravilan

Adresa: Jud. Suceava

Nr. Crt	Nr cadastral Nr. topografic	Suprafața* (mp)	Observații / Referințe
A1		Din acte: 5.000 Masurata: 3.868	Sector cadastral:11 Teren neimprejmuit; Diferența de suprafață se regăsește la ID 5006.Detținător Ionel Gheorghe.

B. Partea II. Proprietari și acte

Inscrieri privitoare la dreptul de proprietate și alte drepturi reale		Referințe
/		
Act Administrativ nr. 1251, din 10/07/1996 emis de CJSDPAT SUCEAVA;		
B1	Intabulare, drept de PROPRIETATE, dobândit prin Reconstituire, cota actuala 1/1 1) IONEL ORTANSA, Lipsă CNP proprietar.	A1

C. Partea III. SARCINI .

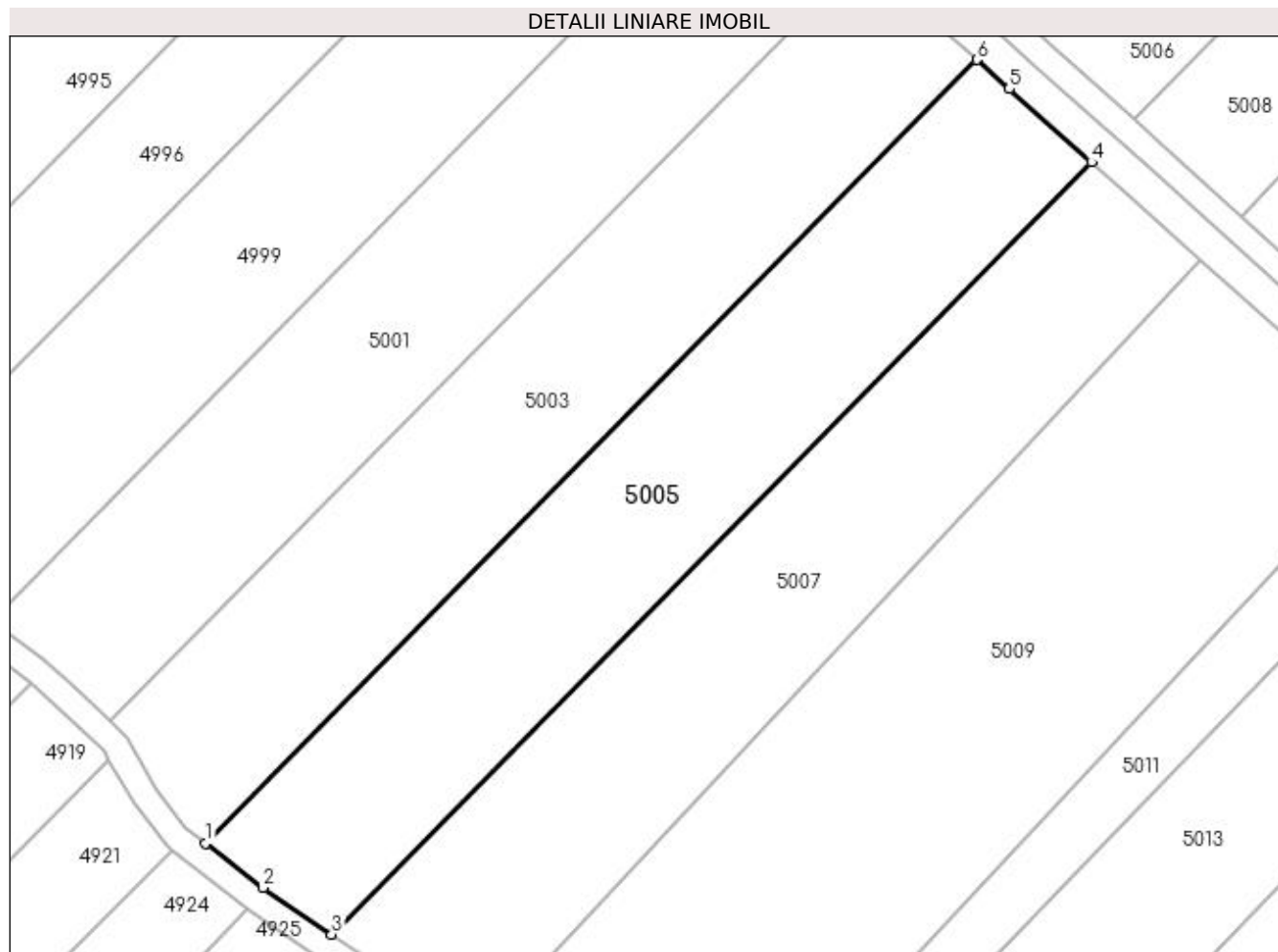
Inscrieri privind dezmembramintele dreptului de proprietate, drepturi reale de garanție și sarcini	Referințe
NU SUNT	

Anexa Nr. 1 La Partea I

Teren

Nr cadastral	Suprafața (mp)*	Observații / Referințe
	Din acte: 5.000 Masurata: 3.868	Diferența de suprafață se regăsește la ID 5006. Deținător Ionel Gheorghe.

* Suprafața este determinată în planul de proiecție Stereo 70.



Date referitoare la teren

Crt	Categorie folosință	Intra vilan	Suprafața (mp)	Tarla	Parcelă	Nr. topo	Observații / Referințe
1	faneata	NU	3.868	2	35	-	

Lungime Segmente

1) Valorile lungimilor segmentelor sunt obținute din proiecție în plan.

Punct început	X / Y	Punct sfârșit	X / Y	Lungime segment (** (m)
1	585.563,111 714.362,002	2	585.571,787 714.355,251	10.993
2	585.571,787 714.355,251	3	585.582,209 714.348,167	12.602
3	585.582,209 714.348,167	4	585.697,577 714.465,417	164.491
4	585.697,577 714.465,417	5	585.685,103 714.476,56	16.726
5	585.685,103 714.476,56	6	585.680,168 714.480,969	6.617

Punct început	X / Y	Punct sfârșit	X / Y	Lungime segment (** (m)
6	585.680,168 714.480,969	1	585.563,111 714.362,002	166.9

** Lungimile segmentelor sunt determinate în planul de proiecție Stereo 70 și sunt rotunjite la 1 milimetru.

*** Distanța dintre puncte este formată din segmente cumulate ce sunt mai mici decât valoarea 1 milimetru.

**DATE DESPRE IMOBILUL NR. 5006**

Oficiul de Cadastru și Publicitate Imobiliară SUCEAVA
Biroul de Cadastru și Publicitate Imobiliară Radauti

A. Partea I. Descrierea imobilului

TEREN Extravilan

Adresa: Jud. Suceava

Nr. Crt	Nr cadastral Nr. topografic	Suprafața* (mp)	Observații / Referințe
A1		Din acte: 5.000 Masurata: 1.132	Sector cadastral:11 Teren neimprejmuit; Diferența de suprafață se regăsește la ID 5005.Detținător Ionel Gheorghe.

B. Partea II. Proprietari și acte

Inscrieri privitoare la dreptul de proprietate și alte drepturi reale		Referințe
/		
Act Administrativ nr. 1251, din 10/07/1996 emis de CJSDPAT SUCEAVA;		
B1	Intabulare, drept de PROPRIETATE, dobândit prin Reconstituire, cota actuala 1/1 1) IONEL ORTANSA, Lipsă CNP proprietar.	A1

C. Partea III. SARCINI .

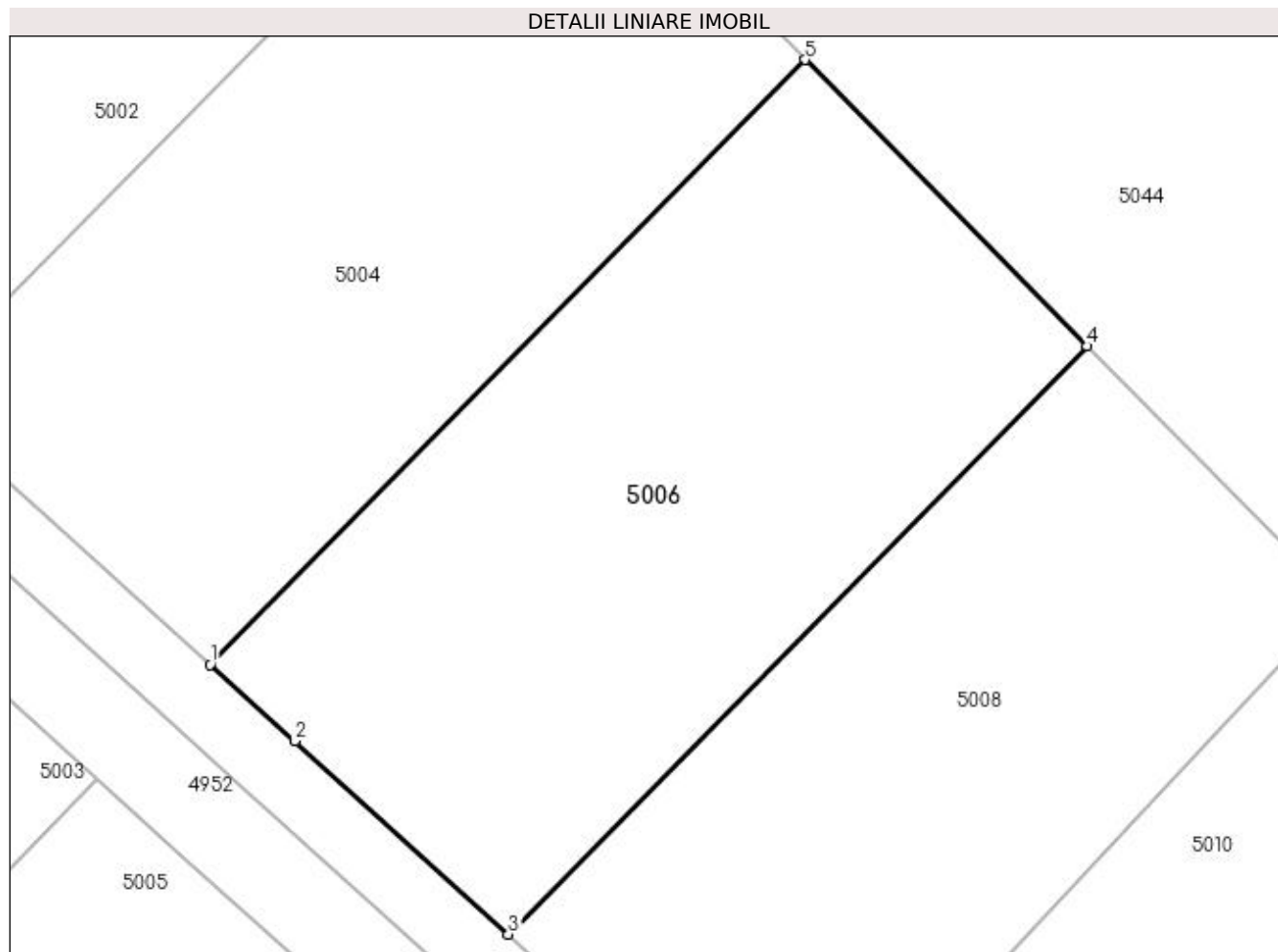
Inscrieri privind dezmembramintele dreptului de proprietate, drepturi reale de garanție și sarcini	Referințe
NU SUNT	

Anexa Nr. 1 La Partea I

Teren

Nr cadastral	Suprafața (mp)*	Observații / Referințe
	Din acte: 5.000 Masurata: 1.132	Diferența de suprafață se regăsește la ID 5005. Deținător Ionel Gheorghe.

* Suprafața este determinată în planul de proiecție Stereo 70.



Date referitoare la teren

Crt	Categorie folosință	Intra vilan	Suprafața (mp)	Tarla	Parcelă	Nr. topo	Observații / Referințe
1	arabil	NU	1.132	2	39	-	

Lungime Segmente

1) Valorile lungimilor segmentelor sunt obținute din proiecție în plan.

Punct început	X / Y	Punct sfârșit	X / Y	Lungime segment (** (m)
1	585.686,712 714.487,619	2	585.691,62 714.483,183	6.616
2	585.691,62 714.483,183	3	585.704,026 714.471,971	16.722
3	585.704,026 714.471,971	4	585.737,605 714.506,098	47.878
4	585.737,605 714.506,098	5	585.721,244 714.522,714	23.319
5	585.721,244 714.522,714	1	585.686,712 714.487,619	49.235

**** Lungimile segmentelor sunt determinate în planul de proiecție Stereo 70 și sunt rotunjite la 1 milimetru.**

***** Distanța dintre puncte este formată din segmente cumulate ce sunt mai mici decât valoarea 1 milimetru.**

**DATE DESPRE IMOBILUL NR. 5007**

Oficiul de Cadastru și Publicitate Imobiliară SUCEAVA
Biroul de Cadastru și Publicitate Imobiliară Radauti

A. Partea I. Descrierea imobilului

TEREN Extravilan

Adresa: Jud. Suceava

Nr. Crt	Nr cadastral Nr. topografic	Suprafața* (mp)	Observații / Referințe
A1		3.991	Sector cadastral:11 Teren neimprejmuit;

B. Partea II. Proprietari și acte

Inscrieri privitoare la dreptul de proprietate și alte drepturi reale		Referințe
/		
Act Normativ nr. Legea 7, din 13/03/1996 emis de PARLAMENTUL ROMANIEI;		
B1	Inscrierea provizorie, drept de PROPRIETATE, dobandit prin Lege, cota actuala 1/1 1) NEIDENTIFICAT NEIDENTIFICAT	A1
B2	Proprietar neidentificat.	A1

C. Partea III. SARCINI .

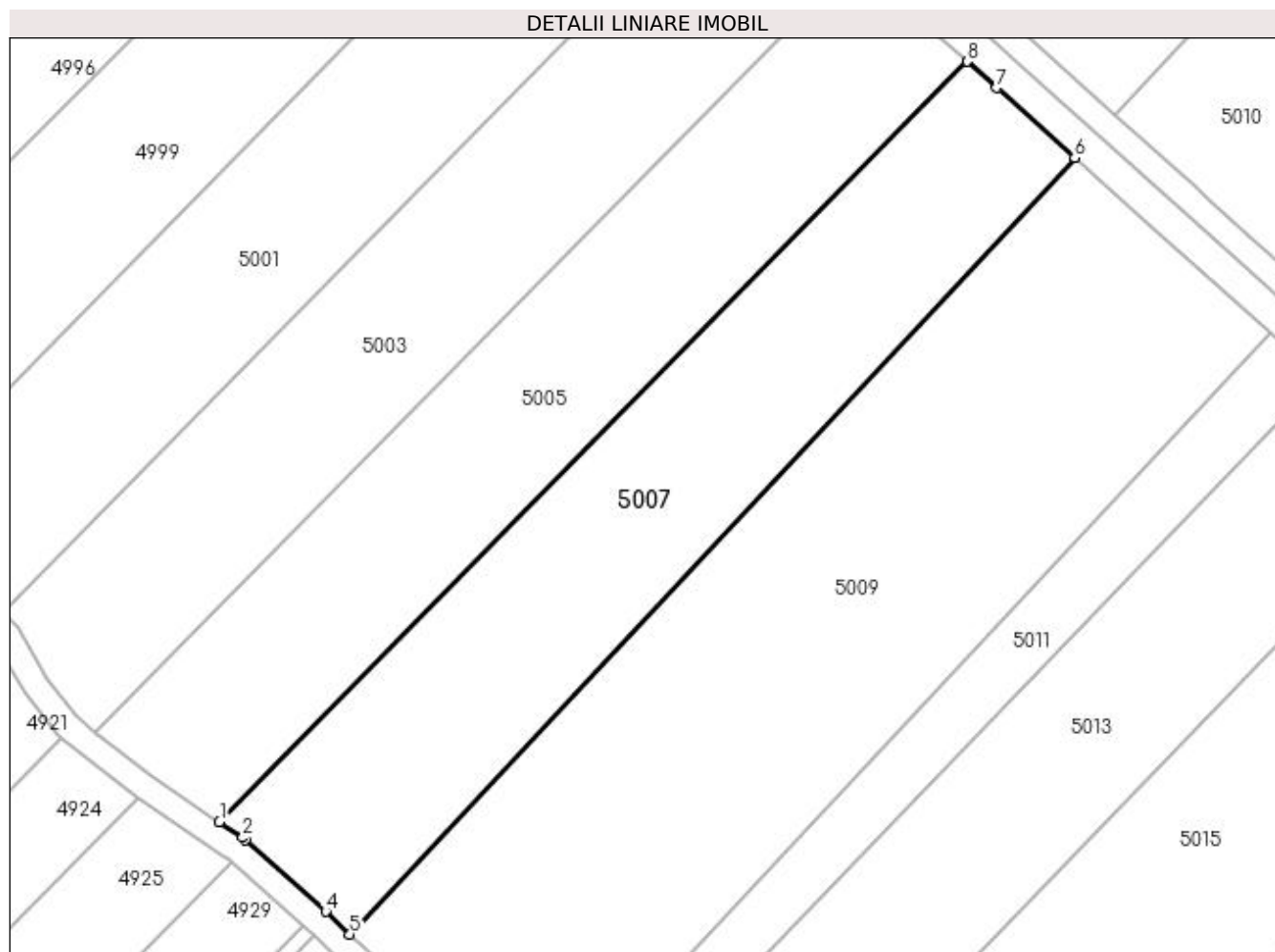
Inscrieri privind dezmembramintele dreptului de proprietate, drepturi reale de garanție și sarcini	Referințe
NU SUNT	

Anexa Nr. 1 La Partea I

Teren

Nr cadastral	Suprafața (mp)*	Observații / Referințe
	3.991	

* Suprafața este determinată în planul de proiecție Stereo 70.



Date referitoare la teren

Crt	Categorie folosință	Intravilan	Suprafața (mp)	Tarla	Parcelă	Nr. topo	Observații / Referințe
1	faneata	NU	3.991	2	35	-	

Lungime Segmente

1) Valorile lungimilor segmentelor sunt obținute din proiecție în plan.

Punct început	X / Y	Punct sfârșit	X / Y	Lungime segment (** (m)
1	585.582,209 714.348,167	2	585.585,802 714.345,725	4.344
2	585.585,802 714.345,725	3	585.586,226 714.345,393	0.539
3	585.586,226 714.345,393	4	585.598,581 714.334,296	16.607
4	585.598,581 714.334,296	5	585.602,278 714.330,798	5.09
5	585.602,278 714.330,798	6	585.714,148 714.450,612	163.922

Punct început	X / Y	Punct sfârșit	X / Y	Lungime segment (** (m)
6	585.714,148 714.450,612	7	585.702,124 714.461,354	16.124
7	585.702,124 714.461,354	8	585.697,577 714.465,417	6.098
8	585.697,577 714.465,417	1	585.582,209 714.348,167	164.491

** Lungimile segmentelor sunt determinate în planul de proiecție Stereo 70 și sunt rotunjite la 1 milimetru.

*** Distanța dintre puncte este formată din segmente cumulate ce sunt mai mici decât valoarea 1 milimetru.

**DATE DESPRE IMOBILUL NR. 5008**

Oficiul de Cadastru și Publicitate Imobiliară SUCEAVA
Biroul de Cadastru și Publicitate Imobiliară Radauti

A. Partea I. Descrierea imobilului

TEREN Extravilan

Adresa: Jud. Suceava

Nr. Crt	Nr cadastral Nr. topografic	Suprafața* (mp)	Observații / Referințe
A1		1.009	Sector cadastral:11 Teren neimprejmuit;

B. Partea II. Proprietari și acte

Inscrieri privitoare la dreptul de proprietate și alte drepturi reale		Referințe
/		
Act Normativ nr. Legea 7, din 13/03/1996 emis de PARLAMENTUL ROMANIEI;		
B1	Inscrierea provizorie, drept de PROPRIETATE, dobandit prin Lege, cota actuala 1/1 1) NEIDENTIFICAT NEIDENTIFICAT	A1
B2	Proprietar neidentificat.	A1

C. Partea III. SARCINI .

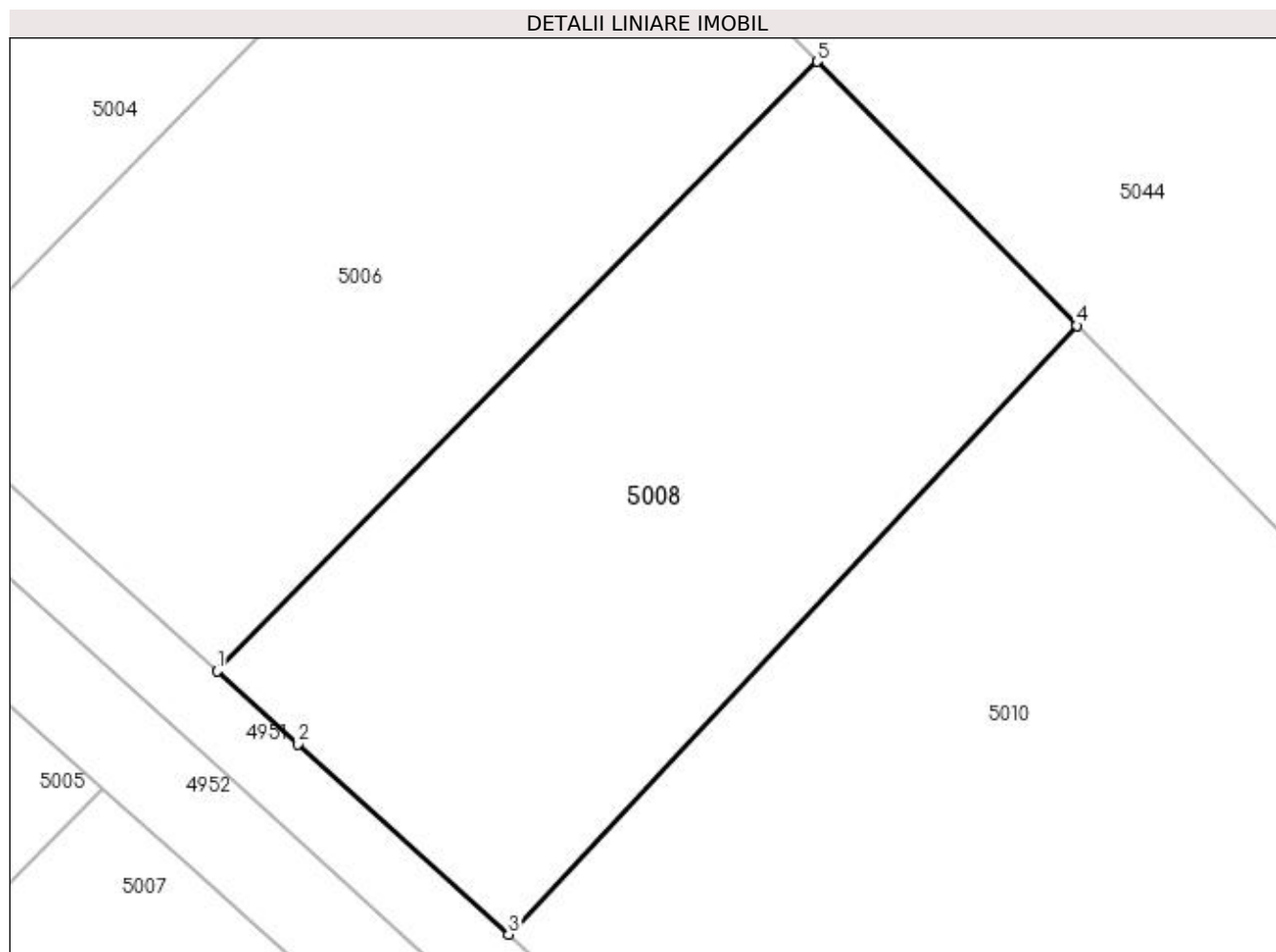
Inscrieri privind dezmembramintele dreptului de proprietate, drepturi reale de garanție și sarcini	Referințe
NU SUNT	

Anexa Nr. 1 La Partea I

Teren

Nr cadastral	Suprafața (mp)*	Observații / Referințe
	1.009	

* Suprafața este determinată în planul de proiecție Stereo 70.



Date referitoare la teren

Crt	Categorie folosință	Intra vilan	Suprafața (mp)	Tarla	Parcelă	Nr. topo	Observații / Referințe
1	arabil	NU	1.009	2	39	-	

Lungime Segmente

1) Valorile lungimilor segmentelor sunt obținute din proiecție în plan.

Punct început	X / Y	Punct sfârșit	X / Y	Lungime segment (** (m)
1	585.704,026 714.471,971	2	585.708,548 714.467,883	6.096
2	585.708,548 714.467,883	3	585.720,331 714.457,233	15.883
3	585.720,331 714.457,233	4	585.752,158 714.491,32	46.635
4	585.752,158 714.491,32	5	585.737,605 714.506,098	20.741
5	585.737,605 714.506,098	1	585.704,026 714.471,971	47.878

**** Lungimile segmentelor sunt determinate în planul de proiecție Stereo 70 și sunt rotunjite la 1 milimetru.**

***** Distanța dintre puncte este formată din segmente cumulate ce sunt mai mici decât valoarea 1 milimetru.**

**DATE DESPRE IMOBILUL NR. 5009**

Oficiul de Cadastru și Publicitate Imobiliară SUCEAVA
Biroul de Cadastru și Publicitate Imobiliară Radauti

A. Partea I. Descrierea imobilului

TEREN Extravilan

Adresa: Jud. Suceava

Nr. Crt	Nr cadastral Nr. topografic	Suprafața* (mp)	Observații / Referințe
A1		Din acte: 8.500 Masurata: 6.663	Sector cadastral:11 Teren neimprejmuit; Diferența de suprafață se regăsește la ID 5010.Deținător Barbă Daniela Claudia.

B. Partea II. Proprietari și acte

Inscrieri privitoare la dreptul de proprietate și alte drepturi reale	Referințe
/	
Act Administrativ nr. 1366, din 03/07/1997 emis de CJSDPAT SUCEAVA;	
B1	A1
Intabulare, drept de PROPRIETATE, dobandit prin Reconstituire, cota actuala 1/1	
1) BĂLINEANU DUMITRU , Lipsă CNP proprietar.	
2) BĂLINEANU AURICA , Lipsă CNP proprietar.	
3) SIMION NATALIA , Lipsă CNP proprietar.	

C. Partea III. SARCINI .

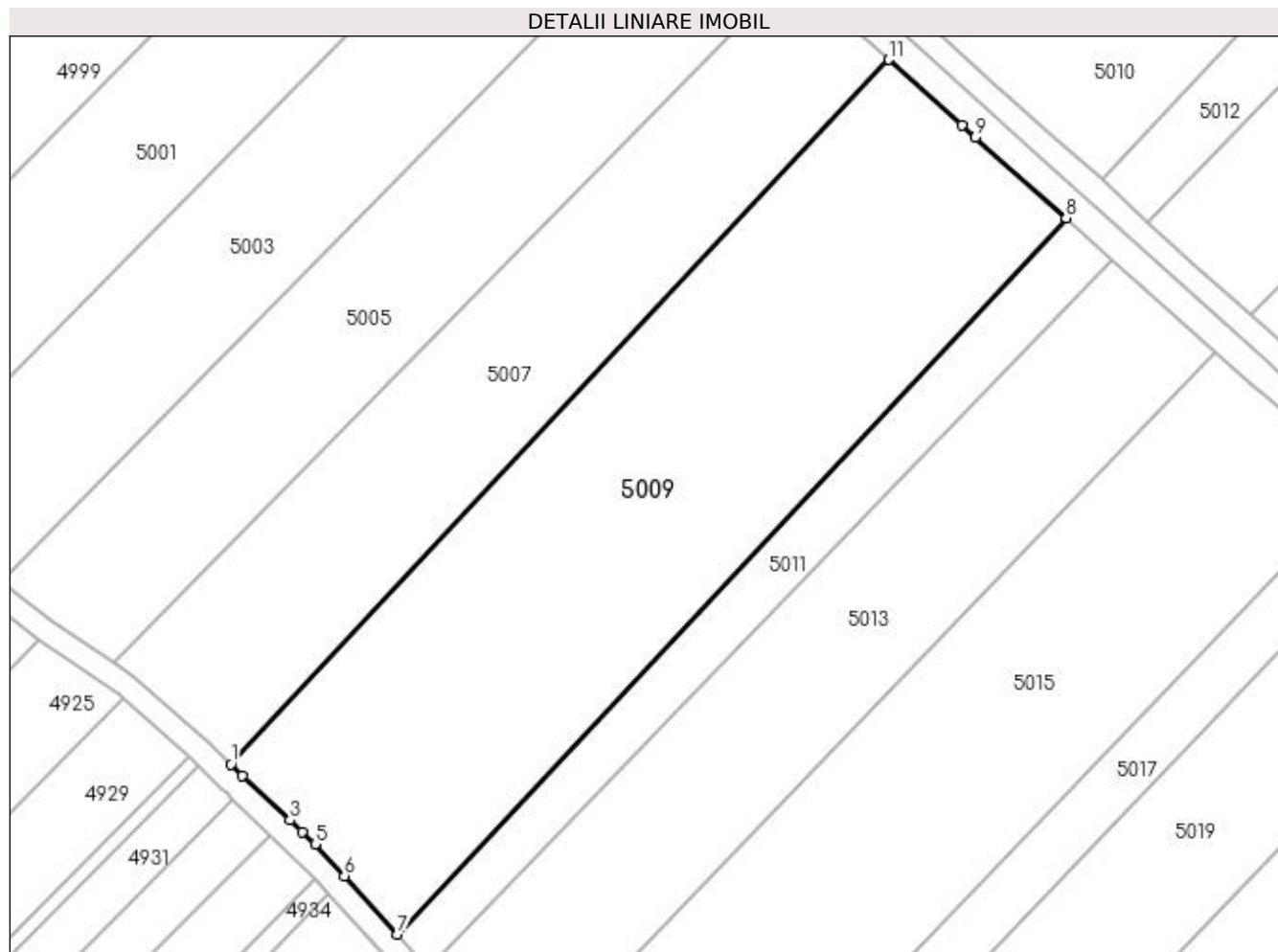
Inscrieri privind dezmembramintele dreptului de proprietate, drepturi reale de garanție și sarcini	Referințe
NU SUNT	

Anexa Nr. 1 La Partea I

Teren

Nr cadastral	Suprafața (mp)*	Observații / Referințe
	Din acte: 8.500 Masurata: 6.663	Diferența de suprafață se regăsește la ID 5010. Deținător Barbă Daniela Claudia.

* Suprafața este determinată în planul de proiecție Stereo 70.



Date referitoare la teren

Crt	Categorie folosință	Intra vilan	Suprafața (mp)	Tarla	Parcelă	Nr. topo	Observații / Referințe
1	arabil	NU	6.663	2	35	-	

Lungime Segmente

1) Valorile lungimilor segmentelor sunt obținute din proiecție în plan.

Punct început	X / Y	Punct sfârșit	X / Y	Lungime segment (** (m)
1	585.602,278 714.330,798	2	585.604,234 714.328,947	2.693
2	585.604,234 714.328,947	3	585.612,291 714.321,307	11.102
3	585.612,291 714.321,307	4	585.614,356 714.319,348	2.846
4	585.614,356 714.319,348	5	585.616,582 714.317,238	3.067
5	585.616,582 714.317,238	6	585.621,543 714.311,843	7.329

Punct început	X / Y	Punct sfârșit	X / Y	Lungime segment (** (m)
6	585.621,543 714.311,843	7	585.630,595 714.301,915	13.435
7	585.630,595 714.301,915	8	585.744,29 714.423,683	166.596
8	585.744,29 714.423,683	9	585.728,85 714.437,478	20.705
9	585.728,85 714.437,478	10	585.726,562 714.439,522	3.068
10	585.726,562 714.439,522	11	585.714,148 714.450,612	16.646
11	585.714,148 714.450,612	1	585.602,278 714.330,798	163.922

** Lungimile segmentelor sunt determinate în planul de proiecție Stereo 70 și sunt rotunjite la 1 milimetru.

*** Distanța dintre puncte este formată din segmente cumulate ce sunt mai mici decât valoarea 1 milimetru.

**DATE DESPRE IMOBILUL NR. 5010**

Oficiul de Cadastru și Publicitate Imobiliară SUCEAVA
Biroul de Cadastru și Publicitate Imobiliară Radauti

A. Partea I. Descrierea imobilului

TEREN Extravilan

Adresa: Jud. Suceava

Nr. Crt	Nr cadastral Nr. topografic	Suprafața* (mp)	Observații / Referințe
A1		Din acte: 8.500 Masurata: 1.837	Sector cadastral:11 Teren neimprejmuit; Diferența de suprafață se regăsește la ID 5009.Deținător Barbă Daniela Claudia.

B. Partea II. Proprietari și acte

Inscrieri privitoare la dreptul de proprietate și alte drepturi reale	Referințe
/	
Act Administrativ nr. 1366, din 03/07/1997 emis de CJSDPAT SUCEAVA;	
B1	A1
Intabulare, drept de PROPRIETATE, dobandit prin Reconstituire, cota actuala 1/1	
1) BĂLINEANU DUMITRU , Lipsă CNP proprietar.	
2) BĂLINEANU AURICA , Lipsă CNP proprietar.	
3) SIMION NATALIA , Lipsă CNP proprietar.	

C. Partea III. SARCINI .

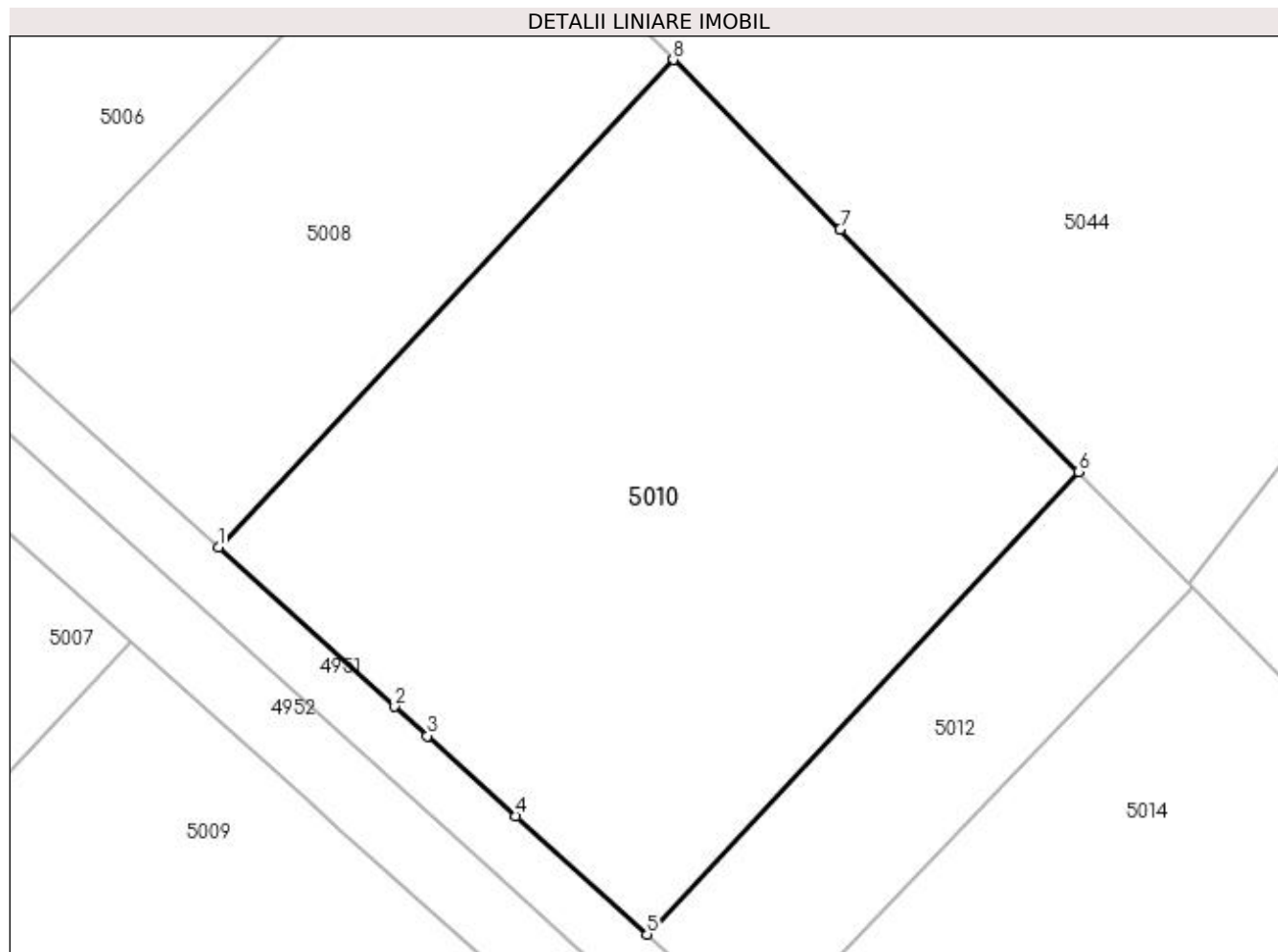
Inscrieri privind dezmembramintele dreptului de proprietate, drepturi reale de garanție și sarcini	Referințe
NU SUNT	

Anexa Nr. 1 La Partea I

Teren

Nr cadastral	Suprafața (mp)*	Observații / Referințe
	Din acte: 8.500 Masurata: 1.837	Diferența de suprafață se regăsește la ID 5009. Deținător Barbă Daniela Claudia.

* Suprafața este determinată în planul de proiecție Stereo 70.



Date referitoare la teren

Crt	Categorie folosință	Intra vilan	Suprafața (mp)	Tarla	Parcelă	Nr. topo	Observații / Referințe
1	arabil	NU	1.837	2	39	-	

Lungime Segmente

1) Valorile lungimilor segmentelor sunt obținute din proiecție în plan.

Punct început	X / Y	Punct sfârșit	X / Y	Lungime segment (** (m)
1	585.720,331 714.457,233	2	585.732,679 714.446,073	16.644
2	585.732,679 714.446,073	3	585.734,954 714.444,016	3.068
3	585.734,954 714.444,016	4	585.741,156 714.438,411	8.359
4	585.741,156 714.438,411	5	585.750,32 714.430,142	12.344
5	585.750,32 714.430,142	6	585.780,535 714.462,502	44.273

Punct început	X / Y	Punct sfârșit	X / Y	Lungime segment (** (m)
6	585.780,535 714.462,502	7	585.763,844 714.479,452	23.788
7	585.763,844 714.479,452	8	585.752,158 714.491,32	16.656
8	585.752,158 714.491,32	1	585.720,331 714.457,233	46.635

** Lungimile segmentelor sunt determinate în planul de proiecție Stereo 70 și sunt rotunjite la 1 milimetru.

*** Distanța dintre puncte este formată din segmente cumulate ce sunt mai mici decât valoarea 1 milimetru.

**DATE DESPRE IMOBILUL NR. 5011**

Oficiul de Cadastru și Publicitate Imobiliară SUCEAVA
Biroul de Cadastru și Publicitate Imobiliară Radauti

A. Partea I. Descrierea imobilului

TEREN Extravilan

Adresa: Jud. Suceava

Nr. Crt	Nr cadastral Nr. topografic	Suprafața* (mp)	Observații / Referințe
A1		1.532	Sector cadastral:11 Teren neimprejmuit;

B. Partea II. Proprietari și acte

Inscrieri privitoare la dreptul de proprietate și alte drepturi reale		Referințe
/		
Act Normativ nr. Legea 7, din 13/03/1996 emis de PARLAMENTUL ROMANIEI;		
B1	Inscrierea provizorie, drept de PROPRIETATE, dobandit prin Lege, cota actuala 1/1 1) NEIDENTIFICAT NEIDENTIFICAT	A1
B2	Proprietar neidentificat.	A1

C. Partea III. SARCINI .

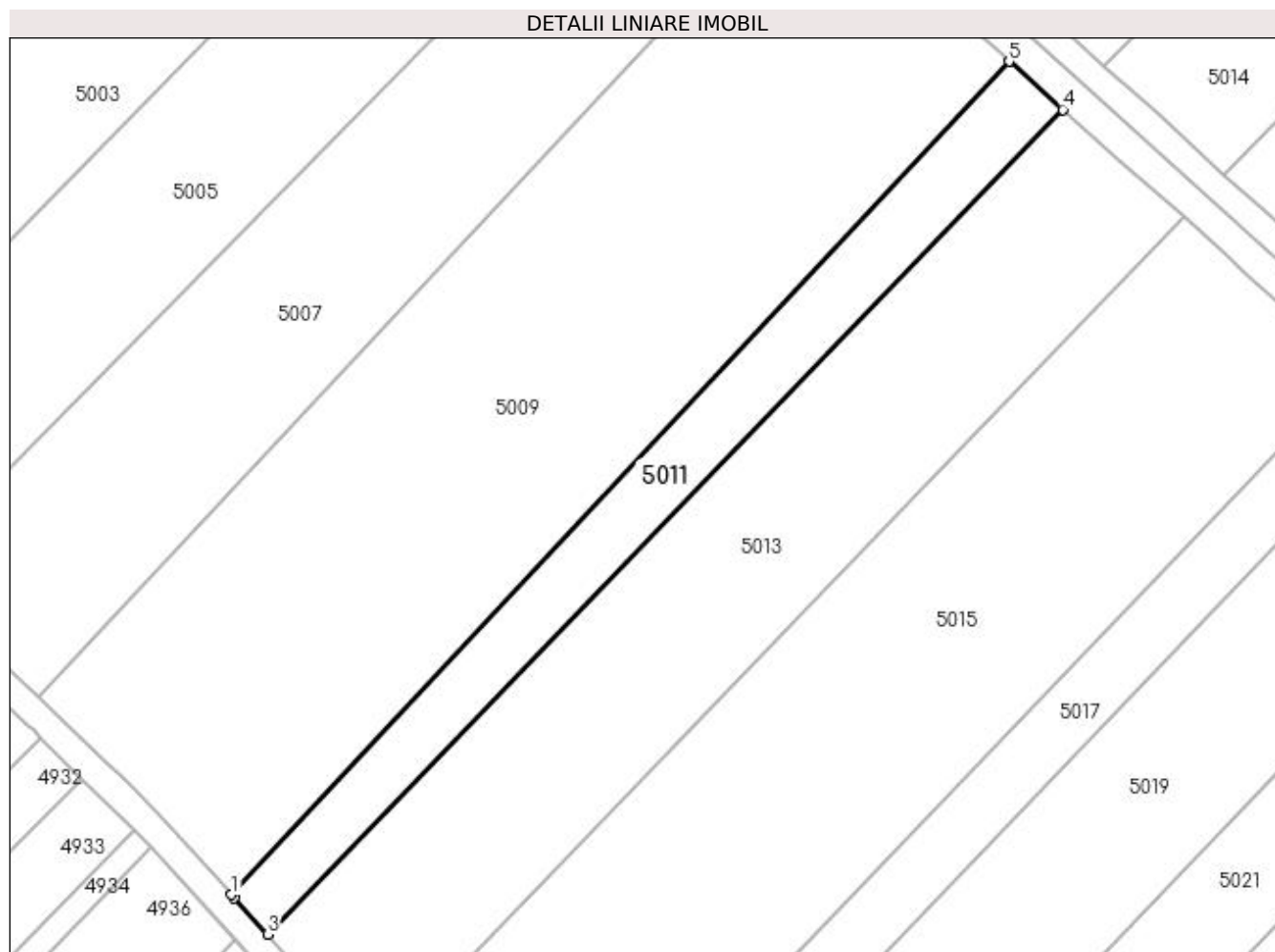
Inscrieri privind dezmembramintele dreptului de proprietate, drepturi reale de garanție și sarcini	Referințe
NU SUNT	

Anexa Nr. 1 La Partea I

Teren

Nr cadastral	Suprafața (mp)*	Observații / Referințe
	1.532	

* Suprafața este determinată în planul de proiecție Stereo 70.



Date referitoare la teren

Crt	Categorie folosință	Intra vilan	Suprafața (mp)	Tarla	Parcelă	Nr. topo	Observații / Referințe
1	arabil	NU	1.532	2	35, 38	-	

Lungime Segmente

1) Valorile lungimilor segmentelor sunt obținute din proiecție în plan.

Punct început	X / Y	Punct sfârșit	X / Y	Lungime segment (** (m)
1	585.630,595 714.301,915	2	585.630,997 714.301,474	0.596
2	585.630,997 714.301,474	3	585.635,871 714.296,129	7.234
3	585.635,871 714.296,129	4	585.752,146 714.416,666	167.478
4	585.752,146 714.416,666	5	585.744,29 714.423,683	10.534
5	585.744,29 714.423,683	1	585.630,595 714.301,915	166.596

**** Lungimile segmentelor sunt determinate în planul de proiecție Stereo 70 și sunt rotunjite la 1 milimetru.**

***** Distanța dintre puncte este formată din segmente cumulate ce sunt mai mici decât valoarea 1 milimetru.**

**DATE DESPRE IMOBILUL NR. 5012**

Oficiul de Cadastru și Publicitate Imobiliară SUCEAVA
Biroul de Cadastru și Publicitate Imobiliară Radauti

A. Partea I. Descrierea imobilului

TEREN Extravilan

Adresa: Jud. Suceava

Nr. Crt	Nr cadastral Nr. topografic	Suprafața* (mp)	Observații / Referințe
A1		485	Sector cadastral:11 Teren neimprejmuț;

B. Partea II. Proprietari și acte

Inscrieri privitoare la dreptul de proprietate și alte drepturi reale		Referințe
/		
Act Normativ nr. Legea 7, din 13/03/1996 emis de PARLAMENTUL ROMANIEI;		
B1	Inscrierea provizorie, drept de PROPRIETATE, dobândit prin Lege, cota actuala 1/1 1) NEIDENTIFICAT NEIDENTIFICAT	A1
B2	Proprietar neidentificat.	A1

C. Partea III. SARCINI .

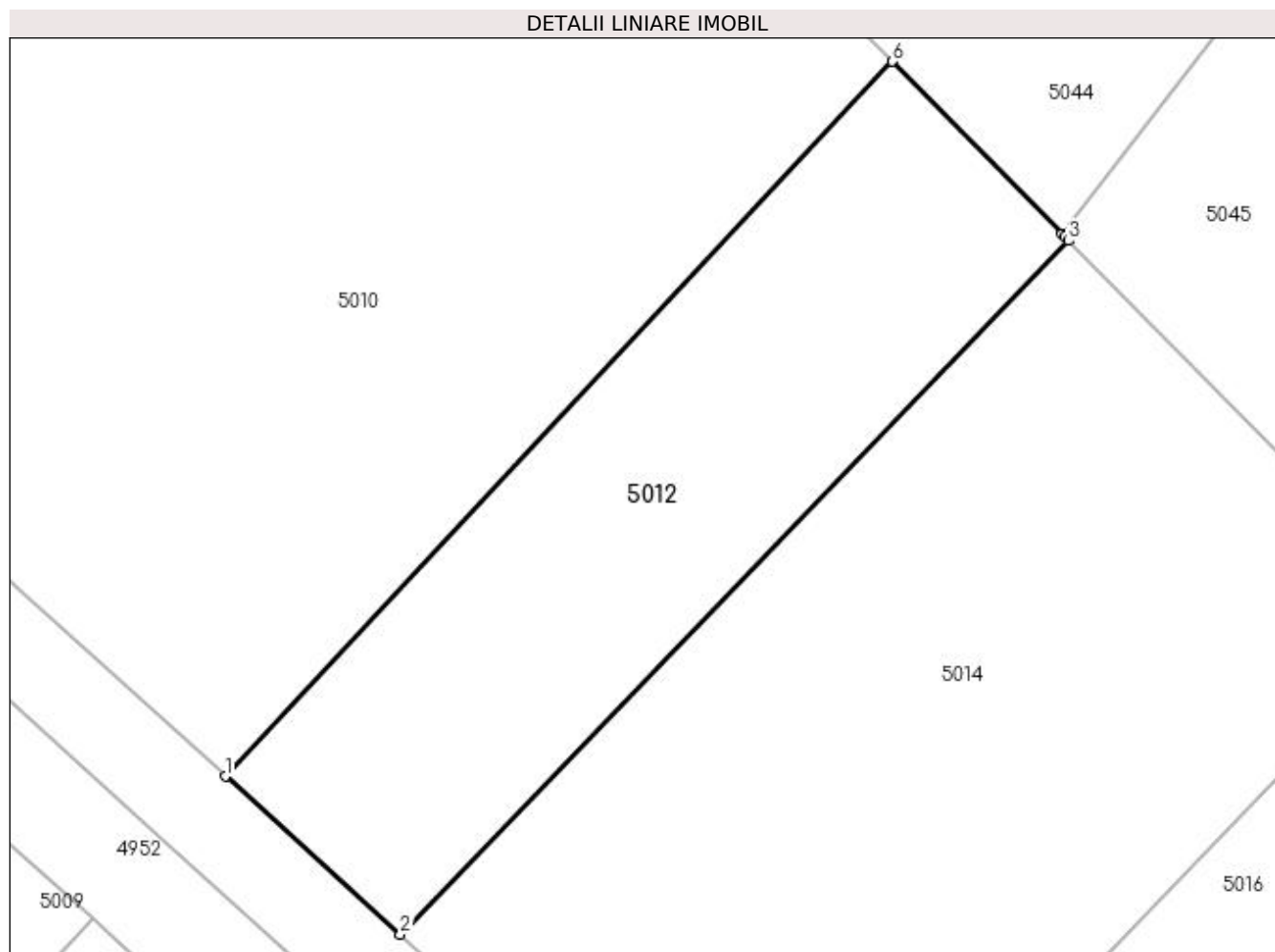
Inscrieri privind dezmembramintele dreptului de proprietate, drepturi reale de garanție și sarcini	Referințe
NU SUNT	

Anexa Nr. 1 La Partea I

Teren

Nr cadastral	Suprafața (mp)*	Observații / Referințe
	485	

* Suprafața este determinată în planul de proiecție Stereo 70.



Date referitoare la teren

Crt	Categorie folosință	Intra vilan	Suprafața (mp)	Tarla	Parcelă	Nr. topo	Observații / Referințe
1	arabil	NU	485	2	39	-	

Lungime Segmente

1) Valorile lungimilor segmentelor sunt obținute din proiecție în plan.

Punct început	X / Y	Punct sfârșit	X / Y	Lungime segment (** (m)
1	585.750,32 714.430,142	2	585.758,246 714.422,99	10.676
2	585.758,246 714.422,99	3	585.788,53 714.454,383	43.619
3	585.788,53 714.454,383	4	585.788,332 714.454,585	0.283
4	585.788,332 714.454,585	5	585.788,215 714.454,703	0.165
5	585.788,215 714.454,703	6	585.780,535 714.462,502	10.946

Punct început	X / Y	Punct sfârşit	X / Y	Lungime segment (** (m)
6	585.780,535 714.462,502	1	585.750,32 714.430,142	44.273

** Lungimile segmentelor sunt determinate în planul de proiecţie Stereo 70 şi sunt rotunjite la 1 milimetru.

*** Distanţa dintre puncte este formată din segmente cumulate ce sunt mai mici decât valoarea 1 milimetru.

**DATE DESPRE IMOBILUL NR. 5013**

Oficiul de Cadastru și Publicitate Imobiliară SUCEAVA
Biroul de Cadastru și Publicitate Imobiliară Radauti

A. Partea I. Descrierea imobilului

TEREN Extravilan

Adresa: Jud. Suceava

Nr. Crt	Nr cadastral Nr. topografic	Suprafața* (mp)	Observații / Referințe
A1		Din acte: 5.000 Masurata: 3.986	Sector cadastral:11 Teren neimprejmuit; Diferența de suprafață se regăsește la ID 5014.

B. Partea II. Proprietari și acte

Inscrieri privitoare la dreptul de proprietate și alte drepturi reale		Referințe
/		
Act Notarial nr. 5051, din 17/12/2020 emis de NP FOMIN SIMION;		
B1	Intabulare, drept de PROPRIETATE, dobandit prin PARTAJ, cota actuala 1/1 1) DUMITRU-TĂNASĂ MARIA	A1

C. Partea III. SARCINI .

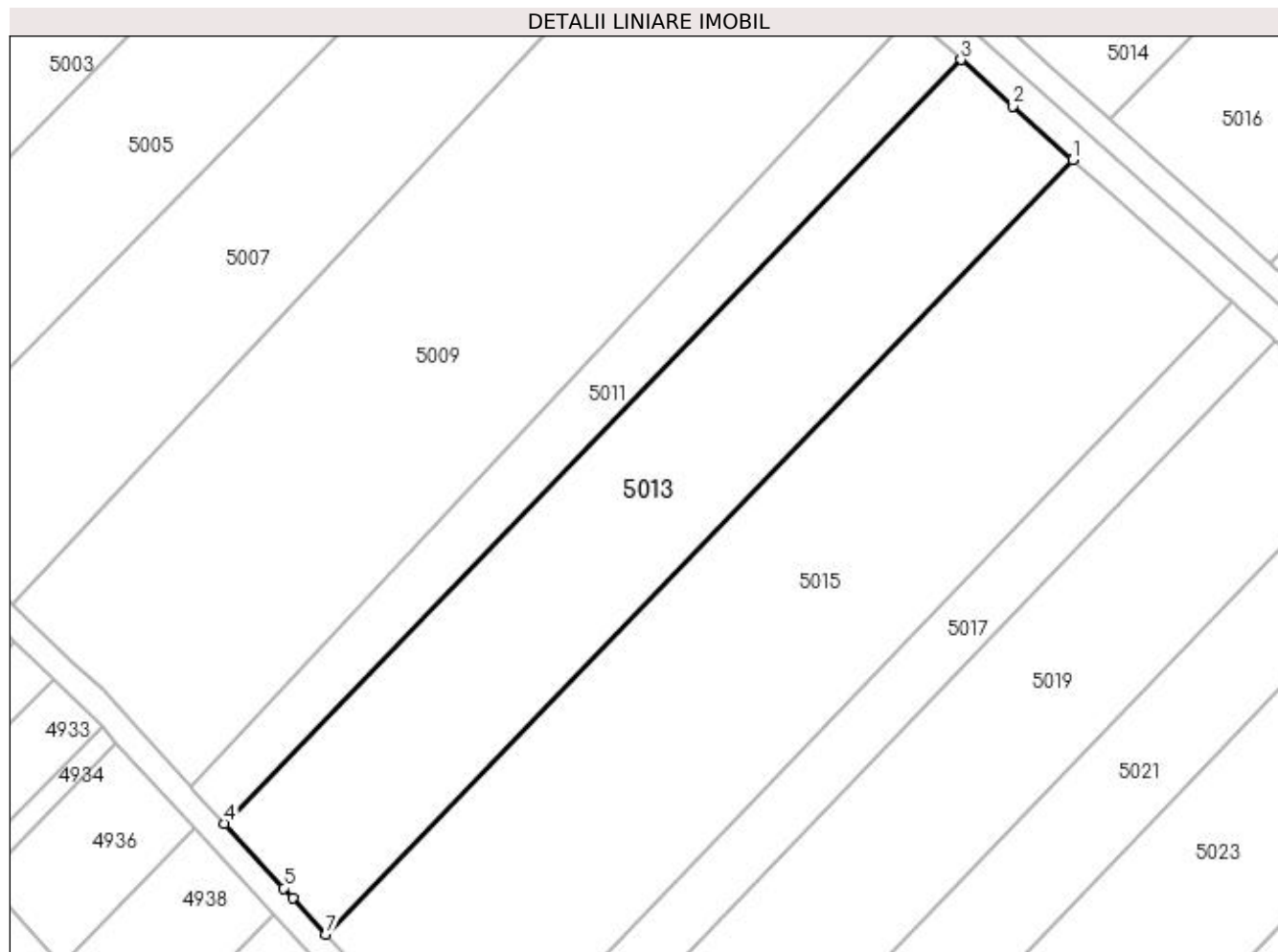
Inscrieri privind dezmembramintele dreptului de proprietate, drepturi reale de garanție și sarcini	Referințe
NU SUNT	

Anexa Nr. 1 La Partea I

Teren

Nr cadastral	Suprafața (mp)*	Observații / Referințe
	Din acte: 5.000 Masurata: 3.986	Diferența de suprafață se regăsește la ID 5014.

* Suprafața este determinată în planul de proiecție Stereo 70.



Date referitoare la teren

Crt	Categorie folosință	Intra vilan	Suprafața (mp)	Tarla	Parcelă	Nr. topo	Observații / Referințe
1	arabil	NU	3.986	2	38	-	

Lungime Segmente

1) Valorile lungimilor segmentelor sunt obținute din proiecție în plan.

Punct început	X / Y	Punct sfârșit	X / Y	Lungime segment (** (m)
1	585.769,779 714.400,912	2	585.760,346 714.409,339	12.649
2	585.760,346 714.409,339	3	585.752,146 714.416,666	10.997
3	585.752,146 714.416,666	4	585.635,871 714.296,129	167.478
4	585.635,871 714.296,129	5	585.645,186 714.285,913	13.825
5	585.645,186 714.285,913	6	585.646,632 714.284,327	2.147

Punct început	X / Y	Punct sfârșit	X / Y	Lungime segment (** (m)
6	585.646,632 714.284,327	7	585.651,824 714.278,633	7.706
7	585.651,824 714.278,633	1	585.769,779 714.400,912	169.899

** Lungimile segmentelor sunt determinate în planul de proiecție Stereo 70 și sunt rotunjite la 1 milimetru.

*** Distanța dintre puncte este formată din segmente cumulate ce sunt mai mici decât valoarea 1 milimetru.

**DATE DESPRE IMOBILUL NR. 5014**

Oficiul de Cadastru și Publicitate Imobiliară SUCEAVA
Biroul de Cadastru și Publicitate Imobiliară Radauti

A. Partea I. Descrierea imobilului

TEREN Extravilan

Adresa: Jud. Suceava

Nr. Crt	Nr cadastral Nr. topografic	Suprafața* (mp)	Observații / Referințe
A1		Din acte: 5.000 Masurata: 1.014	Sector cadastral:11 Teren neimprejmuit; Diferența de suprafață se regăsește la ID 5013.

B. Partea II. Proprietari și acte

Inscrieri privitoare la dreptul de proprietate și alte drepturi reale		Referințe
/		
Act Notarial nr. 5051, din 17/12/2020 emis de NP FOMIN SIMION;		
B1	Intabulare, drept de PROPRIETATE, dobandit prin PARTAJ, cota actuala 1/1 1) DUMITRU-TĂNASĂ MARIA	A1

C. Partea III. SARCINI .

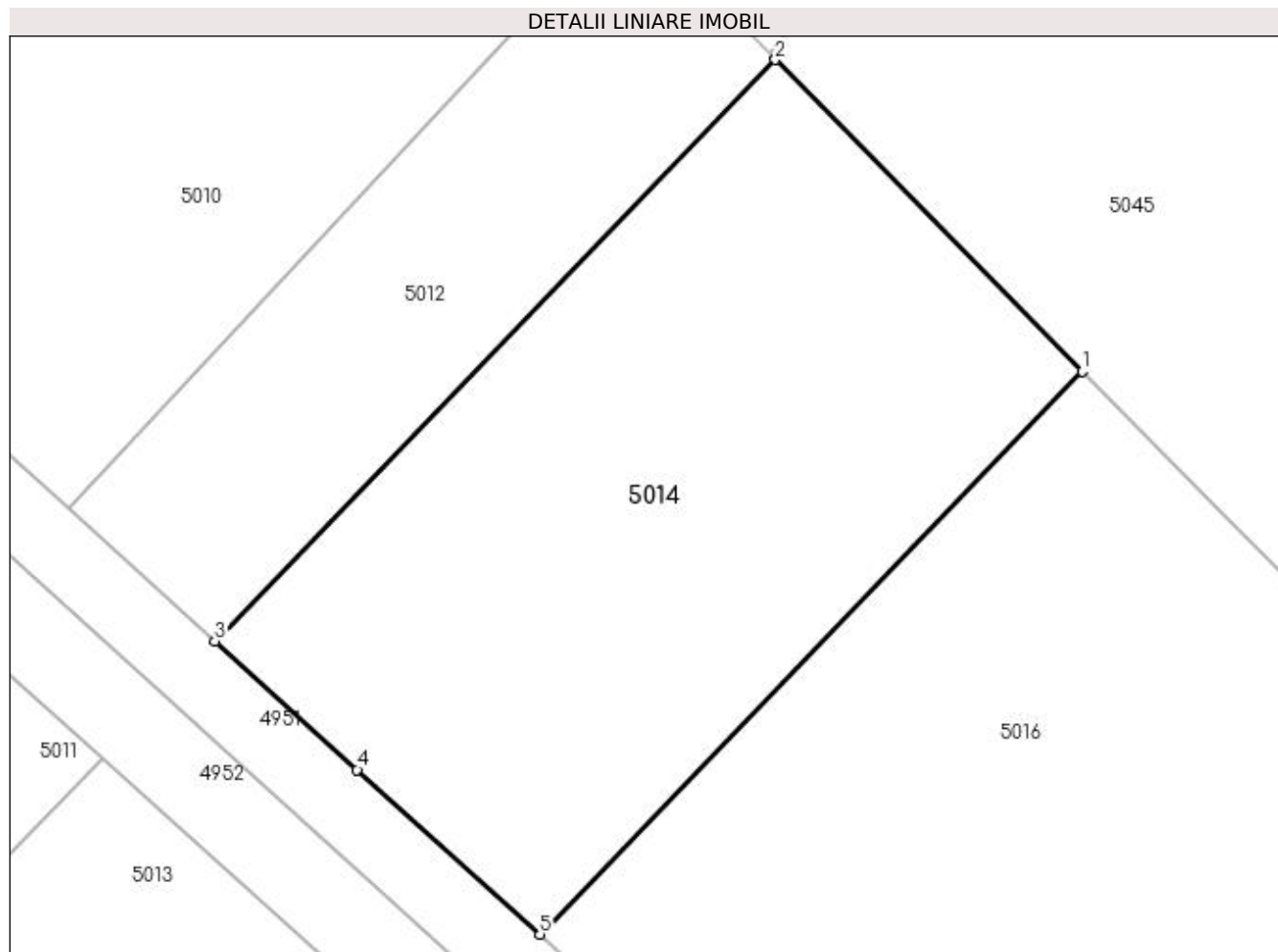
Inscrieri privind dezmembramintele dreptului de proprietate, drepturi reale de garanție și sarcini	Referințe
NU SUNT	

Anexa Nr. 1 La Partea I

Teren

Nr cadastral	Suprafaţa (mp)*	Observaţii / Referinţe
	Din acte: 5.000 Masurata: 1.014	Diferenţa de suprafaţă se regăseşte la ID 5013.

* Suprafaţa este determinată în planul de proiecţie Stereo 70.



Date referitoare la teren

Crt	Categorie folosinţă	Intra vilan	Suprafaţa (mp)	Tarla	Parcelă	Nr. topo	Observaţii / Referinţe
1	arabil	NU	1.014	2	39	-	

Lungime Segmente

1) Valorile lungimilor segmentelor sunt obţinute din proiecţie în plan.

Punct început	X / Y	Punct sfârşit	X / Y	Lungime segment (** (m)
1	585.805,114 714.437,542	2	585.788,53 714.454,383	23.636
2	585.788,53 714.454,383	3	585.758,246 714.422,99	43.619
3	585.758,246 714.422,99	4	585.765,945 714.416,043	10.37
4	585.765,945 714.416,043	5	585.775,799 714.407,152	13.272
5	585.775,799 714.407,152	1	585.805,114 714.437,542	42.225

**** Lungimile segmentelor sunt determinate în planul de proiecție Stereo 70 și sunt rotunjite la 1 milimetru.**

***** Distanța dintre puncte este formată din segmente cumulate ce sunt mai mici decât valoarea 1 milimetru.**

**DATE DESPRE IMOBILUL NR. 5015**

Oficiul de Cadastru și Publicitate Imobiliară SUCEAVA
Biroul de Cadastru și Publicitate Imobiliară Radauti

A. Partea I. Descrierea imobilului

TEREN Extravilan

Adresa: Jud. Suceava

Nr. Crt	Nr cadastral Nr. topografic	Suprafața* (mp)	Observații / Referințe
A1		Din acte: 7.200 Masurata: 5.809	Sector cadastral:11 Teren neimprejmuit; Diferența de suprafață se regăsește la ID 5016.Detținător Apalaghiei Angelica.

B. Partea II. Proprietari și acte

Inscrieri privitoare la dreptul de proprietate și alte drepturi reale	Referințe
/	
Act Administrativ nr. 1406, din 20/10/1998 emis de CJSDPAT SUCEAVA;	
B1	A1
Intabulare, drept de PROPRIETATE, dobândit prin Reconstituire, cota actuala 1/1	
1) SIMION TEODORA , Lipsă CNP proprietar.	
2) SIMION ILIE , Lipsă CNP proprietar.	

C. Partea III. SARCINI .

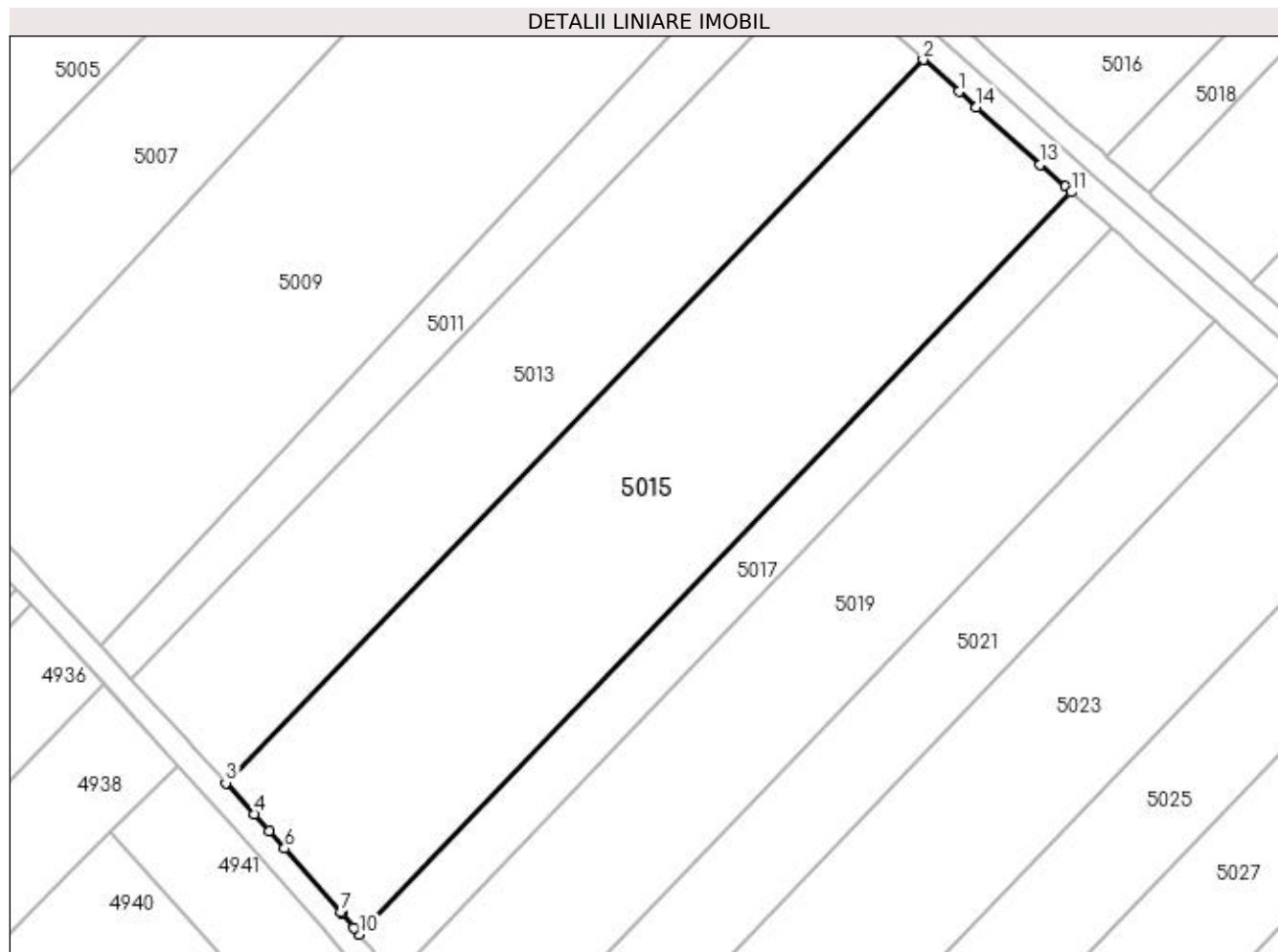
Inscrieri privind dezmembramintele dreptului de proprietate, drepturi reale de garanție și sarcini	Referințe
NU SUNT	

Anexa Nr. 1 La Partea I

Teren

Nr cadastral	Suprafața (mp)*	Observații / Referințe
	Din acte: 7.200 Masurata: 5.809	Diferența de suprafață se regăsește la ID 5016. Deținător Apalaghiei Angelica.

* Suprafața este determinată în planul de proiecție Stereo 70.



Date referitoare la teren

Crt	Categorie folosință	Intra vilan	Suprafața (mp)	Tarla	Parcelă	Nr. topo	Observații / Referințe
1	arabil	NU	5.809	2	38	-	

Lungime Segmente

1) Valorile lungimilor segmentelor sunt obținute din proiecție în plan.

Punct început	X / Y	Punct sfârșit	X / Y	Lungime segment (** (m)
1	585.775,828 714.395,508	2	585.769,779 714.400,912	8.111
2	585.769,779 714.400,912	3	585.651,824 714.278,633	169.899
3	585.651,824 714.278,633	4	585.656,635 714.273,356	7.141
4	585.656,635 714.273,356	5	585.659,13 714.270,523	3.775
5	585.659,13 714.270,523	6	585.661,767 714.267,529	3.99

Punct început	X / Y	Punct sfârşit	X / Y	Lungime segment (** (m)
6	585.661,767 714.267,529	7	585.671,222 714.256,796	14.303
7	585.671,222 714.256,796	8	585.671,401 714.256,581	0.28
8	585.671,401 714.256,581	9	585.673,448 714.254,127	3.196
9	585.673,448 714.254,127	10	585.674,374 714.253,016	1.447
10	585.674,374 714.253,016	11	585.794,858 714.378,506	173.966
11	585.794,858 714.378,506	12	585.793,785 714.379,465	1.439
12	585.793,785 714.379,465	13	585.789,616 714.383,19	5.591
13	585.789,616 714.383,19	14	585.778,79 714.392,862	14.517
14	585.778,79 714.392,862	1	585.775,828 714.395,508	3.972

** Lungimile segmentelor sunt determinate în planul de proiecție Stereo 70 și sunt rotunjite la 1 milimetru.

*** Distanța dintre puncte este formată din segmente cumulate ce sunt mai mici decât valoarea 1 milimetru.

**DATE DESPRE IMOBILUL NR. 5016**

Oficiul de Cadastru și Publicitate Imobiliară SUCEAVA
Biroul de Cadastru și Publicitate Imobiliară Radauti

A. Partea I. Descrierea imobilului

TEREN Extravilan

Adresa: Jud. Suceava

Nr. Crt	Nr cadastral Nr. topografic	Suprafața* (mp)	Observații / Referințe
A1		Din acte: 7.200 Masurata: 1.391	Sector cadastral:11 Teren neimprejmuit; Diferența de suprafață se regăsește la ID 5015.Detținător Apalaghiei Angelica.

B. Partea II. Proprietari și acte

Inscrieri privitoare la dreptul de proprietate și alte drepturi reale		Referințe
/		
Act Administrativ nr. 1406, din 20/10/1998 emis de CJSDPAT SUCEAVA;		
B1	Intabulare, drept de PROPRIETATE, dobândit prin Reconstituire, cota actuala 1/1 1) SIMION TEODORA , Lipsă CNP proprietar. 2) SIMION ILIE , Lipsă CNP proprietar.	A1

C. Partea III. SARCINI .

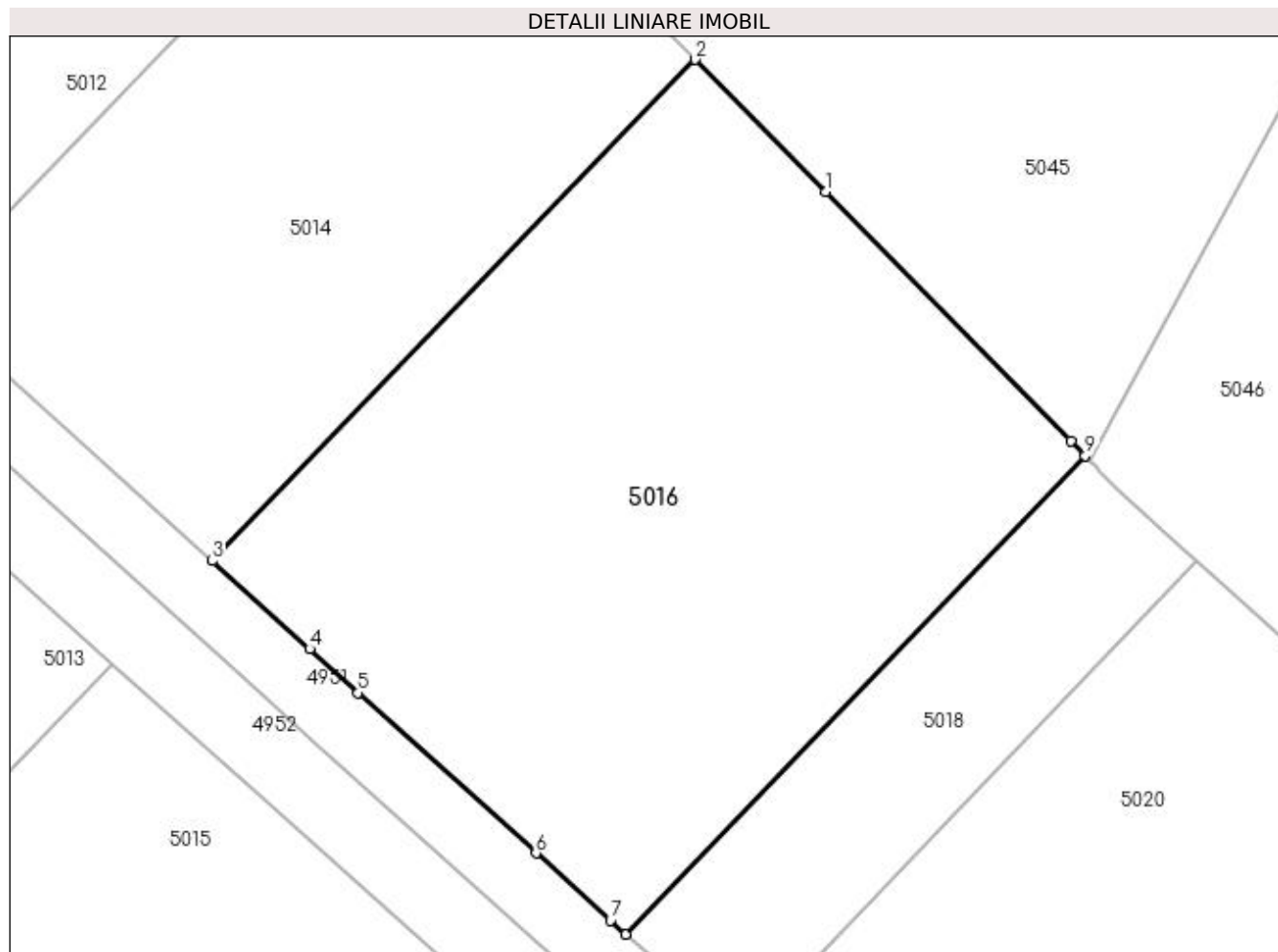
Inscrieri privind dezmembramintele dreptului de proprietate, drepturi reale de garanție și sarcini	Referințe
NU SUNT	

Anexa Nr. 1 La Partea I

Teren

Nr cadastral	Suprafața (mp)*	Observații / Referințe
	Din acte: 7.200 Masurata: 1.391	Diferența de suprafață se regăsește la ID 5015. Deținător Apalaghiei Angelica.

* Suprafața este determinată în planul de proiecție Stereo 70.



Date referitoare la teren

Crt	Categorie folosință	Intra vilan	Suprafața (mp)	Tarla	Parcelă	Nr. topo	Observații / Referințe
1	arabil	NU	1.391	2	39	-	

Lungime Segmente

1) Valorile lungimilor segmentelor sunt obținute din proiecție în plan.

Punct început	X / Y	Punct sfârșit	X / Y	Lungime segment (** (m)
1	585.813,016 714.429,518	2	585.805,114 714.437,542	11.262
2	585.805,114 714.437,542	3	585.775,799 714.407,152	42.225
3	585.775,799 714.407,152	4	585.781,716 714.401,813	7.97
4	585.781,716 714.401,813	5	585.784,664 714.399,153	3.971
5	585.784,664 714.399,153	6	585.795,441 714.389,428	14.516

Punct început	X / Y	Punct sfârșit	X / Y	Lungime segment (** (m)
6	585.795,441 714.389,428	7	585.799,968 714.385,344	6.097
7	585.799,968 714.385,344	8	585.800,89 714.384,512	1.242
8	585.800,89 714.384,512	9	585.828,755 714.413,534	40.234
9	585.828,755 714.413,534	10	585.827,883 714.414,419	1.242
10	585.827,883 714.414,419	1	585.813,016 714.429,518	21.19

** Lungimile segmentelor sunt determinate în planul de proiecție Stereo 70 și sunt rotunjite la 1 milimetru.

*** Distanța dintre puncte este formată din segmente cumulate ce sunt mai mici decât valoarea 1 milimetru.

**DATE DESPRE IMOBILUL NR. 5017**

Oficiul de Cadastru și Publicitate Imobiliară SUCEAVA
Biroul de Cadastru și Publicitate Imobiliară Radauti

A. Partea I. Descrierea imobilului

TEREN Extravilan

Adresa: Jud. Suceava

Nr. Crt	Nr cadastral Nr. topografic	Suprafața* (mp)	Observații / Referințe
A1		1.628	Sector cadastral:11 Teren neimprejmuit;

B. Partea II. Proprietari și acte

Inscrieri privitoare la dreptul de proprietate și alte drepturi reale		Referințe
/		
Act Normativ nr. Legea 7, din 13/03/1996 emis de PARLAMENTUL ROMANIEI;		
B1	Inscrierea provizorie, drept de PROPRIETATE, dobandit prin Lege, cota actuala 1/1 1) NEIDENTIFICAT NEIDENTIFICAT	A1
B2	Proprietar neidentificat.	A1

C. Partea III. SARCINI .

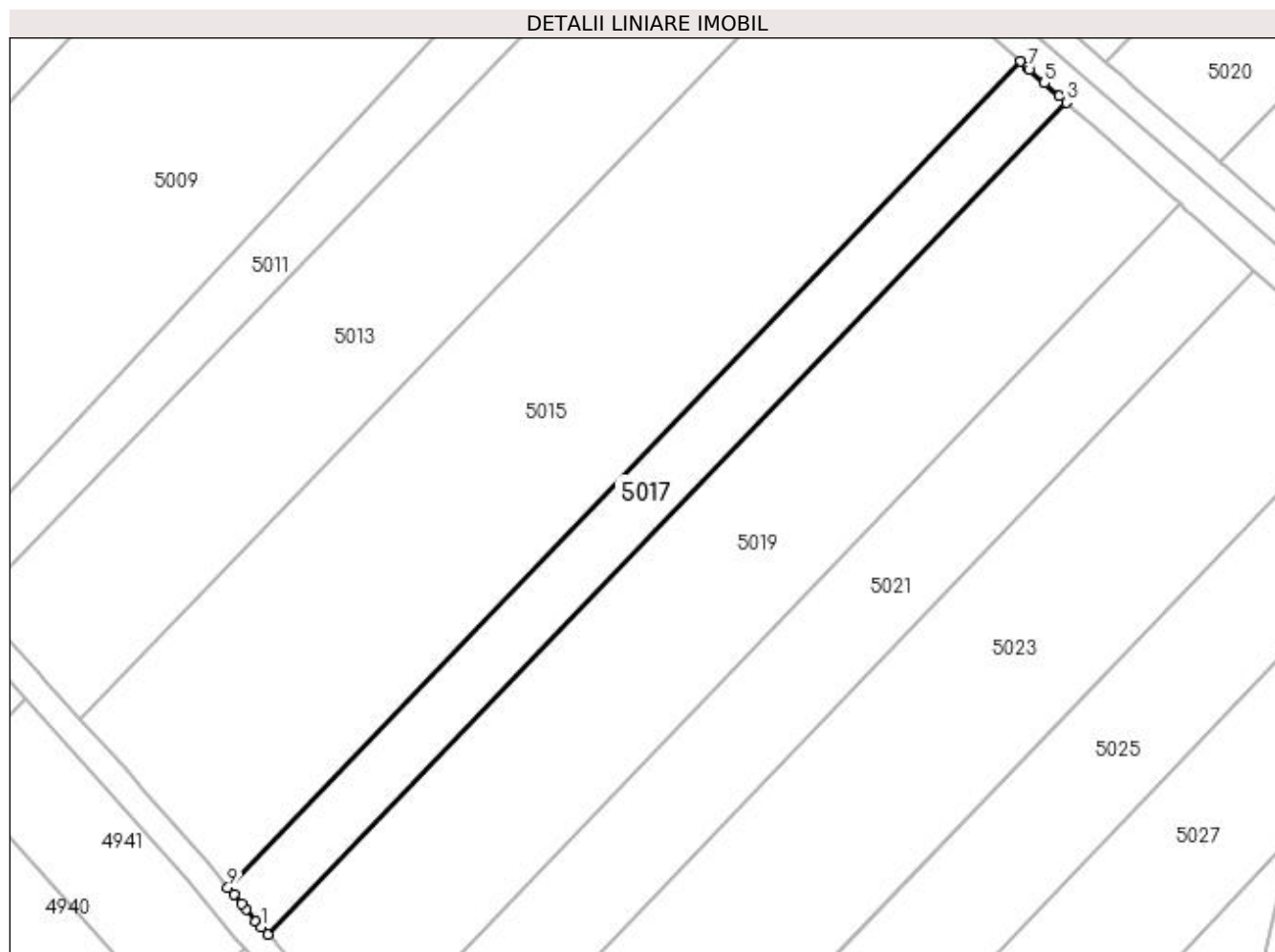
Inscrieri privind dezmembramintele dreptului de proprietate, drepturi reale de garanție și sarcini	Referințe
NU SUNT	

Anexa Nr. 1 La Partea I

Teren

Nr cadastral	Suprafața (mp)*	Observații / Referințe
	1.628	

* Suprafața este determinată în planul de proiecție Stereo 70.



Date referitoare la teren

Crt	Categorie folosință	Intravilan	Suprafața (mp)	Tarla	Parcelă	Nr. topo	Observații / Referințe
1	arabil	NU	1.628	2	38	-	

Lungime Segmente

1) Valorile lungimilor segmentelor sunt obținute din proiecție în plan.

Punct început	X / Y	Punct sfârșit	X / Y	Lungime segment (** (m)
1	585.679,488 714.246,943	2	585.680,438 714.245,871	1.432
2	585.680,438 714.245,871	3	585.801,814 714.372,292	175.255
3	585.801,814 714.372,292	4	585.800,749 714.373,243	1.428
4	585.800,749 714.373,243	5	585.798,511 714.375,243	3.001
5	585.798,511 714.375,243	6	585.796,236 714.377,275	3.051

Punct început	X / Y	Punct sfârșit	X / Y	Lungime segment (** (m)
6	585.796,236 714.377,275	7	585.795,93 714.377,549	0.411
7	585.795,93 714.377,549	8	585.794,858 714.378,506	1.437
8	585.794,858 714.378,506	9	585.674,374 714.253,016	173.966
9	585.674,374 714.253,016	10	585.675,3 714.251,906	1.445
10	585.675,3 714.251,906	11	585.676,451 714.250,525	1.798
11	585.676,451 714.250,525	12	585.677,13 714.249,711	1.059
12	585.677,13 714.249,711	13	585.678,651 714.247,887	2.375
13	585.678,651 714.247,887	1	585.679,488 714.246,943	1.261

** Lungimile segmentelor sunt determinate în planul de proiecție Stereo 70 și sunt rotunjite la 1 milimetru.

*** Distanța dintre puncte este formată din segmente cumulate ce sunt mai mici decât valoarea 1 milimetru.

**DATE DESPRE IMOBILUL NR. 5018**

Oficiul de Cadastru și Publicitate Imobiliară SUCEAVA
Biroul de Cadastru și Publicitate Imobiliară Radauti

A. Partea I. Descrierea imobilului

TEREN Extravilan

Adresa: Jud. Suceava

Nr. Crt	Nr cadastral Nr. topografic	Suprafața* (mp)	Observații / Referințe
A1		372	Sector cadastral:11 Teren neimprejmuit; Diferența de suprafață se regăsește la ID 5017.Detținător Apalaghiei Angelica.

B. Partea II. Proprietari și acte

Inscrieri privitoare la dreptul de proprietate și alte drepturi reale		Referințe
/		
Act Normativ nr. Legea 7, din 13/03/1996 emis de PARLAMENTUL ROMANIEI;		
B1	Inscrierea provizorie, drept de PROPRIETATE, dobandit prin Lege, cota actuala 1/1 1) NEIDENTIFICAT NEIDENTIFICAT	A1
B2	Proprietar neidentificat.	A1

C. Partea III. SARCINI .

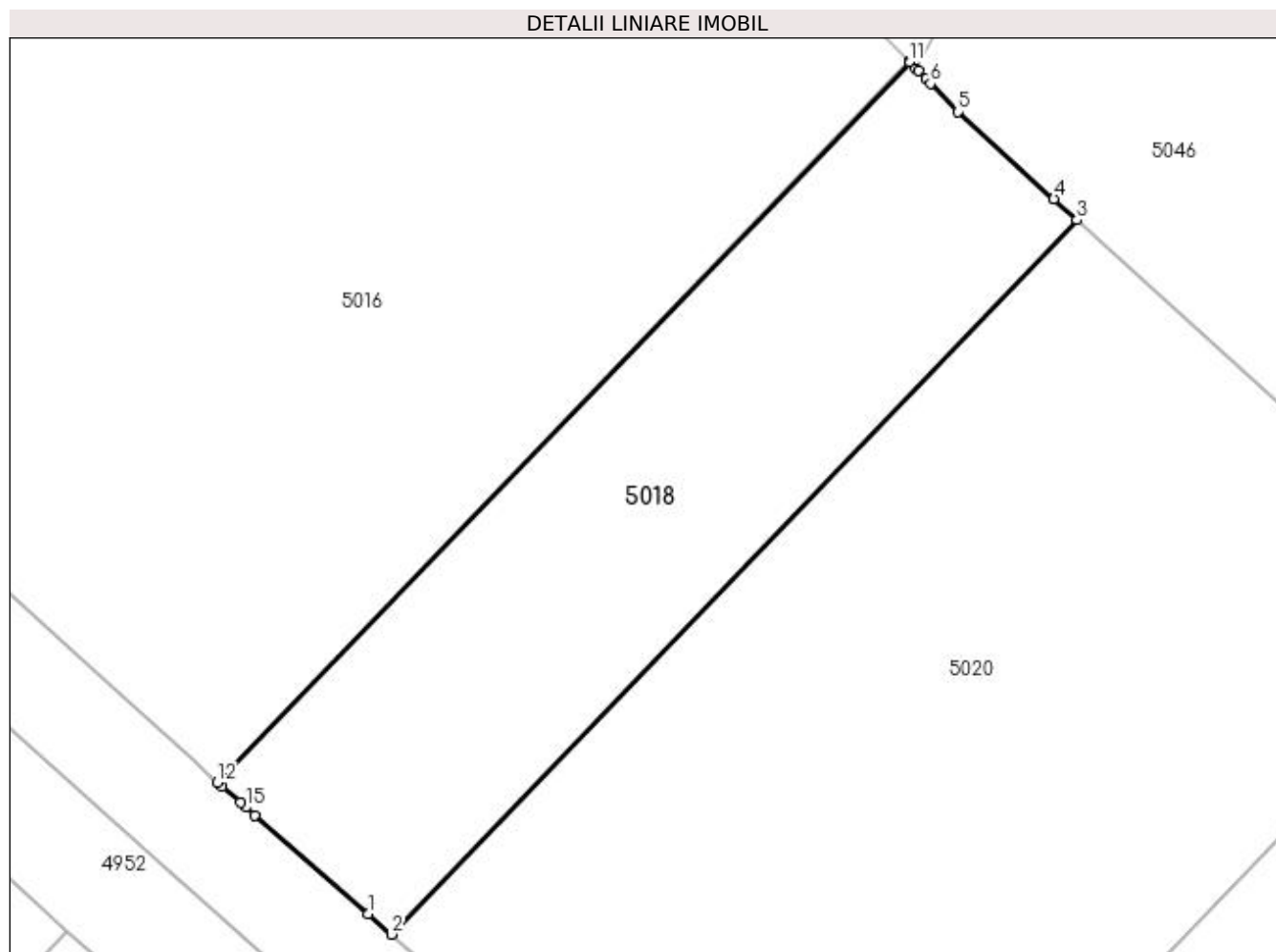
Inscrieri privind dezmembramintele dreptului de proprietate, drepturi reale de garanție și sarcini	Referințe
NU SUNT	

Anexa Nr. 1 La Partea I

Teren

Nr cadastral	Suprafața (mp)*	Observații / Referințe
	372	Diferența de suprafață se regăsește la ID 5017. Deținător Apalaghiei Angelica.

* Suprafața este determinată în planul de proiecție Stereo 70.



Date referitoare la teren

Crt	Categorie folosință	Intra vilan	Suprafața (mp)	Tarla	Parcelă	Nr. topo	Observații / Referințe
1	arabil	NU	372	2	39	-	

Lungime Segmente

1) Valorile lungimilor segmentelor sunt obținute din proiecție în plan.

Punct început	X / Y	Punct sfârșit	X / Y	Lungime segment (** (m)
1	585.806,957 714.379,211	2	585.807,902 714.378,386	1.255
2	585.807,902 714.378,386	3	585.835,525 714.407,156	39.884
3	585.835,525 714.407,156	4	585.834,598 714.408,0	1.254
4	585.834,598 714.408,0	5	585.830,746 714.411,511	5.212
5	585.830,746 714.411,511	6	585.829,628 714.412,647	1.594

Punct început	X / Y	Punct sfârșit	X / Y	Lungime segment (** (m)
6	585.829,628 714.412,647	7	585.829,441 714.412,837	0.267
7	585.829,441 714.412,837	8	585.829,129 714.413,154	0.444
8	585.829,129 714.413,154	9	585.829,042 714.413,243	0.125
9	585.829,042 714.413,243	10	585.828,789 714.413,499	0.36
10	585.828,789 714.413,499	11	585.828,755 714.413,534	0.049
11	585.828,755 714.413,534	12	585.800,89 714.384,512	40.234
12	585.800,89 714.384,512	13	585.801,087 714.384,334	0.265
13	585.801,087 714.384,334	14	585.801,825 714.383,689	0.98
14	585.801,825 714.383,689	15	585.802,046 714.383,497	0.293
15	585.802,046 714.383,497	16	585.802,4 714.383,188	0.471
16	585.802,4 714.383,188	1	585.806,957 714.379,211	6.048

** Lungimile segmentelor sunt determinate în planul de proiecție Stereo 70 și sunt rotunjite la 1 milimetru.

*** Distanța dintre puncte este formată din segmente cumulate ce sunt mai mici decât valoarea 1 milimetru.

**DATE DESPRE IMOBILUL NR. 5019**

Oficiul de Cadastru și Publicitate Imobiliară SUCEAVA
Biroul de Cadastru și Publicitate Imobiliară Radauti

A. Partea I. Descrierea imobilului

TEREN Extravilan

Adresa: Jud. Suceava

Nr. Crt	Nr cadastral Nr. topografic	Suprafața* (mp)	Observații / Referințe
A1		Din acte: 5.000 Masurata: 4.085	Sector cadastral:11 Teren neimprejmuit; Diferența de suprafață se regăsește la ID 5020.Deținători Strafuschi Corneliu și Strafuschi Marcel.

B. Partea II. Proprietari și acte

Inscrieri privitoare la dreptul de proprietate și alte drepturi reale	Referințe
/	
Act Administrativ nr. 243, din 10/05/1993 emis de CJSDPAT SUCEAVA;	
B1	A1
Intabulare, drept de PROPRIETATE, dobandit prin Reconstituire, cota actuala 1/1 1) AGAVRILLOAIE CONSTANTIN, Lipsă CNP proprietar.	

C. Partea III. SARCINI .

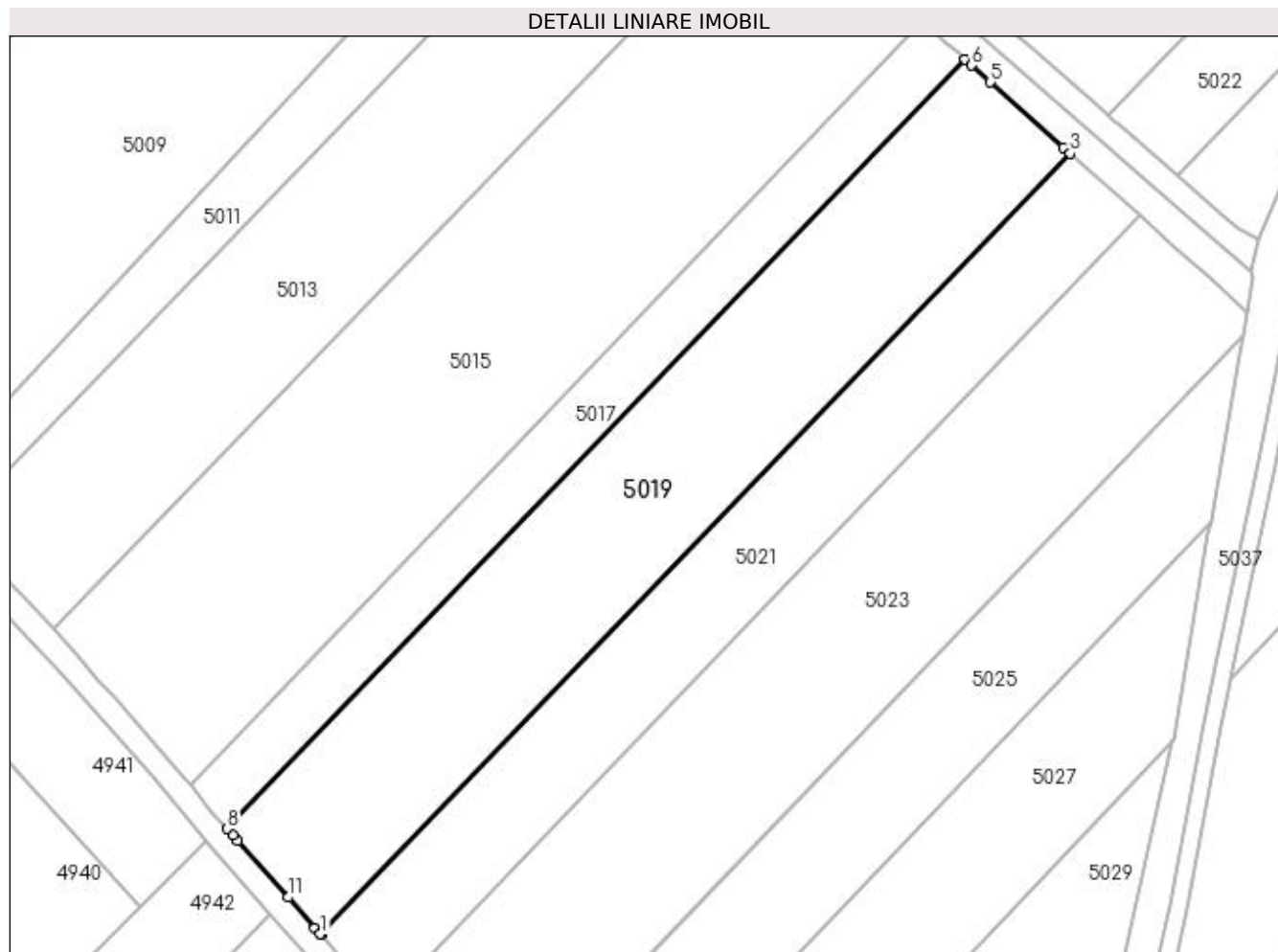
Inscrieri privind dezmembramintele dreptului de proprietate, drepturi reale de garanție și sarcini	Referințe
NU SUNT	

Anexa Nr. 1 La Partea I

Teren

Nr cadastral	Suprafața (mp)*	Observații / Referințe
	Din acte: 5.000 Masurata: 4.085	Diferența de suprafață se regăsește la ID 5020. Deținători Strafuschi Corneliu și Strafuschi Marcel.

* Suprafața este determinată în planul de proiecție Stereo 70.



Date referitoare la teren

Crt	Categorie folosință	Intravilan	Suprafața (mp)	Tarla	Parcelă	Nr. topo	Observații / Referințe
1	arabil	NU	4.085	2	38	-	

Lungime Segmente

1) Valorile lungimilor segmentelor sunt obținute din proiecție în plan.

Punct început	X / Y	Punct sfârșit	X / Y	Lungime segment (** (m)
1	585.695,796 714.228,547	2	585.695,831 714.228,508	0.052
2	585.695,831 714.228,508	3	585.819,073 714.356,872	177.949
3	585.819,073 714.356,872	4	585.818,024 714.357,809	1.406
4	585.818,024 714.357,809	5	585.805,964 714.368,584	16.172
5	585.805,964 714.368,584	6	585.802,878 714.371,341	4.139

Punct început	X / Y	Punct sfârşit	X / Y	Lungime segment (** (m)
6	585.802,878 714.371,341	7	585.801,814 714.372,292	1.427
7	585.801,814 714.372,292	8	585.680,438 714.245,871	175.255
8	585.680,438 714.245,871	9	585.681,386 714.244,801	1.43
9	585.681,386 714.244,801	10	585.682,162 714.243,926	1.169
10	585.682,162 714.243,926	11	585.690,444 714.234,581	12.486
11	585.690,444 714.234,581	12	585.694,896 714.229,563	6.708
12	585.694,896 714.229,563	1	585.695,796 714.228,547	1.358

** Lungimile segmentelor sunt determinate în planul de proiecție Stereo 70 și sunt rotunjite la 1 milimetru.

*** Distanța dintre puncte este formată din segmente cumulate ce sunt mai mici decât valoarea 1 milimetru.

**DATE DESPRE IMOBILUL NR. 5020**

Oficiul de Cadastru și Publicitate Imobiliară SUCEAVA
Biroul de Cadastru și Publicitate Imobiliară Radauti

A. Partea I. Descrierea imobilului

TEREN Extravilan

Adresa: Jud. Suceava

Nr. Crt	Nr cadastral Nr. topografic	Suprafața* (mp)	Observații / Referințe
A1		Din acte: 5.000 Masurata: 915	Sector cadastral:11 Teren neimprejmit; Diferența de suprafață se regăsește la ID 5019.Deținători Strafuschi Corneliu și Strafuschi Marcel.

B. Partea II. Proprietari și acte

Inscrieri privitoare la dreptul de proprietate și alte drepturi reale	Referințe
/	
Act Administrativ nr. 243, din 10/05/1993 emis de CJSDPAT SUCEAVA;	
B1	A1
Intabulare, drept de PROPRIETATE, dobandit prin Reconstituire, cota actuala 1/1 1) AGAVRILLOAIE CONSTANTIN, Lipsă CNP proprietar.	

C. Partea III. SARCINI .

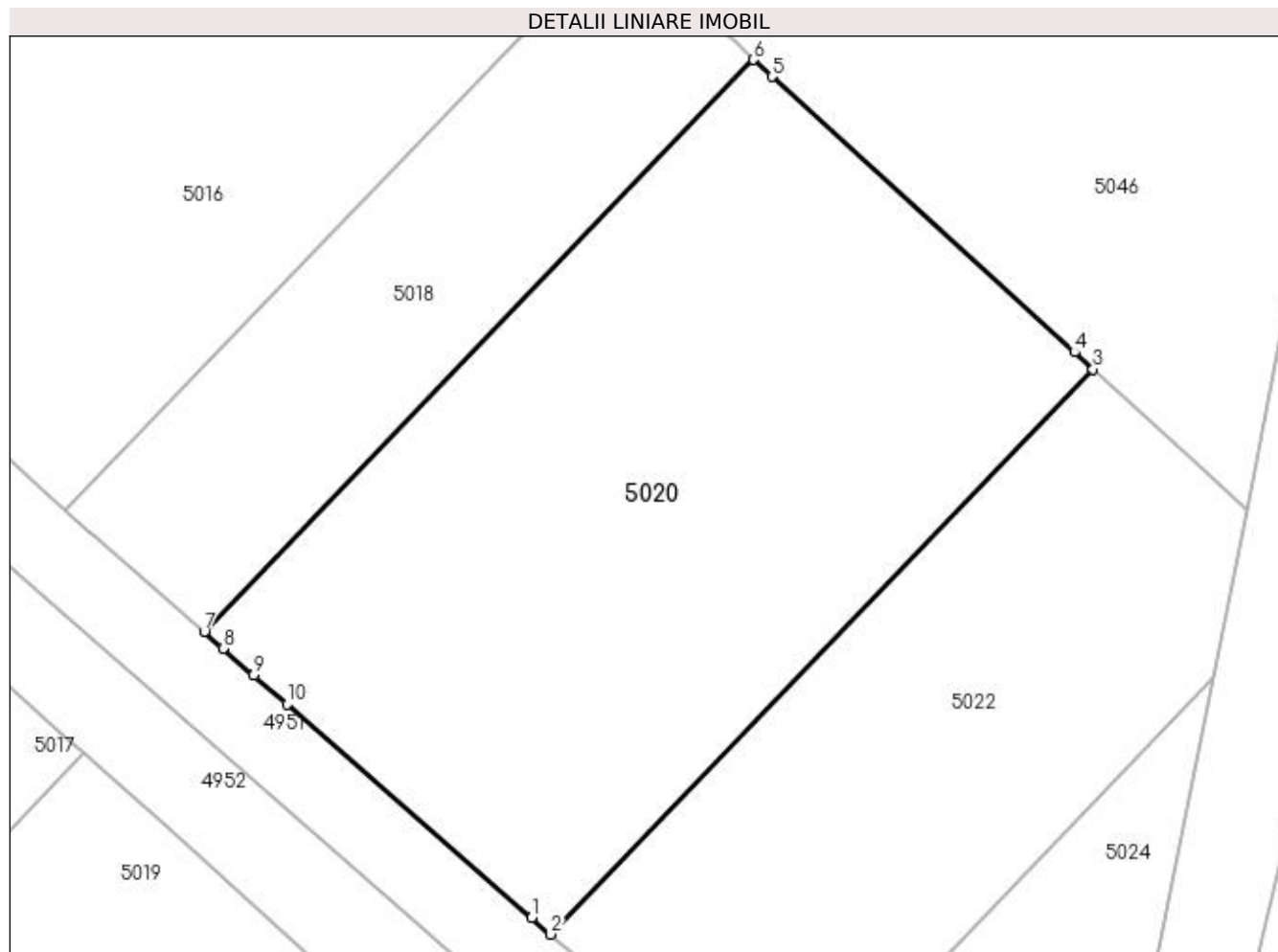
Inscrieri privind dezmembramintele dreptului de proprietate, drepturi reale de garanție și sarcini	Referințe
NU SUNT	

Anexa Nr. 1 La Partea I

Teren

Nr cadastral	Suprafața (mp)*	Observații / Referințe
	Din acte: 5.000 Masurata: 915	Diferența de suprafață se regăsește la ID 5019. Deținători Strafuschi Corneliu și Strafuschi Marcel.

* Suprafața este determinată în planul de proiecție Stereo 70.



Date referitoare la teren

Crt	Categorie folosință	Intra vilan	Suprafața (mp)	Tarla	Parcelă	Nr. topo	Observații / Referințe
1	arabil	NU	915	2	39	-	

Lungime Segmente

1) Valorile lungimilor segmentelor sunt obținute din proiecție în plan.

Punct început	X / Y	Punct sfârșit	X / Y	Lungime segment (** (m)
1	585.824,363 714.364,02	2	585.825,32 714.363,185	1.271
2	585.825,32 714.363,185	3	585.852,596 714.391,594	39.383
3	585.852,596 714.391,594	4	585.851,658 714.392,449	1.27
4	585.851,658 714.392,449	5	585.836,452 714.406,311	20.576
5	585.836,452 714.406,311	6	585.835,525 714.407,156	1.254

Punct început	X / Y	Punct sfârșit	X / Y	Lungime segment (** (m)
6	585.835,525 714.407,156	7	585.807,902 714.378,386	39.884
7	585.807,902 714.378,386	8	585.808,848 714.377,56	1.255
8	585.808,848 714.377,56	9	585.810,388 714.376,216	2.044
9	585.810,388 714.376,216	10	585.812,079 714.374,741	2.244
10	585.812,079 714.374,741	1	585.824,363 714.364,02	16.304

** Lungimile segmentelor sunt determinate în planul de proiecție Stereo 70 și sunt rotunjite la 1 milimetru.

*** Distanța dintre puncte este formată din segmente cumulate ce sunt mai mici decât valoarea 1 milimetru.

**DATE DESPRE IMOBILUL NR. 5021**

Oficiul de Cadastru și Publicitate Imobiliară SUCEAVA
Biroul de Cadastru și Publicitate Imobiliară Radauti

A. Partea I. Descrierea imobilului

TEREN Extravilan

Adresa: Jud. Suceava

Nr. Crt	Nr cadastral Nr. topografic	Suprafața* (mp)	Observații / Referințe
A1		Din acte: 3.300 Masurata: 2.725	Sector cadastral:11 Teren neimprejmuit; Diferența de suprafață se regăsește la ID 5022.Detținător Strafuschi Corneliu.

B. Partea II. Proprietari și acte

Inscrieri privitoare la dreptul de proprietate și alte drepturi reale		Referințe
/		
Act Administrativ nr. 1345, din 28/05/1997 emis de CJSDPAT SUCEAVA;		
B1	Intabulare, drept de PROPRIETATE, dobandit prin Reconstituire, cota actuala 1/1 1) BORDIANU IOACHIM , Lipsă CNP proprietar.	A1

C. Partea III. SARCINI .

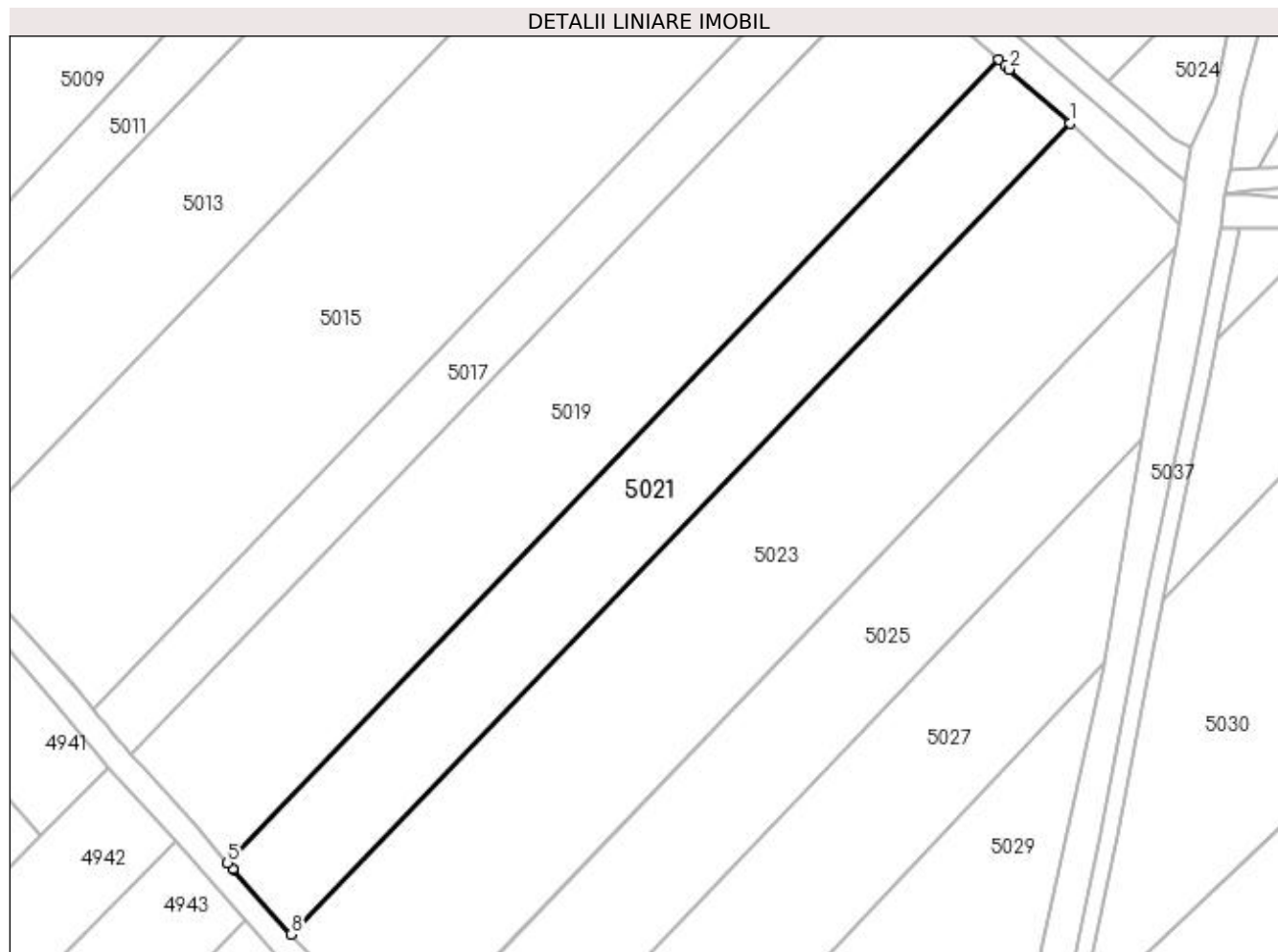
Inscrieri privind dezmembramintele dreptului de proprietate, drepturi reale de garanție și sarcini	Referințe
NU SUNT	

Anexa Nr. 1 La Partea I

Teren

Nr cadastral	Suprafața (mp)*	Observații / Referințe
	Din acte: 3.300 Masurata: 2.725	Diferența de suprafață se regăsește la ID 5022. Deținător Strafuschi Corneliu.

* Suprafața este determinată în planul de proiecție Stereo 70.



Date referitoare la teren

Crt	Categorie folosință	Intra vilan	Suprafața (mp)	Tarla	Parcelă	Nr. topo	Observații / Referințe
1	arabil	NU	2.725	2	38	-	

Lungime Segmente

1) Valorile lungimilor segmentelor sunt obținute din proiecție în plan.

Punct început	X / Y	Punct sfârșit	X / Y	Lungime segment (** (m)
1	585.830,442 714.346,714	2	585.820,782 714.355,344	12.954
2	585.820,782 714.355,344	3	585.820,121 714.355,936	0.887
3	585.820,121 714.355,936	4	585.819,073 714.356,872	1.405
4	585.819,073 714.356,872	5	585.695,831 714.228,508	177.949
5	585.695,831 714.228,508	6	585.696,651 714.227,584	1.236

Punct început	X / Y	Punct sfârșit	X / Y	Lungime segment (** (m)
6	585.696,651 714.227,584	7	585.696,766 714.227,454	0.173
7	585.696,766 714.227,454	8	585.705,975 714.217,074	13.876
8	585.705,975 714.217,074	1	585.830,442 714.346,714	179.718

** Lungimile segmentelor sunt determinate în planul de proiecție Stereo 70 și sunt rotunjite la 1 milimetru.

*** Distanța dintre puncte este formată din segmente cumulate ce sunt mai mici decât valoarea 1 milimetru.

**DATE DESPRE IMOBILUL NR. 5022**

Oficiul de Cadastru și Publicitate Imobiliară SUCEAVA
Biroul de Cadastru și Publicitate Imobiliară Radauti

A. Partea I. Descrierea imobilului

TEREN Extravilan

Adresa: Jud. Suceava

Nr. Crt	Nr cadastral Nr. topografic	Suprafața* (mp)	Observații / Referințe
A1		Din acte: 3.300 Masurata: 575	Sector cadastral:11 Teren neimprejmuit; Diferența de suprafață se regăsește la ID 5021.Detținător Strafuschi Corneliu.

B. Partea II. Proprietari și acte

Inscrieri privitoare la dreptul de proprietate și alte drepturi reale		Referințe
/		
Act Administrativ nr. 1345, din 28/05/1997 emis de CJSDPAT SUCEAVA;		
B1	Intabulare, drept de PROPRIETATE, dobândit prin Reconstituire, cota actuala 1/1 1) BORDIANU IOACHIM , Lipsă CNP proprietar.	A1

C. Partea III. SARCINI .

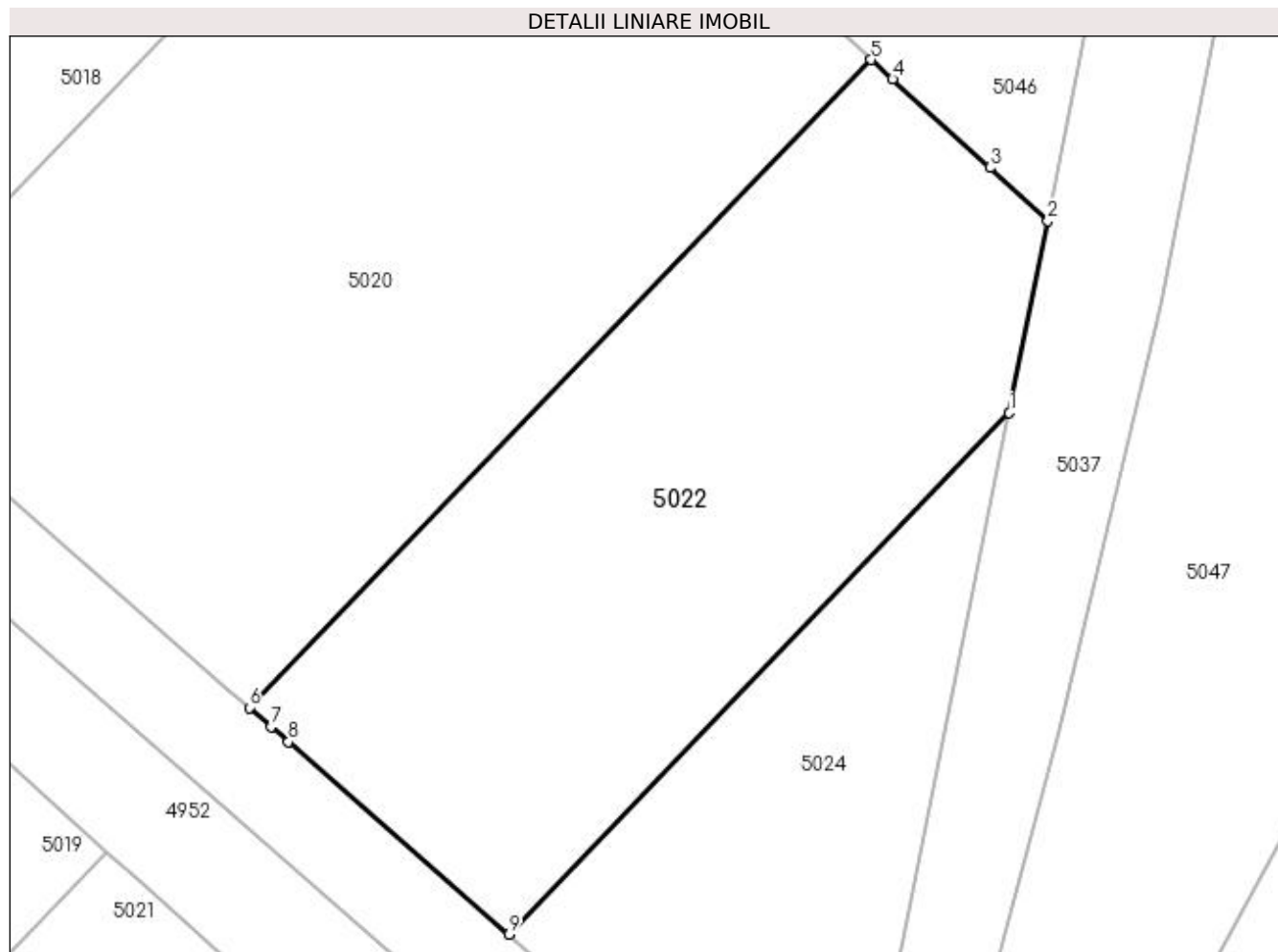
Inscrieri privind dezmembramintele dreptului de proprietate, drepturi reale de garanție și sarcini	Referințe
NU SUNT	

Anexa Nr. 1 La Partea I

Teren

Nr cadastral	Suprafața (mp)*	Observații / Referințe
	Din acte: 3.300 Masurata: 575	Diferența de suprafață se regăsește la ID 5021. Deținător Strafuschi Corneliu.

* Suprafața este determinată în planul de proiecție Stereo 70.



Date referitoare la teren

Crt	Categorie folosință	Intra vilan	Suprafața (mp)	Tarla	Parcelă	Nr. topo	Observații / Referințe
1	arabil	NU	575	2	39	-	

Lungime Segmente

1) Valorile lungimilor segmentelor sunt obținute din proiecție în plan.

Punct început	X / Y	Punct sfârșit	X / Y	Lungime segment (** (m)
1	585.858,657 714.376,101	2	585.860,35 714.384,525	8.593
2	585.860,35 714.384,525	3	585.857,797 714.386,853	3.455
3	585.857,797 714.386,853	4	585.853,535 714.390,738	5.767
4	585.853,535 714.390,738	5	585.852,596 714.391,594	1.27
5	585.852,596 714.391,594	6	585.825,32 714.363,185	39.383

Punct început	X / Y	Punct sfârșit	X / Y	Lungime segment (** (m)
6	585.825,32 714.363,185	7	585.826,278 714.362,349	1.271
7	585.826,278 714.362,349	8	585.827,035 714.361,688	1.005
8	585.827,035 714.361,688	9	585.836,711 714.353,244	12.843
9	585.836,711 714.353,244	1	585.858,657 714.376,101	31.687

** Lungimile segmentelor sunt determinate în planul de proiecție Stereo 70 și sunt rotunjite la 1 milimetru.

*** Distanța dintre puncte este formată din segmente cumulate ce sunt mai mici decât valoarea 1 milimetru.

**DATE DESPRE IMOBILUL NR. 5023**

Oficiul de Cadastru și Publicitate Imobiliară SUCEAVA
Biroul de Cadastru și Publicitate Imobiliară Radauti

A. Partea I. Descrierea imobilului

TEREN Extravilan

Adresa: Jud. Suceava

Nr. Crt	Nr cadastral Nr. topografic	Suprafața* (mp)	Observații / Referințe
A1		Din acte: 5.000 Masurata: 4.704	Sector cadastral:11 Teren neimprejmuit; Diferența de suprafață se regăsește la ID 5024.

B. Partea II. Proprietari și acte

Inscrieri privitoare la dreptul de proprietate și alte drepturi reale		Referințe
/		
Act Administrativ nr. 206, din 05/05/1993 emis de CJSDPAT SUCEAVA;		
B1	Intabulare, drept de PROPRIETATE, dobandit prin Reconstituire, cota actuala 1/1 1) ANIȚUCĂI HARALAMBIE	A1

C. Partea III. SARCINI .

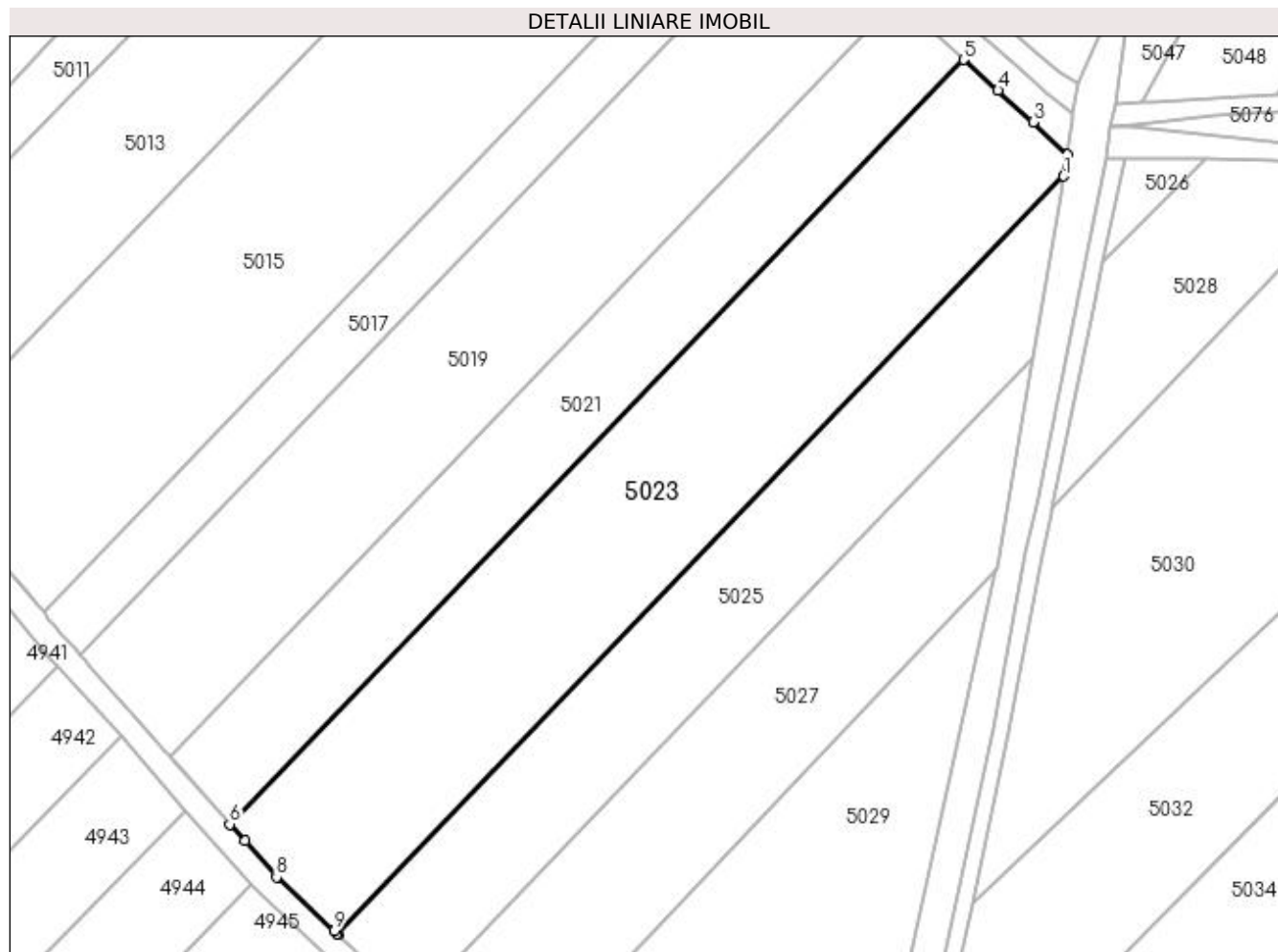
Inscrieri privind dezmembramintele dreptului de proprietate, drepturi reale de garanție și sarcini	Referințe
NU SUNT	

Anexa Nr. 1 La Partea I

Teren

Nr cadastral	Suprafața (mp)*	Observații / Referințe
	Din acte: 5.000 Masurata: 4.704	Diferența de suprafață se regăsește la ID 5024.

* Suprafața este determinată în planul de proiecție Stereo 70.



Date referitoare la teren

Crt	Categorie folosință	Intra vilan	Suprafața (mp)	Tarla	Parcelă	Nr. topo	Observații / Referințe
1	arabil	NU	4.704	2	38	-	

Lungime Segmente

1) Valorile lungimilor segmentelor sunt obținute din proiecție în plan.

Punct început	X / Y	Punct sfârșit	X / Y	Lungime segment (** (m)
1	585.847,415 714.326,968	2	585.848,038 714.330,602	3.687
2	585.848,038 714.330,602	3	585.842,256 714.336,159	8.019
3	585.842,256 714.336,159	4	585.836,276 714.341,501	8.018
4	585.836,276 714.341,501	5	585.830,442 714.346,714	7.824
5	585.830,442 714.346,714	6	585.705,975 714.217,074	179.718

Punct început	X / Y	Punct sfârșit	X / Y	Lungime segment (** (m)
6	585.705,975 714.217,074	7	585.708,491 714.214,238	3.792
7	585.708,491 714.214,238	8	585.713,896 714.208,145	8.144
8	585.713,896 714.208,145	9	585.723,676 714.198,99	13.397
9	585.723,676 714.198,99	10	585.724,133 714.198,562	0.625
10	585.724,133 714.198,562	11	585.724,299 714.198,398	0.234
11	585.724,299 714.198,398	1	585.847,415 714.326,968	178.01

** Lungimile segmentelor sunt determinate în planul de proiecție Stereo 70 și sunt rotunjite la 1 milimetru.

*** Distanța dintre puncte este formată din segmente cumulate ce sunt mai mici decât valoarea 1 milimetru.

**DATE DESPRE IMOBILUL NR. 5024**

Oficiul de Cadastru și Publicitate Imobiliară SUCEAVA
Biroul de Cadastru și Publicitate Imobiliară Radauti

A. Partea I. Descrierea imobilului

TEREN Extravilan

Adresa: Jud. Suceava

Nr. Crt	Nr cadastral Nr. topografic	Suprafața* (mp)	Observații / Referințe
A1		Din acte: 5.000 Masurata: 296	Sector cadastral:11 Teren neimprejmuit; Diferența de suprafață se regăsește la ID 5023.

B. Partea II. Proprietari și acte

Inscrieri privitoare la dreptul de proprietate și alte drepturi reale		Referințe
/		
Act Administrativ nr. 206, din 05/05/1993 emis de CJSDPAT SUCEAVA;		
B1	Intabulare, drept de PROPRIETATE, dobandit prin Reconstituire, cota actuala 1/1 1) ANIȚUCĂI HARALAMBIE	A1

C. Partea III. SARCINI .

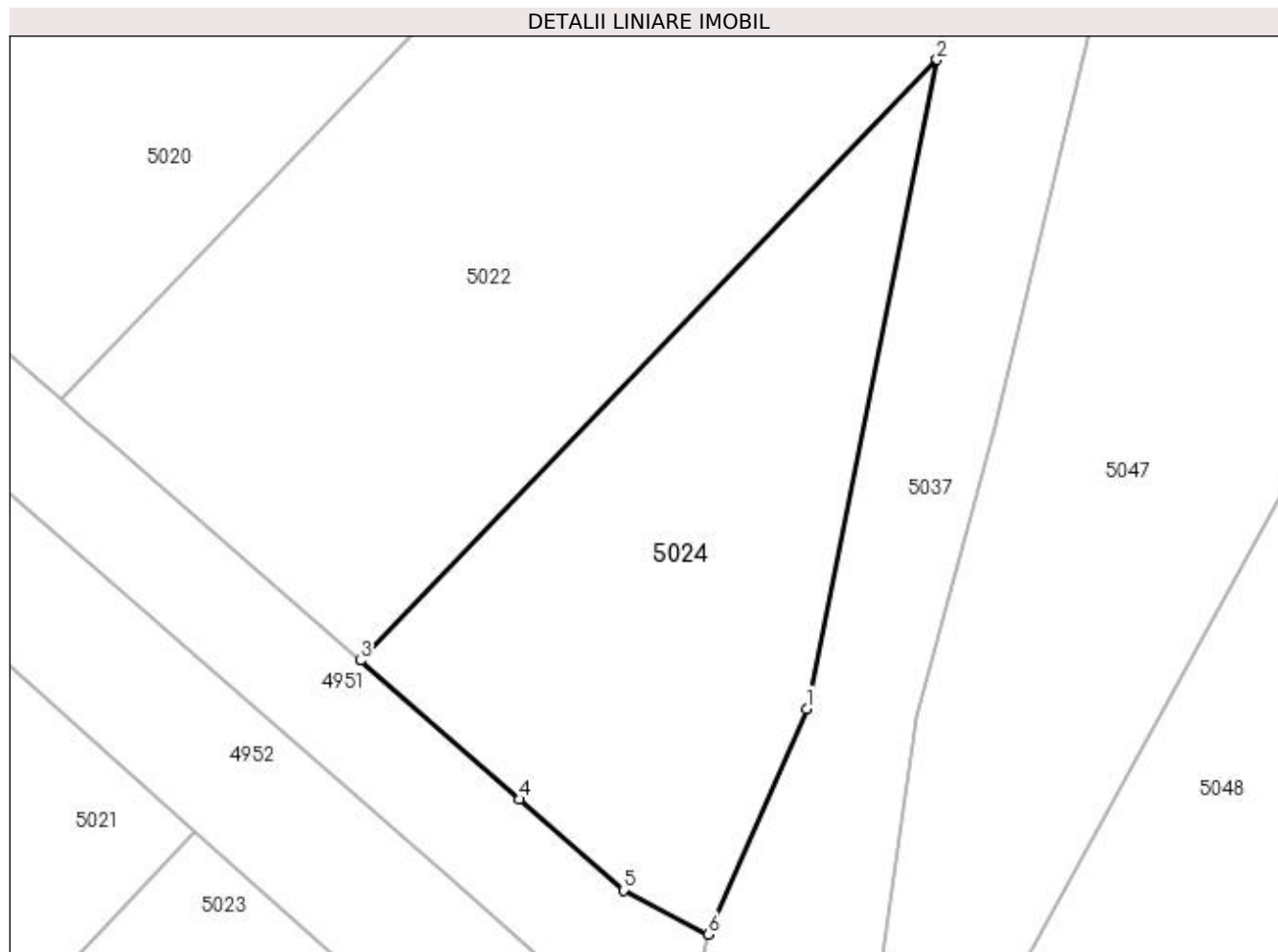
Inscrieri privind dezmembramintele dreptului de proprietate, drepturi reale de garanție și sarcini	Referințe
NU SUNT	

Anexa Nr. 1 La Partea I

Teren

Nr cadastral	Suprafața (mp)*	Observații / Referințe
	Din acte: 5.000 Masurata: 296	Diferența de suprafață se regăsește la ID 5023.

* Suprafața este determinată în planul de proiecție Stereo 70.



Date referitoare la teren

Crt	Categorie folosință	Intra vilan	Suprafața (mp)	Tarla	Parcelă	Nr. topo	Observații / Referințe
1	arabil	NU	296	2	39	-	

Lungime Segmente

1) Valorile lungimilor segmentelor sunt obținute din proiecție în plan.

Punct început	X / Y	Punct sfârșit	X / Y	Lungime segment (** (m)
1	585.853,692 714.351,409	2	585.858,657 714.376,101	25.186
2	585.858,657 714.376,101	3	585.836,711 714.353,244	31.687
3	585.836,711 714.353,244	4	585.842,763 714.347,962	8.033
4	585.842,763 714.347,962	5	585.846,722 714.344,507	5.254
5	585.846,722 714.344,507	6	585.849,954 714.342,827	3.643

Punct început	X / Y	Punct sfârșit	X / Y	Lungime segment (** (m)
6	585.849,954 714.342,827	1	585.853,692 714.351,409	9.361

** Lungimile segmentelor sunt determinate în planul de proiecție Stereo 70 și sunt rotunjite la 1 milimetru.

*** Distanța dintre puncte este formată din segmente cumulate ce sunt mai mici decât valoarea 1 milimetru.

**DATE DESPRE IMOBILUL NR. 5025**

Oficiul de Cadastru și Publicitate Imobiliară SUCEAVA
Biroul de Cadastru și Publicitate Imobiliară Radauti

A. Partea I. Descrierea imobilului

TEREN Extravilan

Adresa: Jud. Suceava

Nr. Crt	Nr cadastral Nr. topografic	Suprafața* (mp)	Observații / Referințe
A1		2.878	Sector cadastral:11 Teren neimprejmuit;

B. Partea II. Proprietari și acte

Inscrieri privitoare la dreptul de proprietate și alte drepturi reale		Referințe
/		
Act Normativ nr. Legea 7, din 13/03/1996 emis de PARLAMENTUL ROMANIEI;		
B1	Inscrierea provizorie, drept de PROPRIETATE, dobandit prin Lege, cota actuala 1/1 1) NEIDENTIFICAT NEIDENTIFICAT	A1
B2	Proprietar neidentificat.	A1

C. Partea III. SARCINI .

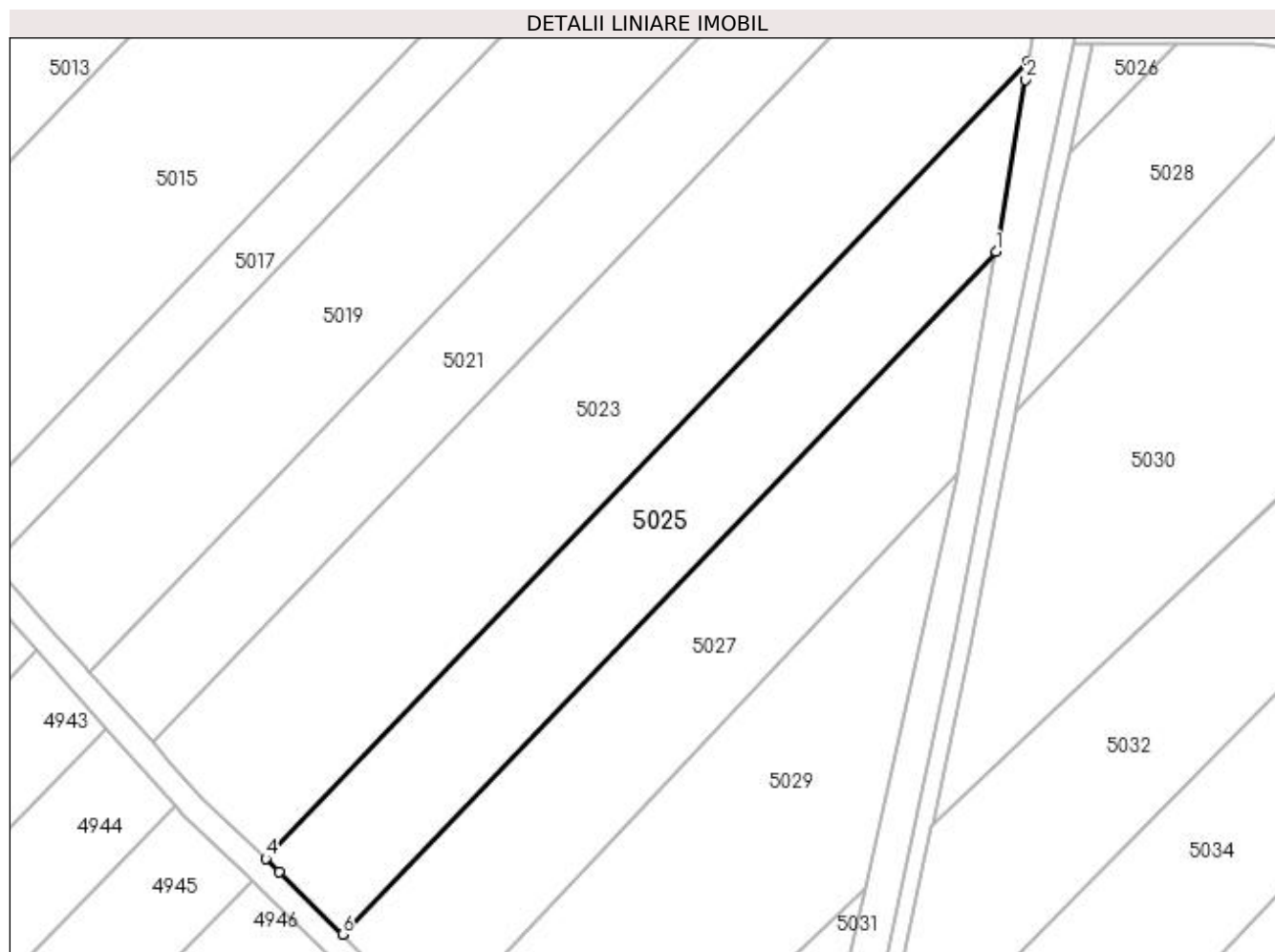
Inscrieri privind dezmembramintele dreptului de proprietate, drepturi reale de garanție și sarcini	Referințe
NU SUNT	

Anexa Nr. 1 La Partea I

Teren

Nr cadastral	Suprafața (mp)*	Observații / Referințe
	2.878	

* Suprafața este determinată în planul de proiecție Stereo 70.



Date referitoare la teren

Crt	Categorie folosință	Intra vilan	Suprafața (mp)	Tarla	Parcelă	Nr. topo	Observații / Referințe
1	arabil	NU	2.878	2	38	-	

Lungime Segmente

1) Valorile lungimilor segmentelor sunt obținute din proiecție în plan.

Punct început	X / Y	Punct sfârșit	X / Y	Lungime segment (** (m)
1	585.842,158 714.296,296	2	585.846,908 714.324,007	28.115
2	585.846,908 714.324,007	3	585.847,415 714.326,968	3.004
3	585.847,415 714.326,968	4	585.724,299 714.198,398	178.01
4	585.724,299 714.198,398	5	585.726,534 714.196,192	3.14
5	585.726,534 714.196,192	6	585.736,694 714.186,16	14.278

Punct început	X / Y	Punct sfârșit	X / Y	Lungime segment (** (m)
6	585.736,694 714.186,16	1	585.842,158 714.296,296	152.488

** Lungimile segmentelor sunt determinate în planul de proiecție Stereo 70 și sunt rotunjite la 1 milimetru.

*** Distanța dintre puncte este formată din segmente cumulate ce sunt mai mici decât valoarea 1 milimetru.

**DATE DESPRE IMOBILUL NR. 5026**

Oficiul de Cadastru și Publicitate Imobiliară SUCEAVA
Biroul de Cadastru și Publicitate Imobiliară Radauti

A. Partea I. Descrierea imobilului

TEREN Extravilan

Adresa: Jud. Suceava

Nr. Crt	Nr cadastral Nr. topografic	Suprafața* (mp)	Observații / Referințe
A1		122	Sector cadastral:11 Teren neimprejmuit;

B. Partea II. Proprietari și acte

Inscrieri privitoare la dreptul de proprietate și alte drepturi reale		Referințe
/		
Act Normativ nr. Legea 7, din 13/03/1996 emis de PARLAMENTUL ROMANIEI;		
B1	Inscrierea provizorie, drept de PROPRIETATE, dobandit prin Lege, cota actuala 1/1 1) NEIDENTIFICAT NEIDENTIFICAT	A1
B2	Proprietar neidentificat.	A1

C. Partea III. SARCINI .

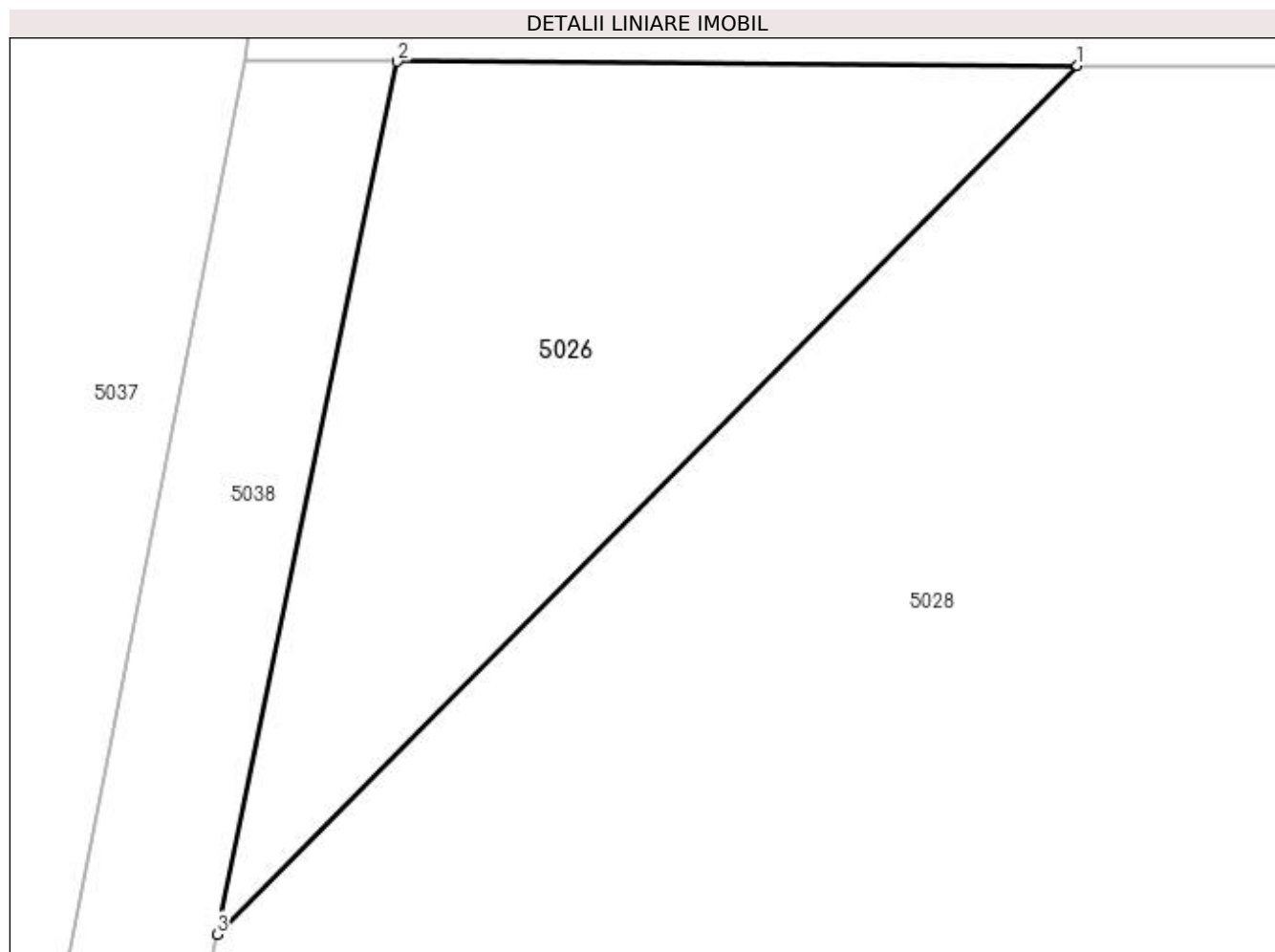
Inscrieri privind dezmembramintele dreptului de proprietate, drepturi reale de garanție și sarcini	Referințe
NU SUNT	

Anexa Nr. 1 La Partea I

Teren

Nr cadastral	Suprafața (mp)*	Observații / Referințe
	122	

* Suprafața este determinată în planul de proiecție Stereo 70.



Date referitoare la teren

Crt	Categorie folosință	Intravilan	Suprafața (mp)	Tarla	Parcelă	Nr. topo	Observații / Referințe
1	arabil	NU	122	3	41	-	

Lungime Segmente

1) Valorile lungimilor segmentelor sunt obținute din proiecție în plan.

Punct început	X / Y	Punct sfârșit	X / Y	Lungime segment (** (m)
1	585.871,461 714.329,847	2	585.857,702 714.329,93	13.759
2	585.857,702 714.329,93	3	585.854,056 714.312,286	18.016
3	585.854,056 714.312,286	1	585.871,461 714.329,847	24.724

** Lungimile segmentelor sunt determinate în planul de proiecție Stereo 70 și sunt rotunjite la 1 milimetru.

*** Distanța dintre puncte este formată din segmente cumulate ce sunt mai mici decât valoarea 1 milimetru.

**DATE DESPRE IMOBILUL NR. 5027**

Oficiul de Cadastru și Publicitate Imobiliară SUCEAVA
Biroul de Cadastru și Publicitate Imobiliară Radauti

A. Partea I. Descrierea imobilului

TEREN Extravilan

Adresa: Jud. Suceava, Diferenta de 1160 mp pana la 4000 mp este peste canal intocmindu-se o alta documentatie

Nr. Crt	Nr cadastral Nr. topografic	Suprafața* (mp)	Observații / Referințe
A1	30791	Din acte: 4.000 Masurata: 2.840	Sector cadastral:11 Teren neimprejmuit;

B. Partea II. Proprietari și acte

Inscrieri privitoare la dreptul de proprietate și alte drepturi reale		Referințe
24584 / 06/08/2015		
Hotarare Judecatoreasca nr. 3355, din 26/11/2014 emis de JUDECATORIA RADAUTI;		
B8	Intabulare, drept de PROPRIETATE bunpropriu cu titlu de partaj, dobandit prin Hotarare Judecatoreasca, cota actuala 1/1 1) BUHAIANU AURICA	A1
B9	imobil aflat sub incidenta art.3 alin.(1) din Legea nr.17/2014	A1

C. Partea III. SARCINI .

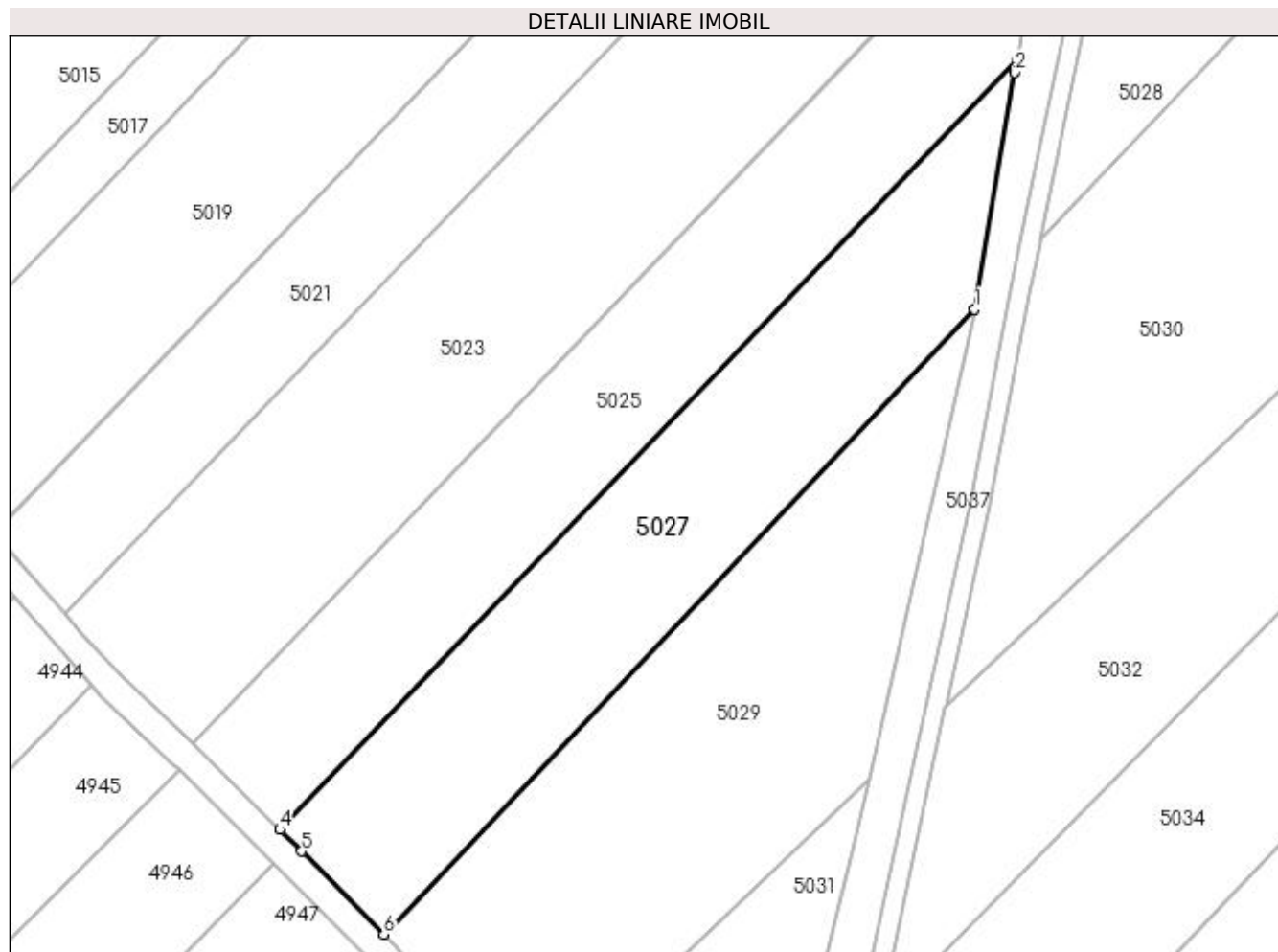
Inscrieri privind dezmembramintele dreptului de proprietate, drepturi reale de garanție și sarcini	Referințe
NU SUNT	

Anexa Nr. 1 La Partea I

Teren

Nr cadastral	Suprafața (mp)*	Observații / Referințe
30791	Din acte: 4.000 Masurata: 2.840	

* Suprafața este determinată în planul de proiecție Stereo 70.



Date referitoare la teren

Crt	Categorie folosință	Intra vilan	Suprafața (mp)	Tarla	Parcelă	Nr. topo	Observații / Referințe
1	arabil	NU	2.840	2	38	-	

Lungime Segmente

1) Valorile lungimilor segmentelor sunt obținute din proiecție în plan.

Punct început	X / Y	Punct sfârșit	X / Y	Lungime segment (** (m)
1	585.836,039 714.260,594	2	585.841,841 714.294,448	34.347
2	585.841,841 714.294,448	3	585.842,158 714.296,296	1.875
3	585.842,158 714.296,296	4	585.736,694 714.186,16	152.488
4	585.736,694 714.186,16	5	585.739,788 714.183,105	4.348
5	585.739,788 714.183,105	6	585.751,529 714.171,209	16.715

Punct început	X / Y	Punct sfârșit	X / Y	Lungime segment (** (m)
6	585.751,529 714.171,209	1	585.836,039 714.260,594	123.011

** Lungimile segmentelor sunt determinate în planul de proiecție Stereo 70 și sunt rotunjite la 1 milimetru.

*** Distanța dintre puncte este formată din segmente cumulate ce sunt mai mici decât valoarea 1 milimetru.

**DATE DESPRE IMOBILUL NR. 5028**

Oficiul de Cadastru și Publicitate Imobiliară SUCEAVA
Biroul de Cadastru și Publicitate Imobiliară Radauti

A. Partea I. Descrierea imobilului

TEREN Extravilan

Adresa: Jud. Suceava, Diferenta de 2840 mp este peste canal intocmindu-se o alta documentatie

Nr. Crt	Nr cadastral Nr. topografic	Suprafata* (mp)	Observatii / Referinte
A1	30795	Din acte: 4.000 Masurata: 1.160	Sector cadastral:11 Teren neimprejmuit;

B. Partea II. Proprietari și acte

Inscrieri privitoare la dreptul de proprietate și alte drepturi reale		Referințe
29757 / 17/09/2015		
Hotarare Judecatoreasca nr. 3355, din 26/11/2014 emis de JUDECATORIA RADAUTI;		
B9	Intabulare, drept de PROPRIETATE bun propriu cu titlu de partaj, dobandit prin Hotarare Judecatoreasca, cota actuala 1/1 1) BUHĂIANU AURICA	A1
B10	imobil aflat sub incidenta art.3 alin.(1) din Legea nr.17/2014	A1

C. Partea III. SARCINI .

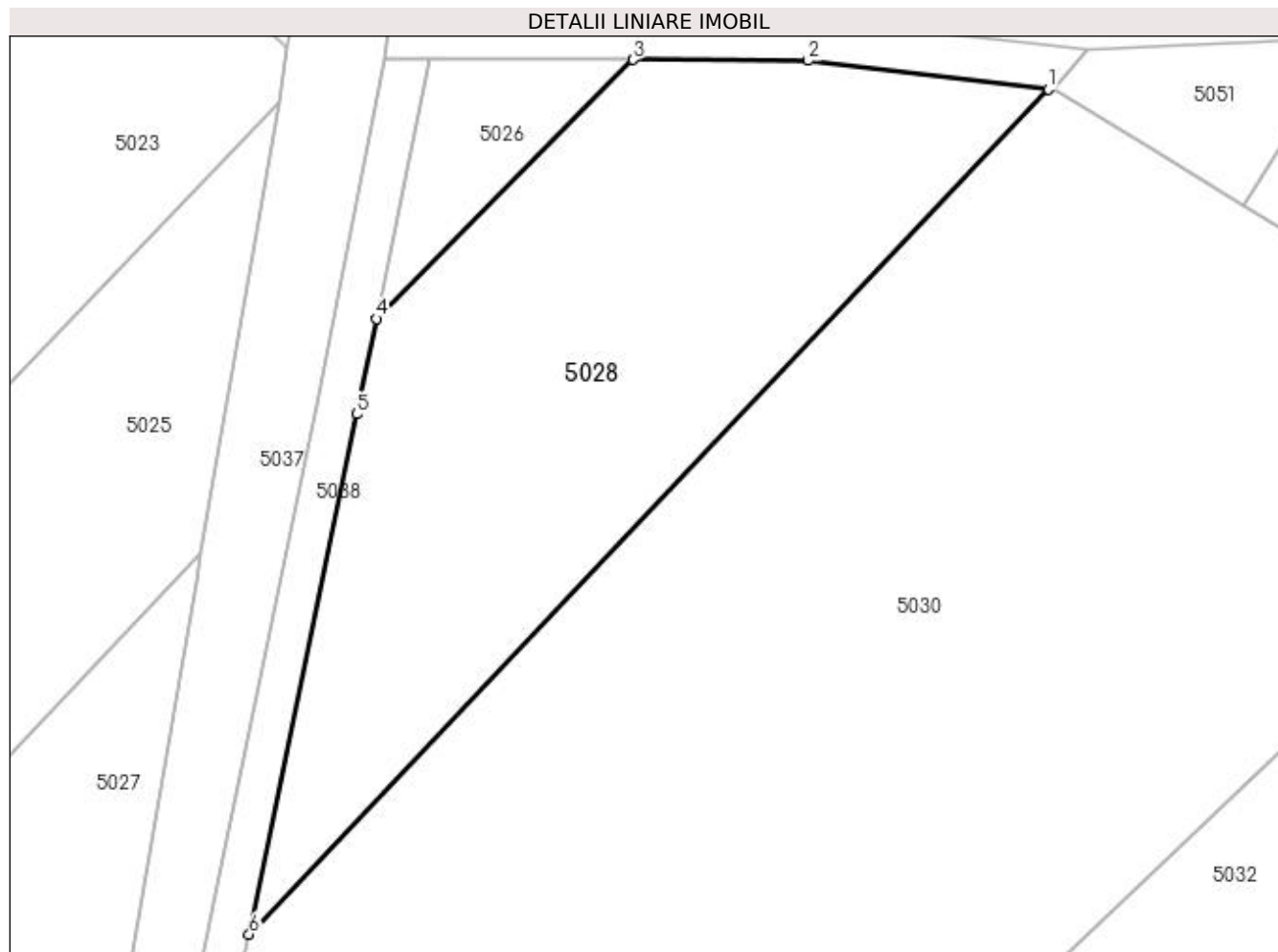
Inscrieri privind dezmembramintele dreptului de proprietate, drepturi reale de garanție și sarcini	Referințe
NU SUNT	

Anexa Nr. 1 La Partea I

Teren

Nr cadastral	Suprafața (mp)*	Observații / Referințe
30795	Din acte: 4.000 Masurata: 1.160	

* Suprafața este determinată în planul de proiecție Stereo 70.



Date referitoare la teren

Crt	Categorie folosință	Intra vilan	Suprafața (mp)	Tarla	Parcelă	Nr. topo	Observații / Referințe
1	arabil	NU	1.160	3	41	-	

Lungime Segmente

1) Valorile lungimilor segmentelor sunt obținute din proiecție în plan.

Punct început	X / Y	Punct sfârșit	X / Y	Lungime segment (** (m)
1	585.899,633 714.327,858	2	585.883,367 714.329,775	16.378
2	585.883,367 714.329,775	3	585.871,461 714.329,847	11.907
3	585.871,461 714.329,847	4	585.854,056 714.312,286	24.724
4	585.854,056 714.312,286	5	585.852,717 714.305,806	6.617
5	585.852,717 714.305,806	6	585.845,426 714.270,524	36.027

Punct început	X / Y	Punct sfârșit	X / Y	Lungime segment (** (m)
6	585.845,426 714.270,524	1	585.899,633 714.327,858	78.902

** Lungimile segmentelor sunt determinate în planul de proiecție Stereo 70 și sunt rotunjite la 1 milimetru.

*** Distanța dintre puncte este formată din segmente cumulate ce sunt mai mici decât valoarea 1 milimetru.

**DATE DESPRE IMOBILUL NR. 5029**

Oficiul de Cadastru și Publicitate Imobiliară SUCEAVA
Biroul de Cadastru și Publicitate Imobiliară Radauti

A. Partea I. Descrierea imobilului

TEREN Extravilan

Adresa: Jud. Suceava

Nr. Crt	Nr cadastral Nr. topografic	Suprafața* (mp)	Observații / Referințe
A1		3.245	Sector cadastral:11 Teren neimprejmuit;

B. Partea II. Proprietari și acte

Inscrieri privitoare la dreptul de proprietate și alte drepturi reale		Referințe
/		
Act Normativ nr. Legea 7, din 13/03/1996 emis de PARLAMENTUL ROMANIEI;		
B1	Inscrierea provizorie, drept de PROPRIETATE, dobandit prin Lege, cota actuala 1/1 1) NEIDENTIFICAT NEIDENTIFICAT	A1
B2	Proprietar neidentificat.	A1

C. Partea III. SARCINI .

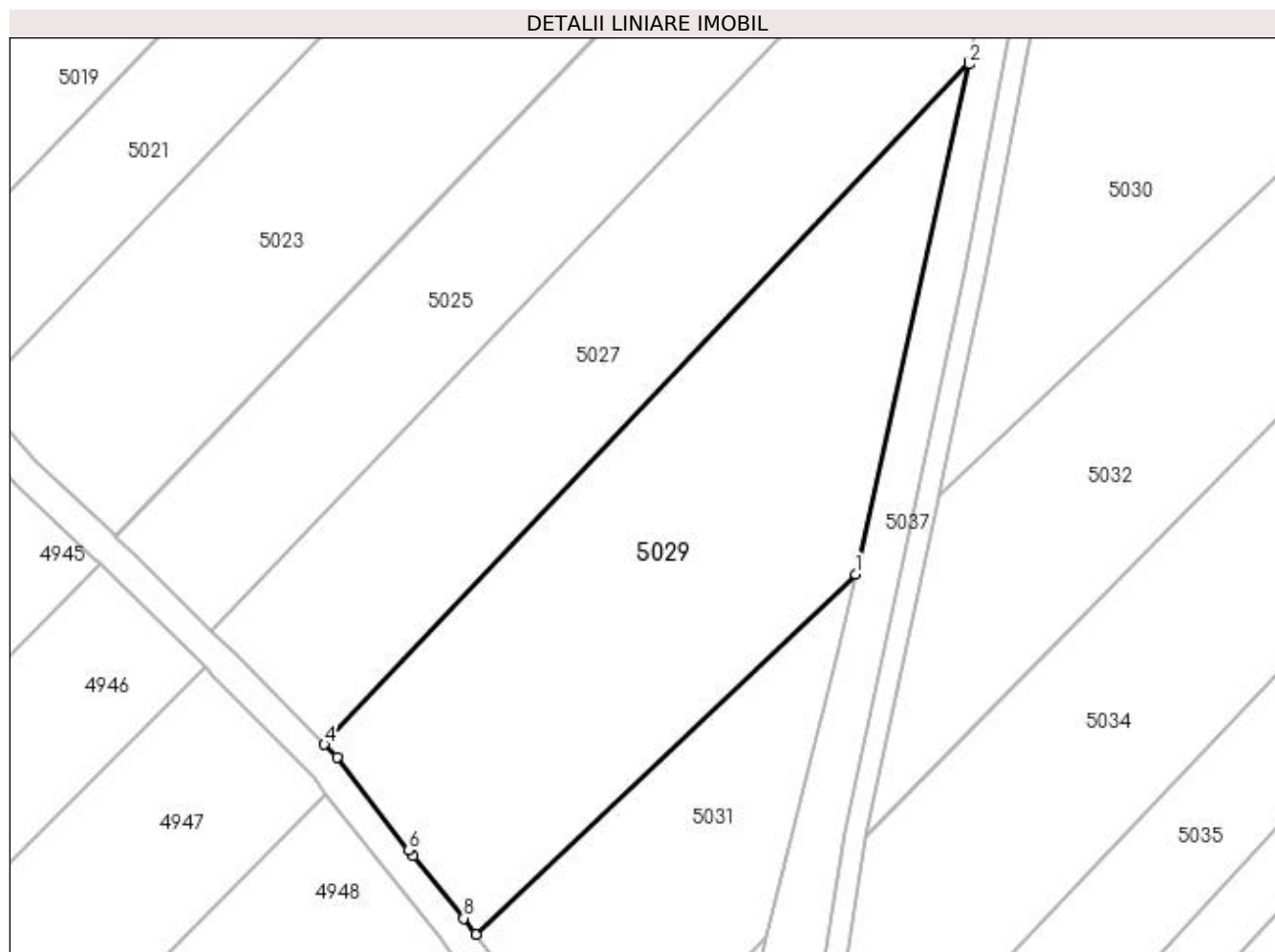
Inscrieri privind dezmembramintele dreptului de proprietate, drepturi reale de garanție și sarcini	Referințe
NU SUNT	

Anexa Nr. 1 La Partea I

Teren

Nr cadastral	Suprafața (mp)*	Observații / Referințe
	3.245	

* Suprafața este determinată în planul de proiecție Stereo 70.



Date referitoare la teren

Crt	Categorie folosință	Intra vilan	Suprafața (mp)	Tarla	Parcelă	Nr. topo	Observații / Referințe
1	arabil	NU	3.245	2	38	-	

Lungime Segmente

1) Valorile lungimilor segmentelor sunt obținute din proiecție în plan.

Punct început	X / Y	Punct sfârșit	X / Y	Lungime segment (** (m)
1	585.821,034 714.193,503	2	585.835,974 714.260,221	68.37
2	585.835,974 714.260,221	3	585.836,039 714.260,594	0.379
3	585.836,039 714.260,594	4	585.751,529 714.171,209	123.011
4	585.751,529 714.171,209	5	585.753,196 714.169,52	2.373
5	585.753,196 714.169,52	6	585.762,583 714.157,412	15.321

Punct început	X / Y	Punct sfârșit	X / Y	Lungime segment (** (m)
6	585.762,583 714.157,412	7	585.763,172 714.156,681	0.939
7	585.763,172 714.156,681	8	585.769,781 714.148,487	10.527
8	585.769,781 714.148,487	9	585.771,347 714.146,386	2.62
9	585.771,347 714.146,386	1	585.821,034 714.193,503	68.475

** Lungimile segmentelor sunt determinate în planul de proiecție Stereo 70 și sunt rotunjite la 1 milimetru.

*** Distanța dintre puncte este formată din segmente cumulate ce sunt mai mici decât valoarea 1 milimetru.

**DATE DESPRE IMOBILUL NR. 5030**

Oficiul de Cadastru și Publicitate Imobiliară SUCEAVA
Biroul de Cadastru și Publicitate Imobiliară Radauti

A. Partea I. Descrierea imobilului

TEREN Extravilan

Adresa: Jud. Suceava

Nr. Crt	Nr cadastral Nr. topografic	Suprafața* (mp)	Observații / Referințe
A1		4.555	Sector cadastral:11 Teren neimprejmuit;

B. Partea II. Proprietari și acte

Inscrieri privitoare la dreptul de proprietate și alte drepturi reale		Referințe
/		
Act Normativ nr. Legea 7, din 13/03/1996 emis de PARLAMENTUL ROMANIEI;		
B1	Inscrierea provizorie, drept de PROPRIETATE, dobandit prin Lege, cota actuala 1/1 1) NEIDENTIFICAT NEIDENTIFICAT	A1
B2	Proprietar neidentificat.	A1

C. Partea III. SARCINI .

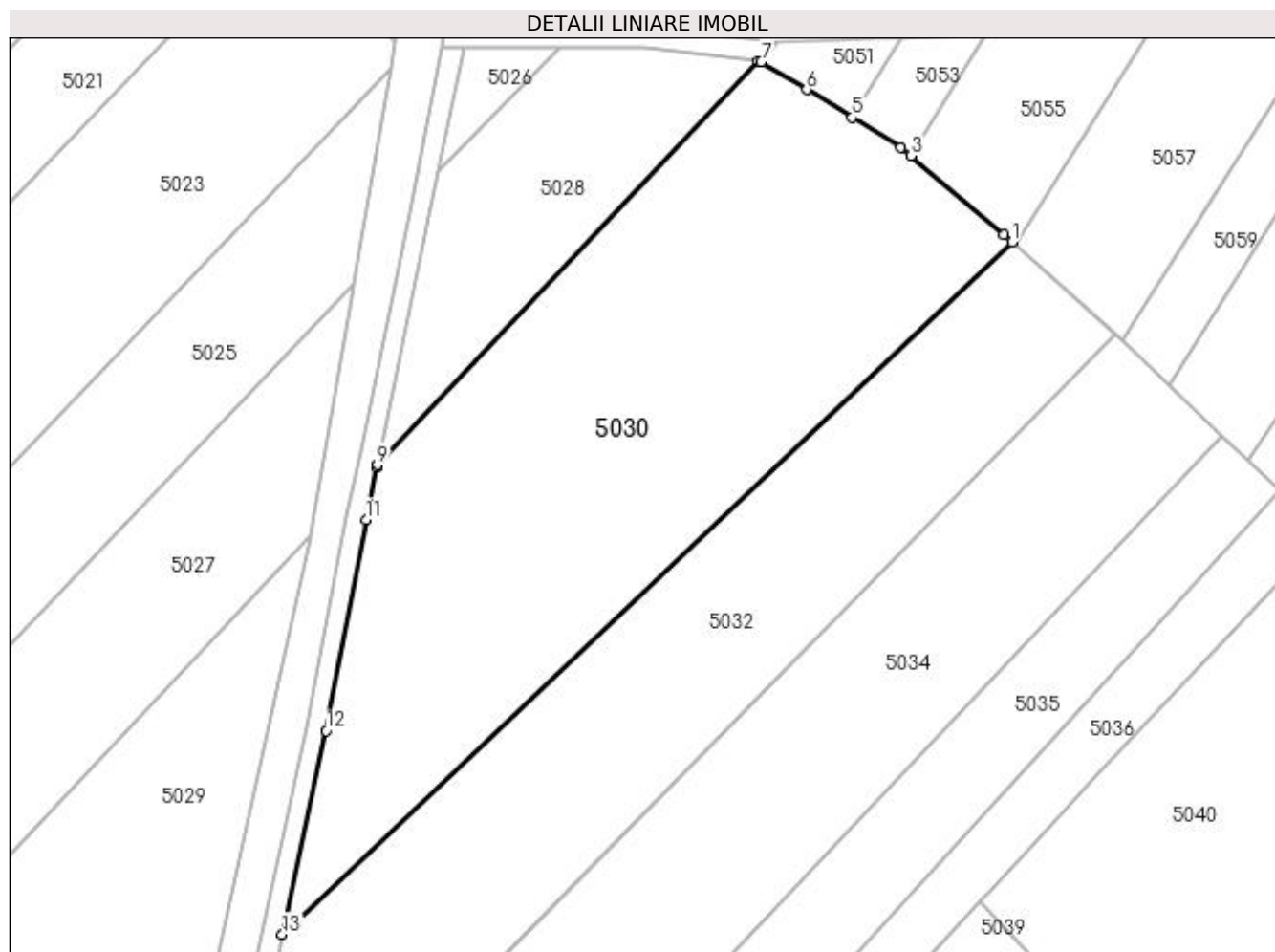
Inscrieri privind dezmembramintele dreptului de proprietate, drepturi reale de garanție și sarcini	Referințe
NU SUNT	

Anexa Nr. 1 La Partea I

Teren

Nr cadastral	Suprafața (mp)*	Observații / Referințe
	4.555	

* Suprafața este determinată în planul de proiecție Stereo 70.



Date referitoare la teren

Crt	Categorie folosință	Intravilan	Suprafața (mp)	Tarla	Parcelă	Nr. topo	Observații / Referințe
1	arabil	NU	4.555	3	41	-	

Lungime Segmente

1) Valorile lungimilor segmentelor sunt obținute din proiecție în plan.

Punct început	X / Y	Punct sfârșit	X / Y	Lungime segment (** (m)
1	585.935,654 714.302,192	2	585.934,449 714.303,219	1.584
2	585.934,449 714.303,219	3	585.921,291 714.314,443	17.294
3	585.921,291 714.314,443	4	585.919,873 714.315,652	1.864
4	585.919,873 714.315,652	5	585.912,931 714.319,9	8.138
5	585.912,931 714.319,9	6	585.906,464 714.323,858	7.582

Punct început	X / Y	Punct sfârșit	X / Y	Lungime segment (** (m)
6	585.906,464 714.323,858	7	585.899,996 714.327,815	7.582
7	585.899,996 714.327,815	8	585.899,633 714.327,858	0.366
8	585.899,633 714.327,858	9	585.845,426 714.270,524	78.902
9	585.845,426 714.270,524	10	585.845,349 714.270,149	0.383
10	585.845,349 714.270,149	11	585.843,822 714.262,762	7.543
11	585.843,822 714.262,762	12	585.838,154 714.232,749	30.543
12	585.838,154 714.232,749	13	585.831,917 714.203,822	29.592
13	585.831,917 714.203,822	1	585.935,654 714.302,192	142.962

** Lungimile segmentelor sunt determinate în planul de proiecție Stereo 70 și sunt rotunjite la 1 milimetru.

*** Distanța dintre puncte este formată din segmente cumulate ce sunt mai mici decât valoarea 1 milimetru.

**DATE DESPRE IMOBILUL NR. 5031**

Oficiul de Cadastru și Publicitate Imobiliară SUCEAVA
Biroul de Cadastru și Publicitate Imobiliară Radauti

A. Partea I. Descrierea imobilului

TEREN Necunoscut

Adresa: Loc. Gramesti, Jud. Suceava

Nr. Crt	Nr cadastral Nr. topografic	Suprafața* (mp)	Observații / Referințe
A1		Din acte: 5.000 Masurata: 1.360	Sector cadastral:11 Teren neimprejmuit; Diferența de suprafață se regăsește la ID 5032.Deținător Ciumurtan Rodica.

B. Partea II. Proprietari și acte

Inscrieri privitoare la dreptul de proprietate și alte drepturi reale	Referințe
/	
Act Administrativ nr. 942, din 12/06/1995 emis de CJSDPAT SUCEAVA;	
B1	A1
Intabulare, drept de PROPRIETATE, dobandit prin Reconstituire, cota actuala 1/1 1) BARBĂ ELENA , Lipsă CNP proprietar.	

C. Partea III. SARCINI .

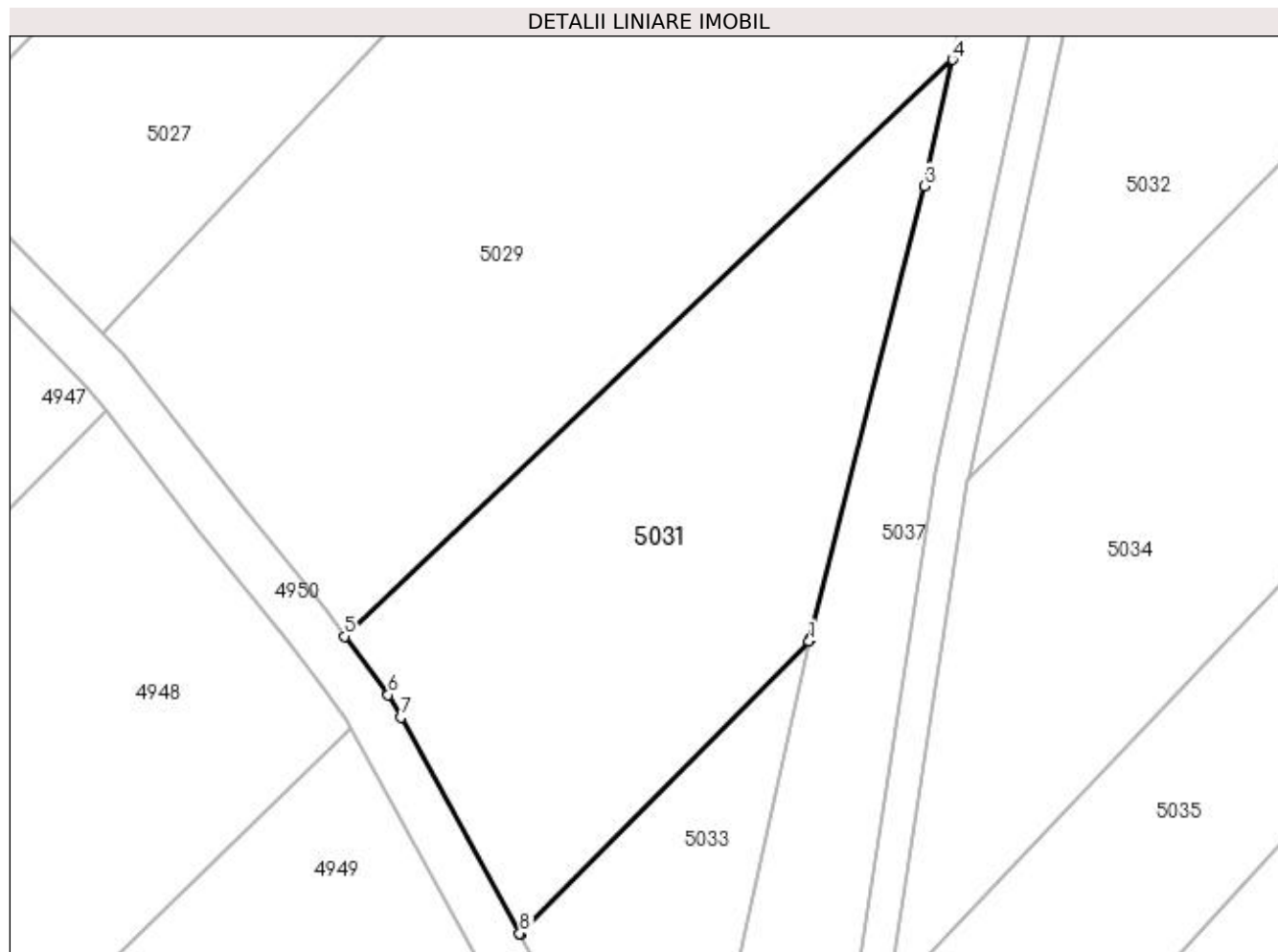
Inscrieri privind dezmembramintele dreptului de proprietate, drepturi reale de garanție și sarcini	Referințe
NU SUNT	

Anexa Nr. 1 La Partea I

Teren

Nr cadastral	Suprafața (mp)*	Observații / Referințe
	Din acte: 5.000 Masurata: 1.360	Diferența de suprafață se regăsește la ID 5032. Deținător Ciumurtan Rodica.

* Suprafața este determinată în planul de proiecție Stereo 70.



Date referitoare la teren

Crt	Categorie folosință	Intravilan	Suprafața (mp)	Tarla	Parcelă	Nr. topo	Observații / Referințe
1	arabil	NU	848	2	38	-	
2	arabil	DA	512	2	38	-	

Lungime Segmente

1) Valorile lungimilor segmentelor sunt obținute din proiecție în plan.

Punct început	X / Y	Punct sfârșit	X / Y	Lungime segment (** (m)
1	585.809,302 714.145,973	2	585.809,341 714.146,152	0.183
2	585.809,341 714.146,152	3	585.818,72 714.183,168	38.186
3	585.818,72 714.183,168	4	585.821,034 714.193,503	10.59
4	585.821,034 714.193,503	5	585.771,347 714.146,386	68.475

Punct început	X / Y	Punct sfârșit	X / Y	Lungime segment (** (m)
5	585.771,347 714.146,386	6	585.774,914 714.141,599	5.97
6	585.774,914 714.141,599	7	585.775,93 714.139,758	2.103
7	585.775,93 714.139,758	8	585.785,659 714.122,127	20.137
8	585.785,659 714.122,127	9	585.785,708 714.122,038	0.101
9	585.785,708 714.122,038	1	585.809,302 714.145,973	33.609

** Lungimile segmentelor sunt determinate în planul de proiecție Stereo 70 și sunt rotunjite la 1 milimetru.

*** Distanța dintre puncte este formată din segmente cumulate ce sunt mai mici decât valoarea 1 milimetru.

**DATE DESPRE IMOBILUL NR. 5032**

Oficiul de Cadastru și Publicitate Imobiliară SUCEAVA
Biroul de Cadastru și Publicitate Imobiliară Radauti

A. Partea I. Descrierea imobilului

TEREN Extravilan

Adresa: Jud. Suceava

Nr. Crt	Nr cadastral Nr. topografic	Suprafața* (mp)	Observații / Referințe
A1		Din acte: 5.000 Masurata: 3.640	Sector cadastral:11 Teren neimprejmuit; Diferența de suprafață se regăsește la ID 5031.

B. Partea II. Proprietari și acte

Inscrieri privitoare la dreptul de proprietate și alte drepturi reale	Referințe
/	
Act Administrativ nr. 942, din 12/06/1995 emis de CJSDPAT SUCEAVA;	
B1	A1
Intabulare, drept de PROPRIETATE, dobândit prin Reconstituire, cota actuala 1/1 1) BARBĂ ELENA , Lipsă CNP proprietar.	

C. Partea III. SARCINI .

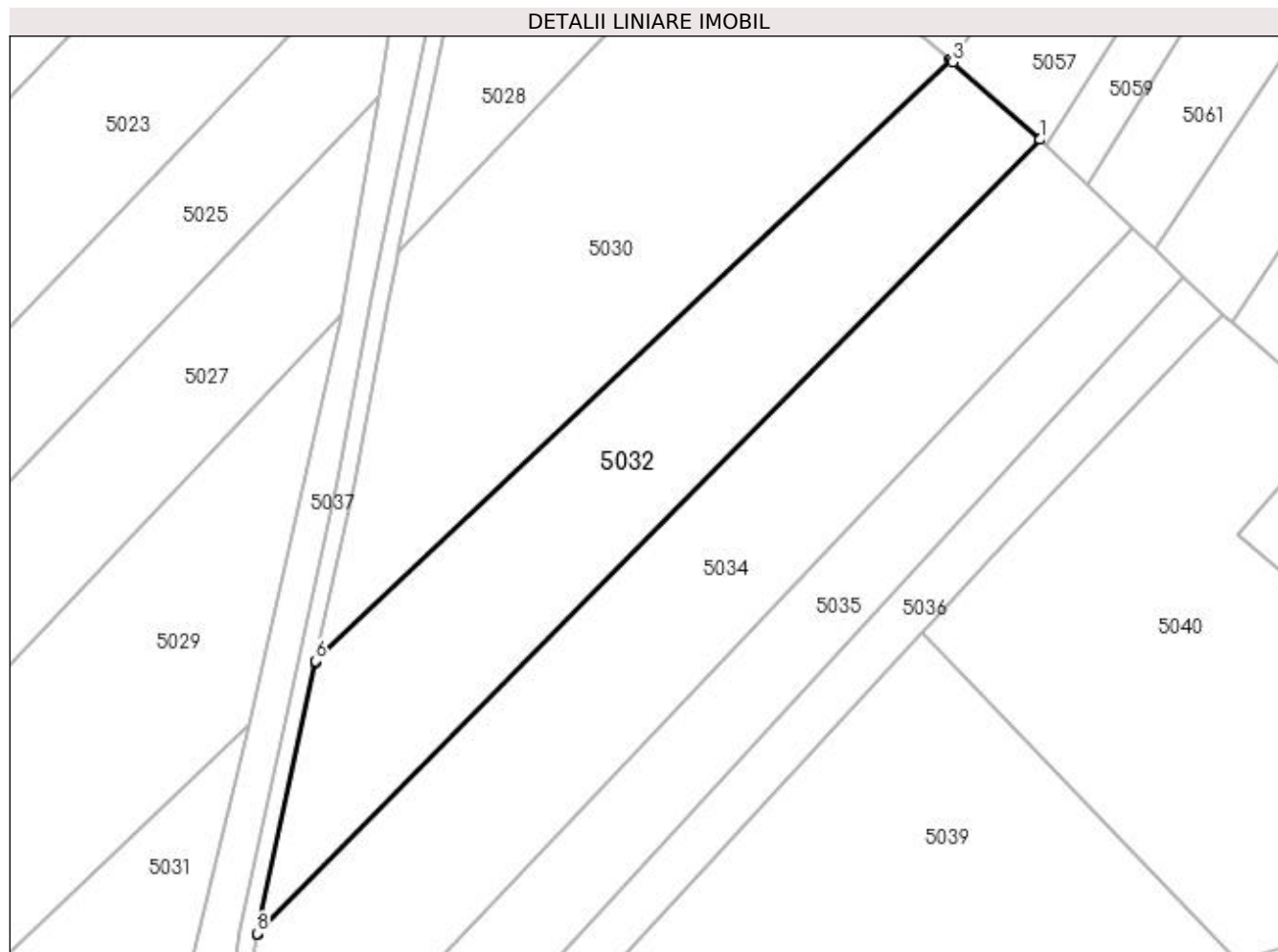
Inscrieri privind dezmembramintele dreptului de proprietate, drepturi reale de garanție și sarcini	Referințe
NU SUNT	

Anexa Nr. 1 La Partea I

Teren

Nr cadastral	Suprafața (mp)*	Observații / Referințe
	Din acte: 5.000 Masurata: 3.640	Diferența de suprafață se regăsește la ID 5031.

* Suprafața este determinată în planul de proiecție Stereo 70.



Date referitoare la teren

Crt	Categorie folosință	Intra vilan	Suprafața (mp)	Tarla	Parcelă	Nr. topo	Observații / Referințe
1	arabil	NU	3.640	3	41	-	

Lungime Segmente

1) Valorile lungimilor segmentelor sunt obținute din proiecție în plan.

Punct început	X / Y	Punct sfârșit	X / Y	Lungime segment (** (m)
1	585.950,421 714.289,136	2	585.950,351 714.289,204	0.098
2	585.950,351 714.289,204	3	585.936,107 714.301,795	19.012
3	585.936,107 714.301,795	4	585.935,774 714.302,09	0.445
4	585.935,774 714.302,09	5	585.935,654 714.302,192	0.157
5	585.935,654 714.302,192	6	585.831,917 714.203,822	142.962

Punct început	X / Y	Punct sfârşit	X / Y	Lungime segment (** (m)
6	585.831,917 714.203,822	7	585.831,858 714.203,551	0.278
7	585.831,858 714.203,551	8	585.822,321 714.159,32	45.247
8	585.822,321 714.159,32	9	585.822,296 714.159,156	0.167
9	585.822,296 714.159,156	1	585.950,421 714.289,136	182.513

** Lungimile segmentelor sunt determinate în planul de proiecție Stereo 70 și sunt rotunjite la 1 milimetru.

*** Distanța dintre puncte este formată din segmente cumulate ce sunt mai mici decât valoarea 1 milimetru.

**DATE DESPRE IMOBILUL NR. 5033**

Oficiul de Cadastru și Publicitate Imobiliară SUCEAVA
Biroul de Cadastru și Publicitate Imobiliară Radauti

A. Partea I. Descrierea imobilului

TEREN Intravilan

Adresa: Loc. Gramești, Jud. Suceava

Nr. Crt	Nr cadastral Nr. topografic	Suprafața* (mp)	Observații / Referințe
A1		Din acte: 5.000 Masurata: 443	Sector cadastral:11 Teren neimprejmuit; Diferența de suprafață se regăsește la ID 5034.

B. Partea II. Proprietari și acte

Inscrieri privitoare la dreptul de proprietate și alte drepturi reale		Referințe
/		
Act Notarial nr. 31, din 19/02/1998 emis de NP FOMIN SIMION;		
B1	Intabulare, drept de PROPRIETATEcumpărare, dobandit prin Conventie, cota actuala 1/1 1) ZVORONCIUC PETRU 2) ZVORONCIUC DOINA, Lipsă CNP proprietar.	A1

C. Partea III. SARCINI .

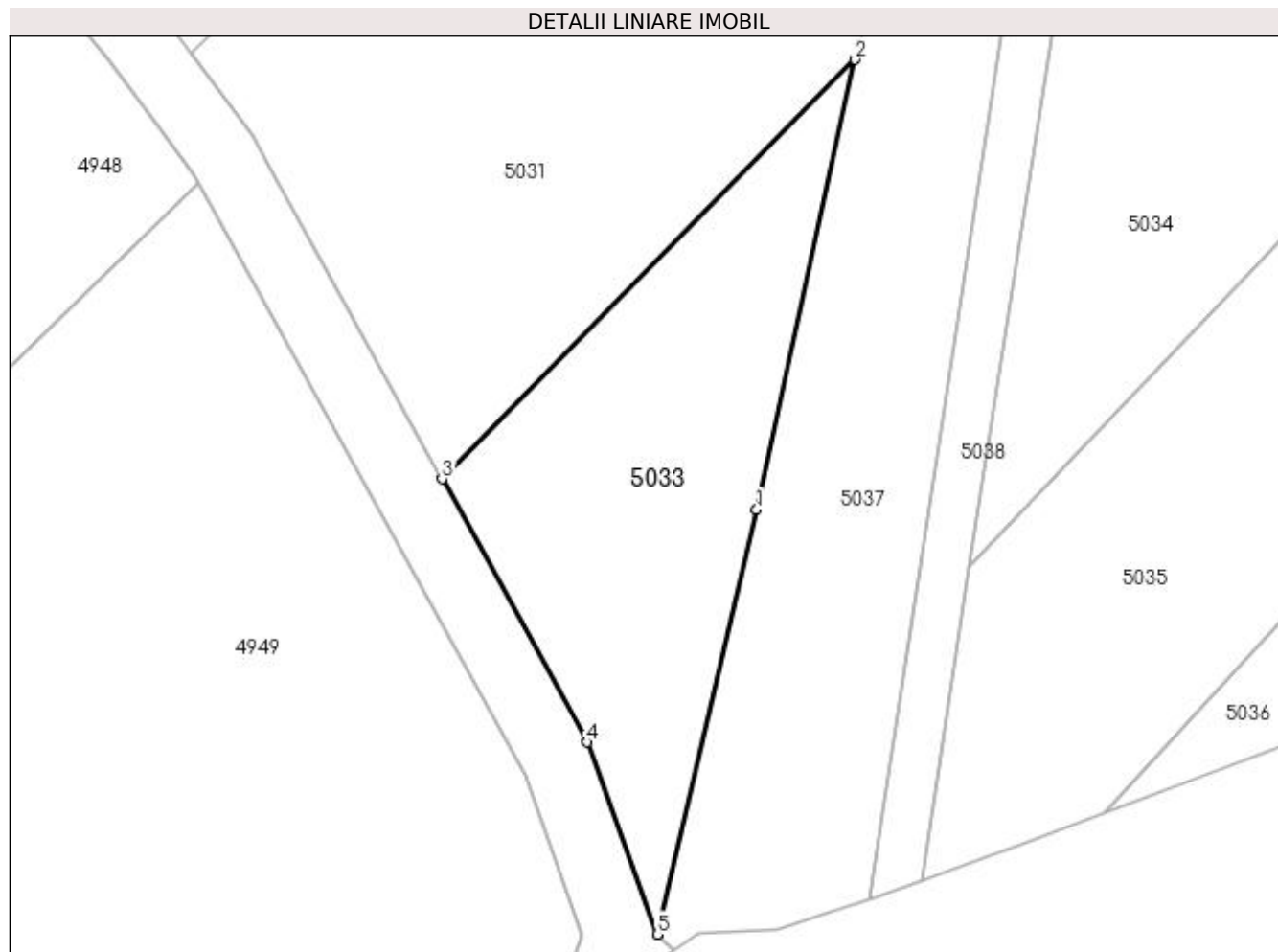
Inscrieri privind dezmembramintele dreptului de proprietate, drepturi reale de garanție și sarcini	Referințe
NU SUNT	

Anexa Nr. 1 La Partea I

Teren

Nr cadastral	Suprafața (mp)*	Observații / Referințe
	Din acte: 5.000 Masurata: 443	Diferența de suprafață se regăsește la ID 5034.

* Suprafața este determinată în planul de proiecție Stereo 70.



Date referitoare la teren

Crt	Categorie folosință	Intra vilan	Suprafața (mp)	Tarla	Parcelă	Nr. topo	Observații / Referințe
1	arabil	DA	443	2	38	-	

Lungime Segmente

1) Valorile lungimilor segmentelor sunt obținute din proiecție în plan.

Punct început	X / Y	Punct sfârșit	X / Y	Lungime segment (** (m)
1	585.803,673 714.120,29	2	585.809,302 714.145,973	26.293
2	585.809,302 714.145,973	3	585.785,708 714.122,038	33.609
3	585.785,708 714.122,038	4	585.794,005 714.107,005	17.17
4	585.794,005 714.107,005	5	585.797,99 714.096,038	11.669
5	585.797,99 714.096,038	1	585.803,673 714.120,29	24.909

**** Lungimile segmentelor sunt determinate în planul de proiecție Stereo 70 și sunt rotunjite la 1 milimetru.**

***** Distanța dintre puncte este formată din segmente cumulate ce sunt mai mici decât valoarea 1 milimetru.**

**DATE DESPRE IMOBILUL NR. 5034**

Oficiul de Cadastru și Publicitate Imobiliară SUCEAVA
Biroul de Cadastru și Publicitate Imobiliară Radauti

A. Partea I. Descrierea imobilului

TEREN Necunoscut

Adresa: Loc. Gramesti, Jud. Suceava

Nr. Crt	Nr cadastral Nr. topografic	Suprafața* (mp)	Observații / Referințe
A1		Din acte: 5.000 Masurata: 4.557	Sector cadastral:11 Teren neimprejmuit; Diferența de suprafață se regăsește la ID 5033.

B. Partea II. Proprietari și acte

Inscrieri privitoare la dreptul de proprietate și alte drepturi reale		Referințe
/		
Act Notarial nr. 31, din 19/02/1998 emis de NP FOMIN SIMION;		
B1	Intabulare, drept de PROPRIETATEcumpărare, dobandit prin Conventie, cota actuala 1/1 1) ZVORONCIUC PETRU 2) ZVORONCIUC DOINA, Lipsă CNP proprietar.	A1

C. Partea III. SARCINI .

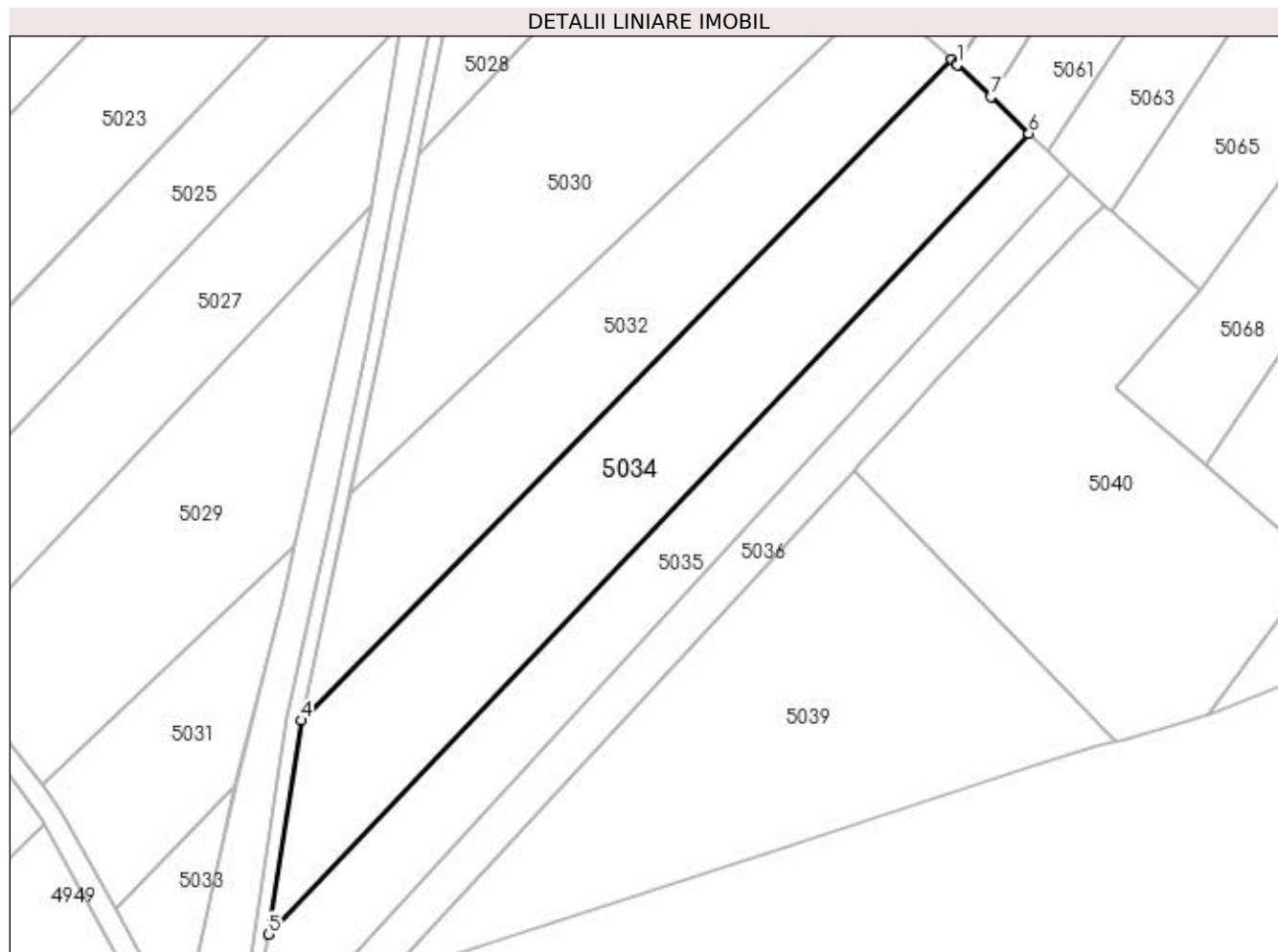
Inscrieri privind dezmembramintele dreptului de proprietate, drepturi reale de garanție și sarcini	Referințe
NU SUNT	

Anexa Nr. 1 La Partea I

Teren

Nr cadastral	Suprafața (mp)*	Observații / Referințe
	Din acte: 5.000 Masurata: 4.557	Diferența de suprafață se regăsește la ID 5033.

* Suprafața este determinată în planul de proiecție Stereo 70.



Date referitoare la teren

Crt	Categorie folosință	Intravilan	Suprafața (mp)	Tarla	Parcelă	Nr. topo	Observații / Referințe
1	arabil	NU	3.629	3	41	-	
2	arabil	DA	928	3	41	-	

Lungime Segmente

1) Valorile lungimilor segmentelor sunt obținute din proiecție în plan.

Punct început	X / Y	Punct sfârșit	X / Y	Lungime segment (** (m)
1	585.951,485 714.288,114	2	585.951,269 714.288,322	0.3
2	585.951,269 714.288,322	3	585.950,421 714.289,136	1.175
3	585.950,421 714.289,136	4	585.822,296 714.159,156	182.513
4	585.822,296 714.159,156	5	585.815,835 714.117,043	42.605

Punct început	X / Y	Punct sfârșit	X / Y	Lungime segment (** (m)
5	585.815,835 714.117,043	6	585.965,548 714.274,609	217.35
6	585.965,548 714.274,609	7	585.958,017 714.281,841	10.441
7	585.958,017 714.281,841	1	585.951,485 714.288,114	9.056

** Lungimile segmentelor sunt determinate în planul de proiecție Stereo 70 și sunt rotunjite la 1 milimetru.

*** Distanța dintre puncte este formată din segmente cumulate ce sunt mai mici decât valoarea 1 milimetru.

**DATE DESPRE IMOBILUL NR. 5035**

Oficiul de Cadastru și Publicitate Imobiliară SUCEAVA
Biroul de Cadastru și Publicitate Imobiliară Radauti

A. Partea I. Descrierea imobilului

TEREN Necunoscut

Adresa: Loc. Gramești, Jud. Suceava

Nr. Crt	Nr cadastral Nr. topografic	Suprafața* (mp)	Observații / Referințe
A1		3.000	Sector cadastral:11 Teren neimprejmuit; Deținător Baciu Olga.

B. Partea II. Proprietari și acte

Inscrieri privitoare la dreptul de proprietate și alte drepturi reale		Referințe
/		
Act Administrativ nr. 1185, din 11/03/1996 emis de CJSDPAT SUCEAVA;		
B1	Intabulare, drept de PROPRIETATE, dobândit prin Reconstituire, cota actuala 1/1 1) POMPARĂU OCTAVIAN , Lipsă CNP proprietar.	A1

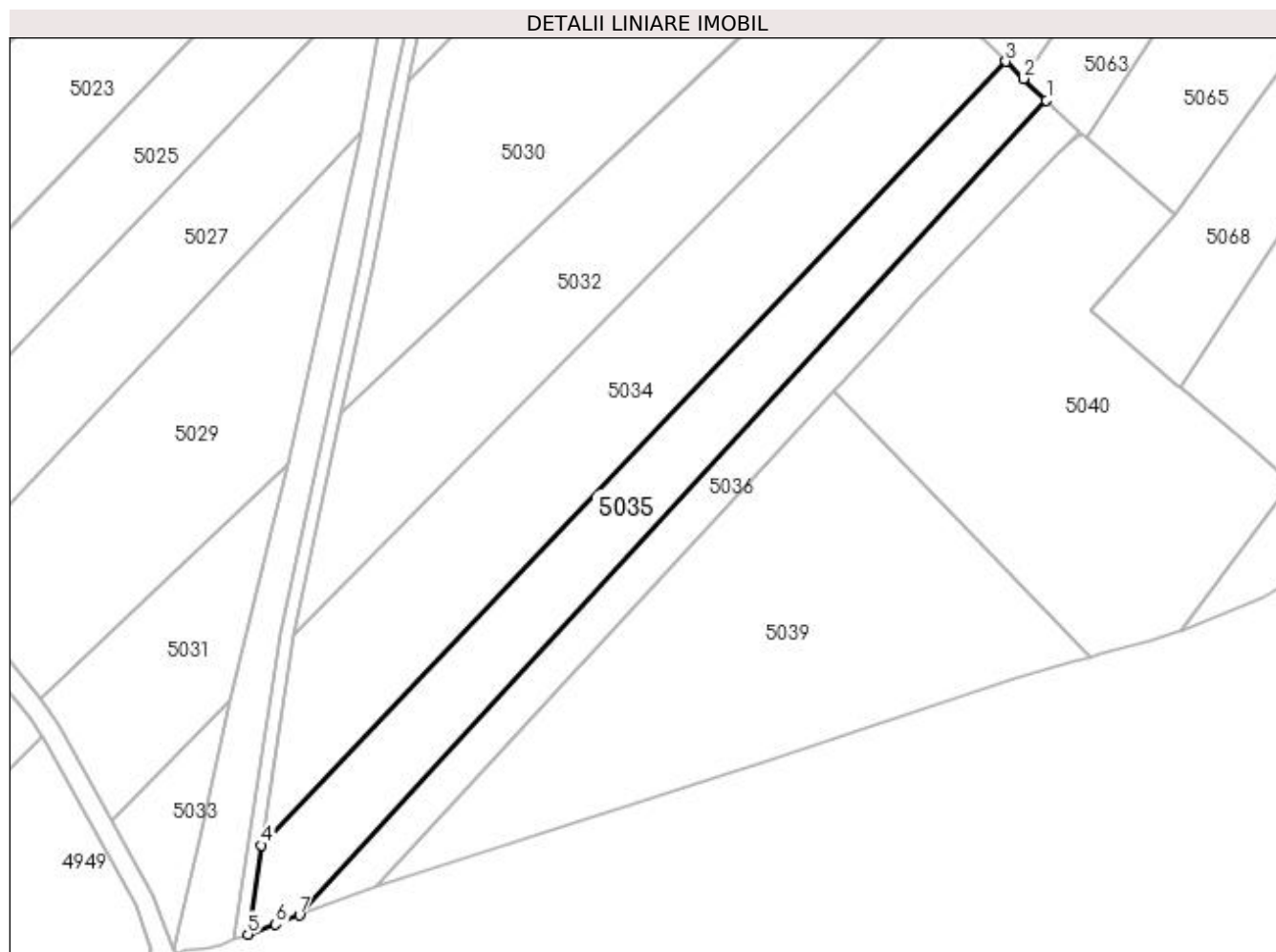
C. Partea III. SARCINI .

Inscrieri privind dezmembramintele dreptului de proprietate, drepturi reale de garanție și sarcini	Referințe
NU SUNT	

Anexa Nr. 1 La Partea I**Teren**

Nr cadastral	Suprafața (mp)*	Observații / Referințe
	3.000	Deținător Baciș Olga.

* Suprafața este determinată în planul de proiecție Stereo 70.

**Date referitoare la teren**

Crt	Categorie folosință	Intravilan	Suprafața (mp)	Tarla	Parcelă	Nr. topo	Observații / Referințe
1	arabil	NU	1.567	3	41	-	
2	arabil	DA	1.433	3	41	-	

Lungime Segmente

1) Valorile lungimilor segmentelor sunt obținute din proiecție în plan.

Punct început	X / Y	Punct sfârșit	X / Y	Lungime segment (** (m)
1	585.973,7 714.266,78	2	585.969,117 714.271,182	6.354
2	585.969,117 714.271,182	3	585.965,548 714.274,609	4.948
3	585.965,548 714.274,609	4	585.815,835 714.117,043	217.35
4	585.815,835 714.117,043	5	585.813,09 714.099,148	18.105

Punct început	X / Y	Punct sfârșit	X / Y	Lungime segment (** (m)
5	585.813,09 714.099,148	6	585.818,665 714.101,159	5.927
6	585.818,665 714.101,159	7	585.823,494 714.102,977	5.16
7	585.823,494 714.102,977	1	585.973,7 714.266,78	222.246

** Lungimile segmentelor sunt determinate în planul de proiecție Stereo 70 și sunt rotunjite la 1 milimetru.

*** Distanța dintre puncte este formată din segmente cumulate ce sunt mai mici decât valoarea 1 milimetru.

**DATE DESPRE IMOBILUL NR. 5036**

Oficiul de Cadastru și Publicitate Imobiliară SUCEAVA
Biroul de Cadastru și Publicitate Imobiliară Radauti

A. Partea I. Descrierea imobilului

TEREN Necunoscut

Adresa: Loc. Gramești, Jud. Suceava

Nr. Crt	Nr cadastral Nr. topografic	Suprafața* (mp)	Observații / Referințe
A1		1.700	Sector cadastral:11 Teren neimprejmuit; Deținător Ionescu Elena.

B. Partea II. Proprietari și acte

Inscrieri privitoare la dreptul de proprietate și alte drepturi reale		Referințe
/		
Act Administrativ nr. 1185, din 11/03/1996 emis de CJSDPAT SUCEAVA;		
B1	Intabulare, drept de PROPRIETATE, dobândit prin Reconstituire, cota actuala 1/1 1) POMPARĂU OCTAVIAN , Lipsă CNP proprietar.	A1

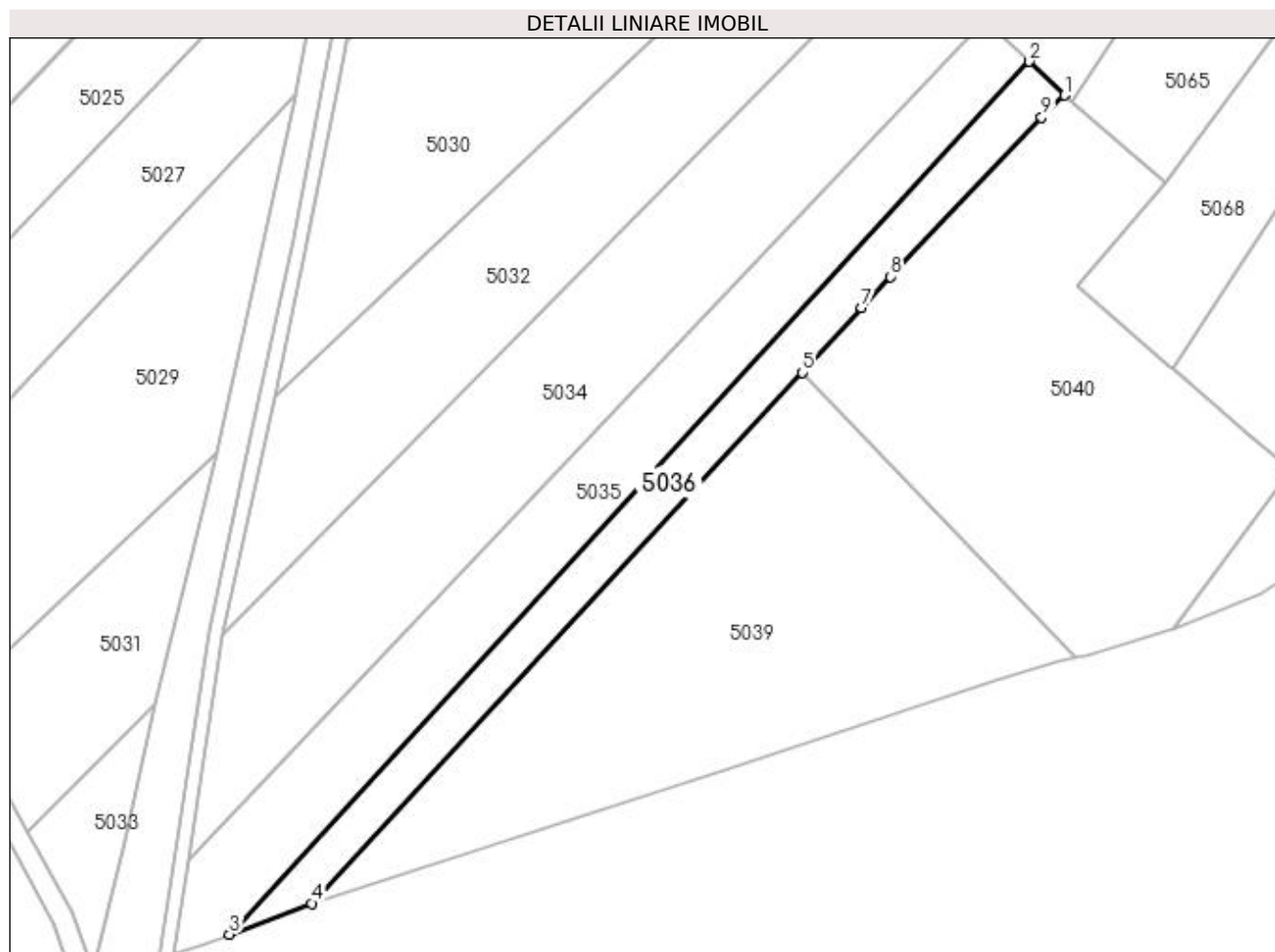
C. Partea III. SARCINI .

Inscrieri privind dezmembramintele dreptului de proprietate, drepturi reale de garanție și sarcini	Referințe
NU SUNT	

Anexa Nr. 1 La Partea I**Teren**

Nr cadastral	Suprafața (mp)*	Observații / Referințe
	1.700	Deținător Ionescu Elena.

* Suprafața este determinată în planul de proiecție Stereo 70.

**Date referitoare la teren**

Crt	Categorie folosință	Intra vilan	Suprafața (mp)	Tarla	Parcelă	Nr. topo	Observații / Referințe
1	arabil	DA	827	3	41	-	
2	arabil	NU	873	3	41	-	

Lungime Segmente

1) Valorile lungimilor segmentelor sunt obținute din proiecție în plan.

Punct început	X / Y	Punct sfârșit	X / Y	Lungime segment (** (m)
1	585.980,295 714.260,447	2	585.973,7 714.266,78	9.144
2	585.973,7 714.266,78	3	585.823,494 714.102,977	222.246
3	585.823,494 714.102,977	4	585.838,926 714.108,786	16.489
4	585.838,926 714.108,786	5	585.931,036 714.208,428	135.693

Punct început	X / Y	Punct sfârșit	X / Y	Lungime segment (** (m)
5	585.931,036 714.208,428	6	585.932,306 714.209,802	1.871
6	585.932,306 714.209,802	7	585.942,196 714.220,536	14.595
7	585.942,196 714.220,536	8	585.947,604 714.226,406	7.982
8	585.947,604 714.226,406	9	585.975,998 714.256,289	41.222
9	585.975,998 714.256,289	1	585.980,295 714.260,447	5.979

** Lungimile segmentelor sunt determinate în planul de proiecție Stereo 70 și sunt rotunjite la 1 milimetru.

*** Distanța dintre puncte este formată din segmente cumulate ce sunt mai mici decât valoarea 1 milimetru.

**DATE DESPRE IMOBILUL NR. 5037**

Oficiul de Cadastru și Publicitate Imobiliară SUCEAVA
Biroul de Cadastru și Publicitate Imobiliară Radauti

A. Partea I. Descrierea imobilului

TEREN Necunoscut

Adresa: Loc. Gramesti, Jud. Suceava

Nr. Crt	Nr cadastral Nr. topografic	Suprafața* (mp)	Observații / Referințe
A1		2.151	Sector cadastral:11 Teren neimprejmuit;

B. Partea II. Proprietari și acte

Inscrieri privitoare la dreptul de proprietate și alte drepturi reale		Referințe
/		
Act Normativ nr. Legea 7, din 13/03/1996 emis de PARLAMENTUL ROMANIEI;		
B1	Inscrierea provizorie, drept de PROPRIETATE, dobandit prin Lege, cota actuala 1/1 1) NEIDENTIFICAT NEIDENTIFICAT	A1
B2	Proprietar neidentificat.	A1

C. Partea III. SARCINI .

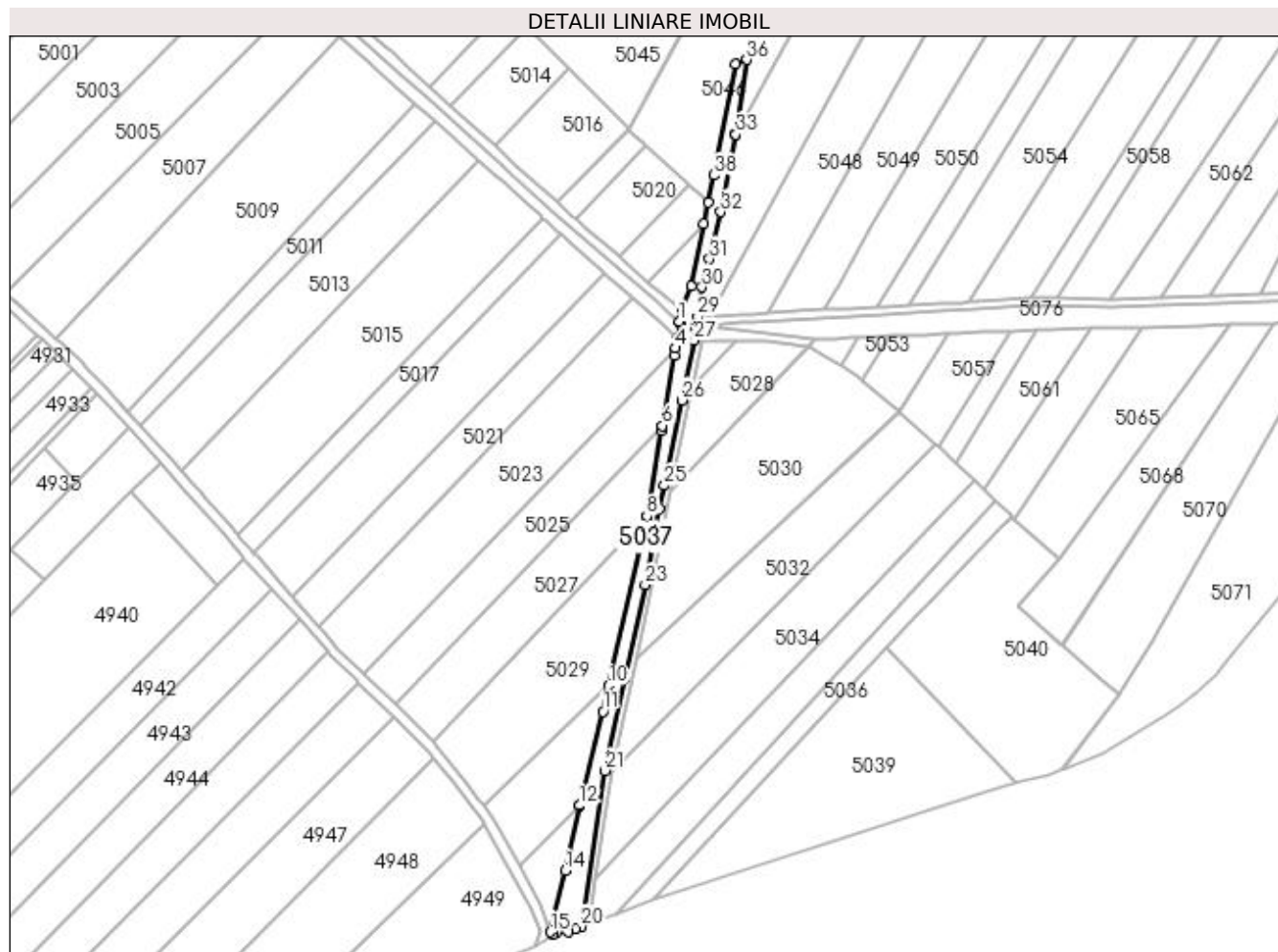
Inscrieri privind dezmembramintele dreptului de proprietate, drepturi reale de garanție și sarcini	Referințe
NU SUNT	

Anexa Nr. 1 La Partea I

Teren

Nr cadastral	Suprafața (mp)*	Observații / Referințe
	2.151	

* Suprafața este determinată în planul de proiecție Stereo 70.



Date referitoare la teren

Crt	Categorie folosință	Intra vilan	Suprafața (mp)	Tarla	Parcelă	Nr. topo	Observații / Referințe
1	arabil	DA	562	2	40	-	
2	arabil	NU	1.589	2	40	-	

Lungime Segmente

1) Valorile lungimilor segmentelor sunt obținute din proiecție în plan.

Punct început	X / Y	Punct sfârșit	X / Y	Lungime segment	Punct început	X / Y	Punct sfârșit	X / Y	Lungime segment	Punct început	X / Y	Punct sfârșit	X / Y	Lungime segment
1	585.848,802 714.337,499	2	585.849,029 714.336,569	0.957	2	585.849,029 714.336,569	3	585.848,038 714.330,602	6.049	3	585.848,038 714.330,602	4	585.847,415 714.326,968	3.687
4	585.847,415 714.326,968	5	585.846,908 714.324,007	3.004	5	585.846,908 714.324,007	6	585.842,158 714.296,296	28.115	6	585.842,158 714.296,296	7	585.841,841 714.294,448	1.875
7	585.841,841 714.294,448	8	585.836,039 714.260,594	34.347	8	585.836,039 714.260,594	9	585.835,974 714.260,221	0.379	9	585.835,974 714.260,221	10	585.821,034 714.193,503	68.37
10	585.821,034 714.193,503	11	585.818,72 714.183,168	10.59	11	585.818,72 714.183,168	12	585.809,341 714.146,152	38.186	12	585.809,341 714.146,152	13	585.809,302 714.145,973	0.183
13	585.809,302 714.145,973	14	585.803,673 714.120,29	26.293	14	585.803,673 714.120,29	15	585.797,99 714.096,038	24.909	15	585.797,99 714.096,038	16	585.798,938 714.095,116	1.322

Punct început	X / Y	Punct sfârșit	X / Y	Lungime segment	Punct început	X / Y	Punct sfârșit	X / Y	Lungime segment	Punct început	X / Y	Punct sfârșit	X / Y	Lungime segment
16	585.798,938 714.095,116	17	585.800,383 714.096,051	1.721	17	585.800,383 714.096,051	18	585.804,899 714.096,281	4.522	18	585.804,899 714.096,281	19	585.807,801 714.097,24	3.056
19	585.807,801 714.097,24	20	585.810,091 714.098,066	2.435	20	585.810,091 714.098,066	21	585.819,566 714.159,828	62.485	21	585.819,566 714.159,828	22	585.827,451 714.196,396	37.409
22	585.827,451 714.196,396	23	585.835,409 714.233,304	37.756	23	585.835,409 714.233,304	24	585.841,076 714.263,305	30.531	24	585.841,076 714.263,305	25	585.843,002 714.272,63	9.521
25	585.843,002 714.272,63	26	585.849,975 714.306,372	34.456	26	585.849,975 714.306,372	27	585.854,643 714.329,948	24.033	27	585.854,643 714.329,948	28	585.855,282 714.335,265	5.355
28	585.855,282 714.335,265	29	585.856,184 714.339,354	4.188	29	585.856,184 714.339,354	30	585.857,84 714.351,086	11.848	30	585.857,84 714.351,086	31	585.860,876 714.362,193	11.514
31	585.860,876 714.362,193	32	585.865,304 714.380,8	19.127	32	585.865,304 714.380,8	33	585.871,277 714.411,466	31.242	33	585.871,277 714.411,466	34	585.871,286 714.411,515	0.05
34	585.871,286 714.411,515	35	585.871,334 714.411,849	0.337	35	585.871,334 714.411,849	36	585.875,529 714.441,063	29.514	36	585.875,529 714.441,063	37	585.871,037 714.439,413	4.786
37	585.871,037 714.439,413	38	585.862,462 714.395,37	44.87	38	585.862,462 714.395,37	39	585.860,35 714.384,525	11.048	39	585.860,35 714.384,525	40	585.858,657 714.376,101	8.593
40	585.858,657 714.376,101	41	585.853,692 714.351,409	25.186	41	585.853,692 714.351,409	42	585.849,954 714.342,827	9.361	42	585.849,954 714.342,827	1	585.848,802 714.337,499	5.451

** Lungimile segmentelor sunt determinate în planul de proiecție Stereo 70 și sunt rotunjite la 1 milimetru.

*** Distanța dintre puncte este formată din segmente cumulate ce sunt mai mici decât valoarea 1 milimetru.

**DATE DESPRE IMOBILUL NR. 5038**

Oficiul de Cadastru și Publicitate Imobiliară SUCEAVA
Biroul de Cadastru și Publicitate Imobiliară Radauti

A. Partea I. Descrierea imobilului

TEREN Necunoscut

Adresa: Loc. Gramești, Jud. Suceava

Nr. Crt	Nr cadastral Nr. topografic	Suprafața* (mp)	Observații / Referințe
A1		662	Sector cadastral:11 Teren neimprejmuit;

B. Partea II. Proprietari și acte

Inscrieri privitoare la dreptul de proprietate și alte drepturi reale		Referințe
/		
Act Normativ nr. Legea 7, din 13/03/1996 emis de PARLAMENTUL ROMANIEI;		
B1	Inscrierea provizorie, drept de PROPRIETATE, dobandit prin Lege, cota actuala 1/1 1) NEIDENTIFICAT NEIDENTIFICAT	A1
B2	Proprietar neidentificat.	A1

C. Partea III. SARCINI .

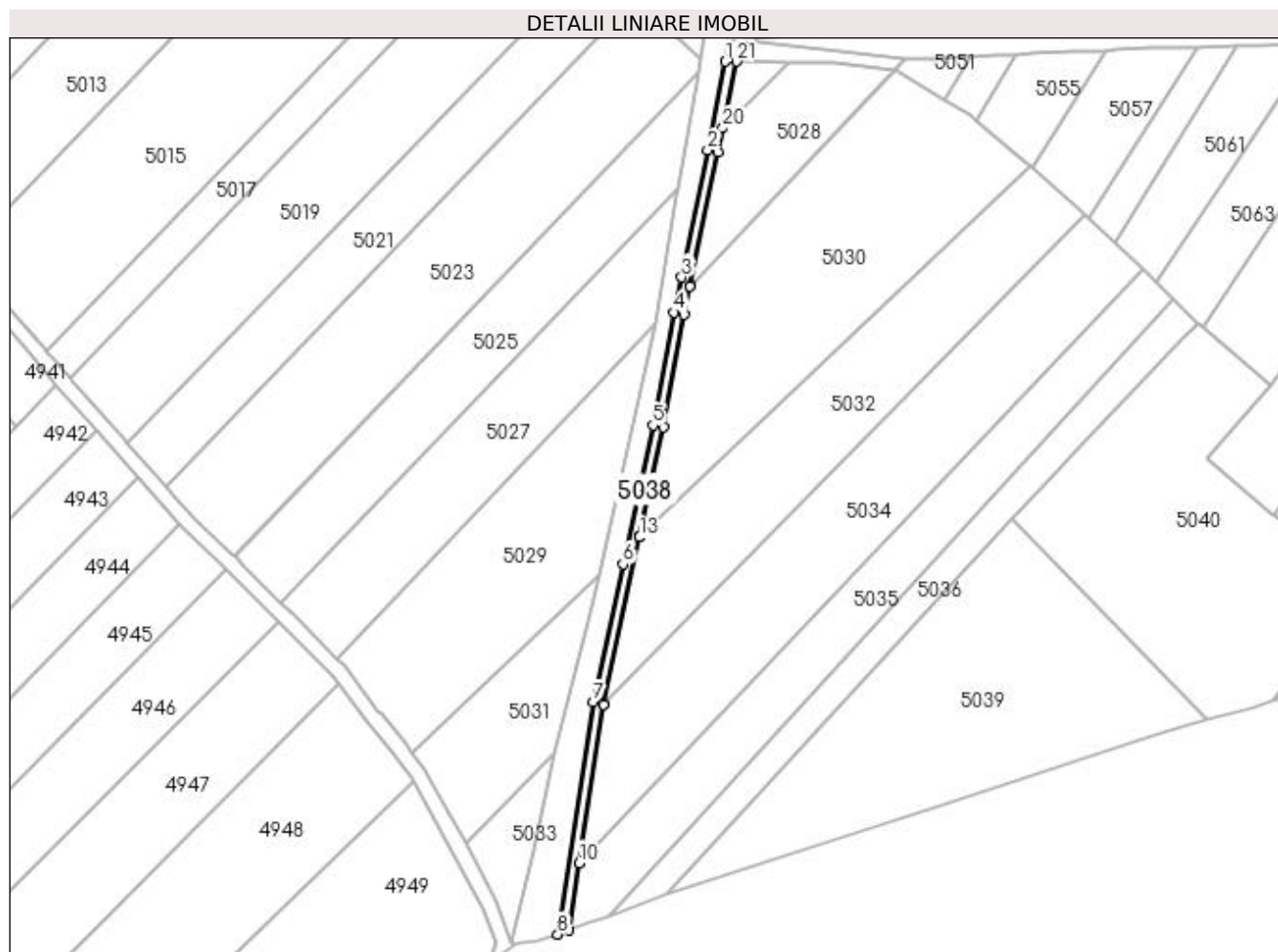
Inscrieri privind dezmembramintele dreptului de proprietate, drepturi reale de garanție și sarcini	Referințe
NU SUNT	

Anexa Nr. 1 La Partea I

Teren

Nr cadastral	Suprafața (mp)*	Observații / Referințe
	662	

* Suprafața este determinată în planul de proiecție Stereo 70.



Date referitoare la teren

Crt	Categorie folosință	Intra vilan	Suprafața (mp)	Tarla	Parcelă	Nr. topo	Observații / Referințe
1	arabil	DA	167	3	40	-	
2	arabil	NU	495	3	40	-	

Lungime Segmente

1) Valorile lungimilor segmentelor sunt obținute din proiecție în plan.

Punct început	X / Y	Punct sfârșit	X / Y	Lungime segment (** (m))
1	585.854,643 714.329,948	2	585.849,975 714.306,372	24.033
3	585.843,002 714.272,63	4	585.841,076 714.263,305	9.521
5	585.835,409 714.233,304	6	585.827,451 714.196,396	37.756
7	585.819,566 714.159,828	8	585.810,091 714.098,066	62.485

Punct început	X / Y	Punct sfârșit	X / Y	Lungime segment (** (m))
2	585.849,975 714.306,372	3	585.843,002 714.272,63	34.456
4	585.841,076 714.263,305	5	585.835,409 714.233,304	30.531
6	585.827,451 714.196,396	7	585.819,566 714.159,828	37.409
8	585.810,091 714.098,066	9	585.813,09 714.099,148	3.188

Punct început	X / Y	Punct sfârșit	X / Y	Lungime segment (** (m)
9	585.813,09 714.099,148	10	585.815,835 714.117,043	18.105
11	585.822,296 714.159,156	12	585.822,321 714.159,32	0.167
13	585.831,858 714.203,551	14	585.831,917 714.203,822	0.278
15	585.838,154 714.232,749	16	585.843,822 714.262,762	30.543
17	585.845,349 714.270,149	18	585.845,426 714.270,524	0.383
19	585.852,717 714.305,806	20	585.854,056 714.312,286	6.617
21	585.857,702 714.329,93	1	585.854,643 714.329,948	3.06

Punct început	X / Y	Punct sfârșit	X / Y	Lungime segment (** (m)
10	585.815,835 714.117,043	11	585.822,296 714.159,156	42.605
12	585.822,321 714.159,32	13	585.831,858 714.203,551	45.247
14	585.831,917 714.203,822	15	585.838,154 714.232,749	29.592
16	585.843,822 714.262,762	17	585.845,349 714.270,149	7.543
18	585.845,426 714.270,524	19	585.852,717 714.305,806	36.027
20	585.854,056 714.312,286	21	585.857,702 714.329,93	18.016

** Lungimile segmentelor sunt determinate în planul de proiecție Stereo 70 și sunt rotunjite la 1 milimetru.

*** Distanța dintre puncte este formată din segmente cumulate ce sunt mai mici decât valoarea 1 milimetru.

**DATE DESPRE IMOBILUL NR. 5039**

Oficiul de Cadastru și Publicitate Imobiliară SUCEAVA
Biroul de Cadastru și Publicitate Imobiliară Radauti

A. Partea I. Descrierea imobilului

TEREN Necunoscut

Adresa: Loc. Gramesti, Jud. Suceava

Nr. Crt	Nr cadastral Nr. topografic	Suprafața* (mp)	Observații / Referințe
A1		5.000	Sector cadastral:11 Teren neimprejmuit;

B. Partea II. Proprietari și acte

Inscrieri privitoare la dreptul de proprietate și alte drepturi reale		Referințe
/		
Act Normativ nr. Legea 7, din 13/03/1996 emis de PARLAMENTUL ROMANIEI;		
B1	Inscrierea provizorie, drept de PROPRIETATE, dobandit prin Lege, cota actuala 1/1 1) NEIDENTIFICAT NEIDENTIFICAT	A1
B2	Proprietar neidentificat.	A1

C. Partea III. SARCINI .

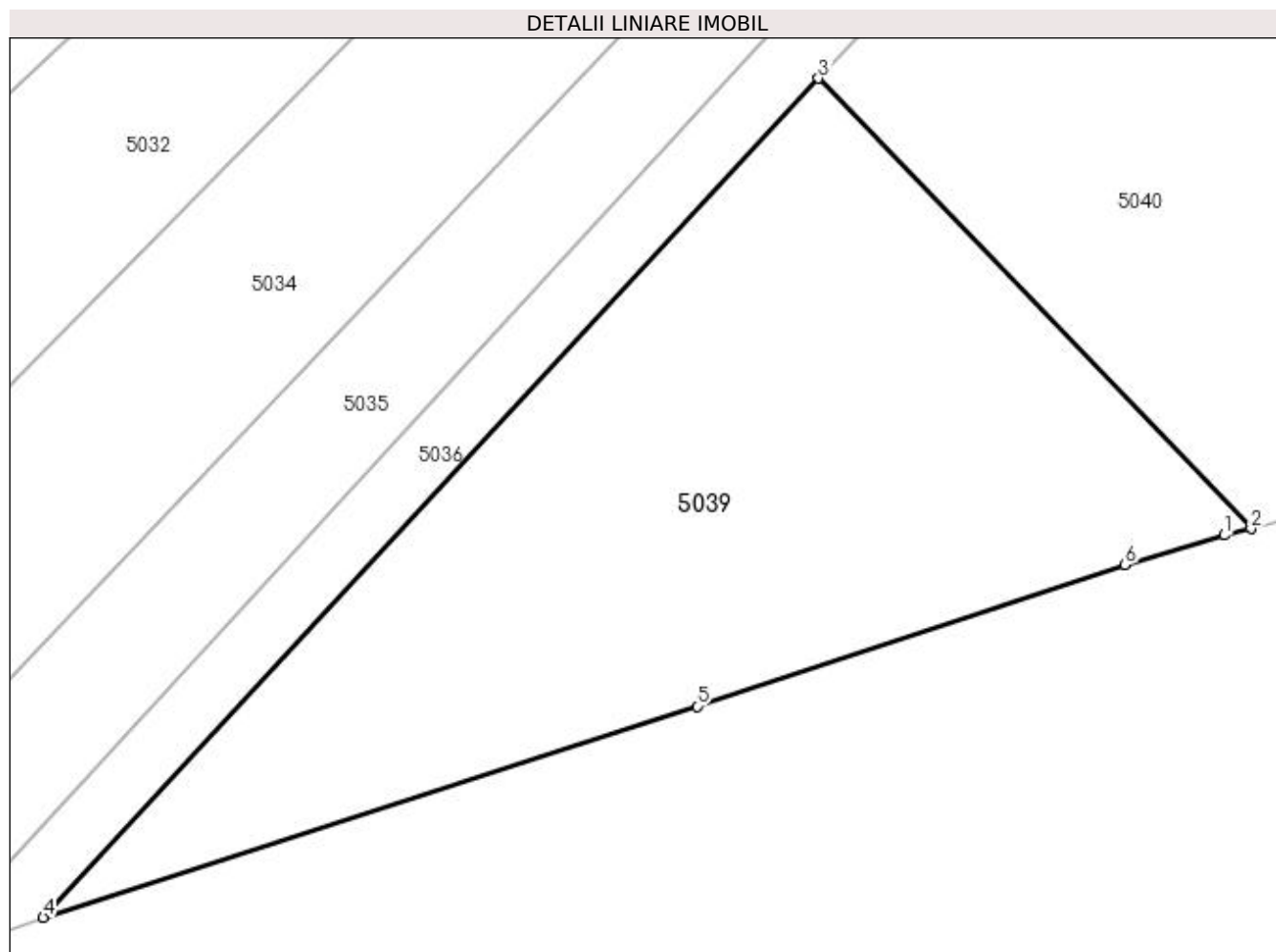
Inscrieri privind dezmembramintele dreptului de proprietate, drepturi reale de garanție și sarcini	Referințe
NU SUNT	

Anexa Nr. 1 La Partea I

Teren

Nr cadastral	Suprafața (mp)*	Observații / Referințe
	5.000	

* Suprafața este determinată în planul de proiecție Stereo 70.



Date referitoare la teren

Crt	Categorie folosință	Intra vilan	Suprafața (mp)	Tarla	Parcelă	Nr. topo	Observații / Referințe
1	arabil	DA	4.797	3	41	-	
2	arabil	NU	203	3	41	-	

Lungime Segmente

1) Valorile lungimilor segmentelor sunt obținute din proiecție în plan.

Punct început	X / Y	Punct sfârșit	X / Y	Lungime segment (** (m)
1	585.979,267 714.154,172	2	585.982,437 714.154,936	3.261
2	585.982,437 714.154,936	3	585.931,036 714.208,428	74.186
3	585.931,036 714.208,428	4	585.838,926 714.108,786	135.693
4	585.838,926 714.108,786	5	585.916,593 714.133,861	81.614

Punct început	X / Y	Punct sfârșit	X / Y	Lungime segment (** (m)
5	585.916,593 714.133,861	6	585.967,485 714.150,642	53.588
6	585.967,485 714.150,642	1	585.979,267 714.154,172	12.299

** Lungimile segmentelor sunt determinate în planul de proiecție Stereo 70 și sunt rotunjite la 1 milimetru.

*** Distanța dintre puncte este formată din segmente cumulate ce sunt mai mici decât valoarea 1 milimetru.

**DATE DESPRE IMOBILUL NR. 5040**

Oficiul de Cadastru și Publicitate Imobiliară SUCEAVA
Biroul de Cadastru și Publicitate Imobiliară Radauti

A. Partea I. Descrierea imobilului

TEREN Necunoscut

Adresa: Loc. Gramești, Jud. Suceava

Nr. Crt	Nr cadastral Nr. topografic	Suprafața* (mp)	Observații / Referințe
A1		4.700	Sector cadastral:11 Teren neimprejmuit;

B. Partea II. Proprietari și acte

Inscrieri privitoare la dreptul de proprietate și alte drepturi reale		Referințe
/		
Act Notarial nr. 97, din 06/04/2006 emis de NP FOMIN SIMION;		
B1	Intabulare, drept de PROPRIETATE, dobandit prin PARTAJ, cota actuala 1/1 1) CHIRILĂ MILOZINA DEFUNCT:Da	A1

C. Partea III. SARCINI .

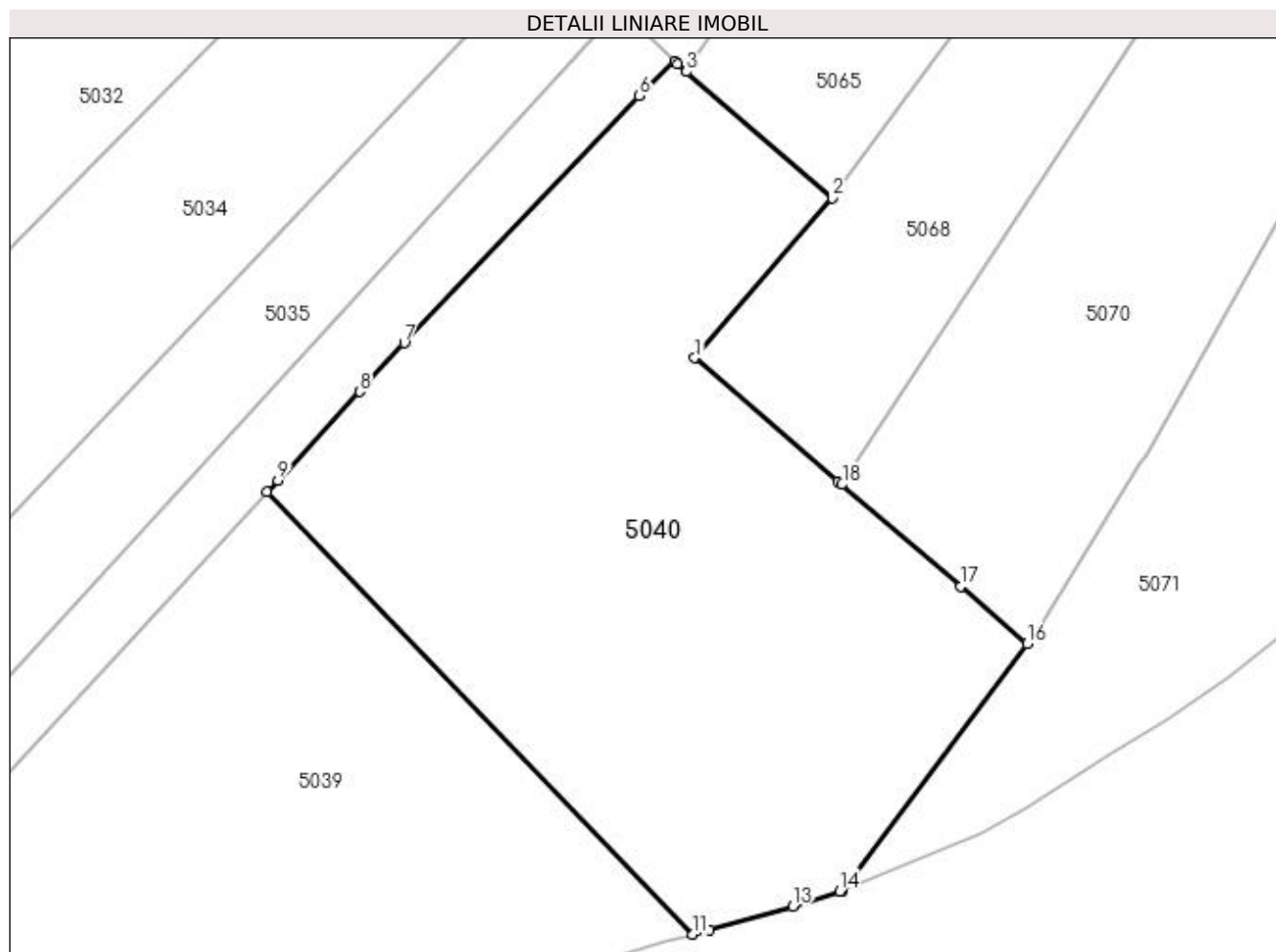
Inscrieri privind dezmembramintele dreptului de proprietate, drepturi reale de garanție și sarcini	Referințe
NU SUNT	

Anexa Nr. 1 La Partea I

Teren

Nr cadastral	Suprafața (mp)*	Observații / Referințe
	4.700	

* Suprafața este determinată în planul de proiecție Stereo 70.



Date referitoare la teren

Crt	Categorie folosință	Intravilan	Suprafața (mp)	Tarla	Parcelă	Nr. topo	Observații / Referințe
1	arabil	DA	2.720	3	41	-	
2	arabil	NU	1.980	3	41	-	

Lungime Segmente

1) Valorile lungimilor segmentelor sunt obținute din proiecție în plan.

Punct început	X / Y	Punct sfârșit	X / Y	Lungime segment (** (m)
1	585.982,724 714.224,618	2	585.999,371 714.243,913	25.484
2	585.999,371 714.243,913	3	585.981,694 714.259,208	23.376
3	585.981,694 714.259,208	4	585.980,596 714.260,157	1.451
4	585.980,596 714.260,157	5	585.980,295 714.260,447	0.418

Punct început	X / Y	Punct sfârşit	X / Y	Lungime segment (** (m)
5	585.980,295 714.260,447	6	585.975,998 714.256,289	5.979
6	585.975,998 714.256,289	7	585.947,604 714.226,406	41.222
7	585.947,604 714.226,406	8	585.942,196 714.220,536	7.982
8	585.942,196 714.220,536	9	585.932,306 714.209,802	14.595
9	585.932,306 714.209,802	10	585.931,036 714.208,428	1.871
10	585.931,036 714.208,428	11	585.982,437 714.154,936	74.186
11	585.982,437 714.154,936	12	585.984,541 714.155,443	2.164
12	585.984,541 714.155,443	13	585.994,583 714.158,298	10.44
13	585.994,583 714.158,298	14	586.000,233 714.160,138	5.942
14	586.000,233 714.160,138	15	586.000,575 714.160,276	0.369
15	586.000,575 714.160,276	16	586.022,898 714.190,053	37.216
16	586.022,898 714.190,053	17	586.014,854 714.196,974	10.612
17	586.014,854 714.196,974	18	586.000,532 714.209,296	18.892
18	586.000,532 714.209,296	19	586.000,089 714.209,678	0.585
19	586.000,089 714.209,678	1	585.982,724 714.224,618	22.908

** Lungimile segmentelor sunt determinate în planul de proiecție Stereo 70 și sunt rotunjite la 1 milimetru.

*** Distanța dintre puncte este formată din segmente cumulate ce sunt mai mici decât valoarea 1 milimetru.

**DATE DESPRE IMOBILUL NR. 5041**

Oficiul de Cadastru și Publicitate Imobiliară SUCEAVA
Biroul de Cadastru și Publicitate Imobiliară Radauti

A. Partea I. Descrierea imobilului

TEREN Extravilan

Adresa: Jud. Suceava

Nr. Crt	Nr cadastral Nr. topografic	Suprafața* (mp)	Observații / Referințe
A1		41.967	Sector cadastral:11 Teren neimprejmuit;

B. Partea II. Proprietari și acte

Inscrieri privitoare la dreptul de proprietate și alte drepturi reale		Referințe
/		
Act Normativ nr. Legea 7, din 13/03/1996 emis de PARLAMENTUL ROMANIEI;		
B1	Inscrierea provizorie, drept de PROPRIETATE, dobandit prin Lege, cota actuala 1/1 1) NEIDENTIFICAT NEIDENTIFICAT	A1
B2	Proprietar neidentificat.	A1

C. Partea III. SARCINI .

Inscrieri privind dezmembramintele dreptului de proprietate, drepturi reale de garanție și sarcini	Referințe
NU SUNT	

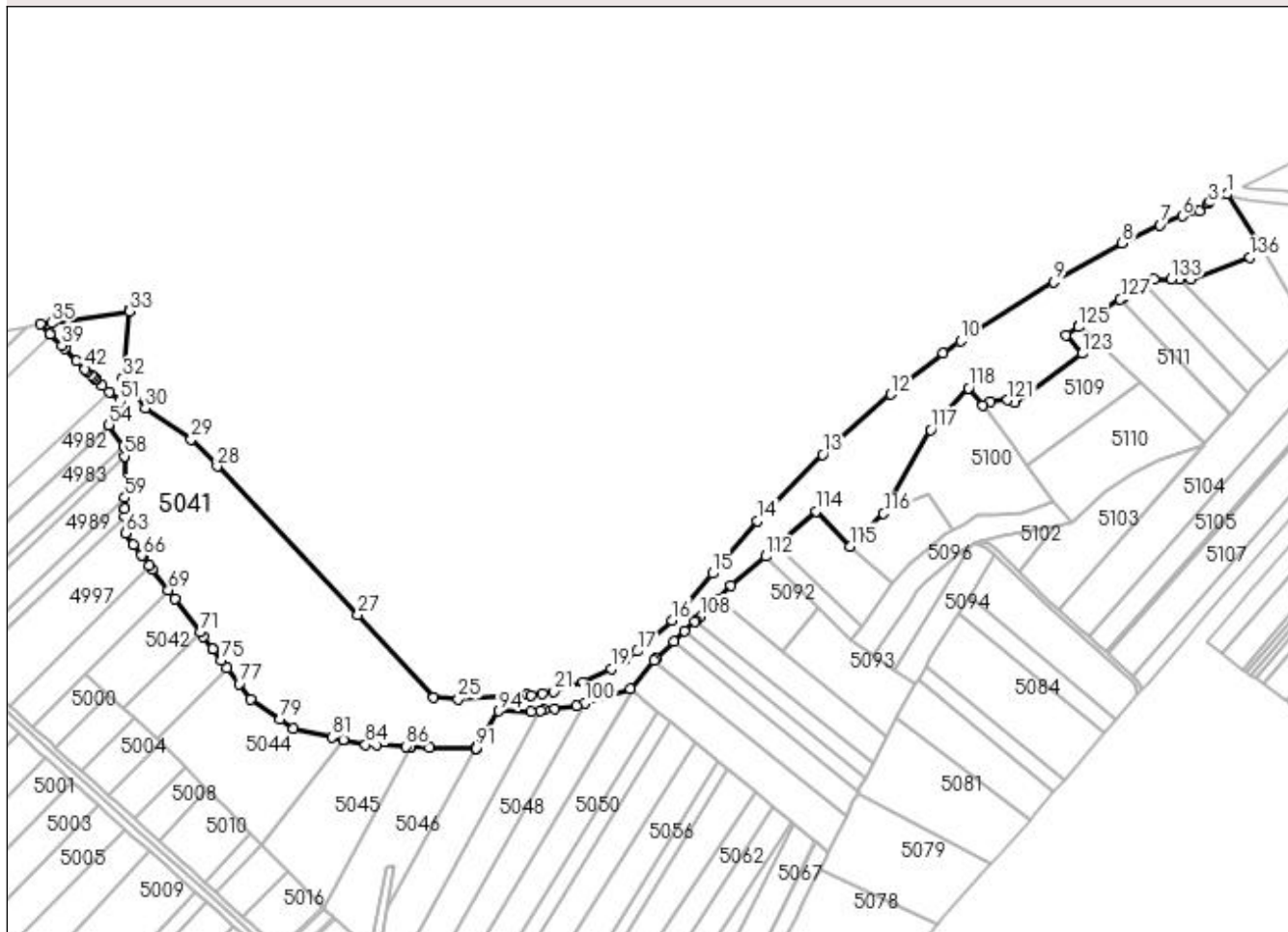
Anexa Nr. 1 La Partea I

Teren

Nr cadastral	Suprafața (mp)*	Observații / Referințe
	41.967	

* Suprafața este determinată în planul de proiecție Stereo 70.

DETALII LINIARE IMOBIL



Date referitoare la teren

Crt	Categorie folosință	Intra vilan	Suprafața (mp)	Tarla	Parcelă	Nr. topo	Observații / Referințe
1	arabil	NU	41.967	3	48	-	

Lungime Segmente

1) Valorile lungimilor segmentelor sunt obținute din proiecție în plan.

Punct început	X / Y	Punct sfârșit	X / Y	Lungime segment	Punct început	X / Y	Punct sfârșit	X / Y	Lungime segment	Punct început	X / Y	Punct sfârșit	X / Y	Lungime segment
1	586.426,541 714.884,706	2	586.415,71 714.879,89	11.853	2	586.415,71 714.879,89	3	586.414,47 714.878,38	1.954	3	586.414,47 714.878,38	4	586.408,37 714.873,47	7.831
4	586.408,37 714.873,47	5	586.403,69 714.874,19	4.735	5	586.403,69 714.874,19	6	586.397,01 714.870,41	7.675	6	586.397,01 714.870,41	7	586.382,53 714.864,5	15.64
7	586.382,53 714.864,5	8	586.357,41 714.852,36	27.9	8	586.357,41 714.852,36	9	586.312,08 714.826,74	52.069	9	586.312,08 714.826,74	10	586.250,56 714.787,74	72.841
10	586.250,56 714.787,74	11	586.239,07 714.779,55	14.11	11	586.239,07 714.779,55	12	586.204,2 714.752,55	44.101	12	586.204,2 714.752,55	13	586.159,23 714.712,73	60.066
13	586.159,23 714.712,73	14	586.116,07 714.668,72	61.642	14	586.116,07 714.668,72	15	586.086,316 714.634,117	45.636	15	586.086,316 714.634,117	16	586.059,68 714.603,14	40.854
16	586.059,68 714.603,14	17	586.036,68 714.582,79	30.71	17	586.036,68 714.582,79	18	586.027,771 714.576,865	10.699	18	586.027,771 714.576,865	19	586.019,39 714.571,29	10.066

Punct început	X / Y	Punct sfârșit	X / Y	Lungime segment	Punct început	X / Y	Punct sfârșit	X / Y	Lungime segment	Punct început	X / Y	Punct sfârșit	X / Y	Lungime segment
19	586.019,39 714.571,29	20	586.000,96 714.562,52	20.41	20	586.000,96 714.562,52	21	585.981,63 714.556,06	20.38 1	21	585.981,63 714.556,06	22	585.974,03 714.554,79	7.705
22	585.974,03 714.554,79	23	585.966,43 714.553,52	7.705	23	585.966,43 714.553,52	24	585.963,67 714.553,87	2.782	24	585.963,67 714.553,87	25	585.918,17 714.550,93	45.59 5
25	585.918,17 714.550,93	26	585.902,03 714.552,19	16.18 9	26	585.902,03 714.552,19	27	585.851,778 714.606,844	74.24 5	27	585.851,778 714.606,844	28	585.758,676 714.704,846	135.1 75
28	585.758,676 714.704,846	29	585.741,518 714.722,908	24.91 3	29	585.741,518 714.722,908	30	585.711,331 714.743,311	36.43 5	30	585.711,331 714.743,311	31	585.703,795 714.753,3	12.51 3
31	585.703,795 714.753,3	32	585.696,26 714.763,29	12.51 3	32	585.696,26 714.763,29	33	585.700,63 714.807,52	44.44 5	33	585.700,63 714.807,52	34	585.700,909 714.808,437	0.958
34	585.700,909 714.808,437	35	585.649,045 714.799,675	52.59 9	35	585.649,045 714.799,675	36	585.642,001 714.798,926	7.083	36	585.642,001 714.798,926	37	585.648,346 714.792,501	9.03
37	585.648,346 714.792,501	38	585.648,688 714.792,154	0.488	38	585.648,688 714.792,154	39	585.656,037 714.784,713	10.45 8	39	585.656,037 714.784,713	40	585.657,807 714.782,921	2.519
40	585.657,807 714.782,921	41	585.665,854 714.774,772	11.45 3	41	585.665,854 714.774,772	42	585.671,379 714.769,178	7.862	42	585.671,379 714.769,178	43	585.672,804 714.767,796	1.985
43	585.672,804 714.767,796	44	585.672,999 714.767,608	0.27	44	585.672,999 714.767,608	45	585.675,497 714.765,187	3.479	45	585.675,497 714.765,187	46	585.676,754 714.763,968	1.75
46	585.676,754 714.763,968	47	585.678,282 714.762,487	2.128	47	585.678,282 714.762,487	48	585.678,681 714.762,101	0.556	48	585.678,681 714.762,101	49	585.682,645 714.758,258	5.521
49	585.682,645 714.758,258	50	585.687,336 714.754,232	6.182	50	585.687,336 714.754,232	51	585.694,398 714.748,169	9.307	51	585.694,398 714.748,169	52	585.694,182 714.741,478	6.694
52	585.694,182 714.741,478	53	585.694,1 714.738,939	2.541	53	585.694,1 714.738,939	54	585.687,029 714.732,368	9.652	54	585.687,029 714.732,368	55	585.687,278 714.732,027	0.422
55	585.687,278 714.732,027	56	585.697,122 714.718,506	16.72 6	56	585.697,122 714.718,506	57	585.697,181 714.718,425	0.1	57	585.697,181 714.718,425	58	585.697,277 714.711,638	6.788
58	585.697,277 714.711,638	59	585.697,665 714.684,252	27.38 9	59	585.697,665 714.684,252	60	585.697,769 714.676,878	7.375	60	585.697,769 714.676,878	61	585.697,772 714.676,706	0.172
61	585.697,772 714.676,706	62	585.697,838 714.672,066	4.641	62	585.697,838 714.672,066	63	585.697,999 714.660,689	11.37 8	63	585.697,999 714.660,689	64	585.703,488 714.653,442	9.091
64	585.703,488 714.653,442	65	585.708,833 714.646,385	8.853	65	585.708,833 714.646,385	66	585.709,391 714.645,648	0.924	66	585.709,391 714.645,648	67	585.714,076 714.639,464	7.759
67	585.714,076 714.639,464	68	585.715,907 714.637,046	3.033	68	585.715,907 714.637,046	69	585.726,347 714.623,264	17.28 9	69	585.726,347 714.623,264	70	585.730,949 714.617,188	7.622
70	585.730,949 714.617,188	71	585.747,528 714.595,3	27.45 8	71	585.747,528 714.595,3	72	585.749,56 714.592,618	3.365	72	585.749,56 714.592,618	73	585.755,792 714.584,391	10.32
73	585.755,792 714.584,391	74	585.755,91 714.584,234	0.196	74	585.755,91 714.584,234	75	585.761,616 714.576,702	9.449	75	585.761,616 714.576,702	76	585.765,291 714.571,851	6.086
76	585.765,291 714.571,851	77	585.773,303 714.561,273	13.27	77	585.773,303 714.561,273	78	585.780,95 714.551,177	12.66 5	78	585.780,95 714.551,177	79	585.800,514 714.537,821	23.68 8
79	585.800,514 714.537,821	80	585.809,273 714.531,842	10.60 5	80	585.809,273 714.531,842	81	585.834,78 714.526,011	26.16 4	81	585.834,78 714.526,011	82	585.842,053 714.524,349	7.461
82	585.842,053 714.524,349	83	585.842,229 714.524,309	0.181	83	585.842,229 714.524,309	84	585.856,931 714.520,948	15.08 2	84	585.856,931 714.520,948	85	585.863,965 714.520,662	7.04
85	585.863,965 714.520,662	86	585.883,765 714.519,858	19.81 6	86	585.883,765 714.519,858	87	585.886,582 714.519,744	2.819	87	585.886,582 714.519,744	88	585.886,715 714.519,738	0.133
88	585.886,715 714.519,738	89	585.886,966 714.519,728	0.251	89	585.886,966 714.519,728	90	585.898,997 714.519,24	12.04 2	90	585.898,997 714.519,24	91	585.929,836 714.518,672	30.84 4
91	585.929,836 714.518,672	92	585.929,969 714.518,669	0.134	92	585.929,969 714.518,669	93	585.930,139 714.518,947	0.325	93	585.930,139 714.518,947	94	585.944,971 714.543,237	28.46 1
94	585.944,971 714.543,237	95	585.966,536 714.542,868	21.56 9	95	585.966,536 714.542,868	96	585.972,502 714.543,575	6.007	96	585.972,502 714.543,575	97	585.974,888 714.543,858	2.403
97	585.974,888 714.543,858	98	585.982,108 714.544,712	7.27	98	585.982,108 714.544,712	99	585.996,21 714.546,736	14.24 6	99	585.996,21 714.546,736	100	586.001,812 714.548,495	5.871
100	586.001,812 714.548,495	101	586.032,041 714.557,988	31.68 5	101	586.032,041 714.557,988	102	586.047,916 714.576,684	24.52 7	102	586.047,916 714.576,684	103	586.048,965 714.577,92	1.621
103	586.048,965 714.577,92	104	586.060,88 714.589,205	16.41 1	104	586.060,88 714.589,205	105	586.067,95 714.595,902	9.738	105	586.067,95 714.595,902	106	586.074,7 714.602,295	9.297
106	586.074,7 714.602,295	107	586.075,175 714.602,745	0.654	107	586.075,175 714.602,745	108	586.078,132 714.605,546	4.073	108	586.078,132 714.605,546	109	586.089,584 714.617,313	16.42
109	586.089,584 714.617,313	110	586.089,6 714.617,33	0.023	110	586.089,6 714.617,33	111	586.098,433 714.626,405	12.66 4	111	586.098,433 714.626,405	112	586.121,487 714.645,383	29.86
112	586.121,487 714.645,383	113	586.129,308 714.652,393	10.50 3	113	586.129,308 714.652,393	114	586.154,838 714.675,273	34.28 2	114	586.154,838 714.675,273	115	586.177,535 714.652,127	32.41 7
115	586.177,535 714.652,127	116	586.199,608 714.673,807	30.94	116	586.199,608 714.673,807	117	586.230,621 714.729,232	63.51 2	117	586.230,621 714.729,232	118	586.255,811 714.756,674	37.25 1

Punct început	X / Y	Punct sfârșit	X / Y	Lungime segment	Punct început	X / Y	Punct sfârșit	X / Y	Lungime segment	Punct început	X / Y	Punct sfârșit	X / Y	Lungime segment
118	586.255,811 714.756,674	119	586.265,222 714.745,078	14.934	119	586.265,222 714.745,078	120	586.270,009 714.747,825	5.519	120	586.270,009 714.747,825	121	586.281,587 714.748,681	11.61
121	586.281,587 714.748,681	122	586.286,239 714.747,037	4.934	122	586.286,239 714.747,037	123	586.330,802 714.779,477	55.12	123	586.330,802 714.779,477	124	586.320,52 714.791,841	16.082
124	586.320,52 714.791,841	125	586.328,443 714.797,038	9.476	125	586.328,443 714.797,038	126	586.329,238 714.797,562	0.952	126	586.329,238 714.797,562	127	586.356,22 714.815,322	32.303
127	586.356,22 714.815,322	128	586.358,552 714.816,857	2.791	128	586.358,552 714.816,857	129	586.367,1 714.822,483	10.234	129	586.367,1 714.822,483	130	586.372,215 714.825,311	5.845
130	586.372,215 714.825,311	131	586.372,286 714.825,35	0.081	131	586.372,286 714.825,35	132	586.378,433 714.828,747	7.024	132	586.378,433 714.828,747	133	586.389,849 714.828,747	11.416
133	586.389,849 714.828,747	134	586.395,686 714.828,747	5.838	134	586.395,686 714.828,747	135	586.402,775 714.828,747	7.089	135	586.402,775 714.828,747	136	586.441,991 714.843,181	41.788
136	586.441,991 714.843,181	137	586.449,072 714.849,444	9.454	137	586.449,072 714.849,444	1	586.426,541 714.884,706	41.845					

** Lungimile segmentelor sunt determinate în planul de proiecție Stereo 70 și sunt rotunjite la 1 milimetru.

*** Distanța dintre puncte este formată din segmente cumulate ce sunt mai mici decât valoarea 1 milimetru.

**DATE DESPRE IMOBILUL NR. 5042**

Oficiul de Cadastru și Publicitate Imobiliară SUCEAVA
Biroul de Cadastru și Publicitate Imobiliară Radauti

A. Partea I. Descrierea imobilului

TEREN Extravilan

Adresa: Jud. Suceava

Nr. Crt	Nr cadastral Nr. topografic	Suprafața* (mp)	Observații / Referințe
A1	30427	2.600	Sector cadastral:11 Teren neimpregmuit;

B. Partea II. Proprietari și acte

Inscrieri privitoare la dreptul de proprietate și alte drepturi reale	Referințe
16218 / 26/05/2014	
Hotarare Judecatoreasca nr. 70, din 13/01/2014 emis de JUDECATORIA RADAUTI;	
B3	Intabulare, drept de PROPRIETATEcu titlu de cumparare, dobandit prin Hotarare Judecatoreasca, cota actuala 1/1
	1) REZERVOR SERVICE SRL SUCEAVA, CIF:13649213

C. Partea III. SARCINI .

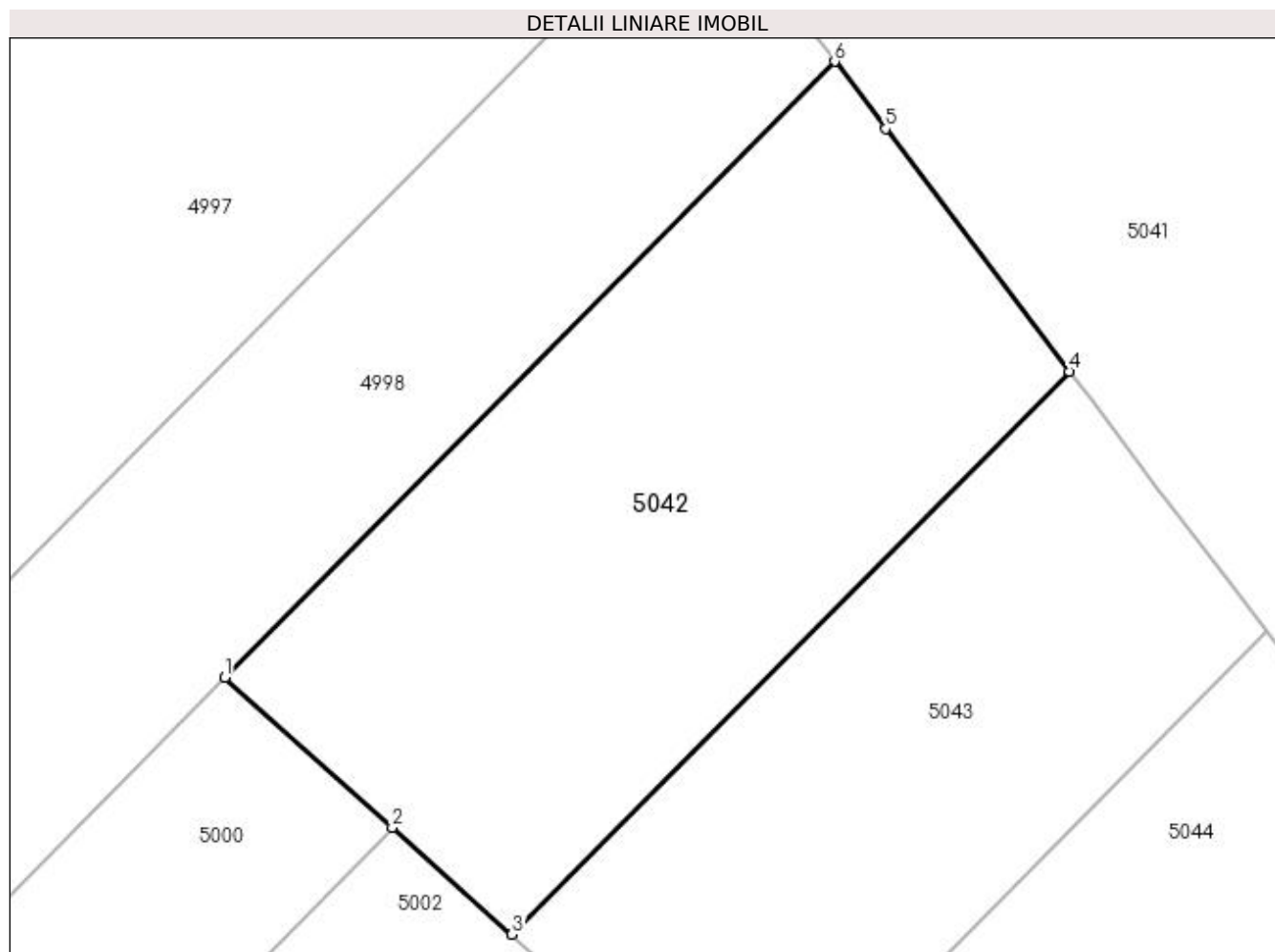
Inscrieri privind dezmembramintele dreptului de proprietate, drepturi reale de garanție și sarcini	Referințe
NU SUNT	

Anexa Nr. 1 La Partea I

Teren

Nr cadastral	Suprafața (mp)*	Observații / Referințe
30427	2.600	

* Suprafața este determinată în planul de proiecție Stereo 70.



Date referitoare la teren

Crt	Categorie folosință	Intra vilan	Suprafața (mp)	Tarla	Parcelă	Nr. topo	Observații / Referințe
1	arabil	NU	2.200	2	39	-	
2	pasune	NU	400	2	39	-	

Lungime Segmente

1) Valorile lungimilor segmentelor sunt obținute din proiecție în plan.

Punct început	X / Y	Punct sfârșit	X / Y	Lungime segment (** (m)
1	585.671,298 714.567,67	2	585.686,418 714.554,149	20.284
2	585.686,418 714.554,149	3	585.697,218 714.544,492	14.488
3	585.697,218 714.544,492	4	585.747,528 714.595,3	71.503
4	585.747,528 714.595,3	5	585.730,949 714.617,188	27.458

Punct început	X / Y	Punct sfârșit	X / Y	Lungime segment (** (m)
5	585.730,949 714.617,188	6	585.726,347 714.623,264	7.622
6	585.726,347 714.623,264	1	585.671,298 714.567,67	78.237

** Lungimile segmentelor sunt determinate în planul de proiecție Stereo 70 și sunt rotunjite la 1 milimetru.

*** Distanța dintre puncte este formată din segmente cumulate ce sunt mai mici decât valoarea 1 milimetru.

**DATE DESPRE IMOBILUL NR. 5043**

Oficiul de Cadastru și Publicitate Imobiliară SUCEAVA
Biroul de Cadastru și Publicitate Imobiliară Radauti

A. Partea I. Descrierea imobilului

TEREN Extravilan

Adresa: Jud. Suceava

Nr. Crt	Nr cadastral Nr. topografic	Suprafața* (mp)	Observații / Referințe
A1		2.000	Sector cadastral:11 Teren neimprejmuit; Deținător REZERVOR SERVICE.

B. Partea II. Proprietari și acte

Inscrieri privitoare la dreptul de proprietate și alte drepturi reale		Referințe
/		
Act Administrativ nr. 1365, din 16/06/1997 emis de CJSDPAT SUCEAVA;		
B1	Intabulare, drept de PROPRIETATE, dobândit prin Reconstituire, cota actuala 1/1 1) BORDIANU MARIA , Lipsă CNP proprietar.	A1

C. Partea III. SARCINI .

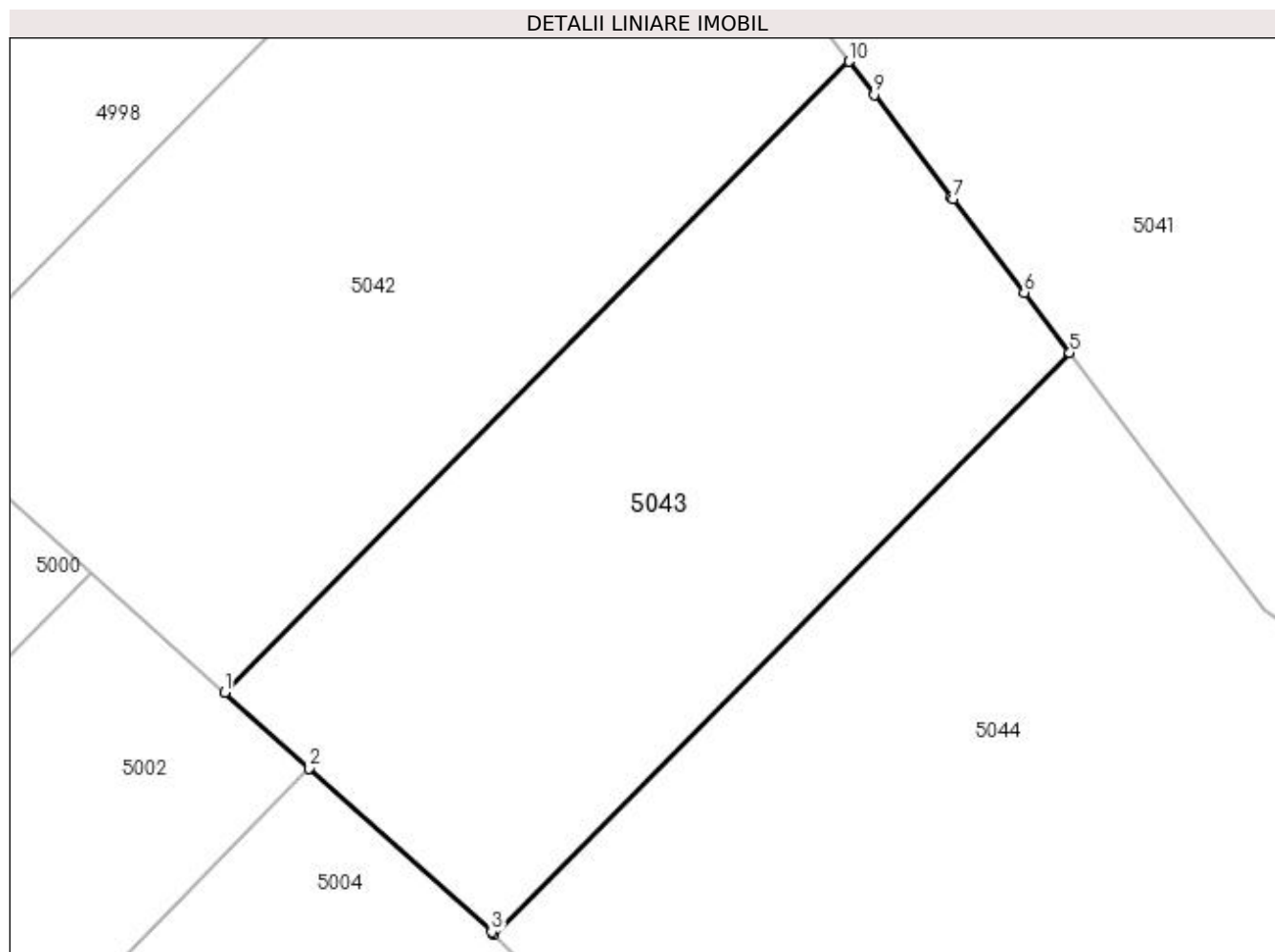
Inscrieri privind dezmembramintele dreptului de proprietate, drepturi reale de garanție și sarcini	Referințe
NU SUNT	

Anexa Nr. 1 La Partea I

Teren

Nr cadastral	Suprafața (mp)*	Observații / Referințe
	2.000	Deținător REZERVOR SERVICE.

* Suprafața este determinată în planul de proiecție Stereo 70.



Date referitoare la teren

Crt	Categorie folosință	Intravilan	Suprafața (mp)	Tarla	Parcelă	Nr. topo	Observații / Referințe
1	arabil	NU	2.000	2	39	-	

Lungime Segmente

1) Valorile lungimilor segmentelor sunt obținute din proiecție în plan.

Punct început	X / Y	Punct sfârșit	X / Y	Lungime segment (** (m)
1	585.697,218 714.544,492	2	585.704,014 714.538,414	9.117
2	585.704,014 714.538,414	3	585.718,729 714.525,256	19.74
3	585.718,729 714.525,256	4	585.718,94 714.525,042	0.301
4	585.718,94 714.525,042	5	585.765,291 714.571,851	65.874
5	585.765,291 714.571,851	6	585.761,616 714.576,702	6.086

Punct început	X / Y	Punct sfârșit	X / Y	Lungime segment (** (m)
6	585.761,616 714.576,702	7	585.755,91 714.584,234	9.449
7	585.755,91 714.584,234	8	585.755,792 714.584,391	0.196
8	585.755,792 714.584,391	9	585.749,56 714.592,618	10.32
9	585.749,56 714.592,618	10	585.747,528 714.595,3	3.365
10	585.747,528 714.595,3	1	585.697,218 714.544,492	71.503

** Lungimile segmentelor sunt determinate în planul de proiecție Stereo 70 și sunt rotunjite la 1 milimetru.

*** Distanța dintre puncte este formată din segmente cumulate ce sunt mai mici decât valoarea 1 milimetru.

**DATE DESPRE IMOBILUL NR. 5044**

Oficiul de Cadastru și Publicitate Imobiliară SUCEAVA
Biroul de Cadastru și Publicitate Imobiliară Radauti

A. Partea I. Descrierea imobilului

TEREN Extravilan

Adresa: Jud. Suceava

Nr. Crt	Nr cadastral Nr. topografic	Suprafața* (mp)	Observații / Referințe
A1		6.571	Sector cadastral:11 Teren neimprejmuit;

B. Partea II. Proprietari și acte

Inscrieri privitoare la dreptul de proprietate și alte drepturi reale		Referințe
/		
Act Normativ nr. Legea 7, din 13/03/1996 emis de PARLAMENTUL ROMANIEI;		
B1	Inscrierea provizorie, drept de PROPRIETATE, dobandit prin Lege, cota actuala 1/1 1) NEIDENTIFICAT NEIDENTIFICAT	A1
B2	Proprietar neidentificat.	A1

C. Partea III. SARCINI .

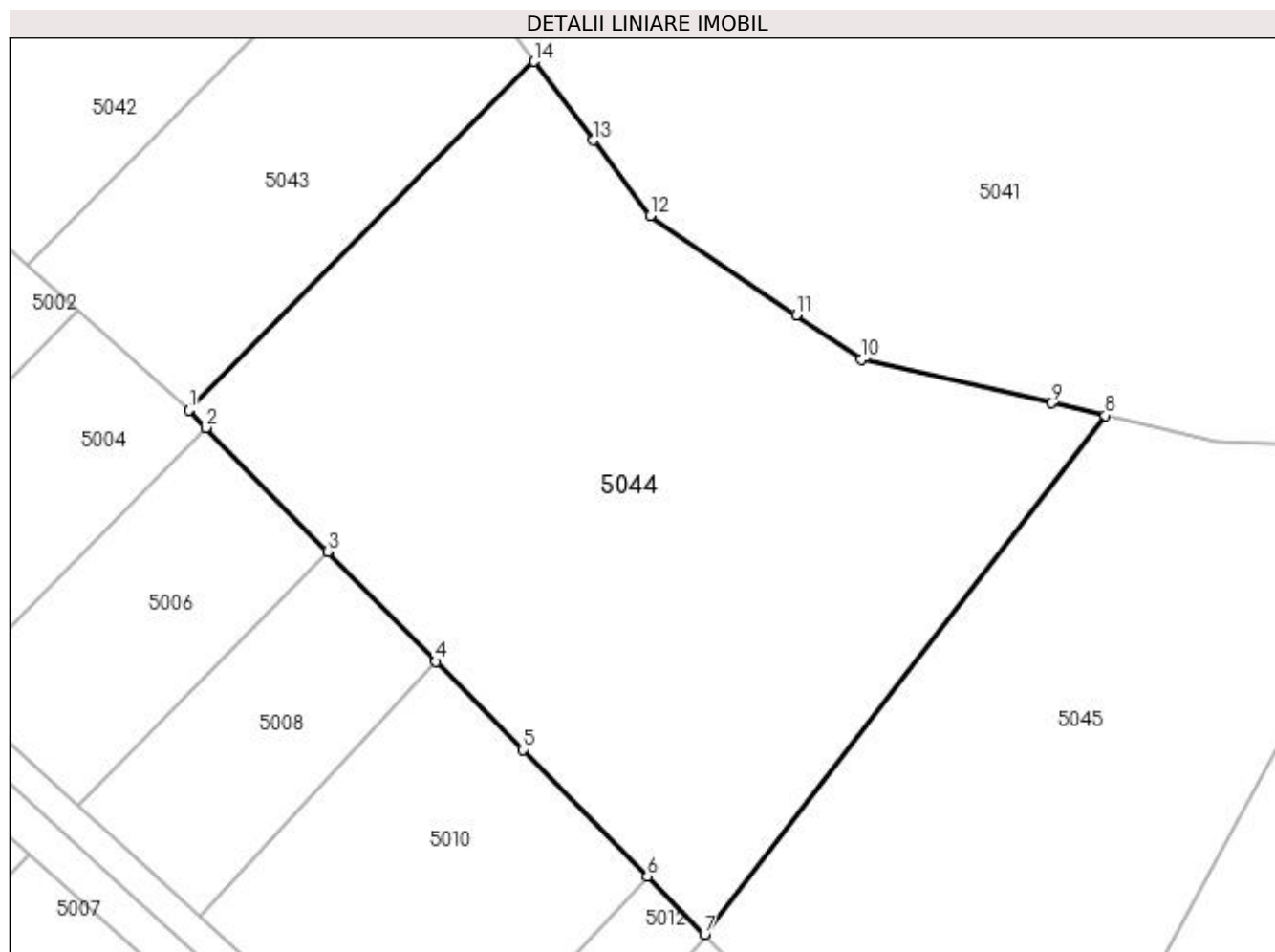
Inscrieri privind dezmembramintele dreptului de proprietate, drepturi reale de garanție și sarcini	Referințe
NU SUNT	

Anexa Nr. 1 La Partea I

Teren

Nr cadastral	Suprafața (mp)*	Observații / Referințe
	6.571	

* Suprafața este determinată în planul de proiecție Stereo 70.



Date referitoare la teren

Crt	Categorie folosință	Intra vilan	Suprafața (mp)	Tarla	Parcelă	Nr. topo	Observații / Referințe
1	arabil	NU	6.571	2	39	-	

Lungime Segmente

1) Valorile lungimilor segmentelor sunt obținute din proiecție în plan.

Punct început	X / Y	Punct sfârșit	X / Y	Lungime segment (** (m)
1	585.718,94 714.525,042	2	585.721,244 714.522,714	3.275
2	585.721,244 714.522,714	3	585.737,605 714.506,098	23.319
3	585.737,605 714.506,098	4	585.752,158 714.491,32	20.741
4	585.752,158 714.491,32	5	585.763,844 714.479,452	16.656
5	585.763,844 714.479,452	6	585.780,535 714.462,502	23.788

Punct început	X / Y	Punct sfârşit	X / Y	Lungime segment (** (m)
6	585.780,535 714.462,502	7	585.788,215 714.454,703	10.946
7	585.788,215 714.454,703	8	585.842,053 714.524,349	88.029
8	585.842,053 714.524,349	9	585.834,78 714.526,011	7.461
9	585.834,78 714.526,011	10	585.809,273 714.531,842	26.164
10	585.809,273 714.531,842	11	585.800,514 714.537,821	10.605
11	585.800,514 714.537,821	12	585.780,95 714.551,177	23.688
12	585.780,95 714.551,177	13	585.773,303 714.561,273	12.665
13	585.773,303 714.561,273	14	585.765,291 714.571,851	13.27
14	585.765,291 714.571,851	1	585.718,94 714.525,042	65.874

** Lungimile segmentelor sunt determinate în planul de proiecție Stereo 70 și sunt rotunjite la 1 milimetru.

*** Distanța dintre puncte este formată din segmente cumulate ce sunt mai mici decât valoarea 1 milimetru.

**DATE DESPRE IMOBILUL NR. 5045**

Oficiul de Cadastru și Publicitate Imobiliară SUCEAVA
Biroul de Cadastru și Publicitate Imobiliară Radauti

A. Partea I. Descrierea imobilului

TEREN Extravilan

Adresa: Jud. Suceava

Nr. Crt	Nr cadastral Nr. topografic	Suprafața* (mp)	Observații / Referințe
A1		5.000	Sector cadastral:11 Teren neimprejmuit; Deținător Anițucăi Vicențiu George.

B. Partea II. Proprietari și acte

Inscrieri privitoare la dreptul de proprietate și alte drepturi reale	Referințe
/	
Act Administrativ nr. 1539, din 11/09/2002 emis de CJSDPAT SUCEAVA;	
B1	A1
Intabulare, drept de PROPRIETATE, dobândit prin Reconstituire, cota actuala 1/1 1) DĂNILĂ DUMITRU , Lipsă CNP proprietar.	

C. Partea III. SARCINI .

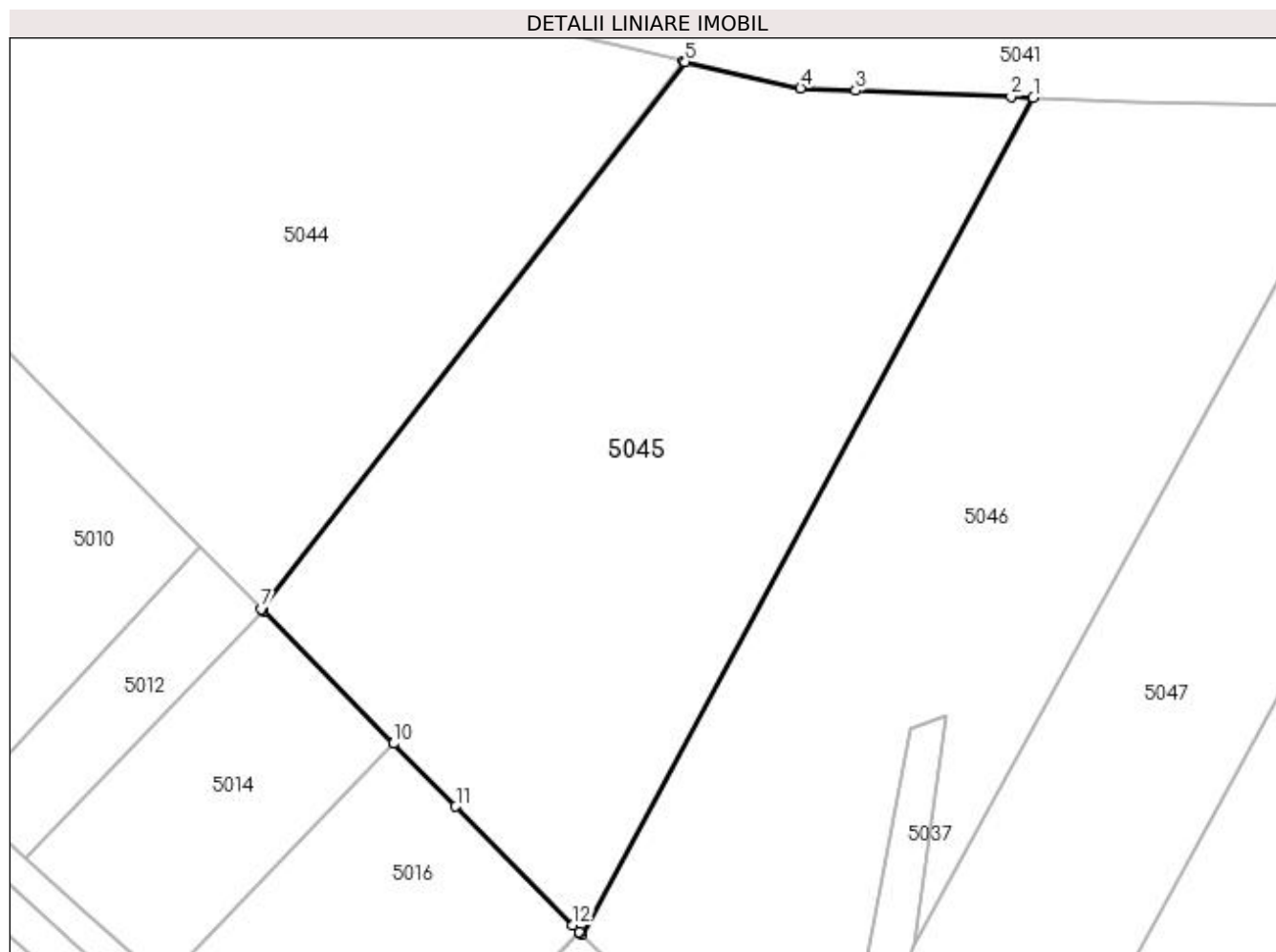
Inscrieri privind dezmembramintele dreptului de proprietate, drepturi reale de garanție și sarcini	Referințe
NU SUNT	

Anexa Nr. 1 La Partea I

Teren

Nr cadastral	Suprafața (mp)*	Observații / Referințe
	5.000	Deținător Anițucăi Vicențiu George.

* Suprafața este determinată în planul de proiecție Stereo 70.



Date referitoare la teren

Crt	Categorie folosință	Intra vilan	Suprafața (mp)	Tarla	Parcelă	Nr. topo	Observații / Referințe
1	arabil	NU	5.000	2	39	-	

Lungime Segmente

1) Valorile lungimilor segmentelor sunt obținute din proiecție în plan.

Punct început	X / Y	Punct sfârșit	X / Y	Lungime segment (** (m)
1	585.886,582 714.519,744	2	585.883,765 714.519,858	2.819
2	585.883,765 714.519,858	3	585.863,965 714.520,662	19.816
3	585.863,965 714.520,662	4	585.856,931 714.520,948	7.04
4	585.856,931 714.520,948	5	585.842,229 714.524,309	15.082
5	585.842,229 714.524,309	6	585.842,053 714.524,349	0.181

Punct început	X / Y	Punct sfârşit	X / Y	Lungime segment (** (m)
6	585.842,053 714.524,349	7	585.788,215 714.454,703	88.029
7	585.788,215 714.454,703	8	585.788,332 714.454,585	0.165
8	585.788,332 714.454,585	9	585.788,53 714.454,383	0.283
9	585.788,53 714.454,383	10	585.805,114 714.437,542	23.636
10	585.805,114 714.437,542	11	585.813,016 714.429,518	11.262
11	585.813,016 714.429,518	12	585.827,883 714.414,419	21.19
12	585.827,883 714.414,419	13	585.828,755 714.413,534	1.242
13	585.828,755 714.413,534	14	585.828,789 714.413,499	0.049
14	585.828,789 714.413,499	15	585.829,042 714.413,243	0.36
15	585.829,042 714.413,243	1	585.886,582 714.519,744	121.051

** Lungimile segmentelor sunt determinate în planul de proiecție Stereo 70 și sunt rotunjite la 1 milimetru.

*** Distanța dintre puncte este formată din segmente cumulate ce sunt mai mici decât valoarea 1 milimetru.

**DATE DESPRE IMOBILUL NR. 5046**

Oficiul de Cadastru și Publicitate Imobiliară SUCEAVA
Biroul de Cadastru și Publicitate Imobiliară Radauti

A. Partea I. Descrierea imobilului

TEREN Extravilan

Adresa: Jud. Suceava

Nr. Crt	Nr cadastral Nr. topografic	Suprafața* (mp)	Observații / Referințe
A1		5.000	Sector cadastral:11 Teren neimprejmuit;

B. Partea II. Proprietari și acte

Inscrieri privitoare la dreptul de proprietate și alte drepturi reale		Referințe
/		
Act Normativ nr. Legea 7, din 13/03/1996 emis de PARLAMENTUL ROMANIEI;		
B1	Inscrierea provizorie, drept de PROPRIETATE, dobandit prin Lege, cota actuala 1/1 1) NEIDENTIFICAT NEIDENTIFICAT	A1
B2	Proprietar neidentificat.	A1

C. Partea III. SARCINI .

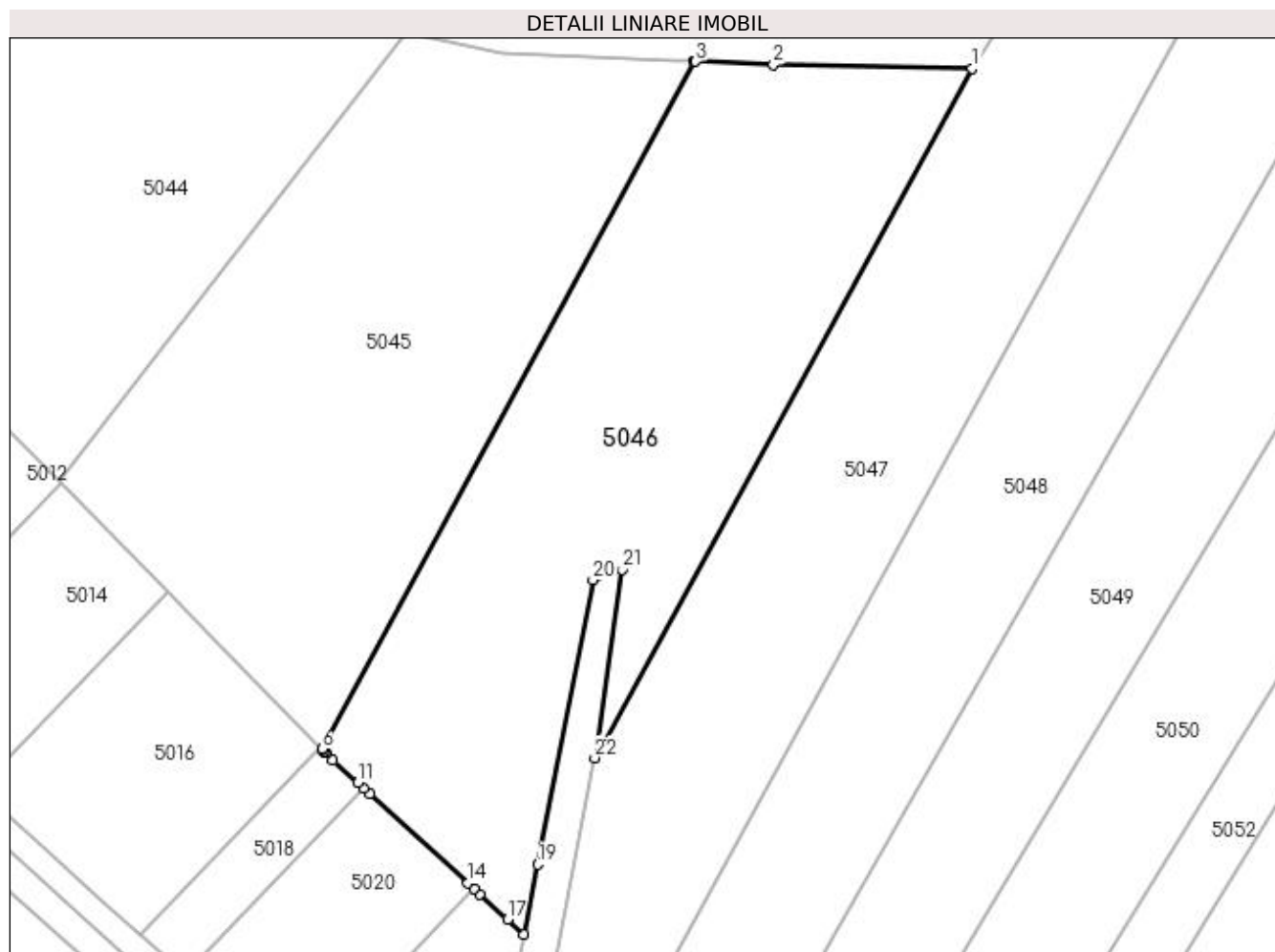
Inscrieri privind dezmembramintele dreptului de proprietate, drepturi reale de garanție și sarcini	Referințe
NU SUNT	

Anexa Nr. 1 La Partea I

Teren

Nr cadastral	Suprafața (mp)*	Observații / Referințe
	5.000	

* Suprafața este determinată în planul de proiecție Stereo 70.



Date referitoare la teren

Crt	Categorie folosință	Intra vilan	Suprafața (mp)	Tarla	Parcelă	Nr. topo	Observații / Referințe
1	arabil	NU	5.000	2	39, 43	-	

Lungime Segmente

1) Valorile lungimilor segmentelor sunt obținute din proiecție în plan.

Punct început	X / Y	Punct sfârșit	X / Y	Lungime segment (** (m)
1	585.929,836 714.518,672	2	585.898,997 714.519,24	30.844
3	585.886,966 714.519,728	4	585.886,715 714.519,738	0.251
5	585.886,582 714.519,744	6	585.829,042 714.413,243	121.051
7	585.829,129 714.413,154	8	585.829,441 714.412,837	0.444
9	585.829,628 714.412,647	10	585.830,746 714.411,511	1.594

Punct început	X / Y	Punct sfârșit	X / Y	Lungime segment (** (m)
2	585.898,997 714.519,24	3	585.886,966 714.519,728	12.042
4	585.886,715 714.519,738	5	585.886,582 714.519,744	0.133
6	585.829,042 714.413,243	7	585.829,129 714.413,154	0.125
8	585.829,441 714.412,837	9	585.829,628 714.412,647	0.267
10	585.830,746 714.411,511	11	585.834,598 714.408,0	5.212

Punct început	X / Y	Punct sfârșit	X / Y	Lungime segment (** (m)
11	585.834,598 714.408,0	12	585.835,525 714.407,156	1.254
13	585.836,452 714.406,311	14	585.851,658 714.392,449	20.576
15	585.852,596 714.391,594	16	585.853,535 714.390,738	1.27
17	585.857,797 714.386,853	18	585.860,35 714.384,525	3.455
19	585.862,462 714.395,37	20	585.871,037 714.439,413	44.87
21	585.875,529 714.441,063	22	585.871,334 714.411,849	29.514

Punct început	X / Y	Punct sfârșit	X / Y	Lungime segment (** (m)
12	585.835,525 714.407,156	13	585.836,452 714.406,311	1.254
14	585.851,658 714.392,449	15	585.852,596 714.391,594	1.27
16	585.853,535 714.390,738	17	585.857,797 714.386,853	5.767
18	585.860,35 714.384,525	19	585.862,462 714.395,37	11.048
20	585.871,037 714.439,413	21	585.875,529 714.441,063	4.786
22	585.871,334 714.411,849	1	585.929,836 714.518,672	121.793

** Lungimile segmentelor sunt determinate în planul de proiecție Stereo 70 și sunt rotunjite la 1 milimetru.

*** Distanța dintre puncte este formată din segmente cumulate ce sunt mai mici decât valoarea 1 milimetru.

**DATE DESPRE IMOBILUL NR. 5047**

Oficiul de Cadastru și Publicitate Imobiliară SUCEAVA
Biroul de Cadastru și Publicitate Imobiliară Radauti

A. Partea I. Descrierea imobilului

TEREN Extravilan

Adresa: Jud. Suceava

Nr. Crt	Nr cadastral Nr. topografic	Suprafața* (mp)	Observații / Referințe
A1		5.000	Sector cadastral:11 Teren neimprejmut;

B. Partea II. Proprietari și acte

Inscrieri privitoare la dreptul de proprietate și alte drepturi reale		Referințe
/		
Act Notarial nr. 7702, din 22/07/1994 emis de NP BUZDUGA CATALINA;		
B1	Intabulare, drept de PROPRIETATE, dobandit prin Reconstituire, cota actuala 1/2 1) ȚICULEANU PAVEL, Lipsă CNP proprietar. 2) ȚICULEANU MARIA, Lipsă CNP proprietar.	A1
B2	Intabulare, drept de PROPRIETATEcumpărare, dobandit prin Conventie, cota actuala 1/2 1) ȚICULEANU SIMION 2) ȚICULEANU AURICA	A1

C. Partea III. SARCINI .

Inscrieri privind dezmembramintele dreptului de proprietate, drepturi reale de garanție și sarcini	Referințe
NU SUNT	

Anexa Nr. 1 La Partea I

Teren

Nr cadastral	Suprafața (mp)*	Observații / Referințe
	5.000	

* Suprafața este determinată în planul de proiecție Stereo 70.



Date referitoare la teren

Crt	Categorie folosință	Intra vilan	Suprafața (mp)	Tarla	Parcelă	Nr. topo	Observații / Referințe
1	arabil	NU	5.000	3	43	-	

Lungime Segmente

1) Valorile lungimilor segmentelor sunt obținute din proiecție în plan.

Punct început	X / Y	Punct sfârșit	X / Y	Lungime segment (** (m)
1	585.972,502 714.543,575	2	585.966,536 714.542,868	6.007
2	585.966,536 714.542,868	3	585.944,971 714.543,237	21.569
3	585.944,971 714.543,237	4	585.930,139 714.518,947	28.461
4	585.930,139 714.518,947	5	585.929,969 714.518,669	0.325
5	585.929,969 714.518,669	6	585.929,836 714.518,672	0.134

Punct început	X / Y	Punct sfârşit	X / Y	Lungime segment (** (m)
6	585.929,836 714.518,672	7	585.871,334 714.411,849	121.793
7	585.871,334 714.411,849	8	585.871,286 714.411,515	0.337
8	585.871,286 714.411,515	9	585.871,277 714.411,466	0.05
9	585.871,277 714.411,466	10	585.865,304 714.380,8	31.242
10	585.865,304 714.380,8	11	585.860,876 714.362,193	19.127
11	585.860,876 714.362,193	12	585.857,84 714.351,086	11.514
12	585.857,84 714.351,086	13	585.856,184 714.339,354	11.848
13	585.856,184 714.339,354	14	585.860,782 714.339,577	4.603
14	585.860,782 714.339,577	1	585.972,502 714.543,575	232.586

** Lungimile segmentelor sunt determinate în planul de proiecție Stereo 70 și sunt rotunjite la 1 milimetru.

*** Distanța dintre puncte este formată din segmente cumulate ce sunt mai mici decât valoarea 1 milimetru.

**DATE DESPRE IMOBILUL NR. 5048**

Oficiul de Cadastru și Publicitate Imobiliară SUCEAVA
Biroul de Cadastru și Publicitate Imobiliară Radauti

A. Partea I. Descrierea imobilului

TEREN Extravilan

Adresa: Jud. Suceava

Nr. Crt	Nr cadastral Nr. topografic	Suprafața* (mp)	Observații / Referințe
A1		5.000	Sector cadastral:11 Teren neimprejmuit;

B. Partea II. Proprietari și acte

Inscrieri privitoare la dreptul de proprietate și alte drepturi reale		Referințe
/		
Act Normativ nr. Legea 7, din 13/03/1996 emis de PARLAMENTUL ROMANIEI;		
B1	Inscrierea provizorie, drept de PROPRIETATE, dobandit prin Lege, cota actuala 1/1 1) NEIDENTIFICAT NEIDENTIFICAT	A1
B2	Proprietar neidentificat.	A1

C. Partea III. SARCINI .

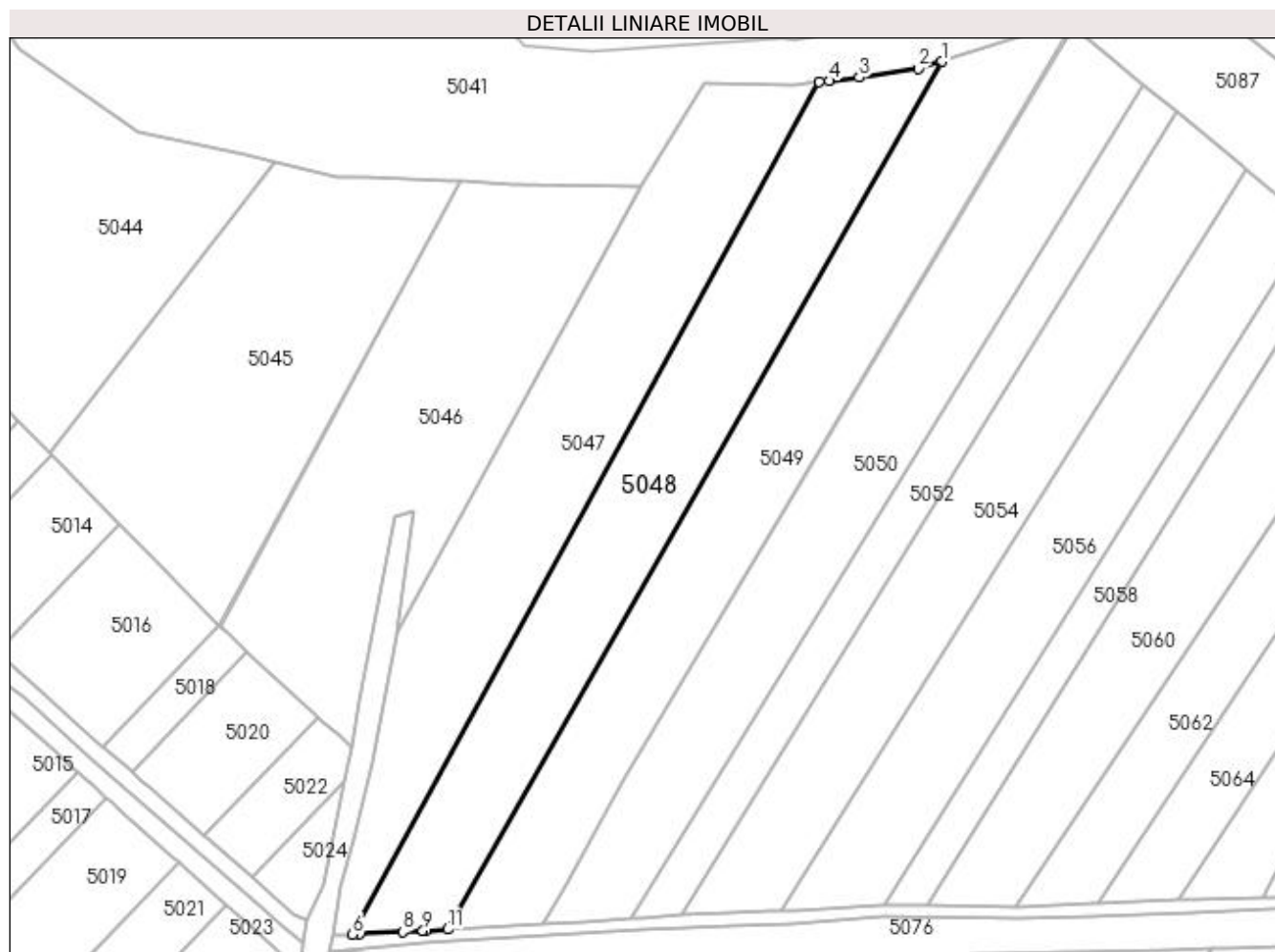
Inscrieri privind dezmembramintele dreptului de proprietate, drepturi reale de garanție și sarcini	Referințe
NU SUNT	

Anexa Nr. 1 La Partea I

Teren

Nr cadastral	Suprafața (mp)*	Observații / Referințe
	5.000	

* Suprafața este determinată în planul de proiecție Stereo 70.



Date referitoare la teren

Crt	Categorie folosință	Intra vilan	Suprafața (mp)	Tarla	Parcelă	Nr. topo	Observații / Referințe
1	arabil	NU	5.000	3	43	-	

Lungime Segmente

1) Valorile lungimilor segmentelor sunt obținute din proiecție în plan.

Punct început	X / Y	Punct sfârșit	X / Y	Lungime segment (** (m)
1	586.001,812 714.548,495	2	585.996,21 714.546,736	5.871
2	585.996,21 714.546,736	3	585.982,108 714.544,712	14.246
3	585.982,108 714.544,712	4	585.974,888 714.543,858	7.27
4	585.974,888 714.543,858	5	585.972,502 714.543,575	2.403
5	585.972,502 714.543,575	6	585.860,782 714.339,577	232.586

Punct început	X / Y	Punct sfârșit	X / Y	Lungime segment (** (m)
6	585.860,782 714.339,577	7	585.862,56 714.339,663	1.78
7	585.862,56 714.339,663	8	585.872,832 714.340,161	10.285
8	585.872,832 714.340,161	9	585.877,618 714.340,444	4.794
9	585.877,618 714.340,444	10	585.878,258 714.340,482	0.641
10	585.878,258 714.340,482	11	585.883,608 714.340,799	5.36
11	585.883,608 714.340,799	1	586.001,812 714.548,495	238.977

** Lungimile segmentelor sunt determinate în planul de proiecție Stereo 70 și sunt rotunjite la 1 milimetru.

*** Distanța dintre puncte este formată din segmente cumulate ce sunt mai mici decât valoarea 1 milimetru.

**DATE DESPRE IMOBILUL NR. 5049**

Oficiul de Cadastru și Publicitate Imobiliară SUCEAVA
Biroul de Cadastru și Publicitate Imobiliară Radauti

A. Partea I. Descrierea imobilului

TEREN Extravilan

Adresa: Jud. Suceava

Nr. Crt	Nr cadastral Nr. topografic	Suprafața* (mp)	Observații / Referințe
A1		5.000	Sector cadastral:11 Teren neimprejmuit; Deținător Andrieș Daniela Elena.

B. Partea II. Proprietari și acte

Inscrieri privitoare la dreptul de proprietate și alte drepturi reale	Referințe
/	
Act Administrativ nr. 1127, din 19/12/1995 emis de CJSDPAT SUCEAVA;	
B1	A1
Intabulare, drept de PROPRIETATE, dobândit prin Reconstituire, cota actuala 1/1	
1) ZAMOSTEANU VARVARA, Lipsă CNP proprietar.	
2) ACOSTACHIOAIE PETRU, Lipsă CNP proprietar.	

C. Partea III. SARCINI .

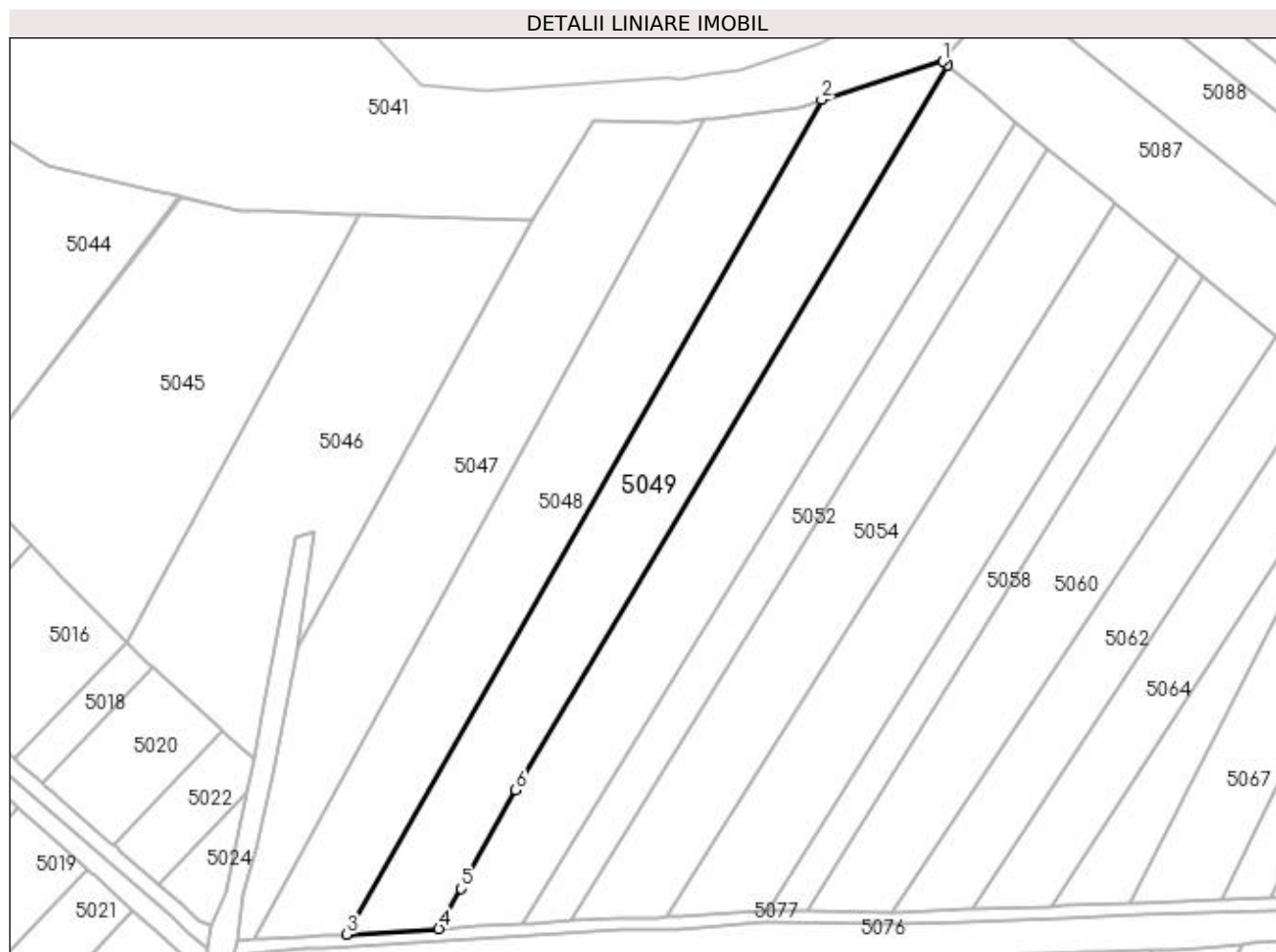
Inscrieri privind dezmembramintele dreptului de proprietate, drepturi reale de garanție și sarcini	Referințe
NU SUNT	

Anexa Nr. 1 La Partea I

Teren

Nr cadastral	Suprafața (mp)*	Observații / Referințe
	5.000	Deținător Andrieș Daniela Elena.

* Suprafața este determinată în planul de proiecție Stereo 70.



Date referitoare la teren

Crt	Categorie folosință	Intravilan	Suprafața (mp)	Tarla	Parcelă	Nr. topo	Observații / Referințe
1	arabil	NU	5.000	3	43	-	

Lungime Segmente

1) Valorile lungimilor segmentelor sunt obținute din proiecție în plan.

Punct început	X / Y	Punct sfârșit	X / Y	Lungime segment (** (m)
1	586.032,041 714.557,988	2	586.001,812 714.548,495	31.685
2	586.001,812 714.548,495	3	585.883,608 714.340,799	238.977
3	585.883,608 714.340,799	4	585.906,496 714.342,154	22.928
4	585.906,496 714.342,154	5	585.912,064 714.352,179	11.467
5	585.912,064 714.352,179	6	585.925,648 714.376,759	28.084

Punct început	X / Y	Punct sfârșit	X / Y	Lungime segment (** (m)
6	585.925,648 714.376,759	7	586.033,096 714.557,117	209.938
7	586.033,096 714.557,117	8	586.032,892 714.557,285	0.264
8	586.032,892 714.557,285	1	586.032,041 714.557,988	1.104

** Lungimile segmentelor sunt determinate în planul de proiecție Stereo 70 și sunt rotunjite la 1 milimetru.

*** Distanța dintre puncte este formată din segmente cumulate ce sunt mai mici decât valoarea 1 milimetru.

**DATE DESPRE IMOBILUL NR. 5050**

Oficiul de Cadastru și Publicitate Imobiliară SUCEAVA
 Biroul de Cadastru și Publicitate Imobiliară Radauti

A. Partea I. Descrierea imobilului

TEREN Extravilan

Adresa: Jud. Suceava

Nr. Crt	Nr cadastral Nr. topografic	Suprafața* (mp)	Observații / Referințe
A1		Din acte: 5.000 Masurata: 4.876	Sector cadastral:11 Teren neimprejmuit; Diferența de suprafață se regăsește la ID 5051.

B. Partea II. Proprietari și acte

Inscrieri privitoare la dreptul de proprietate și alte drepturi reale		Referințe
/		
Act Notarial nr. 29, din 08/08/2020 emis de NP SURAKI ELENA;		
B1	Intabulare, drept de PROPRIETATE, dobândit prin Succesiune, cota actuala 1/1 1) ANDRIEȘ DANIELA-ELENA	A1

C. Partea III. SARCINI .

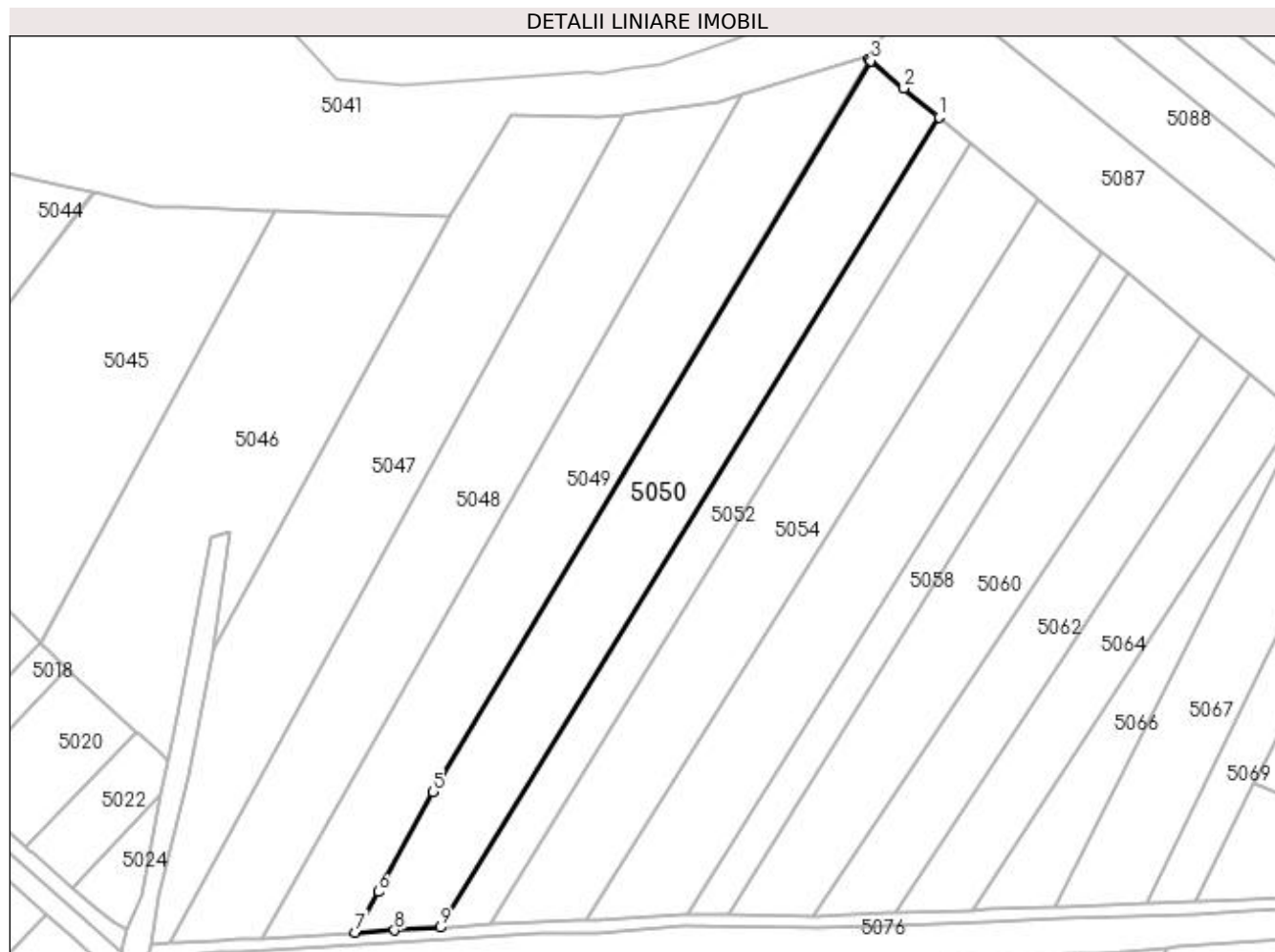
Inscrieri privind dezmembramintele dreptului de proprietate, drepturi reale de garanție și sarcini	Referințe
NU SUNT	

Anexa Nr. 1 La Partea I

Teren

Nr cadastral	Suprafața (mp)*	Observații / Referințe
	Din acte: 5.000 Masurata: 4.876	Diferența de suprafață se regăsește la ID 5051.

* Suprafața este determinată în planul de proiecție Stereo 70.



Date referitoare la teren

Crt	Categorie folosință	Intra vilan	Suprafața (mp)	Tarla	Parcelă	Nr. topo	Observații / Referințe
1	arabil	NU	4.876	3	43	-	

Lungime Segmente

1) Valorile lungimilor segmentelor sunt obținute din proiecție în plan.

Punct început	X / Y	Punct sfârșit	X / Y	Lungime segment (** (m)
1	586.050,216 714.542,972	2	586.041,647 714.550,052	11.115
2	586.041,647 714.550,052	3	586.033,433 714.556,838	10.655
3	586.033,433 714.556,838	4	586.033,096 714.557,117	0.438
4	586.033,096 714.557,117	5	585.925,648 714.376,759	209.938
5	585.925,648 714.376,759	6	585.912,064 714.352,179	28.084

Punct început	X / Y	Punct sfârșit	X / Y	Lungime segment (** (m)
6	585.912,064 714.352,179	7	585.906,496 714.342,154	11.467
7	585.906,496 714.342,154	8	585.916,101 714.342,723	9.622
8	585.916,101 714.342,723	9	585.927,389 714.343,392	11.307
9	585.927,389 714.343,392	1	586.050,216 714.542,972	234.348

** Lungimile segmentelor sunt determinate în planul de proiecție Stereo 70 și sunt rotunjite la 1 milimetru.

*** Distanța dintre puncte este formată din segmente cumulate ce sunt mai mici decât valoarea 1 milimetru.

**DATE DESPRE IMOBILUL NR. 5051**

Oficiul de Cadastru și Publicitate Imobiliară SUCEAVA
Biroul de Cadastru și Publicitate Imobiliară Radauti

A. Partea I. Descrierea imobilului

TEREN Extravilan

Adresa: Jud. Suceava

Nr. Crt	Nr cadastral Nr. topografic	Suprafața* (mp)	Observații / Referințe
A1		Din acte: 5.000 Masurata: 124	Sector cadastral:11 Teren neimprejmuit; Diferența de suprafață se regăsește la ID 5050.

B. Partea II. Proprietari și acte

Inscrieri privitoare la dreptul de proprietate și alte drepturi reale		Referințe
/		
Act Notarial nr. 29, din 08/08/2020 emis de NP SURAKI ELENA;		
B1	Intabulare, drept de PROPRIETATE, dobândit prin Succesiune, cota actuala 1/1 1) ANDRIEȘ DANIELA-ELENA	A1

C. Partea III. SARCINI .

Inscrieri privind dezmembramintele dreptului de proprietate, drepturi reale de garanție și sarcini	Referințe
NU SUNT	

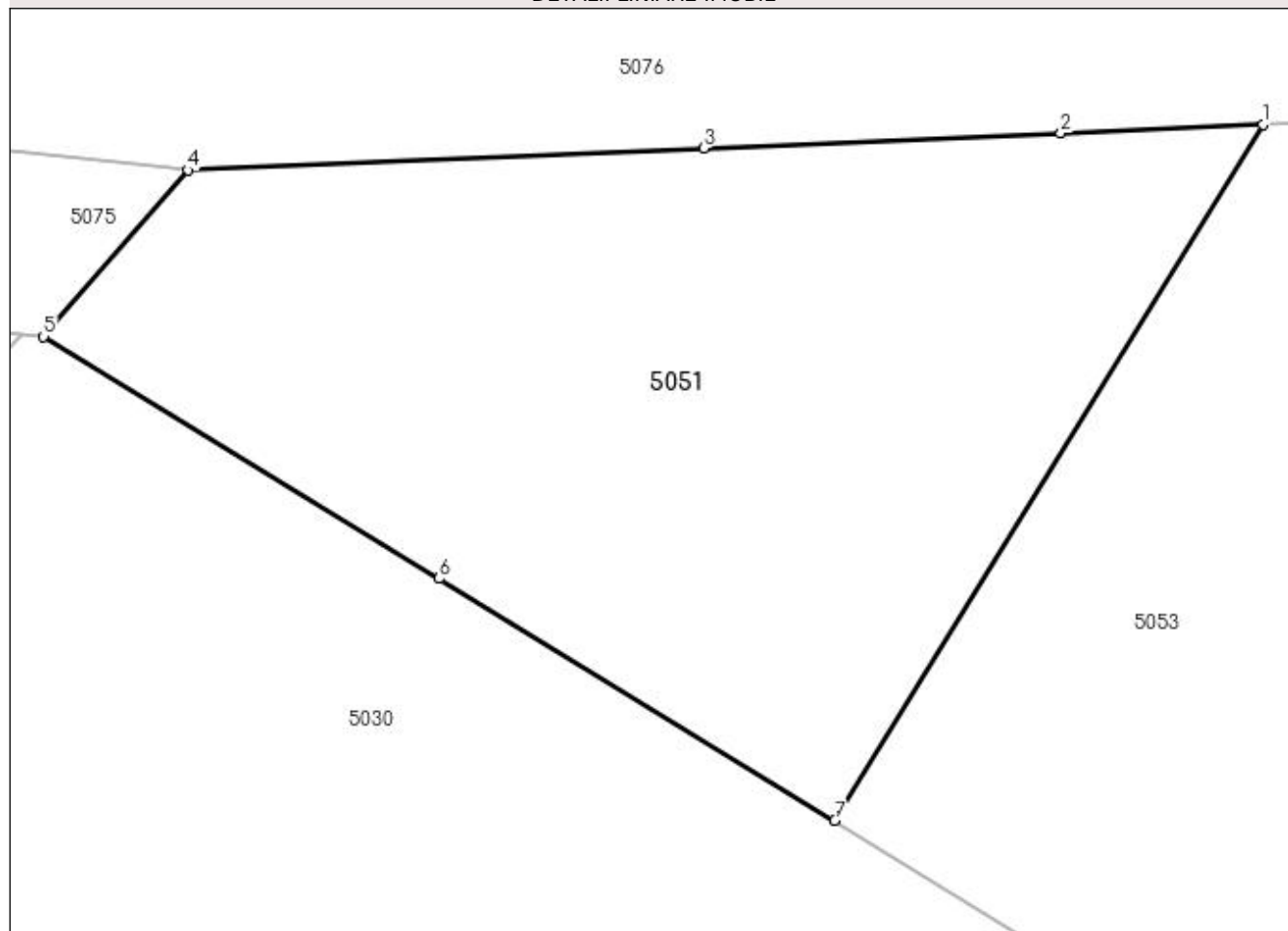
Anexa Nr. 1 La Partea I

Teren

Nr cadastral	Suprafața (mp)*	Observații / Referințe
	Din acte: 5.000 Masurata: 124	Diferența de suprafață se regăsește la ID 5050.

* Suprafața este determinată în planul de proiecție Stereo 70.

DETALII LINIARE IMOBIL



Date referitoare la teren

Crt	Categorie folosință	Intra vilan	Suprafața (mp)	Tarla	Parcelă	Nr. topo	Observații / Referințe
1	arabil	NU	124	3	41	-	

Lungime Segmente

1) Valorile lungimilor segmentelor sunt obținute din proiecție în plan.

Punct început	X / Y	Punct sfârșit	X / Y	Lungime segment (** (m)
1	585.919,934 714.331,278	2	585.916,63 714.331,138	3.306
2	585.916,63 714.331,138	3	585.910,791 714.330,89	5.844
3	585.910,791 714.330,89	4	585.902,364 714.330,532	8.435
4	585.902,364 714.330,532	5	585.899,996 714.327,815	3.604
5	585.899,996 714.327,815	6	585.906,464 714.323,858	7.582

Punct început	X / Y	Punct sfârșit	X / Y	Lungime segment (** (m)
6	585.906,464 714.323,858	7	585.912,931 714.319,9	7.582
7	585.912,931 714.319,9	1	585.919,934 714.331,278	13.36

** Lungimile segmentelor sunt determinate în planul de proiecție Stereo 70 și sunt rotunjite la 1 milimetru.

*** Distanța dintre puncte este formată din segmente cumulate ce sunt mai mici decât valoarea 1 milimetru.

**DATE DESPRE IMOBILUL NR. 5052**

Oficiul de Cadastru și Publicitate Imobiliară SUCEAVA
Biroul de Cadastru și Publicitate Imobiliară Radauti

A. Partea I. Descrierea imobilului

TEREN Extravilan

Adresa: Jud. Suceava

Nr. Crt	Nr cadastral Nr. topografic	Suprafața* (mp)	Observații / Referințe
A1		Din acte: 2.500 Masurata: 2.333	Sector cadastral:11 Teren neimprejmuit; Diferența de suprafață se regăsește la ID 5053.

B. Partea II. Proprietari și acte

Inscrieri privitoare la dreptul de proprietate și alte drepturi reale		Referințe
/		
Act Notarial nr. 50, din 14/02/2005 emis de NP FOMIN SIMION;		
B1	Intabulare, drept de PROPRIETATE, dobandit prin PARTAJ, cota actuala 1/1 1) CRĂCIUN ANATOLE	A1

C. Partea III. SARCINI .

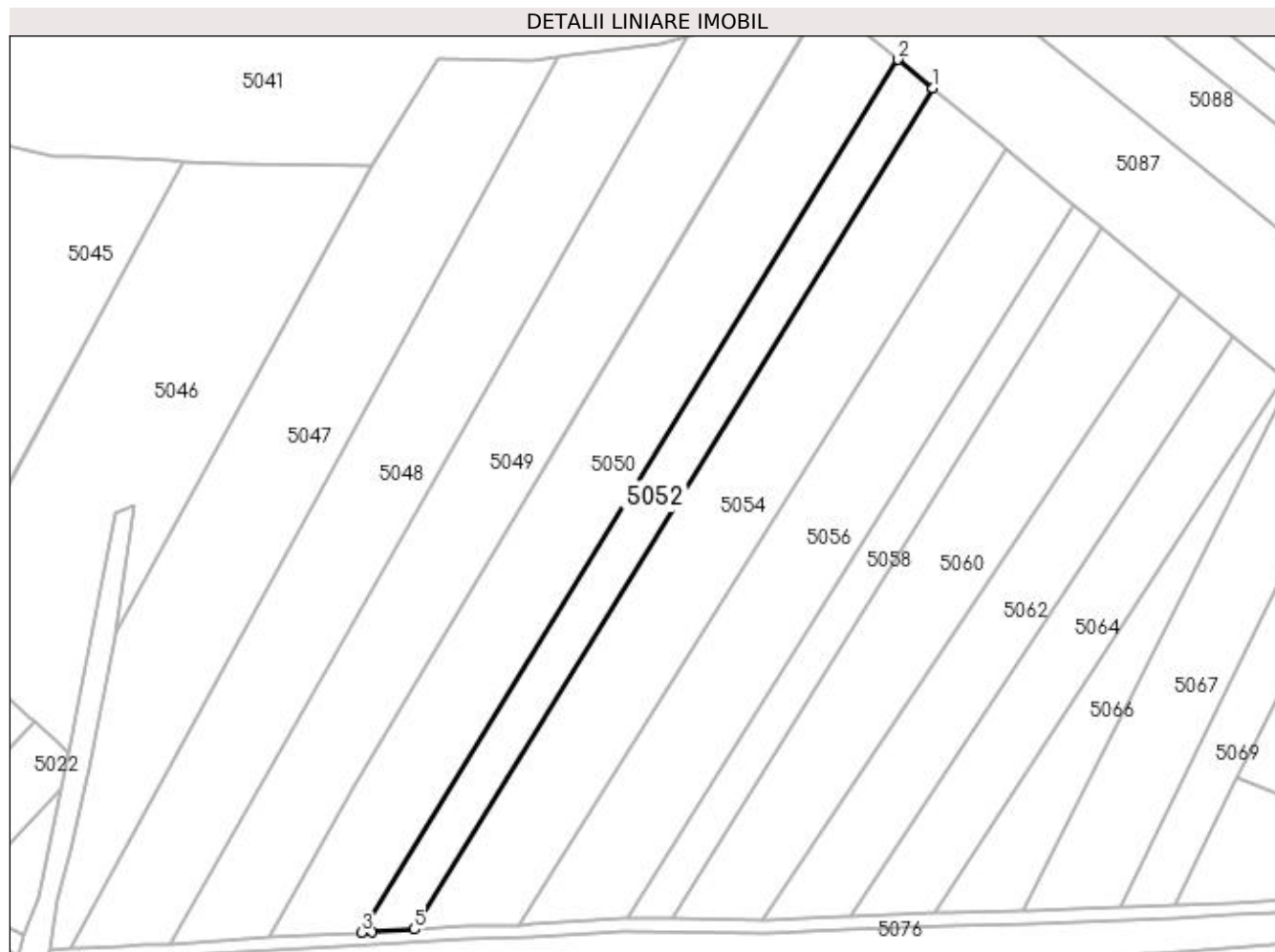
Inscrieri privind dezmembramintele dreptului de proprietate, drepturi reale de garanție și sarcini	Referințe
NU SUNT	

Anexa Nr. 1 La Partea I

Teren

Nr cadastral	Suprafața (mp)*	Observații / Referințe
	Din acte: 2.500 Masurata: 2.333	Diferența de suprafață se regăsește la ID 5053.

* Suprafața este determinată în planul de proiecție Stereo 70.



Date referitoare la teren

Crt	Categorie folosință	Intra vilan	Suprafața (mp)	Tarla	Parcelă	Nr. topo	Observații / Referințe
1	arabil	NU	2.333	3	43	-	

Lungime Segmente

1) Valorile lungimilor segmentelor sunt obținute din proiecție în plan.

Punct început	X / Y	Punct sfârșit	X / Y	Lungime segment (** (m)
1	586.058,201 714.536,375	2	586.050,216 714.542,972	10.358
2	586.050,216 714.542,972	3	585.927,389 714.343,392	234.348
3	585.927,389 714.343,392	4	585.929,738 714.343,531	2.354
4	585.929,738 714.343,531	5	585.939,596 714.344,114	9.875
5	585.939,596 714.344,114	1	586.058,201 714.536,375	225.901

**** Lungimile segmentelor sunt determinate în planul de proiecție Stereo 70 și sunt rotunjite la 1 milimetru.**

***** Distanța dintre puncte este formată din segmente cumulate ce sunt mai mici decât valoarea 1 milimetru.**

**DATE DESPRE IMOBILUL NR. 5053**

Oficiul de Cadastru și Publicitate Imobiliară SUCEAVA
 Biroul de Cadastru și Publicitate Imobiliară Radauti

A. Partea I. Descrierea imobilului

TEREN Extravilan

Adresa: Jud. Suceava

Nr. Crt	Nr cadastral Nr. topografic	Suprafața* (mp)	Observații / Referințe
A1		Din acte: 2.500 Masurata: 167	Sector cadastral:11 Teren neimprejmuit; Diferența de suprafață se regăsește la ID 5052.

B. Partea II. Proprietari și acte

Inscrieri privitoare la dreptul de proprietate și alte drepturi reale		Referințe
/		
Act Notarial nr. 50, din 14/02/2005 emis de NP FOMIN SIMION;		
B1	Intabulare, drept de PROPRIETATE, dobandit prin PARTAJ, cota actuala 1/1 1) CRĂCIUN ANATOLE	A1

C. Partea III. SARCINI .

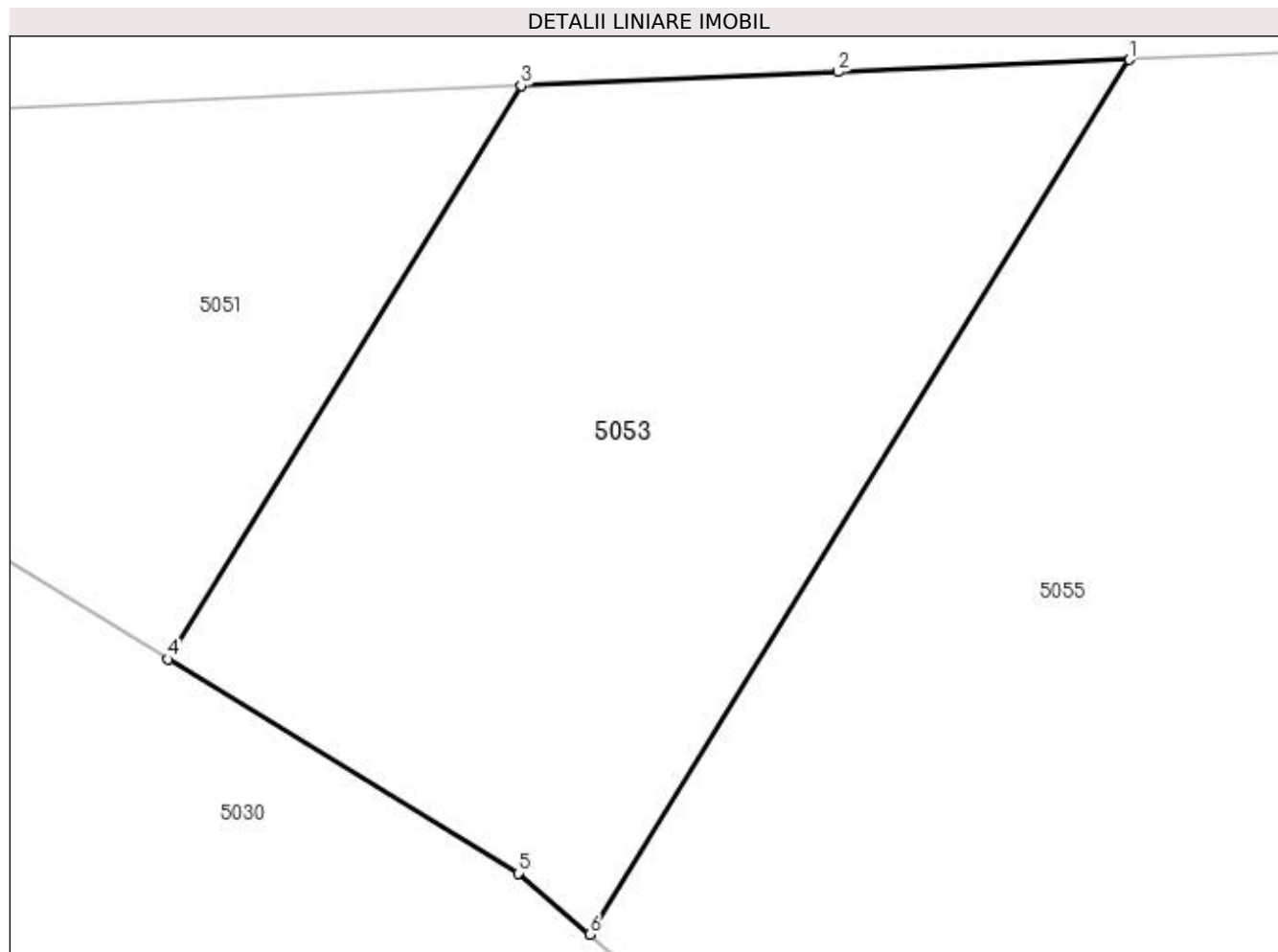
Inscrieri privind dezmembramintele dreptului de proprietate, drepturi reale de garanție și sarcini	Referințe
NU SUNT	

Anexa Nr. 1 La Partea I

Teren

Nr cadastral	Suprafața (mp)*	Observații / Referințe
	Din acte: 2.500 Masurata: 167	Diferența de suprafață se regăsește la ID 5052.

* Suprafața este determinată în planul de proiecție Stereo 70.



Date referitoare la teren

Crt	Categorie folosință	Intra vilan	Suprafața (mp)	Tarla	Parcelă	Nr. topo	Observații / Referințe
1	arabil	NU	167	3	41	-	

Lungime Segmente

1) Valorile lungimilor segmentelor sunt obținute din proiecție în plan.

Punct început	X / Y	Punct sfârșit	X / Y	Lungime segment (** (m)
1	585.931,993 714.331,79	2	585.926,217 714.331,545	5.782
2	585.926,217 714.331,545	3	585.919,934 714.331,278	6.289
3	585.919,934 714.331,278	4	585.912,931 714.319,9	13.36
4	585.912,931 714.319,9	5	585.919,873 714.315,652	8.138
5	585.919,873 714.315,652	6	585.921,291 714.314,443	1.864

Punct început	X / Y	Punct sfârșit	X / Y	Lungime segment (** (m)
6	585.921,291 714.314,443	1	585.931,993 714.331,79	20.383

** Lungimile segmentelor sunt determinate în planul de proiecție Stereo 70 și sunt rotunjite la 1 milimetru.

*** Distanța dintre puncte este formată din segmente cumulate ce sunt mai mici decât valoarea 1 milimetru.

**DATE DESPRE IMOBILUL NR. 5054**

Oficiul de Cadastru și Publicitate Imobiliară SUCEAVA
Biroul de Cadastru și Publicitate Imobiliară Radauti

A. Partea I. Descrierea imobilului

TEREN Extravilan

Adresa: Jud. Suceava

Nr. Crt	Nr cadastral Nr. topografic	Suprafața* (mp)	Observații / Referințe
A1		Din acte: 5.000 Masurata: 4.448	Sector cadastral:11 Teren neimprejmuit; Diferența de suprafață se regăsește la ID 5055.

B. Partea II. Proprietari și acte

Inscrieri privitoare la dreptul de proprietate și alte drepturi reale		Referințe
/		
Act Notarial nr. 90, din 30/08/2022 emis de NP SEHLANEC ANA;		
B1	Intabulare, drept de PROPRIETATE, dobandit prin Succesiune, cota actuala 1/4 1) APETREI MARIA	A1
B2	Intabulare, drept de PROPRIETATE, dobandit prin Succesiune, cota actuala 1/4 1) ABUHĂENCEI ION	A1
B3	Intabulare, drept de PROPRIETATE, dobandit prin Succesiune, cota actuala 1/4 1) ABUHĂENCEI FLORIN	A1
B4	Intabulare, drept de PROPRIETATE, dobandit prin Succesiune, cota actuala 1/4 1) MIHĂIESCU DOINA-GABRIELA	A1

C. Partea III. SARCINI .

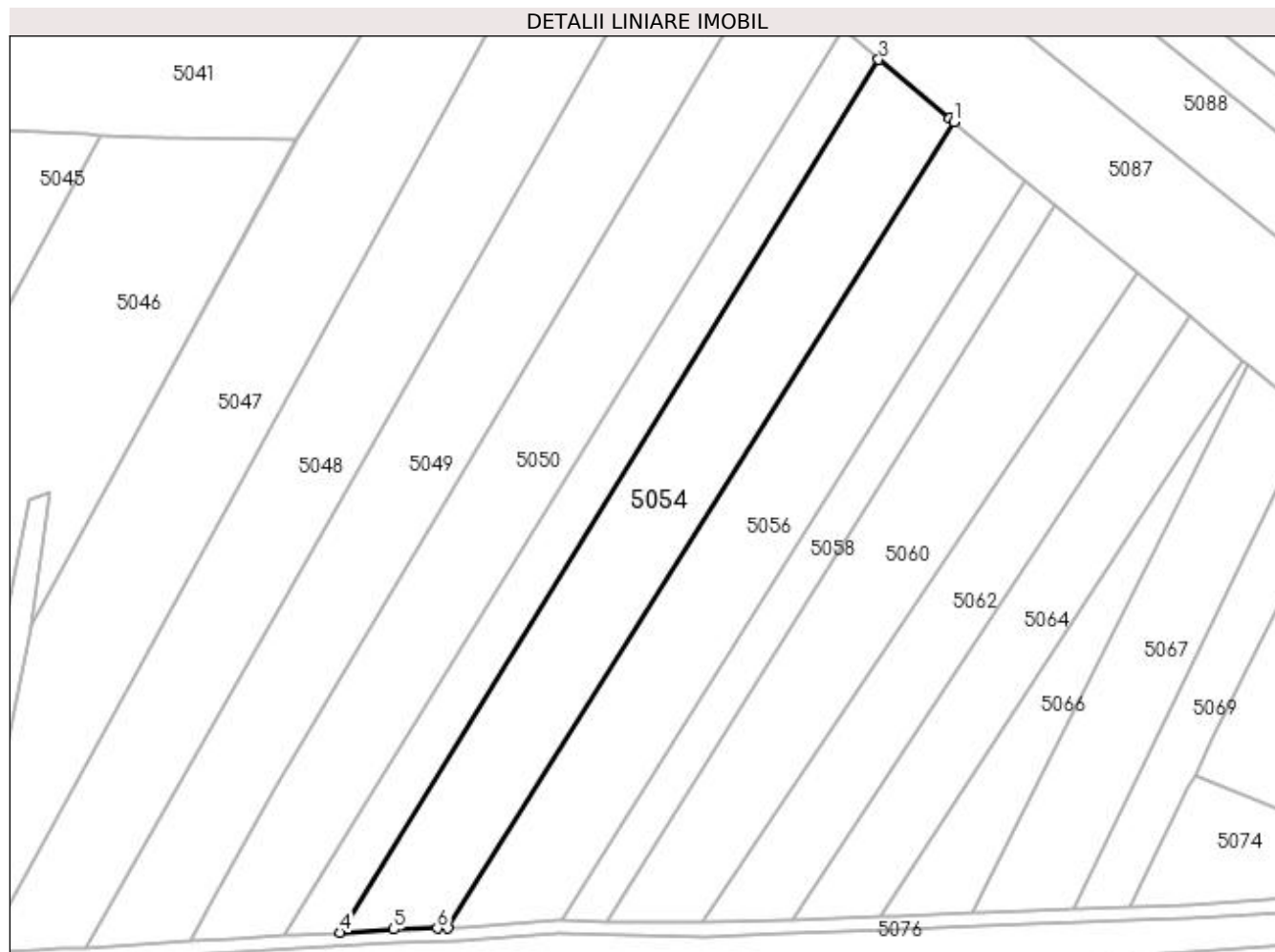
Inscrieri privind dezmembramintele dreptului de proprietate, drepturi reale de garanție și sarcini	Referințe
NU SUNT	

Anexa Nr. 1 La Partea I

Teren

Nr cadastral	Suprafața (mp)*	Observații / Referințe
	Din acte: 5.000 Masurata: 4.448	Diferența de suprafață se regăsește la ID 5055.

* Suprafața este determinată în planul de proiecție Stereo 70.



Date referitoare la teren

Crt	Categorie folosință	Intravilan	Suprafața (mp)	Tarla	Parcelă	Nr. topo	Observații / Referințe
1	arabil	NU	4.448	3	43	-	

Lungime Segmente

1) Valorile lungimilor segmentelor sunt obținute din proiecție în plan.

Punct început	X / Y	Punct sfârșit	X / Y	Lungime segment (** (m)
1	586.074,752 714.522,7	2	586.073,875 714.523,425	1.138
2	586.073,875 714.523,425	3	586.058,201 714.536,375	20.331
3	586.058,201 714.536,375	4	585.939,596 714.344,114	225.901
4	585.939,596 714.344,114	5	585.951,324 714.344,809	11.749
5	585.951,324 714.344,809	6	585.960,926 714.345,036	9.604

Punct început	X / Y	Punct sfârșit	X / Y	Lungime segment (** (m)
6	585.960,926 714.345,036	7	585.963,281 714.345,092	2.356
7	585.963,281 714.345,092	1	586.074,752 714.522,7	209.692

** Lungimile segmentelor sunt determinate în planul de proiecție Stereo 70 și sunt rotunjite la 1 milimetru.

*** Distanța dintre puncte este formată din segmente cumulate ce sunt mai mici decât valoarea 1 milimetru.

**DATE DESPRE IMOBILUL NR. 5055**

Oficiul de Cadastru și Publicitate Imobiliară SUCEAVA
Biroul de Cadastru și Publicitate Imobiliară Radauti

A. Partea I. Descrierea imobilului

TEREN Extravilan

Adresa: Jud. Suceava

Nr. Crt	Nr cadastral Nr. topografic	Suprafața* (mp)	Observații / Referințe
A1		Din acte: 5.000 Masurata: 552	Sector cadastral:11 Teren neimprejmuit; Diferența de suprafață se regăsește la ID 5054.

B. Partea II. Proprietari și acte

Inscrieri privitoare la dreptul de proprietate și alte drepturi reale		Referințe
/		
Act Notarial nr. 90, din 30/08/2022 emis de NP SEHLANEC ANA;		
B1	Intabulare, drept de PROPRIETATE, dobandit prin Succesiune, cota actuala 1/4 1) APETREI MARIA	A1
B2	Intabulare, drept de PROPRIETATE, dobandit prin Succesiune, cota actuala 1/4 1) ABUHĂENCEI ION	A1
B3	Intabulare, drept de PROPRIETATE, dobandit prin Succesiune, cota actuala 1/4 1) ABUHĂENCEI FLORIN	A1
B4	Intabulare, drept de PROPRIETATE, dobandit prin Succesiune, cota actuala 1/4 1) MIHĂIESCU DOINA-GABRIELA	A1

C. Partea III. SARCINI .

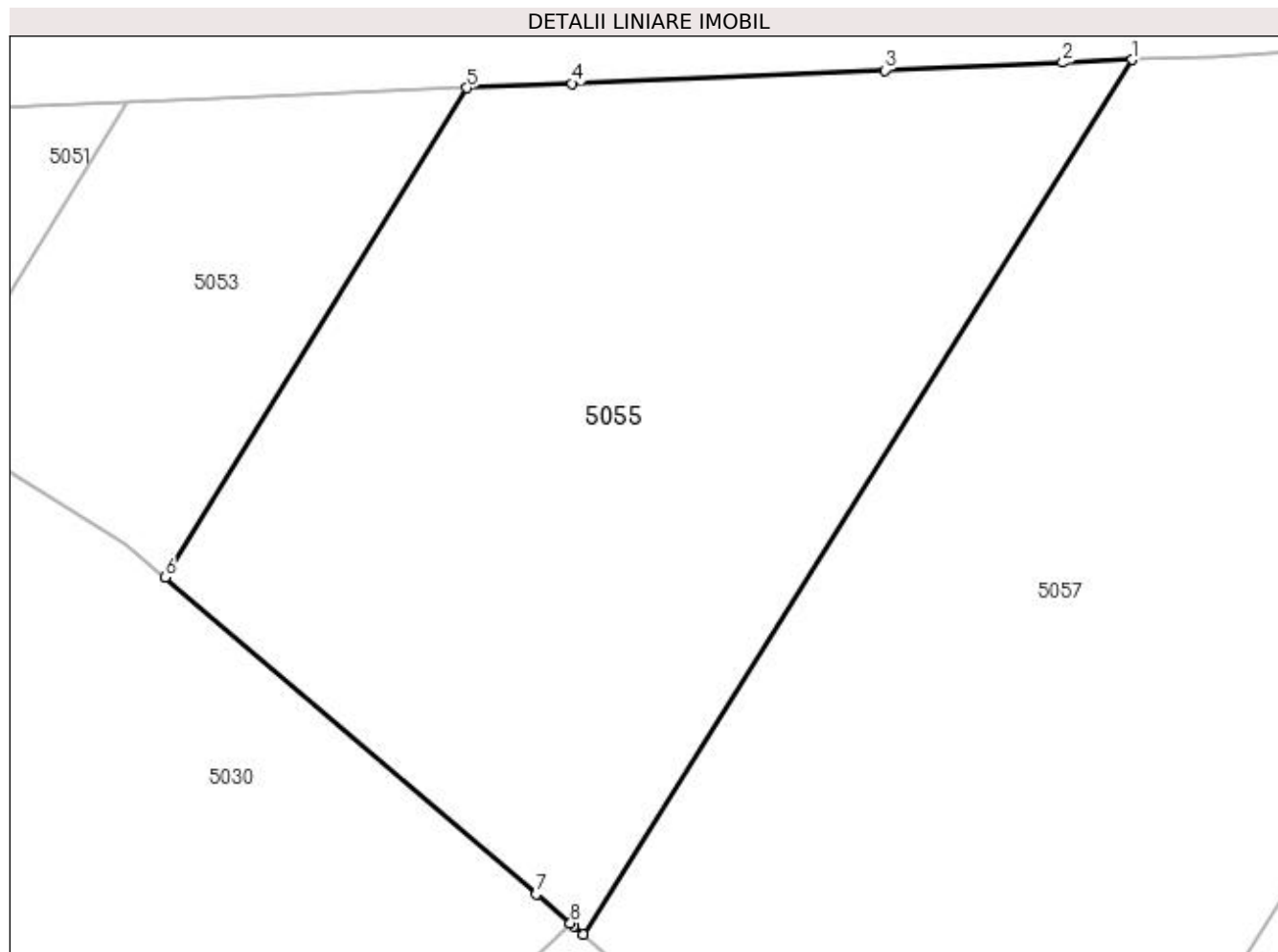
Inscrieri privind dezmembramintele dreptului de proprietate, drepturi reale de garanție și sarcini	Referințe
NU SUNT	

Anexa Nr. 1 La Partea I

Teren

Nr cadastral	Suprafața (mp)*	Observații / Referințe
	Din acte: 5.000 Masurata: 552	Diferența de suprafață se regăsește la ID 5054.

* Suprafața este determinată în planul de proiecție Stereo 70.



Date referitoare la teren

Crt	Categorie folosință	Intra vilan	Suprafața (mp)	Tarla	Parcelă	Nr. topo	Observații / Referințe
1	arabil	NU	552	3	41	-	

Lungime Segmente

1) Valorile lungimilor segmentelor sunt obținute din proiecție în plan.

Punct început	X / Y	Punct sfârșit	X / Y	Lungime segment (** (m)
1	585.955,561 714.332,791	2	585.953,107 714.332,687	2.456
2	585.953,107 714.332,687	3	585.946,8 714.332,419	6.312
3	585.946,8 714.332,419	4	585.935,71 714.331,948	11.1
4	585.935,71 714.331,948	5	585.931,993 714.331,79	3.721
5	585.931,993 714.331,79	6	585.921,291 714.314,443	20.383

Punct început	X / Y	Punct sfârșit	X / Y	Lungime segment (** (m)
6	585.921,291 714.314,443	7	585.934,449 714.303,219	17.294
7	585.934,449 714.303,219	8	585.935,654 714.302,192	1.584
8	585.935,654 714.302,192	9	585.935,774 714.302,09	0.157
9	585.935,774 714.302,09	10	585.936,107 714.301,795	0.445
10	585.936,107 714.301,795	1	585.955,561 714.332,791	36.595

** Lungimile segmentelor sunt determinate în planul de proiecție Stereo 70 și sunt rotunjite la 1 milimetru.

*** Distanța dintre puncte este formată din segmente cumulate ce sunt mai mici decât valoarea 1 milimetru.

**DATE DESPRE IMOBILUL NR. 5056**

Oficiul de Cadastru și Publicitate Imobiliară SUCEAVA
Biroul de Cadastru și Publicitate Imobiliară Radauti

A. Partea I. Descrierea imobilului

TEREN Extravilan

Adresa: Jud. Suceava

Nr. Crt	Nr cadastral Nr. topografic	Suprafața* (mp)	Observații / Referințe
A1		Din acte: 5.000 Masurata: 4.080	Sector cadastral:11 Teren neimprejmuț; Deținători Ignat Dumitru și Ignat Viorica.Diferența de suprafață se regăsește la ID 5057.

B. Partea II. Proprietari și acte

Inscrieri privitoare la dreptul de proprietate și alte drepturi reale	Referințe
/	
Act Administrativ nr. 328, din 15/11/1993 emis de CJSDPAT SUCEAVA;	
B1	A1
Intabulare, drept de PROPRIETATE, dobândit prin Reconstituire, cota actuala 1/1	
1) HUȚANU ELENA, Lipsă CNP proprietar.	
2) MACOVEI ALEXANDRU, Lipsă CNP proprietar.	
3) CIUBOTARU MARIA, Lipsă CNP proprietar.	
4) BOBU GHEORGHE, Lipsă CNP proprietar.	

C. Partea III. SARCINI .

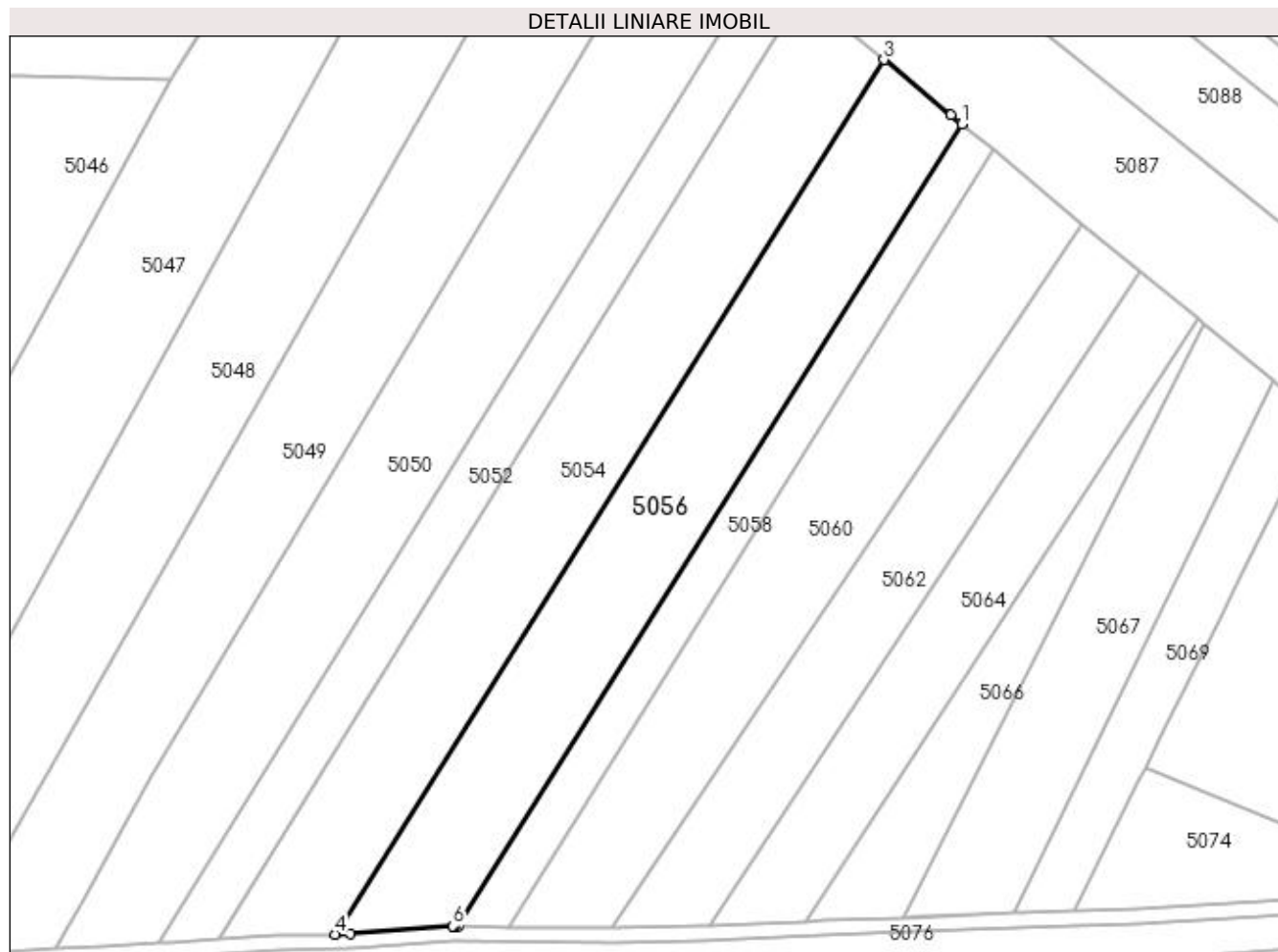
Inscrieri privind dezmembramintele dreptului de proprietate, drepturi reale de garanție și sarcini	Referințe
NU SUNT	

Anexa Nr. 1 La Partea I

Teren

Nr cadastral	Suprafața (mp)*	Observații / Referințe
	Din acte: 5.000 Masurata: 4.080	Deținători Ignat Dumitru și Ignat Viorica. Diferența de suprafață se regăsește la ID 5057.

* Suprafața este determinată în planul de proiecție Stereo 70.



Date referitoare la teren

Crt	Categorie folosință	Intra vilan	Suprafața (mp)	Tarla	Parcelă	Nr. topo	Observații / Referințe
1	arabil	NU	4.080	3	43	-	

Lungime Segmente

1) Valorile lungimilor segmentelor sunt obținute din proiecție în plan.

Punct început	X / Y	Punct sfârșit	X / Y	Lungime segment (** (m)
1	586.090,534 714.509,661	2	586.088,303 714.511,504	2.893
2	586.088,303 714.511,504	3	586.074,752 714.522,7	17.578
3	586.074,752 714.522,7	4	585.963,281 714.345,092	209.692
4	585.963,281 714.345,092	5	585.966,341 714.345,205	3.062
5	585.966,341 714.345,205	6	585.987,158 714.346,774	20.876

Punct început	X / Y	Punct sfârșit	X / Y	Lungime segment (** (m)
6	585.987,158 714.346,774	7	585.987,428 714.346,795	0.27
7	585.987,428 714.346,795	8	585.988,306 714.346,782	0.878
8	585.988,306 714.346,782	1	586.090,534 714.509,661	192.302

** Lungimile segmentelor sunt determinate în planul de proiecție Stereo 70 și sunt rotunjite la 1 milimetru.

*** Distanța dintre puncte este formată din segmente cumulate ce sunt mai mici decât valoarea 1 milimetru.

**DATE DESPRE IMOBILUL NR. 5057**

Oficiul de Cadastru și Publicitate Imobiliară SUCEAVA
Biroul de Cadastru și Publicitate Imobiliară Radauti

A. Partea I. Descrierea imobilului

TEREN Extravilan

Adresa: Jud. Suceava

Nr. Crt	Nr cadastral Nr. topografic	Suprafața* (mp)	Observații / Referințe
A1		Din acte: 5.000 Masurata: 920	Sector cadastral:11 Teren neimprejmuit; Diferența de suprafață se regăsește la ID 5056.Deținători Ignat Dumitru și Ignat Viorica.

B. Partea II. Proprietari și acte

Inscrieri privitoare la dreptul de proprietate și alte drepturi reale	Referințe
/	
Act Administrativ nr. 328, din 15/11/1993 emis de CJSDPAT SUCEAVA;	
B1	A1
Intabulare, drept de PROPRIETATE, dobandit prin Reconstituire, cota actuala 1/1	
1) HUȚANU ELENA, Lipsă CNP proprietar.	
2) MACOVEI ALEXANDRU, Lipsă CNP proprietar.	
3) CIUBOTARU MARIA, Lipsă CNP proprietar.	
4) BOBU GHEORGHE, Lipsă CNP proprietar.	

C. Partea III. SARCINI .

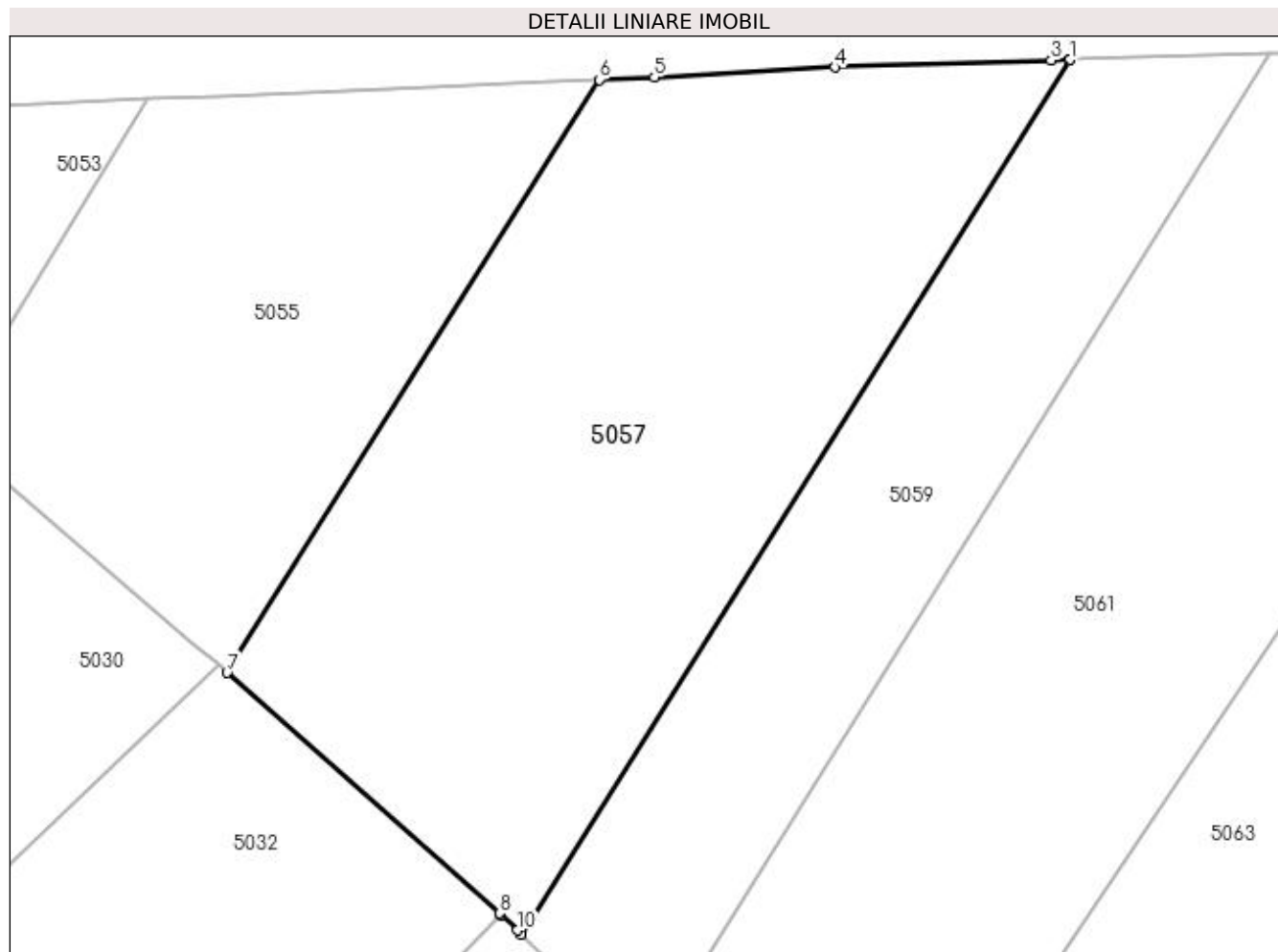
Inscrieri privind dezmembramintele dreptului de proprietate, drepturi reale de garanție și sarcini	Referințe
NU SUNT	

Anexa Nr. 1 La Partea I

Teren

Nr cadastral	Suprafața (mp)*	Observații / Referințe
	Din acte: 5.000 Masurata: 920	Diferența de suprafață se regăsește la ID 5056.Deținători Ignat Dumitru și Ignat Viorica.

* Suprafața este determinată în planul de proiecție Stereo 70.



Date referitoare la teren

Crt	Categorie folosință	Intra vilan	Suprafața (mp)	Tarla	Parcelă	Nr. topo	Observații / Referințe
1	arabil	NU	920	3	41	-	

Lungime Segmente

1) Valorile lungimilor segmentelor sunt obținute din proiecție în plan.

Punct început	X / Y	Punct sfârșit	X / Y	Lungime segment (** (m)
1	585.980,182 714.333,836	2	585.980,115 714.333,834	0.066
2	585.980,115 714.333,834	3	585.979,193 714.333,801	0.923
3	585.979,193 714.333,801	4	585.967,878 714.333,446	11.32
4	585.967,878 714.333,446	5	585.958,441 714.332,914	9.452
5	585.958,441 714.332,914	6	585.955,561 714.332,791	2.883

Punct început	X / Y	Punct sfârșit	X / Y	Lungime segment (** (m)
6	585.955,561 714.332,791	7	585.936,107 714.301,795	36.595
7	585.936,107 714.301,795	8	585.950,351 714.289,204	19.012
8	585.950,351 714.289,204	9	585.950,421 714.289,136	0.098
9	585.950,421 714.289,136	10	585.951,269 714.288,322	1.175
10	585.951,269 714.288,322	11	585.951,485 714.288,114	0.3
11	585.951,485 714.288,114	1	585.980,182 714.333,836	53.981

** Lungimile segmentelor sunt determinate în planul de proiecție Stereo 70 și sunt rotunjite la 1 milimetru.

*** Distanța dintre puncte este formată din segmente cumulate ce sunt mai mici decât valoarea 1 milimetru.

**DATE DESPRE IMOBILUL NR. 5058**

Oficiul de Cadastru și Publicitate Imobiliară SUCEAVA
Biroul de Cadastru și Publicitate Imobiliară Radauti

A. Partea I. Descrierea imobilului

TEREN Extravilan

Adresa: Jud. Suceava

Nr. Crt	Nr cadastral Nr. topografic	Suprafața* (mp)	Observații / Referințe
A1		1.592	Sector cadastral:11 Teren neimprejmuit;

B. Partea II. Proprietari și acte

Inscrieri privitoare la dreptul de proprietate și alte drepturi reale		Referințe
/		
Act Normativ nr. Legea 7, din 13/03/1996 emis de PARLAMENTUL ROMANIEI;		
B1	Inscrierea provizorie, drept de PROPRIETATE, dobandit prin Lege, cota actuala 1/1 1) NEIDENTIFICAT NEIDENTIFICAT	A1
B2	Proprietar neidentificat.	A1

C. Partea III. SARCINI .

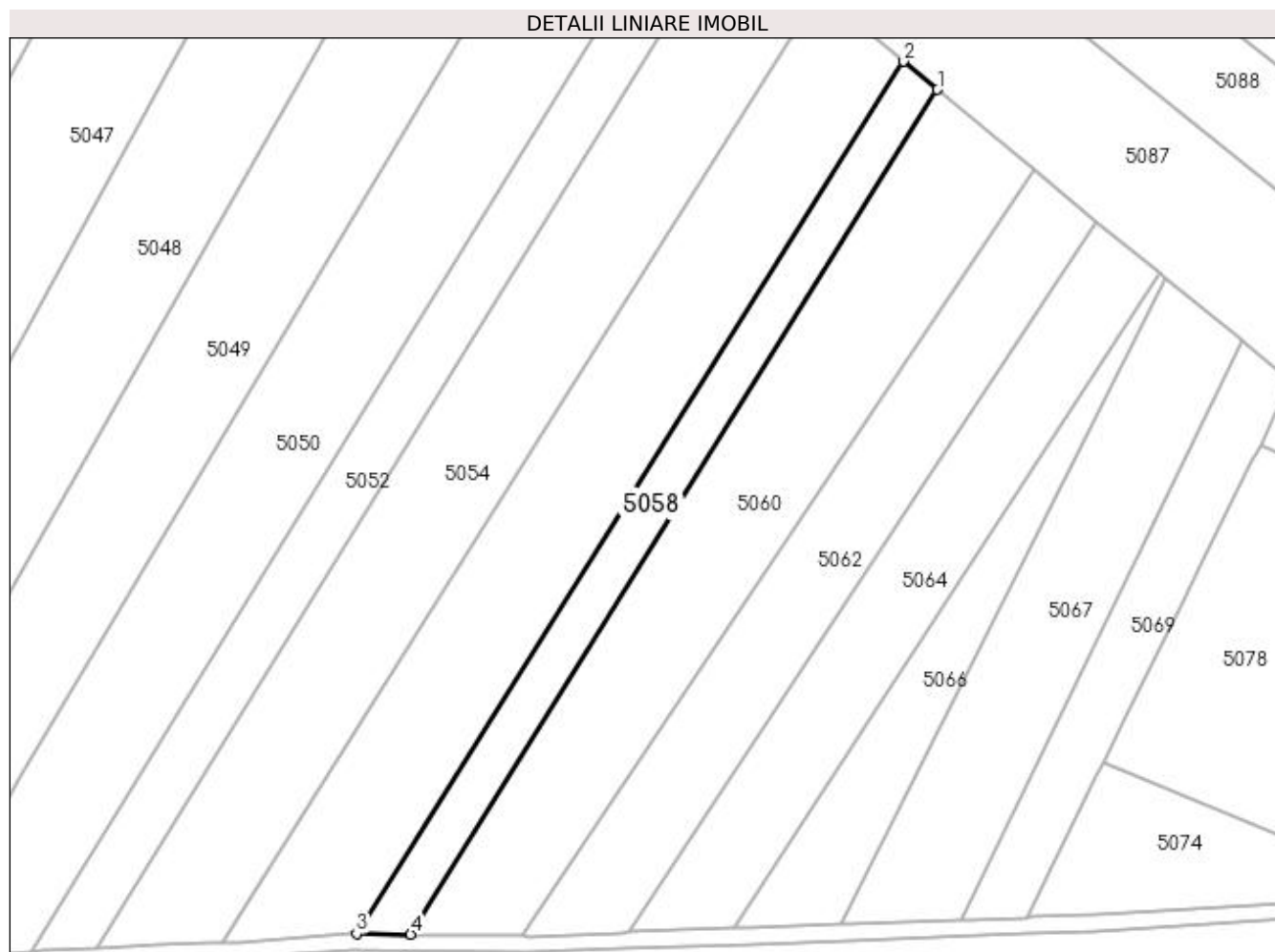
Inscrieri privind dezmembramintele dreptului de proprietate, drepturi reale de garanție și sarcini	Referințe
NU SUNT	

Anexa Nr. 1 La Partea I

Teren

Nr cadastral	Suprafața (mp)*	Observații / Referințe
	1.592	

* Suprafața este determinată în planul de proiecție Stereo 70.



Date referitoare la teren

Crt	Categorie folosință	Intra vilan	Suprafața (mp)	Tarla	Parcelă	Nr. topo	Observații / Referințe
1	arabil	NU	1.592	3	43	-	

Lungime Segmente

1) Valorile lungimilor segmentelor sunt obținute din proiecție în plan.

Punct început	X / Y	Punct sfârșit	X / Y	Lungime segment (** (m)
1	586.096,882 714.504,416	2	586.090,534 714.509,661	8.235
2	586.090,534 714.509,661	3	585.988,306 714.346,782	192.302
3	585.988,306 714.346,782	4	585.998,436 714.346,626	10.131
4	585.998,436 714.346,626	1	586.096,882 714.504,416	185.982

**** Lungimile segmentelor sunt determinate în planul de proiecție Stereo 70 și sunt rotunjite la 1 milimetru.**

***** Distanța dintre puncte este formată din segmente cumulate ce sunt mai mici decât valoarea 1 milimetru.**

**DATE DESPRE IMOBILUL NR. 5059**

Oficiul de Cadastru și Publicitate Imobiliară SUCEAVA
Biroul de Cadastru și Publicitate Imobiliară Radauti

A. Partea I. Descrierea imobilului

TEREN Extravilan

Adresa: Jud. Suceava

Nr. Crt	Nr cadastral Nr. topografic	Suprafața* (mp)	Observații / Referințe
A1		508	Sector cadastral:11 Teren neimprejmuit;

B. Partea II. Proprietari și acte

Inscrieri privitoare la dreptul de proprietate și alte drepturi reale		Referințe
/		
Act Normativ nr. Legea 7, din 13/03/1996 emis de PARLAMENTUL ROMANIEI;		
B1	Inscrierea provizorie, drept de PROPRIETATE, dobandit prin Lege, cota actuala 1/1 1) NEIDENTIFICAT NEIDENTIFICAT	A1
B2	Proprietar neidentificat.	A1

C. Partea III. SARCINI .

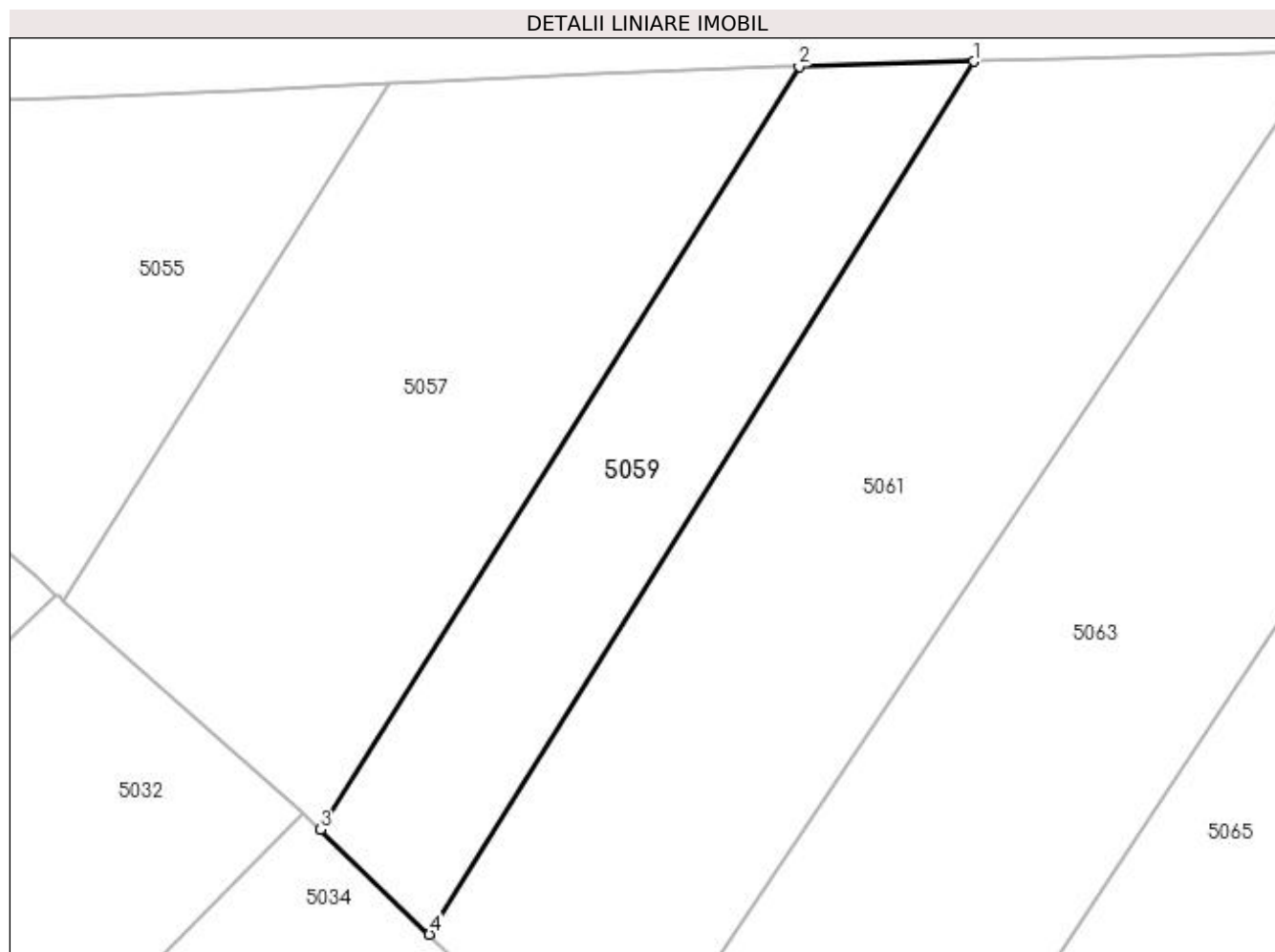
Inscrieri privind dezmembramintele dreptului de proprietate, drepturi reale de garanție și sarcini	Referințe
NU SUNT	

Anexa Nr. 1 La Partea I

Teren

Nr cadastral	Suprafața (mp)*	Observații / Referințe
	508	

* Suprafața este determinată în planul de proiecție Stereo 70.



Date referitoare la teren

Crt	Categorie folosință	Intravilan	Suprafața (mp)	Tarla	Parcelă	Nr. topo	Observații / Referințe
1	arabil	NU	508	3	41	-	

Lungime Segmente

1) Valorile lungimilor segmentelor sunt obținute din proiecție în plan.

Punct început	X / Y	Punct sfârșit	X / Y	Lungime segment (** (m)
1	585.990,644 714.334,136	2	585.980,182 714.333,836	10.467
2	585.980,182 714.333,836	3	585.951,485 714.288,114	53.981
3	585.951,485 714.288,114	4	585.958,017 714.281,841	9.056
4	585.958,017 714.281,841	1	585.990,644 714.334,136	61.639

**** Lungimile segmentelor sunt determinate în planul de proiecție Stereo 70 și sunt rotunjite la 1 milimetru.**

***** Distanța dintre puncte este formată din segmente cumulate ce sunt mai mici decât valoarea 1 milimetru.**

**DATE DESPRE IMOBILUL NR. 5060**

Oficiul de Cadastru și Publicitate Imobiliară SUCEAVA
Biroul de Cadastru și Publicitate Imobiliară Radauti

A. Partea I. Descrierea imobilului

TEREN Extravilan

Adresa: Jud. Suceava

Nr. Crt	Nr cadastral Nr. topografic	Suprafața* (mp)	Observații / Referințe
A1		Din acte: 4.800 Masurata: 3.682	Sector cadastral:11 Teren neimprejmuit; Diferența de suprafață se regăsește la ID 5061.Deținător Agavriloaie Constantin.

B. Partea II. Proprietari și acte

Inscrieri privitoare la dreptul de proprietate și alte drepturi reale	Referințe
/	
Act Administrativ nr. 1253, din 10/07/1996 emis de CJSDPAT SUCEAVA;	
B1	A1
Intabulare, drept de PROPRIETATE, dobandit prin Reconstituire, cota actuala 1/1 1) AGAVRILOAIE ELENA, Lipsă CNP proprietar.	

C. Partea III. SARCINI .

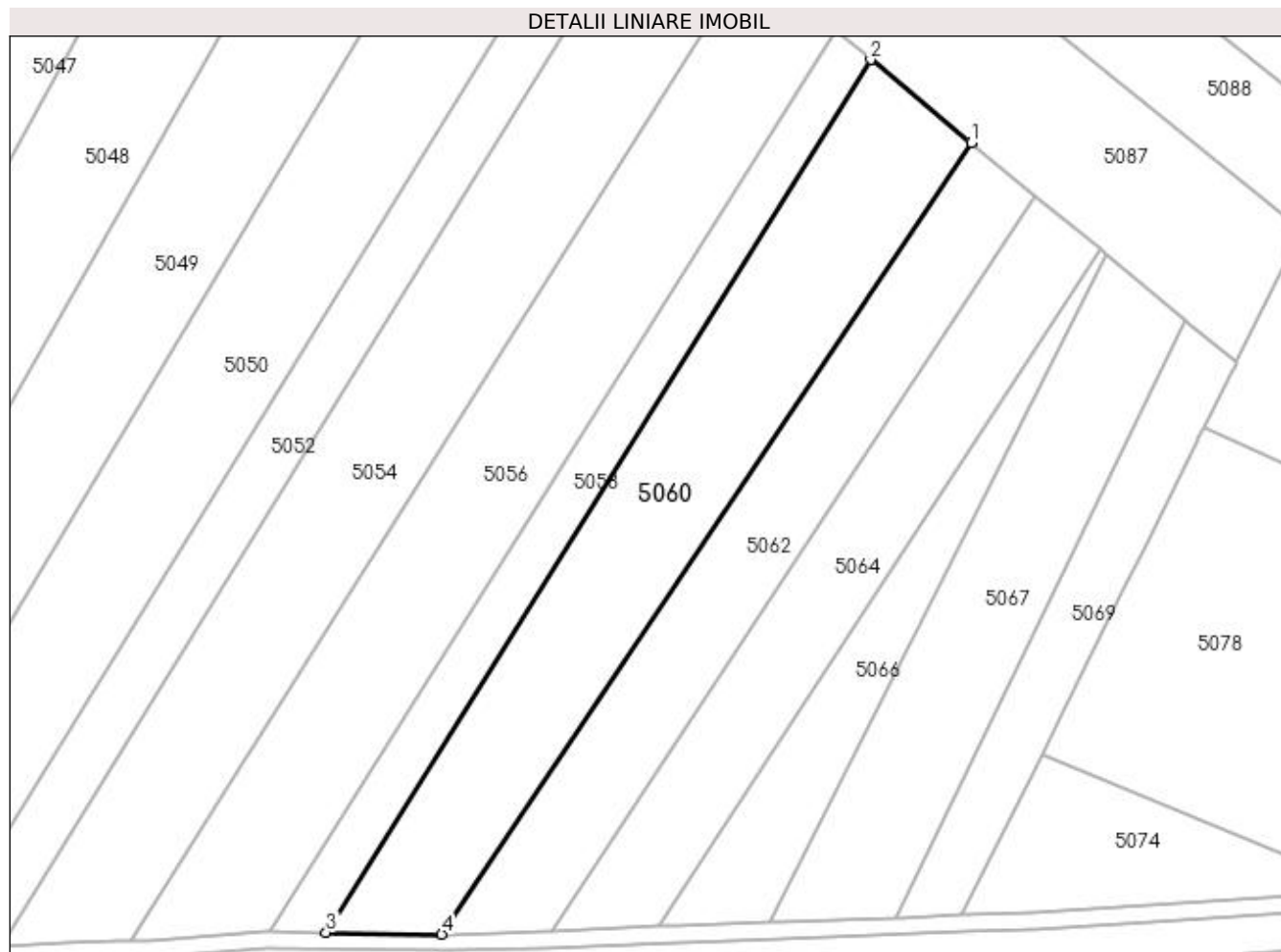
Inscrieri privind dezmembramintele dreptului de proprietate, drepturi reale de garanție și sarcini	Referințe
NU SUNT	

Anexa Nr. 1 La Partea I

Teren

Nr cadastral	Suprafața (mp)*	Observații / Referințe
	Din acte: 4.800 Masurata: 3.682	Diferența de suprafață se regăsește la ID 5061. Deținător Agavriloaie Constantin.

* Suprafața este determinată în planul de proiecție Stereo 70.



Date referitoare la teren

Crt	Categorie folosință	Intravilan	Suprafața (mp)	Tarla	Parcelă	Nr. topo	Observații / Referințe
1	arabil	NU	3.682	3	43	-	

Lungime Segmente

1) Valorile lungimilor segmentelor sunt obținute din proiecție în plan.

Punct început	X / Y	Punct sfârșit	X / Y	Lungime segment (** (m)
1	586.115,037 714.489,416	2	586.096,882 714.504,416	23.55
2	586.096,882 714.504,416	3	585.998,436 714.346,626	185.982
3	585.998,436 714.346,626	4	586.019,346 714.346,303	20.912
4	586.019,346 714.346,303	1	586.115,037 714.489,416	172.157

**** Lungimile segmentelor sunt determinate în planul de proiecție Stereo 70 și sunt rotunjite la 1 milimetru.**

***** Distanța dintre puncte este formată din segmente cumulate ce sunt mai mici decât valoarea 1 milimetru.**

**DATE DESPRE IMOBILUL NR. 5061**

Oficiul de Cadastru și Publicitate Imobiliară SUCEAVA
Biroul de Cadastru și Publicitate Imobiliară Radauti

A. Partea I. Descrierea imobilului

TEREN Extravilan

Adresa: Jud. Suceava

Nr. Crt	Nr cadastral Nr. topografic	Suprafața* (mp)	Observații / Referințe
A1		Din acte: 4.800 Masurata: 1.118	Sector cadastral:11 Teren neimprejmuit; Diferența de suprafață se regăsește la ID 5060.Deținător Agavriloaie Constantin.

B. Partea II. Proprietari și acte

Inscrieri privitoare la dreptul de proprietate și alte drepturi reale	Referințe
/	
Act Administrativ nr. 1253, din 10/07/1996 emis de CJSDPAT SUCEAVA;	
B1	A1
Intabulare, drept de PROPRIETATE, dobandit prin Reconstituire, cota actuala 1/1 1) AGAVRILOAIE ELENA, Lipsă CNP proprietar.	

C. Partea III. SARCINI .

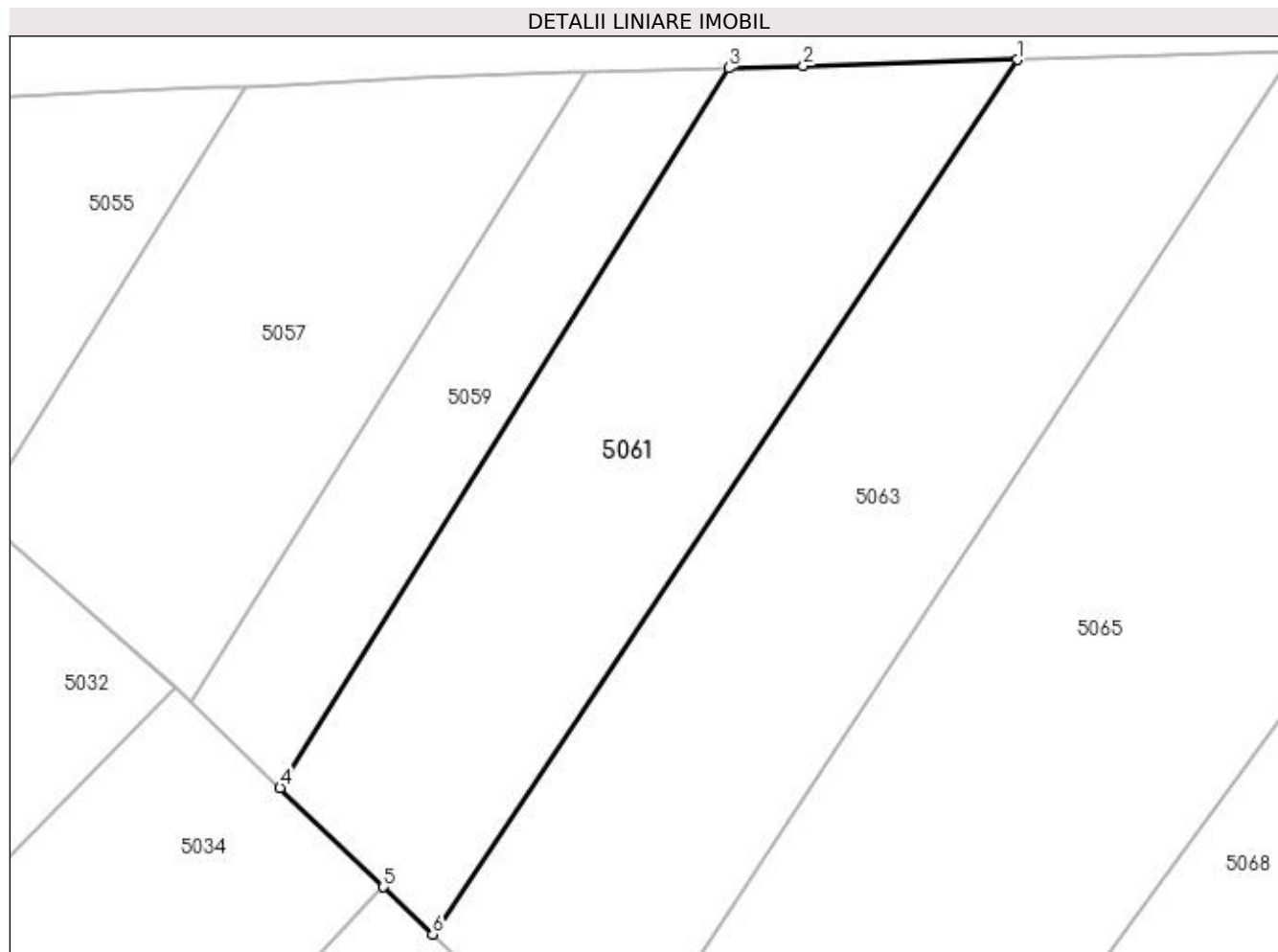
Inscrieri privind dezmembramintele dreptului de proprietate, drepturi reale de garanție și sarcini	Referințe
NU SUNT	

Anexa Nr. 1 La Partea I

Teren

Nr cadastral	Suprafața (mp)*	Observații / Referințe
	Din acte: 4.800 Masurata: 1.118	Diferența de suprafață se regăsește la ID 5060. Deținător Agavrioloaie Constantin.

* Suprafața este determinată în planul de proiecție Stereo 70.



Date referitoare la teren

Crt	Categorie folosință	Intra vilan	Suprafața (mp)	Tarla	Parcelă	Nr. topo	Observații / Referințe
1	arabil	NU	1.118	3	41	-	

Lungime Segmente

1) Valorile lungimilor segmentelor sunt obținute din proiecție în plan.

Punct început	X / Y	Punct sfârșit	X / Y	Lungime segment (** (m)
1	586.011,613 714.334,738	2	585.996,076 714.334,292	15.544
2	585.996,076 714.334,292	3	585.990,644 714.334,136	5.434
3	585.990,644 714.334,136	4	585.958,017 714.281,841	61.639
4	585.958,017 714.281,841	5	585.965,548 714.274,609	10.441
5	585.965,548 714.274,609	6	585.969,117 714.271,182	4.948

Punct început	X / Y	Punct sfârșit	X / Y	Lungime segment (** (m)
6	585.969,117 714.271,182	1	586.011,613 714.334,738	76.455

** Lungimile segmentelor sunt determinate în planul de proiecție Stereo 70 și sunt rotunjite la 1 milimetru.

*** Distanța dintre puncte este formată din segmente cumulate ce sunt mai mici decât valoarea 1 milimetru.

**DATE DESPRE IMOBILUL NR. 5062**

Oficiul de Cadastru și Publicitate Imobiliară SUCEAVA
Biroul de Cadastru și Publicitate Imobiliară Radauti

A. Partea I. Descrierea imobilului

TEREN Extravilan

Adresa: Jud. Suceava

Nr. Crt	Nr cadastral Nr. topografic	Suprafața* (mp)	Observații / Referințe
A1		Din acte: 4.000 Masurata: 2.595	Sector cadastral:11 Teren neimprejmuit; Diferența de suprafață se regăsește la ID 5063.Deținători Amurăriței-Mezinu Ștefan și Amurăriței-Mezinu Virginia.

B. Partea II. Proprietari și acte

Inscrieri privitoare la dreptul de proprietate și alte drepturi reale	Referințe
/	
Act Administrativ nr. 393, din 26/01/1994 emis de CJSDPAT SUCEAVA;	
B1	A1
Intabulare, drept de PROPRIETATE, dobandit prin Reconstituire, cota actuala 1/1	
1) AMURĂRIȚEI VIRGINIA , Lipsă CNP proprietar. 2) AIVĂNESEI ELENA , Lipsă CNP proprietar. 3) IVAN ZENOVIA , Lipsă CNP proprietar. 4) HORODINCĂ VICTOR , Lipsă CNP proprietar. 5) HORODINCĂ DUMITRU , Lipsă CNP proprietar. 6) HORODINCĂ ALEXANDRU , Lipsă CNP proprietar.	

C. Partea III. SARCINI .

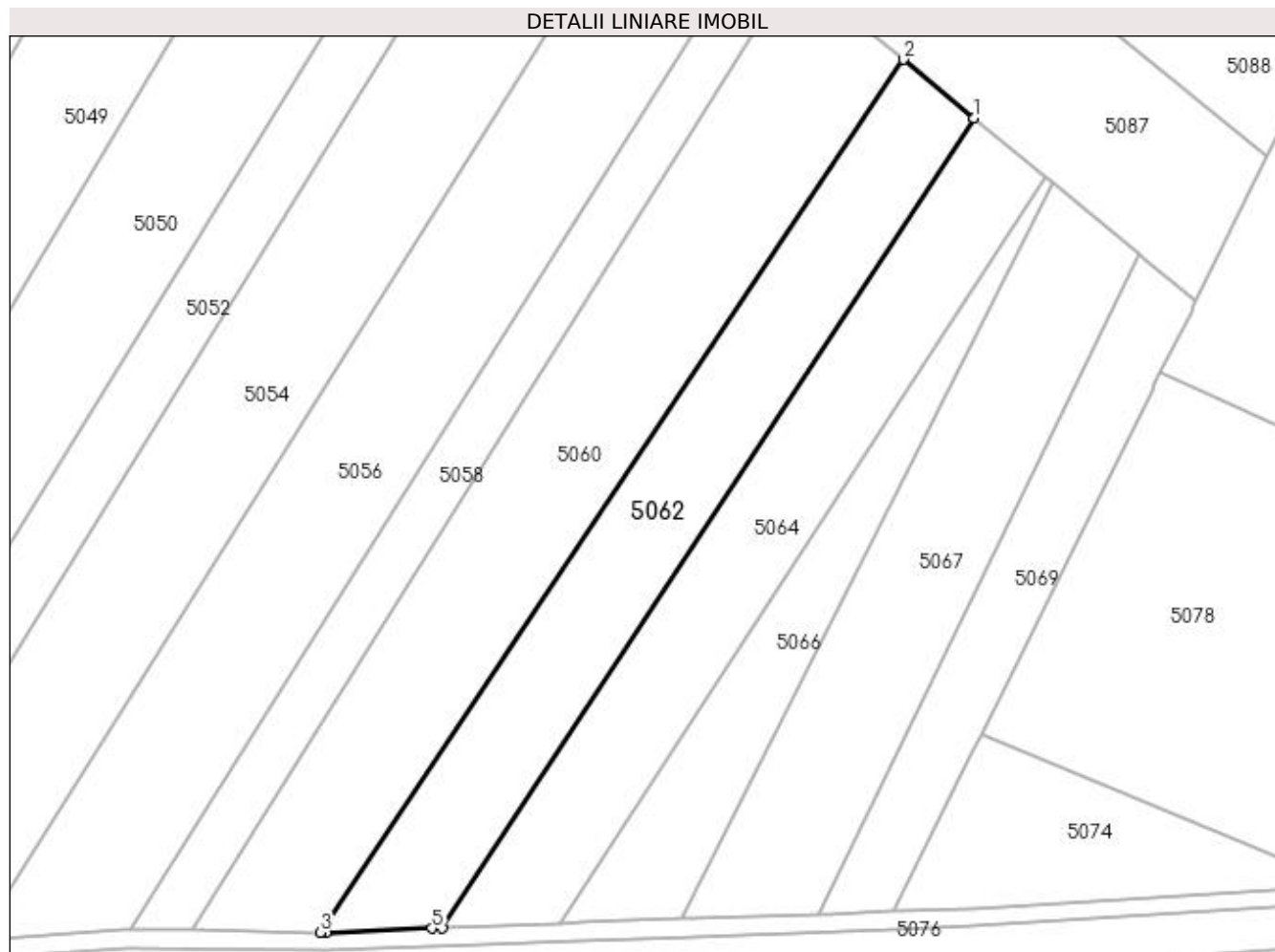
Inscrieri privind dezmembramintele dreptului de proprietate, drepturi reale de garanție și sarcini	Referințe
NU SUNT	

Anexa Nr. 1 La Partea I

Teren

Nr cadastral	Suprafața (mp)*	Observații / Referințe
	Din acte: 4.000 Masurata: 2.595	Diferența de suprafață se regăsește la ID 5063. Deținători Amurăriței-Mezinu Ștefan și Amurăriței-Mezinu Virginia.

* Suprafața este determinată în planul de proiecție Stereo 70.



Date referitoare la teren

Crt	Categorie folosință	Intra vilan	Suprafața (mp)	Tarla	Parcelă	Nr. topo	Observații / Referințe
1	arabil	NU	2.595	3	43	-	

Lungime Segmente

1) Valorile lungimilor segmentelor sunt obținute din proiecție în plan.

Punct început	X / Y	Punct sfârșit	X / Y	Lungime segment (** (m)
1	586.126,68 714.479,796	2	586.115,037 714.489,416	15.103
2	586.115,037 714.489,416	3	586.019,346 714.346,303	172.157
3	586.019,346 714.346,303	4	586.020,351 714.346,288	1.005
4	586.020,351 714.346,288	5	586.037,728 714.346,943	17.389
5	586.037,728 714.346,943	6	586.039,4 714.347,006	1.674

Punct început	X / Y	Punct sfârșit	X / Y	Lungime segment (** (m)
6	586.039,4 714.347,006	1	586.126,68 714.479,796	158.906

** Lungimile segmentelor sunt determinate în planul de proiecție Stereo 70 și sunt rotunjite la 1 milimetru.

*** Distanța dintre puncte este formată din segmente cumulate ce sunt mai mici decât valoarea 1 milimetru.

**DATE DESPRE IMOBILUL NR. 5063**

Oficiul de Cadastru și Publicitate Imobiliară SUCEAVA
Biroul de Cadastru și Publicitate Imobiliară Radauti

A. Partea I. Descrierea imobilului

TEREN Extravilan

Adresa: Jud. Suceava

Nr. Crt	Nr cadastral Nr. topografic	Suprafața* (mp)	Observații / Referințe
A1		Din acte: 4.000 Masurata: 1.405	Sector cadastral:11 Teren neimprejmuț; Diferența de suprafață se regăsește la ID 5062.Deținători Amurăriței-Mezinu Ștefan și Amurăriței-Mezinu Virginia.

B. Partea II. Proprietari și acte

Inscrieri privitoare la dreptul de proprietate și alte drepturi reale	Referințe
/	
Act Administrativ nr. 393, din 26/01/1994 emis de CJSDPAT SUCEAVA;	
B1	A1
Intabulare, drept de PROPRIETATE, dobândit prin Reconstituire, cota actuala 1/1	
1) AMURĂRIȚEI VIRGINIA , Lipsă CNP proprietar. 2) AIVĂNESEI ELENA , Lipsă CNP proprietar. 3) IVAN ZENOVIA , Lipsă CNP proprietar. 4) HORODINCĂ VICTOR , Lipsă CNP proprietar. 5) HORODINCĂ DUMITRU , Lipsă CNP proprietar. 6) HORODINCĂ ALEXANDRU , Lipsă CNP proprietar.	

C. Partea III. SARCINI .

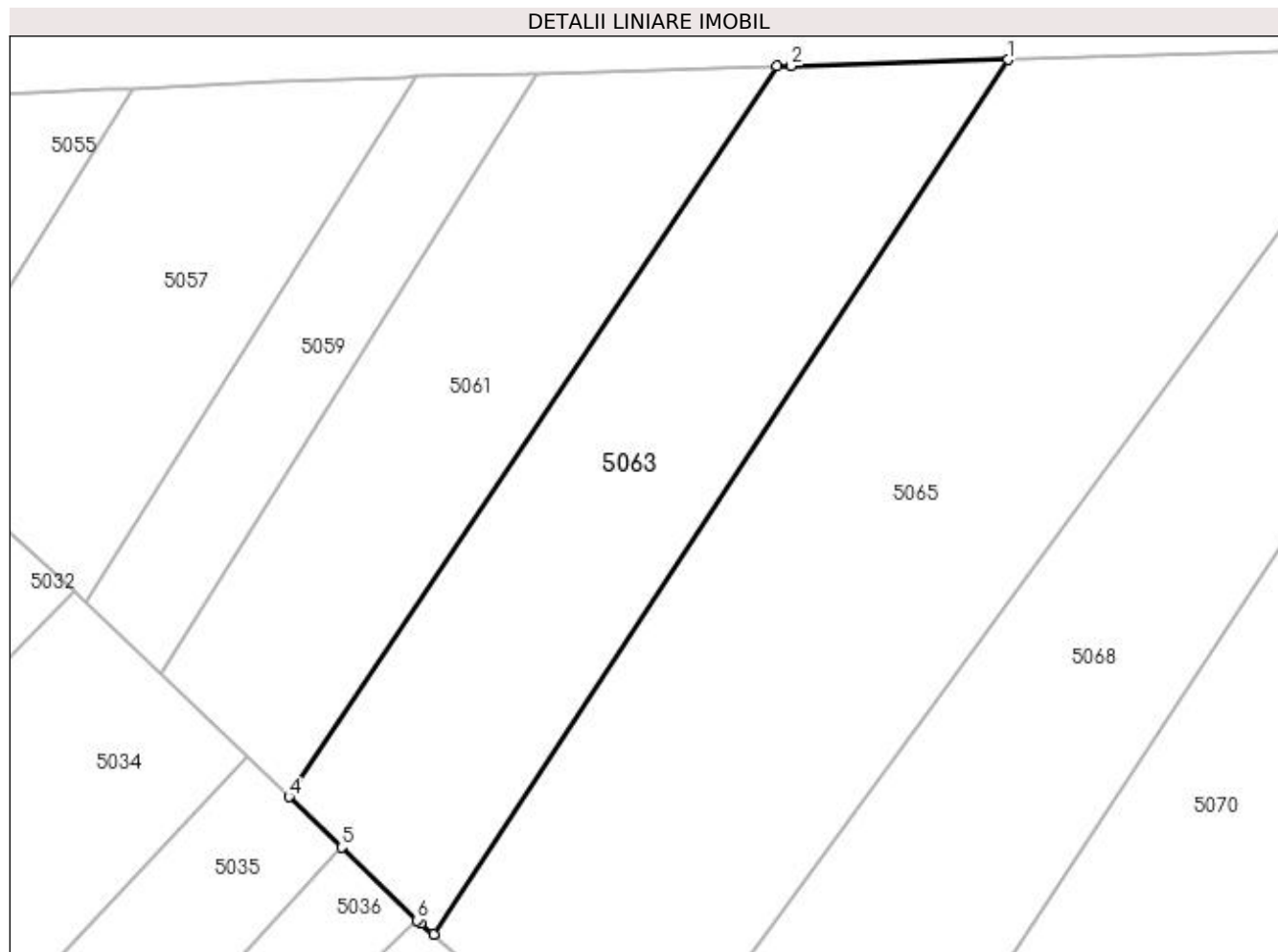
Inscrieri privind dezmembramintele dreptului de proprietate, drepturi reale de garanție și sarcini	Referințe
NU SUNT	

Anexa Nr. 1 La Partea I

Teren

Nr cadastral	Suprafața (mp)*	Observații / Referințe
	Din acte: 4.000 Masurata: 1.405	Diferența de suprafață se regăsește la ID 5062.Deținători Amurăriței-Mezinu Ștefan și Amurăriței-Mezinu Virginia.

* Suprafața este determinată în planul de proiecție Stereo 70.



Date referitoare la teren

Crt	Categorie folosință	Intra vilan	Suprafața (mp)	Tarla	Parcelă	Nr. topo	Observații / Referințe
1	arabil	NU	1.405	3	41	-	

Lungime Segmente

1) Valorile lungimilor segmentelor sunt obținute din proiecție în plan.

Punct început	X / Y	Punct sfârșit	X / Y	Lungime segment (** (m)
1	586.031,716 714.335,315	2	586.012,821 714.334,772	18.903
2	586.012,821 714.334,772	3	586.011,613 714.334,738	1.209
3	586.011,613 714.334,738	4	585.969,117 714.271,182	76.455
4	585.969,117 714.271,182	5	585.973,7 714.266,78	6.354
5	585.973,7 714.266,78	6	585.980,295 714.260,447	9.144

Punct început	X / Y	Punct sfârșit	X / Y	Lungime segment (** (m)
6	585.980,295 714.260,447	7	585.980,596 714.260,157	0.418
7	585.980,596 714.260,157	8	585.981,694 714.259,208	1.451
8	585.981,694 714.259,208	1	586.031,716 714.335,315	91.074

** Lungimile segmentelor sunt determinate în planul de proiecție Stereo 70 și sunt rotunjite la 1 milimetru.

*** Distanța dintre puncte este formată din segmente cumulate ce sunt mai mici decât valoarea 1 milimetru.

**DATE DESPRE IMOBILUL NR. 5064**

Oficiul de Cadastru și Publicitate Imobiliară SUCEAVA
Biroul de Cadastru și Publicitate Imobiliară Radauti

A. Partea I. Descrierea imobilului

TEREN Extravilan

Adresa: Jud. Suceava

Nr. Crt	Nr cadastral Nr. topografic	Suprafața* (mp)	Observații / Referințe
A1		Din acte: 5.000 Masurata: 2.356	Sector cadastral:11 Teren neimprejmuit; Diferența de suprafață se regăsește la ID 5065.Deținător Musteață Sorin-Constantin.

B. Partea II. Proprietari și acte

Inscrieri privitoare la dreptul de proprietate și alte drepturi reale	Referințe
/	
Act Administrativ nr. 943, din 12/06/1995 emis de CJSDPAT SUCEAVA;	
B1	A1
Intabulare, drept de PROPRIETATE, dobandit prin Reconstituire, cota actuala 1/1	
1) CANTOREANU ION, Lipsă CNP proprietar.	
2) CANTOREANU LUCIA, Lipsă CNP proprietar.	
3) CANTOREANU AURICA, Lipsă CNP proprietar.	
4) GHEORGHICIUC MARIA, Lipsă CNP proprietar.	
5) CANTOREANU MIHAI, Lipsă CNP proprietar.	

C. Partea III. SARCINI .

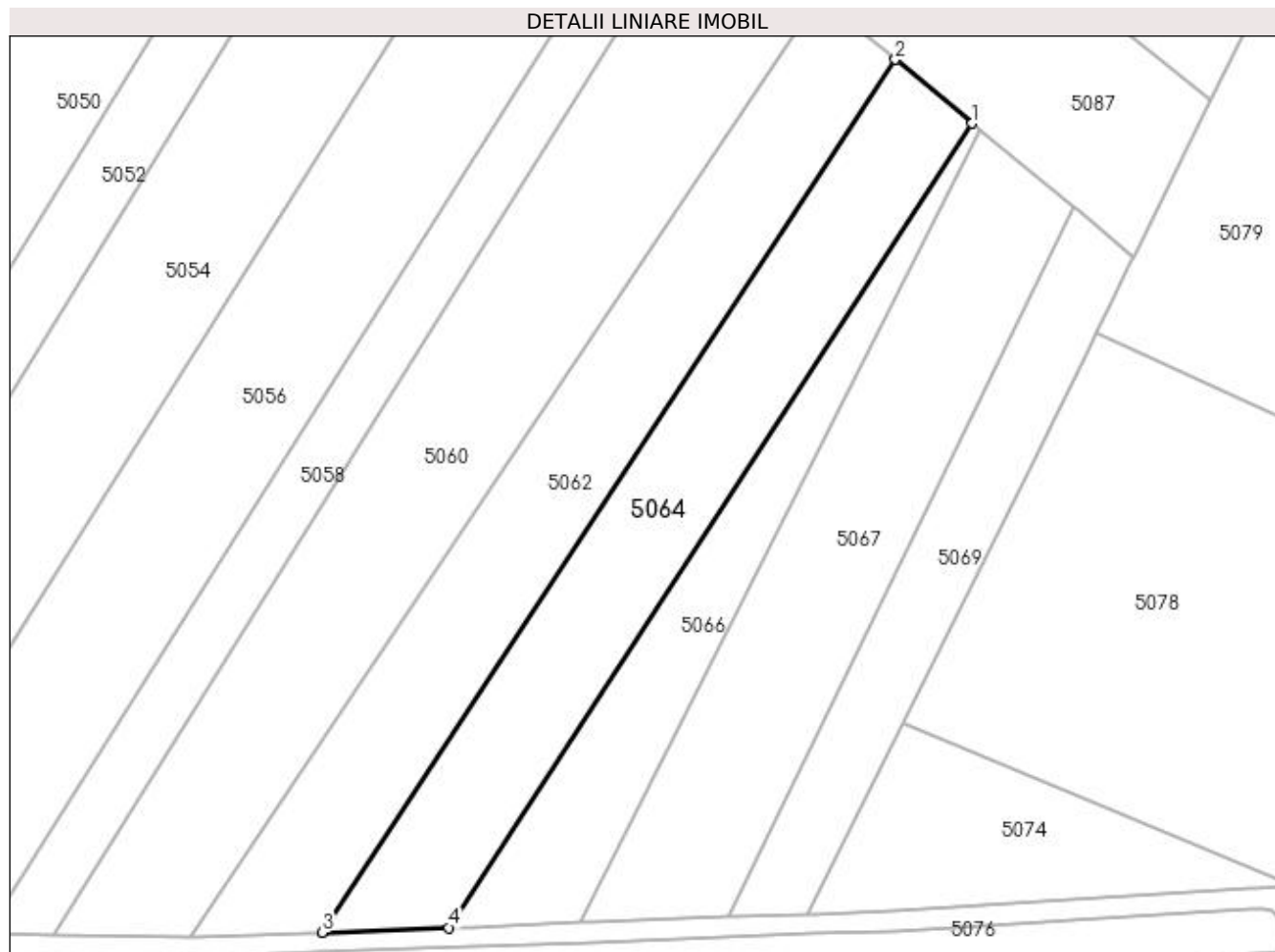
Inscrieri privind dezmembramintele dreptului de proprietate, drepturi reale de garanție și sarcini	Referințe
NU SUNT	

Anexa Nr. 1 La Partea I

Teren

Nr cadastral	Suprafața (mp)*	Observații / Referințe
	Din acte: 5.000 Masurata: 2.356	Diferența de suprafață se regăsește la ID 5065. Deținător Musteață Sorin-Constantin.

* Suprafața este determinată în planul de proiecție Stereo 70.



Date referitoare la teren

Crt	Categorie folosință	Intra vilan	Suprafața (mp)	Tarla	Parcelă	Nr. topo	Observații / Referințe
1	arabil	NU	2.356	3	43	-	

Lungime Segmente

1) Valorile lungimilor segmentelor sunt obținute din proiecție în plan.

Punct început	X / Y	Punct sfârșit	X / Y	Lungime segment (** (m)
1	586.138,413 714.470,102	2	586.126,68 714.479,796	15.22
2	586.126,68 714.479,796	3	586.039,4 714.347,006	158.906
3	586.039,4 714.347,006	4	586.058,734 714.347,734	19.347
4	586.058,734 714.347,734	1	586.138,413 714.470,102	146.023

**** Lungimile segmentelor sunt determinate în planul de proiecție Stereo 70 și sunt rotunjite la 1 milimetru.**

***** Distanța dintre puncte este formată din segmente cumulate ce sunt mai mici decât valoarea 1 milimetru.**

**DATE DESPRE IMOBILUL NR. 5065**

Oficiul de Cadastru și Publicitate Imobiliară SUCEAVA
Biroul de Cadastru și Publicitate Imobiliară Radauti

A. Partea I. Descrierea imobilului

TEREN Extravilan

Adresa: Jud. Suceava

Nr. Crt	Nr cadastral Nr. topografic	Suprafața* (mp)	Observații / Referințe
A1		Din acte: 5.000 Masurata: 2.644	Sector cadastral:11 Teren neimprejmuit; Diferența de suprafață se regăsește la ID 5064.Deținător Musteață Sorin-Constantin.

B. Partea II. Proprietari și acte

Inscrieri privitoare la dreptul de proprietate și alte drepturi reale	Referințe
/	
Act Administrativ nr. 943, din 12/06/1995 emis de CJSDPAT SUCEAVA;	
B1	A1
Intabulare, drept de PROPRIETATE, dobandit prin Reconstituire, cota actuala 1/1	
1) CANTOREANU ION , Lipsă CNP proprietar. 2) CANTOREANU LUCIA , Lipsă CNP proprietar. 3) CANTOREANU AURICA , Lipsă CNP proprietar. 4) GHEORGHICIUC MARIA , Lipsă CNP proprietar. 5) CANTOREANU MIHAI , Lipsă CNP proprietar.	

C. Partea III. SARCINI .

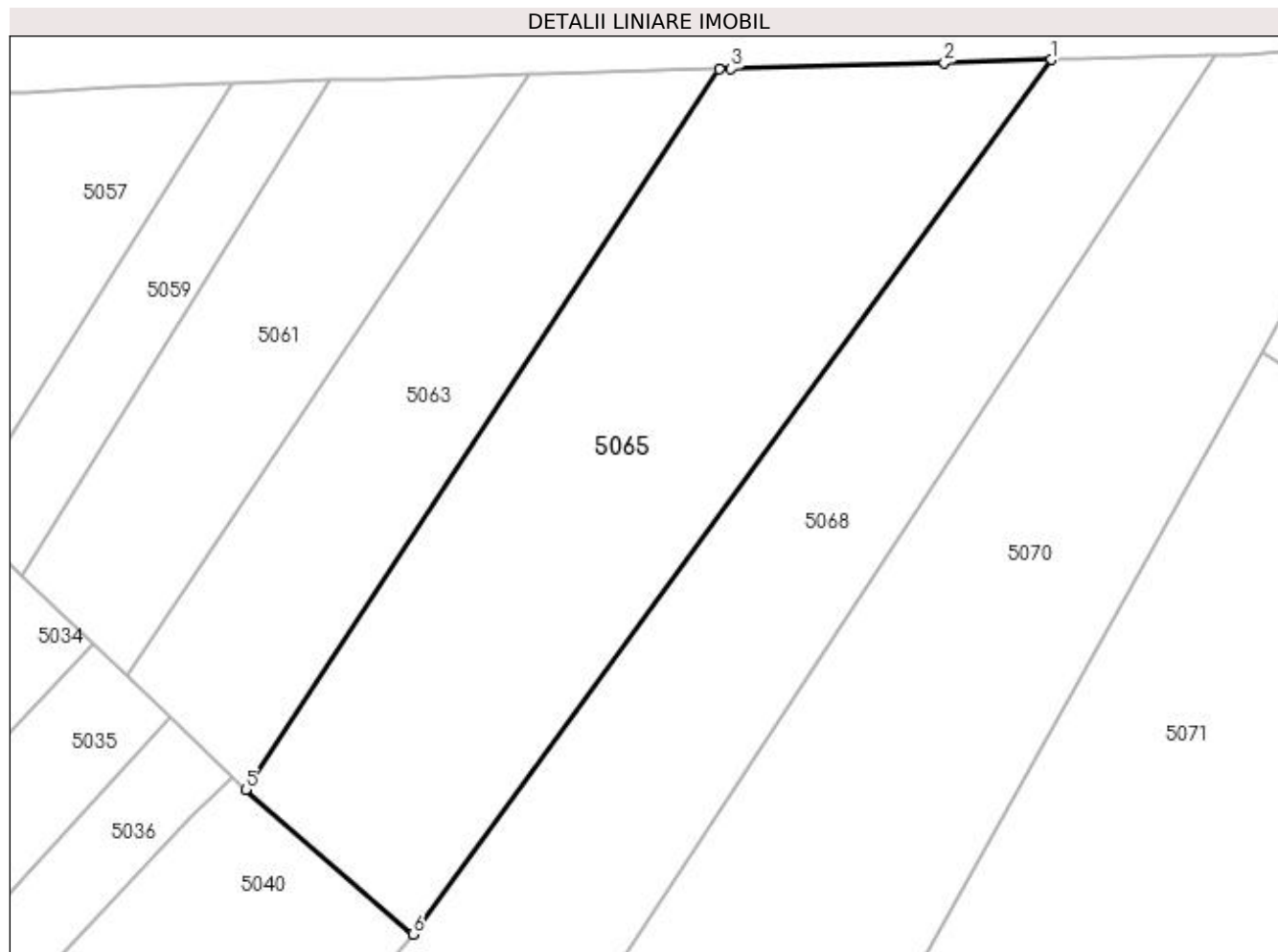
Inscrieri privind dezmembramintele dreptului de proprietate, drepturi reale de garanție și sarcini	Referințe
NU SUNT	

Anexa Nr. 1 La Partea I

Teren

Nr cadastral	Suprafața (mp)*	Observații / Referințe
	Din acte: 5.000 Masurata: 2.644	Diferența de suprafață se regăsește la ID 5064. Deținător Musteață Sorin-Constantin.

* Suprafața este determinată în planul de proiecție Stereo 70.



Date referitoare la teren

Crt	Categorie folosință	Intra vilan	Suprafața (mp)	Tarla	Parcelă	Nr. topo	Observații / Referințe
1	arabil	NU	2.644	3	41	-	

Lungime Segmente

1) Valorile lungimilor segmentelor sunt obținute din proiecție în plan.

Punct început	X / Y	Punct sfârșit	X / Y	Lungime segment (** (m)
1	586.066,838 714.336,322	2	586.055,518 714.335,998	11.325
2	586.055,518 714.335,998	3	586.032,99 714.335,351	22.537
3	586.032,99 714.335,351	4	586.031,716 714.335,315	1.274
4	586.031,716 714.335,315	5	585.981,694 714.259,208	91.074
5	585.981,694 714.259,208	6	585.999,371 714.243,913	23.376

Punct început	X / Y	Punct sfârșit	X / Y	Lungime segment (** (m)
6	585.999,371 714.243,913	1	586.066,838 714.336,322	114.417

** Lungimile segmentelor sunt determinate în planul de proiecție Stereo 70 și sunt rotunjite la 1 milimetru.

*** Distanța dintre puncte este formată din segmente cumulate ce sunt mai mici decât valoarea 1 milimetru.

**DATE DESPRE IMOBILUL NR. 5066**

Oficiul de Cadastru și Publicitate Imobiliară SUCEAVA
Biroul de Cadastru și Publicitate Imobiliară Radauti

A. Partea I. Descrierea imobilului

TEREN Extravilan

Adresa: Jud. Suceava

Nr. Crt	Nr cadastral Nr. topografic	Suprafața* (mp)	Observații / Referințe
A1		1.300	Sector cadastral:11 Teren neimprejmuit;

B. Partea II. Proprietari și acte

Inscrieri privitoare la dreptul de proprietate și alte drepturi reale		Referințe
/		
Act Normativ nr. Legea 7, din 13/03/1996 emis de PARLAMENTUL ROMANIEI;		
B1	Inscrierea provizorie, drept de PROPRIETATE, dobandit prin Lege, cota actuala 1/1 1) NEIDENTIFICAT NEIDENTIFICAT	A1
B2	Proprietar neidentificat.	A1

C. Partea III. SARCINI .

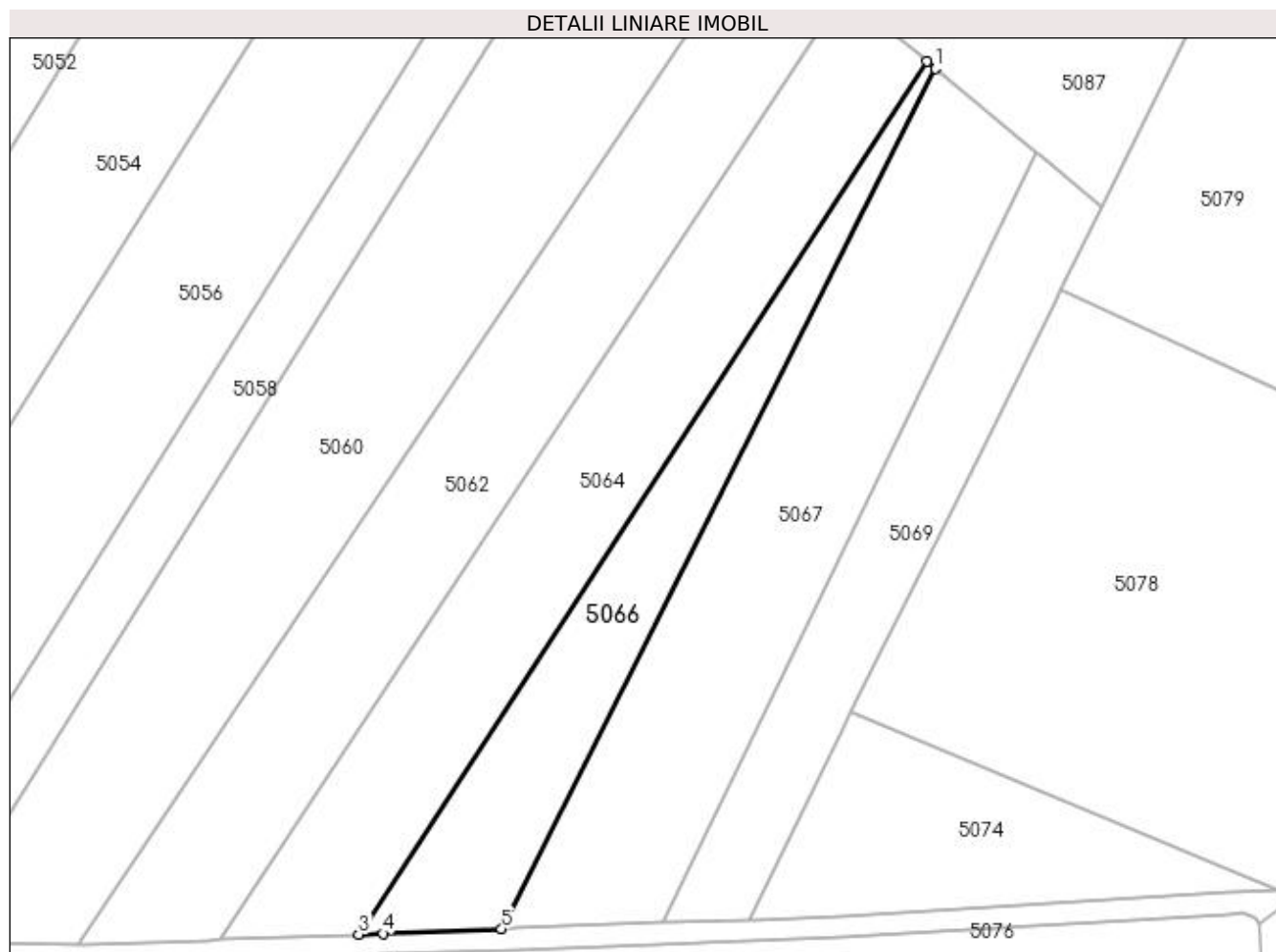
Inscrieri privind dezmembramintele dreptului de proprietate, drepturi reale de garanție și sarcini	Referințe
NU SUNT	

Anexa Nr. 1 La Partea I

Teren

Nr cadastral	Suprafața (mp)*	Observații / Referințe
	1.300	

* Suprafața este determinată în planul de proiecție Stereo 70.



Date referitoare la teren

Crt	Categorie folosință	Intra vilan	Suprafața (mp)	Tarla	Parcelă	Nr. topo	Observații / Referințe
1	arabil	NU	1.300	3	43	-	

Lungime Segmente

1) Valorile lungimilor segmentelor sunt obținute din proiecție în plan.

Punct început	X / Y	Punct sfârșit	X / Y	Lungime segment (** (m)
1	586.139,626 714.469,1	2	586.138,413 714.470,102	1.574
2	586.138,413 714.470,102	3	586.058,734 714.347,734	146.023
3	586.058,734 714.347,734	4	586.062,119 714.347,862	3.388
4	586.062,119 714.347,862	5	586.078,778 714.348,49	16.671
5	586.078,778 714.348,49	1	586.139,626 714.469,1	135.09

**** Lungimile segmentelor sunt determinate în planul de proiecție Stereo 70 și sunt rotunjite la 1 milimetru.**

***** Distanța dintre puncte este formată din segmente cumulate ce sunt mai mici decât valoarea 1 milimetru.**

**DATE DESPRE IMOBILUL NR. 5067**

Oficiul de Cadastru și Publicitate Imobiliară SUCEAVA
Biroul de Cadastru și Publicitate Imobiliară Radauti

A. Partea I. Descrierea imobilului

TEREN Extravilan

Adresa: Jud. Suceava

Nr. Crt	Nr cadastral Nr. topografic	Suprafața* (mp)	Observații / Referințe
A1		2.400	Sector cadastral:11 Teren neimprejmuit; Deținător Musteață Milozina.

B. Partea II. Proprietari și acte

Inscrieri privitoare la dreptul de proprietate și alte drepturi reale		Referințe
/		
Act Administrativ nr. 1112, din 18/12/1995 emis de CJSDPAT SUCEAVA;		
B1	Intabulare, drept de PROPRIETATE, dobândit prin Reconstituire, cota actuala 1/1 1) MUSTEAȚĂ ILIE , Lipsă CNP proprietar. 2) MUSTEAȚĂ MARIA , Lipsă CNP proprietar.	A1

C. Partea III. SARCINI .

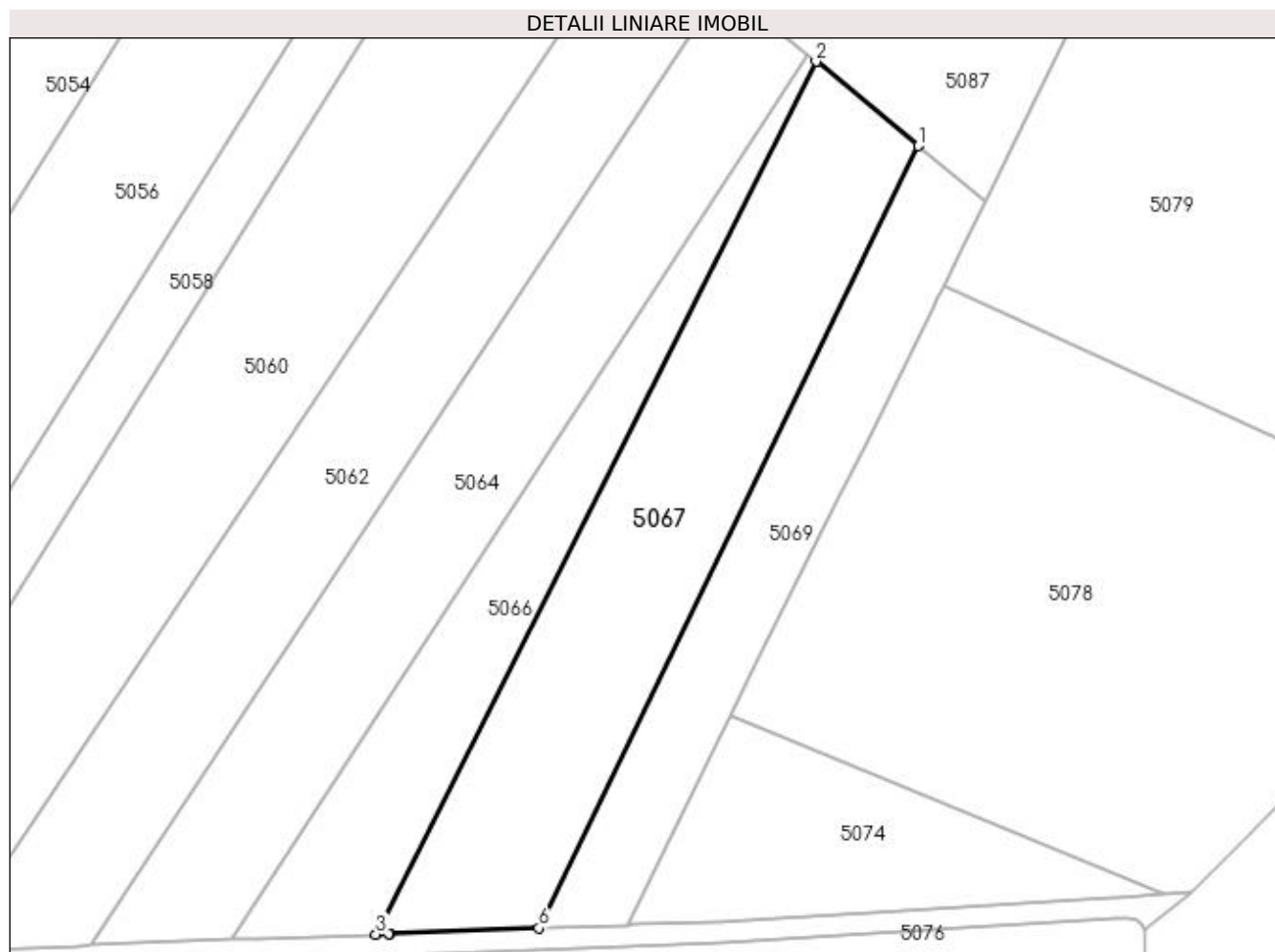
Inscrieri privind dezmembramintele dreptului de proprietate, drepturi reale de garanție și sarcini	Referințe
NU SUNT	

Anexa Nr. 1 La Partea I

Teren

Nr cadastral	Suprafața (mp)*	Observații / Referințe
	2.400	Deținător Musteață Milozina.

* Suprafața este determinată în planul de proiecție Stereo 70.



Date referitoare la teren

Crt	Categorie folosință	Intra vilan	Suprafața (mp)	Tarla	Parcelă	Nr. topo	Observații / Referințe
1	arabil	NU	2.400	3	43	-	

Lungime Segmente

1) Valorile lungimilor segmentelor sunt obținute din proiecție în plan.

Punct început	X / Y	Punct sfârșit	X / Y	Lungime segment (** (m)
1	586.153,73 714.457,447	2	586.139,626 714.469,1	18.295
2	586.139,626 714.469,1	3	586.078,778 714.348,49	135.09
3	586.078,778 714.348,49	4	586.080,517 714.348,555	1.74
4	586.080,517 714.348,555	5	586.080,657 714.348,561	0.14
5	586.080,657 714.348,561	6	586.101,296 714.349,338	20.654

Punct început	X / Y	Punct sfârşit	X / Y	Lungime segment (** (m)
6	586.101,296 714.349,338	1	586.153,73 714.457,447	120.153

** Lungimile segmentelor sunt determinate în planul de proiecţie Stereo 70 şi sunt rotunjite la 1 milimetru.

*** Distanţa dintre puncte este formată din segmente cumulate ce sunt mai mici decât valoarea 1 milimetru.

**DATE DESPRE IMOBILUL NR. 5068**

Oficiul de Cadastru și Publicitate Imobiliară SUCEAVA
Biroul de Cadastru și Publicitate Imobiliară Radauti

A. Partea I. Descrierea imobilului

TEREN Necunoscut

Adresa: Loc. Gramești, Jud. Suceava

Nr. Crt	Nr cadastral Nr. topografic	Suprafața* (mp)	Observații / Referințe
A1		2.600	Sector cadastral:11 Teren neimprejmuit; Deținător Musteață Milozina.

B. Partea II. Proprietari și acte

Inscrieri privitoare la dreptul de proprietate și alte drepturi reale	Referințe
/	
Act Administrativ nr. 1112, din 18/12/1995 emis de CJSDPAT SUCEAVA;	
B1	A1
Intabulare, drept de PROPRIETATE, dobândit prin Reconstituire, cota actuala 1/1	
1) MUSTEAȚĂ ILIE, Lipsă CNP proprietar.	
2) MUSTEAȚĂ MARIA, Lipsă CNP proprietar.	

C. Partea III. SARCINI .

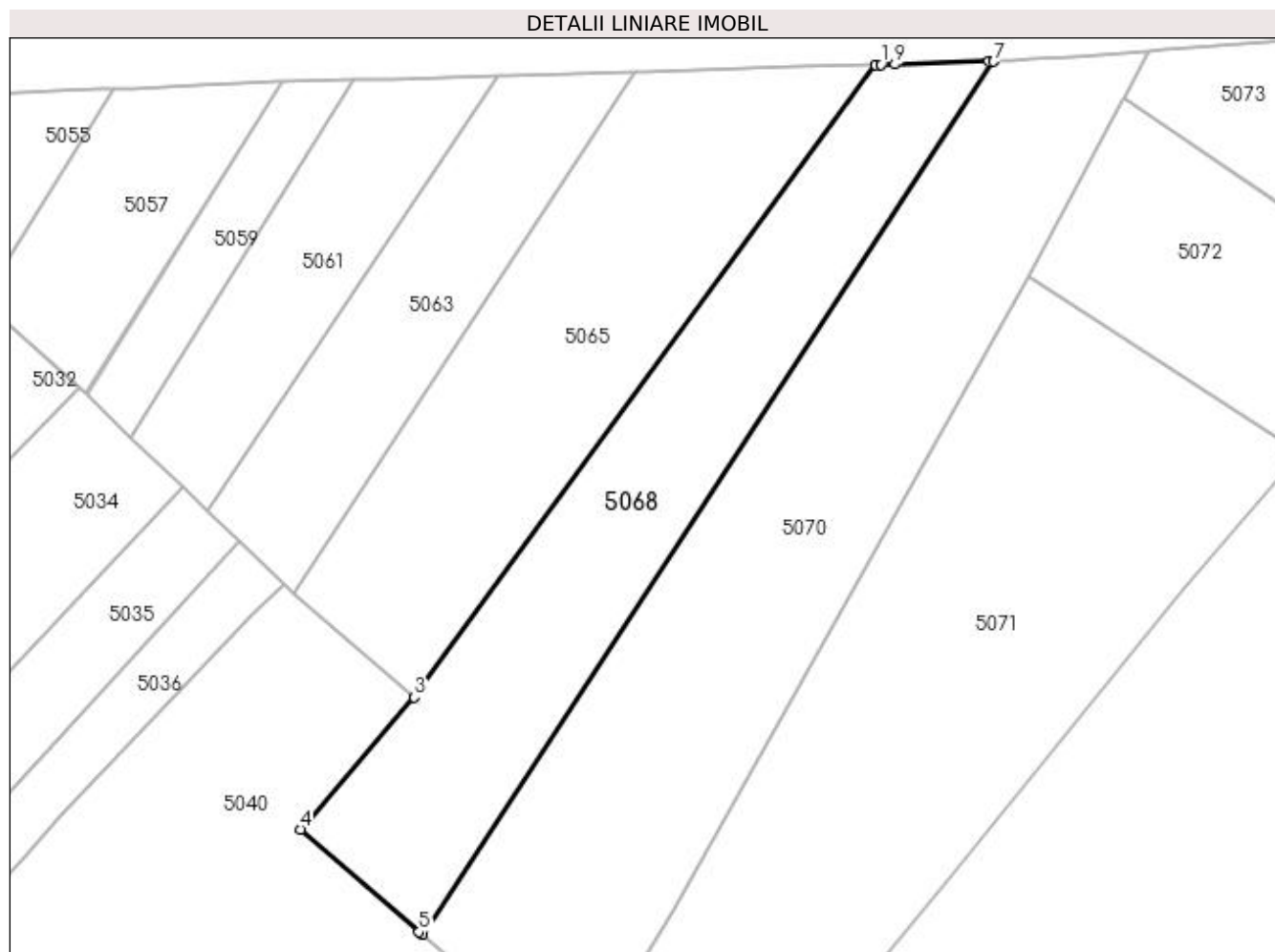
Inscrieri privind dezmembramintele dreptului de proprietate, drepturi reale de garanție și sarcini	Referințe
NU SUNT	

Anexa Nr. 1 La Partea I

Teren

Nr cadastral	Suprafața (mp)*	Observații / Referințe
	2.600	Deținător Musteață Milozina.

* Suprafața este determinată în planul de proiecție Stereo 70.



Date referitoare la teren

Crt	Categorie folosință	Intravilan	Suprafața (mp)	Tarla	Parcelă	Nr. topo	Observații / Referințe
1	arabil	NU	2.526	3	41	-	
2	arabil	DA	74	3	41	-	

Lungime Segmente

1) Valorile lungimilor segmentelor sunt obținute din proiecție în plan.

Punct început	X / Y	Punct sfârșit	X / Y	Lungime segment (** (m)
1	586.067,618 714.336,345	2	586.066,838 714.336,322	0.78
2	586.066,838 714.336,322	3	585.999,371 714.243,913	114.417
3	585.999,371 714.243,913	4	585.982,724 714.224,618	25.484
4	585.982,724 714.224,618	5	586.000,089 714.209,678	22.908

Punct început	X / Y	Punct sfârșit	X / Y	Lungime segment (** (m)
5	586.000,089 714.209,678	6	586.000,532 714.209,296	0.585
6	586.000,532 714.209,296	7	586.084,089 714.336,817	152.458
7	586.084,089 714.336,817	8	586.083,382 714.336,797	0.707
8	586.083,382 714.336,797	9	586.069,653 714.336,403	13.735
9	586.069,653 714.336,403	1	586.067,618 714.336,345	2.036

** Lungimile segmentelor sunt determinate în planul de proiecție Stereo 70 și sunt rotunjite la 1 milimetru.

*** Distanța dintre puncte este formată din segmente cumulate ce sunt mai mici decât valoarea 1 milimetru.

**DATE DESPRE IMOBILUL NR. 5069**

Oficiul de Cadastru și Publicitate Imobiliară SUCEAVA
Biroul de Cadastru și Publicitate Imobiliară Radauti

A. Partea I. Descrierea imobilului

TEREN Extravilan

Adresa: Jud. Suceava

Nr. Crt	Nr cadastral Nr. topografic	Suprafața* (mp)	Observații / Referințe
A1		Din acte: 5.300 Masurata: 1.300	Sector cadastral:11 Teren neimprejmuit; Diferența de suprafață se regăsește la ID 5070.

B. Partea II. Proprietari și acte

Inscrieri privitoare la dreptul de proprietate și alte drepturi reale		Referințe
/		
Act Notarial nr. 97, din 06/04/2006 emis de NP FOMIN SIMION;		
B1	Intabulare, drept de PROPRIETATE, dobandit prin PARTAJ, cota actuala 1/1 1) CHIRILĂ MILOZINA DEFUNCT:Da	A1

C. Partea III. SARCINI .

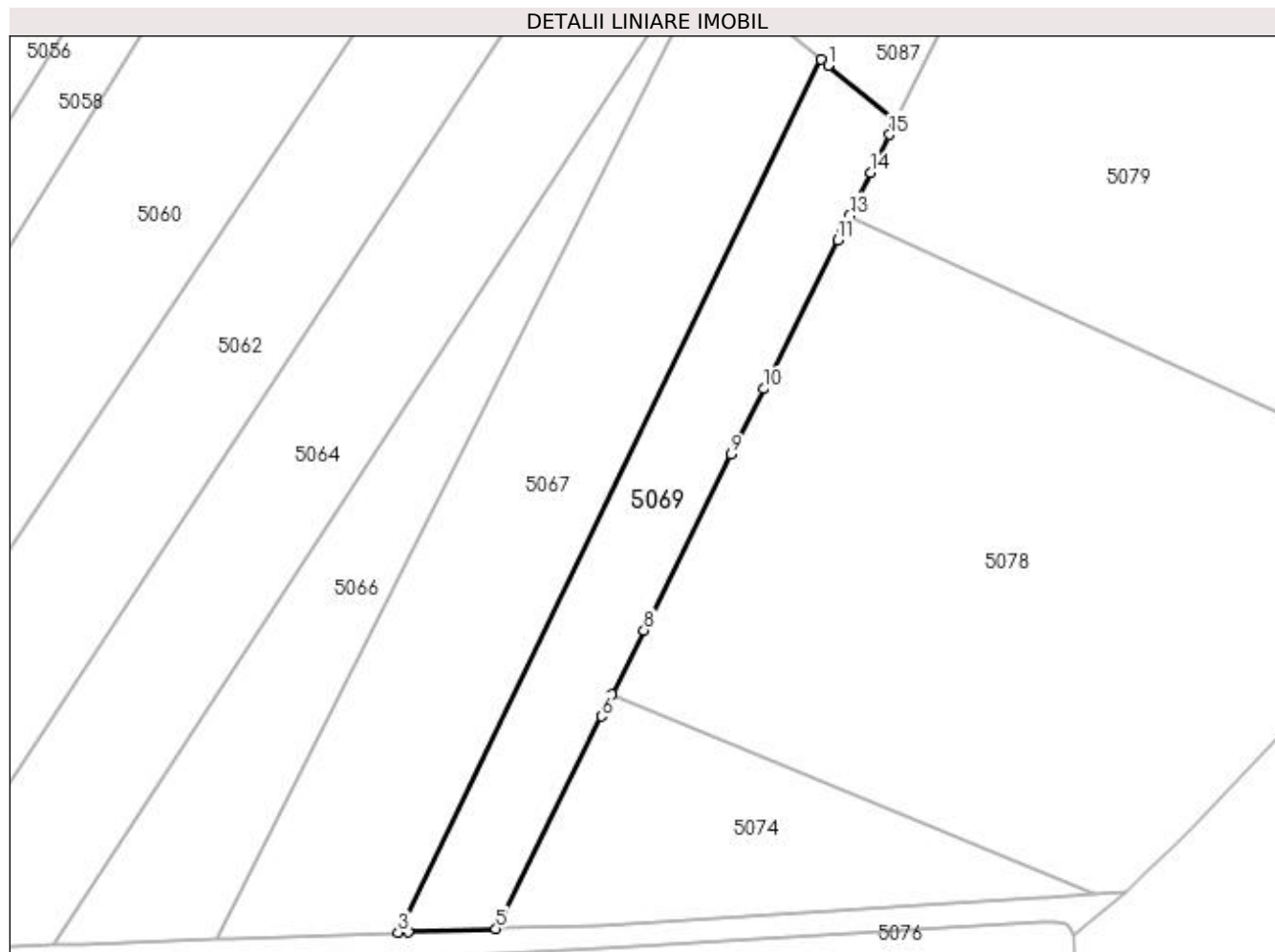
Inscrieri privind dezmembramintele dreptului de proprietate, drepturi reale de garanție și sarcini	Referințe
NU SUNT	

Anexa Nr. 1 La Partea I

Teren

Nr cadastral	Suprafața (mp)*	Observații / Referințe
	Din acte: 5.300 Masurata: 1.300	Diferența de suprafață se regăsește la ID 5070.

* Suprafața este determinată în planul de proiecție Stereo 70.



Date referitoare la teren

Crt	Categorie folosință	Intra vilan	Suprafața (mp)	Tarla	Parcelă	Nr. topo	Observații / Referințe
1	arabil	NU	1.300	3	43	-	

Lungime Segmente

1) Valorile lungimilor segmentelor sunt obținute din proiecție în plan.

Punct început	X / Y	Punct sfârșit	X / Y	Lungime segment (** (m)
1	586.154,607 714.456,723	2	586.153,73 714.457,447	1.137
2	586.153,73 714.457,447	3	586.101,296 714.349,338	120.153
3	586.101,296 714.349,338	4	586.102,546 714.349,386	1.251
4	586.102,546 714.349,386	5	586.113,437 714.349,796	10.899
5	586.113,437 714.349,796	6	586.126,496 714.376,115	29.381

Punct început	X / Y	Punct sfârșit	X / Y	Lungime segment (** (m)
6	586.126,496 714.376,115	7	586.127,838 714.378,82	3.019
7	586.127,838 714.378,82	8	586.131,78 714.386,766	8.871
8	586.131,78 714.386,766	9	586.142,585 714.408,542	24.308
9	586.142,585 714.408,542	10	586.146,61 714.416,655	9.057
10	586.146,61 714.416,655	11	586.155,767 714.435,11	20.602
11	586.155,767 714.435,11	12	586.156,288 714.436,161	1.173
12	586.156,288 714.436,161	13	586.157,252 714.438,104	2.169
13	586.157,252 714.438,104	14	586.159,887 714.443,414	5.928
14	586.159,887 714.443,414	15	586.162,232 714.448,14	5.276
15	586.162,232 714.448,14	16	586.162,802 714.449,29	1.284
16	586.162,802 714.449,29	17	586.163,032 714.449,762	0.525
17	586.163,032 714.449,762	1	586.154,607 714.456,723	10.929

** Lungimile segmentelor sunt determinate în planul de proiecție Stereo 70 și sunt rotunjite la 1 milimetru.

*** Distanța dintre puncte este formată din segmente cumulate ce sunt mai mici decât valoarea 1 milimetru.

**DATE DESPRE IMOBILUL NR. 5070**

Oficiul de Cadastru și Publicitate Imobiliară SUCEAVA
Biroul de Cadastru și Publicitate Imobiliară Radauti

A. Partea I. Descrierea imobilului

TEREN Necunoscut

Adresa: Loc. Gramesti, Jud. Suceava

Nr. Crt	Nr cadastral Nr. topografic	Suprafața* (mp)	Observații / Referințe
A1		Din acte: 5.300 Masurata: 4.000	Sector cadastral:11 Teren neimprejmuit; Diferența de suprafață se regăsește la ID 5069.

B. Partea II. Proprietari și acte

Inscrieri privitoare la dreptul de proprietate și alte drepturi reale		Referințe
/		
Act Notarial nr. 97, din 06/04/2006 emis de NP FOMIN SIMION;		
B1	Intabulare, drept de PROPRIETATE, dobandit prin PARTAJ, cota actuala 1/1 1) CHIRILĂ MILOZINA DEFUNCT:Da	A1

C. Partea III. SARCINI .

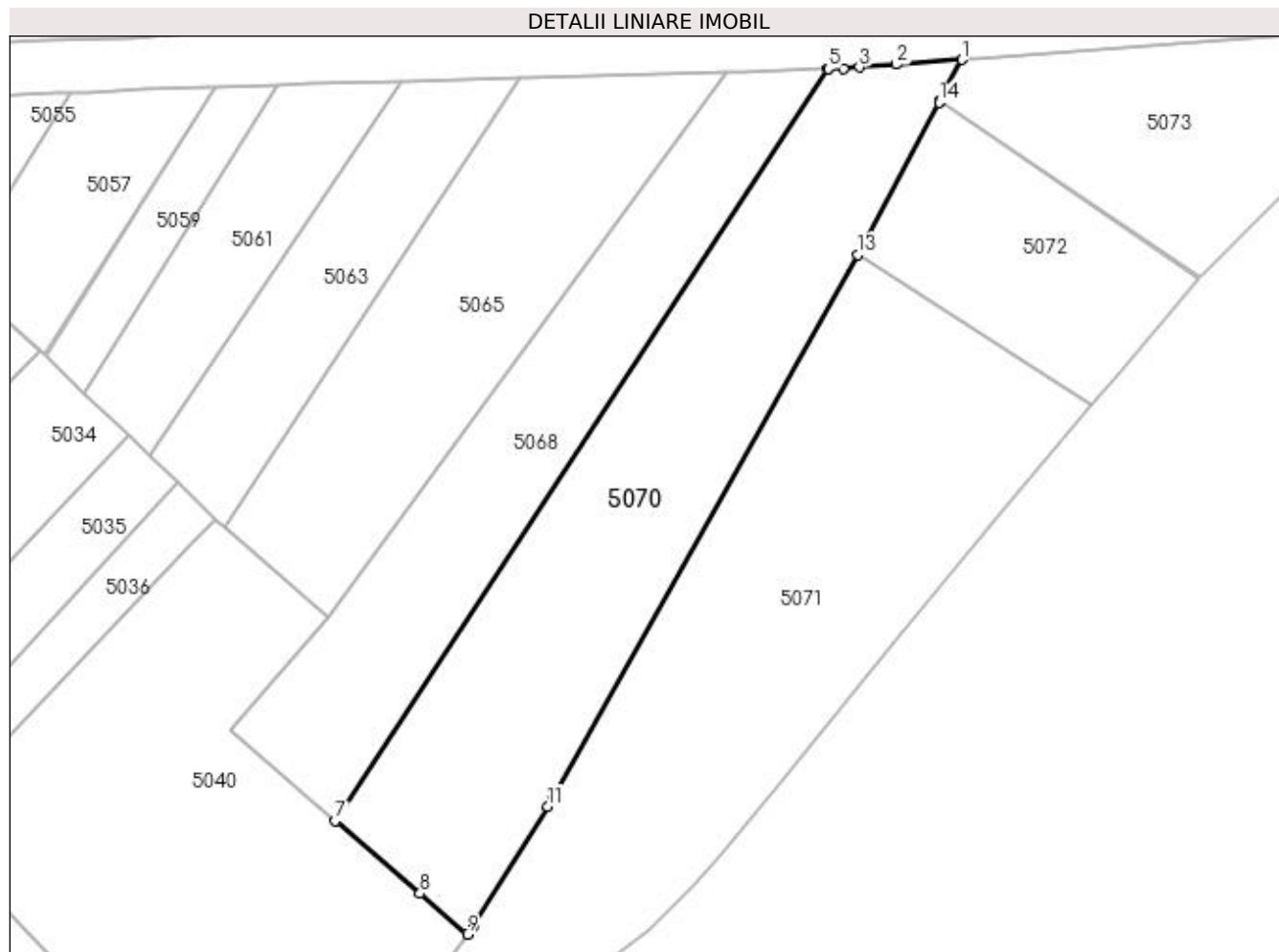
Inscrieri privind dezmembramintele dreptului de proprietate, drepturi reale de garanție și sarcini	Referințe
NU SUNT	

Anexa Nr. 1 La Partea I

Teren

Nr cadastral	Suprafața (mp)*	Observații / Referințe
	Din acte: 5.300 Masurata: 4.000	Diferența de suprafață se regăsește la ID 5069.

* Suprafața este determinată în planul de proiecție Stereo 70.



Date referitoare la teren

Crt	Categorie folosință	Intravilan	Suprafața (mp)	Tarla	Parcelă	Nr. topo	Observații / Referințe
1	arabil	NU	1.827	3	41	-	
2	arabil	DA	2.173	3	41	-	

Lungime Segmente

1) Valorile lungimilor segmentelor sunt obținute din proiecție în plan.

Punct început	X / Y	Punct sfârșit	X / Y	Lungime segment (** (m)
1	586.106,786 714.338,375	2	586.095,674 714.337,556	11.142
2	586.095,674 714.337,556	3	586.089,365 714.337,09	6.327
3	586.089,365 714.337,09	4	586.086,66 714.336,891	2.711
4	586.086,66 714.336,891	5	586.084,133 714.336,818	2.529

Punct început	X / Y	Punct sfârșit	X / Y	Lungime segment (** (m)
5	586.084,133 714.336,818	6	586.084,089 714.336,817	0.044
6	586.084,089 714.336,817	7	586.000,532 714.209,296	152.458
7	586.000,532 714.209,296	8	586.014,854 714.196,974	18.892
8	586.014,854 714.196,974	9	586.022,898 714.190,053	10.612
9	586.022,898 714.190,053	10	586.023,94 714.191,443	1.736
10	586.023,94 714.191,443	11	586.036,557 714.211,738	23.898
11	586.036,557 714.211,738	12	586.037,348 714.213,011	1.499
12	586.037,348 714.213,011	13	586.089,172 714.305,344	105.882
13	586.089,172 714.305,344	14	586.102,929 714.331,143	29.237
14	586.102,929 714.331,143	15	586.103,071 714.331,409	0.302
15	586.103,071 714.331,409	1	586.106,786 714.338,375	7.895

** Lungimile segmentelor sunt determinate în planul de proiecție Stereo 70 și sunt rotunjite la 1 milimetru.

*** Distanța dintre puncte este formată din segmente cumulate ce sunt mai mici decât valoarea 1 milimetru.

**DATE DESPRE IMOBILUL NR. 5071**

Oficiul de Cadastru și Publicitate Imobiliară SUCEAVA
Biroul de Cadastru și Publicitate Imobiliară Radauti

A. Partea I. Descrierea imobilului

TEREN Intravilan

Adresa: Loc. Gramești, Jud. Suceava

Nr. Crt	Nr cadastral Nr. topografic	Suprafața* (mp)	Observații / Referințe
A1		5.000	Sector cadastral:11 Teren neimprejmuit; Deținător Grădinaru Vasile.

B. Partea II. Proprietari și acte

Inscrieri privitoare la dreptul de proprietate și alte drepturi reale	Referințe
/	
Act Administrativ nr. 835, din 15/03/1995 emis de CJSDPAT SUCEAVA;	
B1	A1
Intabulare, drept de PROPRIETATE, dobândit prin Reconstituire, cota actuala 1/1	
1) ANDRIEȘ GHEORGHE, Lipsă CNP proprietar.	
2) ANDRIEȘ VICTOR, Lipsă CNP proprietar.	
3) ANDRIEȘ MARIA, Lipsă CNP proprietar.	

C. Partea III. SARCINI .

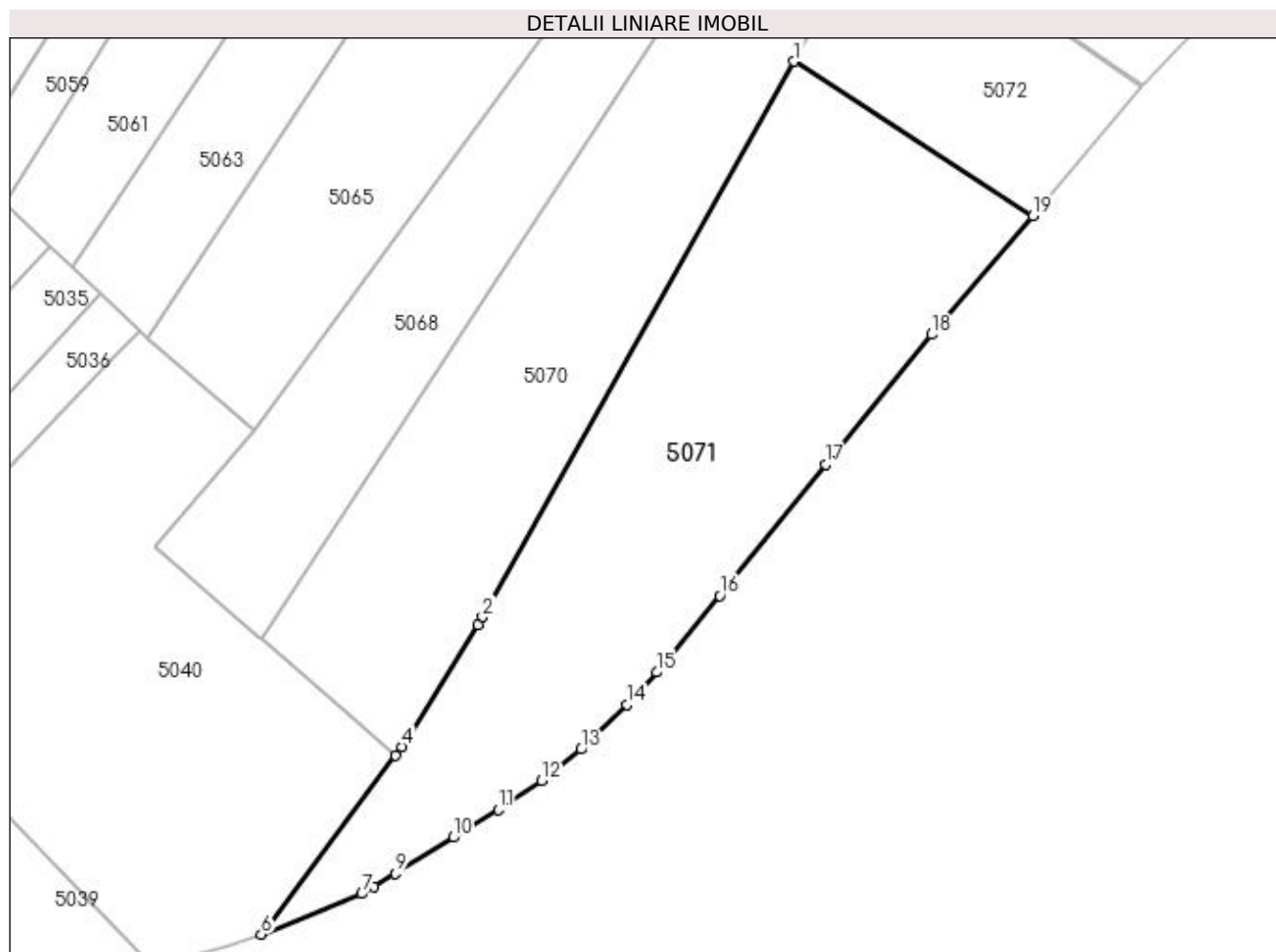
Inscrieri privind dezmembramintele dreptului de proprietate, drepturi reale de garanție și sarcini	Referințe
NU SUNT	

Anexa Nr. 1 La Partea I

Teren

Nr cadastral	Suprafața (mp)*	Observații / Referințe
	5.000	Deținător Grădinaru Vasile.

* Suprafața este determinată în planul de proiecție Stereo 70.



Date referitoare la teren

Crt	Categorie folosință	Intra vilan	Suprafața (mp)	Tarla	Parcelă	Nr. topo	Observații / Referințe
1	arabil	DA	5.000	3	45	-	

Lungime Segmente

1) Valorile lungimilor segmentelor sunt obținute din proiecție în plan.

Punct început	X / Y	Punct sfârșit	X / Y	Lungime segment (** (m)
1	586.089,172 714.305,344	2	586.037,348 714.213,011	105.882
2	586.037,348 714.213,011	3	586.036,557 714.211,738	1.499
3	586.036,557 714.211,738	4	586.023,94 714.191,443	23.898
4	586.023,94 714.191,443	5	586.022,898 714.190,053	1.736
5	586.022,898 714.190,053	6	586.000,575 714.160,276	37.216

Punct început	X / Y	Punct sfârșit	X / Y	Lungime segment (** (m)
6	586.000,575 714.160,276	7	586.017,27 714.167,013	18.003
7	586.017,27 714.167,013	8	586.019,302 714.168,155	2.331
8	586.019,302 714.168,155	9	586.022,84 714.170,358	4.168
9	586.022,84 714.170,358	10	586.032,476 714.176,4	11.374
10	586.032,476 714.176,4	11	586.040,001 714.180,967	8.802
11	586.040,001 714.180,967	12	586.047,156 714.185,817	8.644
12	586.047,156 714.185,817	13	586.053,732 714.191,028	8.39
13	586.053,732 714.191,028	14	586.061,338 714.198,406	10.597
14	586.061,338 714.198,406	15	586.066,349 714.203,839	7.391
15	586.066,349 714.203,839	16	586.076,769 714.216,547	16.434
16	586.076,769 714.216,547	17	586.094,356 714.238,369	28.027
17	586.094,356 714.238,369	18	586.112,04 714.259,958	27.907
18	586.112,04 714.259,958	19	586.128,877 714.279,703	25.949
19	586.128,877 714.279,703	1	586.089,172 714.305,344	47.265

** Lungimile segmentelor sunt determinate în planul de proiecție Stereo 70 și sunt rotunjite la 1 milimetru.

*** Distanța dintre puncte este formată din segmente cumulate ce sunt mai mici decât valoarea 1 milimetru.

**DATE DESPRE IMOBILUL NR. 5072**

Oficiul de Cadastru și Publicitate Imobiliară SUCEAVA
Biroul de Cadastru și Publicitate Imobiliară Radauti

A. Partea I. Descrierea imobilului

TEREN Necunoscut

Adresa: Loc. Gramești, Jud. Suceava

Nr. Crt	Nr cadastral Nr. topografic	Suprafața* (mp)	Observații / Referințe
A1		1.450	Sector cadastral:11 Teren neimprejmuit; Deținător Agavriloaie Ioan Ștefan.

B. Partea II. Proprietari și acte

Inscrieri privitoare la dreptul de proprietate și alte drepturi reale		Referințe
/		
Act Normativ nr. Legea 7, din 13/03/1996 emis de PARLAMENTUL ROMANIEI;		
B1	Inscrierea provizorie, drept de PROPRIETATE, dobandit prin Lege, cota actuala 1/1 1) NEIDENTIFICAT NEIDENTIFICAT	A1
B2	Proprietar neidentificat.	A1

C. Partea III. SARCINI .

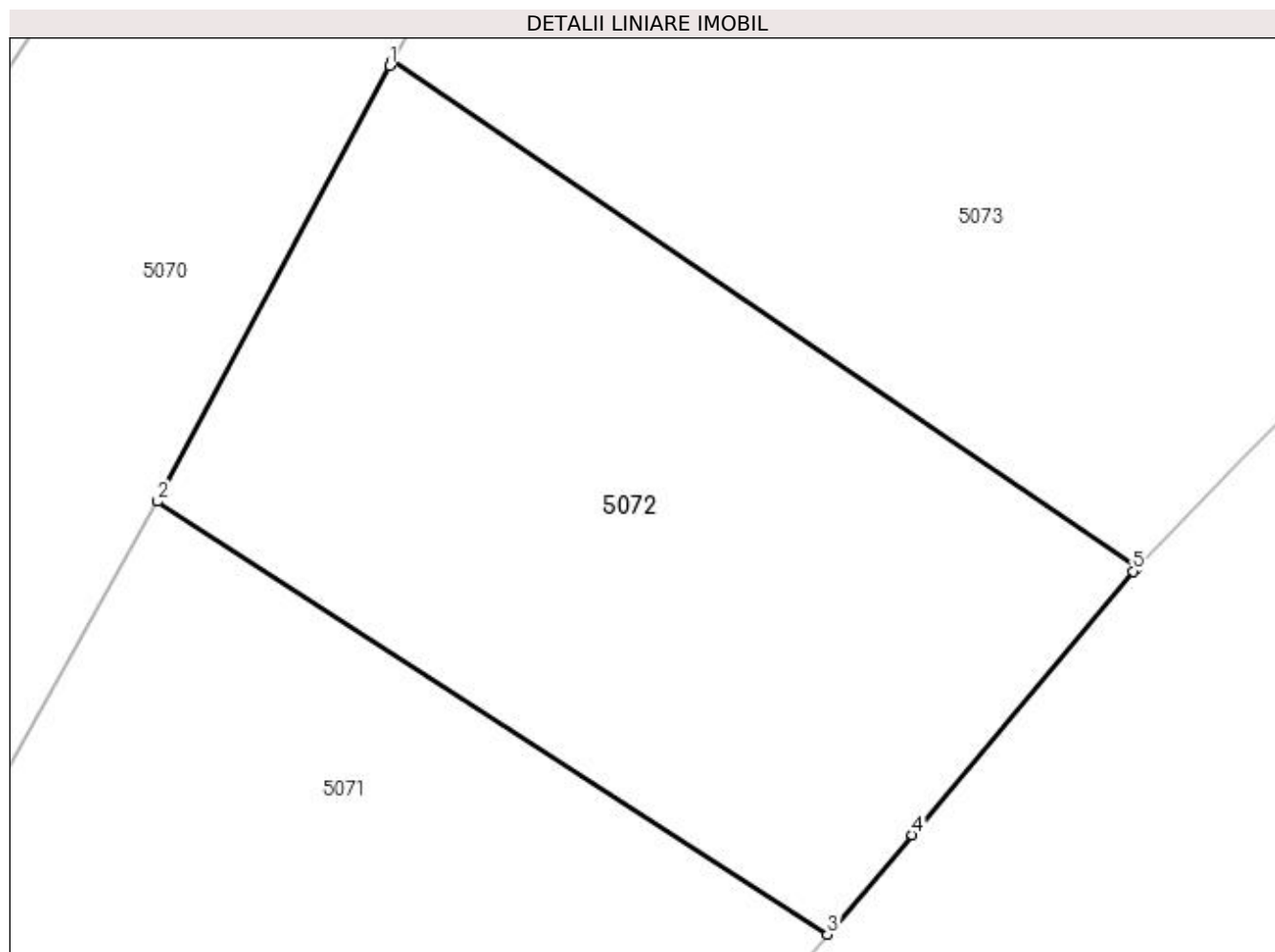
Inscrieri privind dezmembramintele dreptului de proprietate, drepturi reale de garanție și sarcini	Referințe
NU SUNT	

Anexa Nr. 1 La Partea I

Teren

Nr cadastral	Suprafața (mp)*	Observații / Referințe
	1.450	Deținător Agavriloaie Ioan Ștefan.

* Suprafața este determinată în planul de proiecție Stereo 70.



Date referitoare la teren

Crt	Categorie folosință	Intravilan	Suprafața (mp)	Tarla	Parcelă	Nr. topo	Observații / Referințe
1	arabil	DA	1.440	3	45	-	
2	arabil	NU	10	3	45	-	

Lungime Segmente

1) Valorile lungimilor segmentelor sunt obținute din proiecție în plan.

Punct început	X / Y	Punct sfârșit	X / Y	Lungime segment (** (m)
1	586.102,929 714.331,143	2	586.089,172 714.305,344	29.237
2	586.089,172 714.305,344	3	586.128,877 714.279,703	47.265
3	586.128,877 714.279,703	4	586.133,904 714.285,598	7.747
4	586.133,904 714.285,598	5	586.146,985 714.301,212	20.369

Punct început	X / Y	Punct sfârșit	X / Y	Lungime segment (** (m)
5	586.146,985 714.301,212	6	586.147,198 714.301,43	0.305
6	586.147,198 714.301,43	7	586.103,071 714.331,409	53.347
7	586.103,071 714.331,409	1	586.102,929 714.331,143	0.302

** Lungimile segmentelor sunt determinate în planul de proiecție Stereo 70 și sunt rotunjite la 1 milimetru.

*** Distanța dintre puncte este formată din segmente cumulate ce sunt mai mici decât valoarea 1 milimetru.

**DATE DESPRE IMOBILUL NR. 5073**

Oficiul de Cadastru și Publicitate Imobiliară SUCEAVA
Biroul de Cadastru și Publicitate Imobiliară Radauti

A. Partea I. Descrierea imobilului

TEREN Necunoscut

Adresa: Loc. Gramești, Jud. Suceava

Nr. Crt	Nr cadastral Nr. topografic	Suprafața* (mp)	Observații / Referințe
A1	30439	1.800	Sector cadastral:11 Teren neimprejmit;

B. Partea II. Proprietari și acte

Inscrieri privitoare la dreptul de proprietate și alte drepturi reale		Referințe
1889 / 18/01/2018		
Act Notarial nr. contract de schimb aut. nr. 207, din 17/01/2018 emis de B.I.N. ATANASOAEI PETRU;		
B3	Intabulare, drept de PROPRIETATE, dobandit prin Conventie, cota actuala 1/2 1) MOCANU MILOZINA , bun propriu	A1
B4	Intabulare, drept de PROPRIETATE, dobandit prin Conventie, cota actuala 1/2 1) VORNICU ALEXANDRU , bun propriu	A1

C. Partea III. SARCINI .

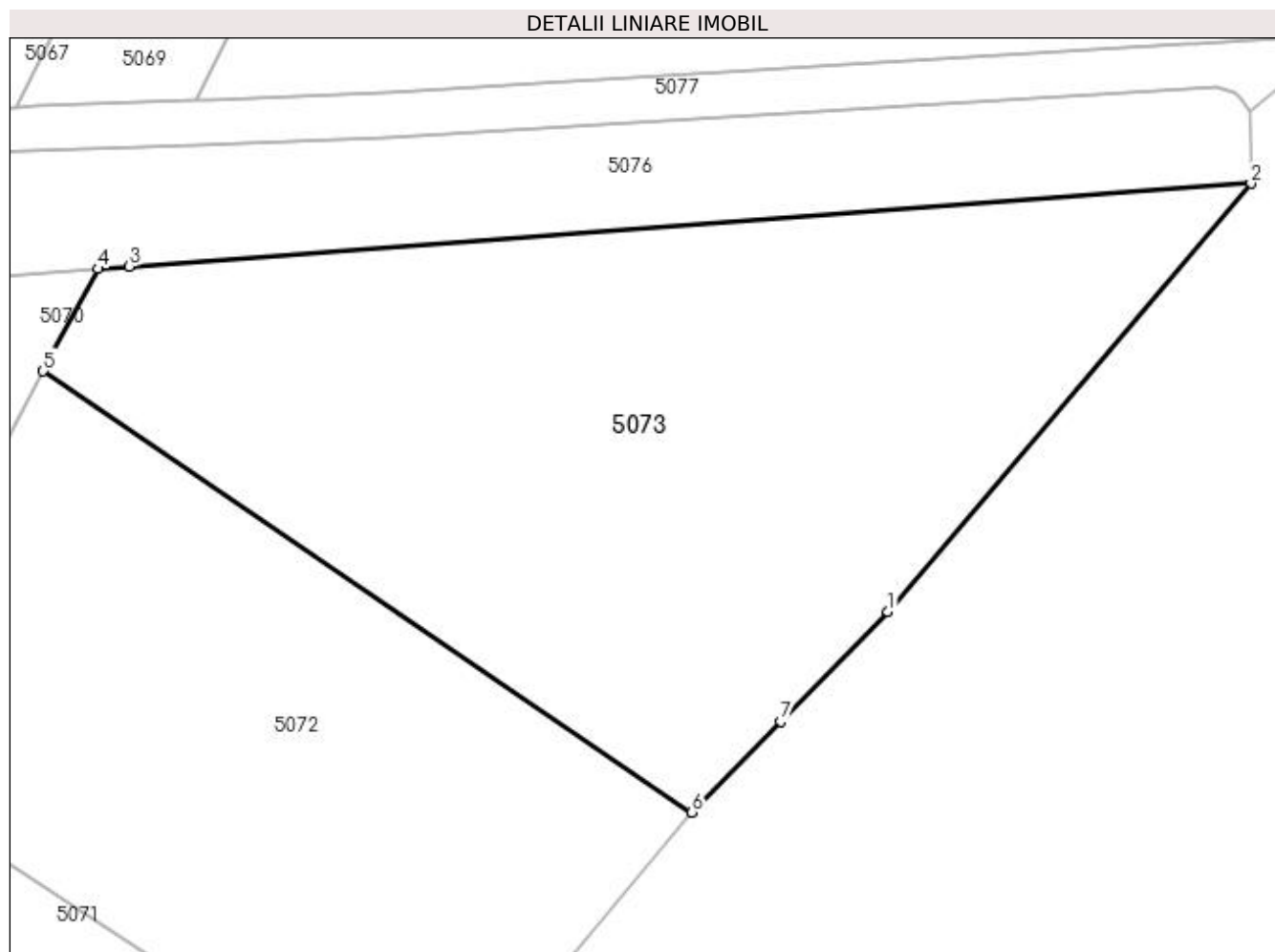
Inscrieri privind dezmembramintele dreptului de proprietate, drepturi reale de garanție și sarcini	Referințe
NU SUNT	

Anexa Nr. 1 La Partea I

Teren

Nr cadastral	Suprafața (mp)*	Observații / Referințe
30439	1.800	

* Suprafața este determinată în planul de proiecție Stereo 70.



Date referitoare la teren

Crt	Categorie folosință	Intravilan	Suprafața (mp)	Tarla	Parcelă	Nr. topo	Observații / Referințe
1	arabil	DA	1.720	3	45	-	
2	arabil	NU	80	3	45	-	

Lungime Segmente

1) Valorile lungimilor segmentelor sunt obținute din proiecție în plan.

Punct început	X / Y	Punct sfârșit	X / Y	Lungime segment (** (m)
1	586.160,508 714.315,072	2	586.185,207 714.344,16	38.159
2	586.185,207 714.344,16	3	586.108,948 714.338,535	76.466
3	586.108,948 714.338,535	4	586.106,786 714.338,375	2.168
4	586.106,786 714.338,375	5	586.103,071 714.331,409	7.895

Punct început	X / Y	Punct sfârșit	X / Y	Lungime segment (** (m)
5	586.103,071 714.331,409	6	586.147,198 714.301,43	53.347
6	586.147,198 714.301,43	7	586.153,234 714.307,617	8.644
7	586.153,234 714.307,617	1	586.160,508 714.315,072	10.416

** Lungimile segmentelor sunt determinate în planul de proiecție Stereo 70 și sunt rotunjite la 1 milimetru.

*** Distanța dintre puncte este formată din segmente cumulate ce sunt mai mici decât valoarea 1 milimetru.

**DATE DESPRE IMOBILUL NR. 5074**

Oficiul de Cadastru și Publicitate Imobiliară SUCEAVA
Biroul de Cadastru și Publicitate Imobiliară Radauti

A. Partea I. Descrierea imobilului

TEREN Extravilan

Adresa: Jud. Suceava

Nr. Crt	Nr cadastral Nr. topografic	Suprafața* (mp)	Observații / Referințe
A1		1.055	Sector cadastral:11 Teren neimprejmuit; Deținător Agavriloaie Ioan Ștefan.

B. Partea II. Proprietari și acte

Inscrieri privitoare la dreptul de proprietate și alte drepturi reale		Referințe
/		
Act Normativ nr. Legea 7, din 13/03/1996 emis de PARLAMENTUL ROMANIEI;		
B1	Inscrierea provizorie, drept de PROPRIETATE, dobandit prin Lege, cota actuala 1/1 1) NEIDENTIFICAT NEIDENTIFICAT	A1
B2	Proprietar neidentificat.	A1

C. Partea III. SARCINI .

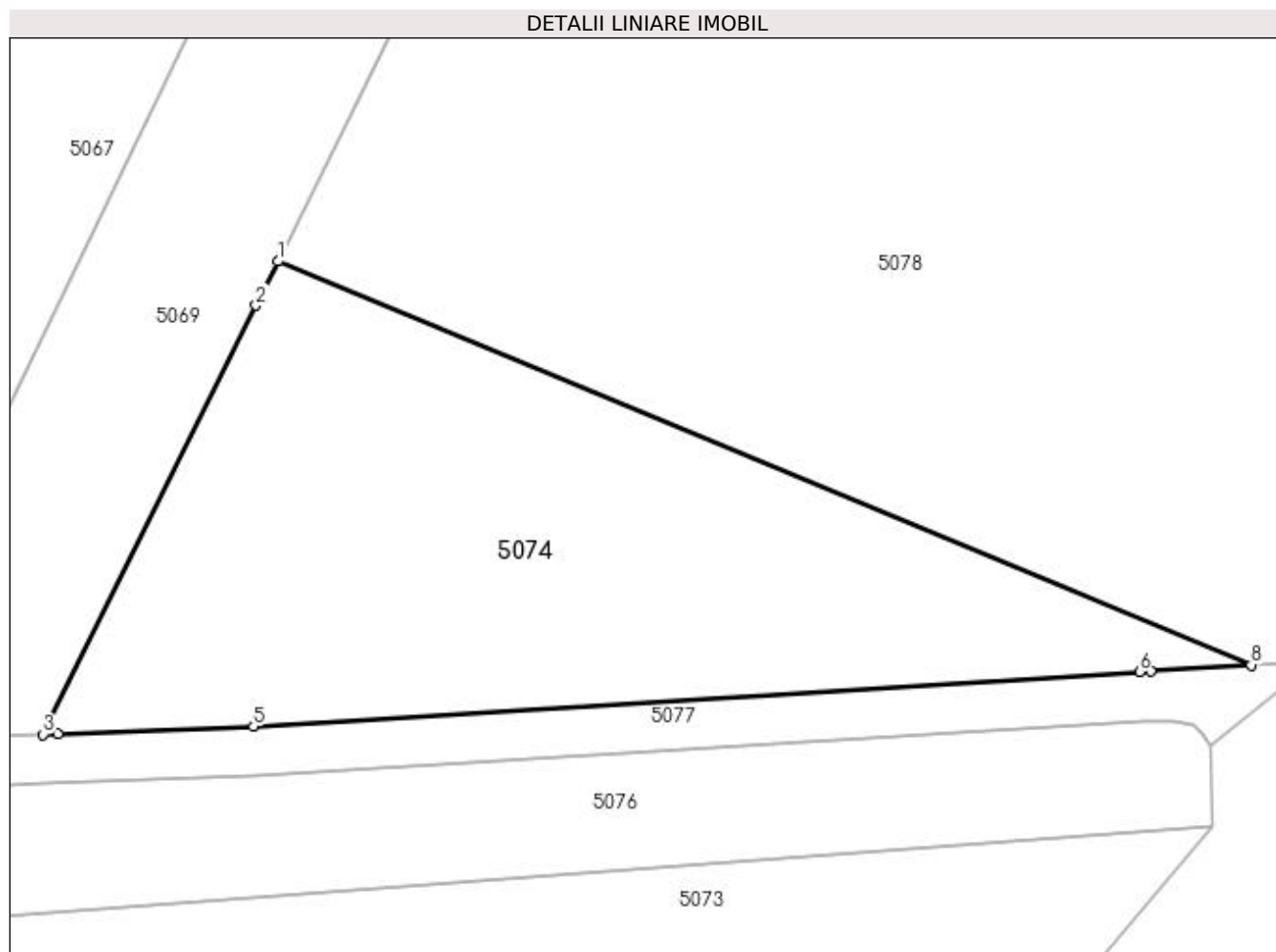
Inscrieri privind dezmembramintele dreptului de proprietate, drepturi reale de garanție și sarcini	Referințe
NU SUNT	

Anexa Nr. 1 La Partea I

Teren

Nr cadastral	Suprafața (mp)*	Observații / Referințe
	1.055	Deținător Agavrițoiaie Ioan Ștefan.

* Suprafața este determinată în planul de proiecție Stereo 70.



Date referitoare la teren

Crt	Categorie folosință	Intra vilan	Suprafața (mp)	Tarla	Parcelă	Nr. topo	Observații / Referințe
1	arabil	NU	1.055	3	47	-	

Lungime Segmente

1) Valorile lungimilor segmentelor sunt obținute din proiecție în plan.

Punct început	X / Y	Punct sfârșit	X / Y	Lungime segment (** (m)
1	586.127,838 714.378,82	2	586.126,496 714.376,115	3.019
2	586.126,496 714.376,115	3	586.113,437 714.349,796	29.381
3	586.113,437 714.349,796	4	586.114,358 714.349,831	0.921
4	586.114,358 714.349,831	5	586.126,344 714.350,282	11.995
5	586.126,344 714.350,282	6	586.180,741 714.353,633	54.5

Punct început	X / Y	Punct sfârșit	X / Y	Lungime segment (** (m)
6	586.180,741 714.353,633	7	586.181,429 714.353,675	0.69
7	586.181,429 714.353,675	8	586.187,591 714.354,055	6.174
8	586.187,591 714.354,055	1	586.127,838 714.378,82	64.682

** Lungimile segmentelor sunt determinate în planul de proiecție Stereo 70 și sunt rotunjite la 1 milimetru.

*** Distanța dintre puncte este formată din segmente cumulate ce sunt mai mici decât valoarea 1 milimetru.

**DATE DESPRE IMOBILUL NR. 5075**

Oficiul de Cadastru și Publicitate Imobiliară SUCEAVA
Biroul de Cadastru și Publicitate Imobiliară Radauti

A. Partea I. Descrierea imobilului

TEREN Extravilan

Adresa: Jud. Suceava

Nr. Crt	Nr cadastral Nr. topografic	Suprafața* (mp)	Observații / Referințe
A1		177	Sector cadastral:11 Teren neimprejmuit;

B. Partea II. Proprietari și acte

Inscrieri privitoare la dreptul de proprietate și alte drepturi reale		Referințe
/		
Act Normativ nr. Legea 7, din 13/03/1996 emis de PARLAMENTUL ROMANIEI;		
B1	Inscrierea provizorie, drept de PROPRIETATE, dobandit prin Lege, cota actuala 1/1 1) NEIDENTIFICAT NEIDENTIFICAT	A1
B2	Proprietar neidentificat.	A1

C. Partea III. SARCINI .

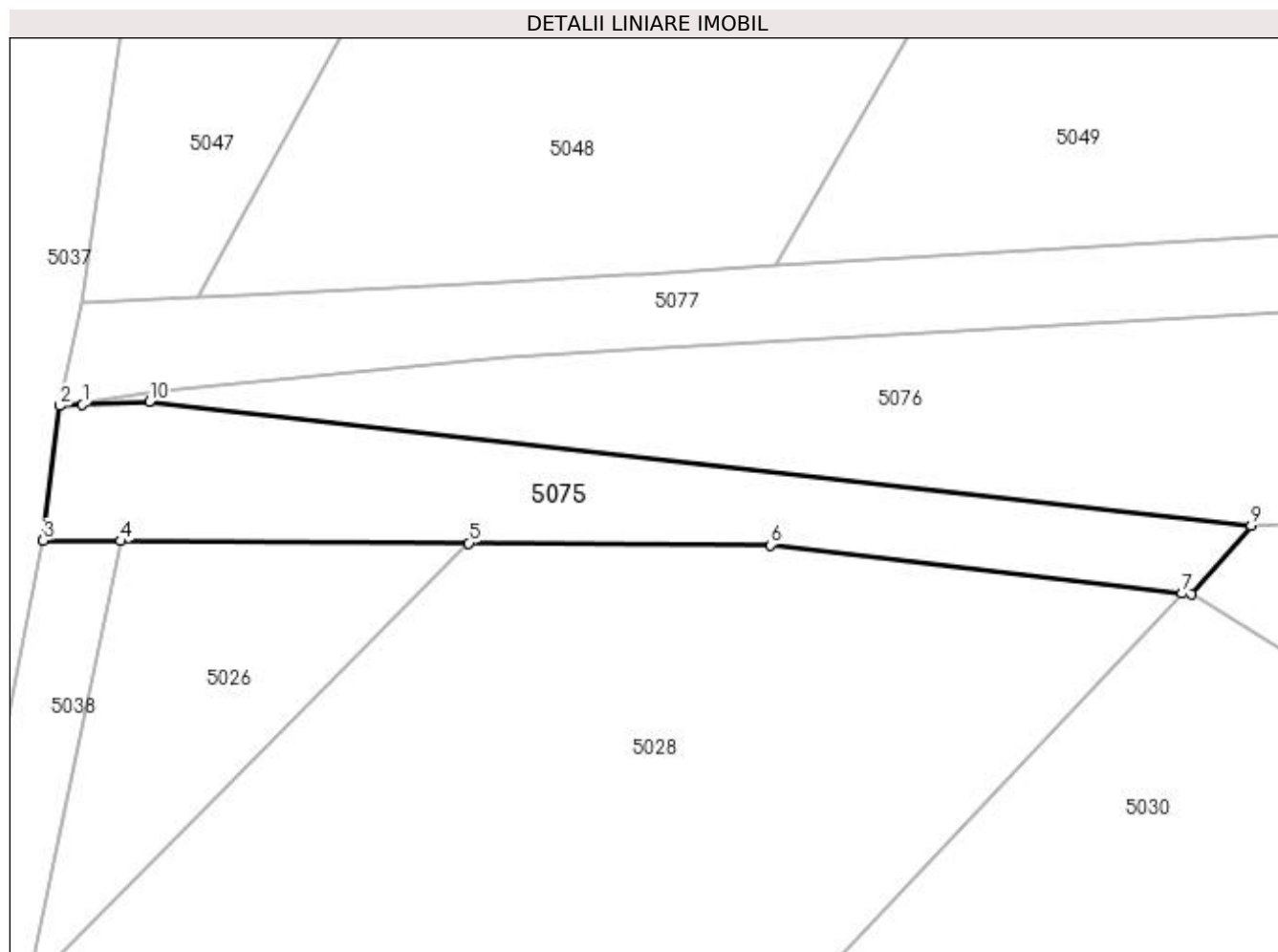
Inscrieri privind dezmembramintele dreptului de proprietate, drepturi reale de garanție și sarcini	Referințe
NU SUNT	

Anexa Nr. 1 La Partea I

Teren

Nr cadastral	Suprafața (mp)*	Observații / Referințe
	177	

* Suprafața este determinată în planul de proiecție Stereo 70.



Date referitoare la teren

Crt	Categorie folosință	Intra vilan	Suprafața (mp)	Tarla	Parcelă	Nr. topo	Observații / Referințe
1	altele	NU	177	3	41	-	Canal.

Lungime Segmente

1) Valorile lungimilor segmentelor sunt obținute din proiecție în plan.

Punct început	X / Y	Punct sfârșit	X / Y	Lungime segment (** (m)
1	585.856,201 714.335,312	2	585.855,282 714.335,265	0.92
2	585.855,282 714.335,265	3	585.854,643 714.329,948	5.355
3	585.854,643 714.329,948	4	585.857,702 714.329,93	3.06
4	585.857,702 714.329,93	5	585.871,461 714.329,847	13.759
5	585.871,461 714.329,847	6	585.883,367 714.329,775	11.907

Punct început	X / Y	Punct sfârșit	X / Y	Lungime segment (** (m)
6	585.883,367 714.329,775	7	585.899,633 714.327,858	16.378
7	585.899,633 714.327,858	8	585.899,996 714.327,815	0.366
8	585.899,996 714.327,815	9	585.902,364 714.330,532	3.604
9	585.902,364 714.330,532	10	585.858,842 714.335,446	43.799
10	585.858,842 714.335,446	1	585.856,201 714.335,312	2.644

** Lungimile segmentelor sunt determinate în planul de proiecție Stereo 70 și sunt rotunjite la 1 milimetru.

*** Distanța dintre puncte este formată din segmente cumulate ce sunt mai mici decât valoarea 1 milimetru.

**DATE DESPRE IMOBILUL NR. 5076**

Oficiul de Cadastru și Publicitate Imobiliară SUCEAVA
Biroul de Cadastru și Publicitate Imobiliară Radauti

A. Partea I. Descrierea imobilului

TEREN Extravilan

Adresa: Jud. Suceava

Nr. Crt	Nr cadastral Nr. topografic	Suprafața* (mp)	Observații / Referințe
A1		2.566	Sector cadastral:11 Teren neimprejmuit;

B. Partea II. Proprietari și acte

Inscrieri privitoare la dreptul de proprietate și alte drepturi reale		Referințe
/		
Act Normativ nr. Legea 7, din 13/03/1996 emis de PARLAMENTUL ROMANIEI;		
B1	Inscrierea provizorie, drept de PROPRIETATE, dobandit prin Lege, cota actuala 1/1 1) NEIDENTIFICAT NEIDENTIFICAT	A1
B2	Proprietar neidentificat.	A1

C. Partea III. SARCINI .

Inscrieri privind dezmembramintele dreptului de proprietate, drepturi reale de garanție și sarcini	Referințe
NU SUNT	

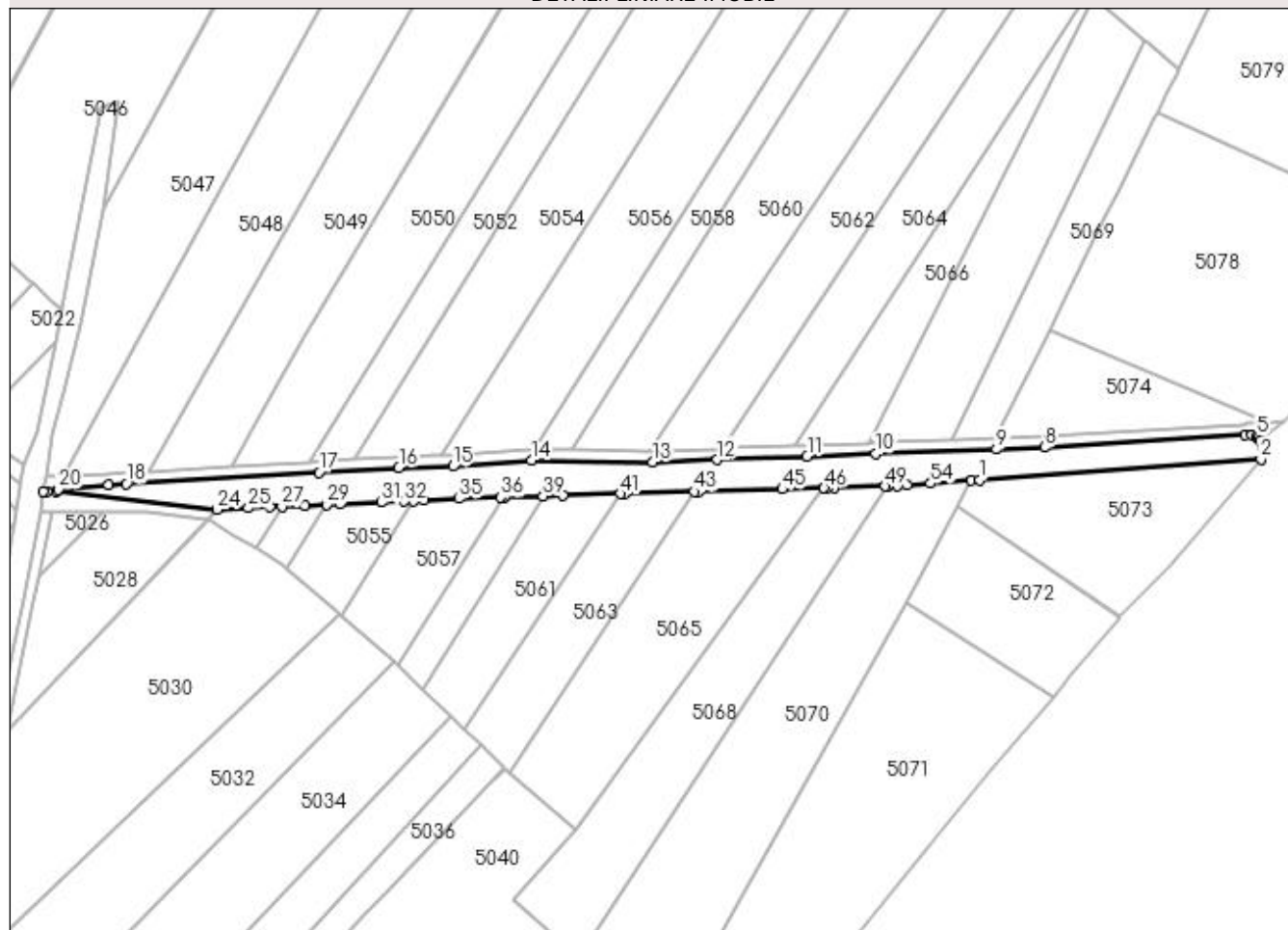
Anexa Nr. 1 La Partea I

Teren

Nr cadastral	Suprafața (mp)*	Observații / Referințe
	2.566	

* Suprafața este determinată în planul de proiecție Stereo 70.

DETALII LINIARE IMOBIL



Date referitoare la teren

Crt	Categorie folosință	Intra vilan	Suprafața (mp)	Tarla	Parcelă	Nr. topo	Observații / Referințe
1	altele	NU	2.566	3	41	-	Canal.

Lungime Segmente

1) Valorile lungimilor segmentelor sunt obținute din proiecție în plan.

Punct început	X / Y	Punct sfârșit	X / Y	Lungime segment	Punct început	X / Y	Punct sfârșit	X / Y	Lungime segment	Punct început	X / Y	Punct sfârșit	X / Y	Lungime segment
1	586.108,948 714.338,535	2	586.185,207 714.344,16	76.466	2	586.185,207 714.344,16	3	586.185,071 714.349,074	4.916	3	586.185,071 714.349,074	4	586.184,499 714.349,922	1.022
4	586.184,499 714.349,922	5	586.184,077 714.350,326	0.585	5	586.184,077 714.350,326	6	586.182,775 714.350,661	1.345	6	586.182,775 714.350,661	7	586.180,925 714.350,638	1.85
7	586.180,925 714.350,638	8	586.126,528 714.347,288	54.5	8	586.126,528 714.347,288	9	586.113,55 714.346,798	12.987	9	586.113,55 714.346,798	10	586.080,77 714.345,563	32.804
10	586.080,77 714.345,563	11	586.062,232 714.344,864	18.551	11	586.062,232 714.344,864	12	586.037,841 714.343,945	24.409	12	586.037,841 714.343,945	13	586.020,384 714.343,287	17.469
13	586.020,384 714.343,287	14	585.987,52 714.343,793	32.868	14	585.987,52 714.343,793	15	585.966,224 714.342,165	21.358	15	585.966,224 714.342,165	16	585.951,58 714.341,82	14.647
16	585.951,58 714.341,82	17	585.929,916 714.340,536	21.703	17	585.929,916 714.340,536	18	585.877,795 714.337,449	52.212	18	585.877,795 714.337,449	19	585.872,977 714.337,164	4.826

Punct început	X / Y	Punct sfârșit	X / Y	Lungime segment	Punct început	X / Y	Punct sfârșit	X / Y	Lungime segment	Punct început	X / Y	Punct sfârșit	X / Y	Lungime segment
19	585.872,977 714.337,164	20	585.859,275 714.335,835	13.766	20	585.859,275 714.335,835	21	585.855,282 714.335,265	4.033	21	585.855,282 714.335,265	22	585.856,201 714.335,312	0.92
22	585.856,201 714.335,312	23	585.858,842 714.335,446	2.644	23	585.858,842 714.335,446	24	585.902,364 714.330,532	43.799	24	585.902,364 714.330,532	25	585.910,791 714.330,89	8.435
25	585.910,791 714.330,89	26	585.916,63 714.331,138	5.844	26	585.916,63 714.331,138	27	585.919,934 714.331,278	3.306	27	585.919,934 714.331,278	28	585.926,217 714.331,545	6.289
28	585.926,217 714.331,545	29	585.931,993 714.331,79	5.782	29	585.931,993 714.331,79	30	585.935,71 714.331,948	3.721	30	585.935,71 714.331,948	31	585.946,8 714.332,419	11.1
31	585.946,8 714.332,419	32	585.953,107 714.332,687	6.312	32	585.953,107 714.332,687	33	585.955,561 714.332,791	2.456	33	585.955,561 714.332,791	34	585.958,441 714.332,914	2.883
34	585.958,441 714.332,914	35	585.967,878 714.333,446	9.452	35	585.967,878 714.333,446	36	585.979,193 714.333,801	11.32	36	585.979,193 714.333,801	37	585.980,115 714.333,834	0.923
37	585.980,115 714.333,834	38	585.980,182 714.333,836	0.066	38	585.980,182 714.333,836	39	585.990,644 714.334,136	10.467	39	585.990,644 714.334,136	40	585.996,076 714.334,292	5.434
40	585.996,076 714.334,292	41	586.011,613 714.334,738	15.544	41	586.011,613 714.334,738	42	586.012,821 714.334,772	1.209	42	586.012,821 714.334,772	43	586.031,716 714.335,315	18.903
43	586.031,716 714.335,315	44	586.032,99 714.335,351	1.274	44	586.032,99 714.335,351	45	586.055,518 714.335,998	22.537	45	586.055,518 714.335,998	46	586.066,838 714.336,322	11.325
46	586.066,838 714.336,322	47	586.067,618 714.336,345	0.78	47	586.067,618 714.336,345	48	586.069,653 714.336,403	2.036	48	586.069,653 714.336,403	49	586.083,382 714.336,797	13.735
49	586.083,382 714.336,797	50	586.084,089 714.336,817	0.707	50	586.084,089 714.336,817	51	586.084,133 714.336,818	0.044	51	586.084,133 714.336,818	52	586.086,66 714.336,891	2.529
52	586.086,66 714.336,891	53	586.089,365 714.337,09	2.711	53	586.089,365 714.337,09	54	586.095,674 714.337,556	6.327	54	586.095,674 714.337,556	55	586.106,786 714.338,375	11.142
55	586.106,786 714.338,375	1	586.108,948 714.338,535	2.168										

** Lungimile segmentelor sunt determinate în planul de proiecție Stereo 70 și sunt rotunjite la 1 milimetru.

*** Distanța dintre puncte este formată din segmente cumulate ce sunt mai mici decât valoarea 1 milimetru.

**DATE DESPRE IMOBILUL NR. 5077**

Oficiul de Cadastru și Publicitate Imobiliară SUCEAVA
Biroul de Cadastru și Publicitate Imobiliară Radauti

A. Partea I. Descrierea imobilului

TEREN Extravilan

Adresa: Jud. Suceava

Nr. Crt	Nr cadastral Nr. topografic	Suprafața* (mp)	Observații / Referințe
A1		1.014	Sector cadastral:11 Teren neimprejmuit;

B. Partea II. Proprietari și acte

Inscrieri privitoare la dreptul de proprietate și alte drepturi reale		Referințe
/		
Act Normativ nr. Legea 7, din 13/03/1996 emis de PARLAMENTUL ROMANIEI;		
B1	Inscrierea provizorie, drept de PROPRIETATE, dobandit prin Lege, cota actuala 1/1 1) NEIDENTIFICAT NEIDENTIFICAT	A1
B2	Proprietar neidentificat.	A1

C. Partea III. SARCINI .

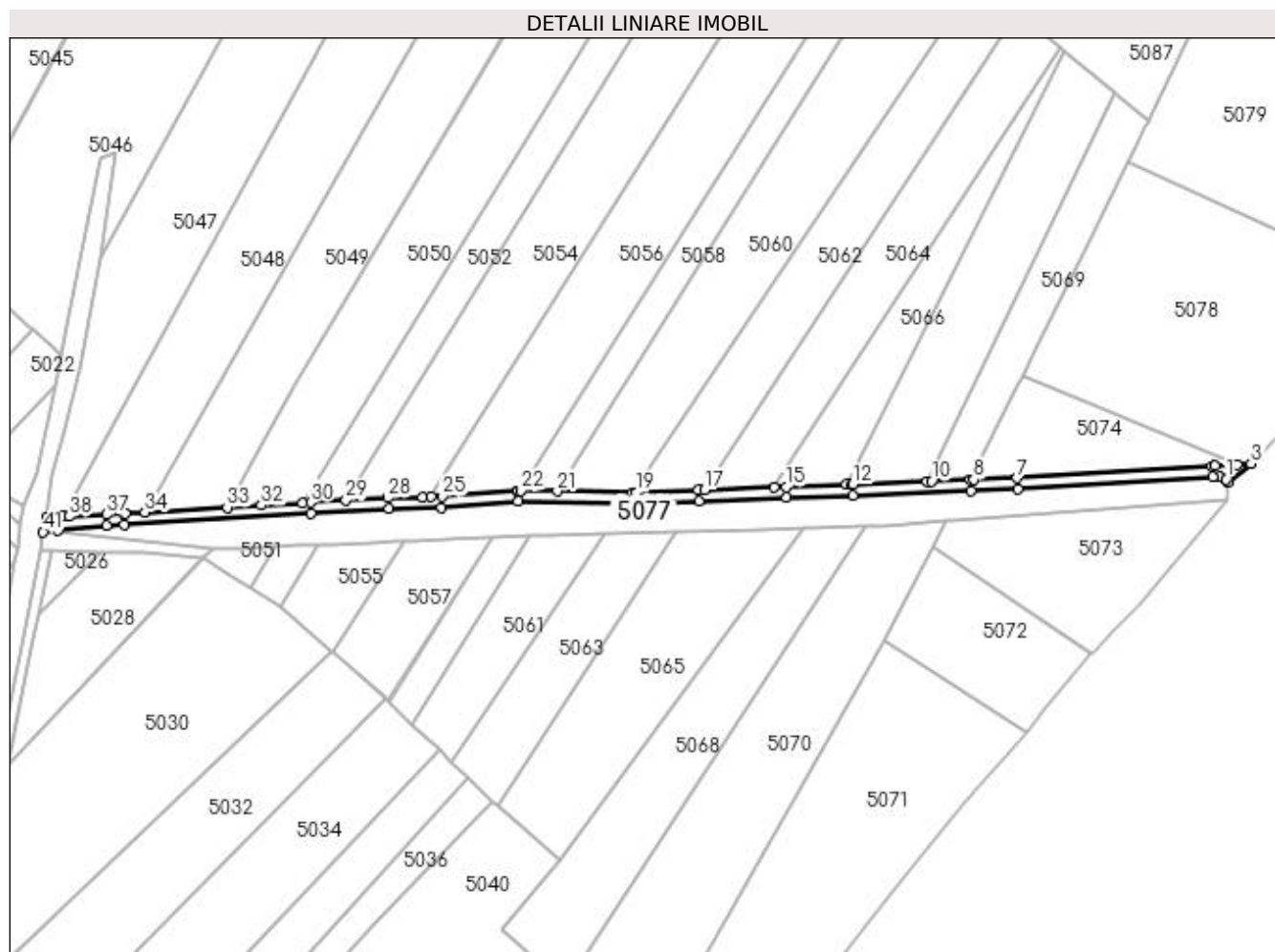
Inscrieri privind dezmembramintele dreptului de proprietate, drepturi reale de garanție și sarcini	Referințe
NU SUNT	

Anexa Nr. 1 La Partea I

Teren

Nr cadastral	Suprafața (mp)*	Observații / Referințe
	1.014	

* Suprafața este determinată în planul de proiecție Stereo 70.



Date referitoare la teren

Crt	Categorie folosință	Intra vilan	Suprafața (mp)	Tarla	Parcelă	Nr. topo	Observații / Referințe
1	arabil	NU	1.014	3	42	-	

Lungime Segmente

1) Valorile lungimilor segmentelor sunt obținute din proiecție în plan.

Punct început	X / Y	Punct sfârșit	X / Y	Lungime segment	Punct început	X / Y	Punct sfârșit	X / Y	Lungime segment	Punct început	X / Y	Punct sfârșit	X / Y	Lungime segment
1	586.184,499 714.349,922	2	586.185,071 714.349,074	1.022	2	586.185,071 714.349,074	3	586.191,527 714.354,297	8.304	3	586.191,527 714.354,297	4	586.187,591 714.354,055	3.944
4	586.187,591 714.354,055	5	586.181,429 714.353,675	6.174	5	586.181,429 714.353,675	6	586.180,741 714.353,633	0.69	6	586.180,741 714.353,633	7	586.126,344 714.350,282	54.5
7	586.126,344 714.350,282	8	586.114,358 714.349,831	11.995	8	586.114,358 714.349,831	9	586.113,437 714.349,796	0.921	9	586.113,437 714.349,796	10	586.102,546 714.349,386	10.899
10	586.102,546 714.349,386	11	586.101,296 714.349,338	1.251	11	586.101,296 714.349,338	12	586.080,657 714.348,561	20.654	12	586.080,657 714.348,561	13	586.080,517 714.348,555	0.14
13	586.080,517 714.348,555	14	586.078,778 714.348,49	1.74	14	586.078,778 714.348,49	15	586.062,119 714.347,862	16.671	15	586.062,119 714.347,862	16	586.058,734 714.347,734	3.388
16	586.058,734 714.347,734	17	586.039,4 714.347,006	19.347	17	586.039,4 714.347,006	18	586.037,728 714.346,943	1.674	18	586.037,728 714.346,943	19	586.020,351 714.346,288	17.389

Punct început	X / Y	Punct sfârșit	X / Y	Lungime segment	Punct început	X / Y	Punct sfârșit	X / Y	Lungime segment	Punct început	X / Y	Punct sfârșit	X / Y	Lungime segment
19	586.020,351 714.346,288	20	586.019,346 714.346,303	1.005	20	586.019,346 714.346,303	21	585.998,436 714.346,626	20.912	21	585.998,436 714.346,626	22	585.988,306 714.346,782	10.131
22	585.988,306 714.346,782	23	585.987,428 714.346,795	0.878	23	585.987,428 714.346,795	24	585.987,158 714.346,774	0.27	24	585.987,158 714.346,774	25	585.966,341 714.345,205	20.876
25	585.966,341 714.345,205	26	585.963,281 714.345,092	3.062	26	585.963,281 714.345,092	27	585.960,926 714.345,036	2.356	27	585.960,926 714.345,036	28	585.951,324 714.344,809	9.604
28	585.951,324 714.344,809	29	585.939,596 714.344,114	11.749	29	585.939,596 714.344,114	30	585.929,738 714.343,531	9.875	30	585.929,738 714.343,531	31	585.927,389 714.343,392	2.354
31	585.927,389 714.343,392	32	585.916,101 714.342,723	11.307	32	585.916,101 714.342,723	33	585.906,496 714.342,154	9.622	33	585.906,496 714.342,154	34	585.883,608 714.340,799	22.928
34	585.883,608 714.340,799	35	585.878,258 714.340,482	5.36	35	585.878,258 714.340,482	36	585.877,618 714.340,444	0.641	36	585.877,618 714.340,444	37	585.872,832 714.340,161	4.794
37	585.872,832 714.340,161	38	585.862,56 714.339,663	10.285	38	585.862,56 714.339,663	39	585.860,782 714.339,577	1.78	39	585.860,782 714.339,577	40	585.856,184 714.339,354	4.603
40	585.856,184 714.339,354	41	585.855,282 714.335,265	4.188	41	585.855,282 714.335,265	42	585.859,275 714.335,835	4.033	42	585.859,275 714.335,835	43	585.872,977 714.337,164	13.766
43	585.872,977 714.337,164	44	585.877,795 714.337,449	4.826	44	585.877,795 714.337,449	45	585.929,916 714.340,536	52.212	45	585.929,916 714.340,536	46	585.951,58 714.341,82	21.703
46	585.951,58 714.341,82	47	585.966,224 714.342,165	14.647	47	585.966,224 714.342,165	48	585.987,52 714.343,793	21.358	48	585.987,52 714.343,793	49	586.020,384 714.343,287	32.868
49	586.020,384 714.343,287	50	586.037,841 714.343,945	17.469	50	586.037,841 714.343,945	51	586.062,232 714.344,864	24.409	51	586.062,232 714.344,864	52	586.080,77 714.345,563	18.551
52	586.080,77 714.345,563	53	586.113,55 714.346,798	32.804	53	586.113,55 714.346,798	54	586.126,528 714.347,288	12.987	54	586.126,528 714.347,288	55	586.180,925 714.350,638	54.5
55	586.180,925 714.350,638	56	586.182,775 714.350,661	1.85	56	586.182,775 714.350,661	57	586.184,077 714.350,326	1.345	57	586.184,077 714.350,326	1	586.184,499 714.349,922	0.585

** Lungimile segmentelor sunt determinate în planul de proiecție Stereo 70 și sunt rotunjite la 1 milimetru.

*** Distanța dintre puncte este formată din segmente cumulate ce sunt mai mici decât valoarea 1 milimetru.

**DATE DESPRE IMOBILUL NR. 5078**

Oficiul de Cadastru și Publicitate Imobiliară SUCEAVA
Biroul de Cadastru și Publicitate Imobiliară Radauti

A. Partea I. Descrierea imobilului

TEREN Extravilan

Adresa: Jud. Suceava

Nr. Crt	Nr cadastral Nr. topografic	Suprafața* (mp)	Observații / Referințe
A1		5.000	Sector cadastral:11 Teren neimprejmut;

B. Partea II. Proprietari și acte

Inscrieri privitoare la dreptul de proprietate și alte drepturi reale	Referințe
/	
Act Administrativ nr. 1629, din 20/05/2004 emis de CJSDPAT SUCEAVA;	
B1	A1
Intabulare, drept de PROPRIETATE, dobandit prin Reconstituire, cota actuala 1/1	
1) AMURĂRIȚEI SILVIA, Lipsă CNP proprietar.	
2) AMURĂRIȚEI ȘTEFAN, Lipsă CNP proprietar.	
3) AMURĂRIȚEI DIONISIE, Lipsă CNP proprietar.	
4) AMARIEI LUCIA, Lipsă CNP proprietar.	
5) AMURĂRIȚEI MIHAI, Lipsă CNP proprietar.	

C. Partea III. SARCINI .

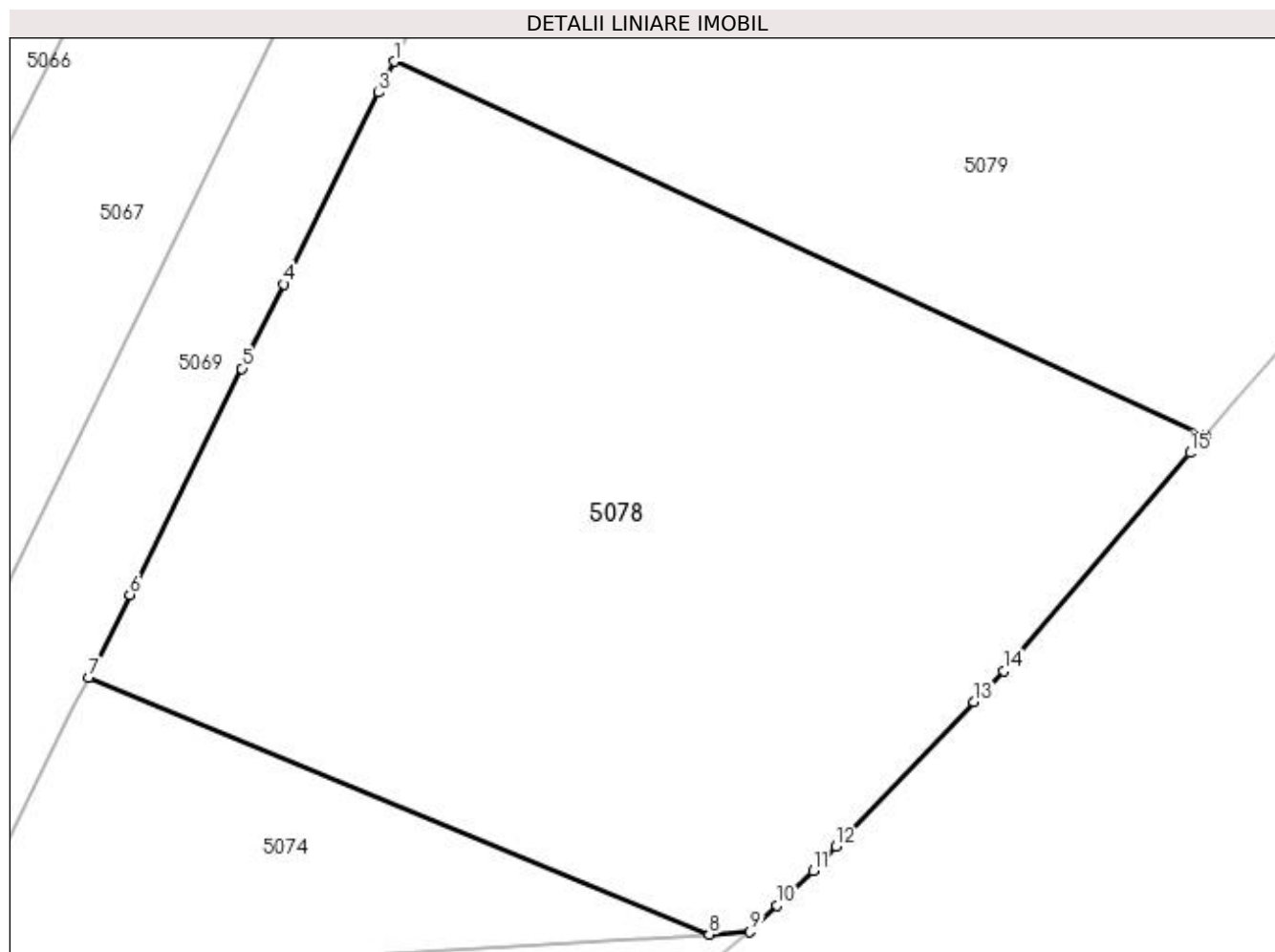
Inscrieri privind dezmembramintele dreptului de proprietate, drepturi reale de garanție și sarcini	Referințe
NU SUNT	

Anexa Nr. 1 La Partea I

Teren

Nr cadastral	Suprafața (mp)*	Observații / Referințe
	5.000	

* Suprafața este determinată în planul de proiecție Stereo 70.



Date referitoare la teren

Crt	Categorie folosință	Intra vilan	Suprafața (mp)	Tarla	Parcelă	Nr. topo	Observații / Referințe
1	arabil	NU	5.000	3	47	-	

Lungime Segmente

1) Valorile lungimilor segmentelor sunt obținute din proiecție în plan.

Punct început	X / Y	Punct sfârșit	X / Y	Lungime segment (** (m)
1	586.157,252 714.438,104	2	586.156,288 714.436,161	2.169
2	586.156,288 714.436,161	3	586.155,767 714.435,11	1.173
3	586.155,767 714.435,11	4	586.146,61 714.416,655	20.602
4	586.146,61 714.416,655	5	586.142,585 714.408,542	9.057
5	586.142,585 714.408,542	6	586.131,78 714.386,766	24.308

Punct început	X / Y	Punct sfârșit	X / Y	Lungime segment (** (m)
6	586.131,78 714.386,766	7	586.127,838 714.378,82	8.871
7	586.127,838 714.378,82	8	586.187,591 714.354,055	64.682
8	586.187,591 714.354,055	9	586.191,527 714.354,297	3.944
9	586.191,527 714.354,297	10	586.194,119 714.356,82	3.617
10	586.194,119 714.356,82	11	586.197,614 714.360,196	4.859
11	586.197,614 714.360,196	12	586.199,83 714.362,516	3.208
12	586.199,83 714.362,516	13	586.213,119 714.376,428	19.239
13	586.213,119 714.376,428	14	586.215,964 714.379,407	4.119
14	586.215,964 714.379,407	15	586.233,914 714.400,419	27.635
15	586.233,914 714.400,419	16	586.235,378 714.402,132	2.253
16	586.235,378 714.402,132	1	586.157,252 714.438,104	86.009

** Lungimile segmentelor sunt determinate în planul de proiecție Stereo 70 și sunt rotunjite la 1 milimetru.

*** Distanța dintre puncte este formată din segmente cumulate ce sunt mai mici decât valoarea 1 milimetru.

**DATE DESPRE IMOBILUL NR. 5079**

Oficiul de Cadastru și Publicitate Imobiliară SUCEAVA
Biroul de Cadastru și Publicitate Imobiliară Radauti

A. Partea I. Descrierea imobilului

TEREN Extravilan

Adresa: Jud. Suceava

Nr. Crt	Nr cadastral Nr. topografic	Suprafața* (mp)	Observații / Referințe
A1		5.000	Sector cadastral:11 Teren neimprejmuit;

B. Partea II. Proprietari și acte

Inscrieri privitoare la dreptul de proprietate și alte drepturi reale	Referințe
/	
Act Administrativ nr. 11, din 01/03/1993 emis de CJSDPAT SUCEAVA;	
B1	A1
Intabulare, drept de PROPRIETATE, dobândit prin Reconstituire, cota actuala 1/1	
1) IGNAT MARIA , Lipsă CNP proprietar.	
2) IGNAT SILVESTRU , Lipsă CNP proprietar.	
3) AVARVARII MARIA , Lipsă CNP proprietar.	

C. Partea III. SARCINI .

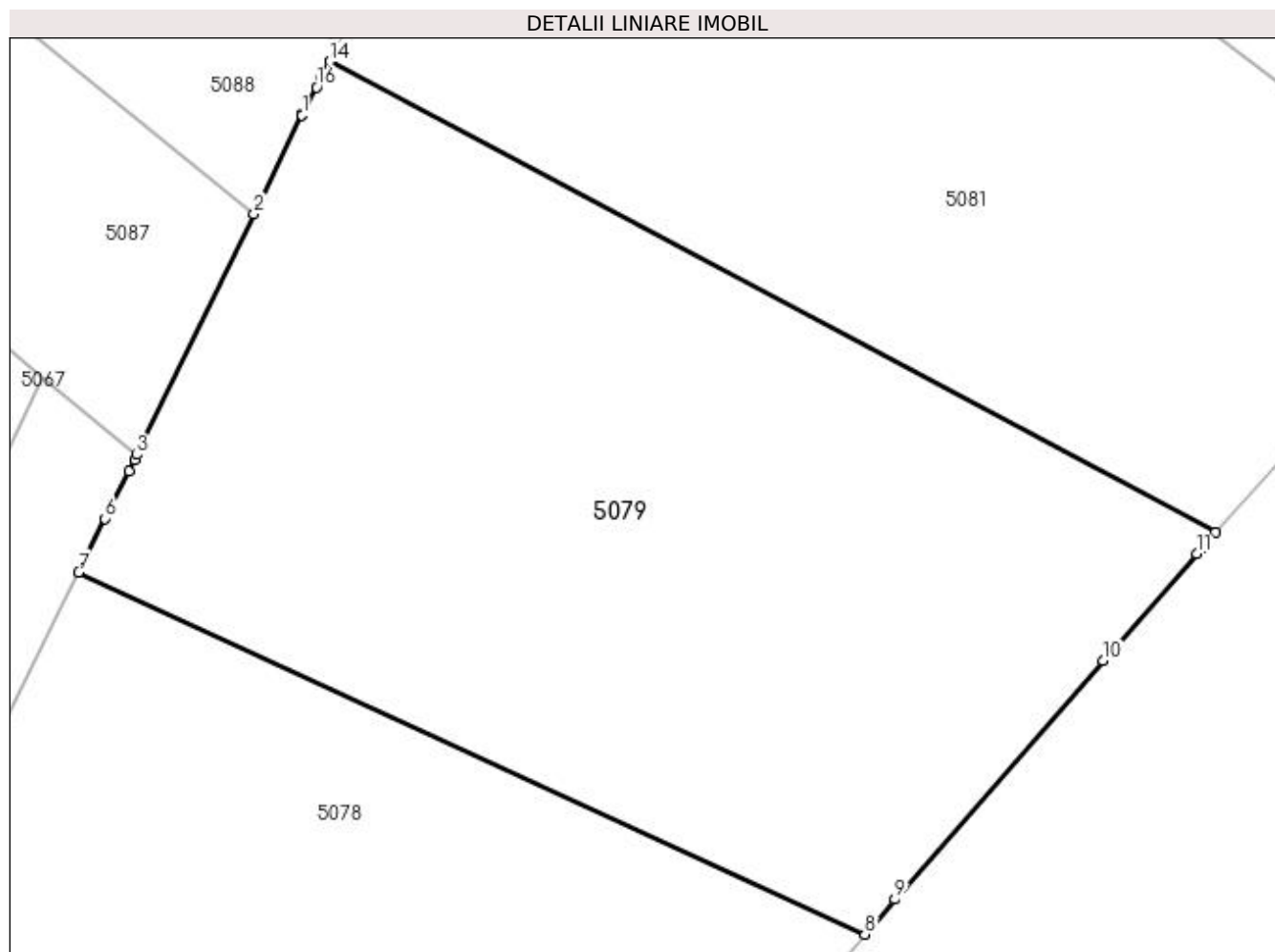
Inscrieri privind dezmembramintele dreptului de proprietate, drepturi reale de garanție și sarcini	Referințe
NU SUNT	

Anexa Nr. 1 La Partea I

Teren

Nr cadastral	Suprafața (mp)*	Observații / Referințe
	5.000	

* Suprafața este determinată în planul de proiecție Stereo 70.



Date referitoare la teren

Crt	Categorie folosință	Intra vilan	Suprafața (mp)	Tarla	Parcelă	Nr. topo	Observații / Referințe
1	arabil	NU	5.000	3	47	-	

Lungime Segmente

1) Valorile lungimilor segmentelor sunt obținute din proiecție în plan.

Punct început	X / Y	Punct sfârșit	X / Y	Lungime segment (** (m)
1	586.179,454 714.483,478	2	586.174,685 714.473,685	10.893
2	586.174,685 714.473,685	3	586.163,032 714.449,762	26.61
3	586.163,032 714.449,762	4	586.162,802 714.449,29	0.525
4	586.162,802 714.449,29	5	586.162,232 714.448,14	1.284
5	586.162,232 714.448,14	6	586.159,887 714.443,414	5.276

Punct început	X / Y	Punct sfârşit	X / Y	Lungime segment (** (m)
6	586.159,887 714.443,414	7	586.157,252 714.438,104	5.928
7	586.157,252 714.438,104	8	586.235,378 714.402,132	86.009
8	586.235,378 714.402,132	9	586.238,357 714.405,619	4.587
9	586.238,357 714.405,619	10	586.259,059 714.429,317	31.467
10	586.259,059 714.429,317	11	586.268,326 714.439,925	14.086
11	586.268,326 714.439,925	12	586.268,938 714.440,61	0.919
12	586.268,938 714.440,61	13	586.270,22 714.442,046	1.925
13	586.270,22 714.442,046	14	586.182,187 714.488,813	99.684
14	586.182,187 714.488,813	15	586.181,335 714.487,149	1.869
15	586.181,335 714.487,149	16	586.180,875 714.486,251	1.01
16	586.180,875 714.486,251	17	586.179,535 714.483,636	2.938
17	586.179,535 714.483,636	1	586.179,454 714.483,478	0.177

** Lungimile segmentelor sunt determinate în planul de proiecție Stereo 70 și sunt rotunjite la 1 milimetru.

*** Distanța dintre puncte este formată din segmente cumulate ce sunt mai mici decât valoarea 1 milimetru.

**DATE DESPRE IMOBILUL NR. 5081**

Oficiul de Cadastru și Publicitate Imobiliară SUCEAVA
Biroul de Cadastru și Publicitate Imobiliară Radauti

A. Partea I. Descrierea imobilului

TEREN Extravilan

Adresa: Jud. Suceava

Nr. Crt	Nr cadastral Nr. topografic	Suprafața* (mp)	Observații / Referințe
A1	30425	5.000	Sector cadastral:11 Teren neimprejmuit;

B. Partea II. Proprietari și acte

Inscrieri privitoare la dreptul de proprietate și alte drepturi reale		Referințe
24052 / 14/11/2012		
Act Notarial nr. 15, din 10/01/2005 emis de BNP FOMIN SIMION SIRET;		
B4	Intabulare, drept de PROPRIETATE bun propriu cu titlu de schimb, dobandit prin Conventie, cota actuala 1/1 1) MAIDANIUC MARIA	A1

C. Partea III. SARCINI .

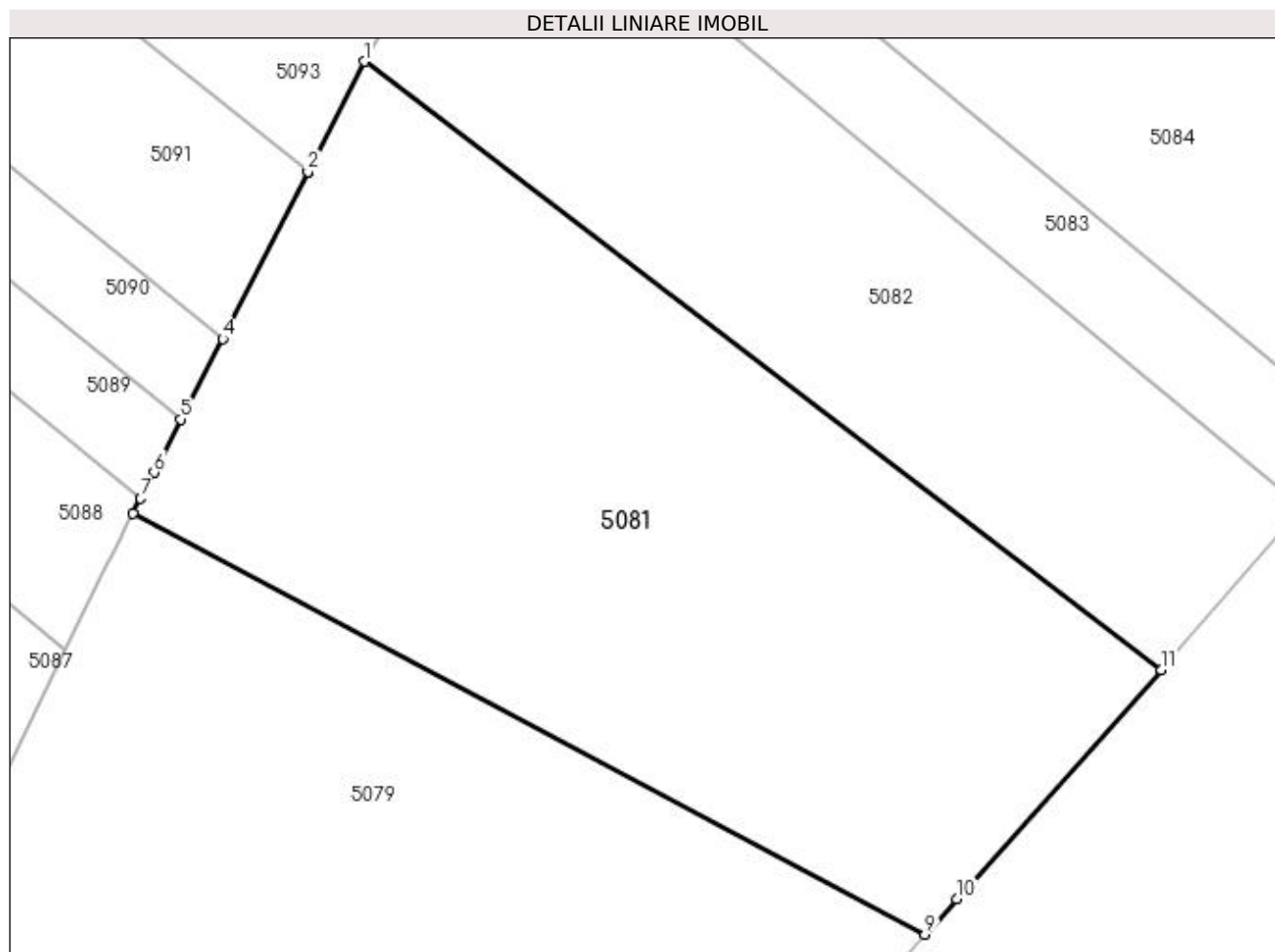
Inscrieri privind dezmembramintele dreptului de proprietate, drepturi reale de garanție și sarcini	Referințe
NU SUNT	

Anexa Nr. 1 La Partea I

Teren

Nr cadastral	Suprafața (mp)*	Observații / Referințe
30425	5.000	

* Suprafața este determinată în planul de proiecție Stereo 70.



Date referitoare la teren

Crt	Categorie folosință	Intravilan	Suprafața (mp)	Tarla	Parcelă	Nr. topo	Observații / Referințe
1	arabil	NU	5.000	3	47	-	

Lungime Segmente

1) Valorile lungimilor segmentelor sunt obținute din proiecție în plan.

Punct început	X / Y	Punct sfârșit	X / Y	Lungime segment (** (m)
1	586.207,901 714.539,012	2	586.201,637 714.526,783	13.74
2	586.201,637 714.526,783	3	586.201,626 714.526,762	0.024
3	586.201,626 714.526,762	4	586.192,13 714.508,224	20.829
4	586.192,13 714.508,224	5	586.187,536 714.499,254	10.078
5	586.187,536 714.499,254	6	586.184,523 714.493,373	6.607

Punct început	X / Y	Punct sfârșit	X / Y	Lungime segment (** (m)
6	586.184,523 714.493,373	7	586.183,04 714.490,478	3.253
7	586.183,04 714.490,478	8	586.182,187 714.488,813	1.87
8	586.182,187 714.488,813	9	586.270,22 714.442,046	99.684
9	586.270,22 714.442,046	10	586.273,733 714.445,981	5.275
10	586.273,733 714.445,981	11	586.296,477 714.471,448	34.144
11	586.296,477 714.471,448	1	586.207,901 714.539,012	111.403

** Lungimile segmentelor sunt determinate în planul de proiecție Stereo 70 și sunt rotunjite la 1 milimetru.

*** Distanța dintre puncte este formată din segmente cumulate ce sunt mai mici decât valoarea 1 milimetru.

**DATE DESPRE IMOBILUL NR. 5082**

Oficiul de Cadastru și Publicitate Imobiliară SUCEAVA
Biroul de Cadastru și Publicitate Imobiliară Radauti

A. Partea I. Descrierea imobilului

TEREN Extravilan

Adresa: Jud. Suceava

Nr. Crt	Nr cadastral Nr. topografic	Suprafața* (mp)	Observații / Referințe
A1	30116	3.000	Sector cadastral:11 Teren neimprejmuit; Deținător Bobu Gheorghe.

B. Partea II. Proprietari și acte

Inscrieri privitoare la dreptul de proprietate și alte drepturi reale		Referințe
11839 / 28/07/2009		
Act Notarial nr. 1560, din 05/07/2009 emis de BNP SEHLANEC-MANDICI (act administrativ nr. 1137/20-12-1995 emis de COMISIA JUDETEANA SUCEAVA; act notarial nr. 166/06-07-2009 emis de BNP SEHLANEC-MANDICI; act administrativ nr. 2060/07-07-2009 emis de PRIMARIA GRAMESTI);		
B1	Intabulare, drept de PROPRIETATE- bun propriu, cu titlu de partaj, dobandit prin Conventie, cota actuala 1/1 1) SAVA FELICIA	A1

C. Partea III. SARCINI .

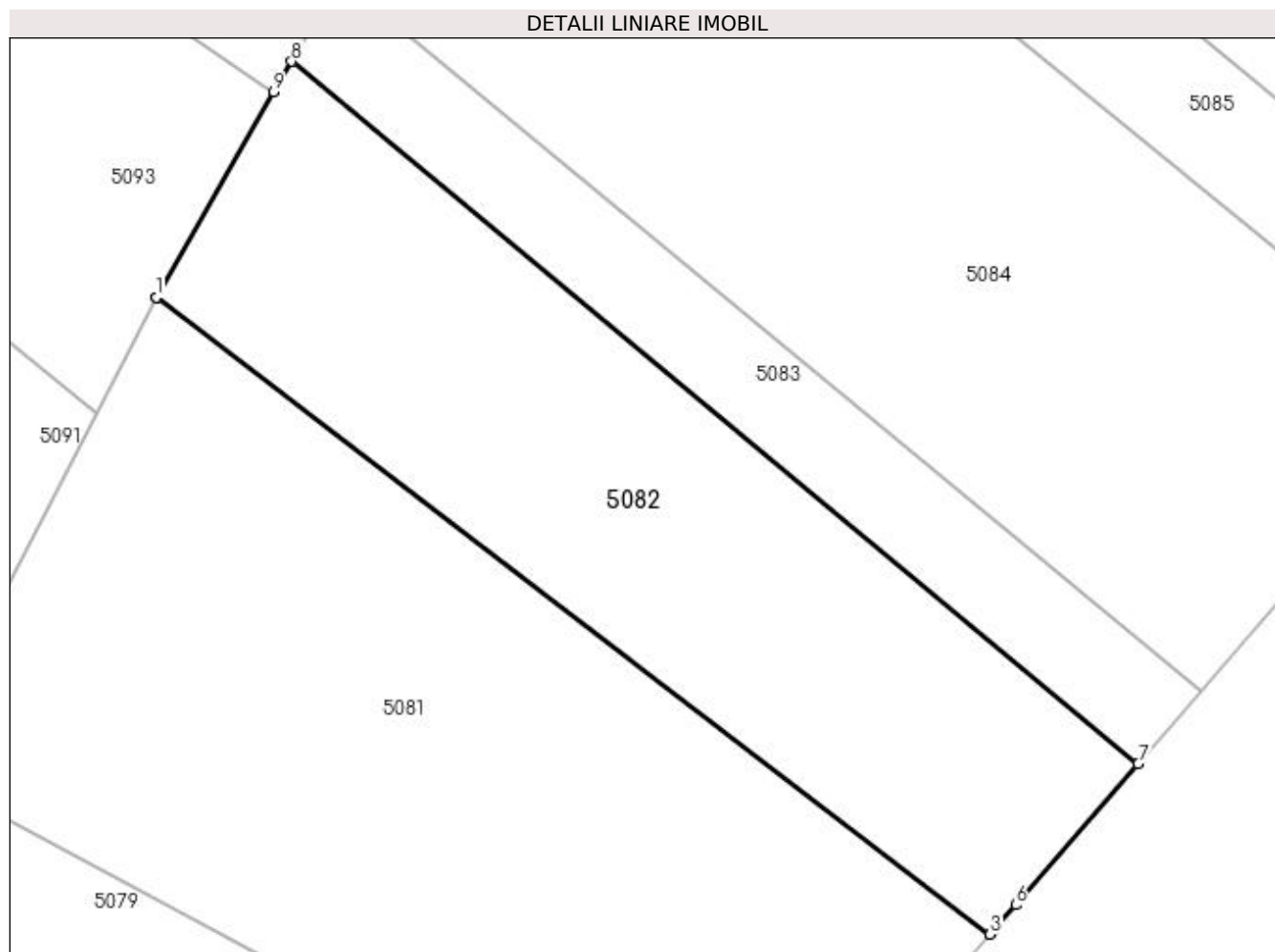
Inscrieri privind dezmembramintele dreptului de proprietate, drepturi reale de garanție și sarcini	Referințe
NU SUNT	

Anexa Nr. 1 La Partea I

Teren

Nr cadastral	Suprafața (mp)*	Observații / Referințe
30116	3.000	Deținător Bobu Gheorghe.

* Suprafața este determinată în planul de proiecție Stereo 70.



Date referitoare la teren

Crt	Categorie folosință	Intravilan	Suprafața (mp)	Tarla	Parcelă	Nr. topo	Observații / Referințe
1	arabil	NU	3.000	3	47	-	

Lungime Segmente

1) Valorile lungimilor segmentelor sunt obținute din proiecție în plan.

Punct început	X / Y	Punct sfârșit	X / Y	Lungime segment (** (m)
1	586.207,917 714.539,043	2	586.207,901 714.539,012	0.035
2	586.207,901 714.539,012	3	586.296,477 714.471,448	111.403
3	586.296,477 714.471,448	4	586.296,499 714.471,474	0.034
4	586.296,499 714.471,474	5	586.296,848 714.471,864	0.524
5	586.296,848 714.471,864	6	586.299,209 714.474,584	3.602

Punct început	X / Y	Punct sfârșit	X / Y	Lungime segment (** (m)
6	586.299,209 714.474,584	7	586.312,215 714.489,567	19.841
7	586.312,215 714.489,567	8	586.222,281 714.564,118	116.816
8	586.222,281 714.564,118	9	586.220,362 714.560,881	3.763
9	586.220,362 714.560,881	1	586.207,917 714.539,043	25.135

** Lungimile segmentelor sunt determinate în planul de proiecție Stereo 70 și sunt rotunjite la 1 milimetru.

*** Distanța dintre puncte este formată din segmente cumulate ce sunt mai mici decât valoarea 1 milimetru.

**DATE DESPRE IMOBILUL NR. 5083**

Oficiul de Cadastru și Publicitate Imobiliară SUCEAVA
Biroul de Cadastru și Publicitate Imobiliară Radauti

A. Partea I. Descrierea imobilului

TEREN Extravilan

Adresa: Jud. Suceava

Nr. Crt	Nr cadastral Nr. topografic	Suprafața* (mp)	Observații / Referințe
A1		1.200	Sector cadastral:11 Teren neimprejmuit;

B. Partea II. Proprietari și acte

Inscrieri privitoare la dreptul de proprietate și alte drepturi reale		Referințe
/		
Act Normativ nr. Legea 7, din 13/03/1996 emis de PARLAMENTUL ROMANIEI;		
B1	Inscrierea provizorie, drept de PROPRIETATE, dobandit prin Lege, cota actuala 1/1 1) NEIDENTIFICAT NEIDENTIFICAT	A1
B2	Proprietar neidentificat.	A1

C. Partea III. SARCINI .

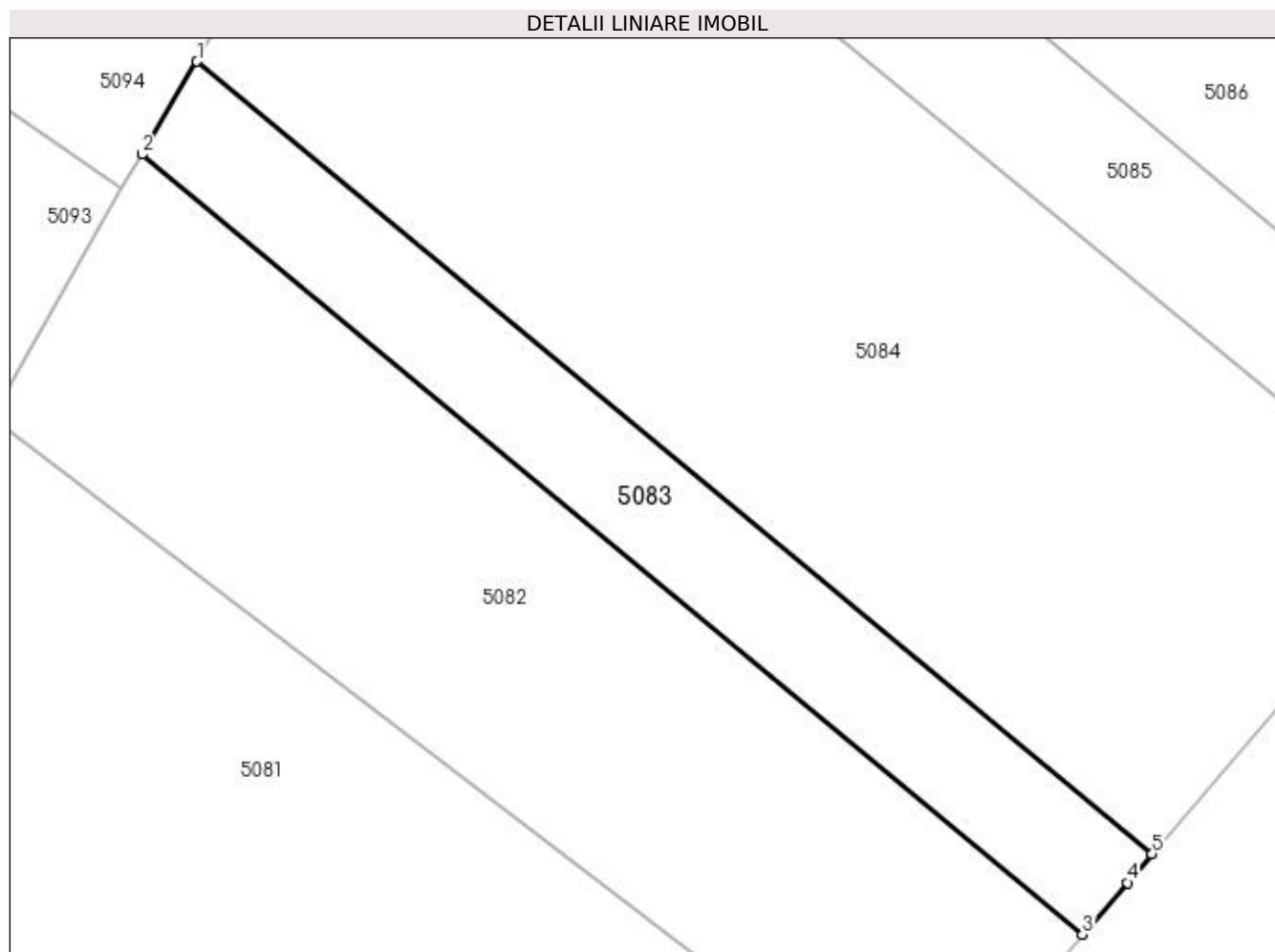
Inscrieri privind dezmembramintele dreptului de proprietate, drepturi reale de garanție și sarcini	Referințe
NU SUNT	

Anexa Nr. 1 La Partea I

Teren

Nr cadastral	Suprafața (mp)*	Observații / Referințe
	1.200	

* Suprafața este determinată în planul de proiecție Stereo 70.



Date referitoare la teren

Crt	Categorie folosință	Intravilan	Suprafața (mp)	Tarla	Parcelă	Nr. topo	Observații / Referințe
1	arabil	NU	1.200	3	47	-	

Lungime Segmente

1) Valorile lungimilor segmentelor sunt obținute din proiecție în plan.

Punct început	X / Y	Punct sfârșit	X / Y	Lungime segment (** (m)
1	586.227,543 714.572,994	2	586.222,281 714.564,118	10.319
2	586.222,281 714.564,118	3	586.312,215 714.489,567	116.816
3	586.312,215 714.489,567	4	586.316,502 714.494,506	6.54
4	586.316,502 714.494,506	5	586.318,898 714.497,266	3.655
5	586.318,898 714.497,266	1	586.227,543 714.572,994	118.661

**** Lungimile segmentelor sunt determinate în planul de proiecție Stereo 70 și sunt rotunjite la 1 milimetru.**

***** Distanța dintre puncte este formată din segmente cumulate ce sunt mai mici decât valoarea 1 milimetru.**

**DATE DESPRE IMOBILUL NR. 5084**

Oficiul de Cadastru și Publicitate Imobiliară SUCEAVA
Biroul de Cadastru și Publicitate Imobiliară Radauti

A. Partea I. Descrierea imobilului

TEREN Extravilan

Adresa: Jud. Suceava

Nr. Crt	Nr cadastral Nr. topografic	Suprafața* (mp)	Observații / Referințe
A1		5.000	Sector cadastral:11 Teren neimprejmuit; Deținător Bobu Gheorghe.

B. Partea II. Proprietari și acte

Inscrieri privitoare la dreptul de proprietate și alte drepturi reale		Referințe
/		
Act Administrativ nr. 1633, din 22/06/2004 emis de CJSDPAT SUCEAVA;		
B1	Intabulare, drept de PROPRIETATE, dobândit prin Reconstituire, cota actuala 1/1 1) BEJINARIU HARALAMB , Lipsă CNP proprietar. DEFUNCT:Da	A1

C. Partea III. SARCINI .

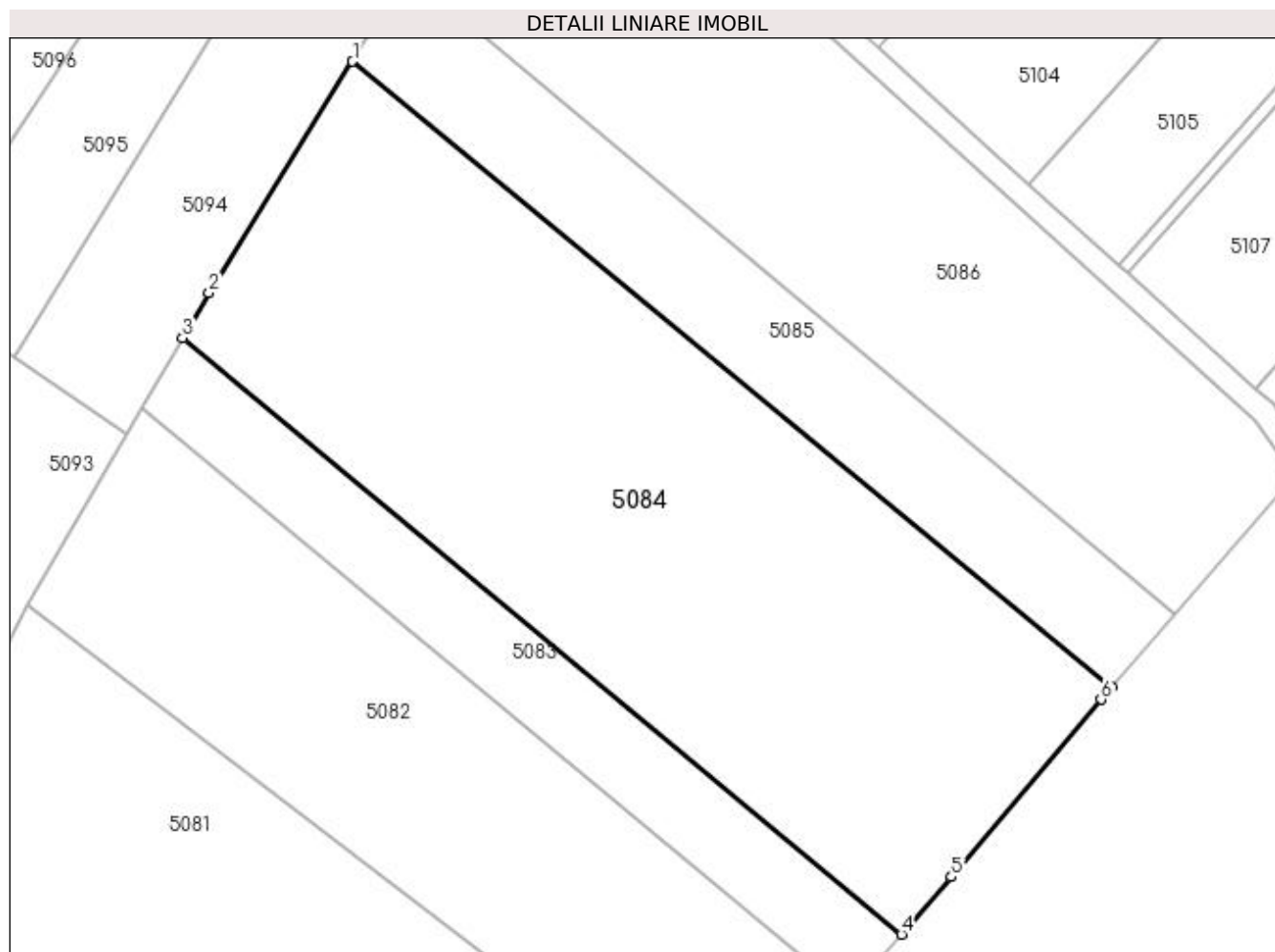
Inscrieri privind dezmembramintele dreptului de proprietate, drepturi reale de garanție și sarcini	Referințe
NU SUNT	

Anexa Nr. 1 La Partea I

Teren

Nr cadastral	Suprafața (mp)*	Observații / Referințe
	5.000	Deținător Bobu Gheorghe.

* Suprafața este determinată în planul de proiecție Stereo 70.



Date referitoare la teren

Crt	Categorie folosință	Intra vilan	Suprafața (mp)	Tarla	Parcelă	Nr. topo	Observații / Referințe
1	arabil	NU	5.000	3	47	-	

Lungime Segmente

1) Valorile lungimilor segmentelor sunt obținute din proiecție în plan.

Punct început	X / Y	Punct sfârșit	X / Y	Lungime segment (** (m)
1	586.249,14 714.608,111	2	586.230,933 714.578,713	34.579
2	586.230,933 714.578,713	3	586.227,543 714.572,994	6.648
3	586.227,543 714.572,994	4	586.318,898 714.497,266	118.661
4	586.318,898 714.497,266	5	586.325,231 714.504,562	9.661
5	586.325,231 714.504,562	6	586.344,245 714.527,104	29.49

Punct început	X / Y	Punct sfârșit	X / Y	Lungime segment (** (m)
6	586.344,245 714.527,104	7	586.345,591 714.528,659	2.057
7	586.345,591 714.528,659	1	586.249,14 714.608,111	124.961

** Lungimile segmentelor sunt determinate în planul de proiecție Stereo 70 și sunt rotunjite la 1 milimetru.

*** Distanța dintre puncte este formată din segmente cumulate ce sunt mai mici decât valoarea 1 milimetru.

**DATE DESPRE IMOBILUL NR. 5085**

Oficiul de Cadastru și Publicitate Imobiliară SUCEAVA
Biroul de Cadastru și Publicitate Imobiliară Radauti

A. Partea I. Descrierea imobilului

TEREN Extravilan

Adresa: Jud. Suceava

Nr. Crt	Nr cadastral Nr. topografic	Suprafața* (mp)	Observații / Referințe
A1		1.600	Sector cadastral:11 Teren neimprejmuit; Deținător Andrieș Maria.

B. Partea II. Proprietari și acte

Inscrieri privitoare la dreptul de proprietate și alte drepturi reale		Referințe
/		
Act Normativ nr. Legea 7, din 13/03/1996 emis de PARLAMENTUL ROMANIEI;		
B1	Inscrierea provizorie, drept de PROPRIETATE, dobandit prin Lege, cota actuala 1/1 1) NEIDENTIFICAT NEIDENTIFICAT	A1
B2	Proprietar neidentificat.	A1

C. Partea III. SARCINI .

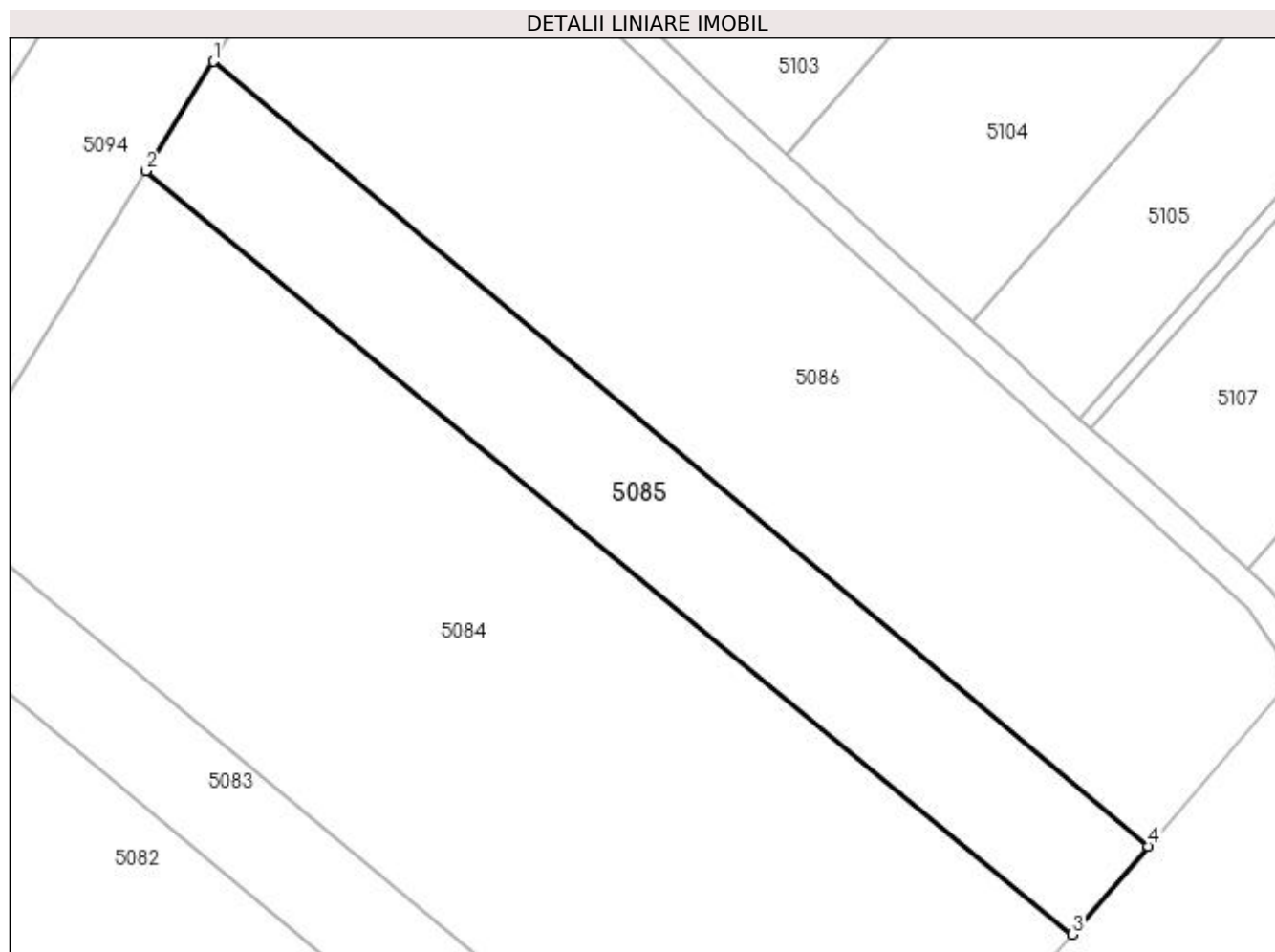
Inscrieri privind dezmembramintele dreptului de proprietate, drepturi reale de garanție și sarcini	Referințe
NU SUNT	

Anexa Nr. 1 La Partea I

Teren

Nr cadastral	Suprafața (mp)*	Observații / Referințe
	1.600	Deținător Andrieș Maria.

* Suprafața este determinată în planul de proiecție Stereo 70.



Date referitoare la teren

Crt	Categorie folosință	Intravilan	Suprafața (mp)	Tarla	Parcelă	Nr. topo	Observații / Referințe
1	arabil	NU	1.600	3	47	-	

Lungime Segmente

1) Valorile lungimilor segmentelor sunt obținute din proiecție în plan.

Punct început	X / Y	Punct sfârșit	X / Y	Lungime segment (** (m)
1	586.256,191 714.619,495	2	586.249,14 714.608,111	13.391
2	586.249,14 714.608,111	3	586.345,591 714.528,659	124.961
3	586.345,591 714.528,659	4	586.353,531 714.537,837	12.136
4	586.353,531 714.537,837	1	586.256,191 714.619,495	127.056

**** Lungimile segmentelor sunt determinate în planul de proiecție Stereo 70 și sunt rotunjite la 1 milimetru.**

***** Distanța dintre puncte este formată din segmente cumulate ce sunt mai mici decât valoarea 1 milimetru.**

**DATE DESPRE IMOBILUL NR. 5086**

Oficiul de Cadastru și Publicitate Imobiliară SUCEAVA
Biroul de Cadastru și Publicitate Imobiliară Radauti

A. Partea I. Descrierea imobilului

TEREN Extravilan

Adresa: Jud. Suceava

Nr. Crt	Nr cadastral Nr. topografic	Suprafața* (mp)	Observații / Referințe
A1		3.600	Sector cadastral:11 Teren neimprejmuit; Deținător Boacă Valentina.

B. Partea II. Proprietari și acte

Inscrieri privitoare la dreptul de proprietate și alte drepturi reale	Referințe
/	
Act Administrativ nr. 1727, din 16/10/2006 emis de CJSDPAT SUCEAVA;	
B1	A1
Intabulare, drept de PROPRIETATE, dobândit prin Reconstituire, cota actuala 1/1	
1) APETREI PETRU, Lipsă CNP proprietar.	
2) OLINICI FELICIA, Lipsă CNP proprietar.	

C. Partea III. SARCINI .

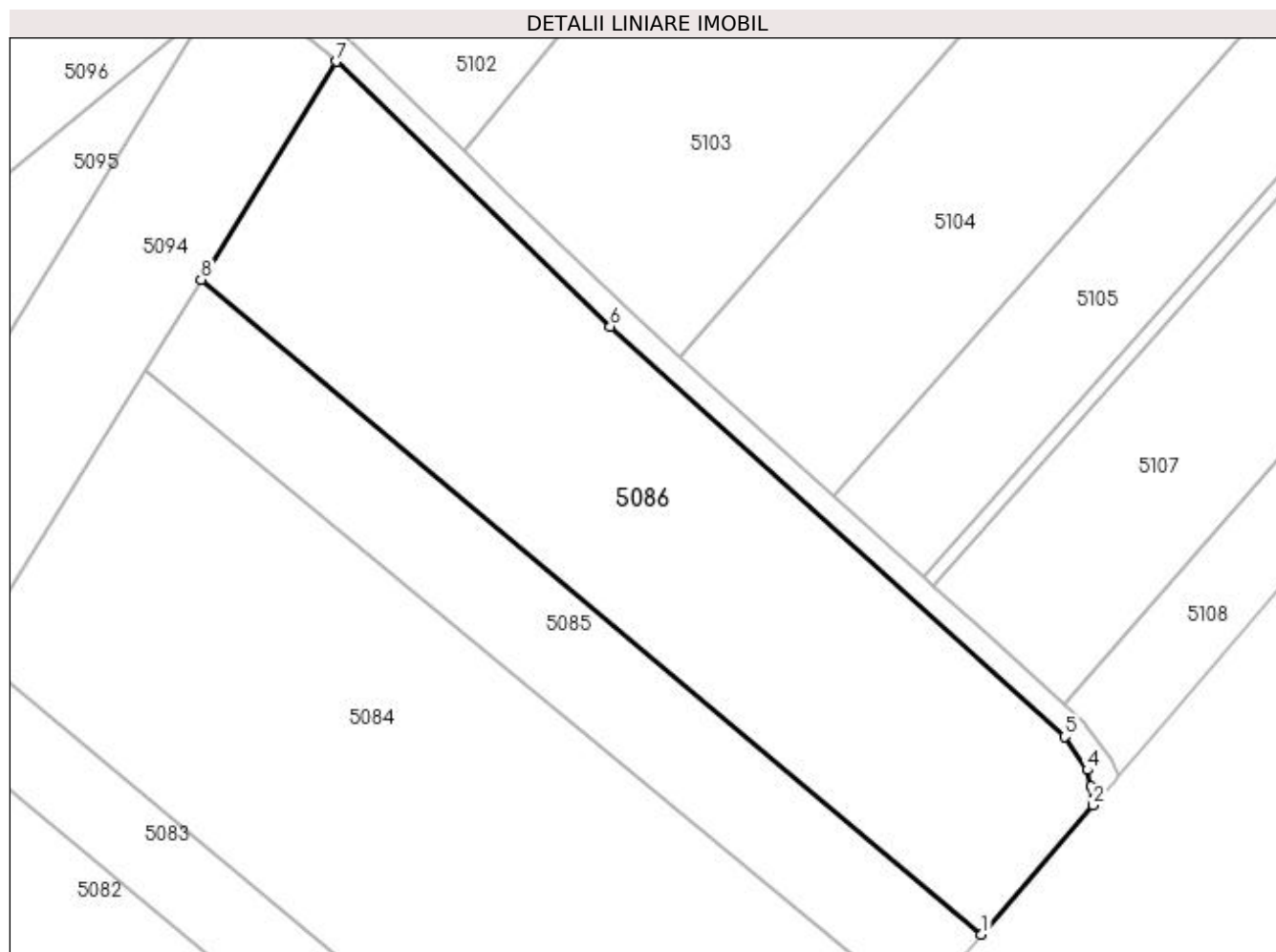
Inscrieri privind dezmembramintele dreptului de proprietate, drepturi reale de garanție și sarcini	Referințe
NU SUNT	

Anexa Nr. 1 La Partea I

Teren

Nr cadastral	Suprafața (mp)*	Observații / Referințe
	3.600	Deținător Boacă Valentina.

* Suprafața este determinată în planul de proiecție Stereo 70.



Date referitoare la teren

Crt	Categorie folosință	Intra vilan	Suprafața (mp)	Tarla	Parcelă	Nr. topo	Observații / Referințe
1	arabil	NU	3.600	3	47	-	

Lungime Segmente

1) Valorile lungimilor segmentelor sunt obținute din proiecție în plan.

Punct început	X / Y	Punct sfârșit	X / Y	Lungime segment (** (m)
1	586.353,531 714.537,837	2	586.367,472 714.553,949	21.307
2	586.367,472 714.553,949	3	586.367,264 714.556,305	2.365
3	586.367,264 714.556,305	4	586.366,759 714.558,343	2.1
4	586.366,759 714.558,343	5	586.363,946 714.562,485	5.007
5	586.363,946 714.562,485	6	586.307,23 714.613,625	76.368

Punct început	X / Y	Punct sfârșit	X / Y	Lungime segment (** (m)
6	586.307,23 714.613,625	7	586.273,036 714.646,694	47.569
7	586.273,036 714.646,694	8	586.256,191 714.619,495	31.993
8	586.256,191 714.619,495	1	586.353,531 714.537,837	127.056

** Lungimile segmentelor sunt determinate în planul de proiecție Stereo 70 și sunt rotunjite la 1 milimetru.

*** Distanța dintre puncte este formată din segmente cumulate ce sunt mai mici decât valoarea 1 milimetru.

**DATE DESPRE IMOBILUL NR. 5087**

Oficiul de Cadastru și Publicitate Imobiliară SUCEAVA
Biroul de Cadastru și Publicitate Imobiliară Radauti

A. Partea I. Descrierea imobilului

TEREN Extravilan

Adresa: Jud. Suceava

Nr. Crt	Nr cadastral Nr. topografic	Suprafața* (mp)	Observații / Referințe
A1	31709	4.200	Sector cadastral:11 Teren neimprejmuit;

B. Partea II. Proprietari și acte

Inscrieri privitoare la dreptul de proprietate și alte drepturi reale		Referințe
/		
Act Normativ nr. Legea 7, din 13/03/1996 emis de PARLAMENTUL ROMANIEI;		
B1	Inscrierea provizorie, drept de PROPRIETATE, dobandit prin Lege, cota actuala 1/1 1) NEIDENTIFICAT NEIDENTIFICAT	A1
B2	Proprietar neidentificat.	A1

C. Partea III. SARCINI .

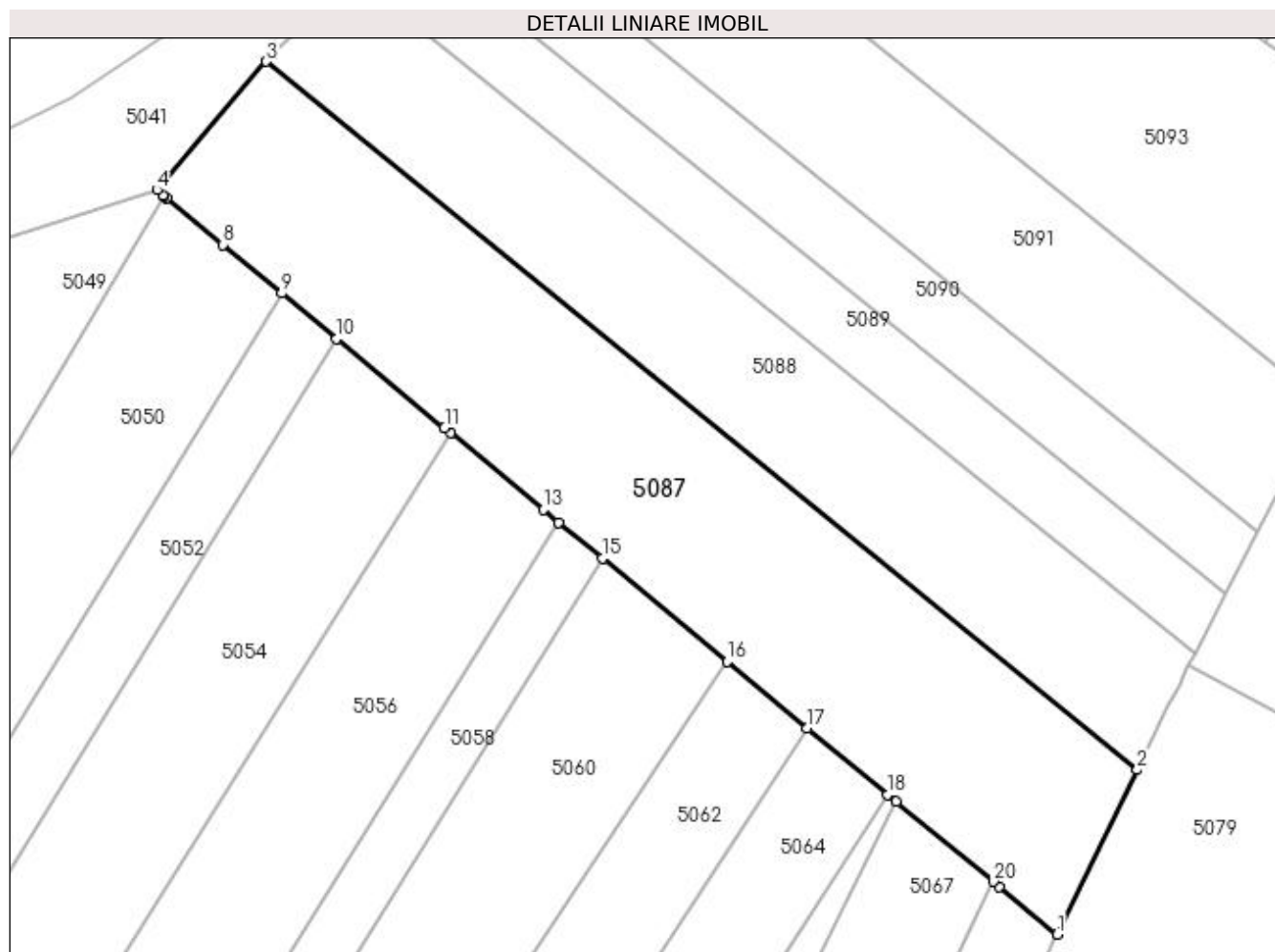
Inscrieri privind dezmembramintele dreptului de proprietate, drepturi reale de garanție și sarcini	Referințe
NU SUNT	

Anexa Nr. 1 La Partea I

Teren

Nr cadastral	Suprafața (mp)*	Observații / Referințe
31709	4.200	

* Suprafața este determinată în planul de proiecție Stereo 70.



Date referitoare la teren

Crt	Categorie folosință	Intravilan	Suprafața (mp)	Tarla	Parcelă	Nr. topo	Observații / Referințe
1	arabil	NU	4.200	3	43	-	

Lungime Segmente

1) Valorile lungimilor segmentelor sunt obținute din proiecție în plan.

Punct început	X / Y	Punct sfârșit	X / Y	Lungime segment (** (m)
1	586.163,032 714.449,762	2	586.174,685 714.473,685	26.61
3	586.047,916 714.576,684	4	586.032,041 714.557,988	24.527
5	586.032,892 714.557,285	6	586.033,096 714.557,117	0.264
7	586.033,433 714.556,838	8	586.041,647 714.550,052	10.655
9	586.050,216 714.542,972	10	586.058,201 714.536,375	10.358

Punct început	X / Y	Punct sfârșit	X / Y	Lungime segment (** (m)
2	586.174,685 714.473,685	3	586.047,916 714.576,684	163.337
4	586.032,041 714.557,988	5	586.032,892 714.557,285	1.104
6	586.033,096 714.557,117	7	586.033,433 714.556,838	0.438
8	586.041,647 714.550,052	9	586.050,216 714.542,972	11.115
10	586.058,201 714.536,375	11	586.073,875 714.523,425	20.331

Punct început	X / Y	Punct sfârșit	X / Y	Lungime segment (** (m))
11	586.073,875 714.523,425	12	586.074,752 714.522,7	1.138
13	586.088,303 714.511,504	14	586.090,534 714.509,661	2.893
15	586.096,882 714.504,416	16	586.115,037 714.489,416	23.55
17	586.126,68 714.479,796	18	586.138,413 714.470,102	15.22
19	586.139,626 714.469,1	20	586.153,73 714.457,447	18.295
21	586.154,607 714.456,723	1	586.163,032 714.449,762	10.929

Punct început	X / Y	Punct sfârșit	X / Y	Lungime segment (** (m))
12	586.074,752 714.522,7	13	586.088,303 714.511,504	17.578
14	586.090,534 714.509,661	15	586.096,882 714.504,416	8.235
16	586.115,037 714.489,416	17	586.126,68 714.479,796	15.103
18	586.138,413 714.470,102	19	586.139,626 714.469,1	1.574
20	586.153,73 714.457,447	21	586.154,607 714.456,723	1.137

** Lungimile segmentelor sunt determinate în planul de proiecție Stereo 70 și sunt rotunjite la 1 milimetru.

*** Distanța dintre puncte este formată din segmente cumulate ce sunt mai mici decât valoarea 1 milimetru.

**DATE DESPRE IMOBILUL NR. 5088**

Oficiul de Cadastru și Publicitate Imobiliară SUCEAVA
Biroul de Cadastru și Publicitate Imobiliară Radauti

A. Partea I. Descrierea imobilului

TEREN Extravilan

Adresa: Jud. Suceava

Nr. Crt	Nr cadastral Nr. topografic	Suprafața* (mp)	Observații / Referințe
A1		2.900	Sector cadastral:11 Teren neimprejmuit;

B. Partea II. Proprietari și acte

Inscrieri privitoare la dreptul de proprietate și alte drepturi reale		Referințe
/		
Act Normativ nr. Legea 7, din 13/03/1996 emis de PARLAMENTUL ROMANIEI;		
B1	Inscrierea provizorie, drept de PROPRIETATE, dobandit prin Lege, cota actuala 1/1 1) NEIDENTIFICAT NEIDENTIFICAT	A1
B2	Proprietar neidentificat.	A1

C. Partea III. SARCINI .

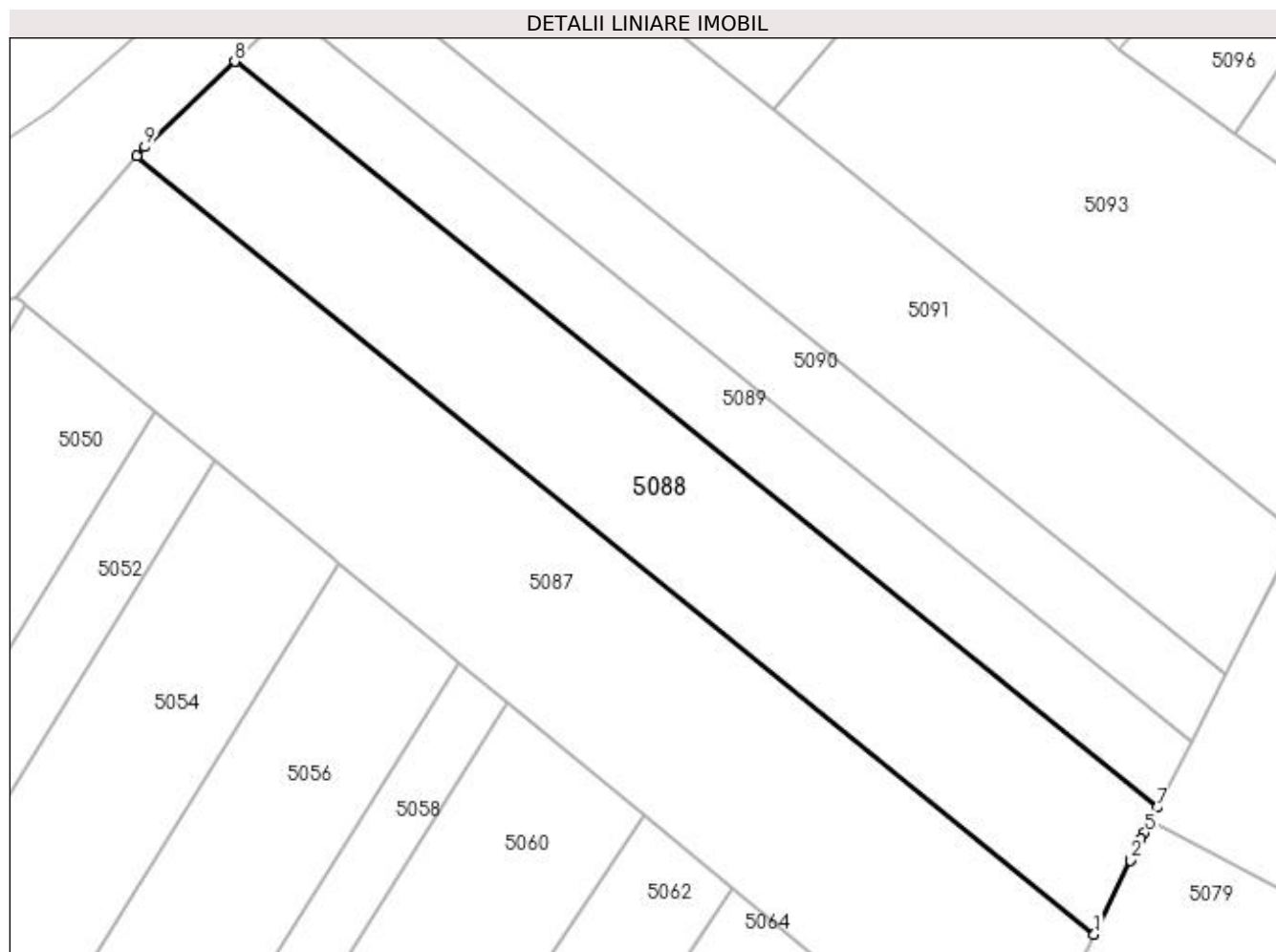
Inscrieri privind dezmembramintele dreptului de proprietate, drepturi reale de garanție și sarcini	Referințe
NU SUNT	

Anexa Nr. 1 La Partea I

Teren

Nr cadastral	Suprafața (mp)*	Observații / Referințe
	2.900	

* Suprafața este determinată în planul de proiecție Stereo 70.



Date referitoare la teren

Crt	Categorie folosință	Intravilan	Suprafața (mp)	Tarla	Parcelă	Nr. topo	Observații / Referințe
1	arabil	NU	2.900	3	43	-	

Lungime Segmente

1) Valorile lungimilor segmentelor sunt obținute din proiecție în plan.

Punct început	X / Y	Punct sfârșit	X / Y	Lungime segment (** (m)
1	586.174,685 714.473,685	2	586.179,454 714.483,478	10.893
2	586.179,454 714.483,478	3	586.179,535 714.483,636	0.177
3	586.179,535 714.483,636	4	586.180,875 714.486,251	2.938
4	586.180,875 714.486,251	5	586.181,335 714.487,149	1.01
5	586.181,335 714.487,149	6	586.182,187 714.488,813	1.869

Punct început	X / Y	Punct sfârșit	X / Y	Lungime segment (** (m)
6	586.182,187 714.488,813	7	586.183,04 714.490,478	1.87
7	586.183,04 714.490,478	8	586.060,88 714.589,205	157.067
8	586.060,88 714.589,205	9	586.048,965 714.577,92	16.411
9	586.048,965 714.577,92	10	586.047,916 714.576,684	1.621
10	586.047,916 714.576,684	1	586.174,685 714.473,685	163.337

** Lungimile segmentelor sunt determinate în planul de proiecție Stereo 70 și sunt rotunjite la 1 milimetru.

*** Distanța dintre puncte este formată din segmente cumulate ce sunt mai mici decât valoarea 1 milimetru.

**DATE DESPRE IMOBILUL NR. 5089**

Oficiul de Cadastru și Publicitate Imobiliară SUCEAVA
Biroul de Cadastru și Publicitate Imobiliară Radauti

A. Partea I. Descrierea imobilului

TEREN Extravilan

Adresa: Jud. Suceava

Nr. Crt	Nr cadastral Nr. topografic	Suprafața* (mp)	Observații / Referințe
A1		Din acte: 3.000 Masurata: 1.500	Sector cadastral:11 Teren neimprejmuit; Deținător Luchian Varvara. Diferența de suprafață se regăsește la ID 5090.

B. Partea II. Proprietari și acte

Inscrieri privitoare la dreptul de proprietate și alte drepturi reale		Referințe
/		
Act Administrativ nr. 656, din 29/08/1994 emis de CJSDPAT SUCEAVA;		
B1	Intabulare, drept de PROPRIETATE, dobândit prin Reconstituire, cota actuala 1/1 1) IONEL AURICA, Lipsă CNP proprietar. 2) LUCHIAN VARVARA, Lipsă CNP proprietar. 3) APALAGHIEI ELENA, Lipsă CNP proprietar. 4) APALAGHIEI IUSTINA, Lipsă CNP proprietar.	A1

C. Partea III. SARCINI .

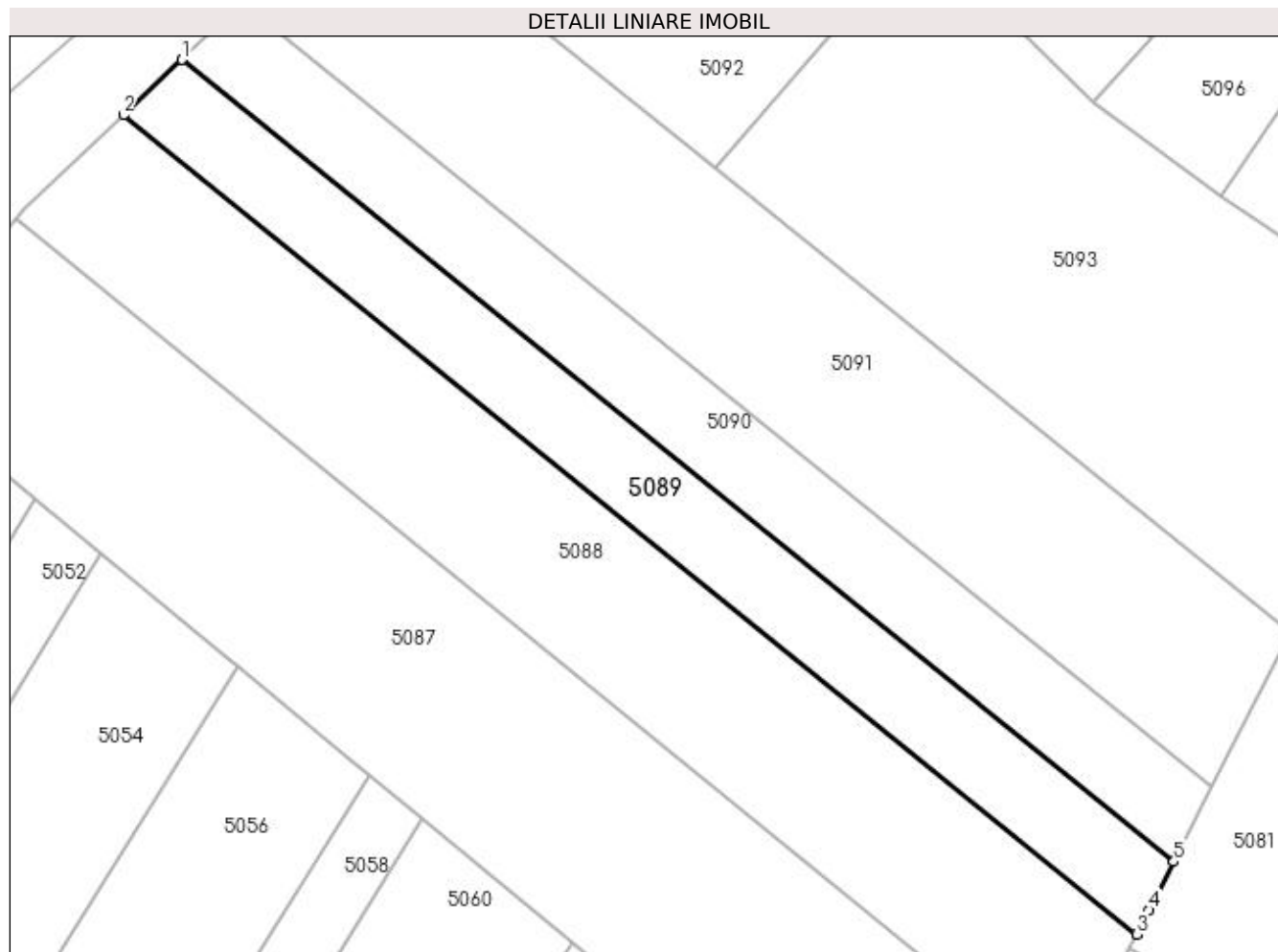
Inscrieri privind dezmembramintele dreptului de proprietate, drepturi reale de garanție și sarcini	Referințe
NU SUNT	

Anexa Nr. 1 La Partea I

Teren

Nr cadastral	Suprafața (mp)*	Observații / Referințe
	Din acte: 3.000 Masurata: 1.500	Deținător Luchian Varvara. Diferența de suprafață se regăsește la ID 5090.

* Suprafața este determinată în planul de proiecție Stereo 70.



Date referitoare la teren

Crt	Categorie folosință	Intra vilan	Suprafața (mp)	Tarla	Parcelă	Nr. topo	Observații / Referințe
1	arabil	NU	1.500	3	43	-	

Lungime Segmente

1) Valorile lungimilor segmentelor sunt obținute din proiecție în plan.

Punct început	X / Y	Punct sfârșit	X / Y	Lungime segment (** (m)
1	586.067,95 714.595,902	2	586.060,88 714.589,205	9.738
2	586.060,88 714.589,205	3	586.183,04 714.490,478	157.067
3	586.183,04 714.490,478	4	586.184,523 714.493,373	3.253
4	586.184,523 714.493,373	5	586.187,536 714.499,254	6.607
5	586.187,536 714.499,254	1	586.067,95 714.595,902	153.758

**** Lungimile segmentelor sunt determinate în planul de proiecție Stereo 70 și sunt rotunjite la 1 milimetru.**

***** Distanța dintre puncte este formată din segmente cumulate ce sunt mai mici decât valoarea 1 milimetru.**

**DATE DESPRE IMOBILUL NR. 5090**

Oficiul de Cadastru și Publicitate Imobiliară SUCEAVA
 Biroul de Cadastru și Publicitate Imobiliară Radauti

A. Partea I. Descrierea imobilului

TEREN Extravilan

Adresa: Jud. Suceava

Nr. Crt	Nr cadastral Nr. topografic	Suprafața* (mp)	Observații / Referințe
A1		1.500	Sector cadastral:11 Teren neimprejmuit;

B. Partea II. Proprietari și acte

Inscrieri privitoare la dreptul de proprietate și alte drepturi reale		Referințe
/		
Act Notarial nr. 144, din 27/03/2001 emis de NP FOMIN SIMION;		
B1	Intabulare, drept de PROPRIETATE, dobandit prin PARTAJ, cota actuala 1/1 1) LUCHIAN VARVARA	A1

C. Partea III. SARCINI .

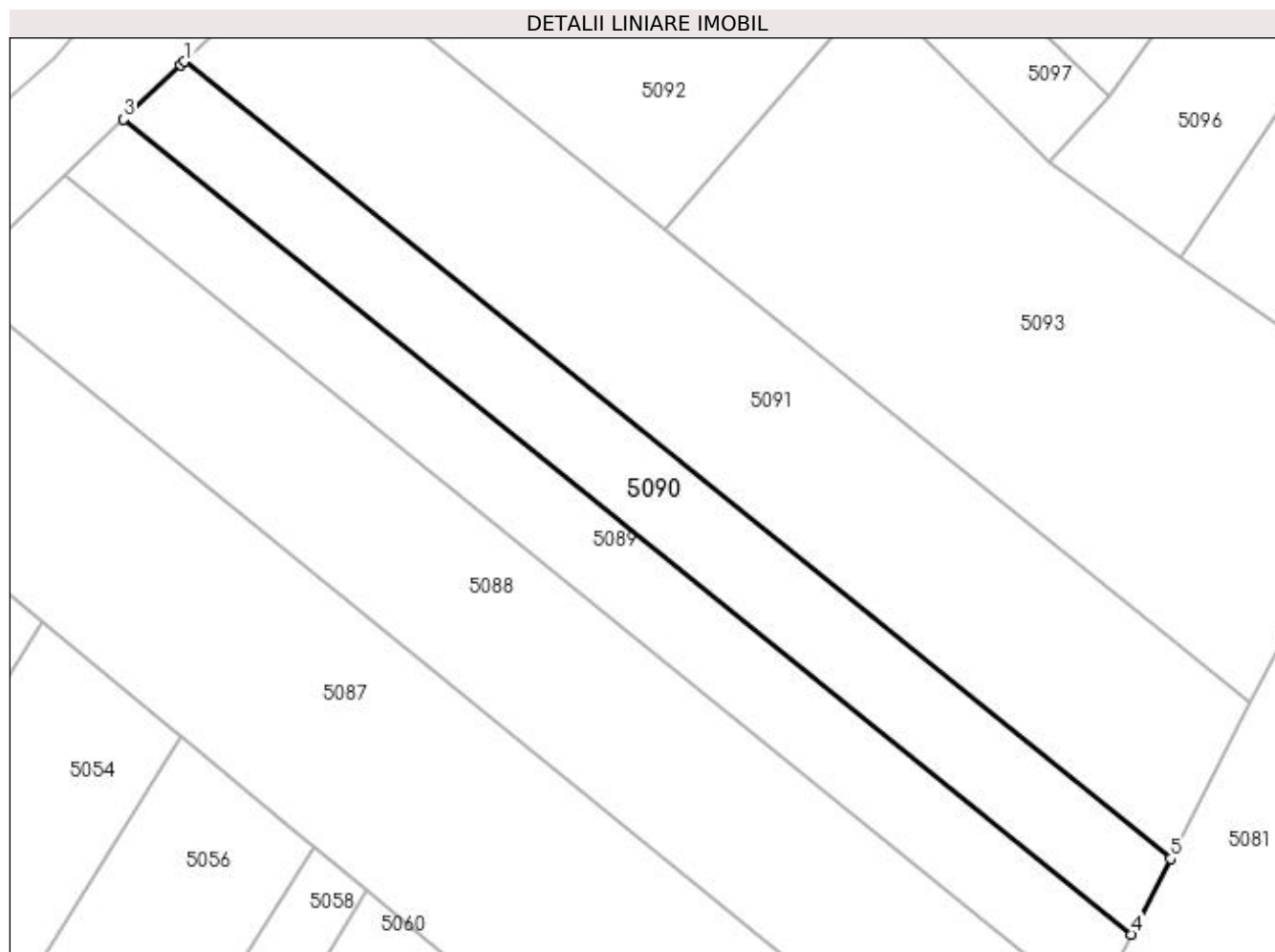
Inscrieri privind dezmembramintele dreptului de proprietate, drepturi reale de garanție și sarcini	Referințe
NU SUNT	

Anexa Nr. 1 La Partea I

Teren

Nr cadastral	Suprafața (mp)*	Observații / Referințe
	1.500	

* Suprafața este determinată în planul de proiecție Stereo 70.



Date referitoare la teren

Crt	Categorie folosință	Intra vilan	Suprafața (mp)	Tarla	Parcelă	Nr. topo	Observații / Referințe
1	arabil	NU	1.500	3	43	-	

Lungime Segmente

1) Valorile lungimilor segmentelor sunt obținute din proiecție în plan.

Punct început	X / Y	Punct sfârșit	X / Y	Lungime segment (** (m)
1	586.075,175 714.602,745	2	586.074,7 714.602,295	0.654
2	586.074,7 714.602,295	3	586.067,95 714.595,902	9.297
3	586.067,95 714.595,902	4	586.187,536 714.499,254	153.758
4	586.187,536 714.499,254	5	586.192,13 714.508,224	10.078
5	586.192,13 714.508,224	1	586.075,175 714.602,745	150.376

**** Lungimile segmentelor sunt determinate în planul de proiecție Stereo 70 și sunt rotunjite la 1 milimetru.**

***** Distanța dintre puncte este formată din segmente cumulate ce sunt mai mici decât valoarea 1 milimetru.**

**DATE DESPRE IMOBILUL NR. 5091**

Oficiul de Cadastru și Publicitate Imobiliară SUCEAVA
Biroul de Cadastru și Publicitate Imobiliară Radauti

A. Partea I. Descrierea imobilului

TEREN Extravilan

Adresa: Jud. Suceava

Nr. Crt	Nr cadastral Nr. topografic	Suprafața* (mp)	Observații / Referințe
A1	30422	3.000	Sector cadastral:11 Teren neimprejmuit;

B. Partea II. Proprietari și acte

Inscrieri privitoare la dreptul de proprietate și alte drepturi reale	Referințe
14055 / 06/05/2014	
Hotarare Judecatoreasca nr. 200, din 17/01/2014 emis de JUDECATORIA RADAUTI;	
B2	A1
Intabulare, drept de PROPRIETATE bun comun in dev., cu titlu de cumparare, dobandit prin Hotarare Judecatoreasca, cota actuala 1/1	
1) MAIDANIUC MARIA	
2) MAIDANIUC MIHAI, Lipsă CNP proprietar.	

C. Partea III. SARCINI .

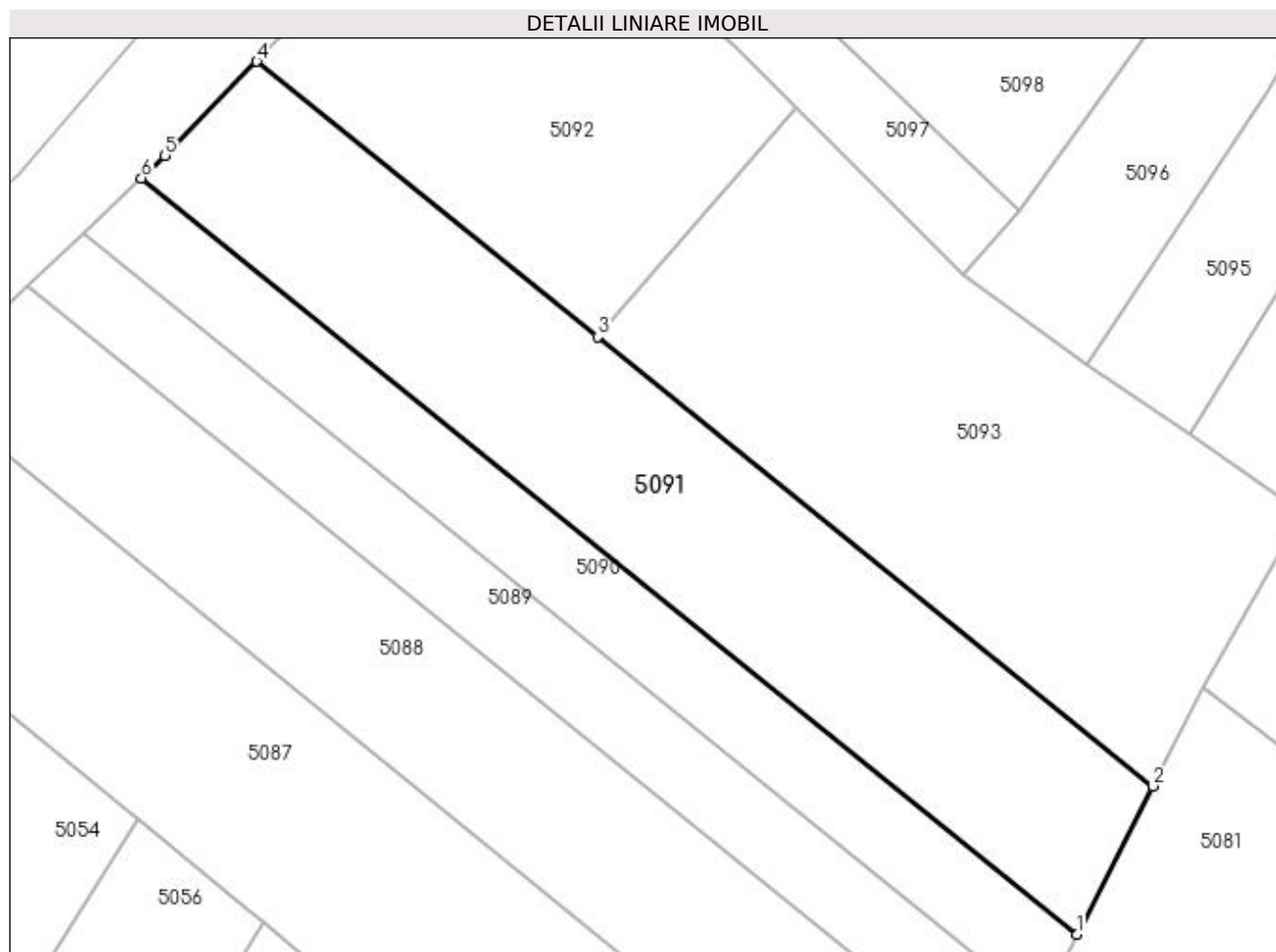
Inscrieri privind dezmembramintele dreptului de proprietate, drepturi reale de garanție și sarcini	Referințe
NU SUNT	

Anexa Nr. 1 La Partea I

Teren

Nr cadastral	Suprafața (mp)*	Observații / Referințe
30422	3.000	

* Suprafața este determinată în planul de proiecție Stereo 70.



Date referitoare la teren

Crt	Categorie folosință	Intra vilan	Suprafața (mp)	Tarla	Parcelă	Nr. topo	Observații / Referințe
1	arabil	NU	3.000	-	-	-	

Lungime Segmente

1) Valorile lungimilor segmentelor sunt obținute din proiecție în plan.

Punct început	X / Y	Punct sfârșit	X / Y	Lungime segment (** (m)
1	586.192,13 714.508,224	2	586.201,626 714.526,762	20.829
2	586.201,626 714.526,762	3	586.132,198 714.582,873	89.268
3	586.132,198 714.582,873	4	586.089,584 714.617,313	54.791
4	586.089,584 714.617,313	5	586.078,132 714.605,546	16.42
5	586.078,132 714.605,546	6	586.075,175 714.602,745	4.073

Punct început	X / Y	Punct sfârșit	X / Y	Lungime segment (** (m)
6	586.075,175 714.602,745	1	586.192,13 714.508,224	150.376

** Lungimile segmentelor sunt determinate în planul de proiecție Stereo 70 și sunt rotunjite la 1 milimetru.

*** Distanța dintre puncte este formată din segmente cumulate ce sunt mai mici decât valoarea 1 milimetru.

**DATE DESPRE IMOBILUL NR. 5092**

Oficiul de Cadastru și Publicitate Imobiliară SUCEAVA
Biroul de Cadastru și Publicitate Imobiliară Radauti

A. Partea I. Descrierea imobilului

TEREN Extravilan

Adresa: Jud. Suceava

Nr. Crt	Nr cadastral Nr. topografic	Suprafața* (mp)	Observații / Referințe
A1		2.100	Sector cadastral:11 Teren neimprejmuit;

B. Partea II. Proprietari și acte

Inscrieri privitoare la dreptul de proprietate și alte drepturi reale		Referințe
/		
Act Normativ nr. Legea 7, din 13/03/1996 emis de PARLAMENTUL ROMANIEI;		
B1	Inscrierea provizorie, drept de PROPRIETATE, dobandit prin Lege, cota actuala 1/1 1) NEIDENTIFICAT NEIDENTIFICAT	A1
B2	Proprietar neidentificat.	A1

C. Partea III. SARCINI .

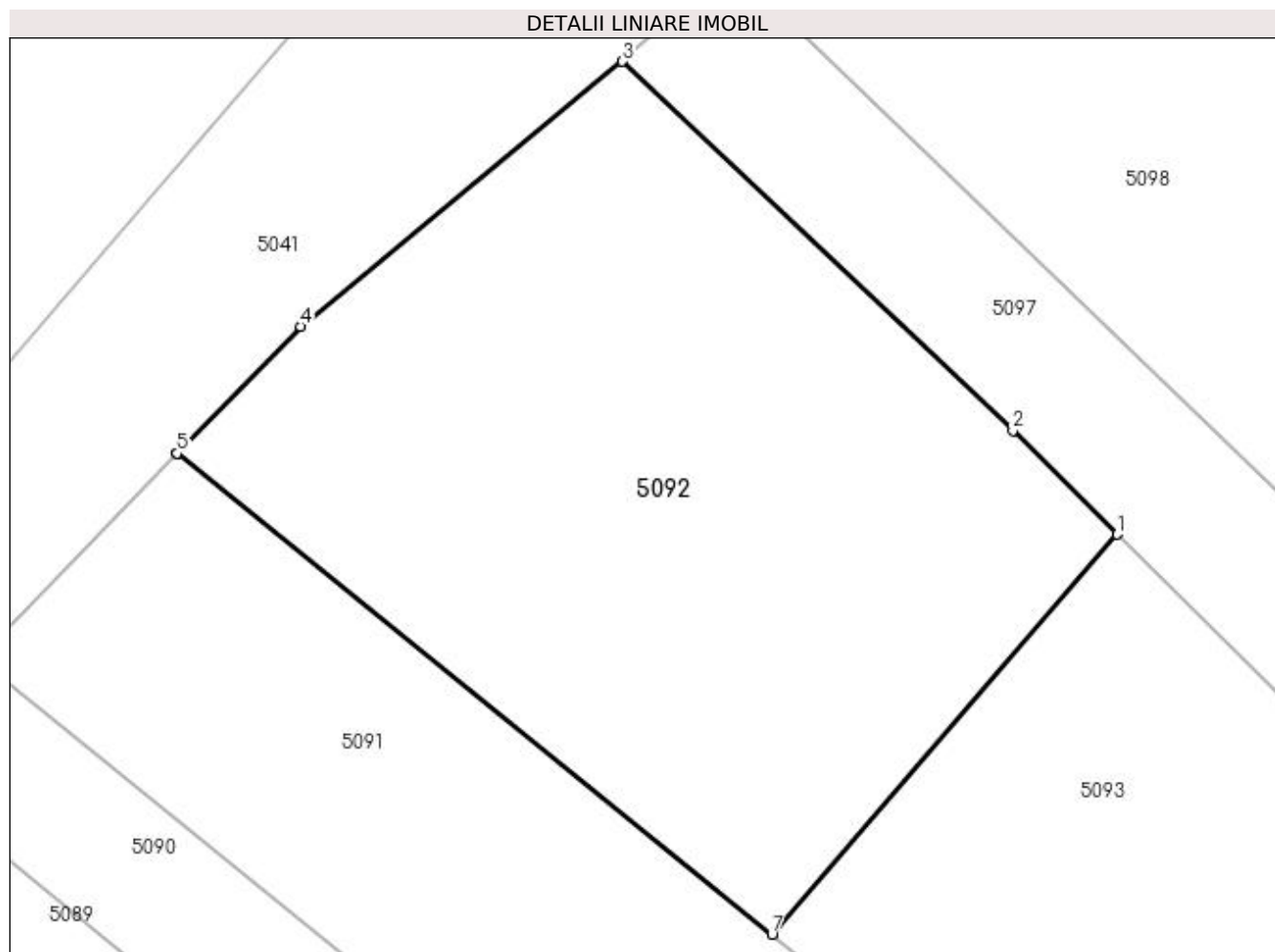
Inscrieri privind dezmembramintele dreptului de proprietate, drepturi reale de garanție și sarcini	Referințe
NU SUNT	

Anexa Nr. 1 La Partea I

Teren

Nr cadastral	Suprafața (mp)*	Observații / Referințe
	2.100	

* Suprafața este determinată în planul de proiecție Stereo 70.



Date referitoare la teren

Crt	Categorie folosință	Intra vilan	Suprafața (mp)	Tarla	Parcelă	Nr. topo	Observații / Referințe
1	arabil	NU	2.100	3	43	-	

Lungime Segmente

1) Valorile lungimilor segmentelor sunt obținute din proiecție în plan.

Punct început	X / Y	Punct sfârșit	X / Y	Lungime segment (** (m)
1	586.156,937 714.611,519	2	586.149,46 714.618,948	10.541
2	586.149,46 714.618,948	3	586.121,487 714.645,383	38.488
3	586.121,487 714.645,383	4	586.098,433 714.626,405	29.86
4	586.098,433 714.626,405	5	586.089,6 714.617,33	12.664
5	586.089,6 714.617,33	6	586.089,584 714.617,313	0.023

Punct început	X / Y	Punct sfârșit	X / Y	Lungime segment (** (m)
6	586.089,584 714.617,313	7	586.132,198 714.582,873	54.791
7	586.132,198 714.582,873	1	586.156,937 714.611,519	37.85

** Lungimile segmentelor sunt determinate în planul de proiecție Stereo 70 și sunt rotunjite la 1 milimetru.

*** Distanța dintre puncte este formată din segmente cumulate ce sunt mai mici decât valoarea 1 milimetru.

**DATE DESPRE IMOBILUL NR. 5093**

Oficiul de Cadastru și Publicitate Imobiliară SUCEAVA
Biroul de Cadastru și Publicitate Imobiliară Radauti

A. Partea I. Descrierea imobilului

TEREN Extravilan

Nr. CF vechi:196
Nr. cadastral vechi:309

Adresa: Jud. Suceava, Tarlaua IN SES

Nr. Crt	Nr cadastral Nr. topografic	Suprafața* (mp)	Observații / Referințe
A1	31013	3.100	Sector cadastral:11 Teren neimprejmuit;

B. Partea II. Proprietari și acte

Inscrieri privitoare la dreptul de proprietate și alte drepturi reale		Referințe
1192 / 30/01/2007		
Act Notarial nr. 244, din 29/01/2007 emis de NOTAR;		
B1	Intabulare, drept de PROPRIETATEcu titlu de cumparare, dobandit prin Conventie, cota actuala 1/1 1) REZERVOR SERVICE SRL, CIF:99999999999999, Lipsă CUI proprietar.	A1

C. Partea III. SARCINI .

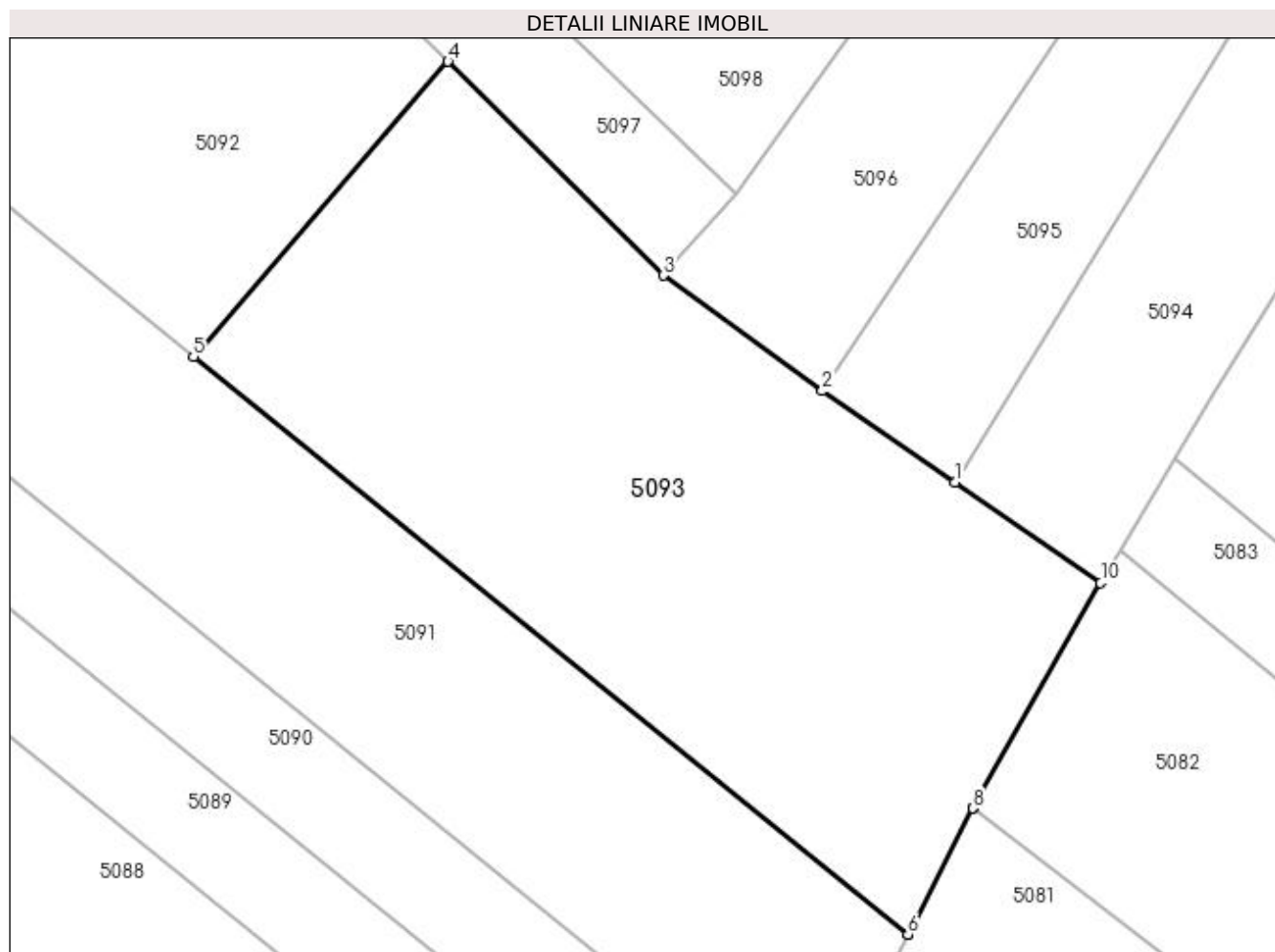
Inscrieri privind dezmembramintele dreptului de proprietate, drepturi reale de garanție și sarcini	Referințe
NU SUNT	

Anexa Nr. 1 La Partea I

Teren

Nr cadastral	Suprafața (mp)*	Observații / Referințe
31013	3.100	

* Suprafața este determinată în planul de proiecție Stereo 70.



Date referitoare la teren

Crt	Categorie folosință	Intra vilan	Suprafața (mp)	Tarla	Parcelă	Nr. topo	Observații / Referințe
1	arabil	NU	3.100	3	43	-	

Lungime Segmente

1) Valorile lungimilor segmentelor sunt obținute din proiecție în plan.

Punct început	X / Y	Punct sfârșit	X / Y	Lungime segment (** (m)
1	586.206,181 714.570,653	2	586.193,293 714.579,534	15.652
2	586.193,293 714.579,534	3	586.177,855 714.590,734	19.073
3	586.177,855 714.590,734	4	586.156,937 714.611,519	29.489
4	586.156,937 714.611,519	5	586.132,198 714.582,873	37.85
5	586.132,198 714.582,873	6	586.201,626 714.526,762	89.268

Punct început	X / Y	Punct sfârșit	X / Y	Lungime segment (** (m)
6	586.201,626 714.526,762	7	586.201,637 714.526,783	0.024
7	586.201,637 714.526,783	8	586.207,901 714.539,012	13.74
8	586.207,901 714.539,012	9	586.207,917 714.539,043	0.035
9	586.207,917 714.539,043	10	586.220,362 714.560,881	25.135
10	586.220,362 714.560,881	1	586.206,181 714.570,653	17.222

** Lungimile segmentelor sunt determinate în planul de proiecție Stereo 70 și sunt rotunjite la 1 milimetru.

*** Distanța dintre puncte este formată din segmente cumulate ce sunt mai mici decât valoarea 1 milimetru.

**DATE DESPRE IMOBILUL NR. 5094**

Oficiul de Cadastru și Publicitate Imobiliară SUCEAVA
Biroul de Cadastru și Publicitate Imobiliară Radauti

A. Partea I. Descrierea imobilului

TEREN Extravilan

Adresa: Jud. Suceava

Nr. Crt	Nr cadastral Nr. topografic	Suprafața* (mp)	Observații / Referințe
A1		1.700	Sector cadastral:11 Teren neimprejmuit; Deținător Corj Maria.

B. Partea II. Proprietari și acte

Inscrieri privitoare la dreptul de proprietate și alte drepturi reale	Referințe
/	
Act Administrativ nr. 310, din 15/10/1993 emis de CJSDPAT SUCEAVA;	
B1	A1
Intabulare, drept de PROPRIETATE, dobândit prin Reconstituire, cota actuala 1/1	
1) CORJ MIHAI, Lipsă CNP proprietar.	
2) CORJ DUMITRU, Lipsă CNP proprietar.	

C. Partea III. SARCINI .

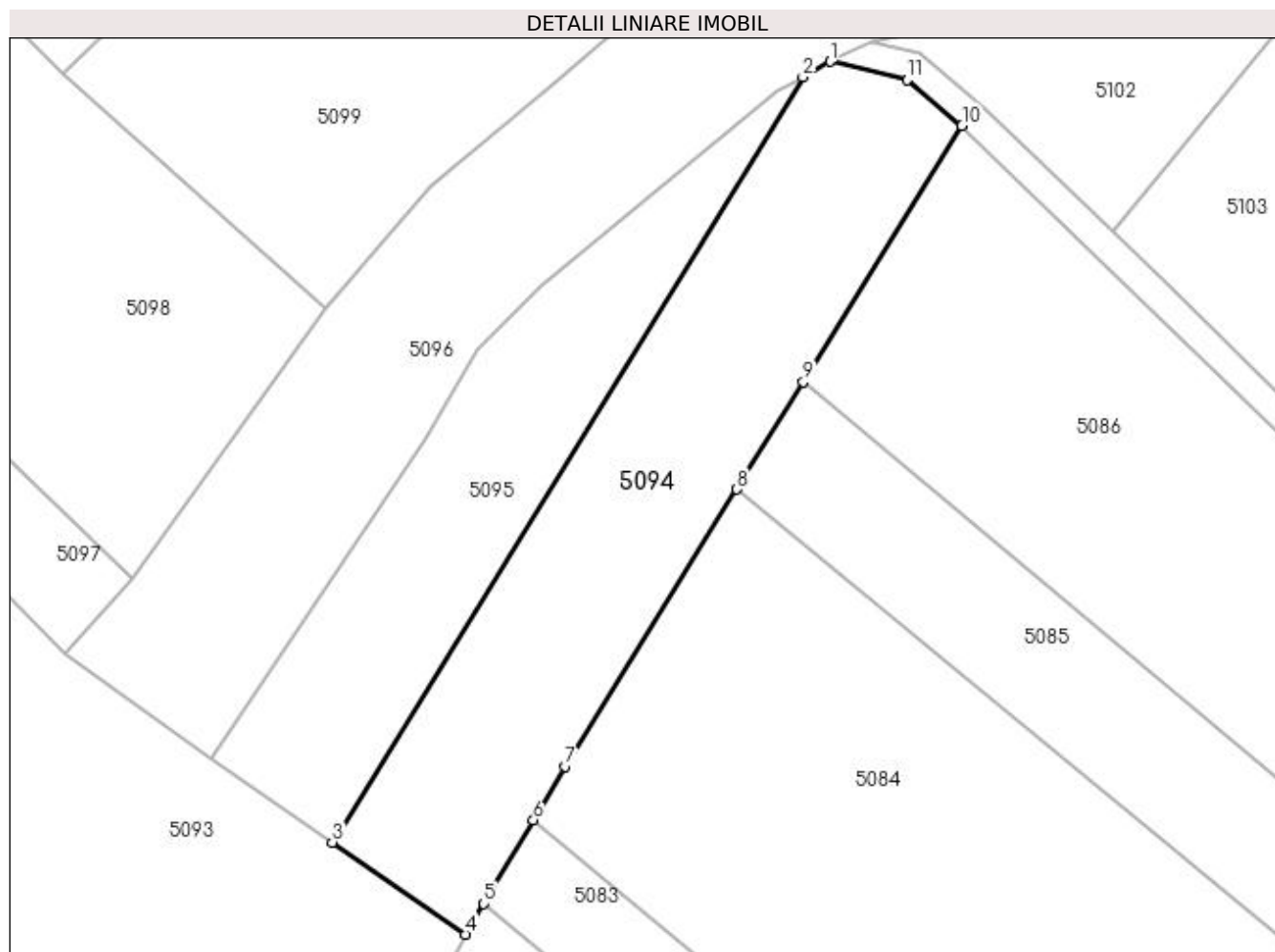
Inscrieri privind dezmembramintele dreptului de proprietate, drepturi reale de garanție și sarcini	Referințe
NU SUNT	

Anexa Nr. 1 La Partea I

Teren

Nr cadastral	Suprafața (mp)*	Observații / Referințe
	1.700	Deținător Corj Maria.

* Suprafața este determinată în planul de proiecție Stereo 70.



Date referitoare la teren

Crt	Categorie folosință	Intra vilan	Suprafața (mp)	Tarla	Parcelă	Nr. topo	Observații / Referințe
1	arabil	NU	1.700	3	43	-	

Lungime Segmente

1) Valorile lungimilor segmentelor sunt obținute din proiecție în plan.

Punct început	X / Y	Punct sfârșit	X / Y	Lungime segment (** (m)
1	586.259,077 714.653,513	2	586.256,158 714.651,87	3.349
2	586.256,158 714.651,87	3	586.206,181 714.570,653	95.363
3	586.206,181 714.570,653	4	586.220,362 714.560,881	17.222
4	586.220,362 714.560,881	5	586.222,281 714.564,118	3.763
5	586.222,281 714.564,118	6	586.227,543 714.572,994	10.319

Punct început	X / Y	Punct sfârșit	X / Y	Lungime segment (** (m)
6	586.227,543 714.572,994	7	586.230,933 714.578,713	6.648
7	586.230,933 714.578,713	8	586.249,14 714.608,111	34.579
8	586.249,14 714.608,111	9	586.256,191 714.619,495	13.391
9	586.256,191 714.619,495	10	586.273,036 714.646,694	31.993
10	586.273,036 714.646,694	11	586.267,243 714.651,549	7.558
11	586.267,243 714.651,549	1	586.259,077 714.653,513	8.399

** Lungimile segmentelor sunt determinate în planul de proiecție Stereo 70 și sunt rotunjite la 1 milimetru.

*** Distanța dintre puncte este formată din segmente cumulate ce sunt mai mici decât valoarea 1 milimetru.

**DATE DESPRE IMOBILUL NR. 5095**

Oficiul de Cadastru și Publicitate Imobiliară SUCEAVA
Biroul de Cadastru și Publicitate Imobiliară Radauti

A. Partea I. Descrierea imobilului

TEREN Extravilan

Adresa: Jud. Suceava

Nr. Crt	Nr cadastral Nr. topografic	Suprafața* (mp)	Observații / Referințe
A1		1.100	Sector cadastral:11 Teren neimprejmuit;

B. Partea II. Proprietari și acte

Inscrieri privitoare la dreptul de proprietate și alte drepturi reale		Referințe
/		
Act Normativ nr. Legea 7, din 13/03/1996 emis de PARLAMENTUL ROMANIEI;		
B1	Inscrierea provizorie, drept de PROPRIETATE, dobandit prin Lege, cota actuala 1/1 1) NEIDENTIFICAT NEIDENTIFICAT	A1
B2	Proprietar neidentificat.	A1

C. Partea III. SARCINI .

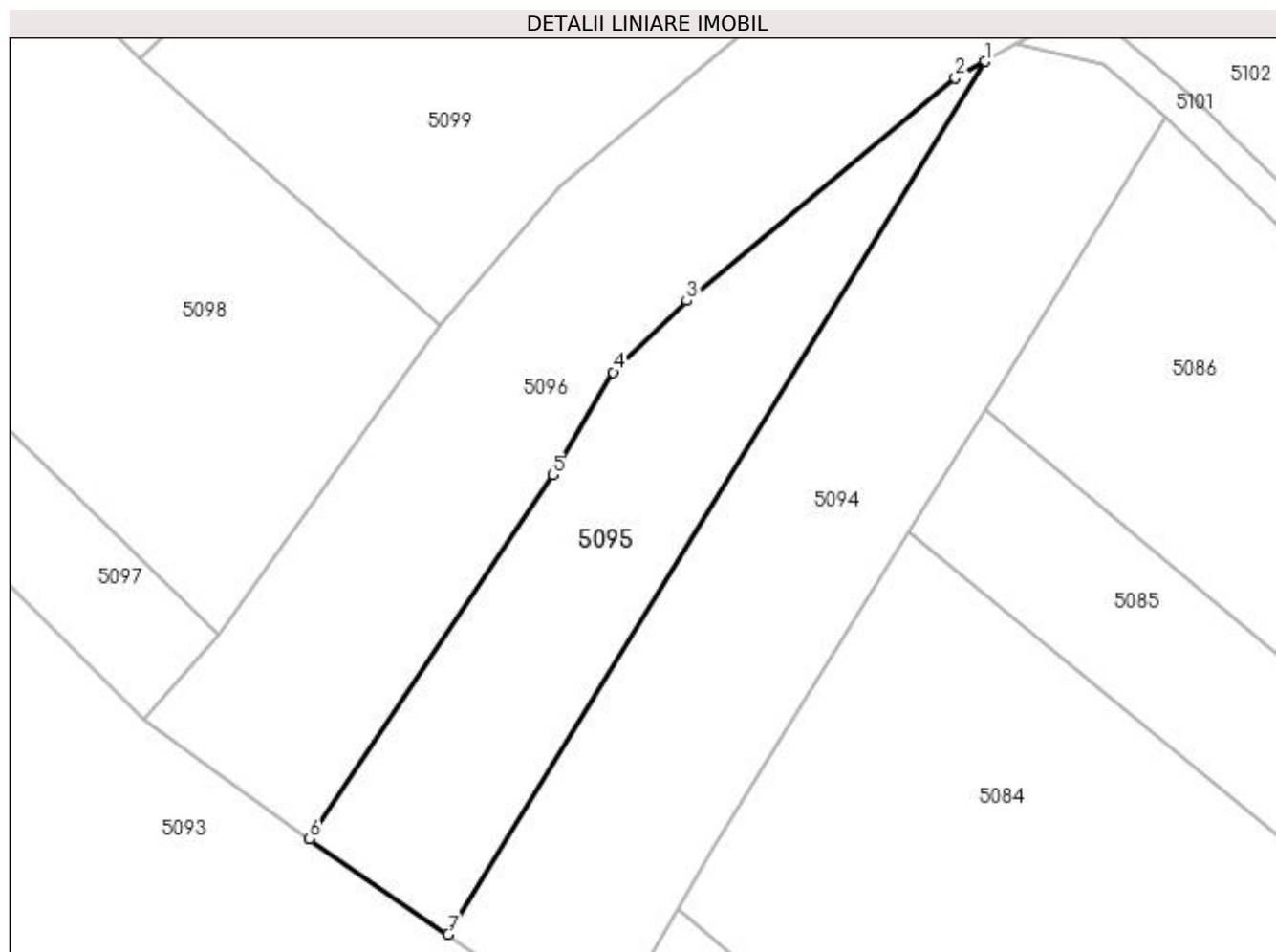
Inscrieri privind dezmembramintele dreptului de proprietate, drepturi reale de garanție și sarcini	Referințe
NU SUNT	

Anexa Nr. 1 La Partea I

Teren

Nr cadastral	Suprafața (mp)*	Observații / Referințe
	1.100	

* Suprafața este determinată în planul de proiecție Stereo 70.



Date referitoare la teren

Crt	Categorie folosință	Intra vilan	Suprafața (mp)	Tarla	Parcelă	Nr. topo	Observații / Referințe
1	arabil	NU	1.100	3	43	-	

Lungime Segmente

1) Valorile lungimilor segmentelor sunt obținute din proiecție în plan.

Punct început	X / Y	Punct sfârșit	X / Y	Lungime segment (** (m)
1	586.256,158 714.651,87	2	586.253,425 714.650,332	3.136
2	586.253,425 714.650,332	3	586.228,408 714.629,606	32.488
3	586.228,408 714.629,606	4	586.221,578 714.622,959	9.53
4	586.221,578 714.622,959	5	586.215,93 714.613,404	11.099
5	586.215,93 714.613,404	6	586.193,293 714.579,534	40.738

Punct început	X / Y	Punct sfârșit	X / Y	Lungime segment (** (m)
6	586.193,293 714.579,534	7	586.206,181 714.570,653	15.652
7	586.206,181 714.570,653	1	586.256,158 714.651,87	95.363

** Lungimile segmentelor sunt determinate în planul de proiecție Stereo 70 și sunt rotunjite la 1 milimetru.

*** Distanța dintre puncte este formată din segmente cumulate ce sunt mai mici decât valoarea 1 milimetru.

**DATE DESPRE IMOBILUL NR. 5096**

Oficiul de Cadastru și Publicitate Imobiliară SUCEAVA
Biroul de Cadastru și Publicitate Imobiliară Radauti

A. Partea I. Descrierea imobilului

TEREN Extravilan

Adresa: Jud. Suceava

Nr. Crt	Nr cadastral Nr. topografic	Suprafața* (mp)	Observații / Referințe
A1		2.647	Sector cadastral:11 Teren neimprejmuit;

B. Partea II. Proprietari și acte

Inscrieri privitoare la dreptul de proprietate și alte drepturi reale		Referințe
/		
Act Normativ nr. Legea 7, din 13/03/1996 emis de PARLAMENTUL ROMANIEI;		
B1	Inscrierea provizorie, drept de PROPRIETATE, dobandit prin Lege, cota actuala 1/1 1) NEIDENTIFICAT NEIDENTIFICAT	A1
B2	Proprietar neidentificat.	A1

C. Partea III. SARCINI .

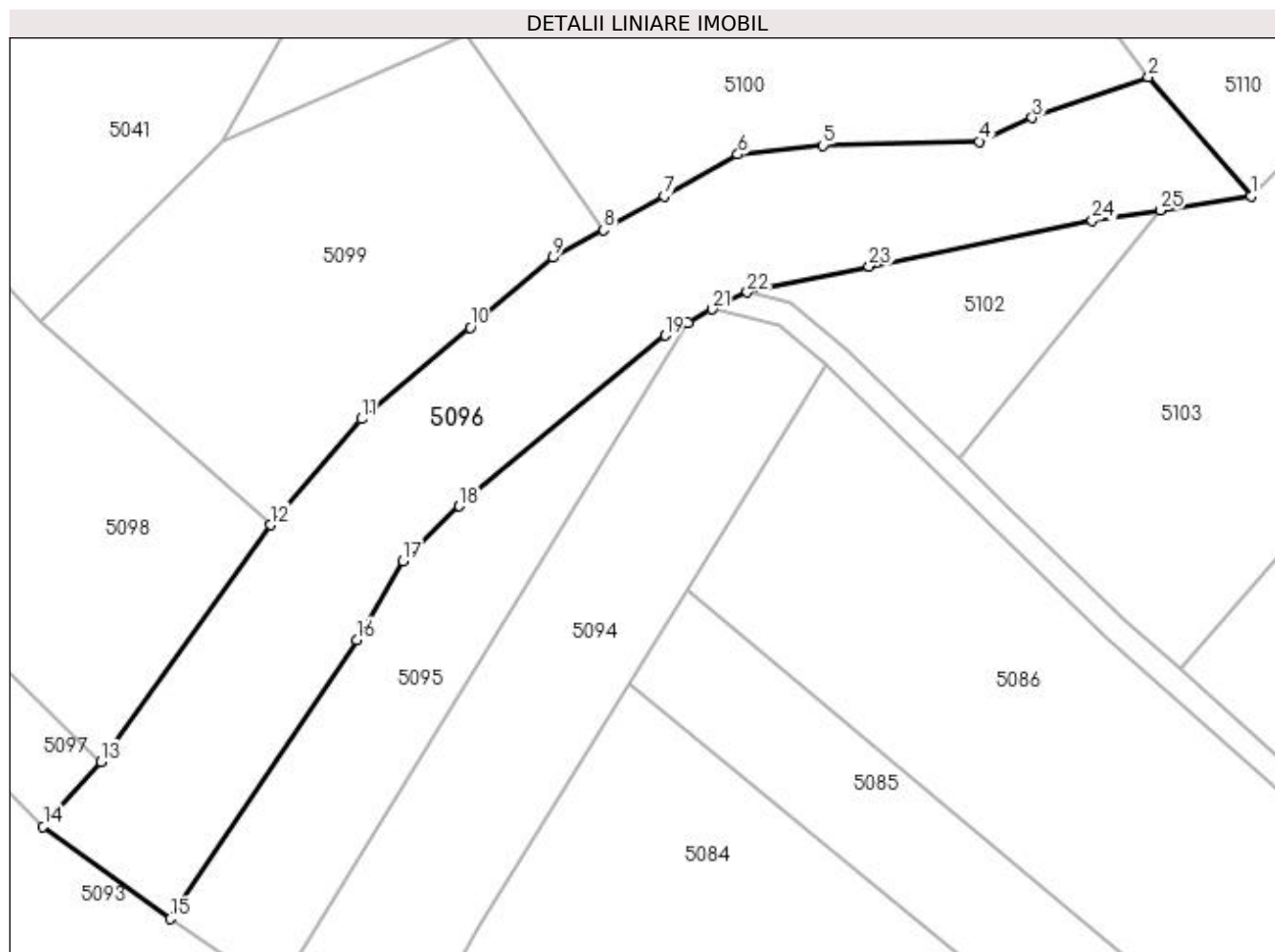
Inscrieri privind dezmembramintele dreptului de proprietate, drepturi reale de garanție și sarcini	Referințe
NU SUNT	

Anexa Nr. 1 La Partea I

Teren

Nr cadastral	Suprafața (mp)*	Observații / Referințe
	2.647	

* Suprafața este determinată în planul de proiecție Stereo 70.



Date referitoare la teren

Crt	Categorie folosință	Intravilan	Suprafața (mp)	Tarla	Parcelă	Nr. topo	Observații / Referințe
1	arabil	NU	2.647	3	43, 47	-	

Lungime Segmente

1) Valorile lungimilor segmentelor sunt obținute din proiecție în plan.

Punct început	X / Y	Punct sfârșit	X / Y	Lungime segment (** (m)
1	586.324,568 714.667,244	2	586.312,088 714.681,69	19.09
3	586.297,971 714.676,776	4	586.291,527 714.673,873	7.068
5	586.272,552 714.673,402	6	586.262,241 714.672,305	10.369
7	586.253,293 714.667,21	8	586.245,917 714.663,136	8.427
9	586.239,767 714.659,787	10	586.229,749 714.651,299	13.13

Punct început	X / Y	Punct sfârșit	X / Y	Lungime segment (** (m)
2	586.312,088 714.681,69	3	586.297,971 714.676,776	14.948
4	586.291,527 714.673,873	5	586.272,552 714.673,402	18.981
6	586.262,241 714.672,305	7	586.253,293 714.667,21	10.297
8	586.245,917 714.663,136	9	586.239,767 714.659,787	7.002
10	586.229,749 714.651,299	11	586.216,522 714.640,192	17.272

Punct început	X / Y	Punct sfârșit	X / Y	Lungime segment (** (m)
11	586.216,522 714.640,192	12	586.205,436 714.627,345	16.969
13	586.184,912 714.598,599	14	586.177,855 714.590,734	10.567
15	586.193,293 714.579,534	16	586.215,93 714.613,404	40.738
17	586.221,578 714.622,959	18	586.228,408 714.629,606	9.53
19	586.253,425 714.650,332	20	586.256,158 714.651,87	3.136
21	586.259,077 714.653,513	22	586.263,387 714.655,562	4.772
23	586.278,183 714.658,728	24	586.305,268 714.664,278	27.648
25	586.313,511 714.665,545	1	586.324,568 714.667,244	11.187

Punct început	X / Y	Punct sfârșit	X / Y	Lungime segment (** (m)
12	586.205,436 714.627,345	13	586.184,912 714.598,599	35.321
14	586.177,855 714.590,734	15	586.193,293 714.579,534	19.073
16	586.215,93 714.613,404	17	586.221,578 714.622,959	11.099
18	586.228,408 714.629,606	19	586.253,425 714.650,332	32.488
20	586.256,158 714.651,87	21	586.259,077 714.653,513	3.349
22	586.263,387 714.655,562	23	586.278,183 714.658,728	15.13
24	586.305,268 714.664,278	25	586.313,511 714.665,545	8.339

** Lungimile segmentelor sunt determinate în planul de proiecție Stereo 70 și sunt rotunjite la 1 milimetru.

*** Distanța dintre puncte este formată din segmente cumulate ce sunt mai mici decât valoarea 1 milimetru.

**DATE DESPRE IMOBILUL NR. 5097**

Oficiul de Cadastru și Publicitate Imobiliară SUCEAVA
Biroul de Cadastru și Publicitate Imobiliară Radauti

A. Partea I. Descrierea imobilului

TEREN Extravilan

Adresa: Jud. Suceava

Nr. Crt	Nr cadastral Nr. topografic	Suprafața* (mp)	Observații / Referințe
A1		800	Sector cadastral:11 Teren neimprejmuit;

B. Partea II. Proprietari și acte

Inscrieri privitoare la dreptul de proprietate și alte drepturi reale		Referințe
/		
Act Normativ nr. Legea 7, din 13/03/1996 emis de PARLAMENTUL ROMANIEI;		
B1	Inscrierea provizorie, drept de PROPRIETATE, dobandit prin Lege, cota actuala 1/1 1) NEIDENTIFICAT NEIDENTIFICAT	A1
B2	Proprietar neidentificat, rezervă aflată la dispoziția comisiei locale de fond funciar.	A1

C. Partea III. SARCINI .

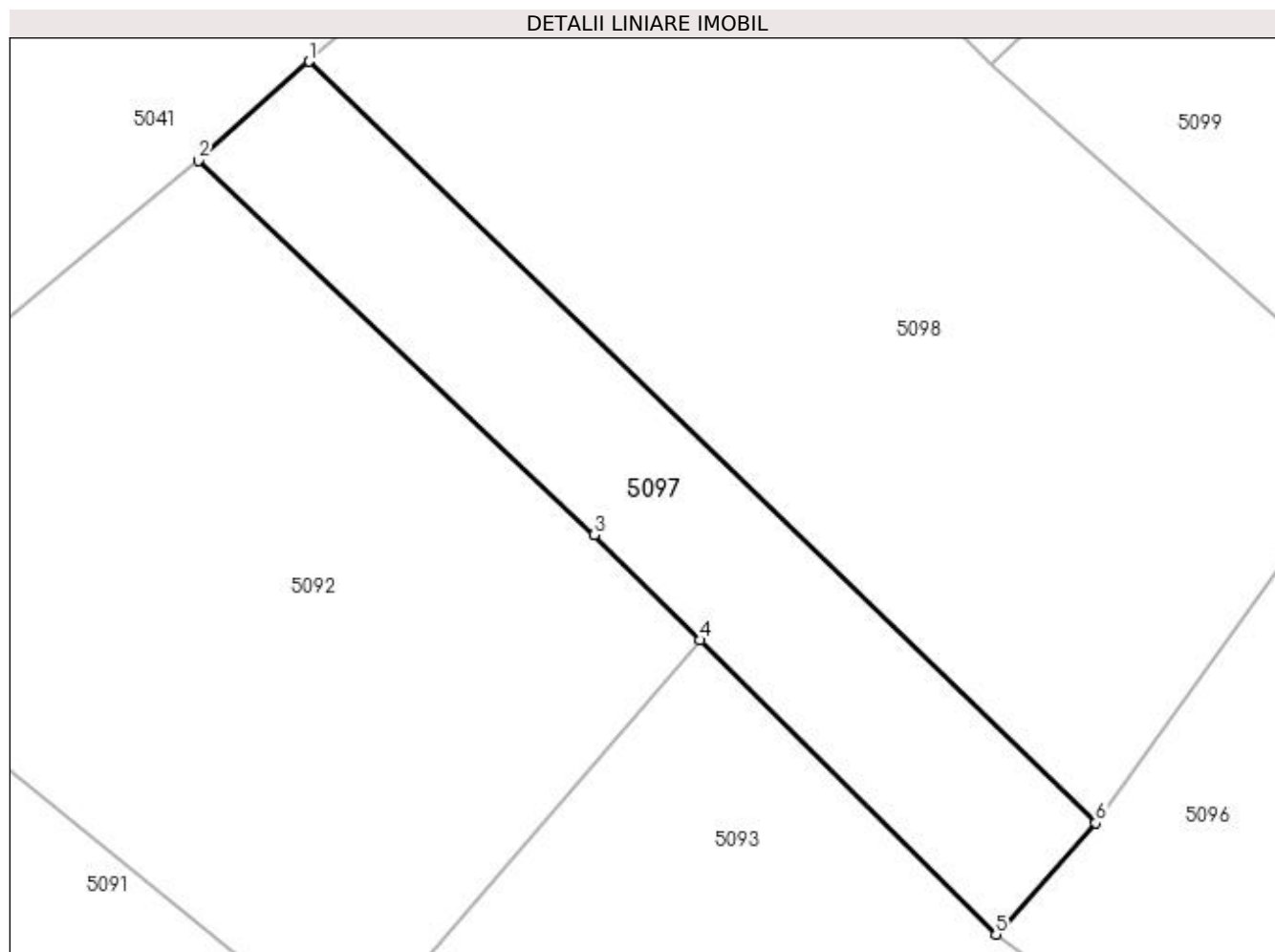
Inscrieri privind dezmembramintele dreptului de proprietate, drepturi reale de garanție și sarcini	Referințe
NU SUNT	

Anexa Nr. 1 La Partea I

Teren

Nr cadastral	Suprafața (mp)*	Observații / Referințe
	800	

* Suprafața este determinată în planul de proiecție Stereo 70.



Date referitoare la teren

Crt	Categorie folosință	Intra vilan	Suprafața (mp)	Tarla	Parcelă	Nr. topo	Observații / Referințe
1	arabil	NU	800	3	43	-	

Lungime Segmente

1) Valorile lungimilor segmentelor sunt obținute din proiecție în plan.

Punct început	X / Y	Punct sfârșit	X / Y	Lungime segment (** (m)
1	586.129,308 714.652,393	2	586.121,487 714.645,383	10.503
2	586.121,487 714.645,383	3	586.149,46 714.618,948	38.488
3	586.149,46 714.618,948	4	586.156,937 714.611,519	10.541
4	586.156,937 714.611,519	5	586.177,855 714.590,734	29.489
5	586.177,855 714.590,734	6	586.184,912 714.598,599	10.567

Punct început	X / Y	Punct sfârşit	X / Y	Lungime segment (** (m)
6	586.184,912 714.598,599	1	586.129,308 714.652,393	77.367

** Lungimile segmentelor sunt determinate în planul de proiecţie Stereo 70 şi sunt rotunjite la 1 milimetru.

*** Distanţa dintre puncte este formată din segmente cumulate ce sunt mai mici decât valoarea 1 milimetru.

**DATE DESPRE IMOBILUL NR. 5098**

Oficiul de Cadastru și Publicitate Imobiliară SUCEAVA
Biroul de Cadastru și Publicitate Imobiliară Radauti

A. Partea I. Descrierea imobilului

TEREN Extravilan

Adresa: Jud. Suceava

Nr. Crt	Nr cadastral Nr. topografic	Suprafața* (mp)	Observații / Referințe
A1		2.500	Sector cadastral:11 Teren neimprejmuit; Deținător Corj Maria.

B. Partea II. Proprietari și acte

Inscrieri privitoare la dreptul de proprietate și alte drepturi reale	Referințe
/	
Act Administrativ nr. 310, din 15/10/1993 emis de CJSDPAT SUCEAVA;	
B1	A1
Intabulare, drept de PROPRIETATE, dobândit prin Reconstituire, cota actuala 1/1	
1) CORJ MIHAI, Lipsă CNP proprietar.	
2) CORJ DUMITRU, Lipsă CNP proprietar.	

C. Partea III. SARCINI .

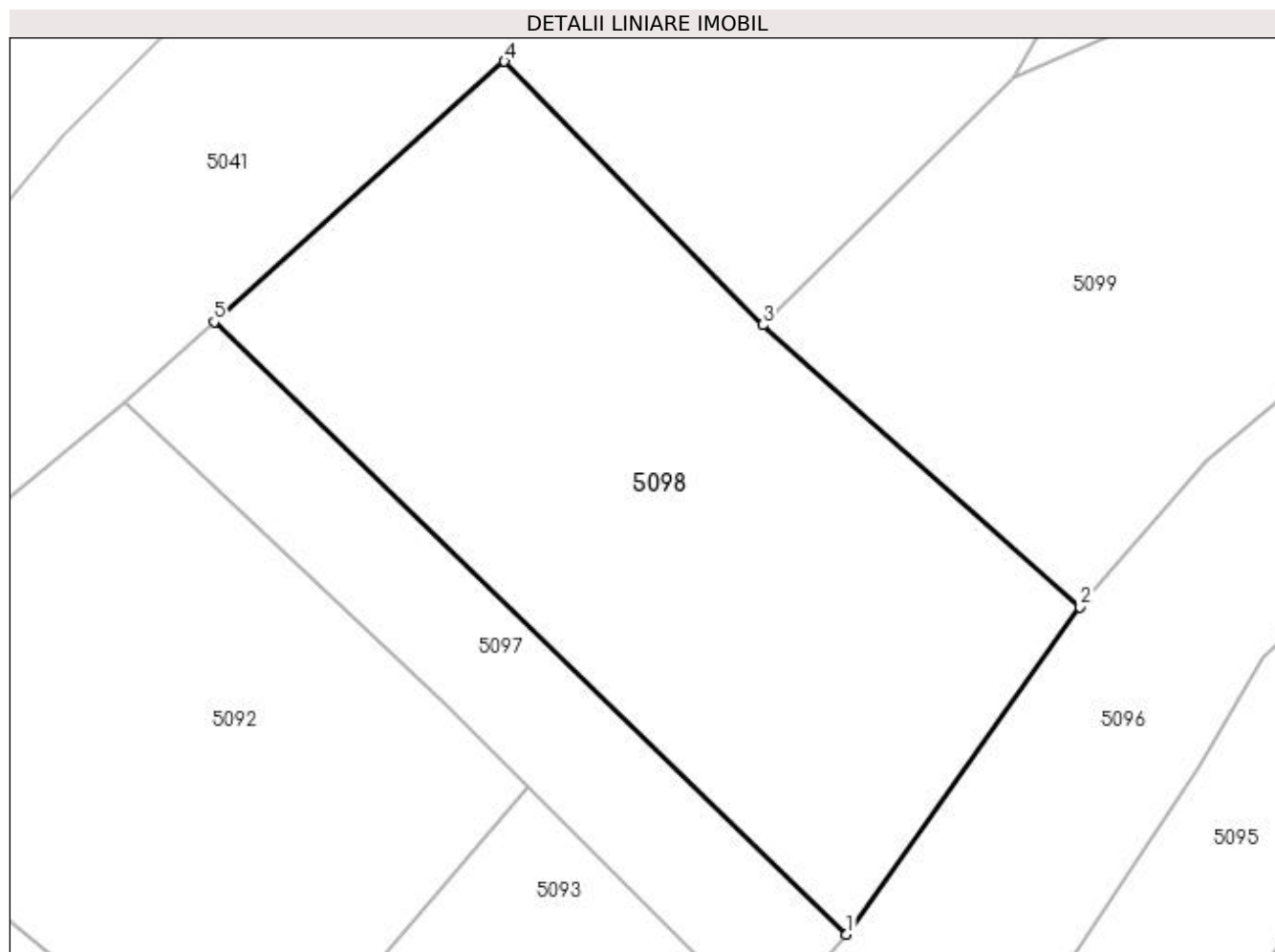
Inscrieri privind dezmembramintele dreptului de proprietate, drepturi reale de garanție și sarcini	Referințe
NU SUNT	

Anexa Nr. 1 La Partea I

Teren

Nr cadastral	Suprafața (mp)*	Observații / Referințe
	2.500	Deținător Corj Maria.

* Suprafața este determinată în planul de proiecție Stereo 70.



Date referitoare la teren

Crt	Categorie folosință	Intra vilan	Suprafața (mp)	Tarla	Parcelă	Nr. topo	Observații / Referințe
1	arabil	NU	2.500	3	43	-	

Lungime Segmente

1) Valorile lungimilor segmentelor sunt obținute din proiecție în plan.

Punct început	X / Y	Punct sfârșit	X / Y	Lungime segment (** (m)
1	586.184,912 714.598,599	2	586.205,436 714.627,345	35.321
2	586.205,436 714.627,345	3	586.177,535 714.652,127	37.318
3	586.177,535 714.652,127	4	586.154,838 714.675,273	32.417
4	586.154,838 714.675,273	5	586.129,308 714.652,393	34.282
5	586.129,308 714.652,393	1	586.184,912 714.598,599	77.367

**** Lungimile segmentelor sunt determinate în planul de proiecție Stereo 70 și sunt rotunjite la 1 milimetru.**

***** Distanța dintre puncte este formată din segmente cumulate ce sunt mai mici decât valoarea 1 milimetru.**

**DATE DESPRE IMOBILUL NR. 5099**

Oficiul de Cadastru și Publicitate Imobiliară SUCEAVA
Biroul de Cadastru și Publicitate Imobiliară Radauti

A. Partea I. Descrierea imobilului

TEREN Extravilan

Adresa: Jud. Suceava, tarla Plop

Nr. Crt	Nr cadastral Nr. topografic	Suprafața* (mp)	Observații / Referințe
A1	31063	2.000	Sector cadastral:11 Teren neimprejmuit;

B. Partea II. Proprietari și acte

Inscrieri privitoare la dreptul de proprietate și alte drepturi reale	Referințe
30807 / 04/10/2017	
Act Notarial nr. 20, din 11/12/2009 emis de BNP CURCĂ GABRIELA IULIANA;	
B8	imobil aflat sub incidenta art.3 alin.(1) din Legea nr.17/2014
	A1
1890 / 18/01/2018	
Act Notarial nr. contract de schimb nr. 207, din 18/01/2018 emis de BIN ATĂNĂSOAEI PETRU;	
B10	Intabulare, drept de PROPRIETATE, dobandit prin Conventie, cota actuala 1/1
	A1
	1) MAIDANIUC MIHAI
	2) MAIDANIUC MARIA, bun comun în devălmășie

C. Partea III. SARCINI .

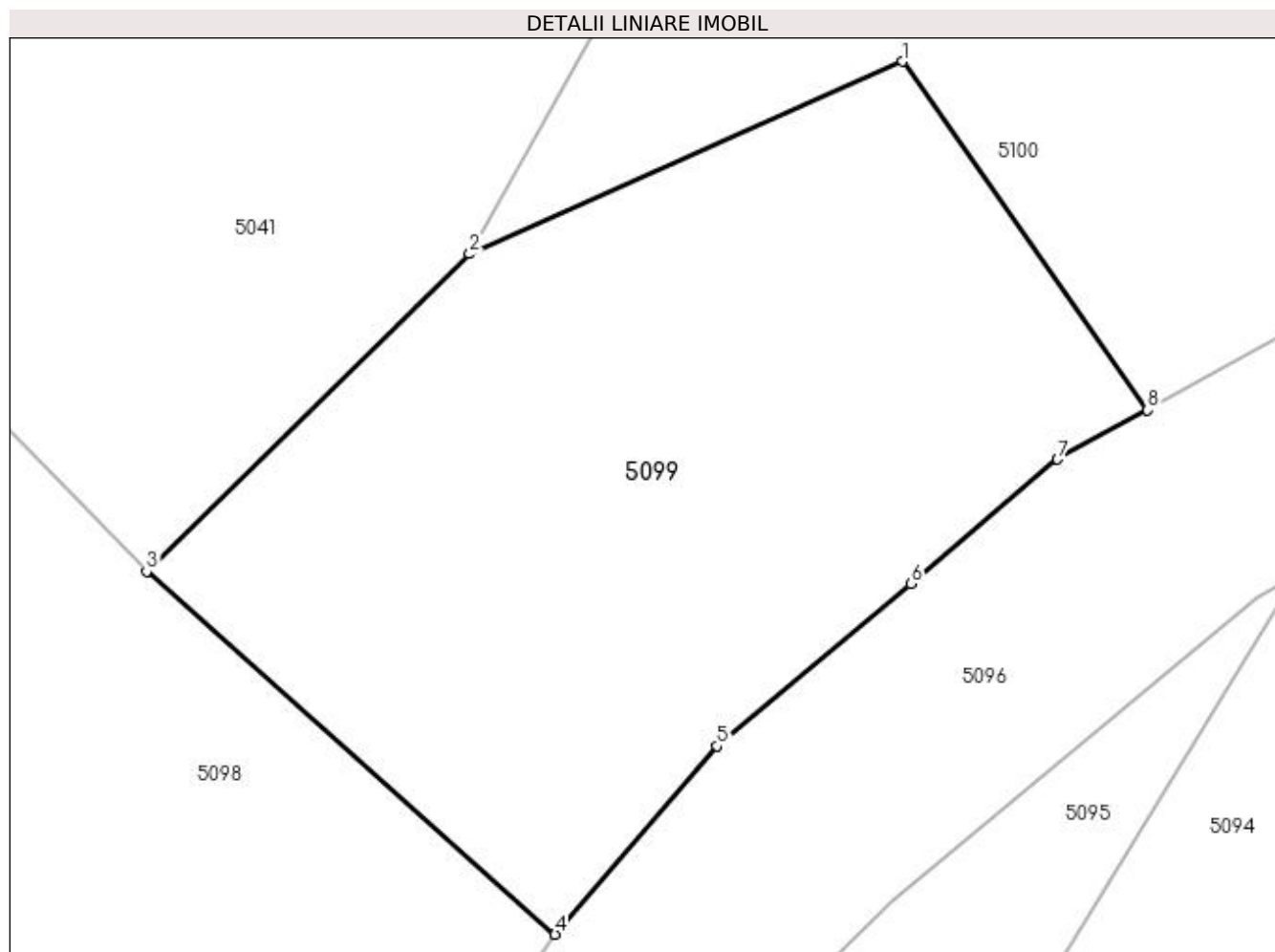
Inscrieri privind dezmembramintele dreptului de proprietate, drepturi reale de garanție și sarcini	Referințe
NU SUNT	

Anexa Nr. 1 La Partea I

Teren

Nr cadastral	Suprafața (mp)*	Observații / Referințe
31063	2.000	

* Suprafața este determinată în planul de proiecție Stereo 70.



Date referitoare la teren

Crt	Categorie folosință	Intra vilan	Suprafața (mp)	Tarla	Parcelă	Nr. topo	Observații / Referințe
1	arabil	NU	2.000	3	43	-	

Lungime Segmente

1) Valorile lungimilor segmentelor sunt obținute din proiecție în plan.

Punct început	X / Y	Punct sfârșit	X / Y	Lungime segment (** (m)
1	586.229,156 714.686,949	2	586.199,608 714.673,807	32.339
2	586.199,608 714.673,807	3	586.177,535 714.652,127	30.94
3	586.177,535 714.652,127	4	586.205,436 714.627,345	37.318
4	586.205,436 714.627,345	5	586.216,522 714.640,192	16.969
5	586.216,522 714.640,192	6	586.229,749 714.651,299	17.272

Punct început	X / Y	Punct sfârșit	X / Y	Lungime segment (** (m)
6	586.229,749 714.651,299	7	586.239,767 714.659,787	13.13
7	586.239,767 714.659,787	8	586.245,917 714.663,136	7.002
8	586.245,917 714.663,136	1	586.229,156 714.686,949	29.12

** Lungimile segmentelor sunt determinate în planul de proiecție Stereo 70 și sunt rotunjite la 1 milimetru.

*** Distanța dintre puncte este formată din segmente cumulate ce sunt mai mici decât valoarea 1 milimetru.

**DATE DESPRE IMOBILUL NR. 5100**

Oficiul de Cadastru și Publicitate Imobiliară SUCEAVA
 Biroul de Cadastru și Publicitate Imobiliară Radauti

A. Partea I. Descrierea imobilului

TEREN Extravilan

Adresa: Jud. Suceava

Nr. Crt	Nr cadastral Nr. topografic	Suprafața* (mp)	Observații / Referințe
A1	30426	5.000	Sector cadastral:11 Teren neimprejmuit;

B. Partea II. Proprietari și acte

Inscrieri privitoare la dreptul de proprietate și alte drepturi reale		Referințe
14059 / 06/05/2014		
Hotarare Judecatoreasca nr. 246, din 24/01/2014 emis de JUDECATORIA RADAUTI;		
B2	Intabulare, drept de PROPRIETATEcu titlu de cumparare, dobandit prin Hotarare Judecatoreasca, cota actuala 1/1 1) REZERVOR SERVICE SRL SUCEAVA, CIF:13649213	A1

C. Partea III. SARCINI .

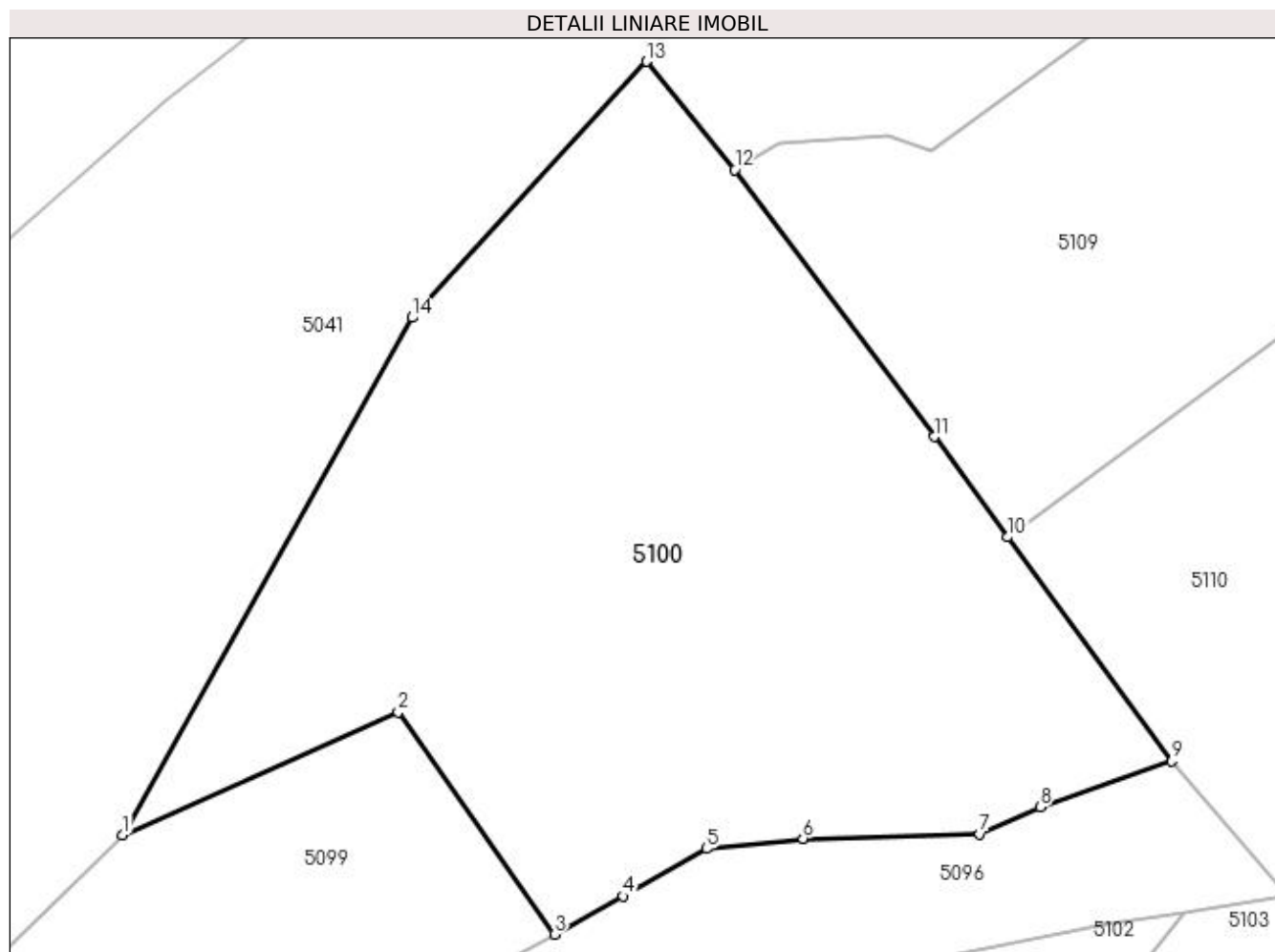
Inscrieri privind dezmembramintele dreptului de proprietate, drepturi reale de garanție și sarcini	Referințe
NU SUNT	

Anexa Nr. 1 La Partea I

Teren

Nr cadastral	Suprafața (mp)*	Observații / Referințe
30426	5.000	

* Suprafața este determinată în planul de proiecție Stereo 70.



Date referitoare la teren

Crt	Categorie folosință	Intravilan	Suprafața (mp)	Tarla	Parcelă	Nr. topo	Observații / Referințe
1	arabil	NU	5.000	3	43, 47, 48	-	

Lungime Segmente

1) Valorile lungimilor segmentelor sunt obținute din proiecție în plan.

Punct început	X / Y	Punct sfârșit	X / Y	Lungime segment (** (m)
1	586.199,608 714.673,807	2	586.229,156 714.686,949	32.339
2	586.229,156 714.686,949	3	586.245,917 714.663,136	29.12
3	586.245,917 714.663,136	4	586.253,293 714.667,21	8.427
4	586.253,293 714.667,21	5	586.262,241 714.672,305	10.297
5	586.262,241 714.672,305	6	586.272,552 714.673,402	10.369

Punct început	X / Y	Punct sfârşit	X / Y	Lungime segment (** (m)
6	586.272,552 714.673,402	7	586.291,527 714.673,873	18.981
7	586.291,527 714.673,873	8	586.297,971 714.676,776	7.068
8	586.297,971 714.676,776	9	586.312,088 714.681,69	14.948
9	586.312,088 714.681,69	10	586.294,499 714.705,693	29.758
10	586.294,499 714.705,693	11	586.286,612 714.716,455	13.343
11	586.286,612 714.716,455	12	586.265,222 714.745,078	35.733
12	586.265,222 714.745,078	13	586.255,811 714.756,674	14.934
13	586.255,811 714.756,674	14	586.230,621 714.729,232	37.251
14	586.230,621 714.729,232	1	586.199,608 714.673,807	63.512

** Lungimile segmentelor sunt determinate în planul de proiecție Stereo 70 și sunt rotunjite la 1 milimetru.

*** Distanța dintre puncte este formată din segmente cumulate ce sunt mai mici decât valoarea 1 milimetru.

**DATE DESPRE IMOBILUL NR. 5101**

Oficiul de Cadastru și Publicitate Imobiliară SUCEAVA
Biroul de Cadastru și Publicitate Imobiliară Radauti

A. Partea I. Descrierea imobilului

TEREN Extravilan

Adresa: Jud. Suceava

Nr. Crt	Nr cadastral Nr. topografic	Suprafața* (mp)	Observații / Referințe
A1		447	Sector cadastral:11 Teren neimprejmuit;

B. Partea II. Proprietari și acte

Inscrieri privitoare la dreptul de proprietate și alte drepturi reale		Referințe
/		
Act Normativ nr. Legea 7, din 13/03/1996 emis de PARLAMENTUL ROMANIEI;		
B1	Inscrierea provizorie, drept de PROPRIETATE, dobandit prin Lege, cota actuala 1/1 1) NEIDENTIFICAT NEIDENTIFICAT	A1
B2	Proprietar neidentificat.	A1

C. Partea III. SARCINI .

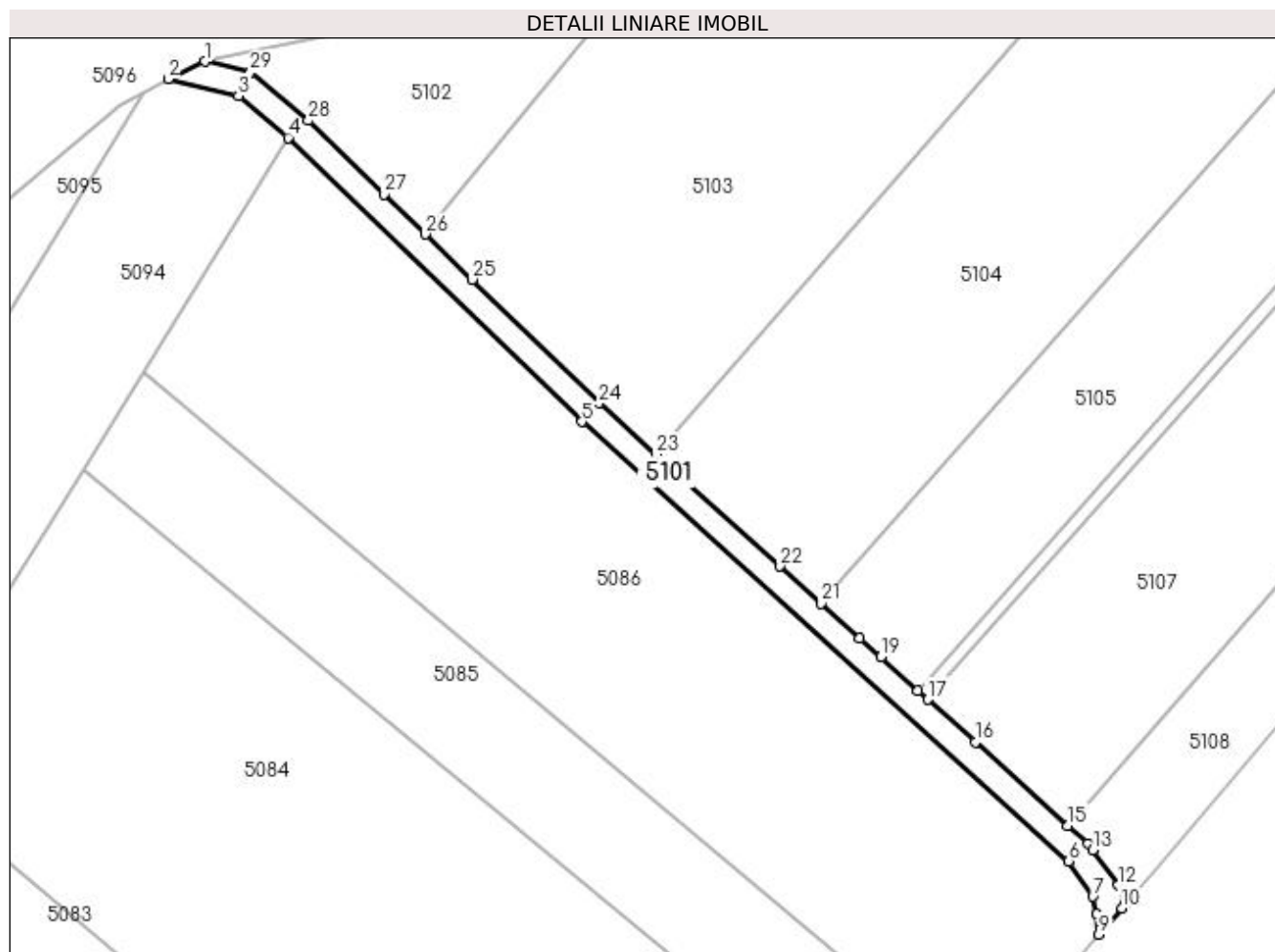
Inscrieri privind dezmembramintele dreptului de proprietate, drepturi reale de garanție și sarcini	Referințe
NU SUNT	

Anexa Nr. 1 La Partea I

Teren

Nr cadastral	Suprafața (mp)*	Observații / Referințe
	447	

* Suprafața este determinată în planul de proiecție Stereo 70.



Date referitoare la teren

Crt	Categorie folosință	Intra vilan	Suprafața (mp)	Tarla	Parcelă	Nr. topo	Observații / Referințe
1	drum	NU	447	3	47	-	

Lungime Segmente

1) Valorile lungimilor segmentelor sunt obținute din proiecție în plan.

Punct început	X / Y	Punct sfârșit	X / Y	Lungime segment (** (m)
1	586.263,387 714.655,562	2	586.259,077 714.653,513	4.772
3	586.267,243 714.651,549	4	586.273,036 714.646,694	7.558
5	586.307,23 714.613,625	6	586.363,946 714.562,485	76.368
7	586.366,759 714.558,343	8	586.367,264 714.556,305	2.1
9	586.367,472 714.553,949	10	586.370,124 714.557,014	4.053

Punct început	X / Y	Punct sfârșit	X / Y	Lungime segment (** (m)
2	586.259,077 714.653,513	3	586.267,243 714.651,549	8.399
4	586.273,036 714.646,694	5	586.307,23 714.613,625	47.569
6	586.363,946 714.562,485	7	586.366,759 714.558,343	5.007
8	586.367,264 714.556,305	9	586.367,472 714.553,949	2.365
10	586.370,124 714.557,014	11	586.370,622 714.557,59	0.761

Punct început	X / Y	Punct sfârșit	X / Y	Lungime segment (** (m)
11	586.370,622 714.557,59	12	586.369,732 714.559,667	2.26
13	586.366,751 714.563,729	14	586.366,175 714.564,514	0.973
15	586.363,853 714.566,608	16	586.353,078 714.576,324	14.509
17	586.347,58 714.581,281	18	586.346,396 714.582,349	1.595
19	586.342,073 714.586,247	20	586.339,614 714.588,464	3.31
21	586.335,158 714.592,482	22	586.330,351 714.596,816	6.472
23	586.315,903 714.609,844	24	586.309,279 714.615,817	8.919
25	586.294,453 714.630,2	26	586.289,043 714.635,449	7.537
27	586.284,22 714.640,128	28	586.275,393 714.648,691	12.299
29	586.268,621 714.654,303	1	586.263,387 714.655,562	5.383

Punct început	X / Y	Punct sfârșit	X / Y	Lungime segment (** (m)
12	586.369,732 714.559,667	13	586.366,751 714.563,729	5.039
14	586.366,175 714.564,514	15	586.363,853 714.566,608	3.126
16	586.353,078 714.576,324	17	586.347,58 714.581,281	7.403
18	586.346,396 714.582,349	19	586.342,073 714.586,247	5.821
20	586.339,614 714.588,464	21	586.335,158 714.592,482	6.001
22	586.330,351 714.596,816	23	586.315,903 714.609,844	19.454
24	586.309,279 714.615,817	25	586.294,453 714.630,2	20.657
26	586.289,043 714.635,449	27	586.284,22 714.640,128	6.719
28	586.275,393 714.648,691	29	586.268,621 714.654,303	8.794

** Lungimile segmentelor sunt determinate în planul de proiecție Stereo 70 și sunt rotunjite la 1 milimetru.

*** Distanța dintre puncte este formată din segmente cumulate ce sunt mai mici decât valoarea 1 milimetru.

**DATE DESPRE IMOBILUL NR. 5102**

Oficiul de Cadastru și Publicitate Imobiliară SUCEAVA
Biroul de Cadastru și Publicitate Imobiliară Radauti

A. Partea I. Descrierea imobilului

TEREN Extravilan

Adresa: Jud. Suceava

Nr. Crt	Nr cadastral Nr. topografic	Suprafața* (mp)	Observații / Referințe
A1		600	Sector cadastral:11 Teren neimprejmuit; Deținător Corj Maria.

B. Partea II. Proprietari și acte

Inscrieri privitoare la dreptul de proprietate și alte drepturi reale	Referințe
/	
Act Administrativ nr. 310, din 15/10/1993 emis de CJSDPAT SUCEAVA;	
B1	A1
Intabulare, drept de PROPRIETATE, dobândit prin Reconstituire, cota actuala 1/1	
1) CORJ MIHAI, Lipsă CNP proprietar.	
2) CORJ DUMITRU, Lipsă CNP proprietar.	

C. Partea III. SARCINI .

Inscrieri privind dezmembramintele dreptului de proprietate, drepturi reale de garanție și sarcini	Referințe
NU SUNT	

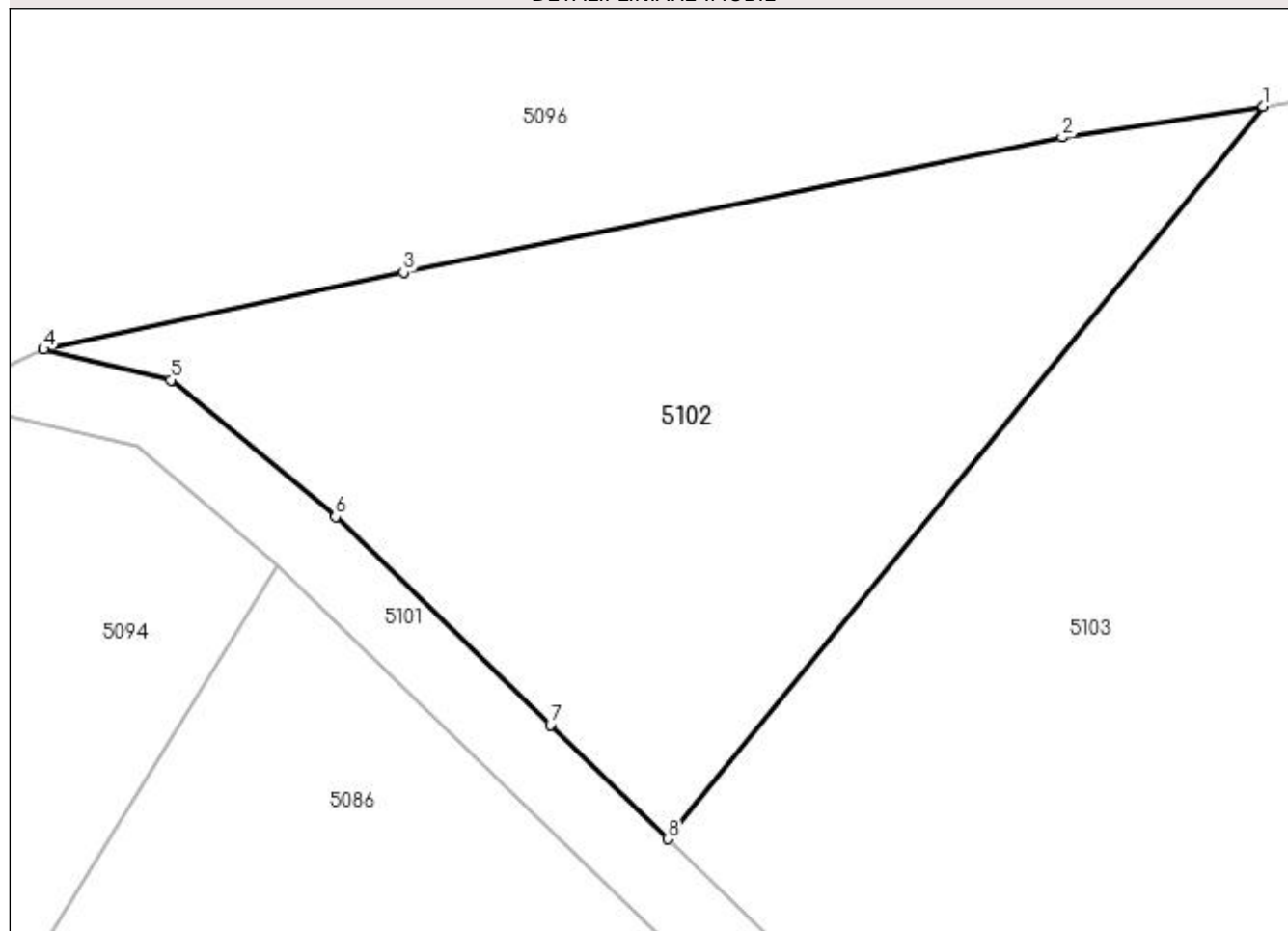
Anexa Nr. 1 La Partea I

Teren

Nr cadastral	Suprafața (mp)*	Observații / Referințe
	600	Deținător Corj Maria.

* Suprafața este determinată în planul de proiecție Stereo 70.

DETALII LINIARE IMOBIL



Date referitoare la teren

Crt	Categorie folosință	Intravilan	Suprafața (mp)	Tarla	Parcelă	Nr. topo	Observații / Referințe
1	arabil	NU	600	3	47	-	

Lungime Segmente

1) Valorile lungimilor segmentelor sunt obținute din proiecție în plan.

Punct început	X / Y	Punct sfârșit	X / Y	Lungime segment (** (m)
1	586.313,511 714.665,545	2	586.305,268 714.664,278	8.339
2	586.305,268 714.664,278	3	586.278,183 714.658,728	27.648
3	586.278,183 714.658,728	4	586.263,387 714.655,562	15.13
4	586.263,387 714.655,562	5	586.268,621 714.654,303	5.383
5	586.268,621 714.654,303	6	586.275,393 714.648,691	8.794

Punct început	X / Y	Punct sfârșit	X / Y	Lungime segment (** (m)
6	586.275,393 714.648,691	7	586.284,22 714.640,128	12.299
7	586.284,22 714.640,128	8	586.289,043 714.635,449	6.719
8	586.289,043 714.635,449	1	586.313,511 714.665,545	38.787

** Lungimile segmentelor sunt determinate în planul de proiecție Stereo 70 și sunt rotunjite la 1 milimetru.

*** Distanța dintre puncte este formată din segmente cumulate ce sunt mai mici decât valoarea 1 milimetru.

**DATE DESPRE IMOBILUL NR. 5103**

Oficiul de Cadastru și Publicitate Imobiliară SUCEAVA
Biroul de Cadastru și Publicitate Imobiliară Radauti

A. Partea I. Descrierea imobilului

TEREN Extravilan

Adresa: Jud. Suceava

Nr. Crt	Nr cadastral Nr. topografic	Suprafața* (mp)	Observații / Referințe
A1		3.800	Sector cadastral:11 Teren neimprejmuit;

B. Partea II. Proprietari și acte

Inscrieri privitoare la dreptul de proprietate și alte drepturi reale		Referințe
/		
Act Normativ nr. Legea 7, din 13/03/1996 emis de PARLAMENTUL ROMANIEI;		
B1	Inscrierea provizorie, drept de PROPRIETATE, dobandit prin Lege, cota actuala 1/1 1) NEIDENTIFICAT NEIDENTIFICAT	A1
B2	Proprietar neidentificat.	A1

C. Partea III. SARCINI .

Inscrieri privind dezmembramintele dreptului de proprietate, drepturi reale de garanție și sarcini	Referințe
NU SUNT	

Anexa Nr. 1 La Partea I

Teren

Nr cadastral	Suprafața (mp)*	Observații / Referințe
	3.800	

* Suprafața este determinată în planul de proiecție Stereo 70.



Date referitoare la teren

Crt	Categorie folosință	Intra vilan	Suprafața (mp)	Tarla	Parcelă	Nr. topo	Observații / Referințe
1	arabil	NU	3.800	3	47	-	

Lungime Segmente

1) Valorile lungimilor segmentelor sunt obținute din proiecție în plan.

Punct început	X / Y	Punct sfârșit	X / Y	Lungime segment (** (m)
1	586.309,279 714.615,817	2	586.315,903 714.609,844	8.919
2	586.315,903 714.609,844	3	586.411,572 714.719,835	145.776
3	586.411,572 714.719,835	4	586.381,888 714.708,923	31.626
4	586.381,888 714.708,923	5	586.364,281 714.700,481	19.527
5	586.364,281 714.700,481	6	586.345,052 714.687,811	23.028

Punct început	X / Y	Punct sfârșit	X / Y	Lungime segment (** (m)
6	586.345,052 714.687,811	7	586.324,568 714.667,244	29.027
7	586.324,568 714.667,244	8	586.313,511 714.665,545	11.187
8	586.313,511 714.665,545	9	586.289,043 714.635,449	38.787
9	586.289,043 714.635,449	10	586.294,453 714.630,2	7.537
10	586.294,453 714.630,2	1	586.309,279 714.615,817	20.657

** Lungimile segmentelor sunt determinate în planul de proiecție Stereo 70 și sunt rotunjite la 1 milimetru.

*** Distanța dintre puncte este formată din segmente cumulate ce sunt mai mici decât valoarea 1 milimetru.

**DATE DESPRE IMOBILUL NR. 5104**

Oficiul de Cadastru și Publicitate Imobiliară SUCEAVA
Biroul de Cadastru și Publicitate Imobiliară Radauti

A. Partea I. Descrierea imobilului

TEREN Extravilan

Adresa: Jud. Suceava

Nr. Crt	Nr cadastral Nr. topografic	Suprafața* (mp)	Observații / Referințe
A1		6.400	Sector cadastral:11 Teren neimprejmuit;

B. Partea II. Proprietari și acte

Inscrieri privitoare la dreptul de proprietate și alte drepturi reale		Referințe
/		
Act Notarial nr. 13, din 06/06/2013 emis de NP GRABRIELA-IULIANA CURCA;		
B1	Intabulare, drept de PROPRIETATE, dobandit prin Succesiune, cota actuala 1/1 1) IONEL TEOFIL	A1

C. Partea III. SARCINI .

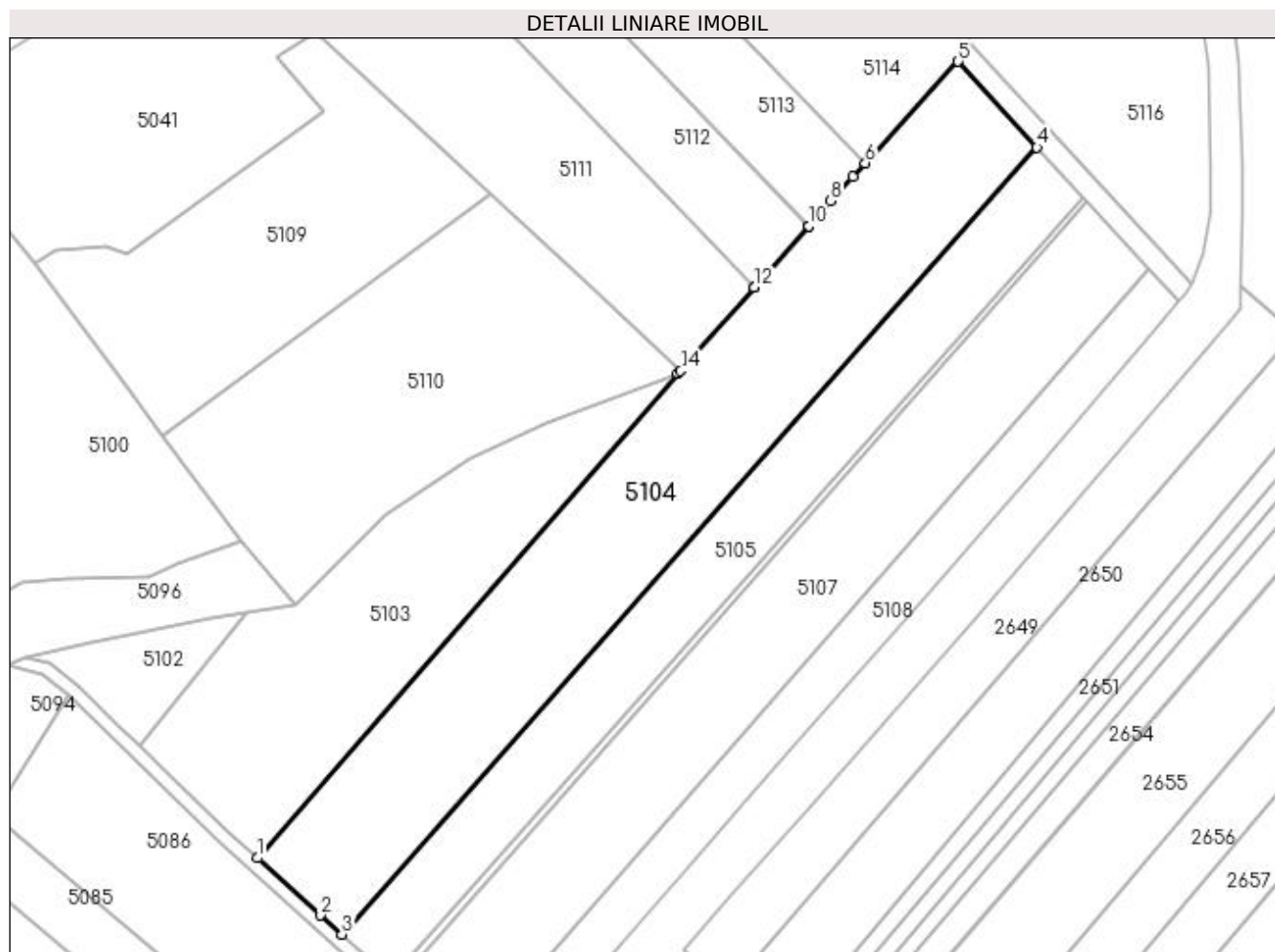
Inscrieri privind dezmembramintele dreptului de proprietate, drepturi reale de garanție și sarcini	Referințe
NU SUNT	

Anexa Nr. 1 La Partea I

Teren

Nr cadastral	Suprafața (mp)*	Observații / Referințe
	6.400	

* Suprafața este determinată în planul de proiecție Stereo 70.



Date referitoare la teren

Crt	Categorie folosință	Intra vilan	Suprafața (mp)	Tarla	Parcelă	Nr. topo	Observații / Referințe
1	arabil	NU	6.400	3	47	-	

Lungime Segmente

1) Valorile lungimilor segmentelor sunt obținute din proiecție în plan.

Punct început	X / Y	Punct sfârșit	X / Y	Lungime segment (** (m)
1	586.315,903 714.609,844	2	586.330,351 714.596,816	19.454
2	586.330,351 714.596,816	3	586.335,158 714.592,482	6.472
3	586.335,158 714.592,482	4	586.493,196 714.771,281	238.632
4	586.493,196 714.771,281	5	586.475,299 714.790,83	26.504
5	586.475,299 714.790,83	6	586.454,165 714.767,756	31.29

Punct început	X / Y	Punct sfârşit	X / Y	Lungime segment (** (m)
6	586.454,165 714.767,756	7	586.451,313 714.764,642	4.223
7	586.451,313 714.764,642	8	586.446,32 714.759,191	7.392
8	586.446,32 714.759,191	9	586.443,719 714.756,245	3.93
9	586.443,719 714.756,245	10	586.441,238 714.753,435	3.749
10	586.441,238 714.753,435	11	586.441,186 714.753,376	0.078
11	586.441,186 714.753,376	12	586.428,927 714.739,491	18.522
12	586.428,927 714.739,491	13	586.428,863 714.739,419	0.097
13	586.428,863 714.739,419	14	586.412,185 714.720,528	25.2
14	586.412,185 714.720,528	15	586.411,572 714.719,835	0.925
15	586.411,572 714.719,835	1	586.315,903 714.609,844	145.776

** Lungimile segmentelor sunt determinate în planul de proiecție Stereo 70 și sunt rotunjite la 1 milimetru.

*** Distanța dintre puncte este formată din segmente cumulate ce sunt mai mici decât valoarea 1 milimetru.

**DATE DESPRE IMOBILUL NR. 5105**

Oficiul de Cadastru și Publicitate Imobiliară SUCEAVA
Biroul de Cadastru și Publicitate Imobiliară Radauti

A. Partea I. Descrierea imobilului

TEREN Extravilan

Adresa: Jud. Suceava

Nr. Crt	Nr cadastral Nr. topografic	Suprafața* (mp)	Observații / Referințe
A1	30943	3.600	Sector cadastral:11 Teren neimprejmuit;

B. Partea II. Proprietari și acte

Inscrieri privitoare la dreptul de proprietate și alte drepturi reale		Referințe
32500 / 13/10/2016		
Hotarare Judecatoreasca nr. Sent. civ. 547, din 08/02/1995 emis de JUDECATORIA RADAUTI;		
B2	Intabulare, drept de PROPRIETATE- cu titlu de partaj succesoral, dobandit prin Hotarare Judecatoreasca, cota actuala 1/1 1) HORODINCA GHEORGHE 2) HORODINCA MIHAI 3) SERBAN NATALIA	A1
B4	imobil aflat sub incidenta art.3, alin, din Lg.17/2014	A1

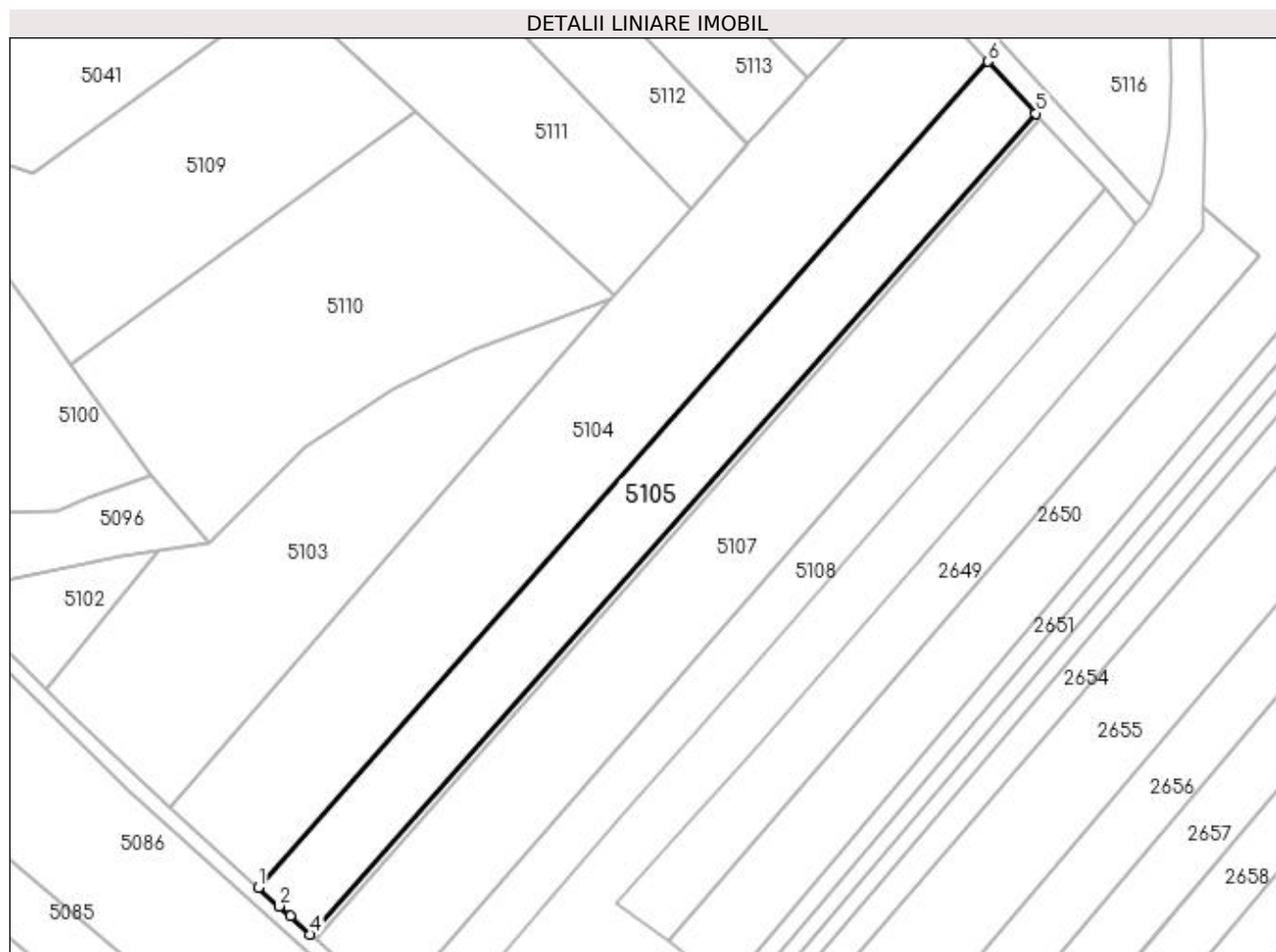
C. Partea III. SARCINI .

Inscrieri privind dezmembramintele dreptului de proprietate, drepturi reale de garanție și sarcini	Referințe
NU SUNT	

Anexa Nr. 1 La Partea I**Teren**

Nr cadastral	Suprafața (mp)*	Observații / Referințe
30943	3.600	

* Suprafața este determinată în planul de proiecție Stereo 70.

**Date referitoare la teren**

Crt	Categorie folosință	Intra vilan	Suprafața (mp)	Tarla	Parcelă	Nr. topo	Observații / Referințe
1	arabil	NU	3.600	3	47	-	

Lungime Segmente

1) Valorile lungimilor segmentelor sunt obținute din proiecție în plan.

Punct început	X / Y	Punct sfârșit	X / Y	Lungime segment (** (m)
1	586.335,158 714.592,482	2	586.339,614 714.588,464	6.001
2	586.339,614 714.588,464	3	586.342,073 714.586,247	3.31
3	586.342,073 714.586,247	4	586.346,396 714.582,349	5.821
4	586.346,396 714.582,349	5	586.503,472 714.760,057	237.178
5	586.503,472 714.760,057	6	586.493,196 714.771,281	15.218

Punct început	X / Y	Punct sfârșit	X / Y	Lungime segment (** (m)
6	586.493,196 714.771,281	1	586.335,158 714.592,482	238.632

** Lungimile segmentelor sunt determinate în planul de proiecție Stereo 70 și sunt rotunjite la 1 milimetru.

*** Distanța dintre puncte este formată din segmente cumulate ce sunt mai mici decât valoarea 1 milimetru.

**DATE DESPRE IMOBILUL NR. 5106**

Oficiul de Cadastru și Publicitate Imobiliară SUCEAVA
Biroul de Cadastru și Publicitate Imobiliară Radauti

A. Partea I. Descrierea imobilului

TEREN Extravilan

Adresa: Jud. Suceava

Nr. Crt	Nr cadastral Nr. topografic	Suprafața* (mp)	Observații / Referințe
A1		378	Sector cadastral:11 Teren neimprejmuț;

B. Partea II. Proprietari și acte

Inscrieri privitoare la dreptul de proprietate și alte drepturi reale		Referințe
/		
Act Normativ nr. Legea 7, din 13/03/1996 emis de PARLAMENTUL ROMANIEI;		
B1	Inscrierea provizorie, drept de PROPRIETATE, dobandit prin Lege, cota actuala 1/1 1) NEIDENTIFICAT NEIDENTIFICAT	A1
B2	Proprietar neidentificat.	A1

C. Partea III. SARCINI .

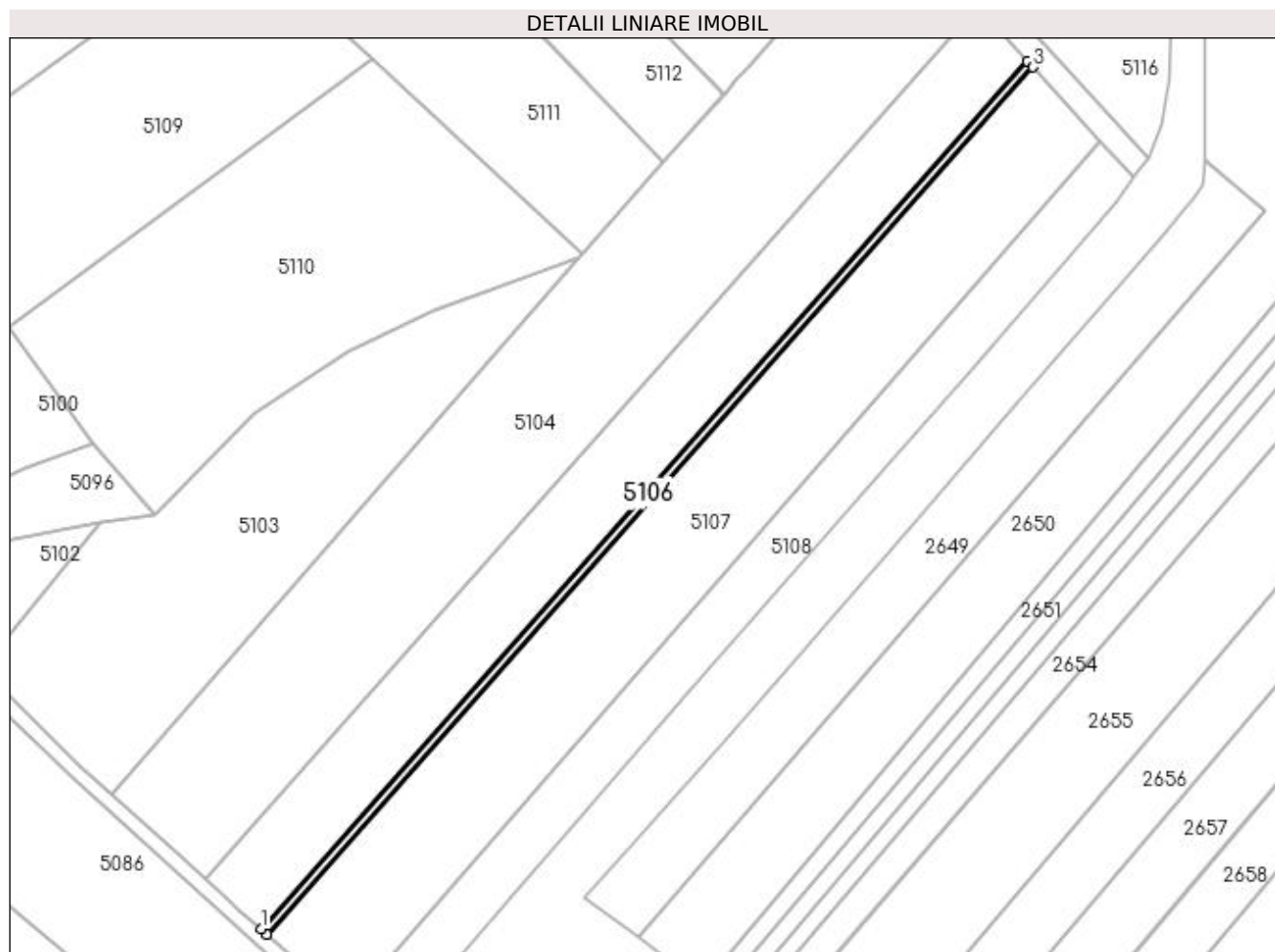
Inscrieri privind dezmembramintele dreptului de proprietate, drepturi reale de garanție și sarcini	Referințe
NU SUNT	

Anexa Nr. 1 La Partea I

Teren

Nr cadastral	Suprafața (mp)*	Observații / Referințe
	378	

* Suprafața este determinată în planul de proiecție Stereo 70.



Date referitoare la teren

Crt	Categorie folosință	Intra vilan	Suprafața (mp)	Tarla	Parcelă	Nr. topo	Observații / Referințe
1	arabil	NU	378	3	47	-	

Lungime Segmente

1) Valorile lungimilor segmentelor sunt obținute din proiecție în plan.

Punct început	X / Y	Punct sfârșit	X / Y	Lungime segment (** (m)
1	586.346,396 714.582,349	2	586.347,58 714.581,281	1.595
2	586.347,58 714.581,281	3	586.504,556 714.758,874	237.024
3	586.504,556 714.758,874	4	586.503,472 714.760,057	1.604
4	586.503,472 714.760,057	1	586.346,396 714.582,349	237.178

**** Lungimile segmentelor sunt determinate în planul de proiecție Stereo 70 și sunt rotunjite la 1 milimetru.**

***** Distanța dintre puncte este formată din segmente cumulate ce sunt mai mici decât valoarea 1 milimetru.**

**DATE DESPRE IMOBILUL NR. 5107**

Oficiul de Cadastru și Publicitate Imobiliară SUCEAVA
Biroul de Cadastru și Publicitate Imobiliară Radauti

A. Partea I. Descrierea imobilului

TEREN Extravilan

Adresa: Jud. Suceava

Nr. Crt	Nr cadastral Nr. topografic	Suprafața* (mp)	Observații / Referințe
A1		5.000	Sector cadastral:11 Teren neimprejmuit; Deținător Timoci Ovidiu.

B. Partea II. Proprietari și acte

Inscrieri privitoare la dreptul de proprietate și alte drepturi reale		Referințe
/		
Act Administrativ nr. 942, din 12/06/1995 emis de CJSDPAT SUCEAVA;		
B1	Intabulare, drept de PROPRIETATE, dobândit prin Reconstituire, cota actuala 1/1 1) BARBU ELENA , Lipsă CNP proprietar. DEFUNCT:Da	A1

C. Partea III. SARCINI .

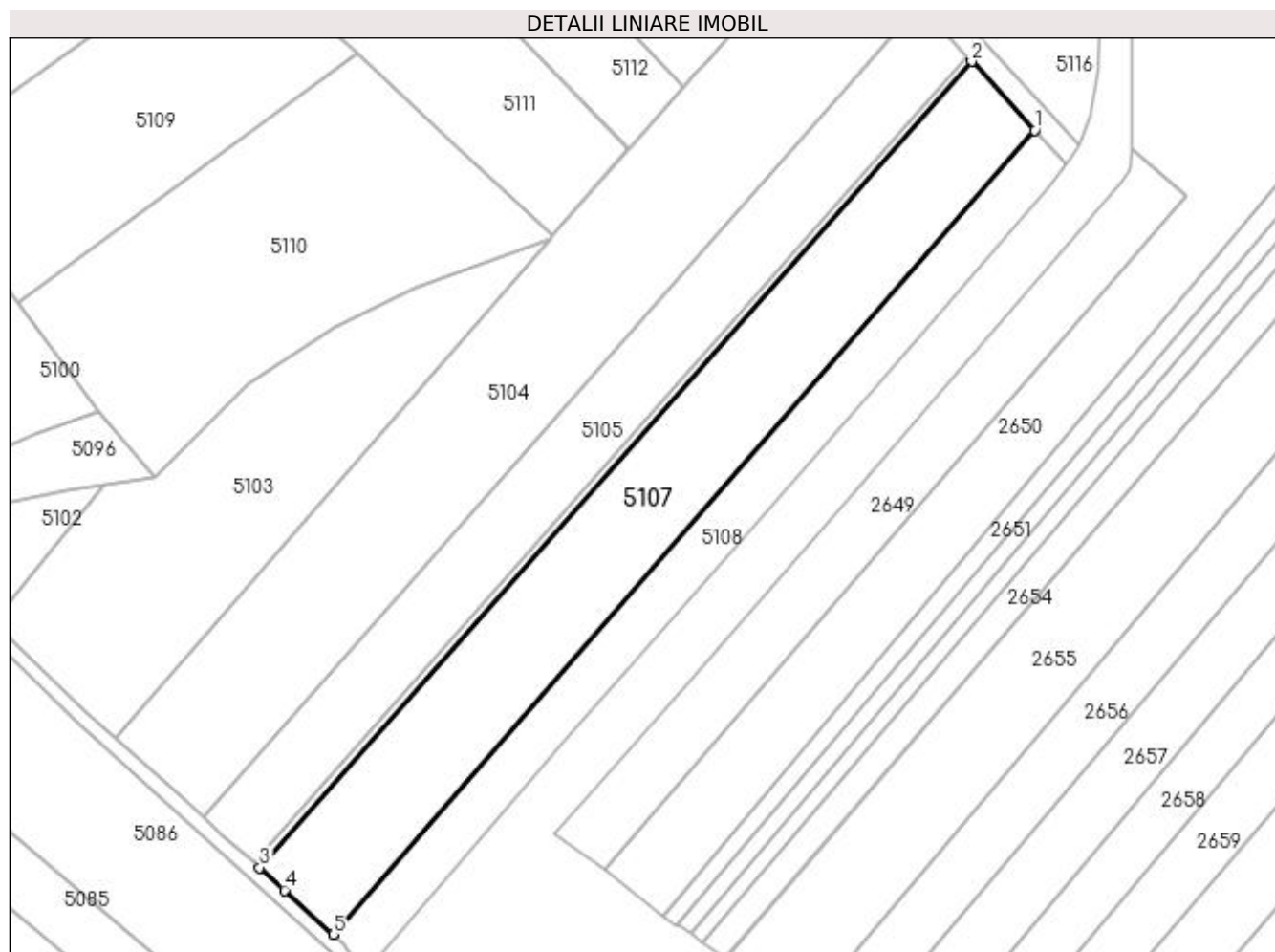
Inscrieri privind dezmembramintele dreptului de proprietate, drepturi reale de garanție și sarcini	Referințe
NU SUNT	

Anexa Nr. 1 La Partea I

Teren

Nr cadastral	Suprafața (mp)*	Observații / Referințe
	5.000	Deținător Timoci Ovidiu.

* Suprafața este determinată în planul de proiecție Stereo 70.



Date referitoare la teren

Crt	Categorie folosință	Intra vilan	Suprafața (mp)	Tarla	Parcelă	Nr. topo	Observații / Referințe
1	arabil	NU	5.000	3	47	-	

Lungime Segmente

1) Valorile lungimilor segmentelor sunt obținute din proiecție în plan.

Punct început	X / Y	Punct sfârșit	X / Y	Lungime segment (** (m)
1	586.518,45 714.743,698	2	586.504,556 714.758,874	20.575
2	586.504,556 714.758,874	3	586.347,58 714.581,281	237.024
3	586.347,58 714.581,281	4	586.353,078 714.576,324	7.403
4	586.353,078 714.576,324	5	586.363,853 714.566,608	14.509
5	586.363,853 714.566,608	1	586.518,45 714.743,698	235.077

**** Lungimile segmentelor sunt determinate în planul de proiecție Stereo 70 și sunt rotunjite la 1 milimetru.**

***** Distanța dintre puncte este formată din segmente cumulate ce sunt mai mici decât valoarea 1 milimetru.**

**DATE DESPRE IMOBILUL NR. 5108**

Oficiul de Cadastru și Publicitate Imobiliară SUCEAVA
Biroul de Cadastru și Publicitate Imobiliară Radauti

A. Partea I. Descrierea imobilului

TEREN Extravilan

Adresa: Jud. Suceava

Nr. Crt	Nr cadastral Nr. topografic	Suprafața* (mp)	Observații / Referințe
A1	35467	2.500	Sector cadastral:11 Teren neimprejmit;

B. Partea II. Proprietari și acte

Inscrieri privitoare la dreptul de proprietate și alte drepturi reale		Referințe
13443 / 24/03/2023		
Act Notarial nr. certificat de mo?tenitor nr. 76, din 01/04/2022 emis de BIN COVARIUC IOAN;		
B5	Intabulare, drept de PROPRIETATE, dobandit prin Succesiune, cota actuala 1/4 1) GIREADĂ FILOMELA	A1
B6	Intabulare, drept de PROPRIETATE, dobandit prin Succesiune, cota actuala 1/4 1) DULGHER MARIA-TINCUȚA	A1
B7	Intabulare, drept de PROPRIETATE, dobandit prin Succesiune, cota actuala 1/4 1) IOANEI LENUȚA-VIORICA	A1
B8	Intabulare, drept de PROPRIETATE, dobandit prin Succesiune, cota actuala 1/4 1) GIREADĂ MIHAI LIVIU	A1

C. Partea III. SARCINI .

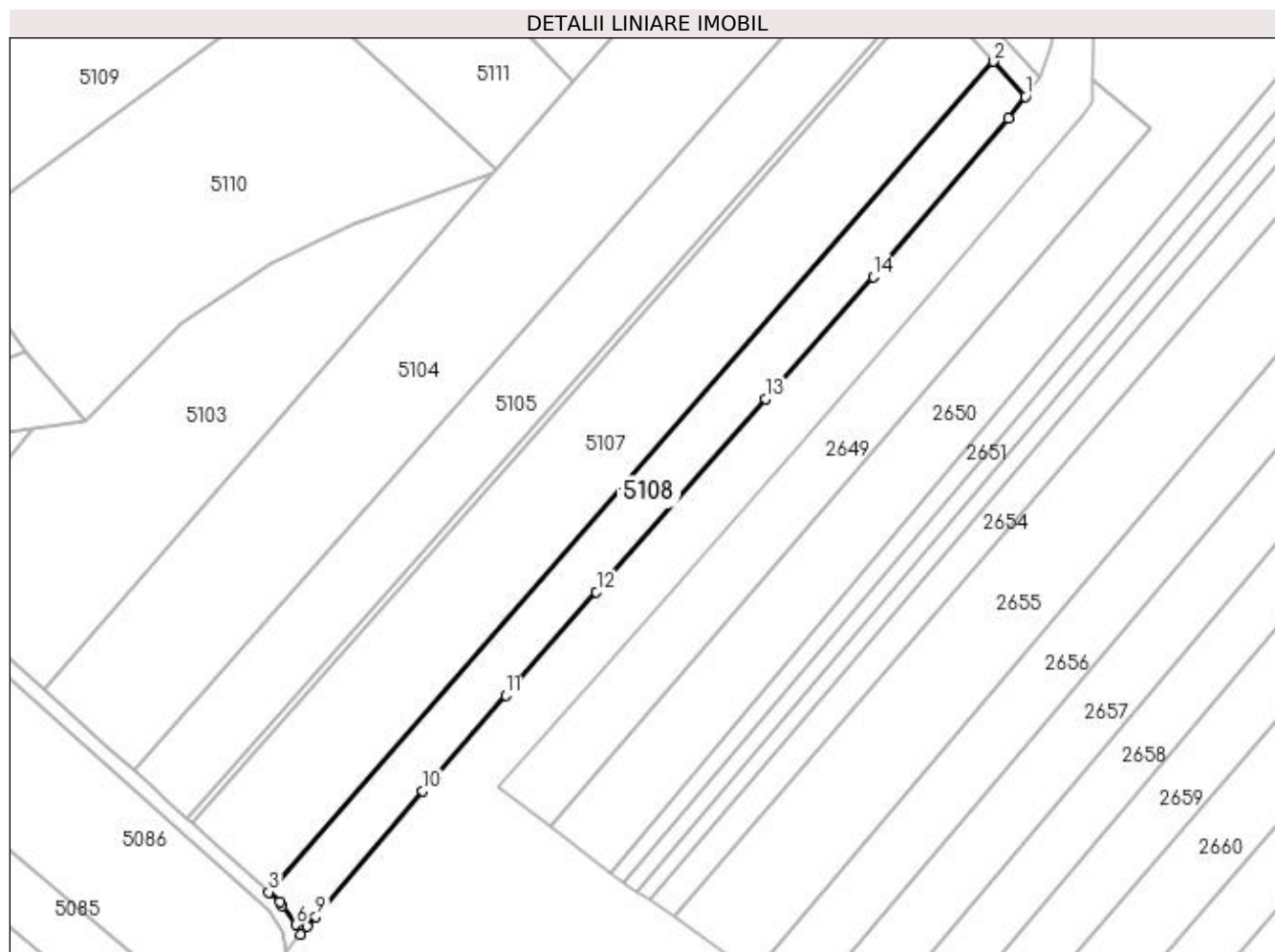
Inscrieri privind dezmembramintele dreptului de proprietate, drepturi reale de garanție și sarcini	Referințe
NU SUNT	

Anexa Nr. 1 La Partea I

Teren

Nr cadastral	Suprafața (mp)*	Observații / Referințe
35467	2.500	

* Suprafața este determinată în planul de proiecție Stereo 70.



Date referitoare la teren

Crt	Categorie folosință	Intra vilan	Suprafața (mp)	Tarla	Parcelă	Nr. topo	Observații / Referințe
1	arabil	NU	2.500	3	47	-	

Lungime Segmente

1) Valorile lungimilor segmentelor sunt obținute din proiecție în plan.

Punct început	X / Y	Punct sfârșit	X / Y	Lungime segment (** (m)
1	586.525,282 714.736,235	2	586.518,45 714.743,698	10.119
2	586.518,45 714.743,698	3	586.363,853 714.566,608	235.077
3	586.363,853 714.566,608	4	586.366,175 714.564,514	3.126
4	586.366,175 714.564,514	5	586.366,751 714.563,729	0.973
5	586.366,751 714.563,729	6	586.369,732 714.559,667	5.039

Punct început	X / Y	Punct sfârşit	X / Y	Lungime segment (** (m)
6	586.369,732 714.559,667	7	586.370,622 714.557,59	2.26
7	586.370,622 714.557,59	8	586.372,087 714.559,283	2.239
8	586.372,087 714.559,283	9	586.373,896 714.561,374	2.765
9	586.373,896 714.561,374	10	586.396,663 714.588,19	35.177
10	586.396,663 714.588,19	11	586.414,375 714.608,574	27.004
11	586.414,375 714.608,574	12	586.433,761 714.630,6	29.342
12	586.433,761 714.630,6	13	586.469,836 714.671,814	54.772
13	586.469,836 714.671,814	14	586.492,775 714.697,831	34.685
14	586.492,775 714.697,831	15	586.521,699 714.731,552	44.426
15	586.521,699 714.731,552	1	586.525,282 714.736,235	5.897

** Lungimile segmentelor sunt determinate în planul de proiecție Stereo 70 și sunt rotunjite la 1 milimetru.

*** Distanța dintre puncte este formată din segmente cumulate ce sunt mai mici decât valoarea 1 milimetru.

**DATE DESPRE IMOBILUL NR. 5109**

Oficiul de Cadastru și Publicitate Imobiliară SUCEAVA
Biroul de Cadastru și Publicitate Imobiliară Radauti

A. Partea I. Descrierea imobilului

TEREN Extravilan

Adresa: Jud. Suceava

Nr. Crt	Nr cadastral Nr. topografic	Suprafața* (mp)	Observații / Referințe
A1		3.700	Sector cadastral:11 Teren neimprejmuit;

B. Partea II. Proprietari și acte

Inscrieri privitoare la dreptul de proprietate și alte drepturi reale		Referințe
/		
Act Notarial nr. 711, din 25/08/2004 emis de NP FOMIN SIMION;		
B1	Intabulare, drept de PROPRIETATEcumpărare, dobandit prin Conventie, cota actuala 1/1 1) PESCLEVEI MIHAIL-ADRIAN 2) PESCLEVEI ANGELICA	A1

C. Partea III. SARCINI .

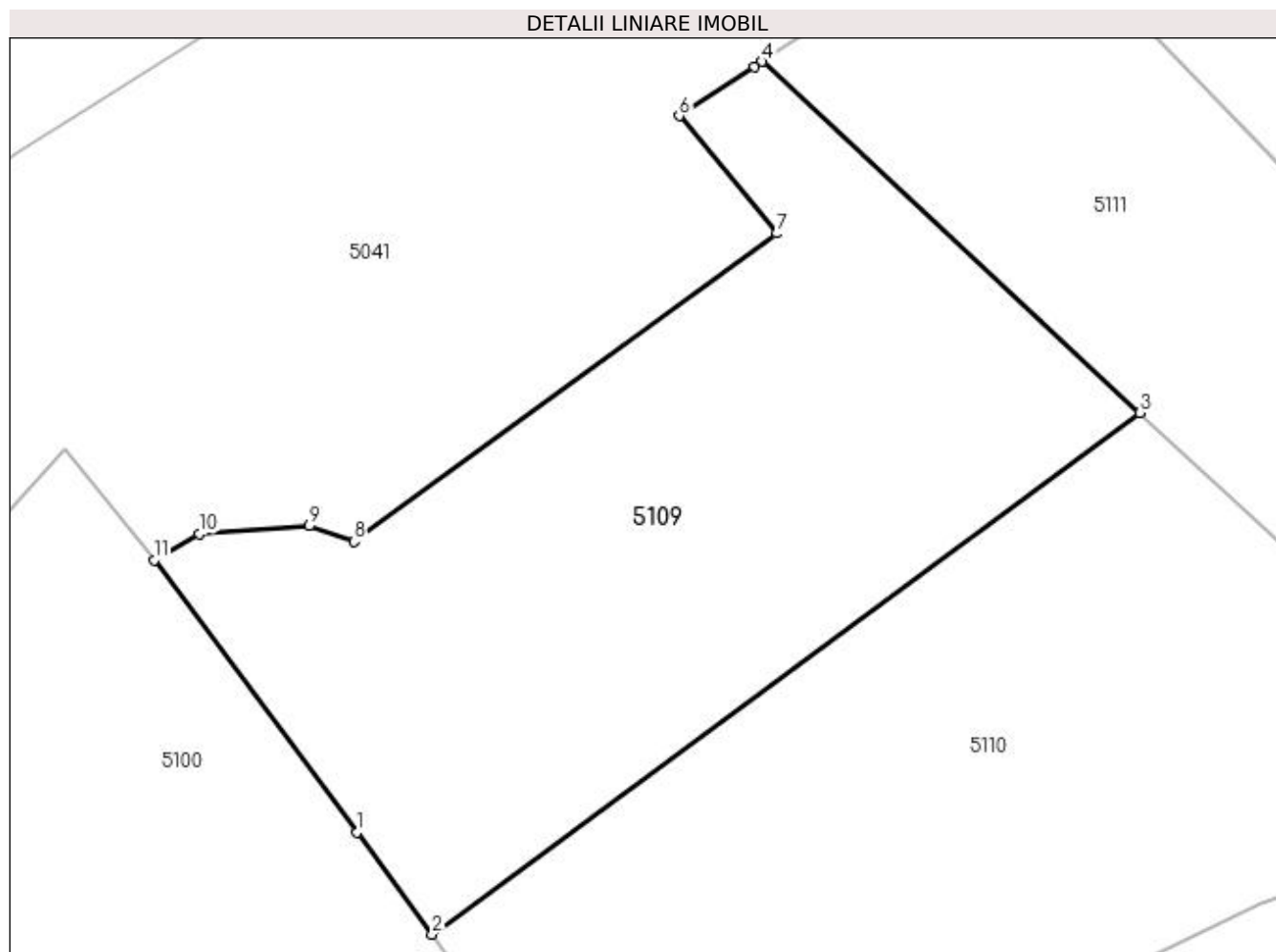
Inscrieri privind dezmembramintele dreptului de proprietate, drepturi reale de garanție și sarcini	Referințe
NU SUNT	

Anexa Nr. 1 La Partea I

Teren

Nr cadastral	Suprafața (mp)*	Observații / Referințe
	3.700	

* Suprafața este determinată în planul de proiecție Stereo 70.



Date referitoare la teren

Crt	Categorie folosință	Intravilan	Suprafața (mp)	Tarla	Parcelă	Nr. topo	Observații / Referințe
1	arabil	NU	3.700	3	47, 48	-	

Lungime Segmente

1) Valorile lungimilor segmentelor sunt obținute din proiecție în plan.

Punct început	X / Y	Punct sfârșit	X / Y	Lungime segment (** (m)
1	586.286,612 714.716,455	2	586.294,499 714.705,693	13.343
2	586.294,499 714.705,693	3	586.369,058 714.760,58	92.584
3	586.369,058 714.760,58	4	586.329,238 714.797,562	54.344
4	586.329,238 714.797,562	5	586.328,443 714.797,038	0.952
5	586.328,443 714.797,038	6	586.320,52 714.791,841	9.476

Punct început	X / Y	Punct sfârșit	X / Y	Lungime segment (** (m)
6	586.320,52 714.791,841	7	586.330,802 714.779,477	16.082
7	586.330,802 714.779,477	8	586.286,239 714.747,037	55.12
8	586.286,239 714.747,037	9	586.281,587 714.748,681	4.934
9	586.281,587 714.748,681	10	586.270,009 714.747,825	11.61
10	586.270,009 714.747,825	11	586.265,222 714.745,078	5.519
11	586.265,222 714.745,078	1	586.286,612 714.716,455	35.733

** Lungimile segmentelor sunt determinate în planul de proiecție Stereo 70 și sunt rotunjite la 1 milimetru.

*** Distanța dintre puncte este formată din segmente cumulate ce sunt mai mici decât valoarea 1 milimetru.

**DATE DESPRE IMOBILUL NR. 5110**

Oficiul de Cadastru și Publicitate Imobiliară SUCEAVA
Biroul de Cadastru și Publicitate Imobiliară Radauti

A. Partea I. Descrierea imobilului

TEREN Extravilan

Adresa: Jud. Suceava

Nr. Crt	Nr cadastral Nr. topografic	Suprafața* (mp)	Observații / Referințe
A1		4.700	Sector cadastral:11 Teren neimprejmuit;

B. Partea II. Proprietari și acte

Inscrieri privitoare la dreptul de proprietate și alte drepturi reale		Referințe
/		
Act Notarial nr. 32, din 14/04/2016 emis de NP SEHLANEC ANA;		
B1	Intabulare, drept de PROPRIETATE, dobandit prin Succesiune, cota actuala 2/8 1) BORDIANU VIORICA	A1
B2	Intabulare, drept de PROPRIETATE, dobandit prin Succesiune, cota actuala 3/8 1) BORDIANU CRISTIANA-ELISABETA	A1
B3	Intabulare, drept de PROPRIETATE, dobandit prin Succesiune, cota actuala 3/8 1) BORDIANU DAN-CRISTINEL	A1

C. Partea III. SARCINI .

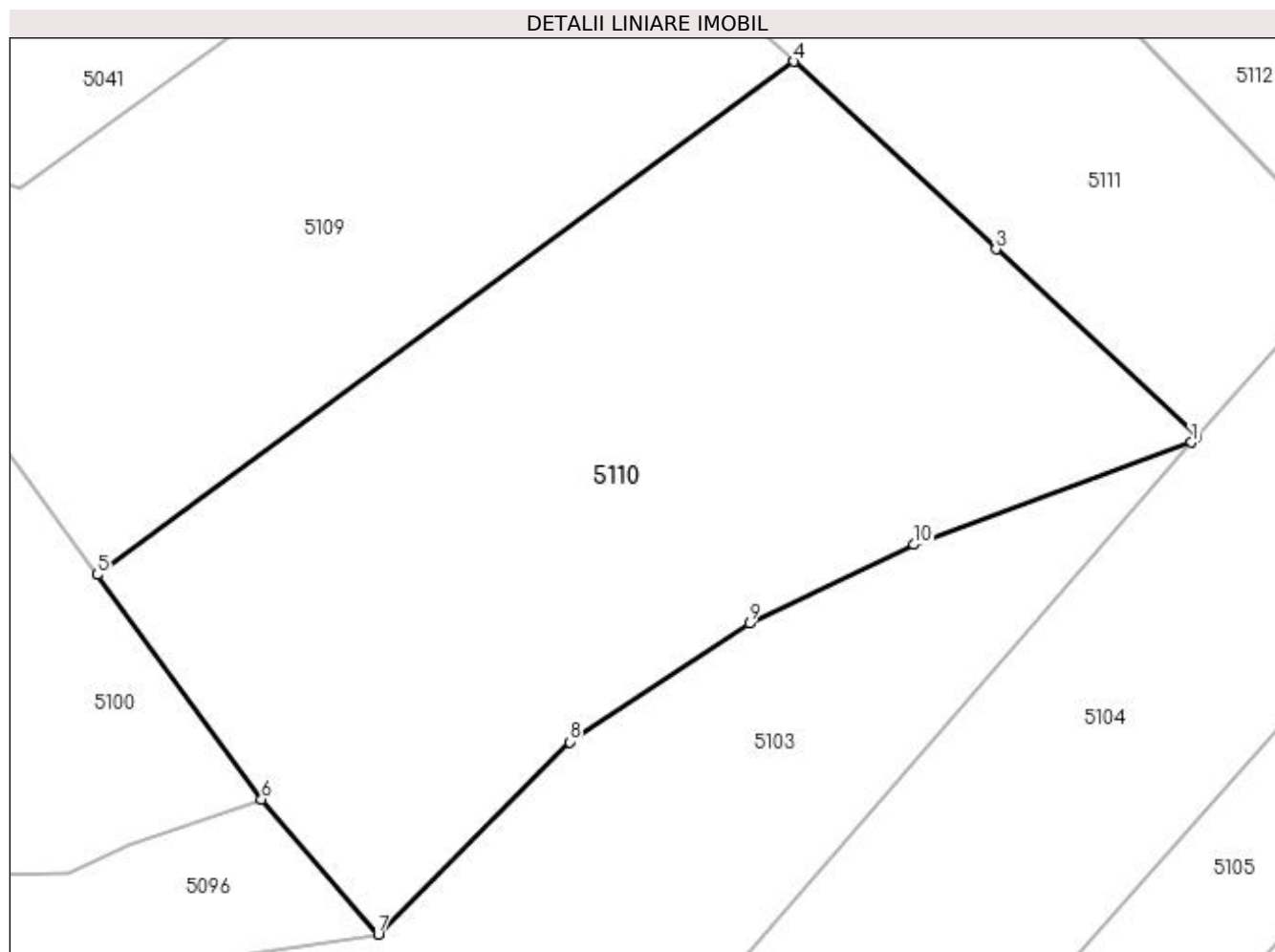
Inscrieri privind dezmembramintele dreptului de proprietate, drepturi reale de garanție și sarcini	Referințe
NU SUNT	

Anexa Nr. 1 La Partea I

Teren

Nr cadastral	Suprafața (mp)*	Observații / Referințe
	4.700	

* Suprafața este determinată în planul de proiecție Stereo 70.



Date referitoare la teren

Crt	Categorie folosință	Intra vilan	Suprafața (mp)	Tarla	Parcelă	Nr. topo	Observații / Referințe
1	arabil	NU	4.700	3	47	-	

Lungime Segmente

1) Valorile lungimilor segmentelor sunt obținute din proiecție în plan.

Punct început	X / Y	Punct sfârșit	X / Y	Lungime segment (** (m)
1	586.411,572 714.719,835	2	586.412,185 714.720,528	0.925
2	586.412,185 714.720,528	3	586.390,674 714.740,506	29.356
3	586.390,674 714.740,506	4	586.369,058 714.760,58	29.5
4	586.369,058 714.760,58	5	586.294,499 714.705,693	92.584
5	586.294,499 714.705,693	6	586.312,088 714.681,69	29.758

Punct început	X / Y	Punct sfârșit	X / Y	Lungime segment (** (m)
6	586.312,088 714.681,69	7	586.324,568 714.667,244	19.09
7	586.324,568 714.667,244	8	586.345,052 714.687,811	29.027
8	586.345,052 714.687,811	9	586.364,281 714.700,481	23.028
9	586.364,281 714.700,481	10	586.381,888 714.708,923	19.527
10	586.381,888 714.708,923	1	586.411,572 714.719,835	31.626

** Lungimile segmentelor sunt determinate în planul de proiecție Stereo 70 și sunt rotunjite la 1 milimetru.

*** Distanța dintre puncte este formată din segmente cumulate ce sunt mai mici decât valoarea 1 milimetru.

**DATE DESPRE IMOBILUL NR. 5111**

Oficiul de Cadastru și Publicitate Imobiliară SUCEAVA
Biroul de Cadastru și Publicitate Imobiliară Radauti

A. Partea I. Descrierea imobilului

TEREN Extravilan

Adresa: Jud. Suceava

Nr. Crt	Nr cadastral Nr. topografic	Suprafața* (mp)	Observații / Referințe
A1		3.100	Sector cadastral:11 Teren neimprejmuit; Deținător Bejinariu Cecilia.

B. Partea II. Proprietari și acte

Inscrieri privitoare la dreptul de proprietate și alte drepturi reale		Referințe
/		
Act Normativ nr. Legea 7, din 13/03/1996 emis de PARLAMENTUL ROMANIEI;		
B1	Inscrierea provizorie, drept de PROPRIETATE, dobandit prin Lege, cota actuala 1/1 1) NEIDENTIFICAT NEIDENTIFICAT	A1
B2	Proprietar neidentificat.	A1

C. Partea III. SARCINI .

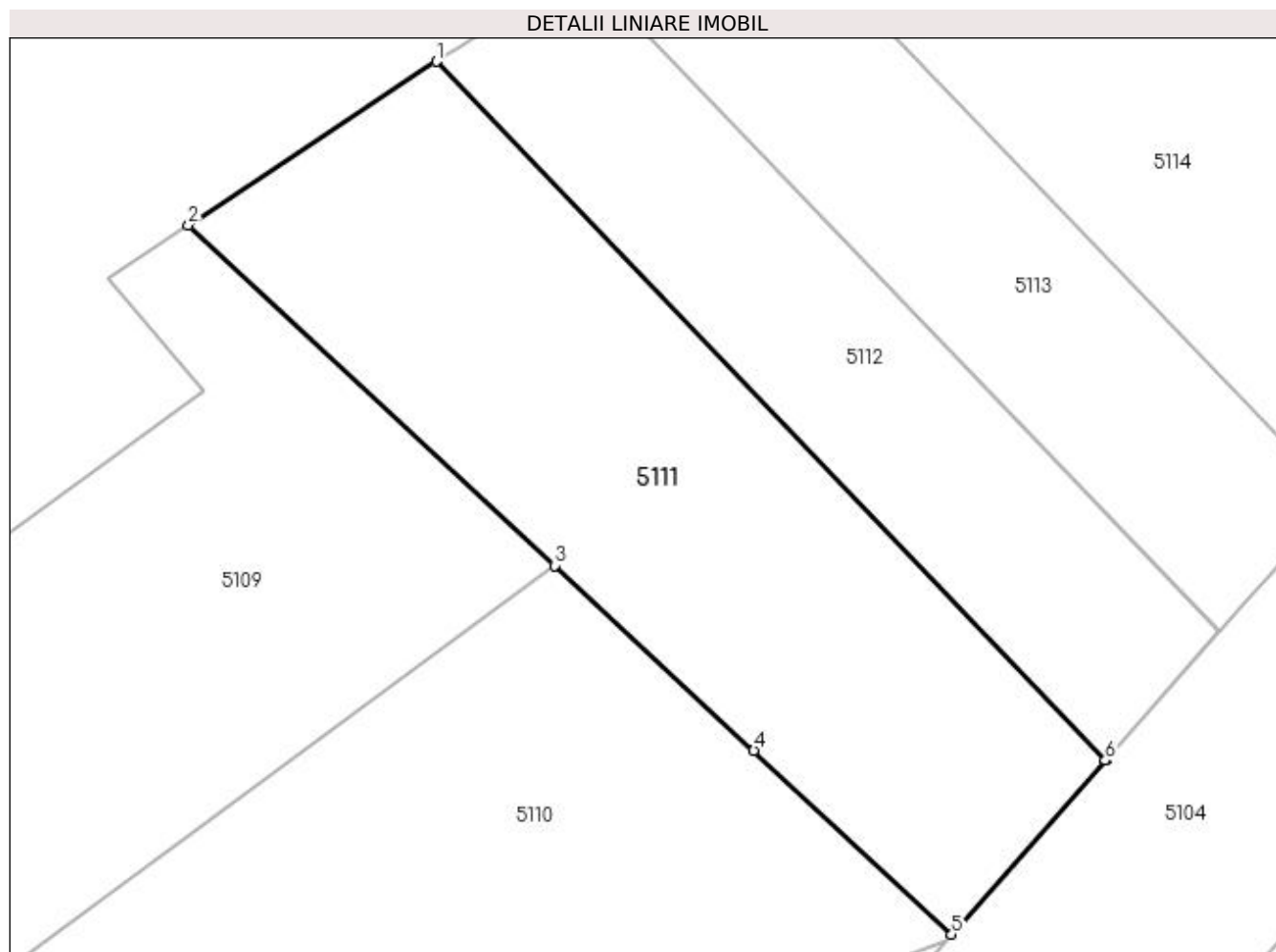
Inscrieri privind dezmembramintele dreptului de proprietate, drepturi reale de garanție și sarcini	Referințe
NU SUNT	

Anexa Nr. 1 La Partea I

Teren

Nr cadastral	Suprafața (mp)*	Observații / Referințe
	3.100	Deținător Bejinariu Cecilia.

* Suprafața este determinată în planul de proiecție Stereo 70.



Date referitoare la teren

Crt	Categorie folosință	Intra vilan	Suprafața (mp)	Tarla	Parcelă	Nr. topo	Observații / Referințe
1	arabil	NU	3.100	3	47, 48	-	

Lungime Segmente

1) Valorile lungimilor segmentelor sunt obținute din proiecție în plan.

Punct început	X / Y	Punct sfârșit	X / Y	Lungime segment (** (m)
1	586.356,22 714.815,322	2	586.329,238 714.797,562	32.303
2	586.329,238 714.797,562	3	586.369,058 714.760,58	54.344
3	586.369,058 714.760,58	4	586.390,674 714.740,506	29.5
4	586.390,674 714.740,506	5	586.412,185 714.720,528	29.356
5	586.412,185 714.720,528	6	586.428,863 714.739,419	25.2

Punct început	X / Y	Punct sfârșit	X / Y	Lungime segment (** (m)
6	586.428,863 714.739,419	7	586.428,927 714.739,491	0.097
7	586.428,927 714.739,491	1	586.356,22 714.815,322	105.055

** Lungimile segmentelor sunt determinate în planul de proiecție Stereo 70 și sunt rotunjite la 1 milimetru.

*** Distanța dintre puncte este formată din segmente cumulate ce sunt mai mici decât valoarea 1 milimetru.

**DATE DESPRE IMOBILUL NR. 5112**

Oficiul de Cadastru și Publicitate Imobiliară SUCEAVA
Biroul de Cadastru și Publicitate Imobiliară Radauti

A. Partea I. Descrierea imobilului

TEREN Extravilan

Adresa: Jud. Suceava

Nr. Crt	Nr cadastral Nr. topografic	Suprafața* (mp)	Observații / Referințe
A1		1.900	Sector cadastral:11 Teren neimprejmuit; Deținător Saviuc Neculai.

B. Partea II. Proprietari și acte

Inscrieri privitoare la dreptul de proprietate și alte drepturi reale		Referințe
/		
Act Normativ nr. Legea 7, din 13/03/1996 emis de PARLAMENTUL ROMANIEI;		
B1	Inscrierea provizorie, drept de PROPRIETATE, dobandit prin Lege, cota actuala 1/1 1) NEIDENTIFICAT NEIDENTIFICAT	A1
B2	Proprietar neidentificat.	A1

C. Partea III. SARCINI .

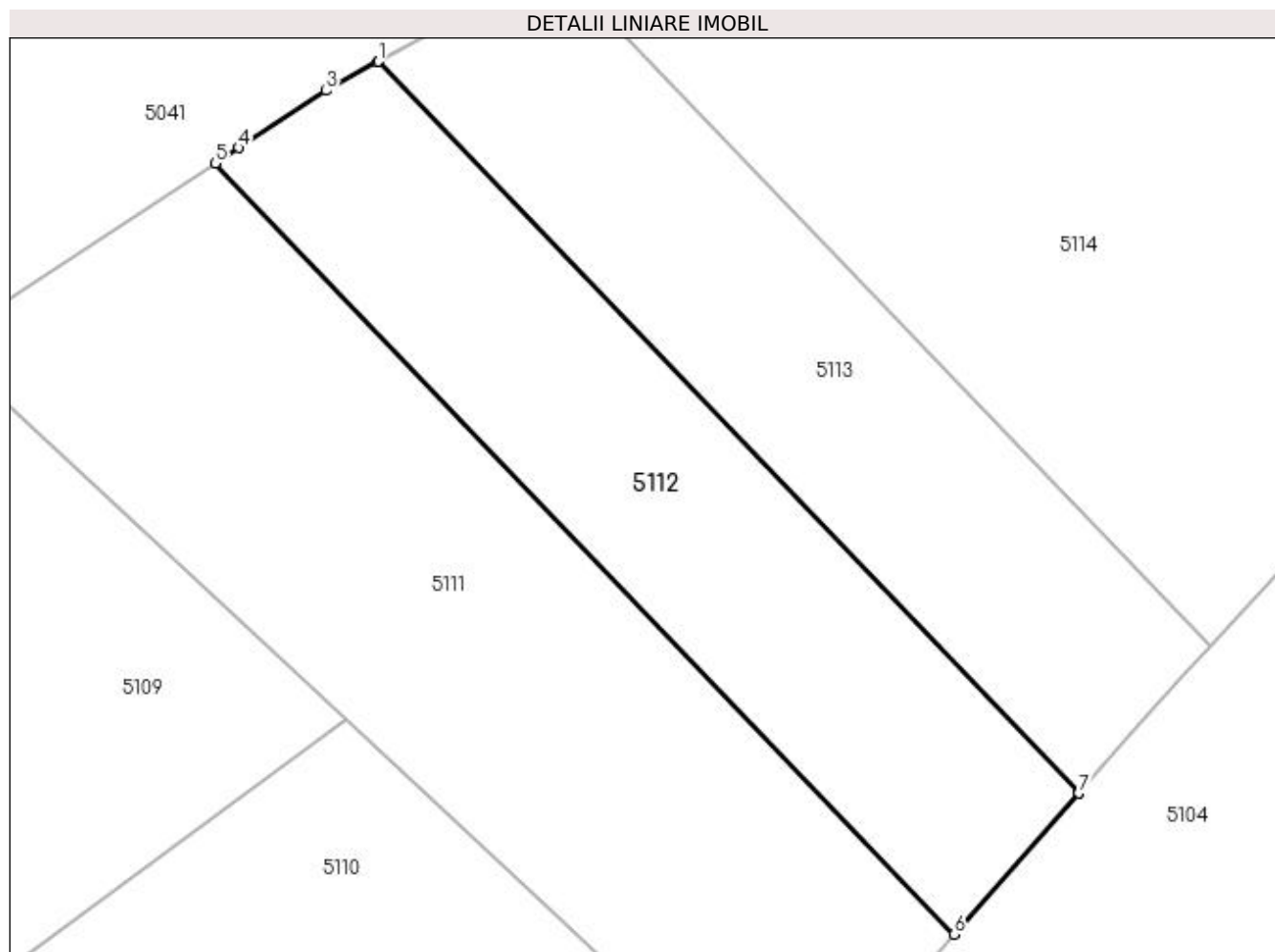
Inscrieri privind dezmembramintele dreptului de proprietate, drepturi reale de garanție și sarcini	Referințe
NU SUNT	

Anexa Nr. 1 La Partea I

Teren

Nr cadastral	Suprafața (mp)*	Observații / Referințe
	1.900	Deținător Saviuc Neculai.

* Suprafața este determinată în planul de proiecție Stereo 70.



Date referitoare la teren

Crt	Categorie folosință	Intra vilan	Suprafața (mp)	Tarla	Parcelă	Nr. topo	Observații / Referințe
1	arabil	NU	1.900	3	47, 48	-	

Lungime Segmente

1) Valorile lungimilor segmentelor sunt obținute din proiecție în plan.

Punct început	X / Y	Punct sfârșit	X / Y	Lungime segment (** (m)
1	586.372,286 714.825,35	2	586.372,215 714.825,311	0.081
2	586.372,215 714.825,311	3	586.367,1 714.822,483	5.845
3	586.367,1 714.822,483	4	586.358,552 714.816,857	10.234
4	586.358,552 714.816,857	5	586.356,22 714.815,322	2.791
5	586.356,22 714.815,322	6	586.428,927 714.739,491	105.055

Punct început	X / Y	Punct sfârșit	X / Y	Lungime segment (** (m)
6	586.428,927 714.739,491	7	586.441,186 714.753,376	18.522
7	586.441,186 714.753,376	8	586.441,238 714.753,435	0.078
8	586.441,238 714.753,435	1	586.372,286 714.825,35	99.63

** Lungimile segmentelor sunt determinate în planul de proiecție Stereo 70 și sunt rotunjite la 1 milimetru.

*** Distanța dintre puncte este formată din segmente cumulate ce sunt mai mici decât valoarea 1 milimetru.

**DATE DESPRE IMOBILUL NR. 5113**

Oficiul de Cadastru și Publicitate Imobiliară SUCEAVA
Biroul de Cadastru și Publicitate Imobiliară Radauti

A. Partea I. Descrierea imobilului

TEREN Extravilan

Adresa: Jud. Suceava, IMOBIL AMPLASAT IN EXTRAVILAN GRAMESTI, NEIMPREJMUIT.

Nr. Crt	Nr cadastral Nr. topografic	Suprafața* (mp)	Observații / Referințe
A1	30884	1.800	Sector cadastral:11 Teren neimprejmuit;

B. Partea II. Proprietari și acte

Inscrieri privitoare la dreptul de proprietate și alte drepturi reale	Referințe
6469 / 01/03/2016	
Act Notarial nr. 13, din 06/06/2013 emis de BNP GABRIELA-IULIANA CURCA;	
B4	imobil aflat sub incidenta art.3 alin.(1) din Legea nr.17/2014
	A1
30731 / 04/10/2017	
Act Notarial nr. 2994, din 03/10/2017 emis de CURCA GABRIELA IULIANA;	
B5	Intabulare, drept de PROPRIETATEcu titlu de cumparare, dobandit prin Conventie, cota actuala 1/1
	1) ORIENT SRL, CIF:739128
	A1

C. Partea III. SARCINI .

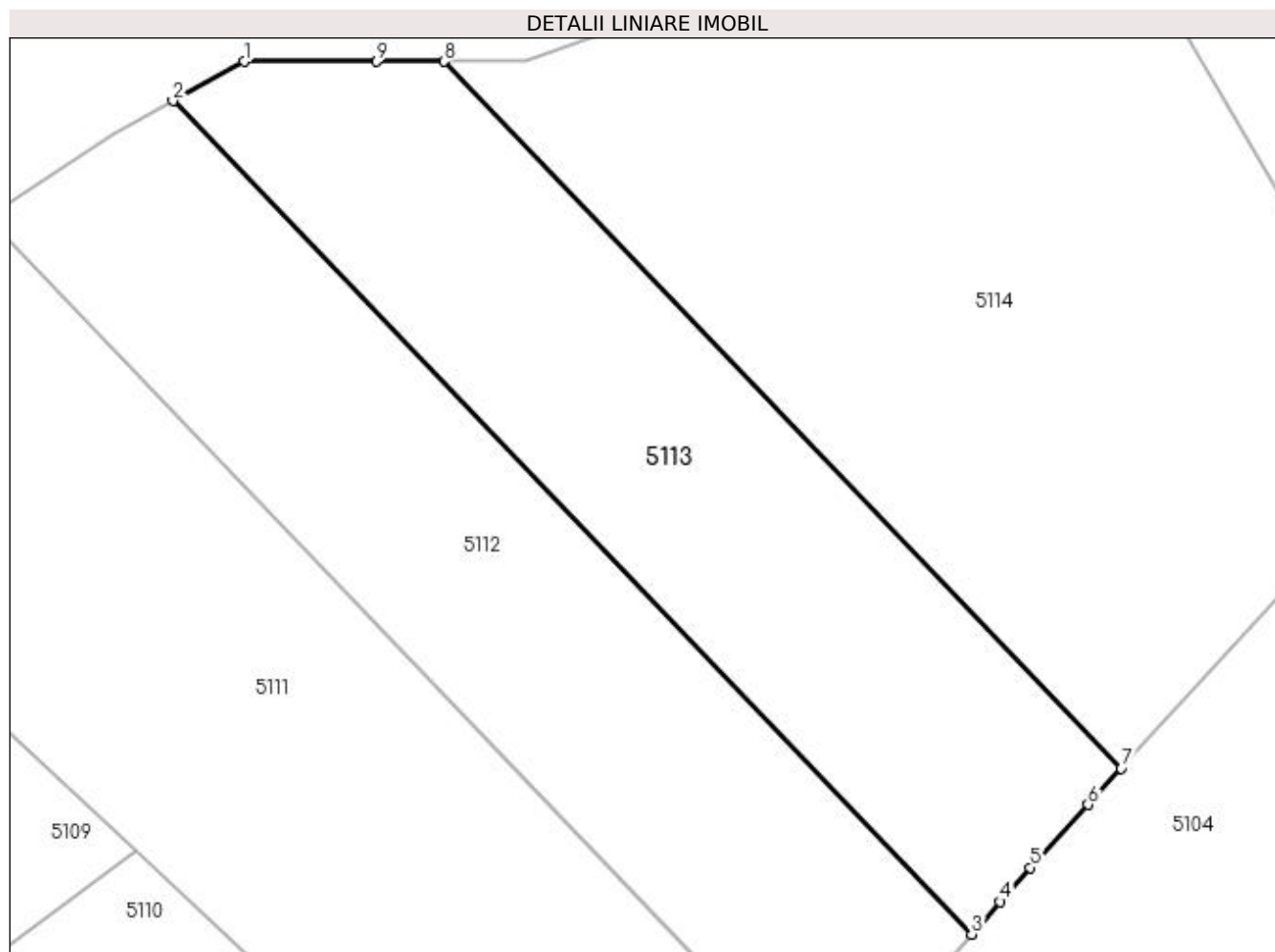
Inscrieri privind dezmembramintele dreptului de proprietate, drepturi reale de garanție și sarcini	Referințe
NU SUNT	

Anexa Nr. 1 La Partea I

Teren

Nr cadastral	Suprafața (mp)*	Observații / Referințe
30884	1.800	

* Suprafața este determinată în planul de proiecție Stereo 70.



Date referitoare la teren

Crt	Categorie folosință	Intra vilan	Suprafața (mp)	Tarla	Parcelă	Nr. topo	Observații / Referințe
1	arabil	NU	1.800	3	47, 48	-	

Lungime Segmente

1) Valorile lungimilor segmentelor sunt obținute din proiecție în plan.

Punct început	X / Y	Punct sfârșit	X / Y	Lungime segment (** (m)
1	586.378,433 714.828,747	2	586.372,286 714.825,35	7.024
2	586.372,286 714.825,35	3	586.441,238 714.753,435	99.63
3	586.441,238 714.753,435	4	586.443,719 714.756,245	3.749
4	586.443,719 714.756,245	5	586.446,32 714.759,191	3.93
5	586.446,32 714.759,191	6	586.451,313 714.764,642	7.392

Punct început	X / Y	Punct sfârşit	X / Y	Lungime segment (** (m)
6	586.451,313 714.764,642	7	586.454,165 714.767,756	4.223
7	586.454,165 714.767,756	8	586.395,686 714.828,747	84.496
8	586.395,686 714.828,747	9	586.389,849 714.828,747	5.838
9	586.389,849 714.828,747	1	586.378,433 714.828,747	11.416

** Lungimile segmentelor sunt determinate în planul de proiecție Stereo 70 și sunt rotunjite la 1 milimetru.

*** Distanța dintre puncte este formată din segmente cumulate ce sunt mai mici decât valoarea 1 milimetru.

**DATE DESPRE IMOBILUL NR. 5114**

Oficiul de Cadastru și Publicitate Imobiliară SUCEAVA
Biroul de Cadastru și Publicitate Imobiliară Radauti

A. Partea I. Descrierea imobilului

TEREN Extravilan

Adresa: Jud. Suceava

Nr. Crt	Nr cadastral Nr. topografic	Suprafața* (mp)	Observații / Referințe
A1		3.200	Sector cadastral:11 Teren neimprejmuit;

B. Partea II. Proprietari și acte

Inscrieri privitoare la dreptul de proprietate și alte drepturi reale		Referințe
/		
Act Normativ nr. Legea 7, din 13/03/1996 emis de PARLAMENTUL ROMANIEI;		
B1	Inscrierea provizorie, drept de PROPRIETATE, dobandit prin Lege, cota actuala 1/1 1) NEIDENTIFICAT NEIDENTIFICAT	A1
B2	Proprietar neidentificat.	A1

C. Partea III. SARCINI .

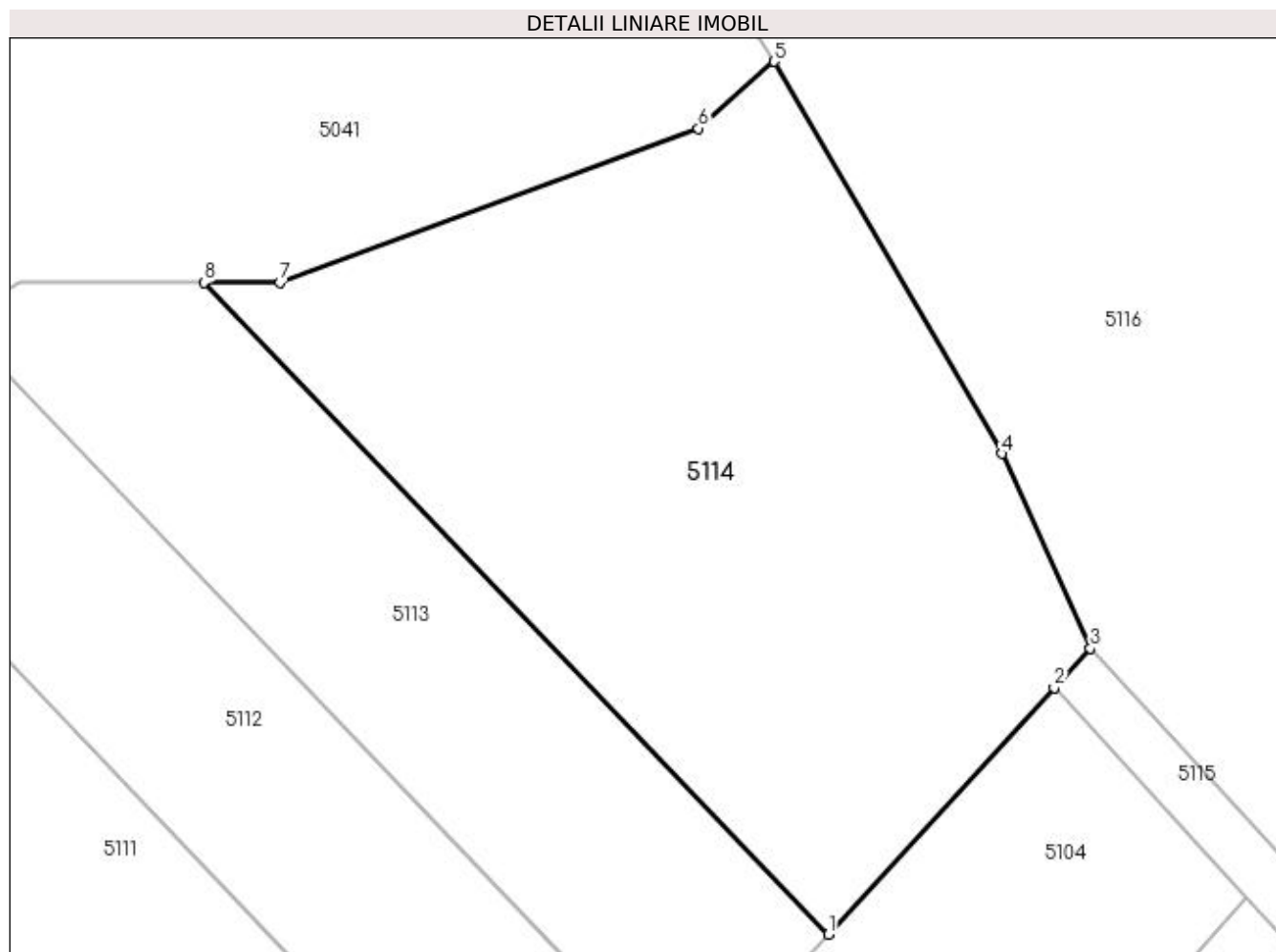
Inscrieri privind dezmembramintele dreptului de proprietate, drepturi reale de garanție și sarcini	Referințe
NU SUNT	

Anexa Nr. 1 La Partea I

Teren

Nr cadastral	Suprafața (mp)*	Observații / Referințe
	3.200	

* Suprafața este determinată în planul de proiecție Stereo 70.



Date referitoare la teren

Crt	Categorie folosință	Intra vilan	Suprafața (mp)	Tarla	Parcelă	Nr. topo	Observații / Referințe
1	arabil	NU	3.200	3	47, 48	-	

Lungime Segmente

1) Valorile lungimilor segmentelor sunt obținute din proiecție în plan.

Punct început	X / Y	Punct sfârșit	X / Y	Lungime segment (** (m)
1	586.454,165 714.767,756	2	586.475,299 714.790,83	31.29
2	586.475,299 714.790,83	3	586.478,689 714.794,531	5.019
3	586.478,689 714.794,531	4	586.470,398 714.812,742	20.009
4	586.470,398 714.812,742	5	586.449,072 714.849,444	42.449
5	586.449,072 714.849,444	6	586.441,991 714.843,181	9.454

Punct început	X / Y	Punct sfârșit	X / Y	Lungime segment (** (m)
6	586.441,991 714.843,181	7	586.402,775 714.828,747	41.788
7	586.402,775 714.828,747	8	586.395,686 714.828,747	7.089
8	586.395,686 714.828,747	1	586.454,165 714.767,756	84.496

** Lungimile segmentelor sunt determinate în planul de proiecție Stereo 70 și sunt rotunjite la 1 milimetru.

*** Distanța dintre puncte este formată din segmente cumulate ce sunt mai mici decât valoarea 1 milimetru.

**DATE DESPRE IMOBILUL NR. 5115**

Oficiul de Cadastru și Publicitate Imobiliară SUCEAVA
Biroul de Cadastru și Publicitate Imobiliară Radauti

A. Partea I. Descrierea imobilului

TEREN Extravilan

Adresa: Jud. Suceava

Nr. Crt	Nr cadastral Nr. topografic	Suprafața* (mp)	Observații / Referințe
A1		369	Sector cadastral:11 Teren neimprejmuit;

B. Partea II. Proprietari și acte

Inscrieri privitoare la dreptul de proprietate și alte drepturi reale		Referințe
/		
Act Normativ nr. Legea 7, din 13/03/1996 emis de PARLAMENTUL ROMANIEI;		
B1	Inscrierea provizorie, drept de PROPRIETATE, dobandit prin Lege, cota actuala 1/1 1) NEIDENTIFICAT NEIDENTIFICAT	A1
B2	Proprietar neidentificat.	A1

C. Partea III. SARCINI .

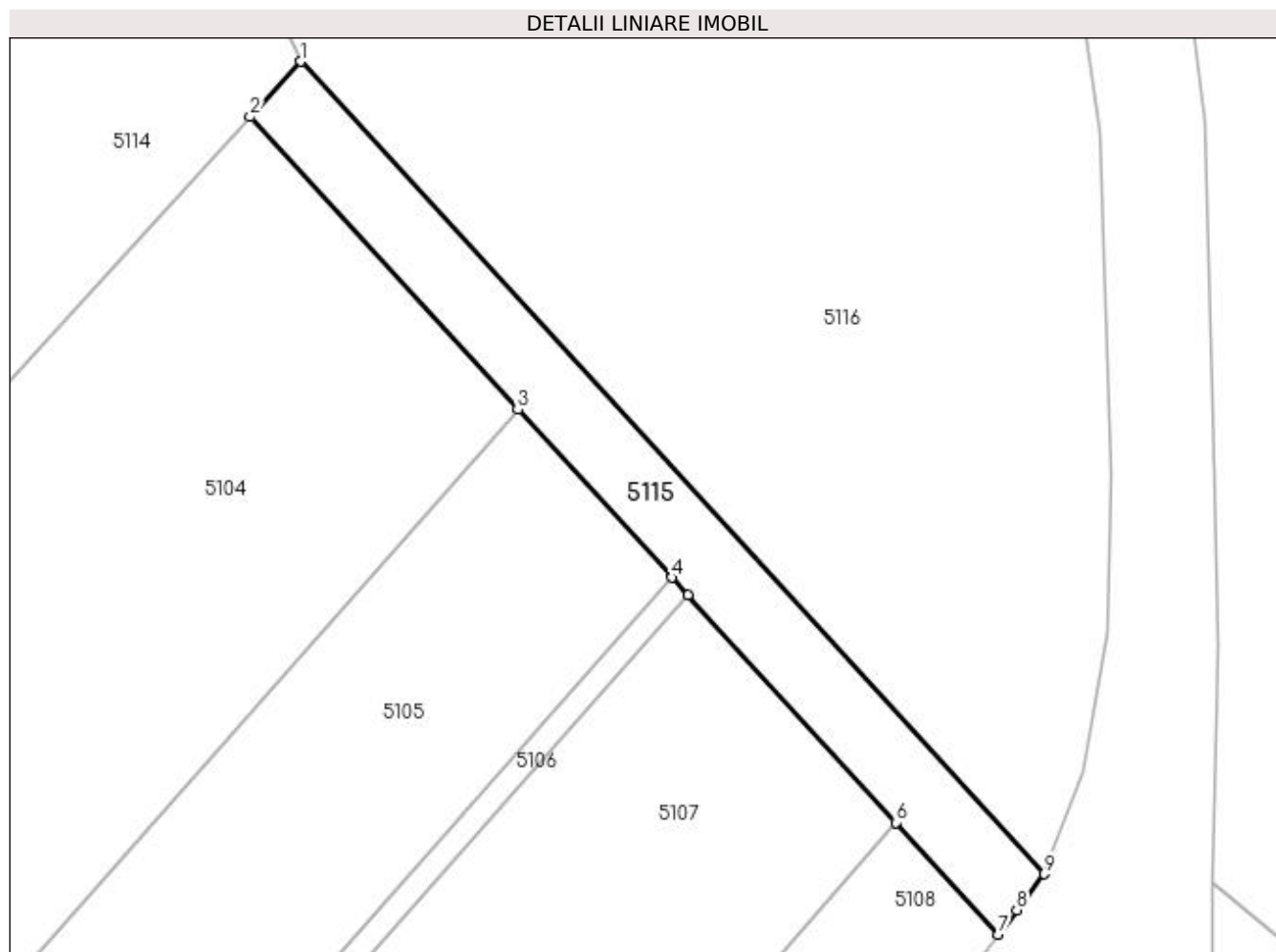
Inscrieri privind dezmembramintele dreptului de proprietate, drepturi reale de garanție și sarcini	Referințe
NU SUNT	

Anexa Nr. 1 La Partea I

Teren

Nr cadastral	Suprafața (mp)*	Observații / Referințe
	369	

* Suprafața este determinată în planul de proiecție Stereo 70.



Date referitoare la teren

Crt	Categorie folosință	Intra vilan	Suprafața (mp)	Tarla	Parcelă	Nr. topo	Observații / Referințe
1	drum	NU	369	3	47	-	

Lungime Segmente

1) Valorile lungimilor segmentelor sunt obținute din proiecție în plan.

Punct început	X / Y	Punct sfârșit	X / Y	Lungime segment (** (m)
1	586.478,689 714.794,531	2	586.475,299 714.790,83	5.019
2	586.475,299 714.790,83	3	586.493,196 714.771,281	26.504
3	586.493,196 714.771,281	4	586.503,472 714.760,057	15.218
4	586.503,472 714.760,057	5	586.504,556 714.758,874	1.604
5	586.504,556 714.758,874	6	586.518,45 714.743,698	20.575

Punct început	X / Y	Punct sfârşit	X / Y	Lungime segment (** (m)
6	586.518,45 714.743,698	7	586.525,282 714.736,235	10.119
7	586.525,282 714.736,235	8	586.526,528 714.737,862	2.05
8	586.526,528 714.737,862	9	586.528,369 714.740,268	3.029
9	586.528,369 714.740,268	1	586.478,689 714.794,531	73.57

** Lungimile segmentelor sunt determinate în planul de proiecție Stereo 70 și sunt rotunjite la 1 milimetru.

*** Distanța dintre puncte este formată din segmente cumulate ce sunt mai mici decât valoarea 1 milimetru.

**DATE DESPRE IMOBILUL NR. 5116**

Oficiul de Cadastru și Publicitate Imobiliară SUCEAVA
Biroul de Cadastru și Publicitate Imobiliară Radauti

A. Partea I. Descrierea imobilului

TEREN Extravilan

Adresa: Jud. Suceava

Nr. Crt	Nr cadastral Nr. topografic	Suprafața* (mp)	Observații / Referințe
A1		6.692	Sector cadastral:11 Teren neimprejmuit;

B. Partea II. Proprietari și acte

Inscrieri privitoare la dreptul de proprietate și alte drepturi reale		Referințe
/		
Act Normativ nr. Legea 7, din 13/03/1996 emis de PARLAMENTUL ROMANIEI;		
B1	Inscrierea provizorie, drept de PROPRIETATE, dobandit prin Lege, cota actuala 1/1 1) NEIDENTIFICAT NEIDENTIFICAT	A1
B2	Proprietar neidentificat.	A1

C. Partea III. SARCINI .

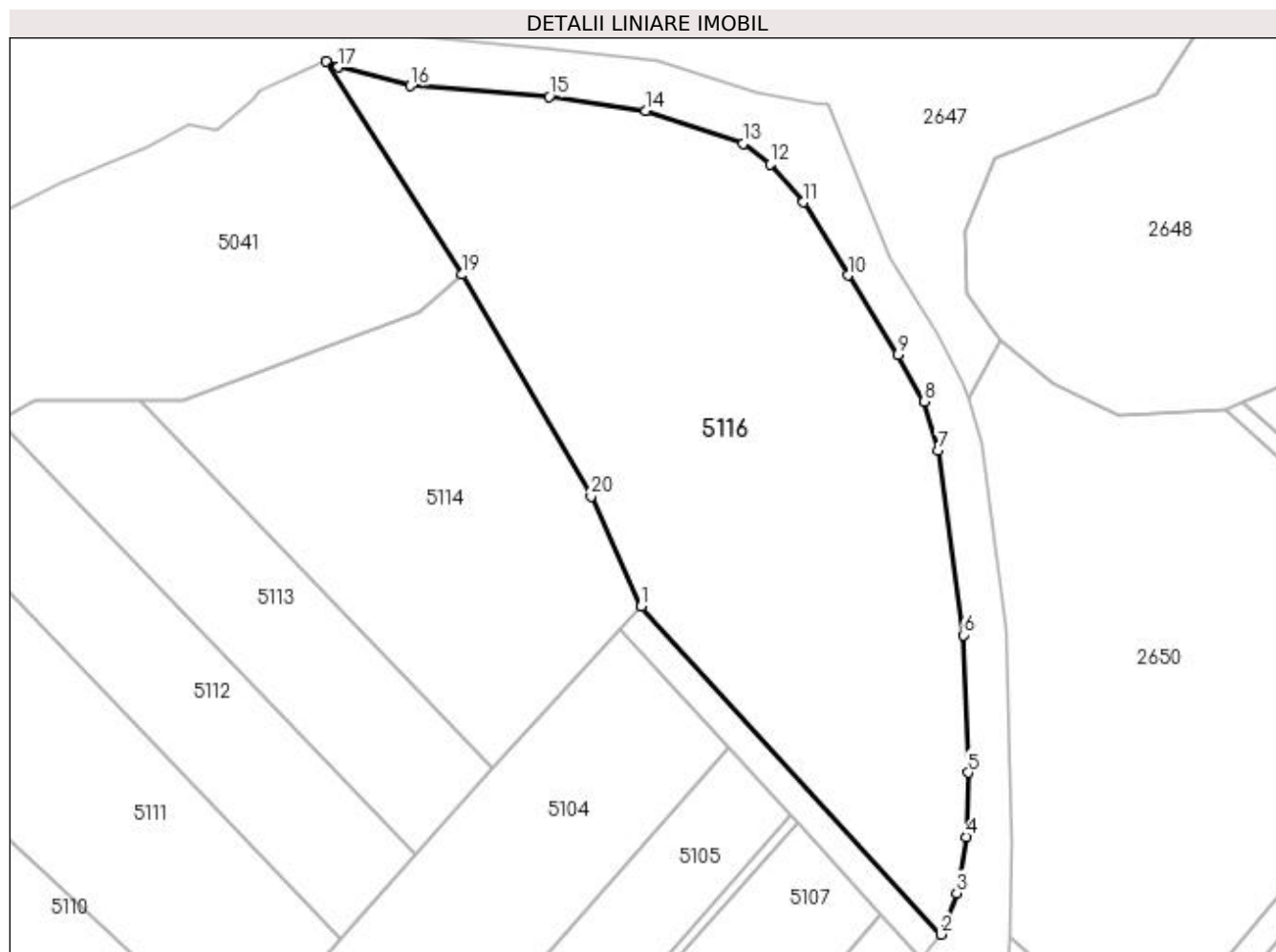
Inscrieri privind dezmembramintele dreptului de proprietate, drepturi reale de garanție și sarcini	Referințe
NU SUNT	

Anexa Nr. 1 La Partea I

Teren

Nr cadastral	Suprafața (mp)*	Observații / Referințe
	6.692	

* Suprafața este determinată în planul de proiecție Stereo 70.



Date referitoare la teren

Crt	Categorie folosință	Intra vilan	Suprafața (mp)	Tarla	Parcelă	Nr. topo	Observații / Referințe
1	arabil	NU	6.692	3	48, 52	-	

Lungime Segmente

1) Valorile lungimilor segmentelor sunt obținute din proiecție în plan.

Punct început	X / Y	Punct sfârșit	X / Y	Lungime segment (** (m)
1	586.478,689 714.794,531	2	586.528,369 714.740,268	73.57
2	586.528,369 714.740,268	3	586.530,908 714.747,068	7.259
3	586.530,908 714.747,068	4	586.532,549 714.756,422	9.497
4	586.532,549 714.756,422	5	586.532,797 714.767,029	10.61
5	586.532,797 714.767,029	6	586.532,052 714.789,805	22.788

Punct început	X / Y	Punct sfârșit	X / Y	Lungime segment (** (m)
6	586.532,052 714.789,805	7	586.527,86 714.820,31	30.792
7	586.527,86 714.820,31	8	586.525,593 714.828,468	8.467
8	586.525,593 714.828,468	9	586.521,24 714.836,223	8.893
9	586.521,24 714.836,223	10	586.512,89 714.849,309	15.523
10	586.512,89 714.849,309	11	586.505,549 714.861,435	14.175
11	586.505,549 714.861,435	12	586.500,032 714.867,748	8.384
12	586.500,032 714.867,748	13	586.495,52 714.871,111	5.627
13	586.495,52 714.871,111	14	586.479,377 714.876,504	17.02
14	586.479,377 714.876,504	15	586.463,433 714.878,881	16.12
15	586.463,433 714.878,881	16	586.440,495 714.880,667	23.007
16	586.440,495 714.880,667	17	586.428,487 714.883,772	12.403
17	586.428,487 714.883,772	18	586.426,541 714.884,706	2.159
18	586.426,541 714.884,706	19	586.449,072 714.849,444	41.845
19	586.449,072 714.849,444	20	586.470,398 714.812,742	42.449
20	586.470,398 714.812,742	1	586.478,689 714.794,531	20.009

** Lungimile segmentelor sunt determinate în planul de proiecție Stereo 70 și sunt rotunjite la 1 milimetru.

*** Distanța dintre puncte este formată din segmente cumulate ce sunt mai mici decât valoarea 1 milimetru.

**DATE DESPRE IMOBILUL NR. 5117**

Oficiul de Cadastru și Publicitate Imobiliară SUCEAVA
Biroul de Cadastru și Publicitate Imobiliară Radauti

A. Partea I. Descrierea imobilului

TEREN Necunoscut

Adresa: Loc. Gramesti, Jud. Suceava

Nr. Crt	Nr cadastral Nr. topografic	Suprafața* (mp)	Observații / Referințe
A1		511	Sector cadastral:11 Teren neimprejmuit;

B. Partea II. Proprietari și acte

Inscrieri privitoare la dreptul de proprietate și alte drepturi reale		Referințe
/		
Act Normativ nr. Legea 7, din 13/03/1996 emis de PARLAMENTUL ROMANIEI;		
B1	Inscrierea provizorie, drept de PROPRIETATE, dobandit prin Lege, cota actuala 1/1 1) NEIDENTIFICAT NEIDENTIFICAT	A1
B2	Proprietar neidentificat.	A1

C. Partea III. SARCINI .

Inscrieri privind dezmembramintele dreptului de proprietate, drepturi reale de garanție și sarcini	Referințe
NU SUNT	

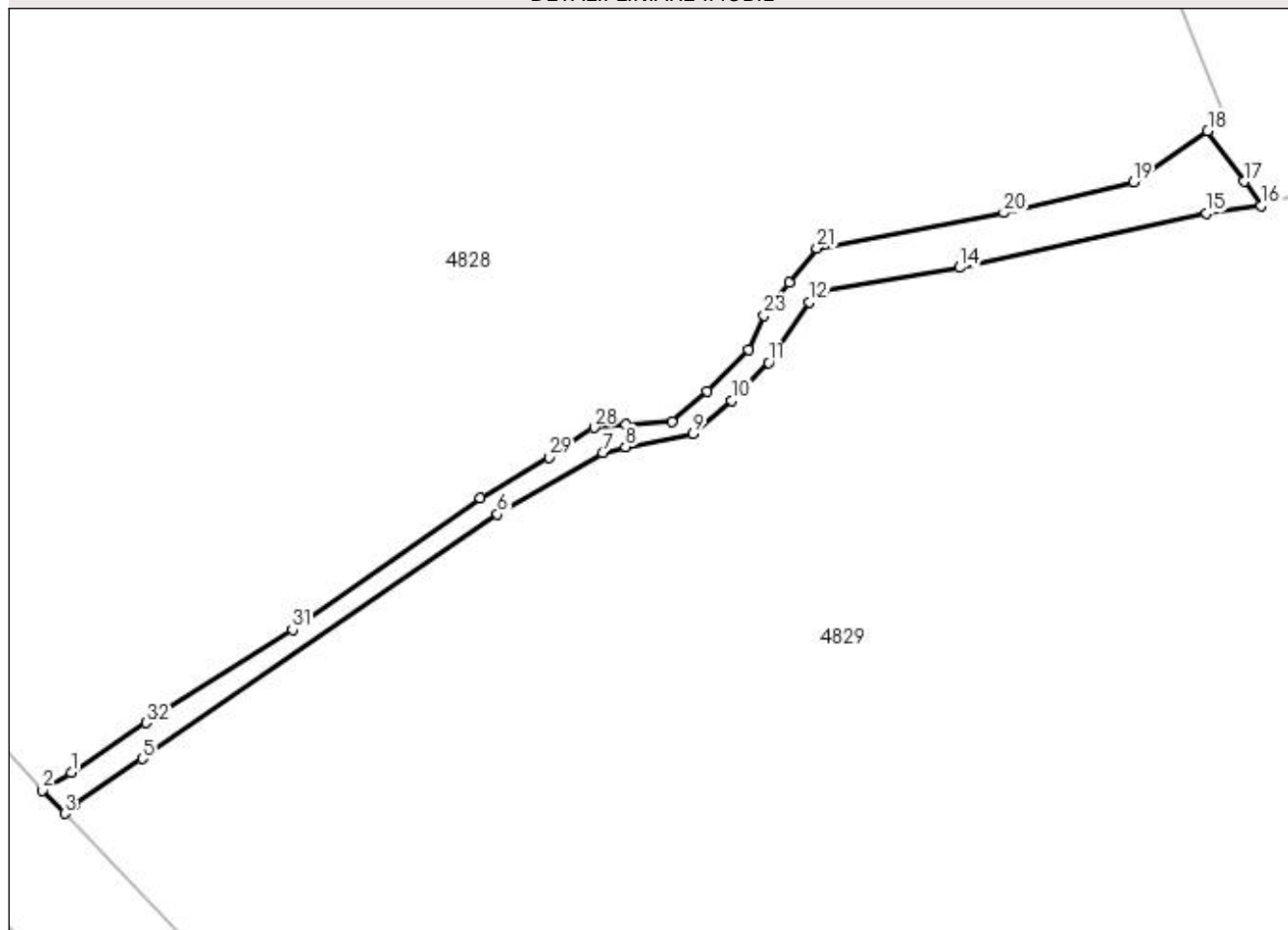
Anexa Nr. 1 La Partea I

Teren

Nr cadastral	Suprafața (mp)*	Observații / Referințe
	511	

* Suprafața este determinată în planul de proiecție Stereo 70.

DETALII LINIARE IMOBIL



Date referitoare la teren

Crt	Categorie folosință	Intravilan	Suprafața (mp)	Tarla	Parcelă	Nr. topo	Observații / Referințe
1	arabil	DA	35	1	13	-	
2	arabil	NU	476	1	13	-	

Lungime Segmente

1) Valorile lungimilor segmentelor sunt obținute din proiecție în plan.

Punct început	X / Y	Punct sfârșit	X / Y	Lungime segment (** (m)
1	584.070,512 715.307,92	2	584.067,434 715.305,996	3.629
3	584.069,816 715.303,482	4	584.071,003 715.304,513	1.573
5	584.078,171 715.309,38	6	584.116,332 715.335,651	46.329
7	584.127,616 715.342,245	8	584.130,07 715.342,886	2.537

Punct început	X / Y	Punct sfârșit	X / Y	Lungime segment (** (m)
2	584.067,434 715.305,996	3	584.069,816 715.303,482	3.463
4	584.071,003 715.304,513	5	584.078,171 715.309,38	8.664
6	584.116,332 715.335,651	7	584.127,616 715.342,245	13.07
8	584.130,07 715.342,886	9	584.137,343 715.344,279	7.404

Punct început	X / Y	Punct sfârșit	X / Y	Lungime segment (** (m))
9	584.137,343 715.344,279	10	584.141,495 715.347,884	5.499
11	584.145,466 715.351,962	12	584.149,867 715.358,438	7.829
13	584.151,412 715.359,757	14	584.165,968 715.362,154	14.752
15	584.192,529 715.368,009	16	584.198,366 715.368,796	5.89
17	584.196,528 715.371,388	18	584.192,645 715.376,864	6.713
19	584.184,685 715.371,319	20	584.170,709 715.368,044	14.354
21	584.150,636 715.364,252	22	584.147,649 715.360,513	4.786
23	584.144,965 715.357,007	24	584.143,284 715.353,286	4.083
25	584.138,868 715.348,896	26	584.135,119 715.345,569	5.013
27	584.130,12 715.345,257	28	584.126,707 715.344,956	3.426
29	584.121,844 715.341,787	30	584.114,504 715.337,382	8.561
31	584.094,304 715.323,234	32	584.078,559 715.313,263	18.637

Punct început	X / Y	Punct sfârșit	X / Y	Lungime segment (** (m))
10	584.141,495 715.347,884	11	584.145,466 715.351,962	5.693
12	584.149,867 715.358,438	13	584.151,412 715.359,757	2.032
14	584.165,968 715.362,154	15	584.192,529 715.368,009	27.198
16	584.198,366 715.368,796	17	584.196,528 715.371,388	3.178
18	584.192,645 715.376,864	19	584.184,685 715.371,319	9.701
20	584.170,709 715.368,044	21	584.150,636 715.364,252	20.428
22	584.147,649 715.360,513	23	584.144,965 715.357,007	4.415
24	584.143,284 715.353,286	25	584.138,868 715.348,896	6.226
26	584.135,119 715.345,569	27	584.130,12 715.345,257	5.009
28	584.126,707 715.344,956	29	584.121,844 715.341,787	5.804
30	584.114,504 715.337,382	31	584.094,304 715.323,234	24.662
32	584.078,559 715.313,263	1	584.070,512 715.307,92	9.66

** Lungimile segmentelor sunt determinate în planul de proiecție Stereo 70 și sunt rotunjite la 1 milimetru.

*** Distanța dintre puncte este formată din segmente cumulate ce sunt mai mici decât valoarea 1 milimetru.

**DATE DESPRE IMOBILUL NR. 5118**

Oficiul de Cadastru și Publicitate Imobiliară SUCEAVA
Biroul de Cadastru și Publicitate Imobiliară Radauti

A. Partea I. Descrierea imobilului

TEREN Intravilan

Adresa: Loc. Gramesti, Jud. Suceava

Nr. Crt	Nr cadastral Nr. topografic	Suprafața* (mp)	Observații / Referințe
A1	30117	2.104	Sector cadastral:11 Teren neimprejmuit;

Construcții

Crt	Nr cadastral Nr. topografic	Adresa	Observații / Referințe
A1.1	30117-C1	Loc. Gramesti, Jud. Suceava	Nr. niveluri:1; S. construita la sol:793 mp; grajd

B. Partea II. Proprietari și acte

Inscrieri privitoare la dreptul de proprietate și alte drepturi reale	Referințe
16002 / 18/09/2009	
Act Notarial nr. 965, din 16/09/2009 emis de BNP CURCA GABRIELA IULIANA;	
B3	Intabulare, drept de PROPRIETATE- bun comun, in devalmasie, cu titlu de cumparare, dobandit prin Conventie, cota actuala 1/1
	1) CUZENCU PETRU-OCTAVIAN, Lipsă CNP proprietar. 2) CUZENCU ADRIANA, Lipsă CNP proprietar.

C. Partea III. SARCINI .

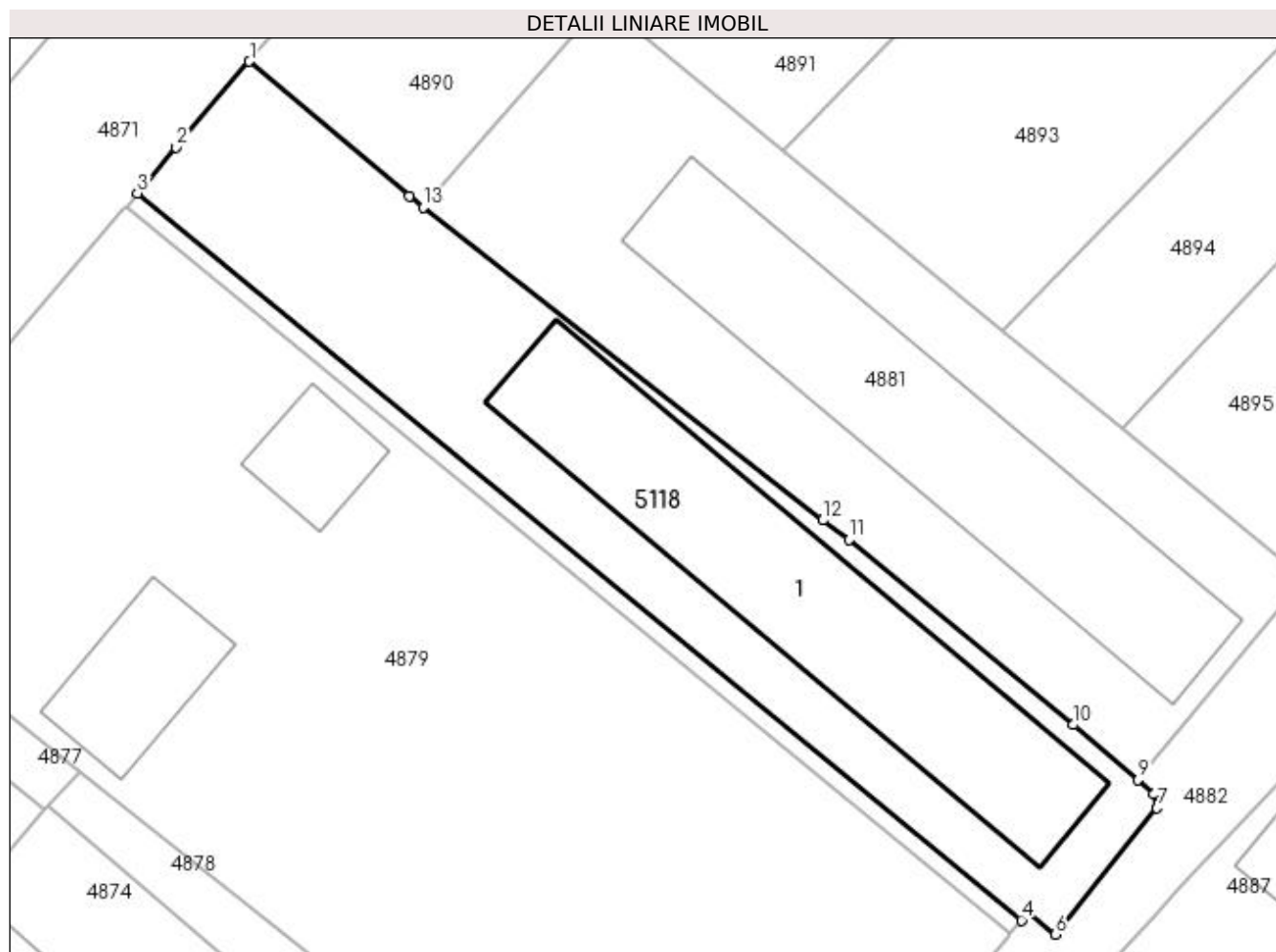
Inscrieri privind dezmembramintele dreptului de proprietate, drepturi reale de garanție și sarcini	Referințe
NU SUNT	

Anexa Nr. 1 La Partea I

Teren

Nr cadastral	Suprafața (mp)*	Observații / Referințe
30117	2.104	

* Suprafața este determinată în planul de proiecție Stereo 70.



Date referitoare la teren

Crt	Categorie folosință	Intravilan	Suprafața (mp)	Tarla	Parcelă	Nr. topo	Observații / Referințe
1	curți constructii	DA	2.104	2	-	-	

Date referitoare la construcții

Crt	Număr	Destinație construcție	Supraf. (mp)	Situație juridică	Observații / Referințe
A1.1	30117-C1	constructii anexa	793	Cu acte	Nr. niveluri:1; S. construita la sol:793 mp; grajd

Lungime Segmente

1) Valorile lungimilor segmentelor sunt obținute din proiecție în plan.

Punct început	X / Y	Punct sfârșit	X / Y	Lungime segment (** (m)
1	585.138,762 714.520,482	2	585.131,436 714.511,873	11.305
2	585.131,436 714.511,873	3	585.127,537 714.507,291	6.016
3	585.127,537 714.507,291	4	585.216,161 714.434,452	114.716
4	585.216,161 714.434,452	5	585.216,845 714.435,277	1.072

Punct început	X / Y	Punct sfârșit	X / Y	Lungime segment (** (m)
5	585.216,845 714.435,277	6	585.219,539 714.433,044	3.5
6	585.219,539 714.433,044	7	585.229,715 714.445,693	16.234
7	585.229,715 714.445,693	8	585.229,445 714.447,139	1.471
8	585.229,445 714.447,139	9	585.227,824 714.448,528	2.135
9	585.227,824 714.448,528	10	585.221,344 714.454,043	8.509
10	585.221,344 714.454,043	11	585.198,867 714.472,565	29.126
11	585.198,867 714.472,565	12	585.196,231 714.474,525	3.285
12	585.196,231 714.474,525	13	585.156,183 714.505,893	50.871
13	585.156,183 714.505,893	14	585.154,79 714.506,984	1.769
14	585.154,79 714.506,984	1	585.138,762 714.520,482	20.955

** Lungimile segmentelor sunt determinate în planul de proiecție Stereo 70 și sunt rotunjite la 1 milimetru.

*** Distanța dintre puncte este formată din segmente cumulate ce sunt mai mici decât valoarea 1 milimetru.

