

**DATE DESPRE IMOBILUL NR. 1530**

Oficiul de Cadastru și Publicitate Imobiliară SUCEAVA
Biroul de Cadastru și Publicitate Imobiliară Radauti

A. Partea I. Descrierea imobilului

TEREN Extravilan

Adresa: Jud. Suceava

Nr. Crt	Nr cadastral Nr. topografic	Suprafața* (mp)	Observații / Referințe
A1	33823	Din acte: 3.900 Masurata: 1.740	Sector cadastral:1 Teren neimprejmuit;

B. Partea II. Proprietari și acte

Inscrieri privitoare la dreptul de proprietate și alte drepturi reale		Referințe
11748 / 08/03/2024		
Act Administrativ nr. 234, din 05/07/1994 emis de COMISIA JUDETEANA PENTRU STABILIREA DREPTULUI DE P;		
B2	Intabulare, drept de PROPRIETATE bun propriu cu titlu de reconstituire drept de proprietate, dobandit prin Lege, cota actuala 1/1 1) SORODOC D. VASILE	A1
Act Notarial nr. 202, din 02/03/2022 emis de BNP SEHLANEC ANCA (act administrativ nr 1751 din 23.02.2022, emis de PRIMARIA VICOV DE JOS);		
B4	Se noteaza posesia ca bun propriu 1) COROAMĂ VASILICĂ	A1

C. Partea III. SARCINI .

Inscrieri privind dezmembramintele dreptului de proprietate, drepturi reale de garanție și sarcini	Referințe
NU SUNT	

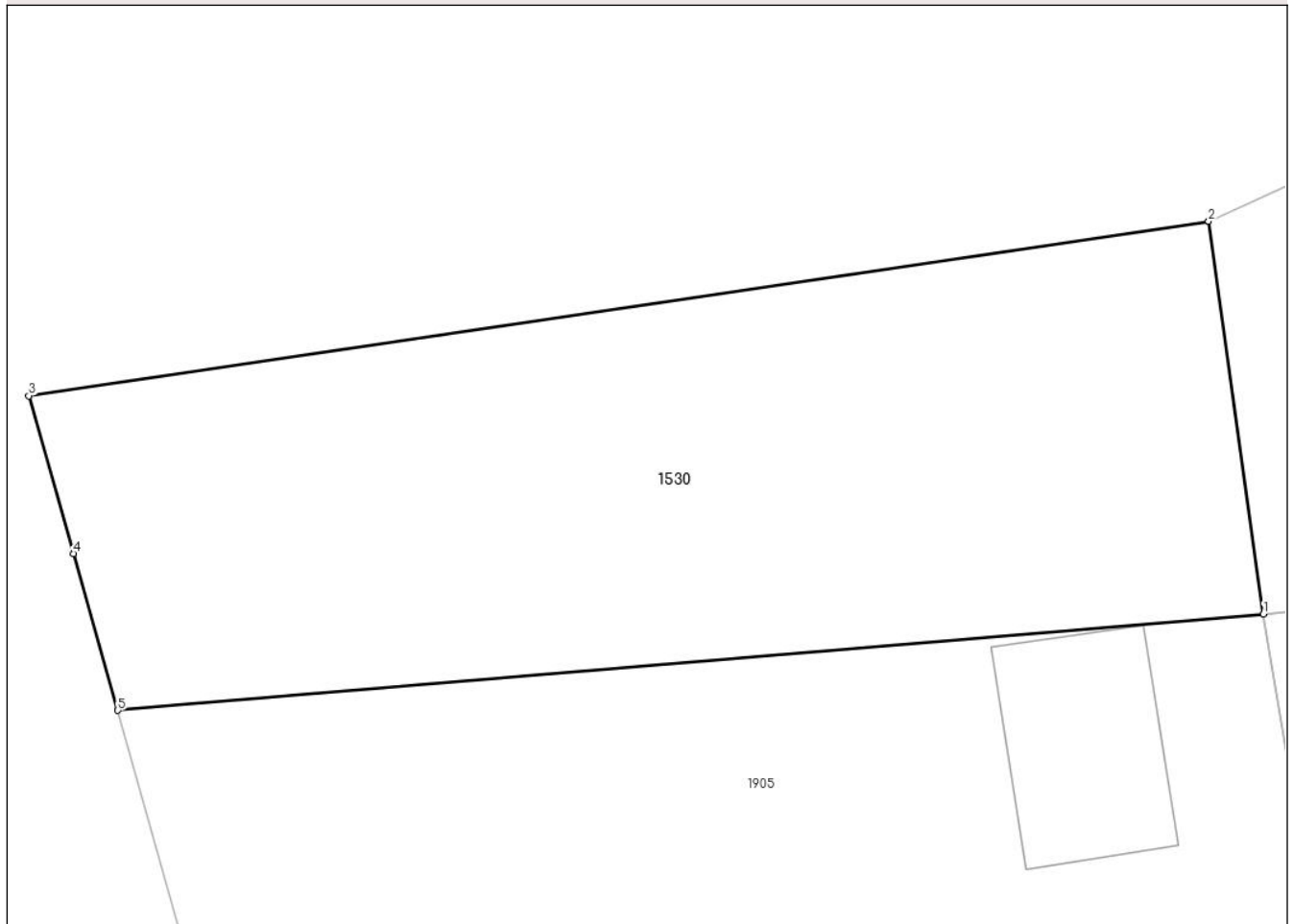
Anexa Nr. 1 La Partea I

Teren

Nr cadastral	Suprafața (mp)*	Observații / Referințe
33823	Din acte: 3.900 Masurata: 1.740	

* Suprafața este determinată în planul de proiecție Stereo 70.

DETALII LINIARE IMOBIL



Date referitoare la teren

Crt	Categorie folosință	Intra vilan	Suprafața (mp)	Tarla	Parcelă	Nr. topo	Observații / Referințe
1	arabil	NU	1.740	1	1	-	

Lungime Segmente

1) Valorile lungimilor segmentelor sunt obținute din proiecție în plan.

Punct început	X / Y	Punct sfârșit	X / Y	Lungime segment (** (m)
1	558.139,871 712.498,009	2	558.136,353 712.523,279	25.514
2	558.136,353 712.523,279	3	558.060,526 712.512,06	76.652
3	558.060,526 712.512,06	4	558.063,394 712.501,912	10.545
4	558.063,394 712.501,912	5	558.066,244 712.491,828	10.479
5	558.066,244 712.491,828	1	558.139,871 712.498,009	73.886

**** Lungimile segmentelor sunt determinate în planul de proiecție Stereo 70 și sunt rotunjite la 1 milimetru.**

***** Distanța dintre puncte este formată din segmente cumulate ce sunt mai mici decât valoarea 1 milimetru.**

**DATE DESPRE IMOBILUL NR. 1531**

Oficiul de Cadastru și Publicitate Imobiliară SUCEAVA
Biroul de Cadastru și Publicitate Imobiliară Radauti

A. Partea I. Descrierea imobilului

TEREN Extravilan

Adresa: Jud. Suceava

Nr. Crt	Nr cadastral Nr. topografic	Suprafața* (mp)	Observații / Referințe
A1		3.385	Sector cadastral:1 Teren neimprejmuit;

B. Partea II. Proprietari și acte

Inscrieri privitoare la dreptul de proprietate și alte drepturi reale		Referințe
/		
Act Normativ nr. 7, din 13/03/1996 emis de PARLAMENTUL ROMANIEI (art. 13);		
B1	Inscrierea provizorie, drept de PROPRIETATE, dobandit prin Lege, cota actuala 1/1 1) NEIDENTIFICAT NEIDENTIFICAT	A1
B2	Se notează mențiunea de proprietar neidentificat.	A1

C. Partea III. SARCINI .

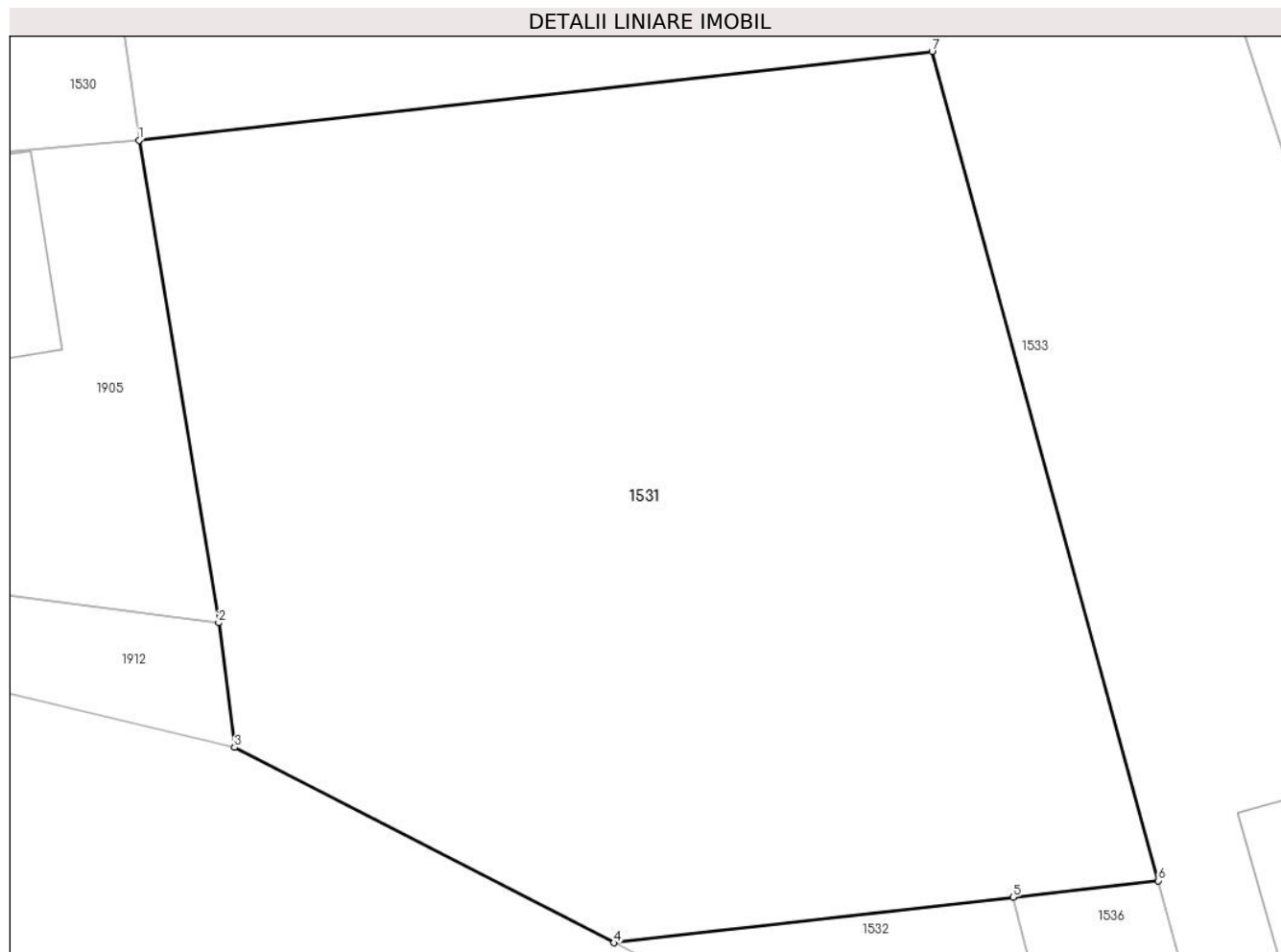
Inscrieri privind dezmembramintele dreptului de proprietate, drepturi reale de garanție și sarcini	Referințe
NU SUNT	

Anexa Nr. 1 La Partea I

Teren

Nr cadastral	Suprafața (mp)*	Observații / Referințe
	3.385	

* Suprafața este determinată în planul de proiecție Stereo 70.



Date referitoare la teren

Crt	Categorie folosință	Intravilan	Suprafața (mp)	Tarla	Parcelă	Nr. topo	Observații / Referințe
1	arabil	NU	3.385	1	1	-	

Lungime Segmente

1) Valorile lungimilor segmentelor sunt obținute din proiecție în plan.

Punct început	X / Y	Punct sfârșit	X / Y	Lungime segment (** (m)
1	558.139,871 712.498,009	2	558.145,503 712.463,902	34.569
2	558.145,503 712.463,902	3	558.146,623 712.455,09	8.883
3	558.146,623 712.455,09	4	558.173,467 712.441,285	30.186
4	558.173,467 712.441,285	5	558.201,723 712.444,5	28.438
5	558.201,723 712.444,5	6	558.211,996 712.445,669	10.339

Punct început	X / Y	Punct sfârșit	X / Y	Lungime segment (** (m)
6	558.211,996 712.445,669	7	558.195,981 712.504,283	60.762
7	558.195,981 712.504,283	1	558.139,871 712.498,009	56.46

** Lungimile segmentelor sunt determinate în planul de proiecție Stereo 70 și sunt rotunjite la 1 milimetru.

*** Distanța dintre puncte este formată din segmente cumulate ce sunt mai mici decât valoarea 1 milimetru.

**DATE DESPRE IMOBILUL NR. 1532**

Oficiul de Cadastru și Publicitate Imobiliară SUCEAVA
Biroul de Cadastru și Publicitate Imobiliară Radauti

A. Partea I. Descrierea imobilului

TEREN Extravilan

Adresa: Jud. Suceava

Nr. Crt	Nr cadastral Nr. topografic	Suprafața* (mp)	Observații / Referințe
A1	32822	Din acte: 2.300 Masurata: 1.320	Sector cadastral:1 Teren neimprejmuit; Imobil neimprejmuit, inregistrat in planul cadastral fara localizare certa, datorita lipsei planului parcelar

B. Partea II. Proprietari și acte

Inscrieri privitoare la dreptul de proprietate și alte drepturi reale	Referințe	
43876 / 18/10/2022		
Act Notarial nr. 93, din 16/05/2016 emis de SPN SEHLANEC-BRATILOVEANU;		
B2	Intabulare, drept de PROPRIETATE bun propriu, dobandit prin Succesiune, cota actuala 1/1 1) ȘORODOC GHEORGHE	A1
Act Normativ nr. 17, din 07/03/2014 emis de PARLAMENTUL ROMANIEI;		
B3	Imobil aflat sub incidenta art. 3 alin. (1) din Legea nr. 17/2014	A1

C. Partea III. SARCINI .

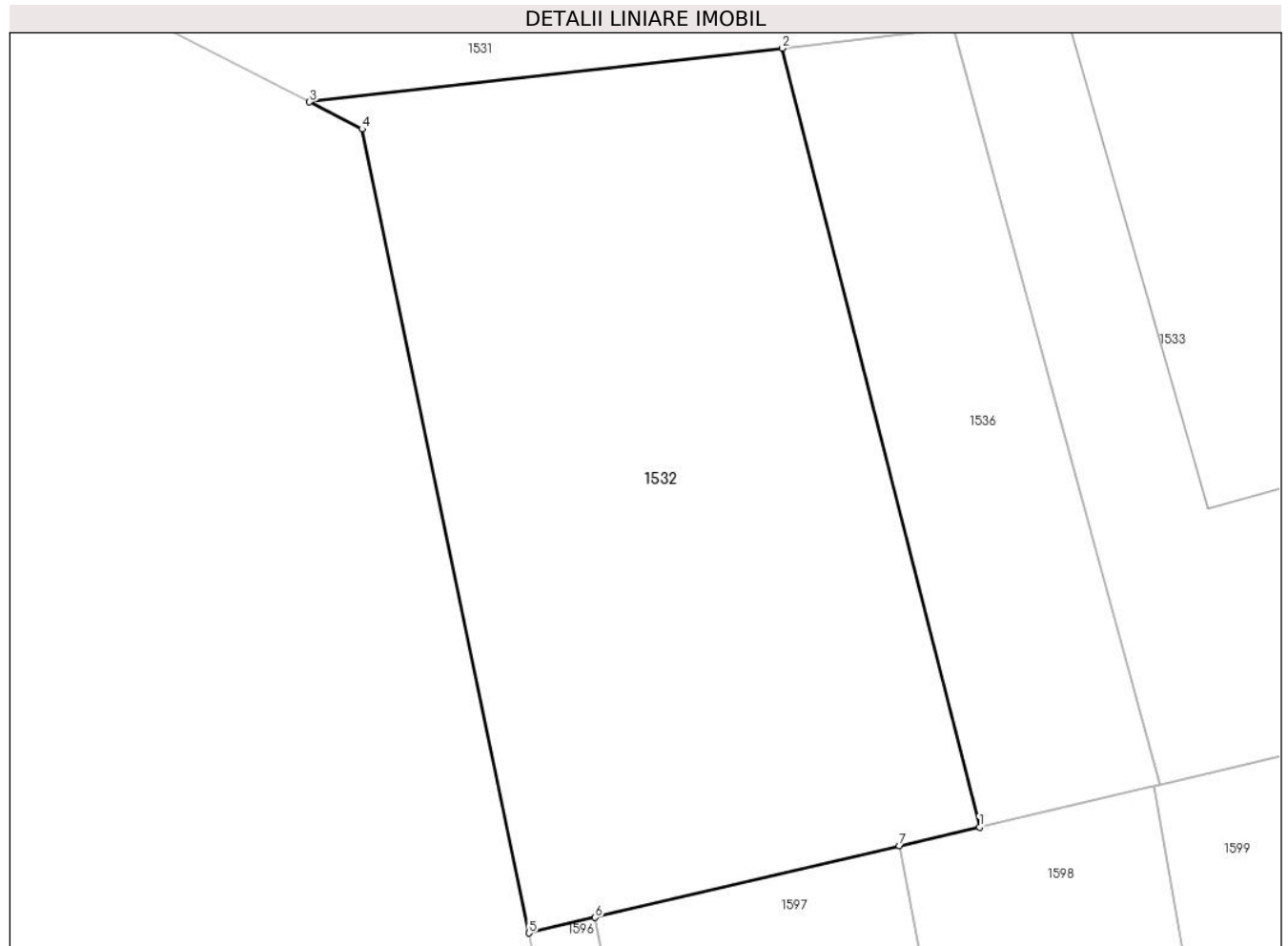
Inscrieri privind dezmembramintele dreptului de proprietate, drepturi reale de garanție și sarcini	Referințe
NU SUNT	

Anexa Nr. 1 La Partea I

Teren

Nr cadastral	Suprafața (mp)*	Observații / Referințe
32822	Din acte: 2.300 Masurata: 1.320	Imobil neimprejmuit, inregistrat in planul cadastral fara localizare certa, datorita lipsei planului parcelar

* Suprafața este determinată în planul de proiecție Stereo 70.



Date referitoare la teren

Crt	Categorie folosință	Intra vilan	Suprafața (mp)	Tarla	Parcelă	Nr. topo	Observații / Referințe
1	arabil	NU	1.320	1	1	-	

Lungime Segmente

1) Valorile lungimilor segmentelor sunt obținute din proiecție în plan.

Punct început	X / Y	Punct sfârșit	X / Y	Lungime segment (** (m)
1	558.213,526 712.397,937	2	558.201,723 712.444,5	48.036
2	558.201,723 712.444,5	3	558.173,467 712.441,285	28.438
3	558.173,467 712.441,285	4	558.176,607 712.439,67	3.531
4	558.176,607 712.439,67	5	558.186,592 712.391,601	49.095
5	558.186,592 712.391,601	6	558.190,548 712.392,532	4.064

Punct început	X / Y	Punct sfârșit	X / Y	Lungime segment (** (m)
6	558.190,548 712.392,532	7	558.208,743 712.396,808	18.691
7	558.208,743 712.396,808	1	558.213,526 712.397,937	4.914

** Lungimile segmentelor sunt determinate în planul de proiecție Stereo 70 și sunt rotunjite la 1 milimetru.

*** Distanța dintre puncte este formată din segmente cumulate ce sunt mai mici decât valoarea 1 milimetru.

**DATE DESPRE IMOBILUL NR. 1533**

Oficiul de Cadastru și Publicitate Imobiliară SUCEAVA
Biroul de Cadastru și Publicitate Imobiliară Radauti

A. Partea I. Descrierea imobilului

TEREN Extravilan

Adresa: Jud. Suceava

Nr. Crt	Nr cadastral Nr. topografic	Suprafața* (mp)	Observații / Referințe
A1	31117	5.460	Sector cadastral:1 Teren neimprejmuit;

Construcții

Crt	Nr cadastral Nr. topografic	Adresa	Observații / Referințe
A1.1	31117-C1	Jud. Suceava	Nr. niveluri:2; S. construita la sol:80 mp; SPATIU ADMINISTRATIV(P+M)-construit din BCA in proportie de 85% , suprafata construita la sol 80 mp.
A1.2	31117-C2	Jud. Suceava	Nr. niveluri:1; S. construita la sol:514 mp; HALA UTILAJE-construita din panel pe schelet metalic in proportie de 75% , suprafata construita la sol 514 mp.

B. Partea II. Proprietari și acte

Inscrieri privitoare la dreptul de proprietate și alte drepturi reale		Referințe
6173 / 11/02/2020		
Act Notarial nr. 264, din 11/02/2020 emis de LOSTUN RAZVAN LAURIAN;		
B15	Intabulare, drept de PROPRIETATE bun comun, in devalmasie, dobandit prin Conventie, cota actuala 1/1 1) RUSU DANIEL-CRISTI 2) RUSU RAHELA	A1, A1.1, A1.2

C. Partea III. SARCINI .

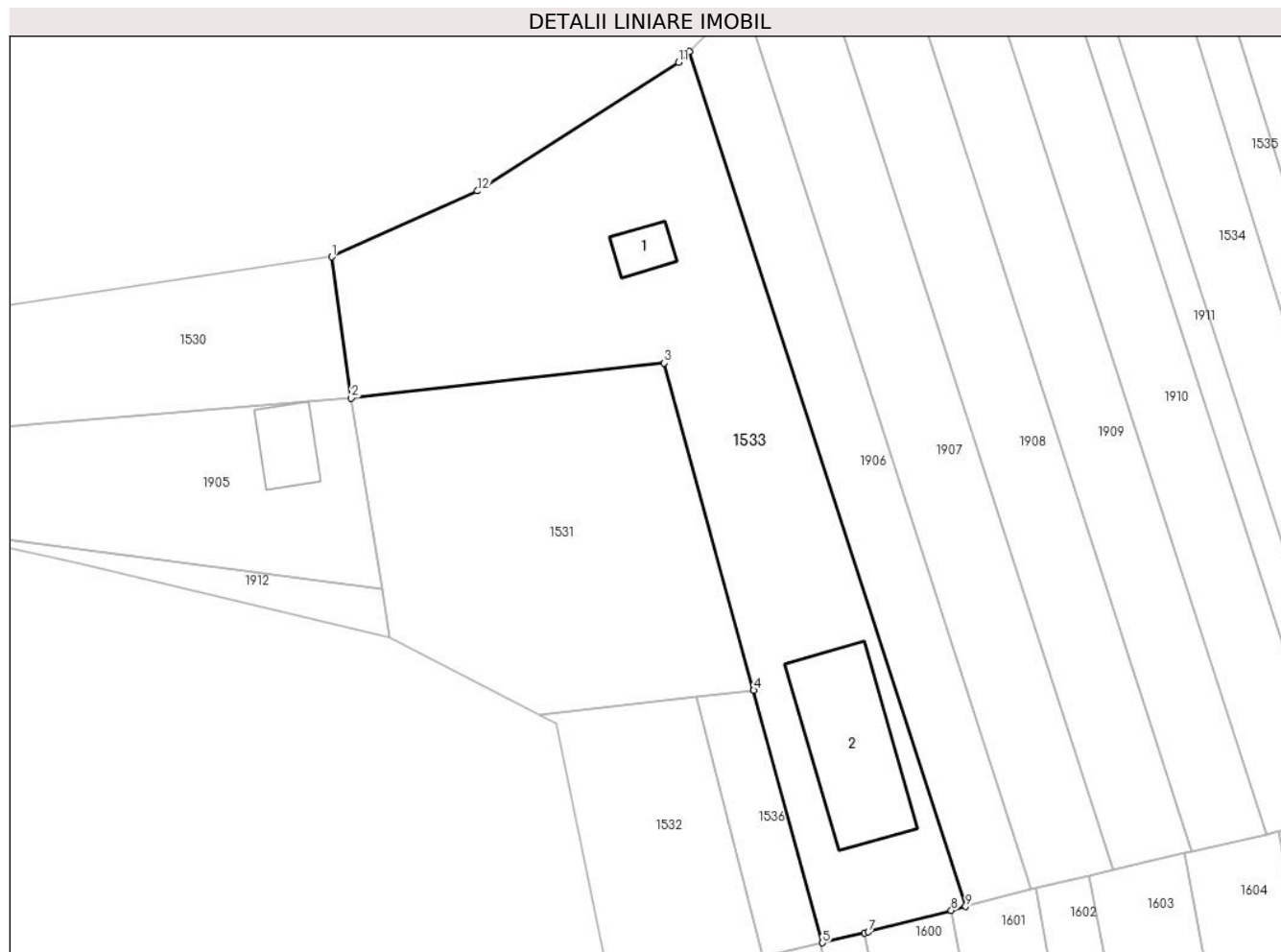
Inscrieri privind dezmembramintele dreptului de proprietate, drepturi reale de garanție și sarcini	Referințe
NU SUNT	

Anexa Nr. 1 La Partea I

Teren

Nr cadastral	Suprafața (mp)*	Observații / Referințe
31117	5.460	

* Suprafața este determinată în planul de proiecție Stereo 70.



Date referitoare la teren

Crt	Categorie folosință	Intravilan	Suprafața (mp)	Tarla	Parcelă	Nr. topo	Observații / Referințe
1	curți constructii	NU	5.460	1	1;2	-	

Date referitoare la construcții

Crt	Număr	Destinație construcție	Supraf. (mp)	Situație juridică	Observații / Referințe
A1.1	31117-C1	construcții administrative și social culturale	80	Cu acte	Nr. niveluri:2; S. construită la sol:80 mp; SPATIU ADMINISTRATIV(P+M)-construit din BCA în proporție de 85% , suprafața construită la sol 80 mp.
A1.2	31117-C2	construcții industriale și edilitare	514	Cu acte	Nr. niveluri:1; S. construită la sol:514 mp; HALA UTILAJE-construită din panou pe schelet metalic în proporție de 75% , suprafața construită la sol 514 mp.

Lungime Segmente

1) Valorile lungimilor segmentelor sunt obținute din proiecție în plan.

Punct început	X / Y	Punct sfârșit	X / Y	Lungime segment (** (m)
1	558.136,353 712.523,279	2	558.139,871 712.498,009	25.514

Punct început	X / Y	Punct sfârşit	X / Y	Lungime segment (** (m)
2	558.139,871 712.498,009	3	558.195,981 712.504,283	56.46
3	558.195,981 712.504,283	4	558.211,996 712.445,669	60.762
4	558.211,996 712.445,669	5	558.224,345 712.400,476	46.85
5	558.224,345 712.400,476	6	558.231,896 712.402,249	7.756
6	558.231,896 712.402,249	7	558.232,568 712.402,406	0.69
7	558.232,568 712.402,406	8	558.247,407 712.406,288	15.338
8	558.247,407 712.406,288	9	558.249,982 712.406,963	2.662
9	558.249,982 712.406,963	10	558.200,477 712.560,069	160.911
10	558.200,477 712.560,069	11	558.198,526 712.558,084	2.783
11	558.198,526 712.558,084	12	558.162,466 712.535,088	42.768
12	558.162,466 712.535,088	1	558.136,353 712.523,279	28.659

** Lungimile segmentelor sunt determinate în planul de proiecție Stereo 70 și sunt rotunjite la 1 milimetru.

*** Distanța dintre puncte este formată din segmente cumulate ce sunt mai mici decât valoarea 1 milimetru.

**DATE DESPRE IMOBILUL NR. 1534**

Oficiul de Cadastru și Publicitate Imobiliară SUCEAVA
Biroul de Cadastru și Publicitate Imobiliară Radauti

A. Partea I. Descrierea imobilului

TEREN Extravilan

Adresa: Jud. Suceava

Nr. Crt	Nr cadastral Nr. topografic	Suprafața* (mp)	Observații / Referințe
A1		2.600	Sector cadastral:1 Teren neimprejmuit;

B. Partea II. Proprietari și acte

Inscrieri privitoare la dreptul de proprietate și alte drepturi reale	Referințe
/	
Act Administrativ nr. 1180, din 10/08/1998 emis de CJSDPAT SUCEAVA;	
B1	A1
Intabulare, drept de PROPRIETATE, dobandit prin Lege, cota actuala 1/1 1) MUNTEAN ION , Lipsă CNP proprietar.	
Act Administrativ nr. 1588, din 07/03/2024 emis de PRIMARIA GĂLĂNEȘTI;	
B2	A1
Se notează posesia factică. 1) COROAMĂ AUREL	

C. Partea III. SARCINI .

Inscrieri privind dezmembramintele dreptului de proprietate, drepturi reale de garanție și sarcini	Referințe
NU SUNT	

Anexa Nr. 1 La Partea I

Teren

Nr cadastral	Suprafaţa (mp)*	Observații / Referințe
	2.600	

* Suprafața este determinată în planul de proiecție Stereo 70.



Date referitoare la teren

Crt	Categorie folosință	Intravilan	Suprafața (mp)	Tarla	Parcelă	Nr. topo	Observații / Referințe
1	arabil	NU	2.600	1	2;4	-	

Lungime Segmente

1) Valorile lungimilor segmentelor sunt obținute din proiecție în plan.

Punct început	X / Y	Punct sfârșit	X / Y	Lungime segment (** (m)
1	558.322,289 712.423,711	2	558.327,965 712.425,038	5.829
2	558.327,965 712.425,038	3	558.328,156 712.425,096	0.2
3	558.328,156 712.425,096	4	558.333,296 712.426,296	5.278
4	558.333,296 712.426,296	5	558.272,891 712.622,982	205.753
5	558.272,891 712.622,982	6	558.260,368 712.615,216	14.736

Punct început	X / Y	Punct sfârșit	X / Y	Lungime segment (** (m)
6	558.260,368 712.615,216	1	558.322,289 712.423,711	201.267

** Lungimile segmentelor sunt determinate în planul de proiecție Stereo 70 și sunt rotunjite la 1 milimetru.

*** Distanța dintre puncte este formată din segmente cumulate ce sunt mai mici decât valoarea 1 milimetru.

**DATE DESPRE IMOBILUL NR. 1535**

Oficiul de Cadastru și Publicitate Imobiliară SUCEAVA
Biroul de Cadastru și Publicitate Imobiliară Radauti

A. Partea I. Descrierea imobilului

TEREN Extravilan

Adresa: Jud. Suceava

Nr. Crt	Nr cadastral Nr. topografic	Suprafața* (mp)	Observații / Referințe
A1		1.521	Sector cadastral:1 Teren neimprejmuit;

B. Partea II. Proprietari și acte

Inscrieri privitoare la dreptul de proprietate și alte drepturi reale		Referințe
/		
Act Normativ nr. 7, din 13/03/1996 emis de PARLAMENTUL ROMANIEI (art. 13);		
B1	Inscrierea provizorie, drept de PROPRIETATE, dobandit prin Lege, cota actuala 1/1 1) NEIDENTIFICAT NEIDENTIFICAT	A1
B2	Se notează mențiunea de proprietar neidentificat.	A1

C. Partea III. SARCINI .

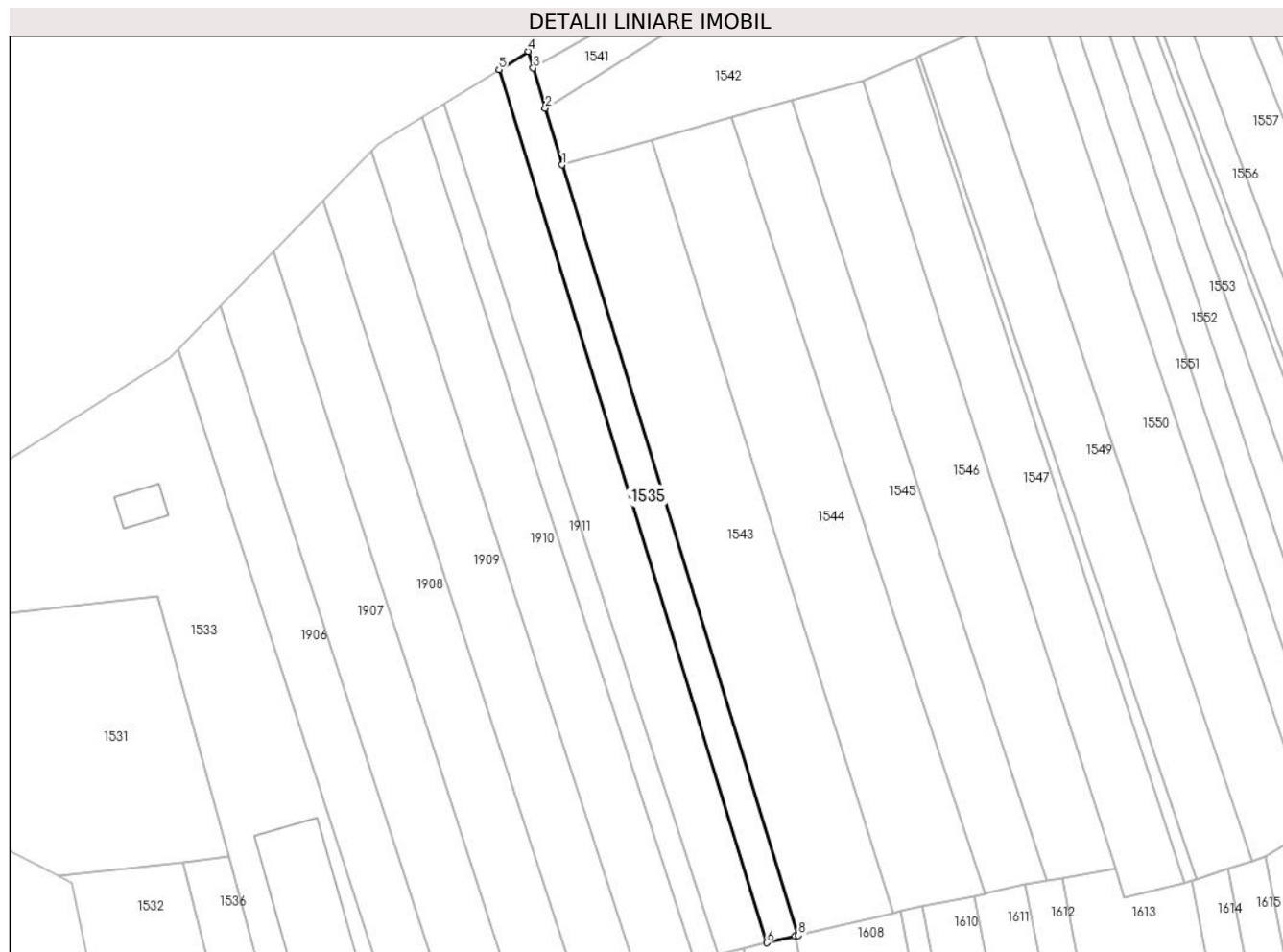
Inscrieri privind dezmembramintele dreptului de proprietate, drepturi reale de garanție și sarcini	Referințe
NU SUNT	

Anexa Nr. 1 La Partea I

Teren

Nr cadastral	Suprafața (mp)*	Observații / Referințe
	1.521	

* Suprafața este determinată în planul de proiecție Stereo 70.



Date referitoare la teren

Crt	Categorie folosință	Intra vilan	Suprafața (mp)	Tarla	Parcelă	Nr. topo	Observații / Referințe
1	arabil	NU	1.521	1	2;4	-	

Lungime Segmente

1) Valorile lungimilor segmentelor sunt obținute din proiecție în plan.

Punct început	X / Y	Punct sfârșit	X / Y	Lungime segment (** (m)
1	558.287,15 712.601,545	2	558.283,334 712.614,319	13.332
2	558.283,334 712.614,319	3	558.280,645 712.623,322	9.396
3	558.280,645 712.623,322	4	558.279,518 712.627,093	3.936
4	558.279,518 712.627,093	5	558.272,891 712.622,982	7.799
5	558.272,891 712.622,982	6	558.333,296 712.426,296	205.753

Punct început	X / Y	Punct sfârșit	X / Y	Lungime segment (** (m)
6	558.333,296 712.426,296	7	558.339,686 712.427,807	6.566
7	558.339,686 712.427,807	8	558.340,453 712.427,985	0.787
8	558.340,453 712.427,985	1	558.287,15 712.601,545	181.561

** Lungimile segmentelor sunt determinate în planul de proiecție Stereo 70 și sunt rotunjite la 1 milimetru.

*** Distanța dintre puncte este formată din segmente cumulate ce sunt mai mici decât valoarea 1 milimetru.

**DATE DESPRE IMOBILUL NR. 1536**

Oficiul de Cadastru și Publicitate Imobiliară SUCEAVA
Biroul de Cadastru și Publicitate Imobiliară Radauti

A. Partea I. Descrierea imobilului

TEREN Extravilan

Adresa: Jud. Suceava

Nr. Crt	Nr cadastral Nr. topografic	Suprafața* (mp)	Observații / Referințe
A1		506	Sector cadastral:1 Teren neimprejmuit;

B. Partea II. Proprietari și acte

Inscrieri privitoare la dreptul de proprietate și alte drepturi reale		Referințe
/		
Act Normativ nr. 7, din 13/03/1996 emis de PARLAMENTUL ROMANIEI (art. 13);		
B1	Inscrierea posesiei, drept de PROPRIETATE, dobandit prin Lege, cota actuala 1/1 1) NEIDENTIFICAT NEIDENTIFICAT	A1
B2	Se notează mențiunea de proprietar neidentificat.	A1

C. Partea III. SARCINI .

Inscrieri privind dezmembramintele dreptului de proprietate, drepturi reale de garanție și sarcini	Referințe
NU SUNT	

Anexa Nr. 1 La Partea I

Teren

Nr cadastral	Suprafața (mp)*	Observații / Referințe
	506	

* Suprafața este determinată în planul de proiecție Stereo 70.



Date referitoare la teren

Crt	Categorie folosință	Intra vilan	Suprafața (mp)	Tarla	Parcelă	Nr. topo	Observații / Referințe
1	arabil	NU	506	1	2	-	

Lungime Segmente

1) Valorile lungimilor segmentelor sunt obținute din proiecție în plan.

Punct început	X / Y	Punct sfârșit	X / Y	Lungime segment (** (m)
1	558.213,526 712.397,937	2	558.223,592 712.400,299	10.339
2	558.223,592 712.400,299	3	558.223,936 712.400,378	0.353
3	558.223,936 712.400,378	4	558.224,345 712.400,476	0.421
4	558.224,345 712.400,476	5	558.211,996 712.445,669	46.85
5	558.211,996 712.445,669	6	558.201,723 712.444,5	10.339

Punct început	X / Y	Punct sfârșit	X / Y	Lungime segment (** (m)
6	558.201,723 712.444,5	1	558.213,526 712.397,937	48.036

** Lungimile segmentelor sunt determinate în planul de proiecție Stereo 70 și sunt rotunjite la 1 milimetru.

*** Distanța dintre puncte este formată din segmente cumulate ce sunt mai mici decât valoarea 1 milimetru.

**DATE DESPRE IMOBILUL NR. 1537**

Oficiul de Cadastru și Publicitate Imobiliară SUCEAVA
Biroul de Cadastru și Publicitate Imobiliară Radauti

A. Partea I. Descrierea imobilului

TEREN Extravilan

Adresa: Jud. Suceava

Nr. Crt	Nr cadastral Nr. topografic	Suprafața* (mp)	Observații / Referințe
A1		2.661	Sector cadastral:1 Teren neimprejmuit;

B. Partea II. Proprietari și acte

Inscrieri privitoare la dreptul de proprietate și alte drepturi reale		Referințe
/		
Act Normativ nr. 7, din 13/03/1996 emis de PARLAMENTUL ROMANIEI (art. 13);		
B1	Inscrierea provizorie, drept de PROPRIETATE, dobandit prin Lege, cota actuala 1/1 1) NEIDENTIFICAT NEIDENTIFICAT	A1
B2	Se notează mențiunea de proprietar neidentificat.	A1

C. Partea III. SARCINI .

Inscrieri privind dezmembramintele dreptului de proprietate, drepturi reale de garanție și sarcini	Referințe
NU SUNT	

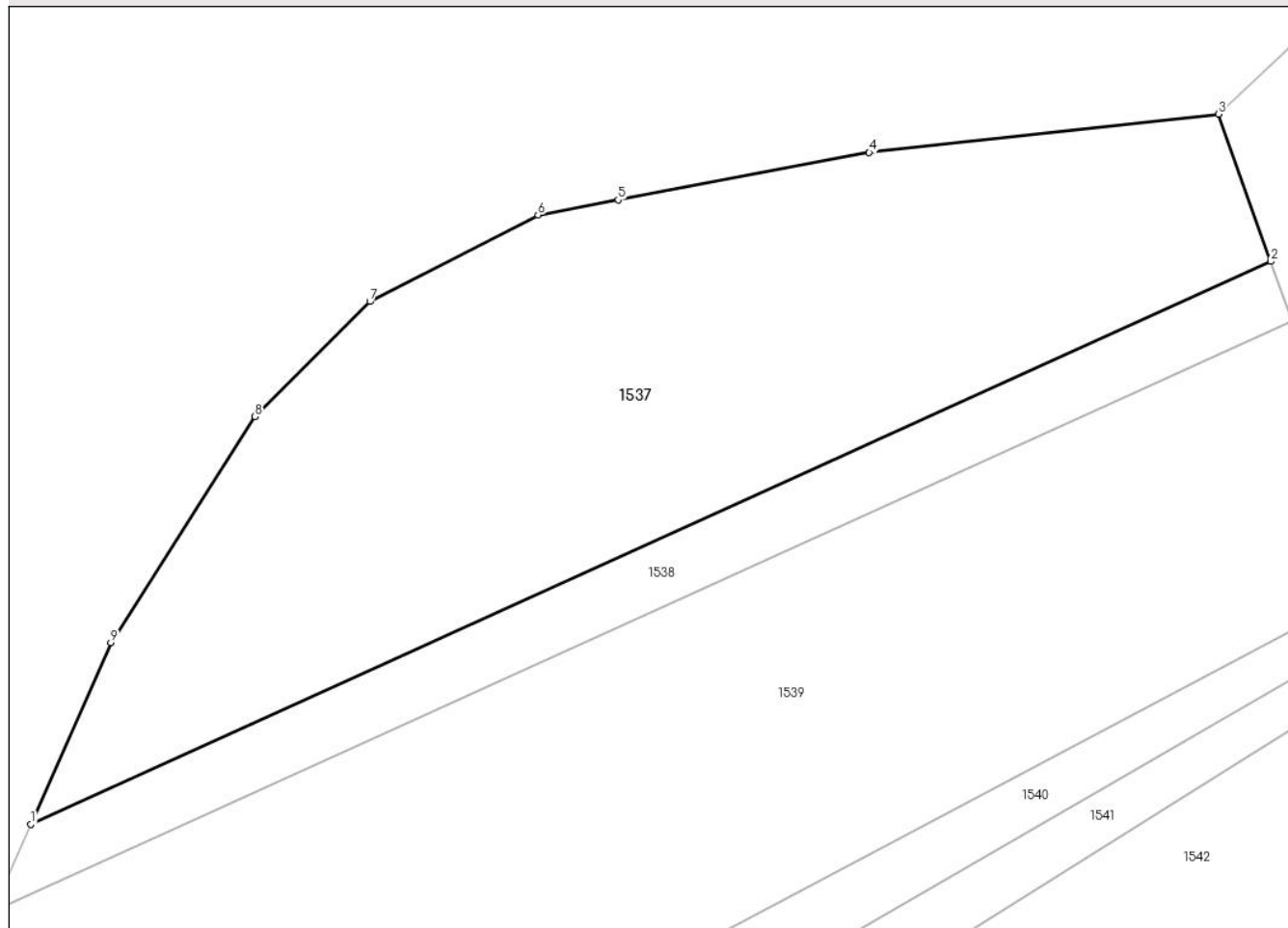
Anexa Nr. 1 La Partea I

Teren

Nr cadastral	Suprafața (mp)*	Observații / Referințe
	2.661	

* Suprafața este determinată în planul de proiecție Stereo 70.

DETALII LINIARE IMOBIL



Date referitoare la teren

Crt	Categorie folosință	Intravilan	Suprafața (mp)	Tarla	Parcelă	Nr. topo	Observații / Referințe
1	arabil	NU	2.661	1	2	-	

Lungime Segmente

1) Valorile lungimilor segmentelor sunt obținute din proiecție în plan.

Punct început	X / Y	Punct sfârșit	X / Y	Lungime segment (** (m)
1	558.297,188 712.684,827	2	558.407,528 712.734,898	121.169
2	558.407,528 712.734,898	3	558.402,877 712.747,997	13.9
3	558.402,877 712.747,997	4	558.371,799 712.744,581	31.265
4	558.371,799 712.744,581	5	558.349,449 712.740,37	22.743
5	558.349,449 712.740,37	6	558.342,32 712.739,027	7.254

Punct început	X / Y	Punct sfârșit	X / Y	Lungime segment (** (m)
6	558.342,32 712.739,027	7	558.327,367 712.731,337	16.815
7	558.327,367 712.731,337	8	558.317,114 712.721,083	14.501
8	558.317,114 712.721,083	9	558.304,297 712.701,004	23.821
9	558.304,297 712.701,004	1	558.297,188 712.684,827	17.67

** Lungimile segmentelor sunt determinate în planul de proiecție Stereo 70 și sunt rotunjite la 1 milimetru.

*** Distanța dintre puncte este formată din segmente cumulate ce sunt mai mici decât valoarea 1 milimetru.

**DATE DESPRE IMOBILUL NR. 1538**

Oficiul de Cadastru și Publicitate Imobiliară SUCEAVA
Biroul de Cadastru și Publicitate Imobiliară Radauti

A. Partea I. Descrierea imobilului

TEREN Extravilan

Adresa: Jud. Suceava

Nr. Crt	Nr cadastral Nr. topografic	Suprafața* (mp)	Observații / Referințe
A1		700	Sector cadastral:1 Teren neimprejmuit;

B. Partea II. Proprietari și acte

Inscrieri privitoare la dreptul de proprietate și alte drepturi reale		Referințe
/		
Act Administrativ nr. 1130, din 26/08/1997 emis de CJSDPAT SUCEAVA;		
B1	Intabulare, drept de PROPRIETATE, dobandit prin Reconstituire, cota actuala 1/1 1) CHIFAN GHEORGHE, Lipsă CNP proprietar.	A1
Act Administrativ nr. 1587, din 07/03/2024 emis de PRIMARIA GĂLĂNEȘTI;		
B2	Se notează posesia factică. 1) COROAMĂ AUREL	A1

C. Partea III. SARCINI .

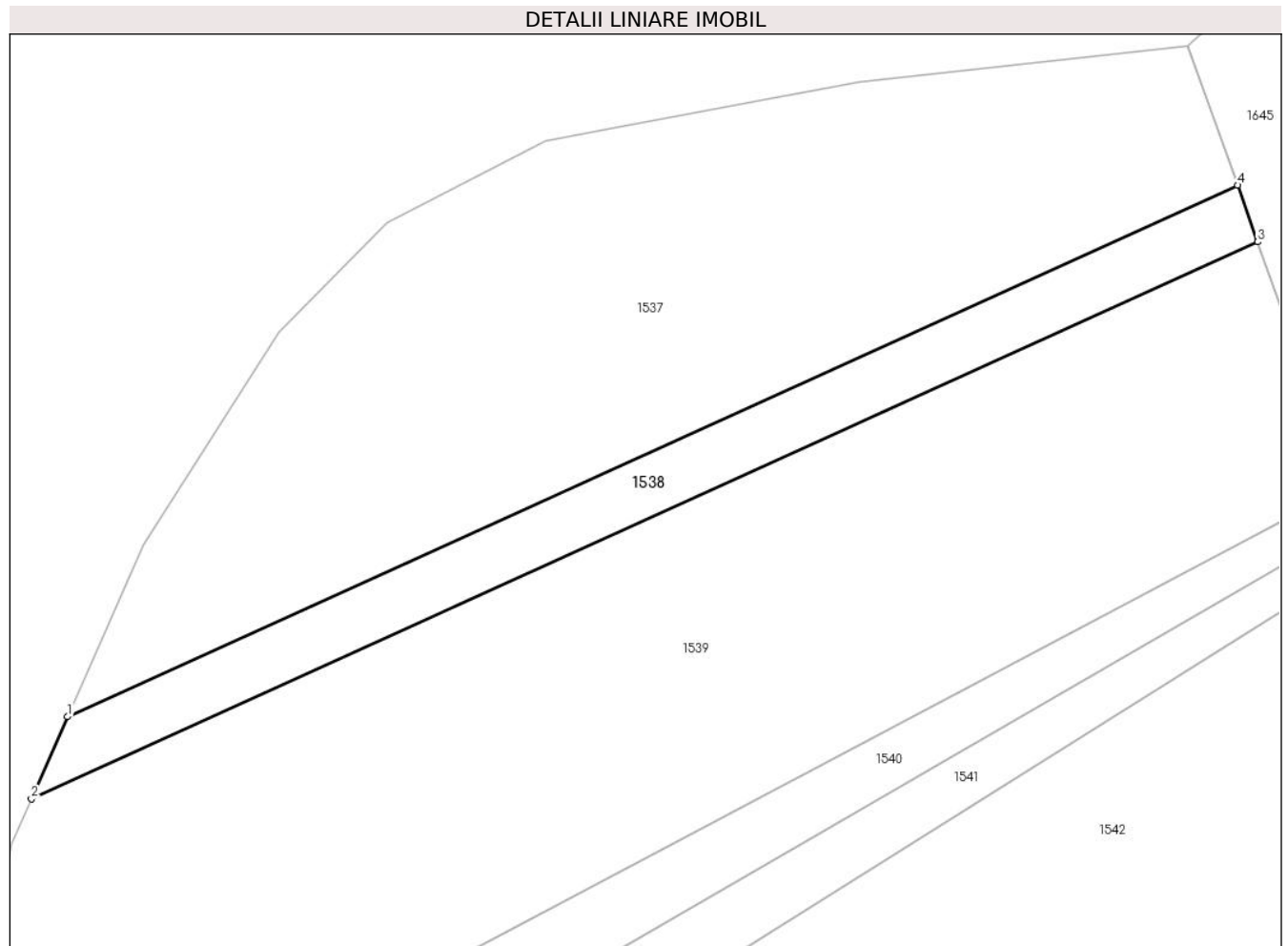
Inscrieri privind dezmembramintele dreptului de proprietate, drepturi reale de garanție și sarcini	Referințe
NU SUNT	

Anexa Nr. 1 La Partea I

Teren

Nr cadastral	Suprafața (mp)*	Observații / Referințe
	700	

* Suprafața este determinată în planul de proiecție Stereo 70.



Date referitoare la teren

Crt	Categorie folosință	Intra vilan	Suprafața (mp)	Tarla	Parcelă	Nr. topo	Observații / Referințe
1	arabil	NU	700	1	2	-	

Lungime Segmente

1) Valorile lungimilor segmentelor sunt obținute din proiecție în plan.

Punct început	X / Y	Punct sfârșit	X / Y	Lungime segment (** (m)
1	558.297,188 712.684,827	2	558.293,788 712.677,088	8.453
2	558.293,788 712.677,088	3	558.409,422 712.729,562	126.983
3	558.409,422 712.729,562	4	558.407,528 712.734,898	5.662
4	558.407,528 712.734,898	1	558.297,188 712.684,827	121.169

** Lungimile segmentelor sunt determinate în planul de proiecție Stereo 70 și sunt rotunjite la 1 milimetru.

***** Distanţa dintre puncte este formată din segmente cumulate ce sunt mai mici decât valoarea 1 milimetru.**

**DATE DESPRE IMOBILUL NR. 1539**

Oficiul de Cadastru și Publicitate Imobiliară SUCEAVA
Biroul de Cadastru și Publicitate Imobiliară Radauti

A. Partea I. Descrierea imobilului

TEREN Extravilan

Adresa: Jud. Suceava

Nr. Crt	Nr cadastral Nr. topografic	Suprafața* (mp)	Observații / Referințe
A1		4.000	Sector cadastral:1 Teren neimprejmuit;

B. Partea II. Proprietari și acte

Inscrieri privitoare la dreptul de proprietate și alte drepturi reale	Referințe
/	
Act Administrativ nr. 1003, din 26/08/1997 emis de CJSDPAT SUCEAVA;	
B1	A1
Intabulare, drept de PROPRIETATE, dobandit prin Reconstituire, cota actuala 1/1	
1) CÎRSTIAN ILIE, Lipsă CNP proprietar.	
2) CÎRSTIAN TRAIAN, Lipsă CNP proprietar.	
3) CÎRSTIAN AUREL, Lipsă CNP proprietar.	
Act Administrativ nr. 1586, din 07/03/2024 emis de PRIMARIA GĂLĂNEȘTI;	
B2	A1
Se notează posesia faptică.	
1) COROAMĂ AUREL	

C. Partea III. SARCINI .

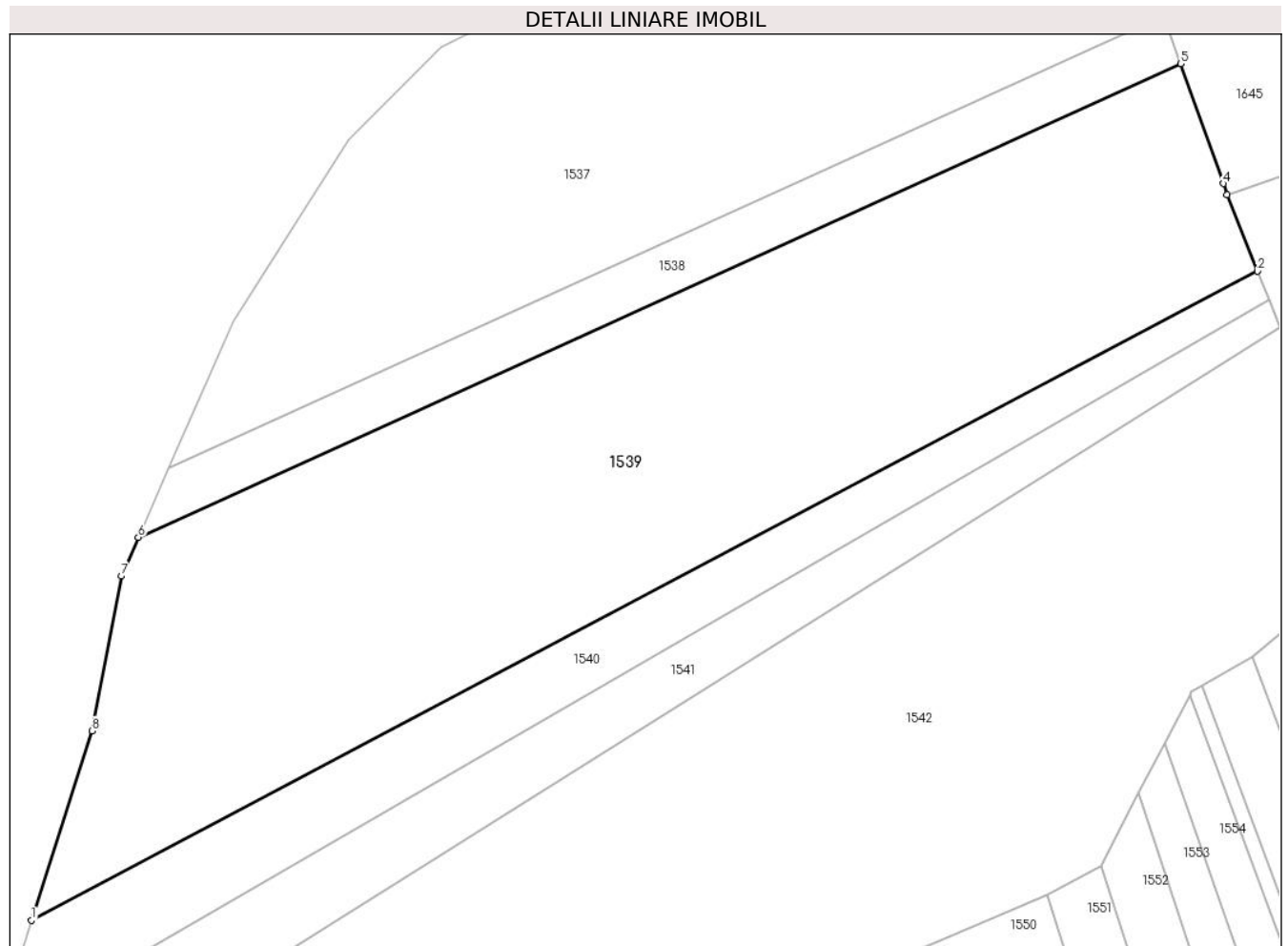
Inscrieri privind dezmembramintele dreptului de proprietate, drepturi reale de garanție și sarcini	Referințe
NU SUNT	

Anexa Nr. 1 La Partea I

Teren

Nr cadastral	Suprafața (mp)*	Observații / Referințe
	4.000	

* Suprafața este determinată în planul de proiecție Stereo 70.



Date referitoare la teren

Crt	Categorie folosință	Intravilan	Suprafața (mp)	Tarla	Parcelă	Nr. topo	Observații / Referințe
1	arabil	NU	4.000	1	2	-	

Lungime Segmente

1) Valorile lungimilor segmentelor sunt obținute din proiecție în plan.

Punct început	X / Y	Punct sfârșit	X / Y	Lungime segment (** (m)
1	558.281,943 712.634,658	2	558.417,94 712.706,571	153.84
2	558.417,94 712.706,571	3	558.414,577 712.715,042	9.114
3	558.414,577 712.715,042	4	558.414,14 712.716,274	1.307
4	558.414,14 712.716,274	5	558.409,422 712.729,562	14.101
5	558.409,422 712.729,562	6	558.293,788 712.677,088	126.983

Punct început	X / Y	Punct sfârșit	X / Y	Lungime segment (** (m)
6	558.293,788 712.677,088	7	558.291,907 712.672,806	4.677
7	558.291,907 712.672,806	8	558.288,674 712.655,662	17.446
8	558.288,674 712.655,662	1	558.281,943 712.634,658	22.056

** Lungimile segmentelor sunt determinate în planul de proiecție Stereo 70 și sunt rotunjite la 1 milimetru.

*** Distanța dintre puncte este formată din segmente cumulate ce sunt mai mici decât valoarea 1 milimetru.

**DATE DESPRE IMOBILUL NR. 1540**

Oficiul de Cadastru și Publicitate Imobiliară SUCEAVA
Biroul de Cadastru și Publicitate Imobiliară Radauti

A. Partea I. Descrierea imobilului

TEREN Extravilan

Adresa: Jud. Suceava

Nr. Crt	Nr cadastral Nr. topografic	Suprafața* (mp)	Observații / Referințe
A1		1.000	Sector cadastral:1 Teren neimprejmuit;

B. Partea II. Proprietari și acte

Inscrieri privitoare la dreptul de proprietate și alte drepturi reale	Referințe
/	
Act Notarial nr. 1530, din 02/06/2004 emis de BNPA SEHLANEC-MANDICI;	
B1	A1
Intabulare, drept de PROPRIETATE, dobandit prin PARTAJ, cota actuala 1/1 1) ȘORODOC NATALIA-LILIANA	

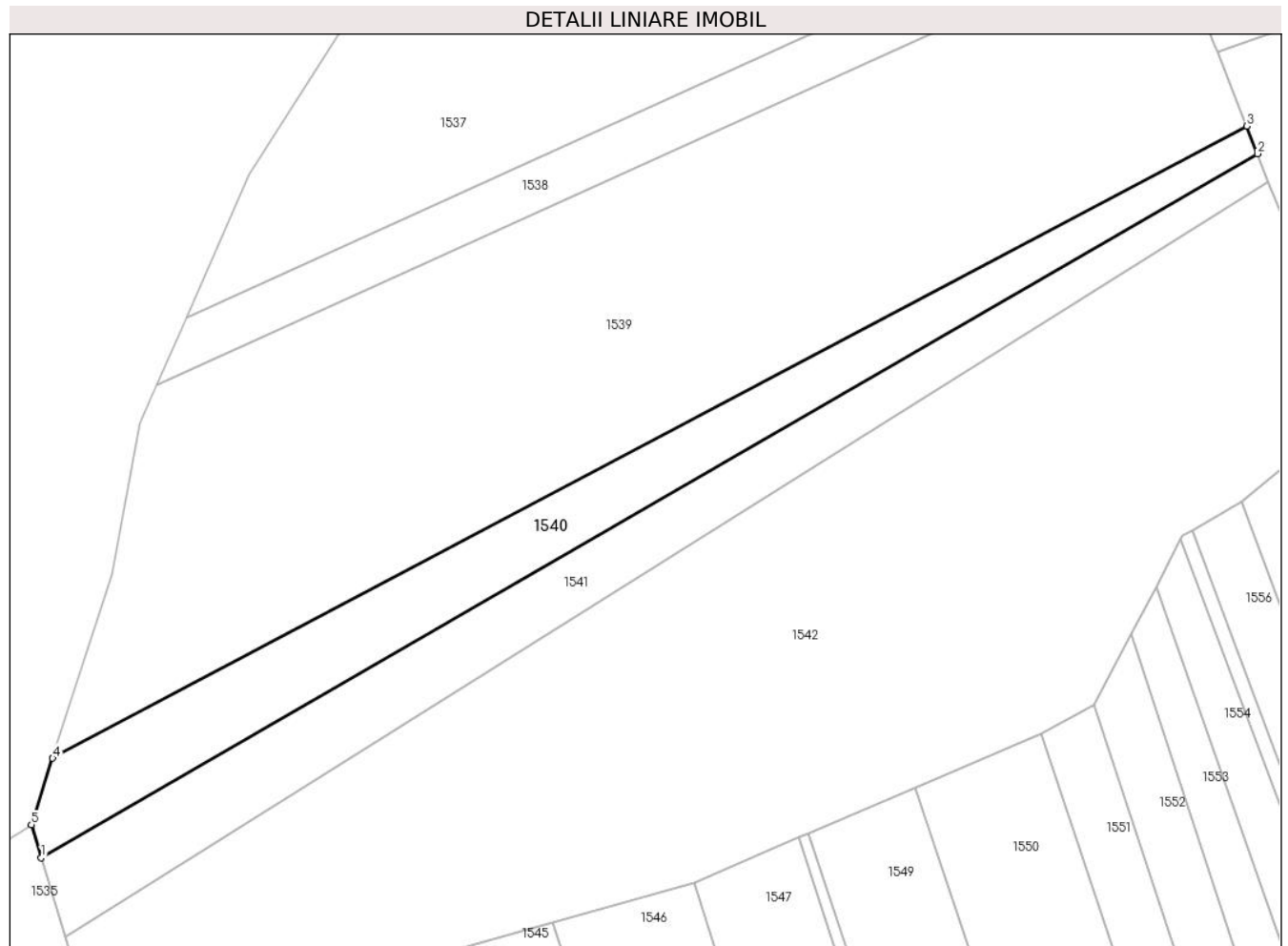
C. Partea III. SARCINI .

Inscrieri privind dezmembramintele dreptului de proprietate, drepturi reale de garanție și sarcini	Referințe
NU SUNT	

Anexa Nr. 1 La Partea I**Teren**

Nr cadastral	Suprafața (mp)*	Observații / Referințe
	1.000	

* Suprafața este determinată în planul de proiecție Stereo 70.

**Date referitoare la teren**

Crt	Categorie folosință	Intra vilan	Suprafața (mp)	Tarla	Parcelă	Nr. topo	Observații / Referințe
1	arabil	NU	1.000	1	2	-	

Lungime Segmente

1) Valorile lungimilor segmentelor sunt obținute din proiecție în plan.

Punct început	X / Y	Punct sfârșit	X / Y	Lungime segment (** (m)
1	558.280,645 712.623,322	2	558.419,185 712.703,433	160.035
2	558.419,185 712.703,433	3	558.417,94 712.706,571	3.376
3	558.417,94 712.706,571	4	558.281,943 712.634,658	153.84
4	558.281,943 712.634,658	5	558.279,518 712.627,093	7.944
5	558.279,518 712.627,093	1	558.280,645 712.623,322	3.936

**** Lungimile segmentelor sunt determinate în planul de proiecție Stereo 70 și sunt rotunjite la 1 milimetru.**

***** Distanța dintre puncte este formată din segmente cumulate ce sunt mai mici decât valoarea 1 milimetru.**

**DATE DESPRE IMOBILUL NR. 1541**

Oficiul de Cadastru și Publicitate Imobiliară SUCEAVA
Biroul de Cadastru și Publicitate Imobiliară Radauti

A. Partea I. Descrierea imobilului

TEREN Extravilan

Adresa: Jud. Suceava

Nr. Crt	Nr cadastral Nr. topografic	Suprafața* (mp)	Observații / Referințe
A1		1.000	Sector cadastral:1 Teren neimprejmuit;

B. Partea II. Proprietari și acte

Inscrieri privitoare la dreptul de proprietate și alte drepturi reale		Referințe
/		
Act Notarial nr. 1530, din 02/06/2004 emis de BNPA SEHLANEC-MANDICI;		
B1	Intabulare, drept de PROPRIETATE, dobandit prin PARTAJ, cota actuala 1/1 1) BREABĂN REVECA-GEORGETA	A1

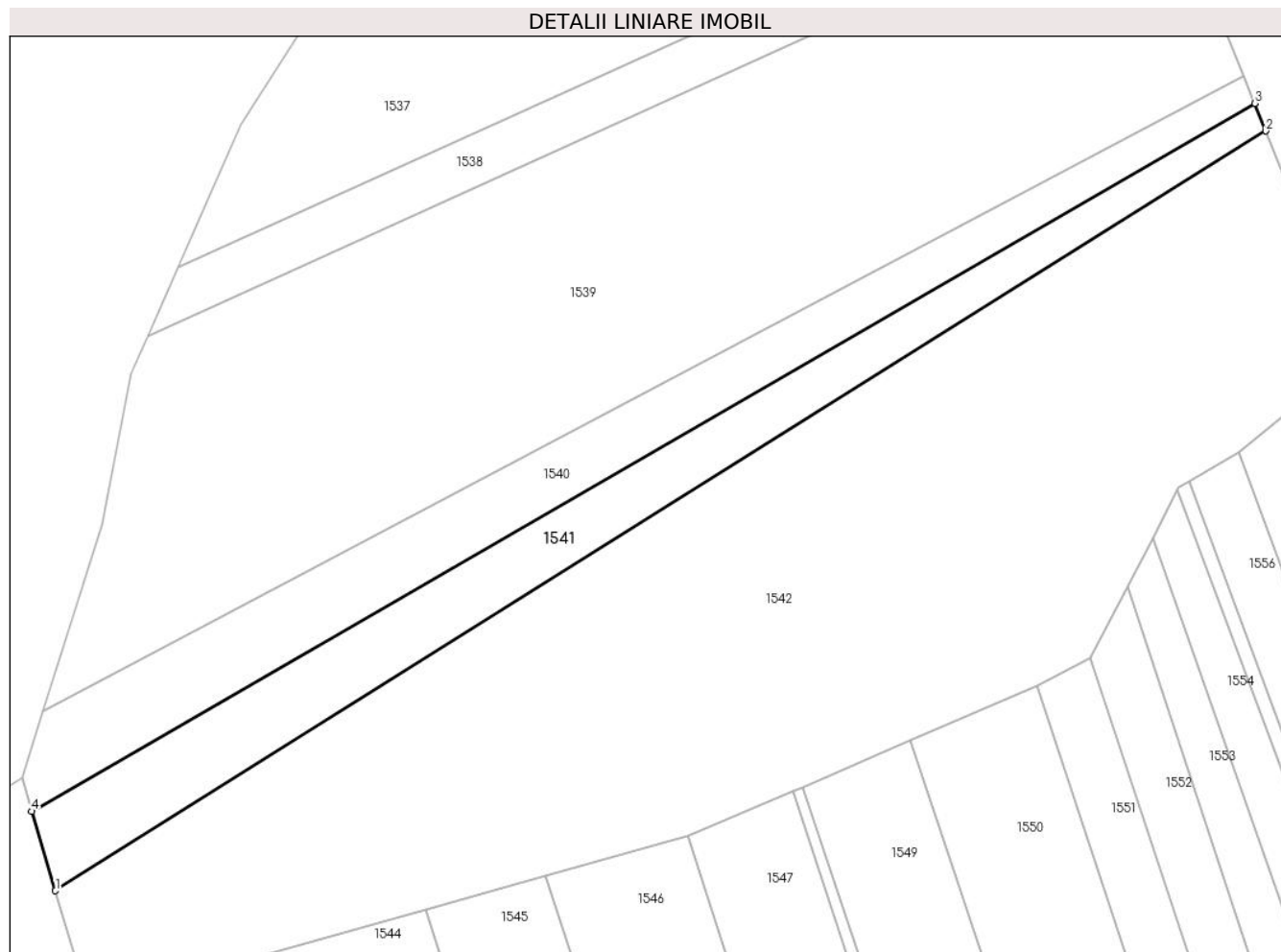
C. Partea III. SARCINI .

Inscrieri privind dezmembramintele dreptului de proprietate, drepturi reale de garanție și sarcini	Referințe
NU SUNT	

Anexa Nr. 1 La Partea I**Teren**

Nr cadastral	Suprafața (mp)*	Observații / Referințe
	1.000	

* Suprafața este determinată în planul de proiecție Stereo 70.

**Date referitoare la teren**

Crt	Categorie folosință	Intravilan	Suprafața (mp)	Tarla	Parcelă	Nr. topo	Observații / Referințe
1	arabil	NU	1.000	1	2	-	

Lungime Segmente

1) Valorile lungimilor segmentelor sunt obținute din proiecție în plan.

Punct început	X / Y	Punct sfârșit	X / Y	Lungime segment (** (m)
1	558.283,334 712.614,319	2	558.420,431 712.700,296	161.826
2	558.420,431 712.700,296	3	558.419,185 712.703,433	3.375
3	558.419,185 712.703,433	4	558.280,645 712.623,322	160.035
4	558.280,645 712.623,322	1	558.283,334 712.614,319	9.396

** Lungimile segmentelor sunt determinate în planul de proiecție Stereo 70 și sunt rotunjite la 1 milimetru.

***** Distanţa dintre puncte este formată din segmente cumulate ce sunt mai mici decât valoarea 1 milimetru.**

**DATE DESPRE IMOBILUL NR. 1542**

Oficiul de Cadastru și Publicitate Imobiliară SUCEAVA
Biroul de Cadastru și Publicitate Imobiliară Radauti

A. Partea I. Descrierea imobilului

TEREN Extravilan

Adresa: Jud. Suceava

Nr. Crt	Nr cadastral Nr. topografic	Suprafața* (mp)	Observații / Referințe
A1		4.742	Sector cadastral:1 Teren neimprejmuit;

B. Partea II. Proprietari și acte

Inscrieri privitoare la dreptul de proprietate și alte drepturi reale		Referințe
/		
Act Normativ nr. 7, din 13/03/1996 emis de PARLAMENTUL ROMANIEI (art. 13);		
B1	Inscrierea provizorie, drept de PROPRIETATE, dobandit prin Lege, cota actuala 1/1 1) NEIDENTIFICAT NEIDENTIFICAT	A1
B2	Se notează mențiunea de proprietar neidentificat.	A1

C. Partea III. SARCINI .

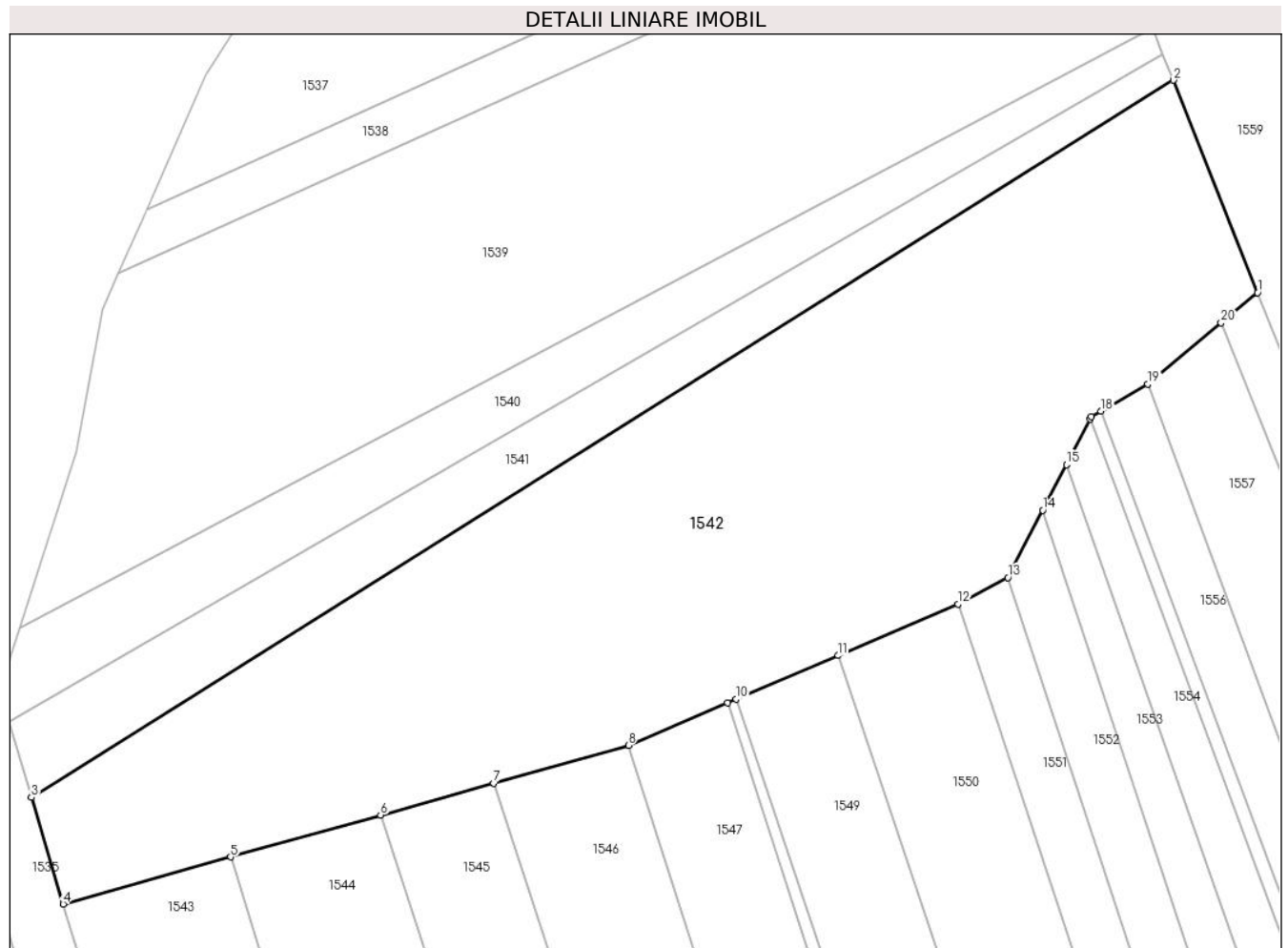
Inscrieri privind dezmembramintele dreptului de proprietate, drepturi reale de garanție și sarcini	Referințe
NU SUNT	

Anexa Nr. 1 La Partea I

Teren

Nr cadastral	Suprafața (mp)*	Observații / Referințe
	4.742	

* Suprafața este determinată în planul de proiecție Stereo 70.



Date referitoare la teren

Crt	Categorie folosință	Intravilan	Suprafața (mp)	Tarla	Parcelă	Nr. topo	Observații / Referințe
1	arabil	NU	4.742	1	2	-	

Lungime Segmente

1) Valorile lungimilor segmentelor sunt obținute din proiecție în plan.

Punct început	X / Y	Punct sfârșit	X / Y	Lungime segment (** (m)
1	558.430,539 712.674,832	2	558.420,431 712.700,296	27.397
2	558.420,431 712.700,296	3	558.283,334 712.614,319	161.826
3	558.283,334 712.614,319	4	558.287,15 712.601,545	13.332
4	558.287,15 712.601,545	5	558.307,241 712.607,171	20.864
5	558.307,241 712.607,171	6	558.325,237 712.612,21	18.688

Punct început	X / Y	Punct sfârşit	X / Y	Lungime segment (** (m)
6	558.325,237 712.612,21	7	558.338,826 712.616,015	14.112
7	558.338,826 712.616,015	8	558.355,002 712.620,545	16.798
8	558.355,002 712.620,545	9	558.366,906 712.625,642	12.949
9	558.366,906 712.625,642	10	558.367,947 712.626,087	1.132
10	558.367,947 712.626,087	11	558.380,167 712.631,319	13.293
11	558.380,167 712.631,319	12	558.394,567 712.637,484	15.664
12	558.394,567 712.637,484	13	558.400,55 712.640,685	6.785
13	558.400,55 712.640,685	14	558.404,759 712.648,758	9.104
14	558.404,759 712.648,758	15	558.407,601 712.654,209	6.147
15	558.407,601 712.654,209	16	558.410,443 712.659,66	6.147
16	558.410,443 712.659,66	17	558.410,609 712.659,979	0.36
17	558.410,609 712.659,979	18	558.411,737 712.660,63	1.302
18	558.411,737 712.660,63	19	558.417,375 712.663,887	6.511
19	558.417,375 712.663,887	20	558.426,178 712.671,216	11.455
20	558.426,178 712.671,216	1	558.430,539 712.674,832	5.665

** Lungimile segmentelor sunt determinate în planul de proiecție Stereo 70 și sunt rotunjite la 1 milimetru.

*** Distanța dintre puncte este formată din segmente cumulate ce sunt mai mici decât valoarea 1 milimetru.

**DATE DESPRE IMOBILUL NR. 1543**

Oficiul de Cadastru și Publicitate Imobiliară SUCEAVA
Biroul de Cadastru și Publicitate Imobiliară Radauti

A. Partea I. Descrierea imobilului

TEREN Extravilan

Adresa: Jud. Suceava

Nr. Crt	Nr cadastral Nr. topografic	Suprafața* (mp)	Observații / Referințe
A1	31282	3.900	Sector cadastral:1 Teren neimprejmuit;

B. Partea II. Proprietari și acte

Inscrieri privitoare la dreptul de proprietate și alte drepturi reale		Referințe
13653 / 05/05/2017		
Act Notarial nr. 1251, din 16/10/1995 emis de NOTARIATUL DE STAT LOCAL RADAUTI;		
B4	imobil aflat sub incidenta art.3 alin.(1) din Legea nr.17/2014	A1
34482 / 06/11/2017		
Act Notarial nr. contrct de vanzare cumparare 2969, din 03/11/2017 emis de BIN SEHLANEC ANA;		
B5	Intabulare, drept de PROPRIETATE, dobandit prin Conventie, cota actuala 1/1 1) BURCIU AGLAIA , vaduva, bun propriu	A1

C. Partea III. SARCINI .

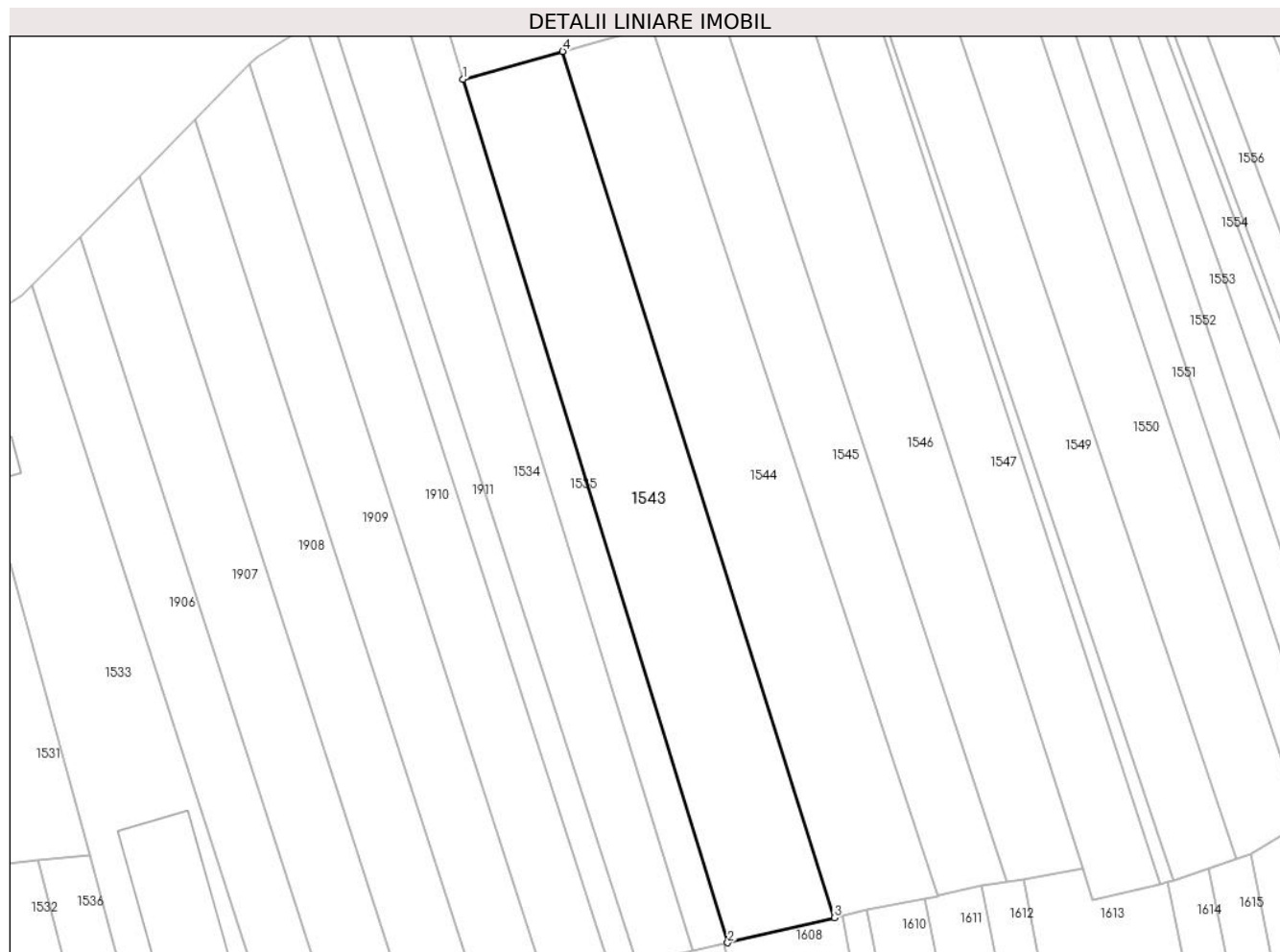
Inscrieri privind dezmembramintele dreptului de proprietate, drepturi reale de garanție și sarcini	Referințe
NU SUNT	

Anexa Nr. 1 La Partea I

Teren

Nr cadastral	Suprafața (mp)*	Observații / Referințe
31282	3.900	

* Suprafața este determinată în planul de proiecție Stereo 70.



Date referitoare la teren

Crt	Categorie folosință	Intra vilan	Suprafața (mp)	Tarla	Parcelă	Nr. topo	Observații / Referințe
1	arabil	NU	3.900	1	2;4	-	

Lungime Segmente

1) Valorile lungimilor segmentelor sunt obținute din proiecție în plan.

Punct început	X / Y	Punct sfârșit	X / Y	Lungime segment (** (m)
1	558.287,15 712.601,545	2	558.340,453 712.427,985	181.561
2	558.340,453 712.427,985	3	558.361,92 712.432,995	22.044
3	558.361,92 712.432,995	4	558.307,241 712.607,171	182.557
4	558.307,241 712.607,171	1	558.287,15 712.601,545	20.864

** Lungimile segmentelor sunt determinate în planul de proiecție Stereo 70 și sunt rotunjite la 1 milimetru.

***** Distanţa dintre puncte este formată din segmente cumulate ce sunt mai mici decât valoarea 1 milimetru.**

**DATE DESPRE IMOBILUL NR. 1544**

Oficiul de Cadastru și Publicitate Imobiliară SUCEAVA
Biroul de Cadastru și Publicitate Imobiliară Radauti

A. Partea I. Descrierea imobilului

TEREN Extravilan

Adresa: Jud. Suceava

Nr. Crt	Nr cadastral Nr. topografic	Suprafața* (mp)	Observații / Referințe
A1		3.644	Sector cadastral:1 Teren neimprejmuit;

B. Partea II. Proprietari și acte

Inscrieri privitoare la dreptul de proprietate și alte drepturi reale		Referințe
/		
Act Normativ nr. 7, din 13/03/1996 emis de PARLAMENTUL ROMANIEI (art. 13);		
B1	Inscrierea provizorie, drept de PROPRIETATE, dobandit prin Lege, cota actuala 1/1 1) NEIDENTIFICAT NEIDENTIFICAT	A1
B2	Se notează mențiunea de proprietar neidentificat.	A1

C. Partea III. SARCINI .

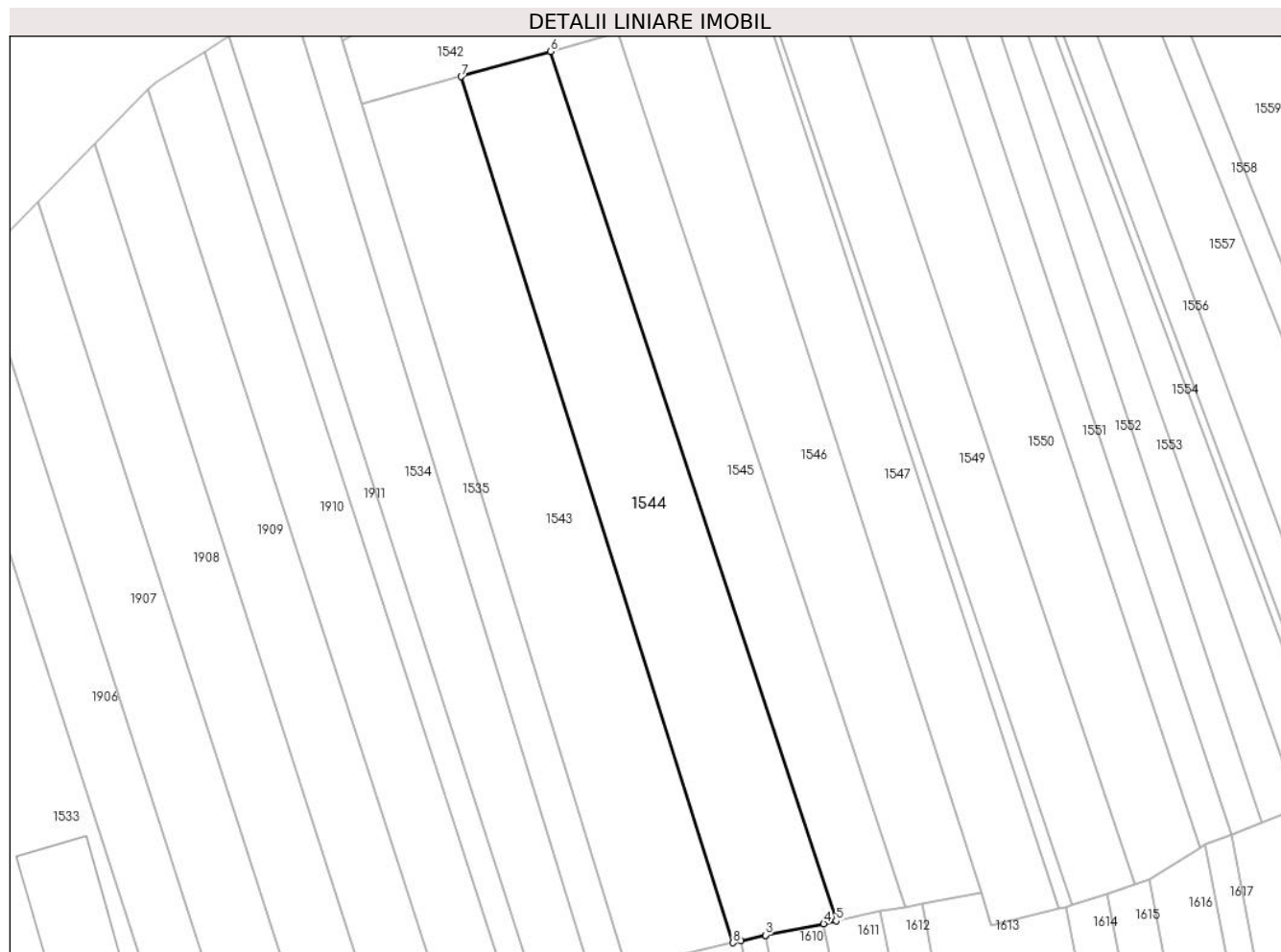
Inscrieri privind dezmembramintele dreptului de proprietate, drepturi reale de garanție și sarcini	Referințe
NU SUNT	

Anexa Nr. 1 La Partea I

Teren

Nr cadastral	Suprafața (mp)*	Observații / Referințe
	3.644	

* Suprafața este determinată în planul de proiecție Stereo 70.



Date referitoare la teren

Crt	Categorie folosință	Intravilan	Suprafața (mp)	Tarla	Parcelă	Nr. topo	Observații / Referințe
1	arabil	NU	3.644	1	2;4	-	

Lungime Segmente

1) Valorile lungimilor segmentelor sunt obținute din proiecție în plan.

Punct început	X / Y	Punct sfârșit	X / Y	Lungime segment (** (m)
1	558.363,448 712.433,351	2	558.368,452 712.434,519	5.139
2	558.368,452 712.434,519	3	558.368,451 712.434,524	0.005
3	558.368,451 712.434,524	4	558.380,179 712.436,825	11.952
4	558.380,179 712.436,825	5	558.382,667 712.437,386	2.55
5	558.382,667 712.437,386	6	558.325,237 712.612,21	184.015

Punct început	X / Y	Punct sfârșit	X / Y	Lungime segment (** (m)
6	558.325,237 712.612,21	7	558.307,241 712.607,171	18.688
7	558.307,241 712.607,171	8	558.361,92 712.432,995	182.557
8	558.361,92 712.432,995	1	558.363,448 712.433,351	1.569

** Lungimile segmentelor sunt determinate în planul de proiecție Stereo 70 și sunt rotunjite la 1 milimetru.

*** Distanța dintre puncte este formată din segmente cumulate ce sunt mai mici decât valoarea 1 milimetru.

**DATE DESPRE IMOBILUL NR. 1545**

Oficiul de Cadastru și Publicitate Imobiliară SUCEAVA
Biroul de Cadastru și Publicitate Imobiliară Radauti

A. Partea I. Descrierea imobilului

TEREN Extravilan

Adresa: Jud. Suceava, tarla "Maneuti"

Nr. Crt	Nr cadastral Nr. topografic	Suprafața* (mp)	Observații / Referințe
A1	31535	2.600	Sector cadastral:1 Teren neimprejmuit;

B. Partea II. Proprietari și acte

Inscrieri privitoare la dreptul de proprietate și alte drepturi reale		Referințe
16171 / 12/04/2019		
Act Notarial nr. 943-act de partaj, din 08/04/2019 emis de SPN"MANDICI" RADAUTI;		
B4	Intabulare, drept de PROPRIETATE, dobandit prin PARTAJ, cota actuala 1/1 1) FUSA CONSTANTIN, bun propriu	A1

C. Partea III. SARCINI .

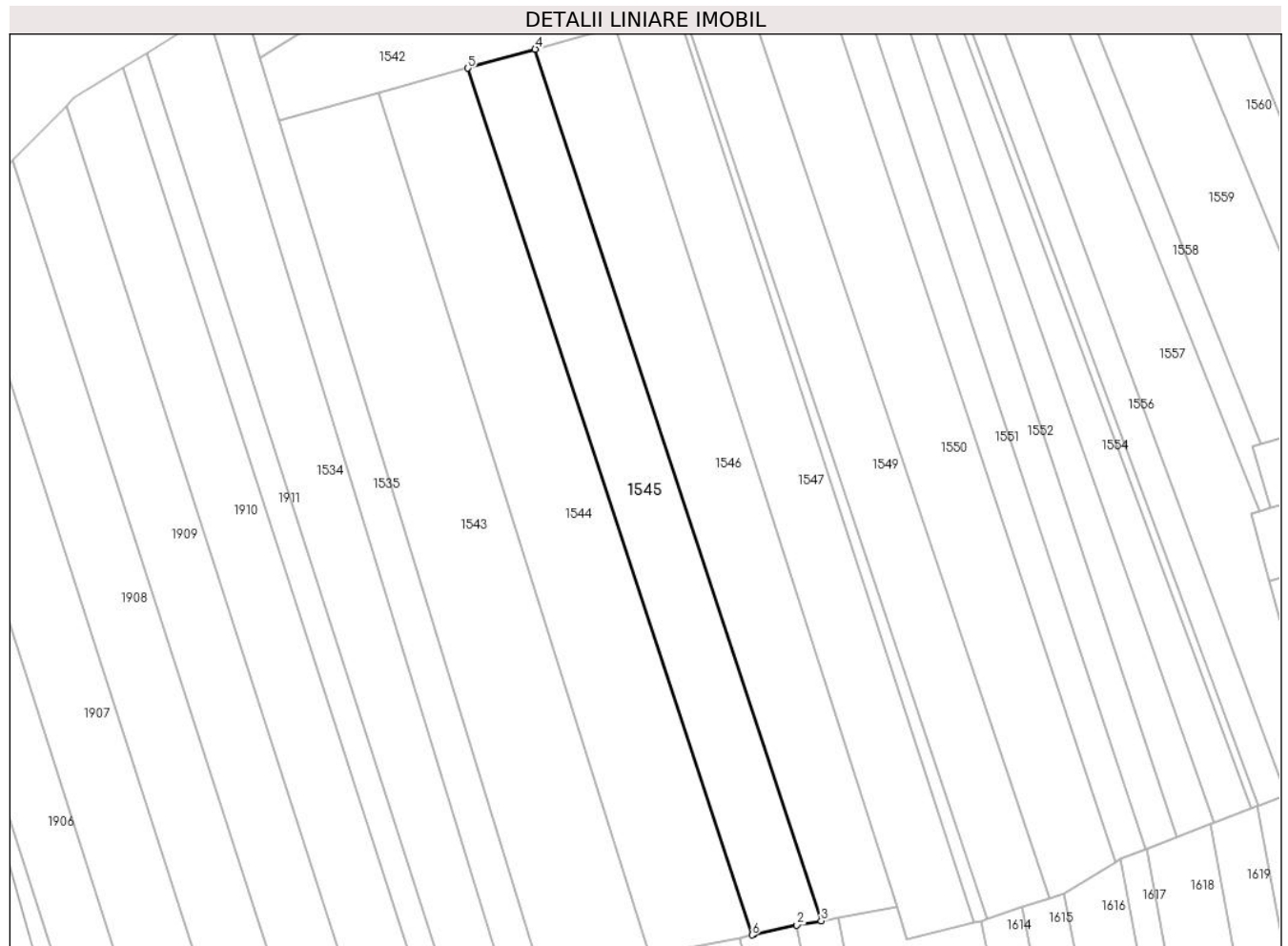
Inscrieri privind dezmembramintele dreptului de proprietate, drepturi reale de garanție și sarcini	Referințe
NU SUNT	

Anexa Nr. 1 La Partea I

Teren

Nr cadastral	Suprafața (mp)*	Observații / Referințe
31535	2.600	

* Suprafața este determinată în planul de proiecție Stereo 70.



Date referitoare la teren

Crt	Categorie folosință	Intra vilan	Suprafața (mp)	Tarla	Parcelă	Nr. topo	Observații / Referințe
1	arabil	NU	2.600	1	2;4	-	

Lungime Segmente

1) Valorile lungimilor segmentelor sunt obținute din proiecție în plan.

Punct început	X / Y	Punct sfârșit	X / Y	Lungime segment (** (m)
1	558.383,077 712.437,479	2	558.391,638 712.439,409	8.776
2	558.391,638 712.439,409	3	558.396,575 712.440,22	5.003
3	558.396,575 712.440,22	4	558.338,826 712.616,015	185.037
4	558.338,826 712.616,015	5	558.325,237 712.612,21	14.112
5	558.325,237 712.612,21	6	558.382,667 712.437,386	184.015

Punct început	X / Y	Punct sfârșit	X / Y	Lungime segment (** (m)
6	558.382,667 712.437,386	1	558.383,077 712.437,479	0.42

** Lungimile segmentelor sunt determinate în planul de proiecție Stereo 70 și sunt rotunjite la 1 milimetru.

*** Distanța dintre puncte este formată din segmente cumulate ce sunt mai mici decât valoarea 1 milimetru.

**DATE DESPRE IMOBILUL NR. 1546**

Oficiul de Cadastru și Publicitate Imobiliară SUCEAVA
Biroul de Cadastru și Publicitate Imobiliară Radauti

A. Partea I. Descrierea imobilului

TEREN Extravilan

Adresa: Jud. Suceava

Nr. Crt	Nr cadastral Nr. topografic	Suprafața* (mp)	Observații / Referințe
A1		3.000	Sector cadastral:1 Teren neimprejmuit;

B. Partea II. Proprietari și acte

Inscrieri privitoare la dreptul de proprietate și alte drepturi reale		Referințe
/		
Act Normativ nr. 7, din 13/03/1996 emis de PARLAMENTUL ROMANIEI (art. 13);		
B1	Inscrierea provizorie, drept de PROPRIETATE, dobandit prin Lege, cota actuala 1/1 1) NEIDENTIFICAT NEIDENTIFICAT	A1
B2	Se notează mențiunea de proprietar neidentificat.	A1

C. Partea III. SARCINI .

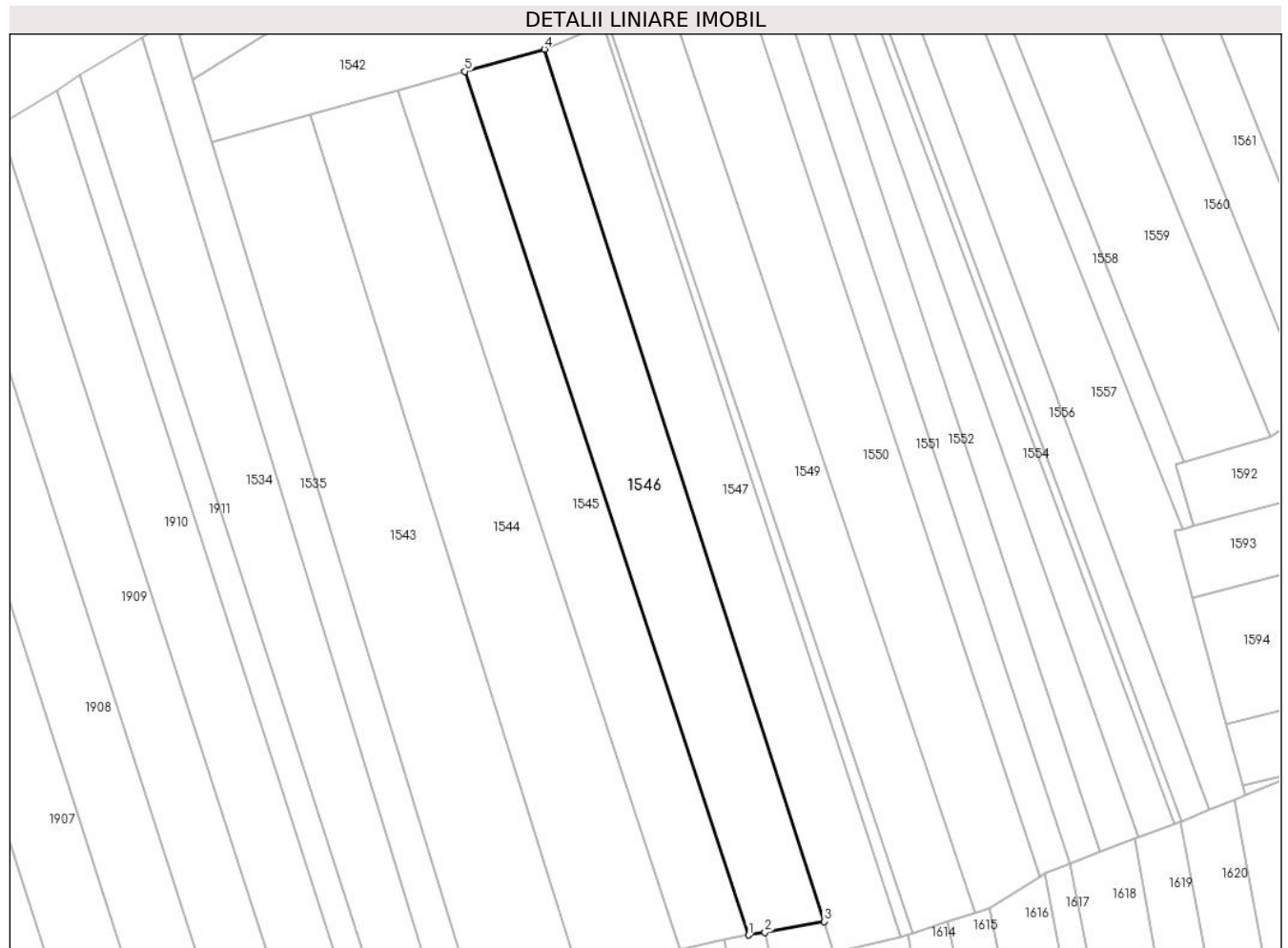
Inscrieri privind dezmembramintele dreptului de proprietate, drepturi reale de garanție și sarcini	Referințe
NU SUNT	

Anexa Nr. 1 La Partea I

Teren

Nr cadastral	Suprafața (mp)*	Observații / Referințe
	3.000	

* Suprafața este determinată în planul de proiecție Stereo 70.



Date referitoare la teren

Crt	Categorie folosință	Intra vilan	Suprafața (mp)	Tarla	Parcelă	Nr. topo	Observații / Referințe
1	arabil	NU	3.000	1	2;4	-	

Lungime Segmente

1) Valorile lungimilor segmentelor sunt obținute din proiecție în plan.

Punct început	X / Y	Punct sfârșit	X / Y	Lungime segment (** (m)
1	558.396,575 712.440,22	2	558.399,981 712.440,78	3.452
2	558.399,981 712.440,78	3	558.411,991 712.442,977	12.209
3	558.411,991 712.442,977	4	558.355,002 712.620,545	186.489
4	558.355,002 712.620,545	5	558.338,826 712.616,015	16.798
5	558.338,826 712.616,015	1	558.396,575 712.440,22	185.037

**** Lungimile segmentelor sunt determinate în planul de proiecție Stereo 70 și sunt rotunjite la 1 milimetru.**

***** Distanța dintre puncte este formată din segmente cumulate ce sunt mai mici decât valoarea 1 milimetru.**

**DATE DESPRE IMOBILUL NR. 1547**

Oficiul de Cadastru și Publicitate Imobiliară SUCEAVA
Biroul de Cadastru și Publicitate Imobiliară Radauti

A. Partea I. Descrierea imobilului

TEREN Extravilan

Adresa: Jud. Suceava

Nr. Crt	Nr cadastral Nr. topografic	Suprafața* (mp)	Observații / Referințe
A1	30610	2.600	Sector cadastral:1 Teren neimprejmuit;

B. Partea II. Proprietari și acte

Inscrieri privitoare la dreptul de proprietate și alte drepturi reale	Referințe
20120 / 14/05/2019	
Hotarare Judecatoreasca nr. 1192/2016, din 19/04/2016 emis de JUDECATORIA RADAUTI;	
B2	A1
Intabulare, drept de PROPRIETATE bun propriu cu titlu de partaj, dobandit prin Hotarare Judecatoreasca, cota actuala 1/1	
1) CHIFAN VIORICA	

C. Partea III. SARCINI .

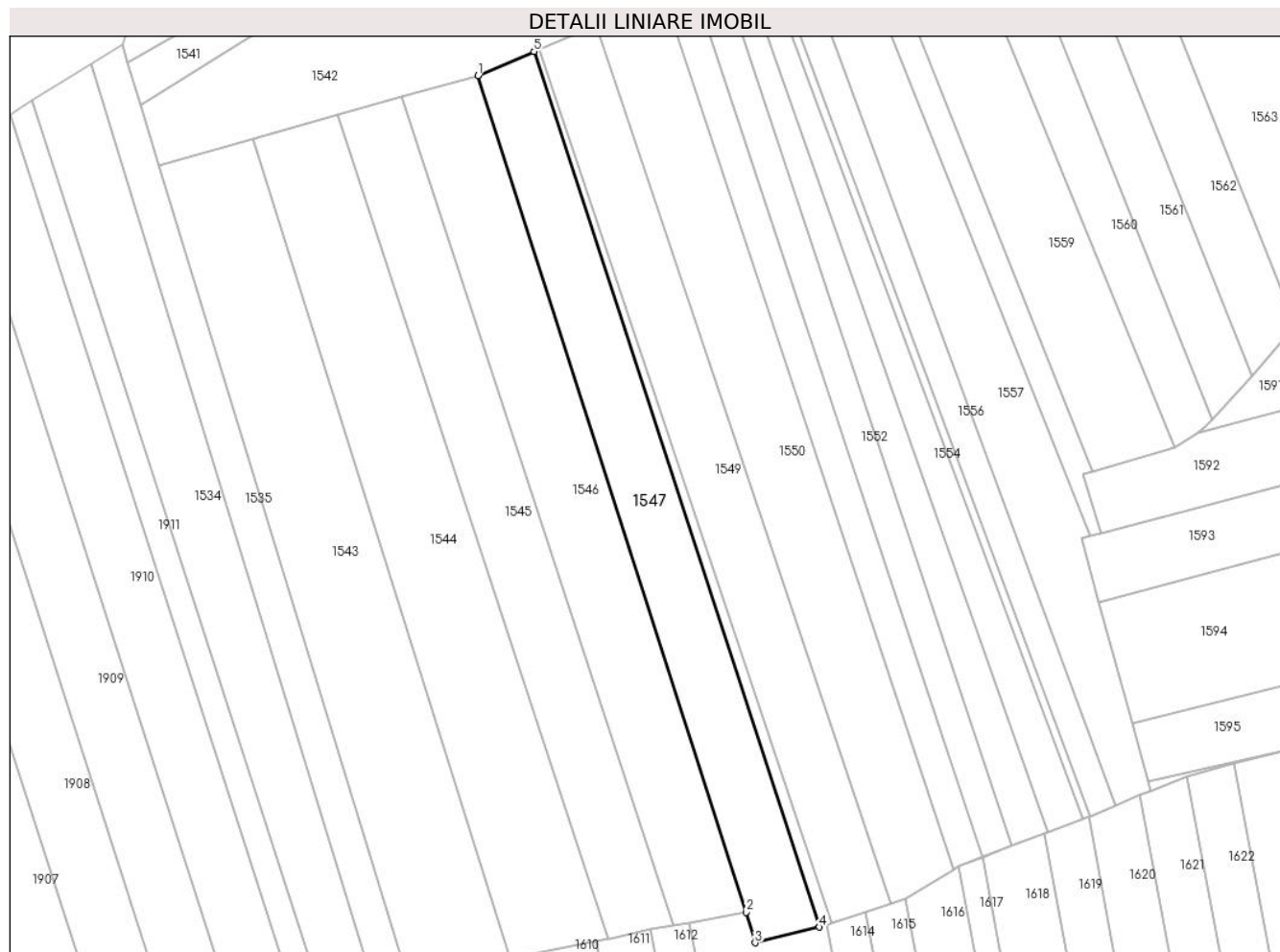
Inscrieri privind dezmembramintele dreptului de proprietate, drepturi reale de garanție și sarcini	Referințe
NU SUNT	

Anexa Nr. 1 La Partea I

Teren

Nr cadastral	Suprafața (mp)*	Observații / Referințe
30610	2.600	

* Suprafața este determinată în planul de proiecție Stereo 70.



Date referitoare la teren

Crt	Categorie folosință	Intra vilan	Suprafața (mp)	Tarla	Parcelă	Nr. topo	Observații / Referințe
1	arabil	NU	2.600	1	2;4	-	

Lungime Segmente

1) Valorile lungimilor segmentelor sunt obținute din proiecție în plan.

Punct început	X / Y	Punct sfârșit	X / Y	Lungime segment (** (m)
1	558.355,002 712.620,545	2	558.411,991 712.442,977	186.489
2	558.411,991 712.442,977	3	558.413,874 712.436,517	6.729
3	558.413,874 712.436,517	4	558.427,555 712.439,843	14.079
4	558.427,555 712.439,843	5	558.366,906 712.625,642	195.447
5	558.366,906 712.625,642	1	558.355,002 712.620,545	12.949

**** Lungimile segmentelor sunt determinate în planul de proiecție Stereo 70 și sunt rotunjite la 1 milimetru.**

***** Distanța dintre puncte este formată din segmente cumulate ce sunt mai mici decât valoarea 1 milimetru.**

**DATE DESPRE IMOBILUL NR. 1548**

Oficiul de Cadastru și Publicitate Imobiliară SUCEAVA
Biroul de Cadastru și Publicitate Imobiliară Radauti

A. Partea I. Descrierea imobilului

TEREN Extravilan

Adresa: Jud. Suceava

Nr. Crt	Nr cadastral Nr. topografic	Suprafața* (mp)	Observații / Referințe
A1		379	Sector cadastral:1 Teren neimprejmuit;

B. Partea II. Proprietari și acte

Inscrieri privitoare la dreptul de proprietate și alte drepturi reale		Referințe
/		
Act Normativ nr. 7, din 13/03/1996 emis de PARLAMENTUL ROMANIEI (art. 13);		
B1	Inscrierea provizorie, drept de PROPRIETATE, dobandit prin Lege, cota actuala 1/1 1) NEIDENTIFICAT NEIDENTIFICAT	A1
B2	Se notează mențiunea de proprietar neidentificat.	A1

C. Partea III. SARCINI .

Inscrieri privind dezmembramintele dreptului de proprietate, drepturi reale de garanție și sarcini	Referințe
NU SUNT	

Anexa Nr. 1 La Partea I

Teren

Nr cadastral	Suprafața (mp)*	Observații / Referințe
	379	

* Suprafața este determinată în planul de proiecție Stereo 70.



Date referitoare la teren

Crt	Categorie folosință	Intra vilan	Suprafața (mp)	Tarla	Parcelă	Nr. topo	Observații / Referințe
1	arabil	NU	379	1	2;4	-	

Lungime Segmente

1) Valorile lungimilor segmentelor sunt obținute din proiecție în plan.

Punct început	X / Y	Punct sfârșit	X / Y	Lungime segment (** (m)
1	558.427,555 712.439,843	2	558.429,011 712.440,197	1.498
2	558.429,011 712.440,197	3	558.430,198 712.440,591	1.251
3	558.430,198 712.440,591	4	558.367,947 712.626,087	195.663
4	558.367,947 712.626,087	5	558.366,906 712.625,642	1.132
5	558.366,906 712.625,642	1	558.427,555 712.439,843	195.447

**** Lungimile segmentelor sunt determinate în planul de proiecție Stereo 70 și sunt rotunjite la 1 milimetru.**

***** Distanța dintre puncte este formată din segmente cumulate ce sunt mai mici decât valoarea 1 milimetru.**

**DATE DESPRE IMOBILUL NR. 1549**

Oficiul de Cadastru și Publicitate Imobiliară SUCEAVA
Biroul de Cadastru și Publicitate Imobiliară Radauti

A. Partea I. Descrierea imobilului

TEREN Extravilan

Nr. CF vechi:3878

Adresa: Jud. Suceava

Nr. Crt	Nr cadastral Nr. topografic	Suprafața* (mp)	Observații / Referințe
A1	33826	2.600	Sector cadastral:1 Teren neimprejmuit;

B. Partea II. Proprietari și acte

Inscrieri privitoare la dreptul de proprietate și alte drepturi reale		Referințe
1242 / 20/03/2002		
Act Notarial nr. 515, din 19/03/2002 emis de BNP;		
B1	Intabulare, drept de PROPRIETATE bun comun in dev., dobandit prin Conventie, cota actuala 1/1	A1
	1) PÎRGHIE CONSTANTIN-VASILE 2) PÎRGHIE SOFIA-LILIOARA	

C. Partea III. SARCINI .

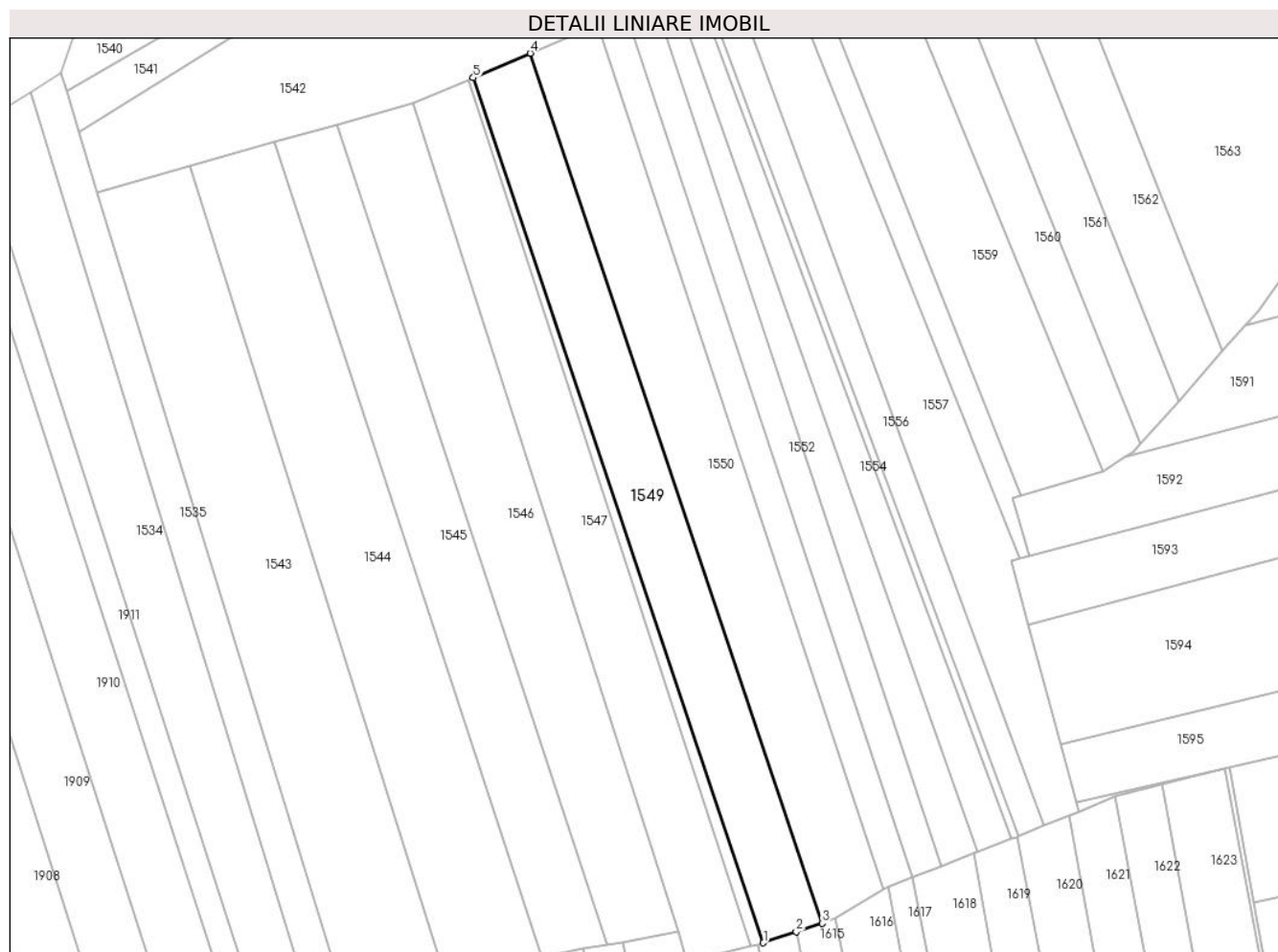
Inscrieri privind dezmembramintele dreptului de proprietate, drepturi reale de garanție și sarcini	Referințe
NU SUNT	

Anexa Nr. 1 La Partea I

Teren

Nr cadastral	Suprafața (mp)*	Observații / Referințe
33826	2.600	

* Suprafața este determinată în planul de proiecție Stereo 70.



Date referitoare la teren

Crt	Categorie folosință	Intravilan	Suprafața (mp)	Tarla	Parcelă	Nr. topo	Observații / Referințe
1	arabil	NU	2.600	1	1	-	

Lungime Segmente

1) Valorile lungimilor segmentelor sunt obținute din proiecție în plan.

Punct început	X / Y	Punct sfârșit	X / Y	Lungime segment (** (m)
1	558.430,198 712.440,591	2	558.437,246 712.442,929	7.426
2	558.437,246 712.442,929	3	558.442,775 712.444,762	5.825
3	558.442,775 712.444,762	4	558.380,167 712.631,319	196.782
4	558.380,167 712.631,319	5	558.367,947 712.626,087	13.293
5	558.367,947 712.626,087	1	558.430,198 712.440,591	195.663

**** Lungimile segmentelor sunt determinate în planul de proiecție Stereo 70 și sunt rotunjite la 1 milimetru.**

***** Distanța dintre puncte este formată din segmente cumulate ce sunt mai mici decât valoarea 1 milimetru.**

**DATE DESPRE IMOBILUL NR. 1550**

Oficiul de Cadastru și Publicitate Imobiliară SUCEAVA
Biroul de Cadastru și Publicitate Imobiliară Radauti

A. Partea I. Descrierea imobilului

TEREN Extravilan

Adresa: Jud. Suceava

Nr. Crt	Nr cadastral Nr. topografic	Suprafața* (mp)	Observații / Referințe
A1		3.000	Sector cadastral:1 Teren neimprejmuit;

B. Partea II. Proprietari și acte

Inscrieri privitoare la dreptul de proprietate și alte drepturi reale		Referințe
/		
Act Administrativ nr. 1293, din 16/10/2000 emis de CJSDPAT SUCEAVA;		
B1	Intabulare, drept de PROPRIETATE, dobandit prin Reconstituire, cota actuala 1/2 1) CARCEA IOAN DEFUNCT:Da	A1
Act Notarial nr. 188, din 22/12/2008 emis de BNP IOAN COVARIUC;		
B2	Intabulare, drept de PROPRIETATE, dobandit prin Succesiune, cota actuala 1/2 1) CARCEA IOAN DEFUNCT:Da	A1

C. Partea III. SARCINI .

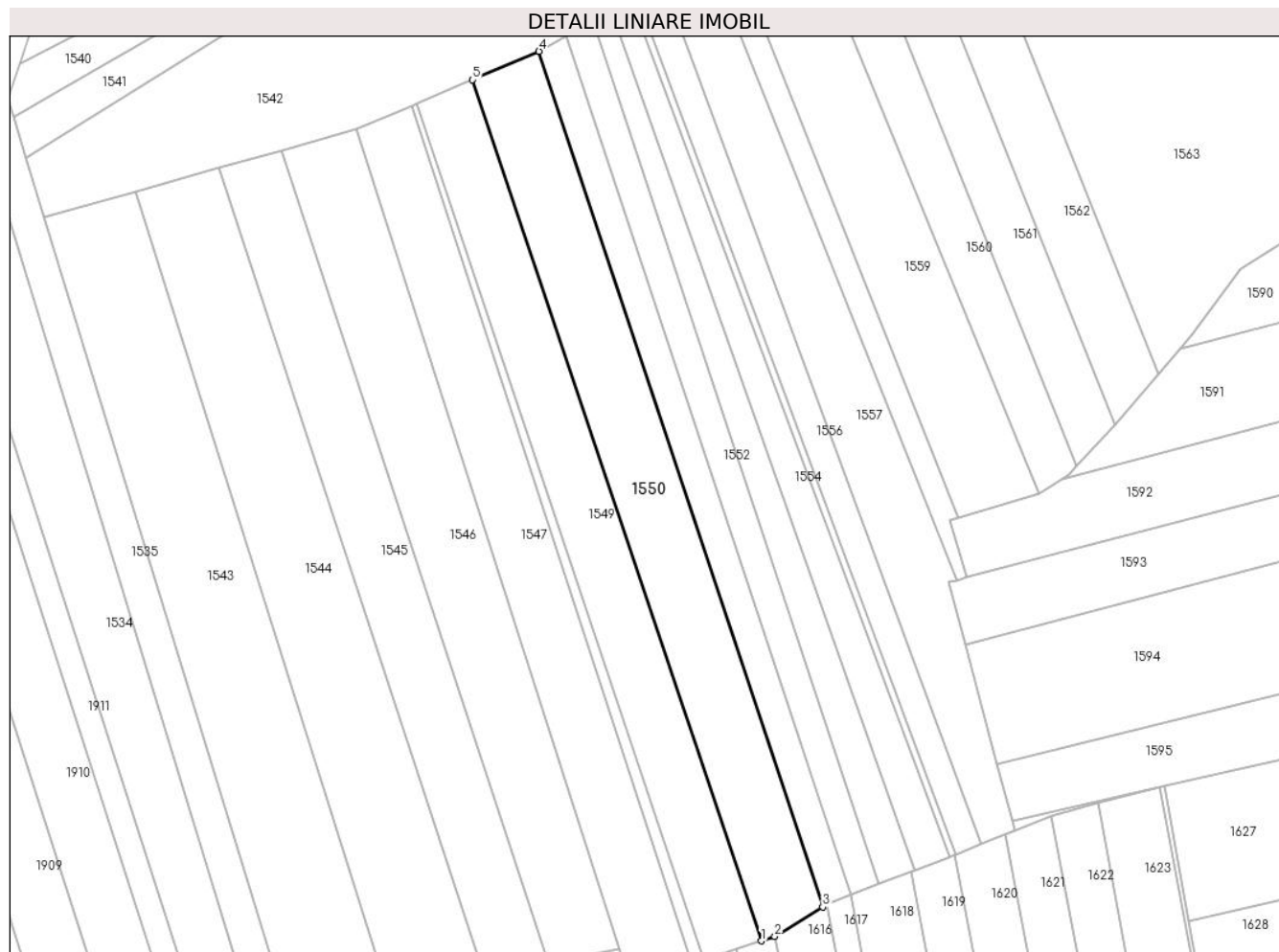
Inscrieri privind dezmembramintele dreptului de proprietate, drepturi reale de garanție și sarcini	Referințe
NU SUNT	

Anexa Nr. 1 La Partea I

Teren

Nr cadastral	Suprafața (mp)*	Observații / Referințe
	3.000	

* Suprafața este determinată în planul de proiecție Stereo 70.



Date referitoare la teren

Crt	Categorie folosință	Intra vilan	Suprafața (mp)	Tarla	Parcelă	Nr. topo	Observații / Referințe
1	arabil	NU	3.000	1	2;4	-	

Lungime Segmente

1) Valorile lungimilor segmentelor sunt obținute din proiecție în plan.

Punct început	X / Y	Punct sfârșit	X / Y	Lungime segment (** (m)
1	558.442,775 712.444,762	2	558.445,698 712.445,732	3.08
2	558.445,698 712.445,732	3	558.456,087 712.452,1	12.185
3	558.456,087 712.452,1	4	558.394,567 712.637,484	195.325
4	558.394,567 712.637,484	5	558.380,167 712.631,319	15.664
5	558.380,167 712.631,319	1	558.442,775 712.444,762	196.782

**** Lungimile segmentelor sunt determinate în planul de proiecție Stereo 70 și sunt rotunjite la 1 milimetru.**

***** Distanța dintre puncte este formată din segmente cumulate ce sunt mai mici decât valoarea 1 milimetru.**

**DATE DESPRE IMOBILUL NR. 1551**

Oficiul de Cadastru și Publicitate Imobiliară SUCEAVA
Biroul de Cadastru și Publicitate Imobiliară Radauti

A. Partea I. Descrierea imobilului

TEREN Extravilan

Adresa: Jud. Suceava

Nr. Crt	Nr cadastral Nr. topografic	Suprafața* (mp)	Observații / Referințe
A1		1.300	Sector cadastral:1 Teren neimprejmuit;

B. Partea II. Proprietari și acte

Inscrieri privitoare la dreptul de proprietate și alte drepturi reale	Referințe
/	
Act Administrativ nr. 285, din 10/08/1994 emis de CJSDPAT SUCEAVA;	
B1	Intabulare, drept de PROPRIETATE, dobandit prin Reconstituire, cota actuala 1/1 1) CHIFAN DUMITRU, Lipsă CNP proprietar.
Act Administrativ nr. 1200, din 21/02/2024 emis de PRIMARIA GĂLĂNEȘTI;	
B2	Se notează posesia faptică. 1) HRIȚCAN IOAN

C. Partea III. SARCINI .

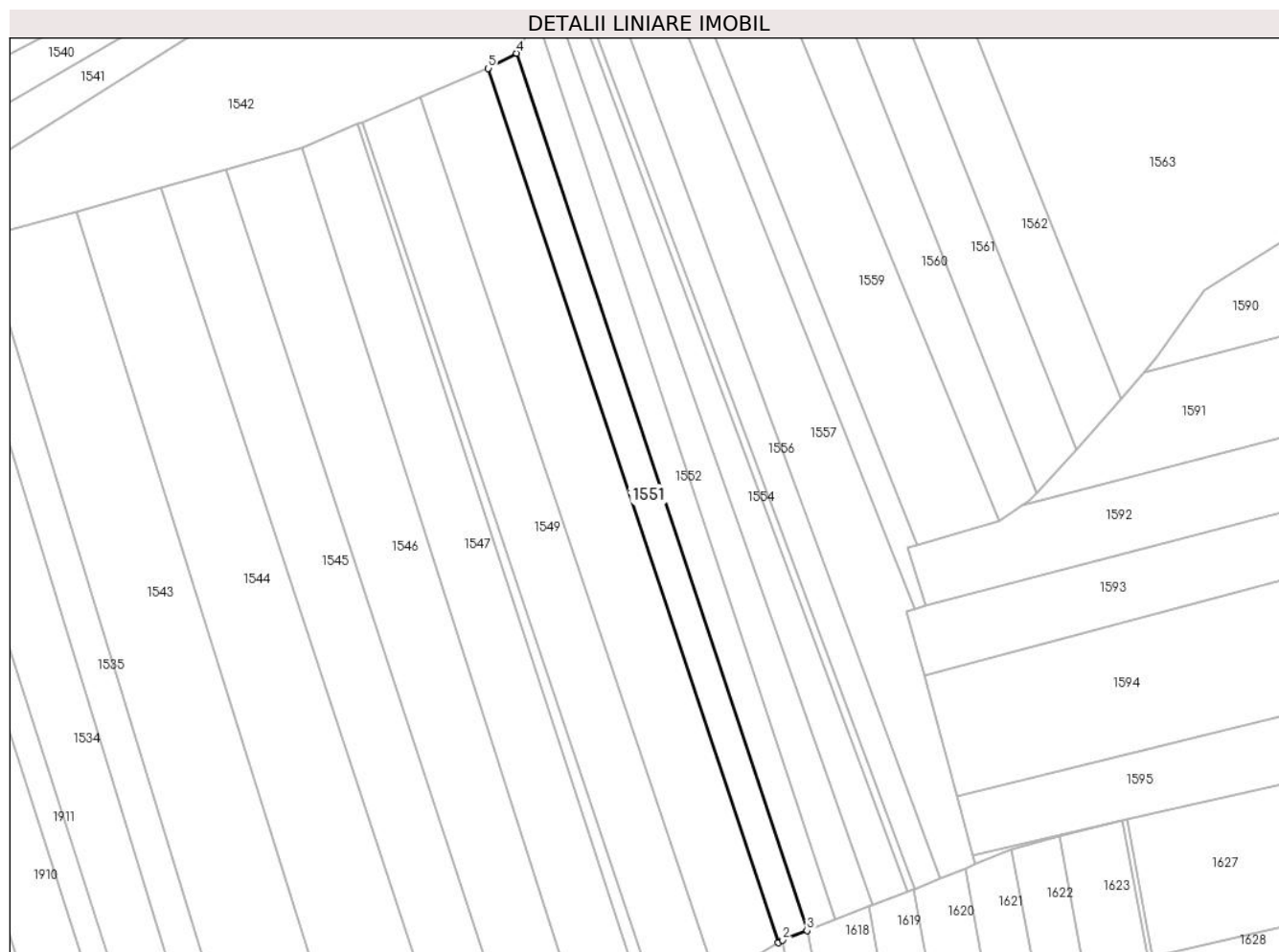
Inscrieri privind dezmembramintele dreptului de proprietate, drepturi reale de garanție și sarcini	Referințe
NU SUNT	

Anexa Nr. 1 La Partea I

Teren

Nr cadastral	Suprafața (mp)*	Observații / Referințe
	1.300	

* Suprafața este determinată în planul de proiecție Stereo 70.



Date referitoare la teren

Crt	Categorie folosință	Intra vilan	Suprafața (mp)	Tarla	Parcelă	Nr. topo	Observații / Referințe
1	arabil	NU	1.300	1	2;4	-	

Lungime Segmente

1) Valorile lungimilor segmentelor sunt obținute din proiecție în plan.

Punct început	X / Y	Punct sfârșit	X / Y	Lungime segment (** (m)
1	558.456,087 712.452,1	2	558.457,038 712.452,683	1.115
2	558.457,038 712.452,683	3	558.462,191 712.454,696	5.532
3	558.462,191 712.454,696	4	558.400,55 712.640,685	195.938
4	558.400,55 712.640,685	5	558.394,567 712.637,484	6.785
5	558.394,567 712.637,484	1	558.456,087 712.452,1	195.325

**** Lungimile segmentelor sunt determinate în planul de proiecție Stereo 70 și sunt rotunjite la 1 milimetru.**

***** Distanța dintre puncte este formată din segmente cumulate ce sunt mai mici decât valoarea 1 milimetru.**

**DATE DESPRE IMOBILUL NR. 1552**

Oficiul de Cadastru și Publicitate Imobiliară SUCEAVA
Biroul de Cadastru și Publicitate Imobiliară Radauti

A. Partea I. Descrierea imobilului

TEREN Extravilan

Adresa: Jud. Suceava

Nr. Crt	Nr cadastral Nr. topografic	Suprafața* (mp)	Observații / Referințe
A1	31174	1.300	Sector cadastral:1 Teren neimprejmuit;

B. Partea II. Proprietari și acte

Inscrieri privitoare la dreptul de proprietate și alte drepturi reale		Referințe
23247 / 28/07/2016		
Act Notarial nr. 54, din 20/03/2008 emis de BNP COVARIUC IOAN;		
B2	Intabulare, drept de PROPRIETATE bun propriu, dobandit prin Succesiune, cota actuala 1/1 1) CARCEA PETRU-PAVEL	A1
B4	imobil aflat sub incidenta art.3 alin.(1) din Legea nr.17/2014	A1

C. Partea III. SARCINI .

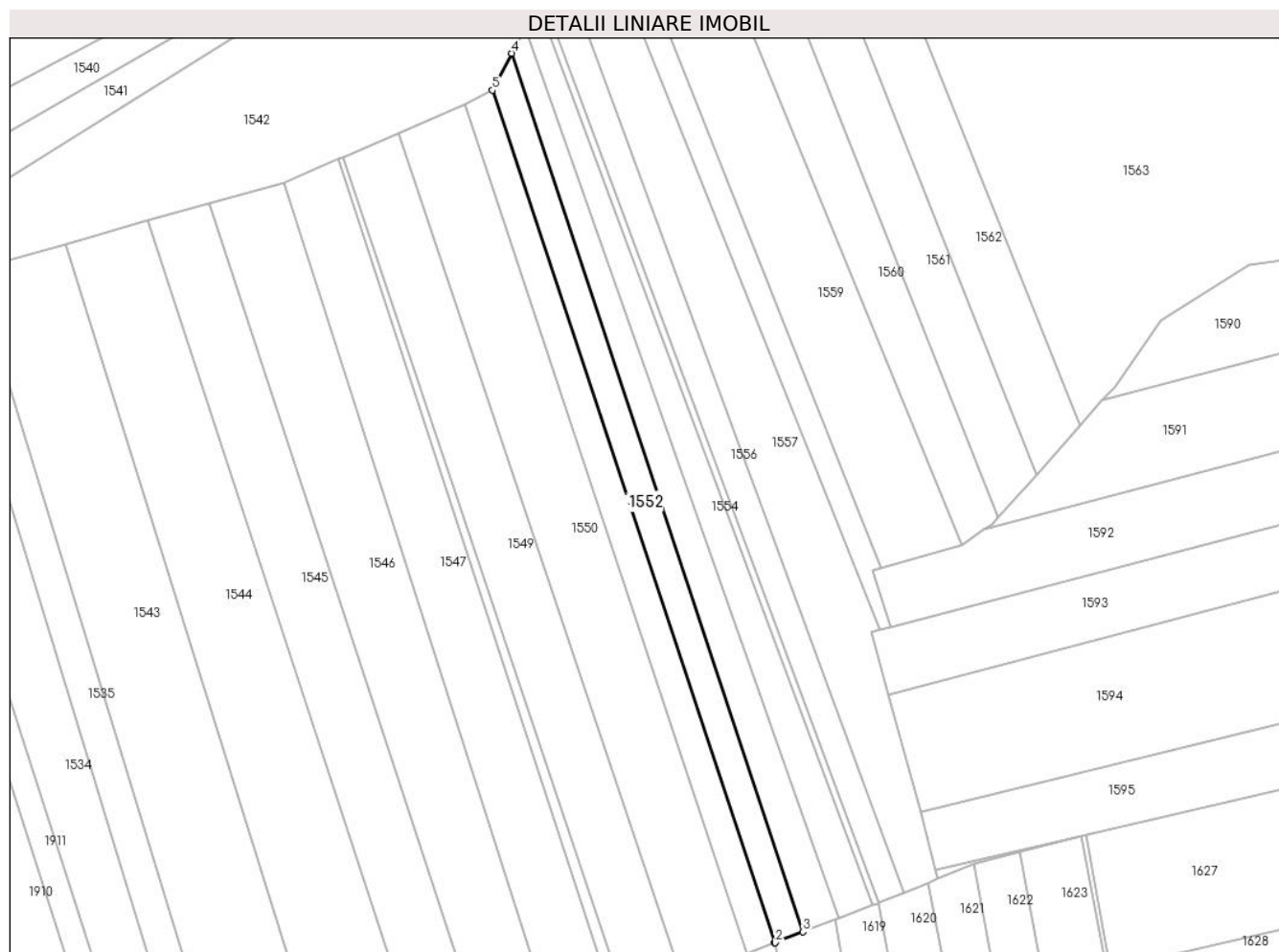
Inscrieri privind dezmembramintele dreptului de proprietate, drepturi reale de garanție și sarcini	Referințe
NU SUNT	

Anexa Nr. 1 La Partea I

Teren

Nr cadastral	Suprafața (mp)*	Observații / Referințe
31174	1.300	

* Suprafața este determinată în planul de proiecție Stereo 70.



Date referitoare la teren

Crt	Categorie folosință	Intravilan	Suprafața (mp)	Tarla	Parcelă	Nr. topo	Observații / Referințe
1	arabil	NU	1.300	1	2;4	-	

Lungime Segmente

1) Valorile lungimilor segmentelor sunt obținute din proiecție în plan.

Punct început	X / Y	Punct sfârșit	X / Y	Lungime segment (** (m)
1	558.462,191 712.454,696	2	558.462,252 712.454,721	0.066
2	558.462,252 712.454,721	3	558.468,285 712.457,079	6.477
3	558.468,285 712.457,079	4	558.404,759 712.648,758	201.932
4	558.404,759 712.648,758	5	558.400,55 712.640,685	9.104
5	558.400,55 712.640,685	1	558.462,191 712.454,696	195.938

**** Lungimile segmentelor sunt determinate în planul de proiecție Stereo 70 și sunt rotunjite la 1 milimetru.**

***** Distanța dintre puncte este formată din segmente cumulate ce sunt mai mici decât valoarea 1 milimetru.**

**DATE DESPRE IMOBILUL NR. 1553**

Oficiul de Cadastru și Publicitate Imobiliară SUCEAVA
Biroul de Cadastru și Publicitate Imobiliară Radauti

A. Partea I. Descrierea imobilului

TEREN Extravilan

Adresa: Jud. Suceava

Nr. Crt	Nr cadastral Nr. topografic	Suprafața* (mp)	Observații / Referințe
A1		Din acte: 2.600 Masurata: 1.300	Sector cadastral:1 Teren neimprejmuit; Diferența de suprafață se regăsește la ID 1554.

B. Partea II. Proprietari și acte

Inscrieri privitoare la dreptul de proprietate și alte drepturi reale		Referințe
/		
Act Administrativ nr. 760, din 09/10/1995 emis de CJSDPAT SUCEAVA;		
B1	Intabulare, drept de PROPRIETATE, dobandit prin Reconstituire, cota actuala 1/1 1) ȚUGUI SEVASTIȚA , Lipsă CNP proprietar. 2) CHIFAN MARIA , Lipsă CNP proprietar.	A1
Act Administrativ nr. 1201, din 21/02/2024 emis de PRIMARIA GĂLĂNEȘTI;		
B2	Se notează posesia faptică. 1) PÎRGHIE MARGARETA	A1

C. Partea III. SARCINI .

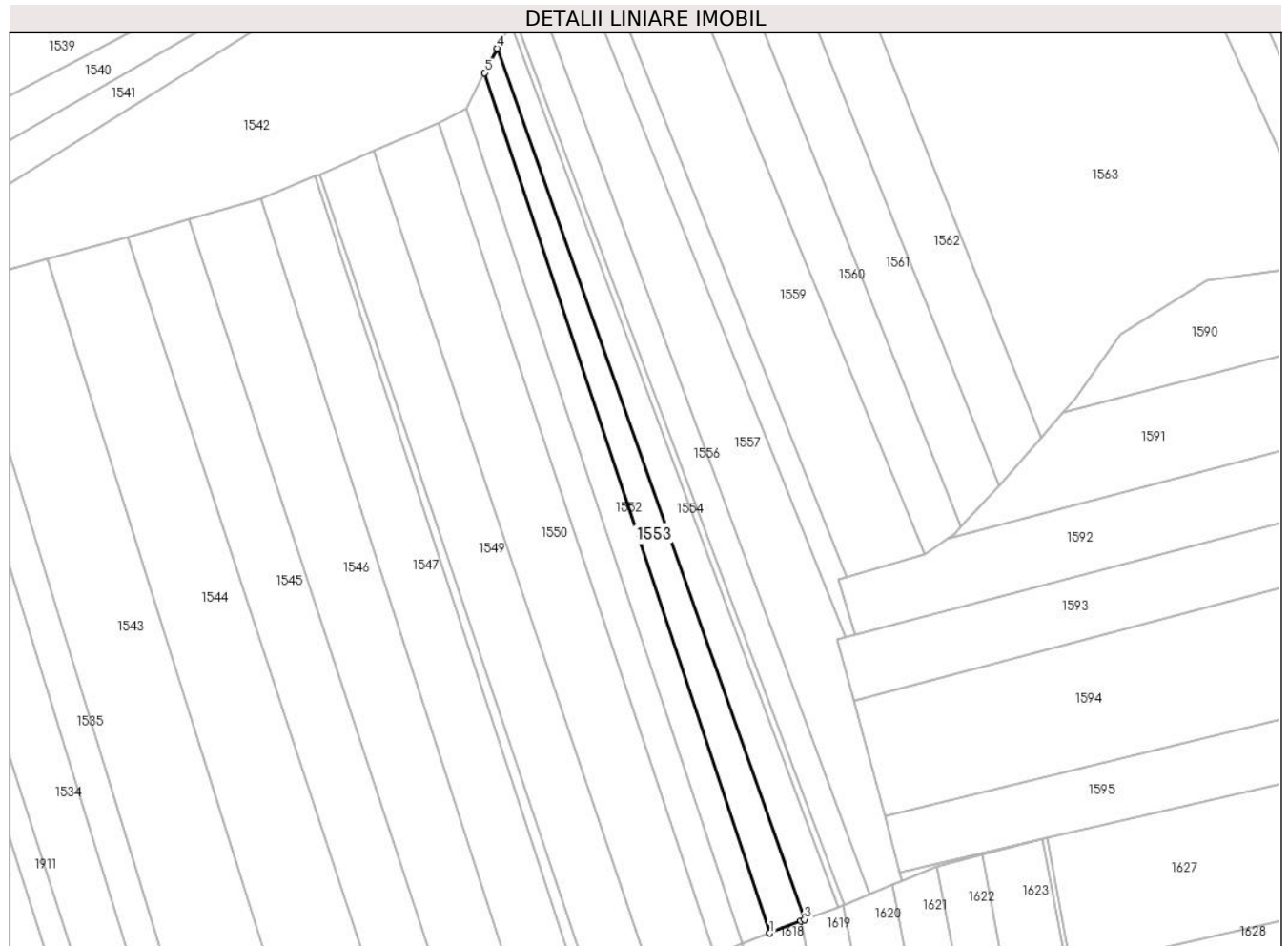
Inscrieri privind dezmembramintele dreptului de proprietate, drepturi reale de garanție și sarcini	Referințe
NU SUNT	

Anexa Nr. 1 La Partea I

Teren

Nr cadastral	Suprafața (mp)*	Observații / Referințe
	Din acte: 2.600 Masurata: 1.300	Diferența de suprafață se regăsește la ID 1554.

* Suprafața este determinată în planul de proiecție Stereo 70.



Date referitoare la teren

Crt	Categorie folosință	Intra vilan	Suprafața (mp)	Tarla	Parcelă	Nr. topo	Observații / Referințe
1	arabil	NU	1.300	1	2;4	-	

Lungime Segmente

1) Valorile lungimilor segmentelor sunt obținute din proiecție în plan.

Punct început	X / Y	Punct sfârșit	X / Y	Lungime segment (** (m)
1	558.468,285 712.457,079	2	558.475,281 712.459,814	7.512
2	558.475,281 712.459,814	3	558.476,028 712.460,092	0.797
3	558.476,028 712.460,092	4	558.407,601 712.654,209	205.824
4	558.407,601 712.654,209	5	558.404,759 712.648,758	6.147
5	558.404,759 712.648,758	1	558.468,285 712.457,079	201.932

**** Lungimile segmentelor sunt determinate în planul de proiecție Stereo 70 și sunt rotunjite la 1 milimetru.**

***** Distanța dintre puncte este formată din segmente cumulate ce sunt mai mici decât valoarea 1 milimetru.**

**DATE DESPRE IMOBILUL NR. 1554**

Oficiul de Cadastru și Publicitate Imobiliară SUCEAVA
Biroul de Cadastru și Publicitate Imobiliară Radauti

A. Partea I. Descrierea imobilului

TEREN Extravilan

Adresa: Jud. Suceava

Nr. Crt	Nr cadastral Nr. topografic	Suprafața* (mp)	Observații / Referințe
A1		Din acte: 2.600 Masurata: 1.300	Sector cadastral:1 Teren neimprejmuit; Diferența de suprafață se regăsește la ID 1553.

B. Partea II. Proprietari și acte

Inscrieri privitoare la dreptul de proprietate și alte drepturi reale		Referințe
/		
Act Administrativ nr. 760, din 09/10/1995 emis de CJSDPAT SUCEAVA;		
B1	Intabulare, drept de PROPRIETATE, dobandit prin Reconstituire, cota actuala 1/1 1) ȚUGUI SEVASTIȚA, Lipsă CNP proprietar. 2) CHIFAN MARIA, Lipsă CNP proprietar.	A1

C. Partea III. SARCINI .

Inscrieri privind dezmembramintele dreptului de proprietate, drepturi reale de garanție și sarcini	Referințe
NU SUNT	

Anexa Nr. 1 La Partea I**Teren**

Nr cadastral	Suprafața (mp)*	Observații / Referințe
	Din acte: 2.600 Masurata: 1.300	Diferența de suprafață se regăsește la ID 1553.

* Suprafața este determinată în planul de proiecție Stereo 70.

**Date referitoare la teren**

Crt	Categorie folosință	Intra vilan	Suprafața (mp)	Tarla	Parcelă	Nr. topo	Observații / Referințe
1	arabil	NU	1.300	1	2;4	-	

Lungime Segmente

1) Valorile lungimilor segmentelor sunt obținute din proiecție în plan.

Punct început	X / Y	Punct sfârșit	X / Y	Lungime segment (** (m)
1	558.407,601 712.654,209	2	558.476,028 712.460,092	205.824
2	558.476,028 712.460,092	3	558.483,508 712.462,876	7.981
3	558.483,508 712.462,876	4	558.410,443 712.659,66	209.911
4	558.410,443 712.659,66	1	558.407,601 712.654,209	6.147

**** Lungimile segmentelor sunt determinate în planul de proiecție Stereo 70 și sunt rotunjite la 1 milimetru.**

***** Distanța dintre puncte este formată din segmente cumulate ce sunt mai mici decât valoarea 1 milimetru.**

**DATE DESPRE IMOBILUL NR. 1555**

Oficiul de Cadastru și Publicitate Imobiliară SUCEAVA
Biroul de Cadastru și Publicitate Imobiliară Radauti

A. Partea I. Descrierea imobilului

TEREN Extravilan

Adresa: Jud. Suceava

Nr. Crt	Nr cadastral Nr. topografic	Suprafața* (mp)	Observații / Referințe
A1		326	Sector cadastral:1 Teren neimprejmuit;

B. Partea II. Proprietari și acte

Inscrieri privitoare la dreptul de proprietate și alte drepturi reale		Referințe
/		
Act Normativ nr. 7, din 13/03/1996 emis de PARLAMENTUL ROMANIEI (art. 13);		
B1	Inscrierea provizorie, drept de PROPRIETATE, dobandit prin Lege, cota actuala 1/1 1) NEIDENTIFICAT NEIDENTIFICAT	A1
B2	Se notează mențiunea de proprietar neidentificat.	A1

C. Partea III. SARCINI .

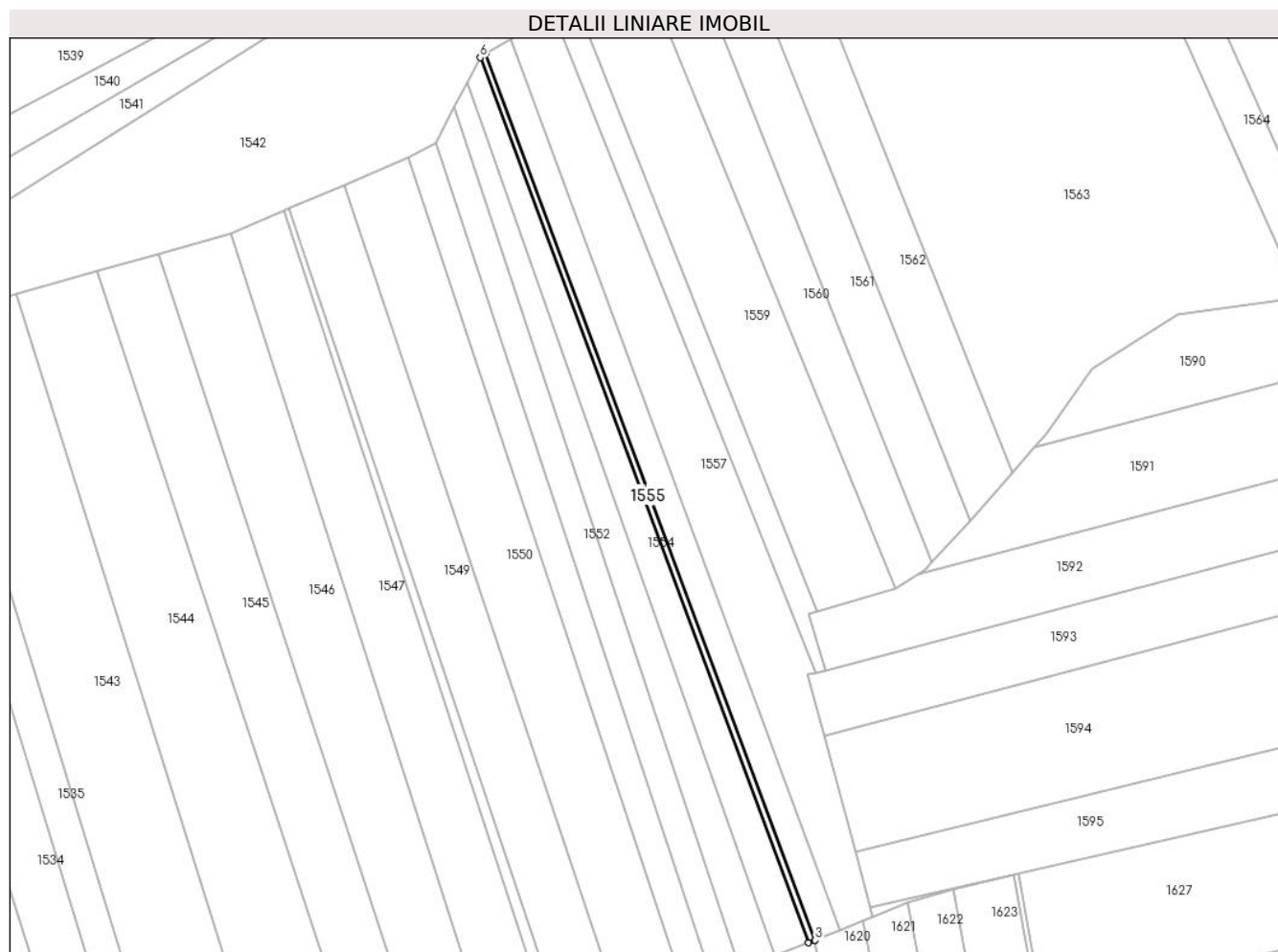
Inscrieri privind dezmembramintele dreptului de proprietate, drepturi reale de garanție și sarcini	Referințe
NU SUNT	

Anexa Nr. 1 La Partea I

Teren

Nr cadastral	Suprafața (mp)*	Observații / Referințe
	326	

* Suprafața este determinată în planul de proiecție Stereo 70.



Date referitoare la teren

Crt	Categorie folosință	Intra vilan	Suprafața (mp)	Tarla	Parcelă	Nr. topo	Observații / Referințe
1	arabil	NU	326	1	2;4	-	

Lungime Segmente

1) Valorile lungimilor segmentelor sunt obținute din proiecție în plan.

Punct început	X / Y	Punct sfârșit	X / Y	Lungime segment (** (m)
1	558.483,508 712.462,876	2	558.484,732 712.463,331	1.306
2	558.484,732 712.463,331	3	558.484,959 712.463,424	0.245
3	558.484,959 712.463,424	4	558.411,737 712.660,63	210.361
4	558.411,737 712.660,63	5	558.410,609 712.659,979	1.302
5	558.410,609 712.659,979	6	558.410,443 712.659,66	0.36

Punct început	X / Y	Punct sfârşit	X / Y	Lungime segment (** (m)
6	558.410,443 712.659,66	1	558.483,508 712.462,876	209.911

** Lungimile segmentelor sunt determinate în planul de proiecţie Stereo 70 şi sunt rotunjite la 1 milimetru.

*** Distanţa dintre puncte este formată din segmente cumulate ce sunt mai mici decât valoarea 1 milimetru.

**DATE DESPRE IMOBILUL NR. 1556**

Oficiul de Cadastru și Publicitate Imobiliară SUCEAVA
Biroul de Cadastru și Publicitate Imobiliară Radauti

A. Partea I. Descrierea imobilului

TEREN Extravilan

Adresa: Jud. Suceava

Nr. Crt	Nr cadastral Nr. topografic	Suprafața* (mp)	Observații / Referințe
A1		1.300	Sector cadastral:1 Teren neimprejmuit;

B. Partea II. Proprietari și acte

Inscrieri privitoare la dreptul de proprietate și alte drepturi reale		Referințe
/		
Act Normativ nr. 7, din 13/03/1996 emis de PARLAMENTUL ROMANIEI (art. 13);		
B1	Inscrierea provizorie, drept de PROPRIETATE, dobandit prin Lege, cota actuala 1/1 1) NEIDENTIFICAT NEIDENTIFICAT	A1
B2	Se notează mențiunea de proprietar neidentificat.	A1

C. Partea III. SARCINI .

Inscrieri privind dezmembramintele dreptului de proprietate, drepturi reale de garanție și sarcini	Referințe
NU SUNT	

Anexa Nr. 1 La Partea I

Teren

Nr cadastral	Suprafata (mp)*	Observatii / Referinte
	1.300	

* Suprafata este determinata in planul de proiectie Stereo 70.



Date referitoare la teren

Crt	Categorie folosinta	Intravilan	Suprafata (mp)	Tarla	Parcela	Nr. topo	Observatii / Referinte
1	arabil	NU	1.300	1	2;4	-	

Lungime Segmente

1) Valorile lungimilor segmentelor sunt obtinute din proiectie in plan.

Punct inceput	X / Y	Punct sfarsit	X / Y	Lungime segment (** (m)
1	558.411,737 712.660,63	2	558.484,959 712.463,424	210.361
2	558.484,959 712.463,424	3	558.490,438 712.465,665	5.92
3	558.490,438 712.465,665	4	558.417,375 712.663,887	211.259
4	558.417,375 712.663,887	1	558.411,737 712.660,63	6.511

** Lungimile segmentelor sunt determinate in planul de proiectie Stereo 70 si sunt rotunjite la 1 milimetru.

***** Distanţa dintre puncte este formată din segmente cumulate ce sunt mai mici decât valoarea 1 milimetru.**

**DATE DESPRE IMOBILUL NR. 1557**

Oficiul de Cadastru și Publicitate Imobiliară SUCEAVA
Biroul de Cadastru și Publicitate Imobiliară Radauti

A. Partea I. Descrierea imobilului

TEREN Extravilan

Adresa: Jud. Suceava

Nr. Crt	Nr cadastral Nr. topografic	Suprafața* (mp)	Observații / Referințe
A1		2.600	Sector cadastral:1 Teren neimprejmuit;

B. Partea II. Proprietari și acte

Inscrieri privitoare la dreptul de proprietate și alte drepturi reale	Referințe
/	
Act Administrativ nr. 556, din 15/02/1995 emis de CJSDPAT SUCEAVA;	
B1	A1
Intabulare, drept de PROPRIETATE, dobandit prin Reconstituire, cota actuala 1/1	
1) TODOSE DOMNICA	
2) TUDOSE ION, Lipsă CNP proprietar.	
3) TUDOSE EUGENIA, Lipsă CNP proprietar.	

C. Partea III. SARCINI .

Inscrieri privind dezmembramintele dreptului de proprietate, drepturi reale de garanție și sarcini	Referințe
NU SUNT	

Anexa Nr. 1 La Partea I

Teren

Nr cadastral	Suprafața (mp)*	Observații / Referințe
	2.600	

* Suprafața este determinată în planul de proiecție Stereo 70.



Date referitoare la teren

Crt	Categorie folosință	Intravilan	Suprafața (mp)	Tarla	Parcelă	Nr. topo	Observații / Referințe
1	arabil	NU	2.600	1	2;4	-	

Lungime Segmente

1) Valorile lungimilor segmentelor sunt obținute din proiecție în plan.

Punct început	X / Y	Punct sfârșit	X / Y	Lungime segment (** (m)
1	558.485,103 712.522,9	2	558.426,178 712.671,216	159.593
2	558.426,178 712.671,216	3	558.417,375 712.663,887	11.455
3	558.417,375 712.663,887	4	558.490,438 712.465,665	211.259
4	558.490,438 712.465,665	5	558.495,708 712.467,825	5.695
5	558.495,708 712.467,825	6	558.497,848 712.468,702	2.313

Punct început	X / Y	Punct sfârșit	X / Y	Lungime segment (** (m)
6	558.497,848 712.468,702	7	558.497,323 712.470,682	2.048
7	558.497,323 712.470,682	8	558.493,949 712.483,136	12.903
8	558.493,949 712.483,136	9	558.486,996 712.508,861	26.648
9	558.486,996 712.508,861	10	558.483,328 712.522,432	14.058
10	558.483,328 712.522,432	1	558.485,103 712.522,9	1.836

** Lungimile segmentelor sunt determinate în planul de proiecție Stereo 70 și sunt rotunjite la 1 milimetru.

*** Distanța dintre puncte este formată din segmente cumulate ce sunt mai mici decât valoarea 1 milimetru.

**DATE DESPRE IMOBILUL NR. 1558**

Oficiul de Cadastru și Publicitate Imobiliară SUCEAVA
Biroul de Cadastru și Publicitate Imobiliară Radauti

A. Partea I. Descrierea imobilului

TEREN Extravilan

Adresa: Jud. Suceava

Nr. Crt	Nr cadastral Nr. topografic	Suprafața* (mp)	Observații / Referințe
A1		830	Sector cadastral:1 Teren neimprejmuit;

B. Partea II. Proprietari și acte

Inscrieri privitoare la dreptul de proprietate și alte drepturi reale		Referințe
/		
Act Normativ nr. 7, din 13/03/1996 emis de PARLAMENTUL ROMANIEI (art. 13);		
B1	Inscrierea provizorie, drept de PROPRIETATE, dobandit prin Lege, cota actuala 1/1 1) NEIDENTIFICAT NEIDENTIFICAT	A1
B2	Se notează mențiunea de proprietar neidentificat.	A1

C. Partea III. SARCINI .

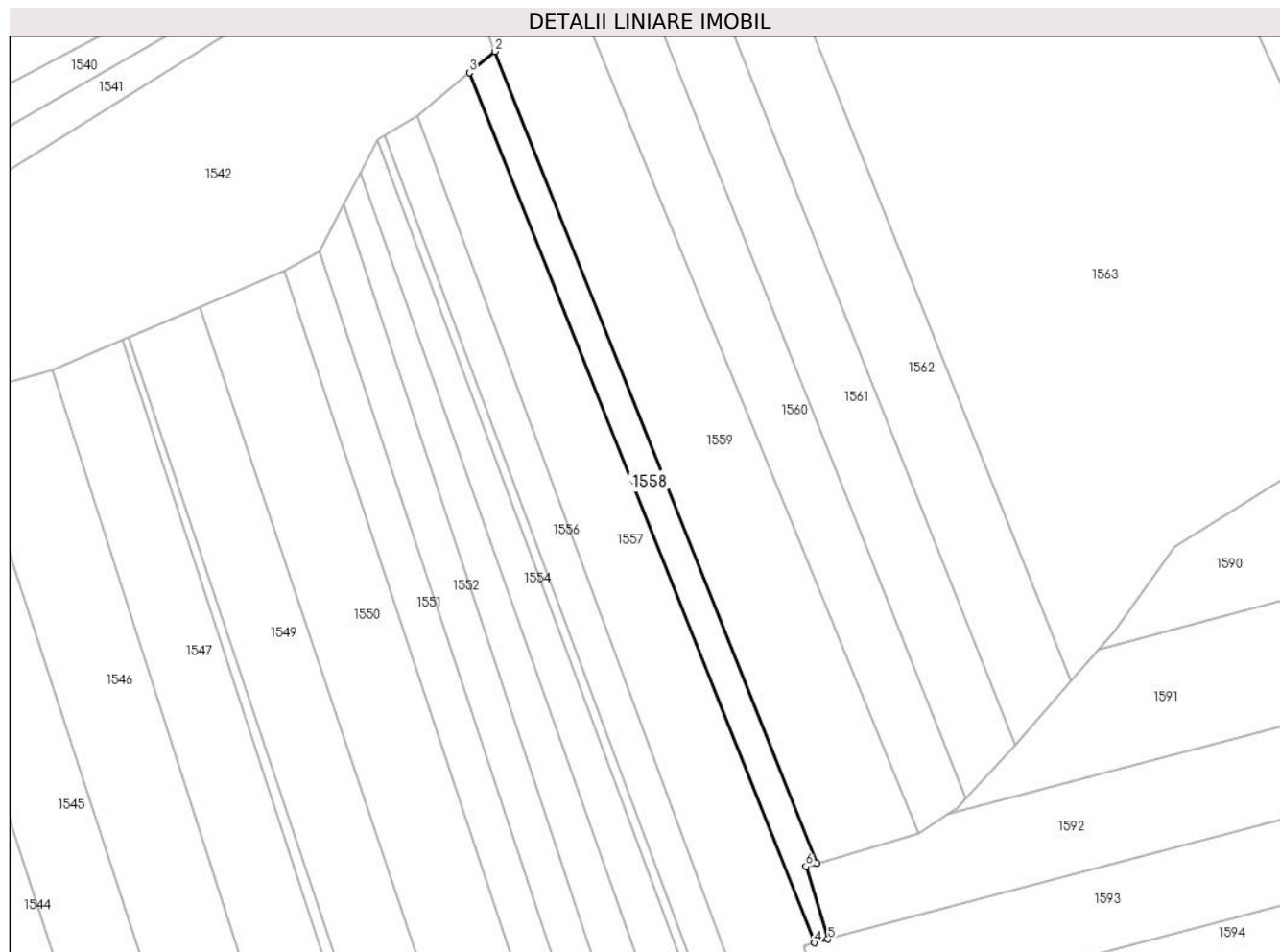
Inscrieri privind dezmembramintele dreptului de proprietate, drepturi reale de garanție și sarcini	Referințe
NU SUNT	

Anexa Nr. 1 La Partea I

Teren

Nr cadastral	Suprafața (mp)*	Observații / Referințe
	830	

* Suprafața este determinată în planul de proiecție Stereo 70.



Date referitoare la teren

Crt	Categorie folosință	Intravilan	Suprafața (mp)	Tarla	Parcelă	Nr. topo	Observații / Referințe
1	arabil	NU	830	1	2;4	-	

Lungime Segmente

1) Valorile lungimilor segmentelor sunt obținute din proiecție în plan.

Punct început	X / Y	Punct sfârșit	X / Y	Lungime segment (** (m)
1	558.485,469 712.536,452	2	558.430,539 712.674,832	148.884
2	558.430,539 712.674,832	3	558.426,178 712.671,216	5.665
3	558.426,178 712.671,216	4	558.485,103 712.522,9	159.593
4	558.485,103 712.522,9	5	558.487,356 712.523,495	2.33
5	558.487,356 712.523,495	6	558.483,636 712.535,919	12.969

Punct început	X / Y	Punct sfârșit	X / Y	Lungime segment (** (m)
6	558.483,636 712.535,919	1	558.485,469 712.536,452	1.909

** Lungimile segmentelor sunt determinate în planul de proiecție Stereo 70 și sunt rotunjite la 1 milimetru.

*** Distanța dintre puncte este formată din segmente cumulate ce sunt mai mici decât valoarea 1 milimetru.

**DATE DESPRE IMOBILUL NR. 1559**

Oficiul de Cadastru și Publicitate Imobiliară SUCEAVA
Biroul de Cadastru și Publicitate Imobiliară Radauti

A. Partea I. Descrierea imobilului

TEREN Extravilan

Adresa: Jud. Suceava

Nr. Crt	Nr cadastral Nr. topografic	Suprafața* (mp)	Observații / Referințe
A1		3.300	Sector cadastral:1 Teren neimprejmuit;

B. Partea II. Proprietari și acte

Inscrieri privitoare la dreptul de proprietate și alte drepturi reale		Referințe
/		
Act Notarial nr. 57, din 20/12/2021 emis de BNP HUMENIUC ANCA;		
B1	Intabulare, drept de PROPRIETATE, dobandit prin Succesiune, cota actuala 1/1 1) FUSA MARIA-DOINA	A1

C. Partea III. SARCINI .

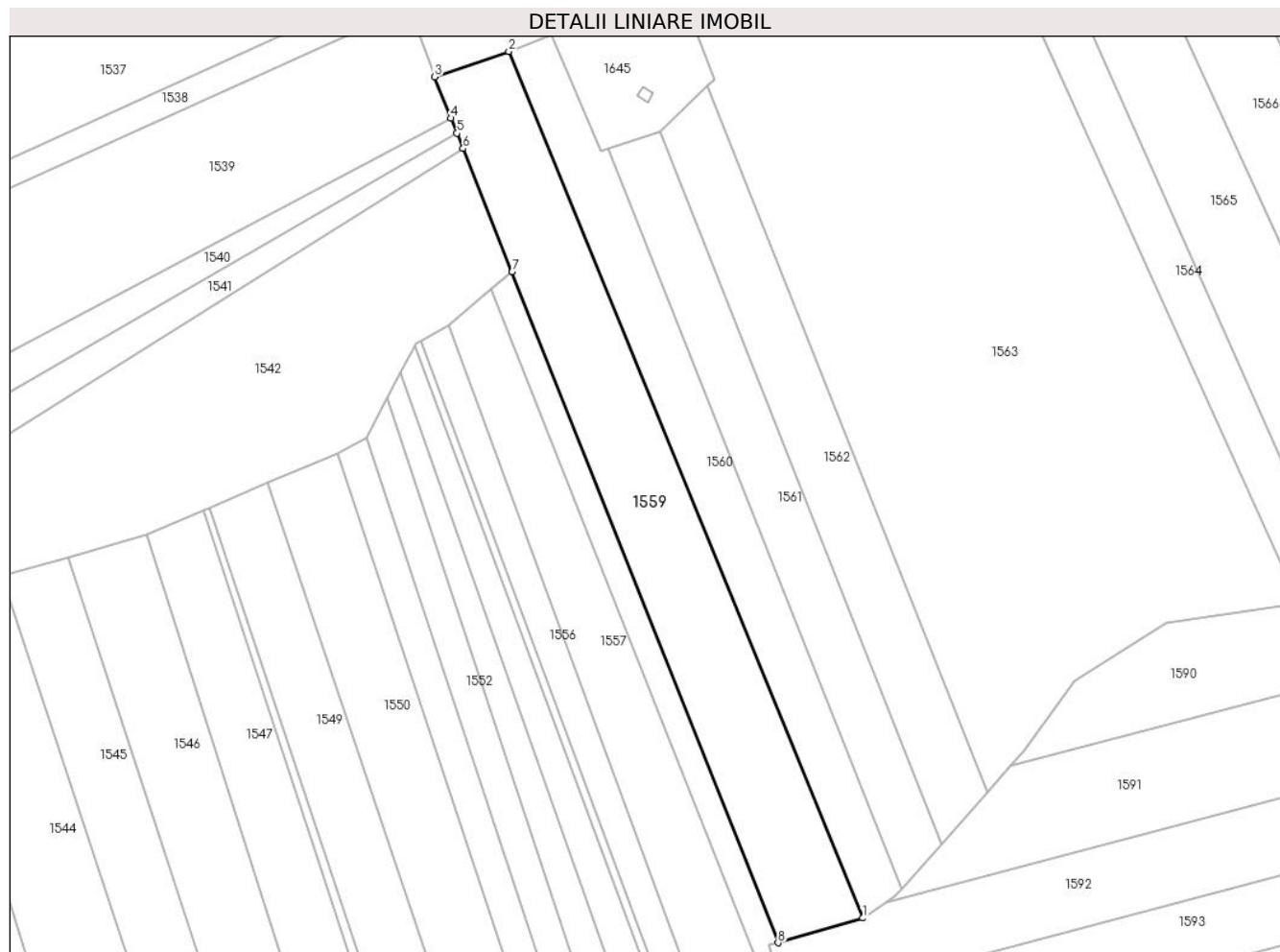
Inscrieri privind dezmembramintele dreptului de proprietate, drepturi reale de garanție și sarcini	Referințe
NU SUNT	

Anexa Nr. 1 La Partea I

Teren

Nr cadastral	Suprafața (mp)*	Observații / Referințe
	3.300	

* Suprafața este determinată în planul de proiecție Stereo 70.



Date referitoare la teren

Crt	Categorie folosință	Intravilan	Suprafața (mp)	Tarla	Parcelă	Nr. topo	Observații / Referințe
1	arabil	NU	3.300	1	2;4	-	

Lungime Segmente

1) Valorile lungimilor segmentelor sunt obținute din proiecție în plan.

Punct început	X / Y	Punct sfârșit	X / Y	Lungime segment (** (m)
1	558.502,941 712.541,535	2	558.429,874 712.720,313	193.133
2	558.429,874 712.720,313	3	558.414,577 712.715,042	16.18
3	558.414,577 712.715,042	4	558.417,94 712.706,571	9.114
4	558.417,94 712.706,571	5	558.419,185 712.703,433	3.376
5	558.419,185 712.703,433	6	558.420,431 712.700,296	3.375

Punct început	X / Y	Punct sfârșit	X / Y	Lungime segment (** (m)
6	558.420,431 712.700,296	7	558.430,539 712.674,832	27.397
7	558.430,539 712.674,832	8	558.485,469 712.536,452	148.884
8	558.485,469 712.536,452	1	558.502,941 712.541,535	18.196

** Lungimile segmentelor sunt determinate în planul de proiecție Stereo 70 și sunt rotunjite la 1 milimetru.

*** Distanța dintre puncte este formată din segmente cumulate ce sunt mai mici decât valoarea 1 milimetru.

**DATE DESPRE IMOBILUL NR. 1560**

Oficiul de Cadastru și Publicitate Imobiliară SUCEAVA
Biroul de Cadastru și Publicitate Imobiliară Radauti

A. Partea I. Descrierea imobilului

TEREN Extravilan

Adresa: Jud. Suceava

Nr. Crt	Nr cadastral Nr. topografic	Suprafața* (mp)	Observații / Referințe
A1		2.000	Sector cadastral:1 Teren neimprejmuit;

B. Partea II. Proprietari și acte

Inscrieri privitoare la dreptul de proprietate și alte drepturi reale		Referințe
/		
Act Notarial nr. 2237, din 06/08/2009 emis de BNPA SEHLANEC-MANDICI;		
B1	Intabulare, drept de PROPRIETATE, dobandit prin PARTAJ, cota actuala 1/1 1) BOCA AUREL	A1

C. Partea III. SARCINI .

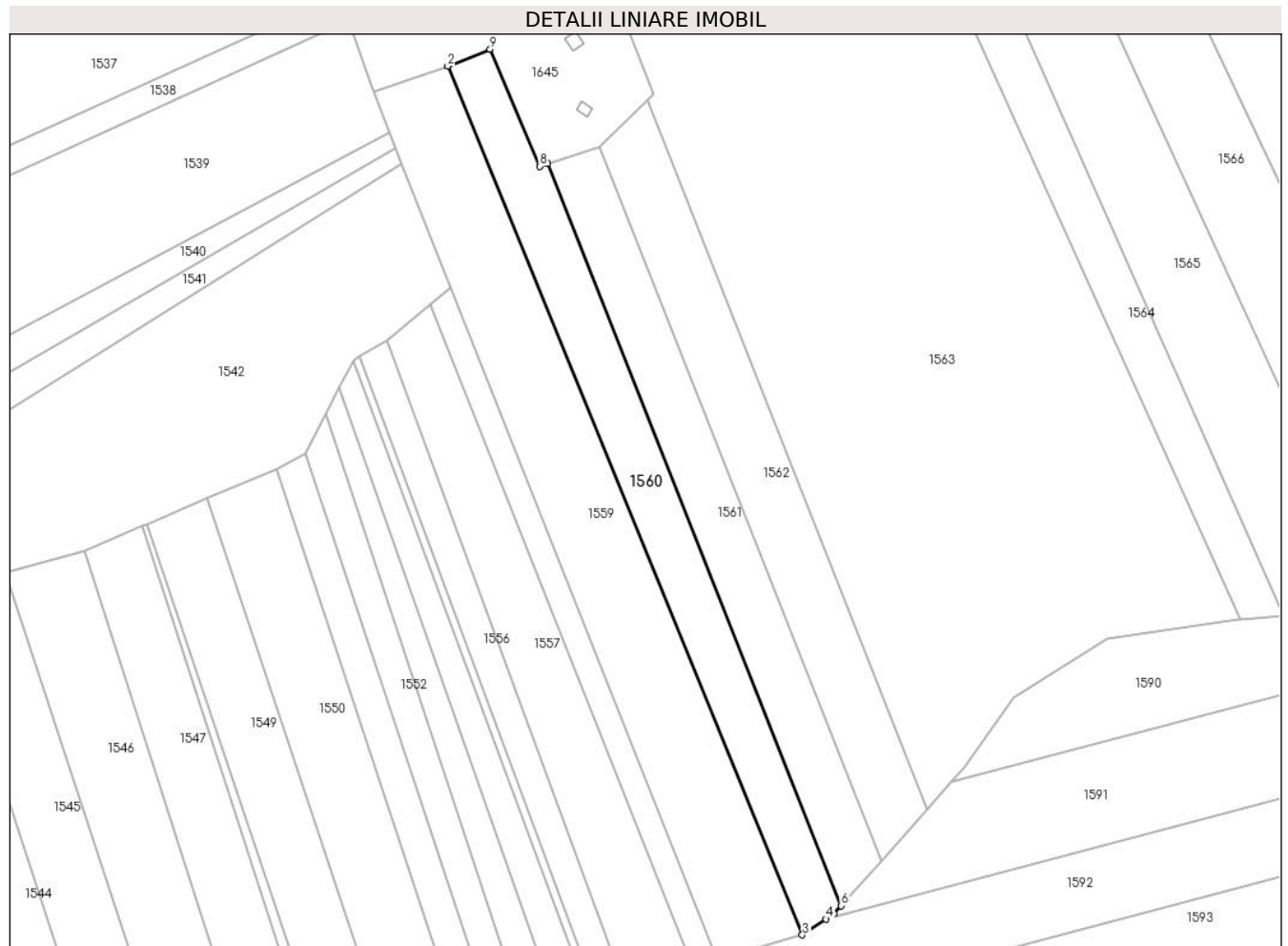
Inscrieri privind dezmembramintele dreptului de proprietate, drepturi reale de garanție și sarcini	Referințe
NU SUNT	

Anexa Nr. 1 La Partea I

Teren

Nr cadastral	Suprafața (mp)*	Observații / Referințe
	2.000	

* Suprafața este determinată în planul de proiecție Stereo 70.



Date referitoare la teren

Crt	Categorie folosință	Intra vilan	Suprafața (mp)	Tarla	Parcelă	Nr. topo	Observații / Referințe
1	arabil	NU	2.000	1	2;4	-	

Lungime Segmente

1) Valorile lungimilor segmentelor sunt obținute din proiecție în plan.

Punct început	X / Y	Punct sfârșit	X / Y	Lungime segment (** (m)
1	558.429,88 712.720,315	2	558.429,874 712.720,313	0.006
2	558.429,874 712.720,313	3	558.502,941 712.541,535	193.133
3	558.502,941 712.541,535	4	558.507,827 712.544,808	5.881
4	558.507,827 712.544,808	5	558.509,482 712.545,916	1.992
5	558.509,482 712.545,916	6	558.510,97 712.547,539	2.202

Punct început	X / Y	Punct sfârșit	X / Y	Lungime segment (** (m)
6	558.510,97 712.547,539	7	558.450,417 712.700,22	164.25
7	558.450,417 712.700,22	8	558.448,813 712.699,691	1.689
8	558.448,813 712.699,691	9	558.438,601 712.723,787	26.171
9	558.438,601 712.723,787	1	558.429,88 712.720,315	9.387

** Lungimile segmentelor sunt determinate în planul de proiecție Stereo 70 și sunt rotunjite la 1 milimetru.

*** Distanța dintre puncte este formată din segmente cumulate ce sunt mai mici decât valoarea 1 milimetru.

**DATE DESPRE IMOBILUL NR. 1561**

Oficiul de Cadastru și Publicitate Imobiliară SUCEAVA
Biroul de Cadastru și Publicitate Imobiliară Radauti

A. Partea I. Descrierea imobilului

TEREN Extravilan

Adresa: Jud. Suceava

Nr. Crt	Nr cadastral Nr. topografic	Suprafața* (mp)	Observații / Referințe
A1		1.800	Sector cadastral:1 Teren neimprejmuit;

B. Partea II. Proprietari și acte

Inscrieri privitoare la dreptul de proprietate și alte drepturi reale		Referințe
/		
Act Notarial nr. 2237, din 06/08/2009 emis de BNPA SEHLANEC-MANDICI;		
B1	Intabulare, drept de PROPRIETATE, dobandit prin PARTAJ, cota actuala 1/1 1) BOCA DORIN-IUSTIN	A1

C. Partea III. SARCINI .

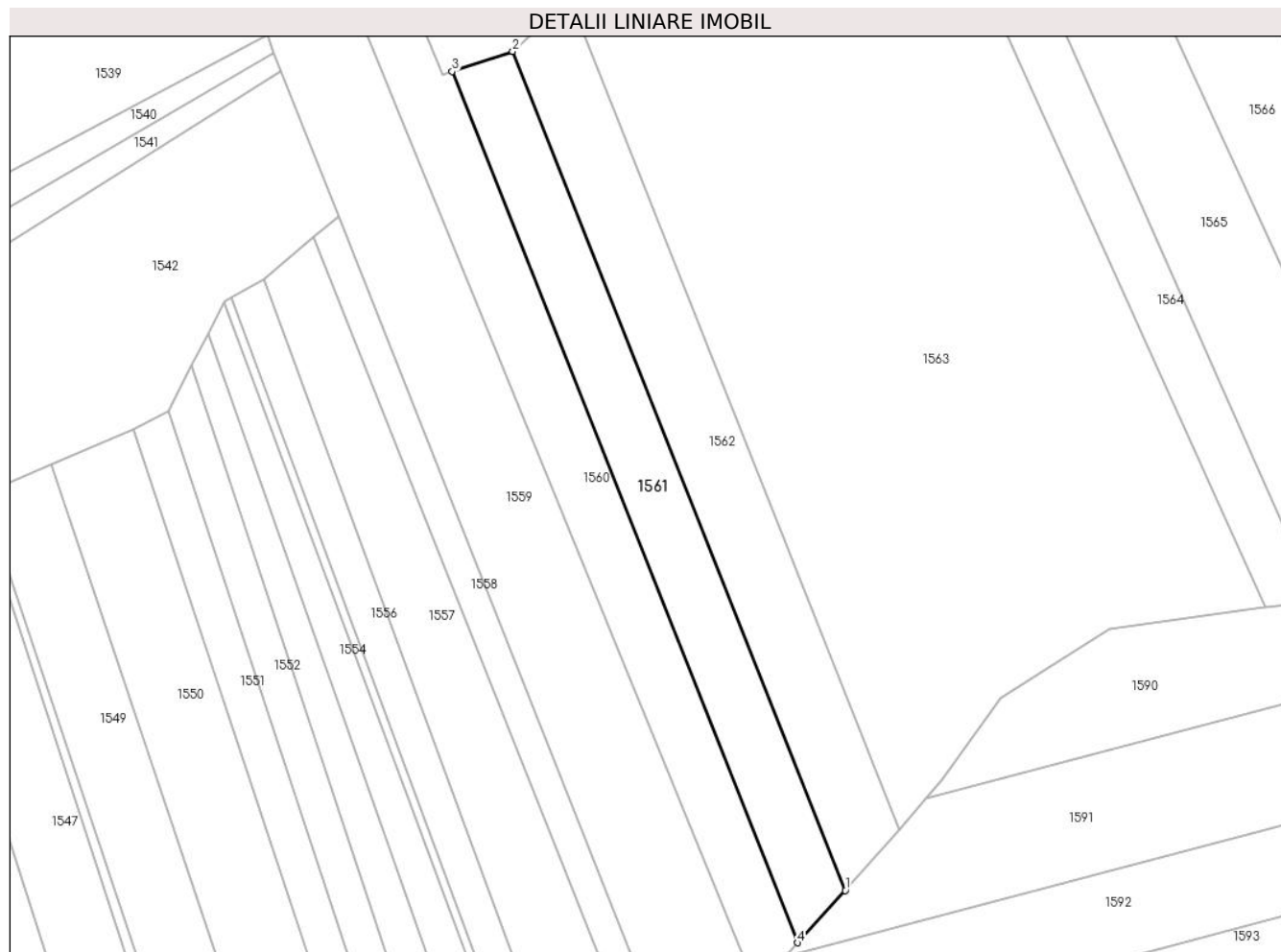
Inscrieri privind dezmembramintele dreptului de proprietate, drepturi reale de garanție și sarcini	Referințe
NU SUNT	

Anexa Nr. 1 La Partea I

Teren

Nr cadastral	Suprafața (mp)*	Observații / Referințe
	1.800	

* Suprafața este determinată în planul de proiecție Stereo 70.



Date referitoare la teren

Crt	Categorie folosință	Intra vilan	Suprafața (mp)	Tarla	Parcelă	Nr. topo	Observații / Referințe
1	arabil	NU	1.800	1	2;3;4	-	

Lungime Segmente

1) Valorile lungimilor segmentelor sunt obținute din proiecție în plan.

Punct început	X / Y	Punct sfârșit	X / Y	Lungime segment (** (m)
1	558.519,354 712.556,685	2	558.461,039 712.703,723	158.18
2	558.461,039 712.703,723	3	558.450,417 712.700,22	11.185
3	558.450,417 712.700,22	4	558.510,97 712.547,539	164.25
4	558.510,97 712.547,539	1	558.519,354 712.556,685	12.407

** Lungimile segmentelor sunt determinate în planul de proiecție Stereo 70 și sunt rotunjite la 1 milimetru.

***** Distanţa dintre puncte este formată din segmente cumulate ce sunt mai mici decât valoarea 1 milimetru.**

**DATE DESPRE IMOBILUL NR. 1562**

Oficiul de Cadastru și Publicitate Imobiliară SUCEAVA
Biroul de Cadastru și Publicitate Imobiliară Radauti

A. Partea I. Descrierea imobilului

TEREN Extravilan

Adresa: Jud. Suceava

Nr. Crt	Nr cadastral Nr. topografic	Suprafața* (mp)	Observații / Referințe
A1		2.000	Sector cadastral:1 Teren neimprejmuit;

B. Partea II. Proprietari și acte

Inscrieri privitoare la dreptul de proprietate și alte drepturi reale	Referințe
/	
Act Administrativ nr. 545, din 16/01/1995 emis de CJSDPAT SUCEAVA;	
B1	A1
Intabulare, drept de PROPRIETATE, dobandit prin Reconstituire, cota actuala 1/1 1) CORNEA AUREL	

C. Partea III. SARCINI .

Inscrieri privind dezmembramintele dreptului de proprietate, drepturi reale de garanție și sarcini	Referințe
NU SUNT	

Anexa Nr. 1 La Partea I

Teren

Nr cadastral	Suprafața (mp)*	Observații / Referințe
	2.000	

* Suprafața este determinată în planul de proiecție Stereo 70.



Date referitoare la teren

Crt	Categorie folosință	Intravilan	Suprafața (mp)	Tarla	Parcelă	Nr. topo	Observații / Referințe
1	arabil	NU	2.000	1	2;3;4	-	

Lungime Segmente

1) Valorile lungimilor segmentelor sunt obținute din proiecție în plan.

Punct început	X / Y	Punct sfârșit	X / Y	Lungime segment (** (m)
1	558.528,757 712.567,42	2	558.470,937 712.713,207	156.834
2	558.470,937 712.713,207	3	558.470,936 712.713,21	0.003
3	558.470,936 712.713,21	4	558.461,039 712.703,723	13.71
4	558.461,039 712.703,723	5	558.519,354 712.556,685	158.18
5	558.519,354 712.556,685	1	558.528,757 712.567,42	14.271

**** Lungimile segmentelor sunt determinate în planul de proiecție Stereo 70 și sunt rotunjite la 1 milimetru.**

***** Distanța dintre puncte este formată din segmente cumulate ce sunt mai mici decât valoarea 1 milimetru.**

**DATE DESPRE IMOBILUL NR. 1563**

Oficiul de Cadastru și Publicitate Imobiliară SUCEAVA
Biroul de Cadastru și Publicitate Imobiliară Radauti

A. Partea I. Descrierea imobilului

TEREN Extravilan

Adresa: Jud. Suceava

Nr. Crt	Nr cadastral Nr. topografic	Suprafața* (mp)	Observații / Referințe
A1		10.852	Sector cadastral:1 Teren neimprejmuit;

B. Partea II. Proprietari și acte

Inscrieri privitoare la dreptul de proprietate și alte drepturi reale		Referințe
/		
Act Normativ nr. 7, din 13/03/1996 emis de PARLAMENTUL ROMANIEI (art. 13);		
B1	Inscrierea provizorie, drept de PROPRIETATE, dobandit prin Lege, cota actuala 1/1 1) NEIDENTIFICAT NEIDENTIFICAT	A1
B2	Se notează mențiunea de proprietar neidentificat.	A1

C. Partea III. SARCINI .

Inscrieri privind dezmembramintele dreptului de proprietate, drepturi reale de garanție și sarcini	Referințe
NU SUNT	

Anexa Nr. 1 La Partea I

Teren

Nr cadastral	Suprafața (mp)*	Observații / Referințe
	10.852	

* Suprafața este determinată în planul de proiecție Stereo 70.



Date referitoare la teren

Crt	Categorie folosință	Intravilan	Suprafața (mp)	Tarla	Parcelă	Nr. topo	Observații / Referințe
1	arabil	NU	10.852	1	2;3	-	

Lungime Segmente

1) Valorile lungimilor segmentelor sunt obținute din proiecție în plan.

Punct început	X / Y	Punct sfârșit	X / Y	Lungime segment (** (m)
1	558.528,757 712.567,42	2	558.533,587 712.572,935	7.331
2	558.533,587 712.572,935	3	558.536,328 712.576,064	4.16
3	558.536,328 712.576,064	4	558.546,579 712.590,353	17.586
4	558.546,579 712.590,353	5	558.565,649 712.602,445	22.581
5	558.565,649 712.602,445	6	558.592,814 712.606,331	27.442

Punct început	X / Y	Punct sfârșit	X / Y	Lungime segment (** (m)
6	558.592,814 712.606,331	7	558.593,086 712.606,357	0.273
7	558.593,086 712.606,357	8	558.534,153 712.736,972	143.295
8	558.534,153 712.736,972	9	558.511,076 712.736,346	23.085
9	558.511,076 712.736,346	10	558.490,876 712.732,577	20.549
10	558.490,876 712.732,577	11	558.463,084 712.738,504	28.417
11	558.463,084 712.738,504	12	558.472,313 712.714,529	25.69
12	558.472,313 712.714,529	13	558.470,937 712.713,207	1.908
13	558.470,937 712.713,207	1	558.528,757 712.567,42	156.834

** Lungimile segmentelor sunt determinate în planul de proiecție Stereo 70 și sunt rotunjite la 1 milimetru.

*** Distanța dintre puncte este formată din segmente cumulate ce sunt mai mici decât valoarea 1 milimetru.

**DATE DESPRE IMOBILUL NR. 1564**

Oficiul de Cadastru și Publicitate Imobiliară SUCEAVA
Biroul de Cadastru și Publicitate Imobiliară Radauti

A. Partea I. Descrierea imobilului

TEREN Extravilan

Adresa: Jud. Suceava

Nr. Crt	Nr cadastral Nr. topografic	Suprafața* (mp)	Observații / Referințe
A1		1.300	Sector cadastral:1 Teren neimprejmuit;

B. Partea II. Proprietari și acte

Inscrieri privitoare la dreptul de proprietate și alte drepturi reale		Referințe
/		
Act Administrativ nr. 1047, din 28/02/1997 emis de CJSDPAT SUCEAVA;		
B1	Intabulare, drept de PROPRIETATE, dobandit prin Reconstituire, cota actuala 1/1 1) MUTESCU ANA , Lipsă CNP proprietar. 2) BOCA MARIA , Lipsă CNP proprietar.	A1
Act Administrativ nr. 1202, din 21/02/2024 emis de PRIMARIA GĂLĂNEȘTI;		
B2	Se notează posesia faptică. 1) MUTRESCU GHEORGHE	A1

C. Partea III. SARCINI .

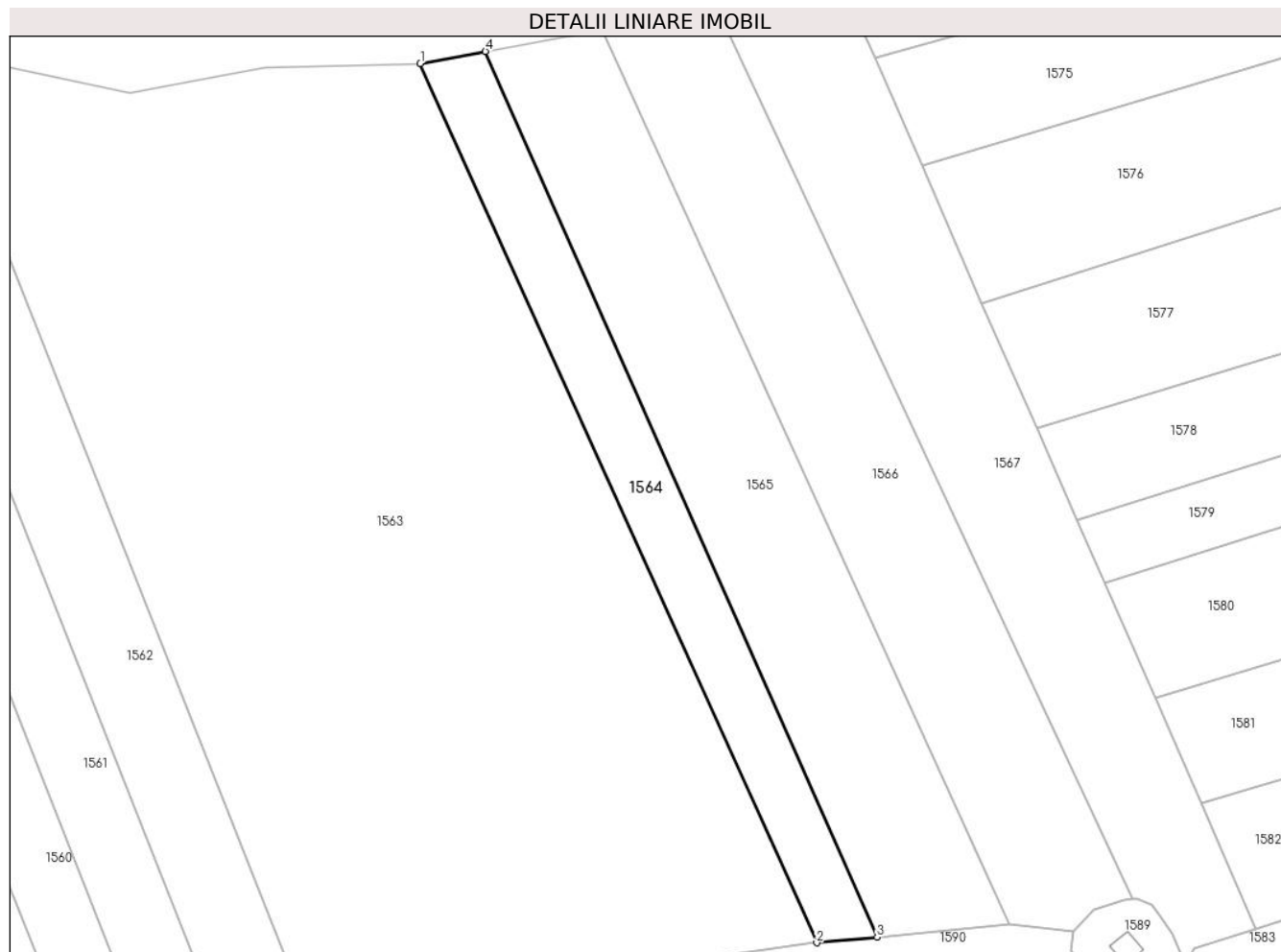
Inscrieri privind dezmembramintele dreptului de proprietate, drepturi reale de garanție și sarcini	Referințe
NU SUNT	

Anexa Nr. 1 La Partea I

Teren

Nr cadastral	Suprafața (mp)*	Observații / Referințe
	1.300	

* Suprafața este determinată în planul de proiecție Stereo 70.



Date referitoare la teren

Crt	Categorie folosință	Intra vilan	Suprafața (mp)	Tarla	Parcelă	Nr. topo	Observații / Referințe
1	arabil	NU	1.300	1	2;3	-	

Lungime Segmente

1) Valorile lungimilor segmentelor sunt obținute din proiecție în plan.

Punct început	X / Y	Punct sfârșit	X / Y	Lungime segment (** (m)
1	558.534,153 712.736,972	2	558.593,086 712.606,357	143.295
2	558.593,086 712.606,357	3	558.602,067 712.607,21	9.021
3	558.602,067 712.607,21	4	558.543,83 712.738,756	143.861
4	558.543,83 712.738,756	1	558.534,153 712.736,972	9.84

** Lungimile segmentelor sunt determinate în planul de proiecție Stereo 70 și sunt rotunjite la 1 milimetru.

***** Distanţa dintre puncte este formată din segmente cumulate ce sunt mai mici decât valoarea 1 milimetru.**

**DATE DESPRE IMOBILUL NR. 1565**

Oficiul de Cadastru și Publicitate Imobiliară SUCEAVA
Biroul de Cadastru și Publicitate Imobiliară Radauti

A. Partea I. Descrierea imobilului

TEREN Extravilan

Adresa: Jud. Suceava

Nr. Crt	Nr cadastral Nr. topografic	Suprafața* (mp)	Observații / Referințe
A1		2.600	Sector cadastral:1 Teren neimprejmuit;

B. Partea II. Proprietari și acte

Inscrieri privitoare la dreptul de proprietate și alte drepturi reale		Referințe
/		
Act Notarial nr. 80, din 23/06/2009 emis de BNP BUZDUGA DANA ALINA;		
B1	Intabulare, drept de PROPRIETATE, dobandit prin Succesiune, cota actuala 1/2 1) MUTESCU CONSTANTIN	A1
B2	Intabulare, drept de PROPRIETATE, dobandit prin Succesiune, cota actuala 1/2 1) MUTESCU DOMNICA	A1

C. Partea III. SARCINI .

Inscrieri privind dezmembramintele dreptului de proprietate, drepturi reale de garanție și sarcini	Referințe
NU SUNT	

Anexa Nr. 1 La Partea I

Teren

Nr cadastral	Suprafața (mp)*	Observații / Referințe
	2.600	

* Suprafața este determinată în planul de proiecție Stereo 70.



Date referitoare la teren

Crt	Categorie folosință	Intra vilan	Suprafața (mp)	Tarla	Parcelă	Nr. topo	Observații / Referințe
1	arabil	NU	2.600	1	2;3	-	

Lungime Segmente

1) Valorile lungimilor segmentelor sunt obținute din proiecție în plan.

Punct început	X / Y	Punct sfârșit	X / Y	Lungime segment (** (m)
1	558.543,83 712.738,756	2	558.602,067 712.607,21	143.861
2	558.602,067 712.607,21	3	558.621,759 712.609,082	19.781
3	558.621,759 712.609,082	4	558.561,196 712.741,95	146.02
4	558.561,196 712.741,95	1	558.543,83 712.738,756	17.657

** Lungimile segmentelor sunt determinate în planul de proiecție Stereo 70 și sunt rotunjite la 1 milimetru.

***** Distanţa dintre puncte este formată din segmente cumulate ce sunt mai mici decât valoarea 1 milimetru.**

**DATE DESPRE IMOBILUL NR. 1566**

Oficiul de Cadastru și Publicitate Imobiliară SUCEAVA
Biroul de Cadastru și Publicitate Imobiliară Radauti

A. Partea I. Descrierea imobilului

TEREN Extravilan

Adresa: Jud. Suceava

Nr. Crt	Nr cadastral Nr. topografic	Suprafața* (mp)	Observații / Referințe
A1		2.600	Sector cadastral:1 Teren neimprejmuit;

B. Partea II. Proprietari și acte

Inscrieri privitoare la dreptul de proprietate și alte drepturi reale	Referințe
/	
Act Administrativ nr. 998, din 04/10/1996 emis de CJSDPAT SUCEAVA;	
B1	A1
Intabulare, drept de PROPRIETATE, dobandit prin Reconstituire, cota actuala 1/1	
1) CHIFAN DOMNICA, Lipsă CNP proprietar.	
2) CHIFAN CASIAN, Lipsă CNP proprietar.	

C. Partea III. SARCINI .

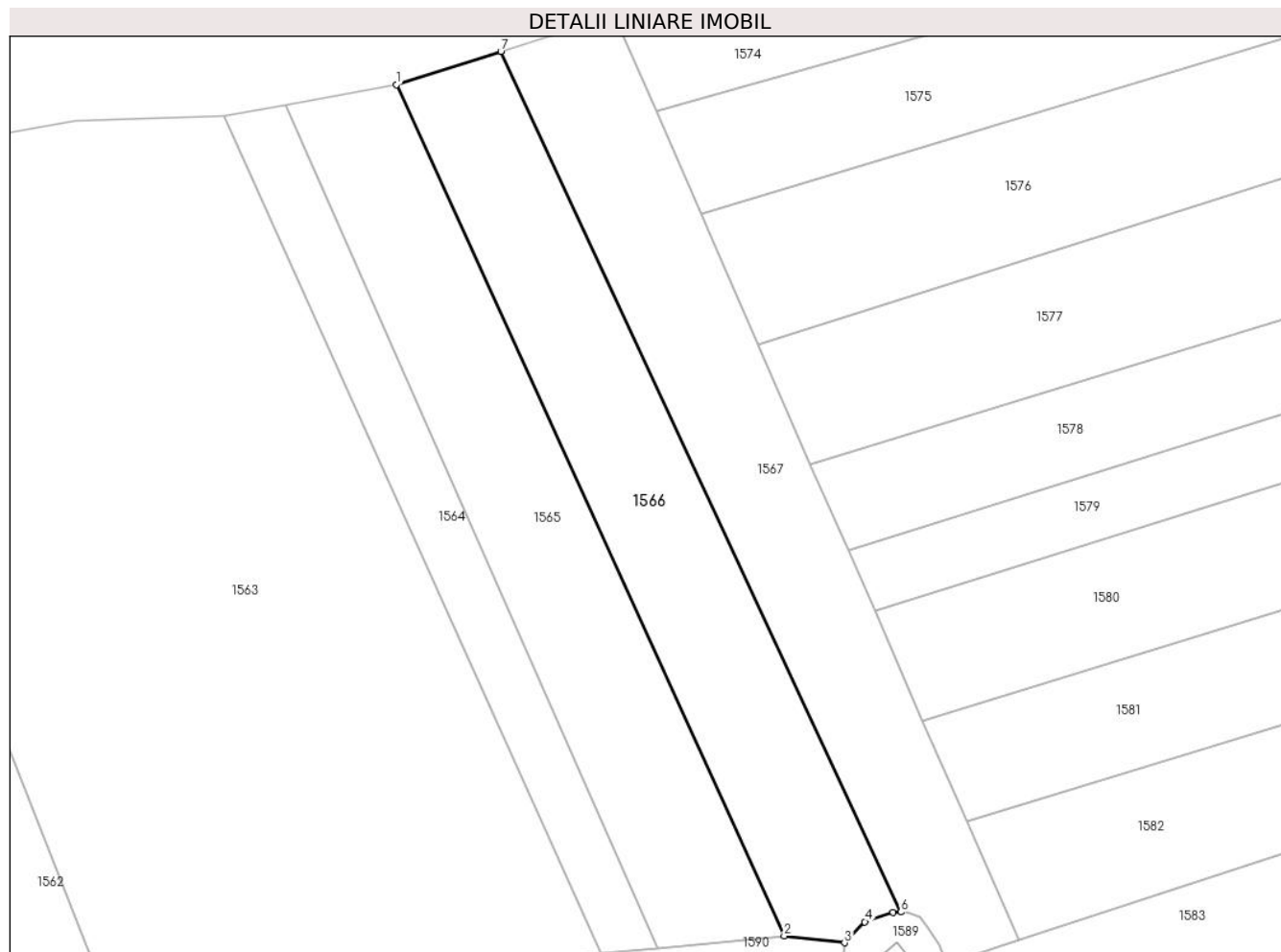
Inscrieri privind dezmembramintele dreptului de proprietate, drepturi reale de garanție și sarcini	Referințe
NU SUNT	

Anexa Nr. 1 La Partea I

Teren

Nr cadastral	Suprafața (mp)*	Observații / Referințe
	2.600	

* Suprafața este determinată în planul de proiecție Stereo 70.



Date referitoare la teren

Crt	Categorie folosință	Intravilan	Suprafața (mp)	Tarla	Parcelă	Nr. topo	Observații / Referințe
1	arabil	NU	2.600	1	2;3	-	

Lungime Segmente

1) Valorile lungimilor segmentelor sunt obținute din proiecție în plan.

Punct început	X / Y	Punct sfârșit	X / Y	Lungime segment (** (m)
1	558.561,196 712.741,95	2	558.621,759 712.609,082	146.02
2	558.621,759 712.609,082	3	558.631,177 712.608,038	9.476
3	558.631,177 712.608,038	4	558.634,361 712.611,298	4.557
4	558.634,361 712.611,298	5	558.638,795 712.612,757	4.668
5	558.638,795 712.612,757	6	558.639,977 712.612,829	1.184

Punct început	X / Y	Punct sfârșit	X / Y	Lungime segment (** (m)
6	558.639,977 712.612,829	7	558.577,501 712.747,125	148.117
7	558.577,501 712.747,125	1	558.561,196 712.741,95	17.107

** Lungimile segmentelor sunt determinate în planul de proiecție Stereo 70 și sunt rotunjite la 1 milimetru.

*** Distanța dintre puncte este formată din segmente cumulate ce sunt mai mici decât valoarea 1 milimetru.

**DATE DESPRE IMOBILUL NR. 1567**

Oficiul de Cadastru și Publicitate Imobiliară SUCEAVA
Biroul de Cadastru și Publicitate Imobiliară Radauti

A. Partea I. Descrierea imobilului

TEREN Extravilan

Adresa: Jud. Suceava

Nr. Crt	Nr cadastral Nr. topografic	Suprafața* (mp)	Observații / Referințe
A1	33828	2.600	Sector cadastral:1 Teren neimprejmuit;

B. Partea II. Proprietari și acte

Inscrieri privitoare la dreptul de proprietate și alte drepturi reale	Referințe
18590 / 16/04/2024	
Act Notarial nr. Contract donatie nr.349, din 15/04/2024 emis de SEHLANEC ANA BIN;	
B5	Intabulare, drept de PROPRIETATE bun propriu, dobandit prin Conventie, cota actuala 1/1 1) COROAMĂ AUREL
	A1

C. Partea III. SARCINI .

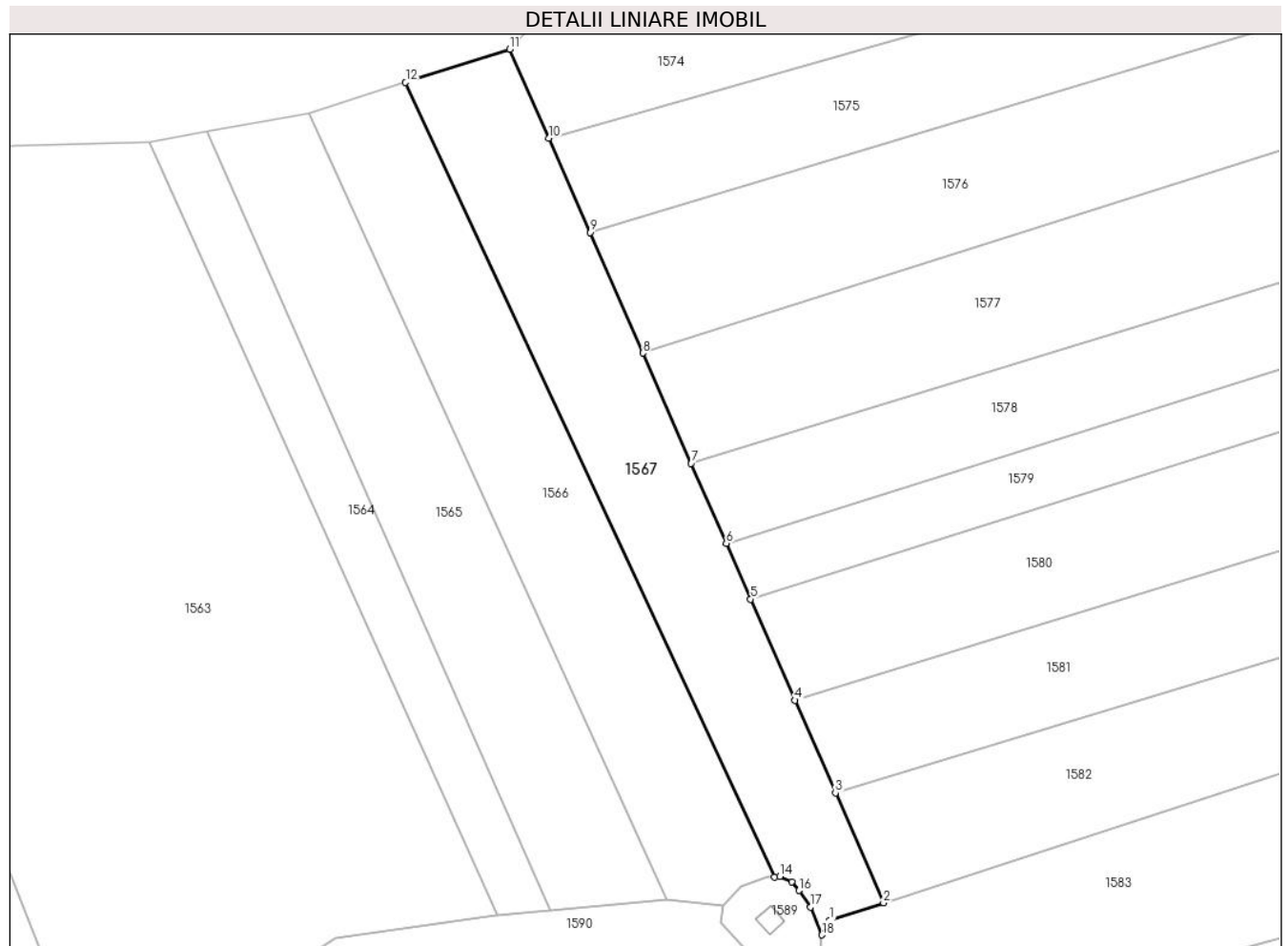
Inscrieri privind dezmembramintele dreptului de proprietate, drepturi reale de garanție și sarcini	Referințe
NU SUNT	

Anexa Nr. 1 La Partea I

Teren

Nr cadastral	Suprafața (mp)*	Observații / Referințe
33828	2.600	

* Suprafața este determinată în planul de proiecție Stereo 70.



Date referitoare la teren

Crt	Categorie folosință	Intra vilan	Suprafața (mp)	Tarla	Parcelă	Nr. topo	Observații / Referințe
1	arabil	NU	2.600	1	2;3	-	

Lungime Segmente

1) Valorile lungimilor segmentelor sunt obținute din proiecție în plan.

Punct început	X / Y	Punct sfârșit	X / Y	Lungime segment (** (m)
1	558.649,29 712.605,473	2	558.658,394 712.608,448	9.578
2	558.658,394 712.608,448	3	558.650,251 712.627,029	20.287
3	558.650,251 712.627,029	4	558.643,394 712.642,677	17.084
4	558.643,394 712.642,677	5	558.635,897 712.659,784	18.678
5	558.635,897 712.659,784	6	558.631,777 712.669,184	10.263

Punct început	X / Y	Punct sfârșit	X / Y	Lungime segment (** (m)
6	558.631,777 712.669,184	7	558.625,843 712.682,727	14.786
7	558.625,843 712.682,727	8	558.617,676 712.701,363	20.347
8	558.617,676 712.701,363	9	558.608,733 712.721,769	22.28
9	558.608,733 712.721,769	10	558.601,745 712.737,717	17.412
10	558.601,745 712.737,717	11	558.595,165 712.752,732	16.393
11	558.595,165 712.752,732	12	558.577,501 712.747,125	18.533
12	558.577,501 712.747,125	13	558.639,977 712.612,829	148.117
13	558.639,977 712.612,829	14	558.640,844 712.612,882	0.869
14	558.640,844 712.612,882	15	558.642,866 712.611,994	2.208
15	558.642,866 712.611,994	16	558.644,056 712.610,51	1.902
16	558.644,056 712.610,51	17	558.646,032 712.607,7	3.435
17	558.646,032 712.607,7	18	558.647,925 712.603,017	5.051
18	558.647,925 712.603,017	1	558.649,29 712.605,473	2.81

** Lungimile segmentelor sunt determinate în planul de proiecție Stereo 70 și sunt rotunjite la 1 milimetru.

*** Distanța dintre puncte este formată din segmente cumulate ce sunt mai mici decât valoarea 1 milimetru.

**DATE DESPRE IMOBILUL NR. 1568**

Oficiul de Cadastru și Publicitate Imobiliară SUCEAVA
Biroul de Cadastru și Publicitate Imobiliară Radauti

A. Partea I. Descrierea imobilului

TEREN Extravilan

Adresa: Jud. Suceava

Nr. Crt	Nr cadastral Nr. topografic	Suprafața* (mp)	Observații / Referințe
A1		546	Sector cadastral:1 Teren neimprejmuit;

B. Partea II. Proprietari și acte

Inscrieri privitoare la dreptul de proprietate și alte drepturi reale		Referințe
/		
Act Normativ nr. 7, din 13/03/1996 emis de PARLAMENTUL ROMANIEI (art. 13);		
B1	Inscrierea provizorie, drept de PROPRIETATE, dobandit prin Lege, cota actuala 1/1 1) NEIDENTIFICAT NEIDENTIFICAT	A1
B2	Se notează mențiunea de proprietar neidentificat.	A1

C. Partea III. SARCINI .

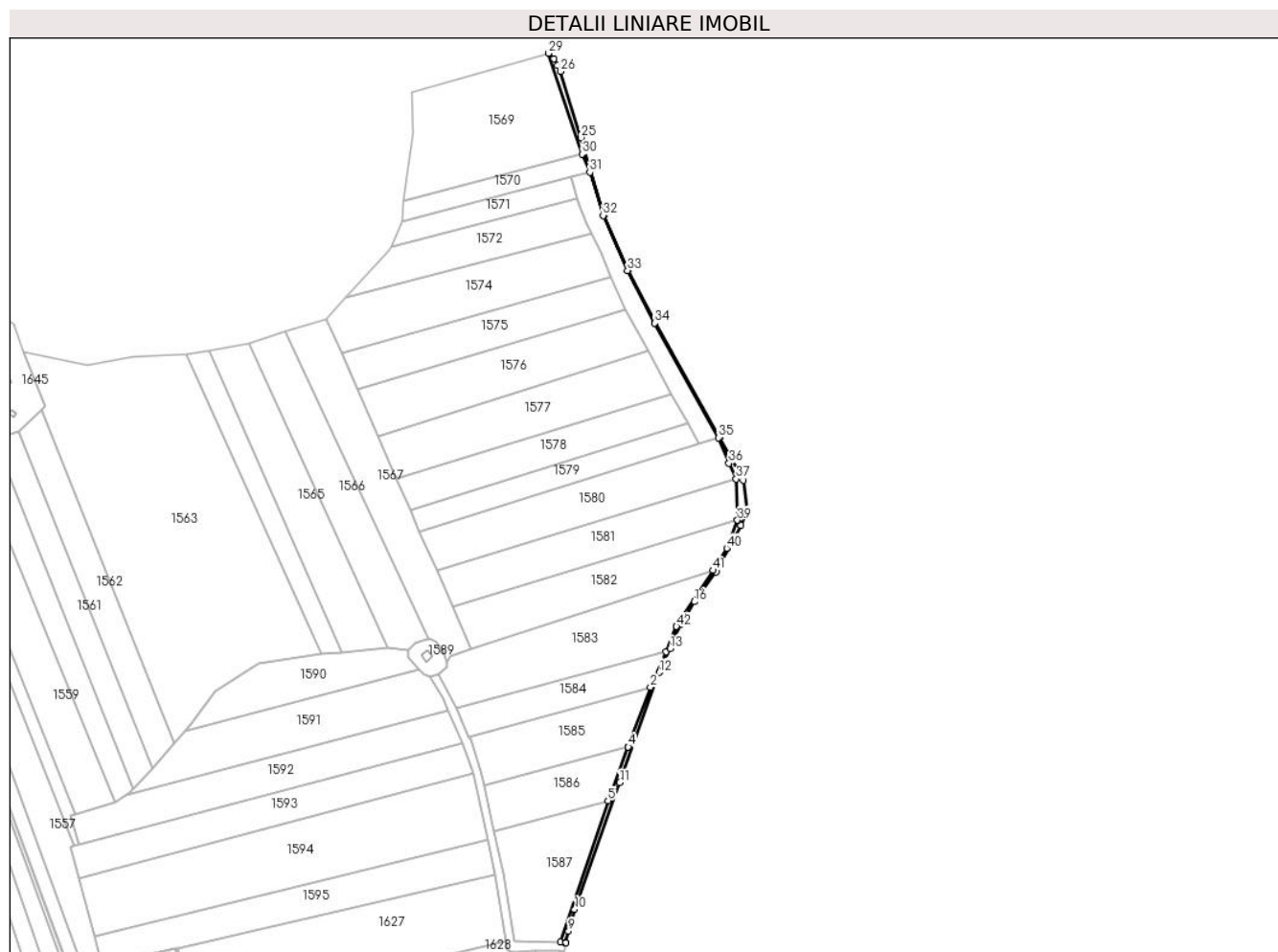
Inscrieri privind dezmembramintele dreptului de proprietate, drepturi reale de garanție și sarcini	Referințe
NU SUNT	

Anexa Nr. 1 La Partea I

Teren

Nr cadastral	Suprafața (mp)*	Observații / Referințe
	546	

* Suprafața este determinată în planul de proiecție Stereo 70.



Date referitoare la teren

Crt	Categorie folosință	Intravilan	Suprafața (mp)	Tarla	Parcelă	Nr. topo	Observații / Referințe
1	drum	NU	546	1	3	-	

Lungime Segmente

1) Valorile lungimilor segmentelor sunt obținute din proiecție în plan.

Punct început	X / Y	Punct sfârșit	X / Y	Lungime segment
1	558.743,402 712.607,412	2	558.736,637 712.591,957	16.87 1
4	558.726,994 712.565,919	5	558.718,145 712.542,441	25.09
7	558.699,575 712.480,536	8	558.699,718 712.480,512	0.145
10	558.703,6 712.495,041	11	558.723,338 712.550,313	58.69 1
13	558.745,255 712.608,777	14	558.746,404 712.612,367	3.769
16	558.755,898 712.629,281	17	558.765,451 712.642,28	16.13 2
2	558.736,637 712.591,957	3	558.726,996 712.565,925	27.76
5	558.718,145 712.542,441	6	558.697,381 712.480,906	64.94 4
8	558.699,718 712.480,512	9	558.700,899 712.485,511	5.137
11	558.723,338 712.550,313	12	558.740,587 712.598,414	51.1
14	558.746,404 712.612,367	15	558.749,756 712.619,392	7.784
17	558.765,451 712.642,28	18	558.776,265 712.662,587	23.00 7
3	558.726,996 712.565,925	4	558.726,994 712.565,919	0.006
6	558.697,381 712.480,906	7	558.699,575 712.480,536	2.225
9	558.700,899 712.485,511	10	558.703,6 712.495,041	9.905
12	558.740,587 712.598,414	13	558.745,255 712.608,777	11.36 6
15	558.749,756 712.619,392	16	558.755,898 712.629,281	11.64 1
18	558.776,265 712.662,587	19	558.778,672 712.669,28	7.113

Punct început	X / Y	Punct sfârşit	X / Y	Lungime segment	Punct început	X / Y	Punct sfârşit	X / Y	Lungime segment	Punct început	X / Y	Punct sfârşit	X / Y	Lungime segment
19	558.778,672 712.669,28	20	558.777,115 712.682,263	13.076	20	558.777,115 712.682,263	21	558.766,898 712.700,952	21.299	21	558.766,898 712.700,952	22	558.738,762 712.750,914	57.34
22	558.738,762 712.750,914	23	558.726,861 712.773,938	25.918	23	558.726,861 712.773,938	24	558.716,252 712.797,848	26.158	24	558.716,252 712.797,848	25	558.706,356 712.831,677	35.247
25	558.706,356 712.831,677	26	558.697,505 712.860,562	30.211	26	558.697,505 712.860,562	27	558.696,157 712.863,266	3.021	27	558.696,157 712.863,266	28	558.694,505 712.865,99	3.186
28	558.694,505 712.865,99	29	558.692,252 712.868,525	3.391	29	558.692,252 712.868,525	30	558.706,87 712.824,45	46.436	30	558.706,87 712.824,45	31	558.710,222 712.816,576	8.558
31	558.710,222 712.816,576	32	558.716,006 712.797,76	19.685	32	558.716,006 712.797,76	33	558.726,662 712.773,761	26.258	33	558.726,662 712.773,761	34	558.738,603 712.750,826	25.857
34	558.738,603 712.750,826	35	558.766,368 712.700,829	57.189	35	558.766,368 712.700,829	36	558.770,918 712.689,638	12.081	36	558.770,918 712.689,638	37	558.774,119 712.682,827	7.526
37	558.774,119 712.682,827	38	558.774,715 712.664,925	17.912	38	558.774,715 712.664,925	39	558.774,672 712.664,815	0.118	39	558.774,672 712.664,815	40	558.769,954 712.652,635	13.062
40	558.769,954 712.652,635	41	558.763,986 712.642,957	11.37	41	558.763,986 712.642,957	42	558.748,082 712.618,478	29.192	42	558.748,082 712.618,478	1	558.743,402 712.607,412	12.015

** Lungimile segmentelor sunt determinate în planul de proiecţie Stereo 70 şi sunt rotunjite la 1 milimetru.

*** Distanţa dintre puncte este formată din segmente cumulate ce sunt mai mici decât valoarea 1 milimetru.

**DATE DESPRE IMOBILUL NR. 1569**

Oficiul de Cadastru și Publicitate Imobiliară SUCEAVA
Biroul de Cadastru și Publicitate Imobiliară Radauti

A. Partea I. Descrierea imobilului

TEREN Extravilan

Adresa: Jud. Suceava

Nr. Crt	Nr cadastral Nr. topografic	Suprafața* (mp)	Observații / Referințe
A1		Din acte: 3.900 Masurata: 3.213	Sector cadastral:1 Teren neimprejmuit; Diferența de suprafață nu se regăsește în teren.

B. Partea II. Proprietari și acte

Inscrieri privitoare la dreptul de proprietate și alte drepturi reale		Referințe
/		
Act Administrativ nr. 273, din 10/08/1994 emis de CJSDPAT SUCEAVA;		
B1	Intabulare, drept de PROPRIETATE, dobandit prin Reconstituire, cota actuala 1/1 1) TUDOSI PETRU DEFUNCT:Da	A1

C. Partea III. SARCINI .

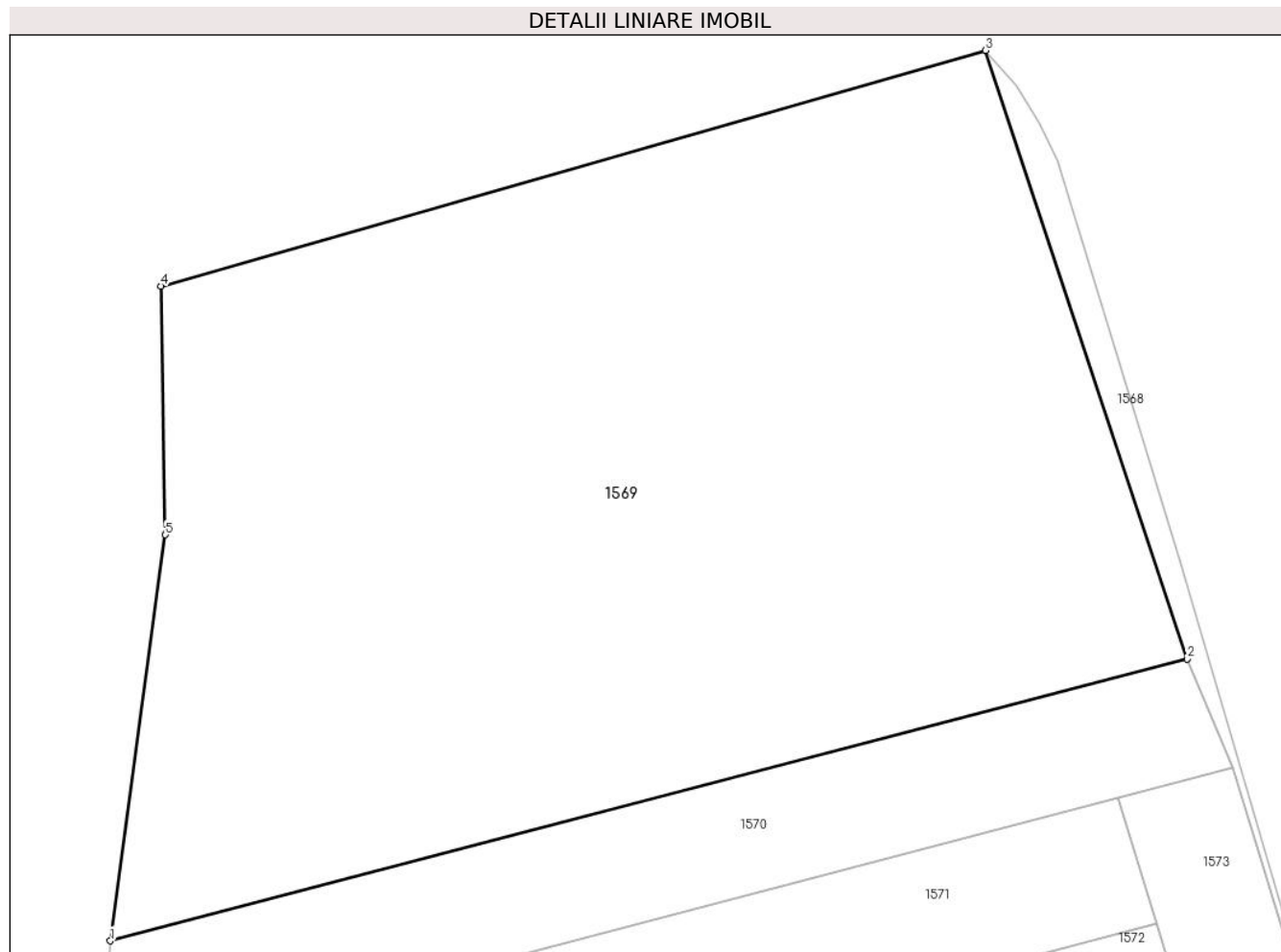
Inscrieri privind dezmembramintele dreptului de proprietate, drepturi reale de garanție și sarcini	Referințe
NU SUNT	

Anexa Nr. 1 La Partea I

Teren

Nr cadastral	Suprafața (mp)*	Observații / Referințe
	Din acte: 3.900 Masurata: 3.213	Diferența de suprafață nu se regăsește în teren.

* Suprafața este determinată în planul de proiecție Stereo 70.



Date referitoare la teren

Crt	Categorie folosință	Intra vilan	Suprafața (mp)	Tarla	Parcelă	Nr. topo	Observații / Referințe
1	arabil	NU	3.213	1	3	-	

Lungime Segmente

1) Valorile lungimilor segmentelor sunt obținute din proiecție în plan.

Punct început	X / Y	Punct sfârșit	X / Y	Lungime segment (** (m)
1	558.628,877 712.804,023	2	558.706,87 712.824,45	80.624
2	558.706,87 712.824,45	3	558.692,252 712.868,525	46.436
3	558.692,252 712.868,525	4	558.632,537 712.851,461	62.105
4	558.632,537 712.851,461	5	558.632,85 712.833,434	18.03
5	558.632,85 712.833,434	1	558.628,877 712.804,023	29.678

**** Lungimile segmentelor sunt determinate în planul de proiecție Stereo 70 și sunt rotunjite la 1 milimetru.**

***** Distanța dintre puncte este formată din segmente cumulate ce sunt mai mici decât valoarea 1 milimetru.**

**DATE DESPRE IMOBILUL NR. 1570**

Oficiul de Cadastru și Publicitate Imobiliară SUCEAVA
Biroul de Cadastru și Publicitate Imobiliară Radauti

A. Partea I. Descrierea imobilului

TEREN Extravilan

Adresa: Jud. Suceava

Nr. Crt	Nr cadastral Nr. topografic	Suprafața* (mp)	Observații / Referințe
A1		700	Sector cadastral:1 Teren neimprejmuit;

B. Partea II. Proprietari și acte

Inscrieri privitoare la dreptul de proprietate și alte drepturi reale	Referințe
/	
Act Administrativ nr. 548, din 16/01/1995 emis de CJSDPAT SUCEAVA;	
B1	Intabulare, drept de PROPRIETATE, dobandit prin Reconstituire, cota actuala 1/1 1) GHEȚĂU ELENA , Lipsă CNP proprietar.
Act Administrativ nr. 1203, din 21/02/2024 emis de PRIMARIA GĂLĂNEȘTI;	
B2	Se notează posesia factică. 1) GALAN DĂNUȚ

C. Partea III. SARCINI .

Inscrieri privind dezmembramintele dreptului de proprietate, drepturi reale de garanție și sarcini	Referințe
NU SUNT	

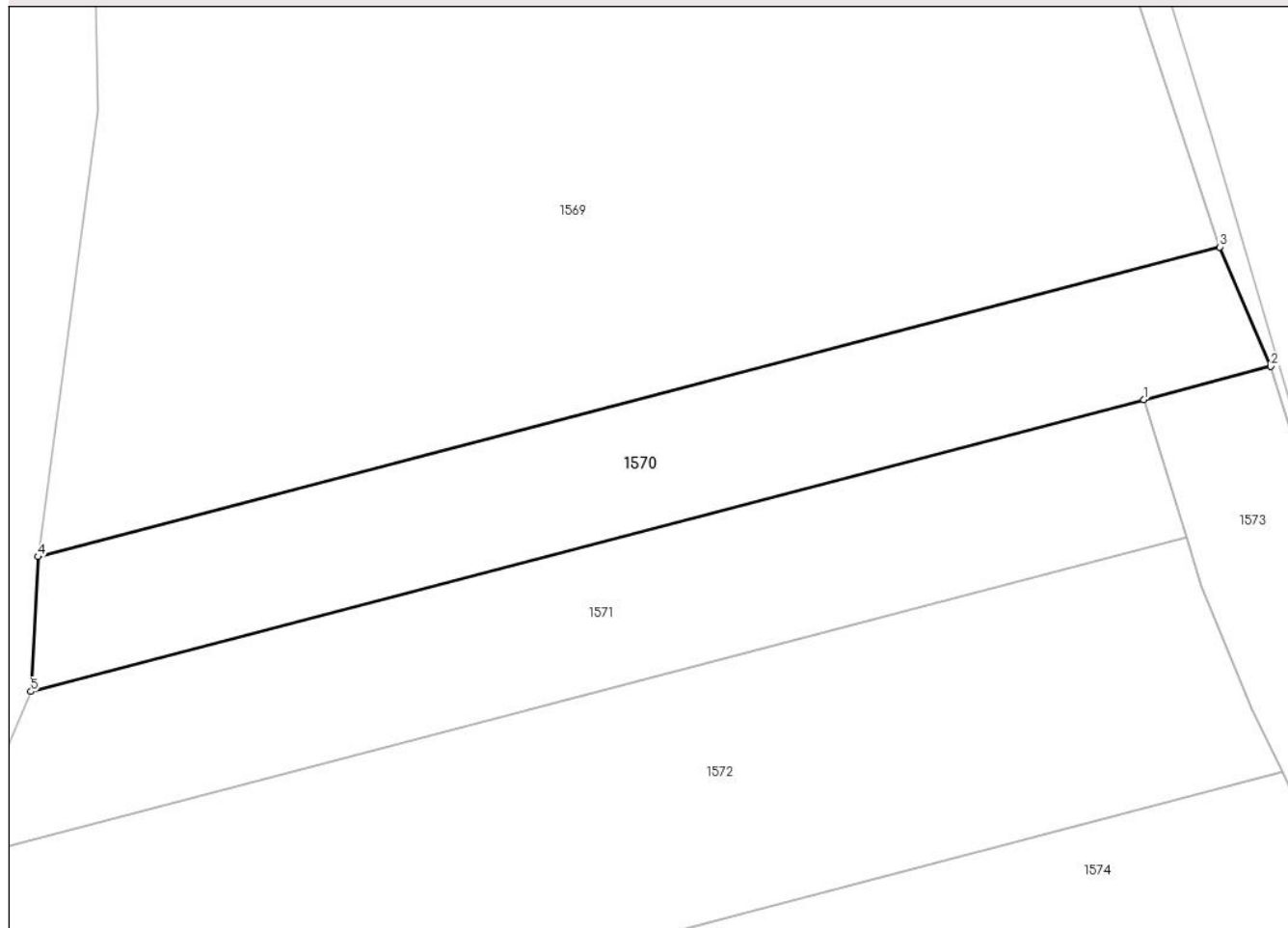
Anexa Nr. 1 La Partea I

Teren

Nr cadastral	Suprafaţa (mp)*	Observații / Referințe
	700	

* Suprafața este determinată în planul de proiecție Stereo 70.

DETALII LINIARE IMOBIL



Date referitoare la teren

Crt	Categorie folosință	Intra vilan	Suprafața (mp)	Tarla	Parcelă	Nr. topo	Observații / Referințe
1	arabil	NU	700	1	3	-	

Lungime Segmente

1) Valorile lungimilor segmentelor sunt obținute din proiecție în plan.

Punct început	X / Y	Punct sfârșit	X / Y	Lungime segment (** (m)
1	558.701,845 712.814,38	2	558.710,222 712.816,576	8.66
2	558.710,222 712.816,576	3	558.706,87 712.824,45	8.558
3	558.706,87 712.824,45	4	558.628,877 712.804,023	80.624
4	558.628,877 712.804,023	5	558.628,415 712.795,132	8.903
5	558.628,415 712.795,132	1	558.701,845 712.814,38	75.911

**** Lungimile segmentelor sunt determinate în planul de proiecție Stereo 70 și sunt rotunjite la 1 milimetru.**

***** Distanța dintre puncte este formată din segmente cumulate ce sunt mai mici decât valoarea 1 milimetru.**

**DATE DESPRE IMOBILUL NR. 1571**

Oficiul de Cadastru și Publicitate Imobiliară SUCEAVA
Biroul de Cadastru și Publicitate Imobiliară Radauti

A. Partea I. Descrierea imobilului

TEREN Extravilan

Adresa: Jud. Suceava

Nr. Crt	Nr cadastral Nr. topografic	Suprafața* (mp)	Observații / Referințe
A1		757	Sector cadastral:1 Teren neimprejmuit;

B. Partea II. Proprietari și acte

Inscrieri privitoare la dreptul de proprietate și alte drepturi reale		Referințe
/		
Act Normativ nr. 7, din 13/03/1996 emis de PARLAMENTUL ROMANIEI (art. 13);		
B1	Inscrierea provizorie, drept de PROPRIETATE, dobandit prin Lege, cota actuala 1/1 1) NEIDENTIFICAT NEIDENTIFICAT	A1
B2	Se notează mențiunea de proprietar neidentificat.	A1

C. Partea III. SARCINI .

Inscrieri privind dezmembramintele dreptului de proprietate, drepturi reale de garanție și sarcini	Referințe
NU SUNT	

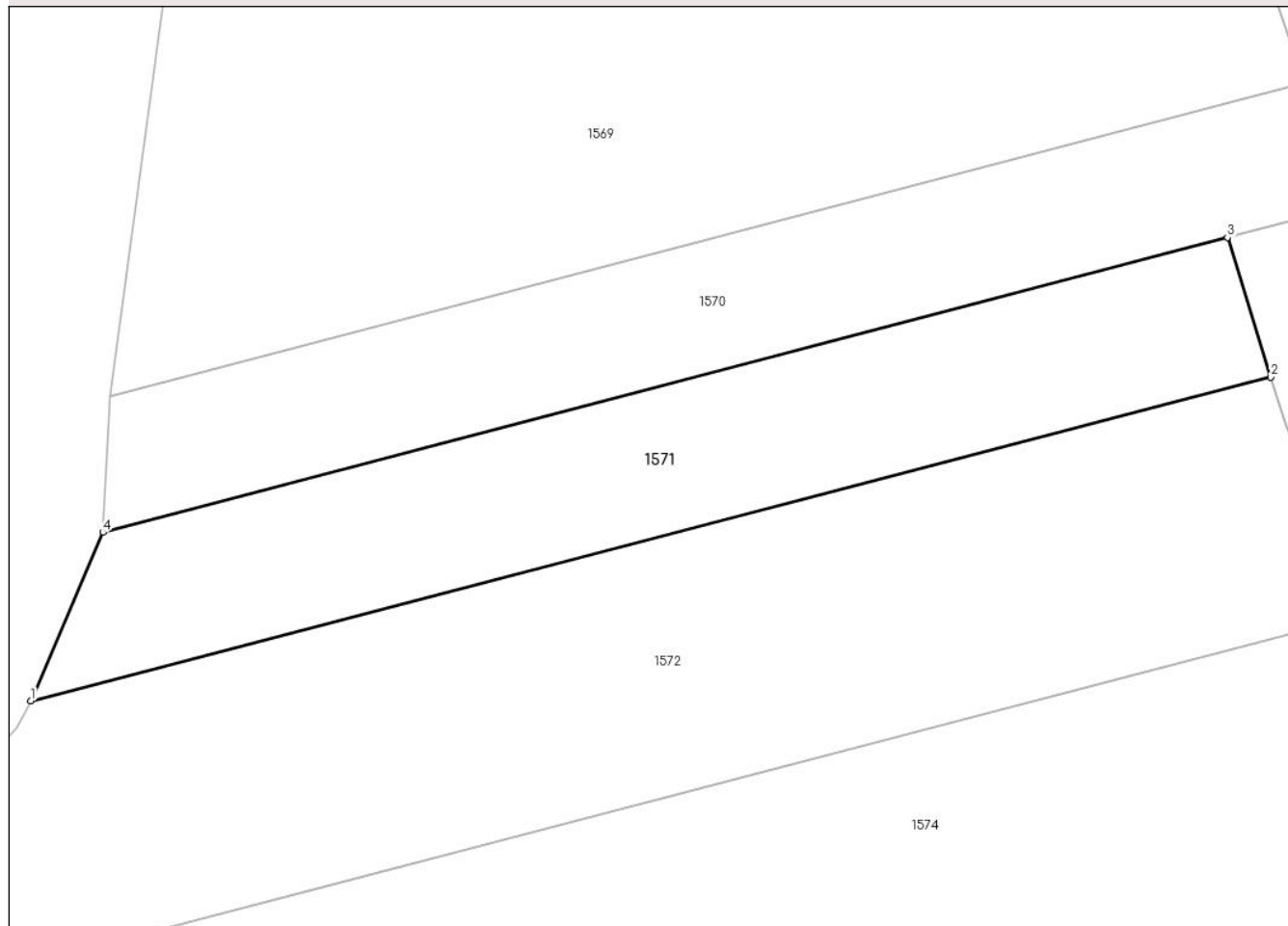
Anexa Nr. 1 La Partea I

Teren

Nr cadastral	Suprafața (mp)*	Observații / Referințe
	757	

* Suprafața este determinată în planul de proiecție Stereo 70.

DETALII LINIARE IMOBIL



Date referitoare la teren

Crt	Categorie folosință	Intra vilan	Suprafața (mp)	Tarla	Parcelă	Nr. topo	Observații / Referințe
1	arabil	NU	757	1	3	-	

Lungime Segmente

1) Valorile lungimilor segmentelor sunt obținute din proiecție în plan.

Punct început	X / Y	Punct sfârșit	X / Y	Lungime segment (** (m)
1	558.623,702 712.784,127	2	558.704,679 712.805,28	83.694
2	558.704,679 712.805,28	3	558.701,845 712.814,38	9.531
3	558.701,845 712.814,38	4	558.628,415 712.795,132	75.911
4	558.628,415 712.795,132	1	558.623,702 712.784,127	11.972

** Lungimile segmentelor sunt determinate în planul de proiecție Stereo 70 și sunt rotunjite la 1 milimetru.

***** Distanţa dintre puncte este formată din segmente cumulate ce sunt mai mici decât valoarea 1 milimetru.**

**DATE DESPRE IMOBILUL NR. 1572**

Oficiul de Cadastru și Publicitate Imobiliară SUCEAVA
Biroul de Cadastru și Publicitate Imobiliară Radauti

A. Partea I. Descrierea imobilului

TEREN Extravilan

Adresa: Jud. Suceava

Nr. Crt	Nr cadastral Nr. topografic	Suprafața* (mp)	Observații / Referințe
A1		1.600	Sector cadastral:1 Teren neimprejmuit;

B. Partea II. Proprietari și acte

Inscrieri privitoare la dreptul de proprietate și alte drepturi reale		Referințe
/		
Act Notarial nr. 99, din 31/01/2022 emis de BIN SEHLANEC ANA;		
B1	Intabulare, drept de PROPRIETATE, dobandit prin PARTAJ, cota actuala 1/1 1) CÎRSTEAN SIMION	A1

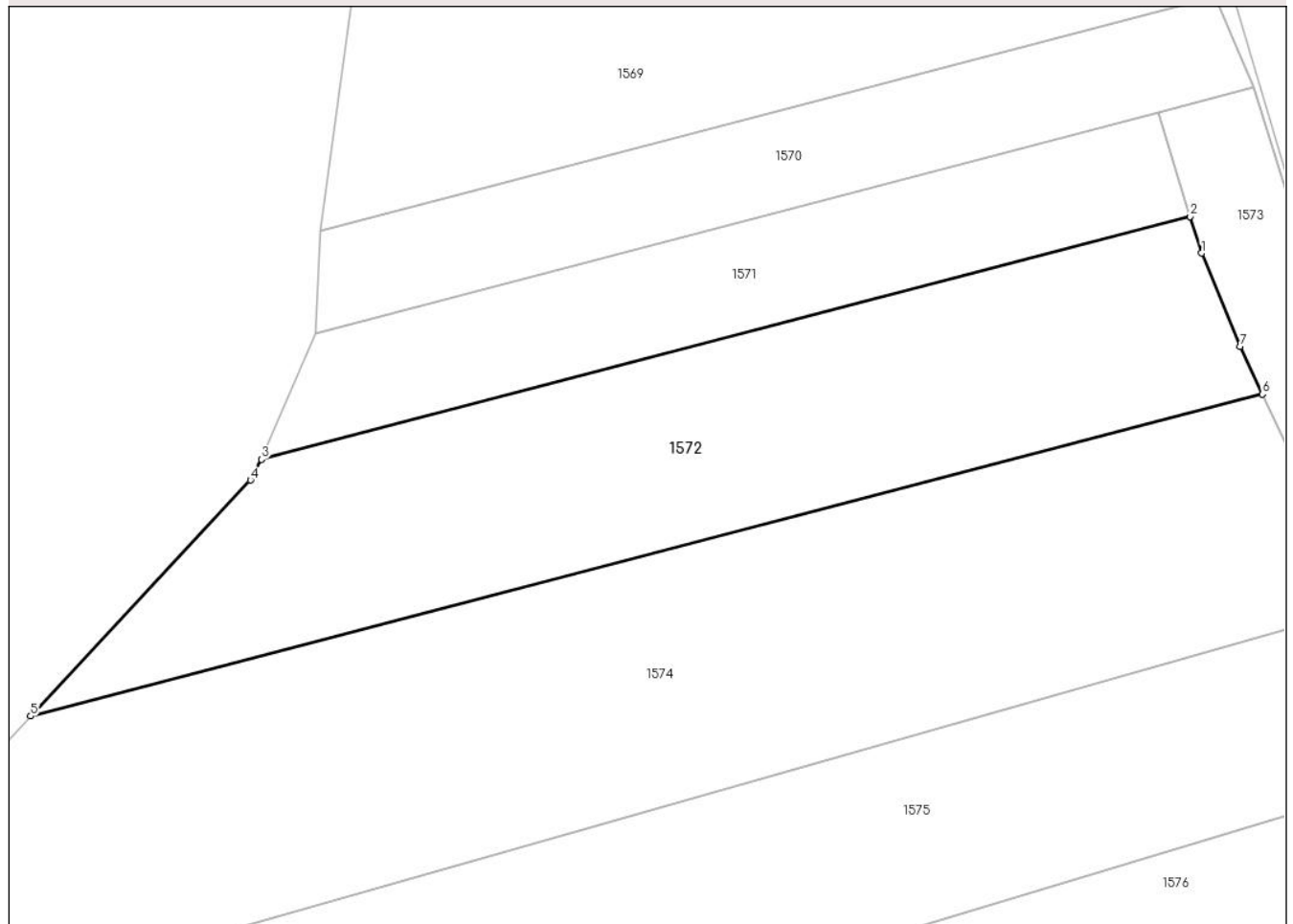
C. Partea III. SARCINI .

Inscrieri privind dezmembramintele dreptului de proprietate, drepturi reale de garanție și sarcini	Referințe
NU SUNT	

Anexa Nr. 1 La Partea I**Teren**

Nr cadastral	Suprafața (mp)*	Observații / Referințe
	1.600	

* Suprafața este determinată în planul de proiecție Stereo 70.

DETALII LINIARE IMOBIL**Date referitoare la teren**

Crt	Categorie folosință	Intravilan	Suprafața (mp)	Tarla	Parcelă	Nr. topo	Observații / Referințe
1	arabil	NU	1.600	1	3	-	

Lungime Segmente

1) Valorile lungimilor segmentelor sunt obținute din proiecție în plan.

Punct început	X / Y	Punct sfârșit	X / Y	Lungime segment (** (m)
1	558.705,673 712.802,087	2	558.704,679 712.805,28	3.344
2	558.704,679 712.805,28	3	558.623,702 712.784,127	83.694
3	558.623,702 712.784,127	4	558.622,748 712.782,332	2.033
4	558.622,748 712.782,332	5	558.603,587 712.761,77	28.106
5	558.603,587 712.761,77	6	558.710,963 712.789,818	110.979

Punct început	X / Y	Punct sfârșit	X / Y	Lungime segment (** (m)
6	558.710,963 712.789,818	7	558.709,019 712.793,968	4.583
7	558.709,019 712.793,968	1	558.705,673 712.802,087	8.781

** Lungimile segmentelor sunt determinate în planul de proiecție Stereo 70 și sunt rotunjite la 1 milimetru.

*** Distanța dintre puncte este formată din segmente cumulate ce sunt mai mici decât valoarea 1 milimetru.

**DATE DESPRE IMOBILUL NR. 1573**

Oficiul de Cadastru și Publicitate Imobiliară SUCEAVA
Biroul de Cadastru și Publicitate Imobiliară Radauti

A. Partea I. Descrierea imobilului

TEREN Extravilan

Adresa: Jud. Suceava

Nr. Crt	Nr cadastral Nr. topografic	Suprafața* (mp)	Observații / Referințe
A1	32352	1.076	Sector cadastral:1 Teren neimprejmuit; neimprejmuit-imobil inregistrat in planul cadastral fara localizare certa datorita lipsei planului parcelar. Terenul se afla intr-o zona reglementata prin L17/2014

B. Partea II. Proprietari și acte

Inscrieri privitoare la dreptul de proprietate și alte drepturi reale	Referințe
41268 / 14/10/2020	
Act Normativ nr. 17, din 07/03/2014 emis de PARLAMENTUL ROMANIEI;	
B2	imobil aflat sub incidenta art.3 alin.(1) din Legea nr.17/07.03.2014
	A1
24439 / 27/05/2024	
Act Normativ nr. 7, din 13/03/1996 emis de PARLAMENTUL ROMANIEI;	
B3	Intabulare, drept de PROPRIETATE, dobandit prin Lege, cota actuala 1/1
	A1
	1) CALANCEA-MUTESCU IONUȚ

C. Partea III. SARCINI .

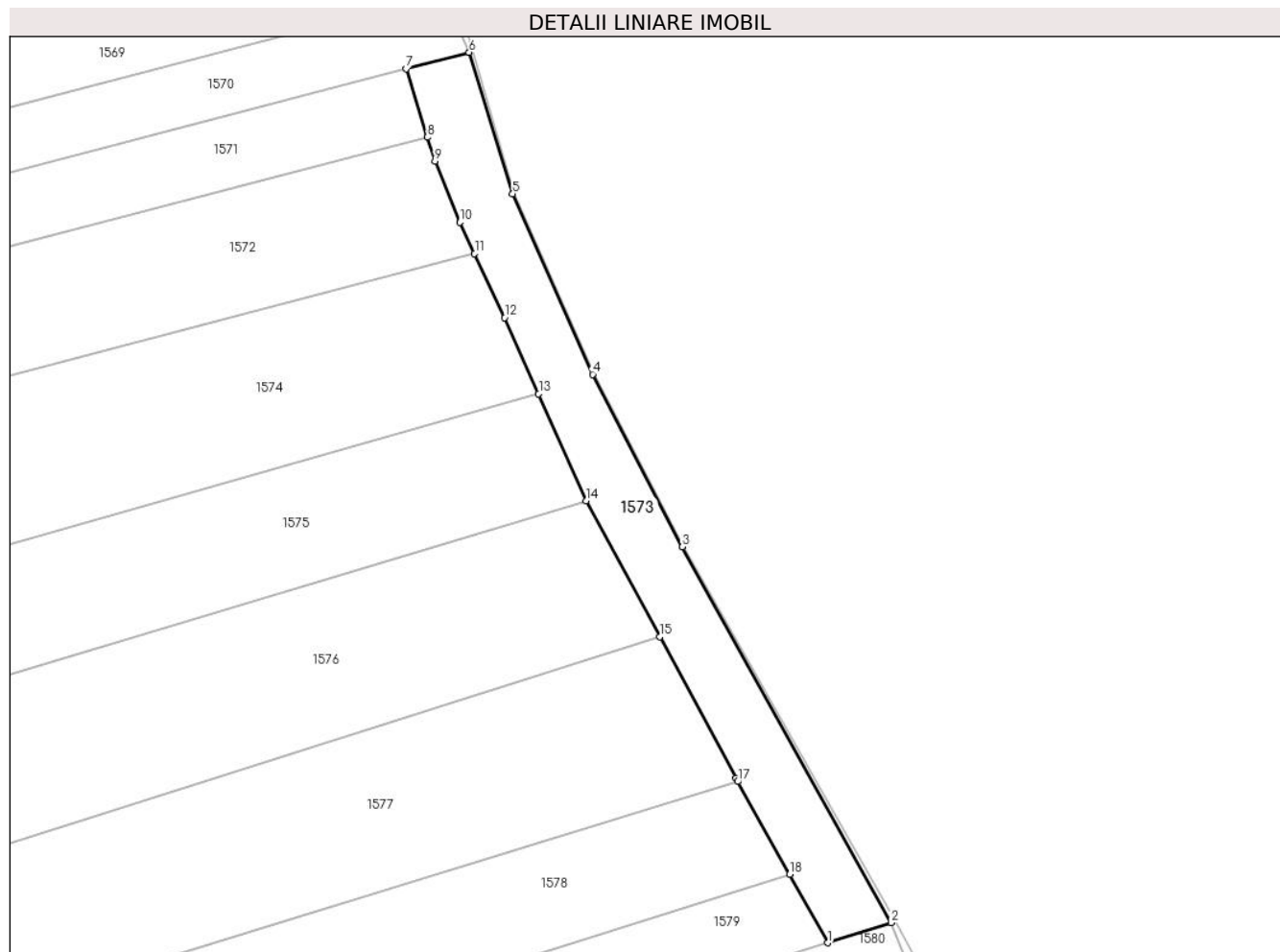
Inscrieri privind dezmembramintele dreptului de proprietate, drepturi reale de garanție și sarcini	Referințe
NU SUNT	

Anexa Nr. 1 La Partea I

Teren

Nr cadastral	Suprafața (mp)*	Observații / Referințe
32352	1.076	neimprejmuit-imobil inregistrat in planul cadastral fara localizare certa datorita lipsei planului parcelar. Terenul se afla intr-o zona reglementata prin L17/2014

* Suprafața este determinată în planul de proiecție Stereo 70.



Date referitoare la teren

Crt	Categorie folosință	Intra vilan	Suprafața (mp)	Tarla	Parcelă	Nr. topo	Observații / Referințe
1	arabil	NU	1.076	1	3	-	

Lungime Segmente

1) Valorile lungimilor segmentelor sunt obținute din proiecție în plan.

Punct început	X / Y	Punct sfârșit	X / Y	Lungime segment (** (m)
1	558.757,908 712.698,168	2	558.766,368 712.700,829	8.869
2	558.766,368 712.700,829	3	558.738,603 712.750,826	57.189
3	558.738,603 712.750,826	4	558.726,662 712.773,761	25.857
4	558.726,662 712.773,761	5	558.716,006 712.797,76	26.258
5	558.716,006 712.797,76	6	558.710,222 712.816,576	19.685

Punct început	X / Y	Punct sfârșit	X / Y	Lungime segment (** (m)
6	558.710,222 712.816,576	7	558.701,845 712.814,38	8.66
7	558.701,845 712.814,38	8	558.704,679 712.805,28	9.531
8	558.704,679 712.805,28	9	558.705,673 712.802,087	3.344
9	558.705,673 712.802,087	10	558.709,019 712.793,968	8.781
10	558.709,019 712.793,968	11	558.710,963 712.789,818	4.583
11	558.710,963 712.789,818	12	558.714,957 712.781,289	9.418
12	558.714,957 712.781,289	13	558.719,474 712.771,16	11.091
13	558.719,474 712.771,16	14	558.725,819 712.756,933	15.578
14	558.725,819 712.756,933	15	558.735,568 712.738,862	20.533
15	558.735,568 712.738,862	16	558.745,726 712.720,03	21.397
16	558.745,726 712.720,03	17	558.745,965 712.719,601	0.491
17	558.745,965 712.719,601	18	558.752,837 712.707,269	14.117
18	558.752,837 712.707,269	1	558.757,908 712.698,168	10.418

** Lungimile segmentelor sunt determinate în planul de proiecție Stereo 70 și sunt rotunjite la 1 milimetru.

*** Distanța dintre puncte este formată din segmente cumulate ce sunt mai mici decât valoarea 1 milimetru.

**DATE DESPRE IMOBILUL NR. 1574**

Oficiul de Cadastru și Publicitate Imobiliară SUCEAVA
 Biroul de Cadastru și Publicitate Imobiliară Radauti

A. Partea I. Descrierea imobilului

TEREN Extravilan

Adresa: Jud. Suceava

Nr. Crt	Nr cadastral Nr. topografic	Suprafața* (mp)	Observații / Referințe
A1		2.600	Sector cadastral:1 Teren neimprejmuit;

B. Partea II. Proprietari și acte

Inscrieri privitoare la dreptul de proprietate și alte drepturi reale		Referințe
/		
Act Notarial nr. 99, din 31/01/2022 emis de BIN SEHLANEC ANA;		
B1	Intabulare, drept de PROPRIETATE, dobandit prin PARTAJ, cota actuala 1/1 1) LAVRIC ELENA-DOINA, văduvă	A1

C. Partea III. SARCINI .

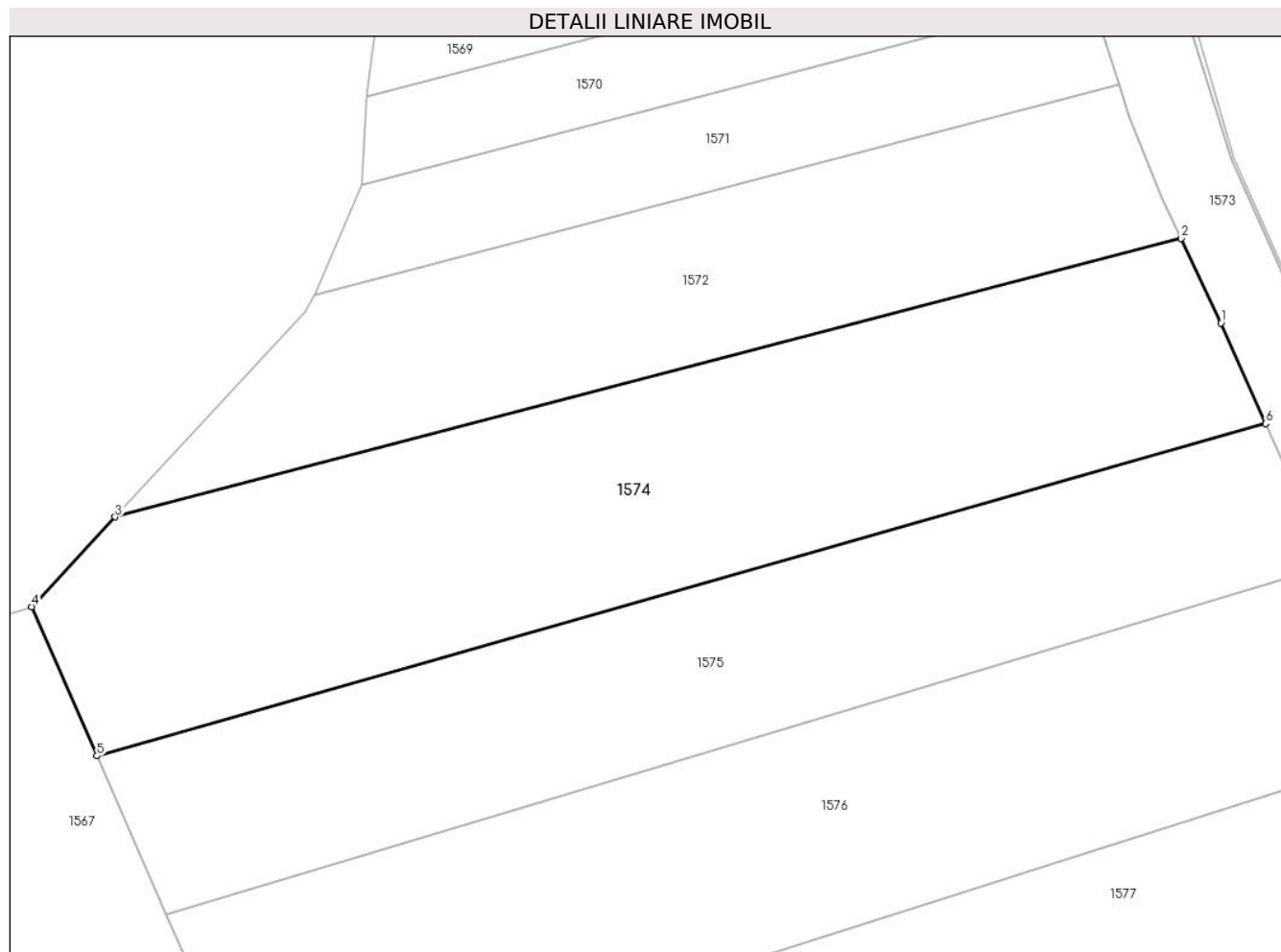
Inscrieri privind dezmembramintele dreptului de proprietate, drepturi reale de garanție și sarcini	Referințe
NU SUNT	

Anexa Nr. 1 La Partea I

Teren

Nr cadastral	Suprafața (mp)*	Observații / Referințe
	2.600	

* Suprafața este determinată în planul de proiecție Stereo 70.



Date referitoare la teren

Crt	Categorie folosință	Intravilan	Suprafața (mp)	Tarla	Parcelă	Nr. topo	Observații / Referințe
1	arabil	NU	2.600	1	3	-	

Lungime Segmente

1) Valorile lungimilor segmentelor sunt obținute din proiecție în plan.

Punct început	X / Y	Punct sfârșit	X / Y	Lungime segment (** (m)
1	558.714,957 712.781,289	2	558.710,963 712.789,818	9.418
2	558.710,963 712.789,818	3	558.603,587 712.761,77	110.979
3	558.603,587 712.761,77	4	558.595,165 712.752,732	12.354
4	558.595,165 712.752,732	5	558.601,745 712.737,717	16.393
5	558.601,745 712.737,717	6	558.719,474 712.771,16	122.387

Punct început	X / Y	Punct sfârşit	X / Y	Lungime segment (** (m)
6	558.719,474 712.771,16	1	558.714,957 712.781,289	11.091

** Lungimile segmentelor sunt determinate în planul de proiecţie Stereo 70 şi sunt rotunjite la 1 milimetru.

*** Distanţa dintre puncte este formată din segmente cumulate ce sunt mai mici decât valoarea 1 milimetru.

**DATE DESPRE IMOBILUL NR. 1575**

Oficiul de Cadastru și Publicitate Imobiliară SUCEAVA
Biroul de Cadastru și Publicitate Imobiliară Radauti

A. Partea I. Descrierea imobilului

TEREN Extravilan

Adresa: Jud. Suceava

Nr. Crt	Nr cadastral Nr. topografic	Suprafața* (mp)	Observații / Referințe
A1		2.000	Sector cadastral:1 Teren neimprejmuit;

B. Partea II. Proprietari și acte

Inscrieri privitoare la dreptul de proprietate și alte drepturi reale	Referințe
/	
Act Notarial nr. 99, din 31/01/2022 emis de BIN SEHLANEC ANA;	
B1	A1
Intabulare, drept de PROPRIETATE, dobandit prin PARTAJ, cota actuala 1/1 1) COROAMĂ ELISAVETA	

C. Partea III. SARCINI .

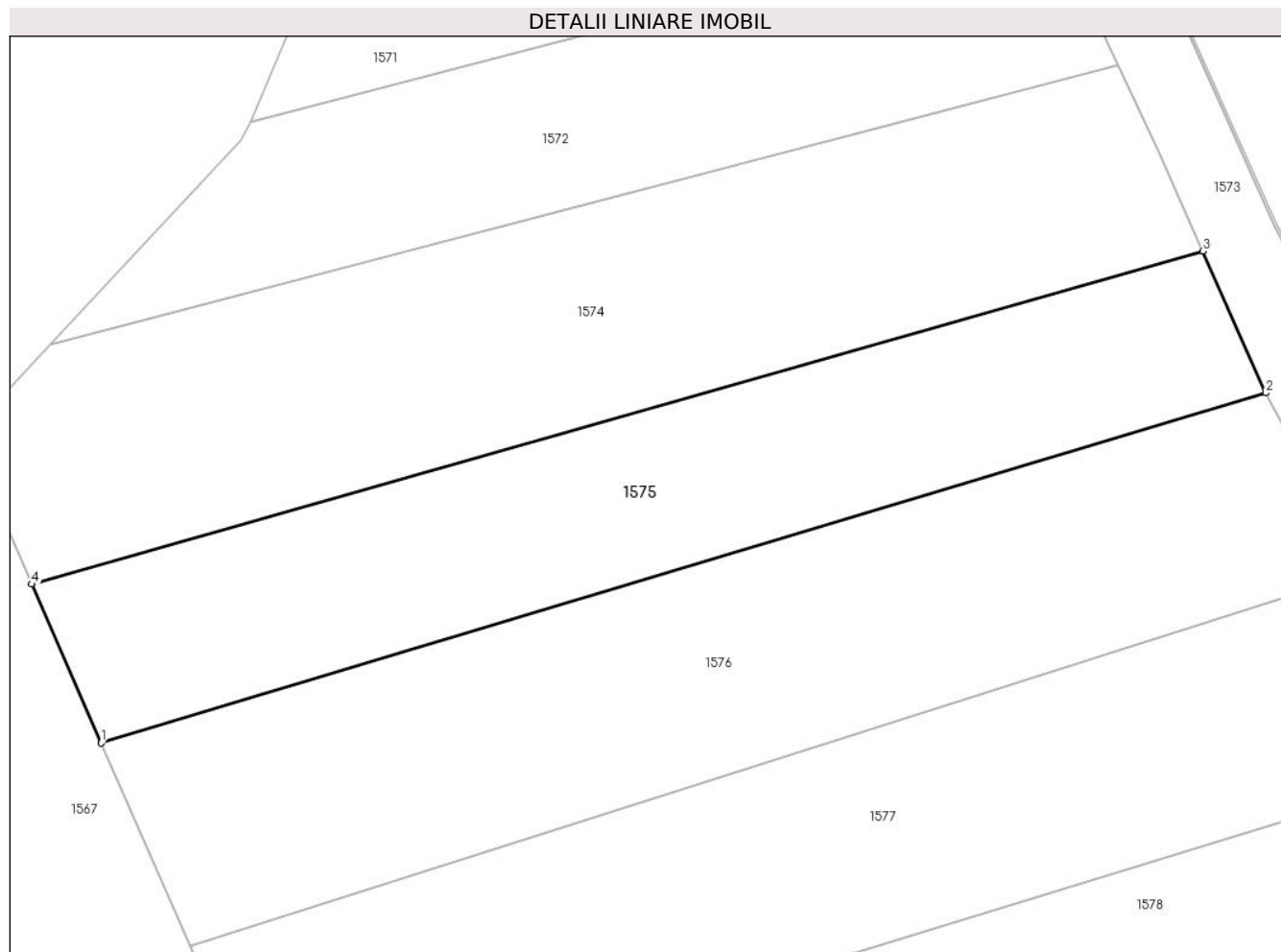
Inscrieri privind dezmembramintele dreptului de proprietate, drepturi reale de garanție și sarcini	Referințe
NU SUNT	

Anexa Nr. 1 La Partea I

Teren

Nr cadastral	Suprafața (mp)*	Observații / Referințe
	2.000	

* Suprafața este determinată în planul de proiecție Stereo 70.



Date referitoare la teren

Crt	Categorie folosință	Intravilan	Suprafața (mp)	Tarla	Parcelă	Nr. topo	Observații / Referințe
1	arabil	NU	2.000	1	3	-	

Lungime Segmente

1) Valorile lungimilor segmentelor sunt obținute din proiecție în plan.

Punct început	X / Y	Punct sfârșit	X / Y	Lungime segment (** (m)
1	558.608,733 712.721,769	2	558.725,819 712.756,933	122.252
2	558.725,819 712.756,933	3	558.719,474 712.771,16	15.578
3	558.719,474 712.771,16	4	558.601,745 712.737,717	122.387
4	558.601,745 712.737,717	1	558.608,733 712.721,769	17.412

** Lungimile segmentelor sunt determinate în planul de proiecție Stereo 70 și sunt rotunjite la 1 milimetru.

***** Distanţa dintre puncte este formată din segmente cumulate ce sunt mai mici decât valoarea 1 milimetru.**

**DATE DESPRE IMOBILUL NR. 1576**

Oficiul de Cadastru și Publicitate Imobiliară SUCEAVA
Biroul de Cadastru și Publicitate Imobiliară Radauti

A. Partea I. Descrierea imobilului

TEREN Extravilan

Adresa: Jud. Suceava

Nr. Crt	Nr cadastral Nr. topografic	Suprafața* (mp)	Observații / Referințe
A1		2.600	Sector cadastral:1 Teren neimprejmuit;

B. Partea II. Proprietari și acte

Inscrieri privitoare la dreptul de proprietate și alte drepturi reale		Referințe
/		
Act Administrativ nr. 1315, din 16/11/2000 emis de CJSDPAT SUCEAVA;		
B1	Intabulare, drept de PROPRIETATE, dobandit prin Reconstituire, cota actuala 1/1 1) TODOSI ANA	A1

C. Partea III. SARCINI .

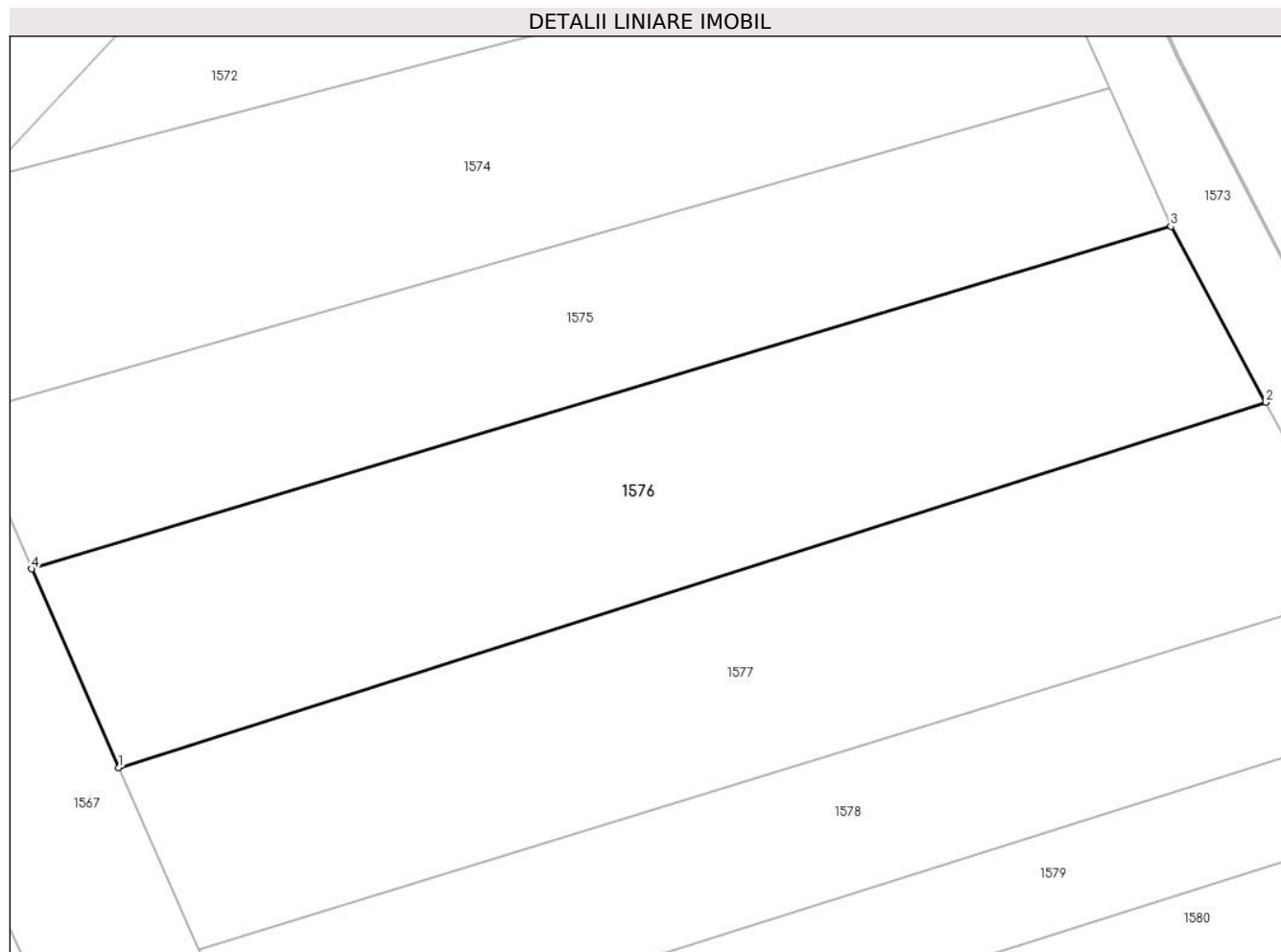
Inscrieri privind dezmembramintele dreptului de proprietate, drepturi reale de garanție și sarcini	Referințe
NU SUNT	

Anexa Nr. 1 La Partea I

Teren

Nr cadastral	Suprafața (mp)*	Observații / Referințe
	2.600	

* Suprafața este determinată în planul de proiecție Stereo 70.



Date referitoare la teren

Crt	Categorie folosință	Intra vilan	Suprafața (mp)	Tarla	Parcelă	Nr. topo	Observații / Referințe
1	arabil	NU	2.600	1	3	-	

Lungime Segmente

1) Valorile lungimilor segmentelor sunt obținute din proiecție în plan.

Punct început	X / Y	Punct sfârșit	X / Y	Lungime segment (** (m)
1	558.617,676 712.701,363	2	558.735,568 712.738,862	123.712
2	558.735,568 712.738,862	3	558.725,819 712.756,933	20.533
3	558.725,819 712.756,933	4	558.608,733 712.721,769	122.252
4	558.608,733 712.721,769	1	558.617,676 712.701,363	22.28

** Lungimile segmentelor sunt determinate în planul de proiecție Stereo 70 și sunt rotunjite la 1 milimetru.

***** Distanţa dintre puncte este formată din segmente cumulate ce sunt mai mici decât valoarea 1 milimetru.**

**DATE DESPRE IMOBILUL NR. 1577**

Oficiul de Cadastru și Publicitate Imobiliară SUCEAVA
Biroul de Cadastru și Publicitate Imobiliară Radauti

A. Partea I. Descrierea imobilului

TEREN Extravilan

Adresa: Jud. Suceava

Nr. Crt	Nr cadastral Nr. topografic	Suprafața* (mp)	Observații / Referințe
A1		2.600	Sector cadastral:1 Teren neimprejmuit;

B. Partea II. Proprietari și acte

Inscrieri privitoare la dreptul de proprietate și alte drepturi reale		Referințe
/		
Act Normativ nr. 7, din 13/03/1996 emis de PARLAMENTUL ROMANIEI (art. 13);		
B1	Inscrierea provizorie, drept de PROPRIETATE, dobandit prin Lege, cota actuala 1/1 1) NEIDENTIFICAT NEIDENTIFICAT	A1
B2	Se notează mențiunea de proprietar neidentificat.	A1

C. Partea III. SARCINI .

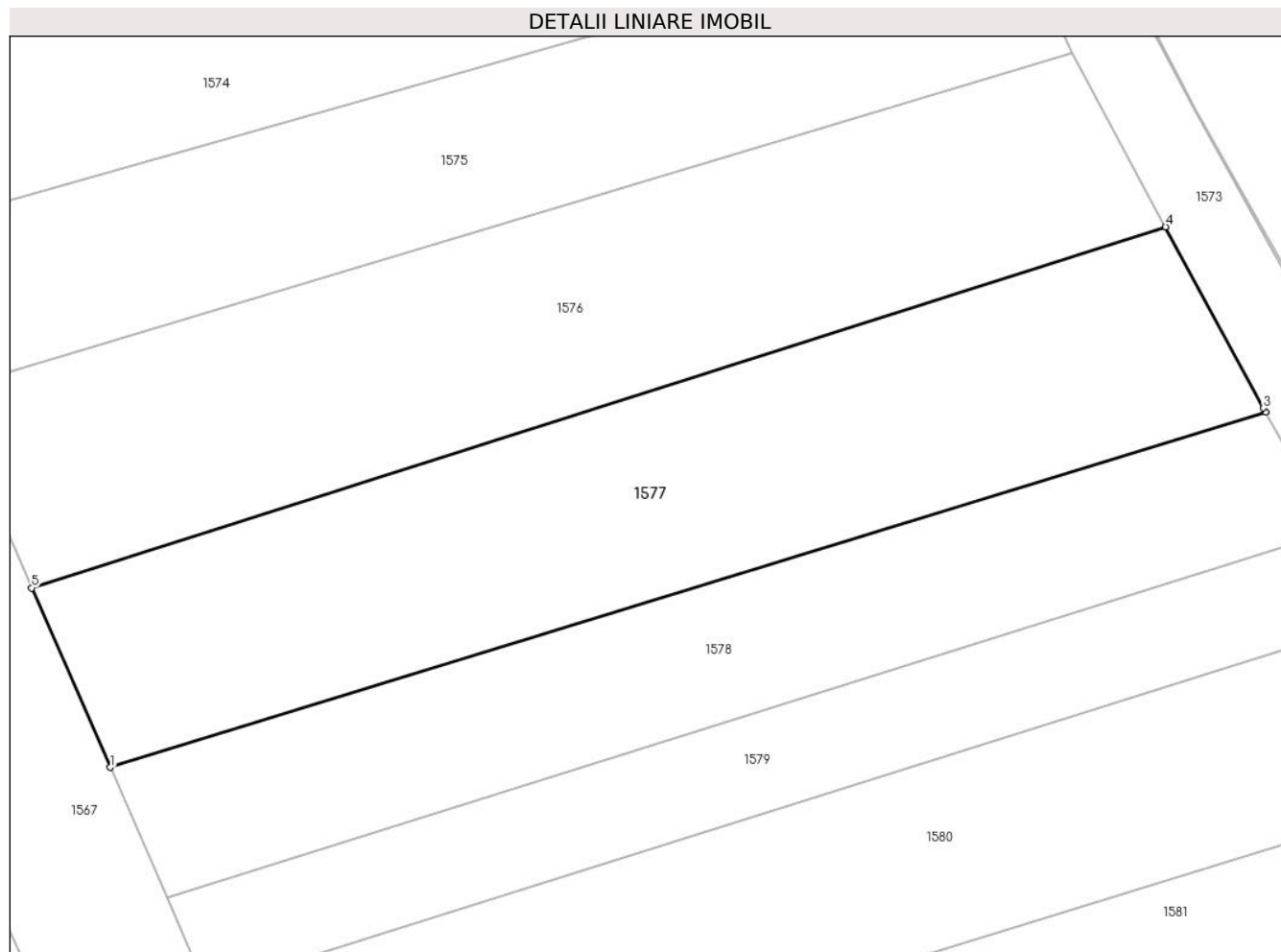
Inscrieri privind dezmembramintele dreptului de proprietate, drepturi reale de garanție și sarcini	Referințe
NU SUNT	

Anexa Nr. 1 La Partea I

Teren

Nr cadastral	Suprafața (mp)*	Observații / Referințe
	2.600	

* Suprafața este determinată în planul de proiecție Stereo 70.



Date referitoare la teren

Crt	Categorie folosință	Intravilan	Suprafața (mp)	Tarla	Parcelă	Nr. topo	Observații / Referințe
1	arabil	NU	2.600	1	3	-	

Lungime Segmente

1) Valorile lungimilor segmentelor sunt obținute din proiecție în plan.

Punct început	X / Y	Punct sfârșit	X / Y	Lungime segment (** (m)
1	558.625,843 712.682,727	2	558.745,965 712.719,601	125.654
2	558.745,965 712.719,601	3	558.745,726 712.720,03	0.491
3	558.745,726 712.720,03	4	558.735,568 712.738,862	21.397
4	558.735,568 712.738,862	5	558.617,676 712.701,363	123.712
5	558.617,676 712.701,363	1	558.625,843 712.682,727	20.347

**** Lungimile segmentelor sunt determinate în planul de proiecție Stereo 70 și sunt rotunjite la 1 milimetru.**

***** Distanța dintre puncte este formată din segmente cumulate ce sunt mai mici decât valoarea 1 milimetru.**

**DATE DESPRE IMOBILUL NR. 1578**

Oficiul de Cadastru și Publicitate Imobiliară SUCEAVA
Biroul de Cadastru și Publicitate Imobiliară Radauti

A. Partea I. Descrierea imobilului

TEREN Extravilan

Adresa: Jud. Suceava

Nr. Crt	Nr cadastral Nr. topografic	Suprafața* (mp)	Observații / Referințe
A1		1.800	Sector cadastral:1 Teren neimprejmuit;

B. Partea II. Proprietari și acte

Inscrieri privitoare la dreptul de proprietate și alte drepturi reale		Referințe
/		
Act Administrativ nr. 1315, din 16/11/2000 emis de CJSDPAT SUCEAVA;		
B1	Intabulare, drept de PROPRIETATE, dobandit prin Reconstituire, cota actuala 1/1 1) TODOSI ANA	A1

C. Partea III. SARCINI .

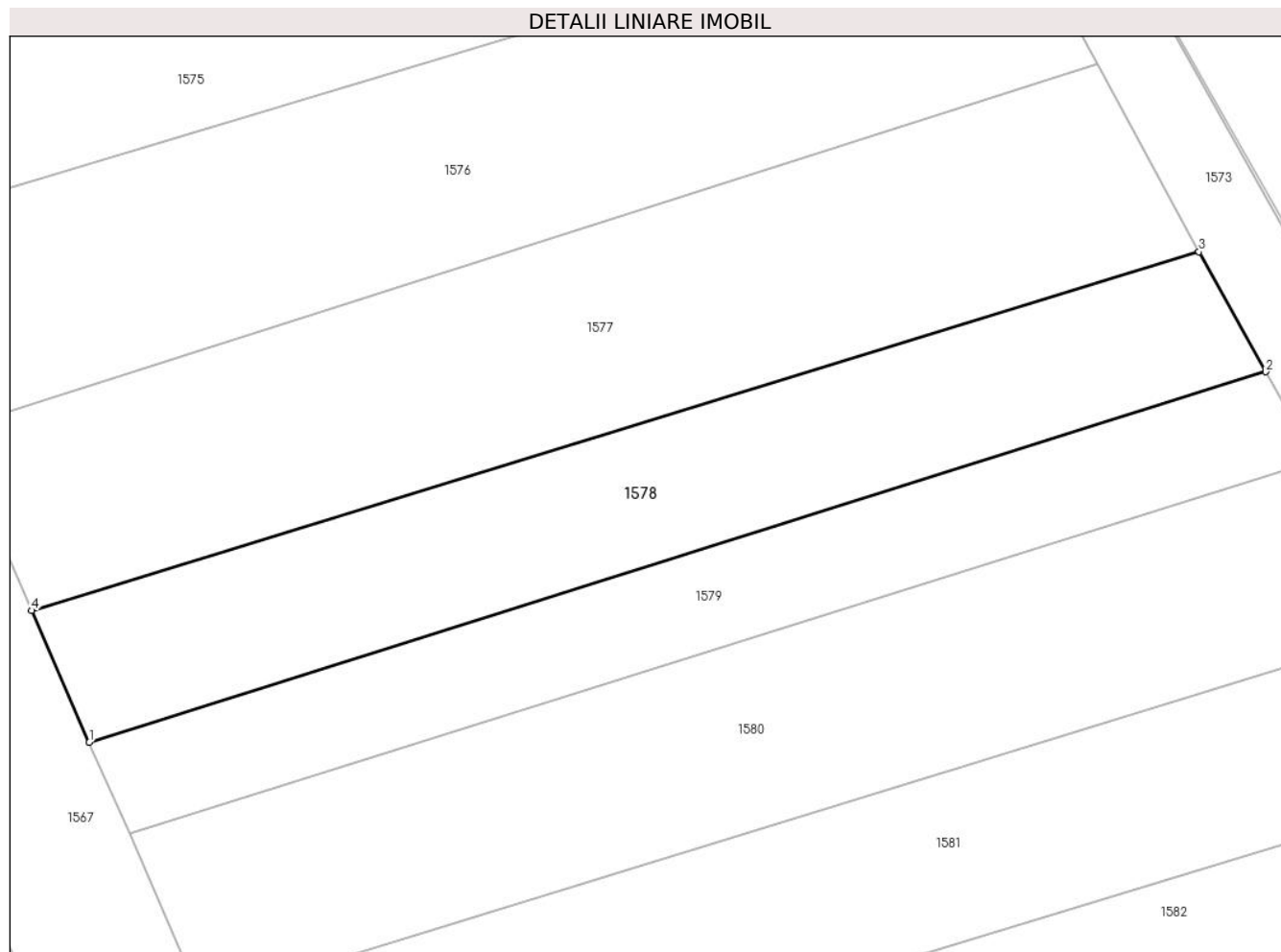
Inscrieri privind dezmembramintele dreptului de proprietate, drepturi reale de garanție și sarcini	Referințe
NU SUNT	

Anexa Nr. 1 La Partea I

Teren

Nr cadastral	Suprafaţa (mp)*	Observații / Referințe
	1.800	

* Suprafața este determinată în planul de proiecție Stereo 70.



Date referitoare la teren

Crt	Categorie folosință	Intra vilan	Suprafața (mp)	Tarla	Parcelă	Nr. topo	Observații / Referințe
1	arabil	NU	1.800	1	3	-	

Lungime Segmente

1) Valorile lungimilor segmentelor sunt obținute din proiecție în plan.

Punct început	X / Y	Punct sfârșit	X / Y	Lungime segment (** (m)
1	558.631,777 712.669,184	2	558.752,837 712.707,269	126.909
2	558.752,837 712.707,269	3	558.745,965 712.719,601	14.117
3	558.745,965 712.719,601	4	558.625,843 712.682,727	125.654
4	558.625,843 712.682,727	1	558.631,777 712.669,184	14.786

** Lungimile segmentelor sunt determinate în planul de proiecție Stereo 70 și sunt rotunjite la 1 milimetru.

***** Distanţa dintre puncte este formată din segmente cumulate ce sunt mai mici decât valoarea 1 milimetru.**

**DATE DESPRE IMOBILUL NR. 1579**

Oficiul de Cadastru și Publicitate Imobiliară SUCEAVA
Biroul de Cadastru și Publicitate Imobiliară Radauti

A. Partea I. Descrierea imobilului

TEREN Extravilan

Adresa: Jud. Suceava

Nr. Crt	Nr cadastral Nr. topografic	Suprafața* (mp)	Observații / Referințe
A1		1.300	Sector cadastral:1 Teren neimprejmuit;

B. Partea II. Proprietari și acte

Inscrieri privitoare la dreptul de proprietate și alte drepturi reale		Referințe
/		
Act Administrativ nr. 220, din 05/07/1994 emis de CJSDPAT SUCEAVA;		
B1	Intabulare, drept de PROPRIETATE, dobandit prin Reconstituire, cota actuala 1/1 1) BURCIU VICTOR , Lipsă CNP proprietar. 2) BURCIU CONSTANTIN , Lipsă CNP proprietar. 3) BURCIU GHEORGHE , Lipsă CNP proprietar. 4) BURCIU SILVIA , Lipsă CNP proprietar. 5) BURCIU AUREL , Lipsă CNP proprietar. 6) CRĂCIUN VIORICA , Lipsă CNP proprietar.	A1
Act Administrativ nr. 1204, din 21/02/2024 emis de PRIMARIA GĂLĂNEȘTI;		
B2	Se notează posesia faptică. 1) MUTRESCU GHEORGHE	A1

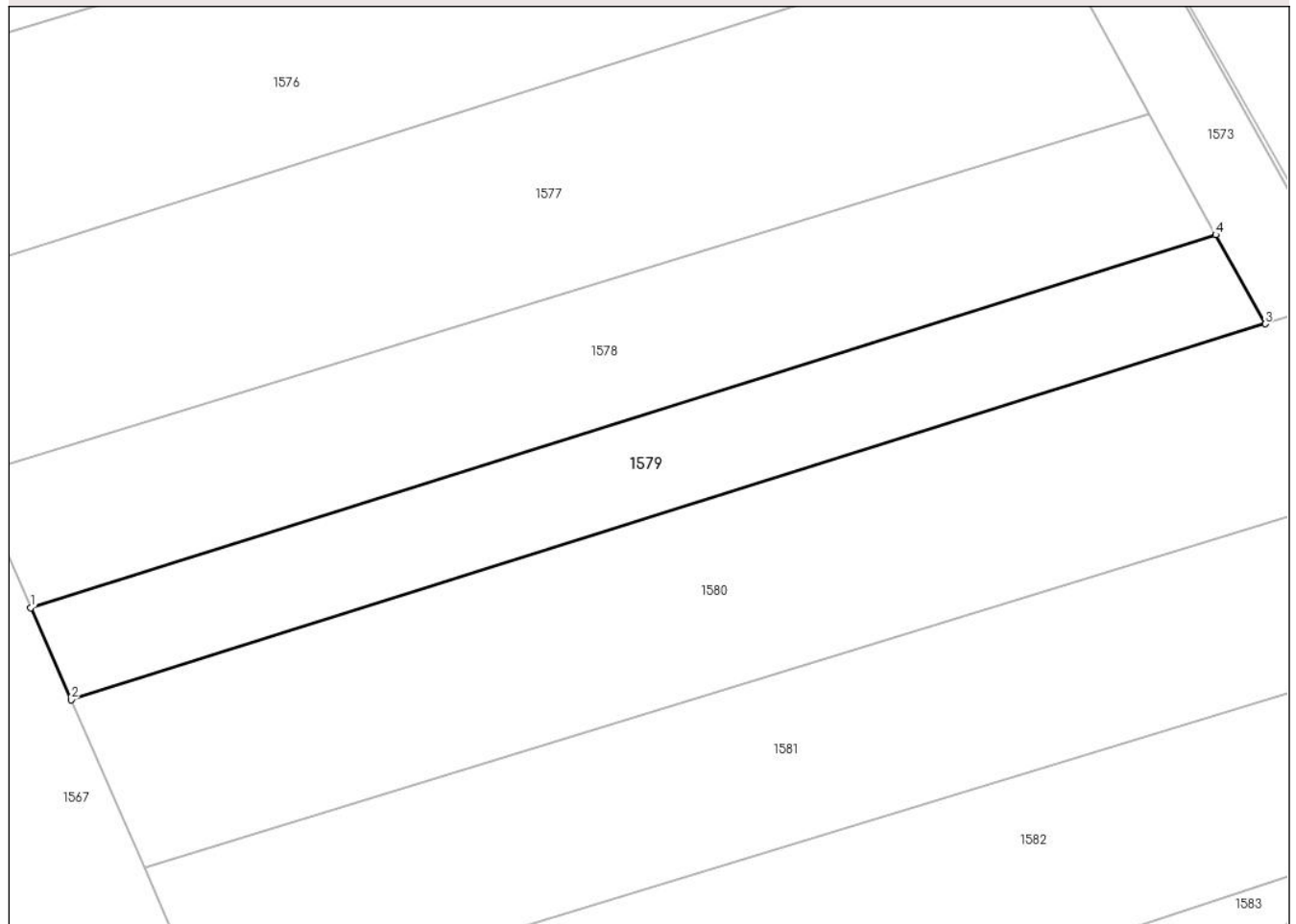
C. Partea III. SARCINI .

Inscrieri privind dezmembramintele dreptului de proprietate, drepturi reale de garanție și sarcini	Referințe
NU SUNT	

Anexa Nr. 1 La Partea I**Teren**

Nr cadastral	Suprafața (mp)*	Observații / Referințe
	1.300	

* Suprafața este determinată în planul de proiecție Stereo 70.

DETALII LINIARE IMOBIL**Date referitoare la teren**

Crt	Categorie folosință	Intra vilan	Suprafața (mp)	Tarla	Parcelă	Nr. topo	Observații / Referințe
1	arabil	NU	1.300	1	3	-	

Lungime Segmente

1) Valorile lungimilor segmentelor sunt obținute din proiecție în plan.

Punct început	X / Y	Punct sfârșit	X / Y	Lungime segment (** (m)
1	558.631,777 712.669,184	2	558.635,897 712.659,784	10.263
2	558.635,897 712.659,784	3	558.757,908 712.698,168	127.906
3	558.757,908 712.698,168	4	558.752,837 712.707,269	10.418
4	558.752,837 712.707,269	1	558.631,777 712.669,184	126.909

** Lungimile segmentelor sunt determinate în planul de proiecție Stereo 70 și sunt rotunjite la 1 milimetru.

***** Distanţa dintre puncte este formată din segmente cumulate ce sunt mai mici decât valoarea 1 milimetru.**

**DATE DESPRE IMOBILUL NR. 1580**

Oficiul de Cadastru și Publicitate Imobiliară SUCEAVA
Biroul de Cadastru și Publicitate Imobiliară Radauti

A. Partea I. Descrierea imobilului

TEREN Extravilan

Adresa: Jud. Suceava

Nr. Crt	Nr cadastral Nr. topografic	Suprafața* (mp)	Observații / Referințe
A1		2.600	Sector cadastral:1 Teren neimprejmuit;

B. Partea II. Proprietari și acte

Inscrieri privitoare la dreptul de proprietate și alte drepturi reale		Referințe
/		
Act Notarial nr. 290, din 10/10/2007 emis de BNPA SEHLANEC-MANDICI;		
B1	Intabulare, drept de PROPRIETATE, dobandit prin Succesiune, cota actuala 1/1 1) NICOARĂ ELENA	A1

C. Partea III. SARCINI .

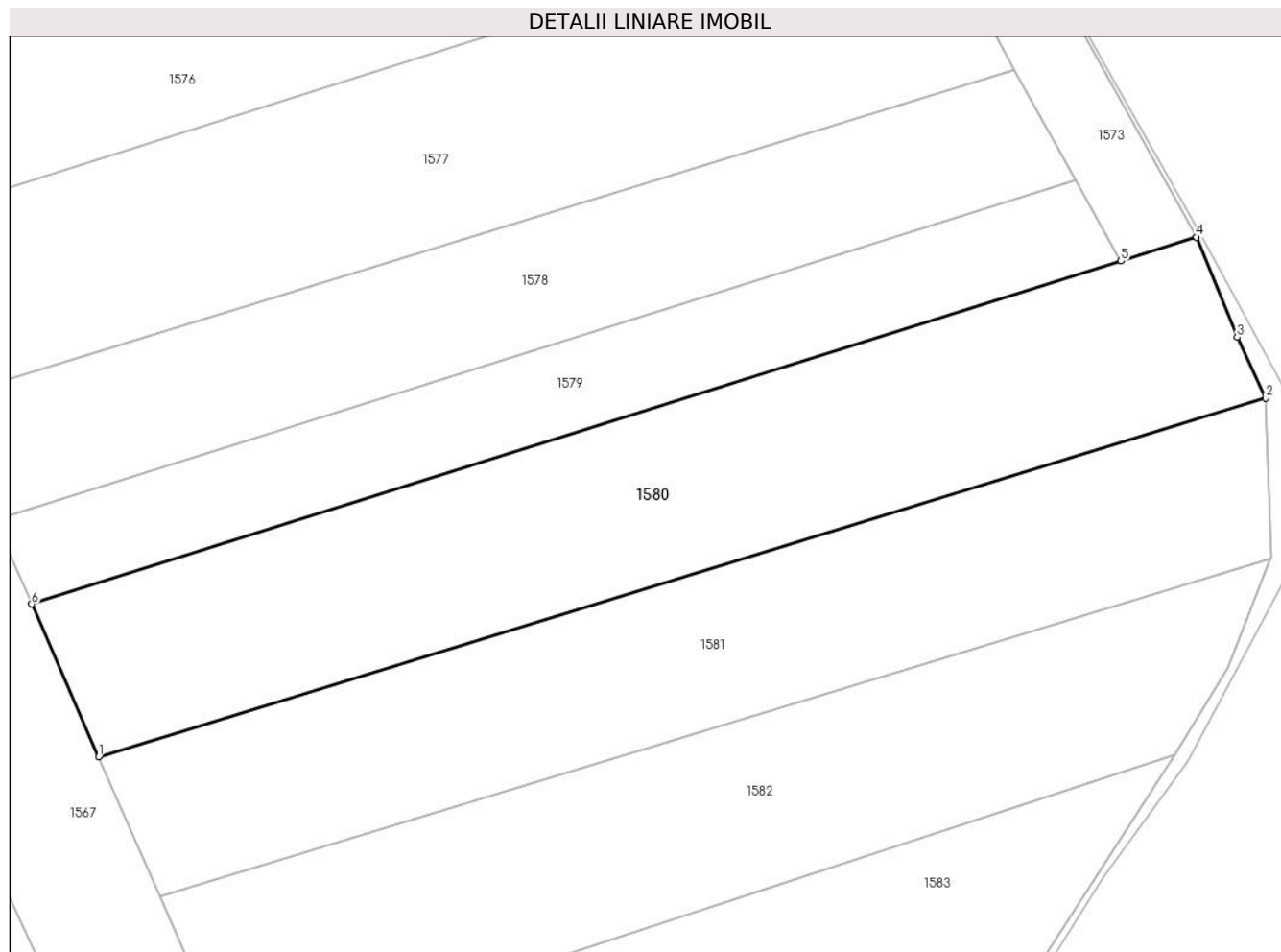
Inscrieri privind dezmembramintele dreptului de proprietate, drepturi reale de garanție și sarcini	Referințe
NU SUNT	

Anexa Nr. 1 La Partea I

Teren

Nr cadastral	Suprafața (mp)*	Observații / Referințe
	2.600	

* Suprafața este determinată în planul de proiecție Stereo 70.



Date referitoare la teren

Crt	Categorie folosință	Intra vilan	Suprafața (mp)	Tarla	Parcelă	Nr. topo	Observații / Referințe
1	arabil	NU	2.600	1	3	-	

Lungime Segmente

1) Valorile lungimilor segmentelor sunt obținute din proiecție în plan.

Punct început	X / Y	Punct sfârșit	X / Y	Lungime segment (** (m)
1	558.643,394 712.642,677	2	558.774,119 712.682,827	136.752
2	558.774,119 712.682,827	3	558.770,918 712.689,638	7.526
3	558.770,918 712.689,638	4	558.766,368 712.700,829	12.081
4	558.766,368 712.700,829	5	558.757,908 712.698,168	8.869
5	558.757,908 712.698,168	6	558.635,897 712.659,784	127.906

Punct început	X / Y	Punct sfârşit	X / Y	Lungime segment (** (m)
6	558.635,897 712.659,784	1	558.643,394 712.642,677	18.678

** Lungimile segmentelor sunt determinate în planul de proiecţie Stereo 70 şi sunt rotunjite la 1 milimetru.

*** Distanţa dintre puncte este formată din segmente cumulate ce sunt mai mici decât valoarea 1 milimetru.

**DATE DESPRE IMOBILUL NR. 1581**

Oficiul de Cadastru și Publicitate Imobiliară SUCEAVA
Biroul de Cadastru și Publicitate Imobiliară Radauti

A. Partea I. Descrierea imobilului

TEREN Extravilan

Adresa: Jud. Suceava

Nr. Crt	Nr cadastral Nr. topografic	Suprafața* (mp)	Observații / Referințe
A1		2.292	Sector cadastral:1 Teren neimprejmuit;

B. Partea II. Proprietari și acte

Inscrieri privitoare la dreptul de proprietate și alte drepturi reale		Referințe
/		
Act Normativ nr. Legea 7, din 13/03/1996 emis de PARLAMENTUL ROMANIEI;		
B1	Inscrierea provizorie, drept de PROPRIETATE, dobandit prin Lege, cota actuala 1/1 1) NEIDENTIFICAT NEIDENTIFICAT	A1
B2	Proprietar neidentificat.	A1

C. Partea III. SARCINI .

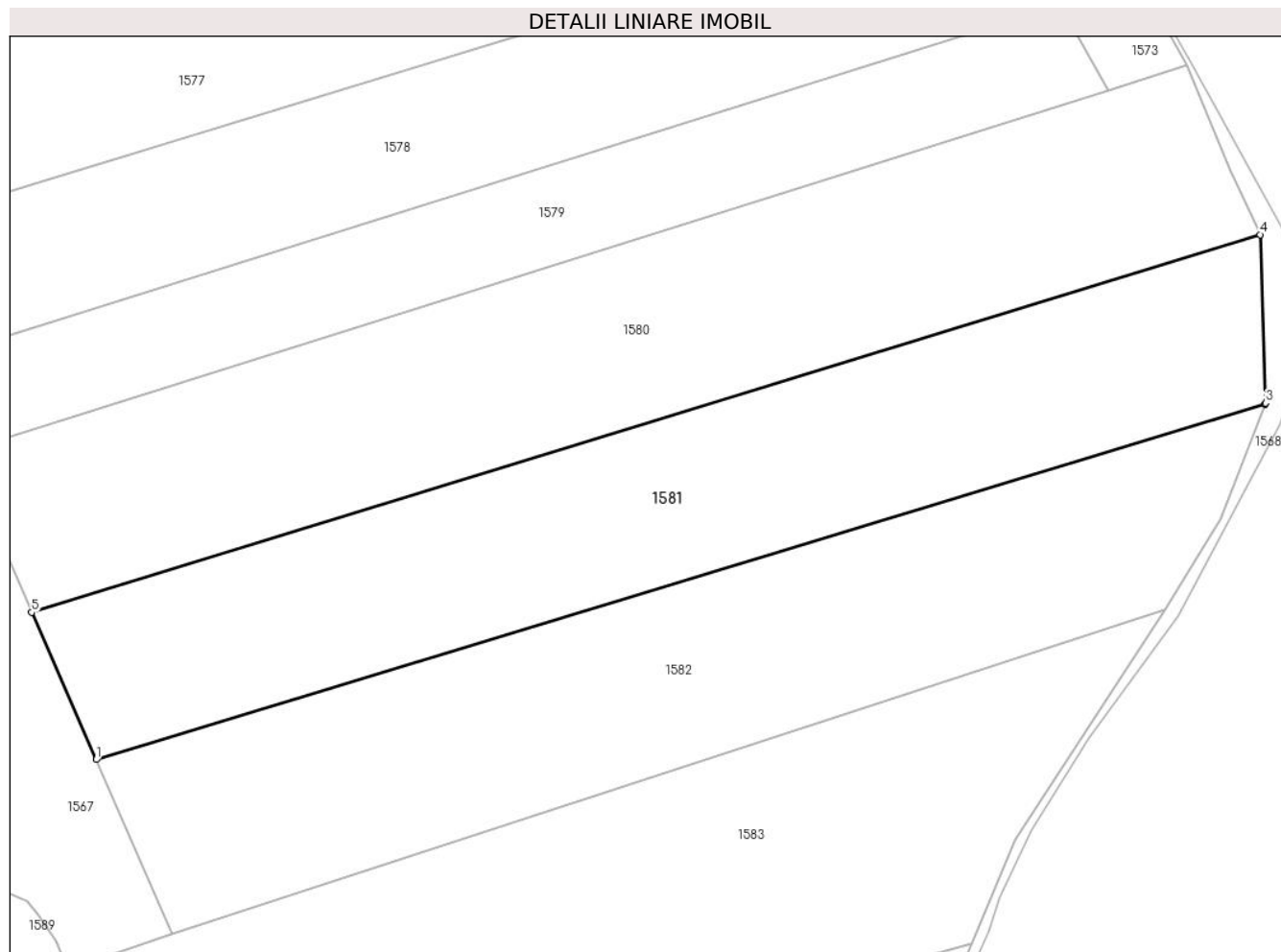
Inscrieri privind dezmembramintele dreptului de proprietate, drepturi reale de garanție și sarcini	Referințe
NU SUNT	

Anexa Nr. 1 La Partea I

Teren

Nr cadastral	Suprafața (mp)*	Observații / Referințe
	2.292	

* Suprafața este determinată în planul de proiecție Stereo 70.



Date referitoare la teren

Crt	Categorie folosință	Intravilan	Suprafața (mp)	Tarla	Parcelă	Nr. topo	Observații / Referințe
1	arabil	NU	2.292	1	3	-	

Lungime Segmente

1) Valorile lungimilor segmentelor sunt obținute din proiecție în plan.

Punct început	X / Y	Punct sfârșit	X / Y	Lungime segment (** (m)
1	558.650,251 712.627,029	2	558.774,672 712.664,815	130.032
2	558.774,672 712.664,815	3	558.774,715 712.664,925	0.118
3	558.774,715 712.664,925	4	558.774,119 712.682,827	17.912
4	558.774,119 712.682,827	5	558.643,394 712.642,677	136.752
5	558.643,394 712.642,677	1	558.650,251 712.627,029	17.084

**** Lungimile segmentelor sunt determinate în planul de proiecție Stereo 70 și sunt rotunjite la 1 milimetru.**

***** Distanța dintre puncte este formată din segmente cumulate ce sunt mai mici decât valoarea 1 milimetru.**

**DATE DESPRE IMOBILUL NR. 1582**

Oficiul de Cadastru și Publicitate Imobiliară SUCEAVA
Biroul de Cadastru și Publicitate Imobiliară Radauti

A. Partea I. Descrierea imobilului

TEREN Extravilan

Adresa: Jud. Suceava

Nr. Crt	Nr cadastral Nr. topografic	Suprafața* (mp)	Observații / Referințe
A1		2.293	Sector cadastral:1 Teren neimprejmuit;

B. Partea II. Proprietari și acte

Inscrieri privitoare la dreptul de proprietate și alte drepturi reale		Referințe
/		
Act Normativ nr. 7, din 13/03/1996 emis de PARLAMENTUL ROMANIEI (art. 13);		
B1	Inscrierea provizorie, drept de PROPRIETATE, dobandit prin Lege, cota actuala 1/1 1) NEIDENTIFICAT NEIDENTIFICAT	A1
B2	Se notează mențiunea de proprietar neidentificat.	A1

C. Partea III. SARCINI .

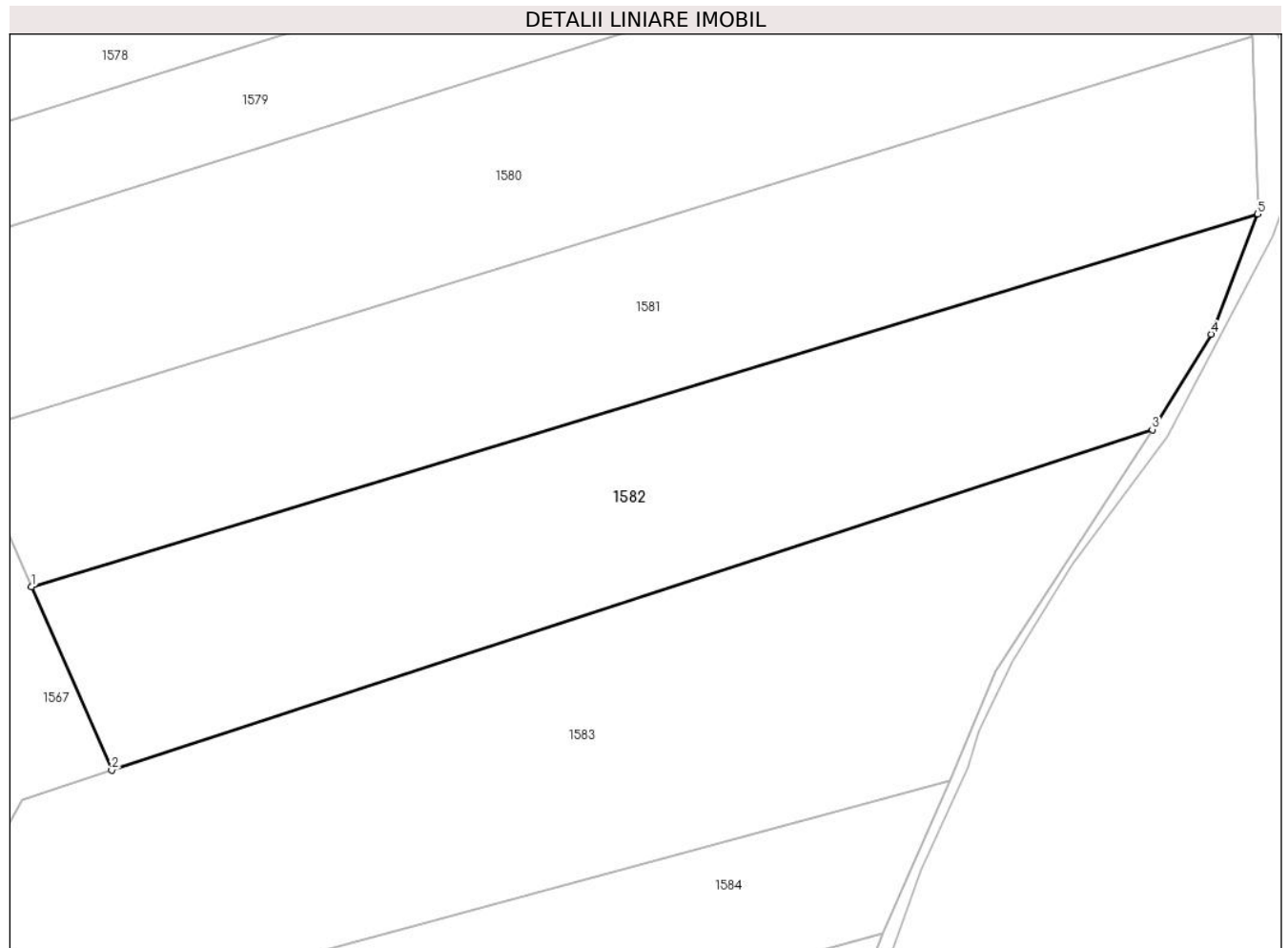
Inscrieri privind dezmembramintele dreptului de proprietate, drepturi reale de garanție și sarcini	Referințe
NU SUNT	

Anexa Nr. 1 La Partea I

Teren

Nr cadastral	Suprafața (mp)*	Observații / Referințe
	2.293	

* Suprafața este determinată în planul de proiecție Stereo 70.



Date referitoare la teren

Crt	Categorie folosință	Intravilan	Suprafața (mp)	Tarla	Parcelă	Nr. topo	Observații / Referințe
1	arabil	NU	2.293	1	3;4	-	

Lungime Segmente

1) Valorile lungimilor segmentelor sunt obținute din proiecție în plan.

Punct început	X / Y	Punct sfârșit	X / Y	Lungime segment (** (m)
1	558.650,251 712.627,029	2	558.658,394 712.608,448	20.287
2	558.658,394 712.608,448	3	558.763,986 712.642,957	111.088
3	558.763,986 712.642,957	4	558.769,954 712.652,635	11.37
4	558.769,954 712.652,635	5	558.774,672 712.664,815	13.062
5	558.774,672 712.664,815	1	558.650,251 712.627,029	130.032

**** Lungimile segmentelor sunt determinate în planul de proiecție Stereo 70 și sunt rotunjite la 1 milimetru.**

***** Distanța dintre puncte este formată din segmente cumulate ce sunt mai mici decât valoarea 1 milimetru.**

**DATE DESPRE IMOBILUL NR. 1583**

Oficiul de Cadastru și Publicitate Imobiliară SUCEAVA
Biroul de Cadastru și Publicitate Imobiliară Radauti

A. Partea I. Descrierea imobilului

TEREN Extravilan

Adresa: Jud. Suceava

Nr. Crt	Nr cadastral Nr. topografic	Suprafața* (mp)	Observații / Referințe
A1	30524	Din acte: 13.000 Masurata: 2.762	Sector cadastral:1 Teren neimprejmuit;

B. Partea II. Proprietari și acte

Inscrieri privitoare la dreptul de proprietate și alte drepturi reale			Referințe
15976 / 07/08/2012			
Act Notarial nr. 1358, din 14/12/1994 emis de NOTARIATUL DE STAT LOCAL RADAUTI;			
B2	Intabulare, drept de PROPRIETATEbun propriu, dobandit prin Succesiune, cota actuala 1/4 1) SORODOC PETRU		A1
B3	Intabulare, drept de PROPRIETATEbun propriu, dobandit prin Succesiune, cota actuala 1/4 1) SORODOC ILIE		A1
B4	Intabulare, drept de PROPRIETATEbun propriu, dobandit prin Succesiune, cota actuala 1/4 1) GALAN ZAMFIRA		A1
B5	Intabulare, drept de PROPRIETATEbun propriu, dobandit prin Succesiune, cota actuala 1/4 1) TURCU MARIA		A1

C. Partea III. SARCINI .

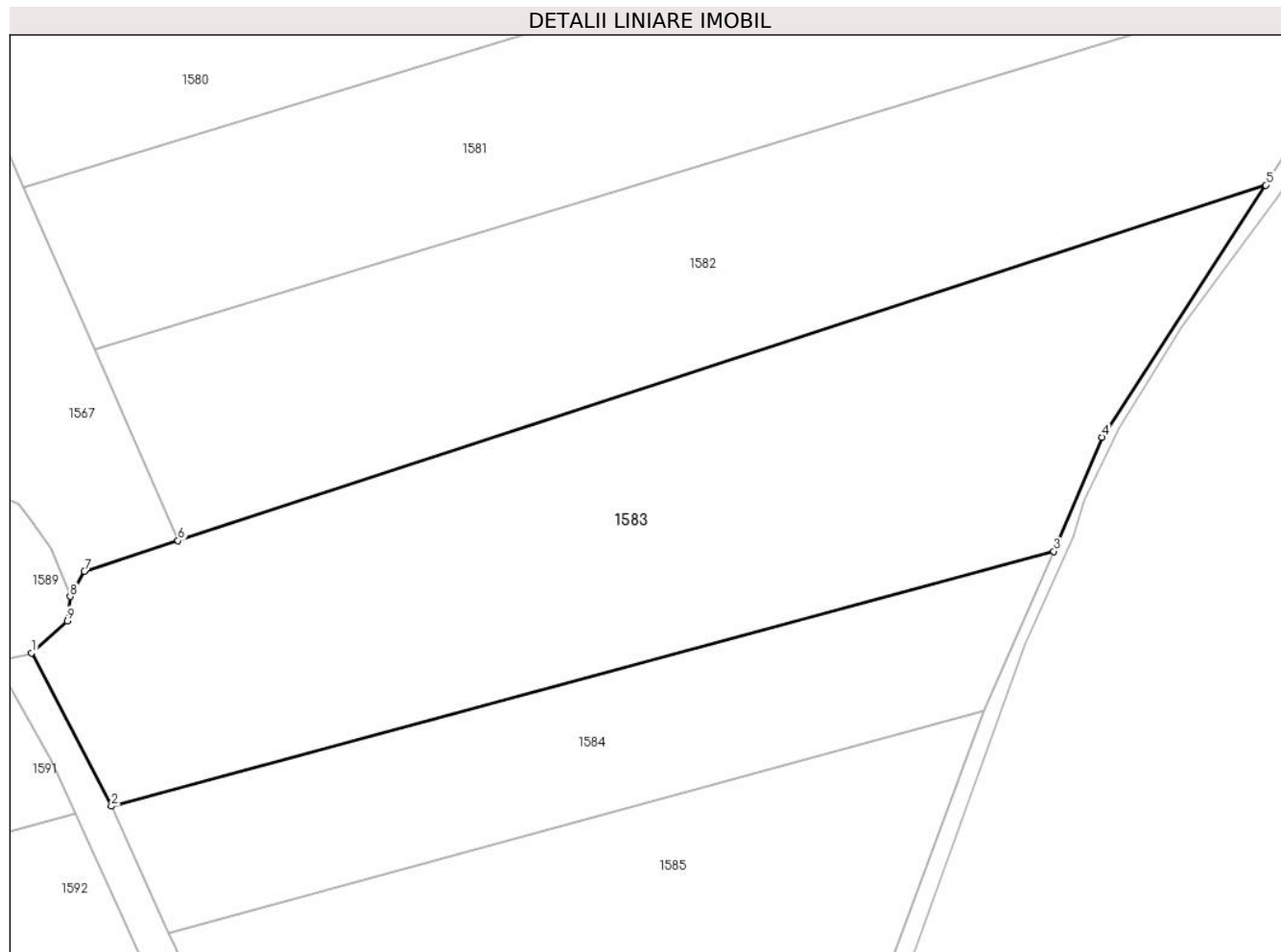
Inscrieri privind dezmembramintele dreptului de proprietate, drepturi reale de garanție și sarcini	Referințe
NU SUNT	

Anexa Nr. 1 La Partea I

Teren

Nr cadastral	Suprafața (mp)*	Observații / Referințe
30524	Din acte: 13.000 Masurata: 2.762	

* Suprafața este determinată în planul de proiecție Stereo 70.



Date referitoare la teren

Crt	Categorie folosință	Intra vilan	Suprafața (mp)	Tarla	Parcelă	Nr. topo	Observații / Referințe
1	arabil	NU	2.762	1	4	-	

Lungime Segmente

1) Valorile lungimilor segmentelor sunt obținute din proiecție în plan.

Punct început	X / Y	Punct sfârșit	X / Y	Lungime segment (** (m)
1	558.644,176 712.597,554	2	558.651,916 712.582,666	16.78
2	558.651,916 712.582,666	3	558.743,402 712.607,412	94.774
3	558.743,402 712.607,412	4	558.748,082 712.618,478	12.015
4	558.748,082 712.618,478	5	558.763,986 712.642,957	29.192
5	558.763,986 712.642,957	6	558.658,394 712.608,448	111.088

Punct început	X / Y	Punct sfârșit	X / Y	Lungime segment (** (m)
6	558.658,394 712.608,448	7	558.649,29 712.605,473	9.578
7	558.649,29 712.605,473	8	558.647,925 712.603,017	2.81
8	558.647,925 712.603,017	9	558.647,652 712.600,655	2.378
9	558.647,652 712.600,655	1	558.644,176 712.597,554	4.658

** Lungimile segmentelor sunt determinate în planul de proiecție Stereo 70 și sunt rotunjite la 1 milimetru.

*** Distanța dintre puncte este formată din segmente cumulate ce sunt mai mici decât valoarea 1 milimetru.

**DATE DESPRE IMOBILUL NR. 1584**

Oficiul de Cadastru și Publicitate Imobiliară SUCEAVA
 Biroul de Cadastru și Publicitate Imobiliară Radauti

A. Partea I. Descrierea imobilului

TEREN Extravilan

Adresa: Jud. Suceava

Nr. Crt	Nr cadastral Nr. topografic	Suprafața* (mp)	Observații / Referințe
A1		Din acte: 2.500 Masurata: 1.170	Sector cadastral:1 Teren neimprejmuit; Diferența de suprafață nu se regăsește în teren.

B. Partea II. Proprietari și acte

Inscrieri privitoare la dreptul de proprietate și alte drepturi reale		Referințe
/		
Act Notarial nr. 155, din 23/08/2012 emis de BNP FOMIN SIMION;		
B1	Intabulare, drept de PROPRIETATE, dobandit prin Succesiune, cota actuala 1/1 1) ȘORODOC DOMNICA-MARIA	A1

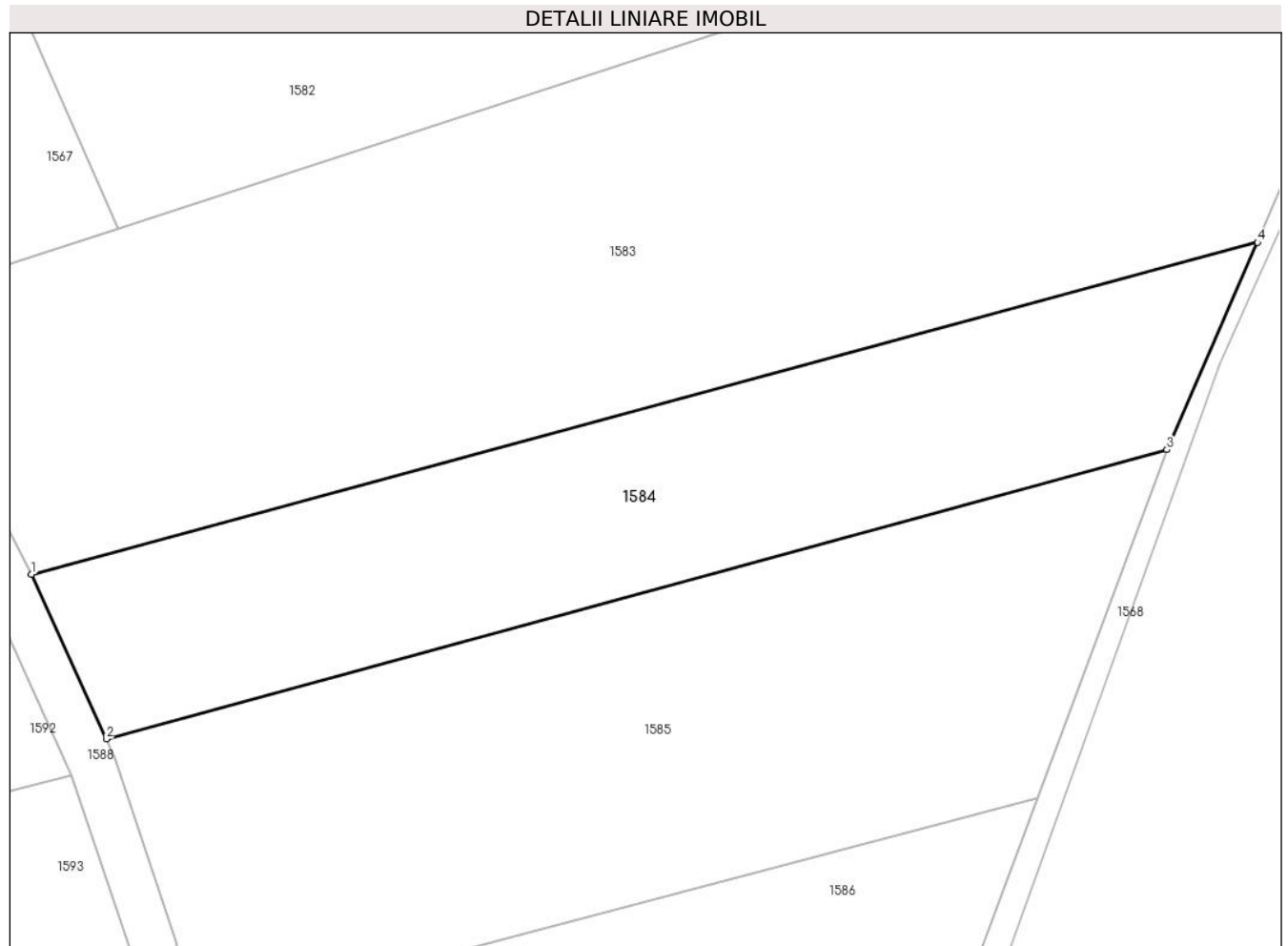
C. Partea III. SARCINI .

Inscrieri privind dezmembramintele dreptului de proprietate, drepturi reale de garanție și sarcini	Referințe
NU SUNT	

Anexa Nr. 1 La Partea I**Teren**

Nr cadastral	Suprafața (mp)*	Observații / Referințe
	Din acte: 2.500 Masurata: 1.170	Diferența de suprafață nu se regăsește în teren.

* Suprafața este determinată în planul de proiecție Stereo 70.

**Date referitoare la teren**

Crt	Categorie folosință	Intra vilan	Suprafața (mp)	Tarla	Parcelă	Nr. topo	Observații / Referințe
1	arabil	NU	1.170	1	4	-	

Lungime Segmente

1) Valorile lungimilor segmentelor sunt obținute din proiecție în plan.

Punct început	X / Y	Punct sfârșit	X / Y	Lungime segment (** (m)
1	558.651,916 712.582,666	2	558.657,495 712.570,38	13.493
2	558.657,495 712.570,38	3	558.736,637 712.591,957	82.031
3	558.736,637 712.591,957	4	558.743,402 712.607,412	16.871
4	558.743,402 712.607,412	1	558.651,916 712.582,666	94.774

**** Lungimile segmentelor sunt determinate în planul de proiecție Stereo 70 și sunt rotunjite la 1 milimetru.**

***** Distanța dintre puncte este formată din segmente cumulate ce sunt mai mici decât valoarea 1 milimetru.**

**DATE DESPRE IMOBILUL NR. 1585**

Oficiul de Cadastru și Publicitate Imobiliară SUCEAVA
Biroul de Cadastru și Publicitate Imobiliară Radauti

A. Partea I. Descrierea imobilului

TEREN Extravilan

Adresa: Jud. Suceava

Nr. Crt	Nr cadastral Nr. topografic	Suprafața* (mp)	Observații / Referințe
A1		Din acte: 5.200 Masurata: 1.634	Sector cadastral:1 Teren neimprejmuit; Diferența de suprafață se regăsește în afara sectorului cadastral.

B. Partea II. Proprietari și acte

Inscrieri privitoare la dreptul de proprietate și alte drepturi reale		Referințe
/		
Act Notarial nr. 1343, din 10/09/2021 emis de BIN SEHLANEC ANA;		
B1	Intabulare, drept de PROPRIETATE, dobandit prin PARTAJ, cota actuala 1/1 1) HURJUI DOMNICA	A1

C. Partea III. SARCINI .

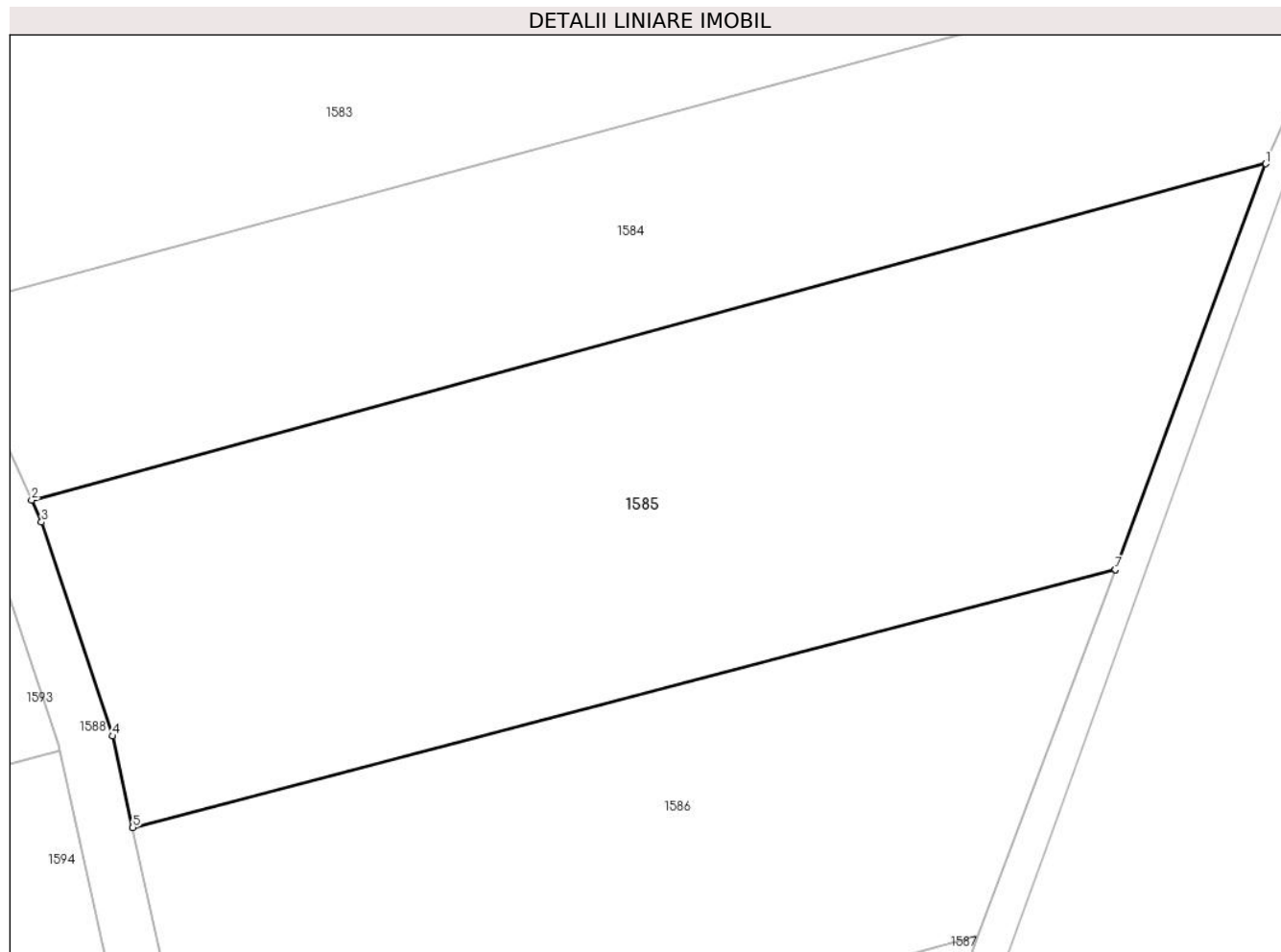
Inscrieri privind dezmembramintele dreptului de proprietate, drepturi reale de garanție și sarcini	Referințe
NU SUNT	

Anexa Nr. 1 La Partea I

Teren

Nr cadastral	Suprafața (mp)*	Observații / Referințe
	Din acte: 5.200 Masurata: 1.634	Diferența de suprafață se regăsește în afara sectorului cadastral.

* Suprafața este determinată în planul de proiecție Stereo 70.



Date referitoare la teren

Crt	Categorie folosință	Intra vilan	Suprafața (mp)	Tarla	Parcelă	Nr. topo	Observații / Referințe
1	arabil	NU	1.634	1	4	-	

Lungime Segmente

1) Valorile lungimilor segmentelor sunt obținute din proiecție în plan.

Punct început	X / Y	Punct sfârșit	X / Y	Lungime segment (** (m)
1	558.736,637 712.591,957	2	558.657,495 712.570,38	82.031
2	558.657,495 712.570,38	3	558.658,13 712.568,98	1.537
3	558.658,13 712.568,98	4	558.662,704 712.555,265	14.458
4	558.662,704 712.555,265	5	558.663,984 712.549,394	6.009
5	558.663,984 712.549,394	6	558.726,994 712.565,919	65.141

Punct început	X / Y	Punct sfârșit	X / Y	Lungime segment (** (m)
6	558.726,994 712.565,919	7	558.726,996 712.565,925	0.006
7	558.726,996 712.565,925	1	558.736,637 712.591,957	27.76

** Lungimile segmentelor sunt determinate în planul de proiecție Stereo 70 și sunt rotunjite la 1 milimetru.

*** Distanța dintre puncte este formată din segmente cumulate ce sunt mai mici decât valoarea 1 milimetru.

**DATE DESPRE IMOBILUL NR. 1586**

Oficiul de Cadastru și Publicitate Imobiliară SUCEAVA
Biroul de Cadastru și Publicitate Imobiliară Radauti

A. Partea I. Descrierea imobilului

TEREN Extravilan

Adresa: Jud. Suceava

Nr. Crt	Nr cadastral Nr. topografic	Suprafața* (mp)	Observații / Referințe
A1		Din acte: 1.900 Masurata: 1.205	Sector cadastral:1 Teren neimprejmuit; Diferența de suprafață nu se regăsește în teren.

B. Partea II. Proprietari și acte

Inscrieri privitoare la dreptul de proprietate și alte drepturi reale		Referințe
/		
Act Administrativ nr. 1119, din 27/05/1996 emis de CJSDPAT SUCEAVA;		
B1	Intabulare, drept de PROPRIETATE, dobandit prin Reconstituire, cota actuala 1/1 1) CÎRSTEAN CALINA , Lipsă CNP proprietar.	A1
Act Administrativ nr. 1205, din 21/02/2024 emis de PRIMARIA GĂLĂNEȘTI;		
B2	Se notează posesia faptică. 1) HURJUI SORIN	A1

C. Partea III. SARCINI .

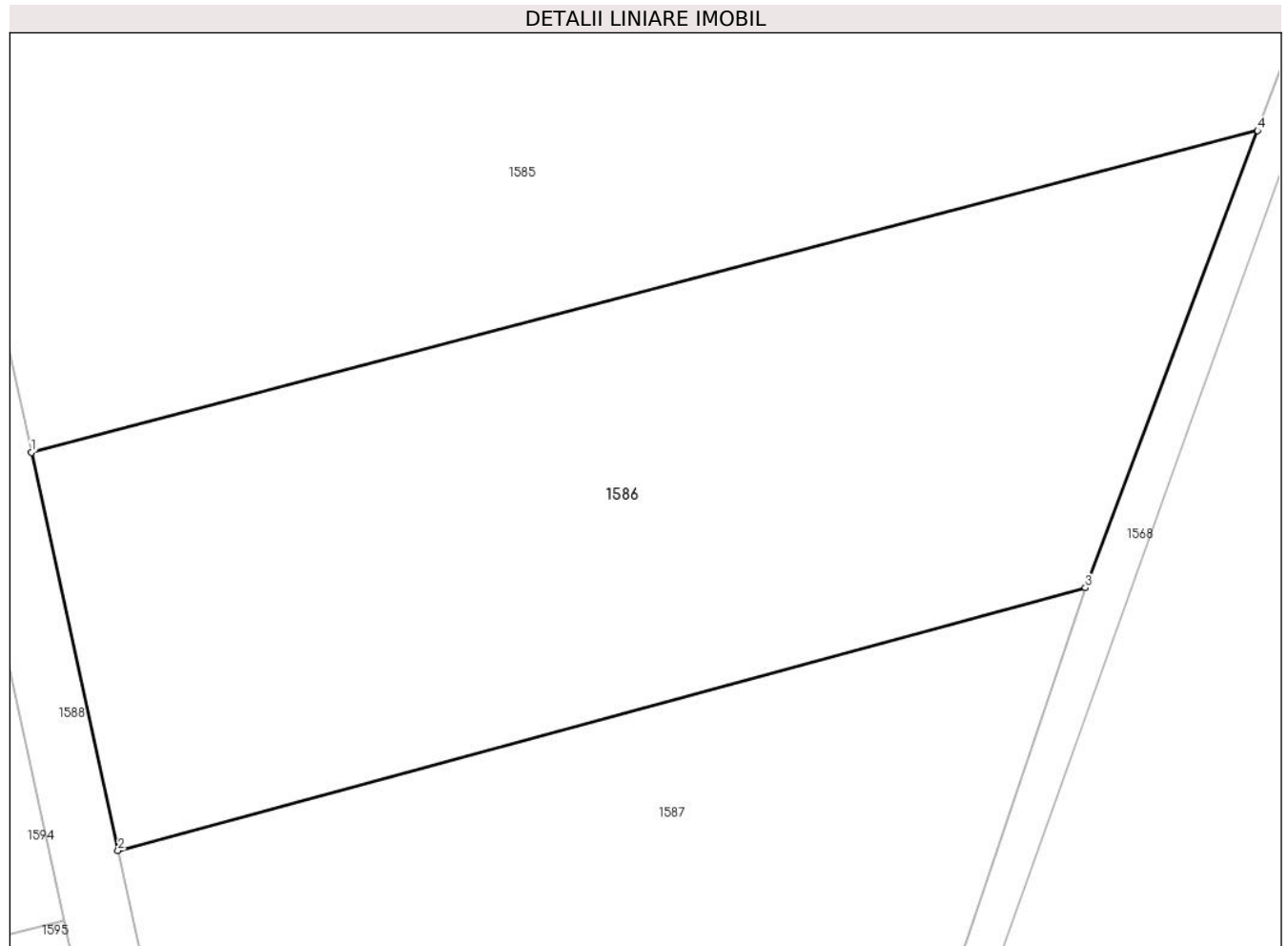
Inscrieri privind dezmembramintele dreptului de proprietate, drepturi reale de garanție și sarcini	Referințe
NU SUNT	

Anexa Nr. 1 La Partea I

Teren

Nr cadastral	Suprafața (mp)*	Observații / Referințe
	Din acte: 1.900 Masurata: 1.205	Diferența de suprafață nu se regăsește în teren.

* Suprafața este determinată în planul de proiecție Stereo 70.



Date referitoare la teren

Crt	Categorie folosință	Intra vilan	Suprafața (mp)	Tarla	Parcelă	Nr. topo	Observații / Referințe
1	arabil	NU	1.205	1	4	-	

Lungime Segmente

1) Valorile lungimilor segmentelor sunt obținute din proiecție în plan.

Punct început	X / Y	Punct sfârșit	X / Y	Lungime segment (** (m)
1	558.663,984 712.549,394	2	558.668,441 712.528,935	20.939
2	558.668,441 712.528,935	3	558.718,145 712.542,441	51.506
3	558.718,145 712.542,441	4	558.726,994 712.565,919	25.09
4	558.726,994 712.565,919	1	558.663,984 712.549,394	65.141

**** Lungimile segmentelor sunt determinate în planul de proiecție Stereo 70 și sunt rotunjite la 1 milimetru.**

***** Distanța dintre puncte este formată din segmente cumulate ce sunt mai mici decât valoarea 1 milimetru.**

**DATE DESPRE IMOBILUL NR. 1587**

Oficiul de Cadastru și Publicitate Imobiliară SUCEAVA
Biroul de Cadastru și Publicitate Imobiliară Radauti

A. Partea I. Descrierea imobilului

TEREN Extravilan

Adresa: Jud. Suceava

Nr. Crt	Nr cadastral Nr. topografic	Suprafața* (mp)	Observații / Referințe
A1		1.856	Sector cadastral:1 Teren neimprejmuit;

B. Partea II. Proprietari și acte

Inscrieri privitoare la dreptul de proprietate și alte drepturi reale		Referințe
/		
Act Normativ nr. 7, din 13/03/1996 emis de PARLAMENTUL ROMANIEI (art. 13);		
B1	Inscrierea provizorie, drept de PROPRIETATE, dobandit prin Lege, cota actuala 1/1 1) NEIDENTIFICAT NEIDENTIFICAT	A1
B2	Se notează mențiunea de proprietar neidentificat.	A1

C. Partea III. SARCINI .

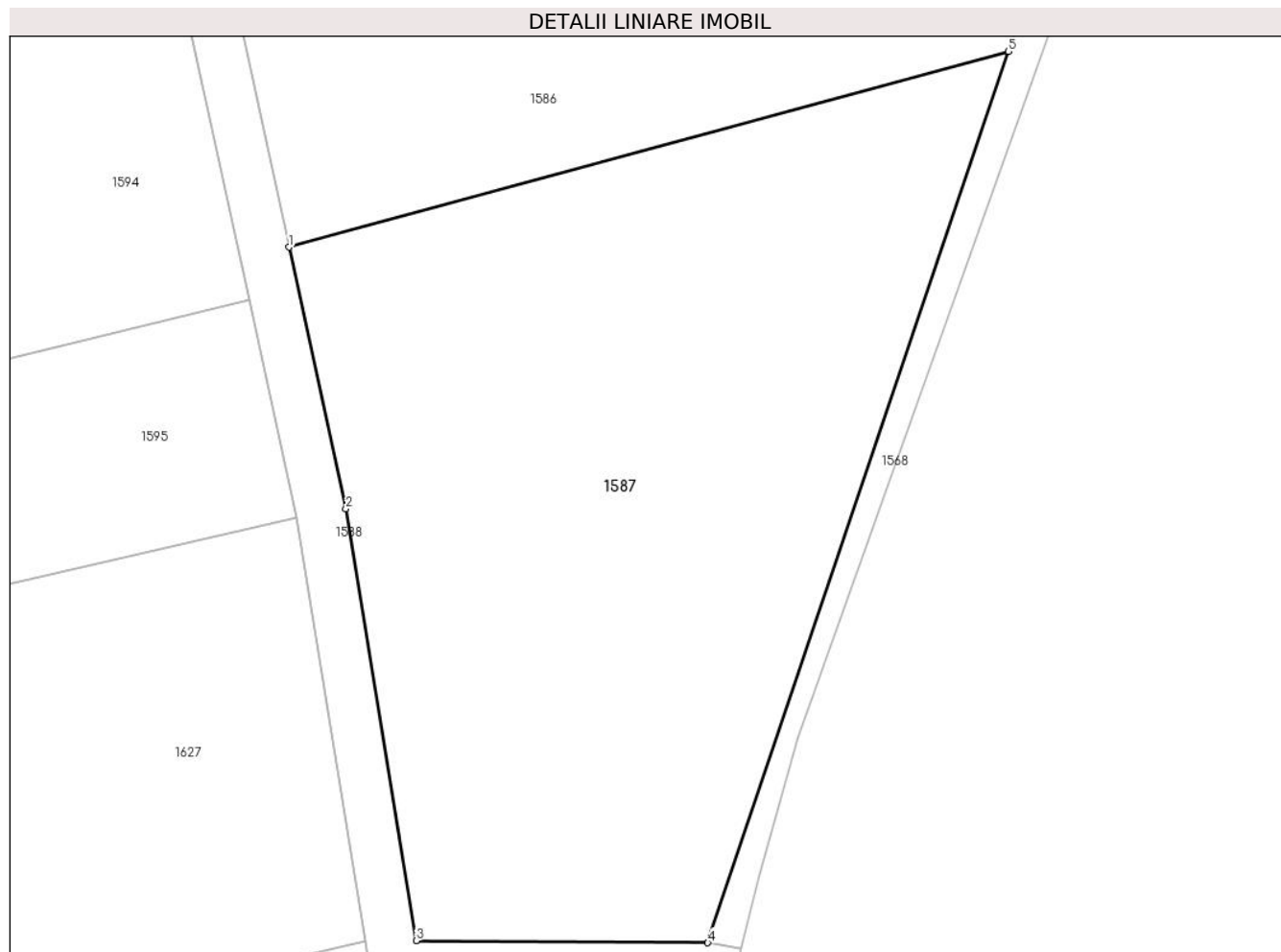
Inscrieri privind dezmembramintele dreptului de proprietate, drepturi reale de garanție și sarcini	Referințe
NU SUNT	

Anexa Nr. 1 La Partea I

Teren

Nr cadastral	Suprafaţa (mp)*	Observații / Referințe
	1.856	

* Suprafața este determinată în planul de proiecție Stereo 70.



Date referitoare la teren

Crt	Categorie folosință	Intra vilan	Suprafața (mp)	Tarla	Parcelă	Nr. topo	Observații / Referințe
1	arabil	NU	1.856	1	4	-	

Lungime Segmente

1) Valorile lungimilor segmentelor sunt obținute din proiecție în plan.

Punct început	X / Y	Punct sfârșit	X / Y	Lungime segment (** (m)
1	558.668,441 712.528,935	2	558.672,375 712.510,878	18.481
2	558.672,375 712.510,878	3	558.677,226 712.481,049	30.221
3	558.677,226 712.481,049	4	558.697,381 712.480,906	20.156
4	558.697,381 712.480,906	5	558.718,145 712.542,441	64.944
5	558.718,145 712.542,441	1	558.668,441 712.528,935	51.506

**** Lungimile segmentelor sunt determinate în planul de proiecție Stereo 70 și sunt rotunjite la 1 milimetru.**

***** Distanța dintre puncte este formată din segmente cumulate ce sunt mai mici decât valoarea 1 milimetru.**

**DATE DESPRE IMOBILUL NR. 1588**

Oficiul de Cadastru și Publicitate Imobiliară SUCEAVA
Biroul de Cadastru și Publicitate Imobiliară Radauti

A. Partea I. Descrierea imobilului

TEREN Extravilan

Adresa: Jud. Suceava

Nr. Crt	Nr cadastral Nr. topografic	Suprafața* (mp)	Observații / Referințe
A1		526	Sector cadastral:1 Teren neimprejmuit;

B. Partea II. Proprietari și acte

Inscrieri privitoare la dreptul de proprietate și alte drepturi reale		Referințe
/		
Act Normativ nr. 7, din 13/03/1996 emis de PARLAMENTUL ROMANIEI (art. 13);		
B1	Inscrierea provizorie, drept de PROPRIETATE, dobandit prin Lege, cota actuala 1/1 1) NEIDENTIFICAT NEIDENTIFICAT	A1
B2	Se notează mențiunea de proprietar neidentificat.	A1

C. Partea III. SARCINI .

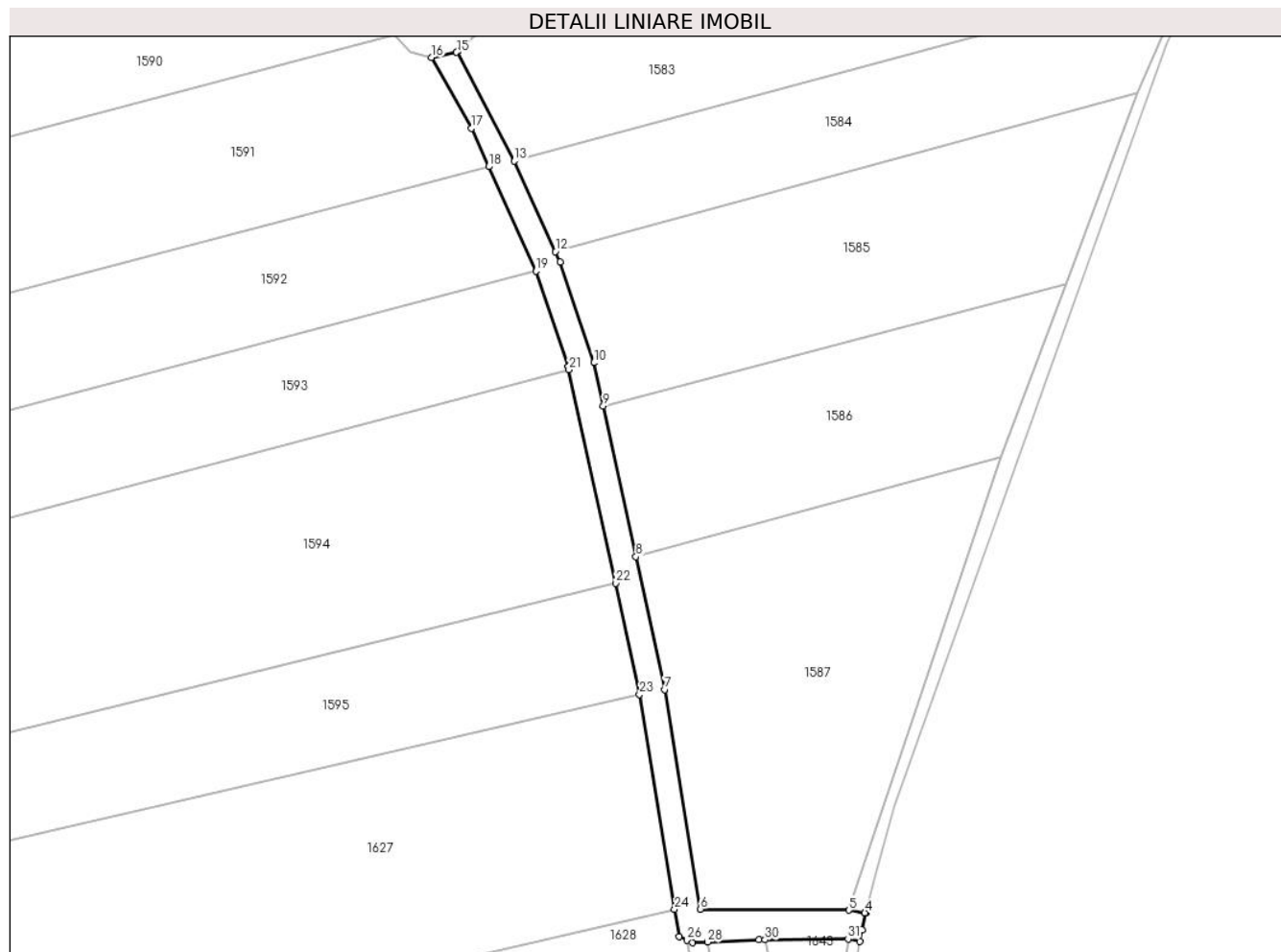
Inscrieri privind dezmembramintele dreptului de proprietate, drepturi reale de garanție și sarcini	Referințe
NU SUNT	

Anexa Nr. 1 La Partea I

Teren

Nr cadastral	Suprafața (mp)*	Observații / Referințe
	526	

* Suprafața este determinată în planul de proiecție Stereo 70.



Date referitoare la teren

Crt	Categorie folosință	Intravilan	Suprafața (mp)	Tarla	Parcelă	Nr. topo	Observații / Referințe
1	drum	NU	526	1	4	-	

Lungime Segmente

1) Valorile lungimilor segmentelor sunt obținute din proiecție în plan.

Punct început	X / Y	Punct sfârșit	X / Y	Lungime segment (** (m)
1	558.698,91 712.476,646	2	558.699,185 712.478,255	1.632
3	558.699,718 712.480,512	4	558.699,575 712.480,536	0.145
5	558.697,381 712.480,906	6	558.677,226 712.481,049	20.156
7	558.672,375 712.510,878	8	558.668,441 712.528,935	18.481
9	558.663,984 712.549,394	10	558.662,704 712.555,265	6.009

Punct început	X / Y	Punct sfârșit	X / Y	Lungime segment (** (m)
2	558.699,185 712.478,255	3	558.699,718 712.480,512	2.319
4	558.699,575 712.480,536	5	558.697,381 712.480,906	2.225
6	558.677,226 712.481,049	7	558.672,375 712.510,878	30.221
8	558.668,441 712.528,935	9	558.663,984 712.549,394	20.939
10	558.662,704 712.555,265	11	558.658,13 712.568,98	14.458

Punct început	X / Y	Punct sfârșit	X / Y	Lungime segment (** (m)
11	558.658,13 712.568,98	12	558.657,495 712.570,38	1.537
13	558.651,916 712.582,666	14	558.644,176 712.597,554	16.78
15	558.644,046 712.597,438	16	558.640,63 712.596,715	3.492
17	558.646,061 712.587,096	18	558.648,417 712.581,907	5.699
19	558.654,868 712.567,699	20	558.659,247 712.554,692	13.724
21	558.659,325 712.554,336	22	558.665,667 712.525,318	29.703
23	558.668,936 712.510,224	24	558.673,687 712.481,005	29.603
25	558.674,284 712.477,332	26	558.675,374 712.476,825	1.202
27	558.676,112 712.476,482	28	558.678,167 712.476,571	2.057
29	558.685,147 712.476,875	30	558.685,991 712.476,884	0.844
31	558.697,288 712.476,999	1	558.698,91 712.476,646	1.66

Punct început	X / Y	Punct sfârșit	X / Y	Lungime segment (** (m)
12	558.657,495 712.570,38	13	558.651,916 712.582,666	13.493
14	558.644,176 712.597,554	15	558.644,046 712.597,438	0.174
16	558.640,63 712.596,715	17	558.646,061 712.587,096	11.046
18	558.648,417 712.581,907	19	558.654,868 712.567,699	15.604
20	558.659,247 712.554,692	21	558.659,325 712.554,336	0.364
22	558.665,667 712.525,318	23	558.668,936 712.510,224	15.444
24	558.673,687 712.481,005	25	558.674,284 712.477,332	3.721
26	558.675,374 712.476,825	27	558.676,112 712.476,482	0.814
28	558.678,167 712.476,571	29	558.685,147 712.476,875	6.987
30	558.685,991 712.476,884	31	558.697,288 712.476,999	11.298

** Lungimile segmentelor sunt determinate în planul de proiecție Stereo 70 și sunt rotunjite la 1 milimetru.

*** Distanța dintre puncte este formată din segmente cumulate ce sunt mai mici decât valoarea 1 milimetru.

**DATE DESPRE IMOBILUL NR. 1589**

Oficiul de Cadastru și Publicitate Imobiliară SUCEAVA
Biroul de Cadastru și Publicitate Imobiliară Radauti

A. Partea I. Descrierea imobilului

TEREN Extravilan

Adresa: Jud. Suceava

Nr. Crt	Nr cadastral Nr. topografic	Suprafața* (mp)	Observații / Referințe
A1		191	Sector cadastral:1 Teren imprejmuit;

B. Partea II. Proprietari și acte

Inscrieri privitoare la dreptul de proprietate și alte drepturi reale		Referințe
/		
Act Normativ nr. 7, din 13/03/1996 emis de PARLAMENTUL ROMANIEI (art. 13);		
B1	Inscrierea provizorie, drept de PROPRIETATE, dobandit prin Lege, cota actuala 1/1 1) NEIDENTIFICAT NEIDENTIFICAT	A1
B2	Se notează mențiunea de proprietar neidentificat.	A1

C. Partea III. SARCINI .

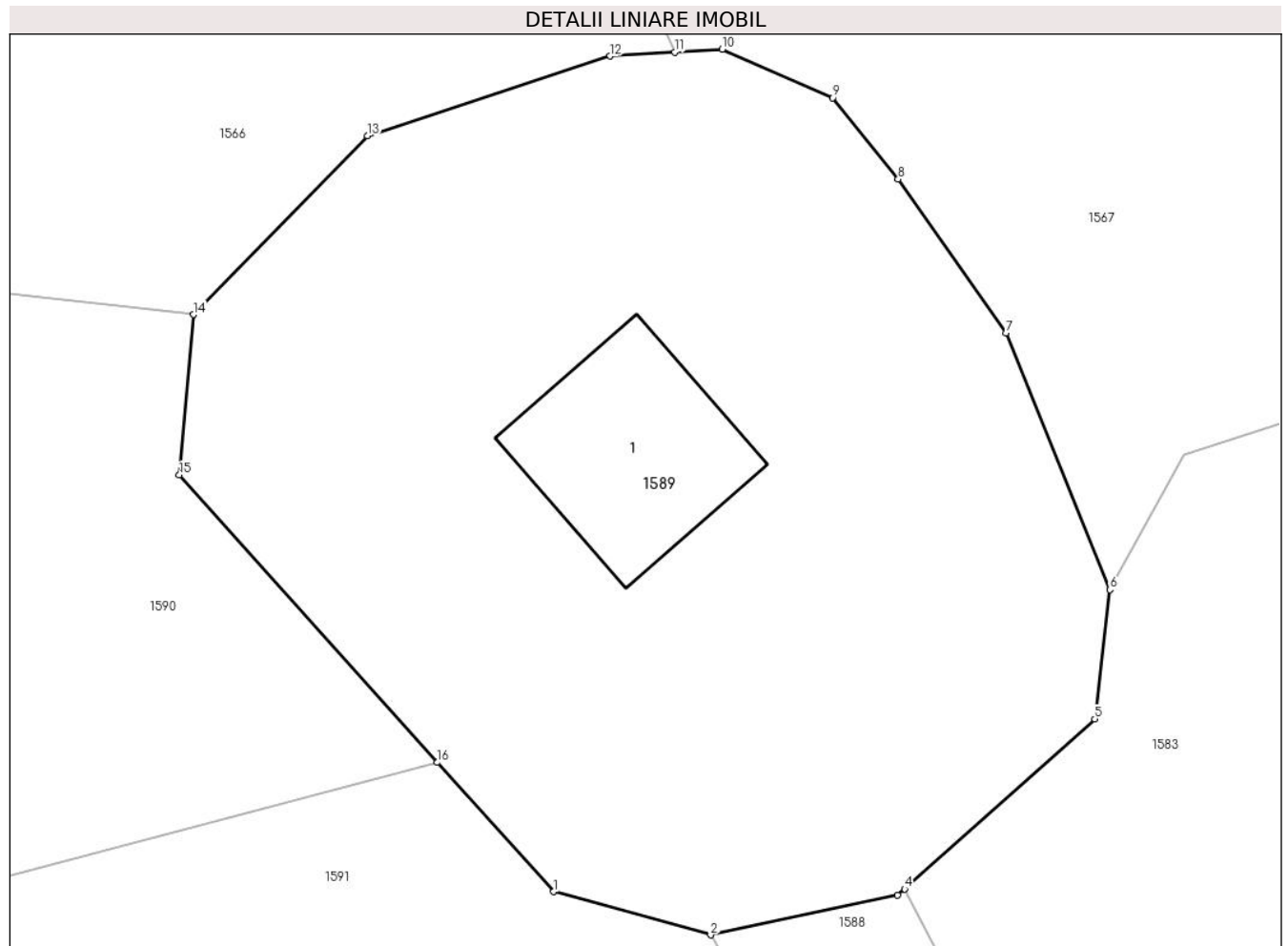
Inscrieri privind dezmembramintele dreptului de proprietate, drepturi reale de garanție și sarcini	Referințe
NU SUNT	

Anexa Nr. 1 La Partea I

Teren

Nr cadastral	Suprafața (mp)*	Observații / Referințe
	191	

* Suprafața este determinată în planul de proiecție Stereo 70.



Date referitoare la teren

Crt	Categorie folosință	Intra vilan	Suprafața (mp)	Tarla	Parcelă	Nr. topo	Observații / Referințe
1	curți constructii	NU	191	1	4	-	

Date referitoare la construcții

Crt	Număr	Destinație construcție	Supraf. (mp)	Situație juridică	Observații / Referințe
A1.1		construcții industriale și edilitare	13	Fara acte	Nr. niveluri:1; S. construita la sol:13 mp; Castel apă.

Lungime Segmente

1) Valorile lungimilor segmentelor sunt obținute din proiecție în plan.

Punct început	X / Y	Punct sfârșit	X / Y	Lungime segment (** (m)
1	558.637,761 712.597,502	2	558.640,63 712.596,715	2.975
2	558.640,63 712.596,715	3	558.644,046 712.597,438	3.492
3	558.644,046 712.597,438	4	558.644,176 712.597,554	0.174

Punct început	X / Y	Punct sfârşit	X / Y	Lungime segment (** (m)
4	558.644,176 712.597,554	5	558.647,652 712.600,655	4.658
5	558.647,652 712.600,655	6	558.647,925 712.603,017	2.378
6	558.647,925 712.603,017	7	558.646,032 712.607,7	5.051
7	558.646,032 712.607,7	8	558.644,056 712.610,51	3.435
8	558.644,056 712.610,51	9	558.642,866 712.611,994	1.902
9	558.642,866 712.611,994	10	558.640,844 712.612,882	2.208
10	558.640,844 712.612,882	11	558.639,977 712.612,829	0.869
11	558.639,977 712.612,829	12	558.638,795 712.612,757	1.184
12	558.638,795 712.612,757	13	558.634,361 712.611,298	4.668
13	558.634,361 712.611,298	14	558.631,177 712.608,038	4.557
14	558.631,177 712.608,038	15	558.630,919 712.605,111	2.938
15	558.630,919 712.605,111	16	558.635,637 712.599,864	7.056
16	558.635,637 712.599,864	1	558.637,761 712.597,502	3.177

** Lungimile segmentelor sunt determinate în planul de proiecţie Stereo 70 şi sunt rotunjite la 1 milimetru.

*** Distanţa dintre puncte este formată din segmente cumulate ce sunt mai mici decât valoarea 1 milimetru.

**DATE DESPRE IMOBILUL NR. 1590**

Oficiul de Cadastru și Publicitate Imobiliară SUCEAVA
Biroul de Cadastru și Publicitate Imobiliară Radauti

A. Partea I. Descrierea imobilului

TEREN Extravilan

Adresa: Jud. Suceava

Nr. Crt	Nr cadastral Nr. topografic	Suprafața* (mp)	Observații / Referințe
A1		1.510	Sector cadastral:1 Teren neimprejmuit;

B. Partea II. Proprietari și acte

Inscrieri privitoare la dreptul de proprietate și alte drepturi reale		Referințe
/		
Act Normativ nr. 7, din 13/03/1996 emis de PARLAMENTUL ROMANIEI (art. 13);		
B1	Inscrierea provizorie, drept de PROPRIETATE, dobandit prin Lege, cota actuala 1/1 1) NEIDENTIFICAT NEIDENTIFICAT	A1
B2	Se notează mențiunea de proprietar neidentificat.	A1

C. Partea III. SARCINI .

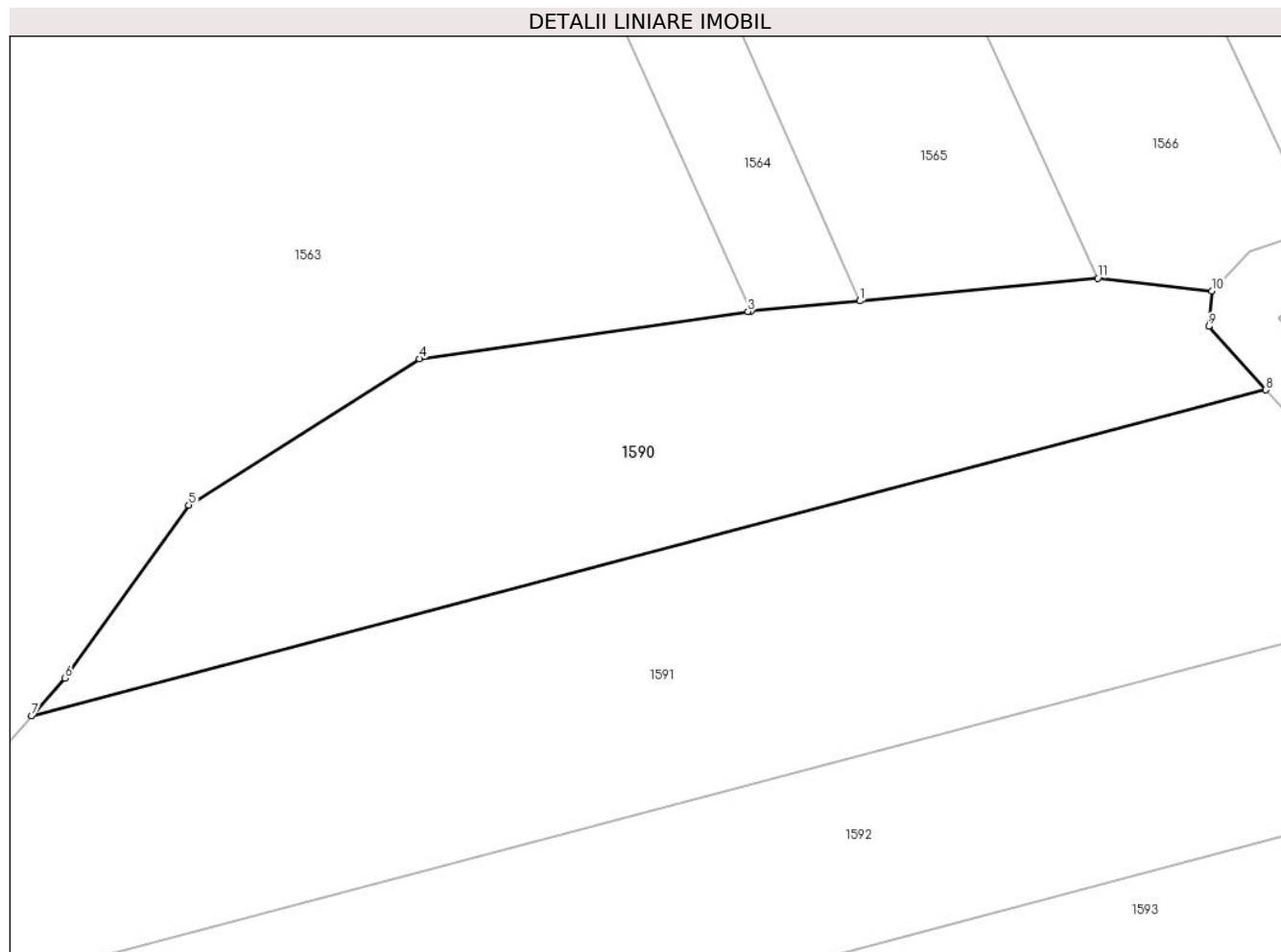
Inscrieri privind dezmembramintele dreptului de proprietate, drepturi reale de garanție și sarcini	Referințe
NU SUNT	

Anexa Nr. 1 La Partea I

Teren

Nr cadastral	Suprafața (mp)*	Observații / Referințe
	1.510	

* Suprafața este determinată în planul de proiecție Stereo 70.



Date referitoare la teren

Crt	Categorie folosință	Intravilan	Suprafața (mp)	Tarla	Parcelă	Nr. topo	Observații / Referințe
1	arabil	NU	1.510	1	4	-	

Lungime Segmente

1) Valorile lungimilor segmentelor sunt obținute din proiecție în plan.

Punct început	X / Y	Punct sfârșit	X / Y	Lungime segment (** (m)
1	558.602,067 712.607,21	2	558.593,086 712.606,357	9.021
2	558.593,086 712.606,357	3	558.592,814 712.606,331	0.273
3	558.592,814 712.606,331	4	558.565,649 712.602,445	27.442
4	558.565,649 712.602,445	5	558.546,579 712.590,353	22.581
5	558.546,579 712.590,353	6	558.536,328 712.576,064	17.586

Punct început	X / Y	Punct sfârșit	X / Y	Lungime segment (** (m)
6	558.536,328 712.576,064	7	558.533,587 712.572,935	4.16
7	558.533,587 712.572,935	8	558.635,637 712.599,864	105.543
8	558.635,637 712.599,864	9	558.630,919 712.605,111	7.056
9	558.630,919 712.605,111	10	558.631,177 712.608,038	2.938
10	558.631,177 712.608,038	11	558.621,759 712.609,082	9.476
11	558.621,759 712.609,082	1	558.602,067 712.607,21	19.781

** Lungimile segmentelor sunt determinate în planul de proiecție Stereo 70 și sunt rotunjite la 1 milimetru.

*** Distanța dintre puncte este formată din segmente cumulate ce sunt mai mici decât valoarea 1 milimetru.

**DATE DESPRE IMOBILUL NR. 1591**

Oficiul de Cadastru și Publicitate Imobiliară SUCEAVA
Biroul de Cadastru și Publicitate Imobiliară Radauti

A. Partea I. Descrierea imobilului

TEREN Extravilan

Adresa: Jud. Suceava

Nr. Crt	Nr cadastral Nr. topografic	Suprafața* (mp)	Observații / Referințe
A1		2.600	Sector cadastral:1 Teren neimprejmuit;

B. Partea II. Proprietari și acte

Inscrieri privitoare la dreptul de proprietate și alte drepturi reale		Referințe
/		
Act Normativ nr. 7, din 13/03/1996 emis de PARLAMENTUL ROMANIEI (art. 13);		
B1	Inscrierea provizorie, drept de PROPRIETATE, dobandit prin Lege, cota actuala 1/1 1) NEIDENTIFICAT NEIDENTIFICAT	A1
B2	Se notează mențiunea de proprietar neidentificat.	A1

C. Partea III. SARCINI .

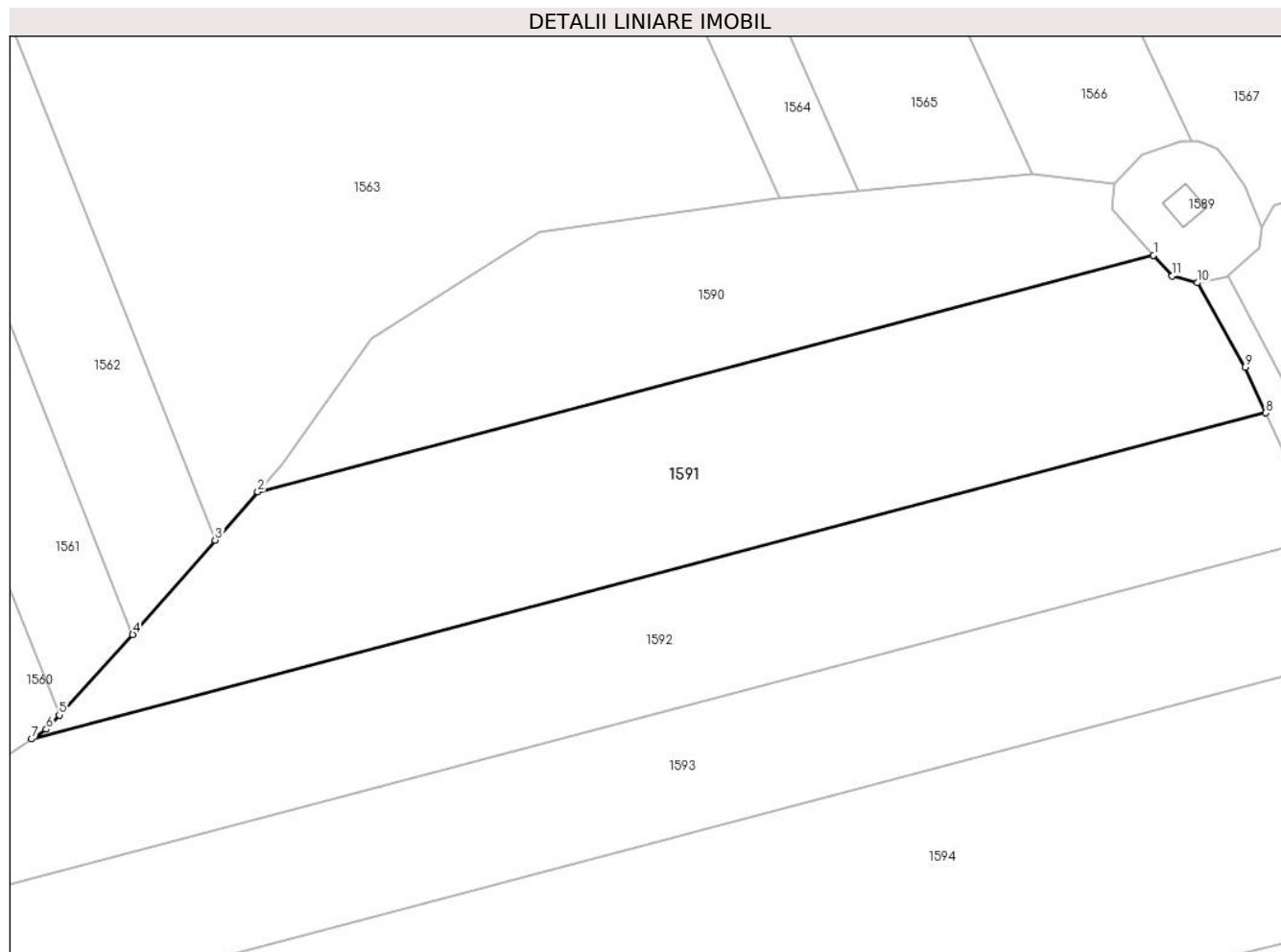
Inscrieri privind dezmembramintele dreptului de proprietate, drepturi reale de garanție și sarcini	Referințe
NU SUNT	

Anexa Nr. 1 La Partea I

Teren

Nr cadastral	Suprafața (mp)*	Observații / Referințe
	2.600	

* Suprafața este determinată în planul de proiecție Stereo 70.



Date referitoare la teren

Crt	Categorie folosință	Intra vilan	Suprafața (mp)	Tarla	Parcelă	Nr. topo	Observații / Referințe
1	arabil	NU	2.600	1	4	-	

Lungime Segmente

1) Valorile lungimilor segmentelor sunt obținute din proiecție în plan.

Punct început	X / Y	Punct sfârșit	X / Y	Lungime segment (** (m)
1	558.635,637 712.599,864	2	558.533,587 712.572,935	105.543
2	558.533,587 712.572,935	3	558.528,757 712.567,42	7.331
3	558.528,757 712.567,42	4	558.519,354 712.556,685	14.271
4	558.519,354 712.556,685	5	558.510,97 712.547,539	12.407
5	558.510,97 712.547,539	6	558.509,482 712.545,916	2.202

Punct început	X / Y	Punct sfârșit	X / Y	Lungime segment (** (m)
6	558.509,482 712.545,916	7	558.507,827 712.544,808	1.992
7	558.507,827 712.544,808	8	558.648,417 712.581,907	145.402
8	558.648,417 712.581,907	9	558.646,061 712.587,096	5.699
9	558.646,061 712.587,096	10	558.640,63 712.596,715	11.046
10	558.640,63 712.596,715	11	558.637,761 712.597,502	2.975
11	558.637,761 712.597,502	1	558.635,637 712.599,864	3.177

** Lungimile segmentelor sunt determinate în planul de proiecție Stereo 70 și sunt rotunjite la 1 milimetru.

*** Distanța dintre puncte este formată din segmente cumulate ce sunt mai mici decât valoarea 1 milimetru.

**DATE DESPRE IMOBILUL NR. 1592**

Oficiul de Cadastru și Publicitate Imobiliară SUCEAVA
Biroul de Cadastru și Publicitate Imobiliară Radauti

A. Partea I. Descrierea imobilului

TEREN Extravilan

Adresa: Jud. Suceava

Nr. Crt	Nr cadastral Nr. topografic	Suprafața* (mp)	Observații / Referințe
A1		2.600	Sector cadastral:1 Teren neimprejmuit;

B. Partea II. Proprietari și acte

Inscrieri privitoare la dreptul de proprietate și alte drepturi reale		Referințe
/		
Act Normativ nr. 7, din 13/03/1996 emis de PARLAMENTUL ROMANIEI (art. 13);		
B1	Inscrierea provizorie, drept de PROPRIETATE, dobandit prin Lege, cota actuala 1/1 1) NEIDENTIFICAT NEIDENTIFICAT	A1
B2	Se notează mențiunea de proprietar neidentificat.	A1

C. Partea III. SARCINI .

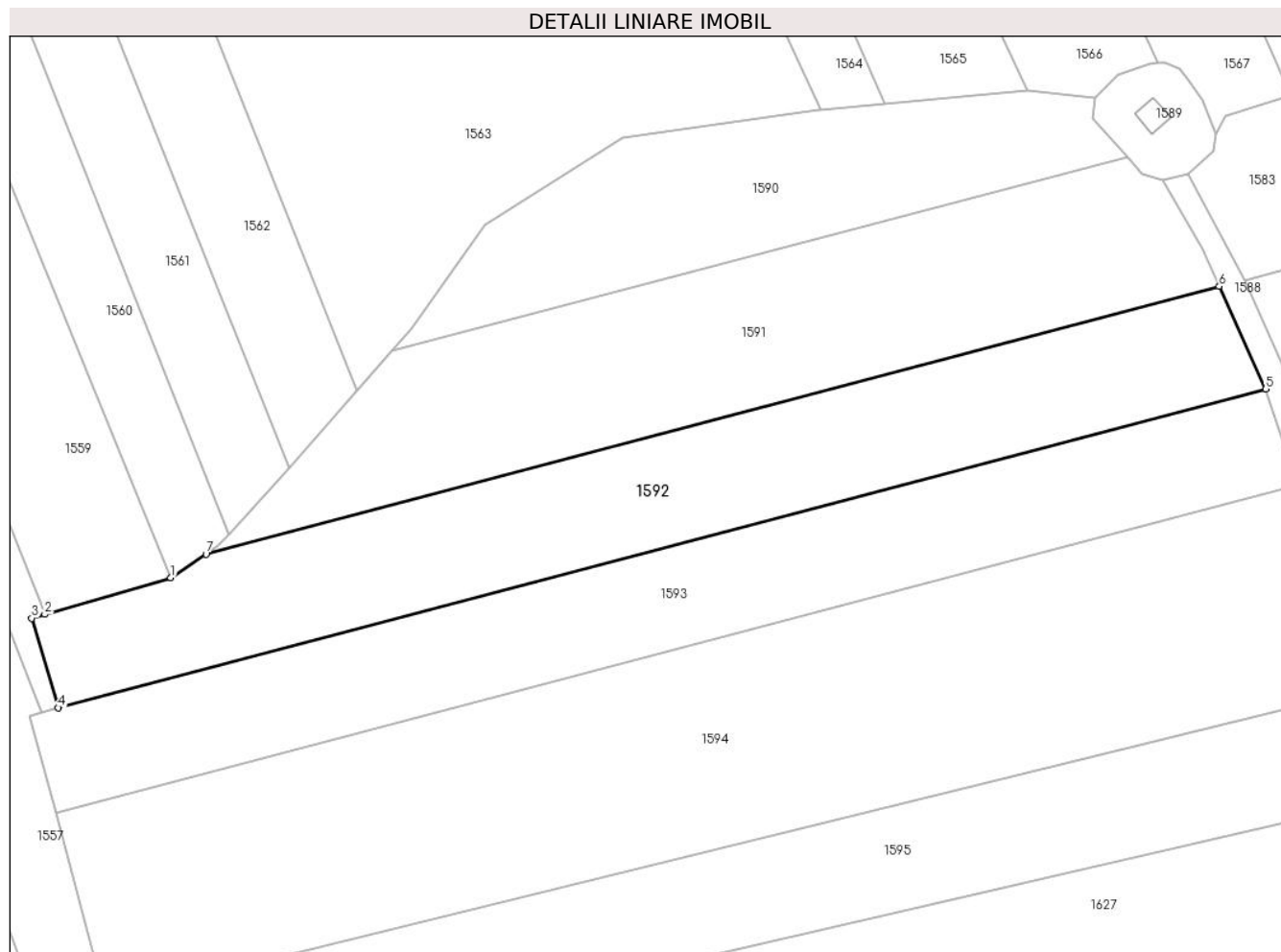
Inscrieri privind dezmembramintele dreptului de proprietate, drepturi reale de garanție și sarcini	Referințe
NU SUNT	

Anexa Nr. 1 La Partea I

Teren

Nr cadastral	Suprafața (mp)*	Observații / Referințe
	2.600	

* Suprafața este determinată în planul de proiecție Stereo 70.



Date referitoare la teren

Crt	Categorie folosință	Intravilan	Suprafața (mp)	Tarla	Parcelă	Nr. topo	Observații / Referințe
1	arabil	NU	2.600	1	4	-	

Lungime Segmente

1) Valorile lungimilor segmentelor sunt obținute din proiecție în plan.

Punct început	X / Y	Punct sfârșit	X / Y	Lungime segment (** (m)
1	558.502,941 712.541,535	2	558.485,469 712.536,452	18.196
2	558.485,469 712.536,452	3	558.483,636 712.535,919	1.909
3	558.483,636 712.535,919	4	558.487,356 712.523,495	12.969
4	558.487,356 712.523,495	5	558.654,868 712.567,699	173.246
5	558.654,868 712.567,699	6	558.648,417 712.581,907	15.604

Punct început	X / Y	Punct sfârșit	X / Y	Lungime segment (** (m)
6	558.648,417 712.581,907	7	558.507,827 712.544,808	145.402
7	558.507,827 712.544,808	1	558.502,941 712.541,535	5.881

** Lungimile segmentelor sunt determinate în planul de proiecție Stereo 70 și sunt rotunjite la 1 milimetru.

*** Distanța dintre puncte este formată din segmente cumulate ce sunt mai mici decât valoarea 1 milimetru.

**DATE DESPRE IMOBILUL NR. 1593**

Oficiul de Cadastru și Publicitate Imobiliară SUCEAVA
Biroul de Cadastru și Publicitate Imobiliară Radauti

A. Partea I. Descrierea imobilului

TEREN Extravilan

Adresa: Jud. Suceava

Nr. Crt	Nr cadastral Nr. topografic	Suprafața* (mp)	Observații / Referințe
A1		Din acte: 13.000 Masurata: 2.500	Sector cadastral:1 Teren neimprejmuit; Diferența de suprafață se regăsește la ID 1594,1595.

B. Partea II. Proprietari și acte

Inscrieri privitoare la dreptul de proprietate și alte drepturi reale		Referințe
/		
Act Administrativ nr. 1262, din 25/05/1998 emis de CJSDPAT SUCEAVA;		
B1	Intabulare, drept de PROPRIETATE, dobandit prin Reconstituire, cota actuala 1/1 1) ȘORODOC VASILE , Lipsă CNP proprietar.	A1
Act Administrativ nr. 1206, din 21/02/2024 emis de PRIMARIA GĂLĂNEȘTI;		
B2	Se notează posesia faptică. 1) ȘORODOC PETRU	A1

C. Partea III. SARCINI .

Inscrieri privind dezmembramintele dreptului de proprietate, drepturi reale de garanție și sarcini	Referințe
NU SUNT	

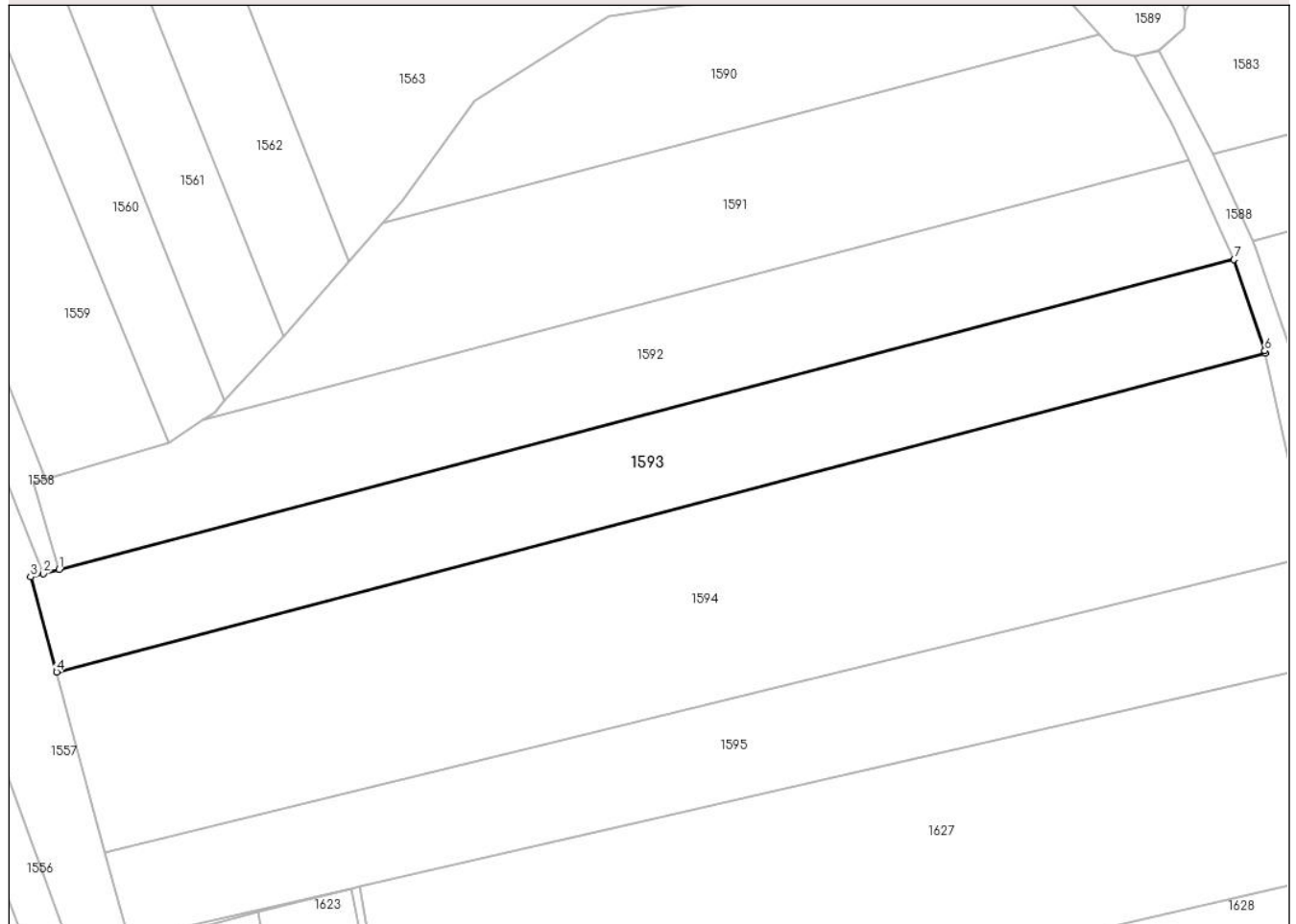
Anexa Nr. 1 La Partea I

Teren

Nr cadastral	Suprafața (mp)*	Observații / Referințe
	Din acte: 13.000 Masurata: 2.500	Diferența de suprafață se regăsește la ID 1594,1595.

* Suprafața este determinată în planul de proiecție Stereo 70.

DETALII LINIARE IMOBIL



Date referitoare la teren

Crt	Categorie folosință	Intra vilan	Suprafața (mp)	Tarla	Parcelă	Nr. topo	Observații / Referințe
1	arabil	NU	2.500	1	4	-	

Lungime Segmente

1) Valorile lungimilor segmentelor sunt obținute din proiecție în plan.

Punct început	X / Y	Punct sfârșit	X / Y	Lungime segment (** (m)
1	558.487,356 712.523,495	2	558.485,103 712.522,9	2.33
2	558.485,103 712.522,9	3	558.483,328 712.522,432	1.836
3	558.483,328 712.522,432	4	558.486,996 712.508,861	14.058
4	558.486,996 712.508,861	5	558.659,325 712.554,336	178.228
5	558.659,325 712.554,336	6	558.659,247 712.554,692	0.364

Punct început	X / Y	Punct sfârșit	X / Y	Lungime segment (** (m)
6	558.659,247 712.554,692	7	558.654,868 712.567,699	13.724
7	558.654,868 712.567,699	1	558.487,356 712.523,495	173.246

** Lungimile segmentelor sunt determinate în planul de proiecție Stereo 70 și sunt rotunjite la 1 milimetru.

*** Distanța dintre puncte este formată din segmente cumulate ce sunt mai mici decât valoarea 1 milimetru.

**DATE DESPRE IMOBILUL NR. 1594**

Oficiul de Cadastru și Publicitate Imobiliară SUCEAVA
Biroul de Cadastru și Publicitate Imobiliară Radauti

A. Partea I. Descrierea imobilului

TEREN Extravilan

Adresa: Jud. Suceava

Nr. Crt	Nr cadastral Nr. topografic	Suprafața* (mp)	Observații / Referințe
A1		Din acte: 13.000 Masurata: 5.000	Sector cadastral:1 Teren neimprejmuit; Diferența de suprafață se regăsește la ID 1593,1595.

B. Partea II. Proprietari și acte

Inscrieri privitoare la dreptul de proprietate și alte drepturi reale		Referințe
/		
Act Administrativ nr. 1262, din 25/05/1998 emis de CJSDPAT SUCEAVA;		
B1	Intabulare, drept de PROPRIETATE, dobandit prin Reconstituire, cota actuala 1/1 1) ȘORODOC VASILE , Lipsă CNP proprietar.	A1
Act Administrativ nr. 1207, din 21/02/2024 emis de PRIMARIA GĂLĂNEȘTI;		
B2	Se notează posesia faptică. 1) ȘORODOC DOMNICA-MARIA	A1

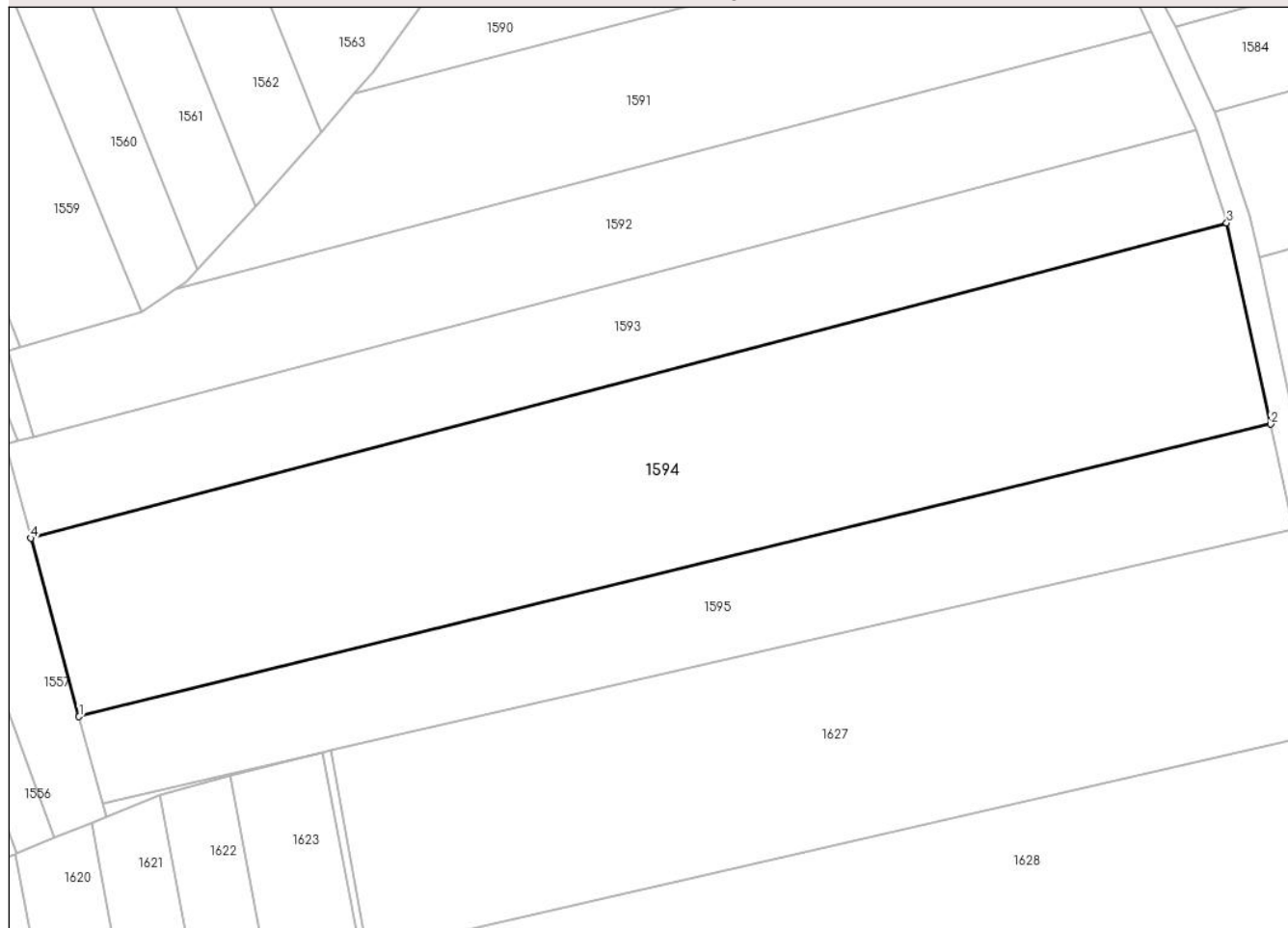
C. Partea III. SARCINI .

Inscrieri privind dezmembramintele dreptului de proprietate, drepturi reale de garanție și sarcini	Referințe
NU SUNT	

Anexa Nr. 1 La Partea I**Teren**

Nr cadastral	Suprafața (mp)*	Observații / Referințe
	Din acte: 13.000 Masurata: 5.000	Diferența de suprafață se regăsește la ID 1593,1595.

* Suprafața este determinată în planul de proiecție Stereo 70.

DETALII LINIARE IMOBIL**Date referitoare la teren**

Crt	Categorie folosință	Intra vilan	Suprafața (mp)	Tarla	Parcelă	Nr. topo	Observații / Referințe
1	arabil	NU	5.000	1	4	-	

Lungime Segmente

1) Valorile lungimilor segmentelor sunt obținute din proiecție în plan.

Punct început	X / Y	Punct sfârșit	X / Y	Lungime segment (** (m)
1	558.493,949 712.483,136	2	558.665,667 712.525,318	176.823
2	558.665,667 712.525,318	3	558.659,325 712.554,336	29.703
3	558.659,325 712.554,336	4	558.486,996 712.508,861	178.228
4	558.486,996 712.508,861	1	558.493,949 712.483,136	26.648

**** Lungimile segmentelor sunt determinate în planul de proiecție Stereo 70 și sunt rotunjite la 1 milimetru.**

***** Distanța dintre puncte este formată din segmente cumulate ce sunt mai mici decât valoarea 1 milimetru.**



DATE DESPRE IMOBILUL NR. 1595

Oficiul de Cadastru și Publicitate Imobiliară SUCEAVA
Biroul de Cadastru și Publicitate Imobiliară Radauti

A. Partea I. Descrierea imobilului

TEREN Extravilan

Adresa: Jud. Suceava

Nr. Crt	Nr cadastral Nr. topografic	Suprafața* (mp)	Observații / Referințe
A1		Din acte: 13.000 Masurata: 2.500	Sector cadastral:1 Teren neimprejmuit; Diferența de suprafață se regăsește la ID 1594, ID 1593.

B. Partea II. Proprietari și acte

Inscrieri privitoare la dreptul de proprietate și alte drepturi reale		Referințe
/		
Act Administrativ nr. 1262, din 25/05/1998 emis de CJSDPAT SUCEAVA;		
B1	Intabulare, drept de PROPRIETATE, dobândit prin Reconstituire, cota actuala 1/1 1) ȘORODOC VASILE , Lipsă CNP proprietar.	A1
Act Administrativ nr. 1208, din 21/02/2024 emis de PRIMARIA GĂLĂNEȘTI;		
B2	Se notează posesia faptică. 1) TURCU MIHAI-ROMAN	A1

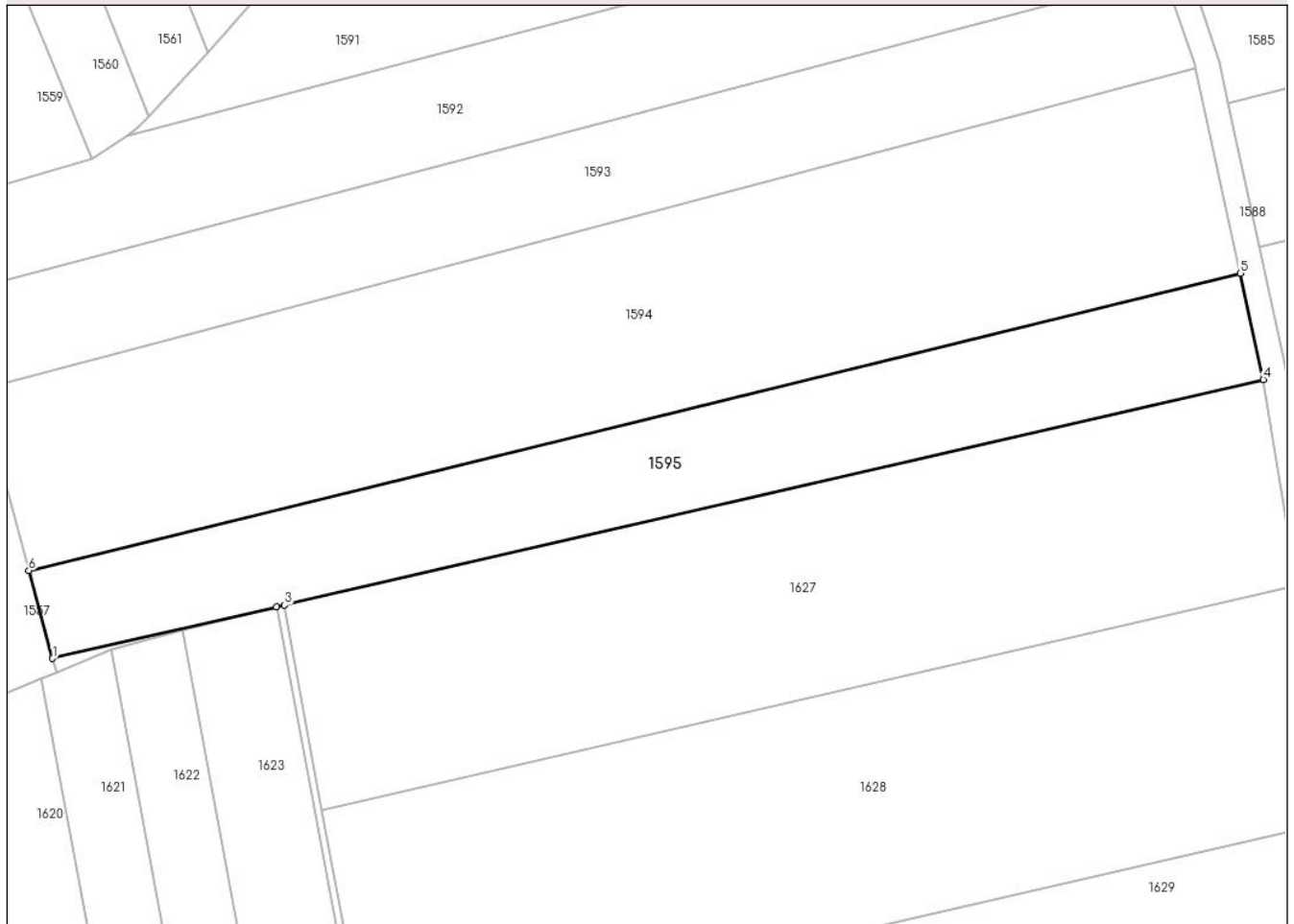
C. Partea III. SARCINI .

Inscrieri privind dezmembramintele dreptului de proprietate, drepturi reale de garanție și sarcini	Referințe
NU SUNT	

Anexa Nr. 1 La Partea I**Teren**

Nr cadastral	Suprafața (mp)*	Observații / Referințe
	Din acte: 13.000 Masurata: 2.500	Diferența de suprafață se regăsește la ID 1594, ID 1593.

* Suprafața este determinată în planul de proiecție Stereo 70.

DETALII LINIARE IMOBIL**Date referitoare la teren**

Crt	Categorie folosință	Intra vilan	Suprafața (mp)	Tarla	Parcelă	Nr. topo	Observații / Referințe
1	arabil	NU	2.500	1	4	-	

Lungime Segmente

1) Valorile lungimilor segmentelor sunt obținute din proiecție în plan.

Punct început	X / Y	Punct sfârșit	X / Y	Lungime segment (** (m)
1	558.497,323 712.470,682	2	558.529,092 712.478,002	32.601
2	558.529,092 712.478,002	3	558.530,214 712.478,261	1.152
3	558.530,214 712.478,261	4	558.668,936 712.510,224	142.357
4	558.668,936 712.510,224	5	558.665,667 712.525,318	15.444
5	558.665,667 712.525,318	6	558.493,949 712.483,136	176.823

Punct început	X / Y	Punct sfârşit	X / Y	Lungime segment (** (m)
6	558.493,949 712.483,136	1	558.497,323 712.470,682	12.903

** Lungimile segmentelor sunt determinate în planul de proiecţie Stereo 70 şi sunt rotunjite la 1 milimetru.

*** Distanţa dintre puncte este formată din segmente cumulate ce sunt mai mici decât valoarea 1 milimetru.

**DATE DESPRE IMOBILUL NR. 1596**

Oficiul de Cadastru și Publicitate Imobiliară SUCEAVA
Biroul de Cadastru și Publicitate Imobiliară Radauti

A. Partea I. Descrierea imobilului

TEREN Extravilan

Adresa: Jud. Suceava

Nr. Crt	Nr cadastral Nr. topografic	Suprafața* (mp)	Observații / Referințe
A1		431	Sector cadastral:1 Teren neimprejmuit;

B. Partea II. Proprietari și acte

Inscrieri privitoare la dreptul de proprietate și alte drepturi reale		Referințe
/		
Act Normativ nr. 7, din 13/03/1996 emis de PARLAMENTUL ROMANIEI (art. 13);		
B1	Inscrierea posesiei, drept de PROPRIETATE, dobandit prin Lege, cota actuala 1/1 1) NEIDENTIFICAT NEIDENTIFICAT	A1
B2	Se notează mențiunea de proprietar neidentificat.	A1

C. Partea III. SARCINI .

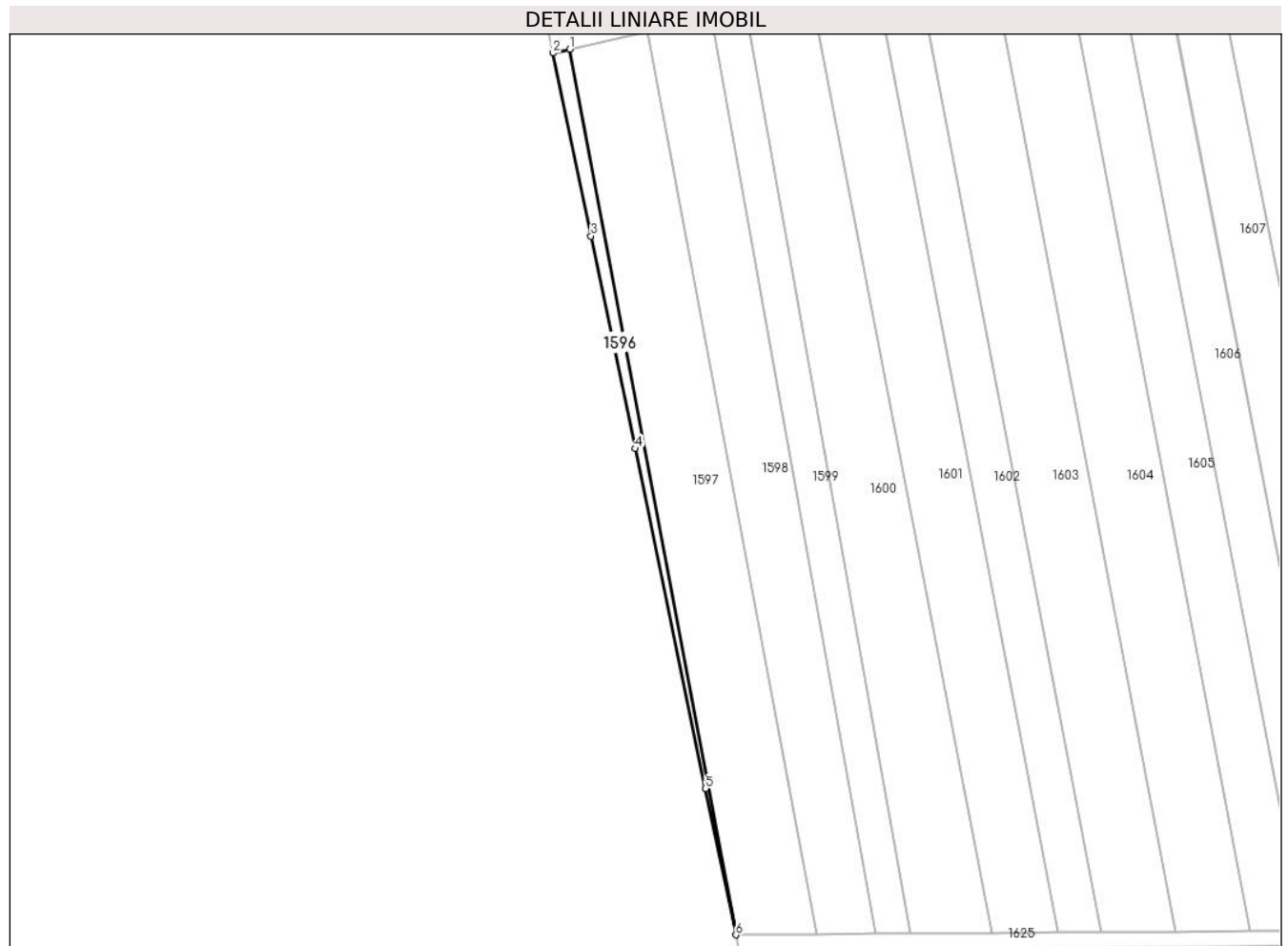
Inscrieri privind dezmembramintele dreptului de proprietate, drepturi reale de garanție și sarcini	Referințe
NU SUNT	

Anexa Nr. 1 La Partea I

Teren

Nr cadastral	Suprafața (mp)*	Observații / Referințe
	431	

* Suprafața este determinată în planul de proiecție Stereo 70.



Date referitoare la teren

Crt	Categorie folosință	Intra vilan	Suprafața (mp)	Tarla	Parcelă	Nr. topo	Observații / Referințe
1	arabil	NU	431	1	4	-	

Lungime Segmente

1) Valorile lungimilor segmentelor sunt obținute din proiecție în plan.

Punct început	X / Y	Punct sfârșit	X / Y	Lungime segment (** (m)
1	558.190,548 712.392,532	2	558.186,592 712.391,601	4.064
2	558.186,592 712.391,601	3	558.195,533 712.348,556	43.964
3	558.195,533 712.348,556	4	558.205,93 712.298,505	51.119
4	558.205,93 712.298,505	5	558.222,551 712.218,488	81.725
5	558.222,551 712.218,488	6	558.229,705 712.184,05	35.173

Punct început	X / Y	Punct sfârșit	X / Y	Lungime segment (** (m)
6	558.229,705 712.184,05	1	558.190,548 712.392,532	212.127

** Lungimile segmentelor sunt determinate în planul de proiecție Stereo 70 și sunt rotunjite la 1 milimetru.

*** Distanța dintre puncte este formată din segmente cumulate ce sunt mai mici decât valoarea 1 milimetru.

**DATE DESPRE IMOBILUL NR. 1597**

Oficiul de Cadastru și Publicitate Imobiliară SUCEAVA
Biroul de Cadastru și Publicitate Imobiliară Radauti

A. Partea I. Descrierea imobilului

TEREN Extravilan

Nr. CF vechi:4330
Nr. topografic:1031/21

Adresa: Jud. Suceava

Nr. Crt	Nr cadastral Nr. topografic	Suprafața* (mp)	Observații / Referințe
A1	33827	4.000	Sector cadastral:1 Teren neimprejmuit;

B. Partea II. Proprietari și acte

Inscrieri privitoare la dreptul de proprietate și alte drepturi reale		Referințe
1461 / 01/02/2008		
Act Notarial nr. 561, din 01/02/2008 emis de -;		
B1	Intabulare, drept de PROPRIETATE bun comun in devalmasie, dobandit prin Conventie, cota actuala 1/1 1) GALAN RODICA 2) GALAN COSTEL-MARCEL	A1

C. Partea III. SARCINI .

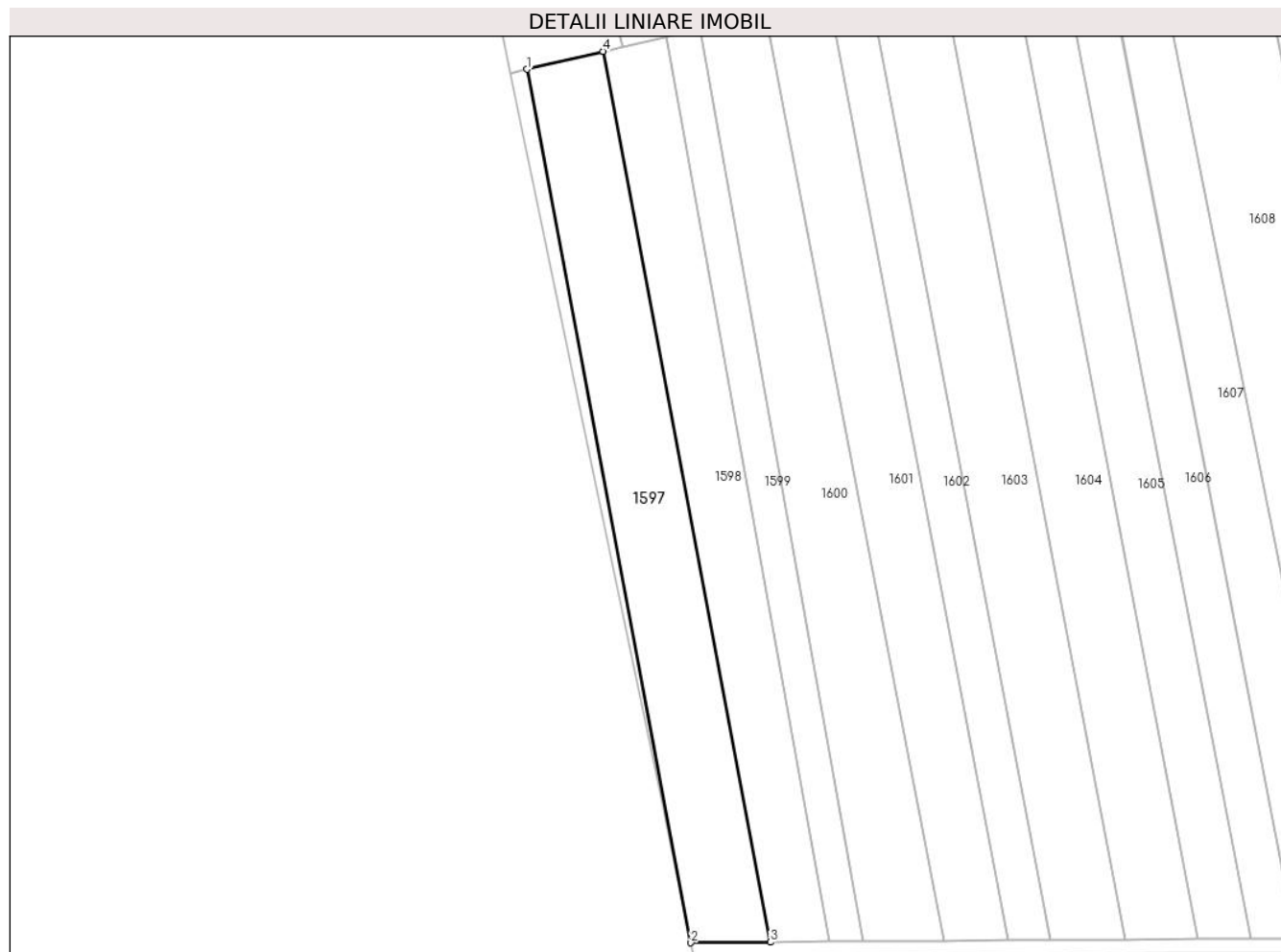
Inscrieri privind dezmembramintele dreptului de proprietate, drepturi reale de garanție și sarcini	Referințe
NU SUNT	

Anexa Nr. 1 La Partea I

Teren

Nr cadastral	Suprafața (mp)*	Observații / Referințe
33827	4.000	

* Suprafața este determinată în planul de proiecție Stereo 70.



Date referitoare la teren

Crt	Categorie folosință	Intra vilan	Suprafața (mp)	Tarla	Parcelă	Nr. topo	Observații / Referințe
1	arabil	NU	4.000	1	4	1031/21	

Lungime Segmente

1) Valorile lungimilor segmentelor sunt obținute din proiecție în plan.

Punct început	X / Y	Punct sfârșit	X / Y	Lungime segment (** (m)
1	558.190,548 712.392,532	2	558.229,705 712.184,05	212.127
2	558.229,705 712.184,05	3	558.248,675 712.184,196	18.971
3	558.248,675 712.184,196	4	558.208,743 712.396,808	216.329
4	558.208,743 712.396,808	1	558.190,548 712.392,532	18.691

** Lungimile segmentelor sunt determinate în planul de proiecție Stereo 70 și sunt rotunjite la 1 milimetru.

***** Distanţa dintre puncte este formată din segmente cumulate ce sunt mai mici decât valoarea 1 milimetru.**

**DATE DESPRE IMOBILUL NR. 1598**

Oficiul de Cadastru și Publicitate Imobiliară SUCEAVA
Biroul de Cadastru și Publicitate Imobiliară Radauti

A. Partea I. Descrierea imobilului

TEREN Extravilan

Adresa: Jud. Suceava

Nr. Crt	Nr cadastral Nr. topografic	Suprafața* (mp)	Observații / Referințe
A1	30615	3.200	Sector cadastral:1 Teren neimprejmuit;

B. Partea II. Proprietari și acte

Inscrieri privitoare la dreptul de proprietate și alte drepturi reale		Referințe
15861 / 05/07/2013		
Act Notarial nr. 2375, din 05/07/2013 emis de COVARIUC IOAN;		
B2	Intabulare, drept de PROPRIETATE- bun comun, in devalmasie, cu titlu de cumparare, dobandit prin Conventie, cota actuala 1/1 1) GALAN RODICA 2) GALAN COSTEL-MARCEL	A1

C. Partea III. SARCINI .

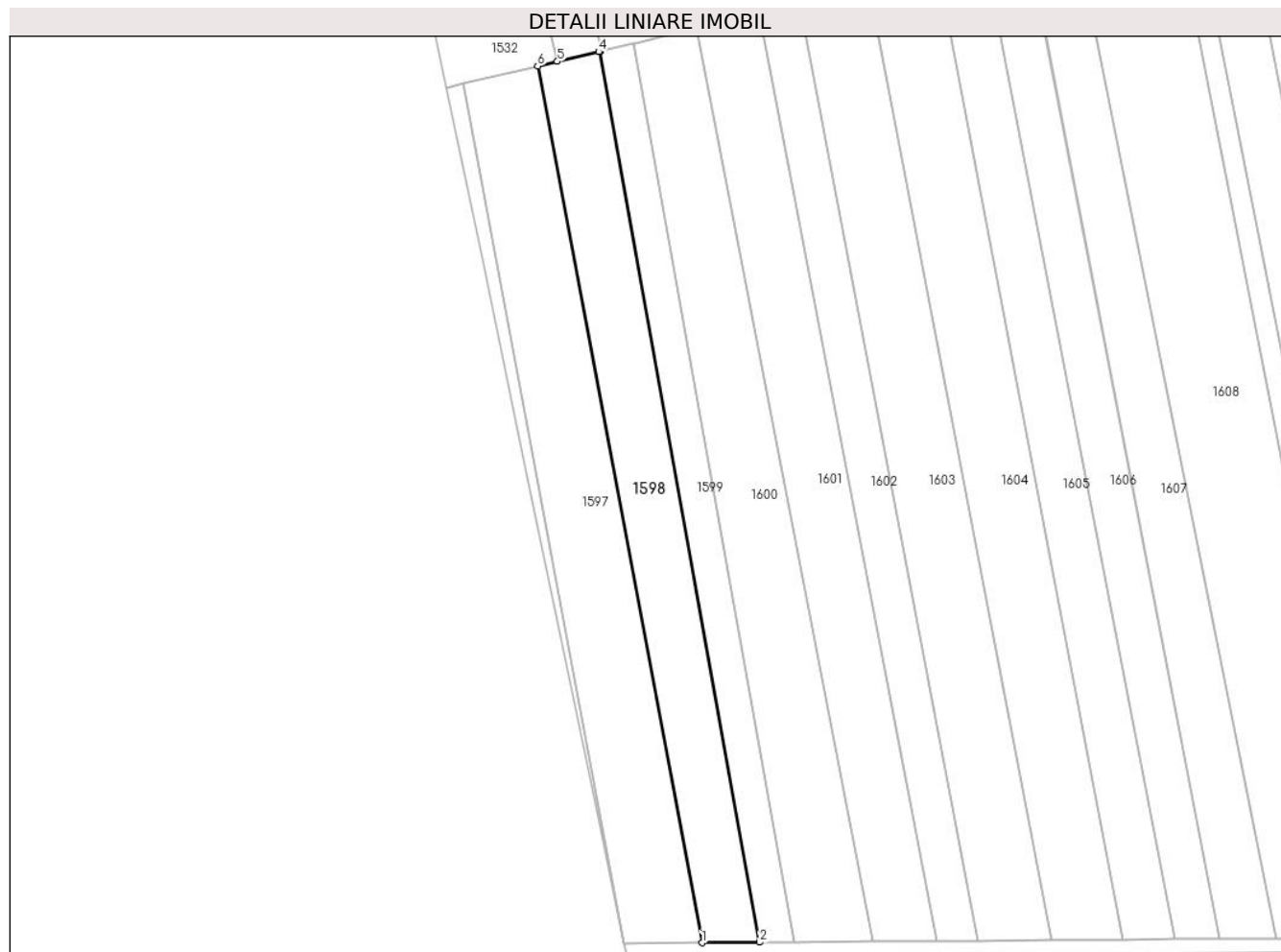
Inscrieri privind dezmembramintele dreptului de proprietate, drepturi reale de garanție și sarcini	Referințe
NU SUNT	

Anexa Nr. 1 La Partea I

Teren

Nr cadastral	Suprafața (mp)*	Observații / Referințe
30615	3.200	

* Suprafața este determinată în planul de proiecție Stereo 70.



Date referitoare la teren

Crt	Categorie folosință	Intra vilan	Suprafața (mp)	Tarla	Parcelă	Nr. topo	Observații / Referințe
1	arabil	NU	3.200	1	4	-	

Lungime Segmente

1) Valorile lungimilor segmentelor sunt obținute din proiecție în plan.

Punct început	X / Y	Punct sfârșit	X / Y	Lungime segment (** (m)
1	558.248,675 712.184,196	2	558.262,667 712.184,305	13.992
2	558.262,667 712.184,305	3	558.223,936 712.400,378	219.517
3	558.223,936 712.400,378	4	558.223,592 712.400,299	0.353
4	558.223,592 712.400,299	5	558.213,526 712.397,937	10.339
5	558.213,526 712.397,937	6	558.208,743 712.396,808	4.914

Punct început	X / Y	Punct sfârșit	X / Y	Lungime segment (** (m)
6	558.208,743 712.396,808	1	558.248,675 712.184,196	216.329

** Lungimile segmentelor sunt determinate în planul de proiecție Stereo 70 și sunt rotunjite la 1 milimetru.

*** Distanța dintre puncte este formată din segmente cumulate ce sunt mai mici decât valoarea 1 milimetru.

**DATE DESPRE IMOBILUL NR. 1599**

Oficiul de Cadastru și Publicitate Imobiliară SUCEAVA
Biroul de Cadastru și Publicitate Imobiliară Radauti

A. Partea I. Descrierea imobilului

TEREN Extravilan

Adresa: Jud. Suceava

Nr. Crt	Nr cadastral Nr. topografic	Suprafața* (mp)	Observații / Referințe
A1		1.800	Sector cadastral:1 Teren neimprejmuit;

B. Partea II. Proprietari și acte

Inscrieri privitoare la dreptul de proprietate și alte drepturi reale	Referințe
/	
Act Administrativ nr. 1352, din 23/06/2000 emis de CJSDPAT SUCEAVA;	
B1	Intabulare, drept de PROPRIETATE, dobandit prin Reconstituire, cota actuala 1/1 1) CRĂCIUN PETRU, Lipsă CNP proprietar.
Act Administrativ nr. 1209, din 21/02/2024 emis de PRIMARIA GĂLĂNEȘTI;	
B2	Se notează posesia factică. 1) GALAN COSTEL-MARCEL 2) GALAN RODICA

C. Partea III. SARCINI .

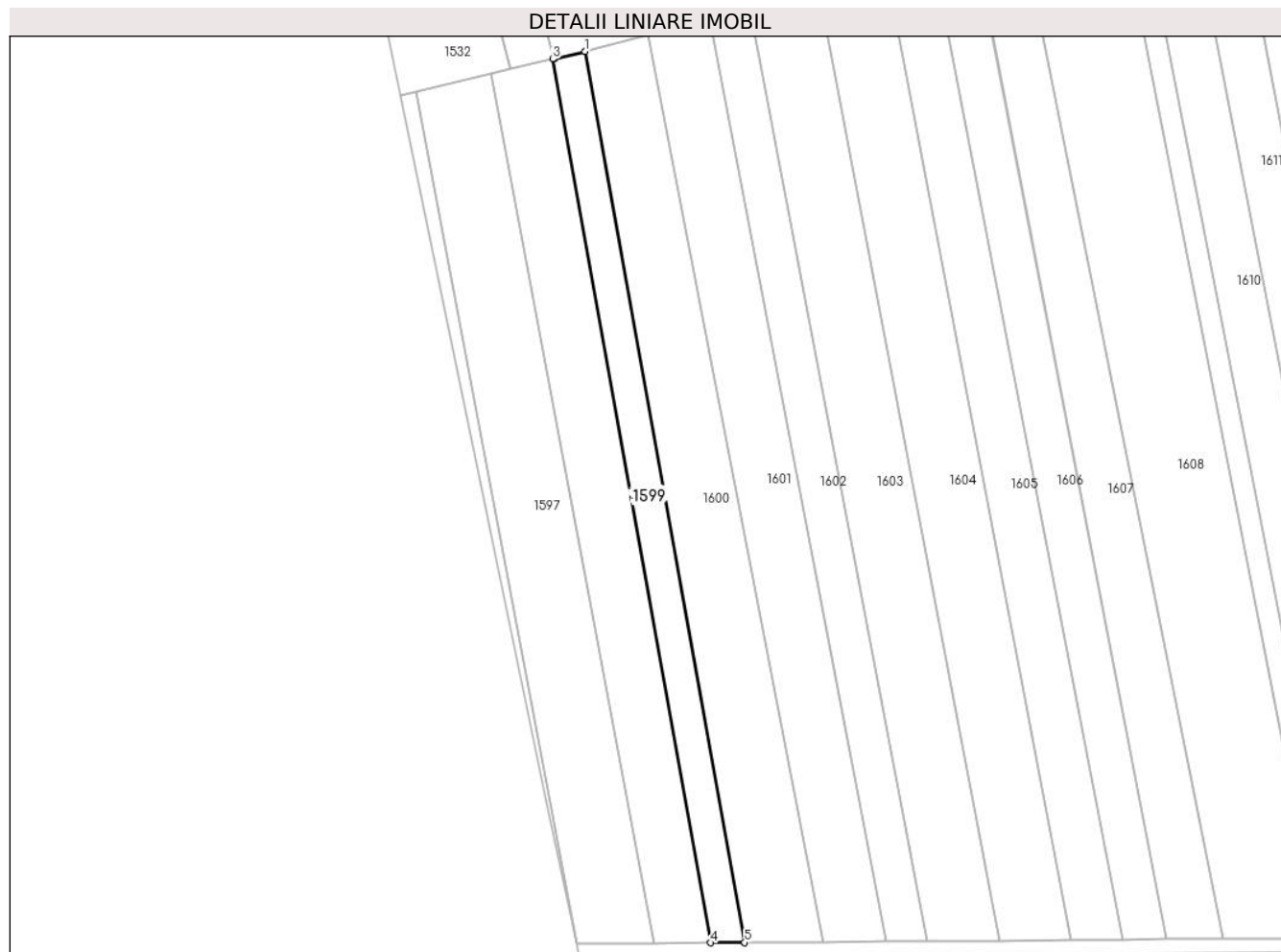
Inscrieri privind dezmembramintele dreptului de proprietate, drepturi reale de garanție și sarcini	Referințe
NU SUNT	

Anexa Nr. 1 La Partea I

Teren

Nr cadastral	Suprafața (mp)*	Observații / Referințe
	1.800	

* Suprafața este determinată în planul de proiecție Stereo 70.



Date referitoare la teren

Crt	Categorie folosință	Intra vilan	Suprafața (mp)	Tarla	Parcelă	Nr. topo	Observații / Referințe
1	arabil	NU	1.800	1	4	-	

Lungime Segmente

1) Valorile lungimilor segmentelor sunt obținute din proiecție în plan.

Punct început	X / Y	Punct sfârșit	X / Y	Lungime segment (** (m)
1	558.231,896 712.402,249	2	558.224,345 712.400,476	7.756
2	558.224,345 712.400,476	3	558.223,936 712.400,378	0.421
3	558.223,936 712.400,378	4	558.262,667 712.184,305	219.517
4	558.262,667 712.184,305	5	558.270,951 712.184,368	8.284
5	558.270,951 712.184,368	1	558.231,896 712.402,249	221.354

**** Lungimile segmentelor sunt determinate în planul de proiecție Stereo 70 și sunt rotunjite la 1 milimetru.**

***** Distanța dintre puncte este formată din segmente cumulate ce sunt mai mici decât valoarea 1 milimetru.**

**DATE DESPRE IMOBILUL NR. 1600**

Oficiul de Cadastru și Publicitate Imobiliară SUCEAVA
Biroul de Cadastru și Publicitate Imobiliară Radauti

A. Partea I. Descrierea imobilului

TEREN Extravilan

Adresa: Jud. Suceava

Nr. Crt	Nr cadastral Nr. topografic	Suprafața* (mp)	Observații / Referințe
A1		3.900	Sector cadastral:1 Teren neimprejmuit;

B. Partea II. Proprietari și acte

Inscrieri privitoare la dreptul de proprietate și alte drepturi reale		Referințe
/		
Act Notarial nr. 4651, din 28/05/1997 emis de BNP BUZDUGĂ CĂTĂLINA;		
B1	Intabulare, drept de PROPRIETATE, dobandit prin PARTAJ, cota actuala 1/1 1) CÂRSTEAN VERONICA	A1

C. Partea III. SARCINI .


Inscrieri privind dezmembramintele dreptului de proprietate, drepturi reale de garanție și sarcini	Referințe
NU SUNT	

Anexa Nr. 1 La Partea I

Teren

Nr cadastral	Suprafața (mp)*	Observații / Referințe
	3.900	

* Suprafața este determinată în planul de proiecție Stereo 70.



Date referitoare la teren

Crt	Categorie folosință	Intra vilan	Suprafața (mp)	Tarla	Parcelă	Nr. topo	Observații / Referințe
1	arabil	NU	3.900	1	4	-	

Lungime Segmente

1) Valorile lungimilor segmentelor sunt obținute din proiecție în plan.

Punct început	X / Y	Punct sfârșit	X / Y	Lungime segment (** (m)
1	558.231,896 712.402,249	2	558.270,951 712.184,368	221.354
2	558.270,951 712.184,368	3	558.290,147 712.184,515	19.197
3	558.290,147 712.184,515	4	558.247,407 712.406,288	225.854
4	558.247,407 712.406,288	5	558.232,568 712.402,406	15.338
5	558.232,568 712.402,406	1	558.231,896 712.402,249	0.69

**** Lungimile segmentelor sunt determinate în planul de proiecție Stereo 70 și sunt rotunjite la 1 milimetru.**

***** Distanța dintre puncte este formată din segmente cumulate ce sunt mai mici decât valoarea 1 milimetru.**

**DATE DESPRE IMOBILUL NR. 1601**

Oficiul de Cadastru și Publicitate Imobiliară SUCEAVA
Biroul de Cadastru și Publicitate Imobiliară Radauti

A. Partea I. Descrierea imobilului

TEREN Extravilan

Adresa: Jud. Suceava

Nr. Crt	Nr cadastral Nr. topografic	Suprafața* (mp)	Observații / Referințe
A1		3.500	Sector cadastral:1 Teren neimprejmuit;

B. Partea II. Proprietari și acte

Inscrieri privitoare la dreptul de proprietate și alte drepturi reale		Referințe
/		
Act Administrativ nr. 1313, din 15/11/2000 emis de CJSDPAT SUCEAVA;		
B1	Intabulare, drept de PROPRIETATE, dobandit prin Reconstituire, cota actuala 1/1 1) CÂRSTEAN VERONICA 2) TODOSI ANA	A1

C. Partea III. SARCINI .

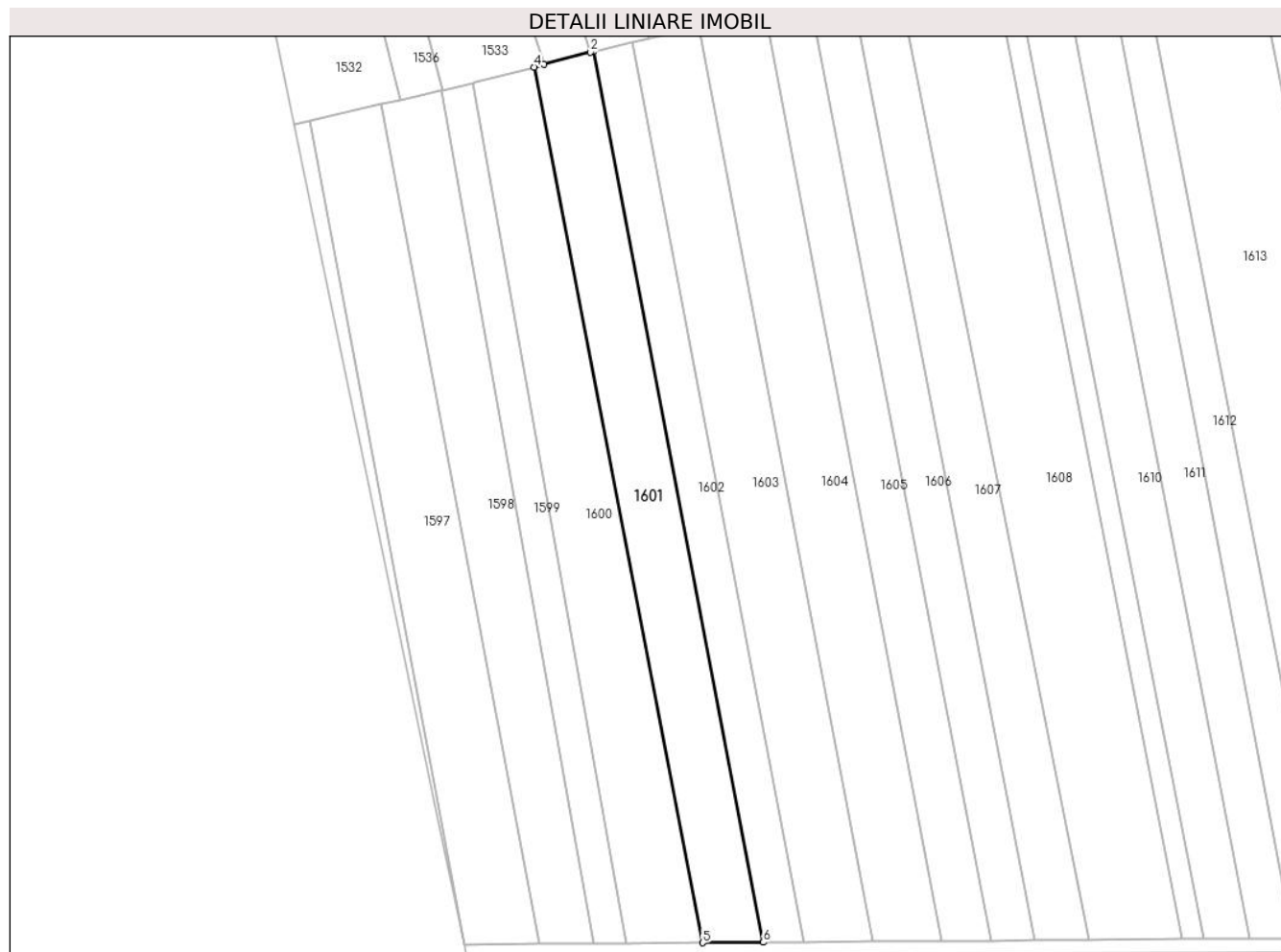
Inscrieri privind dezmembramintele dreptului de proprietate, drepturi reale de garanție și sarcini	Referințe
NU SUNT	

Anexa Nr. 1 La Partea I

Teren

Nr cadastral	Suprafața (mp)*	Observații / Referințe
	3.500	

* Suprafața este determinată în planul de proiecție Stereo 70.



Date referitoare la teren

Crt	Categorie folosință	Intra vilan	Suprafața (mp)	Tarla	Parcelă	Nr. topo	Observații / Referințe
1	arabil	NU	3.500	1	4	-	

Lungime Segmente

1) Valorile lungimilor segmentelor sunt obținute din proiecție în plan.

Punct început	X / Y	Punct sfârșit	X / Y	Lungime segment (** (m)
1	558.262,512 712.410,242	2	558.261,768 712.410,047	0.769
2	558.261,768 712.410,047	3	558.249,982 712.406,963	12.183
3	558.249,982 712.406,963	4	558.247,407 712.406,288	2.662
4	558.247,407 712.406,288	5	558.290,147 712.184,515	225.854
5	558.290,147 712.184,515	6	558.305,556 712.184,633	15.409

Punct început	X / Y	Punct sfârșit	X / Y	Lungime segment (** (m)
6	558.305,556 712.184,633	1	558.262,512 712.410,242	229.678

** Lungimile segmentelor sunt determinate în planul de proiecție Stereo 70 și sunt rotunjite la 1 milimetru.

*** Distanța dintre puncte este formată din segmente cumulate ce sunt mai mici decât valoarea 1 milimetru.

**DATE DESPRE IMOBILUL NR. 1602**

Oficiul de Cadastru și Publicitate Imobiliară SUCEAVA
Biroul de Cadastru și Publicitate Imobiliară Radauti

A. Partea I. Descrierea imobilului

TEREN Extravilan

Adresa: Jud. Suceava

Nr. Crt	Nr cadastral Nr. topografic	Suprafața* (mp)	Observații / Referințe
A1		2.300	Sector cadastral:1 Teren neimprejmuit;

B. Partea II. Proprietari și acte

Inscrieri privitoare la dreptul de proprietate și alte drepturi reale	Referințe
/	
Act Notarial nr. 15, din 28/03/2022 emis de BIN BUZDUGĂ DANA-ALINA;	
B1	A1
Intabulare, drept de PROPRIETATE, dobandit prin Succesiune, cota actuala 1/1 1) CARCEA ANA-GABRIELA	

C. Partea III. SARCINI .

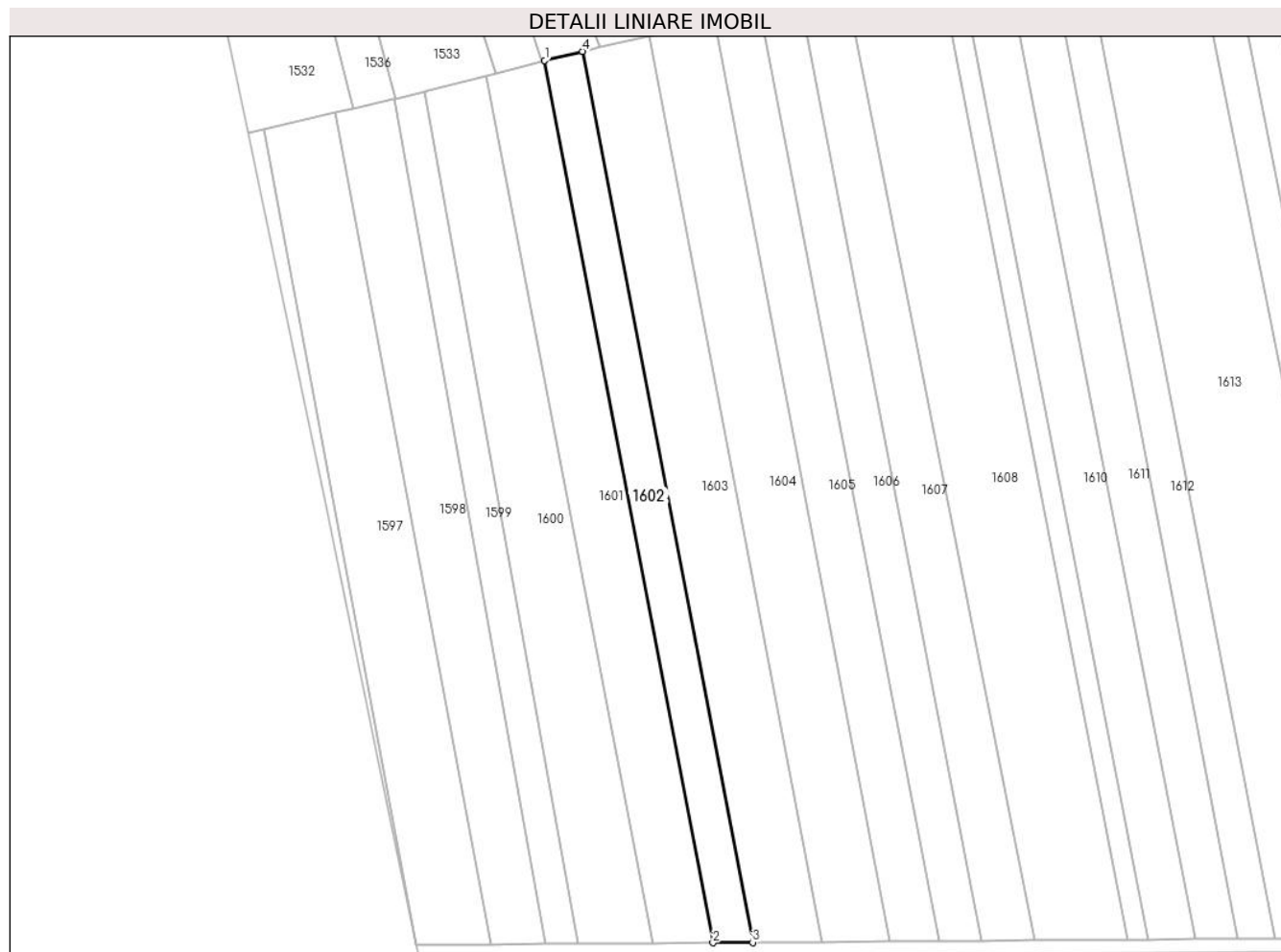
Inscrieri privind dezmembramintele dreptului de proprietate, drepturi reale de garanție și sarcini	Referințe
NU SUNT	

Anexa Nr. 1 La Partea I

Teren

Nr cadastral	Suprafaţa (mp)*	Observaţii / Referinţe
	2.300	

* Suprafaţa este determinată în planul de proiecţie Stereo 70.



Date referitoare la teren

Crt	Categorie folosinţă	Intravilan	Suprafaţa (mp)	Tarla	Parcelă	Nr. topo	Observaţii / Referinţe
1	arabil	NU	2.300	1	4	-	

Lungime Segmente

1) Valorile lungimilor segmentelor sunt obţinute din proiecţie în plan.

Punct început	X / Y	Punct sfârşit	X / Y	Lungime segment (** (m)
1	558.262,512 712.410,242	2	558.305,556 712.184,633	229.678
2	558.305,556 712.184,633	3	558.315,7 712.184,713	10.144
3	558.315,7 712.184,713	4	558.272,209 712.412,52	231.921
4	558.272,209 712.412,52	1	558.262,512 712.410,242	9.961

** Lungimile segmentelor sunt determinate în planul de proiecţie Stereo 70 şi sunt rotunjite la 1 milimetru.

***** Distanţa dintre puncte este formată din segmente cumulate ce sunt mai mici decât valoarea 1 milimetru.**

**DATE DESPRE IMOBILUL NR. 1603**

Oficiul de Cadastru și Publicitate Imobiliară SUCEAVA
Biroul de Cadastru și Publicitate Imobiliară Radauti

A. Partea I. Descrierea imobilului

TEREN Extravilan

Adresa: Jud. Suceava

Nr. Crt	Nr cadastral Nr. topografic	Suprafața* (mp)	Observații / Referințe
A1		Din acte: 8.800 Masurata: 4.083	Sector cadastral:1 Teren neimprejmuit; Diferența de suprafață se regăsește la ID 1604.

B. Partea II. Proprietari și acte

Inscrieri privitoare la dreptul de proprietate și alte drepturi reale		Referințe
/		
Act Administrativ nr. 1402, din 15/11/2002 emis de CJSDPAT SUCEAVA;		
B1	Intabulare, drept de PROPRIETATE, dobandit prin Reconstituire, cota actuala 1/1 1) CALANCEA OLIMPIA DEFUNCT:Da	A1
Act Administrativ nr. 1210, din 21/02/2024 emis de PRIMARIA GĂLĂNEȘTI;		
B2	Se notează posesia faptică. 1) CALANCEA VERONICA-MARIA	A1

C. Partea III. SARCINI .

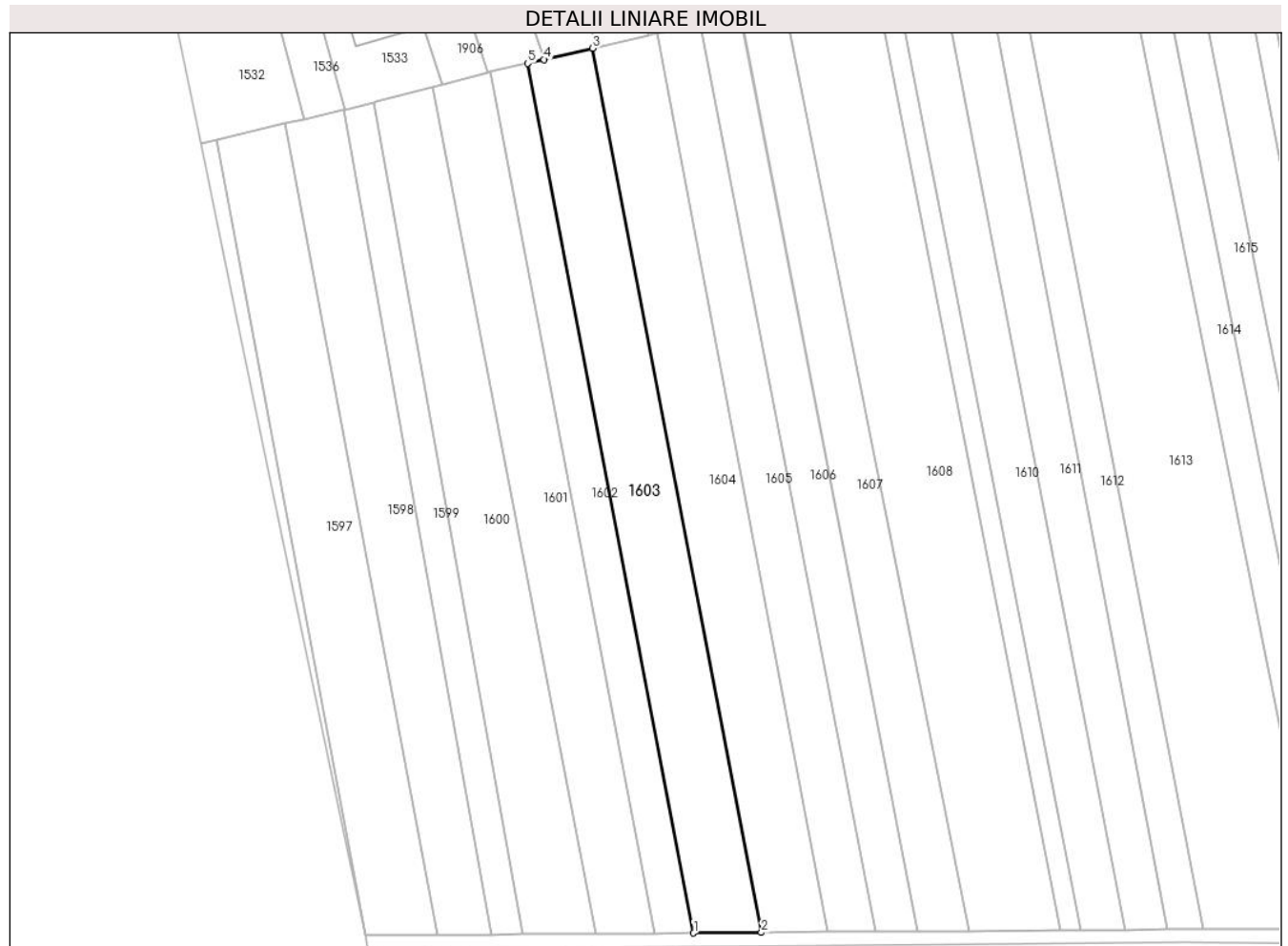
Inscrieri privind dezmembramintele dreptului de proprietate, drepturi reale de garanție și sarcini	Referințe
NU SUNT	

Anexa Nr. 1 La Partea I

Teren

Nr cadastral	Suprafața (mp)*	Observații / Referințe
	Din acte: 8.800 Masurata: 4.083	Diferența de suprafață se regăsește la ID 1604.

* Suprafața este determinată în planul de proiecție Stereo 70.



Date referitoare la teren

Crt	Categorie folosință	Intra vilan	Suprafața (mp)	Tarla	Parcelă	Nr. topo	Observații / Referințe
1	arabil	NU	4.083	1	4	-	

Lungime Segmente

1) Valorile lungimilor segmentelor sunt obținute din proiecție în plan.

Punct început	X / Y	Punct sfârșit	X / Y	Lungime segment (** (m)
1	558.315,7 712.184,713	2	558.333,433 712.184,849	17.734
2	558.333,433 712.184,849	3	558.289,244 712.416,485	235.813
3	558.289,244 712.416,485	4	558.276,488 712.413,518	13.097
4	558.276,488 712.413,518	5	558.272,209 712.412,52	4.394
5	558.272,209 712.412,52	1	558.315,7 712.184,713	231.921

**** Lungimile segmentelor sunt determinate în planul de proiecție Stereo 70 și sunt rotunjite la 1 milimetru.**

***** Distanța dintre puncte este formată din segmente cumulate ce sunt mai mici decât valoarea 1 milimetru.**

**DATE DESPRE IMOBILUL NR. 1604**

Oficiul de Cadastru și Publicitate Imobiliară SUCEAVA
Biroul de Cadastru și Publicitate Imobiliară Radauti

A. Partea I. Descrierea imobilului

TEREN Extravilan

Adresa: Jud. Suceava

Nr. Crt	Nr cadastral Nr. topografic	Suprafața* (mp)	Observații / Referințe
A1		Din acte: 8.800 Masurata: 4.083	Sector cadastral:1 Teren neimprejmuit; Diferența de suprafață se regăsește la ID 1603.

B. Partea II. Proprietari și acte

Inscrieri privitoare la dreptul de proprietate și alte drepturi reale		Referințe
/		
Act Administrativ nr. 1402, din 15/11/2002 emis de CJSDPAT SUCEAVA;		
B1	Intabulare, drept de PROPRIETATE, dobandit prin Reconstituire, cota actuala 1/1 1) CALANCEA OLIMPIA DEFUNCT:Da	A1
Act Administrativ nr. 1211, din 21/02/2024 emis de PRIMARIA GĂLĂNEȘTI;		
B2	Se notează posesia faptică. 1) CALANCEA SIMION	A1

C. Partea III. SARCINI .

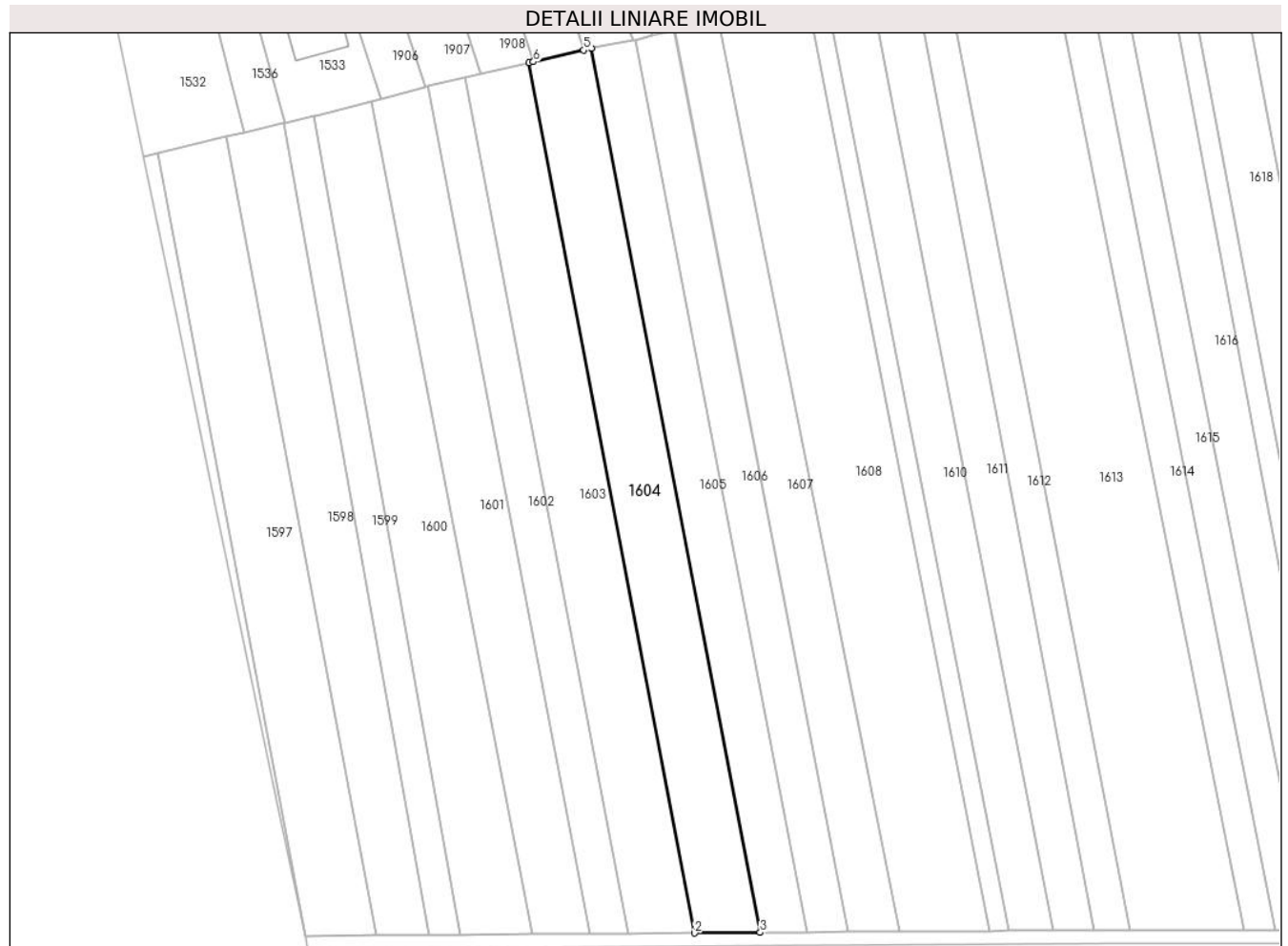
Inscrieri privind dezmembramintele dreptului de proprietate, drepturi reale de garanție și sarcini	Referințe
NU SUNT	

Anexa Nr. 1 La Partea I

Teren

Nr cadastral	Suprafața (mp)*	Observații / Referințe
	Din acte: 8.800 Masurata: 4.083	Diferența de suprafață se regăsește la ID 1603.

* Suprafața este determinată în planul de proiecție Stereo 70.



Date referitoare la teren

Crt	Categorie folosință	Intra vilan	Suprafața (mp)	Tarla	Parcelă	Nr. topo	Observații / Referințe
1	arabil	NU	4.083	1	4	-	

Lungime Segmente

1) Valorile lungimilor segmentelor sunt obținute din proiecție în plan.

Punct început	X / Y	Punct sfârșit	X / Y	Lungime segment (** (m)
1	558.289,244 712.416,485	2	558.333,433 712.184,849	235.813
2	558.333,433 712.184,849	3	558.350,88 712.184,982	17.448
3	558.350,88 712.184,982	4	558.305,997 712.420,385	239.644
4	558.305,997 712.420,385	5	558.303,878 712.419,892	2.176
5	558.303,878 712.419,892	6	558.290,497 712.416,777	13.739

Punct început	X / Y	Punct sfârșit	X / Y	Lungime segment (** (m)
6	558.290,497 712.416,777	1	558.289,244 712.416,485	1.287

** Lungimile segmentelor sunt determinate în planul de proiecție Stereo 70 și sunt rotunjite la 1 milimetru.

*** Distanța dintre puncte este formată din segmente cumulate ce sunt mai mici decât valoarea 1 milimetru.

**DATE DESPRE IMOBILUL NR. 1605**

Oficiul de Cadastru și Publicitate Imobiliară SUCEAVA
Biroul de Cadastru și Publicitate Imobiliară Radauti

A. Partea I. Descrierea imobilului

TEREN Extravilan

Adresa: Jud. Suceava

Nr. Crt	Nr cadastral Nr. topografic	Suprafața* (mp)	Observații / Referințe
A1		2.900	Sector cadastral:1 Teren neimprejmuit;

B. Partea II. Proprietari și acte

Inscrieri privitoare la dreptul de proprietate și alte drepturi reale		Referințe
/		
Act Administrativ nr. 435, din 10/11/1994 emis de CJSDPAT SUCEAVA;		
B1	Intabulare, drept de PROPRIETATE, dobandit prin Reconstituire, cota actuala 1/1 1) POLEUCĂ ELENA	A1

C. Partea III. SARCINI .

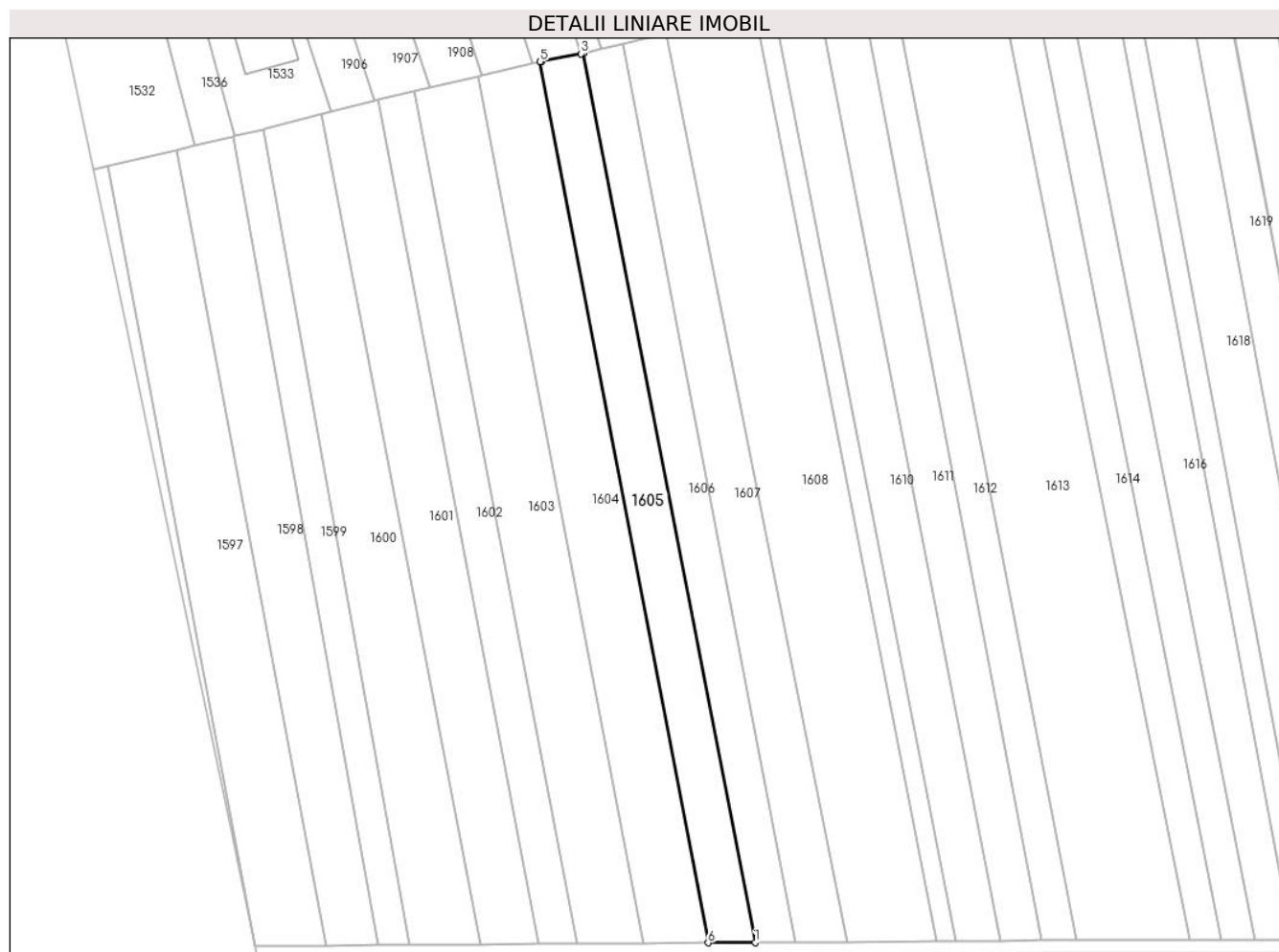
Inscrieri privind dezmembramintele dreptului de proprietate, drepturi reale de garanție și sarcini	Referințe
NU SUNT	

Anexa Nr. 1 La Partea I

Teren

Nr cadastral	Suprafața (mp)*	Observații / Referințe
	2.900	

* Suprafața este determinată în planul de proiecție Stereo 70.



Date referitoare la teren

Crt	Categorie folosință	Intra vilan	Suprafața (mp)	Tarla	Parcelă	Nr. topo	Observații / Referințe
1	arabil	NU	2.900	1	4	-	

Lungime Segmente

1) Valorile lungimilor segmentelor sunt obținute din proiecție în plan.

Punct început	X / Y	Punct sfârșit	X / Y	Lungime segment (** (m)
1	558.363,413 712.185,073	2	558.317,544 712.422,602	241.917
2	558.317,544 712.422,602	3	558.316,916 712.422,483	0.639
3	558.316,916 712.422,483	4	558.306,469 712.420,495	10.634
4	558.306,469 712.420,495	5	558.305,997 712.420,385	0.485
5	558.305,997 712.420,385	6	558.350,88 712.184,982	239.644

Punct început	X / Y	Punct sfârşit	X / Y	Lungime segment (** (m)
6	558.350,88 712.184,982	1	558.363,413 712.185,073	12.533

** Lungimile segmentelor sunt determinate în planul de proiecţie Stereo 70 şi sunt rotunjite la 1 milimetru.

*** Distanţa dintre puncte este formată din segmente cumulate ce sunt mai mici decât valoarea 1 milimetru.

**DATE DESPRE IMOBILUL NR. 1606**

Oficiul de Cadastru și Publicitate Imobiliară SUCEAVA
Biroul de Cadastru și Publicitate Imobiliară Radauti

A. Partea I. Descrierea imobilului

TEREN Extravilan

Adresa: Jud. Suceava

Nr. Crt	Nr cadastral Nr. topografic	Suprafața* (mp)	Observații / Referințe
A1		2.600	Sector cadastral:1 Teren neimprejmuit;

B. Partea II. Proprietari și acte

Inscrieri privitoare la dreptul de proprietate și alte drepturi reale	Referințe
/	
Act Administrativ nr. 74, din 19/03/1993 emis de CJSDPAT SUCEAVA;	
B1	A1
Intabulare, drept de PROPRIETATE, dobandit prin Reconstituire, cota actuala 1/1 1) HRIȘCĂ DIMITRIE DEFUNCT:Da	
Act Administrativ nr. 1212, din 21/02/2024 emis de PRIMARIA GĂLĂNEȘTI;	
B2	A1
Se notează posesia factică. 1) HRIȘCĂ VICTORIA	

C. Partea III. SARCINI .

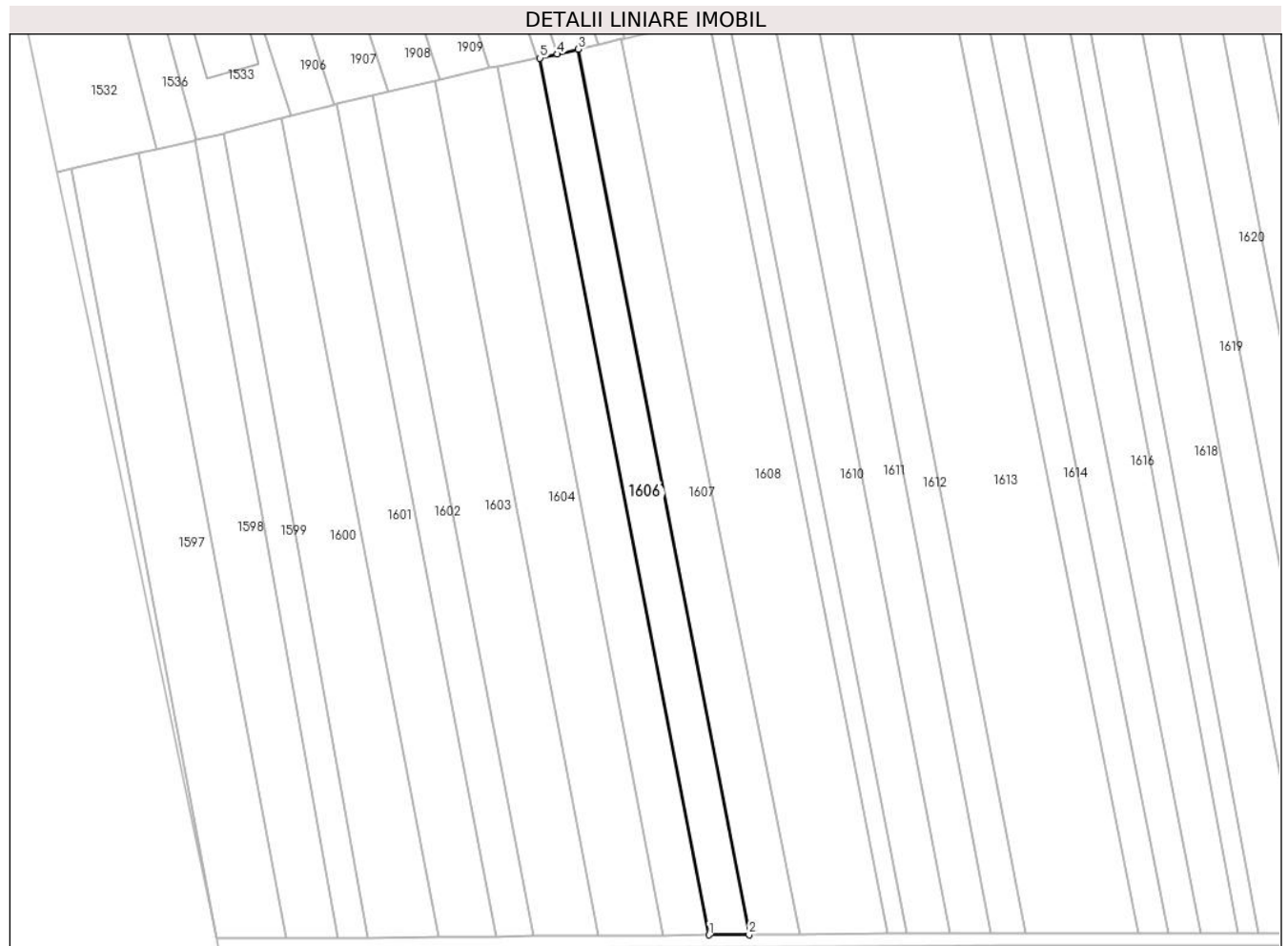
Inscrieri privind dezmembramintele dreptului de proprietate, drepturi reale de garanție și sarcini	Referințe
NU SUNT	

Anexa Nr. 1 La Partea I

Teren

Nr cadastral	Suprafața (mp)*	Observații / Referințe
	2.600	

* Suprafața este determinată în planul de proiecție Stereo 70.



Date referitoare la teren

Crt	Categorie folosință	Intravilan	Suprafața (mp)	Tarla	Parcelă	Nr. topo	Observații / Referințe
1	arabil	NU	2.600	1	4	-	

Lungime Segmente

1) Valorile lungimilor segmentelor sunt obținute din proiecție în plan.

Punct început	X / Y	Punct sfârșit	X / Y	Lungime segment (** (m)
1	558.363,413 712.185,073	2	558.374,289 712.185,152	10.876
2	558.374,289 712.185,152	3	558.327,965 712.425,038	244.318
3	558.327,965 712.425,038	4	558.322,289 712.423,711	5.829
4	558.322,289 712.423,711	5	558.317,544 712.422,602	4.873
5	558.317,544 712.422,602	1	558.363,413 712.185,073	241.917

**** Lungimile segmentelor sunt determinate în planul de proiecție Stereo 70 și sunt rotunjite la 1 milimetru.**

***** Distanța dintre puncte este formată din segmente cumulate ce sunt mai mici decât valoarea 1 milimetru.**

**DATE DESPRE IMOBILUL NR. 1607**

Oficiul de Cadastru și Publicitate Imobiliară SUCEAVA
Biroul de Cadastru și Publicitate Imobiliară Radauti

A. Partea I. Descrierea imobilului

TEREN Extravilan

Adresa: Jud. Suceava

Nr. Crt	Nr cadastral Nr. topografic	Suprafața* (mp)	Observații / Referințe
A1		Din acte: 3.200 Masurata: 3.137	Sector cadastral:1 Teren neimprejmuit; Diferența de suprafață nu se regăsește în teren.

B. Partea II. Proprietari și acte

Inscrieri privitoare la dreptul de proprietate și alte drepturi reale		Referințe
/		
Act Administrativ nr. 555, din 20/07/1994 emis de CJSDPAT SUCEAVA;		
B1	Intabulare, drept de PROPRIETATE, dobandit prin Reconstituire, cota actuala 1/1 1) HRIȘCĂ REVECA, Lipsă CNP proprietar. 2) HRIȘCĂ GHEORGHE, Lipsă CNP proprietar. 3) HRIȘCĂ EUSEBIA, Lipsă CNP proprietar. 4) HRIȘCĂ OLIMPIA, Lipsă CNP proprietar. 5) HRIȘCĂ DUMITRU, Lipsă CNP proprietar.	A1
Act Administrativ nr. 1213, din 21/02/2024 emis de PRIMARIA GĂLĂNEȘTI;		
B2	Se notează posesia faptică. 1) HRIȘCĂ VICTORIA	A1

C. Partea III. SARCINI .

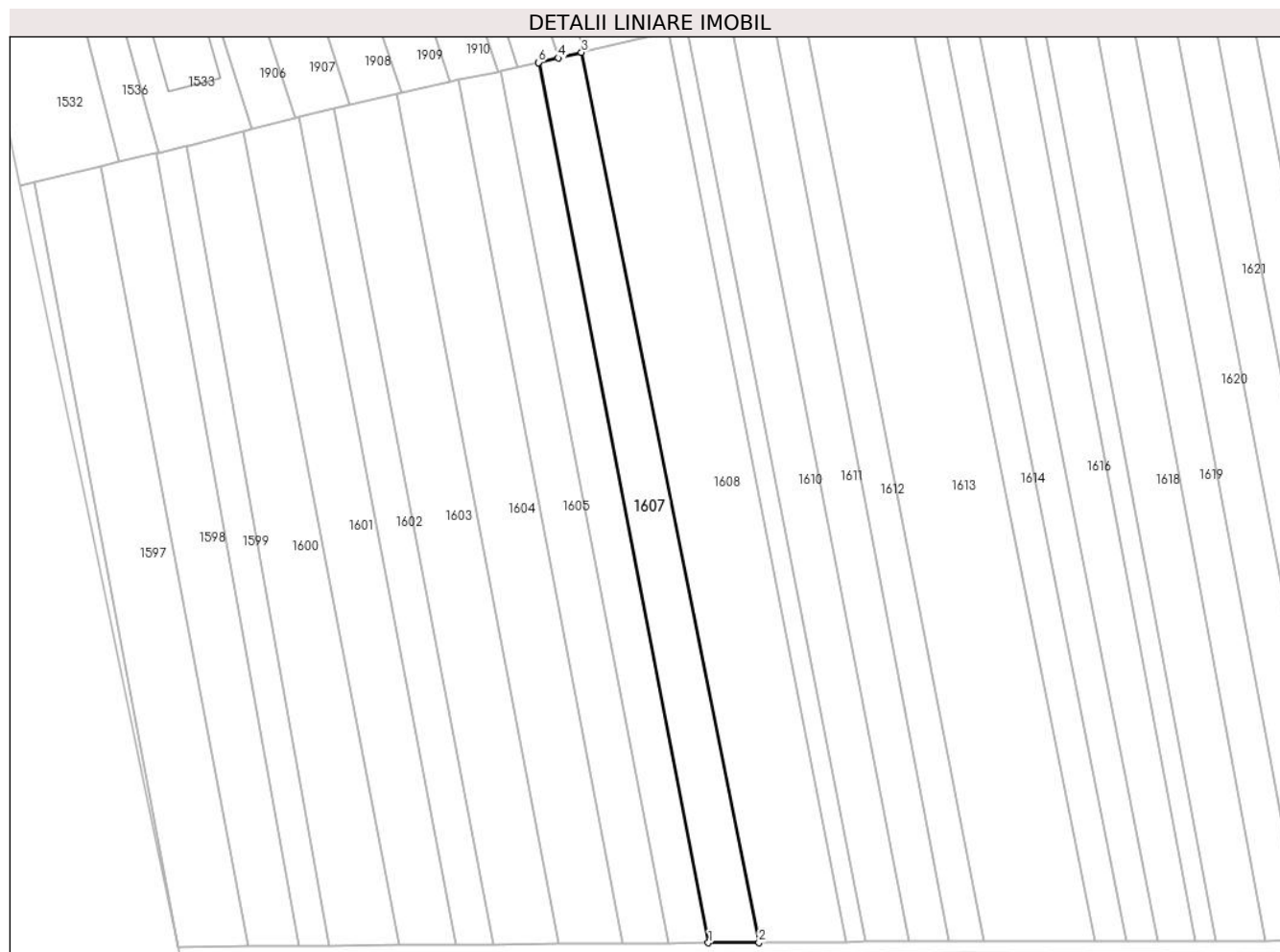
Inscrieri privind dezmembramintele dreptului de proprietate, drepturi reale de garanție și sarcini	Referințe
NU SUNT	

Anexa Nr. 1 La Partea I

Teren

Nr cadastral	Suprafața (mp)*	Observații / Referințe
	Din acte: 3.200 Masurata: 3.137	Diferența de suprafață nu se regăsește în teren.

* Suprafața este determinată în planul de proiecție Stereo 70.



Date referitoare la teren

Crt	Categorie folosință	Intra vilan	Suprafața (mp)	Tarla	Parcelă	Nr. topo	Observații / Referințe
1	arabil	NU	3.137	1	4	-	

Lungime Segmente

1) Valorile lungimilor segmentelor sunt obținute din proiecție în plan.

Punct început	X / Y	Punct sfârșit	X / Y	Lungime segment (** (m)
1	558.374,289 712.185,152	2	558.388,016 712.185,251	13.727
2	558.388,016 712.185,251	3	558.339,686 712.427,807	247.324
3	558.339,686 712.427,807	4	558.333,296 712.426,296	6.566
4	558.333,296 712.426,296	5	558.328,156 712.425,096	5.278
5	558.328,156 712.425,096	6	558.327,965 712.425,038	0.2

Punct început	X / Y	Punct sfârşit	X / Y	Lungime segment (** (m)
6	558.327,965 712.425,038	1	558.374,289 712.185,152	244.318

** Lungimile segmentelor sunt determinate în planul de proiecţie Stereo 70 şi sunt rotunjite la 1 milimetru.

*** Distanţa dintre puncte este formată din segmente cumulate ce sunt mai mici decât valoarea 1 milimetru.

**DATE DESPRE IMOBILUL NR. 1608**

Oficiul de Cadastru și Publicitate Imobiliară SUCEAVA
Biroul de Cadastru și Publicitate Imobiliară Radauti

A. Partea I. Descrierea imobilului

TEREN Extravilan

Adresa: Jud. Suceava, locul Mesteceni

Nr. Crt	Nr cadastral Nr. topografic	Suprafața* (mp)	Observații / Referințe
A1	32237	5.976	Sector cadastral:1 Teren neimprejmuit;

B. Partea II. Proprietari și acte

Inscrieri privitoare la dreptul de proprietate și alte drepturi reale	Referințe
15464 / 07/04/2023	
Act Normativ nr. 7, din 13/03/1996 emis de PARLAMENTUL ROMANIEI;	
B4	A1
Intabulare, drept de PROPRIETATE bun propriu, dobandit prin Lege, cota actuala 1/1 1) CALANCEA-MUTESCU SIMIDA	

C. Partea III. SARCINI .

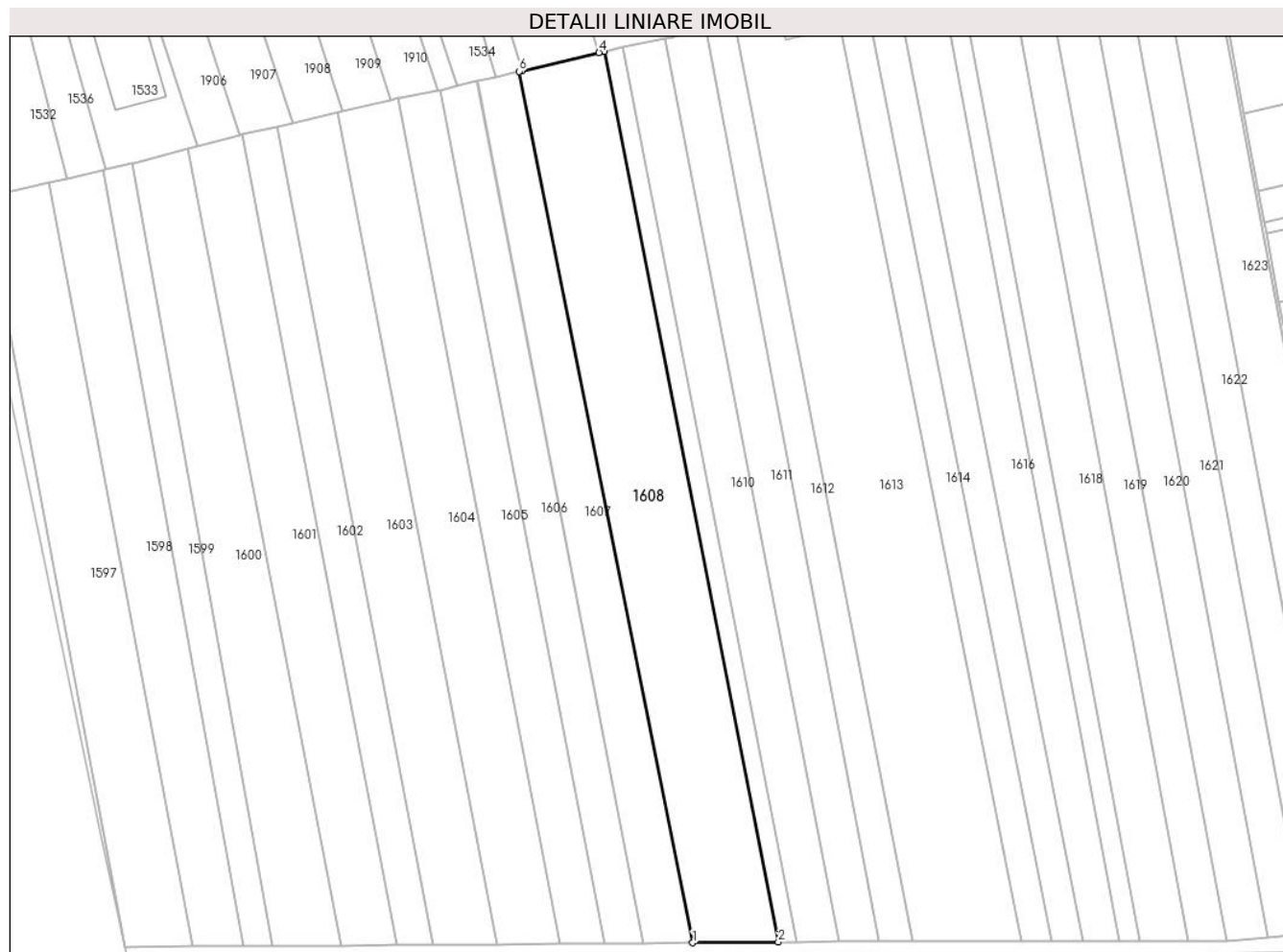
Inscrieri privind dezmembramintele dreptului de proprietate, drepturi reale de garanție și sarcini	Referințe
NU SUNT	

Anexa Nr. 1 La Partea I

Teren

Nr cadastral	Suprafața (mp)*	Observații / Referințe
32237	5.976	

* Suprafața este determinată în planul de proiecție Stereo 70.



Date referitoare la teren

Crt	Categorie folosință	Intravilan	Suprafața (mp)	Tarla	Parcelă	Nr. topo	Observații / Referințe
1	arabil	NU	5.976	1	4	-	

Lungime Segmente

1) Valorile lungimilor segmentelor sunt obținute din proiecție în plan.

Punct început	X / Y	Punct sfârșit	X / Y	Lungime segment (** (m)
1	558.388,016 712.185,251	2	558.411,863 712.185,423	23.848
2	558.411,863 712.185,423	3	558.363,448 712.433,351	252.611
3	558.363,448 712.433,351	4	558.361,92 712.432,995	1.569
4	558.361,92 712.432,995	5	558.340,453 712.427,985	22.044
5	558.340,453 712.427,985	6	558.339,686 712.427,807	0.787

Punct început	X / Y	Punct sfârşit	X / Y	Lungime segment (** (m)
6	558.339,686 712.427,807	1	558.388,016 712.185,251	247.324

** Lungimile segmentelor sunt determinate în planul de proiecţie Stereo 70 şi sunt rotunjite la 1 milimetru.

*** Distanţa dintre puncte este formată din segmente cumulate ce sunt mai mici decât valoarea 1 milimetru.

**DATE DESPRE IMOBILUL NR. 1609**

Oficiul de Cadastru și Publicitate Imobiliară SUCEAVA
Biroul de Cadastru și Publicitate Imobiliară Radauti

A. Partea I. Descrierea imobilului

TEREN Extravilan

Adresa: Jud. Suceava

Nr. Crt	Nr cadastral Nr. topografic	Suprafața* (mp)	Observații / Referințe
A1		1.300	Sector cadastral:1 Teren neimprejmuit;

B. Partea II. Proprietari și acte

Inscrieri privitoare la dreptul de proprietate și alte drepturi reale		Referințe
/		
Act Notarial nr. 196, din 21/06/2006 emis de BNPA SEHLANEC-MANDICI;		
B1	Intabulare, drept de PROPRIETATE, dobandit prin Succesiune, cota actuala 1/1 1) CÎRDEI LUCREȚIA	A1

C. Partea III. SARCINI .

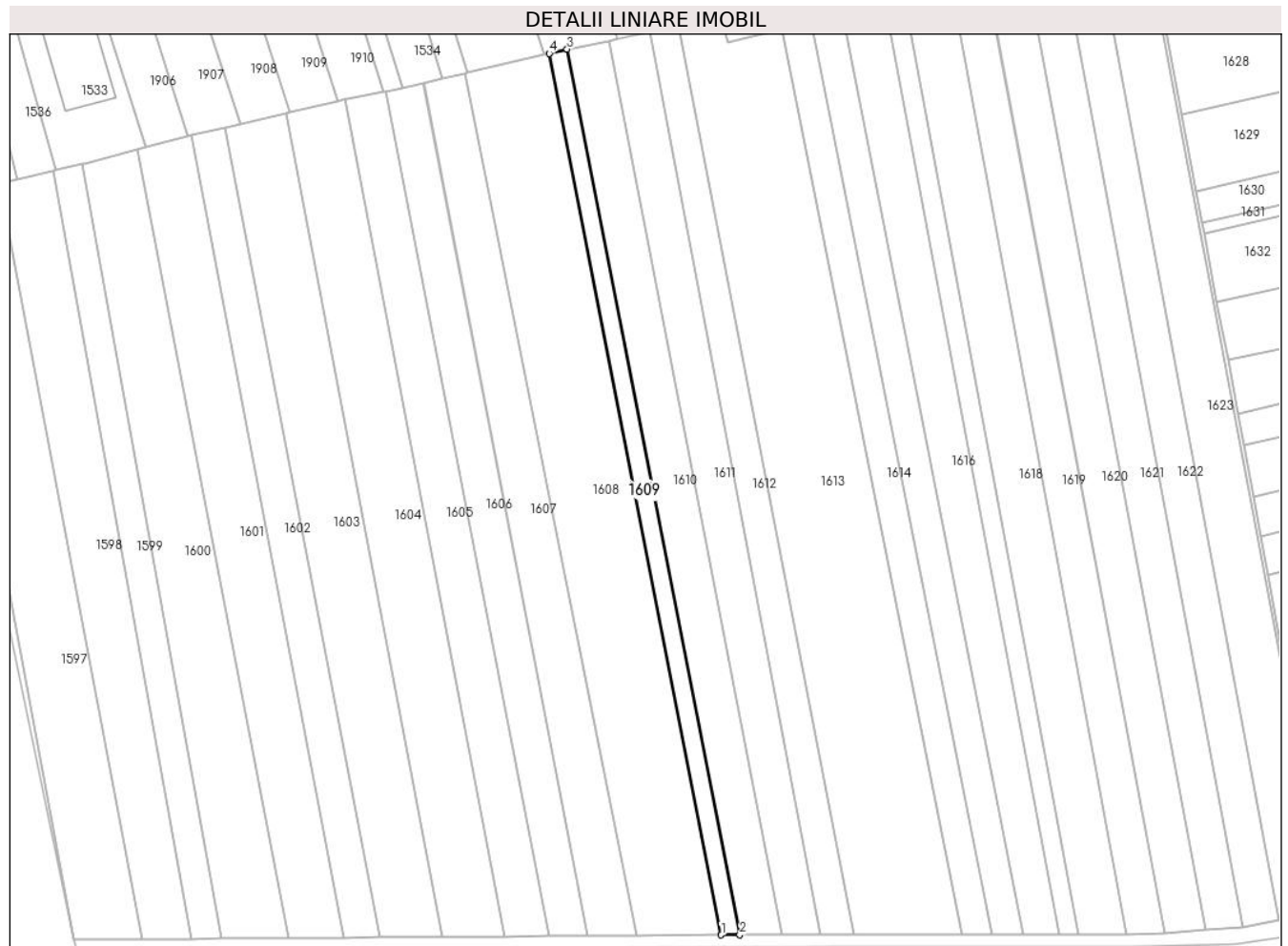
Inscrieri privind dezmembramintele dreptului de proprietate, drepturi reale de garanție și sarcini	Referințe
NU SUNT	

Anexa Nr. 1 La Partea I

Teren

Nr cadastral	Suprafața (mp)*	Observații / Referințe
	1.300	

* Suprafața este determinată în planul de proiecție Stereo 70.



Date referitoare la teren

Crt	Categorie folosință	Intra vilan	Suprafața (mp)	Tarla	Parcelă	Nr. topo	Observații / Referințe
1	arabil	NU	1.300	1	4	-	

Lungime Segmente

1) Valorile lungimilor segmentelor sunt obținute din proiecție în plan.

Punct început	X / Y	Punct sfârșit	X / Y	Lungime segment (** (m)
1	558.411,863 712.185,423	2	558.417,087 712.185,461	5.224
2	558.417,087 712.185,461	3	558.368,452 712.434,519	253.762
3	558.368,452 712.434,519	4	558.363,448 712.433,351	5.139
4	558.363,448 712.433,351	1	558.411,863 712.185,423	252.611

** Lungimile segmentelor sunt determinate în planul de proiecție Stereo 70 și sunt rotunjite la 1 milimetru.

***** Distanţa dintre puncte este formată din segmente cumulate ce sunt mai mici decât valoarea 1 milimetru.**

**DATE DESPRE IMOBILUL NR. 1610**

Oficiul de Cadastru și Publicitate Imobiliară SUCEAVA
Biroul de Cadastru și Publicitate Imobiliară Radauti

A. Partea I. Descrierea imobilului

TEREN Extravilan

Adresa: Jud. Suceava

Nr. Crt	Nr cadastral Nr. topografic	Suprafața* (mp)	Observații / Referințe
A1		3.000	Sector cadastral:1 Teren neimprejmuit;

B. Partea II. Proprietari și acte

Inscrieri privitoare la dreptul de proprietate și alte drepturi reale		Referințe
/		
Act Normativ nr. 7, din 13/03/1996 emis de PARLAMENTUL ROMANIEI (art. 13);		
B1	Inscrierea provizorie, drept de PROPRIETATE, dobandit prin Lege, cota actuala 1/1 1) NEIDENTIFICAT NEIDENTIFICAT	A1
B2	Se notează mențiunea de proprietar neidentificat.	A1

C. Partea III. SARCINI .

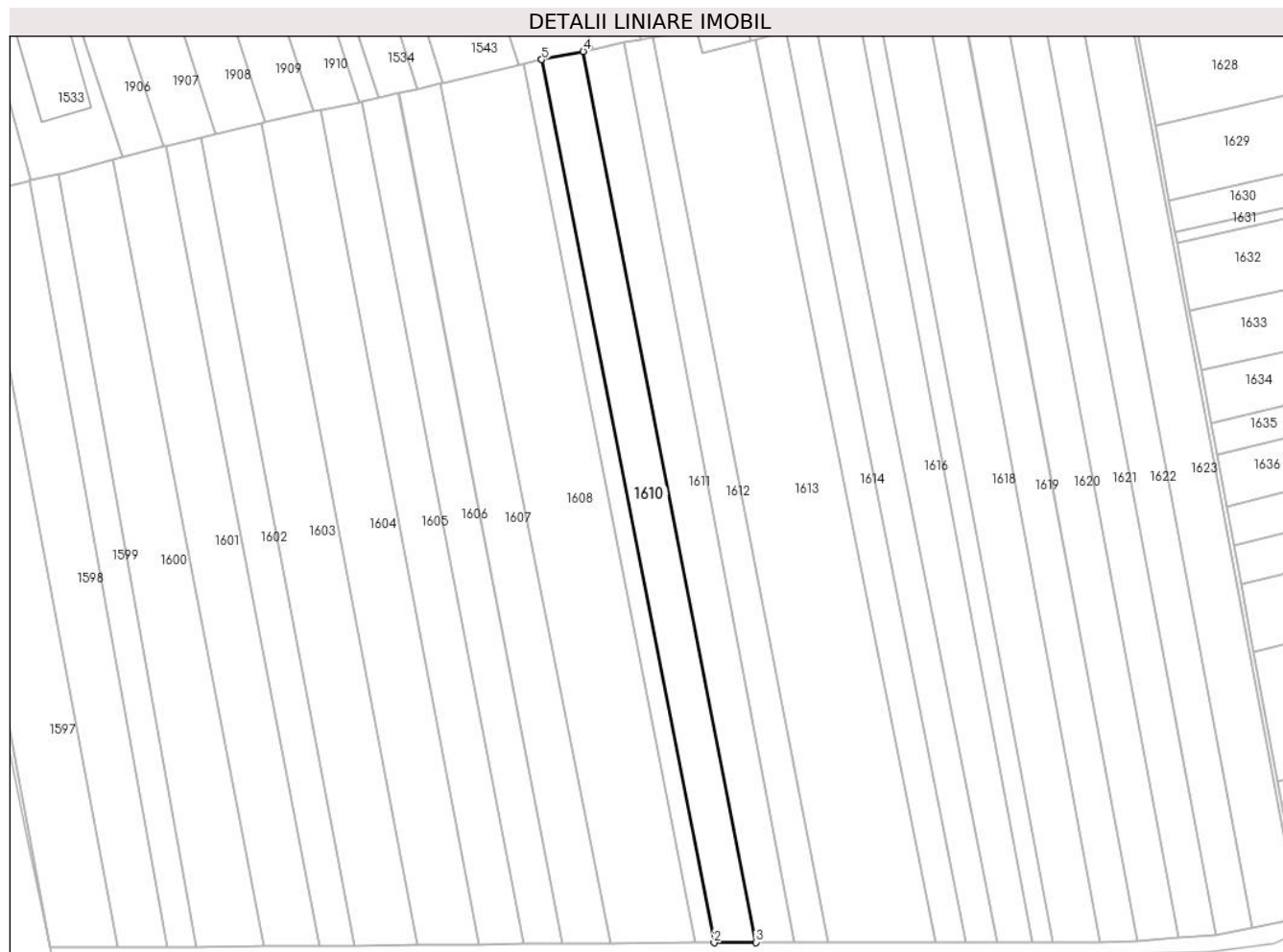
Inscrieri privind dezmembramintele dreptului de proprietate, drepturi reale de garanție și sarcini	Referințe
NU SUNT	

Anexa Nr. 1 La Partea I

Teren

Nr cadastral	Suprafața (mp)*	Observații / Referințe
	3.000	

* Suprafața este determinată în planul de proiecție Stereo 70.



Date referitoare la teren

Crt	Categorie folosință	Intravilan	Suprafața (mp)	Tarla	Parcelă	Nr. topo	Observații / Referințe
1	arabil	NU	3.000	1	4	-	

Lungime Segmente

1) Valorile lungimilor segmentelor sunt obținute din proiecție în plan.

Punct început	X / Y	Punct sfârșit	X / Y	Lungime segment (** (m)
1	558.368,452 712.434,519	2	558.417,087 712.185,461	253.762
2	558.417,087 712.185,461	3	558.428,88 712.185,546	11.793
3	558.428,88 712.185,546	4	558.380,179 712.436,825	255.955
4	558.380,179 712.436,825	5	558.368,451 712.434,524	11.952
5	558.368,451 712.434,524	1	558.368,452 712.434,519	0.005

**** Lungimile segmentelor sunt determinate în planul de proiecție Stereo 70 și sunt rotunjite la 1 milimetru.**

***** Distanța dintre puncte este formată din segmente cumulate ce sunt mai mici decât valoarea 1 milimetru.**

**DATE DESPRE IMOBILUL NR. 1611**

Oficiul de Cadastru și Publicitate Imobiliară SUCEAVA
Biroul de Cadastru și Publicitate Imobiliară Radauti

A. Partea I. Descrierea imobilului

TEREN Extravilan

Adresa: Jud. Suceava

Nr. Crt	Nr cadastral Nr. topografic	Suprafața* (mp)	Observații / Referințe
A1		Din acte: 3.000 Masurata: 2.902	Sector cadastral:1 Teren neimprejmuit; Diferența de suprafață nu se regăsește în teren.

B. Partea II. Proprietari și acte

Inscrieri privitoare la dreptul de proprietate și alte drepturi reale		Referințe
/		
Act Administrativ nr. 1021, din 22/11/1995 emis de CJSDPAT SUCEAVA;		
B1	Intabulare, drept de PROPRIETATE, dobandit prin Constituire, cota actuala 1/1 1) SFICHI CONSTANTIN, Lipsă CNP proprietar.	A1

C. Partea III. SARCINI .

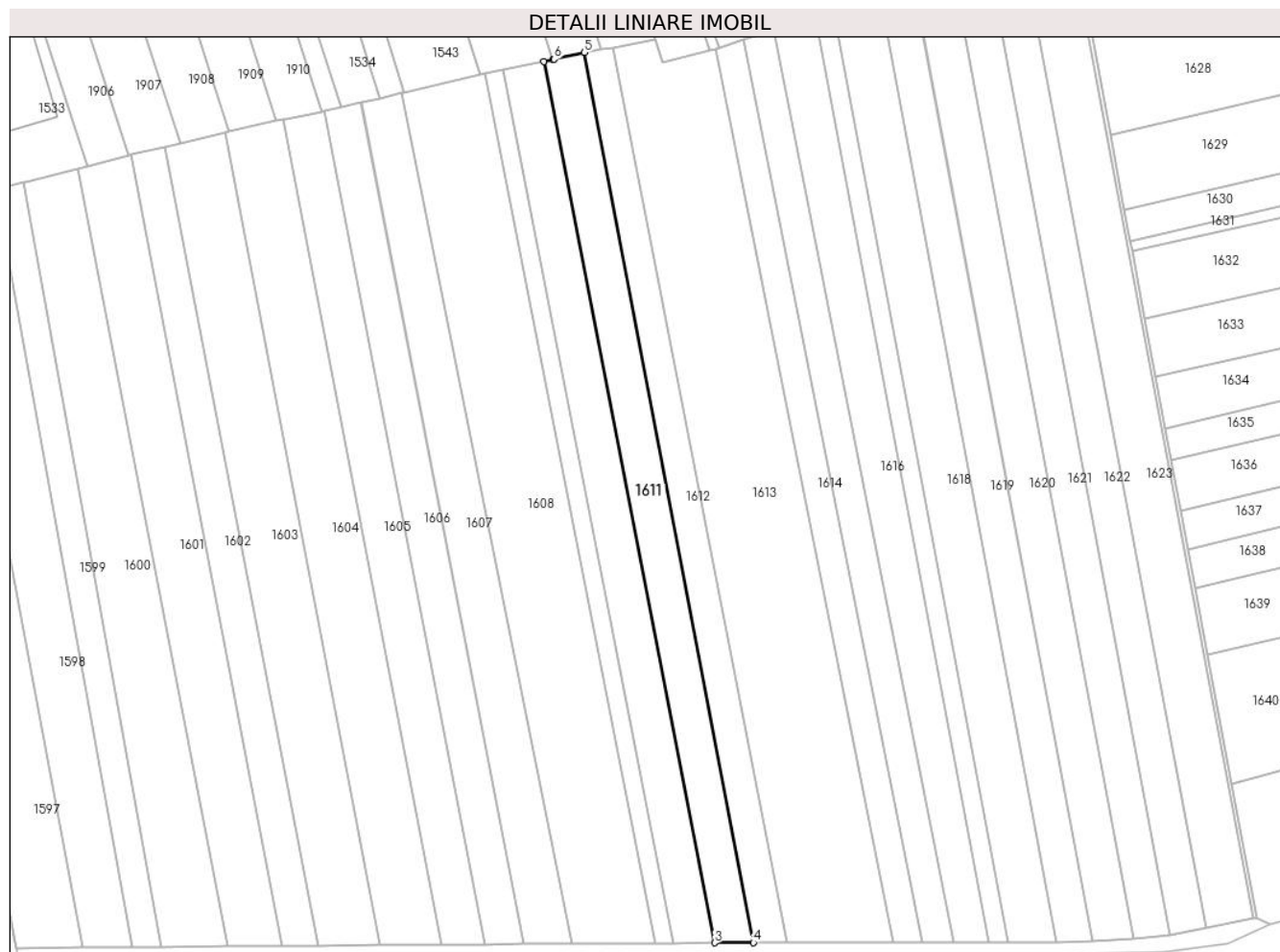
Inscrieri privind dezmembramintele dreptului de proprietate, drepturi reale de garanție și sarcini	Referințe
NU SUNT	

Anexa Nr. 1 La Partea I

Teren

Nr cadastral	Suprafața (mp)*	Observații / Referințe
	Din acte: 3.000 Masurata: 2.902	Diferența de suprafață nu se regăsește în teren.

* Suprafața este determinată în planul de proiecție Stereo 70.



Date referitoare la teren

Crt	Categorie folosință	Intra vilan	Suprafața (mp)	Tarla	Parcelă	Nr. topo	Observații / Referințe
1	arabil	NU	2.902	1	4	-	

Lungime Segmente

1) Valorile lungimilor segmentelor sunt obținute din proiecție în plan.

Punct început	X / Y	Punct sfârșit	X / Y	Lungime segment (** (m)
1	558.382,667 712.437,386	2	558.380,179 712.436,825	2.55
2	558.380,179 712.436,825	3	558.428,88 712.185,546	255.955
3	558.428,88 712.185,546	4	558.439,896 712.185,626	11.016
4	558.439,896 712.185,626	5	558.391,638 712.439,409	258.33
5	558.391,638 712.439,409	6	558.383,077 712.437,479	8.776

Punct început	X / Y	Punct sfârșit	X / Y	Lungime segment (** (m)
6	558.383,077 712.437,479	1	558.382,667 712.437,386	0.42

** Lungimile segmentelor sunt determinate în planul de proiecție Stereo 70 și sunt rotunjite la 1 milimetru.

*** Distanța dintre puncte este formată din segmente cumulate ce sunt mai mici decât valoarea 1 milimetru.

**DATE DESPRE IMOBILUL NR. 1612**

Oficiul de Cadastru și Publicitate Imobiliară SUCEAVA
Biroul de Cadastru și Publicitate Imobiliară Radauti

A. Partea I. Descrierea imobilului

TEREN Extravilan

Adresa: Jud. Suceava

Nr. Crt	Nr cadastral Nr. topografic	Suprafața* (mp)	Observații / Referințe
A1		2.299	Sector cadastral:1 Teren neimprejmuit;

B. Partea II. Proprietari și acte

Inscrieri privitoare la dreptul de proprietate și alte drepturi reale		Referințe
/		
Act Normativ nr. 7, din 13/03/1996 emis de PARLAMENTUL ROMANIEI (art. 13);		
B1	Inscrierea provizorie, drept de PROPRIETATE, dobandit prin Lege, cota actuala 1/1 1) NEIDENTIFICAT NEIDENTIFICAT	A1
B2	Se notează mențiunea de proprietar neidentificat.	A1

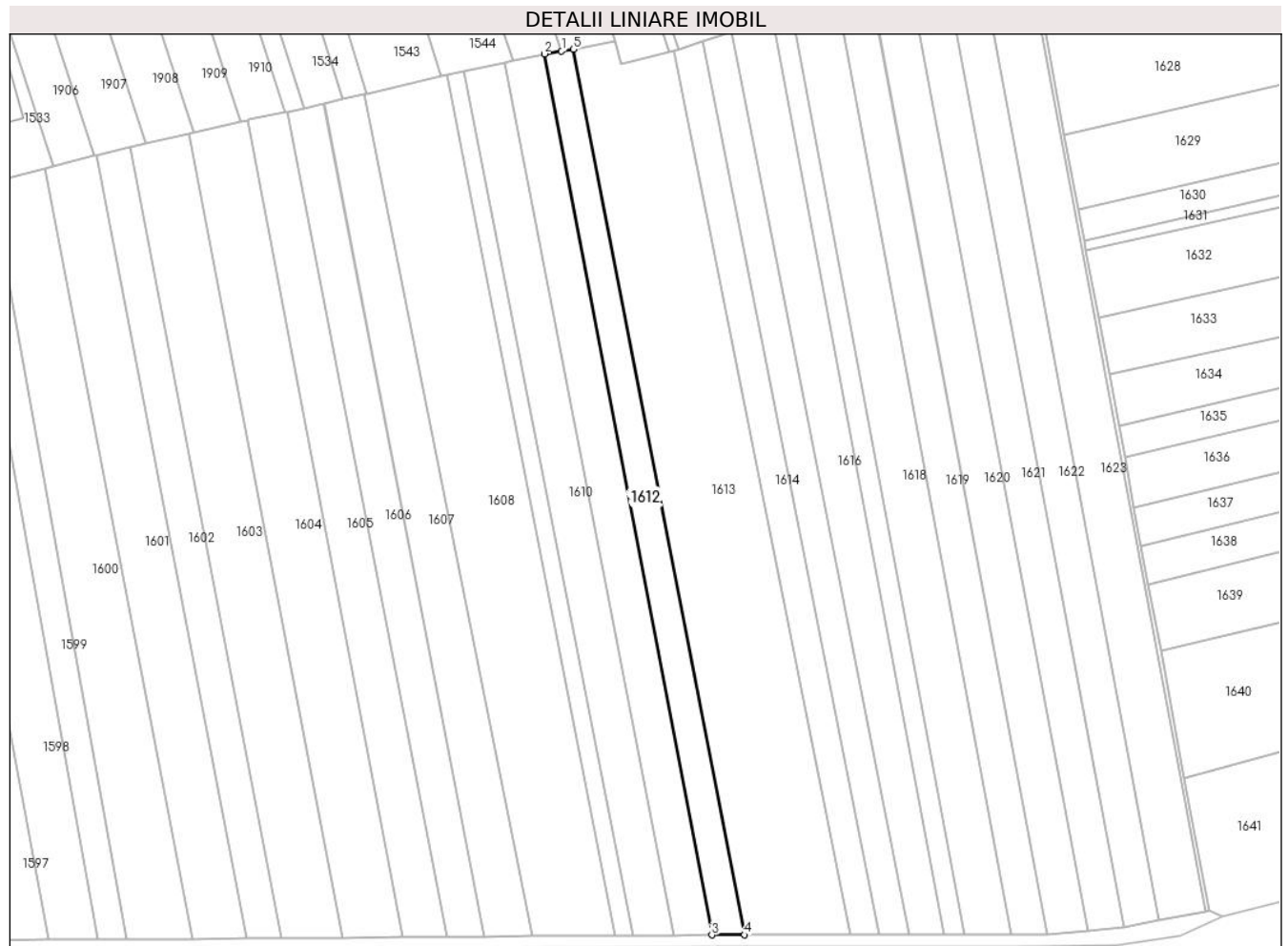
C. Partea III. SARCINI .

Inscrieri privind dezmembramintele dreptului de proprietate, drepturi reale de garanție și sarcini	Referințe
NU SUNT	

Teren

Nr cadastral	Suprafața (mp)*	Observații / Referințe
	2.299	

* Suprafața este determinată în planul de proiecție Stereo 70.



Date referitoare la teren

Crt	Categorie folosință	Intravilan	Suprafața (mp)	Tarla	Parcelă	Nr. topo	Observații / Referințe
1	arabil	NU	2.299	1	4	-	

Lungime Segmente

1) Valorile lungimilor segmentelor sunt obținute din proiecție în plan.

Punct început	X / Y	Punct sfârșit	X / Y	Lungime segment (** (m)
1	558.396,575 712.440,22	2	558.391,638 712.439,409	5.003
2	558.391,638 712.439,409	3	558.439,896 712.185,626	258.33
3	558.439,896 712.185,626	4	558.449,356 712.185,657	9.46
4	558.449,356 712.185,657	5	558.399,981 712.440,78	259.857
5	558.399,981 712.440,78	1	558.396,575 712.440,22	3.452

**** Lungimile segmentelor sunt determinate în planul de proiecție Stereo 70 și sunt rotunjite la 1 milimetru.**

***** Distanța dintre puncte este formată din segmente cumulate ce sunt mai mici decât valoarea 1 milimetru.**

**DATE DESPRE IMOBILUL NR. 1613**

Oficiul de Cadastru și Publicitate Imobiliară SUCEAVA
Biroul de Cadastru și Publicitate Imobiliară Radauti

A. Partea I. Descrierea imobilului

TEREN Extravilan

Adresa: Jud. Suceava

Nr. Crt	Nr cadastral Nr. topografic	Suprafața* (mp)	Observații / Referințe
A1		7.543	Sector cadastral:1 Teren neimprejmuit;

B. Partea II. Proprietari și acte

Inscrieri privitoare la dreptul de proprietate și alte drepturi reale		Referințe
/		
Act Normativ nr. 7, din 13/03/1996 emis de PARLAMENTUL ROMANIEI (art. 13);		
B1	Inscrierea provizorie, drept de PROPRIETATE, dobandit prin Lege, cota actuala 1/1 1) NEIDENTIFICAT NEIDENTIFICAT	A1
B2	Se notează mențiunea de proprietar neidentificat.	A1

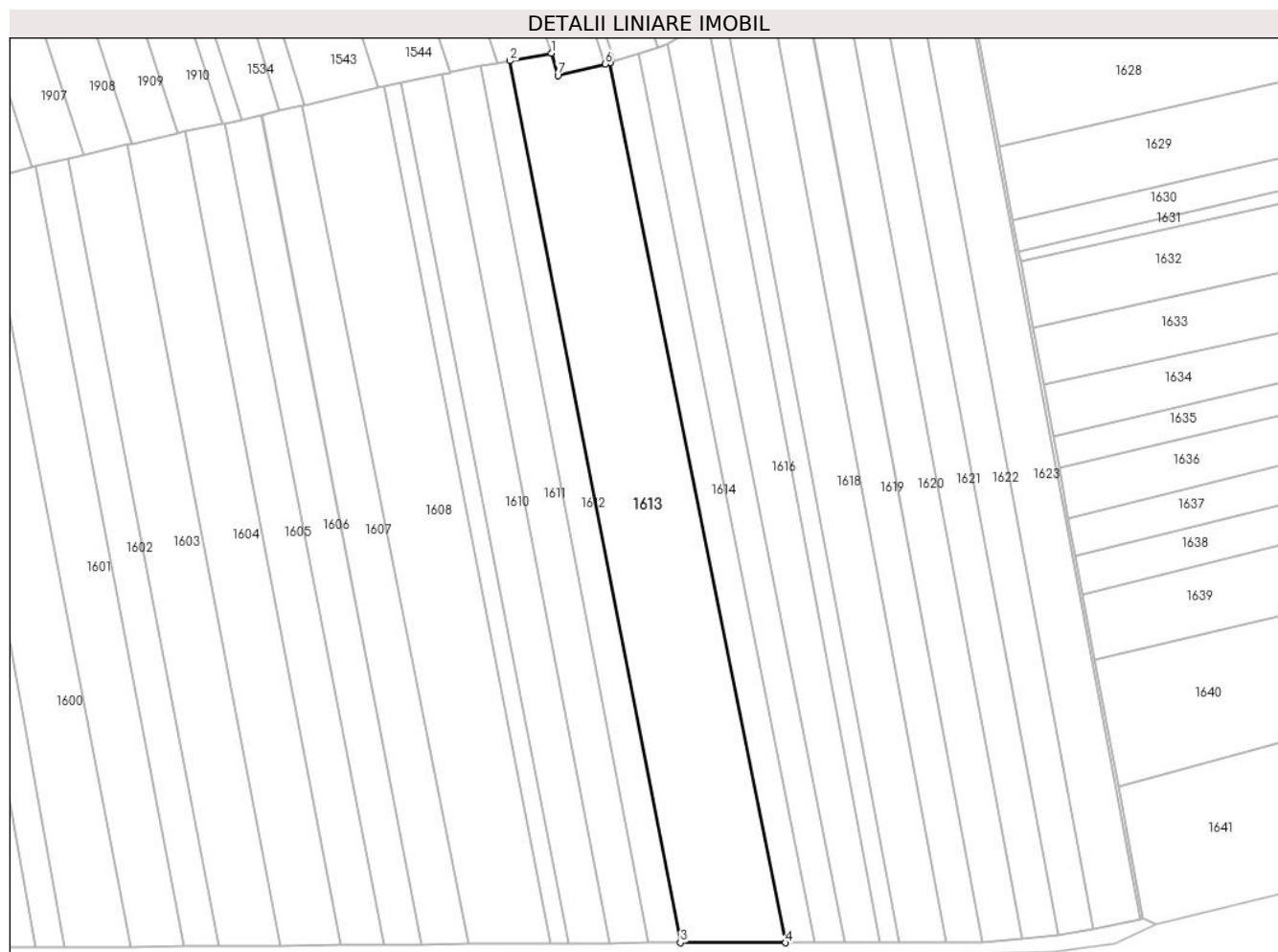
C. Partea III. SARCINI .

Inscrieri privind dezmembramintele dreptului de proprietate, drepturi reale de garanție și sarcini	Referințe
NU SUNT	

Teren

Nr cadastral	Suprafața (mp)*	Observații / Referințe
	7.543	

* Suprafața este determinată în planul de proiecție Stereo 70.



Date referitoare la teren

Crt	Categorie folosință	Intra vilan	Suprafața (mp)	Tarla	Parcelă	Nr. topo	Observații / Referințe
1	arabil	NU	7.543	1	4	-	

Lungime Segmente

1) Valorile lungimilor segmentelor sunt obținute din proiecție în plan.

Punct început	X / Y	Punct sfârșit	X / Y	Lungime segment (** (m)
1	558.411,991 712.442,977	2	558.399,981 712.440,78	12.209
2	558.399,981 712.440,78	3	558.449,356 712.185,657	259.857
3	558.449,356 712.185,657	4	558.479,776 712.185,645	30.42
4	558.479,776 712.185,645	5	558.429,011 712.440,197	259.565
5	558.429,011 712.440,197	6	558.427,555 712.439,843	1.498

Punct început	X / Y	Punct sfârșit	X / Y	Lungime segment (** (m)
6	558.427,555 712.439,843	7	558.413,874 712.436,517	14.079
7	558.413,874 712.436,517	1	558.411,991 712.442,977	6.729

** Lungimile segmentelor sunt determinate în planul de proiecție Stereo 70 și sunt rotunjite la 1 milimetru.

*** Distanța dintre puncte este formată din segmente cumulate ce sunt mai mici decât valoarea 1 milimetru.

**DATE DESPRE IMOBILUL NR. 1614**

Oficiul de Cadastru și Publicitate Imobiliară SUCEAVA
Biroul de Cadastru și Publicitate Imobiliară Radauti

A. Partea I. Descrierea imobilului

TEREN Extravilan

Adresa: Jud. Suceava

Nr. Crt	Nr cadastral Nr. topografic	Suprafața* (mp)	Observații / Referințe
A1		Din acte: 2.500 Masurata: 2.195	Sector cadastral:1 Teren neimprejmuit; Diferența de suprafață nu se regăsește în teren.

B. Partea II. Proprietari și acte

Inscrieri privitoare la dreptul de proprietate și alte drepturi reale		Referințe
/		
Act Administrativ nr. 764, din 06/06/1995 emis de CJSDPAT SUCEAVA;		
B1	Intabulare, drept de PROPRIETATE, dobandit prin Reconstituire, cota actuala 1/1 1) CHIFAN CONSTANTIN , Lipsă CNP proprietar.	A1
Act Administrativ nr. 1214, din 21/02/2024 emis de PRIMARIA GĂLĂNEȘTI;		
B2	Se notează posesia faptică. 1) CHIFAN OANA-ALINA	A1

C. Partea III. SARCINI .

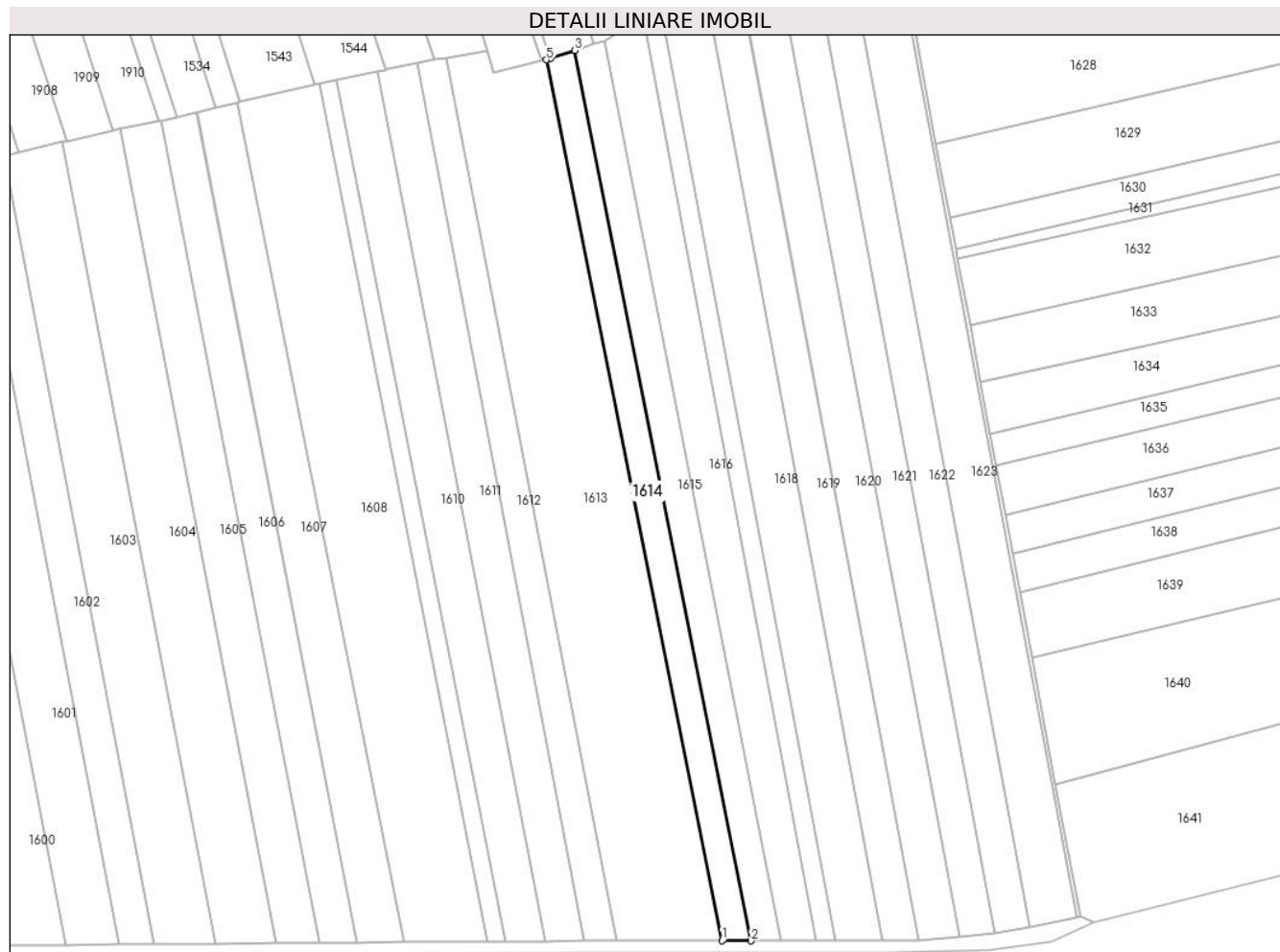
Inscrieri privind dezmembramintele dreptului de proprietate, drepturi reale de garanție și sarcini	Referințe
NU SUNT	

Anexa Nr. 1 La Partea I

Teren

Nr cadastral	Suprafața (mp)*	Observații / Referințe
	Din acte: 2.500 Masurata: 2.195	Diferența de suprafață nu se regăsește în teren.

* Suprafața este determinată în planul de proiecție Stereo 70.



Date referitoare la teren

Crt	Categorie folosință	Intra vilan	Suprafața (mp)	Tarla	Parcelă	Nr. topo	Observații / Referințe
1	arabil	NU	2.195	1	4	-	

Lungime Segmente

1) Valorile lungimilor segmentelor sunt obținute din proiecție în plan.

Punct început	X / Y	Punct sfârșit	X / Y	Lungime segment (** (m)
1	558.479,776 712.185,645	2	558.488,154 712.185,642	8.378
2	558.488,154 712.185,642	3	558.437,246 712.442,929	262.275
3	558.437,246 712.442,929	4	558.430,198 712.440,591	7.426
4	558.430,198 712.440,591	5	558.429,011 712.440,197	1.251
5	558.429,011 712.440,197	1	558.479,776 712.185,645	259.565

**** Lungimile segmentelor sunt determinate în planul de proiecție Stereo 70 și sunt rotunjite la 1 milimetru.**

***** Distanța dintre puncte este formată din segmente cumulate ce sunt mai mici decât valoarea 1 milimetru.**

**DATE DESPRE IMOBILUL NR. 1615**

Oficiul de Cadastru și Publicitate Imobiliară SUCEAVA
Biroul de Cadastru și Publicitate Imobiliară Radauti

A. Partea I. Descrierea imobilului

TEREN Extravilan

Adresa: Jud. Suceava

Nr. Crt	Nr cadastral Nr. topografic	Suprafața* (mp)	Observații / Referințe
A1		Din acte: 2.500 Masurata: 2.299	Sector cadastral:1 Teren neimprejmuit; Diferența de suprafață nu se regăsește în teren.

B. Partea II. Proprietari și acte

Inscrieri privitoare la dreptul de proprietate și alte drepturi reale		Referințe
/		
Act Administrativ nr. 770, din 06/06/1995 emis de CJSDPAT SUCEAVA;		
B1	Intabulare, drept de PROPRIETATE, dobandit prin Reconstituire, cota actuala 1/1 1) MACOVEI ALEXANDRU , Lipsă CNP proprietar.	A1
Act Administrativ nr. 1260, din 23/02/2024 emis de PRIMARIA GĂLĂNEȘTI;		
B2	Se notează posesia faptică. 1) COROAMĂ ALINA-ANA	A1

C. Partea III. SARCINI .

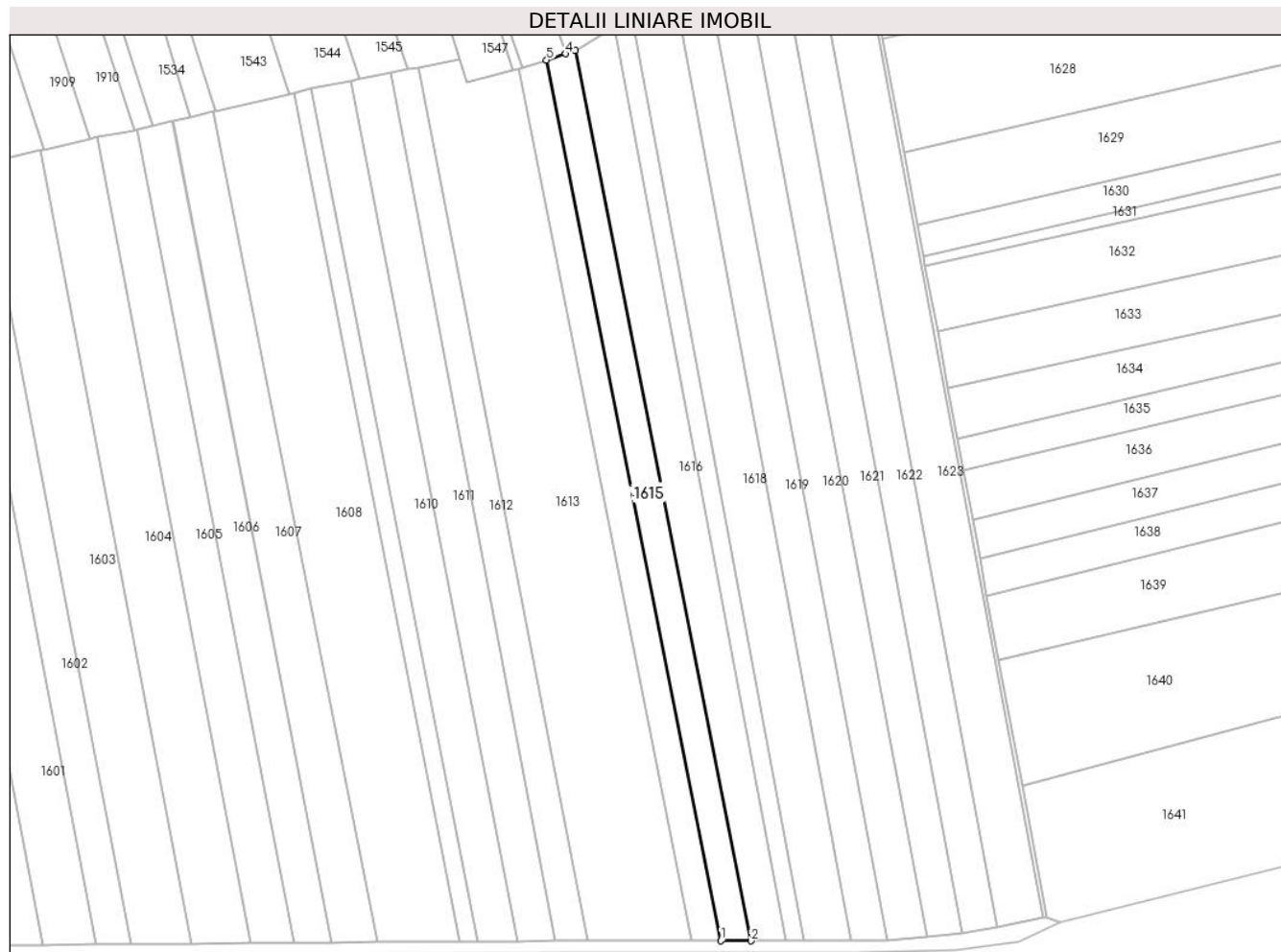
Inscrieri privind dezmembramintele dreptului de proprietate, drepturi reale de garanție și sarcini	Referințe
NU SUNT	

Anexa Nr. 1 La Partea I

Teren

Nr cadastral	Suprafața (mp)*	Observații / Referințe
	Din acte: 2.500 Masurata: 2.299	Diferența de suprafață nu se regăsește în teren.

* Suprafața este determinată în planul de proiecție Stereo 70.



Date referitoare la teren

Crt	Categorie folosință	Intra vilan	Suprafața (mp)	Tarla	Parcelă	Nr. topo	Observații / Referințe
1	arabil	NU	2.299	1	4	-	

Lungime Segmente

1) Valorile lungimilor segmentelor sunt obținute din proiecție în plan.

Punct început	X / Y	Punct sfârșit	X / Y	Lungime segment (** (m)
1	558.488,154 712.185,642	2	558.496,924 712.185,638	8.77
2	558.496,924 712.185,638	3	558.445,698 712.445,732	265.091
3	558.445,698 712.445,732	4	558.442,775 712.444,762	3.08
4	558.442,775 712.444,762	5	558.437,246 712.442,929	5.825
5	558.437,246 712.442,929	1	558.488,154 712.185,642	262.275

**** Lungimile segmentelor sunt determinate în planul de proiecție Stereo 70 și sunt rotunjite la 1 milimetru.**

***** Distanța dintre puncte este formată din segmente cumulate ce sunt mai mici decât valoarea 1 milimetru.**

**DATE DESPRE IMOBILUL NR. 1616**

Oficiul de Cadastru și Publicitate Imobiliară SUCEAVA
Biroul de Cadastru și Publicitate Imobiliară Radauti

A. Partea I. Descrierea imobilului

TEREN Extravilan

Adresa: Jud. Suceava

Nr. Crt	Nr cadastral Nr. topografic	Suprafața* (mp)	Observații / Referințe
A1	31221	3.000	Sector cadastral:1 Teren neimprejmuit;

B. Partea II. Proprietari și acte

Inscrieri privitoare la dreptul de proprietate și alte drepturi reale		Referințe
32760 / 17/10/2016		
Act Notarial nr. 2787, din 12/07/2016 emis de BIN COVARIUC IOAN;		
B15	imobil aflat sub incidenta art.3 alin.(1) din Legea nr.17/2014	A1
4208 / 02/02/2022		
Act Notarial nr. contract de vanzare nr. 366, din 01/02/2022 emis de BIN MANDICI MAGDA-ELENA;		
B17	Intabulare, drept de PROPRIETATE, dobandit prin Conventie, cota actuala 1/1	A1
	1) PATRAUCEAN SUNAMITA 2) PĂTRĂUCEAN DIONISIE, bun comun	

C. Partea III. SARCINI .

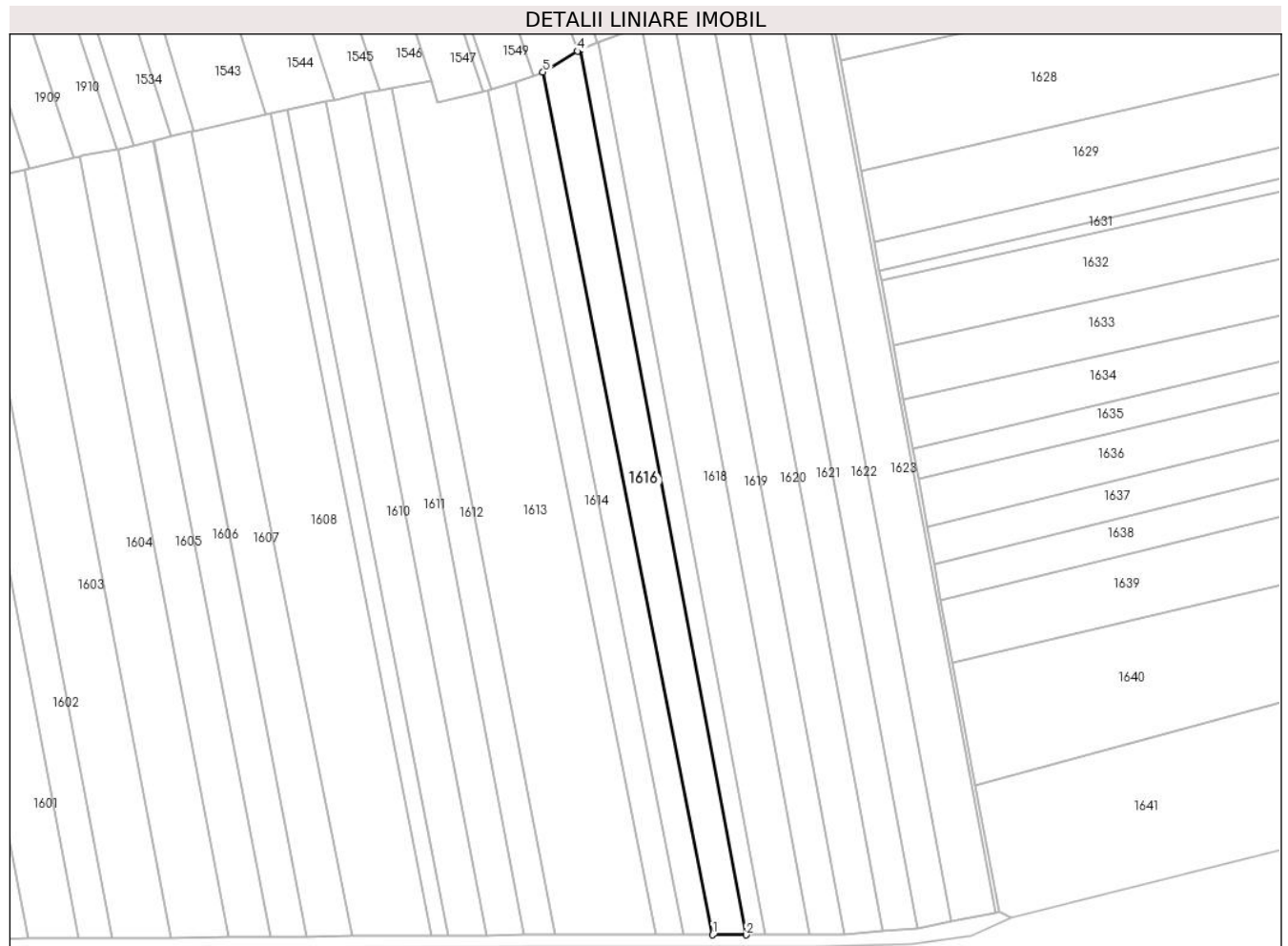
Inscrieri privind dezmembramintele dreptului de proprietate, drepturi reale de garanție și sarcini	Referințe
NU SUNT	

Anexa Nr. 1 La Partea I

Teren

Nr cadastral	Suprafața (mp)*	Observații / Referințe
31221	3.000	

* Suprafața este determinată în planul de proiecție Stereo 70.



Date referitoare la teren

Crt	Categorie folosință	Intravilan	Suprafața (mp)	Tarla	Parcelă	Nr. topo	Observații / Referințe
1	arabil	NU	3.000	1	4	-	

Lungime Segmente

1) Valorile lungimilor segmentelor sunt obținute din proiecție în plan.

Punct început	X / Y	Punct sfârșit	X / Y	Lungime segment (** (m)
1	558.496,924 712.185,638	2	558.507,014 712.185,634	10.09
2	558.507,014 712.185,634	3	558.457,038 712.452,683	271.685
3	558.457,038 712.452,683	4	558.456,087 712.452,1	1.115
4	558.456,087 712.452,1	5	558.445,698 712.445,732	12.185
5	558.445,698 712.445,732	1	558.496,924 712.185,638	265.091

**** Lungimile segmentelor sunt determinate în planul de proiecție Stereo 70 și sunt rotunjite la 1 milimetru.**

***** Distanța dintre puncte este formată din segmente cumulate ce sunt mai mici decât valoarea 1 milimetru.**

**DATE DESPRE IMOBILUL NR. 1617**

Oficiul de Cadastru și Publicitate Imobiliară SUCEAVA
Biroul de Cadastru și Publicitate Imobiliară Radauti

A. Partea I. Descrierea imobilului

TEREN Extravilan

Adresa: Jud. Suceava

Nr. Crt	Nr cadastral Nr. topografic	Suprafața* (mp)	Observații / Referințe
A1		1.500	Sector cadastral:1 Teren neimprejmuit;

B. Partea II. Proprietari și acte

Inscrieri privitoare la dreptul de proprietate și alte drepturi reale	Referințe
/	
Act Administrativ nr. 1342, din 06/03/2000 emis de CJSDPAT SUCEAVA;	
B1	Intabulare, drept de PROPRIETATE, dobandit prin Constituire, cota actuala 1/1 1) CRĂCIUN CONSTANTIN , Lipsă CNP proprietar.
Act Administrativ nr. 1215, din 21/02/2024 emis de PRIMARIA GĂLĂNEȘTI;	
B2	Se notează posesia faptică. 1) CRĂCIUN MIRCEA

C. Partea III. SARCINI .

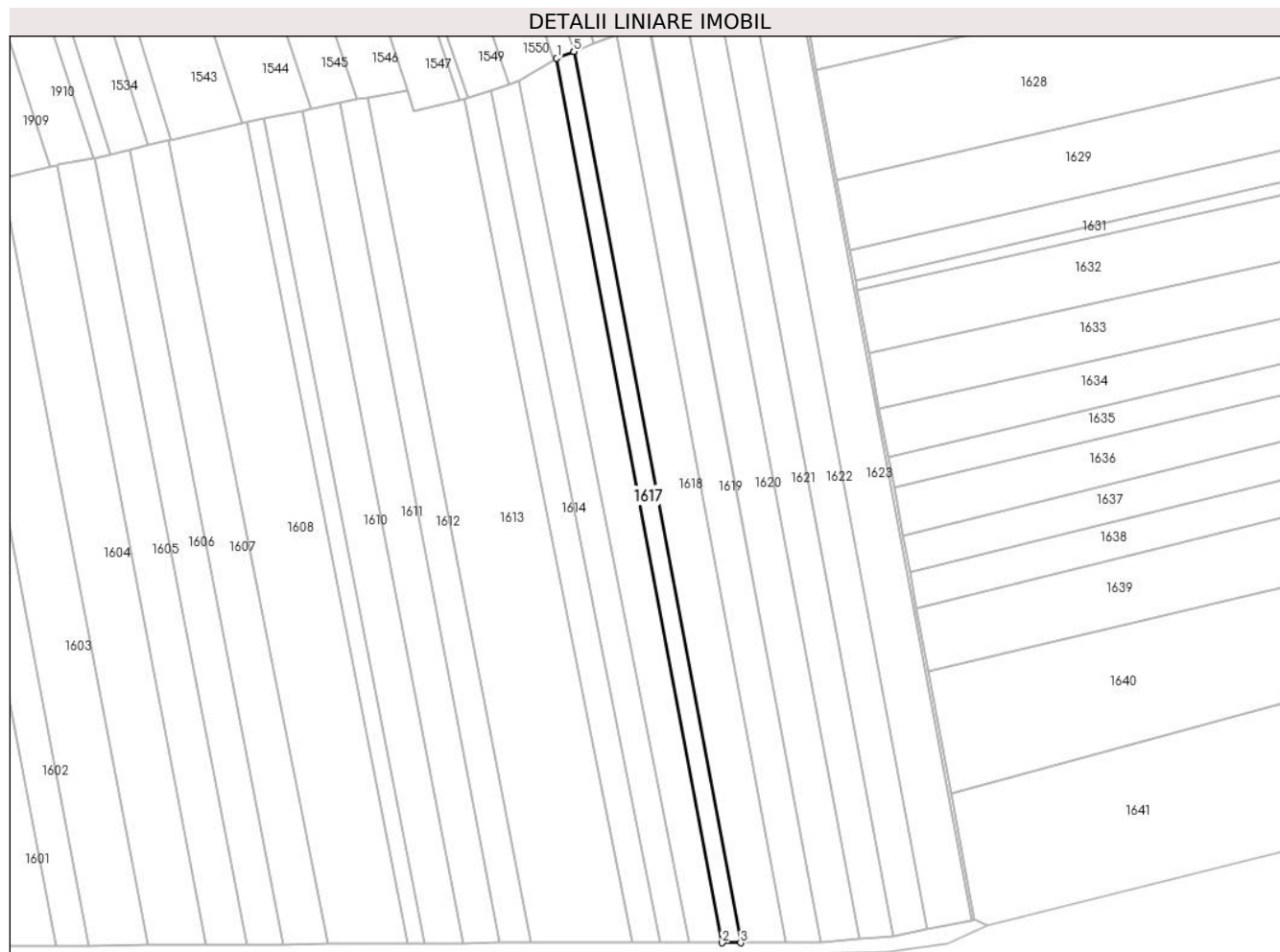
Inscrieri privind dezmembramintele dreptului de proprietate, drepturi reale de garanție și sarcini	Referințe
NU SUNT	

Anexa Nr. 1 La Partea I

Teren

Nr cadastral	Suprafaţa (mp)*	Observații / Referințe
	1.500	

* Suprafața este determinată în planul de proiecție Stereo 70.



Date referitoare la teren

Crt	Categorie folosință	Intravilan	Suprafața (mp)	Tarla	Parcelă	Nr. topo	Observații / Referințe
1	arabil	NU	1.500	1	4	-	

Lungime Segmente

1) Valorile lungimilor segmentelor sunt obținute din proiecție în plan.

Punct început	X / Y	Punct sfârșit	X / Y	Lungime segment (** (m)
1	558.457,038 712.452,683	2	558.507,014 712.185,634	271.685
2	558.507,014 712.185,634	3	558.512,61 712.185,632	5.596
3	558.512,61 712.185,632	4	558.462,252 712.454,721	273.761
4	558.462,252 712.454,721	5	558.462,191 712.454,696	0.066
5	558.462,191 712.454,696	1	558.457,038 712.452,683	5.532

**** Lungimile segmentelor sunt determinate în planul de proiecție Stereo 70 și sunt rotunjite la 1 milimetru.**

***** Distanța dintre puncte este formată din segmente cumulate ce sunt mai mici decât valoarea 1 milimetru.**

**DATE DESPRE IMOBILUL NR. 1618**

Oficiul de Cadastru și Publicitate Imobiliară SUCEAVA
Biroul de Cadastru și Publicitate Imobiliară Radauti

A. Partea I. Descrierea imobilului

TEREN Extravilan

Adresa: Jud. Suceava

Nr. Crt	Nr cadastral Nr. topografic	Suprafața* (mp)	Observații / Referințe
A1		Din acte: 4.000 Masurata: 3.735	Sector cadastral:1 Teren neimprejmuit; Diferența de suprafață nu se regăsește în teren.

B. Partea II. Proprietari și acte

Inscrieri privitoare la dreptul de proprietate și alte drepturi reale		Referințe
/		
Act Administrativ nr. 1042, din 22/11/1995 emis de CJSDPAT SUCEAVA;		
B1	Intabulare, drept de PROPRIETATE, dobandit prin Constituire, cota actuala 1/1 1) CHIFAN ELEONORA , Lipsă CNP proprietar.	A1
Act Administrativ nr. 1216, din 21/02/2024 emis de PRIMARIA GĂLĂNEȘTI;		
B2	Se notează posesia faptică. 1) MOLOCI IOAN-FLORIN	A1

C. Partea III. SARCINI .

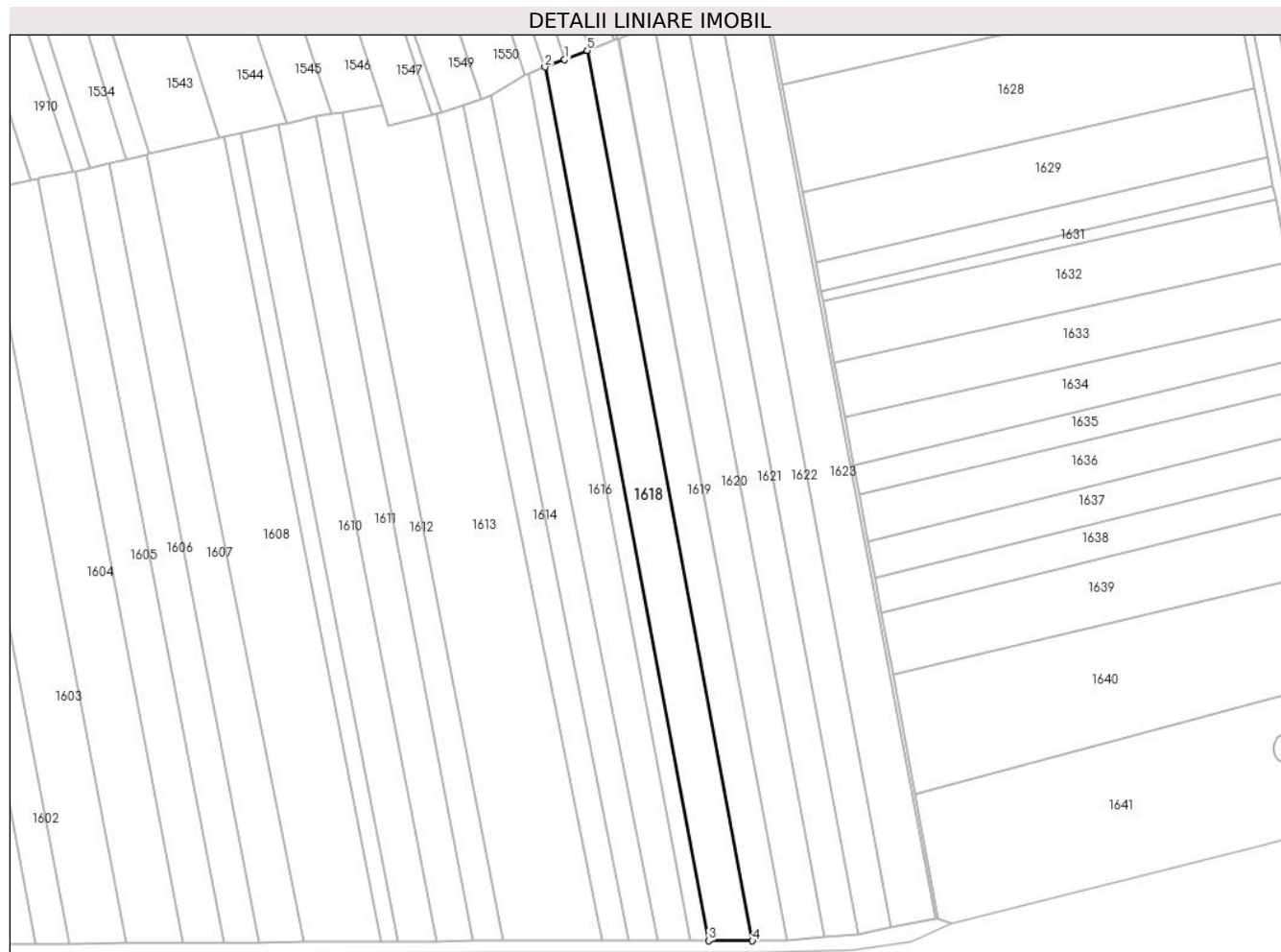
Inscrieri privind dezmembramintele dreptului de proprietate, drepturi reale de garanție și sarcini	Referințe
NU SUNT	

Anexa Nr. 1 La Partea I

Teren

Nr cadastral	Suprafața (mp)*	Observații / Referințe
	Din acte: 4.000 Masurata: 3.735	Diferența de suprafață nu se regăsește în teren.

* Suprafața este determinată în planul de proiecție Stereo 70.



Date referitoare la teren

Crt	Categorie folosință	Intra vilan	Suprafața (mp)	Tarla	Parcelă	Nr. topo	Observații / Referințe
1	arabil	NU	3.735	1	4	-	

Lungime Segmente

1) Valorile lungimilor segmentelor sunt obținute din proiecție în plan.

Punct început	X / Y	Punct sfârșit	X / Y	Lungime segment (** (m)
1	558.468,285 712.457,079	2	558.462,252 712.454,721	6.477
2	558.462,252 712.454,721	3	558.512,61 712.185,632	273.761
3	558.512,61 712.185,632	4	558.526,13 712.185,627	13.52
4	558.526,13 712.185,627	5	558.475,281 712.459,814	278.862
5	558.475,281 712.459,814	1	558.468,285 712.457,079	7.512

**** Lungimile segmentelor sunt determinate în planul de proiecție Stereo 70 și sunt rotunjite la 1 milimetru.**

***** Distanța dintre puncte este formată din segmente cumulate ce sunt mai mici decât valoarea 1 milimetru.**

**DATE DESPRE IMOBILUL NR. 1619**

Oficiul de Cadastru și Publicitate Imobiliară SUCEAVA
Biroul de Cadastru și Publicitate Imobiliară Radauti

A. Partea I. Descrierea imobilului

TEREN Extravilan

Adresa: Jud. Suceava

Nr. Crt	Nr cadastral Nr. topografic	Suprafața* (mp)	Observații / Referințe
A1		Din acte: 3.000 Masurata: 2.861	Sector cadastral:1 Teren neimprejmuit; Diferența de suprafață nu se regăsește în teren.

B. Partea II. Proprietari și acte

Inscrieri privitoare la dreptul de proprietate și alte drepturi reale		Referințe
/		
Act Administrativ nr. 1065, din 20/02/1996 emis de CJSDPAT SUCEAVA;		
B1	Intabulare, drept de PROPRIETATE, dobandit prin Reconstituire, cota actuala 1/1 1) CHIFAN GHEORGHE	A1

C. Partea III. SARCINI .

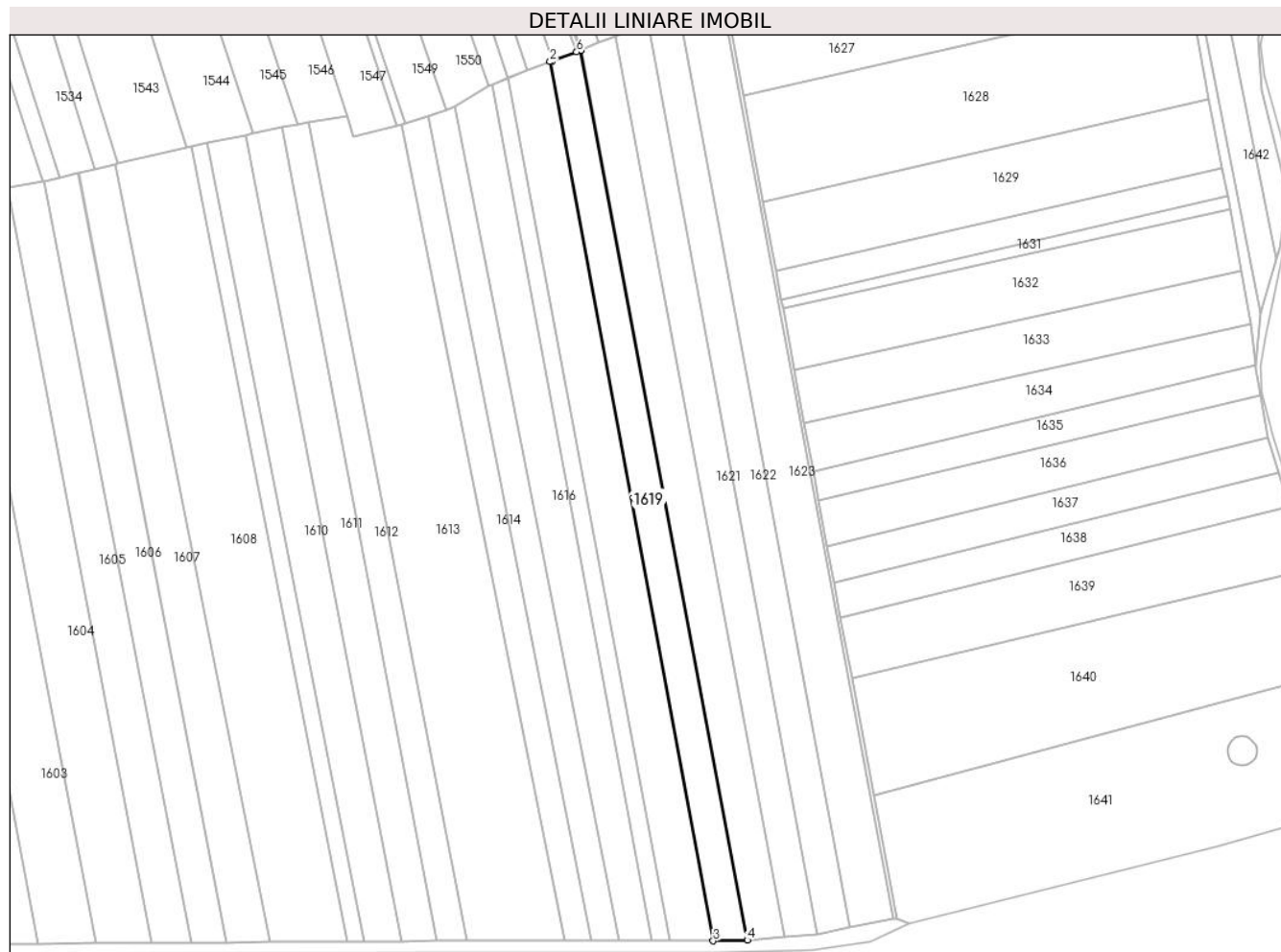
Inscrieri privind dezmembramintele dreptului de proprietate, drepturi reale de garanție și sarcini	Referințe
NU SUNT	

Anexa Nr. 1 La Partea I

Teren

Nr cadastral	Suprafața (mp)*	Observații / Referințe
	Din acte: 3.000 Masurata: 2.861	Diferența de suprafață nu se regăsește în teren.

* Suprafața este determinată în planul de proiecție Stereo 70.



Date referitoare la teren

Crt	Categorie folosință	Intra vilan	Suprafața (mp)	Tarla	Parcelă	Nr. topo	Observații / Referințe
1	arabil	NU	2.861	1	4	-	

Lungime Segmente

1) Valorile lungimilor segmentelor sunt obținute din proiecție în plan.

Punct început	X / Y	Punct sfârșit	X / Y	Lungime segment (** (m)
1	558.476,028 712.460,092	2	558.475,281 712.459,814	0.797
2	558.475,281 712.459,814	3	558.526,13 712.185,627	278.862
3	558.526,13 712.185,627	4	558.536,73 712.185,84	10.602
4	558.536,73 712.185,84	5	558.484,732 712.463,331	282.321
5	558.484,732 712.463,331	6	558.483,508 712.462,876	1.306

Punct început	X / Y	Punct sfârşit	X / Y	Lungime segment (** (m)
6	558.483,508 712.462,876	1	558.476,028 712.460,092	7.981

** Lungimile segmentelor sunt determinate în planul de proiecţie Stereo 70 şi sunt rotunjite la 1 milimetru.

*** Distanţa dintre puncte este formată din segmente cumulate ce sunt mai mici decât valoarea 1 milimetru.

**DATE DESPRE IMOBILUL NR. 1620**

Oficiul de Cadastru și Publicitate Imobiliară SUCEAVA
Biroul de Cadastru și Publicitate Imobiliară Radauti

A. Partea I. Descrierea imobilului

TEREN Extravilan

Adresa: Jud. Suceava

Nr. Crt	Nr cadastral Nr. topografic	Suprafața* (mp)	Observații / Referințe
A1		3.300	Sector cadastral:1 Teren neimprejmuit;

B. Partea II. Proprietari și acte

Inscrieri privitoare la dreptul de proprietate și alte drepturi reale		Referințe
/		
Act Notarial nr. 218, din 25/01/2021 emis de SPN MANDICI;		
B1	Intabulare, drept de PROPRIETATE, dobandit prin PARTAJ, cota actuala 1/1 1) COROAMĂ IONEL	A1

C. Partea III. SARCINI .

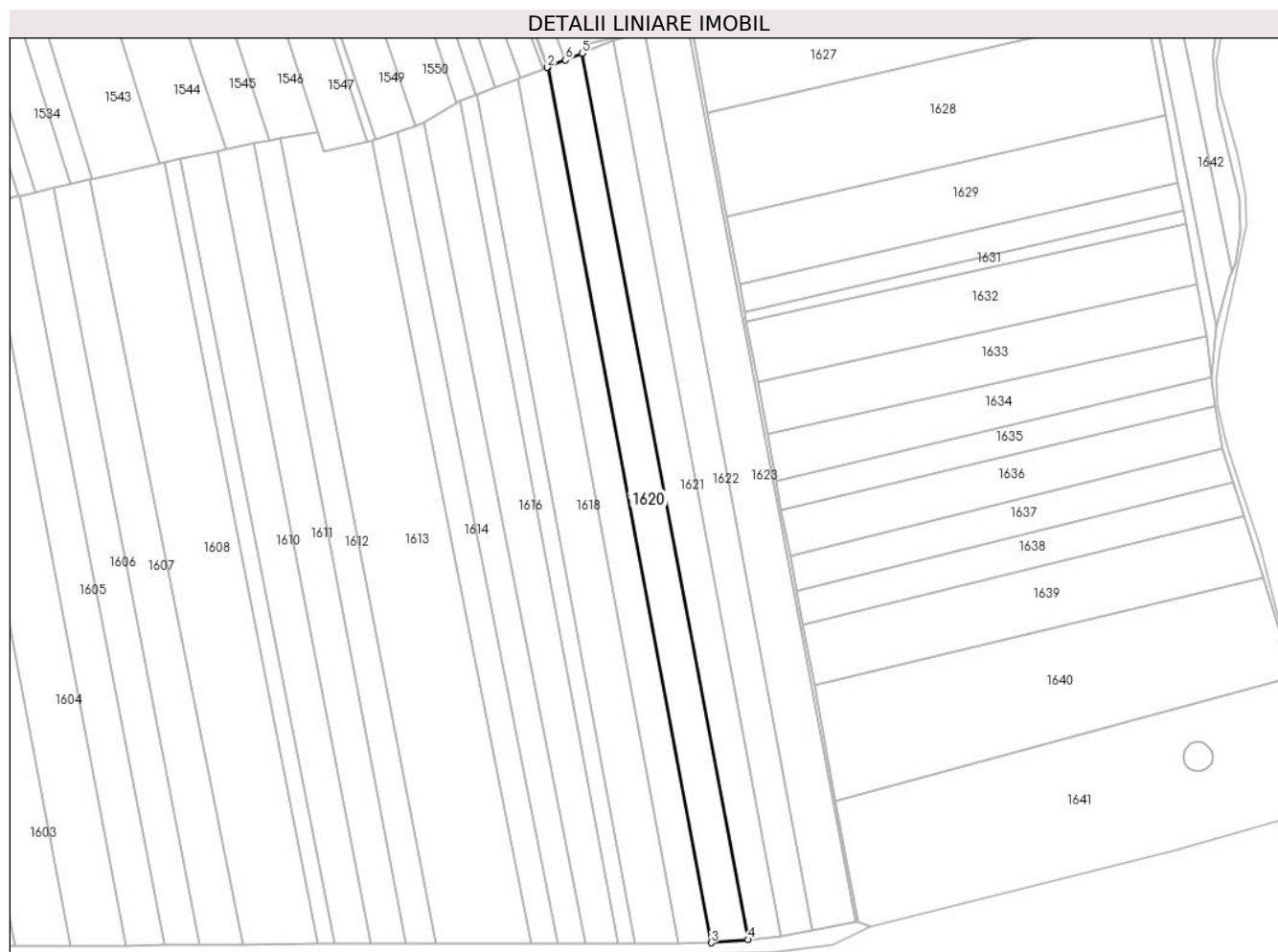
Inscrieri privind dezmembramintele dreptului de proprietate, drepturi reale de garanție și sarcini	Referințe
NU SUNT	

Anexa Nr. 1 La Partea I

Teren

Nr cadastral	Suprafața (mp)*	Observații / Referințe
	3.300	

* Suprafața este determinată în planul de proiecție Stereo 70.



Date referitoare la teren

Crt	Categorie folosință	Intravilan	Suprafața (mp)	Tarla	Parcelă	Nr. topo	Observații / Referințe
1	arabil	NU	3.300	1	4	-	

Lungime Segmente

1) Valorile lungimilor segmentelor sunt obținute din proiecție în plan.

Punct început	X / Y	Punct sfârșit	X / Y	Lungime segment (** (m)
1	558.484,959 712.463,424	2	558.484,732 712.463,331	0.245
2	558.484,732 712.463,331	3	558.536,73 712.185,84	282.321
3	558.536,73 712.185,84	4	558.548,36 712.186,843	11.673
4	558.548,36 712.186,843	5	558.495,708 712.467,825	285.873
5	558.495,708 712.467,825	6	558.490,438 712.465,665	5.695

Punct început	X / Y	Punct sfârşit	X / Y	Lungime segment (** (m)
6	558.490,438 712.465,665	1	558.484,959 712.463,424	5.92

** Lungimile segmentelor sunt determinate în planul de proiecţie Stereo 70 şi sunt rotunjite la 1 milimetru.

*** Distanţa dintre puncte este formată din segmente cumulate ce sunt mai mici decât valoarea 1 milimetru.

**DATE DESPRE IMOBILUL NR. 1621**

Oficiul de Cadastru și Publicitate Imobiliară SUCEAVA
Biroul de Cadastru și Publicitate Imobiliară Radauti

A. Partea I. Descrierea imobilului

TEREN Extravilan

Adresa: Jud. Suceava

Nr. Crt	Nr cadastral Nr. topografic	Suprafața* (mp)	Observații / Referințe
A1		3.000	Sector cadastral:1 Teren neimprejmuit;

B. Partea II. Proprietari și acte

Inscrieri privitoare la dreptul de proprietate și alte drepturi reale	Referințe
/	
Act Administrativ nr. 827, din 13/09/1995 emis de CJSDPAT SUCEAVA;	
B1	A1
Intabulare, drept de PROPRIETATE, dobandit prin Reconstituire, cota actuala 1/1 1) CRĂCIUN GHEORGHE	

C. Partea III. SARCINI .

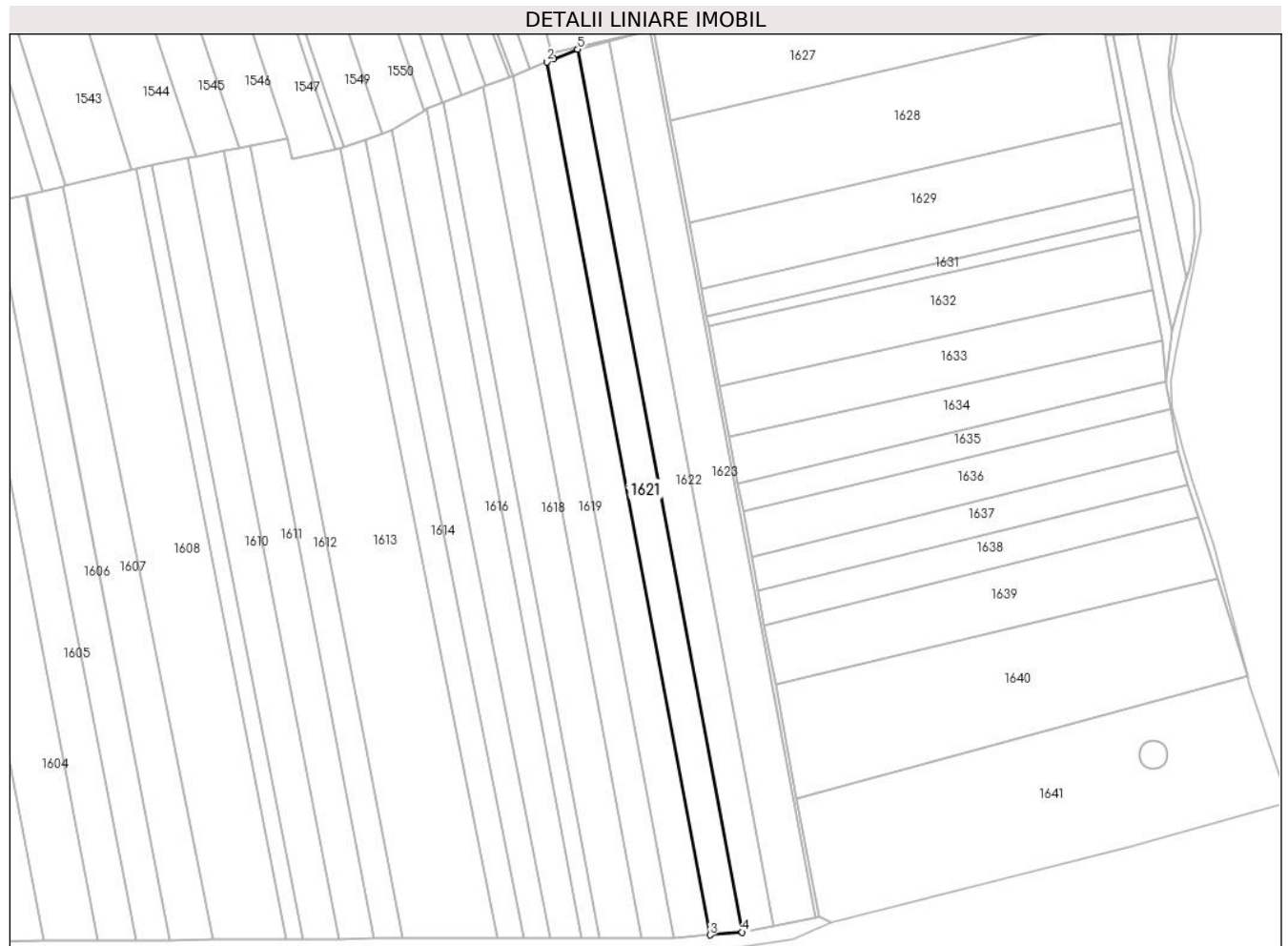
Inscrieri privind dezmembramintele dreptului de proprietate, drepturi reale de garanție și sarcini	Referințe
NU SUNT	

Anexa Nr. 1 La Partea I

Teren

Nr cadastral	Suprafața (mp)*	Observații / Referințe
	3.000	

* Suprafața este determinată în planul de proiecție Stereo 70.



Date referitoare la teren

Crt	Categorie folosință	Intravilan	Suprafața (mp)	Tarla	Parcelă	Nr. topo	Observații / Referințe
1	arabil	NU	3.000	1	4	-	

Lungime Segmente

1) Valorile lungimilor segmentelor sunt obținute din proiecție în plan.

Punct început	X / Y	Punct sfârșit	X / Y	Lungime segment (** (m)
1	558.497,848 712.468,702	2	558.495,708 712.467,825	2.313
2	558.495,708 712.467,825	3	558.548,36 712.186,843	285.873
3	558.548,36 712.186,843	4	558.558,715 712.187,737	10.394
4	558.558,715 712.187,737	5	558.505,657 712.471,902	289.076
5	558.505,657 712.471,902	1	558.497,848 712.468,702	8.439

**** Lungimile segmentelor sunt determinate în planul de proiecție Stereo 70 și sunt rotunjite la 1 milimetru.**

***** Distanța dintre puncte este formată din segmente cumulate ce sunt mai mici decât valoarea 1 milimetru.**

**DATE DESPRE IMOBILUL NR. 1622**

Oficiul de Cadastru și Publicitate Imobiliară SUCEAVA
Biroul de Cadastru și Publicitate Imobiliară Radauti

A. Partea I. Descrierea imobilului

TEREN Extravilan

Adresa: Jud. Suceava

Nr. Crt	Nr cadastral Nr. topografic	Suprafața* (mp)	Observații / Referințe
A1	32468	3.000	Sector cadastral:1 Teren neimprejmuit;

B. Partea II. Proprietari și acte

Inscrieri privitoare la dreptul de proprietate și alte drepturi reale		Referințe
14480 / 25/03/2024		
Act Normativ 7/1996, din 13/03/1996 emis de PARLAMENTUL ROMANIEI;		
B3	Intabulare, drept de PROPRIETATE bun comun in dev. ca urmare a transformării posesiei în drept de proprietate, în condițiile art. 41 alin (9) și art. 13 alin (7) litera a), dobandit prin Lege, cota actuala 1/1	A1
	1) CARCEA NICULAI-VASILE 2) CARCEA MIRELA-MARIA	

C. Partea III. SARCINI .

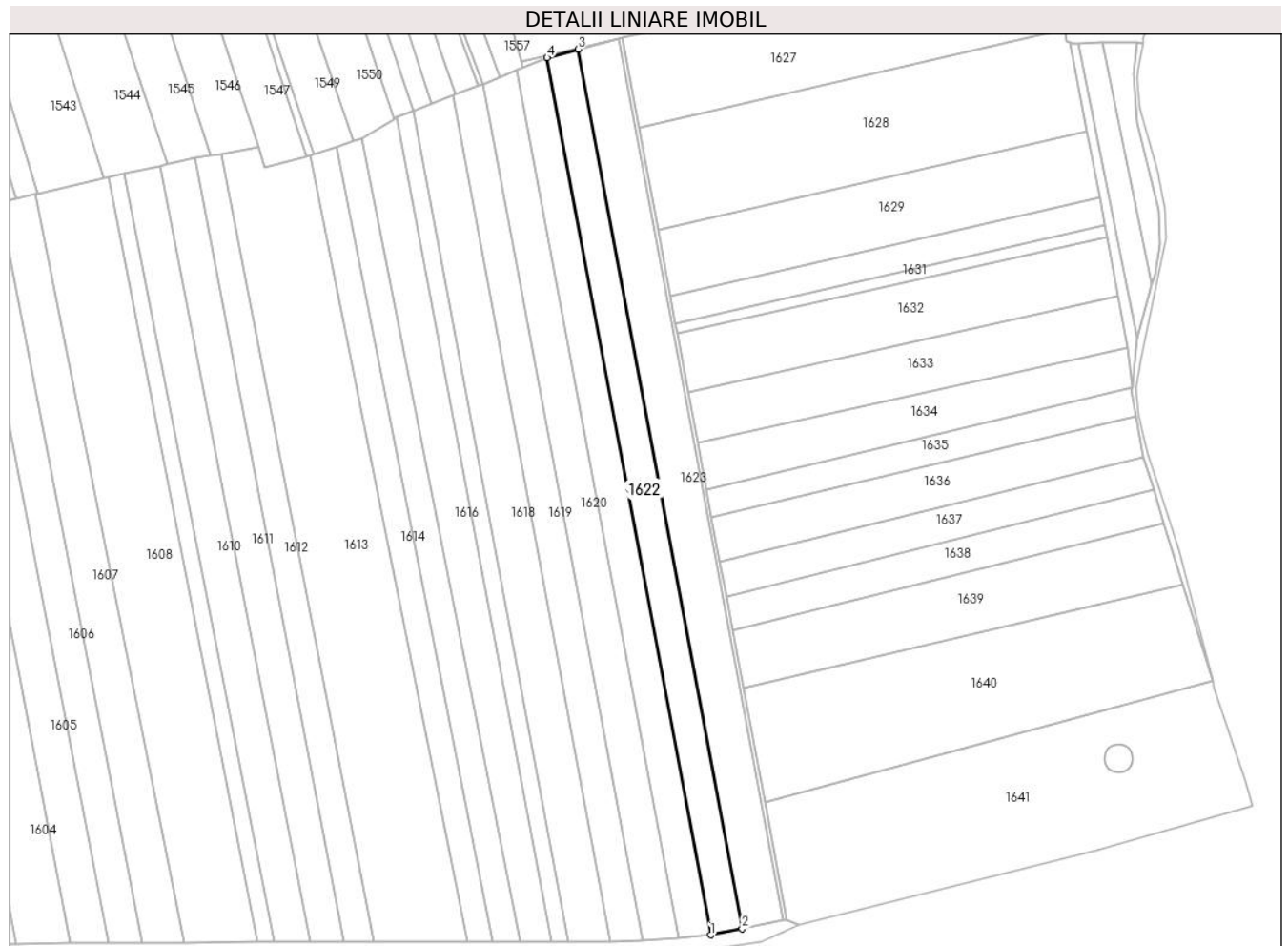
Inscrieri privind dezmembramintele dreptului de proprietate, drepturi reale de garanție și sarcini	Referințe
NU SUNT	

Anexa Nr. 1 La Partea I

Teren

Nr cadastral	Suprafața (mp)*	Observații / Referințe
32468	3.000	

* Suprafața este determinată în planul de proiecție Stereo 70.



Date referitoare la teren

Crt	Categorie folosință	Intra vilan	Suprafața (mp)	Tarla	Parcelă	Nr. topo	Observații / Referințe
1	arabil	NU	3.000	1	4	-	

Lungime Segmente

1) Valorile lungimilor segmentelor sunt obținute din proiecție în plan.

Punct început	X / Y	Punct sfârșit	X / Y	Lungime segment (** (m)
1	558.558,715 712.187,737	2	558.568,884 712.189,741	10.365
2	558.568,884 712.189,741	3	558.515,683 712.474,668	289.851
3	558.515,683 712.474,668	4	558.505,657 712.471,902	10.401
4	558.505,657 712.471,902	1	558.558,715 712.187,737	289.076

** Lungimile segmentelor sunt determinate în planul de proiecție Stereo 70 și sunt rotunjite la 1 milimetru.

***** Distanţa dintre puncte este formată din segmente cumulate ce sunt mai mici decât valoarea 1 milimetru.**

**DATE DESPRE IMOBILUL NR. 1623**

Oficiul de Cadastru și Publicitate Imobiliară SUCEAVA
Biroul de Cadastru și Publicitate Imobiliară Radauti

A. Partea I. Descrierea imobilului

TEREN Extravilan

Adresa: Jud. Suceava

Nr. Crt	Nr cadastral Nr. topografic	Suprafața* (mp)	Observații / Referințe
A1		4.000	Sector cadastral:1 Teren neimprejmuit;

B. Partea II. Proprietari și acte

Inscrieri privitoare la dreptul de proprietate și alte drepturi reale	Referințe
/	
Act Administrativ nr. 533, din 20/07/1994 emis de CJSDPAT SUCEAVA;	
B1	A1
Intabulare, drept de PROPRIETATE, dobandit prin Reconstituire, cota actuala 1/1 1) CRĂCIUN CONSTANTIN	

C. Partea III. SARCINI .

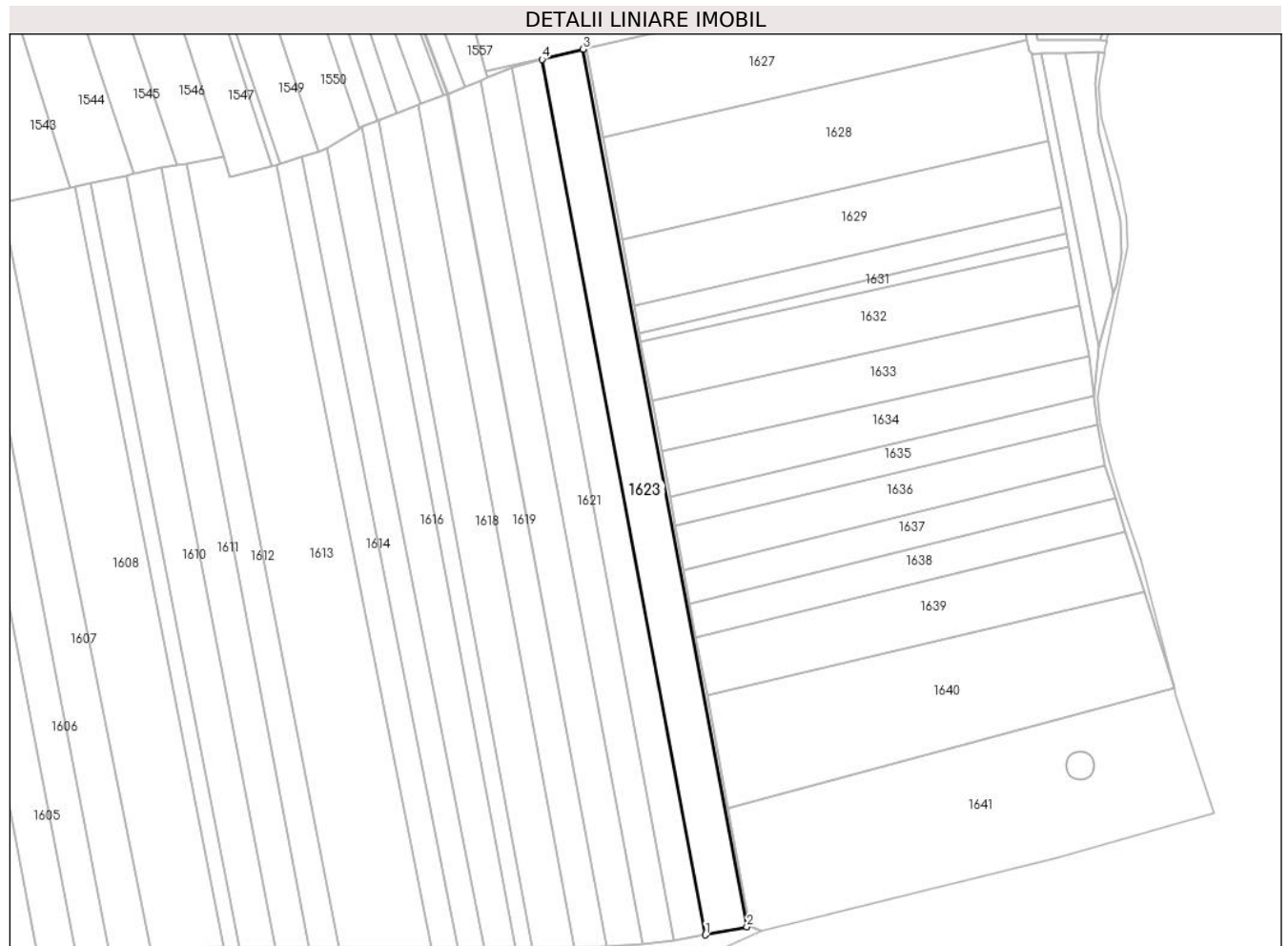
Inscrieri privind dezmembramintele dreptului de proprietate, drepturi reale de garanție și sarcini	Referințe
NU SUNT	

Anexa Nr. 1 La Partea I

Teren

Nr cadastral	Suprafața (mp)*	Observații / Referințe
	4.000	

* Suprafața este determinată în planul de proiecție Stereo 70.



Date referitoare la teren

Crt	Categorie folosință	Intravilan	Suprafața (mp)	Tarla	Parcelă	Nr. topo	Observații / Referințe
1	arabil	NU	4.000	1	4	-	

Lungime Segmente

1) Valorile lungimilor segmentelor sunt obținute din proiecție în plan.

Punct început	X / Y	Punct sfârșit	X / Y	Lungime segment (** (m)
1	558.568,884 712.189,741	2	558.582,401 712.192,405	13.777
2	558.582,401 712.192,405	3	558.529,092 712.478,002	290.53
3	558.529,092 712.478,002	4	558.515,683 712.474,668	13.817
4	558.515,683 712.474,668	1	558.568,884 712.189,741	289.851

** Lungimile segmentelor sunt determinate în planul de proiecție Stereo 70 și sunt rotunjite la 1 milimetru.

***** Distanţa dintre puncte este formată din segmente cumulate ce sunt mai mici decât valoarea 1 milimetru.**

**DATE DESPRE IMOBILUL NR. 1624**

Oficiul de Cadastru și Publicitate Imobiliară SUCEAVA
Biroul de Cadastru și Publicitate Imobiliară Radauti

A. Partea I. Descrierea imobilului

TEREN Extravilan

Adresa: Jud. Suceava

Nr. Crt	Nr cadastral Nr. topografic	Suprafața* (mp)	Observații / Referințe
A1		291	Sector cadastral:1 Teren neimprejmuit;

B. Partea II. Proprietari și acte

Inscrieri privitoare la dreptul de proprietate și alte drepturi reale		Referințe
/		
Act Normativ nr. 7, din 13/03/1996 emis de PARLAMENTUL ROMANIEI (art. 13);		
B1	Inscrierea provizorie, drept de PROPRIETATE, dobandit prin Lege, cota actuala 1/1 1) NEIDENTIFICAT NEIDENTIFICAT	A1
B2	Se notează mențiunea de proprietar neidentificat.	A1

C. Partea III. SARCINI .

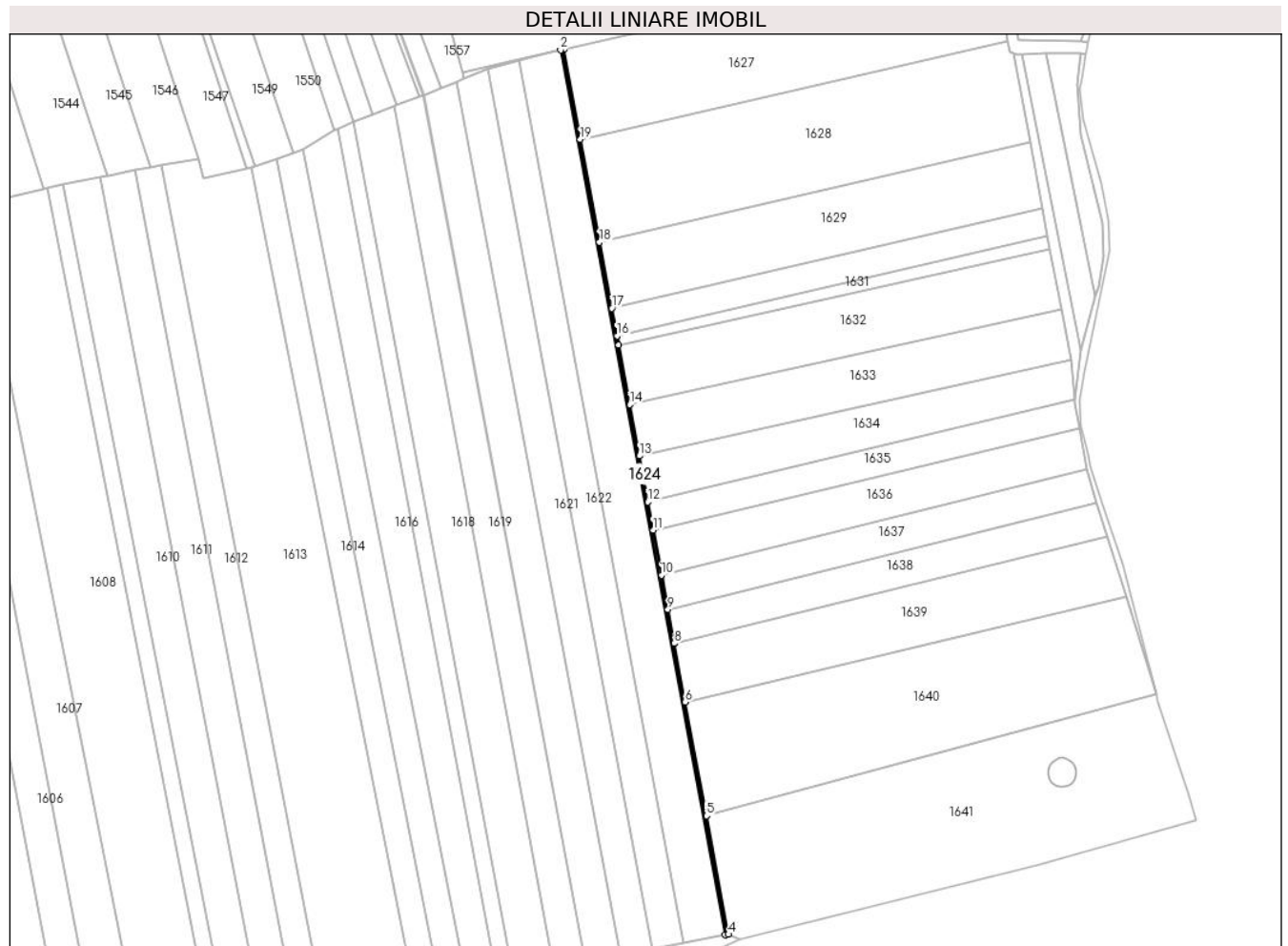
Inscrieri privind dezmembramintele dreptului de proprietate, drepturi reale de garanție și sarcini	Referințe
NU SUNT	

Anexa Nr. 1 La Partea I

Teren

Nr cadastral	Suprafața (mp)*	Observații / Referințe
	291	

* Suprafața este determinată în planul de proiecție Stereo 70.



Date referitoare la teren

Crt	Categorie folosință	Intra vilan	Suprafața (mp)	Tarla	Parcelă	Nr. topo	Observații / Referințe
1	arabil	NU	291	1	4	-	

Lungime Segmente

1) Valorile lungimilor segmentelor sunt obținute din proiecție în plan.

Punct început	X / Y	Punct sfârșit	X / Y	Lungime segment (** (m)
1	558.530,214 712.478,261	2	558.529,092 712.478,002	1.152
2	558.529,092 712.478,002	3	558.582,401 712.192,405	290.53
3	558.582,401 712.192,405	4	558.583,384 712.192,588	1.0
4	558.583,384 712.192,588	5	558.576,237 712.230,865	38.939
5	558.576,237 712.230,865	6	558.569,387 712.267,552	37.321

Punct început	X / Y	Punct sfârşit	X / Y	Lungime segment (** (m)
6	558.569,387 712.267,552	7	558.565,846 712.286,512	19.288
7	558.565,846 712.286,512	8	558.565,846 712.286,514	0.002
8	558.565,846 712.286,514	9	558.563,796 712.297,495	11.171
9	558.563,796 712.297,495	10	558.561,734 712.308,536	11.232
10	558.561,734 712.308,536	11	558.559,017 712.323,087	14.802
11	558.559,017 712.323,087	12	558.557,331 712.332,118	9.187
12	558.557,331 712.332,118	13	558.554,553 712.346,997	15.136
13	558.554,553 712.346,997	14	558.551,459 712.363,564	16.853
14	558.551,459 712.363,564	15	558.547,868 712.382,802	19.57
15	558.547,868 712.382,802	16	558.547,325 712.385,704	2.952
16	558.547,325 712.385,704	17	558.545,654 712.394,658	9.109
17	558.545,654 712.394,658	18	558.541,666 712.416,014	21.725
18	558.541,666 712.416,014	19	558.535,484 712.449,123	33.681
19	558.535,484 712.449,123	1	558.530,214 712.478,261	29.611

** Lungimile segmentelor sunt determinate în planul de proiecție Stereo 70 și sunt rotunjite la 1 milimetru.

*** Distanța dintre puncte este formată din segmente cumulate ce sunt mai mici decât valoarea 1 milimetru.

**DATE DESPRE IMOBILUL NR. 1625**

Oficiul de Cadastru și Publicitate Imobiliară SUCEAVA
Biroul de Cadastru și Publicitate Imobiliară Radauti

A. Partea I. Descrierea imobilului

TEREN Extravilan

Adresa: Jud. Suceava

Nr. Crt	Nr cadastral Nr. topografic	Suprafața* (mp)	Observații / Referințe
A1		1.294	Sector cadastral:1 Teren neimprejmuit;

B. Partea II. Proprietari și acte

Inscrieri privitoare la dreptul de proprietate și alte drepturi reale		Referințe
/		
Act Normativ nr. 7, din 13/03/1996 emis de PARLAMENTUL ROMANIEI (art. 13);		
B1	Inscrierea posesiei, drept de PROPRIETATE, dobandit prin Lege, cota actuala 1/1 1) NEIDENTIFICAT NEIDENTIFICAT	A1
B2	Se notează mențiunea de proprietar neidentificat.	A1

C. Partea III. SARCINI .

Inscrieri privind dezmembramintele dreptului de proprietate, drepturi reale de garanție și sarcini	Referințe
NU SUNT	

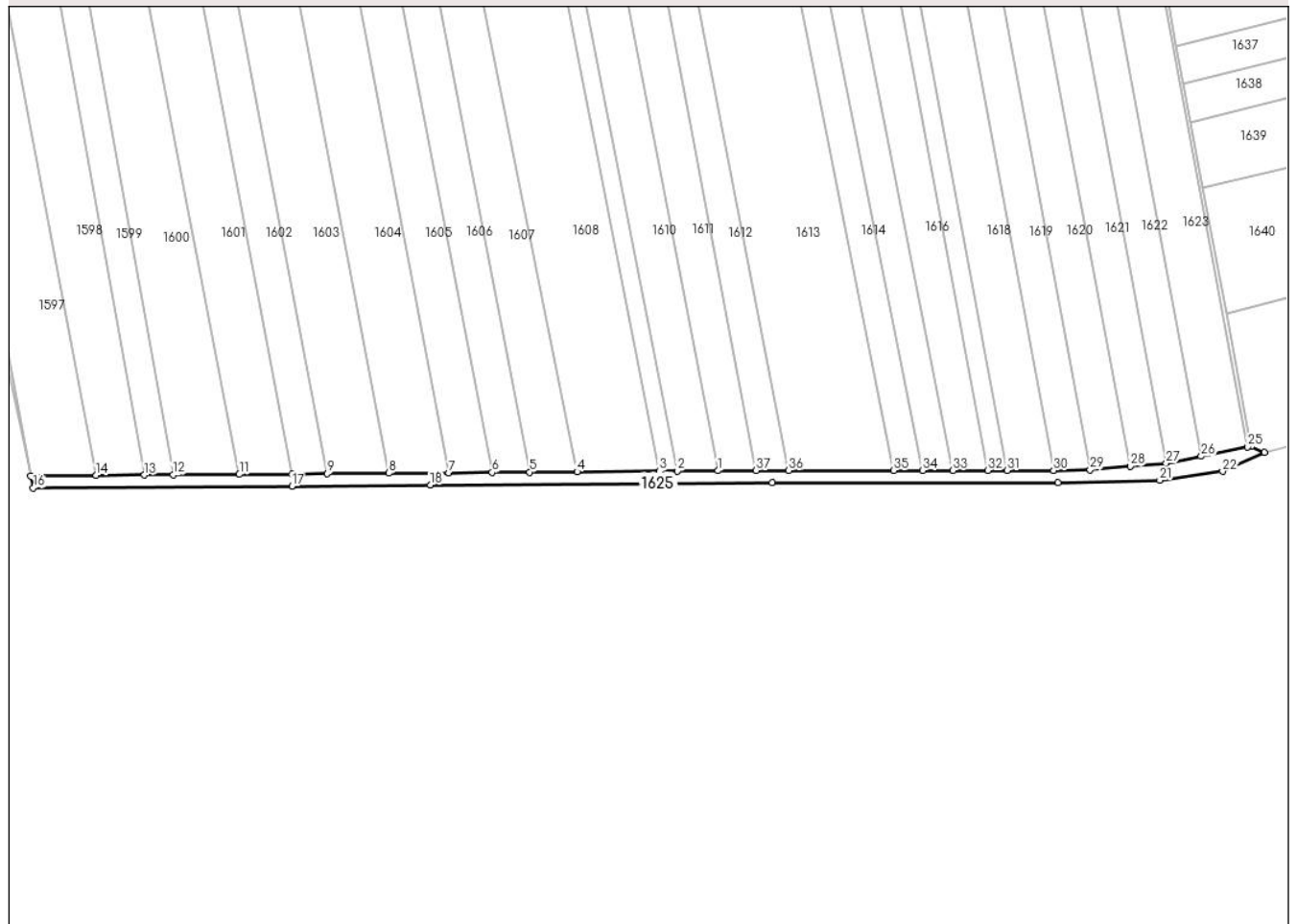
Anexa Nr. 1 La Partea I

Teren

Nr cadastral	Suprafața (mp)*	Observații / Referințe
	1.294	

* Suprafața este determinată în planul de proiecție Stereo 70.

DETALII LINIARE IMOBIL



Date referitoare la teren

Crt	Categorie folosință	Intravilan	Suprafața (mp)	Tarla	Parcelă	Nr. topo	Observații / Referințe
1	drum	NU	1.294	1	4	-	

Lungime Segmente

1) Valorile lungimilor segmentelor sunt obținute din proiecție în plan.

Punct început	X / Y	Punct sfârșit	X / Y	Lungime segment (** (m)	Punct început	X / Y	Punct sfârșit	X / Y	Lungime segment (** (m)
1	558.428,88 712.185,546	2	558.417,087 712.185,461	11.793	2	558.417,087 712.185,461	3	558.411,863 712.185,423	5.224
3	558.411,863 712.185,423	4	558.388,016 712.185,251	23.848	4	558.388,016 712.185,251	5	558.374,289 712.185,152	13.727
5	558.374,289 712.185,152	6	558.363,413 712.185,073	10.876	6	558.363,413 712.185,073	7	558.350,88 712.184,982	12.533
7	558.350,88 712.184,982	8	558.333,433 712.184,849	17.448	8	558.333,433 712.184,849	9	558.315,7 712.184,713	17.734
9	558.315,7 712.184,713	10	558.305,556 712.184,633	10.144	10	558.305,556 712.184,633	11	558.290,147 712.184,515	15.409

Punct început	X / Y	Punct sfârșit	X / Y	Lungime segment (** (m)
11	558.290,147 712.184,515	12	558.270,951 712.184,368	19.197
13	558.262,667 712.184,305	14	558.248,675 712.184,196	13.992
15	558.229,705 712.184,05	16	558.230,432 712.180,551	3.574
17	558.305,399 712.181,133	18	558.345,553 712.181,444	40.155
19	558.444,541 712.182,159	20	558.527,436 712.182,126	82.895
21	558.556,896 712.182,8	22	558.575,108 712.185,379	18.394
23	558.587,221 712.190,89	24	558.583,384 712.192,588	4.196
25	558.582,401 712.192,405	26	558.568,884 712.189,741	13.777
27	558.558,715 712.187,737	28	558.548,36 712.186,843	10.394
29	558.536,73 712.185,84	30	558.526,13 712.185,627	10.602
31	558.512,61 712.185,632	32	558.507,014 712.185,634	5.596
33	558.496,924 712.185,638	34	558.488,154 712.185,642	8.77
35	558.479,776 712.185,645	36	558.449,356 712.185,657	30.42
37	558.439,896 712.185,626	1	558.428,88 712.185,546	11.016

Punct început	X / Y	Punct sfârșit	X / Y	Lungime segment (** (m)
12	558.270,951 712.184,368	13	558.262,667 712.184,305	8.284
14	558.248,675 712.184,196	15	558.229,705 712.184,05	18.971
16	558.230,432 712.180,551	17	558.305,399 712.181,133	74.969
18	558.345,553 712.181,444	19	558.444,541 712.182,159	98.991
20	558.527,436 712.182,126	21	558.556,896 712.182,8	29.468
22	558.575,108 712.185,379	23	558.587,221 712.190,89	13.308
24	558.583,384 712.192,588	25	558.582,401 712.192,405	1.0
26	558.568,884 712.189,741	27	558.558,715 712.187,737	10.365
28	558.548,36 712.186,843	29	558.536,73 712.185,84	11.673
30	558.526,13 712.185,627	31	558.512,61 712.185,632	13.52
32	558.507,014 712.185,634	33	558.496,924 712.185,638	10.09
34	558.488,154 712.185,642	35	558.479,776 712.185,645	8.378
36	558.449,356 712.185,657	37	558.439,896 712.185,626	9.46

** Lungimile segmentelor sunt determinate în planul de proiecție Stereo 70 și sunt rotunjite la 1 milimetru.

*** Distanța dintre puncte este formată din segmente cumulate ce sunt mai mici decât valoarea 1 milimetru.

**DATE DESPRE IMOBILUL NR. 1626**

Oficiul de Cadastru și Publicitate Imobiliară SUCEAVA
Biroul de Cadastru și Publicitate Imobiliară Radauti

A. Partea I. Descrierea imobilului

TEREN Extravilan

Adresa: Jud. Suceava

Nr. Crt	Nr cadastral Nr. topografic	Suprafața* (mp)	Observații / Referințe
A1		18	Sector cadastral:1 Teren neimprejmuit;

B. Partea II. Proprietari și acte

Inscrieri privitoare la dreptul de proprietate și alte drepturi reale		Referințe
/		
Act Normativ nr. 7, din 13/03/1996 emis de PARLAMENTUL ROMANIEI (art. 13);		
B1	Inscrierea provizorie, drept de PROPRIETATE, dobandit prin Lege, cota actuala 1/1 1) NEIDENTIFICAT NEIDENTIFICAT	A1
B2	Se notează mențiunea de proprietar neidentificat.	A1

C. Partea III. SARCINI .

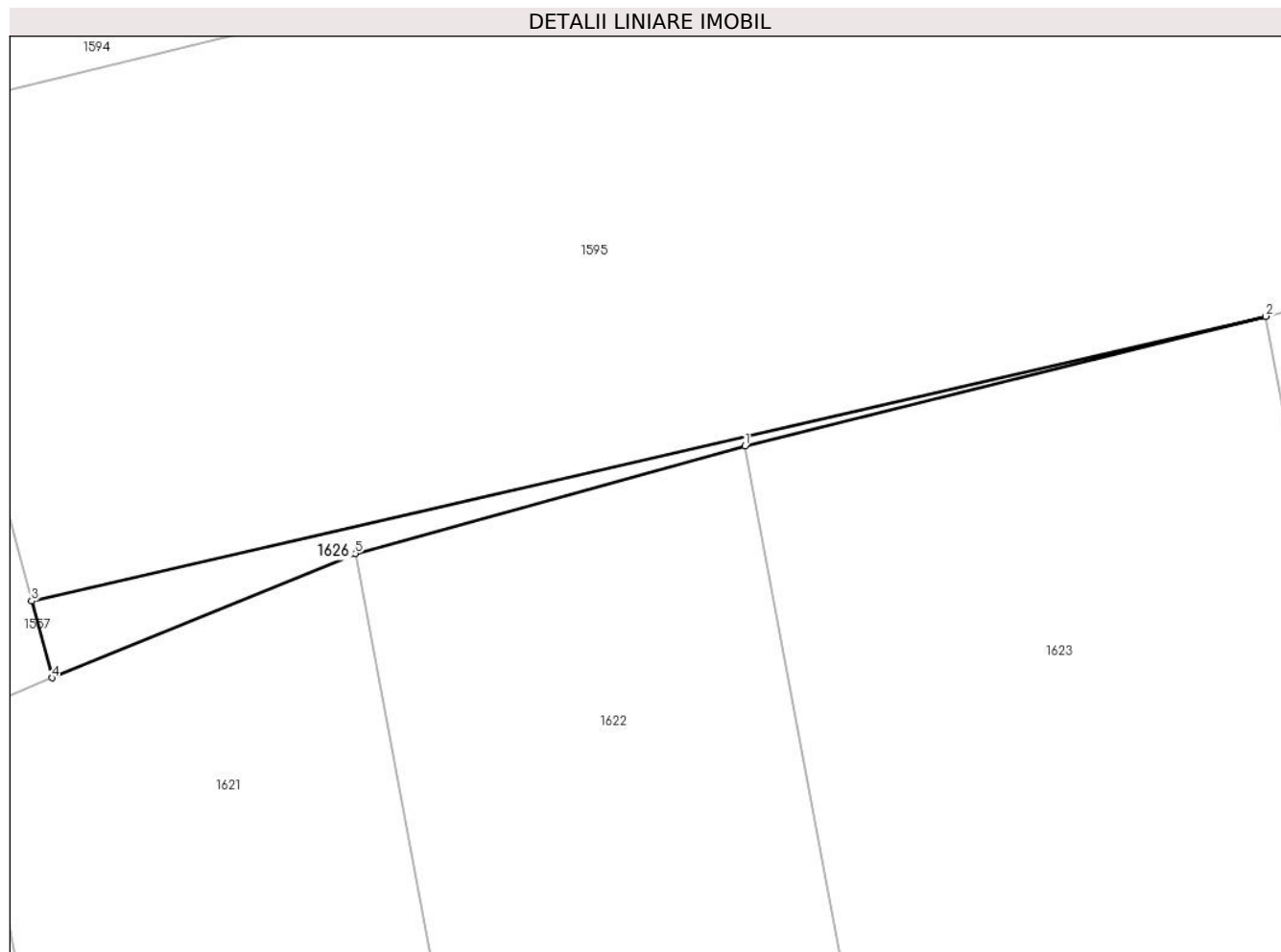
Inscrieri privind dezmembramintele dreptului de proprietate, drepturi reale de garanție și sarcini	Referințe
NU SUNT	

Anexa Nr. 1 La Partea I

Teren

Nr cadastral	Suprafața (mp)*	Observații / Referințe
	18	

* Suprafața este determinată în planul de proiecție Stereo 70.



Date referitoare la teren

Crt	Categorie folosință	Intravilan	Suprafața (mp)	Tarla	Parcelă	Nr. topo	Observații / Referințe
1	arabil	NU	18	1	4	-	

Lungime Segmente

1) Valorile lungimilor segmentelor sunt obținute din proiecție în plan.

Punct început	X / Y	Punct sfârșit	X / Y	Lungime segment (** (m)
1	558.515,683 712.474,668	2	558.529,092 712.478,002	13.817
2	558.529,092 712.478,002	3	558.497,323 712.470,682	32.601
3	558.497,323 712.470,682	4	558.497,848 712.468,702	2.048
4	558.497,848 712.468,702	5	558.505,657 712.471,902	8.439
5	558.505,657 712.471,902	1	558.515,683 712.474,668	10.401

**** Lungimile segmentelor sunt determinate în planul de proiecție Stereo 70 și sunt rotunjite la 1 milimetru.**

***** Distanța dintre puncte este formată din segmente cumulate ce sunt mai mici decât valoarea 1 milimetru.**

**DATE DESPRE IMOBILUL NR. 1644**

Oficiul de Cadastru și Publicitate Imobiliară SUCEAVA
Biroul de Cadastru și Publicitate Imobiliară Radauti

A. Partea I. Descrierea imobilului

TEREN Necunoscut

Adresa: Loc. Galanesti, Jud. Suceava

Nr. Crt	Nr cadastral Nr. topografic	Suprafața* (mp)	Observații / Referințe
A1		341	Sector cadastral:1 Teren neimprejmuit; Imobilul s-a format din o parte a PF 464/1 a comunei cadastrale Horodnic de Jos.

B. Partea II. Proprietari și acte

Inscrieri privitoare la dreptul de proprietate și alte drepturi reale		Referințe
/		
Act Normativ nr. 7, din 13/03/1996 emis de PARLAMENTUL ROMANIEI (art. 13);		
B1	Inscrierea provizorie, drept de PROPRIETATE, dobandit prin Lege, cota actuala 1/1 1) NEIDENTIFICAT NEIDENTIFICAT	A1
B2	Se notează mențiunea de proprietar neidentificat.	A1

C. Partea III. SARCINI .

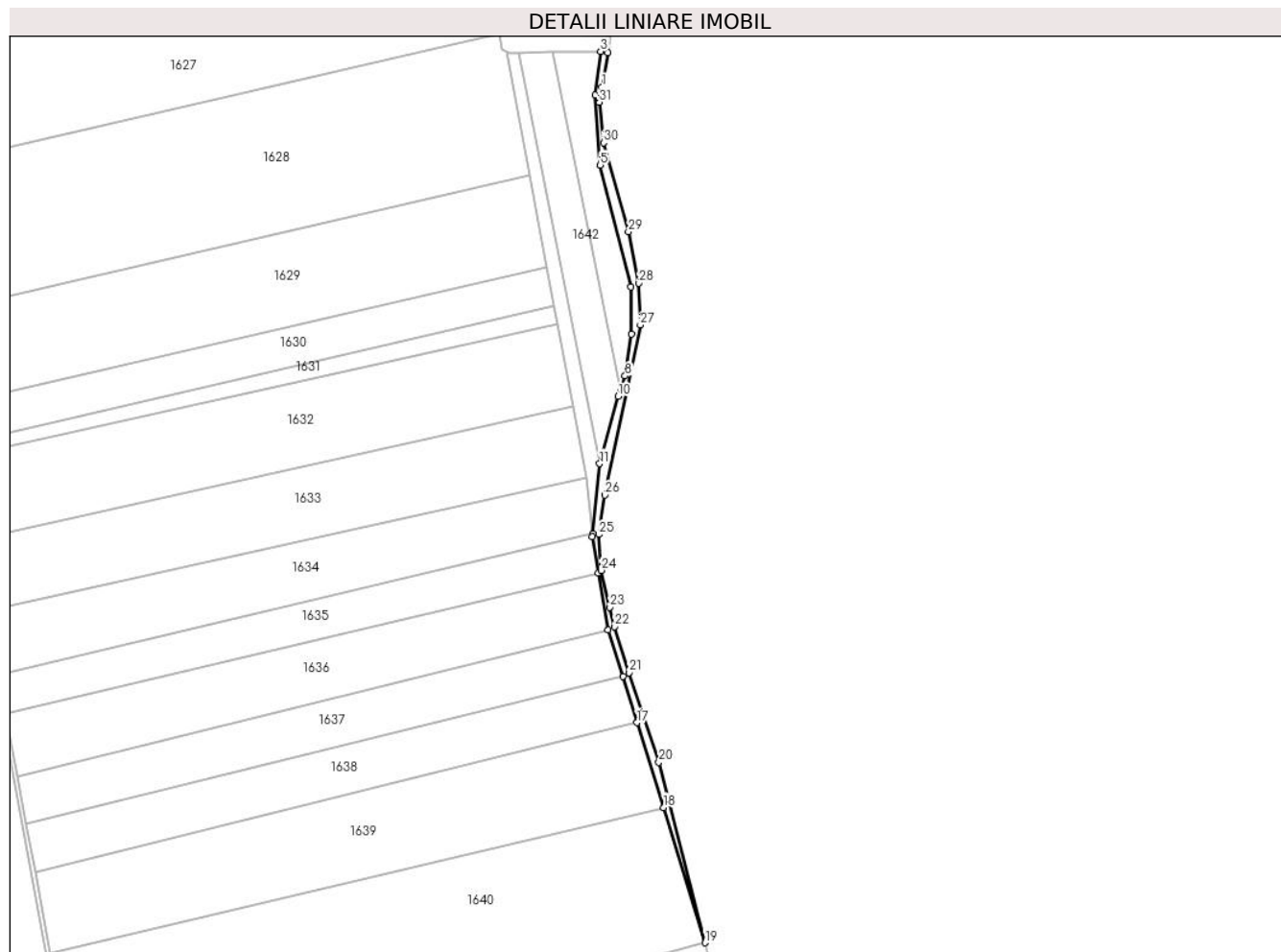
Inscrieri privind dezmembramintele dreptului de proprietate, drepturi reale de garanție și sarcini	Referințe
NU SUNT	

Anexa Nr. 1 La Partea I

Teren

Nr cadastral	Suprafața (mp)*	Observații / Referințe
	341	Imobilul s-a format din o parte a PF 464/1 a comunei cadastrale Horodnic de Jos.

* Suprafața este determinată în planul de proiecție Stereo 70.



Date referitoare la teren

Crt	Categorie folosință	Intravilan	Suprafața (mp)	Tarla	Parcelă	Nr. topo	Observații / Referințe
1	drum	NU	6	1	4	-	
2	drum	DA	335	1	4	-	

Lungime Segmente

1) Valorile lungimilor segmentelor sunt obținute din proiecție în plan.

Punct început	X / Y	Punct sfârșit	X / Y	Lungime segment (** (m))	Punct început	X / Y	Punct sfârșit	X / Y	Lungime segment (** (m))
1	558.697,561 712.468,752	2	558.698,91 712.476,646	8.008	2	558.698,91 712.476,646	3	558.697,288 712.476,999	1.66
3	558.697,288 712.476,999	4	558.695,98 712.466,853	10.23	4	558.695,98 712.466,853	5	558.697,204 712.450,588	16.311
5	558.697,204 712.450,588	6	558.704,261 712.422,295	29.16	6	558.704,261 712.422,295	7	558.704,435 712.411,4	10.896
7	558.704,435 712.411,4	8	558.702,975 712.401,625	9.883	8	558.702,975 712.401,625	9	558.701,856 712.398,435	3.381

Punct început	X / Y	Punct sfârșit	X / Y	Lungime segment (** (m)
9	558.701,856 712.398,435	10	558.701,32 712.396,905	1.621
11	558.697,048 712.381,238	12	558.695,414 712.365,035	16.285
13	558.695,345 712.364,231	14	558.696,738 712.355,917	8.43
15	558.699,043 712.342,6	16	558.702,43 712.331,798	11.321
17	558.705,774 712.321,136	18	558.711,965 712.301,392	20.692
19	558.721,563 712.269,999	20	558.710,82 712.311,937	43.292
21	558.703,93 712.332,7	22	558.700,505 712.343,43	11.263
23	558.699,433 712.347,917	24	558.697,385 712.356,487	8.811
25	558.696,831 712.364,826	26	558.698,27 712.373,972	9.259
27	558.706,528 712.413,5	28	558.706,191 712.423,153	9.659
29	558.703,745 712.435,128	30	558.697,937 712.455,794	21.467
31	558.696,957 712.465,217	1	558.697,561 712.468,752	3.586

Punct început	X / Y	Punct sfârșit	X / Y	Lungime segment (** (m)
10	558.701,32 712.396,905	11	558.697,048 712.381,238	16.239
12	558.695,414 712.365,035	13	558.695,345 712.364,231	0.807
14	558.696,738 712.355,917	15	558.699,043 712.342,6	13.515
16	558.702,43 712.331,798	17	558.705,774 712.321,136	11.174
18	558.711,965 712.301,392	19	558.721,563 712.269,999	32.827
20	558.710,82 712.311,937	21	558.703,93 712.332,7	21.876
22	558.700,505 712.343,43	23	558.699,433 712.347,917	4.613
24	558.697,385 712.356,487	25	558.696,831 712.364,826	8.357
26	558.698,27 712.373,972	27	558.706,528 712.413,5	40.381
28	558.706,191 712.423,153	29	558.703,745 712.435,128	12.222
30	558.697,937 712.455,794	31	558.696,957 712.465,217	9.474

** Lungimile segmentelor sunt determinate în planul de proiecție Stereo 70 și sunt rotunjite la 1 milimetru.

*** Distanța dintre puncte este formată din segmente cumulate ce sunt mai mici decât valoarea 1 milimetru.

**DATE DESPRE IMOBILUL NR. 1645**

Oficiul de Cadastru și Publicitate Imobiliară SUCEAVA
Biroul de Cadastru și Publicitate Imobiliară Radauti

A. Partea I. Descrierea imobilului

TEREN Extravilan

Adresa: Jud. Suceava

Nr. Crt	Nr cadastral Nr. topografic	Suprafața* (mp)	Observații / Referințe
A1	33645	2.650	Sector cadastral:1 Teren neimprejmuit;

B. Partea II. Proprietari și acte

Inscrieri privitoare la dreptul de proprietate și alte drepturi reale		Referințe
45370 / 20/09/2023		
Act Administrativ nr. hotărâre nr. 55, din 31/08/2023 emis de CPNSILIUL LOCAL AL COMUNEI GALANESTI (act administrativ nr adeverință nr. 5472 din 15.09.2023, emis de Primăria comunei Galanesti);		
B1	Intabulare, drept de PROPRIETATE, dobandit prin Lege, cota actuala 1/1 1) COMUNA GALANESTI, CIF:4441352, domeniul privat	A1

C. Partea III. SARCINI .

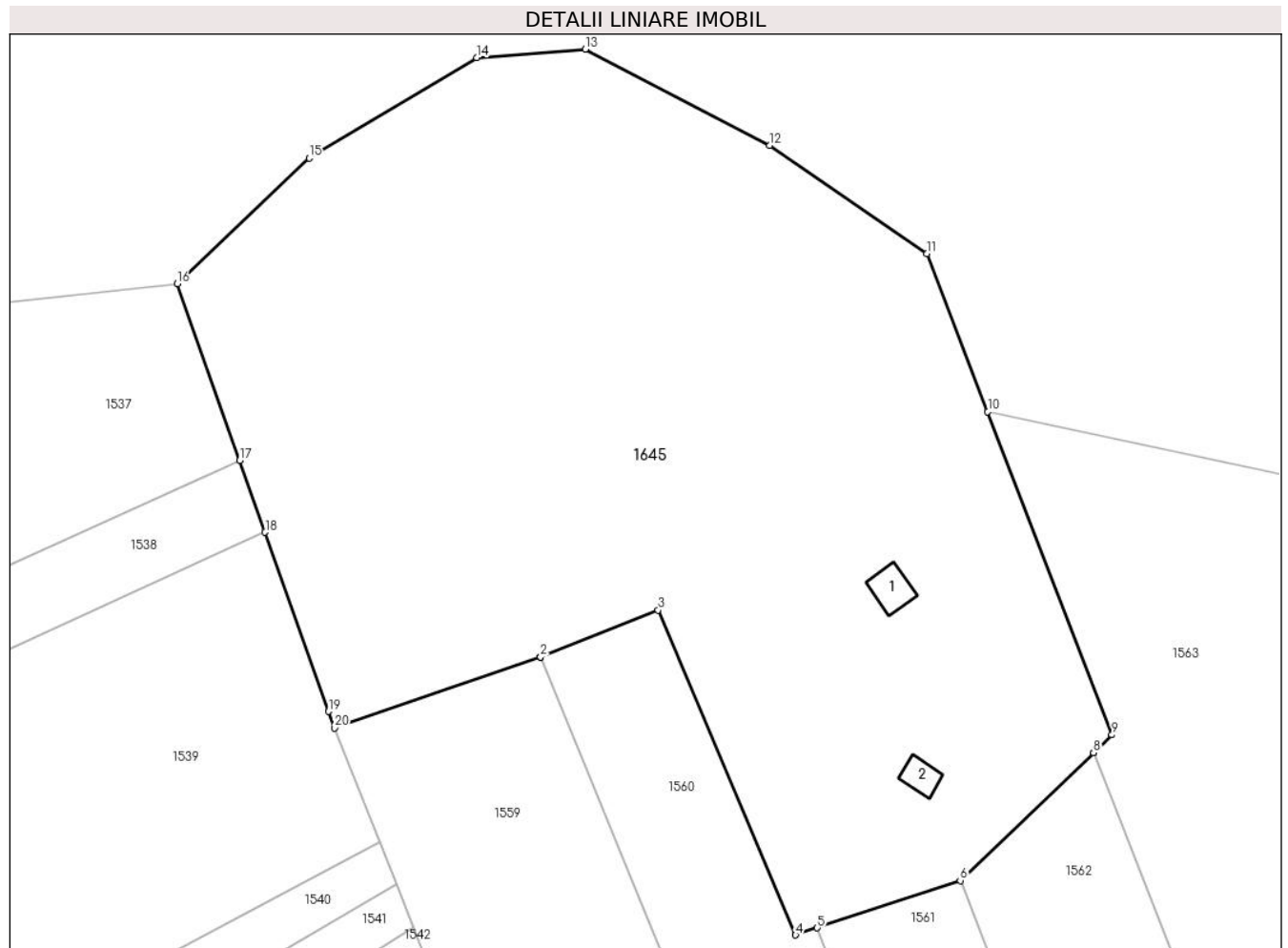
Inscrieri privind dezmembramintele dreptului de proprietate, drepturi reale de garanție și sarcini	Referințe
NU SUNT	

Anexa Nr. 1 La Partea I

Teren

Nr cadastral	Suprafața (mp)*	Observații / Referințe
33645	2.650	

* Suprafața este determinată în planul de proiecție Stereo 70.



Date referitoare la teren

Crt	Categorie folosință	Intra vilan	Suprafața (mp)	Tarla	Parcelă	Nr. topo	Observații / Referințe
1	curți constructii	NU	2.650	1	2;3;4	-	

Date referitoare la construcții

Crt	Număr	Destinație construcție	Supraf. (mp)	Situație juridică	Observații / Referințe
A1.1	33645-C1	constructii anexa	8	Fara acte	Nr. niveluri:1; S. construita la sol:8 mp; ANEXA - Nu face obiectul inscrierii in CF.
A1.2	33645-C2	constructii anexa	6	Fara acte	Nr. niveluri:1; S. construita la sol:6 mp; ANEXA - Nu face obiectul inscrierii in CF.

Lungime Segmente

1) Valorile lungimilor segmentelor sunt obținute din proiecție în plan.

Punct început	X / Y	Punct sfârșit	X / Y	Lungime segment (** (m)
1	558.429,874 712.720,313	2	558.429,88 712.720,315	0.006
2	558.429,88 712.720,315	3	558.438,601 712.723,787	9.387
3	558.438,601 712.723,787	4	558.448,813 712.699,691	26.171

Punct început	X / Y	Punct sfârşit	X / Y	Lungime segment (** (m)
4	558.448,813 712.699,691	5	558.450,417 712.700,22	1.689
5	558.450,417 712.700,22	6	558.461,039 712.703,723	11.185
6	558.461,039 712.703,723	7	558.470,936 712.713,21	13.71
7	558.470,936 712.713,21	8	558.470,937 712.713,207	0.003
8	558.470,937 712.713,207	9	558.472,313 712.714,529	1.908
9	558.472,313 712.714,529	10	558.463,084 712.738,504	25.69
10	558.463,084 712.738,504	11	558.458,569 712.750,232	12.567
11	558.458,569 712.750,232	12	558.446,888 712.758,233	14.158
12	558.446,888 712.758,233	13	558.433,21 712.765,38	15.433
13	558.433,21 712.765,38	14	558.425,127 712.764,759	8.107
14	558.425,127 712.764,759	15	558.412,694 712.757,301	14.498
15	558.412,694 712.757,301	16	558.402,877 712.747,997	13.525
16	558.402,877 712.747,997	17	558.407,528 712.734,898	13.9
17	558.407,528 712.734,898	18	558.409,422 712.729,562	5.662
18	558.409,422 712.729,562	19	558.414,14 712.716,274	14.101
19	558.414,14 712.716,274	20	558.414,577 712.715,042	1.307
20	558.414,577 712.715,042	1	558.429,874 712.720,313	16.18

** Lungimile segmentelor sunt determinate în planul de proiecţie Stereo 70 şi sunt rotunjite la 1 milimetru.

*** Distanţa dintre puncte este formată din segmente cumulate ce sunt mai mici decât valoarea 1 milimetru.

**DATE DESPRE IMOBILUL NR. 1905**

Oficiul de Cadastru și Publicitate Imobiliară SUCEAVA
Biroul de Cadastru și Publicitate Imobiliară Radauti

A. Partea I. Descrierea imobilului

TEREN Extravilan

Adresa: Jud. Suceava

Nr. Crt	Nr cadastral Nr. topografic	Suprafața* (mp)	Observații / Referințe
A1		Din acte: 3.900 Masurata: 1.930	Sector cadastral:1 Teren neimprejmuit; Diferența de suprafață se regăsește la ID 1530.

Construcții

Crt	Nr cadastral Nr. topografic	Adresa	Observații / Referințe
A1.1		Jud. Suceava	Nr. niveluri:1; S. construita la sol:142 mp; Anexă P

B. Partea II. Proprietari și acte

Inscrieri privitoare la dreptul de proprietate și alte drepturi reale		Referințe
/		
Act Administrativ nr. 234, din 05/07/1994 emis de CJSDPAT SUCEAVA;		
B1	Intabulare, drept de PROPRIETATE, dobandit prin Reconstituire, cota actuala 1/1 1) ȘORODOC VASILE, Lipsă CNP proprietar.	A1
Act Administrativ nr. 1585, din 07/03/2024 emis de PRIMARIA GĂLĂNEȘTI;		
B2	Se notează posesia factică. 1) COROAMĂ AUREL	A1
Act Administrativ nr. 1590, din 07/03/2024 emis de PRIMARIA GĂLĂNEȘTI;		
B3	Intabulare, drept de PROPRIETATE, dobandit prin Lege, cota actuala 1/1 1) COROAMĂ AUREL	A1.1

C. Partea III. SARCINI .

Inscrieri privind dezmembramintele dreptului de proprietate, drepturi reale de garanție și sarcini	Referințe
NU SUNT	

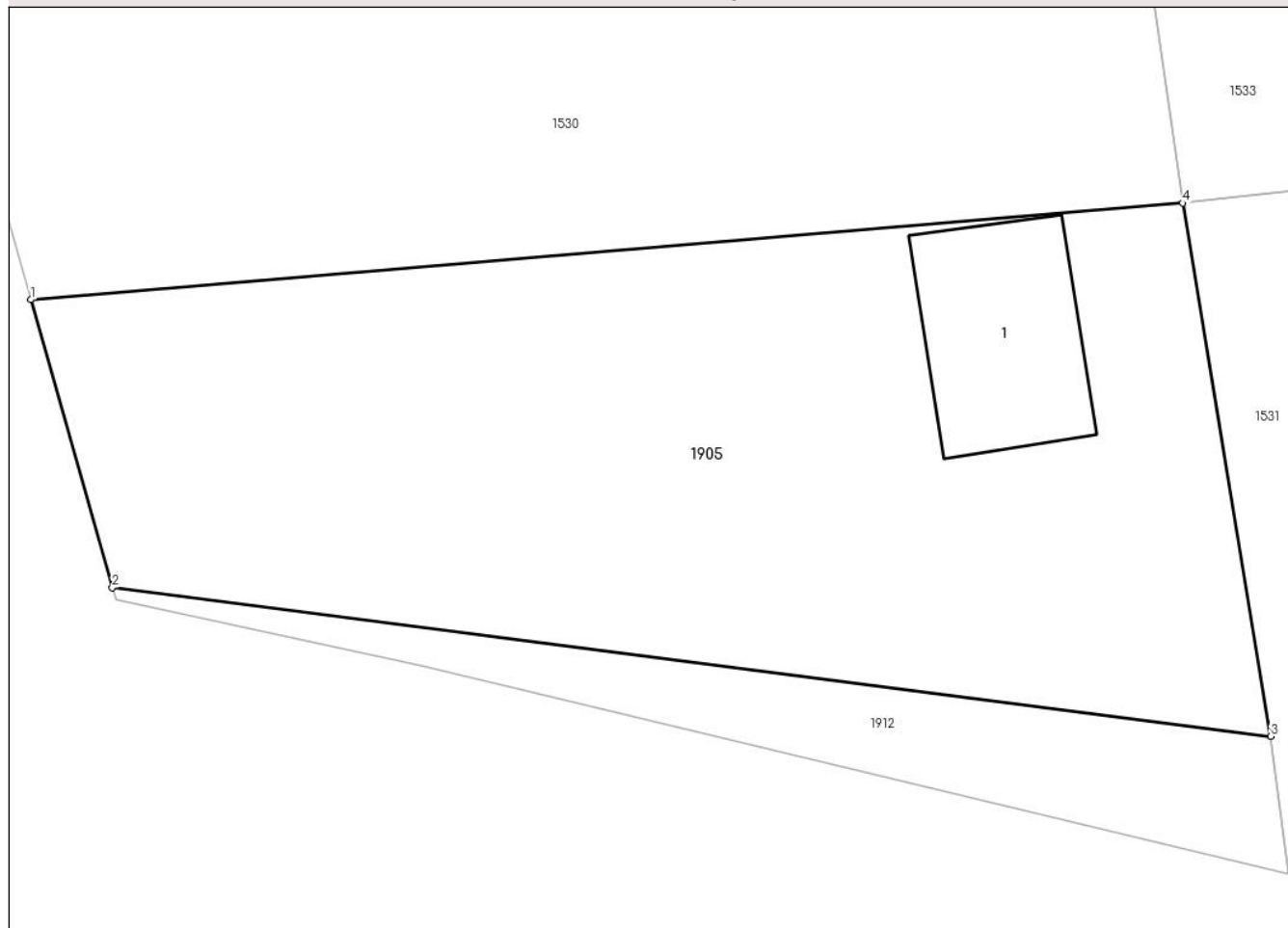
Anexa Nr. 1 La Partea I

Teren

Nr cadastral	Suprafața (mp)*	Observații / Referințe
	Din acte: 3.900 Masurata: 1.930	Diferența de suprafață se regăsește la ID 1530.

* Suprafața este determinată în planul de proiecție Stereo 70.

DETALII LINIARE IMOBIL



Date referitoare la teren

Crt	Categorie folosință	Intra vilan	Suprafața (mp)	Tarla	Parcelă	Nr. topo	Observații / Referințe
1	curți constructii	NU	355	1	1	-	
2	arabil	NU	1.575	1	1	-	

Date referitoare la construcții

Crt	Număr	Destinație construcție	Supraf. (mp)	Situație juridică	Observații / Referințe
A1.1		constructii anexa	142	Cu acte	Nr. niveluri:1; S. construita la sol:142 mp; Anexă P

Lungime Segmente

1) Valorile lungimilor segmentelor sunt obținute din proiecție în plan.

Punct început	X / Y	Punct sfârșit	X / Y	Lungime segment (** (m)
1	558.066,244 712.491,828	2	558.071,45 712.473,406	19.143
2	558.071,45 712.473,406	3	558.145,503 712.463,902	74.66
3	558.145,503 712.463,902	4	558.139,871 712.498,009	34.569

Punct început	X / Y	Punct sfârșit	X / Y	Lungime segment (** (m)
4	558.139,871 712.498,009	1	558.066,244 712.491,828	73.886

** Lungimile segmentelor sunt determinate în planul de proiecție Stereo 70 și sunt rotunjite la 1 milimetru.

*** Distanța dintre puncte este formată din segmente cumulate ce sunt mai mici decât valoarea 1 milimetru.

**DATE DESPRE IMOBILUL NR. 1906**

Oficiul de Cadastru și Publicitate Imobiliară SUCEAVA
Biroul de Cadastru și Publicitate Imobiliară Radauti

A. Partea I. Descrierea imobilului

TEREN Extravilan

Adresa: Jud. Suceava

Nr. Crt	Nr cadastral Nr. topografic	Suprafața* (mp)	Observații / Referințe
A1		2.000	Sector cadastral:1 Teren neimprejmuit;

B. Partea II. Proprietari și acte

Inscrieri privitoare la dreptul de proprietate și alte drepturi reale		Referințe
/		
Act Administrativ nr. 685, din 26/05/1995 emis de CJSDPAT SUCEAVA;		
B1	Intabulare, drept de PROPRIETATE, dobandit prin Reconstituire, cota actuala 1/1 1) CARCEA VERONICA , Lipsă CNP proprietar. 2) CARCEA PAVEL , Lipsă CNP proprietar. 3) MUTESCU ANA , Lipsă CNP proprietar. 4) CARCEA ZAMFIRA , Lipsă CNP proprietar.	A1
Act Administrativ nr. 1584, din 07/03/2024 emis de PRIMARIA GĂLĂNEȘTI;		
B2	Se notează posesia factică. 1) CARCEA AUREL	A1

C. Partea III. SARCINI .

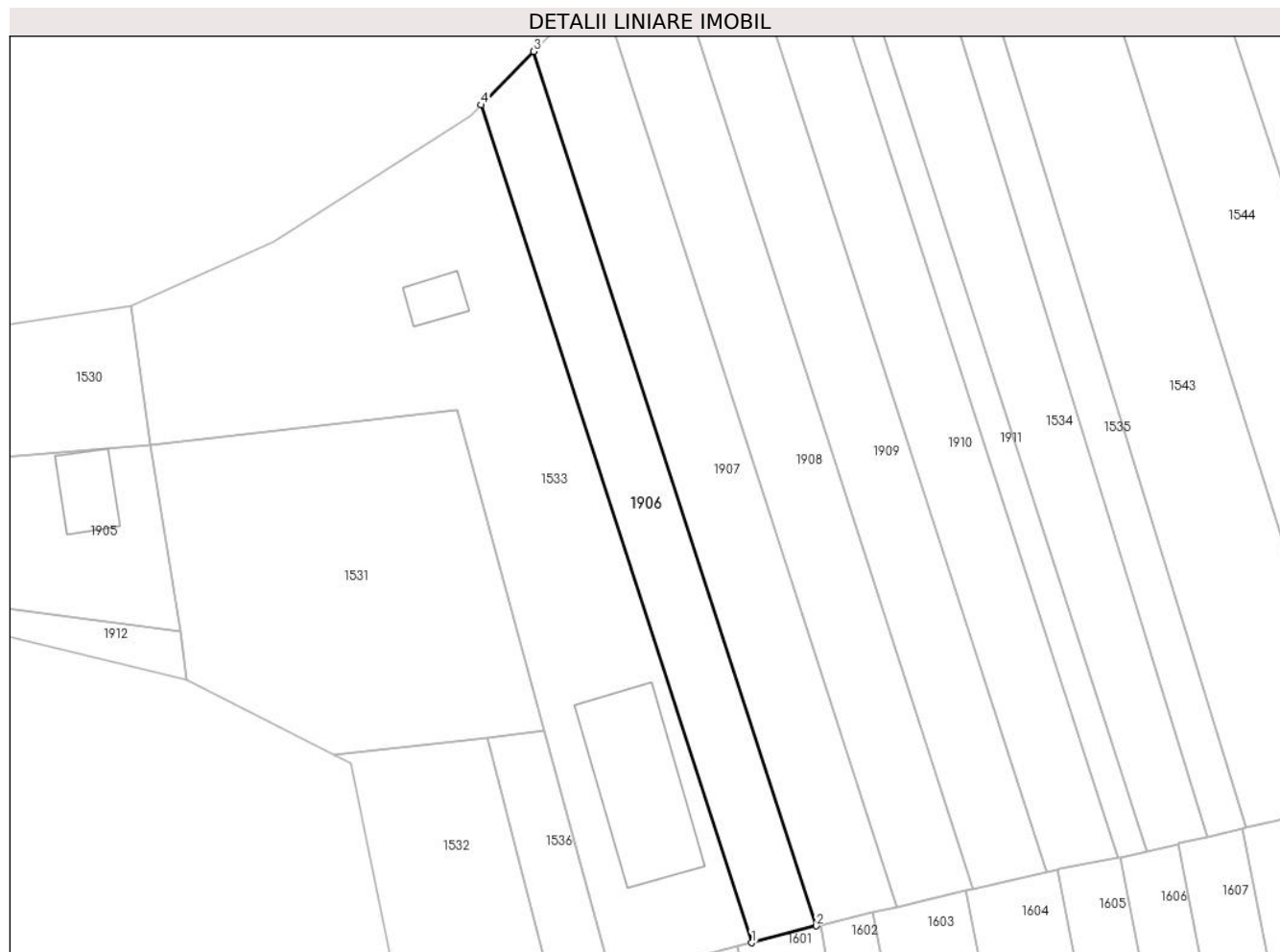
Inscrieri privind dezmembramintele dreptului de proprietate, drepturi reale de garanție și sarcini	Referințe
NU SUNT	

Anexa Nr. 1 La Partea I

Teren

Nr cadastral	Suprafața (mp)*	Observații / Referințe
	2.000	

* Suprafața este determinată în planul de proiecție Stereo 70.



Date referitoare la teren

Crt	Categorie folosință	Intra vilan	Suprafața (mp)	Tarla	Parcelă	Nr. topo	Observații / Referințe
1	arabil	NU	2.000	1	2;4	-	

Lungime Segmente

1) Valorile lungimilor segmentelor sunt obținute din proiecție în plan.

Punct început	X / Y	Punct sfârșit	X / Y	Lungime segment (** (m)
1	558.249,982 712.406,963	2	558.261,768 712.410,047	12.183
2	558.261,768 712.410,047	3	558.210,095 712.569,857	167.956
3	558.210,095 712.569,857	4	558.200,477 712.560,069	13.723
4	558.200,477 712.560,069	1	558.249,982 712.406,963	160.911

** Lungimile segmentelor sunt determinate în planul de proiecție Stereo 70 și sunt rotunjite la 1 milimetru.

***** Distanţa dintre puncte este formată din segmente cumulate ce sunt mai mici decât valoarea 1 milimetru.**

**DATE DESPRE IMOBILUL NR. 1907**

Oficiul de Cadastru și Publicitate Imobiliară SUCEAVA
Biroul de Cadastru și Publicitate Imobiliară Radauti

A. Partea I. Descrierea imobilului

TEREN Extravilan

Adresa: Jud. Suceava

Nr. Crt	Nr cadastral Nr. topografic	Suprafața* (mp)	Observații / Referințe
A1		2.600	Sector cadastral:1 Teren neimprejmuit;

B. Partea II. Proprietari și acte

Inscrieri privitoare la dreptul de proprietate și alte drepturi reale	Referințe
/	
Act Administrativ nr. 306, din 10/09/1994 emis de CJSDPAT SUCEAVA;	
B1	Intabulare, drept de PROPRIETATE, dobandit prin Reconstituire, cota actuala 1/1
	1) CÎRSTIAN VERONICA, Lipsă CNP proprietar. 2) CÎRSTIAN DOREL, Lipsă CNP proprietar.
Act Administrativ nr. 1583, din 07/03/2024 emis de PRIMARIA GĂLĂNEȘTI;	
B2	Se notează posesia faptică.
	1) COROAMĂ AUREL

C. Partea III. SARCINI .

Inscrieri privind dezmembramintele dreptului de proprietate, drepturi reale de garanție și sarcini	Referințe
NU SUNT	

Anexa Nr. 1 La Partea I

Teren

Nr cadastral	Suprafața (mp)*	Observații / Referințe
	2.600	

* Suprafața este determinată în planul de proiecție Stereo 70.



Date referitoare la teren

Crt	Categorie folosință	Intra vilan	Suprafața (mp)	Tarla	Parcelă	Nr. topo	Observații / Referințe
1	arabil	NU	2.600	1	2;4	-	

Lungime Segmente

1) Valorile lungimilor segmentelor sunt obținute din proiecție în plan.

Punct început	X / Y	Punct sfârșit	X / Y	Lungime segment (** (m)
1	558.210,095 712.569,857	2	558.261,768 712.410,047	167.956
2	558.261,768 712.410,047	3	558.262,512 712.410,242	0.769
3	558.262,512 712.410,242	4	558.272,209 712.412,52	9.961
4	558.272,209 712.412,52	5	558.276,488 712.413,518	4.394
5	558.276,488 712.413,518	6	558.222,015 712.581,987	177.057

Punct început	X / Y	Punct sfârșit	X / Y	Lungime segment (** (m)
6	558.222,015 712.581,987	1	558.210,095 712.569,857	17.007

** Lungimile segmentelor sunt determinate în planul de proiecție Stereo 70 și sunt rotunjite la 1 milimetru.

*** Distanța dintre puncte este formată din segmente cumulate ce sunt mai mici decât valoarea 1 milimetru.

**DATE DESPRE IMOBILUL NR. 1908**

Oficiul de Cadastru și Publicitate Imobiliară SUCEAVA
Biroul de Cadastru și Publicitate Imobiliară Radauti

A. Partea I. Descrierea imobilului

TEREN Extravilan

Adresa: Jud. Suceava

Nr. Crt	Nr cadastral Nr. topografic	Suprafața* (mp)	Observații / Referințe
A1		2.600	Sector cadastral:1 Teren neimprejmuit;

B. Partea II. Proprietari și acte

Inscrieri privitoare la dreptul de proprietate și alte drepturi reale		Referințe
/		
Act Administrativ nr. 229, din 05/07/1994 emis de CJSDPAT SUCEAVA;		
B1	Intabulare, drept de PROPRIETATE, dobandit prin Reconstituire, cota actuala 1/1 1) BURCIU ELISABETA , Lipsă CNP proprietar. 2) MUTESCU VERONICA , Lipsă CNP proprietar. 3) SANDU GHEORGHE , Lipsă CNP proprietar.	A1
Act Administrativ nr. 1582, din 07/03/2024 emis de PRIMARIA GĂLĂNEȘTI;		
B2	Se notează posesia faptică. 1) COROAMĂ AUREL	A1

C. Partea III. SARCINI .

Inscrieri privind dezmembramintele dreptului de proprietate, drepturi reale de garanție și sarcini	Referințe
NU SUNT	

Anexa Nr. 1 La Partea I

Teren

Nr cadastral	Suprafața (mp)*	Observații / Referințe
	2.600	

* Suprafața este determinată în planul de proiecție Stereo 70.



Date referitoare la teren

Crt	Categorie folosință	Intravilan	Suprafața (mp)	Tarla	Parcelă	Nr. topo	Observații / Referințe
1	arabil	NU	2.600	1	2;4	-	

Lungime Segmente

1) Valorile lungimilor segmentelor sunt obținute din proiecție în plan.

Punct început	X / Y	Punct sfârșit	X / Y	Lungime segment (** (m)
1	558.276,488 712.413,518	2	558.289,244 712.416,485	13.097
2	558.289,244 712.416,485	3	558.290,497 712.416,777	1.287
3	558.290,497 712.416,777	4	558.233,349 712.593,521	185.753
4	558.233,349 712.593,521	5	558.222,015 712.581,987	16.171
5	558.222,015 712.581,987	1	558.276,488 712.413,518	177.057

**** Lungimile segmentelor sunt determinate în planul de proiecție Stereo 70 și sunt rotunjite la 1 milimetru.**

***** Distanța dintre puncte este formată din segmente cumulate ce sunt mai mici decât valoarea 1 milimetru.**

**DATE DESPRE IMOBILUL NR. 1909**

Oficiul de Cadastru și Publicitate Imobiliară SUCEAVA
Biroul de Cadastru și Publicitate Imobiliară Radauti

A. Partea I. Descrierea imobilului

TEREN Extravilan

Adresa: Jud. Suceava

Nr. Crt	Nr cadastral Nr. topografic	Suprafața* (mp)	Observații / Referințe
A1		2.600	Sector cadastral:1 Teren neimprejmuit;

B. Partea II. Proprietari și acte

Inscrieri privitoare la dreptul de proprietate și alte drepturi reale	Referințe
/	
Act Administrativ nr. 552, din 15/02/1995 emis de CJSDPAT SUCEAVA;	
B1	A1
Intabulare, drept de PROPRIETATE, dobandit prin Reconstituire, cota actuala 1/1	
1) CÎRDEI SAVETA, Lipsă CNP proprietar.	
2) CÎRDEI GHEORGHE, Lipsă CNP proprietar.	
3) SANDU DOINA, Lipsă CNP proprietar.	
4) BURCIU MARIA, Lipsă CNP proprietar.	
Act Administrativ nr. 1581, din 07/03/2024 emis de PRIMARIA GĂLĂNEȘTI;	
B2	A1
Se notează posesia factică.	
1) COROAMĂ AUREL	

C. Partea III. SARCINI .

Inscrieri privind dezmembramintele dreptului de proprietate, drepturi reale de garanție și sarcini	Referințe
NU SUNT	

Anexa Nr. 1 La Partea I

Teren

Nr cadastral	Suprafața (mp)*	Observații / Referințe
	2.600	

* Suprafața este determinată în planul de proiecție Stereo 70.



Date referitoare la teren

Crt	Categorie folosință	Intravilan	Suprafața (mp)	Tarla	Parcelă	Nr. topo	Observații / Referințe
1	arabil	NU	2.600	1	2,4	-	

Lungime Segmente

1) Valorile lungimilor segmentelor sunt obținute din proiecție în plan.

Punct început	X / Y	Punct sfârșit	X / Y	Lungime segment (** (m)
1	558.290,497 712.416,777	2	558.303,878 712.419,892	13.739
2	558.303,878 712.419,892	3	558.244,175 712.604,539	194.059
3	558.244,175 712.604,539	4	558.233,349 712.593,521	15.447
4	558.233,349 712.593,521	1	558.290,497 712.416,777	185.753

** Lungimile segmentelor sunt determinate în planul de proiecție Stereo 70 și sunt rotunjite la 1 milimetru.

***** Distanţa dintre puncte este formată din segmente cumulate ce sunt mai mici decât valoarea 1 milimetru.**

**DATE DESPRE IMOBILUL NR. 1910**

Oficiul de Cadastru și Publicitate Imobiliară SUCEAVA
Biroul de Cadastru și Publicitate Imobiliară Radauti

A. Partea I. Descrierea imobilului

TEREN Extravilan

Adresa: Jud. Suceava

Nr. Crt	Nr cadastral Nr. topografic	Suprafața* (mp)	Observații / Referințe
A1		2.600	Sector cadastral:1 Teren neimprejmuit;

B. Partea II. Proprietari și acte

Inscrieri privitoare la dreptul de proprietate și alte drepturi reale		Referințe
/		
Act Normativ nr. 7, din 13/03/1996 emis de PARLAMENTUL ROMANIEI (art. 13);		
B1	Inscrierea provizorie, drept de PROPRIETATE, dobandit prin Lege, cota actuala 1/1 1) NEIDENTIFICAT NEIDENTIFICAT	A1
B2	Se notează mențiunea de proprietar neidentificat.	A1

C. Partea III. SARCINI .

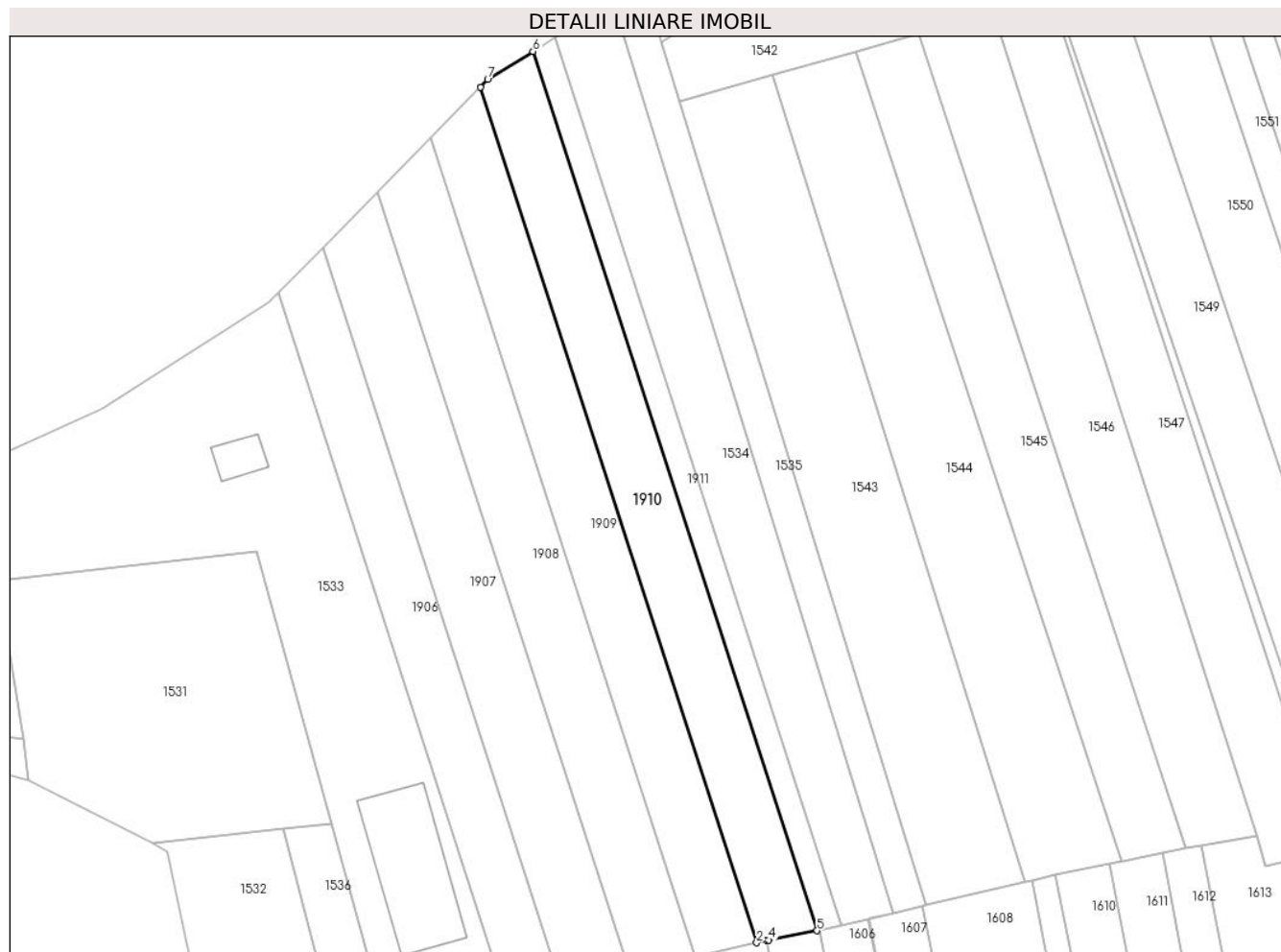
Inscrieri privind dezmembramintele dreptului de proprietate, drepturi reale de garanție și sarcini	Referințe
NU SUNT	

Anexa Nr. 1 La Partea I

Teren

Nr cadastral	Suprafața (mp)*	Observații / Referințe
	2.600	

* Suprafața este determinată în planul de proiecție Stereo 70.



Date referitoare la teren

Crt	Categorie folosință	Intra vilan	Suprafața (mp)	Tarla	Parcelă	Nr. topo	Observații / Referințe
1	arabil	NU	2.600	1	2;4	-	

Lungime Segmente

1) Valorile lungimilor segmentelor sunt obținute din proiecție în plan.

Punct început	X / Y	Punct sfârșit	X / Y	Lungime segment (** (m)
1	558.244,175 712.604,539	2	558.303,878 712.419,892	194.059
2	558.303,878 712.419,892	3	558.305,997 712.420,385	2.176
3	558.305,997 712.420,385	4	558.306,469 712.420,495	0.485
4	558.306,469 712.420,495	5	558.316,916 712.422,483	10.634
5	558.316,916 712.422,483	6	558.255,562 712.612,235	199.425

Punct început	X / Y	Punct sfârșit	X / Y	Lungime segment (** (m)
6	558.255,562 712.612,235	7	558.245,767 712.606,159	11.526
7	558.245,767 712.606,159	1	558.244,175 712.604,539	2.271

** Lungimile segmentelor sunt determinate în planul de proiecție Stereo 70 și sunt rotunjite la 1 milimetru.

*** Distanța dintre puncte este formată din segmente cumulate ce sunt mai mici decât valoarea 1 milimetru.

**DATE DESPRE IMOBILUL NR. 1911**

Oficiul de Cadastru și Publicitate Imobiliară SUCEAVA
Biroul de Cadastru și Publicitate Imobiliară Radauti

A. Partea I. Descrierea imobilului

TEREN Extravilan

Adresa: Jud. Suceava

Nr. Crt	Nr cadastral Nr. topografic	Suprafața* (mp)	Observații / Referințe
A1		1.100	Sector cadastral:1 Teren neimprejmuit;

B. Partea II. Proprietari și acte

Inscrieri privitoare la dreptul de proprietate și alte drepturi reale	Referințe
/	
Act Administrativ nr. 1442, din 16/05/2001 emis de CJSDPAT SUCEAVA;	
B1	A1
Intabulare, drept de PROPRIETATE, dobandit prin Reconstituire, cota actuala 1/1	
1) URSACHI ANA , Lipsă CNP proprietar.	
2) URSACHI VASILE , Lipsă CNP proprietar.	
3) FRANIUC VIORICA , Lipsă CNP proprietar.	
Act Administrativ nr. 1580, din 07/03/2024 emis de PRIMARIA GĂLĂNEȘTI;	
B2	A1
Se notează posesia faptică.	
1) COROAMĂ AUREL	

C. Partea III. SARCINI .

Inscrieri privind dezmembramintele dreptului de proprietate, drepturi reale de garanție și sarcini	Referințe
NU SUNT	

Anexa Nr. 1 La Partea I

Teren

Nr cadastral	Suprafața (mp)*	Observații / Referințe
	1.100	

* Suprafața este determinată în planul de proiecție Stereo 70.



Date referitoare la teren

Crt	Categorie folosință	Intravilan	Suprafața (mp)	Tarla	Parcelă	Nr. topo	Observații / Referințe
1	arabil	NU	1.100	1	2;4	-	

Lungime Segmente

1) Valorile lungimilor segmentelor sunt obținute din proiecție în plan.

Punct început	X / Y	Punct sfârșit	X / Y	Lungime segment (** (m)
1	558.316,916 712.422,483	2	558.317,544 712.422,602	0.639
2	558.317,544 712.422,602	3	558.322,289 712.423,711	4.873
3	558.322,289 712.423,711	4	558.260,368 712.615,216	201.267
4	558.260,368 712.615,216	5	558.255,562 712.612,235	5.655
5	558.255,562 712.612,235	1	558.316,916 712.422,483	199.425

**** Lungimile segmentelor sunt determinate în planul de proiecție Stereo 70 și sunt rotunjite la 1 milimetru.**

***** Distanța dintre puncte este formată din segmente cumulate ce sunt mai mici decât valoarea 1 milimetru.**

**DATE DESPRE IMOBILUL NR. 1912**

Oficiul de Cadastru și Publicitate Imobiliară SUCEAVA
Biroul de Cadastru și Publicitate Imobiliară Radauti

A. Partea I. Descrierea imobilului

TEREN Extravilan

Adresa: Jud. Suceava

Nr. Crt	Nr cadastral Nr. topografic	Suprafața* (mp)	Observații / Referințe
A1		335	Sector cadastral:1 Teren neimprejmuit;

B. Partea II. Proprietari și acte

Inscrieri privitoare la dreptul de proprietate și alte drepturi reale		Referințe
/		
Act Normativ nr. 7, din 13/03/1996 emis de PARLAMENTUL ROMANIEI (art. 13);		
B1	Inscrierea provizorie, drept de PROPRIETATE, dobandit prin Lege, cota actuala 1/1 1) NEIDENTIFICAT NEIDENTIFICAT	A1

C. Partea III. SARCINI .

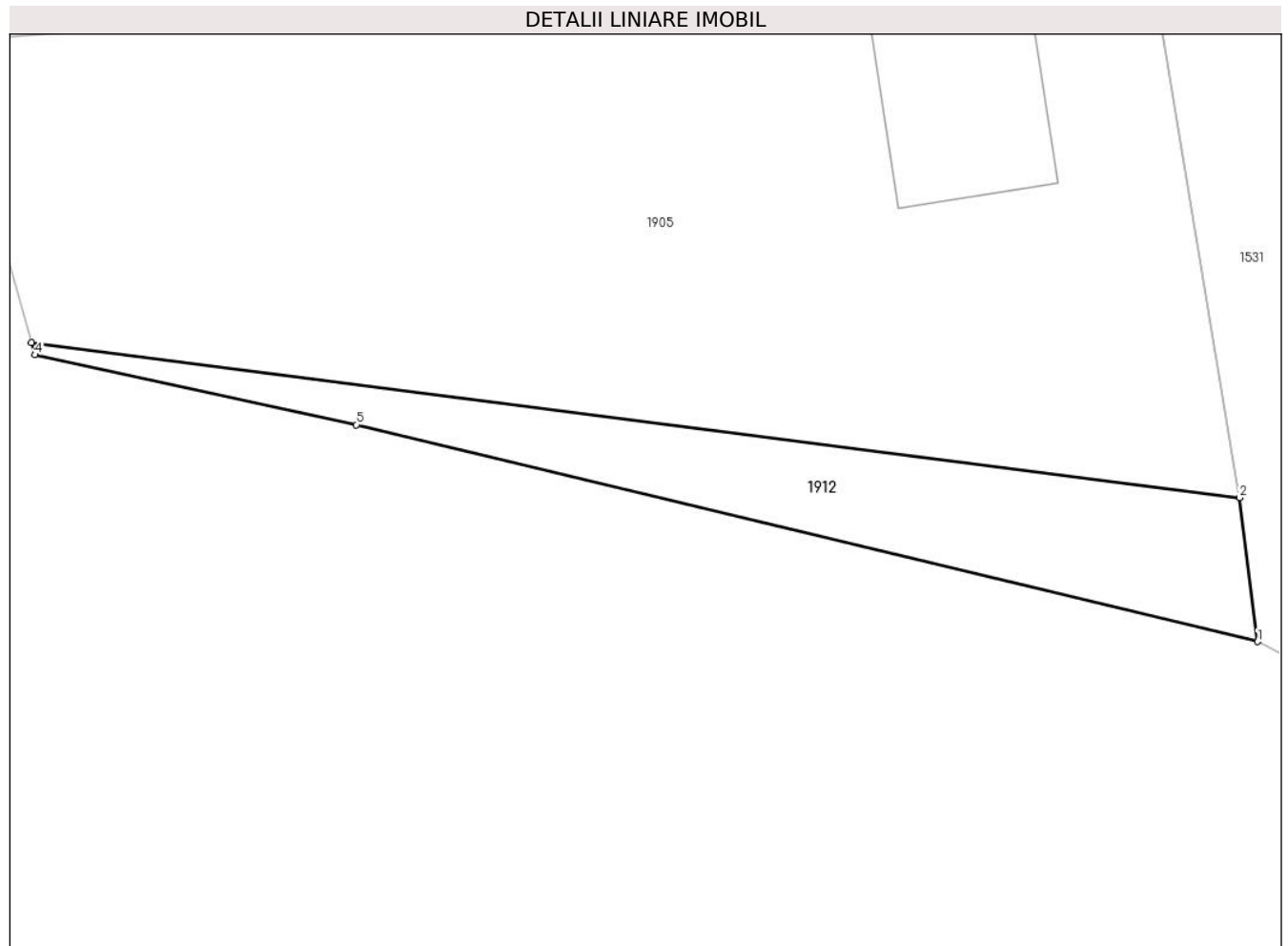
Inscrieri privind dezmembramintele dreptului de proprietate, drepturi reale de garanție și sarcini	Referințe
NU SUNT	

Anexa Nr. 1 La Partea I

Teren

Nr cadastral	Suprafața (mp)*	Observații / Referințe
	335	

* Suprafața este determinată în planul de proiecție Stereo 70.



Date referitoare la teren

Crt	Categorie folosință	Intra vilan	Suprafața (mp)	Tarla	Parcelă	Nr. topo	Observații / Referințe
1	arabil	NU	335	1	1	-	

Lungime Segmente

1) Valorile lungimilor segmentelor sunt obținute din proiecție în plan.

Punct început	X / Y	Punct sfârșit	X / Y	Lungime segment (** (m)
1	558.146,623 712.455,09	2	558.145,503 712.463,902	8.883
2	558.145,503 712.463,902	3	558.071,45 712.473,406	74.66
3	558.071,45 712.473,406	4	558.071,663 712.472,652	0.784
4	558.071,663 712.472,652	5	558.091,367 712.468,369	20.164
5	558.091,367 712.468,369	1	558.146,623 712.455,09	56.829

**** Lungimile segmentelor sunt determinate în planul de proiecție Stereo 70 și sunt rotunjite la 1 milimetru.**

***** Distanța dintre puncte este formată din segmente cumulate ce sunt mai mici decât valoarea 1 milimetru.**

