



## DATE DESPRE IMOBILUL NR. 780

Oficiul de Cadastru și Publicitate Imobiliară SUCEAVA  
Biroul de Cadastru și Publicitate Imobiliară Campulung Moldovenesc

## A. Partea I. Descrierea imobilului

Nr. CF vechi:4789

Nr. topografic:2269/1, 2269/2, 1038,  
2269/31, 2270/2

TEREN Intravilan

Adresa: Loc. Colacu, Str Chirilii, Nr. 2, Jud. Suceava

Nr. Crt	Nr cadastral Nr. topografic	Suprafața* (mp)	Observații / Referințe
A1		1.187	Sector cadastral:109 Teren imprejmuit; imobilul s-a format din parcelele avand nr. topografic: 2269/1, 2269/2, 1038, 2269/31, 2270/2

## Construcții

Crt	Nr cadastral Nr. topografic	Adresa	Observații / Referințe
A1.1		Loc. Colacu, Str Chirilii, Nr. 2, Jud. Suceava	Nr. niveluri:1; S. construita la sol:84 mp; Locuinta
A1.2		Loc. Colacu, Str Chirilii, Nr. 2, Jud. Suceava	Nr. niveluri:1; S. construita la sol:25 mp; Anexa
A1.3		Loc. Colacu, Str Chirilii, Nr. 2, Jud. Suceava	Nr. niveluri:1; S. construita la sol:36 mp; Anexa
A1.4		Loc. Colacu, Str Chirilii, Nr. 2, Jud. Suceava	Nr. niveluri:1; S. construita la sol:4 mp; Anexa

## B. Partea II. Proprietari și acte

Inscrieri privitoare la dreptul de proprietate și alte drepturi reale		Referințe
/		
Act Administrativ nr. 9161, din 05/12/2024 emis de Primaria Fundu Moldovei;		
B1	Se noteaza POSESIA asupra terenului 1) ONIGA LIVIA	A1
Act Administrativ nr. 9194, din 05/12/2024 emis de Primaria Fundu Moldovei;		
B2	Intabulare, drept de PROPRIETATE, dobandit prin Lege, cota actuala 1/1 1) ONIGA LIVIA	A1.1, A1.2, A1.3, A1.4
Act Normativ nr. 7, din 13/03/1996 emis de Parlamentul Romaniei;		
B3	Inscrierea provizorie, drept de PROPRIETATE, dobandit prin Lege, cota actuala 1/1 1) NEIDENTIFICAT NEIDENTIFICAT	A1

## C. Partea III. SARCINI .

Inscrieri privind dezmembramintele dreptului de proprietate, drepturi reale de garanție și sarcini	Referințe
NU SUNT	

**Teren**

Nr cadastral	Suprafața (mp)*	Observații / Referințe
	1.187	imobilul s-a format din parcelele avand nr. topografic: 2269/1, 2269/2, 1038, 2269/31, 2270/2

\* Suprafața este determinată în planul de proiecție Stereo 70.



**Date referitoare la teren**

Crt	Categorie folosință	Intra vilan	Suprafața (mp)	Tarla	Parcelă	Nr. topo	Observații / Referințe
1	curți constructii	DA	411	-	-	-	
2	faneata	DA	776	-	-	-	

**Date referitoare la construcții**

Crt	Număr	Destinație construcție	Supraf. (mp)	Situație juridică	Observații / Referințe
A1.1		construcții de locuințe	84	Cu acte	Nr. niveluri:1; S. construita la sol:84 mp; Locuinta
A1.2		construcții anexa	25	Cu acte	Nr. niveluri:1; S. construita la sol:25 mp; Anexa
A1.3		construcții anexa	36	Cu acte	Nr. niveluri:1; S. construita la sol:36 mp; Anexa
A1.4		construcții anexa	4	Cu acte	Nr. niveluri:1; S. construita la sol:4 mp; Anexa
A1.5		construcții anexa	23	Fara acte	Nr. niveluri:1; S. construita la sol:23 mp; Anexa

## Lungime Segmente

1) Valorile lungimilor segmentelor sunt obținute din proiecție în plan.

Punct început	X / Y	Punct sfârșit	X / Y	Lungime segment (** (m)
1	527.142,891 670.762,023	2	527.144,508 670.753,185	8.985
3	527.146,693 670.740,973	4	527.149,084 670.729,583	11.638
5	527.150,967 670.720,144	6	527.151,47 670.717,623	2.57
7	527.156,198 670.717,614	8	527.173,434 670.714,661	17.487
9	527.173,592 670.717,441	10	527.173,838 670.721,317	3.884
11	527.174,44 670.726,336	12	527.174,356 670.730,332	3.997
13	527.174,335 670.736,778	14	527.174,232 670.740,145	3.369
15	527.172,752 670.744,832	16	527.172,65 670.747,007	2.177
17	527.172,0 670.751,756	18	527.171,045 670.756,734	5.069
19	527.169,384 670.761,285	20	527.163,066 670.762,406	6.417
21	527.153,311 670.762,625	1	527.142,891 670.762,023	10.437

Punct început	X / Y	Punct sfârșit	X / Y	Lungime segment (** (m)
2	527.144,508 670.753,185	3	527.146,693 670.740,973	12.406
4	527.149,084 670.729,583	5	527.150,967 670.720,144	9.625
6	527.151,47 670.717,623	7	527.156,198 670.717,614	4.729
8	527.173,434 670.714,661	9	527.173,592 670.717,441	2.784
10	527.173,838 670.721,317	11	527.174,44 670.726,336	5.055
12	527.174,356 670.730,332	13	527.174,335 670.736,778	6.446
14	527.174,232 670.740,145	15	527.172,752 670.744,832	4.915
16	527.172,65 670.747,007	17	527.172,0 670.751,756	4.793
18	527.171,045 670.756,734	19	527.169,384 670.761,285	4.844
20	527.163,066 670.762,406	21	527.153,311 670.762,625	9.757

\*\* Lungimile segmentelor sunt determinate în planul de proiecție Stereo 70 și sunt rotunjite la 1 milimetru.

\*\*\* Distanța dintre puncte este formată din segmente cumulate ce sunt mai mici decât valoarea 1 milimetru.



**DATE DESPRE IMOBILUL NR. 781**

Oficiul de Cadastru și Publicitate Imobiliară SUCEAVA  
Biroul de Cadastru și Publicitate Imobiliară Campulung Moldovenesc

**A. Partea I. Descrierea imobilului**

TEREN Intravilan

Adresa: Loc. Colacu, Str Chirilii, Nr. 4, Jud. Suceava

Nr. Crt	Nr cadastral Nr. topografic	Suprafața* (mp)	Observații / Referințe
A1	32133	4.708	Sector cadastral:109 Teren imprejmuit; exista constructii cu caracter provizoriu, fara fundatie

**Construcții**

Crt	Nr cadastral Nr. topografic	Adresa	Observații / Referințe
A1.1	32133-C1	Loc. Colacu, Str Chirilii, Nr. 4, Jud. Suceava	Nr. niveluri:2; S. construita la sol:76 mp; Locuinta
A1.2	32133-C2	Loc. Colacu, Str Chirilii, Nr. 4, Jud. Suceava	Nr. niveluri:1; S. construita la sol:49 mp; Anexa
A1.3	32133-C3	Loc. Colacu, Str Chirilii, Nr. 4, Jud. Suceava	Nr. niveluri:1; S. construita la sol:12 mp; Anexa
A1.4	32133-C4	Loc. Colacu, Str Chirilii, Nr. 4, Jud. Suceava	Nr. niveluri:1; S. construita la sol:18 mp; Anexa
A1.5	32133-C5	Loc. Colacu, Str Chirilii, Nr. 4, Jud. Suceava	Nr. niveluri:1; S. construita la sol:26 mp; Anexa

**B. Partea II. Proprietari și acte**

Inscrieri privitoare la dreptul de proprietate și alte drepturi reale	Referințe
<b>9294 / 24/07/2013</b>	
Act Administrativ nr. 1208, din 03/01/2007 emis de Comisia Judeteana Suceava;	
B1	A1
se noteaza ca din parte a imobilului cu nr.top 2271 din CF 32142 Fundu Moldovei si din imobilele cu nr.top.1039,2268,2269/3,2270/1 din CF 32141 Fundu Moldovei , se formeaza imobilul cu nr.cad. 32133, iar CF 32142 Fundu Moldovei se sisteaza ;	
B2	A1
Intabulare, drept de PROPRIETATE, dobandit prin Reconstituire, cota actuala 1/1 1) <b>BODNARI VALERIAN-VALENTIN</b>	
<b>8601 / 10/06/2014</b>	
Act Administrativ nr. 16, din 19/08/2013 emis de Primaria Fundu Moldovei (act administrativ nr. 3511/05-06-2014 emis de Primaria Fundu Moldovei ; act administrativ nr. 3420/02-06-2014 emis de Primaria Fundu Moldovei ;certificat de casatorie seria CE nr.565725 din 10.07.2010 ;) ;	
B3	A1, A1.1, A1.2, A1.3, A1.4
se noteaza ca pe imobilul cu nr. top. 32133 din CF 32133 Fundu Moldovei s-a edificat constructia C1, C2,C3,C4 ;	
B4	A1.1, A1.2, A1.3, A1.4
Intabulare, drept de PROPRIETATE, dobandit prin Construire, cota actuala 1/1 1) <b>BODNARI VALERIAN-VALENTIN</b> 2) <b>BODNARI ANCUTA-IULIANA</b>	
/	
Act Administrativ nr. 9194, din 05/12/2024 emis de Primaria Fundu Moldovei;	
B5	A1.5
Intabulare, drept de PROPRIETATE, dobandit prin Lege, cota actuala 1/1 1) <b>BODNARI VALERIAN-VALENTIN</b> 2) <b>BODNARI ANCUTA-IULIANA</b>	

**C. Partea III. SARCINI .**

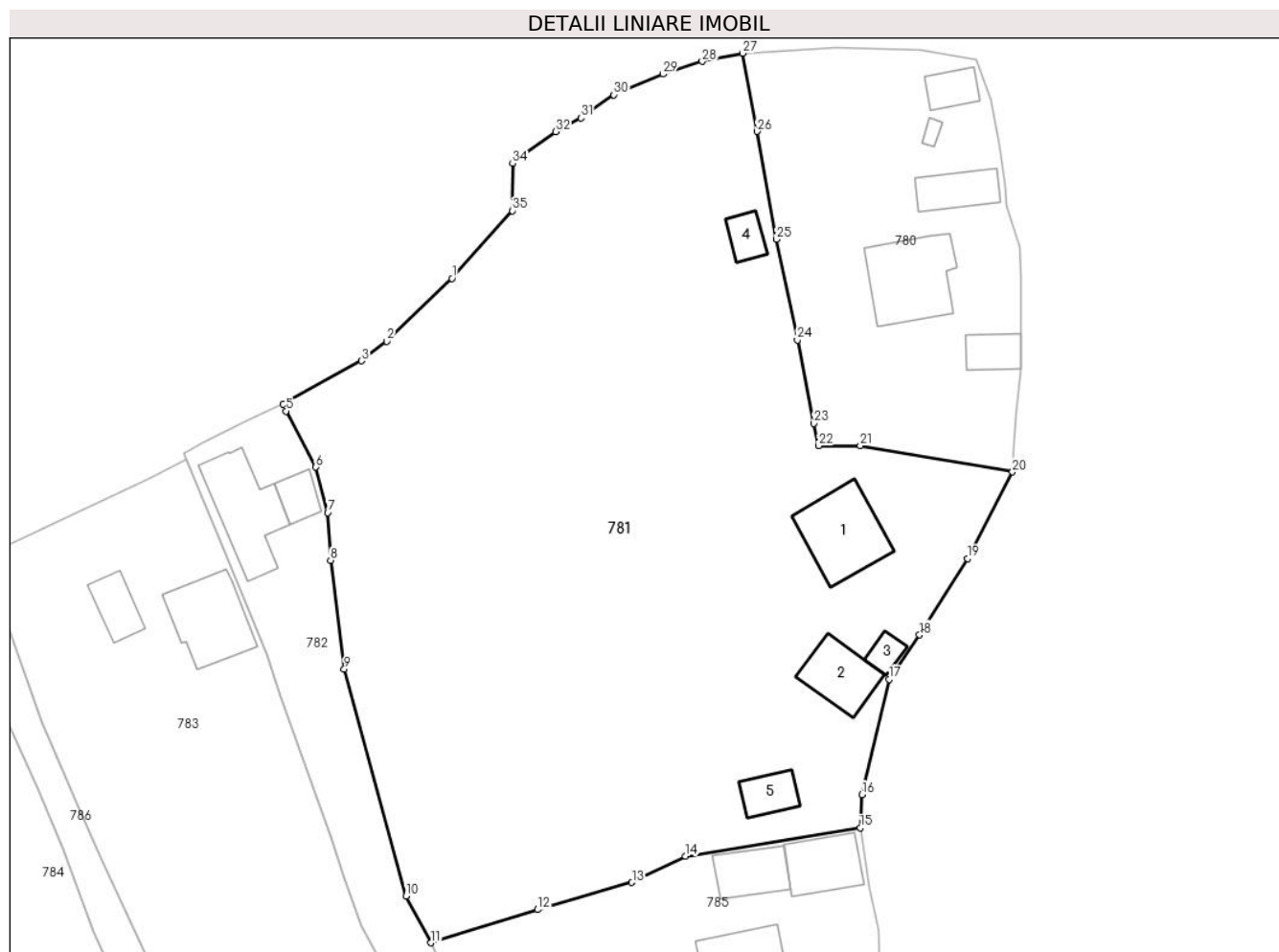
Inscrieri privind dezmembramentele dreptului de proprietate, drepturi reale de garanție și sarcini	Referințe
NU SUNT	

## Anexa Nr. 1 La Partea I

## Teren

Nr cadastral	Suprafața (mp)*	Observații / Referințe
32133	4.708	exista constructii cu caracter provizoriu, fara fundatie

\* Suprafața este determinată în planul de proiecție Stereo 70.



## Date referitoare la teren

Crt	Categorie folosință	Intra vilan	Suprafața (mp)	Tarla	Parcelă	Nr. topo	Observații / Referințe
1	curti constructii	DA	471	-	1	-	
2	faneata	DA	4.237	-	-	-	

## Date referitoare la construcții

Crt	Număr	Destinație construcție	Supraf. (mp)	Situație juridică	Observații / Referințe
A1.1	32133-C1	construcții de locuințe	76	Cu acte	Nr. niveluri:2; S. construita la sol:76 mp; Locuinta
A1.2	32133-C2	construcții anexa	49	Cu acte	Nr. niveluri:1; S. construita la sol:49 mp; Anexa
A1.3	32133-C3	construcții anexa	12	Cu acte	Nr. niveluri:1; S. construita la sol:12 mp; Anexa
A1.4	32133-C4	construcții anexa	18	Cu acte	Nr. niveluri:1; S. construita la sol:18 mp; Anexa
A1.5	32133-C5	construcții anexa	26	Cu acte	Nr. niveluri:1; S. construita la sol:26 mp; Anexa

## Lungime Segmente

1) Valorile lungimilor segmentelor sunt obținute din proiecție în plan.

Punct început	X / Y	Punct sfârșit	X / Y	Lungime segment (** (m)
1	527.109,995 670.736,556	2	527.102,606 670.729,435	10.261
3	527.099,777 670.727,225	4	527.090,853 670.722,345	10.171
5	527.091,196 670.721,551	6	527.094,585 670.715,204	7.195
7	527.095,932 670.710,065	8	527.096,25 670.704,669	5.405
9	527.097,805 670.692,375	10	527.104,792 670.666,694	26.615
11	527.107,618 670.661,414	12	527.119,68 670.665,163	12.631
13	527.130,357 670.668,236	14	527.136,44 670.671,181	6.758
15	527.156,214 670.674,393	16	527.156,379 670.678,18	3.79
17	527.159,459 670.691,188	18	527.162,923 670.696,229	6.116
19	527.168,335 670.704,887	20	527.173,434 670.714,661	11.025
21	527.156,198 670.717,614	22	527.151,47 670.717,623	4.729
23	527.150,967 670.720,144	24	527.149,084 670.729,583	9.625
25	527.146,693 670.740,973	26	527.144,508 670.753,185	12.406
27	527.142,891 670.762,023	28	527.138,314 670.761,095	4.67
29	527.133,869 670.759,658	30	527.128,312 670.757,332	6.024
31	527.124,58 670.754,714	32	527.121,739 670.753,14	3.248
33	527.117,597 670.750,214	34	527.116,87 670.749,555	0.981
35	527.116,812 670.744,22	1	527.109,995 670.736,556	10.258

Punct început	X / Y	Punct sfârșit	X / Y	Lungime segment (** (m)
2	527.102,606 670.729,435	3	527.099,777 670.727,225	3.59
4	527.090,853 670.722,345	5	527.091,196 670.721,551	0.865
6	527.094,585 670.715,204	7	527.095,932 670.710,065	5.313
8	527.096,25 670.704,669	9	527.097,805 670.692,375	12.392
10	527.104,792 670.666,694	11	527.107,618 670.661,414	5.989
12	527.119,68 670.665,163	13	527.130,357 670.668,236	11.11
14	527.136,44 670.671,181	15	527.156,214 670.674,393	20.033
16	527.156,379 670.678,18	17	527.159,459 670.691,188	13.368
18	527.162,923 670.696,229	19	527.168,335 670.704,887	10.21
20	527.173,434 670.714,661	21	527.156,198 670.717,614	17.487
22	527.151,47 670.717,623	23	527.150,967 670.720,144	2.57
24	527.149,084 670.729,583	25	527.146,693 670.740,973	11.638
26	527.144,508 670.753,185	27	527.142,891 670.762,023	8.985
28	527.138,314 670.761,095	29	527.133,869 670.759,658	4.672
30	527.128,312 670.757,332	31	527.124,58 670.754,714	4.559
32	527.121,739 670.753,14	33	527.117,597 670.750,214	5.071
34	527.116,87 670.749,555	35	527.116,812 670.744,22	5.335

\*\* Lungimile segmentelor sunt determinate în planul de proiecție Stereo 70 și sunt rotunjite la 1 milimetru.

\*\*\* Distanța dintre puncte este formată din segmente cumulate ce sunt mai mici decât valoarea 1 milimetru.





**DATE DESPRE IMOBILUL NR. 782**

Oficiul de Cadastru și Publicitate Imobiliară SUCEAVA  
Biroul de Cadastru și Publicitate Imobiliară Campulung Moldovenesc

**A. Partea I. Descrierea imobilului**

TEREN Intravilan

Nr. CF vechi:310, 32142  
Nr. topografic:2267, 2271

Adresa: Loc. Colacu, Str Paraul Colacului, Nr. 27, Jud. Suceava

Nr. Crt	Nr cadastral Nr. topografic	Suprafața* (mp)	Observații / Referințe
A1		588	Sector cadastral:109 Teren imprejmuit; imobilul s-a format din parcelele avand nr. topografic: 2267, 2271

**Construcții**

Crt	Nr cadastral Nr. topografic	Adresa	Observații / Referințe
A1.1		Loc. Colacu, Str Paraul Colacului, Nr. 27, Jud. Suceava	Nr. niveluri:1; S. construita la sol:77 mp; Locuinta
A1.2		Loc. Colacu, Str Paraul Colacului, Nr. 27, Jud. Suceava	Nr. niveluri:1; S. construita la sol:20 mp; Anexa

**B. Partea II. Proprietari și acte**

Inscrieri privitoare la dreptul de proprietate și alte drepturi reale		Referințe
/		
Act Administrativ nr. 9155, din 05/12/2024 emis de Primaria Fundu Moldovei;		
B1	Se noteaza POSESIA asupra terenului 1) DRAGAN AUREL	A1
Act Administrativ nr. 9194, din 05/12/2024 emis de Primaria Fundu Moldovei;		
B2	Intabulare, drept de PROPRIETATE, dobandit prin Lege, cota actuala 1/1 1) DRAGAN AUREL	A1.1, A1.2
Act Normativ nr. 7, din 13/03/1996 emis de Parlamentul Romaniei;		
B3	Inscrierea provizorie, drept de PROPRIETATE, dobandit prin Lege, cota actuala 1/1 1) NEIDENTIFICAT NEIDENTIFICAT	A1

**C. Partea III. SARCINI .**

Inscrieri privind dezmembramintele dreptului de proprietate, drepturi reale de garanție și sarcini	Referințe
NU SUNT	

## Anexa Nr. 1 La Partea I

## Teren

Nr cadastral	Suprafața (mp)*	Observații / Referințe
	588	imobilul s-a format din parcelele avand nr. topografic: 2267, 2271

\* Suprafața este determinată în planul de proiecție Stereo 70.



## Date referitoare la teren

Crt	Categorie folosință	Intra vilan	Suprafața (mp)	Tarla	Parcelă	Nr. topo	Observații / Referințe
1	curti constructii	DA	190	-	-	-	
2	faneata	DA	398	-	-	-	

## Date referitoare la construcții

Crt	Număr	Destinație construcție	Supraf. (mp)	Situație juridică	Observații / Referințe
A1.1		construcții de locuințe	77	Cu acte	Nr. niveluri:1; S. construita la sol:77 mp; Locuinta
A1.2		construcții anexa	20	Cu acte	Nr. niveluri:1; S. construita la sol:20 mp; Anexa

## Lungime Segmente

1) Valorile lungimilor segmentelor sunt obținute din proiecție în plan.

Punct început	X / Y	Punct sfârșit	X / Y	Lungime segment (** (m))
1	527.097,805 670.692,375	2	527.096,25 670.704,669	12.392
3	527.095,932 670.710,065	4	527.094,585 670.715,204	5.313

Punct început	X / Y	Punct sfârșit	X / Y	Lungime segment (** (m))
2	527.096,25 670.704,669	3	527.095,932 670.710,065	5.405
4	527.094,585 670.715,204	5	527.091,196 670.721,551	7.195

Punct început	X / Y	Punct sfârșit	X / Y	Lungime segment (** (m)
5	527.091,196 670.721,551	6	527.090,853 670.722,345	0.865
7	527.086,696 670.720,454	8	527.081,807 670.718,014	5.464
9	527.079,588 670.716,8	10	527.079,931 670.716,097	0.782
11	527.084,044 670.706,22	12	527.089,128 670.694,026	13.211
13	527.090,589 670.689,335	14	527.096,375 670.673,304	17.043
15	527.097,778 670.668,681	16	527.099,78 670.663,334	5.71
17	527.101,611 670.659,79	18	527.104,959 670.654,775	6.03
19	527.107,179 670.652,8	20	527.110,11 670.655,792	4.188
21	527.107,618 670.661,414	22	527.104,792 670.666,694	5.989

Punct început	X / Y	Punct sfârșit	X / Y	Lungime segment (** (m)
6	527.090,853 670.722,345	7	527.086,696 670.720,454	4.567
8	527.081,807 670.718,014	9	527.079,588 670.716,8	2.529
10	527.079,931 670.716,097	11	527.084,044 670.706,22	10.699
12	527.089,128 670.694,026	13	527.090,589 670.689,335	4.913
14	527.096,375 670.673,304	15	527.097,778 670.668,681	4.831
16	527.099,78 670.663,334	17	527.101,611 670.659,79	3.989
18	527.104,959 670.654,775	19	527.107,179 670.652,8	2.971
20	527.110,11 670.655,792	21	527.107,618 670.661,414	6.15
22	527.104,792 670.666,694	1	527.097,805 670.692,375	26.615

\*\* Lungimile segmentelor sunt determinate în planul de proiecție Stereo 70 și sunt rotunjite la 1 milimetru.

\*\*\* Distanța dintre puncte este formată din segmente cumulate ce sunt mai mici decât valoarea 1 milimetru.



**DATE DESPRE IMOBILUL NR. 783**

Oficiul de Cadastru și Publicitate Imobiliară SUCEAVA  
Biroul de Cadastru și Publicitate Imobiliară Campulung Moldovenesc

**A. Partea I. Descrierea imobilului**

TEREN Intravilan

Adresa: Loc. Colacu, Str Paraul Colacului, Nr. 29, Jud. Suceava

Nr. Crt	Nr cadastral Nr. topografic	Suprafața* (mp)	Observații / Referințe
A1	36576	1.766	Sector cadastral:109 Teren imprejmuit; exista constructii cu caracter provizoriu, fara fundatie

**Construcții**

Crt	Nr cadastral Nr. topografic	Adresa	Observații / Referințe
A1.1	36576-C1	Loc. Colacu, Str Paraul Colacului, Nr. 29, Jud. Suceava	Nr. niveluri:1; S. construita la sol:71 mp; Anexa
A1.2	36576-C2	Loc. Colacu, Str Paraul Colacului, Nr. 29, Jud. Suceava	Nr. niveluri:1; S. construita la sol:29 mp; Anexa

**B. Partea II. Proprietari și acte**

Inscrieri privitoare la dreptul de proprietate și alte drepturi reale		Referințe
<b>75 / 10/01/1997</b>		
Hotarare Judecatoreasca nr. 4388, din 28/11/1996 emis de Judecatoria Campulung Moldovenesc;		
B1	Intabulare, drept de PROPRIETATE, dobandit prin Hotarare Judecatoreasca, cota actuala 1/1 1) URSU PETREA	A1, A1.1
<b>19923 / 19/11/2021</b>		
Act Administrativ nr. 7504, din 15/11/2021 emis de Primaria Fundu Moldovei (act administrativ nr 7515 din 16.11.2021, emis de Primaria com. Fundu Moldovei);		
B2	se noteaza actualizarea informatiei cadastrale a imobilelor cu nr top . 2264-2265/1-2265/2-462- 2265/30 , care se transforma in imobilul cu nr. cad. 36576 situat in intravilan	A1
Act Administrativ nr. 7515, din 15/11/2021 emis de Primaria Fundu Moldovei (act administrativ nr 7505 din 15.11.2021, emis de Primaria com. Fundu Moldovei);		
B3	Intabulare, drept de PROPRIETATE, dobandit prin Lege, cota actuala 1/1 1) URSU PETREA 2) URSU DOINA	A1.2
<b>657 / 14/01/2022</b>		
Act Notarial nr. 127, din 13/01/2022 emis de BIN Scraba Luminita Doru Paul;		
B4	se noteaza modificarea limitelor de proprietate a imobilelor 32166 si 36576	A1, A1.1, A1.2

**C. Partea III. SARCINI .**

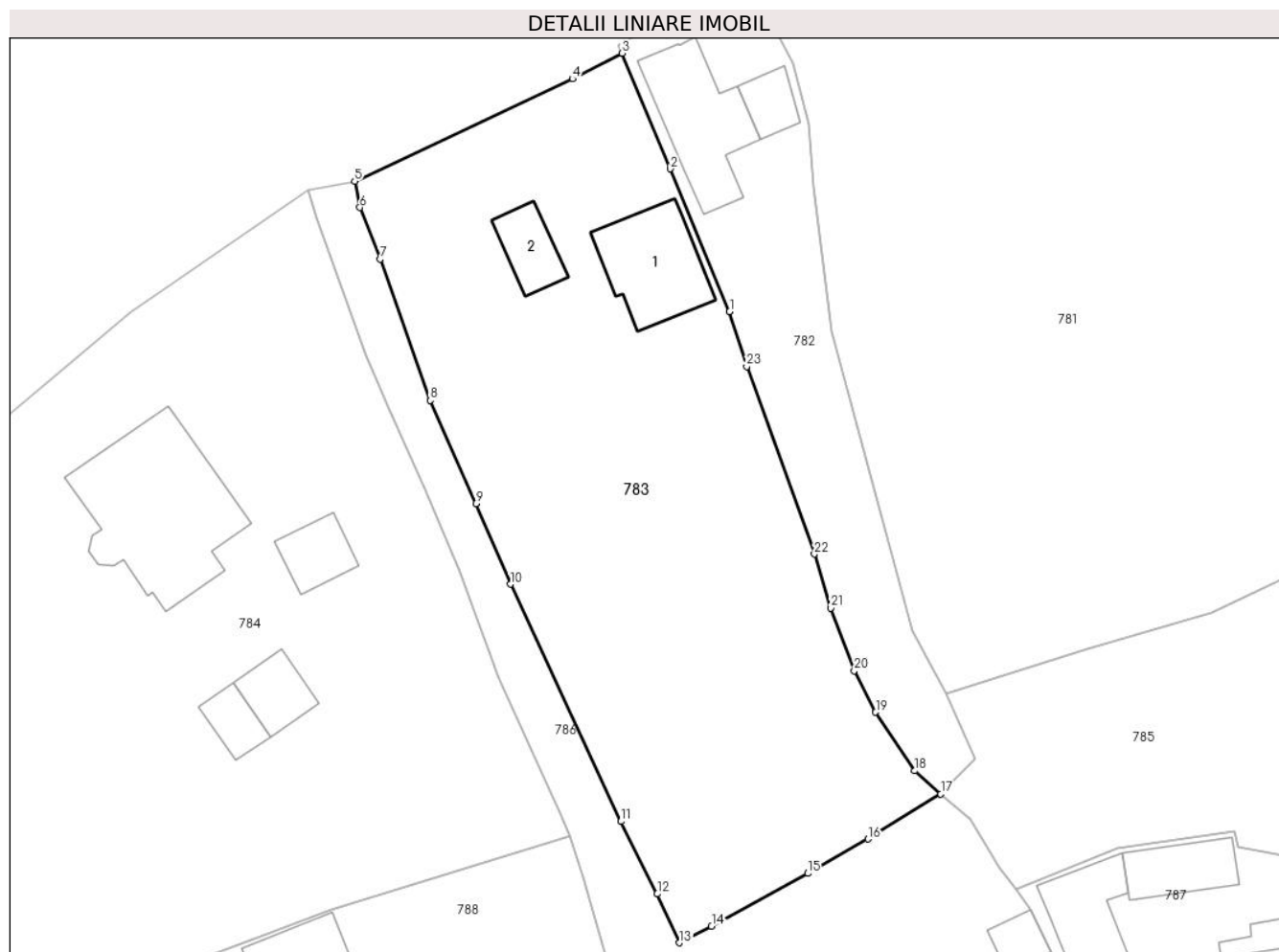
Inscrieri privind dezmembramintele dreptului de proprietate, drepturi reale de garanție și sarcini	Referințe
NU SUNT	

## Anexa Nr. 1 La Partea I

## Teren

Nr cadastral	Suprafața (mp)*	Observații / Referințe
36576	1.766	exista constructii cu caracter provizoriu, fara fundatie

\* Suprafața este determinată în planul de proiecție Stereo 70.



## Date referitoare la teren

Crt	Categorie folosință	Intra vilan	Suprafața (mp)	Tarla	Parcelă	Nr. topo	Observații / Referințe
1	curti constructii	DA	232	-	-	-	
2	faneata	DA	1.534	-	-	-	

## Date referitoare la construcții

Crt	Număr	Destinație construcție	Supraf. (mp)	Situație juridică	Observații / Referințe
A1.1	36576-C1	construcții anexa	71	Cu acte	Nr. niveluri:1; S. construita la sol:71 mp; Anexa
A1.2	36576-C2	construcții anexa	29	Cu acte	Nr. niveluri:1; S. construita la sol:29 mp; Anexa

## Lungime Segmente

1) Valorile lungimilor segmentelor sunt obținute din proiecție în plan.

Punct început	X / Y	Punct sfârșit	X / Y	Lungime segment (** (m))
1	527.089,128 670.694,026	2	527.084,044 670.706,22	13.211
3	527.079,931 670.716,097	4	527.075,684 670.713,904	4.78

Punct început	X / Y	Punct sfârșit	X / Y	Lungime segment (** (m))
2	527.084,044 670.706,22	3	527.079,931 670.716,097	10.699
4	527.075,684 670.713,904	5	527.057,055 670.705,148	20.584

Punct început	X / Y	Punct sfârșit	X / Y	Lungime segment (** (m)
5	527.057,055 670.705,148	6	527.057,504 670.702,906	2.287
7	527.059,243 670.698,517	8	527.063,508 670.686,43	12.817
9	527.067,419 670.677,609	10	527.070,381 670.670,728	7.491
11	527.079,819 670.650,449	12	527.082,93 670.644,257	6.929
13	527.084,83 670.640,082	14	527.087,581 670.641,483	3.087
15	527.095,813 670.646,009	16	527.100,977 670.648,95	5.942
17	527.107,179 670.652,8	18	527.104,959 670.654,775	2.971
19	527.101,611 670.659,79	20	527.099,78 670.663,334	3.989
21	527.097,778 670.668,681	22	527.096,375 670.673,304	4.831
23	527.090,589 670.689,335	1	527.089,128 670.694,026	4.913

Punct început	X / Y	Punct sfârșit	X / Y	Lungime segment (** (m)
6	527.057,504 670.702,906	7	527.059,243 670.698,517	4.721
8	527.063,508 670.686,43	9	527.067,419 670.677,609	9.649
10	527.070,381 670.670,728	11	527.079,819 670.650,449	22.368
12	527.082,93 670.644,257	13	527.084,83 670.640,082	4.587
14	527.087,581 670.641,483	15	527.095,813 670.646,009	9.395
16	527.100,977 670.648,95	17	527.107,179 670.652,8	7.3
18	527.104,959 670.654,775	19	527.101,611 670.659,79	6.03
20	527.099,78 670.663,334	21	527.097,778 670.668,681	5.71
22	527.096,375 670.673,304	23	527.090,589 670.689,335	17.043

\*\* Lungimile segmentelor sunt determinate în planul de proiecție Stereo 70 și sunt rotunjite la 1 milimetru.

\*\*\* Distanța dintre puncte este formată din segmente cumulate ce sunt mai mici decât valoarea 1 milimetru.





**DATE DESPRE IMOBILUL NR. 784**

Oficiul de Cadastru și Publicitate Imobiliară SUCEAVA  
Biroul de Cadastru și Publicitate Imobiliară Campulung Moldovenesc

**A. Partea I. Descrierea imobilului**

TEREN Intravilan

Adresa: Loc. Colacu, Str Paraul Colacului, Nr. 35, Jud. Suceava

Nr. Crt	Nr cadastral Nr. topografic	Suprafața* (mp)	Observații / Referințe
A1	35250	Din acte: 5.091 Masurata: 2.950	Sector cadastral:109 Teren imprejmuit;

**Construcții**

Crt	Nr cadastral Nr. topografic	Adresa	Observații / Referințe
A1.1	35250-C1	Loc. Colacu, Str Paraul Colacului, Nr. 35, Jud. Suceava	Nr. niveluri:3; S. construita la sol:150 mp; Locuinta
A1.2	35250-C2	Loc. Colacu, Str Paraul Colacului, Nr. 35, Jud. Suceava	Nr. niveluri:1; S. construita la sol:28 mp; Anexa
A1.3	35250-C3	Loc. Colacu, Str Paraul Colacului, Nr. 35, Jud. Suceava	Nr. niveluri:1; S. construita la sol:28 mp; Anexa
A1.4	35250-C4	Loc. Colacu, Str Paraul Colacului, Nr. 35, Jud. Suceava	Nr. niveluri:1; S. construita la sol:20 mp; Anexa

**B. Partea II. Proprietari și acte**

Inscrieri privitoare la dreptul de proprietate și alte drepturi reale		Referințe
<b>948 / 03/03/1997</b>		
Act Notarial nr. 615, din 21/02/1997 emis de BIN Scraba Horia Ilie;		
B1	Intabulare, drept de PROPRIETATE, dobandit prin Conventie, cota actuala 1/2 1) BACIU CONSTANTIN	A1, A1.1, A1.2, A1.3
<b>17691 / 29/12/2020</b>		
Act Notarial nr. 148, din 21/12/2020 emis de BIN Rotaru Dorina;		
B2	Intabulare, drept de PROPRIETATE, dobandit prin Succesiune, cota actuala 2/16 1) BACIU CONSTANTIN	A1, A1.1, A1.2, A1.3
B3	Intabulare, drept de PROPRIETATE, dobandit prin Succesiune, cota actuala 3/16 1) BACIU CONSTANTIN-DAN	A1, A1.1, A1.2, A1.3
B4	Intabulare, drept de PROPRIETATE, dobandit prin Succesiune, cota actuala 3/16 1) BACIU ELENA-ROXANA	A1, A1.1, A1.2, A1.3
/		
Act Administrativ nr. 9194, din 05/12/2024 emis de Primaria Fundu Moldovei;		
B5	Intabulare, drept de PROPRIETATE, dobandit prin Lege, cota actuala 1/1 1) BACIU CONSTANTIN 2) BACIU CONSTANTIN-DAN 3) BACIU ELENA-ROXANA	A1.4

**C. Partea III. SARCINI**

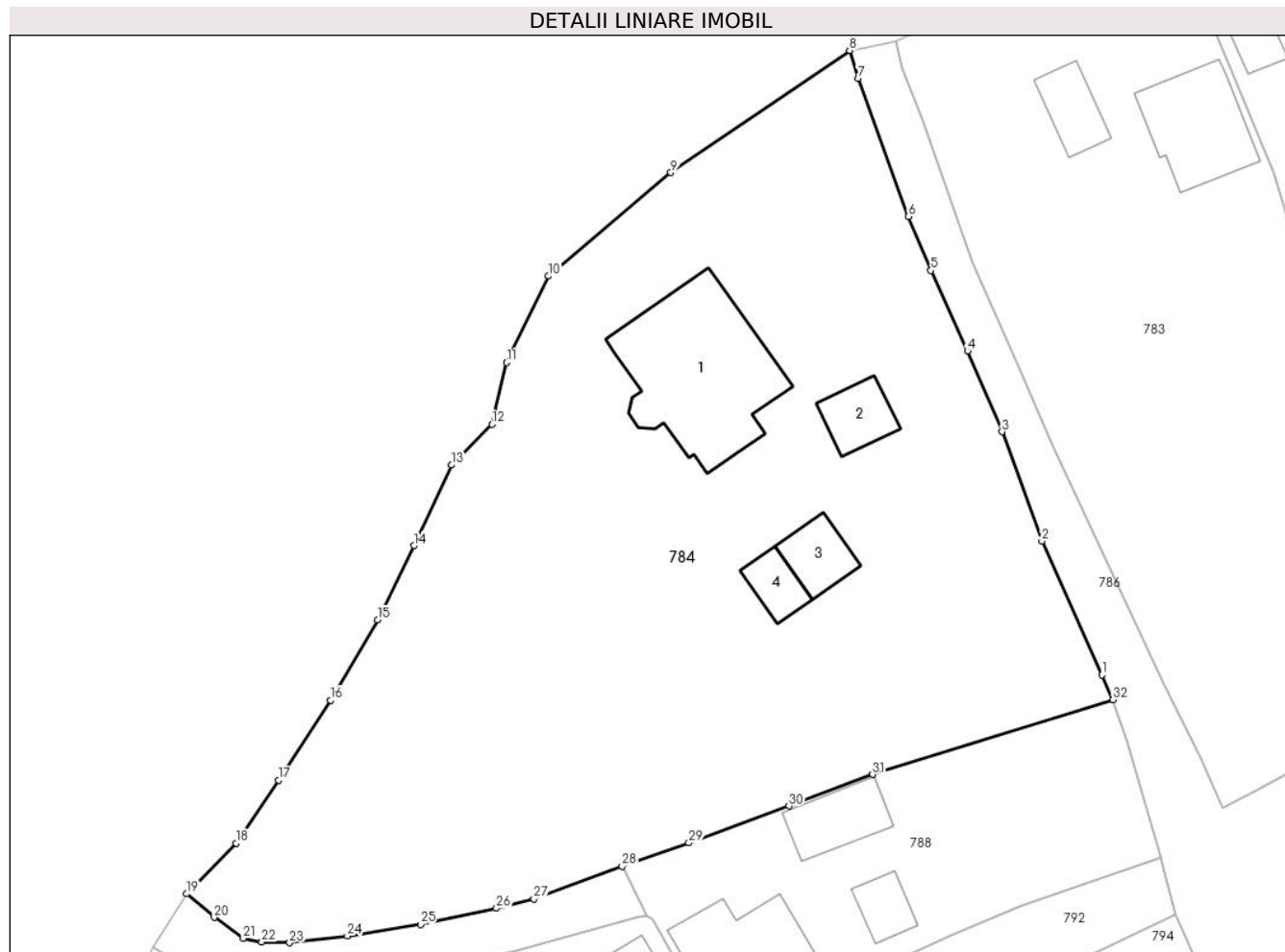
Inscrieri privind dezmembramintele dreptului de proprietate, drepturi reale de garanție și sarcini		Referințe
<b>2992 / 22/02/2019</b>		
Act Administrativ nr. 10/332000, din 22/02/2019 emis de Primaria Fundu Moldovei (act administrativ nr Certificat de deces D 10/333601 din 22.02.2019, emis de Primaria Fundu Moldovei);		
C1	se noteaza radierea inscrierii efectuata sub C1 .	A1, A1.1, A1.2, A1.3
<b>2992 / 24/02/2021</b>		
Act Notarial nr. 363, din 23/02/2021 emis de BIN Rotaru Dorina;		
C2	se noteaza radierea inscrierilor efectuata sub C2 si C3 .	A1, A1.1, A1.2, A1.3

## Anexa Nr. 1 La Partea I

## Teren

Nr cadastral	Suprafața (mp)*	Observații / Referințe
35250	Din acte: 5.091 Masurata: 2.950	

\* Suprafața este determinată în planul de proiecție Stereo 70.



## Date referitoare la teren

Crt	Categorie folosință	Intra vilan	Suprafața (mp)	Tarla	Parcelă	Nr. topo	Observații / Referințe
1	curți constructii	DA	571	-	-	-	
2	faneata	DA	2.379	-	-	-	

## Date referitoare la construcții

Crt	Număr	Destinație construcție	Supraf. (mp)	Situație juridică	Observații / Referințe
A1.1	35250-C1	construcții de locuințe	150	Cu acte	Nr. niveluri:3; S. construita la sol:150 mp; Locuinta
A1.2	35250-C2	construcții anexa	28	Cu acte	Nr. niveluri:1; S. construita la sol:28 mp; Anexa
A1.3	35250-C3	construcții anexa	28	Cu acte	Nr. niveluri:1; S. construita la sol:28 mp; Anexa
A1.4	35250-C4	construcții anexa	20	Cu acte	Nr. niveluri:1; S. construita la sol:20 mp; Anexa

## Lungime Segmente

1) Valorile lungimilor segmentelor sunt obținute din proiecție în plan.

Punct început	X / Y	Punct sfârșit	X / Y	Lungime segment (** (m)
1	527.074,504 670.651,328	2	527.069,416 670.662,701	12.459
3	527.066,019 670.672,004	4	527.063,085 670.678,844	7.443
5	527.059,982 670.685,703	6	527.058,077 670.690,291	4.967
7	527.053,787 670.702,008	8	527.053,07 670.704,383	2.481
9	527.037,869 670.694,014	10	527.027,486 670.685,225	13.604
11	527.023,897 670.677,877	12	527.022,684 670.672,623	5.392
13	527.019,218 670.669,168	14	527.016,039 670.662,332	7.539
15	527.012,952 670.656,007	16	527.008,944 670.649,187	7.911
17	527.004,521 670.642,405	18	527.000,92 670.637,043	6.459
19	526.996,727 670.632,749	20	526.999,065 670.630,74	3.083
21	527.001,534 670.628,967	22	527.003,104 670.628,641	1.603
23	527.005,459 670.628,585	24	527.010,375 670.629,173	4.951
25	527.016,59 670.630,162	26	527.023,049 670.631,517	6.6
27	527.026,23 670.632,312	28	527.033,733 670.635,077	7.996
29	527.039,402 670.637,069	30	527.047,906 670.640,212	9.066
31	527.055,012 670.642,887	32	527.075,428 670.649,225	21.378

Punct început	X / Y	Punct sfârșit	X / Y	Lungime segment (** (m)
2	527.069,416 670.662,701	3	527.066,019 670.672,004	9.903
4	527.063,085 670.678,844	5	527.059,982 670.685,703	7.528
6	527.058,077 670.690,291	7	527.053,787 670.702,008	12.478
8	527.053,07 670.704,383	9	527.037,869 670.694,014	18.4
10	527.027,486 670.685,225	11	527.023,897 670.677,877	8.178
12	527.022,684 670.672,623	13	527.019,218 670.669,168	4.894
14	527.016,039 670.662,332	15	527.012,952 670.656,007	7.038
16	527.008,944 670.649,187	17	527.004,521 670.642,405	8.097
18	527.000,92 670.637,043	19	526.996,727 670.632,749	6.002
20	526.999,065 670.630,74	21	527.001,534 670.628,967	3.04
22	527.003,104 670.628,641	23	527.005,459 670.628,585	2.356
24	527.010,375 670.629,173	25	527.016,59 670.630,162	6.293
26	527.023,049 670.631,517	27	527.026,23 670.632,312	3.279
28	527.033,733 670.635,077	29	527.039,402 670.637,069	6.009
30	527.047,906 670.640,212	31	527.055,012 670.642,887	7.593
32	527.075,428 670.649,225	1	527.074,504 670.651,328	2.297

\*\* Lungimile segmentelor sunt determinate în planul de proiecție Stereo 70 și sunt rotunjite la 1 milimetru.

\*\*\* Distanța dintre puncte este formată din segmente cumulate ce sunt mai mici decât valoarea 1 milimetru.



**DATE DESPRE IMOBILUL NR. 785**

Oficiul de Cadastru și Publicitate Imobiliară SUCEAVA  
Biroul de Cadastru și Publicitate Imobiliară Campulung Moldovenesc

**A. Partea I. Descrierea imobilului**

TEREN Intravilan

Adresa: Loc. Colacu, Str Chirilii, Nr. 6, Jud. Suceava

Nr. Crt	Nr cadastral Nr. topografic	Suprafața* (mp)	Observații / Referințe
A1	30384	Din acte: 1.090 Masurata: 1.096	Sector cadastral:109 Teren imprejmuit; exista constructii cu caracter provizoriu, fara fundatie

**Construcții**

Crt	Nr cadastral Nr. topografic	Adresa	Observații / Referințe
A1.1	30384-C1	Loc. Colacu, Str Chirilii, Nr. 6, Jud. Suceava	Nr. niveluri:3; S. construita la sol:98 mp; Locuinta
A1.2	30384-C2	Loc. Colacu, Str Chirilii, Nr. 6, Jud. Suceava	Nr. niveluri:1; S. construita la sol:49 mp; Anexa
A1.3	30384-C3	Loc. Colacu, Str Chirilii, Nr. 6, Jud. Suceava	Nr. niveluri:1; S. construita la sol:41 mp; Anexa
A1.4	30384-C4	Loc. Colacu, Str Chirilii, Nr. 6, Jud. Suceava	Nr. niveluri:1; S. construita la sol:35 mp; Anexa
A1.5	30384-C5	Loc. Colacu, Str Chirilii, Nr. 6, Jud. Suceava	Nr. niveluri:1; S. construita la sol:23 mp; Anexa

**B. Partea II. Proprietari și acte**

Inscrieri privitoare la dreptul de proprietate și alte drepturi reale		Referințe
<b>1822 / 05/12/2001</b>		
Act Notarial nr. 2461, din 30/11/2001 emis de BIN Rotaru Nicolai;		
B1	Intabulare, drept de PROPRIETATEca bun comun, dobandit prin Conventie, cota actuala 1/2 1) ERHAN NICOLAE 2) ERHAN LOREDANA	A1, A1.1, A1.2, A1.3
<b>24956 / 18/11/2024</b>		
Act Notarial nr. 2195, din 15/11/2024 emis de BIN Rotaru Dorina;		
B2	Intabulare, drept de PROPRIETATE, dobandit prin Conventie, cota actuala 1/2 1) ERHAN NICOLAE 2) ERHAN LOREDANA	A1, A1.1, A1.2, A1.3
/		
Act Administrativ nr. 9194, din 05/12/2024 emis de Primaria Fundu Moldovei;		
B3	Intabulare, drept de PROPRIETATE, dobandit prin Lege, cota actuala 1/1 1) ERHAN NICOLAE 2) ERHAN LOREDANA	A1.4, A1.5

**C. Partea III. SARCINI**

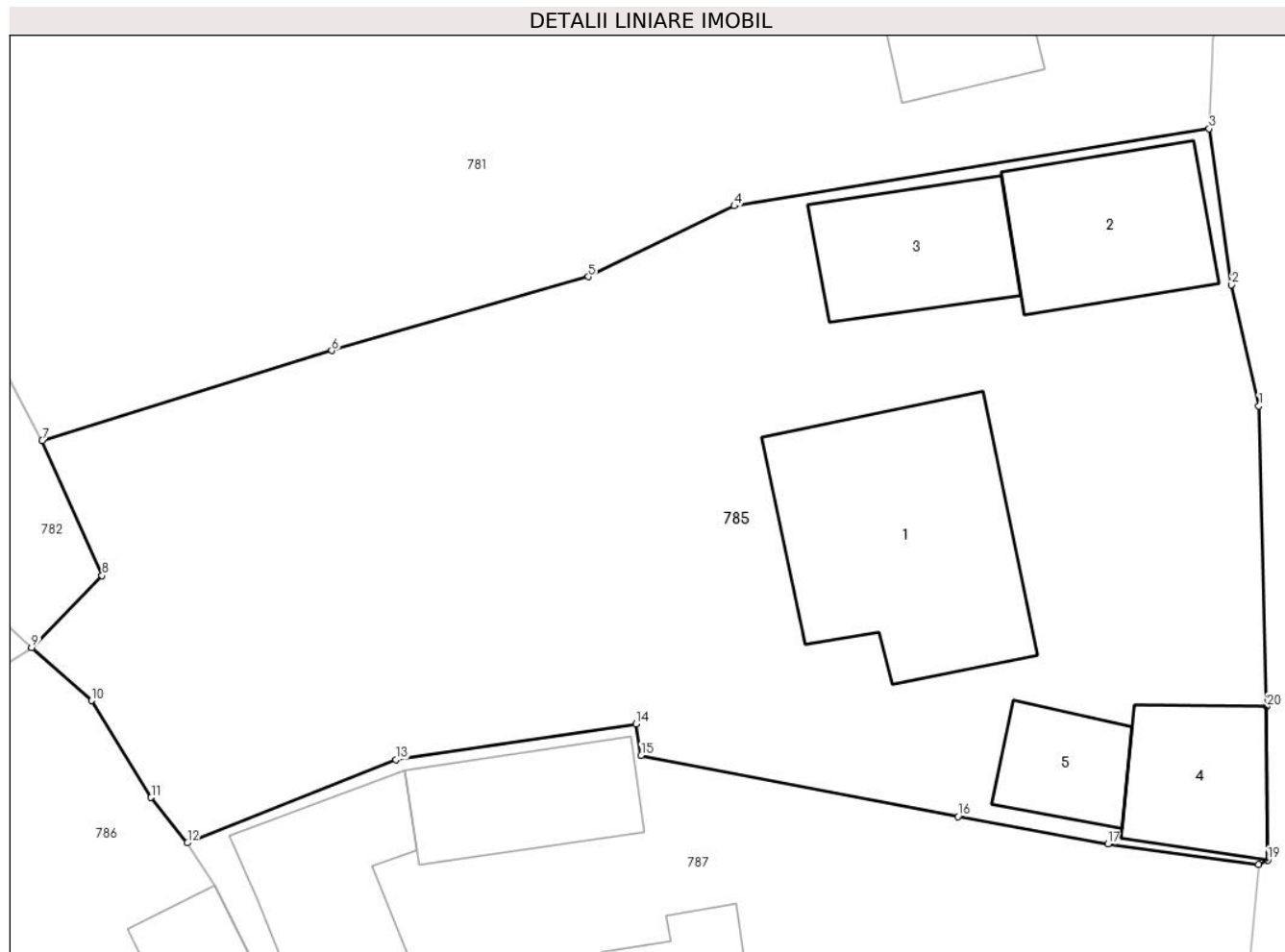
Inscrieri privind dezmembramintele dreptului de proprietate, drepturi reale de garanție și sarcini		Referințe
<b>24956 / 18/11/2024</b>		
Act Administrativ nr. 799508, din 06/12/2013 emis de Primaria Fundu Moldovei;		
C1	Se radiaza obligatia de intretinere inscrisa sub C1 pentru COCIRTA VALERIA	A1, A1.1, A1.2, A1.3
Act Notarial nr. 2195, din 15/11/2024 emis de BIN Rotaru Dorina;		
C2	Intabulare, drept de UZUFRACT VIAGER, cota actuala 1/2, cota initiala 1/2 1) COCIRTA VIRGIL	A1, A1.1, A1.2, A1.3

## Anexa Nr. 1 La Partea I

## Teren

Nr cadastral	Suprafața (mp)*	Observații / Referințe
30384	Din acte: 1.090 Masurata: 1.096	exista constructii cu caracter provizoriu, fara fundatie

\* Suprafața este determinată în planul de proiecție Stereo 70.



## Date referitoare la teren

Crt	Categorie folosință	Intra vilan	Suprafața (mp)	Tarla	Parcelă	Nr. topo	Observații / Referințe
1	curți construcții	DA	545	-	-	-	
2	faneata	DA	551	-	-	-	

## Date referitoare la construcții

Crt	Număr	Destinație construcție	Supraf. (mp)	Situație juridică	Observații / Referințe
A1.1	30384-C1	construcții de locuințe	98	Cu acte	Nr. niveluri:3; S. construita la sol:98 mp; Locuinta
A1.2	30384-C2	construcții anexa	49	Cu acte	Nr. niveluri:1; S. construita la sol:49 mp; Anexa
A1.3	30384-C3	construcții anexa	41	Cu acte	Nr. niveluri:1; S. construita la sol:41 mp; Anexa
A1.4	30384-C4	construcții anexa	35	Cu acte	Nr. niveluri:1; S. construita la sol:35 mp; Anexa
A1.5	30384-C5	construcții anexa	23	Cu acte	Nr. niveluri:1; S. construita la sol:23 mp; Anexa

**Lungime Segmente**

1) Valorile lungimilor segmentelor sunt obținute din proiecție în plan.

Punct început	X / Y	Punct sfârșit	X / Y	Lungime segment (** (m)
1	527.158,289 670.662,861	2	527.157,141 670.667,901	5.169
2	527.157,141 670.667,901	3	527.156,214 670.674,393	6.558
3	527.156,214 670.674,393	4	527.136,44 670.671,181	20.033
4	527.136,44 670.671,181	5	527.130,357 670.668,236	6.758
5	527.130,357 670.668,236	6	527.119,68 670.665,163	11.11
6	527.119,68 670.665,163	7	527.107,618 670.661,414	12.631
7	527.107,618 670.661,414	8	527.110,11 670.655,792	6.15
8	527.110,11 670.655,792	9	527.107,179 670.652,8	4.188
9	527.107,179 670.652,8	10	527.109,662 670.650,592	3.323
10	527.109,662 670.650,592	11	527.112,152 670.646,561	4.738
11	527.112,152 670.646,561	12	527.113,668 670.644,671	2.423
12	527.113,668 670.644,671	13	527.122,336 670.648,13	9.333
13	527.122,336 670.648,13	14	527.132,348 670.649,62	10.122
14	527.132,348 670.649,62	15	527.132,562 670.648,308	1.329
15	527.132,562 670.648,308	16	527.145,754 670.645,768	13.434
16	527.145,754 670.645,768	17	527.151,997 670.644,62	6.348
17	527.151,997 670.644,62	18	527.158,278 670.643,77	6.338
18	527.158,278 670.643,77	19	527.158,658 670.643,956	0.423
19	527.158,658 670.643,956	20	527.158,619 670.650,341	6.385
20	527.158,619 670.650,341	1	527.158,289 670.662,861	12.524

\*\* Lungimile segmentelor sunt determinate în planul de proiecție Stereo 70 și sunt rotunjite la 1 milimetru.

\*\*\* Distanța dintre puncte este formată din segmente cumulate ce sunt mai mici decât valoarea 1 milimetru.





**DATE DESPRE IMOBILUL NR. 786**

Oficiul de Cadastru și Publicitate Imobiliară SUCEAVA  
Biroul de Cadastru și Publicitate Imobiliară Campulung Moldovenesc

**A. Partea I. Descrierea imobilului**

TEREN Intravilan

Adresa: Loc. Colacu, Str Paraul Colacului, Nr. 31, Jud. Suceava

Nr. Crt	Nr cadastral Nr. topografic	Suprafața* (mp)	Observații / Referințe
A1	32166	1.359	Sector cadastral:109 Teren neimpregmuit; exista constructii cu caracter provizoriu, fara fundatie

**Construcții**

Crt	Nr cadastral Nr. topografic	Adresa	Observații / Referințe
A1.1	32166-C1	Loc. Colacu, Str Paraul Colacului, Nr. 31, Jud. Suceava	Nr. niveluri:2; S. construita la sol:104 mp; S. construita desfasurata:166 mp; Locuinta
A1.2	32166-C2	Loc. Colacu, Str Paraul Colacului, Nr. 31, Jud. Suceava	Nr. niveluri:1; S. construita la sol:17 mp; Anexa

**B. Partea II. Proprietari și acte**

Inscrieri privitoare la dreptul de proprietate și alte drepturi reale		Referințe
<b>10448 / 20/08/2013</b>		
Hotarare Judecatoreasca nr. 639, din 31/05/2013 emis de Judecatoria Campulung Moldovenesc;		
B1	se noteaza ca din imobilul cu nr.top.2266 si din parte a imobilului cu nr.top. 2265/31 din CF 30714 Fundu Moldovei si din imobilele cu nr. top. 2273/20 si 2278/5 din CF 30715 Fundu Moldovei se formeaza imobilul cu nr.cad. 32166 ;	A1
B2	Intabulare, drept de PROPRIETATE, cu titlu de cumparare, dobandit prin Hotarare Judecatoreasca, cota actuala 1/1 1) SOCHIERI ILIUTA	A1
<b>2567 / 15/02/2019</b>		
Act Administrativ nr. 1049, din 14/02/2019 emis de Primaria Fundu Moldovei (act administrativ nr 1098 din 14.02.2019, emis de Primaria Fundu Moldovei);		
B3	se noteaza actualizarea informatiei cadastrale a imobilului cu nr. cad. 32166;	A1
B4	Intabulare, drept de PROPRIETATE, dobandit prin Construire, cota actuala 1/1 1) SOCHIERI ILIUTA	A1.1
<b>657 / 14/01/2022</b>		
Act Notarial nr. 127, din 13/01/2022 emis de BIN Scraba Luminita Doru Paul;		
B5	se noteaza modificarea limitelor de proprietate a imobilelor 32166 si 36576	A1, A1.1
/		
Act Administrativ nr. 9194, din 05/12/2024 emis de Primaria Fundu Moldovei;		
B6	Intabulare, drept de PROPRIETATE, dobandit prin Lege, cota actuala 1/1 1) SOCHIERI ILIUTA	A1.2

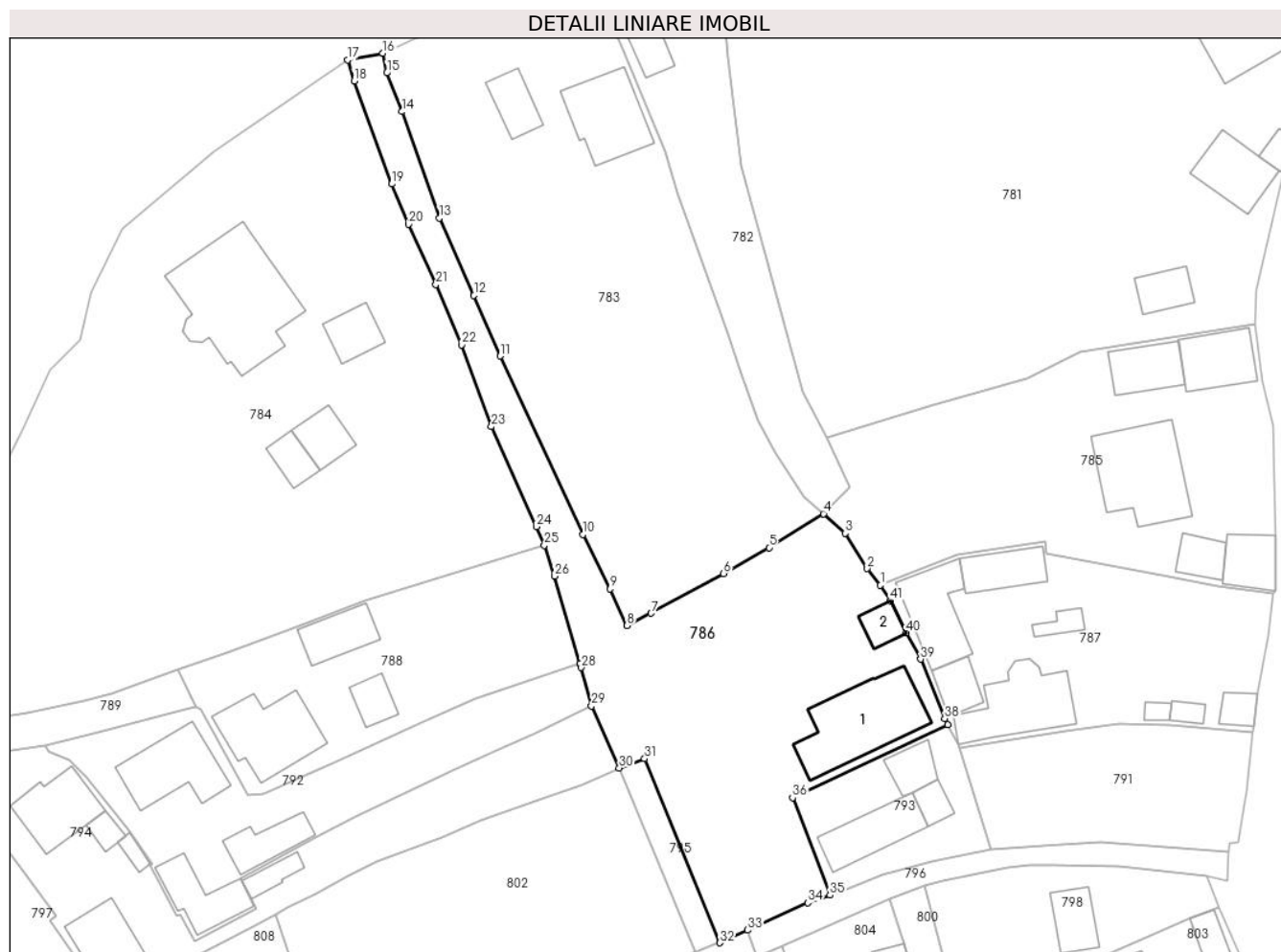
**C. Partea III. SARCINI .**

Inscrieri privind dezmembramintele dreptului de proprietate, drepturi reale de garanție și sarcini	Referințe
NU SUNT	

### Teren

Nr cadastral	Suprafața (mp)*	Observații / Referințe
32166	1.359	exista constructii cu caracter provizoriu, fara fundatie

\* Suprafața este determinată în planul de proiecție Stereo 70.



### Date referitoare la teren

Crt	Categorie folosință	Intravilan	Suprafața (mp)	Tarla	Parcelă	Nr. topo	Observații / Referințe
1	curti constructii	DA	303	-	-	-	
2	faneata	DA	1.056	-	-	-	

### Date referitoare la construcții

Crt	Număr	Destinație construcție	Supraf. (mp)	Situație juridică	Observații / Referințe
A1.1	32166-C1	construcții de locuințe	104	Cu acte	Nr. niveluri:2; S. construita la sol:104 mp; S. construita desfasurata:166 mp; Locuinta
A1.2	32166-C2	construcții anexa	17	Cu acte	Nr. niveluri:1; S. construita la sol:17 mp; Anexa

### Lungime Segmente

1) Valorile lungimilor segmentelor sunt obținute din proiecție în plan.

Punct început	X / Y	Punct sfârșit	X / Y	Lungime segment	Punct început	X / Y	Punct sfârșit	X / Y	Lungime segment	Punct început	X / Y	Punct sfârșit	X / Y	Lungime segment
1	527.113,668 670.644,671	2	527.112,152 670.646,561	2.423	2	527.112,152 670.646,561	3	527.109,662 670.650,592	4.738	3	527.109,662 670.650,592	4	527.107,179 670.652,8	3.323
4	527.107,179 670.652,8	5	527.100,977 670.648,95	7.3	5	527.100,977 670.648,95	6	527.095,813 670.646,009	5.942	6	527.095,813 670.646,009	7	527.087,581 670.641,483	9.395

Punct început	X / Y	Punct sfârșit	X / Y	Lungime segment	Punct început	X / Y	Punct sfârșit	X / Y	Lungime segment	Punct început	X / Y	Punct sfârșit	X / Y	Lungime segment
7	527.087,581 670.641,483	8	527.084,83 670.640,082	3.087	8	527.084,83 670.640,082	9	527.082,93 670.644,257	4.587	9	527.082,93 670.644,257	10	527.079,819 670.650,449	6.929
10	527.079,819 670.650,449	11	527.070,381 670.670,728	22.368	11	527.070,381 670.670,728	12	527.067,419 670.677,609	7.491	12	527.067,419 670.677,609	13	527.063,508 670.686,43	9.649
13	527.063,508 670.686,43	14	527.059,243 670.698,517	12.817	14	527.059,243 670.698,517	15	527.057,504 670.702,906	4.721	15	527.057,504 670.702,906	16	527.057,055 670.705,148	2.287
16	527.057,055 670.705,148	17	527.053,07 670.704,383	4.058	17	527.053,07 670.704,383	18	527.053,787 670.702,008	2.481	18	527.053,787 670.702,008	19	527.058,077 670.690,291	12.478
19	527.058,077 670.690,291	20	527.059,982 670.685,703	4.967	20	527.059,982 670.685,703	21	527.063,085 670.678,844	7.528	21	527.063,085 670.678,844	22	527.066,019 670.672,004	7.443
22	527.066,019 670.672,004	23	527.069,416 670.662,701	9.903	23	527.069,416 670.662,701	24	527.074,504 670.651,328	12.459	24	527.074,504 670.651,328	25	527.075,428 670.649,225	2.297
25	527.075,428 670.649,225	26	527.076,616 670.645,708	3.712	26	527.076,616 670.645,708	27	527.079,503 670.635,78	10.339	27	527.079,503 670.635,78	28	527.079,639 670.635,31	0.489
28	527.079,639 670.635,31	29	527.080,796 670.630,95	4.511	29	527.080,796 670.630,95	30	527.083,944 670.623,891	7.729	30	527.083,944 670.623,891	31	527.086,832 670.624,964	3.081
31	527.086,832 670.624,964	32	527.095,382 670.604,029	22.613	32	527.095,382 670.604,029	33	527.098,572 670.605,475	3.503	33	527.098,572 670.605,475	34	527.105,38 670.608,562	7.474
34	527.105,38 670.608,562	35	527.107,918 670.609,454	2.69	35	527.107,918 670.609,454	36	527.103,667 670.620,513	11.847	36	527.103,667 670.620,513	37	527.121,303 670.628,797	19.485
37	527.121,303 670.628,797	38	527.120,965 670.629,536	0.813	38	527.120,965 670.629,536	39	527.118,243 670.636,272	7.265	39	527.118,243 670.636,272	40	527.116,613 670.639,275	3.417
40	527.116,613 670.639,275	41	527.114,826 670.642,883	4.026	41	527.114,826 670.642,883	1	527.113,668 670.644,671	2.131					

\*\* Lungimile segmentelor sunt determinate în planul de proiecție Stereo 70 și sunt rotunjite la 1 milimetru.

\*\*\* Distanța dintre puncte este formată din segmente cumulate ce sunt mai mici decât valoarea 1 milimetru.



**DATE DESPRE IMOBILUL NR. 787**

Oficiul de Cadastru și Publicitate Imobiliară SUCEAVA  
Biroul de Cadastru și Publicitate Imobiliară Campulung Moldovenesc

**A. Partea I. Descrierea imobilului**

TEREN Intravilan

Nr. CF vechi:153, 2549

Nr. topografic:2273/2, 1040/2, 464

Adresa: Loc. Colacu, Str Chirilii, Nr. 8, Jud. Suceava

Nr. Crt	Nr cadastral Nr. topografic	Suprafața* (mp)	Observații / Referințe
A1		745	Sector cadastral:109 Teren împrejmuit; imobilul s-a format din parcelele avand nr. topografic: 2273/2, 1040/2, 464

**Construcții**

Crt	Nr cadastral Nr. topografic	Adresa	Observații / Referințe
A1.1		Loc. Colacu, Str Chirilii, Nr. 8, Jud. Suceava	Nr. niveluri:2; S. construita la sol:78 mp; Locuinta
A1.2		Loc. Colacu, Str Chirilii, Nr. 8, Jud. Suceava	Nr. niveluri:1; S. construita la sol:38 mp; Anexa
A1.3		Loc. Colacu, Str Chirilii, Nr. 8, Jud. Suceava	Nr. niveluri:1; S. construita la sol:61 mp; Anexa
A1.4		Loc. Colacu, Str Chirilii, Nr. 8, Jud. Suceava	Nr. niveluri:1; S. construita la sol:24 mp; Anexa
A1.5		Loc. Colacu, Str Chirilii, Nr. 8, Jud. Suceava	Nr. niveluri:1; S. construita la sol:11 mp; Anexa
A1.6		Loc. Colacu, Str Chirilii, Nr. 8, Jud. Suceava	Nr. niveluri:1; S. construita la sol:6 mp; Anexa
A1.7		Loc. Colacu, Str Chirilii, Nr. 8, Jud. Suceava	Nr. niveluri:1; S. construita la sol:8 mp; Anexa
A1.8		Loc. Colacu, Str Chirilii, Nr. 8, Jud. Suceava	Nr. niveluri:1; S. construita la sol:14 mp; Anexa

**B. Partea II. Proprietari și acte**

Inscrieri privitoare la dreptul de proprietate și alte drepturi reale		Referințe
/		
Act Administrativ nr. 9156, din 05/12/2024 emis de Primaria Fundu Moldovei;		
B1	Se noteaza POSESIA asupra terenului 1) DRAGAN IACOB	A1
Act Administrativ nr. 9194, din 05/12/2024 emis de Primaria Fundu Moldovei;		
B2	Intabulare, drept de PROPRIETATE, dobandit prin Lege, cota actuala 1/1 1) DRAGAN IACOB	A1.1, A1.2, A1.3, A1.4, A1.5, A1.6, A1.7, A1.8
Act Normativ nr. 7, din 13/03/1996 emis de Parlamentul Romaniei;		
B3	Inscrierea provizorie, drept de PROPRIETATE, dobandit prin Lege, cota actuala 1/1 1) NEIDENTIFICAT NEIDENTIFICAT	A1

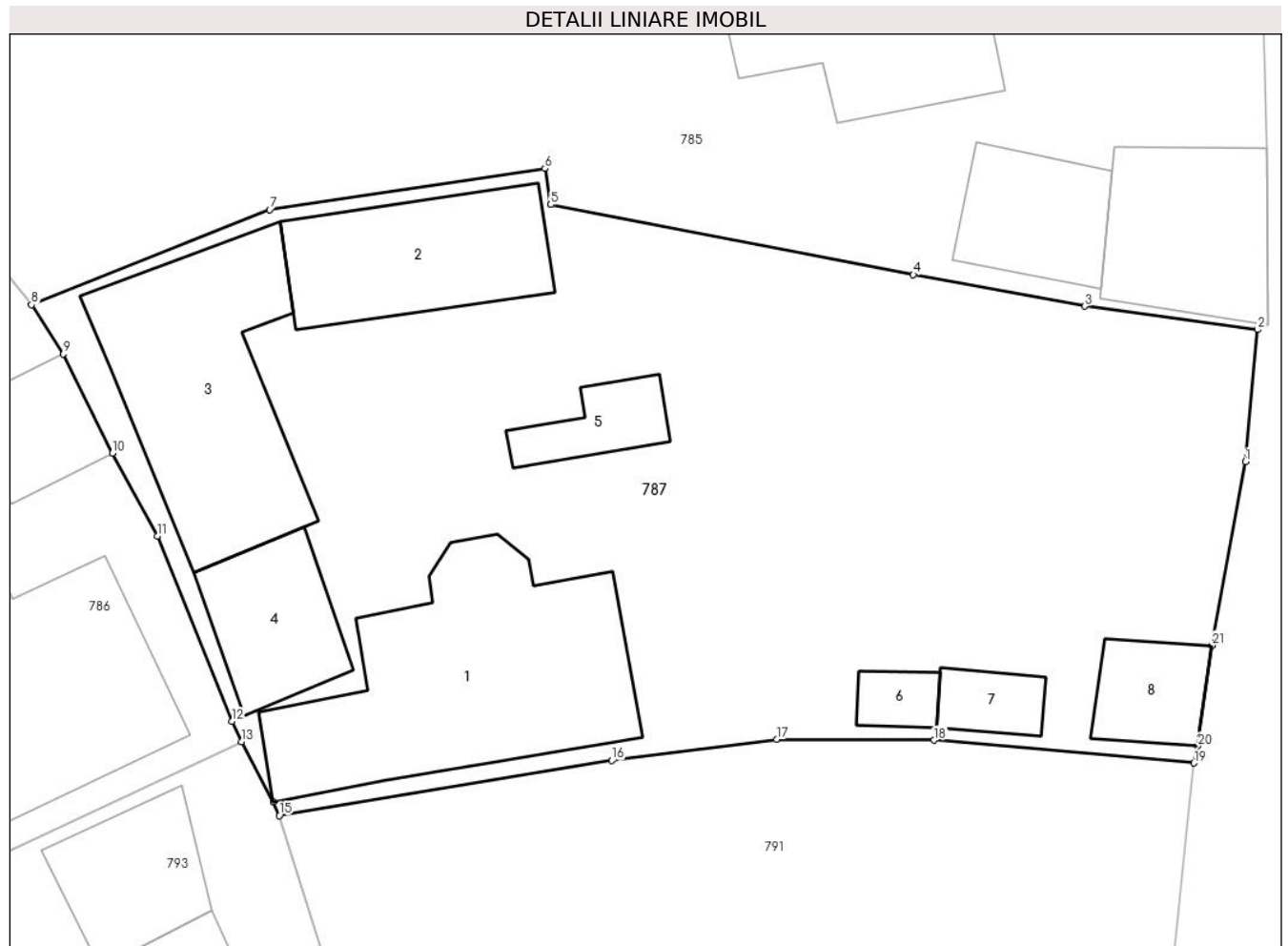
**C. Partea III. SARCINI .**

Inscrieri privind dezmembramintele dreptului de proprietate, drepturi reale de garanție și sarcini	Referințe
NU SUNT	

**Teren**

Nr cadastral	Suprafața (mp)*	Observații / Referințe
	745	imobilul s-a format din parcelele avand nr. topografic: 2273/2, 1040/2, 464

\* Suprafața este determinată în planul de proiecție Stereo 70.



**Date referitoare la teren**

Crt	Categorie folosință	Intra vilan	Suprafața (mp)	Tarla	Parcelă	Nr. topo	Observații / Referințe
1	curți constructii	DA	745	-	-	-	

**Date referitoare la construcții**

Crt	Număr	Destinație construcție	Supraf. (mp)	Situație juridică	Observații / Referințe
A1.1		construcții de locuințe	78	Cu acte	Nr. niveluri:2; S. construita la sol:78 mp; Locuinta
A1.2		construcții anexa	38	Cu acte	Nr. niveluri:1; S. construita la sol:38 mp; Anexa
A1.3		construcții anexa	61	Cu acte	Nr. niveluri:1; S. construita la sol:61 mp; Anexa
A1.4		construcții anexa	24	Cu acte	Nr. niveluri:1; S. construita la sol:24 mp; Anexa
A1.5		construcții anexa	11	Cu acte	Nr. niveluri:1; S. construita la sol:11 mp; Anexa
A1.6		construcții anexa	6	Cu acte	Nr. niveluri:1; S. construita la sol:6 mp; Anexa
A1.7		construcții anexa	8	Cu acte	Nr. niveluri:1; S. construita la sol:8 mp; Anexa
A1.8		construcții anexa	14	Cu acte	Nr. niveluri:1; S. construita la sol:14 mp; Anexa

**Lungime Segmente**

1) Valorile lungimilor segmentelor sunt obținute din proiecție în plan.

Punct început	X / Y	Punct sfârșit	X / Y	Lungime segment (** (m)
1	527.157,831 670.638,968	2	527.158,278 670.643,77	4.823
3	527.151,997 670.644,62	4	527.145,754 670.645,768	6.348
5	527.132,562 670.648,308	6	527.132,348 670.649,62	1.329
7	527.122,336 670.648,13	8	527.113,668 670.644,671	9.333
9	527.114,826 670.642,883	10	527.116,613 670.639,275	4.026
11	527.118,243 670.636,272	12	527.120,965 670.629,536	7.265
13	527.121,303 670.628,797	14	527.122,477 670.626,599	2.491
15	527.122,685 670.626,113	16	527.134,787 670.628,112	12.266
17	527.140,782 670.628,884	18	527.146,514 670.628,851	5.733
19	527.155,957 670.628,016	20	527.156,104 670.628,63	0.631
21	527.156,614 670.632,296	1	527.157,831 670.638,968	6.782

Punct început	X / Y	Punct sfârșit	X / Y	Lungime segment (** (m)
2	527.158,278 670.643,77	3	527.151,997 670.644,62	6.338
4	527.145,754 670.645,768	5	527.132,562 670.648,308	13.434
6	527.132,348 670.649,62	7	527.122,336 670.648,13	10.122
8	527.113,668 670.644,671	9	527.114,826 670.642,883	2.131
10	527.116,613 670.639,275	11	527.118,243 670.636,272	3.417
12	527.120,965 670.629,536	13	527.121,303 670.628,797	0.813
14	527.122,477 670.626,599	15	527.122,685 670.626,113	0.529
16	527.134,787 670.628,112	17	527.140,782 670.628,884	6.044
18	527.146,514 670.628,851	19	527.155,957 670.628,016	9.48
20	527.156,104 670.628,63	21	527.156,614 670.632,296	3.701

\*\* Lungimile segmentelor sunt determinate în planul de proiecție Stereo 70 și sunt rotunjite la 1 milimetru.

\*\*\* Distanța dintre puncte este formată din segmente cumulate ce sunt mai mici decât valoarea 1 milimetru.





**DATE DESPRE IMOBILUL NR. 788**

Oficiul de Cadastru și Publicitate Imobiliară SUCEAVA  
Biroul de Cadastru și Publicitate Imobiliară Campulung Moldovenesc

**A. Partea I. Descrierea imobilului**

TEREN Intravilan

Adresa: Loc. Colacu, Str Paraul Colacului, Nr. 39, Jud. Suceava

Nr. Crt	Nr cadastral Nr. topografic	Suprafața* (mp)	Observații / Referințe
A1	30279	Din acte: 642 Masurata: 643	Sector cadastral:109 Teren imprejmuit;

**Construcții**

Crt	Nr cadastral Nr. topografic	Adresa	Observații / Referințe
A1.1	30279-C1	Loc. Colacu, Str Paraul Colacului, Nr. 39, Jud. Suceava	Nr. niveluri:1; S. construita la sol:77 mp; Locuinta
A1.2	30279-C2	Loc. Colacu, Str Paraul Colacului, Nr. 39, Jud. Suceava	Nr. niveluri:1; S. construita la sol:37 mp; Anexa
A1.3	30279-C3	Loc. Colacu, Str Paraul Colacului, Nr. 39, Jud. Suceava	Nr. niveluri:1; S. construita la sol:20 mp; Anexa

**B. Partea II. Proprietari și acte**

Inscrieri privitoare la dreptul de proprietate și alte drepturi reale		Referințe
<b>1839 / 26/03/2009</b>		
Act Administrativ nr. 1362, din 16/01/2009 emis de Comisia Judeteana Suceava;		
B1	Intabulare, drept de PROPRIETATE,cu titlu de reconstituire, dobandit prin Constituire, cota actuala 1/1 1) HUBER LAURENTIA	A1
Act Administrativ nr. 1101, din 24/03/2009 emis de Primaria Fundu Moldovei;		
B2	Intabulare, drept de PROPRIETATE, dobandit prin Construire, cota actuala 1/1 1) HUBER LAURENTIA	A1.1, A1.2, A1.3

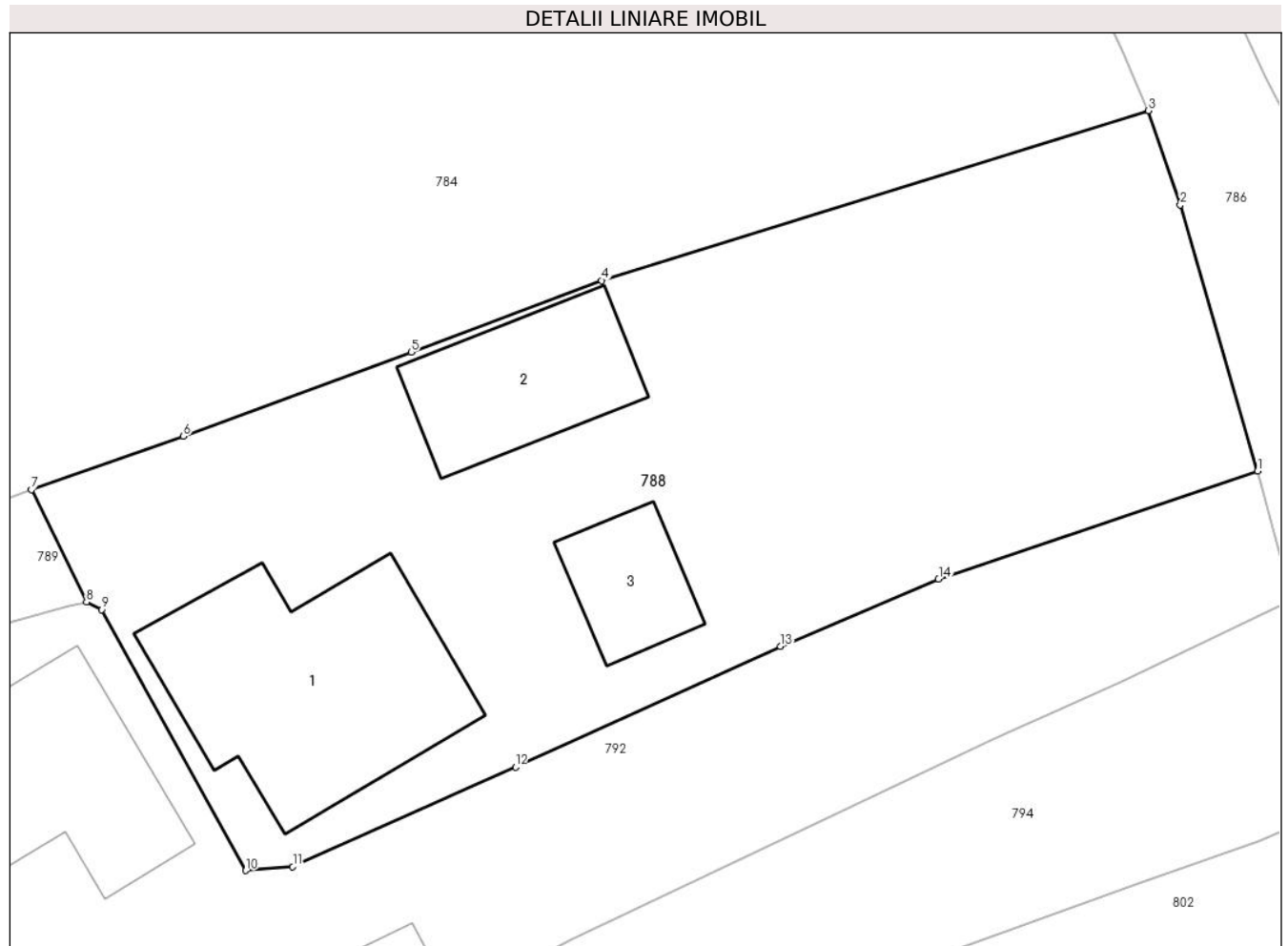
**C. Partea III. SARCINI .**

Inscrieri privind dezmembramintele dreptului de proprietate, drepturi reale de garanție și sarcini	Referințe
NU SUNT	

**Teren**

Nr cadastral	Suprafața (mp)*	Observații / Referințe
30279	Din acte: 642 Masurata: 643	

\* Suprafața este determinată în planul de proiecție Stereo 70.



**Date referitoare la teren**

Crt	Categorie folosință	Intra vilan	Suprafața (mp)	Tarla	Parcelă	Nr. topo	Observații / Referințe
1	curți constructii	DA	345	-	-	-	
2	arabil	DA	298	-	-	-	

**Date referitoare la construcții**

Crt	Număr	Destinație construcție	Supraf. (mp)	Situație juridică	Observații / Referințe
A1.1	30279-C1	construcții de locuințe	77	Cu acte	Nr. niveluri:1; S. construita la sol:77 mp; Locuinta
A1.2	30279-C2	construcții anexa	37	Cu acte	Nr. niveluri:1; S. construita la sol:37 mp; Anexa
A1.3	30279-C3	construcții anexa	20	Cu acte	Nr. niveluri:1; S. construita la sol:20 mp; Anexa

**Lungime Segmente**

1) Valorile lungimilor segmentelor sunt obținute din proiecție în plan.

Punct început	X / Y	Punct sfârșit	X / Y	Lungime segment (** (m)
1	527.079,503 670.635,78	2	527.076,616 670.645,708	10.339

Punct început	X / Y	Punct sfârșit	X / Y	Lungime segment (** (m)
2	527.076,616 670.645,708	3	527.075,428 670.649,225	3.712
3	527.075,428 670.649,225	4	527.055,012 670.642,887	21.378
4	527.055,012 670.642,887	5	527.047,906 670.640,212	7.593
5	527.047,906 670.640,212	6	527.039,402 670.637,069	9.066
6	527.039,402 670.637,069	7	527.033,733 670.635,077	6.009
7	527.033,733 670.635,077	8	527.035,784 670.630,889	4.663
8	527.035,784 670.630,889	9	527.036,352 670.630,605	0.635
9	527.036,352 670.630,605	10	527.041,73 670.620,863	11.128
10	527.041,73 670.620,863	11	527.043,485 670.621,009	1.761
11	527.043,485 670.621,009	12	527.051,805 670.624,729	9.113
12	527.051,805 670.624,729	13	527.061,693 670.629,227	10.863
13	527.061,693 670.629,227	14	527.067,594 670.631,742	6.414
14	527.067,594 670.631,742	1	527.079,503 670.635,78	12.575

\*\* Lungimile segmentelor sunt determinate în planul de proiecție Stereo 70 și sunt rotunjite la 1 milimetru.

\*\*\* Distanța dintre puncte este formată din segmente cumulate ce sunt mai mici decât valoarea 1 milimetru.



**DATE DESPRE IMOBILUL NR. 789**

Oficiul de Cadastru și Publicitate Imobiliară SUCEAVA  
 Biroul de Cadastru și Publicitate Imobiliară Campulung Moldovenesc

**A. Partea I. Descrierea imobilului**

TEREN Intravilan

Nr. CF vechi:2337, 30312

Nr. topografic:2258/2 parte, 2259/2 parte

Adresa: Loc. Colacu, Str Paraul Colacului, Jud. Suceava

Nr. Crt	Nr cadastral Nr. topografic	Suprafața* (mp)	Observații / Referințe
A1		204	Sector cadastral:109 Teren neimprejmuit; imobilul s-a format din parcelele avand nr. topografic: 2258/2 parte, 2259/2 parte

**B. Partea II. Proprietari și acte**

Inscrieri privitoare la dreptul de proprietate și alte drepturi reale		Referințe
/		
Act Administrativ nr. 1357, din 27/12/2001 emis de Guvernul Romaniei (Act administrativ nr. 9192/05.12.2024 emis de Primaria Fundu Moldovei);		
B1	Intabulare, drept de PROPRIETATE, dobandit prin Lege, cota actuala 1/1	A1
1) COMUNA FUNDU MOLDOVEI, CIF:4326760, DOMENIUL PUBLIC		

**C. Partea III. SARCINI .**

Inscrieri privind dezmembramintele dreptului de proprietate, drepturi reale de garanție și sarcini	Referințe
NU SUNT	

**Teren**

Nr cadastral	Suprafața (mp)*	Observații / Referințe
	204	imobilul s-a format din parcelele avand nr. topografic: 2258/2 parte, 2259/2 parte

\* Suprafața este determinată în planul de proiecție Stereo 70.



**Date referitoare la teren**

Crt	Categorie folosință	Intramilan	Suprafața (mp)	Tarla	Parcelă	Nr. topo	Observații / Referințe
1	drum	DA	204	-	-	-	

**Lungime Segmente**

1) Valorile lungimilor segmentelor sunt obținute din proiecție în plan.

Punct început	X / Y	Punct sfârșit	X / Y	Lungime segment (** (m)
1	526.996,727 670.632,749	2	526.993,841 670.628,224	5.367
3	526.997,074 670.626,298	4	526.998,158 670.625,652	1.262
5	526.999,787 670.623,858	6	527.002,879 670.620,042	4.911
7	527.006,688 670.621,769	8	527.007,682 670.622,314	1.134
9	527.008,008 670.622,721	10	527.011,488 670.625,154	4.246

Punct început	X / Y	Punct sfârșit	X / Y	Lungime segment (** (m)
2	526.993,841 670.628,224	3	526.997,074 670.626,298	3.763
4	526.998,158 670.625,652	5	526.999,787 670.623,858	2.423
6	527.002,879 670.620,042	7	527.006,688 670.621,769	4.182
8	527.007,682 670.622,314	9	527.008,008 670.622,721	0.521
10	527.011,488 670.625,154	11	527.013,868 670.625,786	2.462

Punct început	X / Y	Punct sfârșit	X / Y	Lungime segment (** (m)
11	527.013,868 670.625,786	12	527.018,625 670.626,386	4.795
13	527.019,141 670.626,541	14	527.024,744 670.627,894	5.764
15	527.035,135 670.630,753	16	527.035,784 670.630,889	0.663
17	527.033,733 670.635,077	18	527.026,23 670.632,312	7.996
19	527.023,049 670.631,517	20	527.016,59 670.630,162	6.6
21	527.010,375 670.629,173	22	527.005,459 670.628,585	4.951
23	527.003,104 670.628,641	24	527.001,534 670.628,967	1.603
25	526.999,065 670.630,74	1	526.996,727 670.632,749	3.083

Punct început	X / Y	Punct sfârșit	X / Y	Lungime segment (** (m)
12	527.018,625 670.626,386	13	527.019,141 670.626,541	0.539
14	527.024,744 670.627,894	15	527.035,135 670.630,753	10.777
16	527.035,784 670.630,889	17	527.033,733 670.635,077	4.663
18	527.026,23 670.632,312	19	527.023,049 670.631,517	3.279
20	527.016,59 670.630,162	21	527.010,375 670.629,173	6.293
22	527.005,459 670.628,585	23	527.003,104 670.628,641	2.356
24	527.001,534 670.628,967	25	526.999,065 670.630,74	3.04

\*\* Lungimile segmentelor sunt determinate în planul de proiecție Stereo 70 și sunt rotunjite la 1 milimetru.

\*\*\* Distanța dintre puncte este formată din segmente cumulate ce sunt mai mici decât valoarea 1 milimetru.





**DATE DESPRE IMOBILUL NR. 790**

Oficiul de Cadastru și Publicitate Imobiliară SUCEAVA  
Biroul de Cadastru și Publicitate Imobiliară Campulung Moldovenesc

**A. Partea I. Descrierea imobilului**

TEREN Intravilan

Nr. CF vechi:2337

Nr. topografic:2258/2 parte

Adresa: Loc. Colacu, Str Paraul Colacului, Jud. Suceava

Nr. Crt	Nr cadastral Nr. topografic	Suprafața* (mp)	Observații / Referințe
A1		25	Sector cadastral:109 Teren neimprejmuit; imobilul s-a format din parcelele avand nr. topografic: 2258/2 parte

**B. Partea II. Proprietari și acte**

Inscrieri privitoare la dreptul de proprietate și alte drepturi reale		Referințe
/		
Act Administrativ nr. 9190, din 05/12/2024 emis de Primaria Fundu Moldovei;		
B1	Se noteaza POSESIA asupra terenului 1) <b>URSU MARIUS-VIRGIL</b> 2) <b>URSU MARIA-GHEORGHINA</b> 3) <b>ONOFREI LUMINITA-LOREDANA</b>	A1
Act Normativ nr. 7, din 13/03/1996 emis de Parlamentul Romaniei;		
B2	Inscrierea provizorie, drept de PROPRIETATE, dobandit prin Lege, cota actuala 1/1 1) <b>NEIDENTIFICAT NEIDENTIFICAT</b>	A1

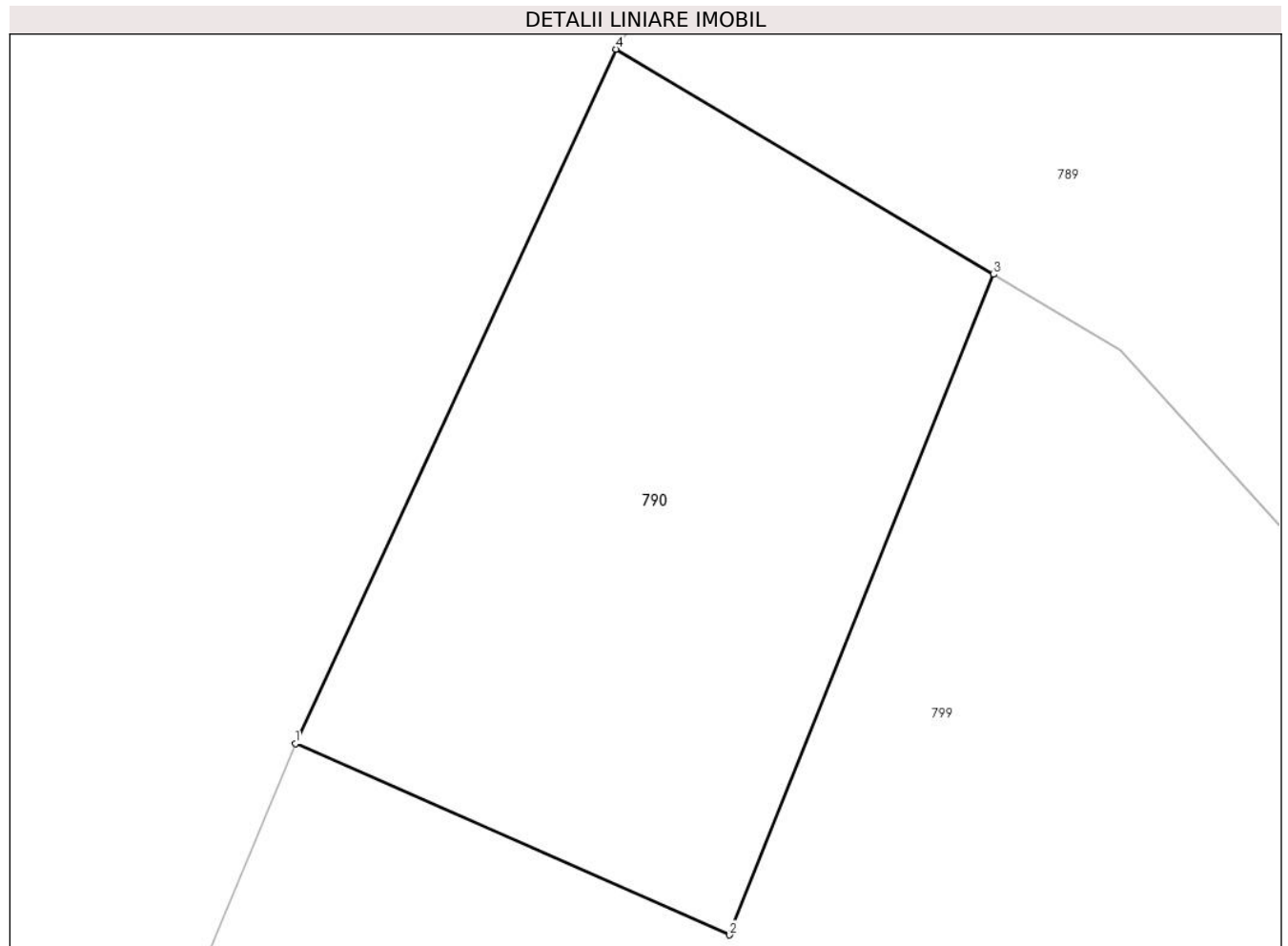
**C. Partea III. SARCINI .**

Inscrieri privind dezmembramintele dreptului de proprietate, drepturi reale de garanție și sarcini	Referințe
NU SUNT	

**Teren**

Nr cadastral	Suprafața (mp)*	Observații / Referințe
	25	imobilul s-a format din parcelele avand nr. topografic: 2258/2 parte

\* Suprafața este determinată în planul de proiecție Stereo 70.



**Date referitoare la teren**

Crt	Categorie folosință	Intra vilan	Suprafața (mp)	Tarla	Parcelă	Nr. topo	Observații / Referințe
1	curți constructii	DA	25	-	-	-	

**Lungime Segmente**

1) Valorile lungimilor segmentelor sunt obținute din proiecție în plan.

Punct început	X / Y	Punct sfârșit	X / Y	Lungime segment (** (m)
1	526.991,093 670.622,283	2	526.994,813 670.620,647	4.064
2	526.994,813 670.620,647	3	526.997,074 670.626,298	6.086
3	526.997,074 670.626,298	4	526.993,841 670.628,224	3.763
4	526.993,841 670.628,224	1	526.991,093 670.622,283	6.546

**\*\* Lungimile segmentelor sunt determinate în planul de proiecție Stereo 70 și sunt rotunjite la 1 milimetru.**

**\*\*\* Distanța dintre puncte este formată din segmente cumulate ce sunt mai mici decât valoarea 1 milimetru.**



**DATE DESPRE IMOBILUL NR. 791**

Oficiul de Cadastru și Publicitate Imobiliară SUCEAVA  
Biroul de Cadastru și Publicitate Imobiliară Campulung Moldovenesc

**A. Partea I. Descrierea imobilului**

TEREN Intravilan

Adresa: Loc. Colacu, Str Chirilii, Jud. Suceava

Nr. Crt	Nr cadastral Nr. topografic	Suprafața* (mp)	Observații / Referințe
A1	32425	405	Sector cadastral:109 Teren neimprejmuit; exista constructii cu caracter provizoriu, fara fundatie

**B. Partea II. Proprietari și acte**

Inscrieri privitoare la dreptul de proprietate și alte drepturi reale		Referințe
<b>847 / 21/01/2015</b>		
Hotarare Judecatoreasca nr. 829, din 09/09/2013 emis de Judecatoria Campulung Moldovenesc;		
B1	se noteaza ca din imobilele cu nr.top. 1040/1 si 2273/1 si din parte a imobilelor cu nr.top. 1210 si 2273/3 din CF 30715 Fundu Moldovei se formeaza imobilul cu nr.cad.32425 in suprafata de 405 m.p.	A1
B2	Intabulare, drept de PROPRIETATEcu titlu de cumparare, dobandit prin Hotarare Judecatoreasca, cota actuala 1/1 1) SANDRU VASILE 2) SANDRU MIRELA-NICOLETA	A1

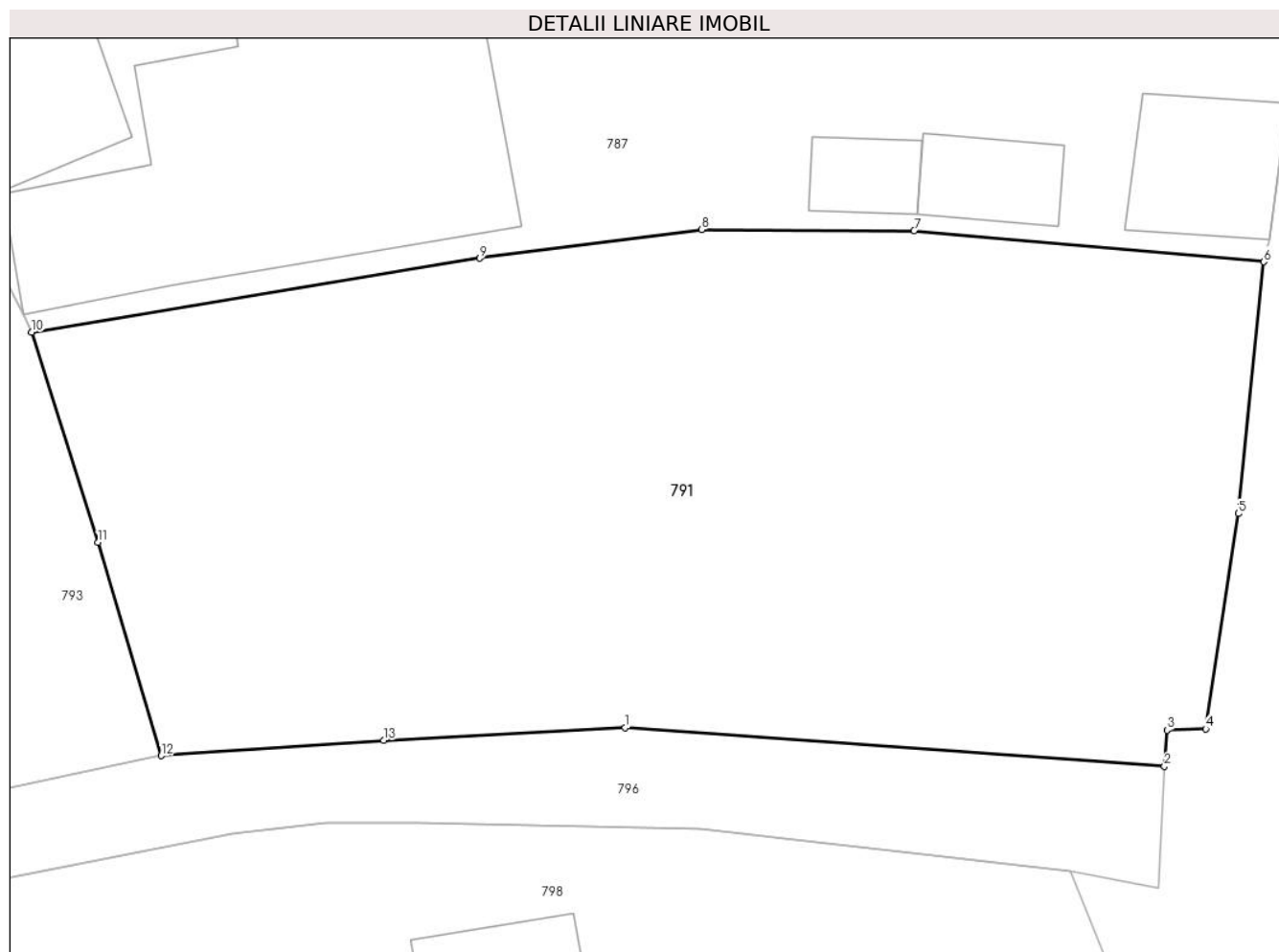
**C. Partea III. SARCINI .**

Inscrieri privind dezmembramintele dreptului de proprietate, drepturi reale de garanție și sarcini	Referințe
NU SUNT	

### Teren

Nr cadastral	Suprafața (mp)*	Observații / Referințe
32425	405	exista constructii cu caracter provizoriu, fara fundatie

\* Suprafața este determinată în planul de proiecție Stereo 70.



### Date referitoare la teren

Crt	Categorie folosință	Intravilan	Suprafața (mp)	Tarla	Parcelă	Nr. topo	Observații / Referințe
1	arabil	DA	110	-	-	-	
2	faneata	DA	295	-	-	-	

### Lungime Segmente

1) Valorile lungimilor segmentelor sunt obținute din proiecție în plan.

Punct început	X / Y	Punct sfârșit	X / Y	Lungime segment (** (m)
1	527.138,708 670.615,443	2	527.153,277 670.614,399	14.606
2	527.153,277 670.614,399	3	527.153,348 670.615,376	0.979
3	527.153,348 670.615,376	4	527.154,388 670.615,414	1.041
4	527.154,388 670.615,414	5	527.155,27 670.621,22	5.873

Punct început	X / Y	Punct sfârșit	X / Y	Lungime segment (** (m)
5	527.155,27 670.621,22	6	527.155,957 670.628,016	6.83
6	527.155,957 670.628,016	7	527.146,514 670.628,851	9.48
7	527.146,514 670.628,851	8	527.140,782 670.628,884	5.733
8	527.140,782 670.628,884	9	527.134,787 670.628,112	6.044
9	527.134,787 670.628,112	10	527.122,685 670.626,113	12.266
10	527.122,685 670.626,113	11	527.124,484 670.620,445	5.946
11	527.124,484 670.620,445	12	527.126,188 670.614,69	6.002
12	527.126,188 670.614,69	13	527.132,19 670.615,101	6.016
13	527.132,19 670.615,101	1	527.138,708 670.615,443	6.527

\*\* Lungimile segmentelor sunt determinate în planul de proiecție Stereo 70 și sunt rotunjite la 1 milimetru.

\*\*\* Distanța dintre puncte este formată din segmente cumulate ce sunt mai mici decât valoarea 1 milimetru.





**DATE DESPRE IMOBILUL NR. 792**

Oficiul de Cadastru și Publicitate Imobiliară SUCEAVA  
Biroul de Cadastru și Publicitate Imobiliară Campulung Moldovenesc

**A. Partea I. Descrierea imobilului**

TEREN Intravilan

Nr. CF vechi:30312

Nr. topografic:2259/2 parte, 2258/5 parte

Adresa: Loc. Colacu, Str Paraul Colacului, Nr. 41, Jud. Suceava

Nr. Crt	Nr cadastral Nr. topografic	Suprafața* (mp)	Observații / Referințe
A1		592	Sector cadastral:109 Teren împrejmuit; imobilul s-a format din parcelele avand nr. topografic: 2259/2 parte, 2258/5 parte; exista constructii cu caracter provizoriu, fara fundatie

**Construcții**

Crt	Nr cadastral Nr. topografic	Adresa	Observații / Referințe
A1.1		Loc. Colacu, Str Paraul Colacului, Nr. 41, Jud. Suceava	Nr. niveluri:2; S. construita la sol:71 mp; Locuinta
A1.2		Loc. Colacu, Str Paraul Colacului, Nr. 41, Jud. Suceava	Nr. niveluri:1; S. construita la sol:46 mp; Anexa
A1.3		Loc. Colacu, Str Paraul Colacului, Nr. 41, Jud. Suceava	Nr. niveluri:1; S. construita la sol:35 mp; Anexa

**B. Partea II. Proprietari și acte**

Inscrieri privitoare la dreptul de proprietate și alte drepturi reale		Referințe
/		
Act Administrativ nr. 9171, din 05/12/2024 emis de Primaria Fundu Moldovei;		
B1	Se noteaza POSESIA asupra terenului 1) SOCHIERI ILIE	A1
Act Administrativ nr. 9194, din 05/12/2024 emis de Primaria Fundu Moldovei;		
B2	Intabulare, drept de PROPRIETATE, dobandit prin Lege, cota actuala 1/1 1) SOCHIERI ILIE	A1.1, A1.2, A1.3
Act Normativ nr. 7, din 13/03/1996 emis de Parlamentul Romaniei;		
B3	Inscrierea provizorie, drept de PROPRIETATE, dobandit prin Lege, cota actuala 1/1 1) NEIDENTIFICAT NEIDENTIFICAT	A1

**C. Partea III. SARCINI .**

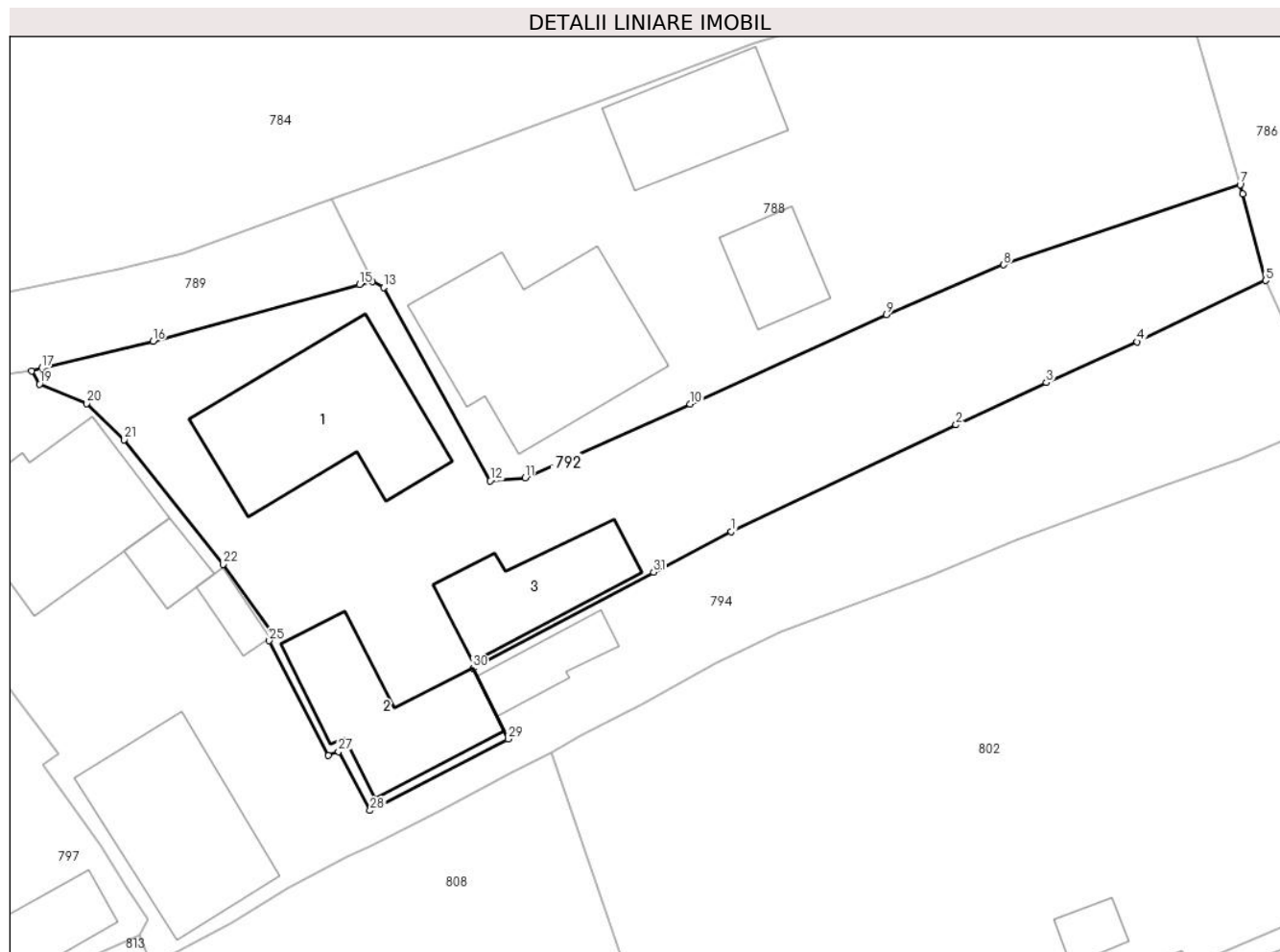
Inscrieri privind dezmembramintele dreptului de proprietate, drepturi reale de garanție și sarcini	Referințe
NU SUNT	

## Anexa Nr. 1 La Partea I

## Teren

Nr cadastral	Suprafața (mp)*	Observații / Referințe
	592	imobilul s-a format din parcelele avand nr. topografic: 2259/2 parte, 2258/5 parte; exista constructii cu caracter provizoriu, fara fundatie

\* Suprafața este determinată în planul de proiecție Stereo 70.



## Date referitoare la teren

Crt	Categorie folosință	Intra vilan	Suprafața (mp)	Tarla	Parcelă	Nr. topo	Observații / Referințe
1	curți constructii	DA	374	-	-	-	
2	faneata	DA	218	-	-	-	

## Date referitoare la construcții

Crt	Număr	Destinație construcție	Supraf. (mp)	Situație juridică	Observații / Referințe
A1.1		construcții de locuințe	71	Cu acte	Nr. niveluri:2; S. construita la sol:71 mp; Locuinta
A1.2		construcții anexa	46	Cu acte	Nr. niveluri:1; S. construita la sol:46 mp; Anexa
A1.3		construcții anexa	35	Cu acte	Nr. niveluri:1; S. construita la sol:35 mp; Anexa

## Lungime Segmente

1) Valorile lungimilor segmentelor sunt obținute din proiecție în plan.

Punct început	X / Y	Punct sfârșit	X / Y	Lungime segment (** (m))
1	527.053,874 670.618,298	2	527.065,198 670.623,68	12.538

Punct început	X / Y	Punct sfârșit	X / Y	Lungime segment (** (m))
2	527.065,198 670.623,68	3	527.069,74 670.625,812	5.017

Punct început	X / Y	Punct sfârșit	X / Y	Lungime segment (** (m))
3	527.069,74 670.625,812	4	527.074,322 670.627,862	5.02
5	527.080,796 670.630,95	6	527.079,639 670.635,31	4.511
7	527.079,503 670.635,78	8	527.067,594 670.631,742	12.575
9	527.061,693 670.629,227	10	527.051,805 670.624,729	10.863
11	527.043,485 670.621,009	12	527.041,73 670.620,863	1.761
13	527.036,352 670.630,605	14	527.035,784 670.630,889	0.635
15	527.035,135 670.630,753	16	527.024,744 670.627,894	10.777
17	527.019,141 670.626,541	18	527.018,625 670.626,386	0.539
19	527.019,017 670.625,732	20	527.021,407 670.624,749	2.584
21	527.023,291 670.622,935	22	527.028,271 670.616,662	8.009
23	527.030,761 670.613,201	24	527.030,869 670.613,024	0.207
25	527.030,597 670.612,805	26	527.033,56 670.607,028	6.493
27	527.034,08 670.607,226	28	527.035,67 670.604,254	3.37
29	527.042,621 670.607,852	30	527.040,866 670.611,414	3.971
31	527.049,955 670.616,257	1	527.053,874 670.618,298	4.418

Punct început	X / Y	Punct sfârșit	X / Y	Lungime segment (** (m))
4	527.074,322 670.627,862	5	527.080,796 670.630,95	7.173
6	527.079,639 670.635,31	7	527.079,503 670.635,78	0.489
8	527.067,594 670.631,742	9	527.061,693 670.629,227	6.414
10	527.051,805 670.624,729	11	527.043,485 670.621,009	9.113
12	527.041,73 670.620,863	13	527.036,352 670.630,605	11.128
14	527.035,784 670.630,889	15	527.035,135 670.630,753	0.663
16	527.024,744 670.627,894	17	527.019,141 670.626,541	5.764
18	527.018,625 670.626,386	19	527.019,017 670.625,732	0.762
20	527.021,407 670.624,749	21	527.023,291 670.622,935	2.615
22	527.028,271 670.616,662	23	527.030,761 670.613,201	4.264
24	527.030,869 670.613,024	25	527.030,597 670.612,805	0.35
26	527.033,56 670.607,028	27	527.034,08 670.607,226	0.557
28	527.035,67 670.604,254	29	527.042,621 670.607,852	7.827
30	527.040,866 670.611,414	31	527.049,955 670.616,257	10.299

\*\* Lungimile segmentelor sunt determinate în planul de proiecție Stereo 70 și sunt rotunjite la 1 milimetru.

\*\*\* Distanța dintre puncte este formată din segmente cumulate ce sunt mai mici decât valoarea 1 milimetru.



**DATE DESPRE IMOBILUL NR. 793**

Oficiul de Cadastru și Publicitate Imobiliară SUCEAVA  
Biroul de Cadastru și Publicitate Imobiliară Campulung Moldovenesc

**A. Partea I. Descrierea imobilului**

TEREN Intravilan

Adresa: Loc. Colacu, Str Paraul Colacului, Nr. 33, Jud. Suceava

Nr. Crt	Nr cadastral Nr. topografic	Suprafața* (mp)	Observații / Referințe
A1	32329	254	Sector cadastral:109 Teren neimpregmuit;

**Construcții**

Crt	Nr cadastral Nr. topografic	Adresa	Observații / Referințe
A1.1	32329-C1	Loc. Colacu, Str Paraul Colacului, Nr. 33, Jud. Suceava	Nr. niveluri:1; S. construita la sol:52 mp; Anexa
A1.2	32329-C2	Loc. Colacu, Str Paraul Colacului, Nr. 33, Jud. Suceava	Nr. niveluri:1; S. construita la sol:14 mp; Anexa
A1.3	32329-C3	Loc. Colacu, Str Paraul Colacului, Nr. 33, Jud. Suceava	Nr. niveluri:1; S. construita la sol:24 mp; Anexa

**B. Partea II. Proprietari și acte**

Inscrieri privitoare la dreptul de proprietate și alte drepturi reale		Referințe
<b>4438 / 01/04/2016</b>		
Hotarare Judecatoreasca nr. 1316, din 15/12/2015 emis de Judecatoria Campulung Moldovenesc;		
B1	se noteaza ca din parte a imobilului cu nr.top. 1210 din CF 30715 Fundu Moldovei s-a format imobilul cu nr. cad. 32329 ;	A1
B2	Intabulare, drept de PROPRIETATEcu titlu de cumparare, dobandit prin Hotarare Judecatoreasca, cota actuala 1/1 1) SOCHIERI ILIUTA	A1
/		
Act Administrativ nr. 9194, din 05/12/2024 emis de Primaria Fundu Moldovei;		
B3	Intabulare, drept de PROPRIETATE, dobandit prin Lege, cota actuala 1/1 1) SOCHIERI ILIUTA	A1.1, A1.2, A1.3

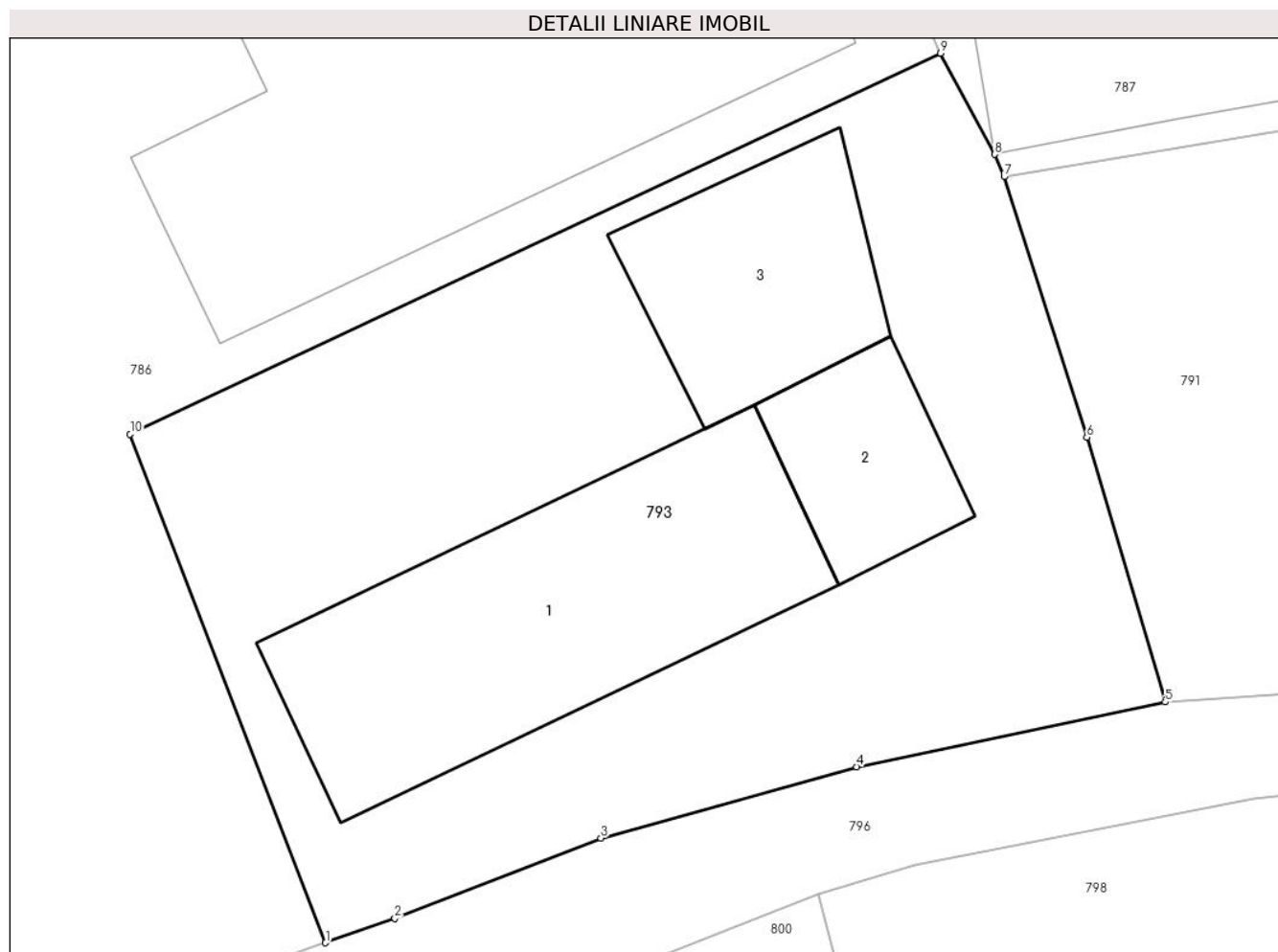
**C. Partea III. SARCINI**

Inscrieri privind dezmembramintele dreptului de proprietate, drepturi reale de garanție și sarcini		Referințe
<b>13538 / 29/08/2018</b>		
Act Administrativ nr. 10/328844, din 21/08/2018 emis de Primaria Fundu Moldovei;		
C1	se noteaza radierea inscrierilor efectuate sub C1 si C2 .	A1

### Teren

Nr cadastral	Suprafața (mp)*	Observații / Referințe
32329	254	

\* Suprafața este determinată în planul de proiecție Stereo 70.



### Date referitoare la teren

Crt	Categorie folosință	Intra vilan	Suprafața (mp)	Tarla	Parcelă	Nr. topo	Observații / Referințe
1	curți constructii	DA	254	-	-	-	

### Date referitoare la construcții

Crt	Număr	Destinație construcție	Supraf. (mp)	Situație juridică	Observații / Referințe
A1.1	32329-C1	constructii anexa	52	Cu acte	Nr. niveluri:1; S. construita la sol:52 mp; Anexa
A1.2	32329-C2	constructii anexa	14	Cu acte	Nr. niveluri:1; S. construita la sol:14 mp; Anexa
A1.3	32329-C3	constructii anexa	24	Cu acte	Nr. niveluri:1; S. construita la sol:24 mp; Anexa

### Lungime Segmente

1) Valorile lungimilor segmentelor sunt obținute din proiecție în plan.

Punct început	X / Y	Punct sfârșit	X / Y	Lungime segment (** (m)
1	527.107,918 670.609,454	2	527.109,429 670.609,986	1.602
2	527.109,429 670.609,986	3	527.113,909 670.611,733	4.809

Punct început	X / Y	Punct sfârșit	X / Y	Lungime segment (** (m)
3	527.113,909 670.611,733	4	527.119,475 670.613,282	5.778
4	527.119,475 670.613,282	5	527.126,188 670.614,69	6.859
5	527.126,188 670.614,69	6	527.124,484 670.620,445	6.002
6	527.124,484 670.620,445	7	527.122,685 670.626,113	5.946
7	527.122,685 670.626,113	8	527.122,477 670.626,599	0.529
8	527.122,477 670.626,599	9	527.121,303 670.628,797	2.491
9	527.121,303 670.628,797	10	527.103,667 670.620,513	19.485
10	527.103,667 670.620,513	1	527.107,918 670.609,454	11.847

\*\* Lungimile segmentelor sunt determinate în planul de proiecție Stereo 70 și sunt rotunjite la 1 milimetru.

\*\*\* Distanța dintre puncte este formată din segmente cumulate ce sunt mai mici decât valoarea 1 milimetru.





**DATE DESPRE IMOBILUL NR. 794**

Oficiul de Cadastru și Publicitate Imobiliară SUCEAVA  
Biroul de Cadastru și Publicitate Imobiliară Campulung Moldovenesc

**A. Partea I. Descrierea imobilului**

TEREN Intravilan

Nr. CF vechi:30312

Nr. topografic:2259/2 parte, 2258/5 parte

Adresa: Loc. Colacu, Str Paraul Colacului, Nr. 43, Jud. Suceava

Nr. Crt	Nr cadastral Nr. topografic	Suprafața* (mp)	Observații / Referințe
A1		672	Sector cadastral:109 Teren imprejmuit; imobilul s-a format din parcelele avand nr. topografic: 2259/2 parte, 2258/5 parte

**Construcții**

Crt	Nr cadastral Nr. topografic	Adresa	Observații / Referințe
A1.1		Loc. Colacu, Str Paraul Colacului, Nr. 43, Jud. Suceava	Nr. niveluri:2; S. construita la sol:56 mp; Locuinta
A1.2		Loc. Colacu, Str Paraul Colacului, Nr. 43, Jud. Suceava	Nr. niveluri:1; S. construita la sol:60 mp; Anexa
A1.3		Loc. Colacu, Str Paraul Colacului, Nr. 43, Jud. Suceava	Nr. niveluri:1; S. construita la sol:11 mp; Anexa
A1.4		Loc. Colacu, Str Paraul Colacului, Nr. 43, Jud. Suceava	Nr. niveluri:1; S. construita la sol:7 mp; Anexa
A1.5		Loc. Colacu, Str Paraul Colacului, Nr. 43, Jud. Suceava	Nr. niveluri:1; S. construita la sol:15 mp; Anexa

**B. Partea II. Proprietari și acte**

Inscrieri privitoare la dreptul de proprietate și alte drepturi reale		Referințe
/		
Act Administrativ nr. 9158, din 05/12/2024 emis de Primaria Fundu Moldovei;		
B1	Se noteaza POSESIA asupra terenului 1) FLOCEA DUMITRU	A1
Act Administrativ nr. 9194, din 05/12/2024 emis de Primaria Fundu Moldovei;		
B2	Intabulare, drept de PROPRIETATE, dobandit prin Lege, cota actuala 1/1 1) FLOCEA DUMITRU	A1.1, A1.2, A1.3, A1.4, A1.5
Act Normativ nr. 7, din 13/03/1996 emis de Parlamentul Romaniei;		
B3	Inscrierea provizorie, drept de PROPRIETATE, dobandit prin Lege, cota actuala 1/1 1) NEIDENTIFICAT NEIDENTIFICAT	A1

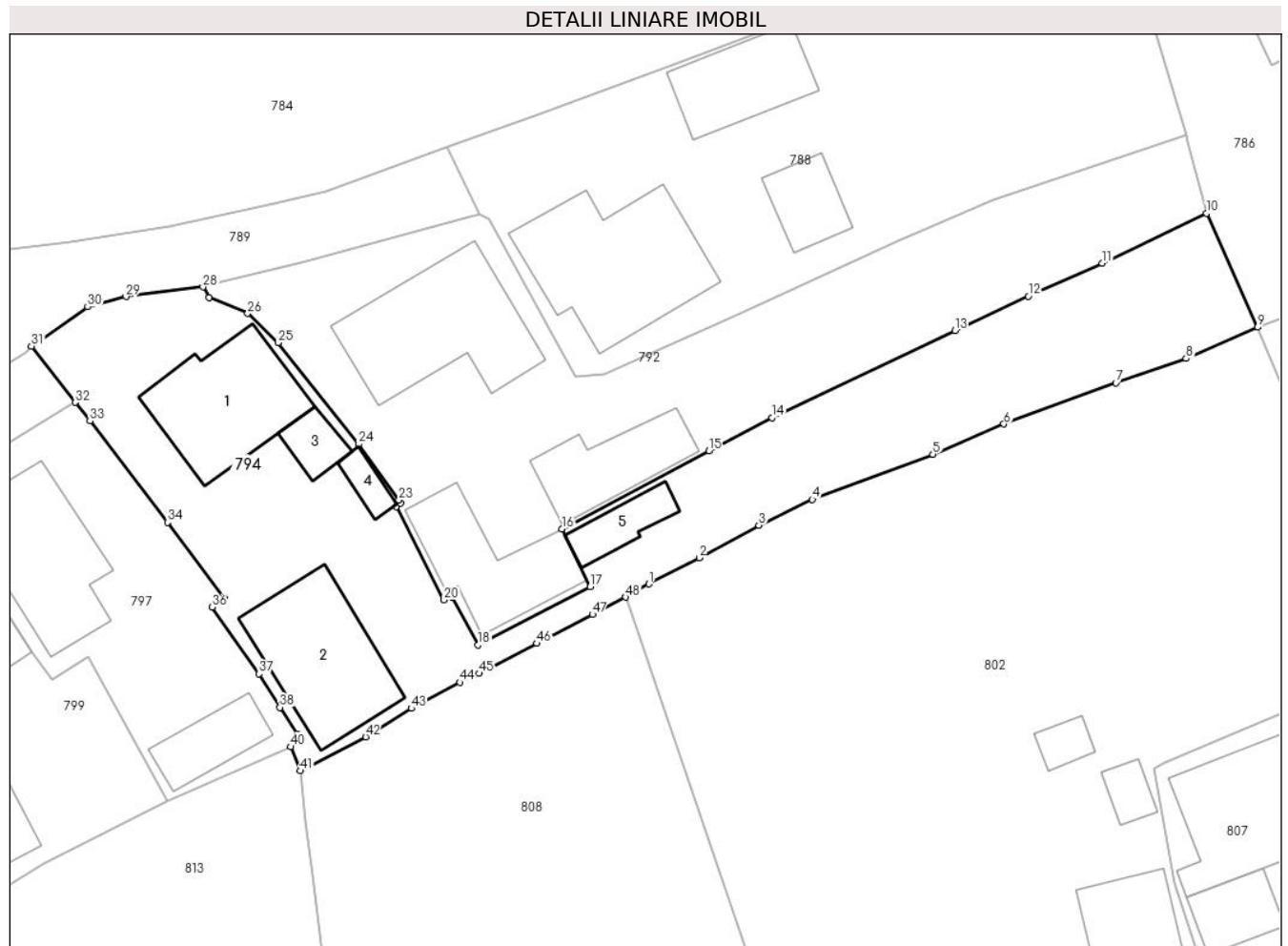
**C. Partea III. SARCINI .**

Inscrieri privind dezmembramintele dreptului de proprietate, drepturi reale de garanție și sarcini	Referințe
NU SUNT	

**Teren**

Nr cadastral	Suprafața (mp)*	Observații / Referințe
	672	imobilul s-a format din parcelele avand nr. topografic: 2259/2 parte, 2258/5 parte

\* Suprafața este determinată în planul de proiecție Stereo 70.



**Date referitoare la teren**

Crt	Categorie folosință	Intra vilan	Suprafața (mp)	Tarla	Parcelă	Nr. topo	Observații / Referințe
1	curti constructii	DA	378	-	-	-	
2	faneata	DA	294	-	-	-	

**Date referitoare la construcții**

Crt	Număr	Destinație construcție	Supraf. (mp)	Situație juridică	Observații / Referințe
A1.1		construcții de locuințe	56	Cu acte	Nr. niveluri:2; S. construita la sol:56 mp; Locuinta
A1.2		construcții anexa	60	Cu acte	Nr. niveluri:1; S. construita la sol:60 mp; Anexa
A1.3		construcții anexa	11	Cu acte	Nr. niveluri:1; S. construita la sol:11 mp; Anexa
A1.4		construcții anexa	7	Cu acte	Nr. niveluri:1; S. construita la sol:7 mp; Anexa
A1.5		construcții anexa	15	Cu acte	Nr. niveluri:1; S. construita la sol:15 mp; Anexa

## Lungime Segmente

1) Valorile lungimilor segmentelor sunt obținute din proiecție în plan.

Punct început	X / Y	Punct sfârșit	X / Y	Lungime segment	Punct început	X / Y	Punct sfârșit	X / Y	Lungime segment	Punct început	X / Y	Punct sfârșit	X / Y	Lungime segment
1	527.046,25 670.608,014	2	527.049,365 670.609,625	3.507	2	527.049,365 670.609,625	3	527.053,061 670.611,646	4.212	3	527.053,061 670.611,646	4	527.056,371 670.613,242	3.675
4	527.056,371 670.613,242	5	527.063,838 670.616,042	7.975	5	527.063,838 670.616,042	6	527.068,238 670.617,906	4.779	6	527.068,238 670.617,906	7	527.075,171 670.620,445	7.383
7	527.075,171 670.620,445	8	527.079,525 670.621,957	4.609	8	527.079,525 670.621,957	9	527.083,944 670.623,891	4.824	9	527.083,944 670.623,891	10	527.080,796 670.630,95	7.729
10	527.080,796 670.630,95	11	527.074,322 670.627,862	7.173	11	527.074,322 670.627,862	12	527.069,74 670.625,812	5.02	12	527.069,74 670.625,812	13	527.065,198 670.623,68	5.017
13	527.065,198 670.623,68	14	527.053,874 670.618,298	12.538	14	527.053,874 670.618,298	15	527.049,955 670.616,257	4.418	15	527.049,955 670.616,257	16	527.040,866 670.611,414	10.299
16	527.040,866 670.611,414	17	527.042,621 670.607,852	3.971	17	527.042,621 670.607,852	18	527.035,67 670.604,254	7.827	18	527.035,67 670.604,254	19	527.034,08 670.607,226	3.37
19	527.034,08 670.607,226	20	527.033,56 670.607,028	0.557	20	527.033,56 670.607,028	21	527.030,597 670.612,805	6.493	21	527.030,597 670.612,805	22	527.030,869 670.613,024	0.35
22	527.030,869 670.613,024	23	527.030,761 670.613,201	0.207	23	527.030,761 670.613,201	24	527.028,271 670.616,662	4.264	24	527.028,271 670.616,662	25	527.023,291 670.622,935	8.009
25	527.023,291 670.622,935	26	527.021,407 670.624,749	2.615	26	527.021,407 670.624,749	27	527.019,017 670.625,732	2.584	27	527.019,017 670.625,732	28	527.018,625 670.626,386	0.762
28	527.018,625 670.626,386	29	527.013,868 670.625,786	4.795	29	527.013,868 670.625,786	30	527.011,488 670.625,154	2.462	30	527.011,488 670.625,154	31	527.008,008 670.622,721	4.246
31	527.008,008 670.622,721	32	527.010,734 670.619,245	4.417	32	527.010,734 670.619,245	33	527.011,639 670.618,092	1.466	33	527.011,639 670.618,092	34	527.016,432 670.611,821	7.893
34	527.016,432 670.611,821	35	527.019,95 670.607,134	5.86	35	527.019,95 670.607,134	36	527.019,2 670.606,579	0.933	36	527.019,2 670.606,579	37	527.022,094 670.602,464	5.031
37	527.022,094 670.602,464	38	527.023,392 670.600,384	2.452	38	527.023,392 670.600,384	39	527.024,459 670.598,75	1.952	39	527.024,459 670.598,75	40	527.024,053 670.597,948	0.899
40	527.024,053 670.597,948	41	527.024,672 670.596,454	1.617	41	527.024,672 670.596,454	42	527.028,694 670.598,569	4.544	42	527.028,694 670.598,569	43	527.031,538 670.600,324	3.342
43	527.031,538 670.600,324	44	527.034,534 670.601,933	3.401	44	527.034,534 670.601,933	45	527.035,729 670.602,479	1.314	45	527.035,729 670.602,479	46	527.039,317 670.604,336	4.04
46	527.039,317 670.604,336	47	527.042,746 670.606,13	3.87	47	527.042,746 670.606,13	48	527.044,805 670.607,2	2.32	48	527.044,805 670.607,2	1	527.046,25 670.608,014	1.658

\*\* Lungimile segmentelor sunt determinate în planul de proiecție Stereo 70 și sunt rotunjite la 1 milimetru.

\*\*\* Distanța dintre puncte este formată din segmente cumulate ce sunt mai mici decât valoarea 1 milimetru.



**DATE DESPRE IMOBILUL NR. 795**

Oficiul de Cadastru și Publicitate Imobiliară SUCEAVA  
Biroul de Cadastru și Publicitate Imobiliară Campulung Moldovenesc

**A. Partea I. Descrierea imobilului**

TEREN Intravilan

Nr. CF vechi:31806  
Nr. topografic:2278/4 parte

Adresa: Loc. Colacu, Jud. Suceava

Nr. Crt	Nr cadastral Nr. topografic	Suprafața* (mp)	Observații / Referințe
A1		69	Sector cadastral:109 Teren neimprejmuit; imobilul s-a format din parcelele avand nr. topografic: 2278/4 parte

**B. Partea II. Proprietari și acte**

Inscrieri privitoare la dreptul de proprietate și alte drepturi reale		Referințe
/		
Act Administrativ nr. 9172, din 05/12/2024 emis de Primaria Fundu Moldovei;		
B1	Se noteaza POSESIA asupra terenului 1) SOCHIERI ILIUTA	A1
Act Normativ nr. 7, din 13/03/1996 emis de Parlamentul Romaniei;		
B2	Inscrierea provizorie, drept de PROPRIETATE, dobandit prin Lege, cota actuala 1/1 1) NEIDENTIFICAT NEIDENTIFICAT	A1

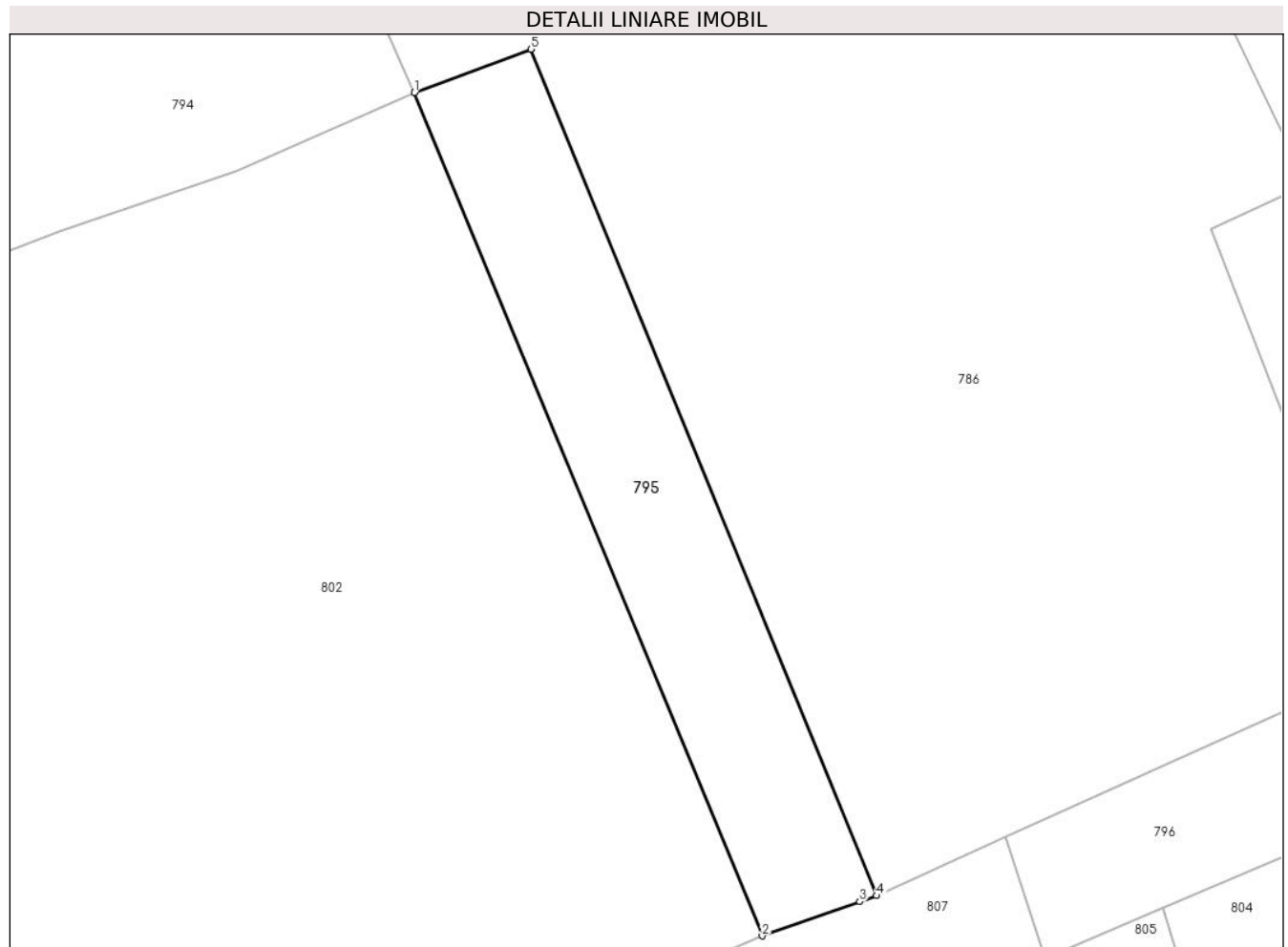
**C. Partea III. SARCINI .**

Inscrieri privind dezmembramintele dreptului de proprietate, drepturi reale de garanție și sarcini	Referințe
NU SUNT	

**Teren**

Nr cadastral	Suprafața (mp)*	Observații / Referințe
	69	imobilul s-a format din parcelele avand nr. topografic: 2278/4 parte

\* Suprafața este determinată în planul de proiecție Stereo 70.



**Date referitoare la teren**

Crt	Categorie folosință	Intramilan	Suprafața (mp)	Tarla	Parcelă	Nr. topo	Observații / Referințe
1	faneata	DA	69	-	-	-	

**Lungime Segmente**

1) Valorile lungimilor segmentelor sunt obținute din proiecție în plan.

Punct început	X / Y	Punct sfârșit	X / Y	Lungime segment (** (m)
1	527.083,944 670.623,891	2	527.092,552 670.603,034	22.563
2	527.092,552 670.603,034	3	527.094,966 670.603,883	2.559
3	527.094,966 670.603,883	4	527.095,382 670.604,029	0.441
4	527.095,382 670.604,029	5	527.086,832 670.624,964	22.613
5	527.086,832 670.624,964	1	527.083,944 670.623,891	3.081

**\*\* Lungimile segmentelor sunt determinate în planul de proiecție Stereo 70 și sunt rotunjite la 1 milimetru.**

**\*\*\* Distanța dintre puncte este formată din segmente cumulate ce sunt mai mici decât valoarea 1 milimetru.**





**DATE DESPRE IMOBILUL NR. 796**

Oficiul de Cadastru și Publicitate Imobiliară SUCEAVA  
Biroul de Cadastru și Publicitate Imobiliară Campulung Moldovenesc

**A. Partea I. Descrierea imobilului**

TEREN Intravilan

Nr. CF vechi:35051  
Nr. topografic:2273/4

Adresa: Loc. Colacu, Str Chirilii, Jud. Suceava

Nr. Crt	Nr cadastral Nr. topografic	Suprafața* (mp)	Observații / Referințe
A1		153	Sector cadastral:109 Teren neimprejmuit; imobilul s-a format din parcelele avand nr. topografic: 2273/4

**B. Partea II. Proprietari și acte**

Inscrieri privitoare la dreptul de proprietate și alte drepturi reale	Referințe
/	
Act Administrativ nr. 1357, din 27/12/2001 emis de Guvernul Romaniei (Act administrativ nr. 9192/05.12.2024 emis de Primaria Fundu Moldovei);	
B1	A1
Intabulare, drept de PROPRIETATE, dobandit prin Lege, cota actuala 1/1 1) COMUNA FUNDU MOLDOVEI, CIF:4326760, DOMENIUL PUBLIC	

**C. Partea III. SARCINI .**

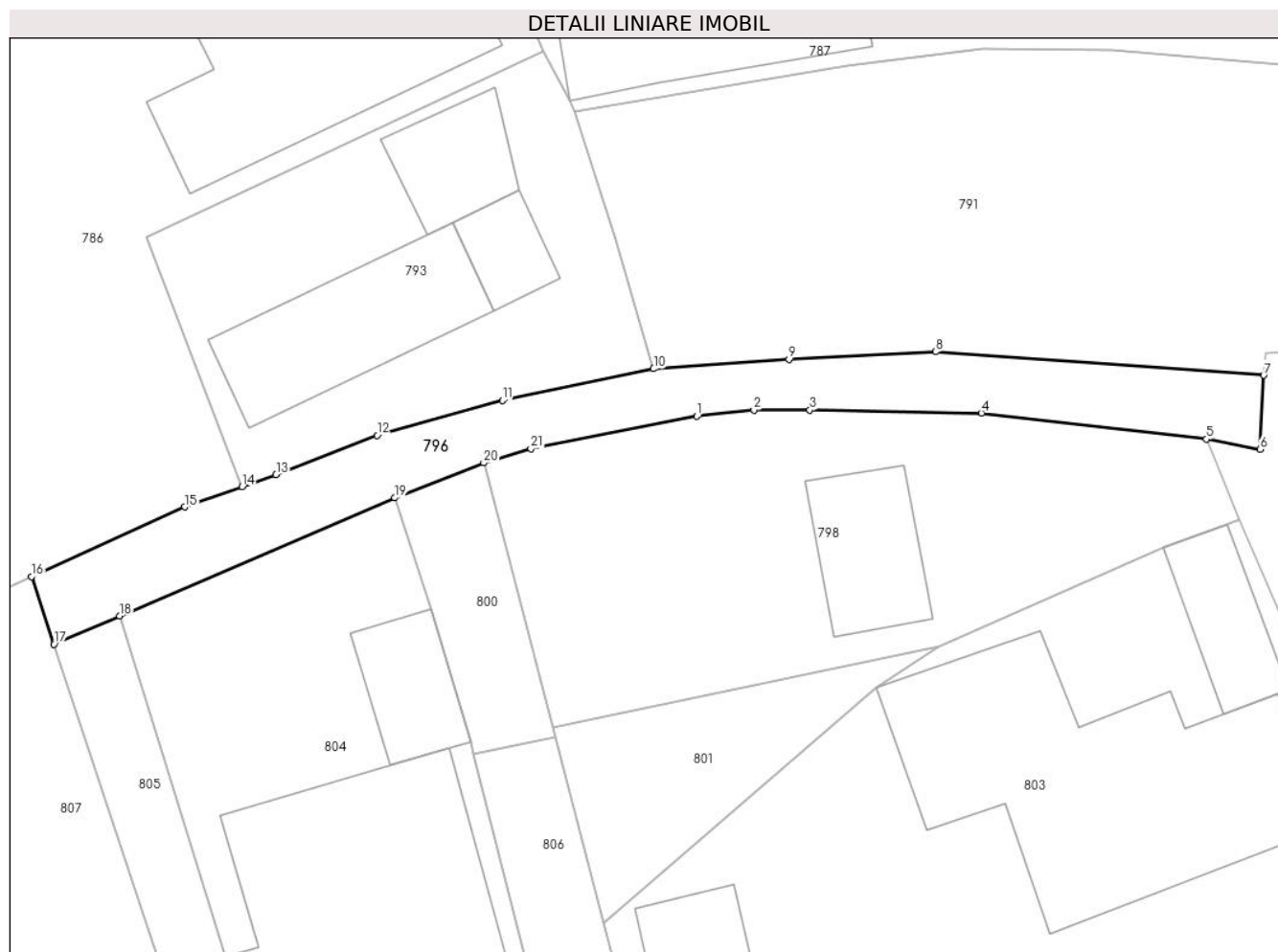
Inscrieri privind dezmembramintele dreptului de proprietate, drepturi reale de garanție și sarcini	Referințe
NU SUNT	

## Anexa Nr. 1 La Partea I

## Teren

Nr cadastral	Suprafața (mp)*	Observații / Referințe
	153	imobilul s-a format din parcelele avand nr. topografic: 2273/4

\* Suprafața este determinată în planul de proiecție Stereo 70.



## Date referitoare la teren

Crt	Categorie folosință	Intravilan	Suprafața (mp)	Tarla	Parcelă	Nr. topo	Observații / Referințe
1	drum	DA	153	-	-	-	

## Lungime Segmente

1) Valorile lungimilor segmentelor sunt obținute din proiecție în plan.

Punct început	X / Y	Punct sfârșit	X / Y	Lungime segment (** (m)
1	527.128,104 670.612,583	2	527.130,642 670.612,866	2.554
3	527.133,12 670.612,862	4	527.140,735 670.612,724	7.617
5	527.150,732 670.611,564	6	527.153,105 670.611,111	2.416
7	527.153,277 670.614,399	8	527.138,708 670.615,443	14.606
9	527.132,19 670.615,101	10	527.126,188 670.614,69	6.016

Punct început	X / Y	Punct sfârșit	X / Y	Lungime segment (** (m)
2	527.130,642 670.612,866	3	527.133,12 670.612,862	2.478
4	527.140,735 670.612,724	5	527.150,732 670.611,564	10.064
6	527.153,105 670.611,111	7	527.153,277 670.614,399	3.293
8	527.138,708 670.615,443	9	527.132,19 670.615,101	6.527
10	527.126,188 670.614,69	11	527.119,475 670.613,282	6.859

Punct început	X / Y	Punct sfârșit	X / Y	Lungime segment (** (m)
11	527.119,475 670.613,282	12	527.113,909 670.611,733	5.778
13	527.109,429 670.609,986	14	527.107,918 670.609,454	1.602
15	527.105,38 670.608,562	16	527.098,572 670.605,475	7.474
17	527.099,565 670.602,472	18	527.102,475 670.603,73	3.171
19	527.114,698 670.608,96	20	527.118,646 670.610,516	4.243
21	527.120,743 670.611,14	1	527.128,104 670.612,583	7.501

Punct început	X / Y	Punct sfârșit	X / Y	Lungime segment (** (m)
12	527.113,909 670.611,733	13	527.109,429 670.609,986	4.809
14	527.107,918 670.609,454	15	527.105,38 670.608,562	2.69
16	527.098,572 670.605,475	17	527.099,565 670.602,472	3.163
18	527.102,475 670.603,73	19	527.114,698 670.608,96	13.295
20	527.118,646 670.610,516	21	527.120,743 670.611,14	2.188

\*\* Lungimile segmentelor sunt determinate în planul de proiecție Stereo 70 și sunt rotunjite la 1 milimetru.

\*\*\* Distanța dintre puncte este formată din segmente cumulate ce sunt mai mici decât valoarea 1 milimetru.



**DATE DESPRE IMOBILUL NR. 797**

Oficiul de Cadastru și Publicitate Imobiliară SUCEAVA  
Biroul de Cadastru și Publicitate Imobiliară Campulung Moldovenesc

**A. Partea I. Descrierea imobilului**

TEREN Intravilan

Adresa: Loc. Colacu, Str Paraul Colacului, Nr. 45, Jud. Suceava

Nr. Crt	Nr cadastral Nr. topografic	Suprafața* (mp)	Observații / Referințe
A1	30961	250	Sector cadastral:109 Teren neimpregmuit;

**Construcții**

Crt	Nr cadastral Nr. topografic	Adresa	Observații / Referințe
A1.1	30961-C1	Loc. Colacu, Str Paraul Colacului, Nr. 45, Jud. Suceava	Nr. niveluri:2; S. construita la sol:60 mp; Locuinta
A1.2	30961-C2	Loc. Colacu, Str Paraul Colacului, Nr. 45, Jud. Suceava	Nr. niveluri:1; S. construita la sol:22 mp; Anexa

**B. Partea II. Proprietari și acte**

Inscrieri privitoare la dreptul de proprietate și alte drepturi reale		Referințe
<b>7398 / 18/07/2011</b>		
Act Notarial nr. 432, din 15/07/2011 emis de BIN Scraba Luminita Doru Paul;		
B1	Se infiinteaza cartea funciara 30961 a imobilului cu numarul cadastral 30961/Fundu Moldovei, rezultat din dezmembrarea imobilului cu numarul cadastral 30530 inscris in cartea funciara 30530;	A1
<b>7399 / 18/07/2011</b>		
Act Notarial nr. 433, din 15/07/2011 emis de BIN Scraba Luminita Doru Paul;		
B2	Intabulare, drept de PROPRIETATE, cu titlu de donatie, dobandit prin Conventie, cota actuala 1/1 1) <b>URSU MARIUS-VIRGIL</b>	A1
/		
Act Administrativ nr. 9194, din 05/12/2024 emis de Primaria Fundu Moldovei;		
B3	Intabulare, drept de PROPRIETATE, dobandit prin Lege, cota actuala 1/1 1) <b>URSU MARIUS-VIRGIL</b>	A1.1, A1.2

**C. Partea III. SARCINI .**

Inscrieri privind dezmembramintele dreptului de proprietate, drepturi reale de garanție și sarcini	Referințe
NU SUNT	

**Teren**

Nr cadastral	Suprafața (mp)*	Observații / Referințe
30961	250	

\* Suprafața este determinată în planul de proiecție Stereo 70.



**Date referitoare la teren**

Crt	Categorie folosință	Intravilan	Suprafața (mp)	Tarla	Parcelă	Nr. topo	Observații / Referințe
1	curți constructii	DA	250	-	-	-	

**Date referitoare la construcții**

Crt	Număr	Destinație construcție	Supraf. (mp)	Situație juridică	Observații / Referințe
A1.1	30961-C1	construcții de locuințe	60	Cu acte	Nr. niveluri:2; S. construita la sol:60 mp; Locuinta
A1.2	30961-C2	construcții anexa	22	Cu acte	Nr. niveluri:1; S. construita la sol:22 mp; Anexa

**Lungime Segmente**

1) Valorile lungimilor segmentelor sunt obținute din proiecție în plan.

Punct început	X / Y	Punct sfârșit	X / Y	Lungime segment (** (m)
1	527.016,432 670.611,821	2	527.011,639 670.618,092	7.893
2	527.011,639 670.618,092	3	527.010,734 670.619,245	1.466
3	527.010,734 670.619,245	4	527.001,49 670.613,719	10.77

Punct început	X / Y	Punct sfârșit	X / Y	Lungime segment (** (m)
4	527.001,49 670.613,719	5	527.004,624 670.609,099	5.583
5	527.004,624 670.609,099	6	527.008,01 670.603,787	6.299
6	527.008,01 670.603,787	7	527.009,284 670.602,119	2.099
7	527.009,284 670.602,119	8	527.011,52 670.603,513	2.635
8	527.011,52 670.603,513	9	527.016,463 670.594,559	10.228
9	527.016,463 670.594,559	10	527.019,984 670.596,134	3.857
10	527.019,984 670.596,134	11	527.024,053 670.597,948	4.455
11	527.024,053 670.597,948	12	527.024,459 670.598,75	0.899
12	527.024,459 670.598,75	13	527.023,392 670.600,384	1.952
13	527.023,392 670.600,384	14	527.022,094 670.602,464	2.452
14	527.022,094 670.602,464	15	527.019,2 670.606,579	5.031
15	527.019,2 670.606,579	16	527.019,95 670.607,134	0.933
16	527.019,95 670.607,134	1	527.016,432 670.611,821	5.86

\*\* Lungimile segmentelor sunt determinate în planul de proiecție Stereo 70 și sunt rotunjite la 1 milimetru.

\*\*\* Distanța dintre puncte este formată din segmente cumulate ce sunt mai mici decât valoarea 1 milimetru.





**DATE DESPRE IMOBILUL NR. 798**

Oficiul de Cadastru și Publicitate Imobiliară SUCEAVA  
Biroul de Cadastru și Publicitate Imobiliară Campulung Moldovenesc

**A. Partea I. Descrierea imobilului**

TEREN Intravilan

Nr. CF vechi:32556

Nr. topografic:465

Adresa: Loc. Colacu, Str Chirilii, Nr. 16, Jud. Suceava

Nr. Crt	Nr cadastral Nr. topografic	Suprafața* (mp)	Observații / Referințe
A1		313	Sector cadastral:109 Teren neimprijmuit; imobilul s-a format din parcelele avand nr. topografic: 465

**Construcții**

Crt	Nr cadastral Nr. topografic	Adresa	Observații / Referințe
A1.1		Loc. Colacu, Str Chirilii, Nr. 16, Jud. Suceava	Nr. niveluri:1; S. construita la sol:31 mp; Locuinta

**B. Partea II. Proprietari și acte**

Inscrieri privitoare la dreptul de proprietate și alte drepturi reale		Referințe
/		
Act Administrativ nr. 9167, din 05/12/2024 emis de Primaria Fundu Moldovei;		
B1	Se noteaza POSESIA asupra terenului 1) SANDRU-STOLERI AURELIA	A1
Act Administrativ nr. 9194, din 05/12/2024 emis de Primaria Fundu Moldovei;		
B2	Intabulare, drept de PROPRIETATE, dobandit prin Lege, cota actuala 1/1 1) SANDRU-STOLERI AURELIA	A1.1
Act Normativ nr. 7, din 13/03/1996 emis de Parlamentul Romaniei;		
B3	Inscrierea provizorie, drept de PROPRIETATE, dobandit prin Lege, cota actuala 1/1 1) NEIDENTIFICAT NEIDENTIFICAT	A1

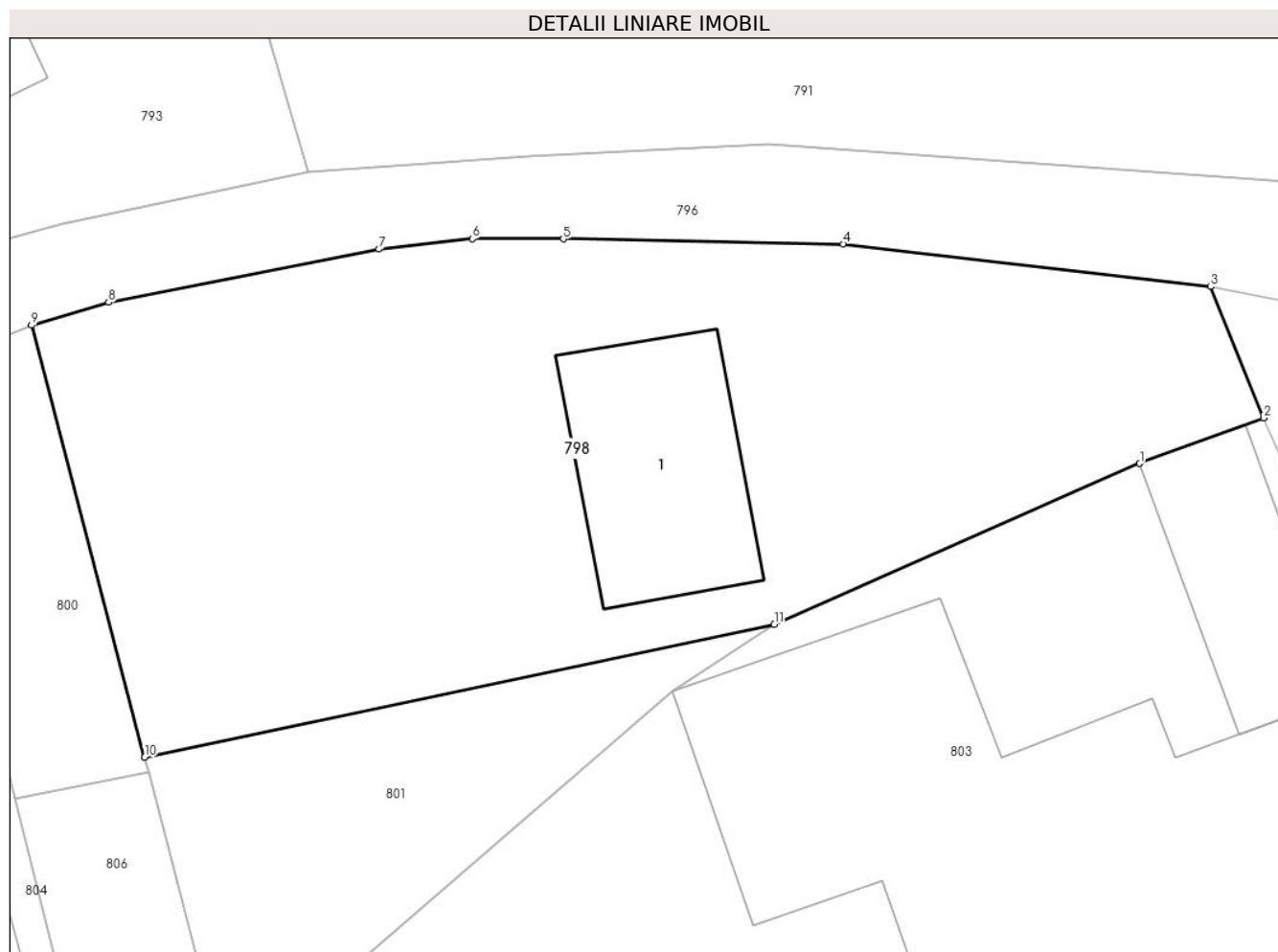
**C. Partea III. SARCINI .**

Inscrieri privind dezmembramintele dreptului de proprietate, drepturi reale de garanție și sarcini	Referințe
NU SUNT	

## Teren

Nr cadastral	Suprafața (mp)*	Observații / Referințe
	313	imobilul s-a format din parcelele avand nr. topografic: 465

\* Suprafața este determinată în planul de proiecție Stereo 70.



## Date referitoare la teren

Crt	Categorie folosință	Intra vilan	Suprafața (mp)	Tarla	Parcelă	Nr. topo	Observații / Referințe
1	curți constructii	DA	58	-	-	-	
2	faneata	DA	255	-	-	-	

## Date referitoare la construcții

Crt	Număr	Destinație construcție	Supraf. (mp)	Situație juridică	Observații / Referințe
A1.1		construcții de locuințe	31	Cu acte	Nr. niveluri:1; S. construita la sol:31 mp; Locuinta

## Lungime Segmente

1) Valorile lungimilor segmentelor sunt obținute din proiecție în plan.

Punct început	X / Y	Punct sfârșit	X / Y	Lungime segment (** (m)
1	527.148,808 670.606,757	2	527.152,184 670.607,991	3.594
2	527.152,184 670.607,991	3	527.150,732 670.611,564	3.857
3	527.150,732 670.611,564	4	527.140,735 670.612,724	10.064

Punct început	X / Y	Punct sfârșit	X / Y	Lungime segment (** (m)
4	527.140,735 670.612,724	5	527.133,12 670.612,862	7.617
5	527.133,12 670.612,862	6	527.130,642 670.612,866	2.478
6	527.130,642 670.612,866	7	527.128,104 670.612,583	2.554
7	527.128,104 670.612,583	8	527.120,743 670.611,14	7.501
8	527.120,743 670.611,14	9	527.118,646 670.610,516	2.188
9	527.118,646 670.610,516	10	527.121,724 670.598,765	12.147
10	527.121,724 670.598,765	11	527.138,862 670.602,377	17.515
11	527.138,862 670.602,377	1	527.148,808 670.606,757	10.868

\*\* Lungimile segmentelor sunt determinate în planul de proiecție Stereo 70 și sunt rotunjite la 1 milimetru.

\*\*\* Distanța dintre puncte este formată din segmente cumulate ce sunt mai mici decât valoarea 1 milimetru.



**DATE DESPRE IMOBILUL NR. 799**

Oficiul de Cadastru și Publicitate Imobiliară SUCEAVA  
Biroul de Cadastru și Publicitate Imobiliară Campulung Moldovenesc

**A. Partea I. Descrierea imobilului**

TEREN Intravilan

Adresa: Loc. Colacu, Str Paraul Colacului, Nr. 47, Jud. Suceava

Nr. Crt	Nr cadastral Nr. topografic	Suprafața* (mp)	Observații / Referințe
A1	30960	584	Sector cadastral:109 Teren neimpregmuit;

**Construcții**

Crt	Nr cadastral Nr. topografic	Adresa	Observații / Referințe
A1.1	30960-C1	Loc. Colacu, Str Paraul Colacului, Nr. 47, Jud. Suceava	Nr. niveluri:1; S. construita la sol:33 mp; Locuinta
A1.2	30960-C2	Loc. Colacu, Str Paraul Colacului, Nr. 47, Jud. Suceava	Nr. niveluri:1; S. construita la sol:19 mp; Anexa
A1.3	30960-C3	Loc. Colacu, Str Paraul Colacului, Nr. 47, Jud. Suceava	Nr. niveluri:1; S. construita la sol:20 mp; Anexa

**B. Partea II. Proprietari și acte**

Inscrieri privitoare la dreptul de proprietate și alte drepturi reale		Referințe
<b>7398 / 18/07/2011</b>		
Act Notarial nr. 432, din 15/07/2011 emis de BIN Scraba Luminita Doru Paul;		
B1	Se infiinteaza cartea funciara 30960 a imobilului cu numarul cadastral 30960/Fundu Moldovei, rezultat din dezmembrarea imobilului cu numarul cadastral 30530 inscris in cartea funciara 30530;	A1, A1.1, A1.2, A1.3
<b>6435 / 26/04/2023</b>		
Act Administrativ nr. -, din 26/04/2023 emis de BIN Scraba Luminita Doru Paul;		
B2	se noteaza indreptare eroare materiala in sensul ca modul de dobandire al terenului de sub B2 este reconstituire nu constituire	A1, A1.1, A1.2, A1.3
<b>7527 / 10/05/2023</b>		
Act Notarial nr. 33, din 08/05/2023 emis de BIN Scraba Luminita Doru Paul;		
B3	Intabulare, drept de PROPRIETATE, dobandit prin Succesiune, cota actuala 2/8 1) <b>URSU MARIA-GHEORGHINA</b>	A1, A1.1, A1.2, A1.3
B4	Intabulare, drept de PROPRIETATE, dobandit prin Succesiune, cota actuala 3/8 1) <b>URSU MARIUS-VIRGIL</b>	A1, A1.1, A1.2, A1.3
B5	Intabulare, drept de PROPRIETATE, dobandit prin Succesiune, cota actuala 3/8 1) <b>ONOFREI LUMINITA-LOREDANA</b>	A1, A1.1, A1.2, A1.3

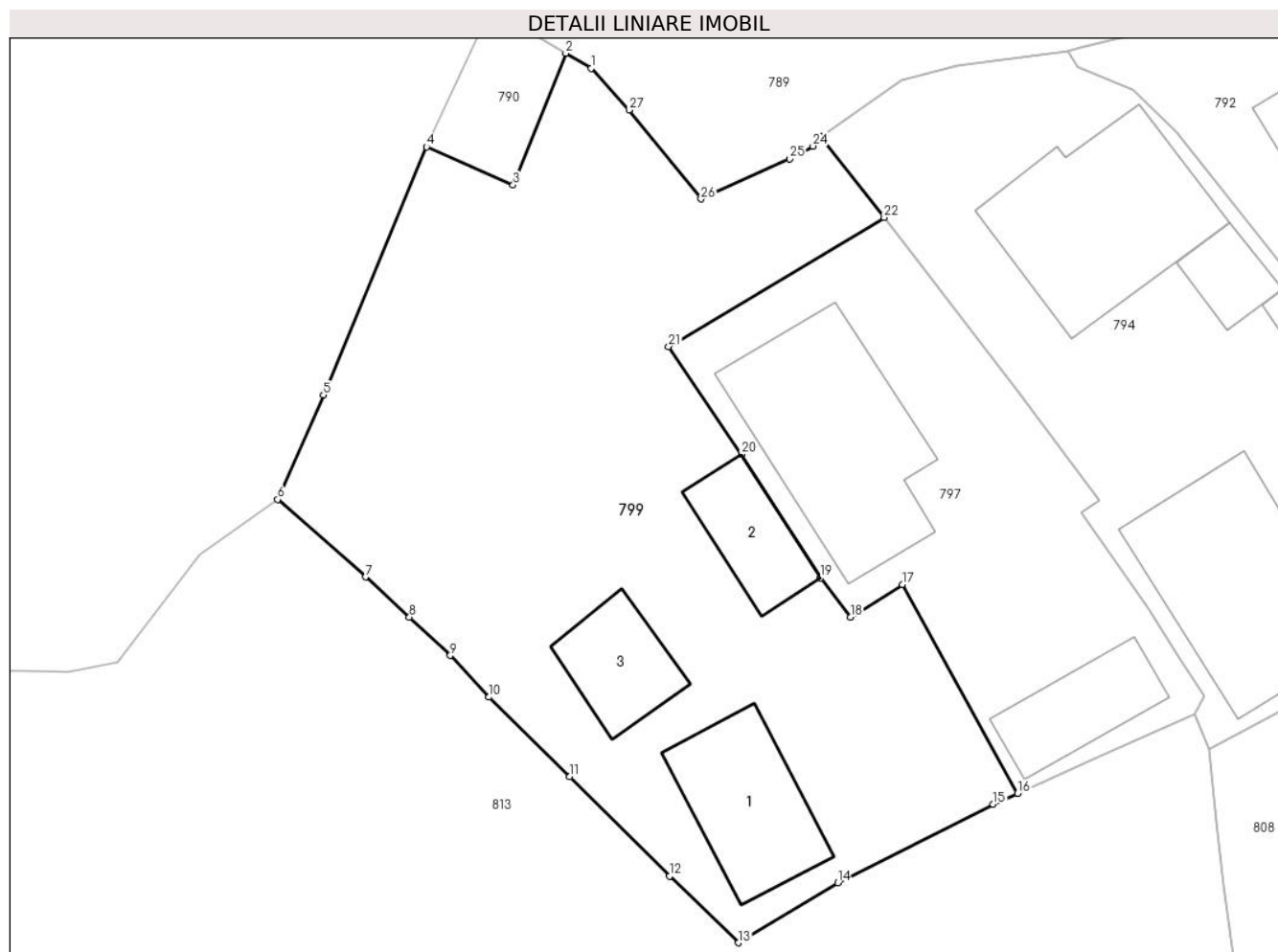
**C. Partea III. SARCINI .**

Inscrieri privind dezmembramintele dreptului de proprietate, drepturi reale de garanție și sarcini	Referințe
NU SUNT	

**Teren**

Nr cadastral	Suprafața (mp)*	Observații / Referințe
30960	584	

\* Suprafața este determinată în planul de proiecție Stereo 70.



**Date referitoare la teren**

Crt	Categorie folosință	Intravilan	Suprafața (mp)	Tarla	Parcelă	Nr. topo	Observații / Referințe
1	curți constructii	DA	284	-	-	-	
2	arabil	DA	300	-	-	-	

**Date referitoare la construcții**

Crt	Număr	Destinație construcție	Supraf. (mp)	Situație juridică	Observații / Referințe
A1.1	30960-C1	construcții de locuințe	33	Cu acte	Nr. niveluri:1; S. construita la sol:33 mp; Locuinta
A1.2	30960-C2	construcții anexa	19	Cu acte	Nr. niveluri:1; S. construita la sol:19 mp; Anexa
A1.3	30960-C3	construcții anexa	20	Cu acte	Nr. niveluri:1; S. construita la sol:20 mp; Anexa

**Lungime Segmente**

1) Valorile lungimilor segmentelor sunt obținute din proiecție în plan.

Punct început	X / Y	Punct sfârșit	X / Y	Lungime segment (** (m))	Punct început	X / Y	Punct sfârșit	X / Y	Lungime segment (** (m))
1	526.998,158 670.625,652	2	526.997,074 670.626,298	1.262	2	526.997,074 670.626,298	3	526.994,813 670.620,647	6.086

Punct început	X / Y	Punct sfârșit	X / Y	Lungime segment (** (m)
3	526.994,813 670.620,647	4	526.991,093 670.622,283	4.064
5	526.986,671 670.611,641	6	526.984,711 670.607,156	4.895
7	526.988,476 670.603,838	8	526.990,362 670.602,112	2.557
9	526.992,114 670.600,466	10	526.993,779 670.598,684	2.439
11	526.997,24 670.595,273	12	527.001,526 670.591,004	6.049
13	527.004,482 670.588,147	14	527.008,749 670.590,714	4.98
15	527.015,417 670.594,091	16	527.016,463 670.594,559	1.146
17	527.011,52 670.603,513	18	527.009,284 670.602,119	2.635
19	527.008,01 670.603,787	20	527.004,624 670.609,099	6.299
21	527.001,49 670.613,719	22	527.010,734 670.619,245	10.77
23	527.008,008 670.622,721	24	527.007,682 670.622,314	0.521
25	527.006,688 670.621,769	26	527.002,879 670.620,042	4.182
27	526.999,787 670.623,858	1	526.998,158 670.625,652	2.423

Punct început	X / Y	Punct sfârșit	X / Y	Lungime segment (** (m)
4	526.991,093 670.622,283	5	526.986,671 670.611,641	11.524
6	526.984,711 670.607,156	7	526.988,476 670.603,838	5.018
8	526.990,362 670.602,112	9	526.992,114 670.600,466	2.404
10	526.993,779 670.598,684	11	526.997,24 670.595,273	4.859
12	527.001,526 670.591,004	13	527.004,482 670.588,147	4.111
14	527.008,749 670.590,714	15	527.015,417 670.594,091	7.474
16	527.016,463 670.594,559	17	527.011,52 670.603,513	10.228
18	527.009,284 670.602,119	19	527.008,01 670.603,787	2.099
20	527.004,624 670.609,099	21	527.001,49 670.613,719	5.583
22	527.010,734 670.619,245	23	527.008,008 670.622,721	4.417
24	527.007,682 670.622,314	25	527.006,688 670.621,769	1.134
26	527.002,879 670.620,042	27	526.999,787 670.623,858	4.911

\*\* Lungimile segmentelor sunt determinate în planul de proiecție Stereo 70 și sunt rotunjite la 1 milimetru.

\*\*\* Distanța dintre puncte este formată din segmente cumulate ce sunt mai mici decât valoarea 1 milimetru.





**DATE DESPRE IMOBILUL NR. 800**

Oficiul de Cadastru și Publicitate Imobiliară SUCEAVA  
Biroul de Cadastru și Publicitate Imobiliară Campulung Moldovenesc

**A. Partea I. Descrierea imobilului**

TEREN Intravilan

Adresa: Loc. Colacu, Jud. Suceava

Nr. Crt	Nr cadastral Nr. topografic	Suprafața* (mp)	Observații / Referințe
A1	36527	48	Sector cadastral:109 Teren neimpregmuit;

**B. Partea II. Proprietari și acte**

Inscrieri privitoare la dreptul de proprietate și alte drepturi reale		Referințe
<b>14109 / 15/09/2021</b>		
Act Administrativ nr. 5312, din 26/08/2021 emis de Primaria Fundu Moldovei (act notarial nr 1835 din 27.08.2021, emis de BIN Dorina Rotaru;inscris sub semnatura privata nr fn din 16.04.2020, emis de Terracad SRL);		
B1	se noteaza ca din parte a imobilului cu nr. top 465 si 2275/2 din CF 32556 Fundu Moldovei se forneaza imobilul cu nr. cad. 36527	A1
B2	se noteaza posesia imobilului cu nr. cad 36527 1) SANDRU VASILE	A1
/		
Act Normativ nr. 7, din 13/03/1996 emis de Parlamentul Romaniei;		
B3	Inscrierea provizorie, drept de PROPRIETATE, dobandit prin Lege, cota actuala 1/1 1) NEIDENTIFICAT NEIDENTIFICAT	A1

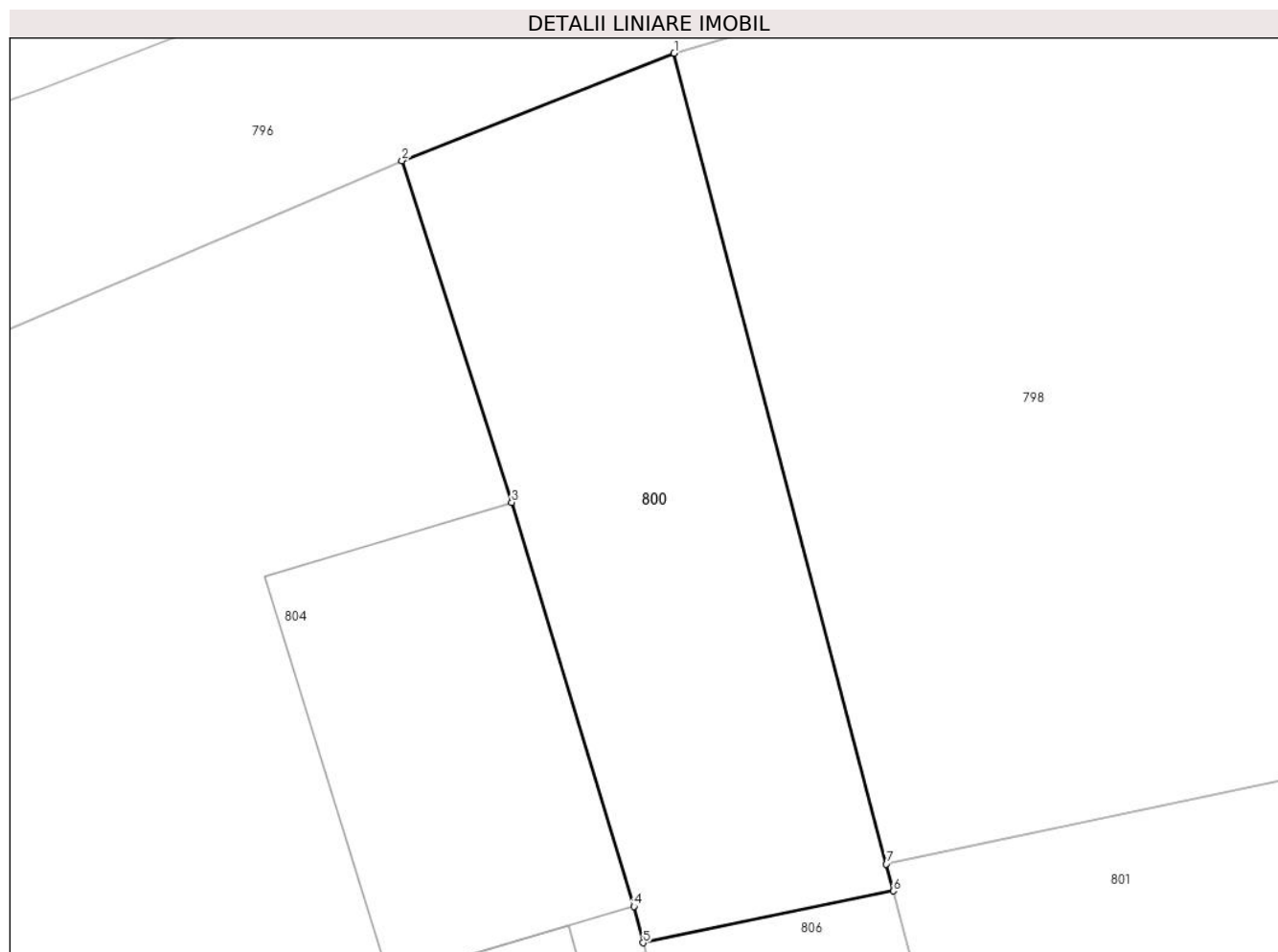
**C. Partea III. SARCINI .**

Inscrieri privind dezmembramintele dreptului de proprietate, drepturi reale de garanție și sarcini	Referințe
NU SUNT	

**Teren**

Nr cadastral	Suprafața (mp)*	Observații / Referințe
36527	48	

\* Suprafața este determinată în planul de proiecție Stereo 70.



**Date referitoare la teren**

Crt	Categorie folosință	Intra vilan	Suprafața (mp)	Tarla	Parcelă	Nr. topo	Observații / Referințe
1	faneata	DA	48	-	-	-	

**Lungime Segmente**

1) Valorile lungimilor segmentelor sunt obținute din proiecție în plan.

Punct început	X / Y	Punct sfârșit	X / Y	Lungime segment (** (m)
1	527.118,646 670.610,516	2	527.114,698 670.608,96	4.243
2	527.114,698 670.608,96	3	527.116,29 670.604,006	5.204
3	527.116,29 670.604,006	4	527.118,065 670.598,148	6.121
4	527.118,065 670.598,148	5	527.118,197 670.597,622	0.542
5	527.118,197 670.597,622	6	527.121,826 670.598,373	3.706

Punct început	X / Y	Punct sfârșit	X / Y	Lungime segment (** (m)
6	527.121,826 670.598,373	7	527.121,724 670.598,765	0.405
7	527.121,724 670.598,765	1	527.118,646 670.610,516	12.147

\*\* Lungimile segmentelor sunt determinate în planul de proiecție Stereo 70 și sunt rotunjite la 1 milimetru.

\*\*\* Distanța dintre puncte este formată din segmente cumulate ce sunt mai mici decât valoarea 1 milimetru.



**DATE DESPRE IMOBILUL NR. 801**

Oficiul de Cadastru și Publicitate Imobiliară SUCEAVA  
 Biroul de Cadastru și Publicitate Imobiliară Campulung Moldovenesc

**A. Partea I. Descrierea imobilului**

TEREN Intravilan

Adresa: Loc. Colacu, Jud. Suceava

Nr. Crt	Nr cadastral Nr. topografic	Suprafața* (mp)	Observații / Referințe
A1	33082	75	Sector cadastral:109 Teren neimpregmuit;

**B. Partea II. Proprietari și acte**

Inscrieri privitoare la dreptul de proprietate și alte drepturi reale		Referințe
/		
Act Administrativ nr. 9152, din 05/12/2024 emis de Primaria Fundu Moldovei;		
B1	Se noteaza POSESIA asupra terenului 1) <b>CARUNTU CONSTANTIN</b> 2) <b>CARUNTU ELENA</b>	A1
Act Normativ nr. 7, din 13/03/1996 emis de Parlamentul Romaniei;		
B2	Inscrierea provizorie, drept de PROPRIETATE, dobandit prin Lege, cota actuala 1/1 1) <b>NEIDENTIFICAT NEIDENTIFICAT</b>	A1

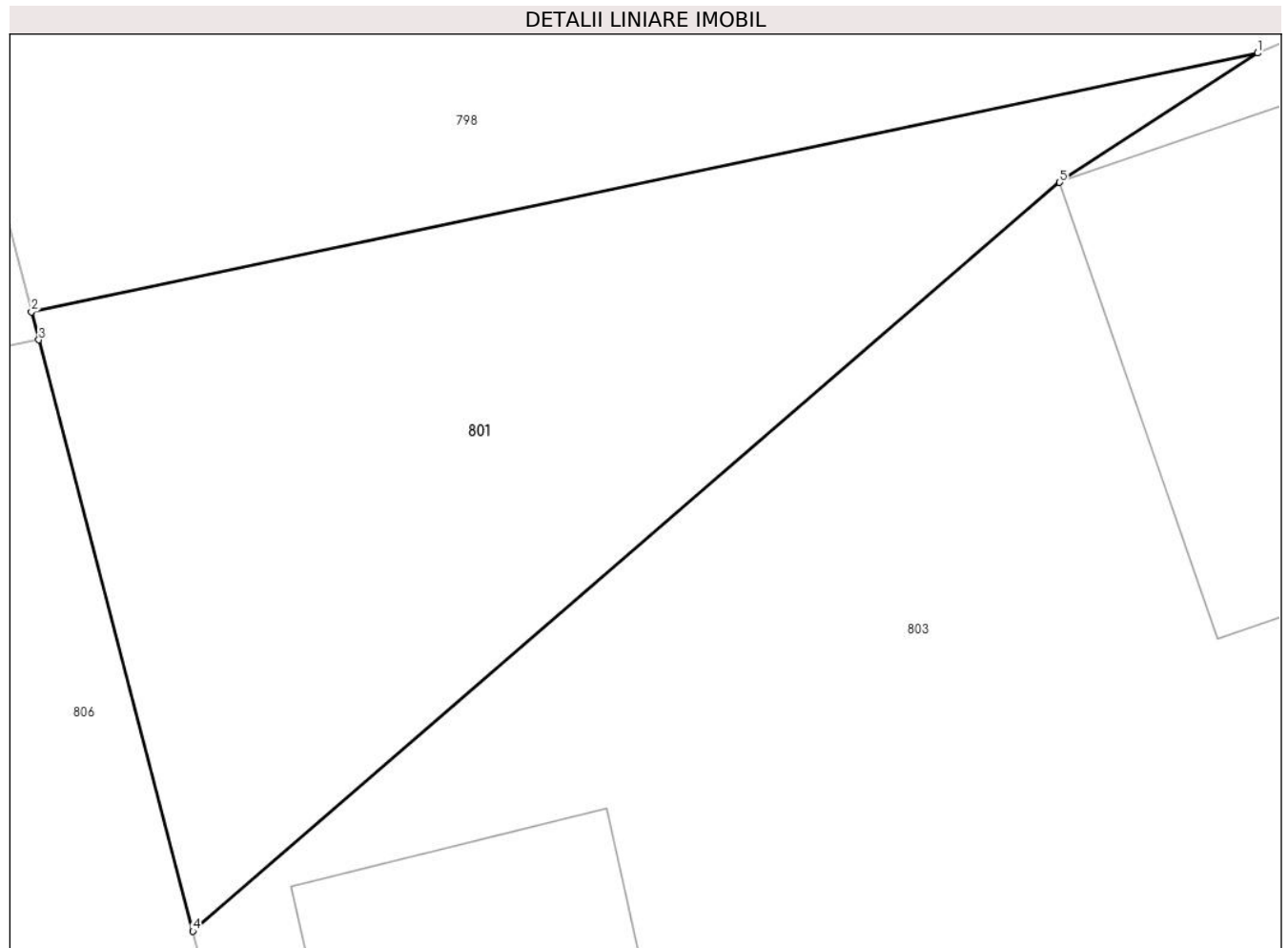
**C. Partea III. SARCINI .**

Inscrieri privind dezmembramintele dreptului de proprietate, drepturi reale de garanție și sarcini	Referințe
NU SUNT	

**Teren**

Nr cadastral	Suprafața (mp)*	Observații / Referințe
33082	75	

\* Suprafața este determinată în planul de proiecție Stereo 70.



**Date referitoare la teren**

Crt	Categorie folosință	Intravilan	Suprafața (mp)	Tarla	Parcelă	Nr. topo	Observații / Referințe
1	curți constructii	DA	75	-	-	-	

**Lungime Segmente**

1) Valorile lungimilor segmentelor sunt obținute din proiecție în plan.

Punct început	X / Y	Punct sfârșit	X / Y	Lungime segment (** (m)
1	527.138,862 670.602,377	2	527.121,724 670.598,765	17.515
2	527.121,724 670.598,765	3	527.121,826 670.598,373	0.405
3	527.121,826 670.598,373	4	527.123,981 670.590,122	8.528
4	527.123,981 670.590,122	5	527.136,095 670.600,572	15.999
5	527.136,095 670.600,572	1	527.138,862 670.602,377	3.304

**\*\* Lungimile segmentelor sunt determinate în planul de proiecție Stereo 70 și sunt rotunjite la 1 milimetru.**

**\*\*\* Distanța dintre puncte este formată din segmente cumulate ce sunt mai mici decât valoarea 1 milimetru.**





**DATE DESPRE IMOBILUL NR. 802**

Oficiul de Cadastru și Publicitate Imobiliară SUCEAVA  
Biroul de Cadastru și Publicitate Imobiliară Campulung Moldovenesc

**A. Partea I. Descrierea imobilului**

Nr. CF vechi: 297, 2545, 31806

Nr. topografic: 2258/3 parte, 2278/2, 2278/4 parte

TEREN Intravilan

Adresa: Loc. Colacu, Str Chirilii, Nr. 10, Jud. Suceava

Nr. Crt	Nr cadastral Nr. topografic	Suprafața* (mp)	Observații / Referințe
A1		1.618	Sector cadastral: 109 Teren neimprejmuit; imobilul s-a format din parcelele având nr. topografic: 2258/3 parte, 2278/2, 2278/4 parte; exista constructii cu caracter provizoriu, fara fundatie

**Construcții**

Crt	Nr cadastral Nr. topografic	Adresa	Observații / Referințe
A1.1		Loc. Colacu, Str Chirilii, Nr. 10, Jud. Suceava	Nr. niveluri: 2; S. construita la sol: 79 mp; Locuinta
A1.2		Loc. Colacu, Str Chirilii, Nr. 10, Jud. Suceava	Nr. niveluri: 1; S. construita la sol: 38 mp; Anexa
A1.3		Loc. Colacu, Str Chirilii, Nr. 10, Jud. Suceava	Nr. niveluri: 1; S. construita la sol: 44 mp; Anexa
A1.4		Loc. Colacu, Str Chirilii, Nr. 10, Jud. Suceava	Nr. niveluri: 1; S. construita la sol: 8 mp; Anexa
A1.5		Loc. Colacu, Str Chirilii, Nr. 10, Jud. Suceava	Nr. niveluri: 1; S. construita la sol: 8 mp; Anexa

**B. Partea II. Proprietari și acte**

Inscrieri privitoare la dreptul de proprietate și alte drepturi reale		Referințe
/		
Act Administrativ nr. 9181, din 05/12/2024 emis de Primaria Fundu Moldovei;		
B1	Se noteaza POSESIA asupra terenului 1) <b>TARAN LAURENTIU</b>	A1
Act Administrativ nr. 9194, din 05/12/2024 emis de Primaria Fundu Moldovei;		
B2	Intabulare, drept de PROPRIETATE, dobandit prin Lege, cota actuala 1/1 1) <b>TARAN LAURENTIU</b>	A1.1, A1.2, A1.3, A1.4, A1.5
Act Normativ nr. 7, din 13/03/1996 emis de Parlamentul Romaniei;		
B3	Inscrierea provizorie, drept de PROPRIETATE, dobandit prin Lege, cota actuala 1/1 1) <b>NEIDENTIFICAT NEIDENTIFICAT</b>	A1

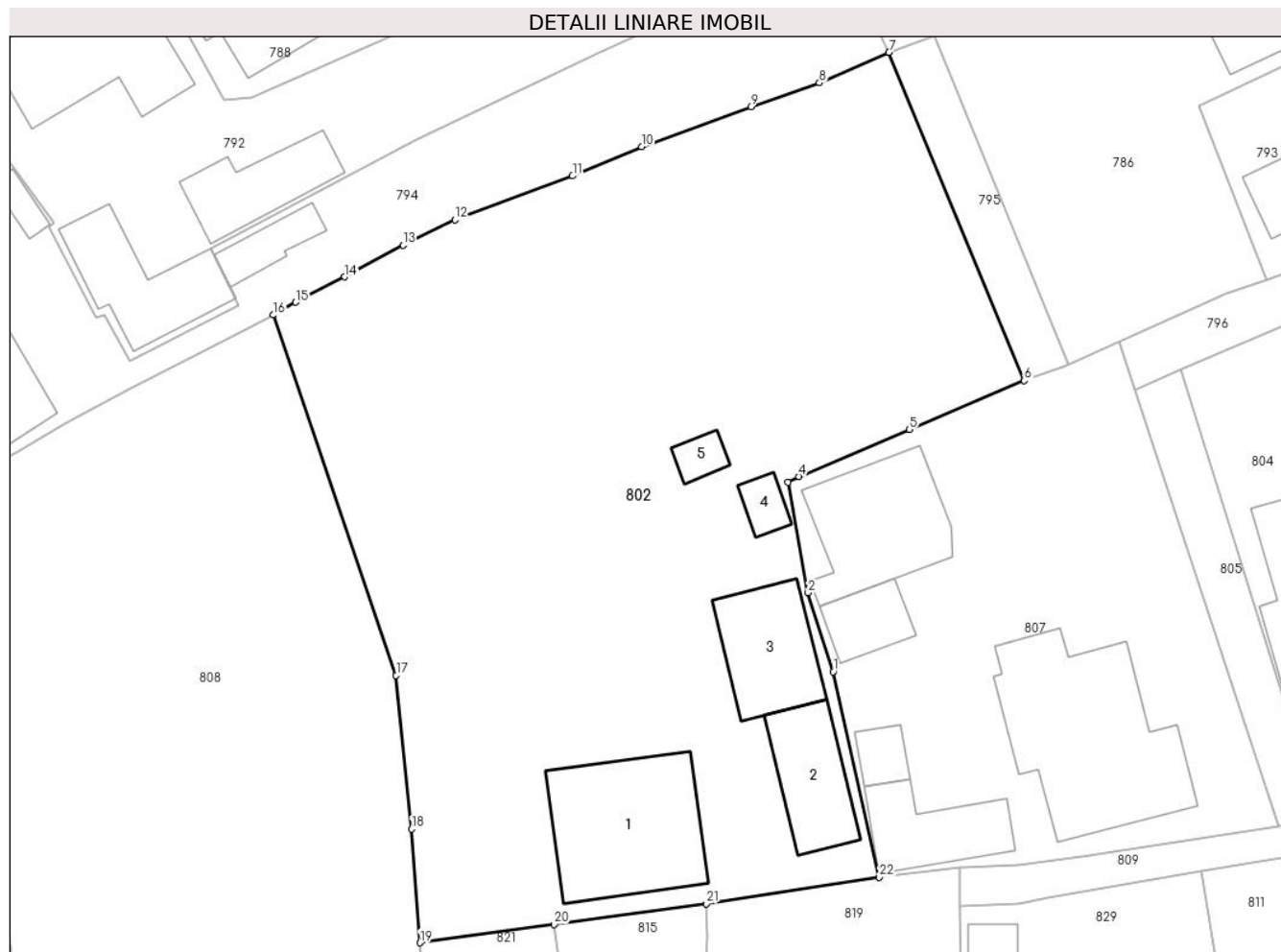
**C. Partea III. SARCINI .**

Inscrieri privind dezmembramintele dreptului de proprietate, drepturi reale de garanție și sarcini	Referințe
NU SUNT	

**Teren**

Nr cadastral	Suprafața (mp)*	Observații / Referințe
	1.618	imobilul s-a format din parcelele avand nr. topografic: 2258/3 parte, 2278/2, 2278/4 parte; exista constructii cu caracter provizoriu, fara fundatie

\* Suprafața este determinată in planul de proiecție Stereo 70.



**Date referitoare la teren**

Crt	Categorie folosință	Intra vilan	Suprafața (mp)	Tarla	Parcelă	Nr. topo	Observații / Referințe
1	curți constructii	DA	523	-	-	-	
2	faneata	DA	1.095	-	-	-	

**Date referitoare la construcții**

Crt	Număr	Destinație construcție	Supraf. (mp)	Situație juridică	Observații / Referințe
A1.1		construcții de locuințe	79	Cu acte	Nr. niveluri:2; S. construita la sol:79 mp; Locuinta
A1.2		construcții anexa	38	Cu acte	Nr. niveluri:1; S. construita la sol:38 mp; Anexa
A1.3		construcții anexa	44	Cu acte	Nr. niveluri:1; S. construita la sol:44 mp; Anexa
A1.4		construcții anexa	8	Cu acte	Nr. niveluri:1; S. construita la sol:8 mp; Anexa
A1.5		construcții anexa	8	Cu acte	Nr. niveluri:1; S. construita la sol:8 mp; Anexa

## Lungime Segmente

1) Valorile lungimilor segmentelor sunt obținute din proiecție în plan.

Punct început	X / Y	Punct sfârșit	X / Y	Lungime segment (** (m)
1	527.080,402 670.584,539	2	527.078,809 670.589,561	5.268
3	527.077,529 670.596,577	4	527.078,222 670.596,944	0.785
5	527.085,25 670.599,921	6	527.092,552 670.603,034	7.938
7	527.083,944 670.623,891	8	527.079,525 670.621,957	4.824
9	527.075,171 670.620,445	10	527.068,238 670.617,906	7.383
11	527.063,838 670.616,042	12	527.056,371 670.613,242	7.975
13	527.053,061 670.611,646	14	527.049,365 670.609,625	4.212
15	527.046,25 670.608,014	16	527.044,805 670.607,2	1.658
17	527.052,63 670.584,298	18	527.053,61 670.574,537	9.81
19	527.054,144 670.567,316	20	527.062,672 670.568,475	8.606
21	527.072,336 670.569,796	22	527.083,324 670.571,474	11.115

Punct început	X / Y	Punct sfârșit	X / Y	Lungime segment (** (m)
2	527.078,809 670.589,561	3	527.077,529 670.596,577	7.132
4	527.078,222 670.596,944	5	527.085,25 670.599,921	7.632
6	527.092,552 670.603,034	7	527.083,944 670.623,891	22.563
8	527.079,525 670.621,957	9	527.075,171 670.620,445	4.609
10	527.068,238 670.617,906	11	527.063,838 670.616,042	4.779
12	527.056,371 670.613,242	13	527.053,061 670.611,646	3.675
14	527.049,365 670.609,625	15	527.046,25 670.608,014	3.507
16	527.044,805 670.607,2	17	527.052,63 670.584,298	24.202
18	527.053,61 670.574,537	19	527.054,144 670.567,316	7.241
20	527.062,672 670.568,475	21	527.072,336 670.569,796	9.754
22	527.083,324 670.571,474	1	527.080,402 670.584,539	13.388

\*\* Lungimile segmentelor sunt determinate în planul de proiecție Stereo 70 și sunt rotunjite la 1 milimetru.

\*\*\* Distanța dintre puncte este formată din segmente cumulate ce sunt mai mici decât valoarea 1 milimetru.



**DATE DESPRE IMOBILUL NR. 803**

Oficiul de Cadastru și Publicitate Imobiliară SUCEAVA  
Biroul de Cadastru și Publicitate Imobiliară Campulung Moldovenesc

**A. Partea I. Descrierea imobilului**

TEREN Intravilan

Adresa: Loc. Colacu, Str Chirilii, Nr. 18, Jud. Suceava

Nr. Crt	Nr cadastral Nr. topografic	Suprafața* (mp)	Observații / Referințe
A1	32583	Din acte: 772 Masurata: 731	Sector cadastral:109 Teren imprejmuit;

**Construcții**

Crt	Nr cadastral Nr. topografic	Adresa	Observații / Referințe
A1.1	32583-C1	Loc. Colacu, Str Chirilii, Nr. 18, Jud. Suceava	Nr. niveluri:1; S. construita la sol:24 mp; Anexa
A1.2	32583-C2	Loc. Colacu, Str Chirilii, Nr. 18, Jud. Suceava	Nr. niveluri:1; S. construita la sol:8 mp; Anexa
A1.3	32583-C3	Loc. Colacu, Str Chirilii, Nr. 18, Jud. Suceava	Nr. niveluri:2; S. construita la sol:142 mp; Locuinta
A1.4	32583-C4	Loc. Colacu, Str Chirilii, Nr. 18, Jud. Suceava	Nr. niveluri:1; S. construita la sol:39 mp; Anexa
A1.5	32583-C5	Loc. Colacu, Str Chirilii, Nr. 18, Jud. Suceava	Nr. niveluri:1; S. construita la sol:6 mp; Anexa

**B. Partea II. Proprietari și acte**

Inscrieri privitoare la dreptul de proprietate și alte drepturi reale		Referințe
<b>21118 / 22/12/2023</b>		
Act Normativ nr. 7, din 13/03/1996 emis de Parlamentul Romaniei;		
B1	In baza art.41 alin.9,raprtat la art.13 alin.7 , litera a din Legea 7/1996 republicata, cu modificarile si completarile ulterioare , posesia inscrista sub B1, s-a transformat intr-un drept de proprietate	A1
B2	Intabulare, drept de PROPRIETATE bun comun, in devalmasie, dobandit prin Lege, cota actuala 1/1 1) CARUNTU CONSTANTIN 2) CARUNTU ELENA	A1
/		
Act Administrativ nr. 9194, din 05/12/2024 emis de Primaria Fundu Moldovei;		
B3	Intabulare, drept de PROPRIETATE, dobandit prin Lege, cota actuala 1/1 1) CARUNTU CONSTANTIN 2) CARUNTU ELENA	A1.1, A1.2, A1.3, A1.4, A1.5

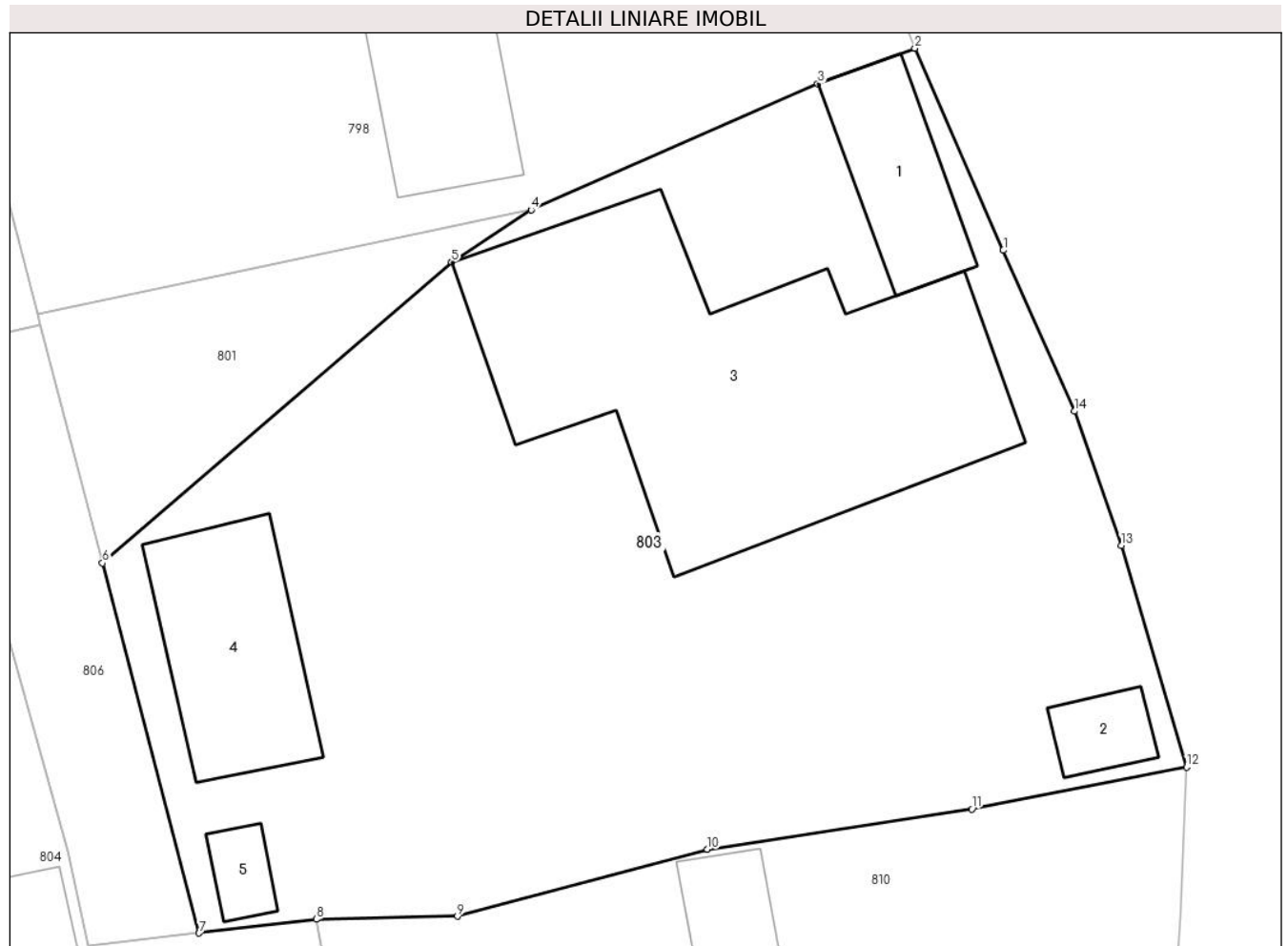
**C. Partea III. SARCINI .**

Inscrieri privind dezmembramintele dreptului de proprietate, drepturi reale de garanție și sarcini	Referințe
NU SUNT	

**Teren**

Nr cadastral	Suprafața (mp)*	Observații / Referințe
32583	Din acte: 772 Masurata: 731	

\* Suprafața este determinată în planul de proiecție Stereo 70.



**Date referitoare la teren**

Crt	Categorie folosință	Intra vilan	Suprafața (mp)	Tarla	Parcelă	Nr. topo	Observații / Referințe
1	curți constructii	DA	731	-	-	-	

**Date referitoare la construcții**

Crt	Număr	Destinație construcție	Supraf. (mp)	Situație juridică	Observații / Referințe
A1.1	32583-C1	construcții anexa	24	Cu acte	Nr. niveluri:1; S. construita la sol:24 mp; Anexa
A1.2	32583-C2	construcții anexa	8	Cu acte	Nr. niveluri:1; S. construita la sol:8 mp; Anexa
A1.3	32583-C3	construcții de locuințe	142	Cu acte	Nr. niveluri:2; S. construita la sol:142 mp; Locuinta
A1.4	32583-C4	construcții anexa	39	Cu acte	Nr. niveluri:1; S. construita la sol:39 mp; Anexa
A1.5	32583-C5	construcții anexa	6	Cu acte	Nr. niveluri:1; S. construita la sol:6 mp; Anexa

**Lungime Segmente**

1) Valorile lungimilor segmentelor sunt obținute din proiecție în plan.

Punct început	X / Y	Punct sfârșit	X / Y	Lungime segment (** (m)
---------------	-------	---------------	-------	-------------------------

Punct început	X / Y	Punct sfârșit	X / Y	Lungime segment (** (m)
1	527.155,254 670.600,979	2	527.152,184 670.607,991	7.655
2	527.152,184 670.607,991	3	527.148,808 670.606,757	3.594
3	527.148,808 670.606,757	4	527.138,862 670.602,377	10.868
4	527.138,862 670.602,377	5	527.136,095 670.600,572	3.304
5	527.136,095 670.600,572	6	527.123,981 670.590,122	15.999
6	527.123,981 670.590,122	7	527.127,329 670.577,281	13.27
7	527.127,329 670.577,281	8	527.131,402 670.577,759	4.101
8	527.131,402 670.577,759	9	527.136,303 670.577,859	4.902
9	527.136,303 670.577,859	10	527.144,978 670.580,182	8.981
10	527.144,978 670.580,182	11	527.154,162 670.581,581	9.29
11	527.154,162 670.581,581	12	527.161,611 670.583,037	7.59
12	527.161,611 670.583,037	13	527.159,35 670.590,726	8.015
13	527.159,35 670.590,726	14	527.157,723 670.595,393	4.942
14	527.157,723 670.595,393	1	527.155,254 670.600,979	6.108

\*\* Lungimile segmentelor sunt determinate în planul de proiecție Stereo 70 și sunt rotunjite la 1 milimetru.

\*\*\* Distanța dintre puncte este formată din segmente cumulate ce sunt mai mici decât valoarea 1 milimetru.





**DATE DESPRE IMOBILUL NR. 804**

Oficiul de Cadastru și Publicitate Imobiliară SUCEAVA  
 Biroul de Cadastru și Publicitate Imobiliară Campulung Moldovenesc

**A. Partea I. Descrierea imobilului**

TEREN Intravilan

Adresa: Loc. Colacu, Str Chirilii, Nr. 14, Jud. Suceava

Nr. Crt	Nr cadastral Nr. topografic	Suprafața* (mp)	Observații / Referințe
A1	30751	Din acte: 398 Masurata: 446	Sector cadastral:109 Teren imprejmuit;

**Construcții**

Crt	Nr cadastral Nr. topografic	Adresa	Observații / Referințe
A1.1	30751-C1	Loc. Colacu, Str Chirilii, Nr. 14, Jud. Suceava	Nr. niveluri:3; S. construita la sol:122 mp; Locuinta
A1.2	30751-C2	Loc. Colacu, Str Chirilii, Nr. 14, Jud. Suceava	Nr. niveluri:1; S. construita la sol:29 mp; Anexa
A1.3	30751-C3	Loc. Colacu, Str Chirilii, Nr. 14, Jud. Suceava	Nr. niveluri:1; S. construita la sol:23 mp; Anexa

**B. Partea II. Proprietari și acte**

Inscrieri privitoare la dreptul de proprietate și alte drepturi reale		Referințe
<b>485 / 13/02/2007</b>		
Act Administrativ nr. 1176, din 18/07/2006 emis de Comisia Judeteana Suceava;		
B1	Intabulare, drept de PROPRIETATE, dobandit prin Constituire, cota actuala 1/1 1) SANDRU VASILE	A1
/		
Act Administrativ nr. 9194, din 05/12/2024 emis de Primaria Fundu Moldovei;		
B1	Intabulare, drept de PROPRIETATE, dobandit prin Lege, cota actuala 1/1 1) SANDRU VASILE 2) SANDRU MIRELA-NICOLETA	A1.3
<b>3850 / 13/08/2007</b>		
Act Administrativ nr. 18, din 29/05/2007 emis de Primaria Fundu Moldovei;		
B2	Intabulare, drept de PROPRIETATE, dobandit prin Construire, cota actuala 1/1 1) SANDRU VASILE 2) SANDRU MIRELA-NICOLETA	A1.1, A1.2

**C. Partea III. SARCINI**

Inscrieri privind dezmembramintele dreptului de proprietate, drepturi reale de garanție și sarcini		Referințe
<b>3041 / 22/02/2019</b>		
Act Notarial nr. 319, din 15/02/2019 emis de BIN Scraba Luminita Doru Paul;		
C1	se noteaza radierea inscrierilor efectuate sub C1 si C2 .	A1, A1.1, A1.2

### Teren

Nr cadastral	Suprafața (mp)*	Observații / Referințe
30751	Din acte: 398 Masurata: 446	

\* Suprafața este determinată în planul de proiecție Stereo 70.



### Date referitoare la teren

Crt	Categorie folosință	Intravilan	Suprafața (mp)	Tarla	Parcelă	Nr. topo	Observații / Referințe
1	curți constructii	DA	446	-	-	-	

### Date referitoare la construcții

Crt	Număr	Destinație construcție	Supraf. (mp)	Situație juridică	Observații / Referințe
A1.1	30751-C1	construcții de locuințe	122	Cu acte	Nr. niveluri:3; S. construita la sol:122 mp; Locuinta
A1.2	30751-C2	construcții anexa	29	Cu acte	Nr. niveluri:1; S. construita la sol:29 mp; Anexa
A1.3	30751-C3	construcții anexa	23	Cu acte	Nr. niveluri:1; S. construita la sol:23 mp; Anexa

### Lungime Segmente

1) Valorile lungimilor segmentelor sunt obținute din proiecție în plan.

Punct început	X / Y	Punct sfârșit	X / Y	Lungime segment (** (m)
1	527.121,239 670.585,683	2	527.120,751 670.587,462	1.845

Punct început	X / Y	Punct sfârșit	X / Y	Lungime segment (** (m)
2	527.120,751 670.587,462	3	527.118,197 670.597,622	10.476
3	527.118,197 670.597,622	4	527.118,065 670.598,148	0.542
4	527.118,065 670.598,148	5	527.116,29 670.604,006	6.121
5	527.116,29 670.604,006	6	527.114,698 670.608,96	5.204
6	527.114,698 670.608,96	7	527.102,475 670.603,73	13.295
7	527.102,475 670.603,73	8	527.111,401 670.575,103	29.986
8	527.111,401 670.575,103	9	527.111,918 670.573,192	1.98
9	527.111,918 670.573,192	10	527.124,208 670.575,224	12.457
10	527.124,208 670.575,224	11	527.131,823 670.575,339	7.616
11	527.131,823 670.575,339	12	527.131,402 670.577,759	2.456
12	527.131,402 670.577,759	13	527.127,329 670.577,281	4.101
13	527.127,329 670.577,281	14	527.123,472 670.576,841	3.881
14	527.123,472 670.576,841	15	527.122,785 670.580,127	3.357
15	527.122,785 670.580,127	1	527.121,239 670.585,683	5.767

\*\* Lungimile segmentelor sunt determinate în planul de proiecție Stereo 70 și sunt rotunjite la 1 milimetru.

\*\*\* Distanța dintre puncte este formată din segmente cumulate ce sunt mai mici decât valoarea 1 milimetru.



**DATE DESPRE IMOBILUL NR. 805**

Oficiul de Cadastru și Publicitate Imobiliară SUCEAVA  
Biroul de Cadastru și Publicitate Imobiliară Campulung Moldovenesc

**A. Partea I. Descrierea imobilului**

TEREN Intravilan

Nr. CF vechi:32556  
Nr. topografic:2275/2 parte

Adresa: Loc. Colacu, Str Chirilii, Jud. Suceava

Nr. Crt	Nr cadastral Nr. topografic	Suprafața* (mp)	Observații / Referințe
A1		86	Sector cadastral:109 Teren neimprejmuit; imobilul s-a format din parcelele avand nr. topografic: 2275/2 parte

**B. Partea II. Proprietari și acte**

Inscrieri privitoare la dreptul de proprietate și alte drepturi reale		Referințe
/		
Act Administrativ nr. 9165, din 05/12/2024 emis de Primaria Fundu Moldovei;		
B1	Se noteaza POSESIA asupra terenului 1) SANDRU VASILE 2) SANDRU MIRELA-NICOLETA	A1
Act Normativ nr. 7, din 13/03/1996 emis de Parlamentul Romaniei;		
B2	Inscrierea provizorie, drept de PROPRIETATE, dobandit prin Lege, cota actuala 1/1 1) NEIDENTIFICAT NEIDENTIFICAT	A1

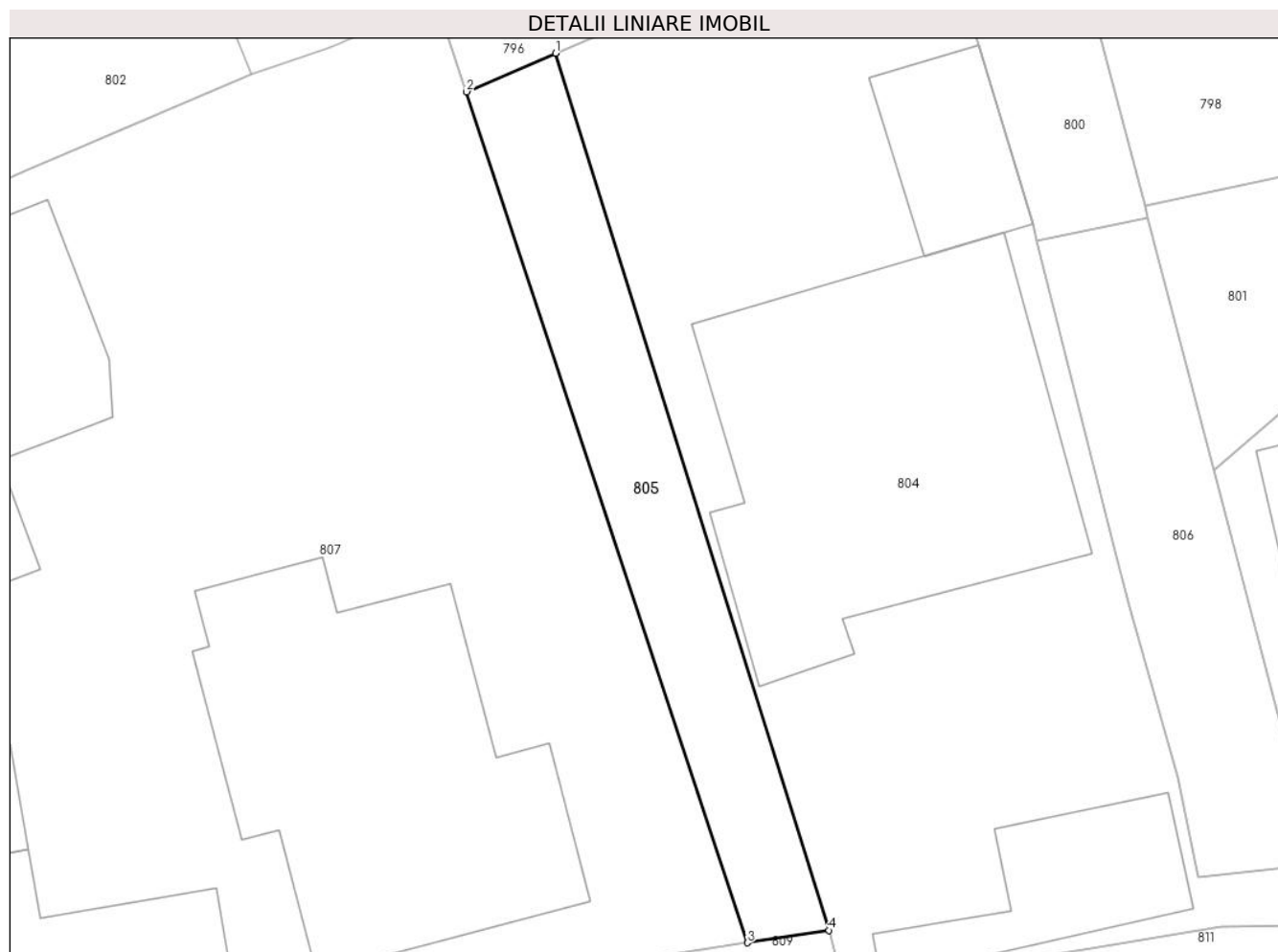
**C. Partea III. SARCINI .**

Inscrieri privind dezmembramintele dreptului de proprietate, drepturi reale de garanție și sarcini	Referințe
NU SUNT	

### Teren

Nr cadastral	Suprafața (mp)*	Observații / Referințe
	86	imobilul s-a format din parcelele avand nr. topografic: 2275/2 parte

\* Suprafața este determinată în planul de proiecție Stereo 70.



### Date referitoare la teren

Crt	Categorie folosință	Intra vilan	Suprafața (mp)	Tarla	Parcelă	Nr. topo	Observații / Referințe
1	curti constructii	DA	86	-	-	-	

### Lungime Segmente

1) Valorile lungimilor segmentelor sunt obținute din proiecție în plan.

Punct început	X / Y	Punct sfârșit	X / Y	Lungime segment (** (m)
1	527.102,475 670.603,73	2	527.099,565 670.602,472	3.171
2	527.099,565 670.602,472	3	527.108,744 670.574,696	29.253
3	527.108,744 670.574,696	4	527.111,401 670.575,103	2.688
4	527.111,401 670.575,103	1	527.102,475 670.603,73	29.986

**\*\* Lungimile segmentelor sunt determinate în planul de proiecție Stereo 70 și sunt rotunjite la 1 milimetru.**

**\*\*\* Distanța dintre puncte este formată din segmente cumulate ce sunt mai mici decât valoarea 1 milimetru.**





**DATE DESPRE IMOBILUL NR. 806**

Oficiul de Cadastru și Publicitate Imobiliară SUCEAVA  
Biroul de Cadastru și Publicitate Imobiliară Campulung Moldovenesc

**A. Partea I. Descrierea imobilului**

TEREN Intravilan

Nr. CF vechi:32556  
Nr. topografic:2275/2 parte

Adresa: Loc. Colacu, Str Chirilii, Jud. Suceava

Nr. Crt	Nr cadastral Nr. topografic	Suprafața* (mp)	Observații / Referințe
A1		81	Sector cadastral:109 Teren neimprejmuit; imobilul s-a format din parcelele avand nr. topografic: 2275/2 parte

**B. Partea II. Proprietari și acte**

Inscrieri privitoare la dreptul de proprietate și alte drepturi reale		Referințe
/		
Act Administrativ nr. 9166, din 05/12/2024 emis de Primaria Fundu Moldovei;		
B1	Se noteaza POSESIA asupra terenului 1) SANDRU VASILE 2) SANDRU MIRELA-NICOLETA	A1
Act Normativ nr. 7, din 13/03/1996 emis de Parlamentul Romaniei;		
B2	Inscrierea provizorie, drept de PROPRIETATE, dobandit prin Lege, cota actuala 1/1 1) NEIDENTIFICAT NEIDENTIFICAT	A1

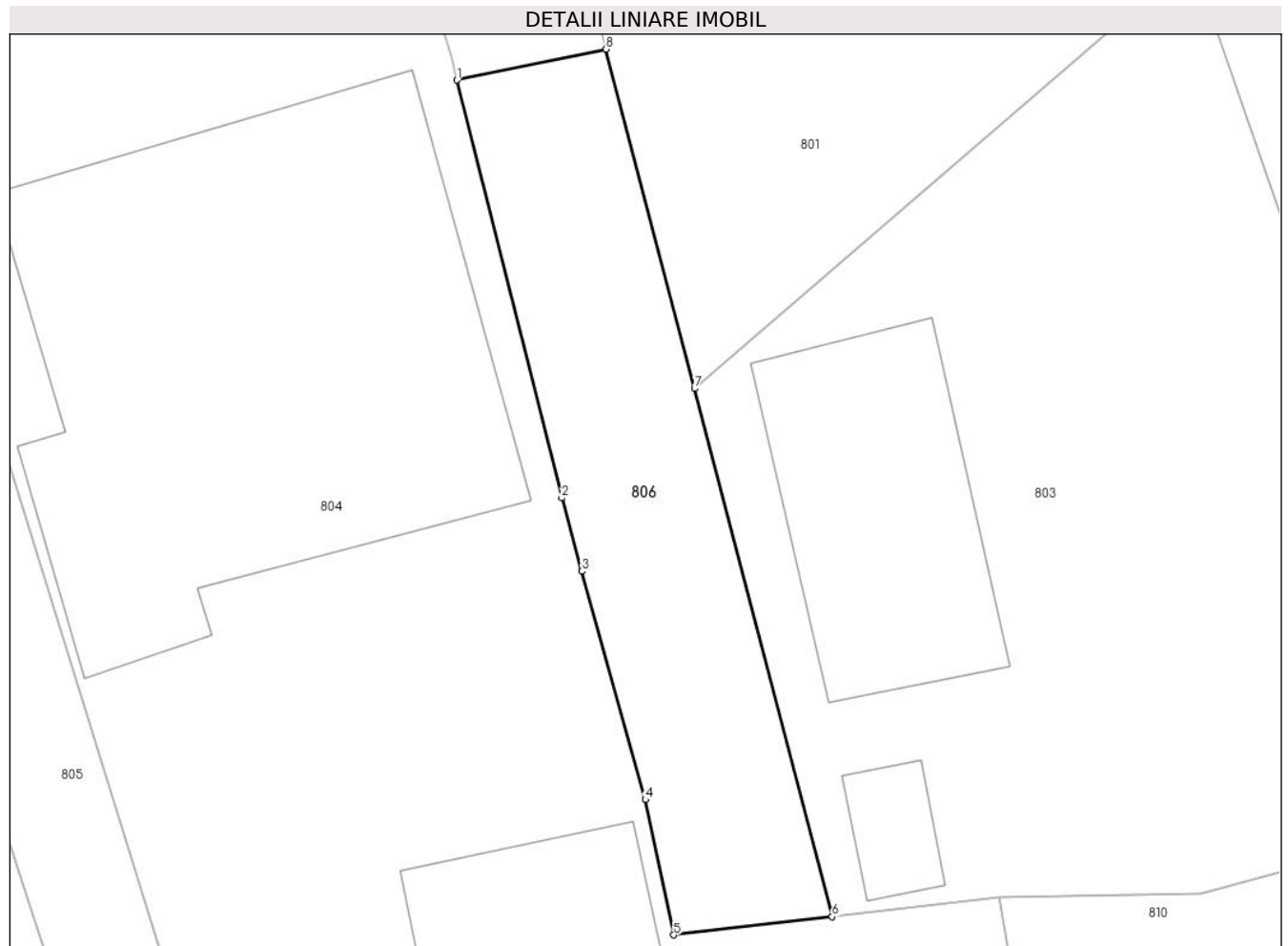
**C. Partea III. SARCINI .**

Inscrieri privind dezmembramintele dreptului de proprietate, drepturi reale de garanție și sarcini	Referințe
NU SUNT	

**Teren**

Nr cadastral	Suprafața (mp)*	Observații / Referințe
	81	imobilul s-a format din parcelele avand nr. topografic: 2275/2 parte

\* Suprafața este determinată în planul de proiecție Stereo 70.



**Date referitoare la teren**

Crt	Categorie folosință	Intravilan	Suprafața (mp)	Tarla	Parcelă	Nr. topo	Observații / Referințe
1	curți constructii	DA	81	-	-	-	

**Lungime Segmente**

1) Valorile lungimilor segmentelor sunt obținute din proiecție în plan.

Punct început	X / Y	Punct sfârșit	X / Y	Lungime segment (** (m)
1	527.118,197 670.597,622	2	527.120,751 670.587,462	10.476
2	527.120,751 670.587,462	3	527.121,239 670.585,683	1.845
3	527.121,239 670.585,683	4	527.122,785 670.580,127	5.767
4	527.122,785 670.580,127	5	527.123,472 670.576,841	3.357
5	527.123,472 670.576,841	6	527.127,329 670.577,281	3.881

Punct început	X / Y	Punct sfârșit	X / Y	Lungime segment (** (m)
6	527.127,329 670.577,281	7	527.123,981 670.590,122	13.27
7	527.123,981 670.590,122	8	527.121,826 670.598,373	8.528
8	527.121,826 670.598,373	1	527.118,197 670.597,622	3.706

\*\* Lungimile segmentelor sunt determinate în planul de proiecție Stereo 70 și sunt rotunjite la 1 milimetru.

\*\*\* Distanța dintre puncte este formată din segmente cumulate ce sunt mai mici decât valoarea 1 milimetru.



**DATE DESPRE IMOBILUL NR. 807**

Oficiul de Cadastru și Publicitate Imobiliară SUCEAVA  
Biroul de Cadastru și Publicitate Imobiliară Campulung Moldovenesc

**A. Partea I. Descrierea imobilului**

TEREN Intravilan

Adresa: Loc. Colacu, Str Chirilii, Nr. 12, Jud. Suceava

Nr. Crt	Nr cadastral Nr. topografic	Suprafața* (mp)	Observații / Referințe
A1	35135	704	Sector cadastral:109 Teren neimpregmuit;

**Construcții**

Crt	Nr cadastral Nr. topografic	Adresa	Observații / Referințe
A1.1	35135-C1	Loc. Colacu, Str Chirilii, Nr. 12, Jud. Suceava	Nr. niveluri:2; S. construita la sol:109 mp; S. construita desfasurata:165 mp; Locuinta
A1.2	35135-C2	Loc. Colacu, Str Chirilii, Nr. 12, Jud. Suceava	Nr. niveluri:1; S. construita la sol:61 mp; Anexa
A1.3	35135-C3	Loc. Colacu, Str Chirilii, Nr. 12, Jud. Suceava	Nr. niveluri:1; S. construita la sol:19 mp; Anexa
A1.4	35135-C4	Loc. Colacu, Str Chirilii, Nr. 12, Jud. Suceava	Nr. niveluri:1; S. construita la sol:10 mp; Anexa
A1.5	35135-C5	Loc. Colacu, Str Chirilii, Nr. 12, Jud. Suceava	Nr. niveluri:1; S. construita la sol:36 mp; Anexa

**B. Partea II. Proprietari și acte**

Inscrieri privitoare la dreptul de proprietate și alte drepturi reale	Referințe
<b>10177 / 19/06/2019</b>	
Act Administrativ nr. 1832, din 20/03/2019 emis de Comisia Judeteana Suceava;	
B1	se noteaza ca din imobilul cu nr.top.1211 si din parte a imobilului cu nr.top.2278/1 din CF 35048 Fundu Moldovei, din parte a imobilului cu nr.top.2278/3 din CF 35050 Fundu Moldovei, din parte a imobilului cu nr.top.2273/4 din CF 35051 Fundu Moldovei se formeaza imobilul cu nr. cad. 35135 ;
B2	Intabulare, drept de PROPRIETATE, dobandit prin Reconstituire, cota actuala 1/1 1) SANDRU NICOLAI 2) SANDRU EUFROSINA
Act Administrativ nr. 4530, din 14/06/2019 emis de Primaria Fundu Moldovei (act administrativ nr 4328 din 04.06.2019, emis de Primaria Fundu Moldovei;act administrativ nr 1190 din 30.01.2019, emis de Primaria Fundu Moldovei);	
B3	Intabulare, drept de PROPRIETATE, dobandit prin Construire, cota actuala 1/1 1) SANDRU NICOLAI 2) SANDRU EUFROSINA

**C. Partea III. SARCINI .**

Inscrieri privind dezmembramintele dreptului de proprietate, drepturi reale de garanție și sarcini	Referințe
NU SUNT	

**Teren**

Nr cadastral	Suprafața (mp)*	Observații / Referințe
35135	704	

\* Suprafața este determinată în planul de proiecție Stereo 70.



**Date referitoare la teren**

Crt	Categorie folosință	Intra vilan	Suprafața (mp)	Tarla	Parcelă	Nr. topo	Observații / Referințe
1	curți constructii	DA	539	-	-	-	
2	faneata	DA	165	-	-	-	

**Date referitoare la construcții**

Crt	Număr	Destinație construcție	Supraf. (mp)	Situație juridică	Observații / Referințe
A1.1	35135-C1	construcții de locuințe	109	Cu acte	Nr. niveluri:2; S. construita la sol:109 mp; S. construita desfasurata:165 mp; Locuinta
A1.2	35135-C2	construcții anexa	61	Cu acte	Nr. niveluri:1; S. construita la sol:61 mp; Anexa
A1.3	35135-C3	construcții anexa	19	Cu acte	Nr. niveluri:1; S. construita la sol:19 mp; Anexa
A1.4	35135-C4	construcții anexa	10	Cu acte	Nr. niveluri:1; S. construita la sol:10 mp; Anexa
A1.5	35135-C5	construcții anexa	36	Cu acte	Nr. niveluri:1; S. construita la sol:36 mp; Anexa

**Lungime Segmente**

1) Valorile lungimilor segmentelor sunt obținute din proiecție în plan.

Punct început	X / Y	Punct sfârșit	X / Y	Lungime segment (** (m)
1	527.098,572 670.605,475	2	527.095,382 670.604,029	3.503
2	527.095,382 670.604,029	3	527.094,966 670.603,883	0.441
3	527.094,966 670.603,883	4	527.092,552 670.603,034	2.559
4	527.092,552 670.603,034	5	527.085,25 670.599,921	7.938
5	527.085,25 670.599,921	6	527.078,222 670.596,944	7.632
6	527.078,222 670.596,944	7	527.077,529 670.596,577	0.785
7	527.077,529 670.596,577	8	527.078,809 670.589,561	7.132
8	527.078,809 670.589,561	9	527.080,402 670.584,539	5.268
9	527.080,402 670.584,539	10	527.083,324 670.571,474	13.388
10	527.083,324 670.571,474	11	527.088,469 670.572,09	5.182
11	527.088,469 670.572,09	12	527.088,678 670.572,115	0.21
12	527.088,678 670.572,115	13	527.092,225 670.572,259	3.55
13	527.092,225 670.572,259	14	527.096,761 670.572,86	4.576
14	527.096,761 670.572,86	15	527.108,744 670.574,696	12.123
15	527.108,744 670.574,696	16	527.099,565 670.602,472	29.253
16	527.099,565 670.602,472	1	527.098,572 670.605,475	3.163

\*\* Lungimile segmentelor sunt determinate în planul de proiecție Stereo 70 și sunt rotunjite la 1 milimetru.

\*\*\* Distanța dintre puncte este formată din segmente cumulate ce sunt mai mici decât valoarea 1 milimetru.





**DATE DESPRE IMOBILUL NR. 808**

Oficiul de Cadastru și Publicitate Imobiliară SUCEAVA  
Biroul de Cadastru și Publicitate Imobiliară Campulung Moldovenesc

**A. Partea I. Descrierea imobilului**

Nr. CF vechi:297

Nr. topografic:1037%, 2258/3 parte, 2258/4 parte

TEREN Intravilan

Adresa: Loc. Colacu, Jud. Suceava

Nr. Crt	Nr cadastral Nr. topografic	Suprafața* (mp)	Observații / Referințe
A1		1.252	Sector cadastral:109 Teren neimprejmuit; imobilul s-a format din parcelele avand nr. topografic: 1037%, 2258/3 parte, 2258/4 parte

**B. Partea II. Proprietari și acte**

Inscrieri privitoare la dreptul de proprietate și alte drepturi reale		Referințe
/		
Act Administrativ nr. 9176, din 05/12/2024 emis de Primaria Fundu Moldovei;		
B1	Se noteaza POSESIA asupra terenului 1) <b>TARAN DIONIZIE</b> 2) <b>TARAN MELANIA</b>	A1
Act Normativ nr. 7, din 13/03/1996 emis de Parlamentul Romaniei;		
B2	Inscrierea provizorie, drept de PROPRIETATE, dobandit prin Lege, cota actuala 1/1 1) <b>NEIDENTIFICAT NEIDENTIFICAT</b>	A1

**C. Partea III. SARCINI .**

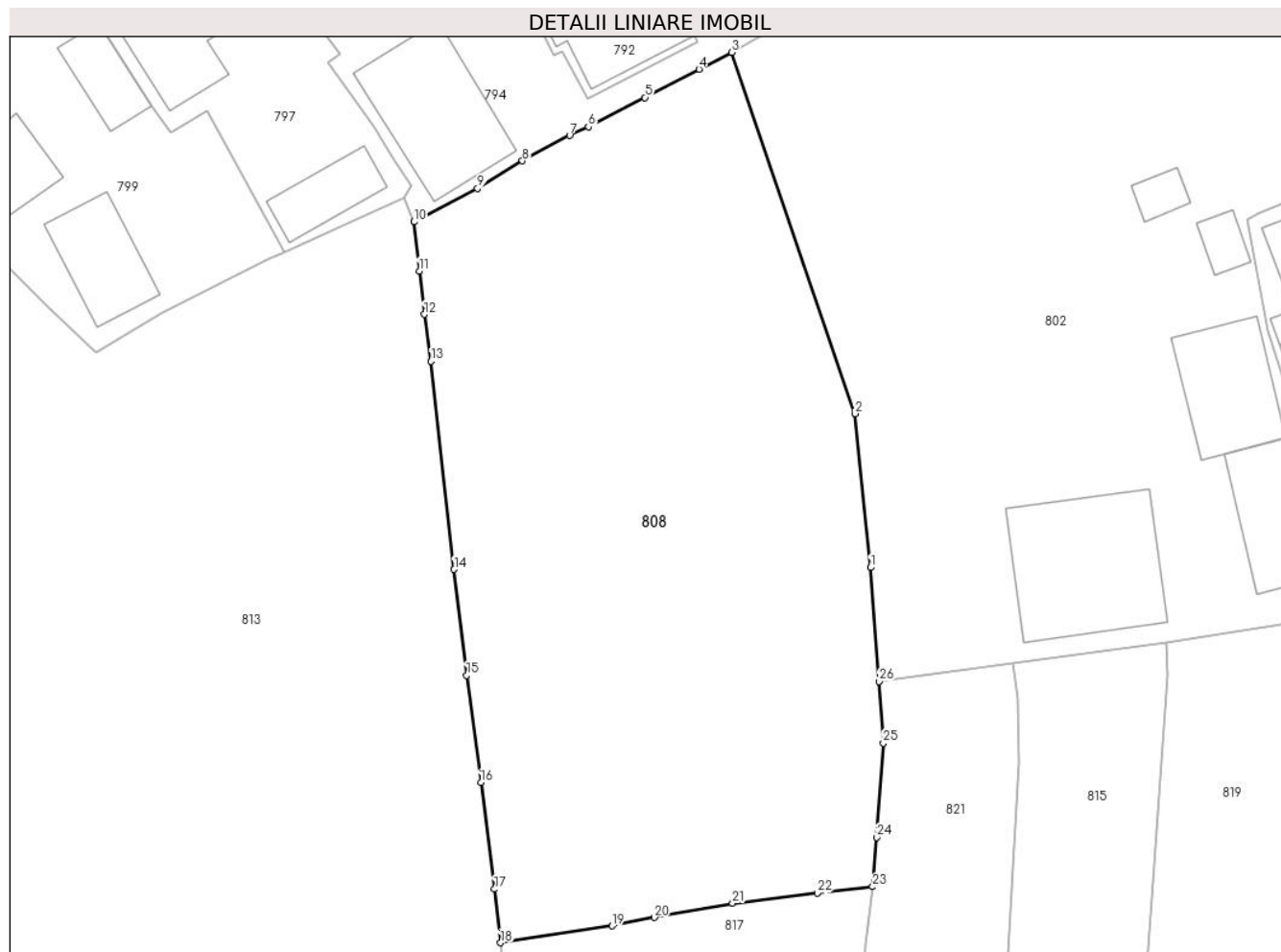
Inscrieri privind dezmembramintele dreptului de proprietate, drepturi reale de garanție și sarcini		Referințe
NU SUNT		

## Anexa Nr. 1 La Partea I

## Teren

Nr cadastral	Suprafața (mp)*	Observații / Referințe
	1.252	imobilul s-a format din parcelele avand nr. topografic: 1037%, 2258/3 parte, 2258/4 parte

\* Suprafața este determinată în planul de proiecție Stereo 70.



## Date referitoare la teren

Crt	Categorie folosință	Intra vilan	Suprafața (mp)	Tarla	Parcelă	Nr. topo	Observații / Referințe
1	faneata	DA	1.252	-	-	-	

## Lungime Segmente

1) Valorile lungimilor segmentelor sunt obținute din proiecție în plan.

Punct început	X / Y	Punct sfârșit	X / Y	Lungime segment (** (m)
1	527.053,61 670.574,537	2	527.052,63 670.584,298	9.81
3	527.044,805 670.607,2	4	527.042,746 670.606,13	2.32
5	527.039,317 670.604,336	6	527.035,729 670.602,479	4.04
7	527.034,534 670.601,933	8	527.031,538 670.600,324	3.401
9	527.028,694 670.598,569	10	527.024,672 670.596,454	4.544

Punct început	X / Y	Punct sfârșit	X / Y	Lungime segment (** (m)
2	527.052,63 670.584,298	3	527.044,805 670.607,2	24.202
4	527.042,746 670.606,13	5	527.039,317 670.604,336	3.87
6	527.035,729 670.602,479	7	527.034,534 670.601,933	1.314
8	527.031,538 670.600,324	9	527.028,694 670.598,569	3.342
10	527.024,672 670.596,454	11	527.025,008 670.593,34	3.132

Punct început	X / Y	Punct sfârșit	X / Y	Lungime segment (** (m)
11	527.025,008 670.593,34	12	527.025,32 670.590,588	2.77
13	527.025,741 670.587,611	14	527.027,209 670.574,417	13.275
15	527.028,006 670.567,707	16	527.028,904 670.560,903	6.863
17	527.029,766 670.554,146	18	527.030,153 670.550,747	3.421
19	527.037,235 670.551,82	20	527.039,916 670.552,354	2.734
21	527.044,871 670.553,254	22	527.050,241 670.553,894	5.408
23	527.053,751 670.554,3	24	527.054,012 670.557,437	3.148
25	527.054,426 670.563,412	26	527.054,144 670.567,316	3.914

Punct început	X / Y	Punct sfârșit	X / Y	Lungime segment (** (m)
12	527.025,32 670.590,588	13	527.025,741 670.587,611	3.007
14	527.027,209 670.574,417	15	527.028,006 670.567,707	6.757
16	527.028,904 670.560,903	17	527.029,766 670.554,146	6.812
18	527.030,153 670.550,747	19	527.037,235 670.551,82	7.163
20	527.039,916 670.552,354	21	527.044,871 670.553,254	5.036
22	527.050,241 670.553,894	23	527.053,751 670.554,3	3.533
24	527.054,012 670.557,437	25	527.054,426 670.563,412	5.989
26	527.054,144 670.567,316	1	527.053,61 670.574,537	7.241

\*\* Lungimile segmentelor sunt determinate în planul de proiecție Stereo 70 și sunt rotunjite la 1 milimetru.

\*\*\* Distanța dintre puncte este formată din segmente cumulate ce sunt mai mici decât valoarea 1 milimetru.



**DATE DESPRE IMOBILUL NR. 809**

Oficiul de Cadastru și Publicitate Imobiliară SUCEAVA  
Biroul de Cadastru și Publicitate Imobiliară Campulung Moldovenesc

**A. Partea I. Descrierea imobilului**

TEREN Intravilan

Adresa: Loc. Colacu, Jud. Suceava

Nr. Crt	Nr cadastral Nr. topografic	Suprafața* (mp)	Observații / Referințe
A1	33636	Din acte: 89 Masurata: 51	Sector cadastral:109 Teren imprejmuit;

**B. Partea II. Proprietari și acte**

Inscrieri privitoare la dreptul de proprietate și alte drepturi reale		Referințe
<b>13611 / 21/09/2017</b>		
Act Notarial nr. 1781, din 20/09/2017 emis de BIN Scraba Luminita Ana Maria;		
B1	Intabulare, drept de PROPRIETATEca bun comun, dobandit prin Conventie, cota actuala 1/1 1) SANDRU VASILE 2) SANDRU MIRELA-NICOLETA	A1

**C. Partea III. SARCINI .**

Inscrieri privind dezmembramintele dreptului de proprietate, drepturi reale de garanție și sarcini	Referințe
NU SUNT	

**Teren**

Nr cadastral	Suprafața (mp)*	Observații / Referințe
33636	Din acte: 89 Masurata: 51	

\* Suprafața este determinată în planul de proiecție Stereo 70.



**Date referitoare la teren**

Crt	Categorie folosință	Intra vilan	Suprafața (mp)	Tarla	Parcelă	Nr. topo	Observații / Referințe
1	faneata	DA	51	-	-	-	cale acces

**Lungime Segmente**

1) Valorile lungimilor segmentelor sunt obținute din proiecție în plan.

Punct început	X / Y	Punct sfârșit	X / Y	Lungime segment (** (m)
1	527.111,918 670.573,192	2	527.111,401 670.575,103	1.98
2	527.111,401 670.575,103	3	527.108,744 670.574,696	2.688
3	527.108,744 670.574,696	4	527.096,761 670.572,86	12.123
4	527.096,761 670.572,86	5	527.092,225 670.572,259	4.576
5	527.092,225 670.572,259	6	527.088,678 670.572,115	3.55

Punct început	X / Y	Punct sfârșit	X / Y	Lungime segment (** (m)
6	527.088,678 670.572,115	7	527.088,469 670.572,09	0.21
7	527.088,469 670.572,09	8	527.088,484 670.569,644	2.445
8	527.088,484 670.569,644	9	527.092,183 670.569,829	3.704
9	527.092,183 670.569,829	10	527.094,049 670.570,178	1.898
10	527.094,049 670.570,178	11	527.103,764 670.571,844	9.857
11	527.103,764 670.571,844	1	527.111,918 670.573,192	8.264

\*\* Lungimile segmentelor sunt determinate în planul de proiecție Stereo 70 și sunt rotunjite la 1 milimetru.

\*\*\* Distanța dintre puncte este formată din segmente cumulate ce sunt mai mici decât valoarea 1 milimetru.





**DATE DESPRE IMOBILUL NR. 810**

Oficiul de Cadastru și Publicitate Imobiliară SUCEAVA  
Biroul de Cadastru și Publicitate Imobiliară Campulung Moldovenesc

**A. Partea I. Descrierea imobilului**

TEREN Intravilan

Adresa: Loc. Colacu, Str Chirilii, Nr. 20, Jud. Suceava

Nr. Crt	Nr cadastral Nr. topografic	Suprafața* (mp)	Observații / Referințe
A1	31396	828	Sector cadastral:109 Teren imprejmuit; exista constructii cu caracter provizoriu, fara fundatie

**Construcții**

Crt	Nr cadastral Nr. topografic	Adresa	Observații / Referințe
A1.1	31396-C1	Loc. Colacu, Str Chirilii, Nr. 20, Jud. Suceava	Nr. niveluri:3; S. construita la sol:85 mp; Locuinta
A1.2	31396-C2	Loc. Colacu, Str Chirilii, Nr. 20, Jud. Suceava	Nr. niveluri:2; S. construita la sol:27 mp; Anexa
A1.3	31396-C3	Loc. Colacu, Str Chirilii, Nr. 20, Jud. Suceava	Nr. niveluri:1; S. construita la sol:44 mp; Anexa
A1.4	31396-C4	Loc. Colacu, Str Chirilii, Nr. 20, Jud. Suceava	Nr. niveluri:1; S. construita la sol:11 mp; Anexa

**B. Partea II. Proprietari și acte**

Inscrieri privitoare la dreptul de proprietate și alte drepturi reale	Referințe
<b>12996 / 13/12/2011</b>	
Act Administrativ nr. 1512, din 07/06/2011 emis de Comisia Judeteana Suceava;	
B1	se noteaza ca din parte a imobilului cu nr.top. 2279/4 din CF 30819 Fundu Moldovei si din parte a imobilelor cu nr.top. 466 si 2276 din CF 741 Fundu Moldovei se formeaza imobilul cu nr.cad. 31396.
<b>447 / 19/01/2012</b>	
Act Notarial nr. 118, din 17/01/2012 emis de BIN Rotaru Dorina;	
B2	Intabulare, drept de PROPRIETATE, cu titlu de donatie, dobandit prin Conventie, cota actuala 1/1 1) DRAGAN MIHAI-GELU
<b>9841 / 05/08/2013</b>	
Hotarare Judecatoreasca nr. 38, din 15/01/2013 emis de Judecatoria Campulung Moldovenesc (, decizia civila nr. 1527/11.06.2013 a Tribunalului Suceava);	
B3	se noteaza sentinta civila nr. 38/15.01.2013, pronuntata de Judecatoria Campulung Mold., in Dosarul nr.1782/206/2011 si Decizia Civila nr. 1527/11.06.2013 a Tribunalului Suceava ;
/	
Act Administrativ nr. 9194, din 05/12/2024 emis de Primaria Fundu Moldovei;	
B4	Intabulare, drept de PROPRIETATE, dobandit prin Lege, cota actuala 1/1 1) DRAGAN MIHAI-GELU

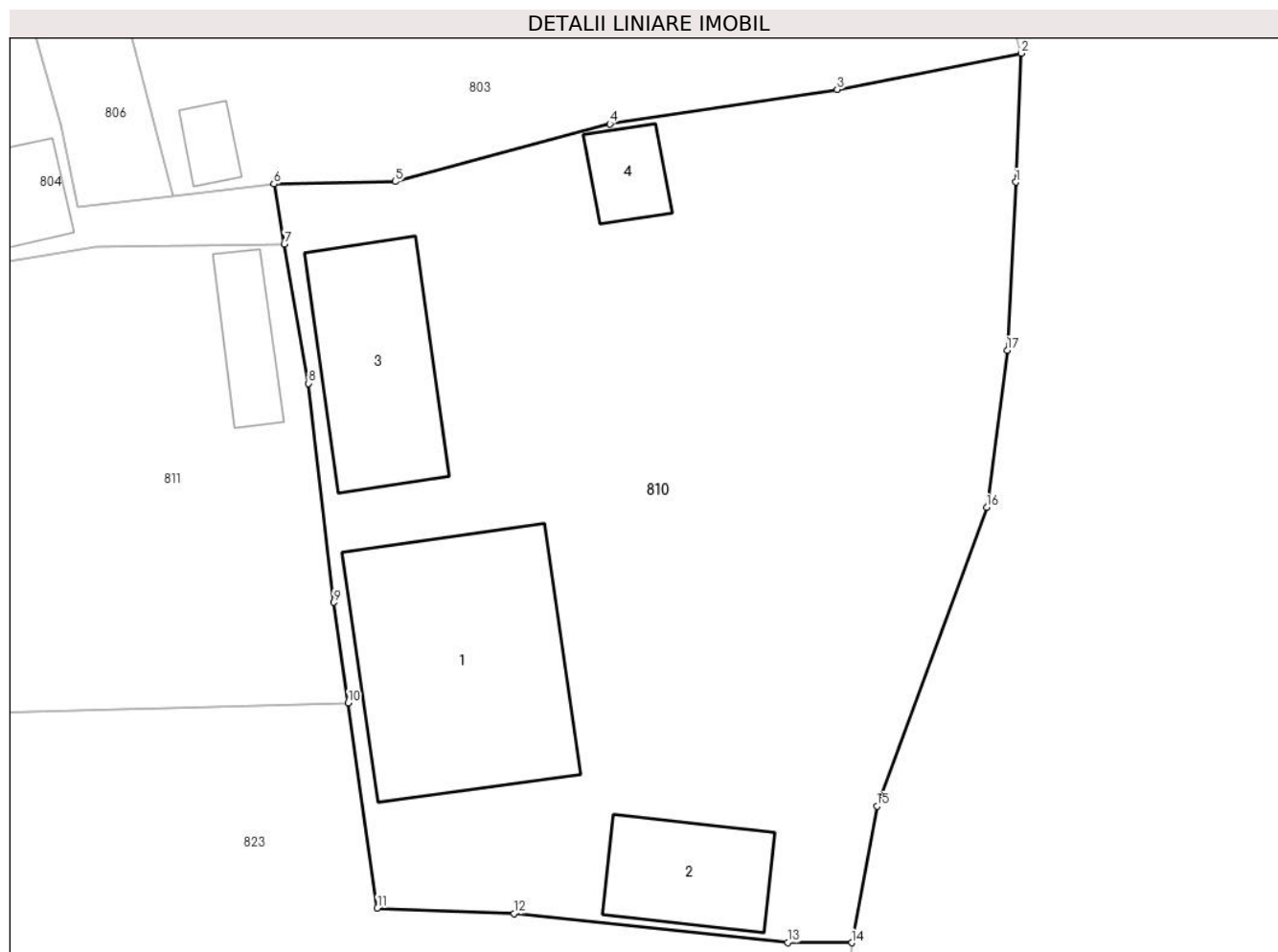
**C. Partea III. SARCINI .**

Inscrieri privind dezmembramintele dreptului de proprietate, drepturi reale de garanție și sarcini	Referințe
NU SUNT	

**Teren**

Nr cadastral	Suprafața (mp)*	Observații / Referințe
31396	828	exista constructii cu caracter provizoriu, fara fundatie

\* Suprafața este determinată în planul de proiecție Stereo 70.



**Date referitoare la teren**

Crt	Categorie folosință	Intravilan	Suprafața (mp)	Tarla	Parcelă	Nr. topo	Observații / Referințe
1	curți constructii	DA	373	-	-	-	
2	faneata	DA	455	-	-	-	

**Date referitoare la construcții**

Crt	Număr	Destinație construcție	Supraf. (mp)	Situație juridică	Observații / Referințe
A1.1	31396-C1	construcții de locuințe	85	Cu acte	Nr. niveluri:3; S. construita la sol:85 mp; Locuinta
A1.2	31396-C2	construcții anexa	27	Cu acte	Nr. niveluri:2; S. construita la sol:27 mp; Anexa
A1.3	31396-C3	construcții anexa	44	Cu acte	Nr. niveluri:1; S. construita la sol:44 mp; Anexa
A1.4	31396-C4	construcții anexa	11	Cu acte	Nr. niveluri:1; S. construita la sol:11 mp; Anexa

**Lungime Segmente**

1) Valorile lungimilor segmentelor sunt obținute din proiecție în plan.

Punct început	X / Y	Punct sfârșit	X / Y	Lungime segment (** (m)
---------------	-------	---------------	-------	-------------------------

Punct început	X / Y	Punct sfârșit	X / Y	Lungime segment (** (m)
1	527.161,388 670.577,835	2	527.161,611 670.583,037	5.207
2	527.161,611 670.583,037	3	527.154,162 670.581,581	7.59
3	527.154,162 670.581,581	4	527.144,978 670.580,182	9.29
4	527.144,978 670.580,182	5	527.136,303 670.577,859	8.981
5	527.136,303 670.577,859	6	527.131,402 670.577,759	4.902
6	527.131,402 670.577,759	7	527.131,823 670.575,339	2.456
7	527.131,823 670.575,339	8	527.132,803 670.569,708	5.716
8	527.132,803 670.569,708	9	527.133,82 670.560,864	8.903
9	527.133,82 670.560,864	10	527.134,401 670.556,804	4.101
10	527.134,401 670.556,804	11	527.135,585 670.548,521	8.367
11	527.135,585 670.548,521	12	527.141,112 670.548,303	5.531
12	527.141,112 670.548,303	13	527.152,168 670.547,128	11.118
13	527.152,168 670.547,128	14	527.154,746 670.547,117	2.579
14	527.154,746 670.547,117	15	527.155,777 670.552,633	5.612
15	527.155,777 670.552,633	16	527.160,208 670.564,696	12.851
16	527.160,208 670.564,696	17	527.161,037 670.571,043	6.401
17	527.161,037 670.571,043	1	527.161,388 670.577,835	6.801

\*\* Lungimile segmentelor sunt determinate în planul de proiecție Stereo 70 și sunt rotunjite la 1 milimetru.

\*\*\* Distanța dintre puncte este formată din segmente cumulate ce sunt mai mici decât valoarea 1 milimetru.



**DATE DESPRE IMOBILUL NR. 811**

Oficiul de Cadastru și Publicitate Imobiliară SUCEAVA  
Biroul de Cadastru și Publicitate Imobiliară Campulung Moldovenesc

**A. Partea I. Descrierea imobilului**

TEREN Intravilan

Adresa: Loc. Colacu, Jud. Suceava

Nr. Crt	Nr cadastral Nr. topografic	Suprafața* (mp)	Observații / Referințe
A1	37058	500	Sector cadastral:109 Teren împrejmuit;

**Construcții**

Crt	Nr cadastral Nr. topografic	Adresa	Observații / Referințe
A1.1	37058-C1	Loc. Colacu, Jud. Suceava	Nr. niveluri:1; S. construita la sol:14 mp; Anexa

**B. Partea II. Proprietari și acte**

Inscrieri privitoare la dreptul de proprietate și alte drepturi reale		Referințe
<b>20709 / 20/12/2022</b>		
Act Notarial nr. 4303, din 19/12/2022 emis de BIN Scraba Luminita Doru Paul (act administrativ nr 8431 din 13.12.2022, emis de Primaria Fundu Moldovei);		
B1	se noteaza POSESIA asupra imobilului, ca bun propriu 1) SANDRU VASILE	A1
/		
Act Administrativ nr. 9194, din 05/12/2024 emis de Primaria Fundu Moldovei;		
B2	Intabulare, drept de PROPRIETATE, dobandit prin Lege, cota actuala 1/1 1) SANDRU VASILE	A1.1
Act Normativ nr. 7, din 13/03/1996 emis de Parlamentul Romaniei;		
B3	Inscrierea provizorie, drept de PROPRIETATE, dobandit prin Lege, cota actuala 1/1 1) NEIDENTIFICAT NEIDENTIFICAT	A1

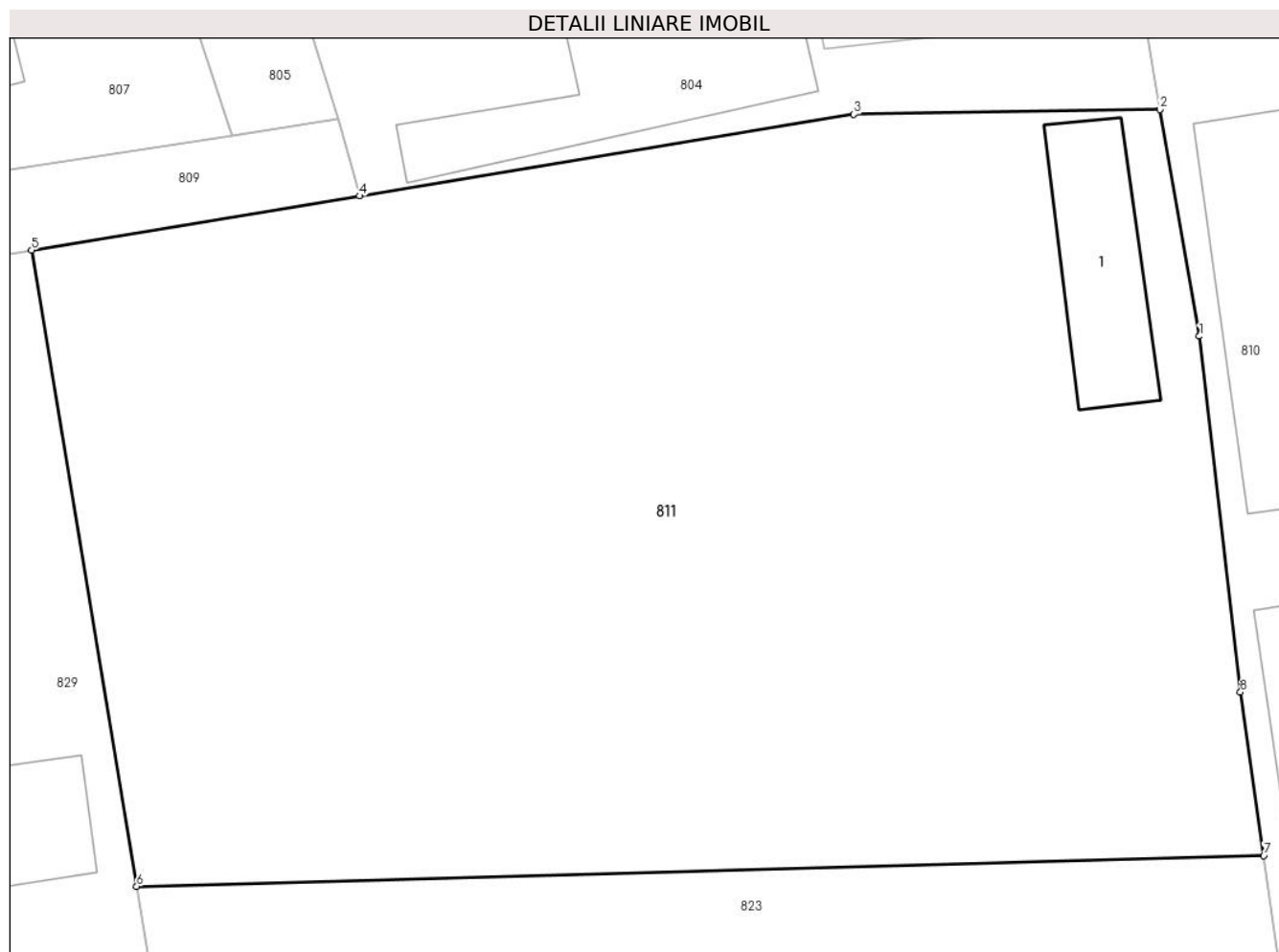
**C. Partea III. SARCINI .**

Inscrieri privind dezmembramintele dreptului de proprietate, drepturi reale de garanție și sarcini	Referințe
NU SUNT	

**Teren**

Nr cadastral	Suprafața (mp)*	Observații / Referințe
37058	500	

\* Suprafața este determinată în planul de proiecție Stereo 70.



**Date referitoare la teren**

Crt	Categorie folosință	Intra vilan	Suprafața (mp)	Tarla	Parcelă	Nr. topo	Observații / Referințe
1	faneata	DA	500	-	-	-	

**Date referitoare la construcții**

Crt	Număr	Destinație construcție	Supraf. (mp)	Situație juridică	Observații / Referințe
A1.1	37058-C1	construcții anexa	14	Cu acte	Nr. niveluri:1; S. construita la sol:14 mp; Anexa

**Lungime Segmente**

1) Valorile lungimilor segmentelor sunt obținute din proiecție în plan.

Punct început	X / Y	Punct sfârșit	X / Y	Lungime segment (** (m))
1	527.132,803 670.569,708	2	527.131,823 670.575,339	5.716
2	527.131,823 670.575,339	3	527.124,208 670.575,224	7.616
3	527.124,208 670.575,224	4	527.111,918 670.573,192	12.457
4	527.111,918 670.573,192	5	527.103,764 670.571,844	8.264

Punct început	X / Y	Punct sfârșit	X / Y	Lungime segment (** (m)
5	527.103,764 670.571,844	6	527.106,376 670.556,035	16.023
6	527.106,376 670.556,035	7	527.134,401 670.556,804	28.035
7	527.134,401 670.556,804	8	527.133,82 670.560,864	4.101
8	527.133,82 670.560,864	1	527.132,803 670.569,708	8.903

\*\* Lungimile segmentelor sunt determinate în planul de proiecție Stereo 70 și sunt rotunjite la 1 milimetru.

\*\*\* Distanța dintre puncte este formată din segmente cumulate ce sunt mai mici decât valoarea 1 milimetru.





**DATE DESPRE IMOBILUL NR. 812**

Oficiul de Cadastru și Publicitate Imobiliară SUCEAVA  
Biroul de Cadastru și Publicitate Imobiliară Campulung Moldovenesc

**A. Partea I. Descrierea imobilului**

TEREN Intravilan

Nr. CF vechi:147

Nr. topografic:2255/1 parte, 2256

Adresa: Loc. Colacu, Str Paraul Colacului, Nr. 51, Jud. Suceava

Nr. Crt	Nr cadastral Nr. topografic	Suprafața* (mp)	Observații / Referințe
A1		640	Sector cadastral:109 Teren imprejmuit; imobilul s-a format din parcelele avand nr. topografic: 2255/1 parte, 2256

**Construcții**

Crt	Nr cadastral Nr. topografic	Adresa	Observații / Referințe
A1.1		Loc. Colacu, Str Paraul Colacului, Nr. 51, Jud. Suceava	Nr. niveluri:2; S. construita la sol:75 mp; Locuinta
A1.2		Loc. Colacu, Str Paraul Colacului, Nr. 51, Jud. Suceava	Nr. niveluri:1; S. construita la sol:47 mp; Anexa
A1.3		Loc. Colacu, Str Paraul Colacului, Nr. 51, Jud. Suceava	Nr. niveluri:2; S. construita la sol:28 mp; Anexa
A1.4		Loc. Colacu, Str Paraul Colacului, Nr. 51, Jud. Suceava	Nr. niveluri:1; S. construita la sol:44 mp; Anexa
A1.5		Loc. Colacu, Str Paraul Colacului, Nr. 51, Jud. Suceava	Nr. niveluri:1; S. construita la sol:27 mp; Anexa

**B. Partea II. Proprietari și acte**

Inscrieri privitoare la dreptul de proprietate și alte drepturi reale		Referințe
/		
Act Administrativ nr. 9177, din 05/12/2024 emis de Primaria Fundu Moldovei;		
B1	Se noteaza POSESIA asupra terenului 1) <b>TARAN DIONIZIE</b> 2) <b>TARAN MELANIA</b>	A1
Act Administrativ nr. 9194, din 05/12/2024 emis de Primaria Fundu Moldovei;		
B2	Intabulare, drept de PROPRIETATE, dobandit prin Lege, cota actuala 1/1 1) <b>TARAN DIONIZIE</b> 2) <b>TARAN MELANIA</b>	A1.1, A1.2, A1.3, A1.4, A1.5
Act Normativ nr. 7, din 13/03/1996 emis de Parlamentul Romaniei;		
B3	Inscrierea provizorie, drept de PROPRIETATE, dobandit prin Lege, cota actuala 1/1 1) <b>NEIDENTIFICAT NEIDENTIFICAT</b>	A1

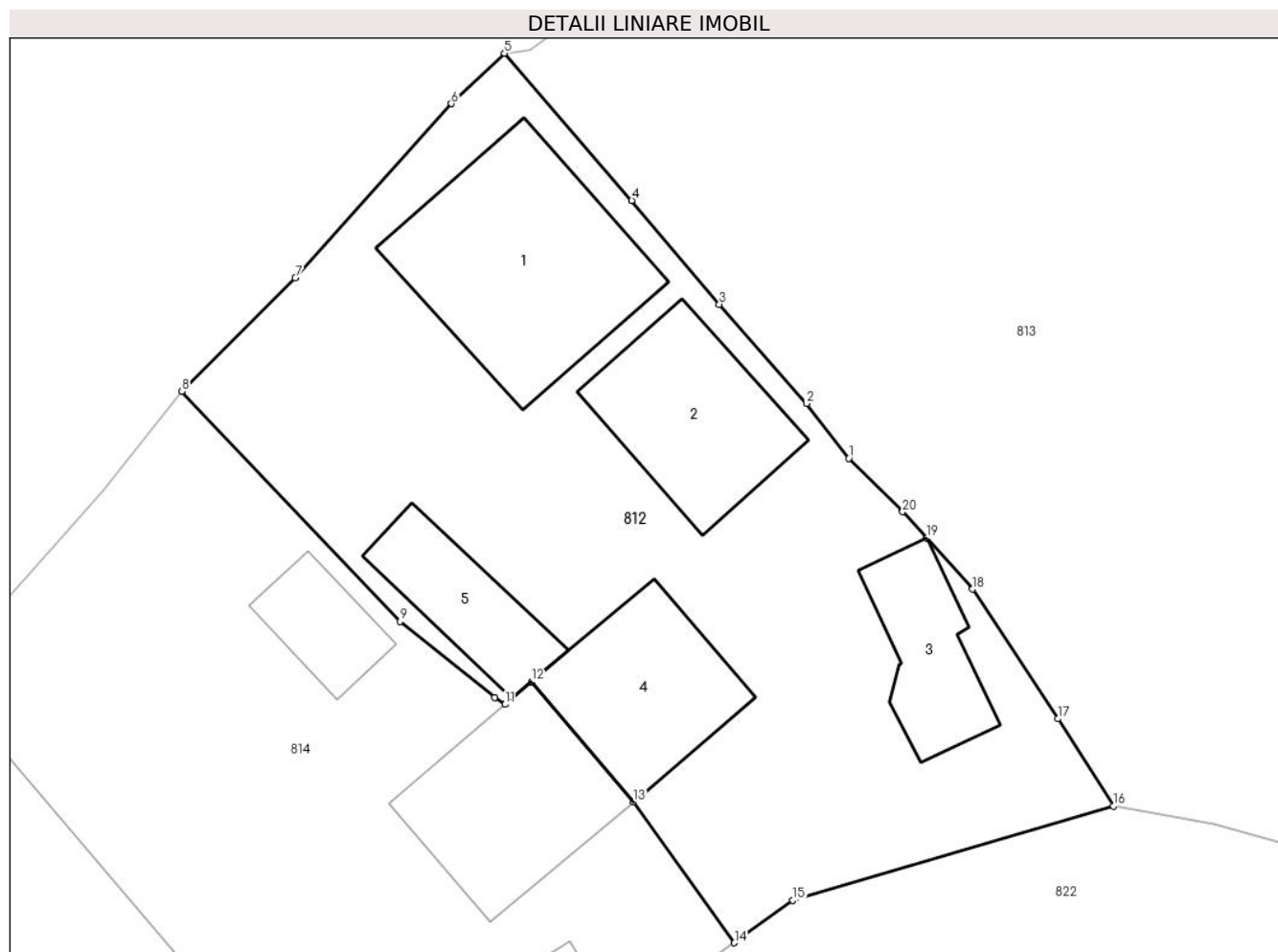
**C. Partea III. SARCINI .**

Inscrieri privind dezmembramintele dreptului de proprietate, drepturi reale de garanție și sarcini	Referințe
NU SUNT	

**Teren**

Nr cadastral	Suprafața (mp)*	Observații / Referințe
	640	imobilul s-a format din parcelele avand nr. topografic: 2255/1 parte, 2256

\* Suprafața este determinată în planul de proiecție Stereo 70.



**Date referitoare la teren**

Crt	Categorie folosință	Intra vilan	Suprafața (mp)	Tarla	Parcelă	Nr. topo	Observații / Referințe
1	curți constructii	DA	640	-	-	-	

**Date referitoare la construcții**

Crt	Număr	Destinație construcție	Supraf. (mp)	Situație juridică	Observații / Referințe
A1.1		construcții de locuințe	75	Cu acte	Nr. niveluri:2; S. construita la sol:75 mp; Locuinta
A1.2		construcții anexa	47	Cu acte	Nr. niveluri:1; S. construita la sol:47 mp; Anexa
A1.3		construcții anexa	28	Cu acte	Nr. niveluri:2; S. construita la sol:28 mp; Anexa
A1.4		construcții anexa	44	Cu acte	Nr. niveluri:1; S. construita la sol:44 mp; Anexa
A1.5		construcții anexa	27	Cu acte	Nr. niveluri:1; S. construita la sol:27 mp; Anexa

**Lungime Segmente**

1) Valorile lungimilor segmentelor sunt obținute din proiecție în plan.

Punct început	X / Y	Punct sfârșit	X / Y	Lungime segment (** (m)

Punct început	X / Y	Punct sfârșit	X / Y	Lungime segment (** (m)
1	526.948,988 670.562,119	2	526.947,229 670.564,402	2.882
2	526.947,229 670.564,402	3	526.943,593 670.568,546	5.513
3	526.943,593 670.568,546	4	526.939,936 670.572,869	5.662
4	526.939,936 670.572,869	5	526.934,626 670.579,013	8.121
5	526.934,626 670.579,013	6	526.932,405 670.576,907	3.061
6	526.932,405 670.576,907	7	526.925,89 670.569,649	9.753
7	526.925,89 670.569,649	8	526.921,162 670.564,907	6.696
8	526.921,162 670.564,907	9	526.930,263 670.555,317	13.221
9	526.930,263 670.555,317	10	526.934,217 670.552,146	5.068
10	526.934,217 670.552,146	11	526.934,652 670.551,859	0.521
11	526.934,652 670.551,859	12	526.935,749 670.552,794	1.442
12	526.935,749 670.552,794	13	526.940,007 670.547,776	6.581
13	526.940,007 670.547,776	14	526.944,222 670.541,914	7.221
14	526.944,222 670.541,914	15	526.946,658 670.543,681	3.009
15	526.946,658 670.543,681	16	526.960,038 670.547,621	13.949
16	526.960,038 670.547,621	17	526.957,721 670.551,255	4.31
17	526.957,721 670.551,255	18	526.954,166 670.556,667	6.475
18	526.954,166 670.556,667	19	526.952,252 670.558,787	2.856
19	526.952,252 670.558,787	20	526.951,238 670.559,892	1.5
20	526.951,238 670.559,892	1	526.948,988 670.562,119	3.166

\*\* Lungimile segmentelor sunt determinate în planul de proiecție Stereo 70 și sunt rotunjite la 1 milimetru.

\*\*\* Distanța dintre puncte este formată din segmente cumulate ce sunt mai mici decât valoarea 1 milimetru.



**DATE DESPRE IMOBILUL NR. 813**

Oficiul de Cadastru și Publicitate Imobiliară SUCEAVA  
Biroul de Cadastru și Publicitate Imobiliară Campulung Moldovenesc

**A. Partea I. Descrierea imobilului**

Nr. CF vechi:147, 297

Nr. topografic:2255/1 parte, 2257, 460,  
1037 parte, 2258/3 parte, 2258/4 parte

TEREN Intravilan

Adresa: Loc. Colacu, Str Paraul Colacului, Nr. 49, Jud. Suceava

Nr. Crt	Nr cadastral Nr. topografic	Suprafața* (mp)	Observații / Referințe
A1		5.659	Sector cadastral:109 Teren imprejmuit; imobilul s-a format din parcelele avand nr. topografic: 2255/1 parte, 2257, 460, 1037 parte, 2258/3 parte, 2258/4 parte; exista constructii cu caracter provizoriu, fara fundatie

**B. Partea II. Proprietari și acte**

Inscrieri privitoare la dreptul de proprietate și alte drepturi reale		Referințe
/		
Act Administrativ nr. 9178, din 05/12/2024 emis de Primaria Fundu Moldovei;		
B1	Se noteaza POSESIA asupra terenului 1) <b>TARAN DOREL-ARCADIE</b>	A1
Act Normativ nr. 7, din 13/03/1996 emis de Parlamentul Romaniei;		
B2	Inscrierea provizorie, drept de PROPRIETATE, dobandit prin Lege, cota actuala 1/1 1) <b>NEIDENTIFICAT NEIDENTIFICAT</b>	A1

**C. Partea III. SARCINI .**

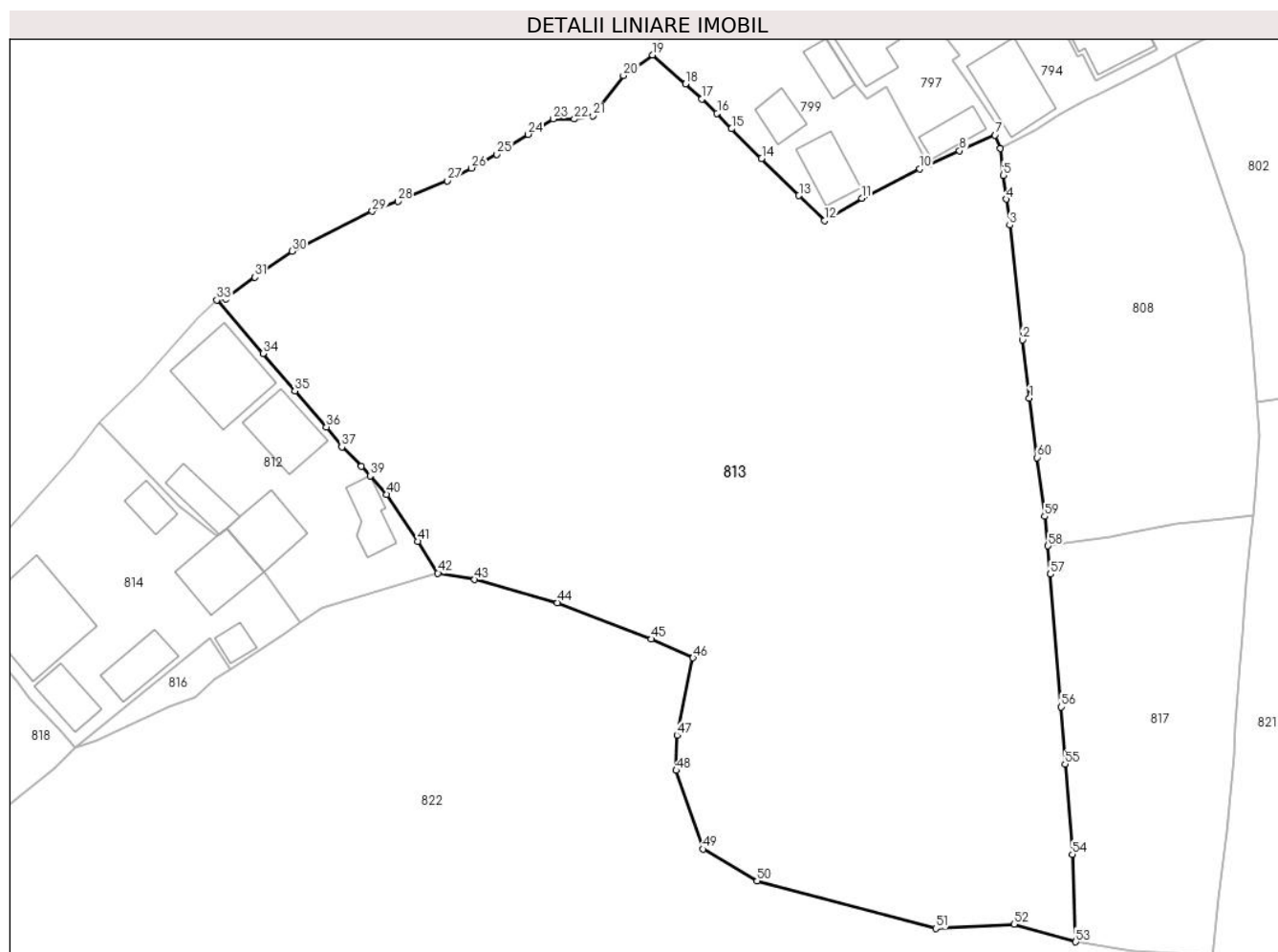
Inscrieri privind dezmembramintele dreptului de proprietate, drepturi reale de garanție și sarcini	Referințe
NU SUNT	

## Anexa Nr. 1 La Partea I

## Teren

Nr cadastral	Suprafața (mp)*	Observații / Referințe
	5.659	imobilul s-a format din parcelele avand nr. topografic: 2255/1 parte, 2257, 460, 1037 parte, 2258/3 parte, 2258/4 parte; exista constructii cu caracter provizoriu, fara fundatie

\* Suprafața este determinată în planul de proiecție Stereo 70.



## Date referitoare la teren

Crt	Categorie folosință	Intravilan	Suprafața (mp)	Tarla	Parcelă	Nr. topo	Observații / Referințe
1	faneata	DA	5.659	-	-	-	

## Lungime Segmente

1) Valorile lungimilor segmentelor sunt obținute din proiecție în plan.

Punct început	X / Y	Punct sfârșit	X / Y	Lungime segment	Punct început	X / Y	Punct sfârșit	X / Y	Lungime segment	Punct început	X / Y	Punct sfârșit	X / Y	Lungime segment
1	527.028,006 670.567,707	2	527.027,209 670.574,417	6.757	2	527.027,209 670.574,417	3	527.025,741 670.587,611	13.275	3	527.025,741 670.587,611	4	527.025,32 670.590,588	3.007
4	527.025,32 670.590,588	5	527.025,008 670.593,34	2.77	5	527.025,008 670.593,34	6	527.024,672 670.596,454	3.132	6	527.024,672 670.596,454	7	527.024,053 670.597,948	1.617
7	527.024,053 670.597,948	8	527.019,984 670.596,134	4.455	8	527.019,984 670.596,134	9	527.016,463 670.594,559	3.857	9	527.016,463 670.594,559	10	527.015,417 670.594,091	1.146
10	527.015,417 670.594,091	11	527.008,749 670.590,714	7.474	11	527.008,749 670.590,714	12	527.004,482 670.588,147	4.98	12	527.004,482 670.588,147	13	527.001,526 670.591,004	4.111
13	527.001,526 670.591,004	14	526.997,24 670.595,273	6.049	14	526.997,24 670.595,273	15	526.993,779 670.598,684	4.859	15	526.993,779 670.598,684	16	526.992,114 670.600,466	2.439

Punct început	X / Y	Punct sfârșit	X / Y	Lungime segment	Punct început	X / Y	Punct sfârșit	X / Y	Lungime segment	Punct început	X / Y	Punct sfârșit	X / Y	Lungime segment
16	526.992,114 670.600,466	17	526.990,362 670.602,112	2.404	17	526.990,362 670.602,112	18	526.988,476 670.603,838	2.557	18	526.988,476 670.603,838	19	526.984,711 670.607,156	5.018
19	526.984,711 670.607,156	20	526.981,357 670.604,792	4.103	20	526.981,357 670.604,792	21	526.977,86 670.600,16	5.804	21	526.977,86 670.600,16	22	526.975,7 670.599,784	2.192
22	526.975,7 670.599,784	23	526.973,269 670.599,826	2.431	23	526.973,269 670.599,826	24	526.970,408 670.598,041	3.372	24	526.970,408 670.598,041	25	526.966,815 670.595,757	4.257
25	526.966,815 670.595,757	26	526.963,903 670.594,163	3.32	26	526.963,903 670.594,163	27	526.961,143 670.592,719	3.115	27	526.961,143 670.592,719	28	526.955,417 670.590,334	6.203
28	526.955,417 670.590,334	29	526.952,499 670.589,214	3.126	29	526.952,499 670.589,214	30	526.943,267 670.584,624	10.31	30	526.943,267 670.584,624	31	526.939,004 670.581,609	5.221
31	526.939,004 670.581,609	32	526.935,674 670.579,126	4.154	32	526.935,674 670.579,126	33	526.934,626 670.579,013	1.054	33	526.934,626 670.579,013	34	526.939,936 670.572,869	8.121
34	526.939,936 670.572,869	35	526.943,593 670.568,546	5.662	35	526.943,593 670.568,546	36	526.947,229 670.564,402	5.513	36	526.947,229 670.564,402	37	526.948,988 670.562,119	2.882
37	526.948,988 670.562,119	38	526.951,238 670.559,892	3.166	38	526.951,238 670.559,892	39	526.952,252 670.558,787	1.5	39	526.952,252 670.558,787	40	526.954,166 670.556,667	2.856
40	526.954,166 670.556,667	41	526.957,721 670.551,255	6.475	41	526.957,721 670.551,255	42	526.960,038 670.547,621	4.31	42	526.960,038 670.547,621	43	526.964,26 670.546,865	4.289
43	526.964,26 670.546,865	44	526.973,751 670.544,208	9.856	44	526.973,751 670.544,208	45	526.984,542 670.540,041	11.56 7	45	526.984,542 670.540,041	46	526.989,362 670.537,884	5.28
46	526.989,362 670.537,884	47	526.987,497 670.528,996	9.082	47	526.987,497 670.528,996	48	526.987,421 670.524,943	4.053	48	526.987,421 670.524,943	49	526.990,516 670.515,912	9.546
49	526.990,516 670.515,912	50	526.996,715 670.512,241	7.205	50	526.996,715 670.512,241	51	527.017,241 670.506,783	21.23 9	51	527.017,241 670.506,783	52	527.026,254 670.507,271	9.026
52	527.026,254 670.507,271	53	527.033,312 670.505,246	7.343	53	527.033,312 670.505,246	54	527.032,946 670.515,296	10.05 6	54	527.032,946 670.515,296	55	527.032,107 670.525,682	10.42
55	527.032,107 670.525,682	56	527.031,659 670.532,234	6.567	56	527.031,659 670.532,234	57	527.030,424 670.547,498	15.31 4	57	527.030,424 670.547,498	58	527.030,153 670.550,747	3.26
58	527.030,153 670.550,747	59	527.029,766 670.554,146	3.421	59	527.029,766 670.554,146	60	527.028,904 670.560,903	6.812	60	527.028,904 670.560,903	1	527.028,006 670.567,707	6.863

\*\* Lungimile segmentelor sunt determinate în planul de proiecție Stereo 70 și sunt rotunjite la 1 milimetru.

\*\*\* Distanța dintre puncte este formată din segmente cumulate ce sunt mai mici decât valoarea 1 milimetru.





**DATE DESPRE IMOBILUL NR. 814**

Oficiul de Cadastru și Publicitate Imobiliară SUCEAVA  
Biroul de Cadastru și Publicitate Imobiliară Campulung Moldovenesc

**A. Partea I. Descrierea imobilului**

TEREN Intravilan

Nr. CF vechi:5136

Adresa: Loc. Colacu, Str Paraul Colacului, Nr. 53, Jud. Suceava

Nr. Crt	Nr cadastral Nr. topografic	Suprafața* (mp)	Observații / Referințe
A1	33541	741	Sector cadastral:109 Teren neimpregmuit;

**Construcții**

Crt	Nr cadastral Nr. topografic	Adresa	Observații / Referințe
A1.1	33541-C1	Loc. Colacu, Str Paraul Colacului, Nr. 53, Jud. Suceava	Nr. niveluri:2; S. construita la sol:103 mp; Locuinta
A1.2	33541-C2	Loc. Colacu, Str Paraul Colacului, Nr. 53, Jud. Suceava	Nr. niveluri:1; S. construita la sol:33 mp; Anexa
A1.3	33541-C3	Loc. Colacu, Str Paraul Colacului, Nr. 53, Jud. Suceava	Nr. niveluri:1; S. construita la sol:51 mp; Anexa
A1.4	33541-C4	Loc. Colacu, Str Paraul Colacului, Nr. 53, Jud. Suceava	Nr. niveluri:1; S. construita la sol:28 mp; Anexa
A1.5	33541-C5	Loc. Colacu, Str Paraul Colacului, Nr. 53, Jud. Suceava	Nr. niveluri:1; S. construita la sol:18 mp; Anexa
A1.6	33541-C6	Loc. Colacu, Str Paraul Colacului, Nr. 53, Jud. Suceava	Nr. niveluri:1; S. construita la sol:12 mp; Anexa

**B. Partea II. Proprietari și acte**

Inscrieri privitoare la dreptul de proprietate și alte drepturi reale	Referințe
<b>2486 / 19/10/2005</b>	
Hotarare Judecatoreasca nr. 686, din 02/06/2005 emis de Judecatoria Campulung Moldovenesc;	
B1	Intabulare, drept de PROPRIETATE, dobandit prin Hotarare Judecatoreasca, cota actuala 1/1 1) TARAN DORU
/	
Act Administrativ nr. 9194, din 05/12/2024 emis de Primaria Fundu Moldovei;	
B2	Intabulare, drept de PROPRIETATE, dobandit prin Lege, cota actuala 1/1 1) TARAN DORU

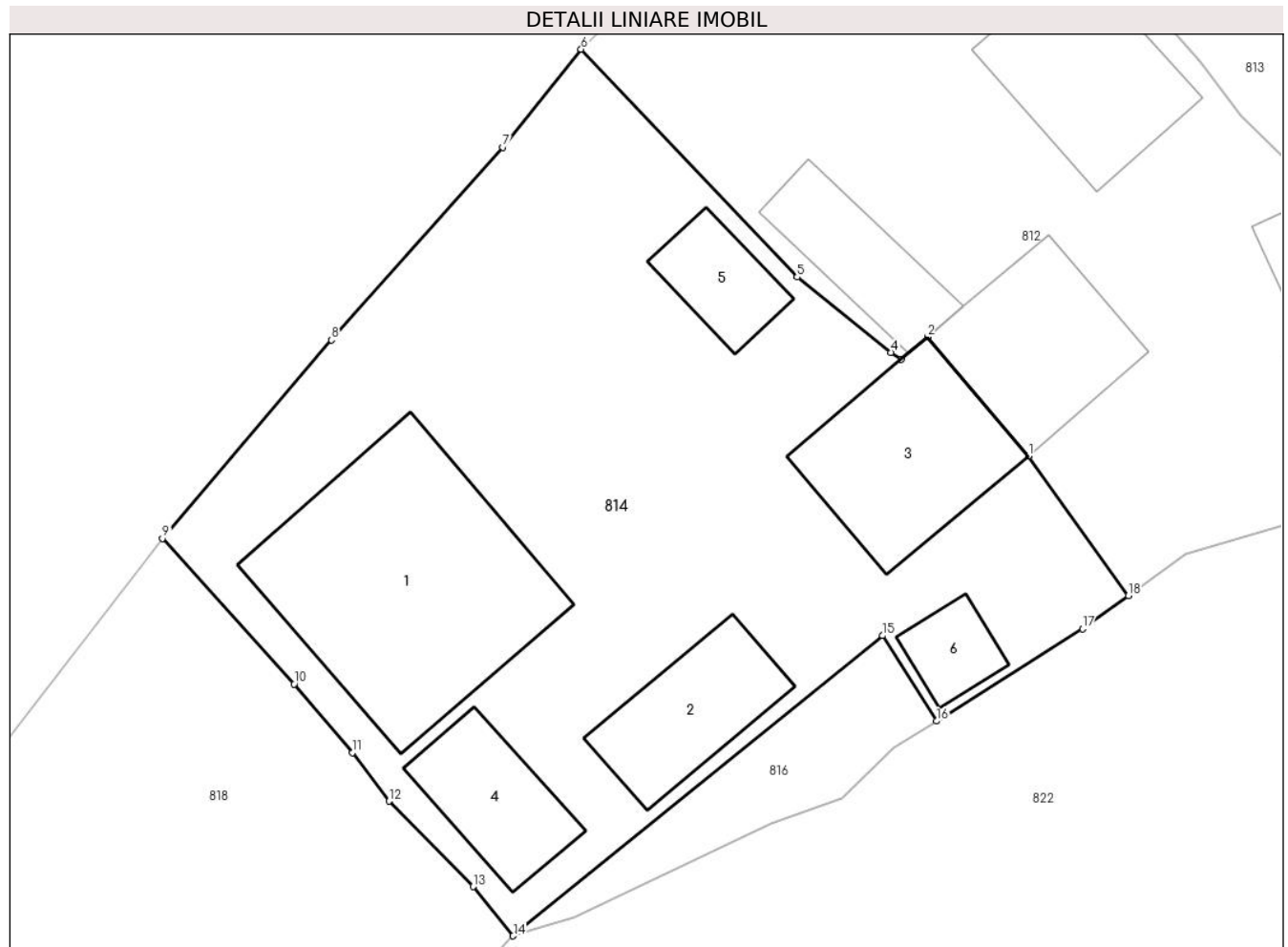
**C. Partea III. SARCINI .**

Inscrieri privind dezmembramintele dreptului de proprietate, drepturi reale de garanție și sarcini	Referințe
NU SUNT	

**Teren**

Nr cadastral	Suprafața (mp)*	Observații / Referințe
33541	741	

\* Suprafața este determinată în planul de proiecție Stereo 70.



**Date referitoare la teren**

Crt	Categorie folosință	Intra vilan	Suprafața (mp)	Tarla	Parcelă	Nr. topo	Observații / Referințe
1	curți constructii	DA	741	-	-	-	

**Date referitoare la construcții**

Crt	Număr	Destinație construcție	Supraf. (mp)	Situație juridică	Observații / Referințe
A1.1	33541-C1	construcții de locuințe	103	Cu acte	Nr. niveluri:2; S. construita la sol:103 mp; Locuinta
A1.2	33541-C2	construcții anexa	33	Cu acte	Nr. niveluri:1; S. construita la sol:33 mp; Anexa
A1.3	33541-C3	construcții anexa	51	Cu acte	Nr. niveluri:1; S. construita la sol:51 mp; Anexa
A1.4	33541-C4	construcții anexa	28	Cu acte	Nr. niveluri:1; S. construita la sol:28 mp; Anexa
A1.5	33541-C5	construcții anexa	18	Cu acte	Nr. niveluri:1; S. construita la sol:18 mp; Anexa
A1.6	33541-C6	construcții anexa	12	Cu acte	Nr. niveluri:1; S. construita la sol:12 mp; Anexa

**Lungime Segmente**

1) Valorile lungimilor segmentelor sunt obținute din proiecție în plan.

Punct început	X / Y	Punct sfârșit	X / Y	Lungime segment (** (m)
1	526.940,007 670.547,776	2	526.935,749 670.552,794	6.581
2	526.935,749 670.552,794	3	526.934,652 670.551,859	1.442
3	526.934,652 670.551,859	4	526.934,217 670.552,146	0.521
4	526.934,217 670.552,146	5	526.930,263 670.555,317	5.068
5	526.930,263 670.555,317	6	526.921,162 670.564,907	13.221
6	526.921,162 670.564,907	7	526.917,871 670.560,781	5.278
7	526.917,871 670.560,781	8	526.910,648 670.552,669	10.862
8	526.910,648 670.552,669	9	526.903,525 670.544,315	10.978
9	526.903,525 670.544,315	10	526.909,077 670.538,191	8.266
10	526.909,077 670.538,191	11	526.911,525 670.535,299	3.789
11	526.911,525 670.535,299	12	526.913,07 670.533,257	2.561
12	526.913,07 670.533,257	13	526.916,607 670.529,66	5.045
13	526.916,607 670.529,66	14	526.918,3 670.527,587	2.676
14	526.918,3 670.527,587	15	526.933,866 670.540,223	20.049
15	526.933,866 670.540,223	16	526.936,139 670.536,625	4.256
16	526.936,139 670.536,625	17	526.942,287 670.540,51	7.273
17	526.942,287 670.540,51	18	526.944,222 670.541,914	2.391
18	526.944,222 670.541,914	1	526.940,007 670.547,776	7.221

\*\* Lungimile segmentelor sunt determinate în planul de proiecție Stereo 70 și sunt rotunjite la 1 milimetru.

\*\*\* Distanța dintre puncte este formată din segmente cumulate ce sunt mai mici decât valoarea 1 milimetru.



**DATE DESPRE IMOBILUL NR. 815**

Oficiul de Cadastru și Publicitate Imobiliară SUCEAVA  
Biroul de Cadastru și Publicitate Imobiliară Campulung Moldovenesc

**A. Partea I. Descrierea imobilului**

TEREN Necunoscut

Adresa: Loc. Colacu, Jud. Suceava

Nr. Crt	Nr cadastral Nr. topografic	Suprafața* (mp)	Observații / Referințe
A1	36495	585	Sector cadastral:109 Teren neimpregmuit;

**Construcții**

Crt	Nr cadastral Nr. topografic	Adresa	Observații / Referințe
A1.1	36495-C1	Loc. Colacu, Jud. Suceava	Nr. niveluri:1; S. construita la sol:18 mp; Anexa

**B. Partea II. Proprietari și acte**

Inscrieri privitoare la dreptul de proprietate și alte drepturi reale		Referințe
<b>14113 / 15/09/2021</b>		
Act Administrativ nr. 5313, din 26/08/2021 emis de Primaria Fundu Moldovei (act notarial nr 1835 din 27.08.2021, emis de BIN Dorina Rotaru;inscris sub semnatura privata nr fn din 17.08.2021, emis de Terracad SRL);		
B1	se noteaza ca din parte a imobilului cu nr.top 2279/4 din CF 30819 Fundu Moldovei se formeaza imobilul cu nr. cad. 36495	A1
B2	se noteaza posesia imobilului cu nr.cad. 36495 1) SANDRU VASILE	A1
/		
Act Administrativ nr. 9194, din 05/12/2024 emis de Primaria Fundu Moldovei;		
B3	Intabulare, drept de PROPRIETATE, dobandit prin Lege, cota actuala 1/1 1) SANDRU VASILE	A1.1
Act Normativ nr. 7, din 13/03/1996 emis de Parlamentul Romaniei;		
B4	Inscrierea provizorie, drept de PROPRIETATE, dobandit prin Lege, cota actuala 1/1 1) NEIDENTIFICAT NEIDENTIFICAT	A1

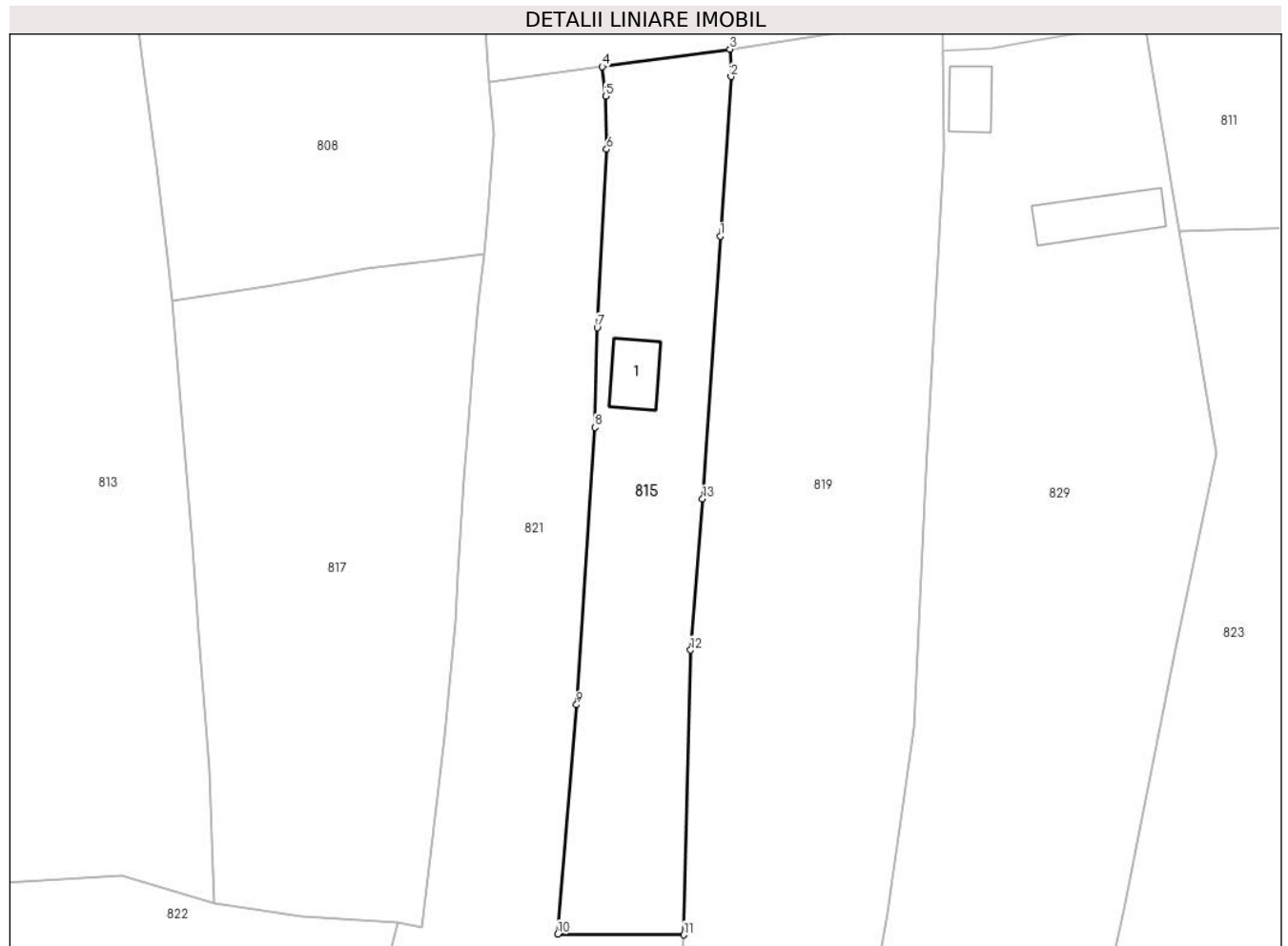
**C. Partea III. SARCINI .**

Inscrieri privind dezmembramintele dreptului de proprietate, drepturi reale de garanție și sarcini	Referințe
NU SUNT	

**Teren**

Nr cadastral	Suprafața (mp)*	Observații / Referințe
36495	585	

\* Suprafața este determinată în planul de proiecție Stereo 70.



**Date referitoare la teren**

Crt	Categorie folosință	Intravilan	Suprafața (mp)	Tarla	Parcelă	Nr. topo	Observații / Referințe
1	faneata	DA	576	-	-	-	
2	faneata	NU	9	-	-	-	

**Date referitoare la construcții**

Crt	Număr	Destinație construcție	Supraf. (mp)	Situație juridică	Observații / Referințe
A1.1	36495-C1	construcții anexa	18	Cu acte	Nr. niveluri:1; S. construita la sol:18 mp; Anexa

**Lungime Segmente**

1) Valorile lungimilor segmentelor sunt obținute din proiecție în plan.

Punct început	X / Y	Punct sfârșit	X / Y	Lungime segment (** (m)
1	527.071,6 670.555,656	2	527.072,422 670.567,721	12.093
2	527.072,422 670.567,721	3	527.072,336 670.569,796	2.076
3	527.072,336 670.569,796	4	527.062,672 670.568,475	9.754

Punct început	X / Y	Punct sfârșit	X / Y	Lungime segment (** (m)
4	527.062,672 670.568,475	5	527.062,933 670.566,239	2.251
5	527.062,933 670.566,239	6	527.062,992 670.562,225	4.015
6	527.062,992 670.562,225	7	527.062,291 670.548,738	13.504
7	527.062,291 670.548,738	8	527.062,105 670.541,202	7.539
8	527.062,105 670.541,202	9	527.060,731 670.520,224	21.022
9	527.060,731 670.520,224	10	527.059,314 670.502,889	17.393
10	527.059,314 670.502,889	11	527.068,83 670.502,824	9.516
11	527.068,83 670.502,824	12	527.069,356 670.524,36	21.543
12	527.069,356 670.524,36	13	527.070,262 670.535,782	11.457
13	527.070,262 670.535,782	1	527.071,6 670.555,656	19.919

\*\* Lungimile segmentelor sunt determinate în planul de proiecție Stereo 70 și sunt rotunjite la 1 milimetru.

\*\*\* Distanța dintre puncte este formată din segmente cumulate ce sunt mai mici decât valoarea 1 milimetru.





**DATE DESPRE IMOBILUL NR. 816**

Oficiul de Cadastru și Publicitate Imobiliară SUCEAVA  
Biroul de Cadastru și Publicitate Imobiliară Campulung Moldovenesc

**A. Partea I. Descrierea imobilului**

TEREN Intravilan

Nr. CF vechi:34128

Nr. topografic:2250 parte

Adresa: Loc. Colacu, Jud. Suceava

Nr. Crt	Nr cadastral Nr. topografic	Suprafața* (mp)	Observații / Referințe
A1		53	Sector cadastral:109 Teren neimpregmuit; imobilul s-a format din parcelele avand nr. topografic: 2250 parte; exista constructii cu caracter provizoriu, fara fundatie

**B. Partea II. Proprietari și acte**

Inscrieri privitoare la dreptul de proprietate și alte drepturi reale		Referințe
/		
Act Administrativ nr. 9179, din 05/12/2024 emis de Primaria Fundu Moldovei;		
B1	Se noteaza POSESIA asupra terenului 1) <b>TARAN DORU</b>	A1
Act Normativ nr. 7, din 13/03/1996 emis de Parlamentul Romaniei;		
B2	Inscrierea provizorie, drept de PROPRIETATE, dobandit prin Lege, cota actuala 1/1 1) <b>NEIDENTIFICAT NEIDENTIFICAT</b>	A1

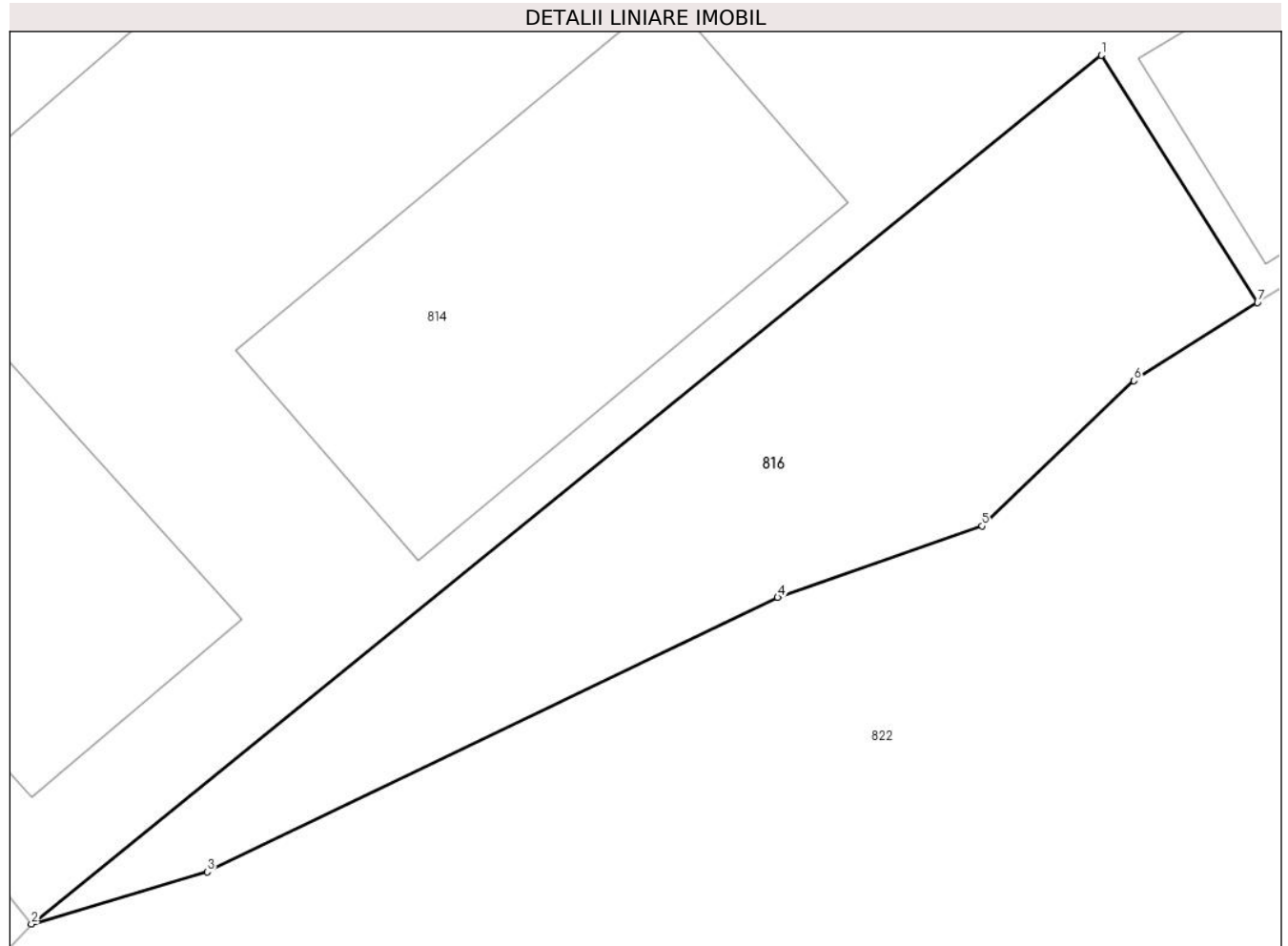
**C. Partea III. SARCINI .**

Inscrieri privind dezmembramintele dreptului de proprietate, drepturi reale de garanție și sarcini	Referințe
NU SUNT	

**Teren**

Nr cadastral	Suprafața (mp)*	Observații / Referințe
	53	imobilul s-a format din parcelele avand nr. topografic: 2250 parte; exista constructii cu caracter provizoriu, fara fundatie

\* Suprafața este determinată în planul de proiecție Stereo 70.



**Date referitoare la teren**

Crt	Categorie folosință	Intra vilan	Suprafața (mp)	Tarla	Parcelă	Nr. topo	Observații / Referințe
1	curți constructii	DA	53	-	-	-	

**Lungime Segmente**

1) Valorile lungimilor segmentelor sunt obținute din proiecție în plan.

Punct început	X / Y	Punct sfârșit	X / Y	Lungime segment (** (m)
1	526.933,866 670.540,223	2	526.918,3 670.527,587	20.049
2	526.918,3 670.527,587	3	526.920,858 670.528,346	2.669
3	526.920,858 670.528,346	4	526.929,158 670.532,338	9.209
4	526.929,158 670.532,338	5	526.932,129 670.533,378	3.148
5	526.932,129 670.533,378	6	526.934,341 670.535,489	3.057

Punct început	X / Y	Punct sfârșit	X / Y	Lungime segment (** (m)
6	526.934,341 670.535,489	7	526.936,139 670.536,625	2.127
7	526.936,139 670.536,625	1	526.933,866 670.540,223	4.256

\*\* Lungimile segmentelor sunt determinate în planul de proiecție Stereo 70 și sunt rotunjite la 1 milimetru.

\*\*\* Distanța dintre puncte este formată din segmente cumulate ce sunt mai mici decât valoarea 1 milimetru.



**DATE DESPRE IMOBILUL NR. 817**

Oficiul de Cadastru și Publicitate Imobiliară SUCEAVA  
 Biroul de Cadastru și Publicitate Imobiliară Campulung Moldovenesc

**A. Partea I. Descrierea imobilului**

TEREN Intravilan

Nr. CF vechi:297

Nr. topografic:2258/4 parte

Adresa: Loc. Colacu, Jud. Suceava

Nr. Crt	Nr cadastral Nr. topografic	Suprafața* (mp)	Observații / Referințe
A1		949	Sector cadastral:109 Teren împrejmuit; imobilul s-a format din parcelele avand nr. topografic: 2258/4 parte

**B. Partea II. Proprietari și acte**

Inscrieri privitoare la dreptul de proprietate și alte drepturi reale		Referințe
/		
Act Administrativ nr. 9180, din 05/12/2024 emis de Primaria Fundu Moldovei;		
B1	Se noteaza POSESIA asupra terenului 1) <b>TARAN DORU</b>	A1
Act Normativ nr. 7, din 13/03/1996 emis de Parlamentul Romaniei;		
B2	Inscrierea provizorie, drept de PROPRIETATE, dobandit prin Lege, cota actuala 1/1 1) <b>NEIDENTIFICAT NEIDENTIFICAT</b>	A1

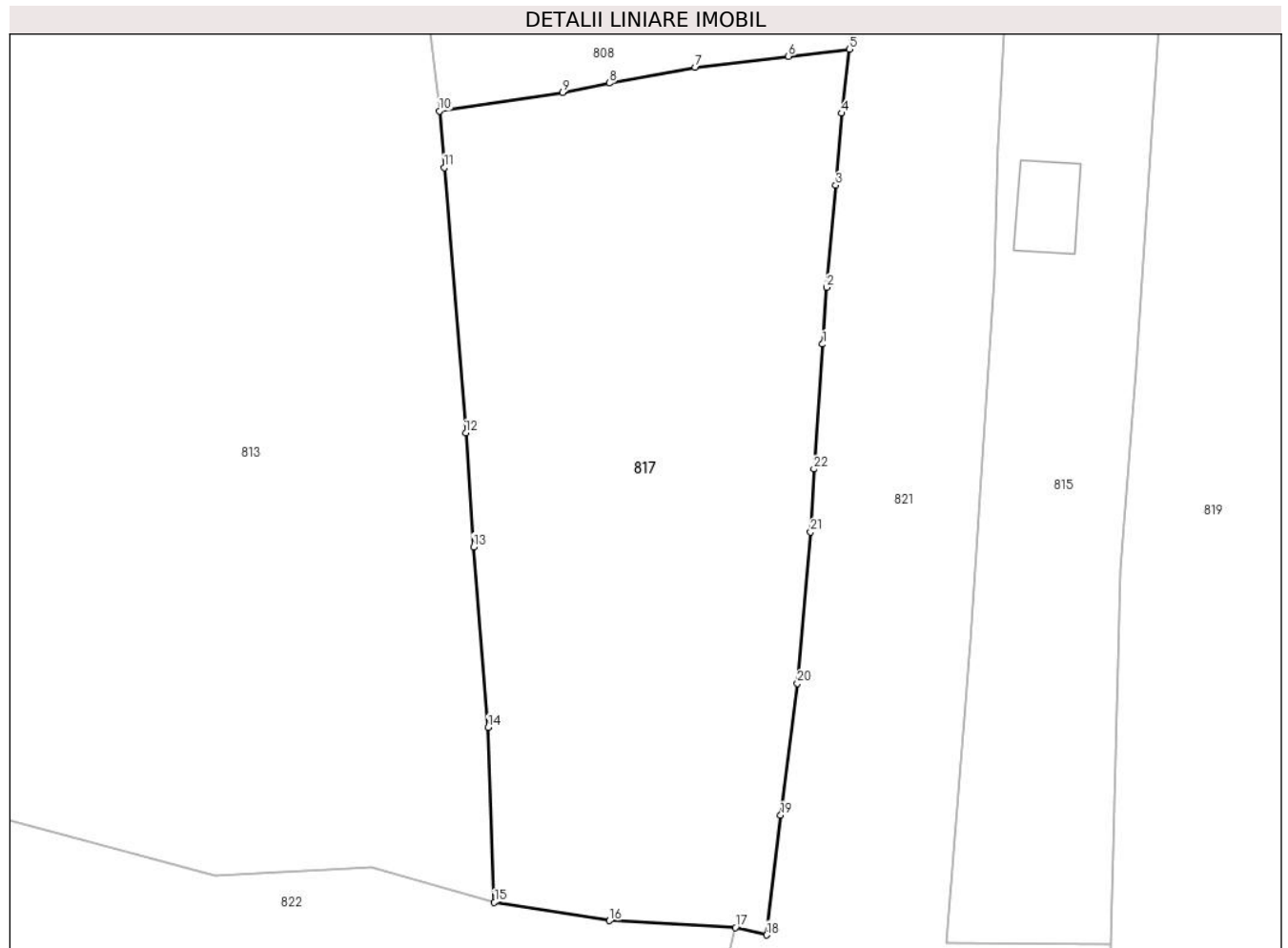
**C. Partea III. SARCINI .**

Inscrieri privind dezmembramintele dreptului de proprietate, drepturi reale de garanție și sarcini	Referințe
NU SUNT	

**Teren**

Nr cadastral	Suprafața (mp)*	Observații / Referințe
	949	imobilul s-a format din parcelele avand nr. topografic: 2258/4 parte

\* Suprafața este determinată în planul de proiecție Stereo 70.



**Date referitoare la teren**

Crt	Categorie folosință	Intra vilan	Suprafața (mp)	Tarla	Parcelă	Nr. topo	Observații / Referințe
1	faneata	DA	949	-	-	-	

**Lungime Segmente**

1) Valorile lungimilor segmentelor sunt obținute din proiecție în plan.

Punct început	X / Y	Punct sfârșit	X / Y	Lungime segment (** (m)
1	527.052,208 670.537,339	2	527.052,45 670.540,599	3.269
3	527.052,962 670.546,479	4	527.053,314 670.550,619	4.155
5	527.053,751 670.554,3	6	527.050,241 670.553,894	3.533
7	527.044,871 670.553,254	8	527.039,916 670.552,354	5.036
9	527.037,235 670.551,82	10	527.030,153 670.550,747	7.163

Punct început	X / Y	Punct sfârșit	X / Y	Lungime segment (** (m)
2	527.052,45 670.540,599	3	527.052,962 670.546,479	5.902
4	527.053,314 670.550,619	5	527.053,751 670.554,3	3.707
6	527.050,241 670.553,894	7	527.044,871 670.553,254	5.408
8	527.039,916 670.552,354	9	527.037,235 670.551,82	2.734
10	527.030,153 670.550,747	11	527.030,424 670.547,498	3.26

Punct început	X / Y	Punct sfârșit	X / Y	Lungime segment (** (m))
11	527.030,424 670.547,498	12	527.031,659 670.532,234	15.314
13	527.032,107 670.525,682	14	527.032,946 670.515,296	10.42
15	527.033,312 670.505,246	16	527.039,938 670.504,187	6.71
17	527.047,184 670.503,802	18	527.048,98 670.503,366	1.849
19	527.049,793 670.510,252	20	527.050,757 670.517,837	7.646
21	527.051,518 670.526,536	22	527.051,71 670.530,15	3.619

Punct început	X / Y	Punct sfârșit	X / Y	Lungime segment (** (m))
12	527.031,659 670.532,234	13	527.032,107 670.525,682	6.567
14	527.032,946 670.515,296	15	527.033,312 670.505,246	10.056
16	527.039,938 670.504,187	17	527.047,184 670.503,802	7.256
18	527.048,98 670.503,366	19	527.049,793 670.510,252	6.934
20	527.050,757 670.517,837	21	527.051,518 670.526,536	8.732
22	527.051,71 670.530,15	1	527.052,208 670.537,339	7.206

\*\* Lungimile segmentelor sunt determinate în planul de proiecție Stereo 70 și sunt rotunjite la 1 milimetru.

\*\*\* Distanța dintre puncte este formată din segmente cumulate ce sunt mai mici decât valoarea 1 milimetru.





**DATE DESPRE IMOBILUL NR. 818**

Oficiul de Cadastru și Publicitate Imobiliară SUCEAVA  
Biroul de Cadastru și Publicitate Imobiliară Campulung Moldovenesc

**A. Partea I. Descrierea imobilului**

TEREN Intravilan

Adresa: Loc. Colacu, Str Paraul Colacului, Nr. 55, Jud. Suceava

Nr. Crt	Nr cadastral Nr. topografic	Suprafața* (mp)	Observații / Referințe
A1	33764	553	Sector cadastral:109 Teren imprejmuit;

**Construcții**

Crt	Nr cadastral Nr. topografic	Adresa	Observații / Referințe
A1.1	33764-C1	Loc. Colacu, Str Paraul Colacului, Nr. 55, Jud. Suceava	Nr. niveluri:1; S. construita la sol:42 mp; Locuinta
A1.2	33764-C2	Loc. Colacu, Str Paraul Colacului, Nr. 55, Jud. Suceava	Nr. niveluri:1; S. construita la sol:18 mp; Anexa
A1.3	33764-C3	Loc. Colacu, Str Paraul Colacului, Nr. 55, Jud. Suceava	Nr. niveluri:1; S. construita la sol:12 mp; Anexa

**B. Partea II. Proprietari și acte**

Inscrieri privitoare la dreptul de proprietate și alte drepturi reale		Referințe
<b>6265 / 09/05/2017</b>		
Act Administrativ nr. 1728, din 13/03/2017 emis de Comisia Judeteana Suceava;		
B1	se noteaza ca din parte a imobilului cu nr.top.2254 si 2255/2 din CF 33745 Fundu Moldovei , se formeaza imobilul cu nr.cad.33764 .	A1
<b>10497 / 22/06/2023</b>		
Act Notarial nr. 1137, din 21/06/2023 emis de BIN Rotaru Dorina;		
B2	Intabulare, drept de PROPRIETATE bun propriu cu titlu de donatie, dobandit prin Conventie, cota actuala 1/1 1) <b>TARAN CORNEL</b>	A1, A1.1, A1.2, A1.3

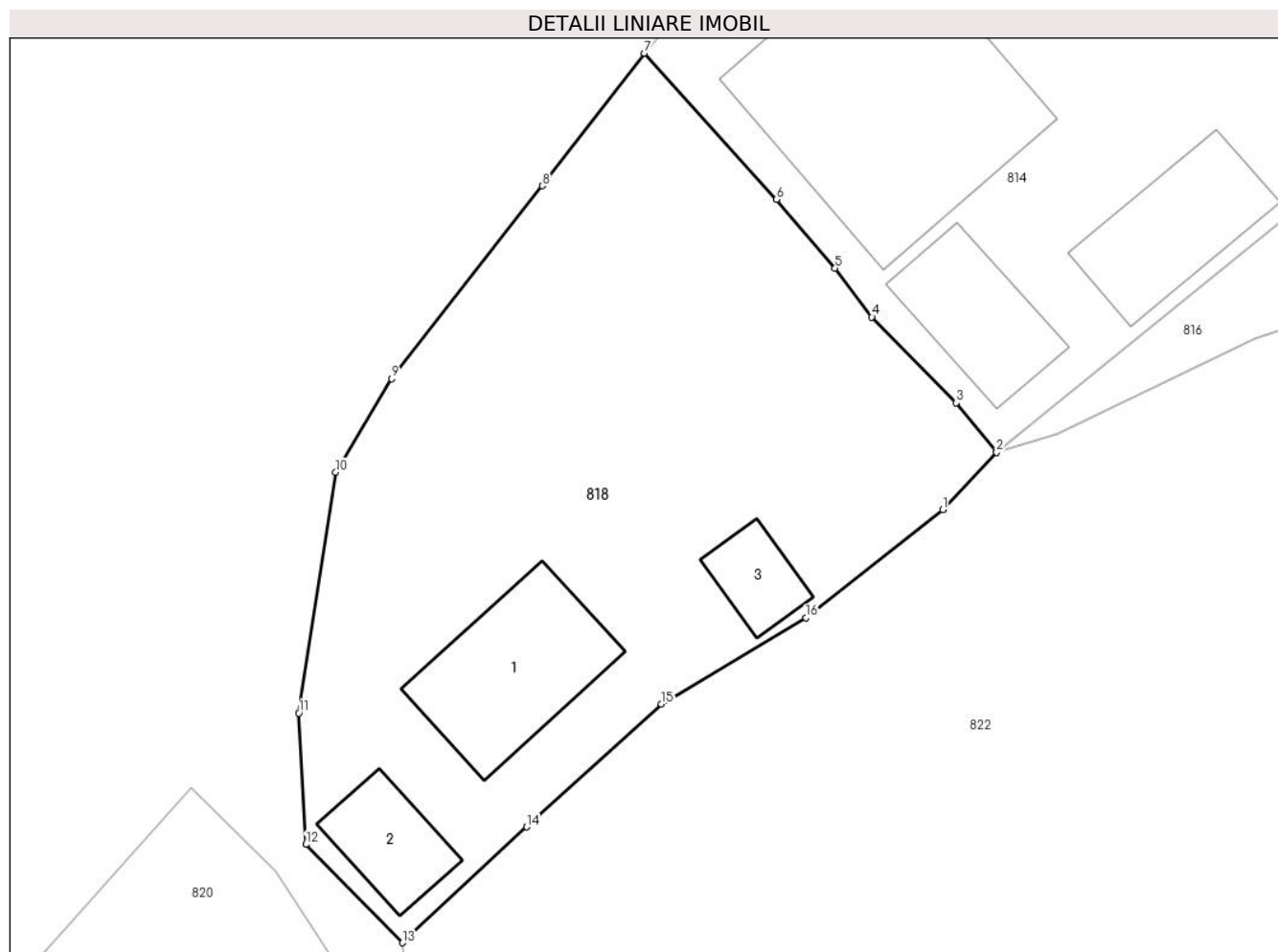
**C. Partea III. SARCINI .**

Inscrieri privind dezmembramintele dreptului de proprietate, drepturi reale de garanție și sarcini	Referințe
NU SUNT	

**Teren**

Nr cadastral	Suprafața (mp)*	Observații / Referințe
33764	553	

\* Suprafața este determinată în planul de proiecție Stereo 70.



**Date referitoare la teren**

Crt	Categorie folosință	Intravilan	Suprafața (mp)	Tarla	Parcelă	Nr. topo	Observații / Referințe
1	curți construcții	DA	254	-	-	-	
2	arabil	DA	199	-	-	-	
3	fâneata	DA	100	-	-	-	

**Date referitoare la construcții**

Crt	Număr	Destinație construcție	Supraf. (mp)	Situație juridică	Observații / Referințe
A1.1	33764-C1	construcții de locuințe	42	Cu acte	Nr. niveluri:1; S. construita la sol:42 mp; Locuinta
A1.2	33764-C2	construcții anexa	18	Cu acte	Nr. niveluri:1; S. construita la sol:18 mp; Anexa
A1.3	33764-C3	construcții anexa	12	Cu acte	Nr. niveluri:1; S. construita la sol:12 mp; Anexa

**Lungime Segmente**

1) Valorile lungimilor segmentelor sunt obținute din proiecție în plan.

Punct început	X / Y	Punct sfârșit	X / Y	Lungime segment (** (m)

Punct început	X / Y	Punct sfârșit	X / Y	Lungime segment (** (m)
1	526.916,052 670.525,179	2	526.918,3 670.527,587	3.294
2	526.918,3 670.527,587	3	526.916,607 670.529,66	2.676
3	526.916,607 670.529,66	4	526.913,07 670.533,257	5.045
4	526.913,07 670.533,257	5	526.911,525 670.535,299	2.561
5	526.911,525 670.535,299	6	526.909,077 670.538,191	3.789
6	526.909,077 670.538,191	7	526.903,525 670.544,315	8.266
7	526.903,525 670.544,315	8	526.899,248 670.538,759	7.012
8	526.899,248 670.538,759	9	526.892,931 670.530,675	10.259
9	526.892,931 670.530,675	10	526.890,58 670.526,747	4.578
10	526.890,58 670.526,747	11	526.889,029 670.516,659	10.207
11	526.889,029 670.516,659	12	526.889,333 670.511,155	5.512
12	526.889,333 670.511,155	13	526.893,387 670.507,031	5.783
13	526.893,387 670.507,031	14	526.898,597 670.511,889	7.124
14	526.898,597 670.511,889	15	526.904,246 670.517,042	7.646
15	526.904,246 670.517,042	16	526.910,308 670.520,648	7.053
16	526.910,308 670.520,648	1	526.916,052 670.525,179	7.316

\*\* Lungimile segmentelor sunt determinate în planul de proiecție Stereo 70 și sunt rotunjite la 1 milimetru.

\*\*\* Distanța dintre puncte este formată din segmente cumulate ce sunt mai mici decât valoarea 1 milimetru.



**DATE DESPRE IMOBILUL NR. 819**

Oficiul de Cadastru și Publicitate Imobiliară SUCEAVA  
Biroul de Cadastru și Publicitate Imobiliară Campulung Moldovenesc

**A. Partea I. Descrierea imobilului**

TEREN Necunoscut

Adresa: Loc. Colacu, Jud. Suceava

Nr. Crt	Nr cadastral Nr. topografic	Suprafața* (mp)	Observații / Referințe
A1	31095	2.197	Sector cadastral:109 Teren neimprejmuit; exista constructii cu caracter provizoriu, fara fundatie

**B. Partea II. Proprietari și acte**

Inscrieri privitoare la dreptul de proprietate și alte drepturi reale	Referințe
<b>9841 / 05/08/2013</b>	
Hotarare Judecatoreasca nr. 38, din 15/01/2013 emis de Judecatoria Campulung Moldovenesc (, decizia civila nr. 1527/11.06.2013 a Tribunalului Suceava);	
B1 se noteaza sentinta civila nr. 38/15.01.2013, pronuntata de Judecatoria Campulung Mold., in Dosarul nr.1782/206/2011 si Decizia Civila nr. 1527/11.06.2013 a Tribunalului Suceava ;	A1
<b>13610 / 21/09/2017</b>	
Act Notarial nr. 1781, din 20/09/2017 emis de BIN Scraba Luminita Ana Maria;	
B2 Intabulare, drept de PROPRIETATE, dobandit prin Conventie, cota actuala 1/1 1) SANDRU VASILE 2) SANDRU MIRELA-NICOLETA	A1

**C. Partea III. SARCINI**

Inscrieri privind dezmembramintele dreptului de proprietate, drepturi reale de garanție și sarcini	Referințe
<b>10109 / 18/07/2017</b>	
Act Administrativ nr. 4868, din 12/02/2017 emis de ANAF Campulung Moldovenesc;	
C1 se noteaza radierea dreptului de ipoteca legala inscris in baza procesului verbal de sechestru nr. 158224/2012 ;	A1

**Teren**

Nr cadastral	Suprafața (mp)*	Observații / Referințe
31095	2.197	exista constructii cu caracter provizoriu, fara fundatie

\* Suprafața este determinată in planul de proiecție Stereo 70.



**Date referitoare la teren**

Crt	Categorie folosință	Intra vilan	Suprafața (mp)	Tarla	Parcelă	Nr. topo	Observații / Referințe
1	faneata	DA	1.082	-	-	-	
2	faneata	NU	1.115	-	-	-	

**Lungime Segmente**

1) Valorile lungimilor segmentelor sunt obținute din proiecție în plan.

Punct început	X / Y	Punct sfârșit	X / Y	Lungime segment (** (m))
1	527.080,817 670.484,064	2	527.084,267 670.504,536	20.761
3	527.086,234 670.518,494	4	527.087,223 670.537,661	19.192
5	527.088,527 670.562,198	6	527.088,484 670.569,644	7.446
7	527.088,469 670.572,09	8	527.083,324 670.571,474	5.182

Punct început	X / Y	Punct sfârșit	X / Y	Lungime segment (** (m))
2	527.084,267 670.504,536	3	527.086,234 670.518,494	14.096
4	527.087,223 670.537,661	5	527.088,527 670.562,198	24.572
6	527.088,484 670.569,644	7	527.088,469 670.572,09	2.445
8	527.083,324 670.571,474	9	527.072,336 670.569,796	11.115

Punct început	X / Y	Punct sfârșit	X / Y	Lungime segment (** (m)
9	527.072,336 670.569,796	10	527.072,422 670.567,721	2.076
11	527.071,6 670.555,656	12	527.070,262 670.535,782	19.919
13	527.069,356 670.524,36	14	527.068,83 670.502,824	21.543
15	527.068,821 670.502,453	16	527.067,911 670.490,165	12.322
17	527.064,834 670.475,376	18	527.062,781 670.462,945	12.599
19	527.057,875 670.444,94	20	527.055,128 670.435,334	9.991
21	527.070,51 670.428,175	22	527.074,844 670.449,921	22.174
23	527.078,264 670.468,723	1	527.080,817 670.484,064	15.552

Punct început	X / Y	Punct sfârșit	X / Y	Lungime segment (** (m)
10	527.072,422 670.567,721	11	527.071,6 670.555,656	12.093
12	527.070,262 670.535,782	13	527.069,356 670.524,36	11.457
14	527.068,83 670.502,824	15	527.068,821 670.502,453	0.371
16	527.067,911 670.490,165	17	527.064,834 670.475,376	15.106
18	527.062,781 670.462,945	19	527.057,875 670.444,94	18.661
20	527.055,128 670.435,334	21	527.070,51 670.428,175	16.966
22	527.074,844 670.449,921	23	527.078,264 670.468,723	19.11

\*\* Lungimile segmentelor sunt determinate în planul de proiecție Stereo 70 și sunt rotunjite la 1 milimetru.

\*\*\* Distanța dintre puncte este formată din segmente cumulate ce sunt mai mici decât valoarea 1 milimetru.





**DATE DESPRE IMOBILUL NR. 820**

Oficiul de Cadastru și Publicitate Imobiliară SUCEAVA  
Biroul de Cadastru și Publicitate Imobiliară Campulung Moldovenesc

**A. Partea I. Descrierea imobilului**

TEREN Necunoscut

Adresa: Loc. Colacu, Str Paraul Colacului, Nr. 57, Jud. Suceava

Nr. Crt	Nr cadastral Nr. topografic	Suprafața* (mp)	Observații / Referințe
A1	34169	Din acte: 1.081 Masurata: 1.126	Sector cadastral:109 Teren imprejmuit;

**Construcții**

Crt	Nr cadastral Nr. topografic	Adresa	Observații / Referințe
A1.1	34169-C1	Loc. Colacu, Str Paraul Colacului, Nr. 57, Jud. Suceava	Nr. niveluri:1; S. construita la sol:39 mp; Locuinta
A1.2	34169-C2	Loc. Colacu, Str Paraul Colacului, Nr. 57, Jud. Suceava	Nr. niveluri:1; S. construita la sol:22 mp; Anexa
A1.3	34169-C3	Loc. Colacu, Str Paraul Colacului, Nr. 57, Jud. Suceava	Nr. niveluri:1; S. construita la sol:21 mp; Anexa

**B. Partea II. Proprietari și acte**

Inscrieri privitoare la dreptul de proprietate și alte drepturi reale	Referințe
<b>5773 / 05/04/2019</b>	
Hotarare Judecatoreasca nr. 52, din 23/01/2019 emis de Judecatoria Campulung Moldovenesc;	
B1	se noteaza ca din parte a imobilelor cu nr. top 1036-2252-2253 din CF 34129 Fundu Moldovei si din parte a imobilului cu nr.top 2250 din CF 3406 Funud Moldovei se formeaza imobilul cu nr. cad.34169 ;
<b>6808 / 22/04/2019</b>	
Hotarare Judecatoreasca nr. 52, din 23/01/2019 emis de Judecatoria Campulung Moldovenesc;	
B2	se noteaza indreptarea erorii materiale strecurata in CF 34169 Fundu Moldovei si in incheierea nr.5773 /2019, in sensul ca din eroare nu a fost inscris si dreptul de proprietate asupra constructiilor C1-C3;
<b>18590 / 01/11/2019</b>	
Act Notarial nr. 2854, din 31/10/2019 emis de BIN Scraba Luminita Doru Paul;	
B3	Intabulare, drept de PROPRIETATE, ca bun propriu, dobandit prin Conventie, cota actuala 1/1 1) HIRCEAG OCTAVIA, necasatorita

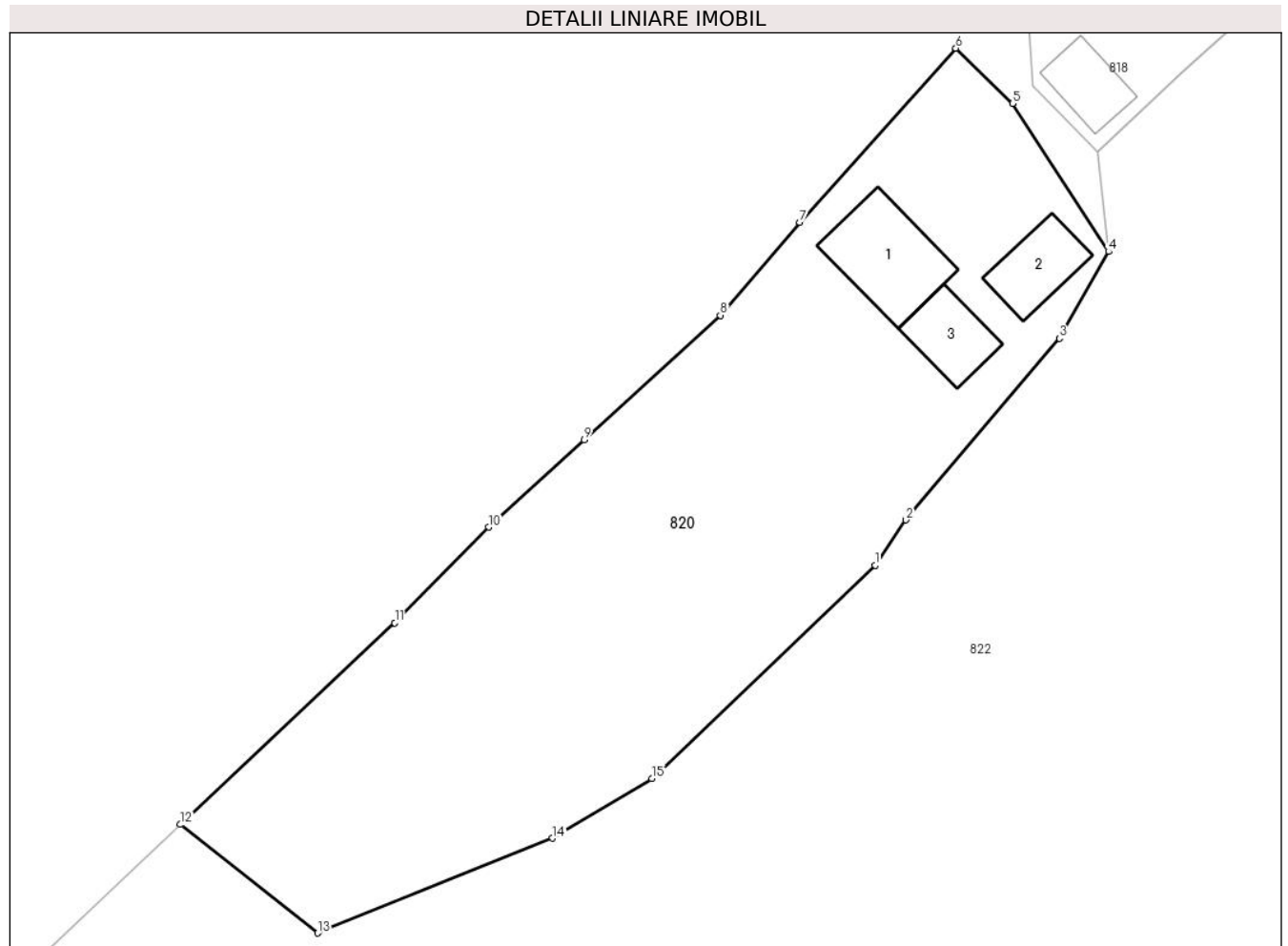
**C. Partea III. SARCINI .**

Inscrieri privind dezmembramintele dreptului de proprietate, drepturi reale de garanție și sarcini	Referințe
NU SUNT	

**Teren**

Nr cadastral	Suprafața (mp)*	Observații / Referințe
34169	Din acte: 1.081 Masurata: 1.126	

\* Suprafața este determinată în planul de proiecție Stereo 70.



**Date referitoare la teren**

Crt	Categorie folosință	Intra vilan	Suprafața (mp)	Tarla	Parcelă	Nr. topo	Observații / Referințe
1	curți constructii	DA	188	-	-	-	
2	faneata	DA	267	-	-	-	
3	faneata	NU	671	-	-	-	

**Date referitoare la construcții**

Crt	Număr	Destinație construcție	Supraf. (mp)	Situație juridică	Observații / Referințe
A1.1	34169-C1	construcții de locuințe	39	Cu acte	Nr. niveluri:1; S. construita la sol:39 mp; Locuinta
A1.2	34169-C2	construcții anexa	22	Cu acte	Nr. niveluri:1; S. construita la sol:22 mp; Anexa
A1.3	34169-C3	construcții anexa	21	Cu acte	Nr. niveluri:1; S. construita la sol:21 mp; Anexa

**Lungime Segmente**

1) Valorile lungimilor segmentelor sunt obținute din proiecție în plan.

Punct început	X / Y	Punct sfârșit	X / Y	Lungime segment (** (m)
---------------	-------	---------------	-------	-------------------------

Punct început	X / Y	Punct sfârșit	X / Y	Lungime segment (** (m)
1	526.879,435 670.481,053	2	526.881,373 670.483,898	3.442
2	526.881,373 670.483,898	3	526.891,022 670.495,298	14.935
3	526.891,022 670.495,298	4	526.894,1 670.500,748	6.259
4	526.894,1 670.500,748	5	526.888,073 670.510,052	11.086
5	526.888,073 670.510,052	6	526.884,513 670.513,52	4.97
6	526.884,513 670.513,52	7	526.874,7 670.502,593	14.687
7	526.874,7 670.502,593	8	526.869,718 670.496,748	7.68
8	526.869,718 670.496,748	9	526.861,167 670.488,933	11.584
9	526.861,167 670.488,933	10	526.855,153 670.483,44	8.145
10	526.855,153 670.483,44	11	526.849,269 670.477,437	8.406
11	526.849,269 670.477,437	12	526.835,809 670.464,771	18.482
12	526.835,809 670.464,771	13	526.844,422 670.457,954	10.984
13	526.844,422 670.457,954	14	526.859,185 670.463,912	15.92
14	526.859,185 670.463,912	15	526.865,418 670.467,647	7.266
15	526.865,418 670.467,647	1	526.879,435 670.481,053	19.396

\*\* Lungimile segmentelor sunt determinate în planul de proiecție Stereo 70 și sunt rotunjite la 1 milimetru.

\*\*\* Distanța dintre puncte este formată din segmente cumulate ce sunt mai mici decât valoarea 1 milimetru.



**DATE DESPRE IMOBILUL NR. 821**

Oficiul de Cadastru și Publicitate Imobiliară SUCEAVA  
Biroul de Cadastru și Publicitate Imobiliară Campulung Moldovenesc

**A. Partea I. Descrierea imobilului**

TEREN Necunoscut

Nr. CF vechi:33089

Nr. topografic:2279/4 parte, 2280 parte

Adresa: Loc. Colacu, Jud. Suceava

Nr. Crt	Nr cadastral Nr. topografic	Suprafața* (mp)	Observații / Referințe
A1		2.786	Sector cadastral:109 Teren împrejmuit; imobilul s-a format din parcelele avand nr. topografic: 2279/4 parte, 2280 parte; exista constructii cu caracter provizoriu, fara fundatie

**B. Partea II. Proprietari și acte**

Inscrieri privitoare la dreptul de proprietate și alte drepturi reale		Referințe
/		
Act Administrativ nr. 9164, din 05/12/2024 emis de Primaria Fundu Moldovei;		
B1	Se noteaza POSESIA asupra terenului 1) SANDRU NICOLAI 2) SANDRU EUFROSINA	A1
Act Normativ nr. 7, din 13/03/1996 emis de Parlamentul Romaniei;		
B2	Inscrierea provizorie, drept de PROPRIETATE, dobandit prin Lege, cota actuala 1/1 1) NEIDENTIFICAT NEIDENTIFICAT	A1

**C. Partea III. SARCINI .**

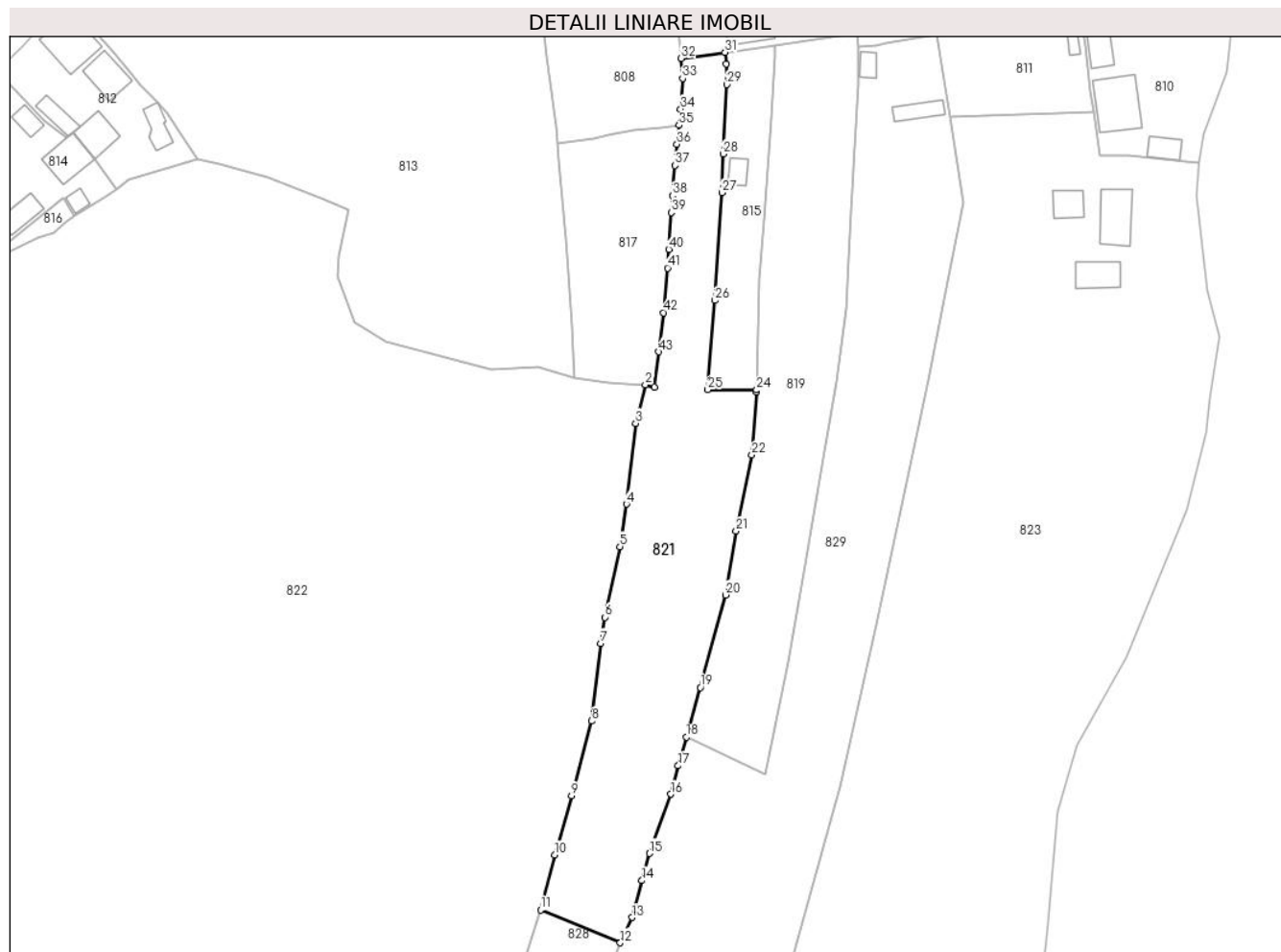
Inscrieri privind dezmembramintele dreptului de proprietate, drepturi reale de garanție și sarcini	Referințe
NU SUNT	

## Anexa Nr. 1 La Partea I

## Teren

Nr cadastral	Suprafața (mp)*	Observații / Referințe
	2.786	imobilul s-a format din parcelele avand nr. topografic: 2279/4 parte, 2280 parte; exista constructii cu caracter provizoriu, fara fundatie

\* Suprafața este determinată în planul de proiecție Stereo 70.



## Date referitoare la teren

Crt	Categorie folosință	Intra vilan	Suprafața (mp)	Tarla	Parcelă	Nr. topo	Observații / Referințe
1	faneata	DA	630	-	-	-	
2	pasune	NU	2.156	-	-	-	

## Lungime Segmente

1) Valorile lungimilor segmentelor sunt obținute din proiecție în plan.

Punct început	X / Y	Punct sfârșit	X / Y	Lungime segment
1	527.048,98 670.503,366	2	527.047,184 670.503,802	1.849
4	527.043,519 670.480,624	5	527.042,26 670.472,352	8.367
7	527.038,512 670.453,542	8	527.036,716 670.438,445	15.203
10	527.029,567 670.412,43	11	527.026,814 670.401,713	11.065
13	527.044,592 670.400,233	14	527.046,478 670.407,396	7.407
2	527.047,184 670.503,802	3	527.045,305 670.496,321	7.714
5	527.042,26 670.472,352	6	527.039,36 670.458,59	14.065
8	527.036,716 670.438,445	9	527.032,806 670.423,895	15.066
11	527.026,814 670.401,713	12	527.042,288 670.395,312	16.746
14	527.046,478 670.407,396	15	527.047,954 670.412,671	5.478
3	527.045,305 670.496,321	4	527.043,519 670.480,624	15.798
6	527.039,36 670.458,59	7	527.038,512 670.453,542	5.119
9	527.032,806 670.423,895	10	527.029,567 670.412,43	11.914
12	527.042,288 670.395,312	13	527.044,592 670.400,233	5.434
15	527.047,954 670.412,671	16	527.052,128 670.424,207	12.268

Punct început	X / Y	Punct sfârșit	X / Y	Lungime segment	Punct început	X / Y	Punct sfârșit	X / Y	Lungime segment	Punct început	X / Y	Punct sfârșit	X / Y	Lungime segment
16	527.052,128 670.424,207	17	527.053,577 670.429,725	5.705	17	527.053,577 670.429,725	18	527.055,128 670.435,334	5.819	18	527.055,128 670.435,334	19	527.057,875 670.444,94	9.991
19	527.057,875 670.444,94	20	527.062,781 670.462,945	18.661	20	527.062,781 670.462,945	21	527.064,834 670.475,376	12.599	21	527.064,834 670.475,376	22	527.067,911 670.490,165	15.106
22	527.067,911 670.490,165	23	527.068,821 670.502,453	12.322	23	527.068,821 670.502,453	24	527.068,83 670.502,824	0.371	24	527.068,83 670.502,824	25	527.059,314 670.502,889	9.516
25	527.059,314 670.502,889	26	527.060,731 670.520,224	17.393	26	527.060,731 670.520,224	27	527.062,105 670.541,202	21.022	27	527.062,105 670.541,202	28	527.062,291 670.548,738	7.539
28	527.062,291 670.548,738	29	527.062,992 670.562,225	13.504	29	527.062,992 670.562,225	30	527.062,933 670.566,239	4.015	30	527.062,933 670.566,239	31	527.062,672 670.568,475	2.251
31	527.062,672 670.568,475	32	527.054,144 670.567,316	8.606	32	527.054,144 670.567,316	33	527.054,426 670.563,412	3.914	33	527.054,426 670.563,412	34	527.054,012 670.557,437	5.989
34	527.054,012 670.557,437	35	527.053,751 670.554,3	3.148	35	527.053,751 670.554,3	36	527.053,314 670.550,619	3.707	36	527.053,314 670.550,619	37	527.052,962 670.546,479	4.155
37	527.052,962 670.546,479	38	527.052,45 670.540,599	5.902	38	527.052,45 670.540,599	39	527.052,208 670.537,339	3.269	39	527.052,208 670.537,339	40	527.051,71 670.530,15	7.206
40	527.051,71 670.530,15	41	527.051,518 670.526,536	3.619	41	527.051,518 670.526,536	42	527.050,757 670.517,837	8.732	42	527.050,757 670.517,837	43	527.049,793 670.510,252	7.646
43	527.049,793 670.510,252	1	527.048,98 670.503,366	6.934										

\*\* Lungimile segmentelor sunt determinate în planul de proiecție Stereo 70 și sunt rotunjite la 1 milimetru.

\*\*\* Distanța dintre puncte este formată din segmente cumulate ce sunt mai mici decât valoarea 1 milimetru.





**DATE DESPRE IMOBILUL NR. 822**

Oficiul de Cadastru și Publicitate Imobiliară SUCEAVA  
Biroul de Cadastru și Publicitate Imobiliară Campulung Moldovenesc

**A. Partea I. Descrierea imobilului**

TEREN Necunoscut

Adresa: Loc. Colacu, Str Paraul Colacului, Jud. Suceava

Nr. Crt	Nr cadastral Nr. topografic	Suprafața* (mp)	Observații / Referințe
A1	34865	42.926	Sector cadastral:109 Teren neimprejmuit;

**B. Partea II. Proprietari și acte**

Inscrieri privitoare la dreptul de proprietate și alte drepturi reale	Referințe
<b>15482 / 12/09/2019</b>	
Act Administrativ nr. 1857, din 29/07/2019 emis de Comisia Judeteana Suceava;	
B1	A1
Intabulare, drept de PROPRIETATE, dobandit prin Reconstituire, cota actuala 1/1 1) <b>BACIU EUGEN</b>	

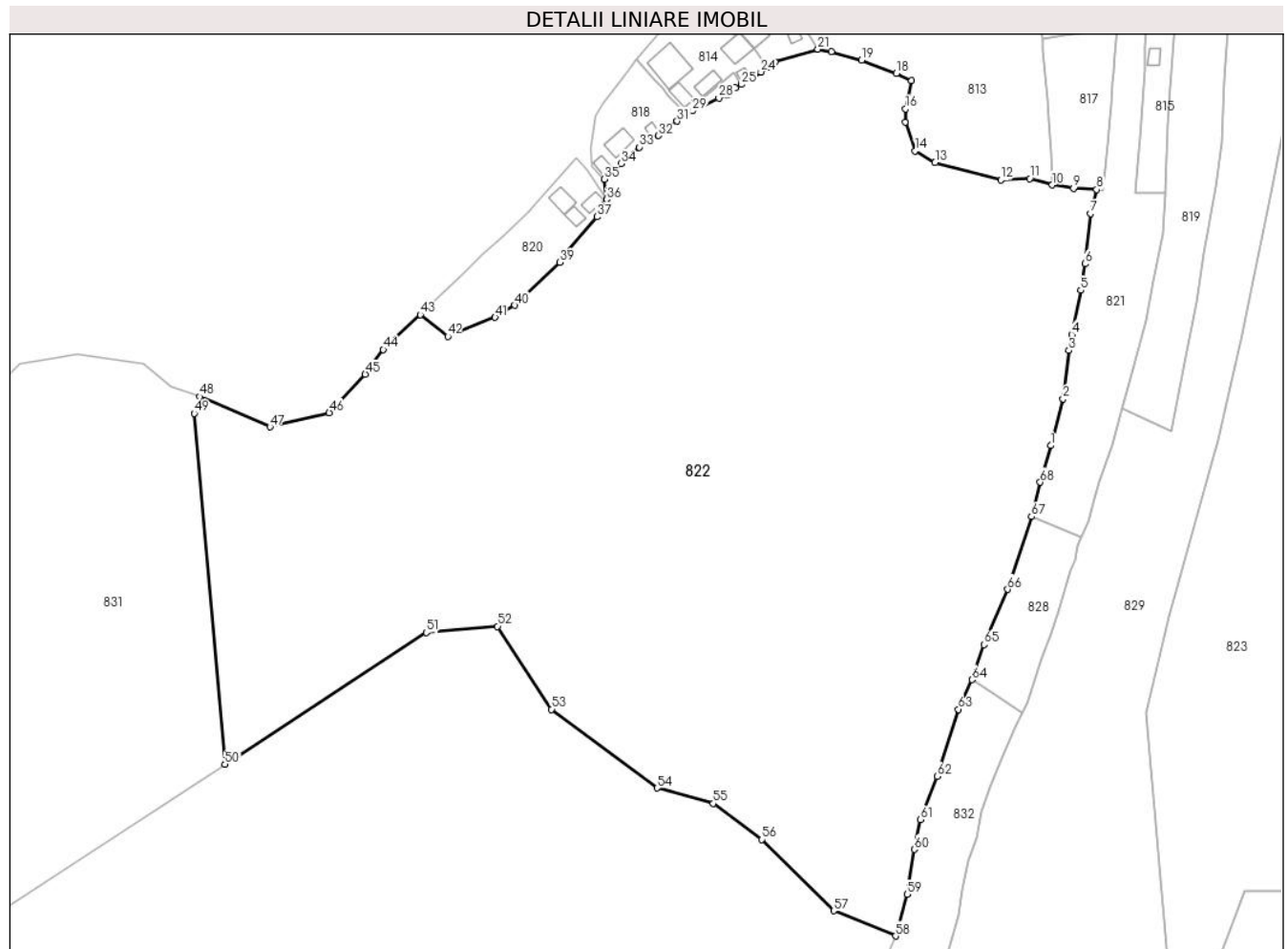
**C. Partea III. SARCINI .**

Inscrieri privind dezmembramintele dreptului de proprietate, drepturi reale de garanție și sarcini	Referințe
NU SUNT	

**Teren**

Nr cadastral	Suprafața (mp)*	Observații / Referințe
34865	42.926	

\* Suprafața este determinată în planul de proiecție Stereo 70.



**Date referitoare la teren**

Crt	Categorie folosință	Intravilan	Suprafața (mp)	Tarla	Parcelă	Nr. topo	Observații / Referințe
1	pasune	DA	2.046	-	-	-	
2	pasune	NU	40.880	-	-	-	

**Lungime Segmente**

1) Valorile lungimilor segmentelor sunt obținute din proiecție în plan.

Punct început	X / Y	Punct sfârșit	X / Y	Lungime segment
1	527.032,806 670.423,895	2	527.036,716 670.438,445	15.066
4	527.039,36 670.458,59	5	527.042,26 670.472,352	14.065
7	527.045,305 670.496,321	8	527.047,184 670.503,802	7.714
10	527.033,312 670.505,246	11	527.026,254 670.507,271	7.343
13	526.996,715 670.512,241	14	526.990,516 670.515,912	7.205
2	527.036,716 670.438,445	3	527.038,512 670.453,542	15.203
5	527.042,26 670.472,352	6	527.043,519 670.480,624	8.367
8	527.047,184 670.503,802	9	527.039,938 670.504,187	7.256
11	527.026,254 670.507,271	12	527.017,241 670.506,783	9.026
14	526.990,516 670.515,912	15	526.987,421 670.524,943	9.546
3	527.038,512 670.453,542	4	527.039,36 670.458,59	5.119
6	527.043,519 670.480,624	7	527.045,305 670.496,321	15.798
9	527.039,938 670.504,187	10	527.033,312 670.505,246	6.71
12	527.017,241 670.506,783	13	526.996,715 670.512,241	21.239
15	526.987,421 670.524,943	16	526.987,497 670.528,996	4.053

Punct început	X / Y	Punct sfârșit	X / Y	Lungime segment	Punct început	X / Y	Punct sfârșit	X / Y	Lungime segment	Punct început	X / Y	Punct sfârșit	X / Y	Lungime segment
16	526.987,497 670.528,996	17	526.989,362 670.537,884	9.082	17	526.989,362 670.537,884	18	526.984,542 670.540,041	5.28	18	526.984,542 670.540,041	19	526.973,751 670.544,208	11.567
19	526.973,751 670.544,208	20	526.964,26 670.546,865	9.856	20	526.964,26 670.546,865	21	526.960,038 670.547,621	4.289	21	526.960,038 670.547,621	22	526.946,658 670.543,681	13.949
22	526.946,658 670.543,681	23	526.944,222 670.541,914	3.009	23	526.944,222 670.541,914	24	526.942,287 670.540,51	2.391	24	526.942,287 670.540,51	25	526.936,139 670.536,625	7.273
25	526.936,139 670.536,625	26	526.934,341 670.535,489	2.127	26	526.934,341 670.535,489	27	526.932,129 670.533,378	3.057	27	526.932,129 670.533,378	28	526.929,158 670.532,338	3.148
28	526.929,158 670.532,338	29	526.920,858 670.528,346	9.209	29	526.920,858 670.528,346	30	526.918,3 670.527,587	2.669	30	526.918,3 670.527,587	31	526.916,052 670.525,179	3.294
31	526.916,052 670.525,179	32	526.910,308 670.520,648	7.316	32	526.910,308 670.520,648	33	526.904,246 670.517,042	7.053	33	526.904,246 670.517,042	34	526.898,597 670.511,889	7.646
34	526.898,597 670.511,889	35	526.893,387 670.507,031	7.124	35	526.893,387 670.507,031	36	526.894,1 670.500,748	6.323	36	526.894,1 670.500,748	37	526.891,022 670.495,298	6.259
37	526.891,022 670.495,298	38	526.881,373 670.483,898	14.935	38	526.881,373 670.483,898	39	526.879,435 670.481,053	3.442	39	526.879,435 670.481,053	40	526.865,418 670.467,647	19.396
40	526.865,418 670.467,647	41	526.859,185 670.463,912	7.266	41	526.859,185 670.463,912	42	526.844,422 670.457,954	15.92	42	526.844,422 670.457,954	43	526.835,809 670.464,771	10.984
43	526.835,809 670.464,771	44	526.824,234 670.453,877	15.895	44	526.824,234 670.453,877	45	526.818,634 670.446,138	9.553	45	526.818,634 670.446,138	46	526.807,354 670.434,121	16.482
46	526.807,354 670.434,121	47	526.788,8 670.429,724	19.068	47	526.788,8 670.429,724	48	526.766,956 670.439,162	23.795	48	526.766,956 670.439,162	49	526.765,177 670.433,931	5.525
49	526.765,177 670.433,931	50	526.774,775 670.324,375	109.976	50	526.774,775 670.324,375	51	526.837,708 670.365,488	75.172	51	526.837,708 670.365,488	52	526.859,968 670.367,474	22.349
52	526.859,968 670.367,474	53	526.876,808 670.341,549	30.915	53	526.876,808 670.341,549	54	526.909,83 670.316,949	41.178	54	526.909,83 670.316,949	55	526.927,364 670.312,112	18.189
55	526.927,364 670.312,112	56	526.942,568 670.300,894	18.895	56	526.942,568 670.300,894	57	526.965,019 670.278,655	31.601	57	526.965,019 670.278,655	58	526.984,34 670.270,768	20.869
58	526.984,34 670.270,768	59	526.987,98 670.283,746	13.478	59	526.987,98 670.283,746	60	526.990,252 670.297,799	14.236	60	526.990,252 670.297,799	61	526.992,036 670.307,09	9.461
61	526.992,036 670.307,09	62	526.997,289 670.320,572	14.469	62	526.997,289 670.320,572	63	527.003,962 670.341,536	22.001	63	527.003,962 670.341,536	64	527.008,202 670.350,796	10.184
64	527.008,202 670.350,796	65	527.011,94 670.361,73	11.556	65	527.011,94 670.361,73	66	527.019,34 670.378,995	18.784	66	527.019,34 670.378,995	67	527.026,814 670.401,713	23.916
67	527.026,814 670.401,713	68	527.029,567 670.412,43	11.065	68	527.029,567 670.412,43	1	527.032,806 670.423,895	11.914					

\*\* Lungimile segmentelor sunt determinate în planul de proiecție Stereo 70 și sunt rotunjite la 1 milimetru.

\*\*\* Distanța dintre puncte este formată din segmente cumulate ce sunt mai mici decât valoarea 1 milimetru.



**DATE DESPRE IMOBILUL NR. 823**

Oficiul de Cadastru și Publicitate Imobiliară SUCEAVA  
Biroul de Cadastru și Publicitate Imobiliară Campulung Moldovenesc

**A. Partea I. Descrierea imobilului**

Nr. CF vechi:33089, 33090, 32555  
Nr. topografic:466 parte, 2279/1 parte,  
2279/4 parte, 2280 parte, 2277 parte,  
1041, 2279/2, 2279/3, 2743/2 parte

TEREN Necunoscut

Adresa: Loc. Colacu, Str Chirilii, Nr. 22, Jud. Suceava

Nr. Crt	Nr cadastral Nr. topografic	Suprafața* (mp)	Observații / Referințe
A1		15.121	Sector cadastral:109 Teren neimprejmuț; imobilul s-a format din parcelele avand nr. topografic: 466 parte, 2279/1 parte, 2279/4 parte, 2280 parte, 2277 parte, 1041, 2279/2, 2279/3, 2743/2 parte; exista constructii cu caracter provizoriu, fara fundatie

**Construcții**

Crt	Nr cadastral Nr. topografic	Adresa	Observații / Referințe
A1.1		Loc. Colacu, Str Chirilii, Nr. 22, Jud. Suceava	Nr. niveluri:2; S. construita la sol:65 mp; Locuinta
A1.2		Loc. Colacu, Str Chirilii, Nr. 22, Jud. Suceava	Nr. niveluri:1; S. construita la sol:44 mp; Anexa
A1.3		Loc. Colacu, Str Chirilii, Nr. 22, Jud. Suceava	Nr. niveluri:1; S. construita la sol:30 mp; Anexa

**B. Partea II. Proprietari și acte**

Inscrieri privitoare la dreptul de proprietate și alte drepturi reale		Referințe
/		
Act Administrativ nr. 9157, din 05/12/2024 emis de Primaria Fundu Moldovei;		
B1	Se noteaza POSESIA asupra terenului 1) DRAGAN MARIA	A1
Act Administrativ nr. 9194, din 05/12/2024 emis de Primaria Fundu Moldovei;		
B2	Intabulare, drept de PROPRIETATE, dobandit prin Lege, cota actuala 1/1 1) DRAGAN MARIA	A1.1, A1.2, A1.3
Act Normativ nr. 7, din 13/03/1996 emis de Parlamentul Romaniei;		
B3	Inscrierea provizorie, drept de PROPRIETATE, dobandit prin Lege, cota actuala 1/1 1) NEIDENTIFICAT NEIDENTIFICAT	A1

**C. Partea III. SARCINI .**

Inscrieri privind dezmembramintele dreptului de proprietate, drepturi reale de garanție și sarcini	Referințe
NU SUNT	

**Teren**

Nr cadastral	Suprafața (mp)*	Observații / Referințe
	15.121	imobilul s-a format din parcelele avand nr. topografic: 466 parte, 2279/1 parte, 2279/4 parte, 2280 parte, 2277 parte, 1041, 2279/2, 2279/3, 2743/2 parte; exista constructii cu caracter provizoriu, fara fundatie

\* Suprafața este determinată în planul de proiecție Stereo 70.



**Date referitoare la teren**

Crt	Categorie folosință	Intravilan	Suprafața (mp)	Tarla	Parcelă	Nr. topo	Observații / Referințe
1	curți constructii	DA	391	-	-	-	
2	faneata	DA	2.557	-	-	-	
3	faneata	NU	5.140	-	-	-	
4	pasune	NU	7.033	-	-	-	

**Date referitoare la construcții**

Crt	Număr	Destinație construcție	Supraf. (mp)	Situație juridică	Observații / Referințe
A1.1		construcții de locuințe	65	Cu acte	Nr. niveluri:2; S. construita la sol:65 mp; Locuinta
A1.2		construcții anexa	44	Cu acte	Nr. niveluri:1; S. construita la sol:44 mp; Anexa
A1.3		construcții anexa	30	Cu acte	Nr. niveluri:1; S. construita la sol:30 mp; Anexa

## Lungime Segmente

1) Valorile lungimilor segmentelor sunt obținute din proiecție în plan.

Punct început	X / Y	Punct sfârșit	X / Y	Lungime segment (** (m))
1	527.127,352 670.420,737	2	527.131,168 670.433,62	13.437
3	527.140,842 670.450,867	4	527.152,458 670.479,577	30.971
5	527.156,269 670.494,599	6	527.157,006 670.501,219	6.662
7	527.158,959 670.513,127	8	527.156,454 670.522,047	9.265
9	527.154,434 670.540,589	10	527.154,746 670.547,117	6.535
11	527.152,168 670.547,128	12	527.141,112 670.548,303	11.118
13	527.135,585 670.548,521	14	527.134,401 670.556,804	8.367
15	527.106,376 670.556,035	16	527.109,148 670.539,207	17.054
17	527.106,024 670.524,028	18	527.102,136 670.504,751	19.666
19	527.092,172 670.457,11	20	527.085,1 670.425,668	32.227
21	527.069,77 670.370,572	22	527.062,502 670.340,33	31.102
23	527.072,496 670.229,556	24	527.099,262 670.252,27	35.105
25	527.083,774 670.258,99	26	527.093,44 670.284,909	27.662
27	527.107,684 670.284,693	28	527.112,915 670.273,219	12.61
29	527.117,129 670.284,272	30	527.119,634 670.301,265	17.177
31	527.121,909 670.314,781	32	527.124,841 670.333,66	19.105
33	527.127,228 670.353,08	34	527.124,3 670.370,484	17.649
35	527.123,28 670.375,885	36	527.125,446 670.399,002	23.219

Punct început	X / Y	Punct sfârșit	X / Y	Lungime segment (** (m))
2	527.131,168 670.433,62	3	527.140,842 670.450,867	19.774
4	527.152,458 670.479,577	5	527.156,269 670.494,599	15.498
6	527.157,006 670.501,219	7	527.158,959 670.513,127	12.067
8	527.156,454 670.522,047	9	527.154,434 670.540,589	18.652
10	527.154,746 670.547,117	11	527.152,168 670.547,128	2.579
12	527.141,112 670.548,303	13	527.135,585 670.548,521	5.531
14	527.134,401 670.556,804	15	527.106,376 670.556,035	28.035
16	527.109,148 670.539,207	17	527.106,024 670.524,028	15.497
18	527.102,136 670.504,751	19	527.092,172 670.457,11	48.672
20	527.085,1 670.425,668	21	527.069,77 670.370,572	57.19
22	527.062,502 670.340,33	23	527.072,496 670.229,556	111.224
24	527.099,262 670.252,27	25	527.083,774 670.258,99	16.883
26	527.093,44 670.284,909	27	527.107,684 670.284,693	14.246
28	527.112,915 670.273,219	29	527.117,129 670.284,272	11.829
30	527.119,634 670.301,265	31	527.121,909 670.314,781	13.706
32	527.124,841 670.333,66	33	527.127,228 670.353,08	19.566
34	527.124,3 670.370,484	35	527.123,28 670.375,885	5.496
36	527.125,446 670.399,002	1	527.127,352 670.420,737	21.818

\*\* Lungimile segmentelor sunt determinate în planul de proiecție Stereo 70 și sunt rotunjite la 1 milimetru.

\*\*\* Distanța dintre puncte este formată din segmente cumulate ce sunt mai mici decât valoarea 1 milimetru.





**DATE DESPRE IMOBILUL NR. 824**

Oficiul de Cadastru și Publicitate Imobiliară SUCEAVA  
Biroul de Cadastru și Publicitate Imobiliară Campulung Moldovenesc

**A. Partea I. Descrierea imobilului**

TEREN Necunoscut

Adresa: Loc. Colacu, Jud. Suceava

Nr. Crt	Nr cadastral Nr. topografic	Suprafața* (mp)	Observații / Referințe
A1	33447	936	Sector cadastral:109 Teren neimprejmuit;

**B. Partea II. Proprietari și acte**

Inscrieri privitoare la dreptul de proprietate și alte drepturi reale		Referințe
/		
Act Normativ nr. 1705, din 29/11/2006 emis de Guvernul Romaniei (Anexa nr. 12 la HG 1705/ 29.11.2006);		
B1	Intabulare, drept de PROPRIETATE, dobandit prin Lege, cota actuala 1/1 1) <b>STATUL ROMAN</b> , CIF:4221306, DOMENIUL PUBLIC	A1
B2	Intabulare, drept de ADMINISTRARE, dobandit prin Lege, cota actuala 1/1 1) <b>ADMINISTRATIA BAZINALA DE APA SIRET</b> , CIF:18264854	A1

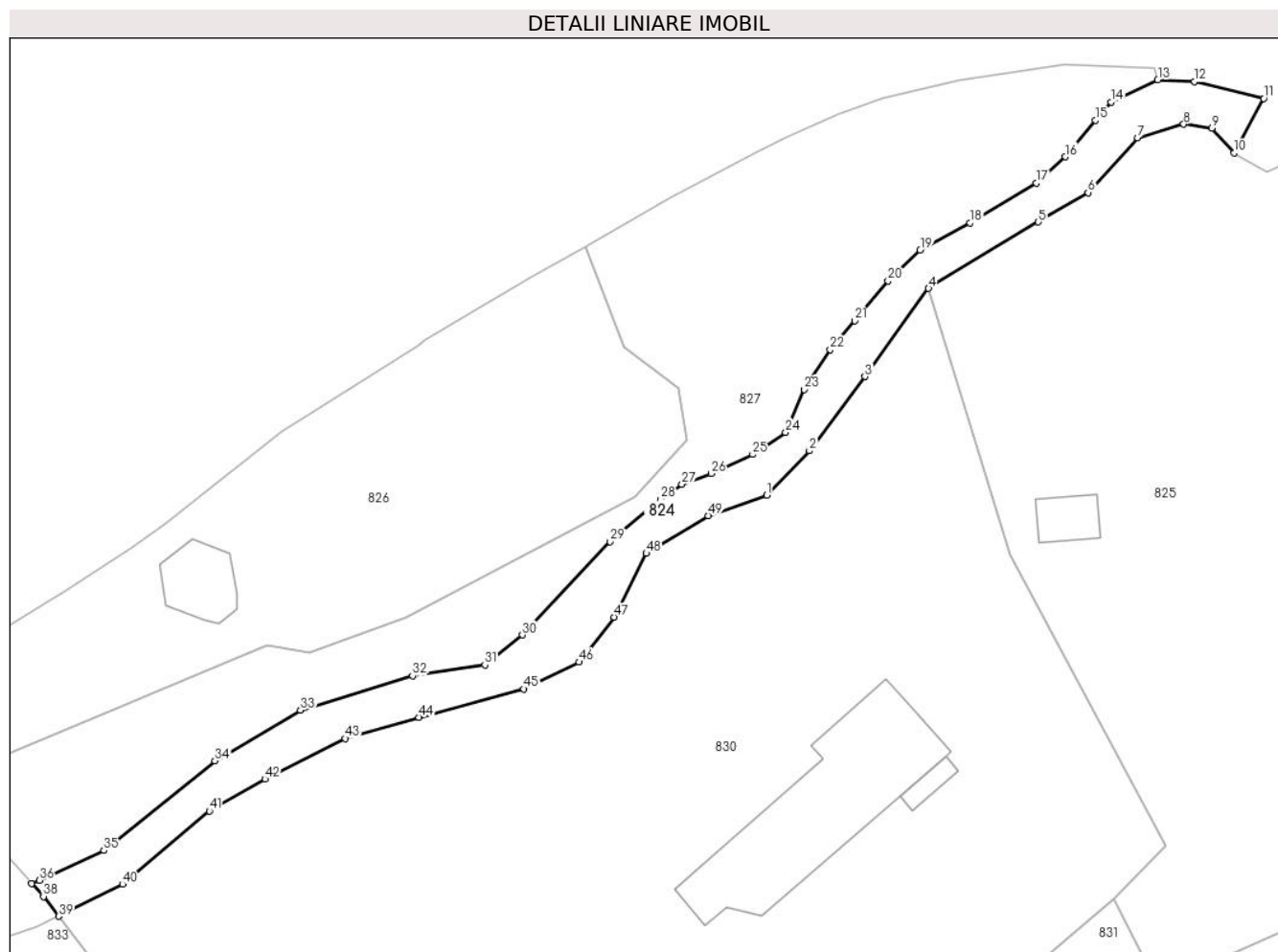
**C. Partea III. SARCINI .**

Inscrieri privind dezmembramintele dreptului de proprietate, drepturi reale de garanție și sarcini	Referințe
NU SUNT	

**Teren**

Nr cadastral	Suprafața (mp)*	Observații / Referințe
33447	936	

\* Suprafața este determinată în planul de proiecție Stereo 70.



**Date referitoare la teren**

Crt	Categorie folosință	Intravilan	Suprafața (mp)	Tarla	Parcelă	Nr. topo	Observații / Referințe
1	ape curgătoare	DA	65	-	-	-	
2	ape curgătoare	NU	871	-	-	-	

**Lungime Segmente**

1) Valorile lungimilor segmentelor sunt obținute din proiecție în plan.

Punct început	X / Y	Punct sfârșit	X / Y	Lungime segment
1	526.544,206 / 670.376,738	2	526.549,492 / 670.382,245	7.633
4	526.564,25 / 670.402,334	5	526.577,848 / 670.410,556	15.89
7	526.590,112 / 670.420,973	8	526.595,84 / 670.422,656	5.97
10	526.602,076 / 670.419,099	11	526.605,751 / 670.425,847	7.683

Punct început	X / Y	Punct sfârșit	X / Y	Lungime segment
2	526.549,492 / 670.382,245	3	526.556,377 / 670.391,44	11.487
5	526.577,848 / 670.410,556	6	526.583,994 / 670.414,2	7.145
8	526.595,84 / 670.422,656	9	526.599,324 / 670.422,168	3.519
11	526.605,751 / 670.425,847	12	526.597,193 / 670.427,937	8.809

Punct început	X / Y	Punct sfârșit	X / Y	Lungime segment
3	526.556,377 / 670.391,44	4	526.564,25 / 670.402,334	13.441
6	526.583,994 / 670.414,2	7	526.590,112 / 670.420,973	9.127
9	526.599,324 / 670.422,168	10	526.602,076 / 670.419,099	4.122
12	526.597,193 / 670.427,937	13	526.592,632 / 670.428,152	4.566

Punct început	X / Y	Punct sfârșit	X / Y	Lungime segment	Punct început	X / Y	Punct sfârșit	X / Y	Lungime segment	Punct început	X / Y	Punct sfârșit	X / Y	Lungime segment
13	526.592,632 670.428,152	14	526.586,869 670.425,397	6.388	14	526.586,869 670.425,397	15	526.584,924 670.423,163	2.962	15	526.584,924 670.423,163	16	526.581,161 670.418,623	5.897
16	526.581,161 670.418,623	17	526.577,563 670.415,373	4.848	17	526.577,563 670.415,373	18	526.569,38 670.410,469	9.54	18	526.569,38 670.410,469	19	526.563,223 670.407,099	7.019
19	526.563,223 670.407,099	20	526.559,257 670.403,272	5.511	20	526.559,257 670.403,272	21	526.555,127 670.398,335	6.437	21	526.555,127 670.398,335	22	526.552,074 670.394,78	4.686
22	526.552,074 670.394,78	23	526.548,872 670.389,825	5.899	23	526.548,872 670.389,825	24	526.546,544 670.384,53	5.784	24	526.546,544 670.384,53	25	526.542,472 670.381,808	4.898
25	526.542,472 670.381,808	26	526.537,328 670.379,433	5.666	26	526.537,328 670.379,433	27	526.533,703 670.378,123	3.854	27	526.533,703 670.378,123	28	526.531,082 670.376,241	3.227
28	526.531,082 670.376,241	29	526.524,826 670.371,016	8.152	29	526.524,826 670.371,016	30	526.513,966 670.359,454	15.86 2	30	526.513,966 670.359,454	31	526.509,322 670.355,778	5.923
31	526.509,322 670.355,778	32	526.500,355 670.354,411	9.071	32	526.500,355 670.354,411	33	526.486,488 670.350,148	14.50 7	33	526.486,488 670.350,148	34	526.475,898 670.343,887	12.30 3
34	526.475,898 670.343,887	35	526.462,128 670.332,801	17.67 8	35	526.462,128 670.332,801	36	526.454,143 670.329,108	8.797	36	526.454,143 670.329,108	37	526.453,197 670.328,723	1.022
37	526.453,197 670.328,723	38	526.454,662 670.327,106	2.182	38	526.454,662 670.327,106	39	526.456,552 670.324,667	3.086	39	526.456,552 670.324,667	40	526.464,454 670.328,622	8.836
40	526.464,454 670.328,622	41	526.475,213 670.337,697	14.07 5	41	526.475,213 670.337,697	42	526.482,09 670.341,641	7.928	42	526.482,09 670.341,641	43	526.492,02 670.346,647	11.12 1
43	526.492,02 670.346,647	44	526.501,124 670.349,285	9.478	44	526.501,124 670.349,285	45	526.514,156 670.352,772	13.49	45	526.514,156 670.352,772	46	526.520,986 670.356,113	7.603
46	526.520,986 670.356,113	47	526.525,313 670.361,666	7.04	47	526.525,313 670.361,666	48	526.529,304 670.369,55	8.837	48	526.529,304 670.369,55	49	526.536,977 670.374,223	8.984
49	526.536,977 670.374,223	1	526.544,206 670.376,738	7.654										

\*\* Lungimile segmentelor sunt determinate în planul de proiecție Stereo 70 și sunt rotunjite la 1 milimetru.

\*\*\* Distanța dintre puncte este formată din segmente cumulate ce sunt mai mici decât valoarea 1 milimetru.



**DATE DESPRE IMOBILUL NR. 825**

Oficiul de Cadastru și Publicitate Imobiliară SUCEAVA  
Biroul de Cadastru și Publicitate Imobiliară Campulung Moldovenesc

**A. Partea I. Descrierea imobilului**

TEREN Extravilan

Adresa: Jud. Suceava

Nr. Crt	Nr cadastral Nr. topografic	Suprafața* (mp)	Observații / Referințe
A1	36786	5.858	Sector cadastral:109 Teren neimpregmuit;

**Construcții**

Crt	Nr cadastral Nr. topografic	Adresa	Observații / Referințe
A1.1	36786-C1	Jud. Suceava	Nr. niveluri:1; S. construita la sol:42 mp; Anexa
A1.2	36786-C2	Jud. Suceava	Nr. niveluri:1; S. construita la sol:33 mp; Anexa

**B. Partea II. Proprietari și acte**

Inscrieri privitoare la dreptul de proprietate și alte drepturi reale		Referințe
<b>10431 / 27/06/2022</b>		
Act Notarial nr. 1490, din 23/06/2022 emis de BIN Rotaru Dorina;		
B1	Se infiinteaza cartea funciara 36786 a imobilului cu numarul cadastral 36786 / UAT Fundu Moldovei, rezultat din dezmembrarea imobilului cu numarul cadastral 33449 inscris in cartea funciara 33449;	A1
<b>10438 / 27/06/2022</b>		
Act Notarial nr. 1491, din 23/06/2022 emis de BIN Rotaru Dorina;		
B2	Intabulare, drept de PROPRIETATE bun comun in devalmasie, cu titlu de cumparare, dobandit prin Conventie, cota actuala 1/1 1) TARAN-BACIU ION 2) TARAN-BACIU VIORICA	A1
/		
Act Administrativ nr. 9194, din 05/12/2024 emis de Primaria Fundu Moldovei;		
B3	Intabulare, drept de PROPRIETATE, dobandit prin Lege, cota actuala 1/1 1) TARAN-BACIU ION 2) TARAN-BACIU VIORICA	A1.1, A1.2

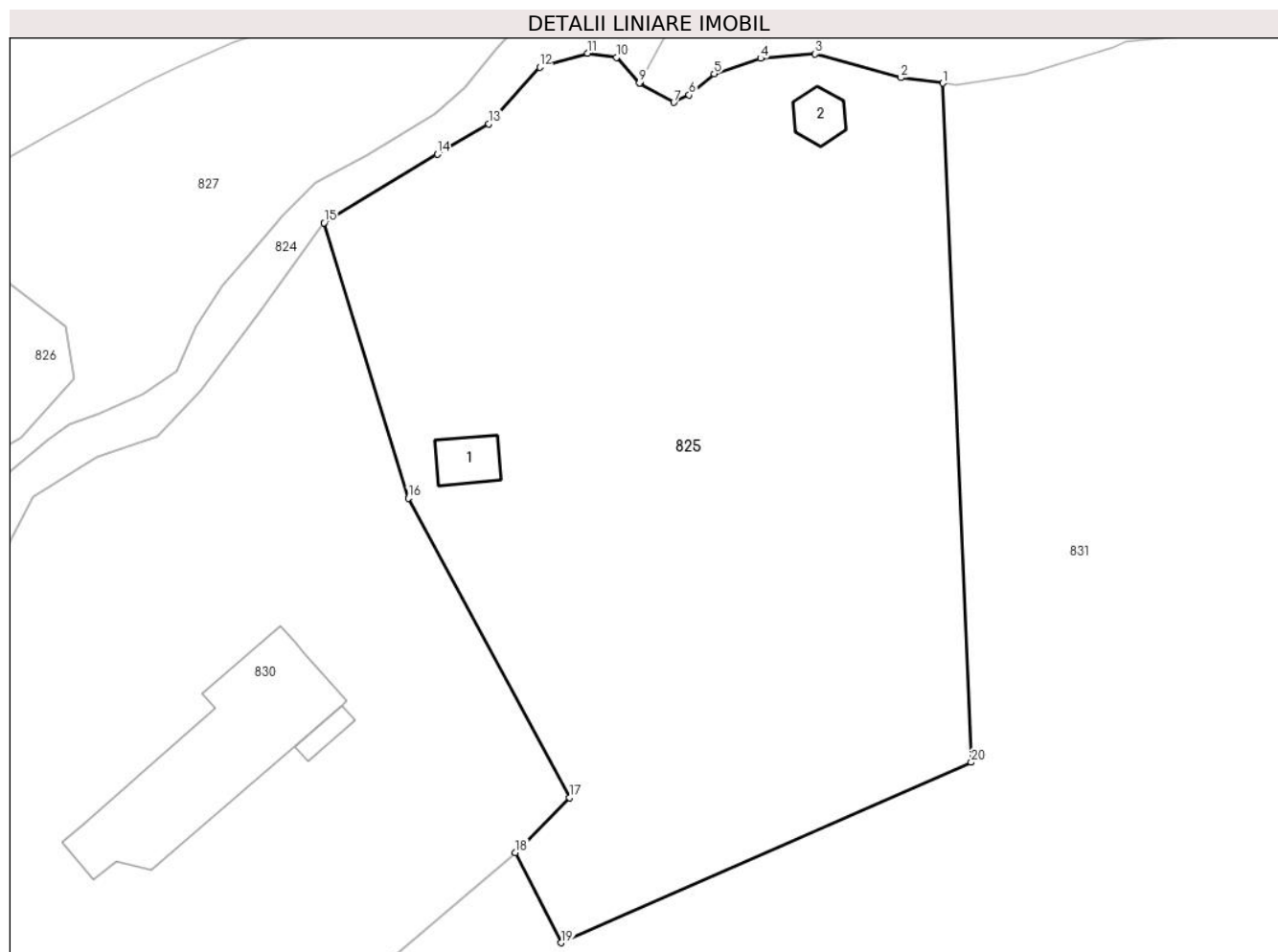
**C. Partea III. SARCINI**

Inscrieri privind dezmembramintele dreptului de proprietate, drepturi reale de garanție și sarcini		Referințe
<b>10431 / 27/06/2022</b>		
Act Notarial nr. 1110, din 13/06/2016 emis de BIN Rotaru Dorina;		
C1	Intabulare, drept de SERVITUTE de trecere cu piciorul si cu orice mijloace de transport , peste terenul in suprafata de 225 m.p. , situat in extravilanul comunei Fundu Moldovei , suprafata marcata prin punctele A-B-C-D-E-F-G-H-I-J-K-L ,identic cu parte din parcela nr.2 pasune de 36388 m.p. , in favoarea imobilului cu nr.cad. 33448 inscris in CF 33448 a localitatii Fundu Moldovei <i>OBSERVATII: pozitie transcrisa din CF 33449/Fundu Moldovei, inscrisa prin incheierea nr. 7838 din 15/06/2016;</i>	A1

**Teren**

Nr cadastral	Suprafața (mp)*	Observații / Referințe
36786	5.858	

\* Suprafața este determinată în planul de proiecție Stereo 70.



**Date referitoare la teren**

Crt	Categorie folosință	Intra vilan	Suprafața (mp)	Tarla	Parcelă	Nr. topo	Observații / Referințe
1	curți constructii	NU	75	-	-	-	
2	curți constructii	NU	60	-	-	-	
3	pasune	NU	5.723	-	-	-	

**Date referitoare la construcții**

Crt	Număr	Destinație construcție	Supraf. (mp)	Situație juridică	Observații / Referințe
A1.1	36786-C1	constructii anexa	42	Cu acte	Nr. niveluri:1; S. construita la sol:42 mp; Anexa
A1.2	36786-C2	constructii anexa	33	Cu acte	Nr. niveluri:1; S. construita la sol:33 mp; Anexa

**Lungime Segmente**

1) Valorile lungimilor segmentelor sunt obținute din proiecție în plan.

Punct început	X / Y	Punct sfârșit	X / Y	Lungime segment (** (m)
1	526.638,487 670.419,062	2	526.633,454 670.419,716	5.076

Punct început	X / Y	Punct sfârșit	X / Y	Lungime segment (** (m)
2	526.633,454 670.419,716	3	526.623,142 670.422,578	10.701
3	526.623,142 670.422,578	4	526.616,621 670.422,043	6.543
4	526.616,621 670.422,043	5	526.611,033 670.420,177	5.892
5	526.611,033 670.420,177	6	526.608,034 670.417,648	3.923
6	526.608,034 670.417,648	7	526.606,19 670.416,754	2.049
7	526.606,19 670.416,754	8	526.602,139 670.419,028	4.646
8	526.602,139 670.419,028	9	526.602,076 670.419,099	0.095
9	526.602,076 670.419,099	10	526.599,324 670.422,168	4.122
10	526.599,324 670.422,168	11	526.595,84 670.422,656	3.519
11	526.595,84 670.422,656	12	526.590,112 670.420,973	5.97
12	526.590,112 670.420,973	13	526.583,994 670.414,2	9.127
13	526.583,994 670.414,2	14	526.577,848 670.410,556	7.145
14	526.577,848 670.410,556	15	526.564,25 670.402,334	15.89
15	526.564,25 670.402,334	16	526.574,348 670.369,339	34.506
16	526.574,348 670.369,339	17	526.593,683 670.333,424	40.789
17	526.593,683 670.333,424	18	526.587,193 670.326,837	9.247
18	526.587,193 670.326,837	19	526.592,668 670.316,025	12.119
19	526.592,668 670.316,025	20	526.641,863 670.337,652	53.739
20	526.641,863 670.337,652	1	526.638,487 670.419,062	81.48

\*\* Lungimile segmentelor sunt determinate în planul de proiecție Stereo 70 și sunt rotunjite la 1 milimetru.

\*\*\* Distanța dintre puncte este formată din segmente cumulate ce sunt mai mici decât valoarea 1 milimetru.





**DATE DESPRE IMOBILUL NR. 826**

Oficiul de Cadastru și Publicitate Imobiliară SUCEAVA  
Biroul de Cadastru și Publicitate Imobiliară Campulung Moldovenesc

**A. Partea I. Descrierea imobilului**

TEREN Intravilan

Nr. CF vechi:35022, 35023

Nr. topografic:2939/3 parte, 2939/4

Adresa: Loc. Colacu, Str Paraul Colacului, Jud. Suceava

Nr. Crt	Nr cadastral Nr. topografic	Suprafața* (mp)	Observații / Referințe
A1		2.354	Sector cadastral:109 Teren neimprejmuit; imobilul s-a format din parcelele avand nr. topografic: 2939/3 parte, 2939/4

**Construcții**

Crt	Nr cadastral Nr. topografic	Adresa	Observații / Referințe
A1.1		Loc. Colacu, Str Paraul Colacului, Jud. Suceava	Nr. niveluri:1; S. construita la sol:73 mp; Anexa

**B. Partea II. Proprietari și acte**

Inscrieri privitoare la dreptul de proprietate și alte drepturi reale		Referințe
/		
Act Administrativ nr. 9183, din 05/12/2024 emis de Primaria Fundu Moldovei;		
B1	Se noteaza POSESIA asupra terenului 1) TARAN-BACIU ION 2) TARAN-BACIU VIORICA	A1
Act Administrativ nr. 9194, din 05/12/2024 emis de Primaria Fundu Moldovei;		
B2	Intabulare, drept de PROPRIETATE, dobandit prin Lege, cota actuala 1/1 1) TARAN-BACIU ION 2) TARAN-BACIU VIORICA	A1.1
Act Normativ nr. 7, din 13/03/1996 emis de Parlamentul Romaniei;		
B3	Inscrierea provizorie, drept de PROPRIETATE, dobandit prin Lege, cota actuala 1/1 1) NEIDENTIFICAT NEIDENTIFICAT	A1

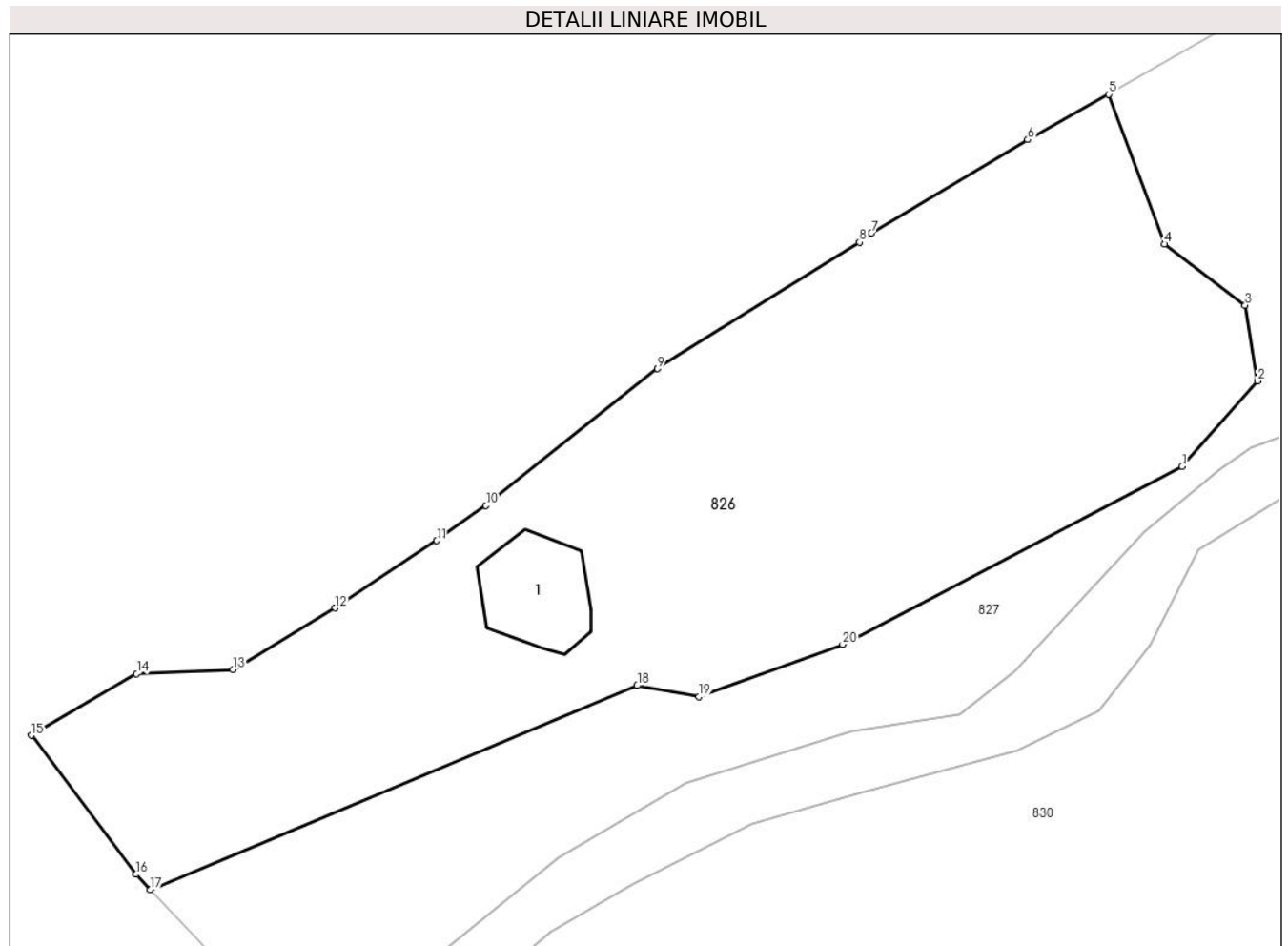
**C. Partea III. SARCINI .**

Inscrieri privind dezmembramintele dreptului de proprietate, drepturi reale de garanție și sarcini	Referințe
NU SUNT	

**Teren**

Nr cadastral	Suprafața (mp)*	Observații / Referințe
	2.354	imobilul s-a format din parcelele avand nr. topografic: 2939/3 parte, 2939/4

\* Suprafața este determinată în planul de proiecție Stereo 70.



**Date referitoare la teren**

Crt	Categorie folosință	Intra vilan	Suprafața (mp)	Tarla	Parcelă	Nr. topo	Observații / Referințe
1	curti constructii	DA	108	-	-	-	
2	ape statatoare	DA	772	-	-	-	
3	faneata	DA	1.474	-	-	-	

**Date referitoare la construcții**

Crt	Număr	Destinație construcție	Supraf. (mp)	Situație juridică	Observații / Referințe
A1.1		constructii anexa	73	Cu acte	Nr. niveluri:1; S. construita la sol:73 mp; Anexa

**Lungime Segmente**

1) Valorile lungimilor segmentelor sunt obținute din proiecție în plan.

Punct început	X / Y	Punct sfârșit	X / Y	Lungime segment (** (m)
1	526.527,949 670.376,514	2	526.534,253 670.383,619	9.499
2	526.534,253 670.383,619	3	526.533,221 670.389,963	6.427

Punct început	X / Y	Punct sfârșit	X / Y	Lungime segment (** (m)
3	526.533,221 670.389,963	4	526.526,494 670.395,057	8.438
4	526.526,494 670.395,057	5	526.521,836 670.407,549	13.332
5	526.521,836 670.407,549	6	526.515,047 670.403,774	7.768
6	526.515,047 670.403,774	7	526.501,969 670.395,968	15.23
7	526.501,969 670.395,968	8	526.501,003 670.395,222	1.221
8	526.501,003 670.395,222	9	526.484,123 670.384,657	19.914
9	526.484,123 670.384,657	10	526.469,802 670.373,236	18.317
10	526.469,802 670.373,236	11	526.465,694 670.370,311	5.043
11	526.465,694 670.370,311	12	526.457,18 670.364,703	10.195
12	526.457,18 670.364,703	13	526.448,66 670.359,565	9.949
13	526.448,66 670.359,565	14	526.440,622 670.359,219	8.045
14	526.440,622 670.359,219	15	526.431,829 670.354,074	10.188
15	526.431,829 670.354,074	16	526.440,552 670.342,476	14.512
16	526.440,552 670.342,476	17	526.441,758 670.341,192	1.761
17	526.441,758 670.341,192	18	526.482,43 670.358,229	44.097
18	526.482,43 670.358,229	19	526.487,588 670.357,294	5.242
19	526.487,588 670.357,294	20	526.499,59 670.361,656	12.77
20	526.499,59 670.361,656	1	526.527,949 670.376,514	32.016

\*\* Lungimile segmentelor sunt determinate în planul de proiecție Stereo 70 și sunt rotunjite la 1 milimetru.

\*\*\* Distanța dintre puncte este formată din segmente cumulate ce sunt mai mici decât valoarea 1 milimetru.



**DATE DESPRE IMOBILUL NR. 827**

Oficiul de Cadastru și Publicitate Imobiliară SUCEAVA  
Biroul de Cadastru și Publicitate Imobiliară Campulung Moldovenesc

**A. Partea I. Descrierea imobilului**

TEREN Necunoscut

Adresa: Loc. Colacu, Str Paraul Colacului, Jud. Suceava

Nr. Crt	Nr cadastral Nr. topografic	Suprafața* (mp)	Observații / Referințe
A1	33446	2.347	Sector cadastral:109 Teren neimpregmuit;

**B. Partea II. Proprietari și acte**

Inscrieri privitoare la dreptul de proprietate și alte drepturi reale		Referințe
<b>7837 / 15/06/2016</b>		
Act Notarial nr. 1108, din 13/06/2016 emis de BIN Rotaru Dorina;		
B1	Se infiinteaza cartea funciara 33446 a imobilului cu numarul cadastral 33446/Fundu Moldovei, rezultat din dezmembrarea imobilului cu numarul cadastral 33291 inscris in cartea funciara 670 (identificator electronic 33291);	A1
Act Administrativ nr. 12, din 08/02/2016 emis de Primaria Fundu Moldovei;		
B2	se noteaza respingerea cererii de actualizare informatii cadastrale a imobilului cu nr. top 2245 si 2248 din CF 33291 Fundu Moldovei, solicitata de Baciou Constantin prin S.C."TERRACAD" SRL;	A1
<i>OBSERVATII: pozitie transcrisa din CF 33291/Fundu Moldovei, inscrisa prin incheierea nr. 1813 din 11/02/2016;</i>		
<b>7839 / 15/06/2016</b>		
Act Notarial nr. 1110, din 13/06/2016 emis de BIN Rotaru Dorina;		
B3	Intabulare, drept de PROPRIETATEca bun comun, dobandit prin Conventie, cota actuala 1/1	A1
1) TARAN-BACIU ION		
2) TARAN-BACIU VIORICA		

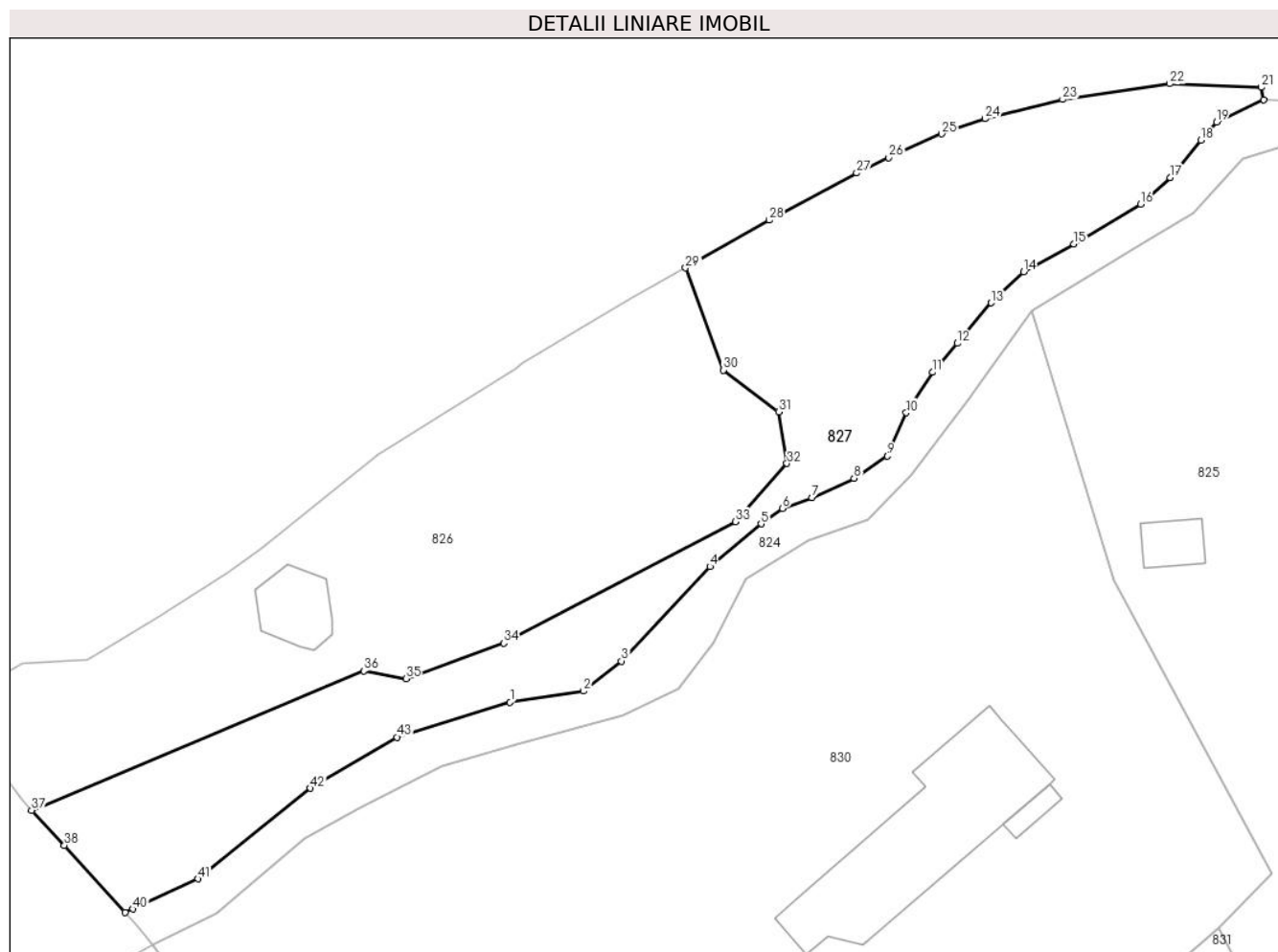
**C. Partea III. SARCINI .**

Inscrieri privind dezmembramintele dreptului de proprietate, drepturi reale de garanție și sarcini	Referințe
NU SUNT	

**Teren**

Nr cadastral	Suprafața (mp)*	Observații / Referințe
33446	2.347	

\* Suprafața este determinată în planul de proiecție Stereo 70.



**Date referitoare la teren**

Crt	Categorie folosință	Intravilan	Suprafața (mp)	Tarla	Parcelă	Nr. topo	Observații / Referințe
1	faneata	DA	1.111	-	-	-	
2	ape statatoare	DA	458	-	-	-	
3	faneata	NU	778	-	-	-	

**Lungime Segmente**

1) Valorile lungimilor segmentelor sunt obținute din proiecție în plan.

Punct început	X / Y	Punct sfârșit	X / Y	Lungime segment
1	526.500,355 670.354,411	2	526.509,322 670.355,778	9.071
4	526.524,826 670.371,016	5	526.531,082 670.376,241	8.152
7	526.537,328 670.379,433	8	526.542,472 670.381,808	5.666
10	526.548,872 670.389,825	11	526.552,074 670.394,78	5.899
2	526.513,966 670.359,454	3	526.513,966 670.359,454	5.923
5	526.531,082 670.376,241	6	526.533,703 670.378,123	3.227
8	526.542,472 670.381,808	9	526.546,544 670.384,53	4.898
11	526.552,074 670.394,78	12	526.555,127 670.398,335	4.686
3	526.513,966 670.359,454	4	526.524,826 670.371,016	15.862
6	526.533,703 670.378,123	7	526.537,328 670.379,433	3.854
9	526.546,544 670.384,53	10	526.548,872 670.389,825	5.784
12	526.555,127 670.398,335	13	526.559,257 670.403,272	6.437

Punct început	X / Y	Punct sfârșit	X / Y	Lungime segment	Punct început	X / Y	Punct sfârșit	X / Y	Lungime segment	Punct început	X / Y	Punct sfârșit	X / Y	Lungime segment
13	526.559,257 670.403,272	14	526.563,223 670.407,099	5.511	14	526.563,223 670.407,099	15	526.569,38 670.410,469	7.019	15	526.569,38 670.410,469	16	526.577,563 670.415,373	9.54
16	526.577,563 670.415,373	17	526.581,161 670.418,623	4.848	17	526.581,161 670.418,623	18	526.584,924 670.423,163	5.897	18	526.584,924 670.423,163	19	526.586,869 670.425,397	2.962
19	526.586,869 670.425,397	20	526.592,632 670.428,152	6.388	20	526.592,632 670.428,152	21	526.592,329 670.429,65	1.529	21	526.592,329 670.429,65	22	526.581,114 670.430,081	11.22 3
22	526.581,114 670.430,081	23	526.568,007 670.428,167	13.24 6	23	526.568,007 670.428,167	24	526.558,531 670.425,808	9.765	24	526.558,531 670.425,808	25	526.553,196 670.423,962	5.645
25	526.553,196 670.423,962	26	526.546,732 670.421,033	7.097	26	526.546,732 670.421,033	27	526.542,777 670.419,158	4.377	27	526.542,777 670.419,158	28	526.532,055 670.413,391	12.17 5
28	526.532,055 670.413,391	29	526.521,836 670.407,549	11.77 1	29	526.521,836 670.407,549	30	526.526,494 670.395,057	13.33 2	30	526.526,494 670.395,057	31	526.533,221 670.389,963	8.438
31	526.533,221 670.389,963	32	526.534,253 670.383,619	6.427	32	526.534,253 670.383,619	33	526.527,949 670.376,514	9.499	33	526.527,949 670.376,514	34	526.499,59 670.361,656	32.01 6
34	526.499,59 670.361,656	35	526.487,588 670.357,294	12.77	35	526.487,588 670.357,294	36	526.482,43 670.358,229	5.242	36	526.482,43 670.358,229	37	526.441,758 670.341,192	44.09 7
37	526.441,758 670.341,192	38	526.445,775 670.336,915	5.868	38	526.445,775 670.336,915	39	526.453,197 670.328,723	11.05 4	39	526.453,197 670.328,723	40	526.454,143 670.329,108	1.022
40	526.454,143 670.329,108	41	526.462,128 670.332,801	8.797	41	526.462,128 670.332,801	42	526.475,898 670.343,887	17.67 8	42	526.475,898 670.343,887	43	526.486,488 670.350,148	12.30 3
43	526.486,488 670.350,148	1	526.500,355 670.354,411	14.50 7										

\*\* Lungimile segmentelor sunt determinate în planul de proiecție Stereo 70 și sunt rotunjite la 1 milimetru.

\*\*\* Distanța dintre puncte este formată din segmente cumulate ce sunt mai mici decât valoarea 1 milimetru.





**DATE DESPRE IMOBILUL NR. 828**

Oficiul de Cadastru și Publicitate Imobiliară SUCEAVA  
Biroul de Cadastru și Publicitate Imobiliară Campulung Moldovenesc

**A. Partea I. Descrierea imobilului**

TEREN Extravilan

Nr. CF vechi:32555

Nr. topografic:2743/2 parte

Adresa: Jud. Suceava

Nr. Crt	Nr cadastral Nr. topografic	Suprafața* (mp)	Observații / Referințe
A1		996	Sector cadastral:109 Teren neimprejmuit; imobilul s-a format din parcelele avand nr. topografic: 2743/2 parte

**B. Partea II. Proprietari și acte**

Inscrieri privitoare la dreptul de proprietate și alte drepturi reale		Referințe
/		
Act Administrativ nr. 9168, din 05/12/2024 emis de Primaria Fundu Moldovei;		
B1	Se noteaza POSESIA asupra terenului 1) SANDRU-STOLERI AURELIA	A1
Act Normativ nr. 7, din 13/03/1996 emis de Parlamentul Romaniei;		
B2	Inscrierea provizorie, drept de PROPRIETATE, dobandit prin Lege, cota actuala 1/1 1) NEIDENTIFICAT NEIDENTIFICAT	A1

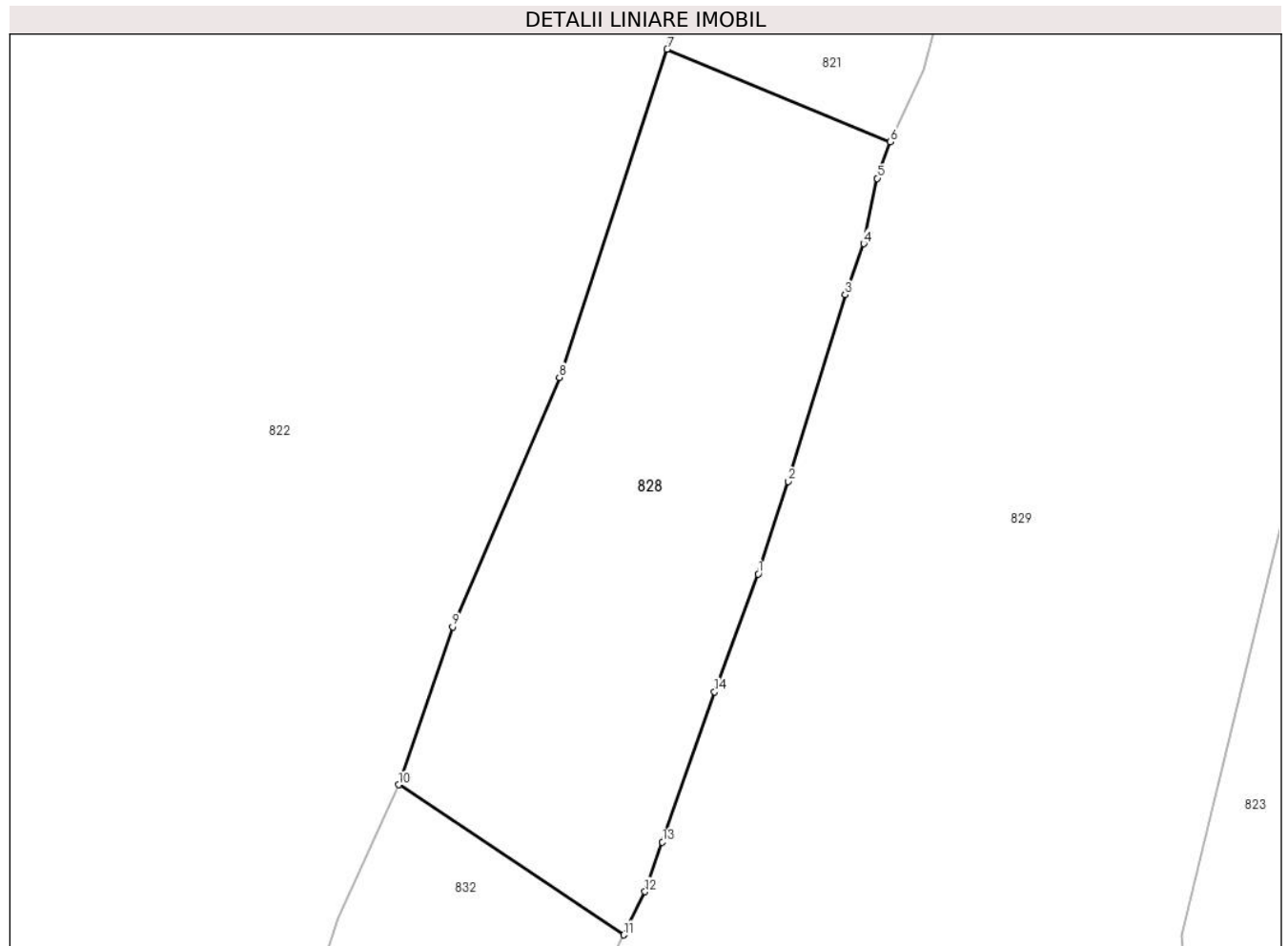
**C. Partea III. SARCINI .**

Inscrieri privind dezmembramintele dreptului de proprietate, drepturi reale de garanție și sarcini	Referințe
NU SUNT	

**Teren**

Nr cadastral	Suprafața (mp)*	Observații / Referințe
	996	imobilul s-a format din parcelele avand nr. topografic: 2743/2 parte

\* Suprafața este determinată în planul de proiecție Stereo 70.



**Date referitoare la teren**

Crt	Categorie folosință	Intra vilan	Suprafața (mp)	Tarla	Parcelă	Nr. topo	Observații / Referințe
1	pasune	NU	996	-	-	-	

**Lungime Segmente**

1) Valorile lungimilor segmentelor sunt obținute din proiecție în plan.

Punct început	X / Y	Punct sfârșit	X / Y	Lungime segment (** (m)
1	527.033,121 670.365,386	2	527.035,192 670.371,803	6.743
2	527.035,192 670.371,803	3	527.039,158 670.384,714	13.506
3	527.039,158 670.384,714	4	527.040,449 670.388,249	3.763
4	527.040,449 670.388,249	5	527.041,372 670.392,776	4.62
5	527.041,372 670.392,776	6	527.042,288 670.395,312	2.696

Punct început	X / Y	Punct sfârșit	X / Y	Lungime segment (** (m)
6	527.042,288 670.395,312	7	527.026,814 670.401,713	16.746
7	527.026,814 670.401,713	8	527.019,34 670.378,995	23.916
8	527.019,34 670.378,995	9	527.011,94 670.361,73	18.784
9	527.011,94 670.361,73	10	527.008,202 670.350,796	11.556
10	527.008,202 670.350,796	11	527.023,813 670.340,399	18.756
11	527.023,813 670.340,399	12	527.025,283 670.343,391	3.334
12	527.025,283 670.343,391	13	527.026,484 670.346,831	3.644
13	527.026,484 670.346,831	14	527.030,096 670.357,228	11.007
14	527.030,096 670.357,228	1	527.033,121 670.365,386	8.701

\*\* Lungimile segmentelor sunt determinate în planul de proiecție Stereo 70 și sunt rotunjite la 1 milimetru.

\*\*\* Distanța dintre puncte este formată din segmente cumulate ce sunt mai mici decât valoarea 1 milimetru.



**DATE DESPRE IMOBILUL NR. 829**

Oficiul de Cadastru și Publicitate Imobiliară SUCEAVA  
Biroul de Cadastru și Publicitate Imobiliară Campulung Moldovenesc

**A. Partea I. Descrierea imobilului**

Nr. CF vechi: 33089, 32555  
Nr. topografic: 2279/4 parte, 2280 parte,  
2743/2 parte

TEREN Necunoscut

Adresa: Loc. Colacu, Jud. Suceava

Nr. Crt	Nr cadastral Nr. topografic	Suprafața* (mp)	Observații / Referințe
A1		12.000	Sector cadastral: 109 Teren neimprejmuit; imobilul s-a format din parcelele având nr. topografic: 2279/4 parte, 2280 parte, 2743/2 parte; există construcții cu caracter provizoriu, fără fundație

**Construcții**

Crt	Nr cadastral Nr. topografic	Adresa	Observații / Referințe
A1.1		Loc. Colacu, Jud. Suceava	Nr. niveluri: 1; S. construită la sol: 16 mp; Anexa
A1.2		Loc. Colacu, Jud. Suceava	Nr. niveluri: 1; S. construită la sol: 29 mp; Anexa

**B. Partea II. Proprietari și acte**

Inscrieri privitoare la dreptul de proprietate și alte drepturi reale		Referințe
/		
Act Administrativ nr. 9169, din 05/12/2024 emis de Primăria Fundu Moldovei;		
B1	Se notează POSESIA asupra terenului 1) SAUCIUC DORIN 2) SAUCIUC STELA-ALINA	A1
Act Administrativ nr. 9194, din 05/12/2024 emis de Primăria Fundu Moldovei;		
B2	Intabulare, drept de PROPRIETATE, dobândit prin Lege, cota actuală 1/1 1) SAUCIUC DORIN 2) SAUCIUC STELA-ALINA	A1.1, A1.2
Act Normativ nr. 7, din 13/03/1996 emis de Parlamentul României;		
B3	Inscrierea provizorie, drept de PROPRIETATE, dobândit prin Lege, cota actuală 1/1 1) NEIDENTIFICAT NEIDENTIFICAT	A1

**C. Partea III. SARCINI .**

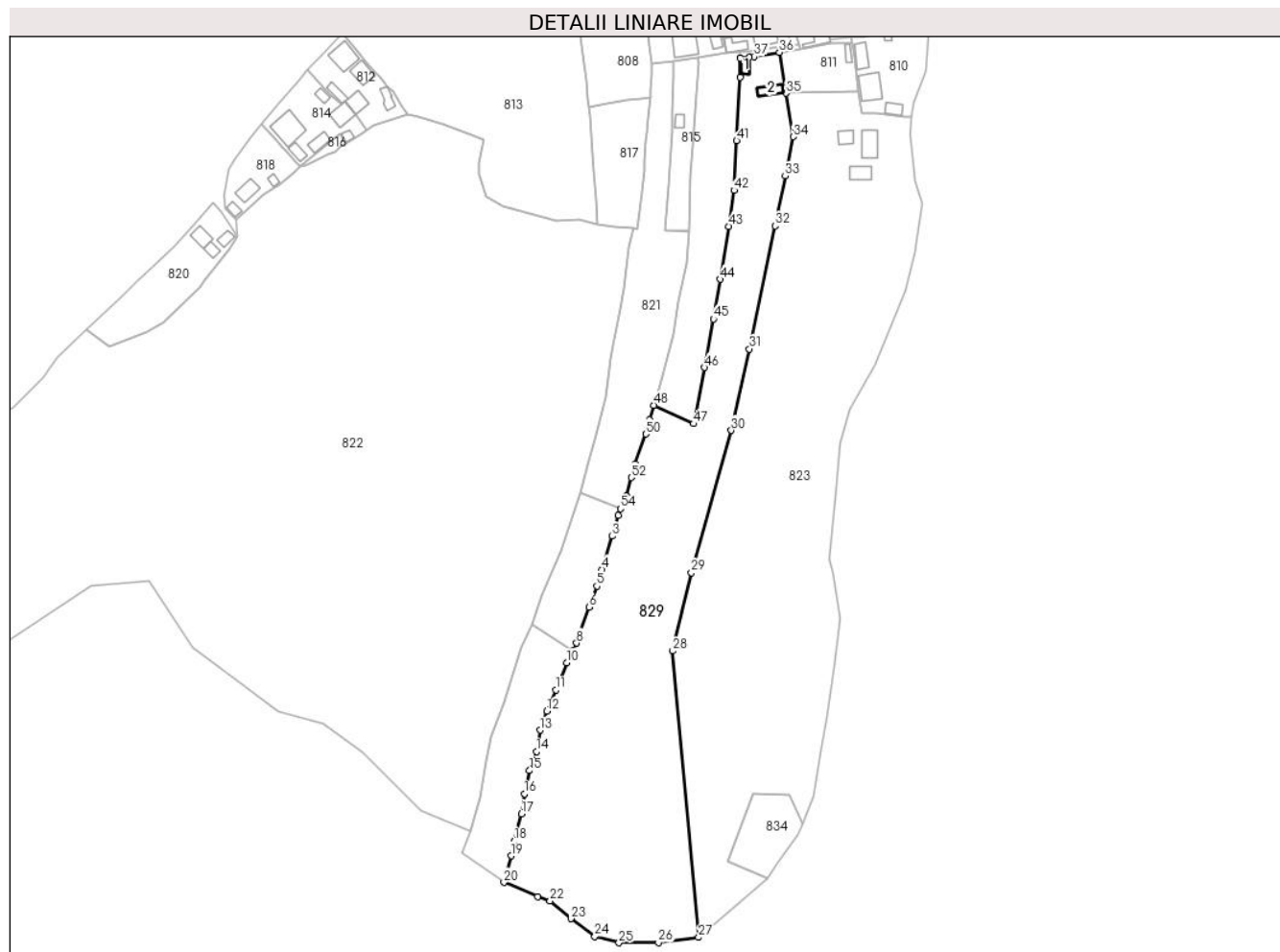
Inscrieri privind dezmembramentele dreptului de proprietate, drepturi reale de garanție și sarcini	Referințe
NU SUNT	

## Anexa Nr. 1 La Partea I

## Teren

Nr cadastral	Suprafața (mp)*	Observații / Referințe
	12.000	imobilul s-a format din parcelele avand nr. topografic: 2279/4 parte, 2280 parte, 2743/2 parte; exista constructii cu caracter provizoriu, fara fundatie

\* Suprafața este determinată în planul de proiecție Stereo 70.



## Date referitoare la teren

Crt	Categorie folosință	Intra vilan	Suprafața (mp)	Tarla	Parcelă	Nr. topo	Observații / Referințe
1	curți constructii	DA	140	-	-	-	
2	faneata	DA	1.099	-	-	-	
3	faneata	NU	2.872	-	-	-	
4	pasune	NU	7.889	-	-	-	

## Date referitoare la construcții

Crt	Număr	Destinație construcție	Supraf. (mp)	Situație juridică	Observații / Referințe
A1.1		construcții anexa	16	Cu acte	Nr. niveluri:1; S. construita la sol:16 mp; Anexa
A1.2		construcții anexa	29	Cu acte	Nr. niveluri:1; S. construita la sol:29 mp; Anexa

## Lungime Segmente

1) Valorile lungimilor segmentelor sunt obținute din proiecție în plan.

Punct început	X / Y	Punct sfârșit	X / Y	Lungime segment	Punct început	X / Y	Punct sfârșit	X / Y	Lungime segment	Punct început	X / Y	Punct sfârșit	X / Y	Lungime segment
1	527.041,372 670.392,776	2	527.040,449 670.388,249	4.62	2	527.040,449 670.388,249	3	527.039,158 670.384,714	3.763	3	527.039,158 670.384,714	4	527.035,192 670.371,803	13.506

Punct început	X / Y	Punct sfârșit	X / Y	Lungime segment	Punct început	X / Y	Punct sfârșit	X / Y	Lungime segment	Punct început	X / Y	Punct sfârșit	X / Y	Lungime segment
4	527.035,192 670.371,803	5	527.033,121 670.365,386	6.743	5	527.033,121 670.365,386	6	527.030,096 670.357,228	8.701	6	527.030,096 670.357,228	7	527.026,484 670.346,831	11.007
7	527.026,484 670.346,831	8	527.025,283 670.343,391	3.644	8	527.025,283 670.343,391	9	527.023,813 670.340,399	3.334	9	527.023,813 670.340,399	10	527.021,568 670.335,831	5.089
10	527.021,568 670.335,831	11	527.017,3 670.325,254	11.406	11	527.017,3 670.325,254	12	527.013,739 670.317,028	8.964	12	527.013,739 670.317,028	13	527.011,227 670.309,676	7.769
13	527.011,227 670.309,676	14	527.009,795 670.301,452	8.348	14	527.009,795 670.301,452	15	527.007,095 670.294,037	7.891	15	527.007,095 670.294,037	16	527.005,158 670.285,076	9.168
16	527.005,158 670.285,076	17	527.004,013 670.277,323	7.837	17	527.004,013 670.277,323	18	527.001,138 670.266,775	10.933	18	527.001,138 670.266,775	19	526.999,949 670.261,071	5.827
19	526.999,949 670.261,071	20	526.997,239 670.250,825	10.598	20	526.997,239 670.250,825	21	527.010,262 670.245,308	14.143	21	527.010,262 670.245,308	22	527.015,034 670.243,638	5.056
22	527.015,034 670.243,638	23	527.023,121 670.236,764	10.614	23	527.023,121 670.236,764	24	527.032,352 670.229,917	11.493	24	527.032,352 670.229,917	25	527.041,667 670.227,469	9.631
25	527.041,667 670.227,469	26	527.056,982 670.227,495	15.315	26	527.056,982 670.227,495	27	527.072,496 670.229,556	15.65	27	527.072,496 670.229,556	28	527.062,502 670.340,33	111.224
28	527.062,502 670.340,33	29	527.069,77 670.370,572	31.102	29	527.069,77 670.370,572	30	527.085,1 670.425,668	57.19	30	527.085,1 670.425,668	31	527.092,172 670.457,11	32.227
31	527.092,172 670.457,11	32	527.102,136 670.504,751	48.672	32	527.102,136 670.504,751	33	527.106,024 670.524,028	19.666	33	527.106,024 670.524,028	34	527.109,148 670.539,207	15.497
34	527.109,148 670.539,207	35	527.106,376 670.556,035	17.054	35	527.106,376 670.556,035	36	527.103,764 670.571,844	16.023	36	527.103,764 670.571,844	37	527.094,049 670.570,178	9.857
37	527.094,049 670.570,178	38	527.092,183 670.569,829	1.898	38	527.092,183 670.569,829	39	527.088,484 670.569,644	3.704	39	527.088,484 670.569,644	40	527.088,527 670.562,198	7.446
40	527.088,527 670.562,198	41	527.087,223 670.537,661	24.572	41	527.087,223 670.537,661	42	527.086,234 670.518,494	19.192	42	527.086,234 670.518,494	43	527.084,267 670.504,536	14.096
43	527.084,267 670.504,536	44	527.080,817 670.484,064	20.761	44	527.080,817 670.484,064	45	527.078,264 670.468,723	15.552	45	527.078,264 670.468,723	46	527.074,844 670.449,921	19.11
46	527.074,844 670.449,921	47	527.070,51 670.428,175	22.174	47	527.070,51 670.428,175	48	527.055,128 670.435,334	16.966	48	527.055,128 670.435,334	49	527.053,577 670.429,725	5.819
49	527.053,577 670.429,725	50	527.052,128 670.424,207	5.705	50	527.052,128 670.424,207	51	527.047,954 670.412,671	12.268	51	527.047,954 670.412,671	52	527.046,478 670.407,396	5.478
52	527.046,478 670.407,396	53	527.044,592 670.400,233	7.407	53	527.044,592 670.400,233	54	527.042,288 670.395,312	5.434	54	527.042,288 670.395,312	1	527.041,372 670.392,776	2.696

\*\* Lungimile segmentelor sunt determinate în planul de proiecție Stereo 70 și sunt rotunjite la 1 milimetru.

\*\*\* Distanța dintre puncte este formată din segmente cumulate ce sunt mai mici decât valoarea 1 milimetru.





**DATE DESPRE IMOBILUL NR. 830**

Oficiul de Cadastru și Publicitate Imobiliară SUCEAVA  
Biroul de Cadastru și Publicitate Imobiliară Campulung Moldovenesc

**A. Partea I. Descrierea imobilului**

TEREN Extravilan

Adresa: Jud. Suceava

Nr. Crt	Nr cadastral Nr. topografic	Suprafața* (mp)	Observații / Referințe
A1	33448	8.473	Sector cadastral:109 Teren neimpregmuit;

**Construcții**

Crt	Nr cadastral Nr. topografic	Adresa	Observații / Referințe
A1.1	33448-C1	Jud. Suceava	Nr. niveluri:3; S. construita la sol:490 mp; Pensiune agroturistica
A1.2	33448-C2	Jud. Suceava	Nr. niveluri:3; S. construita la sol:368 mp; Anexa
A1.3	33448-C3	Jud. Suceava	Nr. niveluri:1; S. construita la sol:34 mp; Anexa
A1.4	33448-C4	Jud. Suceava	Nr. niveluri:1; S. construita la sol:18 mp; Anexa

**B. Partea II. Proprietari și acte**

Inscrieri privitoare la dreptul de proprietate și alte drepturi reale	Referințe
<b>7837 / 15/06/2016</b>	
Act Notarial nr. 1108, din 13/06/2016 emis de BIN Rotaru Dorina;	
B1	Se infiinteaza cartea funciara 33448 a imobilului cu numarul cadastral 33448/Fundu Moldovei, rezultat din dezmembrarea imobilului cu numarul cadastral 33291 inscris in cartea funciara 670 (identificator electronic 33291);
Act Administrativ nr. 12, din 08/02/2016 emis de Primaria Fundu Moldovei;	
B2	se noteaza respingerea cererii de actualizare informatii cadastrale a imobilului cu nr. top 2245 si 2248 din CF 33291 Fundu Moldovei, solicitata de Baci Constantiu prin S.C."TERRACAD" SRL; <i>OBSERVATII: pozitie transcrisa din CF 33291/Fundu Moldovei, inscrisa prin incheierea nr. 1813 din 11/02/2016;</i>
<b>7838 / 15/06/2016</b>	
Act Notarial nr. 1110, din 13/06/2016 emis de BIN Rotaru Dorina;	
B3	Intabulare, drept de PROPRIETATEca bun comun, dobandit prin Conventie, cota actuala 1/1 1) TARAN-BACIU ION 2) TARAN-BACIU VIORICA
B4	se noteaza dreptul de servitute de trecere cu piciorul si cu orice mijloace de transport , peste terenul proprietatea vanzatorilor Baci Constantiu si Baci Adriana , in suprafata de 225 m.p. , situat in extravilanul comunei Fundu Moldovei , suprafata marcata prin punctele A-B-C-D-E-F-G-H-I-J-K-L ,identiu cu parte din parcela nr.2 pasune de 36388 m.p. inscrisa in CF 33449 a localitatii Fundu Moldovei ;
/	
Act Administrativ nr. 9194, din 05/12/2024 emis de Primaria Fundu Moldovei;	
B5	Intabulare, drept de PROPRIETATE, dobandit prin Lege, cota actuala 1/1 1) TARAN-BACIU ION 2) TARAN-BACIU VIORICA

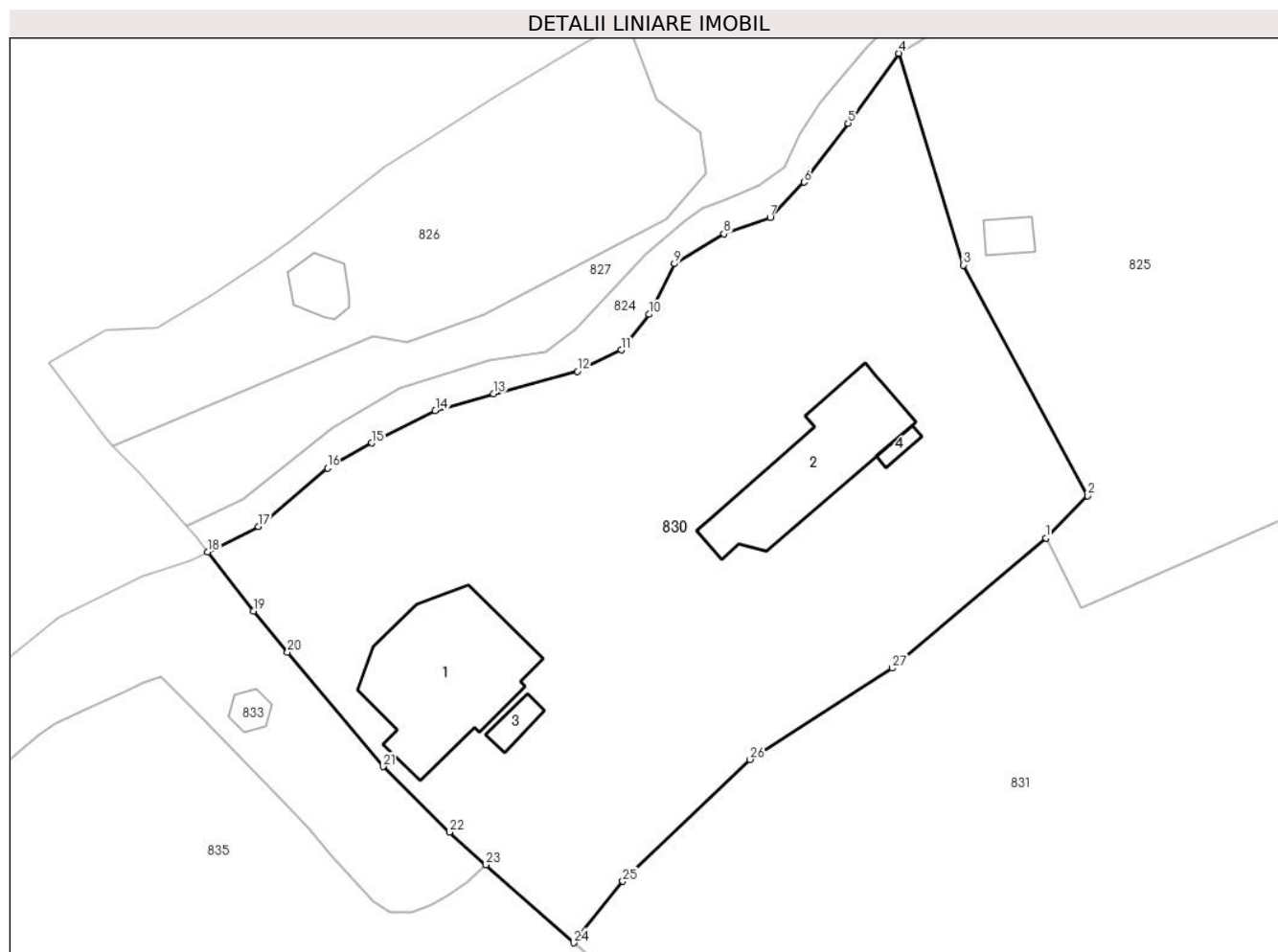
**C. Partea III. SARCINI .**

Inscrieri privind dezmembramintele dreptului de proprietate, drepturi reale de garanție și sarcini	Referințe
NU SUNT	

**Teren**

Nr cadastral	Suprafața (mp)*	Observații / Referințe
33448	8.473	

\* Suprafața este determinată în planul de proiecție Stereo 70.



**Date referitoare la teren**

Crt	Categorie folosință	Intra vilan	Suprafața (mp)	Tarla	Parcelă	Nr. topo	Observații / Referințe
1	curți constructii	NU	3.160	-	-	-	
2	pasune	NU	2.770	-	-	-	
3	pasune	NU	2.543	-	-	-	

**Date referitoare la construcții**

Crt	Număr	Destinație construcție	Supraf. (mp)	Situație juridică	Observații / Referințe
A1.1	33448-C1	construcții de locuințe	490	Cu acte	Nr. niveluri:3; S. construită la sol:490 mp; Pensiune agro-turistica
A1.2	33448-C2	construcții anexa	368	Cu acte	Nr. niveluri:3; S. construită la sol:368 mp; Anexa
A1.3	33448-C3	construcții anexa	34	Cu acte	Nr. niveluri:1; S. construită la sol:34 mp; Anexa
A1.4	33448-C4	construcții anexa	18	Cu acte	Nr. niveluri:1; S. construită la sol:18 mp; Anexa

## Lungime Segmente

1) Valorile lungimilor segmentelor sunt obținute din proiecție în plan.

Punct început	X / Y	Punct sfârșit	X / Y	Lungime segment (** (m)
1	526.587,193 670.326,837	2	526.593,683 670.333,424	9.247
3	526.574,348 670.369,339	4	526.564,25 670.402,334	34.506
5	526.556,377 670.391,44	6	526.549,492 670.382,245	11.487
7	526.544,206 670.376,738	8	526.536,977 670.374,223	7.654
9	526.529,304 670.369,55	10	526.525,313 670.361,666	8.837
11	526.520,986 670.356,113	12	526.514,156 670.352,772	7.603
13	526.501,124 670.349,285	14	526.492,02 670.346,647	9.478
15	526.482,09 670.341,641	16	526.475,213 670.337,697	7.928
17	526.464,454 670.328,622	18	526.456,552 670.324,667	8.836
19	526.463,696 670.315,453	20	526.468,977 670.309,017	8.325
21	526.483,9 670.291,206	22	526.494,213 670.281,002	14.508
23	526.499,915 670.275,937	24	526.513,608 670.263,774	18.315
25	526.521,234 670.273,362	26	526.541,065 670.292,317	27.433
27	526.563,23 670.306,558	1	526.587,193 670.326,837	31.392

Punct început	X / Y	Punct sfârșit	X / Y	Lungime segment (** (m)
2	526.593,683 670.333,424	3	526.574,348 670.369,339	40.789
4	526.564,25 670.402,334	5	526.556,377 670.391,44	13.441
6	526.549,492 670.382,245	7	526.544,206 670.376,738	7.633
8	526.536,977 670.374,223	9	526.529,304 670.369,55	8.984
10	526.525,313 670.361,666	11	526.520,986 670.356,113	7.04
12	526.514,156 670.352,772	13	526.501,124 670.349,285	13.49
14	526.492,02 670.346,647	15	526.482,09 670.341,641	11.121
16	526.475,213 670.337,697	17	526.464,454 670.328,622	14.075
18	526.456,552 670.324,667	19	526.463,696 670.315,453	11.659
20	526.468,977 670.309,017	21	526.483,9 670.291,206	23.236
22	526.494,213 670.281,002	23	526.499,915 670.275,937	7.627
24	526.513,608 670.263,774	25	526.521,234 670.273,362	12.251
26	526.541,065 670.292,317	27	526.563,23 670.306,558	26.346

\*\* Lungimile segmentelor sunt determinate în planul de proiecție Stereo 70 și sunt rotunjite la 1 milimetru.

\*\*\* Distanța dintre puncte este formată din segmente cumulate ce sunt mai mici decât valoarea 1 milimetru.



**DATE DESPRE IMOBILUL NR. 831**

Oficiul de Cadastru și Publicitate Imobiliară SUCEAVA  
Biroul de Cadastru și Publicitate Imobiliară Campulung Moldovenesc

**A. Partea I. Descrierea imobilului**

TEREN Extravilan

Adresa: Jud. Suceava

Nr. Crt	Nr cadastral Nr. topografic	Suprafața* (mp)	Observații / Referințe
A1	36785	31.518	Sector cadastral:109 Teren neimpregmuit;

**B. Partea II. Proprietari și acte**

Inscrieri privitoare la dreptul de proprietate și alte drepturi reale		Referințe
<b>10431 / 27/06/2022</b>		
Act Notarial nr. 1490, din 23/06/2022 emis de BIN Rotaru Dorina;		
B1	Se infiinteaza cartea funciara 36785 a imobilului cu numarul cadastral 36785 / UAT Fundu Moldovei, rezultat din dezmembrarea imobilului cu numarul cadastral 33449 inscris in cartea funciara 33449;	A1
Act Notarial nr. 615, din 21/02/1997 emis de BIN Scraba Horia Ilie;		
B2	Intabulare, drept de PROPRIETATE, dobandit prin Conventie, cota actuala 1/2 1) <b>BACIU CONSTANTIN</b> <i>OBSERVATII: pozitie transcrisa din CF 33449/Fundu Moldovei, inscrisa prin incheierea nr. 7837 din 15/06/2016; pozitie transcrisa din CF 33291/Fundu Moldovei, inscrisa prin incheierea nr. 948 din 03/03/1997;</i>	A1
Act Notarial nr. 94, din 20/05/2022 emis de BIN Rotaru Dorina;		
B3	Intabulare, drept de PROPRIETATE, dobandit prin Succesiune, cota actuala 2/16 1) <b>BACIU CONSTANTIN</b> <i>OBSERVATII: pozitie transcrisa din CF 33449/Fundu Moldovei, inscrisa prin incheierea nr. 8752 din 25/05/2022;</i>	A1
B4	Intabulare, drept de PROPRIETATE, dobandit prin Succesiune, cota actuala 3/16 1) <b>BACIU CONSTANTIN-DAN</b> <i>OBSERVATII: pozitie transcrisa din CF 33449/Fundu Moldovei, inscrisa prin incheierea nr. 8752 din 25/05/2022;</i>	A1
B5	Intabulare, drept de PROPRIETATE, dobandit prin Succesiune, cota actuala 3/16 1) <b>BACIU ELENA-ROXANA</b> <i>OBSERVATII: pozitie transcrisa din CF 33449/Fundu Moldovei, inscrisa prin incheierea nr. 8752 din 25/05/2022;</i>	A1

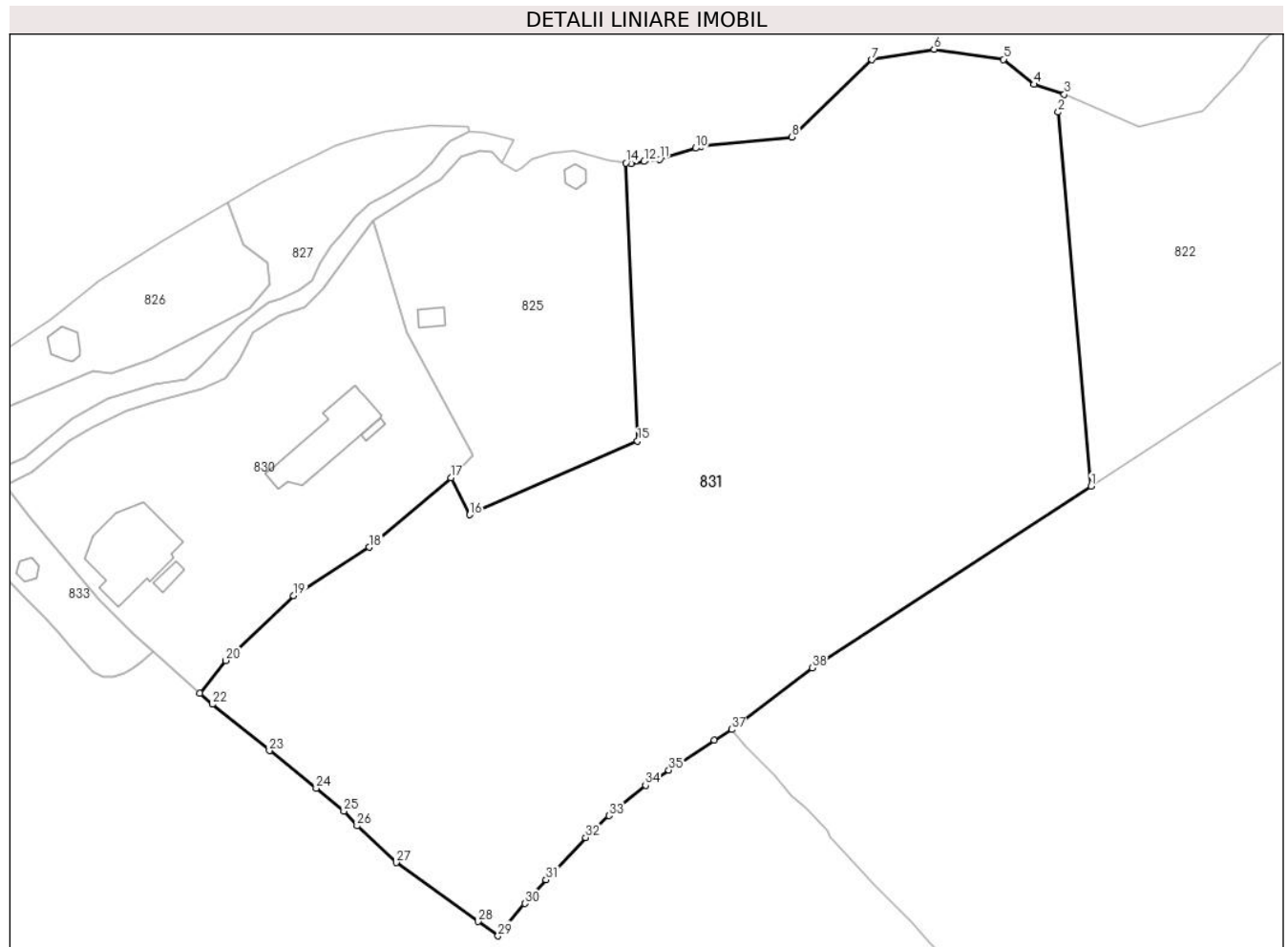
**C. Partea III. SARCINI**

Inscrieri privind dezmembramintele dreptului de proprietate, drepturi reale de garanție și sarcini		Referințe
<b>10431 / 27/06/2022</b>		
Act Notarial nr. 1110, din 13/06/2016 emis de BIN Rotaru Dorina;		
C1	Intabulare, drept de SERVITUTEde trecere cu piciorul si cu orice mijloace de transport , peste terenul in suprafata de 225 m.p. , situat in extravilanul comunei Fundu Moldovei , suprafata marcata prin punctele A-B-C-D-E-F-G-H-I-J-K-L ,identic cu parte din parcela nr.2 pasune de 36388 m.p. , in favoarea imobilului cu nr.cad. 33448 inscris in CF 33448 a localitatii Fundu Moldovei <i>OBSERVATII: pozitie transcrisa din CF 33449/Fundu Moldovei, inscrisa prin incheierea nr. 7838 din 15/06/2016;</i>	A1

**Teren**

Nr cadastral	Suprafața (mp)*	Observații / Referințe
36785	31.518	

\* Suprafața este determinată în planul de proiecție Stereo 70.



**Date referitoare la teren**

Crt	Categorie folosință	Intravilan	Suprafața (mp)	Tarla	Parcelă	Nr. topo	Observații / Referințe
1	pașune	NU	31.518	-	-	-	

**Lungime Segmente**

1) Valorile lungimilor segmentelor sunt obținute din proiecție în plan.

Punct început	X / Y	Punct sfârșit	X / Y	Lungime segment (** (m)
1	526.774,775 670.324,375	2	526.765,177 670.433,931	109.976
3	526.766,956 670.439,162	4	526.758,057 670.442,079	9.365
5	526.749,154 670.449,402	6	526.728,804 670.452,361	20.564
7	526.710,485 670.449,278	8	526.687,082 670.426,644	32.558
9	526.660,446 670.424,017	10	526.658,835 670.423,362	1.739

Punct început	X / Y	Punct sfârșit	X / Y	Lungime segment (** (m)
2	526.765,177 670.433,931	3	526.766,956 670.439,162	5.525
4	526.758,057 670.442,079	5	526.749,154 670.449,402	11.528
6	526.728,804 670.452,361	7	526.710,485 670.449,278	18.577
8	526.687,082 670.426,644	9	526.660,446 670.424,017	26.765
10	526.658,835 670.423,362	11	526.648,357 670.420,096	10.975

Punct început	X / Y	Punct sfârșit	X / Y	Lungime segment (** (m)
11	526.648,357 670.420,096	12	526.643,758 670.419,472	4.642
13	526.639,989 670.418,866	14	526.638,487 670.419,062	1.515
15	526.641,863 670.337,652	16	526.592,668 670.316,025	53.739
17	526.587,193 670.326,837	18	526.563,23 670.306,558	31.392
19	526.541,065 670.292,317	20	526.521,234 670.273,362	27.433
21	526.513,608 670.263,774	22	526.517,238 670.260,55	4.855
23	526.533,975 670.246,964	24	526.547,717 670.235,961	17.604
25	526.555,807 670.229,222	26	526.559,657 670.224,946	5.754
27	526.571,168 670.214,181	28	526.595,119 670.196,905	29.532
29	526.600,998 670.192,723	30	526.608,843 670.202,204	12.306
31	526.615,042 670.209,15	32	526.626,68 670.221,539	16.998
33	526.633,501 670.227,938	34	526.644,215 670.236,795	13.901
35	526.651,017 670.241,298	36	526.664,368 670.249,995	15.934
37	526.669,41 670.253,177	38	526.693,004 670.271,199	29.689

Punct început	X / Y	Punct sfârșit	X / Y	Lungime segment (** (m)
12	526.643,758 670.419,472	13	526.639,989 670.418,866	3.817
14	526.638,487 670.419,062	15	526.641,863 670.337,652	81.48
16	526.592,668 670.316,025	17	526.587,193 670.326,837	12.119
18	526.563,23 670.306,558	19	526.541,065 670.292,317	26.346
20	526.521,234 670.273,362	21	526.513,608 670.263,774	12.251
22	526.517,238 670.260,55	23	526.533,975 670.246,964	21.557
24	526.547,717 670.235,961	25	526.555,807 670.229,222	10.529
26	526.559,657 670.224,946	27	526.571,168 670.214,181	15.76
28	526.595,119 670.196,905	29	526.600,998 670.192,723	7.215
30	526.608,843 670.202,204	31	526.615,042 670.209,15	9.31
32	526.626,68 670.221,539	33	526.633,501 670.227,938	9.353
34	526.644,215 670.236,795	35	526.651,017 670.241,298	8.157
36	526.664,368 670.249,995	37	526.669,41 670.253,177	5.962
38	526.693,004 670.271,199	1	526.774,775 670.324,375	97.541

\*\* Lungimile segmentelor sunt determinate în planul de proiecție Stereo 70 și sunt rotunjite la 1 milimetru.

\*\*\* Distanța dintre puncte este formată din segmente cumulate ce sunt mai mici decât valoarea 1 milimetru.





**DATE DESPRE IMOBILUL NR. 832**

Oficiul de Cadastru și Publicitate Imobiliară SUCEAVA  
Biroul de Cadastru și Publicitate Imobiliară Campulung Moldovenesc

**A. Partea I. Descrierea imobilului**

TEREN Extravilan

Adresa: Jud. Suceava

Nr. Crt	Nr cadastral Nr. topografic	Suprafața* (mp)	Observații / Referințe
A1	32573	1.642	Sector cadastral:109 Teren neimpregmuit;

**B. Partea II. Proprietari și acte**

Inscrieri privitoare la dreptul de proprietate și alte drepturi reale		Referințe
/		
Act Administrativ nr. 9153, din 05/12/2024 emis de Primaria Fundu Moldovei;		
B1	Se noteaza POSESIA asupra terenului 1) <b>CARUNTU CONSTANTIN</b> 2) <b>CARUNTU ELENA</b>	A1
Act Normativ nr. 7, din 13/03/1996 emis de Parlamentul Romaniei;		
B2	Inscrierea provizorie, drept de PROPRIETATE, dobandit prin Lege, cota actuala 1/1 1) <b>NEIDENTIFICAT NEIDENTIFICAT</b>	A1

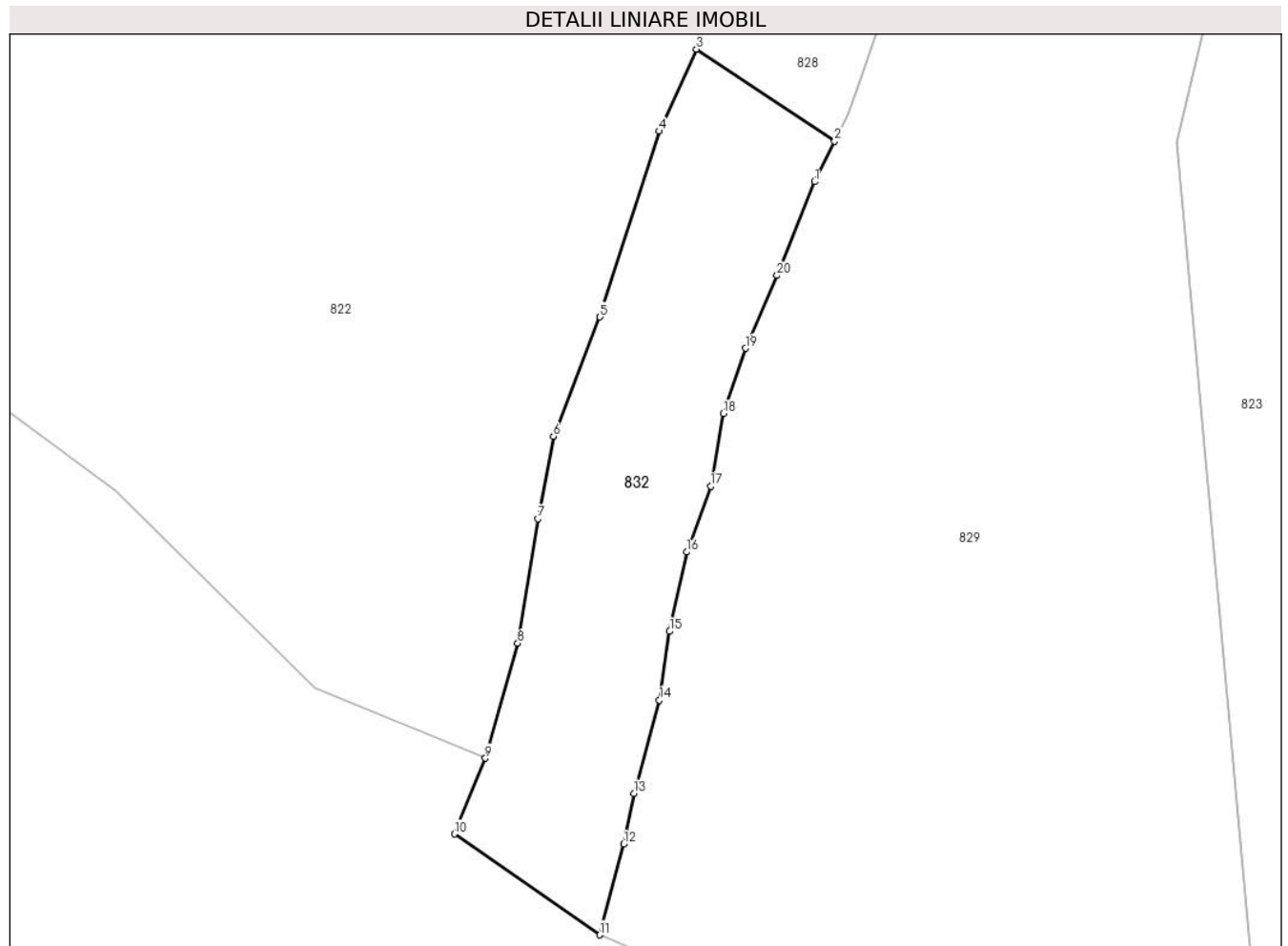
**C. Partea III. SARCINI .**

Inscrieri privind dezmembramintele dreptului de proprietate, drepturi reale de garanție și sarcini	Referințe
NU SUNT	

**Teren**

Nr cadastral	Suprafața (mp)*	Observații / Referințe
32573	1.642	

\* Suprafața este determinată în planul de proiecție Stereo 70.



**Date referitoare la teren**

Crt	Categorie folosință	Intra vilan	Suprafața (mp)	Tarla	Parcelă	Nr. topo	Observații / Referințe
1	pasune	NU	1.642	-	-	-	

**Lungime Segmente**

1) Valorile lungimilor segmentelor sunt obținute din proiecție în plan.

Punct început	X / Y	Punct sfârșit	X / Y	Lungime segment (** (m)
1	527.021,568 670.335,831	2	527.023,813 670.340,399	5.089
2	527.023,813 670.340,399	3	527.008,202 670.350,796	18.756
3	527.008,202 670.350,796	4	527.003,962 670.341,536	10.184
4	527.003,962 670.341,536	5	526.997,289 670.320,572	22.001
5	526.997,289 670.320,572	6	526.992,036 670.307,09	14.469

Punct început	X / Y	Punct sfârșit	X / Y	Lungime segment (** (m)
6	526.992,036 670.307,09	7	526.990,252 670.297,799	9.461
7	526.990,252 670.297,799	8	526.987,98 670.283,746	14.236
8	526.987,98 670.283,746	9	526.984,34 670.270,768	13.478
9	526.984,34 670.270,768	10	526.980,833 670.262,213	9.246
10	526.980,833 670.262,213	11	526.997,239 670.250,825	19.971
11	526.997,239 670.250,825	12	526.999,949 670.261,071	10.598
12	526.999,949 670.261,071	13	527.001,138 670.266,775	5.827
13	527.001,138 670.266,775	14	527.004,013 670.277,323	10.933
14	527.004,013 670.277,323	15	527.005,158 670.285,076	7.837
15	527.005,158 670.285,076	16	527.007,095 670.294,037	9.168
16	527.007,095 670.294,037	17	527.009,795 670.301,452	7.891
17	527.009,795 670.301,452	18	527.011,227 670.309,676	8.348
18	527.011,227 670.309,676	19	527.013,739 670.317,028	7.769
19	527.013,739 670.317,028	20	527.017,3 670.325,254	8.964
20	527.017,3 670.325,254	1	527.021,568 670.335,831	11.406

\*\* Lungimile segmentelor sunt determinate în planul de proiecție Stereo 70 și sunt rotunjite la 1 milimetru.

\*\*\* Distanța dintre puncte este formată din segmente cumulate ce sunt mai mici decât valoarea 1 milimetru.



**DATE DESPRE IMOBILUL NR. 833**

Oficiul de Cadastru și Publicitate Imobiliară SUCEAVA  
Biroul de Cadastru și Publicitate Imobiliară Campulung Moldovenesc

**A. Partea I. Descrierea imobilului**

TEREN Necunoscut

Nr. CF vechi:-

Adresa: Loc. Colacu, Jud. Suceava

Nr. Crt	Nr cadastral Nr. topografic	Suprafața* (mp)	Observații / Referințe
A1		1.540	Sector cadastral:109 Teren neimpregmuit;

**Construcții**

Crt	Nr cadastral Nr. topografic	Adresa	Observații / Referințe
A1.1		Loc. Colacu, Jud. Suceava	Nr. niveluri:1; S. construita la sol:32 mp; Anexa

**B. Partea II. Proprietari și acte**

Inscrieri privitoare la dreptul de proprietate și alte drepturi reale		Referințe
/		
Act Administrativ nr. 9184, din 05/12/2024 emis de Primaria Fundu Moldovei;		
B1	Se noteaza POSESIA asupra terenului 1) TARAN-BACIU ION 2) TARAN-BACIU VIORICA	A1
Act Administrativ nr. 9194, din 05/12/2024 emis de Primaria Fundu Moldovei;		
B2	Intabulare, drept de PROPRIETATE, dobandit prin Lege, cota actuala 1/1 1) TARAN-BACIU ION 2) TARAN-BACIU VIORICA	A1.1
Act Normativ nr. 7, din 13/03/1996 emis de Parlamentul Romaniei;		
B3	Inscrierea provizorie, drept de PROPRIETATE, dobandit prin Lege, cota actuala 1/1 1) NEIDENTIFICAT NEIDENTIFICAT	A1

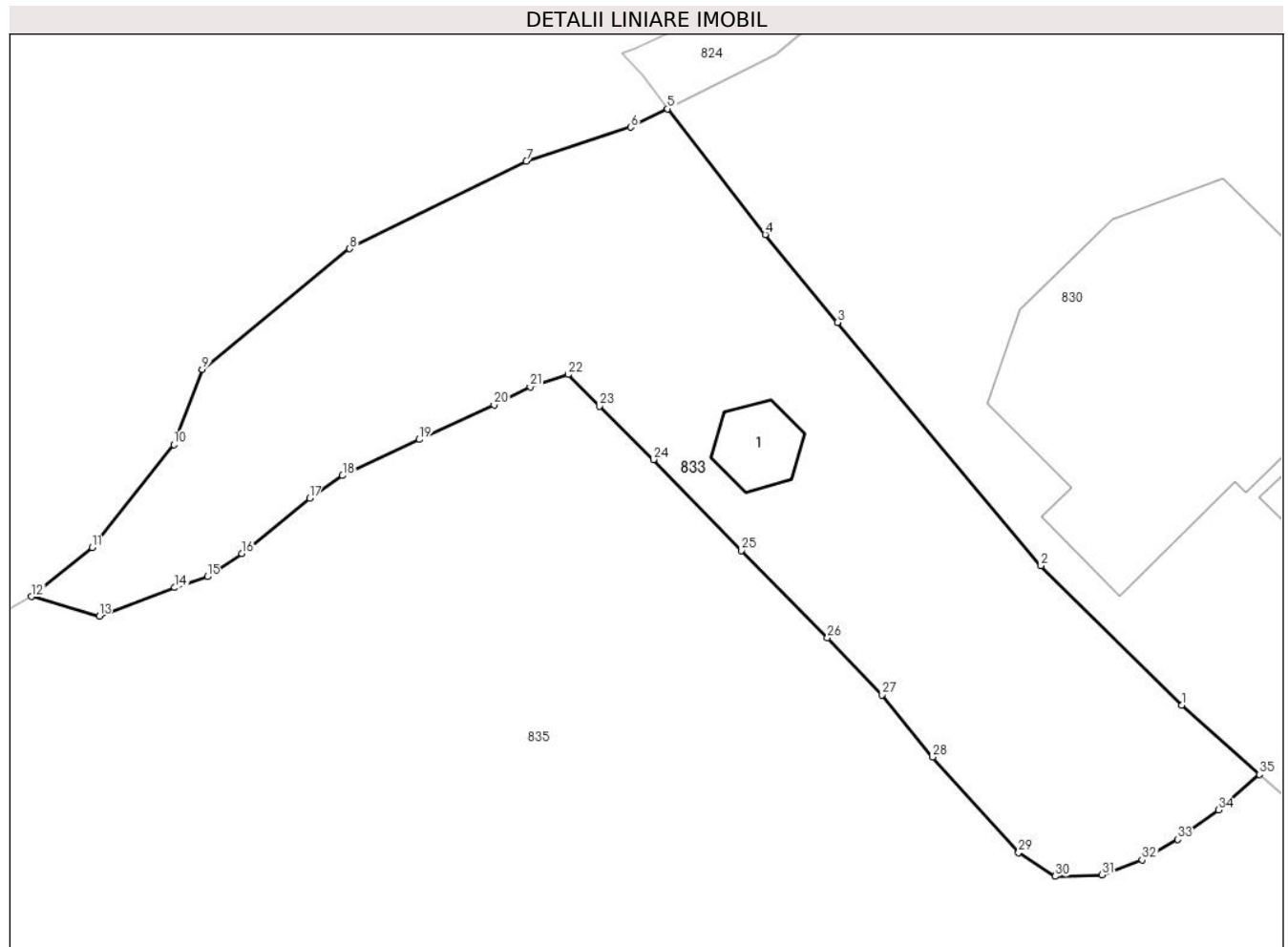
**C. Partea III. SARCINI .**

Inscrieri privind dezmembramintele dreptului de proprietate, drepturi reale de garanție și sarcini	Referințe
NU SUNT	

**Teren**

Nr cadastral	Suprafața (mp)*	Observații / Referințe
	1.540	

\* Suprafața este determinată în planul de proiecție Stereo 70.



**Date referitoare la teren**

Crt	Categorie folosință	Intravilan	Suprafața (mp)	Tarla	Parcelă	Nr. topo	Observații / Referințe
1	curți constructii	NU	177	-	-	-	
2	faneata	NU	680	-	-	-	
3	pasune	NU	678	-	-	-	
4	pasune	DA	5	-	-	-	

**Date referitoare la construcții**

Crt	Număr	Destinație construcție	Supraf. (mp)	Situație juridică	Observații / Referințe
A1.1		constructii anexa	32	Cu acte	Nr. niveluri:1; S. construita la sol:32 mp; Anexa

**Lungime Segmente**

1) Valorile lungimilor segmentelor sunt obținute din proiecție în plan.

Punct început	X / Y	Punct sfârșit	X / Y	Lungime segment (** (m)
1	526.494,213 670.281,002	2	526.483,9 670.291,206	14.508

Punct început	X / Y	Punct sfârșit	X / Y	Lungime segment (** (m)
2	526.483,9 670.291,206	3	526.468,977 670.309,017	23.236

Punct început	X / Y	Punct sfârșit	X / Y	Lungime segment (** (m))
3	526.468,977 670.309,017	4	526.463,696 670.315,453	8.325
5	526.456,552 670.324,667	6	526.453,846 670.323,312	3.026
7	526.446,183 670.320,843	8	526.433,253 670.314,418	14.439
9	526.422,444 670.305,57	10	526.420,358 670.300,077	5.876
11	526.414,391 670.292,542	12	526.409,933 670.288,945	5.728
13	526.414,893 670.287,533	14	526.420,431 670.289,607	5.914
15	526.422,825 670.290,412	16	526.425,349 670.292,097	3.035
17	526.430,315 670.296,154	18	526.432,722 670.297,808	2.921
19	526.438,352 670.300,452	20	526.443,827 670.302,971	6.027
21	526.446,468 670.304,313	22	526.449,274 670.305,212	2.946
23	526.451,54 670.302,888	24	526.455,502 670.298,984	5.562
25	526.461,964 670.292,317	26	526.468,252 670.285,935	8.959
27	526.472,252 670.281,757	28	526.475,956 670.277,198	5.874
29	526.482,262 670.270,204	30	526.484,958 670.268,467	3.207
31	526.488,388 670.268,583	32	526.491,32 670.269,664	3.125
33	526.493,937 670.271,176	34	526.496,924 670.273,327	3.681
35	526.499,915 670.275,937	1	526.494,213 670.281,002	7.627

Punct început	X / Y	Punct sfârșit	X / Y	Lungime segment (** (m))
4	526.463,696 670.315,453	5	526.456,552 670.324,667	11.659
6	526.453,846 670.323,312	7	526.446,183 670.320,843	8.051
8	526.433,253 670.314,418	9	526.422,444 670.305,57	13.968
10	526.420,358 670.300,077	11	526.414,391 670.292,542	9.611
12	526.409,933 670.288,945	13	526.414,893 670.287,533	5.157
14	526.420,431 670.289,607	15	526.422,825 670.290,412	2.526
16	526.425,349 670.292,097	17	526.430,315 670.296,154	6.413
18	526.432,722 670.297,808	19	526.438,352 670.300,452	6.22
20	526.443,827 670.302,971	21	526.446,468 670.304,313	2.962
22	526.449,274 670.305,212	23	526.451,54 670.302,888	3.246
24	526.455,502 670.298,984	25	526.461,964 670.292,317	9.285
26	526.468,252 670.285,935	27	526.472,252 670.281,757	5.784
28	526.475,956 670.277,198	29	526.482,262 670.270,204	9.417
30	526.484,958 670.268,467	31	526.488,388 670.268,583	3.432
32	526.491,32 670.269,664	33	526.493,937 670.271,176	3.022
34	526.496,924 670.273,327	35	526.499,915 670.275,937	3.97

\*\* Lungimile segmentelor sunt determinate în planul de proiecție Stereo 70 și sunt rotunjite la 1 milimetru.

\*\*\* Distanța dintre puncte este formată din segmente cumulate ce sunt mai mici decât valoarea 1 milimetru.





**DATE DESPRE IMOBILUL NR. 834**

Oficiul de Cadastru și Publicitate Imobiliară SUCEAVA  
Biroul de Cadastru și Publicitate Imobiliară Campulung Moldovenesc

**A. Partea I. Descrierea imobilului**

TEREN Extravilan

Adresa: Jud. Suceava

Nr. Crt	Nr cadastral Nr. topografic	Suprafața* (mp)	Observații / Referințe
A1	37772	600	Sector cadastral:109 Teren neimpregmuit;

**B. Partea II. Proprietari și acte**

Inscrieri privitoare la dreptul de proprietate și alte drepturi reale		Referințe
<b>19260 / 21/11/2023</b>		
Act Notarial nr. 3553, din 20/11/2023 emis de BIN Scraba Luminita Doru Paul (act administrativ nr 8804 din 17.11.2023, emis de Primaria Fundu Moldovei);		
B1	se noteaza posesia ca bun comun in devalmasie	A1
	1) CARUNTU CONSTANTIN 2) CARUNTU ELENA	
/		
Act Normativ nr. 7, din 13/03/1996 emis de Parlamentul Romaniei;		
B2	Inscrierea provizorie, drept de PROPRIETATE, dobandit prin Lege, cota actuala 1/1	A1
	1) NEIDENTIFICAT NEIDENTIFICAT	

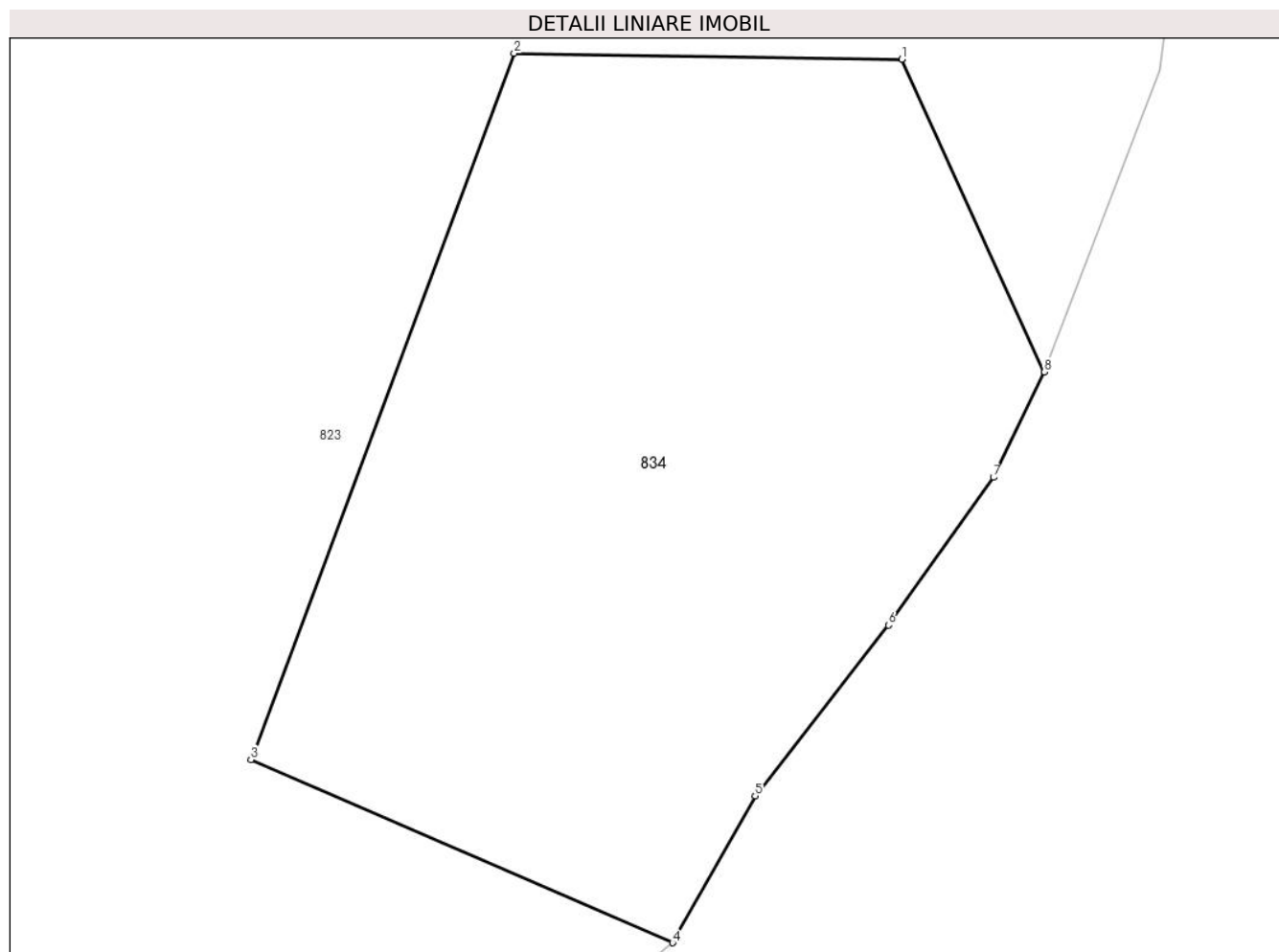
**C. Partea III. SARCINI .**

Inscrieri privind dezmembramintele dreptului de proprietate, drepturi reale de garanție și sarcini	Referințe
NU SUNT	

**Teren**

Nr cadastral	Suprafața (mp)*	Observații / Referințe
37772	600	

\* Suprafața este determinată în planul de proiecție Stereo 70.



**Date referitoare la teren**

Crt	Categorie folosință	Intra vilan	Suprafața (mp)	Tarla	Parcelă	Nr. topo	Observații / Referințe
1	pasune	NU	600	-	-	-	

**Lungime Segmente**

1) Valorile lungimilor segmentelor sunt obținute din proiecție în plan.

Punct început	X / Y	Punct sfârșit	X / Y	Lungime segment (** (m)
1	527.107,684 670.284,693	2	527.093,44 670.284,909	14.246
2	527.093,44 670.284,909	3	527.083,774 670.258,99	27.662
3	527.083,774 670.258,99	4	527.099,262 670.252,27	16.883
4	527.099,262 670.252,27	5	527.102,29 670.257,661	6.183
5	527.102,29 670.257,661	6	527.107,187 670.263,923	7.949

Punct început	X / Y	Punct sfârșit	X / Y	Lungime segment (** (m)
6	527.107,187 670.263,923	7	527.111,041 670.269,344	6.651
7	527.111,041 670.269,344	8	527.112,915 670.273,219	4.304
8	527.112,915 670.273,219	1	527.107,684 670.284,693	12.61

\*\* Lungimile segmentelor sunt determinate în planul de proiecție Stereo 70 și sunt rotunjite la 1 milimetru.

\*\*\* Distanța dintre puncte este formată din segmente cumulate ce sunt mai mici decât valoarea 1 milimetru.



**DATE DESPRE IMOBILUL NR. 835**

Oficiul de Cadastru și Publicitate Imobiliară SUCEAVA  
Biroul de Cadastru și Publicitate Imobiliară Campulung Moldovenesc

**A. Partea I. Descrierea imobilului**

TEREN Necunoscut

Adresa: Loc. Colacu, Jud. Suceava

Nr. Crt	Nr cadastral Nr. topografic	Suprafața* (mp)	Observații / Referințe
A1	31199	60.039	Sector cadastral:109 Teren neimprejmuit; exista constructii cu caracter provizoriu, fara fundatie

**Construcții**

Crt	Nr cadastral Nr. topografic	Adresa	Observații / Referințe
A1.1	31199-C1	Loc. Colacu, Jud. Suceava	Nr. niveluri:1; S. construita la sol:21 mp; Anexa

**B. Partea II. Proprietari și acte**

Inscrieri privitoare la dreptul de proprietate și alte drepturi reale		Referințe
<b>9164 / 05/09/2011</b>		
Act Notarial nr. 1042, din 05/09/2011 emis de BIN Scraba Horia Ilie;		
B1	Intabulare, drept de PROPRIETATE, dobandit prin Conventie, cota actuala 1/1 1) SANDRU ILEANA	A1
/		
Act Administrativ nr. 9194, din 05/12/2024 emis de Primaria Fundu Moldovei;		
B2	Intabulare, drept de PROPRIETATE, dobandit prin Lege, cota actuala 1/1 1) SANDRU ILEANA	A1.1

**C. Partea III. SARCINI .**

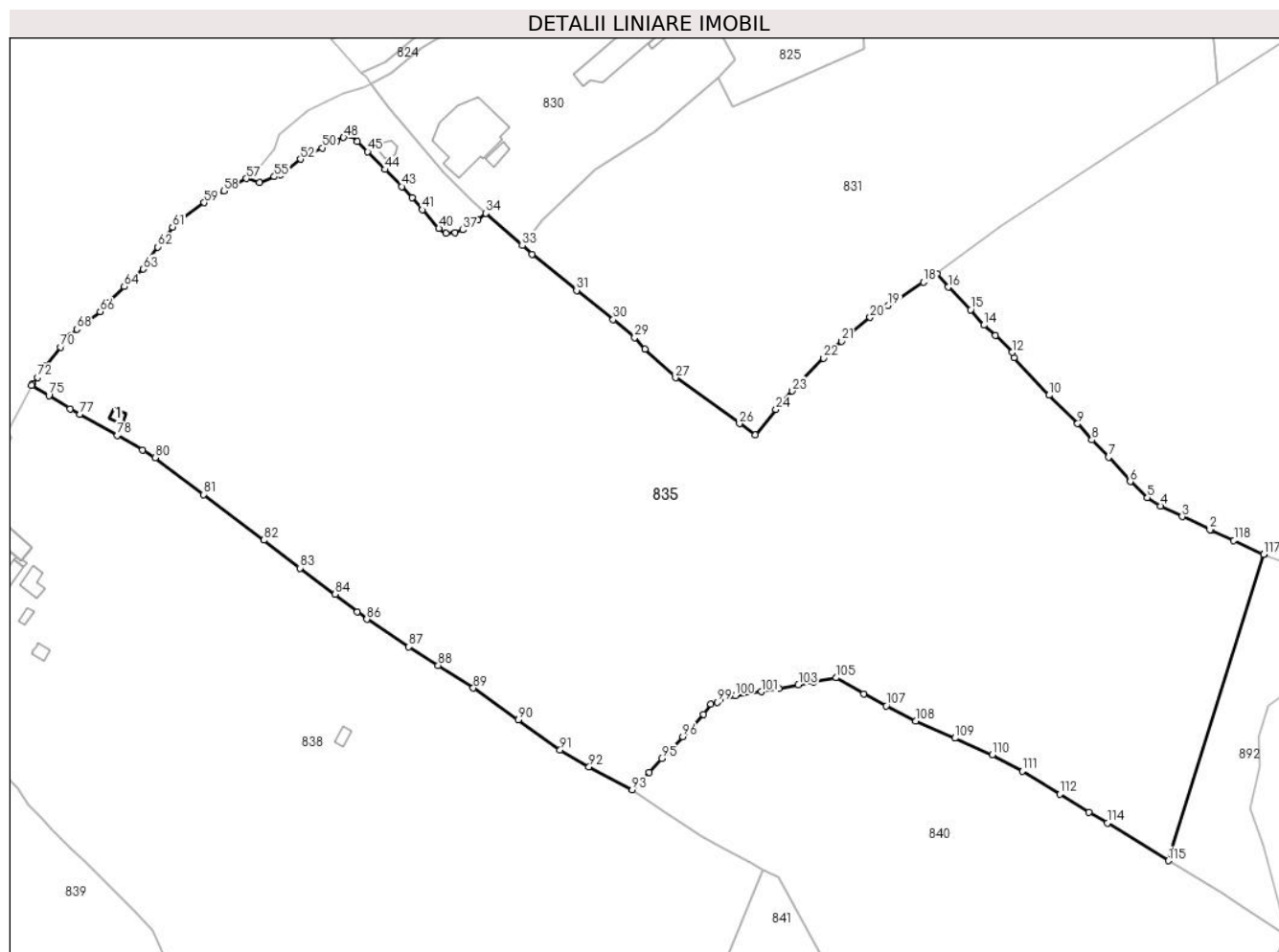
Inscrieri privind dezmembramintele dreptului de proprietate, drepturi reale de garanție și sarcini	Referințe
NU SUNT	

## Anexa Nr. 1 La Partea I

## Teren

Nr cadastral	Suprafața (mp)*	Observații / Referințe
31199	60.039	exista constructii cu caracter provizoriu, fara fundatie

\* Suprafața este determinată în planul de proiecție Stereo 70.



## Date referitoare la teren

Crt	Categorie folosință	Intravilan	Suprafața (mp)	Tarla	Parcelă	Nr. topo	Observații / Referințe
1	faneata	DA	1.579	-	-	-	
2	faneata	NU	19.987	-	-	-	
3	pasune	NU	38.473	-	-	-	

## Date referitoare la construcții

Crt	Număr	Destinație construcție	Supraf. (mp)	Situație juridică	Observații / Referințe
A1.1	31199-C1	construcții anexa	21	Cu acte	Nr. niveluri:1; S. construita la sol:21 mp; Anexa

## Lungime Segmente

1) Valorile lungimilor segmentelor sunt obținute din proiecție în plan.

Punct început	X / Y	Punct sfârșit	X / Y	Lungime segment
1	526.772,4 670.156,855	2	526.771,819 670.157,111	0.635
4	526.753,27 670.166,045	5	526.748,37 670.169,16	5.806
7	526.733,829 670.184,415	8	526.727,529 670.190,778	8.954
2	526.771,819 670.157,111	3	526.761,411 670.162,044	11.518
5	526.748,37 670.169,16	6	526.741,916 670.175,168	8.818
8	526.727,529 670.190,778	9	526.722,177 670.196,897	8.129
3	526.761,411 670.162,044	4	526.753,27 670.166,045	9.071
6	526.741,916 670.175,168	7	526.733,829 670.184,415	12.284
9	526.722,177 670.196,897	10	526.711,459 670.207,613	15.156



Punct început	X / Y	Punct sfârșit	X / Y	Lungime segment	Punct început	X / Y	Punct sfârșit	X / Y	Lungime segment	Punct început	X / Y	Punct sfârșit	X / Y	Lungime segment
109	526.676,059 670.078,84	110	526.690,038 670.072,545	15.331	110	526.690,038 670.072,545	111	526.701,404 670.066,528	12.86	111	526.701,404 670.066,528	112	526.715,575 670.057,852	16.616
112	526.715,575 670.057,852	113	526.726,485 670.051,151	12.804	113	526.726,485 670.051,151	114	526.733,375 670.046,997	8.045	114	526.733,375 670.046,997	115	526.756,252 670.032,817	26.915
115	526.756,252 670.032,817	116	526.792,094 670.147,814	120.453	116	526.792,094 670.147,814	117	526.792,037 670.147,835	0.061	117	526.792,037 670.147,835	118	526.780,848 670.153,14	12.383
118	526.780,848 670.153,14	1	526.772,4 670.156,855	9.229										

\*\* Lungimile segmentelor sunt determinate în planul de proiecție Stereo 70 și sunt rotunjite la 1 milimetru.

\*\*\* Distanța dintre puncte este formată din segmente cumulate ce sunt mai mici decât valoarea 1 milimetru.



**DATE DESPRE IMOBILUL NR. 836**

Oficiul de Cadastru și Publicitate Imobiliară SUCEAVA  
Biroul de Cadastru și Publicitate Imobiliară Campulung Moldovenesc

**A. Partea I. Descrierea imobilului**

TEREN Intravilan

Adresa: Loc. Colacu, Str Paraul Colacului, Nr. 63, Jud. Suceava

Nr. Crt	Nr cadastral Nr. topografic	Suprafața* (mp)	Observații / Referințe
A1	35812	250	Sector cadastral:109 Teren neimpregmuit;

**Construcții**

Crt	Nr cadastral Nr. topografic	Adresa	Observații / Referințe
A1.1	35812-C1	Loc. Colacu, Str Paraul Colacului, Nr. 63, Jud. Suceava	Nr. niveluri:2; S. construita la sol:75 mp; Locuinta
A1.2	35812-C2	Loc. Colacu, Str Paraul Colacului, Nr. 63, Jud. Suceava	Nr. niveluri:1; S. construita la sol:76 mp; Anexa

**B. Partea II. Proprietari și acte**

Inscrieri privitoare la dreptul de proprietate și alte drepturi reale		Referințe
<b>173 / 18/03/1988</b>		
Act Notarial nr. 519, din 18/03/1988 emis de Notariatul de stat;		
B1	Intabulare, drept de PROPRIETATE, dobandit prin Conventie, cota actuala 1/2 1) TARAN ANICA-MARIA	A1.1, A1.2
<b>3176 / 26/02/2020</b>		
Hotarare Judecatoreasca nr. 1248, din 28/03/1997 emis de Judecatoria Campulung Moldovenesc;		
B2	se noteaza radierea inscrierii in CF 4260 Fundu Moldovei a parcelei nr. 1476 si inscrierea parcelei nr. 1597 din CF 4259 Fundu Moldovei si actualizarea informatiei cadastrale ;	A1
B3	Intabulare, drept de PROPRIETATE, dobandit prin Hotarare Judecatoreasca, cota actuala 1/2 1) TARAN ANICA-MARIA	A1
Act Administrativ nr. 1137, din 19/02/2020 emis de Primaria Fundu Moldovei;		
B4	se noteaza desfiintarea constructiilor C3-C5 ;	A1
Act Notarial nr. 53, din 23/07/2019 emis de BIN Rotaru Dorina;		
B5	Intabulare, drept de PROPRIETATE, dobandit prin Succesiune, cota actuala 1/8 1) TARAN ANICA-MARIA	A1, A1.1, A1.2
B6	Intabulare, drept de PROPRIETATE, dobandit prin Succesiune, cota actuala 3/16 1) SAUCIUC VALENTINA-VALERICA	A1, A1.1, A1.2
B7	Intabulare, drept de PROPRIETATE, dobandit prin Succesiune, cota actuala 3/16 1) TARAN VALENTIN	A1, A1.1, A1.2

**C. Partea III. SARCINI**

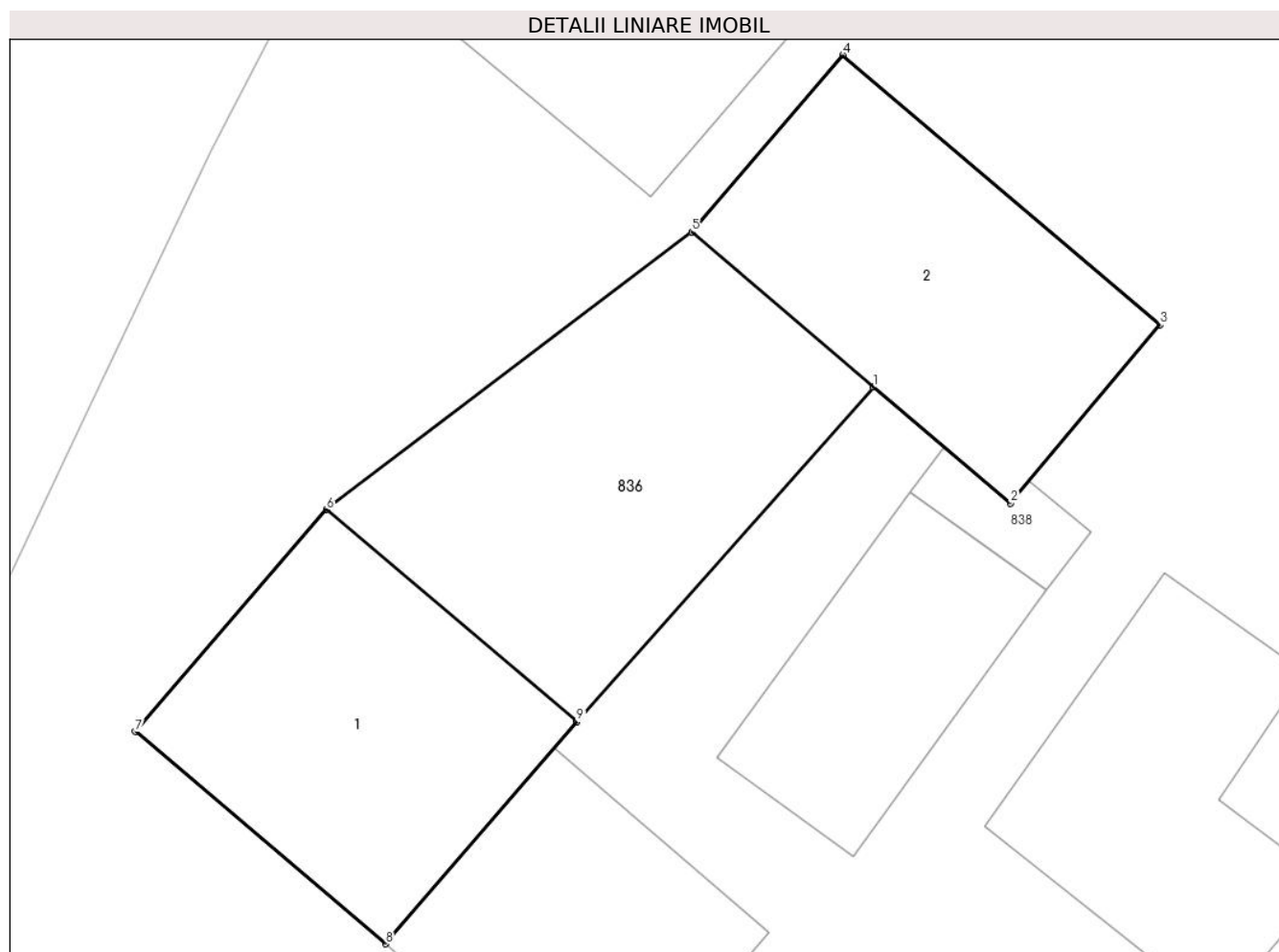
Inscrieri privind dezmembramintele dreptului de proprietate, drepturi reale de garanție și sarcini		Referințe
<b>3176 / 26/02/2020</b>		
Hotarare Judecatoreasca nr. 1248, din 28/03/1997 emis de Judecatoria Campulung Moldovenesc;		
C1	se noteaza radierea dreptului de folosinta de sub C1 ;	A1
Act Administrativ nr. 295630, din 10/03/2007 emis de Primaria Fundu Moldovei;		
C2	se noteaza radierea dreptului de uzufruct viager de sub C2 ;	A1.1, A1.2

## Anexa Nr. 1 La Partea I

## Teren

Nr cadastral	Suprafața (mp)*	Observații / Referințe
35812	250	

\* Suprafața este determinată în planul de proiecție Stereo 70.



## Date referitoare la teren

Crt	Categorie folosință	Intravilan	Suprafața (mp)	Tarla	Parcelă	Nr. topo	Observații / Referințe
1	curți constructii	DA	250	-	-	-	

## Date referitoare la construcții

Crt	Număr	Destinație construcție	Supraf. (mp)	Situație juridică	Observații / Referințe
A1.1	35812-C1	construcții de locuințe	75	Cu acte	Nr. niveluri:2; S. construita la sol:75 mp; Locuinta
A1.2	35812-C2	construcții anexa	76	Cu acte	Nr. niveluri:1; S. construita la sol:76 mp; Anexa

## Lungime Segmente

1) Valorile lungimilor segmentelor sunt obținute din proiecție în plan.

Punct început	X / Y	Punct sfârșit	X / Y	Lungime segment (** (m)
---------------	-------	---------------	-------	-------------------------

Punct început	X / Y	Punct sfârșit	X / Y	Lungime segment (** (m)
1	526.321,544 670.148,697	2	526.325,379 670.145,454	5.023
2	526.325,379 670.145,454	3	526.329,549 670.150,44	6.5
3	526.329,549 670.150,44	4	526.320,689 670.157,977	11.632
4	526.320,689 670.157,977	5	526.316,467 670.153,035	6.5
5	526.316,467 670.153,035	6	526.306,268 670.145,278	12.813
6	526.306,268 670.145,278	7	526.300,923 670.139,073	8.19
7	526.300,923 670.139,073	8	526.307,91 670.133,142	9.165
8	526.307,91 670.133,142	9	526.313,255 670.139,346	8.19
9	526.313,255 670.139,346	1	526.321,544 670.148,697	12.496

\*\* Lungimile segmentelor sunt determinate în planul de proiecție Stereo 70 și sunt rotunjite la 1 milimetru.

\*\*\* Distanța dintre puncte este formată din segmente cumulate ce sunt mai mici decât valoarea 1 milimetru.



**DATE DESPRE IMOBILUL NR. 837**

Oficiul de Cadastru și Publicitate Imobiliară SUCEAVA  
Biroul de Cadastru și Publicitate Imobiliară Campulung Moldovenesc

**A. Partea I. Descrierea imobilului**

TEREN Intravilan

Nr. CF vechi:33260  
Nr. topografic:2930 parte

Adresa: Loc. Colacu, Str Paraul Colacului, Jud. Suceava

Nr. Crt	Nr cadastral Nr. topografic	Suprafața* (mp)	Observații / Referințe
A1		23	Sector cadastral:109 Teren imprejmuit; imobilul s-a format din parcelele avand nr. topografic: 2930 parte

**Construcții**

Crt	Nr cadastral Nr. topografic	Adresa	Observații / Referințe
A1.1		Loc. Colacu, Str Paraul Colacului, Jud. Suceava	Nr. niveluri:1; S. construita la sol:23 mp; Anexa

**B. Partea II. Proprietari și acte**

Inscrieri privitoare la dreptul de proprietate și alte drepturi reale		Referințe
/		
Act Administrativ nr. 9174, din 05/12/2024 emis de Primaria Fundu Moldovei;		
B1	Se noteaza POSESIA asupra terenului 1) <b>TARAN ANICA-MARIA</b>	A1
Act Administrativ nr. 9194, din 05/12/2024 emis de Primaria Fundu Moldovei;		
B2	Intabulare, drept de PROPRIETATE, dobandit prin Lege, cota actuala 1/1 1) <b>TARAN ANICA-MARIA</b>	A1.1
Act Normativ nr. 7, din 13/03/1996 emis de Parlamentul Romaniei;		
B3	Inscrierea provizorie, drept de PROPRIETATE, dobandit prin Lege, cota actuala 1/1 1) <b>NEIDENTIFICAT NEIDENTIFICAT</b>	A1

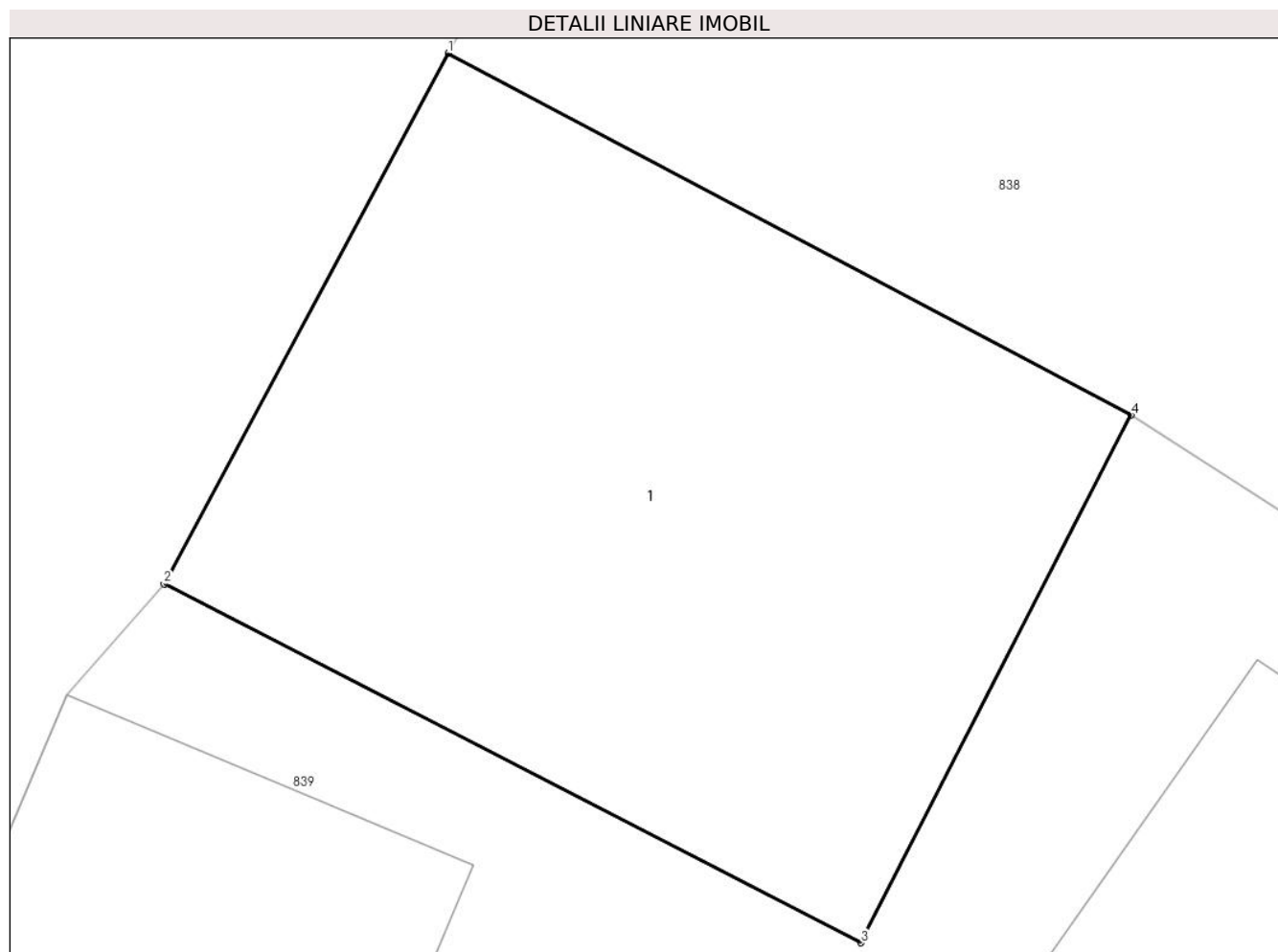
**C. Partea III. SARCINI .**

Inscrieri privind dezmembramintele dreptului de proprietate, drepturi reale de garanție și sarcini	Referințe
NU SUNT	

### Teren

Nr cadastral	Suprafața (mp)*	Observații / Referințe
	23	imobilul s-a format din parcelele avand nr. topografic: 2930 parte

\* Suprafața este determinată în planul de proiecție Stereo 70.



### Date referitoare la teren

Crt	Categorie folosință	Intravilan	Suprafața (mp)	Tarla	Parcelă	Nr. topo	Observații / Referințe
1	curți constructii	DA	23	-	-	-	

### Date referitoare la construcții

Crt	Număr	Destinație construcție	Supraf. (mp)	Situație juridică	Observații / Referințe
A1.1		constructii anexa	23	Cu acte	Nr. niveluri:1; S. construita la sol:23 mp; Anexa

### Lungime Segmente

1) Valorile lungimilor segmentelor sunt obținute din proiecție în plan.

Punct început	X / Y	Punct sfârșit	X / Y	Lungime segment (** (m)
1	526.279,196 670.104,108	2	526.277,188 670.100,364	4.249
2	526.277,188 670.100,364	3	526.282,109 670.097,832	5.534
3	526.282,109 670.097,832	4	526.284,018 670.101,554	4.183
4	526.284,018 670.101,554	1	526.279,196 670.104,108	5.457

**\*\* Lungimile segmentelor sunt determinate în planul de proiecție Stereo 70 și sunt rotunjite la 1 milimetru.**

**\*\*\* Distanța dintre puncte este formată din segmente cumulate ce sunt mai mici decât valoarea 1 milimetru.**





**DATE DESPRE IMOBILUL NR. 838**

Oficiul de Cadastru și Publicitate Imobiliară SUCEAVA  
Biroul de Cadastru și Publicitate Imobiliară Campulung Moldovenesc

**A. Partea I. Descrierea imobilului**

TEREN Necunoscut

Adresa: Loc. Colacu, Str Paraul Colacului, Jud. Suceava

Nr. Crt	Nr cadastral Nr. topografic	Suprafața* (mp)	Observații / Referințe
A1	31022	47.550	Sector cadastral:109 Teren neimpregmuit; exista constructii cu caracter provizoriu, fara fundatie

**Construcții**

Crt	Nr cadastral Nr. topografic	Adresa	Observații / Referințe
A1.1	31022-C1	Loc. Colacu, Str Paraul Colacului, Jud. Suceava	Nr. niveluri:1; S. construita la sol:50 mp; Anexa
A1.2	31022-C2	Loc. Colacu, Str Paraul Colacului, Jud. Suceava	Nr. niveluri:1; S. construita la sol:43 mp; Anexa
A1.3	31022-C3	Loc. Colacu, Str Paraul Colacului, Jud. Suceava	Nr. niveluri:1; S. construita la sol:8 mp; Anexa
A1.4	31022-C4	Loc. Colacu, Str Paraul Colacului, Jud. Suceava	Nr. niveluri:1; S. construita la sol:60 mp; Anexa
A1.5	31022-C5	Loc. Colacu, Str Paraul Colacului, Jud. Suceava	Nr. niveluri:1; S. construita la sol:18 mp; Anexa
A1.6	31022-C6	Loc. Colacu, Str Paraul Colacului, Jud. Suceava	Nr. niveluri:2; S. construita la sol:25 mp; Anexa
A1.7	31022-C7	Loc. Colacu, Str Paraul Colacului, Jud. Suceava	Nr. niveluri:1; S. construita la sol:25 mp; Anexa
A1.8	31022-C8	Loc. Colacu, Str Paraul Colacului, Jud. Suceava	Nr. niveluri:1; S. construita la sol:23 mp; Anexa
A1.9	31022-C9	Loc. Colacu, Str Paraul Colacului, Jud. Suceava	Nr. niveluri:1; S. construita la sol:21 mp; Anexa
A1.10	31022-C10	Loc. Colacu, Str Paraul Colacului, Jud. Suceava	Nr. niveluri:2; S. construita la sol:57 mp; Locuinta

**B. Partea II. Proprietari și acte**

Inscrieri privitoare la dreptul de proprietate și alte drepturi reale		Referințe
<b>5715 / 04/04/2019</b>		
Act Notarial nr. 51, din 03/04/2019 emis de BIN Andronicescu Oltica Veronica;		
B1	Intabulare, drept de PROPRIETATE, dobandit prin Succesiune, cota actuala 2/8 1) TARAN ANICA-MARIA	A1
B2	Intabulare, drept de PROPRIETATE, dobandit prin Succesiune, cota actuala 3/8 1) SAUCIUC VALENTINA-VALERICA	A1
B3	Intabulare, drept de PROPRIETATE, dobandit prin Succesiune, cota actuala 3/8 1) TARAN VALENTIN	A1
<b>20744 / 11/12/2019</b>		
Act Administrativ nr. 6684, din 01/10/2019 emis de Primaria Fundu Moldovei;		
B4	se noteaza actualizarea informatiei castrale a imobilelor cu nr.top 2934/2-2937/2-2934/1-2920/3-2932-2938-2928/2 din CF 31022 Fundu Moldovei, care se transforma in imobilul cu nr. cad. 31022 situat partial in intravilanul si partial in extravilanul comunei Fundu Moldovei;	A1
Act Administrativ nr. 8216, din 10/12/2019 emis de Primaria Fundu Moldovei (act administrativ nr 7882 din 26.11.2019, emis de Primaria Fundu Moldovei);		
B5	Intabulare, drept de PROPRIETATE, dobandit prin Construire, cota actuala 1/2 1) TARAN ANICA-MARIA	A1.1, A1.2, A1.3, A1.4, A1.5, A1.6
Act Notarial nr. 51, din 03/04/2019 emis de BIN Rotaru Dorina (act notarial nr 38 din 09.12.2019, emis de BIN Dorina Rotaru);		
B6	Intabulare, drept de PROPRIETATE, dobandit prin Succesiune, cota actuala 2/16 1) TARAN ANICA-MARIA	A1.1, A1.2, A1.3, A1.4, A1.5, A1.6
B7	Intabulare, drept de PROPRIETATE, dobandit prin Succesiune, cota	A1.1, A1.2, A1.3, A1.4, A1.5, A1.6

Inscrieri privitoare la dreptul de proprietate și alte drepturi reale		Referințe
B7	actuala 3/16 1) SAUCIUC VALENTINA-VALERICA	
B8	Intabulare, drept de PROPRIETATE, dobandit prin Succesiune, cota actuala 3/16 1) TARAN VALENTIN	A1.1, A1.2, A1.3, A1.4, A1.5, A1.6
/		
Act Administrativ nr. 9194, din 05/12/2024 emis de Primaria Fundu Moldovei;		
B9	Intabulare, drept de PROPRIETATE, dobandit prin Lege, cota actuala 1/1 1) TARAN ANICA-MARIA 2) SAUCIUC VALENTINA-VALERICA 3) TARAN VALENTIN	A1.7, A1.8, A1.9, A1.10

### C. Partea III. SARCINI .

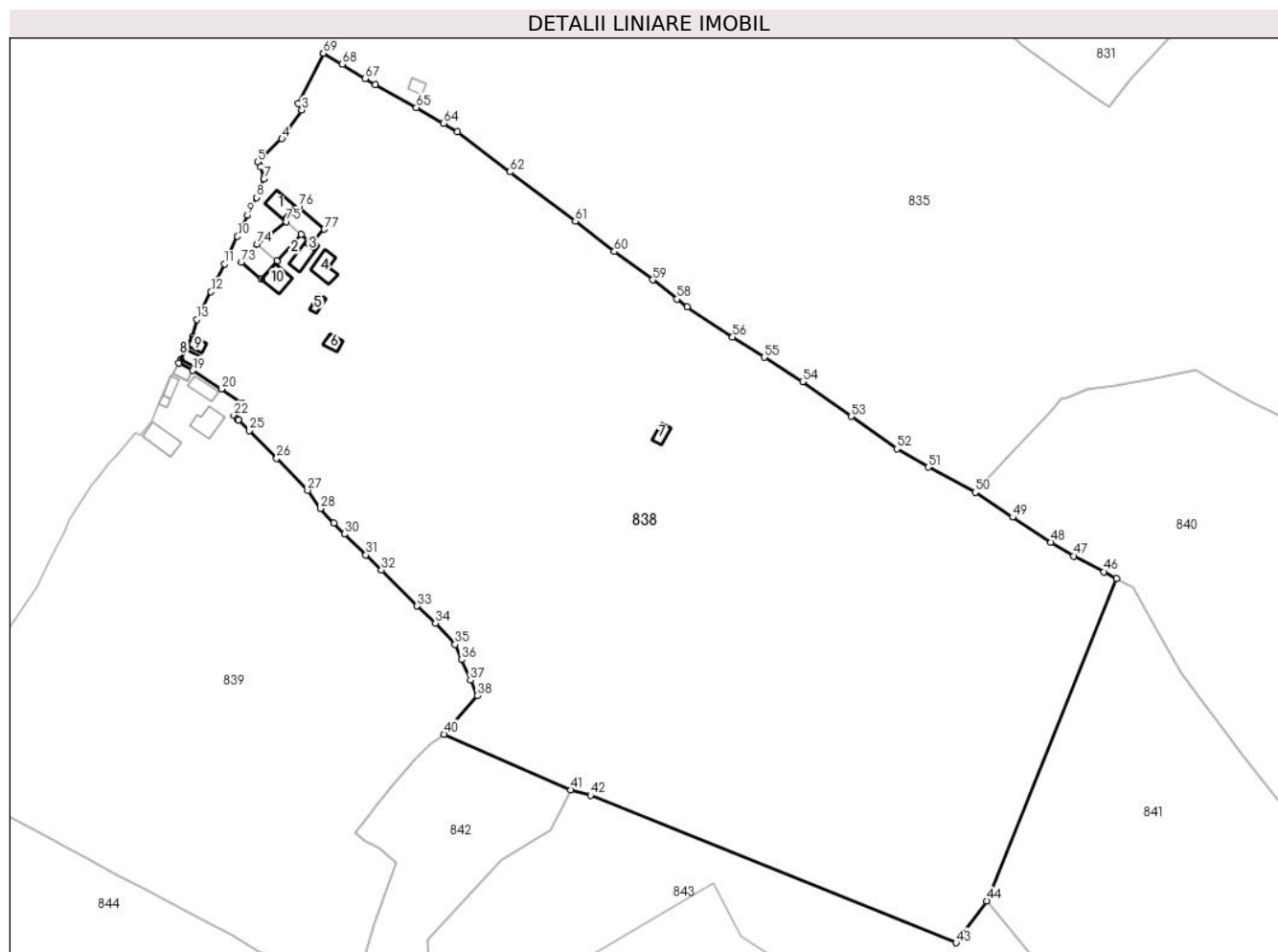
Inscrieri privind dezmembramintele dreptului de proprietate, drepturi reale de garanție și sarcini	Referințe
NU SUNT	

## Anexa Nr. 1 La Partea I

## Teren

Nr cadastral	Suprafața (mp)*	Observații / Referințe
31022	47.550	exista constructii cu caracter provizoriu, fara fundatie

\* Suprafața este determinată în planul de proiecție Stereo 70.



## Date referitoare la teren

Crt	Categorie folosință	Intravilan	Suprafața (mp)	Tarla	Parcelă	Nr. topo	Observații / Referințe
1	curți constructii	DA	201	-	-	-	
2	curți constructii	DA	346	-	-	-	
3	faneata	DA	1.413	-	-	-	
4	faneata	DA	1.875	-	-	-	
5	faneata	NU	17.219	-	-	-	
6	pasune	NU	26.496	-	-	-	

## Date referitoare la construcții

Crt	Număr	Destinație construcție	Supraf. (mp)	Situație juridică	Observații / Referințe
A1.1	31022-C1	constructii anexa	50	Cu acte	Nr. niveluri:1; S. construita la sol:50 mp; Anexa
A1.2	31022-C2	constructii anexa	43	Cu acte	Nr. niveluri:1; S. construita la sol:43 mp; Anexa
A1.3	31022-C3	constructii anexa	8	Cu acte	Nr. niveluri:1; S. construita la sol:8 mp; Anexa
A1.4	31022-C4	constructii anexa	60	Cu acte	Nr. niveluri:1; S. construita la sol:60 mp; Anexa
A1.5	31022-C5	constructii anexa	18	Cu acte	Nr. niveluri:1; S. construita la sol:18 mp; Anexa
A1.6	31022-C6	constructii anexa	25	Cu acte	Nr. niveluri:2; S. construita la sol:25 mp; Anexa

Crt	Număr	Destinație construcție	Supraf. (mp)	Situație juridică	Observații / Referințe
A1.7	31022-C7	construcții anexa	25	Cu acte	Nr. niveluri:1; S. construita la sol:25 mp; Anexa
A1.8	31022-C8	construcții anexa	23	Cu acte	Nr. niveluri:1; S. construita la sol:23 mp; Anexa
A1.9	31022-C9	construcții anexa	21	Cu acte	Nr. niveluri:1; S. construita la sol:21 mp; Anexa
A1.10	31022-C10	construcții de locuințe	57	Cu acte	Nr. niveluri:2; S. construita la sol:57 mp; Locuinta

**Lungime Segmente**

1) Valorile lungimilor segmentelor sunt obținute din proiecție în plan.

Punct început	X / Y	Punct sfârșit	X / Y	Lungime segment	Punct început	X / Y	Punct sfârșit	X / Y	Lungime segment	Punct început	X / Y	Punct sfârșit	X / Y	Lungime segment
1	526.329,248 670.211,284	2	526.320,449 670.193,998	19.397	2	526.320,449 670.193,998	3	526.321,757 670.191,645	2.692	3	526.321,757 670.191,645	4	526.314,934 670.181,703	12.058
4	526.314,934 670.181,703	5	526.306,622 670.173,68	11.552	5	526.306,622 670.173,68	6	526.307,643 670.172,017	1.951	6	526.307,643 670.172,017	7	526.308,705 670.167,733	4.414
7	526.308,705 670.167,733	8	526.306,173 670.161,41	6.811	8	526.306,173 670.161,41	9	526.303,025 670.155,267	6.903	9	526.303,025 670.155,267	10	526.299,553 670.147,961	8.089
10	526.299,553 670.147,961	11	526.294,996 670.138,353	10.634	11	526.294,996 670.138,353	12	526.290,382 670.128,743	10.66	12	526.290,382 670.128,743	13	526.285,543 670.119,18	10.718
13	526.285,543 670.119,18	14	526.284,001 670.113,312	6.067	14	526.284,001 670.113,312	15	526.282,225 670.109,98	3.776	15	526.282,225 670.109,98	16	526.281,806 670.108,976	1.088
16	526.281,806 670.108,976	17	526.279,929 670.105,473	3.974	17	526.279,929 670.105,473	18	526.279,196 670.104,108	1.549	18	526.279,196 670.104,108	19	526.284,018 670.101,554	5.457
19	526.284,018 670.101,554	20	526.293,94 670.095,163	11.802	20	526.293,94 670.095,163	21	526.301,275 670.090,088	8.92	21	526.301,275 670.090,088	22	526.298,39 670.086,055	4.959
22	526.298,39 670.086,055	23	526.299,523 670.084,799	1.692	23	526.299,523 670.084,799	24	526.299,968 670.084,507	0.532	24	526.299,968 670.084,507	25	526.303,666 670.080,709	5.301
25	526.303,666 670.080,709	26	526.313,119 670.071,098	13.481	26	526.313,119 670.071,098	27	526.323,844 670.060,144	15.33	27	526.323,844 670.060,144	28	526.328,223 670.053,814	7.697
28	526.328,223 670.053,814	29	526.332,769 670.048,691	6.849	29	526.332,769 670.048,691	30	526.336,569 670.044,966	5.321	30	526.336,569 670.044,966	31	526.344,014 670.037,759	10.362
31	526.344,014 670.037,759	32	526.349,341 670.032,588	7.424	32	526.349,341 670.032,588	33	526.361,758 670.020,121	17.596	33	526.361,758 670.020,121	34	526.368,04 670.014,201	8.632
34	526.368,04 670.014,201	35	526.374,891 670.006,83	10.063	35	526.374,891 670.006,83	36	526.377,088 670.001,556	5.713	36	526.377,088 670.001,556	37	526.380,148 669.994,443	7.743
37	526.380,148 669.994,443	38	526.382,636 669.989,135	5.862	38	526.382,636 669.989,135	39	526.373,533 669.978,964	13.65	39	526.373,533 669.978,964	40	526.371,133 669.975,796	3.974
40	526.371,133 669.975,796	41	526.414,862 669.956,566	47.77	41	526.414,862 669.956,566	42	526.421,698 669.954,617	7.108	42	526.421,698 669.954,617	43	526.548,192 669.903,623	136.386
43	526.548,192 669.903,623	44	526.558,865 669.918,086	17.975	44	526.558,865 669.918,086	45	526.603,829 670.029,612	120.249	45	526.603,829 670.029,612	46	526.599,426 670.031,956	4.988
46	526.599,426 670.031,956	47	526.589,046 670.037,396	11.719	47	526.589,046 670.037,396	48	526.581,002 670.042,123	9.33	48	526.581,002 670.042,123	49	526.567,804 670.050,841	15.817
49	526.567,804 670.050,841	50	526.554,889 670.059,453	15.523	50	526.554,889 670.059,453	51	526.538,665 670.068,116	18.392	51	526.538,665 670.068,116	52	526.527,777 670.074,476	12.609
52	526.527,777 670.074,476	53	526.512,041 670.085,698	19.328	53	526.512,041 670.085,698	54	526.495,166 670.097,684	20.699	54	526.495,166 670.097,684	55	526.481,935 670.106,172	15.72
55	526.481,935 670.106,172	56	526.470,942 670.113,118	13.004	56	526.470,942 670.113,118	57	526.455,159 670.123,524	18.905	57	526.455,159 670.123,524	58	526.451,636 670.126,272	4.468
58	526.451,636 670.126,272	59	526.443,256 670.132,886	10.676	59	526.443,256 670.132,886	60	526.430,022 670.142,693	16.472	60	526.430,022 670.142,693	61	526.416,464 670.153,233	17.173
61	526.416,464 670.153,233	62	526.393,92 670.170,235	28.237	62	526.393,92 670.170,235	63	526.375,68 670.184,136	22.933	63	526.375,68 670.184,136	64	526.370,922 670.187,05	5.579
64	526.370,922 670.187,05	65	526.361,476 670.192,506	10.908	65	526.361,476 670.192,506	66	526.347,333 670.200,474	16.233	66	526.347,333 670.200,474	67	526.343,657 670.202,46	4.178
67	526.343,657 670.202,46	68	526.335,71 670.207,502	9.412	68	526.335,71 670.207,502	69	526.329,248 670.211,284	7.487	69	526.329,248 670.211,284	70	526.321,544 670.148,697	63.059
70	526.321,544 670.148,697	71	526.313,255 670.139,346	12.496	71	526.313,255 670.139,346	72	526.307,91 670.133,142	8.19	72	526.307,91 670.133,142	73	526.300,923 670.139,073	9.165
73	526.300,923 670.139,073	74	526.306,268 670.145,278	8.19	74	526.306,268 670.145,278	75	526.316,467 670.153,035	12.813	75	526.316,467 670.153,035	76	526.320,689 670.157,977	6.5
76	526.320,689 670.157,977	77	526.329,549 670.150,44	11.632	77	526.329,549 670.150,44	78	526.325,379 670.145,454	6.5	78	526.325,379 670.145,454	1	526.321,544 670.148,697	5.023

**\*\* Lungimile segmentelor sunt determinate în planul de proiecție Stereo 70 și sunt rotunjite la 1 milimetru.**

**\*\*\* Distanța dintre puncte este formată din segmente cumulate ce sunt mai mici decât valoarea 1 milimetru.**



**DATE DESPRE IMOBILUL NR. 839**

Oficiul de Cadastru și Publicitate Imobiliară SUCEAVA  
Biroul de Cadastru și Publicitate Imobiliară Campulung Moldovenesc

**A. Partea I. Descrierea imobilului**

TEREN Necunoscut

Adresa: Loc. Colacu, Str Paraul Colacului, Nr. 65, Jud. Suceava

Nr. Crt	Nr cadastral Nr. topografic	Suprafața* (mp)	Observații / Referințe
A1	33441	Din acte: 21.359 Masurata: 21.412	Sector cadastral:109 Teren imprejmuit; exista constructii cu caracter provizoriu, fara fundatie

**Construcții**

Crt	Nr cadastral Nr. topografic	Adresa	Observații / Referințe
A1.1	33441-C1	Loc. Colacu, Str Paraul Colacului, Nr. 65, Jud. Suceava	Nr. niveluri:1; S. construita la sol:70 mp; Locuinta
A1.2	33441-C2	Loc. Colacu, Str Paraul Colacului, Nr. 65, Jud. Suceava	Nr. niveluri:1; S. construita la sol:43 mp; Locuinta
A1.3	33441-C3	Loc. Colacu, Str Paraul Colacului, Nr. 65, Jud. Suceava	Nr. niveluri:1; S. construita la sol:22 mp; Anexa
A1.4	33441-C4	Loc. Colacu, Str Paraul Colacului, Nr. 65, Jud. Suceava	Nr. niveluri:1; S. construita la sol:11 mp; Anexa
A1.5	33441-C5	Loc. Colacu, Str Paraul Colacului, Nr. 65, Jud. Suceava	Nr. niveluri:1; S. construita la sol:73 mp; Anexa

**B. Partea II. Proprietari și acte**

Inscrieri privitoare la dreptul de proprietate și alte drepturi reale		Referințe
<b>15441 / 07/12/2016</b>		
Hotarare Judecatoreasca nr. 852, din 01/09/2016 emis de Judecatoria Campulung Moldovenesc;		
B1	se noteaza ca din parte a imobilelor cu nr.top. 2920/1 si 2930 din CF 33260 Fundu Moldovei se formeaza imobilul cu nr. cad.33441 ;	A1, A1.1, A1.2, A1.3, A1.4, A1.5
B2	Intabulare, drept de PROPRIETATE, dobandit prin Hotarare Judecatoreasca, cota actuala 1/1 1) POMIRLEANU OLGA	A1, A1.1, A1.2, A1.3, A1.4, A1.5

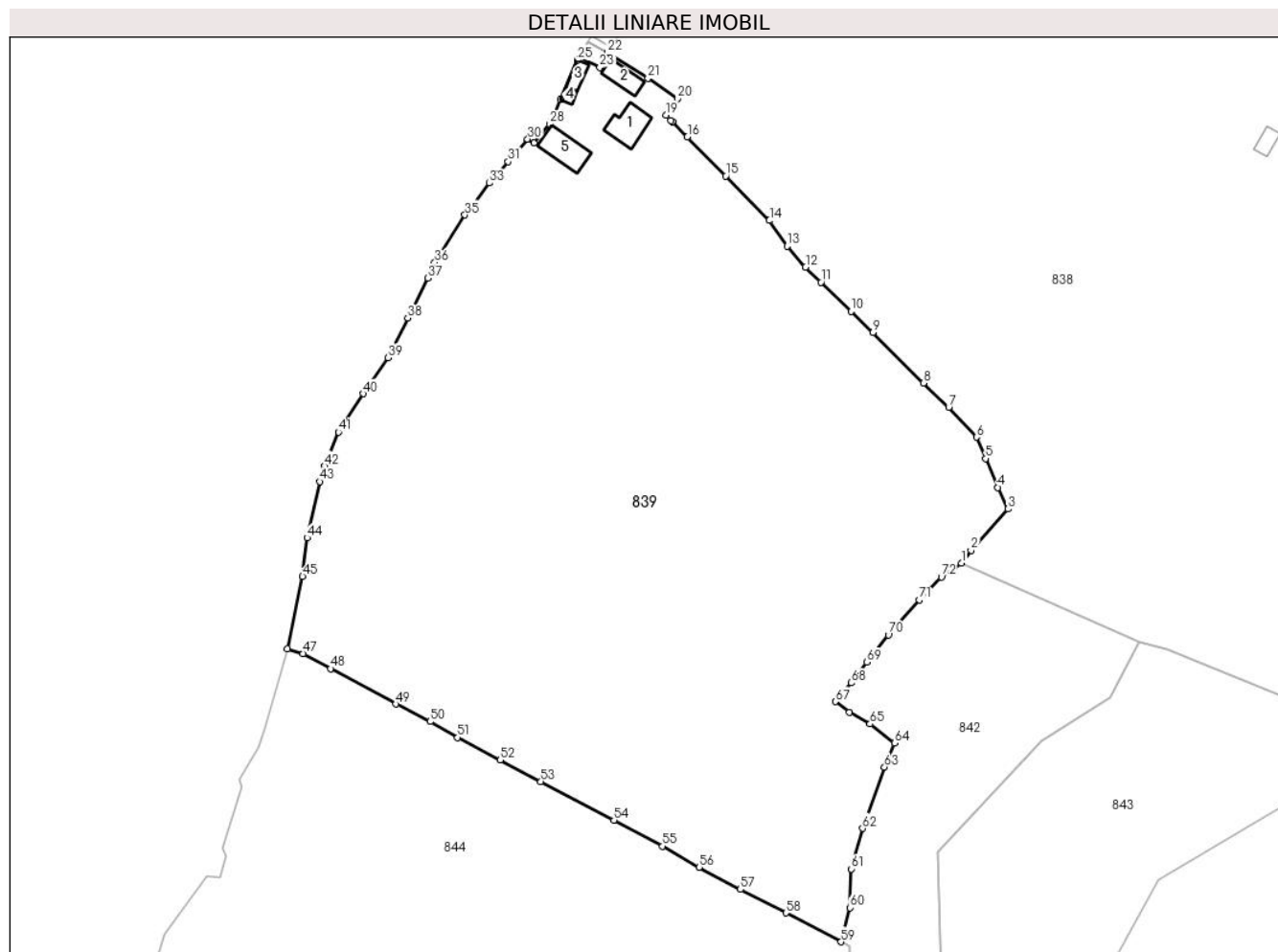
**C. Partea III. SARCINI**

Inscrieri privind dezmembramintele dreptului de proprietate, drepturi reale de garanție și sarcini		Referințe
<b>15441 / 07/12/2016</b>		
Hotarare Judecatoreasca nr. 852, din 01/09/2016 emis de Judecatoria Campulung Moldovenesc;		
C1	Intabulare, drept de UZUFRACT VIAGER, dobandit prin Hotarare Judecatoreasca, cota actuala 1/1, cota initiala 1/1 1) SANDRU HARALAMPIE 2) SANDRU MARIA	A1, A1.1, A1.2, A1.3, A1.4, A1.5
C2	Intabulare, drept de IPOTECA LEGALA, Valoare:0 conform art. 2386 pct. 4 pentru plata rentei in bani corespunzatoare intretinerii neexecutate 1) SANDRU HARALAMPIE 2) SANDRU MARIA	A1, A1.1, A1.2, A1.3, A1.4, A1.5

### Teren

Nr cadastral	Suprafața (mp)*	Observații / Referințe
33441	Din acte: 21.359 Masurata: 21.412	exista constructii cu caracter provizoriu, fara fundatie

\* Suprafața este determinată în planul de proiecție Stereo 70.



### Date referitoare la teren

Crt	Categorie folosință	Intra vilan	Suprafața (mp)	Tarla	Parcelă	Nr. topo	Observații / Referințe
1	curți constructii	DA	798	-	-	-	
2	arabil	DA	371	-	-	-	
3	faneata	DA	3.153	-	-	-	
4	faneata	NU	17.090	-	-	-	

### Date referitoare la construcții

Crt	Număr	Destinație construcție	Supraf. (mp)	Situație juridică	Observații / Referințe
A1.1	33441-C1	construcții de locuințe	70	Cu acte	Nr. niveluri:1; S. construita la sol:70 mp; Locuinta
A1.2	33441-C2	construcții de locuințe	43	Cu acte	Nr. niveluri:1; S. construita la sol:43 mp; Locuinta
A1.3	33441-C3	construcții anexa	22	Cu acte	Nr. niveluri:1; S. construita la sol:22 mp; Anexa
A1.4	33441-C4	construcții anexa	11	Cu acte	Nr. niveluri:1; S. construita la sol:11 mp; Anexa
A1.5	33441-C5	construcții anexa	73	Cu acte	Nr. niveluri:1; S. construita la sol:73 mp; Anexa



## Lungime Segmente

1) Valorile lungimilor segmentelor sunt obținute din proiecție în plan.

Punct început	X / Y	Punct sfârșit	X / Y	Lungime segment	Punct început	X / Y	Punct sfârșit	X / Y	Lungime segment	Punct început	X / Y	Punct sfârșit	X / Y	Lungime segment
1	526.371,133 669.975,796	2	526.373,533 669.978,964	3.974	2	526.373,533 669.978,964	3	526.382,636 669.989,135	13.65	3	526.382,636 669.989,135	4	526.380,148 669.994,443	5.862
4	526.380,148 669.994,443	5	526.377,088 670.001,556	7.743	5	526.377,088 670.001,556	6	526.374,891 670.006,83	5.713	6	526.374,891 670.006,83	7	526.368,04 670.014,201	10.063
7	526.368,04 670.014,201	8	526.361,758 670.020,121	8.632	8	526.361,758 670.020,121	9	526.349,341 670.032,588	17.596	9	526.349,341 670.032,588	10	526.344,014 670.037,759	7.424
10	526.344,014 670.037,759	11	526.336,569 670.044,966	10.362	11	526.336,569 670.044,966	12	526.332,769 670.048,691	5.321	12	526.332,769 670.048,691	13	526.328,223 670.053,814	6.849
13	526.328,223 670.053,814	14	526.323,844 670.060,144	7.697	14	526.323,844 670.060,144	15	526.313,119 670.071,098	15.33	15	526.313,119 670.071,098	16	526.303,666 670.080,709	13.481
16	526.303,666 670.080,709	17	526.299,968 670.084,507	5.301	17	526.299,968 670.084,507	18	526.299,523 670.084,799	0.532	18	526.299,523 670.084,799	19	526.298,39 670.086,055	1.692
19	526.298,39 670.086,055	20	526.301,275 670.090,088	4.959	20	526.301,275 670.090,088	21	526.293,94 670.095,163	8.92	21	526.293,94 670.095,163	22	526.284,018 670.101,554	11.802
22	526.284,018 670.101,554	23	526.282,109 670.097,832	4.183	23	526.282,109 670.097,832	24	526.277,188 670.100,364	5.534	24	526.277,188 670.100,364	25	526.276,502 670.099,584	1.039
25	526.276,502 670.099,584	26	526.272,366 670.089,868	10.56	26	526.272,366 670.089,868	27	526.270,17 670.084,556	5.748	27	526.270,17 670.084,556	28	526.269,705 670.083,88	0.82
28	526.269,705 670.083,88	29	526.265,88 670.079,183	6.057	29	526.265,88 670.079,183	30	526.264,302 670.080,201	1.878	30	526.264,302 670.080,201	31	526.259,528 670.074,614	7.349
31	526.259,528 670.074,614	32	526.257,281 670.071,779	3.617	32	526.257,281 670.071,779	33	526.254,94 670.069,36	3.366	33	526.254,94 670.069,36	34	526.250,91 670.063,985	6.718
34	526.250,91 670.063,985	35	526.248,852 670.061,504	3.223	35	526.248,852 670.061,504	36	526.241,418 670.049,814	13.854	36	526.241,418 670.049,814	37	526.239,762 670.045,942	4.211
37	526.239,762 670.045,942	38	526.234,765 670.036,131	11.01	38	526.234,765 670.036,131	39	526.229,99 670.026,389	10.849	39	526.229,99 670.026,389	40	526.223,858 670.017,503	10.796
40	526.223,858 670.017,503	41	526.217,723 670.008,058	11.263	41	526.217,723 670.008,058	42	526.214,291 669.999,693	9.042	42	526.214,291 669.999,693	43	526.213,066 669.995,89	3.995
43	526.213,066 669.995,89	44	526.209,946 669.982,054	14.183	44	526.209,946 669.982,054	45	526.208,892 669.972,536	9.576	45	526.208,892 669.972,536	46	526.205,093 669.954,713	18.223
46	526.205,093 669.954,713	47	526.209,032 669.953,54	4.11	47	526.209,032 669.953,54	48	526.215,736 669.949,848	7.653	48	526.215,736 669.949,848	49	526.231,85 669.941,152	18.311
49	526.231,85 669.941,152	50	526.240,277 669.936,811	9.479	50	526.240,277 669.936,811	51	526.247,067 669.932,914	7.829	51	526.247,067 669.932,914	52	526.257,555 669.927,362	11.867
52	526.257,555 669.927,362	53	526.267,571 669.922,07	11.328	53	526.267,571 669.922,07	54	526.285,563 669.912,576	20.343	54	526.285,563 669.912,576	55	526.297,533 669.906,171	13.576
55	526.297,533 669.906,171	56	526.306,554 669.900,992	10.402	56	526.306,554 669.900,992	57	526.316,723 669.895,501	11.557	57	526.316,723 669.895,501	58	526.327,911 669.889,711	12.597
58	526.327,911 669.889,711	59	526.341,52 669.882,614	15.348	59	526.341,52 669.882,614	60	526.343,637 669.891,035	8.683	60	526.343,637 669.891,035	61	526.344,067 669.900,54	9.515
61	526.344,067 669.900,54	62	526.346,775 669.910,55	10.37	62	526.346,775 669.910,55	63	526.352,21 669.925,608	16.009	63	526.352,21 669.925,608	64	526.354,619 669.931,508	6.373
64	526.354,619 669.931,508	65	526.348,603 669.936,217	7.64	65	526.348,603 669.936,217	66	526.343,509 669.939,054	5.831	66	526.343,509 669.939,054	67	526.340,108 669.941,731	4.328
67	526.340,108 669.941,731	68	526.344,068 669.946,334	6.072	68	526.344,068 669.946,334	69	526.347,793 669.951,462	6.338	69	526.347,793 669.951,462	70	526.353,174 669.958,148	8.582
70	526.353,174 669.958,148	71	526.360,768 669.966,745	11.471	71	526.360,768 669.966,745	72	526.366,21 669.972,399	7.847	72	526.366,21 669.972,399	1	526.371,133 669.975,796	5.981

\*\* Lungimile segmentelor sunt determinate în planul de proiecție Stereo 70 și sunt rotunjite la 1 milimetru.

\*\*\* Distanța dintre puncte este formată din segmente cumulate ce sunt mai mici decât valoarea 1 milimetru.



**DATE DESPRE IMOBILUL NR. 840**

Oficiul de Cadastru și Publicitate Imobiliară SUCEAVA  
Biroul de Cadastru și Publicitate Imobiliară Campulung Moldovenesc

**A. Partea I. Descrierea imobilului**

TEREN Extravilan

Adresa: Jud. Suceava

Nr. Crt	Nr cadastral Nr. topografic	Suprafața* (mp)	Observații / Referințe
A1	33442	37.507	Sector cadastral:109 Teren neimpregmuit;

**B. Partea II. Proprietari și acte**

Inscrieri privitoare la dreptul de proprietate și alte drepturi reale		Referințe
<b>15442 / 07/12/2016</b>		
Hotarare Judecatoreasca nr. 852, din 01/09/2016 emis de Judecatoria Campulung Moldovenesc;		
B1	se noteaza ca din parte a imobilului cu nr.top. 2743/1 din CF 31649 Fundu Moldovei si din parte a imobilului cu nr.top. 2743/360 din CF 33261 Fundu Moldovei se formeaza imobilul cu nr. cad. 33442 ;	A1
B2	Intabulare, drept de PROPRIETATE, dobandit prin Hotarare Judecatoreasca, cota actuala 1/1 1) <b>POMIRLEANU OLGA</b>	A1

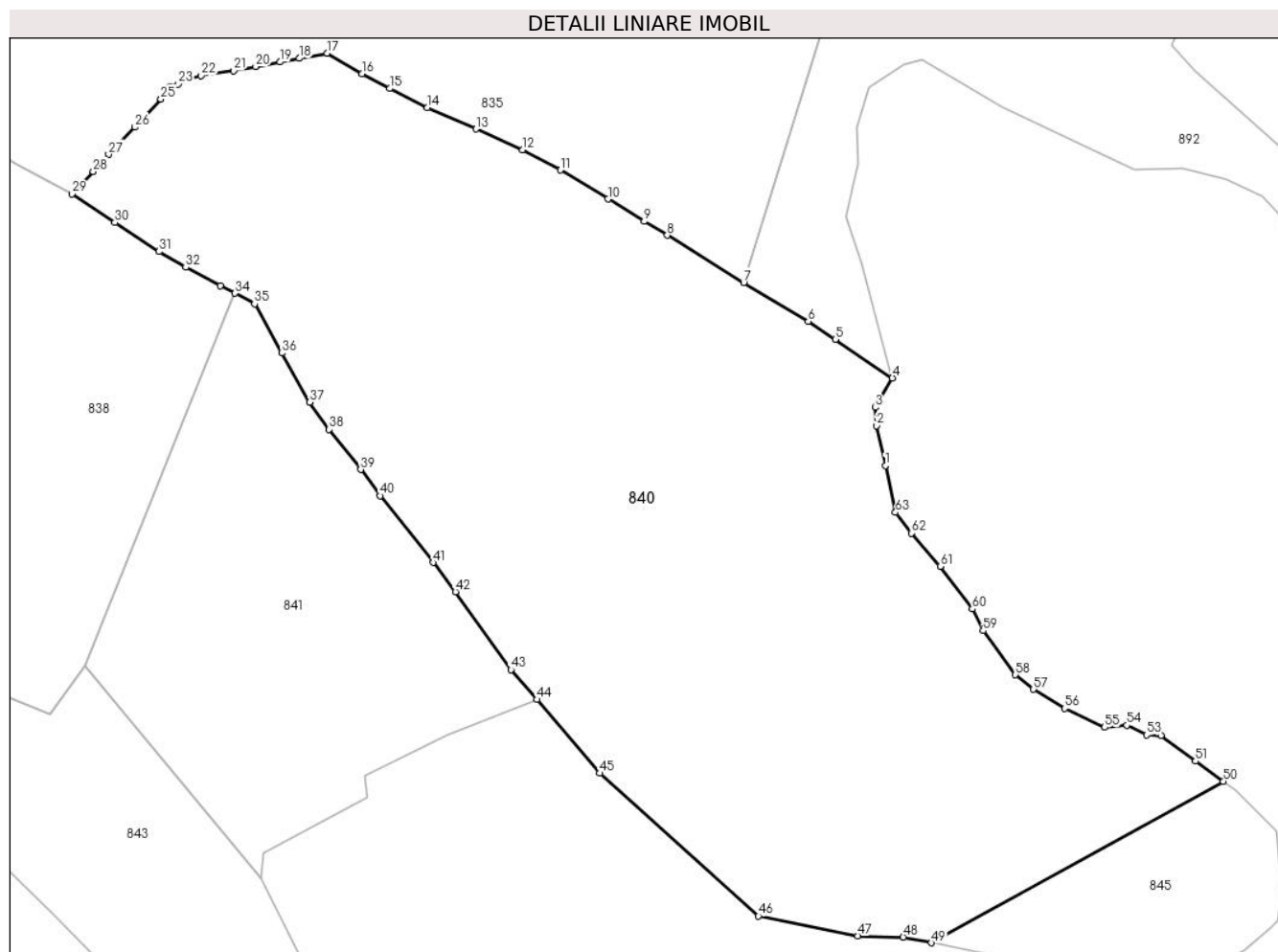
**C. Partea III. SARCINI**

Inscrieri privind dezmembramintele dreptului de proprietate, drepturi reale de garanție și sarcini		Referințe
<b>15442 / 07/12/2016</b>		
Hotarare Judecatoreasca nr. 852, din 01/09/2016 emis de Judecatoria Campulung Moldovenesc;		
C1	Intabulare, drept de UZUFRACT VIAGER, dobandit prin Hotarare Judecatoreasca, cota actuala 1/1, cota initiala 1/1 1) <b>SANDRU HARALAMPIE</b> 2) <b>SANDRU MARIA</b>	A1
C2	Intabulare, drept de IPOTECA LEGALA, Valoare:0 conform art. 2386 pct. 4 din NCC pentru plata rentei in bani corespunzatoare intretinerii neexecutate 1) <b>SANDRU HARALAMPIE</b> 2) <b>SANDRU MARIA</b>	A1

**Teren**

Nr cadastral	Suprafața (mp)*	Observații / Referințe
33442	37.507	

\* Suprafața este determinată în planul de proiecție Stereo 70.



**Date referitoare la teren**

Crt	Categorie folosință	Intravilan	Suprafața (mp)	Tarla	Parcelă	Nr. topo	Observații / Referințe
1	pașune	NU	37.507	-	-	-	

**Lungime Segmente**

1) Valorile lungimilor segmentelor sunt obținute din proiecție în plan.

Punct început	X / Y	Punct sfârșit	X / Y	Lungime segment
1	526.798,752 669.977,976	2	526.796,12 669.989,988	12.297
2	526.796,12 669.989,988	3	526.795,73 669.995,439	5.465
3	526.795,73 669.995,439	4	526.800,878 670.004,265	10.218
4	526.800,878 670.004,265	5	526.783,786 670.015,866	20.657
5	526.783,786 670.015,866	6	526.775,637 670.021,201	9.74
6	526.775,637 670.021,201	7	526.756,252 670.032,817	22.599
7	526.756,252 670.032,817	8	526.733,375 670.046,997	26.915
8	526.733,375 670.046,997	9	526.726,485 670.051,151	8.045
9	526.726,485 670.051,151	10	526.715,575 670.057,852	12.804
10	526.715,575 670.057,852	11	526.701,404 670.066,528	16.616
11	526.701,404 670.066,528	12	526.690,038 670.072,545	12.86
12	526.690,038 670.072,545	13	526.676,059 670.078,84	15.331
13	526.676,059 670.078,84	14	526.661,473 670.085,247	15.931
14	526.661,473 670.085,247	15	526.650,218 670.090,959	12.621
15	526.650,218 670.090,959	16	526.641,85 670.095,432	9.488
16	526.641,85 670.095,432	17	526.631,45 670.101,536	12.059
17	526.631,45 670.101,536	18	526.623,061 670.100,009	8.527
18	526.623,061 670.100,009	19	526.617,262 670.098,924	5.9

Punct început	X / Y	Punct sfârșit	X / Y	Lungime segment	Punct început	X / Y	Punct sfârșit	X / Y	Lungime segment	Punct început	X / Y	Punct sfârșit	X / Y	Lungime segment
19	526.617,262 670.098,924	20	526.610,044 670.097,528	7.352	20	526.610,044 670.097,528	21	526.603,418 670.096,302	6.738	21	526.603,418 670.096,302	22	526.593,618 670.094,834	9.909
22	526.593,618 670.094,834	23	526.586,756 670.092,302	7.314	23	526.586,756 670.092,302	24	526.584,399 670.091,628	2.451	24	526.584,399 670.091,628	25	526.581,552 670.087,827	4.749
25	526.581,552 670.087,827	26	526.573,813 670.079,384	11.453	26	526.573,813 670.079,384	27	526.565,883 670.071,256	11.356	27	526.565,883 670.071,256	28	526.561,324 670.066,087	6.892
28	526.561,324 670.066,087	29	526.554,889 670.059,453	9.242	29	526.554,889 670.059,453	30	526.567,804 670.050,841	15.523	30	526.567,804 670.050,841	31	526.581,002 670.042,123	15.817
31	526.581,002 670.042,123	32	526.589,046 670.037,396	9.33	32	526.589,046 670.037,396	33	526.599,426 670.031,956	11.719	33	526.599,426 670.031,956	34	526.603,829 670.029,612	4.988
34	526.603,829 670.029,612	35	526.609,673 670.026,502	6.62	35	526.609,673 670.026,502	36	526.617,86 670.011,714	16.903	36	526.617,86 670.011,714	37	526.626,238 669.996,965	16.962
37	526.626,238 669.996,965	38	526.632,018 669.988,816	9.991	38	526.632,018 669.988,816	39	526.641,479 669.976,848	15.256	39	526.641,479 669.976,848	40	526.647,284 669.968,985	9.774
40	526.647,284 669.968,985	41	526.663,178 669.948,956	25.569	41	526.663,178 669.948,956	42	526.669,909 669.940,214	11.033	42	526.669,909 669.940,214	43	526.686,556 669.916,871	28.671
43	526.686,556 669.916,871	44	526.694,372 669.907,948	11.862	44	526.694,372 669.907,948	45	526.713,161 669.885,866	28.994	45	526.713,161 669.885,866	46	526.760,724 669.843,051	63.995
46	526.760,724 669.843,051	47	526.790,457 669.837,131	30.317	47	526.790,457 669.837,131	48	526.804,117 669.836,811	13.664	48	526.804,117 669.836,811	49	526.812,522 669.835,07	8.583
49	526.812,522 669.835,07	50	526.900,123 669.883,391	100.045	50	526.900,123 669.883,391	51	526.891,73 669.889,463	10.359	51	526.891,73 669.889,463	52	526.881,362 669.897,173	12.921
52	526.881,362 669.897,173	53	526.877,099 669.897,311	4.265	53	526.877,099 669.897,311	54	526.871,123 669.900,225	6.649	54	526.871,123 669.900,225	55	526.864,517 669.899,599	6.636
55	526.864,517 669.899,599	56	526.852,537 669.905,247	13.245	56	526.852,537 669.905,247	57	526.843,17 669.911,0	10.993	57	526.843,17 669.911,0	58	526.837,78 669.915,351	6.927
58	526.837,78 669.915,351	59	526.828,052 669.928,519	16.372	59	526.828,052 669.928,519	60	526.824,832 669.935,052	7.283	60	526.824,832 669.935,052	61	526.815,198 669.947,807	15.984
61	526.815,198 669.947,807	62	526.806,571 669.957,772	13.181	62	526.806,571 669.957,772	63	526.801,79 669.964,016	7.864	63	526.801,79 669.964,016	1	526.798,752 669.977,976	14.287

\*\* Lungimile segmentelor sunt determinate în planul de proiecție Stereo 70 și sunt rotunjite la 1 milimetru.

\*\*\* Distanța dintre puncte este formată din segmente cumulate ce sunt mai mici decât valoarea 1 milimetru.



**DATE DESPRE IMOBILUL NR. 841**

Oficiul de Cadastru și Publicitate Imobiliară SUCEAVA  
 Biroul de Cadastru și Publicitate Imobiliară Campulung Moldovenesc

**A. Partea I. Descrierea imobilului**

TEREN Extravilan

Adresa: Jud. Suceava

Nr. Crt	Nr cadastral Nr. topografic	Suprafața* (mp)	Observații / Referințe
A1	36141	11.293	Sector cadastral:109 Teren neimpregmuit;

**B. Partea II. Proprietari și acte**

Inscrieri privitoare la dreptul de proprietate și alte drepturi reale	Referințe
<b>14464 / 22/10/2020</b>	
Act Notarial nr. 1442, din 08/11/2019 emis de BIN Catargiu Tudor-Marian (inscris sub semnatura privata nr anexa 1.39- proces verbal de vecinatate din 13.08.2019, emis de Terracad SRL;act administrativ nr 6675-adeverinta din 01.10.2019, emis de Primaria Fundu Moldovei);	
B1	A1
se noteaza posesia	
1) <b>TARAN ANICA-MARIA</b>	
/	
Act Normativ nr. 7, din 13/03/1996 emis de Parlamentul Romaniei;	
B2	A1
Inscrierea provizorie, drept de PROPRIETATE, dobandit prin Lege, cota actuala 1/1	
1) <b>NEIDENTIFICAT NEIDENTIFICAT</b>	

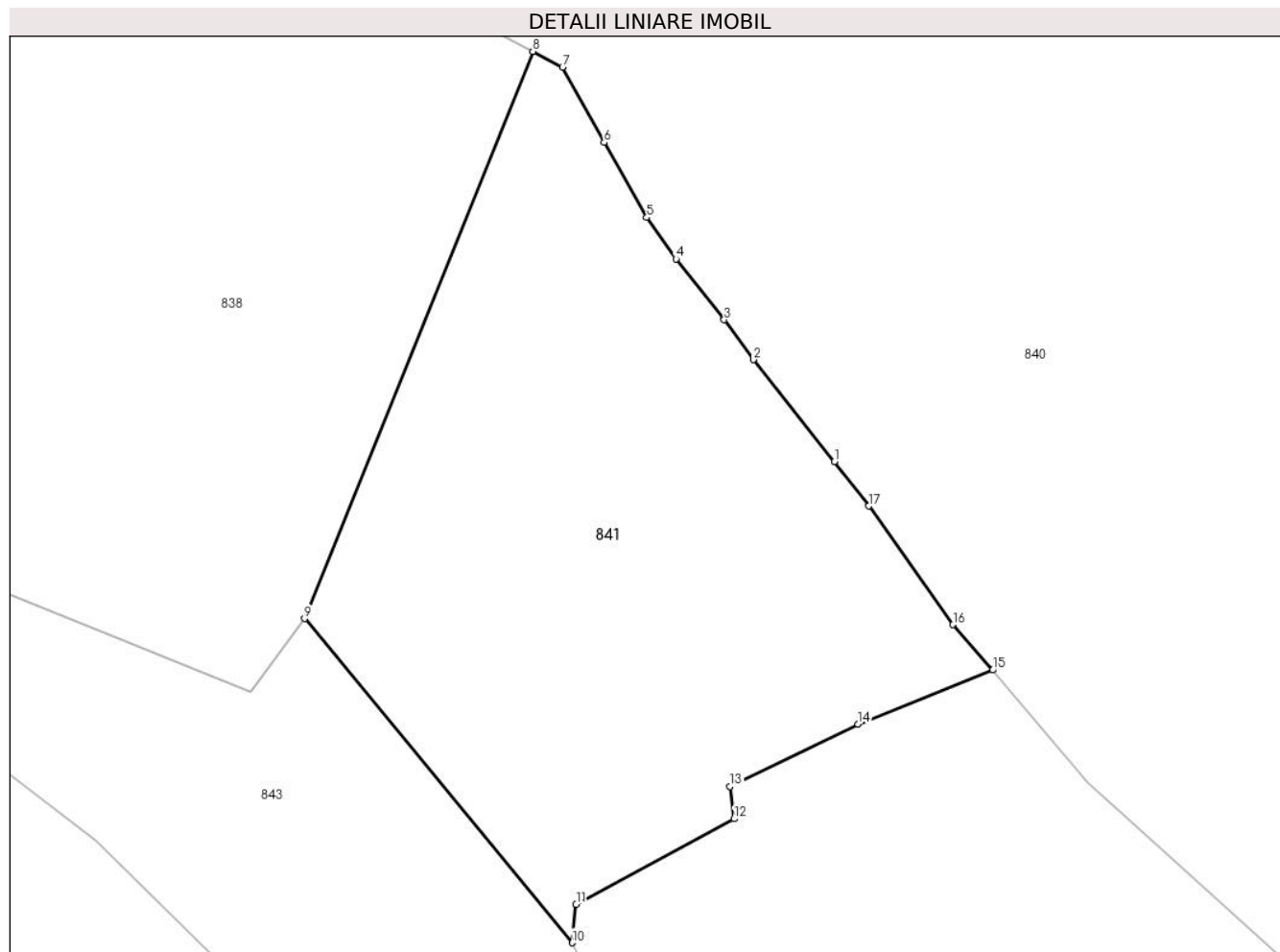
**C. Partea III. SARCINI .**

Inscrieri privind dezmembramintele dreptului de proprietate, drepturi reale de garanție și sarcini	Referințe
NU SUNT	

**Teren**

Nr cadastral	Suprafața (mp)*	Observații / Referințe
36141	11.293	

\* Suprafața este determinată în planul de proiecție Stereo 70.



**Date referitoare la teren**

Crt	Categorie folosință	Intra vilan	Suprafața (mp)	Tarla	Parcelă	Nr. topo	Observații / Referințe
1	pasune	NU	11.293	-	-	-	

**Lungime Segmente**

1) Valorile lungimilor segmentelor sunt obținute din proiecție în plan.

Punct început	X / Y	Punct sfârșit	X / Y	Lungime segment (** (m)
1	526.663,178 669.948,956	2	526.647,284 669.968,985	25.569
2	526.647,284 669.968,985	3	526.641,479 669.976,848	9.774
3	526.641,479 669.976,848	4	526.632,018 669.988,816	15.256
4	526.632,018 669.988,816	5	526.626,238 669.996,965	9.991
5	526.626,238 669.996,965	6	526.617,86 670.011,714	16.962



Punct început	X / Y	Punct sfârșit	X / Y	Lungime segment (** (m)
6	526.617,86 670.011,714	7	526.609,673 670.026,502	16.903
7	526.609,673 670.026,502	8	526.603,829 670.029,612	6.62
8	526.603,829 670.029,612	9	526.558,865 669.918,086	120.249
9	526.558,865 669.918,086	10	526.611,538 669.854,328	82.702
10	526.611,538 669.854,328	11	526.612,323 669.861,869	7.582
11	526.612,323 669.861,869	12	526.643,414 669.878,699	35.354
12	526.643,414 669.878,699	13	526.642,665 669.885,092	6.437
13	526.642,665 669.885,092	14	526.667,798 669.897,31	27.945
14	526.667,798 669.897,31	15	526.694,372 669.907,948	28.625
15	526.694,372 669.907,948	16	526.686,556 669.916,871	11.862
16	526.686,556 669.916,871	17	526.669,909 669.940,214	28.671
17	526.669,909 669.940,214	1	526.663,178 669.948,956	11.033

\*\* Lungimile segmentelor sunt determinate în planul de proiecție Stereo 70 și sunt rotunjite la 1 milimetru.

\*\*\* Distanța dintre puncte este formată din segmente cumulate ce sunt mai mici decât valoarea 1 milimetru.



**DATE DESPRE IMOBILUL NR. 842**

Oficiul de Cadastru și Publicitate Imobiliară SUCEAVA  
 Biroul de Cadastru și Publicitate Imobiliară Campulung Moldovenesc

**A. Partea I. Descrierea imobilului**

TEREN Extravilan

Adresa: Jud. Suceava

Nr. Crt	Nr cadastral Nr. topografic	Suprafața* (mp)	Observații / Referințe
A1	36135	4.669	Sector cadastral:109 Teren neimpregmuit;

**B. Partea II. Proprietari și acte**

Inscrieri privitoare la dreptul de proprietate și alte drepturi reale		Referințe
<b>14462 / 22/10/2020</b>		
Act Notarial nr. 1442, din 08/11/2019 emis de BIN Catargiu Tudor-Marian (act administrativ nr 6673 din 01.10.2019, emis de Primaria Fundu Moldovei);		
B1	se noteaza posesia imobilului 1) <b>TARAN ANICA-MARIA</b>	A1
/		
Act Normativ nr. 7, din 13/03/1996 emis de Parlamentul Romaniei;		
B2	Inscrierea provizorie, drept de PROPRIETATE, dobandit prin Lege, cota actuala 1/1 1) <b>NEIDENTIFICAT NEIDENTIFICAT</b>	A1

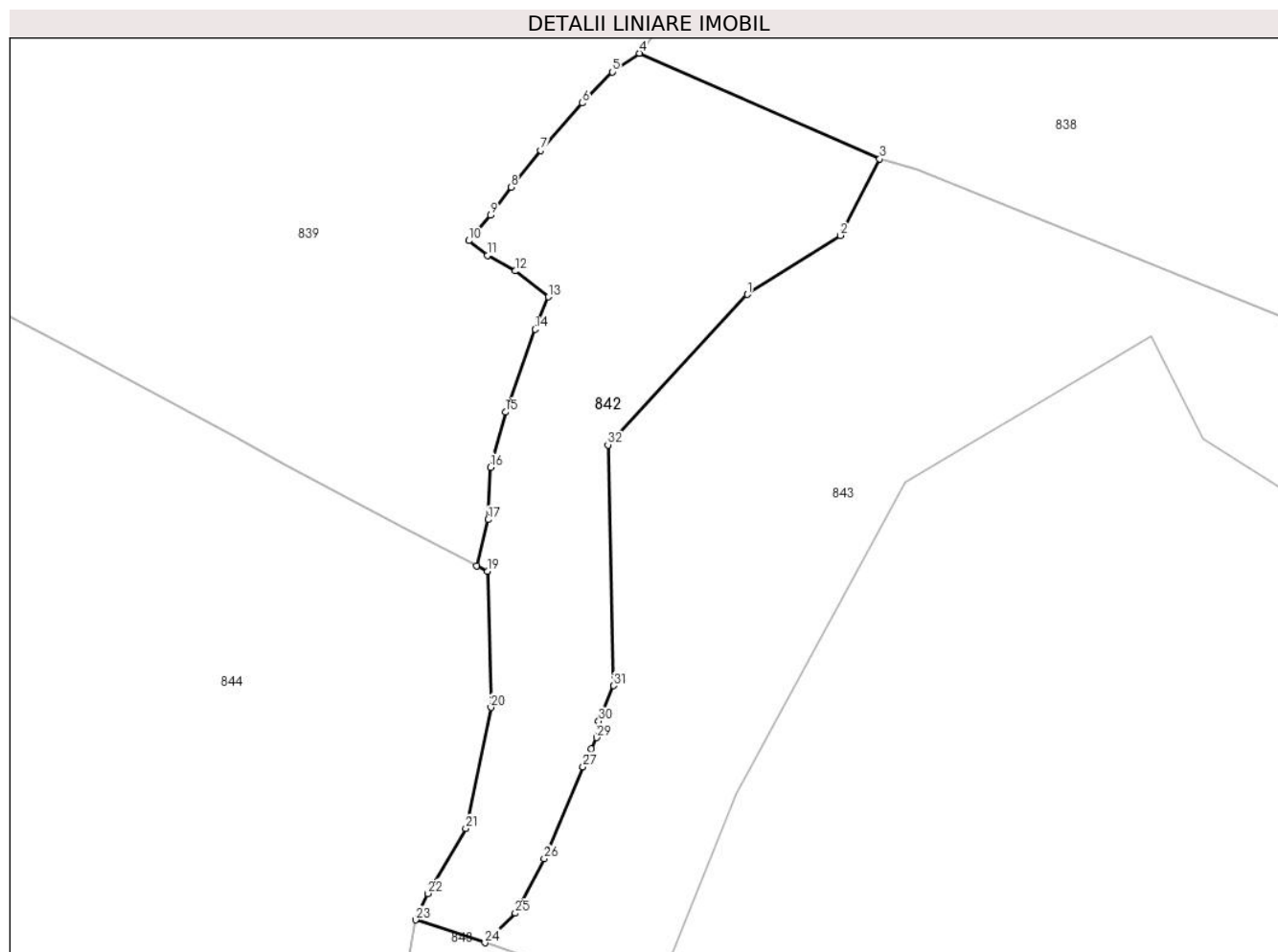
**C. Partea III. SARCINI .**

Inscrieri privind dezmembramintele dreptului de proprietate, drepturi reale de garanție și sarcini	Referințe
NU SUNT	

**Teren**

Nr cadastral	Suprafața (mp)*	Observații / Referințe
36135	4.669	

\* Suprafața este determinată în planul de proiecție Stereo 70.



**Date referitoare la teren**

Crt	Categorie folosință	Intravilan	Suprafața (mp)	Tarla	Parcelă	Nr. topo	Observații / Referințe
1	pașune	NU	4.669	-	-	-	

**Lungime Segmente**

1) Valorile lungimilor segmentelor sunt obținute din proiecție în plan.

Punct început	X / Y	Punct sfârșit	X / Y	Lungime segment (** (m)
1	526.390,787 669.931,968	2	526.407,732 669.942,666	20.039
3	526.414,862 669.956,566	4	526.371,133 669.975,796	47.77
5	526.366,21 669.972,399	6	526.360,768 669.966,745	7.847
7	526.353,174 669.958,148	8	526.347,793 669.951,462	8.582
9	526.344,068 669.946,334	10	526.340,108 669.941,731	6.072

Punct început	X / Y	Punct sfârșit	X / Y	Lungime segment (** (m)
2	526.407,732 669.942,666	3	526.414,862 669.956,566	15.622
4	526.371,133 669.975,796	5	526.366,21 669.972,399	5.981
6	526.360,768 669.966,745	7	526.353,174 669.958,148	11.471
8	526.347,793 669.951,462	9	526.344,068 669.946,334	6.338
10	526.340,108 669.941,731	11	526.343,509 669.939,054	4.328

Punct început	X / Y	Punct sfârșit	X / Y	Lungime segment (** (m)
11	526.343,509 669.939,054	12	526.348,603 669.936,217	5.831
13	526.354,619 669.931,508	14	526.352,21 669.925,608	6.373
15	526.346,775 669.910,55	16	526.344,067 669.900,54	10.37
17	526.343,637 669.891,035	18	526.341,52 669.882,614	8.683
19	526.343,485 669.881,641	20	526.344,152 669.856,886	24.764
21	526.339,567 669.834,867	22	526.332,66 669.823,046	13.691
23	526.330,44 669.818,25	24	526.343,044 669.814,108	13.267
25	526.348,572 669.819,47	26	526.353,832 669.829,393	11.231
27	526.360,871 669.846,116	28	526.362,446 669.849,334	3.583
29	526.363,336 669.851,388	30	526.363,747 669.854,401	3.041
31	526.366,486 669.860,836	32	526.365,429 669.904,59	43.767

Punct început	X / Y	Punct sfârșit	X / Y	Lungime segment (** (m)
12	526.348,603 669.936,217	13	526.354,619 669.931,508	7.64
14	526.352,21 669.925,608	15	526.346,775 669.910,55	16.009
16	526.344,067 669.900,54	17	526.343,637 669.891,035	9.515
18	526.341,52 669.882,614	19	526.343,485 669.881,641	2.193
20	526.344,152 669.856,886	21	526.339,567 669.834,867	22.491
22	526.332,66 669.823,046	23	526.330,44 669.818,25	5.285
24	526.343,044 669.814,108	25	526.348,572 669.819,47	7.701
26	526.353,832 669.829,393	27	526.360,871 669.846,116	18.144
28	526.362,446 669.849,334	29	526.363,336 669.851,388	2.239
30	526.363,747 669.854,401	31	526.366,486 669.860,836	6.994
32	526.365,429 669.904,59	1	526.390,787 669.931,968	37.317

\*\* Lungimile segmentelor sunt determinate în planul de proiecție Stereo 70 și sunt rotunjite la 1 milimetru.

\*\*\* Distanța dintre puncte este formată din segmente cumulate ce sunt mai mici decât valoarea 1 milimetru.



**DATE DESPRE IMOBILUL NR. 843**

Oficiul de Cadastru și Publicitate Imobiliară SUCEAVA  
 Biroul de Cadastru și Publicitate Imobiliară Campulung Moldovenesc

**A. Partea I. Descrierea imobilului**

TEREN Extravilan

Adresa: Jud. Suceava

Nr. Crt	Nr cadastral Nr. topografic	Suprafața* (mp)	Observații / Referințe
A1	36091	15.084	Sector cadastral:109 Teren neimpregmuit;

**B. Partea II. Proprietari și acte**

Inscrieri privitoare la dreptul de proprietate și alte drepturi reale		Referințe
<b>14130 / 15/10/2020</b>		
Act Notarial nr. 1186, din 15/10/2020 emis de BIN Catargiu Tudor-Marian;		
B1	Se infiinteaza cartea funciara 36091 a imobilului cu numarul cadastral 36091/UAT Fundu Moldovei, rezultat din dezmembrarea imobilului cu numarul cadastral 31849 inscris in cartea funciara 31849;	A1
<b>8917 / 27/05/2022</b>		
Act Notarial nr. 766, din 26/05/2022 emis de BIN Catargiu Tudor-Marian;		
B2	Intabulare, drept de PROPRIETATE, dobandit prin Conventie, cota actuala 1/1 1) TARAN ANICA-MARIA	A1

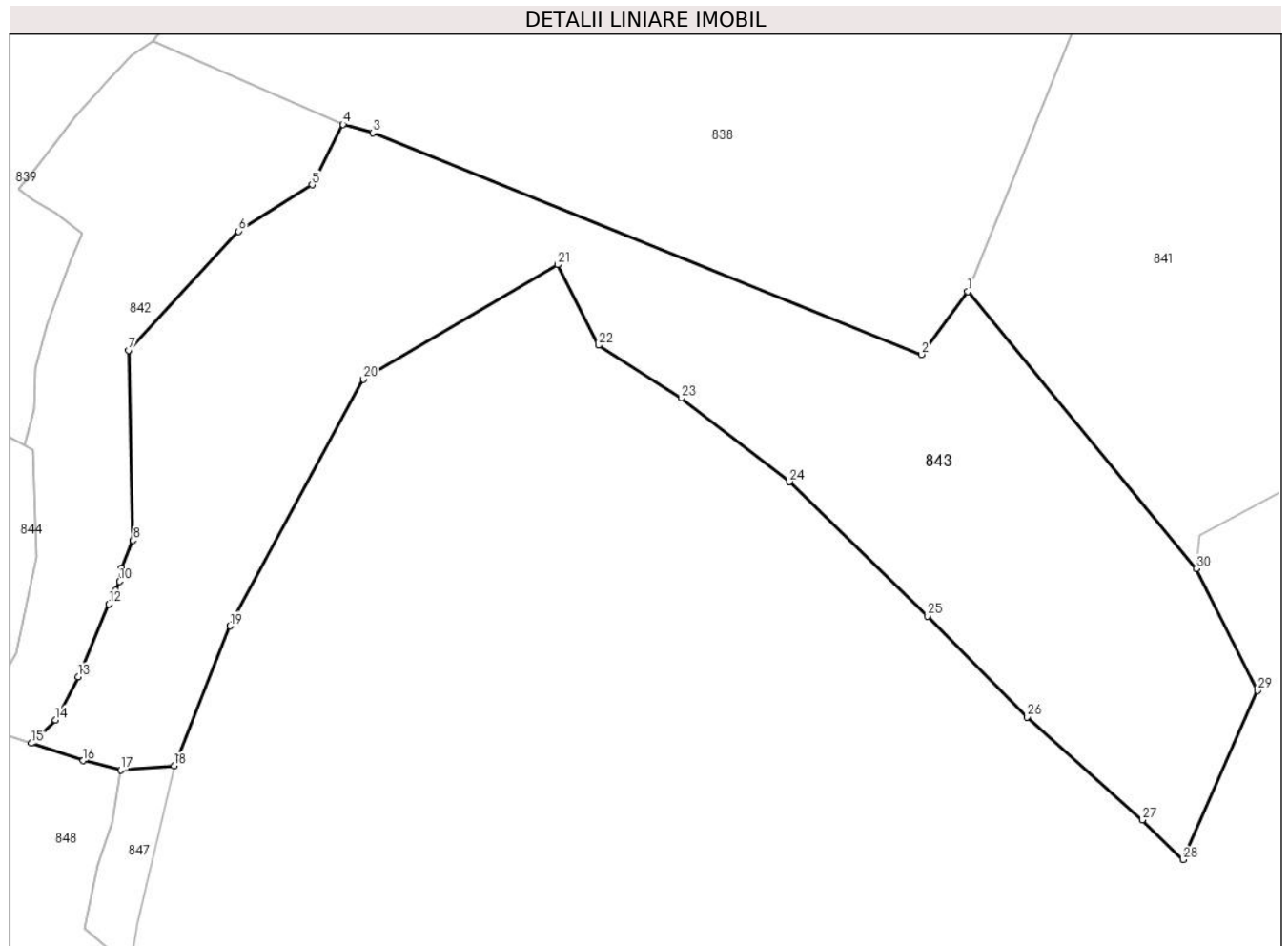
**C. Partea III. SARCINI .**

Inscrieri privind dezmembramintele dreptului de proprietate, drepturi reale de garanție și sarcini	Referințe
NU SUNT	

**Teren**

Nr cadastral	Suprafața (mp)*	Observații / Referințe
36091	15.084	

\* Suprafața este determinată în planul de proiecție Stereo 70.



**Date referitoare la teren**

Crt	Categorie folosință	Intravilan	Suprafața (mp)	Tarla	Parcelă	Nr. topo	Observații / Referințe
1	pasune	NU	15.084	-	-	-	IMOBIL INREGISTRAT IN PLANUL CADASTRAL FARA LOCALIZARE CERTA DATORITA LIPSEI PLANULUI PARCELAR;;IMOBILUL NU ESTE INPREJMUIT;

**Lungime Segmente**

1) Valorile lungimilor segmentelor sunt obținute din proiecție în plan.

Punct început	X / Y	Punct sfârșit	X / Y	Lungime segment (** (m)
1	526.558,865 669.918,086	2	526.548,192 669.903,623	17.975
3	526.421,698 669.954,617	4	526.414,862 669.956,566	7.108
5	526.407,732 669.942,666	6	526.390,787 669.931,968	20.039
7	526.365,429 669.904,59	8	526.366,486 669.860,836	43.767

Punct început	X / Y	Punct sfârșit	X / Y	Lungime segment (** (m)
2	526.548,192 669.903,623	3	526.421,698 669.954,617	136.386
4	526.414,862 669.956,566	5	526.407,732 669.942,666	15.622
6	526.390,787 669.931,968	7	526.365,429 669.904,59	37.317
8	526.366,486 669.860,836	9	526.363,747 669.854,401	6.994



Punct început	X / Y	Punct sfârșit	X / Y	Lungime segment (** (m)
9	526.363,747 669.854,401	10	526.363,336 669.851,388	3.041
11	526.362,446 669.849,334	12	526.360,871 669.846,116	3.583
13	526.353,832 669.829,393	14	526.348,572 669.819,47	11.231
15	526.343,044 669.814,108	16	526.354,967 669.810,117	12.573
17	526.363,608 669.807,978	18	526.375,939 669.808,925	12.367
19	526.388,845 669.841,114	20	526.419,602 669.897,88	64.563
21	526.464,297 669.924,262	22	526.473,718 669.905,73	20.789
23	526.492,786 669.893,602	24	526.517,762 669.874,323	31.551
25	526.549,531 669.843,413	26	526.572,537 669.820,173	32.701
27	526.599,132 669.796,486	28	526.608,431 669.787,309	13.065
29	526.625,639 669.826,232	30	526.611,538 669.854,328	31.437

Punct început	X / Y	Punct sfârșit	X / Y	Lungime segment (** (m)
10	526.363,336 669.851,388	11	526.362,446 669.849,334	2.239
12	526.360,871 669.846,116	13	526.353,832 669.829,393	18.144
14	526.348,572 669.819,47	15	526.343,044 669.814,108	7.701
16	526.354,967 669.810,117	17	526.363,608 669.807,978	8.902
18	526.375,939 669.808,925	19	526.388,845 669.841,114	34.68
20	526.419,602 669.897,88	21	526.464,297 669.924,262	51.9
22	526.473,718 669.905,73	23	526.492,786 669.893,602	22.598
24	526.517,762 669.874,323	25	526.549,531 669.843,413	44.325
26	526.572,537 669.820,173	27	526.599,132 669.796,486	35.614
28	526.608,431 669.787,309	29	526.625,639 669.826,232	42.557
30	526.611,538 669.854,328	1	526.558,865 669.918,086	82.702

\*\* Lungimile segmentelor sunt determinate în planul de proiecție Stereo 70 și sunt rotunjite la 1 milimetru.

\*\*\* Distanța dintre puncte este formată din segmente cumulate ce sunt mai mici decât valoarea 1 milimetru.



**DATE DESPRE IMOBILUL NR. 844**

Oficiul de Cadastru și Publicitate Imobiliară SUCEAVA  
Biroul de Cadastru și Publicitate Imobiliară Campulung Moldovenesc

**A. Partea I. Descrierea imobilului**

TEREN Necunoscut

Nr. CF vechi:31200, 33260

Nr. topografic:2920/2 parte, 2920/1 parte

Adresa: Loc. Colacu, Str Paraul Colacului, Jud. Suceava

Nr. Crt	Nr cadastral Nr. topografic	Suprafața* (mp)	Observații / Referințe
A1		18.307	Sector cadastral:109 Teren neimprejmuit; imobilul s-a format din parcelele avand nr. topografic: 2920/2 parte, 2920/1 parte; exista constructii cu caracter provizoriu, fara fundatie

**B. Partea II. Proprietari și acte**

Inscrieri privitoare la dreptul de proprietate și alte drepturi reale		Referințe
/		
Act Administrativ nr. 9175, din 05/12/2024 emis de Primaria Fundu Moldovei;		
B1	Se noteaza POSESIA asupra terenului 1) <b>TARAN ANICA-MARIA</b>	A1
Act Normativ nr. 7, din 13/03/1996 emis de Parlamentul Romaniei;		
B2	Inscrierea provizorie, drept de PROPRIETATE, dobandit prin Lege, cota actuala 1/1 1) <b>NEIDENTIFICAT NEIDENTIFICAT</b>	A1

**C. Partea III. SARCINI .**

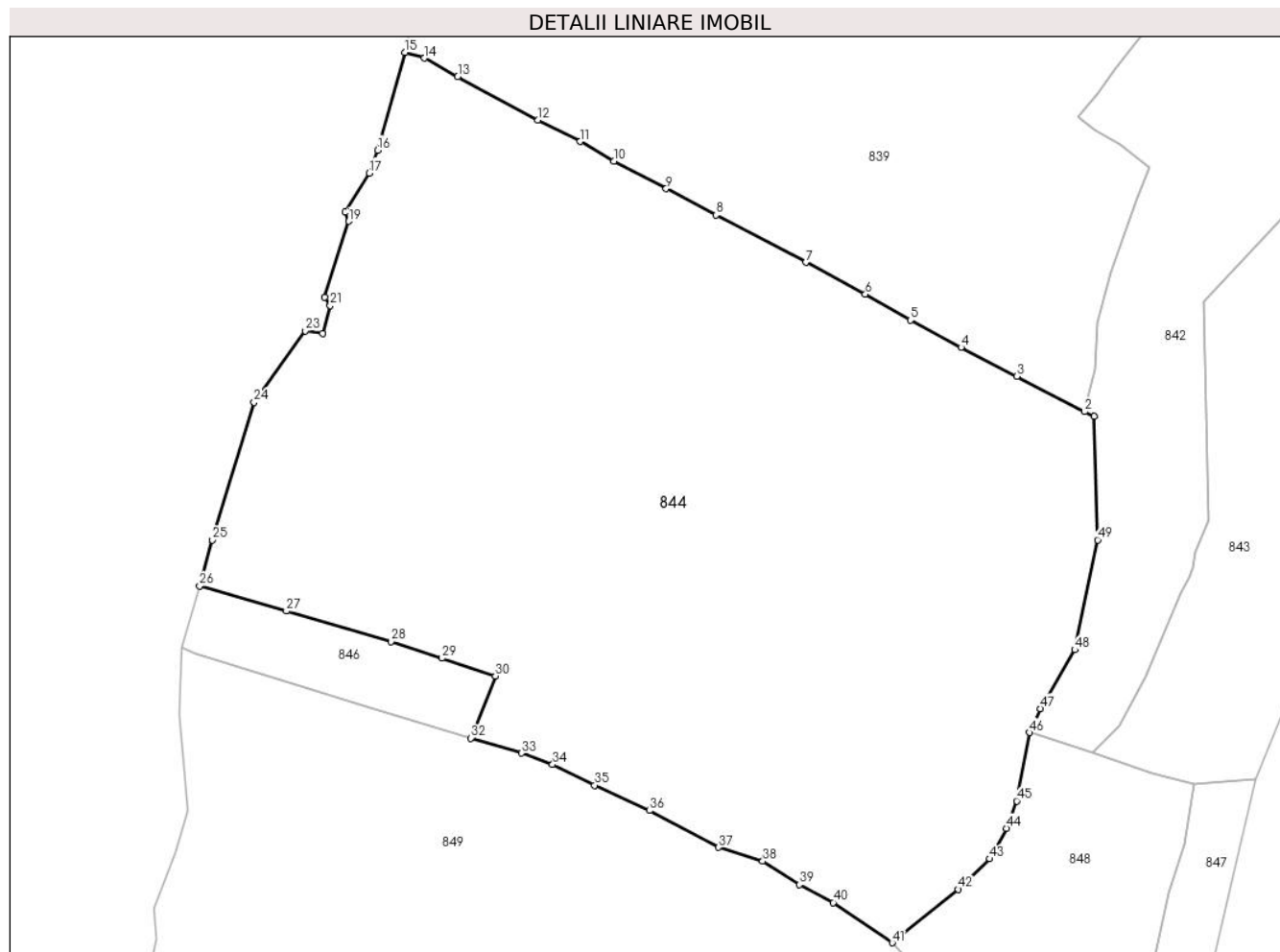
Inscrieri privind dezmembramintele dreptului de proprietate, drepturi reale de garanție și sarcini	Referințe
NU SUNT	

## Anexa Nr. 1 La Partea I

## Teren

Nr cadastral	Suprafața (mp)*	Observații / Referințe
	18.307	imobilul s-a format din parcelele avand nr. topografic: 2920/2 parte, 2920/1 parte; exista constructii cu caracter provizoriu, fara fundatie

\* Suprafața este determinată în planul de proiecție Stereo 70.



## Date referitoare la teren

Crt	Categorie folosință	Intra vilan	Suprafața (mp)	Tarla	Parcelă	Nr. topo	Observații / Referințe
1	faneata	DA	152	-	-	-	
2	faneata	NU	18.155	-	-	-	

## Lungime Segmente

1) Valorile lungimilor segmentelor sunt obținute din proiecție în plan.

Punct început	X / Y	Punct sfârșit	X / Y	Lungime segment	Punct început	X / Y	Punct sfârșit	X / Y	Lungime segment	Punct început	X / Y	Punct sfârșit	X / Y	Lungime segment
1	526.343,485 669.881,641	2	526.341,52 669.882,614	2.193	2	526.341,52 669.882,614	3	526.327,911 669.889,711	15.348	3	526.327,911 669.889,711	4	526.316,723 669.895,501	12.597
4	526.316,723 669.895,501	5	526.306,554 669.900,992	11.557	5	526.306,554 669.900,992	6	526.297,533 669.906,171	10.402	6	526.297,533 669.906,171	7	526.285,563 669.912,576	13.576
7	526.285,563 669.912,576	8	526.267,571 669.922,07	20.343	8	526.267,571 669.922,07	9	526.257,555 669.927,362	11.328	9	526.257,555 669.927,362	10	526.247,067 669.932,914	11.867
10	526.247,067 669.932,914	11	526.240,277 669.936,811	7.829	11	526.240,277 669.936,811	12	526.231,85 669.941,152	9.479	12	526.231,85 669.941,152	13	526.215,736 669.949,848	18.311
13	526.215,736 669.949,848	14	526.209,032 669.953,54	7.653	14	526.209,032 669.953,54	15	526.205,093 669.954,713	4.11	15	526.205,093 669.954,713	16	526.199,664 669.935,097	20.354

Punct început	X / Y	Punct sfârșit	X / Y	Lungime segment	Punct început	X / Y	Punct sfârșit	X / Y	Lungime segment	Punct început	X / Y	Punct sfârșit	X / Y	Lungime segment
16	526.199,664 669.935,097	17	526.197,95 669.930,499	4.907	17	526.197,95 669.930,499	18	526.193,167 669.922,675	9.17	18	526.193,167 669.922,675	19	526.193,882 669.920,826	1.982
19	526.193,882 669.920,826	20	526.189,034 669.905,546	16.031	20	526.189,034 669.905,546	21	526.190,147 669.903,9	1.987	21	526.190,147 669.903,9	22	526.188,63 669.898,335	5.768
22	526.188,63 669.898,335	23	526.185,135 669.898,834	3.53	23	526.185,135 669.898,834	24	526.174,849 669.884,502	17.642	24	526.174,849 669.884,502	25	526.166,529 669.856,871	28.856
25	526.166,529 669.856,871	26	526.163,94 669.847,666	9.563	26	526.163,94 669.847,666	27	526.181,341 669.842,628	18.115	27	526.181,341 669.842,628	28	526.202,342 669.836,48	21.883
28	526.202,342 669.836,48	29	526.212,577 669.833,158	10.76	29	526.212,577 669.833,158	30	526.223,278 669.829,609	11.275	30	526.223,278 669.829,609	31	526.218,544 669.817,473	13.027
31	526.218,544 669.817,473	32	526.218,377 669.817,118	0.393	32	526.218,377 669.817,118	33	526.228,493 669.814,099	10.557	33	526.228,493 669.814,099	34	526.234,771 669.811,83	6.675
34	526.234,771 669.811,83	35	526.243,207 669.807,666	9.407	35	526.243,207 669.807,666	36	526.254,206 669.802,579	12.118	36	526.254,206 669.802,579	37	526.268,084 669.795,206	15.715
37	526.268,084 669.795,206	38	526.276,934 669.792,419	9.278	38	526.276,934 669.792,419	39	526.284,335 669.787,73	8.762	39	526.284,335 669.787,73	40	526.291,079 669.784,13	7.644
40	526.291,079 669.784,13	41	526.302,934 669.776,059	14.342	41	526.302,934 669.776,059	42	526.316,211 669.786,768	17.057	42	526.316,211 669.786,768	43	526.322,508 669.792,9	8.79
43	526.322,508 669.792,9	44	526.325,817 669.799,025	6.962	44	526.325,817 669.799,025	45	526.327,914 669.804,515	5.877	45	526.327,914 669.804,515	46	526.330,44 669.818,25	13.966
46	526.330,44 669.818,25	47	526.332,66 669.823,046	5.285	47	526.332,66 669.823,046	48	526.339,567 669.834,867	13.691	48	526.339,567 669.834,867	49	526.344,152 669.856,886	22.491
49	526.344,152 669.856,886	1	526.343,485 669.881,641	24.764										

\*\* Lungimile segmentelor sunt determinate în planul de proiecție Stereo 70 și sunt rotunjite la 1 milimetru.

\*\*\* Distanța dintre puncte este formată din segmente cumulate ce sunt mai mici decât valoarea 1 milimetru.



**DATE DESPRE IMOBILUL NR. 845**

Oficiul de Cadastru și Publicitate Imobiliară SUCEAVA  
Biroul de Cadastru și Publicitate Imobiliară Campulung Moldovenesc

**A. Partea I. Descrierea imobilului**

TEREN Extravilan

Nr. CF vechi:31649

Nr. topografic:2743/1 parte

Adresa: Jud. Suceava

Nr. Crt	Nr cadastral Nr. topografic	Suprafața* (mp)	Observații / Referințe
A1		3.588	Sector cadastral:109 Teren neimprejmuit; imobilul s-a format din parcelele avand nr. topografic: 2743/1 parte

**B. Partea II. Proprietari și acte**

Inscrieri privitoare la dreptul de proprietate și alte drepturi reale		Referințe
/		
Act Administrativ nr. 9163, din 05/12/2024 emis de Primaria Fundu Moldovei;		
B1	Se noteaza POSESIA asupra terenului 1) <b>POMIRLEANU OLGA</b>	A1
Act Normativ nr. 7, din 13/03/1996 emis de Parlamentul Romaniei;		
B2	Inscrierea provizorie, drept de PROPRIETATE, dobandit prin Lege, cota actuala 1/1 1) <b>NEIDENTIFICAT NEIDENTIFICAT</b>	A1

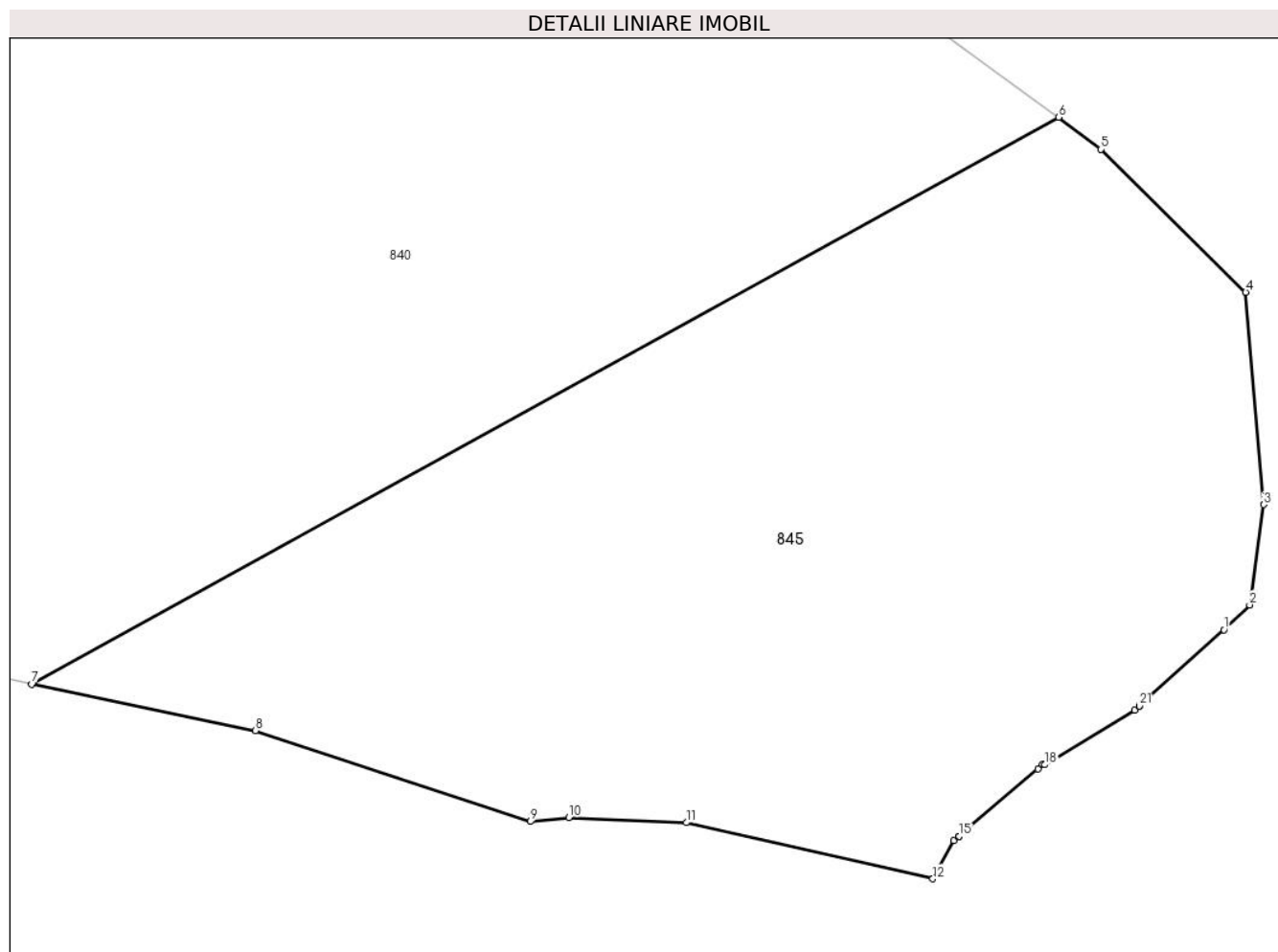
**C. Partea III. SARCINI .**

Inscrieri privind dezmembramintele dreptului de proprietate, drepturi reale de garanție și sarcini	Referințe
NU SUNT	

**Teren**

Nr cadastral	Suprafața (mp)*	Observații / Referințe
	3.588	imobilul s-a format din parcelele avand nr. topografic: 2743/1 parte

\* Suprafața este determinată în planul de proiecție Stereo 70.



**Date referitoare la teren**

Crt	Categorie folosință	Intra vilan	Suprafața (mp)	Tarla	Parcelă	Nr. topo	Observații / Referințe
1	pașune	NU	3.588	-	-	-	

**Lungime Segmente**

1) Valorile lungimilor segmentelor sunt obținute din proiecție în plan.

Punct început	X / Y	Punct sfârșit	X / Y	Lungime segment (** (m)
1	526.914,205 669.839,708	2	526.916,398 669.841,825	3.048
3	526.917,594 669.850,377	4	526.916,059 669.868,479	18.167
5	526.903,73 669.880,648	6	526.900,123 669.883,391	4.532
7	526.812,522 669.835,07	8	526.831,62 669.831,113	19.504
9	526.855,048 669.823,365	10	526.858,321 669.823,712	3.291

Punct început	X / Y	Punct sfârșit	X / Y	Lungime segment (** (m)
2	526.916,398 669.841,825	3	526.917,594 669.850,377	8.635
4	526.916,059 669.868,479	5	526.903,73 669.880,648	17.323
6	526.900,123 669.883,391	7	526.812,522 669.835,07	100.045
8	526.831,62 669.831,113	9	526.855,048 669.823,365	24.676
10	526.858,321 669.823,712	11	526.868,361 669.823,268	10.05



Punct început	X / Y	Punct sfârșit	X / Y	Lungime segment (** (m)
11	526.868,361 669.823,268	12	526.889,378 669.818,483	21.555
13	526.891,171 669.821,74	14	526.891,571 669.822,11	0.545
15	526.891,606 669.822,11	16	526.898,338 669.827,842	8.842
17	526.898,738 669.828,212	18	526.898,949 669.828,212	0.211
19	526.906,601 669.832,845	20	526.907,001 669.833,215	0.545
21	526.907,011 669.833,215	1	526.914,205 669.839,708	9.691

Punct început	X / Y	Punct sfârșit	X / Y	Lungime segment (** (m)
12	526.889,378 669.818,483	13	526.891,171 669.821,74	3.718
14	526.891,571 669.822,11	15	526.891,606 669.822,11	0.035
16	526.898,338 669.827,842	17	526.898,738 669.828,212	0.545
18	526.898,949 669.828,212	19	526.906,601 669.832,845	8.945
20	526.907,001 669.833,215	21	526.907,011 669.833,215	0.01

\*\* Lungimile segmentelor sunt determinate în planul de proiecție Stereo 70 și sunt rotunjite la 1 milimetru.

\*\*\* Distanța dintre puncte este formată din segmente cumulate ce sunt mai mici decât valoarea 1 milimetru.



**DATE DESPRE IMOBILUL NR. 846**

Oficiul de Cadastru și Publicitate Imobiliară SUCEAVA  
Biroul de Cadastru și Publicitate Imobiliară Campulung Moldovenesc

**A. Partea I. Descrierea imobilului**

TEREN Necunoscut

Nr. CF vechi:31200  
Nr. topografic:2920/2 parte

Adresa: Loc. Colacu, Str Paraul Colacului, Jud. Suceava

Nr. Crt	Nr cadastral Nr. topografic	Suprafața* (mp)	Observații / Referințe
A1		835	Sector cadastral:109 Teren împrejmuit; imobilul s-a format din parcelele avand nr. topografic: 2920/2 parte

**B. Partea II. Proprietari și acte**

Inscrieri privitoare la dreptul de proprietate și alte drepturi reale		Referințe
/		
Act Administrativ nr. 9173, din 05/12/2024 emis de Primaria Fundu Moldovei;		
B1	Se noteaza POSESIA asupra terenului 1) SUIU PETREA	A1
Act Normativ nr. 7, din 13/03/1996 emis de Parlamentul Romaniei;		
B2	Inscrierea provizorie, drept de PROPRIETATE, dobandit prin Lege, cota actuala 1/1 1) NEIDENTIFICAT NEIDENTIFICAT	A1

**C. Partea III. SARCINI .**

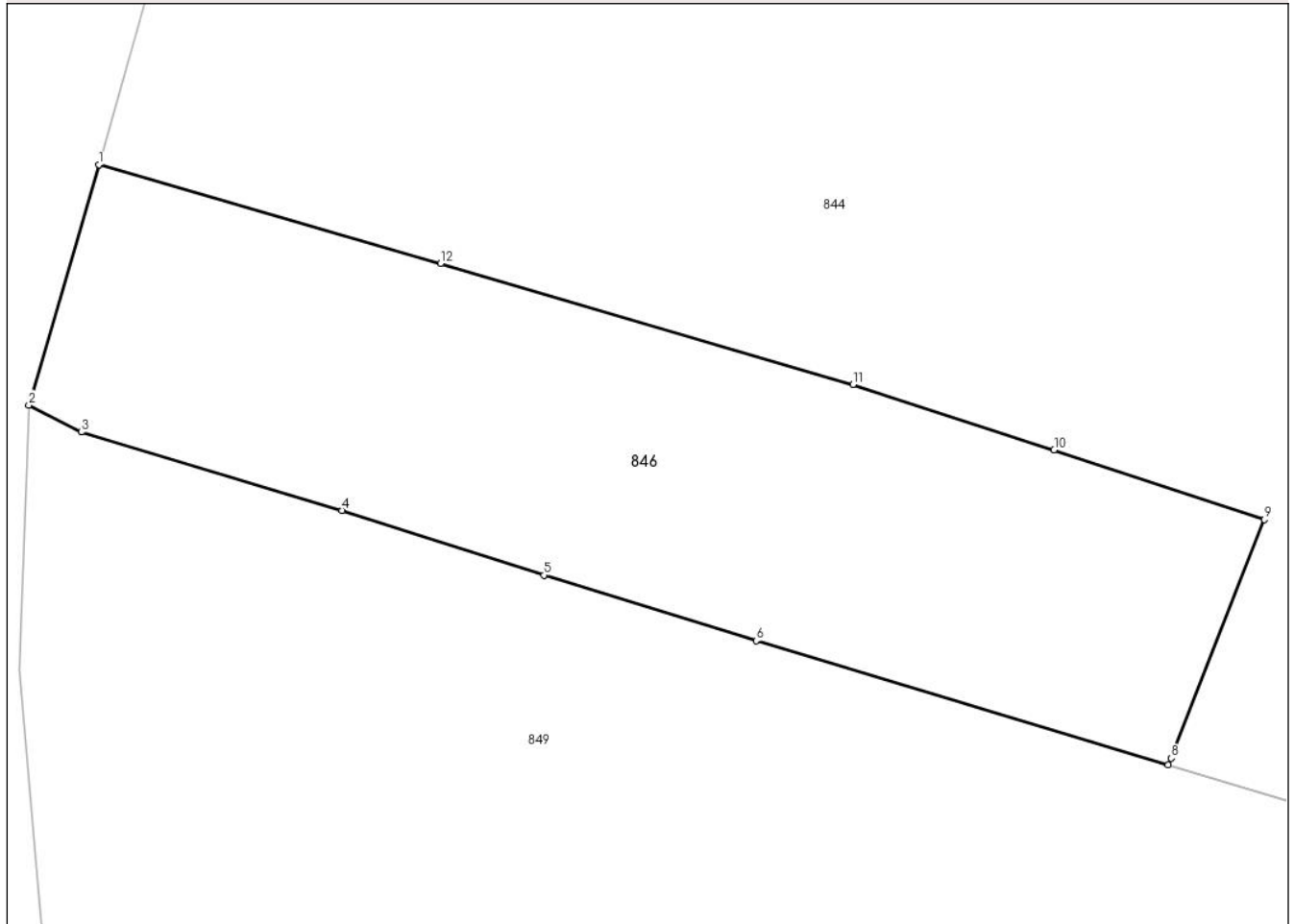
Inscrieri privind dezmembramintele dreptului de proprietate, drepturi reale de garanție și sarcini	Referințe
NU SUNT	

**Teren**

Nr cadastral	Suprafața (mp)*	Observații / Referințe
	835	imobilul s-a format din parcelele avand nr. topografic: 2920/2 parte

\* Suprafața este determinată în planul de proiecție Stereo 70.

**DETALII LINIARE IMOBIL**



**Date referitoare la teren**

Crt	Categorie folosință	Intravilan	Suprafața (mp)	Tarla	Parcelă	Nr. topo	Observații / Referințe
1	faneata	DA	37	-	-	-	
2	faneata	NU	798	-	-	-	

**Lungime Segmente**

1) Valorile lungimilor segmentelor sunt obținute din proiecție în plan.

Punct început	X / Y	Punct sfârșit	X / Y	Lungime segment (** (m)
1	526.163,94 669.847,666	2	526.160,38 669.835,436	12.737
2	526.160,38 669.835,436	3	526.163,049 669.834,057	3.004
3	526.163,049 669.834,057	4	526.176,327 669.830,074	13.862
4	526.176,327 669.830,074	5	526.186,596 669.826,785	10.783

Punct început	X / Y	Punct sfârșit	X / Y	Lungime segment (** (m)
5	526.186,596 669.826,785	6	526.197,405 669.823,444	11.314
6	526.197,405 669.823,444	7	526.218,377 669.817,118	21.905
7	526.218,377 669.817,118	8	526.218,544 669.817,473	0.393
8	526.218,544 669.817,473	9	526.223,278 669.829,609	13.027
9	526.223,278 669.829,609	10	526.212,577 669.833,158	11.275
10	526.212,577 669.833,158	11	526.202,342 669.836,48	10.76
11	526.202,342 669.836,48	12	526.181,341 669.842,628	21.883
12	526.181,341 669.842,628	1	526.163,94 669.847,666	18.115

\*\* Lungimile segmentelor sunt determinate în planul de proiecție Stereo 70 și sunt rotunjite la 1 milimetru.

\*\*\* Distanța dintre puncte este formată din segmente cumulate ce sunt mai mici decât valoarea 1 milimetru.



**DATE DESPRE IMOBILUL NR. 847**

Oficiul de Cadastru și Publicitate Imobiliară SUCEAVA  
Biroul de Cadastru și Publicitate Imobiliară Campulung Moldovenesc

**A. Partea I. Descrierea imobilului**

TEREN Extravilan

Adresa: Jud. Suceava

Nr. Crt	Nr cadastral Nr. topografic	Suprafața* (mp)	Observații / Referințe
A1	36092	493	Sector cadastral:109 Teren neimpregmuit;

**B. Partea II. Proprietari și acte**

Inscrieri privitoare la dreptul de proprietate și alte drepturi reale		Referințe
<b>14130 / 15/10/2020</b>		
Act Notarial nr. 1186, din 15/10/2020 emis de BIN Catargiu Tudor-Marian;		
B1	Se infiinteaza cartea funciara 36092 a imobilului cu numarul cadastral 36092/UAT Fundu Moldovei, rezultat din dezmembrarea imobilului cu numarul cadastral 31849 inscris in cartea funciara 31849;	A1
Hotarare Judecatoreasca nr. 52, din 28/02/2014 emis de Judecatoria Campulung Moldovenesc;		
B2	Intabulare, drept de PROPRIETATE, dobandit prin Hotarare Judecatoreasca, cota actuala 1/1 1) <b>COCIRTA DORIN</b>	A1
<i>OBSERVATII: pozitie transcrisa din CF 31849/Fundu Moldovei, inscrisa prin incheierea nr. 14854 din 18/09/2014;</i>		

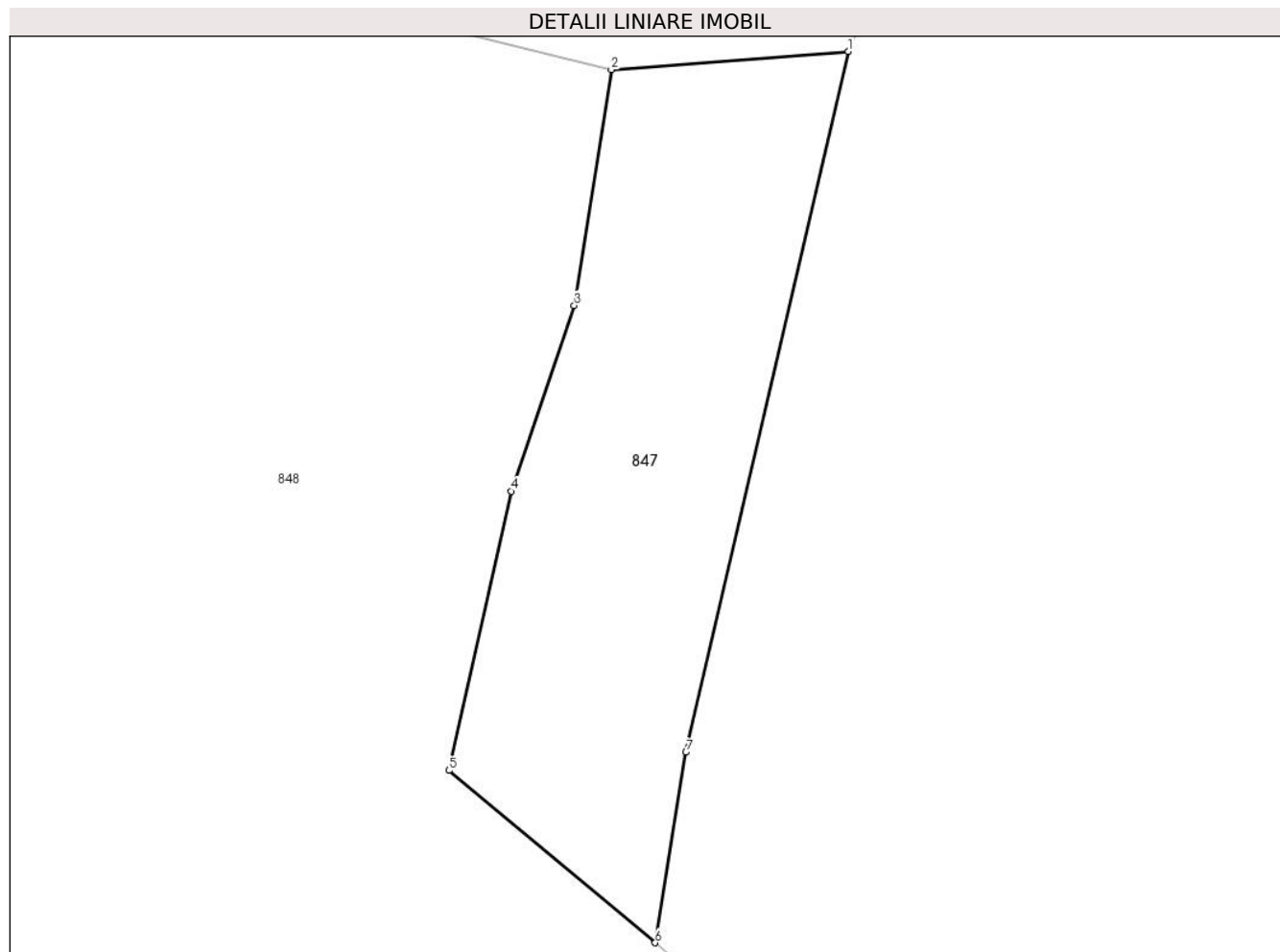
**C. Partea III. SARCINI .**

Inscrieri privind dezmembramintele dreptului de proprietate, drepturi reale de garanție și sarcini	Referințe
NU SUNT	

**Teren**

Nr cadastral	Suprafața (mp)*	Observații / Referințe
36092	493	

\* Suprafața este determinată în planul de proiecție Stereo 70.



**Date referitoare la teren**

Crt	Categorie folosință	Intra vilan	Suprafața (mp)	Tarla	Parcelă	Nr. topo	Observații / Referințe
1	pasune	NU	493	-	-	-	

**Lungime Segmente**

1) Valorile lungimilor segmentelor sunt obținute din proiecție în plan.

Punct început	X / Y	Punct sfârșit	X / Y	Lungime segment (** (m)
1	526.375,939 669.808,925	2	526.363,608 669.807,978	12.367
2	526.363,608 669.807,978	3	526.361,672 669.795,713	12.417
3	526.361,672 669.795,713	4	526.358,409 669.786,049	10.2
4	526.358,409 669.786,049	5	526.355,155 669.771,539	14.87
5	526.355,155 669.771,539	6	526.365,891 669.762,58	13.983



Punct început	X / Y	Punct sfârșit	X / Y	Lungime segment (** (m)
6	526.365,891 669.762,58	7	526.367,485 669.772,485	10.032
7	526.367,485 669.772,485	1	526.375,939 669.808,925	37.408

\*\* Lungimile segmentelor sunt determinate în planul de proiecție Stereo 70 și sunt rotunjite la 1 milimetru.

\*\*\* Distanța dintre puncte este formată din segmente cumulate ce sunt mai mici decât valoarea 1 milimetru.



**DATE DESPRE IMOBILUL NR. 848**

Oficiul de Cadastru și Publicitate Imobiliară SUCEAVA  
 Biroul de Cadastru și Publicitate Imobiliară Campulung Moldovenesc

**A. Partea I. Descrierea imobilului**

TEREN Extravilan

Adresa: Jud. Suceava

Nr. Crt	Nr cadastral Nr. topografic	Suprafața* (mp)	Observații / Referințe
A1	31551	8.545	Sector cadastral:109 Teren neimprejmuit;

**B. Partea II. Proprietari și acte**

Inscrieri privitoare la dreptul de proprietate și alte drepturi reale		Referințe
<b>4879 / 02/04/2014</b>		
Act Administrativ nr. 1601, din 26/07/2012 emis de Comisia Judeteana Suceava;		
B1	se noteaza ca din parte a imobilului cu nr.top.2743/3 si 2918 din CF 31772 a localitatii Fundu Moldovei se formeaza imobilul cu nr.cad. 31551 ;	A1
B2	Intabulare, drept de PROPRIETATE, dobandit prin Reconstituire, cota actuala 1/1 1) <b>POENARI RADU</b>	A1
Act Notarial nr. 618, din 26/03/2014 emis de BIN Rotaru Dorina;		
B3	se noteaza ca numele corect al proprietarului este "POENARI RADU" in loc de "POIENARI RADU" cum din eroare a fost in scris ;	A1

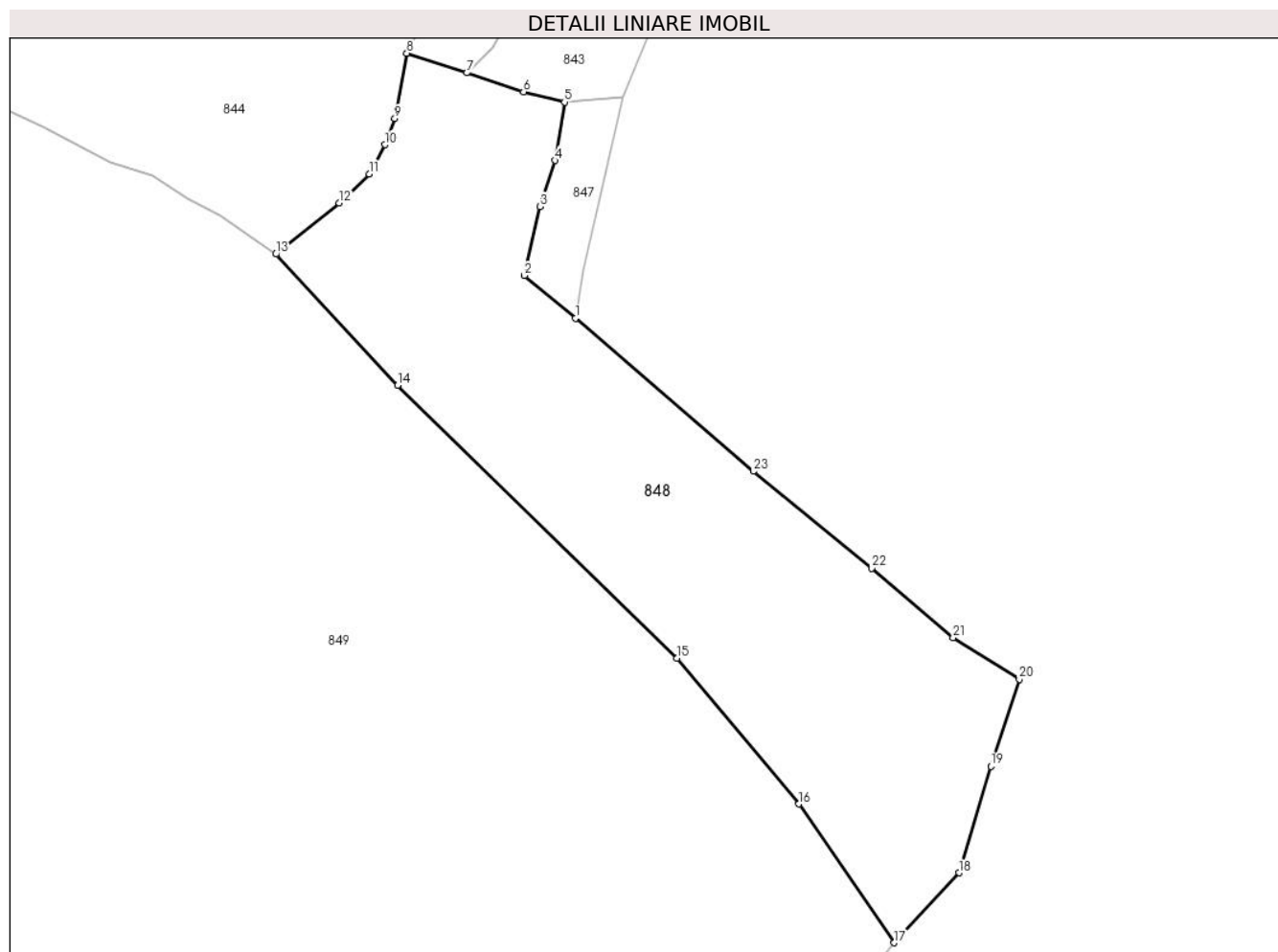
**C. Partea III. SARCINI .**

Inscrieri privind dezmembramintele dreptului de proprietate, drepturi reale de garanție și sarcini	Referințe
NU SUNT	

**Teren**

Nr cadastral	Suprafața (mp)*	Observații / Referințe
31551	8.545	

\* Suprafața este determinată în planul de proiecție Stereo 70.



**Date referitoare la teren**

Crt	Categorie folosință	Intra vilan	Suprafața (mp)	Tarla	Parcelă	Nr. topo	Observații / Referințe
1	pașune	NU	8.545	-	-	-	

**Lungime Segmente**

1) Valorile lungimilor segmentelor sunt obținute din proiecție în plan.

Punct început	X / Y	Punct sfârșit	X / Y	Lungime segment (** (m)
1	526.365,891 669.762,58	2	526.355,155 669.771,539	13.983
3	526.358,409 669.786,049	4	526.361,672 669.795,713	10.2
5	526.363,608 669.807,978	6	526.354,967 669.810,117	8.902
7	526.343,044 669.814,108	8	526.330,44 669.818,25	13.267
9	526.327,914 669.804,515	10	526.325,817 669.799,025	5.877

Punct început	X / Y	Punct sfârșit	X / Y	Lungime segment (** (m)
2	526.355,155 669.771,539	3	526.358,409 669.786,049	14.87
4	526.361,672 669.795,713	5	526.363,608 669.807,978	12.417
6	526.354,967 669.810,117	7	526.343,044 669.814,108	12.573
8	526.330,44 669.818,25	9	526.327,914 669.804,515	13.966
10	526.325,817 669.799,025	11	526.322,508 669.792,9	6.962

Punct început	X / Y	Punct sfârșit	X / Y	Lungime segment (** (m)
11	526.322,508 669.792,9	12	526.316,211 669.786,768	8.79
13	526.302,934 669.776,059	14	526.328,499 669.748,442	37.633
15	526.387,24 669.691,116	16	526.412,886 669.660,492	39.944
17	526.432,903 669.631,356	18	526.446,542 669.646,048	20.047
19	526.453,251 669.668,433	20	526.459,226 669.686,706	19.225
21	526.445,317 669.695,456	22	526.428,182 669.710,067	22.519
23	526.403,283 669.730,425	1	526.365,891 669.762,58	49.316

Punct început	X / Y	Punct sfârșit	X / Y	Lungime segment (** (m)
12	526.316,211 669.786,768	13	526.302,934 669.776,059	17.057
14	526.328,499 669.748,442	15	526.387,24 669.691,116	82.078
16	526.412,886 669.660,492	17	526.432,903 669.631,356	35.349
18	526.446,542 669.646,048	19	526.453,251 669.668,433	23.369
20	526.459,226 669.686,706	21	526.445,317 669.695,456	16.432
22	526.428,182 669.710,067	23	526.403,283 669.730,425	32.162

\*\* Lungimile segmentelor sunt determinate în planul de proiecție Stereo 70 și sunt rotunjite la 1 milimetru.

\*\*\* Distanța dintre puncte este formată din segmente cumulate ce sunt mai mici decât valoarea 1 milimetru.



**DATE DESPRE IMOBILUL NR. 849**

Oficiul de Cadastru și Publicitate Imobiliară SUCEAVA  
 Biroul de Cadastru și Publicitate Imobiliară Campulung Moldovenesc

**A. Partea I. Descrierea imobilului**

TEREN Necunoscut

Adresa: Loc. Colacu, Jud. Suceava

Nr. Crt	Nr cadastral Nr. topografic	Suprafața* (mp)	Observații / Referințe
A1	31557	53.110	Sector cadastral:109 Teren neimprejmuit; exista constructii cu caracter provizoriu, fara fundatie

**B. Partea II. Proprietari și acte**

Inscrieri privitoare la dreptul de proprietate și alte drepturi reale	Referințe
<b>2350 / 20/02/2014</b>	
Act Administrativ nr. 1604, din 28/06/2012 emis de Comisia Judeteana Suceava (act notarial nr. 269 din 17.02.2014, aut.la BIN Dorina Rotaru);	
B1	A1
se noteaza ca din parte a imobilelor cu nr.top.2743/4,2912/2,2914/2 din CF 32303 Fundu Moldovei se formeaza imobilul cu nr.cad. 31557 ;	
<b>4495 / 27/03/2014</b>	
Act Notarial nr. 614, din 26/03/2014 emis de BIN Rotaru Dorina;	
B2	A1
Intabulare, drept de PROPRIETATEcu titlu de donatie, dobandit prin Conventie, cota actuala 1/1 1) AMARITA ANISOARA, casatorita	

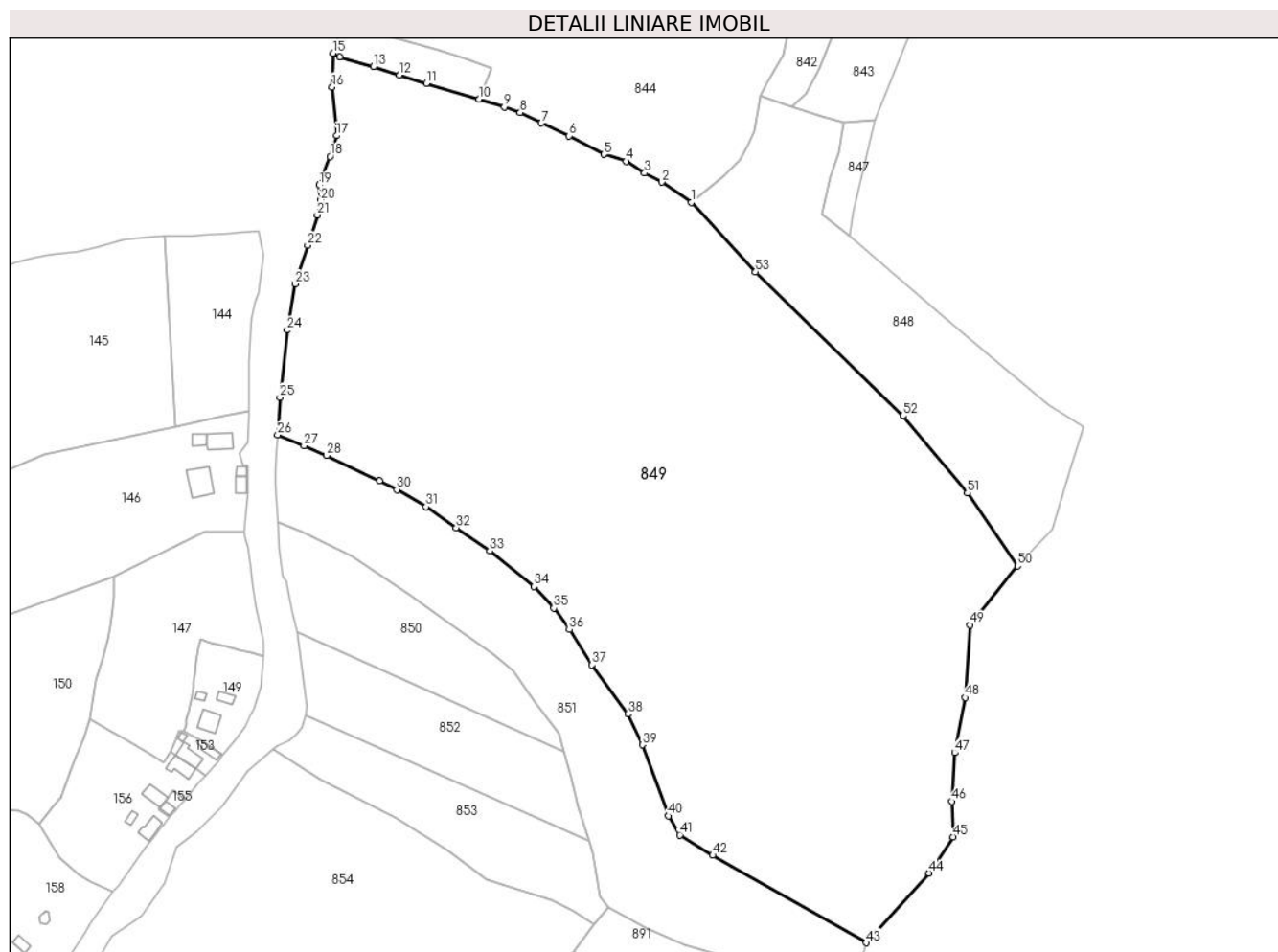
**C. Partea III. SARCINI .**

Inscrieri privind dezmembramintele dreptului de proprietate, drepturi reale de garanție și sarcini	Referințe
NU SUNT	

**Teren**

Nr cadastral	Suprafața (mp)*	Observații / Referințe
31557	53.110	exista constructii cu caracter provizoriu, fara fundatie

\* Suprafața este determinată in planul de proiecție Stereo 70.



**Date referitoare la teren**

Crt	Categorie folosință	Intravilan	Suprafața (mp)	Tarla	Parcelă	Nr. topo	Observații / Referințe
1	faneata	DA	69	-	-	-	
2	faneata	NU	6.002	-	-	-	
3	pasune	NU	47.039	-	-	-	

**Lungime Segmente**

1) Valorile lungimilor segmentelor sunt obținute din proiecție în plan.

Punct început	X / Y	Punct sfârșit	X / Y	Lungime segment	Punct început	X / Y	Punct sfârșit	X / Y	Lungime segment	Punct început	X / Y	Punct sfârșit	X / Y	Lungime segment
1	526.302,934 669.776,059	2	526.291,079 669.784,13	14.342	2	526.291,079 669.784,13	3	526.284,335 669.787,73	7.644	3	526.284,335 669.787,73	4	526.276,934 669.792,419	8.762
4	526.276,934 669.792,419	5	526.268,084 669.795,206	9.278	5	526.268,084 669.795,206	6	526.254,206 669.802,579	15.715	6	526.254,206 669.802,579	7	526.243,207 669.807,666	12.118
7	526.243,207 669.807,666	8	526.234,771 669.811,83	9.407	8	526.234,771 669.811,83	9	526.228,493 669.814,099	6.675	9	526.228,493 669.814,099	10	526.218,377 669.817,118	10.557
10	526.218,377 669.817,118	11	526.197,405 669.823,444	21.905	11	526.197,405 669.823,444	12	526.186,596 669.826,785	11.314	12	526.186,596 669.826,785	13	526.176,327 669.830,074	10.783



Punct început	X / Y	Punct sfârșit	X / Y	Lungime segment	Punct început	X / Y	Punct sfârșit	X / Y	Lungime segment	Punct început	X / Y	Punct sfârșit	X / Y	Lungime segment
13	526.176,327 669.830,074	14	526.163,049 669.834,057	13.86 2	14	526.163,049 669.834,057	15	526.160,38 669.835,436	3.004	15	526.160,38 669.835,436	16	526.159,89 669.821,989	13.45 6
16	526.159,89 669.821,989	17	526.161,616 669.802,618	19.44 8	17	526.161,616 669.802,618	18	526.159,034 669.794,346	8.666	18	526.159,034 669.794,346	19	526.154,787 669.782,975	12.13 8
19	526.154,787 669.782,975	20	526.155,341 669.776,958	6.043	20	526.155,341 669.776,958	21	526.153,993 669.771,098	6.013	21	526.153,993 669.771,098	22	526.150,081 669.758,986	12.72 8
22	526.150,081 669.758,986	23	526.145,253 669.743,64	16.08 8	23	526.145,253 669.743,64	24	526.142,002 669.725,228	18.69 6	24	526.142,002 669.725,228	25	526.139,11 669.698,483	26.90 1
25	526.139,11 669.698,483	26	526.138,198 669.683,524	14.98 7	26	526.138,198 669.683,524	27	526.148,692 669.679,172	11.36 1	27	526.148,692 669.679,172	28	526.157,675 669.675,356	9.76
28	526.157,675 669.675,356	29	526.178,869 669.665,332	23.44 5	29	526.178,869 669.665,332	30	526.185,703 669.661,747	7.717	30	526.185,703 669.661,747	31	526.197,341 669.654,907	13.49 9
31	526.197,341 669.654,907	32	526.209,296 669.646,638	14.53 6	32	526.209,296 669.646,638	33	526.222,651 669.637,362	16.26	33	526.222,651 669.637,362	34	526.240,256 669.623,259	22.55 7
34	526.240,256 669.623,259	35	526.248,194 669.614,618	11.73 4	35	526.248,194 669.614,618	36	526.254,365 669.606,054	10.55 6	36	526.254,365 669.606,054	37	526.263,354 669.591,987	16.69 4
37	526.263,354 669.591,987	38	526.277,657 669.572,446	24.21 6	38	526.277,657 669.572,446	39	526.283,411 669.560,154	13.57 2	39	526.283,411 669.560,154	40	526.293,918 669.531,912	30.13 3
40	526.293,918 669.531,912	41	526.298,381 669.524,316	8.81	41	526.298,381 669.524,316	42	526.311,481 669.516,234	15.39 2	42	526.311,481 669.516,234	43	526.372,715 669.481,411	70.44 3
43	526.372,715 669.481,411	44	526.397,592 669.509,192	37.29 1	44	526.397,592 669.509,192	45	526.407,215 669.523,564	17.29 6	45	526.407,215 669.523,564	46	526.406,723 669.537,657	14.10 2
46	526.406,723 669.537,657	47	526.407,923 669.557,048	19.42 8	47	526.407,923 669.557,048	48	526.412,037 669.578,989	22.32 3	48	526.412,037 669.578,989	49	526.413,917 669.607,871	28.94 3
49	526.413,917 669.607,871	50	526.432,903 669.631,356	30.2	50	526.432,903 669.631,356	51	526.412,886 669.660,492	35.34 9	51	526.412,886 669.660,492	52	526.387,24 669.691,116	39.94 4
52	526.387,24 669.691,116	53	526.328,499 669.748,442	82.07 8	53	526.328,499 669.748,442	1	526.302,934 669.776,059	37.63 3					

\*\* Lungimile segmentelor sunt determinate în planul de proiecție Stereo 70 și sunt rotunjite la 1 milimetru.

\*\*\* Distanța dintre puncte este formată din segmente cumulate ce sunt mai mici decât valoarea 1 milimetru.



**DATE DESPRE IMOBILUL NR. 850**

Oficiul de Cadastru și Publicitate Imobiliară SUCEAVA  
 Biroul de Cadastru și Publicitate Imobiliară Campulung Moldovenesc

**A. Partea I. Descrierea imobilului**

TEREN Extravilan

Nr. CF vechi:32103

Nr. topografic:2869/1 parte, 2914/1 parte

Adresa: Jud. Suceava

Nr. Crt	Nr cadastral Nr. topografic	Suprafața* (mp)	Observații / Referințe
A1		3.408	Sector cadastral:109 Teren neimprejmuit; imobilul s-a format din parcelele avand nr. topografic: 2869/1 parte, 2914/1 parte

**B. Partea II. Proprietari și acte**

Inscrieri privitoare la dreptul de proprietate și alte drepturi reale	Referințe
/	
Hotarare Judecatoreasca nr. 1269, din 23/09/2011 emis de Judecatoria Campulung Moldovenesc;	
B1	Intabulare, drept de PROPRIETATE, dobandit prin Hotarare Judecatoreasca, cota actuala 1/1
	1) URSACHE OCTAVIA

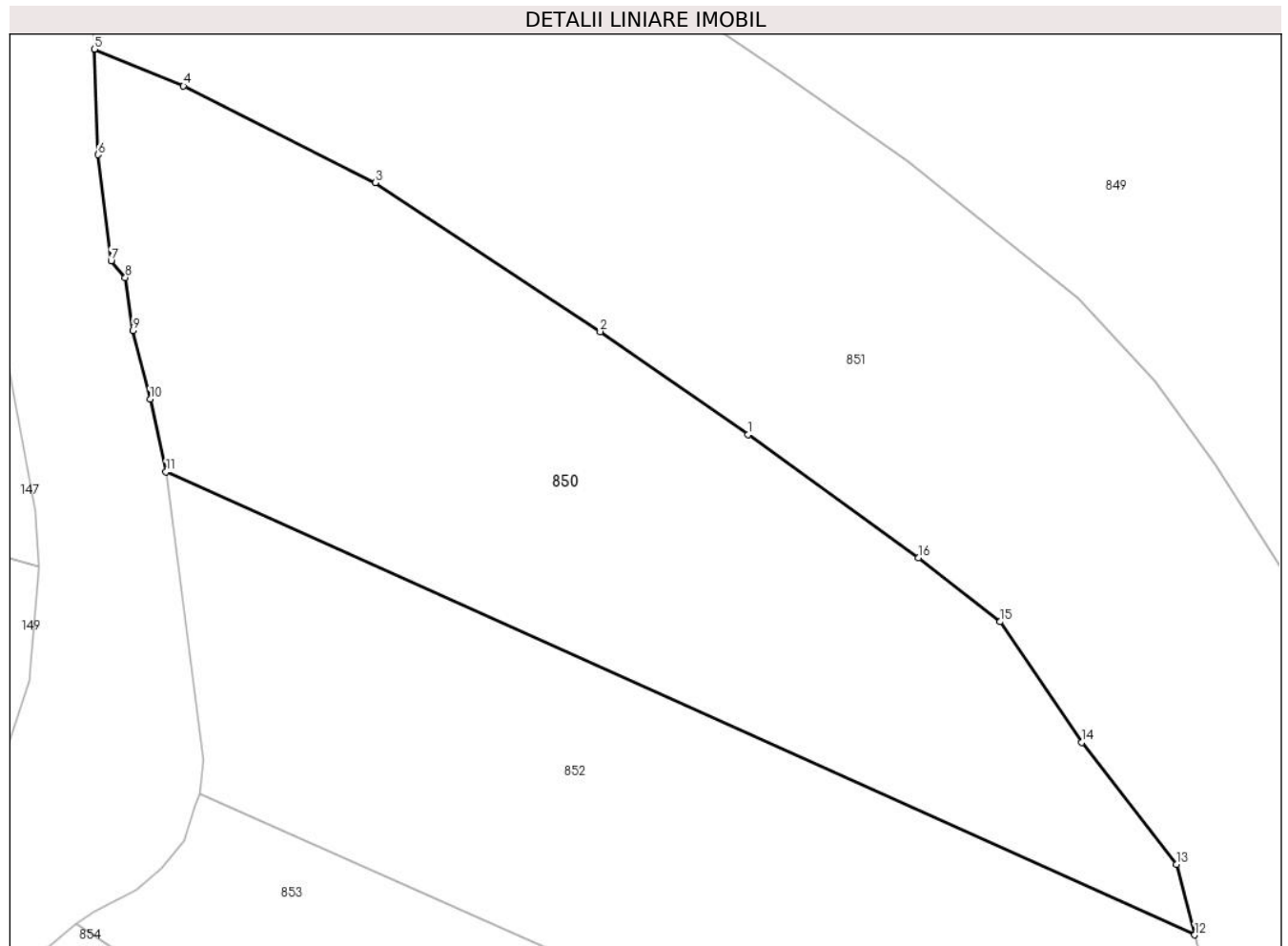
**C. Partea III. SARCINI .**

Inscrieri privind dezmembramintele dreptului de proprietate, drepturi reale de garanție și sarcini	Referințe
NU SUNT	

**Teren**

Nr cadastral	Suprafața (mp)*	Observații / Referințe
	3.408	imobilul s-a format din parcelele avand nr. topografic: 2869/1 parte, 2914/1 parte

\* Suprafața este determinată în planul de proiecție Stereo 70.



**Date referitoare la teren**

Crt	Categorie folosință	Intravilan	Suprafața (mp)	Tarla	Parcelă	Nr. topo	Observații / Referințe
1	pașune	NU	3.408	-	-	-	

**Lungime Segmente**

1) Valorile lungimilor segmentelor sunt obținute din proiecție în plan.

Punct început	X / Y	Punct sfârșit	X / Y	Lungime segment (** (m)
1	526.206,104 669.609,13	2	526.190,789 669.619,77	18.648
2	526.190,789 669.619,77	3	526.167,523 669.635,151	27.89
3	526.167,523 669.635,151	4	526.147,686 669.645,154	22.216
4	526.147,686 669.645,154	5	526.138,45 669.648,956	9.989
5	526.138,45 669.648,956	6	526.138,827 669.638,053	10.91

Punct început	X / Y	Punct sfârșit	X / Y	Lungime segment (** (m)
6	526.138,827 669.638,053	7	526.140,179 669.627,1	11.036
7	526.140,179 669.627,1	8	526.141,661 669.625,346	2.296
8	526.141,661 669.625,346	9	526.142,447 669.619,904	5.498
9	526.142,447 669.619,904	10	526.144,211 669.612,787	7.333
10	526.144,211 669.612,787	11	526.145,875 669.605,276	7.692
11	526.145,875 669.605,276	12	526.252,301 669.557,436	116.684
12	526.252,301 669.557,436	13	526.250,408 669.564,719	7.525
13	526.250,408 669.564,719	14	526.240,614 669.577,339	15.974
14	526.240,614 669.577,339	15	526.232,173 669.589,789	15.043
15	526.232,173 669.589,789	16	526.223,699 669.596,385	10.738
16	526.223,699 669.596,385	1	526.206,104 669.609,13	21.726

\*\* Lungimile segmentelor sunt determinate în planul de proiecție Stereo 70 și sunt rotunjite la 1 milimetru.

\*\*\* Distanța dintre puncte este formată din segmente cumulate ce sunt mai mici decât valoarea 1 milimetru.



**DATE DESPRE IMOBILUL NR. 851**

Oficiul de Cadastru și Publicitate Imobiliară SUCEAVA  
Biroul de Cadastru și Publicitate Imobiliară Campulung Moldovenesc

**A. Partea I. Descrierea imobilului**

Nr. CF vechi:32302, 3910, 4154

Nr. topografic:2912/2 parte, 2914/2 parte,  
2743/4 parte, 2912/1, 2912/3

TEREN Extravilan

Adresa: Jud. Suceava

Nr. Crt	Nr cadastral Nr. topografic	Suprafața* (mp)	Observații / Referințe
A1		10.053	Sector cadastral:109 Teren imprejmuit; imobilul s-a format din parcelele avand nr. topografic: 2912/2 parte, 2914/2 parte, 2743/4 parte, 2912/1, 2912/3

**B. Partea II. Proprietari și acte**

Inscrieri privitoare la dreptul de proprietate și alte drepturi reale		Referințe
/		
Act Administrativ nr. 9162, din 05/12/2024 emis de Primaria Fundu Moldovei;		
B1	Se noteaza POSESIA asupra terenului 1) <b>POENARI FILARET-FLORIN</b>	A1
Act Normativ nr. 7, din 13/03/1996 emis de Parlamentul Romaniei;		
B2	Inscrierea provizorie, drept de PROPRIETATE, dobandit prin Lege, cota actuala 1/1 1) <b>NEIDENTIFICAT NEIDENTIFICAT</b>	A1

**C. Partea III. SARCINI .**

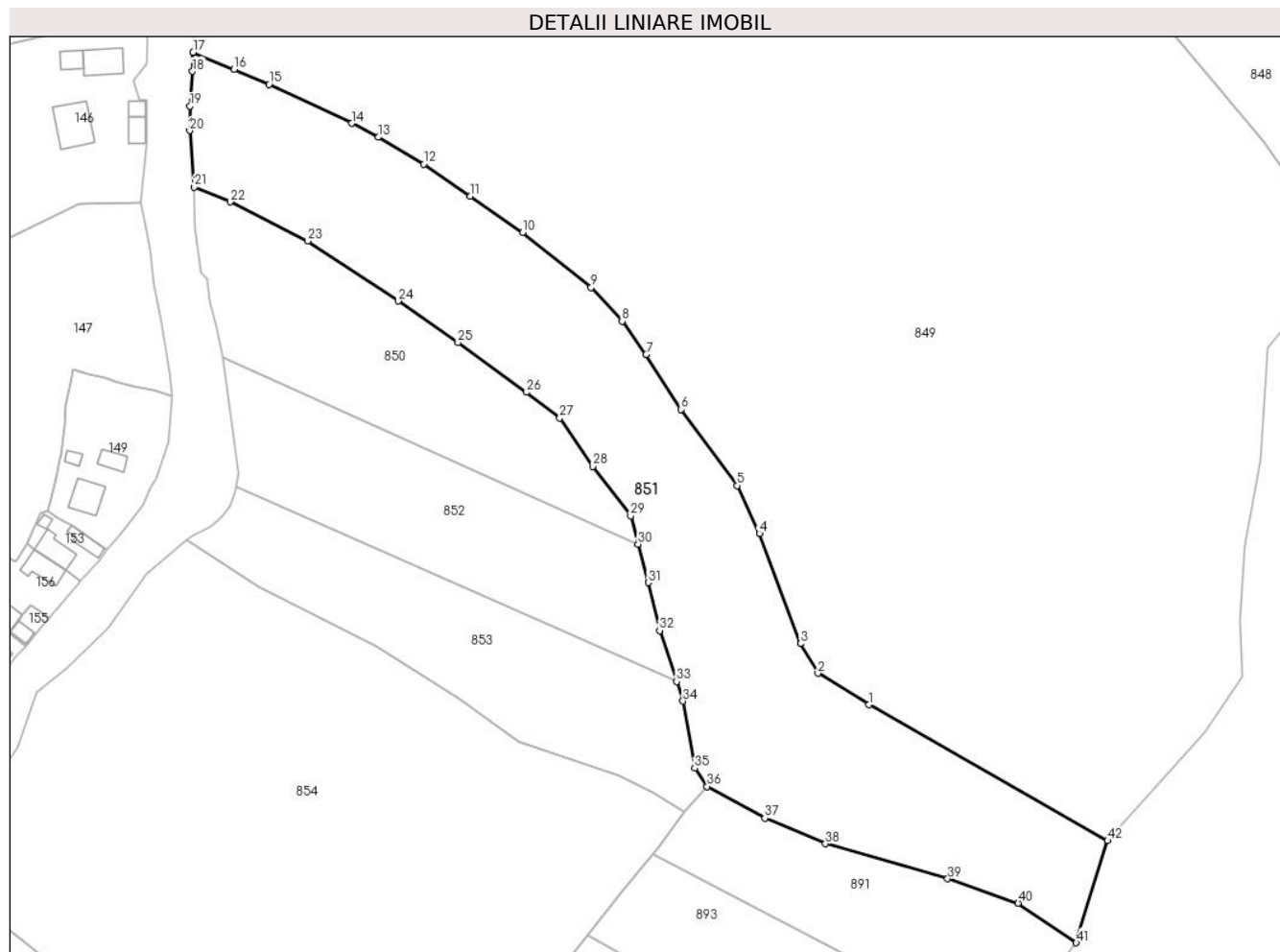
Inscrieri privind dezmembramintele dreptului de proprietate, drepturi reale de garanție și sarcini	Referințe
NU SUNT	

## Anexa Nr. 1 La Partea I

## Teren

Nr cadastral	Suprafața (mp)*	Observații / Referințe
	10.053	imobilul s-a format din parcelele avand nr. topografic: 2912/2 parte, 2914/2 parte, 2743/4 parte, 2912/1, 2912/3

\* Suprafața este determinată în planul de proiecție Stereo 70.



## Date referitoare la teren

Crt	Categorie folosință	Intra vilan	Suprafața (mp)	Tarla	Parcelă	Nr. topo	Observații / Referințe
1	pasune	NU	10.053	-	-	-	

## Lungime Segmente

1) Valorile lungimilor segmentelor sunt obținute din proiecție în plan.

Punct început	X / Y	Punct sfârșit	X / Y	Lungime segment	Punct început	X / Y	Punct sfârșit	X / Y	Lungime segment	Punct început	X / Y	Punct sfârșit	X / Y	Lungime segment
1	526.311,481 669.516,234	2	526.298,381 669.524,316	15.39 2	2	526.298,381 669.524,316	3	526.293,918 669.531,912	8.81	3	526.293,918 669.531,912	4	526.283,411 669.560,154	30.13 3
4	526.283,411 669.560,154	5	526.277,657 669.572,446	13.57 2	5	526.277,657 669.572,446	6	526.263,354 669.591,987	24.21 6	6	526.263,354 669.591,987	7	526.254,365 669.606,054	16.69 4
7	526.254,365 669.606,054	8	526.248,194 669.614,618	10.55 6	8	526.248,194 669.614,618	9	526.240,256 669.623,259	11.73 4	9	526.240,256 669.623,259	10	526.222,651 669.637,362	22.55 7
10	526.222,651 669.637,362	11	526.209,296 669.646,638	16.26	11	526.209,296 669.646,638	12	526.197,341 669.654,907	14.53 6	12	526.197,341 669.654,907	13	526.185,703 669.661,747	13.49 9
13	526.185,703 669.661,747	14	526.178,869 669.665,332	7.717	14	526.178,869 669.665,332	15	526.157,675 669.675,356	23.44 5	15	526.157,675 669.675,356	16	526.148,692 669.679,172	9.76



Punct început	X / Y	Punct sfârșit	X / Y	Lungime segment	Punct început	X / Y	Punct sfârșit	X / Y	Lungime segment	Punct început	X / Y	Punct sfârșit	X / Y	Lungime segment
16	526.148,692 669.679,172	17	526.138,198 669.683,524	11.361	17	526.138,198 669.683,524	18	526.138,027 669.678,643	4.884	18	526.138,027 669.678,643	19	526.137,371 669.669,743	8.924
19	526.137,371 669.669,743	20	526.137,289 669.663,478	6.266	20	526.137,289 669.663,478	21	526.138,45 669.648,956	14.568	21	526.138,45 669.648,956	22	526.147,686 669.645,154	9.989
22	526.147,686 669.645,154	23	526.167,523 669.635,151	22.216	23	526.167,523 669.635,151	24	526.190,789 669.619,77	27.89	24	526.190,789 669.619,77	25	526.206,104 669.609,13	18.648
25	526.206,104 669.609,13	26	526.223,699 669.596,385	21.726	26	526.223,699 669.596,385	27	526.232,173 669.589,789	10.738	27	526.232,173 669.589,789	28	526.240,614 669.577,339	15.043
28	526.240,614 669.577,339	29	526.250,408 669.564,719	15.974	29	526.250,408 669.564,719	30	526.252,301 669.557,436	7.525	30	526.252,301 669.557,436	31	526.254,869 669.547,555	10.209
31	526.254,869 669.547,555	32	526.257,816 669.535,286	12.618	32	526.257,816 669.535,286	33	526.262,155 669.522,176	13.809	33	526.262,155 669.522,176	34	526.263,799 669.517,208	5.233
34	526.263,799 669.517,208	35	526.266,804 669.499,986	17.482	35	526.266,804 669.499,986	36	526.269,99 669.495,297	5.669	36	526.269,99 669.495,297	37	526.284,805 669.487,199	16.883
37	526.284,805 669.487,199	38	526.300,337 669.480,602	16.875	38	526.300,337 669.480,602	39	526.331,673 669.471,634	32.594	39	526.331,673 669.471,634	40	526.349,785 669.465,368	19.166
40	526.349,785 669.465,368	41	526.364,644 669.455,23	17.988	41	526.364,644 669.455,23	42	526.372,715 669.481,411	27.396	42	526.372,715 669.481,411	1	526.311,481 669.516,234	70.443

\*\* Lungimile segmentelor sunt determinate în planul de proiecție Stereo 70 și sunt rotunjite la 1 milimetru.

\*\*\* Distanța dintre puncte este formată din segmente cumulate ce sunt mai mici decât valoarea 1 milimetru.



**DATE DESPRE IMOBILUL NR. 852**

Oficiul de Cadastru și Publicitate Imobiliară SUCEAVA  
Biroul de Cadastru și Publicitate Imobiliară Campulung Moldovenesc

**A. Partea I. Descrierea imobilului**

TEREN Extravilan

Adresa: Jud. Suceava

Nr. Crt	Nr cadastral Nr. topografic	Suprafața* (mp)	Observații / Referințe
A1	32121	3.408	Sector cadastral:109 Teren neimpregmuit;

**B. Partea II. Proprietari și acte**

Inscrieri privitoare la dreptul de proprietate și alte drepturi reale	Referințe
<b>7474 / 13/06/2013</b>	
Hotarare Judecatoreasca nr. 1269, din 23/09/2011 emis de Judecatoria Campulung Moldovenesc (act notarial nr. 1340/07-11-2012 emis de BNP HORIA I. SCRABA; act notarial nr. 1339/07-11-2012 emis de BNP HORIA I. SCRABA; act administrativ nr. 4419/07-06-2013 emis de Primaria Fundu Moldovei);	
B1	se noteaza ca din parte a imobilelor cu nr.top. 2869/1 si 2914/1 din CF 32103 Fundu Moldovei se formeaza imobilul cu nr.cad.32121 ;
B2	Intabulare, drept de PROPRIETATE, cu titlu de partaj judiciar, dobandit prin Hotarare Judecatoreasca, cota actuala 1/1 1) ATOMEI ARMAND-CEZAR 2) HAGEN ANDA-ADRIANA 3) ATOMEI FIRUTA

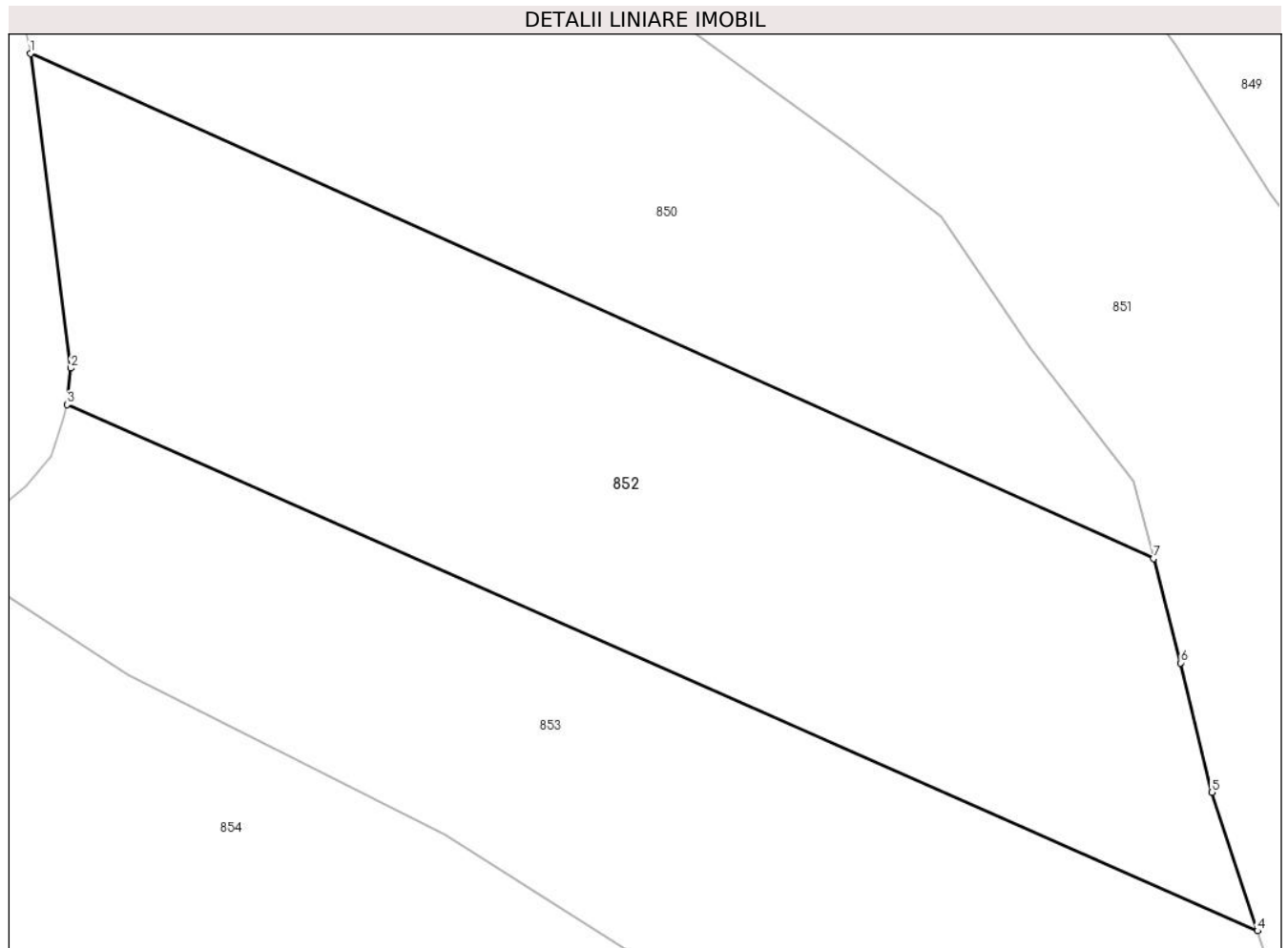
**C. Partea III. SARCINI .**

Inscrieri privind dezmembramintele dreptului de proprietate, drepturi reale de garanție și sarcini	Referințe
NU SUNT	

**Teren**

Nr cadastral	Suprafața (mp)*	Observații / Referințe
32121	3.408	

\* Suprafața este determinată în planul de proiecție Stereo 70.



**Date referitoare la teren**

Crt	Categorie folosință	Intravilan	Suprafața (mp)	Tarla	Parcelă	Nr. topo	Observații / Referințe
1	pașune	NU	3.408	-	-	-	

**Lungime Segmente**

1) Valorile lungimilor segmentelor sunt obținute din proiecție în plan.

Punct început	X / Y	Punct sfârșit	X / Y	Lungime segment (** (m)
1	526.145,875 669.605,276	2	526.149,682 669.575,459	30.059
2	526.149,682 669.575,459	3	526.149,323 669.572,02	3.458
3	526.149,323 669.572,02	4	526.262,155 669.522,176	123.351
4	526.262,155 669.522,176	5	526.257,816 669.535,286	13.809
5	526.257,816 669.535,286	6	526.254,869 669.547,555	12.618

Punct început	X / Y	Punct sfârșit	X / Y	Lungime segment (** (m)
6	526.254,869 669.547,555	7	526.252,301 669.557,436	10.209
7	526.252,301 669.557,436	1	526.145,875 669.605,276	116.684

\*\* Lungimile segmentelor sunt determinate în planul de proiecție Stereo 70 și sunt rotunjite la 1 milimetru.

\*\*\* Distanța dintre puncte este formată din segmente cumulate ce sunt mai mici decât valoarea 1 milimetru.



**DATE DESPRE IMOBILUL NR. 853**

Oficiul de Cadastru și Publicitate Imobiliară SUCEAVA  
Biroul de Cadastru și Publicitate Imobiliară Campulung Moldovenesc

**A. Partea I. Descrierea imobilului**

TEREN Extravilan

Nr. CF vechi:32103

Nr. topografic:2869/1 parte, 2914/1 parte

Adresa: Jud. Suceava

Nr. Crt	Nr cadastral Nr. topografic	Suprafața* (mp)	Observații / Referințe
A1		3.408	Sector cadastral:109 Teren neimprejmuit; imobilul s-a format din parcelele avand nr. topografic: 2869/1 parte, 2914/1 parte

**B. Partea II. Proprietari și acte**

Inscrieri privitoare la dreptul de proprietate și alte drepturi reale		Referințe
/		
Hotarare Judecatoreasca nr. 1269, din 23/09/2011 emis de Judecatoria Campulung Moldovenesc;		
B1	Intabulare, drept de PROPRIETATE, dobandit prin Hotarare Judecatoreasca, cota actuala 1/1 1) COMANESCU VIRGINIA	A1

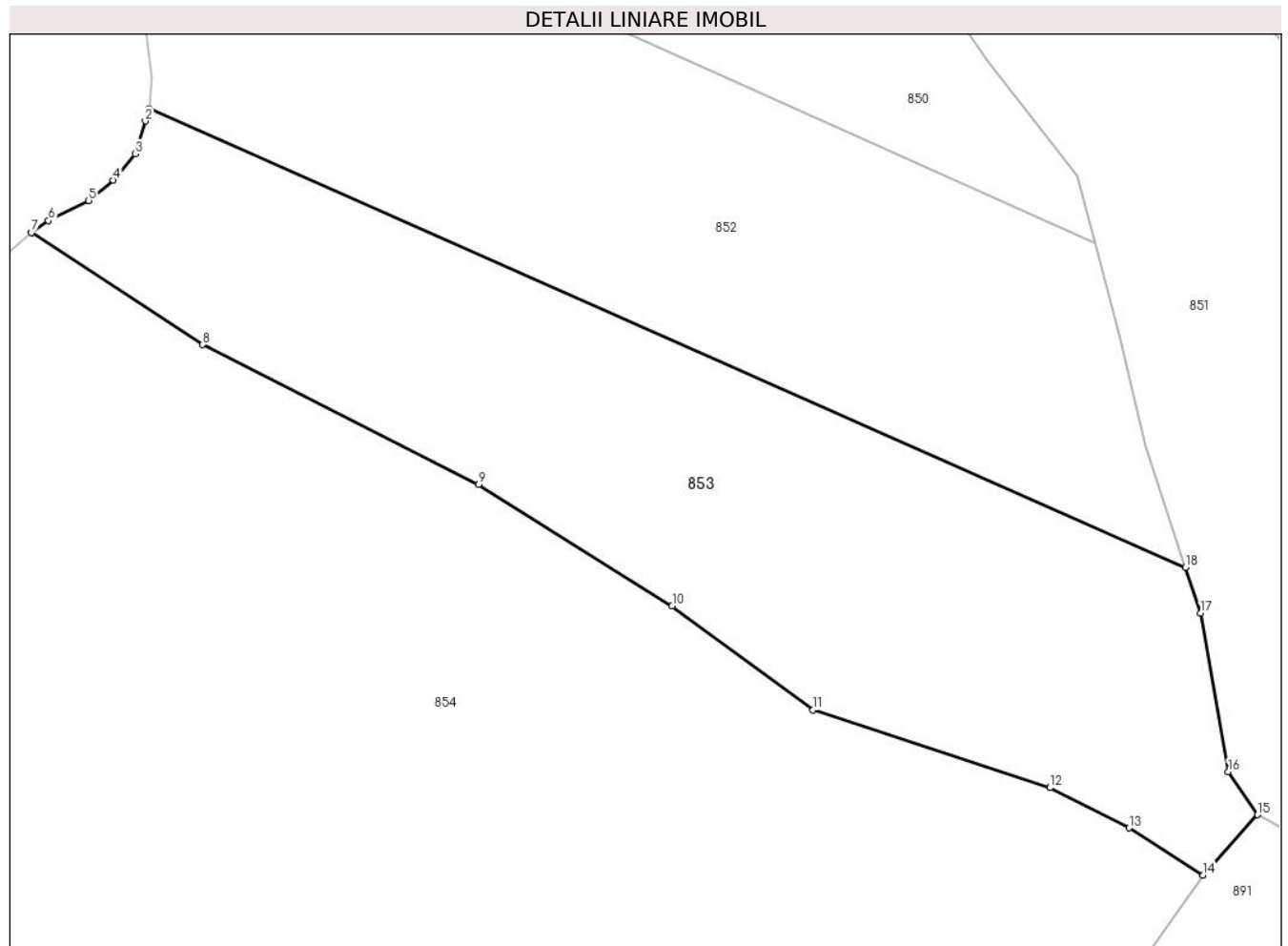
**C. Partea III. SARCINI .**

Inscrieri privind dezmembramintele dreptului de proprietate, drepturi reale de garanție și sarcini	Referințe
NU SUNT	

**Teren**

Nr cadastral	Suprafața (mp)*	Observații / Referințe
	3.408	imobilul s-a format din parcelele avand nr. topografic: 2869/1 parte, 2914/1 parte

\* Suprafața este determinată în planul de proiecție Stereo 70.



**Date referitoare la teren**

Crt	Categorie folosință	Intravilan	Suprafața (mp)	Tarla	Parcelă	Nr. topo	Observații / Referințe
1	pașune	NU	3.408	-	-	-	

**Lungime Segmente**

1) Valorile lungimilor segmentelor sunt obținute din proiecție în plan.

Punct început	X / Y	Punct sfârșit	X / Y	Lungime segment (** (m)
1	526.149,323 669.572,02	2	526.148,922 669.570,71	1.369
2	526.148,922 669.570,71	3	526.147,803 669.567,158	3.725
3	526.147,803 669.567,158	4	526.145,443 669.564,285	3.718
4	526.145,443 669.564,285	5	526.142,763 669.562,068	3.478
5	526.142,763 669.562,068	6	526.138,38 669.559,887	4.896



Punct început	X / Y	Punct sfârșit	X / Y	Lungime segment (** (m)
6	526.138,38 669.559,887	7	526.136,529 669.558,577	2.267
7	526.136,529 669.558,577	8	526.155,141 669.546,404	22.239
8	526.155,141 669.546,404	9	526.185,21 669.531,224	33.684
9	526.185,21 669.531,224	10	526.206,257 669.517,983	24.866
10	526.206,257 669.517,983	11	526.221,61 669.506,707	19.049
11	526.221,61 669.506,707	12	526.247,399 669.498,236	27.145
12	526.247,399 669.498,236	13	526.256,003 669.493,849	9.658
13	526.256,003 669.493,849	14	526.264,072 669.488,731	9.555
14	526.264,072 669.488,731	15	526.269,99 669.495,297	8.84
15	526.269,99 669.495,297	16	526.266,804 669.499,986	5.669
16	526.266,804 669.499,986	17	526.263,799 669.517,208	17.482
17	526.263,799 669.517,208	18	526.262,155 669.522,176	5.233
18	526.262,155 669.522,176	1	526.149,323 669.572,02	123.351

\*\* Lungimile segmentelor sunt determinate în planul de proiecție Stereo 70 și sunt rotunjite la 1 milimetru.

\*\*\* Distanța dintre puncte este formată din segmente cumulate ce sunt mai mici decât valoarea 1 milimetru.



**DATE DESPRE IMOBILUL NR. 854**

Oficiul de Cadastru și Publicitate Imobiliară SUCEAVA  
Biroul de Cadastru și Publicitate Imobiliară Campulung Moldovenesc

**A. Partea I. Descrierea imobilului**

TEREN Necunoscut

Adresa: Loc. Colacu, Jud. Suceava

Nr. Crt	Nr cadastral Nr. topografic	Suprafața* (mp)	Observații / Referințe
A1	35212	22.772	Sector cadastral:109 Teren neimprejmuit; exista constructii cu caracter provizoriu, fara fundatie

**B. Partea II. Proprietari și acte**

Inscrieri privitoare la dreptul de proprietate și alte drepturi reale		Referințe
<b>15735 / 16/09/2019</b>		
Act Administrativ nr. 1850, din 25/06/2019 emis de Comisia Judeteana Suceava;		
B1	Intabulare, drept de PROPRIETATE, dobandit prin Reconstituire, cota actuala 1/1 1) SANDRU VALERIAN	A1

**C. Partea III. SARCINI .**

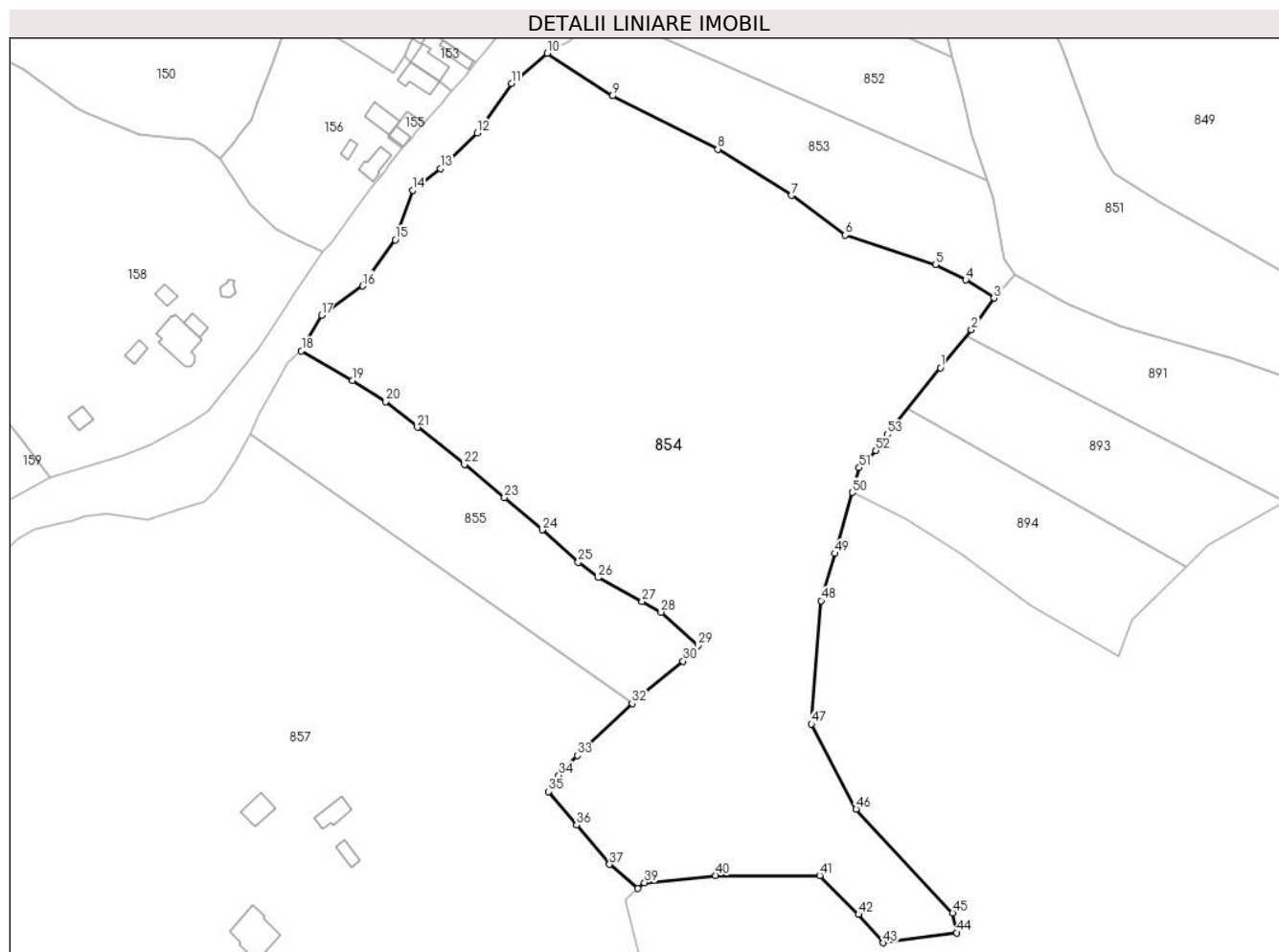
Inscrieri privind dezmembramintele dreptului de proprietate, drepturi reale de garanție și sarcini	Referințe
NU SUNT	

## Anexa Nr. 1 La Partea I

## Teren

Nr cadastral	Suprafața (mp)*	Observații / Referințe
35212	22.772	exista constructii cu caracter provizoriu, fara fundatie

\* Suprafața este determinată in planul de proiecție Stereo 70.



## Date referitoare la teren

Crt	Categorie folosință	Intravilan	Suprafața (mp)	Tarla	Parcelă	Nr. topo	Observații / Referințe
1	pasune	DA	1	-	-	-	
2	pasune	NU	22.771	-	-	-	

## Lungime Segmente

1) Valorile lungimilor segmentelor sunt obținute din proiecție în plan.

Punct început	X / Y	Punct sfârșit	X / Y	Lungime segment	Punct început	X / Y	Punct sfârșit	X / Y	Lungime segment	Punct început	X / Y	Punct sfârșit	X / Y	Lungime segment
1	526.248,779 669.468,84	2	526.257,626 669.479,692	14.00 1	2	526.257,626 669.479,692	3	526.264,072 669.488,731	11.10 2	3	526.264,072 669.488,731	4	526.256,003 669.493,849	9.555
4	526.256,003 669.493,849	5	526.247,399 669.498,236	9.658	5	526.247,399 669.498,236	6	526.221,61 669.506,707	27.14 5	6	526.221,61 669.506,707	7	526.206,257 669.517,983	19.04 9
7	526.206,257 669.517,983	8	526.185,21 669.531,224	24.86 6	8	526.185,21 669.531,224	9	526.155,141 669.546,404	33.68 4	9	526.155,141 669.546,404	10	526.136,529 669.558,577	22.23 9
10	526.136,529 669.558,577	11	526.126,244 669.549,933	13.43 4	11	526.126,244 669.549,933	12	526.116,432 669.535,875	17.14 4	12	526.116,432 669.535,875	13	526.105,954 669.525,68	14.61 9
13	526.105,954 669.525,68	14	526.098,024 669.519,435	10.09 4	14	526.098,024 669.519,435	15	526.093,073 669.505,32	14.95 8	15	526.093,073 669.505,32	16	526.083,792 669.492,154	16.10 9

Punct început	X / Y	Punct sfârșit	X / Y	Lungime segment	Punct început	X / Y	Punct sfârșit	X / Y	Lungime segment	Punct început	X / Y	Punct sfârșit	X / Y	Lungime segment
16	526.083,792 669.492,154	17	526.072,003 669.483,755	14.475	17	526.072,003 669.483,755	18	526.066,266 669.473,656	11.614	18	526.066,266 669.473,656	19	526.080,799 669.465,132	16.849
19	526.080,799 669.465,132	20	526.090,378 669.459,188	11.273	20	526.090,378 669.459,188	21	526.099,434 669.451,857	11.651	21	526.099,434 669.451,857	22	526.112,836 669.441,239	17.098
22	526.112,836 669.441,239	23	526.124,265 669.431,808	14.818	23	526.124,265 669.431,808	24	526.135,161 669.422,557	14.294	24	526.135,161 669.422,557	25	526.145,305 669.413,291	13.739
25	526.145,305 669.413,291	26	526.151,061 669.408,914	7.231	26	526.151,061 669.408,914	27	526.163,54 669.402,141	14.199	27	526.163,54 669.402,141	28	526.169,014 669.399,061	6.281
28	526.169,014 669.399,061	29	526.179,499 669.389,522	14.175	29	526.179,499 669.389,522	30	526.175,309 669.385,104	6.089	30	526.175,309 669.385,104	31	526.162,612 669.374,825	16.336
31	526.162,612 669.374,825	32	526.160,714 669.373,026	2.615	32	526.160,714 669.373,026	33	526.145,069 669.358,193	21.558	33	526.145,069 669.358,193	34	526.139,83 669.352,487	7.746
34	526.139,83 669.352,487	35	526.136,824 669.347,902	5.482	35	526.136,824 669.347,902	36	526.144,849 669.338,322	12.497	36	526.144,849 669.338,322	37	526.154,258 669.327,104	14.641
37	526.154,258 669.327,104	38	526.162,384 669.320,185	10.673	38	526.162,384 669.320,185	39	526.164,262 669.321,827	2.494	39	526.164,262 669.321,827	40	526.184,631 669.323,897	20.474
40	526.184,631 669.323,897	41	526.214,322 669.323,897	29.692	41	526.214,322 669.323,897	42	526.225,37 669.312,855	15.62	42	526.225,37 669.312,855	43	526.232,473 669.304,717	10.802
43	526.232,473 669.304,717	44	526.253,517 669.307,516	21.229	44	526.253,517 669.307,516	45	526.252,298 669.313,201	5.814	45	526.252,298 669.313,201	46	526.224,68 669.342,876	40.539
46	526.224,68 669.342,876	47	526.211,935 669.367,143	27.41	47	526.211,935 669.367,143	48	526.214,696 669.402,34	35.305	48	526.214,696 669.402,34	49	526.218,606 669.415,823	14.039
49	526.218,606 669.415,823	50	526.223,563 669.433,216	18.085	50	526.223,563 669.433,216	51	526.225,583 669.440,303	7.369	51	526.225,583 669.440,303	52	526.230,372 669.445,212	6.858
52	526.230,372 669.445,212	53	526.233,562 669.449,827	5.61	53	526.233,562 669.449,827	1	526.248,779 669.468,84	24.353					

\*\* Lungimile segmentelor sunt determinate în planul de proiecție Stereo 70 și sunt rotunjite la 1 milimetru.

\*\*\* Distanța dintre puncte este formată din segmente cumulate ce sunt mai mici decât valoarea 1 milimetru.



**DATE DESPRE IMOBILUL NR. 855**

Oficiul de Cadastru și Publicitate Imobiliară SUCEAVA  
 Biroul de Cadastru și Publicitate Imobiliară Campulung Moldovenesc

**A. Partea I. Descrierea imobilului**

TEREN Necunoscut

Nr. CF vechi:34963  
 Nr. topografic:2869/2 parte

Adresa: Loc. Colacu, Str Paraul Colacului, Jud. Suceava

Nr. Crt	Nr cadastral Nr. topografic	Suprafața* (mp)	Observații / Referințe
A1		3.734	Sector cadastral:109 Teren neimprejmuit; imobilul s-a format din parcelele avand nr. topografic: 2869/2 parte

**B. Partea II. Proprietari și acte**

Inscrieri privitoare la dreptul de proprietate și alte drepturi reale		Referințe
/		
Act Administrativ nr. 9188, din 05/12/2024 emis de Primaria Fundu Moldovei;		
B1	Se noteaza POSESIA asupra terenului 1) <b>TINCU ALINA</b>	A1
Act Normativ nr. 7, din 13/03/1996 emis de Parlamentul Romaniei;		
B2	Inscrierea provizorie, drept de PROPRIETATE, dobandit prin Lege, cota actuala 1/1 1) <b>NEIDENTIFICAT NEIDENTIFICAT</b>	A1

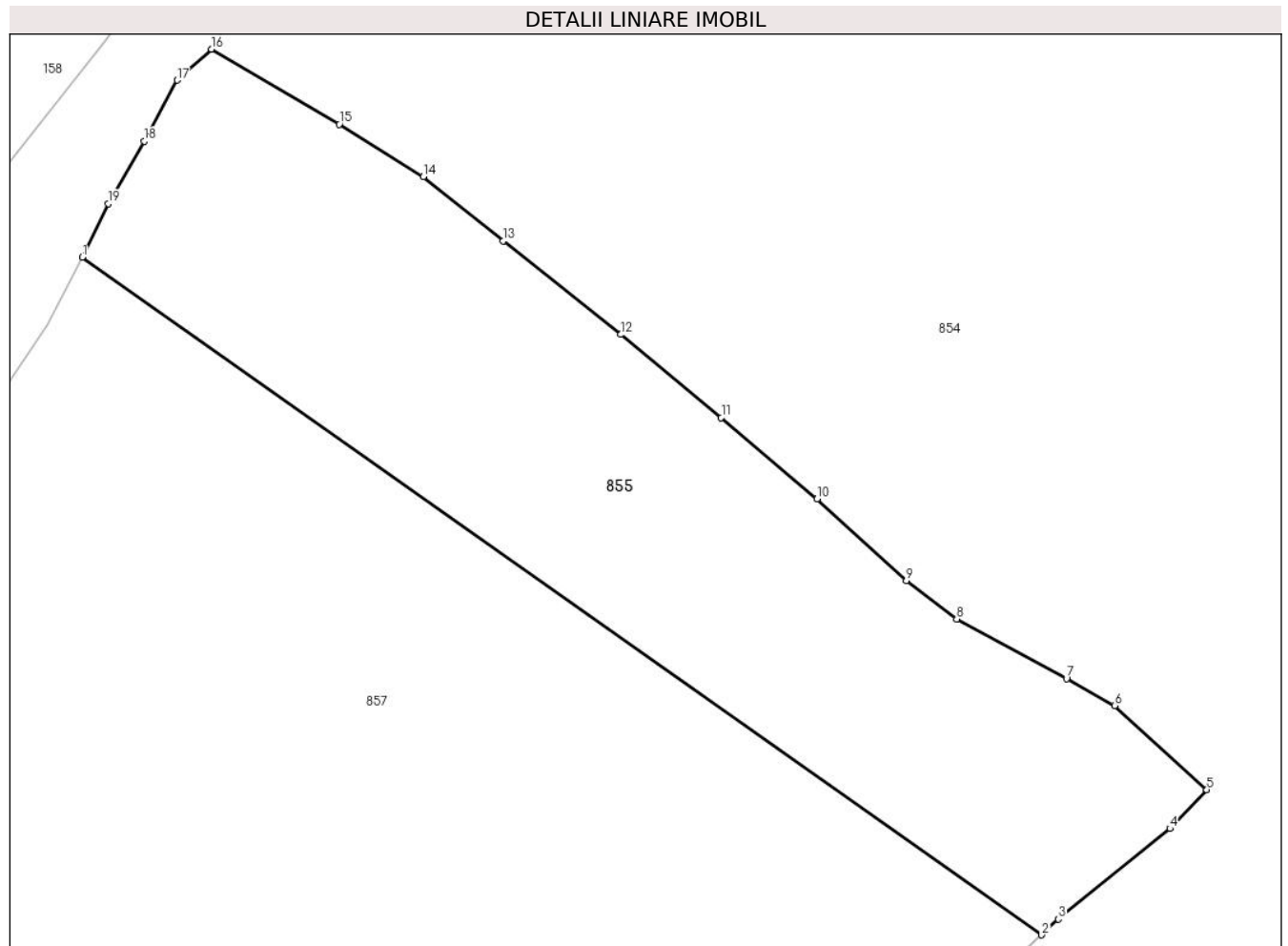
**C. Partea III. SARCINI .**

Inscrieri privind dezmembramintele dreptului de proprietate, drepturi reale de garanție și sarcini	Referințe
NU SUNT	

**Teren**

Nr cadastral	Suprafața (mp)*	Observații / Referințe
	3.734	imobilul s-a format din parcelele avand nr. topografic: 2869/2 parte

\* Suprafața este determinată în planul de proiecție Stereo 70.



**Date referitoare la teren**

Crt	Categorie folosință	Intra vilan	Suprafața (mp)	Tarla	Parcelă	Nr. topo	Observații / Referințe
1	pasune	DA	11	-	-	-	
2	pasune	NU	3.723	-	-	-	

**Lungime Segmente**

1) Valorile lungimilor segmentelor sunt obținute din proiecție în plan.

Punct început	X / Y	Punct sfârșit	X / Y	Lungime segment (** (m)
1	526.051,566 669.450,014	2	526.160,714 669.373,026	133.568
2	526.160,714 669.373,026	3	526.162,612 669.374,825	2.615
3	526.162,612 669.374,825	4	526.175,309 669.385,104	16.336
4	526.175,309 669.385,104	5	526.179,499 669.389,522	6.089



Punct început	X / Y	Punct sfârșit	X / Y	Lungime segment (** (m)
5	526.179,499 669.389,522	6	526.169,014 669.399,061	14.175
6	526.169,014 669.399,061	7	526.163,54 669.402,141	6.281
7	526.163,54 669.402,141	8	526.151,061 669.408,914	14.199
8	526.151,061 669.408,914	9	526.145,305 669.413,291	7.231
9	526.145,305 669.413,291	10	526.135,161 669.422,557	13.739
10	526.135,161 669.422,557	11	526.124,265 669.431,808	14.294
11	526.124,265 669.431,808	12	526.112,836 669.441,239	14.818
12	526.112,836 669.441,239	13	526.099,434 669.451,857	17.098
13	526.099,434 669.451,857	14	526.090,378 669.459,188	11.651
14	526.090,378 669.459,188	15	526.080,799 669.465,132	11.273
15	526.080,799 669.465,132	16	526.066,266 669.473,656	16.849
16	526.066,266 669.473,656	17	526.062,355 669.470,135	5.263
17	526.062,355 669.470,135	18	526.058,608 669.463,186	7.895
18	526.058,608 669.463,186	19	526.054,499 669.456,093	8.197
19	526.054,499 669.456,093	1	526.051,566 669.450,014	6.75

\*\* Lungimile segmentelor sunt determinate în planul de proiecție Stereo 70 și sunt rotunjite la 1 milimetru.

\*\*\* Distanța dintre puncte este formată din segmente cumulate ce sunt mai mici decât valoarea 1 milimetru.



**DATE DESPRE IMOBILUL NR. 856**

Oficiul de Cadastru și Publicitate Imobiliară SUCEAVA  
Biroul de Cadastru și Publicitate Imobiliară Campulung Moldovenesc

**A. Partea I. Descrierea imobilului**

TEREN Necunoscut

Nr. CF vechi:33726  
Nr. topografic:2842/2 parte

Adresa: Loc. Colacu, Str Paraul Colacului, Nr. 69, Jud. Suceava

Nr. Crt	Nr cadastral Nr. topografic	Suprafața* (mp)	Observații / Referințe
A1		4.400	Sector cadastral:109 Teren împrejmuit; imobilul s-a format din parcelele avand nr. topografic: 2842/2 parte; exista constructii cu caracter provizoriu, fara fundatie

**Construcții**

Crt	Nr cadastral Nr. topografic	Adresa	Observații / Referințe
A1.1		Loc. Colacu, Str Paraul Colacului, Nr. 69, Jud. Suceava	Nr. niveluri:1; S. construita la sol:40 mp; Locuinta
A1.2		Loc. Colacu, Str Paraul Colacului, Nr. 69, Jud. Suceava	Nr. niveluri:1; S. construita la sol:52 mp; Anexa
A1.3		Loc. Colacu, Str Paraul Colacului, Nr. 69, Jud. Suceava	Nr. niveluri:1; S. construita la sol:16 mp; Anexa
A1.4		Loc. Colacu, Str Paraul Colacului, Nr. 69, Jud. Suceava	Nr. niveluri:1; S. construita la sol:30 mp; Anexa
A1.5		Loc. Colacu, Str Paraul Colacului, Nr. 69, Jud. Suceava	Nr. niveluri:1; S. construita la sol:9 mp; Anexa
A1.6		Loc. Colacu, Str Paraul Colacului, Nr. 69, Jud. Suceava	Nr. niveluri:1; S. construita la sol:26 mp; Anexa

**B. Partea II. Proprietari și acte**

Inscrieri privitoare la dreptul de proprietate și alte drepturi reale	Referințe
/	
Act Administrativ nr. 9187, din 05/12/2024 emis de Primaria Fundu Moldovei;	
B1	A1
Se noteaza POSESIA asupra terenului 1) <b>TIMPAU MARCEL-DUMITRU</b>	
Act Administrativ nr. 9194, din 05/12/2024 emis de Primaria Fundu Moldovei;	
B2	A1.1, A1.2, A1.3, A1.4, A1.5, A1.6
Intabulare, drept de PROPRIETATE, dobandit prin Lege, cota actuala 1/1 1) <b>TIMPAU MARCEL-DUMITRU</b>	
Act Normativ nr. 7, din 13/03/1996 emis de Parlamentul Romaniei;	
B3	A1
Inscrierea provizorie, drept de PROPRIETATE, dobandit prin Lege, cota actuala 1/1 1) <b>NEIDENTIFICAT NEIDENTIFICAT</b>	

**C. Partea III. SARCINI .**

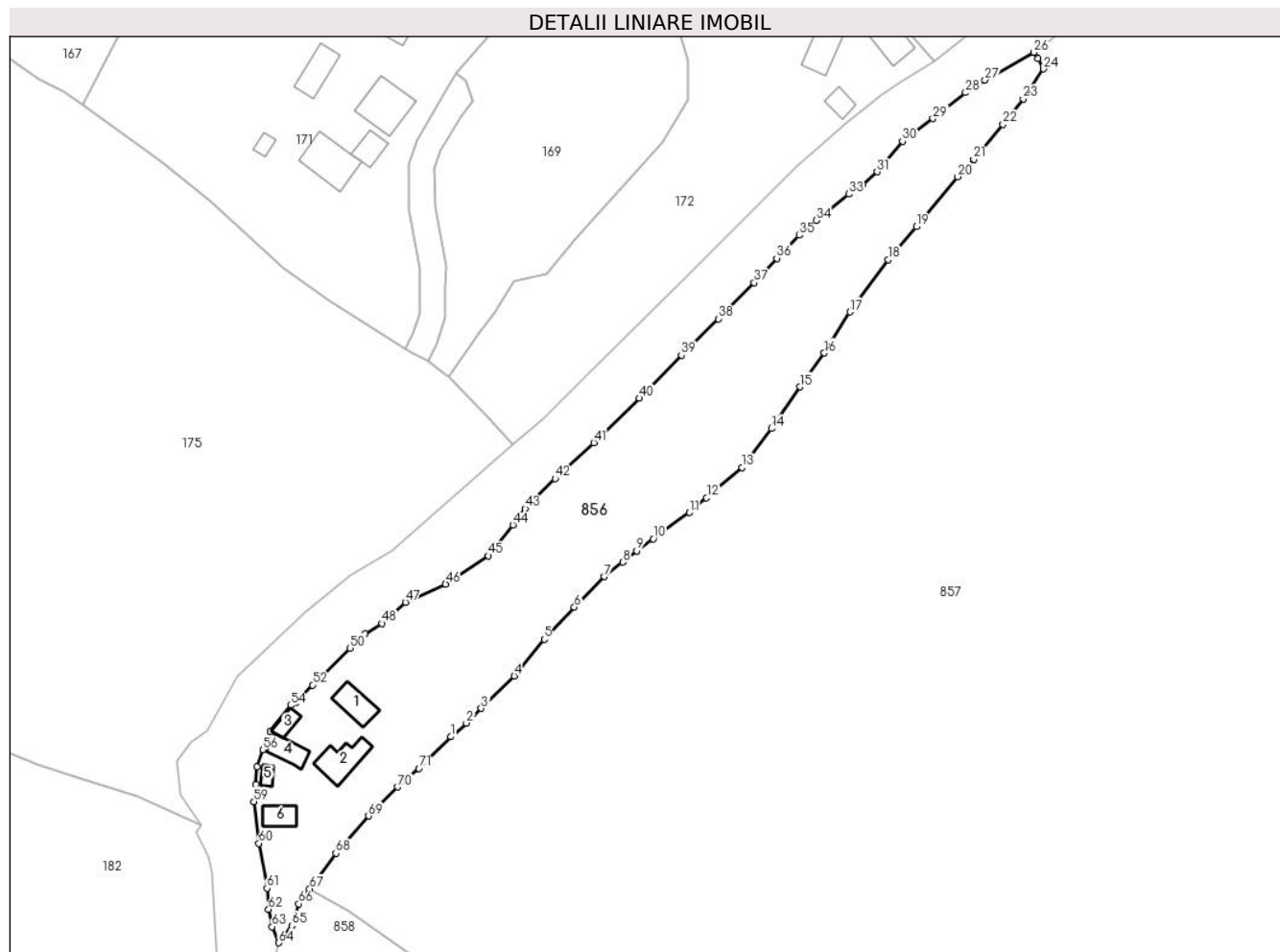
Inscrieri privind dezmembramintele dreptului de proprietate, drepturi reale de garanție și sarcini	Referințe
NU SUNT	

## Anexa Nr. 1 La Partea I

## Teren

Nr cadastral	Suprafața (mp)*	Observații / Referințe
	4.400	imobilul s-a format din parcelele avand nr. topografic: 2842/2 parte; exista constructii cu caracter provizoriu, fara fundatie

\* Suprafața este determinată în planul de proiecție Stereo 70.



## Date referitoare la teren

Crt	Categorie folosință	Intra vilan	Suprafața (mp)	Tarla	Parcelă	Nr. topo	Observații / Referințe
1	curți constructii	DA	540	-	-	-	
2	faneata	DA	3.851	-	-	-	
3	faneata	NU	9	-	-	-	

## Date referitoare la construcții

Crt	Număr	Destinație construcție	Supraf. (mp)	Situație juridică	Observații / Referințe
A1.1		construcții de locuințe	40	Cu acte	Nr. niveluri:1; S. construita la sol:40 mp; Locuinta
A1.2		construcții anexa	52	Cu acte	Nr. niveluri:1; S. construita la sol:52 mp; Anexa
A1.3		construcții anexa	16	Cu acte	Nr. niveluri:1; S. construita la sol:16 mp; Anexa
A1.4		construcții anexa	30	Cu acte	Nr. niveluri:1; S. construita la sol:30 mp; Anexa
A1.5		construcții anexa	9	Cu acte	Nr. niveluri:1; S. construita la sol:9 mp; Anexa
A1.6		construcții anexa	26	Cu acte	Nr. niveluri:1; S. construita la sol:26 mp; Anexa

## Lungime Segmente

1) Valorile lungimilor segmentelor sunt obținute din proiecție în plan.

Punct început	X / Y	Punct sfârșit	X / Y	Lungime segment	Punct început	X / Y	Punct sfârșit	X / Y	Lungime segment	Punct început	X / Y	Punct sfârșit	X / Y	Lungime segment
1	525.787,689 669.169,487	2	525.790,784 669.172,213	4.124	2	525.790,784 669.172,213	3	525.793,738 669.175,126	4.149	3	525.793,738 669.175,126	4	525.800,281 669.181,56	9.176
4	525.800,281 669.181,56	5	525.806,211 669.188,808	9.365	5	525.806,211 669.188,808	6	525.812,19 669.195,202	8.754	6	525.812,19 669.195,202	7	525.818,173 669.201,238	8.499
7	525.818,173 669.201,238	8	525.821,789 669.204,121	4.625	8	525.821,789 669.204,121	9	525.824,554 669.206,377	3.569	9	525.824,554 669.206,377	10	525.827,864 669.208,772	4.086
10	525.827,864 669.208,772	11	525.835,045 669.213,936	8.845	11	525.835,045 669.213,936	12	525.838,419 669.216,897	4.489	12	525.838,419 669.216,897	13	525.845,466 669.222,895	9.254
13	525.845,466 669.222,895	14	525.851,299 669.230,607	9.669	14	525.851,299 669.230,607	15	525.856,942 669.238,882	10.016	15	525.856,942 669.238,882	16	525.861,774 669.245,604	8.278
16	525.861,774 669.245,604	17	525.866,855 669.253,73	9.584	17	525.866,855 669.253,73	18	525.874,455 669.264,112	12.866	18	525.874,455 669.264,112	19	525.880,009 669.270,635	8.567
19	525.880,009 669.270,635	20	525.888,25 669.280,549	12.892	20	525.888,25 669.280,549	21	525.891,403 669.284,037	4.702	21	525.891,403 669.284,037	22	525.897,229 669.290,912	9.012
22	525.897,229 669.290,912	23	525.901,216 669.295,966	6.437	23	525.901,216 669.295,966	24	525.905,246 669.301,922	7.191	24	525.905,246 669.301,922	25	525.904,144 669.304,009	2.36
25	525.904,144 669.304,009	26	525.903,36 669.305,217	1.44	26	525.903,36 669.305,217	27	525.893,65 669.299,731	11.153	27	525.893,65 669.299,731	28	525.889,819 669.297,233	4.573
28	525.889,819 669.297,233	29	525.883,297 669.292,073	8.316	29	525.883,297 669.292,073	30	525.877,269 669.287,557	7.532	30	525.877,269 669.287,557	31	525.872,235 669.281,56	7.83
31	525.872,235 669.281,56	32	525.869,403 669.279,006	3.814	32	525.869,403 669.279,006	33	525.866,64 669.277,118	3.346	33	525.866,64 669.277,118	34	525.860,136 669.271,912	8.331
34	525.860,136 669.271,912	35	525.856,796 669.268,949	4.465	35	525.856,796 669.268,949	36	525.852,342 669.264,366	6.391	36	525.852,342 669.264,366	37	525.847,861 669.259,534	6.59
37	525.847,861 669.259,534	38	525.840,814 669.252,349	10.064	38	525.840,814 669.252,349	39	525.833,42 669.245,157	10.315	39	525.833,42 669.245,157	40	525.825,081 669.236,64	11.92
40	525.825,081 669.236,64	41	525.816,066 669.227,814	12.616	41	525.816,066 669.227,814	42	525.808,385 669.220,682	10.482	42	525.808,385 669.220,682	43	525.802,459 669.214,728	8.4
43	525.802,459 669.214,728	44	525.799,994 669.211,532	4.036	44	525.799,994 669.211,532	45	525.795,156 669.205,396	7.814	45	525.795,156 669.205,396	46	525.786,668 669.199,785	10.175
46	525.786,668 669.199,785	47	525.778,712 669.196,156	8.745	47	525.778,712 669.196,156	48	525.774,065 669.191,956	6.264	48	525.774,065 669.191,956	49	525.770,683 669.189,871	3.973
49	525.770,683 669.189,871	50	525.767,75 669.187,058	4.064	50	525.767,75 669.187,058	51	525.761,947 669.181,28	8.189	51	525.761,947 669.181,28	52	525.760,278 669.179,758	2.259
52	525.760,278 669.179,758	53	525.757,019 669.176,401	4.679	53	525.757,019 669.176,401	54	525.755,936 669.175,728	1.275	54	525.755,936 669.175,728	55	525.751,839 669.170,617	6.55
55	525.751,839 669.170,617	56	525.750,383 669.166,946	3.949	56	525.750,383 669.166,946	57	525.749,265 669.163,496	3.627	57	525.749,265 669.163,496	58	525.749,017 669.160,081	3.424
58	525.749,017 669.160,081	59	525.748,625 669.156,642	3.461	59	525.748,625 669.156,642	60	525.749,592 669.148,351	8.347	60	525.749,592 669.148,351	61	525.751,234 669.139,465	9.036
61	525.751,234 669.139,465	62	525.751,545 669.135,286	4.191	62	525.751,545 669.135,286	63	525.752,228 669.131,826	3.527	63	525.752,228 669.131,826	64	525.753,593 669.128,637	3.469
64	525.753,593 669.128,637	65	525.756,171 669.132,027	4.258	65	525.756,171 669.132,027	66	525.757,533 669.136,389	4.57	66	525.757,533 669.136,389	67	525.759,717 669.139,349	3.679
67	525.759,717 669.139,349	68	525.764,903 669.146,377	8.734	68	525.764,903 669.146,377	69	525.771,348 669.153,789	9.822	69	525.771,348 669.153,789	70	525.777,14 669.159,536	8.159
70	525.777,14 669.159,536	71	525.781,375 669.163,194	5.596	71	525.781,375 669.163,194	1	525.787,689 669.169,487	8.915					

\*\* Lungimile segmentelor sunt determinate în planul de proiecție Stereo 70 și sunt rotunjite la 1 milimetru.

\*\*\* Distanța dintre puncte este formată din segmente cumulate ce sunt mai mici decât valoarea 1 milimetru.



**DATE DESPRE IMOBILUL NR. 857**

Oficiul de Cadastru și Publicitate Imobiliară SUCEAVA  
Biroul de Cadastru și Publicitate Imobiliară Campulung Moldovenesc

**A. Partea I. Descrierea imobilului**

TEREN Necunoscut

Adresa: Loc. Colacu, Str Paraul Colacului, Nr. 67, Jud. Suceava

Nr. Crt	Nr cadastral Nr. topografic	Suprafața* (mp)	Observații / Referințe
A1	38249	121.794	Sector cadastral:109 Teren neimpregmuit;

**Construcții**

Crt	Nr cadastral Nr. topografic	Adresa	Observații / Referințe
A1.1	38249-C1	Loc. Colacu, Str Paraul Colacului, Nr. 67, Jud. Suceava	Nr. niveluri:2; S. construita la sol:117 mp; Locuinta
A1.2	38249-C2	Loc. Colacu, Str Paraul Colacului, Nr. 67, Jud. Suceava	Nr. niveluri:1; S. construita la sol:47 mp; Anexa
A1.3	38249-C3	Loc. Colacu, Str Paraul Colacului, Nr. 67, Jud. Suceava	Nr. niveluri:1; S. construita la sol:46 mp; Anexa
A1.4	38249-C4	Loc. Colacu, Str Paraul Colacului, Nr. 67, Jud. Suceava	Nr. niveluri:1; S. construita la sol:23 mp; Anexa

**B. Partea II. Proprietari și acte**

Inscrieri privitoare la dreptul de proprietate și alte drepturi reale	Referințe	
<b>2329 / 29/07/1994</b>		
Act Notarial nr. 302, din 04/10/1967 emis de Notariatul de stat;		
B1	Intabulare, drept de PROPRIETATE, dobandit prin Succesiune, cota actuala 3/8 1) TINCU ALINA	A1
Act Notarial nr. 4661, din 18/11/1994 emis de Notariatul de stat;		
B2	Intabulare, drept de PROPRIETATE, dobandit prin Conventie, cota actuala 10/16 1) TINCU ALINA	A1
/		
Act Administrativ nr. 9194, din 05/12/2024 emis de Primaria Fundu Moldovei;		
B3	Intabulare, drept de PROPRIETATE, dobandit prin Lege, cota actuala 1/1 1) TINCU ALINA	A1.1, A1.2, A1.3, A1.4

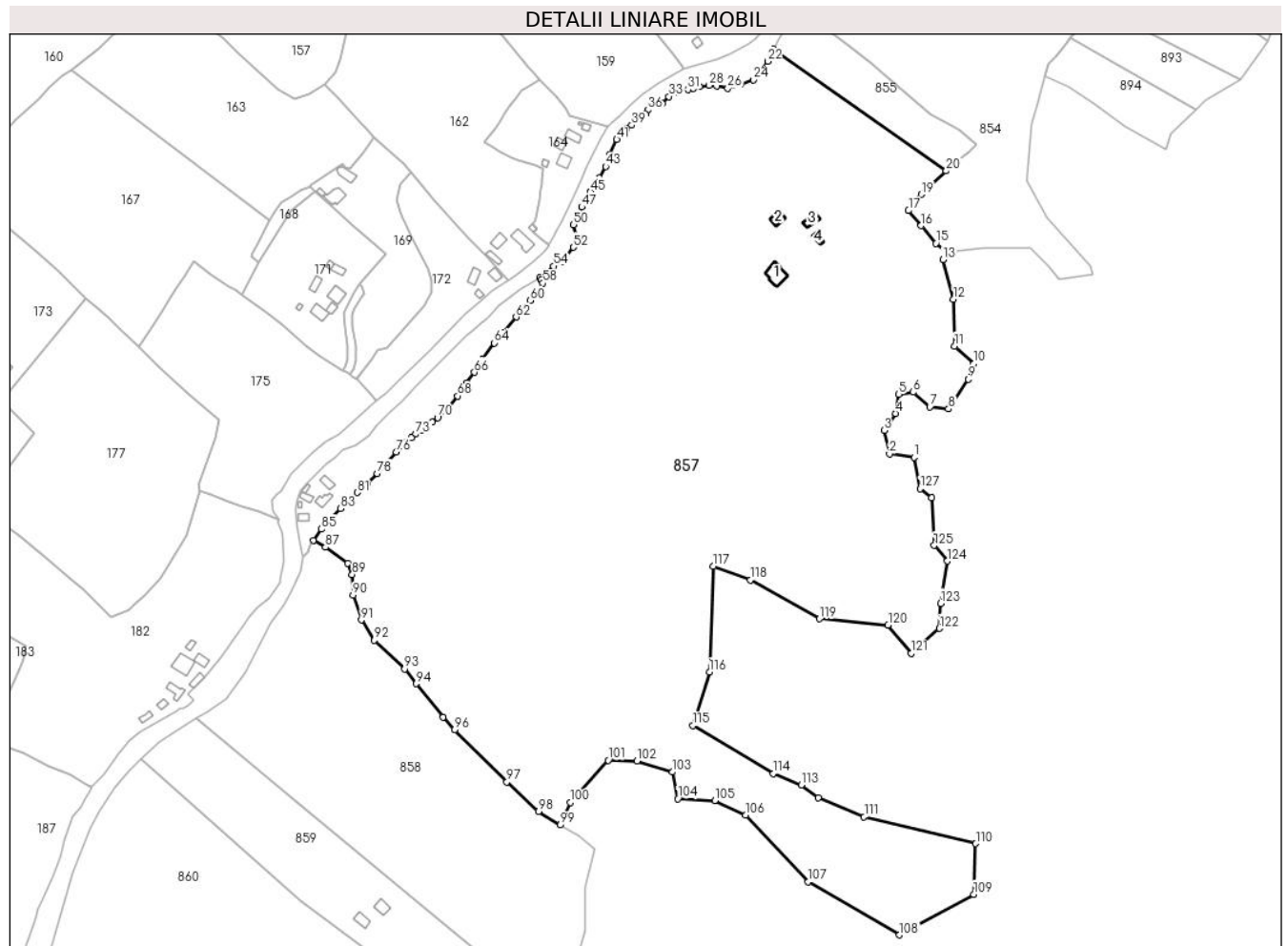
**C. Partea III. SARCINI .**

Inscrieri privind dezmembramintele dreptului de proprietate, drepturi reale de garanție și sarcini	Referințe
NU SUNT	

**Teren**

Nr cadastral	Suprafața (mp)*	Observații / Referințe
38249	121.794	

\* Suprafața este determinată în planul de proiecție Stereo 70.



**Date referitoare la teren**

Crt	Categorie folosință	Intravilan	Suprafața (mp)	Tarla	Parcelă	Nr. topo	Observații / Referințe
1	curti constructii	DA	166	-	-	-	
2	curti constructii	DA	534	-	-	-	
3	faneata	DA	14.265	-	-	-	
4	faneata	NU	106.829	-	-	-	

**Date referitoare la construcții**

Crt	Număr	Destinație construcție	Supraf. (mp)	Situație juridică	Observații / Referințe
A1.1	38249-C1	construcții de locuințe	117	Cu acte	Nr. niveluri:2; S. construita la sol:117 mp; Locuinta
A1.2	38249-C2	construcții anexa	47	Cu acte	Nr. niveluri:1; S. construita la sol:47 mp; Anexa
A1.3	38249-C3	construcții anexa	46	Cu acte	Nr. niveluri:1; S. construita la sol:46 mp; Anexa
A1.4	38249-C4	construcții anexa	23	Cu acte	Nr. niveluri:1; S. construita la sol:23 mp; Anexa



**Lungime Segmente**

1) Valorile lungimilor segmentelor sunt obținute din proiecție în plan.

Punct început	X / Y	Punct sfârșit	X / Y	Lungime segment	Punct început	X / Y	Punct sfârșit	X / Y	Lungime segment	Punct început	X / Y	Punct sfârșit	X / Y	Lungime segment
1	526.140,336 669.191,868	2	526.124,8 669.193,938	15.673	2	526.124,8 669.193,938	3	526.121,348 669.208,805	15.262	3	526.121,348 669.208,805	4	526.128,598 669.219,502	12.922
4	526.128,598 669.219,502	5	526.130,669 669.231,579	12.254	5	526.130,669 669.231,579	6	526.139,645 669.232,959	9.081	6	526.139,645 669.232,959	7	526.150,348 669.223,643	14.19
7	526.150,348 669.223,643	8	526.162,191 669.222,449	11.903	8	526.162,191 669.222,449	9	526.174,651 669.241,266	22.568	9	526.174,651 669.241,266	10	526.178,157 669.250,953	10.303
10	526.178,157 669.250,953	11	526.165,988 669.262,102	16.504	11	526.165,988 669.262,102	12	526.165,298 669.291,778	29.684	12	526.165,298 669.291,778	13	526.158,738 669.316,996	26.058
13	526.158,738 669.316,996	14	526.162,384 669.320,185	4.844	14	526.162,384 669.320,185	15	526.154,258 669.327,104	10.673	15	526.154,258 669.327,104	16	526.144,849 669.338,322	14.641
16	526.144,849 669.338,322	17	526.136,824 669.347,902	12.497	17	526.136,824 669.347,902	18	526.139,83 669.352,487	5.482	18	526.139,83 669.352,487	19	526.145,069 669.358,193	7.746
19	526.145,069 669.358,193	20	526.160,714 669.373,026	21.558	20	526.160,714 669.373,026	21	526.051,566 669.450,014	133.568	21	526.051,566 669.450,014	22	526.047,577 669.442,372	8.62
22	526.047,577 669.442,372	23	526.042,333 669.434,406	9.537	23	526.042,333 669.434,406	24	526.038,67 669.430,657	5.241	24	526.038,67 669.430,657	25	526.030,699 669.428,07	8.38
25	526.030,699 669.428,07	26	526.022,328 669.425,327	8.809	26	526.022,328 669.425,327	27	526.015,531 669.426,598	6.915	27	526.015,531 669.426,598	28	526.010,639 669.427,129	4.921
28	526.010,639 669.427,129	29	526.004,449 669.426,505	6.221	29	526.004,449 669.426,505	30	526.000,701 669.425,168	3.979	30	526.000,701 669.425,168	31	525.997,134 669.424,492	3.63
31	525.997,134 669.424,492	32	525.989,976 669.422,538	7.42	32	525.989,976 669.422,538	33	525.985,017 669.420,024	5.56	33	525.985,017 669.420,024	34	525.980,895 669.415,852	5.865
34	525.980,895 669.415,852	35	525.977,674 669.414,458	3.51	35	525.977,674 669.414,458	36	525.971,765 669.411,523	6.598	36	525.971,765 669.411,523	37	525.970,23 669.408,887	3.05
37	525.970,23 669.408,887	38	525.967,422 669.405,761	4.202	38	525.967,422 669.405,761	39	525.961,466 669.401,863	7.118	39	525.961,466 669.401,863	40	525.958,245 669.399,887	3.779
40	525.958,245 669.399,887	41	525.952,011 669.392,903	9.362	41	525.952,011 669.392,903	42	525.947,383 669.382,959	10.968	42	525.947,383 669.382,959	43	525.944,906 669.375,843	7.535
43	525.944,906 669.375,843	44	525.940,77 669.368,664	8.285	44	525.940,77 669.368,664	45	525.935,318 669.359,701	10.491	45	525.935,318 669.359,701	46	525.931,767 669.354,172	6.571
46	525.931,767 669.354,172	47	525.929,883 669.350,187	4.408	47	525.929,883 669.350,187	48	525.927,944 669.344,317	6.182	48	525.927,944 669.344,317	49	525.925,58 669.341,694	3.531
49	525.925,58 669.341,694	50	525.924,671 669.338,855	2.981	50	525.924,671 669.338,855	51	525.926,312 669.331,413	7.621	51	525.926,312 669.331,413	52	525.924,501 669.324,706	6.947
52	525.924,501 669.324,706	53	525.917,943 669.315,634	11.194	53	525.917,943 669.315,634	54	525.912,036 669.312,712	6.59	54	525.912,036 669.312,712	55	525.907,167 669.307,96	6.804
55	525.907,167 669.307,96	56	525.903,36 669.305,217	4.692	56	525.903,36 669.305,217	57	525.904,144 669.304,009	1.44	57	525.904,144 669.304,009	58	525.905,246 669.301,922	2.36
58	525.905,246 669.301,922	59	525.901,216 669.295,966	7.191	59	525.901,216 669.295,966	60	525.897,229 669.290,912	6.437	60	525.897,229 669.290,912	61	525.891,403 669.284,037	9.012
61	525.891,403 669.284,037	62	525.888,25 669.280,549	4.702	62	525.888,25 669.280,549	63	525.880,009 669.270,635	12.892	63	525.880,009 669.270,635	64	525.874,455 669.264,112	8.567
64	525.874,455 669.264,112	65	525.866,855 669.253,73	12.866	65	525.866,855 669.253,73	66	525.861,774 669.245,604	9.584	66	525.861,774 669.245,604	67	525.856,942 669.238,882	8.278
67	525.856,942 669.238,882	68	525.851,299 669.230,607	10.016	68	525.851,299 669.230,607	69	525.845,466 669.222,895	9.669	69	525.845,466 669.222,895	70	525.838,419 669.216,897	9.254
70	525.838,419 669.216,897	71	525.835,045 669.213,936	4.489	71	525.835,045 669.213,936	72	525.827,864 669.208,772	8.845	72	525.827,864 669.208,772	73	525.824,554 669.206,377	4.086
73	525.824,554 669.206,377	74	525.821,789 669.204,121	3.569	74	525.821,789 669.204,121	75	525.818,173 669.201,238	4.625	75	525.818,173 669.201,238	76	525.812,19 669.195,202	8.499
76	525.812,19 669.195,202	77	525.806,211 669.188,808	8.754	77	525.806,211 669.188,808	78	525.800,281 669.181,56	9.365	78	525.800,281 669.181,56	79	525.793,738 669.175,126	9.176
79	525.793,738 669.175,126	80	525.790,784 669.172,213	4.149	80	525.790,784 669.172,213	81	525.787,689 669.169,487	4.124	81	525.787,689 669.169,487	82	525.781,375 669.163,194	8.915
82	525.781,375 669.163,194	83	525.777,14 669.159,536	5.596	83	525.777,14 669.159,536	84	525.771,348 669.153,789	8.159	84	525.771,348 669.153,789	85	525.764,903 669.146,377	9.822
85	525.764,903 669.146,377	86	525.759,717 669.139,349	8.734	86	525.759,717 669.139,349	87	525.767,486 669.134,906	8.95	87	525.767,486 669.134,906	88	525.781,752 669.124,772	17.499
88	525.781,752 669.124,772	89	525.784,36 669.117,554	7.675	89	525.784,36 669.117,554	90	525.784,944 669.104,632	12.935	90	525.784,944 669.104,632	91	525.790,128 669.088,893	16.571
91	525.790,128 669.088,893	92	525.798,49 669.076,023	15.348	92	525.798,49 669.076,023	93	525.817,633 669.057,826	26.412	93	525.817,633 669.057,826	94	525.825,105 669.048,571	11.895
94	525.825,105 669.048,571	95	525.842,036 669.027,391	27.116	95	525.842,036 669.027,391	96	525.849,238 669.019,387	10.767	96	525.849,238 669.019,387	97	525.882,397 668.986,477	46.718

Punct început	X / Y	Punct sfârșit	X / Y	Lungime segment	Punct început	X / Y	Punct sfârșit	X / Y	Lungime segment	Punct început	X / Y	Punct sfârșit	X / Y	Lungime segment
97	525.882,397 668.986,477	98	525.902,437 668.967,747	27.43	98	525.902,437 668.967,747	99	525.916,261 668.959,131	16.28 9	99	525.916,261 668.959,131	100	525.922,574 668.973,38	15.58 4
100	525.922,574 668.973,38	101	525.946,567 669.000,131	35.93 5	101	525.946,567 669.000,131	102	525.964,901 668.999,54	18.34 4	102	525.964,901 668.999,54	103	525.987,319 668.992,601	23.46 7
103	525.987,319 668.992,601	104	525.990,729 668.975,749	17.19 4	104	525.990,729 668.975,749	105	526.014,134 668.974,686	23.42 8	105	526.014,134 668.974,686	106	526.033,548 668.965,382	21.52 8
106	526.033,548 668.965,382	107	526.073,301 668.923,272	57.91	107	526.073,301 668.923,272	108	526.131,143 668.889,604	66.92 7	108	526.131,143 668.889,604	109	526.178,14 668.915,256	53.54 2
109	526.178,14 668.915,256	110	526.179,467 668.947,325	32.09 7	110	526.179,467 668.947,325	111	526.108,733 668.964,378	72.76 1	111	526.108,733 668.964,378	112	526.079,648 668.976,362	31.45 7
112	526.079,648 668.976,362	113	526.068,956 668.984,438	13.4	113	526.068,956 668.984,438	114	526.051,067 668.991,641	19.28 5	114	526.051,067 668.991,641	115	526.000,358 669.022,092	59.15
115	526.000,358 669.022,092	116	526.010,736 669.055,983	35.44 4	116	526.010,736 669.055,983	117	526.013,287 669.122,884	66.95	117	526.013,287 669.122,884	118	526.036,652 669.114,169	24.93 8
118	526.036,652 669.114,169	119	526.080,499 669.089,652	50.23 6	119	526.080,499 669.089,652	120	526.123,927 669.085,683	43.60 9	120	526.123,927 669.085,683	121	526.138,53 669.067,771	23.11
121	526.138,53 669.067,771	122	526.156,388 669.083,544	23.82 6	122	526.156,388 669.083,544	123	526.157,253 669.099,42	15.9	123	526.157,253 669.099,42	124	526.161,28 669.126,1	26.98 3
124	526.161,28 669.126,1	125	526.153,11 669.135,968	12.81 1	125	526.153,11 669.135,968	126	526.151,384 669.166,333	30.41 4	126	526.151,384 669.166,333	127	526.144,133 669.171,854	9.113
127	526.144,133 669.171,854	1	526.140,336 669.191,868	20.37 1										

\*\* Lungimile segmentelor sunt determinate în planul de proiecție Stereo 70 și sunt rotunjite la 1 milimetru.

\*\*\* Distanța dintre puncte este formată din segmente cumulate ce sunt mai mici decât valoarea 1 milimetru.

**DATE DESPRE IMOBILUL NR. 858**

Oficiul de Cadastru și Publicitate Imobiliară SUCEAVA  
Biroul de Cadastru și Publicitate Imobiliară Campulung Moldovenesc

**A. Partea I. Descrierea imobilului**

TEREN Necunoscut

Adresa: Loc. Colacu, Jud. Suceava

Nr. Crt	Nr cadastral Nr. topografic	Suprafața* (mp)	Observații / Referințe
A1	33862	29.269	Sector cadastral:109 Teren neimprejmuit; exista constructii cu caracter provizoriu, fara fundatie

**B. Partea II. Proprietari și acte**

Inscrieri privitoare la dreptul de proprietate și alte drepturi reale		Referințe
<b>2494 / 14/02/2019</b>		
Act Administrativ nr. 1802, din 15/07/2018 emis de Comisia Judeteana Suceava;		
B1	se noteaza ca din parte a imobilelor cu nr.top.2842/2 , 2842/1 si 2743/8 din CF 33726 Fundu Moldovei si din parte a imobilului cu nr. top.1091 din CF 33727 Fundu Moldovei , s-a format imobilul cu nr.cad. 33862 .	A1
<b>8299 / 19/05/2023</b>		
Act Notarial nr. 74, din 19/05/2023 emis de BIN Rotaru Dorina;		
B2	Intabulare, drept de PROPRIETATE, dobandit prin Succesiune, cota actuala 1/1 1) URSESCU GRIGORE	A1

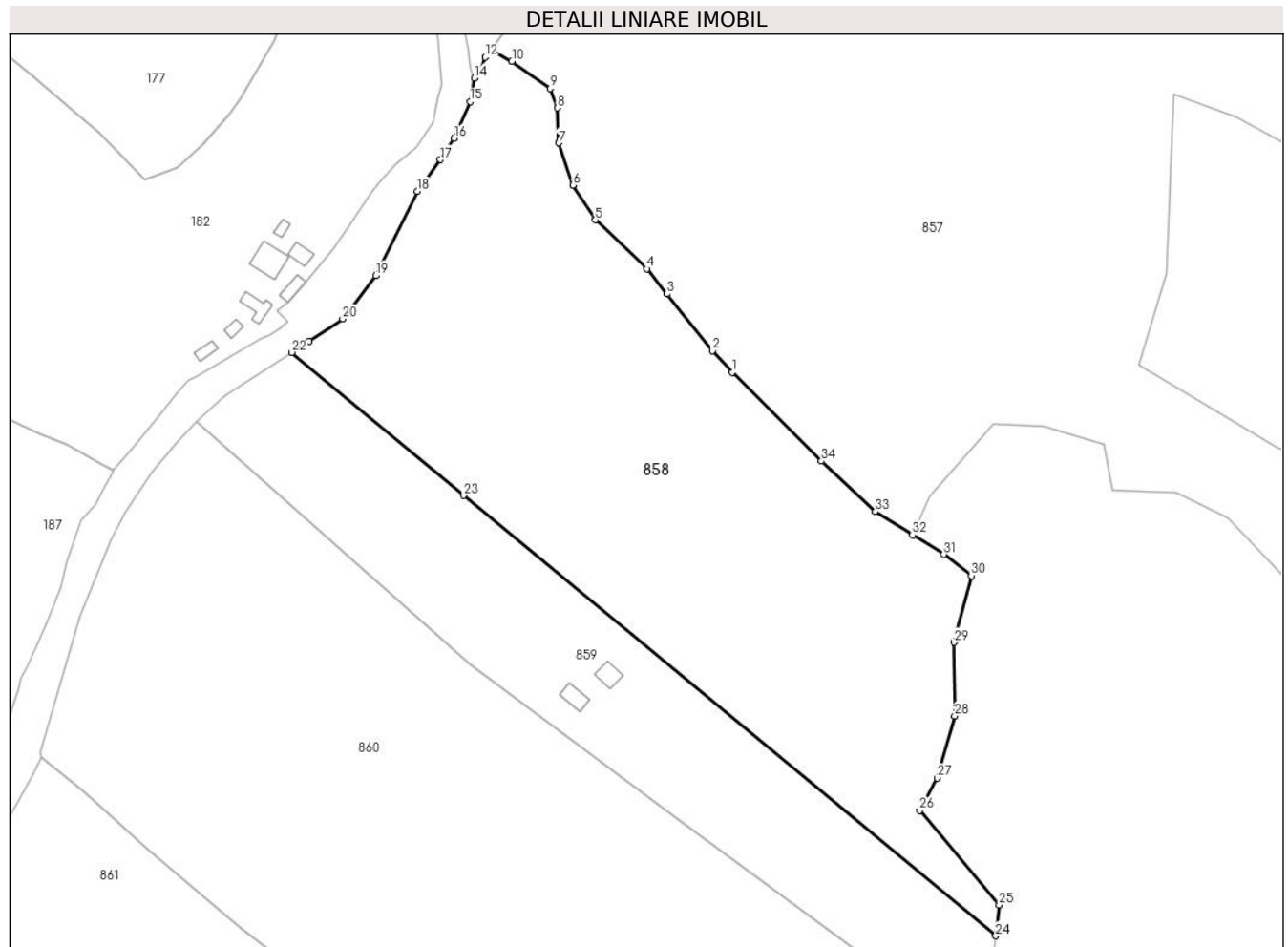
**C. Partea III. SARCINI .**

Inscrieri privind dezmembramintele dreptului de proprietate, drepturi reale de garanție și sarcini	Referințe
NU SUNT	

**Teren**

Nr cadastral	Suprafața (mp)*	Observații / Referințe
33862	29.269	exista constructii cu caracter provizoriu, fara fundatie

\* Suprafața este determinată in planul de proiecție Stereo 70.



**Date referitoare la teren**

Crt	Categorie folosință	Intravilan	Suprafața (mp)	Tarla	Parcelă	Nr. topo	Observații / Referințe
1	pasune	DA	42	-	-	-	
2	pasune	NU	12.855	-	-	-	
3	faneata	NU	16.372	-	-	-	

**Lungime Segmente**

1) Valorile lungimilor segmentelor sunt obținute din proiecție în plan.

Punct început	X / Y	Punct sfârșit	X / Y	Lungime segment (** (m)
1	525.849,238 669.019,387	2	525.842,036 669.027,391	10.767
3	525.825,105 669.048,571	4	525.817,633 669.057,826	11.895
5	525.798,49 669.076,023	6	525.790,128 669.088,893	15.348
7	525.784,944 669.104,632	8	525.784,36 669.117,554	12.935

Punct început	X / Y	Punct sfârșit	X / Y	Lungime segment (** (m)
2	525.842,036 669.027,391	3	525.825,105 669.048,571	27.116
4	525.817,633 669.057,826	5	525.798,49 669.076,023	26.412
6	525.790,128 669.088,893	7	525.784,944 669.104,632	16.571
8	525.784,36 669.117,554	9	525.781,752 669.124,772	7.675

Punct început	X / Y	Punct sfârșit	X / Y	Lungime segment (** (m)
9	525.781,752 669.124,772	10	525.767,486 669.134,906	17.499
11	525.759,717 669.139,349	12	525.757,533 669.136,389	3.679
13	525.756,171 669.132,027	14	525.753,593 669.128,637	4.258
15	525.751,95 669.119,945	16	525.745,94 669.106,353	14.862
17	525.740,942 669.098,344	18	525.732,404 669.086,71	14.431
19	525.716,887 669.055,429	20	525.704,649 669.039,261	20.278
21	525.692,237 669.030,971	22	525.685,699 669.026,853	7.727
23	525.749,564 668.973,753	24	525.947,16 668.810,318	256.428
25	525.948,482 668.821,753	26	525.918,897 668.856,802	45.866
27	525.925,421 668.868,873	28	525.931,927 668.891,976	24.002
29	525.931,753 668.919,234	30	525.938,087 668.943,974	25.538
31	525.927,911 668.951,87	32	525.916,261 668.959,131	13.728
33	525.902,437 668.967,747	34	525.882,397 668.986,477	27.43

Punct început	X / Y	Punct sfârșit	X / Y	Lungime segment (** (m)
10	525.767,486 669.134,906	11	525.759,717 669.139,349	8.95
12	525.757,533 669.136,389	13	525.756,171 669.132,027	4.57
14	525.753,593 669.128,637	15	525.751,95 669.119,945	8.846
16	525.745,94 669.106,353	17	525.740,942 669.098,344	9.441
18	525.732,404 669.086,71	19	525.716,887 669.055,429	34.918
20	525.704,649 669.039,261	21	525.692,237 669.030,971	14.926
22	525.685,699 669.026,853	23	525.749,564 668.973,753	83.056
24	525.947,16 668.810,318	25	525.948,482 668.821,753	11.511
26	525.918,897 668.856,802	27	525.925,421 668.868,873	13.721
28	525.931,927 668.891,976	29	525.931,753 668.919,234	27.259
30	525.938,087 668.943,974	31	525.927,911 668.951,87	12.88
32	525.916,261 668.959,131	33	525.902,437 668.967,747	16.289
34	525.882,397 668.986,477	1	525.849,238 669.019,387	46.718

\*\* Lungimile segmentelor sunt determinate în planul de proiecție Stereo 70 și sunt rotunjite la 1 milimetru.

\*\*\* Distanța dintre puncte este formată din segmente cumulate ce sunt mai mici decât valoarea 1 milimetru.



**DATE DESPRE IMOBILUL NR. 859**

Oficiul de Cadastru și Publicitate Imobiliară SUCEAVA  
 Biroul de Cadastru și Publicitate Imobiliară Campulung Moldovenesc

**A. Partea I. Descrierea imobilului**

TEREN Necunoscut

Adresa: Loc. Colacu, Str Paraul Colacului, Nr. 71, Jud. Suceava

Nr. Crt	Nr cadastral Nr. topografic	Suprafața* (mp)	Observații / Referințe
A1	33886	15.000	Sector cadastral:109 Teren neimprejmuit; exista constructii cu caracter provizoriu, fara fundatie

**Construcții**

Crt	Nr cadastral Nr. topografic	Adresa	Observații / Referințe
A1.1	33886-C1	Loc. Colacu, Str Paraul Colacului , Nr. 71, Jud. Suceava	Nr. niveluri:1; S. construita la sol:54 mp; Anexa
A1.2	33886-C2	Loc. Colacu, Str Paraul Colacului , Nr. 71, Jud. Suceava	Nr. niveluri:1; S. construita la sol:54 mp; Anexa

**B. Partea II. Proprietari și acte**

Inscrieri privitoare la dreptul de proprietate și alte drepturi reale		Referințe
<b>13483 / 29/08/2018</b>		
Act Administrativ nr. 1793, din 15/06/2018 emis de Comisia Judeteana Suceava;		
B1	Intabulare, drept de PROPRIETATE, dobandit prin Reconstituire, cota actuala 1/1 1) URSESCU GRIGORE	A1
/		
Act Administrativ nr. 9194, din 05/12/2024 emis de Primaria Fundu Moldovei;		
B2	Intabulare, drept de PROPRIETATE, dobandit prin Lege, cota actuala 1/1 1) URSESCU GRIGORE	A1.1, A1.2

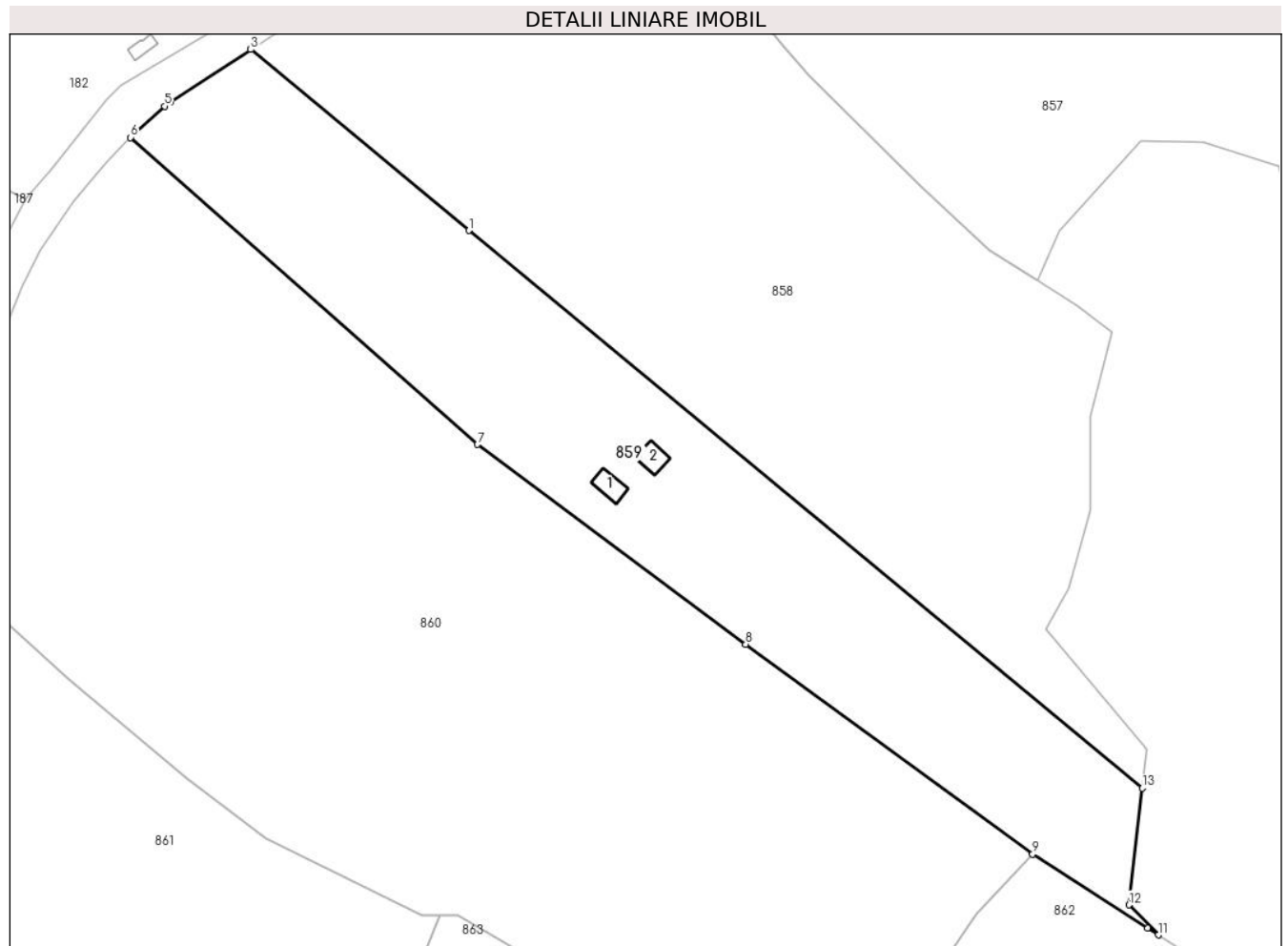
**C. Partea III. SARCINI .**

Inscrieri privind dezmembramintele dreptului de proprietate, drepturi reale de garanție și sarcini	Referințe
NU SUNT	

**Teren**

Nr cadastral	Suprafața (mp)*	Observații / Referințe
33886	15.000	exista constructii cu caracter provizoriu, fara fundatie

\* Suprafața este determinată în planul de proiecție Stereo 70.



**Date referitoare la teren**

Crt	Categorie folosință	Intravilan	Suprafața (mp)	Tarla	Parcelă	Nr. topo	Observații / Referințe
1	curti constructii	NU	333	-	-	-	
2	faneata	NU	14.461	-	-	-	
3	faneata	DA	206	-	-	-	

**Date referitoare la construcții**

Crt	Număr	Destinație construcție	Supraf. (mp)	Situație juridică	Observații / Referințe
A1.1	33886-C1	constructii anexa	54	Cu acte	Nr. niveluri:1; S. construita la sol:54 mp; Anexa
A1.2	33886-C2	constructii anexa	54	Cu acte	Nr. niveluri:1; S. construita la sol:54 mp; Anexa

**Lungime Segmente**

1) Valorile lungimilor segmentelor sunt obținute din proiecție în plan.

Punct început	X / Y	Punct sfârșit	X / Y	Lungime segment (** (m)
1	525.749,564 668.973,753	2	525.685,699 669.026,853	83.056



Punct început	X / Y	Punct sfârșit	X / Y	Lungime segment (** (m)
2	525.685,699 669.026,853	3	525.685,51 669.026,734	0.223
3	525.685,51 669.026,734	4	525.661,846 669.011,368	28.215
4	525.661,846 669.011,368	5	525.660,229 669.010,164	2.016
5	525.660,229 669.010,164	6	525.650,305 669.000,969	13.529
6	525.650,305 669.000,969	7	525.752,05 668.911,017	135.807
7	525.752,05 668.911,017	8	525.830,77 668.852,495	98.09
8	525.830,77 668.852,495	9	525.914,934 668.791,002	104.235
9	525.914,934 668.791,002	10	525.948,675 668.769,314	40.11
10	525.948,675 668.769,314	11	525.951,849 668.767,331	3.742
11	525.951,849 668.767,331	12	525.943,202 668.776,095	12.312
12	525.943,202 668.776,095	13	525.947,16 668.810,318	34.451
13	525.947,16 668.810,318	1	525.749,564 668.973,753	256.428

\*\* Lungimile segmentelor sunt determinate în planul de proiecție Stereo 70 și sunt rotunjite la 1 milimetru.

\*\*\* Distanța dintre puncte este formată din segmente cumulate ce sunt mai mici decât valoarea 1 milimetru.



**DATE DESPRE IMOBILUL NR. 860**

Oficiul de Cadastru și Publicitate Imobiliară SUCEAVA  
Biroul de Cadastru și Publicitate Imobiliară Campulung Moldovenesc

**A. Partea I. Descrierea imobilului**

TEREN Necunoscut

Adresa: Loc. Colacu, Jud. Suceava

Nr. Crt	Nr cadastral Nr. topografic	Suprafața* (mp)	Observații / Referințe
A1	33889	40.000	Sector cadastral:109 Teren neimprejmuit;

**B. Partea II. Proprietari și acte**

Inscrieri privitoare la dreptul de proprietate și alte drepturi reale		Referințe
<b>4134 / 20/03/2023</b>		
Act Normativ nr. 7, din 13/03/1996 emis de Parlamentul Romaniei;		
B1	Intabulare, drept de PROPRIETATE ca urmare a transformării posesiei în drept de proprietate, în condițiile art.13 alin (7) litera a) din Legea nr. 7/1996, dobândit prin Lege, cota actuala 1/1 1) URSESCU VIOREL	A1

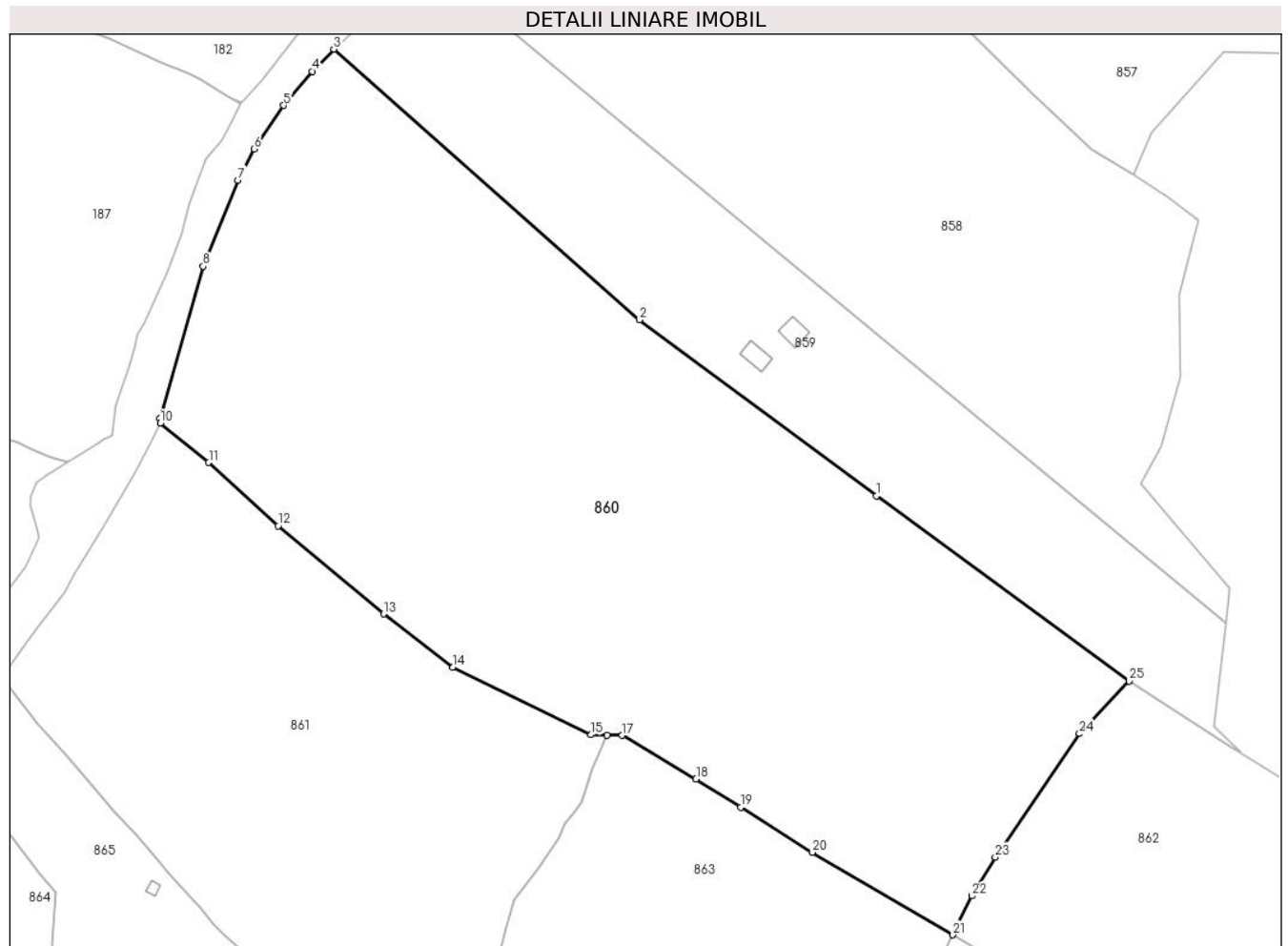
**C. Partea III. SARCINI .**

Inscrieri privind dezmembramentele dreptului de proprietate, drepturi reale de garanție și sarcini	Referințe
NU SUNT	

**Teren**

Nr cadastral	Suprafața (mp)*	Observații / Referințe
33889	40.000	

\* Suprafața este determinată în planul de proiecție Stereo 70.



**Date referitoare la teren**

Crt	Categorie folosință	Intravilan	Suprafața (mp)	Tarla	Parcelă	Nr. topo	Observații / Referințe
1	faneata	NU	23.738	-	-	-	
2	pasune	NU	16.089	-	-	-	
3	faneata	DA	173	-	-	-	

**Lungime Segmente**

1) Valorile lungimilor segmentelor sunt obținute din proiecție în plan.

Punct început	X / Y	Punct sfârșit	X / Y	Lungime segment (** (m)
1	525.830,77 668.852,495	2	525.752,05 668.911,017	98.09
3	525.650,305 669.000,969	4	525.643,066 668.993,64	10.301
5	525.633,68 668.982,299	6	525.623,782 668.967,83	17.53
7	525.618,46 668.957,434	8	525.606,878 668.928,791	30.896

Punct început	X / Y	Punct sfârșit	X / Y	Lungime segment (** (m)
2	525.752,05 668.911,017	3	525.650,305 669.000,969	135.807
4	525.643,066 668.993,64	5	525.633,68 668.982,299	14.722
6	525.623,782 668.967,83	7	525.618,46 668.957,434	11.68
8	525.606,878 668.928,791	9	525.592,438 668.878,37	52.448

Punct început	X / Y	Punct sfârșit	X / Y	Lungime segment (** (m)
9	525.592,438 668.878,37	10	525.592,572 668.876,718	1.657
11	525.608,684 668.863,61	12	525.631,808 668.842,602	31.242
13	525.666,84 668.813,306	14	525.689,968 668.795,651	29.096
15	525.735,898 668.773,165	16	525.741,141 668.773,103	5.244
17	525.746,267 668.772,932	18	525.770,844 668.758,523	28.489
19	525.785,681 668.749,149	20	525.809,506 668.734,085	28.188
21	525.856,293 668.706,666	22	525.862,546 668.719,648	14.41
23	525.870,377 668.732,564	24	525.898,4 668.773,523	49.628
25	525.914,934 668.791,002	1	525.830,77 668.852,495	104.235

Punct început	X / Y	Punct sfârșit	X / Y	Lungime segment (** (m)
10	525.592,572 668.876,718	11	525.608,684 668.863,61	20.771
12	525.631,808 668.842,602	13	525.666,84 668.813,306	45.668
14	525.689,968 668.795,651	15	525.735,898 668.773,165	51.139
16	525.741,141 668.773,103	17	525.746,267 668.772,932	5.129
18	525.770,844 668.758,523	19	525.785,681 668.749,149	17.55
20	525.809,506 668.734,085	21	525.856,293 668.706,666	54.23
22	525.862,546 668.719,648	23	525.870,377 668.732,564	15.104
24	525.898,4 668.773,523	25	525.914,934 668.791,002	24.06

\*\* Lungimile segmentelor sunt determinate în planul de proiecție Stereo 70 și sunt rotunjite la 1 milimetru.

\*\*\* Distanța dintre puncte este formată din segmente cumulate ce sunt mai mici decât valoarea 1 milimetru.



**DATE DESPRE IMOBILUL NR. 861**

Oficiul de Cadastru și Publicitate Imobiliară SUCEAVA  
Biroul de Cadastru și Publicitate Imobiliară Campulung Moldovenesc

**A. Partea I. Descrierea imobilului**

TEREN Necunoscut

Nr. CF vechi:32728

Nr. topografic:2841 parte, 2743/9 parte

Adresa: Loc. Colacu, Str Paraul Colacului, Jud. Suceava

Nr. Crt	Nr cadastral Nr. topografic	Suprafața* (mp)	Observații / Referințe
A1		21.840	Sector cadastral:109 Teren imprejmuit; imobilul s-a format din parcelele avand nr. topografic: 2841 parte, 2743/9 parte

**B. Partea II. Proprietari și acte**

Inscrieri privitoare la dreptul de proprietate și alte drepturi reale		Referințe
/		
Act Administrativ nr. 9159, din 05/12/2024 emis de Primaria Fundu Moldovei;		
B1	Se noteaza POSESIA asupra terenului 1) <b>HERLEA AMFILOCHIE</b>	A1
Act Normativ nr. 7, din 13/03/1996 emis de Parlamentul Romaniei;		
B2	Inscrierea provizorie, drept de PROPRIETATE, dobandit prin Lege, cota actuala 1/1 1) <b>NEIDENTIFICAT NEIDENTIFICAT</b>	A1

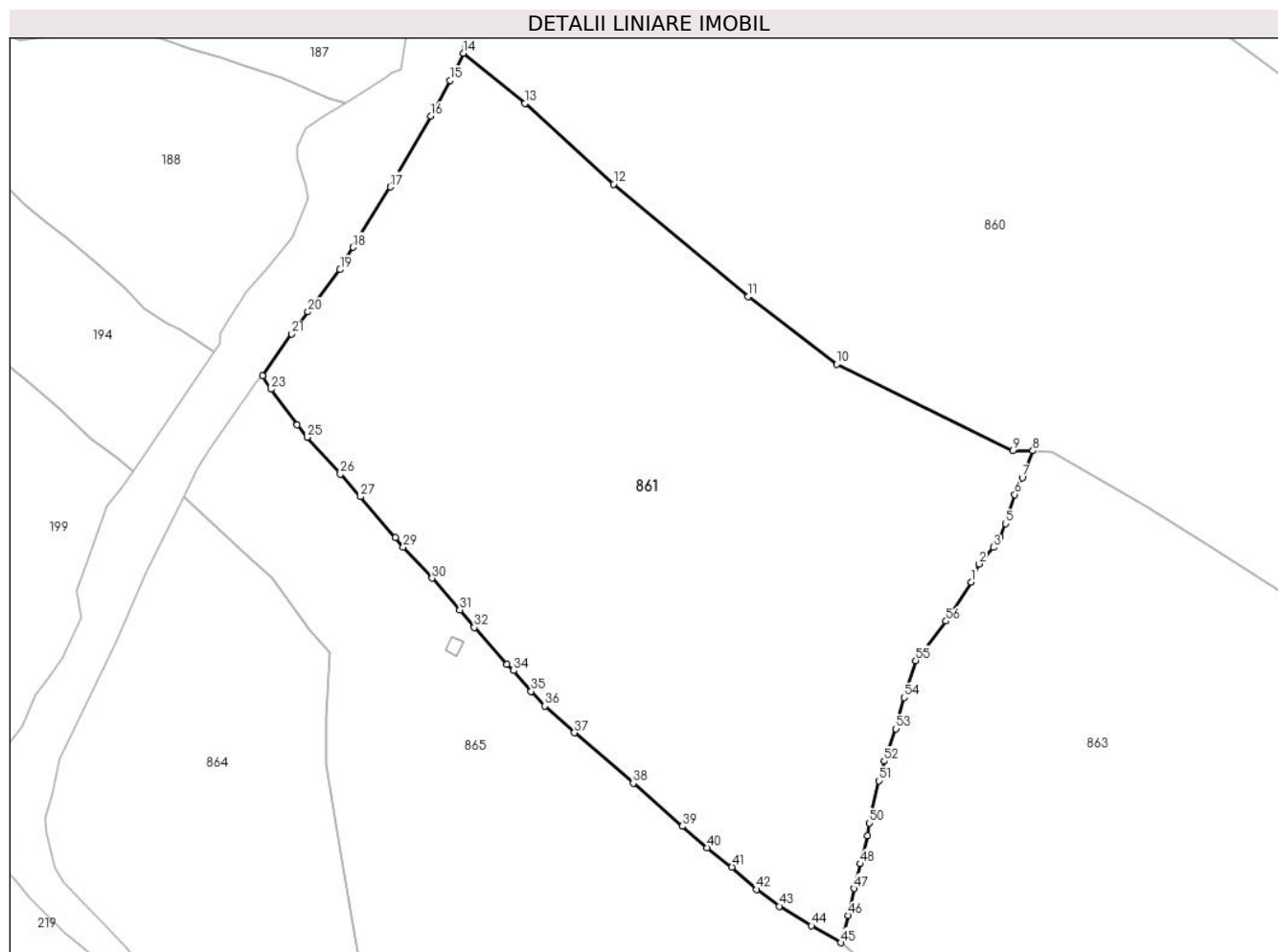
**C. Partea III. SARCINI .**

Inscrieri privind dezmembramintele dreptului de proprietate, drepturi reale de garanție și sarcini	Referințe
NU SUNT	

**Teren**

Nr cadastral	Suprafața (mp)*	Observații / Referințe
	21.840	imobilul s-a format din parcelele avand nr. topografic: 2841 parte, 2743/9 parte

\* Suprafața este determinată în planul de proiecție Stereo 70.



**Date referitoare la teren**

Crt	Categorie folosință	Intravilan	Suprafața (mp)	Tarla	Parcelă	Nr. topo	Observații / Referințe
1	faneata	DA	143	-	-	-	
2	faneata	NU	18.078	-	-	-	
3	pasune	NU	3.619	-	-	-	

**Lungime Segmente**

1) Valorile lungimilor segmentelor sunt obținute din proiecție în plan.

Punct început	X / Y	Punct sfârșit	X / Y	Lungime segment	Punct început	X / Y	Punct sfârșit	X / Y	Lungime segment	Punct început	X / Y	Punct sfârșit	X / Y	Lungime segment
1	525.725,043 668.738,943	2	525.727,072 668.743,676	5.15	2	525.727,072 668.743,676	3	525.730,811 668.747,959	5.685	3	525.730,811 668.747,959	4	525.732,589 668.750,695	3.263
4	525.732,589 668.750,695	5	525.733,908 668.754,188	3.734	5	525.733,908 668.754,188	6	525.736,363 668.761,75	7.951	6	525.736,363 668.761,75	7	525.738,342 668.766,133	4.809
7	525.738,342 668.766,133	8	525.741,141 668.773,103	7.511	8	525.741,141 668.773,103	9	525.735,898 668.773,165	5.244	9	525.735,898 668.773,165	10	525.689,968 668.795,651	51.139
10	525.689,968 668.795,651	11	525.666,84 668.813,306	29.096	11	525.666,84 668.813,306	12	525.631,808 668.842,602	45.668	12	525.631,808 668.842,602	13	525.608,684 668.863,61	31.242



Punct început	X / Y	Punct sfârșit	X / Y	Lungime segment	Punct început	X / Y	Punct sfârșit	X / Y	Lungime segment	Punct început	X / Y	Punct sfârșit	X / Y	Lungime segment
13	525.608,684 668.863,61	14	525.592,572 668.876,718	20.771	14	525.592,572 668.876,718	15	525.589,137 668.869,589	7.913	15	525.589,137 668.869,589	16	525.584,075 668.860,324	10.558
16	525.584,075 668.860,324	17	525.573,543 668.841,89	21.231	17	525.573,543 668.841,89	18	525.563,781 668.826,143	18.527	18	525.563,781 668.826,143	19	525.560,447 668.820,333	6.699
19	525.560,447 668.820,333	20	525.552,113 668.809,303	13.824	20	525.552,113 668.809,303	21	525.547,831 668.803,567	7.158	21	525.547,831 668.803,567	22	525.540,17 668.792,682	13.311
22	525.540,17 668.792,682	23	525.542,373 668.789,157	4.157	23	525.542,373 668.789,157	24	525.549,246 668.779,905	11.526	24	525.549,246 668.779,905	25	525.551,906 668.776,671	4.187
25	525.551,906 668.776,671	26	525.560,521 668.767,045	12.918	26	525.560,521 668.767,045	27	525.565,802 668.761,158	7.909	27	525.565,802 668.761,158	28	525.574,84 668.750,462	14.003
28	525.574,84 668.750,462	29	525.576,915 668.748,086	3.155	29	525.576,915 668.748,086	30	525.584,447 668.739,931	11.101	30	525.584,447 668.739,931	31	525.591,64 668.731,658	10.963
31	525.591,64 668.731,658	32	525.595,413 668.727,098	5.919	32	525.595,413 668.727,098	33	525.603,973 668.717,515	12.849	33	525.603,973 668.717,515	34	525.605,744 668.715,85	2.431
34	525.605,744 668.715,85	35	525.610,265 668.710,487	7.014	35	525.610,265 668.710,487	36	525.613,819 668.706,673	5.213	36	525.613,819 668.706,673	37	525.621,55 668.699,673	10.429
37	525.621,55 668.699,673	38	525.636,884 668.686,534	20.193	38	525.636,884 668.686,534	39	525.649,668 668.675,308	17.013	39	525.649,668 668.675,308	40	525.656,201 668.669,709	8.604
40	525.656,201 668.669,709	41	525.662,65 668.664,669	8.185	41	525.662,65 668.664,669	42	525.669,07 668.658,821	8.684	42	525.669,07 668.658,821	43	525.675,059 668.654,473	7.401
43	525.675,059 668.654,473	44	525.683,372 668.649,394	9.741	44	525.683,372 668.649,394	45	525.691,064 668.644,94	8.888	45	525.691,064 668.644,94	46	525.692,904 668.652,075	7.368
46	525.692,904 668.652,075	47	525.694,454 668.659,098	7.192	47	525.694,454 668.659,098	48	525.696,146 668.665,502	6.624	48	525.696,146 668.665,502	49	525.698,008 668.672,787	7.519
49	525.698,008 668.672,787	50	525.698,474 668.676,122	3.367	50	525.698,474 668.676,122	51	525.700,938 668.687,17	11.319	51	525.700,938 668.687,17	52	525.702,342 668.692,278	5.297
52	525.702,342 668.692,278	53	525.705,389 668.700,692	8.949	53	525.705,389 668.700,692	54	525.707,585 668.708,859	8.457	54	525.707,585 668.708,859	55	525.710,549 668.718,505	10.091
55	525.710,549 668.718,505	56	525.718,466 668.728,741	12.94	56	525.718,466 668.728,741	1	525.725,043 668.738,943	12.138					

\*\* Lungimile segmentelor sunt determinate în planul de proiecție Stereo 70 și sunt rotunjite la 1 milimetru.

\*\*\* Distanța dintre puncte este formată din segmente cumulate ce sunt mai mici decât valoarea 1 milimetru.



**DATE DESPRE IMOBILUL NR. 862**

Oficiul de Cadastru și Publicitate Imobiliară SUCEAVA  
Biroul de Cadastru și Publicitate Imobiliară Campulung Moldovenesc

**A. Partea I. Descrierea imobilului**

TEREN Extravilan

Adresa: Jud. Suceava

Nr. Crt	Nr cadastral Nr. topografic	Suprafața* (mp)	Observații / Referințe
A1	35396	15.000	Sector cadastral:109 Teren neimpregmuit;

**B. Partea II. Proprietari și acte**

Inscrieri privitoare la dreptul de proprietate și alte drepturi reale		Referințe
<b>9865 / 12/06/2019</b>		
Act Notarial nr. 404, din 12/06/2019 emis de BIN Rotaru Dorina;		
B1	Se infiinteaza cartea funciara 35396 a imobilului cu numarul cadastral 35396/Fundu Moldovei, rezultat din dezmembrarea imobilului cu numarul cadastral 34317 inscris in cartea funciara 34317;	A1
Act Administrativ nr. 1791, din 15/06/2018 emis de Comisia Judeteana Suceava;		
B2	Intabulare, drept de PROPRIETATE, dobandit prin Reconstituire, cota actuala 1/1 1) <b>ZDROB-URSESCU VIOLETA</b>	A1
<i>OBSERVATII: pozitie transcrisa din CF 34317/Fundu Moldovei, inscrisa prin incheierea nr. 11010 din 18/07/2018;</i>		

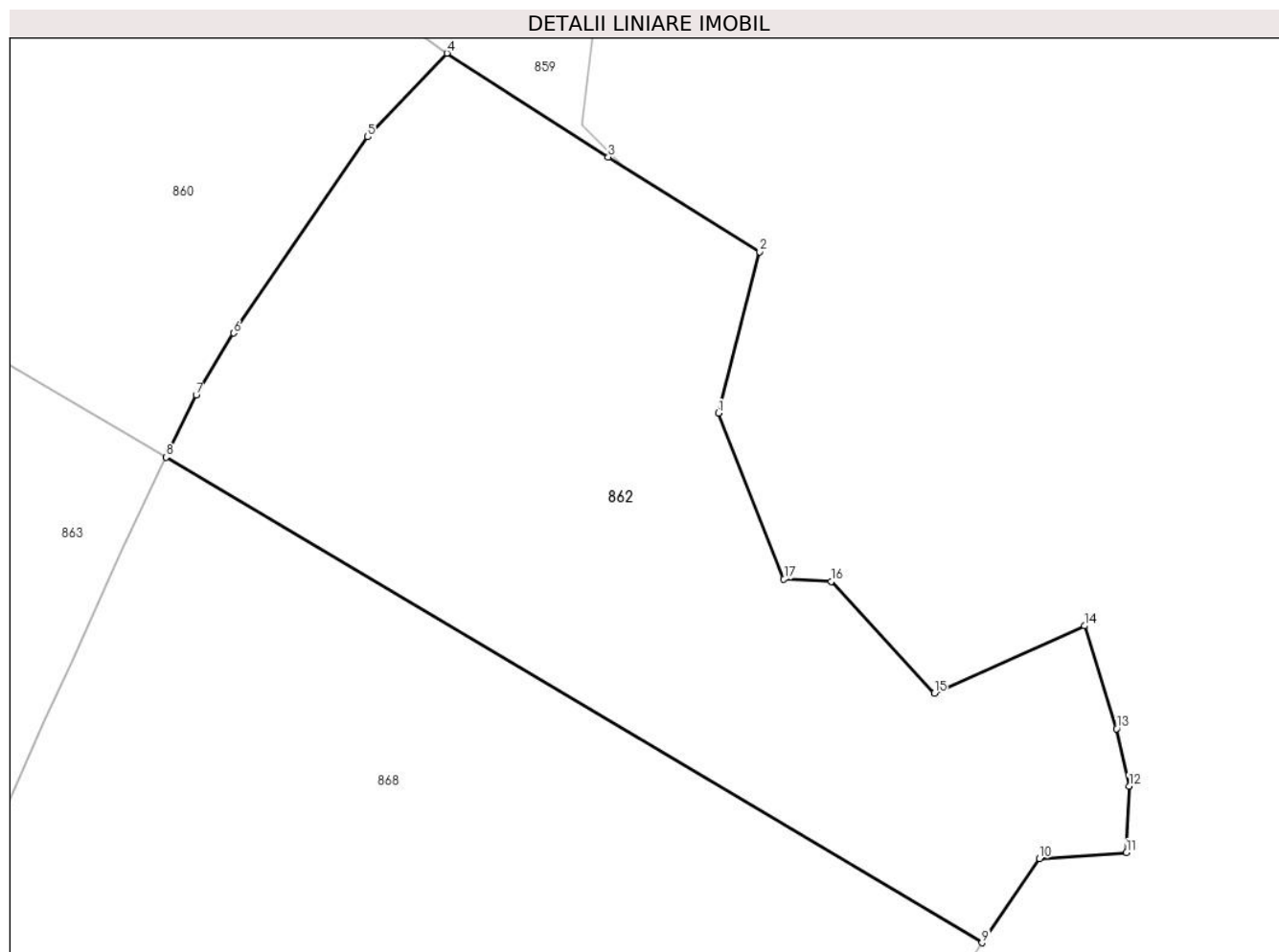
**C. Partea III. SARCINI .**

Inscrieri privind dezmembramintele dreptului de proprietate, drepturi reale de garanție și sarcini	Referințe
NU SUNT	

**Teren**

Nr cadastral	Suprafața (mp)*	Observații / Referințe
35396	15.000	

\* Suprafața este determinată în planul de proiecție Stereo 70.



**Date referitoare la teren**

Crt	Categorie folosință	Intravilan	Suprafața (mp)	Tarla	Parcelă	Nr. topo	Observații / Referințe
1	pasune	NU	15.000	-	-	-	

**Lungime Segmente**

1) Valorile lungimilor segmentelor sunt obținute din proiecție în plan.

Punct început	X / Y	Punct sfârșit	X / Y	Lungime segment (** (m)
1	525.971,655 668.715,891	2	525.980,311 668.749,55	34.754
2	525.980,311 668.749,55	3	525.948,675 668.769,314	37.302
3	525.948,675 668.769,314	4	525.914,934 668.791,002	40.11
4	525.914,934 668.791,002	5	525.898,4 668.773,523	24.06
5	525.898,4 668.773,523	6	525.870,377 668.732,564	49.628

Punct început	X / Y	Punct sfârșit	X / Y	Lungime segment (** (m)
6	525.870,377 668.732,564	7	525.862,546 668.719,648	15.104
7	525.862,546 668.719,648	8	525.856,293 668.706,666	14.41
8	525.856,293 668.706,666	9	526.026,721 668.605,276	198.306
9	526.026,721 668.605,276	10	526.038,721 668.622,884	21.308
10	526.038,721 668.622,884	11	526.056,937 668.624,099	18.257
11	526.056,937 668.624,099	12	526.057,484 668.638,009	13.921
12	526.057,484 668.638,009	13	526.054,867 668.649,972	12.246
13	526.054,867 668.649,972	14	526.048,165 668.671,456	22.505
14	526.048,165 668.671,456	15	526.016,745 668.657,384	34.427
15	526.016,745 668.657,384	16	525.995,262 668.680,739	31.733
16	525.995,262 668.680,739	17	525.985,347 668.681,211	9.926
17	525.985,347 668.681,211	1	525.971,655 668.715,891	37.285

\*\* Lungimile segmentelor sunt determinate în planul de proiecție Stereo 70 și sunt rotunjite la 1 milimetru.

\*\*\* Distanța dintre puncte este formată din segmente cumulate ce sunt mai mici decât valoarea 1 milimetru.



**DATE DESPRE IMOBILUL NR. 863**

Oficiul de Cadastru și Publicitate Imobiliară SUCEAVA  
Biroul de Cadastru și Publicitate Imobiliară Campulung Moldovenesc

**A. Partea I. Descrierea imobilului**

TEREN Extravilan

Nr. CF vechi:32728

Nr. topografic:3841 parte, 2743/9 parte

Adresa: Jud. Suceava

Nr. Crt	Nr cadastral Nr. topografic	Suprafața* (mp)	Observații / Referințe
A1		19.022	Sector cadastral:109 Teren împrejmuit; imobilul s-a format din parcelele avand nr. topografic: 3841 parte, 2743/9 parte; exista constructii cu caracter provizoriu, fara fundatie

**B. Partea II. Proprietari și acte**

Inscrieri privitoare la dreptul de proprietate și alte drepturi reale		Referințe
/		
Act Administrativ nr. 9150, din 05/12/2024 emis de Primaria Fundu Moldovei;		
B1	Se noteaza POSESIA asupra terenului 1) CAILEAN CONSTANTIN 2) CAILEAN VIORICA	A1
Act Normativ nr. 7, din 13/03/1996 emis de Parlamentul Romaniei;		
B2	Inscrierea provizorie, drept de PROPRIETATE, dobandit prin Lege, cota actuala 1/1 1) NEIDENTIFICAT NEIDENTIFICAT	A1

**C. Partea III. SARCINI .**

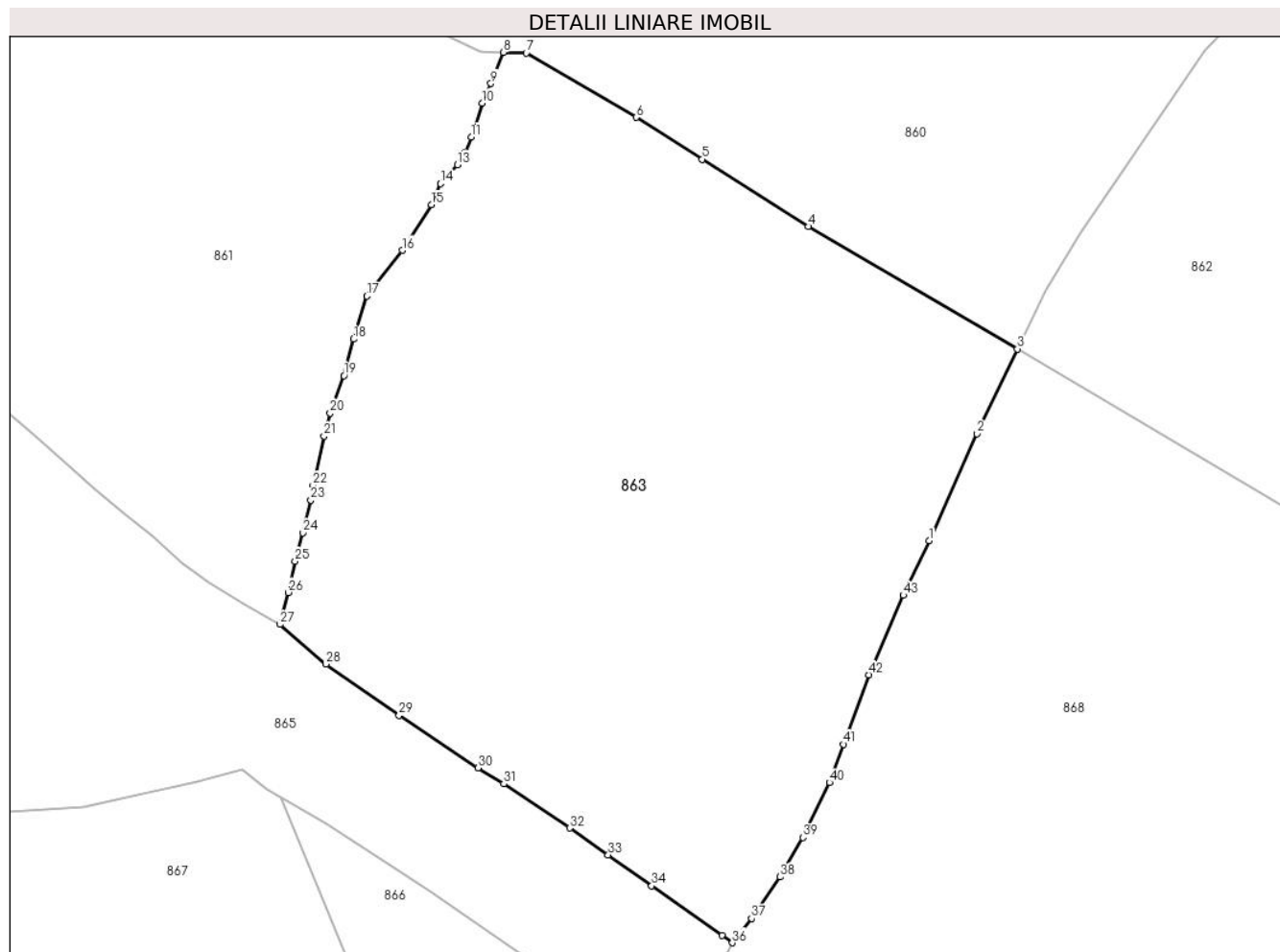
Inscrieri privind dezmembramintele dreptului de proprietate, drepturi reale de garanție și sarcini	Referințe
NU SUNT	

## Anexa Nr. 1 La Partea I

## Teren

Nr cadastral	Suprafața (mp)*	Observații / Referințe
	19.022	imobilul s-a format din parcelele avand nr. topografic: 3841 parte, 2743/9 parte; exista constructii cu caracter provizoriu, fara fundatie

\* Suprafața este determinată în planul de proiecție Stereo 70.



## Date referitoare la teren

Crt	Categorie folosință	Intra vilan	Suprafața (mp)	Tarla	Parcelă	Nr. topo	Observații / Referințe
1	pasune	NU	19.022	-	-	-	

## Lungime Segmente

1) Valorile lungimilor segmentelor sunt obținute din proiecție în plan.

Punct început	X / Y	Punct sfârșit	X / Y	Lungime segment	Punct început	X / Y	Punct sfârșit	X / Y	Lungime segment	Punct început	X / Y	Punct sfârșit	X / Y	Lungime segment
1	525.836,482 668.663,732	2	525.847,187 668.687,661	26.214	2	525.847,187 668.687,661	3	525.856,293 668.706,666	21.074	3	525.856,293 668.706,666	4	525.809,506 668.734,085	54.239
4	525.809,506 668.734,085	5	525.785,681 668.749,149	28.188	5	525.785,681 668.749,149	6	525.770,844 668.758,523	17.559	6	525.770,844 668.758,523	7	525.746,267 668.772,932	28.489
7	525.746,267 668.772,932	8	525.741,141 668.773,103	5.129	8	525.741,141 668.773,103	9	525.738,342 668.766,133	7.511	9	525.738,342 668.766,133	10	525.736,363 668.761,75	4.809
10	525.736,363 668.761,75	11	525.733,908 668.754,188	7.951	11	525.733,908 668.754,188	12	525.732,589 668.750,695	3.734	12	525.732,589 668.750,695	13	525.730,811 668.747,959	3.263
13	525.730,811 668.747,959	14	525.727,072 668.743,676	5.685	14	525.727,072 668.743,676	15	525.725,043 668.738,943	5.158	15	525.725,043 668.738,943	16	525.718,466 668.728,741	12.138



Punct început	X / Y	Punct sfârșit	X / Y	Lungime segment	Punct început	X / Y	Punct sfârșit	X / Y	Lungime segment	Punct început	X / Y	Punct sfârșit	X / Y	Lungime segment
16	525.718,466 668.728,741	17	525.710,549 668.718,505	12.94	17	525.710,549 668.718,505	18	525.707,585 668.708,859	10.09 1	18	525.707,585 668.708,859	19	525.705,389 668.700,692	8.457
19	525.705,389 668.700,692	20	525.702,342 668.692,278	8.949	20	525.702,342 668.692,278	21	525.700,938 668.687,17	5.297	21	525.700,938 668.687,17	22	525.698,474 668.676,122	11.31 9
22	525.698,474 668.676,122	23	525.698,008 668.672,787	3.367	23	525.698,008 668.672,787	24	525.696,146 668.665,502	7.519	24	525.696,146 668.665,502	25	525.694,454 668.659,098	6.624
25	525.694,454 668.659,098	26	525.692,904 668.652,075	7.192	26	525.692,904 668.652,075	27	525.691,064 668.644,94	7.368	27	525.691,064 668.644,94	28	525.701,376 668.636,073	13.6
28	525.701,376 668.636,073	29	525.717,774 668.624,608	20.00 9	29	525.717,774 668.624,608	30	525.735,478 668.612,836	21.26 1	30	525.735,478 668.612,836	31	525.741,207 668.609,243	6.762
31	525.741,207 668.609,243	32	525.756,014 668.599,308	17.83 1	32	525.756,014 668.599,308	33	525.764,605 668.593,323	10.47	33	525.764,605 668.593,323	34	525.774,345 668.586,391	11.95 5
34	525.774,345 668.586,391	35	525.790,123 668.575,32	19.27 5	35	525.790,123 668.575,32	36	525.792,412 668.573,621	2.851	36	525.792,412 668.573,621	37	525.796,732 668.579,055	6.942
37	525.796,732 668.579,055	38	525.803,137 668.588,364	11.3	38	525.803,137 668.588,364	39	525.808,202 668.597,21	10.19 3	39	525.808,202 668.597,21	40	525.814,189 668.609,518	13.68 7
40	525.814,189 668.609,518	41	525.817,348 668.618,097	9.142	41	525.817,348 668.618,097	42	525.823,016 668.633,65	16.55 4	42	525.823,016 668.633,65	43	525.830,747 668.651,448	19.40 5
43	525.830,747 668.651,448	1	525.836,482 668.663,732	13.55 7										

\*\* Lungimile segmentelor sunt determinate în planul de proiecție Stereo 70 și sunt rotunjite la 1 milimetru.

\*\*\* Distanța dintre puncte este formată din segmente cumulate ce sunt mai mici decât valoarea 1 milimetru.



**DATE DESPRE IMOBILUL NR. 864**

Oficiul de Cadastru și Publicitate Imobiliară SUCEAVA  
 Biroul de Cadastru și Publicitate Imobiliară Campulung Moldovenesc

**A. Partea I. Descrierea imobilului**

TEREN Necunoscut

Adresa: Loc. Colacu, Str Paraul Colacului, Nr. 75, Jud. Suceava

Nr. Crt	Nr cadastral Nr. topografic	Suprafața* (mp)	Observații / Referințe
A1	31237	8.494	Sector cadastral:109 Teren imprejmuit;

**B. Partea II. Proprietari și acte**

Inscrieri privitoare la dreptul de proprietate și alte drepturi reale	Referințe
<b>6917 / 06/10/2008</b>	
Act Administrativ nr. 1332, din 22/07/2008 emis de Comisia Judeteana Suceava;	
B1	A1
Intabulare, drept de PROPRIETATE, dobandit prin Constituire, cota actuala 1/1 1) TIMPAU DOREL	

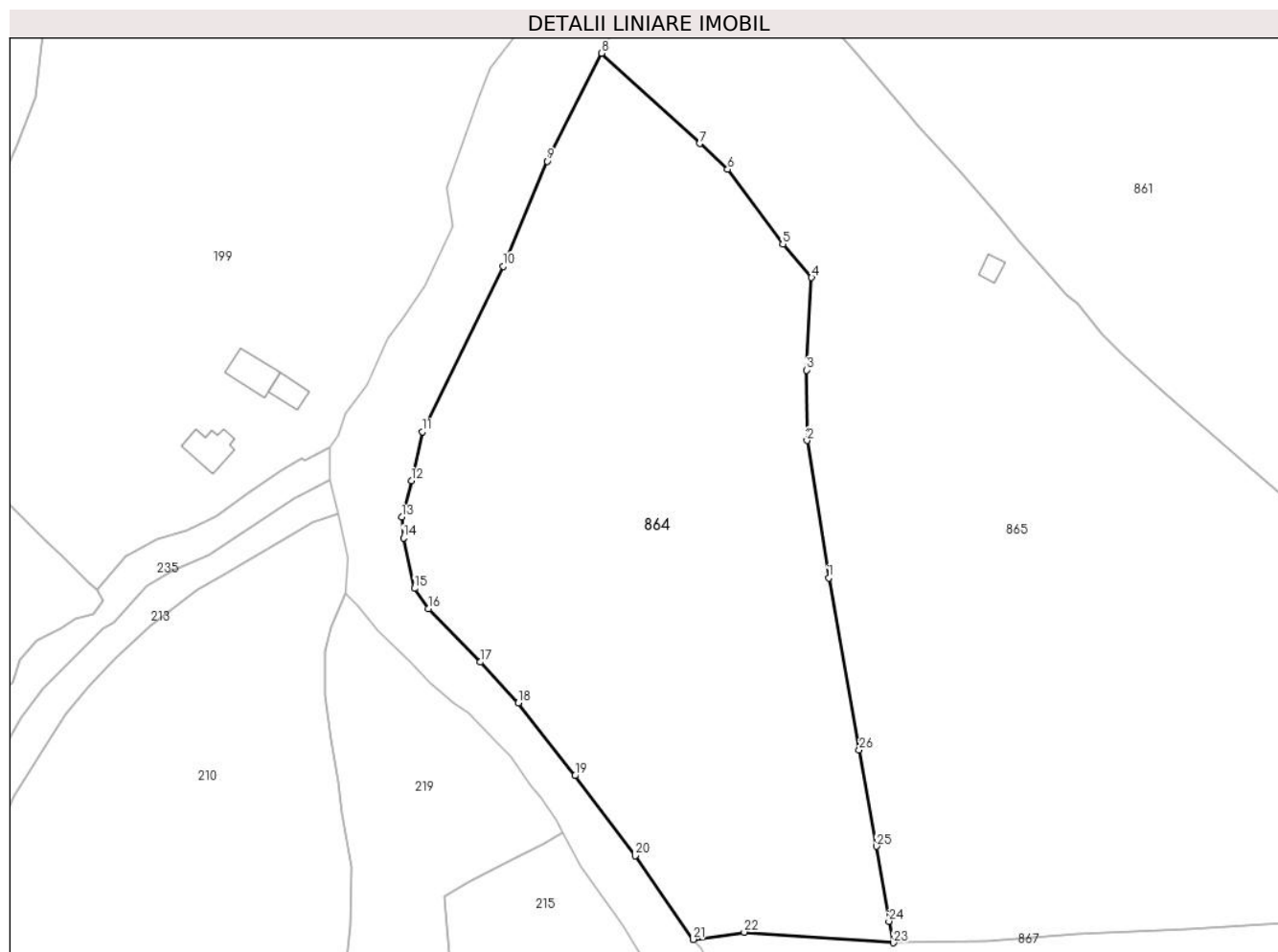
**C. Partea III. SARCINI .**

Inscrieri privind dezmembramintele dreptului de proprietate, drepturi reale de garanție și sarcini	Referințe
NU SUNT	

**Teren**

Nr cadastral	Suprafața (mp)*	Observații / Referințe
31237	8.494	

\* Suprafața este determinată în planul de proiecție Stereo 70.



**Date referitoare la teren**

Crt	Categorie folosință	Intravilan	Suprafața (mp)	Tarla	Parcelă	Nr. topo	Observații / Referințe
1	faneata	DA	8.493	-	-	-	
2	faneata	NU	1	-	-	-	

**Lungime Segmente**

1) Valorile lungimilor segmentelor sunt obținute din proiecție în plan.

Punct început	X / Y	Punct sfârșit	X / Y	Lungime segment (** (m))
1	525.560,85 668.666,339	2	525.556,882 668.691,155	25.131
3	525.556,772 668.703,872	4	525.557,732 668.720,601	16.757
5	525.552,516 668.726,638	6	525.542,535 668.740,136	16.788
7	525.537,492 668.744,821	8	525.519,802 668.761,117	24.052

Punct început	X / Y	Punct sfârșit	X / Y	Lungime segment (** (m))
2	525.556,882 668.691,155	3	525.556,772 668.703,872	12.717
4	525.557,732 668.720,601	5	525.552,516 668.726,638	7.978
6	525.542,535 668.740,136	7	525.537,492 668.744,821	6.883
8	525.519,802 668.761,117	9	525.509,892 668.741,617	21.874

Punct început	X / Y	Punct sfârșit	X / Y	Lungime segment (** (m)
9	525.509,892 668.741,617	10	525.501,953 668.722,627	20.583
11	525.487,357 668.692,729	12	525.485,397 668.683,873	9.07
13	525.483,639 668.677,321	14	525.483,947 668.673,56	3.773
15	525.485,944 668.664,418	16	525.488,42 668.660,739	4.434
17	525.497,797 668.651,127	18	525.504,722 668.643,76	10.111
19	525.514,952 668.630,589	20	525.525,865 668.616,135	18.111
21	525.536,291 668.601,004	22	525.545,568 668.602,338	9.372
23	525.572,544 668.600,409	24	525.571,716 668.604,3	3.978
25	525.569,484 668.617,833	26	525.566,331 668.635,271	17.72

Punct început	X / Y	Punct sfârșit	X / Y	Lungime segment (** (m)
10	525.501,953 668.722,627	11	525.487,357 668.692,729	33.271
12	525.485,397 668.683,873	13	525.483,639 668.677,321	6.784
14	525.483,947 668.673,56	15	525.485,944 668.664,418	9.358
16	525.488,42 668.660,739	17	525.497,797 668.651,127	13.428
18	525.504,722 668.643,76	19	525.514,952 668.630,589	16.677
20	525.525,865 668.616,135	21	525.536,291 668.601,004	18.376
22	525.545,568 668.602,338	23	525.572,544 668.600,409	27.045
24	525.571,716 668.604,3	25	525.569,484 668.617,833	13.716
26	525.566,331 668.635,271	1	525.560,85 668.666,339	31.548

\*\* Lungimile segmentelor sunt determinate în planul de proiecție Stereo 70 și sunt rotunjite la 1 milimetru.

\*\*\* Distanța dintre puncte este formată din segmente cumulate ce sunt mai mici decât valoarea 1 milimetru.



**DATE DESPRE IMOBILUL NR. 865**

Oficiul de Cadastru și Publicitate Imobiliară SUCEAVA  
Biroul de Cadastru și Publicitate Imobiliară Campulung Moldovenesc

**A. Partea I. Descrierea imobilului**

TEREN Necunoscut

Adresa: Loc. Colacu, Str Paraul Colacului, Nr. 73, Jud. Suceava

Nr. Crt	Nr cadastral Nr. topografic	Suprafața* (mp)	Observații / Referințe
A1	35460	17.076	Sector cadastral:109 Teren imprejmuit; exista constructii cu caracter provizoriu, fara fundatie

**Construcții**

Crt	Nr cadastral Nr. topografic	Adresa	Observații / Referințe
A1.1	35460-C1	Loc. Colacu, Str Paraul Colacului, Nr. 73, Jud. Suceava	Nr. niveluri:1; S. construita la sol:13 mp; Anexa

**B. Partea II. Proprietari și acte**

Inscrieri privitoare la dreptul de proprietate și alte drepturi reale		Referințe
<b>9297 / 03/06/2022</b>		
Act Normativ nr. 7, din 13/03/1996 emis de Parlamentul Romaniei;		
B1	In baza art.41 alin.9, raportat la art.13 alin.7, litera a si b din Legea 7/1996 republicata, cu modificarile si completarile ulterioare , posesia inregistrata sub B1, s-a transformat intr-un drept de proprietate	A1
B2	Intabulare, drept de PROPRIETATE bun comun in devalmasie, dobandit prin Lege, cota actuala 1/1 1) POENARIU DUMITRU-GHERASIM 2) POENARIU RODICA	A1
/		
Act Administrativ nr. 9194, din 05/12/2024 emis de Primaria Fundu Moldovei;		
B3	Intabulare, drept de PROPRIETATE, dobandit prin Lege, cota actuala 1/1 1) POENARIU DUMITRU-GHERASIM 2) POENARIU RODICA	A1.1

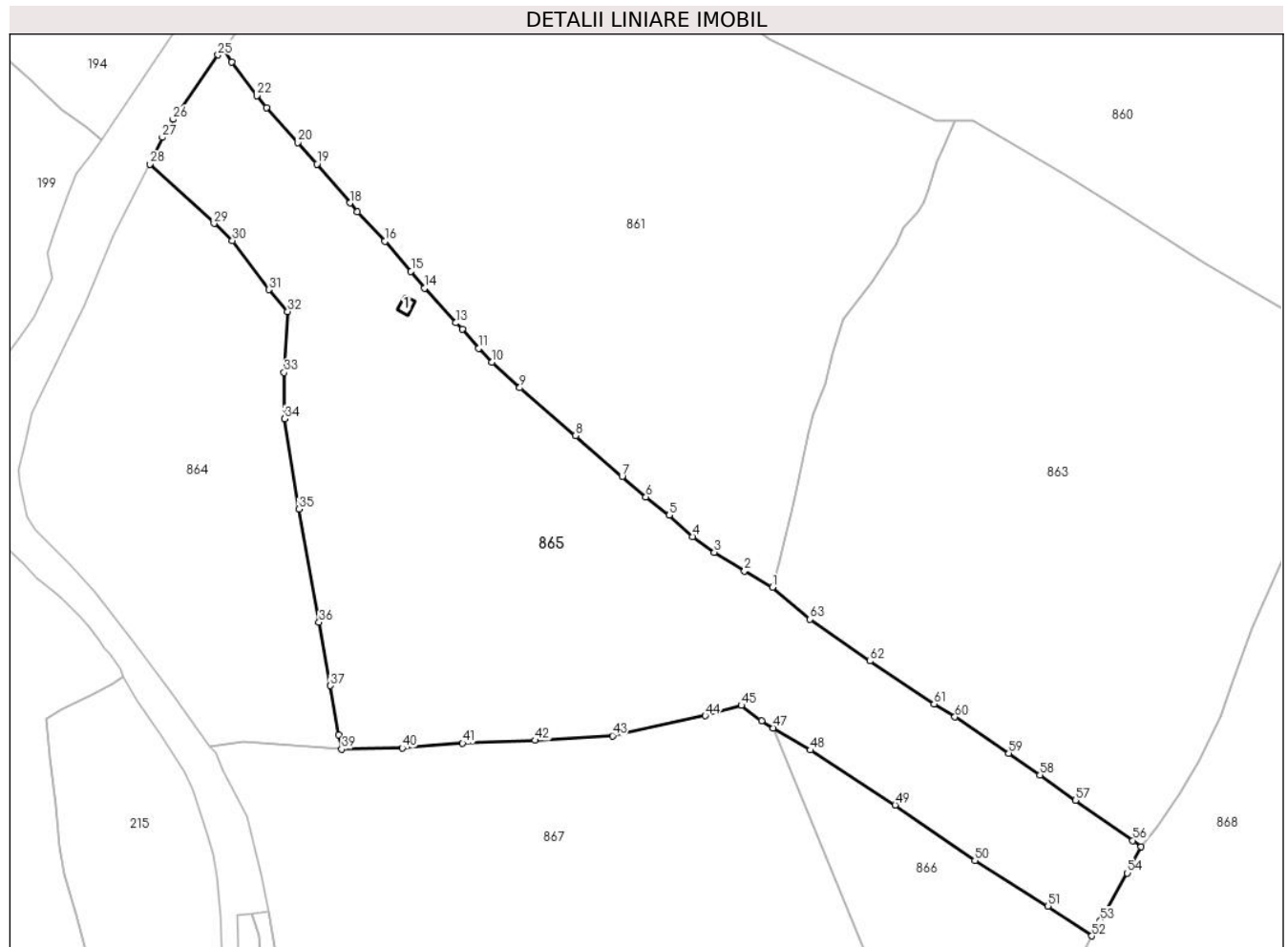
**C. Partea III. SARCINI .**

Inscrieri privind dezmembramintele dreptului de proprietate, drepturi reale de garanție și sarcini	Referințe
NU SUNT	

**Teren**

Nr cadastral	Suprafața (mp)*	Observații / Referințe
35460	17.076	exista constructii cu caracter provizoriu, fara fundatie

\* Suprafața este determinată in planul de proiecție Stereo 70.



**Date referitoare la teren**

Crt	Categorie folosință	Intravilan	Suprafața (mp)	Tarla	Parcelă	Nr. topo	Observații / Referințe
1	curți constructii	DA	83	-	-	-	
2	faneata	DA	7.335	-	-	-	
3	pasune	DA	1.085	-	-	-	
4	pasune	NU	8.573	-	-	-	

**Date referitoare la construcții**

Crt	Număr	Destinație construcție	Supraf. (mp)	Situație juridică	Observații / Referințe
A1.1	35460-C1	constructii anexa	13	Cu acte	Nr. niveluri:1; S. construita la sol:13 mp; Anexa

**Lungime Segmente**

1) Valorile lungimilor segmentelor sunt obținute din proiecție în plan.

Punct început	X / Y	Punct sfârșit	X / Y	Lungime segment	Punct început	X / Y	Punct sfârșit	X / Y	Lungime segment	Punct început	X / Y	Punct sfârșit	X / Y	Lungime segment
1	525.691,064 668.644,94	2	525.683,372 668.649,394	8.888	2	525.683,372 668.649,394	3	525.675,059 668.654,473	9.741	3	525.675,059 668.654,473	4	525.669,07 668.658,821	7.401
4	525.669,07 668.658,821	5	525.662,65 668.664,669	8.684	5	525.662,65 668.664,669	6	525.656,201 668.669,709	8.185	6	525.656,201 668.669,709	7	525.649,668 668.675,308	8.604



Punct început	X / Y	Punct sfârșit	X / Y	Lungime segment	Punct început	X / Y	Punct sfârșit	X / Y	Lungime segment	Punct început	X / Y	Punct sfârșit	X / Y	Lungime segment
7	525.649,668 668.675,308	8	525.636,884 668.686,534	17.013	8	525.636,884 668.686,534	9	525.621,55 668.699,673	20.193	9	525.621,55 668.699,673	10	525.613,819 668.706,673	10.429
10	525.613,819 668.706,673	11	525.610,265 668.710,487	5.213	11	525.610,265 668.710,487	12	525.605,744 668.715,85	7.014	12	525.605,744 668.715,85	13	525.603,973 668.717,515	2.431
13	525.603,973 668.717,515	14	525.595,413 668.727,098	12.849	14	525.595,413 668.727,098	15	525.591,64 668.731,658	5.919	15	525.591,64 668.731,658	16	525.584,447 668.739,931	10.963
16	525.584,447 668.739,931	17	525.576,915 668.748,086	11.101	17	525.576,915 668.748,086	18	525.574,84 668.750,462	3.155	18	525.574,84 668.750,462	19	525.565,802 668.761,158	14.003
19	525.565,802 668.761,158	20	525.560,521 668.767,045	7.909	20	525.560,521 668.767,045	21	525.551,906 668.776,671	12.918	21	525.551,906 668.776,671	22	525.549,246 668.779,905	4.187
22	525.549,246 668.779,905	23	525.542,373 668.789,157	11.526	23	525.542,373 668.789,157	24	525.540,17 668.792,682	4.157	24	525.540,17 668.792,682	25	525.538,607 668.791,129	2.203
25	525.538,607 668.791,129	26	525.526,224 668.773,394	21.63	26	525.526,224 668.773,394	27	525.523,278 668.768,432	5.771	27	525.523,278 668.768,432	28	525.519,802 668.761,117	8.099
28	525.519,802 668.761,117	29	525.537,492 668.744,821	24.052	29	525.537,492 668.744,821	30	525.542,535 668.740,136	6.883	30	525.542,535 668.740,136	31	525.552,516 668.726,638	16.788
31	525.552,516 668.726,638	32	525.557,732 668.720,601	7.978	32	525.557,732 668.720,601	33	525.556,772 668.703,872	16.757	33	525.556,772 668.703,872	34	525.556,882 668.691,155	12.717
34	525.556,882 668.691,155	35	525.560,85 668.666,339	25.131	35	525.560,85 668.666,339	36	525.566,331 668.635,271	31.548	36	525.566,331 668.635,271	37	525.569,484 668.617,833	17.72
37	525.569,484 668.617,833	38	525.571,716 668.604,3	13.716	38	525.571,716 668.604,3	39	525.572,544 668.600,409	3.978	39	525.572,544 668.600,409	40	525.589,205 668.600,7	16.664
40	525.589,205 668.600,7	41	525.605,855 668.602,032	16.703	41	525.605,855 668.602,032	42	525.625,774 668.602,812	19.935	42	525.625,774 668.602,812	43	525.647,048 668.604,096	21.312
43	525.647,048 668.604,096	44	525.672,56 668.609,61	26.101	44	525.672,56 668.609,61	45	525.682,484 668.612,406	10.31	45	525.682,484 668.612,406	46	525.688,009 668.608,142	6.98
46	525.688,009 668.608,142	47	525.691,255 668.606,208	3.779	47	525.691,255 668.606,208	48	525.701,417 668.600,153	11.829	48	525.701,417 668.600,153	49	525.724,779 668.585,068	27.809
49	525.724,779 668.585,068	50	525.746,702 668.569,794	26.719	50	525.746,702 668.569,794	51	525.766,794 668.557,31	23.655	51	525.766,794 668.557,31	52	525.778,839 668.549,11	14.571
52	525.778,839 668.549,11	53	525.781,204 668.553,345	4.851	53	525.781,204 668.553,345	54	525.788,581 668.566,362	14.962	54	525.788,581 668.566,362	55	525.792,412 668.573,621	8.208
55	525.792,412 668.573,621	56	525.790,123 668.575,32	2.851	56	525.790,123 668.575,32	57	525.774,345 668.586,391	19.275	57	525.774,345 668.586,391	58	525.764,605 668.593,323	11.955
58	525.764,605 668.593,323	59	525.756,014 668.599,308	10.47	59	525.756,014 668.599,308	60	525.741,207 668.609,243	17.831	60	525.741,207 668.609,243	61	525.735,478 668.612,836	6.762
61	525.735,478 668.612,836	62	525.717,774 668.624,608	21.261	62	525.717,774 668.624,608	63	525.701,376 668.636,073	20.009	63	525.701,376 668.636,073	1	525.691,064 668.644,94	13.6

\*\* Lungimile segmentelor sunt determinate în planul de proiecție Stereo 70 și sunt rotunjite la 1 milimetru.

\*\*\* Distanța dintre puncte este formată din segmente cumulate ce sunt mai mici decât valoarea 1 milimetru.



**DATE DESPRE IMOBILUL NR. 866**

Oficiul de Cadastru și Publicitate Imobiliară SUCEAVA  
Biroul de Cadastru și Publicitate Imobiliară Campulung Moldovenesc

**A. Partea I. Descrierea imobilului**

TEREN Extravilan

Adresa: Jud. Suceava

Nr. Crt	Nr cadastral Nr. topografic	Suprafața* (mp)	Observații / Referințe
A1	32752	3.788	Sector cadastral:109 Teren neimpregmuit;

**B. Partea II. Proprietari și acte**

Inscrieri privitoare la dreptul de proprietate și alte drepturi reale		Referințe
<b>3176 / 10/03/2016</b>		
Act Administrativ nr. 1659, din 14/01/2016 emis de Comisia Judeteana Suceava;		
B1	se noteaza ca din parte a imobilului cu nr.top. 2743/ 9 din CF 32728 Fundu Moldovei se formeaza imobilul cu nr. cad . 32752 ;	A1
B2	Intabulare, drept de PROPRIETATE, dobandit prin Reconstituire, cota actuala 1/1 1) UNGUREAN VIOREL	A1

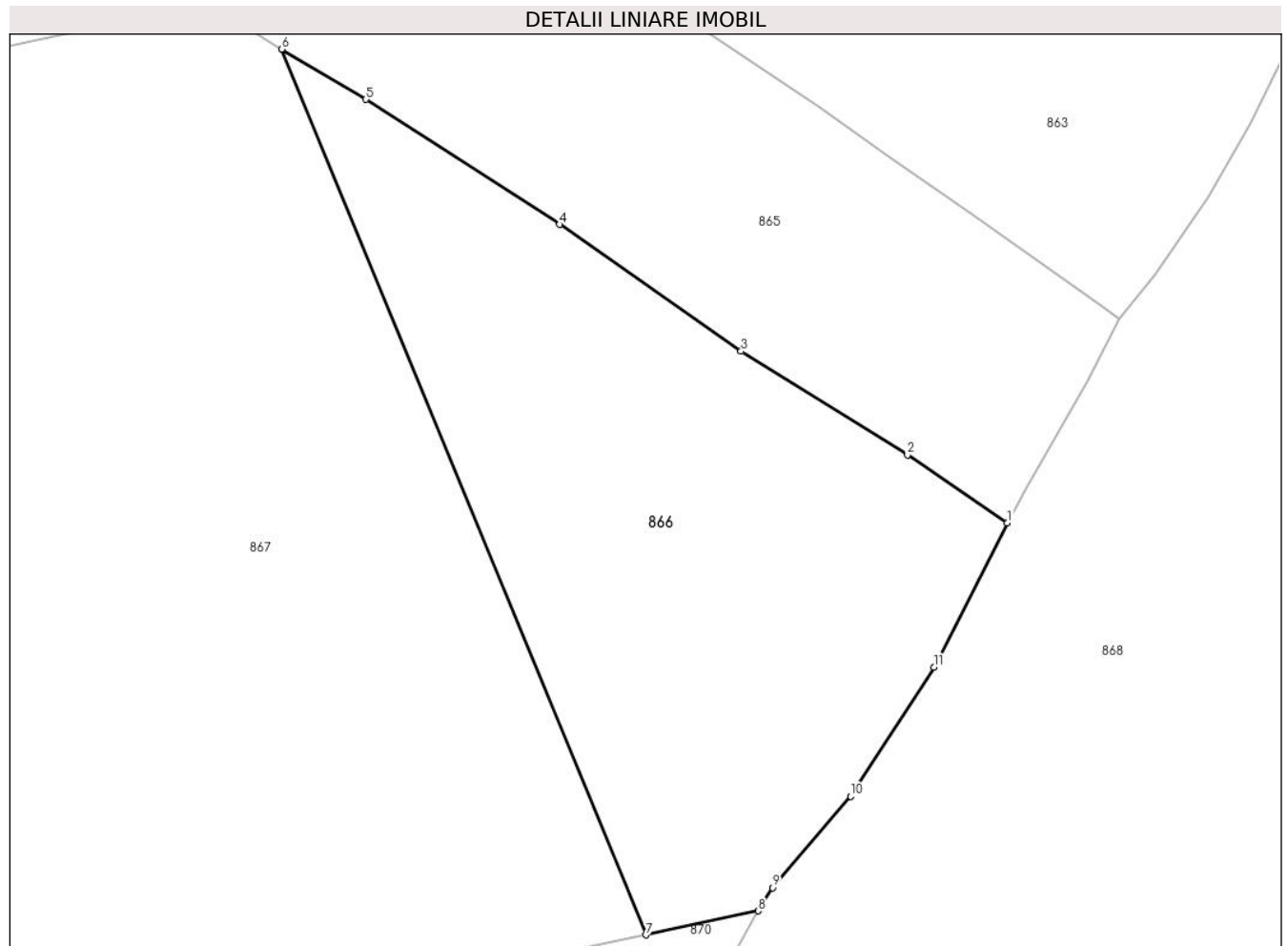
**C. Partea III. SARCINI .**

Inscrieri privind dezmembramintele dreptului de proprietate, drepturi reale de garanție și sarcini	Referințe
NU SUNT	

**Teren**

Nr cadastral	Suprafața (mp)*	Observații / Referințe
32752	3.788	

\* Suprafața este determinată în planul de proiecție Stereo 70.



**Date referitoare la teren**

Crt	Categorie folosință	Intravilan	Suprafața (mp)	Tarla	Parcelă	Nr. topo	Observații / Referințe
1	faneata	NU	3.788	-	-	-	

**Lungime Segmente**

1) Valorile lungimilor segmentelor sunt obținute din proiecție în plan.

Punct început	X / Y	Punct sfârșit	X / Y	Lungime segment (** (m)
1	525.778,839 668.549,11	2	525.766,794 668.557,31	14.571
2	525.766,794 668.557,31	3	525.746,702 668.569,794	23.655
3	525.746,702 668.569,794	4	525.724,779 668.585,068	26.719
4	525.724,779 668.585,068	5	525.701,417 668.600,153	27.809
5	525.701,417 668.600,153	6	525.691,255 668.606,208	11.829

Punct început	X / Y	Punct sfârșit	X / Y	Lungime segment (** (m)
6	525.691,255 668.606,208	7	525.735,213 668.499,427	115.475
7	525.735,213 668.499,427	8	525.748,756 668.502,312	13.847
8	525.748,756 668.502,312	9	525.750,496 668.505,115	3.299
9	525.750,496 668.505,115	10	525.759,904 668.516,144	14.497
10	525.759,904 668.516,144	11	525.769,973 668.531,719	18.546
11	525.769,973 668.531,719	1	525.778,839 668.549,11	19.52

\*\* Lungimile segmentelor sunt determinate în planul de proiecție Stereo 70 și sunt rotunjite la 1 milimetru.

\*\*\* Distanța dintre puncte este formată din segmente cumulate ce sunt mai mici decât valoarea 1 milimetru.



**DATE DESPRE IMOBILUL NR. 867**

Oficiul de Cadastru și Publicitate Imobiliară SUCEAVA  
Biroul de Cadastru și Publicitate Imobiliară Campulung Moldovenesc

**A. Partea I. Descrierea imobilului**

TEREN Necunoscut

Adresa: Loc. Colacu, Str Huhului, Jud. Suceava

Nr. Crt	Nr cadastral Nr. topografic	Suprafața* (mp)	Observații / Referințe
A1	32755	19.392	Sector cadastral:109 Teren neimpregmuit;

**Construcții**

Crt	Nr cadastral Nr. topografic	Adresa	Observații / Referințe
A1.1	32755-C1	Loc. Colacu, Str Huhului, Jud. Suceava	Nr. niveluri:1; S. construita la sol:34 mp; Anexa

**B. Partea II. Proprietari și acte**

Inscrieri privitoare la dreptul de proprietate și alte drepturi reale		Referințe
<b>3175 / 10/03/2016</b>		
Act Administrativ nr. 1659, din 14/01/2016 emis de Comisia Judeteana Suceava;		
B1	se noteaza ca din parte a imobilelor cu nr.top. 2743/ 9- 2743/ 10- 2841 din CF 32728 Fundu Moldovei se formeaza imobilul cu nr. cad . 32755 ;	A1
B2	Intabulare, drept de PROPRIETATE, dobandit prin Reconstituire, cota actuala 1/1 1) UNGUREAN VIOREL	A1
Act Administrativ nr. 1282, din 04/03/2016 emis de Primaria Fundu Moldovei;		
B3	Intabulare, drept de PROPRIETATE, dobandit prin Construire, cota actuala 1/1 1) UNGUREAN ALINA 2) UNGUREAN VIOREL	A1.1

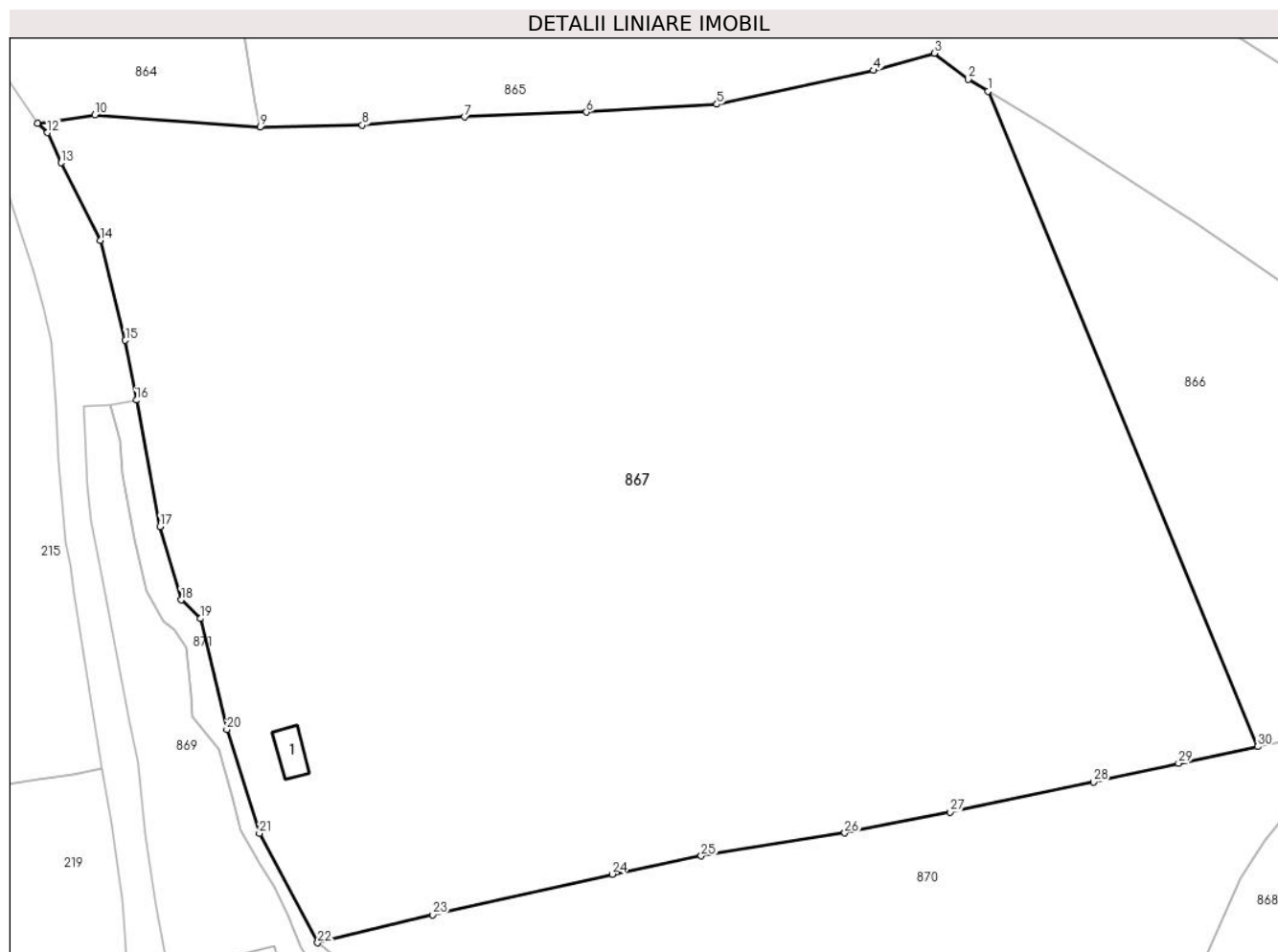
**C. Partea III. SARCINI .**

Inscrieri privind dezmembramintele dreptului de proprietate, drepturi reale de garanție și sarcini	Referințe
NU SUNT	

**Teren**

Nr cadastral	Suprafața (mp)*	Observații / Referințe
32755	19.392	

\* Suprafața este determinată în planul de proiecție Stereo 70.



**Date referitoare la teren**

Crt	Categorie folosință	Intravilan	Suprafața (mp)	Tarla	Parcelă	Nr. topo	Observații / Referințe
1	curti constructii	DA	62	-	-	-	
2	faneata	DA	2.912	-	-	-	
3	faneata	NU	16.418	-	-	-	

**Date referitoare la construcții**

Crt	Număr	Destinație construcție	Supraf. (mp)	Situație juridică	Observații / Referințe
A1.1	32755-C1	constructii anexa	34	Cu acte	Nr. niveluri:1; S. construita la sol:34 mp; Anexa

**Lungime Segmente**

1) Valorile lungimilor segmentelor sunt obținute din proiecție în plan.

Punct început	X / Y	Punct sfârșit	X / Y	Lungime segment (** (m)	Punct început	X / Y	Punct sfârșit	X / Y	Lungime segment (** (m)
1	525.691,255 668.606,208	2	525.688,009 668.608,142	3.779	2	525.688,009 668.608,142	3	525.682,484 668.612,406	6.98
3	525.682,484 668.612,406	4	525.672,56 668.609,61	10.31	4	525.672,56 668.609,61	5	525.647,048 668.604,096	26.101



Punct început	X / Y	Punct sfârșit	X / Y	Lungime segment (** (m)
5	525.647,048 668.604,096	6	525.625,774 668.602,812	21.312
7	525.605,855 668.602,032	8	525.589,205 668.600,7	16.703
9	525.572,544 668.600,409	10	525.545,568 668.602,338	27.045
11	525.536,291 668.601,004	12	525.537,888 668.599,452	2.226
13	525.540,08 668.594,53	14	525.546,528 668.581,905	14.177
15	525.550,56 668.565,609	16	525.552,373 668.555,867	9.909
17	525.556,204 668.535,284	18	525.559,672 668.523,323	12.454
19	525.562,831 668.520,275	20	525.567,124 668.502,183	18.594
21	525.572,447 668.485,268	22	525.581,923 668.467,441	20.189
23	525.600,691 668.472,007	24	525.629,956 668.478,604	29.999
25	525.644,475 668.481,58	26	525.667,91 668.485,349	23.736
27	525.685,089 668.488,731	28	525.708,456 668.493,62	23.873
29	525.722,341 668.496,685	30	525.735,213 668.499,427	13.161

Punct început	X / Y	Punct sfârșit	X / Y	Lungime segment (** (m)
6	525.625,774 668.602,812	7	525.605,855 668.602,032	19.935
8	525.589,205 668.600,7	9	525.572,544 668.600,409	16.664
10	525.545,568 668.602,338	11	525.536,291 668.601,004	9.372
12	525.537,888 668.599,452	13	525.540,08 668.594,53	5.388
14	525.546,528 668.581,905	15	525.550,56 668.565,609	16.787
16	525.552,373 668.555,867	17	525.556,204 668.535,284	20.936
18	525.559,672 668.523,323	19	525.562,831 668.520,275	4.39
20	525.567,124 668.502,183	21	525.572,447 668.485,268	17.733
22	525.581,923 668.467,441	23	525.600,691 668.472,007	19.315
24	525.629,956 668.478,604	25	525.644,475 668.481,58	14.821
26	525.667,91 668.485,349	27	525.685,089 668.488,731	17.509
28	525.708,456 668.493,62	29	525.722,341 668.496,685	14.219
30	525.735,213 668.499,427	1	525.691,255 668.606,208	115.475

\*\* Lungimile segmentelor sunt determinate în planul de proiecție Stereo 70 și sunt rotunjite la 1 milimetru.

\*\*\* Distanța dintre puncte este formată din segmente cumulate ce sunt mai mici decât valoarea 1 milimetru.



**DATE DESPRE IMOBILUL NR. 868**

Oficiul de Cadastru și Publicitate Imobiliară SUCEAVA  
Biroul de Cadastru și Publicitate Imobiliară Campulung Moldovenesc

**A. Partea I. Descrierea imobilului**

TEREN Extravilan

Adresa: Jud. Suceava

Nr. Crt	Nr cadastral Nr. topografic	Suprafața* (mp)	Observații / Referințe
A1	35395	65.788	Sector cadastral:109 Teren neimprejmuit; exista constructii cu caracter provizoriu, fara fundatie

**B. Partea II. Proprietari și acte**

Inscrieri privitoare la dreptul de proprietate și alte drepturi reale		Referințe
<b>9865 / 12/06/2019</b>		
Act Notarial nr. 404, din 12/06/2019 emis de BIN Rotaru Dorina;		
B1	Se infiinteaza cartea funciara 35395 a imobilului cu numarul cadastral 35395/Fundu Moldovei, rezultat din dezmembrarea imobilului cu numarul cadastral 34317 inscris in cartea funciara 34317;	A1
Act Administrativ nr. 1791, din 15/06/2018 emis de Comisia Judeteana Suceava;		
B2	Intabulare, drept de PROPRIETATE, dobandit prin Reconstituire, cota actuala 1/1 1) <b>ZDROB-URSESCU VIOLETA</b> <i>OBSERVATII: pozitie transcrisa din CF 34317/Fundu Moldovei, inscrisa prin incheierea nr. 11010 din 18/07/2018;</i>	A1

**C. Partea III. SARCINI .**

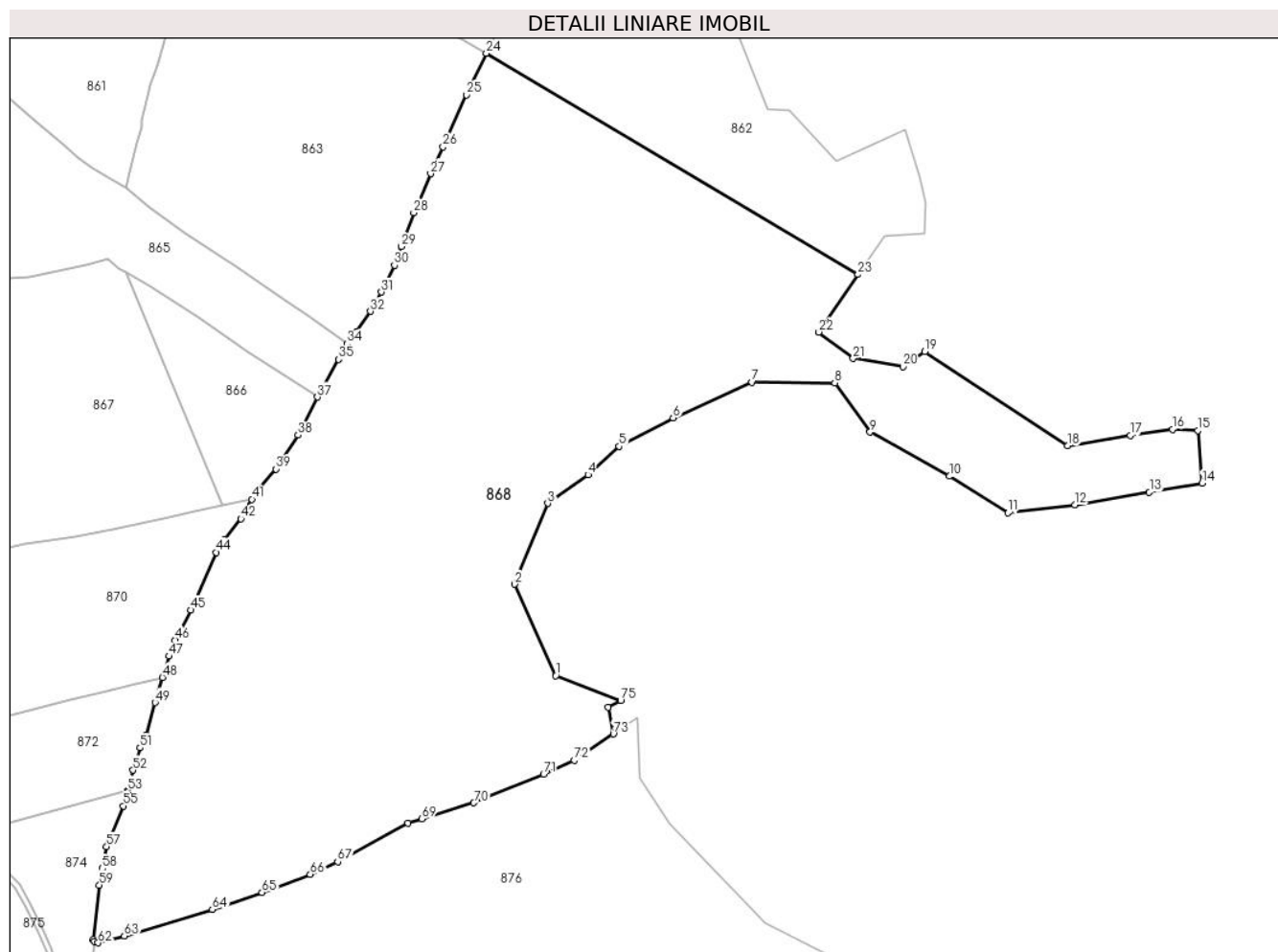
Inscrieri privind dezmembramintele dreptului de proprietate, drepturi reale de garanție și sarcini	Referințe
NU SUNT	

## Anexa Nr. 1 La Partea I

## Teren

Nr cadastral	Suprafața (mp)*	Observații / Referințe
35395	65.788	exista constructii cu caracter provizoriu, fara fundatie

\* Suprafața este determinată în planul de proiecție Stereo 70.



## Date referitoare la teren

Crt	Categorie folosință	Intravilan	Suprafața (mp)	Tarla	Parcelă	Nr. topo	Observații / Referințe
1	faneata	NU	37.140	-	-	-	
2	pasune	NU	28.648	-	-	-	

## Lungime Segmente

1) Valorile lungimilor segmentelor sunt obținute din proiecție în plan.

Punct început	X / Y	Punct sfârșit	X / Y	Lungime segment	Punct început	X / Y	Punct sfârșit	X / Y	Lungime segment	Punct început	X / Y	Punct sfârșit	X / Y	Lungime segment
1	525.888,131 668.421,429	2	525.869,182 668.463,371	46.024	2	525.869,182 668.463,371	3	525.884,415 668.500,384	40.025	3	525.884,415 668.500,384	4	525.902,935 668.513,528	22.711
4	525.902,935 668.513,528	5	525.917,248 668.526,521	19.331	5	525.917,248 668.526,521	6	525.941,979 668.539,608	27.979	6	525.941,979 668.539,608	7	525.978,075 668.555,943	39.621
7	525.978,075 668.555,943	8	526.016,034 668.555,682	37.959	8	526.016,034 668.555,682	9	526.032,246 668.533,07	27.824	9	526.032,246 668.533,07	10	526.068,77 668.512,837	41.753
10	526.068,77 668.512,837	11	526.095,511 668.496,067	31.564	11	526.095,511 668.496,067	12	526.126,145 668.499,737	30.853	12	526.126,145 668.499,737	13	526.160,297 668.505,539	34.641
13	526.160,297 668.505,539	14	526.184,465 668.509,656	24.516	14	526.184,465 668.509,656	15	526.182,604 668.533,827	24.242	15	526.182,604 668.533,827	16	526.170,893 668.534,341	11.722

Punct început	X / Y	Punct sfârșit	X / Y	Lungime segment	Punct început	X / Y	Punct sfârșit	X / Y	Lungime segment	Punct început	X / Y	Punct sfârșit	X / Y	Lungime segment
16	526.170,893 668.534,341	17	526.151,507 668.531,571	19.582	17	526.151,507 668.531,571	18	526.122,859 668.526,764	29.049	18	526.122,859 668.526,764	19	526.057,262 668.569,912	78.516
19	526.057,262 668.569,912	20	526.047,278 668.563,024	12.129	20	526.047,278 668.563,024	21	526.024,459 668.566,824	23.134	21	526.024,459 668.566,824	22	526.008,771 668.578,939	19.821
22	526.008,771 668.578,939	23	526.026,721 668.605,276	31.873	23	526.026,721 668.605,276	24	525.856,293 668.706,666	198.306	24	525.856,293 668.706,666	25	525.847,187 668.687,661	21.074
25	525.847,187 668.687,661	26	525.836,482 668.663,732	26.214	26	525.836,482 668.663,732	27	525.830,747 668.651,448	13.557	27	525.830,747 668.651,448	28	525.823,016 668.633,65	19.405
28	525.823,016 668.633,65	29	525.817,348 668.618,097	16.554	29	525.817,348 668.618,097	30	525.814,189 668.609,518	9.142	30	525.814,189 668.609,518	31	525.808,202 668.597,21	13.687
31	525.808,202 668.597,21	32	525.803,137 668.588,364	10.193	32	525.803,137 668.588,364	33	525.796,732 668.579,055	11.3	33	525.796,732 668.579,055	34	525.792,412 668.573,621	6.942
34	525.792,412 668.573,621	35	525.788,581 668.566,362	8.208	35	525.788,581 668.566,362	36	525.781,204 668.553,345	14.962	36	525.781,204 668.553,345	37	525.778,839 668.549,11	4.851
37	525.778,839 668.549,11	38	525.769,973 668.531,719	19.52	38	525.769,973 668.531,719	39	525.759,904 668.516,144	18.546	39	525.759,904 668.516,144	40	525.750,496 668.505,115	14.497
40	525.750,496 668.505,115	41	525.748,756 668.502,312	3.299	41	525.748,756 668.502,312	42	525.743,739 668.493,367	10.256	42	525.743,739 668.493,367	43	525.736,405 668.483,97	11.92
43	525.736,405 668.483,97	44	525.732,524 668.477,922	7.186	44	525.732,524 668.477,922	45	525.720,724 668.451,547	28.894	45	525.720,724 668.451,547	46	525.713,655 668.437,779	15.477
46	525.713,655 668.437,779	47	525.710,715 668.430,402	7.941	47	525.710,715 668.430,402	48	525.707,799 668.420,672	10.158	48	525.707,799 668.420,672	49	525.704,371 668.409,122	12.048
49	525.704,371 668.409,122	50	525.700,382 668.394,359	15.292	50	525.700,382 668.394,359	51	525.697,536 668.388,353	6.646	51	525.697,536 668.388,353	52	525.694,196 668.378,19	10.698
52	525.694,196 668.378,19	53	525.691,946 668.368,706	9.747	53	525.691,946 668.368,706	54	525.691,807 668.368,121	0.601	54	525.691,807 668.368,121	55	525.689,875 668.361,765	6.643
55	525.689,875 668.361,765	56	525.684,358 668.348,309	14.543	56	525.684,358 668.348,309	57	525.682,182 668.343,127	5.62	57	525.682,182 668.343,127	58	525.680,237 668.333,055	10.258
58	525.680,237 668.333,055	59	525.678,848 668.325,529	7.653	59	525.678,848 668.325,529	60	525.676,061 668.300,517	25.167	60	525.676,061 668.300,517	61	525.676,66 668.299,802	0.933
61	525.676,66 668.299,802	62	525.678,294 668.299,073	1.789	62	525.678,294 668.299,073	63	525.690,324 668.302,226	12.436	63	525.690,324 668.302,226	64	525.730,607 668.314,352	42.069
64	525.730,607 668.314,352	65	525.753,443 668.322,141	24.128	65	525.753,443 668.322,141	66	525.775,53 668.330,404	23.582	66	525.775,53 668.330,404	67	525.788,136 668.336,171	13.863
67	525.788,136 668.336,171	68	525.820,387 668.353,769	36.74	68	525.820,387 668.353,769	69	525.826,774 668.355,938	6.745	69	525.826,774 668.355,938	70	525.850,553 668.363,171	24.855
70	525.850,553 668.363,171	71	525.882,55 668.376,411	34.628	71	525.882,55 668.376,411	72	525.896,583 668.382,759	15.402	72	525.896,583 668.382,759	73	525.914,517 668.394,776	21.588
73	525.914,517 668.394,776	74	525.912,158 668.406,956	12.405	74	525.912,158 668.406,956	75	525.917,865 668.410,122	6.526	75	525.917,865 668.410,122	1	525.888,131 668.421,429	31.811

\*\* Lungimile segmentelor sunt determinate în planul de proiecție Stereo 70 și sunt rotunjite la 1 milimetru.

\*\*\* Distanța dintre puncte este formată din segmente cumulate ce sunt mai mici decât valoarea 1 milimetru.



**DATE DESPRE IMOBILUL NR. 869**

Oficiul de Cadastru și Publicitate Imobiliară SUCEAVA  
Biroul de Cadastru și Publicitate Imobiliară Campulung Moldovenesc

**A. Partea I. Descrierea imobilului**

Nr. CF vechi:32728, 34413

Nr. topografic:2743/9 parte, 2743/10 parte,  
2743/13 parte, 2743/14 parte

TEREN Intravilan

Adresa: Loc. Colacu, Str Huhului, Nr. 1, Jud. Suceava

Nr. Crt	Nr cadastral Nr. topografic	Suprafața* (mp)	Observații / Referințe
A1		3.173	Sector cadastral:109 Teren imprejmuit; imobilul s-a format din parcelele avand nr. topografic: 2743/9 parte, 2743/10 parte, 2743/13 parte, 2743/14 parte; exista constructii cu caracter provizoriu, fara fundatie

**Construcții**

Crt	Nr cadastral Nr. topografic	Adresa	Observații / Referințe
A1.1		Loc. Colacu, Str Huhului, Nr. 1, Jud. Suceava	Nr. niveluri:1; S. construita la sol:34 mp; Locuinta
A1.2		Loc. Colacu, Str Huhului, Nr. 1, Jud. Suceava	Nr. niveluri:1; S. construita la sol:31 mp; Anexa
A1.3		Loc. Colacu, Str Huhului, Nr. 1, Jud. Suceava	Nr. niveluri:1; S. construita la sol:35 mp; Anexa

**B. Partea II. Proprietari și acte**

Inscrieri privitoare la dreptul de proprietate și alte drepturi reale		Referințe
/		
Act Administrativ nr. 9182, din 05/12/2024 emis de Primaria Fundu Moldovei;		
B1	Se noteaza POSESIA asupra terenului 1) <b>TARAN MIHAI</b>	A1
Act Administrativ nr. 9194, din 05/12/2024 emis de Primaria Fundu Moldovei;		
B2	Intabulare, drept de PROPRIETATE, dobandit prin Lege, cota actuala 1/1 1) <b>TARAN MIHAI</b>	A1.1, A1.2, A1.3
Act Normativ nr. 7, din 13/03/1996 emis de Parlamentul Romaniei;		
B3	Inscrierea provizorie, drept de PROPRIETATE, dobandit prin Lege, cota actuala 1/1 1) <b>NEIDENTIFICAT NEIDENTIFICAT</b>	A1

**C. Partea III. SARCINI .**

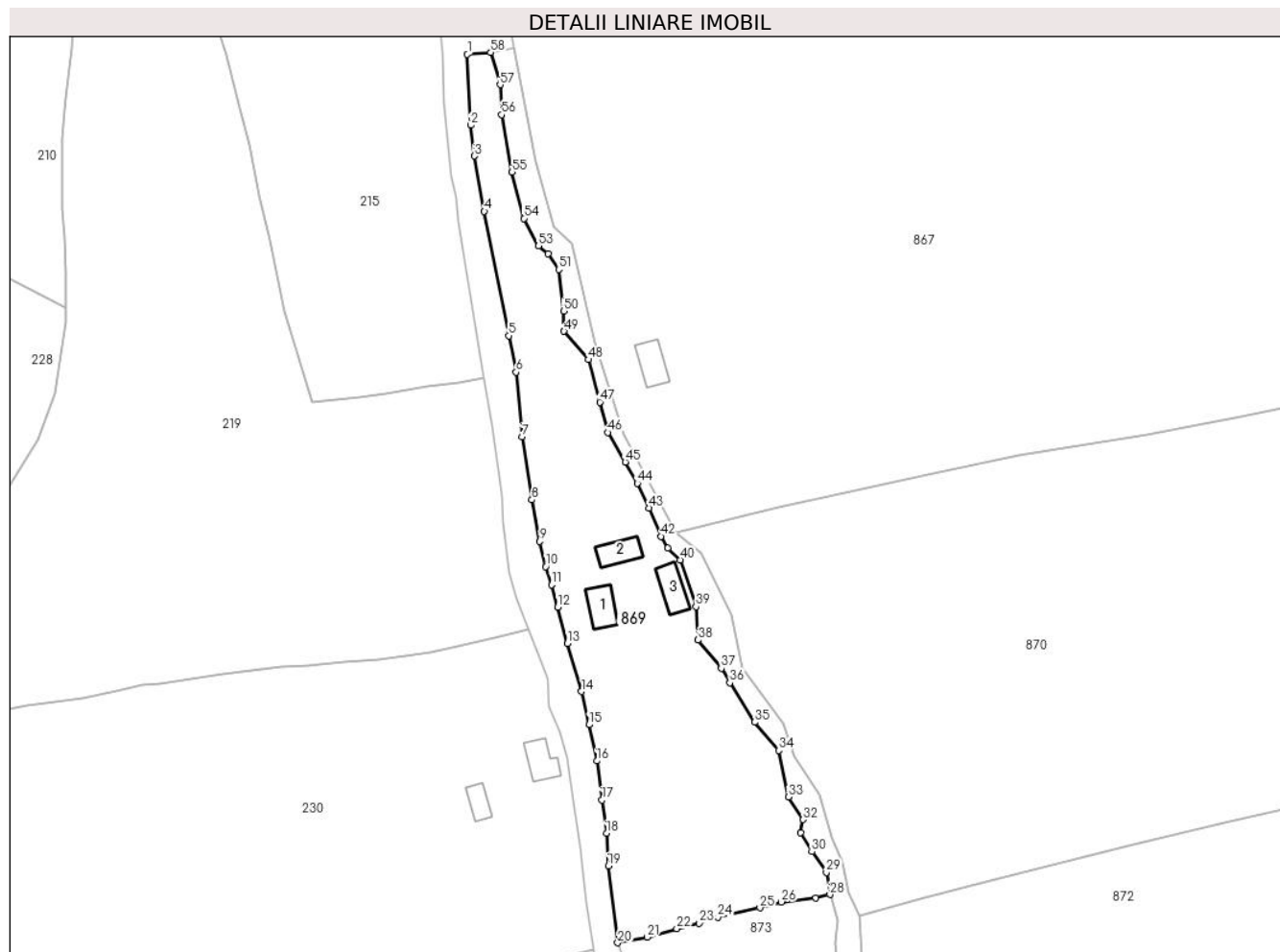
Inscrieri privind dezmembramintele dreptului de proprietate, drepturi reale de garanție și sarcini	Referințe
NU SUNT	

## Anexa Nr. 1 La Partea I

## Teren

Nr cadastral	Suprafața (mp)*	Observații / Referințe
	3.173	imobilul s-a format din parcelele avand nr. topografic: 2743/9 parte, 2743/10 parte, 2743/13 parte, 2743/14 parte; exista constructii cu caracter provizoriu, fara fundatie

\* Suprafața este determinată în planul de proiecție Stereo 70.



## Date referitoare la teren

Crt	Categorie folosință	Intravilan	Suprafața (mp)	Tarla	Parcelă	Nr. topo	Observații / Referințe
1	curți constructii	DA	375	-	-	-	
2	faneata	DA	1.749	-	-	-	
3	faneata	DA	1.049	-	-	-	

## Date referitoare la construcții

Crt	Număr	Destinație construcție	Supraf. (mp)	Situație juridică	Observații / Referințe
A1.1		construcții de locuințe	34	Cu acte	Nr. niveluri:1; S. construita la sol:34 mp; Locuinta
A1.2		construcții anexa	31	Cu acte	Nr. niveluri:1; S. construita la sol:31 mp; Anexa
A1.3		construcții anexa	35	Cu acte	Nr. niveluri:1; S. construita la sol:35 mp; Anexa

## Lungime Segmente

1) Valorile lungimilor segmentelor sunt obținute din proiecție în plan.

Punct început	X / Y	Punct sfârșit	X / Y	Lungime segment	Punct început	X / Y	Punct sfârșit	X / Y	Lungime segment
1	525.543,796 668.554,809	2	525.544,358 668.541,853	12.968	2	525.544,358 668.541,853	3	525.545,042 668.536,241	5.654
					3	525.545,042 668.536,241	4	525.546,873 668.526,155	10.251



Punct început	X / Y	Punct sfârșit	X / Y	Lungime segment	Punct început	X / Y	Punct sfârșit	X / Y	Lungime segment	Punct început	X / Y	Punct sfârșit	X / Y	Lungime segment
4	525.546,873 668.526,155	5	525.551,347 668.503,417	23.174	5	525.551,347 668.503,417	6	525.552,691 668.496,778	6.774	6	525.552,691 668.496,778	7	525.553,798 668.484,954	11.876
7	525.553,798 668.484,954	8	525.555,548 668.473,452	11.634	8	525.555,548 668.473,452	9	525.557,029 668.465,87	7.725	9	525.557,029 668.465,87	10	525.558,086 668.461,289	4.701
10	525.558,086 668.461,289	11	525.559,138 668.457,958	3.493	11	525.559,138 668.457,958	12	525.560,295 668.453,838	4.279	12	525.560,295 668.453,838	13	525.562,051 668.447,254	6.814
13	525.562,051 668.447,254	14	525.564,647 668.438,473	9.157	14	525.564,647 668.438,473	15	525.565,981 668.432,396	6.222	15	525.565,981 668.432,396	16	525.567,415 668.425,787	6.763
16	525.567,415 668.425,787	17	525.568,362 668.418,641	7.208	17	525.568,362 668.418,641	18	525.569,187 668.412,574	6.123	18	525.569,187 668.412,574	19	525.569,521 668.406,635	5.948
19	525.569,521 668.406,635	20	525.571,26 668.392,579	14.163	20	525.571,26 668.392,579	21	525.576,634 668.393,591	5.468	21	525.576,634 668.393,591	22	525.582,021 668.395,161	5.611
22	525.582,021 668.395,161	23	525.586,111 668.396,175	4.214	23	525.586,111 668.396,175	24	525.589,502 668.397,217	3.547	24	525.589,502 668.397,217	25	525.597,197 668.398,975	7.893
25	525.597,197 668.398,975	26	525.601,132 668.400,031	4.074	26	525.601,132 668.400,031	27	525.607,409 668.400,73	6.316	27	525.607,409 668.400,73	28	525.609,99 668.401,39	2.664
28	525.609,99 668.401,39	29	525.609,354 668.405,424	4.084	29	525.609,354 668.405,424	30	525.606,684 668.409,221	4.642	30	525.606,684 668.409,221	31	525.604,691 668.412,716	4.023
31	525.604,691 668.412,716	32	525.605,128 668.415,064	2.388	32	525.605,128 668.415,064	33	525.602,416 668.419,19	4.937	33	525.602,416 668.419,19	34	525.600,668 668.427,702	8.69
34	525.600,668 668.427,702	35	525.596,264 668.432,849	6.774	35	525.596,264 668.432,849	36	525.591,709 668.440,044	8.516	36	525.591,709 668.440,044	37	525.590,154 668.442,706	3.083
37	525.590,154 668.442,706	38	525.585,916 668.447,865	6.677	38	525.585,916 668.447,865	39	525.585,55 668.453,952	6.098	39	525.585,55 668.453,952	40	525.582,63 668.462,467	9.002
40	525.582,63 668.462,467	41	525.580,41 668.464,685	3.138	41	525.580,41 668.464,685	42	525.579,121 668.466,803	2.479	42	525.579,121 668.466,803	43	525.576,943 668.471,95	5.589
43	525.576,943 668.471,95	44	525.574,801 668.476,49	5.02	44	525.574,801 668.476,49	45	525.572,601 668.480,355	4.447	45	525.572,601 668.480,355	46	525.569,408 668.485,753	6.272
46	525.569,408 668.485,753	47	525.567,987 668.491,291	5.717	47	525.567,987 668.491,291	48	525.565,865 668.499,067	8.06	48	525.565,865 668.499,067	49	525.561,445 668.504,254	6.815
49	525.561,445 668.504,254	50	525.561,349 668.507,908	3.655	50	525.561,349 668.507,908	51	525.560,475 668.515,513	7.655	51	525.560,475 668.515,513	52	525.558,567 668.518,392	3.454
52	525.558,567 668.518,392	53	525.556,793 668.519,822	2.279	53	525.556,793 668.519,822	54	525.554,106 668.524,844	5.696	54	525.554,106 668.524,844	55	525.551,962 668.533,307	8.73
55	525.551,962 668.533,307	56	525.550,025 668.543,763	10.634	56	525.550,025 668.543,763	57	525.549,758 668.549,274	5.517	57	525.549,758 668.549,274	58	525.548,022 668.555,166	6.142
58	525.548,022 668.555,166	1	525.543,796 668.554,809	4.241										

\*\* Lungimile segmentelor sunt determinate în planul de proiecție Stereo 70 și sunt rotunjite la 1 milimetru.

\*\*\* Distanța dintre puncte este formată din segmente cumulate ce sunt mai mici decât valoarea 1 milimetru.



**DATE DESPRE IMOBILUL NR. 870**

Oficiul de Cadastru și Publicitate Imobiliară SUCEAVA  
Biroul de Cadastru și Publicitate Imobiliară Campulung Moldovenesc

**A. Partea I. Descrierea imobilului**

TEREN Necunoscut

Adresa: Loc. Colacu, Jud. Suceava

Nr. Crt	Nr cadastral Nr. topografic	Suprafața* (mp)	Observații / Referințe
A1	35440	9.413	Sector cadastral:109 Teren imprejmuit; exista constructii cu caracter provizoriu, fara fundatie

**B. Partea II. Proprietari și acte**

Inscrieri privitoare la dreptul de proprietate și alte drepturi reale		Referințe
<b>7482 / 08/05/2019</b>		
Act Administrativ nr. 2913, din 04/04/2019 emis de Primaria Fundu Moldovei (act administrativ nr proces verbal de vecinatate din 29.03.2019, emis de "Terracad"SRL;act administrativ nr 2912 din 04.04.2019, emis de Primaria Fundu Moldovei);		
B1	se noteaza ca din parte a imobilului cu nr.top 2743/9 din CF 32728 Fundu Moldovei se formeaza imobilul cu nr. cad. 35442 ;	A1
<b>9296 / 03/06/2022</b>		
Act Normativ nr. 7, din 13/03/1996 emis de Parlamentul Romaniei;		
B2	Intabulare, drept de PROPRIETATE ca urmare a transformarii posesiei in drept de proprietate, in conditiile art. 41 alin (9) sii art. 13 alin (7) litera a) si b);, dobandit prin Lege, cota actuala 1/1	A1
1) POENARIU DUMITRU-GHERASIM		
2) POENARIU RODICA		

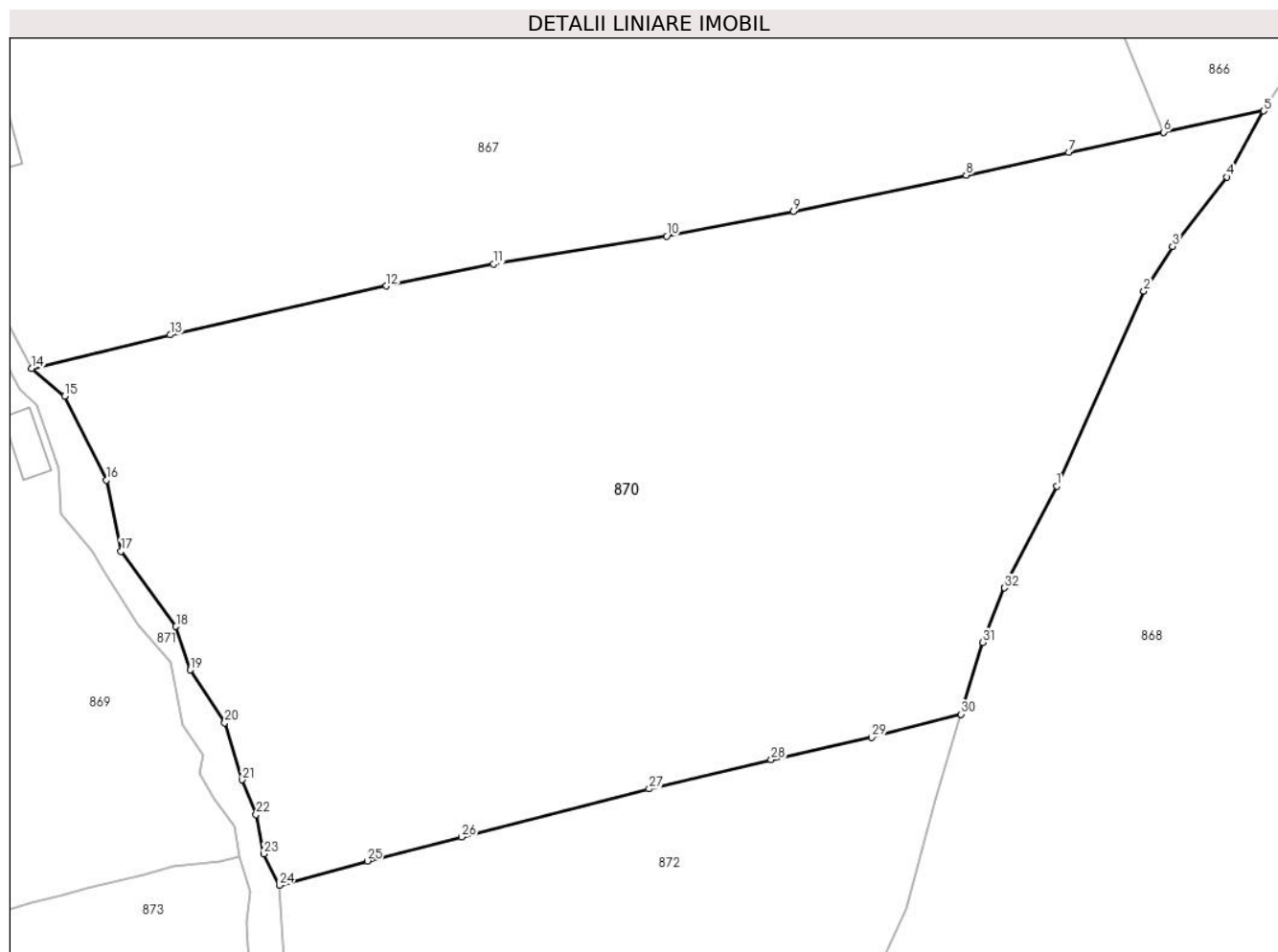
**C. Partea III. SARCINI .**

Inscrieri privind dezmembramintele dreptului de proprietate, drepturi reale de garanție și sarcini	Referințe
NU SUNT	

**Teren**

Nr cadastral	Suprafața (mp)*	Observații / Referințe
35440	9.413	exista constructii cu caracter provizoriu, fara fundatie

\* Suprafața este determinată în planul de proiecție Stereo 70.



**Date referitoare la teren**

Crt	Categorie folosință	Intra vilan	Suprafața (mp)	Tarla	Parcelă	Nr. topo	Observații / Referințe
1	pasune	DA	165	-	-	-	
2	pasune	NU	9.248	-	-	-	

**Lungime Segmente**

1) Valorile lungimilor segmentelor sunt obținute din proiecție în plan.

Punct început	X / Y	Punct sfârșit	X / Y	Lungime segment (** (m)
1	525.720,724 668.451,547	2	525.732,524 668.477,922	28.894
3	525.736,405 668.483,97	4	525.743,739 668.493,367	11.92
5	525.748,756 668.502,312	6	525.735,213 668.499,427	13.847
7	525.722,341 668.496,685	8	525.708,456 668.493,62	14.219

Punct început	X / Y	Punct sfârșit	X / Y	Lungime segment (** (m)
2	525.732,524 668.477,922	3	525.736,405 668.483,97	7.186
4	525.743,739 668.493,367	5	525.748,756 668.502,312	10.256
6	525.735,213 668.499,427	7	525.722,341 668.496,685	13.161
8	525.708,456 668.493,62	9	525.685,089 668.488,731	23.873

Punct început	X / Y	Punct sfârșit	X / Y	Lungime segment (** (m)
9	525.685,089 668.488,731	10	525.667,91 668.485,349	17.509
11	525.644,475 668.481,58	12	525.629,956 668.478,604	14.821
13	525.600,691 668.472,007	14	525.581,923 668.467,441	19.315
15	525.586,403 668.463,694	16	525.592,061 668.452,376	12.653
17	525.594,014 668.442,735	18	525.601,469 668.432,549	12.623
19	525.603,403 668.426,663	20	525.608,086 668.419,536	8.528
21	525.610,383 668.411,795	22	525.612,327 668.407,121	5.062
23	525.613,373 668.401,765	24	525.615,485 668.397,546	4.718
25	525.627,376 668.400,83	26	525.640,158 668.404,071	13.186
27	525.665,543 668.410,569	28	525.682,061 668.414,516	16.983
29	525.695,671 668.417,541	30	525.707,799 668.420,672	12.526
31	525.710,715 668.430,402	32	525.713,655 668.437,779	7.941

Punct început	X / Y	Punct sfârșit	X / Y	Lungime segment (** (m)
10	525.667,91 668.485,349	11	525.644,475 668.481,58	23.736
12	525.629,956 668.478,604	13	525.600,691 668.472,007	29.999
14	525.581,923 668.467,441	15	525.586,403 668.463,694	5.84
16	525.592,061 668.452,376	17	525.594,014 668.442,735	9.837
18	525.601,469 668.432,549	19	525.603,403 668.426,663	6.196
20	525.608,086 668.419,536	21	525.610,383 668.411,795	8.075
22	525.612,327 668.407,121	23	525.613,373 668.401,765	5.457
24	525.615,485 668.397,546	25	525.627,376 668.400,83	12.336
26	525.640,158 668.404,071	27	525.665,543 668.410,569	26.203
28	525.682,061 668.414,516	29	525.695,671 668.417,541	13.942
30	525.707,799 668.420,672	31	525.710,715 668.430,402	10.158
32	525.713,655 668.437,779	1	525.720,724 668.451,547	15.477

\*\* Lungimile segmentelor sunt determinate în planul de proiecție Stereo 70 și sunt rotunjite la 1 milimetru.

\*\*\* Distanța dintre puncte este formată din segmente cumulate ce sunt mai mici decât valoarea 1 milimetru.



**DATE DESPRE IMOBILUL NR. 871**

Oficiul de Cadastru și Publicitate Imobiliară SUCEAVA  
 Biroul de Cadastru și Publicitate Imobiliară Campulung Moldovenesc

**A. Partea I. Descrierea imobilului**

TEREN Necunoscut

Nr. CF vechi:32728  
 Nr. topografic:2841 parte, 2743/9 parte,  
 2743/10 parte

Adresa: Loc. Colacu, Jud. Suceava

Nr. Crt	Nr cadastral Nr. topografic	Suprafața* (mp)	Observații / Referințe
A1		1.063	Sector cadastral:109 Teren neimprejmuit; imobilul s-a format din parcelele avand nr. topografic: 2841 parte, 2743/9 parte, 2743/10 parte

**B. Partea II. Proprietari și acte**

Inscrieri privitoare la dreptul de proprietate și alte drepturi reale		Referințe
/		
Act Normativ nr. 7, din 13/03/1996 emis de Parlamentul Romaniei;		
B1	Inscrierea posesiei, drept de PROPRIETATE, dobandit prin Lege, cota actuala 1/1 1) NEIDENTIFICAT NEIDENTIFICAT	A1
Act Normativ nr. 7, din 13/03/1996 emis de Parlamentul Romaniei (art. 13);		
B2	Se noteaza mentiunea de proprietar neidentificat.	A1

**C. Partea III. SARCINI .**

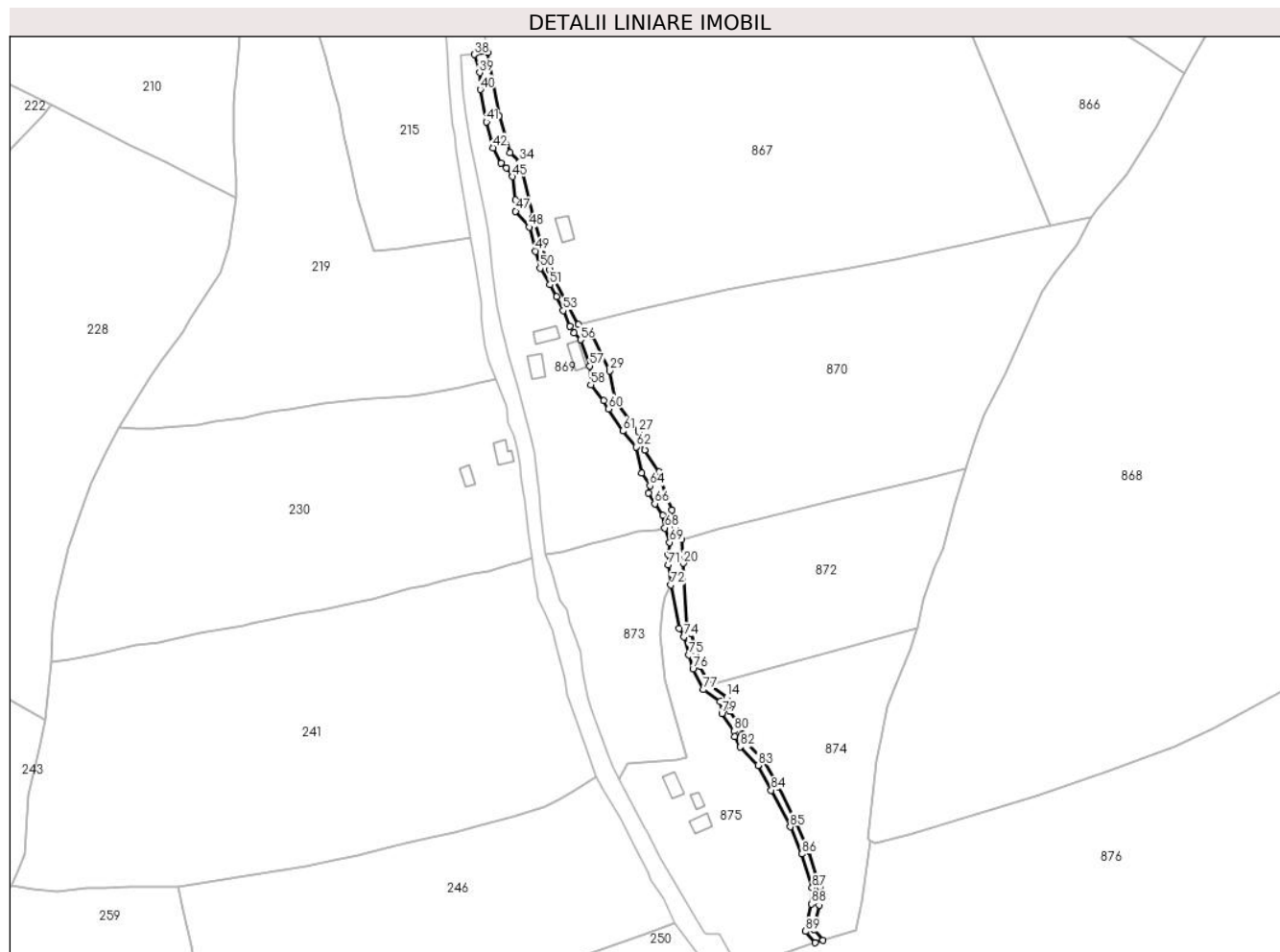
Inscrieri privind dezmembramintele dreptului de proprietate, drepturi reale de garanție și sarcini	Referințe
NU SUNT	

## Anexa Nr. 1 La Partea I

## Teren

Nr cadastral	Suprafața (mp)*	Observații / Referințe
	1.063	imobilul s-a format din parcelele avand nr. topografic: 2841 parte, 2743/9 parte, 2743/10 parte

\* Suprafața este determinată în planul de proiecție Stereo 70.



## Date referitoare la teren

Crt	Categorie folosință	Intra vilan	Suprafața (mp)	Tarla	Parcelă	Nr. topo	Observații / Referințe
1	ape curgătoare	DA	839	-	-	-	
2	ape curgătoare	NU	224	-	-	-	

## Lungime Segmente

1) Valorile lungimilor segmentelor sunt obținute din proiecție în plan.

Punct început	X / Y	Punct sfârșit	X / Y	Lungime segment
1	525.658,812 668.266,552	2	525.661,378 668.267,374	2.694
4	525.660,093 668.278,839	5	525.660,36 668.284,723	5.89
7	525.652,981 668.305,321	8	525.646,738 668.317,304	13.51 2
10	525.636,489 668.331,726	11	525.635,085 668.334,208	2.851
2	525.661,378 668.267,374	3	525.658,424 668.270,935	4.626
5	525.660,36 668.284,723	6	525.656,82 668.296,238	12.04 7
8	525.646,738 668.317,304	9	525.642,296 668.325,69	9.49
11	525.635,085 668.334,208	12	525.634,985 668.336,208	2.004
3	525.658,424 668.270,935	4	525.660,093 668.278,839	8.078
6	525.656,82 668.296,238	7	525.652,981 668.305,321	9.861
9	525.642,296 668.325,69	10	525.636,489 668.331,726	8.376
12	525.634,985 668.336,208	13	525.630,835 668.342,025	7.145



Punct început	X / Y	Punct sfârșit	X / Y	Lungime segment	Punct început	X / Y	Punct sfârșit	X / Y	Lungime segment	Punct început	X / Y	Punct sfârșit	X / Y	Lungime segment
13	525.630,835 668.342,025	14	525.630,163 668.346,319	4.346	14	525.630,163 668.346,319	15	525.624,49 668.350,445	7.015	15	525.624,49 668.350,445	16	525.621,434 668.356,392	6.687
16	525.621,434 668.356,392	17	525.620,156 668.360,797	4.586	17	525.620,156 668.360,797	18	525.618,477 668.366,868	6.299	18	525.618,477 668.366,868	19	525.617,101 668.369,391	2.874
19	525.617,101 668.369,391	20	525.615,937 668.389,84	20.48 2	20	525.615,937 668.389,84	21	525.615,485 668.397,546	7.72	21	525.615,485 668.397,546	22	525.613,373 668.401,765	4.718
22	525.613,373 668.401,765	23	525.612,327 668.407,121	5.457	23	525.612,327 668.407,121	24	525.610,383 668.411,795	5.062	24	525.610,383 668.411,795	25	525.608,086 668.419,536	8.075
25	525.608,086 668.419,536	26	525.603,403 668.426,663	8.528	26	525.603,403 668.426,663	27	525.601,469 668.432,549	6.196	27	525.601,469 668.432,549	28	525.594,014 668.442,735	12.62 3
28	525.594,014 668.442,735	29	525.592,061 668.452,376	9.837	29	525.592,061 668.452,376	30	525.586,403 668.463,694	12.65 3	30	525.586,403 668.463,694	31	525.581,923 668.467,441	5.84
31	525.581,923 668.467,441	32	525.572,447 668.485,268	20.18 9	32	525.572,447 668.485,268	33	525.567,124 668.502,183	17.73 3	33	525.567,124 668.502,183	34	525.562,831 668.520,275	18.59 4
34	525.562,831 668.520,275	35	525.559,672 668.523,323	4.39	35	525.559,672 668.523,323	36	525.556,204 668.535,284	12.45 4	36	525.556,204 668.535,284	37	525.552,373 668.555,867	20.93 6
37	525.552,373 668.555,867	38	525.548,022 668.555,166	4.407	38	525.548,022 668.555,166	39	525.549,758 668.549,274	6.142	39	525.549,758 668.549,274	40	525.550,025 668.543,763	5.517
40	525.550,025 668.543,763	41	525.551,962 668.533,307	10.63 4	41	525.551,962 668.533,307	42	525.554,106 668.524,844	8.73	42	525.554,106 668.524,844	43	525.556,793 668.519,822	5.696
43	525.556,793 668.519,822	44	525.558,567 668.518,392	2.279	44	525.558,567 668.518,392	45	525.560,475 668.515,513	3.454	45	525.560,475 668.515,513	46	525.561,349 668.507,908	7.655
46	525.561,349 668.507,908	47	525.561,445 668.504,254	3.655	47	525.561,445 668.504,254	48	525.565,865 668.499,067	6.815	48	525.565,865 668.499,067	49	525.567,987 668.491,291	8.06
49	525.567,987 668.491,291	50	525.569,408 668.485,753	5.717	50	525.569,408 668.485,753	51	525.572,601 668.480,355	6.272	51	525.572,601 668.480,355	52	525.574,801 668.476,49	4.447
52	525.574,801 668.476,49	53	525.576,943 668.471,95	5.02	53	525.576,943 668.471,95	54	525.579,121 668.466,803	5.589	54	525.579,121 668.466,803	55	525.580,41 668.464,685	2.479
55	525.580,41 668.464,685	56	525.582,63 668.462,467	3.138	56	525.582,63 668.462,467	57	525.585,55 668.453,952	9.002	57	525.585,55 668.453,952	58	525.585,916 668.447,865	6.098
58	525.585,916 668.447,865	59	525.590,154 668.442,706	6.677	59	525.590,154 668.442,706	60	525.591,709 668.440,044	3.083	60	525.591,709 668.440,044	61	525.596,264 668.432,849	8.516
61	525.596,264 668.432,849	62	525.600,668 668.427,702	6.774	62	525.600,668 668.427,702	63	525.602,416 668.419,19	8.69	63	525.602,416 668.419,19	64	525.605,128 668.415,064	4.937
64	525.605,128 668.415,064	65	525.604,691 668.412,716	2.388	65	525.604,691 668.412,716	66	525.606,684 668.409,221	4.023	66	525.606,684 668.409,221	67	525.609,354 668.405,424	4.642
67	525.609,354 668.405,424	68	525.609,99 668.401,39	4.084	68	525.609,99 668.401,39	69	525.611,527 668.396,632	5.0	69	525.611,527 668.396,632	70	525.611,062 668.392,653	4.006
70	525.611,062 668.392,653	71	525.611,127 668.389,362	3.292	71	525.611,127 668.389,362	72	525.611,958 668.382,817	6.597	72	525.611,958 668.382,817	73	525.614,637 668.368,687	14.38 1
73	525.614,637 668.368,687	74	525.616,145 668.365,924	3.148	74	525.616,145 668.365,924	75	525.617,75 668.360,115	6.027	75	525.617,75 668.360,115	76	525.619,1 668.355,464	4.844
76	525.619,1 668.355,464	77	525.622,539 668.348,773	7.523	77	525.622,539 668.348,773	78	525.627,871 668.344,894	6.593	78	525.627,871 668.344,894	79	525.628,453 668.341,059	3.879
79	525.628,453 668.341,059	80	525.632,524 668.335,352	7.01	80	525.632,524 668.335,352	81	525.632,618 668.333,491	1.864	81	525.632,618 668.333,491	82	525.634,469 668.330,22	3.758
82	525.634,469 668.330,22	83	525.640,251 668.324,21	8.34	83	525.640,251 668.324,21	84	525.644,525 668.316,142	9.13	84	525.644,525 668.316,142	85	525.650,717 668.304,255	13.40 3
85	525.650,717 668.304,255	86	525.654,468 668.295,382	9.633	86	525.654,468 668.295,382	87	525.657,843 668.284,403	11.48 6	87	525.657,843 668.284,403	88	525.657,605 668.279,156	5.252
88	525.657,605 668.279,156	89	525.655,729 668.270,269	9.083	89	525.655,729 668.270,269	1	525.658,812 668.266,552	4.83					

\*\* Lungimile segmentelor sunt determinate în planul de proiecție Stereo 70 și sunt rotunjite la 1 milimetru.

\*\*\* Distanța dintre puncte este formată din segmente cumulate ce sunt mai mici decât valoarea 1 milimetru.



**DATE DESPRE IMOBILUL NR. 872**

Oficiul de Cadastru și Publicitate Imobiliară SUCEAVA  
Biroul de Cadastru și Publicitate Imobiliară Campulung Moldovenesc

**A. Partea I. Descrierea imobilului**

TEREN Necunoscut

Adresa: Loc. Colacu, Jud. Suceava

Nr. Crt	Nr cadastral Nr. topografic	Suprafața* (mp)	Observații / Referințe
A1	36889	4.000	Sector cadastral:109 Teren imprejmuit;

**B. Partea II. Proprietari și acte**

Inscrieri privitoare la dreptul de proprietate și alte drepturi reale		Referințe
<b>17377 / 02/11/2022</b>		
Act Notarial nr. 2684, din 02/11/2022 emis de BIN Rotaru Dorina;		
B1	Se infiinteaza cartea funciara 36889 a imobilului cu numarul cadastral 36889 / UAT Fundu Moldovei, rezultat din dezmembrarea imobilului cu numarul cadastral 35418 inscris in cartea funciara 35418;	A1
<b>17378 / 02/11/2022</b>		
Act Notarial nr. 2685, din 02/11/2022 emis de BIN Rotaru Dorina;		
B2	Intabulare, drept de PROPRIETATE, bun comun, in devalmasie, dobandit prin Conventie, cota actuala 1/1	A1
	1) DRAGAN MIRCEA 2) DRAGAN MIRELA	

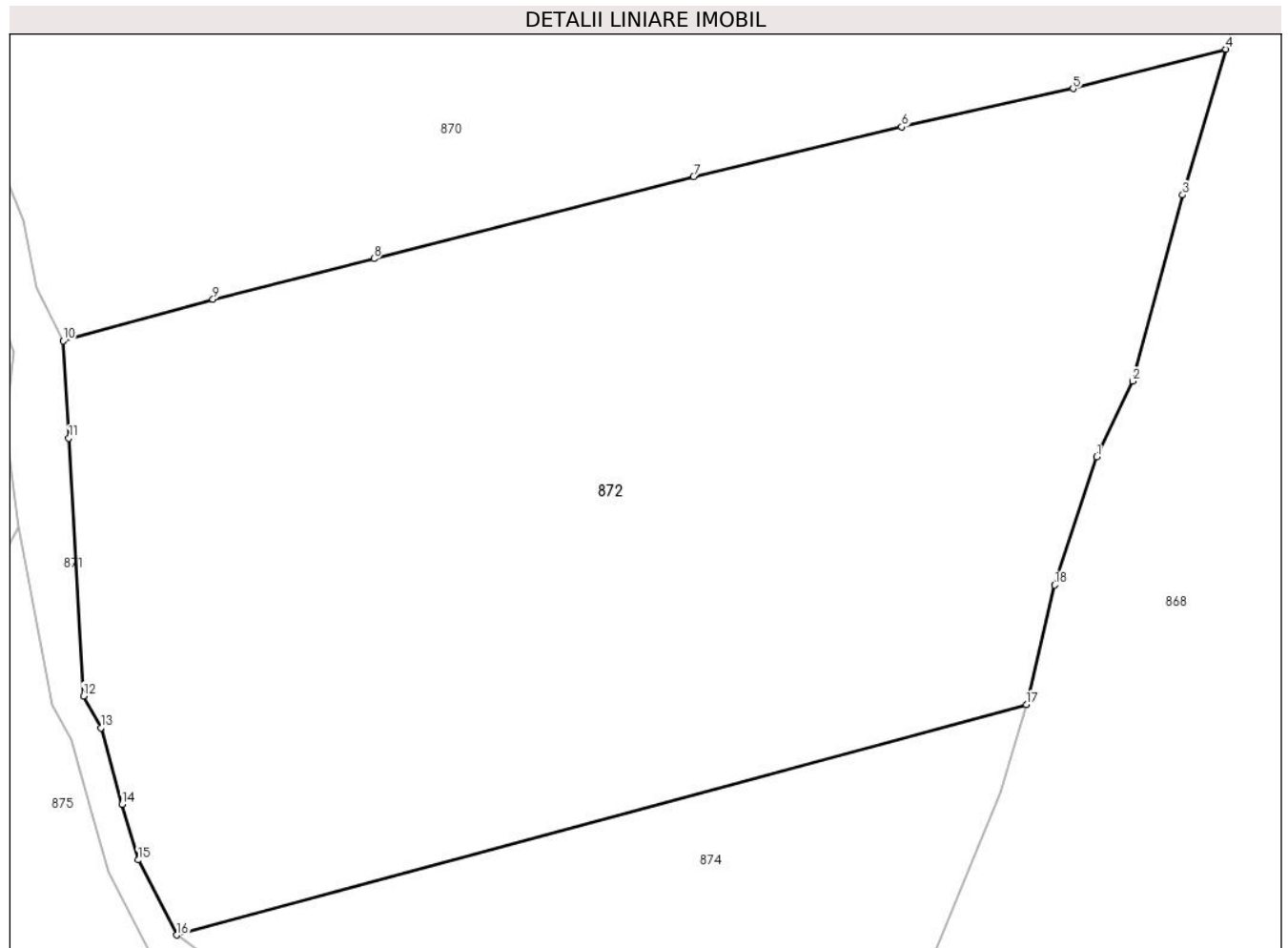
**C. Partea III. SARCINI .**

Inscrieri privind dezmembramintele dreptului de proprietate, drepturi reale de garanție și sarcini	Referințe
NU SUNT	

**Teren**

Nr cadastral	Suprafața (mp)*	Observații / Referințe
36889	4.000	

\* Suprafața este determinată în planul de proiecție Stereo 70.



**Date referitoare la teren**

Crt	Categorie folosință	Intravilan	Suprafața (mp)	Tarla	Parcelă	Nr. topo	Observații / Referințe
1	faneata	DA	36	-	-	-	
2	faneata	NU	3.964	-	-	-	

**Lungime Segmente**

1) Valorile lungimilor segmentelor sunt obținute din proiecție în plan.

Punct început	X / Y	Punct sfârșit	X / Y	Lungime segment (** (m)
1	525.697,536 668.388,353	2	525.700,382 668.394,359	6.646
2	525.700,382 668.394,359	3	525.704,371 668.409,122	15.292
3	525.704,371 668.409,122	4	525.707,799 668.420,672	12.048
4	525.707,799 668.420,672	5	525.695,671 668.417,541	12.526

Punct început	X / Y	Punct sfârșit	X / Y	Lungime segment (** (m)
5	525.695,671 668.417,541	6	525.682,061 668.414,516	13.942
6	525.682,061 668.414,516	7	525.665,543 668.410,569	16.983
7	525.665,543 668.410,569	8	525.640,158 668.404,071	26.203
8	525.640,158 668.404,071	9	525.627,376 668.400,83	13.186
9	525.627,376 668.400,83	10	525.615,485 668.397,546	12.336
10	525.615,485 668.397,546	11	525.615,937 668.389,84	7.72
11	525.615,937 668.389,84	12	525.617,101 668.369,391	20.482
12	525.617,101 668.369,391	13	525.618,477 668.366,868	2.874
13	525.618,477 668.366,868	14	525.620,156 668.360,797	6.299
14	525.620,156 668.360,797	15	525.621,434 668.356,392	4.586
15	525.621,434 668.356,392	16	525.624,49 668.350,445	6.687
16	525.624,49 668.350,445	17	525.691,946 668.368,706	69.883
17	525.691,946 668.368,706	18	525.694,196 668.378,19	9.747
18	525.694,196 668.378,19	1	525.697,536 668.388,353	10.698

\*\* Lungimile segmentelor sunt determinate în planul de proiecție Stereo 70 și sunt rotunjite la 1 milimetru.

\*\*\* Distanța dintre puncte este formată din segmente cumulate ce sunt mai mici decât valoarea 1 milimetru.



**DATE DESPRE IMOBILUL NR. 873**

Oficiul de Cadastru și Publicitate Imobiliară SUCEAVA  
Biroul de Cadastru și Publicitate Imobiliară Campulung Moldovenesc

**A. Partea I. Descrierea imobilului**

TEREN Intravilan

Nr. CF vechi:34413  
Nr. topografic:2743/14 parte

Adresa: Loc. Colacu, Str Huhului, Jud. Suceava

Nr. Crt	Nr cadastral Nr. topografic	Suprafața* (mp)	Observații / Referințe
A1		2.179	Sector cadastral:109 Teren împrejmuit; imobilul s-a format din parcelele avand nr. topografic: 2743/14 parte; exista constructii cu caracter provizoriu, fara fundatie

**B. Partea II. Proprietari și acte**

Inscrieri privitoare la dreptul de proprietate și alte drepturi reale		Referințe
/		
Act Administrativ nr. 9170, din 05/12/2024 emis de Primaria Fundu Moldovei;		
B1	Se noteaza POSESIA asupra terenului 1) SOCHIER DINU	A1
Act Normativ nr. 7, din 13/03/1996 emis de Parlamentul Romaniei;		
B2	Inscrierea provizorie, drept de PROPRIETATE, dobandit prin Lege, cota actuala 1/1 1) NEIDENTIFICAT NEIDENTIFICAT	A1

**C. Partea III. SARCINI .**

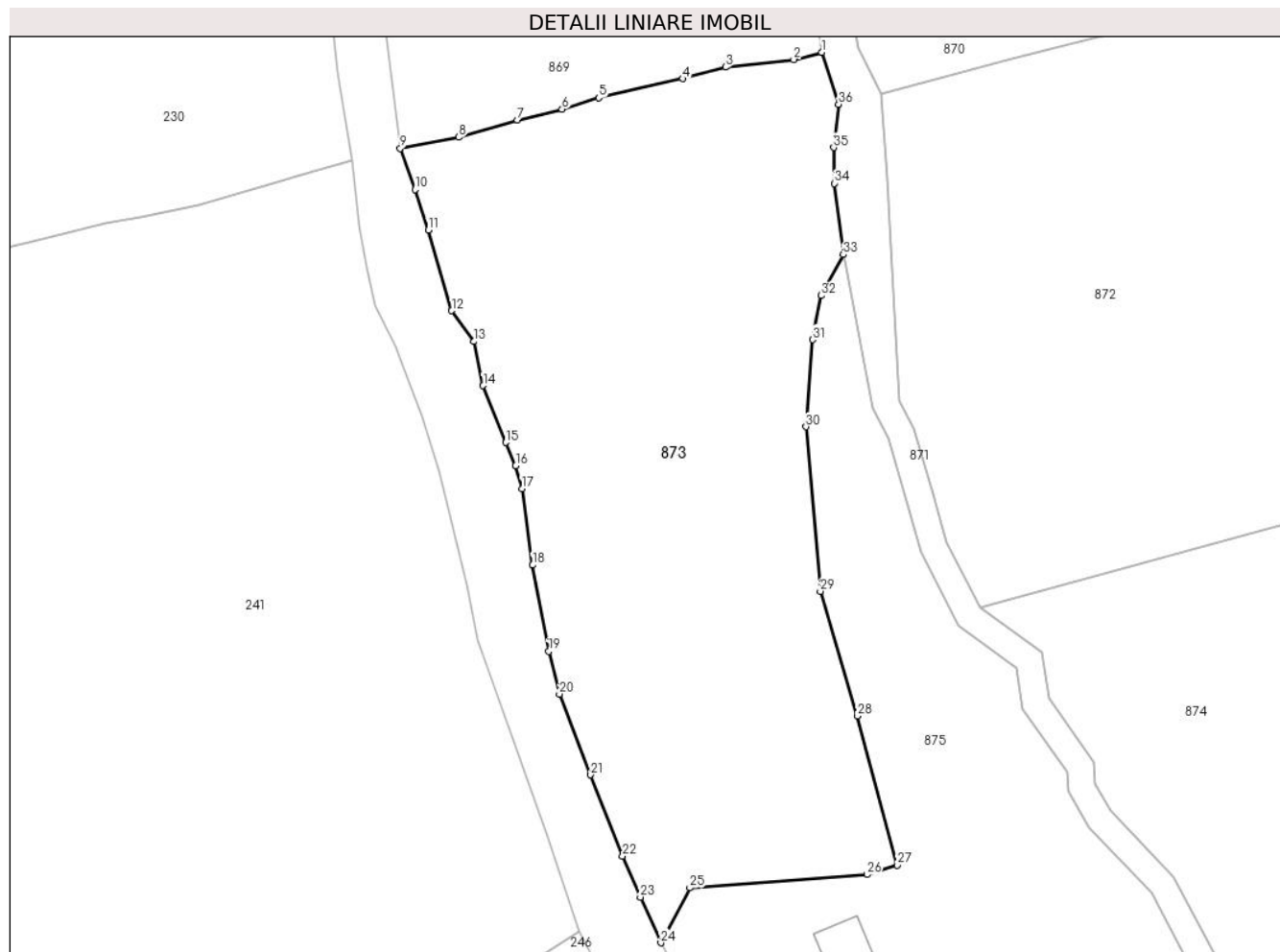
Inscrieri privind dezmembramintele dreptului de proprietate, drepturi reale de garanție și sarcini	Referințe
NU SUNT	

## Anexa Nr. 1 La Partea I

## Teren

Nr cadastral	Suprafața (mp)*	Observații / Referințe
	2.179	imobilul s-a format din parcelele avand nr. topografic: 2743/14 parte; exista constructii cu caracter provizoriu, fara fundatie

\* Suprafața este determinată în planul de proiecție Stereo 70.



## Date referitoare la teren

Crt	Categorie folosință	Intra vilan	Suprafața (mp)	Tarla	Parcelă	Nr. topo	Observații / Referințe
1	faneata	DA	2.179	-	-	-	

## Lungime Segmente

1) Valorile lungimilor segmentelor sunt obținute din proiecție în plan.

Punct început	X / Y	Punct sfârșit	X / Y	Lungime segment (** (m)
1	525.609,99 668.401,39	2	525.607,409 668.400,73	2.664
3	525.601,132 668.400,031	4	525.597,197 668.398,975	4.074
5	525.589,502 668.397,217	6	525.586,111 668.396,175	3.547
7	525.582,021 668.395,161	8	525.576,634 668.393,591	5.611
9	525.571,26 668.392,579	10	525.572,614 668.388,792	4.022

Punct început	X / Y	Punct sfârșit	X / Y	Lungime segment (** (m)
2	525.607,409 668.400,73	3	525.601,132 668.400,031	6.316
4	525.597,197 668.398,975	5	525.589,502 668.397,217	7.893
6	525.586,111 668.396,175	7	525.582,021 668.395,161	4.214
8	525.576,634 668.393,591	9	525.571,26 668.392,579	5.468
10	525.572,614 668.388,792	11	525.573,824 668.385,066	3.918



Punct început	X / Y	Punct sfârșit	X / Y	Lungime segment (** (m)
11	525.573,824 668.385,066	12	525.575,98 668.377,669	7.705
13	525.578,039 668.374,83	14	525.578,867 668.370,778	4.136
15	525.580,936 668.365,562	16	525.581,859 668.363,438	2.316
17	525.582,436 668.361,327	18	525.583,415 668.354,302	7.093
19	525.584,902 668.346,375	20	525.585,874 668.342,461	4.033
21	525.588,745 668.335,029	22	525.591,673 668.327,589	7.995
23	525.593,312 668.323,812	24	525.595,197 668.319,614	4.602
25	525.597,86 668.324,658	26	525.614,112 668.325,886	16.298
27	525.616,889 668.326,732	28	525.613,229 668.340,452	14.2
29	525.609,836 668.351,889	30	525.608,533 668.366,997	15.164
31	525.609,137 668.374,998	32	525.609,908 668.379,06	4.135
33	525.611,958 668.382,817	34	525.611,127 668.389,362	6.597
35	525.611,062 668.392,653	36	525.611,527 668.396,632	4.006

Punct început	X / Y	Punct sfârșit	X / Y	Lungime segment (** (m)
12	525.575,98 668.377,669	13	525.578,039 668.374,83	3.507
14	525.578,867 668.370,778	15	525.580,936 668.365,562	5.611
16	525.581,859 668.363,438	17	525.582,436 668.361,327	2.188
18	525.583,415 668.354,302	19	525.584,902 668.346,375	8.065
20	525.585,874 668.342,461	21	525.588,745 668.335,029	7.967
22	525.591,673 668.327,589	23	525.593,312 668.323,812	4.117
24	525.595,197 668.319,614	25	525.597,86 668.324,658	5.704
26	525.614,112 668.325,886	27	525.616,889 668.326,732	2.903
28	525.613,229 668.340,452	29	525.609,836 668.351,889	11.93
30	525.608,533 668.366,997	31	525.609,137 668.374,998	8.024
32	525.609,908 668.379,06	33	525.611,958 668.382,817	4.28
34	525.611,127 668.389,362	35	525.611,062 668.392,653	3.292
36	525.611,527 668.396,632	1	525.609,99 668.401,39	5.0

\*\* Lungimile segmentelor sunt determinate în planul de proiecție Stereo 70 și sunt rotunjite la 1 milimetru.

\*\*\* Distanța dintre puncte este formată din segmente cumulate ce sunt mai mici decât valoarea 1 milimetru.



**DATE DESPRE IMOBILUL NR. 874**

Oficiul de Cadastru și Publicitate Imobiliară SUCEAVA  
Biroul de Cadastru și Publicitate Imobiliară Campulung Moldovenesc

**A. Partea I. Descrierea imobilului**

TEREN Necunoscut

Adresa: Loc. Colacu, Jud. Suceava

Nr. Crt	Nr cadastral Nr. topografic	Suprafața* (mp)	Observații / Referințe
A1	36890	Din acte: 3.287 Masurata: 2.960	Sector cadastral:109 Teren imprejmuit;

**B. Partea II. Proprietari și acte**

Inscrieri privitoare la dreptul de proprietate și alte drepturi reale	Referințe	
<b>17377 / 02/11/2022</b>		
Act Notarial nr. 2684, din 02/11/2022 emis de BIN Rotaru Dorina;		
B1	Se infiinteaza cartea funciara 36890 a imobilului cu numarul cadastral 36890 / UAT Fundu Moldovei, rezultat din dezmembrarea imobilului cu numarul cadastral 35418 inscris in cartea funciara 35418;	A1
Act Normativ nr. 7, din 13/03/1996 emis de Parlamentul Romaniei;		
B2	Intabulare, drept de PROPRIETATE in baza art.13 alin.7 , litera a din Legea 7/1996 republicata, cu modificarile si completarile ulterioare, dobandit prin Lege, cota actuala 1/1	A1
1) <b>POENARU VIOREL</b>		
<i>OBSERVATII: pozitie transcrisa din CF 35418/Fundu Moldovei, inscrisa prin incheierea nr. 11501 din 20/07/2022;</i>		

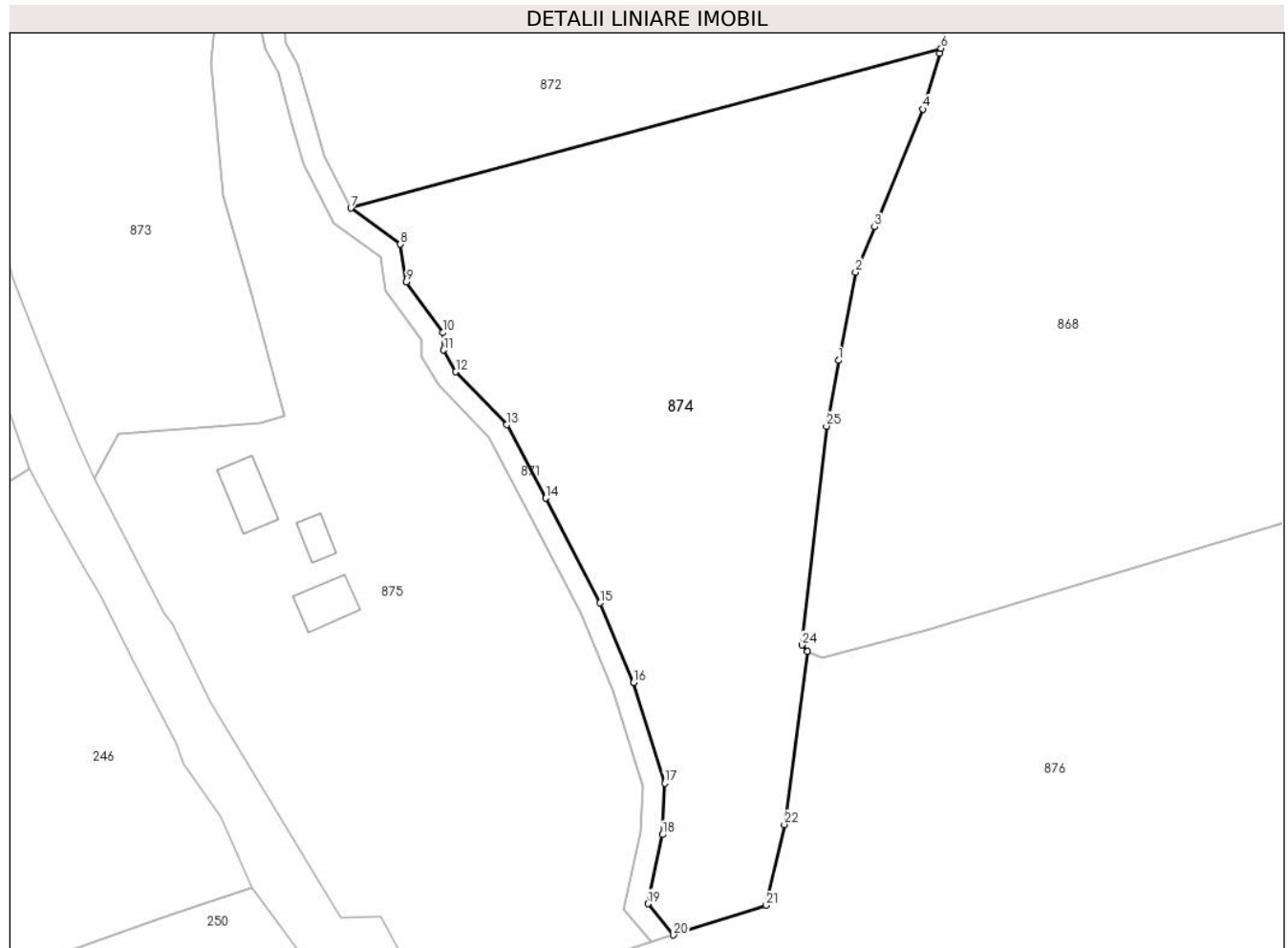
**C. Partea III. SARCINI .**

Inscrieri privind dezmembramintele dreptului de proprietate, drepturi reale de garanție și sarcini	Referințe
NU SUNT	

**Teren**

Nr cadastral	Suprafața (mp)*	Observații / Referințe
36890	Din acte: 3.287 Masurata: 2.960	

\* Suprafața este determinată în planul de proiecție Stereo 70.



**Date referitoare la teren**

Crt	Categorie folosință	Intra vilan	Suprafața (mp)	Tarla	Parcelă	Nr. topo	Observații / Referințe
1	faneata	DA	33	-	-	-	
2	faneata	NU	2.927	-	-	-	

**Lungime Segmente**

1) Valorile lungimilor segmentelor sunt obținute din proiecție în plan.

Punct început	X / Y	Punct sfârșit	X / Y	Lungime segment (** (m)
1	525.680,237 668.333,055	2	525.682,182 668.343,127	10.258
3	525.684,358 668.348,309	4	525.689,875 668.361,765	14.543
5	525.691,807 668.368,121	6	525.691,946 668.368,706	0.601
7	525.624,49 668.350,445	8	525.630,163 668.346,319	7.015

Punct început	X / Y	Punct sfârșit	X / Y	Lungime segment (** (m)
2	525.682,182 668.343,127	3	525.684,358 668.348,309	5.62
4	525.689,875 668.361,765	5	525.691,807 668.368,121	6.643
6	525.691,946 668.368,706	7	525.624,49 668.350,445	69.883
8	525.630,163 668.346,319	9	525.630,835 668.342,025	4.346

Punct început	X / Y	Punct sfârșit	X / Y	Lungime segment (** (m)
9	525.630,835 668.342,025	10	525.634,985 668.336,208	7.145
11	525.635,085 668.334,208	12	525.636,489 668.331,726	2.851
13	525.642,296 668.325,69	14	525.646,738 668.317,304	9.49
15	525.652,981 668.305,321	16	525.656,82 668.296,238	9.861
17	525.660,36 668.284,723	18	525.660,093 668.278,839	5.89
19	525.658,424 668.270,935	20	525.661,378 668.267,374	4.626
21	525.671,964 668.270,768	22	525.674,038 668.280,006	9.468
23	525.676,66 668.299,802	24	525.676,061 668.300,517	0.933
25	525.678,848 668.325,529	1	525.680,237 668.333,055	7.653

Punct început	X / Y	Punct sfârșit	X / Y	Lungime segment (** (m)
10	525.634,985 668.336,208	11	525.635,085 668.334,208	2.004
12	525.636,489 668.331,726	13	525.642,296 668.325,69	8.376
14	525.646,738 668.317,304	15	525.652,981 668.305,321	13.512
16	525.656,82 668.296,238	17	525.660,36 668.284,723	12.047
18	525.660,093 668.278,839	19	525.658,424 668.270,935	8.078
20	525.661,378 668.267,374	21	525.671,964 668.270,768	11.117
22	525.674,038 668.280,006	23	525.676,66 668.299,802	19.969
24	525.676,061 668.300,517	25	525.678,848 668.325,529	25.167

\*\* Lungimile segmentelor sunt determinate în planul de proiecție Stereo 70 și sunt rotunjite la 1 milimetru.

\*\*\* Distanța dintre puncte este formată din segmente cumulate ce sunt mai mici decât valoarea 1 milimetru.



**DATE DESPRE IMOBILUL NR. 875**

Oficiul de Cadastru și Publicitate Imobiliară SUCEAVA  
Biroul de Cadastru și Publicitate Imobiliară Campulung Moldovenesc

**A. Partea I. Descrierea imobilului**

TEREN Necunoscut

Adresa: Loc. Colacu, Str Huhului, Nr. 3, Jud. Suceava

Nr. Crt	Nr cadastral Nr. topografic	Suprafața* (mp)	Observații / Referințe
A1	35433	Din acte: 3.357 Masurata: 3.648	Sector cadastral:109 Teren imprejmuit;

**Construcții**

Crt	Nr cadastral Nr. topografic	Adresa	Observații / Referințe
A1.1	35433-C1	Loc. Colacu, Str Huhului, Nr. 3, Jud. Suceava	Nr. niveluri:1; S. construita la sol:34 mp; Locuinta
A1.2	35433-C2	Loc. Colacu, Str Huhului, Nr. 3, Jud. Suceava	Nr. niveluri:1; S. construita la sol:28 mp; Anexa
A1.3	35433-C3	Loc. Colacu, Str Huhului, Nr. 3, Jud. Suceava	Nr. niveluri:1; S. construita la sol:14 mp; Anexa

**B. Partea II. Proprietari și acte**

Inscrieri privitoare la dreptul de proprietate și alte drepturi reale	Referințe
<b>7081 / 02/05/2019</b>	
Act Administrativ nr. 4142, din 24/05/2019 emis de Primaria Pojorata (act notarial nr 579 din 29.05.2019, emis de BNP Scraba Horia Ilie;act administrativ nr proces verbal de vecinatate din 05.04.2019, emis de Terracad SRL);	
B1	A1
se noteaza ca din parte a imobilului cu nr.top 2743/9 din CF 32728 Fundu Moldovei, din parte a imobilului cu nr.top 2743/14 din CF 34413 Fundu Moldovei ,din parte a imobilului cu nr.top 2743/228 din CF 35367 Fundu Moldovei se formeaza imobilul cu nr. cad. 35433 ;	
<b>11503 / 20/07/2022</b>	
Act Normativ nr. 7, din 13/03/1996 emis de Parlamentul Romaniei;	
B2	A1
Intabulare, drept de PROPRIETATE, ca urmare a transformarii posesiei in drept de proprietate, in conditiile art. 13 alin.(7) lit. a) din Legea nr. 7/1996, republicata, dobandit prin Lege, cota actuala 1/1 1) POENARU VIOREL	
/	
Act Administrativ nr. 9194, din 05/12/2024 emis de Primaria Fundu Moldovei;	
B3	A1.1, A1.2, A1.3
Intabulare, drept de PROPRIETATE, dobandit prin Lege, cota actuala 1/1 1) POENARU VIOREL	

**C. Partea III. SARCINI .**

Inscrieri privind dezmembramintele dreptului de proprietate, drepturi reale de garanție și sarcini	Referințe
NU SUNT	

**Teren**

Nr cadastral	Suprafața (mp)*	Observații / Referințe
35433	Din acte: 3.357 Masurata: 3.648	

\* Suprafața este determinată în planul de proiecție Stereo 70.



**Date referitoare la teren**

Crt	Categorie folosință	Intravilan	Suprafața (mp)	Tarla	Parcelă	Nr. topo	Observații / Referințe
1	curți constructii	DA	170	-	-	-	
2	faneata	DA	3.382	-	-	-	
3	faneata	NU	96	-	-	-	

**Date referitoare la construcții**

Crt	Număr	Destinație construcție	Supraf. (mp)	Situație juridică	Observații / Referințe
A1.1	35433-C1	construcții de locuințe	34	Cu acte	Nr. niveluri:1; S. construita la sol:34 mp; Locuinta
A1.2	35433-C2	construcții anexa	28	Cu acte	Nr. niveluri:1; S. construita la sol:28 mp; Anexa
A1.3	35433-C3	construcții anexa	14	Cu acte	Nr. niveluri:1; S. construita la sol:14 mp; Anexa

**Lungime Segmente**

1) Valorile lungimilor segmentelor sunt obținute din proiecție în plan.

Punct început	X / Y	Punct sfârșit	X / Y	Lungime segment	Punct început	X / Y	Punct sfârșit	X / Y	Lungime segment	Punct început	X / Y	Punct sfârșit	X / Y	Lungime segment



Punct început	X / Y	Punct sfârșit	X / Y	Lungime segment	Punct început	X / Y	Punct sfârșit	X / Y	Lungime segment	Punct început	X / Y	Punct sfârșit	X / Y	Lungime segment
1	525.650,717 668.304,255	2	525.644,525 668.316,142	13.403	2	525.644,525 668.316,142	3	525.640,251 668.324,21	9.13	3	525.640,251 668.324,21	4	525.634,469 668.330,22	8.34
4	525.634,469 668.330,22	5	525.632,618 668.333,491	3.758	5	525.632,618 668.333,491	6	525.632,524 668.335,352	1.864	6	525.632,524 668.335,352	7	525.628,453 668.341,059	7.01
7	525.628,453 668.341,059	8	525.627,871 668.344,894	3.879	8	525.627,871 668.344,894	9	525.622,539 668.348,773	6.593	9	525.622,539 668.348,773	10	525.619,1 668.355,464	7.523
10	525.619,1 668.355,464	11	525.617,75 668.360,115	4.844	11	525.617,75 668.360,115	12	525.616,145 668.365,924	6.027	12	525.616,145 668.365,924	13	525.614,637 668.368,687	3.148
13	525.614,637 668.368,687	14	525.611,958 668.382,817	14.381	14	525.611,958 668.382,817	15	525.609,908 668.379,06	4.28	15	525.609,908 668.379,06	16	525.609,137 668.374,998	4.135
16	525.609,137 668.374,998	17	525.608,533 668.366,997	8.024	17	525.608,533 668.366,997	18	525.609,836 668.351,889	15.164	18	525.609,836 668.351,889	19	525.613,229 668.340,452	11.93
19	525.613,229 668.340,452	20	525.616,889 668.326,732	14.2	20	525.616,889 668.326,732	21	525.614,112 668.325,886	2.903	21	525.614,112 668.325,886	22	525.597,86 668.324,658	16.298
22	525.597,86 668.324,658	23	525.595,197 668.319,614	5.704	23	525.595,197 668.319,614	24	525.603,141 668.304,106	17.424	24	525.603,141 668.304,106	25	525.604,083 668.302,85	1.57
25	525.604,083 668.302,85	26	525.608,436 668.294,134	9.743	26	525.608,436 668.294,134	27	525.622,621 668.270,404	27.646	27	525.622,621 668.270,404	28	525.623,414 668.269,28	1.376
28	525.623,414 668.269,28	29	525.627,85 668.269,55	4.444	29	525.627,85 668.269,55	30	525.631,742 668.262,414	8.128	30	525.631,742 668.262,414	31	525.641,898 668.251,08	15.219
31	525.641,898 668.251,08	32	525.649,748 668.240,477	13.193	32	525.649,748 668.240,477	33	525.654,477 668.235,012	7.227	33	525.654,477 668.235,012	34	525.657,932 668.229,175	6.783
34	525.657,932 668.229,175	35	525.662,96 668.229,781	5.065	35	525.662,96 668.229,781	36	525.660,684 668.237,815	8.35	36	525.660,684 668.237,815	37	525.648,674 668.263,302	28.175
37	525.648,674 668.263,302	38	525.658,812 668.266,552	10.646	38	525.658,812 668.266,552	39	525.655,729 668.270,269	4.83	39	525.655,729 668.270,269	40	525.657,605 668.279,156	9.083
40	525.657,605 668.279,156	41	525.657,843 668.284,403	5.252	41	525.657,843 668.284,403	42	525.654,468 668.295,382	11.486	42	525.654,468 668.295,382	1	525.650,717 668.304,255	9.633

\*\* Lungimile segmentelor sunt determinate în planul de proiecție Stereo 70 și sunt rotunjite la 1 milimetru.

\*\*\* Distanța dintre puncte este formată din segmente cumulate ce sunt mai mici decât valoarea 1 milimetru.



**DATE DESPRE IMOBILUL NR. 876**

Oficiul de Cadastru și Publicitate Imobiliară SUCEAVA  
Biroul de Cadastru și Publicitate Imobiliară Campulung Moldovenesc

**A. Partea I. Descrierea imobilului**

TEREN Necunoscut

Adresa: Loc. Colacu, Jud. Suceava

Nr. Crt	Nr cadastral Nr. topografic	Suprafața* (mp)	Observații / Referințe
A1	34370	37.746	Sector cadastral:109 Teren neimprejmuit; exista constructii cu caracter provizoriu, fara fundatie

**B. Partea II. Proprietari și acte**

Inscrieri privitoare la dreptul de proprietate și alte drepturi reale		Referințe
<b>648 / 15/01/2021</b>		
Inscris Sub Semnatura Privata nr. -, din 15/01/2021 emis de Terracad SRL;		
B1	se noteaza actualizarea informatiei cadastrale a imobilelor cu nr.top 2743/294-2743/295-2743/296 din CF 34370 Fundu Moldovei , care se transforma in imobilul cu nr. cad. 34370	A1
<b>10228 / 23/06/2022</b>		
Act Notarial nr. 1488, din 22/06/2022 emis de BIN Rotaru Dorina;		
B2	Intabulare, drept de PROPRIETATE, dobandit prin Conventie, cota actuala 1/1 1) CRISAN ADRIAN 2) CRISAN MARIANA	A1

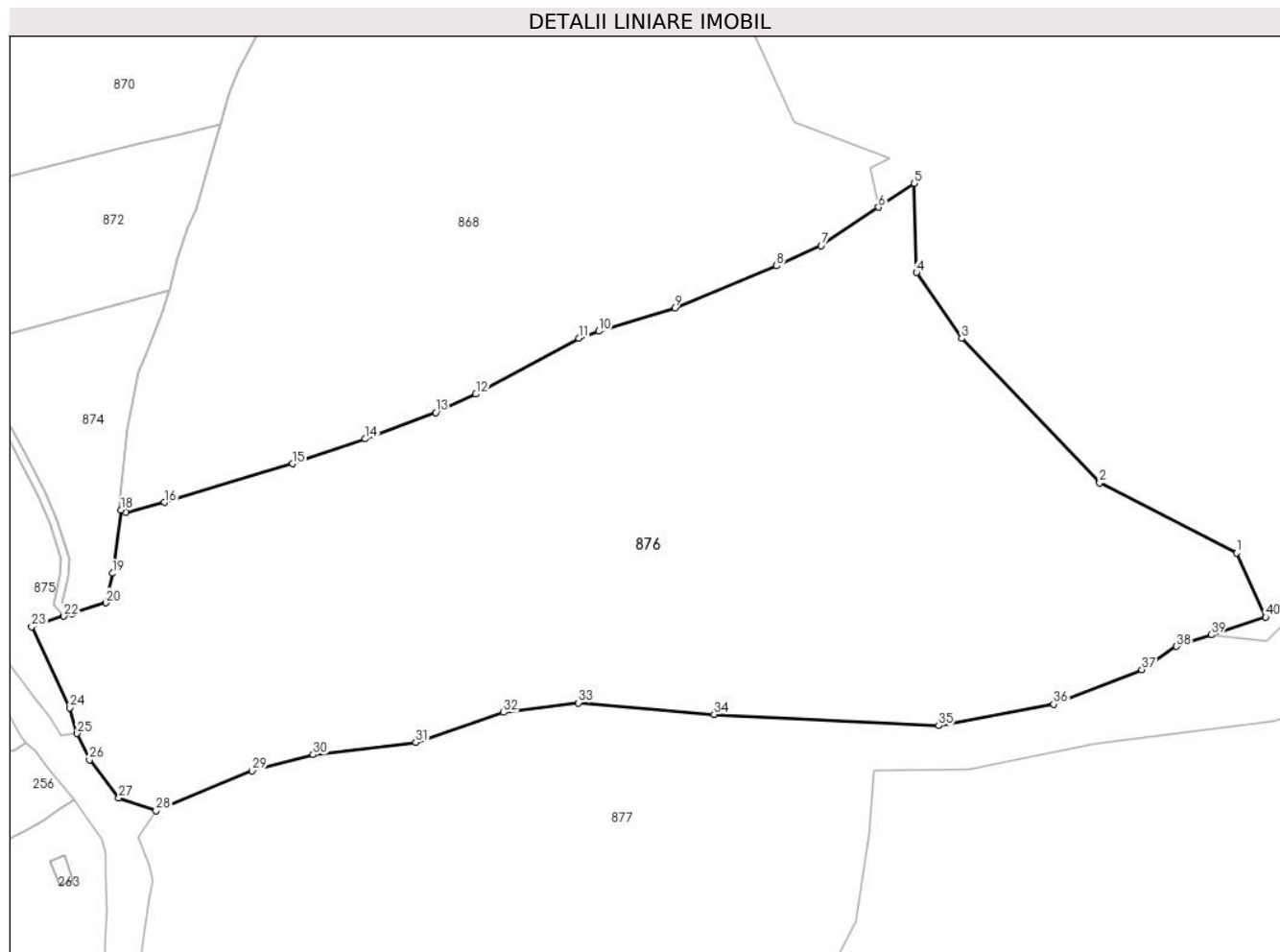
**C. Partea III. SARCINI .**

Inscrieri privind dezmembramintele dreptului de proprietate, drepturi reale de garanție și sarcini	Referințe
NU SUNT	

**Teren**

Nr cadastral	Suprafața (mp)*	Observații / Referințe
34370	37.746	exista constructii cu caracter provizoriu, fara fundatie

\* Suprafața este determinată in planul de proiecție Stereo 70.



**Date referitoare la teren**

Crt	Categorie folosință	Intravilan	Suprafața (mp)	Tarla	Parcelă	Nr. topo	Observații / Referințe
1	faneata	DA	16	-	-	-	
2	faneata	NU	18.035	-	-	-	
3	pasune	NU	19.695	-	-	-	

**Lungime Segmente**

1) Valorile lungimilor segmentelor sunt obținute din proiecție în plan.

Punct început	X / Y	Punct sfârșit	X / Y	Lungime segment (** (m)
1	526.026,913 668.286,392	2	525.983,941 668.308,378	48.27
3	525.940,658 668.353,683	4	525.926,487 668.374,304	25.022
5	525.925,694 668.402,266	6	525.914,517 668.394,776	13.454
7	525.896,583 668.382,759	8	525.882,55 668.376,411	15.402

Punct început	X / Y	Punct sfârșit	X / Y	Lungime segment (** (m)
2	525.983,941 668.308,378	3	525.940,658 668.353,683	62.657
4	525.926,487 668.374,304	5	525.925,694 668.402,266	27.973
6	525.914,517 668.394,776	7	525.896,583 668.382,759	21.588
8	525.882,55 668.376,411	9	525.850,553 668.363,171	34.628

Punct început	X / Y	Punct sfârșit	X / Y	Lungime segment (** (m)
9	525.850,553 668.363,171	10	525.826,774 668.355,938	24.855
11	525.820,387 668.353,769	12	525.788,136 668.336,171	36.74
13	525.775,53 668.330,404	14	525.753,443 668.322,141	23.582
15	525.730,607 668.314,352	16	525.690,324 668.302,226	42.069
17	525.678,294 668.299,073	18	525.676,66 668.299,802	1.789
19	525.674,038 668.280,006	20	525.671,964 668.270,768	9.468
21	525.661,378 668.267,374	22	525.658,812 668.266,552	2.694
23	525.648,674 668.263,302	24	525.660,684 668.237,815	28.175
25	525.662,96 668.229,781	26	525.666,818 668.221,5	9.136
27	525.676,057 668.209,548	28	525.687,742 668.205,542	12.352
29	525.717,937 668.218,042	30	525.737,059 668.223,135	19.789
31	525.769,313 668.226,99	32	525.796,861 668.236,395	29.109
33	525.820,321 668.239,387	34	525.862,894 668.235,77	42.726
35	525.933,448 668.232,256	36	525.969,512 668.238,987	36.687
37	525.997,137 668.249,78	38	526.008,067 668.257,106	13.158
39	526.019,048 668.260,711	40	526.036,088 668.266,305	17.936

Punct început	X / Y	Punct sfârșit	X / Y	Lungime segment (** (m)
10	525.826,774 668.355,938	11	525.820,387 668.353,769	6.745
12	525.788,136 668.336,171	13	525.775,53 668.330,404	13.863
14	525.753,443 668.322,141	15	525.730,607 668.314,352	24.128
16	525.690,324 668.302,226	17	525.678,294 668.299,073	12.436
18	525.676,66 668.299,802	19	525.674,038 668.280,006	19.969
20	525.671,964 668.270,768	21	525.661,378 668.267,374	11.117
22	525.658,812 668.266,552	23	525.648,674 668.263,302	10.646
24	525.660,684 668.237,815	25	525.662,96 668.229,781	8.35
26	525.666,818 668.221,5	27	525.676,057 668.209,548	15.107
28	525.687,742 668.205,542	29	525.717,937 668.218,042	32.68
30	525.737,059 668.223,135	31	525.769,313 668.226,99	32.484
32	525.796,861 668.236,395	33	525.820,321 668.239,387	23.65
34	525.862,894 668.235,77	35	525.933,448 668.232,256	70.641
36	525.969,512 668.238,987	37	525.997,137 668.249,78	29.659
38	526.008,067 668.257,106	39	526.019,048 668.260,711	11.557
40	526.036,088 668.266,305	1	526.026,913 668.286,392	22.083

\*\* Lungimile segmentelor sunt determinate în planul de proiecție Stereo 70 și sunt rotunjite la 1 milimetru.

\*\*\* Distanța dintre puncte este formată din segmente cumulate ce sunt mai mici decât valoarea 1 milimetru.



**DATE DESPRE IMOBILUL NR. 877**

Oficiul de Cadastru și Publicitate Imobiliară SUCEAVA  
Biroul de Cadastru și Publicitate Imobiliară Campulung Moldovenesc

**A. Partea I. Descrierea imobilului**

TEREN Extravilan

Adresa: Jud. Suceava

Nr. Crt	Nr cadastral Nr. topografic	Suprafața* (mp)	Observații / Referințe
A1	35386	28.075	Sector cadastral:109 Teren neimprejmuit; exista constructii cu caracter provizoriu, fara fundatie

**B. Partea II. Proprietari și acte**

Inscrieri privitoare la dreptul de proprietate și alte drepturi reale		Referințe
<b>1365 / 30/01/2023</b>		
Act Notarial nr. 175, din 26/01/2023 emis de BIN Scraba Luminita Ana Maria;		
B1	se noteaza posesia ca bun propriu 1) <b>POPOVICI GAVRIL</b>	A1
/		
Act Normativ nr. 7, din 13/03/1996 emis de Parlamentul Romaniei;		
B2	Inscrierea provizorie, drept de PROPRIETATE, dobandit prin Lege, cota actuala 1/1 1) <b>NEIDENTIFICAT NEIDENTIFICAT</b>	A1

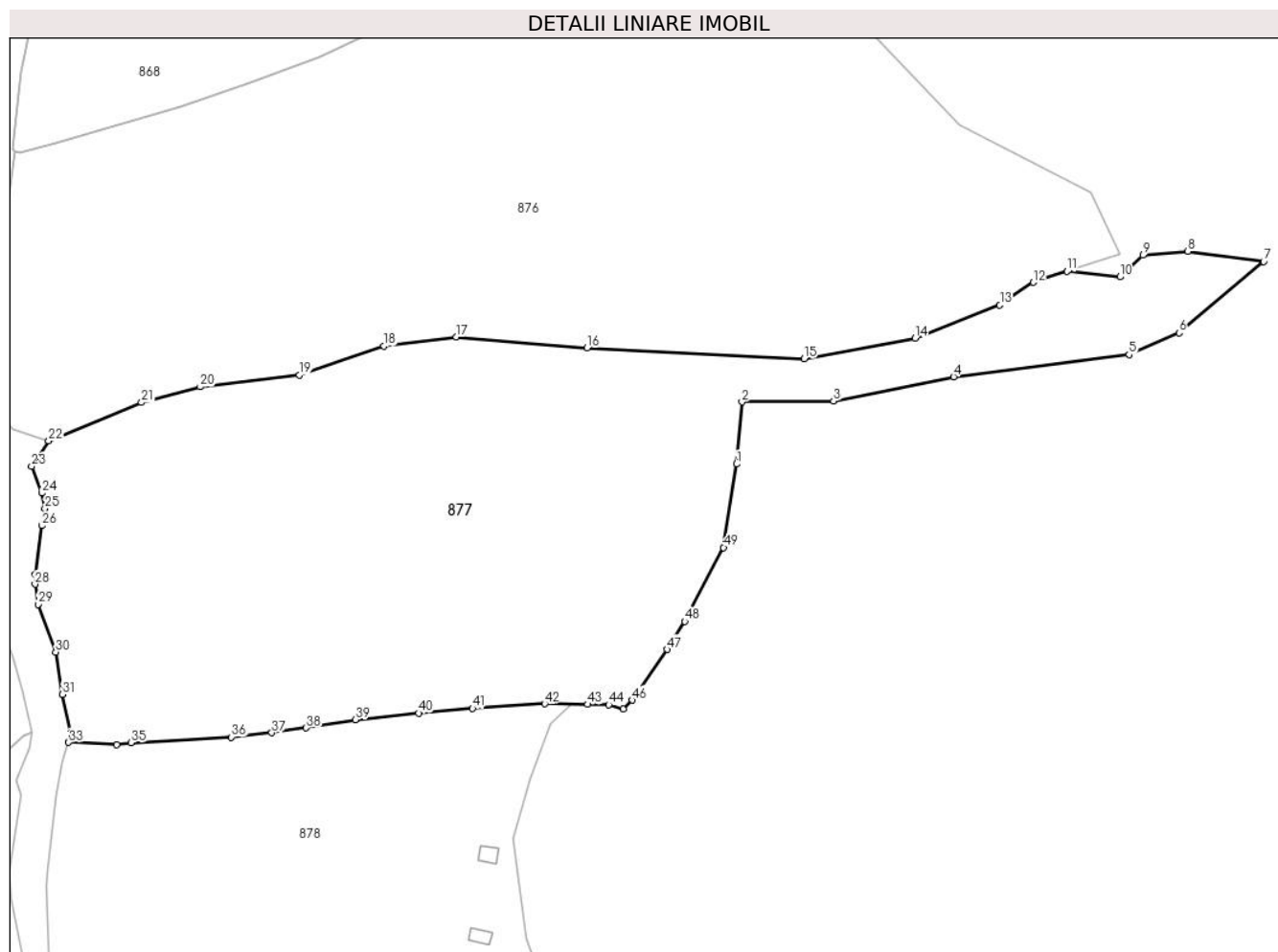
**C. Partea III. SARCINI .**

Inscrieri privind dezmembramintele dreptului de proprietate, drepturi reale de garanție și sarcini	Referințe
NU SUNT	

**Teren**

Nr cadastral	Suprafața (mp)*	Observații / Referințe
35386	28.075	exista constructii cu caracter provizoriu, fara fundatie

\* Suprafața este determinată in planul de proiecție Stereo 70.



**Date referitoare la teren**

Crt	Categorie folosință	Intravilan	Suprafața (mp)	Tarla	Parcelă	Nr. topo	Observații / Referințe
1	faneata	NU	22.040	-	-	-	
2	pasune	NU	6.035	-	-	-	

**Lungime Segmente**

1) Valorile lungimilor segmentelor sunt obținute din proiecție în plan.

Punct început	X / Y	Punct sfârșit	X / Y	Lungime segment	Punct început	X / Y	Punct sfârșit	X / Y	Lungime segment	Punct început	X / Y	Punct sfârșit	X / Y	Lungime segment
1	525.911,525 668.198,032	2	525.913,296 668.218,23	20.276	2	525.913,296 668.218,23	3	525.943,028 668.218,597	29.734	3	525.943,028 668.218,597	4	525.982,092 668.226,412	39.839
4	525.982,092 668.226,412	5	526.039,192 668.233,62	57.553	5	526.039,192 668.233,62	6	526.055,47 668.240,685	17.745	6	526.055,47 668.240,685	7	526.083,002 668.263,846	35.978
7	526.083,002 668.263,846	8	526.058,358 668.267,169	24.867	8	526.058,358 668.267,169	9	526.043,675 668.265,929	14.735	9	526.043,675 668.265,929	10	526.036,251 668.258,901	10.223
10	526.036,251 668.258,901	11	526.019,048 668.260,711	17.298	11	526.019,048 668.260,711	12	526.008,067 668.257,106	11.557	12	526.008,067 668.257,106	13	525.997,137 668.249,78	13.158
13	525.997,137 668.249,78	14	525.969,512 668.238,987	29.659	14	525.969,512 668.238,987	15	525.933,448 668.232,256	36.687	15	525.933,448 668.232,256	16	525.862,894 668.235,77	70.641



Punct început	X / Y	Punct sfârșit	X / Y	Lungime segment	Punct început	X / Y	Punct sfârșit	X / Y	Lungime segment	Punct început	X / Y	Punct sfârșit	X / Y	Lungime segment
16	525.862,894 668.235,77	17	525.820,321 668.239,387	42.726	17	525.820,321 668.239,387	18	525.796,861 668.236,395	23.65	18	525.796,861 668.236,395	19	525.769,313 668.226,99	29.109
19	525.769,313 668.226,99	20	525.737,059 668.223,135	32.484	20	525.737,059 668.223,135	21	525.717,937 668.218,042	19.789	21	525.717,937 668.218,042	22	525.687,742 668.205,542	32.68
22	525.687,742 668.205,542	23	525.682,199 668.197,296	9.936	23	525.682,199 668.197,296	24	525.685,45 668.188,615	9.27	24	525.685,45 668.188,615	25	525.686,528 668.183,567	5.162
25	525.686,528 668.183,567	26	525.685,497 668.178,048	5.614	26	525.685,497 668.178,048	27	525.683,426 668.162,112	16.07	27	525.683,426 668.162,112	28	525.683,321 668.158,963	3.151
28	525.683,321 668.158,963	29	525.684,269 668.152,442	6.59	29	525.684,269 668.152,442	30	525.690,062 668.136,89	16.596	30	525.690,062 668.136,89	31	525.692,237 668.123,211	13.851
31	525.692,237 668.123,211	32	525.694,904 668.110,84	12.655	32	525.694,904 668.110,84	33	525.694,234 668.107,584	3.324	33	525.694,234 668.107,584	34	525.709,915 668.106,857	15.698
34	525.709,915 668.106,857	35	525.714,488 668.107,421	4.608	35	525.714,488 668.107,421	36	525.747,232 668.109,28	32.797	36	525.747,232 668.109,28	37	525.760,333 668.110,729	13.181
37	525.760,333 668.110,729	38	525.771,535 668.112,28	11.309	38	525.771,535 668.112,28	39	525.787,474 668.114,923	16.157	39	525.787,474 668.114,923	40	525.808,09 668.117,101	20.731
40	525.808,09 668.117,101	41	525.825,652 668.118,587	17.625	41	525.825,652 668.118,587	42	525.849,11 668.120,146	23.51	42	525.849,11 668.120,146	43	525.863,014 668.119,925	13.906
43	525.863,014 668.119,925	44	525.869,966 668.119,801	6.953	44	525.869,966 668.119,801	45	525.874,611 668.118,461	4.834	45	525.874,611 668.118,461	46	525.877,656 668.121,305	4.167
46	525.877,656 668.121,305	47	525.888,962 668.137,802	19.999	47	525.888,962 668.137,802	48	525.894,698 668.146,847	10.71	48	525.894,698 668.146,847	49	525.907,291 668.170,897	27.148
49	525.907,291 668.170,897	1	525.911,525 668.198,032	27.463										

\*\* Lungimile segmentelor sunt determinate în planul de proiecție Stereo 70 și sunt rotunjite la 1 milimetru.

\*\*\* Distanța dintre puncte este formată din segmente cumulate ce sunt mai mici decât valoarea 1 milimetru.



**DATE DESPRE IMOBILUL NR. 878**

Oficiul de Cadastru și Publicitate Imobiliară SUCEAVA  
Biroul de Cadastru și Publicitate Imobiliară Campulung Moldovenesc

**A. Partea I. Descrierea imobilului**

TEREN Extravilan

Adresa: Jud. Suceava

Nr. Crt	Nr cadastral Nr. topografic	Suprafața* (mp)	Observații / Referințe
A1	35312	38.496	Sector cadastral:109 Teren neimprejmuit; exista constructii cu caracter provizoriu, fara fundatie

**Construcții**

Crt	Nr cadastral Nr. topografic	Adresa	Observații / Referințe
A1.1	35312-C1	Jud. Suceava	Nr. niveluri:1; S. construita la sol:28 mp; Anexa
A1.2	35312-C2	Jud. Suceava	Nr. niveluri:1; S. construita la sol:30 mp; Anexa

**B. Partea II. Proprietari și acte**

Inscrieri privitoare la dreptul de proprietate și alte drepturi reale		Referințe
<b>3430 / 28/02/2019</b>		
Act Administrativ nr. 2310, din 20/03/2019 emis de Primaria Fundu Moldovei (act administrativ nr proces verbal de vecinatate din 20.06.2018, emis de Terracad SRL;act notarial nr 715 din 19.03.2019, emis de NP Scraba Luminita Doru Paul);		
B1	se noteaza ca din parte a imobilelor cu nr.top 2743/229-2743/230 din CF 34814 Fundu Moldovei si din parte a imobilelor cu nr.top 2743/ 225 si 2743/212 din CF 34816 Fundu Moldoevi se formeaza imobilul cu nr. cad.35312 ;	A1
B2	se noteaza posesia imobilului cu nr. cad 35312 ; 1) <b>ERHAN CORNELIA</b>	A1
/		
Act Administrativ nr. 9194, din 05/12/2024 emis de Primaria Fundu Moldovei;		
B3	Intabulare, drept de PROPRIETATE, dobandit prin Lege, cota actuala 1/1 1) <b>ERHAN CORNELIA</b>	A1.1, A1.2
Act Normativ nr. 7, din 13/03/1996 emis de Parlamentul Romaniei;		
B4	Inscrierea provizorie, drept de PROPRIETATE, dobandit prin Lege, cota actuala 1/1 1) <b>NEIDENTIFICAT NEIDENTIFICAT</b>	A1

**C. Partea III. SARCINI .**

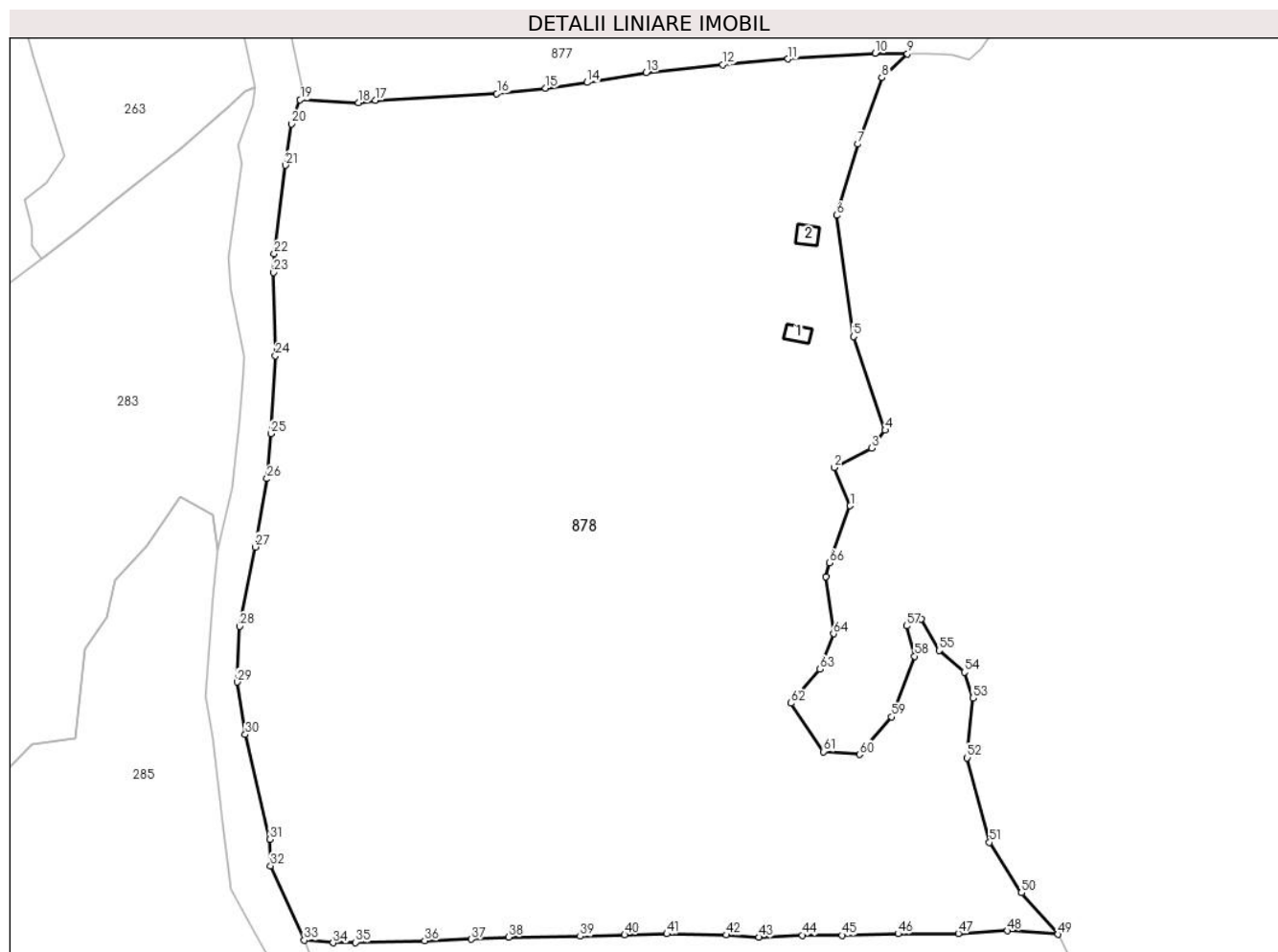
Inscrieri privind dezmembramintele dreptului de proprietate, drepturi reale de garanție și sarcini	Referințe
NU SUNT	

## Anexa Nr. 1 La Partea I

## Teren

Nr cadastral	Suprafața (mp)*	Observații / Referințe
35312	38.496	exista constructii cu caracter provizoriu, fara fundatie

\* Suprafața este determinată în planul de proiecție Stereo 70.



## Date referitoare la teren

Crt	Categorie folosință	Intravilan	Suprafața (mp)	Tarla	Parcelă	Nr. topo	Observații / Referințe
1	pasune	NU	38.496	-	-	-	

## Date referitoare la construcții

Crt	Număr	Destinație construcție	Supraf. (mp)	Situație juridică	Observații / Referințe
A1.1	35312-C1	construcții anexa	28	Cu acte	Nr. niveluri:1; S. construita la sol:28 mp; Anexa
A1.2	35312-C2	construcții anexa	30	Cu acte	Nr. niveluri:1; S. construita la sol:30 mp; Anexa

## Lungime Segmente

1) Valorile lungimilor segmentelor sunt obținute din proiecție în plan.

Punct început	X / Y	Punct sfârșit	X / Y	Lungime segment	Punct început	X / Y	Punct sfârșit	X / Y	Lungime segment	Punct început	X / Y	Punct sfârșit	X / Y	Lungime segment
1	525.842,408 667.998,308	2	525.838,151 668.008,642	11.177	2	525.838,151 668.008,642	3	525.848,187 668.013,809	11.288	3	525.848,187 668.013,809	4	525.851,836 668.018,673	6.081
4	525.851,836 668.018,673	5	525.843,321 668.043,901	26.627	5	525.843,321 668.043,901	6	525.838,758 668.076,513	32.937	6	525.838,758 668.076,513	7	525.844,536 668.095,662	20.002
7	525.844,536 668.095,662	8	525.850,922 668.113,596	19.037	8	525.850,922 668.113,596	9	525.857,85 668.120,007	9.439	9	525.857,85 668.120,007	10	525.849,11 668.120,146	8.741

Punct început	X / Y	Punct sfârșit	X / Y	Lungime segment	Punct început	X / Y	Punct sfârșit	X / Y	Lungime segment	Punct început	X / Y	Punct sfârșit	X / Y	Lungime segment
10	525.849,11 668.120,146	11	525.825,652 668.118,587	23.51	11	525.825,652 668.118,587	12	525.808,09 668.117,101	17.625	12	525.808,09 668.117,101	13	525.787,474 668.114,923	20.731
13	525.787,474 668.114,923	14	525.771,535 668.112,28	16.157	14	525.771,535 668.112,28	15	525.760,333 668.110,729	11.309	15	525.760,333 668.110,729	16	525.747,232 668.109,28	13.181
16	525.747,232 668.109,28	17	525.714,488 668.107,421	32.797	17	525.714,488 668.107,421	18	525.709,915 668.106,857	4.608	18	525.709,915 668.106,857	19	525.694,234 668.107,584	15.698
19	525.694,234 668.107,584	20	525.691,934 668.101,172	6.812	20	525.691,934 668.101,172	21	525.690,32 668.089,999	11.289	21	525.690,32 668.089,999	22	525.687,284 668.066,143	24.048
22	525.687,284 668.066,143	23	525.687,11 668.061,121	5.025	23	525.687,11 668.061,121	24	525.687,606 668.038,692	22.434	24	525.687,606 668.038,692	25	525.686,325 668.017,719	21.012
25	525.686,325 668.017,719	26	525.685,301 668.005,616	12.146	26	525.685,301 668.005,616	27	525.682,135 667.987,216	18.67	27	525.682,135 667.987,216	28	525.677,983 667.965,864	21.752
28	525.677,983 667.965,864	29	525.677,317 667.950,881	14.998	29	525.677,317 667.950,881	30	525.679,44 667.936,742	14.297	30	525.679,44 667.936,742	31	525.686,093 667.908,532	28.984
31	525.686,093 667.908,532	32	525.686,26 667.901,378	7.156	32	525.686,26 667.901,378	33	525.695,348 667.881,347	21.996	33	525.695,348 667.881,347	34	525.703,112 667.880,68	7.793
34	525.703,112 667.880,68	35	525.709,213 667.880,779	6.102	35	525.709,213 667.880,779	36	525.727,779 667.881,255	18.572	36	525.727,779 667.881,255	37	525.740,311 667.881,642	12.538
37	525.740,311 667.881,642	38	525.750,39 667.882,219	10.096	38	525.750,39 667.882,219	39	525.769,694 667.882,437	19.305	39	525.769,694 667.882,437	40	525.781,644 667.882,808	11.956
40	525.781,644 667.882,808	41	525.793,01 667.883,069	11.369	41	525.793,01 667.883,069	42	525.809,012 667.882,782	16.004	42	525.809,012 667.882,782	43	525.817,879 667.882,154	8.89
43	525.817,879 667.882,154	44	525.829,496 667.882,74	11.632	44	525.829,496 667.882,74	45	525.840,247 667.882,68	10.751	45	525.840,247 667.882,68	46	525.855,355 667.883,117	15.114
46	525.855,355 667.883,117	47	525.871,538 667.883,166	16.183	47	525.871,538 667.883,166	48	525.884,828 667.883,921	13.311	48	525.884,828 667.883,921	49	525.898,392 667.882,95	13.599
49	525.898,392 667.882,95	50	525.888,583 667.894,123	14.868	50	525.888,583 667.894,123	51	525.879,949 667.907,69	16.081	51	525.879,949 667.907,69	52	525.873,944 667.930,476	23.564
52	525.873,944 667.930,476	53	525.875,477 667.946,571	16.169	53	525.875,477 667.946,571	54	525.873,199 667.953,546	7.337	54	525.873,199 667.953,546	55	525.866,384 667.959,385	8.975
55	525.866,384 667.959,385	56	525.861,514 667.967,755	9.684	56	525.861,514 667.967,755	57	525.857,619 667.966,004	4.271	57	525.857,619 667.966,004	58	525.859,761 667.957,828	8.452
58	525.859,761 667.957,828	59	525.853,529 667.941,477	17.498	59	525.853,529 667.941,477	60	525.844,96 667.931,355	13.262	60	525.844,96 667.931,355	61	525.835,222 667.932,133	9.768
61	525.835,222 667.932,133	62	525.826,458 667.945,176	15.714	62	525.826,458 667.945,176	63	525.834,248 667.954,324	12.016	63	525.834,248 667.954,324	64	525.837,949 667.963,862	10.231
64	525.837,949 667.963,862	65	525.835,791 667.979,243	15.531	65	525.835,791 667.979,243	66	525.836,865 667.982,946	3.856	66	525.836,865 667.982,946	1	525.842,408 667.998,308	16.331

\*\* Lungimile segmentelor sunt determinate în planul de proiecție Stereo 70 și sunt rotunjite la 1 milimetru.

\*\*\* Distanța dintre puncte este formată din segmente cumulate ce sunt mai mici decât valoarea 1 milimetru.



**DATE DESPRE IMOBILUL NR. 879**

Oficiul de Cadastru și Publicitate Imobiliară SUCEAVA  
Biroul de Cadastru și Publicitate Imobiliară Campulung Moldovenesc

**A. Partea I. Descrierea imobilului**

TEREN Extravilan

Adresa: Jud. Suceava

Nr. Crt	Nr cadastral Nr. topografic	Suprafața* (mp)	Observații / Referințe
A1	35722	15.000	Sector cadastral:109 Teren neimpregmuit;

**Construcții**

Crt	Nr cadastral Nr. topografic	Adresa	Observații / Referințe
A1.1	35722-C1	Jud. Suceava	Nr. niveluri:1; S. construita la sol:58 mp; Anexa

**B. Partea II. Proprietari și acte**

Inscrieri privitoare la dreptul de proprietate și alte drepturi reale		Referințe
<b>18318 / 29/10/2019</b>		
Act Administrativ nr. 7250, din 24/10/2019 emis de Primaria Fundu Moldovei (act notarial nr 2013 din 12.08.2019, emis de BNP Scraba Luminita Doru Paul;act administrativ nr proces verbal de vecinatate din 15.03.2019, emis de Terracad SRL);		
B1	se noteaza ca din parte a imobilelor cu nr.top 2743/229-2743/230 din CF 34814 Fundu Moldovei se formeaza imobilul cu nr. cad. 35722 ;	A1
B2	se noteaza posesia imobilului cu nr. cad. 35722	A1
1) <b>POPOVICI PETREA</b>		
Act Normativ nr. 17, din 07/03/2014 emis de Parlamentul Romaniei;		
B3	imobil aflat sub incidenta art. 3 alin (1) din Legea nr. 7/1996 ;	A1
/		
Act Administrativ nr. 9194, din 05/12/2024 emis de Primaria Fundu Moldovei;		
B4	Intabulare, drept de PROPRIETATE, dobandit prin Lege, cota actuala 1/1	A1.1
1) <b>POPOVICI PETREA</b>		
Act Normativ nr. 7, din 13/03/1996 emis de Parlamentul Romaniei;		
B5	Inscrierea provizorie, drept de PROPRIETATE, dobandit prin Lege, cota actuala 1/1	A1
1) <b>NEIDENTIFICAT NEIDENTIFICAT</b>		

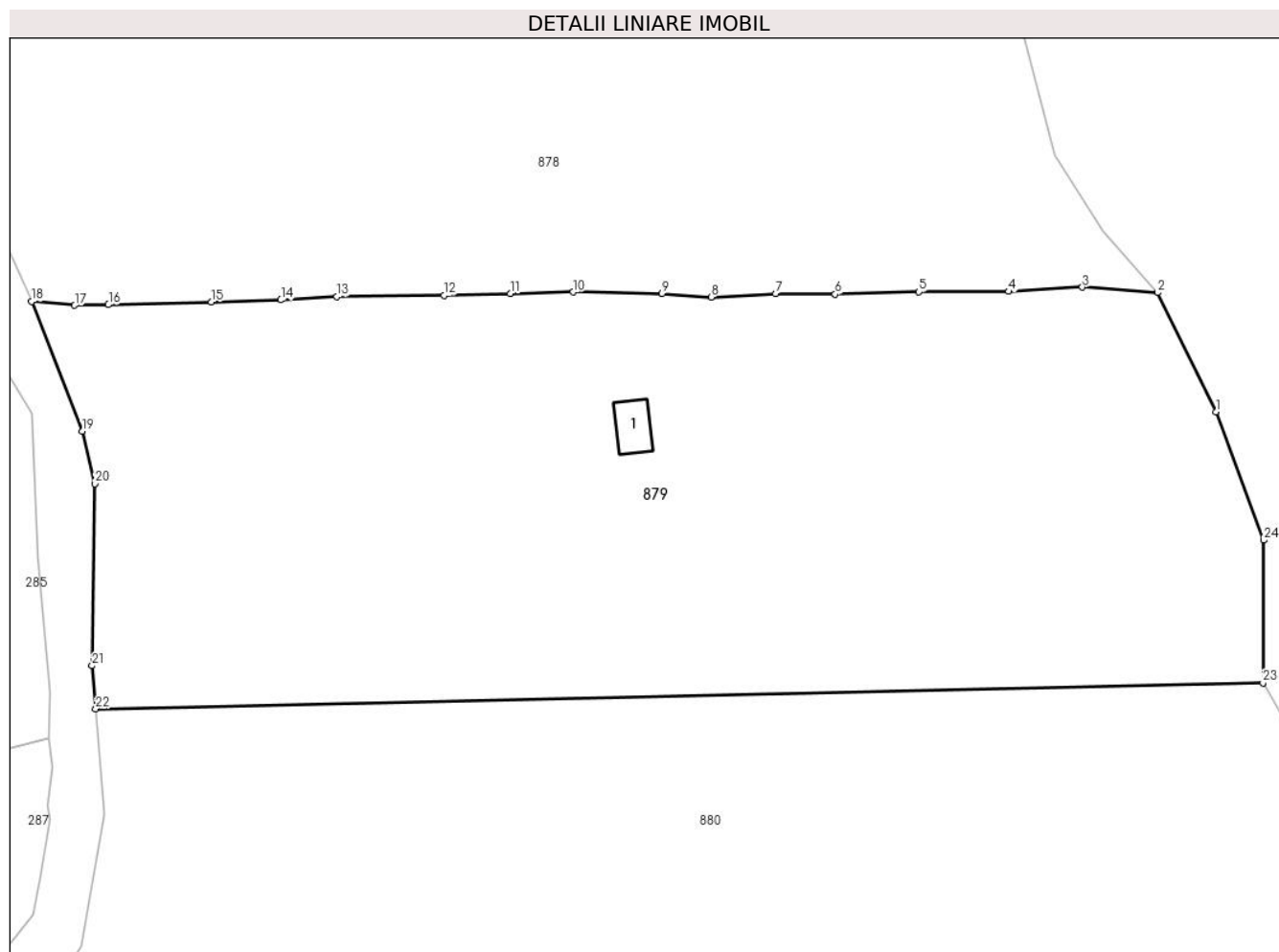
**C. Partea III. SARCINI .**

Inscrieri privind dezmembramintele dreptului de proprietate, drepturi reale de garanție și sarcini	Referințe
NU SUNT	

### Teren

Nr cadastral	Suprafața (mp)*	Observații / Referințe
35722	15.000	

\* Suprafața este determinată în planul de proiecție Stereo 70.



### Date referitoare la teren

Crt	Categorie folosință	Intravilan	Suprafața (mp)	Tarla	Parcelă	Nr. topo	Observații / Referințe
1	faneata	NU	8.411	-	-	-	
2	pasune	NU	6.589	-	-	-	

### Date referitoare la construcții

Crt	Număr	Destinație construcție	Supraf. (mp)	Situație juridică	Observații / Referințe
A1.1	35722-C1	construcții anexa	58	Cu acte	Nr. niveluri:1; S. construita la sol:58 mp; Anexa

### Lungime Segmente

1) Valorile lungimilor segmentelor sunt obținute din proiecție în plan.

Punct început	X / Y	Punct sfârșit	X / Y	Lungime segment (** (m)	Punct început	X / Y	Punct sfârșit	X / Y	Lungime segment (** (m)
1	525.908,878 667.861,507	2	525.898,392 667.882,95	23.87	2	525.898,392 667.882,95	3	525.884,828 667.883,921	13.599
3	525.884,828 667.883,921	4	525.871,538 667.883,166	13.311	4	525.871,538 667.883,166	5	525.855,355 667.883,117	16.183
5	525.855,355 667.883,117	6	525.840,247 667.882,68	15.114	6	525.840,247 667.882,68	7	525.829,496 667.882,74	10.751



Punct început	X / Y	Punct sfârșit	X / Y	Lungime segment (** (m))
7	525.829,496 667.882,74	8	525.817,879 667.882,154	11.632
9	525.809,012 667.882,782	10	525.793,01 667.883,069	16.004
11	525.781,644 667.882,808	12	525.769,694 667.882,437	11.956
13	525.750,39 667.882,219	14	525.740,311 667.881,642	10.096
15	525.727,779 667.881,255	16	525.709,213 667.880,779	18.572
17	525.703,112 667.880,68	18	525.695,348 667.881,347	7.793
19	525.704,488 667.858,0	20	525.706,746 667.848,52	9.745
21	525.706,262 667.815,73	22	525.706,908 667.807,985	7.772
23	525.917,363 667.812,658	24	525.917,524 667.838,348	25.69

Punct început	X / Y	Punct sfârșit	X / Y	Lungime segment (** (m))
8	525.817,879 667.882,154	9	525.809,012 667.882,782	8.89
10	525.793,01 667.883,069	11	525.781,644 667.882,808	11.369
12	525.769,694 667.882,437	13	525.750,39 667.882,219	19.305
14	525.740,311 667.881,642	15	525.727,779 667.881,255	12.538
16	525.709,213 667.880,779	17	525.703,112 667.880,68	6.102
18	525.695,348 667.881,347	19	525.704,488 667.858,0	25.072
20	525.706,746 667.848,52	21	525.706,262 667.815,73	32.794
22	525.706,908 667.807,985	23	525.917,363 667.812,658	210.507
24	525.917,524 667.838,348	1	525.908,878 667.861,507	24.72

\*\* Lungimile segmentelor sunt determinate în planul de proiecție Stereo 70 și sunt rotunjite la 1 milimetru.

\*\*\* Distanța dintre puncte este formată din segmente cumulate ce sunt mai mici decât valoarea 1 milimetru.



**DATE DESPRE IMOBILUL NR. 880**

Oficiul de Cadastru și Publicitate Imobiliară SUCEAVA  
Biroul de Cadastru și Publicitate Imobiliară Campulung Moldovenesc

**A. Partea I. Descrierea imobilului**

TEREN Extravilan

Adresa: Jud. Suceava

Nr. Crt	Nr cadastral Nr. topografic	Suprafața* (mp)	Observații / Referințe
A1	35732	15.000	Sector cadastral:109 Teren neimpregmuit;

**B. Partea II. Proprietari și acte**

Inscrieri privitoare la dreptul de proprietate și alte drepturi reale	Referințe
<b>18319 / 29/10/2019</b>	
Act Administrativ nr. 7254, din 24/10/2019 emis de Primaria Fundu Moldovei (act administrativ nr 2009 din 12.08.2019, emis de BNP Scraba Luminita Doru Paul; act administrativ nr proces verbal de vecinatate din 25.11.2019, emis de TerraCad SRL);	
B1	se noteaza ca din parte a imobilelor cu nr.top 2743/229-2743/230 din CF 34814 Fundu Moldovei se formeaza imobilul cu nr. cad.35732 ;
B2	se noteaza posesia imobilului cu nr. cad. 35732
1) <b>POPOVICI NICOLAE</b>	
Act Normativ nr. 17, din 07/03/2014 emis de Parlamentul Romaniei;	
B3	imobil aflat sub incidenta art. 3 alin (1) din Legea nr. 17/2014 ;
/	
Act Normativ nr. 7, din 13/03/1996 emis de Parlamentul Romaniei;	
B4	Inscrierea provizorie, drept de PROPRIETATE, dobandit prin Lege, cota actuala 1/1
1) <b>NEIDENTIFICAT NEIDENTIFICAT</b>	

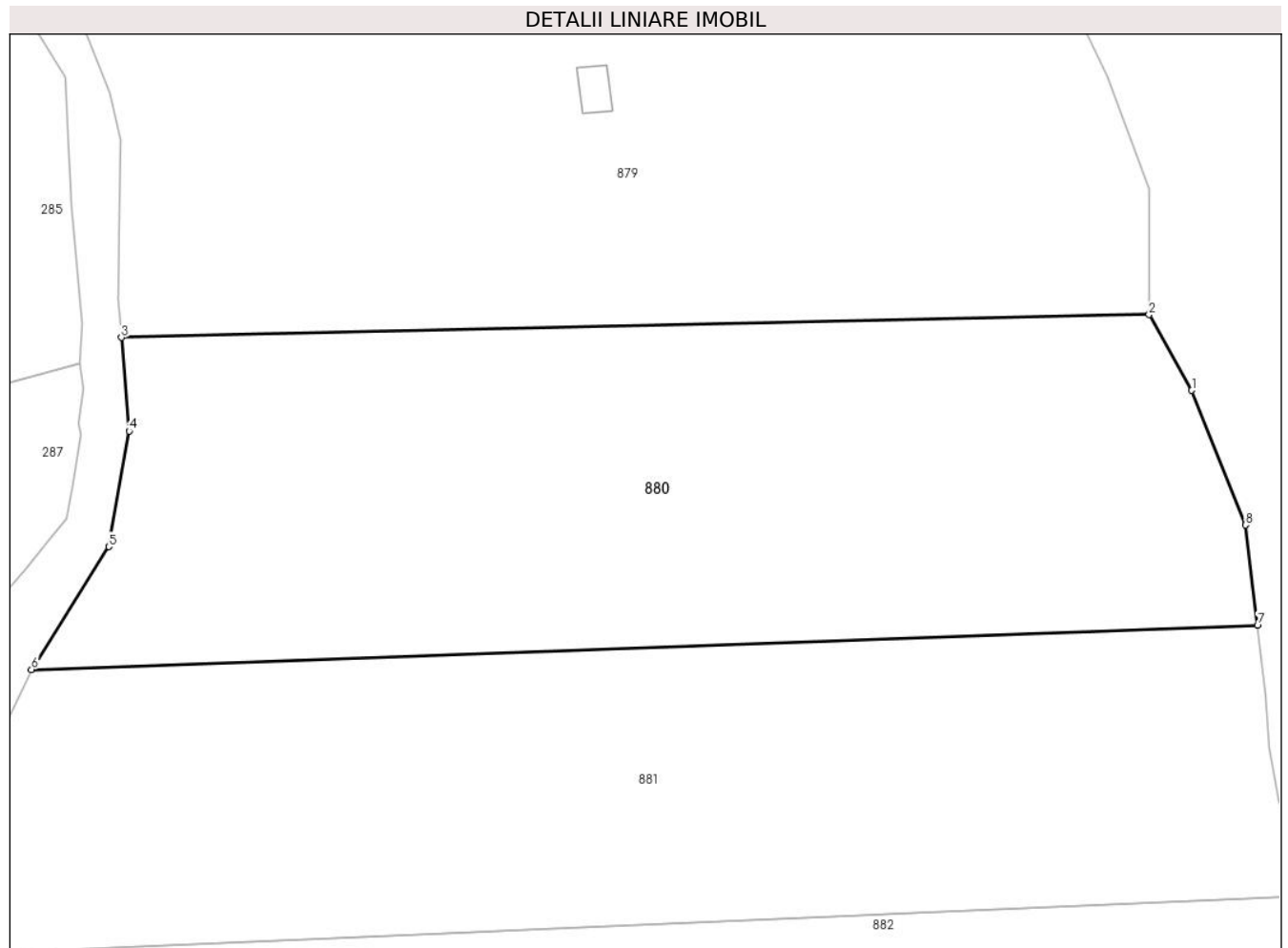
**C. Partea III. SARCINI .**

Inscrieri privind dezmembramintele dreptului de proprietate, drepturi reale de garanție și sarcini	Referințe
NU SUNT	

**Teren**

Nr cadastral	Suprafața (mp)*	Observații / Referințe
35732	15.000	

\* Suprafața este determinată în planul de proiecție Stereo 70.



**Date referitoare la teren**

Crt	Categorie folosință	Intravilan	Suprafața (mp)	Tarla	Parcelă	Nr. topo	Observații / Referințe
1	faneata	NU	8.315	-	-	-	
2	pasune	NU	6.685	-	-	-	

**Lungime Segmente**

1) Valorile lungimilor segmentelor sunt obținute din proiecție în plan.

Punct început	X / Y	Punct sfârșit	X / Y	Lungime segment (** (m))
1	525.926,13 667.797,169	2	525.917,363 667.812,658	17.798
2	525.917,363 667.812,658	3	525.706,908 667.807,985	210.507
3	525.706,908 667.807,985	4	525.708,503 667.788,847	19.205
4	525.708,503 667.788,847	5	525.704,335 667.765,194	24.017

Punct început	X / Y	Punct sfârșit	X / Y	Lungime segment (** (m)
5	525.704,335 667.765,194	6	525.688,494 667.740,096	29.679
6	525.688,494 667.740,096	7	525.939,597 667.749,102	251.264
7	525.939,597 667.749,102	8	525.937,108 667.769,649	20.697
8	525.937,108 667.769,649	1	525.926,13 667.797,169	29.629

\*\* Lungimile segmentelor sunt determinate în planul de proiecție Stereo 70 și sunt rotunjite la 1 milimetru.

\*\*\* Distanța dintre puncte este formată din segmente cumulate ce sunt mai mici decât valoarea 1 milimetru.



**DATE DESPRE IMOBILUL NR. 881**

Oficiul de Cadastru și Publicitate Imobiliară SUCEAVA  
Biroul de Cadastru și Publicitate Imobiliară Campulung Moldovenesc

**A. Partea I. Descrierea imobilului**

TEREN Extravilan

Adresa: Jud. Suceava

Nr. Crt	Nr cadastral Nr. topografic	Suprafața* (mp)	Observații / Referințe
A1	36015	15.000	Sector cadastral:109 Teren neimpregmuit;

**B. Partea II. Proprietari și acte**

Inscrieri privitoare la dreptul de proprietate și alte drepturi reale	Referințe	
<b>9551 / 27/07/2020</b>		
Act Administrativ nr. 7248, din 24/10/2019 emis de Primaria Fundu Moldovei (act notarial nr 2012 din 12.08.2019, emis de BNP Scraba Luminita Doru Paul;act administrativ nr proces verbal de vecinatate din 18.03.2019, emis de "Terracad"SRL);		
B1	se noteaza ca din parte a imobilelor cu nr.top 2743/229-2743/230 din CF 34814 Fundu Moldovei si din parte a imobilelor cu nr.top 2743/ 231 si 2743/232 din CF 34946 Fundu Moldoevi se formeaza imobilul cu nr. cad.36015	A1
B2	se noteaza posesia imobilului cu nr.cad. 36015	A1
1) <b>POPOVICI VASILE</b>		
/		
Act Normativ nr. 7, din 13/03/1996 emis de Parlamentul Romaniei;		
B3	Inscrierea provizorie, drept de PROPRIETATE, dobandit prin Lege, cota actuala 1/1	A1
1) <b>NEIDENTIFICAT NEIDENTIFICAT</b>		
<b>9551 / 27/07/2020</b>		
Act Normativ nr. 17, din 07/03/2014 emis de Parlamentul Romaniei;		
B3	imobil aflat sub incidenta art. 3 alin (1) din Legea nr. 17/2014	A1

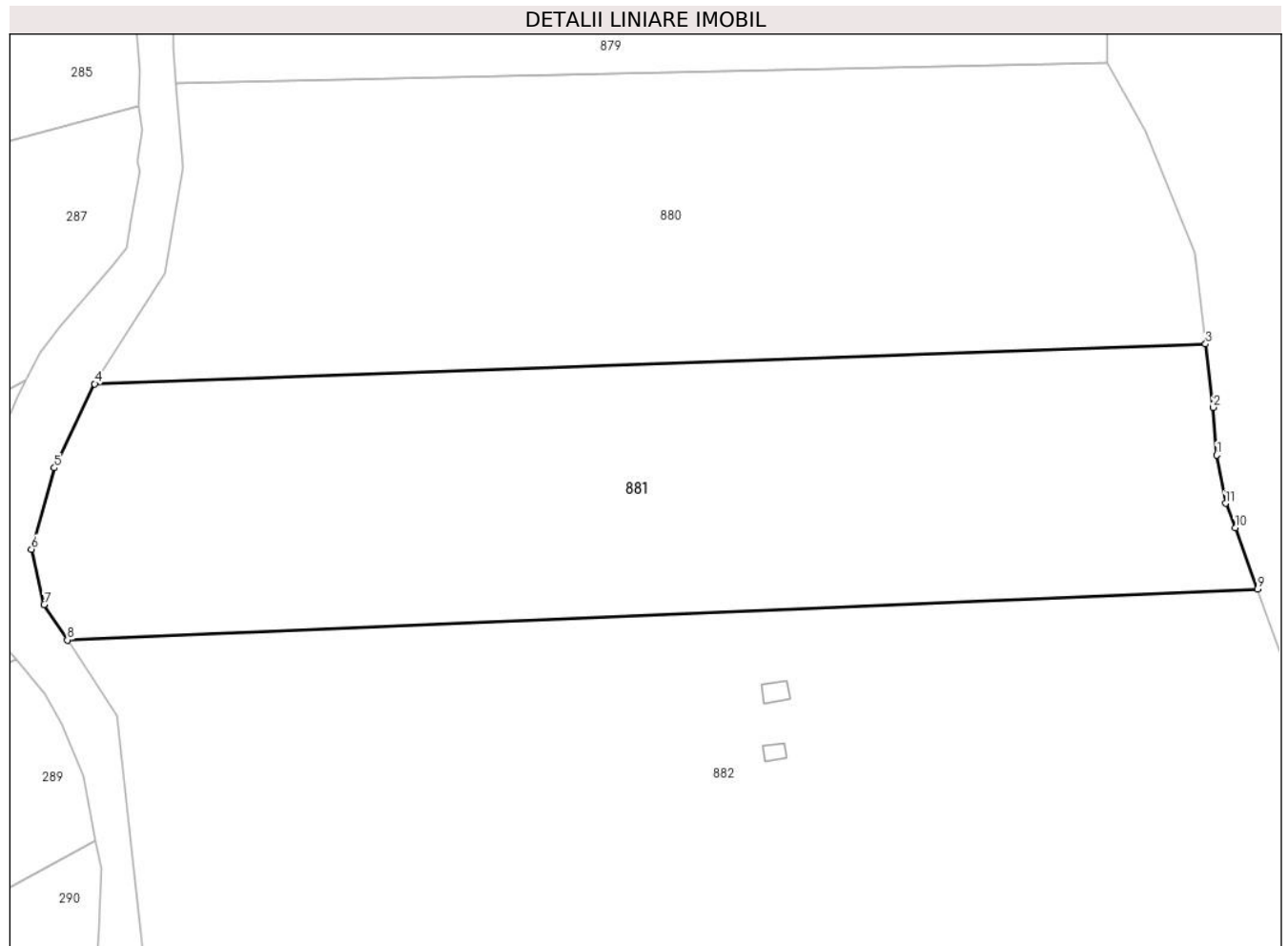
**C. Partea III. SARCINI .**

Inscrieri privind dezmembramintele dreptului de proprietate, drepturi reale de garanție și sarcini	Referințe
NU SUNT	

### Teren

Nr cadastral	Suprafața (mp)*	Observații / Referințe
36015	15.000	

\* Suprafața este determinată în planul de proiecție Stereo 70.



### Date referitoare la teren

Crt	Categorie folosință	Intra vilan	Suprafața (mp)	Tarla	Parcelă	Nr. topo	Observații / Referințe
1	faneata	NU	9.297	-	-	-	
2	pasune	NU	5.703	-	-	-	

### Lungime Segmente

1) Valorile lungimilor segmentelor sunt obținute din proiecție în plan.

Punct început	X / Y	Punct sfârșit	X / Y	Lungime segment (** (m))
1	525.942,102 667.724,04	2	525.941,326 667.734,824	10.812
2	525.941,326 667.734,824	3	525.939,597 667.749,102	14.382
3	525.939,597 667.749,102	4	525.688,494 667.740,096	251.264
4	525.688,494 667.740,096	5	525.679,404 667.721,125	21.036



Punct început	X / Y	Punct sfârșit	X / Y	Lungime segment (** (m)
5	525.679,404 667.721,125	6	525.674,188 667.702,786	19.066
6	525.674,188 667.702,786	7	525.677,05 667.690,278	12.831
7	525.677,05 667.690,278	8	525.682,291 667.682,28	9.562
8	525.682,291 667.682,28	9	525.951,335 667.693,78	269.29
9	525.951,335 667.693,78	10	525.946,267 667.707,624	14.742
10	525.946,267 667.707,624	11	525.944,078 667.713,155	5.948
11	525.944,078 667.713,155	1	525.942,102 667.724,04	11.063

\*\* Lungimile segmentelor sunt determinate în planul de proiecție Stereo 70 și sunt rotunjite la 1 milimetru.

\*\*\* Distanța dintre puncte este formată din segmente cumulate ce sunt mai mici decât valoarea 1 milimetru.



**DATE DESPRE IMOBILUL NR. 882**

Oficiul de Cadastru și Publicitate Imobiliară SUCEAVA  
Biroul de Cadastru și Publicitate Imobiliară Campulung Moldovenesc

**A. Partea I. Descrierea imobilului**

TEREN Necunoscut

Adresa: Loc. Colacu, Str Huhului, Nr. 15, Jud. Suceava

Nr. Crt	Nr cadastral Nr. topografic	Suprafața* (mp)	Observații / Referințe
A1	35694	54.394	Sector cadastral:109 Teren neimpregmuit;

**Construcții**

Crt	Nr cadastral Nr. topografic	Adresa	Observații / Referințe
A1.1	35694-C1	Loc. Colacu, Str Huhului, Nr. 15, Jud. Suceava	Nr. niveluri:1; S. construita la sol:16 mp; Anexa
A1.2	35694-C2	Loc. Colacu, Str Huhului, Nr. 15, Jud. Suceava	Nr. niveluri:1; S. construita la sol:26 mp; Anexa

**B. Partea II. Proprietari și acte**

Inscrieri privitoare la dreptul de proprietate și alte drepturi reale		Referințe
<b>18322 / 29/10/2019</b>		
Act Administrativ nr. 7251, din 24/10/2019 emis de Primaria Fundu Moldovei (act notarial nr 2308 din 16.09.2019, emis de BNP Scraba Luminita Doru Paul;act administrativ nr proces verbal de vecinatate din 18.03.2019, emis de Terracad SRL);		
B1	se noteaza ca din parte a imobilelor cu nr.top 2743/231-2743/232 din CF 34946 Fundu Moldovei si din parte a imobilelor cu nr.top. 2743/233-2743/234 din CF 34947 Fundu Moldovei, se formeaza imobilul cu nr. cad. 35694 ;	A1
B2	se noteaza posesia imobilului cu nr. cad. 35694 1) <b>POPOVICI LAURENTIA</b>	A1
Act Normativ nr. 17, din 07/03/2014 emis de Parlamentul Romaniei;		
B3	imobil aflat sub incidenta art. 3 alin (1) din Legea nr. 17/2014 ;	A1
/		
Act Administrativ nr. 9194, din 05/12/2024 emis de Primaria Fundu Moldovei;		
B4	Intabulare, drept de PROPRIETATE, dobandit prin Lege, cota actuala 1/1 1) <b>POPOVICI LAURENTIA</b>	A1.1, A1.2
Act Normativ nr. 7, din 13/03/1996 emis de Parlamentul Romaniei;		
B5	Inscrierea provizorie, drept de PROPRIETATE, dobandit prin Lege, cota actuala 1/1 1) <b>NEIDENTIFICAT NEIDENTIFICAT</b>	A1

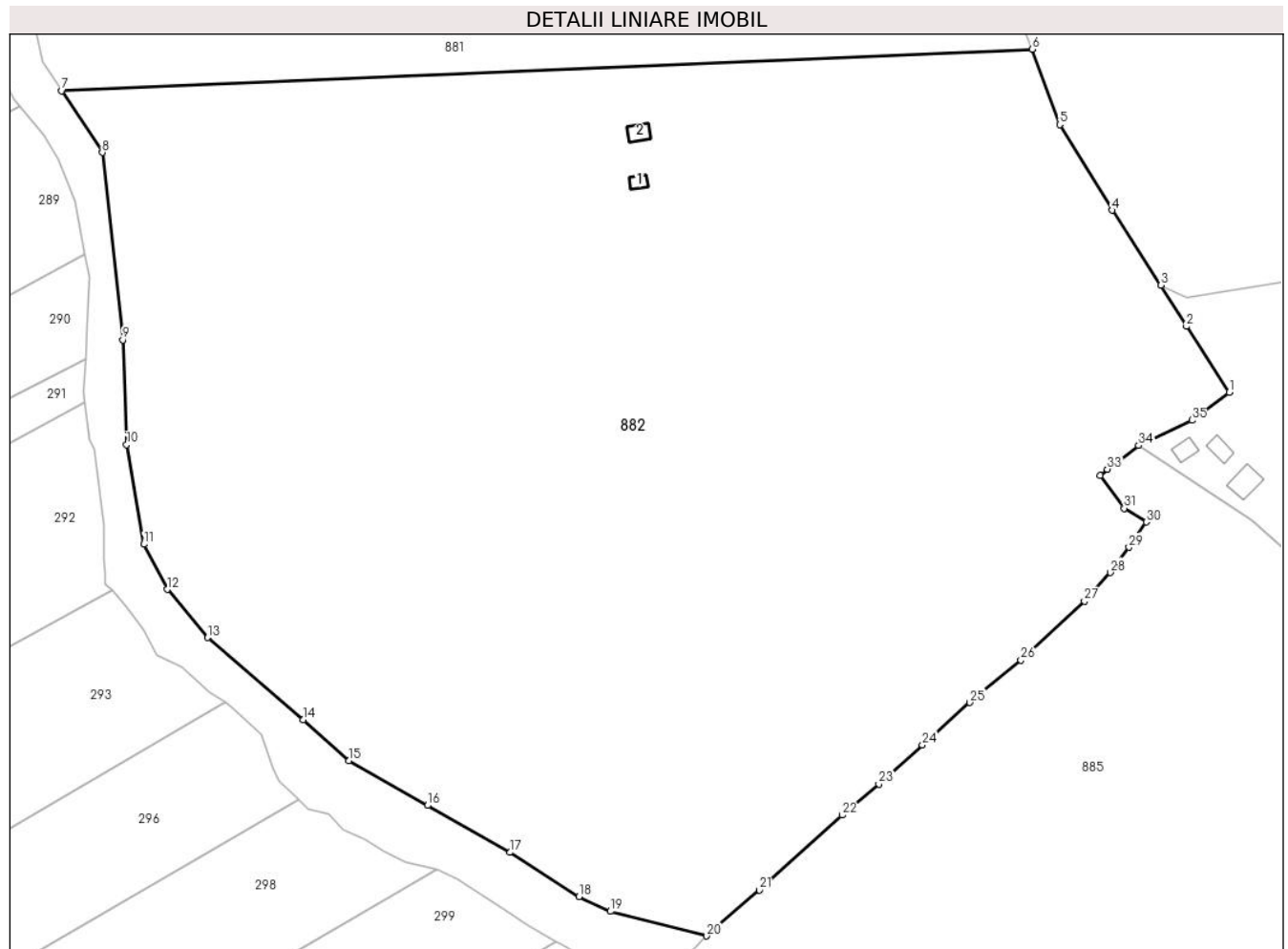
**C. Partea III. SARCINI .**

Inscrieri privind dezmembramintele dreptului de proprietate, drepturi reale de garanție și sarcini	Referințe
NU SUNT	

**Teren**

Nr cadastral	Suprafața (mp)*	Observații / Referințe
35694	54.394	

\* Suprafața este determinată în planul de proiecție Stereo 70.



**Date referitoare la teren**

Crt	Categorie folosință	Intravilan	Suprafața (mp)	Tarla	Parcelă	Nr. topo	Observații / Referințe
1	pasune	DA	149	-	-	-	
2	pasune	NU	40.428	-	-	-	
3	faneata	NU	13.817	-	-	-	

**Date referitoare la construcții**

Crt	Număr	Destinație construcție	Supraf. (mp)	Situație juridică	Observații / Referințe
A1.1	35694-C1	construcții anexa	16	Cu acte	Nr. niveluri:1; S. construita la sol:16 mp; Anexa
A1.2	35694-C2	construcții anexa	26	Cu acte	Nr. niveluri:1; S. construita la sol:26 mp; Anexa

**Lungime Segmente**

1) Valorile lungimilor segmentelor sunt obținute din proiecție în plan.

Punct început	X / Y	Punct sfârșit	X / Y	Lungime segment (** (m)
1	526.005,988 667.598,761	2	525.994,158 667.616,988	21.73
3	525.987,082 667.628,439	4	525.973,609 667.649,197	24.747

Punct început	X / Y	Punct sfârșit	X / Y	Lungime segment (** (m)
2	525.994,158 667.616,988	3	525.987,082 667.628,439	13.461
4	525.973,609 667.649,197	5	525.958,985 667.672,882	27.836

Punct început	X / Y	Punct sfârșit	X / Y	Lungime segment (** (m)
5	525.958,985 667.672,882	6	525.951,335 667.693,78	22.254
7	525.682,291 667.682,28	8	525.693,499 667.665,175	20.45
9	525.699,227 667.613,279	10	525.700,229 667.584,248	29.048
11	525.705,074 667.556,642	12	525.711,505 667.544,159	14.042
13	525.722,748 667.530,795	14	525.749,16 667.508,024	34.873
15	525.761,965 667.496,675	16	525.783,677 667.484,283	24.999
17	525.806,628 667.471,302	18	525.825,76 667.459,071	22.708
19	525.834,418 667.454,949	20	525.861,125 667.448,137	27.562
21	525.875,76 667.460,838	22	525.898,691 667.481,605	30.937
23	525.908,815 667.490,229	24	525.920,92 667.501,06	16.243
25	525.934,049 667.512,803	26	525.948,246 667.524,559	18.433
27	525.965,875 667.540,841	28	525.973,094 667.548,813	10.755
29	525.978,231 667.555,806	30	525.982,982 667.562,815	8.467
31	525.976,863 667.566,605	32	525.970,244 667.575,762	11.299
33	525.972,159 667.577,459	34	525.980,92 667.583,984	10.924
35	525.995,651 667.591,015	1	526.005,988 667.598,761	12.917

Punct început	X / Y	Punct sfârșit	X / Y	Lungime segment (** (m)
6	525.951,335 667.693,78	7	525.682,291 667.682,28	269.29
8	525.693,499 667.665,175	9	525.699,227 667.613,279	52.211
10	525.700,229 667.584,248	11	525.705,074 667.556,642	28.028
12	525.711,505 667.544,159	13	525.722,748 667.530,795	17.464
14	525.749,16 667.508,024	15	525.761,965 667.496,675	17.11
16	525.783,677 667.484,283	17	525.806,628 667.471,302	26.368
18	525.825,76 667.459,071	19	525.834,418 667.454,949	9.589
20	525.861,125 667.448,137	21	525.875,76 667.460,838	19.378
22	525.898,691 667.481,605	23	525.908,815 667.490,229	13.299
24	525.920,92 667.501,06	25	525.934,049 667.512,803	17.614
26	525.948,246 667.524,559	27	525.965,875 667.540,841	23.998
28	525.973,094 667.548,813	29	525.978,231 667.555,806	8.677
30	525.982,982 667.562,815	31	525.976,863 667.566,605	7.198
32	525.970,244 667.575,762	33	525.972,159 667.577,459	2.559
34	525.980,92 667.583,984	35	525.995,651 667.591,015	16.323

\*\* Lungimile segmentelor sunt determinate în planul de proiecție Stereo 70 și sunt rotunjite la 1 milimetru.

\*\*\* Distanța dintre puncte este formată din segmente cumulate ce sunt mai mici decât valoarea 1 milimetru.



**DATE DESPRE IMOBILUL NR. 883**

Oficiul de Cadastru și Publicitate Imobiliară SUCEAVA  
Biroul de Cadastru și Publicitate Imobiliară Campulung Moldovenesc

**A. Partea I. Descrierea imobilului**

Nr. CF vechi: 36126, 34947, 32369  
Nr. topografic: 2743/15 parte, 2743/234 parte, 2743/222 parte, 2743/241 parte

TEREN Necunoscut

Adresa: Loc. Colacu, Str Huhului, Nr. 17, Jud. Suceava

Nr. Crt	Nr cadastral Nr. topografic	Suprafața* (mp)	Observații / Referințe
A1		11.524	Sector cadastral: 109 Teren neimprejmuit; imobilul s-a format din parcelele având nr. topografic: 2743/15 parte, 2743/234 parte, 2743/222 parte, 2743/241 parte

**Construcții**

Crt	Nr cadastral Nr. topografic	Adresa	Observații / Referințe
A1.1		Loc. Colacu, Str Huhului, Nr. 17, Jud. Suceava	Nr. niveluri: 1; S. construita la sol: 27 mp; Locuinta
A1.2		Loc. Colacu, Str Huhului, Nr. 17, Jud. Suceava	Nr. niveluri: 1; S. construita la sol: 28 mp; Anexa
A1.3		Loc. Colacu, Str Huhului, Nr. 17, Jud. Suceava	Nr. niveluri: 1; S. construita la sol: 49 mp; Anexa

**B. Partea II. Proprietari și acte**

Inscrieri privitoare la dreptul de proprietate și alte drepturi reale		Referințe
/		
Act Administrativ nr. 9191, din 05/12/2024 emis de Primaria Fundu Moldovei;		
B1	Se noteaza POSESIA asupra terenului 1) POPOVICI CATALIN 2) POPOVICI STELUTA	A1
Act Administrativ nr. 9194, din 05/12/2024 emis de Primaria Fundu Moldovei;		
B2	Intabulare, drept de PROPRIETATE, dobandit prin Lege, cota actuala 1/1 1) POPOVICI CATALIN 2) POPOVICI STELUTA	A1.1, A1.2, A1.3
Act Normativ nr. 7, din 13/03/1996 emis de Parlamentul Romaniei;		
B3	Inscrierea provizorie, drept de PROPRIETATE, dobandit prin Lege, cota actuala 1/1 1) NEIDENTIFICAT NEIDENTIFICAT	A1

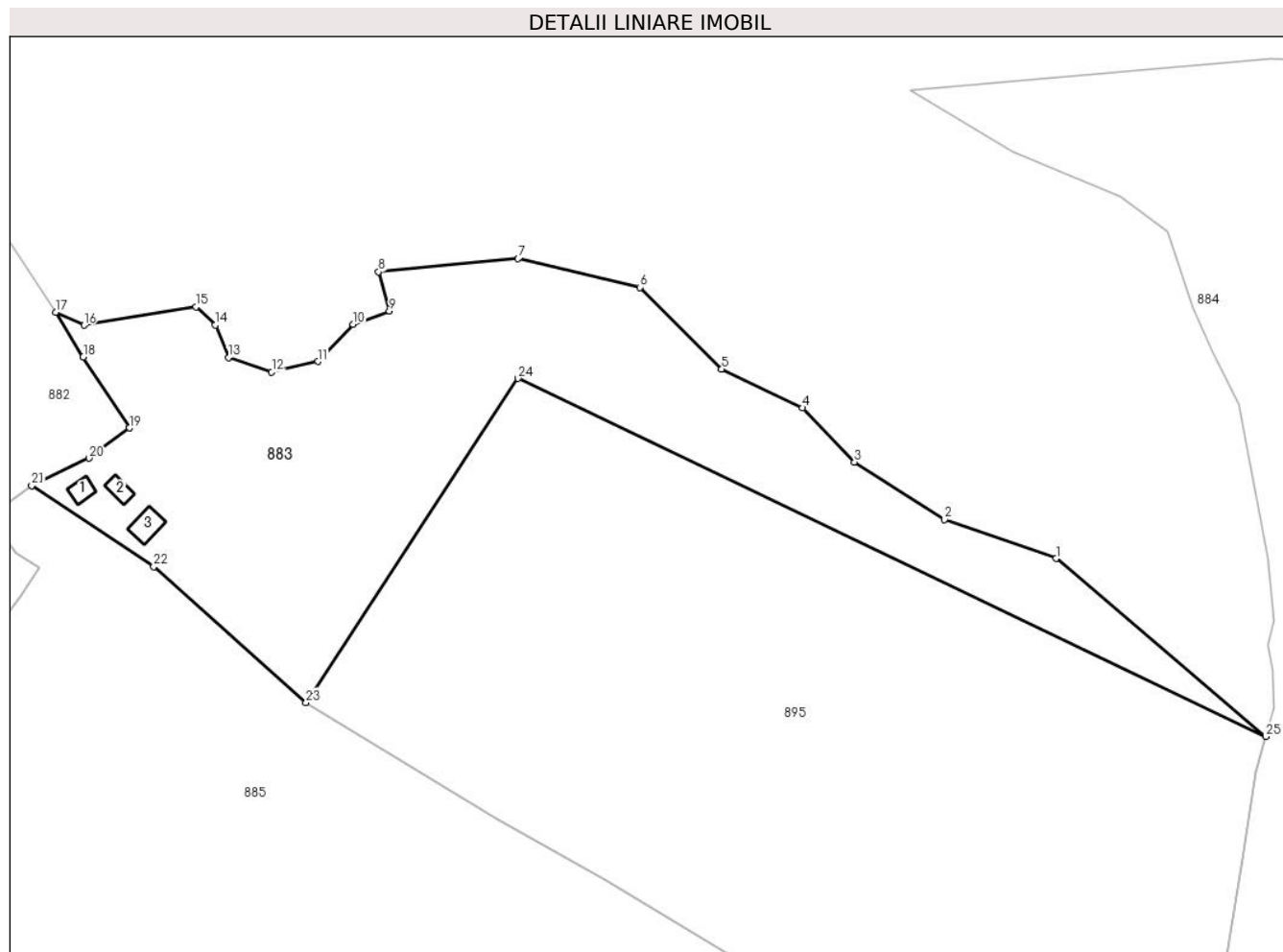
**C. Partea III. SARCINI .**

Inscrieri privind dezmembramintele dreptului de proprietate, drepturi reale de garanție și sarcini	Referințe
NU SUNT	

### Teren

Nr cadastral	Suprafața (mp)*	Observații / Referințe
	11.524	imobilul s-a format din parcelele avand nr. topografic: 2743/15 parte, 2743/234 parte, 2743/222 parte, 2743/241 parte

\* Suprafața este determinată în planul de proiecție Stereo 70.



### Date referitoare la teren

Crt	Categorie folosință	Intra vilan	Suprafața (mp)	Tarla	Parcelă	Nr. topo	Observații / Referințe
1	curți construcții	DA	250	-	-	-	
2	faneata	DA	560	-	-	-	
3	faneata	NU	10.714	-	-	-	

### Date referitoare la construcții

Crt	Număr	Destinație construcție	Supraf. (mp)	Situație juridică	Observații / Referințe
A1.1		construcții de locuințe	27	Cu acte	Nr. niveluri:1; S. construita la sol:27 mp; Locuinta
A1.2		construcții anexa	28	Cu acte	Nr. niveluri:1; S. construita la sol:28 mp; Anexa
A1.3		construcții anexa	49	Cu acte	Nr. niveluri:1; S. construita la sol:49 mp; Anexa

### Lungime Segmente

1) Valorile lungimilor segmentelor sunt obținute din proiecție în plan.

Punct început	X / Y	Punct sfârșit	X / Y	Lungime segment (** (m)	Punct început	X / Y	Punct sfârșit	X / Y	Lungime segment (** (m)
---------------	-------	---------------	-------	-------------------------	---------------	-------	---------------	-------	-------------------------



Punct început	X / Y	Punct sfârșit	X / Y	Lungime segment (** (m)
1	526.243,527 667.565,299	2	526.214,975 667.575,32	30.259
3	526.191,879 667.590,027	4	526.178,529 667.603,893	19.248
5	526.157,817 667.613,822	6	526.136,807 667.634,788	29.682
7	526.105,668 667.642,159	8	526.069,852 667.638,808	35.972
9	526.072,611 667.628,778	10	526.063,347 667.625,346	9.879
11	526.054,274 667.615,787	12	526.042,464 667.613,108	12.109
13	526.031,43 667.616,784	14	526.027,996 667.625,118	9.013
15	526.023,092 667.629,775	16	525.994,352 667.625,094	29.119
17	525.987,082 667.628,439	18	525.994,158 667.616,988	13.461
19	526.005,988 667.598,761	20	525.995,651 667.591,015	12.917
21	525.980,92 667.583,984	22	526.012,205 667.563,185	37.568
23	526.051,268 667.528,361	24	526.105,662 667.611,428	99.292
25	526.297,322 667.519,655	1	526.243,527 667.565,299	70.55

Punct început	X / Y	Punct sfârșit	X / Y	Lungime segment (** (m)
2	526.214,975 667.575,32	3	526.191,879 667.590,027	27.381
4	526.178,529 667.603,893	5	526.157,817 667.613,822	22.969
6	526.136,807 667.634,788	7	526.105,668 667.642,159	32.0
8	526.069,852 667.638,808	9	526.072,611 667.628,778	10.403
10	526.063,347 667.625,346	11	526.054,274 667.615,787	13.18
12	526.042,464 667.613,108	13	526.031,43 667.616,784	11.631
14	526.027,996 667.625,118	15	526.023,092 667.629,775	6.763
16	525.994,352 667.625,094	17	525.987,082 667.628,439	8.003
18	525.994,158 667.616,988	19	526.005,988 667.598,761	21.73
20	525.995,651 667.591,015	21	525.980,92 667.583,984	16.323
22	526.012,205 667.563,185	23	526.051,268 667.528,361	52.332
24	526.105,662 667.611,428	25	526.297,322 667.519,655	212.5

\*\* Lungimile segmentelor sunt determinate în planul de proiecție Stereo 70 și sunt rotunjite la 1 milimetru.

\*\*\* Distanța dintre puncte este formată din segmente cumulate ce sunt mai mici decât valoarea 1 milimetru.



**DATE DESPRE IMOBILUL NR. 884**

Oficiul de Cadastru și Publicitate Imobiliară SUCEAVA  
 Biroul de Cadastru și Publicitate Imobiliară Campulung Moldovenesc

**A. Partea I. Descrierea imobilului**

TEREN Extravilan

Adresa: Jud. Suceava

Nr. Crt	Nr cadastral Nr. topografic	Suprafața* (mp)	Observații / Referințe
A1	32672	Din acte: 37.402 Masurata: 37.632	Sector cadastral:109 Teren neimpregmuit;

**B. Partea II. Proprietari și acte**

Inscrieri privitoare la dreptul de proprietate și alte drepturi reale		Referințe
<b>10771 / 22/08/2016</b>		
Act Administrativ nr. 1686, din 20/07/2016 emis de Comisia Judeteana Suceava;		
B1	se noteaza ca din parte a imobilului cu nr.top. 2743/184 din CF 32371 Fundu Moldovei, din parte a imobilului cu nr.top. 2729/3,2743/249, 2743/247 din CF 32372 Fundu Moldovei, din parte a imobilului cu nr. top. 2729/1 din CF 32370 Fundu Moldovei se formeaza imobilul cu nr. cad. 32672 ;	A1
B2	Intabulare, drept de PROPRIETATE, dobandit prin Reconstituire, cota actuala 1/1 1) TIMPAU DOREL	A1
Act Normativ nr. 17, din 07/03/2014 emis de Parlamentul Romaniei;		
B3	imobil aflat sub incidenta art. 3 alin.1 din Legea nr. 17/2014;	A1

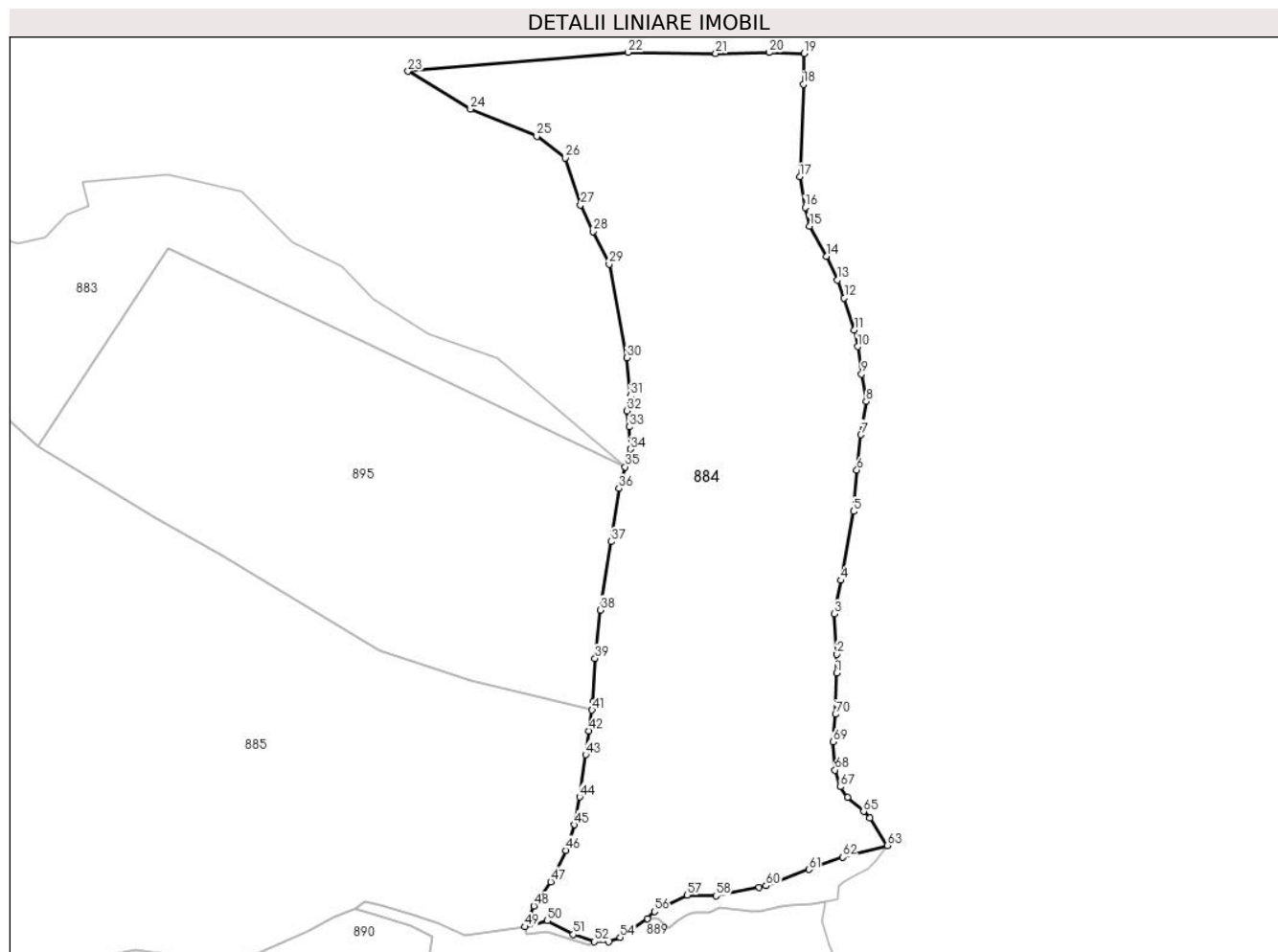
**C. Partea III. SARCINI .**

Inscrieri privind dezmembramintele dreptului de proprietate, drepturi reale de garanție și sarcini	Referințe
NU SUNT	

**Teren**

Nr cadastral	Suprafața (mp)*	Observații / Referințe
32672	Din acte: 37.402 Masurata: 37.632	

\* Suprafața este determinată în planul de proiecție Stereo 70.



**Date referitoare la teren**

Crt	Categorie folosință	Intra vilan	Suprafața (mp)	Tarla	Parcelă	Nr. topo	Observații / Referințe
1	pasune	NU	37.632	-	-	-	

**Lungime Segmente**

1) Valorile lungimilor segmentelor sunt obținute din proiecție în plan.

Punct început	X / Y	Punct sfârșit	X / Y	Lungime segment	Punct început	X / Y	Punct sfârșit	X / Y	Lungime segment	Punct început	X / Y	Punct sfârșit	X / Y	Lungime segment
1	526.385,832 667.433,377	2	526.386,038 667.441,178	7.804	2	526.386,038 667.441,178	3	526.384,876 667.458,118	16.98	3	526.384,876 667.458,118	4	526.387,636 667.472,164	14.315
4	526.387,636 667.472,164	5	526.393,038 667.501,016	29.353	5	526.393,038 667.501,016	6	526.394,392 667.518,346	17.383	6	526.394,392 667.518,346	7	526.396,07 667.533,154	14.903
7	526.396,07 667.533,154	8	526.398,271 667.547,04	14.059	8	526.398,271 667.547,04	9	526.396,345 667.558,52	11.64	9	526.396,345 667.558,52	10	526.394,714 667.570,095	11.689
10	526.394,714 667.570,095	11	526.393,39 667.577,071	7.101	11	526.393,39 667.577,071	12	526.389,054 667.590,47	14.083	12	526.389,054 667.590,47	13	526.386,25 667.597,992	8.028
13	526.386,25 667.597,992	14	526.381,623 667.607,895	10.931	14	526.381,623 667.607,895	15	526.374,552 667.620,541	14.489	15	526.374,552 667.620,541	16	526.372,674 667.628,392	8.072

Punct început	X / Y	Punct sfârșit	X / Y	Lungime segment	Punct început	X / Y	Punct sfârșit	X / Y	Lungime segment	Punct început	X / Y	Punct sfârșit	X / Y	Lungime segment
16	526.372,674 667.628,392	17	526.370,427 667.641,214	13.017	17	526.370,427 667.641,214	18	526.372,016 667.679,914	38.733	18	526.372,016 667.679,914	19	526.372,35 667.692,764	12.854
19	526.372,35 667.692,764	20	526.357,585 667.693,251	14.773	20	526.357,585 667.693,251	21	526.335,186 667.692,84	22.403	21	526.335,186 667.692,84	22	526.298,481 667.693,345	36.708
22	526.298,481 667.693,345	23	526.206,232 667.685,349	92.595	23	526.206,232 667.685,349	24	526.232,442 667.669,512	30.623	24	526.232,442 667.669,512	25	526.260,222 667.658,124	30.024
25	526.260,222 667.658,124	26	526.272,145 667.649,135	14.932	26	526.272,145 667.649,135	27	526.278,585 667.629,412	20.748	27	526.278,585 667.629,412	28	526.283,705 667.618,283	12.25
28	526.283,705 667.618,283	29	526.290,556 667.604,652	15.256	29	526.290,556 667.604,652	30	526.297,946 667.565,37	39.971	30	526.297,946 667.565,37	31	526.299,472 667.549,438	16.005
31	526.299,472 667.549,438	32	526.297,923 667.543,185	6.442	32	526.297,923 667.543,185	33	526.298,964 667.536,457	6.808	33	526.298,964 667.536,457	34	526.299,531 667.527,068	9.406
34	526.299,531 667.527,068	35	526.297,322 667.519,655	7.735	35	526.297,322 667.519,655	36	526.294,635 667.510,635	9.412	36	526.294,635 667.510,635	37	526.291,461 667.488,408	22.452
37	526.291,461 667.488,408	38	526.286,823 667.459,683	29.097	38	526.286,823 667.459,683	39	526.284,687 667.439,481	20.315	39	526.284,687 667.439,481	40	526.283,918 667.421,504	17.993
40	526.283,918 667.421,504	41	526.283,388 667.417,872	3.67	41	526.283,388 667.417,872	42	526.282,108 667.409,093	8.872	42	526.282,108 667.409,093	43	526.280,778 667.399,14	10.041
43	526.280,778 667.399,14	44	526.278,156 667.381,436	17.897	44	526.278,156 667.381,436	45	526.275,854 667.369,784	11.877	45	526.275,854 667.369,784	46	526.272,415 667.359,093	11.231
46	526.272,415 667.359,093	47	526.266,018 667.345,917	14.647	47	526.266,018 667.345,917	48	526.258,984 667.335,773	12.344	48	526.258,984 667.335,773	49	526.255,356 667.327,074	9.425
49	526.255,356 667.327,074	50	526.264,64 667.329,595	9.62	50	526.264,64 667.329,595	51	526.275,543 667.323,837	12.33	51	526.275,543 667.323,837	52	526.284,396 667.320,832	9.349
52	526.284,396 667.320,832	53	526.290,467 667.320,768	6.071	53	526.290,467 667.320,768	54	526.295,191 667.322,629	5.077	54	526.295,191 667.322,629	55	526.306,643 667.330,544	13.921
55	526.306,643 667.330,544	56	526.309,558 667.333,482	4.139	56	526.309,558 667.333,482	57	526.323,204 667.340,334	15.27	57	526.323,204 667.340,334	58	526.335,313 667.340,071	12.112
58	526.335,313 667.340,071	59	526.353,441 667.343,645	18.477	59	526.353,441 667.343,645	60	526.356,291 667.344,24	2.911	60	526.356,291 667.344,24	61	526.374,251 667.351,093	19.223
61	526.374,251 667.351,093	62	526.388,368 667.356,236	15.025	62	526.388,368 667.356,236	63	526.407,145 667.361,096	19.396	63	526.407,145 667.361,096	64	526.399,86 667.372,705	13.705
64	526.399,86 667.372,705	65	526.397,19 667.375,384	3.782	65	526.397,19 667.375,384	66	526.390,472 667.381,262	8.927	66	526.390,472 667.381,262	67	526.387,518 667.385,684	5.318
67	526.387,518 667.385,684	68	526.385,248 667.392,715	7.388	68	526.385,248 667.392,715	69	526.384,498 667.404,542	11.851	69	526.384,498 667.404,542	70	526.385,408 667.416,024	11.518
70	526.385,408 667.416,024	1	526.385,832 667.433,377	17.358										

\*\* Lungimile segmentelor sunt determinate în planul de proiecție Stereo 70 și sunt rotunjite la 1 milimetru.

\*\*\* Distanța dintre puncte este formată din segmente cumulate ce sunt mai mici decât valoarea 1 milimetru.



**DATE DESPRE IMOBILUL NR. 885**

Oficiul de Cadastru și Publicitate Imobiliară SUCEAVA  
Biroul de Cadastru și Publicitate Imobiliară Campulung Moldovenesc

**A. Partea I. Descrierea imobilului**

TEREN Necunoscut

Adresa: Loc. Colacu, Str Huhului, Nr. 19, Jud. Suceava

Nr. Crt	Nr cadastral Nr. topografic	Suprafața* (mp)	Observații / Referințe
A1	36385	70.111	Sector cadastral:109 Teren neimprejmuit; exista constructii cu caracter provizoriu, fara fundatie

**B. Partea II. Proprietari și acte**

Inscrieri privitoare la dreptul de proprietate și alte drepturi reale		Referințe
<b>7802 / 21/05/2021</b>		
Act Normativ nr. 17, din 07/03/2014 emis de Parlamentul Romaniei;		
B1	Imobil aflat sub incidenta art. 3, alin (1) din Legea nr. 17/2014	A1
<b>17441 / 14/10/2024</b>		
Act Normativ nr. 7, din 13/03/1996 emis de Parlamentul Romaniei;		
B2	Intabulare, drept de PROPRIETATE ca urmare a transformarii posesiei in drept de proprietate, in conditiile art. 41 alin (9) si art. 13 alin (7) litera a) si b);, dobandit prin Lege, cota actuala 1/1	A1
	1) POPOVICI CATALIN 2) POPOVICI STELUTA	

**C. Partea III. SARCINI .**

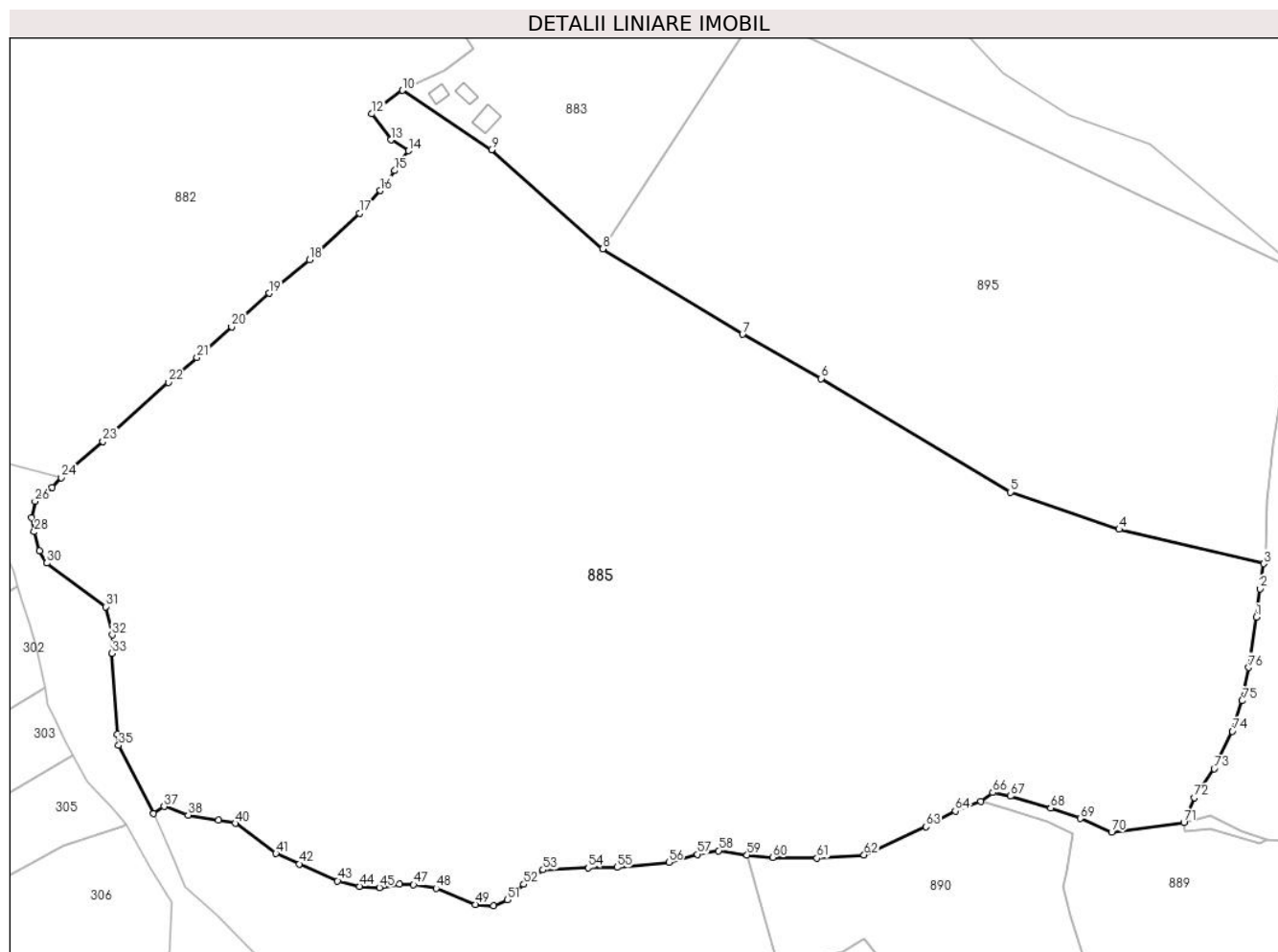
Inscrieri privind dezmembramintele dreptului de proprietate, drepturi reale de garanție și sarcini	Referințe
NU SUNT	

## Anexa Nr. 1 La Partea I

## Teren

Nr cadastral	Suprafața (mp)*	Observații / Referințe
36385	70.111	exista constructii cu caracter provizoriu, fara fundatie

\* Suprafața este determinată în planul de proiecție Stereo 70.



## Date referitoare la teren

Crt	Categorie folosință	Intravilan	Suprafața (mp)	Tarla	Parcelă	Nr. topo	Observații / Referințe
1	faneata	DA	1.389	-	-	-	
2	faneata	NU	53.860	-	-	-	
3	faneata	NU	1.432	-	-	-	cale de acces
4	faneata	NU	13.430	-	-	-	

## Lungime Segmente

1) Valorile lungimilor segmentelor sunt obținute din proiecție în plan.

Punct început	X / Y	Punct sfârșit	X / Y	Lungime segment	Punct început	X / Y	Punct sfârșit	X / Y	Lungime segment	Punct început	X / Y	Punct sfârșit	X / Y	Lungime segment
1	526.280,778 667.399,14	2	526.282,108 667.409,093	10.04 1	2	526.282,108 667.409,093	3	526.283,388 667.417,872	8.872	3	526.283,388 667.417,872	4	526.232,634 667.429,942	52.17
4	526.232,634 667.429,942	5	526.194,421 667.443,008	40.38 5	5	526.194,421 667.443,008	6	526.127,963 667.482,872	77.49 7	6	526.127,963 667.482,872	7	526.100,403 667.498,436	31.65 1
7	526.100,403 667.498,436	8	526.051,268 667.528,361	57.53	8	526.051,268 667.528,361	9	526.012,205 667.563,185	52.33 2	9	526.012,205 667.563,185	10	525.980,92 667.583,984	37.56 8



Punct început	X / Y	Punct sfârșit	X / Y	Lungime segment	Punct început	X / Y	Punct sfârșit	X / Y	Lungime segment	Punct început	X / Y	Punct sfârșit	X / Y	Lungime segment
10	525.980,92 667.583,984	11	525.972,159 667.577,459	10.924	11	525.972,159 667.577,459	12	525.970,244 667.575,762	2.559	12	525.970,244 667.575,762	13	525.976,863 667.566,605	11.299
13	525.976,863 667.566,605	14	525.982,982 667.562,815	7.198	14	525.982,982 667.562,815	15	525.978,231 667.555,806	8.467	15	525.978,231 667.555,806	16	525.973,094 667.548,813	8.677
16	525.973,094 667.548,813	17	525.965,875 667.540,841	10.755	17	525.965,875 667.540,841	18	525.948,246 667.524,559	23.998	18	525.948,246 667.524,559	19	525.934,049 667.512,803	18.433
19	525.934,049 667.512,803	20	525.920,92 667.501,06	17.614	20	525.920,92 667.501,06	21	525.908,815 667.490,229	16.243	21	525.908,815 667.490,229	22	525.898,691 667.481,605	13.299
22	525.898,691 667.481,605	23	525.875,76 667.460,838	30.937	23	525.875,76 667.460,838	24	525.861,125 667.448,137	19.378	24	525.861,125 667.448,137	25	525.857,799 667.444,614	4.845
25	525.857,799 667.444,614	26	525.851,94 667.439,825	7.567	26	525.851,94 667.439,825	27	525.850,698 667.433,969	5.986	27	525.850,698 667.433,969	28	525.851,652 667.429,09	4.971
28	525.851,652 667.429,09	29	525.853,518 667.422,433	6.914	29	525.853,518 667.422,433	30	525.856,095 667.418,124	5.021	30	525.856,095 667.418,124	31	525.876,691 667.402,814	25.663
31	525.876,691 667.402,814	32	525.879,015 667.392,884	10.198	32	525.879,015 667.392,884	33	525.878,953 667.386,432	6.452	33	525.878,953 667.386,432	34	525.880,853 667.358,087	28.409
34	525.880,853 667.358,087	35	525.881,286 667.354,132	3.979	35	525.881,286 667.354,132	36	525.893,568 667.330,258	26.848	36	525.893,568 667.330,258	37	525.897,256 667.332,719	4.434
37	525.897,256 667.332,719	38	525.905,681 667.329,709	8.947	38	525.905,681 667.329,709	39	525.916,348 667.327,867	10.825	39	525.916,348 667.327,867	40	525.922,184 667.326,769	5.938
40	525.922,184 667.326,769	41	525.936,498 667.316,208	17.788	41	525.936,498 667.316,208	42	525.944,647 667.312,531	8.94	42	525.944,647 667.312,531	43	525.958,143 667.306,608	14.739
43	525.958,143 667.306,608	44	525.965,819 667.304,653	7.921	44	525.965,819 667.304,653	45	525.972,867 667.304,238	7.06	45	525.972,867 667.304,238	46	525.979,956 667.305,432	7.189
46	525.979,956 667.305,432	47	525.984,867 667.305,263	4.914	47	525.984,867 667.305,263	48	525.992,706 667.303,999	7.94	48	525.992,706 667.303,999	49	526.006,523 667.298,322	14.938
49	526.006,523 667.298,322	50	526.012,901 667.297,923	6.39	50	526.012,901 667.297,923	51	526.017,775 667.299,936	5.273	51	526.017,775 667.299,936	52	526.023,545 667.305,428	7.966
52	526.023,545 667.305,428	53	526.030,292 667.310,466	8.42	53	526.030,292 667.310,466	54	526.046,109 667.311,21	15.834	54	526.046,109 667.311,21	55	526.056,312 667.311,307	10.203
55	526.056,312 667.311,307	56	526.074,475 667.313,083	18.25	56	526.074,475 667.313,083	57	526.084,413 667.315,946	10.342	57	526.084,413 667.315,946	58	526.092,012 667.317,2	7.702
58	526.092,012 667.317,2	59	526.101,946 667.315,656	10.053	59	526.101,946 667.315,656	60	526.110,894 667.314,806	8.988	60	526.110,894 667.314,806	61	526.126,481 667.314,591	15.588
61	526.126,481 667.314,591	62	526.143,034 667.315,679	16.589	62	526.143,034 667.315,679	63	526.164,84 667.325,634	23.971	63	526.164,84 667.325,634	64	526.175,093 667.331,108	11.623
64	526.175,093 667.331,108	65	526.183,994 667.334,509	9.529	65	526.183,994 667.334,509	66	526.188,235 667.337,582	5.237	66	526.188,235 667.337,582	67	526.194,494 667.336,33	6.383
67	526.194,494 667.336,33	68	526.208,595 667.332,158	14.705	68	526.208,595 667.332,158	69	526.219,013 667.328,504	11.04	69	526.219,013 667.328,504	70	526.229,975 667.323,677	11.978
70	526.229,975 667.323,677	71	526.255,356 667.327,074	25.607	71	526.255,356 667.327,074	72	526.258,984 667.335,773	9.425	72	526.258,984 667.335,773	73	526.266,018 667.345,917	12.344
73	526.266,018 667.345,917	74	526.272,415 667.359,093	14.647	74	526.272,415 667.359,093	75	526.275,854 667.369,784	11.231	75	526.275,854 667.369,784	76	526.278,156 667.381,436	11.877
76	526.278,156 667.381,436	1	526.280,778 667.399,14	17.897										

\*\* Lungimile segmentelor sunt determinate în planul de proiecție Stereo 70 și sunt rotunjite la 1 milimetru.

\*\*\* Distanța dintre puncte este formată din segmente cumulate ce sunt mai mici decât valoarea 1 milimetru.



**DATE DESPRE IMOBILUL NR. 886**

Oficiul de Cadastru și Publicitate Imobiliară SUCEAVA  
Biroul de Cadastru și Publicitate Imobiliară Campulung Moldovenesc

**A. Partea I. Descrierea imobilului**

TEREN Extravilan

Nr. CF vechi:36126

Nr. topografic:2743/241 parte

Adresa: Jud. Suceava

Nr. Crt	Nr cadastral Nr. topografic	Suprafața* (mp)	Observații / Referințe
A1		919	Sector cadastral:109 Teren neimprejmuit; imobilul s-a format din parcelele avand nr. topografic: 2743/241 parte

**B. Partea II. Proprietari și acte**

Inscrieri privitoare la dreptul de proprietate și alte drepturi reale		Referințe
/		
Act Administrativ nr. 9185, din 05/12/2024 emis de Primaria Fundu Moldovei;		
B1	Se noteaza POSESIA asupra terenului 1) <b>TIMPAU DOREL</b>	A1
Act Normativ nr. 7, din 13/03/1996 emis de Parlamentul Romaniei;		
B2	Inscrierea provizorie, drept de PROPRIETATE, dobandit prin Lege, cota actuala 1/1 1) <b>NEIDENTIFICAT NEIDENTIFICAT</b>	A1

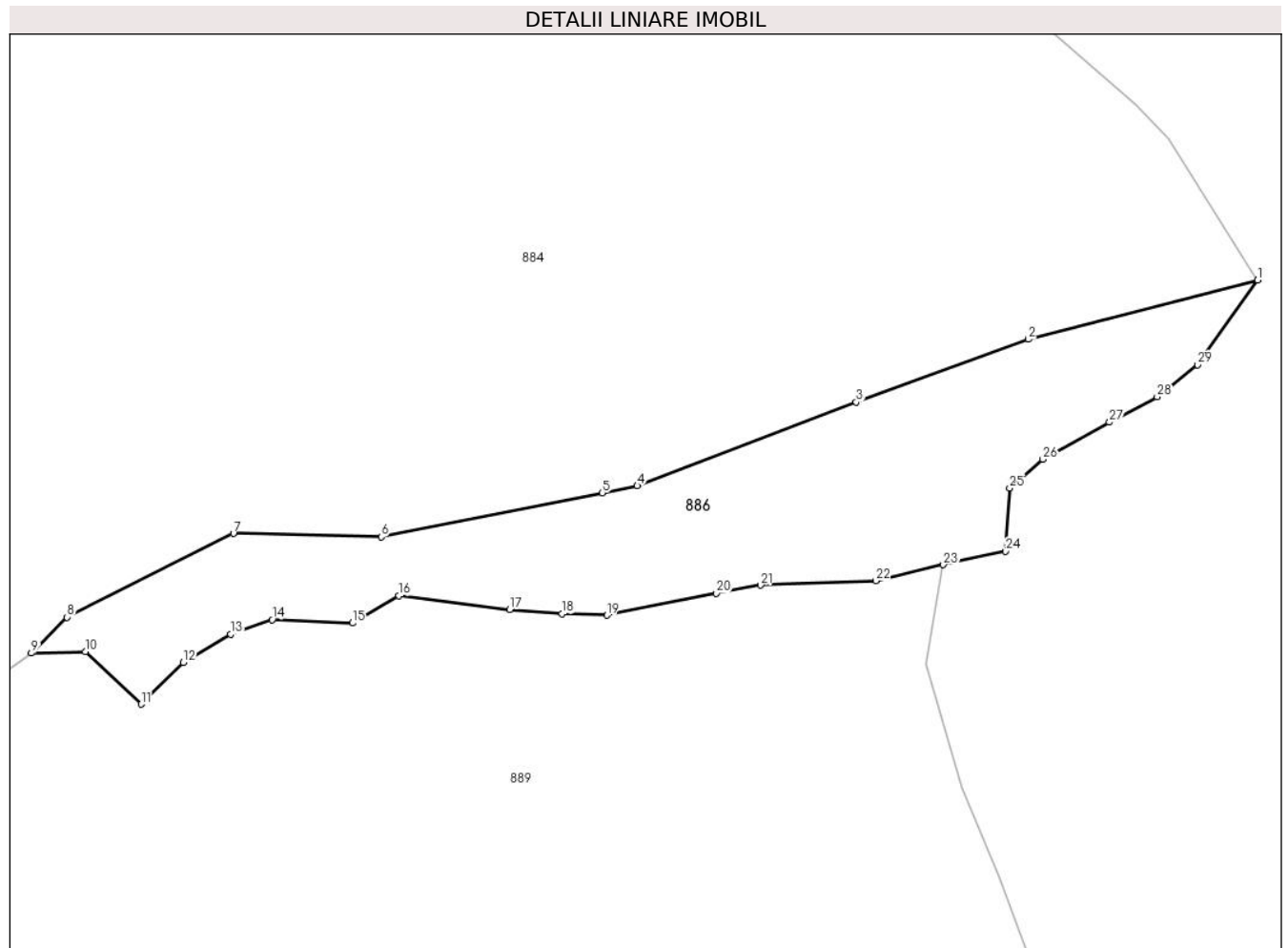
**C. Partea III. SARCINI .**

Inscrieri privind dezmembramintele dreptului de proprietate, drepturi reale de garanție și sarcini	Referințe
NU SUNT	

**Teren**

Nr cadastral	Suprafața (mp)*	Observații / Referințe
	919	imobilul s-a format din parcelele avand nr. topografic: 2743/241 parte

\* Suprafața este determinată în planul de proiecție Stereo 70.



**Date referitoare la teren**

Crt	Categorie folosință	Intravilan	Suprafața (mp)	Tarla	Parcelă	Nr. topo	Observații / Referințe
1	pasune	NU	919	-	-	-	

**Lungime Segmente**

1) Valorile lungimilor segmentelor sunt obținute din proiecție în plan.

Punct început	X / Y	Punct sfârșit	X / Y	Lungime segment (** (m)
1	526.407,145 667.361,096	2	526.388,368 667.356,236	19.396
3	526.374,251 667.351,093	4	526.356,291 667.344,24	19.223
5	526.353,441 667.343,645	6	526.335,313 667.340,071	18.477
7	526.323,204 667.340,334	8	526.309,558 667.333,482	15.27
9	526.306,643 667.330,544	10	526.311,076 667.330,661	4.435

Punct început	X / Y	Punct sfârșit	X / Y	Lungime segment (** (m)
2	526.388,368 667.356,236	3	526.374,251 667.351,093	15.025
4	526.356,291 667.344,24	5	526.353,441 667.343,645	2.911
6	526.335,313 667.340,071	7	526.323,204 667.340,334	12.112
8	526.309,558 667.333,482	9	526.306,643 667.330,544	4.139
10	526.311,076 667.330,661	11	526.315,627 667.326,358	6.263

Punct început	X / Y	Punct sfârșit	X / Y	Lungime segment (** (m)
11	526.315,627 667.326,358	12	526.319,084 667.329,771	4.858
13	526.322,958 667.332,084	14	526.326,368 667.333,29	3.617
15	526.332,95 667.333,005	16	526.336,77 667.335,237	4.424
17	526.345,847 667.334,104	18	526.350,148 667.333,763	4.314
19	526.353,807 667.333,653	20	526.362,78 667.335,438	9.149
21	526.366,425 667.336,115	22	526.375,869 667.336,462	9.45
23	526.381,391 667.337,781	24	526.386,505 667.338,877	5.23
25	526.386,827 667.344,044	26	526.389,535 667.346,402	3.591
27	526.395,004 667.349,447	28	526.398,909 667.351,531	4.426
29	526.402,21 667.354,155	1	526.407,145 667.361,096	8.517

Punct început	X / Y	Punct sfârșit	X / Y	Lungime segment (** (m)
12	526.319,084 667.329,771	13	526.322,958 667.332,084	4.512
14	526.326,368 667.333,29	15	526.332,95 667.333,005	6.588
16	526.336,77 667.335,237	17	526.345,847 667.334,104	9.147
18	526.350,148 667.333,763	19	526.353,807 667.333,653	3.661
20	526.362,78 667.335,438	21	526.366,425 667.336,115	3.707
22	526.375,869 667.336,462	23	526.381,391 667.337,781	5.677
24	526.386,505 667.338,877	25	526.386,827 667.344,044	5.177
26	526.389,535 667.346,402	27	526.395,004 667.349,447	6.26
28	526.398,909 667.351,531	29	526.402,21 667.354,155	4.217

\*\* Lungimile segmentelor sunt determinate în planul de proiecție Stereo 70 și sunt rotunjite la 1 milimetru.

\*\*\* Distanța dintre puncte este formată din segmente cumulate ce sunt mai mici decât valoarea 1 milimetru.



**DATE DESPRE IMOBILUL NR. 887**

Oficiul de Cadastru și Publicitate Imobiliară SUCEAVA  
Biroul de Cadastru și Publicitate Imobiliară Campulung Moldovenesc

**A. Partea I. Descrierea imobilului**

TEREN Extravilan

Nr. CF vechi:36126

Nr. topografic:2743/241 parte

Adresa: Jud. Suceava

Nr. Crt	Nr cadastral Nr. topografic	Suprafața* (mp)	Observații / Referințe
A1		88	Sector cadastral:109 Teren neimprejmuit; imobilul s-a format din parcelele avand nr. topografic: 2743/241 parte

**B. Partea II. Proprietari și acte**

Inscrieri privitoare la dreptul de proprietate și alte drepturi reale		Referințe
/		
Act Administrativ nr. 9186, din 05/12/2024 emis de Primaria Fundu Moldovei;		
B1	Se noteaza POSESIA asupra terenului 1) <b>TIMPAU DOREL</b>	A1
Act Normativ nr. 7, din 13/03/1996 emis de Parlamentul Romaniei;		
B2	Inscrierea provizorie, drept de PROPRIETATE, dobandit prin Lege, cota actuala 1/1 1) <b>NEIDENTIFICAT NEIDENTIFICAT</b>	A1

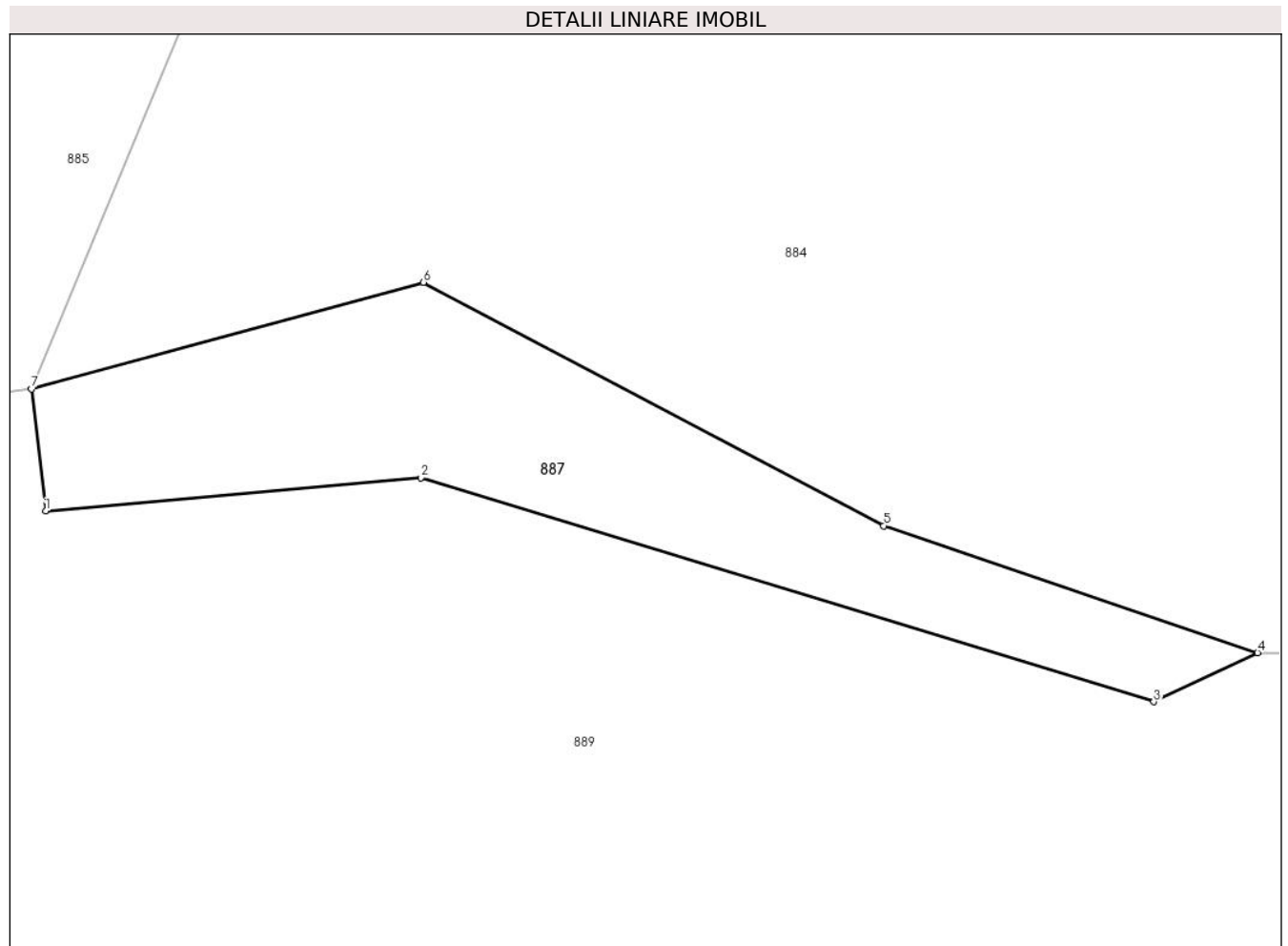
**C. Partea III. SARCINI .**

Inscrieri privind dezmembramintele dreptului de proprietate, drepturi reale de garanție și sarcini	Referințe
NU SUNT	

**Teren**

Nr cadastral	Suprafața (mp)*	Observații / Referințe
	88	imobilul s-a format din parcelele avand nr. topografic: 2743/241 parte

\* Suprafața este determinată în planul de proiecție Stereo 70.



**Date referitoare la teren**

Crt	Categorie folosință	Intra vilan	Suprafața (mp)	Tarla	Parcelă	Nr. topo	Observații / Referințe
1	pasune	NU	88	-	-	-	

**Lungime Segmente**

1) Valorile lungimilor segmentelor sunt obținute din proiecție în plan.

Punct început	X / Y	Punct sfârșit	X / Y	Lungime segment (** (m)
1	526.255,694 667.324,184	2	526.264,576 667.324,975	8.917
2	526.264,576 667.324,975	3	526.281,938 667.319,673	18.153
3	526.281,938 667.319,673	4	526.284,396 667.320,832	2.718
4	526.284,396 667.320,832	5	526.275,543 667.323,837	9.349
5	526.275,543 667.323,837	6	526.264,64 667.329,595	12.33



Punct început	X / Y	Punct sfârșit	X / Y	Lungime segment (** (m)
6	526.264,64 667.329,595	7	526.255,356 667.327,074	9.62
7	526.255,356 667.327,074	1	526.255,694 667.324,184	2.909

\*\* Lungimile segmentelor sunt determinate în planul de proiecție Stereo 70 și sunt rotunjite la 1 milimetru.

\*\*\* Distanța dintre puncte este formată din segmente cumulate ce sunt mai mici decât valoarea 1 milimetru.



**DATE DESPRE IMOBILUL NR. 888**

Oficiul de Cadastru și Publicitate Imobiliară SUCEAVA  
Biroul de Cadastru și Publicitate Imobiliară Campulung Moldovenesc

**A. Partea I. Descrierea imobilului**

TEREN Necunoscut

Adresa: Loc. Colacu, Str Huhului, Nr. 18, Jud. Suceava

Nr. Crt	Nr cadastral Nr. topografic	Suprafața* (mp)	Observații / Referințe
A1	35489	19.730	Sector cadastral:109 Teren neimpregmuit;

**B. Partea II. Proprietari și acte**

Inscrieri privitoare la dreptul de proprietate și alte drepturi reale		Referințe
<b>8814 / 28/05/2019</b>		
Act Normativ nr. 17, din 07/03/2014 emis de Parlamentul Romaniei;		
B1	imobil aflat sub incidenta art. 3 alin (1) din Legea nr. 17/2014 ;	A1
<b>11849 / 18/07/2019</b>		
Act Administrativ nr. 026316, din 03/11/2012 emis de Primaria Fundu Moldovei;		
B2	se noteaza indreptarea erorii materile strecurata in CF 35489 Funud Moldovei si in incheierea nr. 8814/2019 , in sensul ca numele corect al coproprietarei este "Sandru Elena" si nu "Salvari Elens";	A1
<b>19641 / 07/12/2022</b>		
Act Normativ nr. 7, din 13/03/1996 emis de Parlamentul Romaniei;		
B3	se noteaza ca in baza art. 13 alin.(7) din Legea 7/1996 republicata, cu modificarile si completarile ulterioare , posesia inscrista sub B1, s-a transformat intr-un drept de proprietate	A1
B4	Intabulare, drept de PROPRIETATE, dobandit prin Lege, cota actuala 1/1	A1
	1) SANDRU DORINEL 2) SANDRU ELENA	

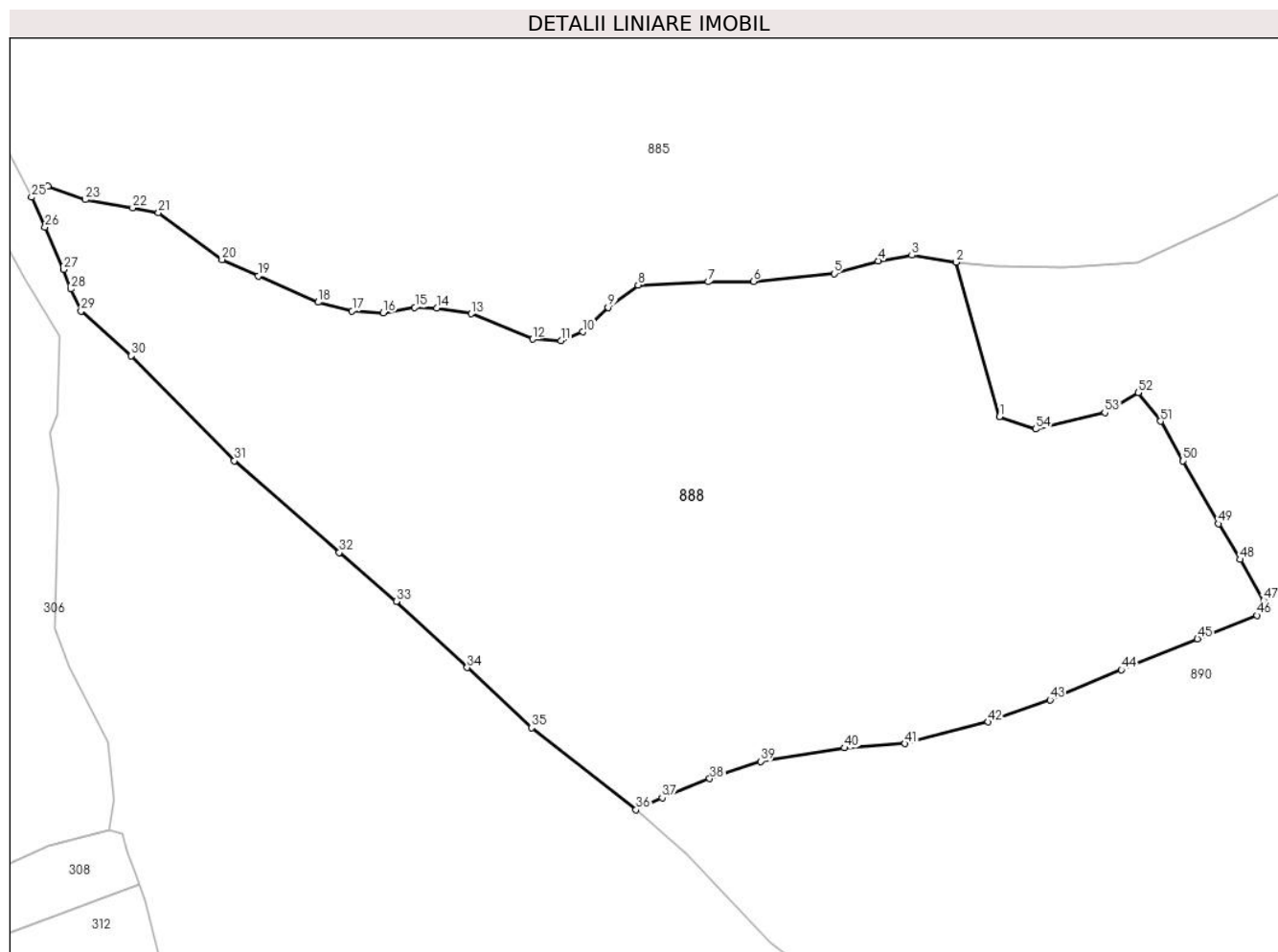
**C. Partea III. SARCINI .**

Inscrieri privind dezmembramintele dreptului de proprietate, drepturi reale de garanție și sarcini	Referințe
NU SUNT	

**Teren**

Nr cadastral	Suprafața (mp)*	Observații / Referințe
35489	19.730	

\* Suprafața este determinată în planul de proiecție Stereo 70.



**Date referitoare la teren**

Crt	Categorie folosință	Intravilan	Suprafața (mp)	Tarla	Parcelă	Nr. topo	Observații / Referințe
1	pasune	NU	9.498	-	-	-	
2	pasune	NU	9.285	-	-	-	
3	pasune	NU	892	-	-	-	cale de acces
4	pasune	DA	55	-	-	-	

**Lungime Segmente**

1) Valorile lungimilor segmentelor sunt obținute din proiecție în plan.

Punct început	X / Y	Punct sfârșit	X / Y	Lungime segment
1	526.111,757 667.280,848	2	526.101,946 667.315,656	36.16 4
4	526.084,413 667.315,946	5	526.074,475 667.313,083	10.34 2
7	526.046,109 667.311,21	8	526.030,292 667.310,466	15.83 4
2	526.101,946 667.315,656	3	526.092,012 667.317,2	10.05 3
5	526.074,475 667.313,083	6	526.056,312 667.311,307	18.25
8	526.030,292 667.310,466	9	526.023,545 667.305,428	8.42
3	526.092,012 667.317,2	4	526.084,413 667.315,946	7.702
6	526.056,312 667.311,307	7	526.046,109 667.311,21	10.20 3
9	526.023,545 667.305,428	10	526.017,775 667.299,936	7.966

Punct început	X / Y	Punct sfârșit	X / Y	Lungime segment	Punct început	X / Y	Punct sfârșit	X / Y	Lungime segment	Punct început	X / Y	Punct sfârșit	X / Y	Lungime segment
10	526.017,775 667.299,936	11	526.012,901 667.297,923	5.273	11	526.012,901 667.297,923	12	526.006,523 667.298,322	6.39	12	526.006,523 667.298,322	13	525.992,706 667.303,999	14.938
13	525.992,706 667.303,999	14	525.984,867 667.305,263	7.94	14	525.984,867 667.305,263	15	525.979,956 667.305,432	4.914	15	525.979,956 667.305,432	16	525.972,867 667.304,238	7.189
16	525.972,867 667.304,238	17	525.965,819 667.304,653	7.06	17	525.965,819 667.304,653	18	525.958,143 667.306,608	7.921	18	525.958,143 667.306,608	19	525.944,647 667.312,531	14.739
19	525.944,647 667.312,531	20	525.936,498 667.316,208	8.94	20	525.936,498 667.316,208	21	525.922,184 667.326,769	17.788	21	525.922,184 667.326,769	22	525.916,348 667.327,867	5.938
22	525.916,348 667.327,867	23	525.905,681 667.329,709	10.825	23	525.905,681 667.329,709	24	525.897,256 667.332,719	8.947	24	525.897,256 667.332,719	25	525.893,568 667.330,258	4.434
25	525.893,568 667.330,258	26	525.896,622 667.323,572	7.35	26	525.896,622 667.323,572	27	525.900,778 667.314,017	10.42	27	525.900,778 667.314,017	28	525.902,447 667.309,613	4.71
28	525.902,447 667.309,613	29	525.904,715 667.304,652	5.454	29	525.904,715 667.304,652	30	525.916,051 667.294,52	15.204	30	525.916,051 667.294,52	31	525.939,253 667.270,91	33.103
31	525.939,253 667.270,91	32	525.962,915 667.250,243	31.417	32	525.962,915 667.250,243	33	525.975,781 667.239,219	16.942	33	525.975,781 667.239,219	34	525.991,762 667.224,335	21.839
34	525.991,762 667.224,335	35	526.006,282 667.210,758	19.878	35	526.006,282 667.210,758	36	526.029,831 667.192,306	29.917	36	526.029,831 667.192,306	37	526.035,714 667.194,997	6.47
37	526.035,714 667.194,997	38	526.046,448 667.199,277	11.556	38	526.046,448 667.199,277	39	526.057,9 667.203,208	12.108	39	526.057,9 667.203,208	40	526.076,839 667.206,208	19.175
40	526.076,839 667.206,208	41	526.090,453 667.207,169	13.648	41	526.090,453 667.207,169	42	526.109,158 667.212,057	19.333	42	526.109,158 667.212,057	43	526.123,177 667.217,053	14.883
43	526.123,177 667.217,053	44	526.139,243 667.223,804	17.427	44	526.139,243 667.223,804	45	526.156,396 667.230,808	18.528	45	526.156,396 667.230,808	46	526.169,797 667.236,083	14.402
46	526.169,797 667.236,083	47	526.171,329 667.239,45	3.699	47	526.171,329 667.239,45	48	526.166,062 667.248,674	10.622	48	526.166,062 667.248,674	49	526.161,132 667.256,715	9.432
49	526.161,132 667.256,715	50	526.153,128 667.270,87	16.261	50	526.153,128 667.270,87	51	526.148,042 667.279,804	10.28	51	526.148,042 667.279,804	52	526.143,043 667.286,27	8.173
52	526.143,043 667.286,27	53	526.135,505 667.281,75	8.789	53	526.135,505 667.281,75	54	526.119,881 667.278,036	16.059	54	526.119,881 667.278,036	1	526.111,757 667.280,848	8.597

\*\* Lungimile segmentelor sunt determinate în planul de proiecție Stereo 70 și sunt rotunjite la 1 milimetru.

\*\*\* Distanța dintre puncte este formată din segmente cumulate ce sunt mai mici decât valoarea 1 milimetru.



**DATE DESPRE IMOBILUL NR. 889**

Oficiul de Cadastru și Publicitate Imobiliară SUCEAVA  
Biroul de Cadastru și Publicitate Imobiliară Campulung Moldovenesc

**A. Partea I. Descrierea imobilului**

Nr. CF vechi:32371, 35181

Nr. topografic:2743/184 parte, 2743/191 parte

TEREN Necunoscut

Adresa: Loc. Colacu, Str Huhului, Nr. 22, Jud. Suceava

Nr. Crt	Nr cadastral Nr. topografic	Suprafața* (mp)	Observații / Referințe
A1		37.987	Sector cadastral:109 Teren neimprejmuț; imobilul s-a format din parcelele avand nr. topografic: 2743/184 parte, 2743/191 parte; exista constructii cu caracter provizoriu, fara fundatie

**Construcții**

Crt	Nr cadastral Nr. topografic	Adresa	Observații / Referințe
A1.1		Loc. Colacu, Str Huhului, Nr. 22, Jud. Suceava	Nr. niveluri:1; S. construita la sol:37 mp; Locuinta
A1.2		Loc. Colacu, Str Huhului, Nr. 22, Jud. Suceava	Nr. niveluri:1; S. construita la sol:62 mp; Anexa
A1.3		Loc. Colacu, Str Huhului, Nr. 22, Jud. Suceava	Nr. niveluri:1; S. construita la sol:20 mp; Anexa
A1.4		Loc. Colacu, Str Huhului, Nr. 22, Jud. Suceava	Nr. niveluri:1; S. construita la sol:56 mp; Anexa
A1.5		Loc. Colacu, Str Huhului, Nr. 22, Jud. Suceava	Nr. niveluri:1; S. construita la sol:20 mp; Anexa

**B. Partea II. Proprietari și acte**

Inscrieri privitoare la dreptul de proprietate și alte drepturi reale		Referințe
/		
Act Administrativ nr. 9160, din 05/12/2024 emis de Primaria Fundu Moldovei;		
B1	Se noteaza POSESIA asupra terenului 1) MINDRILA ILEANA	A1
Act Administrativ nr. 9194, din 05/12/2024 emis de Primaria Fundu Moldovei;		
B2	Intabulare, drept de PROPRIETATE, dobandit prin Lege, cota actuala 1/1 1) MINDRILA ILEANA	A1.1, A1.2, A1.3, A1.4, A1.5
Act Normativ nr. 7, din 13/03/1996 emis de Parlamentul Romaniei;		
B3	Inscrierea provizorie, drept de PROPRIETATE, dobandit prin Lege, cota actuala 1/1 1) NEIDENTIFICAT NEIDENTIFICAT	A1

**C. Partea III. SARCINI .**

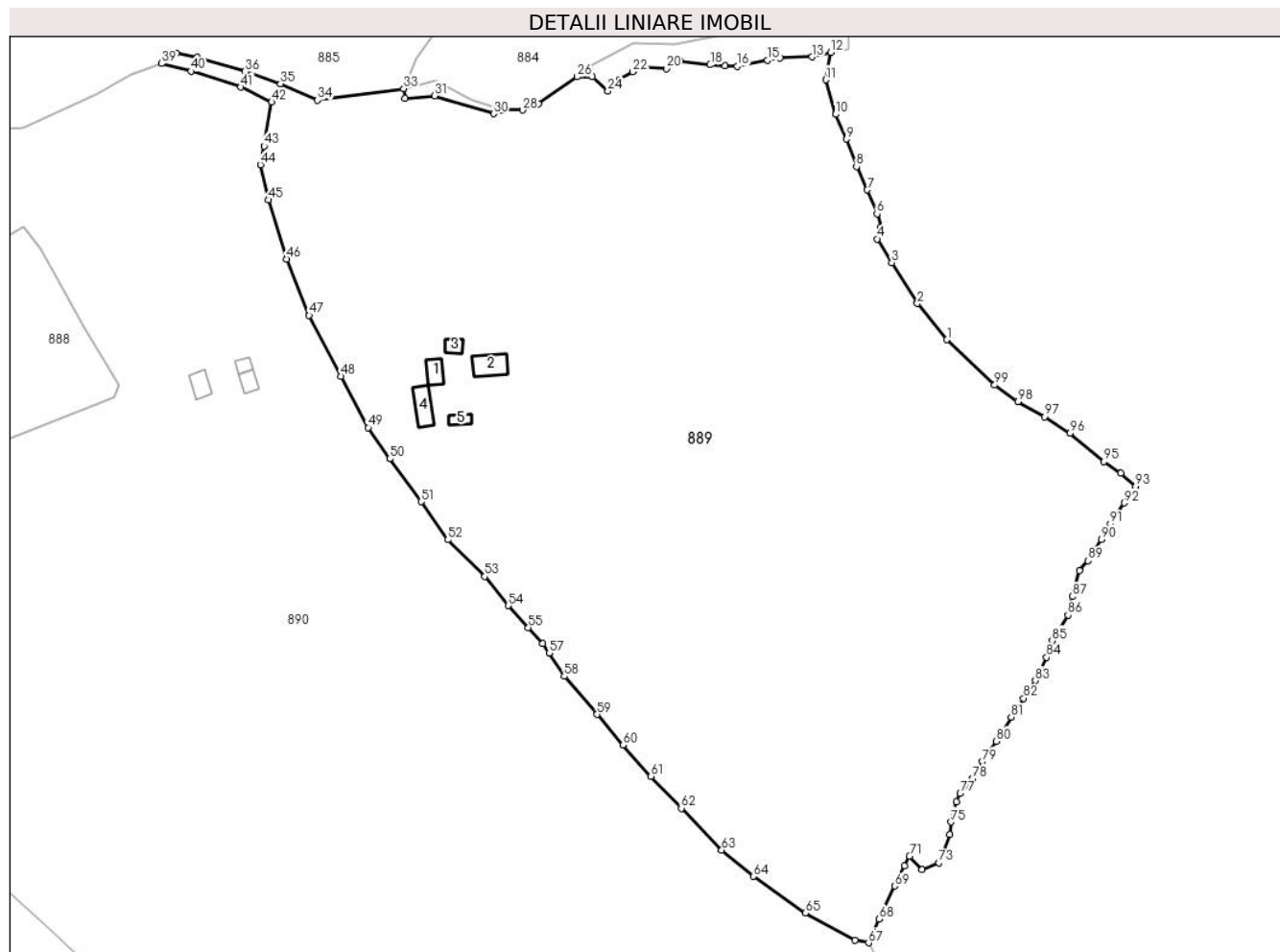
Inscrieri privind dezmembramintele dreptului de proprietate, drepturi reale de garanție și sarcini	Referințe
NU SUNT	

## Anexa Nr. 1 La Partea I

## Teren

Nr cadastral	Suprafața (mp)*	Observații / Referințe
	37.987	imobilul s-a format din parcelele avand nr. topografic: 2743/184 parte, 2743/191 parte; exista constructii cu caracter provizoriu, fara fundatie

\* Suprafața este determinată în planul de proiecție Stereo 70.



## Date referitoare la teren

Crt	Categorie folosință	Intra vilan	Suprafața (mp)	Tarla	Parcelă	Nr. topo	Observații / Referințe
1	curți constructii	DA	453	-	-	-	
2	faneata	DA	4.825	-	-	-	
3	faneata	NU	18.271	-	-	-	
4	pasune	NU	14.438	-	-	-	

## Date referitoare la construcții

Crt	Număr	Destinație construcție	Supraf. (mp)	Situație juridică	Observații / Referințe
A1.1		construcții de locuințe	37	Cu acte	Nr. niveluri:1; S. construita la sol:37 mp; Locuinta
A1.2		construcții anexa	62	Cu acte	Nr. niveluri:1; S. construita la sol:62 mp; Anexa
A1.3		construcții anexa	20	Cu acte	Nr. niveluri:1; S. construita la sol:20 mp; Anexa
A1.4		construcții anexa	56	Cu acte	Nr. niveluri:1; S. construita la sol:56 mp; Anexa
A1.5		construcții anexa	20	Cu acte	Nr. niveluri:1; S. construita la sol:20 mp; Anexa



## Lungime Segmente

1) Valorile lungimilor segmentelor sunt obținute din proiecție în plan.

Punct început	X / Y	Punct sfârșit	X / Y	Lungime segment	Punct început	X / Y	Punct sfârșit	X / Y	Lungime segment	Punct început	X / Y	Punct sfârșit	X / Y	Lungime segment
1	526.415,719 667.252,99	2	526.406,983 667.263,675	13.80 2	2	526.406,983 667.263,675	3	526.399,436 667.275,741	14.23 2	3	526.399,436 667.275,741	4	526.395,116 667.282,735	8.221
4	526.395,116 667.282,735	5	526.396,144 667.286,23	3.643	5	526.396,144 667.286,23	6	526.395,059 667.290,126	4.044	6	526.395,059 667.290,126	7	526.392,184 667.297,182	7.619
7	526.392,184 667.297,182	8	526.389,003 667.304,113	7.626	8	526.389,003 667.304,113	9	526.385,979 667.312,2	8.634	9	526.385,979 667.312,2	10	526.382,888 667.319,526	7.951
10	526.382,888 667.319,526	11	526.379,943 667.329,666	10.55 9	11	526.379,943 667.329,666	12	526.381,391 667.337,781	8.243	12	526.381,391 667.337,781	13	526.375,869 667.336,462	5.677
13	526.375,869 667.336,462	14	526.366,425 667.336,115	9.45	14	526.366,425 667.336,115	15	526.362,78 667.335,438	3.707	15	526.362,78 667.335,438	16	526.353,807 667.333,653	9.149
16	526.353,807 667.333,653	17	526.350,148 667.333,763	3.661	17	526.350,148 667.333,763	18	526.345,847 667.334,104	4.314	18	526.345,847 667.334,104	19	526.336,77 667.335,237	9.147
19	526.336,77 667.335,237	20	526.332,95 667.333,005	4.424	20	526.332,95 667.333,005	21	526.326,368 667.333,29	6.588	21	526.326,368 667.333,29	22	526.322,958 667.332,084	3.617
22	526.322,958 667.332,084	23	526.319,084 667.329,771	4.512	23	526.319,084 667.329,771	24	526.315,627 667.326,358	4.858	24	526.315,627 667.326,358	25	526.311,076 667.330,661	6.263
25	526.311,076 667.330,661	26	526.306,643 667.330,544	4.435	26	526.306,643 667.330,544	27	526.295,191 667.322,629	13.92 1	27	526.295,191 667.322,629	28	526.290,467 667.320,768	5.077
28	526.290,467 667.320,768	29	526.284,396 667.320,832	6.071	29	526.284,396 667.320,832	30	526.281,938 667.319,673	2.718	30	526.281,938 667.319,673	31	526.264,576 667.324,975	18.15 3
31	526.264,576 667.324,975	32	526.255,694 667.324,184	8.917	32	526.255,694 667.324,184	33	526.255,356 667.327,074	2.909	33	526.255,356 667.327,074	34	526.229,975 667.323,677	25.60 7
34	526.229,975 667.323,677	35	526.219,013 667.328,504	11.97 8	35	526.219,013 667.328,504	36	526.208,595 667.332,158	11.04	36	526.208,595 667.332,158	37	526.194,494 667.336,33	14.70 5
37	526.194,494 667.336,33	38	526.188,235 667.337,582	6.383	38	526.188,235 667.337,582	39	526.183,994 667.334,509	5.237	39	526.183,994 667.334,509	40	526.192,582 667.332,208	8.891
40	526.192,582 667.332,208	41	526.207,3 667.327,546	15.43 9	41	526.207,3 667.327,546	42	526.216,408 667.323,134	10.12	42	526.216,408 667.323,134	43	526.214,2 667.310,15	13.17
43	526.214,2 667.310,15	44	526.213,083 667.304,602	5.659	44	526.213,083 667.304,602	45	526.215,489 667.294,229	10.64 8	45	526.215,489 667.294,229	46	526.220,873 667.276,836	18.20 7
46	526.220,873 667.276,836	47	526.227,497 667.260,163	17.94 1	47	526.227,497 667.260,163	48	526.236,916 667.242,224	20.26 1	48	526.236,916 667.242,224	49	526.244,881 667.227,075	17.11 5
49	526.244,881 667.227,075	50	526.251,31 667.217,881	11.21 9	50	526.251,31 667.217,881	51	526.260,549 667.205,178	15.70 7	51	526.260,549 667.205,178	52	526.268,396 667.193,94	13.70 6
52	526.268,396 667.193,94	53	526.279,294 667.183,148	15.33 7	53	526.279,294 667.183,148	54	526.286,316 667.174,538	11.11	54	526.286,316 667.174,538	55	526.292,151 667.168,077	8.706
55	526.292,151 667.168,077	56	526.296,401 667.163,299	6.395	56	526.296,401 667.163,299	57	526.298,28 667.160,505	3.367	57	526.298,28 667.160,505	58	526.302,749 667.153,651	8.182
58	526.302,749 667.153,651	59	526.312,407 667.142,416	14.81 6	59	526.312,407 667.142,416	60	526.320,107 667.133,374	11.87 6	60	526.320,107 667.133,374	61	526.328,377 667.124,206	12.34 7
61	526.328,377 667.124,206	62	526.337,312 667.114,745	13.01 3	62	526.337,312 667.114,745	63	526.349,237 667.102,42	17.15	63	526.349,237 667.102,42	64	526.358,615 667.094,623	12.19 6
64	526.358,615 667.094,623	65	526.373,871 667.083,828	18.68 9	65	526.373,871 667.083,828	66	526.388,486 667.075,847	16.65 2	66	526.388,486 667.075,847	67	526.392,57 667.075,058	4.16
67	526.392,57 667.075,058	68	526.395,747 667.082,017	7.65	68	526.395,747 667.082,017	69	526.400,23 667.091,816	10.77 6	69	526.400,23 667.091,816	70	526.403,158 667.097,768	6.633
70	526.403,158 667.097,768	71	526.404,635 667.100,609	3.202	71	526.404,635 667.100,609	72	526.408,303 667.096,702	5.359	72	526.408,303 667.096,702	73	526.413,319 667.098,711	5.403
73	526.413,319 667.098,711	74	526.416,452 667.107,011	8.872	74	526.416,452 667.107,011	75	526.416,967 667.110,698	3.723	75	526.416,967 667.110,698	76	526.418,527 667.116,69	6.192
76	526.418,527 667.116,69	77	526.419,583 667.119,086	2.618	77	526.419,583 667.119,086	78	526.423,249 667.123,521	5.754	78	526.423,249 667.123,521	79	526.426,221 667.128,504	5.802
79	526.426,221 667.128,504	80	526.430,2 667.134,526	7.218	80	526.430,2 667.134,526	81	526.434,648 667.141,669	8.415	81	526.434,648 667.141,669	82	526.438,31 667.147,197	6.631
82	526.438,31 667.147,197	83	526.441,802 667.152,44	6.299	83	526.441,802 667.152,44	84	526.445,091 667.159,299	7.607	84	526.445,091 667.159,299	85	526.446,758 667.164,211	5.187
85	526.446,758 667.164,211	86	526.451,417 667.171,741	8.855	86	526.451,417 667.171,741	87	526.452,684 667.177,227	5.63	87	526.452,684 667.177,227	88	526.454,856 667.184,898	7.973
88	526.454,856 667.184,898	89	526.457,298 667.187,759	3.761	89	526.457,298 667.187,759	90	526.461,24 667.194,095	7.462	90	526.461,24 667.194,095	91	526.463,936 667.198,643	5.287
91	526.463,936 667.198,643	92	526.468,031 667.204,85	7.436	92	526.468,031 667.204,85	93	526.471,361 667.209,688	5.873	93	526.471,361 667.209,688	94	526.467,056 667.213,685	5.874
94	526.467,056 667.213,685	95	526.462,042 667.217,085	6.058	95	526.462,042 667.217,085	96	526.451,925 667.225,365	13.07 3	96	526.451,925 667.225,365	97	526.444,505 667.230,296	8.909

Punct început	X / Y	Punct sfârșit	X / Y	Lungime segment	Punct început	X / Y	Punct sfârșit	X / Y	Lungime segment	Punct început	X / Y	Punct sfârșit	X / Y	Lungime segment
97	526.444,505 667.230,296	98	526.436,685 667.234,758	9.003	98	526.436,685 667.234,758	99	526.429,793 667.239,607	8.427	99	526.429,793 667.239,607	1	526.415,719 667.252,99	19.421

\*\* Lungimile segmentelor sunt determinate în planul de proiecție Stereo 70 și sunt rotunjite la 1 milimetru.

\*\*\* Distanța dintre puncte este formată din segmente cumulate ce sunt mai mici decât valoarea 1 milimetru.

**DATE DESPRE IMOBILUL NR. 890**

Oficiul de Cadastru și Publicitate Imobiliară SUCEAVA  
Biroul de Cadastru și Publicitate Imobiliară Campulung Moldovenesc

**A. Partea I. Descrierea imobilului**

TEREN Necunoscut

Adresa: Loc. Colacu, Str Huhului, Nr. 20, Jud. Suceava

Nr. Crt	Nr cadastral Nr. topografic	Suprafața* (mp)	Observații / Referințe
A1	35493	70.339	Sector cadastral:109 Teren neimprejmuit; exista constructii cu caracter provizoriu, fara fundatie

**Construcții**

Crt	Nr cadastral Nr. topografic	Adresa	Observații / Referințe
A1.1	35493-C1	Loc. Colacu, Str Huhului, Nr. 20, Jud. Suceava	Nr. niveluri:1; S. construita la sol:37 mp; Anexa
A1.2	35493-C2	Loc. Colacu, Str Huhului, Nr. 20, Jud. Suceava	Nr. niveluri:1; S. construita la sol:26 mp; Anexa
A1.3	35493-C3	Loc. Colacu, Str Huhului, Nr. 20, Jud. Suceava	Nr. niveluri:1; S. construita la sol:18 mp; Anexa

**B. Partea II. Proprietari și acte**

Inscrieri privitoare la dreptul de proprietate și alte drepturi reale	Referințe
<b>8239 / 03/07/2020</b>	
Act Administrativ nr. 1883, din 20/02/2020 emis de Comisia Judeteana Suceava;	
B1	se noteaza ca din parte a imobilului cu nr. top 2743/125 din CF 32964 Fundu Moldovei ,din parte a imobilului cu nr. top 2743/191 din CF 35181 Fundu Moldovei si din parte a imobilului cu nr. top 2743/183 si 2743/219 din CF 32964 Fundu Moldovei ,se formeaza imobilul cu nr. cad.35493
B2	Intabulare, drept de PROPRIETATE, dobandit prin Reconstituire, cota actuala 1/1 1) SANDRU ELENA
Act Administrativ nr. 4319, din 26/06/2020 emis de Primaria Fundu Moldovei (act administrativ nr 3819 din 03.07.2020, emis de COMUNA FUNDU MOLDOVEI;act administrativ nr 5175 din 03.07.2020, emis de COMUNA FUNDU MOLDOVEI);	
B3	Intabulare, drept de PROPRIETATE, dobandit prin Construire, cota actuala 1/1 1) SANDRU DIONISIE, lipsa CNP proprietar
Act Normativ nr. 17, din 07/03/2014 emis de Parlamentul Romaniei;	
B4	imobil aflat sub incidenta art. 3 alin. (1) din Legea nr. 7/1996 ;
<b>9448 / 23/07/2020</b>	
Act Administrativ nr. 4319, din 26/06/2020 emis de Primaria Fundu Moldovei;	
B5	se noteaza indreptarea erorii materiale strecurata in CF 35493 Fundu Moldovei si in incheierea nr.8239 /2020 , in sensul omiterii intabularii dreptului de proprietate asupra constructiilor ;

**C. Partea III. SARCINI .**

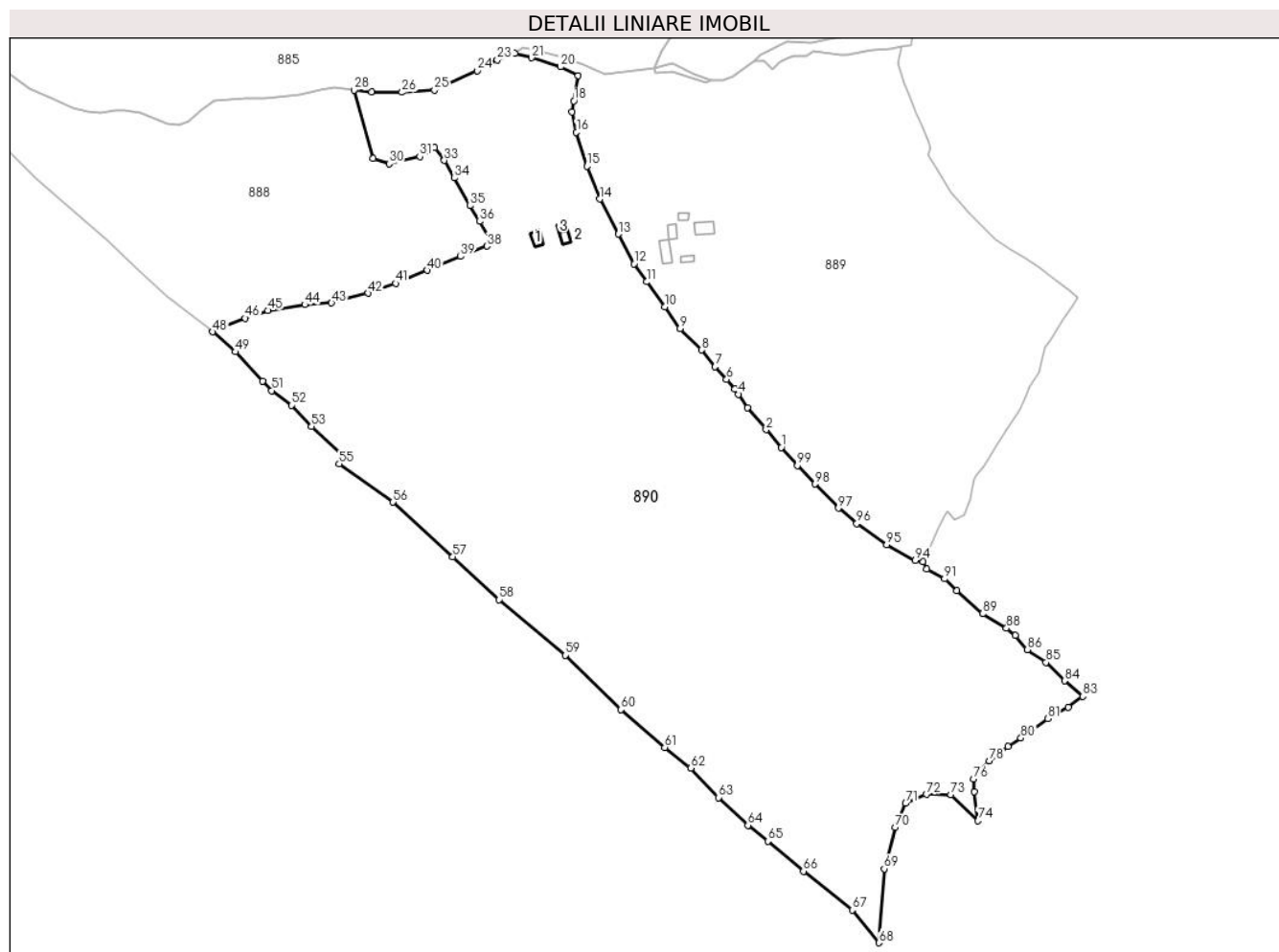
Inscrieri privind dezmembramintele dreptului de proprietate, drepturi reale de garanție și sarcini	Referințe
NU SUNT	

## Anexa Nr. 1 La Partea I

## Teren

Nr cadastral	Suprafața (mp)*	Observații / Referințe
35493	70.339	exista constructii cu caracter provizoriu, fara fundatie

\* Suprafața este determinată in planul de proiecție Stereo 70.



## Date referitoare la teren

Crt	Categorie folosință	Intravilan	Suprafața (mp)	Tarla	Parcelă	Nr. topo	Observații / Referințe
1	curti constructii	DA	162	-	-	-	
2	faneata	DA	4.353	-	-	-	
3	faneata	NU	3.265	-	-	-	
4	faneata	NU	3.068	-	-	-	
5	pasune	NU	2.979	-	-	-	
6	pasune	NU	56.512	-	-	-	

## Date referitoare la construcții

Crt	Număr	Destinație construcție	Supraf. (mp)	Situație juridică	Observații / Referințe
A1.1	35493-C1	construcții anexa	37	Cu acte	Nr. niveluri:1; S. construita la sol:37 mp; Anexa
A1.2	35493-C2	construcții anexa	26	Cu acte	Nr. niveluri:1; S. construita la sol:26 mp; Anexa
A1.3	35493-C3	construcții anexa	18	Cu acte	Nr. niveluri:1; S. construita la sol:18 mp; Anexa

## Lungime Segmente

1) Valorile lungimilor segmentelor sunt obținute din proiecție în plan.

Punct început	X / Y	Punct sfârșit	X / Y	Lungime segment
1	526.320,107 667.133,374	2	526.312,407 667.142,416	11.876
4	526.298,28 667.160,505	5	526.296,401 667.163,299	3.367
7	526.286,316 667.174,538	8	526.279,294 667.183,148	11.11
10	526.260,549 667.205,178	11	526.251,31 667.217,881	15.707
13	526.236,916 667.242,224	14	526.227,497 667.260,163	20.261
16	526.215,489 667.294,229	17	526.213,083 667.304,602	10.648
19	526.216,408 667.323,134	20	526.207,3 667.327,546	10.12
22	526.183,994 667.334,509	23	526.175,093 667.331,108	9.529
25	526.143,034 667.315,679	26	526.126,481 667.314,591	16.589
28	526.101,946 667.315,656	29	526.111,757 667.280,848	36.164
31	526.135,505 667.281,75	32	526.143,043 667.286,27	8.789
34	526.153,128 667.270,87	35	526.161,132 667.256,715	16.261
37	526.171,329 667.239,45	38	526.169,797 667.236,083	3.699
40	526.139,243 667.223,804	41	526.123,177 667.217,053	17.427
43	526.090,453 667.207,169	44	526.076,839 667.206,208	13.648
46	526.046,448 667.199,277	47	526.035,714 667.194,997	11.556
49	526.041,312 667.182,158	50	526.055,349 667.167,184	20.525
52	526.070,197 667.154,854	53	526.080,264 667.144,114	14.721
55	526.094,399 667.125,077	56	526.121,929 667.105,511	33.775
58	526.176,096 667.055,645	59	526.209,902 667.027,321	44.103
61	526.260,54 666.980,383	62	526.273,87 666.969,79	17.026
64	526.303,029 666.940,635	65	526.313,149 666.932,478	12.998
67	526.356,277 666.897,445	68	526.369,885 666.880,688	21.586
70	526.378,355 666.939,47	71	526.383,599 666.951,841	13.437
73	526.406,712 666.956,359	74	526.420,564 666.942,932	19.292
76	526.418,294 666.964,286	77	526.422,286 666.969,411	6.496
79	526.435,788 666.980,857	80	526.442,405 666.985,169	7.898
82	526.466,657 667.000,89	83	526.473,921 667.006,397	9.116
85	526.455,272 667.023,733	86	526.445,701 667.030,254	11.581
88	526.435,036 667.041,136	89	526.422,937 667.048,588	14.21
91	526.403,417 667.066,362	92	526.394,429 667.071,344	10.276
94	526.388,486 667.075,847	95	526.373,871 667.083,828	16.652

Punct început	X / Y	Punct sfârșit	X / Y	Lungime segment
2	526.312,407 667.142,416	3	526.302,749 667.153,651	14.816
5	526.296,401 667.163,299	6	526.292,151 667.168,077	6.395
8	526.279,294 667.183,148	9	526.268,396 667.193,94	15.337
11	526.251,31 667.217,881	12	526.244,881 667.227,075	11.219
14	526.227,497 667.260,163	15	526.220,873 667.276,836	17.941
17	526.213,083 667.304,602	18	526.214,2 667.310,15	5.659
20	526.207,3 667.327,546	21	526.192,582 667.332,208	15.439
23	526.175,093 667.331,108	24	526.164,84 667.325,634	11.623
26	526.126,481 667.314,591	27	526.110,894 667.314,806	15.588
29	526.111,757 667.280,848	30	526.119,881 667.278,036	8.597
32	526.143,043 667.286,27	33	526.148,042 667.279,804	8.173
35	526.161,132 667.256,715	36	526.166,062 667.248,674	9.432
38	526.169,797 667.236,083	39	526.156,396 667.230,808	14.402
41	526.123,177 667.217,053	42	526.109,158 667.212,057	14.883
44	526.076,839 667.206,208	45	526.057,9 667.203,208	19.175
47	526.035,714 667.194,997	48	526.029,831 667.192,306	6.47
50	526.055,349 667.167,184	51	526.059,973 667.162,409	6.647
53	526.080,264 667.144,114	54	526.096,573 667.129,164	22.124
56	526.121,929 667.105,511	57	526.152,358 667.077,518	41.347
59	526.209,902 667.027,321	60	526.238,274 666.999,596	39.67
62	526.273,87 666.969,79	63	526.287,956 666.954,778	20.587
65	526.313,149 666.932,478	66	526.331,407 666.917,167	23.829
68	526.369,885 666.880,688	69	526.372,686 666.918,453	37.869
71	526.383,599 666.951,841	72	526.394,158 666.956,383	11.495
74	526.420,564 666.942,932	75	526.418,58 666.957,795	14.995
77	526.422,286 666.969,411	78	526.426,208 666.973,581	5.725
80	526.442,405 666.985,169	81	526.456,105 666.995,017	16.872
83	526.473,921 667.006,397	84	526.464,741 667.014,279	12.1
86	526.445,701 667.030,254	87	526.439,557 667.037,493	9.495
89	526.422,937 667.048,588	90	526.409,819 667.060,442	17.68
92	526.394,429 667.071,344	93	526.392,57 667.075,058	4.153
95	526.373,871 667.083,828	96	526.358,615 667.094,623	18.689

Punct început	X / Y	Punct sfârșit	X / Y	Lungime segment
3	526.302,749 667.153,651	4	526.298,28 667.160,505	8.182
6	526.292,151 667.168,077	7	526.286,316 667.174,538	8.706
9	526.268,396 667.193,94	10	526.260,549 667.205,178	13.706
12	526.244,881 667.227,075	13	526.236,916 667.242,224	17.115
15	526.220,873 667.276,836	16	526.215,489 667.294,229	18.207
18	526.214,2 667.310,15	19	526.216,408 667.323,134	13.17
21	526.192,582 667.332,208	22	526.183,994 667.334,509	8.891
24	526.164,84 667.325,634	25	526.143,034 667.315,679	23.971
27	526.110,894 667.314,806	28	526.101,946 667.315,656	8.988
30	526.119,881 667.278,036	31	526.135,505 667.281,75	16.059
33	526.148,042 667.279,804	34	526.153,128 667.270,87	10.28
36	526.166,062 667.248,674	37	526.171,329 667.239,45	10.622
39	526.156,396 667.230,808	40	526.139,243 667.223,804	18.528
42	526.109,158 667.212,057	43	526.090,453 667.207,169	19.333
45	526.057,9 667.203,208	46	526.046,448 667.199,277	12.108
48	526.029,831 667.192,306	49	526.041,312 667.182,158	15.323
51	526.059,973 667.162,409	52	526.070,197 667.154,854	12.712
54	526.096,573 667.129,164	55	526.094,399 667.125,077	4.629
57	526.152,358 667.077,518	58	526.176,096 667.055,645	32.279
60	526.238,274 666.999,596	61	526.260,54 666.980,383	29.409
63	526.287,956 666.954,778	64	526.303,029 666.940,635	20.669
66	526.331,407 666.917,167	67	526.356,277 666.897,445	31.741
69	526.372,686 666.918,453	70	526.378,355 666.939,47	21.768
72	526.394,158 666.956,383	73	526.406,712 666.956,359	12.553
75	526.418,58 666.957,795	76	526.418,294 666.964,286	6.497
78	526.426,208 666.973,581	79	526.435,788 666.980,857	12.03
81	526.456,105 666.995,017	82	526.466,657 667.000,89	12.076
84	526.464,741 667.014,279	85	526.455,272 667.023,733	13.381
87	526.439,557 667.037,493	88	526.435,036 667.041,136	5.806
90	526.409,819 667.060,442	91	526.403,417 667.066,362	8.72
93	526.392,57 667.075,058	94	526.388,486 667.075,847	4.16
96	526.358,615 667.094,623	97	526.349,237 667.102,42	12.196

Punct început	X / Y	Punct sfârșit	X / Y	Lungime segment	Punct început	X / Y	Punct sfârșit	X / Y	Lungime segment	Punct început	X / Y	Punct sfârșit	X / Y	Lungime segment
97	526.349,237 667.102,42	98	526.337,312 667.114,745	17.15	98	526.337,312 667.114,745	99	526.328,377 667.124,206	13.01 3	99	526.328,377 667.124,206	1	526.320,107 667.133,374	12.34 7

\*\* Lungimile segmentelor sunt determinate în planul de proiecție Stereo 70 și sunt rotunjite la 1 milimetru.

\*\*\* Distanța dintre puncte este formată din segmente cumulate ce sunt mai mici decât valoarea 1 milimetru.

**DATE DESPRE IMOBILUL NR. 891**

Oficiul de Cadastru și Publicitate Imobiliară SUCEAVA  
Biroul de Cadastru și Publicitate Imobiliară Campulung Moldovenesc

**A. Partea I. Descrierea imobilului**

TEREN Extravilan

Nr. CF vechi:32103, 32102

Nr. topografic:2869/1 parte, 2913/1 parte

Adresa: Jud. Suceava

Nr. Crt	Nr cadastral Nr. topografic	Suprafața* (mp)	Observații / Referințe
A1		2.684	Sector cadastral:109 Teren neimprejmuit; imobilul s-a format din parcelele avand nr. topografic: 2869/1 parte, 2913/1 parte

**B. Partea II. Proprietari și acte**

Inscrieri privitoare la dreptul de proprietate și alte drepturi reale		Referințe
/		
Act Administrativ nr. 9189, din 05/12/2024 emis de Primaria Fundu Moldovei;		
B1	Se noteaza POSESIA asupra terenului 1) <b>URSACHE OCTAVIA</b>	A1
Act Normativ nr. 7, din 13/03/1996 emis de Parlamentul Romaniei;		
B2	Inscrierea provizorie, drept de PROPRIETATE, dobandit prin Lege, cota actuala 1/1 1) <b>NEIDENTIFICAT NEIDENTIFICAT</b>	A1

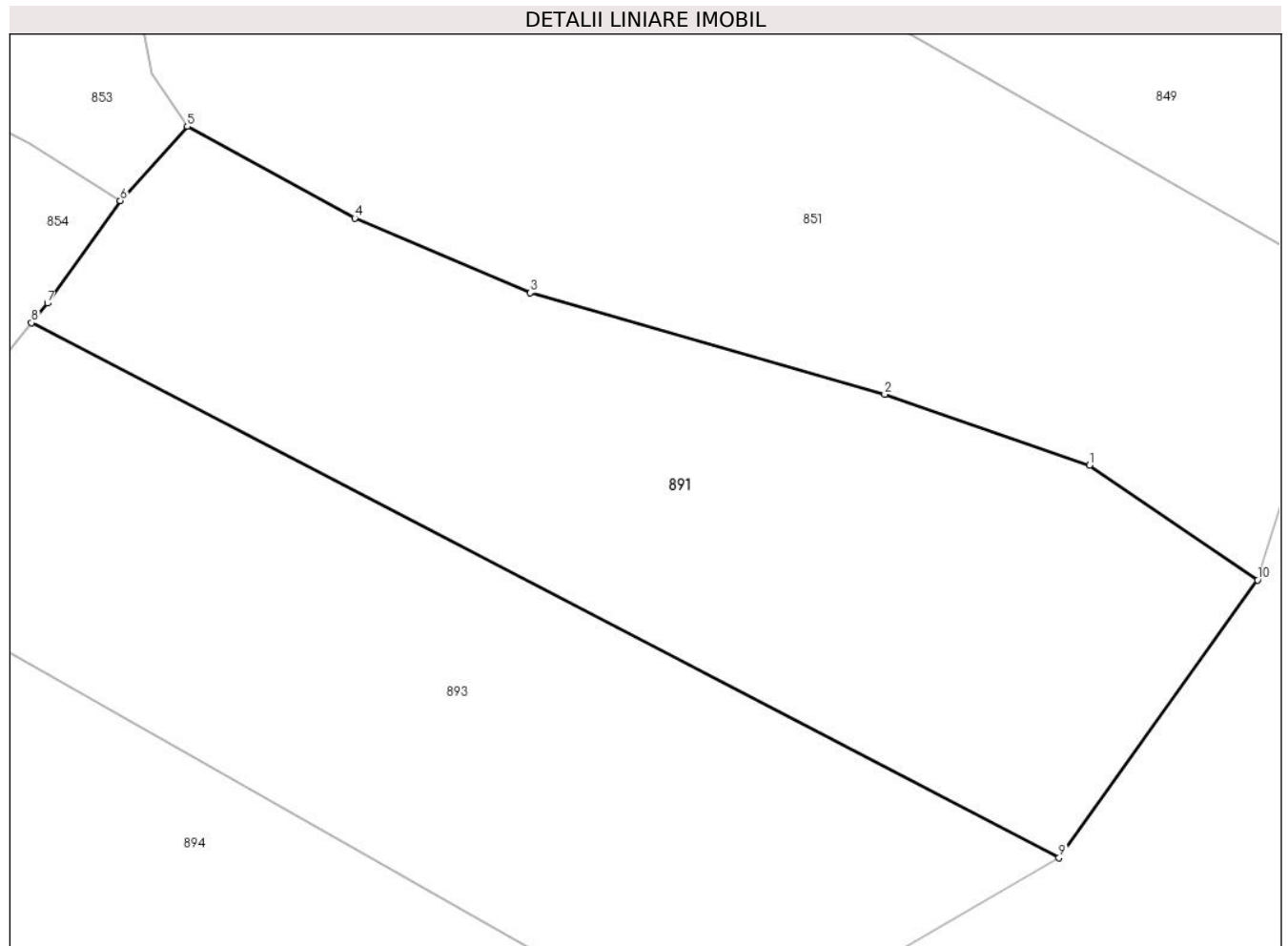
**C. Partea III. SARCINI .**

Inscrieri privind dezmembramintele dreptului de proprietate, drepturi reale de garanție și sarcini	Referințe
NU SUNT	

**Teren**

Nr cadastral	Suprafața (mp)*	Observații / Referințe
	2.684	imobilul s-a format din parcelele avand nr. topografic: 2869/1 parte, 2913/1 parte

\* Suprafața este determinată în planul de proiecție Stereo 70.



**Date referitoare la teren**

Crt	Categorie folosință	Intra vilan	Suprafața (mp)	Tarla	Parcelă	Nr. topo	Observații / Referințe
1	pașune	NU	2.684	-	-	-	

**Lungime Segmente**

1) Valorile lungimilor segmentelor sunt obținute din proiecție în plan.

Punct început	X / Y	Punct sfârșit	X / Y	Lungime segment (** (m)
1	526.349,785 669.465,368	2	526.331,673 669.471,634	19.166
2	526.331,673 669.471,634	3	526.300,337 669.480,602	32.594
3	526.300,337 669.480,602	4	526.284,805 669.487,199	16.875
4	526.284,805 669.487,199	5	526.269,99 669.495,297	16.883
5	526.269,99 669.495,297	6	526.264,072 669.488,731	8.84



Punct început	X / Y	Punct sfârșit	X / Y	Lungime segment (** (m)
6	526.264,072 669.488,731	7	526.257,626 669.479,692	11.102
7	526.257,626 669.479,692	8	526.256,208 669.477,953	2.244
8	526.256,208 669.477,953	9	526.347,083 669.430,713	102.42
9	526.347,083 669.430,713	10	526.364,644 669.455,23	30.158
10	526.364,644 669.455,23	1	526.349,785 669.465,368	17.988

\*\* Lungimile segmentelor sunt determinate în planul de proiecție Stereo 70 și sunt rotunjite la 1 milimetru.

\*\*\* Distanța dintre puncte este formată din segmente cumulate ce sunt mai mici decât valoarea 1 milimetru.



**DATE DESPRE IMOBILUL NR. 892**

Oficiul de Cadastru și Publicitate Imobiliară SUCEAVA  
Biroul de Cadastru și Publicitate Imobiliară Campulung Moldovenesc

**A. Partea I. Descrierea imobilului**

TEREN Extravilan

Nr. CF vechi:31649

Nr. topografic:2743/1 parte

Adresa: Jud. Suceava

Nr. Crt	Nr cadastral Nr. topografic	Suprafața* (mp)	Observații / Referințe
A1		8.958	Sector cadastral:109 Teren neimpregmuit; imobilul s-a format din parcelele avand nr. topografic: 2743/1 parte

**B. Partea II. Proprietari și acte**

Inscrieri privitoare la dreptul de proprietate și alte drepturi reale	Referințe
/	
Act Normativ nr. 7, din 13/03/1996 emis de Parlamentul Romaniei;	
B1	Inscrierea posesiei, drept de PROPRIETATE, dobandit prin Lege, cota actuala 1/1
	1) NEIDENTIFICAT NEIDENTIFICAT
Act Normativ nr. 7, din 13/03/1996 emis de Parlamentul Romaniei (art. 13);	
B2	Se noteaza mentiunea de proprietar neidentificat.

**C. Partea III. SARCINI .**

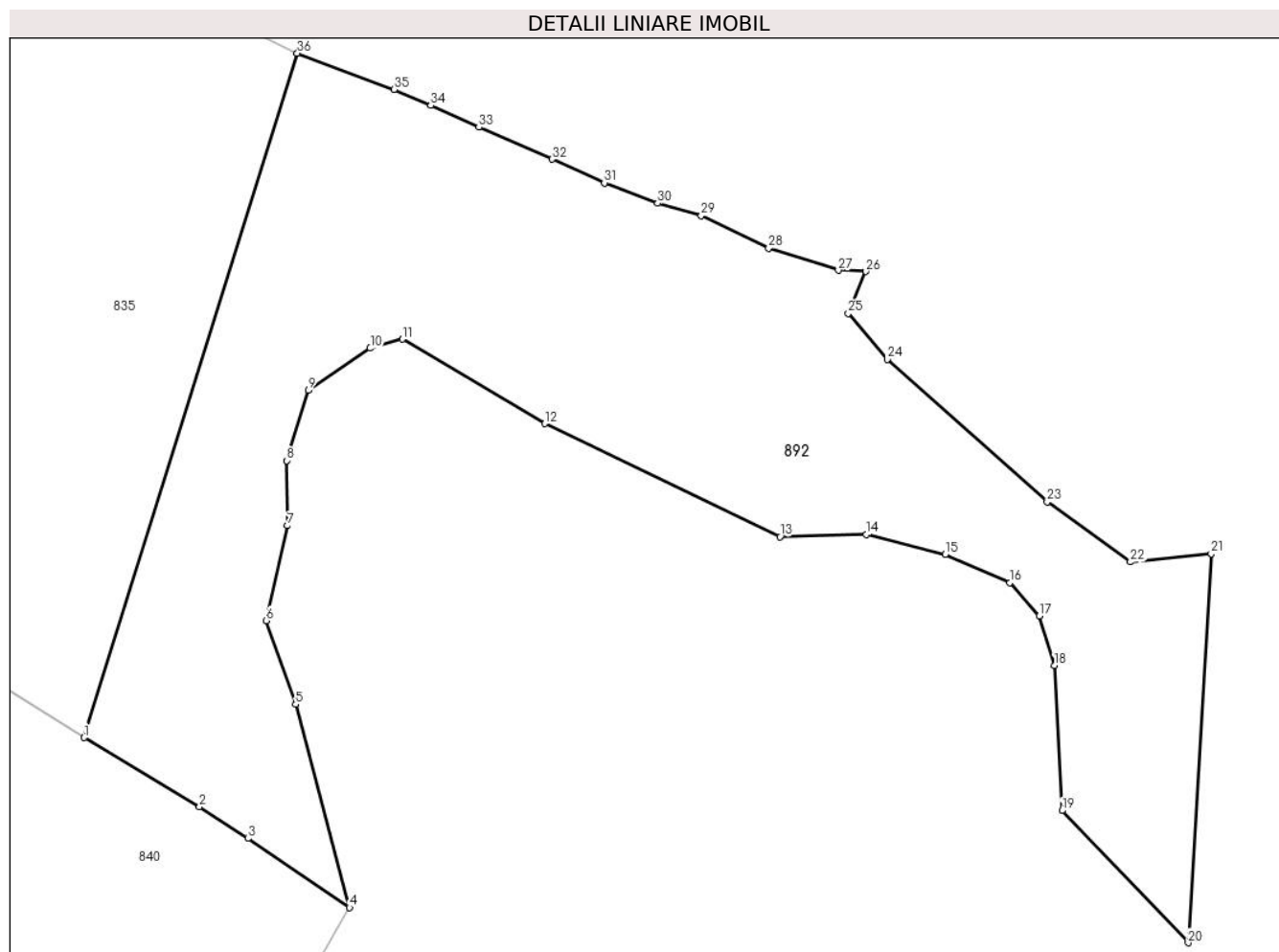
Inscrieri privind dezmembramintele dreptului de proprietate, drepturi reale de garanție și sarcini	Referințe
NU SUNT	

## Anexa Nr. 1 La Partea I

## Teren

Nr cadastral	Suprafața (mp)*	Observații / Referințe
	8.958	imobilul s-a format din parcelele avand nr. topografic: 2743/1 parte

\* Suprafața este determinată în planul de proiecție Stereo 70.



## Date referitoare la teren

Crt	Categorie folosință	Intravilan	Suprafața (mp)	Tarla	Parcelă	Nr. topo	Observații / Referințe
1	pașune	NU	8.958	-	-	-	

## Lungime Segmente

1) Valorile lungimilor segmentelor sunt obținute din proiecție în plan.

Punct început	X / Y	Punct sfârșit	X / Y	Lungime segment (** (m)
1	526.756,252 670.032,817	2	526.775,637 670.021,201	22.599
3	526.783,786 670.015,866	4	526.800,878 670.004,265	20.657
5	526.791,819 670.038,388	6	526.786,863 670.052,475	14.933
7	526.790,47 670.068,445	8	526.790,287 670.079,36	10.917
9	526.793,942 670.091,159	10	526.804,354 670.098,243	12.593

Punct început	X / Y	Punct sfârșit	X / Y	Lungime segment (** (m)
2	526.775,637 670.021,201	3	526.783,786 670.015,866	9.74
4	526.800,878 670.004,265	5	526.791,819 670.038,388	35.305
6	526.786,863 670.052,475	7	526.790,47 670.068,445	16.372
8	526.790,287 670.079,36	9	526.793,942 670.091,159	12.352
10	526.804,354 670.098,243	11	526.809,776 670.099,781	5.636

Punct început	X / Y	Punct sfârșit	X / Y	Lungime segment (** (m)
11	526.809,776 670.099,781	12	526.833,677 670.085,589	27.797
13	526.873,254 670.066,57	14	526.887,734 670.066,929	14.484
15	526.901,06 670.063,629	16	526.911,895 670.058,814	11.857
17	526.916,89 670.053,266	18	526.919,407 670.044,924	8.713
19	526.920,687 670.020,55	20	526.941,909 669.998,346	30.715
21	526.945,775 670.063,691	22	526.932,199 670.062,33	13.644
23	526.918,2 670.072,414	24	526.891,318 670.096,361	36.001
25	526.884,757 670.104,117	26	526.887,722 670.111,152	7.634
27	526.883,084 670.111,355	28	526.871,344 670.115,054	12.309
29	526.860,038 670.120,537	30	526.852,709 670.122,596	7.613
31	526.843,726 670.126,025	32	526.834,945 670.130,01	9.643
33	526.822,636 670.135,374	34	526.814,554 670.139,027	8.869
35	526.808,337 670.141,716	36	526.792,094 670.147,814	17.35

Punct început	X / Y	Punct sfârșit	X / Y	Lungime segment (** (m)
12	526.833,677 670.085,589	13	526.873,254 670.066,57	43.91
14	526.887,734 670.066,929	15	526.901,06 670.063,629	13.729
16	526.911,895 670.058,814	17	526.916,89 670.053,266	7.465
18	526.919,407 670.044,924	19	526.920,687 670.020,55	24.408
20	526.941,909 669.998,346	21	526.945,775 670.063,691	65.459
22	526.932,199 670.062,33	23	526.918,2 670.072,414	17.253
24	526.891,318 670.096,361	25	526.884,757 670.104,117	10.159
26	526.887,722 670.111,152	27	526.883,084 670.111,355	4.642
28	526.871,344 670.115,054	29	526.860,038 670.120,537	12.565
30	526.852,709 670.122,596	31	526.843,726 670.126,025	9.615
32	526.834,945 670.130,01	33	526.822,636 670.135,374	13.427
34	526.814,554 670.139,027	35	526.808,337 670.141,716	6.774
36	526.792,094 670.147,814	1	526.756,252 670.032,817	120.453

\*\* Lungimile segmentelor sunt determinate în planul de proiecție Stereo 70 și sunt rotunjite la 1 milimetru.

\*\*\* Distanța dintre puncte este formată din segmente cumulate ce sunt mai mici decât valoarea 1 milimetru.



**DATE DESPRE IMOBILUL NR. 893**

Oficiul de Cadastru și Publicitate Imobiliară SUCEAVA  
Biroul de Cadastru și Publicitate Imobiliară Campulung Moldovenesc

**A. Partea I. Descrierea imobilului**

TEREN Extravilan

Nr. CF vechi:32103, 32102

Nr. topografic:2869/1 parte, 2913/1 parte

Adresa: Jud. Suceava

Nr. Crt	Nr cadastral Nr. topografic	Suprafața* (mp)	Observații / Referințe
A1		2.684	Sector cadastral:109 Teren neimpregmuit; imobilul s-a format din parcelele avand nr. topografic: 2869/1 parte, 2913/1 parte

**B. Partea II. Proprietari și acte**

Inscrieri privitoare la dreptul de proprietate și alte drepturi reale		Referințe
/		
Act Administrativ nr. 9146, din 05/12/2024 emis de Primaria Fundu Moldovei;		
B1	Se noteaza POSESIA asupra terenului 1) <b>ATOMEI ARMAND-CEZAR</b> 2) <b>HAGEN ANDA-ADRIANA</b> 3) <b>ATOMEI FIRUTA</b>	A1
Act Normativ nr. 7, din 13/03/1996 emis de Parlamentul Romaniei;		
B2	Inscrierea provizorie, drept de PROPRIETATE, dobandit prin Lege, cota actuala 1/1 1) <b>NEIDENTIFICAT NEIDENTIFICAT</b>	A1

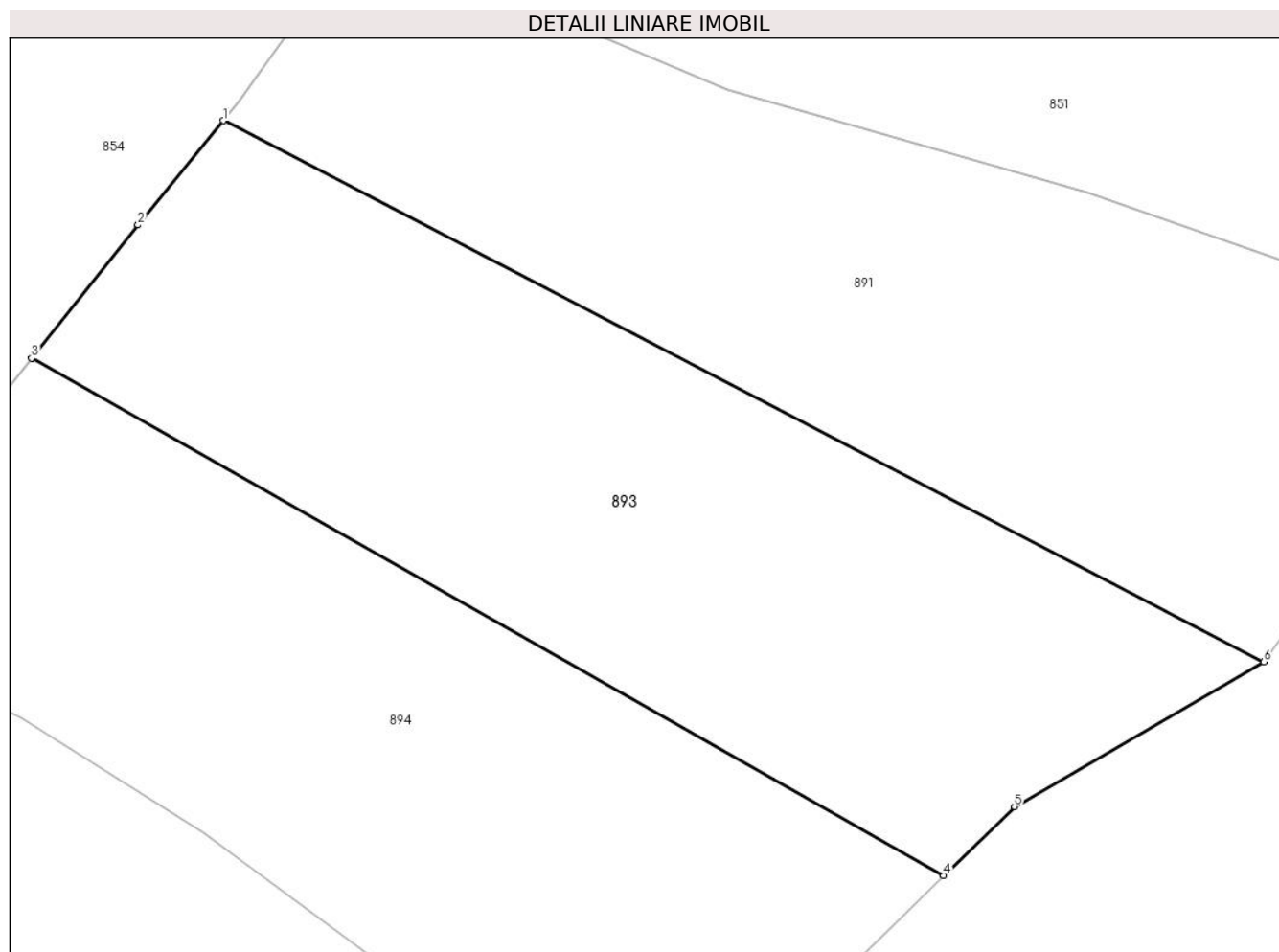
**C. Partea III. SARCINI .**

Inscrieri privind dezmembramintele dreptului de proprietate, drepturi reale de garanție și sarcini	Referințe
NU SUNT	

### Teren

Nr cadastral	Suprafața (mp)*	Observații / Referințe
	2.684	imobilul s-a format din parcelele avand nr. topografic: 2869/1 parte, 2913/1 parte

\* Suprafața este determinată în planul de proiecție Stereo 70.



### Date referitoare la teren

Crt	Categorie folosință	Intra vilan	Suprafața (mp)	Tarla	Parcelă	Nr. topo	Observații / Referințe
1	pașune	NU	2.684	-	-	-	

### Lungime Segmente

1) Valorile lungimilor segmentelor sunt obținute din proiecție în plan.

Punct început	X / Y	Punct sfârșit	X / Y	Lungime segment (** (m)
1	526.256,208 669.477,953	2	526.248,779 669.468,84	11.757
2	526.248,779 669.468,84	3	526.239,485 669.457,228	14.874
3	526.239,485 669.457,228	4	526.319,13 669.412,08	91.552
4	526.319,13 669.412,08	5	526.325,309 669.418,092	8.621
5	526.325,309 669.418,092	6	526.347,083 669.430,713	25.167



Punct început	X / Y	Punct sfârșit	X / Y	Lungime segment (** (m)
6	526.347,083 669.430,713	1	526.256,208 669.477,953	102.42

\*\* Lungimile segmentelor sunt determinate în planul de proiecție Stereo 70 și sunt rotunjite la 1 milimetru.

\*\*\* Distanța dintre puncte este formată din segmente cumulate ce sunt mai mici decât valoarea 1 milimetru.



**DATE DESPRE IMOBILUL NR. 894**

Oficiul de Cadastru și Publicitate Imobiliară SUCEAVA  
Biroul de Cadastru și Publicitate Imobiliară Campulung Moldovenesc

**A. Partea I. Descrierea imobilului**

TEREN Extravilan

Nr. CF vechi:32103, 32102

Nr. topografic:2869/1 parte, 2913/1 parte

Adresa: Jud. Suceava

Nr. Crt	Nr cadastral Nr. topografic	Suprafața* (mp)	Observații / Referințe
A1		2.684	Sector cadastral:109 Teren neimprejmuit; imobilul s-a format din parcelele avand nr. topografic: 2869/1 parte, 2913/1 parte

**B. Partea II. Proprietari și acte**

Inscrieri privitoare la dreptul de proprietate și alte drepturi reale		Referințe
/		
Act Administrativ nr. 9154, din 05/12/2024 emis de Primaria Fundu Moldovei;		
B1	Se noteaza POSESIA asupra terenului 1) <b>COMANESCU VIRGINIA</b>	A1
Act Normativ nr. 7, din 13/03/1996 emis de Parlamentul Romaniei;		
B2	Inscrierea provizorie, drept de PROPRIETATE, dobandit prin Lege, cota actuala 1/1 1) <b>NEIDENTIFICAT NEIDENTIFICAT</b>	A1

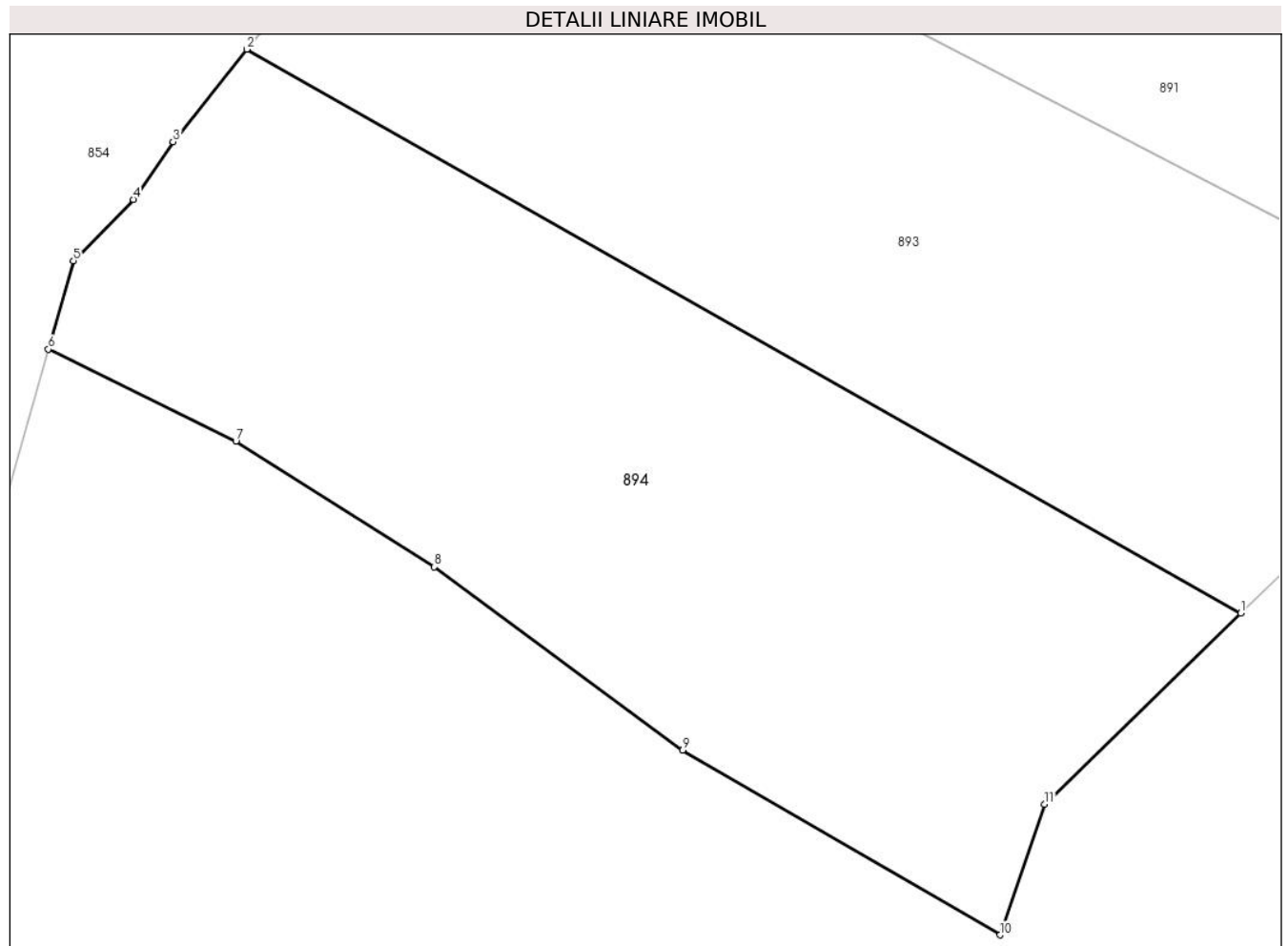
**C. Partea III. SARCINI .**

Inscrieri privind dezmembramintele dreptului de proprietate, drepturi reale de garanție și sarcini	Referințe
NU SUNT	

**Teren**

Nr cadastral	Suprafața (mp)*	Observații / Referințe
	2.684	imobilul s-a format din parcelele avand nr. topografic: 2869/1 parte, 2913/1 parte

\* Suprafața este determinată în planul de proiecție Stereo 70.



**Date referitoare la teren**

Crt	Categorie folosință	Intravilan	Suprafața (mp)	Tarla	Parcelă	Nr. topo	Observații / Referințe
1	pasune	NU	2.684	-	-	-	

**Lungime Segmente**

1) Valorile lungimilor segmentelor sunt obținute din proiecție în plan.

Punct început	X / Y	Punct sfârșit	X / Y	Lungime segment (** (m)
1	526.319,13 669.412,08	2	526.239,485 669.457,228	91.552
2	526.239,485 669.457,228	3	526.233,562 669.449,827	9.479
3	526.233,562 669.449,827	4	526.230,372 669.445,212	5.61
4	526.230,372 669.445,212	5	526.225,583 669.440,303	6.858
5	526.225,583 669.440,303	6	526.223,563 669.433,216	7.369

Punct început	X / Y	Punct sfârșit	X / Y	Lungime segment (** (m)
6	526.223,563 669.433,216	7	526.238,605 669.425,87	16.74
7	526.238,605 669.425,87	8	526.254,495 669.415,798	18.814
8	526.254,495 669.415,798	9	526.274,412 669.401,124	24.738
9	526.274,412 669.401,124	10	526.299,846 669.386,335	29.421
10	526.299,846 669.386,335	11	526.303,412 669.396,782	11.039
11	526.303,412 669.396,782	1	526.319,13 669.412,08	21.934

\*\* Lungimile segmentelor sunt determinate în planul de proiecție Stereo 70 și sunt rotunjite la 1 milimetru.

\*\*\* Distanța dintre puncte este formată din segmente cumulate ce sunt mai mici decât valoarea 1 milimetru.



**DATE DESPRE IMOBILUL NR. 895**

Oficiul de Cadastru și Publicitate Imobiliară SUCEAVA  
Biroul de Cadastru și Publicitate Imobiliară Campulung Moldovenesc

**A. Partea I. Descrierea imobilului**

Nr. CF vechi: 36126, 34947, 32369  
Nr. topografic: 2743/15 parte, 2743/234 parte, 2743/222 parte, 2743/241 parte

TEREN Extravilan

Adresa: Jud. Suceava

Nr. Crt	Nr cadastral Nr. topografic	Suprafața* (mp)	Observații / Referințe
A1		25.000	Sector cadastral: 109 Teren neimprejmuit; imobilul s-a format din parcelele având nr. topografic: 2743/15 parte, 2743/234 parte, 2743/222 parte, 2743/241 parte

**B. Partea II. Proprietari și acte**

Inscrieri privitoare la dreptul de proprietate și alte drepturi reale		Referințe
/		
Act Normativ nr. 7, din 13/03/1996 emis de Parlamentul Romaniei;		
B1	Inscrierea posesiei, drept de PROPRIETATE, dobandit prin Lege, cota actuala 1/1 1) NEIDENTIFICAT NEIDENTIFICAT	A1
Act Normativ nr. 7, din 13/03/1996 emis de Parlamentul Romaniei (art. 13);		
B2	Se noteaza mentiunea de proprietar neidentificat.	A1

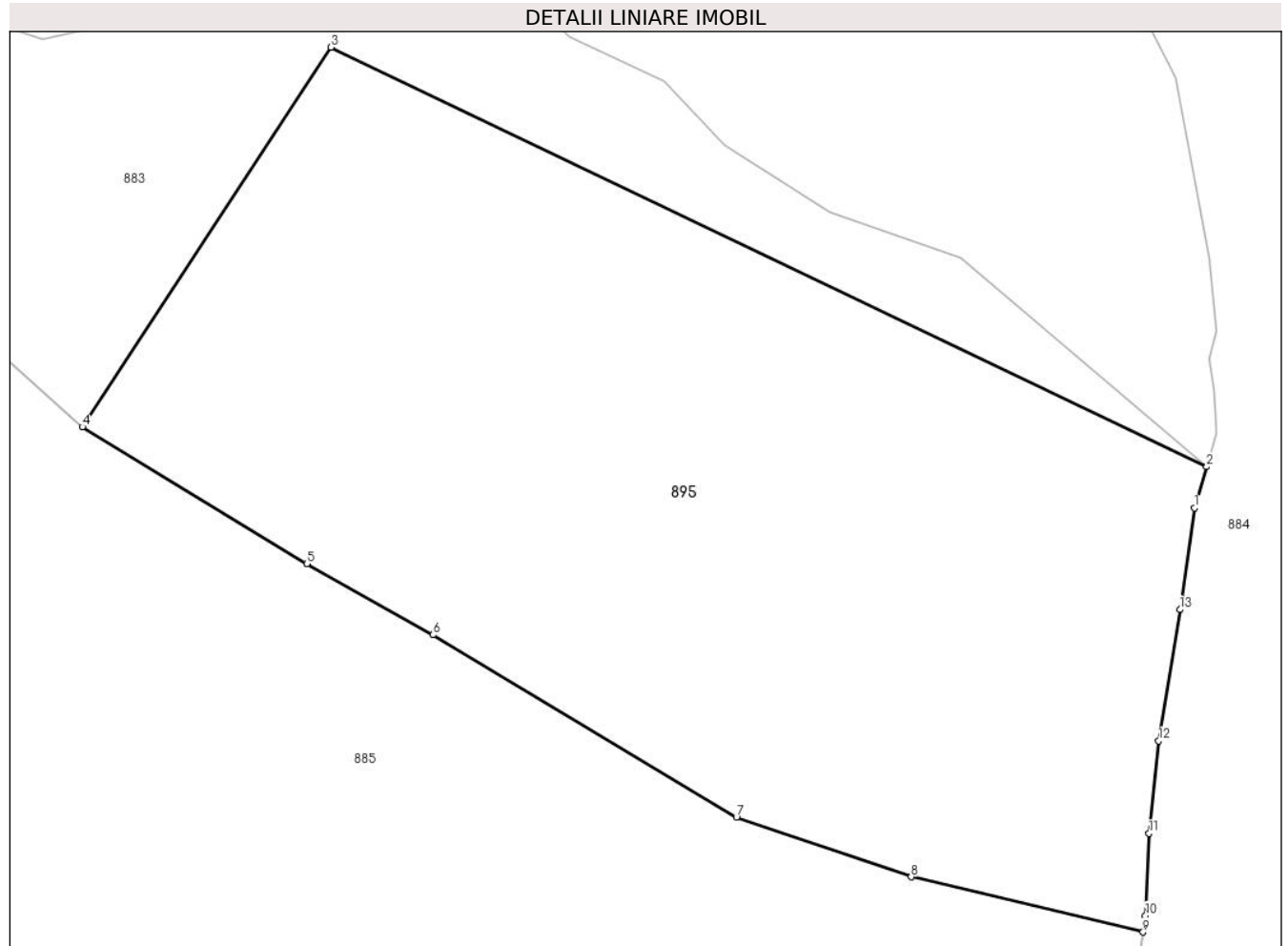
**C. Partea III. SARCINI .**

Inscrieri privind dezmembramintele dreptului de proprietate, drepturi reale de garanție și sarcini	Referințe
NU SUNT	

**Teren**

Nr cadastral	Suprafața (mp)*	Observații / Referințe
	25.000	imobilul s-a format din parcelele avand nr. topografic: 2743/15 parte, 2743/234 parte, 2743/222 parte, 2743/241 parte

\* Suprafața este determinată în planul de proiecție Stereo 70.



**Date referitoare la teren**

Crt	Categorie folosință	Intra vilan	Suprafața (mp)	Tarla	Parcelă	Nr. topo	Observații / Referințe
1	faneata	NU	25.000	-	-	-	

**Lungime Segmente**

1) Valorile lungimilor segmentelor sunt obținute din proiecție în plan.

Punct început	X / Y	Punct sfârșit	X / Y	Lungime segment (** (m)
1	526.294,635 667.510,635	2	526.297,322 667.519,655	9.412
2	526.297,322 667.519,655	3	526.105,662 667.611,428	212.5
3	526.105,662 667.611,428	4	526.051,268 667.528,361	99.292
4	526.051,268 667.528,361	5	526.100,403 667.498,436	57.53
5	526.100,403 667.498,436	6	526.127,963 667.482,872	31.651



Punct început	X / Y	Punct sfârșit	X / Y	Lungime segment (** (m)
6	526.127,963 667.482,872	7	526.194,421 667.443,008	77.497
7	526.194,421 667.443,008	8	526.232,634 667.429,942	40.385
8	526.232,634 667.429,942	9	526.283,388 667.417,872	52.17
9	526.283,388 667.417,872	10	526.283,918 667.421,504	3.67
10	526.283,918 667.421,504	11	526.284,687 667.439,481	17.993
11	526.284,687 667.439,481	12	526.286,823 667.459,683	20.315
12	526.286,823 667.459,683	13	526.291,461 667.488,408	29.097
13	526.291,461 667.488,408	1	526.294,635 667.510,635	22.452

\*\* Lungimile segmentelor sunt determinate în planul de proiecție Stereo 70 și sunt rotunjite la 1 milimetru.

\*\*\* Distanța dintre puncte este formată din segmente cumulate ce sunt mai mici decât valoarea 1 milimetru.

