

**DATE DESPRE IMOBILUL NR. 2150**

Oficiul de Cadastru și Publicitate Imobiliară SUCEAVA  
Biroul de Cadastru și Publicitate Imobiliară Radauti

**A. Partea I. Descrierea imobilului**

TEREN Extravilan

Adresa: Jud. Suceava

Nr. Crt	Nr cadastral Nr. topografic	Suprafața* (mp)	Observații / Referințe
A1		1.136	Sector cadastral:22 Teren neimprejmuit; parte din pf 2608/3

**B. Partea II. Proprietari și acte**

Inscrieri privitoare la dreptul de proprietate și alte drepturi reale		Referințe
<b>2150 / 20/02/2024</b>		
Act Normativ nr. 7, din 13/03/1996 emis de Parlamentul României;		
B1	Inscrierea provizorie, drept de PROPRIETATE, dobandit prin Lege, cota actuala 1/1 1) COMUNA FRĂTĂUȚII VECHI, CIF:4244342	A1

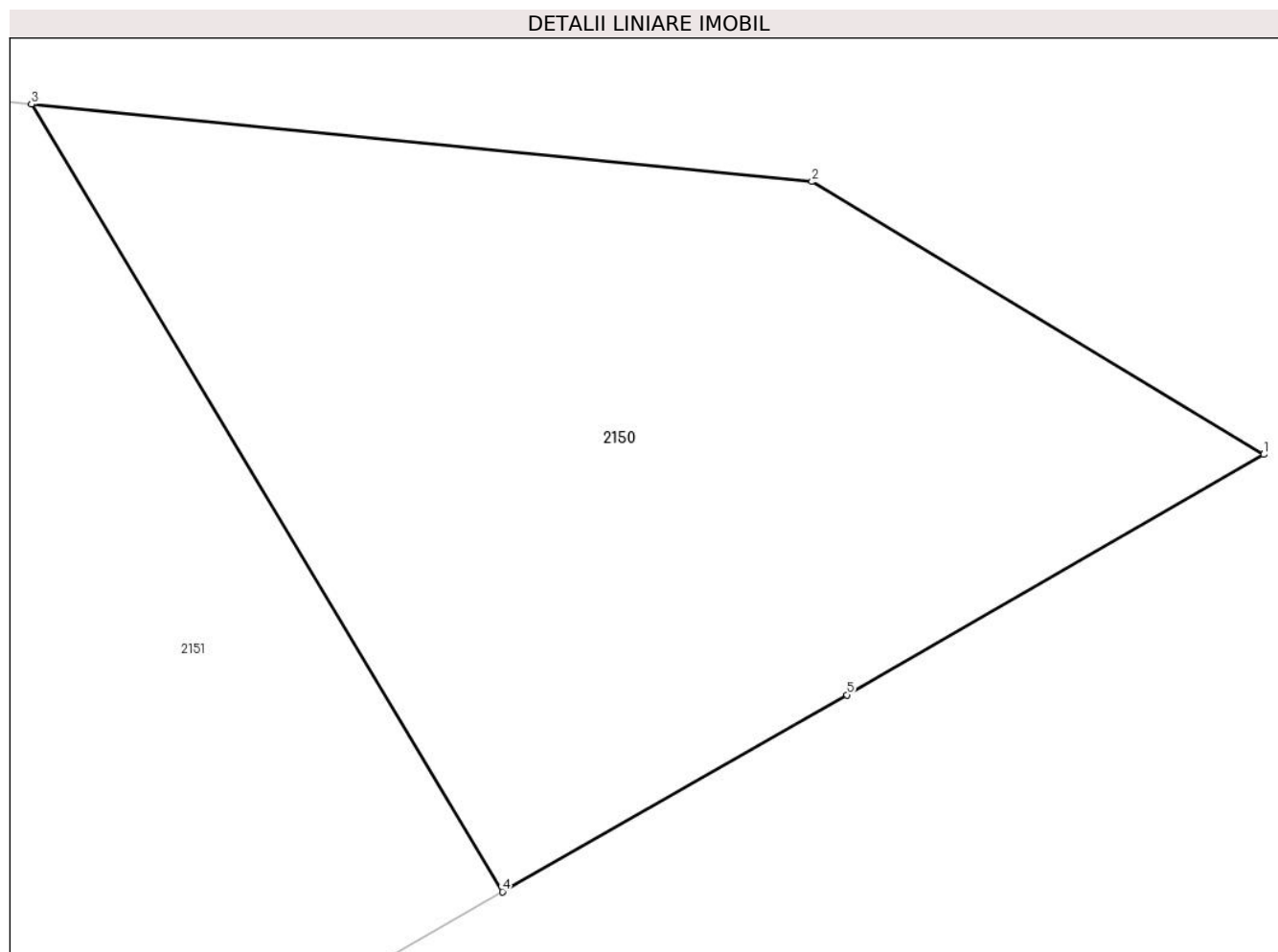
**C. Partea III. SARCINI .**

Inscrieri privind dezmembramintele dreptului de proprietate, drepturi reale de garanție și sarcini	Referințe
NU SUNT	

**Teren**

Nr cadastral	Suprafața (mp)*	Observații / Referințe
	1.136	parte din pf 2608/3

\* Suprafața este determinată în planul de proiecție Stereo 70.



**Date referitoare la teren**

Crt	Categorie folosință	Intravilan	Suprafața (mp)	Tarla	Parcelă	Nr. topo	Observații / Referințe
1	neproductiv	NU	1.136	13	67	-	

**Lungime Segmente**

1) Valorile lungimilor segmentelor sunt obținute din proiecție în plan.

Punct început	X / Y	Punct sfârșit	X / Y	Lungime segment (** (m)
1	568.084,728 712.770,746	2	568.063,019 712.783,847	25.356
2	568.063,019 712.783,847	3	568.025,509 712.787,559	37.693
3	568.025,509 712.787,559	4	568.048,134 712.749,742	44.068
4	568.048,134 712.749,742	5	568.064,696 712.759,197	19.071
5	568.064,696 712.759,197	1	568.084,728 712.770,746	23.123

**\*\* Lungimile segmentelor sunt determinate în planul de proiecție Stereo 70 și sunt rotunjite la 1 milimetru.**

**\*\*\* Distanța dintre puncte este formată din segmente cumulate ce sunt mai mici decât valoarea 1 milimetru.**



**DATE DESPRE IMOBILUL NR. 2151**

Oficiul de Cadastru și Publicitate Imobiliară SUCEAVA  
Biroul de Cadastru și Publicitate Imobiliară Radauti

**A. Partea I. Descrierea imobilului**

TEREN Necunoscut

Adresa: Loc. Fratautii Vechi, Nr. 686, Jud. Suceava

Nr. Crt	Nr cadastral Nr. topografic	Suprafața* (mp)	Observații / Referințe
A1		3.200	Sector cadastral:22 Teren imprejmuit; parte din pf 2606/2, 2607/2, 2608/1

**Construcții**

Crt	Nr cadastral Nr. topografic	Adresa	Observații / Referințe
A1.1		Loc. Fratautii Vechi, Nr. 686, Jud. Suceava	Nr. niveluri:1; S. construita la sol:72 mp; Locuinta
A1.2		Loc. Fratautii Vechi, Nr. 686, Jud. Suceava	Nr. niveluri:1; S. construita la sol:36 mp; Anexa
A1.3		Loc. Fratautii Vechi, Nr. 686, Jud. Suceava	Nr. niveluri:1; S. construita la sol:69 mp; Anexa
A1.4		Loc. Fratautii Vechi, Nr. 686, Jud. Suceava	Nr. niveluri:1; S. construita la sol:8 mp; Anexa

**B. Partea II. Proprietari și acte**

Inscrieri privitoare la dreptul de proprietate și alte drepturi reale		Referințe
<b>2151 / 20/02/2024</b>		
Act Administrativ nr. 1719, din 26/11/2008 emis de Comisia Județeană Suceava;		
B1	Intabulare, drept de PROPRIETATE, dobandit prin Reconstituire, cota actuala 1/1 1) <b>COSTE VERONICA</b> <i>OBSERVATII: lipsă CNP proprietar Coste Veronica</i>	A1
Act Administrativ nr. 2016, din 11/03/2022 emis de Primăria Comunei Frătăuții Vechi;		
B2	Se notează posesia faptică în favoarea lui 1) <b>TATAR GHEORGHE</b>	A1
Act Administrativ nr. 2335, din 07/03/2024 emis de Primăria Comunei Frătăuții Vechi;		
B3	Intabulare, drept de PROPRIETATE, dobandit prin Lege, cota actuala 1/1 1) <b>TATAR GHEORGHE</b>	A1.1, A1.2, A1.3, A1.4

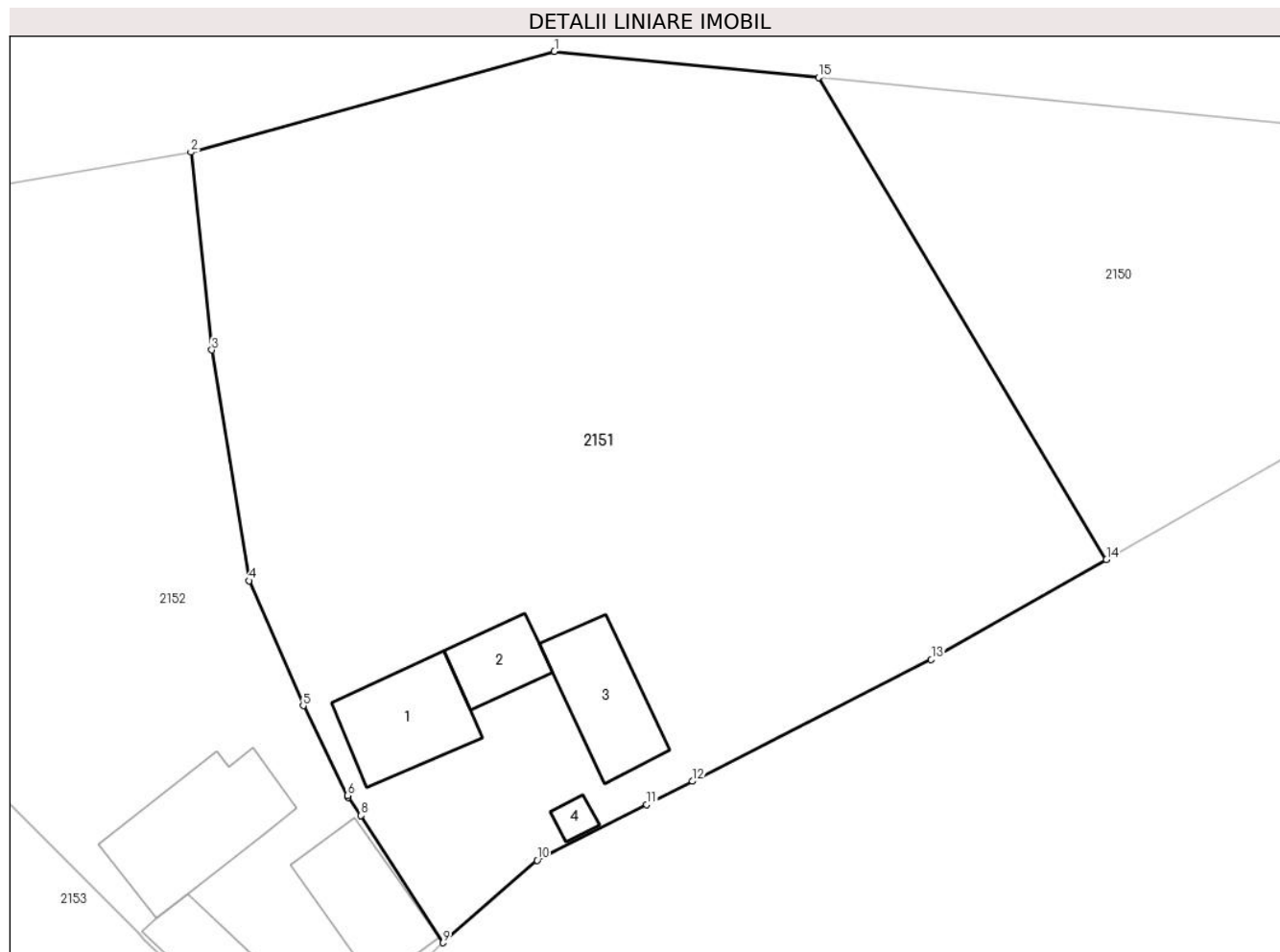
**C. Partea III. SARCINI .**

Inscrieri privind dezmembramintele dreptului de proprietate, drepturi reale de garanție și sarcini	Referințe
NU SUNT	

**Teren**

Nr cadastral	Suprafața (mp)*	Observații / Referințe
	3.200	parte din pf 2606/2, 2607/2, 2608/1

\* Suprafața este determinată în planul de proiecție Stereo 70.



**Date referitoare la teren**

Crt	Categorie folosință	Intra vilan	Suprafața (mp)	Tarla	Parcelă	Nr. topo	Observații / Referințe
1	curți constructii	DA	131	13	1532	-	loc numit Livadă+CC
2	curți constructii	NU	319	13	1532	-	
3	arabil	NU	1.936	13	1531	-	
4	neproductiv	NU	814	13	1533	-	

**Date referitoare la construcții**

Crt	Număr	Destinație construcție	Supraf. (mp)	Situație juridică	Observații / Referințe
A1.1		construcții de locuințe	72	Cu acte	Nr. niveluri:1; S. construita la sol:72 mp; Locuinta
A1.2		construcții anexa	36	Cu acte	Nr. niveluri:1; S. construita la sol:36 mp; Anexa
A1.3		construcții anexa	69	Cu acte	Nr. niveluri:1; S. construita la sol:69 mp; Anexa
A1.4		construcții anexa	8	Cu acte	Nr. niveluri:1; S. construita la sol:8 mp; Anexa

**Lungime Segmente**

1) Valorile lungimilor segmentelor sunt obținute din proiecție în plan.

Punct început	X / Y	Punct sfârșit	X / Y	Lungime segment (** (m)
1	568.004,767 712.789,611	2	567.976,209 712.781,703	29.633
2	567.976,209 712.781,703	3	567.977,852 712.766,175	15.615
3	567.977,852 712.766,175	4	567.980,765 712.748,077	18.331
4	567.980,765 712.748,077	5	567.985,027 712.738,264	10.699
5	567.985,027 712.738,264	6	567.988,492 712.731,21	7.859
6	567.988,492 712.731,21	7	567.988,577 712.731,087	0.15
7	567.988,577 712.731,087	8	567.989,58 712.729,642	1.759
8	567.989,58 712.729,642	9	567.996,023 712.719,665	11.877
9	567.996,023 712.719,665	10	568.003,416 712.726,135	9.824
10	568.003,416 712.726,135	11	568.012,018 712.730,512	9.652
11	568.012,018 712.730,512	12	568.015,609 712.732,339	4.029
12	568.015,609 712.732,339	13	568.034,374 712.741,887	21.054
13	568.034,374 712.741,887	14	568.048,134 712.749,742	15.844
14	568.048,134 712.749,742	15	568.025,509 712.787,559	44.068
15	568.025,509 712.787,559	1	568.004,767 712.789,611	20.843

\*\* Lungimile segmentelor sunt determinate în planul de proiecție Stereo 70 și sunt rotunjite la 1 milimetru.

\*\*\* Distanța dintre puncte este formată din segmente cumulate ce sunt mai mici decât valoarea 1 milimetru.





**DATE DESPRE IMOBILUL NR. 2152**

Oficiul de Cadastru și Publicitate Imobiliară SUCEAVA  
Biroul de Cadastru și Publicitate Imobiliară Radauti

**A. Partea I. Descrierea imobilului**

TEREN Necunoscut

Nr. CF vechi:4576

Adresa: Loc. Fratautii Vechi, Nr. 688, Jud. Suceava

Nr. Crt	Nr cadastral Nr. topografic	Suprafața* (mp)	Observații / Referințe
A1	40342	2.235	Sector cadastral:22 Teren imprejmuit; parte din pf 949, 2606/1

**Construcții**

Crt	Nr cadastral Nr. topografic	Adresa	Observații / Referințe
A1.1		Loc. Fratautii Vechi, Nr. 688, Jud. Suceava	Nr. niveluri:1; S. construita la sol:71 mp; Locuinta
A1.2		Loc. Fratautii Vechi, Nr. 688, Jud. Suceava	Nr. niveluri:1; S. construita la sol:55 mp; Anexă
A1.3		Loc. Fratautii Vechi, Nr. 688, Jud. Suceava	Nr. niveluri:1; S. construita la sol:101 mp; Anexă

**B. Partea II. Proprietari și acte**

Inscrieri privitoare la dreptul de proprietate și alte drepturi reale		Referințe
<b>8123 / 09/06/2008</b>		
Act Notarial nr. 791, din 09/06/2008 emis de BNP;		
B1	Intabulare, drept de PROPRIETATE, dobandit prin Conventie, cota actuala 1/1, cota initiala 1/1 1) IONESI AUREL-FLORIN 2) IONESI ADRIANA-GEORGETA, bun comun in devalmasie <i>OBSERVATII: lipsă CNP proprietar Ionesi Adriana-Georgeta</i>	A1
<b>2152 / 20/02/2024</b>		
Act Administrativ nr. 2335, din 07/03/2024 emis de Primăria Comunei Frătăuții Vechi;		
B2	Intabulare, drept de PROPRIETATE, dobandit prin Lege, cota actuala 1/1 1) IONESI ADRIANA-GEORGETA 2) IONESI AUREL-FLORIN <i>OBSERVATII: lipsă CNP proprietar Ionesi Adriana-Georgeta</i>	A1.1, A1.2, A1.3

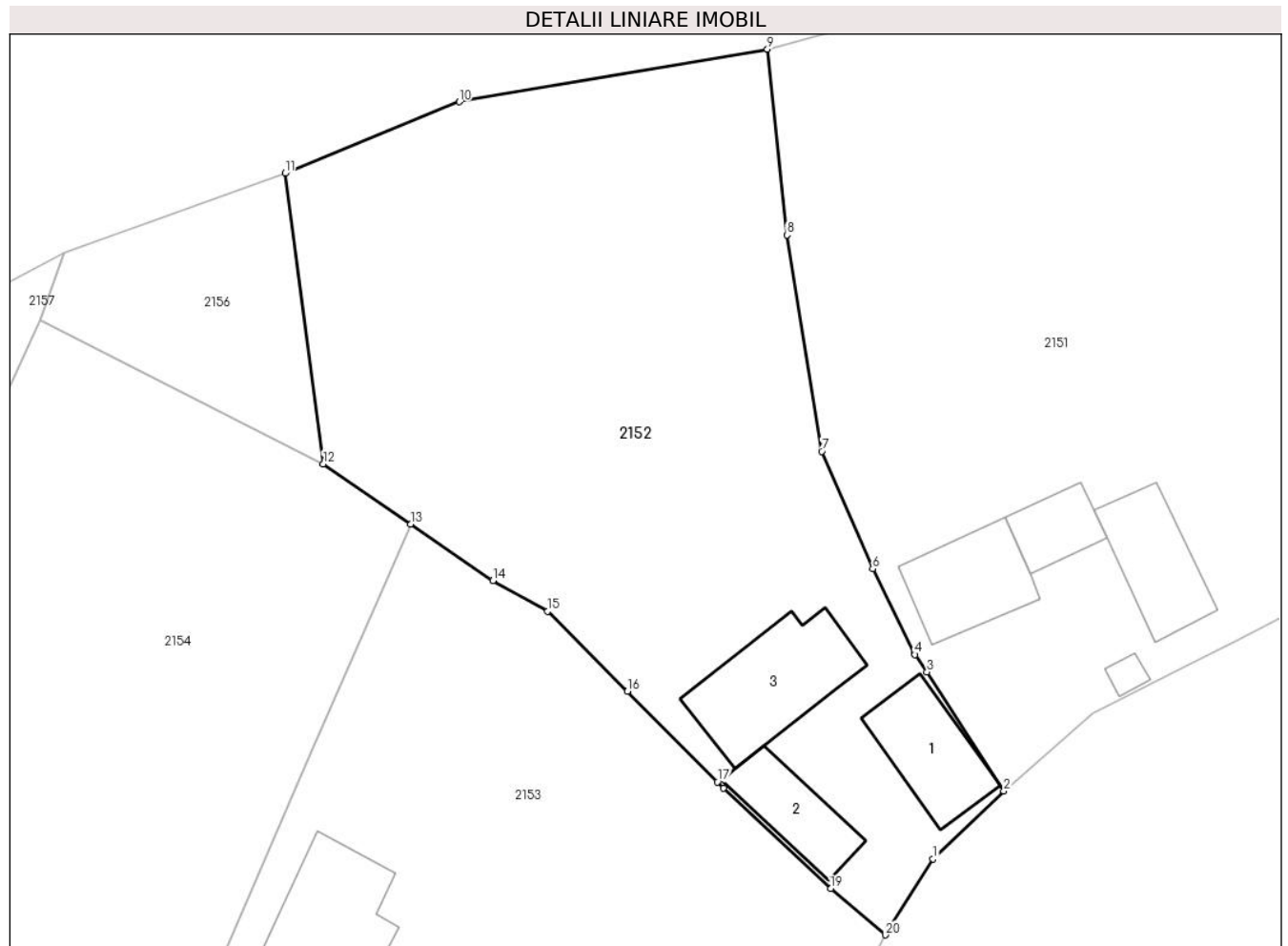
**C. Partea III. SARCINI .**

Inscrieri privind dezmembramintele dreptului de proprietate, drepturi reale de garanție și sarcini	Referințe
NU SUNT	

**Teren**

Nr cadastral	Suprafața (mp)*	Observații / Referințe
40342	2.235	parte din pf 949, 2606/1

\* Suprafața este determinată în planul de proiecție Stereo 70.



**Date referitoare la teren**

Crt	Categorie folosință	Intra vilan	Suprafața (mp)	Tarla	Parcelă	Nr. topo	Observații / Referințe
1	curti constructii	DA	380	13	1529	-	
2	curti constructii	NU	336	13	1529	-	
3	arabil	NU	1.519	13	1530	-	

**Date referitoare la construcții**

Crt	Număr	Destinație construcție	Supraf. (mp)	Situație juridică	Observații / Referințe
A1.1		construcții de locuințe	71	Cu acte	Nr. niveluri:1; S. construita la sol:71 mp; Locuinta
A1.2		construcții anexa	55	Cu acte	Nr. niveluri:1; S. construita la sol:55 mp; Anexă
A1.3		construcții anexa	101	Cu acte	Nr. niveluri:1; S. construita la sol:101 mp; Anexă

**Lungime Segmente**

1) Valorile lungimilor segmentelor sunt obținute din proiecție în plan.

Punct început	X / Y	Punct sfârșit	X / Y	Lungime segment (** (m)
---------------	-------	---------------	-------	-------------------------

Punct început	X / Y	Punct sfârșit	X / Y	Lungime segment (** (m)
1	567.990,094 712.714,007	2	567.996,023 712.719,665	8.195
2	567.996,023 712.719,665	3	567.989,58 712.729,642	11.877
3	567.989,58 712.729,642	4	567.988,577 712.731,087	1.759
4	567.988,577 712.731,087	5	567.988,492 712.731,21	0.15
5	567.988,492 712.731,21	6	567.985,027 712.738,264	7.859
6	567.985,027 712.738,264	7	567.980,765 712.748,077	10.699
7	567.980,765 712.748,077	8	567.977,852 712.766,175	18.331
8	567.977,852 712.766,175	9	567.976,209 712.781,703	15.615
9	567.976,209 712.781,703	10	567.950,418 712.777,301	26.164
10	567.950,418 712.777,301	11	567.935,832 712.771,321	15.764
11	567.935,832 712.771,321	12	567.939,045 712.747,032	24.501
12	567.939,045 712.747,032	13	567.946,341 712.742,012	8.856
13	567.946,341 712.742,012	14	567.953,235 712.737,268	8.369
14	567.953,235 712.737,268	15	567.957,821 712.734,72	5.246
15	567.957,821 712.734,72	16	567.964,493 712.728,017	9.458
16	567.964,493 712.728,017	17	567.972,033 712.720,442	10.688
17	567.972,033 712.720,442	18	567.972,558 712.719,915	0.744
18	567.972,558 712.719,915	19	567.981,512 712.711,53	12.267
19	567.981,512 712.711,53	20	567.986,079 712.707,649	5.993
20	567.986,079 712.707,649	1	567.990,094 712.714,007	7.52

\*\* Lungimile segmentelor sunt determinate în planul de proiecție Stereo 70 și sunt rotunjite la 1 milimetru.

\*\*\* Distanța dintre puncte este formată din segmente cumulate ce sunt mai mici decât valoarea 1 milimetru.



**DATE DESPRE IMOBILUL NR. 2153**

Oficiul de Cadastru și Publicitate Imobiliară SUCEAVA  
Biroul de Cadastru și Publicitate Imobiliară Radauti

**A. Partea I. Descrierea imobilului**

TEREN Necunoscut

Adresa: Loc. Fratautii Vechi, Jud. Suceava

Nr. Crt	Nr cadastral Nr. topografic	Suprafața* (mp)	Observații / Referințe
A1	32004	2.500	Sector cadastral:22 Teren imprejmuit; parte din pf 2605

**Construcții**

Crt	Nr cadastral Nr. topografic	Adresa	Observații / Referințe
A1.1		Loc. Fratautii Vechi, Nr. 1013, Jud. Suceava	Nr. niveluri:2; S. construita la sol:131 mp; S. construita desfasurata:262 mp; Locuinta

**B. Partea II. Proprietari și acte**

Inscrieri privitoare la dreptul de proprietate și alte drepturi reale		Referințe
<b>16745 / 16/07/2013</b>		
Act Notarial nr. 1203, din 16/07/2013 emis de Buzduga Dana Alina;		
B1	Se infiinteaza cartea funciara 32004 a imobilului cu numarul cadastral 32004/Fratautii Vechi, rezultat din dezmembrarea imobilului cu numarul cadastral 31982 inscris in cartea funciara 31982;	A1
<b>16746 / 16/07/2013</b>		
Act Normativ nr. 1204, din 16/07/2013 emis de Buzduga Dana Alina;		
B3	Intabulare, drept de PROPRIETATE bun propriu cu titlu de cumparare, dobandit prin Conventie, cota actuala 1/1, cota initiala 1/1 1) <b>IONESI MIRCEA</b> <i>OBSERVATII: adus B2</i>	A1
<b>2153 / 20/02/2024</b>		
Act Administrativ nr. 2335, din 07/03/2024 emis de Primăria Comunei Frătăuții Vechi;		
B3	Intabulare, drept de PROPRIETATE, dobandit prin Lege, cota actuala 1/1 1) <b>IONESI MIRCEA</b>	A1.1

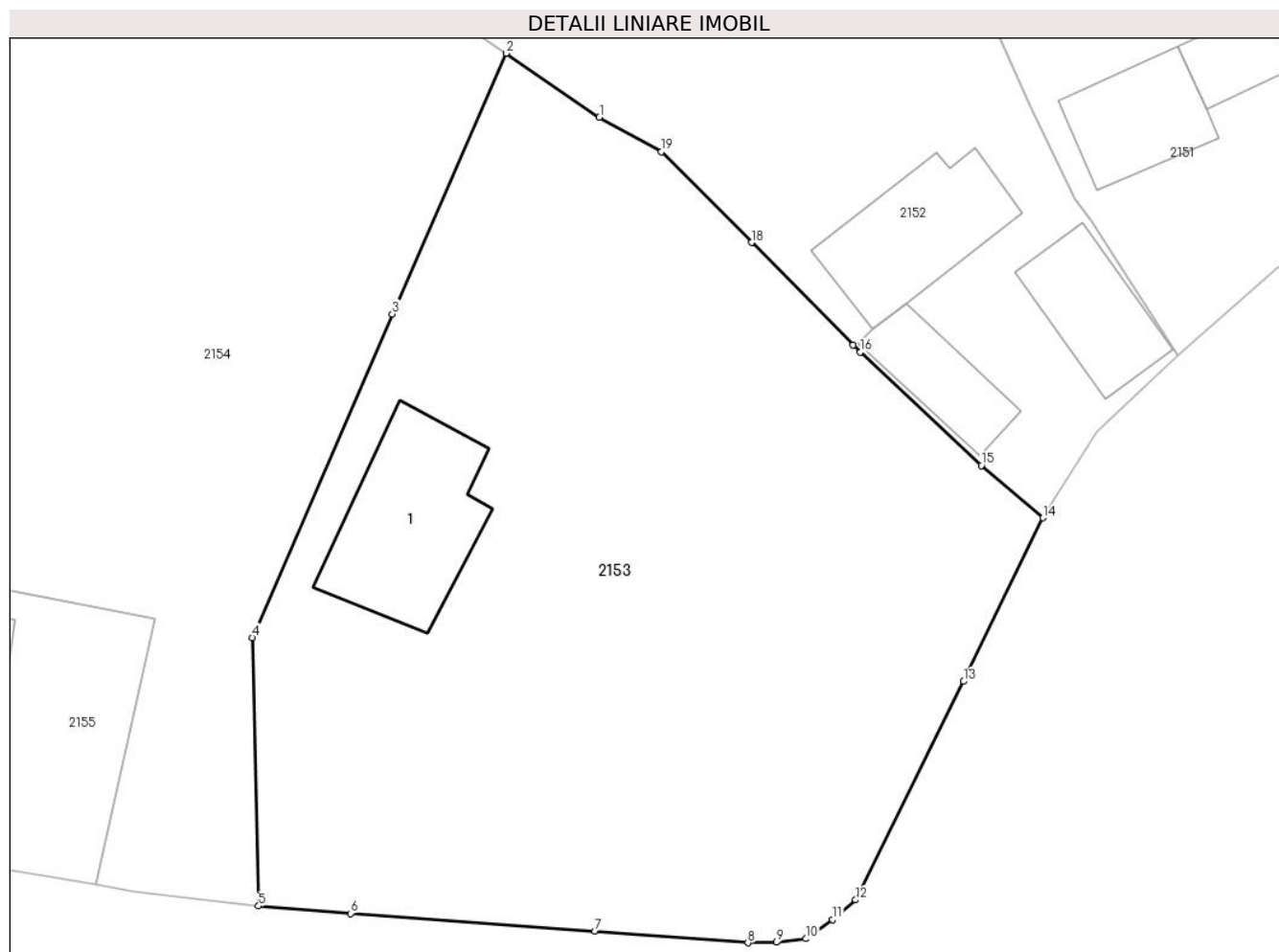
**C. Partea III. SARCINI .**

Inscrieri privind dezmembramintele dreptului de proprietate, drepturi reale de garanție și sarcini	Referințe
NU SUNT	

### Teren

Nr cadastral	Suprafața (mp)*	Observații / Referințe
32004	2.500	parte din pf 2605

\* Suprafața este determinată în planul de proiecție Stereo 70.



### Date referitoare la teren

Crt	Categorie folosință	Intravilan	Suprafața (mp)	Tarla	Parcelă	Nr. topo	Observații / Referințe
1	curți construcții	DA	156	13	1528	-	parțial împrejmuit
2	arabil	DA	2.102	13	1529	-	
3	arabil	NU	242	13	1529	-	

### Date referitoare la construcții

Crt	Număr	Destinație construcție	Supraf. (mp)	Situație juridică	Observații / Referințe
A1.1		construcții de locuințe	131	Cu acte	Nr. niveluri:2; S. construita la sol:131 mp; S. construita desfasurata:262 mp; Locuinta

### Lungime Segmente

1) Valorile lungimilor segmentelor sunt obținute din proiecție în plan.

Punct început	X / Y	Punct sfârșit	X / Y	Lungime segment (** (m)
1	567.953,235 712.737,268	2	567.946,341 712.742,012	8.369
2	567.946,341 712.742,012	3	567.937,917 712.722,732	21.04

Punct început	X / Y	Punct sfârșit	X / Y	Lungime segment (** (m)
3	567.937,917 712.722,732	4	567.927,551 712.698,8	26.081
4	567.927,551 712.698,8	5	567.928,017 712.678,951	19.854
5	567.928,017 712.678,951	6	567.934,831 712.678,395	6.837
6	567.934,831 712.678,395	7	567.952,901 712.677,094	18.117
7	567.952,901 712.677,094	8	567.964,241 712.676,232	11.373
8	567.964,241 712.676,232	9	567.966,334 712.676,269	2.093
9	567.966,334 712.676,269	10	567.968,524 712.676,532	2.206
10	567.968,524 712.676,532	11	567.970,492 712.677,931	2.415
11	567.970,492 712.677,931	12	567.972,196 712.679,398	2.248
12	567.972,196 712.679,398	13	567.980,193 712.695,559	18.031
13	567.980,193 712.695,559	14	567.986,079 712.707,649	13.447
14	567.986,079 712.707,649	15	567.981,512 712.711,53	5.993
15	567.981,512 712.711,53	16	567.972,558 712.719,915	12.267
16	567.972,558 712.719,915	17	567.972,033 712.720,442	0.744
17	567.972,033 712.720,442	18	567.964,493 712.728,017	10.688
18	567.964,493 712.728,017	19	567.957,821 712.734,72	9.458
19	567.957,821 712.734,72	1	567.953,235 712.737,268	5.246

\*\* Lungimile segmentelor sunt determinate în planul de proiecție Stereo 70 și sunt rotunjite la 1 milimetru.

\*\*\* Distanța dintre puncte este formată din segmente cumulate ce sunt mai mici decât valoarea 1 milimetru.





**DATE DESPRE IMOBILUL NR. 2154**

Oficiul de Cadastru și Publicitate Imobiliară SUCEAVA  
 Biroul de Cadastru și Publicitate Imobiliară Radauti

**A. Partea I. Descrierea imobilului**

TEREN Necunoscut

Adresa: Loc. Fratautii Vechi, Jud. Suceava

Nr. Crt	Nr cadastral Nr. topografic	Suprafața* (mp)	Observații / Referințe
A1	32005	2.100	Sector cadastral:22 Teren imprejmuit; parte din pf 560, 2605

**B. Partea II. Proprietari și acte**

Inscrieri privitoare la dreptul de proprietate și alte drepturi reale		Referințe
<b>16745 / 16/07/2013</b>		
Act Notarial nr. 1203, din 16/07/2013 emis de Buzduga Dana Alina;		
B1	Se infiinteaza cartea funciara 32005 a imobilului cu numarul cadastral 32005/Fratautii Vechi, rezultat din dezmembrarea imobilului cu numarul cadastral 31982 inscris in cartea funciara 31982;	A1
Act Notarial nr. 1668, din 15/05/2013 emis de Judecatoria Radauti;		
B2	Intabulare, drept de PROPRIETATE bun propriu cu titlu de partaj, dobandit prin lesire Din Indiviziune, cota actuala 1/1, cota initiala 1/1 1) IONESI PAUNEL	A1

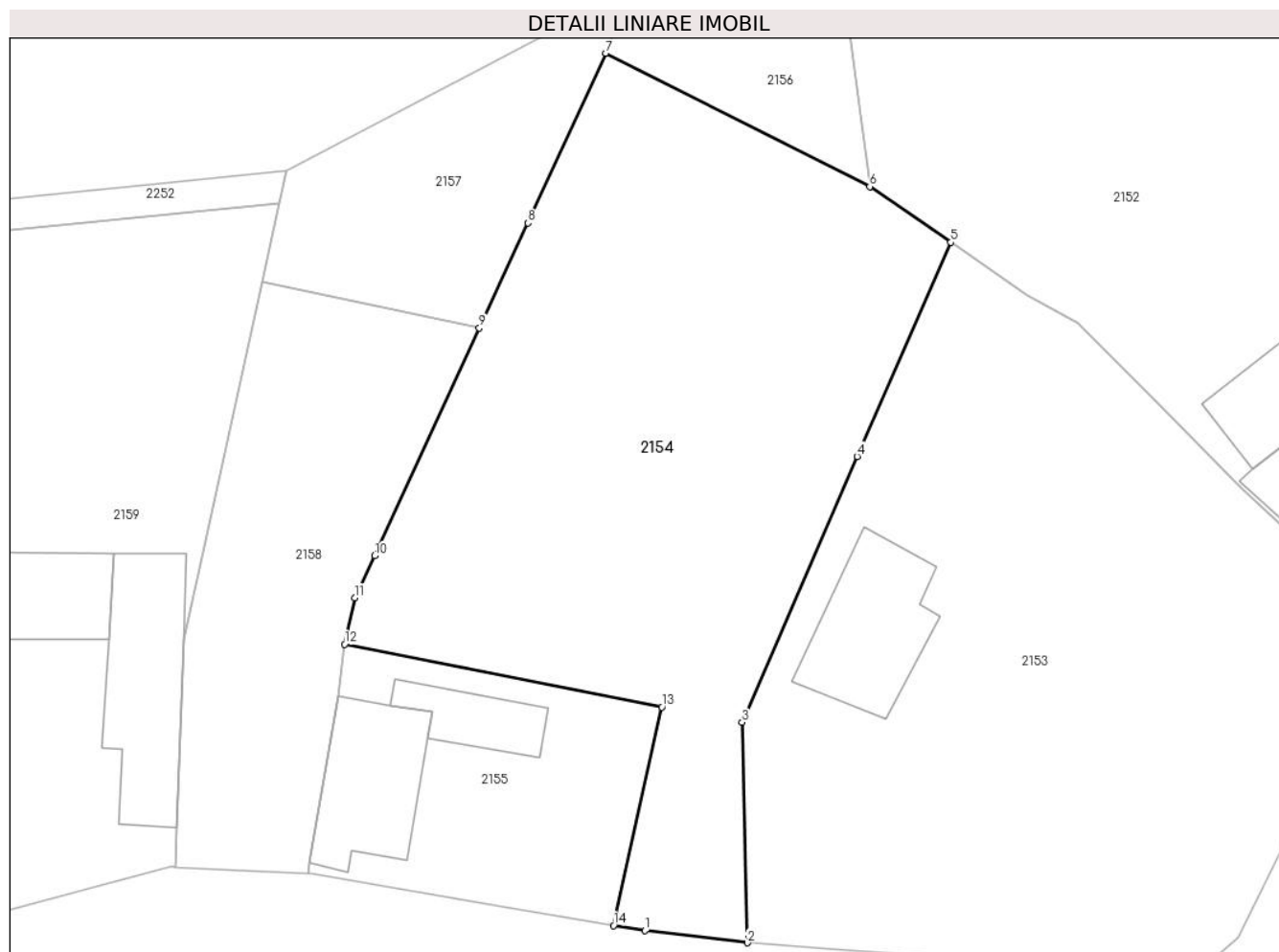
**C. Partea III. SARCINI .**

Inscrieri privind dezmembramintele dreptului de proprietate, drepturi reale de garanție și sarcini	Referințe
NU SUNT	

**Teren**

Nr cadastral	Suprafața (mp)*	Observații / Referințe
32005	2.100	parte din pf 560, 2605

\* Suprafața este determinată în planul de proiecție Stereo 70.



**Date referitoare la teren**

Crt	Categorie folosință	Intravilan	Suprafața (mp)	Tarla	Parcelă	Nr. topo	Observații / Referințe
1	arabil	DA	821	13	1526, 1527	-	partial imprejmuit
2	arabil	NU	1.279	13	1526	-	

**Lungime Segmente**

1) Valorile lungimilor segmentelor sunt obținute din proiecție în plan.

Punct început	X / Y	Punct sfârșit	X / Y	Lungime segment (** (m)
1	567.918,794 712.680,042	2	567.928,017 712.678,951	9.287
2	567.928,017 712.678,951	3	567.927,551 712.698,8	19.854
3	567.927,551 712.698,8	4	567.937,917 712.722,732	26.081
4	567.937,917 712.722,732	5	567.946,341 712.742,012	21.04

Punct început	X / Y	Punct sfârșit	X / Y	Lungime segment (** (m)
5	567.946,341 712.742,012	6	567.939,045 712.747,032	8.856
6	567.939,045 712.747,032	7	567.915,288 712.759,038	26.618
7	567.915,288 712.759,038	8	567.908,238 712.743,764	16.823
8	567.908,238 712.743,764	9	567.903,869 712.734,295	10.428
9	567.903,869 712.734,295	10	567.894,428 712.713,792	22.572
10	567.894,428 712.713,792	11	567.892,668 712.710,024	4.159
11	567.892,668 712.710,024	12	567.891,741 712.705,825	4.3
12	567.891,741 712.705,825	13	567.920,317 712.700,179	29.128
13	567.920,317 712.700,179	14	567.915,974 712.680,508	20.145
14	567.915,974 712.680,508	1	567.918,794 712.680,042	2.858

\*\* Lungimile segmentelor sunt determinate în planul de proiecție Stereo 70 și sunt rotunjite la 1 milimetru.

\*\*\* Distanța dintre puncte este formată din segmente cumulate ce sunt mai mici decât valoarea 1 milimetru.



**DATE DESPRE IMOBILUL NR. 2155**

Oficiul de Cadastru și Publicitate Imobiliară SUCEAVA  
Biroul de Cadastru și Publicitate Imobiliară Radauti

**A. Partea I. Descrierea imobilului**

TEREN Intravilan

Adresa: Loc. Fratautii Vechi, Jud. Suceava

Nr. Crt	Nr cadastral Nr. topografic	Suprafața* (mp)	Observații / Referințe
A1		584	Sector cadastral:22 Teren imprejmuit; parte din pf 560

**Construcții**

Crt	Nr cadastral Nr. topografic	Adresa	Observații / Referințe
A1.1		Loc. Fratautii Vechi, Jud. Suceava	Nr. niveluri:1; S. construita la sol:56 mp; Locuinta
A1.2		Loc. Fratautii Vechi, Jud. Suceava	Nr. niveluri:1; S. construita la sol:122 mp; Anexa

**B. Partea II. Proprietari și acte**

Inscrieri privitoare la dreptul de proprietate și alte drepturi reale		Referințe
<b>2155 / 20/02/2024</b>		
Act Normativ nr. 7, din 13/03/1996 emis de Parlamentul României;		
B1	Intabulare, drept de PROPRIETATE, dobândit prin Lege, cota actuala 1/1 1) NEIDENTIFICAT NEIDENTIFICAT	A1
Act Administrativ nr. 1650, din 21/02/2024 emis de Primăria Comunei Frătăuții Vechi;		
B2	Se notează posesia faptică în favoarea lui 1) IONESI IOAN	A1
Act Administrativ nr. 2335, din 07/03/2024 emis de Primăria Comunei Frătăuții Vechi;		
B3	Intabulare, drept de PROPRIETATE, dobândit prin Lege, cota actuala 1/1 1) IONESI IOAN	A1.1, A1.2

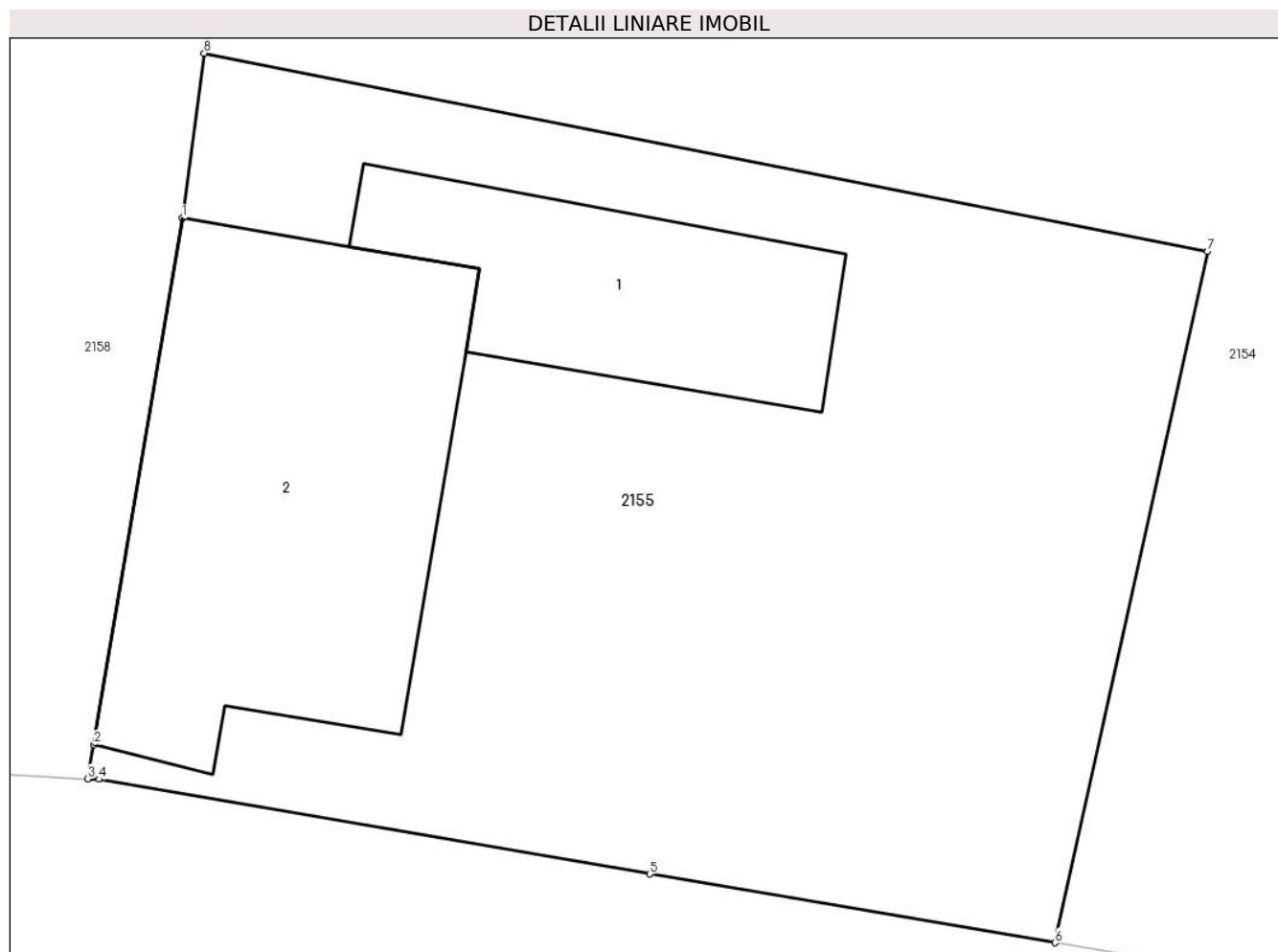
**C. Partea III. SARCINI .**

Inscrieri privind dezmembramintele dreptului de proprietate, drepturi reale de garanție și sarcini	Referințe
NU SUNT	

### Teren

Nr cadastral	Suprafața (mp)*	Observații / Referințe
	584	parte din pf 560

\* Suprafața este determinată în planul de proiecție Stereo 70.



### Date referitoare la teren

Crt	Categorie folosință	Intra vilan	Suprafața (mp)	Tarla	Parcelă	Nr. topo	Observații / Referințe
1	curți constructii	DA	584	13	1527	-	loc numit Livadă+CC

### Date referitoare la construcții

Crt	Număr	Destinație construcție	Supraf. (mp)	Situație juridică	Observații / Referințe
A1.1		construcții de locuințe	56	Cu acte	Nr. niveluri:1; S. construita la sol:56 mp; Locuinta
A1.2		construcții anexa	122	Cu acte	Nr. niveluri:1; S. construita la sol:122 mp; Anexa

### Lungime Segmente

1) Valorile lungimilor segmentelor sunt obținute din proiecție în plan.

Punct început	X / Y	Punct sfârșit	X / Y	Lungime segment (** (m)
1	567.891,118 712.701,129	2	567.888,605 712.686,147	15.191
2	567.888,605 712.686,147	3	567.888,43 712.685,176	0.987
3	567.888,43 712.685,176	4	567.888,75 712.685,16	0.32

Punct început	X / Y	Punct sfârșit	X / Y	Lungime segment (** (m)
4	567.888,75 712.685,16	5	567.904,433 712.682,463	15.913
5	567.904,433 712.682,463	6	567.915,974 712.680,508	11.705
6	567.915,974 712.680,508	7	567.920,317 712.700,179	20.145
7	567.920,317 712.700,179	8	567.891,741 712.705,825	29.128
8	567.891,741 712.705,825	1	567.891,118 712.701,129	4.737

\*\* Lungimile segmentelor sunt determinate în planul de proiecție Stereo 70 și sunt rotunjite la 1 milimetru.

\*\*\* Distanța dintre puncte este formată din segmente cumulate ce sunt mai mici decât valoarea 1 milimetru.





**DATE DESPRE IMOBILUL NR. 2156**

Oficiul de Cadastru și Publicitate Imobiliară SUCEAVA  
Biroul de Cadastru și Publicitate Imobiliară Radauti

**A. Partea I. Descrierea imobilului**

TEREN Extravilan

Adresa: Jud. Suceava

Nr. Crt	Nr cadastral Nr. topografic	Suprafața* (mp)	Observații / Referințe
A1		315	Sector cadastral:22 Teren neimprejmuit; parte din pf 2605

**B. Partea II. Proprietari și acte**

Inscrieri privitoare la dreptul de proprietate și alte drepturi reale		Referințe
<b>2156 / 20/02/2024</b>		
Act Normativ nr. 7, din 13/03/1996 emis de Parlamentul României;		
B1	Inscrierea provizorie, drept de PROPRIETATE, dobandit prin Lege, cota actuala 1/1 1) COMUNA FRĂTĂUȚII VECHI, CIF:4244342	A1

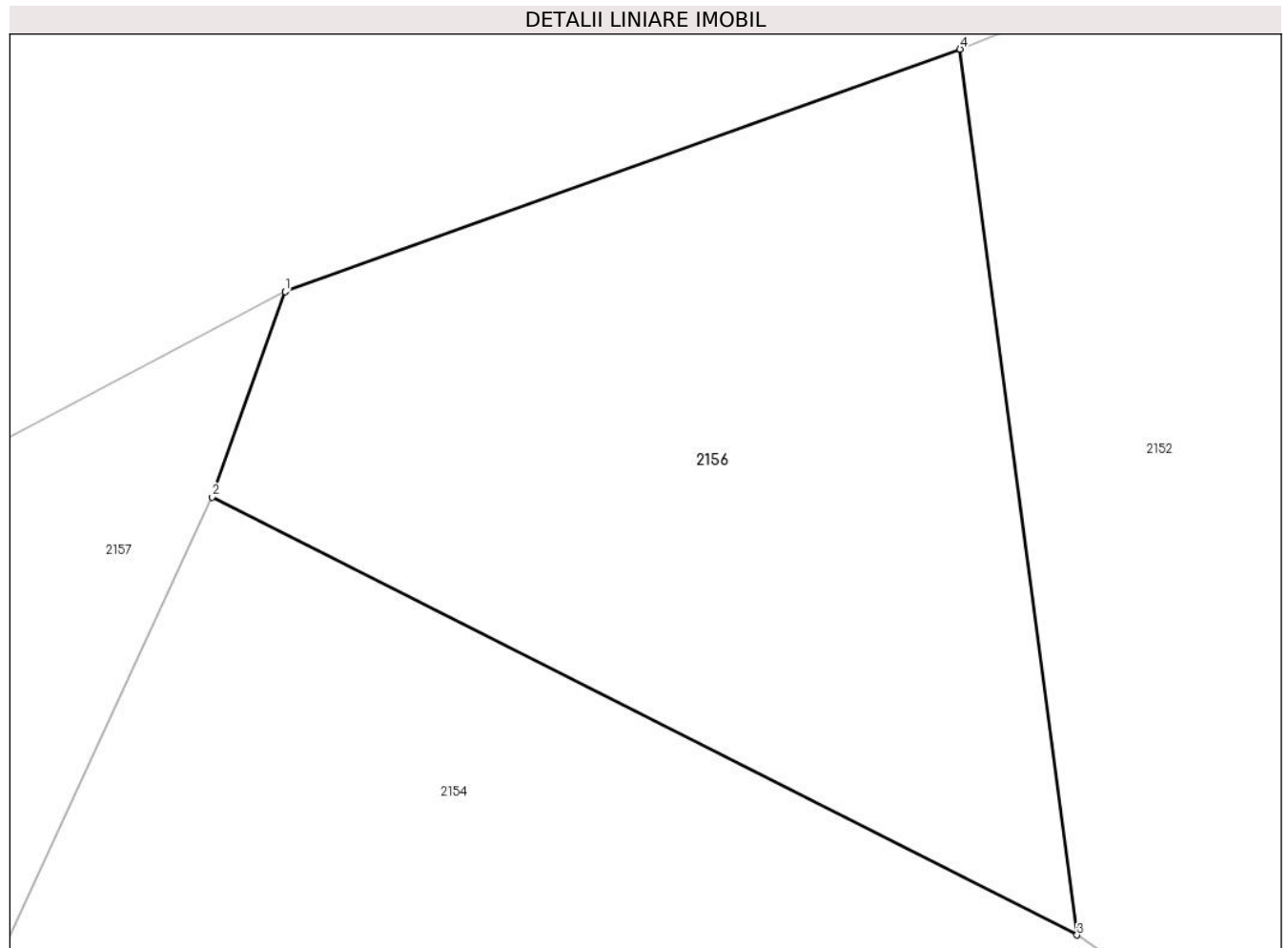
**C. Partea III. SARCINI .**

Inscrieri privind dezmembramintele dreptului de proprietate, drepturi reale de garanție și sarcini	Referințe
NU SUNT	

**Teren**

Nr cadastral	Suprafața (mp)*	Observații / Referințe
	315	parte din pf 2605

\* Suprafața este determinată în planul de proiecție Stereo 70.



**Date referitoare la teren**

Crt	Categorie folosință	Intra vilan	Suprafața (mp)	Tarla	Parcelă	Nr. topo	Observații / Referințe
1	arabil	NU	315	13	1530	-	

**Lungime Segmente**

1) Valorile lungimilor segmentelor sunt obținute din proiecție în plan.

Punct început	X / Y	Punct sfârșit	X / Y	Lungime segment (** (m)
1	567.917,297 712.764,676	2	567.915,288 712.759,038	5.985
2	567.915,288 712.759,038	3	567.939,045 712.747,032	26.618
3	567.939,045 712.747,032	4	567.935,832 712.771,321	24.501
4	567.935,832 712.771,321	1	567.917,297 712.764,676	19.69

\*\* Lungimile segmentelor sunt determinate în planul de proiecție Stereo 70 și sunt rotunjite la 1 milimetru.

**\*\*\* Distanţa dintre puncte este formată din segmente cumulate ce sunt mai mici decât valoarea 1 milimetru.**



**DATE DESPRE IMOBILUL NR. 2157**

Oficiul de Cadastru și Publicitate Imobiliară SUCEAVA  
Biroul de Cadastru și Publicitate Imobiliară Radauti

**A. Partea I. Descrierea imobilului**

TEREN Extravilan

Adresa: Jud. Suceava

Nr. Crt	Nr cadastral Nr. topografic	Suprafața* (mp)	Observații / Referințe
A1		468	Sector cadastral:22 Teren neimprejmuit; parte din pf 2604

**B. Partea II. Proprietari și acte**

Inscrieri privitoare la dreptul de proprietate și alte drepturi reale		Referințe
<b>2157 / 20/02/2024</b>		
Act Normativ nr. 7, din 13/03/1996 emis de Parlamentul României;		
B1	Inscrierea provizorie, drept de PROPRIETATE, dobandit prin Lege, cota actuala 1/1 1) COMUNA FRĂTĂUȚII VECHI, CIF:4244342	A1

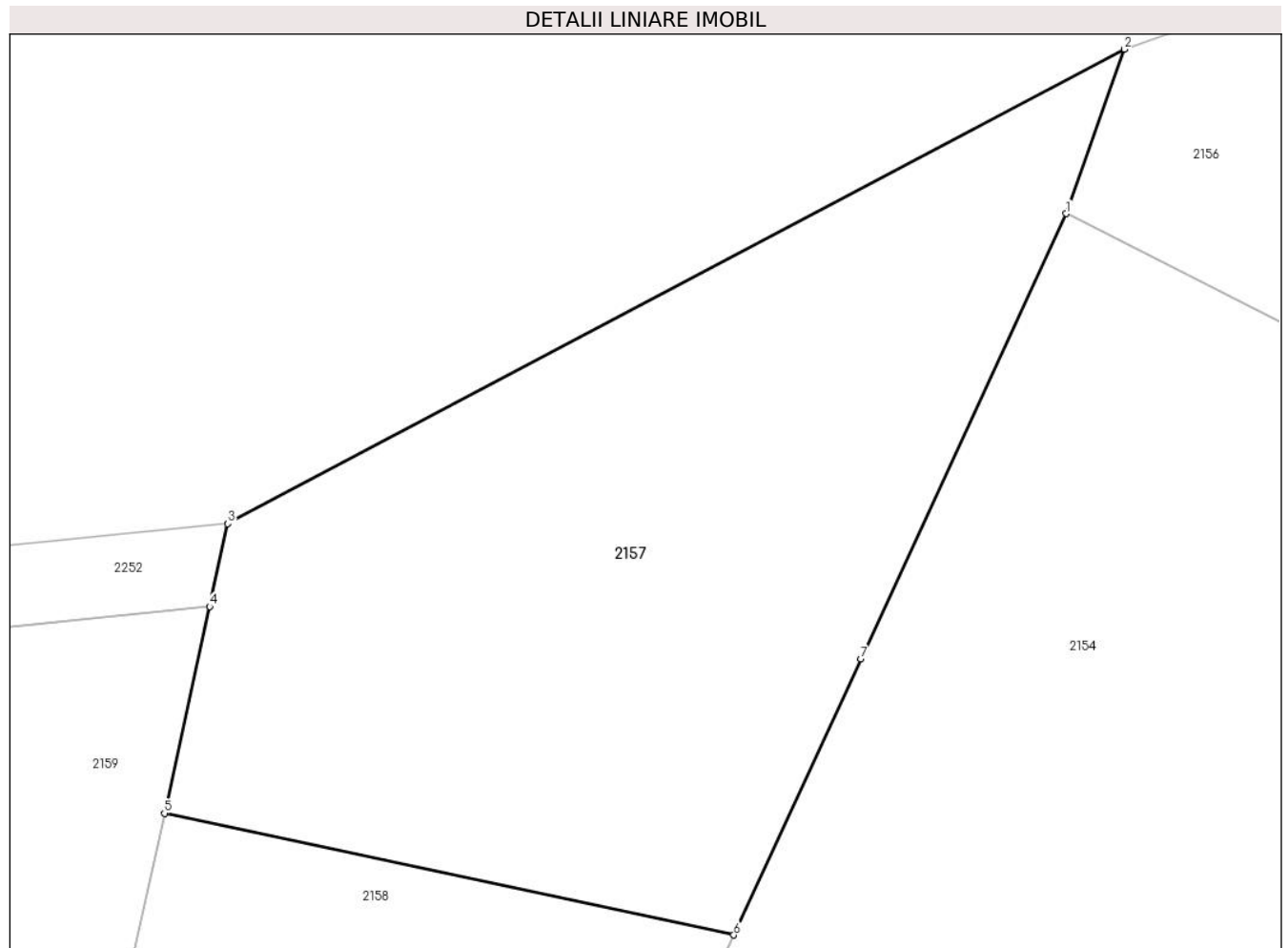
**C. Partea III. SARCINI .**

Inscrieri privind dezmembramintele dreptului de proprietate, drepturi reale de garanție și sarcini	Referințe
NU SUNT	

**Teren**

Nr cadastral	Suprafața (mp)*	Observații / Referințe
	468	parte din pf 2604

\* Suprafața este determinată în planul de proiecție Stereo 70.



**Date referitoare la teren**

Crt	Categorie folosință	Intravilan	Suprafața (mp)	Tarla	Parcelă	Nr. topo	Observații / Referințe
1	arabil	NU	468	13	1524	-	

**Lungime Segmente**

1) Valorile lungimilor segmentelor sunt obținute din proiecție în plan.

Punct început	X / Y	Punct sfârșit	X / Y	Lungime segment (** (m)
1	567.915,288 712.759,038	2	567.917,297 712.764,676	5.985
2	567.917,297 712.764,676	3	567.886,495 712.748,405	34.835
3	567.886,495 712.748,405	4	567.885,872 712.745,562	2.91
4	567.885,872 712.745,562	5	567.884,319 712.738,468	7.262
5	567.884,319 712.738,468	6	567.903,869 712.734,295	19.99

Punct început	X / Y	Punct sfârșit	X / Y	Lungime segment (** (m)
6	567.903,869 712.734,295	7	567.908,238 712.743,764	10.428
7	567.908,238 712.743,764	1	567.915,288 712.759,038	16.823

\*\* Lungimile segmentelor sunt determinate în planul de proiecție Stereo 70 și sunt rotunjite la 1 milimetru.

\*\*\* Distanța dintre puncte este formată din segmente cumulate ce sunt mai mici decât valoarea 1 milimetru.





**DATE DESPRE IMOBILUL NR. 2158**

Oficiul de Cadastru și Publicitate Imobiliară SUCEAVA  
Biroul de Cadastru și Publicitate Imobiliară Radauti

**A. Partea I. Descrierea imobilului**

TEREN Necunoscut

Adresa: Loc. Fratautii Vechi, Jud. Suceava

Nr. Crt	Nr cadastral Nr. topografic	Suprafața* (mp)	Observații / Referințe
A1		800	Sector cadastral:22 Teren imprejmuit; parte din pf 2604

**B. Partea II. Proprietari și acte**

Inscrieri privitoare la dreptul de proprietate și alte drepturi reale		Referințe
<b>2158 / 20/02/2024</b>		
Act Normativ nr. 7, din 13/03/1996 emis de Parlamentul României;		
B1	Intabulare, drept de PROPRIETATE, dobandit prin Lege, cota actuala 1/1 1) <b>NEIDENTIFICAT NEIDENTIFICAT</b>	A1
Act Administrativ nr. 2012, din 10/03/2022 emis de Primăria Comunei Frătăuții Vechi;		
B2	Se notează posesia faptică în favoarea lui 1) <b>HUȚULEAC MIHAI-SORIN</b> , căsătorit cu 2) <b>HUȚULEAC ALINA</b>	A1

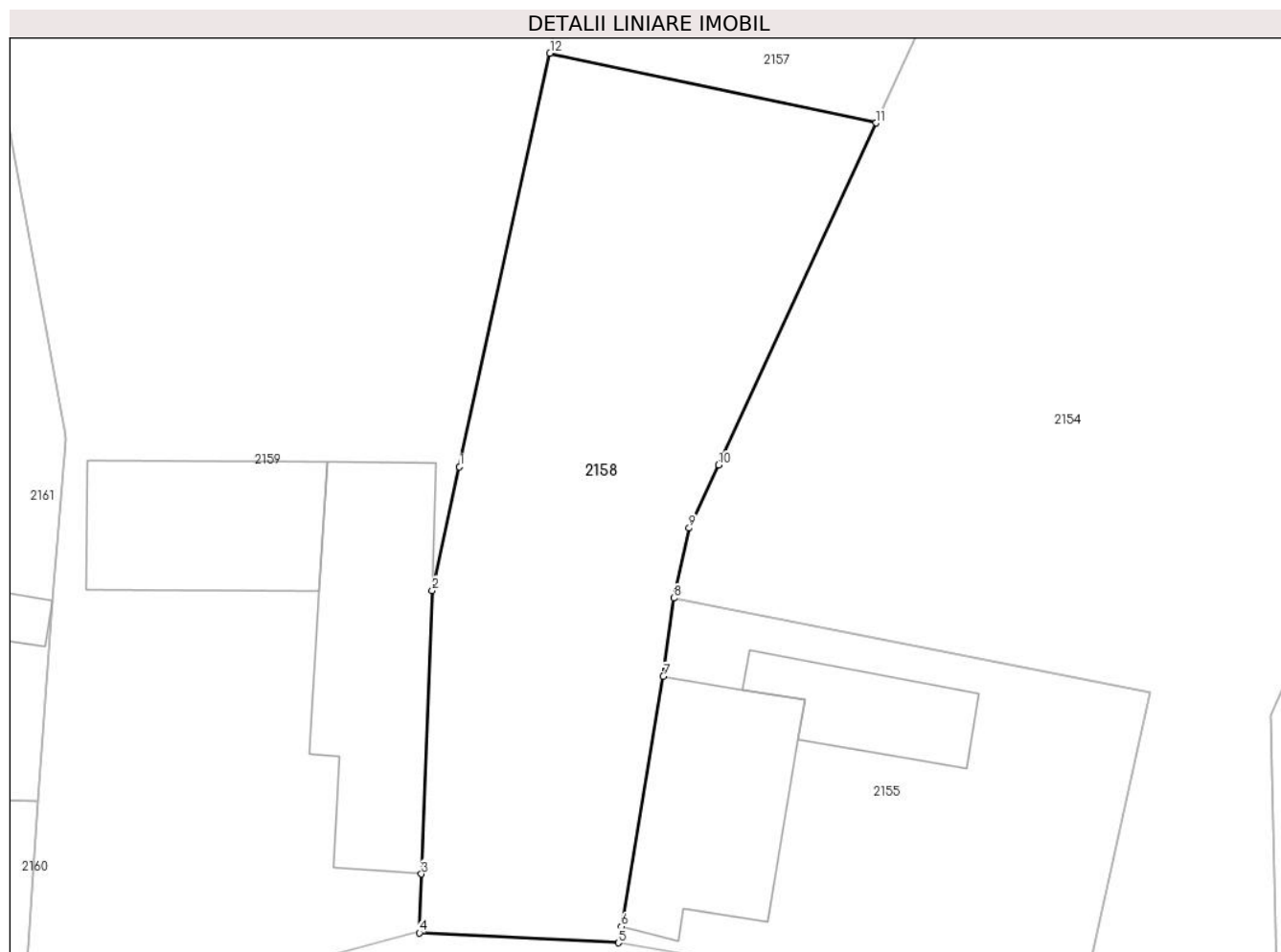
**C. Partea III. SARCINI .**

Inscrieri privind dezmembramintele dreptului de proprietate, drepturi reale de garanție și sarcini	Referințe
NU SUNT	

**Teren**

Nr cadastral	Suprafața (mp)*	Observații / Referințe
	800	parte din pf 2604

\* Suprafața este determinată în planul de proiecție Stereo 70.



**Date referitoare la teren**

Crt	Categorie folosință	Intra vilan	Suprafața (mp)	Tarla	Parcelă	Nr. topo	Observații / Referințe
1	arabil	DA	385	13	1525	-	loc numit Livadă
2	arabil	NU	415	13	1524	-	

**Lungime Segmente**

1) Valorile lungimilor segmentelor sunt obținute din proiecție în plan.

Punct început	X / Y	Punct sfârșit	X / Y	Lungime segment (** (m)
1	567.878,895 712.713,692	2	567.877,272 712.706,281	7.587
2	567.877,272 712.706,281	3	567.876,623 712.689,297	16.996
3	567.876,623 712.689,297	4	567.876,499 712.685,773	3.526
4	567.876,499 712.685,773	5	567.888,43 712.685,176	11.946

Punct început	X / Y	Punct sfârșit	X / Y	Lungime segment (** (m)
5	567.888,43 712.685,176	6	567.888,605 712.686,147	0.987
6	567.888,605 712.686,147	7	567.891,118 712.701,129	15.191
7	567.891,118 712.701,129	8	567.891,741 712.705,825	4.737
8	567.891,741 712.705,825	9	567.892,668 712.710,024	4.3
9	567.892,668 712.710,024	10	567.894,428 712.713,792	4.159
10	567.894,428 712.713,792	11	567.903,869 712.734,295	22.572
11	567.903,869 712.734,295	12	567.884,319 712.738,468	19.99
12	567.884,319 712.738,468	1	567.878,895 712.713,692	25.363

\*\* Lungimile segmentelor sunt determinate în planul de proiecție Stereo 70 și sunt rotunjite la 1 milimetru.

\*\*\* Distanța dintre puncte este formată din segmente cumulate ce sunt mai mici decât valoarea 1 milimetru.



**DATE DESPRE IMOBILUL NR. 2159**

Oficiul de Cadastru și Publicitate Imobiliară SUCEAVA  
Biroul de Cadastru și Publicitate Imobiliară Radauti

**A. Partea I. Descrierea imobilului**

TEREN Necunoscut

Nr. CF vechi:4426

Adresa: Loc. Fratautii Vechi, Nr. 690, Jud. Suceava

Nr. Crt	Nr cadastral Nr. topografic	Suprafața* (mp)	Observații / Referințe
A1	33744	1.600	Sector cadastral:22 Teren imprejmuit; Terenul este partial imprejmuit cu gard metalic pe latura 11-19 si cu gard din plasa de sarma pe latura 19-29; parte din pf 2597, 9598

**Construcții**

Crt	Nr cadastral Nr. topografic	Adresa	Observații / Referințe
A1.1	33744-C1	Loc. Fratautii Vechi, Nr. 690, Jud. Suceava	Nr. niveluri:1; S. construita la sol:156 mp; Locuință
A1.2		Loc. Fratautii Vechi, Nr. 690, Jud. Suceava	Nr. niveluri:1; S. construita la sol:110 mp; Anexă

**B. Partea II. Proprietari și acte**

Inscrieri privitoare la dreptul de proprietate și alte drepturi reale		Referințe
<b>4249 / 15/04/2007</b>		
Act Notarial nr. 1816, din 24/04/2007 emis de BNP Buzduga Catalina;		
B1	Intabulare, drept de PROPRIETATE bun comun in dev.,, dobandit prin Conventie, cota actuala 1/1, cota initiala 1/1 1) HUȚULEAC MIHAI-SORIN, căsătorit cu 2) HUȚULEAC ALINA	A1, A1.1
<b>798 / 09/01/2024</b>		
Inscris Sub Semnatura Privata nr. PAD, din 08/01/2024 emis de PFA CHIRAS FLORIN (PLAN AMPLASAMENT);		
B2	Se noteaza repositionare imobil	A1
<b>2159 / 20/02/2024</b>		
Act Administrativ nr. 2335, din 07/03/2024 emis de Primăria Comunei Frătăuții Vechi;		
B4	Intabulare, drept de PROPRIETATE, dobandit prin Lege, cota actuala 1/1 1) HUȚULEAC ALINA 2) HUȚULEAC MIHAI-SORIN, căsătorit cu	A1.2

**C. Partea III. SARCINI**

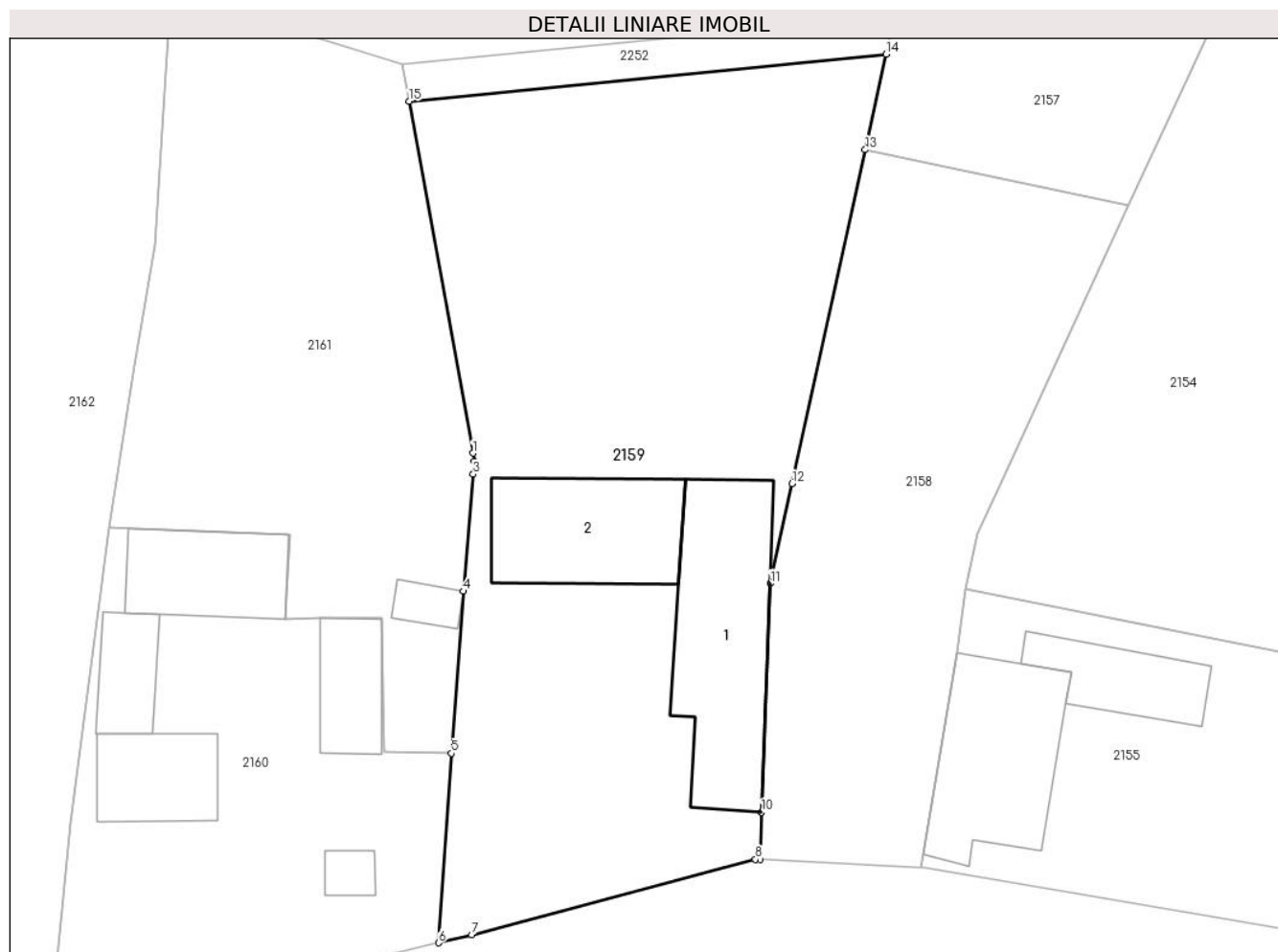
Inscrieri privind dezmembramentele dreptului de proprietate, drepturi reale de garanție și sarcini		Referințe
<b>112 / 03/01/2017</b>		
Act Administrativ nr. DS 677050, din 23/04/2010 emis de PRIMARIA FRATAUTII NOI;		
C2	se noteaza radierea dreptului de uzufruct viager inscris sub C1 in favoarea numitei Ionesi Calina	A1, A1.1

## Anexa Nr. 1 La Partea I

## Teren

Nr cadastral	Suprafața (mp)*	Observații / Referințe
33744	1.600	Terenul este partial imprejmuit cu gard metalic pe latura 11-19 si cu gard din plasa de sarma pe latura 19-29; parte din pf 2597, 9598

\* Suprafața este determinată în planul de proiecție Stereo 70.



## Date referitoare la teren

Crt	Categorie folosință	Intra vilan	Suprafața (mp)	Tarla	Parcelă	Nr. topo	Observații / Referințe
1	curți construcții	DA	731	13	1521, 1522, 1523	3012	
2	arabil	NU	869	13	1522, 1523	-	

## Date referitoare la construcții

Crt	Număr	Destinație construcție	Supraf. (mp)	Situație juridică	Observații / Referințe
A1.1	33744-C1	construcții de locuințe	Din acte: 0 Masurata: 156	Cu acte	Nr. niveluri:1; S. construita la sol:156 mp; Locuință
A1.2		construcții anexa	110	Cu acte	Nr. niveluri:1; S. construita la sol:110 mp; Anexă

## Lungime Segmente

1) Valorile lungimilor segmentelor sunt obținute din proiecție în plan.

Punct început	X / Y	Punct sfârșit	X / Y	Lungime segment (** (m)
1	567.855,193 712.715,942	2	567.855,303 712.715,335	0.617

Punct început	X / Y	Punct sfârșit	X / Y	Lungime segment (** (m)
2	567.855,303 712.715,335	3	567.855,224 712.714,386	0.952
3	567.855,224 712.714,386	4	567.854,497 712.705,69	8.726
4	567.854,497 712.705,69	5	567.853,6 712.693,663	12.06
5	567.853,6 712.693,663	6	567.852,659 712.679,598	14.096
6	567.852,659 712.679,598	7	567.855,112 712.680,19	2.523
7	567.855,112 712.680,19	8	567.876,172 712.685,789	21.792
8	567.876,172 712.685,789	9	567.876,499 712.685,773	0.327
9	567.876,499 712.685,773	10	567.876,623 712.689,297	3.526
10	567.876,623 712.689,297	11	567.877,272 712.706,281	16.996
11	567.877,272 712.706,281	12	567.878,895 712.713,692	7.587
12	567.878,895 712.713,692	13	567.884,319 712.738,468	25.363
13	567.884,319 712.738,468	14	567.885,872 712.745,562	7.262
14	567.885,872 712.745,562	15	567.850,47 712.742,054	35.575
15	567.850,47 712.742,054	1	567.855,193 712.715,942	26.536

\*\* Lungimile segmentelor sunt determinate în planul de proiecție Stereo 70 și sunt rotunjite la 1 milimetru.

\*\*\* Distanța dintre puncte este formată din segmente cumulate ce sunt mai mici decât valoarea 1 milimetru.





**DATE DESPRE IMOBILUL NR. 2160**

Oficiul de Cadastru și Publicitate Imobiliară SUCEAVA  
Biroul de Cadastru și Publicitate Imobiliară Radauti

**A. Partea I. Descrierea imobilului**

TEREN Intravilan

Adresa: Loc. Fratautii Vechi, Nr. 692, Jud. Suceava

Nr. Crt	Nr cadastral Nr. topografic	Suprafața* (mp)	Observații / Referințe
A1	40300	800	Sector cadastral:22 Teren imprejmuit; Terenul este partial imprejmuit cu gard metalic pe latura 14-15 si cu gard din lemn pe latura 15-18; parte din pf 2587, 2586

**Construcții**

Crt	Nr cadastral Nr. topografic	Adresa	Observații / Referințe
A1.1	40300-C1	Loc. Fratautii Vechi, Nr. 692, Jud. Suceava	Nr. niveluri:1; S. construita la sol:58 mp; Locuinta P, niveluri 1, edificata in anul 1967, Sd = 58 mp
A1.2	40300-C2	Loc. Fratautii Vechi, Nr. 692, Jud. Suceava	Nr. niveluri:1; S. construita la sol:38 mp; Anexa P, niveluri 1, edificata in anul 1967, Sd = 38 mp
A1.3	40300-C3	Loc. Fratautii Vechi, Nr. 692, Jud. Suceava	Nr. niveluri:1; S. construita la sol:74 mp; Anexa P, niveluri 1, edificata in anul 1967, Sd = 74 mp
A1.4	40300-C4	Loc. Fratautii Vechi, Nr. 692, Jud. Suceava	Nr. niveluri:1; S. construita la sol:46 mp; Anexa P, niveluri 1, edificata in anul 1967, Sd = 46 mp
A1.5	40300-C5	Loc. Fratautii Vechi, Nr. 692, Jud. Suceava	Nr. niveluri:1; S. construita la sol:12 mp; Anexa P, niveluri 1, edificata in anul 1967, Sd = 14 mp

**B. Partea II. Proprietari și acte**

Inscrieri privitoare la dreptul de proprietate și alte drepturi reale	Referințe
<b>2861 / 22/01/2024</b>	
Act Notarial nr. certificat de moștenitor nr. 49, din 25/11/2021 emis de BIN FRUNZA CARMEN VASILICA (CM REFERAT);	
B3	A1, A1.1, A1.2, A1.3, A1.4, A1.5
Intabulare, drept de PROPRIETATE, dobandit prin Succesiune, cota actuala 1/1, cota initiala 1/1 1) GRIGORAȘ FLORIN	

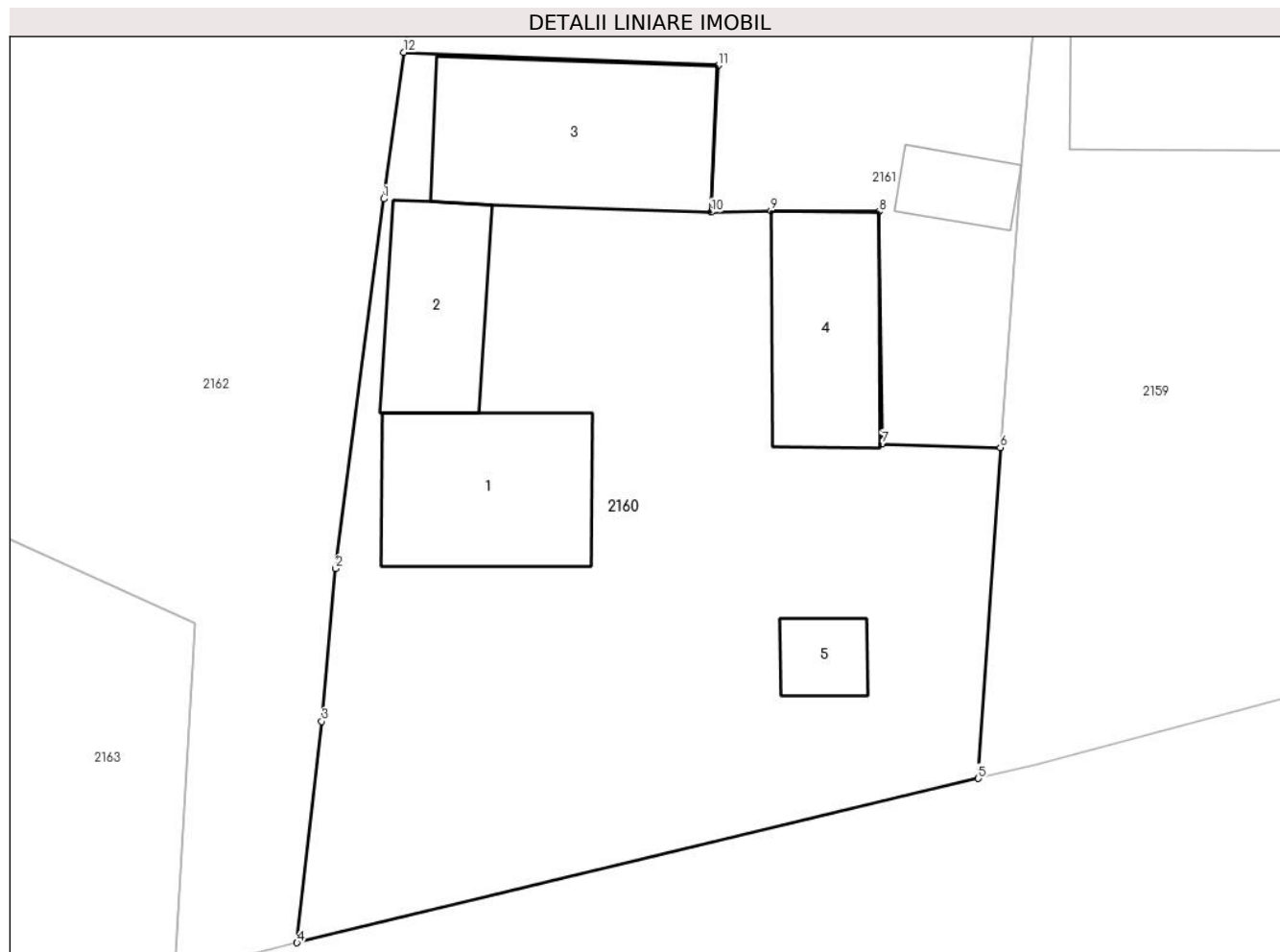
**C. Partea III. SARCINI .**

Inscrieri privind dezmembramintele dreptului de proprietate, drepturi reale de garanție și sarcini	Referințe
NU SUNT	

**Teren**

Nr cadastral	Suprafața (mp)*	Observații / Referințe
40300	800	Terenul este partial imprejmuit cu gard metalic pe latura 14-15 si cu gard din lemn pe latura 15-18; parte din pf 2587, 2586

\* Suprafața este determinată in planul de proiecție Stereo 70.



**Date referitoare la teren**

Crt	Categorie folosință	Intra vilan	Suprafața (mp)	Tarla	Parcelă	Nr. topo	Observații / Referințe
1	curți constructii	DA	800	13	1518, 1519	-	

**Date referitoare la construcții**

Crt	Număr	Destinație construcție	Supraf. (mp)	Situație juridică	Observații / Referințe
A1.1	40300-C1	construcții de locuințe	Din acte: 0 Masurata: 58	Cu acte	Nr. niveluri:1; S. construita la sol:58 mp; Locuinta P, niveluri 1, edificata in anul 1967, Sd = 58 mp
A1.2	40300-C2	construcții anexa	Din acte: 0 Masurata: 38	Cu acte	Nr. niveluri:1; S. construita la sol:38 mp; Anexa P, niveluri 1, edificata in anul 1967, Sd = 38 mp
A1.3	40300-C3	construcții anexa	Din acte: 0 Masurata: 74	Cu acte	Nr. niveluri:1; S. construita la sol:74 mp; Anexa P, niveluri 1, edificata in anul 1967, Sd = 74 mp
A1.4	40300-C4	construcții anexa	Din acte: 0 Masurata: 46	Cu acte	Nr. niveluri:1; S. construita la sol:46 mp; Anexa P, niveluri 1, edificata in anul 1967, Sd = 46 mp
A1.5	40300-C5	construcții anexa	Din acte: 0 Masurata: 12	Cu acte	Nr. niveluri:1; S. construita la sol:12 mp; Anexa P, niveluri 1, edificata in anul 1967, Sd = 14 mp

**Lungime Segmente**

1) Valorile lungimilor segmentelor sunt obținute din proiecție în plan.

Punct început	X / Y	Punct sfârșit	X / Y	Lungime segment (** (m)
1	567.827,37 712.704,239	2	567.825,333 712.688,523	15.847
2	567.825,333 712.688,523	3	567.824,742 712.682,017	6.533
3	567.824,742 712.682,017	4	567.823,689 712.672,61	9.466
4	567.823,689 712.672,61	5	567.852,659 712.679,598	29.801
5	567.852,659 712.679,598	6	567.853,6 712.693,663	14.096
6	567.853,6 712.693,663	7	567.848,576 712.693,818	5.026
7	567.848,576 712.693,818	8	567.848,444 712.703,695	9.878
8	567.848,444 712.703,695	9	567.843,838 712.703,742	4.606
9	567.843,838 712.703,742	10	567.841,307 712.703,669	2.532
10	567.841,307 712.703,669	11	567.841,612 712.709,917	6.255
11	567.841,612 712.709,917	12	567.828,236 712.710,467	13.387
12	567.828,236 712.710,467	1	567.827,37 712.704,239	6.288

\*\* Lungimile segmentelor sunt determinate în planul de proiecție Stereo 70 și sunt rotunjite la 1 milimetru.

\*\*\* Distanța dintre puncte este formată din segmente cumulate ce sunt mai mici decât valoarea 1 milimetru.



**DATE DESPRE IMOBILUL NR. 2161**

Oficiul de Cadastru și Publicitate Imobiliară SUCEAVA  
Biroul de Cadastru și Publicitate Imobiliară Radauti

**A. Partea I. Descrierea imobilului**

TEREN Necunoscut

Adresa: Loc. Fratautii Vechi, Jud. Suceava

Nr. Crt	Nr cadastral Nr. topografic	Suprafața* (mp)	Observații / Referințe
A1		963	Sector cadastral:22 Teren imprejmuit; parte din pf 564

**B. Partea II. Proprietari și acte**

Inscrieri privitoare la dreptul de proprietate și alte drepturi reale		Referințe
<b>2161 / 20/02/2024</b>		
Act Normativ nr. 7, din 13/03/1996 emis de Parlamentul României;		
B1	Inscrierea provizorie, drept de PROPRIETATE, dobandit prin Lege, cota actuala 1/1 1) COMUNA FRĂTĂUȚII VECHI, CIF:4244342	A1

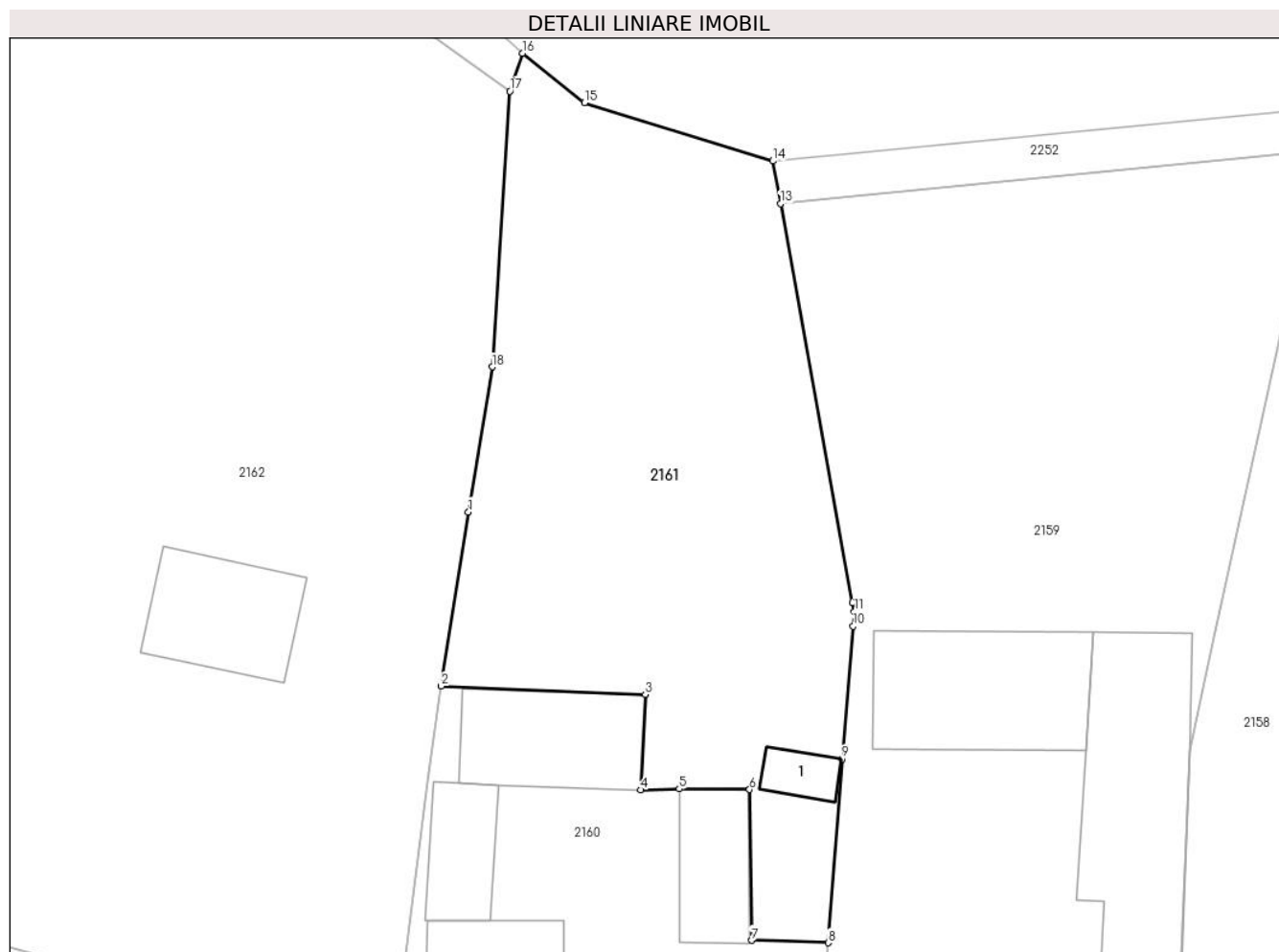
**C. Partea III. SARCINI .**

Inscrieri privind dezmembramintele dreptului de proprietate, drepturi reale de garanție și sarcini	Referințe
NU SUNT	

**Teren**

Nr cadastral	Suprafața (mp)*	Observații / Referințe
	963	parte din pf 564

\* Suprafața este determinată în planul de proiecție Stereo 70.



**Date referitoare la teren**

Crt	Categorie folosință	Intra vilan	Suprafața (mp)	Tarla	Parcelă	Nr. topo	Observații / Referințe
1	arabil	DA	357	13	1520, 1522	-	
2	arabil	NU	606	13	1520	-	

**Date referitoare la construcții**

Crt	Număr	Destinație construcție	Supraf. (mp)	Situație juridică	Observații / Referințe
A1.1		construcții anexa	14	Fara acte	Nr. niveluri:1; S. construita la sol:14 mp; Anexă

**Lungime Segmente**

1) Valorile lungimilor segmentelor sunt obținute din proiecție în plan.

Punct început	X / Y	Punct sfârșit	X / Y	Lungime segment (** (m)
1	567.830,028 712.721,873	2	567.828,236 712.710,467	11.546
2	567.828,236 712.710,467	3	567.841,612 712.709,917	13.387
3	567.841,612 712.709,917	4	567.841,307 712.703,669	6.255

Punct început	X / Y	Punct sfârşit	X / Y	Lungime segment (** (m)
4	567.841,307 712.703,669	5	567.843,838 712.703,742	2.532
5	567.843,838 712.703,742	6	567.848,444 712.703,695	4.606
6	567.848,444 712.703,695	7	567.848,576 712.693,818	9.878
7	567.848,576 712.693,818	8	567.853,6 712.693,663	5.026
8	567.853,6 712.693,663	9	567.854,497 712.705,69	12.06
9	567.854,497 712.705,69	10	567.855,224 712.714,386	8.726
10	567.855,224 712.714,386	11	567.855,303 712.715,335	0.952
11	567.855,303 712.715,335	12	567.855,193 712.715,942	0.617
12	567.855,193 712.715,942	13	567.850,47 712.742,054	26.536
13	567.850,47 712.742,054	14	567.849,964 712.744,853	2.844
14	567.849,964 712.744,853	15	567.837,624 712.748,675	12.918
15	567.837,624 712.748,675	16	567.833,589 712.751,908	5.17
16	567.833,589 712.751,908	17	567.832,745 712.749,416	2.631
17	567.832,745 712.749,416	18	567.831,577 712.731,373	18.081
18	567.831,577 712.731,373	1	567.830,028 712.721,873	9.625

\*\* Lungimile segmentelor sunt determinate în planul de proiecție Stereo 70 și sunt rotunjite la 1 milimetru.

\*\*\* Distanța dintre puncte este formată din segmente cumulate ce sunt mai mici decât valoarea 1 milimetru.





**DATE DESPRE IMOBILUL NR. 2162**

Oficiul de Cadastru și Publicitate Imobiliară SUCEAVA  
Biroul de Cadastru și Publicitate Imobiliară Radauti

**A. Partea I. Descrierea imobilului**

TEREN Necunoscut

Nr. CF vechi:4546  
Nr. cadastral vechi:3171

Adresa: Loc. Fratautii Vechi, Nr. 692, Jud. Suceava, NR 692

Nr. Crt	Nr cadastral Nr. topografic	Suprafața* (mp)	Observații / Referințe
A1	31878	3.200	Sector cadastral:22 Teren imprejmuit; parte din pf 83, 565, 2589

**Construcții**

Crt	Nr cadastral Nr. topografic	Adresa	Observații / Referințe
A1.1	31878-C1	Loc. Fratautii Vechi, Nr. 692, Jud. Suceava	Nr. niveluri:1; S. construita la sol:68 mp; CASA

**B. Partea II. Proprietari și acte**

Inscrieri privitoare la dreptul de proprietate și alte drepturi reale		Referințe
<b>67463 / 29/12/2023</b>		
Act Notarial nr. 5534 contract de vanzare, din 29/12/2023 emis de Fomin Elena;		
B7	Intabulare, drept de PROPRIETATE, dobandit prin Conventie, cota actuala 1/1, cota initiala 1/1 1) MIHALESCUL I FLORIN 2) MIHALESCUL DENISIA, in devalmasie	A1, A1.1

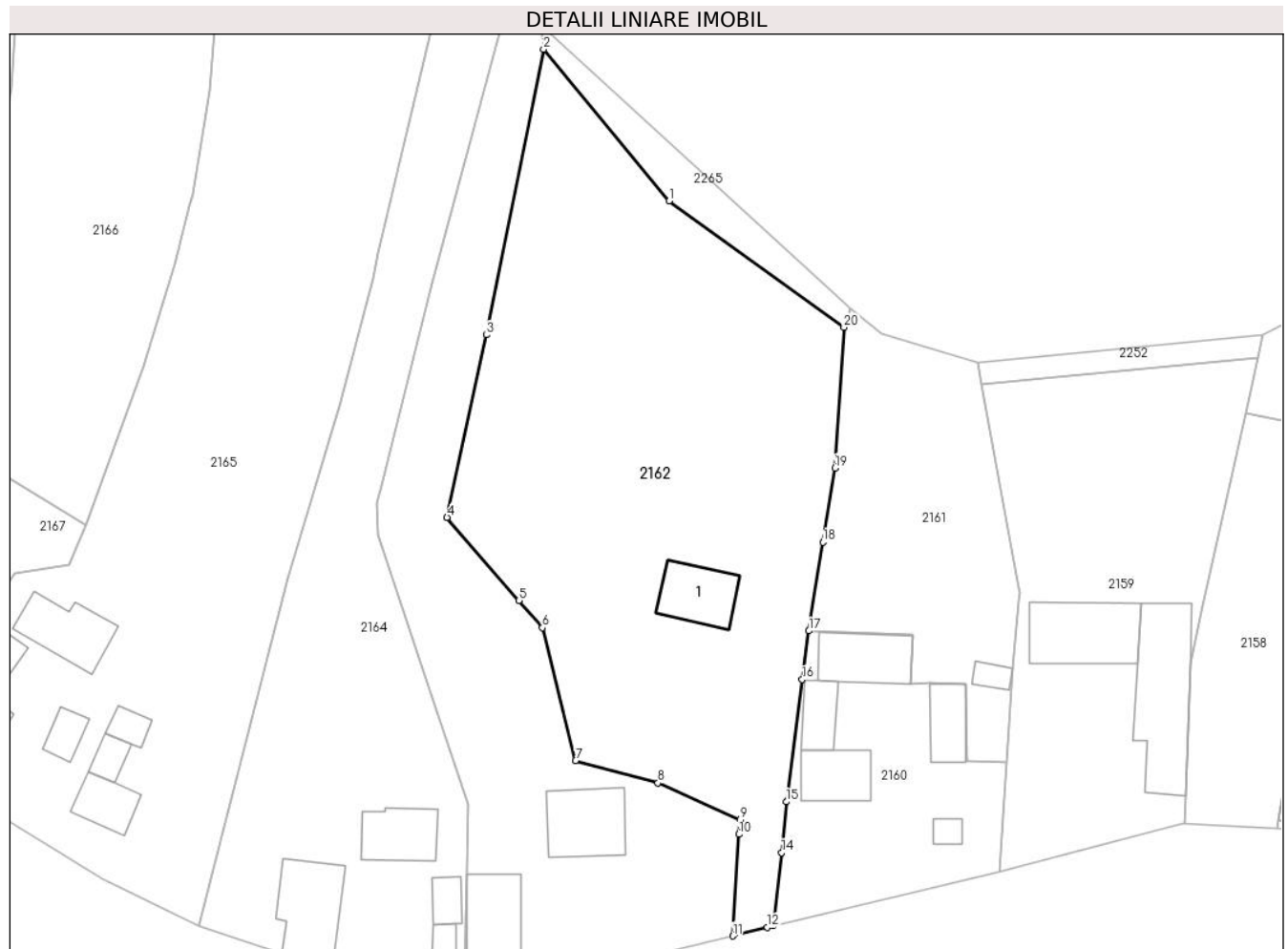
**C. Partea III. SARCINI**

Inscrieri privind dezmembramintele dreptului de proprietate, drepturi reale de garanție și sarcini		Referințe
<b>79 / 04/01/2021</b>		
Act Administrativ nr. D11 nr. 125052, din 22/12/2020 emis de Primaria Fratautii Vechi;		
C3	Se radiaza deptul de uzufruct viager si obligatia de intretinere inscrise sub C1 su C2 in favoarea BOCA ILEANA	A1, A1.1

**Teren**

Nr cadastral	Suprafața (mp)*	Observații / Referințe
31878	3.200	parte din pf 83, 565, 2589

\* Suprafața este determinată în planul de proiecție Stereo 70.



**Date referitoare la teren**

Crt	Categorie folosință	Intra vilan	Suprafața (mp)	Tarla	Parcelă	Nr. topo	Observații / Referințe
1	curți constructii	DA	1.124	13	1516	-	
2	arabil	DA	341	13	1515	-	
3	drum	DA	268	13	1517	-	
4	arabil	NU	1.467	13	1515	-	

**Date referitoare la construcții**

Crt	Număr	Destinație construcție	Supraf. (mp)	Situație juridică	Observații / Referințe
A1.1	31878-C1	construcții de locuințe	Din acte: 0 Masurata: 68	Cu acte	Nr. niveluri:1; S. construita la sol:68 mp; CASA

**Lungime Segmente**

1) Valorile lungimilor segmentelor sunt obținute din proiecție în plan.

Punct început	X / Y	Punct sfârșit	X / Y	Lungime segment (** (m)
1	567.810,303 712.765,668	2	567.794,151 712.785,132	25.293

Punct început	X / Y	Punct sfârșit	X / Y	Lungime segment (** (m)
2	567.794,151 712.785,132	3	567.786,8 712.748,467	37.395
3	567.786,8 712.748,467	4	567.781,744 712.725,044	23.962
4	567.781,744 712.725,044	5	567.790,975 712.714,382	14.103
5	567.790,975 712.714,382	6	567.794,0 712.710,888	4.622
6	567.794,0 712.710,888	7	567.798,253 712.693,803	17.606
7	567.798,253 712.693,803	8	567.808,841 712.690,968	10.961
8	567.808,841 712.690,968	9	567.819,376 712.686,218	11.556
9	567.819,376 712.686,218	10	567.819,261 712.684,357	1.865
10	567.819,261 712.684,357	11	567.818,458 712.671,312	13.07
11	567.818,458 712.671,312	12	567.822,916 712.672,424	4.595
12	567.822,916 712.672,424	13	567.823,689 712.672,61	0.795
13	567.823,689 712.672,61	14	567.824,742 712.682,017	9.466
14	567.824,742 712.682,017	15	567.825,333 712.688,523	6.533
15	567.825,333 712.688,523	16	567.827,37 712.704,239	15.847
16	567.827,37 712.704,239	17	567.828,236 712.710,467	6.288
17	567.828,236 712.710,467	18	567.830,028 712.721,873	11.546
18	567.830,028 712.721,873	19	567.831,577 712.731,373	9.625
19	567.831,577 712.731,373	20	567.832,745 712.749,416	18.081
20	567.832,745 712.749,416	1	567.810,303 712.765,668	27.709

\*\* Lungimile segmentelor sunt determinate în planul de proiecție Stereo 70 și sunt rotunjite la 1 milimetru.

\*\*\* Distanța dintre puncte este formată din segmente cumulate ce sunt mai mici decât valoarea 1 milimetru.



**DATE DESPRE IMOBILUL NR. 2163**

Oficiul de Cadastru și Publicitate Imobiliară SUCEAVA  
Biroul de Cadastru și Publicitate Imobiliară Radauti

**A. Partea I. Descrierea imobilului**

TEREN Necunoscut

Adresa: Loc. Fratautii Vechi, Nr. 694, Jud. Suceava

Nr. Crt	Nr cadastral Nr. topografic	Suprafața* (mp)	Observații / Referințe
A1		Din acte: 2.300 Masurata: 1.830	Sector cadastral:22 Teren imprejmuit; parte din pf 2578/1; diferența de suprafață nu s-a regăsit la măsurători

**Construcții**

Crt	Nr cadastral Nr. topografic	Adresa	Observații / Referințe
A1.1		Loc. Fratautii Vechi, Nr. 694, Jud. Suceava	Nr. niveluri:1; S. construita la sol:85 mp; Locuință
A1.2		Loc. Fratautii Vechi, Nr. 694, Jud. Suceava	Nr. niveluri:1; S. construita la sol:83 mp; Anexă

**B. Partea II. Proprietari și acte**

Inscrieri privitoare la dreptul de proprietate și alte drepturi reale		Referințe
<b>2163 / 20/02/2024</b>		
Act Notarial nr. 1175, din 22/05/2007 emis de BNP Covariuc Ioan;		
B1	Intabulare, drept de PROPRIETATE, dobandit prin Conventie, cota actuala 1/2 1) CORNEA ADRIAN	A1
B2	Intabulare, drept de PROPRIETATE, dobandit prin Conventie, cota actuala 1/2 1) CORNEA MARIA-MIHAELA	A1
Act Administrativ nr. 2335, din 07/03/2024 emis de Primăria Comunei Frătăuții Vechi;		
B3	Intabulare, drept de PROPRIETATE, dobandit prin Lege, cota actuala 1/1 1) CORNEA ADRIAN 2) CORNEA MARIA-MIHAELA	A1.1, A1.2

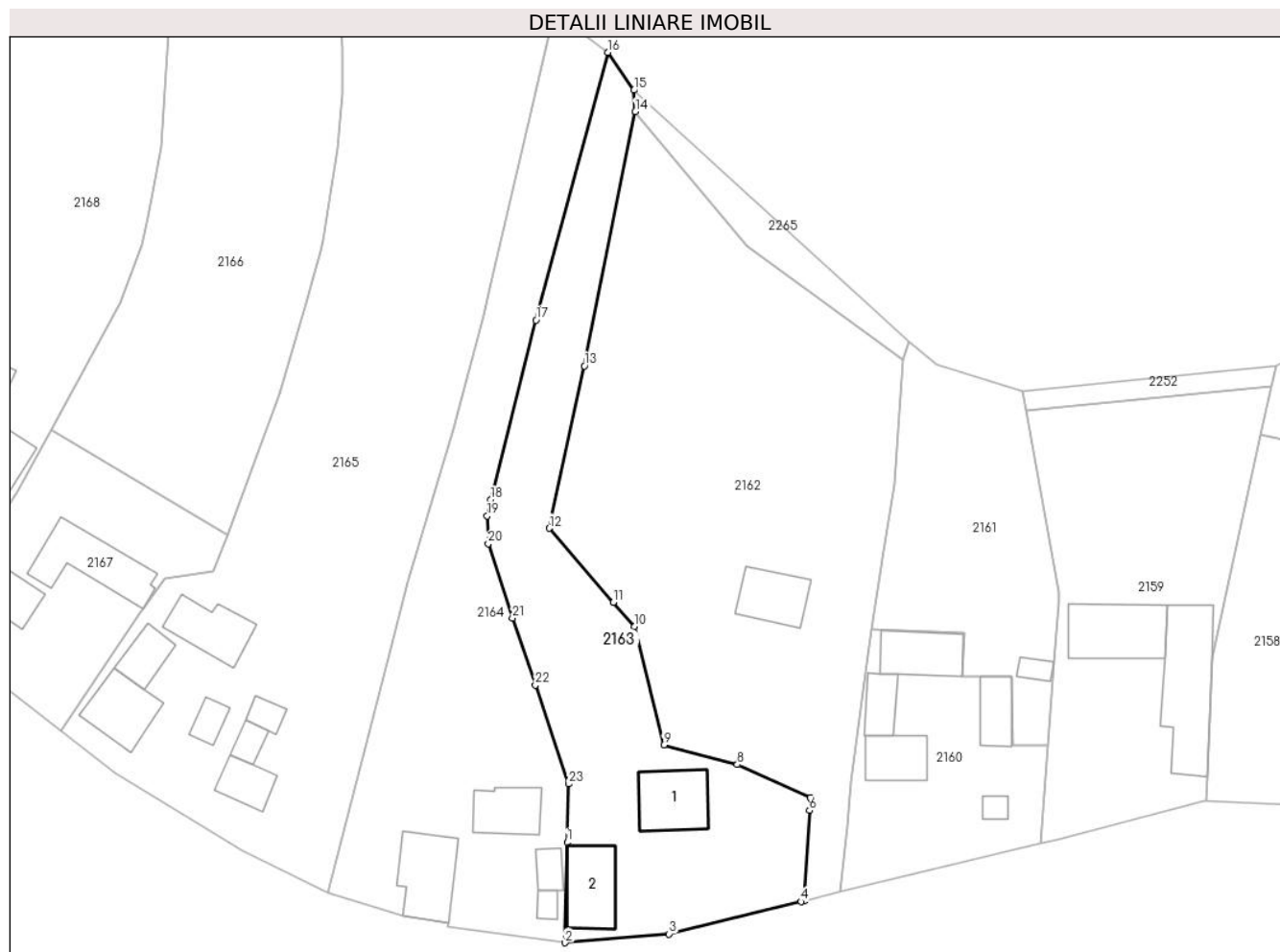
**C. Partea III. SARCINI .**

Inscrieri privind dezmembramintele dreptului de proprietate, drepturi reale de garanție și sarcini	Referințe
NU SUNT	

### Teren

Nr cadastral	Suprafața (mp)*	Observații / Referințe
	Din acte: 2.300 Masurata: 1.830	parte din pf 2578/1; diferența de suprafață nu s-a regăsit la măsurători

\* Suprafața este determinată în planul de proiecție Stereo 70.



### Date referitoare la teren

Crt	Categorie folosință	Intravilan	Suprafața (mp)	Tarla	Parcelă	Nr. topo	Observații / Referințe
1	curți constructii	DA	600	13	1513	-	loc numit Grădină Frătăuții Vechi
2	arabil	DA	952	13	1514	-	
3	arabil	NU	278	13	1511	-	

### Date referitoare la construcții

Crt	Număr	Destinație construcție	Supraf. (mp)	Situație juridică	Observații / Referințe
A1.1		construcții de locuințe	85	Cu acte	Nr. niveluri:1; S. construita la sol:85 mp; Locuință
A1.2		construcții anexa	83	Cu acte	Nr. niveluri:1; S. construita la sol:83 mp; Anexă

### Lungime Segmente

1) Valorile lungimilor segmentelor sunt obținute din proiecție în plan.

Punct început	X / Y	Punct sfârșit	X / Y	Lungime segment (** (m)
1	567.784,312 712.679,797	2	567.783,996 712.665,28	14.52

Punct început	X / Y	Punct sfârșit	X / Y	Lungime segment (** (m)
2	567.783,996 712.665,28	3	567.799,03 712.666,552	15.088

Punct început	X / Y	Punct sfârșit	X / Y	Lungime segment (** (m)
3	567.799,03 712.666,552	4	567.818,037 712.671,207	19.569
5	567.818,458 712.671,312	6	567.819,261 712.684,357	13.07
7	567.819,376 712.686,218	8	567.808,841 712.690,968	11.556
9	567.798,253 712.693,803	10	567.794,0 712.710,888	17.606
11	567.790,975 712.714,382	12	567.781,744 712.725,044	14.103
13	567.786,8 712.748,467	14	567.794,151 712.785,132	37.395
15	567.793,934 712.788,218	16	567.790,188 712.793,674	6.618
17	567.779,8 712.755,069	18	567.773,292 712.729,169	26.705
19	567.772,762 712.726,851	20	567.772,944 712.722,827	4.028
21	567.776,416 712.712,109	22	567.779,732 712.702,448	10.214
23	567.784,494 712.688,188	1	567.784,312 712.679,797	8.393

Punct început	X / Y	Punct sfârșit	X / Y	Lungime segment (** (m)
4	567.818,037 712.671,207	5	567.818,458 712.671,312	0.434
6	567.819,261 712.684,357	7	567.819,376 712.686,218	1.865
8	567.808,841 712.690,968	9	567.798,253 712.693,803	10.961
10	567.794,0 712.710,888	11	567.790,975 712.714,382	4.622
12	567.781,744 712.725,044	13	567.786,8 712.748,467	23.962
14	567.794,151 712.785,132	15	567.793,934 712.788,218	3.094
16	567.790,188 712.793,674	17	567.779,8 712.755,069	39.978
18	567.773,292 712.729,169	19	567.772,762 712.726,851	2.378
20	567.772,944 712.722,827	21	567.776,416 712.712,109	11.266
22	567.779,732 712.702,448	23	567.784,494 712.688,188	15.034

\*\* Lungimile segmentelor sunt determinate în planul de proiecție Stereo 70 și sunt rotunjite la 1 milimetru.

\*\*\* Distanța dintre puncte este formată din segmente cumulate ce sunt mai mici decât valoarea 1 milimetru.







## DATE DESPRE IMOBILUL NR. 2164

Oficiul de Cadastru și Publicitate Imobiliară SUCEAVA  
Biroul de Cadastru și Publicitate Imobiliară Radauti

## A. Partea I. Descrierea imobilului

TEREN Necunoscut

Adresa: Loc. Fratautii Vechi, Nr. 695, Jud. Suceava

Nr. Crt	Nr cadastral Nr. topografic	Suprafața* (mp)	Observații / Referințe
A1	31687	1.977	Sector cadastral:22 Teren imprejmuit; parte din pf 579, 5662, 2578/2

## Construcții

Crt	Nr cadastral Nr. topografic	Adresa	Observații / Referințe
A1.1	31687-C1	Loc. Fratautii Vechi, Nr. 695, Jud. Suceava	Nr. niveluri:1; S. construita la sol:63 mp; Locuinta, anul construirii: 1954, materialele din care este realizata constructia: lemn, nu detine certificat de performanta energetica, nu are lift
A1.2	31687-C2	Loc. Fratautii Vechi, Nr. 695, Jud. Suceava	Nr. niveluri:1; S. construita la sol:22 mp; Magazie de lemne, anul construirii: 1954, materialele din care este realizata constructia: lemn, nu detine certificat de performanta energetica, nu are lift
A1.3	31687-C3	Loc. Fratautii Vechi, Nr. 695, Jud. Suceava	Nr. niveluri:1; S. construita la sol:12 mp; Bucatarie, anul construirii: 1954, materialele din care este realizata constructia: lemn, nu detine certificat de performanta energetica, nu are lift
A1.4	31687-C4	Loc. Fratautii Vechi, Nr. 695, Jud. Suceava	Nr. niveluri:1; S. construita la sol:92 mp; Sura cu grajd, anul construirii: 1954, materialele din care este realizata constructia: lemn, nu detine certificat de performanta energetica, nu are lift

## B. Partea II. Proprietari și acte

Inscrieri privitoare la dreptul de proprietate și alte drepturi reale	Referințe
<b>7206 / 28/03/2013</b>	
Act Administrativ nr. 13, din 25/03/2013 emis de primaria com. Fratautii Vechi;	
B2	Intabulare, drept de PROPRIETATE bun comun in dev., dobandit prin Construire, cota actuala 8/16, cota initiala 1/1
	1) <b>LUCHIAN MARIA</b> <i>OBSERVATII: vezi b7,8,9</i>
B3	se noteaza evidentierea constructiilor C1-C4
	A1, A1.1, A1.2, A1.3, A1.4
<b>15464 / 02/07/2013</b>	
Act Notarial nr. 52, din 28/06/2013 emis de Fomin Simion;	
B4	Intabulare, drept de PROPRIETATE bun propriu, dobandit prin Succesiune, cota actuala 2/8, cota initiala 1/4
	1) <b>LUCHIAN MARIA</b> <i>OBSERVATII: adus B1</i>
B5	Intabulare, drept de PROPRIETATE bun propriu, dobandit prin Succesiune, cota actuala 3/8, cota initiala 3/8
	1) <b>BURCIU VIORICA</b> <i>OBSERVATII: adus B1</i>
B6	Intabulare, drept de PROPRIETATE bun propriu, dobandit prin Succesiune, cota actuala 3/8, cota initiala 3/8
	1) <b>UDUDEC ELENA</b> <i>OBSERVATII: adus B1</i>
B7	Intabulare, drept de PROPRIETATE bun propriu, dobandit prin Succesiune, cota actuala 2/16, cota initiala 1/4
	1) <b>LUCHIAN MARIA</b> <i>OBSERVATII: adus B2</i>
B8	Intabulare, drept de PROPRIETATE bun propriu, dobandit prin Succesiune, cota actuala 3/16, cota initiala 3/8
	1) <b>BURCIU VIORICA</b> <i>OBSERVATII: adus B2</i>
B9	Intabulare, drept de PROPRIETATE bun propriu, dobandit prin Succesiune, cota actuala 3/16, cota initiala 3/8
	A1.1, A1.2, A1.3, A1.4

Inscrieri privitoare la dreptul de proprietate și alte drepturi reale	Referințe
1) <b>UDUDEC ELENA</b> <i>OBSERVATII: adus B2</i>	

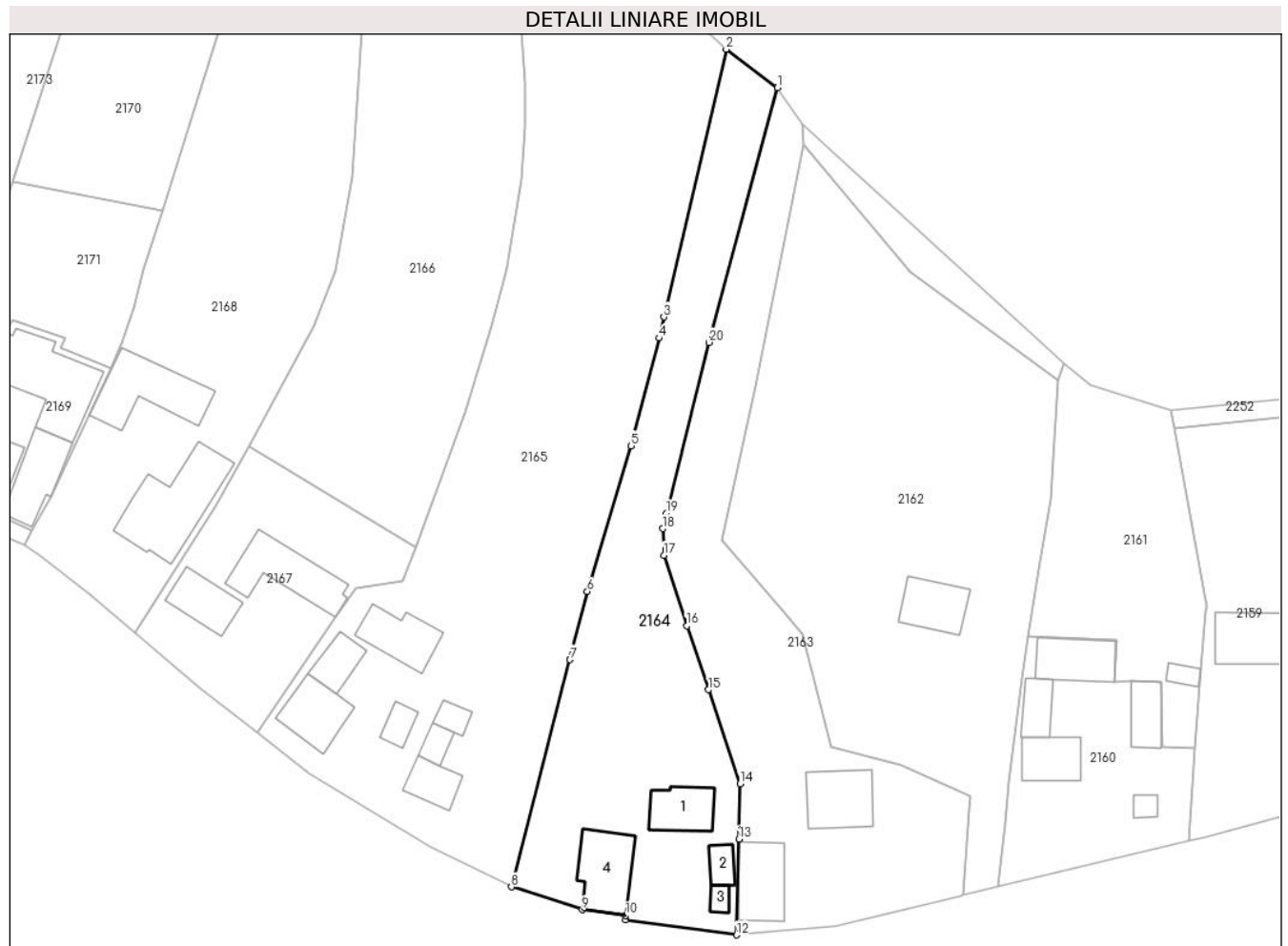
**C. Partea III. SARCINI .**

Inscrieri privind dezmembramintele dreptului de proprietate, drepturi reale de garanție și sarcini	Referințe
NU SUNT	

**Teren**

Nr cadastral	Suprafața (mp)*	Observații / Referințe
31687	1.977	parte din pf 579, 5662, 2578/2

\* Suprafața este determinată în planul de proiecție Stereo 70.



**Date referitoare la teren**

Crt	Categorie folosință	Intravilan	Suprafața (mp)	Tarla	Parcelă	Nr. topo	Observații / Referințe
1	curți construcții	DA	441	13	1512	-	limite partial împrejmuite
2	arabil	DA	1.202	13	1511	-	limite partial împrejmuite
3	arabil	NU	334	13	1511	-	

**Date referitoare la construcții**

Crt	Număr	Destinație construcție	Supraf. (mp)	Situație juridică	Observații / Referințe
A1.1	31687-C1	construcții de locuințe	63	Cu acte	Nr. niveluri:1; S. construită la sol:63 mp; Locuința, anul construirii: 1954, materialele din care este realizată construcția: lemn, nu detine certificat de performanță energetică, nu are lift
A1.2	31687-C2	construcții anexa	22	Cu acte	Nr. niveluri:1; S. construită la sol:22 mp; Magazie de lemne, anul construirii: 1954, materialele din care este realizată construcția: lemn, nu detine certificat de performanță energetică, nu are lift
A1.3	31687-C3	construcții anexa	12	Cu acte	Nr. niveluri:1; S. construită la sol:12 mp; Bucătărie, anul construirii: 1954, materialele din care este realizată construcția: lemn, nu detine certificat de performanță energetică, nu are lift
A1.4	31687-C4	construcții anexa	92	Cu acte	Nr. niveluri:1; S. construită la sol:92 mp; Sura cu grajd, anul construirii: 1954, materialele din care este realizată construcția: lemn, nu detine certificat de performanță energetică, nu are lift

## Lungime Segmente

1) Valorile lungimilor segmentelor sunt obținute din proiecție în plan.

Punct început	X / Y	Punct sfârșit	X / Y	Lungime segment (** (m)
1	567.790,188 712.793,674	2	567.782,423 712.799,508	9.712
2	567.782,423 712.799,508	3	567.772,934 712.758,934	41.669
3	567.772,934 712.758,934	4	567.772,235 712.755,718	3.291
4	567.772,235 712.755,718	5	567.767,985 712.739,405	16.858
5	567.767,985 712.739,405	6	567.761,34 712.717,322	23.061
6	567.761,34 712.717,322	7	567.758,684 712.706,985	10.673
7	567.758,684 712.706,985	8	567.749,835 712.672,55	35.554
8	567.749,835 712.672,55	9	567.760,546 712.669,103	11.252
9	567.760,546 712.669,103	10	567.767,154 712.668,213	6.668
10	567.767,154 712.668,213	11	567.767,138 712.667,534	0.679
11	567.767,138 712.667,534	12	567.783,996 712.665,28	17.008
12	567.783,996 712.665,28	13	567.784,312 712.679,797	14.52
13	567.784,312 712.679,797	14	567.784,494 712.688,188	8.393
14	567.784,494 712.688,188	15	567.779,732 712.702,448	15.034
15	567.779,732 712.702,448	16	567.776,416 712.712,109	10.214
16	567.776,416 712.712,109	17	567.772,944 712.722,827	11.266
17	567.772,944 712.722,827	18	567.772,762 712.726,851	4.028
18	567.772,762 712.726,851	19	567.773,292 712.729,169	2.378
19	567.773,292 712.729,169	20	567.779,8 712.755,069	26.705
20	567.779,8 712.755,069	1	567.790,188 712.793,674	39.978

\*\* Lungimile segmentelor sunt determinate în planul de proiecție Stereo 70 și sunt rotunjite la 1 milimetru.

\*\*\* Distanța dintre puncte este formată din segmente cumulate ce sunt mai mici decât valoarea 1 milimetru.



## DATE DESPRE IMOBILUL NR. 2165

Oficiul de Cadastru și Publicitate Imobiliară SUCEAVA  
Biroul de Cadastru și Publicitate Imobiliară Radauti

## A. Partea I. Descrierea imobilului

TEREN Necunoscut

Adresa: Loc. Fratautii Vechi, Nr. 697, Jud. Suceava

Nr. Crt	Nr cadastral Nr. topografic	Suprafața* (mp)	Observații / Referințe
A1		4.135	Sector cadastral:22 Teren imprejmuit; parte din pf 567, 2577/1, 2577/2, 1577/3

## Construcții

Crt	Nr cadastral Nr. topografic	Adresa	Observații / Referințe
A1.1		Loc. Fratautii Vechi, Nr. 697, Jud. Suceava	Nr. niveluri:2; S. construita la sol:76 mp; S. construita desfasurata:115 mp; Locuință
A1.2		Loc. Fratautii Vechi, Nr. 697, Jud. Suceava	Nr. niveluri:1; S. construita la sol:43 mp; S. construita desfasurata:43 mp; Locuință
A1.3		Loc. Fratautii Vechi, Nr. 697, Jud. Suceava	Nr. niveluri:1; S. construita la sol:41 mp; S. construita desfasurata:41 mp; Anexă
A1.4		Loc. Fratautii Vechi, Nr. 697, Jud. Suceava	Nr. niveluri:1; S. construita la sol:73 mp; Anexă
A1.5		Loc. Fratautii Vechi, Nr. 697, Jud. Suceava	Nr. niveluri:1; S. construita la sol:23 mp; Anexă
A1.6		Loc. Fratautii Vechi, Nr. 697, Jud. Suceava	Nr. niveluri:1; S. construita la sol:20 mp; Anexă
A1.7		Loc. Fratautii Vechi, Nr. 697, Jud. Suceava	Nr. niveluri:1; S. construita la sol:19 mp; Anexă

## B. Partea II. Proprietari și acte

Inscrieri privitoare la dreptul de proprietate și alte drepturi reale	Referințe
<b>2165 / 20/02/2024</b>	
Act Administrativ nr. 1519, din 22/01/2004 emis de Comisia Județeană Suceava;	
B1	A1
Intabulare, drept de PROPRIETATE, dobândit prin Reconstituire, cota actuala 1/1	
1) DREHLUȚĂ LIDIA	
2) DREHLUȚĂ SEVERIN	
3) BILAN MARIA	
OBSERVATII: lipsă CNP proprietari Drehlută Lidia, Drehlută Severin, Bilan Maria	
Act Administrativ nr. 2048, din 14/03/2022 emis de Primăria Comunei Frătăuții Vechi;	
B2	A1
Se notează posesia faptică în favoarea lui	
1) DREHLUȚĂ VASILE-FLORENTIN	
Act Administrativ nr. 2335, din 07/03/2024 emis de Primăria Comunei Frătăuții Vechi;	
B3	A1.1, A1.2, A1.3, A1.4, A1.5, A1.6, A1.7
Intabulare, drept de PROPRIETATE, dobândit prin Lege, cota actuala 1/1	
1) DREHLUȚĂ VASILE-FLORENTIN	

## C. Partea III. SARCINI .

Inscrieri privind dezmembramentele dreptului de proprietate, drepturi reale de garanție și sarcini	Referințe
NU SUNT	

**Teren**

Nr cadastral	Suprafața (mp)*	Observații / Referințe
	4.135	parte din pf 567, 2577/1, 2577/2, 1577/3

\* Suprafața este determinată în planul de proiecție Stereo 70.



**Date referitoare la teren**

Crt	Categorie folosință	Intravilan	Suprafața (mp)	Tarla	Parcelă	Nr. topo	Observații / Referințe
1	curți constructii	DA	1.261	13	1505, 1506, 1509, 1510	-	loc numit Livadă+CC
2	arabil	DA	1.372	13	1507, 1508	-	
3	arabil	NU	1.502	13	1507, 1508	-	

**Date referitoare la construcții**

Crt	Număr	Destinație construcție	Supraf. (mp)	Situație juridică	Observații / Referințe
A1.1		construcții de locuințe	76	Cu acte	Nr. niveluri:2; S. construita la sol:76 mp; S. construita desfasurata:115 mp; Locuință
A1.2		construcții de locuințe	43	Cu acte	Nr. niveluri:1; S. construita la sol:43 mp; S. construita desfasurata:43 mp; Locuință
A1.3		construcții anexa	41	Cu acte	Nr. niveluri:1; S. construita la sol:41 mp; S. construita desfasurata:41 mp; Anexă
A1.4		construcții anexa	73	Cu acte	Nr. niveluri:1; S. construita la sol:73 mp; Anexă
A1.5		construcții anexa	23	Cu acte	Nr. niveluri:1; S. construita la sol:23 mp; Anexă
A1.6		construcții anexa	20	Cu acte	Nr. niveluri:1; S. construita la sol:20 mp; Anexă
A1.7		construcții anexa	19	Cu acte	Nr. niveluri:1; S. construita la sol:19 mp; Anexă

## Lungime Segmente

1) Valorile lungimilor segmentelor sunt obținute din proiecție în plan.

Punct început	X / Y	Punct sfârșit	X / Y	Lungime segment (** (m)
1	567.782,423 712.799,508	2	567.749,187 712.830,733	45.603
3	567.751,22 712.804,964	4	567.751,956 712.794,263	10.726
5	567.751,941 712.787,727	6	567.751,284 712.779,761	7.993
7	567.749,086 712.766,517	8	567.748,709 712.765,058	1.507
9	567.746,761 712.757,512	10	567.742,761 712.744,509	13.604
11	567.735,307 712.724,075	12	567.733,225 712.718,914	5.565
13	567.726,285 712.717,858	14	567.723,175 712.713,485	5.366
15	567.722,664 712.712,814	16	567.711,327 712.695,886	20.374
17	567.719,114 712.689,819	18	567.737,482 712.678,593	21.527
19	567.749,835 712.672,55	20	567.758,684 712.706,985	35.554
21	567.761,34 712.717,322	22	567.767,985 712.739,405	23.061
23	567.772,235 712.755,718	24	567.772,934 712.758,934	3.291

Punct început	X / Y	Punct sfârșit	X / Y	Lungime segment (** (m)
2	567.749,187 712.830,733	3	567.751,22 712.804,964	25.849
4	567.751,956 712.794,263	5	567.751,941 712.787,727	6.536
6	567.751,284 712.779,761	7	567.749,086 712.766,517	13.425
8	567.748,709 712.765,058	9	567.746,761 712.757,512	7.793
10	567.742,761 712.744,509	11	567.735,307 712.724,075	21.751
12	567.733,225 712.718,914	13	567.726,285 712.717,858	7.02
14	567.723,175 712.713,485	15	567.722,664 712.712,814	0.843
16	567.711,327 712.695,886	17	567.719,114 712.689,819	9.871
18	567.737,482 712.678,593	19	567.749,835 712.672,55	13.752
20	567.758,684 712.706,985	21	567.761,34 712.717,322	10.673
22	567.767,985 712.739,405	23	567.772,235 712.755,718	16.858
24	567.772,934 712.758,934	1	567.782,423 712.799,508	41.669

\*\* Lungimile segmentelor sunt determinate în planul de proiecție Stereo 70 și sunt rotunjite la 1 milimetru.

\*\*\* Distanța dintre puncte este formată din segmente cumulate ce sunt mai mici decât valoarea 1 milimetru.





**DATE DESPRE IMOBILUL NR. 2166**

Oficiul de Cadastru și Publicitate Imobiliară SUCEAVA  
Biroul de Cadastru și Publicitate Imobiliară Radauti

**A. Partea I. Descrierea imobilului**

TEREN Necunoscut

Adresa: Loc. Fratautii Vechi, Jud. Suceava

Nr. Crt	Nr cadastral Nr. topografic	Suprafața* (mp)	Observații / Referințe
A1	34078	Din acte: 4.700 Masurata: 2.770	Sector cadastral:22 Teren imprejmuit; parte din pf 2573

**B. Partea II. Proprietari și acte**

Inscrieri privitoare la dreptul de proprietate și alte drepturi reale		Referințe
<b>25387 / 18/08/2017</b>		
Act Notarial nr. 398, din 11/07/2017 emis de Biroul Individual Notarial FRUNZA CARMEN VASILICA;		
B4	Intabulare, drept de PROPRIETATE bun propriu cu titlu de partaj, dobandit prin Conventie, cota actuala 1/1, cota initiala 1/1 1) CIOTĂU VIORICA	A1

**C. Partea III. SARCINI .**

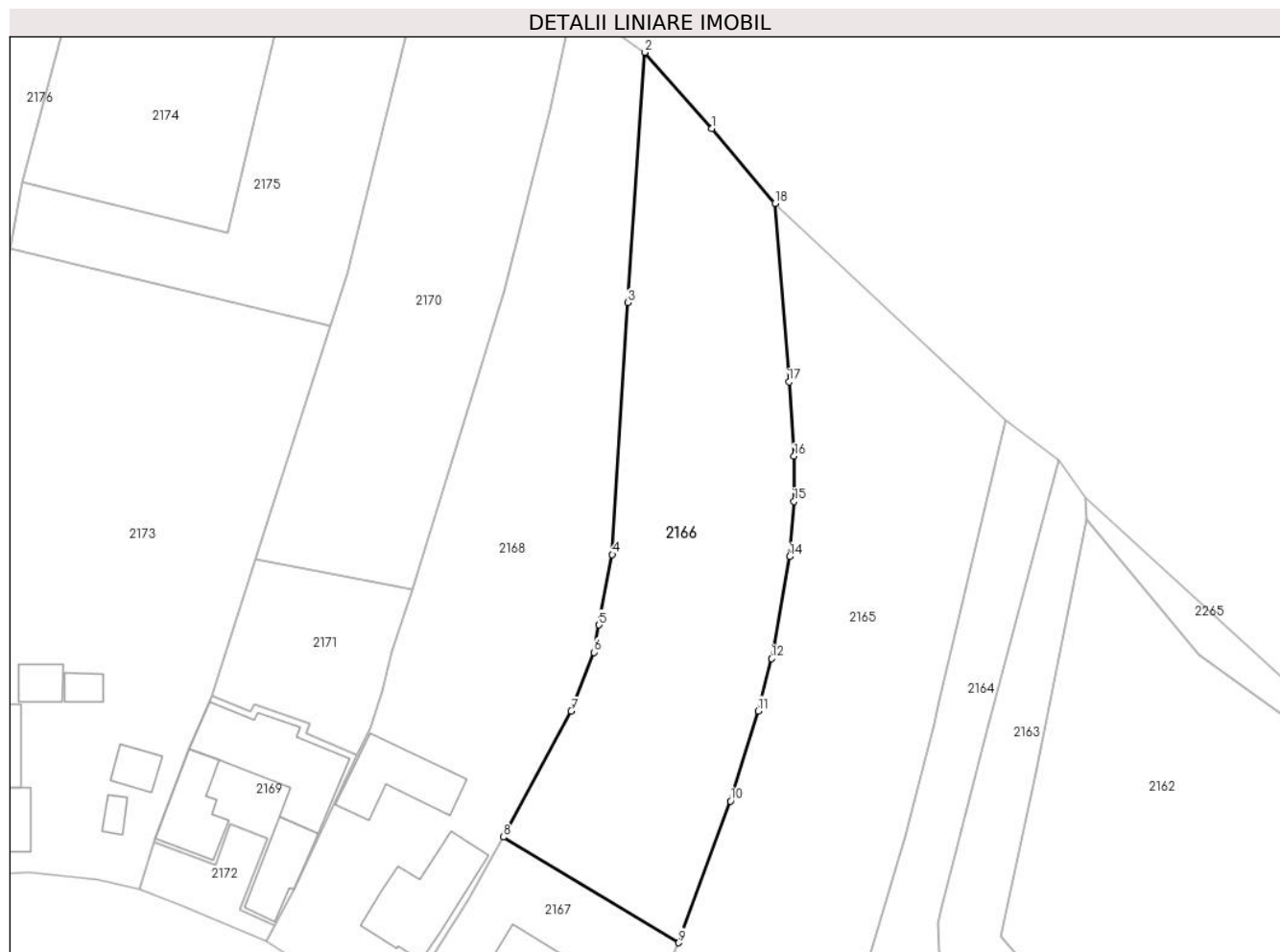
Inscrieri privind dezmembramintele dreptului de proprietate, drepturi reale de garanție și sarcini	Referințe
NU SUNT	

## Anexa Nr. 1 La Partea I

## Teren

Nr cadastral	Suprafața (mp)*	Observații / Referințe
34078	Din acte: 4.700 Masurata: 2.770	parte din pf 2573

\* Suprafața este determinată în planul de proiecție Stereo 70.



## Date referitoare la teren

Crt	Categorie folosință	Intravilan	Suprafața (mp)	Tarla	Parcelă	Nr. topo	Observații / Referințe
1	arabil	DA	1.027	13	1503	-	Limite partial imprejmuite."Fr. Vechi - Gradina"
2	arabil	NU	1.743	13	1503	-	

## Lungime Segmente

1) Valorile lungimilor segmentelor sunt obținute din proiecție în plan.

Punct început	X / Y	Punct sfârșit	X / Y	Lungime segment (** (m)
1	567.740,107 712.841,535	2	567.730,44 712.852,5	14.618
2	567.730,44 712.852,5	3	567.727,948 712.816,397	36.189
3	567.727,948 712.816,397	4	567.725,734 712.780,067	36.397
4	567.725,734 712.780,067	5	567.723,806 712.769,915	10.333

Punct început	X / Y	Punct sfârșit	X / Y	Lungime segment (** (m)
5	567.723,806 712.769,915	6	567.723,055 712.765,964	4.022
6	567.723,055 712.765,964	7	567.719,816 712.757,463	9.097
7	567.719,816 712.757,463	8	567.709,992 712.739,324	20.628
8	567.709,992 712.739,324	9	567.735,307 712.724,075	29.553
9	567.735,307 712.724,075	10	567.742,761 712.744,509	21.751
10	567.742,761 712.744,509	11	567.746,761 712.757,512	13.604
11	567.746,761 712.757,512	12	567.748,709 712.765,058	7.793
12	567.748,709 712.765,058	13	567.749,086 712.766,517	1.507
13	567.749,086 712.766,517	14	567.751,284 712.779,761	13.425
14	567.751,284 712.779,761	15	567.751,941 712.787,727	7.993
15	567.751,941 712.787,727	16	567.751,956 712.794,263	6.536
16	567.751,956 712.794,263	17	567.751,22 712.804,964	10.726
17	567.751,22 712.804,964	18	567.749,187 712.830,733	25.849
18	567.749,187 712.830,733	1	567.740,107 712.841,535	14.111

\*\* Lungimile segmentelor sunt determinate în planul de proiecție Stereo 70 și sunt rotunjite la 1 milimetru.

\*\*\* Distanța dintre puncte este formată din segmente cumulate ce sunt mai mici decât valoarea 1 milimetru.



**DATE DESPRE IMOBILUL NR. 2167**

Oficiul de Cadastru și Publicitate Imobiliară SUCEAVA  
Biroul de Cadastru și Publicitate Imobiliară Radauti

**A. Partea I. Descrierea imobilului**

TEREN Intravilan

Adresa: Loc. Fratautii Vechi, Nr. 697, Jud. Suceava

Nr. Crt	Nr cadastral Nr. topografic	Suprafața* (mp)	Observații / Referințe
A1		893	Sector cadastral:22 Teren imprejmuit; parte din pf 568

**Construcții**

Crt	Nr cadastral Nr. topografic	Adresa	Observații / Referințe
A1.1		Loc. Fratautii Vechi, Nr. 697, Jud. Suceava	Nr. niveluri:1; S. construita la sol:61 mp; Locuință
A1.2		Loc. Fratautii Vechi, Nr. 697, Jud. Suceava	Nr. niveluri:1; S. construita la sol:105 mp; Anexă

**B. Partea II. Proprietari și acte**

Inscrieri privitoare la dreptul de proprietate și alte drepturi reale		Referințe
<b>2167 / 20/02/2024</b>		
Act Normativ nr. 7, din 13/03/1996 emis de Parlamentul României;		
B1	Intabulare, drept de PROPRIETATE, dobândit prin Lege, cota actuala 1/1 1) NEIDENTIFICAT NEIDENTIFICAT	A1
Act Administrativ nr. 1659, din 21/02/2024 emis de Primăria Comunei Frătăuții Vechi;		
B2	Se notează posesia faptică în favoarea lui 1) CIOTĂU VIORICA	A1
Act Administrativ nr. 2335, din 07/03/2024 emis de Primăria Comunei Frătăuții Vechi;		
B3	Intabulare, drept de PROPRIETATE, dobândit prin Lege, cota actuala 1/1 1) CIOTĂU VIORICA	A1.1, A1.2

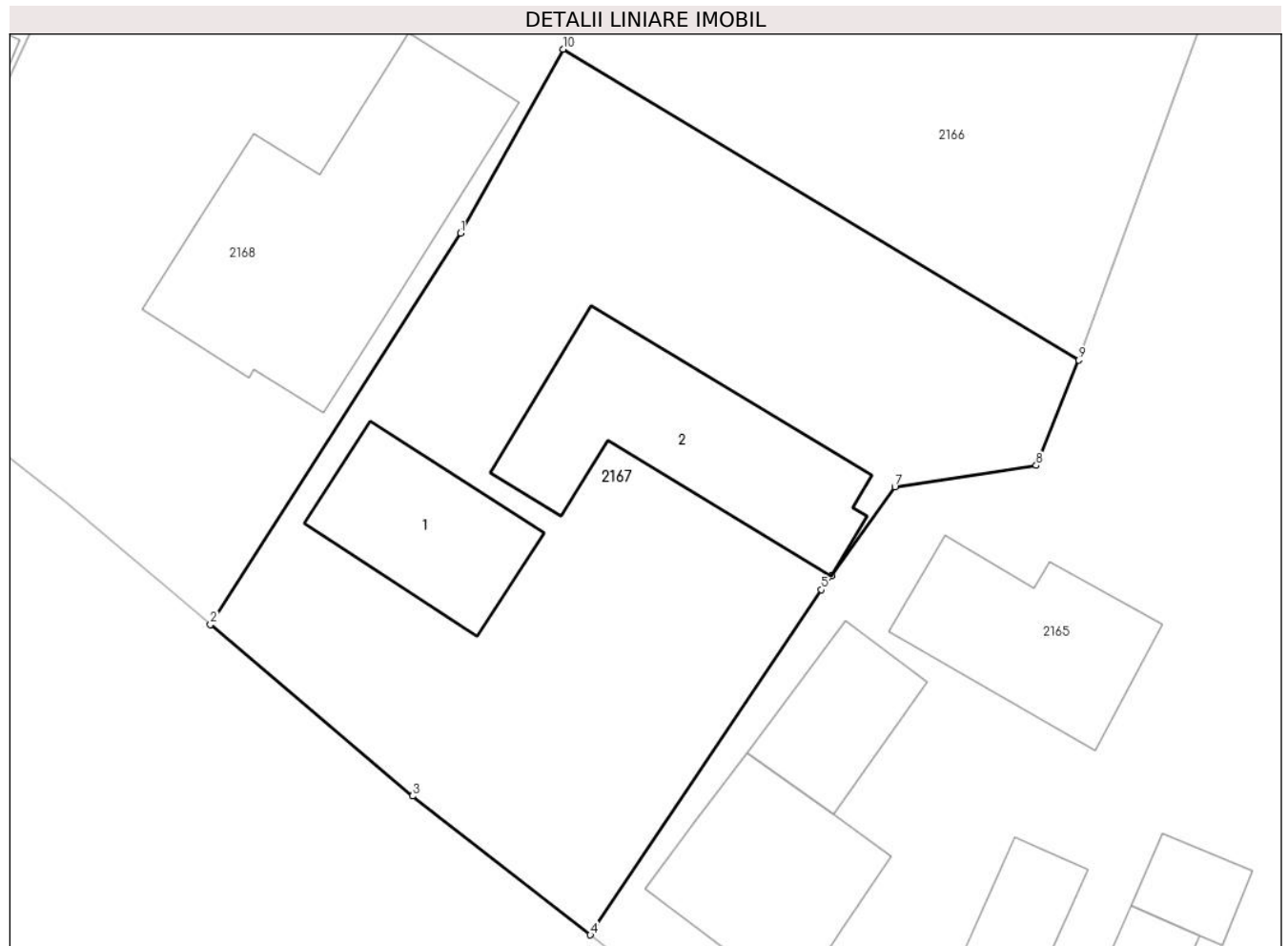
**C. Partea III. SARCINI .**

Inscrieri privind dezmembramintele dreptului de proprietate, drepturi reale de garanție și sarcini	Referințe
NU SUNT	

**Teren**

Nr cadastral	Suprafața (mp)*	Observații / Referințe
	893	parte din pf 568

\* Suprafața este determinată în planul de proiecție Stereo 70.



**Date referitoare la teren**

Crt	Categorie folosință	Intra vilan	Suprafața (mp)	Tarla	Parcelă	Nr. topo	Observații / Referințe
1	curți constructii	DA	893	13	1503, 1504	-	loc numit Livadă+CC

**Date referitoare la construcții**

Crt	Număr	Destinație construcție	Supraf. (mp)	Situație juridică	Observații / Referințe
A1.1		construcții de locuințe	61	Cu acte	Nr. niveluri:1; S. construita la sol:61 mp; Locuință
A1.2		construcții anexa	105	Cu acte	Nr. niveluri:1; S. construita la sol:105 mp; Anexă

**Lungime Segmente**

1) Valorile lungimilor segmentelor sunt obținute din proiecție în plan.

Punct început	X / Y	Punct sfârșit	X / Y	Lungime segment (** (m)
1	567.704,96 712.730,295	2	567.692,669 712.711,104	22.79
2	567.692,669 712.711,104	3	567.702,593 712.702,692	13.01
3	567.702,593 712.702,692	4	567.711,327 712.695,886	11.073

Punct început	X / Y	Punct sfârşit	X / Y	Lungime segment (** (m)
4	567.711,327 712.695,886	5	567.722,664 712.712,814	20.374
5	567.722,664 712.712,814	6	567.723,175 712.713,485	0.843
6	567.723,175 712.713,485	7	567.726,285 712.717,858	5.366
7	567.726,285 712.717,858	8	567.733,225 712.718,914	7.02
8	567.733,225 712.718,914	9	567.735,307 712.724,075	5.565
9	567.735,307 712.724,075	10	567.709,992 712.739,324	29.553
10	567.709,992 712.739,324	1	567.704,96 712.730,295	10.337

\*\* Lungimile segmentelor sunt determinate în planul de proiecție Stereo 70 și sunt rotunjite la 1 milimetru.

\*\*\* Distanța dintre puncte este formată din segmente cumulate ce sunt mai mici decât valoarea 1 milimetru.





**DATE DESPRE IMOBILUL NR. 2168**

Oficiul de Cadastru și Publicitate Imobiliară SUCEAVA  
Biroul de Cadastru și Publicitate Imobiliară Radauti

**A. Partea I. Descrierea imobilului**

TEREN Necunoscut

Nr. CF vechi:4148

Adresa: Loc. Fratautii Vechi, Nr. 699, Jud. Suceava

Nr. Crt	Nr cadastral Nr. topografic	Suprafața* (mp)	Observații / Referințe
A1	40343	3.110	Sector cadastral:22 Teren imprejmuit; parte din pf 569, 2572

**Construcții**

Crt	Nr cadastral Nr. topografic	Adresa	Observații / Referințe
A1.1	40343-C1	Loc. Fratautii Vechi, Nr. 699, Jud. Suceava	Nr. niveluri:2; S. construita la sol:155 mp; S. construita desfasurata:212 mp; casa
A1.2	40343-C2	Loc. Fratautii Vechi, Nr. 699, Jud. Suceava	Nr. niveluri:1; S. construita la sol:120 mp; anexe

**B. Partea II. Proprietari și acte**

Inscrieri privitoare la dreptul de proprietate și alte drepturi reale		Referințe
<b>232 / 16/01/2001</b>		
Act Notarial nr. 220, din 15/01/2001 emis de BNP;		
B1	Intabulare, drept de PROPRIETATE, dobandit prin Conventie, cota actuala 1/1, cota initiala 1/1 1) DREHLUȚĂ VASILE-ROMICĂ	A1, A1.1, A1.2

**C. Partea III. SARCINI**

Inscrieri privind dezmembramintele dreptului de proprietate, drepturi reale de garanție și sarcini		Referințe
<b>232 / 16/01/2001</b>		
Act Notarial nr. 220, din 15/01/2001 emis de BNP;		
C1	Intabulare, drept de UZUFRACT VIAGER- si obligatia de intretinere, cota actuala 1/1, cota initiala 1/1 1) DREHLUTA VERONICA 2) DREHLUTA SERAFIM	A1, A1.1, A1.2

### Teren

Nr cadastral	Suprafața (mp)*	Observații / Referințe
40343	3.110	parte din pf 569, 2572

\* Suprafața este determinată în planul de proiecție Stereo 70.



### Date referitoare la teren

Crt	Categorie folosință	Intra vilan	Suprafața (mp)	Tarla	Parcelă	Nr. topo	Observații / Referințe
1	curți constructii	DA	788	13	1501, 1502	568	
2	arabil	DA	688	13	1502	2573/2	
3	arabil	NU	1.634	13	1502	-	

### Date referitoare la construcții

Crt	Număr	Destinație construcție	Supraf. (mp)	Situație juridică	Observații / Referințe
A1.1	40343-C1	construcții de locuințe	Din acte: 0 Masurata: 155	Cu acte	Nr. niveluri:2; S. construita la sol:155 mp; S. construita desfasurata:212 mp; casa
A1.2	40343-C2	construcții anexa	Din acte: 0 Masurata: 120	Cu acte	Nr. niveluri:1; S. construita la sol:120 mp; anexe

### Lungime Segmente

1) Valorile lungimilor segmentelor sunt obținute din proiecție în plan.

Punct început	X / Y	Punct sfârșit	X / Y	Lungime segment (** (m)	Punct început	X / Y	Punct sfârșit	X / Y	Lungime segment (** (m)
---------------	-------	---------------	-------	-------------------------	---------------	-------	---------------	-------	-------------------------

Punct început	X / Y	Punct sfârșit	X / Y	Lungime segment (** (m))
1	567.678,345 712.722,691	2	567.685,564 712.717,126	9.115
3	567.692,669 712.711,104	4	567.704,96 712.730,295	22.79
5	567.709,992 712.739,324	6	567.719,816 712.757,463	20.628
7	567.723,055 712.765,964	8	567.723,806 712.769,915	4.022
9	567.725,734 712.780,067	10	567.727,948 712.816,397	36.397
11	567.730,44 712.852,5	12	567.726,267 712.855,42	5.093
13	567.720,991 712.863,994	14	567.716,779 712.844,268	20.171
15	567.710,179 712.818,06	16	567.696,933 712.775,024	45.028
17	567.693,978 712.766,081	18	567.692,496 712.760,315	5.953
19	567.690,731 712.755,021	20	567.688,971 712.751,241	4.17
21	567.679,889 712.731,733	22	567.677,105 712.726,61	5.831
23	567.675,89 712.724,374	1	567.678,345 712.722,691	2.976

Punct început	X / Y	Punct sfârșit	X / Y	Lungime segment (** (m))
2	567.685,564 712.717,126	3	567.692,669 712.711,104	9.314
4	567.704,96 712.730,295	5	567.709,992 712.739,324	10.337
6	567.719,816 712.757,463	7	567.723,055 712.765,964	9.097
8	567.723,806 712.769,915	9	567.725,734 712.780,067	10.333
10	567.727,948 712.816,397	11	567.730,44 712.852,5	36.189
12	567.726,267 712.855,42	13	567.720,991 712.863,994	10.067
14	567.716,779 712.844,268	15	567.710,179 712.818,06	27.026
16	567.696,933 712.775,024	17	567.693,978 712.766,081	9.419
18	567.692,496 712.760,315	19	567.690,731 712.755,021	5.58
20	567.688,971 712.751,241	21	567.679,889 712.731,733	21.518
22	567.677,105 712.726,61	23	567.675,89 712.724,374	2.545

\*\* Lungimile segmentelor sunt determinate în planul de proiecție Stereo 70 și sunt rotunjite la 1 milimetru.

\*\*\* Distanța dintre puncte este formată din segmente cumulate ce sunt mai mici decât valoarea 1 milimetru.



**DATE DESPRE IMOBILUL NR. 2169**

Oficiul de Cadastru și Publicitate Imobiliară SUCEAVA  
Biroul de Cadastru și Publicitate Imobiliară Radauti

**A. Partea I. Descrierea imobilului**

TEREN Intravilan

Nr. CF vechi:327

Adresa: Loc. Fratautii Vechi, Nr. 700, Jud. Suceava

Nr. Crt	Nr cadastral Nr. topografic	Suprafața* (mp)	Observații / Referințe
A1	38276	500	Sector cadastral:22 Teren imprejmuit; parte din pf 958

**Construcții**

Crt	Nr cadastral Nr. topografic	Adresa	Observații / Referințe
A1.1	38276-C1	Loc. Fratautii Vechi, Nr. 700, Jud. Suceava	Nr. niveluri:1; S. construita la sol:93 mp; casa
A1.2	38276-C2	Loc. Fratautii Vechi, Nr. 700, Jud. Suceava	Nr. niveluri:1; S. construita la sol:79 mp; anexa-sura cu grajd
A1.3	38276-C3	Loc. Fratautii Vechi, Nr. 700, Jud. Suceava	Nr. niveluri:1; S. construita la sol:195 mp; bucatarie de vara

**B. Partea II. Proprietari și acte**

Inscrieri privitoare la dreptul de proprietate și alte drepturi reale		Referințe
<b>43304 / 29/10/2020</b>		
Act Notarial nr. 856, din 28/10/2020 emis de Frunza Carmen Vasilica;		
B5	Intabulare, drept de PROPRIETATE bun propriu cu titlu de partaj, dobandit prin Conventie, cota actuala 1/1, cota initiala 1/1 1) IONESI VASILE	A1, A1.1, A1.2, A1.3

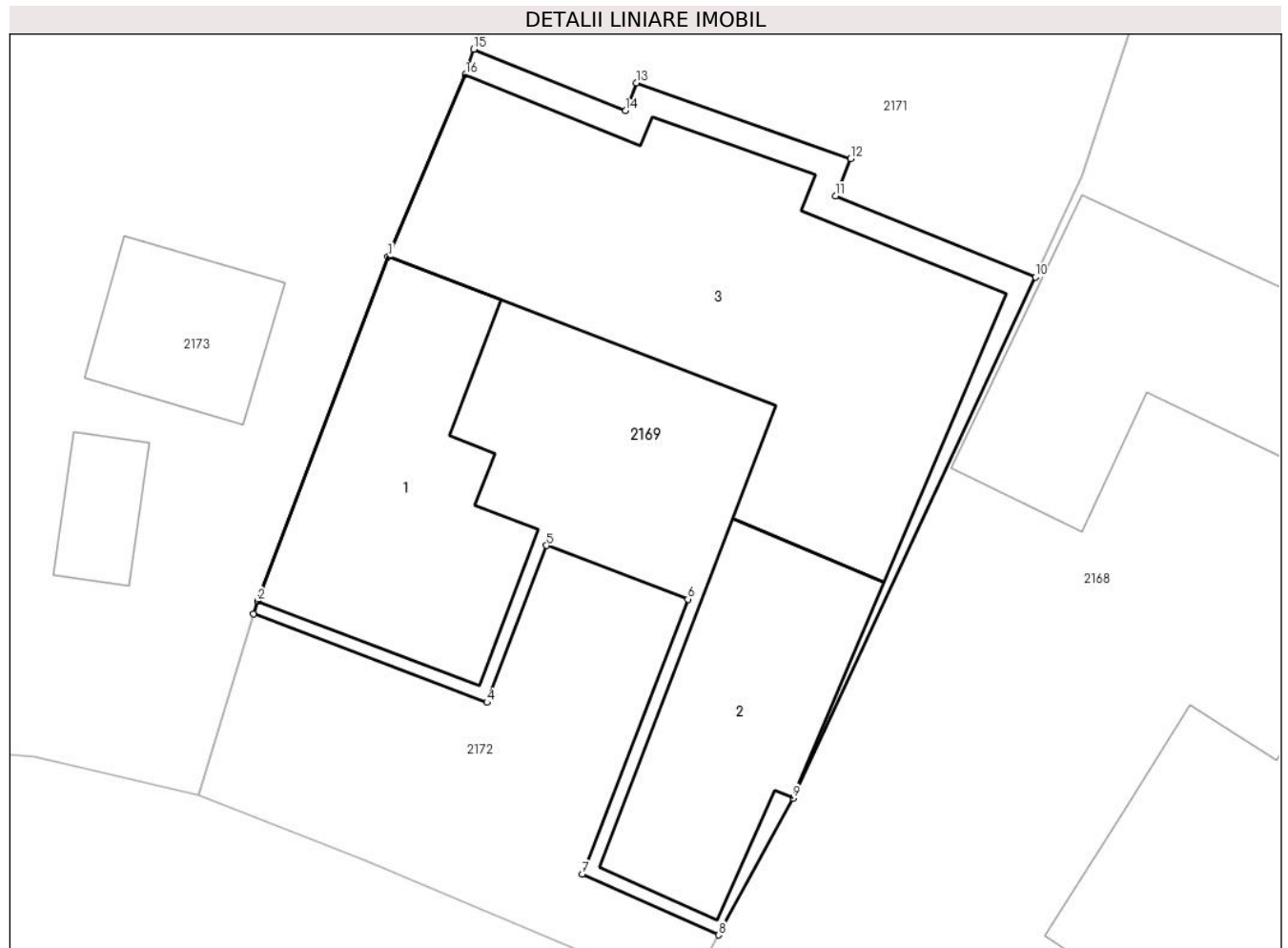
**C. Partea III. SARCINI**

Inscrieri privind dezmembramintele dreptului de proprietate, drepturi reale de garanție și sarcini		Referințe
<b>43304 / 29/10/2020</b>		
Act Notarial nr. 856, din 28/10/2020 emis de Frunza Carmen Vasilica;		
C1	Intabulare, drept de UZUFRACT VIAGER, cota actuala 1/1, cota initiala 1/1 1) IONESI REVECA	A1, A1.1, A1.2, A1.3
C2	Intabulare, drept de IPOTECA LEGALA, Valoare:0 corespunzatoare intretinerii neexecutate (art.2386 alin.4 NCC) 1) IONESI REVECA	A1, A1.1, A1.2, A1.3

**Teren**

Nr cadastral	Suprafața (mp)*	Observații / Referințe
38276	500	parte din pf 958

\* Suprafața este determinată în planul de proiecție Stereo 70.



**Date referitoare la teren**

Crt	Categorie folosință	Intra vilan	Suprafața (mp)	Tarla	Parcelă	Nr. topo	Observații / Referințe
1	curți constructii	DA	500	13	1498, 1499	958	

**Date referitoare la construcții**

Crt	Număr	Destinație construcție	Supraf. (mp)	Situație juridică	Observații / Referințe
A1.1	38276-C1	construcții de locuințe	Din acte: 0 Masurata: 93	Cu acte	Nr. niveluri:1; S. construita la sol:93 mp; casa
A1.2	38276-C2	construcții anexa	Din acte: 0 Masurata: 79	Cu acte	Nr. niveluri:1; S. construita la sol:79 mp; anexa-sura cu grajd
A1.3	38276-C3	construcții anexa	Din acte: 0 Masurata: 195	Cu acte	Nr. niveluri:1; S. construita la sol:195 mp; bucatarie de vara

**Lungime Segmente**

1) Valorile lungimilor segmentelor sunt obținute din proiecție în plan.

Punct început	X / Y	Punct sfârșit	X / Y	Lungime segment (** (m))
1	567.664,719 712.751,993	2	567.659,829 712.739,11	13.78

Punct început	X / Y	Punct sfârşit	X / Y	Lungime segment (** (m)
2	567.659,829 712.739,11	3	567.659,682 712.738,631	0.501
3	567.659,682 712.738,631	4	567.668,425 712.735,312	9.352
4	567.668,425 712.735,312	5	567.670,655 712.741,185	6.282
5	567.670,655 712.741,185	6	567.675,952 712.739,176	5.665
6	567.675,952 712.739,176	7	567.671,989 712.728,891	11.022
7	567.671,989 712.728,891	8	567.677,105 712.726,61	5.601
8	567.677,105 712.726,61	9	567.679,889 712.731,733	5.831
9	567.679,889 712.731,733	10	567.688,971 712.751,241	21.518
10	567.688,971 712.751,241	11	567.681,489 712.754,271	8.072
11	567.681,489 712.754,271	12	567.682,057 712.755,673	1.513
12	567.682,057 712.755,673	13	567.674,034 712.758,509	8.509
13	567.674,034 712.758,509	14	567.673,61 712.757,462	1.13
14	567.673,61 712.757,462	15	567.667,926 712.759,764	6.132
15	567.667,926 712.759,764	16	567.667,62 712.758,809	1.003
16	567.667,62 712.758,809	1	567.664,719 712.751,993	7.408

\*\* Lungimile segmentelor sunt determinate în planul de proiecţie Stereo 70 şi sunt rotunjite la 1 milimetru.

\*\*\* Distanţa dintre puncte este formată din segmente cumulate ce sunt mai mici decât valoarea 1 milimetru.





**DATE DESPRE IMOBILUL NR. 2170**

Oficiul de Cadastru și Publicitate Imobiliară SUCEAVA  
Biroul de Cadastru și Publicitate Imobiliară Radauti

**A. Partea I. Descrierea imobilului**

TEREN Extravilan

Adresa: Jud. Suceava

Nr. Crt	Nr cadastral Nr. topografic	Suprafața* (mp)	Observații / Referințe
A1		2.200	Sector cadastral:22 Teren imprejmuit; parte din pf 2567/3

**B. Partea II. Proprietari și acte**

Inscrieri privitoare la dreptul de proprietate și alte drepturi reale		Referințe
<b>2170 / 20/02/2024</b>		
Act Notarial nr. 856, din 28/10/2020 emis de BIN Frunză Carmen Vasilica;		
B1	Intabulare, drept de PROPRIETATE, dobandit prin lesire Din Indiviziune, cota actuala 1/1 1) IONESI VASILE	A1

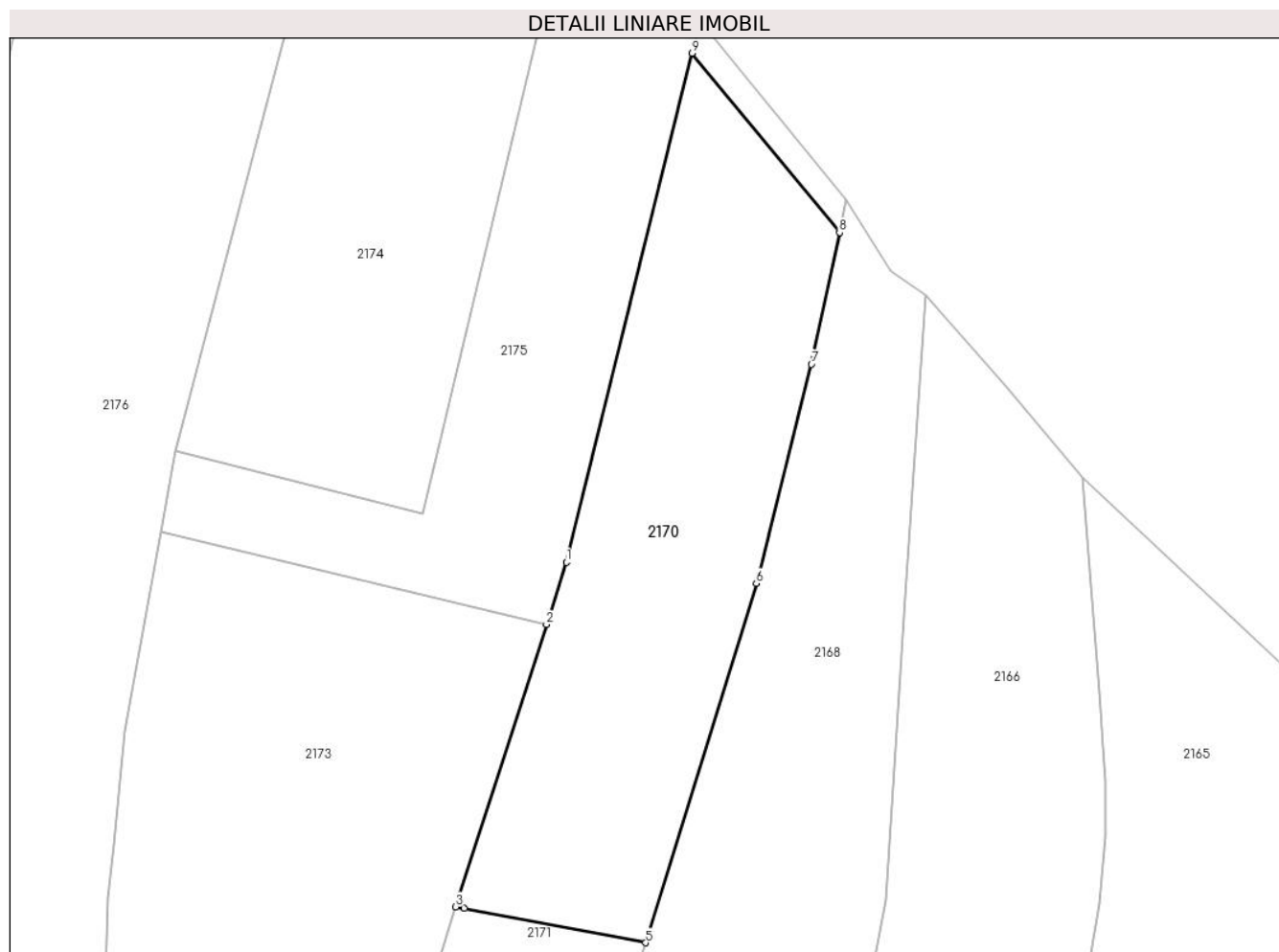
**C. Partea III. SARCINI .**

Inscrieri privind dezmembramintele dreptului de proprietate, drepturi reale de garanție și sarcini	Referințe
NU SUNT	

### Teren

Nr cadastral	Suprafața (mp)*	Observații / Referințe
	2.200	parte din pf 2567/3

\* Suprafața este determinată în planul de proiecție Stereo 70.



### Date referitoare la teren

Crt	Categorie folosință	Intravilan	Suprafața (mp)	Tarla	Parcelă	Nr. topo	Observații / Referințe
1	arabil	NU	2.200	13	1497	-	loc numit Livadă

### Lungime Segmente

1) Valorile lungimilor segmentelor sunt obținute din proiecție în plan.

Punct început	X / Y	Punct sfârșit	X / Y	Lungime segment (** (m)
1	567.687,432 712.820,567	2	567.685,041 712.813,114	7.827
2	567.685,041 712.813,114	3	567.674,205 712.779,337	35.473
3	567.674,205 712.779,337	4	567.675,205 712.779,155	1.016
4	567.675,205 712.779,155	5	567.696,933 712.775,024	22.117
5	567.696,933 712.775,024	6	567.710,179 712.818,06	45.028

Punct început	X / Y	Punct sfârșit	X / Y	Lungime segment (** (m)
6	567.710,179 712.818,06	7	567.716,779 712.844,268	27.026
7	567.716,779 712.844,268	8	567.720,146 712.860,036	16.123
8	567.720,146 712.860,036	9	567.702,5 712.881,49	27.779
9	567.702,5 712.881,49	1	567.687,432 712.820,567	62.759

\*\* Lungimile segmentelor sunt determinate în planul de proiecție Stereo 70 și sunt rotunjite la 1 milimetru.

\*\*\* Distanța dintre puncte este formată din segmente cumulate ce sunt mai mici decât valoarea 1 milimetru.



**DATE DESPRE IMOBILUL NR. 2171**

Oficiul de Cadastru și Publicitate Imobiliară SUCEAVA  
Biroul de Cadastru și Publicitate Imobiliară Radauti

**A. Partea I. Descrierea imobilului**

TEREN Intravilan

Adresa: Loc. Fratautii Vechi, Jud. Suceava

Nr. Crt	Nr cadastral Nr. topografic	Suprafața* (mp)	Observații / Referințe
A1		Din acte: 742 Masurata: 514	Sector cadastral:22 Teren imprejmuit; parte din pf 2567/3; diferența de suprafață nu s-a regăsit la măsurători

**B. Partea II. Proprietari și acte**

Inscrieri privitoare la dreptul de proprietate și alte drepturi reale		Referințe
<b>2171 / 20/02/2024</b>		
Act Normativ nr. 7, din 13/03/1996 emis de Parlamentul României;		
B1	Intabulare, drept de PROPRIETATE, dobândit prin Lege, cota actuala 1/1 1) <b>NEIDENTIFICAT NEIDENTIFICAT</b>	A1
Act Administrativ nr. 2014, din 10/03/2022 emis de Primăria Comunei Frătăuții Vechi;		
B2	Se notează posesia faptică în favoarea lui 1) <b>IONESI VASILE</b>	A1

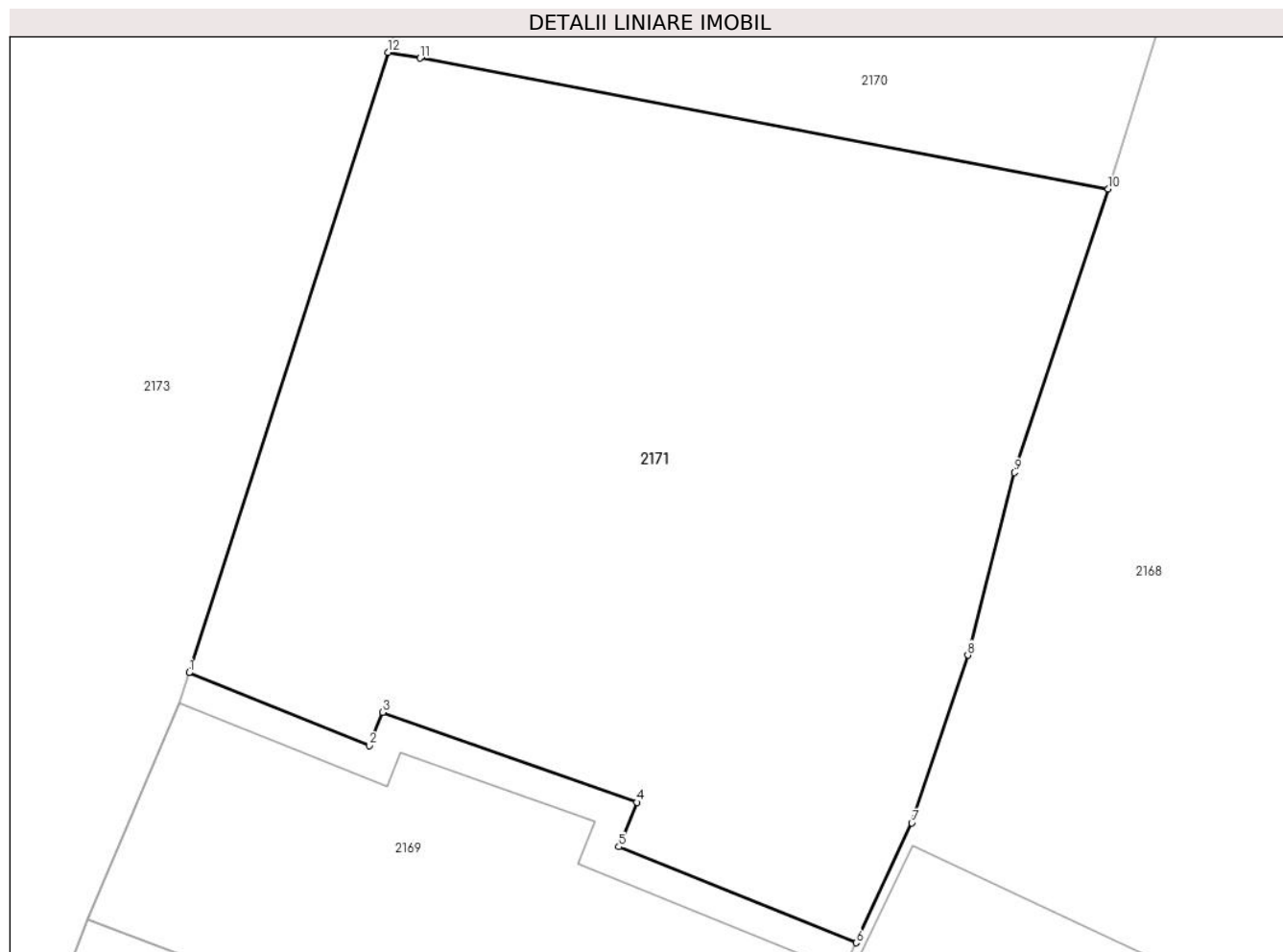
**C. Partea III. SARCINI .**

Inscrieri privind dezmembramintele dreptului de proprietate, drepturi reale de garanție și sarcini	Referințe
NU SUNT	

### Teren

Nr cadastral	Suprafața (mp)*	Observații / Referințe
	Din acte: 742 Masurata: 514	parte din pf 2567/3; diferența de suprafață nu s-a regăsit la măsurători

\* Suprafața este determinată în planul de proiecție Stereo 70.



### Date referitoare la teren

Crt	Categorie folosință	Intra vilan	Suprafața (mp)	Tarla	Parcelă	Nr. topo	Observații / Referințe
1	arabil	DA	514	13	1497	-	loc numit Livadă

### Lungime Segmente

1) Valorile lungimilor segmentelor sunt obținute din proiecție în plan.

Punct început	X / Y	Punct sfârșit	X / Y	Lungime segment (** (m)
1	567.667,926 712.759,764	2	567.673,61 712.757,462	6.132
2	567.673,61 712.757,462	3	567.674,034 712.758,509	1.13
3	567.674,034 712.758,509	4	567.682,057 712.755,673	8.509
4	567.682,057 712.755,673	5	567.681,489 712.754,271	1.513
5	567.681,489 712.754,271	6	567.688,971 712.751,241	8.072

Punct început	X / Y	Punct sfârșit	X / Y	Lungime segment (** (m)
6	567.688,971 712.751,241	7	567.690,731 712.755,021	4.17
7	567.690,731 712.755,021	8	567.692,496 712.760,315	5.58
8	567.692,496 712.760,315	9	567.693,978 712.766,081	5.953
9	567.693,978 712.766,081	10	567.696,933 712.775,024	9.419
10	567.696,933 712.775,024	11	567.675,205 712.779,155	22.117
11	567.675,205 712.779,155	12	567.674,205 712.779,337	1.016
12	567.674,205 712.779,337	1	567.667,926 712.759,764	20.555

\*\* Lungimile segmentelor sunt determinate în planul de proiecție Stereo 70 și sunt rotunjite la 1 milimetru.

\*\*\* Distanța dintre puncte este formată din segmente cumulate ce sunt mai mici decât valoarea 1 milimetru.





**DATE DESPRE IMOBILUL NR. 2172**

Oficiul de Cadastru și Publicitate Imobiliară SUCEAVA  
Biroul de Cadastru și Publicitate Imobiliară Radauti

**A. Partea I. Descrierea imobilului**

TEREN Intravilan

Adresa: Loc. Fratautii Vechi, Nr. 700, Jud. Suceava

Nr. Crt	Nr cadastral Nr. topografic	Suprafața* (mp)	Observații / Referințe
A1		156	Sector cadastral:22 Teren imprejmuit; parte din pf 567

**B. Partea II. Proprietari și acte**

Inscrieri privitoare la dreptul de proprietate și alte drepturi reale		Referințe
<b>2172 / 20/02/2024</b>		
Act Normativ nr. 7, din 13/03/1996 emis de Parlamentul României;		
B1	Intabulare, drept de PROPRIETATE, dobândit prin Lege, cota actuala 1/1 1) NEIDENTIFICAT NEIDENTIFICAT	A1
Act Administrativ nr. 1656, din 21/02/2024 emis de Primăria Comunei Frătăuții Vechi;		
B2	Se notează posesia faptică în favoarea lui 1) IONESI VASILE	A1

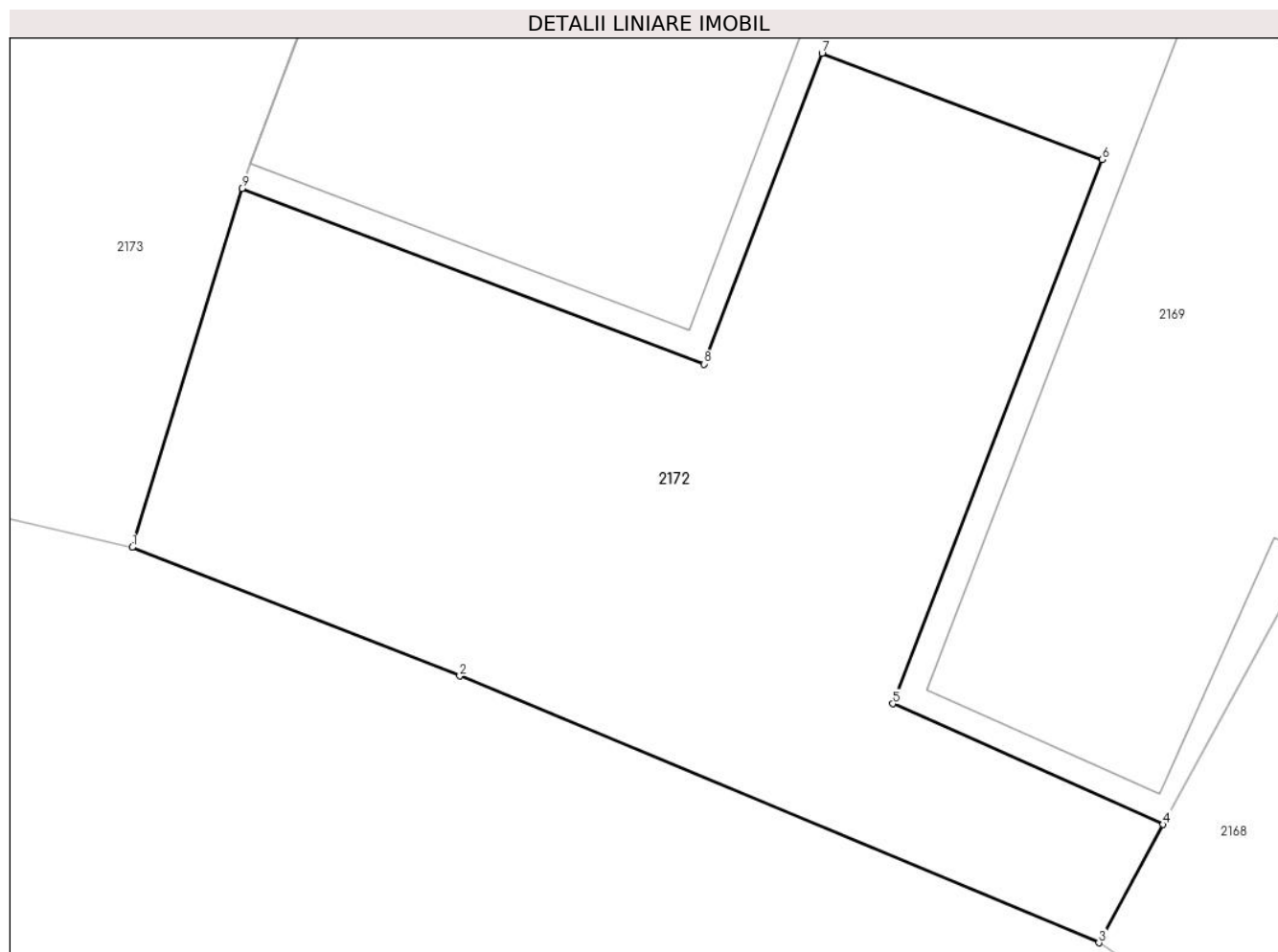
**C. Partea III. SARCINI .**

Inscrieri privind dezmembramintele dreptului de proprietate, drepturi reale de garanție și sarcini	Referințe
NU SUNT	

**Teren**

Nr cadastral	Suprafața (mp)*	Observații / Referințe
	156	parte din pf 567

\* Suprafața este determinată în planul de proiecție Stereo 70.



**Date referitoare la teren**

Crt	Categorie folosință	Intravilan	Suprafața (mp)	Tarla	Parcelă	Nr. topo	Observații / Referințe
1	curți constructii	DA	156	13	1499, 1500	-	loc numit Livadă

**Lungime Segmente**

1) Valorile lungimilor segmentelor sunt obținute din proiecție în plan.

Punct început	X / Y	Punct sfârșit	X / Y	Lungime segment (** (m)
1	567.657,606 712.731,845	2	567.663,802 712.729,414	6.656
2	567.663,802 712.729,414	3	567.675,89 712.724,374	13.097
3	567.675,89 712.724,374	4	567.677,105 712.726,61	2.545
4	567.677,105 712.726,61	5	567.671,989 712.728,891	5.601
5	567.671,989 712.728,891	6	567.675,952 712.739,176	11.022

Punct început	X / Y	Punct sfârșit	X / Y	Lungime segment (** (m)
6	567.675,952 712.739,176	7	567.670,655 712.741,185	5.665
7	567.670,655 712.741,185	8	567.668,425 712.735,312	6.282
8	567.668,425 712.735,312	9	567.659,682 712.738,631	9.352
9	567.659,682 712.738,631	1	567.657,606 712.731,845	7.096

\*\* Lungimile segmentelor sunt determinate în planul de proiecție Stereo 70 și sunt rotunjite la 1 milimetru.

\*\*\* Distanța dintre puncte este formată din segmente cumulate ce sunt mai mici decât valoarea 1 milimetru.



**DATE DESPRE IMOBILUL NR. 2173**

Oficiul de Cadastru și Publicitate Imobiliară SUCEAVA  
Biroul de Cadastru și Publicitate Imobiliară Radauti

**A. Partea I. Descrierea imobilului**

TEREN Necunoscut

Adresa: Loc. Fratautii Vechi, Nr. 701, Jud. Suceava

Nr. Crt	Nr cadastral Nr. topografic	Suprafața* (mp)	Observații / Referințe
A1		3.300	Sector cadastral:22 Teren imprejmuit; parte din pf 959, 2567/1

**Construcții**

Crt	Nr cadastral Nr. topografic	Adresa	Observații / Referințe
A1.1		Loc. Fratautii Vechi, Nr. 701, Jud. Suceava	Nr. niveluri:1; S. construita la sol:62 mp; Locuință
A1.2		Loc. Fratautii Vechi, Nr. 701, Jud. Suceava	Nr. niveluri:1; S. construita la sol:63 mp; Anexă
A1.3		Loc. Fratautii Vechi, Nr. 701, Jud. Suceava	Nr. niveluri:1; S. construita la sol:35 mp; Anexă
A1.4		Loc. Fratautii Vechi, Nr. 701, Jud. Suceava	Nr. niveluri:1; S. construita la sol:23 mp; Anexă
A1.5		Loc. Fratautii Vechi, Nr. 701, Jud. Suceava	Nr. niveluri:1; S. construita la sol:16 mp; Anexă
A1.6		Loc. Fratautii Vechi, Nr. 701, Jud. Suceava	Nr. niveluri:1; S. construita la sol:34 mp; Anexă

**B. Partea II. Proprietari și acte**

Inscrieri privitoare la dreptul de proprietate și alte drepturi reale		Referințe
<b>2173 / 20/02/2024</b>		
Act Administrativ nr. 581, din 12/12/1994 emis de Comisia Județeană Suceava;		
B1	Intabulare, drept de PROPRIETATE, dobandit prin Reconstituire, cota actuala 1/1 1) LUCHIAN FLORIN	A1
Act Administrativ nr. 2049, din 14/03/2022 emis de Primăria Comunei Frătăuții Vechi;		
B2	Se notează posesia faptică în favoarea lui 1) ȚIGĂNAȘ AUREL-IOAN	A1
Act Administrativ nr. 2335, din 07/03/2024 emis de Primăria Comunei Frătăuții Vechi;		
B3	Intabulare, drept de PROPRIETATE, dobandit prin Lege, cota actuala 1/1 1) ȚIGĂNAȘ AUREL-IOAN	A1.1, A1.2, A1.3, A1.4, A1.5, A1.6

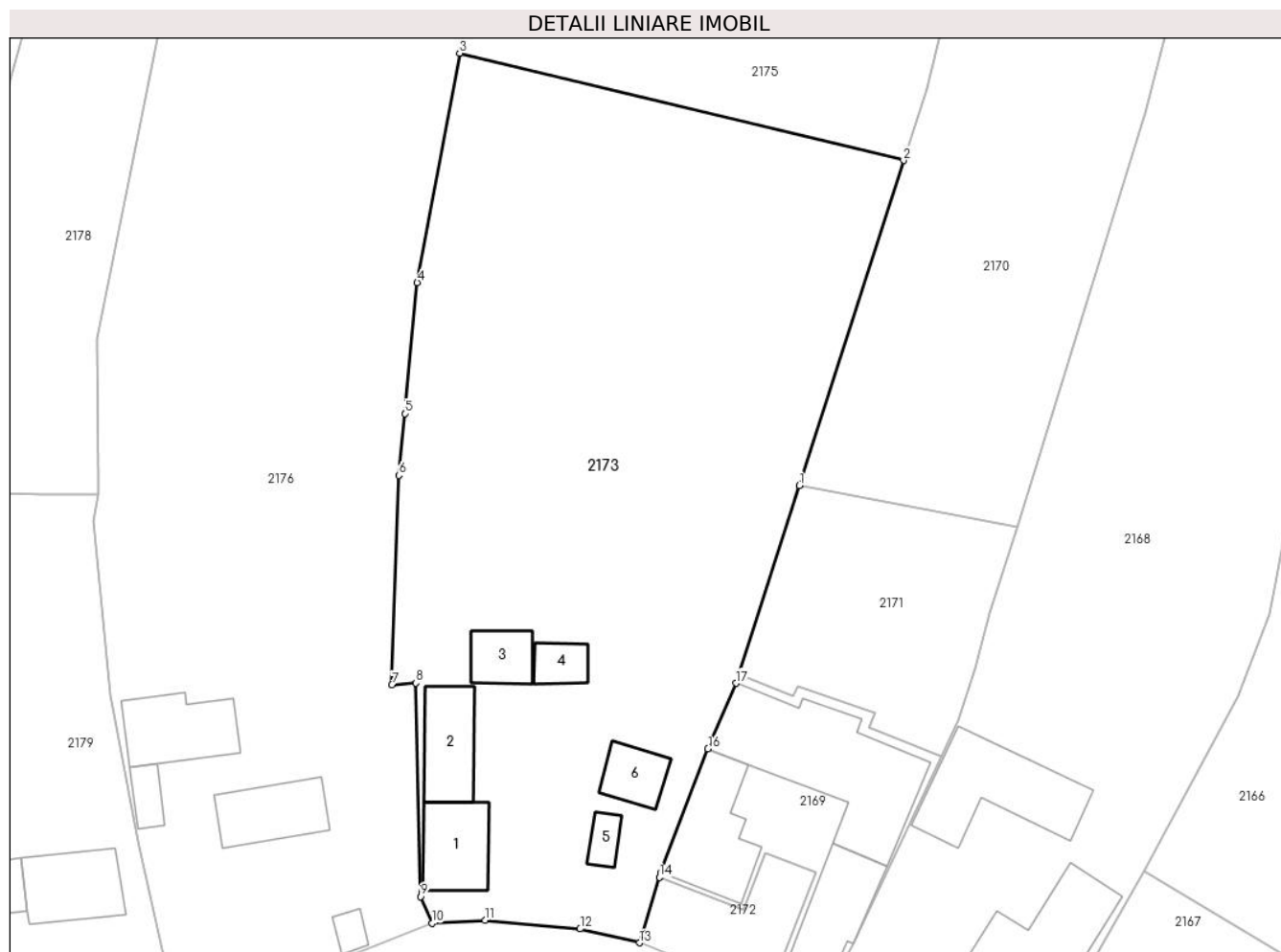
**C. Partea III. SARCINI .**

Inscrieri privind dezmembramentele dreptului de proprietate, drepturi reale de garanție și sarcini	Referințe
NU SUNT	

**Teren**

Nr cadastral	Suprafața (mp)*	Observații / Referințe
	3.300	parte din pf 959, 2567/1

\* Suprafața este determinată în planul de proiecție Stereo 70.



**Date referitoare la teren**

Crt	Categorie folosință	Intra vilan	Suprafața (mp)	Tarla	Parcelă	Nr. topo	Observații / Referințe
1	curți constructii	DA	592	13	1493, 1494	-	loc numit Livadă+CC
2	arabil	DA	1.066	13	1494	-	
3	arabil	NU	1.642	13	1494	-	

**Date referitoare la construcții**

Crt	Număr	Destinație construcție	Supraf. (mp)	Situație juridică	Observații / Referințe
A1.1		construcții de locuințe	62	Cu acte	Nr. niveluri:1; S. construita la sol:62 mp; Locuință
A1.2		construcții anexa	63	Cu acte	Nr. niveluri:1; S. construita la sol:63 mp; Anexă
A1.3		construcții anexa	35	Cu acte	Nr. niveluri:1; S. construita la sol:35 mp; Anexă
A1.4		construcții anexa	23	Cu acte	Nr. niveluri:1; S. construita la sol:23 mp; Anexă
A1.5		construcții anexa	16	Cu acte	Nr. niveluri:1; S. construita la sol:16 mp; Anexă
A1.6		construcții anexa	34	Cu acte	Nr. niveluri:1; S. construita la sol:34 mp; Anexă

**Lungime Segmente**

1) Valorile lungimilor segmentelor sunt obținute din proiecție în plan.

Punct început	X / Y	Punct sfârșit	X / Y	Lungime segment (** (m)
1	567.674,205 712.779,337	2	567.685,041 712.813,114	35.473
2	567.685,041 712.813,114	3	567.638,903 712.824,24	47.461
3	567.638,903 712.824,24	4	567.634,495 712.800,412	24.232
4	567.634,495 712.800,412	5	567.633,197 712.786,815	13.659
5	567.633,197 712.786,815	6	567.632,584 712.780,396	6.448
6	567.632,584 712.780,396	7	567.631,867 712.758,641	21.767
7	567.631,867 712.758,641	8	567.634,362 712.758,826	2.502
8	567.634,362 712.758,826	9	567.634,83 712.736,635	22.196
9	567.634,83 712.736,635	10	567.636,021 712.733,86	3.02
10	567.636,021 712.733,86	11	567.641,534 712.734,183	5.522
11	567.641,534 712.734,183	12	567.651,429 712.733,279	9.936
12	567.651,429 712.733,279	13	567.657,606 712.731,845	6.341
13	567.657,606 712.731,845	14	567.659,682 712.738,631	7.096
14	567.659,682 712.738,631	15	567.659,829 712.739,11	0.501
15	567.659,829 712.739,11	16	567.664,719 712.751,993	13.78
16	567.664,719 712.751,993	17	567.667,62 712.758,809	7.408
17	567.667,62 712.758,809	18	567.667,926 712.759,764	1.003
18	567.667,926 712.759,764	1	567.674,205 712.779,337	20.555

\*\* Lungimile segmentelor sunt determinate în planul de proiecție Stereo 70 și sunt rotunjite la 1 milimetru.

\*\*\* Distanța dintre puncte este formată din segmente cumulate ce sunt mai mici decât valoarea 1 milimetru.





**DATE DESPRE IMOBILUL NR. 2174**

Oficiul de Cadastru și Publicitate Imobiliară SUCEAVA  
Biroul de Cadastru și Publicitate Imobiliară Radauti

**A. Partea I. Descrierea imobilului**

TEREN Extravilan

Adresa: Jud. Suceava

Nr. Crt	Nr cadastral Nr. topografic	Suprafața* (mp)	Observații / Referințe
A1		2.600	Sector cadastral:22 Teren imprejmuit; parte din pf 2567/5/1

**B. Partea II. Proprietari și acte**

Inscrieri privitoare la dreptul de proprietate și alte drepturi reale		Referințe
<b>2174 / 20/02/2024</b>		
Act Notarial nr. 129, din 03/10/2012 emis de BNP Buzduga Dana-Alina;		
B1	Intabulare, drept de PROPRIETATE, dobandit prin Succesiune, cota actuala 1/4 1) CIOTĂU DOMNICA	A1
B2	Intabulare, drept de PROPRIETATE, dobandit prin Succesiune, cota actuala 3/4 1) IONESI GHEORGHINA	A1

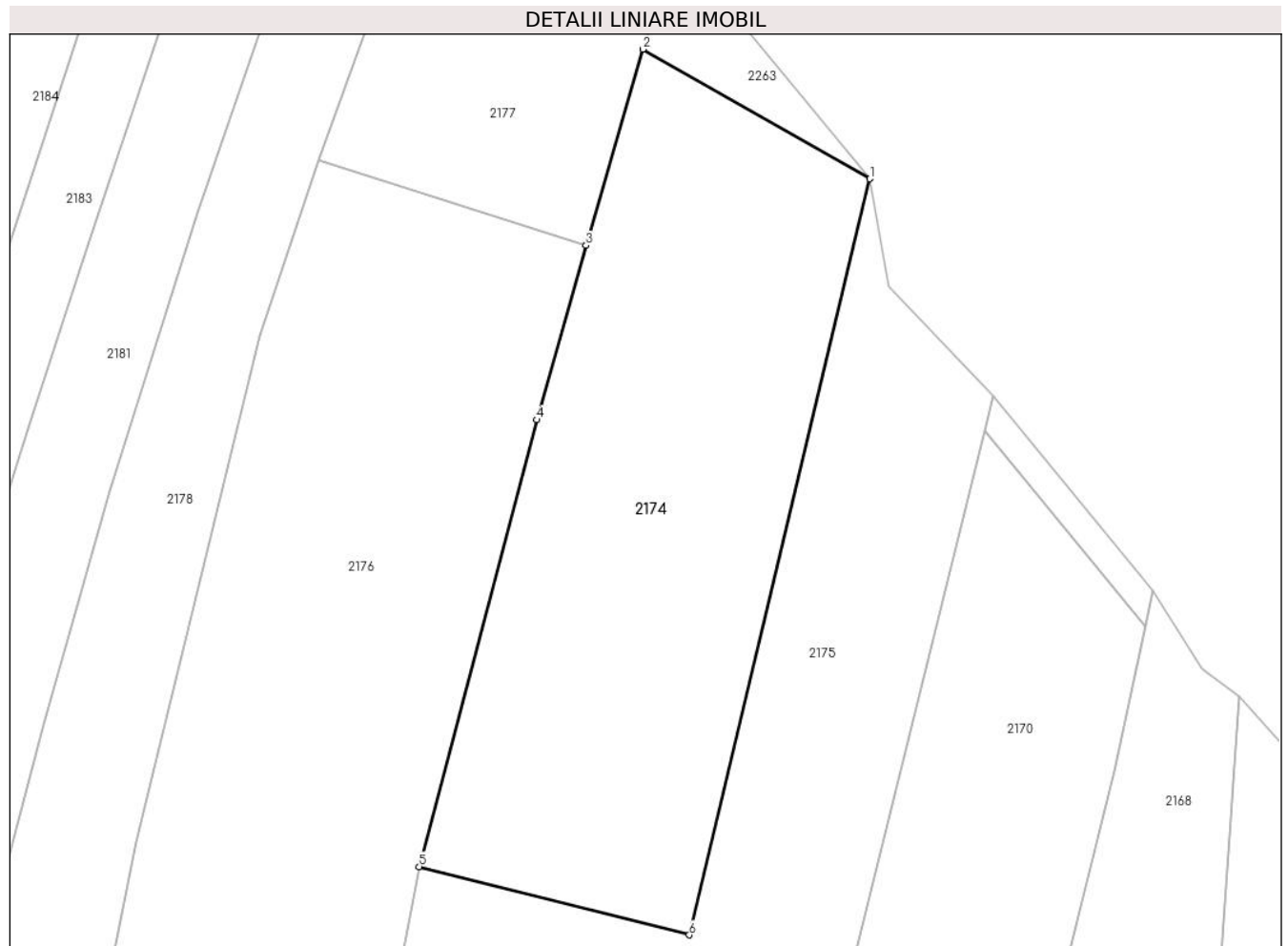
**C. Partea III. SARCINI .**

Inscrieri privind dezmembramintele dreptului de proprietate, drepturi reale de garanție și sarcini	Referințe
NU SUNT	

**Teren**

Nr cadastral	Suprafața (mp)*	Observații / Referințe
	2.600	parte din pf 2567/5/1

\* Suprafața este determinată în planul de proiecție Stereo 70.



**Date referitoare la teren**

Crt	Categorie folosință	Intravilan	Suprafața (mp)	Tarla	Parcelă	Nr. topo	Observații / Referințe
1	arabil	NU	2.600	13	1495	-	loc numit Vatră Sat

**Lungime Segmente**

1) Valorile lungimilor segmentelor sunt obținute din proiecție în plan.

Punct început	X / Y	Punct sfârșit	X / Y	Lungime segment (** (m)
1	567.689,975 712.909,008	2	567.665,155 712.923,167	28.575
2	567.665,155 712.923,167	3	567.658,934 712.901,728	22.323
3	567.658,934 712.901,728	4	567.653,526 712.882,681	19.8
4	567.653,526 712.882,681	5	567.640,684 712.833,871	50.471
5	567.640,684 712.833,871	6	567.670,228 712.826,413	30.471

Punct început	X / Y	Punct sfârșit	X / Y	Lungime segment (** (m)
6	567.670,228 712.826,413	1	567.689,975 712.909,008	84.923

\*\* Lungimile segmentelor sunt determinate în planul de proiecție Stereo 70 și sunt rotunjite la 1 milimetru.

\*\*\* Distanța dintre puncte este formată din segmente cumulate ce sunt mai mici decât valoarea 1 milimetru.



**DATE DESPRE IMOBILUL NR. 2175**

Oficiul de Cadastru și Publicitate Imobiliară SUCEAVA  
Biroul de Cadastru și Publicitate Imobiliară Radauti

**A. Partea I. Descrierea imobilului**

TEREN Extravilan

Adresa: Jud. Suceava

Nr. Crt	Nr cadastral Nr. topografic	Suprafața* (mp)	Observații / Referințe
A1		1.784	Sector cadastral:22 Teren neimprejmuit; parte din pf 2567/3

**B. Partea II. Proprietari și acte**

Inscrieri privitoare la dreptul de proprietate și alte drepturi reale		Referințe
<b>2175 / 20/02/2024</b>		
Act Normativ nr. 7, din 13/03/1996 emis de Parlamentul României;		
B1	Inscrierea provizorie, drept de PROPRIETATE, dobandit prin Lege, cota actuala 1/1 1) COMUNA FRĂȚĂUȚII VECHI, CIF:4244342	A1

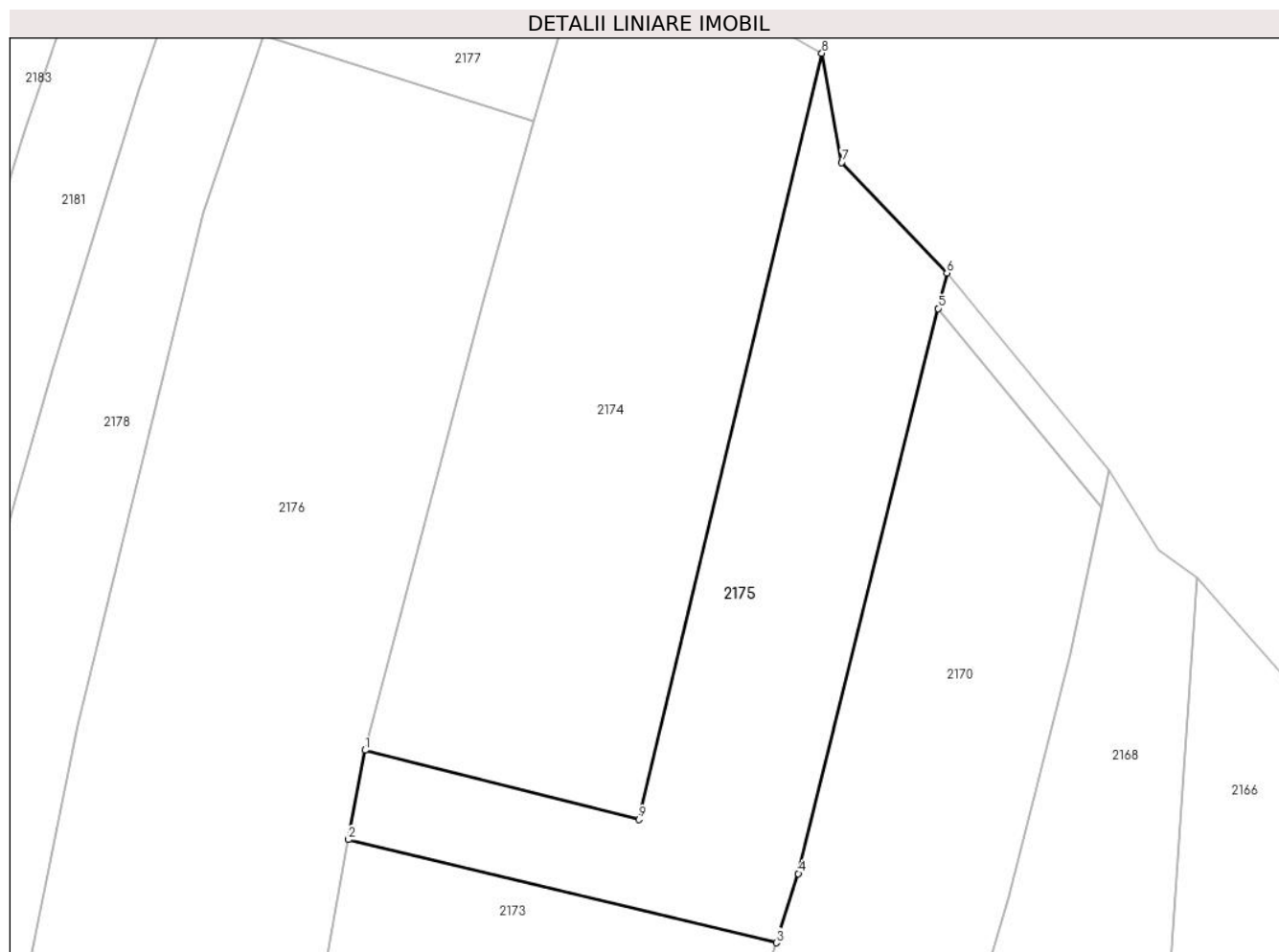
**C. Partea III. SARCINI .**

Inscrieri privind dezmembramintele dreptului de proprietate, drepturi reale de garanție și sarcini	Referințe
NU SUNT	

**Teren**

Nr cadastral	Suprafața (mp)*	Observații / Referințe
	1.784	parte din pf 2567/3

\* Suprafața este determinată în planul de proiecție Stereo 70.



**Date referitoare la teren**

Crt	Categorie folosință	Intra vilan	Suprafața (mp)	Tarla	Parcelă	Nr. topo	Observații / Referințe
1	arabil	NU	1.784	13	1496	-	

**Lungime Segmente**

1) Valorile lungimilor segmentelor sunt obținute din proiecție în plan.

Punct început	X / Y	Punct sfârșit	X / Y	Lungime segment (** (m)
1	567.640,684 712.833,871	2	567.638,903 712.824,24	9.794
2	567.638,903 712.824,24	3	567.685,041 712.813,114	47.461
3	567.685,041 712.813,114	4	567.687,432 712.820,567	7.827
4	567.687,432 712.820,567	5	567.702,5 712.881,49	62.759
5	567.702,5 712.881,49	6	567.703,448 712.885,323	3.948

Punct început	X / Y	Punct sfârșit	X / Y	Lungime segment (** (m)
6	567.703,448 712.885,323	7	567.692,1 712.897,223	16.443
7	567.692,1 712.897,223	8	567.689,975 712.909,008	11.975
8	567.689,975 712.909,008	9	567.670,228 712.826,413	84.923
9	567.670,228 712.826,413	1	567.640,684 712.833,871	30.471

\*\* Lungimile segmentelor sunt determinate în planul de proiecție Stereo 70 și sunt rotunjite la 1 milimetru.

\*\*\* Distanța dintre puncte este formată din segmente cumulate ce sunt mai mici decât valoarea 1 milimetru.





**DATE DESPRE IMOBILUL NR. 2176**

Oficiul de Cadastru și Publicitate Imobiliară SUCEAVA  
Biroul de Cadastru și Publicitate Imobiliară Radauti

**A. Partea I. Descrierea imobilului**

TEREN Necunoscut

Adresa: Loc. Fratautii Vechi, Nr. 702, Jud. Suceava

Nr. Crt	Nr cadastral Nr. topografic	Suprafața* (mp)	Observații / Referințe
A1	38343	5.600	Sector cadastral:22 Teren imprejmuit; parte din pf 2566, 2566/1, 2566/5

**Construcții**

Crt	Nr cadastral Nr. topografic	Adresa	Observații / Referințe
A1.1	38343-C1	Loc. Fratautii Vechi, Nr. 702, Jud. Suceava	Nr. niveluri:1; S. construita la sol:63 mp; Casa de locuit P, niveluri 1, construita in anul 1850 , Sc=Sd=63 mp
A1.2	38343-C2	Loc. Fratautii Vechi, Nr. 702, Jud. Suceava	Nr. niveluri:1; S. construita la sol:74 mp; Sura cu grajd P, niveluri 1, construita in anul 1920, Sc=Sd=74 mp
A1.3	38343-C3	Loc. Fratautii Vechi, Nr. 702, Jud. Suceava	Nr. niveluri:1; S. construita la sol:18 mp; Anexa P, niveluri 1, construita in anul 1920, Sc=Sd=18 mp
A1.4	38343-C4	Loc. Fratautii Vechi, Nr. 702, Jud. Suceava	Nr. niveluri:1; S. construita la sol:12 mp; Bucatarie de vara P, niveluri 1, construita in anul 1920, Sc=Sd=12 mp

**B. Partea II. Proprietari și acte**

Inscrieri privitoare la dreptul de proprietate și alte drepturi reale		Referințe
<b>42548 / 23/10/2020</b>		
Act Normativ nr. 17, din 07/03/2014 emis de Parlamentul Romaniei;		
B11	Imobil aflat sub incidenta art.3 alin.(1) din Legea nr.17/2014	A1, A1.1, A1.2, A1.3, A1.4
<b>18411 / 26/04/2021</b>		
Act Notarial nr. 345, din 26/04/2021 emis de Frunza Carmen Vasilica (Contract de donație);		
B12	Intabulare, drept de PROPRIETATE bun comun in dev. cu titlu de donatie, dobandit prin Conventie, cota actuala 1/1, cota initiala 1/1	A1, A1.1, A1.2, A1.3, A1.4
	1) IURESCUL ILISEI	
	2) IURESCUL DOINA	

**C. Partea III. SARCINI .**

Inscrieri privind dezmembramintele dreptului de proprietate, drepturi reale de garanție și sarcini	Referințe
NU SUNT	

**Teren**

Nr cadastral	Suprafața (mp)*	Observații / Referințe
38343	5.600	parte din pf 2566, 2566/1, 2566/5

\* Suprafața este determinată în planul de proiecție Stereo 70.



**Date referitoare la teren**

Crt	Categorie folosință	Intravilan	Suprafața (mp)	Tarla	Parcelă	Nr. topo	Observații / Referințe
1	curți constructii	DA	600	13	1491	-	
2	arabil	DA	1.128	13	1490, 1492	-	
3	arabil	NU	3.872	13	1488, 1489, 1490	-	

**Date referitoare la construcții**

Crt	Număr	Destinație construcție	Supraf. (mp)	Situație juridică	Observații / Referințe
A1.1	38343-C1	construcții de locuințe	Din acte: 0 Masurata: 63	Cu acte	Nr. niveluri:1; S. construita la sol:63 mp; Casa de locuit P, niveluri 1, construita in anul 1850 , Sc=Sd=63 mp
A1.2	38343-C2	construcții anexa	Din acte: 0 Masurata: 74	Cu acte	Nr. niveluri:1; S. construita la sol:74 mp; Sura cu grajd P, niveluri 1, construita in anul 1920, Sc=Sd=74 mp
A1.3	38343-C3	construcții anexa	Din acte: 0 Masurata: 18	Cu acte	Nr. niveluri:1; S. construita la sol:18 mp; Anexa P, niveluri 1, construita in anul 1920, Sc=Sd=18 mp
A1.4	38343-C4	construcții anexa	Din acte: 0 Masurata: 12	Cu acte	Nr. niveluri:1; S. construita la sol:12 mp; Bucatarie de vara P, niveluri 1, construita in anul 1920, Sc=Sd=12 mp

## Lungime Segmente

1) Valorile lungimilor segmentelor sunt obținute din proiecție în plan.

Punct început	X / Y	Punct sfârșit	X / Y	Lungime segment (** (m)
1	567.609,725 712.836,576	2	567.601,225 712.794,649	42.78
3	567.601,294 712.780,674	4	567.601,305 712.778,405	2.269
5	567.600,871 712.775,61	6	567.602,539 712.757,583	18.104
7	567.605,176 712.743,616	8	567.605,571 712.741,807	1.852
9	567.609,801 712.723,177	10	567.617,746 712.726,779	8.723
11	567.630,015 712.731,533	12	567.636,021 712.733,86	6.441
13	567.634,83 712.736,635	14	567.634,362 712.758,826	22.196
15	567.631,867 712.758,641	16	567.632,584 712.780,396	21.767
17	567.633,197 712.786,815	18	567.634,495 712.800,412	13.659
19	567.638,903 712.824,24	20	567.640,684 712.833,871	9.794
21	567.653,526 712.882,681	22	567.658,934 712.901,728	19.8
23	567.629,691 712.910,979	24	567.623,283 712.891,827	20.196

Punct început	X / Y	Punct sfârșit	X / Y	Lungime segment (** (m)
2	567.601,225 712.794,649	3	567.601,294 712.780,674	13.975
4	567.601,305 712.778,405	5	567.600,871 712.775,61	2.828
6	567.602,539 712.757,583	7	567.605,176 712.743,616	14.214
8	567.605,571 712.741,807	9	567.609,801 712.723,177	19.104
10	567.617,746 712.726,779	11	567.630,015 712.731,533	13.158
12	567.636,021 712.733,86	13	567.634,83 712.736,635	3.02
14	567.634,362 712.758,826	15	567.631,867 712.758,641	2.502
16	567.632,584 712.780,396	17	567.633,197 712.786,815	6.448
18	567.634,495 712.800,412	19	567.638,903 712.824,24	24.232
20	567.640,684 712.833,871	21	567.653,526 712.882,681	50.471
22	567.658,934 712.901,728	23	567.629,691 712.910,979	30.671
24	567.623,283 712.891,827	1	567.609,725 712.836,576	56.89

\*\* Lungimile segmentelor sunt determinate în planul de proiecție Stereo 70 și sunt rotunjite la 1 milimetru.

\*\*\* Distanța dintre puncte este formată din segmente cumulate ce sunt mai mici decât valoarea 1 milimetru.



**DATE DESPRE IMOBILUL NR. 2177**

Oficiul de Cadastru și Publicitate Imobiliară SUCEAVA  
Biroul de Cadastru și Publicitate Imobiliară Radauti

**A. Partea I. Descrierea imobilului**

TEREN Extravilan

Adresa: Jud. Suceava

Nr. Crt	Nr cadastral Nr. topografic	Suprafața* (mp)	Observații / Referințe
A1		1.239	Sector cadastral:22 Teren neimprejmuit; parte din pf 2566/5

**B. Partea II. Proprietari și acte**

Inscrieri privitoare la dreptul de proprietate și alte drepturi reale		Referințe
<b>2177 / 20/02/2024</b>		
Act Normativ nr. 7, din 13/03/1996 emis de Parlamentul României;		
B1	Inscrierea provizorie, drept de PROPRIETATE, dobandit prin Lege, cota actuala 1/1 1) COMUNA FRĂTĂUȚII VECHI, CIF:4244342	A1

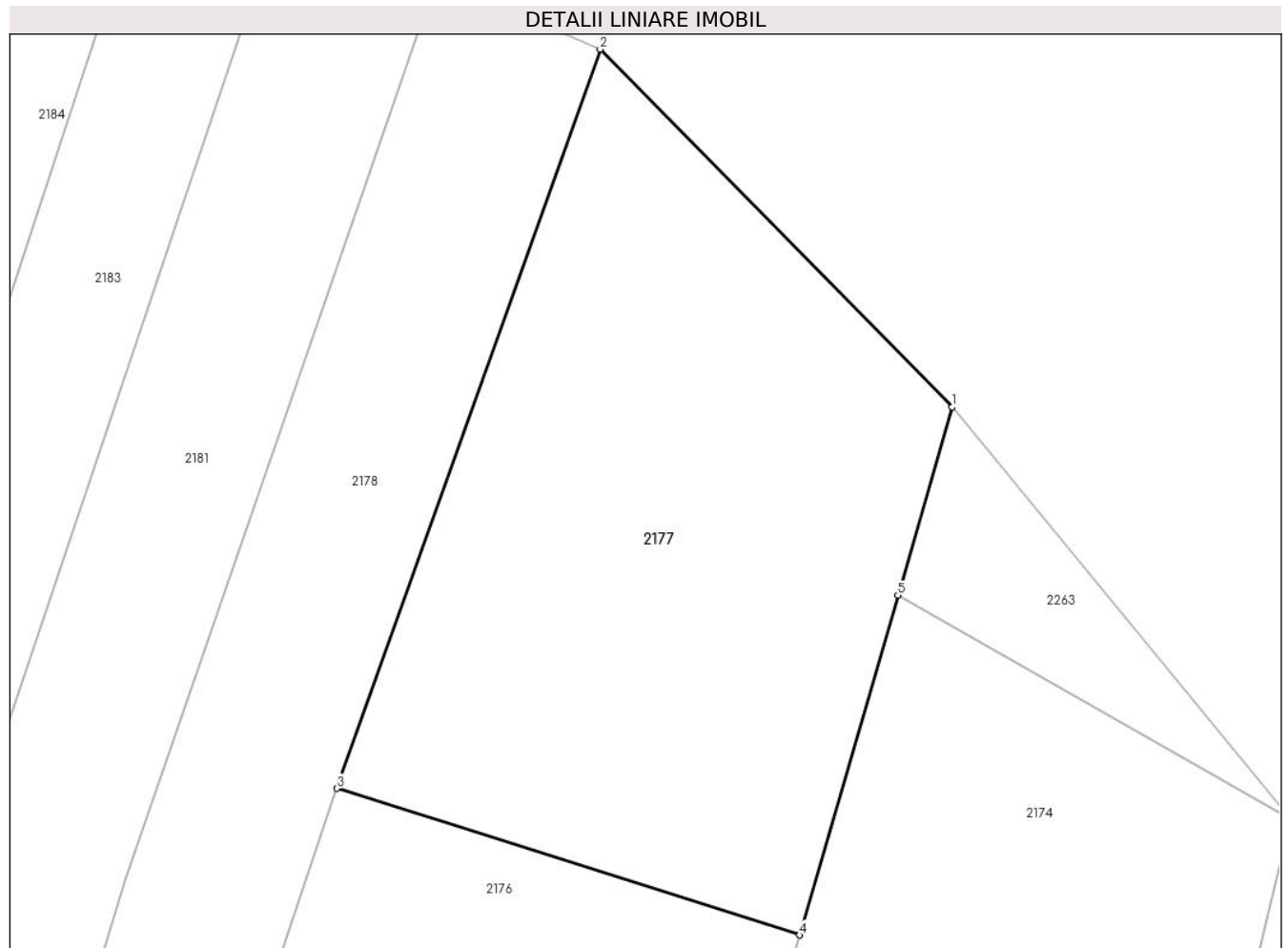
**C. Partea III. SARCINI .**

Inscrieri privind dezmembramintele dreptului de proprietate, drepturi reale de garanție și sarcini	Referințe
NU SUNT	

**Teren**

Nr cadastral	Suprafața (mp)*	Observații / Referințe
	1.239	parte din pf 2566/5

\* Suprafața este determinată în planul de proiecție Stereo 70.



**Date referitoare la teren**

Crt	Categorie folosință	Intra vilan	Suprafața (mp)	Tarla	Parcelă	Nr. topo	Observații / Referințe
1	arabil	NU	1.239	13	1489	-	

**Lungime Segmente**

1) Valorile lungimilor segmentelor sunt obținute din proiecție în plan.

Punct început	X / Y	Punct sfârșit	X / Y	Lungime segment (** (m)
1	567.668,604 712.935,052	2	567.646,352 712.957,631	31.701
2	567.646,352 712.957,631	3	567.629,691 712.910,979	49.538
3	567.629,691 712.910,979	4	567.658,934 712.901,728	30.671
4	567.658,934 712.901,728	5	567.665,155 712.923,167	22.323
5	567.665,155 712.923,167	1	567.668,604 712.935,052	12.375

**\*\* Lungimile segmentelor sunt determinate în planul de proiecție Stereo 70 și sunt rotunjite la 1 milimetru.**

**\*\*\* Distanța dintre puncte este formată din segmente cumulate ce sunt mai mici decât valoarea 1 milimetru.**





**DATE DESPRE IMOBILUL NR. 2178**

Oficiul de Cadastru și Publicitate Imobiliară SUCEAVA  
Biroul de Cadastru și Publicitate Imobiliară Radauti

**A. Partea I. Descrierea imobilului**

TEREN Necunoscut

Adresa: Loc. Fratautii Vechi, Jud. Suceava

Nr. Crt	Nr cadastral Nr. topografic	Suprafața* (mp)	Observații / Referințe
A1	35728	2.300	Sector cadastral:22 Teren neimprejmuit; parte din pf 2566/1

**B. Partea II. Proprietari și acte**

Inscrieri privitoare la dreptul de proprietate și alte drepturi reale		Referințe
<b>41580 / 04/10/2022</b>		
Act Normativ nr. 7, din 13/03/1996 emis de Parlamentul Romaniei;		
B2	Intabulare, drept de PROPRIETATE bun propriu, dobandit prin Lege, cota actuala 1/1, cota initiala 1/1 1) <b>PETRIUC ILEANA</b>	A1
B3	- se notează transformarea posesie înscrisă sub B1, în drept de proprietate ca urmare a transformării posesiei în drept de proprietate, în condițiile art. 41 alin (9) și art. 13 alin (7) litera a)	A1

**C. Partea III. SARCINI .**

Inscrieri privind dezmembramentele dreptului de proprietate, drepturi reale de garanție și sarcini	Referințe
NU SUNT	

**Teren**

Nr cadastral	Suprafața (mp)*	Observații / Referințe
35728	2.300	parte din pf 2566/1

\* Suprafața este determinată în planul de proiecție Stereo 70.



**Date referitoare la teren**

Crt	Categorie folosință	Intravilan	Suprafața (mp)	Tarla	Parcelă	Nr. topo	Observații / Referințe
1	arabil	DA	6	13	1481	-	
2	arabil	NU	2.294	13	1481, 1487	-	

**Lungime Segmente**

1) Valorile lungimilor segmentelor sunt obținute din proiecție în plan.

Punct început	X / Y	Punct sfârșit	X / Y	Lungime segment (** (m)
1	567.636,047 712.962,132	2	567.616,368 712.905,247	60.193
2	567.616,368 712.905,247	3	567.606,901 712.874,88	31.808
3	567.606,901 712.874,88	4	567.599,65 712.849,43	26.463
4	567.599,65 712.849,43	5	567.591,974 712.820,617	29.818

Punct început	X / Y	Punct sfârșit	X / Y	Lungime segment (** (m)
5	567.591,974 712.820,617	6	567.589,58 712.810,853	10.053
6	567.589,58 712.810,853	7	567.588,096 712.799,162	11.785
7	567.588,096 712.799,162	8	567.586,906 712.778,58	20.616
8	567.586,906 712.778,58	9	567.595,598 712.778,474	8.693
9	567.595,598 712.778,474	10	567.601,305 712.778,405	5.707
10	567.601,305 712.778,405	11	567.601,294 712.780,674	2.269
11	567.601,294 712.780,674	12	567.601,225 712.794,649	13.975
12	567.601,225 712.794,649	13	567.609,725 712.836,576	42.78
13	567.609,725 712.836,576	14	567.623,283 712.891,827	56.89
14	567.623,283 712.891,827	15	567.629,691 712.910,979	20.196
15	567.629,691 712.910,979	16	567.646,352 712.957,631	49.538
16	567.646,352 712.957,631	1	567.636,047 712.962,132	11.245

\*\* Lungimile segmentelor sunt determinate în planul de proiecție Stereo 70 și sunt rotunjite la 1 milimetru.

\*\*\* Distanța dintre puncte este formată din segmente cumulate ce sunt mai mici decât valoarea 1 milimetru.



**DATE DESPRE IMOBILUL NR. 2179**

Oficiul de Cadastru și Publicitate Imobiliară SUCEAVA  
Biroul de Cadastru și Publicitate Imobiliară Radauti

**A. Partea I. Descrierea imobilului**

TEREN Necunoscut

Adresa: Loc. Fratautii Vechi, Jud. Suceava

Nr. Crt	Nr cadastral Nr. topografic	Suprafața* (mp)	Observații / Referințe
A1	31948	1.500	Sector cadastral:22 Teren imprejmuit; parte din pf 2566/7, 256/6/1

**Construcții**

Crt	Nr cadastral Nr. topografic	Adresa	Observații / Referințe
A1.1	31948-C1	Loc. Fratautii Vechi, Jud. Suceava	Nr. niveluri:1; S. construita la sol:69 mp; Locuinta
A1.2	31948-C2	Loc. Fratautii Vechi, Jud. Suceava	Nr. niveluri:1; S. construita la sol:19 mp; Magazie
A1.3	31948-C3	Loc. Fratautii Vechi, Jud. Suceava	Nr. niveluri:1; S. construita la sol:87 mp; Sura + Grajd

**B. Partea II. Proprietari și acte**

Inscrieri privitoare la dreptul de proprietate și alte drepturi reale		Referințe
<b>20572 / 16/05/2019</b>		
Act Notarial nr. certificat de mostenitor nr. 39, din 15/05/2019 emis de BIN Bratiloveanu Silvia;		
B2	Intabulare, drept de PROPRIETATE, dobandit prin Succesiune, cota actuala 1/1, cota initiala 1/1 1) <b>PETRIUC ILEANA</b>	A1
Act Notarial nr. certificat de mostenitor nr. 38, din 15/05/2019 emis de BIN Bratiloveanu Silvia;		
B5	Intabulare, drept de PROPRIETATE, dobandit prin Succesiune, cota actuala 3/8, cota initiala 3/8 1) <b>PETRIUC ILEANA</b>	A1.1, A1.2, A1.3
Act Notarial nr. certificat de mostenitor nr. 39, din 15/05/2019 emis de BIN Bratiloveanu Silvia;		
B6	Intabulare, drept de PROPRIETATE, dobandit prin Succesiune, cota actuala 5/8, cota initiala 5/8 1) <b>PETRIUC ILEANA</b>	A1.1, A1.2, A1.3

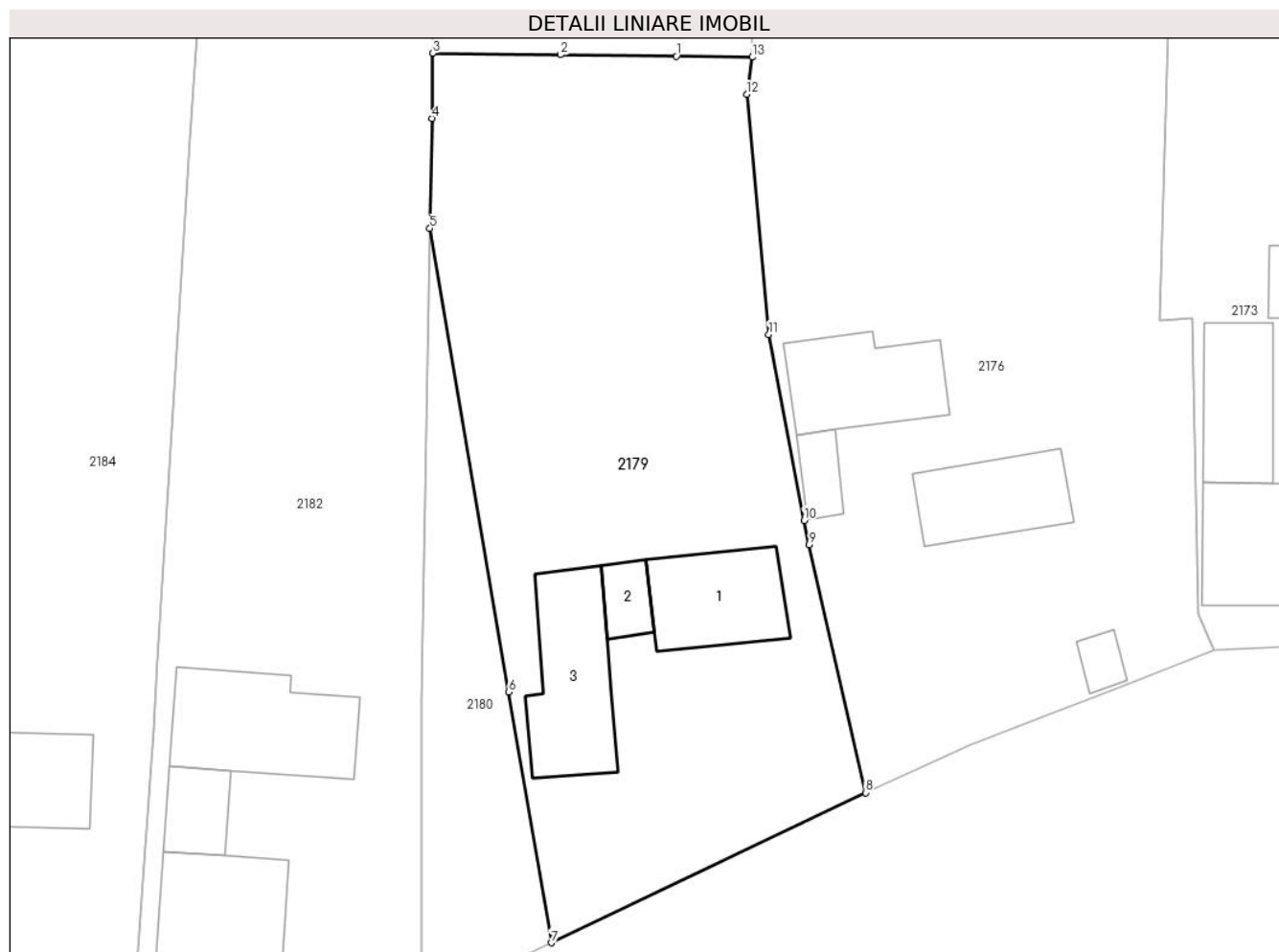
**C. Partea III. SARCINI .**

Inscrieri privind dezmembramintele dreptului de proprietate, drepturi reale de garanție și sarcini	Referințe
NU SUNT	

### Teren

Nr cadastral	Suprafața (mp)*	Observații / Referințe
31948	1.500	parte din pf 2566/7, 256/6/1

\* Suprafața este determinată în planul de proiecție Stereo 70.



### Date referitoare la teren

Crt	Categorie folosință	Intravilan	Suprafața (mp)	Tarla	Parcelă	Nr. topo	Observații / Referințe
1	curți constructii	DA	567	13	1480	-	
2	arabil	DA	886	13	1481	-	
3	arabil	NU	47	13	1481	-	

### Date referitoare la construcții

Crt	Număr	Destinație construcție	Supraf. (mp)	Situație juridică	Observații / Referințe
A1.1	31948-C1	construcții de locuințe	Din acte: 0 Masurata: 69	Cu acte	Nr. niveluri:1; S. construita la sol:69 mp; Locuinta
A1.2	31948-C2	construcții anexa	Din acte: 0 Masurata: 19	Cu acte	Nr. niveluri:1; S. construita la sol:19 mp; Magazie
A1.3	31948-C3	construcții anexa	Din acte: 0 Masurata: 87	Cu acte	Nr. niveluri:1; S. construita la sol:87 mp; Sura + Grajd

### Lungime Segmente

1) Valorile lungimilor segmentelor sunt obținute din proiecție în plan.

Punct început	X / Y	Punct sfârșit	X / Y	Lungime segment (** (m)
---------------	-------	---------------	-------	-------------------------

Punct început	X / Y	Punct sfârşit	X / Y	Lungime segment (** (m)
1	567.595,598 712.778,474	2	567.586,906 712.778,58	8.693
2	567.586,906 712.778,58	3	567.577,306 712.778,695	9.601
3	567.577,306 712.778,695	4	567.577,22 712.773,807	4.889
4	567.577,22 712.773,807	5	567.577,076 712.765,548	8.26
5	567.577,076 712.765,548	6	567.582,993 712.730,744	35.303
6	567.582,993 712.730,744	7	567.586,194 712.711,914	19.1
7	567.586,194 712.711,914	8	567.609,801 712.723,177	26.156
8	567.609,801 712.723,177	9	567.605,571 712.741,807	19.104
9	567.605,571 712.741,807	10	567.605,176 712.743,616	1.852
10	567.605,176 712.743,616	11	567.602,539 712.757,583	14.214
11	567.602,539 712.757,583	12	567.600,871 712.775,61	18.104
12	567.600,871 712.775,61	13	567.601,305 712.778,405	2.828
13	567.601,305 712.778,405	1	567.595,598 712.778,474	5.707

\*\* Lungimile segmentelor sunt determinate în planul de proiecție Stereo 70 și sunt rotunjite la 1 milimetru.

\*\*\* Distanța dintre puncte este formată din segmente cumulate ce sunt mai mici decât valoarea 1 milimetru.







## DATE DESPRE IMOBILUL NR. 2180

Oficiul de Cadastru și Publicitate Imobiliară SUCEAVA  
Biroul de Cadastru și Publicitate Imobiliară Radauti

## A. Partea I. Descrierea imobilului

TEREN Intravilan

Nr. CF vechi:4134 fratautii vechi

Adresa: Loc. Fratautii Vechi, Jud. Suceava

Nr. Crt	Nr cadastral Nr. topografic	Suprafața* (mp)	Observații / Referințe
A1	39474	290	Sector cadastral:22 Teren imprejmuit; Teren partial imprejmuit cu gard din lemn; parte din pf 572, 558, 2566/10

## B. Partea II. Proprietari și acte

Inscrieri privitoare la dreptul de proprietate și alte drepturi reale		Referințe
<b>1382 / 14/11/2000</b>		
Act Notarial nr. 3, din 22/02/1996 emis de BNP Radauti;		
B1	Intabulare, drept de PROPRIETATE, dobandit prin Succesiune, cota actuala 2/6, cota initiala 2/6 1) <b>BODNAR ELENA</b>	A1
<b>4277 / 08/12/2000</b>		
Act Notarial nr. 5541, din 29/11/2000 emis de notar public Radauti;		
B2	Intabulare, drept de PROPRIETATE bun comun in devalmasie, dobandit prin Conventie, cota actuala 2/6, cota initiala 2/6 1) <b>BODNAR ION</b> 2) <b>BODNAR ELENA</b> <i>OBSERVATII: lipsă CNP proprietari Bodnar Elena, Bodnar Ion</i>	A1
<b>4432 / 24/09/2001</b>		
Hotarare Judecatoreasca nr. 2221, din 17/07/2001 emis de Judecatoria Radauti;		
B3	Intabulare, drept de PROPRIETATE, dobandit prin Hotarare Judecatoreasca, cota actuala 2/6, cota initiala 2/6 1) <b>BODNAR ELENA</b>	A1
<b>46051 / 01/11/2022</b>		
Act Administrativ nr. plan de amplasament și delimitare a bunul imobil nr. 46051, din 01/11/2022 emis de receptionat de OCPI Suceava;		
B4	Se evidențiază actualizarea informațiilor cadastrale ale imobilului înscris în Cfe 39474/Frătăuții Vechi, în sensul introducerii geometriei imobilului.	A1
Act Administrativ nr. adeverință nr. 8075, din 01/11/2022 emis de Primăria comunei Frătăuții Vechi (ADEVERINTA);		
B5	Se evidențiază actualizarea informațiilor cadastrale ale imobilului înscris în Cfe 39474/Frătăuții Vechi, în sensul menționării trecerii în intravilanul satului și comunei Frătăuții Vechi, județul Suceava	A1

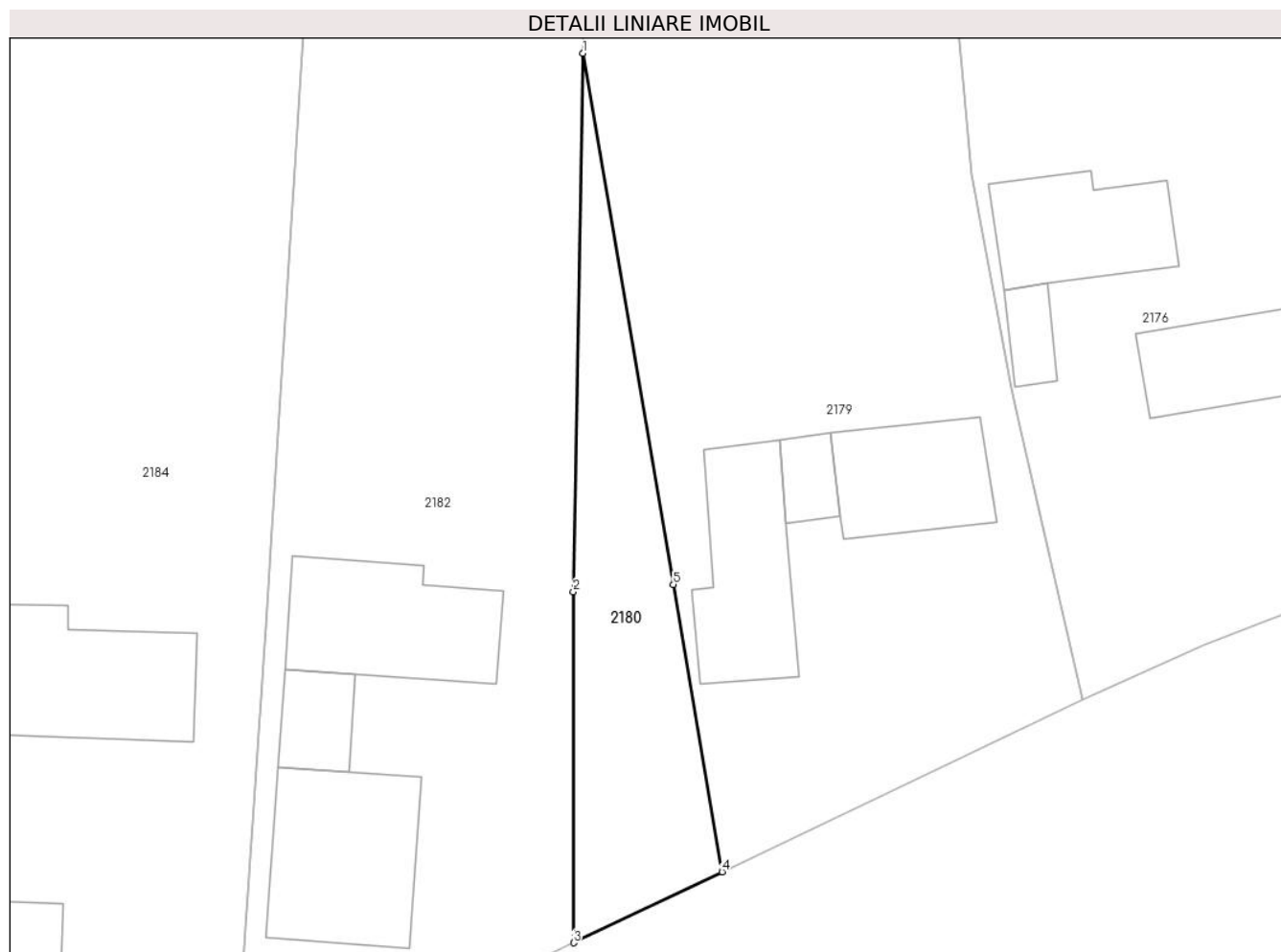
## C. Partea III. SARCINI .

Inscrieri privind dezmembramintele dreptului de proprietate, drepturi reale de garanție și sarcini	Referințe
NU SUNT	

**Teren**

Nr cadastral	Suprafața (mp)*	Observații / Referințe
39474	290	Teren partial imprejmuit cu gard din lemn; parte din pf 572, 558, 2566/10

\* Suprafața este determinată în planul de proiecție Stereo 70.



**Date referitoare la teren**

Crt	Categorie folosință	Intra vilan	Suprafața (mp)	Tarla	Parcelă	Nr. topo	Observații / Referințe
1	arabil	DA	290	13	1481	2566/10	

**Lungime Segmente**

1) Valorile lungimilor segmentelor sunt obținute din proiecție în plan.

Punct început	X / Y	Punct sfârșit	X / Y	Lungime segment (** (m)
1	567.577,076 712.765,548	2	567.576,437 712.730,268	35.286
2	567.576,437 712.730,268	3	567.576,452 712.707,265	23.003
3	567.576,452 712.707,265	4	567.586,194 712.711,914	10.794
4	567.586,194 712.711,914	5	567.582,993 712.730,744	19.1
5	567.582,993 712.730,744	1	567.577,076 712.765,548	35.303

**\*\* Lungimile segmentelor sunt determinate în planul de proiecție Stereo 70 și sunt rotunjite la 1 milimetru.**

**\*\*\* Distanța dintre puncte este formată din segmente cumulate ce sunt mai mici decât valoarea 1 milimetru.**



**DATE DESPRE IMOBILUL NR. 2181**

Oficiul de Cadastru și Publicitate Imobiliară SUCEAVA  
Biroul de Cadastru și Publicitate Imobiliară Radauti

**A. Partea I. Descrierea imobilului**

TEREN Extravilan

Adresa: Jud. Suceava

Nr. Crt	Nr cadastral Nr. topografic	Suprafața* (mp)	Observații / Referințe
A1	39507	Din acte: 2.400 Masurata: 2.120	Sector cadastral:22 Teren neimprejmuit; parte din pf 2563/1

**B. Partea II. Proprietari și acte**

Inscrieri privitoare la dreptul de proprietate și alte drepturi reale		Referințe
<b>43044 / 13/10/2022</b>		
Act Notarial nr. 31, din 07/03/2014 emis de UNNP S.P.N "FOMIN SI ASOCIATII" (CM);		
B2	Intabulare, drept de PROPRIETATE bun propriu, dobandit prin Succesiune, cota actuala 1/1, cota initiala 1/1 1) IONESI OLTEA	A1

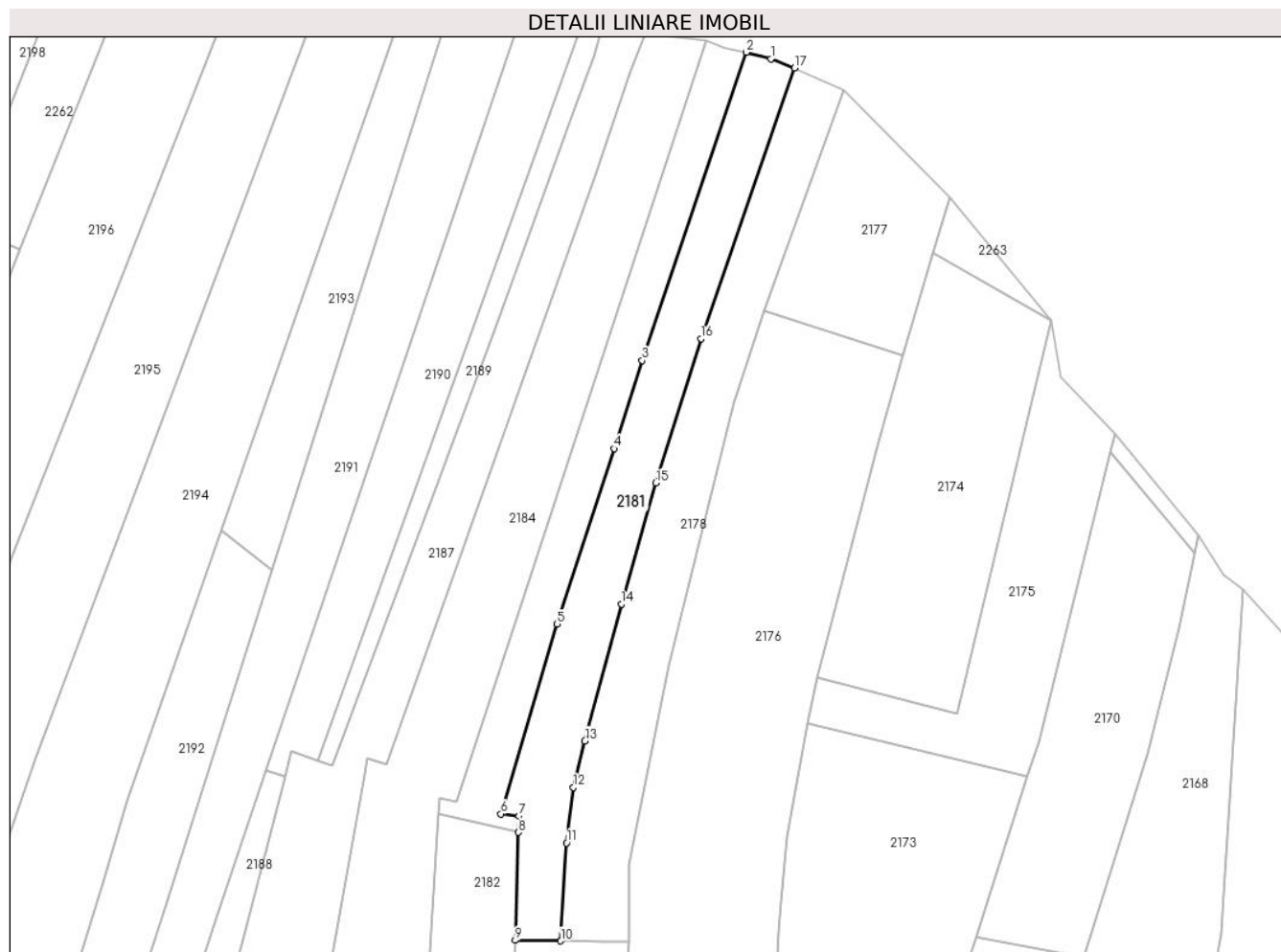
**C. Partea III. SARCINI .**

Inscrieri privind dezmembramintele dreptului de proprietate, drepturi reale de garanție și sarcini	Referințe
NU SUNT	

**Teren**

Nr cadastral	Suprafața (mp)*	Observații / Referințe
39507	Din acte: 2.400 Masurata: 2.120	parte din pf 2563/1

\* Suprafața este determinată în planul de proiecție Stereo 70.



**Date referitoare la teren**

Crt	Categorie folosință	Intra vilan	Suprafața (mp)	Tarla	Parcelă	Nr. topo	Observații / Referințe
1	arabil	NU	2.120	13	1487, 1488, 1489	-	

**Lungime Segmente**

1) Valorile lungimilor segmentelor sunt obținute din proiecție în plan.

Punct început	X / Y	Punct sfârșit	X / Y	Lungime segment (** (m)
1	567.631,048 712.964,08	2	567.625,903 712.965,465	5.328
2	567.625,903 712.965,465	3	567.604,023 712.900,661	68.398
3	567.604,023 712.900,661	4	567.598,1 712.882,098	19.485
4	567.598,1 712.882,098	5	567.586,158 712.845,198	38.784
5	567.586,158 712.845,198	6	567.574,309 712.805,297	41.623

Punct început	X / Y	Punct sfârșit	X / Y	Lungime segment (** (m)
6	567.574,309 712.805,297	7	567.578,078 712.804,823	3.799
7	567.578,078 712.804,823	8	567.577,976 712.801,38	3.445
8	567.577,976 712.801,38	9	567.577,306 712.778,695	22.695
9	567.577,306 712.778,695	10	567.586,906 712.778,58	9.601
10	567.586,906 712.778,58	11	567.588,096 712.799,162	20.616
11	567.588,096 712.799,162	12	567.589,58 712.810,853	11.785
12	567.589,58 712.810,853	13	567.591,974 712.820,617	10.053
13	567.591,974 712.820,617	14	567.599,65 712.849,43	29.818
14	567.599,65 712.849,43	15	567.606,901 712.874,88	26.463
15	567.606,901 712.874,88	16	567.616,368 712.905,247	31.808
16	567.616,368 712.905,247	17	567.636,047 712.962,132	60.193
17	567.636,047 712.962,132	1	567.631,048 712.964,08	5.365

\*\* Lungimile segmentelor sunt determinate în planul de proiecție Stereo 70 și sunt rotunjite la 1 milimetru.

\*\*\* Distanța dintre puncte este formată din segmente cumulate ce sunt mai mici decât valoarea 1 milimetru.





**DATE DESPRE IMOBILUL NR. 2182**

Oficiul de Cadastru și Publicitate Imobiliară SUCEAVA  
Biroul de Cadastru și Publicitate Imobiliară Radauti

**A. Partea I. Descrierea imobilului**

TEREN Necunoscut

Nr. CF vechi:4144

Adresa: Loc. Fratautii Vechi, Nr. 704, Jud. Suceava

Nr. Crt	Nr cadastral Nr. topografic	Suprafața* (mp)	Observații / Referințe
A1	40344	1.937	Sector cadastral:22 Teren imprejmuit; parte din pf 572, 558, 256/6/1

**Construcții**

Crt	Nr cadastral Nr. topografic	Adresa	Observații / Referințe
A1.1		Loc. Fratautii Vechi, Nr. 704, Jud. Suceava	Nr. niveluri:2; S. construita la sol:106 mp; S. construita desfasurata:212 mp; Locuință
A1.2		Loc. Fratautii Vechi, Nr. 704, Jud. Suceava	Nr. niveluri:1; S. construita la sol:30 mp; Anexă
A1.3		Loc. Fratautii Vechi, Nr. 704, Jud. Suceava	Nr. niveluri:1; S. construita la sol:97 mp; Anexă

**B. Partea II. Proprietari și acte**

Inscrieri privitoare la dreptul de proprietate și alte drepturi reale		Referințe
<b>110 / 10/01/2001</b>		
Act Notarial nr. 129, din 10/01/2001 emis de BNP;		
B1	Intabulare, drept de PROPRIETATE, dobandit prin Conventie, cota actuala 4/6, cota initiala 4/6 1) SOFRONI ION	A1
<b>4489 / 27/09/2001</b>		
Act Notarial nr. 4536, din 20/09/2001 emis de BNP;		
B2	Intabulare, drept de PROPRIETATE, dobandit prin Conventie, cota actuala 2/6, cota initiala 2/6 1) SOFRONI ION	A1
<b>2182 / 20/02/2024</b>		
Act Administrativ nr. 2335, din 07/03/2024 emis de Primăria Comunei Frătăuții Vechi;		
B3	Intabulare, drept de PROPRIETATE, dobandit prin Lege, cota actuala 1/1 1) SOFRONI ION	A1.1, A1.2, A1.3

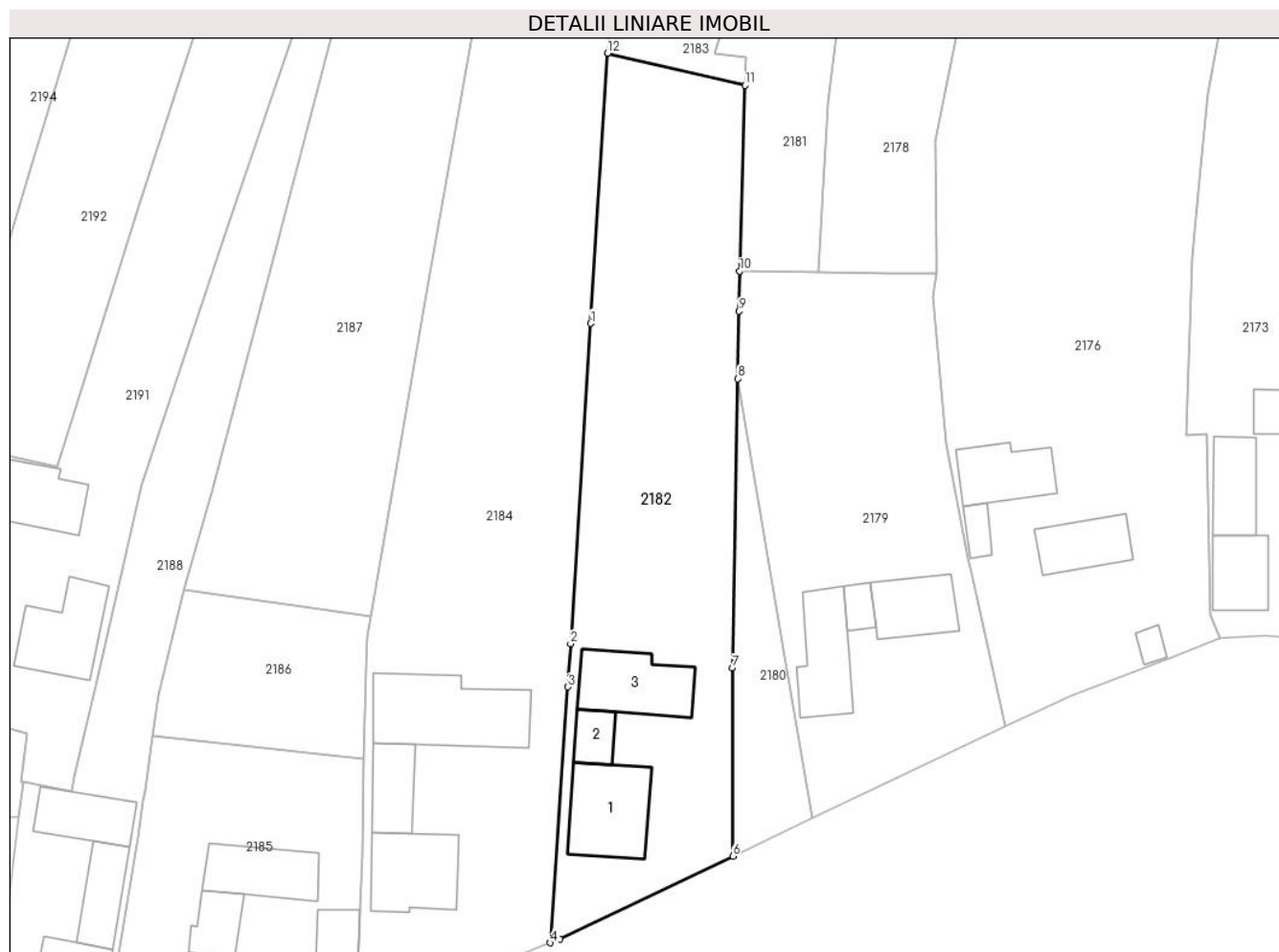
**C. Partea III. SARCINI .**

Inscrieri privind dezmembramintele dreptului de proprietate, drepturi reale de garanție și sarcini	Referințe
NU SUNT	

### Teren

Nr cadastral	Suprafața (mp)*	Observații / Referințe
40344	1.937	parte din pf 572, 558, 256/6/1

\* Suprafața este determinată în planul de proiecție Stereo 70.



### Date referitoare la teren

Crt	Categorie folosință	Intra vilan	Suprafața (mp)	Tarla	Parcelă	Nr. topo	Observații / Referințe
1	curți constructii	DA	624	13	1478	1633	parcela virana
2	arabil	DA	766	13	1478	2566/9	
3	arabil	NU	547	13	1478	-	

### Date referitoare la construcții

Crt	Număr	Destinație construcție	Supraf. (mp)	Situație juridică	Observații / Referințe
A1.1		construcții de locuințe	106	Cu acte	Nr. niveluri:2; S. construita la sol:106 mp; S. construita desfasurata:212 mp; Locuință
A1.2		construcții anexa	30	Cu acte	Nr. niveluri:1; S. construita la sol:30 mp; Anexă
A1.3		construcții anexa	97	Cu acte	Nr. niveluri:1; S. construita la sol:97 mp; Anexă

### Lungime Segmente

1) Valorile lungimilor segmentelor sunt obținute din proiecție în plan.

Punct început	X / Y	Punct sfârșit	X / Y	Lungime segment (** (m)

Punct început	X / Y	Punct sfârşit	X / Y	Lungime segment (** (m)
1	567.559,09 712.772,309	2	567.556,64 712.733,201	39.185
2	567.556,64 712.733,201	3	567.556,311 712.727,942	5.269
3	567.556,311 712.727,942	4	567.554,145 712.696,709	31.308
4	567.554,145 712.696,709	5	567.555,314 712.697,177	1.259
5	567.555,314 712.697,177	6	567.576,452 712.707,265	23.422
6	567.576,452 712.707,265	7	567.576,437 712.730,268	23.003
7	567.576,437 712.730,268	8	567.577,076 712.765,548	35.286
8	567.577,076 712.765,548	9	567.577,22 712.773,807	8.26
9	567.577,22 712.773,807	10	567.577,306 712.778,695	4.889
10	567.577,306 712.778,695	11	567.577,976 712.801,38	22.695
11	567.577,976 712.801,38	12	567.561,156 712.805,298	17.27
12	567.561,156 712.805,298	1	567.559,09 712.772,309	33.054

\*\* Lungimile segmentelor sunt determinate în planul de proiecţie Stereo 70 şi sunt rotunjite la 1 milimetru.

\*\*\* Distanţa dintre puncte este formată din segmente cumulate ce sunt mai mici decât valoarea 1 milimetru.



**DATE DESPRE IMOBILUL NR. 2183**

Oficiul de Cadastru și Publicitate Imobiliară SUCEAVA  
Biroul de Cadastru și Publicitate Imobiliară Radauti

**A. Partea I. Descrierea imobilului**

TEREN Extravilan

Adresa: Jud. Suceava

Nr. Crt	Nr cadastral Nr. topografic	Suprafața* (mp)	Observații / Referințe
A1		1.500	Sector cadastral:22 Teren neimprejmuit; parte din pf 2563/2

**B. Partea II. Proprietari și acte**

Inscrieri privitoare la dreptul de proprietate și alte drepturi reale		Referințe
<b>2183 / 20/02/2024</b>		
Act Administrativ nr. 581, din 12/12/1994 emis de Comisia Județeană Suceava;		
B1	Intabulare, drept de PROPRIETATE, dobandit prin Reconstituire, cota actuala 1/1 1) <b>LUCHIAN FLORIN</b> <i>OBSERVATII: lipsă CNP proprietar Luchian Florin</i>	A1
Act Administrativ nr. 652, din 23/02/2021 emis de Primăria Comunei Frătăuții Vechi;		
B2	Se notează posesia faptică în favoarea lui 1) <b>ZAHARIE IOAN</b>	A1

**C. Partea III. SARCINI .**

Inscrieri privind dezmembramintele dreptului de proprietate, drepturi reale de garanție și sarcini	Referințe
NU SUNT	

**Teren**

Nr cadastral	Suprafața (mp)*	Observații / Referințe
	1.500	parte din pf 2563/2

\* Suprafața este determinată în planul de proiecție Stereo 70.



**Date referitoare la teren**

Crt	Categorie folosință	Intravilan	Suprafața (mp)	Tarla	Parcelă	Nr. topo	Observații / Referințe
1	arabil	NU	1.500	13	1486, 1487, 1488	-	loc numit Malituri

**Lungime Segmente**

1) Valorile lungimilor segmentelor sunt obținute din proiecție în plan.

Punct început	X / Y	Punct sfârșit	X / Y	Lungime segment (** (m)
1	567.561,37 712.808,714	2	567.561,156 712.805,298	3.423
2	567.561,156 712.805,298	3	567.577,976 712.801,38	17.27
3	567.577,976 712.801,38	4	567.578,078 712.804,823	3.445
4	567.578,078 712.804,823	5	567.574,309 712.805,297	3.799
5	567.574,309 712.805,297	6	567.586,158 712.845,198	41.623

Punct început	X / Y	Punct sfârşit	X / Y	Lungime segment (** (m)
6	567.586,158 712.845,198	7	567.598,1 712.882,098	38.784
7	567.598,1 712.882,098	8	567.604,023 712.900,661	19.485
8	567.604,023 712.900,661	9	567.625,903 712.965,465	68.398
9	567.625,903 712.965,465	10	567.621,349 712.966,445	4.658
10	567.621,349 712.966,445	11	567.617,533 712.967,896	4.083
11	567.617,533 712.967,896	12	567.564,914 712.807,889	168.437
12	567.564,914 712.807,889	1	567.561,37 712.808,714	3.639

\*\* Lungimile segmentelor sunt determinate în planul de proiecție Stereo 70 și sunt rotunjite la 1 milimetru.

\*\*\* Distanța dintre puncte este formată din segmente cumulate ce sunt mai mici decât valoarea 1 milimetru.





**DATE DESPRE IMOBILUL NR. 2184**

Oficiul de Cadastru și Publicitate Imobiliară SUCEAVA  
Biroul de Cadastru și Publicitate Imobiliară Radauti

**A. Partea I. Descrierea imobilului**

TEREN Necunoscut

Nr. CF vechi:4159

Adresa: Loc. Fratautii Vechi, Nr. 705, Jud. Suceava

Nr. Crt	Nr cadastral Nr. topografic	Suprafața* (mp)	Observații / Referințe
A1	40345	5.052	Sector cadastral:22 Teren imprejmuit; parte din pf 572, 558, 256/6/1, 2563/3

**Construcții**

Crt	Nr cadastral Nr. topografic	Adresa	Observații / Referințe
A1.1	40345-C1	Loc. Fratautii Vechi, Nr. 705, Jud. Suceava	Nr. niveluri:1; S. construita la sol:98 mp; casa
A1.2	40345-C2	Loc. Fratautii Vechi, Nr. 705, Jud. Suceava	Nr. niveluri:1; S. construita la sol:55 mp; anexe
A1.3		Loc. Fratautii Vechi, Nr. 705, Jud. Suceava	Nr. niveluri:1; S. construita la sol:151 mp; Anexă

**B. Partea II. Proprietari și acte**

Inscrieri privitoare la dreptul de proprietate și alte drepturi reale		Referințe
<b>1660 / 05/04/2001</b>		
Act Notarial nr. 1745, din 04/04/2001 emis de BNP;		
B1	Intabulare, drept de PROPRIETATE, dobandit prin Conventie, cota actuala 4/6, cota initiala 4/6 1) IONESI MARIUS-AUGUSTIN	A1, A1.1, A1.2
<b>4487 / 27/09/2001</b>		
Act Notarial nr. 4535, din 20/09/2001 emis de BNP;		
B2	Intabulare, drept de PROPRIETATE, dobandit prin Conventie, cota actuala 2/6, cota initiala 2/6 1) IONESI MARIUS AUGUSTIN	A1, A1.1, A1.2
<b>2184 / 20/02/2024</b>		
Act Administrativ nr. 2335, din 07/03/2024 emis de Primăria Comunei Frătăuții Vechi;		
B3	Intabulare, drept de PROPRIETATE, dobandit prin Lege, cota actuala 1/1 1) IONESI MARIUS-AUGUSTIN	A1.3

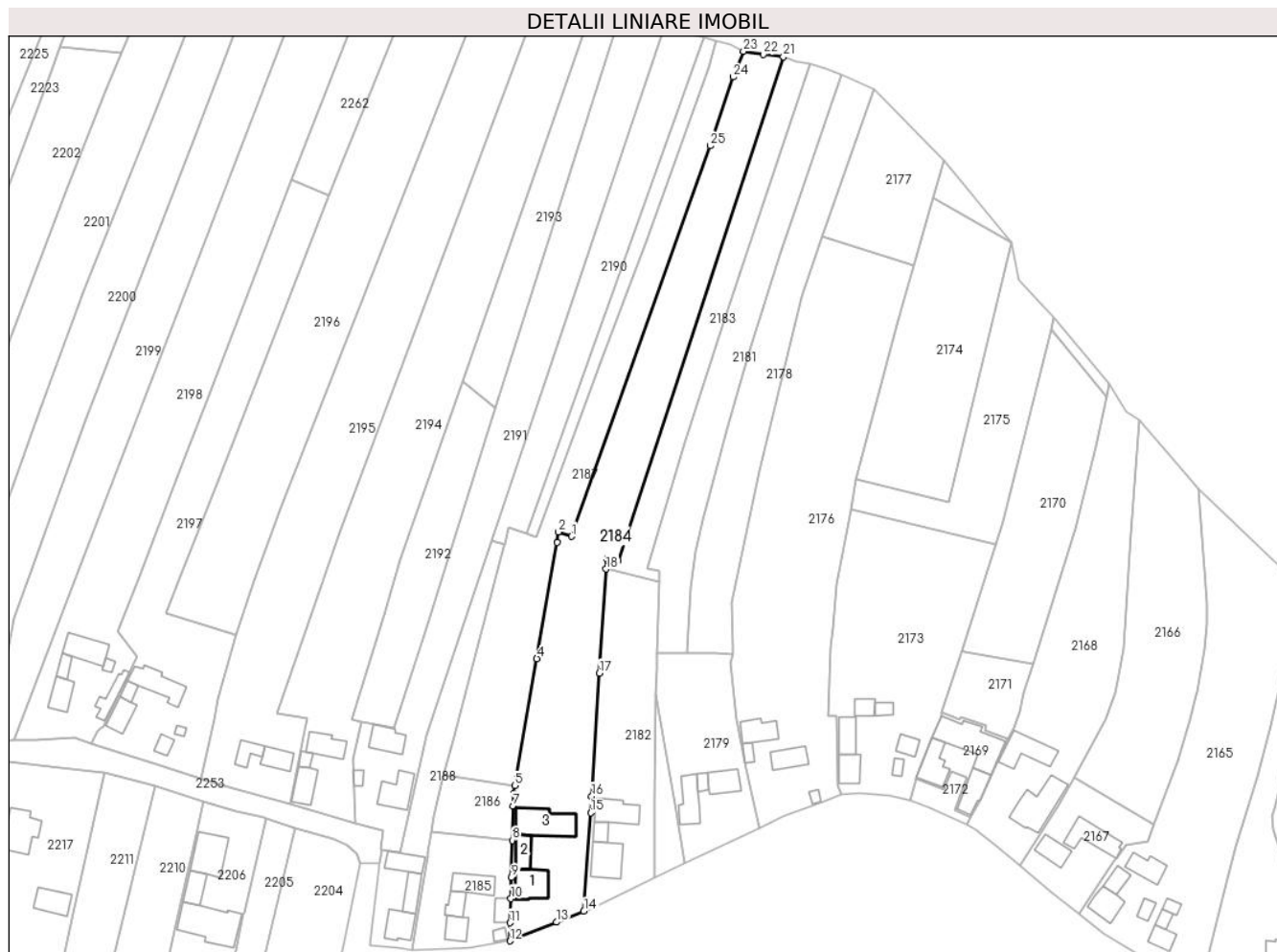
**C. Partea III. SARCINI .**

Inscrieri privind dezmembramintele dreptului de proprietate, drepturi reale de garanție și sarcini	Referințe
NU SUNT	

**Teren**

Nr cadastral	Suprafața (mp)*	Observații / Referințe
40345	5.052	parte din pf 572, 558, 256/6/1, 2563/3

\* Suprafața este determinată în planul de proiecție Stereo 70.



**Date referitoare la teren**

Crt	Categorie folosință	Intravilan	Suprafața (mp)	Tarla	Parcelă	Nr. topo	Observații / Referințe
1	curți construcții	DA	622	13	1479	1662	
2	arabil	DA	1.308	13	1478	2566/8	
3	arabil	NU	3.122	13	1478, 1487, 1485	-	

**Date referitoare la construcții**

Crt	Număr	Destinație construcție	Supraf. (mp)	Situație juridică	Observații / Referințe
A1.1	40345-C1	construcții de locuințe	Din acte: 0 Masurata: 98	Cu acte	Nr. niveluri:1; S. construita la sol:98 mp; casa
A1.2	40345-C2	construcții anexa	Din acte: 0 Masurata: 55	Cu acte	Nr. niveluri:1; S. construita la sol:55 mp; anexa
A1.3		construcții anexa	151	Cu acte	Nr. niveluri:1; S. construita la sol:151 mp; Anexă

**Lungime Segmente**

1) Valorile lungimilor segmentelor sunt obținute din proiecție în plan.

Punct început	X / Y	Punct sfârșit	X / Y	Lungime segment (** (m)	Punct început	X / Y	Punct sfârșit	X / Y	Lungime segment (** (m)

Punct început	X / Y	Punct sfârșit	X / Y	Lungime segment (** (m)
1	567.550,176 712.815,638	2	567.546,115 712.817,042	4.297
3	567.545,678 712.813,716	4	567.539,193 712.776,84	37.442
5	567.532,205 712.736,59	6	567.531,763 712.734,042	2.586
7	567.531,669 712.730,141	8	567.531,427 712.719,211	10.933
9	567.531,139 712.707,41	10	567.530,975 712.700,688	6.724
11	567.530,638 712.693,022	12	567.530,633 712.687,296	5.726
13	567.545,474 712.693,238	14	567.554,145 712.696,709	9.34
15	567.556,311 712.727,942	16	567.556,64 712.733,201	5.269
17	567.559,09 712.772,309	18	567.561,156 712.805,298	33.054
19	567.561,37 712.808,714	20	567.564,914 712.807,889	3.639
21	567.617,533 712.967,896	22	567.611,128 712.968,663	6.451
23	567.604,839 712.969,611	24	567.601,621 712.961,442	8.78
25	567.594,233 712.939,616	1	567.550,176 712.815,638	131.573

Punct început	X / Y	Punct sfârșit	X / Y	Lungime segment (** (m)
2	567.546,115 712.817,042	3	567.545,678 712.813,716	3.355
4	567.539,193 712.776,84	5	567.532,205 712.736,59	40.852
6	567.531,763 712.734,042	7	567.531,669 712.730,141	3.902
8	567.531,427 712.719,211	9	567.531,139 712.707,41	11.805
10	567.530,975 712.700,688	11	567.530,638 712.693,022	7.673
12	567.530,633 712.687,296	13	567.545,474 712.693,238	15.986
14	567.554,145 712.696,709	15	567.556,311 712.727,942	31.308
16	567.556,64 712.733,201	17	567.559,09 712.772,309	39.185
18	567.561,156 712.805,298	19	567.561,37 712.808,714	3.423
20	567.564,914 712.807,889	21	567.617,533 712.967,896	168.437
22	567.611,128 712.968,663	23	567.604,839 712.969,611	6.36
24	567.601,621 712.961,442	25	567.594,233 712.939,616	23.043

\*\* Lungimile segmentelor sunt determinate în planul de proiecție Stereo 70 și sunt rotunjite la 1 milimetru.

\*\*\* Distanța dintre puncte este formată din segmente cumulate ce sunt mai mici decât valoarea 1 milimetru.



**DATE DESPRE IMOBILUL NR. 2185**

Oficiul de Cadastru și Publicitate Imobiliară SUCEAVA  
Biroul de Cadastru și Publicitate Imobiliară Radauti

**A. Partea I. Descrierea imobilului**

TEREN Intravilan

Adresa: Loc. Fratautii Vechi, Nr. 706, Jud. Suceava

Nr. Crt	Nr cadastral Nr. topografic	Suprafața* (mp)	Observații / Referințe
A1	31876	1.000	Sector cadastral:22 Teren imprejmuit; parte din 2554

**Construcții**

Crt	Nr cadastral Nr. topografic	Adresa	Observații / Referințe
A1.1	31876-C1	Loc. Fratautii Vechi, Nr. 706, Jud. Suceava	Nr. niveluri:1; S. construita la sol:55 mp; Locuinta nr.706, anul construirii 1965, fara certificat de performanta energetica si fara lift
A1.2	31876-C2	Loc. Fratautii Vechi, Nr. 706, Jud. Suceava	Nr. niveluri:1; S. construita la sol:41 mp; Bucatarie de Vara, anul construirii 1965
A1.3	31876-C3	Loc. Fratautii Vechi, Nr. 706, Jud. Suceava	Nr. niveluri:1; S. construita la sol:81 mp; Sura cu Grajd, anul construirii 1965
A1.4	31876-C4	Loc. Fratautii Vechi, Nr. 706, Jud. Suceava	Nr. niveluri:1; S. construita la sol:40 mp; Garaj, anul construirii 1970
A1.5	31876-C5	Loc. Fratautii Vechi, Nr. 706, Jud. Suceava	Nr. niveluri:1; S. construita la sol:15 mp; Bucatarie de Vara, anul construirii 1970

**B. Partea II. Proprietari și acte**

Inscrieri privitoare la dreptul de proprietate și alte drepturi reale		Referințe
<b>5847 / 19/02/2015</b>		
Act Notarial nr. 494, din 12/02/2015 emis de BNP COVARIUC IOAN (act administrativ nr. 261/29-01-2015 emis de PRIMARIA FRATAUTII VECHI);		
B1	Inscrierea posesiei, drept de PROPRIETATE, dobandit prin Constituire, cota actuala 1/1, cota initiala 1/1 1) ZAHARIE ELENA	A1
Act Administrativ nr. 149, din 29/01/2015 emis de PRIMARIA FRATAUTII VECHI (act notarial nr. 831/04-03-2015 emis de BIN COVARIUC IOAN);		
B2	Intabulare, drept de PROPRIETATE bun comun in dev., dobandit prin Construire, cota actuala 1/1, cota initiala 1/1 1) ZAHARIE MIRCEA 2) ZAHARIE ELENA <i>OBSERVATII: lipsă CNP proprietar Zaharie Mircea</i>	A1.1, A1.2, A1.3, A1.4, A1.5

**C. Partea III. SARCINI .**

Inscrieri privind dezmembramintele dreptului de proprietate, drepturi reale de garanție și sarcini	Referințe
NU SUNT	

**Teren**

Nr cadastral	Suprafața (mp)*	Observații / Referințe
31876	1.000	parte din 2554

\* Suprafața este determinată în planul de proiecție Stereo 70.



**Date referitoare la teren**

Crt	Categorie folosință	Intra vilan	Suprafața (mp)	Tarla	Parcelă	Nr. topo	Observații / Referințe
1	curți constructii	DA	467	13	1476	-	
2	arabil	DA	533	13	1477	-	

**Date referitoare la construcții**

Crt	Număr	Destinație construcție	Supraf. (mp)	Situație juridică	Observații / Referințe
A1.1	31876-C1	construcții de locuințe	Din acte: 0 Masurata: 55	Cu acte	Nr. niveluri:1; S. construita la sol:55 mp; Locuinta nr.706, anul construirii 1965, fara certificat de performanta energetica si fara lift
A1.2	31876-C2	construcții anexa	Din acte: 0 Masurata: 41	Cu acte	Nr. niveluri:1; S. construita la sol:41 mp; Bucatarie de Vara, anul construirii 1965
A1.3	31876-C3	construcții anexa	Din acte: 0 Masurata: 81	Cu acte	Nr. niveluri:1; S. construita la sol:81 mp; Sura cu Grajd, anul construirii 1965
A1.4	31876-C4	construcții anexa	Din acte: 0 Masurata: 40	Cu acte	Nr. niveluri:1; S. construita la sol:40 mp; Garaj, anul construirii 1970
A1.5	31876-C5	construcții anexa	Din acte: 0 Masurata: 15	Cu acte	Nr. niveluri:1; S. construita la sol:15 mp; Bucatarie de Vara, anul construirii 1970

**Lungime Segmente**

1) Valorile lungimilor segmentelor sunt obținute din proiecție în plan.

Punct început	X / Y	Punct sfârșit	X / Y	Lungime segment (** (m)
1	567.517,947 712.684,966	2	567.530,633 712.687,296	12.898
2	567.530,633 712.687,296	3	567.530,638 712.693,022	5.726
3	567.530,638 712.693,022	4	567.530,975 712.700,688	7.673
4	567.530,975 712.700,688	5	567.531,139 712.707,41	6.724
5	567.531,139 712.707,41	6	567.531,427 712.719,211	11.805
6	567.531,427 712.719,211	7	567.505,545 712.721,964	26.028
7	567.505,545 712.721,964	8	567.504,625 712.715,387	6.641
8	567.504,625 712.715,387	9	567.504,432 712.714,01	1.39
9	567.504,432 712.714,01	10	567.503,809 712.709,553	4.5
10	567.503,809 712.709,553	11	567.499,551 712.684,462	25.45
11	567.499,551 712.684,462	12	567.509,071 712.684,801	9.526
12	567.509,071 712.684,801	13	567.510,351 712.684,847	1.281
13	567.510,351 712.684,847	1	567.517,947 712.684,966	7.597

\*\* Lungimile segmentelor sunt determinate în planul de proiecție Stereo 70 și sunt rotunjite la 1 milimetru.

\*\*\* Distanța dintre puncte este formată din segmente cumulate ce sunt mai mici decât valoarea 1 milimetru.





**DATE DESPRE IMOBILUL NR. 2186**

Oficiul de Cadastru și Publicitate Imobiliară SUCEAVA  
Biroul de Cadastru și Publicitate Imobiliară Radauti

**A. Partea I. Descrierea imobilului**

TEREN Intravilan

Adresa: Loc. Fratautii Vechi, Jud. Suceava

Nr. Crt	Nr cadastral Nr. topografic	Suprafața* (mp)	Observații / Referințe
A1		Din acte: 586 Masurata: 434	Sector cadastral:22 Teren imprejmuit; parte din pf 2555/9; diferența de suprafață nu s-a regăsit la măsurători

**B. Partea II. Proprietari și acte**

Inscrieri privitoare la dreptul de proprietate și alte drepturi reale		Referințe
<b>2186 / 20/02/2024</b>		
Act Normativ nr. 7, din 13/03/1996 emis de Parlamentul României;		
B1	Intabulare, drept de PROPRIETATE, dobandit prin Lege, cota actuala 1/1 1) <b>NEIDENTIFICAT NEIDENTIFICAT</b>	A1
Act Administrativ nr. 2702, din 12/04/2022 emis de Primăria Comunei Frătăuții Vechi;		
B2	Se notează posesia faptică în favoarea lui 1) <b>ZAHARIE ELENA</b>	A1

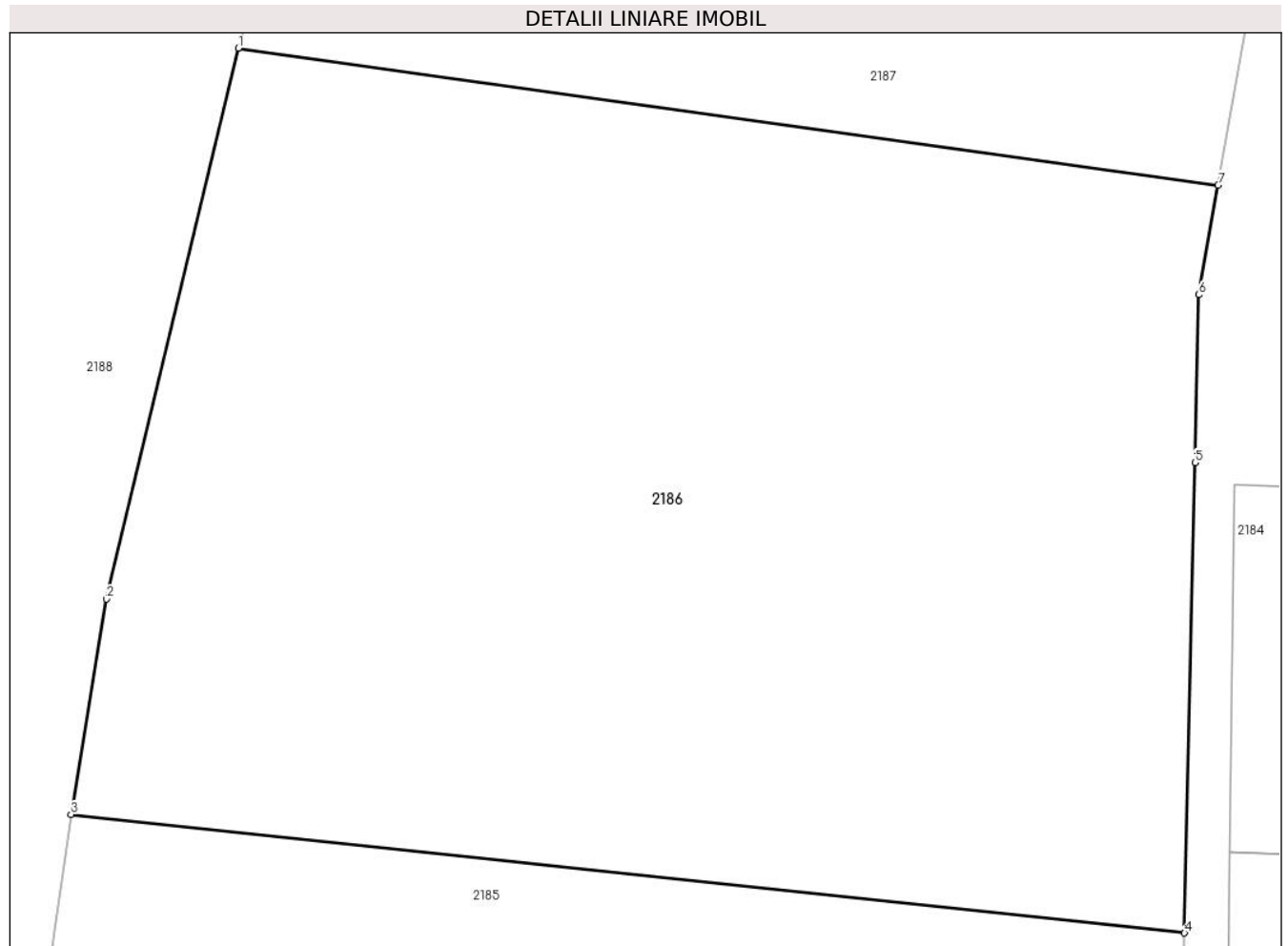
**C. Partea III. SARCINI .**

Inscrieri privind dezmembramintele dreptului de proprietate, drepturi reale de garanție și sarcini	Referințe
NU SUNT	

**Teren**

Nr cadastral	Suprafața (mp)*	Observații / Referințe
	Din acte: 586 Masurata: 434	parte din pf 2555/9; diferența de suprafață nu s-a regăsit la măsurători

\* Suprafața este determinată în planul de proiecție Stereo 70.



**Date referitoare la teren**

Crt	Categorie folosință	Intra vilan	Suprafața (mp)	Tarla	Parcelă	Nr. topo	Observații / Referințe
1	arabil	DA	434	13	1477	-	loc numit Vatră Sat Ionești

**Lungime Segmente**

1) Valorile lungimilor segmentelor sunt obținute din proiecție în plan.

Punct început	X / Y	Punct sfârșit	X / Y	Lungime segment (** (m)
1	567.509,435 712.739,771	2	567.506,371 712.726,971	13.162
2	567.506,371 712.726,971	3	567.505,545 712.721,964	5.075
3	567.505,545 712.721,964	4	567.531,427 712.719,211	26.028
4	567.531,427 712.719,211	5	567.531,669 712.730,141	10.933
5	567.531,669 712.730,141	6	567.531,763 712.734,042	3.902

Punct început	X / Y	Punct sfârșit	X / Y	Lungime segment (** (m)
6	567.531,763 712.734,042	7	567.532,205 712.736,59	2.586
7	567.532,205 712.736,59	1	567.509,435 712.739,771	22.991

\*\* Lungimile segmentelor sunt determinate în planul de proiecție Stereo 70 și sunt rotunjite la 1 milimetru.

\*\*\* Distanța dintre puncte este formată din segmente cumulate ce sunt mai mici decât valoarea 1 milimetru.



**DATE DESPRE IMOBILUL NR. 2187**

Oficiul de Cadastru și Publicitate Imobiliară SUCEAVA  
Biroul de Cadastru și Publicitate Imobiliară Radauti

**A. Partea I. Descrierea imobilului**

TEREN Necunoscut

Adresa: Loc. Fratautii Vechi, Jud. Suceava

Nr. Crt	Nr cadastral Nr. topografic	Suprafața* (mp)	Observații / Referințe
A1	31698	3.100	Sector cadastral:22 Teren neimprejmuț; parte din pf 2555/9

**B. Partea II. Proprietari și acte**

Inscrieri privitoare la dreptul de proprietate și alte drepturi reale		Referințe
<b>15463 / 02/07/2013</b>		
Act Notarial nr. 52, din 28/06/2013 emis de Fomin Simion;		
B2	Intabulare, drept de PROPRIETATE bun propriu, dobandit prin Succesiune, cota actuala 2/8, cota initiala 1/4 1) <b>LUCHIAN MARIA</b> <i>OBSERVATII: adus B1</i>	A1
B3	Intabulare, drept de PROPRIETATE bun propriu, dobandit prin Succesiune, cota actuala 3/8, cota initiala 3/8 1) <b>BURCIU VIORICA</b> <i>OBSERVATII: adus B1</i>	A1
B4	Intabulare, drept de PROPRIETATE bun propriu, dobandit prin Succesiune, cota actuala 3/8, cota initiala 3/8 1) <b>UDUDEC ELENA</b> <i>OBSERVATII: adus B1</i>	A1

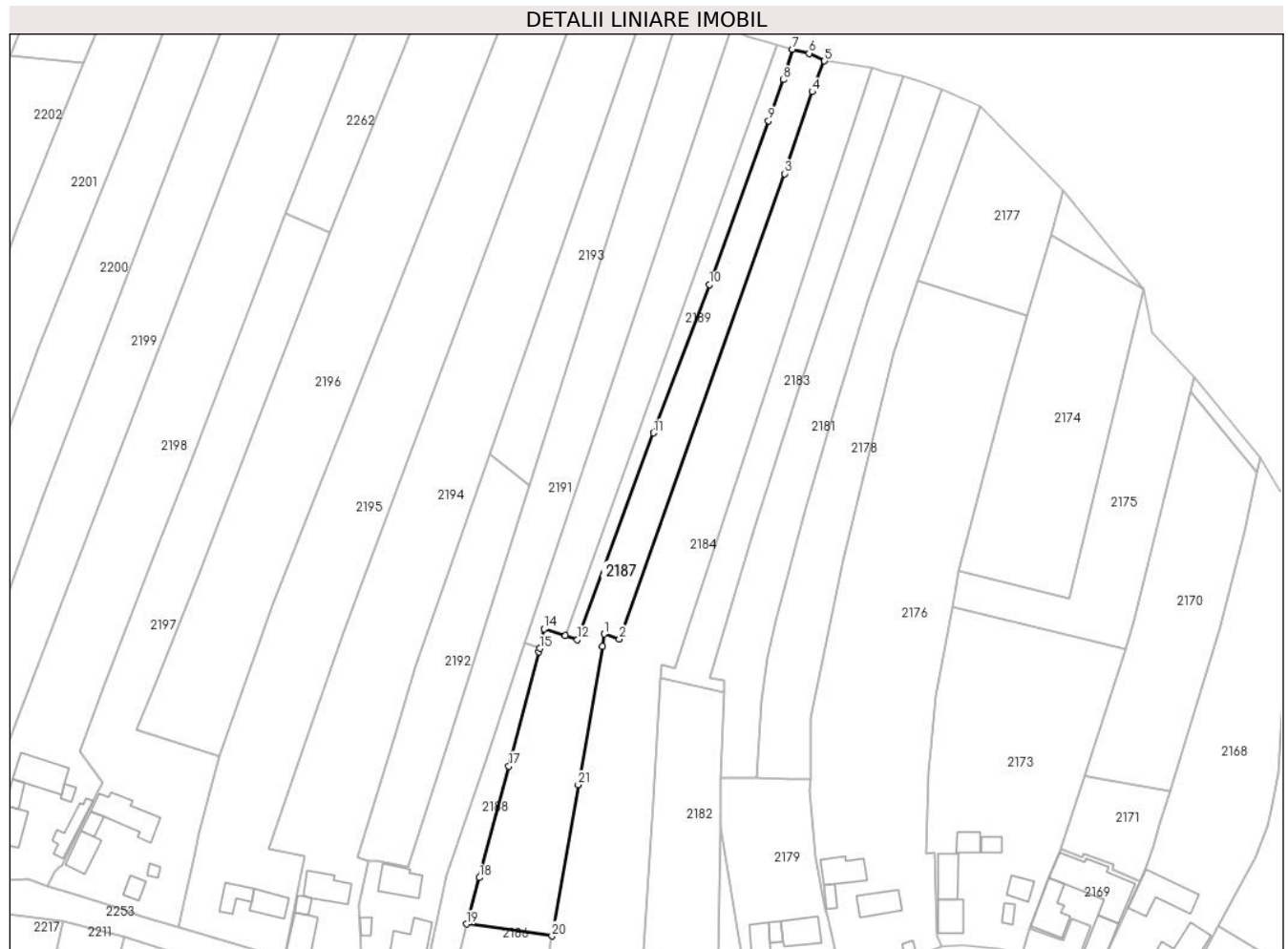
**C. Partea III. SARCINI .**

Inscrieri privind dezmembramintele dreptului de proprietate, drepturi reale de garanție și sarcini	Referințe
NU SUNT	

**Teren**

Nr cadastral	Suprafața (mp)*	Observații / Referințe
31698	3.100	parte din pf 2555/9

\* Suprafața este determinată în planul de proiecție Stereo 70.



**Date referitoare la teren**

Crt	Categorie folosință	Intravilan	Suprafața (mp)	Tarla	Parcelă	Nr. topo	Observații / Referințe
1	arabil	DA	880	13	1477	-	limite neimprescrite; tarla La Ionești
2	arabil	NU	2.220	13	1477, 1482	-	

**Lungime Segmente**

1) Valorile lungimilor segmentelor sunt obținute din proiecție în plan.

Punct început	X / Y	Punct sfârșit	X / Y	Lungime segment (** (m))
1	567.546,115 712.817,042	2	567.550,176 712.815,638	4.297
3	567.594,233 712.939,616	4	567.601,621 712.961,442	23.043
5	567.604,839 712.969,611	6	567.600,756 712.971,661	4.569
7	567.596,274 712.972,76	8	567.593,887 712.964,64	8.464

Punct început	X / Y	Punct sfârșit	X / Y	Lungime segment (** (m))
2	567.550,176 712.815,638	3	567.594,233 712.939,616	131.573
4	567.601,621 712.961,442	5	567.604,839 712.969,611	8.78
6	567.600,756 712.971,661	7	567.596,274 712.972,76	4.615
8	567.593,887 712.964,64	9	567.589,942 712.953,718	11.613

Punct început	X / Y	Punct sfârșit	X / Y	Lungime segment (** (m)
9	567.589,942 712.953,718	10	567.574,173 712.910,063	46.416
11	567.559,337 712.870,556	12	567.538,973 712.815,529	58.674
13	567.535,788 712.816,558	14	567.530,175 712.818,372	5.899
15	567.528,956 712.813,161	16	567.528,737 712.812,224	0.962
17	567.520,733 712.781,803	18	567.512,879 712.752,119	30.705
19	567.509,435 712.739,771	20	567.532,205 712.736,59	22.991
21	567.539,193 712.776,84	22	567.545,678 712.813,716	37.442

Punct început	X / Y	Punct sfârșit	X / Y	Lungime segment (** (m)
10	567.574,173 712.910,063	11	567.559,337 712.870,556	42.201
12	567.538,973 712.815,529	13	567.535,788 712.816,558	3.347
14	567.530,175 712.818,372	15	567.528,956 712.813,161	5.352
16	567.528,737 712.812,224	17	567.520,733 712.781,803	31.456
18	567.512,879 712.752,119	19	567.509,435 712.739,771	12.819
20	567.532,205 712.736,59	21	567.539,193 712.776,84	40.852
22	567.545,678 712.813,716	1	567.546,115 712.817,042	3.355

\*\* Lungimile segmentelor sunt determinate în planul de proiecție Stereo 70 și sunt rotunjite la 1 milimetru.

\*\*\* Distanța dintre puncte este formată din segmente cumulate ce sunt mai mici decât valoarea 1 milimetru.





**DATE DESPRE IMOBILUL NR. 2188**

Oficiul de Cadastru și Publicitate Imobiliară SUCEAVA  
Biroul de Cadastru și Publicitate Imobiliară Radauti

**A. Partea I. Descrierea imobilului**

TEREN Necunoscut

Nr. CF vechi:4204

Adresa: Loc. Fratautii Vechi, Jud. Suceava

Nr. Crt	Nr cadastral Nr. topografic	Suprafața* (mp)	Observații / Referințe
A1	34048	1.149	Sector cadastral:22 Teren imprejmuit; Limite materializate partial cu gard din beton, gard din lemn si gard din plasa de sarma; parte din pf 2549/5

**Construcții**

Crt	Nr cadastral Nr. topografic	Adresa	Observații / Referințe
A1.1	34048-C1	Loc. Fratautii Vechi, Jud. Suceava	Nr. niveluri:1; S. construita la sol:77 mp; S. construita desfasurata:77 mp; Locuinta, P, cu un nivel, din lemn
A1.2	34048-C2	Loc. Fratautii Vechi, Jud. Suceava	Nr. niveluri:1; S. construita la sol:56 mp; S. construita desfasurata:56 mp; Bucatarie din caramida, cu un nivel
A1.3	34048-C3	Loc. Fratautii Vechi, Jud. Suceava	Nr. niveluri:1; S. construita la sol:67 mp; S. construita desfasurata:67 mp; Anexa, din bca, cu un nivel, edificata in anul, 2018

**B. Partea II. Proprietari și acte**

Inscrieri privitoare la dreptul de proprietate și alte drepturi reale	Referințe
<b>1819 / 08/04/2004</b>	
Act Notarial nr. 1315, din 07/04/2004 emis de BNP;	
B1	Intabulare, drept de PROPRIETATE, dobandit prin Conventie, cota actuala 1/2, cota initiala 1/1 1) SENIUC COSTEL-IOAN
<b>35693 / 10/09/2020</b>	
Act Administrativ nr. 3702, din 28/03/2002 emis de -;	
B2	se noteaza indreptare eroare materiala in sensul conversiei separate a p.v.1682 si p.f.2549/5 in CF 34048, iar p.f.2549/7 in cf 38215
<b>36342 / 15/09/2020</b>	
Act Administrativ nr. 21, din 22/08/2018 emis de PRIMARIA FRATAUTII VECHI (act administrativ nr 11 din 22.08.2018, emis de PRIMARIA FRATAUTII VECHI;act administrativ nr 52 din 10.08.2020, emis de PRIMARIA FRATAUTII VECHI;act administrativ nr 815 din 03.09.2020, emis de PRIMARIA FRATAUTII VECHI);	
B3	Intabulare, drept de PROPRIETATE bun comun in dev., dobandit prin Construire, cota actuala 1/1, cota initiala 1/1 1) SENIUC COSTEL-ION 2) SENIUC MARIA-ELENA
Act Administrativ nr. 3717, din 30/09/2020 emis de Primaria Fratautii Vechi;	
B4	se noteaza actualizare informatii tehnice
<b>42026 / 31/08/2023</b>	
Act Notarial nr. 2502, din 31/08/2023 emis de Mandici Alexandru;	
B5	Intabulare, drept de PROPRIETATE bun propriu cu titlu de donatie, dobandit prin Conventie, cota actuala 1/2, cota initiala 1/2 1) SENIUC MARIA-ELENA

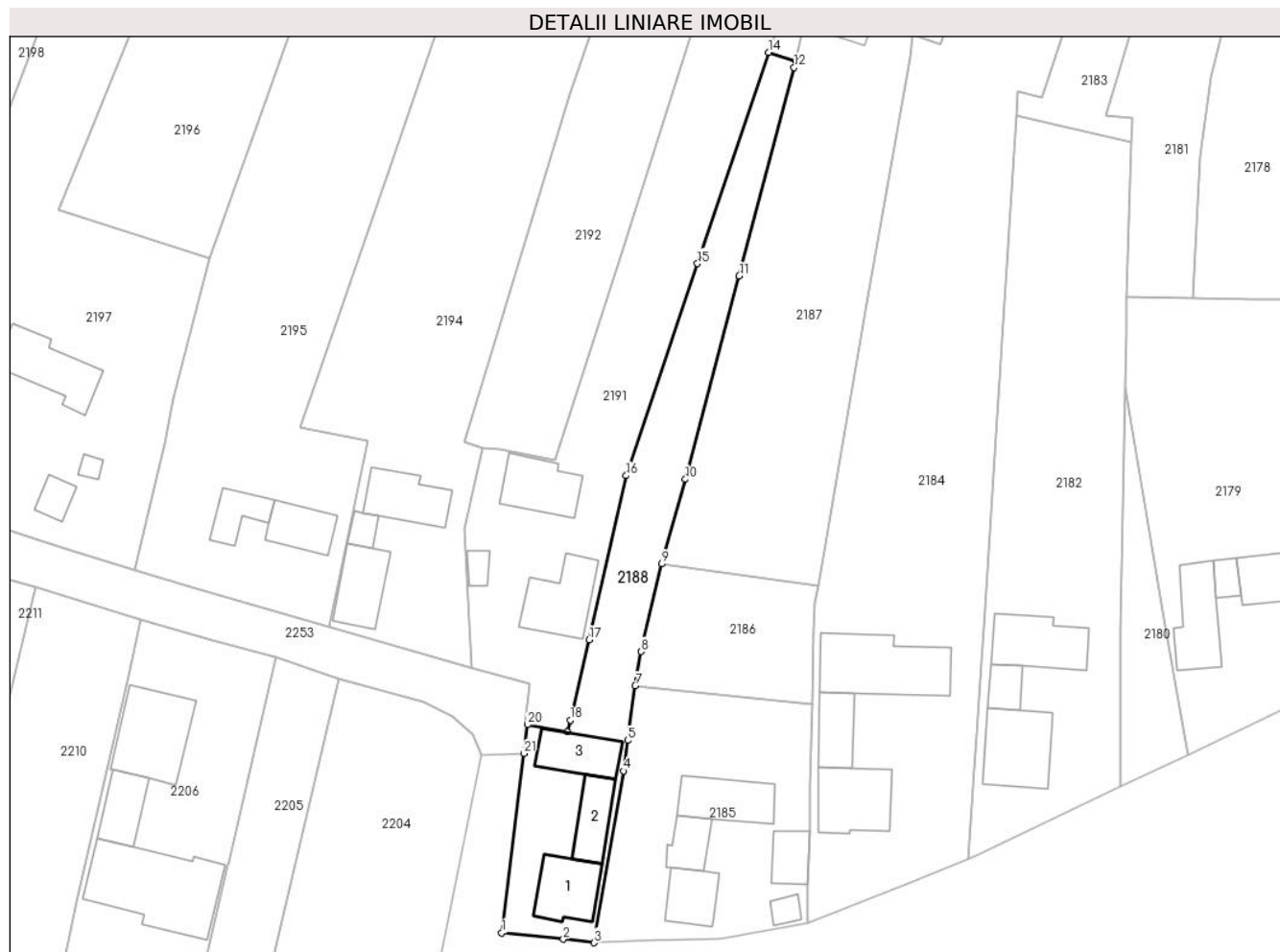
**C. Partea III. SARCINI .**

Inscrieri privind dezmembramintele dreptului de proprietate, drepturi reale de garanție și sarcini	Referințe
NU SUNT	

**Teren**

Nr cadastral	Suprafața (mp)*	Observații / Referințe
34048	1.149	Limite materializate partial cu gard din beton, gard din lemn si gard din plasa de sarma; parte din pf 2549/5

\* Suprafața este determinată in planul de proiecție Stereo 70.



**Date referitoare la teren**

Crt	Categorie folosință	Intra vilan	Suprafața (mp)	Tarla	Parcelă	Nr. topo	Observații / Referințe
1	curți construcții	DA	430	13	1474	1682	Limite materializate partial cu gard din beton, gard din lemn si gard din plasa de sarma
2	arabil	DA	548	13	1474, 1477	2549/5	Limite materializate partial cu gard din beton, gard din lemn si gard din plasa de sarma
4	arabil	NU	171	13	1474	-	Limite materializate partial cu gard din beton, gard din lemn si gard din plasa de sarma

**Date referitoare la construcții**

Crt	Număr	Destinație construcție	Supraf. (mp)	Situație juridică	Observații / Referințe
A1.1	34048-C1	construcții de locuințe	77	Cu acte	Nr. niveluri:1; S. construita la sol:77 mp; S. construita desfasurata:77 mp; Locuinta, P, cu un nivel, din lemn
A1.2	34048-C2	construcții anexa	56	Cu acte	Nr. niveluri:1; S. construita la sol:56 mp; S. construita desfasurata:56 mp; Bucatarie din caramida, cu un nivel
A1.3	34048-C3	construcții anexa	67	Cu acte	Nr. niveluri:1; S. construita la sol:67 mp; S. construita desfasurata:67 mp; Anexa, din bca, cu un nivel, edificata in anul, 2018

## Lungime Segmente

1) Valorile lungimilor segmentelor sunt obținute din proiecție în plan.

Punct început	X / Y	Punct sfârșit	X / Y	Lungime segment (** (m)
1	567.486,063 712.685,914	2	567.495,061 712.684,975	9.047
3	567.499,551 712.684,462	4	567.503,809 712.709,553	25.45
5	567.504,432 712.714,01	6	567.504,625 712.715,387	1.39
7	567.505,545 712.721,964	8	567.506,371 712.726,971	5.075
9	567.509,435 712.739,771	10	567.512,879 712.752,119	12.819
11	567.520,733 712.781,803	12	567.528,737 712.812,224	31.456
13	567.528,956 712.813,161	14	567.525,01 712.814,449	4.151
15	567.514,634 712.783,609	16	567.504,216 712.752,645	32.67
17	567.498,817 712.728,691	18	567.496,056 712.716,989	12.023
19	567.495,642 712.715,237	20	567.489,814 712.716,303	5.925
21	567.489,287 712.712,089	1	567.486,063 712.685,914	26.373

Punct început	X / Y	Punct sfârșit	X / Y	Lungime segment (** (m)
2	567.495,061 712.684,975	3	567.499,551 712.684,462	4.519
4	567.503,809 712.709,553	5	567.504,432 712.714,01	4.5
6	567.504,625 712.715,387	7	567.505,545 712.721,964	6.641
8	567.506,371 712.726,971	9	567.509,435 712.739,771	13.162
10	567.512,879 712.752,119	11	567.520,733 712.781,803	30.705
12	567.528,737 712.812,224	13	567.528,956 712.813,161	0.962
14	567.525,01 712.814,449	15	567.514,634 712.783,609	32.539
16	567.504,216 712.752,645	17	567.498,817 712.728,691	24.555
18	567.496,056 712.716,989	19	567.495,642 712.715,237	1.8
20	567.489,814 712.716,303	21	567.489,287 712.712,089	4.247

\*\* Lungimile segmentelor sunt determinate în planul de proiecție Stereo 70 și sunt rotunjite la 1 milimetru.

\*\*\* Distanța dintre puncte este formată din segmente cumulate ce sunt mai mici decât valoarea 1 milimetru.



**DATE DESPRE IMOBILUL NR. 2189**

Oficiul de Cadastru și Publicitate Imobiliară SUCEAVA  
Biroul de Cadastru și Publicitate Imobiliară Radauti

**A. Partea I. Descrierea imobilului**

TEREN Extravilan

Nr. CF vechi:4204

Nr. cadastral vechi:2549/7

Adresa: Jud. Suceava

Nr. Crt	Nr cadastral Nr. topografic	Suprafața* (mp)	Observații / Referințe
A1	38215	Din acte: 777 Masurata: 700	Sector cadastral:22 Teren neimprejmuit; parte din pf 2553; diferența de suprafață nu s-a regăsit la măsurători

**B. Partea II. Proprietari și acte**

Inscrieri privitoare la dreptul de proprietate și alte drepturi reale	Referințe
<b>1819 / 08/04/2004</b>	
Act Notarial nr. 1819, din 08/04/2004 emis de bnp;	
B1	A1
Intabulare, drept de PROPRIETATE, dobândit prin Conventie, cota actuala 1/1, cota initiala 1/1	
1) SENIUC COSTEL IOAN	
OBSERVATII: lipsă CNP proprietar Seniuc Costel Ioan	
<b>35693 / 10/09/2020</b>	
Act Administrativ nr. 3702, din 28/03/2002 emis de -;	
B2	A1
se noteaza indreptare eroare materiala in sensul conversiei separate a p.v.1682 si p.f.2549/5 in CF 34048, iar p.f.2549/7 in cf 38215	

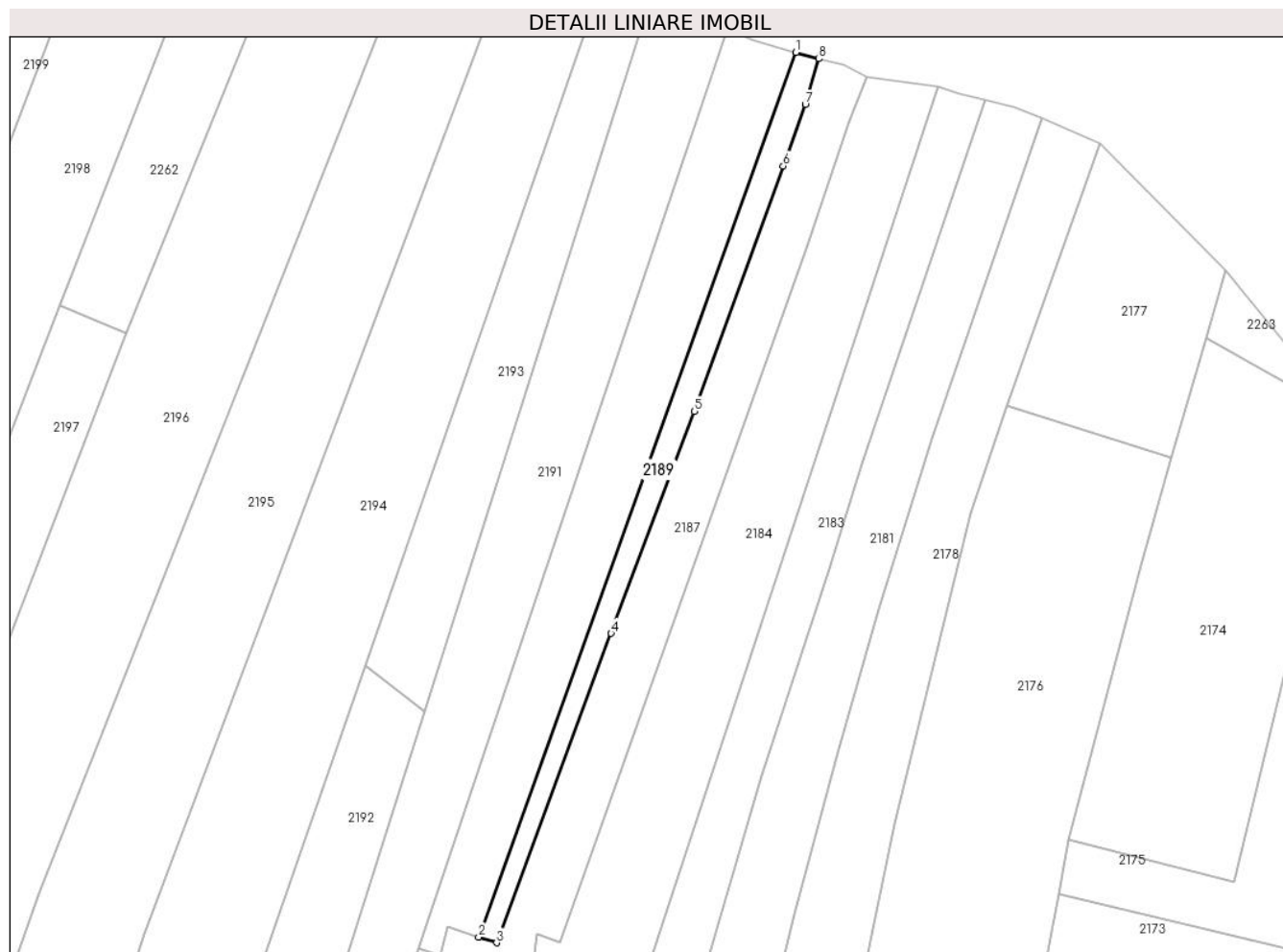
**C. Partea III. SARCINI .**

Inscrieri privind dezmembramintele dreptului de proprietate, drepturi reale de garanție și sarcini	Referințe
NU SUNT	

**Teren**

Nr cadastral	Suprafața (mp)*	Observații / Referințe
38215	Din acte: 777 Masurata: 700	parte din pf 2553; diferența de suprafață nu s-a regăsit la măsurători

\* Suprafața este determinată în planul de proiecție Stereo 70.



**Date referitoare la teren**

Crt	Categorie folosință	Intra vilan	Suprafața (mp)	Tarla	Parcelă	Nr. topo	Observații / Referințe
1	arabil	NU	700	13	1482	-	

**Lungime Segmente**

1) Valorile lungimilor segmentelor sunt obținute din proiecție în plan.

Punct început	X / Y	Punct sfârșit	X / Y	Lungime segment (** (m)
1	567.592,211 712.973,908	2	567.535,788 712.816,558	167.16
2	567.535,788 712.816,558	3	567.538,973 712.815,529	3.347
3	567.538,973 712.815,529	4	567.559,337 712.870,556	58.674
4	567.559,337 712.870,556	5	567.574,173 712.910,063	42.201
5	567.574,173 712.910,063	6	567.589,942 712.953,718	46.416

Punct început	X / Y	Punct sfârșit	X / Y	Lungime segment (** (m)
6	567.589,942 712.953,718	7	567.593,887 712.964,64	11.613
7	567.593,887 712.964,64	8	567.596,274 712.972,76	8.464
8	567.596,274 712.972,76	1	567.592,211 712.973,908	4.222

\*\* Lungimile segmentelor sunt determinate în planul de proiecție Stereo 70 și sunt rotunjite la 1 milimetru.

\*\*\* Distanța dintre puncte este formată din segmente cumulate ce sunt mai mici decât valoarea 1 milimetru.





**DATE DESPRE IMOBILUL NR. 2190**

Oficiul de Cadastru și Publicitate Imobiliară SUCEAVA  
Biroul de Cadastru și Publicitate Imobiliară Radauti

**A. Partea I. Descrierea imobilului**

TEREN Extravilan

Nr. CF vechi:4158

Nr. cadastral vechi:2549/6

Adresa: Jud. Suceava

Nr. Crt	Nr cadastral Nr. topografic	Suprafața* (mp)	Observații / Referințe
A1	35892	1.890	Sector cadastral:22 Teren neimprejmuț; pate din pf 2553

**B. Partea II. Proprietari și acte**

Inscrieri privitoare la dreptul de proprietate și alte drepturi reale	Referințe
<b>54955 / 27/11/2019</b>	
Act Notarial nr. 6823, din 26/11/2019 emis de Fomin Simion;	
B2	A1
Intabulare, drept de PROPRIETATE bun propriu cu titlu de schimb, dobandit prin Conventie, cota actuala 1/1, cota initiala 1/1 1) SENIUC COSTEL-ION	

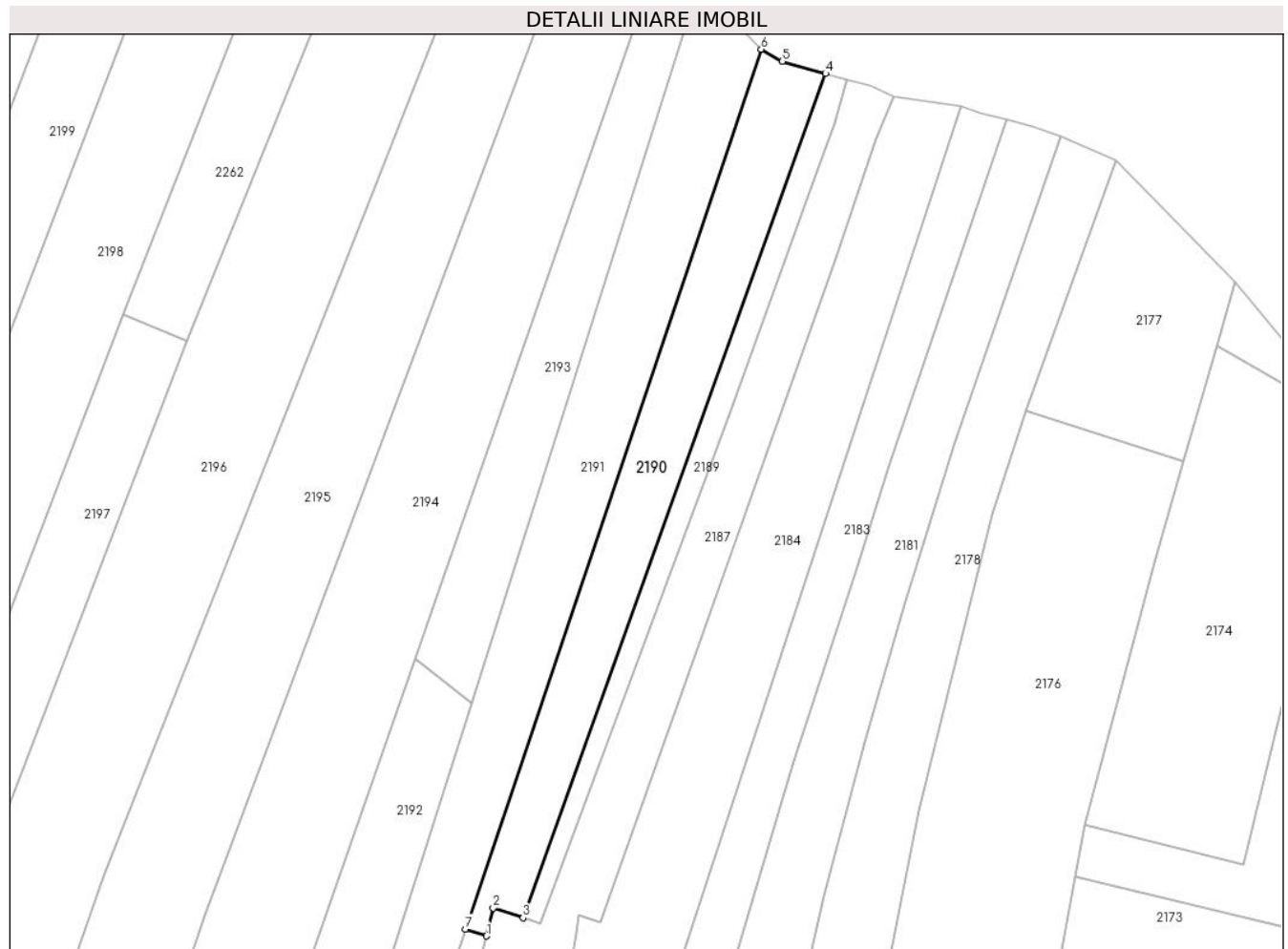
**C. Partea III. SARCINI .**

Inscrieri privind dezmembramintele dreptului de proprietate, drepturi reale de garanție și sarcini	Referințe
NU SUNT	

**Teren**

Nr cadastral	Suprafața (mp)*	Observații / Referințe
35892	1.890	pate din pf 2553

\* Suprafața este determinată în planul de proiecție Stereo 70.



**Date referitoare la teren**

Crt	Categorie folosință	Intra vilan	Suprafața (mp)	Tarla	Parcelă	Nr. topo	Observații / Referințe
1	arabil	NU	1.890	13	2549/6	-	

**Lungime Segmente**

1) Valorile lungimilor segmentelor sunt obținute din proiecție în plan.

Punct început	X / Y	Punct sfârșit	X / Y	Lungime segment (** (m)
1	567.528,956 712.813,161	2	567.530,175 712.818,372	5.352
2	567.530,175 712.818,372	3	567.535,788 712.816,558	5.899
3	567.535,788 712.816,558	4	567.592,211 712.973,908	167.16
4	567.592,211 712.973,908	5	567.584,15 712.976,185	8.376
5	567.584,15 712.976,185	6	567.580,189 712.978,449	4.562

Punct început	X / Y	Punct sfârșit	X / Y	Lungime segment (** (m)
6	567.580,189 712.978,449	7	567.525,01 712.814,449	173.034
7	567.525,01 712.814,449	1	567.528,956 712.813,161	4.151

\*\* Lungimile segmentelor sunt determinate în planul de proiecție Stereo 70 și sunt rotunjite la 1 milimetru.

\*\*\* Distanța dintre puncte este formată din segmente cumulate ce sunt mai mici decât valoarea 1 milimetru.



**DATE DESPRE IMOBILUL NR. 2191**

Oficiul de Cadastru și Publicitate Imobiliară SUCEAVA  
Biroul de Cadastru și Publicitate Imobiliară Radauti

**A. Partea I. Descrierea imobilului**

TEREN Necunoscut

Adresa: Loc. Fratautii Vechi, Nr. 707, Jud. Suceava

Nr. Crt	Nr cadastral Nr. topografic	Suprafața* (mp)	Observații / Referințe
A1	30391	Din acte: 3.700 Masurata: 3.730	Sector cadastral:22 Teren imprejmuit; parte din cf 2553

**Construcții**

Crt	Nr cadastral Nr. topografic	Adresa	Observații / Referințe
A1.1	30391-C1	Loc. Fratautii Vechi, Nr. 707, Jud. Suceava	Nr. niveluri:1; S. construita la sol:93 mp; LOCUINTA
A1.2	30391-C2	Loc. Fratautii Vechi, Nr. 707, Jud. Suceava	Nr. niveluri:1; S. construita la sol:15 mp; S. construita desfasurata:15 mp; ANEXA
A1.3	30391-C3	Loc. Fratautii Vechi, Nr. 707, Jud. Suceava	Nr. niveluri:1; S. construita la sol:77 mp; SURA CU GRAJD

**B. Partea II. Proprietari și acte**

Inscrieri privitoare la dreptul de proprietate și alte drepturi reale		Referințe
<b>17791 / 20/10/2009</b>		
Act Notarial nr. 5136, din 19/10/2009 emis de BNP FOMIN SIMION RADAUTI;		
B3	Intabulare, drept de PROPRIETATE bun comun in dev. cu titlu de cumparare, dobandit prin Conventie, cota actuala 1/1, cota initiala 1/1 1) ZAHARIE MARIA 2) ZAHARIE GHEORGHE <i>OBSERVATII: lipsă CNP proprietar Zaharie Gheorghe</i>	A1, A1.1, A1.2, A1.3

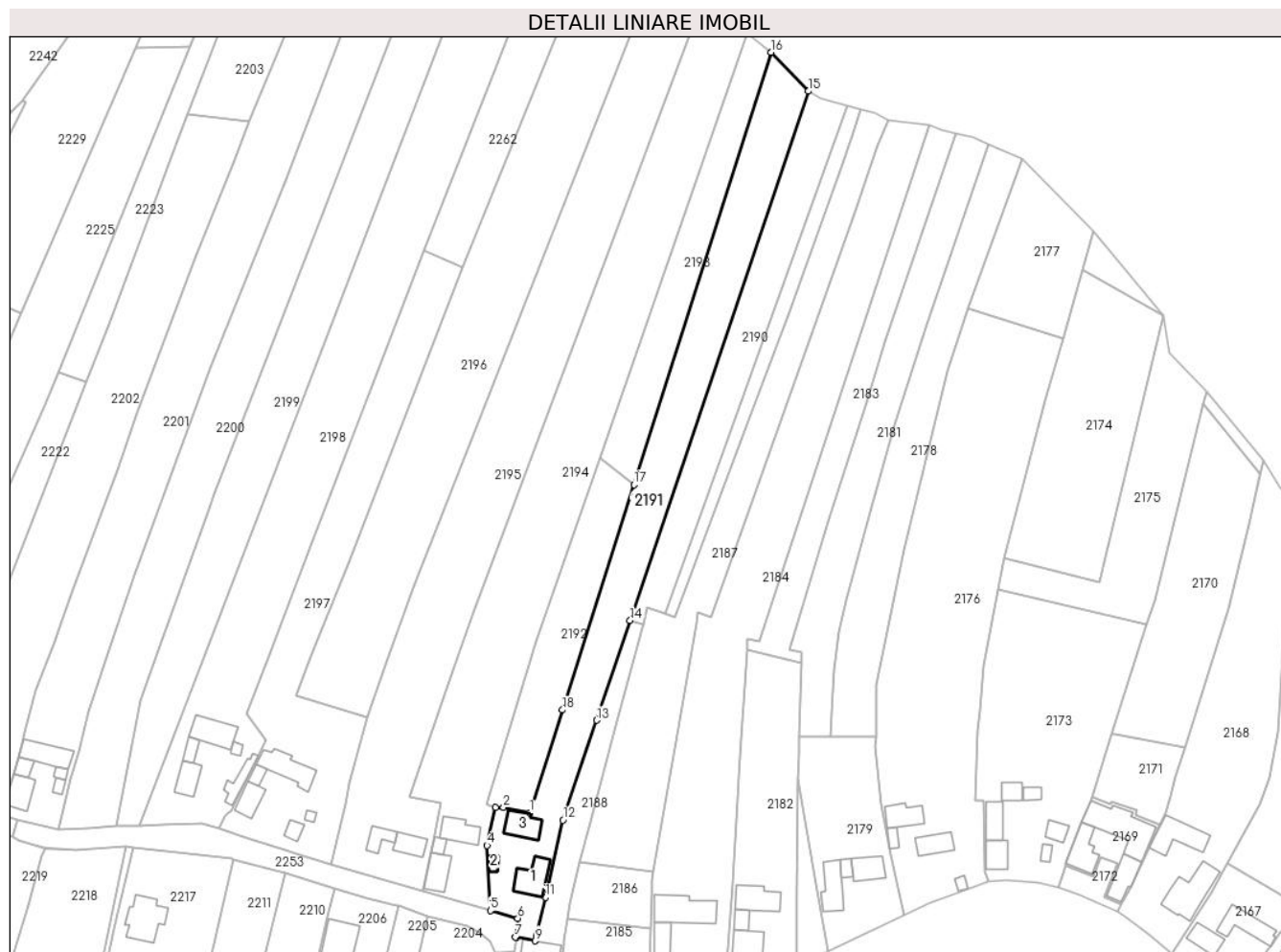
**C. Partea III. SARCINI .**

Inscrieri privind dezmembramintele dreptului de proprietate, drepturi reale de garanție și sarcini	Referințe
NU SUNT	

**Teren**

Nr cadastral	Suprafața (mp)*	Observații / Referințe
30391	Din acte: 3.700 Masurata: 3.730	parte din cf 2553

\* Suprafața este determinată în planul de proiecție Stereo 70.



**Date referitoare la teren**

Crt	Categorie folosință	Intravilan	Suprafața (mp)	Tarla	Parcelă	Nr. topo	Observații / Referințe
1	curți constructii	DA	672	13	1466, 1472	-	
2	arabil	DA	356	13	1472	-	
3	arabil	NU	2.702	13	1474, 54	-	

**Date referitoare la construcții**

Crt	Număr	Destinație construcție	Supraf. (mp)	Situație juridică	Observații / Referințe
A1.1	30391-C1	construcții de locuințe	93	Cu acte	Nr. niveluri:1; S. construita la sol:93 mp; LOCUINTA
A1.2	30391-C2	construcții anexa	15	Cu acte	Nr. niveluri:1; S. construita la sol:15 mp; S. construita desfasurata:15 mp; ANEXA
A1.3	30391-C3	construcții anexa	77	Cu acte	Nr. niveluri:1; S. construita la sol:77 mp; SURA CU GRAJD

**Lungime Segmente**

1) Valorile lungimilor segmentelor sunt obținute din proiecție în plan.

Punct început	X / Y	Punct sfârșit	X / Y	Lungime segment (** (m)

Punct început	X / Y	Punct sfârșit	X / Y	Lungime segment (** (m)
1	567.493,907 712.754,855	2	567.485,805 712.756,592	8.286
2	567.485,805 712.756,592	3	567.483,316 712.756,634	2.489
3	567.483,316 712.756,634	4	567.480,699 712.744,806	12.114
4	567.480,699 712.744,806	5	567.481,753 712.724,642	20.192
5	567.481,753 712.724,642	6	567.490,211 712.722,254	8.789
6	567.490,211 712.722,254	7	567.489,477 712.716,365	5.935
7	567.489,477 712.716,365	8	567.489,814 712.716,303	0.343
8	567.489,814 712.716,303	9	567.495,642 712.715,237	5.925
9	567.495,642 712.715,237	10	567.496,056 712.716,989	1.8
10	567.496,056 712.716,989	11	567.498,817 712.728,691	12.023
11	567.498,817 712.728,691	12	567.504,216 712.752,645	24.555
12	567.504,216 712.752,645	13	567.514,634 712.783,609	32.67
13	567.514,634 712.783,609	14	567.525,01 712.814,449	32.539
14	567.525,01 712.814,449	15	567.580,189 712.978,449	173.034
15	567.580,189 712.978,449	16	567.568,639 712.990,487	16.683
16	567.568,639 712.990,487	17	567.526,172 712.856,586	140.474
17	567.526,172 712.856,586	18	567.504,023 712.786,751	73.263
18	567.504,023 712.786,751	1	567.493,907 712.754,855	33.462

\*\* Lungimile segmentelor sunt determinate în planul de proiecție Stereo 70 și sunt rotunjite la 1 milimetru.

\*\*\* Distanța dintre puncte este formată din segmente cumulate ce sunt mai mici decât valoarea 1 milimetru.





**DATE DESPRE IMOBILUL NR. 2192**

Oficiul de Cadastru și Publicitate Imobiliară SUCEAVA  
Biroul de Cadastru și Publicitate Imobiliară Radauti

**A. Partea I. Descrierea imobilului**

TEREN Necunoscut

Nr. CF vechi:2733

Adresa: Loc. Fratautii Vechi, Jud. Suceava

Nr. Crt	Nr cadastral Nr. topografic	Suprafața* (mp)	Observații / Referințe
A1	34555	1.502	Sector cadastral:22 Teren imprejmuit; parte din pf 2543/2

**B. Partea II. Proprietari și acte**

Inscrieri privitoare la dreptul de proprietate și alte drepturi reale		Referințe
<b>54954 / 27/11/2019</b>		
Act Notarial nr. CONTRACT DE SCHIMB autentificat nr.6823, din 26/11/2019 emis de Fomin Simion;		
B2	Intabulare, drept de PROPRIETATE bun comun, in devalmasie, dobandit prin Conventie, cota actuala 1/1, cota initiala 1/1 1) ZAHARIE GHEORGHE 2) ZAHARIE MARIA	A1

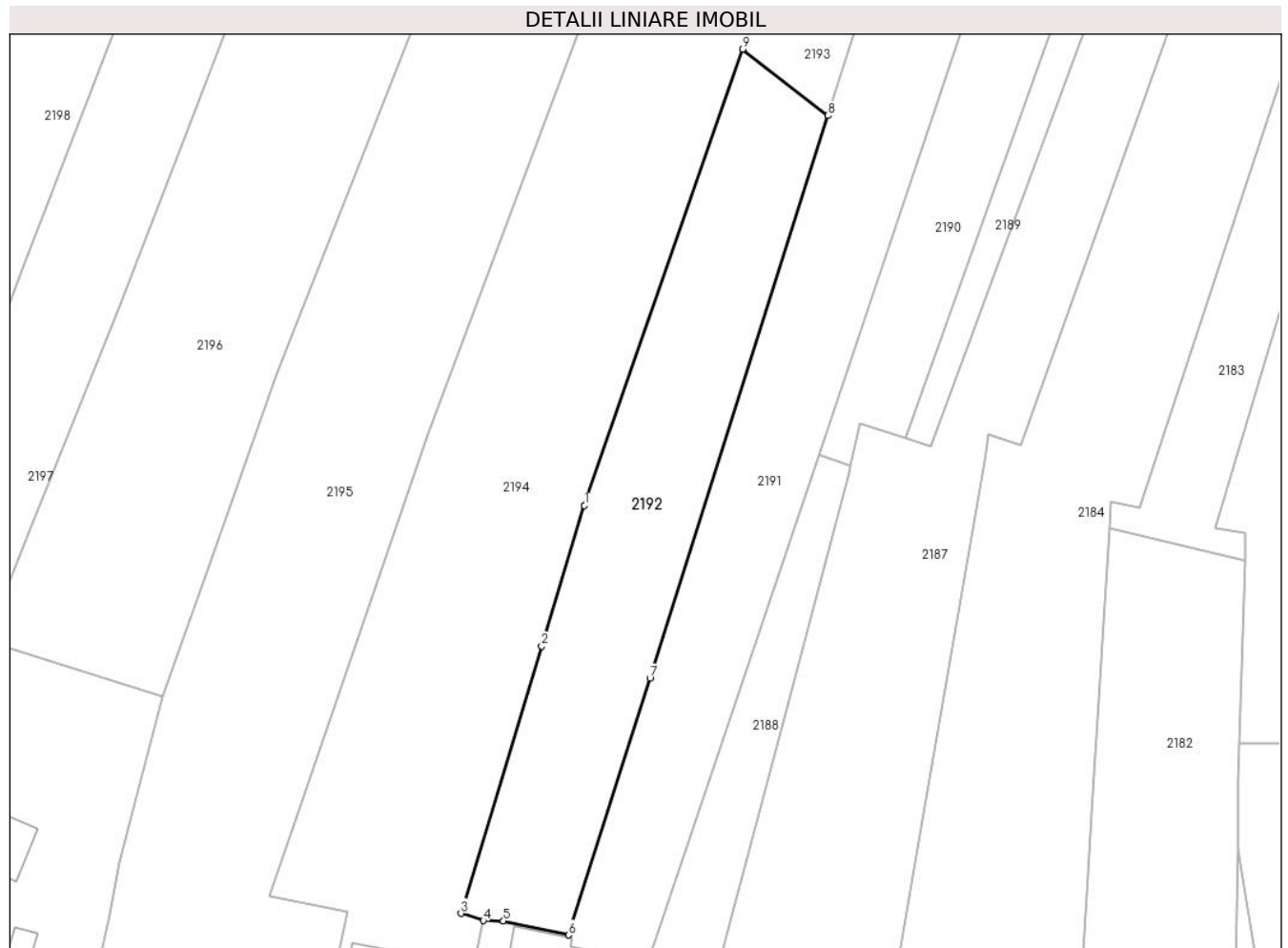
**C. Partea III. SARCINI .**

Inscrieri privind dezmembramintele dreptului de proprietate, drepturi reale de garanție și sarcini	Referințe
NU SUNT	

**Teren**

Nr cadastral	Suprafața (mp)*	Observații / Referințe
34555	1.502	parte din pf 2543/2

\* Suprafața este determinată în planul de proiecție Stereo 70.



**Date referitoare la teren**

Crt	Categorie folosință	Intravilan	Suprafața (mp)	Tarla	Parcelă	Nr. topo	Observații / Referințe
1	arabil	DA	470	13	1473, 1474	2543/2	
2	arabil	NU	1.032	13	1473, 1474, 54	-	

**Lungime Segmente**

1) Valorile lungimilor segmentelor sunt obținute din proiecție în plan.

Punct început	X / Y	Punct sfârșit	X / Y	Lungime segment (** (m)
1	567.495,872 712.808,192	2	567.490,583 712.790,731	18.244
2	567.490,583 712.790,731	3	567.480,525 712.757,531	34.69
3	567.480,525 712.757,531	4	567.483,316 712.756,634	2.932
4	567.483,316 712.756,634	5	567.485,805 712.756,592	2.489

Punct început	X / Y	Punct sfârșit	X / Y	Lungime segment (** (m)
5	567.485,805 712.756,592	6	567.493,907 712.754,855	8.286
6	567.493,907 712.754,855	7	567.504,023 712.786,751	33.462
7	567.504,023 712.786,751	8	567.526,172 712.856,586	73.263
8	567.526,172 712.856,586	9	567.515,56 712.864,836	13.442
9	567.515,56 712.864,836	1	567.495,872 712.808,192	59.968

\*\* Lungimile segmentelor sunt determinate în planul de proiecție Stereo 70 și sunt rotunjite la 1 milimetru.

\*\*\* Distanța dintre puncte este formată din segmente cumulate ce sunt mai mici decât valoarea 1 milimetru.



**DATE DESPRE IMOBILUL NR. 2193**

Oficiul de Cadastru și Publicitate Imobiliară SUCEAVA  
Biroul de Cadastru și Publicitate Imobiliară Radauti

**A. Partea I. Descrierea imobilului**

TEREN Extravilan

Adresa: Jud. Suceava

Nr. Crt	Nr cadastral Nr. topografic	Suprafața* (mp)	Observații / Referințe
A1		1.504	Sector cadastral:22 Teren neimprejmuit; parte din pf 2548

**B. Partea II. Proprietari și acte**

Inscrieri privitoare la dreptul de proprietate și alte drepturi reale		Referințe
<b>2193 / 20/02/2024</b>		
Act Normativ nr. 7, din 13/03/1996 emis de Parlamentul României;		
B1	Inscrierea provizorie, drept de PROPRIETATE, dobandit prin Lege, cota actuala 1/1 1) COMUNA FRĂȚĂUȚII VECHI, CIF:4244342	A1

**C. Partea III. SARCINI .**

Inscrieri privind dezmembramintele dreptului de proprietate, drepturi reale de garanție și sarcini	Referințe
NU SUNT	

### Teren

Nr cadastral	Suprafața (mp)*	Observații / Referințe
	1.504	parte din pf 2548

\* Suprafața este determinată în planul de proiecție Stereo 70.



### Date referitoare la teren

Crt	Categorie folosință	Intravilan	Suprafața (mp)	Tarla	Parcelă	Nr. topo	Observații / Referințe
1	arabil	NU	1.504	13	54	-	

### Lungime Segmente

1) Valorile lungimilor segmentelor sunt obținute din proiecție în plan.

Punct început	X / Y	Punct sfârșit	X / Y	Lungime segment (** (m)
1	567.561,235 712.996,244	2	567.515,56 712.864,836	139.12
2	567.515,56 712.864,836	3	567.526,172 712.856,586	13.442
3	567.526,172 712.856,586	4	567.568,639 712.990,487	140.474
4	567.568,639 712.990,487	1	567.561,235 712.996,244	9.379

\*\* Lungimile segmentelor sunt determinate în planul de proiecție Stereo 70 și sunt rotunjite la 1 milimetru.

**\*\*\* Distanţa dintre puncte este formată din segmente cumulate ce sunt mai mici decât valoarea 1 milimetru.**





**DATE DESPRE IMOBILUL NR. 2194**

Oficiul de Cadastru și Publicitate Imobiliară SUCEAVA  
Biroul de Cadastru și Publicitate Imobiliară Radauti

**A. Partea I. Descrierea imobilului**

TEREN Necunoscut

Nr. CF vechi:4154

Adresa: Loc. Fratautii Vechi, Nr. 708, Jud. Suceava

Nr. Crt	Nr cadastral Nr. topografic	Suprafața* (mp)	Observații / Referințe
A1	40346	Din acte: 5.850 Masurata: 5.589	Sector cadastral:22 Teren imprejmuit; parte din pf 2543; diferența de suprafață nu s-a regăsit la măsurători

**Construcții**

Crt	Nr cadastral Nr. topografic	Adresa	Observații / Referințe
A1.1	40346-C1	Loc. Fratautii Vechi, Nr. 708, Jud. Suceava	Nr. niveluri:1; S. construita la sol:74 mp; S. construita desfasurata:74 mp; casa
A1.2	40346-C2	Loc. Fratautii Vechi, Nr. 708, Jud. Suceava	Nr. niveluri:1; S. construita la sol:18 mp; S. construita desfasurata:18 mp; anexe
A1.3		Loc. Fratautii Vechi, Nr. 708, Jud. Suceava	Nr. niveluri:1; S. construita la sol:77 mp; S. construita desfasurata:77 mp; Anexă

**B. Partea II. Proprietari și acte**

Inscrieri privitoare la dreptul de proprietate și alte drepturi reale	Referințe
<b>704 / 14/02/2001</b>	
Act Notarial nr. 5992, din 26/12/2000 emis de BNP;	
B1	A1, A1.1, A1.2
Intabulare, drept de PROPRIETATE, dobandit prin Conventie, cota actuala 1/1, cota initiala 1/1	
1) GALAN ELISABETA-GABRIELA	
2) GALAN ILIE-OVIDIU, bun comun in devalmasie	
OBSERVATII: lipsă CNP proprietar Galan Ilie-Ovidiu	
<b>2194 / 20/02/2024</b>	
Act Administrativ nr. 2335, din 07/03/2024 emis de Primăria Comunei Frătăuții Vechi;	
B3	A1.3
Intabulare, drept de PROPRIETATE, dobandit prin Lege, cota actuala 1/1	
1) GALAN ILIE-OVIDIU	
2) GALAN ELISABETA-GABRIELA	
OBSERVATII: lipsă CNP proprietar Galan Ilie-Ovidiu	

**C. Partea III. SARCINI**

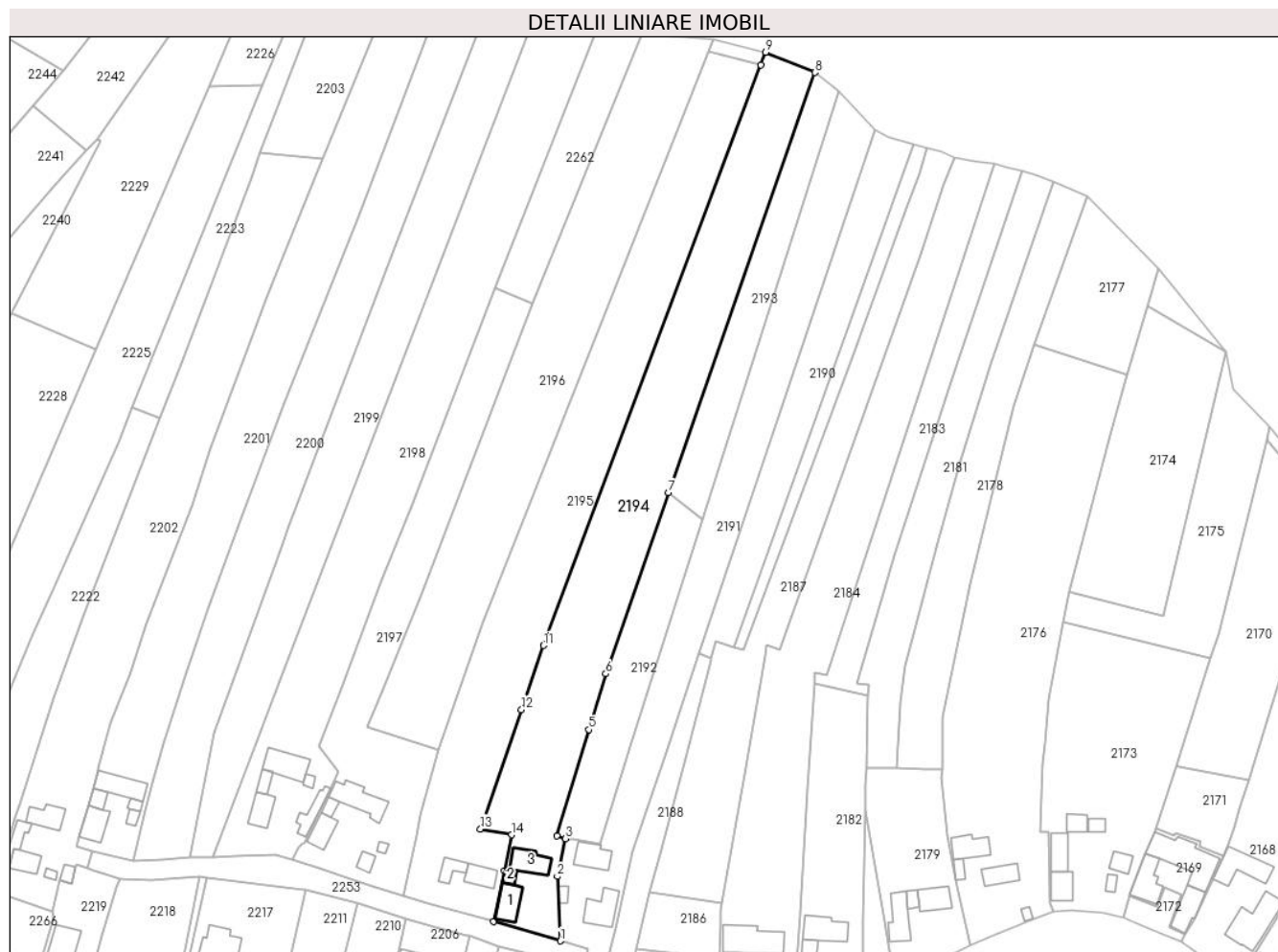
Inscrieri privind dezmembramintele dreptului de proprietate, drepturi reale de garanție și sarcini	Referințe
<b>704 / 14/02/2001</b>	
Act Notarial nr. 5992, din 26/12/2000 emis de BNP;	
C1	A1, A1.1, A1.2
Intabulare, drept de UZUFRACT VIAGER- si obligatia de intretinere, cota actuala 1/1, cota initiala 1/1	
1) ZAHARIE ELENA	
2) ZAHARIE MELITON	

## Anexa Nr. 1 La Partea I

## Teren

Nr cadastral	Suprafața (mp)*	Observații / Referințe
40346	Din acte: 5.850 Masurata: 5.589	parte din pf 2543; diferența de suprafață nu s-a regăsit la măsurători

\* Suprafața este determinată în planul de proiecție Stereo 70.



## Date referitoare la teren

Crt	Categorie folosință	Intra vilan	Suprafața (mp)	Tarla	Parcelă	Nr. topo	Observații / Referințe
1	curți constructii	DA	545	13	1471	576	
2	arabil	DA	851	13	1473	2543/1	
3	arabil	NU	4.194	13	1483, 54	-	

## Date referitoare la construcții

Crt	Număr	Destinație construcție	Supraf. (mp)	Situație juridică	Observații / Referințe
A1.1	40346-C1	construcții de locuințe	74	Cu acte	Nr. niveluri:1; S. construita la sol:74 mp; S. construita desfasurata:74 mp; casa
A1.2	40346-C2	construcții anexa	18	Cu acte	Nr. niveluri:1; S. construita la sol:18 mp; S. construita desfasurata:18 mp; anexe
A1.3		construcții anexa	77	Cu acte	Nr. niveluri:1; S. construita la sol:77 mp; S. construita desfasurata:77 mp; Anexă

## Lungime Segmente

1) Valorile lungimilor segmentelor sunt obținute din proiecție în plan.

Punct început	X / Y	Punct sfârșit	X / Y	Lungime segment (** (m)

Punct început	X / Y	Punct sfârşit	X / Y	Lungime segment (** (m)
1	567.481,753 712.724,642	2	567.480,699 712.744,806	20.192
2	567.480,699 712.744,806	3	567.483,316 712.756,634	12.114
3	567.483,316 712.756,634	4	567.480,525 712.757,531	2.932
4	567.480,525 712.757,531	5	567.490,583 712.790,731	34.69
5	567.490,583 712.790,731	6	567.495,872 712.808,192	18.244
6	567.495,872 712.808,192	7	567.515,56 712.864,836	59.968
7	567.515,56 712.864,836	8	567.561,235 712.996,244	139.12
8	567.561,235 712.996,244	9	567.545,838 713.002,589	16.653
9	567.545,838 713.002,589	10	567.544,36 712.998,639	4.217
10	567.544,36 712.998,639	11	567.476,413 712.817,042	193.892
11	567.476,413 712.817,042	12	567.469,52 712.796,969	21.224
12	567.469,52 712.796,969	13	567.456,709 712.759,662	39.445
13	567.456,709 712.759,662	14	567.466,424 712.757,807	9.891
14	567.466,424 712.757,807	15	567.464,126 712.746,563	11.476
15	567.464,126 712.746,563	16	567.460,874 712.730,651	16.241
16	567.460,874 712.730,651	1	567.481,753 712.724,642	21.726

\*\* Lungimile segmentelor sunt determinate în planul de proiecție Stereo 70 și sunt rotunjite la 1 milimetru.

\*\*\* Distanța dintre puncte este formată din segmente cumulate ce sunt mai mici decât valoarea 1 milimetru.



**DATE DESPRE IMOBILUL NR. 2195**

Oficiul de Cadastru și Publicitate Imobiliară SUCEAVA  
Biroul de Cadastru și Publicitate Imobiliară Radauti

**A. Partea I. Descrierea imobilului**

TEREN Necunoscut

Nr. CF vechi:4226

Adresa: Loc. Fratautii Vechi, Nr. 709, Jud. Suceava

Nr. Crt	Nr cadastral Nr. topografic	Suprafața* (mp)	Observații / Referințe
A1	40347	5.600	Sector cadastral:22 Teren neimprejmuit; parte din pf 2542

**Construcții**

Crt	Nr cadastral Nr. topografic	Adresa	Observații / Referințe
A1.1	40347-C1	Loc. Fratautii Vechi, Nr. 709, Jud. Suceava	Nr. niveluri:1; S. construita la sol:56 mp; S. construita desfasurata:56 mp; casa
A1.2	40347-C2	Loc. Fratautii Vechi, Nr. 709, Jud. Suceava	Nr. niveluri:1; S. construita la sol:43 mp; S. construita desfasurata:43 mp; anexe

**B. Partea II. Proprietari și acte**

Inscrieri privitoare la dreptul de proprietate și alte drepturi reale		Referințe
<b>5987 / 23/12/2002</b>		
Act Notarial nr. 4507, din 20/12/2002 emis de BNP Ana Sehlanec;		
B1	Intabulare, drept de PROPRIETATE, dobandit prin Conventie, cota actuala 1/1, cota initiala 1/1 1) <b>CAPSTRÎMB GHEORGHE</b> 2) <b>CAPSTRÎMB DOMNICA</b> , bun comun in devalmasie <i>OBSERVATII: lipsă CNP proprietar Capstrîmb Gheorghe, Capstrîmb Domnica</i>	A1, A1.1, A1.2

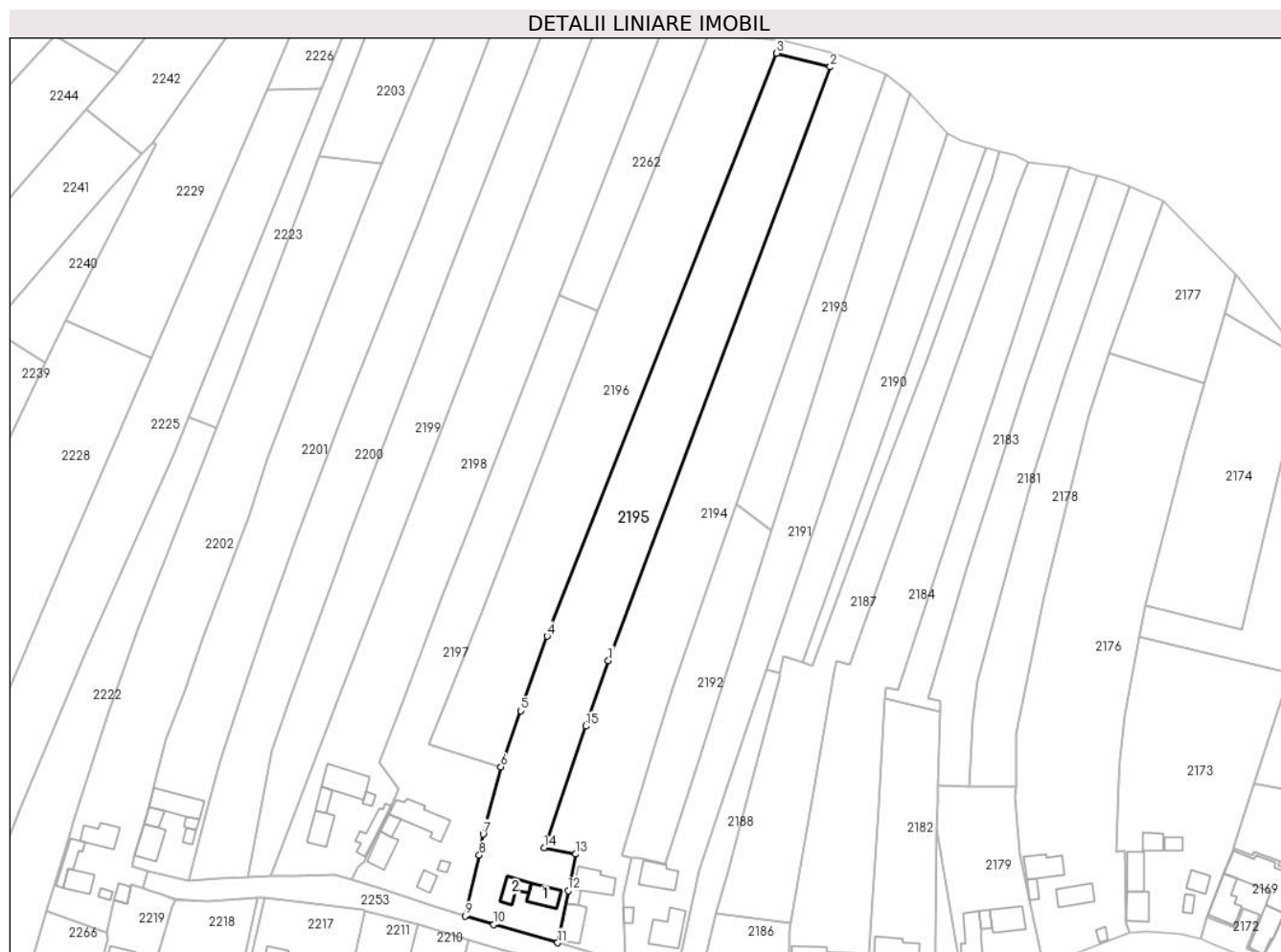
**C. Partea III. SARCINI**

Inscrieri privind dezmembramintele dreptului de proprietate, drepturi reale de garanție și sarcini		Referințe
<b>5987 / 23/12/2002</b>		
Act Notarial nr. 4507, din 20/12/2002 emis de BNP Ana Sehlanec;		
C1	Intabulare, drept de UZUFRACT VIAGER- si obligatia de intretinere, dobandit prin Conventie, cota actuala 1/1, cota initiala 1/1 1) <b>COVASA MARIA</b>	A1, A1.1, A1.2

### Teren

Nr cadastral	Suprafața (mp)*	Observații / Referințe
40347	5.600	parte din pf 2542

\* Suprafața este determinată în planul de proiecție Stereo 70.



### Date referitoare la teren

Crt	Categorie folosință	Intravilan	Suprafața (mp)	Tarla	Parcelă	Nr. topo	Observații / Referințe
1	curți constructii	DA	316	13	1470	577	
2	arabil	DA	1.261	13	1469	2542	
3	arabil	NU	4.023	13	1469, 54	-	

### Date referitoare la construcții

Crt	Număr	Destinație construcție	Supraf. (mp)	Situație juridică	Observații / Referințe
A1.1	40347-C1	construcții de locuințe	56	Cu acte	Nr. niveluri:1; S. construita la sol:56 mp; S. construita desfasurata:56 mp; casa
A1.2	40347-C2	construcții anexa	43	Cu acte	Nr. niveluri:1; S. construita la sol:43 mp; S. construita desfasurata:43 mp; anexe

### Lungime Segmente

1) Valorile lungimilor segmentelor sunt obținute din proiecție în plan.

Punct început	X / Y	Punct sfârșit	X / Y	Lungime segment (** (m)
1	567.476,413 712.817,042	2	567.544,36 712.998,639	193.892

Punct început	X / Y	Punct sfârșit	X / Y	Lungime segment (** (m)
2	567.544,36 712.998,639	3	567.527,909 713.002,826	16.975
3	567.527,909 713.002,826	4	567.457,633 712.824,444	191.726
4	567.457,633 712.824,444	5	567.449,558 712.801,657	24.175
5	567.449,558 712.801,657	6	567.443,465 712.784,461	18.244
6	567.443,465 712.784,461	7	567.438,049 712.763,882	21.28
7	567.438,049 712.763,882	8	567.436,909 712.757,464	6.518
8	567.436,909 712.757,464	9	567.432,534 712.738,807	19.163
9	567.432,534 712.738,807	10	567.441,348 712.736,27	9.172
10	567.441,348 712.736,27	11	567.460,874 712.730,651	20.318
11	567.460,874 712.730,651	12	567.464,126 712.746,563	16.241
12	567.464,126 712.746,563	13	567.466,424 712.757,807	11.476
13	567.466,424 712.757,807	14	567.456,709 712.759,662	9.891
14	567.456,709 712.759,662	15	567.469,52 712.796,969	39.445
15	567.469,52 712.796,969	1	567.476,413 712.817,042	21.224

\*\* Lungimile segmentelor sunt determinate în planul de proiecție Stereo 70 și sunt rotunjite la 1 milimetru.

\*\*\* Distanța dintre puncte este formată din segmente cumulate ce sunt mai mici decât valoarea 1 milimetru.





**DATE DESPRE IMOBILUL NR. 2196**

Oficiul de Cadastru și Publicitate Imobiliară SUCEAVA  
Biroul de Cadastru și Publicitate Imobiliară Radauti

**A. Partea I. Descrierea imobilului**

TEREN Necunoscut

Adresa: Loc. Fratautii Vechi, Jud. Suceava

Nr. Crt	Nr cadastral Nr. topografic	Suprafața* (mp)	Observații / Referințe
A1		5.145	Sector cadastral:22 Teren neimprejmuit; parte din pf 2528

**B. Partea II. Proprietari și acte**

Inscrieri privitoare la dreptul de proprietate și alte drepturi reale		Referințe
<b>2196 / 20/02/2024</b>		
Act Normativ nr. 7, din 13/03/1996 emis de Parlamentul României;		
B1	Inscrierea provizorie, drept de PROPRIETATE, dobandit prin Lege, cota actuala 1/1 1) COMUNA FRĂTĂUȚII VECHI, CIF:4244342	A1

**C. Partea III. SARCINI .**

Inscrieri privind dezmembramintele dreptului de proprietate, drepturi reale de garanție și sarcini	Referințe
NU SUNT	

**Teren**

Nr cadastral	Suprafața (mp)*	Observații / Referințe
	5.145	parte din pf 2528

\* Suprafața este determinată în planul de proiecție Stereo 70.



**Date referitoare la teren**

Crt	Categorie folosință	Intravilan	Suprafața (mp)	Tarla	Parcelă	Nr. topo	Observații / Referințe
1	arabil	DA	352	13	1468	-	
2	arabil	NU	4.793	13	1468, 54	-	

**Lungime Segmente**

1) Valorile lungimilor segmentelor sunt obținute din proiecție în plan.

Punct început	X / Y	Punct sfârșit	X / Y	Lungime segment (** (m)
1	567.507,149 713.008,556	2	567.473,1 712.924,016	91.139
2	567.473,1 712.924,016	3	567.438,075 712.832,869	97.645
3	567.438,075 712.832,869	4	567.426,098 712.803,09	32.097
4	567.426,098 712.803,09	5	567.421,385 712.791,372	12.63

Punct început	X / Y	Punct sfârșit	X / Y	Lungime segment (** (m)
5	567.421,385 712.791,372	6	567.443,465 712.784,461	23.136
6	567.443,465 712.784,461	7	567.449,558 712.801,657	18.244
7	567.449,558 712.801,657	8	567.457,633 712.824,444	24.175
8	567.457,633 712.824,444	9	567.527,909 713.002,826	191.726
9	567.527,909 713.002,826	10	567.529,458 713.006,758	4.226
10	567.529,458 713.006,758	1	567.507,149 713.008,556	22.381

\*\* Lungimile segmentelor sunt determinate în planul de proiecție Stereo 70 și sunt rotunjite la 1 milimetru.

\*\*\* Distanța dintre puncte este formată din segmente cumulate ce sunt mai mici decât valoarea 1 milimetru.





## DATE DESPRE IMOBILUL NR. 2197

Oficiul de Cadastru și Publicitate Imobiliară SUCEAVA  
Biroul de Cadastru și Publicitate Imobiliară Radauti

## A. Partea I. Descrierea imobilului

TEREN Necunoscut

Adresa: Loc. Fratautii Vechi, Nr. 710, Jud. Suceava

Nr. Crt	Nr cadastral Nr. topografic	Suprafața* (mp)	Observații / Referințe
A1	30901	Din acte: 3.300 Masurata: 3.366	Sector cadastral:22 Teren imprejmuit; parte din pf 2528

## Construcții

Crt	Nr cadastral Nr. topografic	Adresa	Observații / Referințe
A1.1	30901-C1	Loc. Fratautii Vechi, Nr. 710, Jud. Suceava	Nr. niveluri:1; S. construita la sol:60 mp; casa
A1.2	30901-C2	Loc. Fratautii Vechi, Nr. 710, Jud. Suceava	Nr. niveluri:1; S. construita la sol:25 mp; bucatarie
A1.3	30901-C3	Loc. Fratautii Vechi, Nr. 710, Jud. Suceava	Nr. niveluri:1; S. construita la sol:21 mp; sopron
A1.4	30901-C4	Loc. Fratautii Vechi, Nr. 710, Jud. Suceava	Nr. niveluri:1; S. construita la sol:9 mp; garaj
A1.5	30901-C5	Loc. Fratautii Vechi, Nr. 710, Jud. Suceava	Nr. niveluri:1; S. construita la sol:111 mp; sura

## B. Partea II. Proprietari și acte

Inscrieri privitoare la dreptul de proprietate și alte drepturi reale		Referințe
<b>19636 / 03/11/2010</b>		
Act Notarial nr. 62, din 07/02/2001 emis de BNP BUZDUGA CATALINA;		
B4	Intabulare, drept de PROPRIETATE bun propriu, dobandit prin Succesiune, cota actuala 3/8, cota initiala 3/4 1) PINZARI DUMITRU GAVRIL OBSERVATII: adus B2	A1.1, A1.2, A1.3, A1.4, A1.5
B6	Intabulare, drept de PROPRIETATE bun propriu, dobandit prin Succesiune, cota actuala 6/8, cota initiala 3/4 1) PINZARI DUMITRU GAVRIL OBSERVATII: adus B1	A1
Act Notarial nr. 222, din 07/04/2008 emis de BNPA BUZDUGA CATALINA-BUZDUGA DANA;		
B7	Intabulare, drept de PROPRIETATE bun propriu, dobandit prin Succesiune, cota actuala 5/8, cota initiala 5/8 1) PINZARI DUMITRU-GAVRIL OBSERVATII: adus B3,2	A1.1, A1.2, A1.3, A1.4, A1.5
B8	Intabulare, drept de PROPRIETATE bun propriu, dobandit prin Succesiune, cota actuala 2/8, cota initiala 2/8 1) PINZARI DUMITRU-GAVRIL OBSERVATII: adus B5	A1
<b>47293 / 05/11/2019</b>		
Act Administrativ nr. 5674, din 08/02/2019 emis de BCPI Radauti;		
B9	Se noteaza repositionare imobil.	A1, A1.1, A1.2, A1.3, A1.4, A1.5

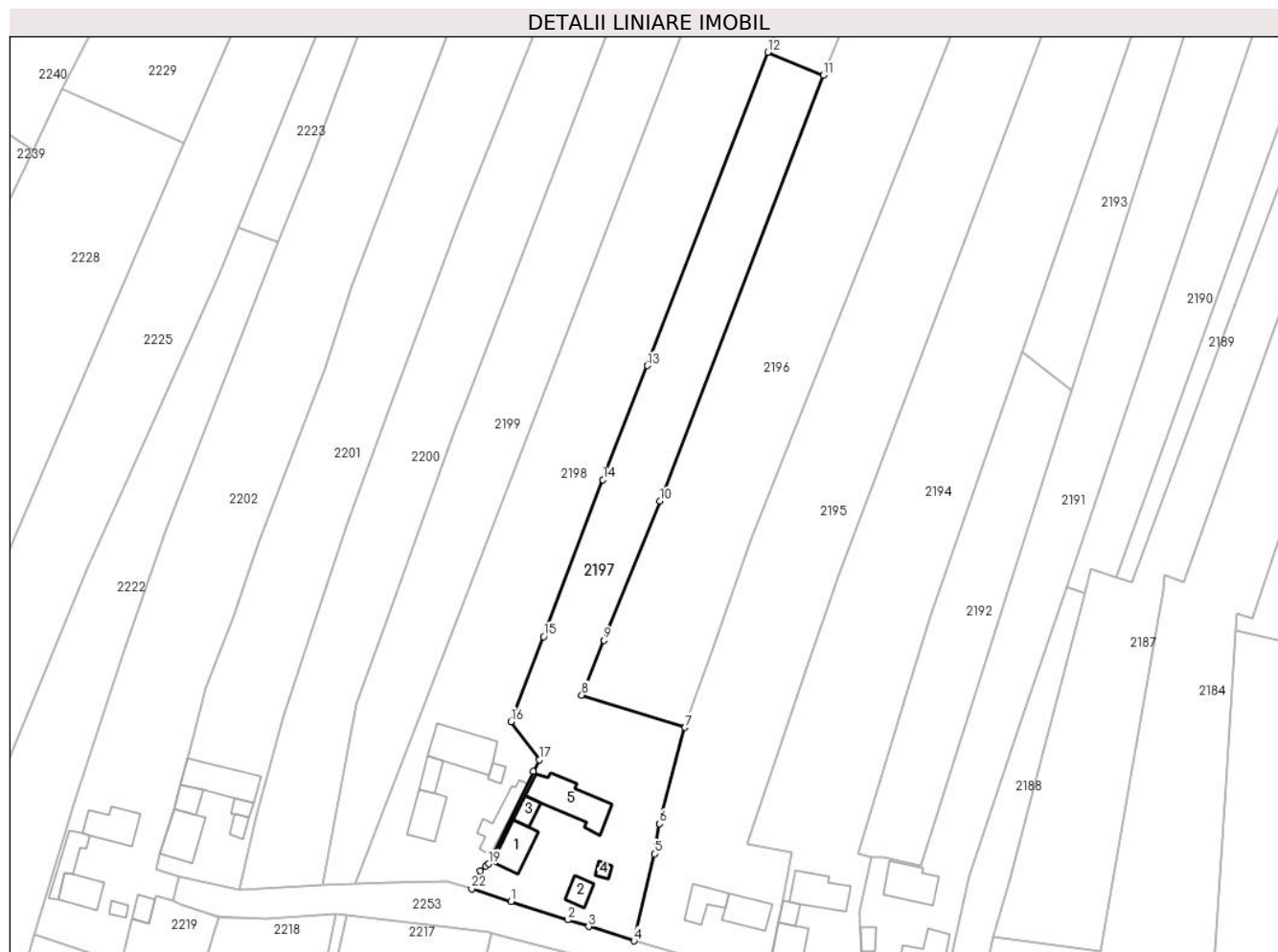
## C. Partea III. SARCINI .

Inscrieri privind dezmembramintele dreptului de proprietate, drepturi reale de garanție și sarcini	Referințe
NU SUNT	

### Teren

Nr cadastral	Suprafața (mp)*	Observații / Referințe
30901	Din acte: 3.300 Masurata: 3.366	parte din pf 2528

\* Suprafața este determinată în planul de proiecție Stereo 70.



### Date referitoare la teren

Crt	Categorie folosință	Intra vilan	Suprafața (mp)	Tarla	Parcelă	Nr. topo	Observații / Referințe
1	curți construcții	DA	622	13	1467	-	
2	arabil	DA	1.053	13	1468	-	
3	arabil	NU	1.691	13	1443, 54	-	

### Date referitoare la construcții

Crt	Număr	Destinație construcție	Supraf. (mp)	Situație juridică	Observații / Referințe
A1.1	30901-C1	construcții de locuințe	Din acte: 0 Masurata: 60	Cu acte	Nr. niveluri:1; S. construita la sol:60 mp; casa
A1.2	30901-C2	construcții anexa	Din acte: 0 Masurata: 25	Cu acte	Nr. niveluri:1; S. construita la sol:25 mp; bucatarie
A1.3	30901-C3	construcții anexa	Din acte: 0 Masurata: 21	Cu acte	Nr. niveluri:1; S. construita la sol:21 mp; sopron
A1.4	30901-C4	construcții anexa	Din acte: 0 Masurata: 9	Cu acte	Nr. niveluri:1; S. construita la sol:9 mp; garaj
A1.5	30901-C5	construcții anexa	Din acte: 0 Masurata: 111	Cu acte	Nr. niveluri:1; S. construita la sol:111 mp; sura

## Lungime Segmente

1) Valorile lungimilor segmentelor sunt obținute din proiecție în plan.

Punct început	X / Y	Punct sfârșit	X / Y	Lungime segment (** (m)
1	567.406,222 712.747,229	2	567.418,393 712.743,292	12.792
3	567.422,84 712.741,882	4	567.432,534 712.738,807	10.17
5	567.436,909 712.757,464	6	567.438,049 712.763,882	6.518
7	567.443,465 712.784,461	8	567.421,385 712.791,372	23.136
9	567.426,098 712.803,09	10	567.438,075 712.832,869	32.097
11	567.473,1 712.924,016	12	567.461,18 712.928,905	12.884
13	567.435,432 712.861,859	14	567.425,921 712.837,454	26.193
15	567.413,21 712.803,877	16	567.406,244 712.785,701	19.465
17	567.412,29 712.777,556	18	567.411,066 712.775,035	2.802
19	567.401,483 712.755,302	20	567.400,78 712.754,85	0.836
21	567.399,624 712.753,77	22	567.397,845 712.749,934	4.228

Punct început	X / Y	Punct sfârșit	X / Y	Lungime segment (** (m)
2	567.418,393 712.743,292	3	567.422,84 712.741,882	4.665
4	567.432,534 712.738,807	5	567.436,909 712.757,464	19.163
6	567.438,049 712.763,882	7	567.443,465 712.784,461	21.28
8	567.421,385 712.791,372	9	567.426,098 712.803,09	12.63
10	567.438,075 712.832,869	11	567.473,1 712.924,016	97.645
12	567.461,18 712.928,905	13	567.435,432 712.861,859	71.82
14	567.425,921 712.837,454	15	567.413,21 712.803,877	35.902
16	567.406,244 712.785,701	17	567.412,29 712.777,556	10.144
18	567.411,066 712.775,035	19	567.401,483 712.755,302	21.937
20	567.400,78 712.754,85	21	567.399,624 712.753,77	1.582
22	567.397,845 712.749,934	1	567.406,222 712.747,229	8.803

\*\* Lungimile segmentelor sunt determinate în planul de proiecție Stereo 70 și sunt rotunjite la 1 milimetru.

\*\*\* Distanța dintre puncte este formată din segmente cumulate ce sunt mai mici decât valoarea 1 milimetru.





**DATE DESPRE IMOBILUL NR. 2198**

Oficiul de Cadastru și Publicitate Imobiliară SUCEAVA  
Biroul de Cadastru și Publicitate Imobiliară Radauti

**A. Partea I. Descrierea imobilului**

TEREN Necunoscut

Adresa: Loc. Fratautii Vechi, Nr. 711, Jud. Suceava

Nr. Crt	Nr cadastral Nr. topografic	Suprafața* (mp)	Observații / Referințe
A1	37785	Din acte: 5.800 Masurata: 5.400	Sector cadastral:22 Teren imprejmuit; parte din pf 2526

**Construcții**

Crt	Nr cadastral Nr. topografic	Adresa	Observații / Referințe
A1.1	37785-C1	Loc. Fratautii Vechi, Nr. 711, Jud. Suceava	Nr. niveluri:1; S. construita la sol:61 mp; S. construita desfasurata:61 mp; LOCUINTA - nr. nivele: parter, an construire: 1960.
A1.2	37785-C2	Loc. Fratautii Vechi, Nr. 711, Jud. Suceava	Nr. niveluri:1; S. construita la sol:26 mp; S. construita desfasurata:26 mp; ANEXA - nr. nivele: parter, an construire: 1960.
A1.3	37785-C3	Loc. Fratautii Vechi, Nr. 711, Jud. Suceava	Nr. niveluri:1; S. construita la sol:99 mp; S. construita desfasurata:99 mp; ANEXA - nr. nivele: parter, an construire: 1960.
A1.4	37785-C4	Loc. Fratautii Vechi, Nr. 711, Jud. Suceava	Nr. niveluri:1; S. construita la sol:12 mp; S. construita desfasurata:12 mp; ANEXA - nr. nivele: parter, an construire: 1960.
A1.5	37785-C5	Loc. Fratautii Vechi, Nr. 711, Jud. Suceava	Nr. niveluri:1; S. construita la sol:53 mp; S. construita desfasurata:53 mp; ANEXA - nr. nivele: parter, an construire: 1960.

**B. Partea II. Proprietari și acte**

Inscrieri privitoare la dreptul de proprietate și alte drepturi reale	Referințe	
<b>24737 / 15/07/2020</b>		
Act Notarial nr. 32, din 25/02/2019 emis de Societate Profesionla Notariala "MANDICI";		
B4	Intabulare, drept de PROPRIETATE bun propriu, dobandit prin Succesiune, cota actuala 3/8, cota initiala 3/8 1) LUCHIAN OLTEA	A1.1, A1.2, A1.3, A1.4, A1.5
Act Notarial nr. 33, din 25/02/2019 emis de Societate Profesionla Notariala "MANDICI";		
B6	Intabulare, drept de PROPRIETATE bun propriu, dobandit prin Succesiune, cota actuala 1/1, cota initiala 1/1 1) LUCHIAN OLTEA	A1
B7	Intabulare, drept de PROPRIETATE bun propriu, dobandit prin Succesiune, cota actuala 5/8, cota initiala 5/8 1) LUCHIAN OLTEA	A1.1, A1.2, A1.3, A1.4, A1.5

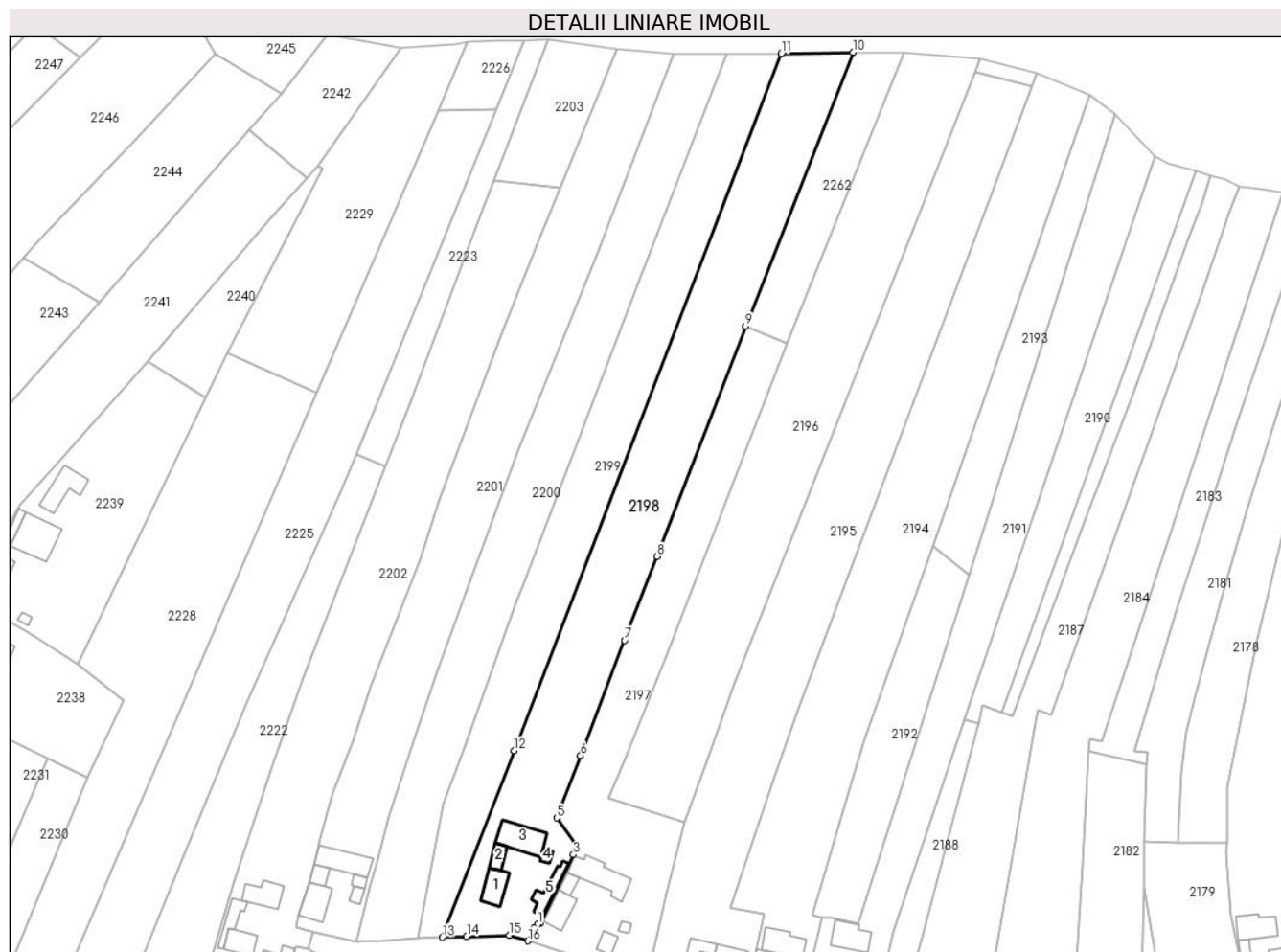
**C. Partea III. SARCINI .**

Inscrieri privind dezmembramintele dreptului de proprietate, drepturi reale de garanție și sarcini	Referințe
NU SUNT	

**Teren**

Nr cadastral	Suprafața (mp)*	Observații / Referințe
37785	Din acte: 5.800 Masurata: 5.400	parte din pf 2526

\* Suprafața este determinată în planul de proiecție Stereo 70.



**Date referitoare la teren**

Crt	Categorie folosință	Intra vilan	Suprafața (mp)	Tarla	Parcelă	Nr. topo	Observații / Referințe
1	curți constructii	DA	658	13	1444, 1445	-	Teren partial imprejmuit cu gard.
2	arabil	DA	648	13"Fr. Vechi - Gradina"	1443	-	Teren partial imprejmuit cu gard.
3	arabil	NU	4.094	13"Fr. Vechi - Gradina"	1443,54	-	Teren partial imprejmuit cu gard.

**Date referitoare la construcții**

Crt	Număr	Destinație construcție	Supraf. (mp)	Situație juridică	Observații / Referințe
A1.1	37785-C1	construcții de locuințe	61	Cu acte	Nr. niveluri:1; S. construita la sol:61 mp; S. construita desfasurata:61 mp; LOCUINTA - nr. nivele: parter, an construire: 1960.
A1.2	37785-C2	construcții anexa	26	Cu acte	Nr. niveluri:1; S. construita la sol:26 mp; S. construita desfasurata:26 mp; ANEXA - nr. nivele: parter, an construire: 1960.
A1.3	37785-C3	construcții anexa	99	Cu acte	Nr. niveluri:1; S. construita la sol:99 mp; S. construita desfasurata:99 mp; ANEXA - nr. nivele: parter, an construire: 1960.
A1.4	37785-C4	construcții anexa	12	Cu acte	Nr. niveluri:1; S. construita la sol:12 mp; S. construita desfasurata:12 mp; ANEXA - nr. nivele: parter, an construire: 1960.
A1.5	37785-C5	construcții anexa	53	Cu acte	Nr. niveluri:1; S. construita la sol:53 mp; S. construita desfasurata:53 mp; ANEXA - nr. nivele: parter, an construire: 1960.

**Lungime Segmente**

1) Valorile lungimilor segmentelor sunt obținute din proiecție în plan.

Punct început	X / Y	Punct sfârșit	X / Y	Lungime segment (** (m)
1	567.400,78 712.754,85	2	567.401,483 712.755,302	0.836
2	567.401,483 712.755,302	3	567.411,066 712.775,035	21.937
3	567.411,066 712.775,035	4	567.412,29 712.777,556	2.802
4	567.412,29 712.777,556	5	567.406,244 712.785,701	10.144
5	567.406,244 712.785,701	6	567.413,21 712.803,877	19.465
6	567.413,21 712.803,877	7	567.425,921 712.837,454	35.902
7	567.425,921 712.837,454	8	567.435,432 712.861,859	26.193
8	567.435,432 712.861,859	9	567.461,18 712.928,905	71.82
9	567.461,18 712.928,905	10	567.492,427 713.008,601	85.603
10	567.492,427 713.008,601	11	567.471,542 713.008,131	20.89
11	567.471,542 713.008,131	12	567.393,815 712.805,326	217.19
12	567.393,815 712.805,326	13	567.372,97 712.750,936	58.248
13	567.372,97 712.750,936	14	567.380,029 712.751,189	7.064
14	567.380,029 712.751,189	15	567.392,441 712.751,634	12.42
15	567.392,441 712.751,634	16	567.397,845 712.749,934	5.665
16	567.397,845 712.749,934	17	567.399,624 712.753,77	4.228
17	567.399,624 712.753,77	1	567.400,78 712.754,85	1.582

\*\* Lungimile segmentelor sunt determinate în planul de proiecție Stereo 70 și sunt rotunjite la 1 milimetru.

\*\*\* Distanța dintre puncte este formată din segmente cumulate ce sunt mai mici decât valoarea 1 milimetru.



**DATE DESPRE IMOBILUL NR. 2199**

Oficiul de Cadastru și Publicitate Imobiliară SUCEAVA  
Biroul de Cadastru și Publicitate Imobiliară Radauti

**A. Partea I. Descrierea imobilului**

TEREN Necunoscut

Adresa: Loc. Fratautii Vechi, Jud. Suceava

Nr. Crt	Nr cadastral Nr. topografic	Suprafața* (mp)	Observații / Referințe
A1	37738	Din acte: 4.000 Masurata: 3.850	Sector cadastral:22 Teren neimprejmuit; parte din pf 2526

**B. Partea II. Proprietari și acte**

Inscrieri privitoare la dreptul de proprietate și alte drepturi reale		Referințe
<b>44133 / 03/11/2020</b>		
Act Notarial nr. 2700, din 03/11/2020 emis de Mandici Alexandru;		
B5	Intabulare, drept de PROPRIETATE bun comun in dev. cu titlu de cumparare, dobandit prin Conventie, cota actuala 1/1, cota initiala 1/1 1) LUCHIAN IOAN 2) LUCHIAN OLTEA	A1

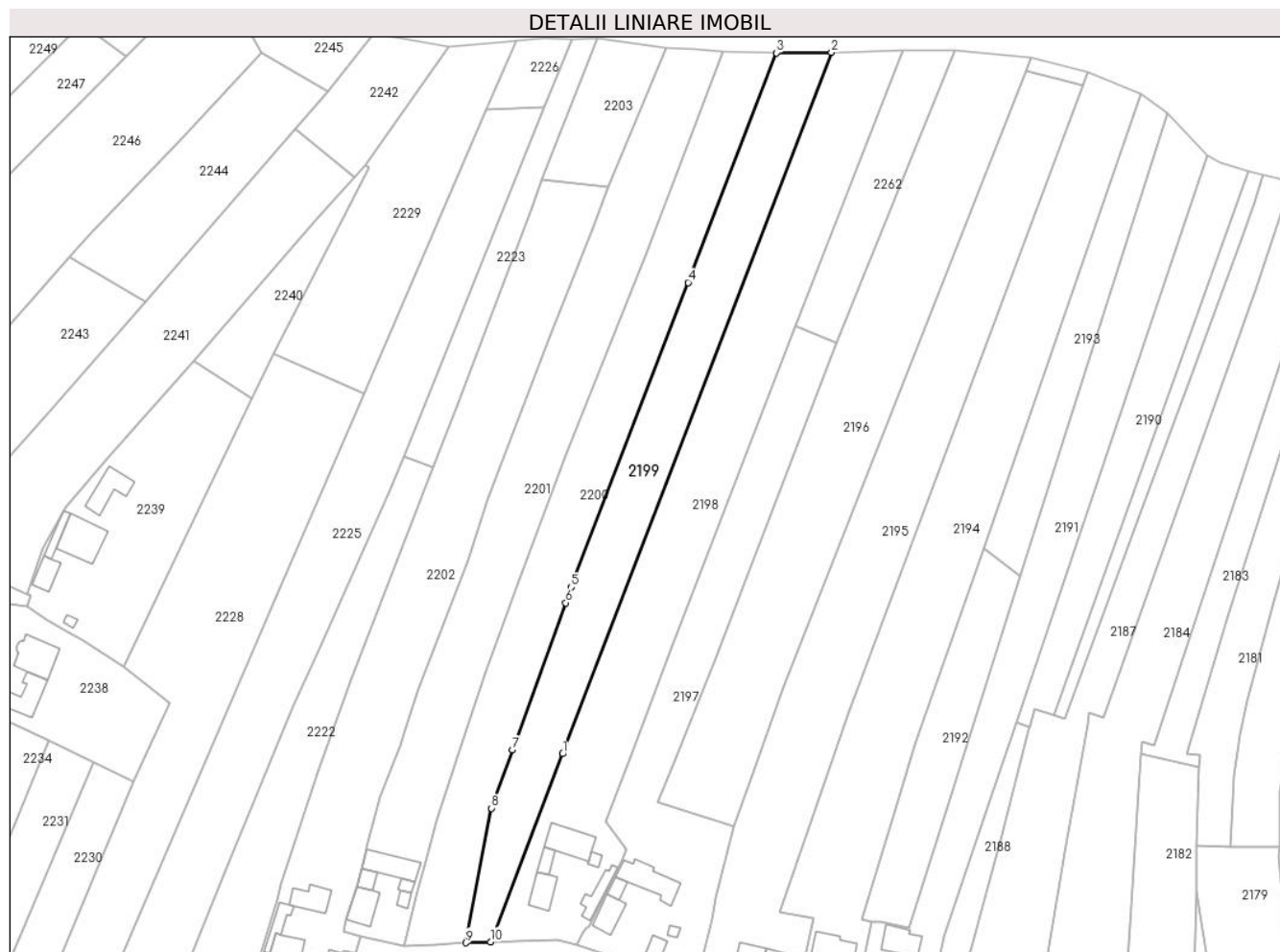
**C. Partea III. SARCINI .**

Inscrieri privind dezmembramintele dreptului de proprietate, drepturi reale de garanție și sarcini	Referințe
NU SUNT	

### Teren

Nr cadastral	Suprafața (mp)*	Observații / Referințe
37738	Din acte: 4.000 Masurata: 3.850	parte din pf 2526

\* Suprafața este determinată în planul de proiecție Stereo 70.



### Date referitoare la teren

Crt	Categorie folosință	Intra vilan	Suprafața (mp)	Tarla	Parcelă	Nr. topo	Observații / Referințe
1	arabil	DA	656	13"Fr. Vechi - V. sat"	1442, 1443	-	Teren partial imprejmuit cu gard.
2	arabil	NU	3.194	13	1443, 54	-	

### Lungime Segmente

1) Valorile lungimilor segmentelor sunt obținute din proiecție în plan.

Punct început	X / Y	Punct sfârșit	X / Y	Lungime segment (** (m)
1	567.393,815 712.805,326	2	567.471,542 713.008,131	217.19
2	567.471,542 713.008,131	3	567.455,686 713.008,003	15.857
3	567.455,686 713.008,003	4	567.430,09 712.941,597	71.168
4	567.430,09 712.941,597	5	567.396,317 712.853,46	94.386

Punct început	X / Y	Punct sfârșit	X / Y	Lungime segment (** (m)
5	567.396,317 712.853,46	6	567.394,709 712.848,968	4.771
6	567.394,709 712.848,968	7	567.379,353 712.806,426	45.229
7	567.379,353 712.806,426	8	567.373,276 712.789,577	17.911
8	567.373,276 712.789,577	9	567.365,907 712.750,683	39.586
9	567.365,907 712.750,683	10	567.372,97 712.750,936	7.068
10	567.372,97 712.750,936	1	567.393,815 712.805,326	58.248

\*\* Lungimile segmentelor sunt determinate în planul de proiecție Stereo 70 și sunt rotunjite la 1 milimetru.

\*\*\* Distanța dintre puncte este formată din segmente cumulate ce sunt mai mici decât valoarea 1 milimetru.





**DATE DESPRE IMOBILUL NR. 2200**

Oficiul de Cadastru și Publicitate Imobiliară SUCEAVA  
Biroul de Cadastru și Publicitate Imobiliară Radauti

**A. Partea I. Descrierea imobilului**

TEREN Necunoscut

Adresa: Loc. Fratautii Vechi, Jud. Suceava

Nr. Crt	Nr cadastral Nr. topografic	Suprafața* (mp)	Observații / Referințe
A1	31957	4.062	Sector cadastral:22 Teren imprejmuit; parte din pf 2504/1

**B. Partea II. Proprietari și acte**

Inscrieri privitoare la dreptul de proprietate și alte drepturi reale		Referințe
<b>20574 / 16/05/2019</b>		
Act Notarial nr. certificat de mostenitor nr. 39, din 15/05/2019 emis de BIN Bratiloveanu Silvia;		
B2	Intabulare, drept de PROPRIETATE, dobandit prin Succesiune, cota actuala 1/1, cota initiala 1/1 1) PETRIUC ILEANA	A1

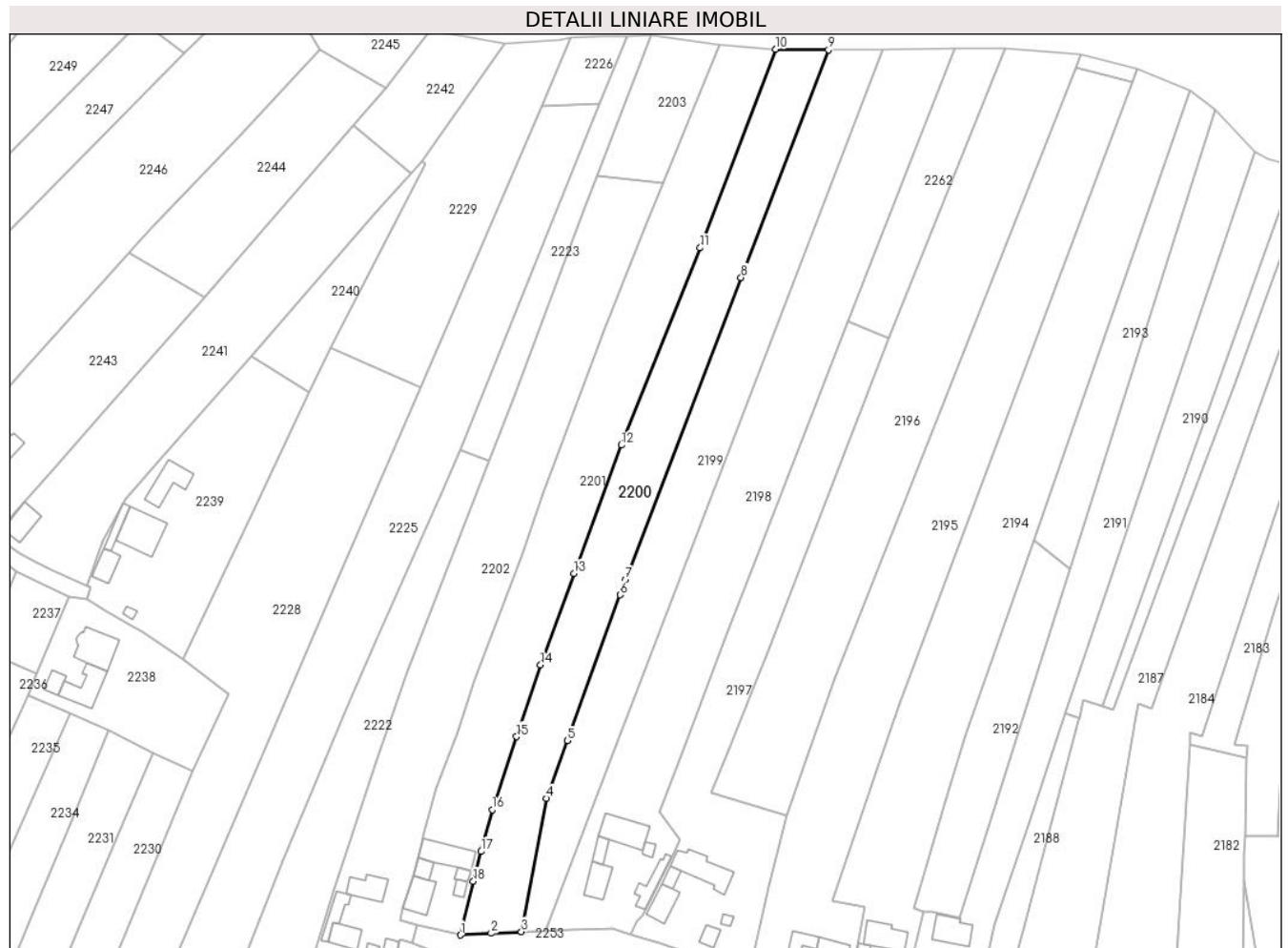
**C. Partea III. SARCINI .**

Inscrieri privind dezmembramintele dreptului de proprietate, drepturi reale de garanție și sarcini	Referințe
NU SUNT	

**Teren**

Nr cadastral	Suprafața (mp)*	Observații / Referințe
31957	4.062	parte din pf 2504/1

\* Suprafața este determinată în planul de proiecție Stereo 70.



**Date referitoare la teren**

Crt	Categorie folosință	Intravilan	Suprafața (mp)	Tarla	Parcelă	Nr. topo	Observații / Referințe
1	arabil	DA	908	13	1442, 1443	-	
2	arabil	NU	3.154	13	1442, 54	-	

**Lungime Segmente**

1) Valorile lungimilor segmentelor sunt obținute din proiecție în plan.

Punct început	X / Y	Punct sfârșit	X / Y	Lungime segment (** (m)
1	567.348,083 712.749,702	2	567.357,061 712.750,179	8.991
2	567.357,061 712.750,179	3	567.365,907 712.750,683	8.86
3	567.365,907 712.750,683	4	567.373,276 712.789,577	39.586
4	567.373,276 712.789,577	5	567.379,353 712.806,426	17.911

Punct început	X / Y	Punct sfârşit	X / Y	Lungime segment (** (m)
5	567.379,353 712.806,426	6	567.394,709 712.848,968	45.229
6	567.394,709 712.848,968	7	567.396,317 712.853,46	4.771
7	567.396,317 712.853,46	8	567.430,09 712.941,597	94.386
8	567.430,09 712.941,597	9	567.455,686 713.008,003	71.168
9	567.455,686 713.008,003	10	567.440,193 713.008,223	15.495
10	567.440,193 713.008,223	11	567.418,109 712.950,244	62.042
11	567.418,109 712.950,244	12	567.395,135 712.892,693	61.967
12	567.395,135 712.892,693	13	567.381,301 712.855,244	39.923
13	567.381,301 712.855,244	14	567.371,488 712.828,499	28.488
14	567.371,488 712.828,499	15	567.364,498 712.807,556	22.079
15	567.364,498 712.807,556	16	567.357,392 712.786,263	22.447
16	567.357,392 712.786,263	17	567.354,161 712.774,072	12.612
17	567.354,161 712.774,072	18	567.351,866 712.765,412	8.959
18	567.351,866 712.765,412	1	567.348,083 712.749,702	16.159

\*\* Lungimile segmentelor sunt determinate în planul de proiecție Stereo 70 și sunt rotunjite la 1 milimetru.

\*\*\* Distanța dintre puncte este formată din segmente cumulate ce sunt mai mici decât valoarea 1 milimetru.





## DATE DESPRE IMOBILUL NR. 2201

Oficiul de Cadastru și Publicitate Imobiliară SUCEAVA  
Biroul de Cadastru și Publicitate Imobiliară Radauti

## A. Partea I. Descrierea imobilului

TEREN Necunoscut

Adresa: Loc. Fratautii Vechi, Str Ionesti, Nr. 712, Jud. Suceava

Nr. Crt	Nr cadastral Nr. topografic	Suprafața* (mp)	Observații / Referințe
A1	32301	4.600	Sector cadastral:22 Teren imprejmuit; parte din pf 2504/1

## Construcții

Crt	Nr cadastral Nr. topografic	Adresa	Observații / Referințe
A1.1	32301-C1	Loc. Fratautii Vechi, Str Ionesti, Nr. 712, Jud. Suceava	Nr. niveluri:1; S. construita la sol:71 mp; casa din lemn cu acoperis de dranita edificat in anul 1954, nu are certificat de performanta energetica si nici lift
A1.2	32301-C2	Loc. Fratautii Vechi, Str Ionesti, Nr. 712, Jud. Suceava	Nr. niveluri:1; S. construita la sol:26 mp; bucatarie din lemn cu acoperis de dranita edificat in anul 1954, nu are certificat de performanta energetica si nici lift
A1.3	32301-C3	Loc. Fratautii Vechi, Str Ionesti, Nr. 712, Jud. Suceava	Nr. niveluri:1; S. construita la sol:94 mp; sura cu grajd din lemn cu acoperis de dranita edificat in anul 1969, nu are certificat de performanta energetica si nici lift
A1.4	32301-C4	Loc. Fratautii Vechi, Str Ionesti, Nr. 712, Jud. Suceava	Nr. niveluri:1; S. construita la sol:13 mp; sopra din lemn cu acoperis de dranita edificat in anul 1960, nu are certificat de performanta energetica si nici lift
A1.5		Loc. Fratautii Vechi, Str Ionesti, Nr. 712, Jud. Suceava	Nr. niveluri:1; S. construita la sol:15 mp; anexă

## B. Partea II. Proprietari și acte

Inscrieri privitoare la dreptul de proprietate și alte drepturi reale	Referințe
<b>2201 / 20/02/2024</b>	
Act Administrativ nr. 2335, din 07/03/2024 emis de Primăria Comunei Frătăuții Vechi;	
B2	A1.5
Intabulare, drept de PROPRIETATE, dobandit prin Lege, cota actuala 1/1	
1) ZAHARIE PARASCHIVA	
2) ZAHARIE CONSTANTIN	
<b>29016 / 11/09/2015</b>	
Act Notarial nr. 847, din 10/09/2015 emis de Frunza Carmen Vasilica;	
B10	A1, A1.1, A1.2, A1.3, A1.4
Intabulare, drept de PROPRIETATE bun comun in dev., cu titlu de cumparare, dobandit prin Conventie, cota actuala 1/1, cota initiala 1/1	
1) ZAHARIE PARASCHIVA	
2) ZAHARIE CONSTANTIN	
OBSERVATII: adus B8,9	

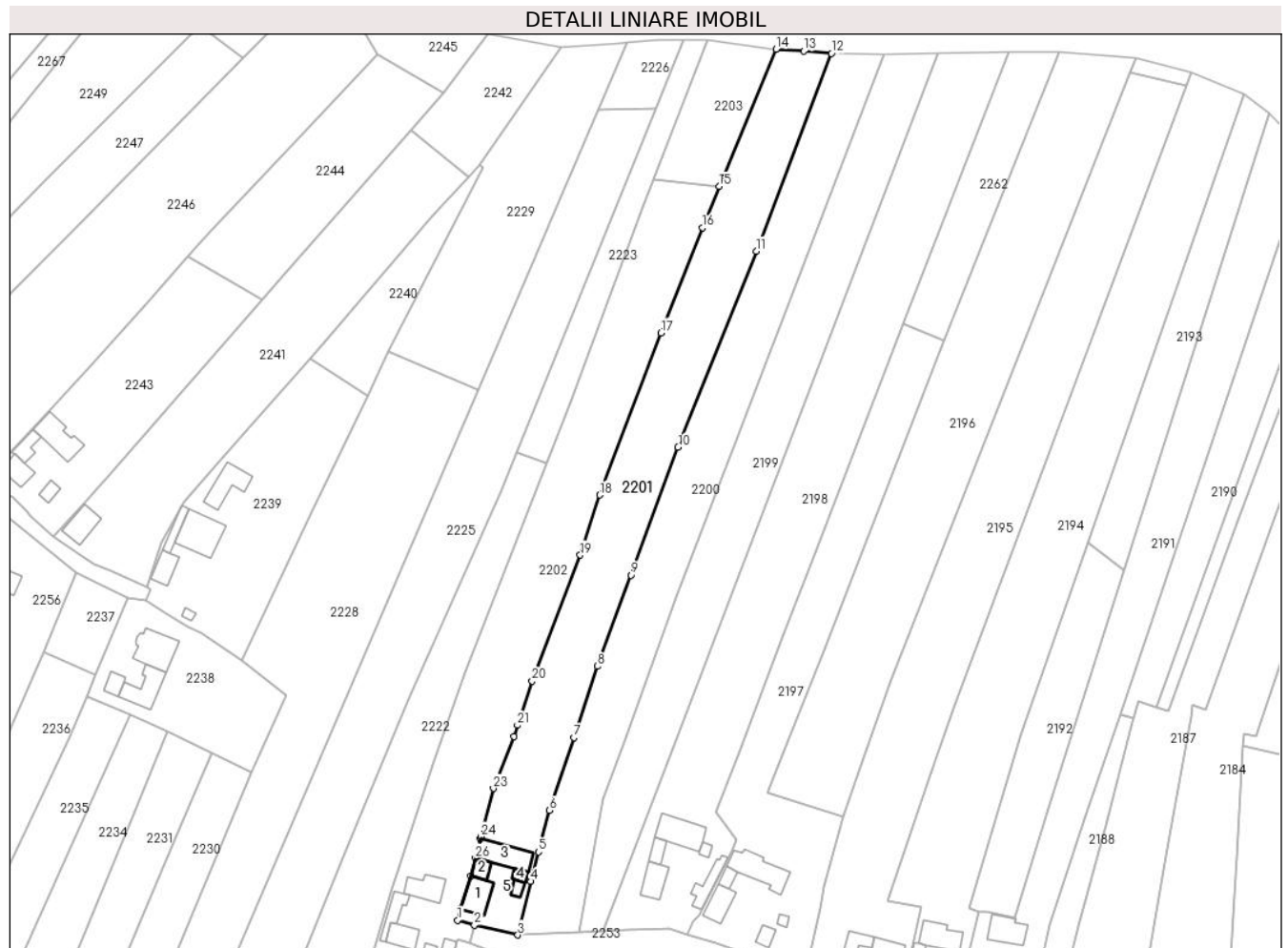
## C. Partea III. SARCINI .

Inscrieri privind dezmembramintele dreptului de proprietate, drepturi reale de garanție și sarcini	Referințe
NU SUNT	

**Teren**

Nr cadastral	Suprafața (mp)*	Observații / Referințe
32301	4.600	parte din pf 2504/1

\* Suprafața este determinată în planul de proiecție Stereo 70.



**Date referitoare la teren**

Crt	Categorie folosință	Intravilan	Suprafața (mp)	Tarla	Parcelă	Nr. topo	Observații / Referințe
1	curți construcții	DA	450	13	1434	-	Partial împrejmuit
2	arabil	DA	585	13	1433	-	Partial împrejmuit
3	arabil	NU	3.565	13	1433,54	-	

**Date referitoare la construcții**

Crt	Număr	Destinație construcție	Supraf. (mp)	Situație juridică	Observații / Referințe
A1.1	32301-C1	construcții de locuințe	71	Cu acte	Nr. niveluri:1; S. construita la sol:71 mp; casa din lemn cu acoperis de dranita edificat in anul 1954, nu are certificat de performanta energetica si nici lift
A1.2	32301-C2	construcții anexa	26	Cu acte	Nr. niveluri:1; S. construita la sol:26 mp; bucatarie din lemn cu acoperis de dranita edificat in anul 1954, nu are certificat de performanta energetica si nici lift
A1.3	32301-C3	construcții anexa	94	Cu acte	Nr. niveluri:1; S. construita la sol:94 mp; sura cu grajd din lemn cu acoperis de dranita edificat in anul 1969, nu are certificat de performanta energetica si nici lift
A1.4	32301-C4	construcții anexa	13	Cu acte	Nr. niveluri:1; S. construita la sol:13 mp; sopra din lemn cu acoperis de dranita edificat in anul 1960, nu are certificat de performanta energetica si nici lift
A1.5		construcții anexa	15	Cu acte	Nr. niveluri:1; S. construita la sol:15 mp; anexă

## Lungime Segmente

1) Valorile lungimilor segmentelor sunt obținute din proiecție în plan.

Punct început	X / Y	Punct sfârșit	X / Y	Lungime segment (** (m))
1	567.330,38 712.754,042	2	567.335,299 712.752,576	5.133
3	567.348,083 712.749,702	4	567.351,866 712.765,412	16.159
5	567.354,161 712.774,072	6	567.357,392 712.786,263	12.612
7	567.364,498 712.807,556	8	567.371,488 712.828,499	22.079
9	567.381,301 712.855,244	10	567.395,135 712.892,693	39.923
11	567.418,109 712.950,244	12	567.440,193 713.008,223	62.042
13	567.432,054 713.008,897	14	567.423,902 713.009,471	8.172
15	567.407,185 712.969,23	16	567.402,355 712.957,151	13.009
17	567.390,136 712.926,286	18	567.372,104 712.878,715	50.874
19	567.366,419 712.861,101	20	567.352,318 712.824,138	39.561
21	567.347,963 712.811,235	22	567.346,876 712.807,932	3.477
23	567.340,93 712.792,715	24	567.337,201 712.778,544	14.653
25	567.337,028 712.777,886	26	567.335,604 712.772,236	5.827
27	567.334,287 712.767,013	28	567.331,177 712.757,401	10.103

Punct început	X / Y	Punct sfârșit	X / Y	Lungime segment (** (m))
2	567.335,299 712.752,576	3	567.348,083 712.749,702	13.103
4	567.351,866 712.765,412	5	567.354,161 712.774,072	8.959
6	567.357,392 712.786,263	7	567.364,498 712.807,556	22.447
8	567.371,488 712.828,499	9	567.381,301 712.855,244	28.488
10	567.395,135 712.892,693	11	567.418,109 712.950,244	61.967
12	567.440,193 713.008,223	13	567.432,054 713.008,897	8.167
14	567.423,902 713.009,471	15	567.407,185 712.969,23	43.575
16	567.402,355 712.957,151	17	567.390,136 712.926,286	33.196
18	567.372,104 712.878,715	19	567.366,419 712.861,101	18.509
20	567.352,318 712.824,138	21	567.347,963 712.811,235	13.618
22	567.346,876 712.807,932	23	567.340,93 712.792,715	16.337
24	567.337,201 712.778,544	25	567.337,028 712.777,886	0.68
26	567.335,604 712.772,236	27	567.334,287 712.767,013	5.386
28	567.331,177 712.757,401	1	567.330,38 712.754,042	3.452

\*\* Lungimile segmentelor sunt determinate în planul de proiecție Stereo 70 și sunt rotunjite la 1 milimetru.

\*\*\* Distanța dintre puncte este formată din segmente cumulate ce sunt mai mici decât valoarea 1 milimetru.





**DATE DESPRE IMOBILUL NR. 2202**

Oficiul de Cadastru și Publicitate Imobiliară SUCEAVA  
Biroul de Cadastru și Publicitate Imobiliară Radauti

**A. Partea I. Descrierea imobilului**

TEREN Necunoscut

Adresa: Loc. Fratautii Vechi, Nr. 713, Jud. Suceava

Nr. Crt	Nr cadastral Nr. topografic	Suprafața* (mp)	Observații / Referințe
A1	30796	4.752	Sector cadastral:22 Teren imprejmuit; parte din pf 2504/2, 2504/6

**Construcții**

Crt	Nr cadastral Nr. topografic	Adresa	Observații / Referințe
A1.1	30796-C1	Loc. Fratautii Vechi, Nr. 713, Jud. Suceava	Nr. niveluri:1; S. construita la sol:53 mp; Locuință
A1.2	30796-C2	Loc. Fratautii Vechi, Nr. 713, Jud. Suceava	Nr. niveluri:1; S. construita la sol:44 mp; S. construita desfasurata:44 mp; Anexă
A1.3	30796-C3	Loc. Fratautii Vechi, Nr. 713, Jud. Suceava	Nr. niveluri:1; S. construita la sol:68 mp; S. construita desfasurata:68 mp; Anexă
A1.4	30796-C4	Loc. Fratautii Vechi, Nr. 713, Jud. Suceava	Nr. niveluri:1; S. construita la sol:20 mp; Anexă
A1.5	30796-C5	Loc. Fratautii Vechi, Nr. 713, Jud. Suceava	Nr. niveluri:1; S. construita la sol:10 mp; S. construita desfasurata:10 mp; Anexă

**B. Partea II. Proprietari și acte**

Inscrieri privitoare la dreptul de proprietate și alte drepturi reale	Referințe
<b>22643 / 23/12/2010</b>	
Act Notarial nr. 4100, din 22/12/2010 emis de BNP SEHLANEC-MANDICI RADAUTI;	
B1	Se infiinteaza cartea funciara 30796 a imobilului cu numarul cadastral 30796/Fratautii Vechi, rezultat din dezmembrarea imobilului cu numarul cadastral 30777 inscris in cartea funciara 30777;
	A1, A1.1, A1.2, A1.3, A1.4, A1.5
<b>24146 / 09/08/2017</b>	
Act Notarial nr. 1984, din 07/08/2017 emis de Sehlanec Ana;	
B3	Intabulare, drept de PROPRIETATE- bun propriu, cu titlu de intretinere, dobandit prin Conventie, cota actuala 1/1, cota initiala 1/1
	1) IFTINCHI GHEORGHE
	A1, A1.1, A1.2, A1.3, A1.4, A1.5

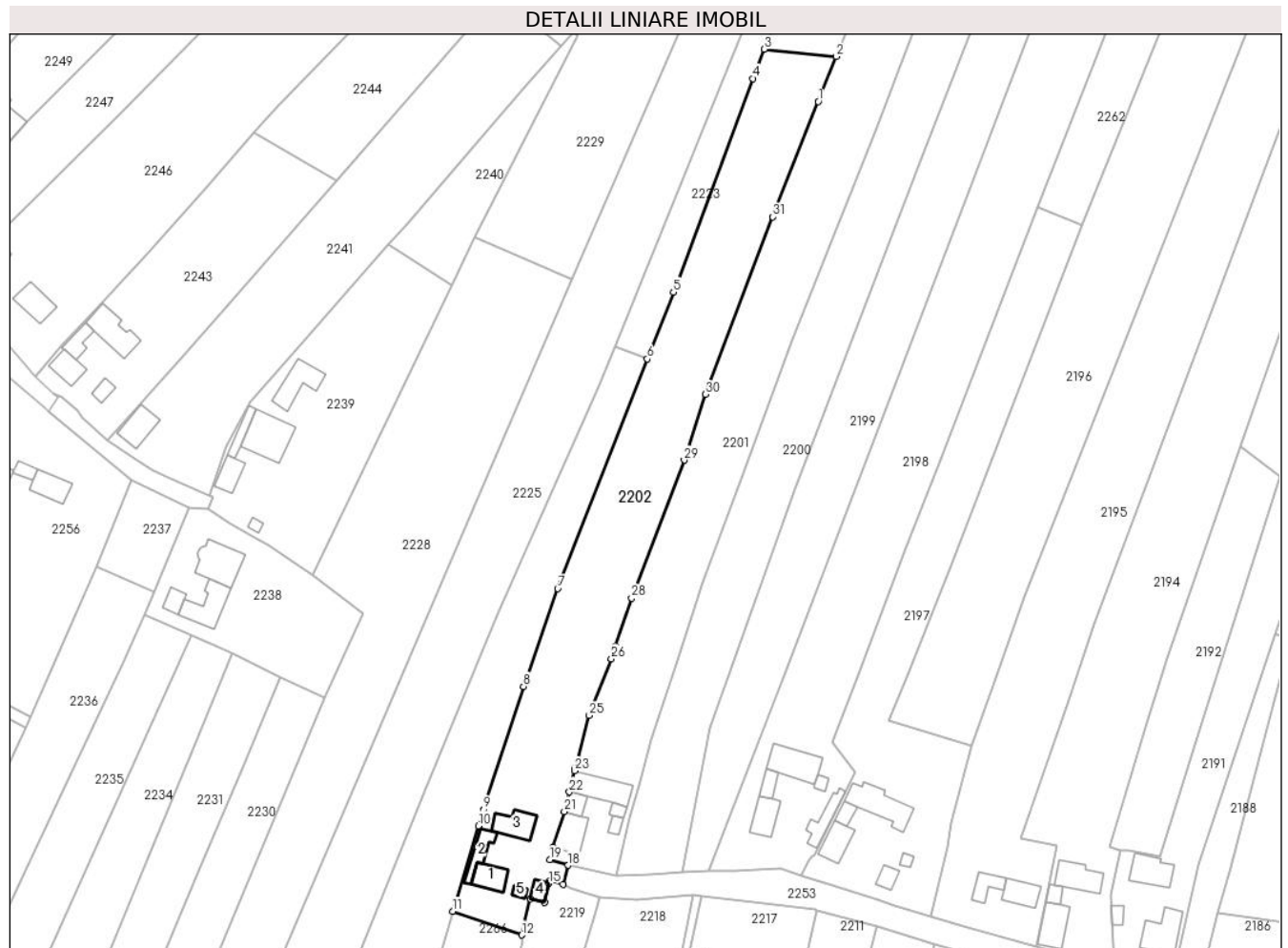
**C. Partea III. SARCINI**

Inscrieri privind dezmembramintele dreptului de proprietate, drepturi reale de garanție și sarcini	Referințe
<b>24146 / 09/08/2017</b>	
Act Notarial nr. 1984, din 07/08/2017 emis de Sehlanec Ana;	
C1	Intabulare, drept de UZUFRACT VIAGER, cota actuala 1/1, cota initiala 1/1
	1) IFTINCHI VERONICA 2) IFTINCHI VISARION
	A1, A1.1, A1.2, A1.3, A1.4, A1.5
C2	Intabulare, drept de IPOTECA LEGALA, Valoare:0 - corespunzatoare intretinerii neexecutate, art.2386, alin.4. N.C.C
	1) IFTINCHI VERONICA 2) IFTINCHI VISARION
	A1, A1.1, A1.2, A1.3, A1.4, A1.5

**Teren**

Nr cadastral	Suprafața (mp)*	Observații / Referințe
30796	4.752	parte din pf 2504/2, 2504/6

\* Suprafața este determinată în planul de proiecție Stereo 70.



**Date referitoare la teren**

Crt	Categorie folosință	Intravilan	Suprafața (mp)	Tarla	Parcelă	Nr. topo	Observații / Referințe
1	curți constructii	DA	438	13	1430	-	
2	arabil	DA	1.326	13	1431, 1432	-	
3	arabil	NU	2.988	13	1432, 54	-	

**Date referitoare la construcții**

Crt	Număr	Destinație construcție	Supraf. (mp)	Situație juridică	Observații / Referințe
A1.1	30796-C1	construcții de locuințe	53	Cu acte	Nr. niveluri:1; S. construita la sol:53 mp; Locuință
A1.2	30796-C2	construcții anexa	44	Cu acte	Nr. niveluri:1; S. construita la sol:44 mp; S. construita desfasurata:44 mp; Anexă
A1.3	30796-C3	construcții anexa	68	Cu acte	Nr. niveluri:1; S. construita la sol:68 mp; S. construita desfasurata:68 mp; Anexă
A1.4	30796-C4	construcții anexa	20	Cu acte	Nr. niveluri:1; S. construita la sol:20 mp; Anexă
A1.5	30796-C5	construcții anexa	10	Cu acte	Nr. niveluri:1; S. construita la sol:10 mp; S. construita desfasurata:10 mp; Anexă

## Lungime Segmente

1) Valorile lungimilor segmentelor sunt obținute din proiecție în plan.

Punct început	X / Y	Punct sfârșit	X / Y	Lungime segment (** (m)
1	567.402,355 712.957,151	2	567.407,185 712.969,23	13.009
3	567.387,899 712.971,171	4	567.384,893 712.963,302	8.424
5	567.363,507 712.906,12	6	567.356,51 712.888,19	19.247
7	567.332,508 712.826,689	8	567.323,318 712.800,52	27.736
9	567.312,493 712.767,48	10	567.311,222 712.763,14	4.522
11	567.304,349 712.740,234	12	567.322,84 712.733,91	19.543
13	567.325,17 712.743,642	14	567.328,93 712.742,599	3.902
15	567.330,136 712.747,743	16	567.330,342 712.748,43	0.717
17	567.333,88 712.747,526	18	567.335,299 712.752,576	5.246
19	567.330,38 712.754,042	20	567.331,177 712.757,401	3.452
21	567.334,287 712.767,013	22	567.335,604 712.772,236	5.386
23	567.337,028 712.777,886	24	567.337,201 712.778,544	0.68
25	567.340,93 712.792,715	26	567.346,876 712.807,932	16.337
27	567.347,963 712.811,235	28	567.352,318 712.824,138	13.618
29	567.366,419 712.861,101	30	567.372,104 712.878,715	18.509
31	567.390,136 712.926,286	1	567.402,355 712.957,151	33.196

Punct început	X / Y	Punct sfârșit	X / Y	Lungime segment (** (m)
2	567.407,185 712.969,23	3	567.387,899 712.971,171	19.383
4	567.384,893 712.963,302	5	567.363,507 712.906,12	61.05
6	567.356,51 712.888,19	7	567.332,508 712.826,689	66.019
8	567.323,318 712.800,52	9	567.312,493 712.767,48	34.768
10	567.311,222 712.763,14	11	567.304,349 712.740,234	23.915
12	567.322,84 712.733,91	13	567.325,17 712.743,642	10.007
14	567.328,93 712.742,599	15	567.330,136 712.747,743	5.283
16	567.330,342 712.748,43	17	567.333,88 712.747,526	3.652
18	567.335,299 712.752,576	19	567.330,38 712.754,042	5.133
20	567.331,177 712.757,401	21	567.334,287 712.767,013	10.103
22	567.335,604 712.772,236	23	567.337,028 712.777,886	5.827
24	567.337,201 712.778,544	25	567.340,93 712.792,715	14.653
26	567.346,876 712.807,932	27	567.347,963 712.811,235	3.477
28	567.352,318 712.824,138	29	567.366,419 712.861,101	39.561
30	567.372,104 712.878,715	31	567.390,136 712.926,286	50.874

\*\* Lungimile segmentelor sunt determinate în planul de proiecție Stereo 70 și sunt rotunjite la 1 milimetru.

\*\*\* Distanța dintre puncte este formată din segmente cumulate ce sunt mai mici decât valoarea 1 milimetru.



**DATE DESPRE IMOBILUL NR. 2203**

Oficiul de Cadastru și Publicitate Imobiliară SUCEAVA  
Biroul de Cadastru și Publicitate Imobiliară Radauti

**A. Partea I. Descrierea imobilului**

TEREN Extravilan

Adresa: Jud. Suceava

Nr. Crt	Nr cadastral Nr. topografic	Suprafața* (mp)	Observații / Referințe
A1		840	Sector cadastral:22 Teren neimprejmuit; parte din pf 2504/1, 2505

**B. Partea II. Proprietari și acte**

Inscrieri privitoare la dreptul de proprietate și alte drepturi reale		Referințe
<b>2203 / 20/02/2024</b>		
Act Normativ nr. 7, din 13/03/1996 emis de Parlamentul României;		
B1	Inscrierea provizorie, drept de PROPRIETATE, dobandit prin Lege, cota actuala 1/1 1) COMUNA FRĂTĂUȚII VECHI, CIF:4244342	A1

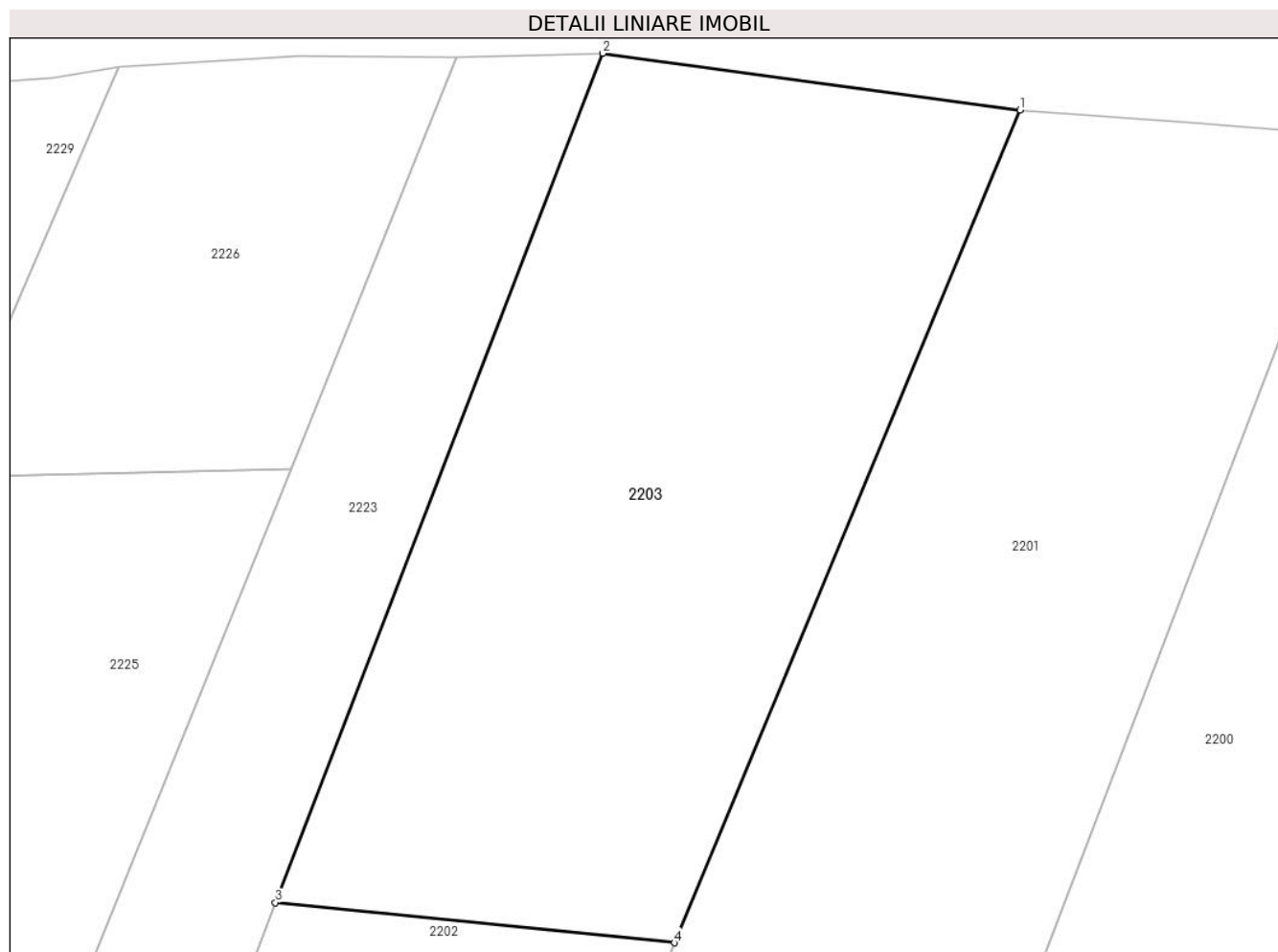
**C. Partea III. SARCINI .**

Inscrieri privind dezmembramintele dreptului de proprietate, drepturi reale de garanție și sarcini	Referințe
NU SUNT	

**Teren**

Nr cadastral	Suprafața (mp)*	Observații / Referințe
	840	parte din pf 2504/1, 2505

\* Suprafața este determinată în planul de proiecție Stereo 70.



**Date referitoare la teren**

Crt	Categorie folosință	Intra vilan	Suprafața (mp)	Tarla	Parcelă	Nr. topo	Observații / Referințe
1	arabil	NU	840	13	54	-	

**Lungime Segmente**

1) Valorile lungimilor segmentelor sunt obținute din proiecție în plan.

Punct început	X / Y	Punct sfârșit	X / Y	Lungime segment (** (m)
1	567.423,902 713.009,471	2	567.403,718 713.012,22	20.37
2	567.403,718 713.012,22	3	567.387,899 712.971,171	43.992
3	567.387,899 712.971,171	4	567.407,185 712.969,23	19.383
4	567.407,185 712.969,23	1	567.423,902 713.009,471	43.575

\*\* Lungimile segmentelor sunt determinate în planul de proiecție Stereo 70 și sunt rotunjite la 1 milimetru.

**\*\*\* Distanţa dintre puncte este formată din segmente cumulate ce sunt mai mici decât valoarea 1 milimetru.**







## DATE DESPRE IMOBILUL NR. 2204

Oficiul de Cadastru și Publicitate Imobiliară SUCEAVA  
Biroul de Cadastru și Publicitate Imobiliară Radauti

## A. Partea I. Descrierea imobilului

TEREN Intravilan

Adresa: Loc. Fratautii Vechi, Nr. 716, Jud. Suceava

Nr. Crt	Nr cadastral Nr. topografic	Suprafața* (mp)	Observații / Referințe
A1		2.000	Sector cadastral:22 Teren imprejmuit; parte din pf 2551

## Construcții

Crt	Nr cadastral Nr. topografic	Adresa	Observații / Referințe
A1.1		Loc. Fratautii Vechi, Nr. 716, Jud. Suceava	Nr. niveluri:1; S. construita la sol:139 mp; S. construita desfasurata:139 mp; Locuință
A1.2		Loc. Fratautii Vechi, Nr. 716, Jud. Suceava	Nr. niveluri:1; S. construita la sol:109 mp; S. construita desfasurata:109 mp; Anexă
A1.3		Loc. Fratautii Vechi, Nr. 716, Jud. Suceava	Nr. niveluri:1; S. construita la sol:17 mp; S. construita desfasurata:17 mp; Anexă

## B. Partea II. Proprietari și acte

Inscrieri privitoare la dreptul de proprietate și alte drepturi reale		Referințe
<b>2204 / 20/02/2024</b>		
Act Administrativ nr. 654, din 15/06/1995 emis de Comisia Județeană Suceava;		
B1	Intabulare, drept de PROPRIETATE, dobandit prin Reconstituire, cota actuala 1/1 1) <b>BAHARNICEAN GHEORGHE</b> <i>OBSERVATII: lipsă CNP proprietar Baharnicean Gheorghe</i>	A1
Act Administrativ nr. 2018, din 11/03/2022 emis de Primăria Comunei Frătăuții Vechi;		
B2	Se notează posesia faptică în favoarea lui 1) <b>COSTEA DORU-GABRIEL</b>	A1
Act Administrativ nr. 2335, din 07/03/2024 emis de Primăria Comunei Frătăuții Vechi;		
B3	Intabulare, drept de PROPRIETATE, dobandit prin Lege, cota actuala 1/1 1) <b>COSTEA DORU-GABRIEL</b>	A1.1, A1.2, A1.3

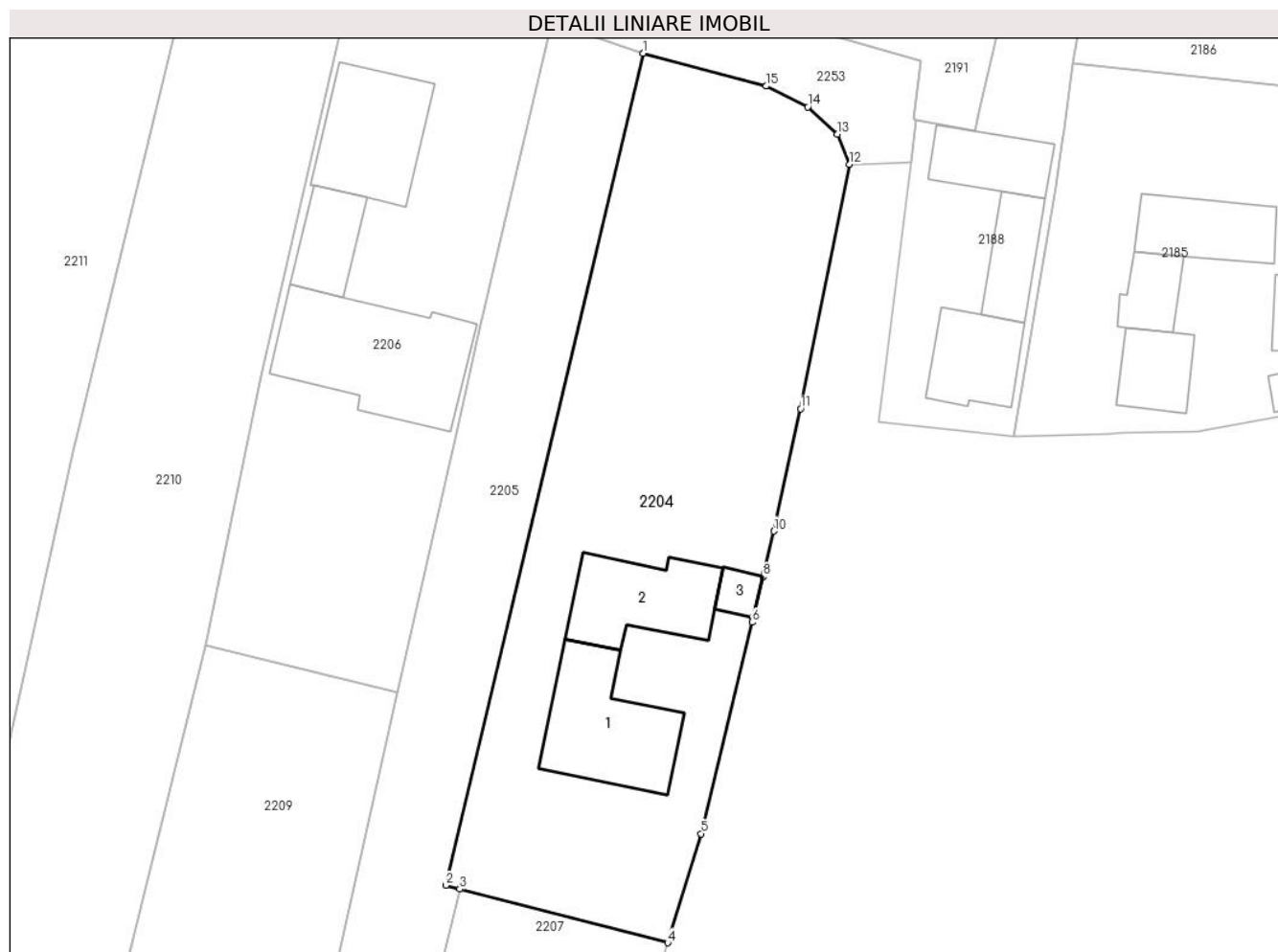
## C. Partea III. SARCINI .

Inscrieri privind dezmembramintele dreptului de proprietate, drepturi reale de garanție și sarcini	Referințe
NU SUNT	

**Teren**

Nr cadastral	Suprafața (mp)*	Observații / Referințe
	2.000	parte din pf 2551

\* Suprafața este determinată în planul de proiecție Stereo 70.



**Date referitoare la teren**

Crt	Categorie folosință	Intravilan	Suprafața (mp)	Tarla	Parcelă	Nr. topo	Observații / Referințe
1	curți construcții	DA	313	13	1463, 1464	-	loc numit Bădeliță
2	arabil	DA	1.687	13	1459, 1462, 1463, 1464, 1465	-	

**Date referitoare la construcții**

Crt	Număr	Destinație construcție	Supraf. (mp)	Situație juridică	Observații / Referințe
A1.1		construcții de locuințe	139	Cu acte	Nr. niveluri:1; S. construita la sol:139 mp; S. construita desfasurata:139 mp; Locuință
A1.2		construcții anexa	109	Cu acte	Nr. niveluri:1; S. construita la sol:109 mp; S. construita desfasurata:109 mp; Anexă
A1.3		construcții anexa	17	Cu acte	Nr. niveluri:1; S. construita la sol:17 mp; S. construita desfasurata:17 mp; Anexă

**Lungime Segmente**

1) Valorile lungimilor segmentelor sunt obținute din proiecție în plan.

Punct început	X / Y	Punct sfârșit	X / Y	Lungime segment (** (m)

Punct început	X / Y	Punct sfârşit	X / Y	Lungime segment (** (m)
1	567.462,329 712.722,982	2	567.442,52 712.639,445	85.854
2	567.442,52 712.639,445	3	567.443,917 712.639,079	1.444
3	567.443,917 712.639,079	4	567.464,805 712.633,68	21.574
4	567.464,805 712.633,68	5	567.468,192 712.644,622	11.454
5	567.468,192 712.644,622	6	567.473,288 712.665,856	21.837
6	567.473,288 712.665,856	7	567.473,405 712.666,342	0.5
7	567.473,405 712.666,342	8	567.474,387 712.670,437	4.211
8	567.474,387 712.670,437	9	567.474,504 712.670,923	0.5
9	567.474,504 712.670,923	10	567.475,482 712.674,999	4.192
10	567.475,482 712.674,999	11	567.478,176 712.687,277	12.57
11	567.478,176 712.687,277	12	567.483,084 712.711,81	25.019
12	567.483,084 712.711,81	13	567.481,85 712.714,869	3.299
13	567.481,85 712.714,869	14	567.478,898 712.717,599	4.021
14	567.478,898 712.717,599	15	567.474,684 712.719,686	4.702
15	567.474,684 712.719,686	1	567.462,329 712.722,982	12.787

\*\* Lungimile segmentelor sunt determinate în planul de proiecție Stereo 70 și sunt rotunjite la 1 milimetru.

\*\*\* Distanța dintre puncte este formată din segmente cumulate ce sunt mai mici decât valoarea 1 milimetru.



**DATE DESPRE IMOBILUL NR. 2205**

Oficiul de Cadastru și Publicitate Imobiliară SUCEAVA  
Biroul de Cadastru și Publicitate Imobiliară Radauti

**A. Partea I. Descrierea imobilului**

TEREN Intravilan

Adresa: Loc. Fratautii Vechi, Jud. Suceava

Nr. Crt	Nr cadastral Nr. topografic	Suprafața* (mp)	Observații / Referințe
A1		917	Sector cadastral:22 Teren imprejmuit; parte din pf 2551

**B. Partea II. Proprietari și acte**

Inscrieri privitoare la dreptul de proprietate și alte drepturi reale		Referințe
<b>2205 / 20/02/2024</b>		
Act Normativ nr. 7, din 13/03/1996 emis de Parlamentul României;		
B1	Inscrierea provizorie, drept de PROPRIETATE, dobandit prin Lege, cota actuala 1/1 1) COMUNA FRĂȚĂUȚII VECHI, CIF:4244342	A1

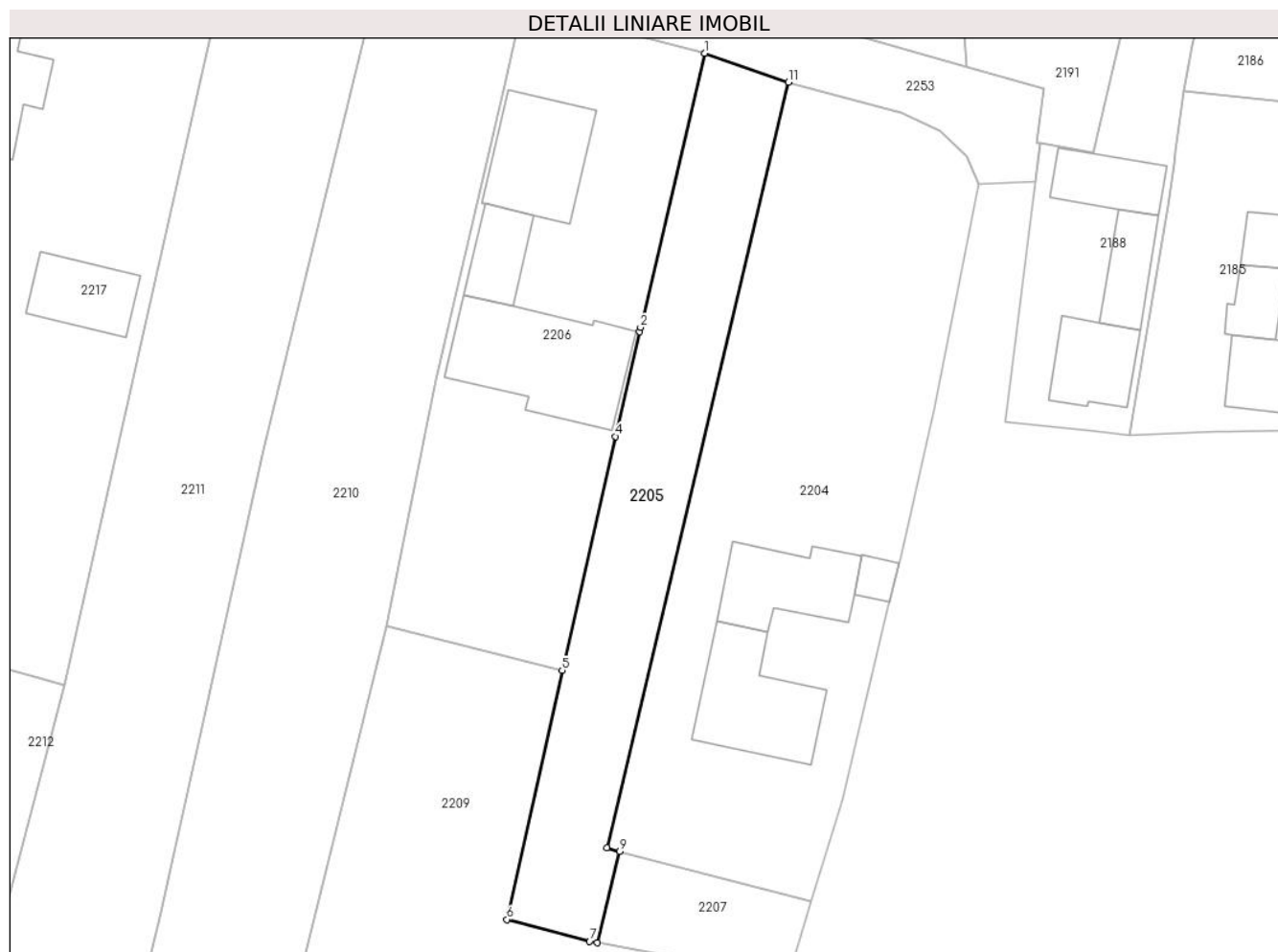
**C. Partea III. SARCINI .**

Inscrieri privind dezmembramintele dreptului de proprietate, drepturi reale de garanție și sarcini	Referințe
NU SUNT	

### Teren

Nr cadastral	Suprafața (mp)*	Observații / Referințe
	917	parte din pf 2551

\* Suprafața este determinată în planul de proiecție Stereo 70.



### Date referitoare la teren

Crt	Categorie folosință	Intravilan	Suprafața (mp)	Tarla	Parcelă	Nr. topo	Observații / Referințe
1	arabil	DA	917	13	1459	-	

### Lungime Segmente

1) Valorile lungimilor segmentelor sunt obținute din proiecție în plan.

Punct început	X / Y	Punct sfârșit	X / Y	Lungime segment (** (m)
1	567.453,178 712.726,13	2	567.446,186 712.696,222	30.714
2	567.446,186 712.696,222	3	567.446,077 712.695,757	0.478
3	567.446,077 712.695,757	4	567.443,462 712.684,324	11.728
4	567.443,462 712.684,324	5	567.437,628 712.658,82	26.163
5	567.437,628 712.658,82	6	567.431,599 712.631,636	27.845

Punct început	X / Y	Punct sfârșit	X / Y	Lungime segment (** (m)
6	567.431,599 712.631,636	7	567.440,632 712.629,252	9.342
7	567.440,632 712.629,252	8	567.441,472 712.629,097	0.854
8	567.441,472 712.629,097	9	567.443,917 712.639,079	10.277
9	567.443,917 712.639,079	10	567.442,52 712.639,445	1.444
10	567.442,52 712.639,445	11	567.462,329 712.722,982	85.854
11	567.462,329 712.722,982	1	567.453,178 712.726,13	9.677

\*\* Lungimile segmentelor sunt determinate în planul de proiecție Stereo 70 și sunt rotunjite la 1 milimetru.

\*\*\* Distanța dintre puncte este formată din segmente cumulate ce sunt mai mici decât valoarea 1 milimetru.







## DATE DESPRE IMOBILUL NR. 2206

Oficiul de Cadastru și Publicitate Imobiliară SUCEAVA  
Biroul de Cadastru și Publicitate Imobiliară Radauti

## A. Partea I. Descrierea imobilului

TEREN Intravilan

Adresa: Loc. Fratautii Vechi, Nr. 715, Jud. Suceava

Nr. Crt	Nr cadastral Nr. topografic	Suprafața* (mp)	Observații / Referințe
A1		Din acte: 1.300 Masurata: 1.408	Sector cadastral:22 Teren imprejmuit; parte din pf 2539, 2545

## Construcții

Crt	Nr cadastral Nr. topografic	Adresa	Observații / Referințe
A1.1		Loc. Fratautii Vechi, Nr. 715, Jud. Suceava	Nr. niveluri:1; S. construita la sol:125 mp; S. construita desfasurata:125 mp; Locuință
A1.2		Loc. Fratautii Vechi, Nr. 715, Jud. Suceava	Nr. niveluri:1; S. construita la sol:56 mp; S. construita desfasurata:56 mp; Anexă
A1.3		Loc. Fratautii Vechi, Nr. 715, Jud. Suceava	Nr. niveluri:1; S. construita la sol:192 mp; S. construita desfasurata:192 mp; Anexă

## B. Partea II. Proprietari și acte

Inscrieri privitoare la dreptul de proprietate și alte drepturi reale		Referințe
<b>2206 / 20/02/2024</b>		
Act Notarial nr. 72, din 03/03/2000 emis de BNP Buzdugă Cătălina;		
B1	Intabulare, drept de PROPRIETATE, dobandit prin Succesiune, cota actuala 1/1 1) <b>TALPALARI DRAGOȘ</b> <i>OBSERVATII: lipsă CNP proprietar Talpalari Dragoș</i>	A1
Act Administrativ nr. 2335, din 07/03/2024 emis de Primăria Comunei Frătăuții Vechi;		
B2	Intabulare, drept de PROPRIETATE, dobandit prin Lege, cota actuala 1/1 1) <b>TALPALARI DRAGOS</b> <i>OBSERVATII: lipsă CNP proprietar Talpalari Dragoș</i>	A1.1, A1.2, A1.3

## C. Partea III. SARCINI .

Inscrieri privind dezmembramintele dreptului de proprietate, drepturi reale de garanție și sarcini	Referințe
NU SUNT	

### Teren

Nr cadastral	Suprafaţa (mp)*	Observații / Referințe
	Din acte: 1.300 Masurata: 1.408	parte din pf 2539, 2545

\* Suprafața este determinată în planul de proiecție Stereo 70.



### Date referitoare la teren

Crt	Categorie folosință	Intra vilan	Suprafața (mp)	Tarla	Parcelă	Nr. topo	Observații / Referințe
1	curți constructii	DA	475	13	1458	-	loc numit Vatră Sat
2	arabil	DA	394	13	1458	-	
3	arabil	DA	539	13	1458	-	

### Date referitoare la construcții

Crt	Număr	Destinație construcție	Supraf. (mp)	Situație juridică	Observații / Referințe
A1.1		construcții de locuințe	125	Cu acte	Nr. niveluri:1; S. construita la sol:125 mp; S. construita desfasurata:125 mp; Locuință
A1.2		construcții anexa	56	Cu acte	Nr. niveluri:1; S. construita la sol:56 mp; S. construita desfasurata:56 mp; Anexă
A1.3		construcții anexa	192	Cu acte	Nr. niveluri:1; S. construita la sol:192 mp; S. construita desfasurata:192 mp; Anexă

### Lungime Segmente

1) Valorile lungimilor segmentelor sunt obținute din proiecție în plan.

Punct început	X / Y	Punct sfârșit	X / Y	Lungime segment (** (m)

Punct început	X / Y	Punct sfârșit	X / Y	Lungime segment (** (m)
1	567.423,922 712.690,543	2	567.418,429 712.663,595	27.502
2	567.418,429 712.663,595	3	567.437,628 712.658,82	19.784
3	567.437,628 712.658,82	4	567.443,462 712.684,324	26.163
4	567.443,462 712.684,324	5	567.446,077 712.695,757	11.728
5	567.446,077 712.695,757	6	567.446,186 712.696,222	0.478
6	567.446,186 712.696,222	7	567.453,178 712.726,13	30.714
7	567.453,178 712.726,13	8	567.452,445 712.726,382	0.775
8	567.452,445 712.726,382	9	567.443,728 712.728,616	8.999
9	567.443,728 712.728,616	10	567.433,422 712.731,597	10.728
10	567.433,422 712.731,597	11	567.431,361 712.722,715	9.118
11	567.431,361 712.722,715	1	567.423,922 712.690,543	33.021

\*\* Lungimile segmentelor sunt determinate în planul de proiecție Stereo 70 și sunt rotunjite la 1 milimetru.

\*\*\* Distanța dintre puncte este formată din segmente cumulate ce sunt mai mici decât valoarea 1 milimetru.



**DATE DESPRE IMOBILUL NR. 2207**

Oficiul de Cadastru și Publicitate Imobiliară SUCEAVA  
Biroul de Cadastru și Publicitate Imobiliară Radauti

**A. Partea I. Descrierea imobilului**

TEREN Intravilan

Adresa: Loc. Fratautii Vechi, Jud. Suceava

Nr. Crt	Nr cadastral Nr. topografic	Suprafața* (mp)	Observații / Referințe
A1	31730	Din acte: 1.300 Masurata: 1.218	Sector cadastral:22 Teren imprejmuit; situat la locul numit Vatra Sat Ionesti; parte din pf 2551/1

**B. Partea II. Proprietari și acte**

Inscrieri privitoare la dreptul de proprietate și alte drepturi reale		Referințe
<b>46485 / 04/11/2022</b>		
Inscris Sub Semnatura Privata nr. plan de amplasament și delimitare a imobilului nr. 46485, din 04/11/2022 emis de recepționat de OCPI Suceava (PAD);		
B6	se notează actualizarea informațiilor cadastrale ale imobilului	A1
<b>53891 / 29/12/2022</b>		
Act Notarial nr. contract de vânzare aut. nr. 2120, din 29/12/2022 emis de N.P. Bratiloveanu Silvia;		
B7	Intabulare, drept de PROPRIETATE, dobandit prin Conventie, cota actuala 1/1, cota initiala 1/1 1) PÎNZARI CONSTANTIN 2) PÎNZARI DANIELA, bun comun, în devălmășie	A1

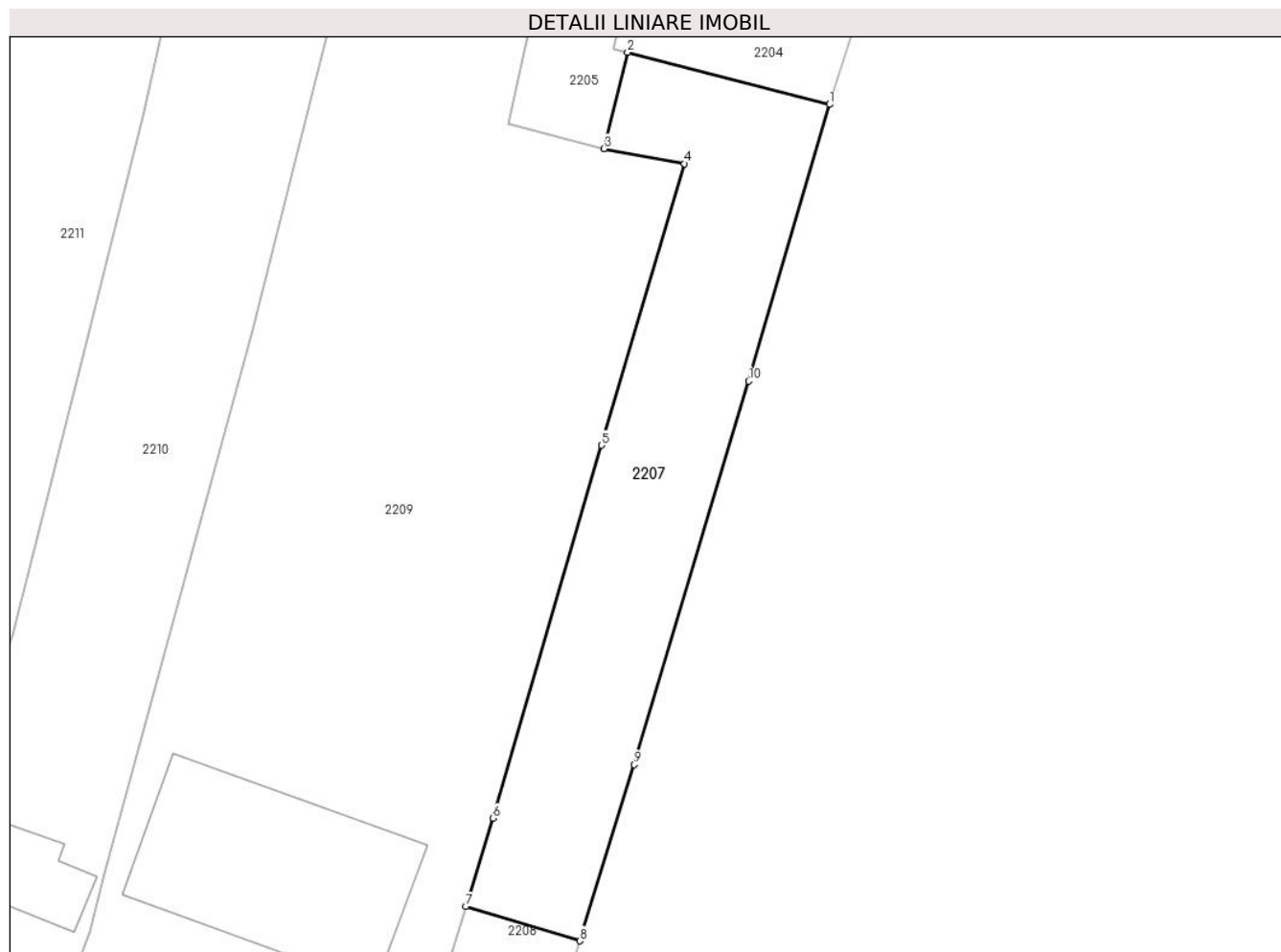
**C. Partea III. SARCINI .**

Inscrieri privind dezmembramintele dreptului de proprietate, drepturi reale de garanție și sarcini	Referințe
NU SUNT	

**Teren**

Nr cadastral	Suprafața (mp)*	Observații / Referințe
31730	Din acte: 1.300 Masurata: 1.218	situat la locul numit Vatra Sat Ionesti; parte din pf 2551/1

\* Suprafața este determinată în planul de proiecție Stereo 70.



**Date referitoare la teren**

Crt	Categorie folosință	Intra vilan	Suprafața (mp)	Tarla	Parcelă	Nr. topo	Observații / Referințe
1	arabil	DA	1.218	13	1460, 1461, 1462	-	Teren împrejmuit partial cu gard din plasa metalica.

**Lungime Segmente**

1) Valorile lungimilor segmentelor sunt obținute din proiecție în plan.

Punct început	X / Y	Punct sfârșit	X / Y	Lungime segment (** (m)
1	567.464,805 712.633,68	2	567.443,917 712.639,079	21.574
2	567.443,917 712.639,079	3	567.441,472 712.629,097	10.277
3	567.441,472 712.629,097	4	567.449,81 712.627,555	8.479
4	567.449,81 712.627,555	5	567.441,248 712.598,444	30.344
5	567.441,248 712.598,444	6	567.430,006 712.559,894	40.156

Punct început	X / Y	Punct sfârșit	X / Y	Lungime segment (** (m)
6	567.430,006 712.559,894	7	567.427,221 712.550,747	9.562
7	567.427,221 712.550,747	8	567.439,007 712.547,197	12.309
8	567.439,007 712.547,197	9	567.444,604 712.565,409	19.053
9	567.444,604 712.565,409	10	567.456,444 712.605,079	41.399
10	567.456,444 712.605,079	1	567.464,805 712.633,68	29.798

\*\* Lungimile segmentelor sunt determinate în planul de proiecție Stereo 70 și sunt rotunjite la 1 milimetru.

\*\*\* Distanța dintre puncte este formată din segmente cumulate ce sunt mai mici decât valoarea 1 milimetru.





**DATE DESPRE IMOBILUL NR. 2208**

Oficiul de Cadastru și Publicitate Imobiliară SUCEAVA  
Biroul de Cadastru și Publicitate Imobiliară Radauti

**A. Partea I. Descrierea imobilului**

TEREN Intravilan

Adresa: Loc. Fratautii Vechi, Jud. Suceava

Nr. Crt	Nr cadastral Nr. topografic	Suprafața* (mp)	Observații / Referințe
A1	31987	725	Sector cadastral:22 Teren imprejmuit; parte din pf 2551

**B. Partea II. Proprietari și acte**

Inscrieri privitoare la dreptul de proprietate și alte drepturi reale		Referințe
<b>2208 / 20/02/2024</b>		
Act Normativ nr. 7, din 13/03/1996 emis de Parlamentul României;		
B1	Inscrierea provizorie, drept de PROPRIETATE, dobandit prin Lege, cota actuala 1/1 1) COMUNA FRĂTĂUȚII VECHI, CIF:4244342	A1

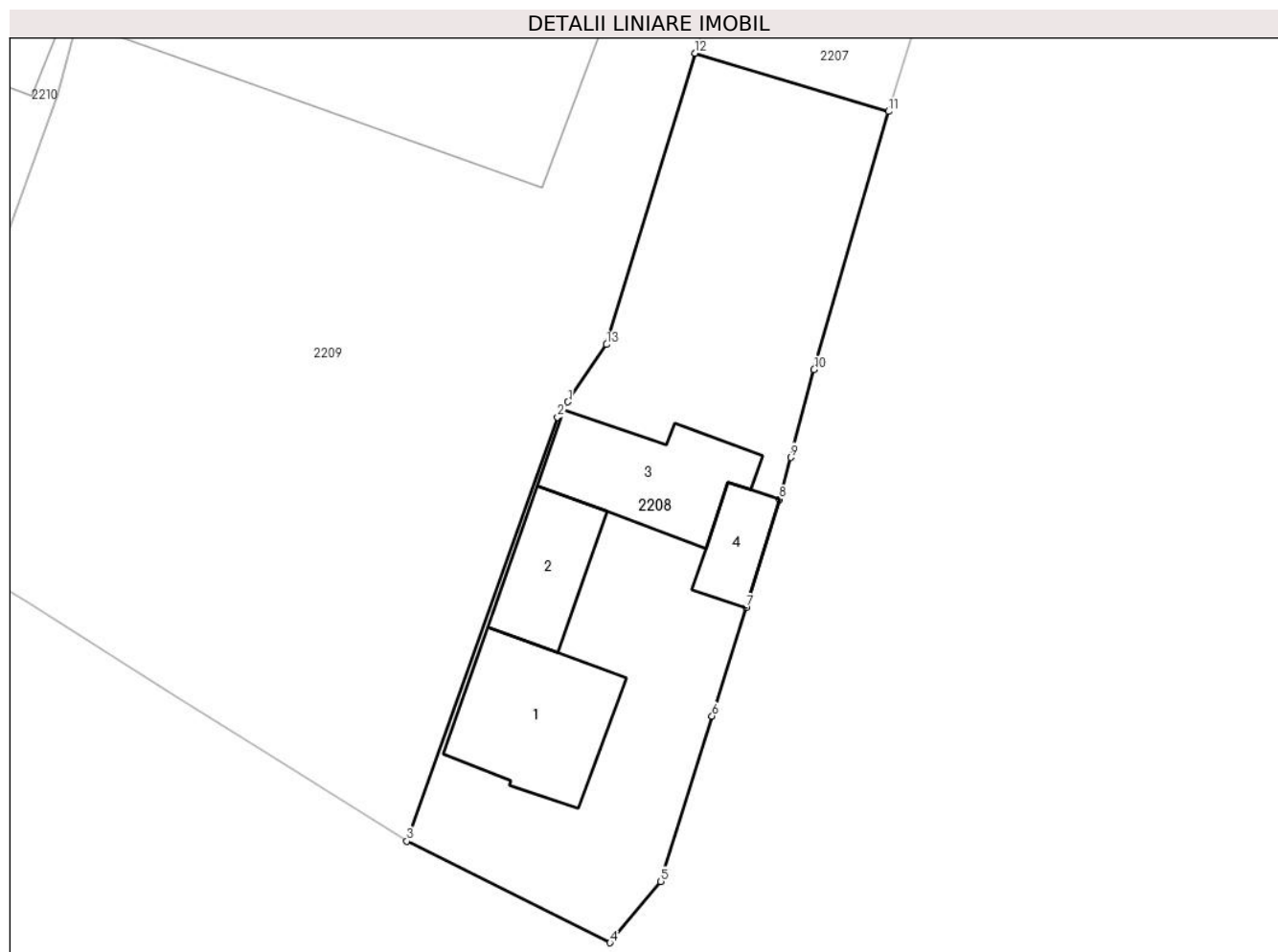
**C. Partea III. SARCINI .**

Inscrieri privind dezmembramintele dreptului de proprietate, drepturi reale de garanție și sarcini	Referințe
NU SUNT	

### Teren

Nr cadastral	Suprafața (mp)*	Observații / Referințe
31987	725	parte din pf 2551

\* Suprafața este determinată în planul de proiecție Stereo 70.



### Date referitoare la teren

Crt	Categorie folosință	Intravilan	Suprafața (mp)	Tarla	Parcelă	Nr. topo	Observații / Referințe
1	curți constructii	DA	447	13	1460	-	
2	arabil	DA	278	13	1460	-	

### Date referitoare la construcții

Crt	Număr	Destinație construcție	Supraf. (mp)	Situație juridică	Observații / Referințe
A1.1		construcții de locuințe	75	Fara acte	Nr. niveluri:1; S. construita la sol:75 mp; S. construita desfasurata:75 mp; Locuință
A1.2		construcții anexa	42	Fara acte	Nr. niveluri:1; S. construita la sol:42 mp; S. construita desfasurata:42 mp; Anexă
A1.3		construcții anexa	64	Fara acte	Nr. niveluri:1; S. construita la sol:64 mp; S. construita desfasurata:64 mp; Anexă
A1.4		construcții anexa	23	Fara acte	Nr. niveluri:1; S. construita la sol:23 mp; S. construita desfasurata:23 mp; Anexă

### Lungime Segmente

1) Valorile lungimilor segmentelor sunt obținute din proiecție în plan.

Punct început	X / Y	Punct sfârșit	X / Y	Lungime segment (** (m)
---------------	-------	---------------	-------	-------------------------

Punct început	X / Y	Punct sfârșit	X / Y	Lungime segment (** (m)
1	567.419,467 712.529,511	2	567.418,832 712.528,569	1.136
2	567.418,832 712.528,569	3	567.409,641 712.502,753	27.403
3	567.409,641 712.502,753	4	567.422,029 712.496,566	13.847
4	567.422,029 712.496,566	5	567.425,126 712.500,297	4.849
5	567.425,126 712.500,297	6	567.428,251 712.510,38	10.556
6	567.428,251 712.510,38	7	567.430,317 712.516,982	6.918
7	567.430,317 712.516,982	8	567.432,357 712.523,575	6.901
8	567.432,357 712.523,575	9	567.433,039 712.526,129	2.643
9	567.433,039 712.526,129	10	567.434,468 712.531,482	5.54
10	567.434,468 712.531,482	11	567.439,007 712.547,197	16.357
11	567.439,007 712.547,197	12	567.427,221 712.550,747	12.309
12	567.427,221 712.550,747	13	567.421,817 712.533,001	18.551
13	567.421,817 712.533,001	1	567.419,467 712.529,511	4.207

\*\* Lungimile segmentelor sunt determinate în planul de proiecție Stereo 70 și sunt rotunjite la 1 milimetru.

\*\*\* Distanța dintre puncte este formată din segmente cumulate ce sunt mai mici decât valoarea 1 milimetru.



**DATE DESPRE IMOBILUL NR. 2209**

Oficiul de Cadastru și Publicitate Imobiliară SUCEAVA  
Biroul de Cadastru și Publicitate Imobiliară Radauti

**A. Partea I. Descrierea imobilului**

TEREN Intravilan

Nr. CF vechi:4622  
Nr. cadastral vechi:3001

Adresa: Loc. Fratautii Vechi, Nr. 718, Jud. Suceava

Nr. Crt	Nr cadastral Nr. topografic	Suprafața* (mp)	Observații / Referințe
A1	30478	5.200	Sector cadastral:22 Teren neimprejmuit; Gradina-Acasa; parte din pf 2539, 2545, 2546

**Construcții**

Crt	Nr cadastral Nr. topografic	Adresa	Observații / Referințe
A1.4	30478-C4	Loc. Fratautii Vechi, Nr. 718, Jud. Suceava	Nr. niveluri:1; S. construita la sol:432 mp; S. construita desfasurata:432 mp; HALA-SPATIU DEPOZITARE-construita din panel metalic construita in anul 2020, suprafata construita la sol 432 mp. Suprafata desfasurata=432 mp.

**B. Partea II. Proprietari și acte**

Inscrieri privitoare la dreptul de proprietate și alte drepturi reale		Referințe
<b>21387 / 21/12/2009</b>		
Act Administrativ nr. 20867, din 11/12/2009 emis de B.C.P.I. RADAUTI (certificat de atestare a edificarii c tiilo ; act administrativ nr 9877 din 28.12.2022, emis de Primaria Fratautii Vechi);		
B2	se noteaza repositionare imobil	A1
<b>25358 / 18/10/2013</b>		
Act Notarial nr. 2894, din 17/10/2013 emis de NP Ana Sehlaneac (certificat de atestare a edificarii c tiilo ; act administrativ nr 9877 din 28.12.2022, emis de Primaria Fratautii Vechi);		
B3	Intabulare, drept de PROPRIETATE bun comun in dev., cu titlu de cumparare, dobandit prin Conventie, cota actuala 1/1, cota initiala 1/1	A1
	1) PÎNZARI CONSTANTIN 2) PÎNZARI DANIELA OBSERVATII: adus B1	
<b>53707 / 28/12/2022</b>		
Act Administrativ nr. 9016, din 23/11/2022 emis de Primaria Fratautii Vechi (certificat de atestare a edificarii c tiilo ; act administrativ nr 9877 din 28.12.2022, emis de Primaria Fratautii Vechi);		
B5	Intabulare, drept de PROPRIETATE, dobandit prin Construire, cota actuala 1/1, cota initiala 1/1	A1.4
	1) PÎNZARI DANIELA 2) PÎNZARI CONSTANTIN	
B6	Se noteaza adresa imobil-Loc. Fratautii Vechi, Nr. 718, Jud. Suceava	A1, A1.4
B7	Se noteaza actualizare informatii tehnice in sensul schimbarii categoriei de folosinta	A1

**C. Partea III. SARCINI .**

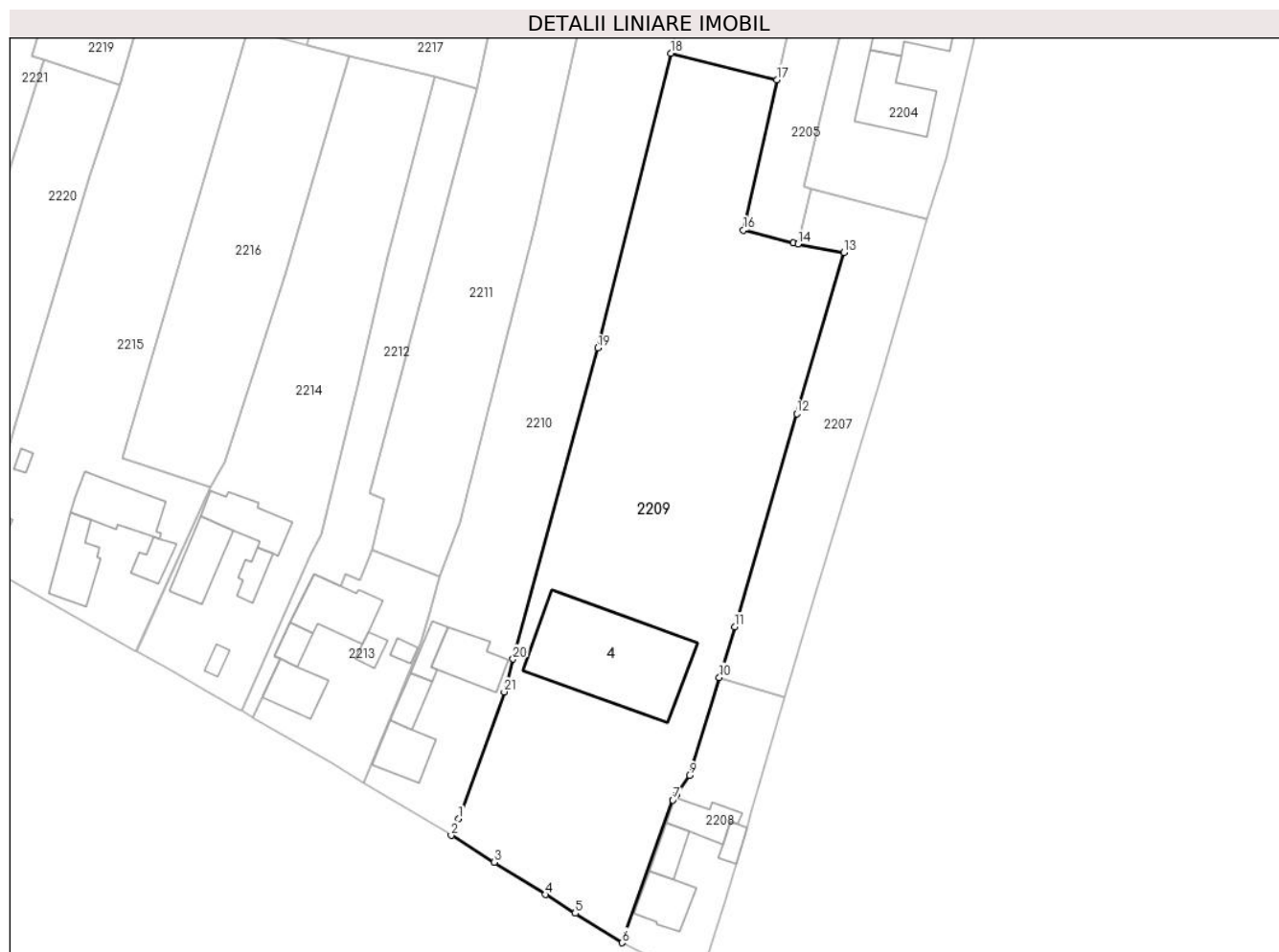
Inscrieri privind dezmembramintele dreptului de proprietate, drepturi reale de garanție și sarcini	Referințe
NU SUNT	

## Anexa Nr. 1 La Partea I

## Teren

Nr cadastral	Suprafața (mp)*	Observații / Referințe
30478	5.200	Gradina-Acasa; parte din pf 2539, 2545, 2546

\* Suprafața este determinată în planul de proiecție Stereo 70.



## Date referitoare la teren

Crt	Categorie folosință	Intravilan	Suprafața (mp)	Tarla	Parcelă	Nr. topo	Observații / Referințe
1	curți constructii	DA	1.080	-	-	-	Teren împrejmuit partial cu gard din fier si plasa metalica.
2	arabil	DA	4.120	-	-	-	Teren împrejmuit partial cu gard din fier si plasa metalica.

## Date referitoare la construcții

Crt	Număr	Destinație construcție	Supraf. (mp)	Situație juridică	Observații / Referințe
A1.4	30478-C4	construcții industriale și edilitare	432	Cu acte	Nr. niveluri:1; S. construita la sol:432 mp; S. construita desfasurata:432 mp; HALA-SPATIU DEPOZITARE-construita din panel metalic construita in anul 2020, suprafata construita la sol 432 mp. Suprafata desfasurata=432 mp.

## Lungime Segmente

1) Valorile lungimilor segmentelor sunt obținute din proiecție în plan.

Punct început	X / Y	Punct sfârșit	X / Y	Lungime segment (** (m)	Punct început	X / Y	Punct sfârșit	X / Y	Lungime segment (** (m)
1	567.380,046 712.525,203	2	567.378,734 712.522,153	3.32	2	567.378,734 712.522,153	3	567.386,461 712.517,314	9.117

Punct început	X / Y	Punct sfârșit	X / Y	Lungime segment (** (m)
3	567.386,461 712.517,314	4	567.395,774 712.511,465	10.997
5	567.401,169 712.508,075	6	567.409,641 712.502,753	10.005
7	567.418,832 712.528,569	8	567.419,467 712.529,511	1.136
9	567.421,817 712.533,001	10	567.427,221 712.550,747	18.551
11	567.430,006 712.559,894	12	567.441,248 712.598,444	40.156
13	567.449,81 712.627,555	14	567.441,472 712.629,097	8.479
15	567.440,632 712.629,252	16	567.431,599 712.631,636	9.342
17	567.437,628 712.658,82	18	567.418,429 712.663,595	19.784
19	567.405,238 712.610,295	20	567.389,893 712.554,049	58.302
21	567.388,303 712.548,121	1	567.380,046 712.525,203	24.36

Punct început	X / Y	Punct sfârșit	X / Y	Lungime segment (** (m)
4	567.395,774 712.511,465	5	567.401,169 712.508,075	6.372
6	567.409,641 712.502,753	7	567.418,832 712.528,569	27.403
8	567.419,467 712.529,511	9	567.421,817 712.533,001	4.207
10	567.427,221 712.550,747	11	567.430,006 712.559,894	9.562
12	567.441,248 712.598,444	13	567.449,81 712.627,555	30.344
14	567.441,472 712.629,097	15	567.440,632 712.629,252	0.854
16	567.431,599 712.631,636	17	567.437,628 712.658,82	27.845
18	567.418,429 712.663,595	19	567.405,238 712.610,295	54.908
20	567.389,893 712.554,049	21	567.388,303 712.548,121	6.138

\*\* Lungimile segmentelor sunt determinate în planul de proiecție Stereo 70 și sunt rotunjite la 1 milimetru.

\*\*\* Distanța dintre puncte este formată din segmente cumulate ce sunt mai mici decât valoarea 1 milimetru.





**DATE DESPRE IMOBILUL NR. 2210**

Oficiul de Cadastru și Publicitate Imobiliară SUCEAVA  
Biroul de Cadastru și Publicitate Imobiliară Radauti

**A. Partea I. Descrierea imobilului**

TEREN Intravilan

Adresa: Loc. Fratautii Vechi, Nr. 719, Jud. Suceava

Nr. Crt	Nr cadastral Nr. topografic	Suprafața* (mp)	Observații / Referințe
A1	30509	3.569	Sector cadastral:22 Teren imprejmuit; parte din pf 2531/1, 1054

**Construcții**

Crt	Nr cadastral Nr. topografic	Adresa	Observații / Referințe
A1.1	30509-C1	Loc. Fratautii Vechi, Nr. 719, Jud. Suceava	Nr. niveluri:1; S. construita la sol:77 mp; S. construita desfasurata:77 mp; locuinta
A1.2	30509-C2	Loc. Fratautii Vechi, Nr. 719, Jud. Suceava	Nr. niveluri:1; S. construita la sol:39 mp; S. construita desfasurata:39 mp; bucatarie
A1.3	30509-C3	Loc. Fratautii Vechi, Nr. 719, Jud. Suceava	Nr. niveluri:1; S. construita la sol:35 mp; S. construita desfasurata:35 mp; sopron
A1.4	30509-C4	Loc. Fratautii Vechi, Nr. 719, Jud. Suceava	Nr. niveluri:1; S. construita la sol:91 mp; S. construita desfasurata:91 mp; sura cu grajd

**B. Partea II. Proprietari și acte**

Inscrieri privitoare la dreptul de proprietate și alte drepturi reale		Referințe
<b>39774 / 22/08/2023</b>		
Act Notarial nr. 808, din 21/08/2023 emis de Sehlanec Ana BIN;		
B5	Intabulare, drept de PROPRIETATE bun propriu, dobandit prin Conventie, cota actuala 1/1, cota initiala 1/1 1) PÎNZARIU ADRIAN-CONSTANTIN	A1, A1.1, A1.2, A1.3, A1.4

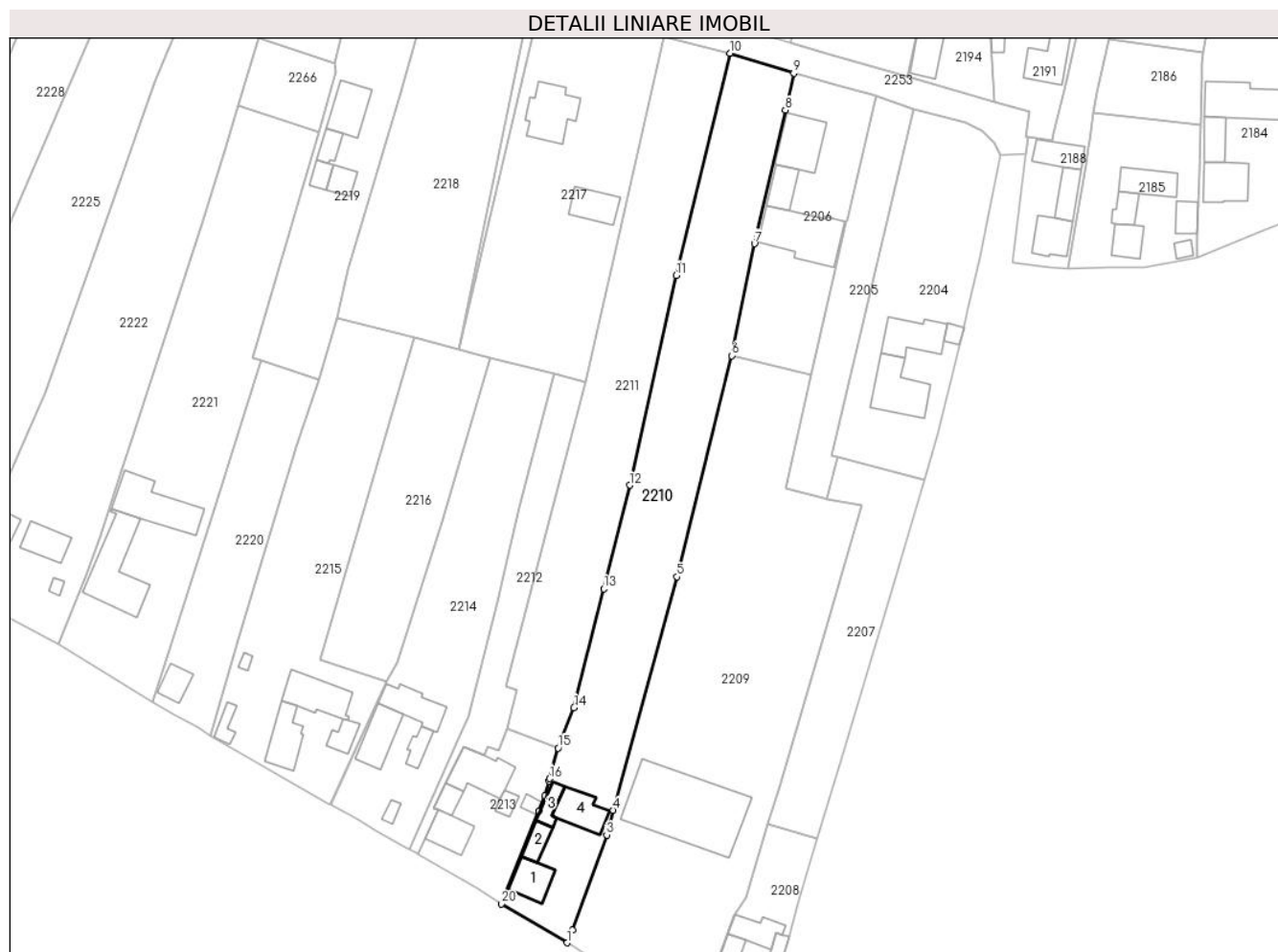
**C. Partea III. SARCINI .**

Inscrieri privind dezmembramintele dreptului de proprietate, drepturi reale de garanție și sarcini	Referințe
NU SUNT	

### Teren

Nr cadastral	Suprafața (mp)*	Observații / Referințe
30509	3.569	parte din pf 2531/1, 1054

\* Suprafața este determinată în planul de proiecție Stereo 70.



### Date referitoare la teren

Crt	Categorie folosință	Intravilan	Suprafața (mp)	Tarla	Parcelă	Nr. topo	Observații / Referințe
1	curți constructii	DA	591	13	30509	-	
2	arabil	DA	2.978	13	30509	-	

### Date referitoare la construcții

Crt	Număr	Destinație construcție	Supraf. (mp)	Situație juridică	Observații / Referințe
A1.1	30509-C1	construcții de locuințe	77	Cu acte	Nr. niveluri:1; S. construita la sol:77 mp; S. construita desfasurata:77 mp; locuinta
A1.2	30509-C2	construcții anexa	39	Cu acte	Nr. niveluri:1; S. construita la sol:39 mp; S. construita desfasurata:39 mp; bucatarie
A1.3	30509-C3	construcții anexa	35	Cu acte	Nr. niveluri:1; S. construita la sol:35 mp; S. construita desfasurata:35 mp; sopron
A1.4	30509-C4	construcții anexa	91	Cu acte	Nr. niveluri:1; S. construita la sol:91 mp; S. construita desfasurata:91 mp; sura cu grajd

### Lungime Segmente

1) Valorile lungimilor segmentelor sunt obținute din proiecție în plan.

Punct început	X / Y	Punct sfârșit	X / Y	Lungime segment (** (m)
---------------	-------	---------------	-------	-------------------------

Punct început	X / Y	Punct sfârșit	X / Y	Lungime segment (** (m)
1	567.378,734 712.522,153	2	567.380,046 712.525,203	3.32
2	567.380,046 712.525,203	3	567.388,303 712.548,121	24.36
3	567.388,303 712.548,121	4	567.389,893 712.554,049	6.138
4	567.389,893 712.554,049	5	567.405,238 712.610,295	58.302
5	567.405,238 712.610,295	6	567.418,429 712.663,595	54.908
6	567.418,429 712.663,595	7	567.423,922 712.690,543	27.502
7	567.423,922 712.690,543	8	567.431,361 712.722,715	33.021
8	567.431,361 712.722,715	9	567.433,422 712.731,597	9.118
9	567.433,422 712.731,597	10	567.418,078 712.736,418	16.084
10	567.418,078 712.736,418	11	567.405,067 712.682,913	55.064
11	567.405,067 712.682,913	12	567.393,872 712.632,377	51.761
12	567.393,872 712.632,377	13	567.387,6 712.607,439	25.715
13	567.387,6 712.607,439	14	567.380,432 712.578,765	29.556
14	567.380,432 712.578,765	15	567.376,621 712.569,054	10.432
15	567.376,621 712.569,054	16	567.374,569 712.561,702	7.633
16	567.374,569 712.561,702	17	567.374,392 712.561,085	0.642
17	567.374,392 712.561,085	18	567.373,386 712.557,466	3.756
18	567.373,386 712.557,466	19	567.371,966 712.553,91	3.829
19	567.371,966 712.553,91	20	567.362,95 712.531,56	24.1
20	567.362,95 712.531,56	1	567.378,734 712.522,153	18.375

\*\* Lungimile segmentelor sunt determinate în planul de proiecție Stereo 70 și sunt rotunjite la 1 milimetru.

\*\*\* Distanța dintre puncte este formată din segmente cumulate ce sunt mai mici decât valoarea 1 milimetru.



**DATE DESPRE IMOBILUL NR. 2211**

Oficiul de Cadastru și Publicitate Imobiliară SUCEAVA  
Biroul de Cadastru și Publicitate Imobiliară Radauti

**A. Partea I. Descrierea imobilului**

TEREN Intravilan

Adresa: Loc. Fratautii Vechi, Nr. 710, Jud. Suceava

Nr. Crt	Nr cadastral Nr. topografic	Suprafața* (mp)	Observații / Referințe
A1	30903	Din acte: 3.000 Masurata: 2.771	Sector cadastral:22 Teren imprejmuit; parte di pf 2531/4

**B. Partea II. Proprietari și acte**

Inscrieri privitoare la dreptul de proprietate și alte drepturi reale		Referințe
<b>19802 / 05/11/2010</b>		
Act Notarial nr. 62, din 07/02/2001 emis de BNP BUZDUGA CATALINA;		
B3	Intabulare, drept de PROPRIETATE bun propriu, dobandit prin Succesiune, cota actuala 3/4, cota initiala 3/4 1) <b>PINZARI DUMITRU-GAVRIL</b> <i>OBSERVATII: adus B1</i>	A1
Act Notarial nr. 222, din 07/04/2008 emis de BNPA BUZDUGA CATALINA - BUZDUGA DANA-ALINA (act notarial nr. 4936/05-11-2010 emis de BNP FOMIN SIMION);		
B4	Intabulare, drept de PROPRIETATE bun propriu, dobandit prin Succesiune, cota actuala 1/4, cota initiala 1/4 1) <b>PINZARI DUMITRU-GAVRIL</b> <i>OBSERVATII: adus B2</i>	A1

**C. Partea III. SARCINI .**

Inscrieri privind dezmembramintele dreptului de proprietate, drepturi reale de garanție și sarcini	Referințe
NU SUNT	

**Teren**

Nr cadastral	Suprafața (mp)*	Observații / Referințe
30903	Din acte: 3.000 Masurata: 2.771	parte di pf 2531/4

\* Suprafața este determinată în planul de proiecție Stereo 70.



**Date referitoare la teren**

Crt	Categorie folosință	Intra vilan	Suprafața (mp)	Tarla	Parcelă	Nr. topo	Observații / Referințe
1	arabil	DA	2.771	13	1451, 1452	-	

**Lungime Segmente**

1) Valorile lungimilor segmentelor sunt obținute din proiecție în plan.

Punct început	X / Y	Punct sfârșit	X / Y	Lungime segment (** (m)
1	567.376,621 712.569,054	2	567.380,432 712.578,765	10.432
2	567.380,432 712.578,765	3	567.387,6 712.607,439	29.556
3	567.387,6 712.607,439	4	567.393,872 712.632,377	25.715
4	567.393,872 712.632,377	5	567.405,067 712.682,912	51.76
5	567.405,067 712.682,912	6	567.418,078 712.736,418	55.065

Punct început	X / Y	Punct sfârșit	X / Y	Lungime segment (** (m)
6	567.418,078 712.736,418	7	567.402,011 712.740,529	16.585
7	567.402,011 712.740,529	8	567.391,612 712.694,22	47.462
8	567.391,612 712.694,22	9	567.383,302 712.657,215	37.927
9	567.383,302 712.657,215	10	567.363,942 712.584,0	75.731
10	567.363,942 712.584,0	11	567.366,628 712.583,007	2.864
11	567.366,628 712.583,007	12	567.364,352 712.573,749	9.534
12	567.364,352 712.573,749	1	567.376,621 712.569,054	13.137

\*\* Lungimile segmentelor sunt determinate în planul de proiecție Stereo 70 și sunt rotunjite la 1 milimetru.

\*\*\* Distanța dintre puncte este formată din segmente cumulate ce sunt mai mici decât valoarea 1 milimetru.





**DATE DESPRE IMOBILUL NR. 2212**

Oficiul de Cadastru și Publicitate Imobiliară SUCEAVA  
Biroul de Cadastru și Publicitate Imobiliară Radauti

**A. Partea I. Descrierea imobilului**

TEREN Intravilan

Nr. CF vechi:4549  
Nr. cadastral vechi:3177

Adresa: Loc. Fratautii Vechi, Jud. Suceava

Nr. Crt	Nr cadastral Nr. topografic	Suprafața* (mp)	Observații / Referințe
A1	35326	778	Sector cadastral:22 Teren imprejmuit; parte din pf 2524/1

**B. Partea II. Proprietari și acte**

Inscrieri privitoare la dreptul de proprietate și alte drepturi reale	Referințe
<b>2710 / 27/02/2008</b>	
Hotarare Judecatoreasca nr. 3944, din 16/10/2007 emis de Judecatoria Radauti;	
B1	A1
Intabulare, drept de PROPRIETATE bun comun in dev. cu titlu de cumparare, dobandit prin Hotarare Judecatoreasca, cota actuala 1/1, cota initiala 1/1	
1) IURESCU IOAN	
2) IURESCU VALERIA	
OBSERVATII: lipsă CNP proprietar Iurescu Valeria	

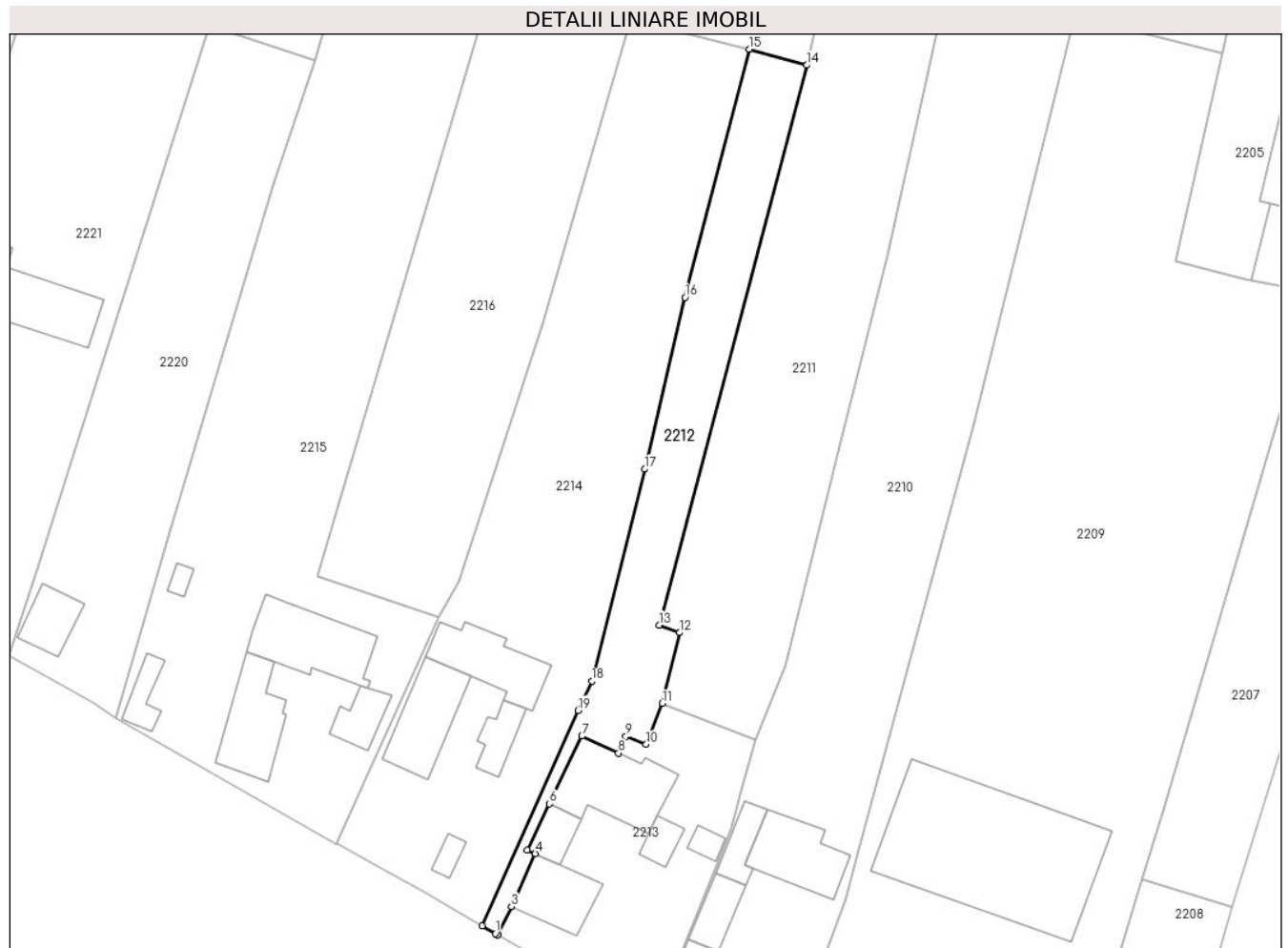
**C. Partea III. SARCINI .**

Inscrieri privind dezmembramintele dreptului de proprietate, drepturi reale de garanție și sarcini	Referințe
NU SUNT	

**Teren**

Nr cadastral	Suprafața (mp)*	Observații / Referințe
35326	778	parte din pf 2524/1

\* Suprafața este determinată în planul de proiecție Stereo 70.



**Date referitoare la teren**

Crt	Categorie folosință	Intravilan	Suprafața (mp)	Tarla	Parcelă	Nr. topo	Observații / Referințe
1	arabil	DA	778	13	1451	-	

**Lungime Segmente**

1) Valorile lungimilor segmentelor sunt obținute din proiecție în plan.

Punct început	X / Y	Punct sfârșit	X / Y	Lungime segment (** (m)
1	567.342,504 712.543,681	2	567.342,852 712.543,483	0.4
2	567.342,852 712.543,483	3	567.344,6 712.547,21	4.117
3	567.344,6 712.547,21	4	567.347,736 712.554,13	7.597
4	567.347,736 712.554,13	5	567.346,717 712.554,585	1.116
5	567.346,717 712.554,585	6	567.349,607 712.560,621	6.692

Punct început	X / Y	Punct sfârşit	X / Y	Lungime segment (** (m)
6	567.349,607 712.560,621	7	567.353,848 712.569,481	9.823
7	567.353,848 712.569,481	8	567.358,649 712.567,268	5.286
8	567.358,649 712.567,268	9	567.359,603 712.569,425	2.359
9	567.359,603 712.569,425	10	567.362,248 712.568,407	2.834
10	567.362,248 712.568,407	11	567.364,352 712.573,749	5.741
11	567.364,352 712.573,749	12	567.366,628 712.583,007	9.534
12	567.366,628 712.583,007	13	567.363,942 712.584,0	2.864
13	567.363,942 712.584,0	14	567.383,302 712.657,215	75.731
14	567.383,302 712.657,215	15	567.375,733 712.659,293	7.849
15	567.375,733 712.659,293	16	567.367,321 712.626,85	33.516
16	567.367,321 712.626,85	17	567.362,042 712.604,383	23.079
17	567.362,042 712.604,383	18	567.355,155 712.576,664	28.562
18	567.355,155 712.576,664	19	567.353,336 712.572,843	4.232
19	567.353,336 712.572,843	20	567.340,776 712.544,676	30.84
20	567.340,776 712.544,676	1	567.342,504 712.543,681	1.994

\*\* Lungimile segmentelor sunt determinate în planul de proiecție Stereo 70 și sunt rotunjite la 1 milimetru.

\*\*\* Distanța dintre puncte este formată din segmente cumulate ce sunt mai mici decât valoarea 1 milimetru.





## DATE DESPRE IMOBILUL NR. 2213

Oficiul de Cadastru și Publicitate Imobiliară SUCEAVA  
Biroul de Cadastru și Publicitate Imobiliară Radauti

## A. Partea I. Descrierea imobilului

TEREN Intravilan

Nr. CF vechi:4547  
Nr. cadastral vechi:3176

Adresa: Loc. Fratautii Vechi, Nr. 720, Jud. Suceava

Nr. Crt	Nr cadastral Nr. topografic	Suprafața* (mp)	Observații / Referințe
A1	35327	800	Sector cadastral:22 Teren imprejmuit; parte din pf 873

## Construcții

Crt	Nr cadastral Nr. topografic	Adresa	Observații / Referințe
A1.1	35327-C1	Loc. Fratautii Vechi, Nr. 720, Jud. Suceava	Nr. niveluri:1; S. construita la sol:73 mp; S. construita desfasurata:73 mp; casa
A1.2	35327-C2	Loc. Fratautii Vechi, Nr. 720, Jud. Suceava	Nr. niveluri:1; S. construita la sol:31 mp; S. construita desfasurata:31 mp; bucatarie
A1.3	35327-C3	Loc. Fratautii Vechi, Nr. 720, Jud. Suceava	Nr. niveluri:1; S. construita la sol:119 mp; S. construita desfasurata:119 mp; sura
A1.4	35327-C4	Loc. Fratautii Vechi, Nr. 720, Jud. Suceava	Nr. niveluri:1; S. construita la sol:21 mp; S. construita desfasurata:21 mp; garaj
A1.5	35327-C5	Loc. Fratautii Vechi, Nr. 720, Jud. Suceava	Nr. niveluri:1; S. construita la sol:13 mp; S. construita desfasurata:13 mp; cotet

## B. Partea II. Proprietari și acte

Inscrieri privitoare la dreptul de proprietate și alte drepturi reale		Referințe
<b>2712 / 27/02/2008</b>		
Act Administrativ nr. 1429, din 02/01/2003 emis de Comisia Județeană (act nr 494 din 05.02.2008, emis de -; act nr 110 din 14.01.2008, emis de -);		
B1	Intabulare, drept de PROPRIETATE, dobandit prin Conventie, cota actuala 1/1, cota initiala 1/1 1) IURESCU VALERIA 2) IURESCU IOAN <i>OBSERVATII: lipsă CNP proprietar Iurescu Valeria</i>	A1.1, A1.2, A1.3, A1.4, A1.5
B2	Intabulare, drept de PROPRIETATE, dobandit prin Lege, cota actuala 1/1, cota initiala 1/1 1) IURESCU IOAN	A1

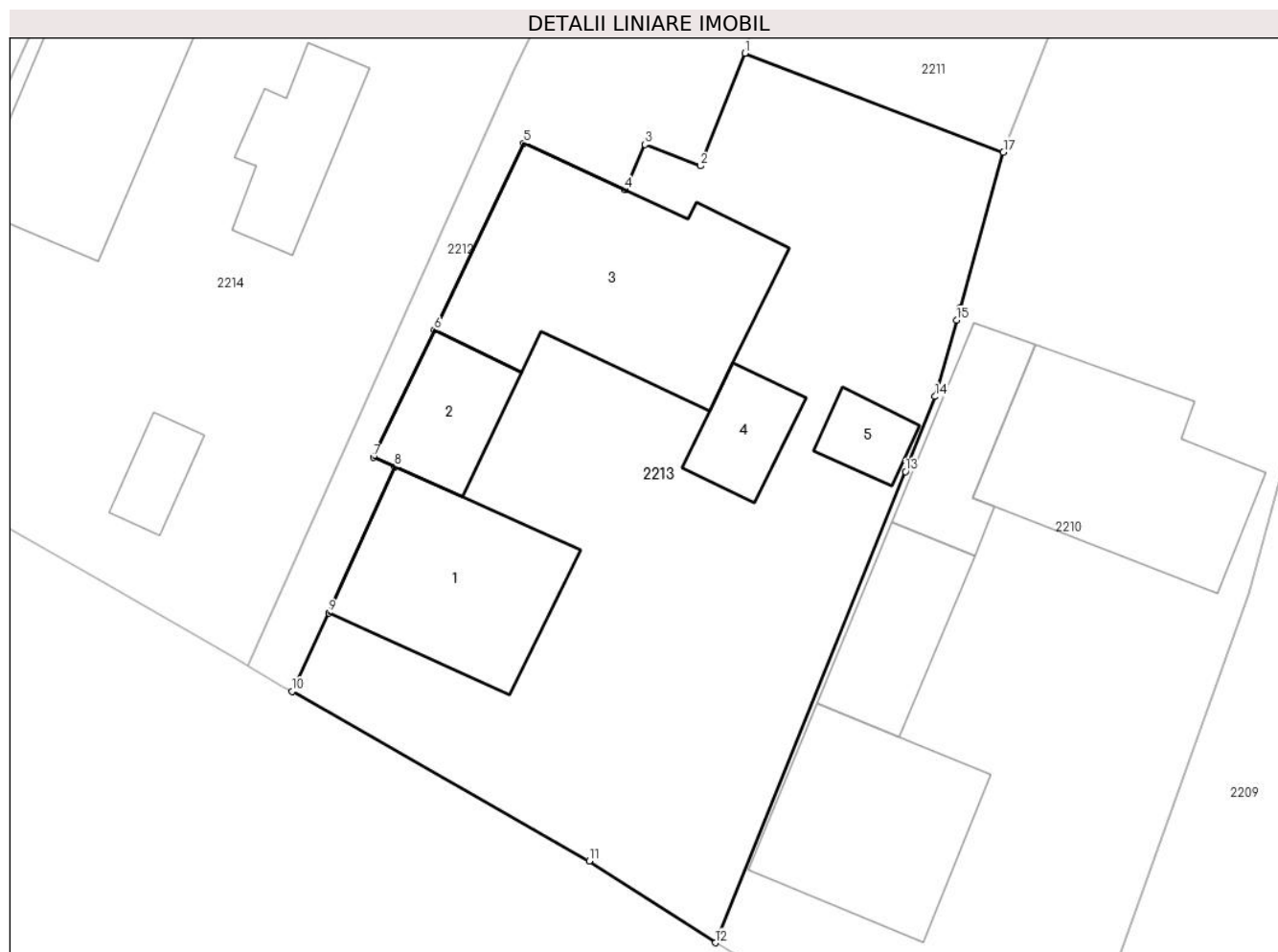
## C. Partea III. SARCINI .

Inscrieri privind dezmembramintele dreptului de proprietate, drepturi reale de garanție și sarcini	Referințe
NU SUNT	

**Teren**

Nr cadastral	Suprafața (mp)*	Observații / Referințe
35327	800	parte din pf 873

\* Suprafața este determinată în planul de proiecție Stereo 70.



**Date referitoare la teren**

Crt	Categorie folosință	Intra vilan	Suprafața (mp)	Tarla	Parcelă	Nr. topo	Observații / Referințe
1	curți constructii	DA	800	13	1450	-	

**Date referitoare la construcții**

Crt	Număr	Destinație construcție	Supraf. (mp)	Situație juridică	Observații / Referințe
A1.1	35327-C1	construcții de locuințe	73	Cu acte	Nr. niveluri:1; S. construita la sol:73 mp; S. construita desfasurata:73 mp; casa
A1.2	35327-C2	construcții anexa	31	Cu acte	Nr. niveluri:1; S. construita la sol:31 mp; S. construita desfasurata:31 mp; bucatarie
A1.3	35327-C3	construcții anexa	119	Cu acte	Nr. niveluri:1; S. construita la sol:119 mp; S. construita desfasurata:119 mp; sura
A1.4	35327-C4	construcții anexa	21	Cu acte	Nr. niveluri:1; S. construita la sol:21 mp; S. construita desfasurata:21 mp; garaj
A1.5	35327-C5	construcții anexa	13	Cu acte	Nr. niveluri:1; S. construita la sol:13 mp; S. construita desfasurata:13 mp; cotet

**Lungime Segmente**

1) Valorile lungimilor segmentelor sunt obținute din proiecție în plan.

Punct început	X / Y	Punct sfârșit	X / Y	Lungime segment (** (m)
---------------	-------	---------------	-------	-------------------------

Punct început	X / Y	Punct sfârșit	X / Y	Lungime segment (** (m)
1	567.364,352 712.573,749	2	567.362,248 712.568,407	5.741
2	567.362,248 712.568,407	3	567.359,603 712.569,425	2.834
3	567.359,603 712.569,425	4	567.358,649 712.567,268	2.359
4	567.358,649 712.567,268	5	567.353,848 712.569,481	5.286
5	567.353,848 712.569,481	6	567.349,607 712.560,621	9.823
6	567.349,607 712.560,621	7	567.346,717 712.554,585	6.692
7	567.346,717 712.554,585	8	567.347,736 712.554,13	1.116
8	567.347,736 712.554,13	9	567.344,6 712.547,21	7.597
9	567.344,6 712.547,21	10	567.342,852 712.543,483	4.117
10	567.342,852 712.543,483	11	567.356,963 712.535,436	16.244
11	567.356,963 712.535,436	12	567.362,95 712.531,56	7.132
12	567.362,95 712.531,56	13	567.371,966 712.553,91	24.1
13	567.371,966 712.553,91	14	567.373,386 712.557,466	3.829
14	567.373,386 712.557,466	15	567.374,392 712.561,085	3.756
15	567.374,392 712.561,085	16	567.374,569 712.561,702	0.642
16	567.374,569 712.561,702	17	567.376,621 712.569,054	7.633
17	567.376,621 712.569,054	1	567.364,352 712.573,749	13.137

\*\* Lungimile segmentelor sunt determinate în planul de proiecție Stereo 70 și sunt rotunjite la 1 milimetru.

\*\*\* Distanța dintre puncte este formată din segmente cumulate ce sunt mai mici decât valoarea 1 milimetru.





**DATE DESPRE IMOBILUL NR. 2214**

Oficiul de Cadastru și Publicitate Imobiliară SUCEAVA  
Biroul de Cadastru și Publicitate Imobiliară Radauti

**A. Partea I. Descrierea imobilului**

TEREN Intravilan

Adresa: Loc. Fratautii Vechi, Nr. 721, Jud. Suceava

Nr. Crt	Nr cadastral Nr. topografic	Suprafața* (mp)	Observații / Referințe
A1	30060	Din acte: 2.522 Masurata: 2.223	Sector cadastral:22 Teren imprejmuit; parte din pf 872, 2524/1

**Construcții**

Crt	Nr cadastral Nr. topografic	Adresa	Observații / Referințe
A1.1	30060-C1	Loc. Fratautii Vechi, Nr. 721, Jud. Suceava	Nr. niveluri:1; S. construita la sol:95 mp; S. construita desfasurata:95 mp; LOCUINTA
A1.2	30060-C2	Loc. Fratautii Vechi, Nr. 721, Jud. Suceava	Nr. niveluri:1; S. construita la sol:93 mp; SURA
A1.3	30060-C3	Loc. Fratautii Vechi, Nr. 721, Jud. Suceava	Nr. niveluri:1; S. construita la sol:34 mp; BUCATARIE DE VARA
A1.4	30060-C4	Loc. Fratautii Vechi, Nr. 721, Jud. Suceava	Nr. niveluri:1; S. construita la sol:14 mp; SOPRON

**B. Partea II. Proprietari și acte**

Inscrieri privitoare la dreptul de proprietate și alte drepturi reale		Referințe
<b>17908 / 17/12/2008</b>		
Act Notarial nr. 4578, din 12/12/2008 emis de BNPA SEHLANEC-MANDICI RADAUTI (ACT ADMINISTRATIV 3795/70/10.12.2008 , ACT ADMINISTRATIV NR 817,818,819,810/10.12.2008 eliberate de Primaria Fratautii Vechi, autorizatie de construire nr 44/12.05.1981 si nr 48/23.06.1983 eliberate de Primaria Fratautii Vechi);		
B2	Intabulare, drept de PROPRIETATE, dobandit prin Construire, cota actuala 1/1, cota initiala 1/1 1) CONEAC LIDIA, soti 2) CONEAC VIOREL	A1.1
B3	Intabulare, drept de PROPRIETATE, dobandit prin Construire, cota actuala 1/1, cota initiala 1/1 1) CONEAC VIOREL 2) CONEAC LIDIA, soti <i>OBSERVATII: cartea dreptului de superficie</i>	A1.2
B4	Intabulare, drept de PROPRIETATE, dobandit prin Construire, cota actuala 1/1, cota initiala 1/1 1) CONEAC LIDIA, soti 2) CONEAC VIOREL	A1.3
B5	Intabulare, drept de PROPRIETATE, dobandit prin Construire, cota actuala 1/1, cota initiala 1/1 1) CONEAC VIOREL 2) CONEAC LIDIA, soti	A1.4
<b>1565 / 05/02/2009</b>		
Act Notarial nr. 320, din 02/02/2009 emis de BNP SEHLANEC MANDICI RADAUTI;		
B6	Intabulare, drept de PROPRIETATE, dobandit prin Conventie, cota actuala 1/1, cota initiala 1/1 1) CONEAC VIOREL 2) CONEAC LIDIA, - soti, bun comun	A1

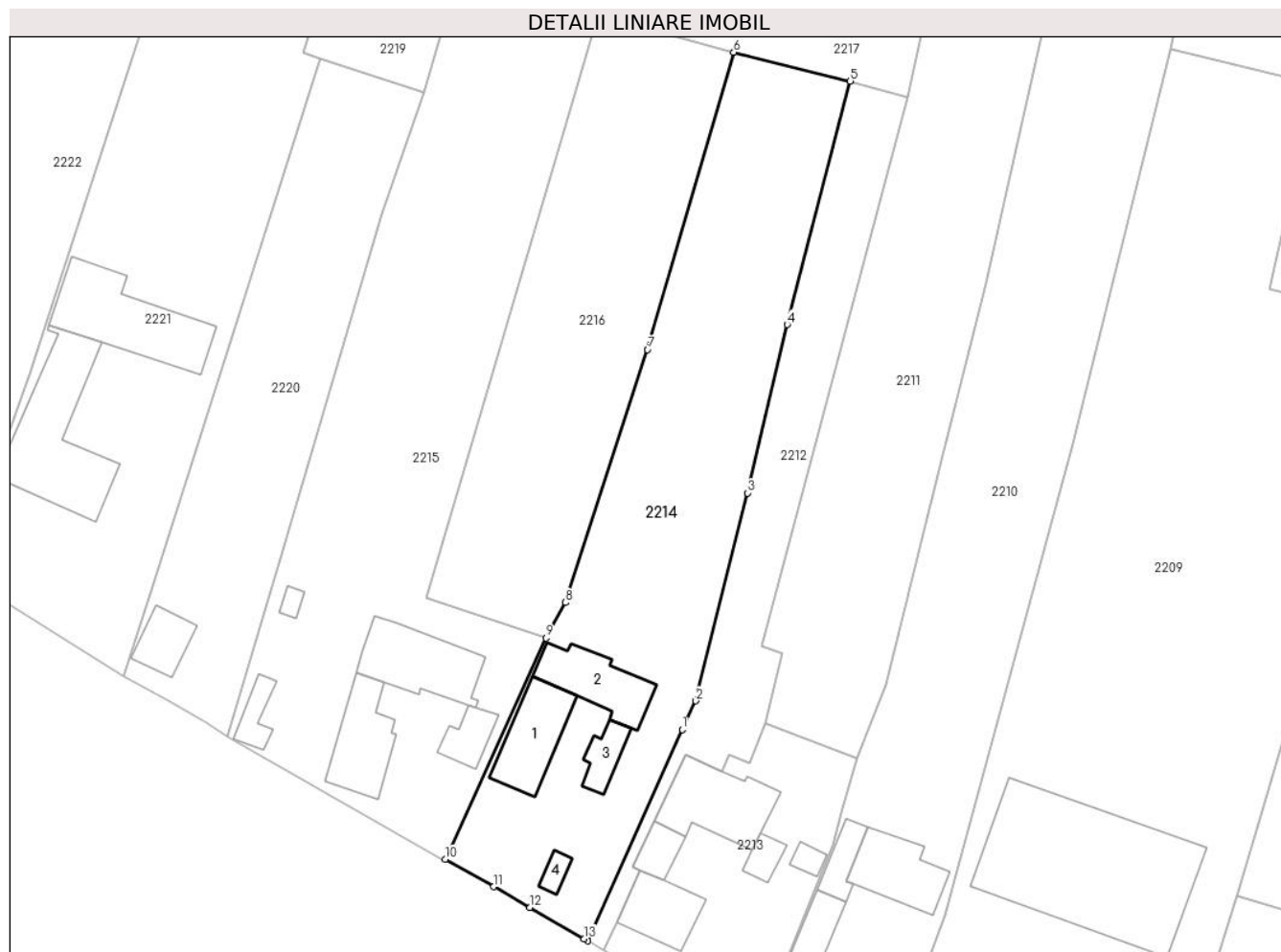
**C. Partea III. SARCINI .**

Inscrieri privind dezmembramintele dreptului de proprietate, drepturi reale de garanție și sarcini	Referințe
NU SUNT	

### Teren

Nr cadastral	Suprafața (mp)*	Observații / Referințe
30060	Din acte: 2.522 Masurata: 2.223	parte din pf 872, 2524/1

\* Suprafața este determinată în planul de proiecție Stereo 70.



### Date referitoare la teren

Crt	Categorie folosință	Intra vilan	Suprafața (mp)	Tarla	Parcelă	Nr. topo	Observații / Referințe
1	curți constructii	DA	743	13	1449	-	
2	arabil	DA	1.480	13	236	-	

### Date referitoare la construcții

Crt	Număr	Destinație construcție	Supraf. (mp)	Situație juridică	Observații / Referințe
A1.1	30060-C1	construcții de locuințe	95	Cu acte	Nr. niveluri:1; S. construita la sol:95 mp; S. construita desfasurata:95 mp; LOCUINTA
A1.2	30060-C2	construcții anexa	Din acte: 60 Masurata: 93	Cu acte	Nr. niveluri:1; S. construita la sol:93 mp; SURA
A1.3	30060-C3	construcții anexa	Din acte: 30 Masurata: 34	Cu acte	Nr. niveluri:1; S. construita la sol:34 mp; BUCATARIE DE VARA
A1.4	30060-C4	construcții anexa	Din acte: 20 Masurata: 14	Cu acte	Nr. niveluri:1; S. construita la sol:14 mp; SOPRON

**Lungime Segmente**

1) Valorile lungimilor segmentelor sunt obținute din proiecție în plan.

Punct început	X / Y	Punct sfârșit	X / Y	Lungime segment (** (m)
1	567.353,336 712.572,843	2	567.355,155 712.576,664	4.232
2	567.355,155 712.576,664	3	567.362,042 712.604,383	28.562
3	567.362,042 712.604,383	4	567.367,321 712.626,85	23.079
4	567.367,321 712.626,85	5	567.375,733 712.659,293	33.516
5	567.375,733 712.659,293	6	567.360,188 712.663,143	16.015
6	567.360,188 712.663,143	7	567.348,71 712.623,493	41.278
7	567.348,71 712.623,493	8	567.337,783 712.589,766	35.453
8	567.337,783 712.589,766	9	567.335,164 712.585,054	5.391
9	567.335,164 712.585,054	10	567.321,743 712.555,545	32.418
10	567.321,743 712.555,545	11	567.328,215 712.551,909	7.423
11	567.328,215 712.551,909	12	567.333,05 712.549,136	5.574
12	567.333,05 712.549,136	13	567.340,283 712.544,96	8.352
13	567.340,283 712.544,96	14	567.340,776 712.544,676	0.569
14	567.340,776 712.544,676	1	567.353,336 712.572,843	30.84

\*\* Lungimile segmentelor sunt determinate în planul de proiecție Stereo 70 și sunt rotunjite la 1 milimetru.

\*\*\* Distanța dintre puncte este formată din segmente cumulate ce sunt mai mici decât valoarea 1 milimetru.





## DATE DESPRE IMOBILUL NR. 2215

Oficiul de Cadastru și Publicitate Imobiliară SUCEAVA  
Biroul de Cadastru și Publicitate Imobiliară Radauti

## A. Partea I. Descrierea imobilului

TEREN Intravilan

Adresa: Loc. Fratautii Vechi, Str Principala, Nr. 722, Jud. Suceava

Nr. Crt	Nr cadastral Nr. topografic	Suprafața* (mp)	Observații / Referințe
A1	30103	2.611	Sector cadastral:22 Teren imprejmuit; parte din pf 503, 504, 2522/1

## Construcții

Crt	Nr cadastral Nr. topografic	Adresa	Observații / Referințe
A1.1	30103-C1	Loc. Fratautii Vechi, Str Principala, Nr. 722, Jud. Suceava	Nr. niveluri:1; S. construita la sol:95 mp; CASA
A1.2	30103-C2	Loc. Fratautii Vechi, Str Principala, Nr. 722, Jud. Suceava	Nr. niveluri:1; S. construita la sol:118 mp; SURA
A1.3	30103-C3	Loc. Fratautii Vechi, Str Principala, Nr. 722, Jud. Suceava	Nr. niveluri:1; S. construita la sol:38 mp; GARAJ
A1.4	30103-C4	Loc. Fratautii Vechi, Str Principala, Nr. 722, Jud. Suceava	Nr. niveluri:1; S. construita la sol:28 mp; SOPRON
A1.5		Loc. Fratautii Vechi, Str Principala, Nr. 722, Jud. Suceava	Nr. niveluri:1; S. construita la sol:9 mp; S. construita desfasurata:9 mp; Anexă

## B. Partea II. Proprietari și acte

Inscrieri privitoare la dreptul de proprietate și alte drepturi reale	Referințe
<b>2259 / 19/02/2009</b>	
Act Notarial nr. 0026361, din 19/02/2009 emis de 120;	
B1	A1, A1.1, A1.2, A1.3, A1.4
Se infiinteaza cartea funciara 30103 a imobilului cu numarul cadastral 30103/Fratautii Vechi, rezultat din dezmembrarea imobilului cu numarul cadastral 30062 inscris in cartea funciara 30062;	
<b>2215 / 20/02/2024</b>	
Act Administrativ nr. 2335, din 07/03/2024 emis de Primăria Comunei Frătăuții Vechi;	
B4	A1.5
Intabulare, drept de PROPRIETATE, dobandit prin Lege, cota actuala 1/1 1) NICOLAICĂ CARMEN	
<b>132 / 04/01/2022</b>	
Act Notarial nr. Contract vanzare nr.2065, din 30/12/2021 emis de BIN SURAKI ELENA;	
B4	A1, A1.1, A1.2, A1.3, A1.4
Intabulare, drept de PROPRIETATE, dobandit prin Conventie, cota actuala 1/1, cota initiala 1/1 1) NICOLAICĂ CARMEN, bun propriu	

## C. Partea III. SARCINI

Inscrieri privind dezmembramintele dreptului de proprietate, drepturi reale de garanție și sarcini	Referințe
<b>132 / 04/01/2022</b>	
Act Notarial nr. Contract vanzare nr.2065, din 30/12/2021 emis de BIN SURAKI ELENA;	
C1	A1, A1.1, A1.2, A1.3, A1.4
Intabulare, drept de UZUFRACT VIAGER, dobandit prin Conventie, cota actuala 1/1, cota initiala 1/1 1) PANCIUC AUREL 2) PANCIUC ELENA	

**Teren**

Nr cadastral	Suprafața (mp)*	Observații / Referințe
30103	2.611	parte din pf 503, 504, 2522/1

\* Suprafața este determinată în planul de proiecție Stereo 70.



**Date referitoare la teren**

Crt	Categorie folosință	Intra vilan	Suprafața (mp)	Tarla	Parcelă	Nr. topo	Observații / Referințe
1	curți constructii	DA	1.015	13	1439, 1440	-	
2	arabil	DA	1.596	13	1441	-	

**Date referitoare la construcții**

Crt	Număr	Destinație construcție	Supraf. (mp)	Situație juridică	Observații / Referințe
A1.1	30103-C1	construcții de locuințe	Din acte: 90 Masurata: 95	Cu acte	Nr. niveluri:1; S. construita la sol:95 mp; CASA
A1.2	30103-C2	construcții anexa	Din acte: 60 Masurata: 118	Cu acte	Nr. niveluri:1; S. construita la sol:118 mp; SURA
A1.3	30103-C3	construcții anexa	Din acte: 60 Masurata: 38	Cu acte	Nr. niveluri:1; S. construita la sol:38 mp; GARAJ
A1.4	30103-C4	construcții anexa	Din acte: 14 Masurata: 28	Cu acte	Nr. niveluri:1; S. construita la sol:28 mp; SOPRON
A1.5		construcții anexa	9	Cu acte	Nr. niveluri:1; S. construita la sol:9 mp; S. construita desfasurata:9 mp; Anexă

**Lungime Segmente**

1) Valorile lungimilor segmentelor sunt obținute din proiecție în plan.

Punct început	X / Y	Punct sfârșit	X / Y	Lungime segment (** (m)
1	567.318,844 712.657,771	2	567.313,356 712.641,516	17.156
2	567.313,356 712.641,516	3	567.299,89 712.596,269	47.208
3	567.299,89 712.596,269	4	567.292,756 712.571,859	25.431
4	567.292,756 712.571,859	5	567.321,673 712.555,402	33.272
5	567.321,673 712.555,402	6	567.321,743 712.555,545	0.159
6	567.321,743 712.555,545	7	567.335,164 712.585,054	32.418
7	567.335,164 712.585,054	8	567.319,173 712.590,447	16.876
8	567.319,173 712.590,447	9	567.342,026 712.667,851	80.707
9	567.342,026 712.667,851	10	567.323,187 712.672,668	19.445
10	567.323,187 712.672,668	1	567.318,844 712.657,771	15.517

\*\* Lungimile segmentelor sunt determinate în planul de proiecție Stereo 70 și sunt rotunjite la 1 milimetru.

\*\*\* Distanța dintre puncte este formată din segmente cumulate ce sunt mai mici decât valoarea 1 milimetru.





**DATE DESPRE IMOBILUL NR. 2216**

Oficiul de Cadastru și Publicitate Imobiliară SUCEAVA  
Biroul de Cadastru și Publicitate Imobiliară Radauti

**A. Partea I. Descrierea imobilului**

TEREN Intravilan

Adresa: Loc. Fratautii Vechi, Jud. Suceava

Nr. Crt	Nr cadastral Nr. topografic	Suprafața* (mp)	Observații / Referințe
A1		1.515	Sector cadastral:22 Teren imprejmuit; parte din pf 2523/1, 2524/1

**B. Partea II. Proprietari și acte**

Inscrieri privitoare la dreptul de proprietate și alte drepturi reale		Referințe
<b>2216 / 20/02/2024</b>		
Act Normativ nr. 7, din 13/03/1996 emis de Parlamentul României;		
B1	Inscrierea provizorie, drept de PROPRIETATE, dobandit prin Lege, cota actuala 1/1 1) COMUNA FRĂTĂUȚII VECHI, CIF:4244342	A1

**C. Partea III. SARCINI .**

Inscrieri privind dezmembramintele dreptului de proprietate, drepturi reale de garanție și sarcini	Referințe
NU SUNT	

**Teren**

Nr cadastral	Suprafața (mp)*	Observații / Referințe
	1.515	parte din pf 2523/1, 2524/1

\* Suprafața este determinată în planul de proiecție Stereo 70.



**Date referitoare la teren**

Crt	Categorie folosință	Intravilan	Suprafața (mp)	Tarla	Parcelă	Nr. topo	Observații / Referințe
1	arabil	DA	1.515	13	1441, 1448	-	

**Lungime Segmente**

1) Valorile lungimilor segmentelor sunt obținute din proiecție în plan.

Punct început	X / Y	Punct sfârșit	X / Y	Lungime segment (** (m)
1	567.352,719 712.665,117	2	567.342,026 712.667,851	11.037
2	567.342,026 712.667,851	3	567.319,173 712.590,447	80.707
3	567.319,173 712.590,447	4	567.335,164 712.585,054	16.876
4	567.335,164 712.585,054	5	567.337,783 712.589,766	5.391
5	567.337,783 712.589,766	6	567.348,71 712.623,493	35.453

Punct început	X / Y	Punct sfârșit	X / Y	Lungime segment (** (m)
6	567.348,71 712.623,493	7	567.360,188 712.663,143	41.278
7	567.360,188 712.663,143	1	567.352,719 712.665,117	7.725

\*\* Lungimile segmentelor sunt determinate în planul de proiecție Stereo 70 și sunt rotunjite la 1 milimetru.

\*\*\* Distanța dintre puncte este formată din segmente cumulate ce sunt mai mici decât valoarea 1 milimetru.



**DATE DESPRE IMOBILUL NR. 2217**

Oficiul de Cadastru și Publicitate Imobiliară SUCEAVA  
Biroul de Cadastru și Publicitate Imobiliară Radauti

**A. Partea I. Descrierea imobilului**

TEREN Intravilan

Nr. CF vechi:4542  
Nr. cadastral vechi:3170

Adresa: Loc. Fratautii Vechi, Nr. 714, Jud. Suceava

Nr. Crt	Nr cadastral Nr. topografic	Suprafața* (mp)	Observații / Referințe
A1	31877	2.600	Sector cadastral:22 Teren imprejmuit; parte din pf 960, 2524/2

**Construcții**

Crt	Nr cadastral Nr. topografic	Adresa	Observații / Referințe
A1.4	31877-C4	Loc. Fratautii Vechi, Nr. 714, Jud. Suceava	Nr. niveluri:2; S. construita la sol:134 mp; S. construita desfasurata:268 mp; LOCUINTA - nr. nivele: P+M, an construire: 2011, detine certificat de performanta energetica.
A1.5	31877-C5	Loc. Fratautii Vechi, Nr. 714, Jud. Suceava	Nr. niveluri:1; S. construita la sol:77 mp; S. construita desfasurata:77 mp; ANEXA - nr. nivele: parter, an construire: 2011.

**B. Partea II. Proprietari și acte**

Inscrieri privitoare la dreptul de proprietate și alte drepturi reale		Referințe
<b>4715 / 01/04/2008</b>		
Act Notarial nr. 1440, din 27/03/2008 emis de BNP;		
B1	Intabulare, drept de PROPRIETATEBUN PROPRIU, dobandit prin Conventie, cota actuala 1/1, cota initiala 1/1 1) <b>PINZARI CONSTANTIN</b> <i>OBSERVATII: (provenita din conversia CF 4542)</i>	A1
<b>28151 / 11/09/2017</b>		
Act Administrativ nr. 3558, din 06/03/2017 emis de PRIMARIA com. Fratautii Vechi;		
B2	se noteaza demolarea constructiilor C1-3	A1, A1.4, A1.5
Act Administrativ nr. 3990, din 07/09/2017 emis de PRIMARIA com. Fratautii Vechi (act administrativ nr 888 din 07.09.2017, emis de PRIMARIA com. Fratautii Vechi;act notarial nr 1011 din 07.09.2017, emis de bnp);		
B3	Intabulare, drept de PROPRIETATEbun propriu, dobandit prin Construire, cota actuala 1/1, cota initiala 1/1 1) <b>PINZARI CONSTANTIN</b>	A1.4, A1.5
B4	se noteaza repozitionare imobil	A1, A1.4, A1.5

**C. Partea III. SARCINI .**

Inscrieri privind dezmembramentele dreptului de proprietate, drepturi reale de garanție și sarcini	Referințe
NU SUNT	

### Teren

Nr cadastral	Suprafața (mp)*	Observații / Referințe
31877	2.600	parte din pf 960, 2524/2

\* Suprafața este determinată în planul de proiecție Stereo 70.



### Date referitoare la teren

Crt	Categorie folosință	Intravilan	Suprafața (mp)	Tarla	Parcelă	Nr. topo	Observații / Referințe
1	curți construcții	DA	1.122	13	1446, 1447	-	Limite împrejmuite.
2	arabil	DA	1.478	13	1477	-	Limite împrejmuite.

### Date referitoare la construcții

Crt	Număr	Destinație construcție	Supraf. (mp)	Situație juridică	Observații / Referințe
A1.4	31877-C4	construcții de locuințe	134	Cu acte	Nr. niveluri:2; S. construita la sol:134 mp; S. construita desfasurata:268 mp; LOCUINTA - nr. nivele: P+M, an construire: 2011, detine certificat de performanta energetica.
A1.5	31877-C5	construcții anexa	77	Cu acte	Nr. niveluri:1; S. construita la sol:77 mp; S. construita desfasurata:77 mp; ANEXA - nr. nivele: parter, an construire: 2011.

### Lungime Segmente

1) Valorile lungimilor segmentelor sunt obținute din proiecție în plan.

Punct început	X / Y	Punct sfârșit	X / Y	Lungime segment (** (m)
1	567.375,733 712.659,293	2	567.383,302 712.657,215	7.849

Punct început	X / Y	Punct sfârşit	X / Y	Lungime segment (** (m)
2	567.383,302 712.657,215	3	567.391,612 712.694,22	37.927
3	567.391,612 712.694,22	4	567.402,011 712.740,529	47.462
4	567.402,011 712.740,529	5	567.401,594 712.740,636	0.431
5	567.401,594 712.740,636	6	567.371,205 712.744,31	30.61
6	567.371,205 712.744,31	7	567.365,712 712.720,475	24.46
7	567.365,712 712.720,475	8	567.352,719 712.665,117	56.862
8	567.352,719 712.665,117	9	567.360,188 712.663,143	7.725
9	567.360,188 712.663,143	1	567.375,733 712.659,293	16.015

\*\* Lungimile segmentelor sunt determinate în planul de proiecție Stereo 70 și sunt rotunjite la 1 milimetru.

\*\*\* Distanța dintre puncte este formată din segmente cumulate ce sunt mai mici decât valoarea 1 milimetru.





**DATE DESPRE IMOBILUL NR. 2218**

Oficiul de Cadastru și Publicitate Imobiliară SUCEAVA  
Biroul de Cadastru și Publicitate Imobiliară Radauti

**A. Partea I. Descrierea imobilului**

TEREN Intravilan

Adresa: Loc. Fratautii Vechi, Str Principala, Nr. 722, Jud. Suceava

Nr. Crt	Nr cadastral Nr. topografic	Suprafața* (mp)	Observații / Referințe
A1	30104	2.127	Sector cadastral:22 Teren imprejmuit; parte din pf 961, 2522/2

**B. Partea II. Proprietari și acte**

Inscrieri privitoare la dreptul de proprietate și alte drepturi reale		Referințe
<b>2259 / 19/02/2009</b>		
Act Notarial nr. 0026361, din 19/02/2009 emis de 120;		
B1	Se infiinteaza cartea funciara 30104 a imobilului cu numarul cadastral 30104/Fratautii Vechi, rezultat din dezmembrarea imobilului cu numarul cadastral 30062 inscris in cartea funciara 30062;	A1
<b>14235 / 09/05/2016</b>		
Act Administrativ nr. NS nr. 329960, din 13/01/1994 emis de Primaria Radauti;		
B5	se noteaza radierea minoritatii lui Nicolaica Ionut Petrica inscris sub B4	A1
Act Notarial nr. 1081, din 06/05/2016 emis de Bratiloveanu Silvia;		
B6	Intabulare, drept de PROPRIETATE bun propriu cu titlu de cumparare, dobandit prin Conventie, cota actuala 1/1, cota initiala 1/1	A1
	1) <b>NICOLAICA PAUNEL</b>	
	<i>OBSERVATII: adus b3</i>	

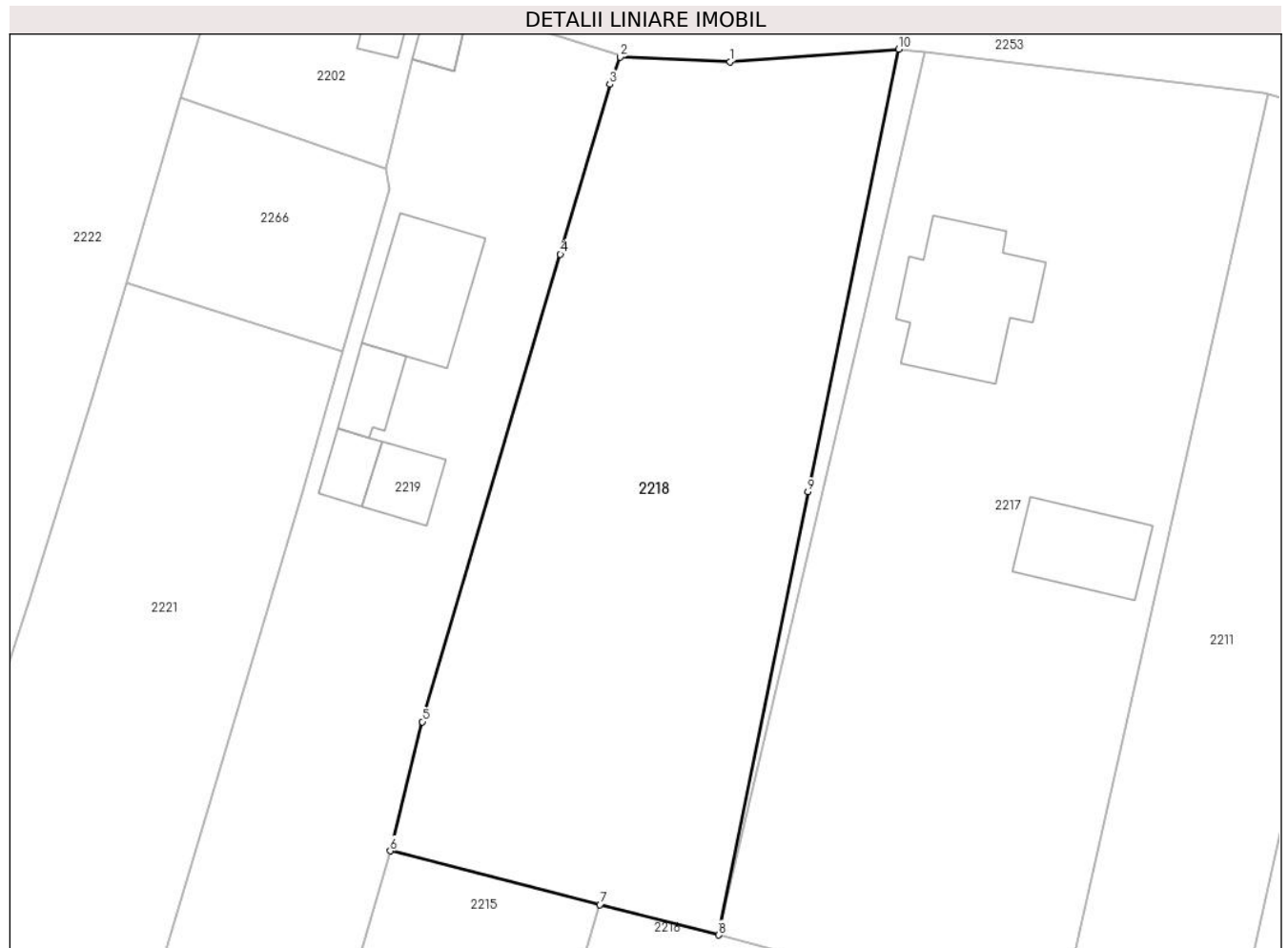
**C. Partea III. SARCINI**

Inscrieri privind dezmembramintele dreptului de proprietate, drepturi reale de garanție și sarcini		Referințe
<b>27479 / 30/08/2016</b>		
Act Administrativ nr. 2545/285/2014, din 24/08/2016 emis de DGRFP IASI;		
C1	Intabulare, drept de IPOTECA LEGALA, Valoare:335124 LEI-Sechestrul-	A1
	1) <b>ANAF-DIRECTIA GENERALA REGIONALA A FINANTELOR PUBLICE -IASI-SERVICIUL EXECUTARI SILITE CAZURI SPECIALE, CIF:9999999999999</b>	

**Teren**

Nr cadastral	Suprafața (mp)*	Observații / Referințe
30104	2.127	parte din pf 961, 2522/2

\* Suprafața este determinată în planul de proiecție Stereo 70.



**Date referitoare la teren**

Crt	Categorie folosință	Intravilan	Suprafața (mp)	Tarla	Parcelă	Nr. topo	Observații / Referințe
1	arabil	DA	2.127	13	1441	-	

**Lungime Segmente**

1) Valorile lungimilor segmentelor sunt obținute din proiecție în plan.

Punct început	X / Y	Punct sfârșit	X / Y	Lungime segment (** (m)
1	567.353,723 712.743,458	2	567.343,833 712.743,87	9.899
2	567.343,833 712.743,87	3	567.342,932 712.741,427	2.604
3	567.342,932 712.741,427	4	567.338,471 712.726,193	15.874
4	567.338,471 712.726,193	5	567.326,079 712.684,244	43.741
5	567.326,079 712.684,244	6	567.323,187 712.672,668	11.932

Punct început	X / Y	Punct sfârșit	X / Y	Lungime segment (** (m)
6	567.323,187 712.672,668	7	567.342,026 712.667,851	19.445
7	567.342,026 712.667,851	8	567.352,719 712.665,117	11.037
8	567.352,719 712.665,117	9	567.360,702 712.704,87	40.547
9	567.360,702 712.704,87	10	567.368,88 712.744,591	40.554
10	567.368,88 712.744,591	1	567.353,723 712.743,458	15.199

\*\* Lungimile segmentelor sunt determinate în planul de proiecție Stereo 70 și sunt rotunjite la 1 milimetru.

\*\*\* Distanța dintre puncte este formată din segmente cumulate ce sunt mai mici decât valoarea 1 milimetru.



**DATE DESPRE IMOBILUL NR. 2219**

Oficiul de Cadastru și Publicitate Imobiliară SUCEAVA  
Biroul de Cadastru și Publicitate Imobiliară Radauti

**A. Partea I. Descrierea imobilului**

TEREN Intravilan

Adresa: Loc. Fratautii Vechi, Nr. 713A, Jud. Suceava

Nr. Crt	Nr cadastral Nr. topografic	Suprafața* (mp)	Observații / Referințe
A1	30797	1.468	Sector cadastral:22 Teren imprejmuit; parte din pf 2522/3

**Construcții**

Crt	Nr cadastral Nr. topografic	Adresa	Observații / Referințe
A1.1	30797-C1	Loc. Fratautii Vechi, Nr. 713A, Jud. Suceava	Nr. niveluri:2; S. construita la sol:97 mp; S. construita desfasurata:194 mp; Locuinta nr. 713A, din caramida, cu doua niveluri, edificata in anul 2012, SD = 194 mp
A1.2	30797-C2	Loc. Fratautii Vechi, Nr. 713A, Jud. Suceava	Nr. niveluri:1; S. construita la sol:32 mp; Anexa (Centrala+Sopru Lemne), din bca, cu un nivel, edificata in anul 2012, SD = 31 mp
A1.3	30797-C3	Loc. Fratautii Vechi, Nr. 713A, Jud. Suceava	Nr. niveluri:1; S. construita la sol:25 mp; S. construita desfasurata:25 mp; Magazie, din bca, cu un nivel, edificata in anul 2012, SD = 25 mp
A1.4	30797-C4	Loc. Fratautii Vechi, Nr. 713A, Jud. Suceava	Nr. niveluri:1; S. construita la sol:37 mp; S. construita desfasurata:37 mp; Garaj, din bca, cu un nivel, edificat in anul 2012, SD = 37 mp

**B. Partea II. Proprietari și acte**

Inscrieri privitoare la dreptul de proprietate și alte drepturi reale		Referințe
<b>22643 / 23/12/2010</b>		
Act Notarial nr. 4100, din 22/12/2010 emis de BNP SEHLANEC-MANDICI RADAUTI;		
B1	Se infiinteaza cartea funciara 30797 a imobilului cu numarul cadastral 30797/Fratautii Vechi, rezultat din dezmembrarea imobilului cu numarul cadastral 30777 inscris in cartea funciara 30777;	A1
<b>22644 / 23/12/2010</b>		
Act Notarial nr. 4101, din 22/12/2010 emis de BNP SEHLANEC-MANDICI RADAUTI;		
B3	Intabulare, drept de PROPRIETATE bun propriu cu titlu de cumparare, dobandit prin Conventie, cota actuala 1/1, cota initiala 1/1 1) <b>IFTINCHI VASILE-DĂNUȚ</b> <i>OBSERVATII: adus B2</i>	A1
<b>24539 / 14/06/2019</b>		
Act Administrativ nr. 197, din 12/06/2019 emis de Primaria Comunei Fratautii Vechi (act administrativ nr 679 din 12.06.2019, emis de Primaria Comunei Fratautii Vechi; act administrativ nr 1967 din 12.06.2019, emis de Primaria Comunei Fratautii Vechi);		
B4	Intabulare, drept de PROPRIETATE bun comun in dev., dobandit prin Conventie, cota actuala 1/1, cota initiala 1/1 1) <b>IFTINCHI VASILE-DĂNUȚ</b> 2) <b>IFTINCHI ALINA</b>	A1.1, A1.2, A1.3, A1.4

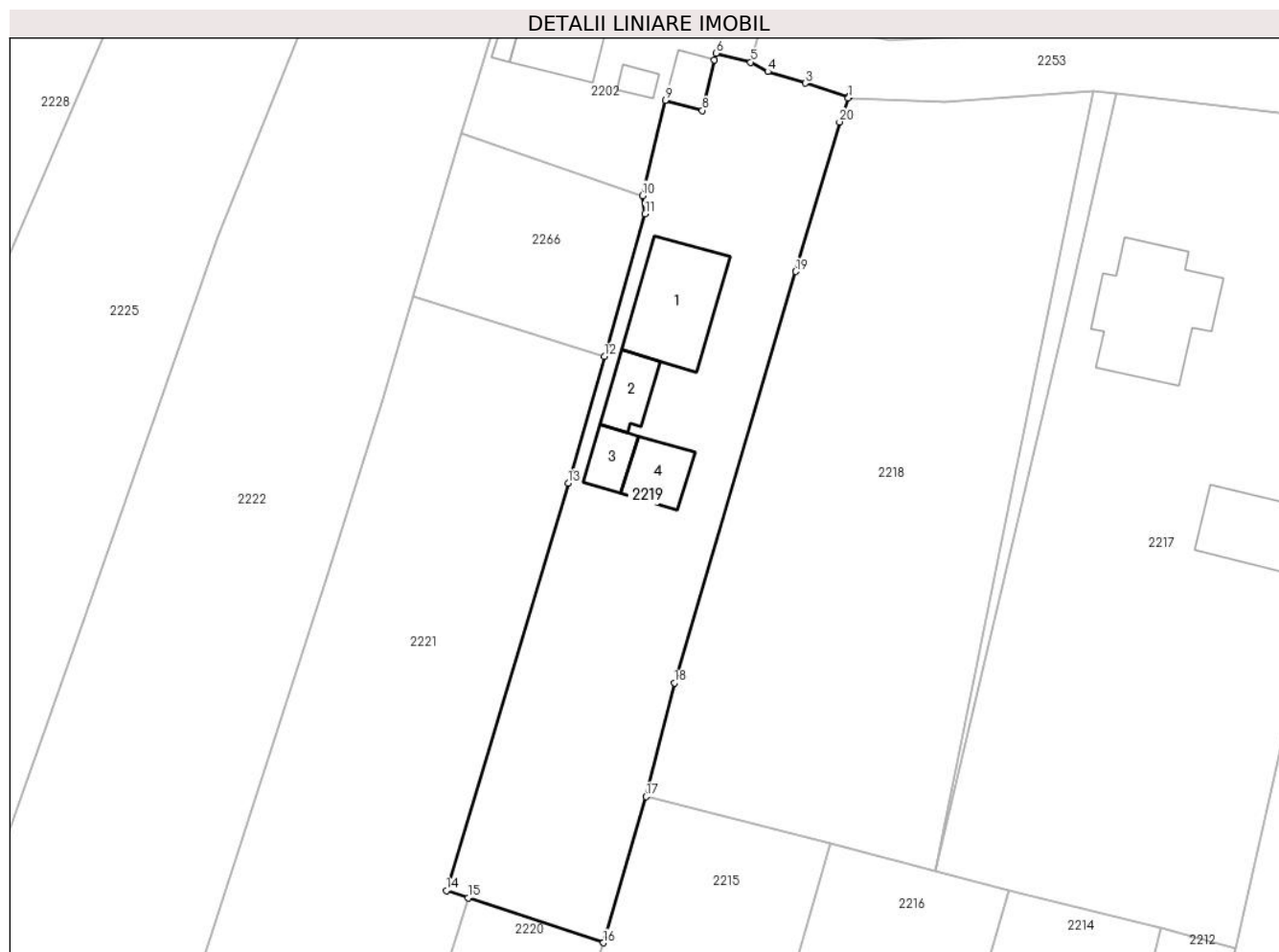
**C. Partea III. SARCINI .**

Inscrieri privind dezmembramintele dreptului de proprietate, drepturi reale de garanție și sarcini	Referințe
NU SUNT	

### Teren

Nr cadastral	Suprafața (mp)*	Observații / Referințe
30797	1.468	parte din pf 2522/3

\* Suprafața este determinată în planul de proiecție Stereo 70.



### Date referitoare la teren

Crt	Categorie folosință	Intravilan	Suprafața (mp)	Tarla	Parcelă	Nr. topo	Observații / Referințe
1	curți construcții	DA	565	13	1435	-	
2	arabil	DA	903	13	1435	-	

### Date referitoare la construcții

Crt	Număr	Destinație construcție	Supraf. (mp)	Situație juridică	Observații / Referințe
A1.1	30797-C1	construcții de locuințe	97	Cu acte	Nr. niveluri:2; S. construită la sol:97 mp; S. construită desfășurată:194 mp; Locuința nr. 713A, din caramida, cu două niveluri, edificată în anul 2012, SD = 194 mp
A1.2	30797-C2	construcții anexa	Din acte: 31 Masurată: 32	Cu acte	Nr. niveluri:1; S. construită la sol:32 mp; Anexa (Centrala+Sopru Lemne), din bca, cu un nivel, edificată în anul 2012, SD = 31 mp
A1.3	30797-C3	construcții anexa	25	Cu acte	Nr. niveluri:1; S. construită la sol:25 mp; S. construită desfășurată:25 mp; Magazie, din bca, cu un nivel, edificată în anul 2012, SD = 25 mp
A1.4	30797-C4	construcții anexa	37	Cu acte	Nr. niveluri:1; S. construită la sol:37 mp; S. construită desfășurată:37 mp; Garaj, din bca, cu un nivel, edificat în anul 2012, SD = 37 mp

## Lungime Segmente

1) Valorile lungimilor segmentelor sunt obținute din proiecție în plan.

Punct început	X / Y	Punct sfârșit	X / Y	Lungime segment (** (m)
1	567.343,833 712.743,87	2	567.343,893 712.744,016	0.158
2	567.343,893 712.744,016	3	567.339,438 712.745,38	4.659
3	567.339,438 712.745,38	4	567.335,613 712.746,551	4.0
4	567.335,613 712.746,551	5	567.333,88 712.747,526	1.988
5	567.333,88 712.747,526	6	567.330,342 712.748,43	3.652
6	567.330,342 712.748,43	7	567.330,136 712.747,743	0.717
7	567.330,136 712.747,743	8	567.328,93 712.742,599	5.283
8	567.328,93 712.742,599	9	567.325,17 712.743,642	3.902
9	567.325,17 712.743,642	10	567.322,84 712.733,91	10.007
10	567.322,84 712.733,91	11	567.323,11 712.732,049	1.88
11	567.323,11 712.732,049	12	567.318,946 712.717,529	15.105
12	567.318,946 712.717,529	13	567.315,247 712.704,631	13.418
13	567.315,247 712.704,631	14	567.302,836 712.663,104	43.342
14	567.302,836 712.663,104	15	567.305,062 712.662,362	2.346
15	567.305,062 712.662,362	16	567.318,844 712.657,771	14.527
16	567.318,844 712.657,771	17	567.323,187 712.672,668	15.517
17	567.323,187 712.672,668	18	567.326,079 712.684,244	11.932
18	567.326,079 712.684,244	19	567.338,471 712.726,193	43.741
19	567.338,471 712.726,193	20	567.342,932 712.741,427	15.874
20	567.342,932 712.741,427	1	567.343,833 712.743,87	2.604

\*\* Lungimile segmentelor sunt determinate în planul de proiecție Stereo 70 și sunt rotunjite la 1 milimetru.

\*\*\* Distanța dintre puncte este formată din segmente cumulate ce sunt mai mici decât valoarea 1 milimetru.





**DATE DESPRE IMOBILUL NR. 2220**

Oficiul de Cadastru și Publicitate Imobiliară SUCEAVA  
Biroul de Cadastru și Publicitate Imobiliară Radauti

**A. Partea I. Descrierea imobilului**

TEREN Intravilan

Adresa: Loc. Fratautii Vechi, Nr. 723, Jud. Suceava

Nr. Crt	Nr cadastral Nr. topografic	Suprafața* (mp)	Observații / Referințe
A1	30063	1.300	Sector cadastral:22 Teren imprejmuit; parte din pf 2522/1

**Construcții**

Crt	Nr cadastral Nr. topografic	Adresa	Observații / Referințe
A1.1	30063-C1	Loc. Fratautii Vechi, Nr. 723, Jud. Suceava	Nr. niveluri:1; S. construita la sol:47 mp; S. construita desfasurata:47 mp; C1 casa

**B. Partea II. Proprietari și acte**

Inscrieri privitoare la dreptul de proprietate și alte drepturi reale		Referințe
<b>917 / 27/01/2009</b>		
Act Notarial nr. 181, din 23/01/2009 emis de BNP IOAN COVARIUC RADAUTI;		
B2	Intabulare, drept de PROPRIETATE, dobandit prin Conventie, cota actuala 1/1, cota initiala 1/1 1) COVASA AUREL 2) COVASA ANUTA, SOTI <i>OBSERVATII: lipsă CNP proprietari Covasa Aurel, Covasa Anuta</i>	A1, A1.1

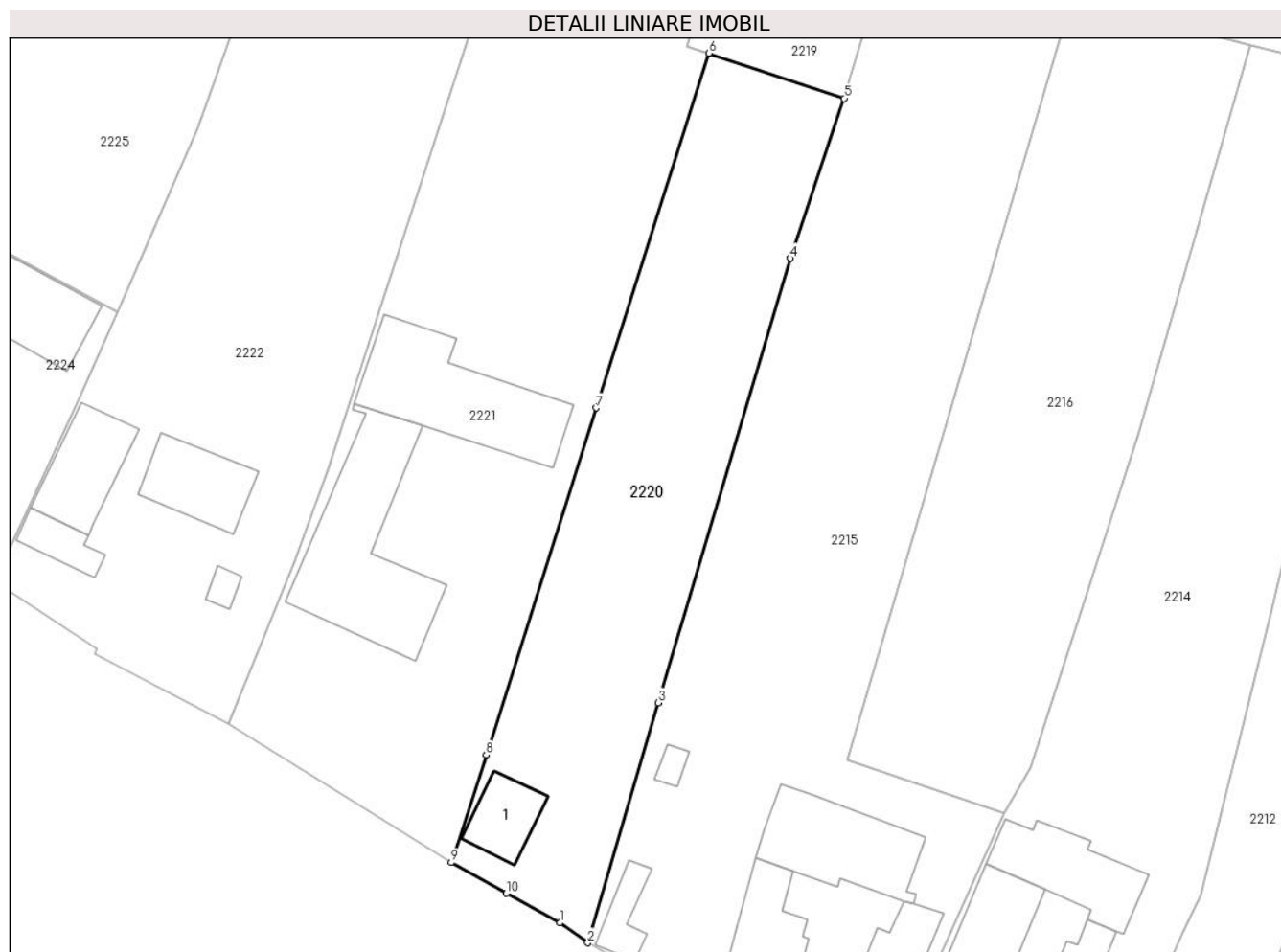
**C. Partea III. SARCINI .**

Inscrieri privind dezmembramintele dreptului de proprietate, drepturi reale de garanție și sarcini	Referințe
NU SUNT	

### Teren

Nr cadastral	Suprafața (mp)*	Observații / Referințe
30063	1.300	parte din pf 2522/1

\* Suprafața este determinată în planul de proiecție Stereo 70.



### Date referitoare la teren

Crt	Categorie folosință	Intravilan	Suprafața (mp)	Tarla	Parcelă	Nr. topo	Observații / Referințe
1	curți constructii	DA	81	13	1437	-	
2	arabil	DA	1.219	13	1436, 1438	-	

### Date referitoare la construcții

Crt	Număr	Destinație construcție	Supraf. (mp)	Situație juridică	Observații / Referințe
A1.1	30063-C1	construcții de locuințe	47	Cu acte	Nr. niveluri:1; S. construita la sol:47 mp; S. construita desfasurata:47 mp; C1 casa

### Lungime Segmente

1) Valorile lungimilor segmentelor sunt obținute din proiecție în plan.

Punct început	X / Y	Punct sfârșit	X / Y	Lungime segment (** (m)
1	567.289,88 712.573,885	2	567.292,756 712.571,859	3.518
2	567.292,756 712.571,859	3	567.299,89 712.596,269	25.431
3	567.299,89 712.596,269	4	567.313,356 712.641,516	47.208

Punct început	X / Y	Punct sfârșit	X / Y	Lungime segment (** (m)
4	567.313,356 712.641,516	5	567.318,844 712.657,771	17.156
5	567.318,844 712.657,771	6	567.305,062 712.662,362	14.527
6	567.305,062 712.662,362	7	567.293,608 712.626,276	37.86
7	567.293,608 712.626,276	8	567.282,398 712.590,957	37.055
8	567.282,398 712.590,957	9	567.278,844 712.580,01	11.509
9	567.278,844 712.580,01	10	567.284,456 712.576,895	6.419
10	567.284,456 712.576,895	1	567.289,88 712.573,885	6.203

\*\* Lungimile segmentelor sunt determinate în planul de proiecție Stereo 70 și sunt rotunjite la 1 milimetru.

\*\*\* Distanța dintre puncte este formată din segmente cumulate ce sunt mai mici decât valoarea 1 milimetru.



**DATE DESPRE IMOBILUL NR. 2221**

Oficiul de Cadastru și Publicitate Imobiliară SUCEAVA  
Biroul de Cadastru și Publicitate Imobiliară Radauti

**A. Partea I. Descrierea imobilului**

TEREN Intravilan

Nr. CF vechi:3513

Adresa: Loc. Fratautii Vechi, Jud. Suceava

Nr. Crt	Nr cadastral Nr. topografic	Suprafața* (mp)	Observații / Referințe
A1	31181	3.210	Sector cadastral:22 Teren imprejmuit; parte din pf 2504/3

**Construcții**

Crt	Nr cadastral Nr. topografic	Adresa	Observații / Referințe
A1.1	31181-C1	Loc. Fratautii Vechi, Jud. Suceava	Nr. niveluri:1; S. construita la sol:201 mp; S. construita desfasurata:201 mp; casa
A1.2	31181-C2	Loc. Fratautii Vechi, Jud. Suceava	Nr. niveluri:1; S. construita la sol:165 mp; anexa

**B. Partea II. Proprietari și acte**

Inscrieri privitoare la dreptul de proprietate și alte drepturi reale	Referințe
<b>2277 / 14/05/2001</b>	
Act Administrativ nr. 1130, din 16/07/1998 emis de Comisia Județeană Suceava (CM nr 37/2001);	
B1	A1, A1.1, A1.2
Intabulare, drept de PROPRIETATE bun propriu, dobandit prin Succesiune, cota actuala 1/1, cota initiala 1/1	
1) <b>COVAȘĂ AUREL</b>	
OBSERVAȚII: (provenita din conversia CF 3513) lipsă CNP proprietar Covasa Aurel	

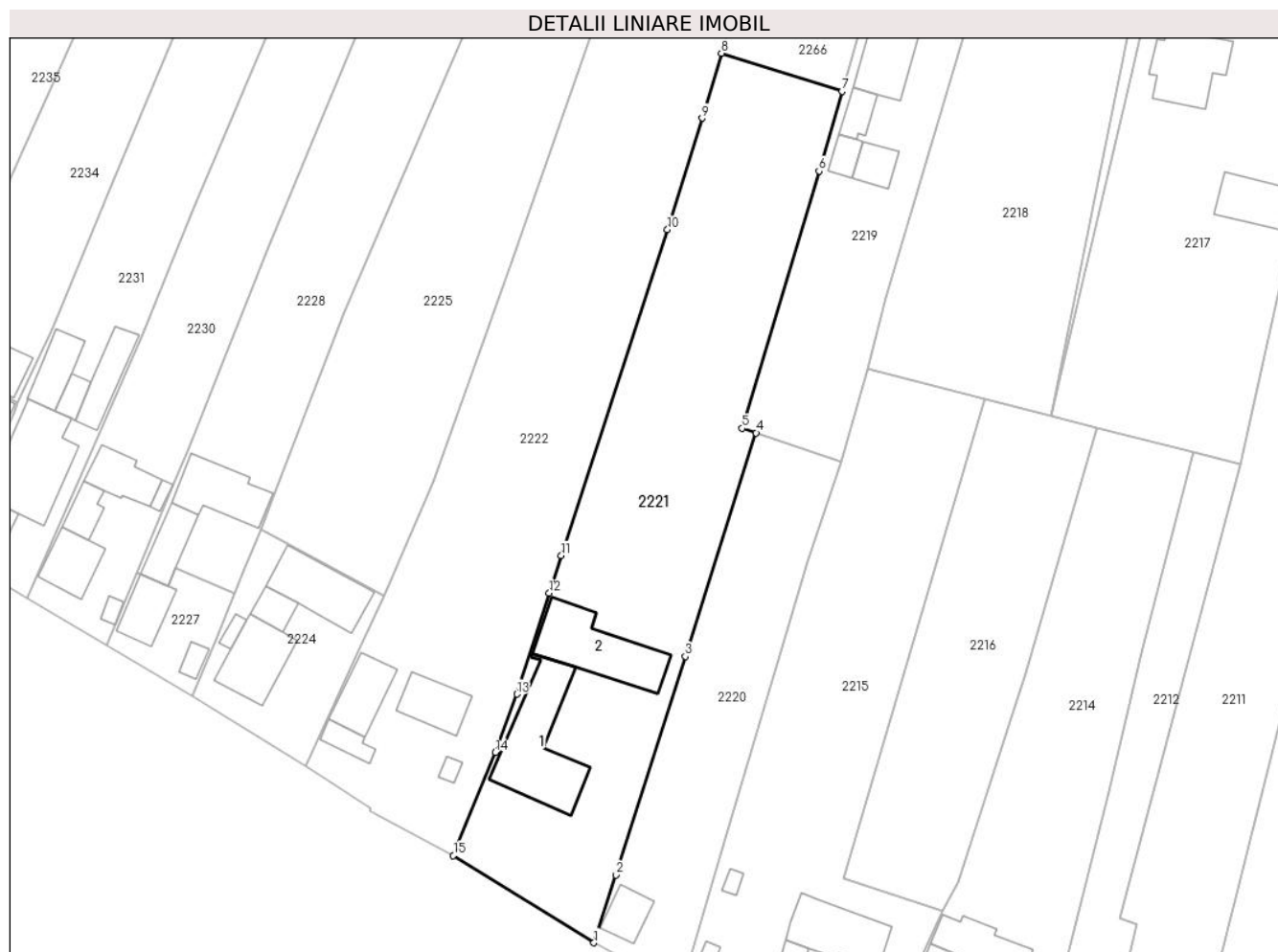
**C. Partea III. SARCINI .**

Inscrieri privind dezmembramintele dreptului de proprietate, drepturi reale de garanție și sarcini	Referințe
NU SUNT	

### Teren

Nr cadastral	Suprafața (mp)*	Observații / Referințe
31181	3.210	parte din pf 2504/3

\* Suprafața este determinată în planul de proiecție Stereo 70.



### Date referitoare la teren

Crt	Categorie folosință	Intravilan	Suprafața (mp)	Tarla	Parcelă	Nr. topo	Observații / Referințe
1	curți construcții	DA	1.149	13	1428, 1429	1653	
2	arabil	DA	2.061	13	1428, 1429	2504/3	

### Date referitoare la construcții

Crt	Număr	Destinație construcție	Supraf. (mp)	Situație juridică	Observații / Referințe
A1.1	31181-C1	construcții de locuințe	201	Cu acte	Nr. niveluri:1; S. construita la sol:201 mp; S. construita desfasurata:201 mp; casa
A1.2	31181-C2	construcții anexa	165	Cu acte	Nr. niveluri:1; S. construita la sol:165 mp; anexa

### Lungime Segmente

1) Valorile lungimilor segmentelor sunt obținute din proiecție în plan.

Punct început	X / Y	Punct sfârșit	X / Y	Lungime segment (** (m)
1	567.278,844 712.580,01	2	567.282,398 712.590,957	11.509
2	567.282,398 712.590,957	3	567.293,608 712.626,276	37.055

Punct început	X / Y	Punct sfârşit	X / Y	Lungime segment (** (m)
3	567.293,608 712.626,276	4	567.305,062 712.662,362	37.86
4	567.305,062 712.662,362	5	567.302,836 712.663,104	2.346
5	567.302,836 712.663,104	6	567.315,247 712.704,631	43.342
6	567.315,247 712.704,631	7	567.318,946 712.717,529	13.418
7	567.318,946 712.717,529	8	567.299,457 712.723,675	20.435
8	567.299,457 712.723,675	9	567.296,359 712.713,189	10.934
9	567.296,359 712.713,189	10	567.290,728 712.695,197	18.853
10	567.290,728 712.695,197	11	567.273,587 712.642,559	55.359
11	567.273,587 712.642,559	12	567.271,637 712.636,494	6.371
12	567.271,637 712.636,494	13	567.266,387 712.620,166	17.151
13	567.266,387 712.620,166	14	567.262,901 712.610,736	10.054
14	567.262,901 712.610,736	15	567.256,13 712.594,084	17.976
15	567.256,13 712.594,084	1	567.278,844 712.580,01	26.721

\*\* Lungimile segmentelor sunt determinate în planul de proiecție Stereo 70 și sunt rotunjite la 1 milimetru.

\*\*\* Distanța dintre puncte este formată din segmente cumulate ce sunt mai mici decât valoarea 1 milimetru.





**DATE DESPRE IMOBILUL NR. 2222**

Oficiul de Cadastru și Publicitate Imobiliară SUCEAVA  
Biroul de Cadastru și Publicitate Imobiliară Radauti

**A. Partea I. Descrierea imobilului**

TEREN Necunoscut

Adresa: Loc. Fratautii Vechi, Nr. 725, Jud. Suceava

Nr. Crt	Nr cadastral Nr. topografic	Suprafața* (mp)	Observații / Referințe
A1	34001	5.600	Sector cadastral:22 Teren imprejmuit; parte din pf 2507/2

**Construcții**

Crt	Nr cadastral Nr. topografic	Adresa	Observații / Referințe
A1.1	34001-C1	Loc. Fratautii Vechi, Nr. 725, Jud. Suceava	Nr. niveluri:1; S. construita la sol:72 mp; S. construita desfasurata:72 mp; LOCUINTA - nr. nivele: parter, an construire: 1990.
A1.2	34001-C2	Loc. Fratautii Vechi, Nr. 725, Jud. Suceava	Nr. niveluri:1; S. construita la sol:78 mp; S. construita desfasurata:78 mp; ANEXA - nr. nivele: parter, an construire: 1990.
A1.3	34001-C3	Loc. Fratautii Vechi, Nr. 725, Jud. Suceava	Nr. niveluri:1; S. construita la sol:29 mp; S. construita desfasurata:29 mp; ANEXA - nr. nivele: parter, an construire: 1990.
A1.4	34001-C4	Loc. Fratautii Vechi, Nr. 725, Jud. Suceava	Nr. niveluri:1; S. construita la sol:10 mp; S. construita desfasurata:10 mp; ANEXA - nr. nivele: parter, an construire: 1990.

**B. Partea II. Proprietari și acte**

Inscrieri privitoare la dreptul de proprietate și alte drepturi reale	Referințe
<b>18424 / 19/06/2017</b>	
Act Notarial nr. 269, din 25/02/2010 emis de Biroul Notarului Public CARMEN VASILICA FRUNZA;	
B6	Intabulare, drept de PROPRIETATE bun propriu cu titlu de partaj, dobandit prin Conventie, cota actuala 1/1, cota initiala 1/1 1) LAVRIC DOMNICA
Act Administrativ nr. 1447, din 15/05/2017 emis de PRIMARIA com. Fratautii Vechi (act administrativ nr 584 din 06.06.2017, emis de Primaria Fratautii Vechi; act notarial nr 320 din 15.06.2017, emis de BNP FRunza);	
B7	Intabulare, drept de PROPRIETATE bun propriu, dobandit prin Construire, cota actuala 1/1, cota initiala 1/1 1) LAVRIC DOMNICA

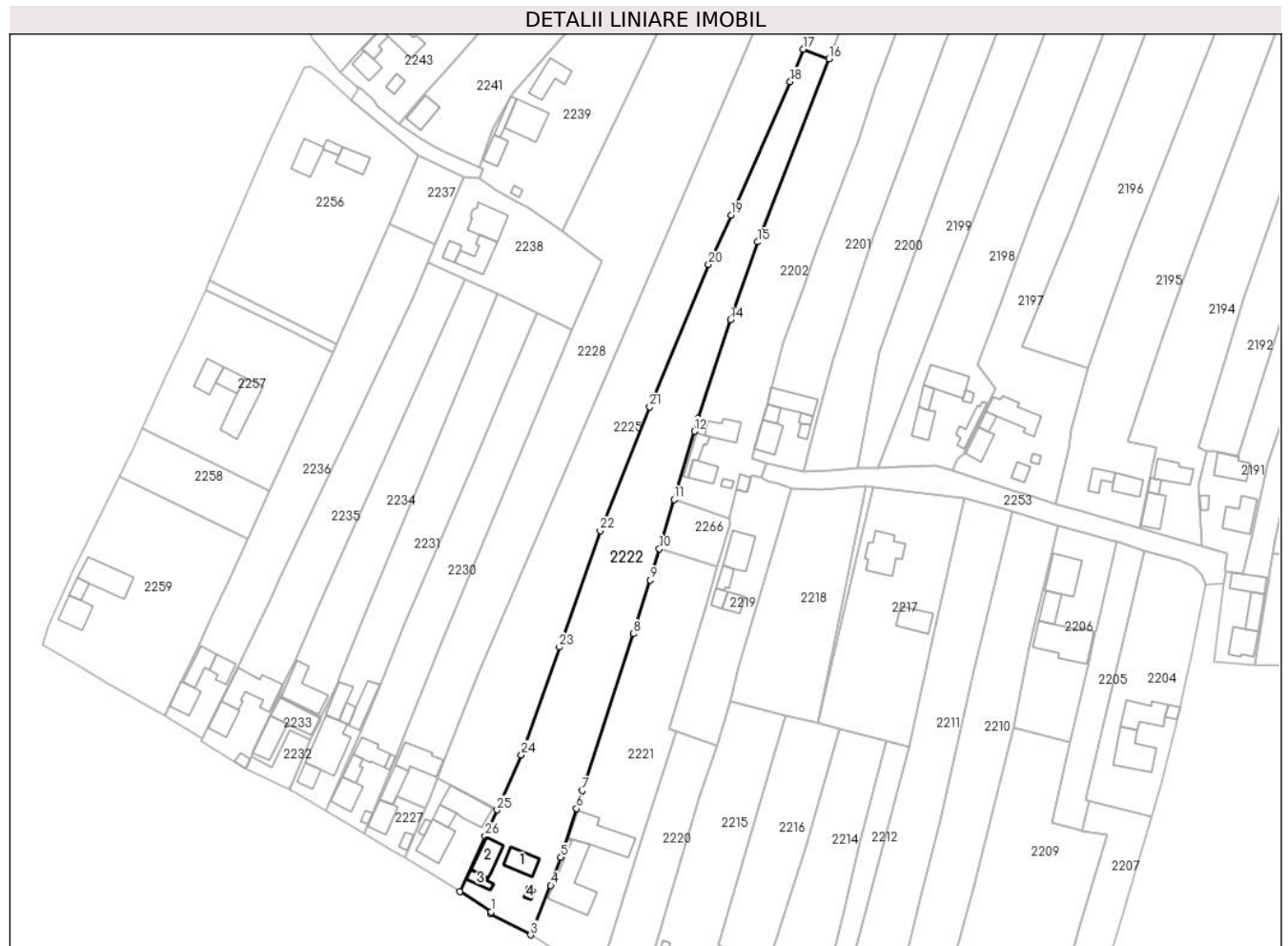
**C. Partea III. SARCINI .**

Inscrieri privind dezmembramintele dreptului de proprietate, drepturi reale de garanție și sarcini	Referințe
NU SUNT	

**Teren**

Nr cadastral	Suprafața (mp)*	Observații / Referințe
34001	5.600	parte din pf 2507/2

\* Suprafața este determinată în planul de proiecție Stereo 70.



**Date referitoare la teren**

Crt	Categorie folosință	Intravilan	Suprafața (mp)	Tarla	Parcelă	Nr. topo	Observații / Referințe
1	curți constructii	DA	585	13"Dr. Mare"	1426	-	Limite partial imprejmuite.
2	arabil	DA	4.358	13"Livada - Dr. Mare"	1425, 1427	-	Limite partial imprejmuite.
3	arabil	NU	657	13	1425	-	

**Date referitoare la construcții**

Crt	Număr	Destinație construcție	Supraf. (mp)	Situație juridică	Observații / Referințe
A1.1	34001-C1	construcții de locuințe	72	Cu acte	Nr. niveluri:1; S. construita la sol:72 mp; S. construita desfasurata:72 mp; LOCUINTA - nr. nivele: parter, an construire: 1990.
A1.2	34001-C2	construcții anexa	78	Cu acte	Nr. niveluri:1; S. construita la sol:78 mp; S. construita desfasurata:78 mp; ANEXA - nr. nivele: parter, an construire: 1990.
A1.3	34001-C3	construcții anexa	29	Cu acte	Nr. niveluri:1; S. construita la sol:29 mp; S. construita desfasurata:29 mp; ANEXA - nr. nivele: parter, an construire: 1990.
A1.4	34001-C4	construcții anexa	10	Cu acte	Nr. niveluri:1; S. construita la sol:10 mp; S. construita desfasurata:10 mp; ANEXA - nr. nivele: parter, an construire: 1990.

## Lungime Segmente

1) Valorile lungimilor segmentelor sunt obținute din proiecție în plan.

Punct început	X / Y	Punct sfârșit	X / Y	Lungime segment (** (m)
1	567.242,822 712.601,772	2	567.242,598 712.601,261	0.558
3	567.256,13 712.594,084	4	567.262,901 712.610,736	17.976
5	567.266,387 712.620,166	6	567.271,637 712.636,494	17.151
7	567.273,587 712.642,559	8	567.290,728 712.695,197	55.359
9	567.296,359 712.713,189	10	567.299,457 712.723,675	10.934
11	567.304,349 712.740,234	12	567.311,222 712.763,14	23.915
13	567.312,493 712.767,48	14	567.323,318 712.800,52	34.768
15	567.332,508 712.826,689	16	567.356,51 712.888,19	66.019
17	567.347,887 712.891,396	18	567.343,41 712.880,551	11.733
19	567.323,52 712.835,678	20	567.316,008 712.819,103	18.198
21	567.296,211 712.771,333	22	567.279,521 712.729,696	44.858
23	567.265,818 712.690,72	24	567.253,007 712.654,555	38.367
25	567.244,9 712.636,003	26	567.240,921 712.627,188	9.671
27	567.232,361 712.608,61	1	567.242,822 712.601,772	12.498

Punct început	X / Y	Punct sfârșit	X / Y	Lungime segment (** (m)
2	567.242,598 712.601,261	3	567.256,13 712.594,084	15.317
4	567.262,901 712.610,736	5	567.266,387 712.620,166	10.054
6	567.271,637 712.636,494	7	567.273,587 712.642,559	6.371
8	567.290,728 712.695,197	9	567.296,359 712.713,189	18.853
10	567.299,457 712.723,675	11	567.304,349 712.740,234	17.267
12	567.311,222 712.763,14	13	567.312,493 712.767,48	4.522
14	567.323,318 712.800,52	15	567.332,508 712.826,689	27.736
16	567.356,51 712.888,19	17	567.347,887 712.891,396	9.2
18	567.343,41 712.880,551	19	567.323,52 712.835,678	49.084
20	567.316,008 712.819,103	21	567.296,211 712.771,333	51.71
22	567.279,521 712.729,696	23	567.265,818 712.690,72	41.315
24	567.253,007 712.654,555	25	567.244,9 712.636,003	20.246
26	567.240,921 712.627,188	27	567.232,361 712.608,61	20.455

\*\* Lungimile segmentelor sunt determinate în planul de proiecție Stereo 70 și sunt rotunjite la 1 milimetru.

\*\*\* Distanța dintre puncte este formată din segmente cumulate ce sunt mai mici decât valoarea 1 milimetru.



**DATE DESPRE IMOBILUL NR. 2223**

Oficiul de Cadastru și Publicitate Imobiliară SUCEAVA  
Biroul de Cadastru și Publicitate Imobiliară Radauti

**A. Partea I. Descrierea imobilului**

TEREN Extravilan

Adresa: Jud. Suceava

Nr. Crt	Nr cadastral Nr. topografic	Suprafața* (mp)	Observații / Referințe
A1		1.025	Sector cadastral:22 Teren neimprejmuit; parte din pf 2504/2

**B. Partea II. Proprietari și acte**

Inscrieri privitoare la dreptul de proprietate și alte drepturi reale		Referințe
<b>2223 / 20/02/2024</b>		
Act Normativ nr. 7, din 13/03/1996 emis de Parlamentul României;		
B1	Inscrierea provizorie, drept de PROPRIETATE, dobandit prin Lege, cota actuala 1/1 1) COMUNA FRĂTĂUȚII VECHI, CIF:4244342	A1

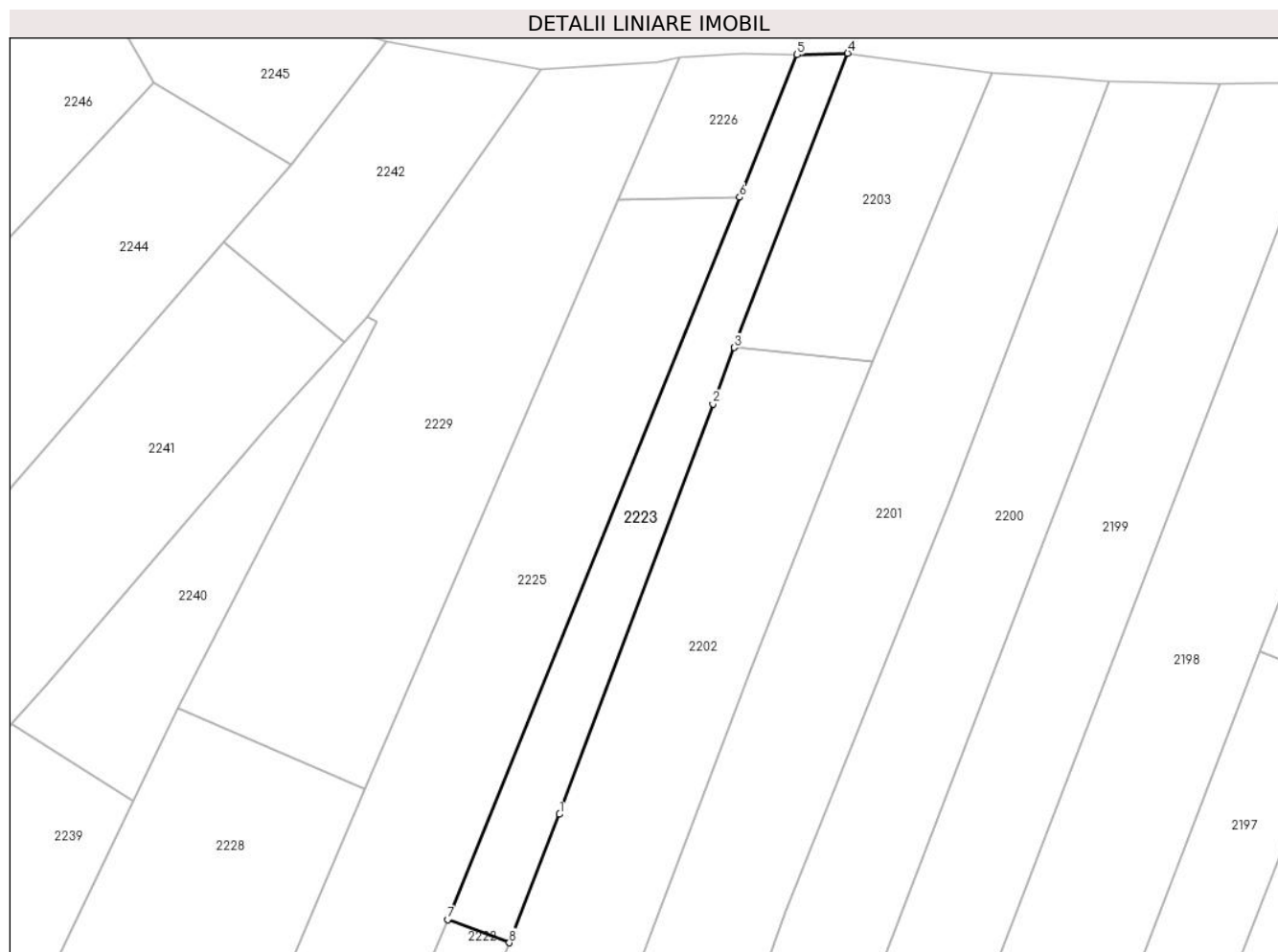
**C. Partea III. SARCINI .**

Inscrieri privind dezmembramintele dreptului de proprietate, drepturi reale de garanție și sarcini	Referințe
NU SUNT	

### Teren

Nr cadastral	Suprafața (mp)*	Observații / Referințe
	1.025	parte din pf 2504/2

\* Suprafața este determinată în planul de proiecție Stereo 70.



### Date referitoare la teren

Crt	Categorie folosință	Intra vilan	Suprafața (mp)	Tarla	Parcelă	Nr. topo	Observații / Referințe
1	arabil	NU	1.025	13	54	-	

### Lungime Segmente

1) Valorile lungimilor segmentelor sunt obținute din proiecție în plan.

Punct început	X / Y	Punct sfârșit	X / Y	Lungime segment (** (m)
1	567.363,507 712.906,12	2	567.384,893 712.963,302	61.05
2	567.384,893 712.963,302	3	567.387,899 712.971,171	8.424
3	567.387,899 712.971,171	4	567.403,718 713.012,22	43.992
4	567.403,718 713.012,22	5	567.396,669 713.012,0	7.052
5	567.396,669 713.012,0	6	567.388,638 712.992,143	21.42

Punct început	X / Y	Punct sfârșit	X / Y	Lungime segment (** (m)
6	567.388,638 712.992,143	7	567.347,887 712.891,396	108.677
7	567.347,887 712.891,396	8	567.356,51 712.888,19	9.2
8	567.356,51 712.888,19	1	567.363,507 712.906,12	19.247

\*\* Lungimile segmentelor sunt determinate în planul de proiecție Stereo 70 și sunt rotunjite la 1 milimetru.

\*\*\* Distanța dintre puncte este formată din segmente cumulate ce sunt mai mici decât valoarea 1 milimetru.





**DATE DESPRE IMOBILUL NR. 2224**

Oficiul de Cadastru și Publicitate Imobiliară SUCEAVA  
Biroul de Cadastru și Publicitate Imobiliară Radauti

**A. Partea I. Descrierea imobilului**

TEREN Intravilan

Adresa: Loc. Fratautii Vechi, Nr. 726, Jud. Suceava

Nr. Crt	Nr cadastral Nr. topografic	Suprafața* (mp)	Observații / Referințe
A1	31082	650	Sector cadastral:22 Teren imprejmuit; parte din pf 962

**Construcții**

Crt	Nr cadastral Nr. topografic	Adresa	Observații / Referințe
A1.7	31082-C7	Loc. Fratautii Vechi, Nr. 726, Jud. Suceava	Nr. niveluri:2; S. construita la sol:106 mp; S. construita desfasurata:212 mp; Locuinta, P+E, din bca, cu doua niveluri, edificata in anul 2021, SD = 212 mp
A1.8	31082-C8	Loc. Fratautii Vechi, Nr. 726, Jud. Suceava	Nr. niveluri:1; S. construita la sol:32 mp; S. construita desfasurata:32 mp; Bucatarie, P, din bca, cu un nivel, edificata in anul 2021, SD = 32 mp
A1.9	31082-C9	Loc. Fratautii Vechi, Nr. 726, Jud. Suceava	Nr. niveluri:1; S. construita la sol:119 mp; S. construita desfasurata:119 mp; Sura cu Grajd, P, din bca, cu un nivel, edificata in anul 2021, SD = 119 mp
A1.10		Loc. Fratautii Vechi, Nr. 726, Jud. Suceava	Nr. niveluri:1; S. construita la sol:12 mp; S. construita desfasurata:12 mp; Anexă

**B. Partea II. Proprietari și acte**

Inscrieri privitoare la dreptul de proprietate și alte drepturi reale		Referințe
<b>19578 / 17/09/2012</b>		
Act Notarial nr. 712, din 13/09/2012 emis de HUMENIUC ANCA;		
B3	Intabulare, drept de PROPRIETATE bun comun, in dev., cu titlu de cumparare, dobandit prin Conventie, cota actuala 1/1, cota initiala 1/1 1) COJOCARIU IONUȚ- DRAGOȘ 2) COJOCARIU VIRGINIA VALERIA OBSERVATII: adus B1,2	A1
<b>2617 / 21/01/2021</b>		
Act Administrativ nr. 112, din 18/04/2020 emis de ISU al Jud.SV (Proces Verbal de Interventie);		
B4	Se noteaza demolarea constructiilor C1-C6	A1
Act Administrativ nr. 186, din 20/01/2021 emis de Primaria Comunei Fratautii Vechi (Certificat de Atestare a Edificarii Constructiilor ; act administrativ nr 110 din 20.01.2021, emis de Primaria Comunei Fratautii Vechi; act administrativ nr 4 din 20.01.2021, emis de Primaria Comunei Fratautii Vechi; act administrativ nr 46 din 09.09.2020, emis de Primaria Comunei Fratautii Vechi);		
B5	Intabulare, drept de PROPRIETATE bun comun in dev., dobandit prin Construire, cota actuala 1/1, cota initiala 1/1 1) COJOCARIU IONUȚ-DRAGOȘ 2) COJOCARIU VIRGINIA-VALERIA	A1.7, A1.8, A1.9
B6	Se noteaza acualizare informatii tehnice.	A1, A1.7, A1.8, A1.9
<b>2224 / 20/02/2024</b>		
Act Administrativ nr. 2335, din 07/03/2024 emis de Primăria Comunei Frătăuții Vechi;		
B7	Intabulare, drept de PROPRIETATE, dobandit prin Lege, cota actuala 1/1 1) COJOCARIU IONUȚ-DRAGOȘ 2) COJOCARIU VIRGINIA-VALERIA	A1.10

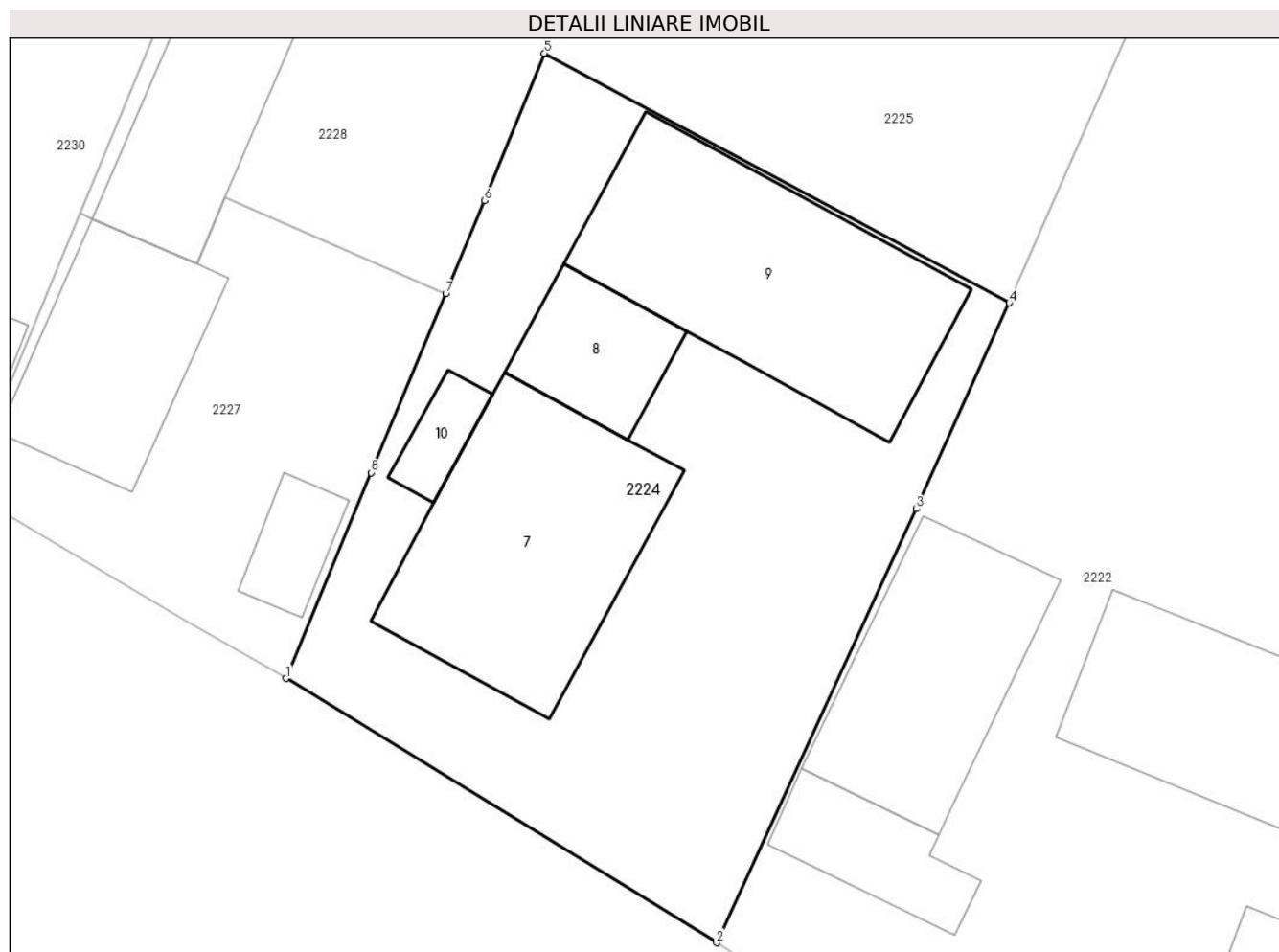
**C. Partea III. SARCINI .**

Inscrieri privind dezmembramintele dreptului de proprietate, drepturi reale de garanție și sarcini	Referințe
NU SUNT	

### Teren

Nr cadastral	Suprafața (mp)*	Observații / Referințe
31082	650	parte din pf 962

\* Suprafața este determinată în planul de proiecție Stereo 70.



### Date referitoare la teren

Crt	Categorie folosință	Intra vilan	Suprafața (mp)	Tarla	Parcelă	Nr. topo	Observații / Referințe
1	curți construcții	DA	650	13	1421, 1422	-	Imobil partial imprejmuit cu gard din lemn

### Date referitoare la construcții

Crt	Număr	Destinație construcție	Supraf. (mp)	Situație juridică	Observații / Referințe
A1.7	31082-C7	construcții de locuințe	106	Cu acte	Nr. niveluri:2; S. construita la sol:106 mp; S. construita desfasurata:212 mp; Locuinta, P+E, din bca, cu doua niveluri, edificata in anul 2021, SD = 212 mp
A1.8	31082-C8	construcții anexa	32	Cu acte	Nr. niveluri:1; S. construita la sol:32 mp; S. construita desfasurata:32 mp; Bucatarie, P, din bca, cu un nivel, edificata in anul 2021, SD = 32 mp
A1.9	31082-C9	construcții anexa	119	Cu acte	Nr. niveluri:1; S. construita la sol:119 mp; S. construita desfasurata:119 mp; Sura cu Grajd, P, din bca, cu un nivel, edificata in anul 2021, SD = 119 mp
A1.10		construcții anexa	12	Cu acte	Nr. niveluri:1; S. construita la sol:12 mp; S. construita desfasurata:12 mp; Anexă

**Lungime Segmente**

1) Valorile lungimilor segmentelor sunt obținute din proiecție în plan.

Punct început	X / Y	Punct sfârșit	X / Y	Lungime segment (** (m)
1	567.213,918 712.619,924	2	567.232,361 712.608,61	21.637
2	567.232,361 712.608,61	3	567.240,921 712.627,188	20.455
3	567.240,921 712.627,188	4	567.244,9 712.636,003	9.671
4	567.244,9 712.636,003	5	567.224,983 712.646,693	22.604
5	567.224,983 712.646,693	6	567.222,422 712.640,394	6.8
6	567.222,422 712.640,394	7	567.220,762 712.636,399	4.326
7	567.220,762 712.636,399	8	567.217,557 712.628,733	8.309
8	567.217,557 712.628,733	1	567.213,918 712.619,924	9.531

\*\* Lungimile segmentelor sunt determinate în planul de proiecție Stereo 70 și sunt rotunjite la 1 milimetru.

\*\*\* Distanța dintre puncte este formată din segmente cumulate ce sunt mai mici decât valoarea 1 milimetru.



**DATE DESPRE IMOBILUL NR. 2225**

Oficiul de Cadastru și Publicitate Imobiliară SUCEAVA  
Biroul de Cadastru și Publicitate Imobiliară Radauti

**A. Partea I. Descrierea imobilului**

TEREN Necunoscut

Adresa: Loc. Fratautii Vechi, Jud. Suceava

Nr. Crt	Nr cadastral Nr. topografic	Suprafața* (mp)	Observații / Referințe
A1		7.000	Sector cadastral:22 Teren imprejmuit; parte din pf 2507/1

**B. Partea II. Proprietari și acte**

Inscrieri privitoare la dreptul de proprietate și alte drepturi reale		Referințe
<b>2225 / 20/02/2024</b>		
Act Administrativ nr. 968, din 26/08/1996 emis de Comisia Județeană Suceava;		
B1	Intabulare, drept de PROPRIETATE, dobandit prin Reconstituire, cota actuala 1/1 1) <b>ISOPESCU MIRON</b> <i>OBSERVATII: lipsă CNP proprietar Isopescu Miron</i>	A1
Act Administrativ nr. 2017, din 11/03/2022 emis de Primăria Comunei Frătăuții Vechi;		
B2	Se notează posesia faptică în favoarea lui 1) <b>COJOCARIU IONUȚ-DRAGOȘ</b>	A1

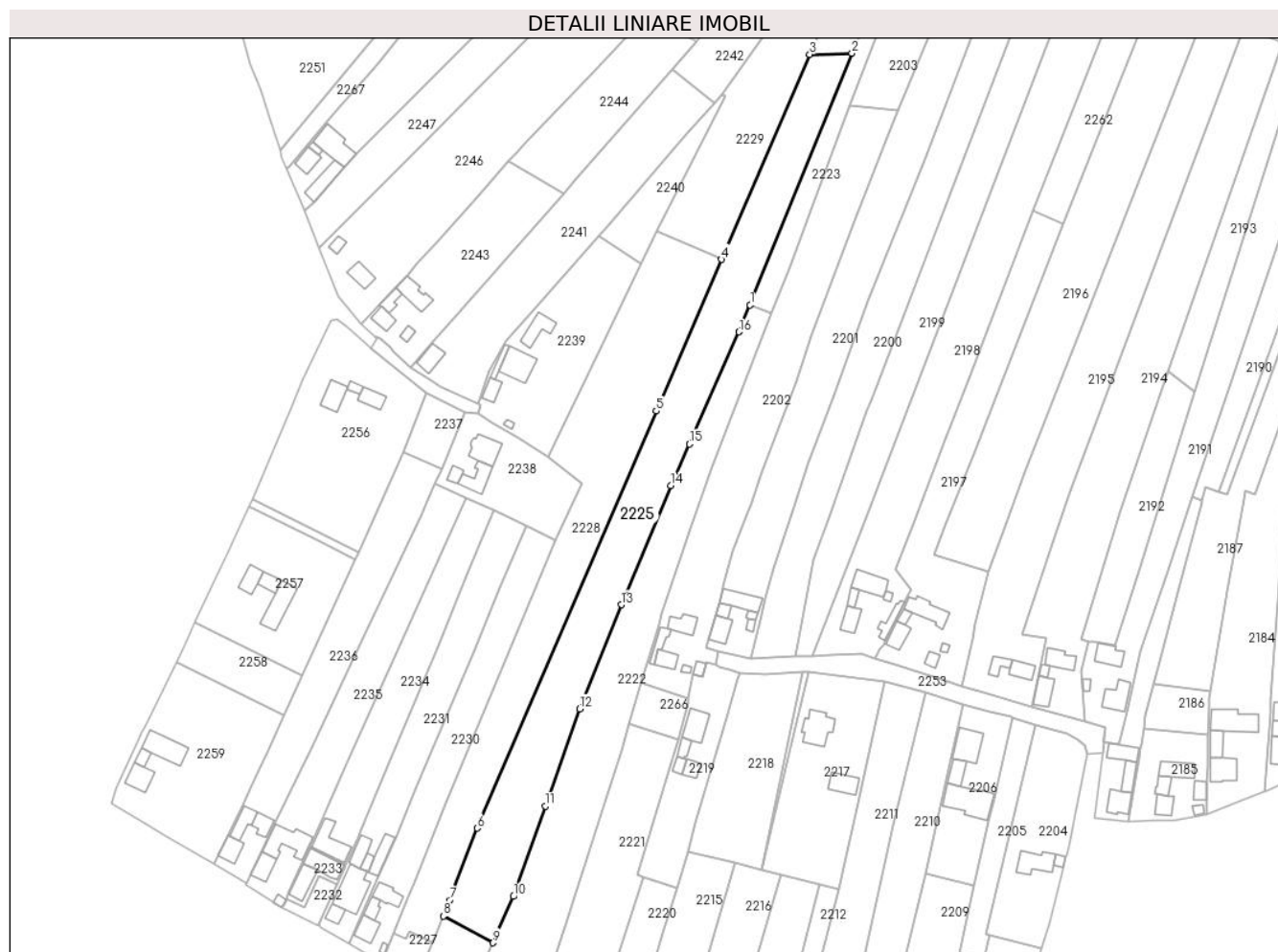
**C. Partea III. SARCINI .**

Inscrieri privind dezmembramintele dreptului de proprietate, drepturi reale de garanție și sarcini	Referințe
NU SUNT	

**Teren**

Nr cadastral	Suprafața (mp)*	Observații / Referințe
	7.000	parte din pf 2507/1

\* Suprafața este determinată în planul de proiecție Stereo 70.



**Date referitoare la teren**

Crt	Categorie folosință	Intra vilan	Suprafața (mp)	Tarla	Parcelă	Nr. topo	Observații / Referințe
1	arabil	DA	4.242	13	1421, 1422	-	loc numit Livadă
2	arabil	NU	2.758	13	54	-	

**Lungime Segmente**

1) Valorile lungimilor segmentelor sunt obținute din proiecție în plan.

Punct început	X / Y	Punct sfârșit	X / Y	Lungime segment (** (m)
1	567.347,887 712.891,396	2	567.388,638 712.992,143	108.677
2	567.388,638 712.992,143	3	567.371,754 712.991,713	16.889
3	567.371,754 712.991,713	4	567.336,417 712.909,56	89.431
4	567.336,417 712.909,56	5	567.310,253 712.848,945	66.021

Punct început	X / Y	Punct sfârșit	X / Y	Lungime segment (** (m)
5	567.310,253 712.848,945	6	567.238,464 712.681,932	181.788
6	567.238,464 712.681,932	7	567.227,397 712.653,003	30.974
7	567.227,397 712.653,003	8	567.224,983 712.646,693	6.756
8	567.224,983 712.646,693	9	567.244,9 712.636,003	22.604
9	567.244,9 712.636,003	10	567.253,007 712.654,555	20.246
10	567.253,007 712.654,555	11	567.265,818 712.690,72	38.367
11	567.265,818 712.690,72	12	567.279,521 712.729,696	41.315
12	567.279,521 712.729,696	13	567.296,211 712.771,333	44.858
13	567.296,211 712.771,333	14	567.316,008 712.819,103	51.71
14	567.316,008 712.819,103	15	567.323,52 712.835,678	18.198
15	567.323,52 712.835,678	16	567.343,41 712.880,551	49.084
16	567.343,41 712.880,551	1	567.347,887 712.891,396	11.733

\*\* Lungimile segmentelor sunt determinate în planul de proiecție Stereo 70 și sunt rotunjite la 1 milimetru.

\*\*\* Distanța dintre puncte este formată din segmente cumulate ce sunt mai mici decât valoarea 1 milimetru.





**DATE DESPRE IMOBILUL NR. 2226**

Oficiul de Cadastru și Publicitate Imobiliară SUCEAVA  
Biroul de Cadastru și Publicitate Imobiliară Radauti

**A. Partea I. Descrierea imobilului**

TEREN Extravilan

Adresa: Jud. Suceava

Nr. Crt	Nr cadastral Nr. topografic	Suprafața* (mp)	Observații / Referințe
A1		329	Sector cadastral:22 Teren neimprejmuit; parte din pf 2504/5

**B. Partea II. Proprietari și acte**

Inscrieri privitoare la dreptul de proprietate și alte drepturi reale		Referințe
<b>2226 / 20/02/2024</b>		
Act Normativ nr. 7, din 13/03/1996 emis de Parlamentul României;		
B1	Inscrierea provizorie, drept de PROPRIETATE, dobandit prin Lege, cota actuala 1/1 1) COMUNA FRĂTĂUȚII VECHI, CIF:4244342	A1

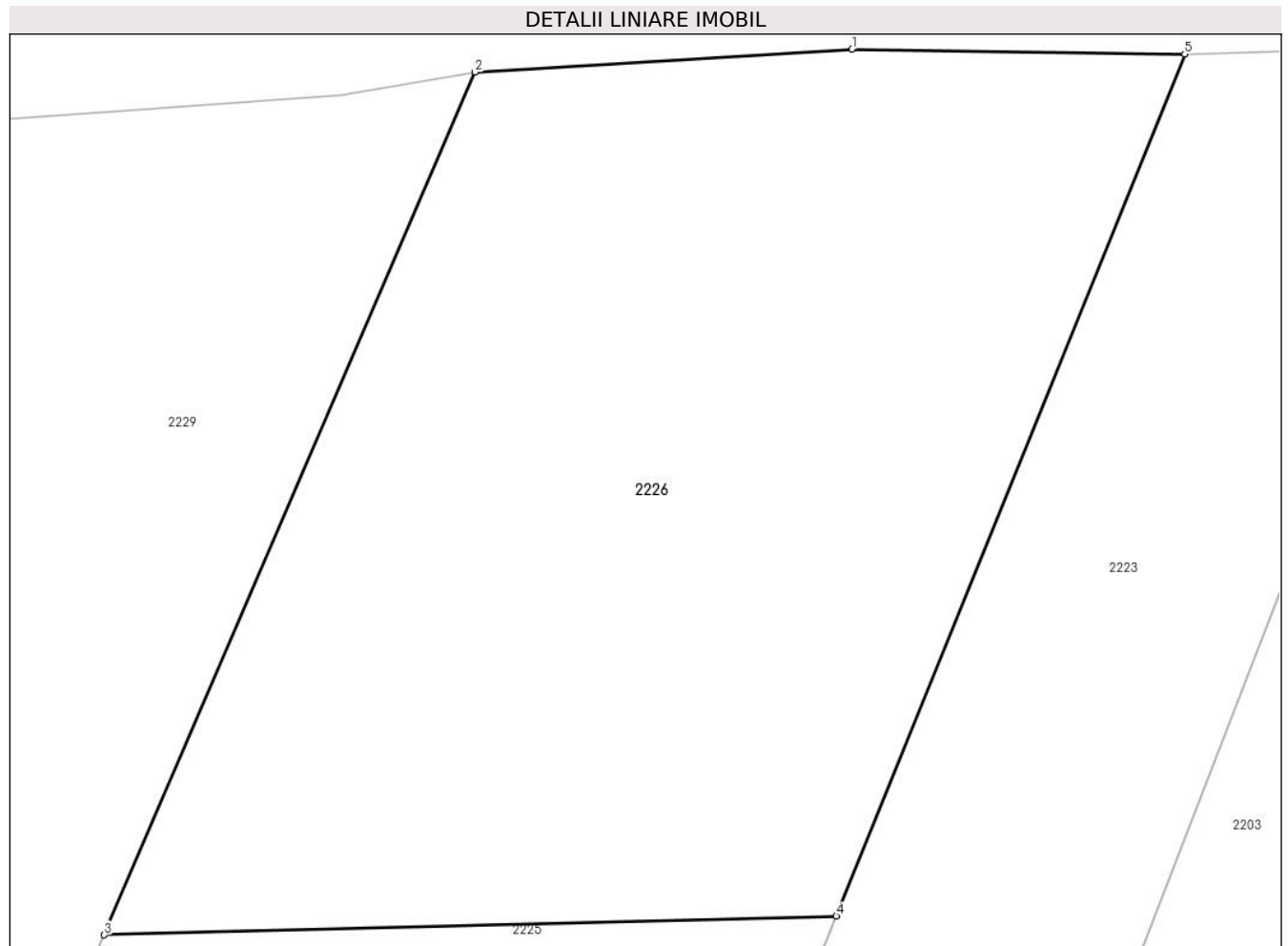
**C. Partea III. SARCINI .**

Inscrieri privind dezmembramintele dreptului de proprietate, drepturi reale de garanție și sarcini	Referințe
NU SUNT	

**Teren**

Nr cadastral	Suprafața (mp)*	Observații / Referințe
	329	parte din pf 2504/5

\* Suprafața este determinată în planul de proiecție Stereo 70.



**Date referitoare la teren**

Crt	Categorie folosință	Intra vilan	Suprafața (mp)	Tarla	Parcelă	Nr. topo	Observații / Referințe
1	arabil	NU	329	13	54	-	

**Lungime Segmente**

1) Valorile lungimilor segmentelor sunt obținute din proiecție în plan.

Punct început	X / Y	Punct sfârșit	X / Y	Lungime segment (** (m)
1	567.388,997 713.012,11	2	567.380,301 713.011,583	8.712
2	567.380,301 713.011,583	3	567.371,754 712.991,713	21.63
3	567.371,754 712.991,713	4	567.388,638 712.992,143	16.889
4	567.388,638 712.992,143	5	567.396,669 713.012,0	21.42
5	567.396,669 713.012,0	1	567.388,997 713.012,11	7.673

**\*\* Lungimile segmentelor sunt determinate în planul de proiecție Stereo 70 și sunt rotunjite la 1 milimetru.**

**\*\*\* Distanța dintre puncte este formată din segmente cumulate ce sunt mai mici decât valoarea 1 milimetru.**



**DATE DESPRE IMOBILUL NR. 2227**

Oficiul de Cadastru și Publicitate Imobiliară SUCEAVA  
Biroul de Cadastru și Publicitate Imobiliară Radauti

**A. Partea I. Descrierea imobilului**

TEREN Intravilan

Adresa: Loc. Fratautii Vechi, Nr. 727, Jud. Suceava

Nr. Crt	Nr cadastral Nr. topografic	Suprafața* (mp)	Observații / Referințe
A1	33930	250	Sector cadastral:22 Teren imprejmuit; parte din pf 1018

**Construcții**

Crt	Nr cadastral Nr. topografic	Adresa	Observații / Referințe
A1.1	33930-C1	Loc. Fratautii Vechi, Nr. 727, Jud. Suceava	Nr. niveluri:1; S. construita la sol:63 mp; S. construita desfasurata:63 mp; Locuinta,nr.727,edificata in anul 1936,din lemn,cu un nivel,SD = 63 mp

**B. Partea II. Proprietari și acte**

Inscrieri privitoare la dreptul de proprietate și alte drepturi reale		Referințe
<b>25546 / 21/08/2017</b>		
Act Notarial nr. 3596, din 18/08/2017 emis de Fomin Elena;		
B3	Intabulare, drept de PROPRIETATE bun comun in dev., cu titlu de cumparare, dobandit prin Conventie, cota actuala 1/1, cota initiala 1/1 1) NICOLAESCU DANIEL 2) NICOLAESCU ANDREEA-IOANA	A1, A1.1

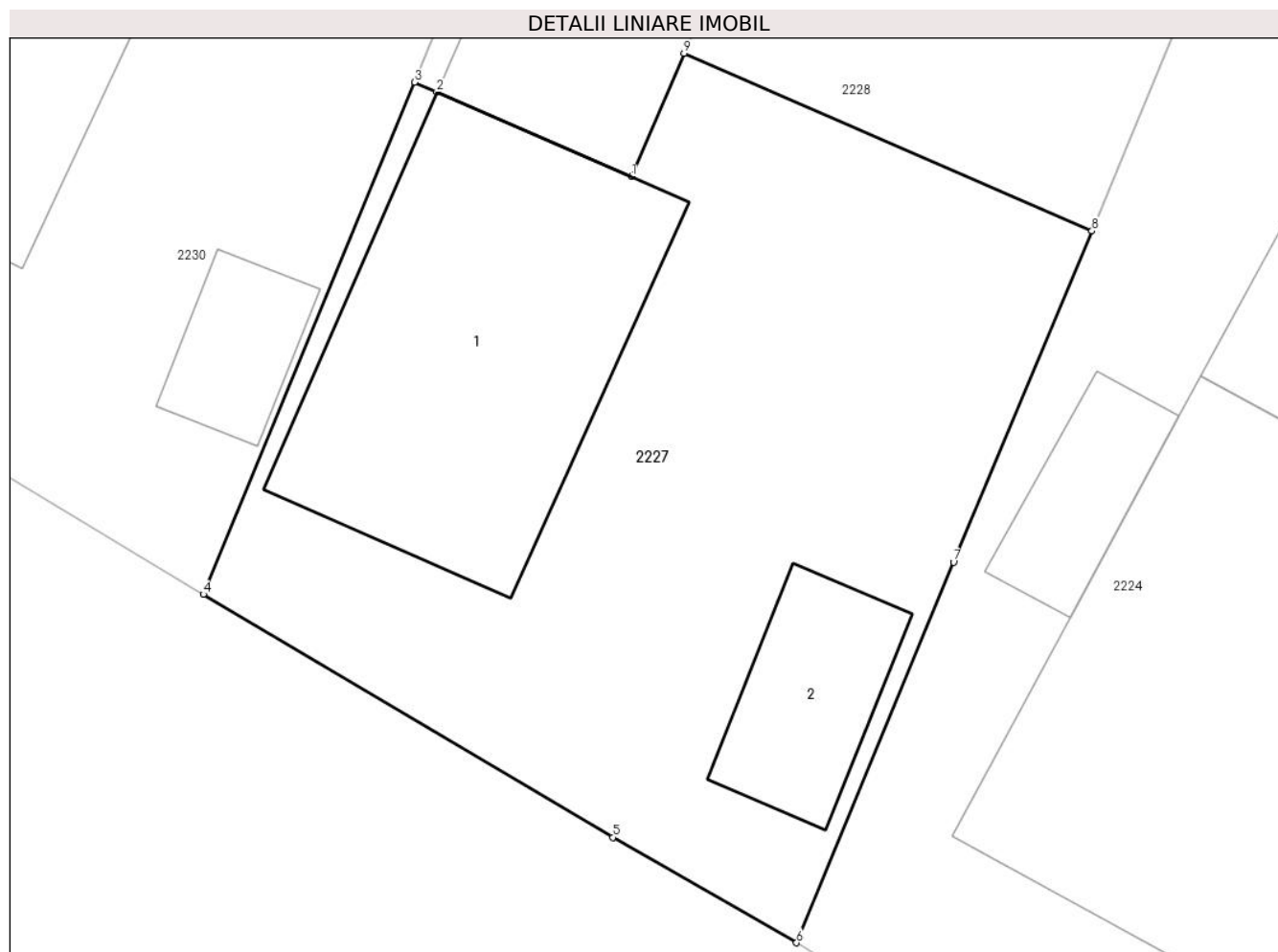
**C. Partea III. SARCINI .**

Inscrieri privind dezmembramintele dreptului de proprietate, drepturi reale de garanție și sarcini	Referințe
NU SUNT	

### Teren

Nr cadastral	Suprafața (mp)*	Observații / Referințe
33930	250	parte din pf 1018

\* Suprafața este determinată în planul de proiecție Stereo 70.



### Date referitoare la teren

Crt	Categorie folosință	Intravilan	Suprafața (mp)	Tarla	Parcelă	Nr. topo	Observații / Referințe
1	curți constructii	DA	250	13	1420	-	Limite materializate cu gard din lemn si tarusi din lemn

### Date referitoare la construcții

Crt	Număr	Destinație construcție	Supraf. (mp)	Situație juridică	Observații / Referințe
A1.1	33930-C1	construcții de locuințe	63	Cu acte	Nr. niveluri:1; S. construita la sol:63 mp; S. construita desfasurata:63 mp; Locuinta,nr.727, edificata in anul 1936,din lemn,cu un nivel,SD = 63 mp
A1.2	33930-C2	construcții anexa	16	Fara acte	Nr. niveluri:1; S. construita la sol:16 mp; S. construita desfasurata:16 mp; Magazie, edificata in anul 1991,din lemn,cu un nivel,SD = 16 mp

### Lungime Segmente

1) Valorile lungimilor segmentelor sunt obținute din proiecție în plan.

Punct început	X / Y	Punct sfârșit	X / Y	Lungime segment (** (m)
1	567.210,103 712.637,658	2	567.205,588 712.639,613	4.92

Punct început	X / Y	Punct sfârșit	X / Y	Lungime segment (** (m)
2	567.205,588 712.639,613	3	567.205,07 712.639,838	0.565
3	567.205,07 712.639,838	4	567.200,181 712.627,988	12.819
4	567.200,181 712.627,988	5	567.209,667 712.622,364	11.028
5	567.209,667 712.622,364	6	567.213,918 712.619,924	4.901
6	567.213,918 712.619,924	7	567.217,557 712.628,733	9.531
7	567.217,557 712.628,733	8	567.220,762 712.636,399	8.309
8	567.220,762 712.636,399	9	567.211,314 712.640,511	10.304
9	567.211,314 712.640,511	1	567.210,103 712.637,658	3.099

\*\* Lungimile segmentelor sunt determinate în planul de proiecție Stereo 70 și sunt rotunjite la 1 milimetru.

\*\*\* Distanța dintre puncte este formată din segmente cumulate ce sunt mai mici decât valoarea 1 milimetru.





**DATE DESPRE IMOBILUL NR. 2228**

Oficiul de Cadastru și Publicitate Imobiliară SUCEAVA  
Biroul de Cadastru și Publicitate Imobiliară Radauti

**A. Partea I. Descrierea imobilului**

TEREN Necunoscut

Nr. CF vechi:3921

Adresa: Loc. Fratautii Vechi, Jud. Suceava

Nr. Crt	Nr cadastral Nr. topografic	Suprafața* (mp)	Observații / Referințe
A1	33859	6.250	Sector cadastral:22 Teren imprejmuit; parte din pf 2500/2, 2507/3

**Construcții**

Crt	Nr cadastral Nr. topografic	Adresa	Observații / Referințe
A1.1	33859-C1	Loc. Fratautii Vechi, Jud. Suceava	Nr. niveluri:1; S. construita la sol:60 mp; S. construita desfasurata:60 mp; Bucatarie de Vara, din caramida, cu un nivel, edificata in anul 1991 ,SD = 60 mp
A1.2	33859-C2	Loc. Fratautii Vechi, Jud. Suceava	Nr. niveluri:1; S. construita la sol:106 mp; S. construita desfasurata:106 mp; Sura cu Grajd, din caramida si lemn, cu un nivel,edificata in anul 1991,SD = 106 mp

**B. Partea II. Proprietari și acte**

Inscrieri privitoare la dreptul de proprietate și alte drepturi reale		Referințe
<b>25550 / 21/08/2017</b>		
Act Notarial nr. 3595, din 18/08/2017 emis de Fomin Elena;		
B6	Intabulare, drept de PROPRIETATE bun propriu cu titlu de partaj, dobandit prin Conventie, cota actuala 1/1, cota initiala 1/1 1) NICOLAESCU DANIEL	A1, A1.1, A1.2

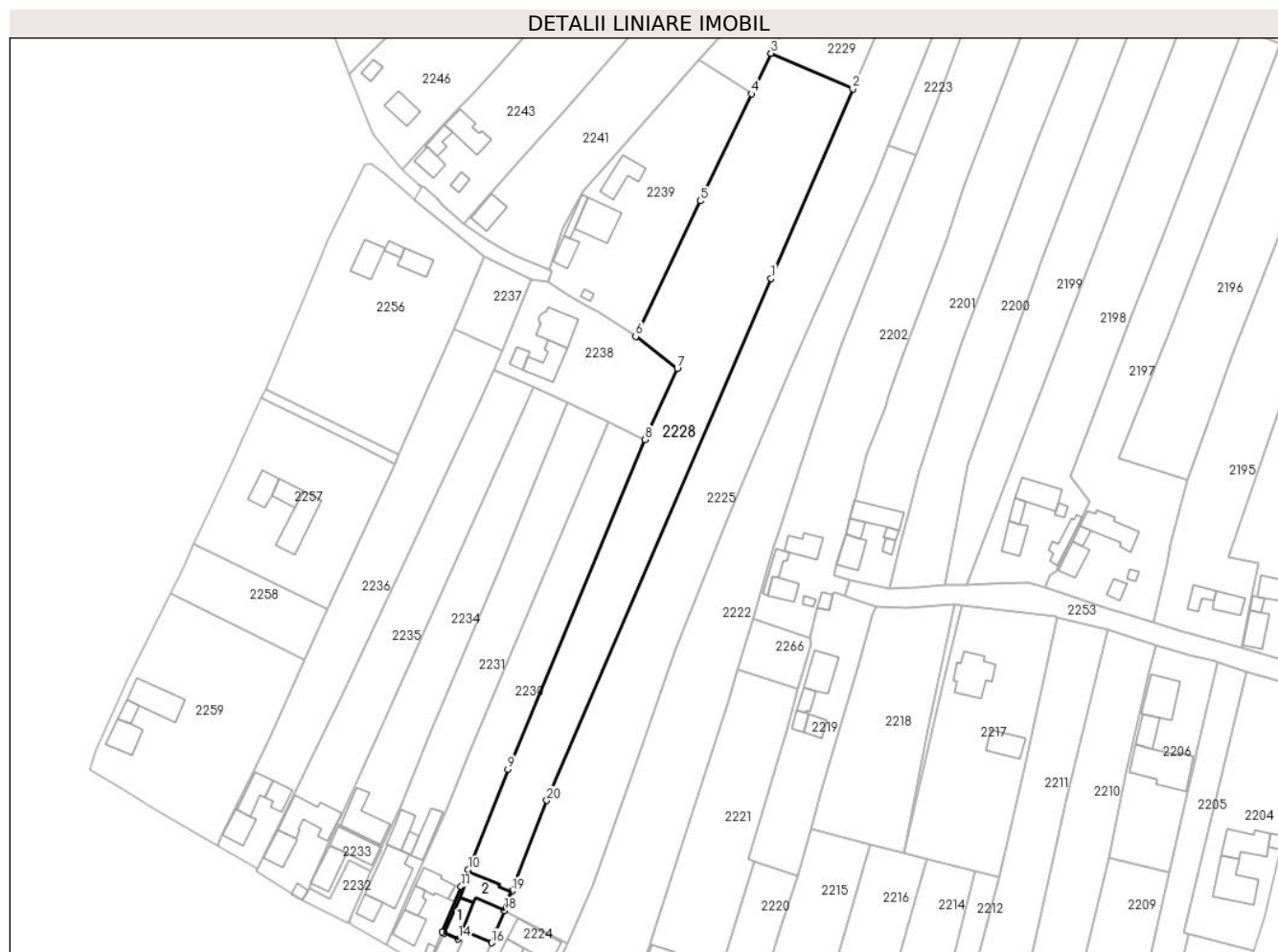
**C. Partea III. SARCINI .**

Inscrieri privind dezmembramintele dreptului de proprietate, drepturi reale de garanție și sarcini	Referințe
NU SUNT	

**Teren**

Nr cadastral	Suprafața (mp)*	Observații / Referințe
33859	6.250	parte din pf 2500/2, 2507/3

\* Suprafața este determinată în planul de proiecție Stereo 70.



**Date referitoare la teren**

Crt	Categorie folosință	Intra vilan	Suprafața (mp)	Tarla	Parcelă	Nr. topo	Observații / Referințe
1	curți constructii	DA	307	13	1420	2507/3	
2	arabil	DA	4.175	13	1418, 1419, 1421	-	
3	arabil	NU	1.768	13	1424, 54	-	

**Date referitoare la construcții**

Crt	Număr	Destinație construcție	Supraf. (mp)	Situație juridică	Observații / Referințe
A1.1	33859-C1	constructii anexa	60	Cu acte	Nr. niveluri:1; S. construita la sol:60 mp; S. construita desfasurata:60 mp; Bucatarie de Vara, din caramida, cu un nivel, edificata in anul 1991 ,SD = 60 mp
A1.2	33859-C2	constructii anexa	106	Cu acte	Nr. niveluri:1; S. construita la sol:106 mp; S. construita desfasurata:106 mp; Sura cu Grajd, din caramida si lemn, cu un nivel, edificata in anul 1991,SD = 106 mp

**Lungime Segmente**

1) Valorile lungimilor segmentelor sunt obținute din proiecție în plan.

Punct început	X / Y	Punct sfârșit	X / Y	Lungime segment (** (m)
1	567.310,253 712.848,945	2	567.336,417 712.909,56	66.021
2	567.336,417 712.909,56	3	567.310,201 712.920,951	28.584
3	567.310,201 712.920,951	4	567.303,984 712.907,941	14.419
4	567.303,984 712.907,941	5	567.287,64 712.873,734	37.911
5	567.287,64 712.873,734	6	567.266,893 712.830,315	48.121
6	567.266,893 712.830,315	7	567.280,24 712.820,033	16.848
7	567.280,24 712.820,033	8	567.269,829 712.797,374	24.936
8	567.269,829 712.797,374	9	567.226,011 712.691,897	114.217
9	567.226,011 712.691,897	10	567.213,283 712.659,742	34.582
10	567.213,283 712.659,742	11	567.211,06 712.654,356	5.827
11	567.211,06 712.654,356	12	567.205,07 712.639,838	15.705
12	567.205,07 712.639,838	13	567.205,588 712.639,613	0.565
13	567.205,588 712.639,613	14	567.210,103 712.637,658	4.92
14	567.210,103 712.637,658	15	567.211,314 712.640,511	3.099
15	567.211,314 712.640,511	16	567.220,762 712.636,399	10.304
16	567.220,762 712.636,399	17	567.222,422 712.640,394	4.326
17	567.222,422 712.640,394	18	567.224,983 712.646,693	6.8
18	567.224,983 712.646,693	19	567.227,397 712.653,003	6.756
19	567.227,397 712.653,003	20	567.238,464 712.681,932	30.974
20	567.238,464 712.681,932	1	567.310,253 712.848,945	181.788

\*\* Lungimile segmentelor sunt determinate în planul de proiecție Stereo 70 și sunt rotunjite la 1 milimetru.

\*\*\* Distanța dintre puncte este formată din segmente cumulate ce sunt mai mici decât valoarea 1 milimetru.



**DATE DESPRE IMOBILUL NR. 2229**

Oficiul de Cadastru și Publicitate Imobiliară SUCEAVA  
Biroul de Cadastru și Publicitate Imobiliară Radauti

**A. Partea I. Descrierea imobilului**

TEREN Extravilan

Adresa: Jud. Suceava

Nr. Crt	Nr cadastral Nr. topografic	Suprafața* (mp)	Observații / Referințe
A1		2.567	Sector cadastral:22 Teren neimprejmuit; parte din pf 2504/5

**B. Partea II. Proprietari și acte**

Inscrieri privitoare la dreptul de proprietate și alte drepturi reale		Referințe
<b>2229 / 20/02/2024</b>		
Act Administrativ nr. 1156, din 26/02/1999 emis de Comisia Județeană Suceava;		
B1	Intabulare, drept de PROPRIETATE, dobândit prin Reconstituire, cota actuala 1/1 1) <b>MOLOCE REVECA</b> <i>OBSERVATII: lipsă CNP proprietar Moloce Reveca</i>	A1
Act Administrativ nr. 2029, din 11/03/2022 emis de Primăria Comunei Frătăuții Vechi;		
B2	Se notează posesia faptică în favoarea lui 1) <b>NICOLAESCU DANIEL</b>	A1

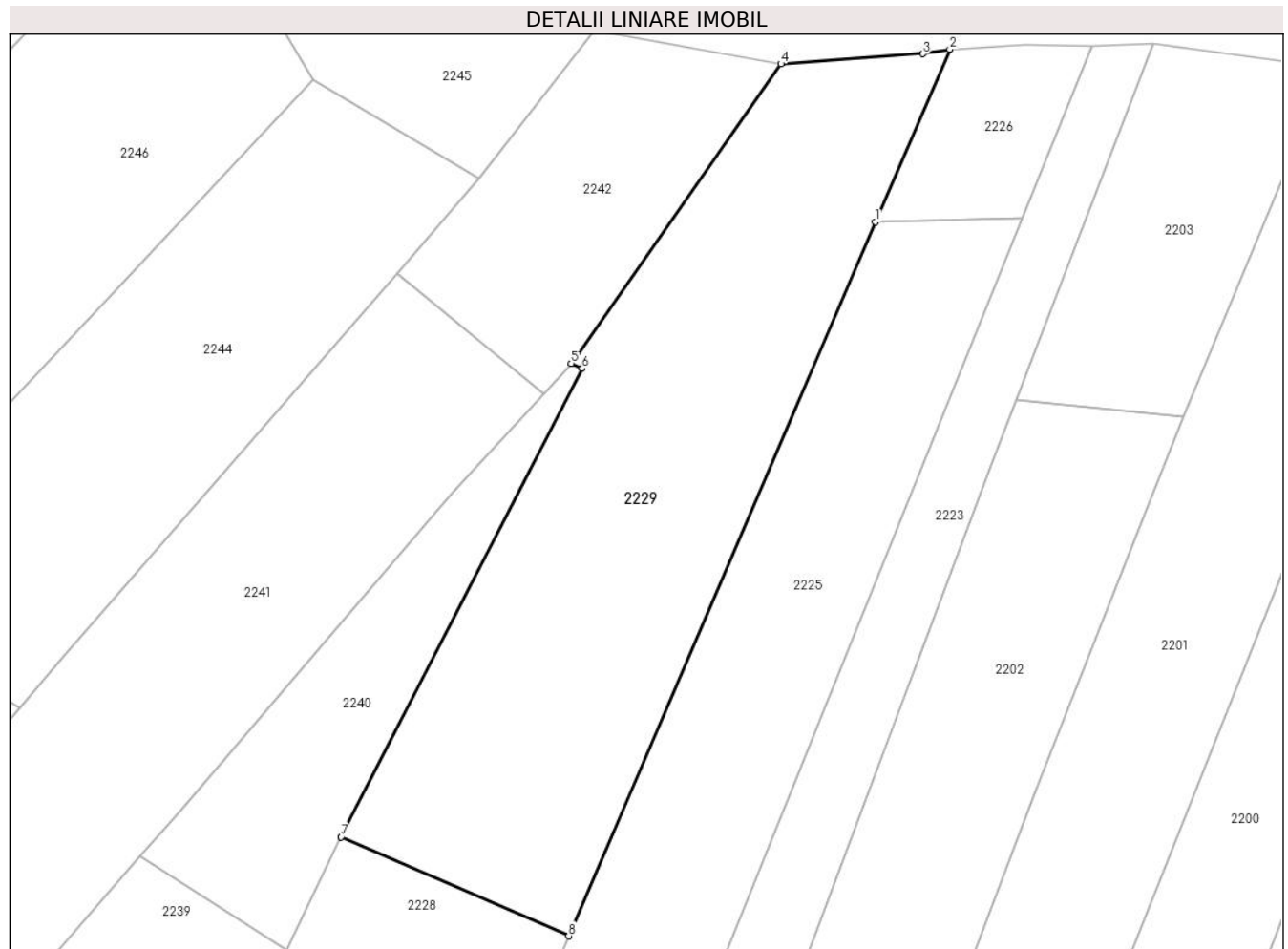
**C. Partea III. SARCINI .**

Inscrieri privind dezmembramintele dreptului de proprietate, drepturi reale de garanție și sarcini	Referințe
NU SUNT	

**Teren**

Nr cadastral	Suprafața (mp)*	Observații / Referințe
	2.567	parte din pf 2504/5

\* Suprafața este determinată în planul de proiecție Stereo 70.



**Date referitoare la teren**

Crt	Categorie folosință	Intra vilan	Suprafața (mp)	Tarla	Parcelă	Nr. topo	Observații / Referințe
1	arabil	NU	2.567	13	54	-	loc numit Livadă

**Lungime Segmente**

1) Valorile lungimilor segmentelor sunt obținute din proiecție în plan.

Punct început	X / Y	Punct sfârșit	X / Y	Lungime segment (** (m)
1	567.371,754 712.991,713	2	567.380,301 713.011,583	21.63
2	567.380,301 713.011,583	3	567.377,185 713.011,052	3.161
3	567.377,185 713.011,052	4	567.360,863 713.009,896	16.363
4	567.360,863 713.009,896	5	567.336,687 712.975,43	42.1
5	567.336,687 712.975,43	6	567.337,947 712.974,853	1.386

Punct început	X / Y	Punct sfârșit	X / Y	Lungime segment (** (m)
6	567.337,947 712.974,853	7	567.310,201 712.920,951	60.624
7	567.310,201 712.920,951	8	567.336,417 712.909,56	28.584
8	567.336,417 712.909,56	1	567.371,754 712.991,713	89.431

\*\* Lungimile segmentelor sunt determinate în planul de proiecție Stereo 70 și sunt rotunjite la 1 milimetru.

\*\*\* Distanța dintre puncte este formată din segmente cumulate ce sunt mai mici decât valoarea 1 milimetru.







## DATE DESPRE IMOBILUL NR. 2230

Oficiul de Cadastru și Publicitate Imobiliară SUCEAVA  
Biroul de Cadastru și Publicitate Imobiliară Radauti

## A. Partea I. Descrierea imobilului

TEREN Intravilan

Adresa: Loc. Fratautii Vechi, Nr. 728, Jud. Suceava

Nr. Crt	Nr cadastral Nr. topografic	Suprafața* (mp)	Observații / Referințe
A1		Din acte: 2.600 Masurata: 2.482	Sector cadastral:22 Teren imprejmuit; parte din pf 2499/4/3; diferența de suprafață nu s-a regăsit la măsurători

## Construcții

Crt	Nr cadastral Nr. topografic	Adresa	Observații / Referințe
A1.1		Loc. Fratautii Vechi, Nr. 728, Jud. Suceava	Nr. niveluri:1; S. construita la sol:70 mp; S. construita desfasurata:70 mp; Locuință
A1.2		Loc. Fratautii Vechi, Nr. 728, Jud. Suceava	Nr. niveluri:1; S. construita la sol:38 mp; S. construita desfasurata:38 mp; Anexă
A1.3		Loc. Fratautii Vechi, Nr. 728, Jud. Suceava	Nr. niveluri:1; S. construita la sol:66 mp; S. construita desfasurata:66 mp; Anexă
A1.4		Loc. Fratautii Vechi, Nr. 728, Jud. Suceava	Nr. niveluri:1; S. construita la sol:9 mp; S. construita desfasurata:9 mp; Anexă
A1.5		Loc. Fratautii Vechi, Nr. 728, Jud. Suceava	Nr. niveluri:1; S. construita la sol:10 mp; S. construita desfasurata:10 mp; Anexă

## B. Partea II. Proprietari și acte

Inscrieri privitoare la dreptul de proprietate și alte drepturi reale		Referințe
<b>2230 / 20/02/2024</b>		
Act Administrativ nr. 1852, din 20/10/2010 emis de Comisia Județeană Suceava;		
B1	Intabulare, drept de PROPRIETATE, dobândit prin Reconstituire, cota actuala 1/1 1) CIOTĂU IOAN DEFUNCT:Da <i>OBSERVATII: lipsă CNP proprietar Ciotău Ioan</i>	A1
Act Administrativ nr. 2335, din 07/03/2024 emis de Primăria Comunei Frătăuții Vechi;		
B2	Intabulare, drept de PROPRIETATE, dobândit prin Lege, cota actuala 1/1 1) CIOTĂU IOAN DEFUNCT:Da <i>OBSERVATII: lipsă CNP proprietar Ciotău Ioan</i>	A1.1, A1.2, A1.3, A1.4, A1.5

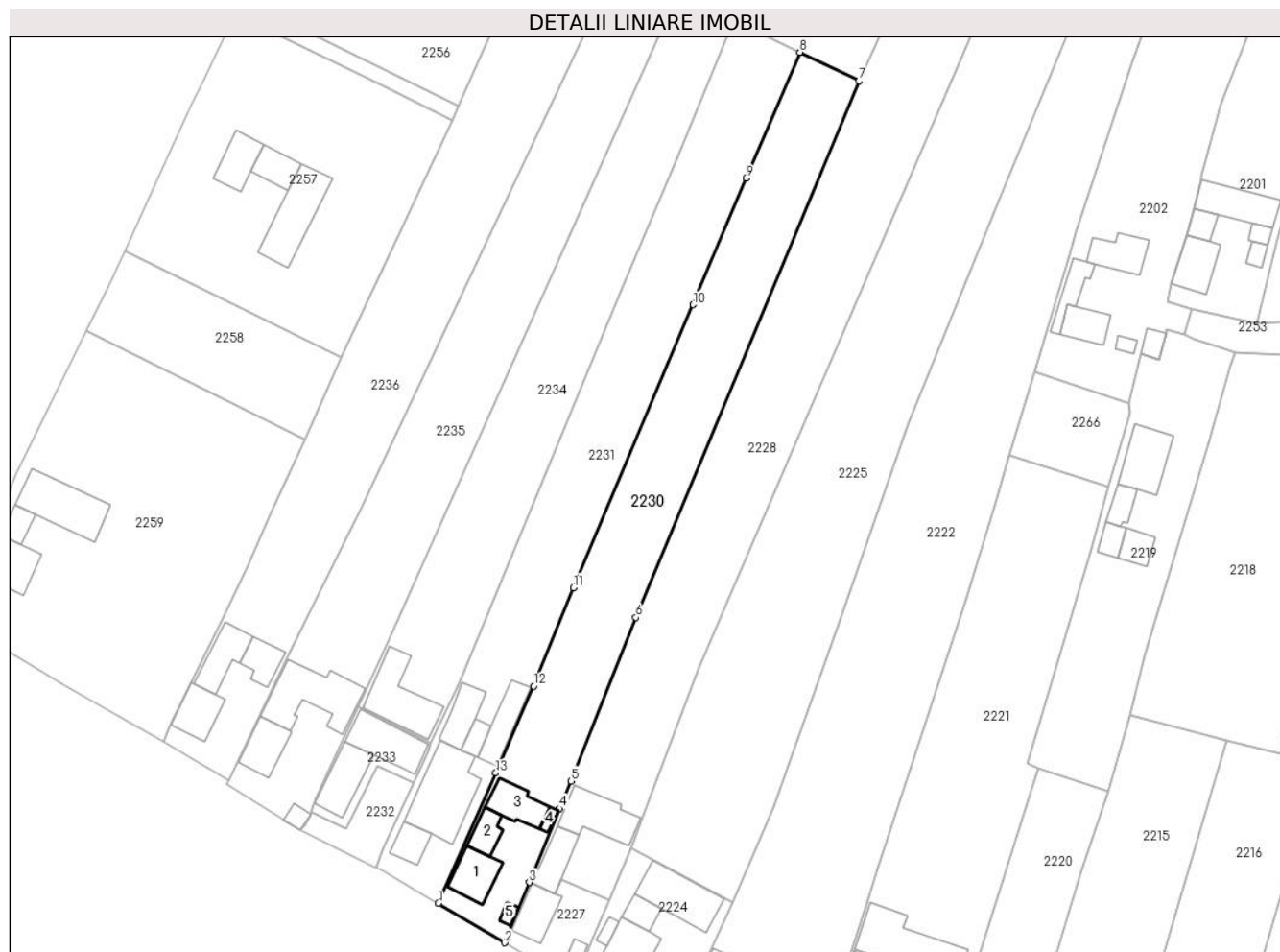
## C. Partea III. SARCINI .

Inscrieri privind dezmembramintele dreptului de proprietate, drepturi reale de garanție și sarcini	Referințe
NU SUNT	

**Teren**

Nr cadastral	Suprafața (mp)*	Observații / Referințe
	Din acte: 2.600 Masurata: 2.482	parte din pf 2499/4/3; diferența de suprafață nu s-a regăsit la măsurători

\* Suprafața este determinată în planul de proiecție Stereo 70.



**Date referitoare la teren**

Crt	Categorie folosință	Intra vilan	Suprafața (mp)	Tarla	Parcelă	Nr. topo	Observații / Referințe
1	curți constructii	DA	415	13	1415	-	
2	arabil	DA	2.067	13	1416, 1417	-	

**Date referitoare la construcții**

Crt	Număr	Destinație construcție	Supraf. (mp)	Situație juridică	Observații / Referințe
A1.1		construcții de locuințe	70	Cu acte	Nr. niveluri:1; S. construita la sol:70 mp; S. construita desfasurata:70 mp; Locuință
A1.2		construcții anexa	Din acte: 39 Masurata: 38	Cu acte	Nr. niveluri:1; S. construita la sol:38 mp; S. construita desfasurata:38 mp; Anexă
A1.3		construcții anexa	66	Cu acte	Nr. niveluri:1; S. construita la sol:66 mp; S. construita desfasurata:66 mp; Anexă
A1.4		construcții anexa	9	Cu acte	Nr. niveluri:1; S. construita la sol:9 mp; S. construita desfasurata:9 mp; Anexă
A1.5		construcții anexa	10	Cu acte	Nr. niveluri:1; S. construita la sol:10 mp; S. construita desfasurata:10 mp; Anexă

**Lungime Segmente**

1) Valorile lungimilor segmentelor sunt obținute din proiecție în plan.

Punct început	X / Y	Punct sfârșit	X / Y	Lungime segment (** (m)
1	567.187,197 712.635,747	2	567.200,181 712.627,988	15.126
2	567.200,181 712.627,988	3	567.205,07 712.639,838	12.819
3	567.205,07 712.639,838	4	567.211,06 712.654,356	15.705
4	567.211,06 712.654,356	5	567.213,283 712.659,742	5.827
5	567.213,283 712.659,742	6	567.226,011 712.691,897	34.582
6	567.226,011 712.691,897	7	567.269,829 712.797,374	114.217
7	567.269,829 712.797,374	8	567.258,214 712.802,954	12.886
8	567.258,214 712.802,954	9	567.247,646 712.778,226	26.892
9	567.247,646 712.778,226	10	567.237,226 712.753,38	26.943
10	567.237,226 712.753,38	11	567.213,739 712.697,753	60.382
11	567.213,739 712.697,753	12	567.205,92 712.678,417	20.857
12	567.205,92 712.678,417	13	567.198,462 712.661,381	18.597
13	567.198,462 712.661,381	1	567.187,197 712.635,747	28.0

\*\* Lungimile segmentelor sunt determinate în planul de proiecție Stereo 70 și sunt rotunjite la 1 milimetru.

\*\*\* Distanța dintre puncte este formată din segmente cumulate ce sunt mai mici decât valoarea 1 milimetru.





## DATE DESPRE IMOBILUL NR. 2231

Oficiul de Cadastru și Publicitate Imobiliară SUCEAVA  
Biroul de Cadastru și Publicitate Imobiliară Radauti

## A. Partea I. Descrierea imobilului

TEREN Intravilan

Adresa: Loc. Fratautii Vechi, Jud. Suceava

Nr. Crt	Nr cadastral Nr. topografic	Suprafața* (mp)	Observații / Referințe
A1	34349	2.525	Sector cadastral:22 Teren imprejmuit; parte din pf 2499/1, 2499/3

## Construcții

Crt	Nr cadastral Nr. topografic	Adresa	Observații / Referințe
A1.1	34349-C1	Loc. Fratautii Vechi, Jud. Suceava	Nr. niveluri:1; S. construita la sol:41 mp; S. construita desfasurata:41 mp; Locuinta nr.729,din lemn,cu un nivel,SD = 54 mp
A1.2	34349-C2	Loc. Fratautii Vechi, Jud. Suceava	Nr. niveluri:2; S. construita la sol:175 mp; S. construita desfasurata:350 mp; Magazie,din lemn, cu un nivel,SD = 32 mp
A1.3	34349-C3	Loc. Fratautii Vechi, Jud. Suceava	Nr. niveluri:1; S. construita la sol:60 mp; S. construita desfasurata:60 mp; Sura,din bca, cu un nivel,SD = 23 mp
A1.4	34349-C4	Loc. Fratautii Vechi, Jud. Suceava	Nr. niveluri:1; S. construita la sol:68 mp; S. construita desfasurata:68 mp; Garaj,din bca, cu un nivel,SD = 27 mp
A1.5	34349-C5	Loc. Fratautii Vechi, Jud. Suceava	Nr. niveluri:1; S. construita la sol:23 mp; S. construita desfasurata:23 mp; Grajd,din bca, cu un nivel,SD = 24 mp

## B. Partea II. Proprietari și acte

Inscrieri privitoare la dreptul de proprietate și alte drepturi reale	Referințe
<b>17730 / 04/06/2018</b>	
Act Notarial nr. act de alipire 2416, din 31/05/2018 emis de BIN Fomin Simion;	
B1	Se infiinteaza cf. 34349 a imobilului cu nr. cad. 34349/Fratautii Vechi ca urmare a alipirii urmatoarelor 2 imobile: ~- nr.cad.31442\cf.31442; ~- nr.cad.31445\cf.31445;
Act Notarial nr. 180, din 02/04/2012 emis de HUMENIUC ANCA;	
B2	Intabulare, drept de PROPRIETATE bun comun, in dev., cu titlu de cumparare, dobandit prin Conventie, cota actuala 1/1, cota initiala 1/1 1) IURESCU COSTICA STELICA 2) IURESCU CRISTINA RAMONA <i>OBSERVATII: pozitie transcrisa din CF 31442/Fratautii Vechi, inscrisa prin incheierea nr. 6865 din 03/04/2012; din CF 31445/Fratautii Vechi, inscrisa prin incheierea nr. 6866 din 03/04/2012;</i>
<b>25328 / 11/06/2021</b>	
Act Notarial nr. 180, din 02/04/2012 emis de HUMENIUC ANCA;	
B3	Intabulare, drept de PROPRIETATE bun comun, in dev., cu titlu de cumparare, dobandit prin Conventie, cota actuala 1/1, cota initiala 1/1 1) IURESCU COSTICĂ-STELICĂ 2) IURESCU CRISTINA-RAMONA <i>OBSERVATII: pozitie transcrisa din CF 31445/Fratautii Vechi, inscrisa prin incheierea nr. 6866 din 03/04/2012;</i>
Act Notarial nr. 180, din 02/04/2012 emis de HUMENIUC ANCA (act de alipire 2416, din 31/05/2018 emis de BIN Fomin Simion; ; act administrativ nr 17730 din 04.06.2018, emis de BCPI RADAUTI);	
B4	Se noteaza indreptare eroare materieala in sensul transcrierii dreptului de proprietate asupra constructiilor din cf 31445 Fratautii Vechi, drept ce din eroare nu a fost inscris in baza cererii nr 17730 din 04.06.2018

## C. Partea III. SARCINI

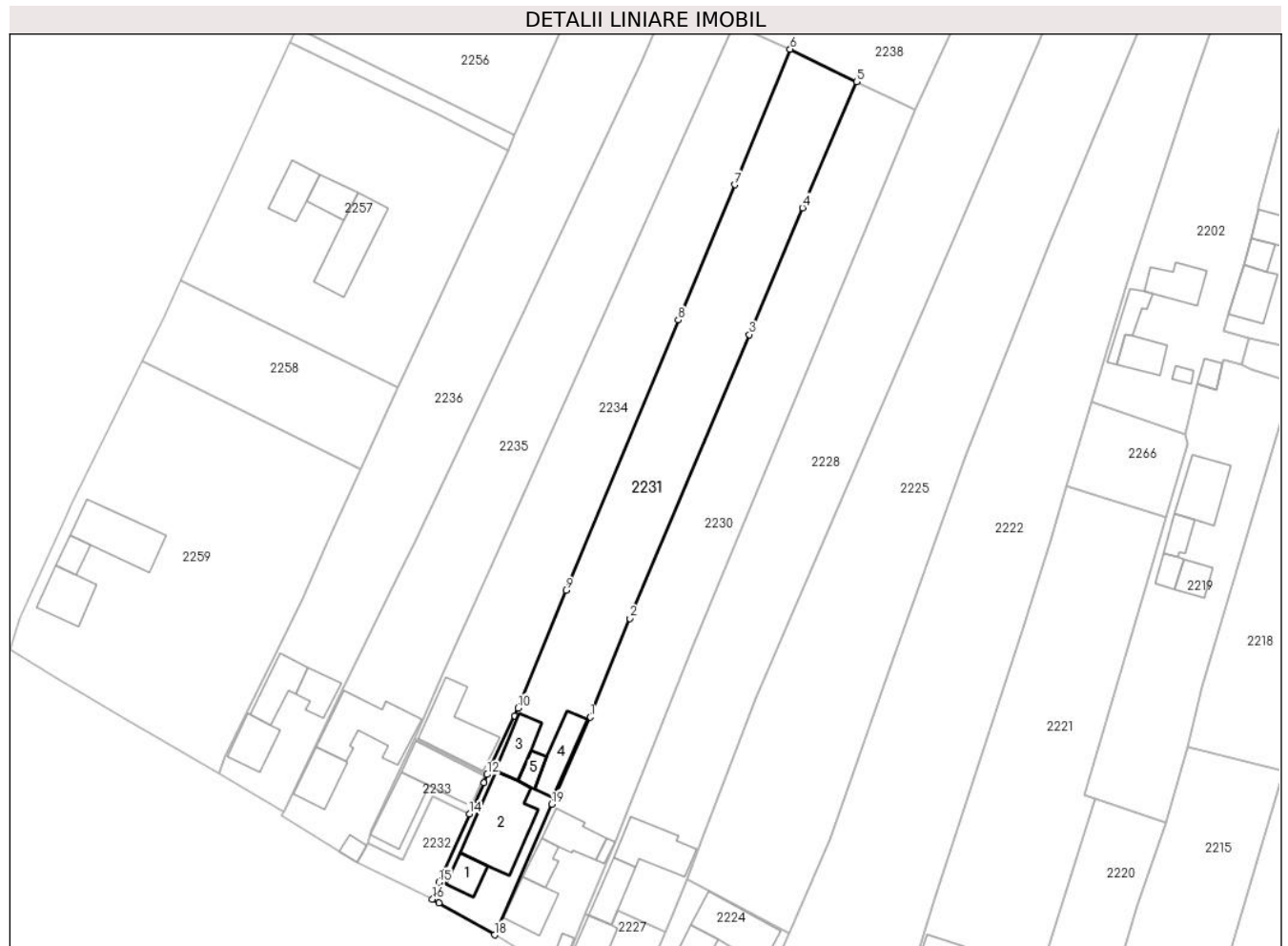
Inscrieri privind dezmembramintele dreptului de proprietate, drepturi reale de garanție și sarcini	Referințe
<b>17730 / 04/06/2018</b>	
Act Notarial nr. 180, din 02/04/2012 emis de HUMENIUC ANCA;	

Inscrieri privind dezmembramintele dreptului de proprietate, drepturi reale de garanție și sarcini		Referințe
C1	Intabulare, drept de UZUFRACT, cota actuala 1/1	A1, A1.1, A1.2, A1.3, A1.4, A1.5
	1) <b>IURESCU CONSTANTIN</b> <i>OBSERVATII: pozitie transcrisa din CF 31442/Fratautii Vechi, inscrisa prin incheierea nr. 6865 din 03/04/2012; pozitie transcrisa din CF 31445/Fratautii Vechi, inscrisa prin incheierea nr. 6866 din 03/04/2012</i>	
C2	Intabulare, drept de IPOTECA LEGALA, Valoare:0 LEIcorespunzatoare intretinerii neexecutate, cota actuala 1/1	A1, A1.1, A1.2, A1.3, A1.4, A1.5
	1) <b>IURESCU CONSTANTIN</b> <i>OBSERVATII: pozitie transcrisa din CF 31442/Fratautii Vechi, inscrisa prin incheierea nr. 6865 din 03/04/2012; pozitie transcrisa din CF 31445/Fratautii Vechi, inscrisa prin incheierea nr. 6866 din 03/04/2012</i>	
C3	Intabulare, drept de UZUFRACT VIAGER, cota actuala 1/1	A1, A1.1, A1.2, A1.3, A1.4, A1.5
	1) <b>IURESCU ELENA</b> <i>OBSERVATII: pozitie transcrisa din CF 31442/Fratautii Vechi, inscrisa prin incheierea nr. 6865 din 03/04/2012; din CF 31445/Fratautii Vechi, inscrisa prin incheierea nr. 6866 din 03/04/2012;</i>	
C4	Intabulare, drept de IPOTECA LEGALA, Valoare:0 LEIcorespunzatoare intretinerii neexecutate, cota actuala 1/1	A1, A1.1, A1.2, A1.3, A1.4, A1.5
	1) <b>IURESCU ELENA</b> <i>OBSERVATII: pozitie transcrisa din CF 31442/Fratautii Vechi, inscrisa prin incheierea nr. 6865 din 03/04/2012; din CF 31445/Fratautii Vechi, inscrisa prin incheierea nr. 6866 din 03/04/2012;</i>	
C5	Intabulare, drept de UZUFRACT VIAGER, cota actuala 1/1	A1, A1.1, A1.2, A1.3, A1.4, A1.5
	1) <b>IURESCU GHEORGHE VASILE</b> <i>OBSERVATII: pozitie transcrisa din CF 31442/Fratautii Vechi, inscrisa prin incheierea nr. 6865 din 03/04/2012; din CF 31445/Fratautii Vechi, inscrisa prin incheierea nr. 6866 din 03/04/2012;</i>	

**Teren**

Nr cadastral	Suprafața (mp)*	Observații / Referințe
34349	2.525	parte din pf 2499/1, 2499/3

\* Suprafața este determinată în planul de proiecție Stereo 70.



**Date referitoare la teren**

Crt	Categorie folosință	Intravilan	Suprafața (mp)	Tarla	Parcelă	Nr. topo	Observații / Referințe
1	curți constructii	DA	602	13	1414	-	
2	arabil	DA	1.923	13	1413	-	

**Date referitoare la construcții**

Crt	Număr	Destinație construcție	Supraf. (mp)	Situație juridică	Observații / Referințe
A1.1	34349-C1	construcții de locuințe	41	Cu acte	Nr. niveluri:1; S. construita la sol:41 mp; S. construita desfasurata:41 mp; Locuinta nr.729, din lemn,cu un nivel,SD = 54 mp
A1.2	34349-C2	construcții anexa	175	Cu acte	Nr. niveluri:2; S. construita la sol:175 mp; S. construita desfasurata:350 mp; Magazie,din lemn, cu un nivel,SD = 32 mp
A1.3	34349-C3	construcții anexa	60	Cu acte	Nr. niveluri:1; S. construita la sol:60 mp; S. construita desfasurata:60 mp; Sura,din bca, cu un nivel,SD = 23 mp
A1.4	34349-C4	construcții anexa	68	Cu acte	Nr. niveluri:1; S. construita la sol:68 mp; S. construita desfasurata:68 mp; Garaj,din bca, cu un nivel,SD = 27 mp
A1.5	34349-C5	construcții anexa	23	Cu acte	Nr. niveluri:1; S. construita la sol:23 mp; S. construita desfasurata:23 mp; Grajd,din bca, cu un nivel,SD = 24 mp

**Lungime Segmente**

1) Valorile lungimilor segmentelor sunt obținute din proiecție în plan.

Punct început	X / Y	Punct sfârșit	X / Y	Lungime segment (** (m)
1	567.205,92 712.678,417	2	567.213,739 712.697,753	20.857
2	567.213,739 712.697,753	3	567.237,226 712.753,38	60.382
3	567.237,226 712.753,38	4	567.247,646 712.778,226	26.943
4	567.247,646 712.778,226	5	567.258,214 712.802,954	26.892
5	567.258,214 712.802,954	6	567.245,214 712.809,31	14.471
6	567.245,214 712.809,31	7	567.234,31 712.782,757	28.705
7	567.234,31 712.782,757	8	567.223,265 712.756,262	28.705
8	567.223,265 712.756,262	9	567.201,219 712.703,257	57.407
9	567.201,219 712.703,257	10	567.191,792 712.680,215	24.896
10	567.191,792 712.680,215	11	567.191,18 712.678,669	1.663
11	567.191,18 712.678,669	12	567.185,77 712.667,177	12.702
12	567.185,77 712.667,177	13	567.185,139 712.665,537	1.757
13	567.185,139 712.665,537	14	567.182,27 712.659,453	6.727
14	567.182,27 712.659,453	15	567.176,277 712.646,066	14.667
15	567.176,277 712.646,066	16	567.175,04 712.642,778	3.513
16	567.175,04 712.642,778	17	567.176,3 712.642,05	1.455
17	567.176,3 712.642,05	18	567.187,197 712.635,747	12.589
18	567.187,197 712.635,747	19	567.198,462 712.661,381	28.0
19	567.198,462 712.661,381	1	567.205,92 712.678,417	18.597

\*\* Lungimile segmentelor sunt determinate în planul de proiecție Stereo 70 și sunt rotunjite la 1 milimetru.

\*\*\* Distanța dintre puncte este formată din segmente cumulate ce sunt mai mici decât valoarea 1 milimetru.



**DATE DESPRE IMOBILUL NR. 2232**

Oficiul de Cadastru și Publicitate Imobiliară SUCEAVA  
Biroul de Cadastru și Publicitate Imobiliară Radauti

**A. Partea I. Descrierea imobilului**

TEREN Intravilan

Adresa: Loc. Fratautii Vechi, Jud. Suceava

Nr. Crt	Nr cadastral Nr. topografic	Suprafața* (mp)	Observații / Referințe
A1		180	Sector cadastral:22 Teren imprejmuit; parte din pf 2499/6

**B. Partea II. Proprietari și acte**

Inscrieri privitoare la dreptul de proprietate și alte drepturi reale		Referințe
<b>2232 / 20/02/2024</b>		
Act Normativ nr. 7, din 13/03/1996 emis de Parlamentul României;		
B1	Intabulare, drept de PROPRIETATE, dobandit prin Lege, cota actuala 1/1 1) <b>NEIDENTIFICAT NEIDENTIFICAT</b>	A1
Act Administrativ nr. 1654, din 21/02/2024 emis de Primăria Comunei Frătăuții Vechi;		
B2	Se notează posesia faptică în favoarea lui 1) <b>CERNOVSCHI LILIANA</b>	A1

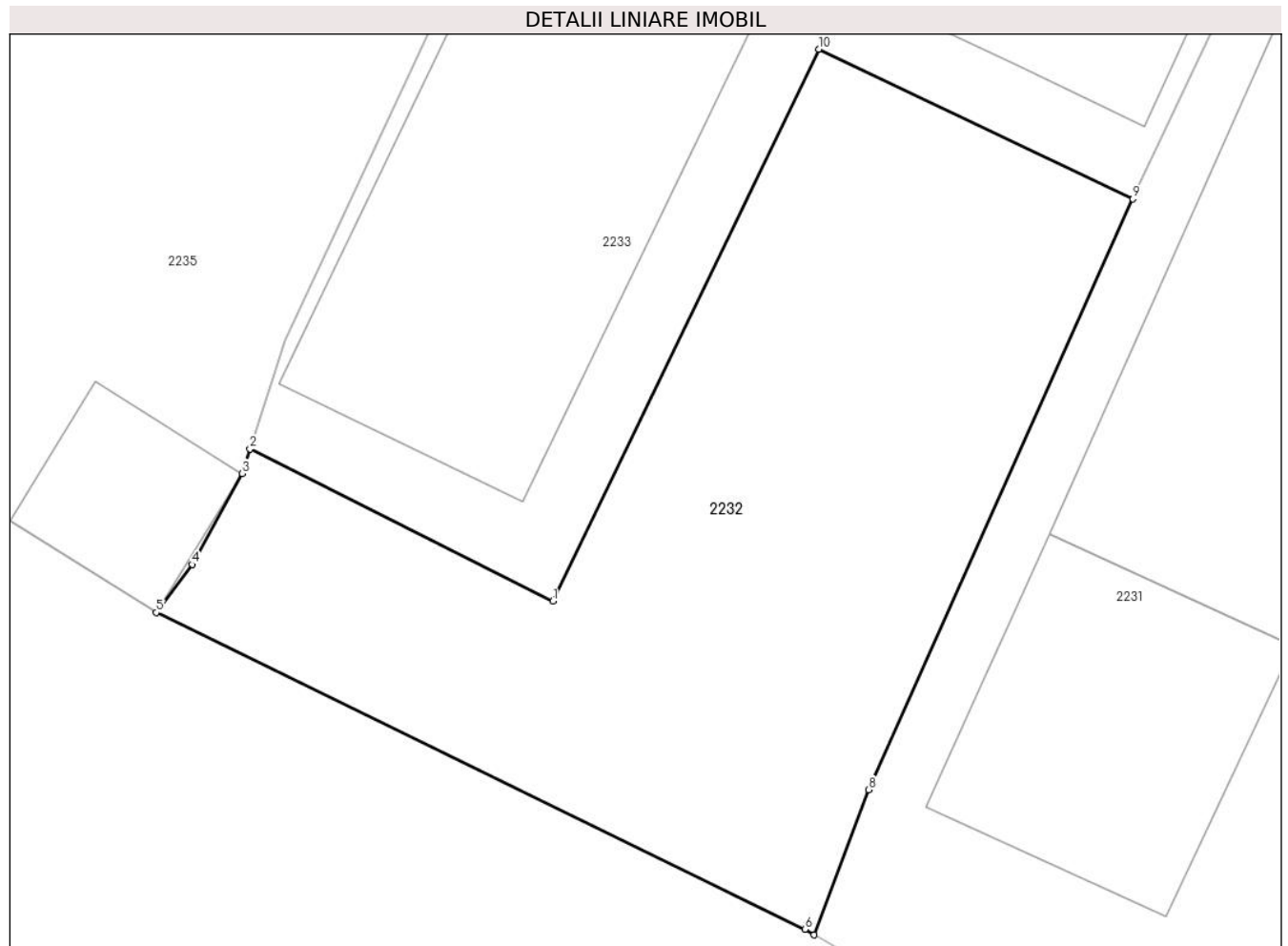
**C. Partea III. SARCINI .**

Inscrieri privind dezmembramintele dreptului de proprietate, drepturi reale de garanție și sarcini	Referințe
NU SUNT	

**Teren**

Nr cadastral	Suprafața (mp)*	Observații / Referințe
	180	parte din pf 2499/6

\* Suprafața este determinată în planul de proiecție Stereo 70.



**Date referitoare la teren**

Crt	Categorie folosință	Intra vilan	Suprafața (mp)	Tarla	Parcelă	Nr. topo	Observații / Referințe
1	curți constructii	DA	180	13	1411	-	loc numit Livadă

**Lungime Segmente**

1) Valorile lungimilor segmentelor sunt obținute din proiecție în plan.

Punct început	X / Y	Punct sfârșit	X / Y	Lungime segment (** (m)
1	567.169,118 712.650,341	2	567.162,244 712.653,789	7.69
2	567.162,244 712.653,789	3	567.162,062 712.653,232	0.586
3	567.162,062 712.653,232	4	567.160,928 712.651,169	2.354
4	567.160,928 712.651,169	5	567.160,114 712.650,08	1.36
5	567.160,114 712.650,08	6	567.174,828 712.642,901	16.372

Punct început	X / Y	Punct sfârșit	X / Y	Lungime segment (** (m)
6	567.174,828 712.642,901	7	567.175,04 712.642,778	0.245
7	567.175,04 712.642,778	8	567.176,277 712.646,066	3.513
8	567.176,277 712.646,066	9	567.182,27 712.659,453	14.667
9	567.182,27 712.659,453	10	567.175,153 712.662,843	7.883
10	567.175,153 712.662,843	1	567.169,118 712.650,341	13.882

\*\* Lungimile segmentelor sunt determinate în planul de proiecție Stereo 70 și sunt rotunjite la 1 milimetru.

\*\*\* Distanța dintre puncte este formată din segmente cumulate ce sunt mai mici decât valoarea 1 milimetru.



**DATE DESPRE IMOBILUL NR. 2233**

Oficiul de Cadastru și Publicitate Imobiliară SUCEAVA  
Biroul de Cadastru și Publicitate Imobiliară Radauti

**A. Partea I. Descrierea imobilului**

TEREN Intravilan

Nr. CF vechi:3719

Adresa: Loc. Fratautii Vechi, Nr. 730, Jud. Suceava

Nr. Crt	Nr cadastral Nr. topografic	Suprafața* (mp)	Observații / Referințe
A1	32402	250	Sector cadastral:22 Teren imprejmuit; parte din pf 2499/6

**Construcții**

Crt	Nr cadastral Nr. topografic	Adresa	Observații / Referințe
A1.1	32402-C1	Loc. Fratautii Vechi, Nr. 730, Jud. Suceava	Nr. niveluri:1; S. construita la sol:84 mp; Locuinta, 1 nivel, anul construirii 1936, Scd = 84 mp
A1.2	32402-C2	Loc. Fratautii Vechi, Nr. 730, Jud. Suceava	Nr. niveluri:1; S. construita la sol:101 mp; Sura cu grajd, 1 nivel, anul construirii 1936, Scd = 101 mp

**B. Partea II. Proprietari și acte**

Inscrieri privitoare la dreptul de proprietate și alte drepturi reale		Referințe
<b>1119 / 16/04/1996</b>		
Act Notarial nr. 1522, din 21/03/1996 emis de BNP;		
B1	Intabulare, drept de PROPRIETATE bun comun in dev., dobandit prin Lege, cota actuala 1/1, cota initiala 1/1 1) CERNOVSCHI DUMITRU 2) CERNOVSCHI LILIANA <i>OBSERVATII: (provenita din conversia CF 3719)</i>	A1, A1.1, A1.2
<b>20676 / 30/06/2015</b>		
Act Administrativ nr. ECF nr. 32402, din 05/05/2015 emis de BCPI Radauti;		
B2	se noteaza actualizare informatii tehnice	A1, A1.1, A1.2

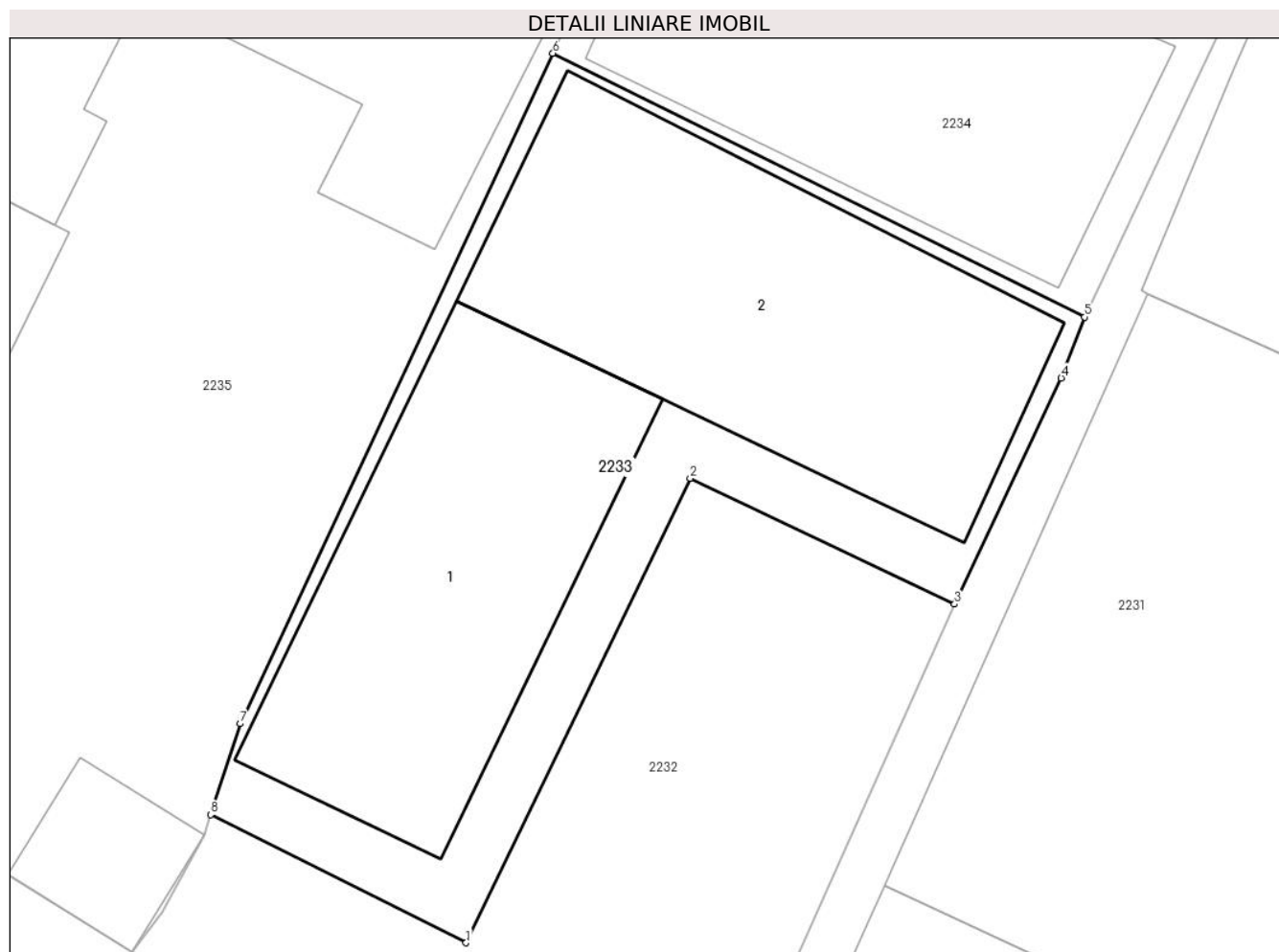
**C. Partea III. SARCINI .**

Inscrieri privind dezmembramintele dreptului de proprietate, drepturi reale de garanție și sarcini	Referințe
NU SUNT	

### Teren

Nr cadastral	Suprafața (mp)*	Observații / Referințe
32402	250	parte din pf 2499/6

\* Suprafața este determinată în planul de proiecție Stereo 70.



### Date referitoare la teren

Crt	Categorie folosință	Intravilan	Suprafața (mp)	Tarla	Parcelă	Nr. topo	Observații / Referințe
1	curți constructii	DA	250	13	1166	-	Imprejmuit partial cu gard de lemn

### Date referitoare la construcții

Crt	Număr	Destinație construcție	Supraf. (mp)	Situație juridică	Observații / Referințe
A1.1	32402-C1	construcții de locuințe	84	Cu acte	Nr. niveluri:1; S. construită la sol:84 mp; Locuința, 1 nivel, anul construirii 1936, Scd = 84 mp
A1.2	32402-C2	construcții anexa	101	Cu acte	Nr. niveluri:1; S. construită la sol:101 mp; Sura cu grajd, 1 nivel, anul construirii 1936, Scd = 101 mp

### Lungime Segmente

1) Valorile lungimilor segmentelor sunt obținute din proiecție în plan.

Punct început	X / Y	Punct sfârșit	X / Y	Lungime segment (** (m))
1	567.169,118 712.650,341	2	567.175,153 712.662,843	13.882
2	567.175,153 712.662,843	3	567.182,27 712.659,453	7.883

Punct început	X / Y	Punct sfârșit	X / Y	Lungime segment (** (m)
3	567.182,27 712.659,453	4	567.185,139 712.665,537	6.727
4	567.185,139 712.665,537	5	567.185,77 712.667,177	1.757
5	567.185,77 712.667,177	6	567.171,457 712.674,273	15.975
6	567.171,457 712.674,273	7	567.163,041 712.656,237	19.903
7	567.163,041 712.656,237	8	567.162,244 712.653,789	2.574
8	567.162,244 712.653,789	1	567.169,118 712.650,341	7.69

\*\* Lungimile segmentelor sunt determinate în planul de proiecție Stereo 70 și sunt rotunjite la 1 milimetru.

\*\*\* Distanța dintre puncte este formată din segmente cumulate ce sunt mai mici decât valoarea 1 milimetru.





**DATE DESPRE IMOBILUL NR. 2234**

Oficiul de Cadastru și Publicitate Imobiliară SUCEAVA  
Biroul de Cadastru și Publicitate Imobiliară Radauti

**A. Partea I. Descrierea imobilului**

TEREN Intravilan

Adresa: Loc. Fratautii Vechi, Jud. Suceava

Nr. Crt	Nr cadastral Nr. topografic	Suprafața* (mp)	Observații / Referințe
A1		2.200	Sector cadastral:22 Teren imprejmuit; parte din pf 2499/4

**Construcții**

Crt	Nr cadastral Nr. topografic	Adresa	Observații / Referințe
A1.1		Loc. Fratautii Vechi, Jud. Suceava	Nr. niveluri:1; S. construita la sol:128 mp; S. construita desfasurata:128 mp; Anexă

**B. Partea II. Proprietari și acte**

Inscrieri privitoare la dreptul de proprietate și alte drepturi reale		Referințe
<b>2234 / 20/02/2024</b>		
Act Normativ nr. 7, din 13/03/1996 emis de Parlamentul României;		
B1	Intabulare, drept de PROPRIETATE, dobandit prin Lege, cota actuala 1/1 1) NEIDENTIFICAT NEIDENTIFICAT	A1
Act Administrativ nr. 1655, din 21/02/2024 emis de Primăria Comunei Frătăuții Vechi;		
B2	Se notează posesia faptică în favoarea lui 1) CERNOVSCHI LILIANA	A1
Act Administrativ nr. 2335, din 07/03/2024 emis de Primăria Comunei Frătăuții Vechi;		
B3	Intabulare, drept de PROPRIETATE, dobandit prin Lege, cota actuala 1/1 1) CERNOVSCHI LILIANA	A1.1

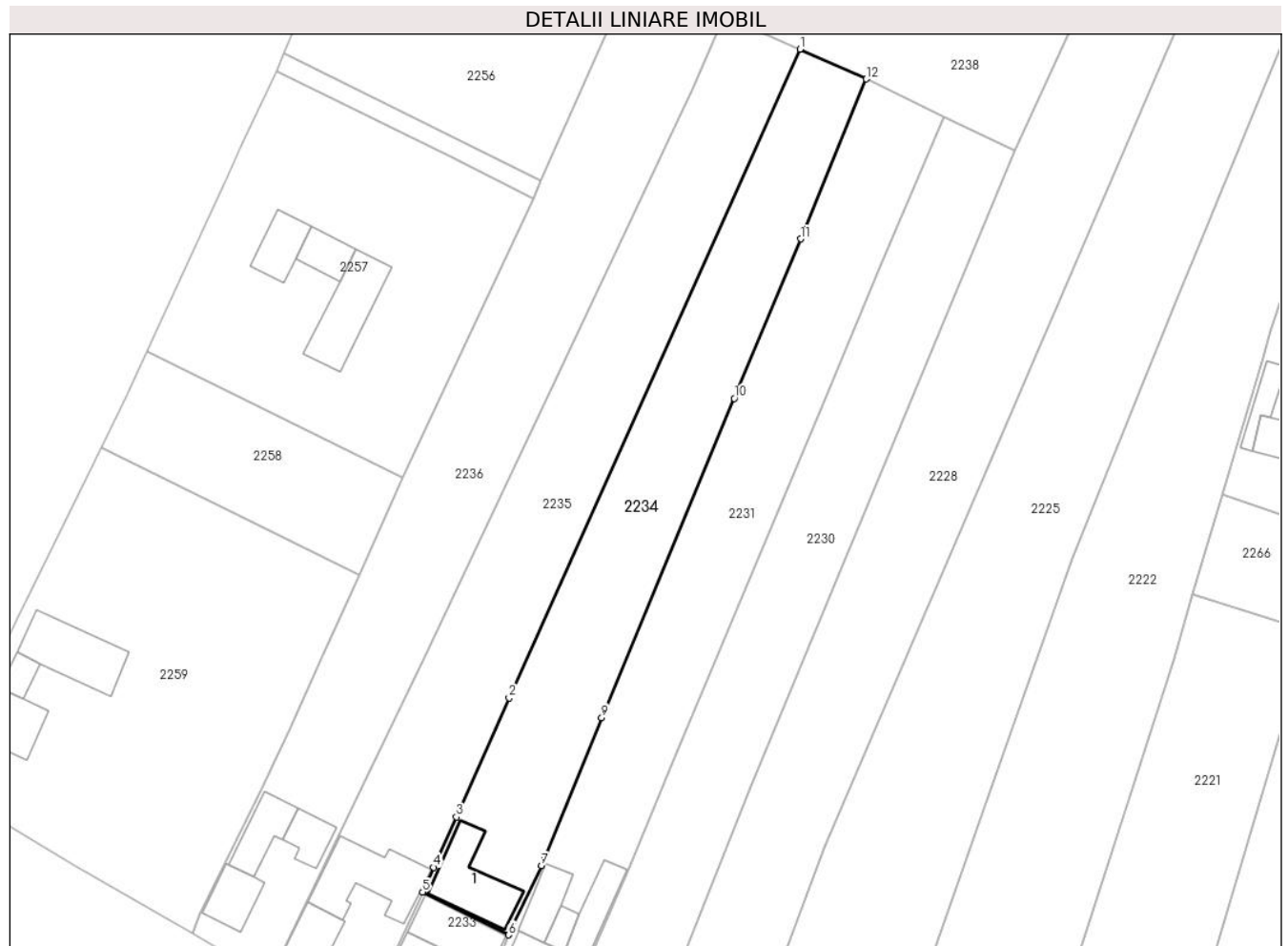
**C. Partea III. SARCINI .**

Inscrieri privind dezmembramintele dreptului de proprietate, drepturi reale de garanție și sarcini	Referințe
NU SUNT	

**Teren**

Nr cadastral	Suprafața (mp)*	Observații / Referințe
	2.200	parte din pf 2499/4

\* Suprafața este determinată în planul de proiecție Stereo 70.



**Date referitoare la teren**

Crt	Categorie folosință	Intra vilan	Suprafața (mp)	Tarla	Parcelă	Nr. topo	Observații / Referințe
1	curți constructii	DA	226	13	1411	-	loc numit Livadă+CC
2	arabil	DA	1.974	13	1412	-	

**Date referitoare la construcții**

Crt	Număr	Destinație construcție	Supraf. (mp)	Situație juridică	Observații / Referințe
A1.1		construcții anexa	128	Cu acte	Nr. niveluri:1; S. construita la sol:128 mp; S. construita desfasurata:128 mp; Anexă

**Lungime Segmente**

1) Valorile lungimilor segmentelor sunt obținute din proiecție în plan.

Punct început	X / Y	Punct sfârșit	X / Y	Lungime segment (** (m)
1	567.234,194 712.814,267	2	567.185,83 712.706,512	118.111
2	567.185,83 712.706,512	3	567.177,038 712.686,793	21.59
3	567.177,038 712.686,793	4	567.173,294 712.678,395	9.195

Punct început	X / Y	Punct sfârșit	X / Y	Lungime segment (** (m)
4	567.173,294 712.678,395	5	567.171,457 712.674,273	4.513
5	567.171,457 712.674,273	6	567.185,77 712.667,177	15.975
6	567.185,77 712.667,177	7	567.191,18 712.678,669	12.702
7	567.191,18 712.678,669	8	567.191,792 712.680,215	1.663
8	567.191,792 712.680,215	9	567.201,219 712.703,257	24.896
9	567.201,219 712.703,257	10	567.223,265 712.756,262	57.407
10	567.223,265 712.756,262	11	567.234,31 712.782,757	28.705
11	567.234,31 712.782,757	12	567.245,214 712.809,31	28.705
12	567.245,214 712.809,31	1	567.234,194 712.814,267	12.084

\*\* Lungimile segmentelor sunt determinate în planul de proiecție Stereo 70 și sunt rotunjite la 1 milimetru.

\*\*\* Distanța dintre puncte este formată din segmente cumulate ce sunt mai mici decât valoarea 1 milimetru.



**DATE DESPRE IMOBILUL NR. 2235**

Oficiul de Cadastru și Publicitate Imobiliară SUCEAVA  
Biroul de Cadastru și Publicitate Imobiliară Radauti

**A. Partea I. Descrierea imobilului**

TEREN Intravilan

Nr. CF vechi:4577  
Nr. cadastral vechi:3216

Adresa: Loc. Fratautii Vechi, Nr. 731, Jud. Suceava

Nr. Crt	Nr cadastral Nr. topografic	Suprafața* (mp)	Observații / Referințe
A1	34483	Din acte: 2.702 Masurata: 2.712	Sector cadastral:22 Teren imprejmuit; parte din pf 2498, 2499/4

**Construcții**

Crt	Nr cadastral Nr. topografic	Adresa	Observații / Referințe
A1.1	34483-C1	Loc. Fratautii Vechi, Nr. 731, Jud. Suceava	Nr. niveluri:1; S. construita la sol:70 mp; S. construita desfasurata:70 mp; Locuinta
A1.2	34483-C2	Loc. Fratautii Vechi, Nr. 731, Jud. Suceava	Nr. niveluri:1; S. construita la sol:15 mp; S. construita desfasurata:15 mp; Bucatarie de vara
A1.3	34483-C3	Loc. Fratautii Vechi, Nr. 731, Jud. Suceava	Nr. niveluri:1; S. construita la sol:156 mp; S. construita desfasurata:156 mp; Sura

**B. Partea II. Proprietari și acte**

Inscrieri privitoare la dreptul de proprietate și alte drepturi reale	Referințe
<b>6923 / 19/05/2018</b>	
Act Notarial nr. 333, din 23/01/2006 emis de BNP (act nr 1435 din 09.05.2008, emis de -;certificat de mostenitor nr 26 din 23.01.2006, emis de -;adeverinta nr 1434 din 09.05.2008, emis de -);	
B1	Intabulare, drept de PROPRIETATE, dobandit prin Conventie, cota actuala 1/1, cota initiala 1/1
	1) <b>ZAHARIE GHEORGHE</b>
	<i>OBSERVATII: lipsă CNP proprietar Zaharie Gheorghe</i>
<b>20232 / 22/06/2018</b>	
Act Administrativ nr. 20041, din 20/06/2018 emis de BCPI RADAUTI;	
B2	se noteaza repozitionare imobil

**C. Partea III. SARCINI**

Inscrieri privind dezmembramintele dreptului de proprietate, drepturi reale de garanție și sarcini	Referințe
<b>37043 / 07/08/2023</b>	
Act Administrativ nr. D10 329993, din 26/02/2019 emis de PRIMARIA FRATAUTII VECHI;	
C3	Se noteaza radierea dreptului de uzufruct viager si obligatia de intretinere inscrise sub C1 si C2 in favoarea numitei ZAHARIE DOMNICA

## Anexa Nr. 1 La Partea I

## Teren

Nr cadastral	Suprafața (mp)*	Observații / Referințe
34483	Din acte: 2.702 Masurata: 2.712	parte din pf 2498, 2499/4

\* Suprafața este determinată în planul de proiecție Stereo 70.

## DETALII LINIARE IMOBIL



## Date referitoare la teren

Crt	Categorie folosință	Intra vilan	Suprafața (mp)	Tarla	Parcelă	Nr. topo	Observații / Referințe
1	curți constructii	DA	501	13	1410	-	Limite materializate cu gard din lemn si gard din plasa de sarma.
2	arabil	DA	2.211	13	1408, 1409	-	Limite materializate cu gard din lemn si gard din plasa de sarma.

## Date referitoare la construcții

Crt	Număr	Destinație construcție	Supraf. (mp)	Situație juridică	Observații / Referințe
A1.1	34483-C1	construcții de locuințe	70	Cu acte	Nr. niveluri:1; S. construita la sol:70 mp; S. construita desfasurata:70 mp; Locuinta
A1.2	34483-C2	construcții anexa	15	Cu acte	Nr. niveluri:1; S. construita la sol:15 mp; S. construita desfasurata:15 mp; Bucatarie de vara
A1.3	34483-C3	construcții anexa	156	Cu acte	Nr. niveluri:1; S. construita la sol:156 mp; S. construita desfasurata:156 mp; Sura

## Lungime Segmente

1) Valorile lungimilor segmentelor sunt obținute din proiecție în plan.

Punct început	X / Y	Punct sfârșit	X / Y	Lungime segment (** (m)
---------------	-------	---------------	-------	-------------------------

Punct început	X / Y	Punct sfârșit	X / Y	Lungime segment (** (m)
1	567.160,114 712.650,08	2	567.160,928 712.651,169	1.36
2	567.160,928 712.651,169	3	567.162,062 712.653,232	2.354
3	567.162,062 712.653,232	4	567.162,244 712.653,789	0.586
4	567.162,244 712.653,789	5	567.163,041 712.656,237	2.574
5	567.163,041 712.656,237	6	567.171,457 712.674,273	19.903
6	567.171,457 712.674,273	7	567.173,294 712.678,395	4.513
7	567.173,294 712.678,395	8	567.177,038 712.686,793	9.195
8	567.177,038 712.686,793	9	567.185,83 712.706,512	21.59
9	567.185,83 712.706,512	10	567.234,194 712.814,267	118.111
10	567.234,194 712.814,267	11	567.221,68 712.819,779	13.674
11	567.221,68 712.819,779	12	567.216,181 712.807,461	13.49
12	567.216,181 712.807,461	13	567.192,679 712.757,395	55.308
13	567.192,679 712.757,395	14	567.171,789 712.713,182	48.9
14	567.171,789 712.713,182	15	567.168,721 712.706,994	6.907
15	567.168,721 712.706,994	16	567.157,734 712.684,313	25.202
16	567.157,734 712.684,313	17	567.145,916 712.659,914	27.11
17	567.145,916 712.659,914	18	567.145,496 712.659,219	0.812
18	567.145,496 712.659,219	1	567.160,114 712.650,08	17.24

\*\* Lungimile segmentelor sunt determinate în planul de proiecție Stereo 70 și sunt rotunjite la 1 milimetru.

\*\*\* Distanța dintre puncte este formată din segmente cumulate ce sunt mai mici decât valoarea 1 milimetru.





**DATE DESPRE IMOBILUL NR. 2236**

Oficiul de Cadastru și Publicitate Imobiliară SUCEAVA  
Biroul de Cadastru și Publicitate Imobiliară Radauti

**A. Partea I. Descrierea imobilului**

TEREN Intravilan

Nr. CF vechi:1246

Adresa: Loc. Fratautii Vechi, Nr. 732, Jud. Suceava

Nr. Crt	Nr cadastral Nr. topografic	Suprafața* (mp)	Observații / Referințe
A1	31806	Din acte: 2.896 Masurata: 2.900	Sector cadastral:22 Teren imprejmuit; parte din pf 1022, 2498

**Construcții**

Crt	Nr cadastral Nr. topografic	Adresa	Observații / Referințe
A1.1	31806-C1	Loc. Fratautii Vechi, Nr. 732, Jud. Suceava	Nr. niveluri:1; S. construita la sol:67 mp; S. construita desfasurata:67 mp; Locuinta, nr. 732, cu un nivel, din lemn.
A1.2	31806-C2	Loc. Fratautii Vechi, Nr. 732, Jud. Suceava	Nr. niveluri:1; S. construita la sol:71 mp; S. construita desfasurata:71 mp; Bucatarie, cu un nivel, din bca.
A1.3	31806-C3	Loc. Fratautii Vechi, Nr. 732, Jud. Suceava	Nr. niveluri:1; S. construita la sol:49 mp; S. construita desfasurata:49 mp; Garaje, cu un nivel, din bca

**B. Partea II. Proprietari și acte**

Inscrieri privitoare la dreptul de proprietate și alte drepturi reale		Referințe
<b>5518 / 12/07/2005</b>		
Act Notarial nr. 363, din 10/12/2003 emis de BNP (act de partaj ne 1718/2004);		
B1	Intabulare, drept de PROPRIETATE, dobandit prin Succesiune, cota actuala 1/1, cota initiala 1/1 1) CUCOS SILVIA OBSERVATII: (provenita din conversia CF 1246)	A1, A1.1, A1.2, A1.3
<b>20237 / 22/06/2018</b>		
Act Administrativ nr. plan de amplasament și delimitare a imobilului nr., din 11/01/2013 emis de OCPI Suceava;		
B2	Se notează actualizarea cadastrală a datelor imobilului din CFE 31806/Frătăuții Vechi.	A1, A1.1, A1.2, A1.3

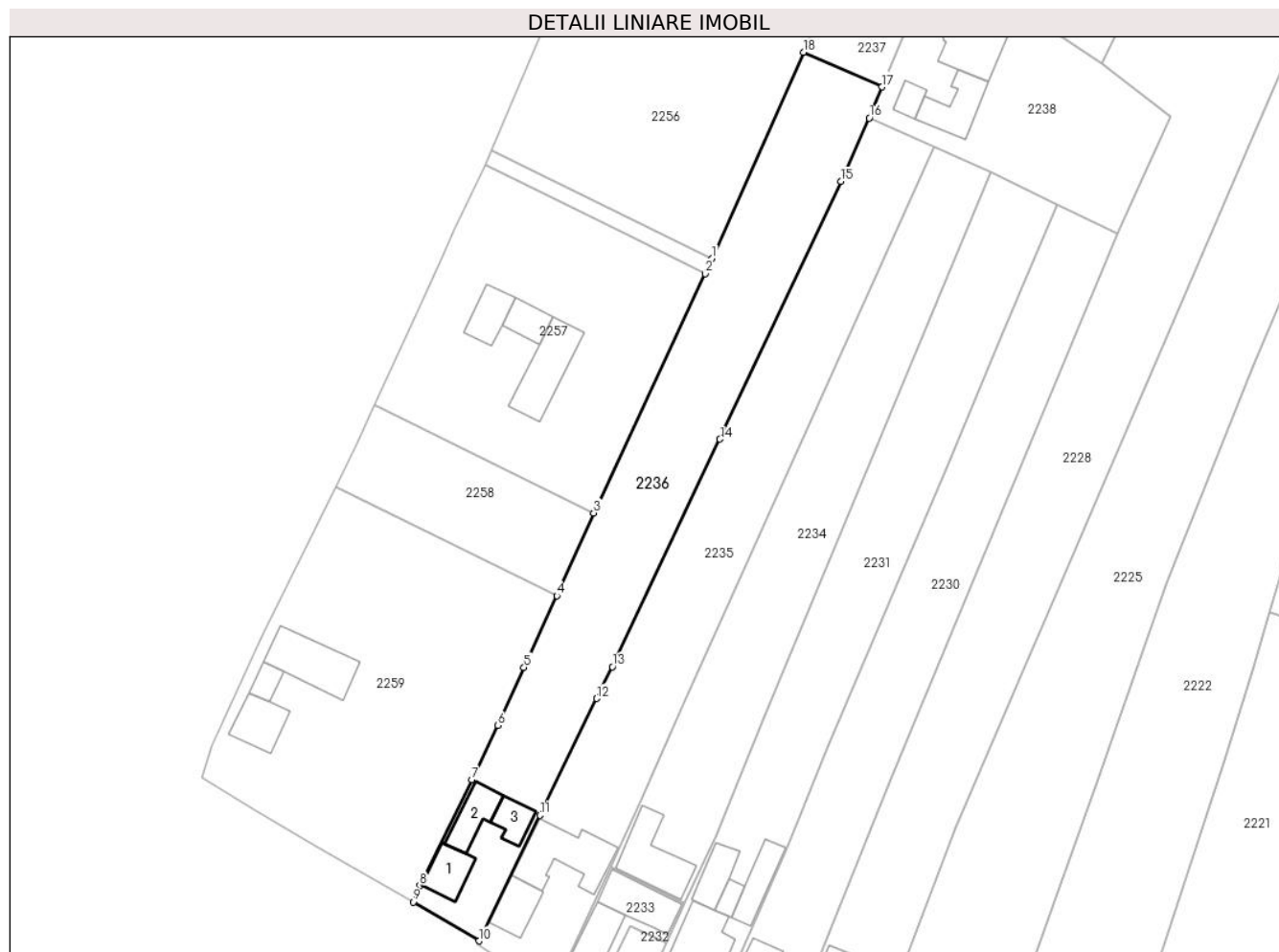
**C. Partea III. SARCINI .**

Inscrieri privind dezmembramentele dreptului de proprietate, drepturi reale de garanție și sarcini	Referințe
NU SUNT	

### Teren

Nr cadastral	Suprafața (mp)*	Observații / Referințe
31806	Din acte: 2.896 Masurata: 2.900	parte din pf 1022, 2498

\* Suprafața este determinată în planul de proiecție Stereo 70.



### Date referitoare la teren

Crt	Categorie folosință	Intra vilan	Suprafața (mp)	Tarla	Parcelă	Nr. topo	Observații / Referințe
1	curți constructii	DA	415	13	1405	1022	Limite materializate cu gard din lemn si gard din plasa de sarma.
2	arabil	DA	2.485	13	1408, 1409	2498/1	Limite materializate cu gard din lemn si gard din plasa de sarma.

### Date referitoare la construcții

Crt	Număr	Destinație construcție	Supraf. (mp)	Situație juridică	Observații / Referințe
A1.1	31806-C1	construcții de locuinte	67	Cu acte	Nr. niveluri:1; S. construita la sol:67 mp; S. construita desfasurata:67 mp; Locuinta, nr. 732, cu un nivel, din lemn.
A1.2	31806-C2	construcții anexa	71	Cu acte	Nr. niveluri:1; S. construita la sol:71 mp; S. construita desfasurata:71 mp; Bucatarie, cu un nivel, din bca.
A1.3	31806-C3	construcții anexa	49	Cu acte	Nr. niveluri:1; S. construita la sol:49 mp; S. construita desfasurata:49 mp; Garaje, cu un nivel, din bca

**Lungime Segmente**

1) Valorile lungimilor segmentelor sunt obținute din proiecție în plan.

Punct început	X / Y	Punct sfârșit	X / Y	Lungime segment (** (m)
1	567.191,118 712.792,459	2	567.189,815 712.789,52	3.215
2	567.189,815 712.789,52	3	567.168,162 712.743,058	51.26
3	567.168,162 712.743,058	4	567.161,0 712.726,974	17.607
4	567.161,0 712.726,974	5	567.154,611 712.713,049	15.321
5	567.154,611 712.713,049	6	567.149,536 712.701,784	12.355
6	567.149,536 712.701,784	7	567.144,52 712.691,242	11.675
7	567.144,52 712.691,242	8	567.134,375 712.670,673	22.935
8	567.134,375 712.670,673	9	567.133,093 712.667,48	3.441
9	567.133,093 712.667,48	10	567.145,916 712.659,914	14.889
10	567.145,916 712.659,914	11	567.157,734 712.684,313	27.11
11	567.157,734 712.684,313	12	567.168,721 712.706,994	25.202
12	567.168,721 712.706,994	13	567.171,789 712.713,182	6.907
13	567.171,789 712.713,182	14	567.192,679 712.757,395	48.9
14	567.192,679 712.757,395	15	567.216,181 712.807,461	55.308
15	567.216,181 712.807,461	16	567.221,68 712.819,779	13.49
16	567.221,68 712.819,779	17	567.224,191 712.825,837	6.558
17	567.224,191 712.825,837	18	567.208,904 712.832,565	16.702
18	567.208,904 712.832,565	1	567.191,118 712.792,459	43.873

\*\* Lungimile segmentelor sunt determinate în planul de proiecție Stereo 70 și sunt rotunjite la 1 milimetru.

\*\*\* Distanța dintre puncte este formată din segmente cumulate ce sunt mai mici decât valoarea 1 milimetru.



**DATE DESPRE IMOBILUL NR. 2237**

Oficiul de Cadastru și Publicitate Imobiliară SUCEAVA  
Biroul de Cadastru și Publicitate Imobiliară Radauti

**A. Partea I. Descrierea imobilului**

TEREN Intravilan

Adresa: Loc. Fratautii Vechi, Jud. Suceava

Nr. Crt	Nr cadastral Nr. topografic	Suprafața* (mp)	Observații / Referințe
A1		418	Sector cadastral:22 Teren imprejmuit; parte din pf 2498

**B. Partea II. Proprietari și acte**

Inscrieri privitoare la dreptul de proprietate și alte drepturi reale		Referințe
<b>2237 / 20/02/2024</b>		
Act Administrativ nr. 1155, din 27/02/1999 emis de Comisia Județeană Suceava;		
B1	Intabulare, drept de PROPRIETATE, dobandit prin Reconstituire, cota actuala 1/1 1) <b>BIDA CONSTANTIN</b>	A1
Act Administrativ nr. 811, din 25/01/2024 emis de Primăria Comunei Frătăuții Vechi;		
B2	Se notează posesia faptică în favoarea lui 1) <b>CUCOȘ SILVIA</b>	A1

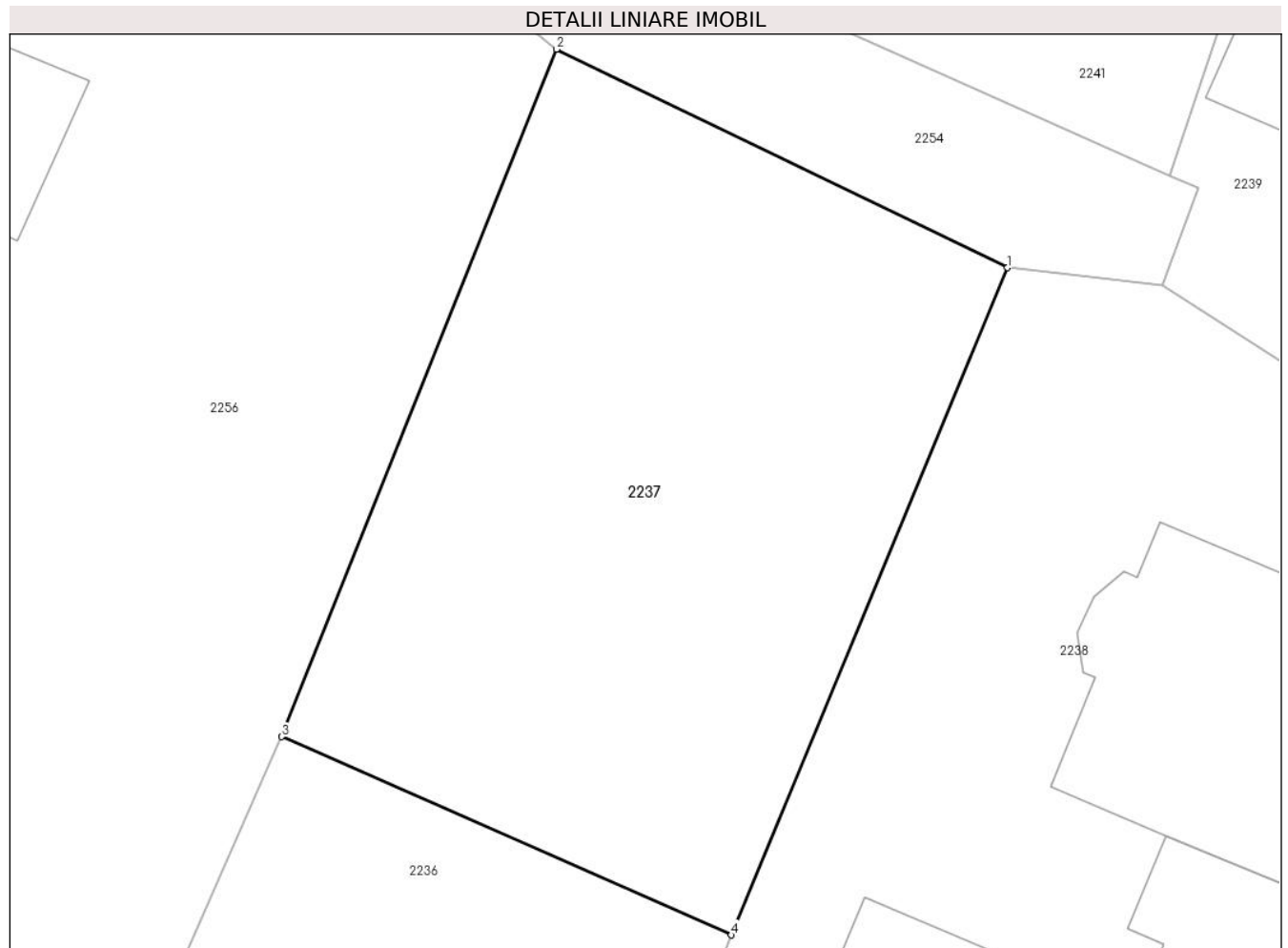
**C. Partea III. SARCINI .**

Inscrieri privind dezmembramintele dreptului de proprietate, drepturi reale de garanție și sarcini	Referințe
NU SUNT	

**Teren**

Nr cadastral	Suprafața (mp)*	Observații / Referințe
	418	parte din pf 2498

\* Suprafața este determinată în planul de proiecție Stereo 70.



**Date referitoare la teren**

Crt	Categorie folosință	Intravilan	Suprafața (mp)	Tarla	Parcelă	Nr. topo	Observații / Referințe
1	arabil	DA	418	13	1407	-	loc numit Poiană

**Lungime Segmente**

1) Valorile lungimilor segmentelor sunt obținute din proiecție în plan.

Punct început	X / Y	Punct sfârșit	X / Y	Lungime segment (** (m)
1	567.233,577 712.848,482	2	567.218,253 712.855,895	17.023
2	567.218,253 712.855,895	3	567.208,904 712.832,565	25.133
3	567.208,904 712.832,565	4	567.224,191 712.825,837	16.702
4	567.224,191 712.825,837	1	567.233,577 712.848,482	24.513

\*\* Lungimile segmentelor sunt determinate în planul de proiecție Stereo 70 și sunt rotunjite la 1 milimetru.

**\*\*\* Distanţa dintre puncte este formată din segmente cumulate ce sunt mai mici decât valoarea 1 milimetru.**





**DATE DESPRE IMOBILUL NR. 2238**

Oficiul de Cadastru și Publicitate Imobiliară SUCEAVA  
Biroul de Cadastru și Publicitate Imobiliară Radauti

**A. Partea I. Descrierea imobilului**

TEREN Intravilan

Nr. CF vechi:4587  
Nr. cadastral vechi:3217

Adresa: Loc. Fratautii Vechi, Nr. 735A, Jud. Suceava

Nr. Crt	Nr cadastral Nr. topografic	Suprafața* (mp)	Observații / Referințe
A1	34573	1.582	Sector cadastral:22 Teren imprejmuit; parte din pf 2459/5

**Construcții**

Crt	Nr cadastral Nr. topografic	Adresa	Observații / Referințe
A1.1	34573-C1	Loc. Fratautii Vechi, Nr. 731 A, Jud. Suceava	Nr. niveluri:2; S. construita la sol:107 mp; S. construita desfasurata:210 mp; Locuinta P+M nr. 735 A, din bca cu doua niveluri, edificata in anul 2018
A1.2	34573-C2	Loc. Fratautii Vechi, Nr. 735A, Jud. Suceava	Nr. niveluri:1; S. construita la sol:90 mp; S. construita desfasurata:90 mp; Anexa din bca, cu un nivel, edificata in anul 2018
A1.3	34573-C3	Loc. Fratautii Vechi, Nr. 735A, Jud. Suceava	Nr. niveluri:1; S. construita la sol:28 mp; S. construita desfasurata:28 mp; Garaj din bca, cu un nivel, edificat in anul 2018

**B. Partea II. Proprietari și acte**

Inscrieri privitoare la dreptul de proprietate și alte drepturi reale		Referințe
<b>11098 / 07/08/2008</b>		
Act Notarial nr. 1148, din 07/08/2008 emis de bnp;		
B1	Intabulare, drept de PROPRIETATE, dobandit prin Conventie, cota actuala 1/1, cota initiala 1/1 1) ZAHARIE EMILIA	A1
<b>29833 / 03/09/2018</b>		
Act Administrativ nr. plan de amplasament si delimitare a imobilului nr. 29833, din 03/09/2018 emis de OCPI Suceava;		
B2	Se notează actualizarea informației cadastrale a imobilului cu nr. cad. 34573 înscris în cartea funciară nr. 34573 Fratautii Vechi	A1
Act Administrativ nr. certificat de atestare a edificării construcțiilor nr. 2361, din 20/08/2018 emis de Primaria comunei Fratautii Vechi;		
B3	Intabulare, drept de PROPRIETATE, dobandit prin Construire, cota actuala 1/1, cota initiala 1/1 1) ZAHARIE EMILIA, bun propriu	A1.1, A1.2, A1.3

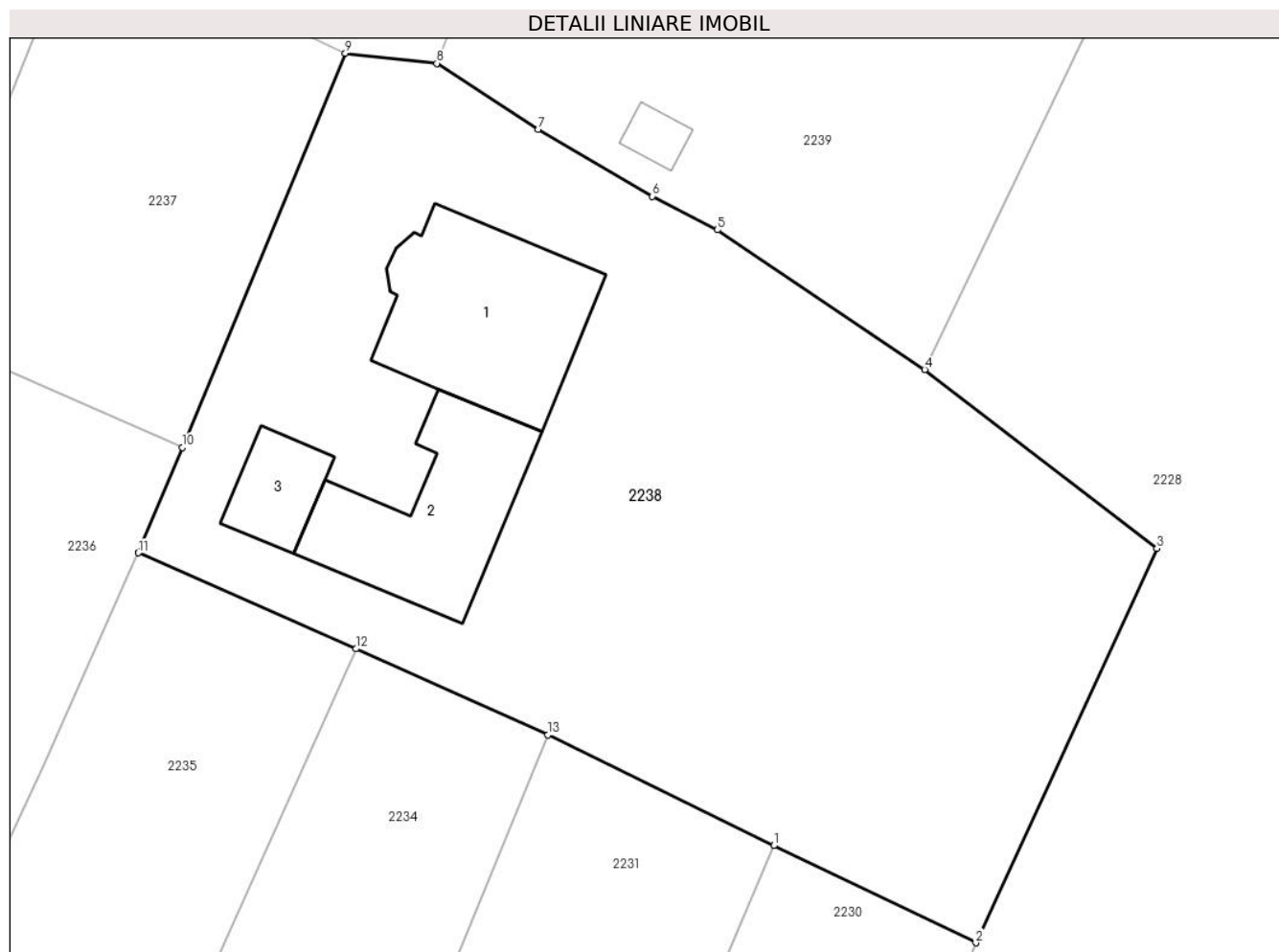
**C. Partea III. SARCINI .**

Inscrieri privind dezmembramintele dreptului de proprietate, drepturi reale de garanție și sarcini	Referințe
NU SUNT	

**Anexa Nr. 1 La Partea I****Teren**

Nr cadastral	Suprafața (mp)*	Observații / Referințe
34573	1.582	parte din pf 2459/5

\* Suprafața este determinată în planul de proiecție Stereo 70.

**Date referitoare la teren**

Crt	Categorie folosință	Intra vilan	Suprafața (mp)	Tarla	Parcelă	Nr. topo	Observații / Referințe
1	curți construcții	DA	595	13	1423	-	Limite materializate cu gard din plasa de sarmasi tarusi din lemn
2	arabil	DA	987	13	1423	-	Limite materializate cu gard din plasa de sarmasi tarusi din lemn

**Date referitoare la construcții**

Crt	Număr	Destinație construcție	Supraf. (mp)	Situație juridică	Observații / Referințe
A1.1	34573-C1	construcții de locuințe	107	Cu acte	Nr. niveluri:2; S. construita la sol:107 mp; S. construita desfasurata:210 mp; Locuinta P+M nr. 735 A, din bca cu doua niveluri, edificata in anul 2018
A1.2	34573-C2	construcții anexa	90	Cu acte	Nr. niveluri:1; S. construita la sol:90 mp; S. construita desfasurata:90 mp; Anexa din bca, cu un nivel, edificata in anul 2018
A1.3	34573-C3	construcții anexa	28	Cu acte	Nr. niveluri:1; S. construita la sol:28 mp; S. construita desfasurata:28 mp; Garaj din bca, cu un nivel, edificat in anul 2018

**Lungime Segmente**

1) Valorile lungimilor segmentelor sunt obținute din proiecție în plan.

Punct început	X / Y	Punct sfârșit	X / Y	Lungime segment (** (m)
1	567.258,214 712.802,954	2	567.269,829 712.797,374	12.886
2	567.269,829 712.797,374	3	567.280,24 712.820,033	24.936
3	567.280,24 712.820,033	4	567.266,893 712.830,315	16.848
4	567.266,893 712.830,315	5	567.254,966 712.838,331	14.37
5	567.254,966 712.838,331	6	567.251,236 712.840,265	4.202
6	567.251,236 712.840,265	7	567.244,667 712.844,11	7.612
7	567.244,667 712.844,11	8	567.238,839 712.847,899	6.951
8	567.238,839 712.847,899	9	567.233,577 712.848,482	5.294
9	567.233,577 712.848,482	10	567.224,191 712.825,837	24.513
10	567.224,191 712.825,837	11	567.221,68 712.819,779	6.558
11	567.221,68 712.819,779	12	567.234,194 712.814,267	13.674
12	567.234,194 712.814,267	13	567.245,214 712.809,31	12.084
13	567.245,214 712.809,31	1	567.258,214 712.802,954	14.471

\*\* Lungimile segmentelor sunt determinate în planul de proiecție Stereo 70 și sunt rotunjite la 1 milimetru.

\*\*\* Distanța dintre puncte este formată din segmente cumulate ce sunt mai mici decât valoarea 1 milimetru.



**DATE DESPRE IMOBILUL NR. 2239**

Oficiul de Cadastru și Publicitate Imobiliară SUCEAVA  
Biroul de Cadastru și Publicitate Imobiliară Radauti

**A. Partea I. Descrierea imobilului**

TEREN Necunoscut

Nr. CF vechi:4249

Adresa: Loc. Fratautii Vechi, Nr. 736, Jud. Suceava

Nr. Crt	Nr cadastral Nr. topografic	Suprafața* (mp)	Observații / Referințe
A1	40348	2.600	Sector cadastral:22 Teren imprejmuit; parte din pf 583, 2501/1

**Construcții**

Crt	Nr cadastral Nr. topografic	Adresa	Observații / Referințe
A1.1	40348-C1	Loc. Fratautii Vechi, Nr. 736, Jud. Suceava	Nr. niveluri:1; S. construita la sol:48 mp; S. construita desfasurata:48 mp; casa
A1.2	40348-C2	Loc. Fratautii Vechi, Nr. 736, Jud. Suceava	Nr. niveluri:1; S. construita la sol:32 mp; S. construita desfasurata:32 mp; anexe
A1.3		Loc. Fratautii Vechi, Nr. 736, Jud. Suceava	Nr. niveluri:1; S. construita la sol:125 mp; S. construita desfasurata:125 mp; Anexă
A1.4		Loc. Fratautii Vechi, Nr. 736, Jud. Suceava	Nr. niveluri:1; S. construita la sol:85 mp; S. construita desfasurata:85 mp; Anexă
A1.5		Loc. Fratautii Vechi, Nr. 736, Jud. Suceava	Nr. niveluri:1; S. construita la sol:9 mp; S. construita desfasurata:9 mp; Anexă

**B. Partea II. Proprietari și acte**

Inscrieri privitoare la dreptul de proprietate și alte drepturi reale	Referințe
<b>4757 / 03/10/2003</b>	
Act Notarial nr. 2987, din 03/10/2003 emis de BNP;	
B1	A1, A1.1, A1.2
Intabulare, drept de PROPRIETATE, dobandit prin Conventie, cota actuala 1/1, cota initiala 1/1 1) SOFRONI VASILICA-PETRU	
<b>2239 / 20/02/2024</b>	
Act Administrativ nr. 2335, din 07/03/2024 emis de Primăria Comunei Frătăuții Vechi;	
B2	A1.3, A1.4, A1.5
Intabulare, drept de PROPRIETATE, dobandit prin Lege, cota actuala 1/1 1) SOFRONI VASILICĂ-PETRU	

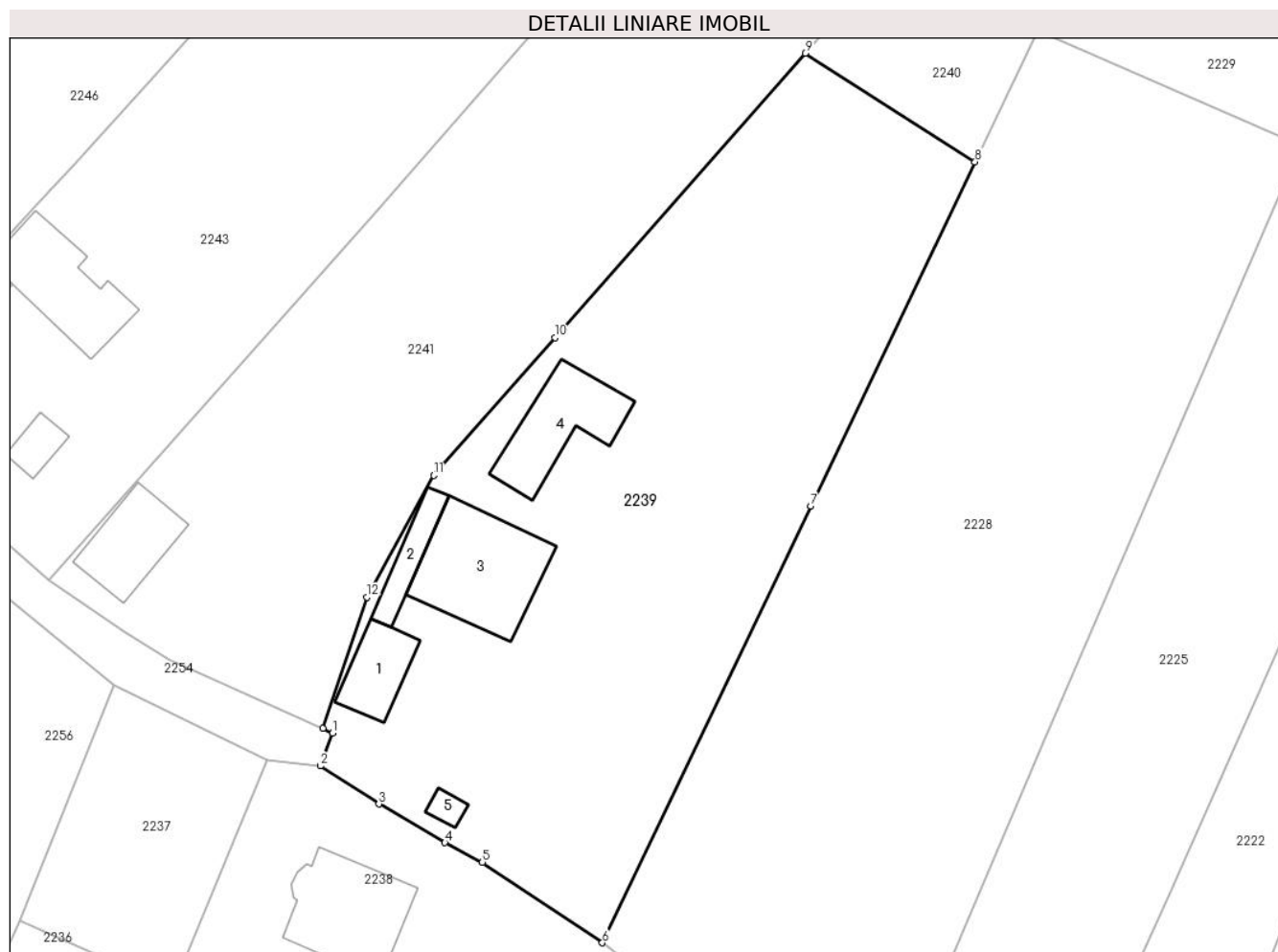
**C. Partea III. SARCINI .**

Inscrieri privind dezmembramintele dreptului de proprietate, drepturi reale de garanție și sarcini	Referințe
NU SUNT	

### Teren

Nr cadastral	Suprafața (mp)*	Observații / Referințe
40348	2.600	parte din pf 583, 2501/1

\* Suprafața este determinată în planul de proiecție Stereo 70.



### Date referitoare la teren

Crt	Categorie folosință	Intravilan	Suprafața (mp)	Tarla	Parcelă	Nr. topo	Observații / Referințe
1	curți construcții	DA	520	13	-	583	
2	arabil	DA	1.135	13	-	2501/6	
3	arabil	NU	945	13	-	-	

### Date referitoare la construcții

Crt	Număr	Destinație construcție	Supraf. (mp)	Situație juridică	Observații / Referințe
A1.1	40348-C1	construcții de locuințe	48	Cu acte	Nr. niveluri:1; S. construita la sol:48 mp; S. construita desfasurata:48 mp; casa
A1.2	40348-C2	construcții anexa	32	Cu acte	Nr. niveluri:1; S. construita la sol:32 mp; S. construita desfasurata:32 mp; anexa
A1.3		construcții anexa	125	Cu acte	Nr. niveluri:1; S. construita la sol:125 mp; S. construita desfasurata:125 mp; Anexă
A1.4		construcții anexa	85	Cu acte	Nr. niveluri:1; S. construita la sol:85 mp; S. construita desfasurata:85 mp; Anexă
A1.5		construcții anexa	9	Cu acte	Nr. niveluri:1; S. construita la sol:9 mp; S. construita desfasurata:9 mp; Anexă

**Lungime Segmente**

1) Valorile lungimilor segmentelor sunt obținute din proiecție în plan.

Punct început	X / Y	Punct sfârșit	X / Y	Lungime segment (** (m)
1	567.240,063 712.851,174	2	567.238,839 712.847,899	3.496
2	567.238,839 712.847,899	3	567.244,667 712.844,11	6.951
3	567.244,667 712.844,11	4	567.251,236 712.840,265	7.612
4	567.251,236 712.840,265	5	567.254,966 712.838,331	4.202
5	567.254,966 712.838,331	6	567.266,893 712.830,315	14.37
6	567.266,893 712.830,315	7	567.287,64 712.873,734	48.121
7	567.287,64 712.873,734	8	567.303,984 712.907,941	37.911
8	567.303,984 712.907,941	9	567.287,082 712.918,751	20.063
9	567.287,082 712.918,751	10	567.262,175 712.890,468	37.687
10	567.262,175 712.890,468	11	567.250,125 712.876,786	18.232
11	567.250,125 712.876,786	12	567.243,472 712.864,67	13.822
12	567.243,472 712.864,67	13	567.239,099 712.851,614	13.769
13	567.239,099 712.851,614	1	567.240,063 712.851,174	1.06

\*\* Lungimile segmentelor sunt determinate în planul de proiecție Stereo 70 și sunt rotunjite la 1 milimetru.

\*\*\* Distanța dintre puncte este formată din segmente cumulate ce sunt mai mici decât valoarea 1 milimetru.





**DATE DESPRE IMOBILUL NR. 2240**

Oficiul de Cadastru și Publicitate Imobiliară SUCEAVA  
Biroul de Cadastru și Publicitate Imobiliară Radauti

**A. Partea I. Descrierea imobilului**

TEREN Extravilan

Adresa: Jud. Suceava

Nr. Crt	Nr cadastral Nr. topografic	Suprafața* (mp)	Observații / Referințe
A1		800	Sector cadastral:22 Teren neimprejmuit; parte din pf 2501/1

**B. Partea II. Proprietari și acte**

Inscrieri privitoare la dreptul de proprietate și alte drepturi reale		Referințe
<b>2240 / 20/02/2024</b>		
Act Normativ nr. 7, din 13/03/1996 emis de Parlamentul României;		
B1	Inscrierea provizorie, drept de PROPRIETATE, dobandit prin Lege, cota actuala 1/1 1) COMUNA FRĂȚĂUȚII VECHI, CIF:4244342	A1

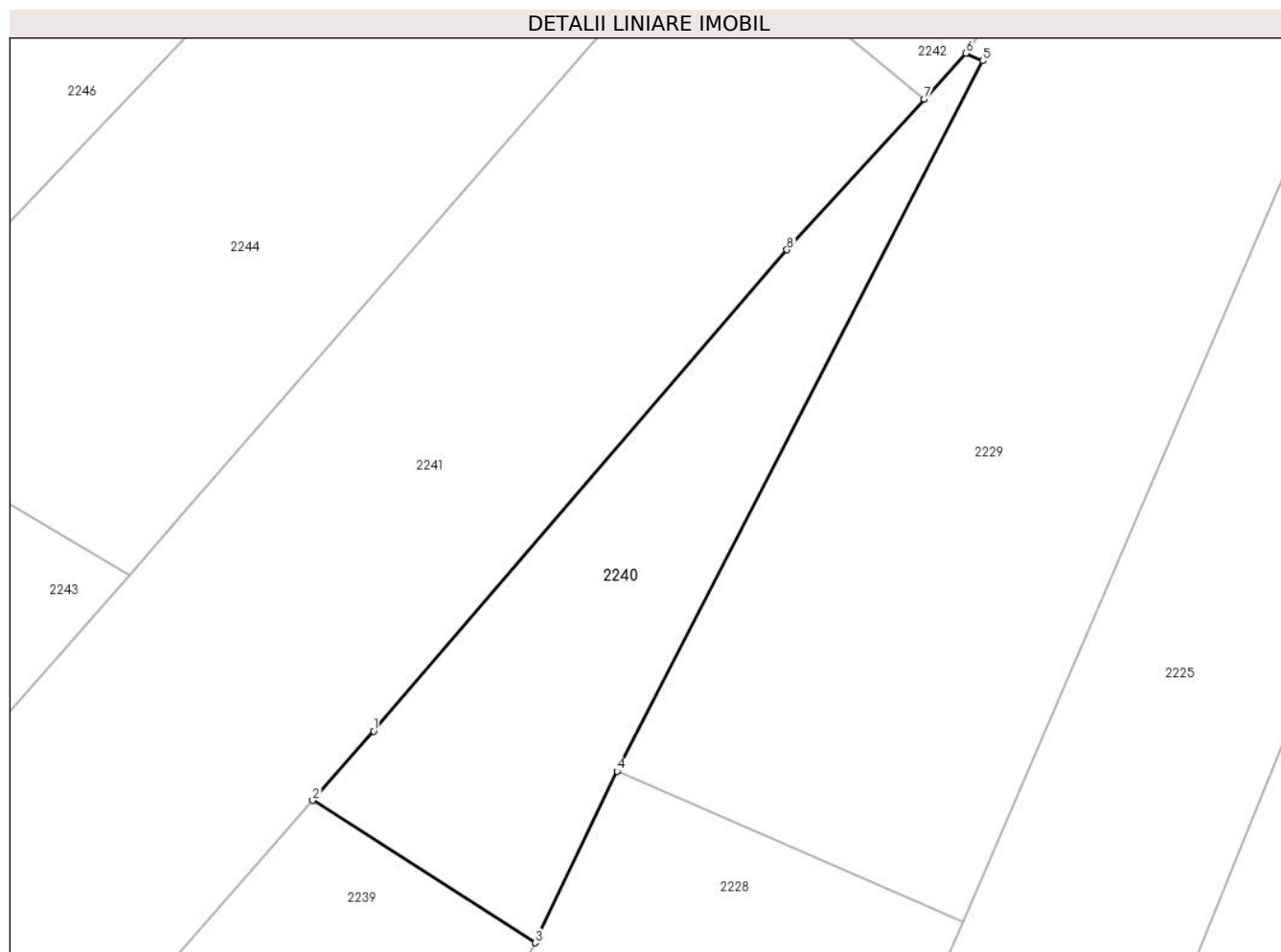
**C. Partea III. SARCINI .**

Inscrieri privind dezmembramintele dreptului de proprietate, drepturi reale de garanție și sarcini	Referințe
NU SUNT	

**Teren**

Nr cadastral	Suprafața (mp)*	Observații / Referințe
	800	parte din pf 2501/1

\* Suprafața este determinată în planul de proiecție Stereo 70.



**Date referitoare la teren**

Crt	Categorie folosință	Intravilan	Suprafața (mp)	Tarla	Parcelă	Nr. topo	Observații / Referințe
1	arabil	NU	800	13	54	-	loc numit Grădină

**Lungime Segmente**

1) Valorile lungimilor segmentelor sunt obținute din proiecție în plan.

Punct început	X / Y	Punct sfârșit	X / Y	Lungime segment (** (m)
1	567.291,705 712.924,0	2	567.287,082 712.918,751	6.995
2	567.287,082 712.918,751	3	567.303,984 712.907,941	20.063
3	567.303,984 712.907,941	4	567.310,201 712.920,951	14.419
4	567.310,201 712.920,951	5	567.337,947 712.974,853	60.624
5	567.337,947 712.974,853	6	567.336,687 712.975,43	1.386

Punct început	X / Y	Punct sfârșit	X / Y	Lungime segment (** (m)
6	567.336,687 712.975,43	7	567.333,496 712.971,931	4.736
7	567.333,496 712.971,931	8	567.323,087 712.960,52	15.445
8	567.323,087 712.960,52	1	567.291,705 712.924,0	48.151

\*\* Lungimile segmentelor sunt determinate în planul de proiecție Stereo 70 și sunt rotunjite la 1 milimetru.

\*\*\* Distanța dintre puncte este formată din segmente cumulate ce sunt mai mici decât valoarea 1 milimetru.



**DATE DESPRE IMOBILUL NR. 2241**

Oficiul de Cadastru și Publicitate Imobiliară SUCEAVA  
Biroul de Cadastru și Publicitate Imobiliară Radauti

**A. Partea I. Descrierea imobilului**

TEREN Necunoscut

Nr. CF vechi:481

Nr. cadastral vechi:584-2497-2501/5

Adresa: Loc. Fratautii Vechi, Nr. 737, Jud. Suceava

Nr. Crt	Nr cadastral Nr. topografic	Suprafața* (mp)	Observații / Referințe
A1	38905	3.519	Sector cadastral:22 Teren imprejmuit; Teren partial imprejmuit cu gard din lemn; parte din pf 2497

**Construcții**

Crt	Nr cadastral Nr. topografic	Adresa	Observații / Referințe
A1.1	38905-C1	Loc. Fratautii Vechi, Nr. 737, Jud. Suceava	Nr. niveluri:1; S. construita la sol:66 mp; S. construita desfasurata:66 mp; Locuinta P, niveluri 1, construita in anul 1945, Sd=66 mp

**B. Partea II. Proprietari și acte**

Inscrieri privitoare la dreptul de proprietate și alte drepturi reale		Referințe
<b>3182 / 30/12/1993</b>		
Act Notarial nr. 5659, din 26/08/1993 emis de Notariatul Radauti (PLAN AMPLASAMENT);		
B1	Intabulare, drept de PROPRIETATE, dobandit prin Conventie, cota actuala 1/1, cota initiala 1/1 1) <b>URSU DORIN</b> <i>OBSERVATII: lipsă CNP proprietar Ursu Dorin</i>	A1, A1.1
<b>50546 / 03/11/2021</b>		
Inscris Sub Semnatura Privata nr. PAD, din 02/11/2021 emis de PFA CHIRAS FLORIN (PLAN AMPLASAMENT);		
B2	Se noteaza actualizare informatii tehnice prin introducerea geometriei in E3	A1, A1.1
B3	Se noteaza actualizare informatii tehnice in sensul inscrierii observatiilor referintelor constructiilor.	A1.1

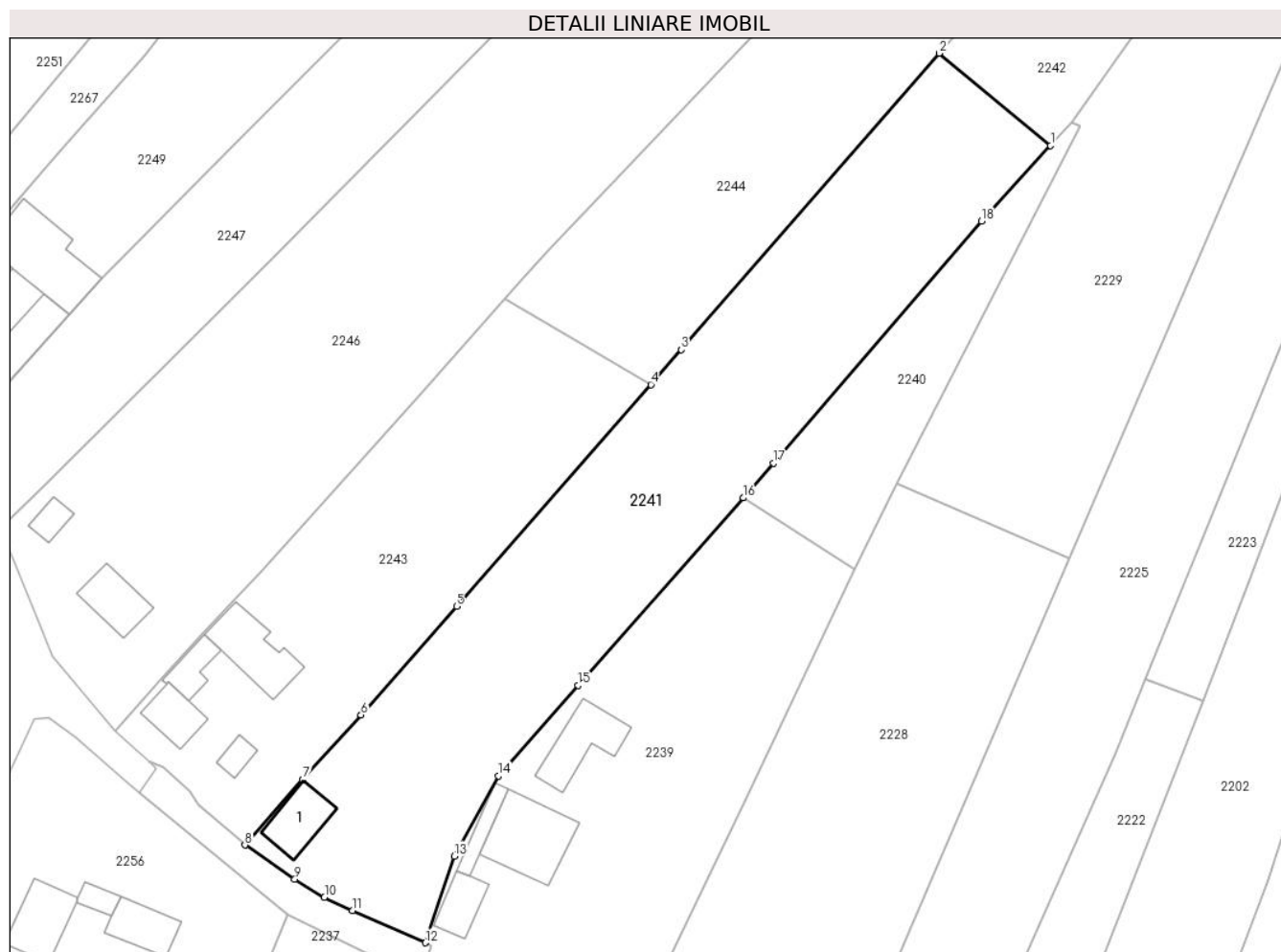
**C. Partea III. SARCINI**

Inscrieri privind dezmembramintele dreptului de proprietate, drepturi reale de garanție și sarcini		Referințe
<b>50546 / 03/11/2021</b>		
Act Administrativ nr. 982, din 18/10/2021 emis de Primaria Fratautii Vechi (PLAN AMPLASAMENT);		
C2	Se radiaza dreptul de uzufruct viager inscris sub C1 in favoarea numitului BIDA GHEORGHE	A1, A1.1

### Teren

Nr cadastral	Suprafața (mp)*	Observații / Referințe
38905	3.519	Teren partial imprejmuat cu gard din lemn; parte din pf 2497

\* Suprafața este determinată în planul de proiecție Stereo 70.



### Date referitoare la teren

Crt	Categorie folosință	Intravilan	Suprafața (mp)	Tarla	Parcelă	Nr. topo	Observații / Referințe
1	curți construcții	DA	271	13	1391	584	
2	arabil	DA	876	13	1390	2497	
3	arabil	NU	2.372	13	1390	-	

### Date referitoare la construcții

Crt	Număr	Destinație construcție	Supraf. (mp)	Situație juridică	Observații / Referințe
A1.1	38905-C1	construcții de locuințe	66	Cu acte	Nr. niveluri:1; S. construita la sol:66 mp; S. construita desfasurata:66 mp; Locuinta P, niveluri 1, construita in anul 1945, Sd=66 mp

### Lungime Segmente

1) Valorile lungimilor segmentelor sunt obținute din proiecție în plan.

Punct început	X / Y	Punct sfârșit	X / Y	Lungime segment (** (m)
1	567.333,496 712.971,931	2	567.316,685 712.985,845	21.822
2	567.316,685 712.985,845	3	567.277,751 712.941,121	59.297

Punct început	X / Y	Punct sfârşit	X / Y	Lungime segment (** (m)
3	567.277,751 712.941,121	4	567.273,148 712.935,851	6.997
4	567.273,148 712.935,851	5	567.243,814 712.902,369	44.514
5	567.243,814 712.902,369	6	567.229,377 712.886,003	21.824
6	567.229,377 712.886,003	7	567.220,568 712.876,214	13.169
7	567.220,568 712.876,214	8	567.211,853 712.866,364	13.152
8	567.211,853 712.866,364	9	567.219,382 712.861,224	9.116
9	567.219,382 712.861,224	10	567.223,843 712.858,449	5.254
10	567.223,843 712.858,449	11	567.228,096 712.856,496	4.68
11	567.228,096 712.856,496	12	567.239,099 712.851,614	12.037
12	567.239,099 712.851,614	13	567.243,472 712.864,67	13.769
13	567.243,472 712.864,67	14	567.250,125 712.876,786	13.822
14	567.250,125 712.876,786	15	567.262,175 712.890,468	18.232
15	567.262,175 712.890,468	16	567.287,082 712.918,751	37.687
16	567.287,082 712.918,751	17	567.291,705 712.924,0	6.995
17	567.291,705 712.924,0	18	567.323,087 712.960,52	48.151
18	567.323,087 712.960,52	1	567.333,496 712.971,931	15.445

\*\* Lungimile segmentelor sunt determinate în planul de proiecție Stereo 70 și sunt rotunjite la 1 milimetru.

\*\*\* Distanța dintre puncte este formată din segmente cumulate ce sunt mai mici decât valoarea 1 milimetru.





**DATE DESPRE IMOBILUL NR. 2242**

Oficiul de Cadastru și Publicitate Imobiliară SUCEAVA  
 Biroul de Cadastru și Publicitate Imobiliară Radauti

**A. Partea I. Descrierea imobilului**

TEREN Extravilan

Adresa: Jud. Suceava

Nr. Crt	Nr cadastral Nr. topografic	Suprafața* (mp)	Observații / Referințe
A1		857	Sector cadastral:22 Teren neimprejmuit; parte din pf 2497, 2501/6

**B. Partea II. Proprietari și acte**

Inscrieri privitoare la dreptul de proprietate și alte drepturi reale		Referințe
<b>2242 / 20/02/2024</b>		
Act Administrativ nr. 1156, din 26/02/1999 emis de Comisia Județeană Suceava;		
B1	Intabulare, drept de PROPRIETATE, dobandit prin Reconstituire, cota actuala 1/1 1) MOLOCE REVECA	A1
<b>2242 / 21/02/2024</b>		
Act Administrativ nr. 1642, din 21/02/2024 emis de Primăria Comunei Frătăuții Vechi;		
B2	Se notează posesia faptică în favoarea lui 1) URSU DORIN	A1

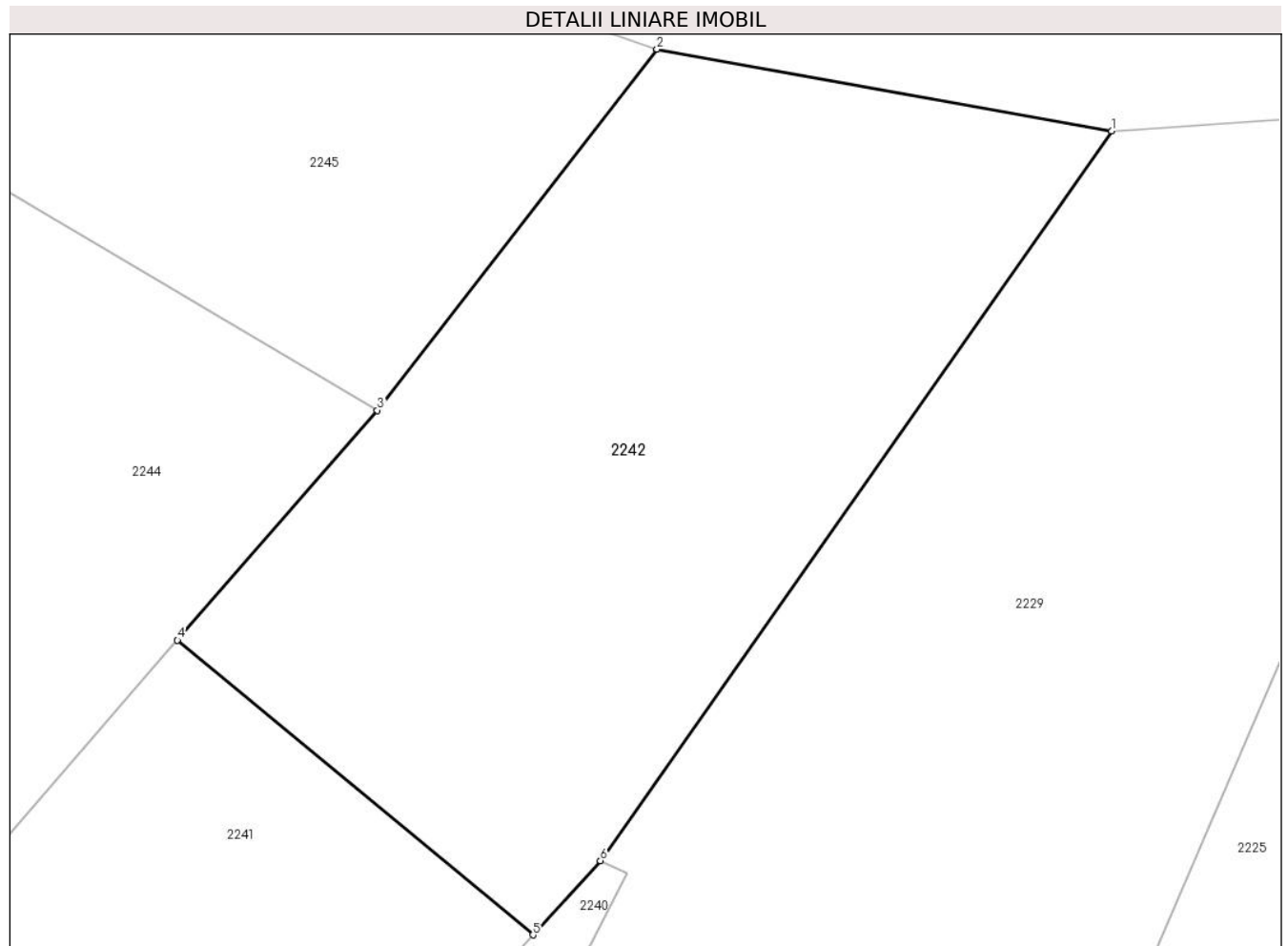
**C. Partea III. SARCINI .**

Inscrieri privind dezmembramintele dreptului de proprietate, drepturi reale de garanție și sarcini	Referințe
NU SUNT	

**Teren**

Nr cadastral	Suprafața (mp)*	Observații / Referințe
	857	parte din pf 2497, 2501/6

\* Suprafața este determinată în planul de proiecție Stereo 70.



**Date referitoare la teren**

Crt	Categorie folosință	Intravilan	Suprafața (mp)	Tarla	Parcelă	Nr. topo	Observații / Referințe
1	arabil	NU	857	13	54	-	loc numit Livadă

**Lungime Segmente**

1) Valorile lungimilor segmentelor sunt obținute din proiecție în plan.

Punct început	X / Y	Punct sfârșit	X / Y	Lungime segment (** (m)
1	567.360,863 713.009,896	2	567.339,37 713.013,765	21.838
2	567.339,37 713.013,765	3	567.326,142 712.996,709	21.584
3	567.326,142 712.996,709	4	567.316,685 712.985,845	14.404
4	567.316,685 712.985,845	5	567.333,496 712.971,931	21.822
5	567.333,496 712.971,931	6	567.336,687 712.975,43	4.736

Punct început	X / Y	Punct sfârșit	X / Y	Lungime segment (** (m)
6	567.336,687 712.975,43	1	567.360,863 713.009,896	42.1

\*\* Lungimile segmentelor sunt determinate în planul de proiecție Stereo 70 și sunt rotunjite la 1 milimetru.

\*\*\* Distanța dintre puncte este formată din segmente cumulate ce sunt mai mici decât valoarea 1 milimetru.



**DATE DESPRE IMOBILUL NR. 2243**

Oficiul de Cadastru și Publicitate Imobiliară SUCEAVA  
Biroul de Cadastru și Publicitate Imobiliară Radauti

**A. Partea I. Descrierea imobilului**

TEREN Necunoscut

Adresa: Loc. Fratautii Vechi, Nr. 738, Jud. Suceava

Nr. Crt	Nr cadastral Nr. topografic	Suprafața* (mp)	Observații / Referințe
A1	32159	2.300	Sector cadastral:22 Teren imprejmuit; parte din pf 2495/21

**Construcții**

Crt	Nr cadastral Nr. topografic	Adresa	Observații / Referințe
A1.1	32159-C1	Loc. Fratautii Vechi, Nr. 738, Jud. Suceava	Nr. niveluri:1; S. construita la sol:51 mp; S. construita desfasurata:51 mp; Locuinta, Sdesf.=51mp, anul constr. 1963, din lemn, fara certif. de perform. energ. si fara lift.
A1.2	32159-C2	Loc. Fratautii Vechi, Nr. 738, Jud. Suceava	Nr. niveluri:1; S. construita la sol:38 mp; S. construita desfasurata:38 mp; Bucat. de vara, Sdesf.=38 mp, anul constr. 1963, din lemn, fara certif. de perform. energ. si fara lift.
A1.3	32159-C3	Loc. Fratautii Vechi, Nr. 738, Jud. Suceava	Nr. niveluri:1; S. construita la sol:94 mp; S. construita desfasurata:94 mp; Sura, Sdesf.=94 mp, anul constr. 1963, din lemn, fara certif. de perform. energ. si fara lift.
A1.4	32159-C4	Loc. Fratautii Vechi, Nr. 738, Jud. Suceava	Nr. niveluri:1; S. construita la sol:20 mp; S. construita desfasurata:20 mp; Bucat. de vara, Sdesf.=20 mp, anul constr. 1963, din lemn, fara certif. de perform. energ. si fara lift.

**B. Partea II. Proprietari și acte**

Inscrieri privitoare la dreptul de proprietate și alte drepturi reale	Referințe
<b>29420 / 08/07/2021</b>	
Act Notarial nr. 531, din 07/07/2021 emis de Frunza Carmen Vasilica (Contract de întreținere cu rezerva uzufructului viager);	
B10	A1, A1.1, A1.2, A1.3, A1.4
Intabulare, drept de PROPRIETATE bun comun in dev. cu titlu de intretinere, dobandit prin Conventie, cota actuala 1/1, cota initiala 1/1	
1) IFTINCHI ELENA	
2) IFTINCHI VIOREL	

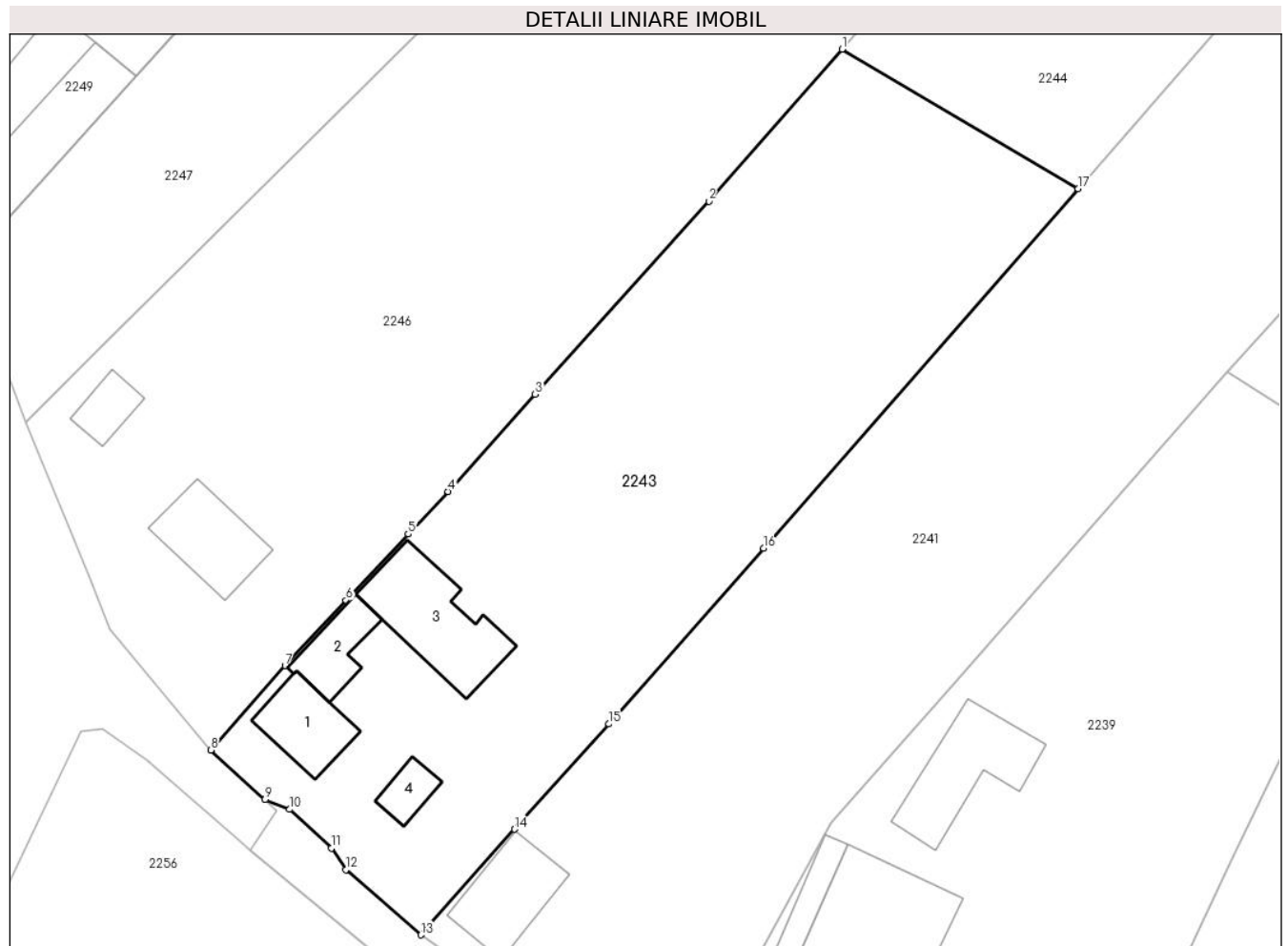
**C. Partea III. SARCINI**

Inscrieri privind dezmembramintele dreptului de proprietate, drepturi reale de garanție și sarcini	Referințe
<b>29420 / 08/07/2021</b>	
Act Notarial nr. 531, din 07/07/2021 emis de Frunza Carmen Vasilica (Contract de întreținere cu rezerva uzufructului viager);	
C1	A1, A1.1, A1.2, A1.3, A1.4
Intabulare, drept de UZUFRACT VIAGER, cota actuala 1/1, cota initiala 1/1	
1) IFTINCHI VASILE	
C2	A1, A1.1, A1.2, A1.3, A1.4
Intabulare, drept de IPOTECA LEGALA, Valoare:0 corespunzatoare intretinerii neexecutate (art.2386 alin.4 NCC)	
1) IFTINCHI VASILE	

**Teren**

Nr cadastral	Suprafața (mp)*	Observații / Referințe
32159	2.300	parte din pf 2495/21

\* Suprafața este determinată în planul de proiecție Stereo 70.



**Date referitoare la teren**

Crt	Categorie folosință	Intra vilan	Suprafața (mp)	Tarla	Parcelă	Nr. topo	Observații / Referințe
1	curți constructii	DA	421	11	239	-	Imobil partial imprejmuit.
2	arabil	DA	772	10	239	-	
3	arabil	NU	1.107	13	1388	-	

**Date referitoare la construcții**

Crt	Număr	Destinație construcție	Supraf. (mp)	Situație juridică	Observații / Referințe
A1.1	32159-C1	construcții de locuințe	51	Cu acte	Nr. niveluri:1; S. construită la sol:51 mp; S. construită desfasurată:51 mp; Locuința, Sdesf.=51mp, anul constr. 1963, din lemn, fara certif. de perform. energ. si fara lift.
A1.2	32159-C2	construcții anexa	38	Cu acte	Nr. niveluri:1; S. construită la sol:38 mp; S. construită desfasurată:38 mp; Bucat. de vara, Sdesf.=38 mp, anul constr. 1963, din lemn, fara certif. de perform. energ. si fara lift.
A1.3	32159-C3	construcții anexa	94	Cu acte	Nr. niveluri:1; S. construită la sol:94 mp; S. construită desfasurată:94 mp; Sura, Sdesf.=94 mp, anul constr. 1963, din lemn, fara certif. de perform. energ. si fara lift.
A1.4	32159-C4	construcții anexa	20	Cu acte	Nr. niveluri:1; S. construită la sol:20 mp; S. construită desfasurată:20 mp; Bucat. de vara, Sdesf.=20 mp, anul constr. 1963, din lemn, fara certif. de perform. energ. si fara lift.

**Lungime Segmente**

1) Valorile lungimilor segmentelor sunt obținute din proiecție în plan.

Punct început	X / Y	Punct sfârșit	X / Y	Lungime segment (** (m)
1	567.251,129 712.948,852	2	567.238,696 712.934,701	18.837
2	567.238,696 712.934,701	3	567.222,511 712.916,704	24.204
3	567.222,511 712.916,704	4	567.214,381 712.907,663	12.159
4	567.214,381 712.907,663	5	567.210,66 712.903,699	5.437
5	567.210,66 712.903,699	6	567.204,881 712.897,525	8.457
6	567.204,881 712.897,525	7	567.199,19 712.891,444	8.329
7	567.199,19 712.891,444	8	567.192,247 712.883,575	10.494
8	567.192,247 712.883,575	9	567.197,306 712.878,975	6.838
9	567.197,306 712.878,975	10	567.199,62 712.878,065	2.487
10	567.199,62 712.878,065	11	567.203,53 712.874,455	5.322
11	567.203,53 712.874,455	12	567.204,854 712.872,44	2.411
12	567.204,854 712.872,44	13	567.211,853 712.866,364	9.268
13	567.211,853 712.866,364	14	567.220,568 712.876,214	13.152
14	567.220,568 712.876,214	15	567.229,377 712.886,003	13.169
15	567.229,377 712.886,003	16	567.243,814 712.902,369	21.824
16	567.243,814 712.902,369	17	567.273,148 712.935,851	44.514
17	567.273,148 712.935,851	1	567.251,129 712.948,852	25.571

\*\* Lungimile segmentelor sunt determinate în planul de proiecție Stereo 70 și sunt rotunjite la 1 milimetru.

\*\*\* Distanța dintre puncte este formată din segmente cumulate ce sunt mai mici decât valoarea 1 milimetru.





**DATE DESPRE IMOBILUL NR. 2244**

Oficiul de Cadastru și Publicitate Imobiliară SUCEAVA  
Biroul de Cadastru și Publicitate Imobiliară Radauti

**A. Partea I. Descrierea imobilului**

TEREN Extravilan

Adresa: Jud. Suceava

Nr. Crt	Nr cadastral Nr. topografic	Suprafața* (mp)	Observații / Referințe
A1	32062	1.900	Sector cadastral:22 Teren neimprejmuit; parte din pf 2495/21

**B. Partea II. Proprietari și acte**

Inscrieri privitoare la dreptul de proprietate și alte drepturi reale		Referințe
<b>29425 / 08/07/2021</b>		
Act Notarial nr. 531, din 07/07/2021 emis de Frunza Carmen Vasilica (Contract de întreținere cu rezerva uzufructului viager);		
B16	Intabulare, drept de PROPRIETATE bun comun in dev., cu titlu de intretinere, dobandit prin Conventie, cota actuala 1/1, cota initiala 1/1 1) IFTINCHI ELENA 2) IFTINCHI VIOREL	A1

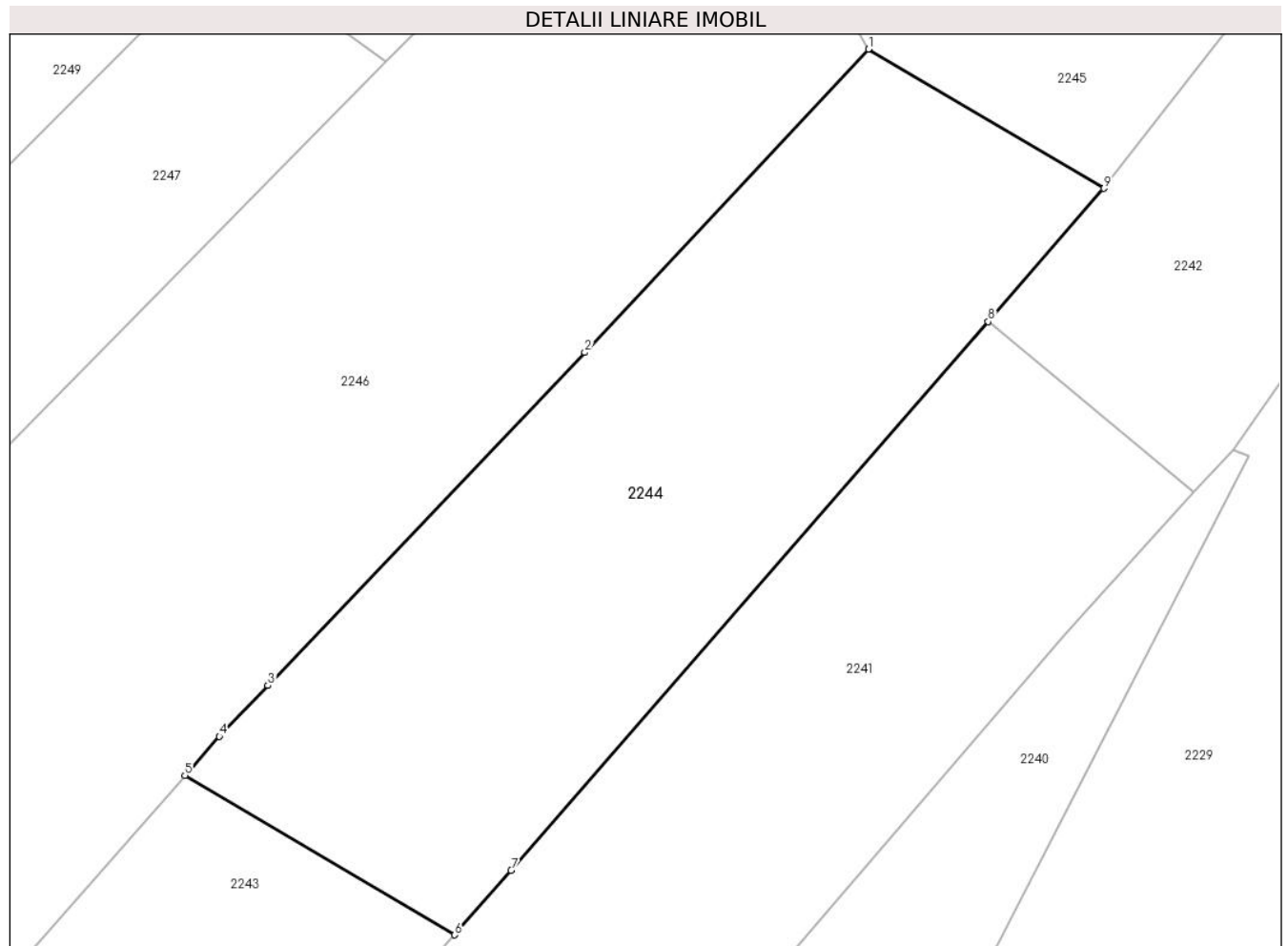
**C. Partea III. SARCINI**

Inscrieri privind dezmembramintele dreptului de proprietate, drepturi reale de garanție și sarcini		Referințe
<b>29425 / 08/07/2021</b>		
Act Notarial nr. 531, din 07/07/2021 emis de Frunza Carmen Vasilica (Contract de întreținere cu rezerva uzufructului viager);		
C1	Intabulare, drept de UZUFRACT VIAGER, cota actuala 1/1, cota initiala 1/1 1) IFTINCHI VASILE	A1
C2	Intabulare, drept de IPOTECA LEGALA, Valoare:0 corespunzatoare intretinerii neexecutate (art.2386 alin.4 NCC), cota actuala 1/1, cota initiala 1/1 1) IFTINCHI VASILE	A1

**Teren**

Nr cadastral	Suprafața (mp)*	Observații / Referințe
32062	1.900	parte din pf 2495/21

\* Suprafața este determinată în planul de proiecție Stereo 70.



**Date referitoare la teren**

Crt	Categorie folosință	Intra vilan	Suprafața (mp)	Tarla	Parcelă	Nr. topo	Observații / Referințe
1	arabil	NU	1.900	13	1390	-	Loc numit "Vatra sat Poiana". Imobil neimprejmuit.

**Lungime Segmente**

1) Valorile lungimilor segmentelor sunt obținute din proiecție în plan.

Punct început	X / Y	Punct sfârșit	X / Y	Lungime segment (** (m)
1	567.306,913 713.008,062	2	567.283,762 712.983,333	33.875
2	567.283,762 712.983,333	3	567.257,893 712.956,181	37.502
3	567.257,893 712.956,181	4	567.253,925 712.952,034	5.74
4	567.253,925 712.952,034	5	567.251,129 712.948,852	4.236
5	567.251,129 712.948,852	6	567.273,148 712.935,851	25.571

Punct început	X / Y	Punct sfârșit	X / Y	Lungime segment (** (m)
6	567.273,148 712.935,851	7	567.277,751 712.941,121	6.997
7	567.277,751 712.941,121	8	567.316,685 712.985,845	59.297
8	567.316,685 712.985,845	9	567.326,142 712.996,709	14.404
9	567.326,142 712.996,709	1	567.306,913 713.008,062	22.33

\*\* Lungimile segmentelor sunt determinate în planul de proiecție Stereo 70 și sunt rotunjite la 1 milimetru.

\*\*\* Distanța dintre puncte este formată din segmente cumulate ce sunt mai mici decât valoarea 1 milimetru.



**DATE DESPRE IMOBILUL NR. 2245**

Oficiul de Cadastru și Publicitate Imobiliară SUCEAVA  
Biroul de Cadastru și Publicitate Imobiliară Radauti

**A. Partea I. Descrierea imobilului**

TEREN Extravilan

Adresa: Jud. Suceava

Nr. Crt	Nr cadastral Nr. topografic	Suprafața* (mp)	Observații / Referințe
A1		652	Sector cadastral:22 Teren neimprejmuit; parte din pf 2496/2, 2501

**B. Partea II. Proprietari și acte**

Inscrieri privitoare la dreptul de proprietate și alte drepturi reale		Referințe
<b>2245 / 20/02/2024</b>		
Act Administrativ nr. 1156, din 26/02/1999 emis de Comisia Județeană Suceava;		
B1	Intabulare, drept de PROPRIETATE, dobândit prin Reconstituire, cota actuala 1/1 1) <b>MOLOCE REVECA</b> <i>OBSERVATII: lipsă CNP proprietar Moloce Reveca</i>	A1
Act Administrativ nr. 906, din 29/01/2024 emis de Primăria Comunei Frătăuții Vechi;		
B2	Se notează posesia faptică în favoarea lui 1) <b>IFTINCHI ELENA</b>	A1

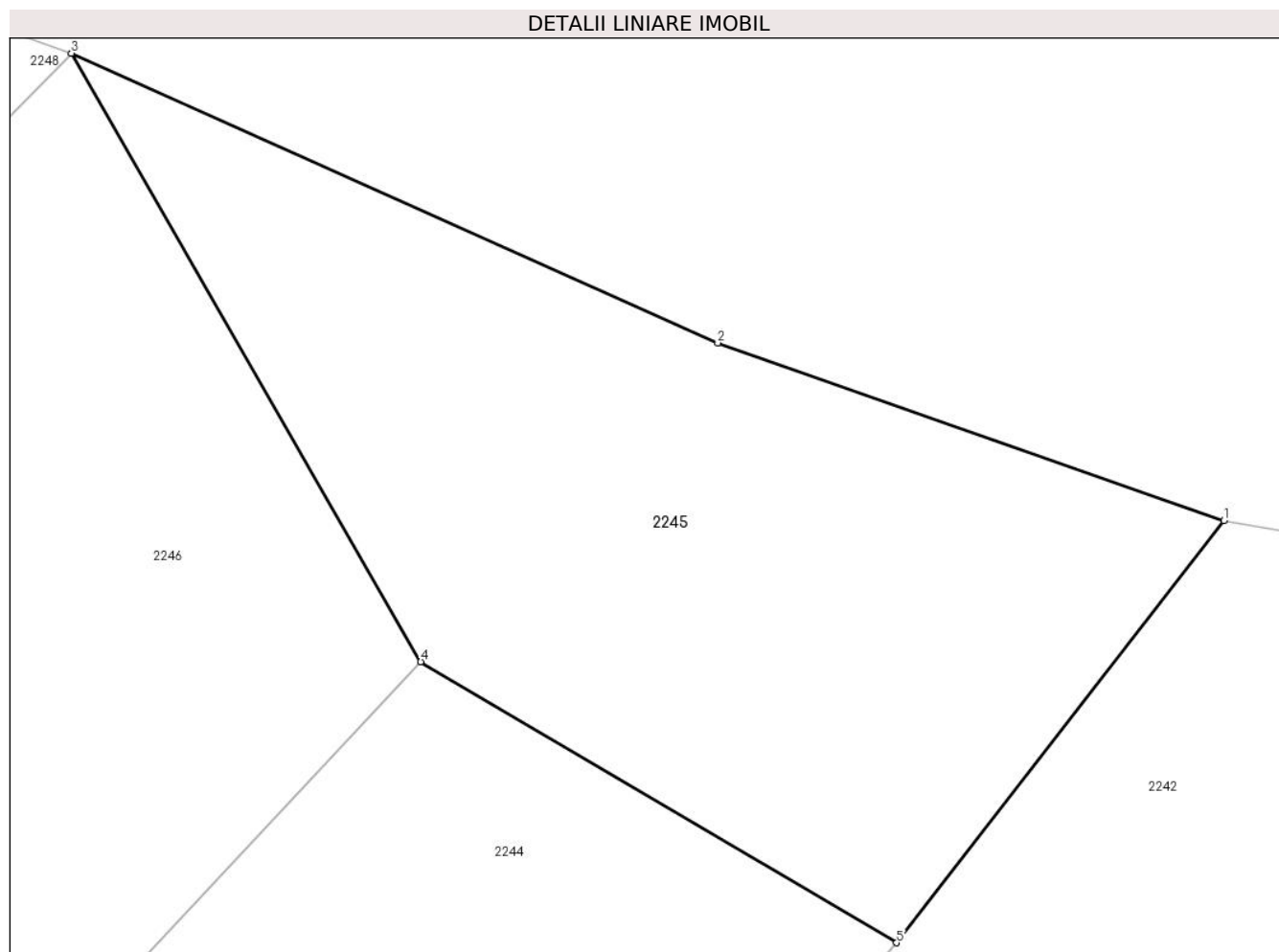
**C. Partea III. SARCINI .**

Inscrieri privind dezmembramintele dreptului de proprietate, drepturi reale de garanție și sarcini	Referințe
NU SUNT	

**Teren**

Nr cadastral	Suprafața (mp)*	Observații / Referințe
	652	parte din pf 2496/2, 2501

\* Suprafața este determinată în planul de proiecție Stereo 70.



**Date referitoare la teren**

Crt	Categorie folosință	Intravilan	Suprafața (mp)	Tarla	Parcelă	Nr. topo	Observații / Referințe
1	arabil	NU	652	13	1395	-	loc numit Poiana

**Lungime Segmente**

1) Valorile lungimilor segmentelor sunt obținute din proiecție în plan.

Punct început	X / Y	Punct sfârșit	X / Y	Lungime segment (** (m)
1	567.339,37 713.013,765	2	567.318,915 713.020,938	21.676
2	567.318,915 713.020,938	3	567.292,796 713.032,636	28.619
3	567.292,796 713.032,636	4	567.306,913 713.008,062	28.34
4	567.306,913 713.008,062	5	567.326,142 712.996,709	22.33
5	567.326,142 712.996,709	1	567.339,37 713.013,765	21.584

**\*\* Lungimile segmentelor sunt determinate în planul de proiecție Stereo 70 și sunt rotunjite la 1 milimetru.**

**\*\*\* Distanța dintre puncte este formată din segmente cumulate ce sunt mai mici decât valoarea 1 milimetru.**





**DATE DESPRE IMOBILUL NR. 2246**

Oficiul de Cadastru și Publicitate Imobiliară SUCEAVA  
Biroul de Cadastru și Publicitate Imobiliară Radauti

**A. Partea I. Descrierea imobilului**

TEREN Necunoscut

Adresa: Loc. Fratautii Vechi, Nr. 739, Jud. Suceava

Nr. Crt	Nr cadastral Nr. topografic	Suprafața* (mp)	Observații / Referințe
A1		Din acte: 5.300 Masurata: 5.062	Sector cadastral:22 Teren imprejmuit; parte din pf 964, 2495/13; diferența de suprafață nu s-a regăsit la măsurători

**Construcții**

Crt	Nr cadastral Nr. topografic	Adresa	Observații / Referințe
A1.1		Loc. Fratautii Vechi, Nr. 739, Jud. Suceava	Nr. niveluri:1; S. construita la sol:63 mp; S. construita desfasurata:63 mp; Locuință
A1.2		Loc. Fratautii Vechi, Nr. 739, Jud. Suceava	Nr. niveluri:1; S. construita la sol:24 mp; S. construita desfasurata:24 mp; Anexă

**B. Partea II. Proprietari și acte**

Inscrieri privitoare la dreptul de proprietate și alte drepturi reale		Referințe
<b>2246 / 20/02/2024</b>		
Act Administrativ nr. 1690, din 16/07/2008 emis de Comisia Județeană Suceava;		
B1	Intabulare, drept de PROPRIETATE, dobandit prin Reconstituire, cota actuala 1/1 1) <b>URSU ELENA</b> 2) <b>URSU CONSTANTIN</b> <i>OBSERVATII: lipsă CNP proprietari Ursu Elena, Ursu Constantin</i>	A1
Act Administrativ nr. 2335, din 07/03/2024 emis de Primăria Comunei Frătăuții Vechi;		
B2	Intabulare, drept de PROPRIETATE, dobandit prin Lege, cota actuala 1/1 1) <b>URSU ELENA</b> 2) <b>URSU CONSTANTIN</b> <i>OBSERVATII: lipsă CNP proprietari Ursu Elena, Ursu Constantin</i>	A1.1, A1.2

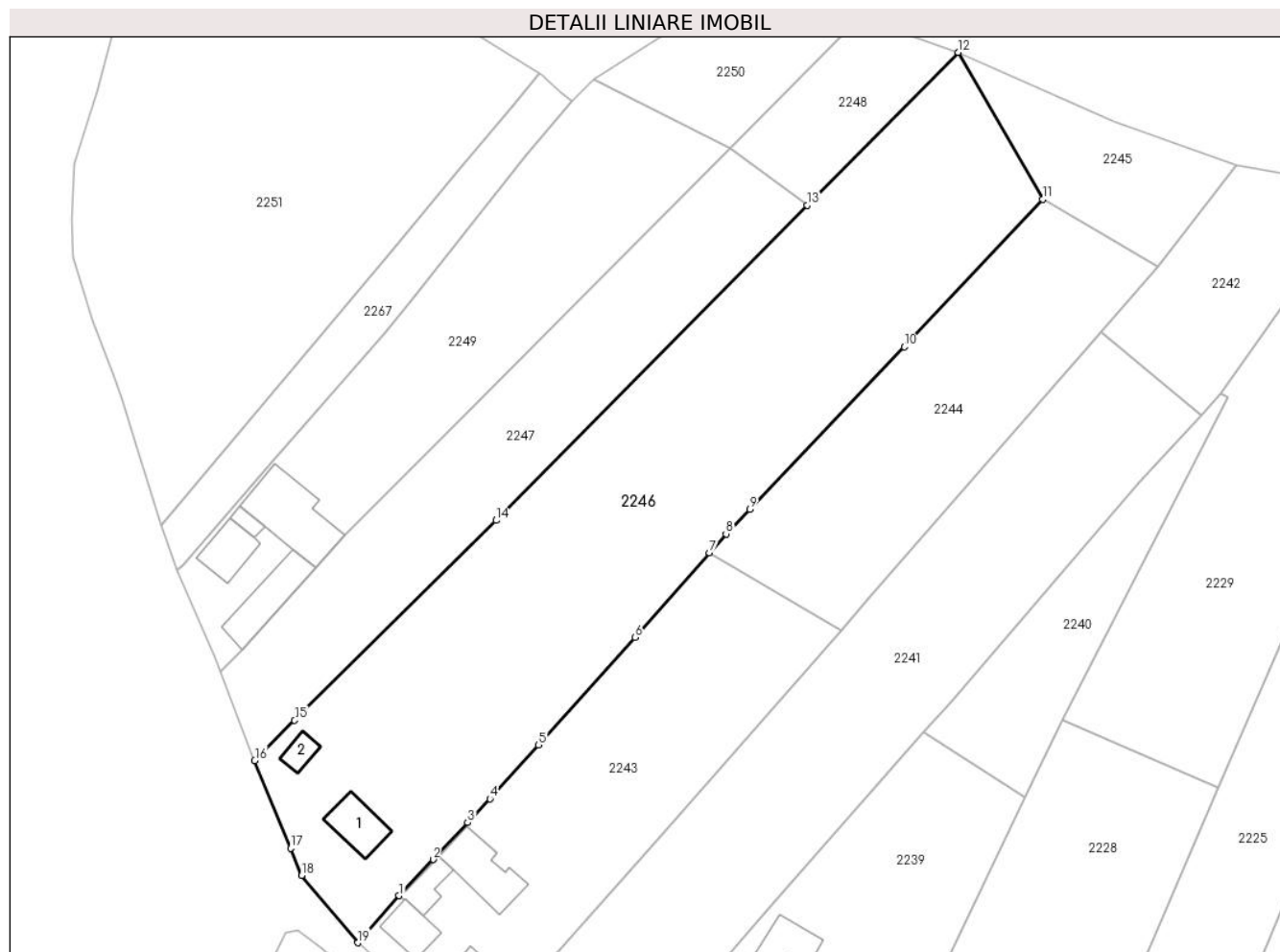
**C. Partea III. SARCINI .**

Inscrieri privind dezmembramintele dreptului de proprietate, drepturi reale de garanție și sarcini	Referințe
NU SUNT	

**Teren**

Nr cadastral	Suprafața (mp)*	Observații / Referințe
	Din acte: 5.300 Masurata: 5.062	parte din pf 964, 2495/13; diferența de suprafață nu s-a regăsit la măsurători

\* Suprafața este determinată în planul de proiecție Stereo 70.



**Date referitoare la teren**

Crt	Categorie folosință	Intra vilan	Suprafața (mp)	Tarla	Parcelă	Nr. topo	Observații / Referințe
1	curți constructii	DA	490	13	1386, 1387	-	
2	arabil	DA	1.200	13	1389	-	
3	arabil	NU	3.372	13	1389	-	

**Date referitoare la construcții**

Crt	Număr	Destinație construcție	Supraf. (mp)	Situație juridică	Observații / Referințe
A1.1		construcții de locuințe	63	Cu acte	Nr. niveluri:1; S. construita la sol:63 mp; S. construita desfasurata:63 mp; Locuință
A1.2		construcții anexa	24	Cu acte	Nr. niveluri:1; S. construita la sol:24 mp; S. construita desfasurata:24 mp; Anexă

**Lungime Segmente**

1) Valorile lungimilor segmentelor sunt obținute din proiecție în plan.

Punct început	X / Y	Punct sfârșit	X / Y	Lungime segment (** (m)
1	567.199,19 712.891,444	2	567.204,881 712.897,525	8.329

Punct început	X / Y	Punct sfârșit	X / Y	Lungime segment (** (m)
2	567.204,881 712.897,525	3	567.210,66 712.903,699	8.457
3	567.210,66 712.903,699	4	567.214,381 712.907,663	5.437
4	567.214,381 712.907,663	5	567.222,511 712.916,704	12.159
5	567.222,511 712.916,704	6	567.238,696 712.934,701	24.204
6	567.238,696 712.934,701	7	567.251,129 712.948,852	18.837
7	567.251,129 712.948,852	8	567.253,925 712.952,034	4.236
8	567.253,925 712.952,034	9	567.257,893 712.956,181	5.74
9	567.257,893 712.956,181	10	567.283,762 712.983,333	37.502
10	567.283,762 712.983,333	11	567.306,913 713.008,062	33.875
11	567.306,913 713.008,062	12	567.292,796 713.032,636	28.34
12	567.292,796 713.032,636	13	567.267,517 713.007,036	35.978
13	567.267,517 713.007,036	14	567.215,428 712.954,287	74.133
14	567.215,428 712.954,287	15	567.181,696 712.920,807	47.526
15	567.181,696 712.920,807	16	567.175,025 712.914,092	9.465
16	567.175,025 712.914,092	17	567.180,998 712.899,41	15.85
17	567.180,998 712.899,41	18	567.182,868 712.894,868	4.912
18	567.182,868 712.894,868	19	567.192,247 712.883,575	14.68
19	567.192,247 712.883,575	1	567.199,19 712.891,444	10.494

\*\* Lungimile segmentelor sunt determinate în planul de proiecție Stereo 70 și sunt rotunjite la 1 milimetru.

\*\*\* Distanța dintre puncte este formată din segmente cumulate ce sunt mai mici decât valoarea 1 milimetru.



**DATE DESPRE IMOBILUL NR. 2247**

Oficiul de Cadastru și Publicitate Imobiliară SUCEAVA  
Biroul de Cadastru și Publicitate Imobiliară Radauti

**A. Partea I. Descrierea imobilului**

TEREN Necunoscut

Adresa: Loc. Fratautii Vechi, Jud. Suceava

Nr. Crt	Nr cadastral Nr. topografic	Suprafața* (mp)	Observații / Referințe
A1		2.000	Sector cadastral:22 Teren imprejmuit; parte din pf 2495/13

**B. Partea II. Proprietari și acte**

Inscrieri privitoare la dreptul de proprietate și alte drepturi reale		Referințe
<b>2247 / 20/02/2024</b>		
Act Notarial nr. 2003, din 06/05/2019 emis de BIN Covariuc Ioan;		
B1	Intabulare, drept de PROPRIETATE, dobandit prin lesire Din Indiviziune, cota actuala 1/1 1) CÎRȘMARIU VIORICA 2) CÎRȘMARIU ELENA 3) CÎRȘMARU VASILE-IOAN	A1

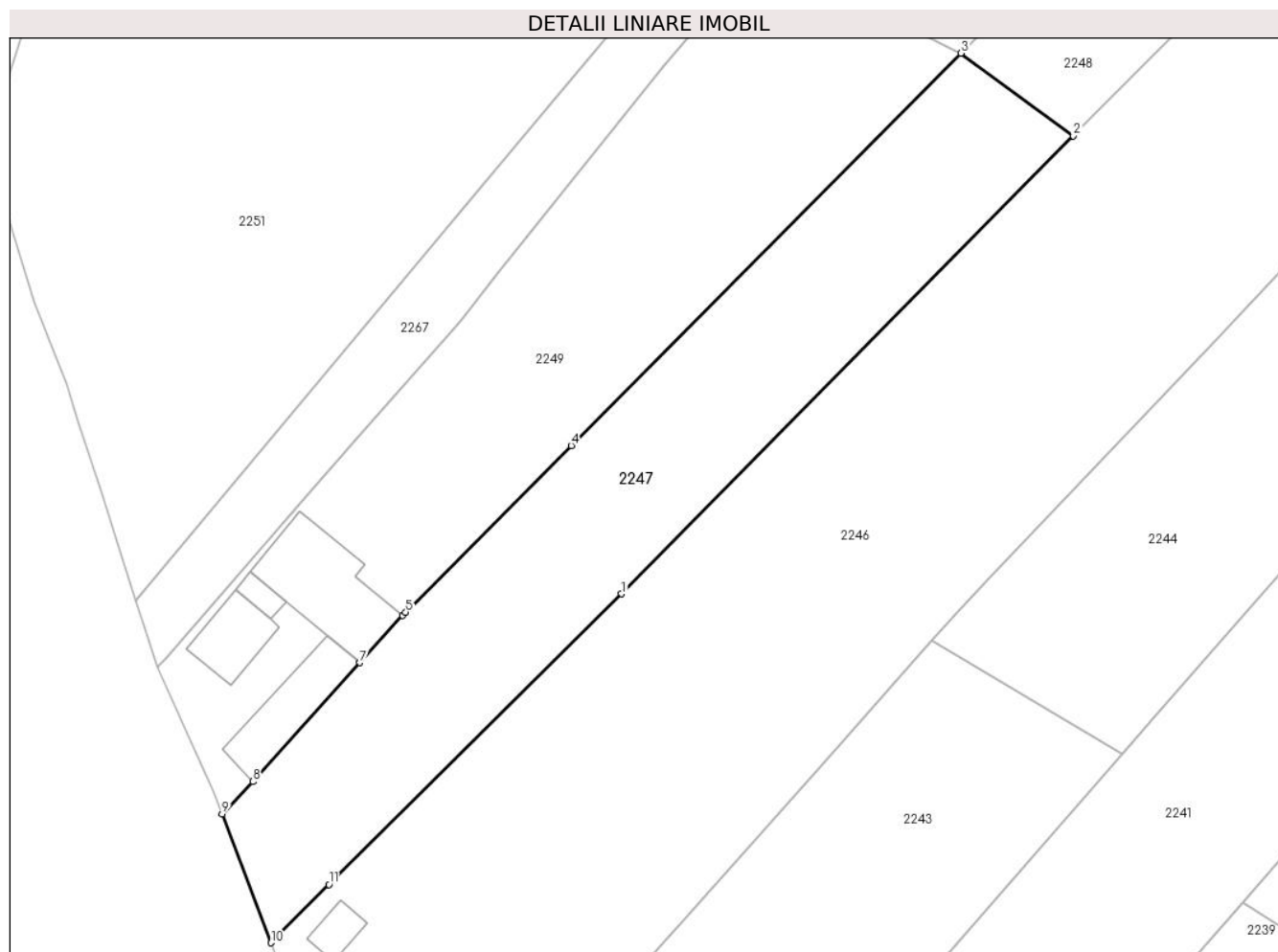
**C. Partea III. SARCINI .**

Inscrieri privind dezmembramintele dreptului de proprietate, drepturi reale de garanție și sarcini	Referințe
NU SUNT	

**Teren**

Nr cadastral	Suprafața (mp)*	Observații / Referințe
	2.000	parte din pf 2495/13

\* Suprafața este determinată în planul de proiecție Stereo 70.



**Date referitoare la teren**

Crt	Categorie folosință	Intravilan	Suprafața (mp)	Tarla	Parcelă	Nr. topo	Observații / Referințe
1	arabil	DA	904	13	1386	-	loc numit Vatra Sat Frătăuții Vechi
2	arabil	NU	1.096	13	1386	-	

**Lungime Segmente**

1) Valorile lungimilor segmentelor sunt obținute din proiecție în plan.

Punct început	X / Y	Punct sfârșit	X / Y	Lungime segment (** (m)
1	567.215,428 712.954,287	2	567.267,517 713.007,036	74.133
2	567.267,517 713.007,036	3	567.254,56 713.016,554	16.077
3	567.254,56 713.016,554	4	567.209,633 712.971,372	63.717
4	567.209,633 712.971,372	5	567.190,547 712.952,177	27.069

Punct început	X / Y	Punct sfârșit	X / Y	Lungime segment (** (m)
5	567.190,547 712.952,177	6	567.190,193 712.951,821	0.502
6	567.190,193 712.951,821	7	567.185,273 712.946,354	7.355
7	567.185,273 712.946,354	8	567.172,95 712.932,66	18.422
8	567.172,95 712.932,66	9	567.169,361 712.928,943	5.167
9	567.169,361 712.928,943	10	567.175,025 712.914,092	15.894
10	567.175,025 712.914,092	11	567.181,696 712.920,807	9.465
11	567.181,696 712.920,807	1	567.215,428 712.954,287	47.526

\*\* Lungimile segmentelor sunt determinate în planul de proiecție Stereo 70 și sunt rotunjite la 1 milimetru.

\*\*\* Distanța dintre puncte este formată din segmente cumulate ce sunt mai mici decât valoarea 1 milimetru.





**DATE DESPRE IMOBILUL NR. 2248**

Oficiul de Cadastru și Publicitate Imobiliară SUCEAVA  
Biroul de Cadastru și Publicitate Imobiliară Radauti

**A. Partea I. Descrierea imobilului**

TEREN Extravilan

Adresa: Jud. Suceava

Nr. Crt	Nr cadastral Nr. topografic	Suprafața* (mp)	Observații / Referințe
A1		530	Sector cadastral:22 Teren neimprejmuit; parte din pf 2496/12

**B. Partea II. Proprietari și acte**

Inscrieri privitoare la dreptul de proprietate și alte drepturi reale		Referințe
<b>2248 / 20/02/2024</b>		
Act Normativ nr. 7, din 13/03/1996 emis de Parlamentul României;		
B1	Inscrierea provizorie, drept de PROPRIETATE, dobandit prin Lege, cota actuala 1/1 1) COMUNA FRĂTĂUȚII VECHI, CIF:4244342	A1

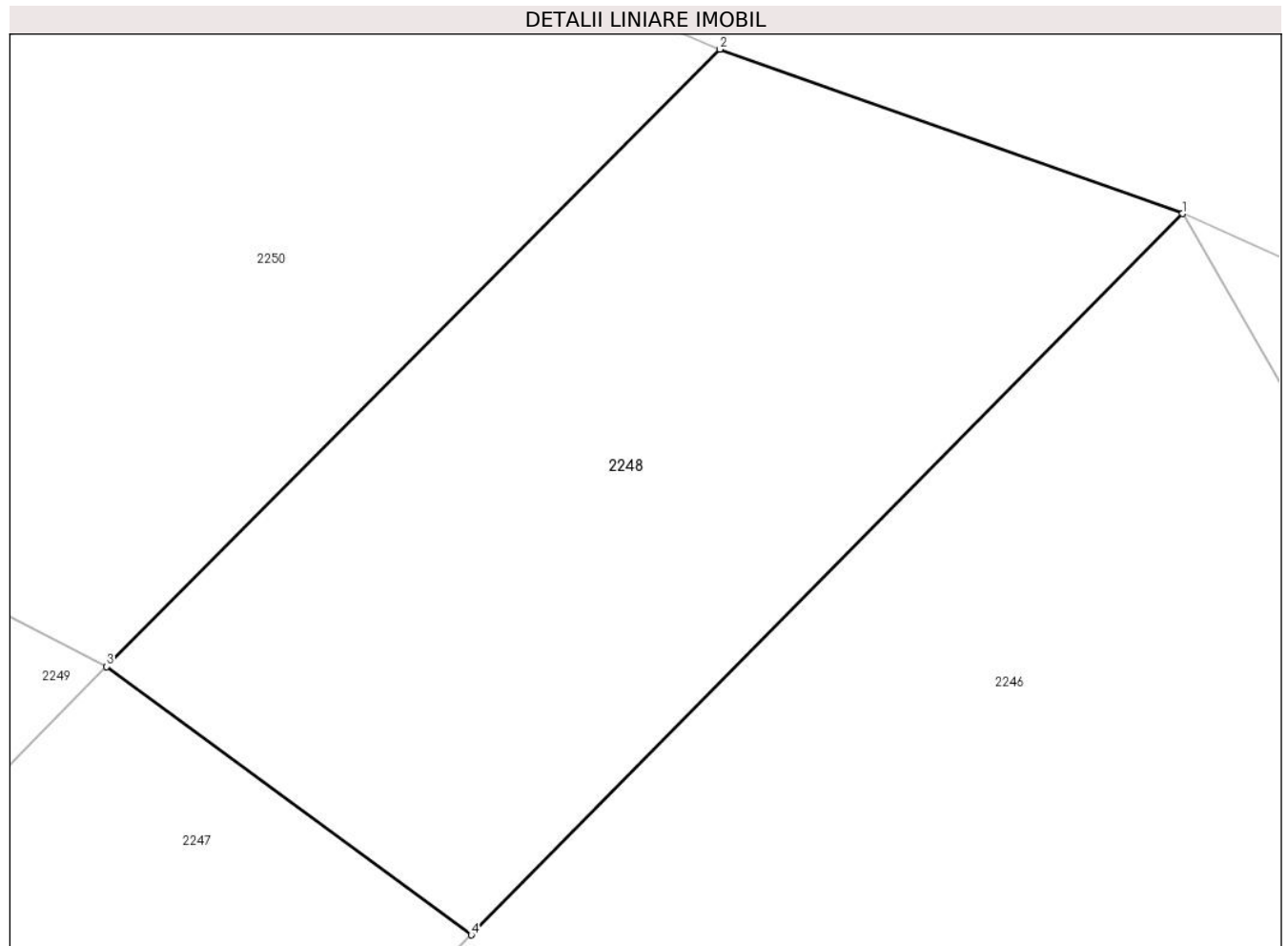
**C. Partea III. SARCINI .**

Inscrieri privind dezmembramintele dreptului de proprietate, drepturi reale de garanție și sarcini	Referințe
NU SUNT	

**Teren**

Nr cadastral	Suprafața (mp)*	Observații / Referințe
	530	parte din pf 2496/12

\* Suprafața este determinată în planul de proiecție Stereo 70.



**Date referitoare la teren**

Crt	Categorie folosință	Intra vilan	Suprafața (mp)	Tarla	Parcelă	Nr. topo	Observații / Referințe
1	arabil	NU	530	13	1386	-	

**Lungime Segmente**

1) Valorile lungimilor segmentelor sunt obținute din proiecție în plan.

Punct început	X / Y	Punct sfârșit	X / Y	Lungime segment (** (m)
1	567.292,796 713.032,636	2	567.276,355 713.038,474	17.447
2	567.276,355 713.038,474	3	567.254,56 713.016,554	30.911
3	567.254,56 713.016,554	4	567.267,517 713.007,036	16.077
4	567.267,517 713.007,036	1	567.292,796 713.032,636	35.978

\*\* Lungimile segmentelor sunt determinate în planul de proiecție Stereo 70 și sunt rotunjite la 1 milimetru.

**\*\*\* Distanţa dintre puncte este formată din segmente cumulate ce sunt mai mici decât valoarea 1 milimetru.**



**DATE DESPRE IMOBILUL NR. 2249**

Oficiul de Cadastru și Publicitate Imobiliară SUCEAVA  
Biroul de Cadastru și Publicitate Imobiliară Radauti

**A. Partea I. Descrierea imobilului**

TEREN Necunoscut

Adresa: Loc. Fratautii Vechi, Jud. Suceava

Nr. Crt	Nr cadastral Nr. topografic	Suprafața* (mp)	Observații / Referințe
A1		2.300	Sector cadastral:22 Teren imprejmuit; parte din pf 2496/12

**Construcții**

Crt	Nr cadastral Nr. topografic	Adresa	Observații / Referințe
A1.1		Loc. Fratautii Vechi, Jud. Suceava	Nr. niveluri:2; S. construita la sol:90 mp; S. construita desfasurata:180 mp; Locuință
A1.2		Loc. Fratautii Vechi, Jud. Suceava	Nr. niveluri:1; S. construita la sol:58 mp; S. construita desfasurata:58 mp; Locuință
A1.3		Loc. Fratautii Vechi, Jud. Suceava	Nr. niveluri:1; S. construita la sol:14 mp; S. construita desfasurata:14 mp; Anexă
A1.4		Loc. Fratautii Vechi, Jud. Suceava	Nr. niveluri:1; S. construita la sol:139 mp; S. construita desfasurata:139 mp; Anexă

**B. Partea II. Proprietari și acte**

Inscrieri privitoare la dreptul de proprietate și alte drepturi reale		Referințe
<b>2249 / 20/02/2024</b>		
Act Notarial nr. 79, din 26/04/2017 emis de SNP Sehlanec-Bratiloveanu;		
B1	Intabulare, drept de PROPRIETATE, dobandit prin Succesiune, cota actuala 1/1 1) CAPRĂ FILOMELA	A1, A1.1, A1.2, A1.3, A1.4

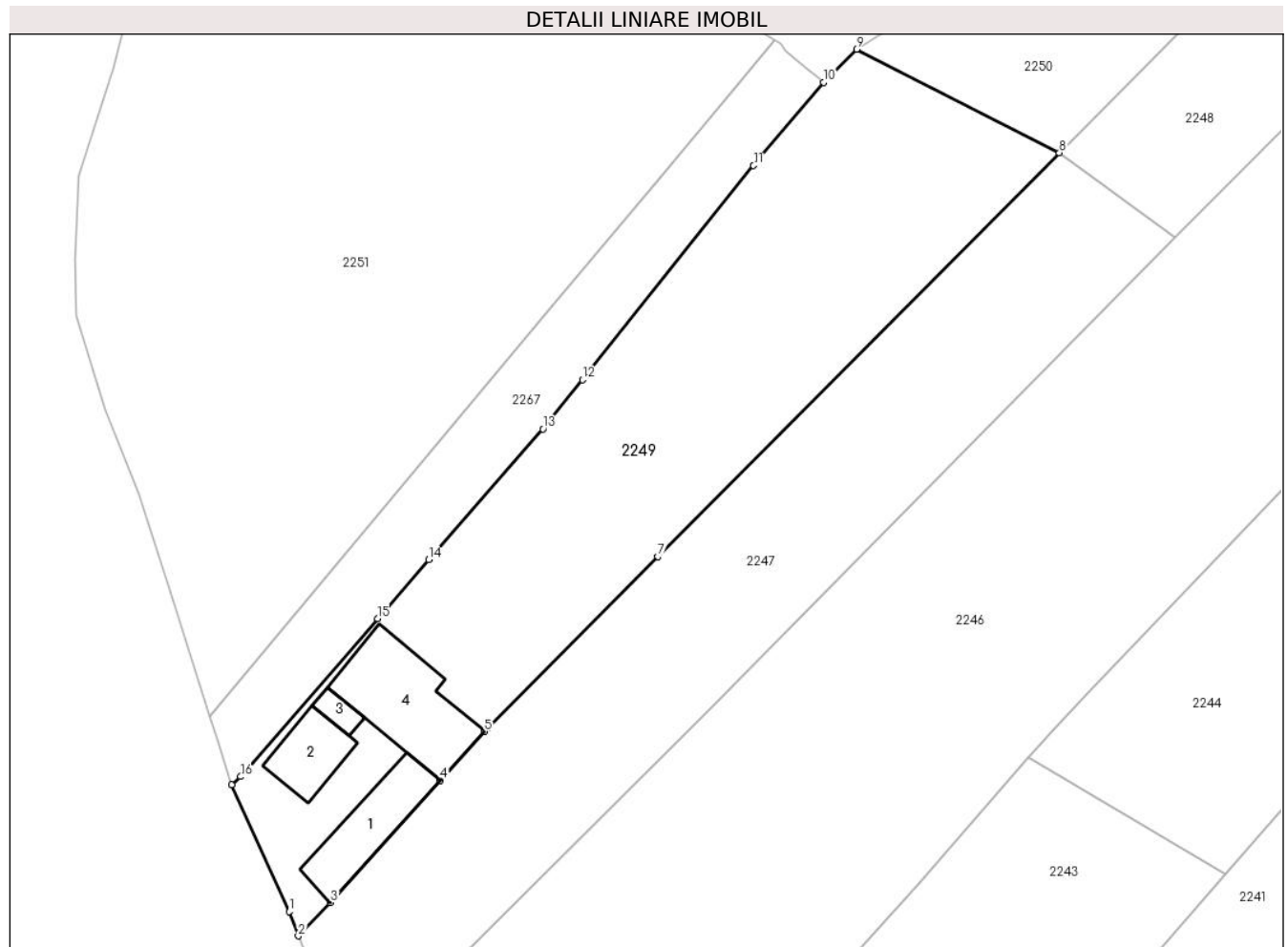
**C. Partea III. SARCINI .**

Inscrieri privind dezmembramintele dreptului de proprietate, drepturi reale de garanție și sarcini	Referințe
NU SUNT	

**Teren**

Nr cadastral	Suprafața (mp)*	Observații / Referințe
	2.300	parte din pf 2496/12

\* Suprafața este determinată în planul de proiecție Stereo 70.



**Date referitoare la teren**

Crt	Categorie folosință	Intra vilan	Suprafața (mp)	Tarla	Parcelă	Nr. topo	Observații / Referințe
1	curți constructii	DA	483	13	1383	-	loc numit Vatră Sat
2	arabil	DA	567	13	1384, 1385	-	
3	arabil	NU	1.250	13	1384, 1385	-	

**Date referitoare la construcții**

Crt	Număr	Destinație construcție	Supraf. (mp)	Situație juridică	Observații / Referințe
A1.1		construcții de locuințe	90	Cu acte	Nr. niveluri:2; S. construita la sol:90 mp; S. construita desfasurata:180 mp; Locuință
A1.2		construcții de locuințe	58	Cu acte	Nr. niveluri:1; S. construita la sol:58 mp; S. construita desfasurata:58 mp; Locuință
A1.3		construcții anexa	14	Cu acte	Nr. niveluri:1; S. construita la sol:14 mp; S. construita desfasurata:14 mp; Anexă
A1.4		construcții anexa	139	Cu acte	Nr. niveluri:1; S. construita la sol:139 mp; S. construita desfasurata:139 mp; Anexă

**Lungime Segmente**

1) Valorile lungimilor segmentelor sunt obținute din proiecție în plan.

Punct început	X / Y	Punct sfârșit	X / Y	Lungime segment (** (m)
1	567.168,321 712.931,668	2	567.169,361 712.928,943	2.917
2	567.169,361 712.928,943	3	567.172,95 712.932,66	5.167
3	567.172,95 712.932,66	4	567.185,273 712.946,354	18.422
4	567.185,273 712.946,354	5	567.190,193 712.951,821	7.355
5	567.190,193 712.951,821	6	567.190,547 712.952,177	0.502
6	567.190,547 712.952,177	7	567.209,633 712.971,372	27.069
7	567.209,633 712.971,372	8	567.254,56 713.016,554	63.717
8	567.254,56 713.016,554	9	567.231,856 713.028,138	25.488
9	567.231,856 713.028,138	10	567.228,147 713.024,432	5.243
10	567.228,147 713.024,432	11	567.220,333 713.015,121	12.155
11	567.220,333 713.015,121	12	567.201,159 712.991,167	30.683
12	567.201,159 712.991,167	13	567.196,751 712.985,66	7.054
13	567.196,751 712.985,66	14	567.183,94 712.971,032	19.445
14	567.183,94 712.971,032	15	567.178,215 712.964,43	8.739
15	567.178,215 712.964,43	16	567.162,903 712.946,769	23.375
16	567.162,903 712.946,769	17	567.161,891 712.945,881	1.346
17	567.161,891 712.945,881	1	567.168,321 712.931,668	15.6

\*\* Lungimile segmentelor sunt determinate în planul de proiecție Stereo 70 și sunt rotunjite la 1 milimetru.

\*\*\* Distanța dintre puncte este formată din segmente cumulate ce sunt mai mici decât valoarea 1 milimetru.





**DATE DESPRE IMOBILUL NR. 2250**

Oficiul de Cadastru și Publicitate Imobiliară SUCEAVA  
Biroul de Cadastru și Publicitate Imobiliară Radauti

**A. Partea I. Descrierea imobilului**

TEREN Extravilan

Adresa: Jud. Suceava

Nr. Crt	Nr cadastral Nr. topografic	Suprafața* (mp)	Observații / Referințe
A1		594	Sector cadastral:22 Teren imprejmuit; parte din pf 2496/12

**B. Partea II. Proprietari și acte**

Inscrieri privitoare la dreptul de proprietate și alte drepturi reale		Referințe
<b>2250 / 20/02/2024</b>		
Act Normativ nr. 7, din 13/03/1966 emis de Parlamentul României;		
B1	Inscrierea provizorie, drept de PROPRIETATE, dobandit prin Lege, cota actuala 1/1 1) COMUNA FRĂTĂUȚII VECHI, CIF:4244342	A1

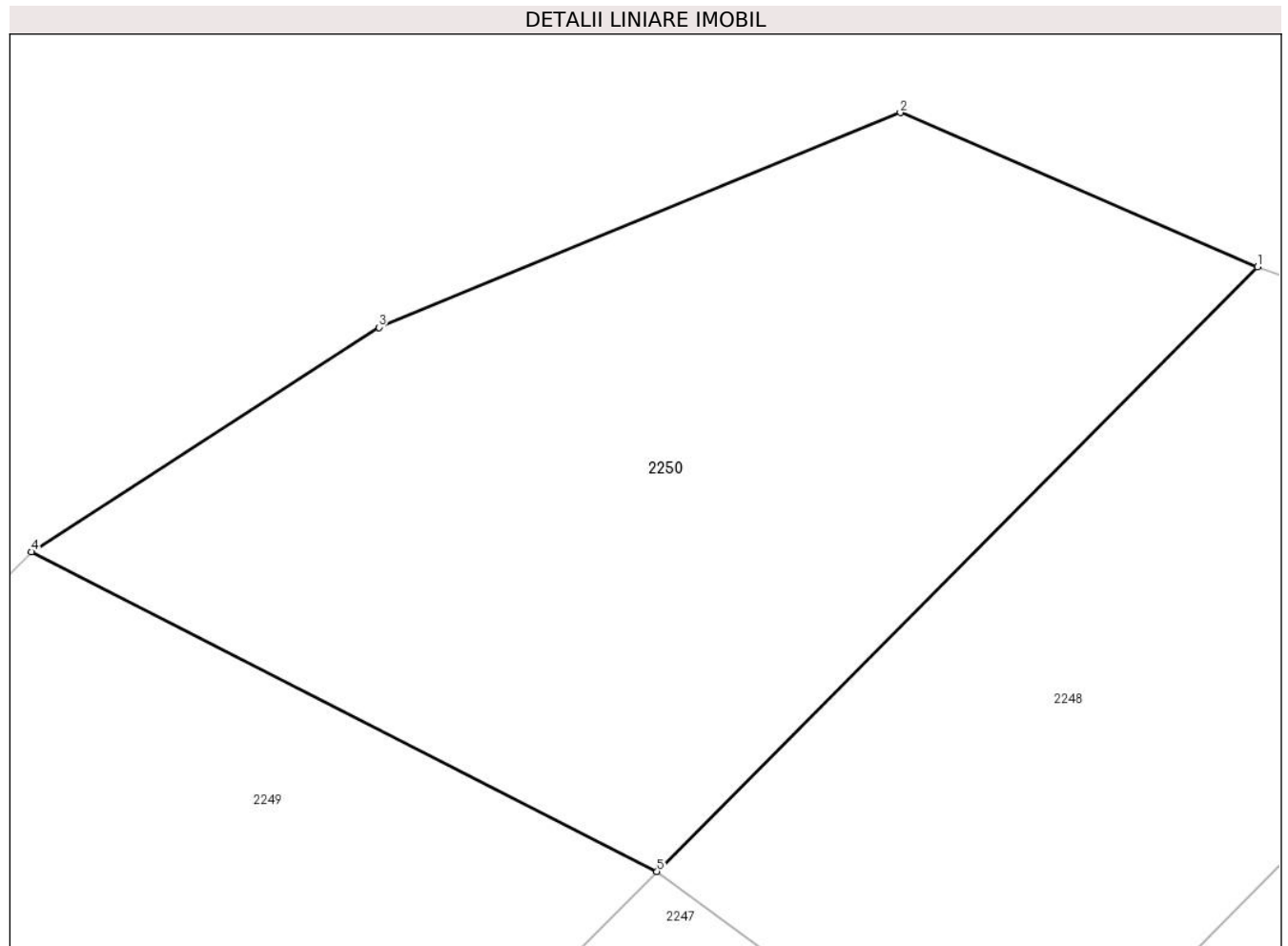
**C. Partea III. SARCINI .**

Inscrieri privind dezmembramintele dreptului de proprietate, drepturi reale de garanție și sarcini	Referințe
NU SUNT	

**Teren**

Nr cadastral	Suprafața (mp)*	Observații / Referințe
	594	parte din pf 2496/12

\* Suprafața este determinată în planul de proiecție Stereo 70.



**Date referitoare la teren**

Crt	Categorie folosință	Intravilan	Suprafața (mp)	Tarla	Parcelă	Nr. topo	Observații / Referințe
1	arabil	NU	594	13	1385	-	

**Lungime Segmente**

1) Valorile lungimilor segmentelor sunt obținute din proiecție în plan.

Punct început	X / Y	Punct sfârșit	X / Y	Lungime segment (** (m)
1	567.276,355 713.038,474	2	567.263,387 713.044,056	14.118
2	567.263,387 713.044,056	3	567.244,47 713.036,273	20.456
3	567.244,47 713.036,273	4	567.231,856 713.028,138	15.01
4	567.231,856 713.028,138	5	567.254,56 713.016,554	25.488
5	567.254,56 713.016,554	1	567.276,355 713.038,474	30.911

**\*\* Lungimile segmentelor sunt determinate în planul de proiecție Stereo 70 și sunt rotunjite la 1 milimetru.**

**\*\*\* Distanța dintre puncte este formată din segmente cumulate ce sunt mai mici decât valoarea 1 milimetru.**



**DATE DESPRE IMOBILUL NR. 2251**

Oficiul de Cadastru și Publicitate Imobiliară SUCEAVA  
Biroul de Cadastru și Publicitate Imobiliară Radauti

**A. Partea I. Descrierea imobilului**

TEREN Necunoscut

Adresa: Loc. Fratautii Vechi, Jud. Suceava, Poiana

Nr. Crt	Nr cadastral Nr. topografic	Suprafața* (mp)	Observații / Referințe
A1	40396	4.626	Sector cadastral:22 Teren imprejmuit; Imobil partial imprejmuit pe latura de sud-est cu gard din plasa de sarma si gard din lemn. Parte din pf 2562/32

**B. Partea II. Proprietari și acte**

Inscrieri privitoare la dreptul de proprietate și alte drepturi reale	Referințe
<b>14837 / 26/03/2024</b>	
Act Notarial nr. 1104, din 25/03/2024 emis de Fomin Simion;	
B1	Se infiinteaza cartea funciara 40396 a imobilului cu numarul cadastral 40396 / UAT Fratautii Vechi, rezultat din dezmembrarea imobilului cu numarul cadastral 40091 inscris in cartea funciara 40091;
Act Administrativ nr. 82, din 15/12/2023 emis de C.L. al Comunei Fratautii Vechi, anexa la HCL (act administrativ nr 10897 din 28.12.2023, emis de Primaria Comunei Fratautii Vechi);	
B2	Intabulare, drept de PROPRIETATE, dobandit prin Lege, cota actuala 1/1, cota initiala 1/1
1) <b>COMUNA FRĂȚĂUȚII VECHI</b> , CIF:4244342, domeniul privat	
<i>OBSERVATII: pozitie transcrisa din CF 40091/Fratautii Vechi, inscrisa prin incheierea nr. 1393 din 12/01/2024;</i>	

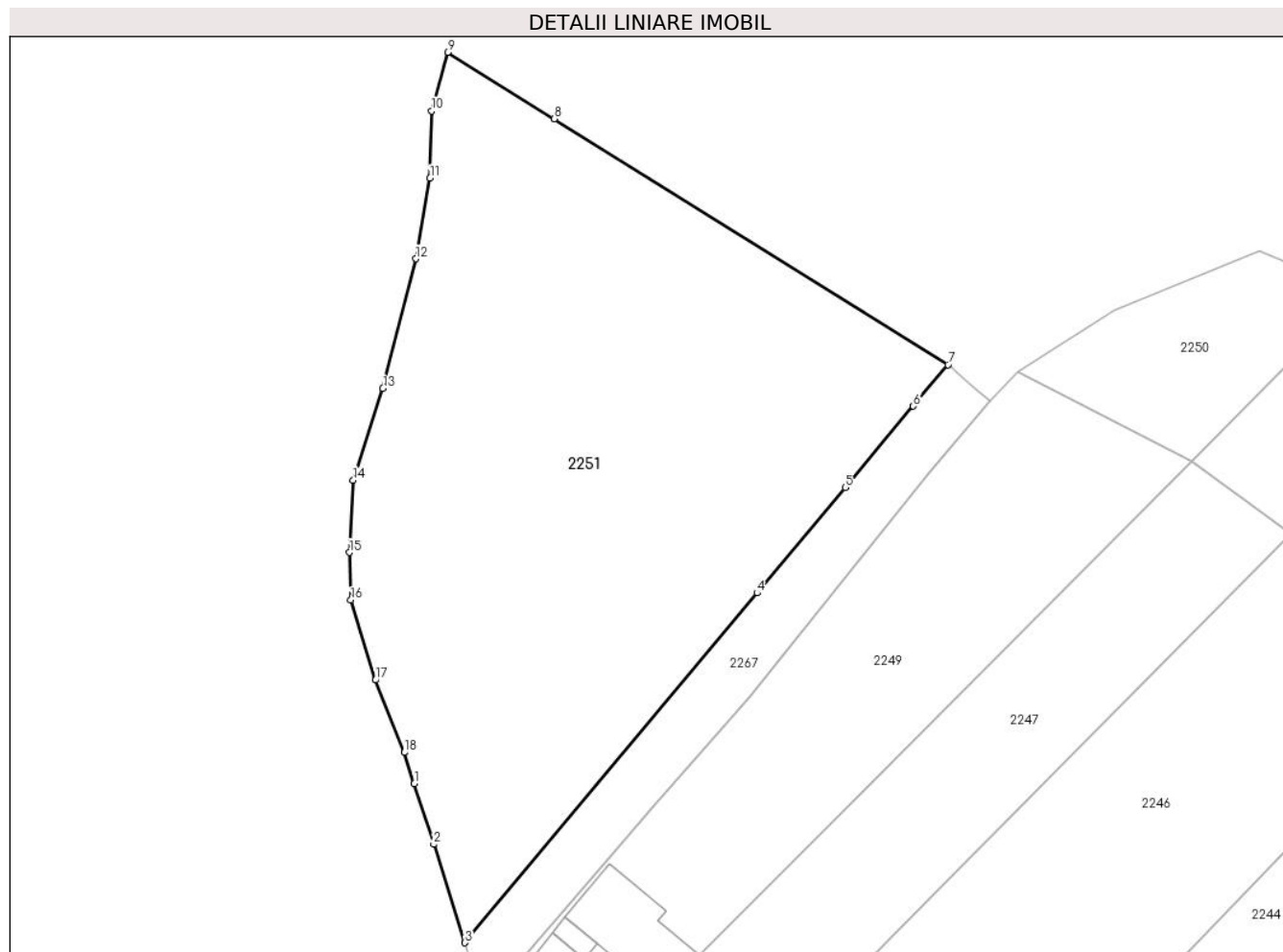
**C. Partea III. SARCINI .**

Inscrieri privind dezmembramintele dreptului de proprietate, drepturi reale de garanție și sarcini	Referințe
NU SUNT	

**Teren**

Nr cadastral	Suprafața (mp)*	Observații / Referințe
40396	4.626	Imobil partial imprejmuit pe latura de sud-est cu gard din plasa de sarma si gard din lemn. Parte din pf 2562/32

\* Suprafața este determinată în planul de proiecție Stereo 70.



**Date referitoare la teren**

Crt	Categorie folosință	Intra vilan	Suprafața (mp)	Tarla	Parcelă	Nr. topo	Observații / Referințe
1	arabil	DA	926	13	53	-	Imobil partial imprejmuit pe latura de sud-est cu gard din plasa de sarma si gard din lemn.
2	arabil	DA	2.337	13	53	-	Imobil partial imprejmuit pe latura de sud-est cu gard din plasa de sarma si gard din lemn.
3	drum	DA	189	13	53	-	
4	arabil	NU	72	13	53	-	
5	arabil	NU	1.030	13	53	-	
6	drum	NU	72	13	53	-	

**Lungime Segmente**

1) Valorile lungimilor segmentelor sunt obținute din proiecție în plan.

Punct început	X / Y	Punct sfârșit	X / Y	Lungime segment (** (m)
---------------	-------	---------------	-------	-------------------------

Punct început	X / Y	Punct sfârșit	X / Y	Lungime segment (** (m)
1	567.152,812 712.974,292	2	567.155,358 712.966,338	8.352
2	567.155,358 712.966,338	3	567.159,444 712.953,465	13.506
3	567.159,444 712.953,465	4	567.197,698 712.999,251	59.663
4	567.197,698 712.999,251	5	567.209,232 713.013,051	17.985
5	567.209,232 713.013,051	6	567.218,142 713.023,711	13.893
6	567.218,142 713.023,711	7	567.222,684 713.029,145	7.082
7	567.222,684 713.029,145	8	567.171,12 713.061,336	60.787
8	567.171,12 713.061,336	9	567.157,182 713.070,037	16.431
9	567.157,182 713.070,037	10	567.155,087 713.062,36	7.958
10	567.155,087 713.062,36	11	567.154,862 713.053,554	8.809
11	567.154,862 713.053,554	12	567.153,021 713.043,013	10.701
12	567.153,021 713.043,013	13	567.148,704 713.026,031	17.522
13	567.148,704 713.026,031	14	567.144,817 713.014,016	12.628
14	567.144,817 713.014,016	15	567.144,326 713.004,576	9.453
15	567.144,326 713.004,576	16	567.144,509 712.998,339	6.24
16	567.144,509 712.998,339	17	567.147,73 712.987,858	10.965
17	567.147,73 712.987,858	18	567.151,502 712.978,386	10.195
18	567.151,502 712.978,386	1	567.152,812 712.974,292	4.298

\*\* Lungimile segmentelor sunt determinate în planul de proiecție Stereo 70 și sunt rotunjite la 1 milimetru.

\*\*\* Distanța dintre puncte este formată din segmente cumulate ce sunt mai mici decât valoarea 1 milimetru.





**DATE DESPRE IMOBILUL NR. 2252**

Oficiul de Cadastru și Publicitate Imobiliară SUCEAVA  
Biroul de Cadastru și Publicitate Imobiliară Radauti

**A. Partea I. Descrierea imobilului**

TEREN Extravilan

Adresa: Jud. Suceava

Nr. Crt	Nr cadastral Nr. topografic	Suprafața* (mp)	Observații / Referințe
A1		101	Sector cadastral:22 Teren imprejmuit; parte din pf 563

**B. Partea II. Proprietari și acte**

Inscrieri privitoare la dreptul de proprietate și alte drepturi reale		Referințe
<b>2252 / 20/02/2024</b>		
Act Normativ nr. 7, din 13/03/1996 emis de Parlamentul României;		
B1	Inscrierea provizorie, drept de PROPRIETATE, dobandit prin Lege, cota actuala 1/1 1) COMUNA FRĂTĂUȚII VECHI, CIF:4244342	A1

**C. Partea III. SARCINI .**

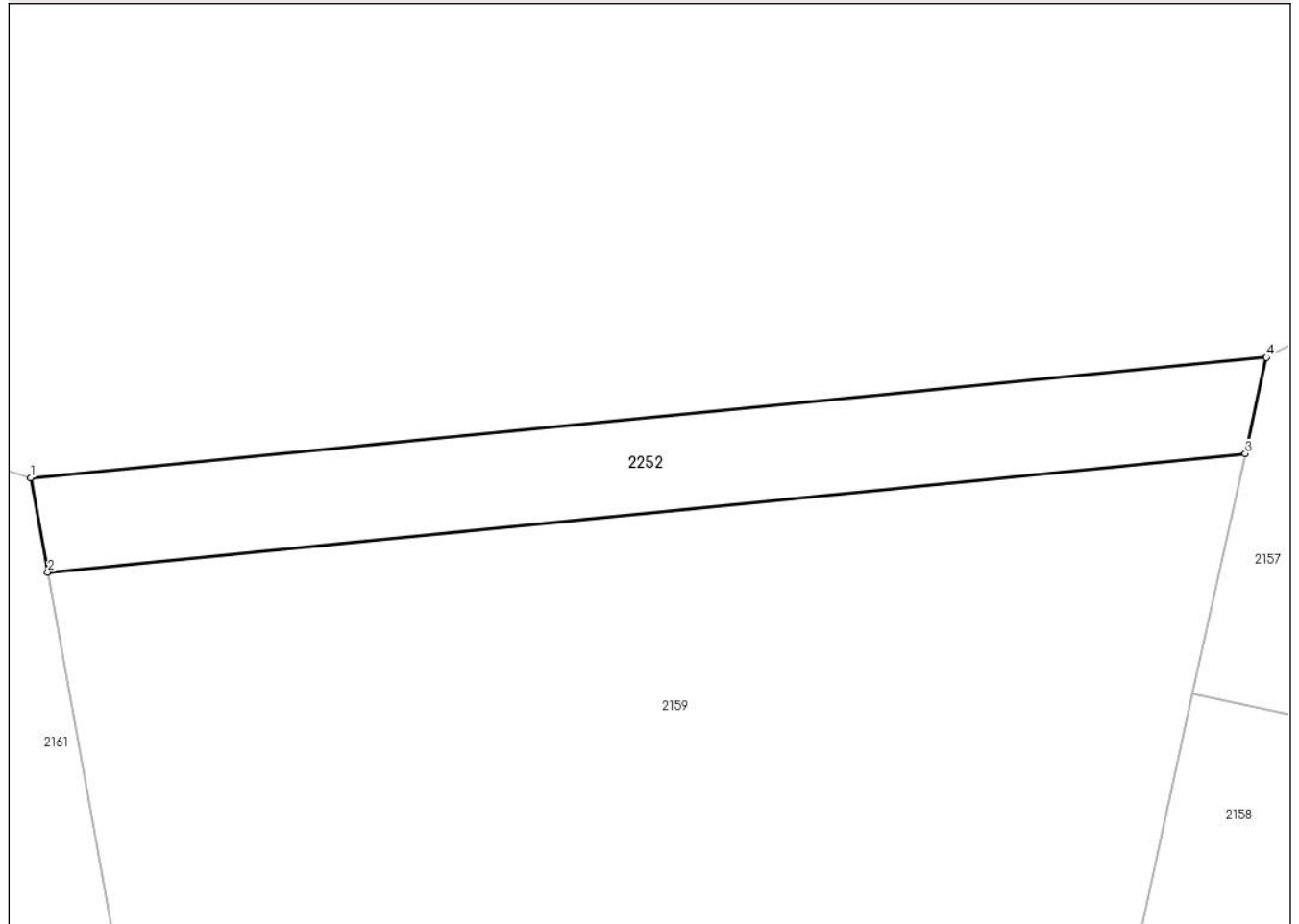
Inscrieri privind dezmembramintele dreptului de proprietate, drepturi reale de garanție și sarcini	Referințe
NU SUNT	

## Teren

Nr cadastral	Suprafața (mp)*	Observații / Referințe
	101	parte din pf 563

\* Suprafața este determinată în planul de proiecție Stereo 70.

### DETALII LINIARE IMOBIL



### Date referitoare la teren

Crt	Categorie folosință	Intra vilan	Suprafața (mp)	Tarla	Parcelă	Nr. topo	Observații / Referințe
1	arabil	NU	101	13	1523	-	

### Lungime Segmente

1) Valorile lungimilor segmentelor sunt obținute din proiecție în plan.

Punct început	X / Y	Punct sfârșit	X / Y	Lungime segment (** (m)
1	567.849,964 712.744,853	2	567.850,47 712.742,054	2.844
2	567.850,47 712.742,054	3	567.885,872 712.745,562	35.575
3	567.885,872 712.745,562	4	567.886,495 712.748,405	2.91
4	567.886,495 712.748,405	1	567.849,964 712.744,853	36.703

\*\* Lungimile segmentelor sunt determinate în planul de proiecție Stereo 70 și sunt rotunjite la 1 milimetru.

**\*\*\* Distanţa dintre puncte este formată din segmente cumulate ce sunt mai mici decât valoarea 1 milimetru.**



**DATE DESPRE IMOBILUL NR. 2253**

Oficiul de Cadastru și Publicitate Imobiliară SUCEAVA  
Biroul de Cadastru și Publicitate Imobiliară Radauti

**A. Partea I. Descrierea imobilului**

TEREN Intravilan

Adresa: Loc. Fratautii Vechi, Jud. Suceava

Nr. Crt	Nr cadastral Nr. topografic	Suprafața* (mp)	Observații / Referințe
A1	39452	1.155	Sector cadastral:22 Teren imprejmuit; parte din pf 2771

**B. Partea II. Proprietari și acte**

Inscrieri privitoare la dreptul de proprietate și alte drepturi reale	Referințe
<b>39701 / 21/09/2022</b>	
Act Administrativ nr. H.C.L. 42, din 20/08/1999 emis de Primaria Comunei Fratautii Vechi si a anexei (HCL inventar bunuri ; act administrativ nr 6675 din 20.09.2022, emis de Primaria Comunei Fratautii Vechi);	
B1	A1
Intabulare, drept de PROPRIETATE, dobandit prin Lege, cota actuala 1/1, cota initiala 1/1 1) <b>COMUNA FRĂTĂUȚII VECHI</b> , CIF:4244342, Domeniul Public	

**C. Partea III. SARCINI .**

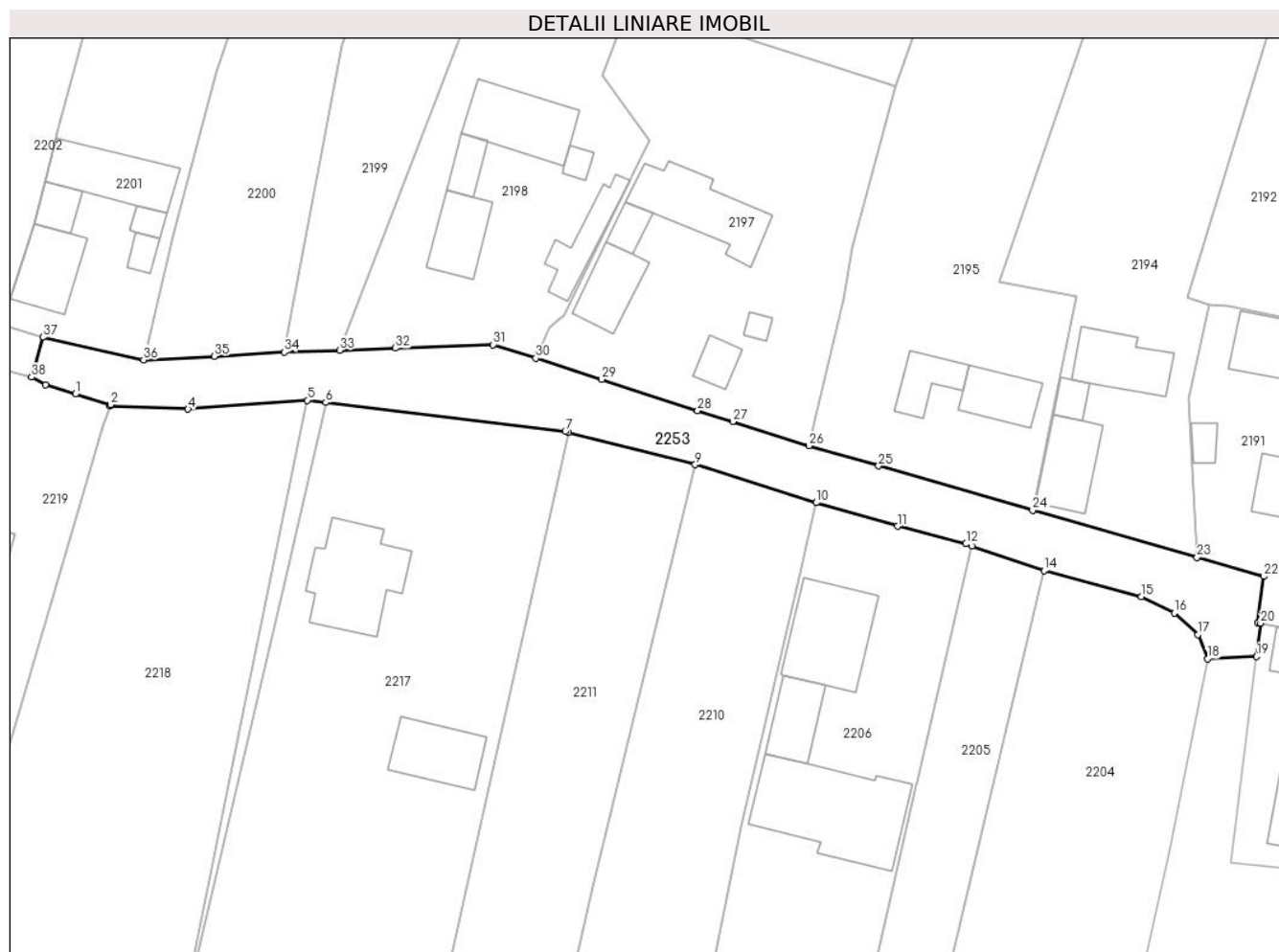
Inscrieri privind dezmembramintele dreptului de proprietate, drepturi reale de garanție și sarcini	Referințe
NU SUNT	

## Anexa Nr. 1 La Partea I

## Teren

Nr cadastral	Suprafața (mp)*	Observații / Referințe
39452	1.155	parte din pf 2771

\* Suprafața este determinată în planul de proiecție Stereo 70.



## Date referitoare la teren

Crt	Categorie folosință	Intra vilan	Suprafața (mp)	Tarla	Parcelă	Nr. topo	Observații / Referințe
1	drum	DA	1.155	13	-	-	- drum pietruit - L - 162.9 ml

## Lungime Segmente

1) Valorile lungimilor segmentelor sunt obținute din proiecție în plan.

Punct început	X / Y	Punct sfârșit	X / Y	Lungime segment (** (m)
1	567.339,438 712.745,38	2	567.343,893 712.744,016	4.659
3	567.343,833 712.743,87	4	567.353,723 712.743,458	9.899
5	567.368,88 712.744,591	6	567.371,205 712.744,31	2.342
7	567.401,594 712.740,636	8	567.402,011 712.740,529	0.431
9	567.418,078 712.736,418	10	567.433,422 712.731,597	16.084

Punct început	X / Y	Punct sfârșit	X / Y	Lungime segment (** (m)
2	567.343,893 712.744,016	3	567.343,833 712.743,87	0.158
4	567.353,723 712.743,458	5	567.368,88 712.744,591	15.199
6	567.371,205 712.744,31	7	567.401,594 712.740,636	30.61
8	567.402,011 712.740,529	9	567.418,078 712.736,418	16.585
10	567.433,422 712.731,597	11	567.443,728 712.728,616	10.728

Punct început	X / Y	Punct sfârșit	X / Y	Lungime segment (** (m)
11	567.443,728 712.728,616	12	567.452,445 712.726,382	8.999
13	567.453,178 712.726,13	14	567.462,329 712.722,982	9.677
15	567.474,684 712.719,686	16	567.478,898 712.717,599	4.702
17	567.481,85 712.714,869	18	567.483,084 712.711,81	3.299
19	567.489,287 712.712,089	20	567.489,814 712.716,303	4.247
21	567.489,477 712.716,365	22	567.490,211 712.722,254	5.935
23	567.481,753 712.724,642	24	567.460,874 712.730,651	21.726
25	567.441,348 712.736,27	26	567.432,534 712.738,807	9.172
27	567.422,84 712.741,882	28	567.418,393 712.743,292	4.665
29	567.406,222 712.747,229	30	567.397,845 712.749,934	8.803
31	567.392,441 712.751,634	32	567.380,029 712.751,189	12.42
33	567.372,97 712.750,936	34	567.365,907 712.750,683	7.068
35	567.357,061 712.750,179	36	567.348,083 712.749,702	8.991
37	567.335,299 712.752,576	38	567.333,88 712.747,526	5.246
39	567.335,613 712.746,551	1	567.339,438 712.745,38	4.0

Punct început	X / Y	Punct sfârșit	X / Y	Lungime segment (** (m)
12	567.452,445 712.726,382	13	567.453,178 712.726,13	0.775
14	567.462,329 712.722,982	15	567.474,684 712.719,686	12.787
16	567.478,898 712.717,599	17	567.481,85 712.714,869	4.021
18	567.483,084 712.711,81	19	567.489,287 712.712,089	6.209
20	567.489,814 712.716,303	21	567.489,477 712.716,365	0.343
22	567.490,211 712.722,254	23	567.481,753 712.724,642	8.789
24	567.460,874 712.730,651	25	567.441,348 712.736,27	20.318
26	567.432,534 712.738,807	27	567.422,84 712.741,882	10.17
28	567.418,393 712.743,292	29	567.406,222 712.747,229	12.792
30	567.397,845 712.749,934	31	567.392,441 712.751,634	5.665
32	567.380,029 712.751,189	33	567.372,97 712.750,936	7.064
34	567.365,907 712.750,683	35	567.357,061 712.750,179	8.86
36	567.348,083 712.749,702	37	567.335,299 712.752,576	13.103
38	567.333,88 712.747,526	39	567.335,613 712.746,551	1.988

\*\* Lungimile segmentelor sunt determinate în planul de proiecție Stereo 70 și sunt rotunjite la 1 milimetru.

\*\*\* Distanța dintre puncte este formată din segmente cumulate ce sunt mai mici decât valoarea 1 milimetru.





**DATE DESPRE IMOBILUL NR. 2254**

Oficiul de Cadastru și Publicitate Imobiliară SUCEAVA  
Biroul de Cadastru și Publicitate Imobiliară Radauti

**A. Partea I. Descrierea imobilului**

TEREN Intravilan

Adresa: Loc. Fratautii Vechi, Jud. Suceava

Nr. Crt	Nr cadastral Nr. topografic	Suprafața* (mp)	Observații / Referințe
A1		235	Sector cadastral:22 Teren imprejmuit; parte din pf 2775

**B. Partea II. Proprietari și acte**

Inscrieri privitoare la dreptul de proprietate și alte drepturi reale		Referințe
<b>2254 / 20/02/2024</b>		
Act Normativ nr. 7, din 13/03/1996 emis de Parlamentul României;		
B1	Inscrierea provizorie, drept de PROPRIETATE, dobandit prin Lege, cota actuala 1/1 1) COMUNA FRĂTĂUȚII VECHI, CIF:4244342	A1

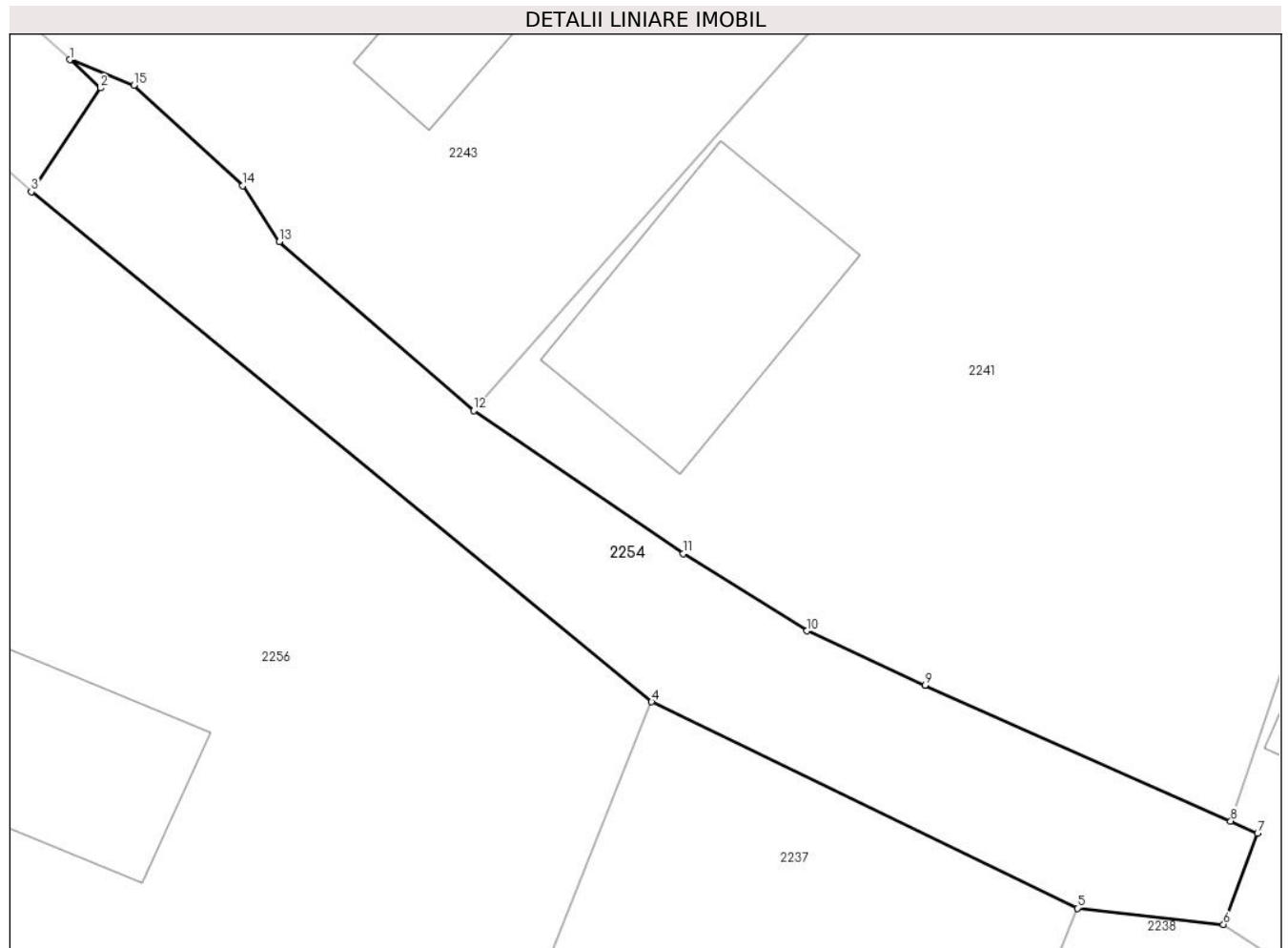
**C. Partea III. SARCINI .**

Inscrieri privind dezmembramintele dreptului de proprietate, drepturi reale de garanție și sarcini	Referințe
NU SUNT	

**Teren**

Nr cadastral	Suprafața (mp)*	Observații / Referințe
	235	parte din pf 2775

\* Suprafața este determinată în planul de proiecție Stereo 70.



**Date referitoare la teren**

Crt	Categorie folosință	Intramilan	Suprafața (mp)	Tarla	Parcelă	Nr. topo	Observații / Referințe
1	drum	DA	235	13	-	-	

**Lungime Segmente**

1) Valorile lungimilor segmentelor sunt obținute din proiecție în plan.

Punct început	X / Y	Punct sfârșit	X / Y	Lungime segment (** (m)
1	567.197,306 712.878,975	2	567.198,416 712.877,966	1.5
2	567.198,416 712.877,966	3	567.195,928 712.874,235	4.484
3	567.195,928 712.874,235	4	567.218,253 712.855,895	28.892
4	567.218,253 712.855,895	5	567.233,577 712.848,482	17.023
5	567.233,577 712.848,482	6	567.238,839 712.847,899	5.294

Punct început	X / Y	Punct sfârşit	X / Y	Lungime segment (** (m)
6	567.238,839 712.847,899	7	567.240,063 712.851,174	3.496
7	567.240,063 712.851,174	8	567.239,099 712.851,614	1.06
8	567.239,099 712.851,614	9	567.228,096 712.856,496	12.037
9	567.228,096 712.856,496	10	567.223,843 712.858,449	4.68
10	567.223,843 712.858,449	11	567.219,382 712.861,224	5.254
11	567.219,382 712.861,224	12	567.211,853 712.866,364	9.116
12	567.211,853 712.866,364	13	567.204,854 712.872,44	9.268
13	567.204,854 712.872,44	14	567.203,53 712.874,455	2.411
14	567.203,53 712.874,455	15	567.199,62 712.878,065	5.322
15	567.199,62 712.878,065	1	567.197,306 712.878,975	2.487

\*\* Lungimile segmentelor sunt determinate în planul de proiecție Stereo 70 și sunt rotunjite la 1 milimetru.

\*\*\* Distanța dintre puncte este formată din segmente cumulate ce sunt mai mici decât valoarea 1 milimetru.



**DATE DESPRE IMOBILUL NR. 2255**

Oficiul de Cadastru și Publicitate Imobiliară SUCEAVA  
Biroul de Cadastru și Publicitate Imobiliară Radauti

**A. Partea I. Descrierea imobilului**

TEREN Intravilan

Adresa: Loc. Fratautii Vechi, Jud. Suceava

Nr. Crt	Nr cadastral Nr. topografic	Suprafața* (mp)	Observații / Referințe
A1		149	Sector cadastral:22 Teren imprejmuit; parte din pf 2492

**B. Partea II. Proprietari și acte**

Inscrieri privitoare la dreptul de proprietate și alte drepturi reale		Referințe
<b>2255 / 20/02/2024</b>		
Act Normativ nr. 7, din 13/03/1996 emis de Parlamentul României;		
B1	Inscrierea provizorie, drept de PROPRIETATE, dobandit prin Lege, cota actuala 1/1 1) COMUNA FRĂTĂUȚII VECHI, CIF:4244342	A1

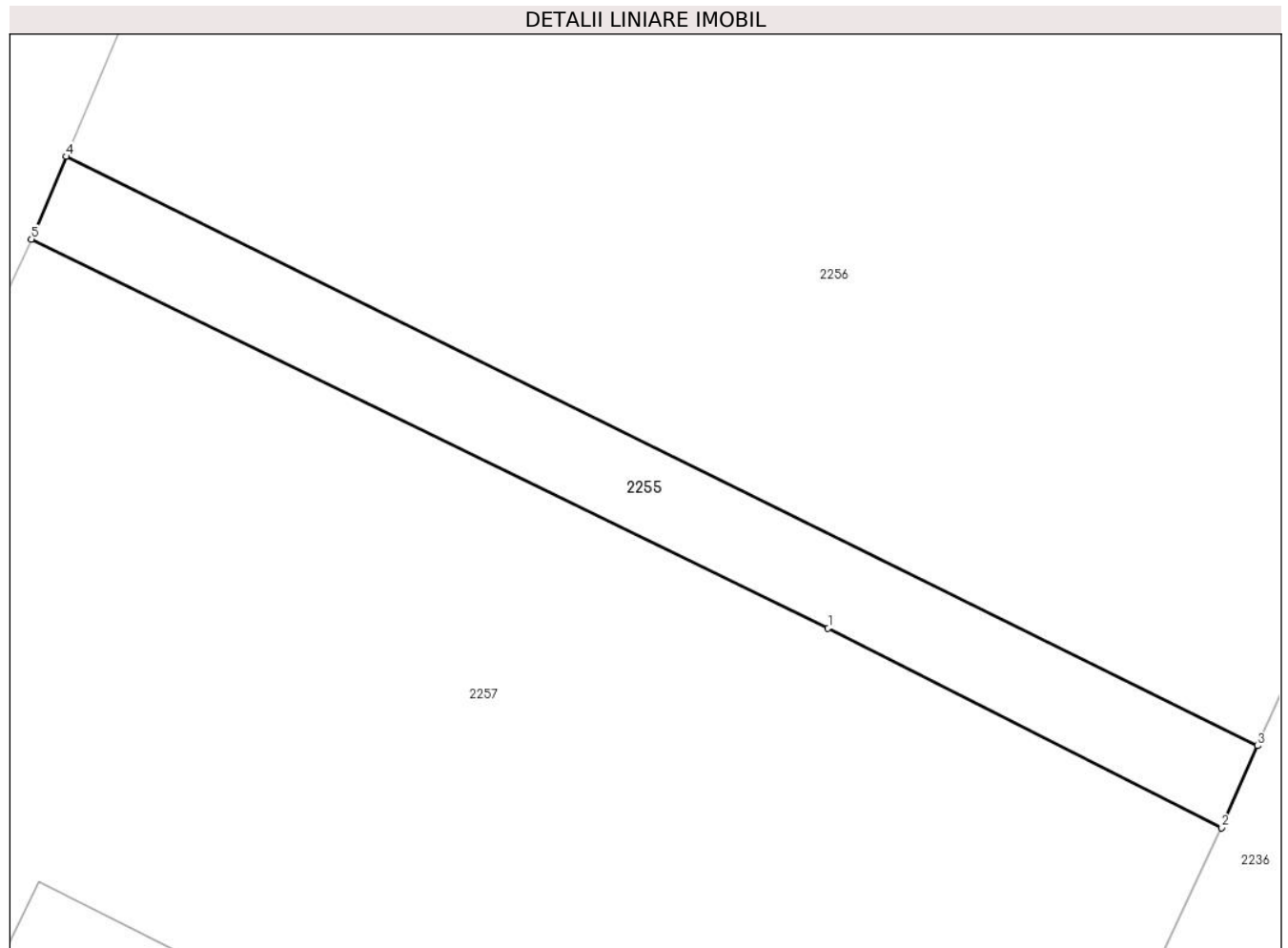
**C. Partea III. SARCINI .**

Inscrieri privind dezmembramintele dreptului de proprietate, drepturi reale de garanție și sarcini	Referințe
NU SUNT	

**Teren**

Nr cadastral	Suprafața (mp)*	Observații / Referințe
	149	parte din pf 2492

\* Suprafața este determinată în planul de proiecție Stereo 70.



**Date referitoare la teren**

Crt	Categorie folosință	Intravilan	Suprafața (mp)	Tarla	Parcelă	Nr. topo	Observații / Referințe
1	arabil	DA	149	13	1398	-	

**Lungime Segmente**

1) Valorile lungimilor segmentelor sunt obținute din proiecție în plan.

Punct început	X / Y	Punct sfârșit	X / Y	Lungime segment (** (m)
1	567.175,705 712.796,679	2	567.189,815 712.789,52	15.822
2	567.189,815 712.789,52	3	567.191,118 712.792,459	3.215
3	567.191,118 712.792,459	4	567.148,371 712.813,576	47.678
4	567.148,371 712.813,576	5	567.147,119 712.810,611	3.218
5	567.147,119 712.810,611	1	567.175,705 712.796,679	31.8

**\*\* Lungimile segmentelor sunt determinate în planul de proiecție Stereo 70 și sunt rotunjite la 1 milimetru.**

**\*\*\* Distanța dintre puncte este formată din segmente cumulate ce sunt mai mici decât valoarea 1 milimetru.**





**DATE DESPRE IMOBILUL NR. 2256**

Oficiul de Cadastru și Publicitate Imobiliară SUCEAVA  
Biroul de Cadastru și Publicitate Imobiliară Radauti

**A. Partea I. Descrierea imobilului**

TEREN Intravilan

Adresa: Loc. Fratautii Vechi, Nr. 735, Jud. Suceava

Nr. Crt	Nr cadastral Nr. topografic	Suprafața* (mp)	Observații / Referințe
A1	30347	Din acte: 3.500 Masurata: 3.568	Sector cadastral:22 Teren imprejmuit; parte din pf 585, 2492/1, 94, 2493

**Construcții**

Crt	Nr cadastral Nr. topografic	Adresa	Observații / Referințe
A1.1	30347-C1	Loc. Fratautii Vechi, Nr. 735, Jud. Suceava	Nr. niveluri:1; S. construita la sol:60 mp; casa
A1.2	30347-C2	Loc. Fratautii Vechi, Nr. 735, Jud. Suceava	Nr. niveluri:1; S. construita la sol:19 mp; sopron
A1.3	30347-C3	Loc. Fratautii Vechi, Nr. 735, Jud. Suceava	Nr. niveluri:1; S. construita la sol:80 mp; sura si grajd

**B. Partea II. Proprietari și acte**

Inscrieri privitoare la dreptul de proprietate și alte drepturi reale		Referințe
<b>32414 / 11/08/2022</b>		
Act Notarial nr. 162, din 10/08/2022 emis de FOMIN LARISA-notar (act notarial nr 3604 din 10.08.2022, emis de FOMIN LARISA);		
B3	Intabulare, drept de PROPRIETATE bun propriu, dobandit prin Succesiune, cota actuala 2/8, cota initiala 2/8 1) VATAMAN RODICA	A1, A1.1, A1.2, A1.3
B4	Intabulare, drept de PROPRIETATE bun propriu, dobandit prin Succesiune, cota actuala 3/8, cota initiala 3/8 1) VATAMAN VALERICA	A1, A1.1, A1.2, A1.3
B5	Intabulare, drept de PROPRIETATE bun propriu, dobandit prin Succesiune, cota actuala 3/8, cota initiala 3/8 1) BUZIC VERONICA	A1, A1.1, A1.2, A1.3

**C. Partea III. SARCINI .**

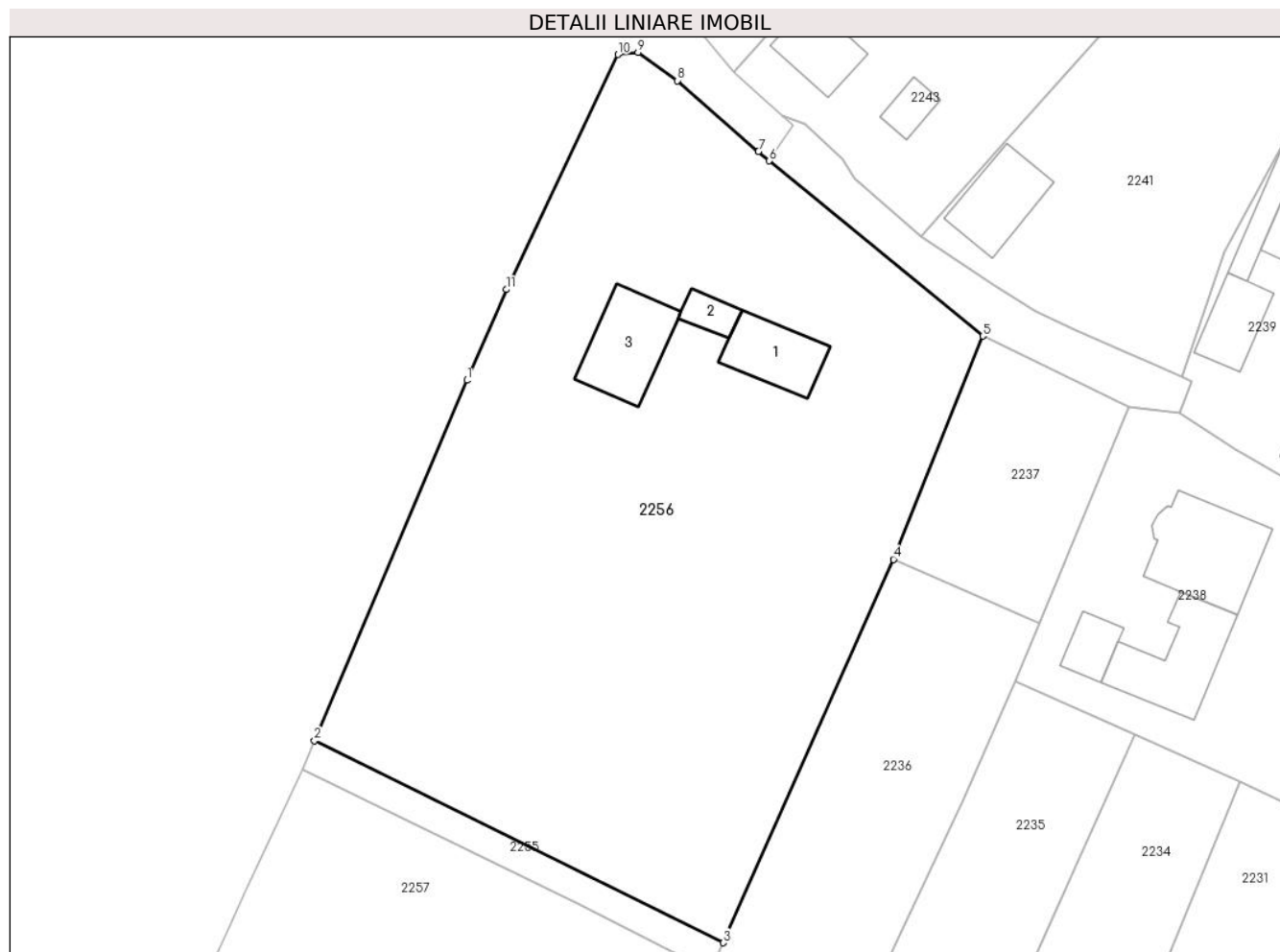
Inscrieri privind dezmembramintele dreptului de proprietate, drepturi reale de garanție și sarcini	Referințe
NU SUNT	

## Anexa Nr. 1 La Partea I

## Teren

Nr cadastral	Suprafața (mp)*	Observații / Referințe
30347	Din acte: 3.500 Masurata: 3.568	parte din pf 585, 2492/1, 94, 2493

\* Suprafața este determinată în planul de proiecție Stereo 70.



## Date referitoare la teren

Crt	Categorie folosință	Intra vilan	Suprafața (mp)	Tarla	Parcelă	Nr. topo	Observații / Referințe
1	curți constructii	DA	416	13	1397	-	
2	livada	DA	933	13	1398, 1399	-	
3	arabil	DA	2.219	13	1398, 1399	-	

## Date referitoare la construcții

Crt	Număr	Destinație construcție	Supraf. (mp)	Situație juridică	Observații / Referințe
A1.1	30347-C1	construcții de locuințe	Din acte: 0 Masurata: 60	Cu acte	Nr. niveluri:1; S. construita la sol:60 mp; casa
A1.2	30347-C2	construcții anexa	Din acte: 0 Masurata: 19	Cu acte	Nr. niveluri:1; S. construita la sol:19 mp; sopron
A1.3	30347-C3	construcții anexa	Din acte: 0 Masurata: 80	Cu acte	Nr. niveluri:1; S. construita la sol:80 mp; sura si grajd

## Lungime Segmente

1) Valorile lungimilor segmentelor sunt obținute din proiecție în plan.

Punct început	X / Y	Punct sfârșit	X / Y	Lungime segment (** (m)
---------------	-------	---------------	-------	-------------------------

Punct început	X / Y	Punct sfârșit	X / Y	Lungime segment (** (m)
1	567.164,302 712.851,283	2	567.148,371 712.813,576	40.934
2	567.148,371 712.813,576	3	567.191,118 712.792,459	47.678
3	567.191,118 712.792,459	4	567.208,904 712.832,565	43.873
4	567.208,904 712.832,565	5	567.218,253 712.855,895	25.133
5	567.218,253 712.855,895	6	567.195,928 712.874,235	28.892
6	567.195,928 712.874,235	7	567.194,798 712.875,222	1.5
7	567.194,798 712.875,222	8	567.186,334 712.882,618	11.24
8	567.186,334 712.882,618	9	567.182,206 712.885,579	5.08
9	567.182,206 712.885,579	10	567.180,092 712.885,351	2.126
10	567.180,092 712.885,351	11	567.168,415 712.860,776	27.208
11	567.168,415 712.860,776	1	567.164,302 712.851,283	10.346

\*\* Lungimile segmentelor sunt determinate în planul de proiecție Stereo 70 și sunt rotunjite la 1 milimetru.

\*\*\* Distanța dintre puncte este formată din segmente cumulate ce sunt mai mici decât valoarea 1 milimetru.



**DATE DESPRE IMOBILUL NR. 2257**

Oficiul de Cadastru și Publicitate Imobiliară SUCEAVA  
Biroul de Cadastru și Publicitate Imobiliară Radauti

**A. Partea I. Descrierea imobilului**

TEREN Intravilan

Adresa: Loc. Fratautii Vechi, Jud. Suceava

Nr. Crt	Nr cadastral Nr. topografic	Suprafața* (mp)	Observații / Referințe
A1		2.445	Sector cadastral:22 Teren imprejmuit; parte din pf 2492/2

**Construcții**

Crt	Nr cadastral Nr. topografic	Adresa	Observații / Referințe
A1.1		Loc. Fratautii Vechi, Jud. Suceava	Nr. niveluri:1; S. construita la sol:64 mp; S. construita desfasurata:64 mp; Locuință
A1.2		Loc. Fratautii Vechi, Jud. Suceava	Nr. niveluri:1; S. construita la sol:49 mp; S. construita desfasurata:49 mp; Locuință
A1.3		Loc. Fratautii Vechi, Jud. Suceava	Nr. niveluri:1; S. construita la sol:131 mp; S. construita desfasurata:131 mp; Anexă

**B. Partea II. Proprietari și acte**

Inscrieri privitoare la dreptul de proprietate și alte drepturi reale		Referințe
<b>2257 / 20/02/2024</b>		
Act Normativ nr. 7, din 13/03/1996 emis de Parlamentul României;		
B1	Intabulare, drept de PROPRIETATE, dobandit prin Lege, cota actuala 1/1 1) NEIDENTIFICAT NEIDENTIFICAT	A1
Act Administrativ nr. 1652, din 21/02/2024 emis de Primăria Comunei Frătăuții Vechi;		
B2	Se notează posesia faptică în favoarea lui 1) FILIMON SUNAMITA	A1
Act Administrativ nr. 2335, din 07/03/2024 emis de Primăria Comunei Frătăuții Vechi;		
B3	Intabulare, drept de PROPRIETATE, dobandit prin Lege, cota actuala 1/1 1) FILIMON SUNAMITA	A1.1, A1.2, A1.3

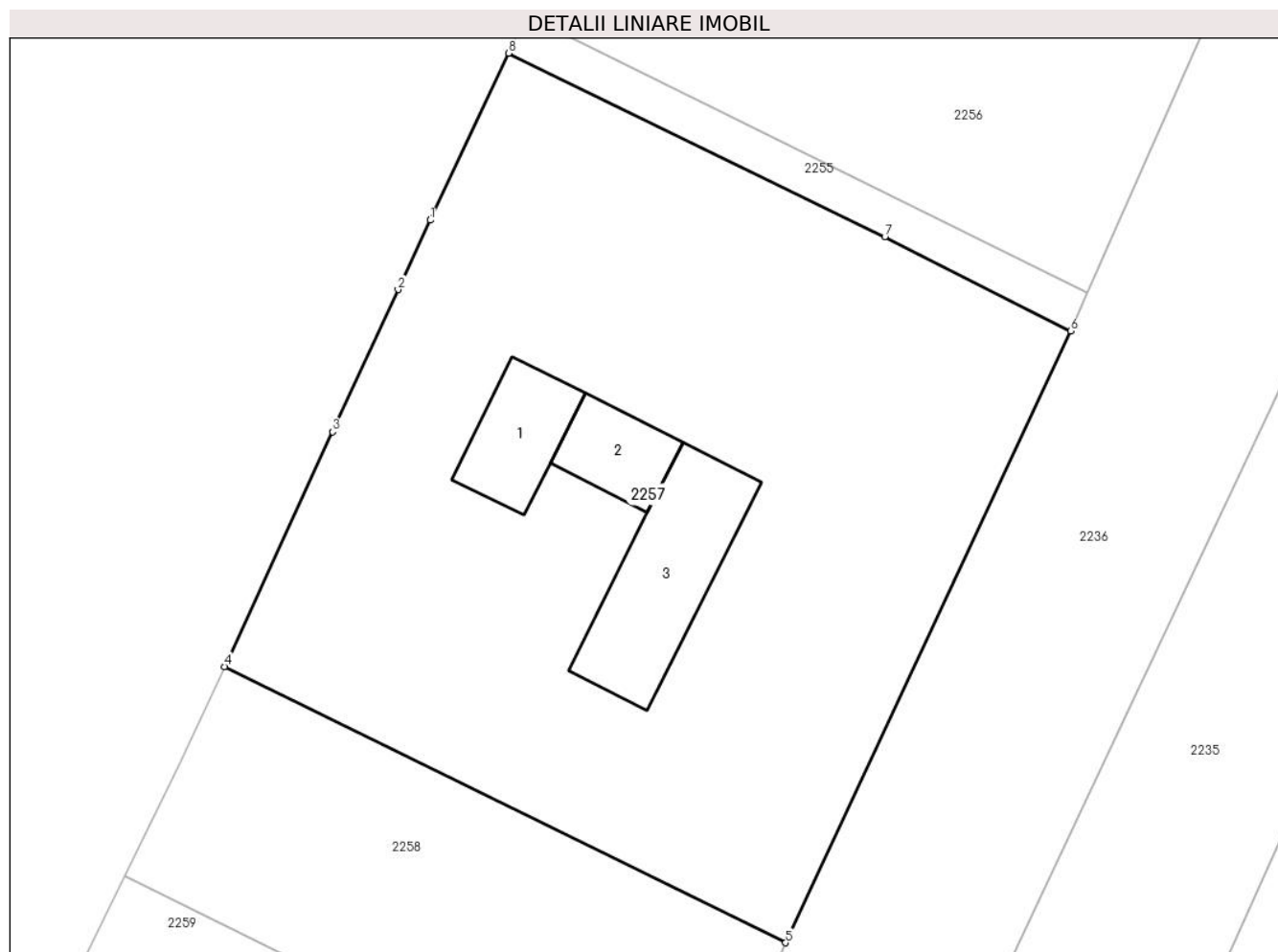
**C. Partea III. SARCINI .**

Inscrieri privind dezmembramintele dreptului de proprietate, drepturi reale de garanție și sarcini	Referințe
NU SUNT	

### Teren

Nr cadastral	Suprafața (mp)*	Observații / Referințe
	2.445	parte din pf 2492/2

\* Suprafața este determinată în planul de proiecție Stereo 70.



### Date referitoare la teren

Crt	Categorie folosință	Intra vilan	Suprafața (mp)	Tarla	Parcelă	Nr. topo	Observații / Referințe
1	curți constructii	DA	403	13	1401	-	loc numit Livadă+CC
2	arabil	DA	2.042	13	1400	-	

### Date referitoare la construcții

Crt	Număr	Destinație construcție	Supraf. (mp)	Situație juridică	Observații / Referințe
A1.1		construcții de locuințe	64	Cu acte	Nr. niveluri:1; S. construita la sol:64 mp; S. construita desfasurata:64 mp; Locuință
A1.2		construcții de locuințe	49	Cu acte	Nr. niveluri:1; S. construita la sol:49 mp; S. construita desfasurata:49 mp; Locuință
A1.3		construcții anexa	131	Cu acte	Nr. niveluri:1; S. construita la sol:131 mp; S. construita desfasurata:131 mp; Anexă

### Lungime Segmente

1) Valorile lungimilor segmentelor sunt obținute din proiecție în plan.

Punct început	X / Y	Punct sfârșit	X / Y	Lungime segment (** (m)
1	567.141,146 712.797,93	2	567.138,72 712.792,66	5.802

Punct început	X / Y	Punct sfârşit	X / Y	Lungime segment (** (m)
2	567.138,72 712.792,66	3	567.133,743 712.781,849	11.902
3	567.133,743 712.781,849	4	567.125,543 712.764,038	19.608
4	567.125,543 712.764,038	5	567.168,162 712.743,058	47.503
5	567.168,162 712.743,058	6	567.189,815 712.789,52	51.26
6	567.189,815 712.789,52	7	567.175,705 712.796,679	15.822
7	567.175,705 712.796,679	8	567.147,119 712.810,611	31.8
8	567.147,119 712.810,611	1	567.141,146 712.797,93	14.017

\*\* Lungimile segmentelor sunt determinate în planul de proiecție Stereo 70 și sunt rotunjite la 1 milimetru.

\*\*\* Distanța dintre puncte este formată din segmente cumulate ce sunt mai mici decât valoarea 1 milimetru.





**DATE DESPRE IMOBILUL NR. 2258**

Oficiul de Cadastru și Publicitate Imobiliară SUCEAVA  
Biroul de Cadastru și Publicitate Imobiliară Radauti

**A. Partea I. Descrierea imobilului**

TEREN Intravilan

Adresa: Loc. Fratautii Vechi, Jud. Suceava

Nr. Crt	Nr cadastral Nr. topografic	Suprafața* (mp)	Observații / Referințe
A1	32620	839	Sector cadastral:22 Teren imprejmuit; parte din pf 2492/3, 2494

**B. Partea II. Proprietari și acte**

Inscrieri privitoare la dreptul de proprietate și alte drepturi reale		Referințe
<b>32384 / 13/10/2014</b>		
Act Administrativ nr. 1764, din 20/08/2014 emis de PRIMARIA FRATAUTII VECHI (act administrativ nr. 4152/26-09-2014 emis de BNP FOMIN SI ASOCIATII);		
B1	Inscrierea posesiei, drept de PROPRIETATE, dobandit prin Constituire, cota actuala 1/1, cota initiala 1/1 1) ANDRISAN VASILE 2) ANDRISAN MARIA	A1
<b>35503 / 07/11/2014</b>		
Act Notarial nr. 4784, din 06/11/2014 emis de Fomin Simion;		
B2	Se noteaza promisiunea bilaterala de vanzare cumparare incheiata intre Andrisan Vasile si Andrisan Maria in calitate de promitenti vanzatori si Moloci Ioan-Florin in calitate de promitent cumparator de a incheia in termen de 6 luni de la data intabularii dreptului de proprietate un contract de vanzare cumparare cu privire la imobilul din aceasta carte funciara	A1

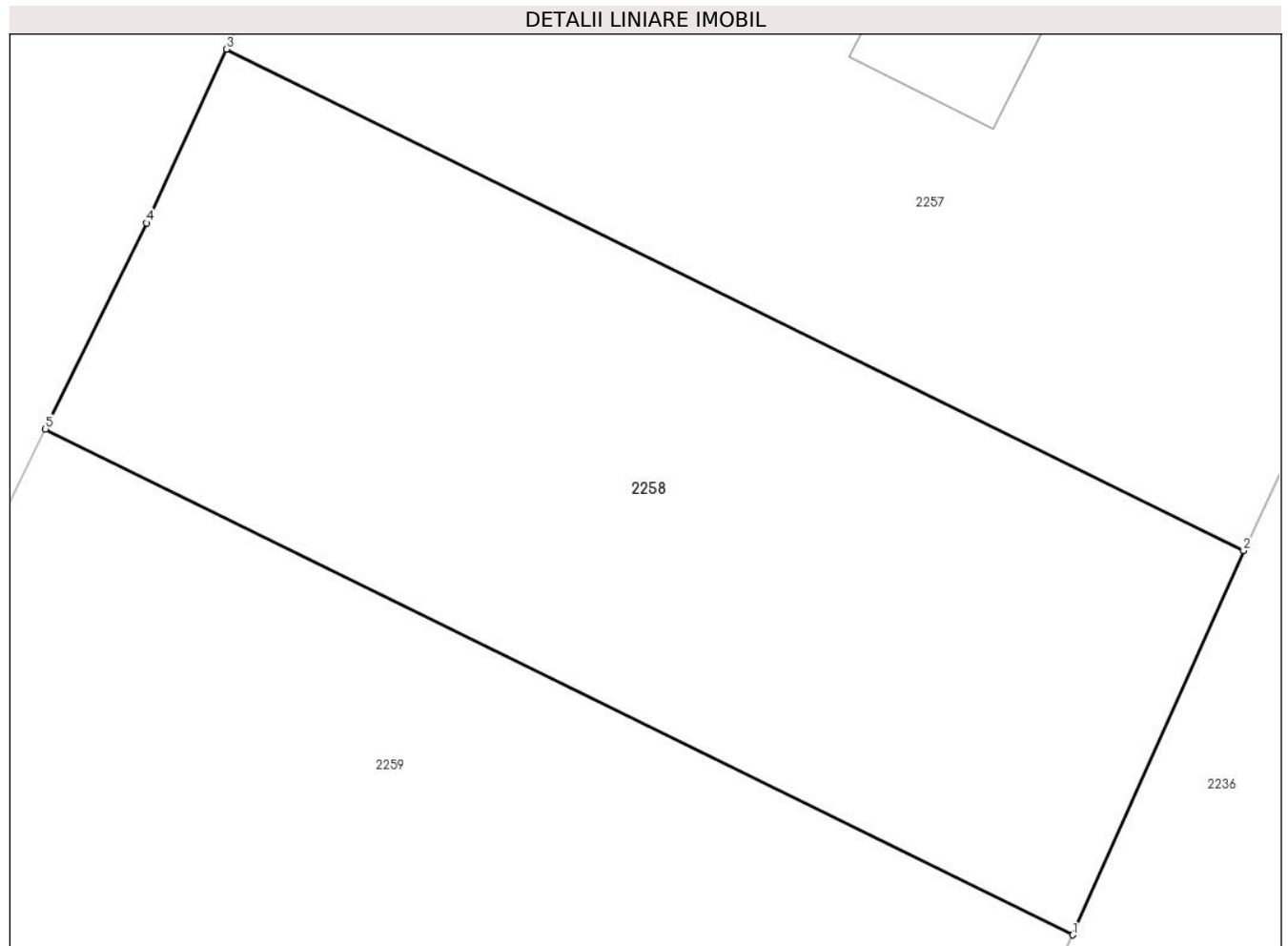
**C. Partea III. SARCINI .**

Inscrieri privind dezmembramintele dreptului de proprietate, drepturi reale de garanție și sarcini	Referințe
NU SUNT	

**Teren**

Nr cadastral	Suprafața (mp)*	Observații / Referințe
32620	839	parte din pf 2492/3, 2494

\* Suprafața este determinată în planul de proiecție Stereo 70.



**Date referitoare la teren**

Crt	Categorie folosință	Intravilan	Suprafața (mp)	Tarla	Parcelă	Nr. topo	Observații / Referințe
1	arabil	DA	839	13	1402	-	TEREN PARTIAL IMPREJMUIT CU GARD

**Lungime Segmente**

1) Valorile lungimilor segmentelor sunt obținute din proiecție în plan.

Punct început	X / Y	Punct sfârșit	X / Y	Lungime segment (** (m)
1	567.161,0 712.726,974	2	567.168,162 712.743,058	17.607
2	567.168,162 712.743,058	3	567.125,543 712.764,038	47.503
3	567.125,543 712.764,038	4	567.122,196 712.756,768	8.003
4	567.122,196 712.756,768	5	567.117,966 712.748,145	9.605
5	567.117,966 712.748,145	1	567.161,0 712.726,974	47.96

**\*\* Lungimile segmentelor sunt determinate în planul de proiecție Stereo 70 și sunt rotunjite la 1 milimetru.**

**\*\*\* Distanța dintre puncte este formată din segmente cumulate ce sunt mai mici decât valoarea 1 milimetru.**



**DATE DESPRE IMOBILUL NR. 2259**

Oficiul de Cadastru și Publicitate Imobiliară SUCEAVA  
Biroul de Cadastru și Publicitate Imobiliară Radauti

**A. Partea I. Descrierea imobilului**

TEREN Intravilan

Adresa: Loc. Fratautii Vechi, Nr. 1000, Jud. Suceava

Nr. Crt	Nr cadastral Nr. topografic	Suprafața* (mp)	Observații / Referințe
A1	32612	3.095	Sector cadastral:22 Teren imprejmuit; parte din pf 1169, 2492/5/6, 2492/3, 2492/4

**Construcții**

Crt	Nr cadastral Nr. topografic	Adresa	Observații / Referințe
A1.1	32612-C1	Loc. Fratautii Vechi, Nr. 1000, Jud. Suceava	Nr. niveluri:2; S. construita la sol:80 mp; S. construita desfasurata:160 mp; SUPRAFATA CONSTR. DESFASURATA=64 LOCUINTA DIN LEMN CONSTR.1966
A1.2	32612-C2	Loc. Fratautii Vechi, Nr. 1000, Jud. Suceava	Nr. niveluri:1; S. construita la sol:29 mp; SUPRAFATA CONSTR.DESFASURATA=35 SOPRON DIN LEMN CONSTR. 1966
A1.3	32612-C3	Loc. Fratautii Vechi, Nr. 1000, Jud. Suceava	Nr. niveluri:1; S. construita la sol:135 mp; SUPRAFATA CONSTR.DESFASURATA=100 SURA+GRAJD DIN LEMN CONSTR.1966

**B. Partea II. Proprietari și acte**

Inscrieri privitoare la dreptul de proprietate și alte drepturi reale		Referințe
<b>35504 / 07/11/2014</b>		
Act Notarial nr. 4785, din 06/11/2014 emis de Fomin Simion;		
B7	Intabulare, drept de PROPRIETATE bun propriu cu titlu de cumparare, dobandit prin Conventie, cota actuala 1/1, cota initiala 1/1 1) <b>MOLOCI IOAN-FLORIN</b> <i>OBSERVATII: adus B4,5,6</i>	A1, A1.1, A1.2, A1.3

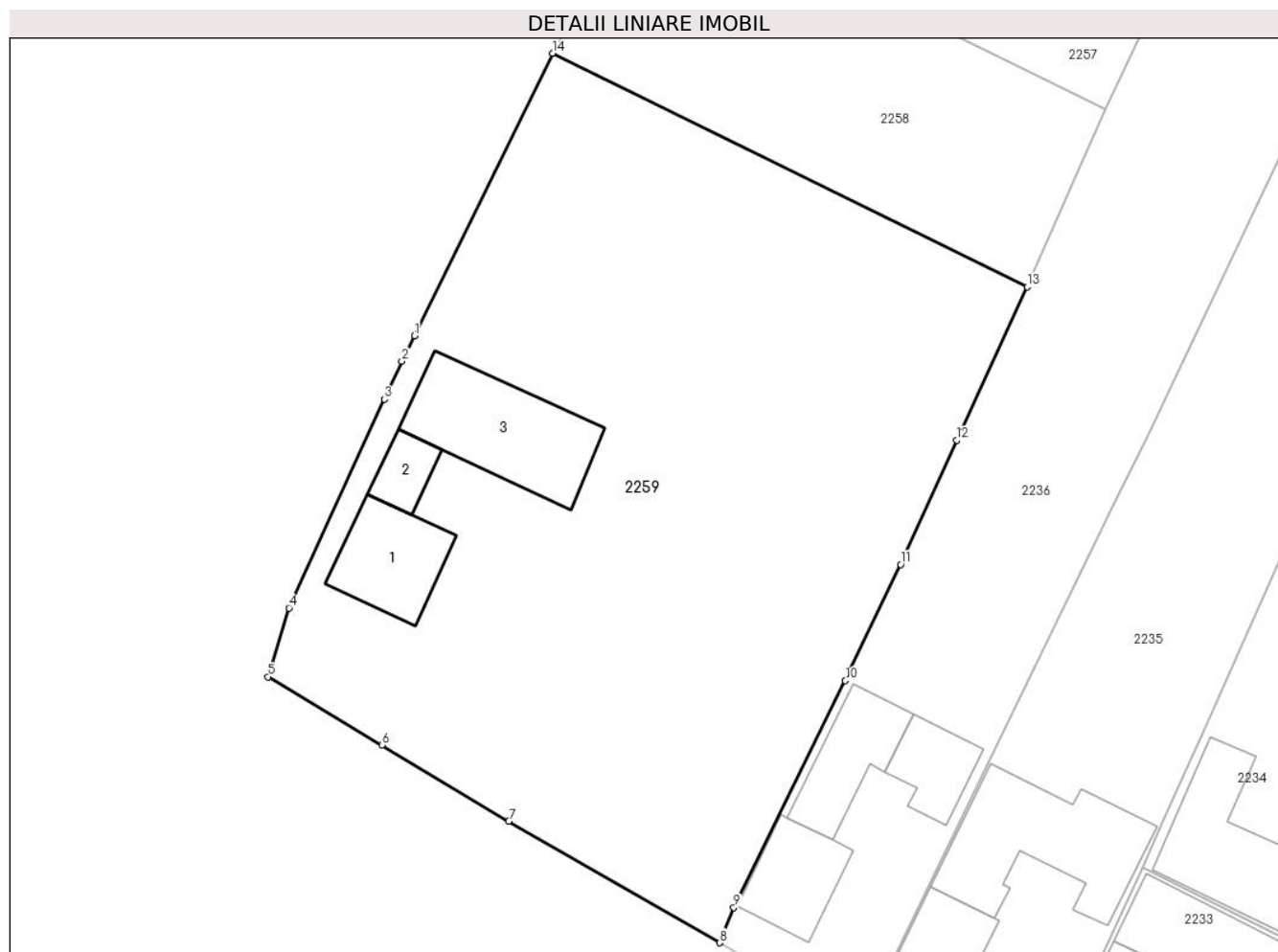
**C. Partea III. SARCINI .**

Inscrieri privind dezmembramintele dreptului de proprietate, drepturi reale de garanție și sarcini	Referințe
NU SUNT	

**Teren**

Nr cadastral	Suprafața (mp)*	Observații / Referințe
32612	3.095	parte din pf 1169, 2492/5/6, 2492/3, 2492/4

\* Suprafața este determinată în planul de proiecție Stereo 70.



**Date referitoare la teren**

Crt	Categorie folosință	Intravilan	Suprafața (mp)	Tarla	Parcelă	Nr. topo	Observații / Referințe
1	curți constructii	DA	369	13	1404	-	TEREN IMPREJMUIT CU GARD
2	arabil	DA	2.726	13	1402, 1403	-	TEREN PARTIAL IMPREJMUIT CU GARD

**Date referitoare la construcții**

Crt	Număr	Destinație construcție	Supraf. (mp)	Situație juridică	Observații / Referințe
A1.1	32612-C1	construcții de locuințe	Din acte: 64 Masurata: 80	Cu acte	Nr. niveluri:2; S. construita la sol:80 mp; S. construita desfasurata:160 mp; SUPRAFATA CONSTR.DESFASURATA=64 LOCUINTA DIN LEMN CONSTR.1966
A1.2	32612-C2	construcții anexa	Din acte: 35 Masurata: 29	Cu acte	Nr. niveluri:1; S. construita la sol:29 mp; SUPRAFATA CONSTR.DESFASURATA=35 SOPRON DIN LEMN CONSTR.1966
A1.3	32612-C3	construcții anexa	Din acte: 100 Masurata: 135	Cu acte	Nr. niveluri:1; S. construita la sol:135 mp; SUPRAFATA CONSTR.DESFASURATA=100 SURA+GRAJD DIN LEMN CONSTR.1966

**Lungime Segmente**

1) Valorile lungimilor segmentelor sunt obținute din proiecție în plan.

Punct început	X / Y	Punct sfârșit	X / Y	Lungime segment (** (m)
1	567.105,402 712.722,526	2	567.104,267 712.720,212	2.577
2	567.104,267 712.720,212	3	567.102,691 712.716,768	3.787
3	567.102,691 712.716,768	4	567.094,025 712.697,839	20.818
4	567.094,025 712.697,839	5	567.092,14 712.691,604	6.514
5	567.092,14 712.691,604	6	567.102,458 712.685,414	12.032
6	567.102,458 712.685,414	7	567.113,97 712.678,507	13.425
7	567.113,97 712.678,507	8	567.133,093 712.667,48	22.075
8	567.133,093 712.667,48	9	567.134,375 712.670,673	3.441
9	567.134,375 712.670,673	10	567.144,52 712.691,242	22.935
10	567.144,52 712.691,242	11	567.149,536 712.701,784	11.675
11	567.149,536 712.701,784	12	567.154,611 712.713,049	12.355
12	567.154,611 712.713,049	13	567.161,0 712.726,974	15.321
13	567.161,0 712.726,974	14	567.117,966 712.748,145	47.96
14	567.117,966 712.748,145	1	567.105,402 712.722,526	28.534

\*\* Lungimile segmentelor sunt determinate în planul de proiecție Stereo 70 și sunt rotunjite la 1 milimetru.

\*\*\* Distanța dintre puncte este formată din segmente cumulate ce sunt mai mici decât valoarea 1 milimetru.





**DATE DESPRE IMOBILUL NR. 2260**

Oficiul de Cadastru și Publicitate Imobiliară SUCEAVA  
Biroul de Cadastru și Publicitate Imobiliară Radauti

**A. Partea I. Descrierea imobilului**

TEREN Intravilan

Adresa: Loc. Fratautii Vechi, Jud. Suceava

Nr. Crt	Nr cadastral Nr. topografic	Suprafața* (mp)	Observații / Referințe
A1		101	Sector cadastral:22 Teren imprejmuit; parte din pf 960, 2524/3

**B. Partea II. Proprietari și acte**

Inscrieri privitoare la dreptul de proprietate și alte drepturi reale		Referințe
<b>2260 / 20/02/2024</b>		
Act Normativ nr. 7, din 13/03/1996 emis de Parlamentul României;		
B1	Inscrierea provizorie, drept de PROPRIETATE, dobandit prin Lege, cota actuala 1/1 1) COMUNA FRĂTĂUȚII VECHI, CIF:4244342	A1

**C. Partea III. SARCINI .**

Inscrieri privind dezmembramintele dreptului de proprietate, drepturi reale de garanție și sarcini	Referințe
NU SUNT	

**Teren**

Nr cadastral	Suprafața (mp)*	Observații / Referințe
	101	parte din pf 960, 2524/3

\* Suprafața este determinată în planul de proiecție Stereo 70.



**Date referitoare la teren**

Crt	Categorie folosință	Intravilan	Suprafața (mp)	Tarla	Parcelă	Nr. topo	Observații / Referințe
1	arabil	DA	101	13	1447	-	

**Lungime Segmente**

1) Valorile lungimilor segmentelor sunt obținute din proiecție în plan.

Punct început	X / Y	Punct sfârșit	X / Y	Lungime segment (** (m)
1	567.368,88 712.744,591	2	567.360,702 712.704,87	40.554
2	567.360,702 712.704,87	3	567.352,719 712.665,117	40.547
3	567.352,719 712.665,117	4	567.365,712 712.720,475	56.862
4	567.365,712 712.720,475	5	567.371,205 712.744,31	24.46
5	567.371,205 712.744,31	1	567.368,88 712.744,591	2.342

**\*\* Lungimile segmentelor sunt determinate în planul de proiecție Stereo 70 și sunt rotunjite la 1 milimetru.**

**\*\*\* Distanța dintre puncte este formată din segmente cumulate ce sunt mai mici decât valoarea 1 milimetru.**



**DATE DESPRE IMOBILUL NR. 2261**

Oficiul de Cadastru și Publicitate Imobiliară SUCEAVA  
Biroul de Cadastru și Publicitate Imobiliară Radauti

**A. Partea I. Descrierea imobilului**

TEREN Extravilan

Adresa: Jud. Suceava

Nr. Crt	Nr cadastral Nr. topografic	Suprafața* (mp)	Observații / Referințe
A1		71	Sector cadastral:22 Teren neimprejmuit; parte din pf 2542/2

**B. Partea II. Proprietari și acte**

Inscrieri privitoare la dreptul de proprietate și alte drepturi reale		Referințe
<b>2261 / 20/02/2024</b>		
Act Normativ nr. 7, din 13/03/1996 emis de Parlamentul României;		
B1	Inscrierea provizorie, drept de PROPRIETATE, dobandit prin Lege, cota actuala 1/1 1) COMUNA FRĂTĂUȚII VECHI, CIF:4244342	A1

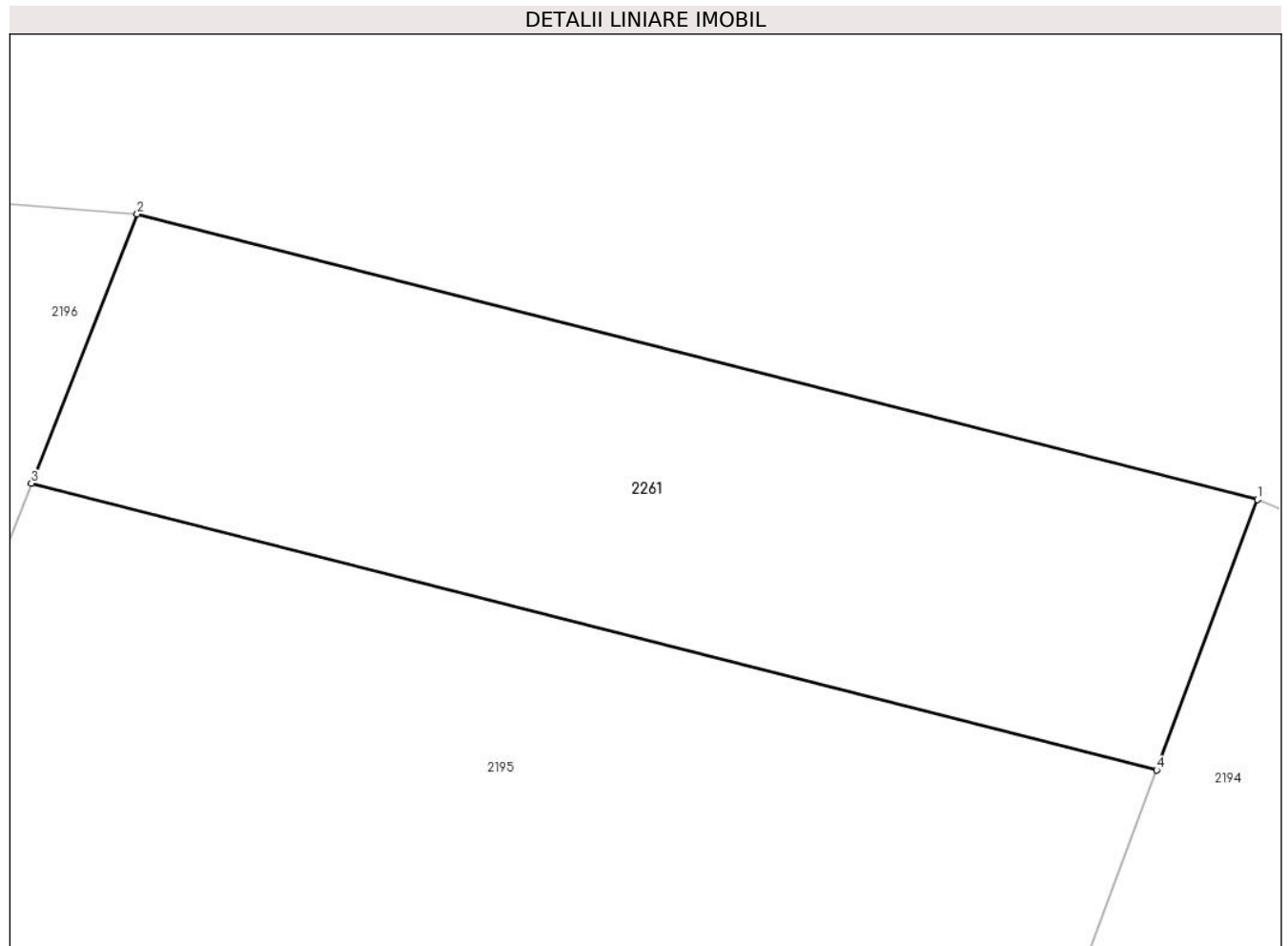
**C. Partea III. SARCINI .**

Inscrieri privind dezmembramintele dreptului de proprietate, drepturi reale de garanție și sarcini	Referințe
NU SUNT	

**Teren**

Nr cadastral	Suprafața (mp)*	Observații / Referințe
	71	parte din pf 2542/2

\* Suprafața este determinată în planul de proiecție Stereo 70.



**Date referitoare la teren**

Crt	Categorie folosință	Intra vilan	Suprafața (mp)	Tarla	Parcelă	Nr. topo	Observații / Referințe
1	arabil	NU	71	13	54	-	

**Lungime Segmente**

1) Valorile lungimilor segmentelor sunt obținute din proiecție în plan.

Punct început	X / Y	Punct sfârșit	X / Y	Lungime segment (** (m))
1	567.545,838 713.002,589	2	567.529,458 713.006,758	16.902
2	567.529,458 713.006,758	3	567.527,909 713.002,826	4.226
3	567.527,909 713.002,826	4	567.544,36 712.998,639	16.975
4	567.544,36 712.998,639	1	567.545,838 713.002,589	4.217

\*\* Lungimile segmentelor sunt determinate în planul de proiecție Stereo 70 și sunt rotunjite la 1 milimetru.

**\*\*\* Distanţa dintre puncte este formată din segmente cumulate ce sunt mai mici decât valoarea 1 milimetru.**





**DATE DESPRE IMOBILUL NR. 2262**

Oficiul de Cadastru și Publicitate Imobiliară SUCEAVA  
Biroul de Cadastru și Publicitate Imobiliară Radauti

**A. Partea I. Descrierea imobilului**

TEREN Extravilan

Adresa: Jud. Suceava

Nr. Crt	Nr cadastral Nr. topografic	Suprafața* (mp)	Observații / Referințe
A1		1.174	Sector cadastral:22 Teren neimprejmuit; parte din pf 2528

**B. Partea II. Proprietari și acte**

Inscrieri privitoare la dreptul de proprietate și alte drepturi reale		Referințe
<b>2262 / 20/02/2024</b>		
Act Normativ nr. 7, din 13/03/1996 emis de Parlamentul României;		
B1	Inscrierea provizorie, drept de PROPRIETATE, dobandit prin lesire Din Indiviziune, cota actuala 1/1 1) COMUNA FRĂTĂUȚII VECHI, CIF:4244342	A1

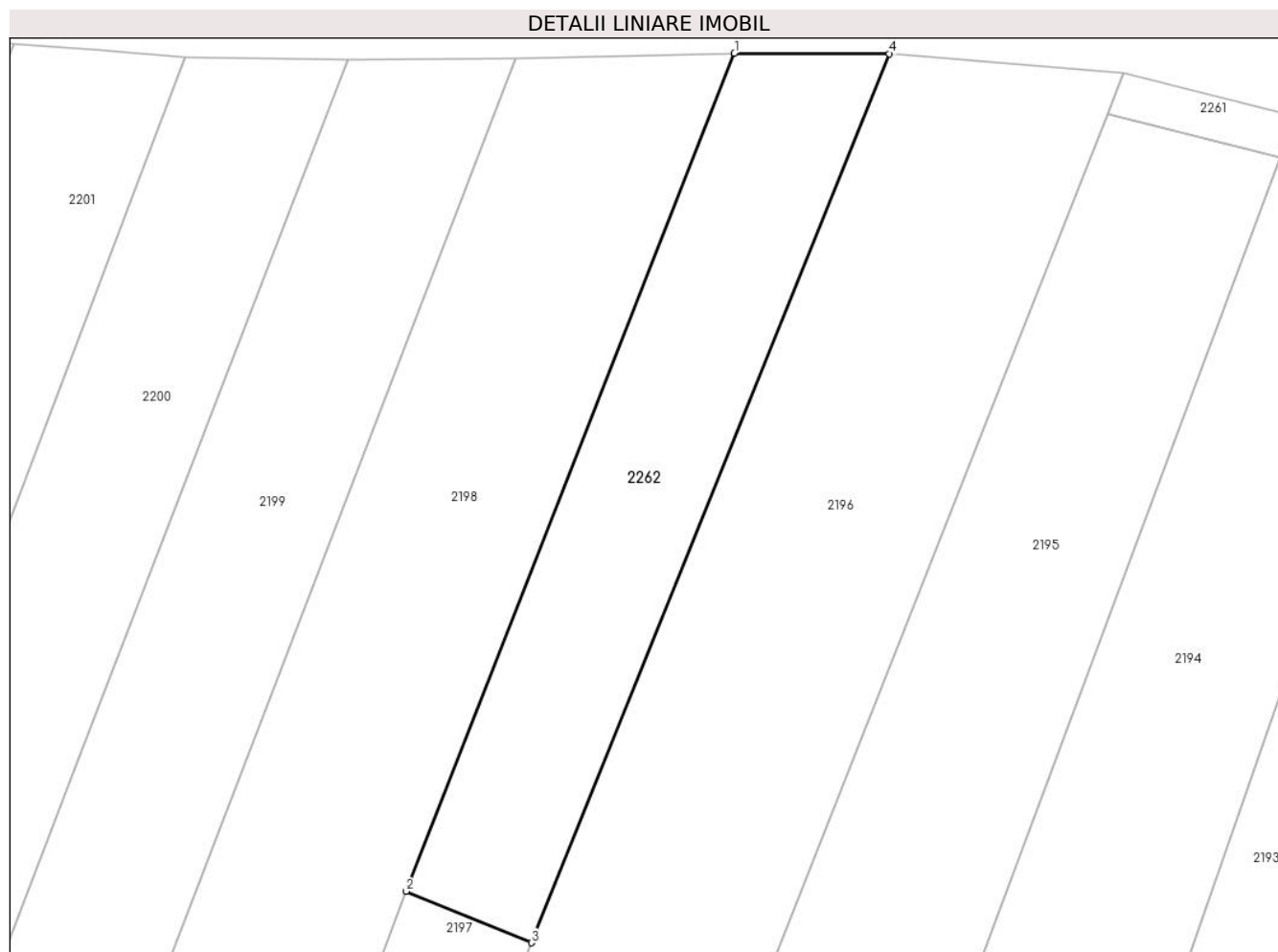
**C. Partea III. SARCINI .**

Inscrieri privind dezmembramintele dreptului de proprietate, drepturi reale de garanție și sarcini	Referințe
NU SUNT	

**Teren**

Nr cadastral	Suprafața (mp)*	Observații / Referințe
	1.174	parte din pf 2528

\* Suprafața este determinată în planul de proiecție Stereo 70.



**Date referitoare la teren**

Crt	Categorie folosință	Intra vilan	Suprafața (mp)	Tarla	Parcelă	Nr. topo	Observații / Referințe
1	arabil	NU	1.174	13	54	-	

**Lungime Segmente**

1) Valorile lungimilor segmentelor sunt obținute din proiecție în plan.

Punct început	X / Y	Punct sfârșit	X / Y	Lungime segment (** (m)
1	567.492,427 713.008,601	2	567.461,18 712.928,905	85.603
2	567.461,18 712.928,905	3	567.473,1 712.924,016	12.884
3	567.473,1 712.924,016	4	567.507,149 713.008,556	91.139
4	567.507,149 713.008,556	1	567.492,427 713.008,601	14.722

\*\* Lungimile segmentelor sunt determinate în planul de proiecție Stereo 70 și sunt rotunjite la 1 milimetru.

**\*\*\* Distanţa dintre puncte este formată din segmente cumulate ce sunt mai mici decât valoarea 1 milimetru.**



**DATE DESPRE IMOBILUL NR. 2263**

Oficiul de Cadastru și Publicitate Imobiliară SUCEAVA  
Biroul de Cadastru și Publicitate Imobiliară Radauti

**A. Partea I. Descrierea imobilului**

TEREN Extravilan

Adresa: Jud. Suceava

Nr. Crt	Nr cadastral Nr. topografic	Suprafața* (mp)	Observații / Referințe
A1		172	Sector cadastral:22 Teren neimprejmuit; parte din pf 2567/5/1

**B. Partea II. Proprietari și acte**

Inscrieri privitoare la dreptul de proprietate și alte drepturi reale		Referințe
<b>2263 / 20/02/2024</b>		
Act Normativ nr. 7, din 13/03/1996 emis de Parlamentul României;		
B1	Inscrierea provizorie, drept de PROPRIETATE, dobandit prin Lege, cota actuala 1/1 1) COMUNA FRĂTĂUȚII VECHI, CIF:4244342	A1

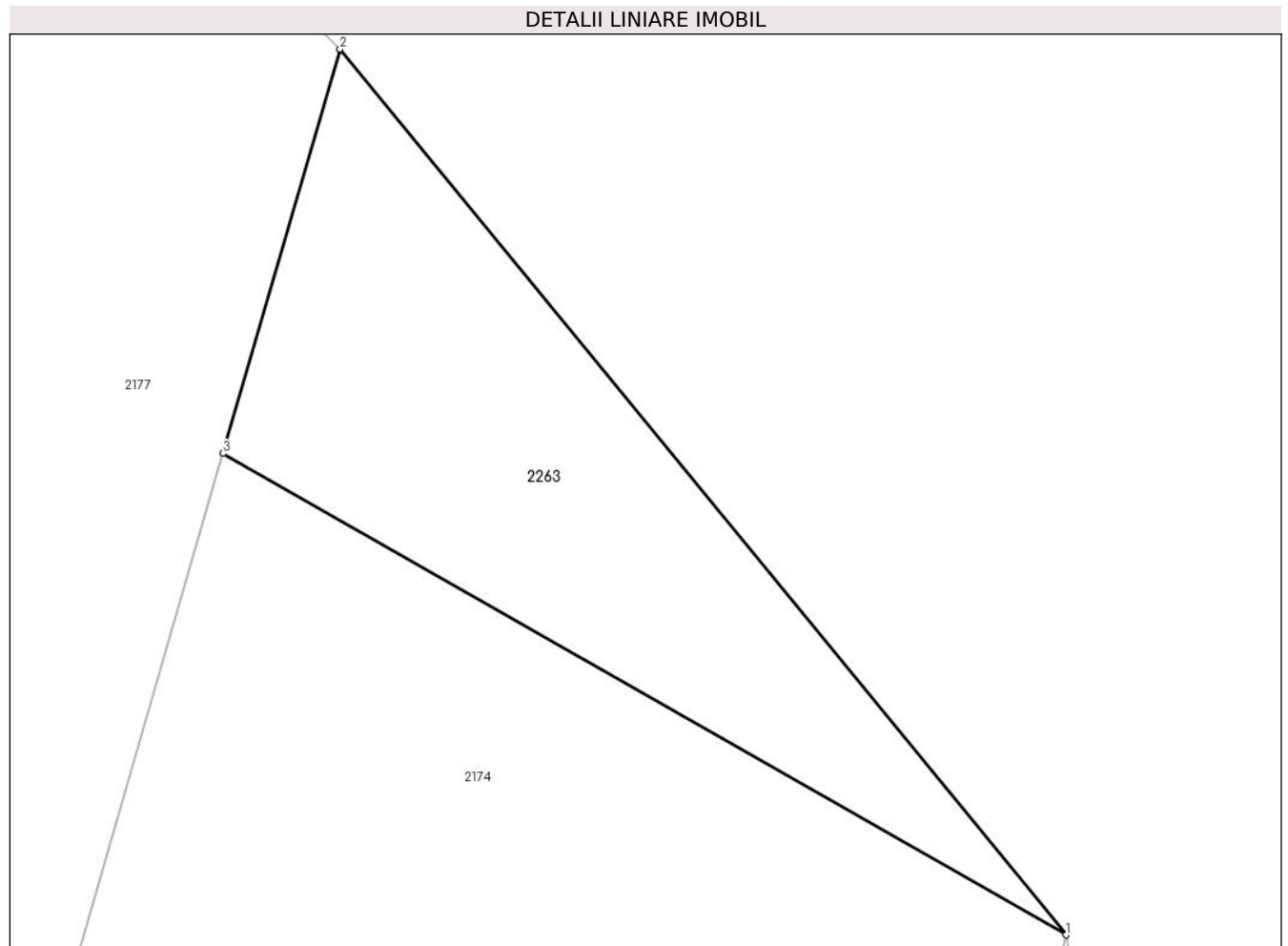
**C. Partea III. SARCINI .**

Inscrieri privind dezmembramintele dreptului de proprietate, drepturi reale de garanție și sarcini	Referințe
NU SUNT	

**Teren**

Nr cadastral	Suprafața (mp)*	Observații / Referințe
	172	parte din pf 2567/5/1

\* Suprafața este determinată în planul de proiecție Stereo 70.



**Date referitoare la teren**

Crt	Categorie folosință	Intra vilan	Suprafața (mp)	Tarla	Parcelă	Nr. topo	Observații / Referințe
1	neproductiv	NU	172	13	1495	-	

**Lungime Segmente**

1) Valorile lungimilor segmentelor sunt obținute din proiecție în plan.

Punct început	X / Y	Punct sfârșit	X / Y	Lungime segment (** (m)
1	567.689,975 712.909,008	2	567.668,604 712.935,052	33.69
2	567.668,604 712.935,052	3	567.665,155 712.923,167	12.375
3	567.665,155 712.923,167	1	567.689,975 712.909,008	28.575

\*\* Lungimile segmentelor sunt determinate în planul de proiecție Stereo 70 și sunt rotunjite la 1 milimetru.

\*\*\* Distanța dintre puncte este formată din segmente cumulate ce sunt mai mici decât valoarea 1 milimetru.

**DATE DESPRE IMOBILUL NR. 2264**

Oficiul de Cadastru și Publicitate Imobiliară SUCEAVA  
Biroul de Cadastru și Publicitate Imobiliară Radauti

**A. Partea I. Descrierea imobilului**

TEREN Extravilan

Adresa: Jud. Suceava

Nr. Crt	Nr cadastral Nr. topografic	Suprafața* (mp)	Observații / Referințe
A1		88	Sector cadastral:22 Teren neimprejmuit; parte din pf 2572/1

**B. Partea II. Proprietari și acte**

Inscrieri privitoare la dreptul de proprietate și alte drepturi reale		Referințe
<b>2264 / 20/02/2024</b>		
Act Normativ nr. 7, din 13/03/1996 emis de Parlamentul României;		
B1	Inscrierea provizorie, drept de PROPRIETATE, dobandit prin Lege, cota actuala 1/1 1) COMUNA FRĂTĂUȚII VECHI, CIF:4244342	A1

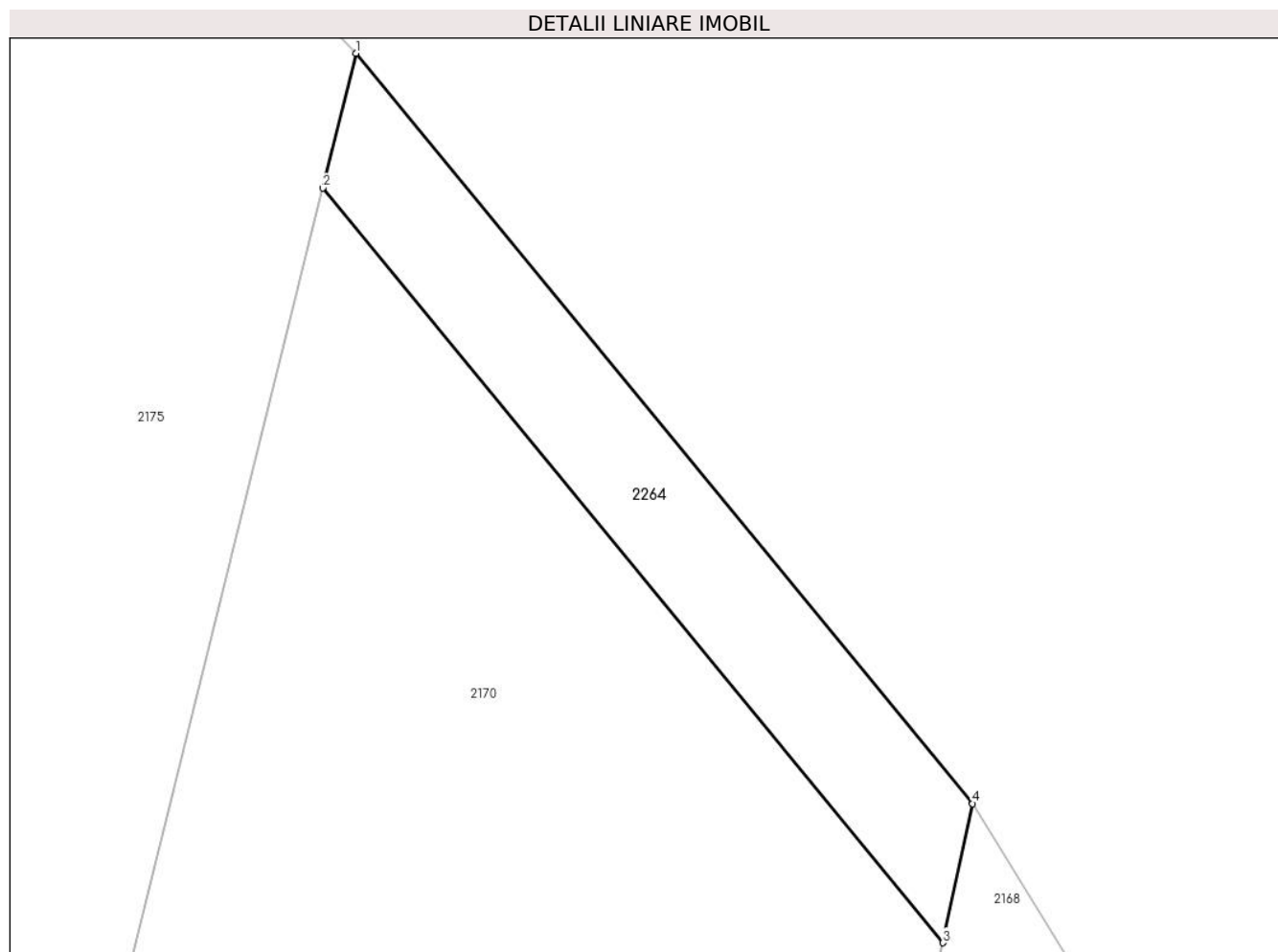
**C. Partea III. SARCINI .**

Inscrieri privind dezmembramintele dreptului de proprietate, drepturi reale de garanție și sarcini	Referințe
NU SUNT	

**Teren**

Nr cadastral	Suprafața (mp)*	Observații / Referințe
	88	parte din pf 2572/1

\* Suprafața este determinată în planul de proiecție Stereo 70.



**Date referitoare la teren**

Crt	Categorie folosință	Intra vilan	Suprafața (mp)	Tarla	Parcelă	Nr. topo	Observații / Referințe
1	arabil	NU	88	13	19	-	

**Lungime Segmente**

1) Valorile lungimilor segmentelor sunt obținute din proiecție în plan.

Punct început	X / Y	Punct sfârșit	X / Y	Lungime segment (** (m)
1	567.703,448 712.885,323	2	567.702,5 712.881,49	3.948
2	567.702,5 712.881,49	3	567.720,146 712.860,036	27.779
3	567.720,146 712.860,036	4	567.720,991 712.863,994	4.047
4	567.720,991 712.863,994	1	567.703,448 712.885,323	27.617

\*\* Lungimile segmentelor sunt determinate în planul de proiecție Stereo 70 și sunt rotunjite la 1 milimetru.



**\*\*\* Distanţa dintre puncte este formată din segmente cumulate ce sunt mai mici decât valoarea 1 milimetru.**



**DATE DESPRE IMOBILUL NR. 2265**

Oficiul de Cadastru și Publicitate Imobiliară SUCEAVA  
Biroul de Cadastru și Publicitate Imobiliară Radauti

**A. Partea I. Descrierea imobilului**

TEREN Extravilan

Adresa: Jud. Suceava

Nr. Crt	Nr cadastral Nr. topografic	Suprafața* (mp)	Observații / Referințe
A1		208	Sector cadastral:22 Teren neimprejmuit; parte din pf 2584

**B. Partea II. Proprietari și acte**

Inscrieri privitoare la dreptul de proprietate și alte drepturi reale		Referințe
<b>2265 / 20/02/2024</b>		
Act Normativ nr. 7, din 13/03/1996 emis de Parlamentul României;		
B1	Inscrierea provizorie, drept de PROPRIETATE, dobandit prin Lege, cota actuala 1/1 1) COMUNA FRĂTĂUȚII VECHI, CIF:4244342	A1

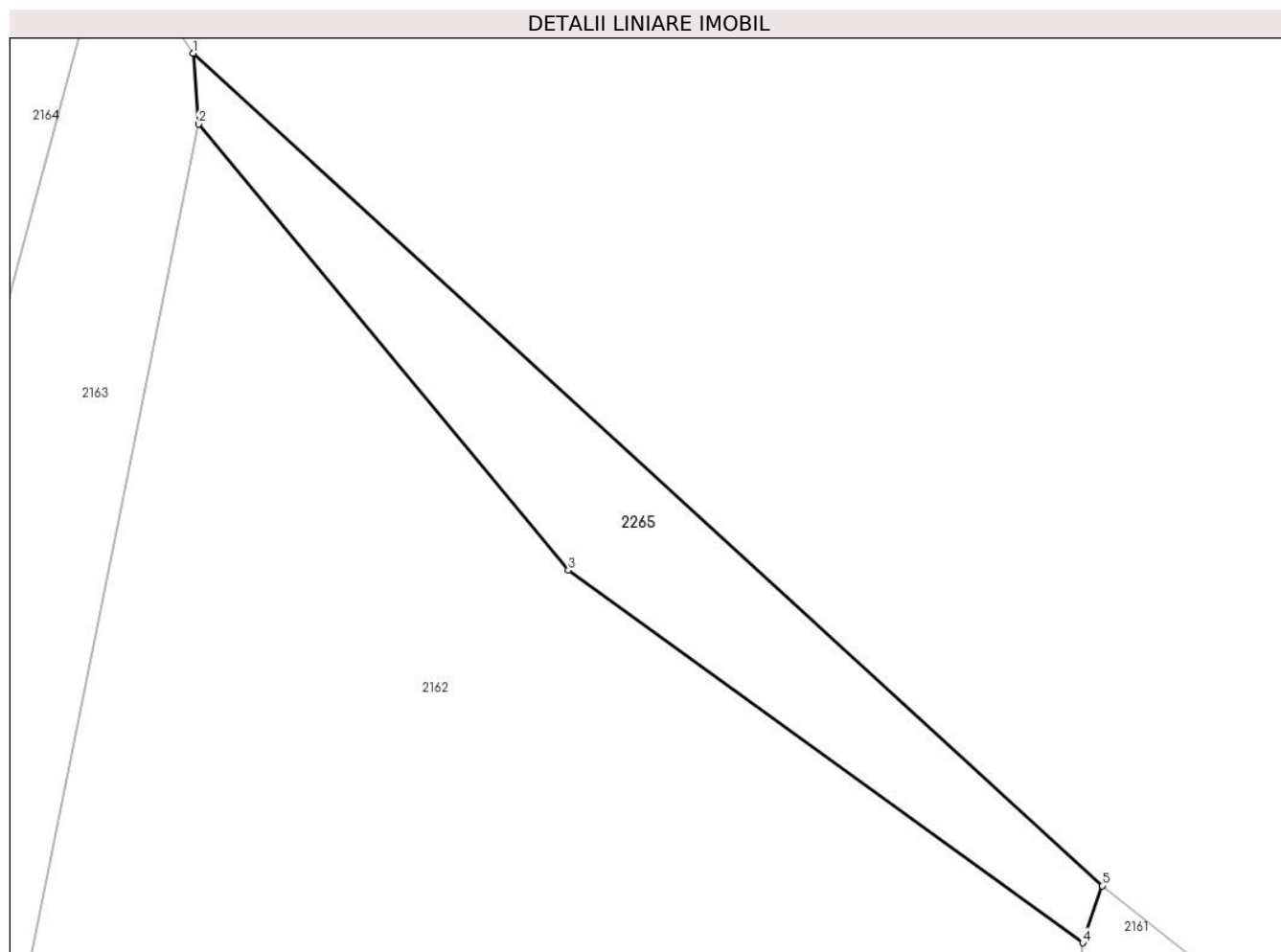
**C. Partea III. SARCINI .**

Inscrieri privind dezmembramintele dreptului de proprietate, drepturi reale de garanție și sarcini	Referințe
NU SUNT	

**Teren**

Nr cadastral	Suprafața (mp)*	Observații / Referințe
	208	parte din pf 2584

\* Suprafața este determinată în planul de proiecție Stereo 70.



**Date referitoare la teren**

Crt	Categorie folosință	Intra vilan	Suprafața (mp)	Tarla	Parcelă	Nr. topo	Observații / Referințe
1	arabil	NU	208	13	1515	-	

**Lungime Segmente**

1) Valorile lungimilor segmentelor sunt obținute din proiecție în plan.

Punct început	X / Y	Punct sfârșit	X / Y	Lungime segment (** (m)
1	567.793,934 712.788,218	2	567.794,151 712.785,132	3.094
2	567.794,151 712.785,132	3	567.810,303 712.765,668	25.293
3	567.810,303 712.765,668	4	567.832,745 712.749,416	27.709
4	567.832,745 712.749,416	5	567.833,589 712.751,908	2.631
5	567.833,589 712.751,908	1	567.793,934 712.788,218	53.767

**\*\* Lungimile segmentelor sunt determinate în planul de proiecție Stereo 70 și sunt rotunjite la 1 milimetru.**

**\*\*\* Distanța dintre puncte este formată din segmente cumulate ce sunt mai mici decât valoarea 1 milimetru.**



**DATE DESPRE IMOBILUL NR. 2266**

Oficiul de Cadastru și Publicitate Imobiliară SUCEAVA  
Biroul de Cadastru și Publicitate Imobiliară Radauti

**A. Partea I. Descrierea imobilului**

TEREN Intravilan

Adresa: Loc. Fratautii Vechi, Jud. Suceava

Nr. Crt	Nr cadastral Nr. topografic	Suprafața* (mp)	Observații / Referințe
A1		346	Sector cadastral:22 Teren imprejmuit; parte din pf 2504/3

**B. Partea II. Proprietari și acte**

Inscrieri privitoare la dreptul de proprietate și alte drepturi reale		Referințe
<b>2266 / 20/02/2024</b>		
Act Normativ nr. 7, din 13/03/1996 emis de Parlamentul României;		
B1	Intabulare, drept de PROPRIETATE, dobandit prin Lege, cota actuala 1/1 1) <b>NEIDENTIFICAT NEIDENTIFICAT</b>	A1
Act Administrativ nr. 2099, din 06/03/2024 emis de Primăria Comunei Frătăuții Vechi;		
B1	Se notează posesia faptică în favoarea lui 1) <b>COVAȘĂ AUREL</b>	A1

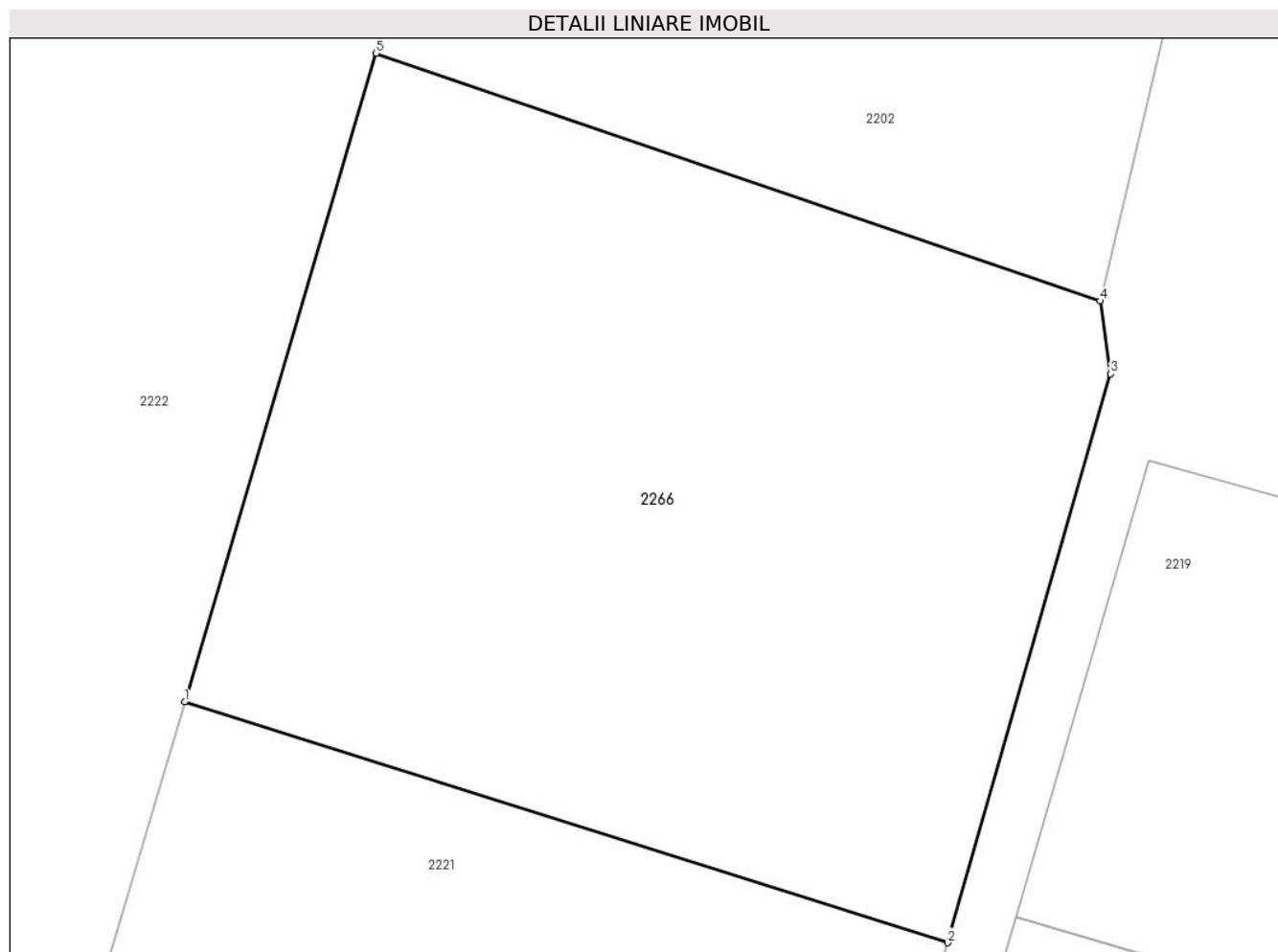
**C. Partea III. SARCINI .**

Inscrieri privind dezmembramintele dreptului de proprietate, drepturi reale de garanție și sarcini	Referințe
NU SUNT	

**Teren**

Nr cadastral	Suprafața (mp)*	Observații / Referințe
	346	parte din pf 2504/3

\* Suprafața este determinată în planul de proiecție Stereo 70.



**Date referitoare la teren**

Crt	Categorie folosință	Intravilan	Suprafața (mp)	Tarla	Parcelă	Nr. topo	Observații / Referințe
1	arabil	DA	346	13	1428	-	loc numit Livadă

**Lungime Segmente**

1) Valorile lungimilor segmentelor sunt obținute din proiecție în plan.

Punct început	X / Y	Punct sfârșit	X / Y	Lungime segment (** (m)
1	567.299,457 712.723,675	2	567.318,946 712.717,529	20.435
2	567.318,946 712.717,529	3	567.323,11 712.732,049	15.105
3	567.323,11 712.732,049	4	567.322,84 712.733,91	1.88
4	567.322,84 712.733,91	5	567.304,349 712.740,234	19.543
5	567.304,349 712.740,234	1	567.299,457 712.723,675	17.267



**\*\* Lungimile segmentelor sunt determinate în planul de proiecție Stereo 70 și sunt rotunjite la 1 milimetru.**

**\*\*\* Distanța dintre puncte este formată din segmente cumulate ce sunt mai mici decât valoarea 1 milimetru.**



**DATE DESPRE IMOBILUL NR. 2267**

Oficiul de Cadastru și Publicitate Imobiliară SUCEAVA  
Biroul de Cadastru și Publicitate Imobiliară Radauti

**A. Partea I. Descrierea imobilului**

TEREN Necunoscut

Adresa: Loc. Fratautii Vechi, Jud. Suceava, Poiana

Nr. Crt	Nr cadastral Nr. topografic	Suprafața* (mp)	Observații / Referințe
A1	40395	752	Sector cadastral:22 Teren imprejmuit; Imobil partial imprejmuit pe latura de sud-est cu gard din plasa de sarma si gard din lemn. Parte din pf 2562/32

**B. Partea II. Proprietari și acte**

Inscrieri privitoare la dreptul de proprietate și alte drepturi reale		Referințe
<b>14837 / 26/03/2024</b>		
Act Notarial nr. 1104, din 25/03/2024 emis de Fomin Simion;		
B1	Se infiinteaza cartea funciara 40395 a imobilului cu numarul cadastral 40395 / UAT Fratautii Vechi, rezultat din dezmembrarea imobilului cu numarul cadastral 40091 inscris in cartea funciara 40091;	A1
Act Administrativ nr. 82, din 15/12/2023 emis de C.LI al Comunei Fratautii Vechi, anexa la HCL (act administrativ nr 10897 din 28.12.2023, emis de Primaria Comunei Fratautii Vechi);		
B2	Intabulare, drept de PROPRIETATE, dobandit prin Lege, cota actuala 1/1, cota initiala 1/1 1) <b>COMUNA FRĂȚĂUȚII VECHI</b> , CIF:4244342, domeniul privat <i>OBSERVATII: pozitie transcrisa din CF 40091/Fratautii Vechi, inscrisa prin incheierea nr. 1393 din 12/01/2024;</i>	A1

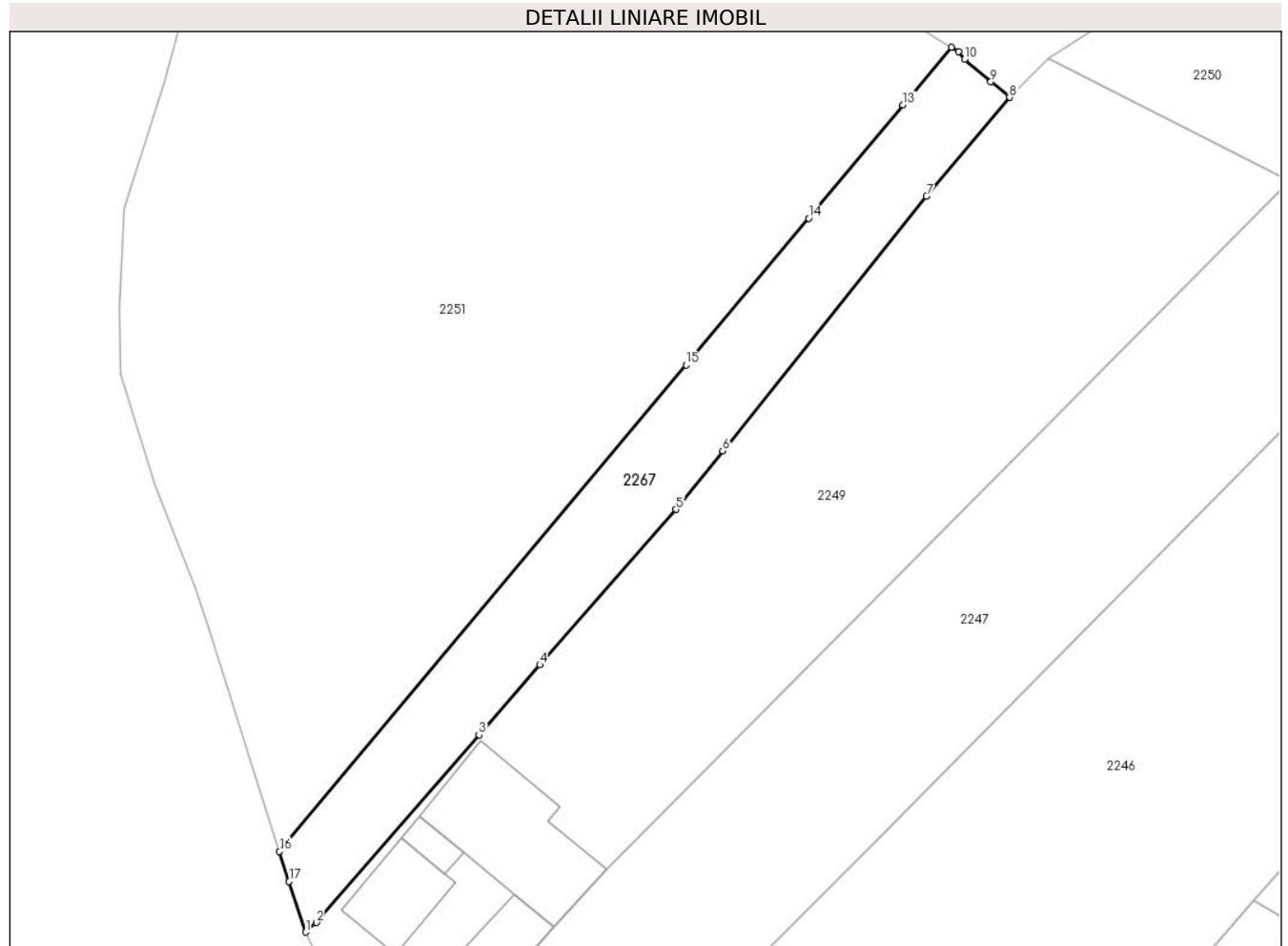
**C. Partea III. SARCINI .**

Inscrieri privind dezmembramintele dreptului de proprietate, drepturi reale de garanție și sarcini	Referințe
NU SUNT	

**Teren**

Nr cadastral	Suprafața (mp)*	Observații / Referințe
40395	752	Imobil partial imprejmuit pe latura de sud-est cu gard din plasa de sarma si gard din lemn. Parte din pf 2562/32

\* Suprafața este determinată în planul de proiecție Stereo 70.



**Date referitoare la teren**

Crt	Categorie folosință	Intra vilan	Suprafața (mp)	Tarla	Parcelă	Nr. topo	Observații / Referințe
1	arabil	DA	450	13	53	-	Imobil partial imprejmuit pe latura de sud-est cu gard din plasa de sarma si gard din lemn.
2	arabil	NU	251	13	53	-	Imobil partial imprejmuit pe latura de sud-est cu gard din plasa de sarma si gard din lemn.
3	drum	NU	45	13	53	-	
4	arabil	NU	6	13	53	-	

**Lungime Segmente**

1) Valorile lungimilor segmentelor sunt obținute din proiecție în plan.

Punct început	X / Y	Punct sfârșit	X / Y	Lungime segment (** (m)
1	567.161,891 712.945,881	2	567.162,903 712.946,769	1.346
2	567.162,903 712.946,769	3	567.178,215 712.964,43	23.375

Punct început	X / Y	Punct sfârşit	X / Y	Lungime segment (** (m)
3	567.178,215 712.964,43	4	567.183,94 712.971,032	8.739
4	567.183,94 712.971,032	5	567.196,751 712.985,66	19.445
5	567.196,751 712.985,66	6	567.201,159 712.991,167	7.054
6	567.201,159 712.991,167	7	567.220,333 713.015,121	30.683
7	567.220,333 713.015,121	8	567.228,147 713.024,432	12.155
8	567.228,147 713.024,432	9	567.226,387 713.025,885	2.282
9	567.226,387 713.025,885	10	567.223,918 713.028,019	3.263
10	567.223,918 713.028,019	11	567.223,347 713.028,731	0.913
11	567.223,347 713.028,731	12	567.222,684 713.029,145	0.782
12	567.222,684 713.029,145	13	567.218,142 713.023,711	7.082
13	567.218,142 713.023,711	14	567.209,232 713.013,051	13.893
14	567.209,232 713.013,051	15	567.197,698 712.999,251	17.985
15	567.197,698 712.999,251	16	567.159,444 712.953,465	59.663
16	567.159,444 712.953,465	17	567.160,343 712.950,634	2.97
17	567.160,343 712.950,634	1	567.161,891 712.945,881	4.999

\*\* Lungimile segmentelor sunt determinate în planul de proiecție Stereo 70 și sunt rotunjite la 1 milimetru.

\*\*\* Distanța dintre puncte este formată din segmente cumulate ce sunt mai mici decât valoarea 1 milimetru.

