























































**DATE DESPRE IMOBILUL NR. 1162**

Oficiul de Cadastru și Publicitate Imobiliară SUCEAVA  
Biroul de Cadastru și Publicitate Imobiliară Falticeni

**A. Partea I. Descrierea imobilului**

TEREN Extravilan

Adresa: Jud. Suceava

Nr. Crt	Nr cadastral Nr. topografic	Suprafața* (mp)	Observații / Referințe
A1		12.900	Sector cadastral:6 Teren neimprejmuit;

**B. Partea II. Proprietari și acte**

Inscrieri privitoare la dreptul de proprietate și alte drepturi reale		Referințe
/		
Act Notarial nr. 392, din 26/02/2004 emis de NP DRAGOS N. APOSTOL;		
B1	Intabulare, drept de PROPRIETATEcumpărare, dobandit prin Conventie, cota actuala 1/1 1) FLOREA ION 2) FLOREA NINA	A1

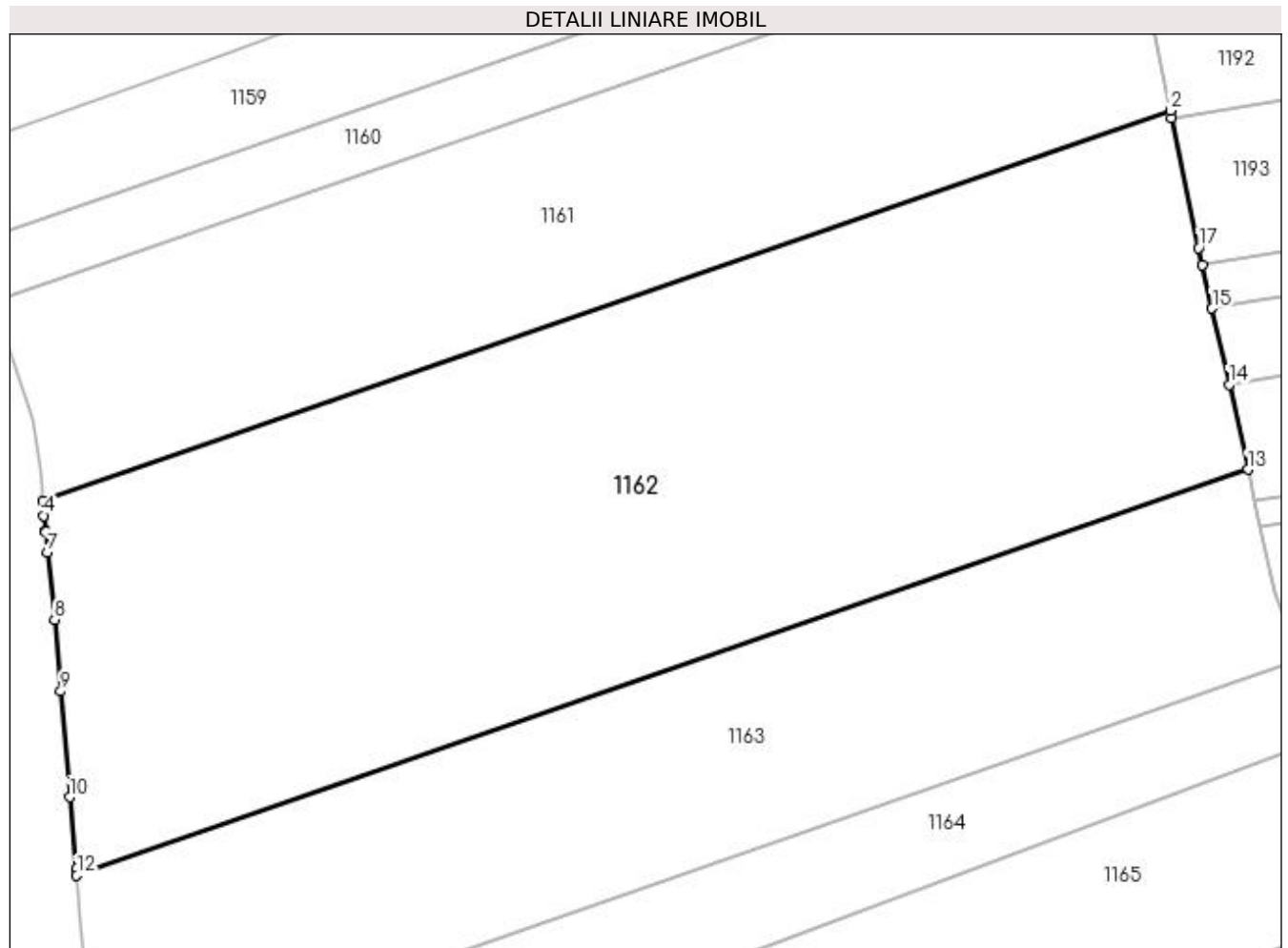
**C. Partea III. SARCINI .**

Inscrieri privind dezmembramintele dreptului de proprietate, drepturi reale de garanție și sarcini	Referințe
NU SUNT	

**Teren**

Nr cadastral	Suprafața (mp)*	Observații / Referințe
	12.900	

\* Suprafața este determinată în planul de proiecție Stereo 70.



**Date referitoare la teren**

Crt	Categorie folosință	Intravilan	Suprafața (mp)	Tarla	Parcelă	Nr. topo	Observații / Referințe
1	arabil	NU	12.900	20	375, 378, 379, 380, 381, 382	-	

**Lungime Segmente**

1) Valorile lungimilor segmentelor sunt obținute din proiecție în plan.

Punct început	X / Y	Punct sfârșit	X / Y	Lungime segment (** (m))
1	598.227,898 660.589,645	2	598.227,639 660.590,897	1.279
2	598.227,639 660.590,897	3	598.035,233 660.524,265	203.617
3	598.035,233 660.524,265	4	598.035,374 660.521,819	2.45
4	598.035,374 660.521,819	5	598.035,644 660.519,2	2.633

Punct început	X / Y	Punct sfârșit	X / Y	Lungime segment (** (m)
5	598.035,644 660.519,2	6	598.035,663 660.519,017	0.184
6	598.035,663 660.519,017	7	598.036,015 660.515,609	3.426
7	598.036,015 660.515,609	8	598.037,205 660.504,067	11.603
8	598.037,205 660.504,067	9	598.038,252 660.491,863	12.249
9	598.038,252 660.491,863	10	598.039,799 660.473,825	18.104
10	598.039,799 660.473,825	11	598.040,888 660.461,506	12.367
11	598.040,888 660.461,506	12	598.040,982 660.460,441	1.069
12	598.040,982 660.460,441	13	598.240,9 660.529,675	211.567
13	598.240,9 660.529,675	14	598.237,677 660.544,148	14.828
14	598.237,677 660.544,148	15	598.234,78 660.557,158	13.329
15	598.234,78 660.557,158	16	598.233,123 660.564,602	7.626
16	598.233,123 660.564,602	17	598.232,486 660.567,463	2.931
17	598.232,486 660.567,463	1	598.227,898 660.589,645	22.652

\*\* Lungimile segmentelor sunt determinate în planul de proiecție Stereo 70 și sunt rotunjite la 1 milimetru.

\*\*\* Distanța dintre puncte este formată din segmente cumulate ce sunt mai mici decât valoarea 1 milimetru.



**DATE DESPRE IMOBILUL NR. 1163**

Oficiul de Cadastru și Publicitate Imobiliară SUCEAVA  
Biroul de Cadastru și Publicitate Imobiliară Falticeni

**A. Partea I. Descrierea imobilului**

TEREN Extravilan

Adresa: Jud. Suceava

Nr. Crt	Nr cadastral Nr. topografic	Suprafața* (mp)	Observații / Referințe
A1		7.200	Sector cadastral:6 Teren neimprejmuit;

**B. Partea II. Proprietari și acte**

Inscrieri privitoare la dreptul de proprietate și alte drepturi reale		Referințe
/		
Act Notarial nr. 519, din 11/03/2004 emis de NP DRAGOS N. APOSTOL;		
B1	Intabulare, drept de PROPRIETATEcumpărare, dobandit prin Conventie, cota actuala 1/1 1) FLOREA ION 2) FLOREA NINA	A1

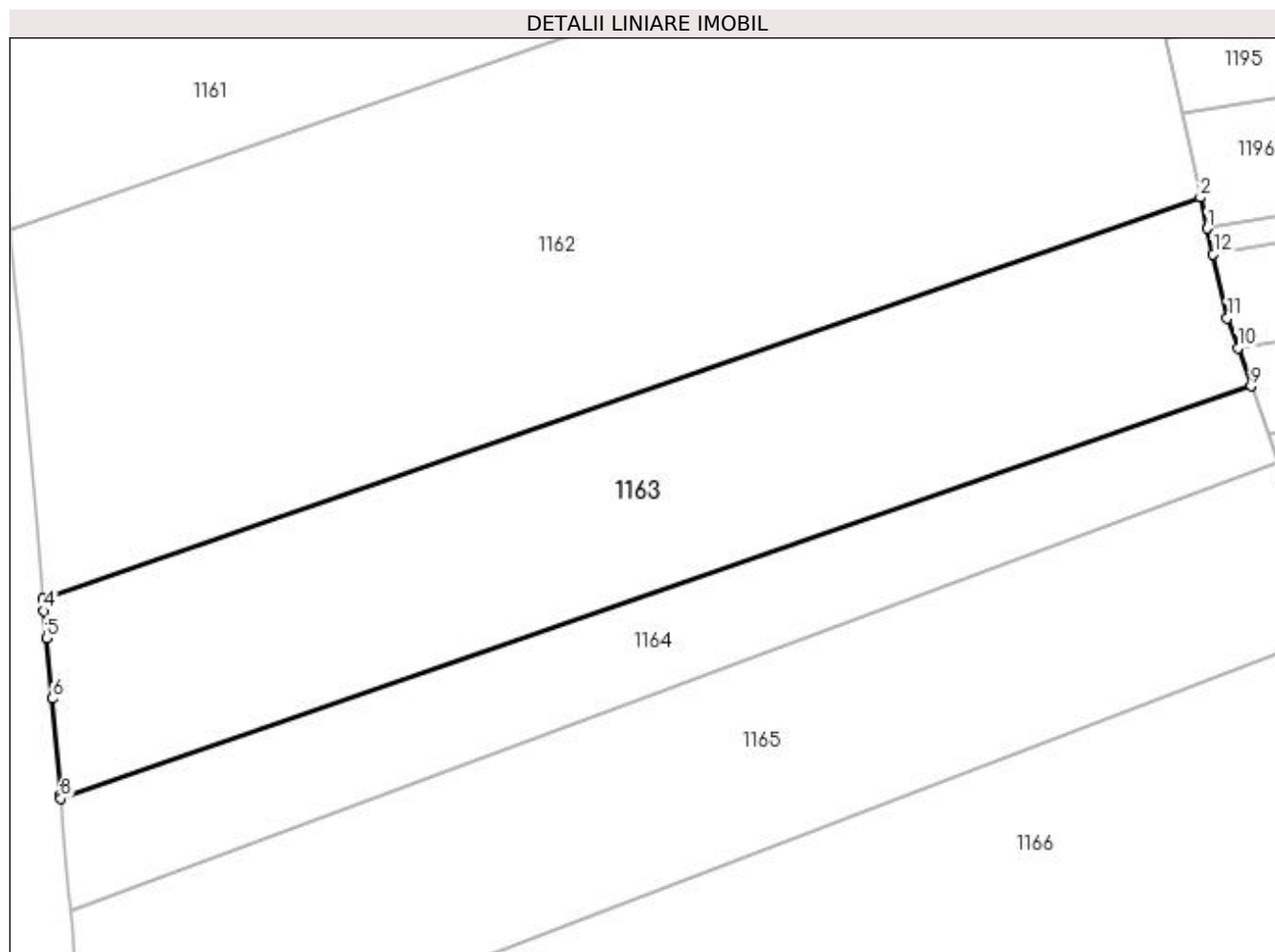
**C. Partea III. SARCINI .**

Inscrieri privind dezmembramintele dreptului de proprietate, drepturi reale de garanție și sarcini	Referințe
NU SUNT	

### Teren

Nr cadastral	Suprafața (mp)*	Observații / Referințe
	7.200	

\* Suprafața este determinată în planul de proiecție Stereo 70.



### Date referitoare la teren

Crt	Categorie folosință	Intravilan	Suprafața (mp)	Tarla	Parcelă	Nr. topo	Observații / Referințe
1	arabil	NU	7.200	20	375, 379, 380, 381, 382	-	

### Lungime Segmente

1) Valorile lungimilor segmentelor sunt obținute din proiecție în plan.

Punct început	X / Y	Punct sfârșit	X / Y	Lungime segment (** (m)
1	598.242,098 660.524,293	2	598.240,9 660.529,675	5.514
2	598.240,9 660.529,675	3	598.040,982 660.460,441	211.567
3	598.040,982 660.460,441	4	598.041,176 660.458,246	2.204
4	598.041,176 660.458,246	5	598.041,585 660.453,616	4.648

Punct început	X / Y	Punct sfârșit	X / Y	Lungime segment (** (m)
5	598.041,585 660.453,616	6	598.042,511 660.443,133	10.524
6	598.042,511 660.443,133	7	598.043,962 660.426,602	16.595
7	598.043,962 660.426,602	8	598.044,023 660.425,908	0.697
8	598.044,023 660.425,908	9	598.249,632 660.497,113	217.59
9	598.249,632 660.497,113	10	598.247,347 660.503,659	6.933
10	598.247,347 660.503,659	11	598.245,544 660.508,822	5.469
11	598.245,544 660.508,822	12	598.243,091 660.519,838	11.286
12	598.243,091 660.519,838	1	598.242,098 660.524,293	4.564

\*\* Lungimile segmentelor sunt determinate în planul de proiecție Stereo 70 și sunt rotunjite la 1 milimetru.

\*\*\* Distanța dintre puncte este formată din segmente cumulate ce sunt mai mici decât valoarea 1 milimetru.





**DATE DESPRE IMOBILUL NR. 1164**

Oficiul de Cadastru și Publicitate Imobiliară SUCEAVA  
Biroul de Cadastru și Publicitate Imobiliară Falticeni

**A. Partea I. Descrierea imobilului**

TEREN Extravilan

Adresa: Jud. Suceava

Nr. Crt	Nr cadastral Nr. topografic	Suprafața* (mp)	Observații / Referințe
A1		3.600	Sector cadastral:6 Teren neimprejmuit;

**B. Partea II. Proprietari și acte**

Inscrieri privitoare la dreptul de proprietate și alte drepturi reale	Referințe
/	
Act Notarial nr. 519, din 11/03/2004 emis de NP DRAGOS N. APOSTOL;	
B1	A1
Intabulare, drept de PROPRIETATEcumpărare, dobandit prin Conventie, cota actuala 1/1	
1) FLOREA ION	
2) FLOREA NINA	

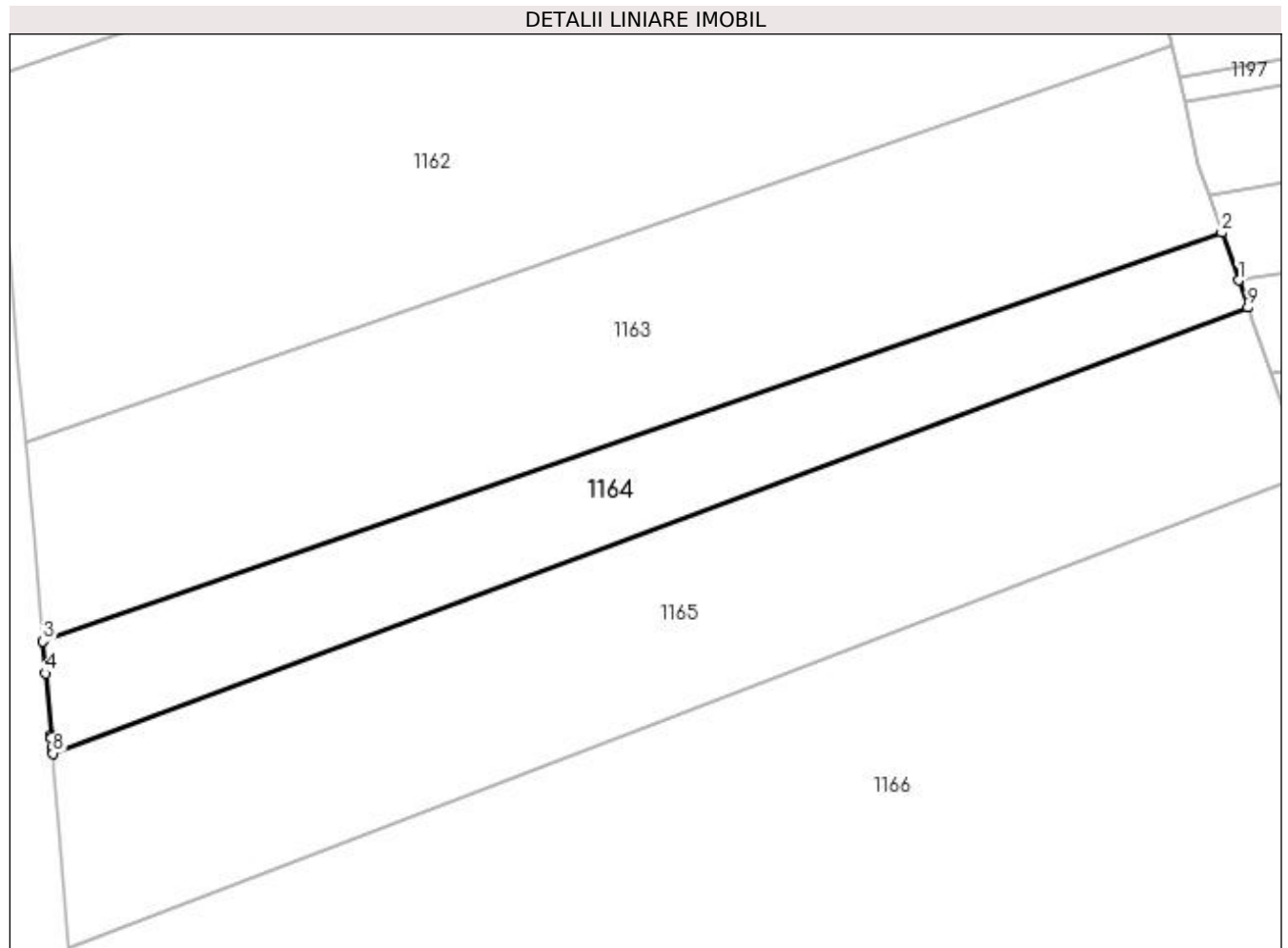
**C. Partea III. SARCINI .**

Inscrieri privind dezmembramintele dreptului de proprietate, drepturi reale de garanție și sarcini	Referințe
NU SUNT	

**Teren**

Nr cadastral	Suprafața (mp)*	Observații / Referințe
	3.600	

\* Suprafața este determinată în planul de proiecție Stereo 70.



**Date referitoare la teren**

Crt	Categorie folosință	Intravilan	Suprafața (mp)	Tarla	Parcelă	Nr. topo	Observații / Referințe
1	arabil	NU	3.600	20	374, 379, 380, 381, 382	-	

**Lungime Segmente**

1) Valorile lungimilor segmentelor sunt obținute din proiecție în plan.

Punct început	X / Y	Punct sfârșit	X / Y	Lungime segment (** (m))
1	598.252,531 660.488,813	2	598.249,632 660.497,113	8.792
2	598.249,632 660.497,113	3	598.044,023 660.425,908	217.59
3	598.044,023 660.425,908	4	598.044,513 660.420,325	5.604
4	598.044,513 660.420,325	5	598.045,455 660.409,586	10.78

Punct început	X / Y	Punct sfârșit	X / Y	Lungime segment (** (m)
5	598.045,455 660.409,586	6	598.045,5 660.409,077	0.511
6	598.045,5 660.409,077	7	598.045,641 660.407,467	1.616
7	598.045,641 660.407,467	8	598.045,723 660.406,397	1.073
8	598.045,723 660.406,397	9	598.254,179 660.484,092	222.464
9	598.254,179 660.484,092	1	598.252,531 660.488,813	5.0

\*\* Lungimile segmentelor sunt determinate în planul de proiecție Stereo 70 și sunt rotunjite la 1 milimetru.

\*\*\* Distanța dintre puncte este formată din segmente cumulate ce sunt mai mici decât valoarea 1 milimetru.



**DATE DESPRE IMOBILUL NR. 1165**

Oficiul de Cadastru și Publicitate Imobiliară SUCEAVA  
Biroul de Cadastru și Publicitate Imobiliară Falticeni

**A. Partea I. Descrierea imobilului**

TEREN Extravilan

Adresa: Jud. Suceava

Nr. Crt	Nr cadastral Nr. topografic	Suprafața* (mp)	Observații / Referințe
A1		7.200	Sector cadastral:6 Teren neimprejmuit;

**B. Partea II. Proprietari și acte**

Inscrieri privitoare la dreptul de proprietate și alte drepturi reale		Referințe
/		
Act Notarial nr. 519, din 11/03/2004 emis de NP DRAGOS N. APOSTOL;		
B1	Intabulare, drept de PROPRIETATEcumpărare, dobandit prin Conventie, cota actuala 1/1 1) FLOREA ION 2) FLOREA NINA	A1

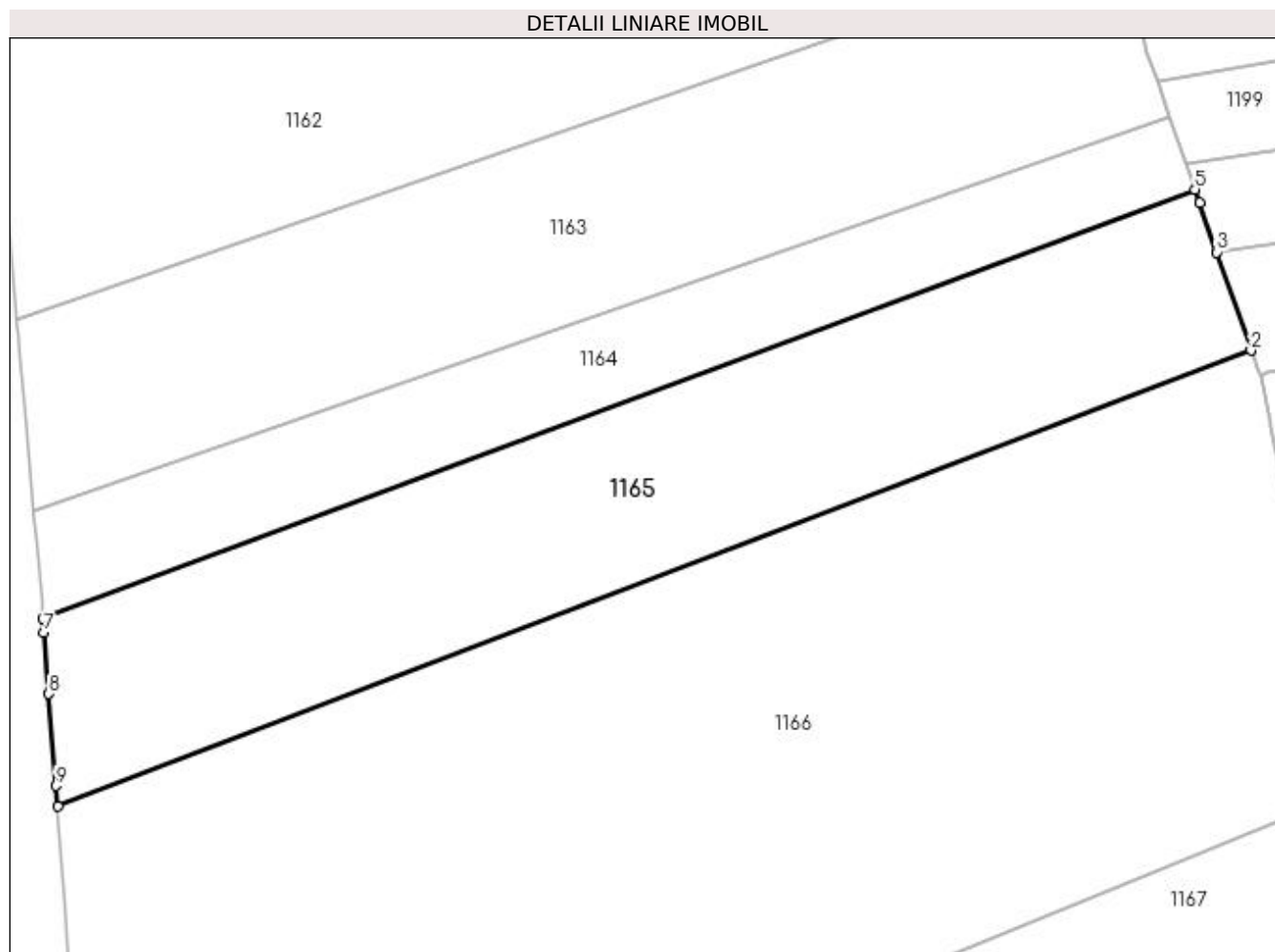
**C. Partea III. SARCINI .**

Inscrieri privind dezmembramintele dreptului de proprietate, drepturi reale de garanție și sarcini	Referințe
NU SUNT	

**Teren**

Nr cadastral	Suprafața (mp)*	Observații / Referințe
	7.200	

\* Suprafața este determinată în planul de proiecție Stereo 70.



**Date referitoare la teren**

Crt	Categorie folosință	Intravilan	Suprafața (mp)	Tarla	Parcelă	Nr. topo	Observații / Referințe
1	arabil	NU	7.200	20	373, 374, 379, 380, 381, 382	-	

**Lungime Segmente**

1) Valorile lungimilor segmentelor sunt obținute din proiecție în plan.

Punct început	X / Y	Punct sfârșit	X / Y	Lungime segment (** (m))
1	598.048,328 660.372,482	2	598.264,346 660.454,979	231.235
2	598.264,346 660.454,979	3	598.258,148 660.472,726	18.798
3	598.258,148 660.472,726	4	598.255,035 660.481,641	9.443
4	598.255,035 660.481,641	5	598.254,179 660.484,092	2.596

Punct început	X / Y	Punct sfârșit	X / Y	Lungime segment (** (m)
5	598.254,179 660.484,092	6	598.045,723 660.406,397	222.464
6	598.045,723 660.406,397	7	598.045,914 660.403,915	2.489
7	598.045,914 660.403,915	8	598.046,764 660.392,84	11.108
8	598.046,764 660.392,84	9	598.048,04 660.376,234	16.655
9	598.048,04 660.376,234	1	598.048,328 660.372,482	3.763

\*\* Lungimile segmentelor sunt determinate în planul de proiecție Stereo 70 și sunt rotunjite la 1 milimetru.

\*\*\* Distanța dintre puncte este formată din segmente cumulate ce sunt mai mici decât valoarea 1 milimetru.





**DATE DESPRE IMOBILUL NR. 1166**

Oficiul de Cadastru și Publicitate Imobiliară SUCEAVA  
Biroul de Cadastru și Publicitate Imobiliară Falticeni

**A. Partea I. Descrierea imobilului**

TEREN Necunoscut

Adresa: Loc. Spataresti, Jud. Suceava

Nr. Crt	Nr cadastral Nr. topografic	Suprafața* (mp)	Observații / Referințe
A1		20.000	Sector cadastral:6 Teren neimprejmuit;

**B. Partea II. Proprietari și acte**

Inscrieri privitoare la dreptul de proprietate și alte drepturi reale	Referințe
/	
Act Notarial nr. 2430, din 23/09/2004 emis de NP DRAGOS N. APOSTOL;	
B1	A1
Intabulare, drept de PROPRIETATEcumpărare, dobandit prin Conventie, cota actuala 1/1	
1) FLOREA ION	
2) FLOREA NINA	

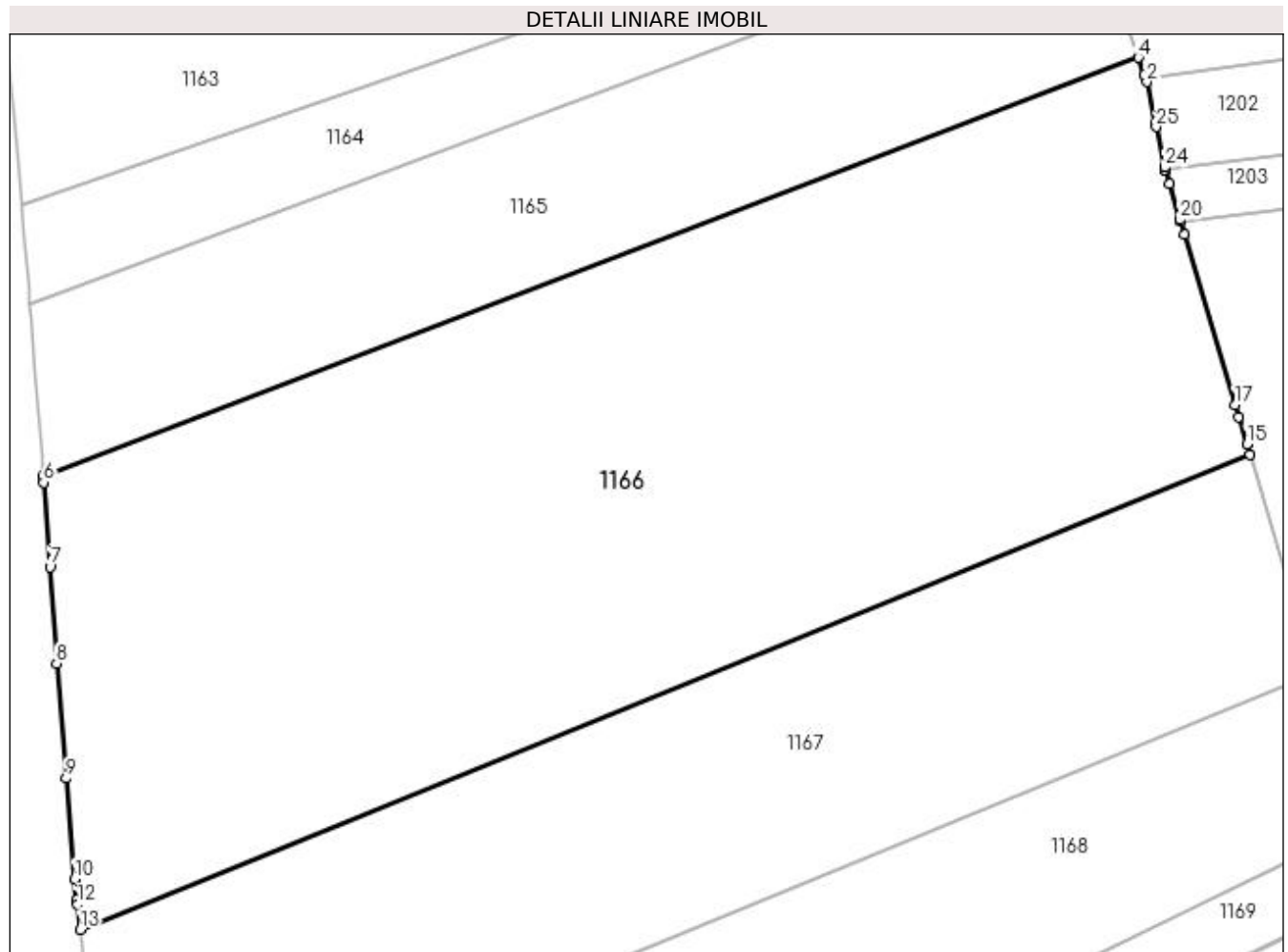
**C. Partea III. SARCINI .**

Inscrieri privind dezmembramintele dreptului de proprietate, drepturi reale de garanție și sarcini	Referințe
NU SUNT	

**Teren**

Nr cadastral	Suprafața (mp)*	Observații / Referințe
	20.000	

\* Suprafața este determinată în planul de proiecție Stereo 70.



**Date referitoare la teren**

Crt	Categorie folosință	Intra vilan	Suprafața (mp)	Tarla	Parcelă	Nr. topo	Observații / Referințe
1	arabil	NU	19.977	20	371, 372, 379, 380, 381, 382	-	
2	arabil	DA	23	20	371, 372, 379, 380, 381, 382	-	

**Lungime Segmente**

1) Valorile lungimilor segmentelor sunt obținute din proiecție în plan.

Punct început	X / Y	Punct sfârșit	X / Y	Lungime segment (** (m))
1	598.267,743 660.441,999	2	598.266,015 660.450,198	8.379
3	598.265,541 660.451,556	4	598.264,346 660.454,979	3.626
5	598.048,328 660.372,482	6	598.048,423 660.371,239	1.247

Punct început	X / Y	Punct sfârșit	X / Y	Lungime segment (** (m))
2	598.266,015 660.450,198	3	598.265,541 660.451,556	1.438
4	598.264,346 660.454,979	5	598.048,328 660.372,482	231.235
6	598.048,423 660.371,239	7	598.049,706 660.354,539	16.749

Punct început	X / Y	Punct sfârșit	X / Y	Lungime segment (** (m)
7	598.049,706 660.354,539	8	598.050,992 660.335,522	19.06
9	598.052,835 660.312,854	10	598.054,573 660.293,03	19.9
11	598.055,008 660.288,926	12	598.055,108 660.287,982	0.949
13	598.055,628 660.283,072	14	598.286,343 660.376,782	249.02
15	598.285,755 660.378,761	16	598.284,149 660.384,159	5.632
17	598.283,461 660.386,475	18	598.273,482 660.420,029	35.006
19	598.272,711 660.422,622	20	598.272,598 660.423,003	0.397
21	598.270,496 660.430,072	22	598.269,738 660.432,619	2.657
23	598.269,659 660.432,884	24	598.269,521 660.433,349	0.485
25	598.267,886 660.441,305	1	598.267,743 660.441,999	0.709

Punct început	X / Y	Punct sfârșit	X / Y	Lungime segment (** (m)
8	598.050,992 660.335,522	9	598.052,835 660.312,854	22.743
10	598.054,573 660.293,03	11	598.055,008 660.288,926	4.127
12	598.055,108 660.287,982	13	598.055,628 660.283,072	4.937
14	598.286,343 660.376,782	15	598.285,755 660.378,761	2.065
16	598.284,149 660.384,159	17	598.283,461 660.386,475	2.416
18	598.273,482 660.420,029	19	598.272,711 660.422,622	2.705
20	598.272,598 660.423,003	21	598.270,496 660.430,072	7.375
22	598.269,738 660.432,619	23	598.269,659 660.432,884	0.277
24	598.269,521 660.433,349	25	598.267,886 660.441,305	8.122

\*\* Lungimile segmentelor sunt determinate în planul de proiecție Stereo 70 și sunt rotunjite la 1 milimetru.

\*\*\* Distanța dintre puncte este formată din segmente cumulate ce sunt mai mici decât valoarea 1 milimetru.



**DATE DESPRE IMOBILUL NR. 1167**

Oficiul de Cadastru și Publicitate Imobiliară SUCEAVA  
Biroul de Cadastru și Publicitate Imobiliară Falticeni

**A. Partea I. Descrierea imobilului**

TEREN Necunoscut

Nr. CF vechi:573  
Nr. cadastral vechi:820

Adresa: Loc. Spataresti, Jud. Suceava

Nr. Crt	Nr cadastral Nr. topografic	Suprafata* (mp)	Observatii / Referinte
A1	32741	11.400	Sector cadastral:6 Teren neimprejmuit;

**B. Partea II. Proprietari și acte**

Inscrieri privitoare la dreptul de proprietate și alte drepturi reale		Referințe
<b>8597 / 01/09/2008</b>		
Act Notarial nr. 2634, din 01/01/2008 emis de BNP M APOSTOL (pret 12800 lei);		
B1	Intabulare, drept de PROPRIETATE, dobandit prin Conventie, cota actuala 1/1 1) FLOREA ION 2) FLOREA NINA	A1

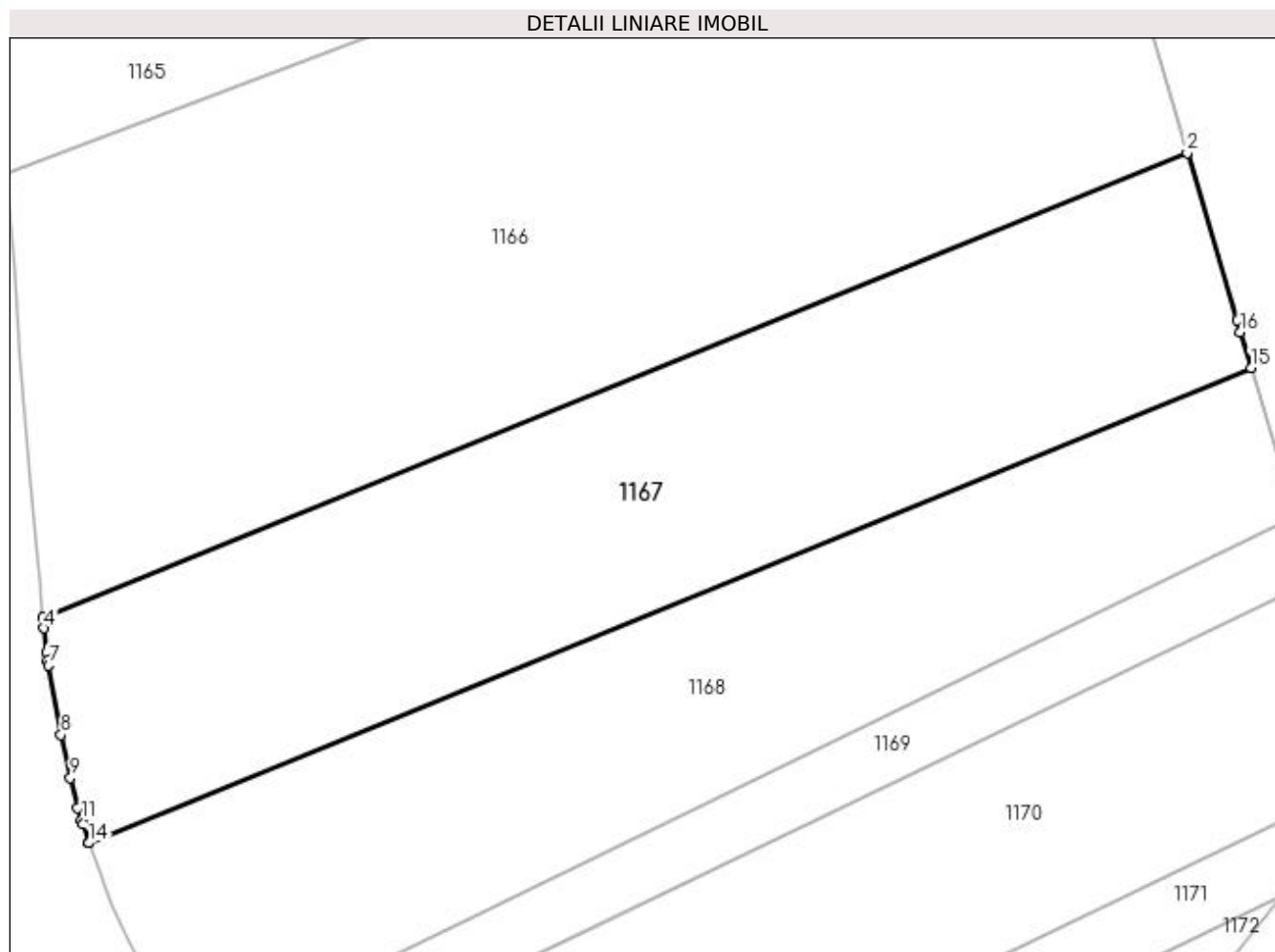
**C. Partea III. SARCINI .**

Inscrieri privind dezmembramintele dreptului de proprietate, drepturi reale de garanție și sarcini	Referințe
NU SUNT	

**Teren**

Nr cadastral	Suprafața (mp)*	Observații / Referințe
32741	11.400	

\* Suprafața este determinată în planul de proiecție Stereo 70.



**Date referitoare la teren**

Crt	Categorie folosință	Intra vilan	Suprafața (mp)	Tarla	Parcelă	Nr. topo	Observații / Referințe
1	arabil	NU	11.366	20	371, 379, 380, 381, 382	-	
2	arabil	DA	34	20	371, 379, 380, 381, 382	-	

**Lungime Segmente**

1) Valorile lungimilor segmentelor sunt obținute din proiecție în plan.

Punct început	X / Y	Punct sfârșit	X / Y	Lungime segment (** (m))
1	598.296,399 660.342,971	2	598.286,343 660.376,782	35.275
2	598.286,343 660.376,782	3	598.055,628 660.283,072	249.02
3	598.055,628 660.283,072	4	598.055,853 660.280,942	2.142

Punct început	X / Y	Punct sfârșit	X / Y	Lungime segment (** (m)
4	598.055,853 660.280,942	5	598.056,356 660.276,2	4.769
5	598.056,356 660.276,2	6	598.056,549 660.274,374	1.836
6	598.056,549 660.274,374	7	598.056,715 660.273,457	0.932
7	598.056,715 660.273,457	8	598.059,256 660.259,453	14.233
8	598.059,256 660.259,453	9	598.061,148 660.250,815	8.843
9	598.061,148 660.250,815	10	598.062,621 660.244,661	6.328
10	598.062,621 660.244,661	11	598.063,383 660.242,318	2.464
11	598.063,383 660.242,318	12	598.063,66 660.241,468	0.894
12	598.063,66 660.241,468	13	598.064,874 660.237,737	3.924
13	598.064,874 660.237,737	14	598.064,899 660.237,67	0.072
14	598.064,899 660.237,67	15	598.299,222 660.333,478	253.153
15	598.299,222 660.333,478	16	598.297,081 660.340,675	7.509
16	598.297,081 660.340,675	1	598.296,399 660.342,971	2.395

\*\* Lungimile segmentelor sunt determinate în planul de proiecție Stereo 70 și sunt rotunjite la 1 milimetru.

\*\*\* Distanța dintre puncte este formată din segmente cumulate ce sunt mai mici decât valoarea 1 milimetru.





**DATE DESPRE IMOBILUL NR. 1168**

Oficiul de Cadastru și Publicitate Imobiliară SUCEAVA  
Biroul de Cadastru și Publicitate Imobiliară Falticeni

**A. Partea I. Descrierea imobilului**

TEREN Necunoscut

Adresa: Loc. Spataresti, Jud. Suceava

Nr. Crt	Nr cadastral Nr. topografic	Suprafața* (mp)	Observații / Referințe
A1		9.800	Sector cadastral:6 Teren neimprejmuit;

**B. Partea II. Proprietari și acte**

Inscrieri privitoare la dreptul de proprietate și alte drepturi reale	Referințe
/	
Act Notarial nr. 591, din 22/03/2004 emis de NP DRAGOS N. APOSTOL;	
B1	A1
Intabulare, drept de PROPRIETATEcumpărare, dobandit prin Conventie, cota actuala 1/1	
1) FLOREA ION	
2) FLOREA NINA	

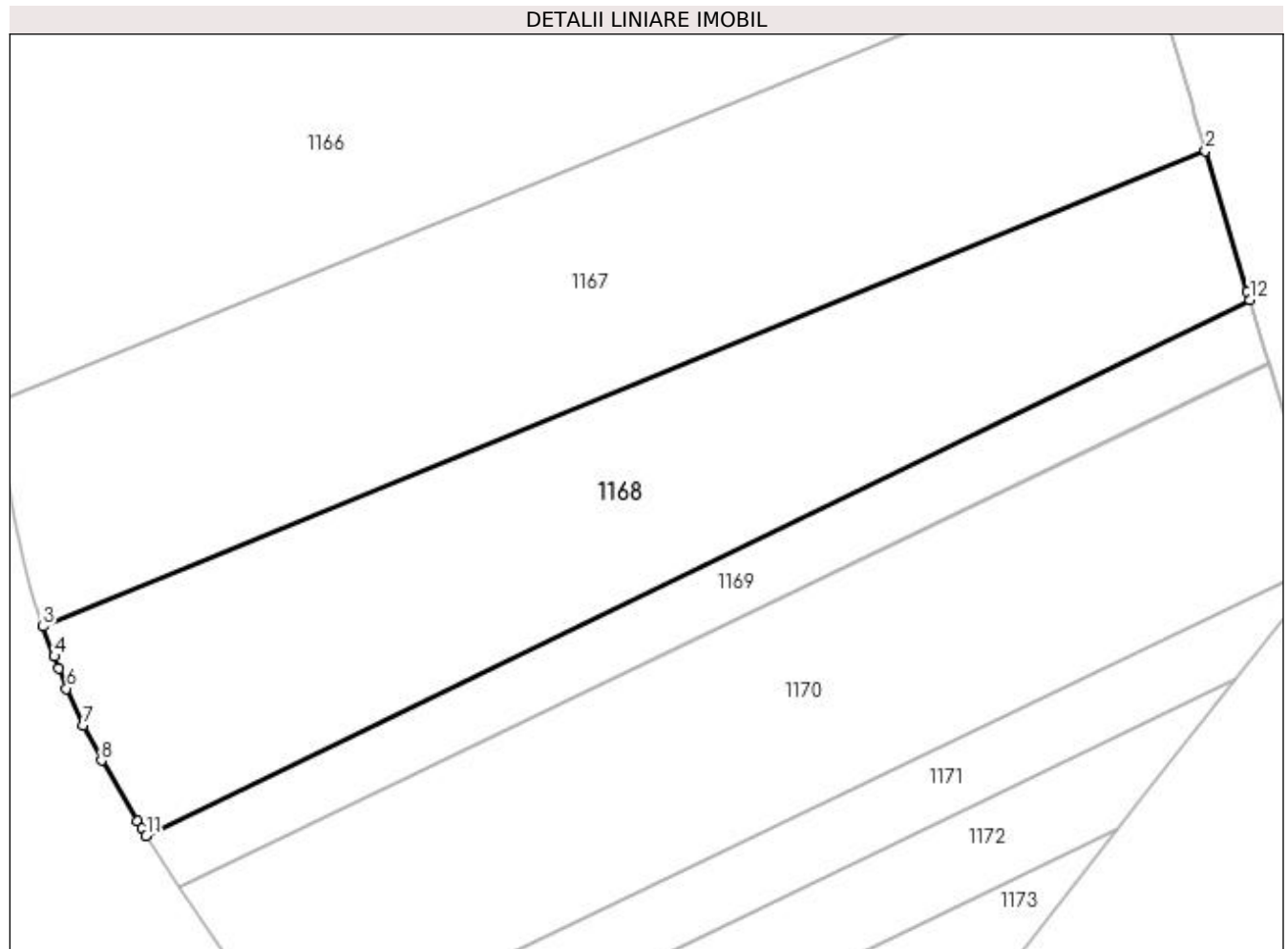
**C. Partea III. SARCINI .**

Inscrieri privind dezmembramintele dreptului de proprietate, drepturi reale de garanție și sarcini	Referințe
NU SUNT	

**Teren**

Nr cadastral	Suprafața (mp)*	Observații / Referințe
	9.800	

\* Suprafața este determinată în planul de proiecție Stereo 70.



**Date referitoare la teren**

Crt	Categorie folosință	Intra vilan	Suprafața (mp)	Tarla	Parcelă	Nr. topo	Observații / Referințe
1	arabil	NU	9.772	20	371, 379, 380, 381, 382	-	
2	arabil	DA	28	20	371, 379, 380, 381, 382	-	

**Lungime Segmente**

1) Valorile lungimilor segmentelor sunt obținute din proiecție în plan.

Punct început	X / Y	Punct sfârșit	X / Y	Lungime segment (** (m)
1	598.307,634 660.305,191	2	598.299,222 660.333,478	29.511
2	598.299,222 660.333,478	3	598.064,899 660.237,67	253.153
3	598.064,899 660.237,67	4	598.067,17 660.231,665	6.42

Punct început	X / Y	Punct sfârşit	X / Y	Lungime segment (** (m)
4	598.067,17 660.231,665	5	598.068,095 660.229,217	2.617
5	598.068,095 660.229,217	6	598.069,624 660.225,173	4.323
6	598.069,624 660.225,173	7	598.072,991 660.217,805	8.101
7	598.072,991 660.217,805	8	598.076,65 660.210,66	8.027
8	598.076,65 660.210,66	9	598.083,914 660.198,423	14.231
9	598.083,914 660.198,423	10	598.084,773 660.196,977	1.682
10	598.084,773 660.196,977	11	598.085,668 660.195,468	1.754
11	598.085,668 660.195,468	12	598.308,139 660.303,493	247.311
12	598.308,139 660.303,493	1	598.307,634 660.305,191	1.772

\*\* Lungimile segmentelor sunt determinate în planul de proiecție Stereo 70 și sunt rotunjite la 1 milimetru.

\*\*\* Distanța dintre puncte este formată din segmente cumulate ce sunt mai mici decât valoarea 1 milimetru.



**DATE DESPRE IMOBILUL NR. 1169**

Oficiul de Cadastru și Publicitate Imobiliară SUCEAVA  
Biroul de Cadastru și Publicitate Imobiliară Falticeni

**A. Partea I. Descrierea imobilului**

TEREN Necunoscut

Adresa: Loc. Spataresti, Jud. Suceava

Nr. Crt	Nr cadastral Nr. topografic	Suprafața* (mp)	Observații / Referințe
A1		3.100	Sector cadastral:6 Teren neimprejmuit;

**B. Partea II. Proprietari și acte**

Inscrieri privitoare la dreptul de proprietate și alte drepturi reale		Referințe
/		
Act Notarial nr. 392, din 26/02/2004 emis de NP DRAGOS N. APOSTOL;		
B1	Intabulare, drept de PROPRIETATEcumpărare, dobandit prin Conventie, cota actuala 1/1 1) FLOREA ION 2) FLOREA NINA	A1

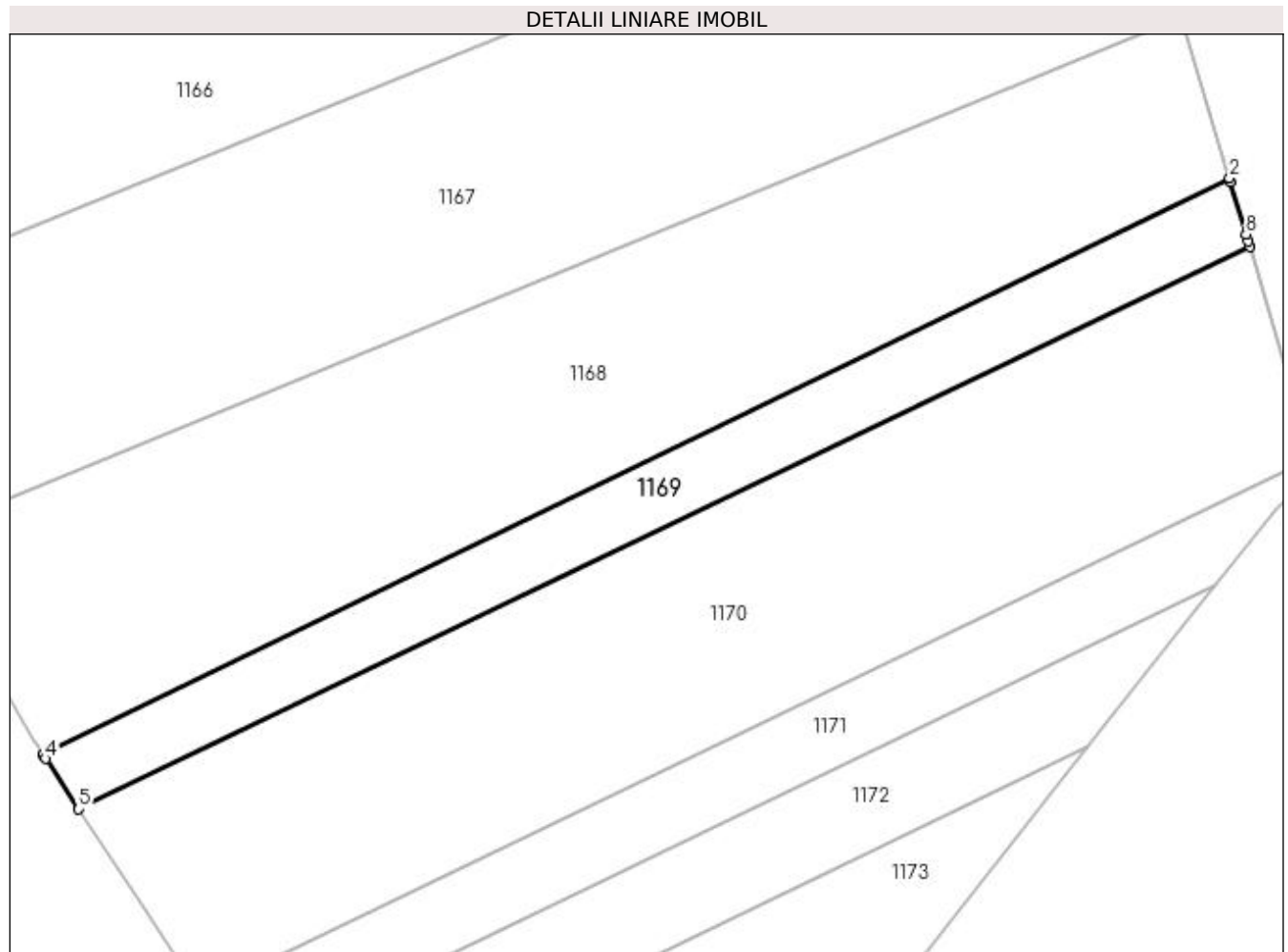
**C. Partea III. SARCINI .**

Inscrieri privind dezmembramintele dreptului de proprietate, drepturi reale de garanție și sarcini	Referințe
NU SUNT	

**Teren**

Nr cadastral	Suprafața (mp)*	Observații / Referințe
	3.100	

\* Suprafața este determinată în planul de proiecție Stereo 70.



**Date referitoare la teren**

Crt	Categorie folosință	Intravilan	Suprafața (mp)	Tarla	Parcelă	Nr. topo	Observații / Referințe
1	arabil	DA	942	20	371, 379, 380, 381, 382	-	
2	arabil	NU	2.158	20	371, 379, 380, 381, 382	-	

**Lungime Segmente**

1) Valorile lungimilor segmentelor sunt obținute din proiecție în plan.

Punct început	X / Y	Punct sfârșit	X / Y	Lungime segment (** (m))
1	598.308,339 660.302,821	2	598.308,139 660.303,493	0.701
2	598.308,139 660.303,493	3	598.085,668 660.195,468	247.311
3	598.085,668 660.195,468	4	598.086,143 660.194,668	0.93

Punct început	X / Y	Punct sfârșit	X / Y	Lungime segment (** (m)
4	598.086,143 660.194,668	5	598.092,366 660.185,251	11.287
5	598.092,366 660.185,251	6	598.311,935 660.290,729	243.59
6	598.311,935 660.290,729	7	598.311,668 660.291,627	0.937
7	598.311,668 660.291,627	8	598.311,273 660.292,955	1.385
8	598.311,273 660.292,955	1	598.308,339 660.302,821	10.293

\*\* Lungimile segmentelor sunt determinate în planul de proiecție Stereo 70 și sunt rotunjite la 1 milimetru.

\*\*\* Distanța dintre puncte este formată din segmente cumulate ce sunt mai mici decât valoarea 1 milimetru.





**DATE DESPRE IMOBILUL NR. 1170**

Oficiul de Cadastru și Publicitate Imobiliară SUCEAVA  
Biroul de Cadastru și Publicitate Imobiliară Falticeni

**A. Partea I. Descrierea imobilului**

TEREN Necunoscut

Nr. CF vechi:118  
Nr. cadastral vechi:298

Adresa: Loc. Spataresti, Jud. Suceava

Nr. Crt	Nr cadastral Nr. topografic	Suprafata* (mp)	Observatii / Referinta
A1	32441	9.700	Sector cadastral:6 Teren neimprejmuit;

**B. Partea II. Proprietari și acte**

Inscrieri privitoare la dreptul de proprietate și alte drepturi reale		Referințe
<b>13608 / 24/05/2022</b>		
Act Notarial nr. 2553, din 23/05/2022 emis de APOSTOL MARIA;		
B3	Intabulare, drept de PROPRIETATE bun comun în dev., cu titlu de cumparare, dobandit prin Conventie, cota actuala 1/1 1) FLOREA ION 2) FLOREA NINA	A1

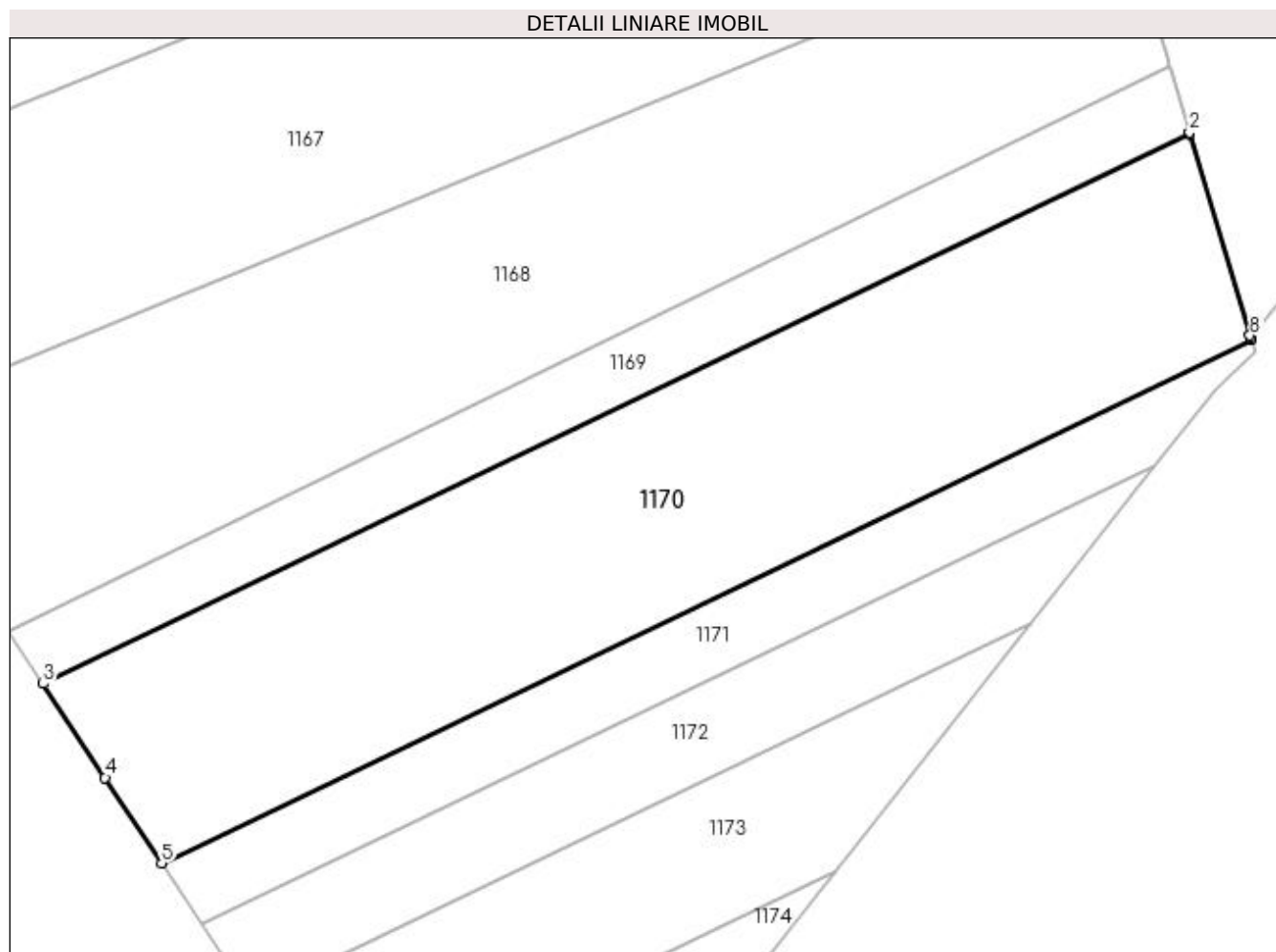
**C. Partea III. SARCINI .**

Inscrieri privind dezmembramintele dreptului de proprietate, drepturi reale de garanție și sarcini	Referințe
NU SUNT	

### Teren

Nr cadastral	Suprafața (mp)*	Observații / Referințe
32441	9.700	

\* Suprafața este determinată în planul de proiecție Stereo 70.



### Date referitoare la teren

Crt	Categorie folosință	Intra vilan	Suprafața (mp)	Tarla	Parcelă	Nr. topo	Observații / Referințe
1	arabil	DA	9.621	20	371, 379, 380, 382	-	
2	arabil	NU	79	20	371, 379, 380, 382	-	

### Lungime Segmente

1) Valorile lungimilor segmentelor sunt obținute din proiecție în plan.

Punct început	X / Y	Punct sfârșit	X / Y	Lungime segment (** (m)
1	598.312,011 660.290,472	2	598.311,935 660.290,729	0.268
2	598.311,935 660.290,729	3	598.092,366 660.185,251	243.59
3	598.092,366 660.185,251	4	598.104,22 660.167,273	21.534
4	598.104,22 660.167,273	5	598.115,102 660.150,869	19.685

Punct început	X / Y	Punct sfârșit	X / Y	Lungime segment (** (m)
5	598.115,102 660.150,869	6	598.323,723 660.251,088	231.445
6	598.323,723 660.251,088	7	598.323,648 660.251,342	0.265
7	598.323,648 660.251,342	8	598.323,481 660.251,904	0.586
8	598.323,481 660.251,904	1	598.312,011 660.290,472	40.237

\*\* Lungimile segmentelor sunt determinate în planul de proiecție Stereo 70 și sunt rotunjite la 1 milimetru.

\*\*\* Distanța dintre puncte este formată din segmente cumulate ce sunt mai mici decât valoarea 1 milimetru.



**DATE DESPRE IMOBILUL NR. 1171**

Oficiul de Cadastru și Publicitate Imobiliară SUCEAVA  
Biroul de Cadastru și Publicitate Imobiliară Falticeni

**A. Partea I. Descrierea imobilului**

TEREN Necunoscut

Adresa: Loc. Spataresti, Jud. Suceava

Nr. Crt	Nr cadastral Nr. topografic	Suprafața* (mp)	Observații / Referințe
A1		3.000	Sector cadastral:6 Teren neimprejmuit;

**B. Partea II. Proprietari și acte**

Inscrieri privitoare la dreptul de proprietate și alte drepturi reale		Referințe
/		
Act Notarial nr. 392, din 26/02/2004 emis de NP DRAGOS N. APOSTOL;		
B1	Intabulare, drept de PROPRIETATEcumpărare, dobandit prin Conventie, cota actuala 1/1 1) FLOREA ION 2) FLOREA NINA	A1

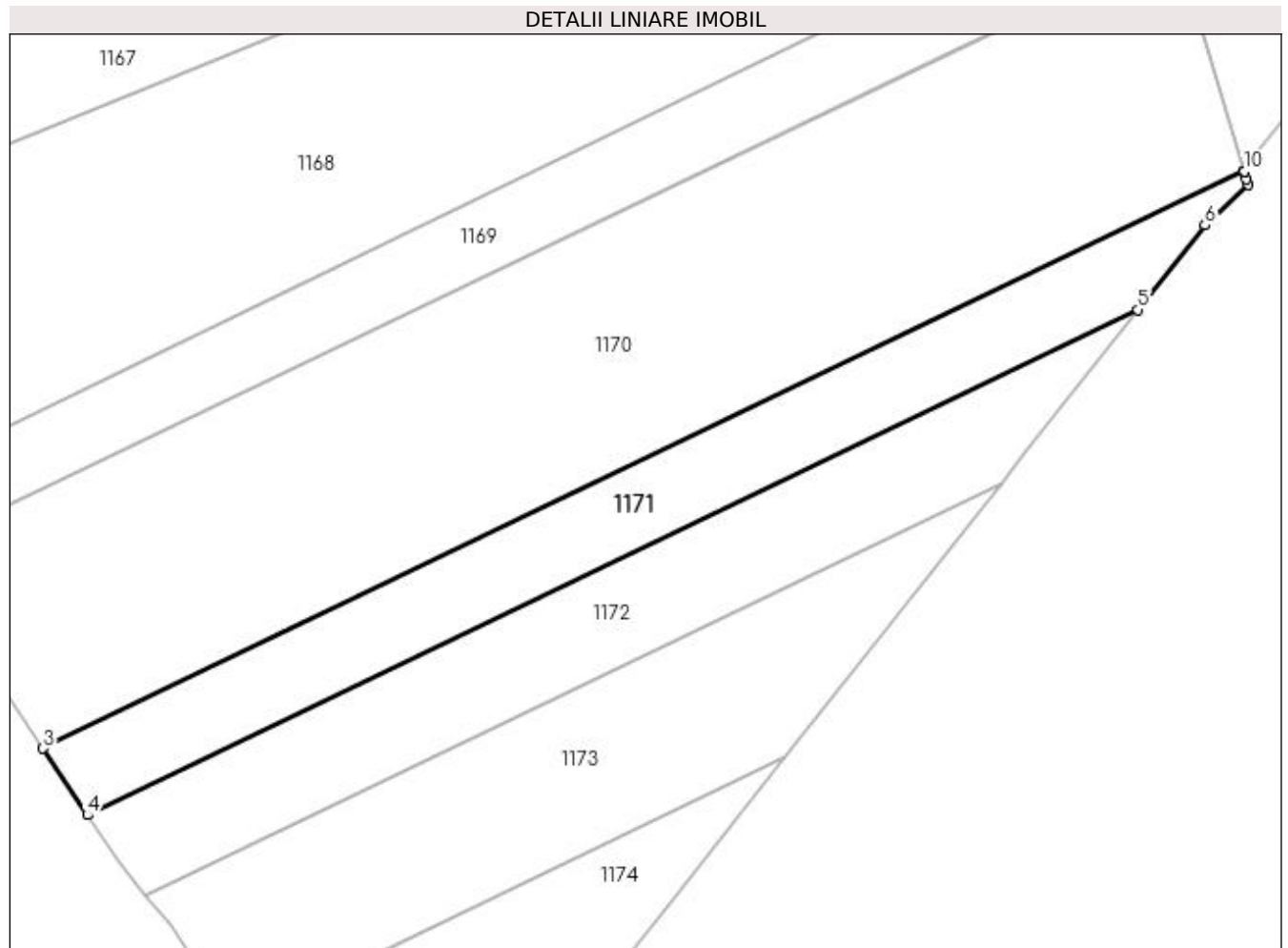
**C. Partea III. SARCINI .**

Inscrieri privind dezmembramintele dreptului de proprietate, drepturi reale de garanție și sarcini	Referințe
NU SUNT	

**Teren**

Nr cadastral	Suprafața (mp)*	Observații / Referințe
	3.000	

\* Suprafața este determinată în planul de proiecție Stereo 70.



**Date referitoare la teren**

Crt	Categorie folosință	Intra vilan	Suprafața (mp)	Tarla	Parcelă	Nr. topo	Observații / Referințe
1	arabil	DA	2.911	20	371, 379, 380, 382	-	
2	arabil	NU	89	20	371, 379, 380, 382	-	

**Lungime Segmente**

1) Valorile lungimilor segmentelor sunt obținute din proiecție în plan.

Punct început	X / Y	Punct sfârșit	X / Y	Lungime segment (** (m)
1	598.323,724 660.251,087	2	598.323,723 660.251,088	0.001
2	598.323,723 660.251,088	3	598.115,102 660.150,869	231.445
3	598.115,102 660.150,869	4	598.122,777 660.139,301	13.883
4	598.122,777 660.139,301	5	598.305,359 660.227,011	202.557

Punct început	X / Y	Punct sfârșit	X / Y	Lungime segment (** (m)
5	598.305,359 660.227,011	6	598.316,982 660.241,718	18.745
6	598.316,982 660.241,718	7	598.324,425 660.248,729	10.225
7	598.324,425 660.248,729	8	598.324,117 660.249,765	1.081
8	598.324,117 660.249,765	9	598.323,772 660.250,925	1.21
9	598.323,772 660.250,925	10	598.323,749 660.251,001	0.079
10	598.323,749 660.251,001	1	598.323,724 660.251,087	0.09

\*\* Lungimile segmentelor sunt determinate în planul de proiecție Stereo 70 și sunt rotunjite la 1 milimetru.

\*\*\* Distanța dintre puncte este formată din segmente cumulate ce sunt mai mici decât valoarea 1 milimetru.





**DATE DESPRE IMOBILUL NR. 1172**

Oficiul de Cadastru și Publicitate Imobiliară SUCEAVA  
Biroul de Cadastru și Publicitate Imobiliară Falticeni

**A. Partea I. Descrierea imobilului**

TEREN Necunoscut

Adresa: Loc. Spataresti, Jud. Suceava

Nr. Crt	Nr cadastral Nr. topografic	Suprafața* (mp)	Observații / Referințe
A1		3.100	Sector cadastral:6 Teren neimprejmuit;

**B. Partea II. Proprietari și acte**

Inscrieri privitoare la dreptul de proprietate și alte drepturi reale		Referințe
/		
Act Notarial nr. 519, din 11/03/2004 emis de NP DRAGOS N. APOSTOL;		
B1	Intabulare, drept de PROPRIETATEcumpărare, dobandit prin Conventie, cota actuala 1/1 1) FLOREA ION 2) FLOREA NINA	A1

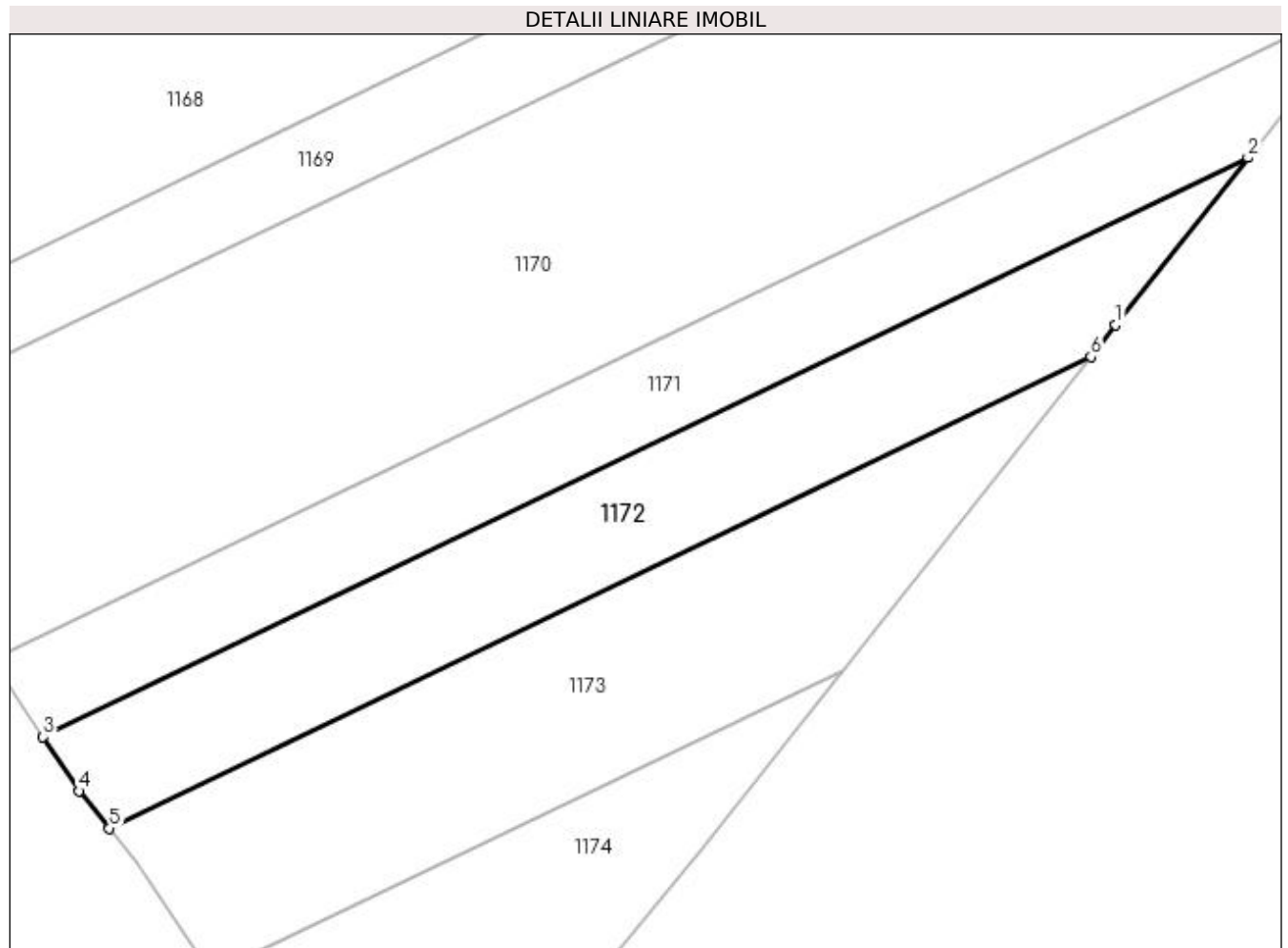
**C. Partea III. SARCINI .**

Inscrieri privind dezmembramintele dreptului de proprietate, drepturi reale de garanție și sarcini	Referințe
NU SUNT	

**Teren**

Nr cadastral	Suprafața (mp)*	Observații / Referințe
	3.100	

\* Suprafața este determinată în planul de proiecție Stereo 70.



**Date referitoare la teren**

Crt	Categorie folosință	Intravilan	Suprafața (mp)	Tarla	Parcelă	Nr. topo	Observații / Referințe
1	arabil	DA	2.986	20	371, 379, 380, 382	-	
2	arabil	NU	114	20	371, 379, 380, 382	-	

**Lungime Segmente**

1) Valorile lungimilor segmentelor sunt obținute din proiecție în plan.

Punct început	X / Y	Punct sfârșit	X / Y	Lungime segment (** (m)
1	598.285,345 660.201,688	2	598.305,359 660.227,011	32.277
2	598.305,359 660.227,011	3	598.122,777 660.139,301	202.557
3	598.122,777 660.139,301	4	598.128,205 660.131,119	9.819
4	598.128,205 660.131,119	5	598.132,841 660.125,442	7.329

Punct început	X / Y	Punct sfârșit	X / Y	Lungime segment (** (m)
5	598.132,841 660.125,442	6	598.281,548 660.196,879	164.976
6	598.281,548 660.196,879	1	598.285,345 660.201,688	6.127

\*\* Lungimile segmentelor sunt determinate în planul de proiecție Stereo 70 și sunt rotunjite la 1 milimetru.

\*\*\* Distanța dintre puncte este formată din segmente cumulate ce sunt mai mici decât valoarea 1 milimetru.



**DATE DESPRE IMOBILUL NR. 1173**

Oficiul de Cadastru și Publicitate Imobiliară SUCEAVA  
Biroul de Cadastru și Publicitate Imobiliară Falticeni

**A. Partea I. Descrierea imobilului**

TEREN Necunoscut

Adresa: Loc. Spataresti, Jud. Suceava

Nr. Crt	Nr cadastral Nr. topografic	Suprafața* (mp)	Observații / Referințe
A1		3.600	Sector cadastral:6 Teren neimprejmuit;

**B. Partea II. Proprietari și acte**

Inscrieri privitoare la dreptul de proprietate și alte drepturi reale		Referințe
/		
Act Notarial nr. 393, din 26/02/2004 emis de NP DRAGOS N. APOSTOL;		
B1	Intabulare, drept de PROPRIETATEcumpărare, dobandit prin Conventie, cota actuala 1/1 1) FLOREA ION 2) FLOREA NINA	A1

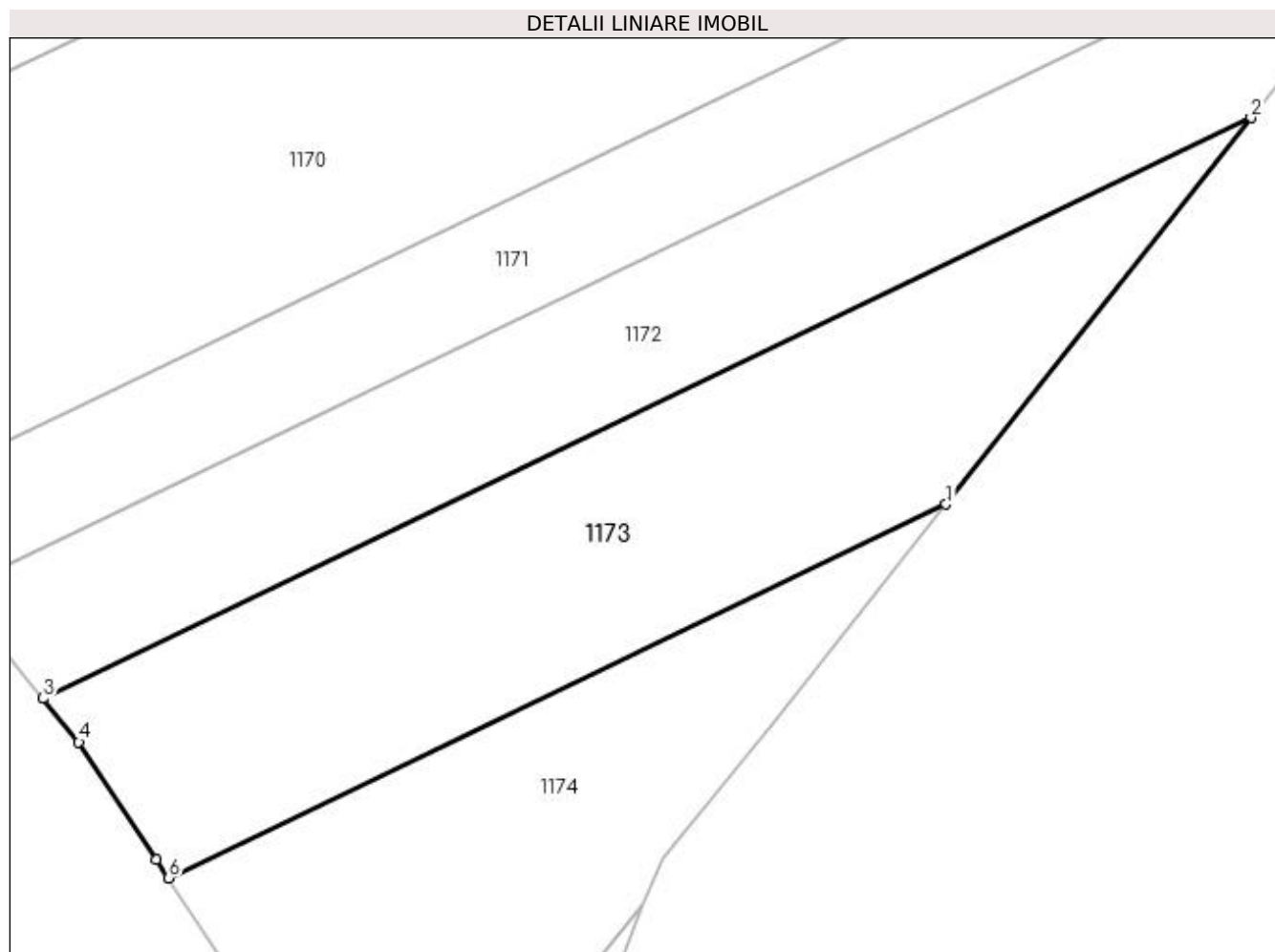
**C. Partea III. SARCINI .**

Inscrieri privind dezmembramintele dreptului de proprietate, drepturi reale de garanție și sarcini	Referințe
NU SUNT	

### Teren

Nr cadastral	Suprafața (mp)*	Observații / Referințe
	3.600	

\* Suprafața este determinată în planul de proiecție Stereo 70.



### Date referitoare la teren

Crt	Categorie folosință	Intra vilan	Suprafața (mp)	Tarla	Parcelă	Nr. topo	Observații / Referințe
1	arabil	DA	3.439	20	371, 379, 380, 382	-	
2	arabil	NU	161	20	371, 379, 380, 382	-	

### Lungime Segmente

1) Valorile lungimilor segmentelor sunt obținute din proiecție în plan.

Punct început	X / Y	Punct sfârșit	X / Y	Lungime segment (** (m)
1	598.243,994 660.149,32	2	598.281,548 660.196,879	60.598
2	598.281,548 660.196,879	3	598.132,841 660.125,442	164.976
3	598.132,841 660.125,442	4	598.137,236 660.120,061	6.948
4	598.137,236 660.120,061	5	598.146,82 660.105,635	17.319

Punct început	X / Y	Punct sfârșit	X / Y	Lungime segment (** (m)
5	598.146,82 660.105,635	6	598.148,307 660.103,352	2.725
6	598.148,307 660.103,352	1	598.243,994 660.149,32	106.156

\*\* Lungimile segmentelor sunt determinate în planul de proiecție Stereo 70 și sunt rotunjite la 1 milimetru.

\*\*\* Distanța dintre puncte este formată din segmente cumulate ce sunt mai mici decât valoarea 1 milimetru.





**DATE DESPRE IMOBILUL NR. 1174**

Oficiul de Cadastru și Publicitate Imobiliară SUCEAVA  
Biroul de Cadastru și Publicitate Imobiliară Falticeni

**A. Partea I. Descrierea imobilului**

TEREN Necunoscut

Adresa: Loc. Spataresti, Jud. Suceava

Nr. Crt	Nr cadastral Nr. topografic	Suprafața* (mp)	Observații / Referințe
A1		2.700	Sector cadastral:6 Teren neimprejmuit;

**B. Partea II. Proprietari și acte**

Inscrieri privitoare la dreptul de proprietate și alte drepturi reale	Referințe
/	
Act Notarial nr. 392, din 26/02/2004 emis de NP DRAGOS N. APOSTOL;	
B1	A1
Intabulare, drept de PROPRIETATEcumpărare, dobandit prin Conventie, cota actuala 1/1 1) FLOREA ION 2) FLOREA NINA	

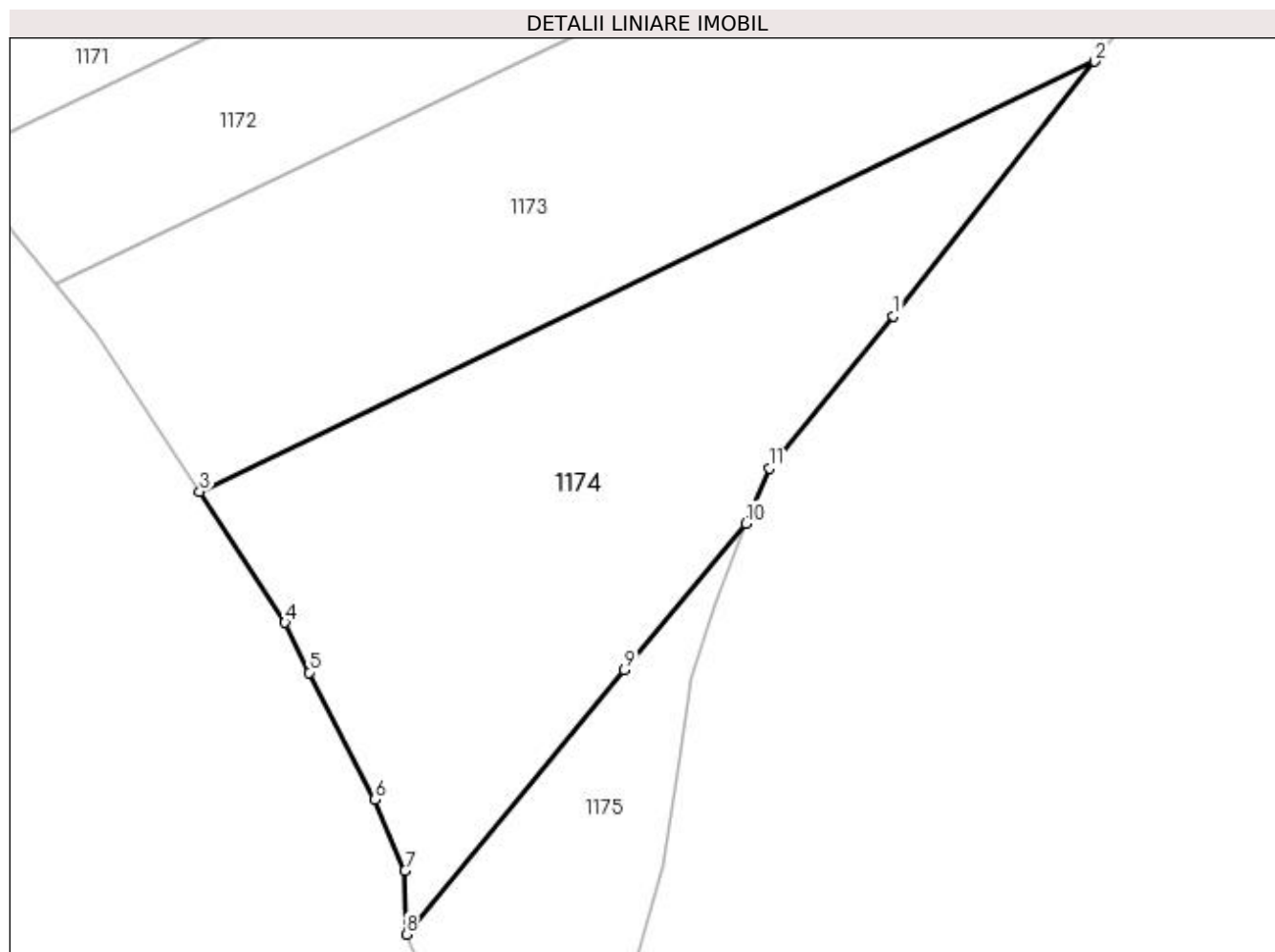
**C. Partea III. SARCINI .**

Inscrieri privind dezmembramintele dreptului de proprietate, drepturi reale de garanție și sarcini	Referințe
NU SUNT	

**Teren**

Nr cadastral	Suprafața (mp)*	Observații / Referințe
	2.700	

\* Suprafața este determinată în planul de proiecție Stereo 70.



**Date referitoare la teren**

Crt	Categorie folosință	Intra vilan	Suprafața (mp)	Tarla	Parcelă	Nr. topo	Observații / Referințe
1	arabil	DA	2.293	20	371, 379, 380, 382	-	
2	arabil	NU	407	20	371, 379, 380, 382	-	

**Lungime Segmente**

1) Valorile lungimilor segmentelor sunt obținute din proiecție în plan.

Punct început	X / Y	Punct sfârșit	X / Y	Lungime segment (** (m)
1	598.222,514 660.122,116	2	598.243,994 660.149,32	34.662
2	598.243,994 660.149,32	3	598.148,307 660.103,352	106.156
3	598.148,307 660.103,352	4	598.157,43 660.089,345	16.716
4	598.157,43 660.089,345	5	598.160,006 660.084,01	5.924

Punct început	X / Y	Punct sfârșit	X / Y	Lungime segment (** (m)
5	598.160,006 660.084,01	6	598.167,06 660.070,424	15.308
6	598.167,06 660.070,424	7	598.170,243 660.062,822	8.241
7	598.170,243 660.062,822	8	598.170,42 660.056,031	6.793
8	598.170,42 660.056,031	9	598.193,737 660.084,261	36.614
9	598.193,737 660.084,261	10	598.206,731 660.099,95	20.371
10	598.206,731 660.099,95	11	598.209,208 660.105,845	6.394
11	598.209,208 660.105,845	1	598.222,514 660.122,116	21.019

\*\* Lungimile segmentelor sunt determinate în planul de proiecție Stereo 70 și sunt rotunjite la 1 milimetru.

\*\*\* Distanța dintre puncte este formată din segmente cumulate ce sunt mai mici decât valoarea 1 milimetru.



**DATE DESPRE IMOBILUL NR. 1175**

Oficiul de Cadastru și Publicitate Imobiliară SUCEAVA  
Biroul de Cadastru și Publicitate Imobiliară Falticeni

**A. Partea I. Descrierea imobilului**

TEREN Necunoscut

Adresa: Loc. Spataresti, Jud. Suceava

Nr. Crt	Nr cadastral Nr. topografic	Suprafața* (mp)	Observații / Referințe
A1	32507	750	Sector cadastral:6 Teren neimprejmuit;

**B. Partea II. Proprietari și acte**

Inscrieri privitoare la dreptul de proprietate și alte drepturi reale		Referințe
<b>14880 / 17/07/2018</b>		
Act Administrativ nr. 2, din 09/01/2013 emis de CONSILIUL LOCAL AL COMUNEI FANATANA MARE (act administrativ nr 2879 din 16.07.2018, emis de COMUNA FANTANA MARE;act administrativ nr - Anexa - INVENTARUL bunurilor care aparțin domeniului privat al comunei Fantana Mare, jud. Suceava din 09.01.2013, emis de CONSILIUL LOCAL AL COMUNEI FANATANA MARE);		
B1	Intabulare, drept de PROPRIETATE, dobandit prin Lege, cota actuala 1/1	A1
1) COMUNA FÂNTÂNA MARE - DOMENIU PRIVAT, CIF:15733336		

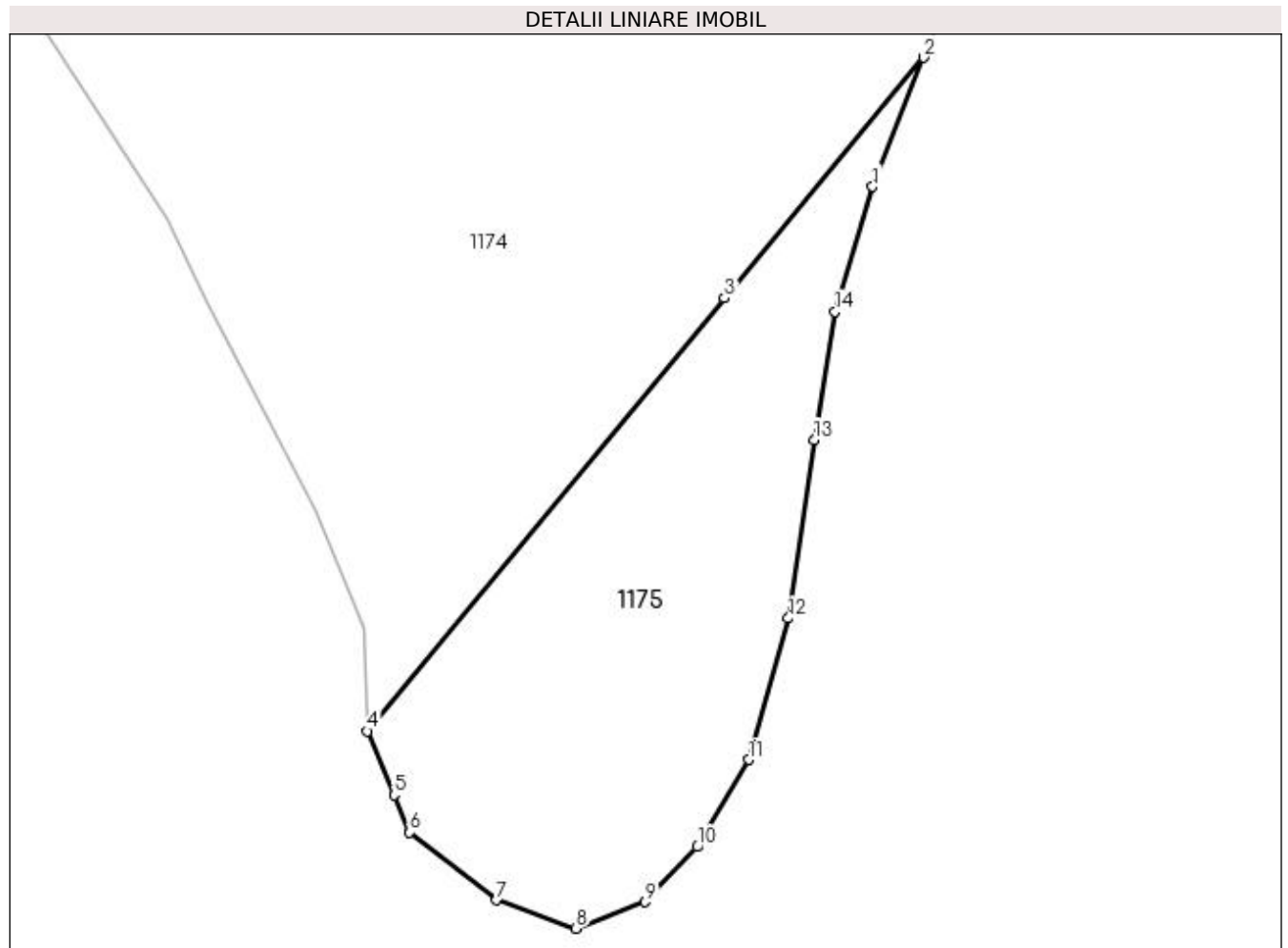
**C. Partea III. SARCINI .**

Inscrieri privind dezmembramintele dreptului de proprietate, drepturi reale de garanție și sarcini	Referințe
NU SUNT	

**Teren**

Nr cadastral	Suprafața (mp)*	Observații / Referințe
32507	750	

\* Suprafața este determinată în planul de proiecție Stereo 70.



**Date referitoare la teren**

Crt	Categorie folosință	Intra vilan	Suprafața (mp)	Tarla	Parcelă	Nr. topo	Observații / Referințe
1	curți constructii	DA	437	20	369	-	
2	curți constructii	NU	313	20	369	-	

**Lungime Segmente**

1) Valorile lungimilor segmentelor sunt obținute din proiecție în plan.

Punct început	X / Y	Punct sfârșit	X / Y	Lungime segment (** (m)
1	598.203,397 660.091,523	2	598.206,731 660.099,95	9.063
2	598.206,731 660.099,95	3	598.193,737 660.084,261	20.371
3	598.193,737 660.084,261	4	598.170,42 660.056,031	36.614
4	598.170,42 660.056,031	5	598.172,162 660.051,868	4.513

Punct început	X / Y	Punct sfârșit	X / Y	Lungime segment (** (m)
5	598.172,162 660.051,868	6	598.173,193 660.049,432	2.645
6	598.173,193 660.049,432	7	598.178,863 660.045,023	7.182
7	598.178,863 660.045,023	8	598.184,029 660.043,17	5.488
8	598.184,029 660.043,17	9	598.188,566 660.044,895	4.854
9	598.188,566 660.044,895	10	598.191,953 660.048,491	4.94
10	598.191,953 660.048,491	11	598.195,315 660.054,171	6.6
11	598.195,315 660.054,171	12	598.197,894 660.063,391	9.574
12	598.197,894 660.063,391	13	598.199,594 660.075,03	11.762
13	598.199,594 660.075,03	14	598.200,929 660.083,387	8.463
14	598.200,929 660.083,387	1	598.203,397 660.091,523	8.502

\*\* Lungimile segmentelor sunt determinate în planul de proiecție Stereo 70 și sunt rotunjite la 1 milimetru.

\*\*\* Distanța dintre puncte este formată din segmente cumulate ce sunt mai mici decât valoarea 1 milimetru.





**DATE DESPRE IMOBILUL NR. 1176**

Oficiul de Cadastru și Publicitate Imobiliară SUCEAVA  
Biroul de Cadastru și Publicitate Imobiliară Falticeni

**A. Partea I. Descrierea imobilului**

TEREN Extravilan

Adresa: Jud. Suceava

Nr. Crt	Nr cadastral Nr. topografic	Suprafața* (mp)	Observații / Referințe
A1	31577	2.850	Sector cadastral:6 Teren neimprejmuit;

**B. Partea II. Proprietari și acte**

Inscrieri privitoare la dreptul de proprietate și alte drepturi reale	Referințe
/	
Act Normativ nr. Legea 7, din 13/03/1996 emis de PARLAMENTUL ROMANIEI;	
B1	A1
Inscrierea provizorie, drept de PROPRIETATE, dobandit prin Lege, cota actuala 1/1 1) COMUNA FÂNTÂNA MARE, CIF:15733336	

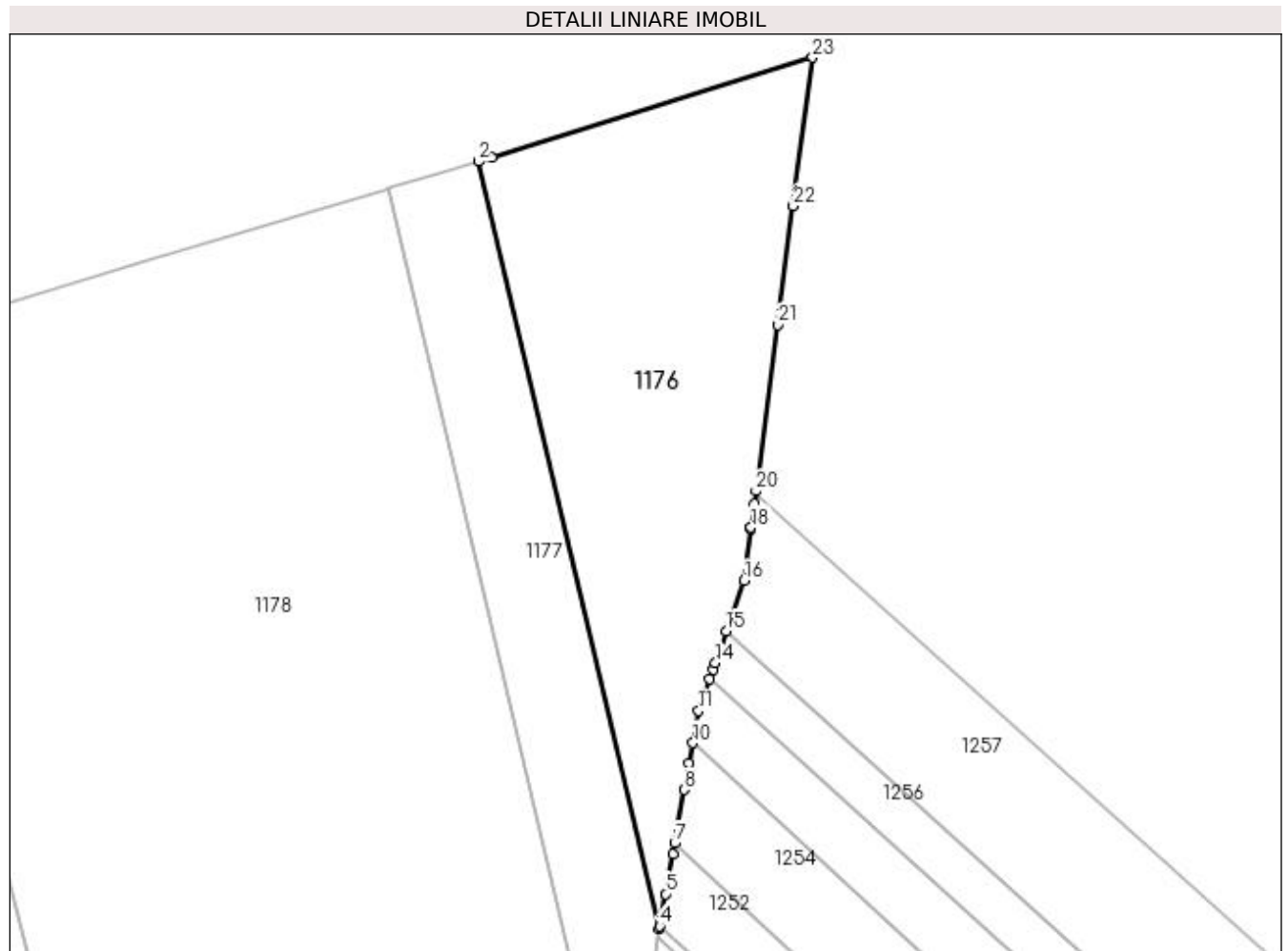
**C. Partea III. SARCINI .**

Inscrieri privind dezmembramintele dreptului de proprietate, drepturi reale de garanție și sarcini	Referințe
NU SUNT	

**Teren**

Nr cadastral	Suprafața (mp)*	Observații / Referințe
31577	2.850	

\* Suprafața este determinată în planul de proiecție Stereo 70.



**Date referitoare la teren**

Crt	Categorie folosință	Intra vilan	Suprafața (mp)	Tarla	Parcelă	Nr. topo	Observații / Referințe
1	arabil	NU	2.850	20	383	-	

**Lungime Segmente**

1) Valorile lungimilor segmentelor sunt obținute din proiecție în plan.

Punct început	X / Y	Punct sfârșit	X / Y	Lungime segment (** (m)
1	598.537,417 661.169,674	2	598.535,529 661.169,087	1.977
3	598.560,876 661.061,783	4	598.560,936 661.062,114	0.336
5	598.561,754 661.066,644	6	598.562,754 661.072,175	5.621
7	598.563,041 661.073,762	8	598.564,384 661.081,198	7.556
9	598.565,065 661.084,962	10	598.565,568 661.087,744	2.827

Punct început	X / Y	Punct sfârșit	X / Y	Lungime segment (** (m)
2	598.535,529 661.169,087	3	598.560,876 661.061,783	110.257
4	598.560,936 661.062,114	5	598.561,754 661.066,644	4.603
6	598.562,754 661.072,175	7	598.563,041 661.073,762	1.613
8	598.564,384 661.081,198	9	598.565,065 661.084,962	3.825
10	598.565,568 661.087,744	11	598.566,378 661.092,232	4.561

Punct început	X / Y	Punct sfârșit	X / Y	Lungime segment (** (m)
11	598.566,378 661.092,232	12	598.567,933 661.096,679	4.711
13	598.568,408 661.098,038	14	598.568,73 661.098,957	0.974
15	598.570,275 661.103,379	16	598.572,751 661.110,461	7.502
17	598.573,695 661.117,663	18	598.573,723 661.117,881	0.22
19	598.574,162 661.121,224	20	598.574,392 661.122,979	1.77
21	598.577,444 661.146,268	22	598.579,62 661.162,878	16.752
23	598.582,34 661.183,63	1	598.537,417 661.169,674	47.041

Punct început	X / Y	Punct sfârșit	X / Y	Lungime segment (** (m)
12	598.567,933 661.096,679	13	598.568,408 661.098,038	1.44
14	598.568,73 661.098,957	15	598.570,275 661.103,379	4.684
16	598.572,751 661.110,461	17	598.573,695 661.117,663	7.264
18	598.573,723 661.117,881	19	598.574,162 661.121,224	3.372
20	598.574,392 661.122,979	21	598.577,444 661.146,268	23.488
22	598.579,62 661.162,878	23	598.582,34 661.183,63	20.929

\*\* Lungimile segmentelor sunt determinate în planul de proiecție Stereo 70 și sunt rotunjite la 1 milimetru.

\*\*\* Distanța dintre puncte este formată din segmente cumulate ce sunt mai mici decât valoarea 1 milimetru.



**DATE DESPRE IMOBILUL NR. 1177**

Oficiul de Cadastru și Publicitate Imobiliară SUCEAVA  
Biroul de Cadastru și Publicitate Imobiliară Falticeni

**A. Partea I. Descrierea imobilului**

TEREN Extravilan

Adresa: Jud. Suceava

Nr. Crt	Nr cadastral Nr. topografic	Suprafața* (mp)	Observații / Referințe
A1		1.697	Sector cadastral:6 Teren neimprejmuit;

**B. Partea II. Proprietari și acte**

Inscrieri privitoare la dreptul de proprietate și alte drepturi reale		Referințe
/		
Act Normativ nr. Legea 7, din 13/03/1996 emis de PARLAMENTUL ROMANIEI;		
B1	Inscrierea provizorie, drept de PROPRIETATE, dobandit prin Lege, cota actuala 1/1 1) NEIDENTIFICAT NEIDENTIFICAT	A1
B2	Proprietar neidentificat.	A1

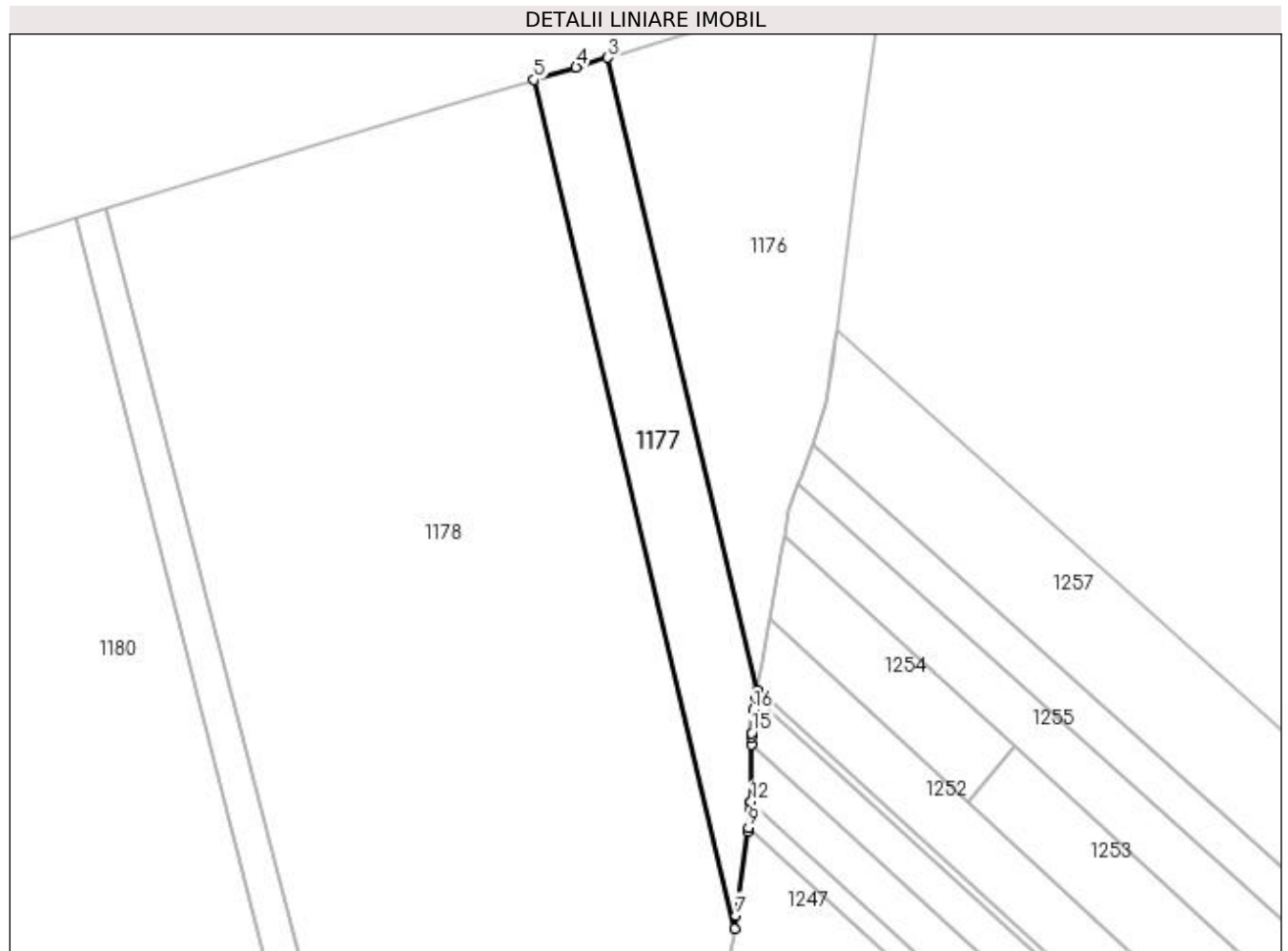
**C. Partea III. SARCINI .**

Inscrieri privind dezmembramintele dreptului de proprietate, drepturi reale de garanție și sarcini	Referințe
NU SUNT	

**Teren**

Nr cadastral	Suprafața (mp)*	Observații / Referințe
	1.697	

\* Suprafața este determinată în planul de proiecție Stereo 70.



**Date referitoare la teren**

Crt	Categorie folosință	Intra vilan	Suprafața (mp)	Tarla	Parcelă	Nr. topo	Observații / Referințe
1	arabil	NU	1.697	20	382	-	

**Lungime Segmente**

1) Valorile lungimilor segmentelor sunt obținute din proiecție în plan.

Punct început	X / Y	Punct sfârșit	X / Y	Lungime segment (** (m)
1	598.560,666 661.060,624	2	598.560,876 661.061,781	1.176
2	598.560,876 661.061,781	3	598.535,529 661.169,087	110.259
3	598.535,529 661.169,087	4	598.530,16 661.167,419	5.622
4	598.530,16 661.167,419	5	598.523,012 661.165,319	7.45
5	598.523,012 661.165,319	6	598.557,039 661.021,267	148.016

Punct început	X / Y	Punct sfârşit	X / Y	Lungime segment (** (m)
6	598.557,039 661.021,267	7	598.557,347 661.023,47	2.224
7	598.557,347 661.023,47	8	598.559,335 661.037,661	14.33
8	598.559,335 661.037,661	9	598.559,44 661.038,412	0.758
9	598.559,44 661.038,412	10	598.559,884 661.041,583	3.202
10	598.559,884 661.041,583	11	598.559,89 661.042,677	1.094
11	598.559,89 661.042,677	12	598.559,891 661.042,814	0.137
12	598.559,891 661.042,814	13	598.559,947 661.052,475	9.661
13	598.559,947 661.052,475	14	598.559,954 661.053,712	1.237
14	598.559,954 661.053,712	15	598.559,959 661.054,458	0.746
15	598.559,959 661.054,458	16	598.560,261 661.058,379	3.933
16	598.560,261 661.058,379	1	598.560,666 661.060,624	2.281

\*\* Lungimile segmentelor sunt determinate în planul de proiecție Stereo 70 și sunt rotunjite la 1 milimetru.

\*\*\* Distanța dintre puncte este formată din segmente cumulate ce sunt mai mici decât valoarea 1 milimetru.













































































**DATE DESPRE IMOBILUL NR. 1186**

Oficiul de Cadastru și Publicitate Imobiliară SUCEAVA  
Biroul de Cadastru și Publicitate Imobiliară Falticeni

**A. Partea I. Descrierea imobilului**

TEREN Extravilan

Adresa: Jud. Suceava

Nr. Crt	Nr cadastral Nr. topografic	Suprafața* (mp)	Observații / Referințe
A1		2.250	Sector cadastral:6 Teren neimprejmuit;

**B. Partea II. Proprietari și acte**

Inscrieri privitoare la dreptul de proprietate și alte drepturi reale		Referințe
/		
Act Notarial nr. 520, din 11/03/2004 emis de NP DRAGOS N. APOSTOL;		
B1	Intabulare, drept de PROPRIETATEcumpărare, dobandit prin Conventie, cota actuala 1/1 1) FLOREA ION 2) FLOREA NINA	A1

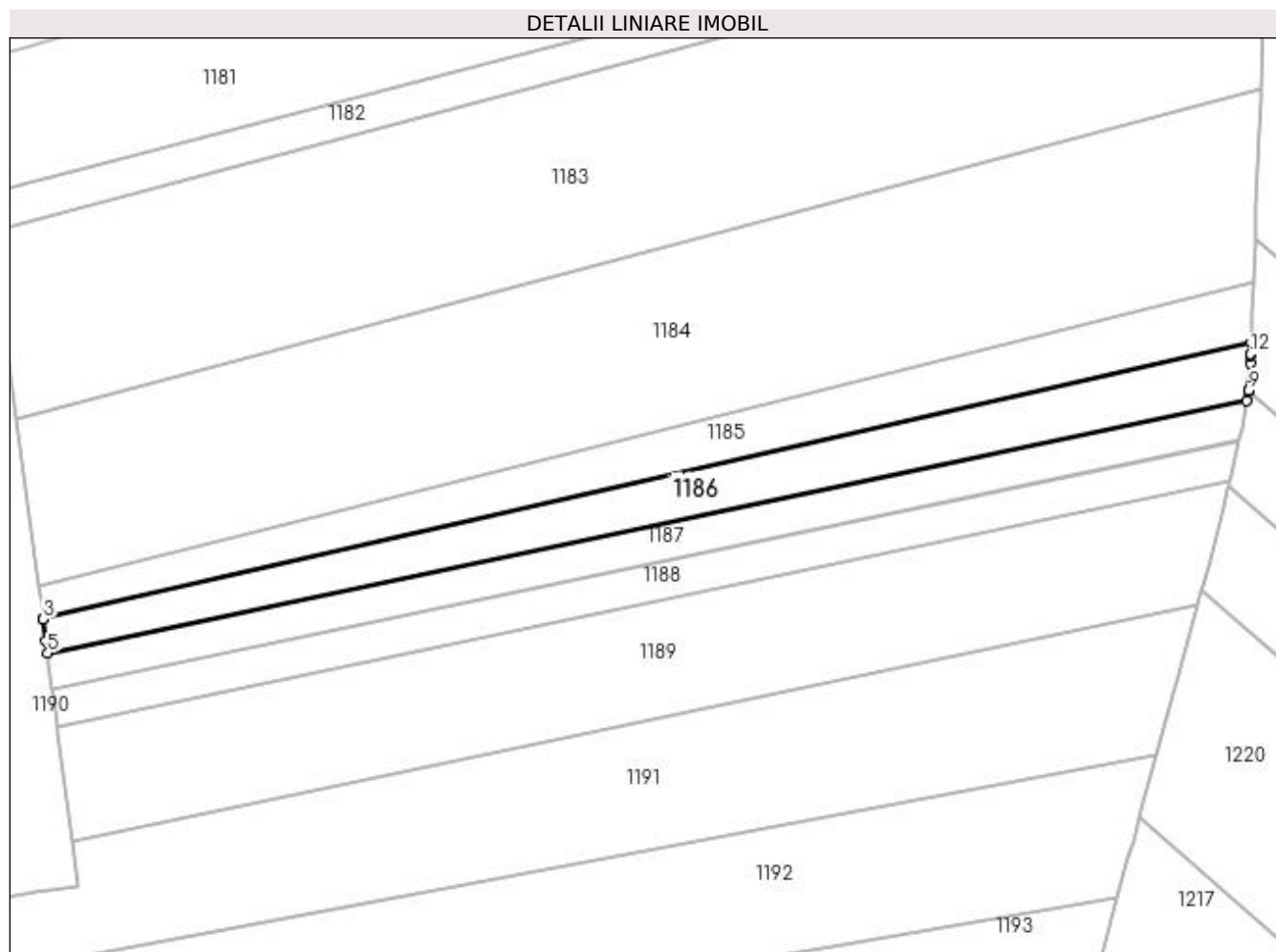
**C. Partea III. SARCINI .**

Inscrieri privind dezmembramintele dreptului de proprietate, drepturi reale de garanție și sarcini	Referințe
NU SUNT	

### Teren

Nr cadastral	Suprafața (mp)*	Observații / Referințe
	2.250	

\* Suprafața este determinată în planul de proiecție Stereo 70.



### Date referitoare la teren

Crt	Categorie folosință	Intra vilan	Suprafața (mp)	Tarla	Parcelă	Nr. topo	Observații / Referințe
1	livada	NU	2.250	20	382	-	

### Lungime Segmente

1) Valorile lungimilor segmentelor sunt obținute din proiecție în plan.

Punct început	X / Y	Punct sfârșit	X / Y	Lungime segment (** (m)
1	598.540,875 660.749,082	2	598.299,111 660.693,889	247.984
2	598.299,111 660.693,889	3	598.299,129 660.693,75	0.14
3	598.299,129 660.693,75	4	598.299,699 660.689,465	4.323
4	598.299,699 660.689,465	5	598.300,033 660.686,954	2.533
5	598.300,033 660.686,954	6	598.540,069 660.737,372	245.274

Punct început	X / Y	Punct sfârșit	X / Y	Lungime segment (** (m)
6	598.540,069 660.737,372	7	598.540,323 660.739,26	1.905
7	598.540,323 660.739,26	8	598.540,348 660.739,446	0.188
8	598.540,348 660.739,446	9	598.540,36 660.739,533	0.088
9	598.540,36 660.739,533	10	598.540,696 660.744,93	5.407
10	598.540,696 660.744,93	11	598.540,765 660.746,522	1.593
11	598.540,765 660.746,522	12	598.540,777 660.746,821	0.299
12	598.540,777 660.746,821	1	598.540,875 660.749,082	2.263

\*\* Lungimile segmentelor sunt determinate în planul de proiecție Stereo 70 și sunt rotunjite la 1 milimetru.

\*\*\* Distanța dintre puncte este formată din segmente cumulate ce sunt mai mici decât valoarea 1 milimetru.



**DATE DESPRE IMOBILUL NR. 1187**

Oficiul de Cadastru și Publicitate Imobiliară SUCEAVA  
Biroul de Cadastru și Publicitate Imobiliară Falticeni

**A. Partea I. Descrierea imobilului**

TEREN Extravilan

Adresa: Jud. Suceava

Nr. Crt	Nr cadastral Nr. topografic	Suprafața* (mp)	Observații / Referințe
A1		1.800	Sector cadastral:6 Teren neimprejmuit;

**B. Partea II. Proprietari și acte**

Inscrieri privitoare la dreptul de proprietate și alte drepturi reale		Referințe
/		
Act Notarial nr. 520, din 11/03/2004 emis de NP DRAGOS N. APOSTOL;		
B1	Intabulare, drept de PROPRIETATEcumpărare, dobandit prin Conventie, cota actuala 1/1 1) FLOREA ION 2) FLOREA NINA	A1

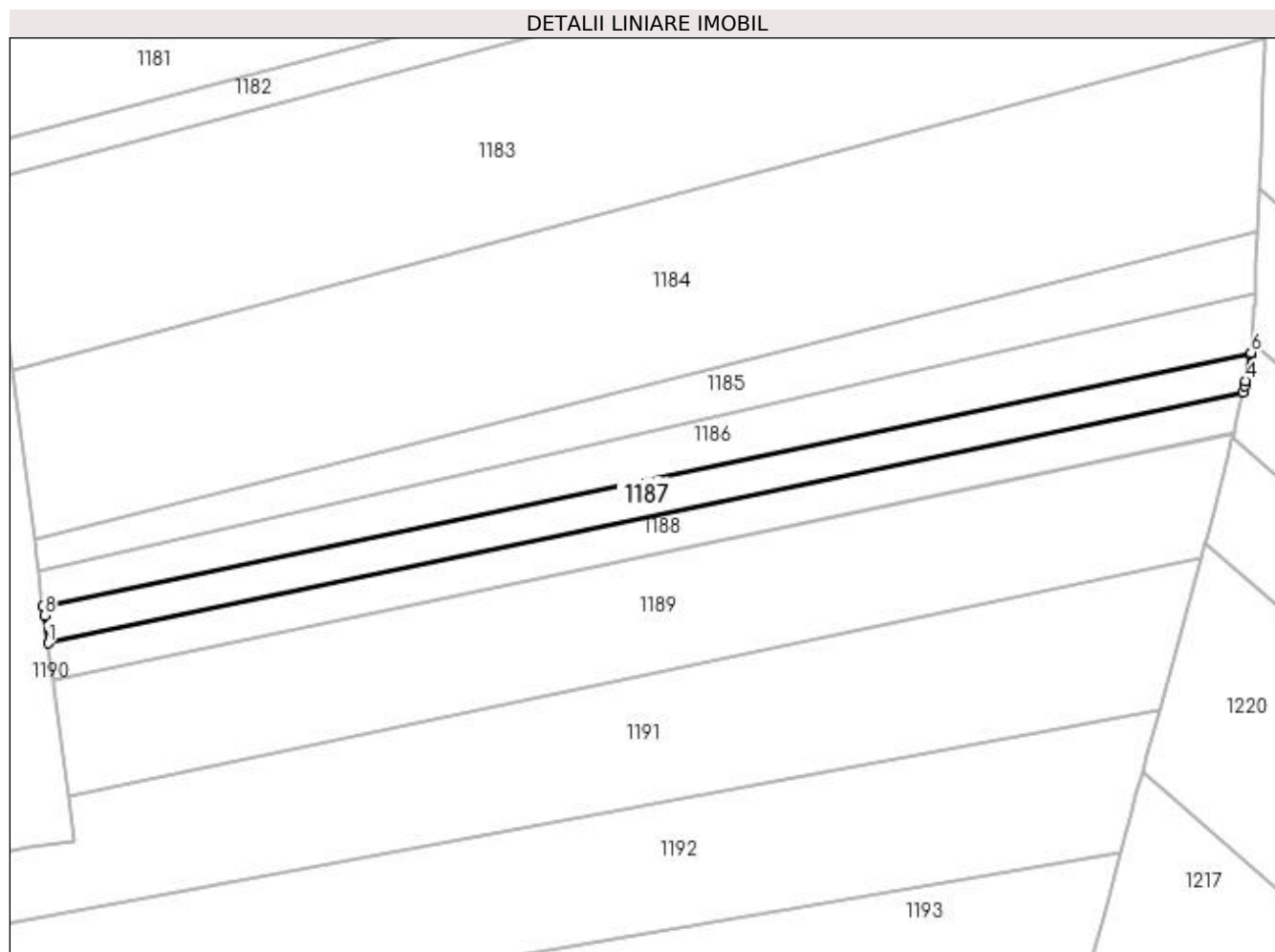
**C. Partea III. SARCINI .**

Inscrieri privind dezmembramintele dreptului de proprietate, drepturi reale de garanție și sarcini	Referințe
NU SUNT	

### Teren

Nr cadastral	Suprafața (mp)*	Observații / Referințe
	1.800	

\* Suprafața este determinată în planul de proiecție Stereo 70.



### Date referitoare la teren

Crt	Categorie folosință	Intra vilan	Suprafața (mp)	Tarla	Parcelă	Nr. topo	Observații / Referințe
1	livada	NU	1.800	20	382	-	

### Lungime Segmente

1) Valorile lungimilor segmentelor sunt obținute din proiecție în plan.

Punct început	X / Y	Punct sfârșit	X / Y	Lungime segment (** (m)
1	598.301,009 660.679,62	2	598.538,475 660.729,499	242.648
2	598.538,475 660.729,499	3	598.538,753 660.730,741	1.273
3	598.538,753 660.730,741	4	598.538,973 660.731,726	1.009
4	598.538,973 660.731,726	5	598.540,01 660.736,937	5.313
5	598.540,01 660.736,937	6	598.540,069 660.737,372	0.439

Punct început	X / Y	Punct sfârșit	X / Y	Lungime segment (** (m)
6	598.540,069 660.737,372	7	598.300,033 660.686,954	245.274
7	598.300,033 660.686,954	8	598.300,27 660.685,172	1.798
8	598.300,27 660.685,172	1	598.301,009 660.679,62	5.601

\*\* Lungimile segmentelor sunt determinate în planul de proiecție Stereo 70 și sunt rotunjite la 1 milimetru.

\*\*\* Distanța dintre puncte este formată din segmente cumulate ce sunt mai mici decât valoarea 1 milimetru.





**DATE DESPRE IMOBILUL NR. 1188**

Oficiul de Cadastru și Publicitate Imobiliară SUCEAVA  
Biroul de Cadastru și Publicitate Imobiliară Falticeni

**A. Partea I. Descrierea imobilului**

TEREN Extravilan

Adresa: Jud. Suceava

Nr. Crt	Nr cadastral Nr. topografic	Suprafața* (mp)	Observații / Referințe
A1		1.800	Sector cadastral:6 Teren neimprejmuit;

**B. Partea II. Proprietari și acte**

Inscrieri privitoare la dreptul de proprietate și alte drepturi reale		Referințe
/		
Act Notarial nr. 520, din 11/03/2004 emis de NP DRAGOS N. APOSTOL;		
B1	Intabulare, drept de PROPRIETATEcumpărare, dobandit prin Conventie, cota actuala 1/1 1) FLOREA ION 2) FLOREA NINA	A1

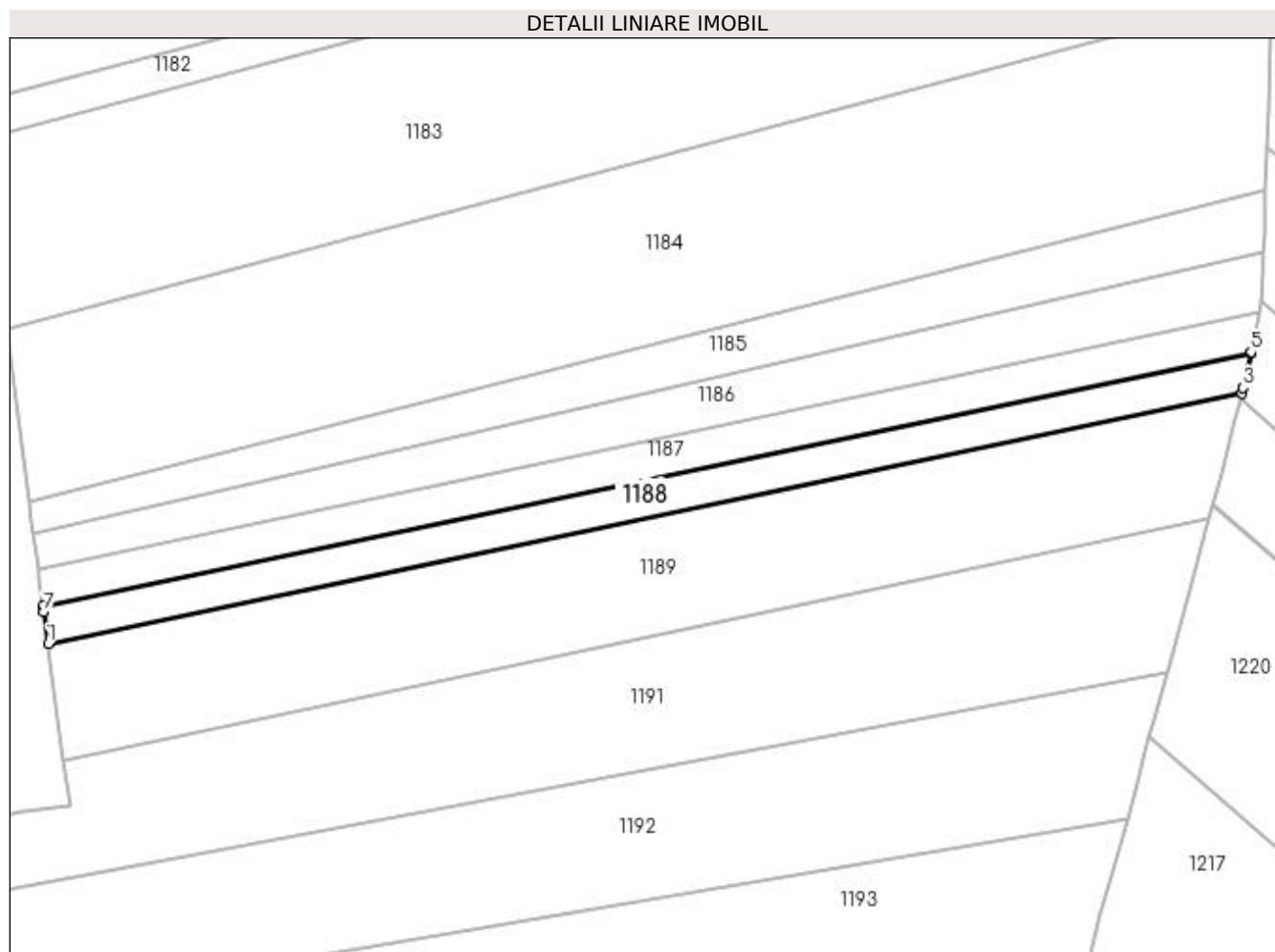
**C. Partea III. SARCINI .**

Inscrieri privind dezmembramintele dreptului de proprietate, drepturi reale de garanție și sarcini	Referințe
NU SUNT	

### Teren

Nr cadastral	Suprafața (mp)*	Observații / Referințe
	1.800	

\* Suprafața este determinată în planul de proiecție Stereo 70.



### Date referitoare la teren

Crt	Categorie folosință	Intra vilan	Suprafața (mp)	Tarla	Parcelă	Nr. topo	Observații / Referințe
1	livada	NU	1.800	20	382	-	

### Lungime Segmente

1) Valorile lungimilor segmentelor sunt obținute din proiecție în plan.

Punct început	X / Y	Punct sfârșit	X / Y	Lungime segment (** (m)
1	598.301,996 660.672,203	2	598.536,684 660.721,498	239.809
2	598.536,684 660.721,498	3	598.536,915 660.722,531	1.059
3	598.536,915 660.722,531	4	598.538,445 660.729,364	7.002
4	598.538,445 660.729,364	5	598.538,475 660.729,499	0.138
5	598.538,475 660.729,499	6	598.301,009 660.679,62	242.648

Punct început	X / Y	Punct sfârșit	X / Y	Lungime segment (** (m)
6	598.301,009 660.679,62	7	598.301,162 660.678,471	1.159
7	598.301,162 660.678,471	1	598.301,996 660.672,203	6.323

\*\* Lungimile segmentelor sunt determinate în planul de proiecție Stereo 70 și sunt rotunjite la 1 milimetru.

\*\*\* Distanța dintre puncte este formată din segmente cumulate ce sunt mai mici decât valoarea 1 milimetru.



**DATE DESPRE IMOBILUL NR. 1189**

Oficiul de Cadastru și Publicitate Imobiliară SUCEAVA  
Biroul de Cadastru și Publicitate Imobiliară Falticeni

**A. Partea I. Descrierea imobilului**

TEREN Extravilan

Adresa: Jud. Suceava

Nr. Crt	Nr cadastral Nr. topografic	Suprafața* (mp)	Observații / Referințe
A1		5.400	Sector cadastral:6 Teren neimprejmuit;

**B. Partea II. Proprietari și acte**

Inscrieri privitoare la dreptul de proprietate și alte drepturi reale		Referințe
/		
Act Notarial nr. 519, din 11/03/2004 emis de NP DRAGOS N. APOSTOL;		
B1	Intabulare, drept de PROPRIETATEcumpărare, dobandit prin Conventie, cota actuala 1/1 1) FLOREA ION 2) FLOREA NINA	A1

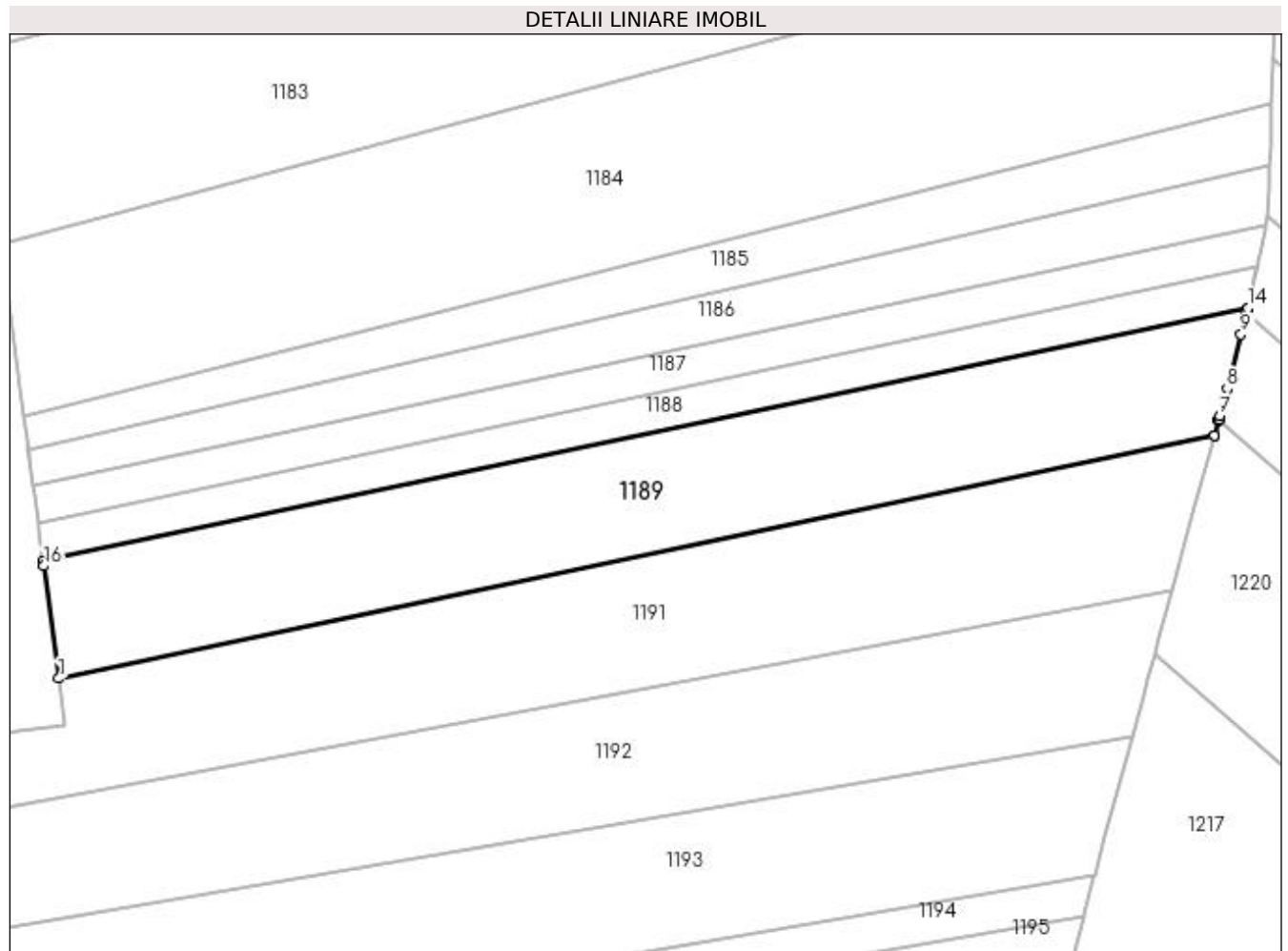
**C. Partea III. SARCINI .**

Inscrieri privind dezmembramintele dreptului de proprietate, drepturi reale de garanție și sarcini	Referințe
NU SUNT	

**Teren**

Nr cadastral	Suprafața (mp)*	Observații / Referințe
	5.400	

\* Suprafața este determinată în planul de proiecție Stereo 70.



**Date referitoare la teren**

Crt	Categorie folosință	Intra vilan	Suprafața (mp)	Tarla	Parcelă	Nr. topo	Observații / Referințe
1	livada	NU	5.400	20	382	-	

**Lungime Segmente**

1) Valorile lungimilor segmentelor sunt obținute din proiecție în plan.

Punct început	X / Y	Punct sfârșit	X / Y	Lungime segment (** (m)
1	598.305,035 660.649,359	2	598.530,167 660.696,647	230.045
2	598.530,167 660.696,647	3	598.530,178 660.696,689	0.043
3	598.530,178 660.696,689	4	598.530,959 660.699,557	2.972
4	598.530,959 660.699,557	5	598.530,995 660.699,692	0.14
5	598.530,995 660.699,692	6	598.531,003 660.699,722	0.031

Punct început	X / Y	Punct sfârșit	X / Y	Lungime segment (** (m)
6	598.531,003 660.699,722	7	598.531,204 660.700,46	0.765
7	598.531,204 660.700,46	8	598.532,64 660.705,738	5.47
8	598.532,64 660.705,738	9	598.535,352 660.716,295	10.9
9	598.535,352 660.716,295	10	598.536,299 660.719,979	3.804
10	598.536,299 660.719,979	11	598.536,41 660.720,41	0.445
11	598.536,41 660.720,41	12	598.536,652 660.721,353	0.974
12	598.536,652 660.721,353	13	598.536,674 660.721,452	0.101
13	598.536,674 660.721,452	14	598.536,684 660.721,498	0.047
14	598.536,684 660.721,498	15	598.301,996 660.672,203	239.809
15	598.301,996 660.672,203	16	598.302,123 660.671,247	0.964
16	598.302,123 660.671,247	1	598.305,035 660.649,359	22.081

\*\* Lungimile segmentelor sunt determinate în planul de proiecție Stereo 70 și sunt rotunjite la 1 milimetru.

\*\*\* Distanța dintre puncte este formată din segmente cumulate ce sunt mai mici decât valoarea 1 milimetru.





**DATE DESPRE IMOBILUL NR. 1190**

Oficiul de Cadastru și Publicitate Imobiliară SUCEAVA  
Biroul de Cadastru și Publicitate Imobiliară Falticeni

**A. Partea I. Descrierea imobilului**

TEREN Extravilan

Adresa: Jud. Suceava

Nr. Crt	Nr cadastral Nr. topografic	Suprafața* (mp)	Observații / Referințe
A1		13.180	Sector cadastral:6 Teren neimprejmuit;

**B. Partea II. Proprietari și acte**

Inscrieri privitoare la dreptul de proprietate și alte drepturi reale		Referințe
/		
Act Normativ nr. Legea 7, din 13/03/1996 emis de PARLAMENTUL ROMANIEI;		
B1	Inscrierea provizorie, drept de PROPRIETATE, dobandit prin Lege, cota actuala 1/1 1) NEIDENTIFICAT NEIDENTIFICAT	A1
B2	Proprietar neidentificat.	A1

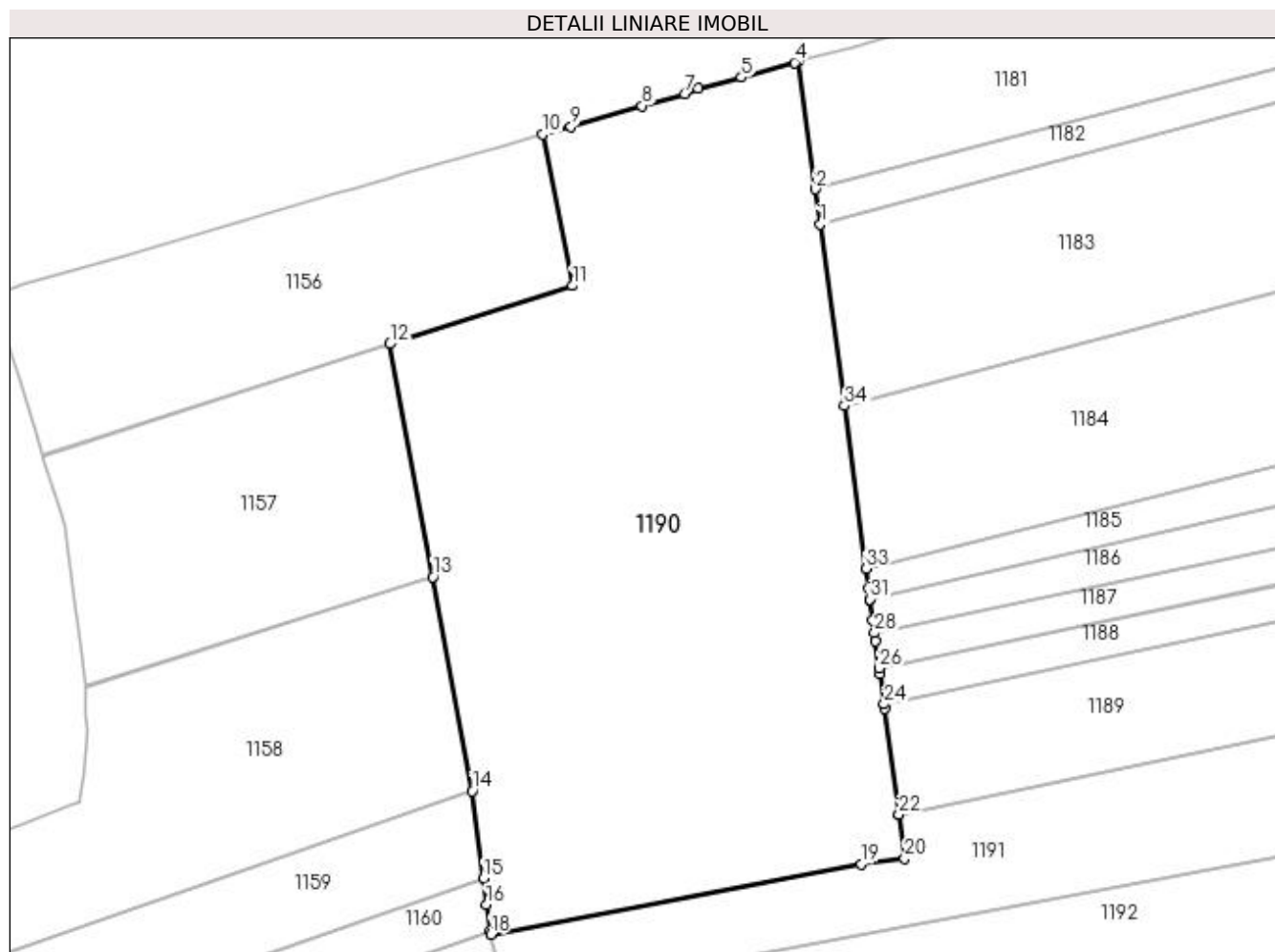
**C. Partea III. SARCINI .**

Inscrieri privind dezmembramintele dreptului de proprietate, drepturi reale de garanție și sarcini	Referințe
NU SUNT	

**Teren**

Nr cadastral	Suprafața (mp)*	Observații / Referințe
	13.180	

\* Suprafața este determinată în planul de proiecție Stereo 70.



**Date referitoare la teren**

Crt	Categorie folosință	Intra vilan	Suprafața (mp)	Tarla	Parcelă	Nr. topo	Observații / Referințe
1	arabil	NU	13.180	20	382	-	

**Lungime Segmente**

1) Valorile lungimilor segmentelor sunt obținute din proiecție în plan.

Punct început	X / Y	Punct sfârșit	X / Y	Lungime segment (** (m)
1	598.288,797 660.771,409	2	598.287,833 660.778,657	7.312
3	598.284,322 660.805,05	4	598.283,499 660.804,825	0.853
5	598.272,491 660.801,754	6	598.263,495 660.799,504	9.273
7	598.260,743 660.798,312	8	598.251,925 660.795,871	9.15
9	598.237,234 660.791,631	10	598.231,37 660.789,968	6.095

Punct început	X / Y	Punct sfârșit	X / Y	Lungime segment (** (m)
2	598.287,833 660.778,657	3	598.284,322 660.805,05	26.626
4	598.283,499 660.804,825	5	598.272,491 660.801,754	11.428
6	598.263,495 660.799,504	7	598.260,743 660.798,312	2.999
8	598.251,925 660.795,871	9	598.237,234 660.791,631	15.291
10	598.231,37 660.789,968	11	598.237,591 660.758,718	31.863

Punct început	X / Y	Punct sfârșit	X / Y	Lungime segment (** (m)
11	598.237,591 660.758,718	12	598.199,739 660.746,653	39.728
13	598.208,633 660.698,534	14	598.216,82 660.654,245	45.039
15	598.219,165 660.636,163	16	598.219,746 660.630,747	5.447
17	598.220,564 660.625,38	18	598.220,663 660.624,623	0.763
19	598.297,287 660.639,145	20	598.306,235 660.640,344	9.028
21	598.305,04 660.649,32	22	598.305,035 660.649,359	0.039
23	598.302,123 660.671,247	24	598.301,996 660.672,203	0.964
25	598.301,162 660.678,471	26	598.301,009 660.679,62	1.159
27	598.300,27 660.685,172	28	598.300,033 660.686,954	1.798
29	598.299,699 660.689,465	30	598.299,129 660.693,75	4.323
31	598.299,111 660.693,889	32	598.298,821 660.696,065	2.195
33	598.298,272 660.700,194	34	598.293,79 660.733,884	33.987

Punct început	X / Y	Punct sfârșit	X / Y	Lungime segment (** (m)
12	598.199,739 660.746,653	13	598.208,633 660.698,534	48.934
14	598.216,82 660.654,245	15	598.219,165 660.636,163	18.233
16	598.219,746 660.630,747	17	598.220,564 660.625,38	5.429
18	598.220,663 660.624,623	19	598.297,287 660.639,145	77.988
20	598.306,235 660.640,344	21	598.305,04 660.649,32	9.055
22	598.305,035 660.649,359	23	598.302,123 660.671,247	22.081
24	598.301,996 660.672,203	25	598.301,162 660.678,471	6.323
26	598.301,009 660.679,62	27	598.300,27 660.685,172	5.601
28	598.300,033 660.686,954	29	598.299,699 660.689,465	2.533
30	598.299,129 660.693,75	31	598.299,111 660.693,889	0.14
32	598.298,821 660.696,065	33	598.298,272 660.700,194	4.165
34	598.293,79 660.733,884	1	598.288,797 660.771,409	37.856

\*\* Lungimile segmentelor sunt determinate în planul de proiecție Stereo 70 și sunt rotunjite la 1 milimetru.

\*\*\* Distanța dintre puncte este formată din segmente cumulate ce sunt mai mici decât valoarea 1 milimetru.



**DATE DESPRE IMOBILUL NR. 1191**

Oficiul de Cadastru și Publicitate Imobiliară SUCEAVA  
Biroul de Cadastru și Publicitate Imobiliară Falticeni

**A. Partea I. Descrierea imobilului**

TEREN Extravilan

Adresa: Jud. Suceava

Nr. Crt	Nr cadastral Nr. topografic	Suprafața* (mp)	Observații / Referințe
A1		6.900	Sector cadastral:6 Teren neimprejmuit;

**B. Partea II. Proprietari și acte**

Inscrieri privitoare la dreptul de proprietate și alte drepturi reale		Referințe
/		
Act Notarial nr. 395, din 26/02/2004 emis de NP DRAGOS N. APOSTOL;		
B1	Intabulare, drept de PROPRIETATEcumpărare, dobandit prin Conventie, cota actuala 1/1 1) FLOREA ION 2) FLOREA NINA	A1

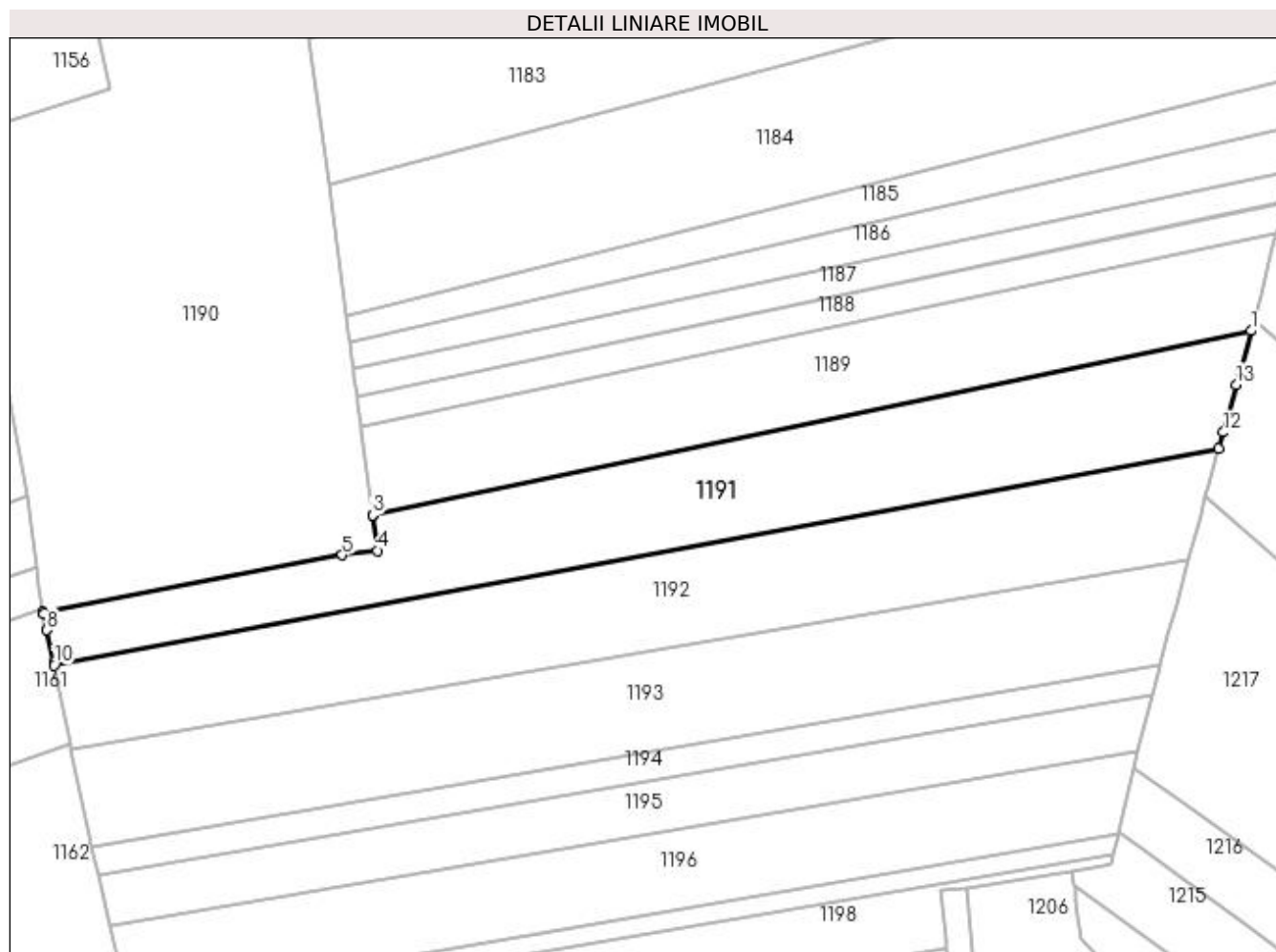
**C. Partea III. SARCINI .**

Inscrieri privind dezmembramintele dreptului de proprietate, drepturi reale de garanție și sarcini	Referințe
NU SUNT	

### Teren

Nr cadastral	Suprafața (mp)*	Observații / Referințe
	6.900	

\* Suprafața este determinată în planul de proiecție Stereo 70.



### Date referitoare la teren

Crt	Categorie folosință	Intravilan	Suprafața (mp)	Tarla	Parcelă	Nr. topo	Observații / Referințe
1	livada	NU	5.685	20	382	-	
2	arabil	NU	1.215	20	382	-	

### Lungime Segmente

1) Valorile lungimilor segmentelor sunt obținute din proiecție în plan.

Punct început	X / Y	Punct sfârșit	X / Y	Lungime segment (** (m)
1	598.530,167 660.696,647	2	598.305,035 660.649,359	230.045
2	598.305,035 660.649,359	3	598.305,04 660.649,32	0.039
3	598.305,04 660.649,32	4	598.306,235 660.640,344	9.055
4	598.306,235 660.640,344	5	598.297,287 660.639,145	9.028

Punct început	X / Y	Punct sfârșit	X / Y	Lungime segment (** (m)
5	598.297,287 660.639,145	6	598.220,663 660.624,623	77.988
6	598.220,663 660.624,623	7	598.220,762 660.624,145	0.488
7	598.220,762 660.624,145	8	598.221,634 660.619,926	4.308
8	598.221,634 660.619,926	9	598.223,374 660.611,516	8.588
9	598.223,374 660.611,516	10	598.223,49 660.610,956	0.572
10	598.223,49 660.610,956	11	598.521,936 660.666,503	303.571
11	598.521,936 660.666,503	12	598.523,066 660.670,628	4.277
12	598.523,066 660.670,628	13	598.526,407 660.682,825	12.646
13	598.526,407 660.682,825	1	598.530,167 660.696,647	14.324

\*\* Lungimile segmentelor sunt determinate în planul de proiecție Stereo 70 și sunt rotunjite la 1 milimetru.

\*\*\* Distanța dintre puncte este formată din segmente cumulate ce sunt mai mici decât valoarea 1 milimetru.





**DATE DESPRE IMOBILUL NR. 1192**

Oficiul de Cadastru și Publicitate Imobiliară SUCEAVA  
Biroul de Cadastru și Publicitate Imobiliară Falticeni

**A. Partea I. Descrierea imobilului**

TEREN Extravilan

Adresa: Jud. Suceava

Nr. Crt	Nr cadastral Nr. topografic	Suprafața* (mp)	Observații / Referințe
A1		7.200	Sector cadastral:6 Teren neimprejmuit;

**B. Partea II. Proprietari și acte**

Inscrieri privitoare la dreptul de proprietate și alte drepturi reale		Referințe
/		
Act Notarial nr. 395, din 26/02/2004 emis de NP DRAGOS N. APOSTOL;		
B1	Intabulare, drept de PROPRIETATEcumpărare, dobandit prin Conventie, cota actuala 1/1 1) FLOREA ION 2) FLOREA NINA	A1

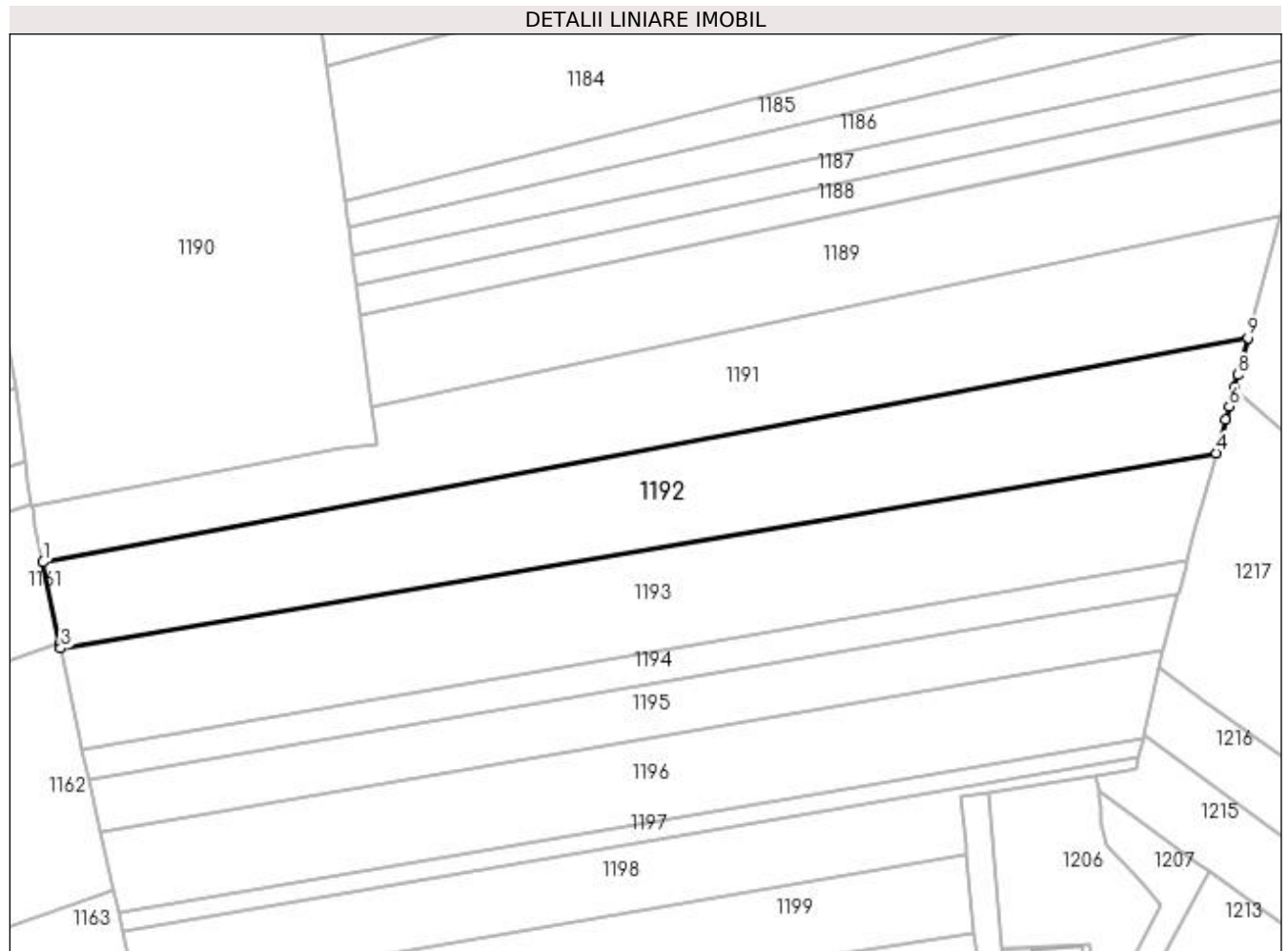
**C. Partea III. SARCINI .**

Inscrieri privind dezmembramintele dreptului de proprietate, drepturi reale de garanție și sarcini	Referințe
NU SUNT	

**Teren**

Nr cadastral	Suprafața (mp)*	Observații / Referințe
	7.200	

\* Suprafața este determinată în planul de proiecție Stereo 70.



**Date referitoare la teren**

Crt	Categorie folosință	Intra vilan	Suprafața (mp)	Tarla	Parcelă	Nr. topo	Observații / Referințe
1	livada	NU	5.311	20	382	-	
2	arabil	NU	1.889	20	382	-	

**Lungime Segmente**

1) Valorile lungimilor segmentelor sunt obținute din proiecție în plan.

Punct început	X / Y	Punct sfârșit	X / Y	Lungime segment (** (m)
1	598.223,49 660.610,956	2	598.227,639 660.590,897	20.484
2	598.227,639 660.590,897	3	598.227,898 660.589,645	1.279
3	598.227,898 660.589,645	4	598.514,109 660.637,947	290.258
4	598.514,109 660.637,947	5	598.516,384 660.646,241	8.6

Punct început	X / Y	Punct sfârșit	X / Y	Lungime segment (** (m)
5	598.516,384 660.646,241	6	598.517,281 660.649,512	3.392
6	598.517,281 660.649,512	7	598.518,527 660.654,06	4.716
7	598.518,527 660.654,06	8	598.519,421 660.657,323	3.383
8	598.519,421 660.657,323	9	598.521,936 660.666,503	9.518
9	598.521,936 660.666,503	1	598.223,49 660.610,956	303.571

\*\* Lungimile segmentelor sunt determinate în planul de proiecție Stereo 70 și sunt rotunjite la 1 milimetru.

\*\*\* Distanța dintre puncte este formată din segmente cumulate ce sunt mai mici decât valoarea 1 milimetru.



**DATE DESPRE IMOBILUL NR. 1193**

Oficiul de Cadastru și Publicitate Imobiliară SUCEAVA  
Biroul de Cadastru și Publicitate Imobiliară Falticeni

**A. Partea I. Descrierea imobilului**

TEREN Extravilan

Adresa: Jud. Suceava

Nr. Crt	Nr cadastral Nr. topografic	Suprafața* (mp)	Observații / Referințe
A1		7.200	Sector cadastral:6 Teren neimprejmuit;

**B. Partea II. Proprietari și acte**

Inscrieri privitoare la dreptul de proprietate și alte drepturi reale		Referințe
/		
Act Notarial nr. 519, din 11/03/2004 emis de NP DRAGOS N. APOSTOL;		
B1	Intabulare, drept de PROPRIETATEcumpărare, dobandit prin Conventie, cota actuala 1/1 1) FLOREA ION 2) FLOREA NINA	A1

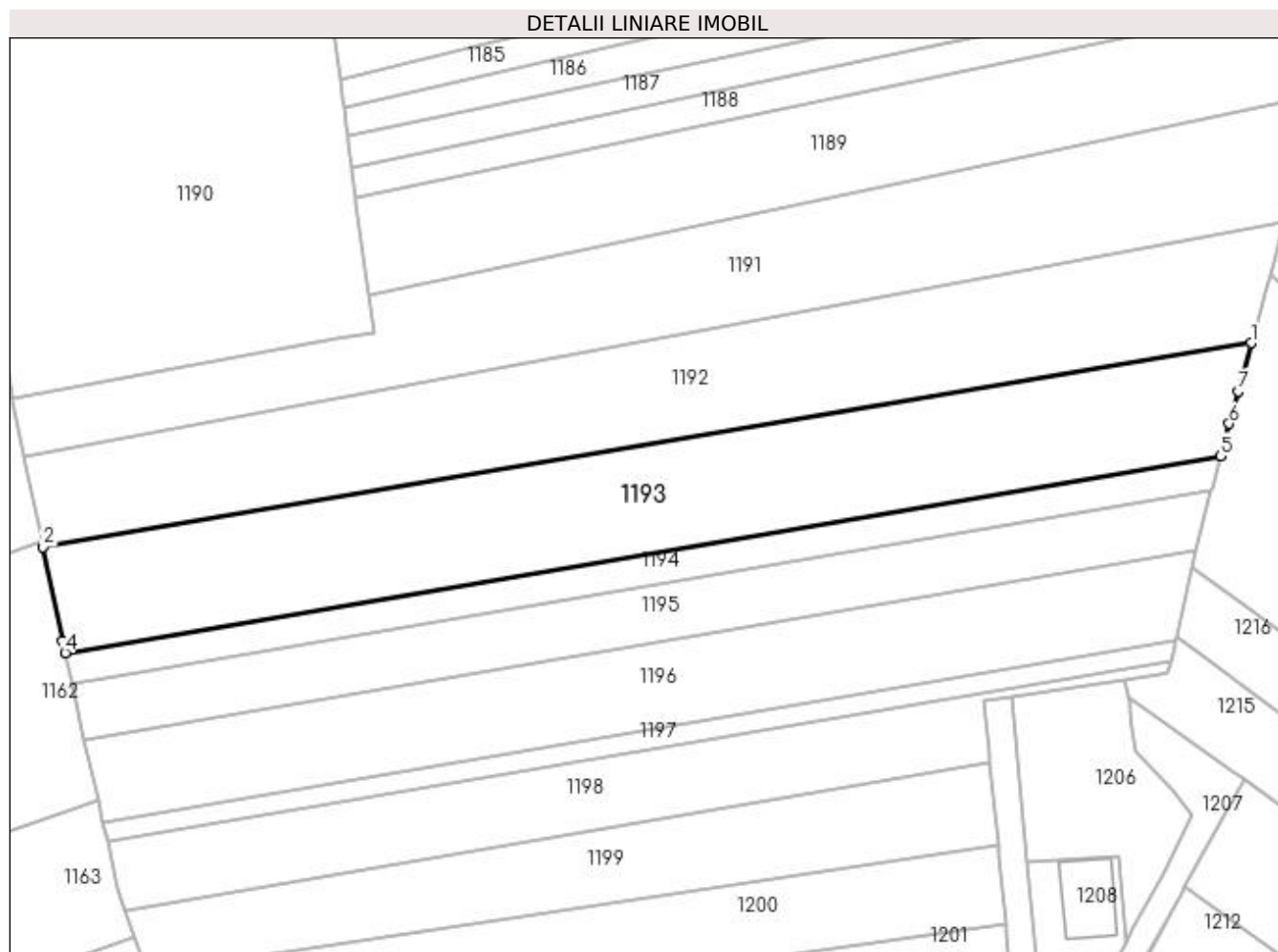
**C. Partea III. SARCINI .**

Inscrieri privind dezmembramintele dreptului de proprietate, drepturi reale de garanție și sarcini	Referințe
NU SUNT	

### Teren

Nr cadastral	Suprafața (mp)*	Observații / Referințe
	7.200	

\* Suprafața este determinată în planul de proiecție Stereo 70.



### Date referitoare la teren

Crt	Categorie folosință	Intra vilan	Suprafața (mp)	Tarla	Parcelă	Nr. topo	Observații / Referințe
1	livada	NU	5.291	20	382	-	
2	arabil	NU	1.909	20	382	-	

### Lungime Segmente

1) Valorile lungimilor segmentelor sunt obținute din proiecție în plan.

Punct început	X / Y	Punct sfârșit	X / Y	Lungime segment (** (m)
1	598.514,109 660.637,947	2	598.227,898 660.589,645	290.258
2	598.227,898 660.589,645	3	598.232,486 660.567,463	22.652
3	598.232,486 660.567,463	4	598.233,123 660.564,602	2.931
4	598.233,123 660.564,602	5	598.506,844 660.611,211	277.661

Punct început	X / Y	Punct sfârșit	X / Y	Lungime segment (** (m)
5	598.506,844 660.611,211	6	598.508,902 660.618,839	7.901
6	598.508,902 660.618,839	7	598.510,977 660.626,532	7.968
7	598.510,977 660.626,532	1	598.514,109 660.637,947	11.837

\*\* Lungimile segmentelor sunt determinate în planul de proiecție Stereo 70 și sunt rotunjite la 1 milimetru.

\*\*\* Distanța dintre puncte este formată din segmente cumulate ce sunt mai mici decât valoarea 1 milimetru.





**DATE DESPRE IMOBILUL NR. 1194**

Oficiul de Cadastru și Publicitate Imobiliară SUCEAVA  
Biroul de Cadastru și Publicitate Imobiliară Falticeni

**A. Partea I. Descrierea imobilului**

TEREN Extravilan

Adresa: Jud. Suceava

Nr. Crt	Nr cadastral Nr. topografic	Suprafața* (mp)	Observații / Referințe
A1		2.100	Sector cadastral:6 Teren neimprejmuit;

**B. Partea II. Proprietari și acte**

Inscrieri privitoare la dreptul de proprietate și alte drepturi reale		Referințe
/		
Act Notarial nr. 578, din 23/02/2005 emis de NP DRAGOS N. APOSTOL;		
B1	Intabulare, drept de PROPRIETATEcumpărare, dobandit prin Conventie, cota actuala 1/1 1) FLOREA ION 2) FLOREA NINA	A1

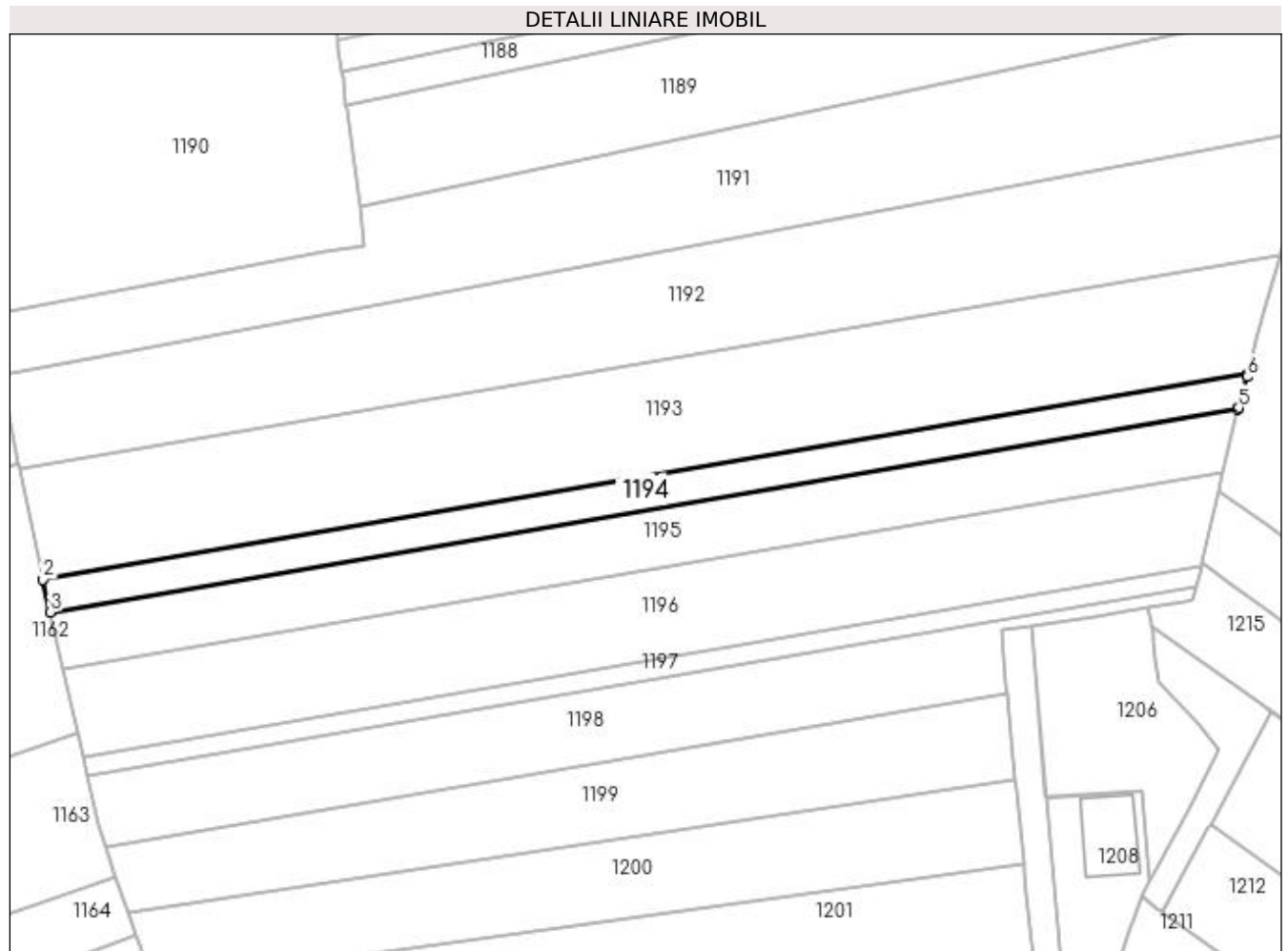
**C. Partea III. SARCINI .**

Inscrieri privind dezmembramintele dreptului de proprietate, drepturi reale de garanție și sarcini	Referințe
NU SUNT	

**Teren**

Nr cadastral	Suprafața (mp)*	Observații / Referințe
	2.100	

\* Suprafața este determinată în planul de proiecție Stereo 70.



**Date referitoare la teren**

Crt	Categorie folosință	Intravilan	Suprafața (mp)	Tarla	Parcelă	Nr. topo	Observații / Referințe
1	arabil	NU	492	20	382	-	
2	livada	NU	1.608	20	382	-	

**Lungime Segmente**

1) Valorile lungimilor segmentelor sunt obținute din proiecție în plan.

Punct început	X / Y	Punct sfârșit	X / Y	Lungime segment (** (m)
1	598.506,844 660.611,211	2	598.233,123 660.564,602	277.661
2	598.233,123 660.564,602	3	598.234,78 660.557,158	7.626
3	598.234,78 660.557,158	4	598.504,663 660.603,113	273.768
4	598.504,663 660.603,113	5	598.504,771 660.603,528	0.429

Punct început	X / Y	Punct sfârșit	X / Y	Lungime segment (** (m)
5	598.504,771 660.603,528	6	598.506,672 660.610,574	7.298
6	598.506,672 660.610,574	1	598.506,844 660.611,211	0.66

\*\* Lungimile segmentelor sunt determinate în planul de proiecție Stereo 70 și sunt rotunjite la 1 milimetru.

\*\*\* Distanța dintre puncte este formată din segmente cumulate ce sunt mai mici decât valoarea 1 milimetru.



**DATE DESPRE IMOBILUL NR. 1195**

Oficiul de Cadastru și Publicitate Imobiliară SUCEAVA  
Biroul de Cadastru și Publicitate Imobiliară Falticeni

**A. Partea I. Descrierea imobilului**

TEREN Extravilan

Adresa: Jud. Suceava

Nr. Crt	Nr cadastral Nr. topografic	Suprafața* (mp)	Observații / Referințe
A1		3.600	Sector cadastral:6 Teren neimprejmuit;

**B. Partea II. Proprietari și acte**

Inscrieri privitoare la dreptul de proprietate și alte drepturi reale		Referințe
/		
Act Notarial nr. 478, din 23/02/2005 emis de NP DRAGOS N. APOSTOL;		
B1	Intabulare, drept de PROPRIETATEcumpărare, dobandit prin Conventie, cota actuala 1/1 1) FLOREA ION 2) FLOREA NINA	A1

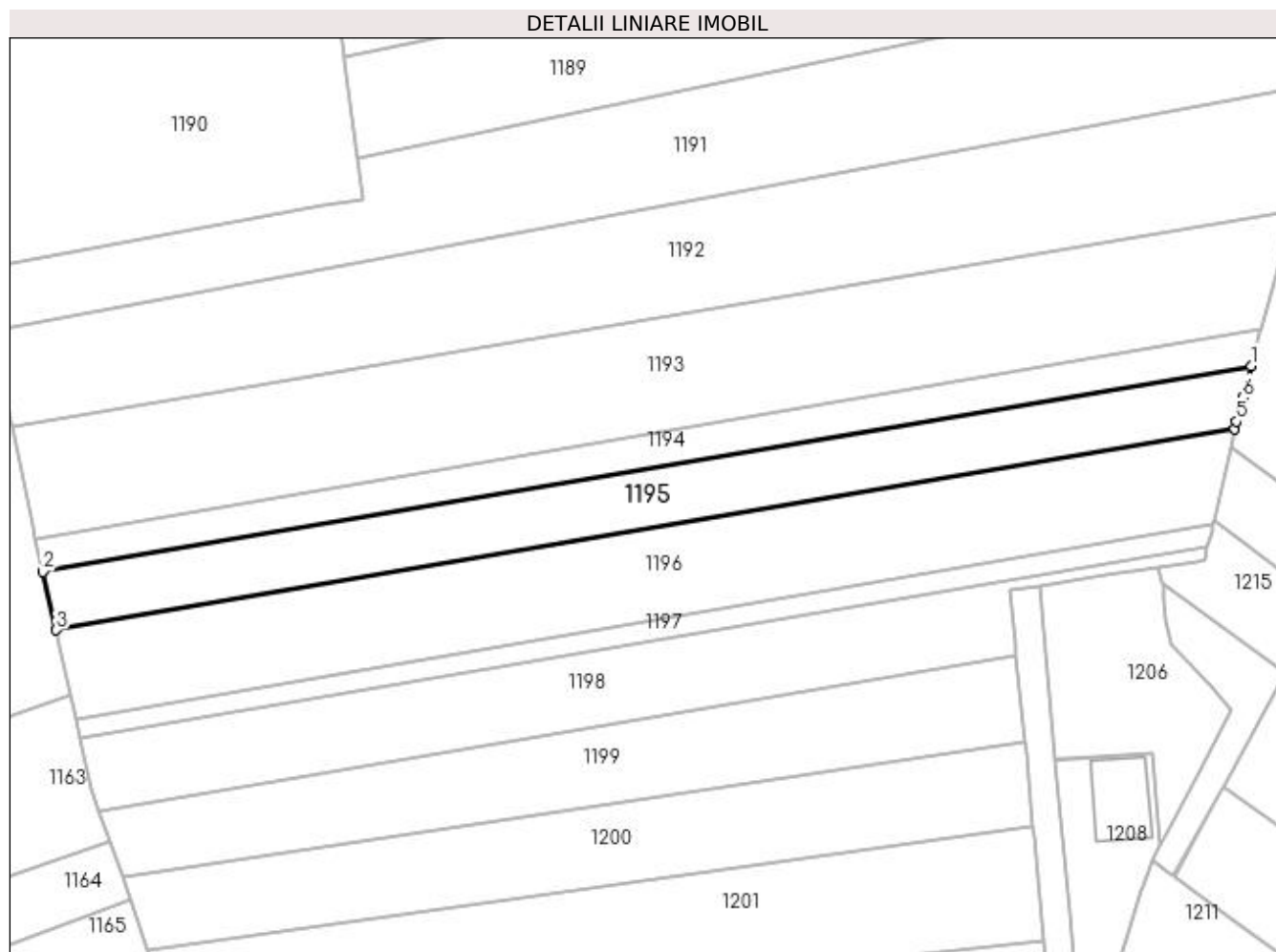
**C. Partea III. SARCINI .**

Inscrieri privind dezmembramintele dreptului de proprietate, drepturi reale de garanție și sarcini	Referințe
NU SUNT	

### Teren

Nr cadastral	Suprafața (mp)*	Observații / Referințe
	3.600	

\* Suprafața este determinată în planul de proiecție Stereo 70.



### Date referitoare la teren

Crt	Categorie folosință	Intra vilan	Suprafața (mp)	Tarla	Parcelă	Nr. topo	Observații / Referințe
1	livada	NU	2.860	20	382	-	
2	arabil	NU	740	20	382	-	

### Lungime Segmente

1) Valorile lungimilor segmentelor sunt obținute din proiecție în plan.

Punct început	X / Y	Punct sfârșit	X / Y	Lungime segment (** (m)
1	598.504,663 660.603,113	2	598.234,78 660.557,158	273.768
2	598.234,78 660.557,158	3	598.237,677 660.544,148	13.329
3	598.237,677 660.544,148	4	598.501,004 660.588,987	267.117
4	598.501,004 660.588,987	5	598.501,437 660.590,673	1.741

Punct început	X / Y	Punct sfârșit	X / Y	Lungime segment (** (m)
5	598.501,437 660.590,673	6	598.502,845 660.596,104	5.611
6	598.502,845 660.596,104	1	598.504,663 660.603,113	7.241

\*\* Lungimile segmentelor sunt determinate în planul de proiecție Stereo 70 și sunt rotunjite la 1 milimetru.

\*\*\* Distanța dintre puncte este formată din segmente cumulate ce sunt mai mici decât valoarea 1 milimetru.





**DATE DESPRE IMOBILUL NR. 1196**

Oficiul de Cadastru și Publicitate Imobiliară SUCEAVA  
Biroul de Cadastru și Publicitate Imobiliară Falticeni

**A. Partea I. Descrierea imobilului**

TEREN Extravilan

Adresa: Jud. Suceava

Nr. Crt	Nr cadastral Nr. topografic	Suprafața* (mp)	Observații / Referințe
A1		5.330	Sector cadastral:6 Teren neimprejmuit;

**B. Partea II. Proprietari și acte**

Inscrieri privitoare la dreptul de proprietate și alte drepturi reale		Referințe
/		
Act Notarial nr. 395, din 26/02/2004 emis de NP DRAGOS N. APOSTOL;		
B1	Intabulare, drept de PROPRIETATEcumpărare, dobandit prin Conventie, cota actuala 1/1 1) FLOREA ION 2) FLOREA NINA	A1

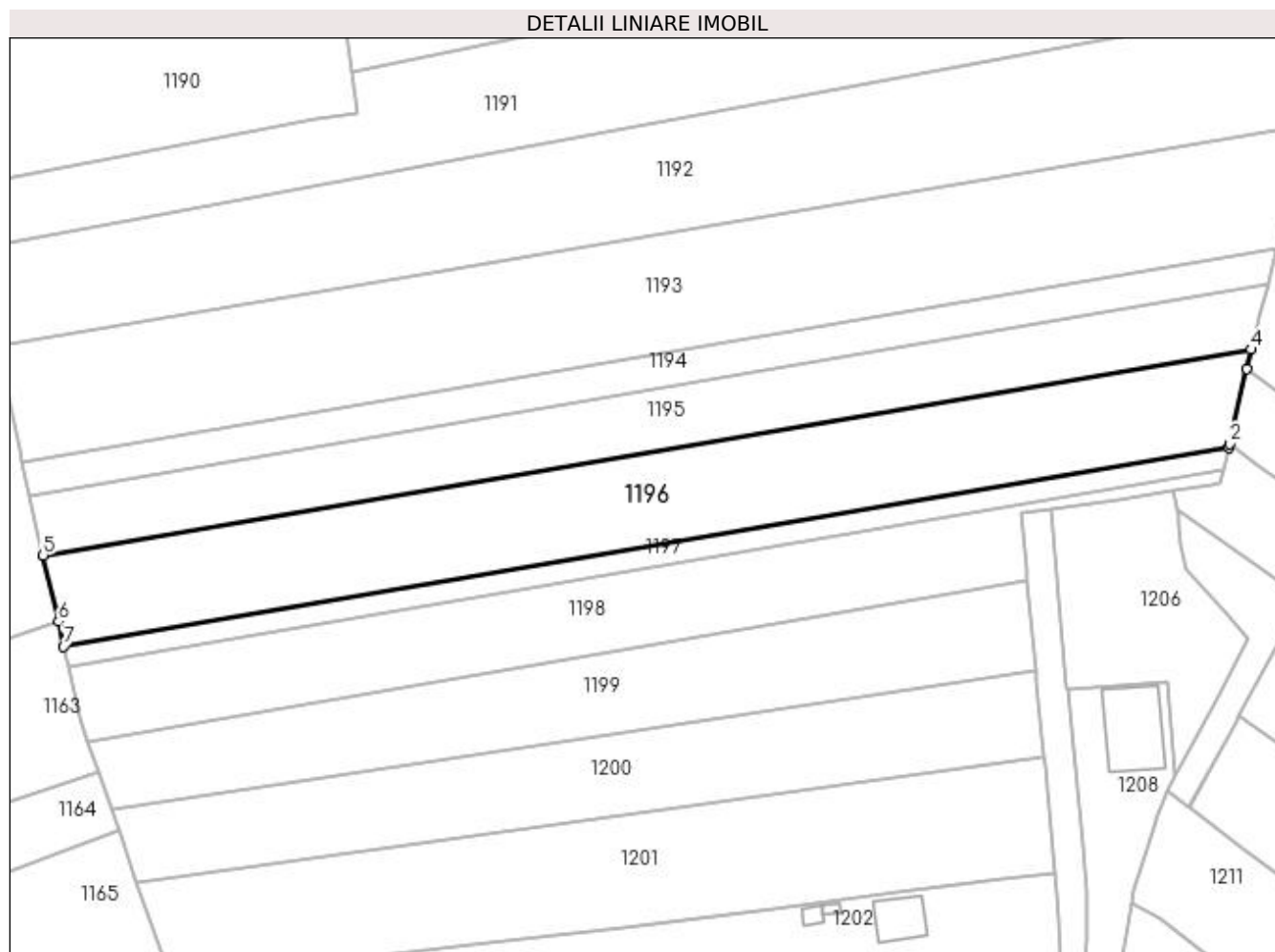
**C. Partea III. SARCINI .**

Inscrieri privind dezmembramintele dreptului de proprietate, drepturi reale de garanție și sarcini	Referințe
NU SUNT	

### Teren

Nr cadastral	Suprafața (mp)*	Observații / Referințe
	5.330	

\* Suprafața este determinată în planul de proiecție Stereo 70.



### Date referitoare la teren

Crt	Categorie folosință	Intravilan	Suprafața (mp)	Tarla	Parcelă	Nr. topo	Observații / Referințe
1	livada	NU	4.735	20	382	-	
2	arabil	NU	595	20	382	-	

### Lungime Segmente

1) Valorile lungimilor segmentelor sunt obținute din proiecție în plan.

Punct început	X / Y	Punct sfârșit	X / Y	Lungime segment (** (m)
1	598.496,179 660.567,558	2	598.496,368 660.568,425	0.888
2	598.496,368 660.568,425	3	598.500,112 660.584,781	16.779
3	598.500,112 660.584,781	4	598.501,004 660.588,987	4.299
4	598.501,004 660.588,987	5	598.237,677 660.544,148	267.117

Punct început	X / Y	Punct sfârșit	X / Y	Lungime segment (** (m)
5	598.237,677 660.544,148	6	598.241,042 660.529,699	14.836
6	598.241,042 660.529,699	7	598.242,098 660.524,293	5.508
7	598.242,098 660.524,293	1	598.496,179 660.567,558	257.738

\*\* Lungimile segmentelor sunt determinate în planul de proiecție Stereo 70 și sunt rotunjite la 1 milimetru.

\*\*\* Distanța dintre puncte este formată din segmente cumulate ce sunt mai mici decât valoarea 1 milimetru.



**DATE DESPRE IMOBILUL NR. 1197**

Oficiul de Cadastru și Publicitate Imobiliară SUCEAVA  
Biroul de Cadastru și Publicitate Imobiliară Falticeni

**A. Partea I. Descrierea imobilului**

TEREN Extravilan

Adresa: Jud. Suceava

Nr. Crt	Nr cadastral Nr. topografic	Suprafața* (mp)	Observații / Referințe
A1		1.170	Sector cadastral:6 Teren neimprejmuit;

**B. Partea II. Proprietari și acte**

Inscrieri privitoare la dreptul de proprietate și alte drepturi reale		Referințe
/		
Act Notarial nr. 395, din 26/02/2004 emis de NP DRAGOS N. APOSTOL;		
B1	Intabulare, drept de PROPRIETATEcumpărare, dobandit prin Conventie, cota actuala 1/1 1) FLOREA ION 2) FLOREA NINA	A1

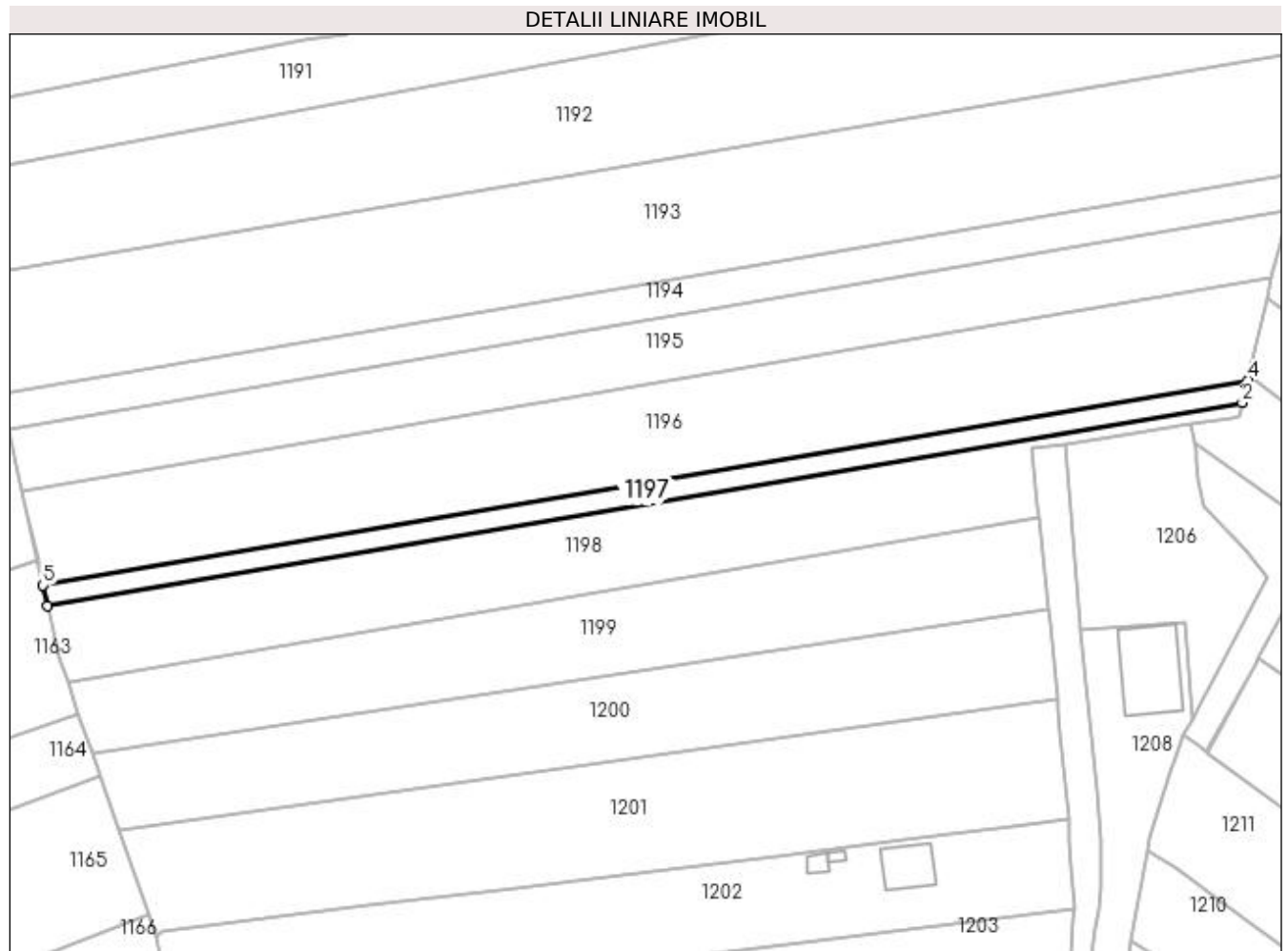
**C. Partea III. SARCINI .**

Inscrieri privind dezmembramintele dreptului de proprietate, drepturi reale de garanție și sarcini	Referințe
NU SUNT	

**Teren**

Nr cadastral	Suprafața (mp)*	Observații / Referințe
	1.170	

\* Suprafața este determinată în planul de proiecție Stereo 70.



**Date referitoare la teren**

Crt	Categorie folosință	Intra vilan	Suprafața (mp)	Tarla	Parcelă	Nr. topo	Observații / Referințe
1	livada	NU	1.109	20	382	-	
2	arabil	NU	61	20	382	-	

**Lungime Segmente**

1) Valorile lungimilor segmentelor sunt obținute din proiecție în plan.

Punct început	X / Y	Punct sfârșit	X / Y	Lungime segment (** (m)
1	598.243,091 660.519,838	2	598.494,975 660.562,729	255.51
2	598.494,975 660.562,729	3	598.495,857 660.566,046	3.432
3	598.495,857 660.566,046	4	598.496,179 660.567,558	1.546
4	598.496,179 660.567,558	5	598.242,098 660.524,293	257.738

Punct început	X / Y	Punct sfârșit	X / Y	Lungime segment (** (m)
5	598.242,098 660.524,293	1	598.243,091 660.519,838	4.564

\*\* Lungimile segmentelor sunt determinate în planul de proiecție Stereo 70 și sunt rotunjite la 1 milimetru.

\*\*\* Distanța dintre puncte este formată din segmente cumulate ce sunt mai mici decât valoarea 1 milimetru.





**DATE DESPRE IMOBILUL NR. 1198**

Oficiul de Cadastru și Publicitate Imobiliară SUCEAVA  
Biroul de Cadastru și Publicitate Imobiliară Falticeni

**A. Partea I. Descrierea imobilului**

TEREN Necunoscut

Nr. CF vechi:680  
Nr. cadastral vechi:887

Adresa: Loc. Spataresti, Jud. Suceava

Nr. Crt	Nr cadastral Nr. topografic	Suprafata* (mp)	Observatii / Referinte
A1	30105	3.600	Sector cadastral:6 Teren neimprejmuit;

**B. Partea II. Proprietari și acte**

Inscrieri privitoare la dreptul de proprietate și alte drepturi reale		Referințe
<b>17394 / 13/12/2011</b>		
Act Notarial nr. 3494, din 12/12/2011 emis de BNP ASOC M SI S APOSTOL;		
B3	Intabulare, drept de PROPRIETATE bun comun, dobandit prin Conventie, cota actuala 1/1	A1
	1) FLOREA ION	
	2) FLOREA NINA	

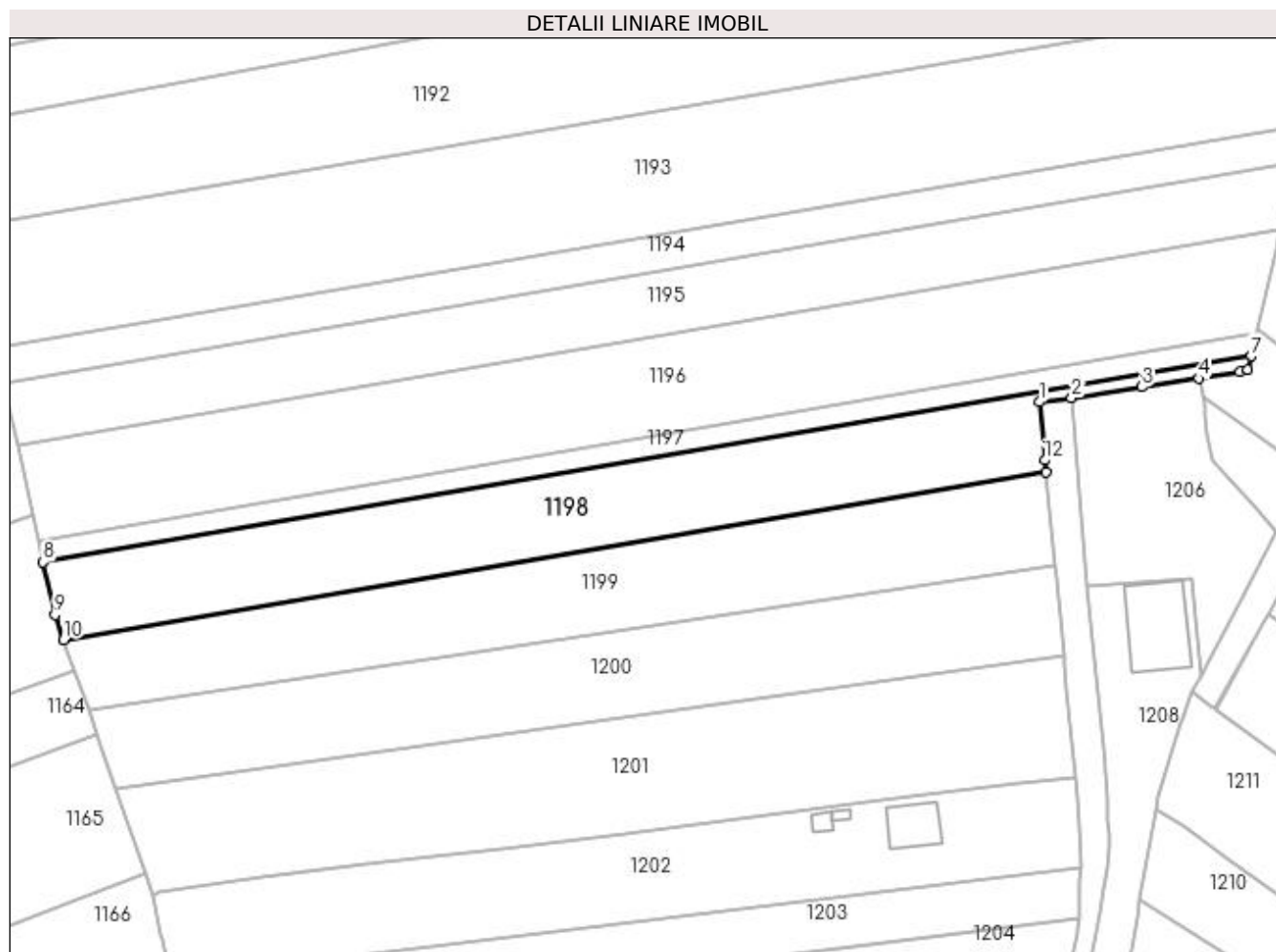
**C. Partea III. SARCINI .**

Inscrieri privind dezmembramintele dreptului de proprietate, drepturi reale de garanție și sarcini	Referințe
NU SUNT	

**Teren**

Nr cadastral	Suprafața (mp)*	Observații / Referințe
30105	3.600	

\* Suprafața este determinată în planul de proiecție Stereo 70.



**Date referitoare la teren**

Crt	Categorie folosință	Intra vilan	Suprafața (mp)	Tarla	Parcelă	Nr. topo	Observații / Referințe
1	livada	DA	18	20	382	-	
2	livada	NU	3.428	20	382	-	
3	arabil	NU	154	20	382	-	

**Lungime Segmente**

1) Valorile lungimilor segmentelor sunt obținute din proiecție în plan.

Punct început	X / Y	Punct sfârșit	X / Y	Lungime segment (** (m)
1	598.450,752 660.553,189	2	598.457,52 660.554,036	6.821
2	598.457,52 660.554,036	3	598.472,182 660.556,321	14.839
3	598.472,182 660.556,321	4	598.484,027 660.558,108	11.979
4	598.484,027 660.558,108	5	598.492,631 660.559,406	8.701

Punct început	X / Y	Punct sfârșit	X / Y	Lungime segment (** (m)
5	598.492,631 660.559,406	6	598.494,233 660.559,94	1.689
6	598.494,233 660.559,94	7	598.494,975 660.562,729	2.886
7	598.494,975 660.562,729	8	598.243,091 660.519,838	255.51
8	598.243,091 660.519,838	9	598.245,544 660.508,822	11.286
9	598.245,544 660.508,822	10	598.247,347 660.503,659	5.469
10	598.247,347 660.503,659	11	598.452,187 660.538,539	207.788
11	598.452,187 660.538,539	12	598.451,941 660.541,048	2.521
12	598.451,941 660.541,048	1	598.450,752 660.553,189	12.199

\*\* Lungimile segmentelor sunt determinate în planul de proiecție Stereo 70 și sunt rotunjite la 1 milimetru.

\*\*\* Distanța dintre puncte este formată din segmente cumulate ce sunt mai mici decât valoarea 1 milimetru.



**DATE DESPRE IMOBILUL NR. 1199**

Oficiul de Cadastru și Publicitate Imobiliară SUCEAVA  
Biroul de Cadastru și Publicitate Imobiliară Falticeni

**A. Partea I. Descrierea imobilului**

TEREN Extravilan

Adresa: Jud. Suceava

Nr. Crt	Nr cadastral Nr. topografic	Suprafața* (mp)	Observații / Referințe
A1		3.600	Sector cadastral:6 Teren neimprejmuit;

**B. Partea II. Proprietari și acte**

Inscrieri privitoare la dreptul de proprietate și alte drepturi reale	Referințe
/	
Act Notarial nr. 748, din 08/04/2004 emis de NP DRAGOS N. APOSTOL;	
B1	A1
Intabulare, drept de PROPRIETATEcumpărare, dobandit prin Conventie, cota actuala 1/1	
1) FLOREA ION	
2) FLOREA NINA	

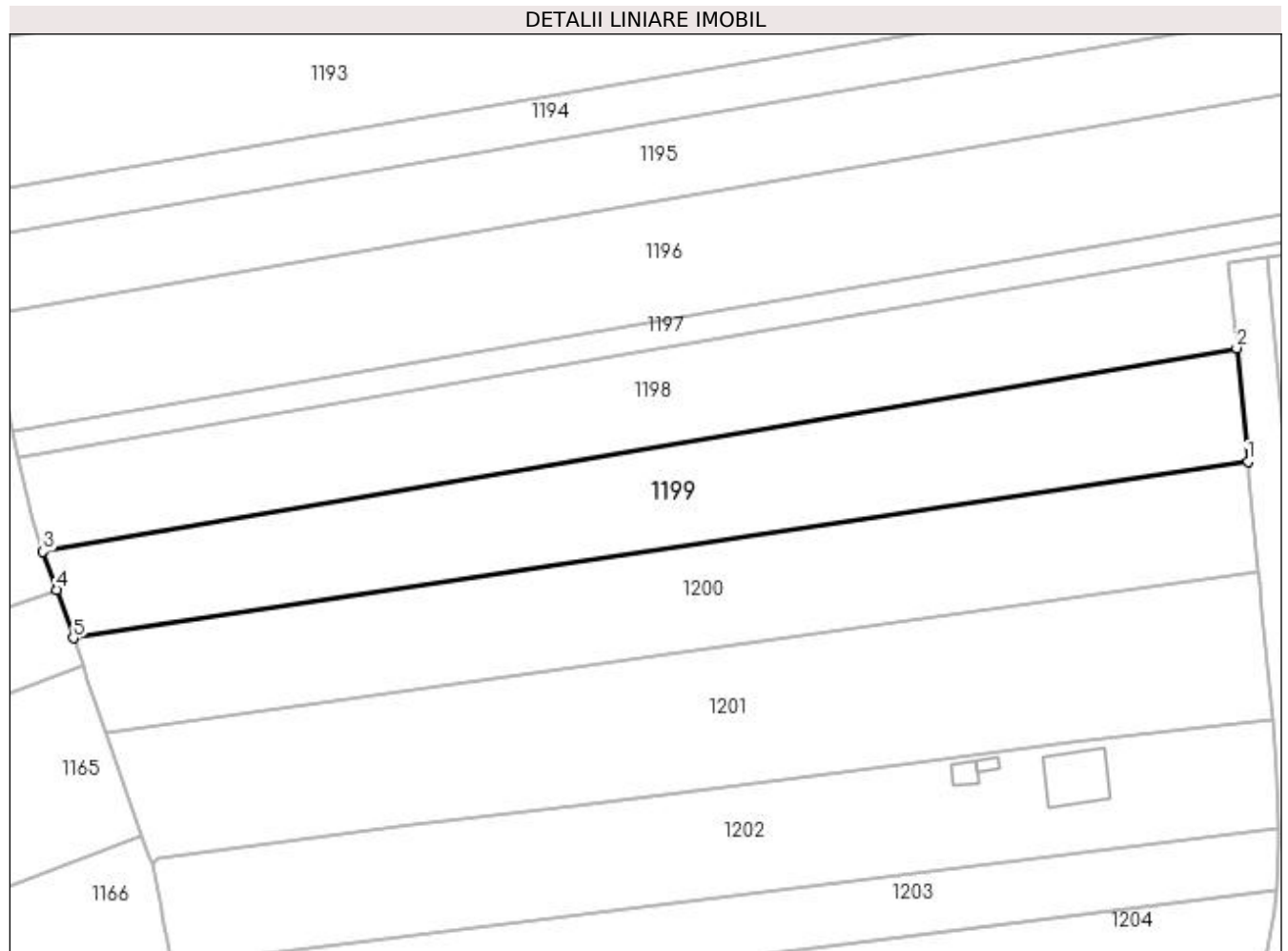
**C. Partea III. SARCINI .**

Inscrieri privind dezmembramintele dreptului de proprietate, drepturi reale de garanție și sarcini	Referințe
NU SUNT	

**Teren**

Nr cadastral	Suprafața (mp)*	Observații / Referințe
	3.600	

\* Suprafața este determinată în planul de proiecție Stereo 70.



**Date referitoare la teren**

Crt	Categorie folosință	Intra vilan	Suprafața (mp)	Tarla	Parcelă	Nr. topo	Observații / Referințe
1	livada	NU	3.553	20	382	-	
2	arabil	NU	47	20	382	-	

**Lungime Segmente**

1) Valorile lungimilor segmentelor sunt obținute din proiecție în plan.

Punct început	X / Y	Punct sfârșit	X / Y	Lungime segment (** (m)
1	598.454,092 660.519,088	2	598.452,187 660.538,539	19.544
2	598.452,187 660.538,539	3	598.247,347 660.503,659	207.788
3	598.247,347 660.503,659	4	598.249,632 660.497,113	6.933
4	598.249,632 660.497,113	5	598.252,531 660.488,813	8.792

Punct început	X / Y	Punct sfârșit	X / Y	Lungime segment (** (m)
5	598.252,531 660.488,813	1	598.454,092 660.519,088	203.822

\*\* Lungimile segmentelor sunt determinate în planul de proiecție Stereo 70 și sunt rotunjite la 1 milimetru.

\*\*\* Distanța dintre puncte este formată din segmente cumulate ce sunt mai mici decât valoarea 1 milimetru.





**DATE DESPRE IMOBILUL NR. 1200**

Oficiul de Cadastru și Publicitate Imobiliară SUCEAVA  
Biroul de Cadastru și Publicitate Imobiliară Falticeni

**A. Partea I. Descrierea imobilului**

TEREN Extravilan

Adresa: Jud. Suceava

Nr. Crt	Nr cadastral Nr. topografic	Suprafața* (mp)	Observații / Referințe
A1		3.600	Sector cadastral:6 Teren neimprejmuit;

**B. Partea II. Proprietari și acte**

Inscrieri privitoare la dreptul de proprietate și alte drepturi reale		Referințe
/		
Act Notarial nr. 912, din 22/03/2005 emis de NP DRAGOS N. APOSTOL;		
B1	Intabulare, drept de PROPRIETATEcumpărare, dobandit prin Conventie, cota actuala 1/1 1) FLOREA ION 2) FLOREA NINA	A1

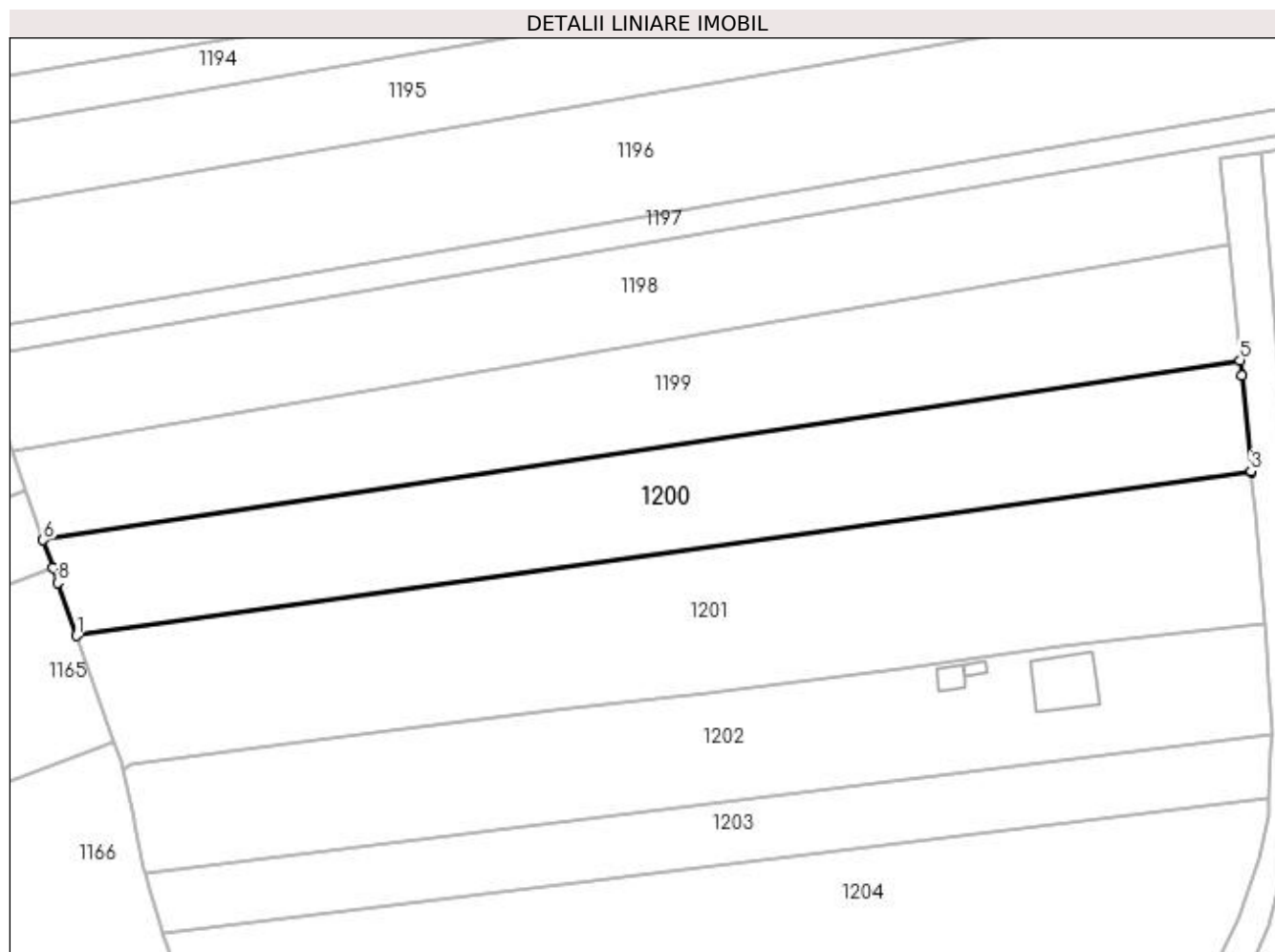
**C. Partea III. SARCINI .**

Inscrieri privind dezmembramintele dreptului de proprietate, drepturi reale de garanție și sarcini	Referințe
NU SUNT	

### Teren

Nr cadastral	Suprafața (mp)*	Observații / Referințe
	3.600	

\* Suprafața este determinată în planul de proiecție Stereo 70.



### Date referitoare la teren

Crt	Categorie folosință	Intra vilan	Suprafața (mp)	Tarla	Parcelă	Nr. topo	Observații / Referințe
1	livada	NU	3.600	20	382	-	

### Lungime Segmente

1) Valorile lungimilor segmentelor sunt obținute din proiecție în plan.

Punct început	X / Y	Punct sfârșit	X / Y	Lungime segment (** (m)
1	598.258,148 660.472,726	2	598.455,942 660.500,197	199.693
2	598.455,942 660.500,197	3	598.455,915 660.500,468	0.272
3	598.455,915 660.500,468	4	598.454,351 660.516,442	16.05
4	598.454,351 660.516,442	5	598.454,092 660.519,088	2.659
5	598.454,092 660.519,088	6	598.252,531 660.488,813	203.822

Punct început	X / Y	Punct sfârșit	X / Y	Lungime segment (** (m)
6	598.252,531 660.488,813	7	598.254,179 660.484,092	5.0
7	598.254,179 660.484,092	8	598.255,035 660.481,641	2.596
8	598.255,035 660.481,641	1	598.258,148 660.472,726	9.443

\*\* Lungimile segmentelor sunt determinate în planul de proiecție Stereo 70 și sunt rotunjite la 1 milimetru.

\*\*\* Distanța dintre puncte este formată din segmente cumulate ce sunt mai mici decât valoarea 1 milimetru.



**DATE DESPRE IMOBILUL NR. 1201**

Oficiul de Cadastru și Publicitate Imobiliară SUCEAVA  
Biroul de Cadastru și Publicitate Imobiliară Falticeni

**A. Partea I. Descrierea imobilului**

TEREN Extravilan

Adresa: Jud. Suceava

Nr. Crt	Nr cadastral Nr. topografic	Suprafața* (mp)	Observații / Referințe
A1	30177	4.700	Sector cadastral:6 Teren neimprejmuit;

**B. Partea II. Proprietari și acte**

Inscrieri privitoare la dreptul de proprietate și alte drepturi reale	Referințe
<b>4489 / 28/05/2009</b>	
Act Notarial nr. 1185, din 15/04/2005 emis de BIROU NOTARIAL DRAGOS NICOLAE APOSTOL (act notarial nr. 1183/15-04-2005 emis de BIROU NOTARIAL DRAGOS NICOLAE APOSTOL; act notarial nr. 59/12-04-2005 emis de BIROU NOTARIAL DRAGOS NICOLAE APOSTOL; act administrativ nr. 802/26-10-1993 emis de COMISIA JUDETEANA SUCEAVA; act administrativ nr. 50/02-03-2009 emis de PRIMARIA COMUNEI FANTANA MARE; act administrativ nr. 961/16-04-2009 emis de PRIMARIA COMUNEI FANTANA MARE;);	
B1	A1
Intabulare, drept de PROPRIETATEBUN COMUN, dobandit prin Conventie, cota actuala 1/1	
1) FLOREA ION	
2) FLOREA NINA	

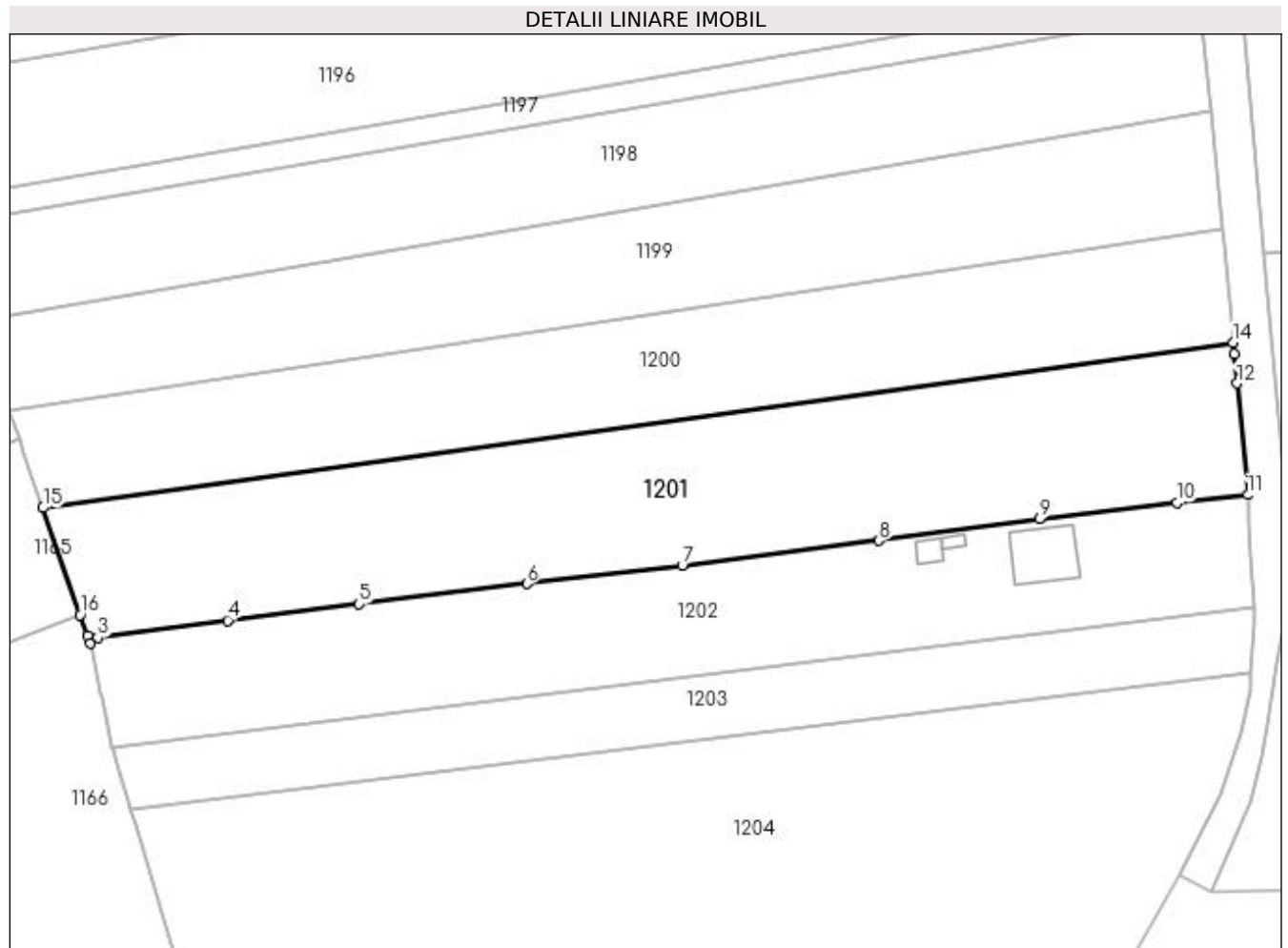
**C. Partea III. SARCINI .**

Inscrieri privind dezmembramintele dreptului de proprietate, drepturi reale de garanție și sarcini	Referințe
NU SUNT	

**Teren**

Nr cadastral	Suprafața (mp)*	Observații / Referințe
30177	4.700	

\* Suprafața este determinată în planul de proiecție Stereo 70.



**Date referitoare la teren**

Crt	Categorie folosință	Intra vilan	Suprafața (mp)	Tarla	Parcelă	Nr. topo	Observații / Referințe
1	livada	NU	4.700	20	382	-	

**Lungime Segmente**

1) Valorile lungimilor segmentelor sunt obținute din proiecție în plan.

Punct început	X / Y	Punct sfârșit	X / Y	Lungime segment (** (m)
1	598.265,541 660.451,556	2	598.266,015 660.450,198	1.438
2	598.266,015 660.450,198	3	598.267,244 660.451,198	1.584
3	598.267,244 660.451,198	4	598.288,827 660.454,044	21.77
4	598.288,827 660.454,044	5	598.310,673 660.456,768	22.015
5	598.310,673 660.456,768	6	598.338,577 660.460,124	28.105

Punct început	X / Y	Punct sfârșit	X / Y	Lungime segment (** (m)
6	598.338,577 660.460,124	7	598.364,392 660.463,216	26.0
7	598.364,392 660.463,216	8	598.397,085 660.467,304	32.948
8	598.397,085 660.467,304	9	598.423,778 660.470,885	26.932
9	598.423,778 660.470,885	10	598.446,599 660.473,562	22.977
10	598.446,599 660.473,562	11	598.458,419 660.474,898	11.895
11	598.458,419 660.474,898	12	598.456,608 660.493,396	18.586
12	598.456,608 660.493,396	13	598.456,129 660.498,284	4.911
13	598.456,129 660.498,284	14	598.455,942 660.500,197	1.922
14	598.455,942 660.500,197	15	598.258,148 660.472,726	199.693
15	598.258,148 660.472,726	16	598.264,346 660.454,979	18.798
16	598.264,346 660.454,979	1	598.265,541 660.451,556	3.626

\*\* Lungimile segmentelor sunt determinate în planul de proiecție Stereo 70 și sunt rotunjite la 1 milimetru.

\*\*\* Distanța dintre puncte este formată din segmente cumulate ce sunt mai mici decât valoarea 1 milimetru.





**DATE DESPRE IMOBILUL NR. 1202**

Oficiul de Cadastru și Publicitate Imobiliară SUCEAVA  
Biroul de Cadastru și Publicitate Imobiliară Falticeni

**A. Partea I. Descrierea imobilului**

TEREN Necunoscut

Adresa: Loc. Spataresti, Jud. Suceava

Nr. Crt	Nr cadastral Nr. topografic	Suprafața* (mp)	Observații / Referințe
A1	30674	3.600	Sector cadastral:6 Teren neimprejmuit;

**B. Partea II. Proprietari și acte**

Inscrieri privitoare la dreptul de proprietate și alte drepturi reale		Referințe
<b>2159 / 20/02/2012</b>		
Act Notarial nr. 3494, din 12/12/2011 emis de BNP ASOC M SI S APOSTOL;		
B2	Intabulare, drept de PROPRIETATE bun comun, dobandit prin Conventie, cota actuala 199/450 1) <b>ALBU MARIA</b> , casatorita cu 2) <b>ALBU CONSTANTIN - CRISTIAN</b>	A1
B3	Intabulare, drept de PROPRIETATE bun comun, dobandit prin Conventie, cota actuala 251/450 1) <b>ALBU MARIA</b> , casatorita 2) <b>ALBU CONSTANTIN - CRISTIAN</b>	A1

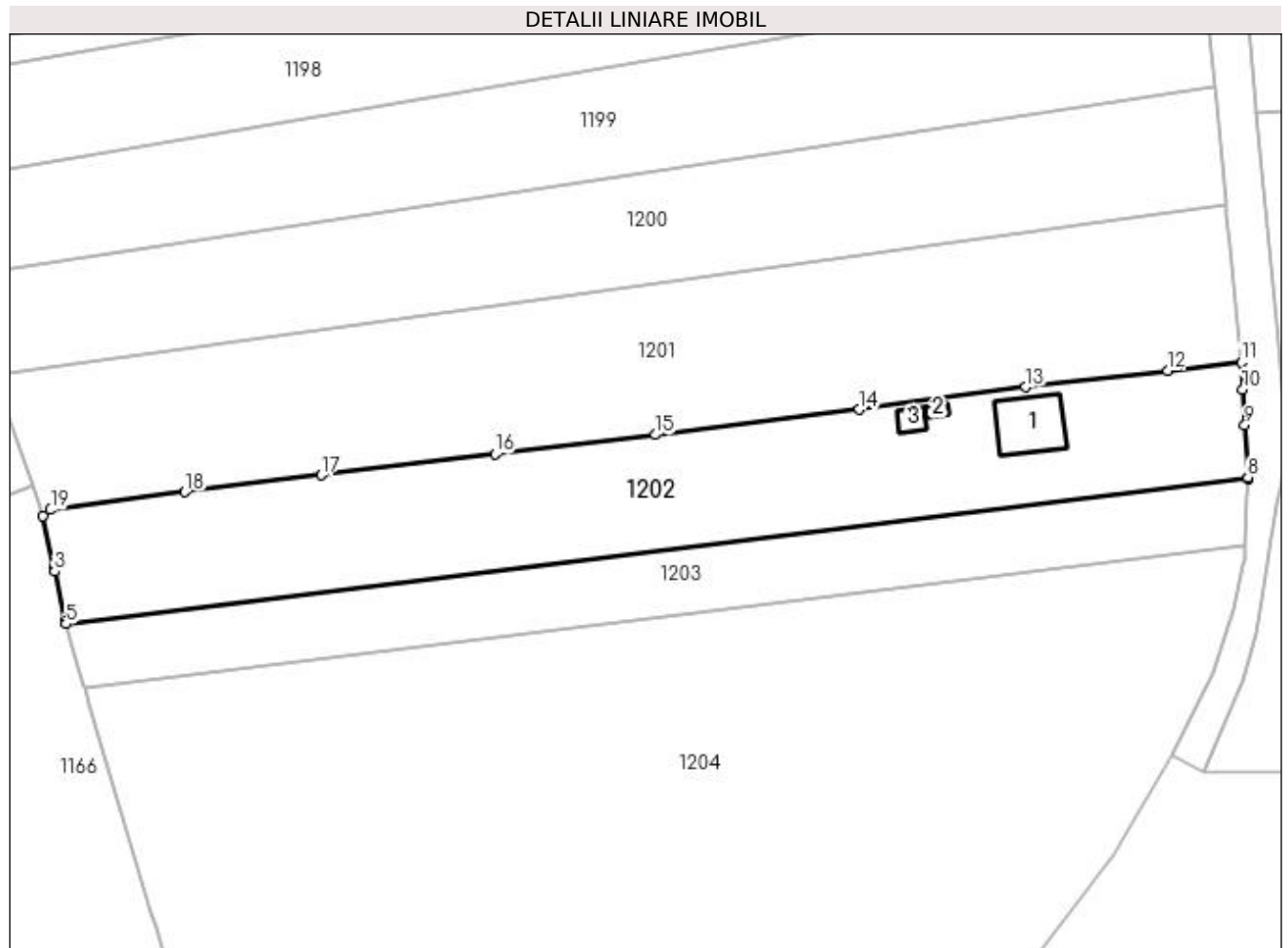
**C. Partea III. SARCINI .**

Inscrieri privind dezmembramintele dreptului de proprietate, drepturi reale de garanție și sarcini	Referințe
NU SUNT	

**Teren**

Nr cadastral	Suprafața (mp)*	Observații / Referințe
30674	3.600	

\* Suprafața este determinată în planul de proiecție Stereo 70.



**Date referitoare la teren**

Crt	Categorie folosință	Intra vilan	Suprafața (mp)	Tarla	Parcelă	Nr. topo	Observații / Referințe
1	curți constructii	NU	1.100	20	382	-	
2	arabil	NU	2.499	20	382	-	
3	arabil	DA	1	-	-	-	

**Date referitoare la construcții**

Crt	Număr	Destinație construcție	Supraf. (mp)	Situație juridică	Observații / Referințe
A1.1		construcții de locuințe	94	Fara acte	Nr. niveluri:2; S. construita la sol:94 mp; Locuință P+M.
A1.2		construcții anexa	8	Fara acte	Nr. niveluri:1; S. construita la sol:8 mp; Anexă.
A1.3		construcții anexa	17	Fara acte	Nr. niveluri:1; S. construita la sol:17 mp; Anexă.

**Lungime Segmente**

1) Valorile lungimilor segmentelor sunt obținute din proiecție în plan.

Punct început	X / Y	Punct sfârșit	X / Y	Lungime segment (** (m)
---------------	-------	---------------	-------	-------------------------

Punct început	X / Y	Punct sfârșit	X / Y	Lungime segment (** (m)
1	598.266,015 660.450,198	2	598.267,743 660.441,999	8.379
2	598.267,743 660.441,999	3	598.267,886 660.441,305	0.709
3	598.267,886 660.441,305	4	598.269,521 660.433,349	8.122
4	598.269,521 660.433,349	5	598.269,659 660.432,884	0.485
5	598.269,659 660.432,884	6	598.459,464 660.456,176	191.229
6	598.459,464 660.456,176	7	598.459,466 660.456,222	0.046
7	598.459,466 660.456,222	8	598.459,475 660.456,413	0.191
8	598.459,475 660.456,413	9	598.458,982 660.464,755	8.357
9	598.458,982 660.464,755	10	598.458,642 660.470,501	5.756
10	598.458,642 660.470,501	11	598.458,419 660.474,898	4.403
11	598.458,419 660.474,898	12	598.446,599 660.473,562	11.895
12	598.446,599 660.473,562	13	598.423,778 660.470,885	22.977
13	598.423,778 660.470,885	14	598.397,085 660.467,304	26.932
14	598.397,085 660.467,304	15	598.364,392 660.463,216	32.948
15	598.364,392 660.463,216	16	598.338,577 660.460,124	26.0
16	598.338,577 660.460,124	17	598.310,673 660.456,768	28.105
17	598.310,673 660.456,768	18	598.288,827 660.454,044	22.015
18	598.288,827 660.454,044	19	598.267,244 660.451,198	21.77
19	598.267,244 660.451,198	1	598.266,015 660.450,198	1.584

\*\* Lungimile segmentelor sunt determinate în planul de proiecție Stereo 70 și sunt rotunjite la 1 milimetru.

\*\*\* Distanța dintre puncte este formată din segmente cumulate ce sunt mai mici decât valoarea 1 milimetru.



**DATE DESPRE IMOBILUL NR. 1203**

Oficiul de Cadastru și Publicitate Imobiliară SUCEAVA  
Biroul de Cadastru și Publicitate Imobiliară Falticeni

**A. Partea I. Descrierea imobilului**

TEREN Necunoscut

Adresa: Loc. Spataresti, Jud. Suceava

Nr. Crt	Nr cadastral Nr. topografic	Suprafața* (mp)	Observații / Referințe
A1	30737	2.000	Sector cadastral:6 Teren neimprejmuit;

**B. Partea II. Proprietari și acte**

Inscrieri privitoare la dreptul de proprietate și alte drepturi reale	Referințe
<b>5001 / 21/02/2019</b>	
Act Administrativ nr. 286, din 25/07/2014 emis de CJSDPAT SUCEAVA;	
B1	A1
Intabulare, drept de PROPRIETATE, dobândit prin Reconstituire, cota actuala 1/1 1) ONICEANU GRIGORE	

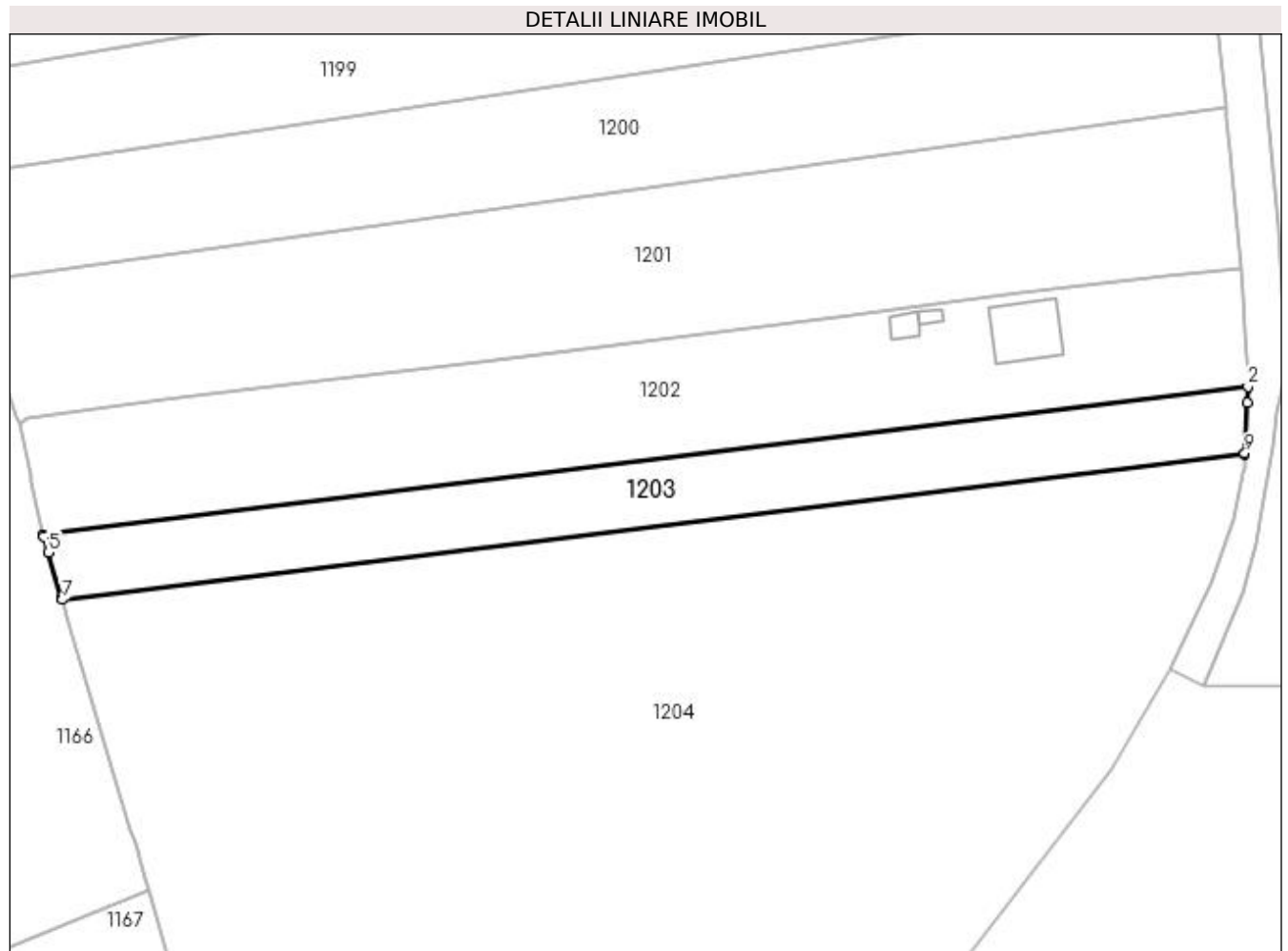
**C. Partea III. SARCINI .**

Inscrieri privind dezmembramintele dreptului de proprietate, drepturi reale de garanție și sarcini	Referințe
NU SUNT	

**Teren**

Nr cadastral	Suprafața (mp)*	Observații / Referințe
30737	2.000	

\* Suprafața este determinată în planul de proiecție Stereo 70.



**Date referitoare la teren**

Crt	Categorie folosință	Intra vilan	Suprafața (mp)	Tarla	Parcelă	Nr. topo	Observații / Referințe
1	arabil	NU	1.888	20	382	-	
2	arabil	DA	112	20	382	-	

**Lungime Segmente**

1) Valorile lungimilor segmentelor sunt obținute din proiecție în plan.

Punct început	X / Y	Punct sfârșit	X / Y	Lungime segment (** (m)
1	598.459,345 660.453,566	2	598.459,464 660.456,176	2.613
2	598.459,464 660.456,176	3	598.269,659 660.432,884	191.229
3	598.269,659 660.432,884	4	598.269,738 660.432,619	0.277
4	598.269,738 660.432,619	5	598.270,496 660.430,072	2.657

Punct început	X / Y	Punct sfârșit	X / Y	Lungime segment (** (m)
5	598.270,496 660.430,072	6	598.272,598 660.423,003	7.375
6	598.272,598 660.423,003	7	598.272,711 660.422,622	0.397
7	598.272,711 660.422,622	8	598.458,975 660.445,48	187.661
8	598.458,975 660.445,48	9	598.458,982 660.445,633	0.153
9	598.458,982 660.445,633	1	598.459,345 660.453,566	7.941

\*\* Lungimile segmentelor sunt determinate în planul de proiecție Stereo 70 și sunt rotunjite la 1 milimetru.

\*\*\* Distanța dintre puncte este formată din segmente cumulate ce sunt mai mici decât valoarea 1 milimetru.





**DATE DESPRE IMOBILUL NR. 1204**

Oficiul de Cadastru și Publicitate Imobiliară SUCEAVA  
Biroul de Cadastru și Publicitate Imobiliară Falticeni

**A. Partea I. Descrierea imobilului**

TEREN Necunoscut

Nr. CF vechi:198  
Nr. cadastral vechi:410

Adresa: Loc. Spataresti, Jud. Suceava

Nr. Crt	Nr cadastral Nr. topografic	Suprafața* (mp)	Observații / Referințe
A1	30700	18.000	Sector cadastral:6 Teren neimprejmuit;

**B. Partea II. Proprietari și acte**

Inscrieri privitoare la dreptul de proprietate și alte drepturi reale		Referințe
<b>1931 / 08/05/2006</b>		
Act Notarial nr. 378, din 08/05/2006 emis de BNP I LIUTA;		
B1	Intabulare, drept de PROPRIETATE, dobândit prin Conventie, cota actuala 1/1 1) ONICEANU VASILE	A1

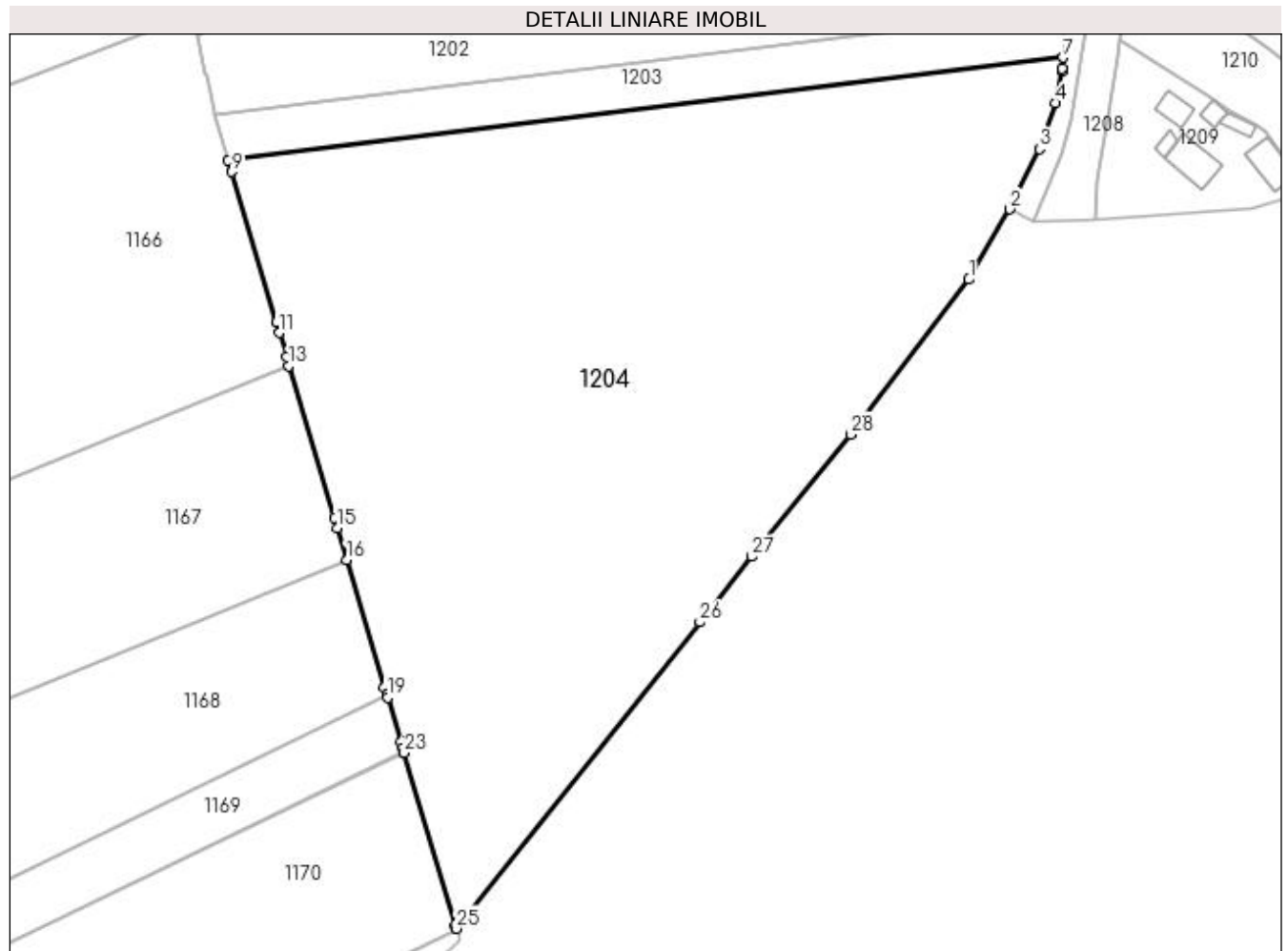
**C. Partea III. SARCINI .**

Inscrieri privind dezmembramintele dreptului de proprietate, drepturi reale de garanție și sarcini	Referințe
NU SUNT	

**Teren**

Nr cadastral	Suprafața (mp)*	Observații / Referințe
30700	18.000	

\* Suprafața este determinată în planul de proiecție Stereo 70.



**Date referitoare la teren**

Crt	Categorie folosință	Intra vilan	Suprafața (mp)	Tarla	Parcelă	Nr. topo	Observații / Referințe
1	arabil	DA	16.491	20	382	-	
2	arabil	NU	1.509	20	382	-	

**Lungime Segmente**

1) Valorile lungimilor segmentelor sunt obținute din proiecție în plan.

Punct început	X / Y	Punct sfârșit	X / Y	Lungime segment (** (m)
1	598.438,009 660.396,013	2	598.447,132 660.411,701	18.148
3	598.453,754 660.425,121	4	598.457,337 660.435,314	10.804
5	598.458,754 660.442,524	6	598.458,866 660.443,092	0.579
7	598.458,975 660.445,48	8	598.272,711 660.422,622	187.661

Punct început	X / Y	Punct sfârșit	X / Y	Lungime segment (** (m)
2	598.447,132 660.411,701	3	598.453,754 660.425,121	14.965
4	598.457,337 660.435,314	5	598.458,754 660.442,524	7.348
6	598.458,866 660.443,092	7	598.458,975 660.445,48	2.39
8	598.272,711 660.422,622	9	598.273,482 660.420,029	2.705

Punct început	X / Y	Punct sfârșit	X / Y	Lungime segment (** (m)
9	598.273,482 660.420,029	10	598.283,461 660.386,475	35.006
11	598.284,149 660.384,159	12	598.285,755 660.378,761	5.632
13	598.286,343 660.376,782	14	598.296,399 660.342,971	35.275
15	598.297,081 660.340,675	16	598.299,222 660.333,478	7.509
17	598.307,634 660.305,191	18	598.308,139 660.303,493	1.772
19	598.308,339 660.302,821	20	598.311,273 660.292,955	10.293
21	598.311,668 660.291,627	22	598.311,935 660.290,729	0.937
23	598.312,011 660.290,472	24	598.323,481 660.251,904	40.237
25	598.323,648 660.251,342	26	598.377,985 660.319,658	87.29
27	598.389,598 660.334,223	28	598.411,586 660.361,491	35.029

Punct început	X / Y	Punct sfârșit	X / Y	Lungime segment (** (m)
10	598.283,461 660.386,475	11	598.284,149 660.384,159	2.416
12	598.285,755 660.378,761	13	598.286,343 660.376,782	2.065
14	598.296,399 660.342,971	15	598.297,081 660.340,675	2.395
16	598.299,222 660.333,478	17	598.307,634 660.305,191	29.511
18	598.308,139 660.303,493	19	598.308,339 660.302,821	0.701
20	598.311,273 660.292,955	21	598.311,668 660.291,627	1.385
22	598.311,935 660.290,729	23	598.312,011 660.290,472	0.268
24	598.323,481 660.251,904	25	598.323,648 660.251,342	0.586
26	598.377,985 660.319,658	27	598.389,598 660.334,223	18.628
28	598.411,586 660.361,491	1	598.438,009 660.396,013	43.473

\*\* Lungimile segmentelor sunt determinate în planul de proiecție Stereo 70 și sunt rotunjite la 1 milimetru.

\*\*\* Distanța dintre puncte este formată din segmente cumulate ce sunt mai mici decât valoarea 1 milimetru.



**DATE DESPRE IMOBILUL NR. 1205**

Oficiul de Cadastru și Publicitate Imobiliară SUCEAVA  
Biroul de Cadastru și Publicitate Imobiliară Falticeni

**A. Partea I. Descrierea imobilului**

TEREN Necunoscut

Adresa: Loc. Spataresti, Jud. Suceava

Nr. Crt	Nr cadastral Nr. topografic	Suprafața* (mp)	Observații / Referințe
A1		857	Sector cadastral:6 Teren neimprejmuit;

**B. Partea II. Proprietari și acte**

Inscrieri privitoare la dreptul de proprietate și alte drepturi reale		Referințe
/		
Act Normativ nr. Legea 7, din 13/03/1996 emis de PARLAMENTUL ROMANIEI;		
B1	Inscrierea provizorie, drept de PROPRIETATE, dobandit prin Lege, cota actuala 1/1 1) NEIDENTIFICAT NEIDENTIFICAT	A1
B2	Proprietar neidentificat.	A1

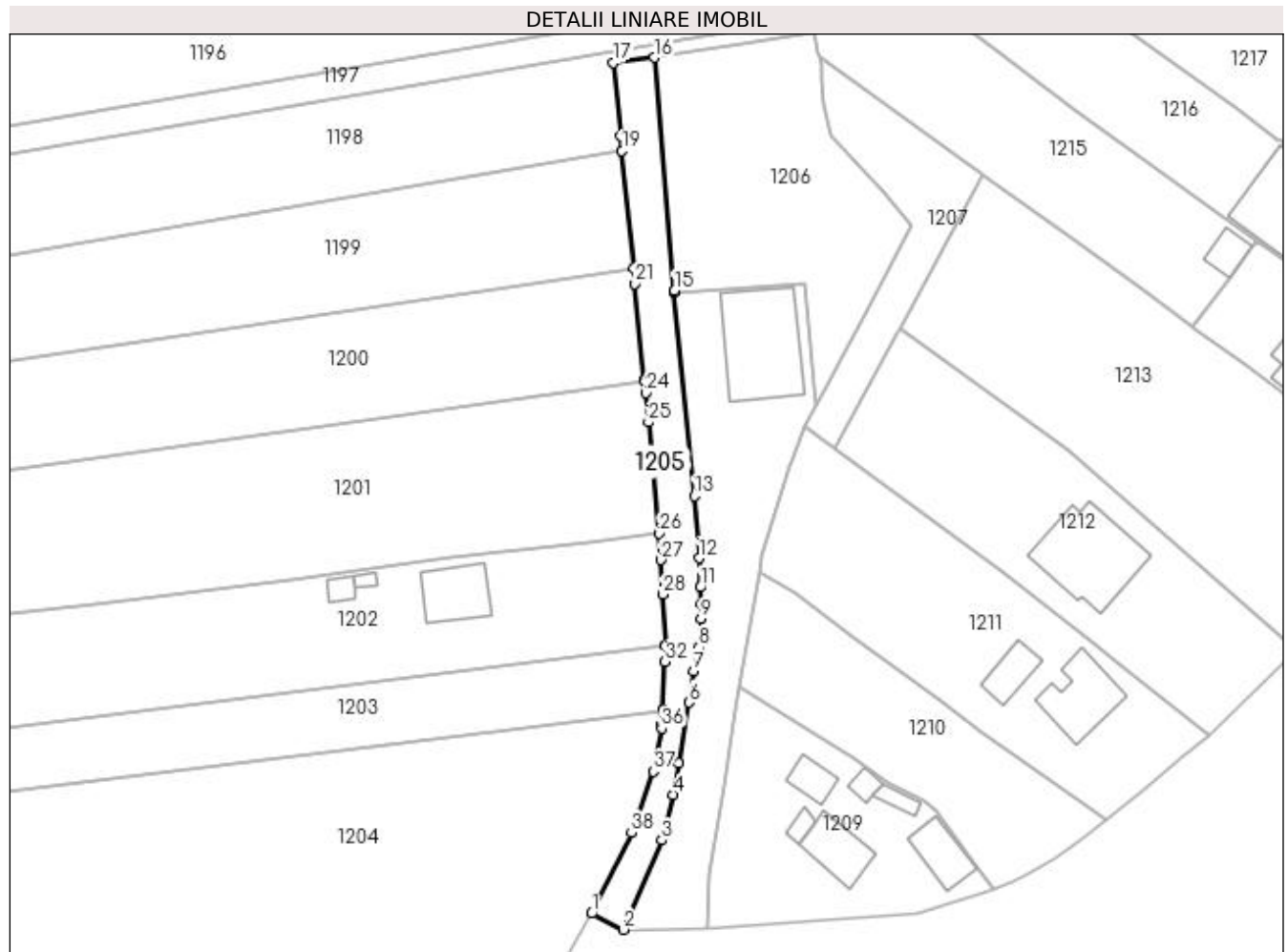
**C. Partea III. SARCINI .**

Inscrieri privind dezmembramintele dreptului de proprietate, drepturi reale de garanție și sarcini	Referințe
NU SUNT	

**Teren**

Nr cadastral	Suprafața (mp)*	Observații / Referințe
	857	

\* Suprafața este determinată în planul de proiecție Stereo 70.



**Date referitoare la teren**

Crt	Categorie folosință	Intravilan	Suprafața (mp)	Tarla	Parcelă	Nr. topo	Observații / Referințe
1	drum	DA	249	20	382	-	
2	drum	NU	608	20	382	-	

**Lungime Segmente**

1) Valorile lungimilor segmentelor sunt obținute din proiecție în plan.

Punct început	X / Y	Punct sfârșit	X / Y	Lungime segment (** (m)
1	598.447,132 660.411,701	2	598.452,438 660.409,025	5.943
3	598.458,801 660.423,883	4	598.460,667 660.431,431	7.775
5	598.461,572 660.436,651	6	598.463,28 660.446,811	10.303
7	598.464,147 660.452,02	8	598.464,971 660.455,985	4.05

Punct început	X / Y	Punct sfârșit	X / Y	Lungime segment (** (m)
2	598.452,438 660.409,025	3	598.458,801 660.423,883	16.163
4	598.460,667 660.431,431	5	598.461,572 660.436,651	5.298
6	598.463,28 660.446,811	7	598.464,147 660.452,02	5.281
8	598.464,971 660.455,985	9	598.465,318 660.460,724	4.752

Punct început	X / Y	Punct sfârșit	X / Y	Lungime segment (** (m))
9	598.465,318 660.460,724	10	598.465,35 660.463,274	2.55
11	598.465,188 660.465,956	12	598.465,014 660.470,801	4.848
13	598.464,216 660.481,114	14	598.460,916 660.514,926	33.973
15	598.460,884 660.515,256	16	598.457,52 660.554,036	38.926
17	598.450,752 660.553,189	18	598.451,941 660.541,048	12.199
19	598.452,187 660.538,539	20	598.454,092 660.519,088	19.544
21	598.454,351 660.516,442	22	598.455,915 660.500,468	16.05
23	598.455,942 660.500,197	24	598.456,129 660.498,284	1.922
25	598.456,608 660.493,396	26	598.458,419 660.474,898	18.586
27	598.458,642 660.470,501	28	598.458,982 660.464,755	5.756
29	598.459,475 660.456,413	30	598.459,466 660.456,222	0.191
31	598.459,464 660.456,176	32	598.459,345 660.453,566	2.613
33	598.458,982 660.445,633	34	598.458,975 660.445,48	0.153
35	598.458,866 660.443,092	36	598.458,754 660.442,524	0.579
37	598.457,337 660.435,314	38	598.453,754 660.425,121	10.804

Punct început	X / Y	Punct sfârșit	X / Y	Lungime segment (** (m))
10	598.465,35 660.463,274	11	598.465,188 660.465,956	2.687
12	598.465,014 660.470,801	13	598.464,216 660.481,114	10.344
14	598.460,916 660.514,926	15	598.460,884 660.515,256	0.332
16	598.457,52 660.554,036	17	598.450,752 660.553,189	6.821
18	598.451,941 660.541,048	19	598.452,187 660.538,539	2.521
20	598.454,092 660.519,088	21	598.454,351 660.516,442	2.659
22	598.455,915 660.500,468	23	598.455,942 660.500,197	0.272
24	598.456,129 660.498,284	25	598.456,608 660.493,396	4.911
26	598.458,419 660.474,898	27	598.458,642 660.470,501	4.403
28	598.458,982 660.464,755	29	598.459,475 660.456,413	8.357
30	598.459,466 660.456,222	31	598.459,464 660.456,176	0.046
32	598.459,345 660.453,566	33	598.458,982 660.445,633	7.941
34	598.458,975 660.445,48	35	598.458,866 660.443,092	2.39
36	598.458,754 660.442,524	37	598.457,337 660.435,314	7.348
38	598.453,754 660.425,121	1	598.447,132 660.411,701	14.965

\*\* Lungimile segmentelor sunt determinate în planul de proiecție Stereo 70 și sunt rotunjite la 1 milimetru.

\*\*\* Distanța dintre puncte este formată din segmente cumulate ce sunt mai mici decât valoarea 1 milimetru.





**DATE DESPRE IMOBILUL NR. 1206**

Oficiul de Cadastru și Publicitate Imobiliară SUCEAVA  
Biroul de Cadastru și Publicitate Imobiliară Falticeni

**A. Partea I. Descrierea imobilului**

TEREN Necunoscut

Nr. CF vechi:629  
Nr. cadastral vechi:885

Adresa: Loc. Spataresti, Jud. Suceava

Nr. Crt	Nr cadastral Nr. topografic	Suprafața* (mp)	Observații / Referințe
A1	32464	Din acte: 1.385 Masurata: 1.437	Sector cadastral:6 Teren imprejmuit;

**B. Partea II. Proprietari și acte**

Inscrieri privitoare la dreptul de proprietate și alte drepturi reale		Referințe
<b>24790 / 06/11/2018</b>		
Act Notarial nr. 2089, din 05/11/2018 emis de DÎMBU BOGDAN DUMITRU;		
B2	Intabulare, drept de PROPRIETATE bun propriu, dobandit prin Conventie, cota actuala 1/1 1) AMARIȚEI ALEXANDRU-BOGDAN, necasatorit	A1

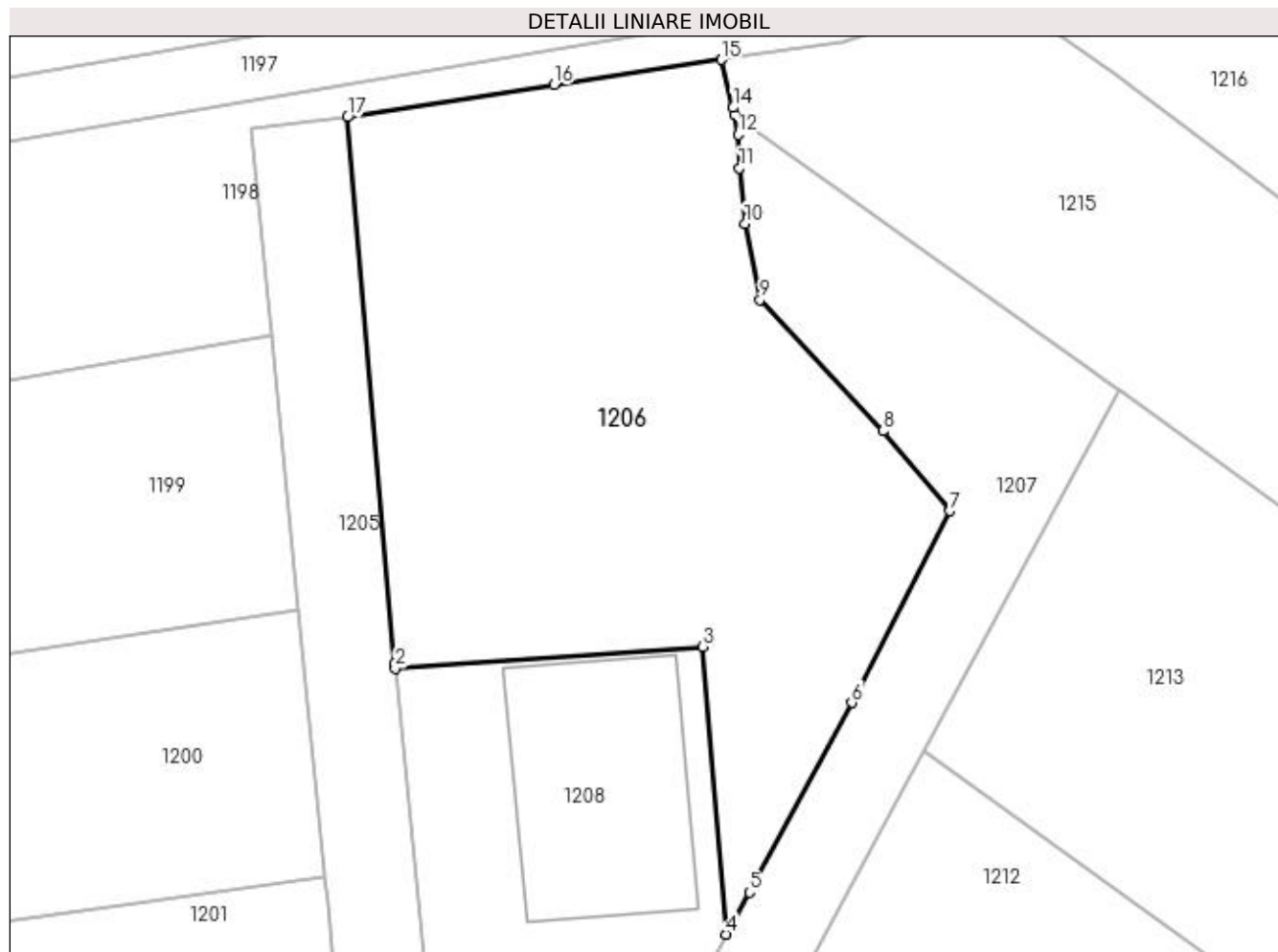
**C. Partea III. SARCINI .**

Inscrieri privind dezmembramintele dreptului de proprietate, drepturi reale de garanție și sarcini	Referințe
NU SUNT	

**Teren**

Nr cadastral	Suprafața (mp)*	Observații / Referințe
32464	Din acte: 1.385 Masurata: 1.437	

\* Suprafața este determinată în planul de proiecție Stereo 70.



**Date referitoare la teren**

Crt	Categorie folosință	Intra vilan	Suprafața (mp)	Tarla	Parcelă	Nr. topo	Observații / Referințe
1	arabil	DA	1.425	20	382	-	
2	arabil	NU	12	20	382	-	

**Lungime Segmente**

1) Valorile lungimilor segmentelor sunt obținute din proiecție în plan.

Punct început	X / Y	Punct sfârșit	X / Y	Lungime segment (** (m)
1	598.460,884 660.515,256	2	598.460,916 660.514,926	0.332
2	598.460,916 660.514,926	3	598.482,733 660.516,486	21.873
3	598.482,733 660.516,486	4	598.484,402 660.496,09	20.464
4	598.484,402 660.496,09	5	598.486,036 660.499,072	3.4

Punct început	X / Y	Punct sfârșit	X / Y	Lungime segment (** (m)
5	598.486,036 660.499,072	6	598.493,3 660.512,519	15.284
6	598.493,3 660.512,519	7	598.500,255 660.526,109	15.266
7	598.500,255 660.526,109	8	598.495,515 660.531,786	7.396
8	598.495,515 660.531,786	9	598.486,793 660.541,095	12.757
9	598.486,793 660.541,095	10	598.485,727 660.546,486	5.495
10	598.485,727 660.546,486	11	598.485,324 660.550,425	3.96
11	598.485,324 660.550,425	12	598.485,232 660.552,798	2.375
12	598.485,232 660.552,798	13	598.484,971 660.554,197	1.423
13	598.484,971 660.554,197	14	598.484,876 660.554,704	0.516
14	598.484,876 660.554,704	15	598.484,027 660.558,108	3.508
15	598.484,027 660.558,108	16	598.472,182 660.556,321	11.979
16	598.472,182 660.556,321	17	598.457,52 660.554,036	14.839
17	598.457,52 660.554,036	1	598.460,884 660.515,256	38.926

\*\* Lungimile segmentelor sunt determinate în planul de proiecție Stereo 70 și sunt rotunjite la 1 milimetru.

\*\*\* Distanța dintre puncte este formată din segmente cumulate ce sunt mai mici decât valoarea 1 milimetru.



**DATE DESPRE IMOBILUL NR. 1207**

Oficiul de Cadastru și Publicitate Imobiliară SUCEAVA  
Biroul de Cadastru și Publicitate Imobiliară Falticeni

**A. Partea I. Descrierea imobilului**

TEREN Intravilan

Adresa: Loc. Spataresti, Jud. Suceava

Nr. Crt	Nr cadastral Nr. topografic	Suprafața* (mp)	Observații / Referințe
A1		589	Sector cadastral:6 Teren neimprejmuit;

**B. Partea II. Proprietari și acte**

Inscrieri privitoare la dreptul de proprietate și alte drepturi reale		Referințe
/		
Act Normativ nr. Legea 7, din 13/03/1996 emis de PARLAMENTUL ROMANIEI;		
B1	Inscrierea provizorie, drept de PROPRIETATE, dobandit prin Lege, cota actuala 1/1 1) NEIDENTIFICAT NEIDENTIFICAT	A1
B2	Proprietar neidentificat.	A1

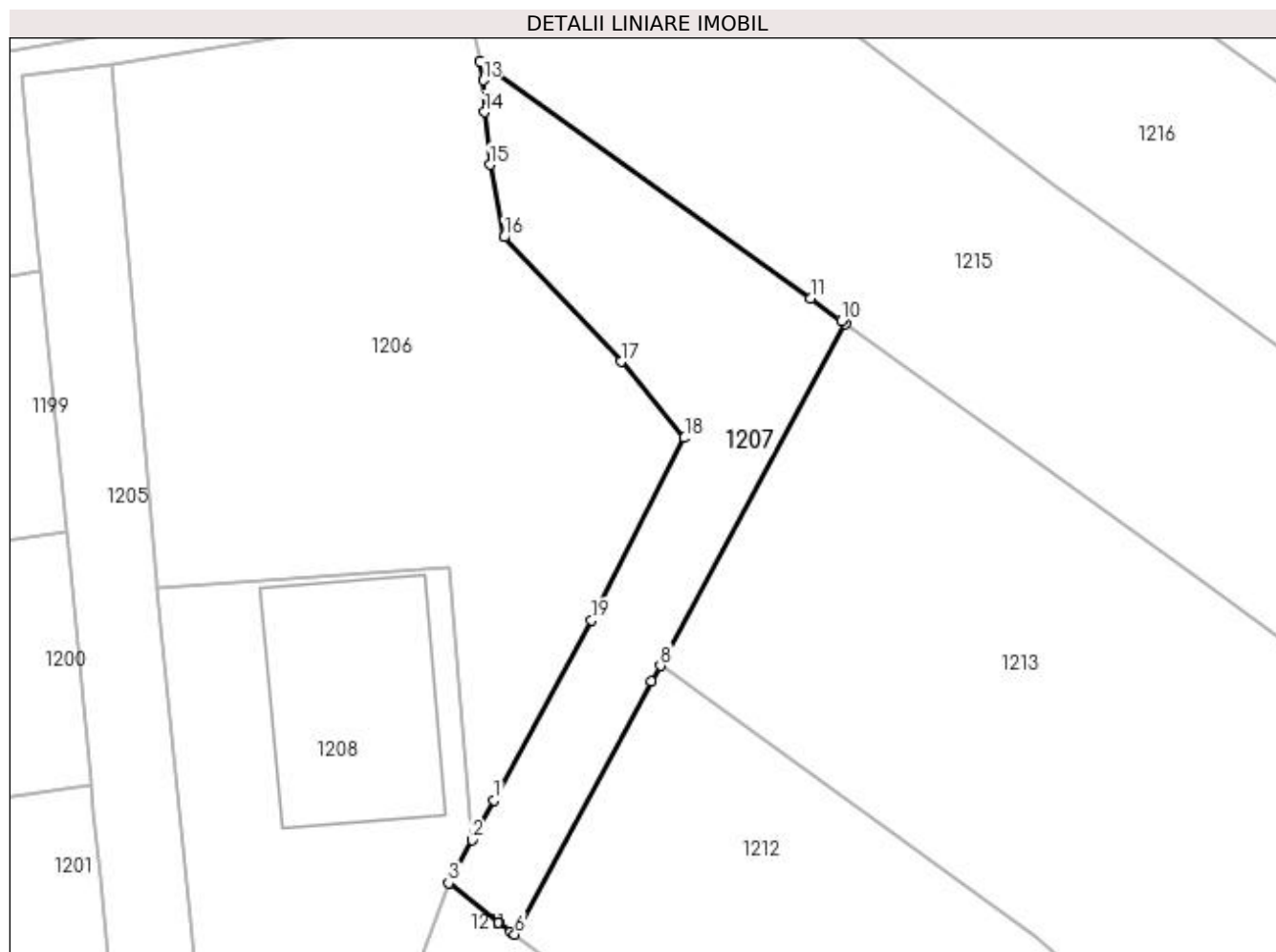
**C. Partea III. SARCINI .**

Inscrieri privind dezmembramintele dreptului de proprietate, drepturi reale de garanție și sarcini	Referințe
NU SUNT	

**Teren**

Nr cadastral	Suprafața (mp)*	Observații / Referințe
	589	

\* Suprafața este determinată în planul de proiecție Stereo 70.



**Date referitoare la teren**

Crt	Categorie folosință	Intra vilan	Suprafața (mp)	Tarla	Parcelă	Nr. topo	Observații / Referințe
1	arabil	DA	589	-	-	-	

**Lungime Segmente**

1) Valorile lungimilor segmentelor sunt obținute din proiecție în plan.

Punct început	X / Y	Punct sfârșit	X / Y	Lungime segment (** (m)
1	598.486,036 660.499,072	2	598.484,402 660.496,09	3.4
2	598.484,402 660.496,09	3	598.482,646 660.492,886	3.654
3	598.482,646 660.492,886	4	598.486,394 660.489,936	4.77
4	598.486,394 660.489,936	5	598.487,298 660.489,268	1.124
5	598.487,298 660.489,268	6	598.487,593 660.489,05	0.367

Punct început	X / Y	Punct sfârșit	X / Y	Lungime segment (** (m)
6	598.487,593 660.489,05	7	598.497,81 660.507,912	21.451
7	598.497,81 660.507,912	8	598.498,457 660.509,107	1.359
8	598.498,457 660.509,107	9	598.512,289 660.534,642	29.041
9	598.512,289 660.534,642	10	598.511,992 660.534,856	0.366
10	598.511,992 660.534,856	11	598.509,664 660.536,537	2.871
11	598.509,664 660.536,537	12	598.484,971 660.554,197	30.358
12	598.484,971 660.554,197	13	598.485,232 660.552,798	1.423
13	598.485,232 660.552,798	14	598.485,324 660.550,425	2.375
14	598.485,324 660.550,425	15	598.485,727 660.546,486	3.96
15	598.485,727 660.546,486	16	598.486,793 660.541,095	5.495
16	598.486,793 660.541,095	17	598.495,515 660.531,786	12.757
17	598.495,515 660.531,786	18	598.500,255 660.526,109	7.396
18	598.500,255 660.526,109	19	598.493,3 660.512,519	15.266
19	598.493,3 660.512,519	1	598.486,036 660.499,072	15.284

\*\* Lungimile segmentelor sunt determinate în planul de proiecție Stereo 70 și sunt rotunjite la 1 milimetru.

\*\*\* Distanța dintre puncte este formată din segmente cumulate ce sunt mai mici decât valoarea 1 milimetru.





**DATE DESPRE IMOBILUL NR. 1208**

Oficiul de Cadastru și Publicitate Imobiliară SUCEAVA  
Biroul de Cadastru și Publicitate Imobiliară Falticeni

**A. Partea I. Descrierea imobilului**

TEREN Necunoscut

Nr. CF vechi:21  
Nr. cadastral vechi:67

Adresa: Loc. Spataresti, Jud. Suceava

Nr. Crt	Nr cadastral Nr. topografic	Suprafața* (mp)	Observații / Referințe
A1	32092	1.380	Sector cadastral:6 Teren neimprejmuit;

**Construcții**

Crt	Nr cadastral Nr. topografic	Adresa	Observații / Referințe
A1.1	32092-C1	Loc. Spataresti, Jud. Suceava	Nr. niveluri:1; S. construita la sol:221 mp; SOPRON INGRASAMINTE CHIMICE

**B. Partea II. Proprietari și acte**

Inscrieri privitoare la dreptul de proprietate și alte drepturi reale		Referințe
<b>5176 / 09/07/2007</b>		
Act Notarial nr. 1783, din 09/07/2007 emis de BNP DN APOSTOL;		
B1	Intabulare, drept de PROPRIETATE, dobandit prin Conventie, cota actuala 1/1 1) <b>GEGLASS SRL</b> , CIF:15934232	A1, A1.1

**C. Partea III. SARCINI**

Inscrieri privind dezmembramintele dreptului de proprietate, drepturi reale de garanție și sarcini		Referințe
<b>5176 / 09/07/2007</b>		
Act Notarial nr. 1783, din 09/07/2007 emis de NP DN APOSTOL;		
C1	Intabulare, drept de IPOTECA, Valoare:28600 RON-, dobandit prin Conventie, cota actuala 1/1 1) <b>VOLKSBANK ROMANIA SA</b> , CIF:12564356	A1, A1.1
C2	INTERDICTIE INSTRAINARE,GREVARE ,INCHIRIERE,DEZMEMBRARE, ALIPIRE,CONSTRUIRE,DEMOLARE 1) <b>VOLKSBANK ROMANIA SA</b> , CIF:12564356	A1, A1.1
<b>5621 / 12/06/2008</b>		
Act Notarial nr. 1512, din 11/06/2008 emis de SCPE NOTAR;		
C3	Intabulare, drept de IPOTECA, Valoare:10000 RON-, dobandit prin Conventie, cota actuala 1/1 1) <b>VOLKSBANK ROMANIA SA</b> , CIF:12564356	A1, A1.1
C4	INTERDICTIE INSTRAINARE,GREVARE ,INCHIRIERE,DEZMEMBRARE, ALIPIRE,CONSTRUIRE,DEMOLARE 1) <b>VOLKSBANK ROMANIA SA</b> , CIF:12564356	A1, A1.1

### Teren

Nr cadastral	Suprafața (mp)*	Observații / Referințe
32092	1.380	

\* Suprafața este determinată în planul de proiecție Stereo 70.



### Date referitoare la teren

Crt	Categorie folosință	Intra vilan	Suprafața (mp)	Tarla	Parcelă	Nr. topo	Observații / Referințe
1	curți constructii	DA	1.378	20	382	-	
2	curți constructii	NU	2	20	382	-	

### Date referitoare la construcții

Crt	Număr	Destinație construcție	Supraf. (mp)	Situație juridică	Observații / Referințe
A1.1	32092-C1	construcții industriale și edilitare	221	Cu acte	Nr. niveluri:1; S. construita la sol:221 mp; SOPRON INGRASAMINTE CHIMICE

### Lungime Segmente

1) Valorile lungimilor segmentelor sunt obținute din proiecție în plan.

Punct început	X / Y	Punct sfârșit	X / Y	Lungime segment (** (m))	Punct început	X / Y	Punct sfârșit	X / Y	Lungime segment (** (m))
1	598.482,733 660.516,486	2	598.460,916 660.514,926	21.873	2	598.460,916 660.514,926	3	598.464,216 660.481,114	33.973
3	598.464,216 660.481,114	4	598.465,014 660.470,801	10.344	4	598.465,014 660.470,801	5	598.465,188 660.465,956	4.848

Punct început	X / Y	Punct sfârșit	X / Y	Lungime segment (** (m)
5	598.465,188 660.465,956	6	598.465,35 660.463,274	2.687
7	598.465,318 660.460,724	8	598.464,971 660.455,985	4.752
9	598.464,147 660.452,02	10	598.463,28 660.446,811	5.281
11	598.461,572 660.436,651	12	598.460,667 660.431,431	5.298
13	598.458,801 660.423,883	14	598.452,438 660.409,025	16.163
15	598.466,262 660.409,18	16	598.466,737 660.418,096	8.929
17	598.469,031 660.432,808	18	598.471,097 660.445,762	13.118
19	598.471,666 660.449,331	20	598.475,143 660.468,405	19.388
21	598.475,526 660.471,103	22	598.480,152 660.486,197	15.787
23	598.480,485 660.486,926	24	598.482,646 660.492,886	6.34
25	598.484,402 660.496,09	1	598.482,733 660.516,486	20.464

Punct început	X / Y	Punct sfârșit	X / Y	Lungime segment (** (m)
6	598.465,35 660.463,274	7	598.465,318 660.460,724	2.55
8	598.464,971 660.455,985	9	598.464,147 660.452,02	4.05
10	598.463,28 660.446,811	11	598.461,572 660.436,651	10.303
12	598.460,667 660.431,431	13	598.458,801 660.423,883	7.775
14	598.452,438 660.409,025	15	598.466,262 660.409,18	13.825
16	598.466,737 660.418,096	17	598.469,031 660.432,808	14.89
18	598.471,097 660.445,762	19	598.471,666 660.449,331	3.614
20	598.475,143 660.468,405	21	598.475,526 660.471,103	2.725
22	598.480,152 660.486,197	23	598.480,485 660.486,926	0.801
24	598.482,646 660.492,886	25	598.484,402 660.496,09	3.654

\*\* Lungimile segmentelor sunt determinate în planul de proiecție Stereo 70 și sunt rotunjite la 1 milimetru.

\*\*\* Distanța dintre puncte este formată din segmente cumulate ce sunt mai mici decât valoarea 1 milimetru.



**DATE DESPRE IMOBILUL NR. 1209**

Oficiul de Cadastru și Publicitate Imobiliară SUCEAVA  
Biroul de Cadastru și Publicitate Imobiliară Falticeni

**A. Partea I. Descrierea imobilului**

TEREN Intravilan

Adresa: Loc. Spataresti, Jud. Suceava

Nr. Crt	Nr cadastral Nr. topografic	Suprafața* (mp)	Observații / Referințe
A1		Din acte: 1.000 Masurata: 1.123	Sector cadastral:6 Teren imprejmuit;

**Construcții**

Crt	Nr cadastral Nr. topografic	Adresa	Observații / Referințe
A1.1		Loc. Spataresti, Jud. Suceava	Nr. niveluri:1; S. construita la sol:81 mp; Locuință.
A1.2		Loc. Spataresti, Jud. Suceava	Nr. niveluri:1; S. construita la sol:15 mp; Anexă.
A1.3		Loc. Spataresti, Jud. Suceava	Nr. niveluri:1; S. construita la sol:66 mp; Anexă.
A1.4		Loc. Spataresti, Jud. Suceava	Nr. niveluri:1; S. construita la sol:20 mp; Anexă.
A1.5		Loc. Spataresti, Jud. Suceava	Nr. niveluri:1; S. construita la sol:18 mp; Anexă.
A1.6		Loc. Spataresti, Jud. Suceava	Nr. niveluri:1; S. construita la sol:37 mp; Anexă.

**B. Partea II. Proprietari și acte**

Inscrieri privitoare la dreptul de proprietate și alte drepturi reale	Referințe
/	
Act Notarial nr. 526, din 27/02/1997 emis de NP APOSTOL MARIA;	
B1	Intabulare, drept de PROPRIETATEcumpărare, dobandit prin Conventie, cota actuala 1/1 1) <b>ANDREI CONSTANTIN</b> 2) <b>ANDREI GIORGETA</b> , Lipsă CNP proprietar.
	A1, A1.1, A1.2, A1.3, A1.4, A1.5, A1.6

**C. Partea III. SARCINI**

Inscrieri privind dezmembramintele dreptului de proprietate, drepturi reale de garanție și sarcini	Referințe
/	
Act Notarial nr. 526, din 27/02/1997 emis de NP APOSTOL MARIA;	
C1	Intabulare, drept de UZUFRACT VIAGER, cota actuala 1/1 1) <b>ANDREI NECULAI</b>
	A1, A1.1, A1.2, A1.3, A1.4, A1.5, A1.6
C2	Intabulare, drept de IPOTECA LEGALA, Valoare:0 întreținere 1) <b>ANDREI NECULAI</b>
	A1, A1.1, A1.2, A1.3, A1.4, A1.5, A1.6

**Teren**

Nr cadastral	Suprafața (mp)*	Observații / Referințe
	Din acte: 1.000 Masurata: 1.123	

\* Suprafața este determinată în planul de proiecție Stereo 70.



**Date referitoare la teren**

Crt	Categorie folosință	Intra vilan	Suprafața (mp)	Tarla	Parcelă	Nr. topo	Observații / Referințe
1	curți constructii	DA	1.123	-	-	-	

**Date referitoare la construcții**

Crt	Număr	Destinație construcție	Supraf. (mp)	Situație juridică	Observații / Referințe
A1.1		construcții de locuințe	81	Cu acte	Nr. niveluri:1; S. construita la sol:81 mp; Locuință.
A1.2		construcții anexa	15	Cu acte	Nr. niveluri:1; S. construita la sol:15 mp; Anexă.
A1.3		construcții anexa	66	Cu acte	Nr. niveluri:1; S. construita la sol:66 mp; Anexă.
A1.4		construcții anexa	20	Cu acte	Nr. niveluri:1; S. construita la sol:20 mp; Anexă.
A1.5		construcții anexa	18	Cu acte	Nr. niveluri:1; S. construita la sol:18 mp; Anexă.
A1.6		construcții anexa	37	Cu acte	Nr. niveluri:1; S. construita la sol:37 mp; Anexă.

**Lungime Segmente**

1) Valorile lungimilor segmentelor sunt obținute din proiecție în plan.

Punct început	X / Y	Punct sfârșit	X / Y	Lungime segment (** (m)
1	598.490,768 660.437,516	2	598.471,666 660.449,331	22.461
2	598.471,666 660.449,331	3	598.471,097 660.445,762	3.614
3	598.471,097 660.445,762	4	598.469,031 660.432,808	13.118
4	598.469,031 660.432,808	5	598.466,737 660.418,096	14.89
5	598.466,737 660.418,096	6	598.466,262 660.409,18	8.929
6	598.466,262 660.409,18	7	598.501,282 660.411,794	35.117
7	598.501,282 660.411,794	8	598.512,048 660.415,077	11.255
8	598.512,048 660.415,077	9	598.513,939 660.415,849	2.043
9	598.513,939 660.415,849	10	598.511,856 660.418,668	3.505
10	598.511,856 660.418,668	11	598.504,273 660.428,808	12.662
11	598.504,273 660.428,808	12	598.502,409 660.430,308	2.393
12	598.502,409 660.430,308	13	598.496,159 660.433,367	6.958
13	598.496,159 660.433,367	1	598.490,768 660.437,516	6.803

\*\* Lungimile segmentelor sunt determinate în planul de proiecție Stereo 70 și sunt rotunjite la 1 milimetru.

\*\*\* Distanța dintre puncte este formată din segmente cumulate ce sunt mai mici decât valoarea 1 milimetru.





**DATE DESPRE IMOBILUL NR. 1210**

Oficiul de Cadastru și Publicitate Imobiliară SUCEAVA  
Biroul de Cadastru și Publicitate Imobiliară Falticeni

**A. Partea I. Descrierea imobilului**

TEREN Intravilan

Adresa: Loc. Spataresti, Jud. Suceava

Nr. Crt	Nr cadastral Nr. topografic	Suprafața* (mp)	Observații / Referințe
A1		1.089	Sector cadastral:6 Teren neimprejmuit;

**B. Partea II. Proprietari și acte**

Inscrieri privitoare la dreptul de proprietate și alte drepturi reale		Referințe
/		
Act Normativ nr. Legea 7, din 13/03/1996 emis de PARLAMENTUL ROMANIEI;		
B1	Inscrierea provizorie, drept de PROPRIETATE, dobandit prin Lege, cota actuala 1/1 1) NEIDENTIFICAT NEIDENTIFICAT	A1
B2	Proprietar neidentificat.	A1

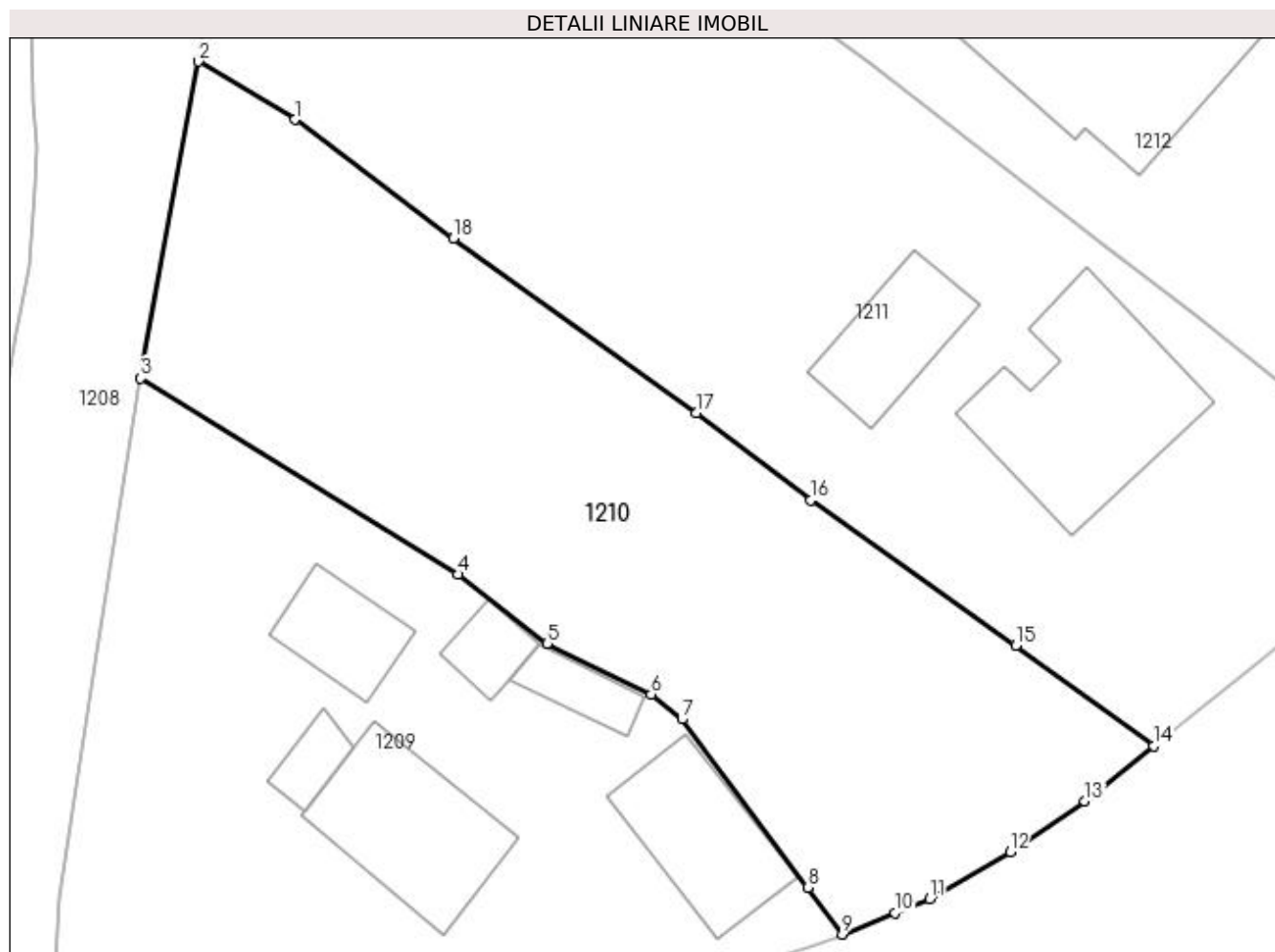
**C. Partea III. SARCINI .**

Inscrieri privind dezmembramintele dreptului de proprietate, drepturi reale de garanție și sarcini	Referințe
NU SUNT	

**Teren**

Nr cadastral	Suprafața (mp)*	Observații / Referințe
	1.089	

\* Suprafața este determinată în planul de proiecție Stereo 70.



**Date referitoare la teren**

Crt	Categorie folosință	Intra vilan	Suprafața (mp)	Tarla	Parcelă	Nr. topo	Observații / Referințe
1	arabil	DA	1.089	-	-	-	

**Lungime Segmente**

1) Valorile lungimilor segmentelor sunt obținute din proiecție în plan.

Punct început	X / Y	Punct sfârșit	X / Y	Lungime segment (** (m)
1	598.480,97 660.464,904	2	598.475,143 660.468,405	6.798
2	598.475,143 660.468,405	3	598.471,666 660.449,331	19.388
3	598.471,666 660.449,331	4	598.490,768 660.437,516	22.461
4	598.490,768 660.437,516	5	598.496,159 660.433,367	6.803
5	598.496,159 660.433,367	6	598.502,409 660.430,308	6.958

Punct început	X / Y	Punct sfârşit	X / Y	Lungime segment (** (m)
6	598.502,409 660.430,308	7	598.504,273 660.428,808	2.393
7	598.504,273 660.428,808	8	598.511,856 660.418,668	12.662
8	598.511,856 660.418,668	9	598.513,939 660.415,849	3.505
9	598.513,939 660.415,849	10	598.517,117 660.417,147	3.433
10	598.517,117 660.417,147	11	598.519,188 660.417,992	2.237
11	598.519,188 660.417,992	12	598.524,037 660.420,795	5.601
12	598.524,037 660.420,795	13	598.528,539 660.423,879	5.457
13	598.528,539 660.423,879	14	598.532,682 660.427,183	5.299
14	598.532,682 660.427,183	15	598.524,39 660.433,235	10.266
15	598.524,39 660.433,235	16	598.512,021 660.441,984	15.15
16	598.512,021 660.441,984	17	598.505,119 660.447,231	8.67
17	598.505,119 660.447,231	18	598.490,517 660.457,774	18.01
18	598.490,517 660.457,774	1	598.480,97 660.464,904	11.916

\*\* Lungimile segmentelor sunt determinate în planul de proiecție Stereo 70 și sunt rotunjite la 1 milimetru.

\*\*\* Distanța dintre puncte este formată din segmente cumulate ce sunt mai mici decât valoarea 1 milimetru.



**DATE DESPRE IMOBILUL NR. 1211**

Oficiul de Cadastru și Publicitate Imobiliară SUCEAVA  
Biroul de Cadastru și Publicitate Imobiliară Falticeni

**A. Partea I. Descrierea imobilului**

TEREN Intravilan

Adresa: Loc. Spataresti, Jud. Suceava

Nr. Crt	Nr cadastral Nr. topografic	Suprafața* (mp)	Observații / Referințe
A1		1.800	Sector cadastral:6 Teren neimprejmuit;

**Construcții**

Crt	Nr cadastral Nr. topografic	Adresa	Observații / Referințe
A1.1		Loc. Spataresti, Jud. Suceava	Nr. niveluri:1; S. construita la sol:119 mp; Locuință.

**B. Partea II. Proprietari și acte**

Inscrieri privitoare la dreptul de proprietate și alte drepturi reale	Referințe
/	
Act Notarial nr. 392, din 19/02/1999 emis de NP LACRIMIOARA CIOBICA;	
B1	A1
Intabulare, drept de PROPRIETATEcumpărare, dobandit prin Conventie, cota actuala 1/1 1) <b>TARANU ELENA</b> , Lipsă CNP proprietar. 2) <b>TARANU CONSTANTIN</b> , Lipsă CNP proprietar.	
Act Administrativ nr. 22, din 03/05/1993 emis de PREFECTURA JUD. SUCEAVA;	
B2	A1.1
Intabulare, drept de PROPRIETATE, dobandit prin Construire, cota actuala 1/1 1) <b>TARANU ELENA</b> , Lipsă CNP proprietar. 2) <b>TARANU CONSTANTIN</b> , Lipsă CNP proprietar.	

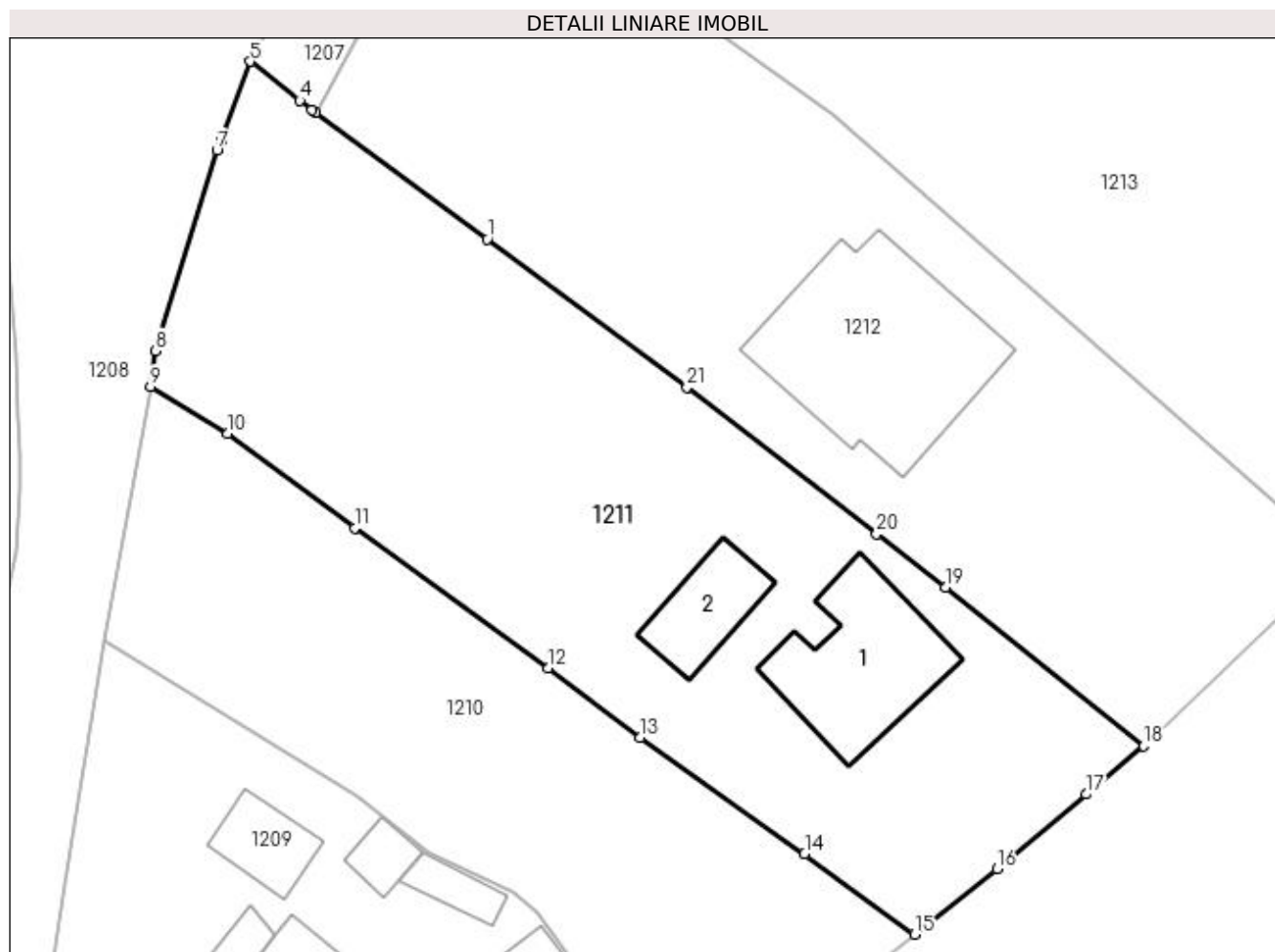
**C. Partea III. SARCINI .**

Inscrieri privind dezmembramintele dreptului de proprietate, drepturi reale de garanție și sarcini	Referințe
NU SUNT	

**Teren**

Nr cadastral	Suprafața (mp)*	Observații / Referințe
	1.800	

\* Suprafața este determinată în planul de proiecție Stereo 70.



**Date referitoare la teren**

Crt	Categorie folosință	Intra vilan	Suprafața (mp)	Tarla	Parcelă	Nr. topo	Observații / Referințe
1	curți constructii	DA	880	-	-	-	
2	arabil	DA	920	-	-	-	

**Date referitoare la construcții**

Crt	Număr	Destinație construcție	Supraf. (mp)	Situație juridică	Observații / Referințe
A1.1		construcții de locuințe	119	Cu acte	Nr. niveluri:1; S. construita la sol:119 mp; Locuință.
A1.2		construcții anexa	51	Fara acte	Nr. niveluri:1; S. construita la sol:51 mp; Anexă.

**Lungime Segmente**

1) Valorile lungimilor segmentelor sunt obținute din proiecție în plan.

Punct început	X / Y	Punct sfârșit	X / Y	Lungime segment (** (m))
1	598.500,484 660.479,524	2	598.487,593 660.489,05	16.029
3	598.487,298 660.489,268	4	598.486,394 660.489,936	1.124

Punct început	X / Y	Punct sfârșit	X / Y	Lungime segment (** (m))
2	598.487,593 660.489,05	3	598.487,298 660.489,268	0.367
4	598.486,394 660.489,936	5	598.482,646 660.492,886	4.77

Punct început	X / Y	Punct sfârșit	X / Y	Lungime segment (** (m)
5	598.482,646 660.492,886	6	598.480,485 660.486,926	6.34
7	598.480,152 660.486,197	8	598.475,526 660.471,103	15.787
9	598.475,143 660.468,405	10	598.480,97 660.464,904	6.798
11	598.490,517 660.457,774	12	598.505,119 660.447,231	18.01
13	598.512,021 660.441,984	14	598.524,39 660.433,235	15.15
15	598.532,682 660.427,183	16	598.538,888 660.432,131	7.937
17	598.545,612 660.437,737	18	598.549,942 660.441,347	5.637
19	598.535,027 660.453,289	20	598.529,818 660.457,314	6.583
21	598.515,538 660.468,361	1	598.500,484 660.479,524	18.741

Punct început	X / Y	Punct sfârșit	X / Y	Lungime segment (** (m)
6	598.480,485 660.486,926	7	598.480,152 660.486,197	0.801
8	598.475,526 660.471,103	9	598.475,143 660.468,405	2.725
10	598.480,97 660.464,904	11	598.490,517 660.457,774	11.916
12	598.505,119 660.447,231	13	598.512,021 660.441,984	8.67
14	598.524,39 660.433,235	15	598.532,682 660.427,183	10.266
16	598.538,888 660.432,131	17	598.545,612 660.437,737	8.754
18	598.549,942 660.441,347	19	598.535,027 660.453,289	19.107
20	598.529,818 660.457,314	21	598.515,538 660.468,361	18.054

\*\* Lungimile segmentelor sunt determinate în planul de proiecție Stereo 70 și sunt rotunjite la 1 milimetru.

\*\*\* Distanța dintre puncte este formată din segmente cumulate ce sunt mai mici decât valoarea 1 milimetru.





**DATE DESPRE IMOBILUL NR. 1212**

Oficiul de Cadastru și Publicitate Imobiliară SUCEAVA  
Biroul de Cadastru și Publicitate Imobiliară Falticeni

**A. Partea I. Descrierea imobilului**

TEREN Intravilan

Nr. CF vechi:446  
Nr. cadastral vechi:703.

Adresa: Loc. Spataresti, Jud. Suceava

Nr. Crt	Nr cadastral Nr. topografic	Suprafața* (mp)	Observații / Referințe
A1	32680	1.800	Sector cadastral:6 Teren neimprejmuit;

**B. Partea II. Proprietari și acte**

Inscrieri privitoare la dreptul de proprietate și alte drepturi reale		Referințe
<b>6671 / 21/08/2007</b>		
Act Notarial nr. 2278, din 01/01/2007 emis de - (pret 17000 lei);		
B1	Intabulare, drept de PROPRIETATE, dobandit prin Conventie, cota actuala 1/2 1) <b>AVRAMIA CRISTINA</b> , Lipsă CNP proprietar.	A1
B2	Intabulare, drept de PROPRIETATE, dobandit prin Conventie, cota actuala 1/2 1) <b>DIACONU PETRICA-MARIN</b> , Lipsă CNP proprietar.	A1

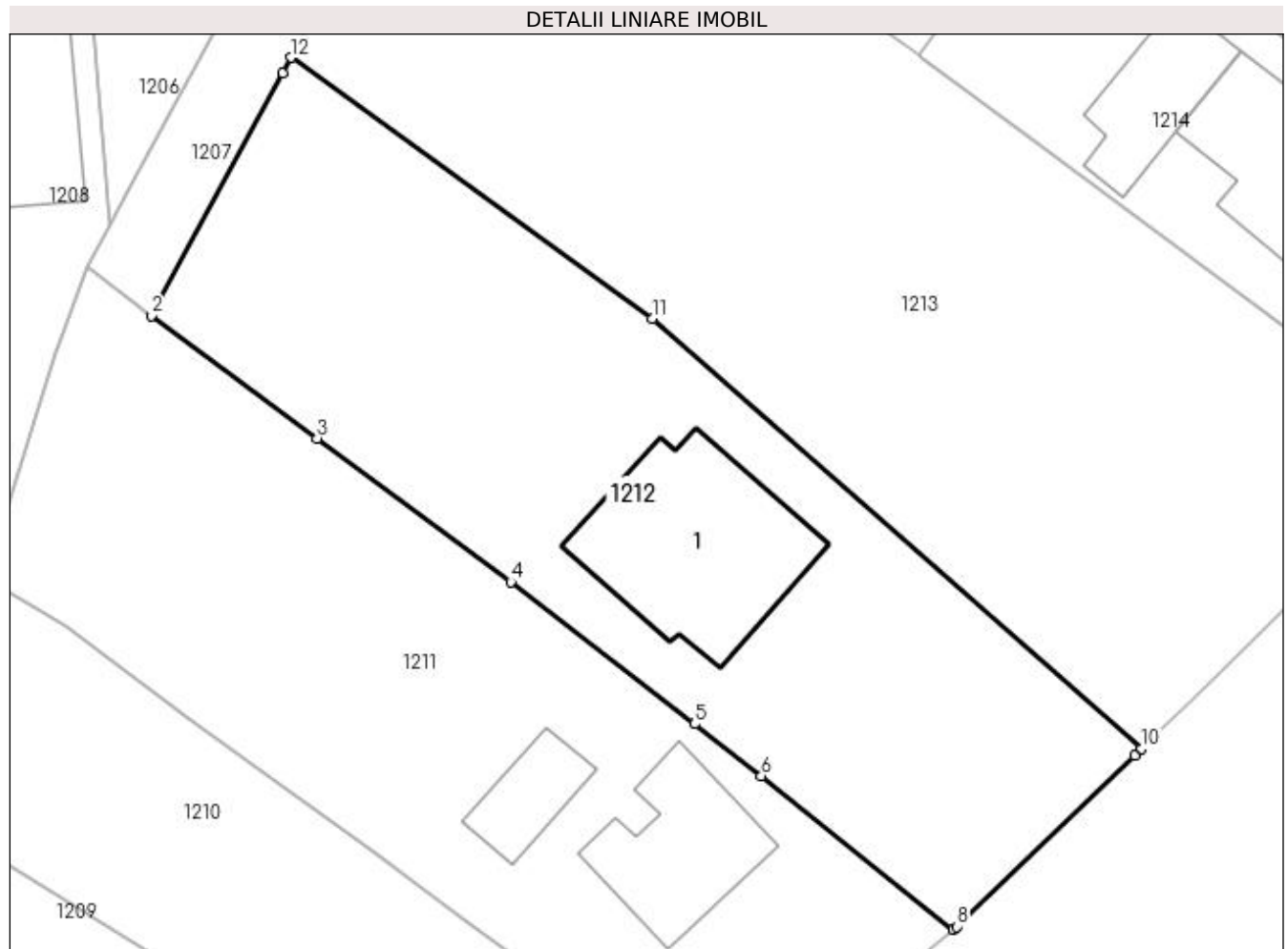
**C. Partea III. SARCINI .**

Inscrieri privind dezmembramintele dreptului de proprietate, drepturi reale de garanție și sarcini	Referințe
NU SUNT	

**Teren**

Nr cadastral	Suprafața (mp)*	Observații / Referințe
32680	1.800	

\* Suprafața este determinată în planul de proiecție Stereo 70.



**Date referitoare la teren**

Crt	Categorie folosință	Intra vilan	Suprafața (mp)	Tarla	Parcelă	Nr. topo	Observații / Referințe
1	curți constructii	DA	1.009	-	-	-	
2	arabil	DA	791	-	-	-	

**Date referitoare la construcții**

Crt	Număr	Destinație construcție	Supraf. (mp)	Situație juridică	Observații / Referințe
A1.1		construcții de locuințe	205	Fara acte	Nr. niveluri:2; S. construita la sol:205 mp; Locuință P+1.

**Lungime Segmente**

1) Valorile lungimilor segmentelor sunt obținute din proiecție în plan.

Punct început	X / Y	Punct sfârșit	X / Y	Lungime segment (** (m)
1	598.497,81 660.507,912	2	598.487,593 660.489,05	21.451
2	598.487,593 660.489,05	3	598.500,484 660.479,524	16.029
3	598.500,484 660.479,524	4	598.515,538 660.468,361	18.741

Punct început	X / Y	Punct sfârșit	X / Y	Lungime segment (** (m)
4	598.515,538 660.468,361	5	598.529,818 660.457,314	18.054
5	598.529,818 660.457,314	6	598.535,027 660.453,289	6.583
6	598.535,027 660.453,289	7	598.549,942 660.441,347	19.107
7	598.549,942 660.441,347	8	598.550,207 660.441,568	0.345
8	598.550,207 660.441,568	9	598.564,047 660.454,89	19.21
9	598.564,047 660.454,89	10	598.564,589 660.455,411	0.752
10	598.564,589 660.455,411	11	598.526,528 660.488,824	50.647
11	598.526,528 660.488,824	12	598.498,457 660.509,107	34.632
12	598.498,457 660.509,107	1	598.497,81 660.507,912	1.359

\*\* Lungimile segmentelor sunt determinate în planul de proiecție Stereo 70 și sunt rotunjite la 1 milimetru.

\*\*\* Distanța dintre puncte este formată din segmente cumulate ce sunt mai mici decât valoarea 1 milimetru.



**DATE DESPRE IMOBILUL NR. 1213**

Oficiul de Cadastru și Publicitate Imobiliară SUCEAVA  
Biroul de Cadastru și Publicitate Imobiliară Falticeni

**A. Partea I. Descrierea imobilului**

TEREN Intravilan

Nr. CF vechi:449

Nr. cadastral vechi:702

Adresa: Loc. Spataresti, Jud. Suceava

Nr. Crt	Nr cadastral Nr. topografic	Suprafața* (mp)	Observații / Referințe
A1	32678	2.700	Sector cadastral:6 Teren neimprejmuit;

**B. Partea II. Proprietari și acte**

Inscrieri privitoare la dreptul de proprietate și alte drepturi reale		Referințe
<b>6669 / 21/08/2007</b>		
Act Notarial nr. 2277, din 01/01/2007 emis de - (pret 7000 lei);		
B1	Intabulare, drept de PROPRIETATE, dobandit prin Conventie, cota actuala 1/2 1) <b>AVRAMIA CRISTINA</b> , Lipsă CNP proprietar; necas.	A1
B2	Intabulare, drept de PROPRIETATE, dobandit prin Conventie, cota actuala 1/2 1) <b>DIACONU PETRICA-MARIN</b> , Lipsă CNP proprietar; necas.	A1

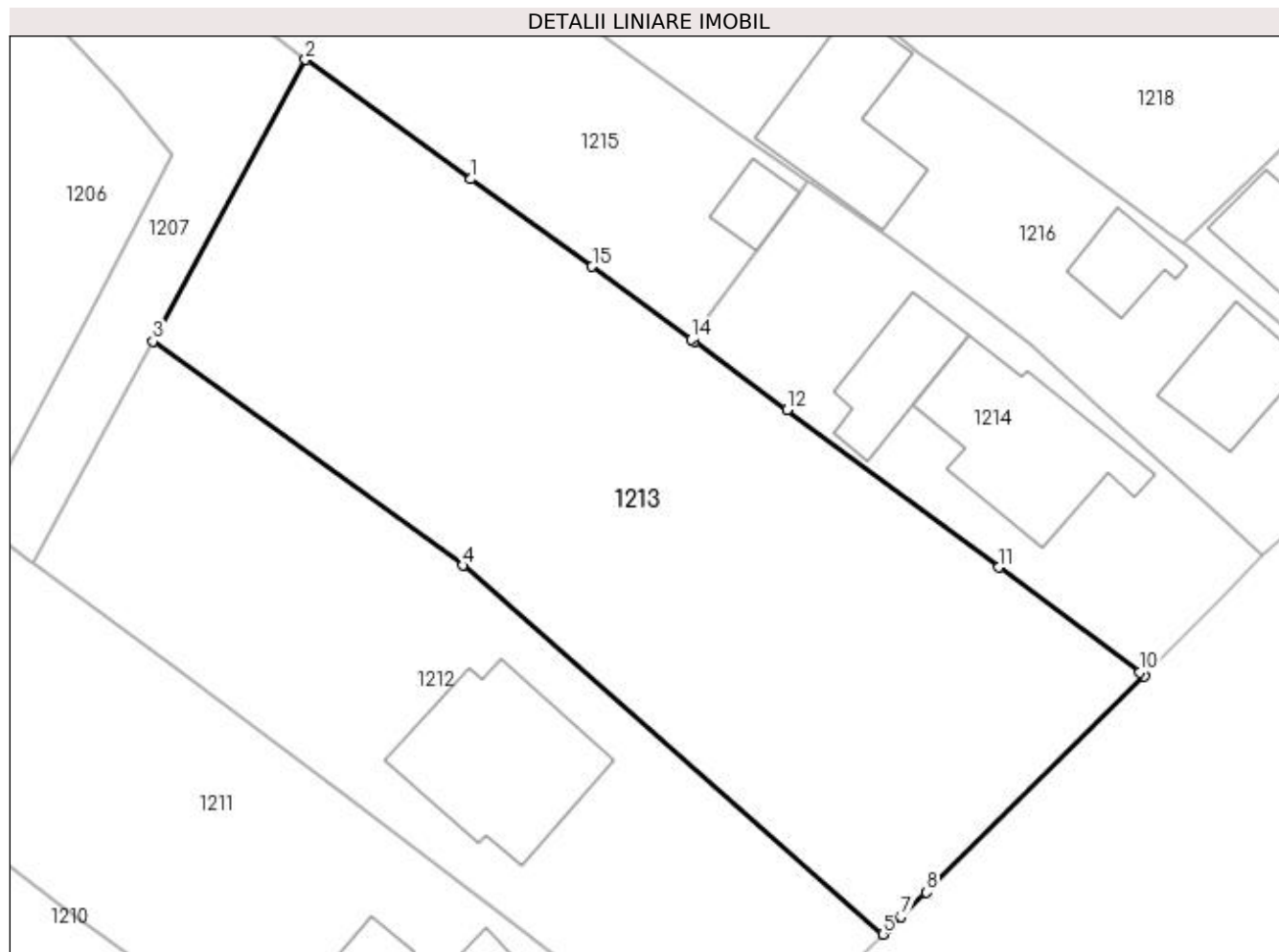
**C. Partea III. SARCINI .**

Inscrieri privind dezmembramintele dreptului de proprietate, drepturi reale de garanție și sarcini	Referințe
NU SUNT	

**Teren**

Nr cadastral	Suprafața (mp)*	Observații / Referințe
32678	2.700	

\* Suprafața este determinată în planul de proiecție Stereo 70.



**Date referitoare la teren**

Crt	Categorie folosință	Intravilan	Suprafața (mp)	Tarla	Parcelă	Nr. topo	Observații / Referințe
1	arabil	DA	2.700	-	-	-	

**Lungime Segmente**

1) Valorile lungimilor segmentelor sunt obținute din proiecție în plan.

Punct început	X / Y	Punct sfârșit	X / Y	Lungime segment (** (m)
1	598.527,258 660.523,838	2	598.512,289 660.534,642	18.461
2	598.512,289 660.534,642	3	598.498,457 660.509,107	29.041
3	598.498,457 660.509,107	4	598.526,528 660.488,824	34.632
4	598.526,528 660.488,824	5	598.564,589 660.455,411	50.647
5	598.564,589 660.455,411	6	598.565,16 660.455,96	0.792

Punct început	X / Y	Punct sfârșit	X / Y	Lungime segment (** (m)
6	598.565,16 660.455,96	7	598.566,243 660.457,003	1.504
7	598.566,243 660.457,003	8	598.568,549 660.459,222	3.2
8	598.568,549 660.459,222	9	598.588,281 660.478,804	27.799
9	598.588,281 660.478,804	10	598.587,846 660.479,129	0.543
10	598.587,846 660.479,129	11	598.575,079 660.488,651	15.927
11	598.575,079 660.488,651	12	598.555,903 660.502,917	23.901
12	598.555,903 660.502,917	13	598.547,527 660.509,079	10.398
13	598.547,527 660.509,079	14	598.547,214 660.509,309	0.388
14	598.547,214 660.509,309	15	598.538,241 660.515,91	11.139
15	598.538,241 660.515,91	1	598.527,258 660.523,838	13.545

\*\* Lungimile segmentelor sunt determinate în planul de proiecție Stereo 70 și sunt rotunjite la 1 milimetru.

\*\*\* Distanța dintre puncte este formată din segmente cumulate ce sunt mai mici decât valoarea 1 milimetru.





**DATE DESPRE IMOBILUL NR. 1214**

Oficiul de Cadastru și Publicitate Imobiliară SUCEAVA  
Biroul de Cadastru și Publicitate Imobiliară Falticeni

**A. Partea I. Descrierea imobilului**

TEREN Intravilan

Adresa: Loc. Spataresti, Jud. Suceava

Nr. Crt	Nr cadastral Nr. topografic	Suprafața* (mp)	Observații / Referințe
A1		900	Sector cadastral:6 Teren neimprejmuit;

**Construcții**

Crt	Nr cadastral Nr. topografic	Adresa	Observații / Referințe
A1.1		Loc. Spataresti, Jud. Suceava	Nr. niveluri:1; S. construita la sol:190 mp; Locuință.
A1.2		Loc. Spataresti, Jud. Suceava	Nr. niveluri:1; S. construita la sol:86 mp; Anexă.

**B. Partea II. Proprietari și acte**

Inscrieri privitoare la dreptul de proprietate și alte drepturi reale		Referințe
/		
Act Notarial nr. 1167, din 31/03/1998 emis de NP LACRIMIARA CIOBICA;		
B1	Intabulare, drept de PROPRIETATEcumpărare, dobandit prin Conventie, cota actuala 1/1 1) FODOR ALEXANDRU 2) FODOR SILVIA, Lipsă CNP proprietar.	A1, A1.1, A1.2

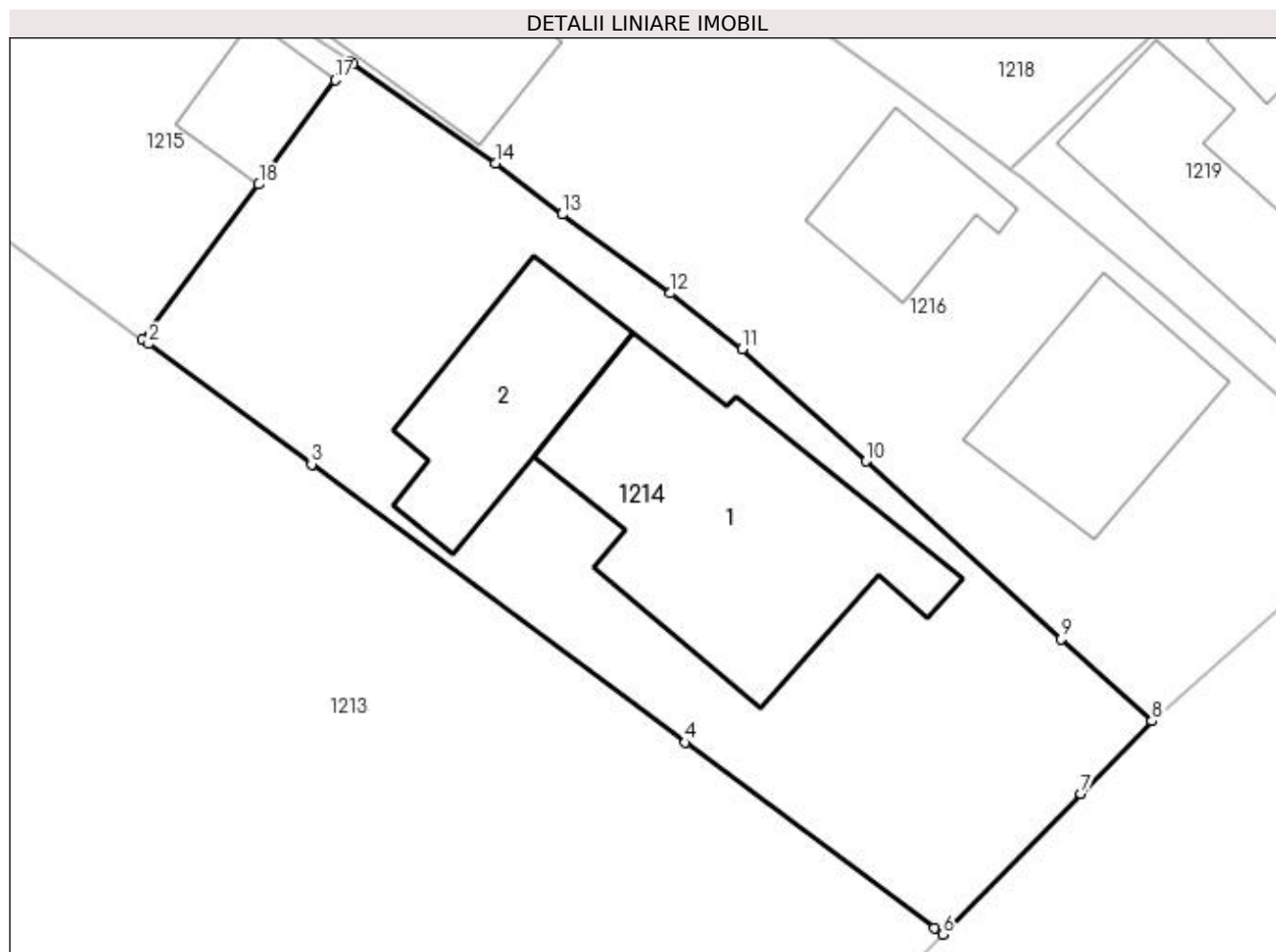
**C. Partea III. SARCINI**

Inscrieri privind dezmembramintele dreptului de proprietate, drepturi reale de garanție și sarcini		Referințe
/		
Act Notarial nr. 1167, din 31/03/1998 emis de NP LACRIMIARA CIOBICA;		
C1	Intabulare, drept de UZUFRUCT VIAGER, cota actuala 1/1 1) FODOR VASILE 2) FODOR CATINCA	A1, A1.1, A1.2
C2	Intabulare, drept de IPOTECA LEGALA, Valoare:0 întreținere 1) FODOR VASILE 2) FODOR CATINCA	A1, A1.1, A1.2

**Teren**

Nr cadastral	Suprafața (mp)*	Observații / Referințe
	900	

\* Suprafața este determinată în planul de proiecție Stereo 70.



**Date referitoare la teren**

Crt	Categorie folosință	Intravilan	Suprafața (mp)	Tarla	Parcelă	Nr. topo	Observații / Referințe
1	curți constructii	DA	900	-	-	-	

**Date referitoare la construcții**

Crt	Număr	Destinație construcție	Supraf. (mp)	Situație juridică	Observații / Referințe
A1.1		construcții de locuințe	190	Cu acte	Nr. niveluri:1; S. construita la sol:190 mp; Locuință.
A1.2		construcții anexa	86	Cu acte	Nr. niveluri:1; S. construita la sol:86 mp; Anexă.

**Lungime Segmente**

1) Valorile lungimilor segmentelor sunt obținute din proiecție în plan.

Punct început	X / Y	Punct sfârșit	X / Y	Lungime segment (** (m))
1	598.547,214 660.509,309	2	598.547,527 660.509,079	0.388
2	598.547,527 660.509,079	3	598.555,903 660.502,917	10.398
3	598.555,903 660.502,917	4	598.575,079 660.488,651	23.901

Punct început	X / Y	Punct sfârşit	X / Y	Lungime segment (** (m)
4	598.575,079 660.488,651	5	598.587,846 660.479,129	15.927
5	598.587,846 660.479,129	6	598.588,281 660.478,804	0.543
6	598.588,281 660.478,804	7	598.595,377 660.486,028	10.126
7	598.595,377 660.486,028	8	598.599,018 660.489,75	5.207
8	598.599,018 660.489,75	9	598.594,377 660.493,942	6.254
9	598.594,377 660.493,942	10	598.584,355 660.503,065	13.552
10	598.584,355 660.503,065	11	598.577,991 660.508,807	8.572
11	598.577,991 660.508,807	12	598.574,312 660.511,68	4.668
12	598.574,312 660.511,68	13	598.568,763 660.515,732	6.871
13	598.568,763 660.515,732	14	598.565,343 660.518,361	4.314
14	598.565,343 660.518,361	15	598.558,028 660.523,424	8.896
15	598.558,028 660.523,424	16	598.557,821 660.523,567	0.252
16	598.557,821 660.523,567	17	598.557,113 660.522,618	1.184
17	598.557,113 660.522,618	18	598.553,193 660.517,264	6.636
18	598.553,193 660.517,264	1	598.547,214 660.509,309	9.951

\*\* Lungimile segmentelor sunt determinate în planul de proiecţie Stereo 70 şi sunt rotunjite la 1 milimetru.

\*\*\* Distanţa dintre puncte este formată din segmente cumulate ce sunt mai mici decât valoarea 1 milimetru.



**DATE DESPRE IMOBILUL NR. 1215**

Oficiul de Cadastru și Publicitate Imobiliară SUCEAVA  
Biroul de Cadastru și Publicitate Imobiliară Falticeni

**A. Partea I. Descrierea imobilului**

TEREN Intravilan

Adresa: Loc. Spataresti, Jud. Suceava

Nr. Crt	Nr cadastral Nr. topografic	Suprafața* (mp)	Observații / Referințe
A1		1.341	Sector cadastral:6 Teren neimprejmuit;

**B. Partea II. Proprietari și acte**

Inscrieri privitoare la dreptul de proprietate și alte drepturi reale		Referințe
/		
Act Normativ nr. Legea 7, din 13/03/1996 emis de PARLAMENTUL ROMANIEI;		
B1	Intabulare, drept de PROPRIETATE, dobândit prin Lege, cota actuala 1/1 1) NEIDENTIFICAT NEIDENTIFICAT	A1
Act Administrativ nr. 101, din 09/01/2024 emis de PRIMARIA FÂNTÂNA MARE;		
B2	Se notează posesia faptică. 1) FODOR ALEXANDRU	A1

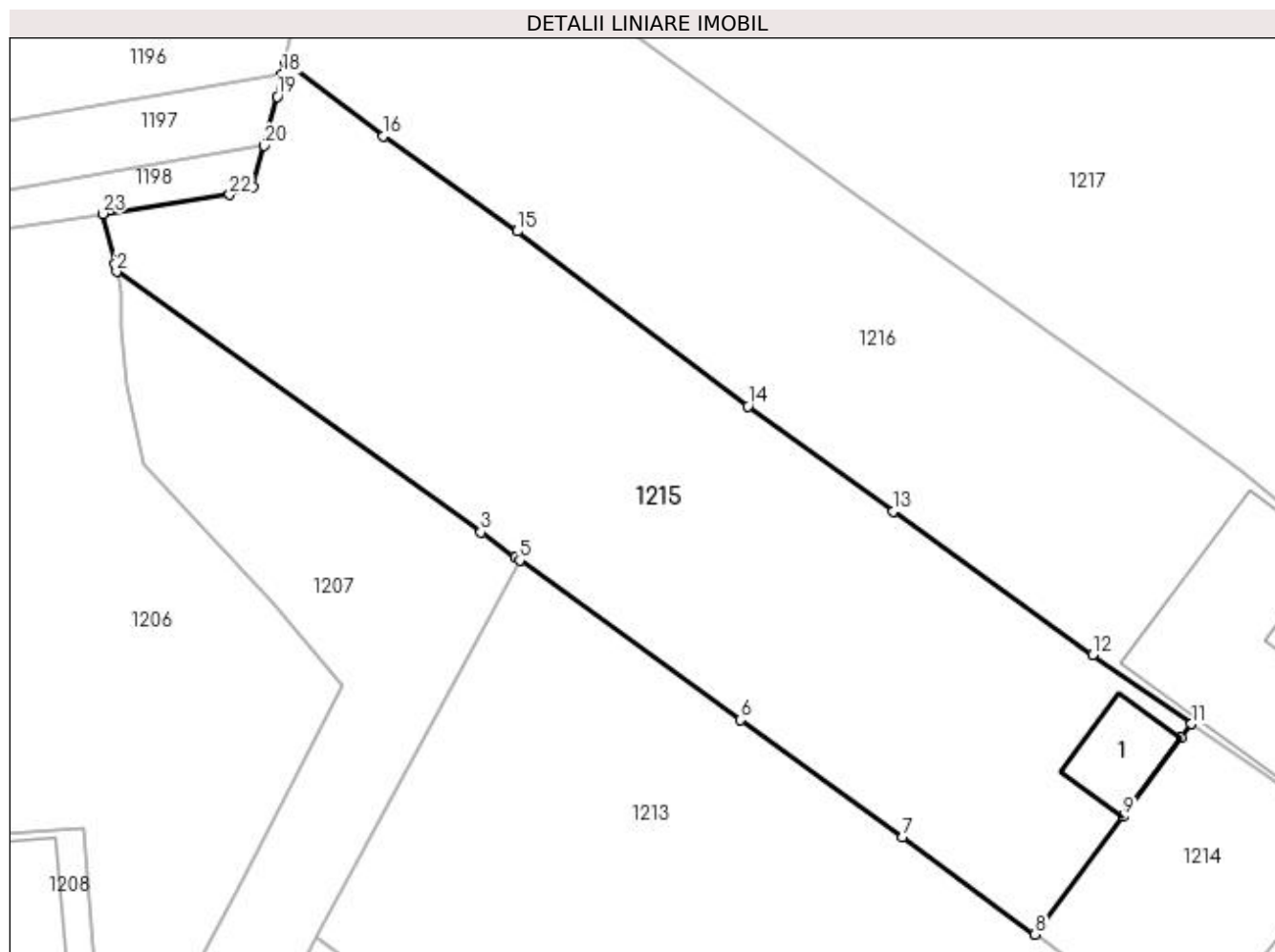
**C. Partea III. SARCINI .**

Inscrieri privind dezmembramintele dreptului de proprietate, drepturi reale de garanție și sarcini	Referințe
NU SUNT	

**Teren**

Nr cadastral	Suprafața (mp)*	Observații / Referințe
	1.341	

\* Suprafața este determinată în planul de proiecție Stereo 70.



**Date referitoare la teren**

Crt	Categorie folosință	Intra vilan	Suprafața (mp)	Tarla	Parcelă	Nr. topo	Observații / Referințe
1	arabil	DA	1.341	-	-	-	

**Date referitoare la construcții**

Crt	Număr	Destinație construcție	Supraf. (mp)	Situație juridică	Observații / Referințe
A1.1		construcții anexa	35	Fara acte	Nr. niveluri:1; S. construita la sol:35 mp; Anexă.

**Lungime Segmente**

1) Valorile lungimilor segmentelor sunt obținute din proiecție în plan.

Punct început	X / Y	Punct sfârșit	X / Y	Lungime segment (** (m)
1	598.484,876 660.554,704	2	598.484,971 660.554,197	0.516
3	598.509,664 660.536,537	4	598.511,992 660.534,856	2.871
5	598.512,289 660.534,642	6	598.527,258 660.523,838	18.461
7	598.538,241 660.515,91	8	598.547,214 660.509,309	11.139

Punct început	X / Y	Punct sfârșit	X / Y	Lungime segment (** (m)
2	598.484,971 660.554,197	3	598.509,664 660.536,537	30.358
4	598.511,992 660.534,856	5	598.512,289 660.534,642	0.366
6	598.527,258 660.523,838	7	598.538,241 660.515,91	13.545
8	598.547,214 660.509,309	9	598.553,193 660.517,264	9.951

Punct început	X / Y	Punct sfârșit	X / Y	Lungime segment (** (m)
9	598.553,193 660.517,264	10	598.557,113 660.522,618	6.636
11	598.557,821 660.523,567	12	598.551,102 660.528,217	8.171
13	598.537,601 660.537,968	14	598.527,756 660.545,078	12.144
15	598.512,133 660.556,928	16	598.503,055 660.563,38	11.137
17	598.496,368 660.568,425	18	598.496,179 660.567,558	0.888
19	598.495,857 660.566,046	20	598.494,975 660.562,729	3.432
21	598.494,233 660.559,94	22	598.492,631 660.559,406	1.689
23	598.484,027 660.558,108	1	598.484,876 660.554,704	3.508

Punct început	X / Y	Punct sfârșit	X / Y	Lungime segment (** (m)
10	598.557,113 660.522,618	11	598.557,821 660.523,567	1.184
12	598.551,102 660.528,217	13	598.537,601 660.537,968	16.654
14	598.527,756 660.545,078	15	598.512,133 660.556,928	19.609
16	598.503,055 660.563,38	17	598.496,368 660.568,425	8.377
18	598.496,179 660.567,558	19	598.495,857 660.566,046	1.546
20	598.494,975 660.562,729	21	598.494,233 660.559,94	2.886
22	598.492,631 660.559,406	23	598.484,027 660.558,108	8.701

\*\* Lungimile segmentelor sunt determinate în planul de proiecție Stereo 70 și sunt rotunjite la 1 milimetru.

\*\*\* Distanța dintre puncte este formată din segmente cumulate ce sunt mai mici decât valoarea 1 milimetru.





**DATE DESPRE IMOBILUL NR. 1216**

Oficiul de Cadastru și Publicitate Imobiliară SUCEAVA  
Biroul de Cadastru și Publicitate Imobiliară Falticeni

**A. Partea I. Descrierea imobilului**

Nr. CF vechi:364 Vadu Moldovei  
Nr. cadastral vechi:773  
Nr. topografic:773

TEREN Intravilan

Adresa: Loc. Spataresti, Jud. Suceava

Nr. Crt	Nr cadastral Nr. topografic	Suprafața* (mp)	Observații / Referințe
A1	32108	Din acte: 1.800 Masurata: 2.132	Sector cadastral:6 Teren imprejmuit;

**Construcții**

Crt	Nr cadastral Nr. topografic	Adresa	Observații / Referințe
A1.1	32108-C1	Loc. Spataresti, Jud. Suceava	Nr. niveluri:1; S. construita la sol:92 mp; Locuință.
A1.2	32108-C2	Loc. Spataresti, Jud. Suceava	Nr. niveluri:1; S. construita la sol:52 mp; Anexă.

**B. Partea II. Proprietari și acte**

Inscrieri privitoare la dreptul de proprietate și alte drepturi reale		Referințe
<b>2739 / 26/10/2001</b>		
Act Notarial nr. 2632, din 26/10/2001 emis de BNP L.M;		
B1	Intabulare, drept de PROPRIETATE, dobandit prin Conventie, cota actuala 1/1 1) NECHIFOR IULIAN, Lipsă CNP proprietar; necasatorit	A1, A1.1, A1.2

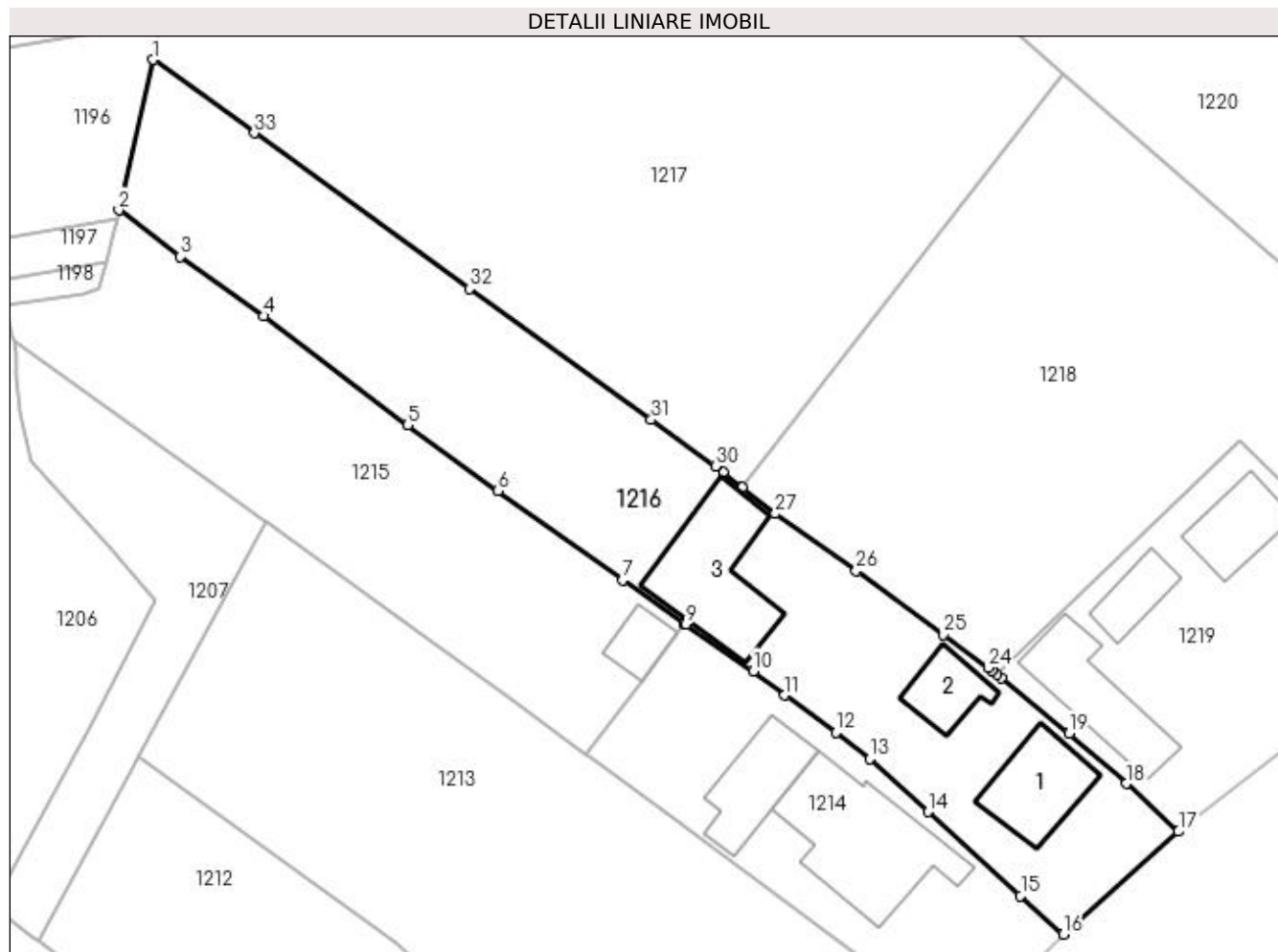
**C. Partea III. SARCINI**

Inscrieri privind dezmembramintele dreptului de proprietate, drepturi reale de garanție și sarcini		Referințe
<b>2739 / 26/10/2001</b>		
Act Notarial nr. 2632, din 26/10/2001 emis de BNP L.M;		
C1	Intabulare, drept de UZUFRICT VIAGER, cota actuala 1/1 1) NECHIFOR CONSTANTIN 2) NECHIFOR MINA-VIORICA	A1, A1.1, A1.2

**Teren**

Nr cadastral	Suprafața (mp)*	Observații / Referințe
32108	Din acte: 1.800 Masurata: 2.132	

\* Suprafața este determinată în planul de proiecție Stereo 70.



**Date referitoare la teren**

Crt	Categorie folosință	Intra vilan	Suprafața (mp)	Tarla	Parcelă	Nr. topo	Observații / Referințe
1	curți constructii	DA	1.002	20	382	-	
2	arabil	DA	1.130	20	382	-	

**Date referitoare la construcții**

Crt	Număr	Destinație construcție	Supraf. (mp)	Situație juridică	Observații / Referințe
A1.1	32108-C1	construcții de locuințe	92	Cu acte	Nr. niveluri:1; S. construita la sol:92 mp; Locuință.
A1.2	32108-C2	construcții anexa	52	Cu acte	Nr. niveluri:1; S. construita la sol:52 mp; Anexă.
A1.3		construcții anexa	152	Fara acte	Nr. niveluri:1; S. construita la sol:152 mp; Anexă.

**Lungime Segmente**

1) Valorile lungimilor segmentelor sunt obținute din proiecție în plan.

Punct început	X / Y	Punct sfârșit	X / Y	Lungime segment (** (m))
1	598.500,112 660.584,781	2	598.496,368 660.568,425	16.779

Punct început	X / Y	Punct sfârșit	X / Y	Lungime segment (** (m))
2	598.496,368 660.568,425	3	598.503,055 660.563,38	8.377

Punct început	X / Y	Punct sfârșit	X / Y	Lungime segment (** (m)
3	598.503,055 660.563,38	4	598.512,133 660.556,928	11.137
5	598.527,756 660.545,078	6	598.537,601 660.537,968	12.144
7	598.551,102 660.528,217	8	598.557,821 660.523,567	8.171
9	598.558,028 660.523,424	10	598.565,343 660.518,361	8.896
11	598.568,763 660.515,732	12	598.574,312 660.511,68	6.871
13	598.577,991 660.508,807	14	598.584,355 660.503,065	8.572
15	598.594,377 660.493,942	16	598.599,018 660.489,75	6.254
17	598.611,543 660.500,923	18	598.605,86 660.506,139	7.714
19	598.599,654 660.511,585	20	598.592,287 660.517,638	9.535
21	598.591,778 660.518,016	22	598.591,276 660.518,388	0.625
23	598.591,274 660.518,39	24	598.590,831 660.518,718	0.551
25	598.585,985 660.522,313	26	598.576,491 660.529,256	11.762
27	598.567,702 660.535,457	28	598.564,165 660.538,294	4.534
29	598.562,047 660.539,993	30	598.561,213 660.540,601	1.032
31	598.554,236 660.545,684	32	598.534,483 660.559,894	24.333
33	598.511,098 660.576,82	1	598.500,112 660.584,781	13.568

Punct început	X / Y	Punct sfârșit	X / Y	Lungime segment (** (m)
4	598.512,133 660.556,928	5	598.527,756 660.545,078	19.609
6	598.537,601 660.537,968	7	598.551,102 660.528,217	16.654
8	598.557,821 660.523,567	9	598.558,028 660.523,424	0.252
10	598.565,343 660.518,361	11	598.568,763 660.515,732	4.314
12	598.574,312 660.511,68	13	598.577,991 660.508,807	4.668
14	598.584,355 660.503,065	15	598.594,377 660.493,942	13.552
16	598.599,018 660.489,75	17	598.611,543 660.500,923	16.784
18	598.605,86 660.506,139	19	598.599,654 660.511,585	8.257
20	598.592,287 660.517,638	21	598.591,778 660.518,016	0.634
22	598.591,276 660.518,388	23	598.591,274 660.518,39	0.003
24	598.590,831 660.518,718	25	598.585,985 660.522,313	6.034
26	598.576,491 660.529,256	27	598.567,702 660.535,457	10.756
28	598.564,165 660.538,294	29	598.562,047 660.539,993	2.715
30	598.561,213 660.540,601	31	598.554,236 660.545,684	8.632
32	598.534,483 660.559,894	33	598.511,098 660.576,82	28.868

\*\* Lungimile segmentelor sunt determinate în planul de proiecție Stereo 70 și sunt rotunjite la 1 milimetru.

\*\*\* Distanța dintre puncte este formată din segmente cumulate ce sunt mai mici decât valoarea 1 milimetru.



**DATE DESPRE IMOBILUL NR. 1217**

Oficiul de Cadastru și Publicitate Imobiliară SUCEAVA  
Biroul de Cadastru și Publicitate Imobiliară Falticeni

**A. Partea I. Descrierea imobilului**

TEREN Necunoscut

Adresa: Loc. Spataresti, Jud. Suceava

Nr. Crt	Nr cadastral Nr. topografic	Suprafața* (mp)	Observații / Referințe
A1		5.700	Sector cadastral:6 Teren neimprejmuit;

**B. Partea II. Proprietari și acte**

Inscrieri privitoare la dreptul de proprietate și alte drepturi reale		Referințe
/		
Act Notarial nr. 02, din 03/01/2005 emis de NP DRAGOS N. APOSTOL;		
B1	Intabulare, drept de PROPRIETATE, dobandit prin Succesiune, cota actuala 1/4 1) VĂCĂREANU ELENA	A1
B2	Intabulare, drept de PROPRIETATE, dobandit prin Succesiune, cota actuala 3/4 1) VĂCĂREANU LAZĂR	A1

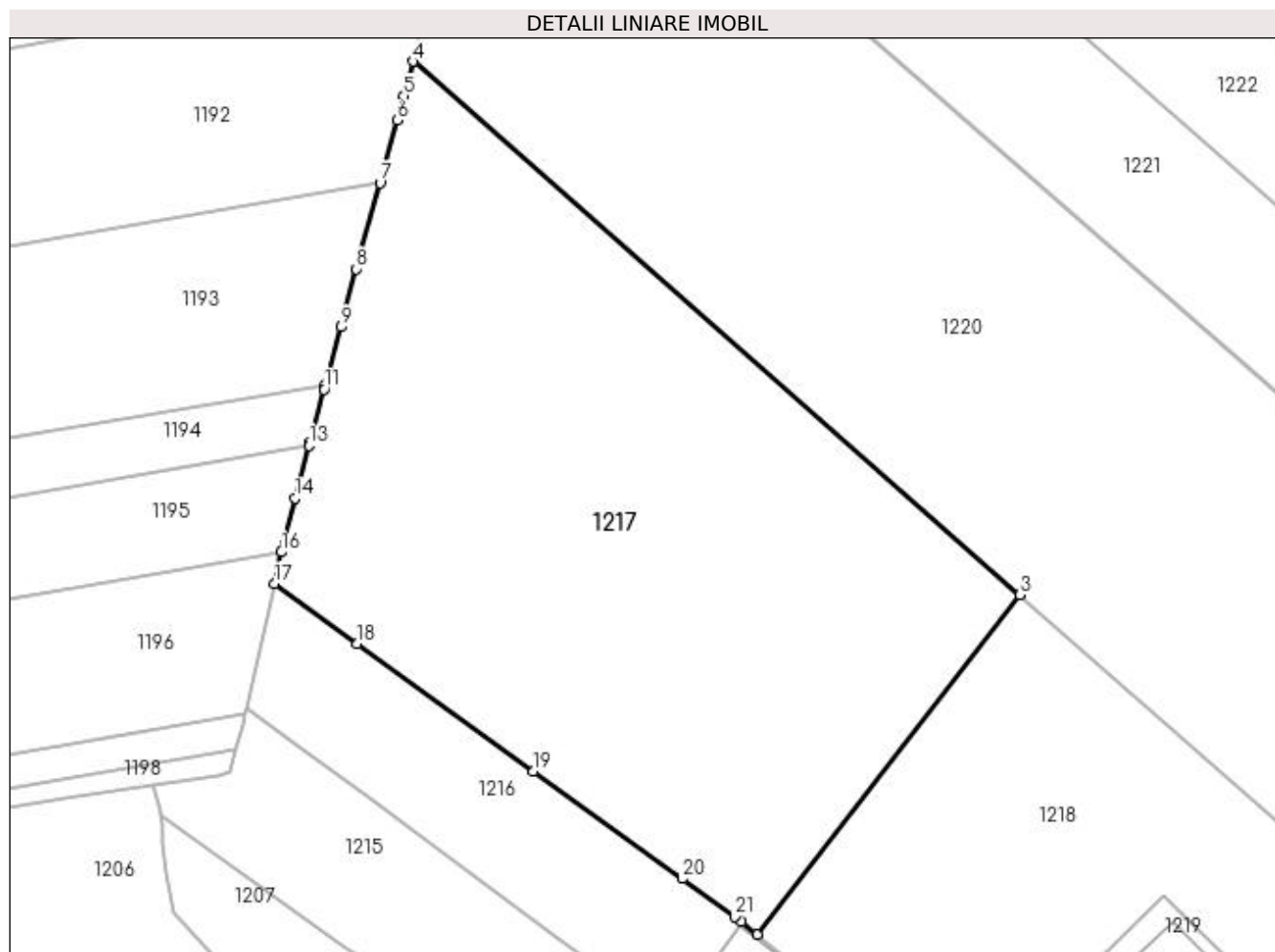
**C. Partea III. SARCINI .**

Inscrieri privind dezmembramintele dreptului de proprietate, drepturi reale de garanție și sarcini	Referințe
NU SUNT	

**Teren**

Nr cadastral	Suprafața (mp)*	Observații / Referințe
	5.700	

\* Suprafața este determinată în planul de proiecție Stereo 70.



**Date referitoare la teren**

Crt	Categorie folosință	Intra vilan	Suprafața (mp)	Tarla	Parcelă	Nr. topo	Observații / Referințe
1	arabil	DA	3.790	20	382	-	
2	arabil	NU	1.910	20	382	-	

**Lungime Segmente**

1) Valorile lungimilor segmentelor sunt obținute din proiecție în plan.

Punct început	X / Y	Punct sfârșit	X / Y	Lungime segment (** (m)
1	598.562,047 660.539,993	2	598.564,165 660.538,294	2.715
3	598.598,993 660.583,326	4	598.518,527 660.654,06	107.136
5	598.517,281 660.649,512	6	598.516,384 660.646,241	3.392
7	598.514,109 660.637,947	8	598.510,977 660.626,532	11.837

Punct început	X / Y	Punct sfârșit	X / Y	Lungime segment (** (m)
2	598.564,165 660.538,294	3	598.598,993 660.583,326	56.929
4	598.518,527 660.654,06	5	598.517,281 660.649,512	4.716
6	598.516,384 660.646,241	7	598.514,109 660.637,947	8.6
8	598.510,977 660.626,532	9	598.508,902 660.618,839	7.968

Punct început	X / Y	Punct sfârșit	X / Y	Lungime segment (** (m)
9	598.508,902 660.618,839	10	598.506,844 660.611,211	7.901
11	598.506,672 660.610,574	12	598.504,771 660.603,528	7.298
13	598.504,663 660.603,113	14	598.502,845 660.596,104	7.241
15	598.501,437 660.590,673	16	598.501,004 660.588,987	1.741
17	598.500,112 660.584,781	18	598.511,098 660.576,82	13.568
19	598.534,483 660.559,894	20	598.554,236 660.545,684	24.333
21	598.561,213 660.540,601	1	598.562,047 660.539,993	1.032

Punct început	X / Y	Punct sfârșit	X / Y	Lungime segment (** (m)
10	598.506,844 660.611,211	11	598.506,672 660.610,574	0.66
12	598.504,771 660.603,528	13	598.504,663 660.603,113	0.429
14	598.502,845 660.596,104	15	598.501,437 660.590,673	5.611
16	598.501,004 660.588,987	17	598.500,112 660.584,781	4.299
18	598.511,098 660.576,82	19	598.534,483 660.559,894	28.868
20	598.554,236 660.545,684	21	598.561,213 660.540,601	8.632

\*\* Lungimile segmentelor sunt determinate în planul de proiecție Stereo 70 și sunt rotunjite la 1 milimetru.

\*\*\* Distanța dintre puncte este formată din segmente cumulate ce sunt mai mici decât valoarea 1 milimetru.





**DATE DESPRE IMOBILUL NR. 1218**

Oficiul de Cadastru și Publicitate Imobiliară SUCEAVA  
Biroul de Cadastru și Publicitate Imobiliară Falticeni

**A. Partea I. Descrierea imobilului**

TEREN Intravilan

Adresa: Loc. Spataresti, Jud. Suceava

Nr. Crt	Nr cadastral Nr. topografic	Suprafața* (mp)	Observații / Referințe
A1		2.700	Sector cadastral:6 Teren neimprejmuit;

**B. Partea II. Proprietari și acte**

Inscrieri privitoare la dreptul de proprietate și alte drepturi reale		Referințe
/		
Act Notarial nr. 02, din 03/01/2005 emis de NP DRAGOS N. APOSTOL;		
B1	Intabulare, drept de PROPRIETATE, dobandit prin Succesiune, cota actuala 1/4 1) VĂCĂREANU ELENA	A1
B2	Intabulare, drept de PROPRIETATE, dobandit prin Succesiune, cota actuala 3/4 1) VĂCĂREANU LAZĂR	A1

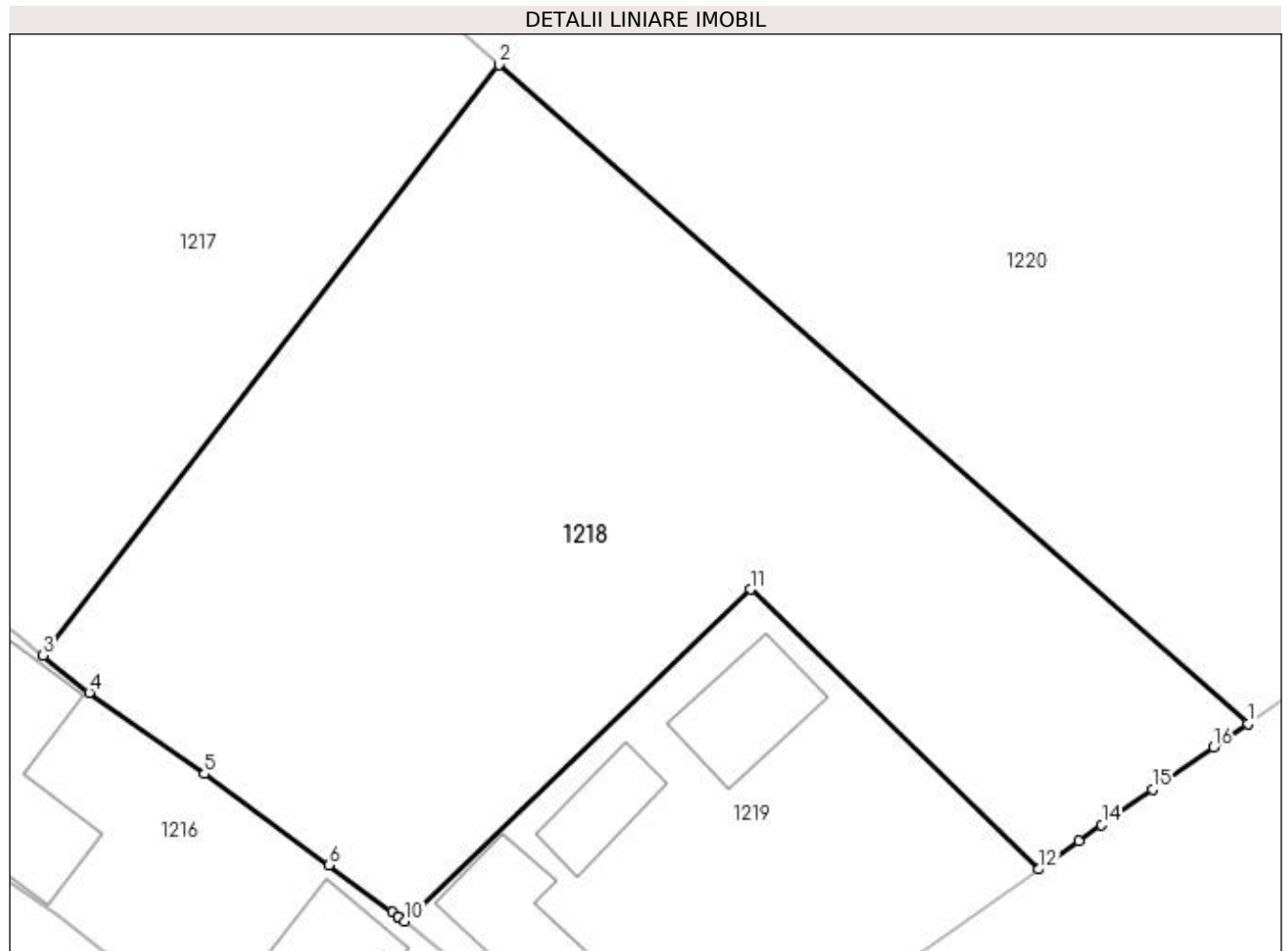
**C. Partea III. SARCINI .**

Inscrieri privind dezmembramintele dreptului de proprietate, drepturi reale de garanție și sarcini	Referințe
NU SUNT	

**Teren**

Nr cadastral	Suprafața (mp)*	Observații / Referințe
	2.700	

\* Suprafața este determinată în planul de proiecție Stereo 70.



**Date referitoare la teren**

Crt	Categorie folosință	Intra vilan	Suprafața (mp)	Tarla	Parcelă	Nr. topo	Observații / Referințe
1	arabil	DA	2.700	20	382	-	

**Lungime Segmente**

1) Valorile lungimilor segmentelor sunt obținute din proiecție în plan.

Punct început	X / Y	Punct sfârșit	X / Y	Lungime segment (** (m)
1	598.656,138 660.533,092	2	598.598,993 660.583,326	76.086
2	598.598,993 660.583,326	3	598.564,165 660.538,294	56.929
3	598.564,165 660.538,294	4	598.567,702 660.535,457	4.534
4	598.567,702 660.535,457	5	598.576,491 660.529,256	10.756
5	598.576,491 660.529,256	6	598.585,985 660.522,313	11.762

Punct început	X / Y	Punct sfârșit	X / Y	Lungime segment (** (m)
6	598.585,985 660.522,313	7	598.590,831 660.518,718	6.034
7	598.590,831 660.518,718	8	598.591,274 660.518,39	0.551
8	598.591,274 660.518,39	9	598.591,276 660.518,388	0.003
9	598.591,276 660.518,388	10	598.591,778 660.518,016	0.625
10	598.591,778 660.518,016	11	598.618,184 660.543,323	36.575
11	598.618,184 660.543,323	12	598.640,158 660.521,975	30.636
12	598.640,158 660.521,975	13	598.643,232 660.524,138	3.759
13	598.643,232 660.524,138	14	598.644,975 660.525,364	2.131
14	598.644,975 660.525,364	15	598.648,855 660.528,094	4.744
15	598.648,855 660.528,094	16	598.653,504 660.531,284	5.638
16	598.653,504 660.531,284	1	598.656,138 660.533,092	3.195

\*\* Lungimile segmentelor sunt determinate în planul de proiecție Stereo 70 și sunt rotunjite la 1 milimetru.

\*\*\* Distanța dintre puncte este formată din segmente cumulate ce sunt mai mici decât valoarea 1 milimetru.



**DATE DESPRE IMOBILUL NR. 1219**

Oficiul de Cadastru și Publicitate Imobiliară SUCEAVA  
Biroul de Cadastru și Publicitate Imobiliară Falticeni

**A. Partea I. Descrierea imobilului**

TEREN Intravilan

Adresa: Loc. Spataresti, Jud. Suceava

Nr. Crt	Nr cadastral Nr. topografic	Suprafața* (mp)	Observații / Referințe
A1		1.000	Sector cadastral:6 Teren neimprejmuit;

**Construcții**

Crt	Nr cadastral Nr. topografic	Adresa	Observații / Referințe
A1.1		Loc. Spataresti, Jud. Suceava	Nr. niveluri:1; S. construita la sol:70 mp; Locuință.
A1.2		Loc. Spataresti, Jud. Suceava	Nr. niveluri:1; S. construita la sol:44 mp; Anexă.
A1.3		Loc. Spataresti, Jud. Suceava	Nr. niveluri:1; S. construita la sol:110 mp; Anexă.

**B. Partea II. Proprietari și acte**

Inscrieri privitoare la dreptul de proprietate și alte drepturi reale		Referințe
/		
Act Notarial nr. 02, din 03/01/2005 emis de NP DRAGOS N. APOSTOL;		
B1	Intabulare, drept de PROPRIETATE, dobandit prin Succesiune, cota actuala 1/4 1) VĂCĂREANU ELENA	A1, A1.1, A1.2, A1.3
B2	Intabulare, drept de PROPRIETATE, dobandit prin Succesiune, cota actuala 3/4 1) VĂCĂREANU LAZĂR	A1

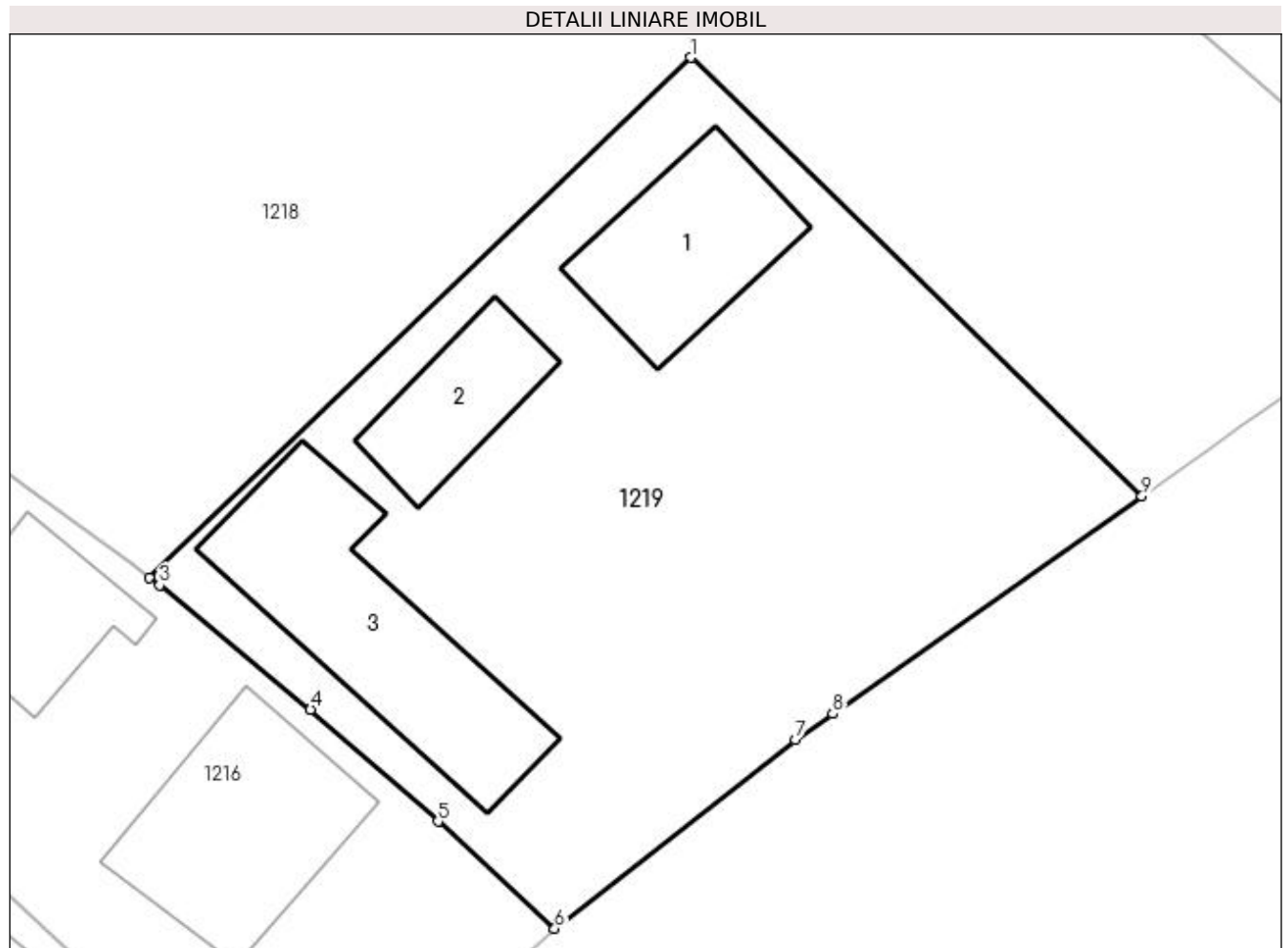
**C. Partea III. SARCINI .**

Inscrieri privind dezmembramintele dreptului de proprietate, drepturi reale de garanție și sarcini	Referințe
NU SUNT	

**Teren**

Nr cadastral	Suprafața (mp)*	Observații / Referințe
	1.000	

\* Suprafața este determinată în planul de proiecție Stereo 70.



**Date referitoare la teren**

Crt	Categorie folosință	Intra vilan	Suprafața (mp)	Tarla	Parcelă	Nr. topo	Observații / Referințe
1	curți constructii	DA	1.000	-	-	-	

**Date referitoare la construcții**

Crt	Număr	Destinație construcție	Supraf. (mp)	Situație juridică	Observații / Referințe
A1.1		construcții de locuințe	70	Cu acte	Nr. niveluri:1; S. construita la sol:70 mp; Locuință.
A1.2		construcții anexa	44	Cu acte	Nr. niveluri:1; S. construita la sol:44 mp; Anexă.
A1.3		construcții anexa	110	Cu acte	Nr. niveluri:1; S. construita la sol:110 mp; Anexă.

**Lungime Segmente**

1) Valorile lungimilor segmentelor sunt obținute din proiecție în plan.

Punct început	X / Y	Punct sfârșit	X / Y	Lungime segment (** (m)
1	598.618,184 660.543,323	2	598.591,778 660.518,016	36.575
2	598.591,778 660.518,016	3	598.592,287 660.517,638	0.634

Punct început	X / Y	Punct sfârșit	X / Y	Lungime segment (** (m)
3	598.592,287 660.517,638	4	598.599,654 660.511,585	9.535
4	598.599,654 660.511,585	5	598.605,86 660.506,139	8.257
5	598.605,86 660.506,139	6	598.611,543 660.500,923	7.714
6	598.611,543 660.500,923	7	598.623,278 660.510,116	14.907
7	598.623,278 660.510,116	8	598.625,094 660.511,377	2.211
8	598.625,094 660.511,377	9	598.640,158 660.521,975	18.419
9	598.640,158 660.521,975	1	598.618,184 660.543,323	30.636

\*\* Lungimile segmentelor sunt determinate în planul de proiecție Stereo 70 și sunt rotunjite la 1 milimetru.

\*\*\* Distanța dintre puncte este formată din segmente cumulate ce sunt mai mici decât valoarea 1 milimetru.





**DATE DESPRE IMOBILUL NR. 1220**

Oficiul de Cadastru și Publicitate Imobiliară SUCEAVA  
Biroul de Cadastru și Publicitate Imobiliară Falticeni

**A. Partea I. Descrierea imobilului**

TEREN Necunoscut

Adresa: Loc. Spataresti, Jud. Suceava

Nr. Crt	Nr cadastral Nr. topografic	Suprafața* (mp)	Observații / Referințe
A1		8.500	Sector cadastral:6 Teren neimprejmuit;

**B. Partea II. Proprietari și acte**

Inscrieri privitoare la dreptul de proprietate și alte drepturi reale		Referințe
/		
Act Notarial nr. 02, din 03/01/2005 emis de NP BOGDAN N. APOSTOL;		
B1	Intabulare, drept de PROPRIETATE, dobandit prin Succesiune, cota actuala 1/4 1) VĂCĂREANU ELENA	A1
B2	Intabulare, drept de PROPRIETATE, dobandit prin Succesiune, cota actuala 3/4 1) VĂCĂREANU LAZĂR	A1

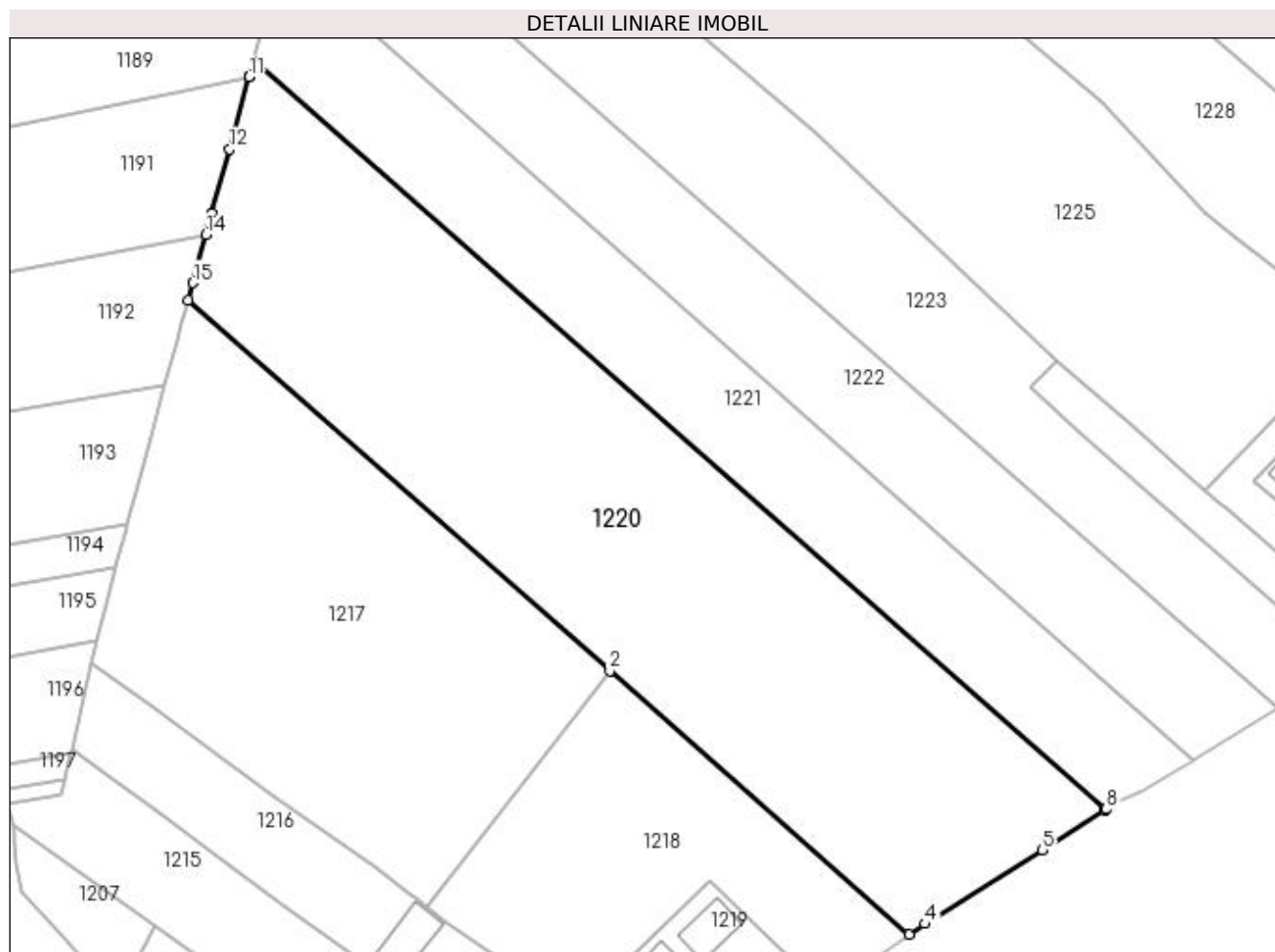
**C. Partea III. SARCINI .**

Inscrieri privind dezmembramintele dreptului de proprietate, drepturi reale de garanție și sarcini	Referințe
NU SUNT	

### Teren

Nr cadastral	Suprafața (mp)*	Observații / Referințe
	8.500	

\* Suprafața este determinată în planul de proiecție Stereo 70.



### Date referitoare la teren

Crt	Categorie folosință	Intravilan	Suprafața (mp)	Tarla	Parcelă	Nr. topo	Observații / Referințe
1	arabil	DA	4.826	20	382	-	
2	arabil	NU	3.674	20	382	-	

### Lungime Segmente

1) Valorile lungimilor segmentelor sunt obținute din proiecție în plan.

Punct început	X / Y	Punct sfârșit	X / Y	Lungime segment (** (m)
1	598.518,527 660.654,06	2	598.598,993 660.583,326	107.136
2	598.598,993 660.583,326	3	598.656,138 660.533,092	76.086
3	598.656,138 660.533,092	4	598.659,067 660.535,101	3.552
4	598.659,067 660.535,101	5	598.681,537 660.549,134	26.492

Punct început	X / Y	Punct sfârșit	X / Y	Lungime segment (** (m)
5	598.681,537 660.549,134	6	598.693,468 660.556,869	14.219
6	598.693,468 660.556,869	7	598.693,514 660.556,899	0.055
7	598.693,514 660.556,899	8	598.693,648 660.556,986	0.16
8	598.693,648 660.556,986	9	598.530,959 660.699,557	216.32
9	598.530,959 660.699,557	10	598.530,178 660.696,689	2.972
10	598.530,178 660.696,689	11	598.530,167 660.696,647	0.043
11	598.530,167 660.696,647	12	598.526,407 660.682,825	14.324
12	598.526,407 660.682,825	13	598.523,066 660.670,628	12.646
13	598.523,066 660.670,628	14	598.521,936 660.666,503	4.277
14	598.521,936 660.666,503	15	598.519,421 660.657,323	9.518
15	598.519,421 660.657,323	1	598.518,527 660.654,06	3.383

\*\* Lungimile segmentelor sunt determinate în planul de proiecție Stereo 70 și sunt rotunjite la 1 milimetru.

\*\*\* Distanța dintre puncte este formată din segmente cumulate ce sunt mai mici decât valoarea 1 milimetru.



**DATE DESPRE IMOBILUL NR. 1221**

Oficiul de Cadastru și Publicitate Imobiliară SUCEAVA  
Biroul de Cadastru și Publicitate Imobiliară Falticeni

**A. Partea I. Descrierea imobilului**

TEREN Necunoscut

Adresa: Loc. Spataresti, Jud. Suceava

Nr. Crt	Nr cadastral Nr. topografic	Suprafața* (mp)	Observații / Referințe
A1		4.200	Sector cadastral:6 Teren neimprejmuit;

**B. Partea II. Proprietari și acte**

Inscrieri privitoare la dreptul de proprietate și alte drepturi reale		Referințe
/		
Act Notarial nr. 02, din 03/01/2005 emis de NP BOGDAN N. APOSTOL;		
B1	Intabulare, drept de PROPRIETATE, dobandit prin Succesiune, cota actuala 1/4 1) VĂCĂREANU ELENA	A1
B2	Intabulare, drept de PROPRIETATE, dobandit prin Succesiune, cota actuala 3/4 1) VĂCĂREANU LAZĂR	A1

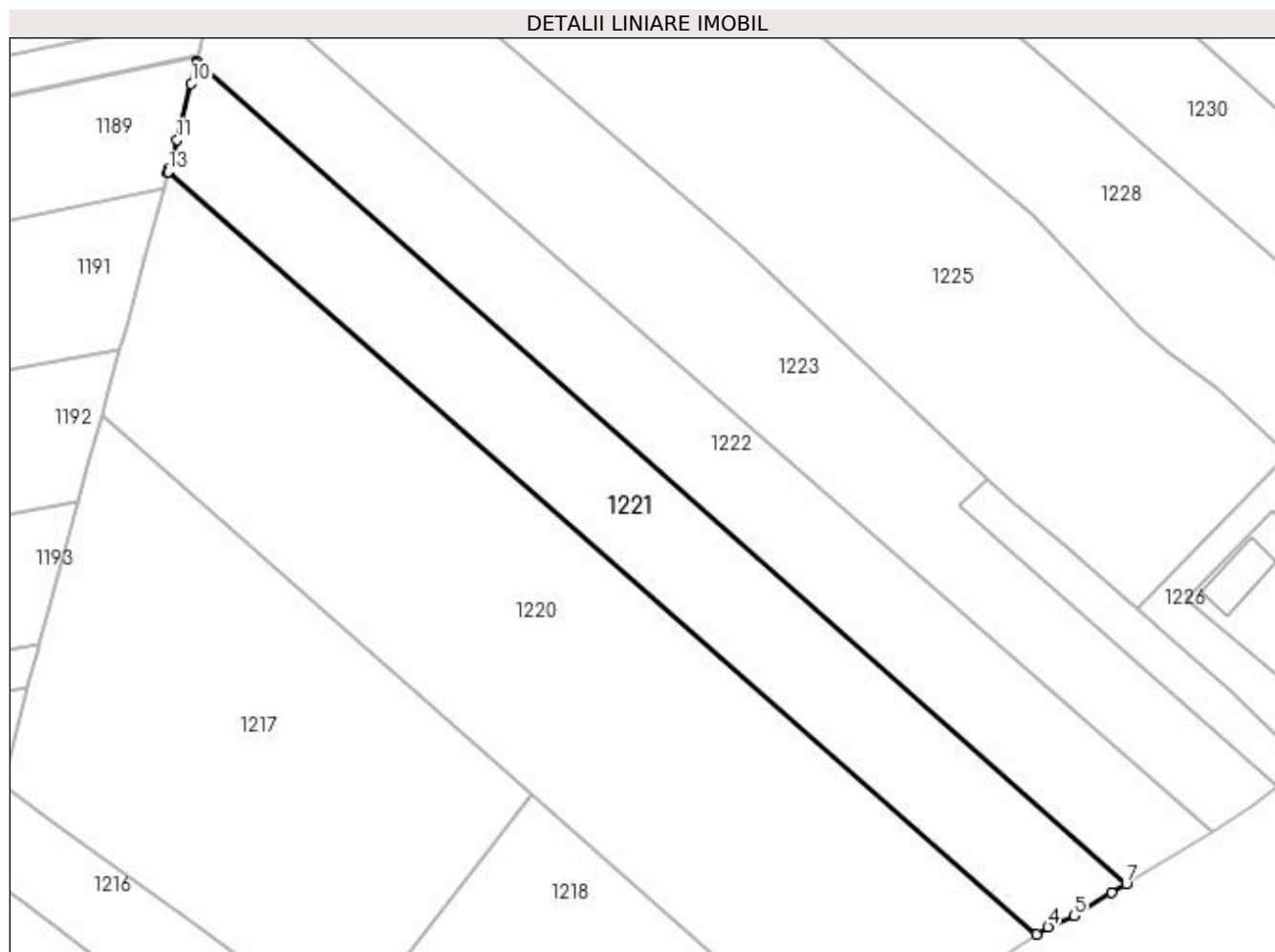
**C. Partea III. SARCINI .**

Inscrieri privind dezmembramintele dreptului de proprietate, drepturi reale de garanție și sarcini	Referințe
NU SUNT	

### Teren

Nr cadastral	Suprafața (mp)*	Observații / Referințe
	4.200	

\* Suprafața este determinată în planul de proiecție Stereo 70.



### Date referitoare la teren

Crt	Categorie folosință	Intravilan	Suprafața (mp)	Tarla	Parcelă	Nr. topo	Observații / Referințe
1	arabil	DA	1.397	20	382	-	
2	arabil	NU	2.803	20	382	-	

### Lungime Segmente

1) Valorile lungimilor segmentelor sunt obținute din proiecție în plan.

Punct început	X / Y	Punct sfârșit	X / Y	Lungime segment (** (m)
1	598.530,995 660.699,692	2	598.530,959 660.699,557	0.14
2	598.530,959 660.699,557	3	598.693,648 660.556,986	216.32
3	598.693,648 660.556,986	4	598.695,809 660.558,387	2.575
4	598.695,809 660.558,387	5	598.700,725 660.560,478	5.342

Punct început	X / Y	Punct sfârșit	X / Y	Lungime segment (** (m)
5	598.700,725 660.560,478	6	598.707,769 660.564,749	8.238
6	598.707,769 660.564,749	7	598.710,465 660.566,385	3.154
7	598.710,465 660.566,385	8	598.536,41 660.720,41	232.42
8	598.536,41 660.720,41	9	598.536,299 660.719,979	0.445
9	598.536,299 660.719,979	10	598.535,352 660.716,295	3.804
10	598.535,352 660.716,295	11	598.532,64 660.705,738	10.9
11	598.532,64 660.705,738	12	598.531,204 660.700,46	5.47
12	598.531,204 660.700,46	13	598.531,003 660.699,722	0.765
13	598.531,003 660.699,722	1	598.530,995 660.699,692	0.031

\*\* Lungimile segmentelor sunt determinate în planul de proiecție Stereo 70 și sunt rotunjite la 1 milimetru.

\*\*\* Distanța dintre puncte este formată din segmente cumulate ce sunt mai mici decât valoarea 1 milimetru.





**DATE DESPRE IMOBILUL NR. 1222**

Oficiul de Cadastru și Publicitate Imobiliară SUCEAVA  
Biroul de Cadastru și Publicitate Imobiliară Falticeni

**A. Partea I. Descrierea imobilului**

TEREN Necunoscut

Adresa: Loc. Spataresti, Jud. Suceava

Nr. Crt	Nr cadastral Nr. topografic	Suprafața* (mp)	Observații / Referințe
A1		4.200	Sector cadastral:6 Teren neimprejmuit;

**B. Partea II. Proprietari și acte**

Inscrieri privitoare la dreptul de proprietate și alte drepturi reale	Referințe
/	
Act Notarial nr. 2068, din 23/09/2003 emis de NP BOGDAN N. APOSTOL;	
B1	A1
Intabulare, drept de PROPRIETATEcumpărare, dobandit prin Conventie, cota actuala 1/1 1) MĂNĂSTIREA SLĂTIOARA, CIF:42955135	

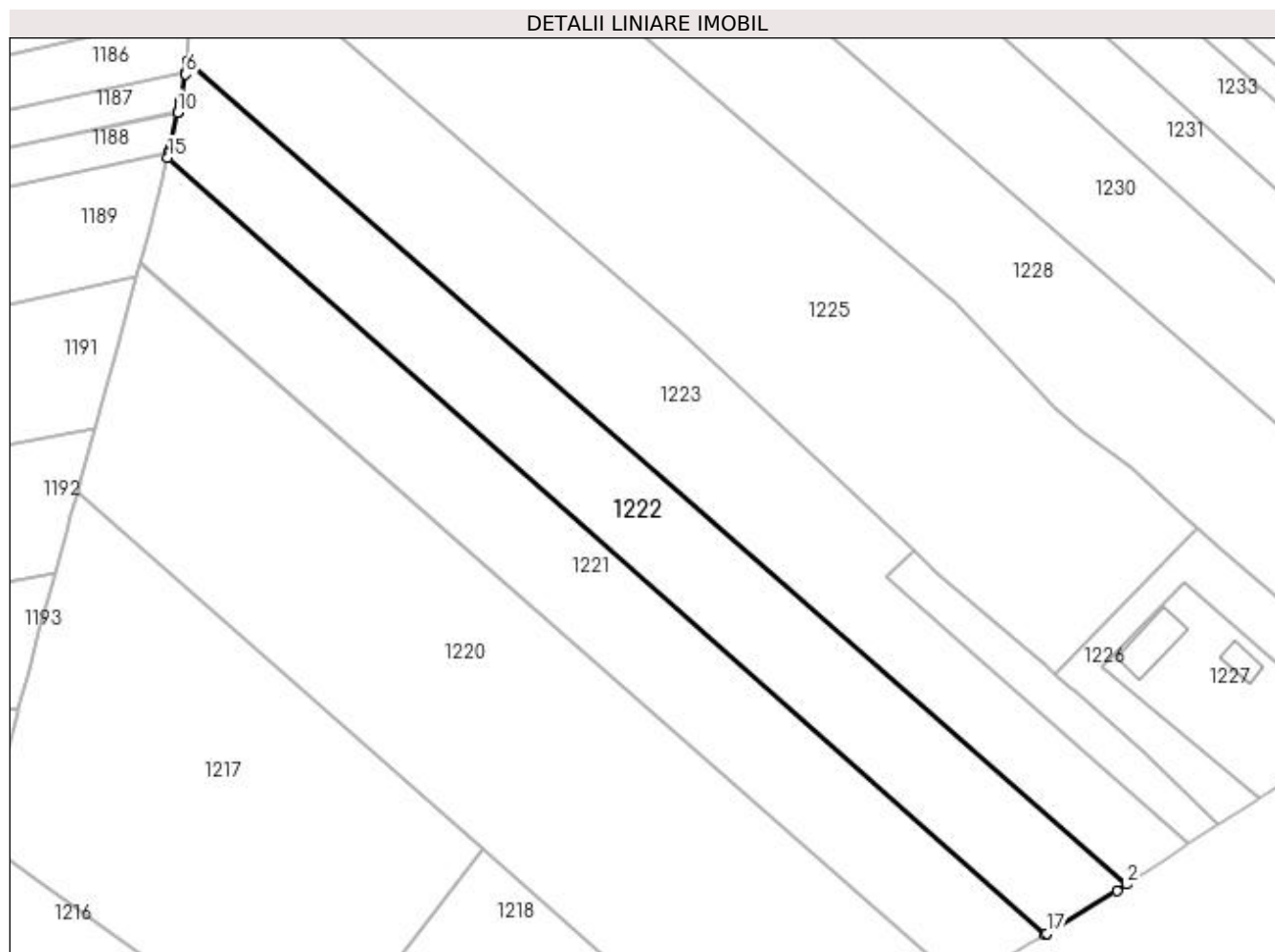
**C. Partea III. SARCINI .**

Inscrieri privind dezmembramintele dreptului de proprietate, drepturi reale de garanție și sarcini	Referințe
NU SUNT	

### Teren

Nr cadastral	Suprafața (mp)*	Observații / Referințe
	4.200	

\* Suprafața este determinată în planul de proiecție Stereo 70.



### Date referitoare la teren

Crt	Categorie folosință	Intravilan	Suprafața (mp)	Tarla	Parcelă	Nr. topo	Observații / Referințe
1	arabil	NU	2.868	20	382	-	
2	arabil	DA	1.332	20	382	-	

### Lungime Segmente

1) Valorile lungimilor segmentelor sunt obținute din proiecție în plan.

Punct început	X / Y	Punct sfârșit	X / Y	Lungime segment (** (m)
1	598.724,713 660.575,024	2	598.726,651 660.576,279	2.309
2	598.726,651 660.576,279	3	598.540,348 660.739,446	247.654
3	598.540,348 660.739,446	4	598.540,323 660.739,26	0.188
4	598.540,323 660.739,26	5	598.540,069 660.737,372	1.905

Punct început	X / Y	Punct sfârșit	X / Y	Lungime segment (** (m)
5	598.540,069 660.737,372	6	598.540,01 660.736,937	0.439
6	598.540,01 660.736,937	7	598.538,973 660.731,726	5.313
7	598.538,973 660.731,726	8	598.538,753 660.730,741	1.009
8	598.538,753 660.730,741	9	598.538,475 660.729,499	1.273
9	598.538,475 660.729,499	10	598.538,445 660.729,364	0.138
10	598.538,445 660.729,364	11	598.536,915 660.722,531	7.002
11	598.536,915 660.722,531	12	598.536,684 660.721,498	1.059
12	598.536,684 660.721,498	13	598.536,674 660.721,452	0.047
13	598.536,674 660.721,452	14	598.536,652 660.721,353	0.101
14	598.536,652 660.721,353	15	598.536,41 660.720,41	0.974
15	598.536,41 660.720,41	16	598.710,465 660.566,385	232.42
16	598.710,465 660.566,385	17	598.710,82 660.566,6	0.415
17	598.710,82 660.566,6	1	598.724,713 660.575,024	16.247

\*\* Lungimile segmentelor sunt determinate în planul de proiecție Stereo 70 și sunt rotunjite la 1 milimetru.

\*\*\* Distanța dintre puncte este formată din segmente cumulate ce sunt mai mici decât valoarea 1 milimetru.



**DATE DESPRE IMOBILUL NR. 1223**

Oficiul de Cadastru și Publicitate Imobiliară SUCEAVA  
Biroul de Cadastru și Publicitate Imobiliară Falticeni

**A. Partea I. Descrierea imobilului**

TEREN Necunoscut

Adresa: Loc. Spataresti, Str Matei Milo, Nr. F.N., Jud. Suceava

Nr. Crt	Nr cadastral Nr. topografic	Suprafața* (mp)	Observații / Referințe
A1	33194	5.400	Sector cadastral:6 Teren neimprejmuit;

**B. Partea II. Proprietari și acte**

Inscrieri privitoare la dreptul de proprietate și alte drepturi reale		Referințe
<b>13439 / 25/05/2021</b>		
Act Administrativ nr. 174, din 01/06/1993 emis de COMISIA JUDETEANA SUCEAVA (titlu de proprietate ; act administrativ nr 2122 din 20.05.2021, emis de Primaria Comunei Fantana Mare);		
B1	Intabulare, drept de PROPRIETATE, dobandit prin Lege, cota actuala 1/1 1) DASCĂLU MARIEA 2) DASCĂLU MIHAI	A1

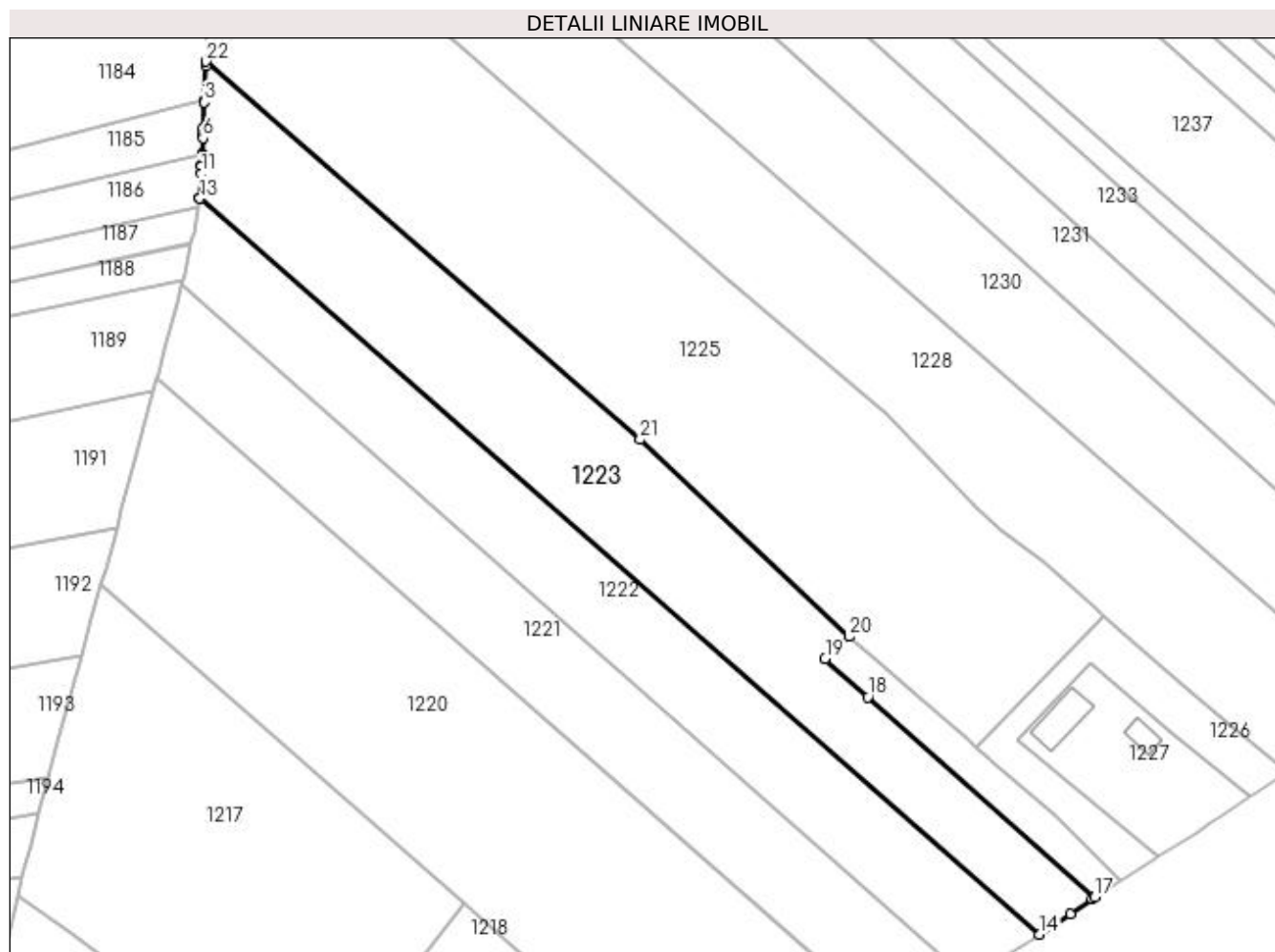
**C. Partea III. SARCINI .**

Inscrieri privind dezmembramintele dreptului de proprietate, drepturi reale de garanție și sarcini	Referințe
NU SUNT	

**Teren**

Nr cadastral	Suprafața (mp)*	Observații / Referințe
33194	5.400	

\* Suprafața este determinată în planul de proiecție Stereo 70.



**Date referitoare la teren**

Crt	Categorie folosință	Intravilan	Suprafața (mp)	Tarla	Parcelă	Nr. topo	Observații / Referințe
1	arabil	NU	4.298	20	382	-	
2	arabil	DA	1.102	20	382	-	

**Lungime Segmente**

1) Valorile lungimilor segmentelor sunt obținute din proiecție în plan.

Punct început	X / Y	Punct sfârșit	X / Y	Lungime segment (** (m)
1	598.541,642 660.768,823	2	598.541,365 660.761,255	7.573
3	598.541,348 660.760,788	4	598.541,123 660.755,039	5.753
5	598.541,07 660.753,699	6	598.541,036 660.752,822	0.878
7	598.540,881 660.749,226	8	598.540,875 660.749,082	0.144

Punct început	X / Y	Punct sfârșit	X / Y	Lungime segment (** (m)
2	598.541,365 660.761,255	3	598.541,348 660.760,788	0.467
4	598.541,123 660.755,039	5	598.541,07 660.753,699	1.341
6	598.541,036 660.752,822	7	598.540,881 660.749,226	3.599
8	598.540,875 660.749,082	9	598.540,777 660.746,821	2.263

Punct început	X / Y	Punct sfârșit	X / Y	Lungime segment (** (m)
9	598.540,777 660.746,821	10	598.540,765 660.746,522	0.299
11	598.540,696 660.744,93	12	598.540,36 660.739,533	5.407
13	598.540,348 660.739,446	14	598.726,651 660.576,279	247.654
15	598.733,496 660.580,824	16	598.738,33 660.584,172	5.88
17	598.738,842 660.584,496	18	598.688,59 660.628,855	67.03
19	598.679,102 660.637,354	20	598.684,383 660.642,32	7.249
21	598.638,02 660.685,991	22	598.541,679 660.769,837	127.717

Punct început	X / Y	Punct sfârșit	X / Y	Lungime segment (** (m)
10	598.540,765 660.746,522	11	598.540,696 660.744,93	1.593
12	598.540,36 660.739,533	13	598.540,348 660.739,446	0.088
14	598.726,651 660.576,279	15	598.733,496 660.580,824	8.217
16	598.738,33 660.584,172	17	598.738,842 660.584,496	0.606
18	598.688,59 660.628,855	19	598.679,102 660.637,354	12.738
20	598.684,383 660.642,32	21	598.638,02 660.685,991	63.692
22	598.541,679 660.769,837	1	598.541,642 660.768,823	1.015

\*\* Lungimile segmentelor sunt determinate în planul de proiecție Stereo 70 și sunt rotunjite la 1 milimetru.

\*\*\* Distanța dintre puncte este formată din segmente cumulate ce sunt mai mici decât valoarea 1 milimetru.





**DATE DESPRE IMOBILUL NR. 1224**

Oficiul de Cadastru și Publicitate Imobiliară SUCEAVA  
Biroul de Cadastru și Publicitate Imobiliară Falticeni

**A. Partea I. Descrierea imobilului**

TEREN Necunoscut

Adresa: Loc. Spataresti, Str Matei Milo, Nr. F.N., Jud. Suceava

Nr. Crt	Nr cadastral Nr. topografic	Suprafața* (mp)	Observații / Referințe
A1	33207	600	Sector cadastral:6 Teren neimprejmuit;

**B. Partea II. Proprietari și acte**

Inscrieri privitoare la dreptul de proprietate și alte drepturi reale	Referințe
<b>13430 / 25/05/2021</b>	
Act Administrativ nr. 1979, din 01/06/1995 emis de COMISIA JUDETEANA SUCEAVA (titlu de proprietate);	
B1	A1
Intabulare, drept de PROPRIETATE, dobandit prin Lege, cota actuala 1/1 1) DASCĂLU MIHAI	

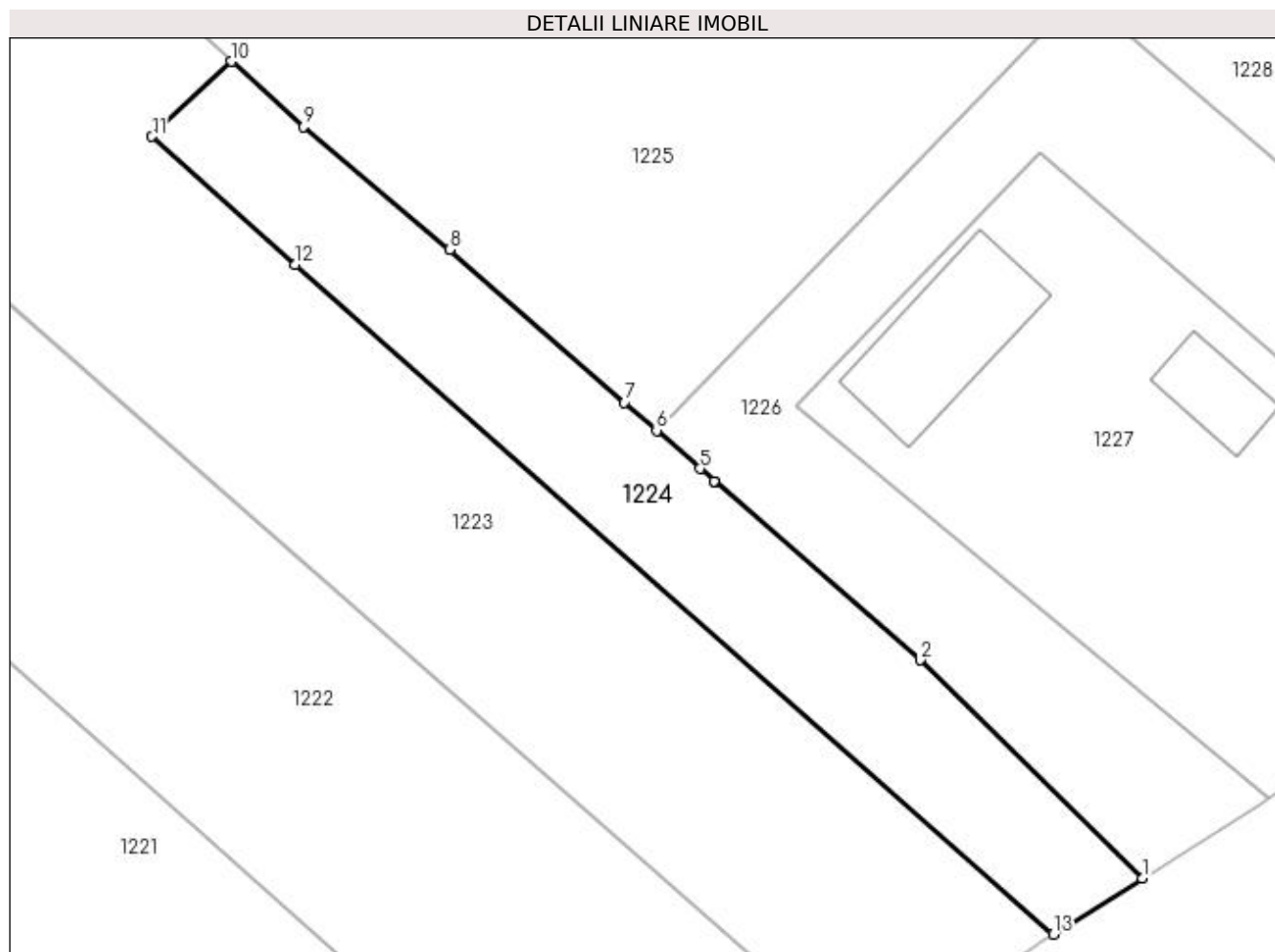
**C. Partea III. SARCINI .**

Inscrieri privind dezmembramintele dreptului de proprietate, drepturi reale de garanție și sarcini	Referințe
NU SUNT	

### Teren

Nr cadastral	Suprafața (mp)*	Observații / Referințe
33207	600	

\* Suprafața este determinată în planul de proiecție Stereo 70.



### Date referitoare la teren

Crt	Categorie folosință	Intravilan	Suprafața (mp)	Tarla	Parcelă	Nr. topo	Observații / Referințe
1	arabil	DA	582	20	383	-	
2	arabil	NU	18	20	383	-	

### Lungime Segmente

1) Valorile lungimilor segmentelor sunt obținute din proiecție în plan.

Punct început	X / Y	Punct sfârșit	X / Y	Lungime segment (** (m)
1	598.744,731 660.588,225	2	598.730,001 660.602,671	20.632
2	598.730,001 660.602,671	3	598.716,391 660.614,508	18.037
3	598.716,391 660.614,508	4	598.716,375 660.614,522	0.021
4	598.716,375 660.614,522	5	598.715,429 660.615,348	1.256

Punct început	X / Y	Punct sfârșit	X / Y	Lungime segment (** (m)
5	598.715,429 660.615,348	6	598.712,539 660.617,872	3.837
6	598.712,539 660.617,872	7	598.710,421 660.619,721	2.812
7	598.710,421 660.619,721	8	598.698,828 660.629,845	15.391
8	598.698,828 660.629,845	9	598.689,122 660.637,99	12.671
9	598.689,122 660.637,99	10	598.684,383 660.642,32	6.419
10	598.684,383 660.642,32	11	598.679,102 660.637,354	7.249
11	598.679,102 660.637,354	12	598.688,59 660.628,855	12.738
12	598.688,59 660.628,855	13	598.738,842 660.584,496	67.03
13	598.738,842 660.584,496	1	598.744,731 660.588,225	6.97

\*\* Lungimile segmentelor sunt determinate în planul de proiecție Stereo 70 și sunt rotunjite la 1 milimetru.

\*\*\* Distanța dintre puncte este formată din segmente cumulate ce sunt mai mici decât valoarea 1 milimetru.



**DATE DESPRE IMOBILUL NR. 1225**

Oficiul de Cadastru și Publicitate Imobiliară SUCEAVA  
Biroul de Cadastru și Publicitate Imobiliară Falticeni

**A. Partea I. Descrierea imobilului**

TEREN Necunoscut

Adresa: Loc. Spataresti, Jud. Suceava

Nr. Crt	Nr cadastral Nr. topografic	Suprafața* (mp)	Observații / Referințe
A1		9.800	Sector cadastral:6 Teren neimprejmuit;

**B. Partea II. Proprietari și acte**

Inscrieri privitoare la dreptul de proprietate și alte drepturi reale	Referințe
/	
Act Notarial nr. 2190, din 15/07/1998 emis de NP APOSTOL MARIA;	
B1	A1
Intabulare, drept de PROPRIETATEcumpărare, dobandit prin Conventie, cota actuala 1/1 1) MĂNĂSTIREA SLĂTIOARA, CIF:42955135	

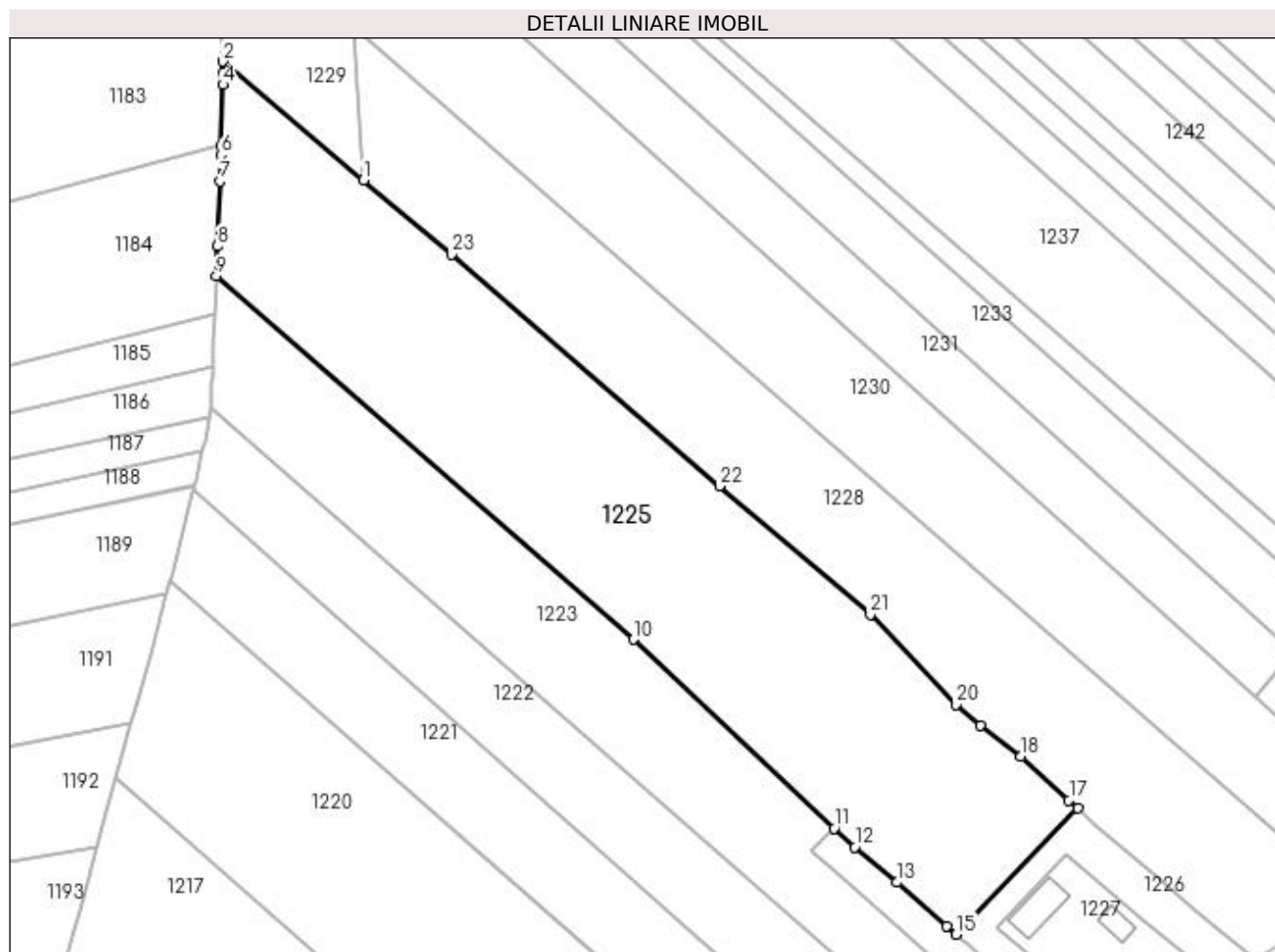
**C. Partea III. SARCINI .**

Inscrieri privind dezmembramintele dreptului de proprietate, drepturi reale de garanție și sarcini	Referințe
NU SUNT	

**Teren**

Nr cadastral	Suprafața (mp)*	Observații / Referințe
	9.800	

\* Suprafața este determinată în planul de proiecție Stereo 70.



**Date referitoare la teren**

Crt	Categorie folosință	Intravilan	Suprafața (mp)	Tarla	Parcelă	Nr. topo	Observații / Referințe
1	arabil	NU	8.437	20	382, 383	-	
2	arabil	DA	1.363	20	382, 383	-	

**Lungime Segmente**

1) Valorile lungimilor segmentelor sunt obținute din proiecție în plan.

Punct început	X / Y	Punct sfârșit	X / Y	Lungime segment (** (m)
1	598.575,664 660.791,97	2	598.543,1 660.819,39	42.571
3	598.543,163 660.816,69	4	598.543,228 660.813,999	2.692
5	598.542,785 660.799,93	6	598.542,717 660.797,786	2.145
7	598.542,49 660.791,703	8	598.541,932 660.776,73	14.983

Punct început	X / Y	Punct sfârșit	X / Y	Lungime segment (** (m)
2	598.543,1 660.819,39	3	598.543,163 660.816,69	2.701
4	598.543,228 660.813,999	5	598.542,785 660.799,93	14.076
6	598.542,717 660.797,786	7	598.542,49 660.791,703	6.087
8	598.541,932 660.776,73	9	598.541,679 660.769,837	6.898

Punct început	X / Y	Punct sfârșit	X / Y	Lungime segment (** (m)
9	598.541,679 660.769,837	10	598.638,02 660.685,991	127.717
11	598.684,383 660.642,32	12	598.689,122 660.637,99	6.419
13	598.698,828 660.629,845	14	598.710,421 660.619,721	15.391
15	598.712,539 660.617,872	16	598.740,689 660.646,948	40.47
17	598.738,618 660.648,845	18	598.727,537 660.658,994	15.026
19	598.718,128 660.666,088	20	598.712,548 660.670,891	7.362
21	598.692,79 660.691,767	22	598.657,894 660.721,388	45.773
23	598.596,044 660.774,809	1	598.575,664 660.791,97	26.643

Punct început	X / Y	Punct sfârșit	X / Y	Lungime segment (** (m)
10	598.638,02 660.685,991	11	598.684,383 660.642,32	63.692
12	598.689,122 660.637,99	13	598.698,828 660.629,845	12.671
14	598.710,421 660.619,721	15	598.712,539 660.617,872	2.812
16	598.740,689 660.646,948	17	598.738,618 660.648,845	2.808
18	598.727,537 660.658,994	19	598.718,128 660.666,088	11.784
20	598.712,548 660.670,891	21	598.692,79 660.691,767	28.743
22	598.657,894 660.721,388	23	598.596,044 660.774,809	81.727

\*\* Lungimile segmentelor sunt determinate în planul de proiecție Stereo 70 și sunt rotunjite la 1 milimetru.

\*\*\* Distanța dintre puncte este formată din segmente cumulate ce sunt mai mici decât valoarea 1 milimetru.





**DATE DESPRE IMOBILUL NR. 1226**

Oficiul de Cadastru și Publicitate Imobiliară SUCEAVA  
Biroul de Cadastru și Publicitate Imobiliară Falticeni

**A. Partea I. Descrierea imobilului**

TEREN Intravilan

Adresa: Loc. Spataresti, Jud. Suceava

Nr. Crt	Nr cadastral Nr. topografic	Suprafața* (mp)	Observații / Referințe
A1		1.001	Sector cadastral:6 Teren neimprejmuit;

**B. Partea II. Proprietari și acte**

Inscrieri privitoare la dreptul de proprietate și alte drepturi reale		Referințe
/		
Act Normativ nr. Legea 7, din 13/03/1996 emis de PARLAMENTUL ROMANIEI;		
B1	Intabulare, drept de PROPRIETATE, dobândit prin Lege, cota actuala 1/1 1) NEIDENTIFICAT NEIDENTIFICAT	A1
Act Administrativ nr. 100, din 09/01/2024 emis de PRIMARIA FÂNTÂNA MARE;		
B2	Se notează posesia faptică. 1) VĂCĂREANU LAZĂR	A1

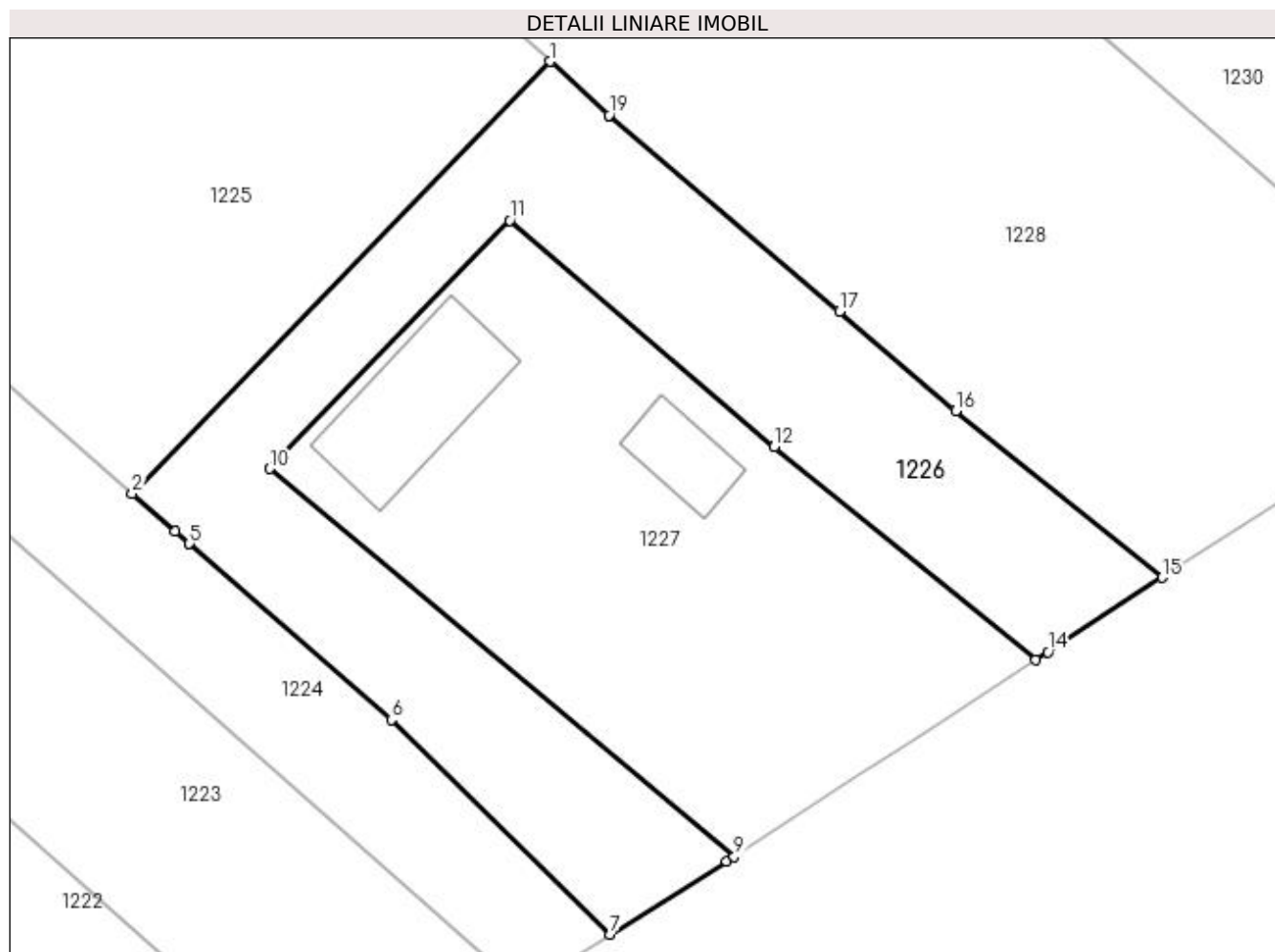
**C. Partea III. SARCINI .**

Inscrieri privind dezmembramintele dreptului de proprietate, drepturi reale de garanție și sarcini	Referințe
NU SUNT	

**Teren**

Nr cadastral	Suprafața (mp)*	Observații / Referințe
	1.001	

\* Suprafața este determinată în planul de proiecție Stereo 70.



**Date referitoare la teren**

Crt	Categorie folosință	Intra vilan	Suprafața (mp)	Tarla	Parcelă	Nr. topo	Observații / Referințe
1	arabil	DA	1.001	20	383	-	

**Lungime Segmente**

1) Valorile lungimilor segmentelor sunt obținute din proiecție în plan.

Punct început	X / Y	Punct sfârșit	X / Y	Lungime segment (** (m)
1	598.740,689 660.646,948	2	598.712,539 660.617,872	40.47
2	598.712,539 660.617,872	3	598.715,429 660.615,348	3.837
3	598.715,429 660.615,348	4	598.716,375 660.614,522	1.256
4	598.716,375 660.614,522	5	598.716,391 660.614,508	0.021
5	598.716,391 660.614,508	6	598.730,001 660.602,671	18.037

Punct început	X / Y	Punct sfârșit	X / Y	Lungime segment (** (m)
6	598.730,001 660.602,671	7	598.744,731 660.588,225	20.632
7	598.744,731 660.588,225	8	598.752,568 660.593,129	9.245
8	598.752,568 660.593,129	9	598.753,074 660.593,458	0.604
9	598.753,074 660.593,458	10	598.721,808 660.619,555	40.726
10	598.721,808 660.619,555	11	598.737,966 660.636,264	23.244
11	598.737,966 660.636,264	12	598.755,753 660.621,029	23.42
12	598.755,753 660.621,029	13	598.773,387 660.606,699	22.722
13	598.773,387 660.606,699	14	598.774,195 660.607,226	0.965
14	598.774,195 660.607,226	15	598.781,872 660.612,234	9.166
15	598.781,872 660.612,234	16	598.767,991 660.623,456	17.85
16	598.767,991 660.623,456	17	598.760,166 660.630,146	10.295
17	598.760,166 660.630,146	18	598.744,649 660.643,323	20.357
18	598.744,649 660.643,323	19	598.744,633 660.643,336	0.021
19	598.744,633 660.643,336	1	598.740,689 660.646,948	5.348

\*\* Lungimile segmentelor sunt determinate în planul de proiecție Stereo 70 și sunt rotunjite la 1 milimetru.

\*\*\* Distanța dintre puncte este formată din segmente cumulate ce sunt mai mici decât valoarea 1 milimetru.



**DATE DESPRE IMOBILUL NR. 1227**

Oficiul de Cadastru și Publicitate Imobiliară SUCEAVA  
Biroul de Cadastru și Publicitate Imobiliară Falticeni

**A. Partea I. Descrierea imobilului**

TEREN Intravilan

Adresa: Loc. Spataresti, Jud. Suceava

Nr. Crt	Nr cadastral Nr. topografic	Suprafața* (mp)	Observații / Referințe
A1		1.000	Sector cadastral:6 Teren neimprejmuit;

**B. Partea II. Proprietari și acte**

Inscrieri privitoare la dreptul de proprietate și alte drepturi reale	Referințe
/	
Act Administrativ nr. 176, din 01/06/1993 emis de CJSDPAT SUCEAVA;	
B1	A1
Intabulare, drept de PROPRIETATE, dobandit prin Reconstituire, cota actuala 1/1 1) VĂCĂREANU LAZĂR	

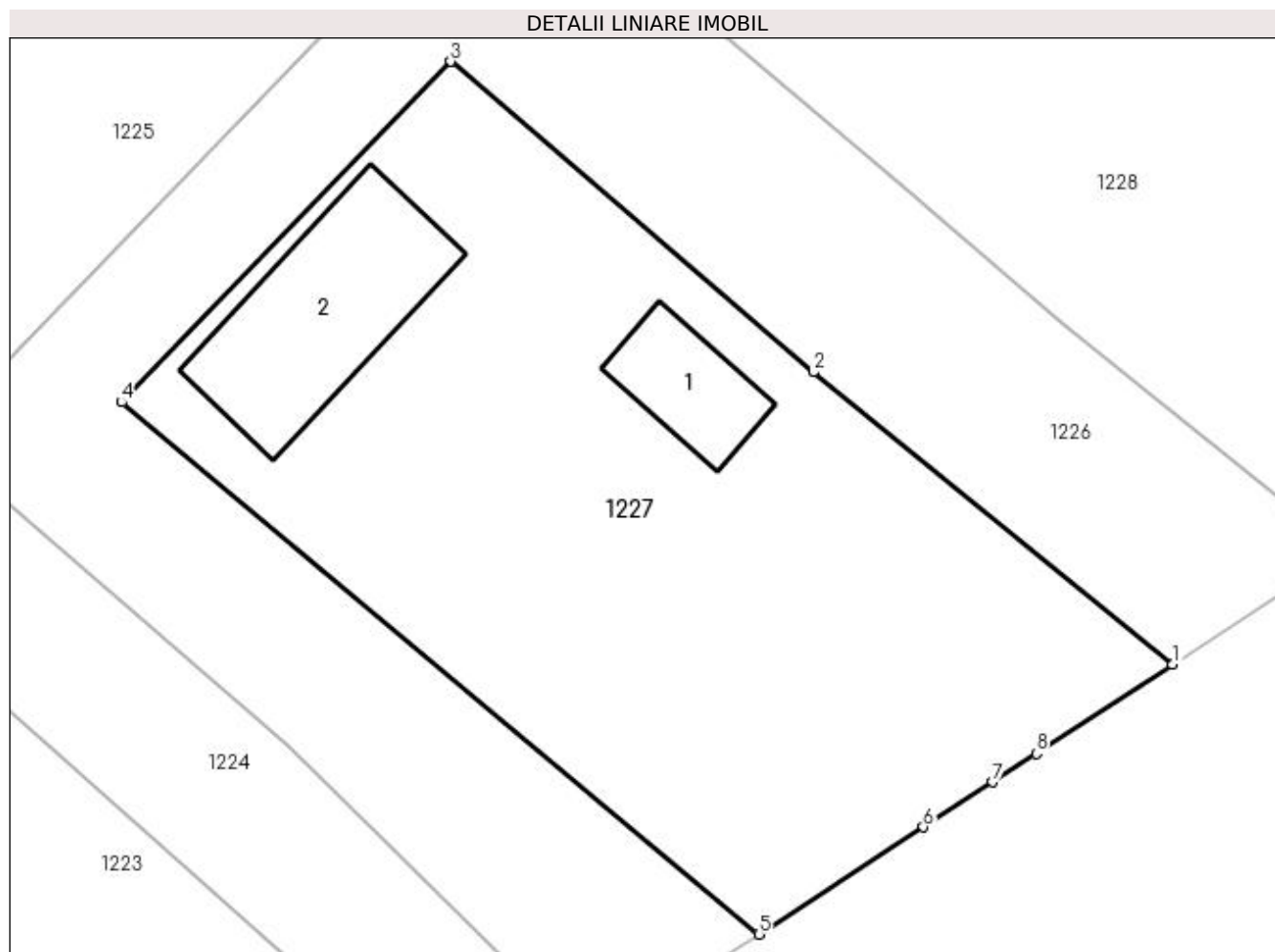
**C. Partea III. SARCINI .**

Inscrieri privind dezmembramintele dreptului de proprietate, drepturi reale de garanție și sarcini	Referințe
NU SUNT	

**Teren**

Nr cadastral	Suprafața (mp)*	Observații / Referințe
	1.000	

\* Suprafața este determinată în planul de proiecție Stereo 70.



**Date referitoare la teren**

Crt	Categorie folosință	Intra vilan	Suprafața (mp)	Tarla	Parcelă	Nr. topo	Observații / Referințe
1	curți constructii	DA	1.000	20	383	-	

**Date referitoare la construcții**

Crt	Număr	Destinație construcție	Supraf. (mp)	Situație juridică	Observații / Referințe
A1.1		construcții de locuințe	33	Fara acte	Nr. niveluri:1; S. construita la sol:33 mp; Locuință.
A1.2		construcții anexa	89	Fara acte	Nr. niveluri:1; S. construita la sol:89 mp; Anexă.

**Lungime Segmente**

1) Valorile lungimilor segmentelor sunt obținute din proiecție în plan.

Punct început	X / Y	Punct sfârșit	X / Y	Lungime segment (** (m)
1	598.773,387 660.606,699	2	598.755,753 660.621,029	22.722
2	598.755,753 660.621,029	3	598.737,966 660.636,264	23.42
3	598.737,966 660.636,264	4	598.721,808 660.619,555	23.244

Punct început	X / Y	Punct sfârșit	X / Y	Lungime segment (** (m)
4	598.721,808 660.619,555	5	598.753,074 660.593,458	40.726
5	598.753,074 660.593,458	6	598.761,151 660.598,717	9.638
6	598.761,151 660.598,717	7	598.764,549 660.600,934	4.057
7	598.764,549 660.600,934	8	598.766,691 660.602,331	2.557
8	598.766,691 660.602,331	1	598.773,387 660.606,699	7.995

\*\* Lungimile segmentelor sunt determinate în planul de proiecție Stereo 70 și sunt rotunjite la 1 milimetru.

\*\*\* Distanța dintre puncte este formată din segmente cumulate ce sunt mai mici decât valoarea 1 milimetru.





**DATE DESPRE IMOBILUL NR. 1228**

Oficiul de Cadastru și Publicitate Imobiliară SUCEAVA  
Biroul de Cadastru și Publicitate Imobiliară Falticeni

**A. Partea I. Descrierea imobilului**

TEREN Necunoscut

Adresa: Loc. Spataresti, Jud. Suceava

Nr. Crt	Nr cadastral Nr. topografic	Suprafața* (mp)	Observații / Referințe
A1	30905	7.200	Sector cadastral:6 Teren neimprejmuit;

**B. Partea II. Proprietari și acte**

Inscrieri privitoare la dreptul de proprietate și alte drepturi reale		Referințe
<b>2058 / 07/02/2013</b>		
Act Notarial nr. 1904, din 29/07/2004 emis de BNP MARIA APOSTOL;		
B4	Intabulare, drept de PROPRIETATE, dobandit prin Conventie, cota actuala 1/1 1) ZAHARIA FLORIN, casatorit cu 2) ZAHARIA MARIA	A1

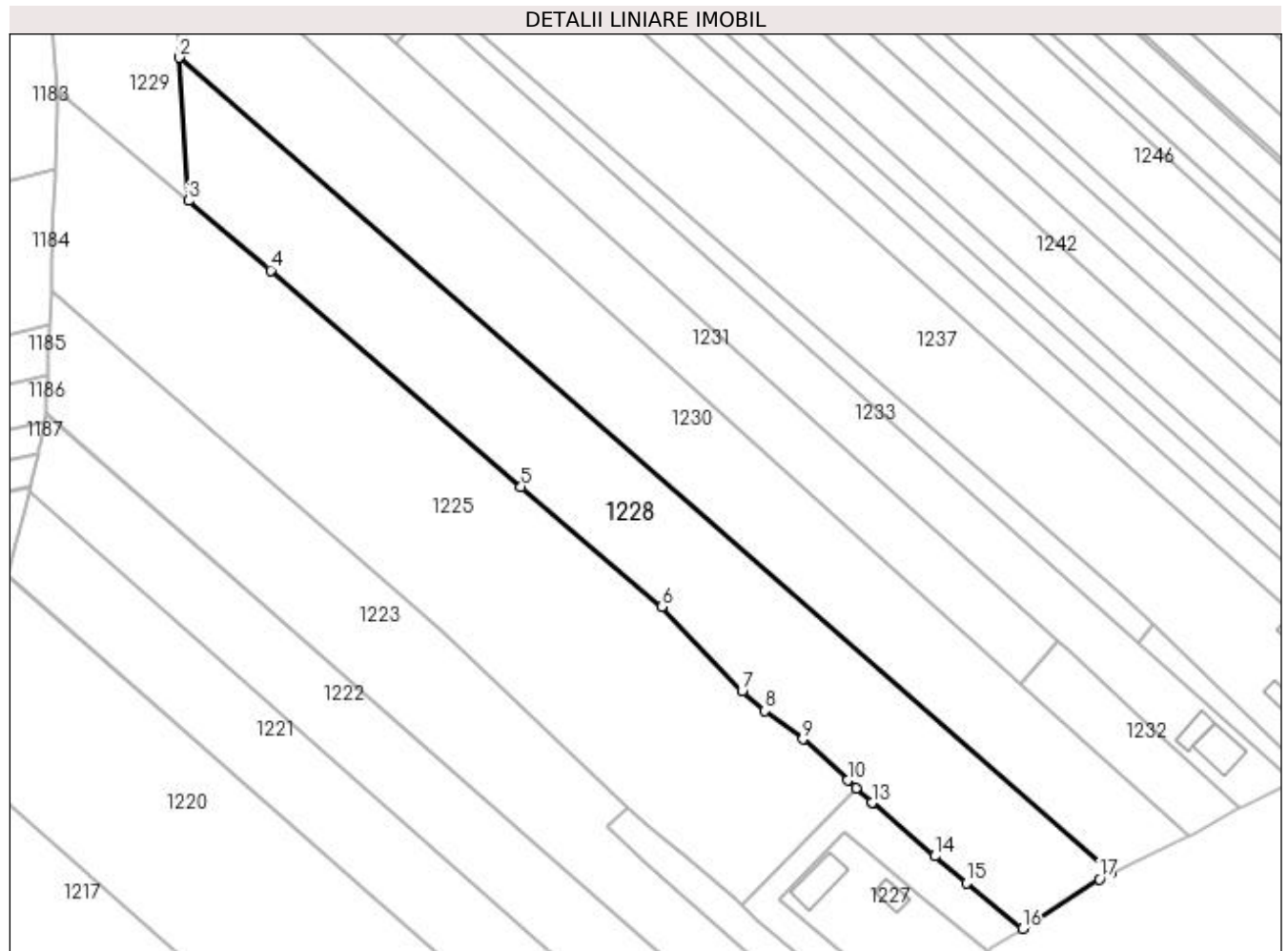
**C. Partea III. SARCINI .**

Inscrieri privind dezmembramintele dreptului de proprietate, drepturi reale de garanție și sarcini	Referințe
NU SUNT	

**Teren**

Nr cadastral	Suprafața (mp)*	Observații / Referințe
30905	7.200	

\* Suprafața este determinată în planul de proiecție Stereo 70.



**Date referitoare la teren**

Crt	Categorie folosință	Intra vilan	Suprafața (mp)	Tarla	Parcelă	Nr. topo	Observații / Referințe
1	arabil	NU	4.908	20	382, 383	-	
2	arabil	DA	2.292	20	382, 383	-	

**Lungime Segmente**

1) Valorile lungimilor segmentelor sunt obținute din proiecție în plan.

Punct început	X / Y	Punct sfârșit	X / Y	Lungime segment (** (m)
1	598.803,958 660.625,954	2	598.573,367 660.827,352	306.159
2	598.573,367 660.827,352	3	598.575,664 660.791,97	35.456
3	598.575,664 660.791,97	4	598.596,044 660.774,809	26.643
4	598.596,044 660.774,809	5	598.657,894 660.721,388	81.727

Punct început	X / Y	Punct sfârșit	X / Y	Lungime segment (** (m)
5	598.657,894 660.721,388	6	598.692,79 660.691,767	45.773
6	598.692,79 660.691,767	7	598.712,548 660.670,891	28.743
7	598.712,548 660.670,891	8	598.718,128 660.666,088	7.362
8	598.718,128 660.666,088	9	598.727,537 660.658,994	11.784
9	598.727,537 660.658,994	10	598.738,618 660.648,845	15.026
10	598.738,618 660.648,845	11	598.740,689 660.646,948	2.808
11	598.740,689 660.646,948	12	598.744,633 660.643,336	5.348
12	598.744,633 660.643,336	13	598.744,649 660.643,323	0.021
13	598.744,649 660.643,323	14	598.760,166 660.630,146	20.357
14	598.760,166 660.630,146	15	598.767,991 660.623,456	10.295
15	598.767,991 660.623,456	16	598.781,872 660.612,234	17.85
16	598.781,872 660.612,234	17	598.800,853 660.624,467	22.582
17	598.800,853 660.624,467	1	598.803,958 660.625,954	3.443

\*\* Lungimile segmentelor sunt determinate în planul de proiecție Stereo 70 și sunt rotunjite la 1 milimetru.

\*\*\* Distanța dintre puncte este formată din segmente cumulate ce sunt mai mici decât valoarea 1 milimetru.



**DATE DESPRE IMOBILUL NR. 1229**

Oficiul de Cadastru și Publicitate Imobiliară SUCEAVA  
Biroul de Cadastru și Publicitate Imobiliară Falticeni

**A. Partea I. Descrierea imobilului**

TEREN Extravilan

Adresa: Jud. Suceava

Nr. Crt	Nr cadastral Nr. topografic	Suprafața* (mp)	Observații / Referințe
A1		2.049	Sector cadastral:6 Teren neimprejmuit;

**B. Partea II. Proprietari și acte**

Inscrieri privitoare la dreptul de proprietate și alte drepturi reale		Referințe
/		
Act Normativ nr. Legea 7, din 13/03/1996 emis de PARLAMENTUL ROMANIEI;		
B1	Inscrierea provizorie, drept de PROPRIETATE, dobandit prin Lege, cota actuala 1/1 1) NEIDENTIFICAT NEIDENTIFICAT	A1
B2	Proprietar neidentificat.	A1

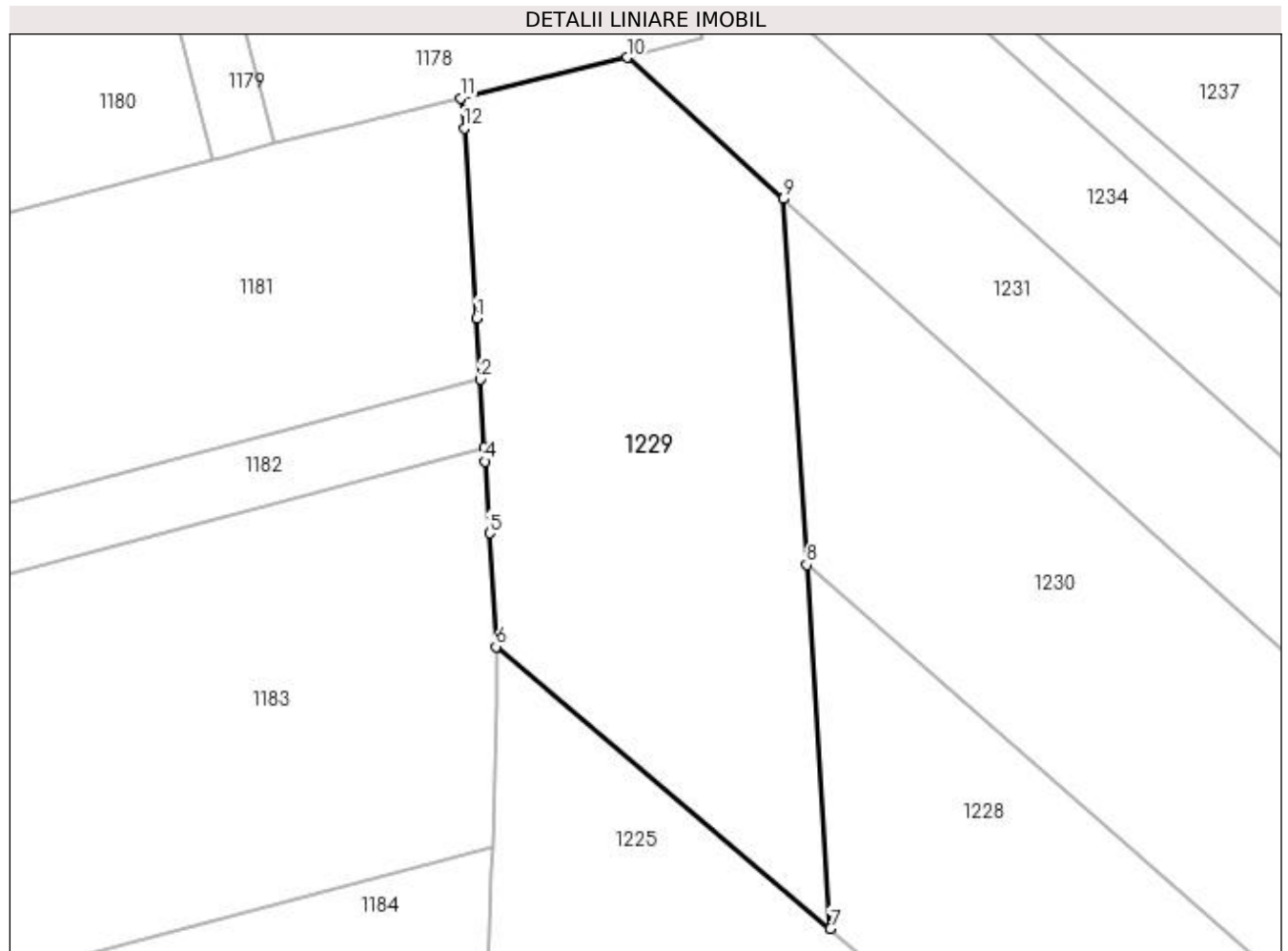
**C. Partea III. SARCINI .**

Inscrieri privind dezmembramintele dreptului de proprietate, drepturi reale de garanție și sarcini	Referințe
NU SUNT	

**Teren**

Nr cadastral	Suprafața (mp)*	Observații / Referințe
	2.049	

\* Suprafața este determinată în planul de proiecție Stereo 70.



**Date referitoare la teren**

Crt	Categorie folosință	Intra vilan	Suprafața (mp)	Tarla	Parcelă	Nr. topo	Observații / Referințe
1	arabil	NU	2.049	20	382	-	

**Lungime Segmente**

1) Valorile lungimilor segmentelor sunt obținute din proiecție în plan.

Punct început	X / Y	Punct sfârșit	X / Y	Lungime segment (** (m)
1	598.541,211 660.851,348	2	598.541,563 660.845,391	5.967
2	598.541,563 660.845,391	3	598.541,953 660.838,792	6.611
3	598.541,953 660.838,792	4	598.542,035 660.837,403	1.391
4	598.542,035 660.837,403	5	598.542,447 660.830,431	6.984
5	598.542,447 660.830,431	6	598.543,1 660.819,39	11.06

Punct început	X / Y	Punct sfârșit	X / Y	Lungime segment (** (m)
6	598.543,1 660.819,39	7	598.575,664 660.791,97	42.571
7	598.575,664 660.791,97	8	598.573,367 660.827,352	35.456
8	598.573,367 660.827,352	9	598.571,057 660.862,944	35.667
9	598.571,057 660.862,944	10	598.555,842 660.876,7	20.512
10	598.555,842 660.876,7	11	598.539,637 660.872,745	16.681
11	598.539,637 660.872,745	12	598.539,99 660.869,817	2.949
12	598.539,99 660.869,817	1	598.541,211 660.851,348	18.509

\*\* Lungimile segmentelor sunt determinate în planul de proiecție Stereo 70 și sunt rotunjite la 1 milimetru.

\*\*\* Distanța dintre puncte este formată din segmente cumulate ce sunt mai mici decât valoarea 1 milimetru.





**DATE DESPRE IMOBILUL NR. 1230**

Oficiul de Cadastru și Publicitate Imobiliară SUCEAVA  
Biroul de Cadastru și Publicitate Imobiliară Falticeni

**A. Partea I. Descrierea imobilului**

TEREN Necunoscut

Adresa: Loc. Spataresti, Jud. Suceava

Nr. Crt	Nr cadastral Nr. topografic	Suprafața* (mp)	Observații / Referințe
A1		7.200	Sector cadastral:6 Teren neimprejmuit;

**B. Partea II. Proprietari și acte**

Inscrieri privitoare la dreptul de proprietate și alte drepturi reale	Referințe
/	
Act Administrativ nr. 172, din 01/06/1993 emis de CJSDPAT SUCEAVA;	
B1	A1
Intabulare, drept de PROPRIETATE, dobândit prin Reconstituire, cota actuala 1/1	
1) <b>ANDREI GRIGORE</b> , Lipsă CNP proprietar.	
2) <b>ANDREI AGLAIA</b> , Lipsă CNP proprietar.	

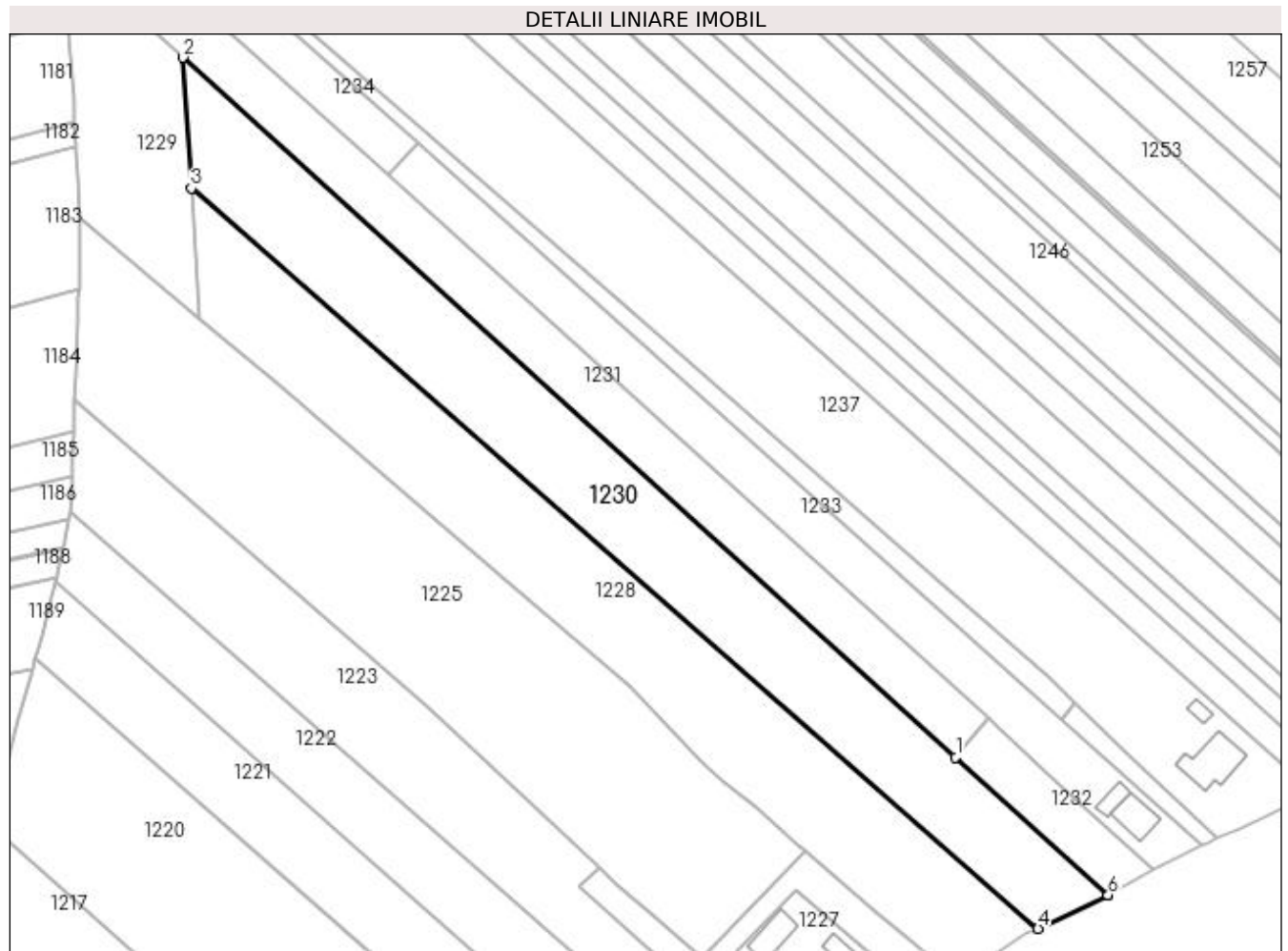
**C. Partea III. SARCINI .**

Inscrieri privind dezmembramintele dreptului de proprietate, drepturi reale de garanție și sarcini	Referințe
NU SUNT	

**Teren**

Nr cadastral	Suprafața (mp)*	Observații / Referințe
	7.200	

\* Suprafața este determinată în planul de proiecție Stereo 70.



**Date referitoare la teren**

Crt	Categorie folosință	Intra vilan	Suprafața (mp)	Tarla	Parcelă	Nr. topo	Observații / Referințe
1	arabil	NU	5.230	20	382, 383	-	
2	arabil	DA	1.970	20	382, 383	-	

**Lungime Segmente**

1) Valorile lungimilor segmentelor sunt obținute din proiecție în plan.

Punct început	X / Y	Punct sfârșit	X / Y	Lungime segment (** (m)
1	598.781,579 660.672,607	2	598.571,057 660.862,944	283.809
2	598.571,057 660.862,944	3	598.573,367 660.827,352	35.667
3	598.573,367 660.827,352	4	598.803,958 660.625,954	306.159
4	598.803,958 660.625,954	5	598.823,044 660.635,091	21.16

Punct început	X / Y	Punct sfârșit	X / Y	Lungime segment (** (m)
5	598.823,044 660.635,091	6	598.823,064 660.635,1	0.022
6	598.823,064 660.635,1	1	598.781,579 660.672,607	55.927

\*\* Lungimile segmentelor sunt determinate în planul de proiecție Stereo 70 și sunt rotunjite la 1 milimetru.

\*\*\* Distanța dintre puncte este formată din segmente cumulate ce sunt mai mici decât valoarea 1 milimetru.



**DATE DESPRE IMOBILUL NR. 1231**

Oficiul de Cadastru și Publicitate Imobiliară SUCEAVA  
Biroul de Cadastru și Publicitate Imobiliară Falticeni

**A. Partea I. Descrierea imobilului**

TEREN Necunoscut

Adresa: Loc. Spataresti, Jud. Suceava

Nr. Crt	Nr cadastral Nr. topografic	Suprafața* (mp)	Observații / Referințe
A1	31321	Din acte: 5.000 Masurata: 4.210	Sector cadastral:6 Teren neimprejmuit;

**B. Partea II. Proprietari și acte**

Inscrieri privitoare la dreptul de proprietate și alte drepturi reale		Referințe
<b>27367 / 30/12/2014</b>		
Act Notarial nr. 843, din 30/12/2014 emis de LIUTA ELENA DANIELA;		
B5	Intabulare, drept de PROPRIETATE bun propriu, dobandit prin Conventie, cota actuala 13/16 1) GRIGORE ROTAR IULIANA ELISABETA	A1
<b>32458 / 24/11/2022</b>		
Act Notarial nr. 1550, din 23/02/2017 emis de LIUTA ELENA DANIELA;		
B7	Intabulare, drept de PROPRIETATE bun propriu, dobandit prin PARTAJ, cota actuala 3/16 1) GRIGORE ROTAR IULIANA ELISABETA	A1

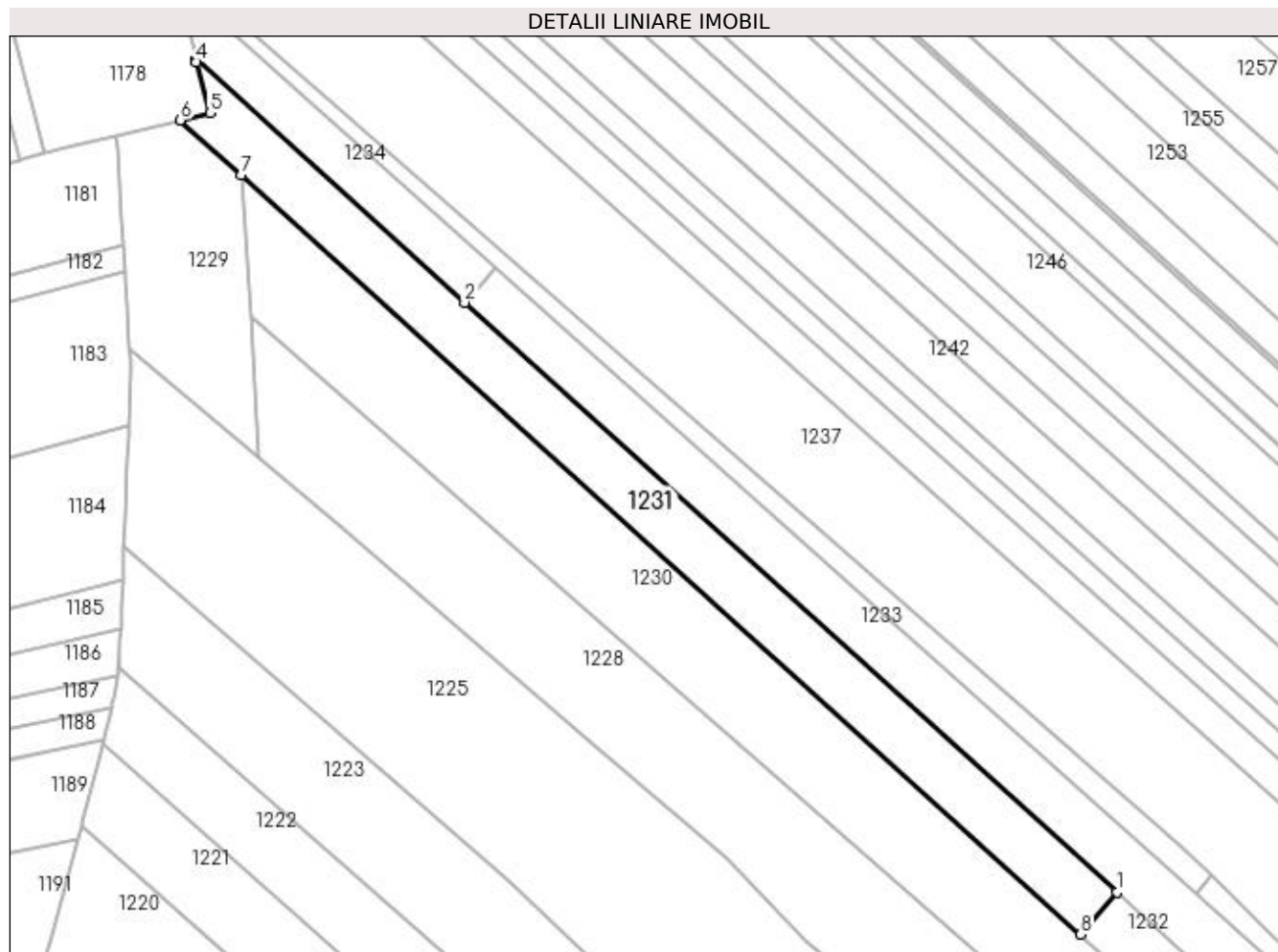
**C. Partea III. SARCINI .**

Inscrieri privind dezmembramintele dreptului de proprietate, drepturi reale de garanție și sarcini	Referințe
NU SUNT	

### Teren

Nr cadastral	Suprafața (mp)*	Observații / Referințe
31321	Din acte: 5.000 Masurata: 4.210	

\* Suprafața este determinată în planul de proiecție Stereo 70.



### Date referitoare la teren

Crt	Categorie folosință	Intra vilan	Suprafața (mp)	Tarla	Parcelă	Nr. topo	Observații / Referințe
1	arabil	DA	608	-	-	-	
2	arabil	NU	3.602	20	382, 383	-	

### Lungime Segmente

1) Valorile lungimilor segmentelor sunt obținute din proiecție în plan.

Punct început	X / Y	Punct sfârșit	X / Y	Lungime segment (** (m)
1	598.790,573 660.683,138	2	598.627,085 660.830,962	220.409
2	598.627,085 660.830,962	3	598.559,752 660.891,844	90.776
3	598.559,752 660.891,844	4	598.559,829 660.891,224	0.625
4	598.559,829 660.891,224	5	598.563,274 660.878,514	13.169

Punct început	X / Y	Punct sfârșit	X / Y	Lungime segment (** (m)
5	598.563,274 660.878,514	6	598.555,842 660.876,7	7.65
6	598.555,842 660.876,7	7	598.571,057 660.862,944	20.512
7	598.571,057 660.862,944	8	598.781,579 660.672,607	283.809
8	598.781,579 660.672,607	1	598.790,573 660.683,138	13.849

\*\* Lungimile segmentelor sunt determinate în planul de proiecție Stereo 70 și sunt rotunjite la 1 milimetru.

\*\*\* Distanța dintre puncte este formată din segmente cumulate ce sunt mai mici decât valoarea 1 milimetru.





**DATE DESPRE IMOBILUL NR. 1232**

Oficiul de Cadastru și Publicitate Imobiliară SUCEAVA  
Biroul de Cadastru și Publicitate Imobiliară Falticeni

**A. Partea I. Descrierea imobilului**

TEREN Intravilan

Adresa: Loc. Spataresti, Jud. Suceava

Nr. Crt	Nr cadastral Nr. topografic	Suprafața* (mp)	Observații / Referințe
A1	31319	Din acte: 5.000 Masurata: 790	Sector cadastral:6 Teren neimprejmuit;

**B. Partea II. Proprietari și acte**

Inscrieri privitoare la dreptul de proprietate și alte drepturi reale		Referințe
<b>27364 / 30/12/2014</b>		
Act Notarial nr. 843, din 30/12/2014 emis de LIUTA ELENA DANIELA;		
B5	Intabulare, drept de PROPRIETATE bun propriu, dobandit prin Conventie, cota actuala 13/16 1) GRIGORE ROTAR IULIANA ELISABETA	A1
<b>32466 / 24/11/2022</b>		
Act Notarial nr. Act partaj nr.1550, din 23/11/2022 emis de LIUTA ELENA DANIELA;		
B7	Intabulare, drept de PROPRIETATE, dobandit prin PARTAJ, cota actuala 3/16 1) GRIGORE ROTAR IULIANA ELISABETA	A1

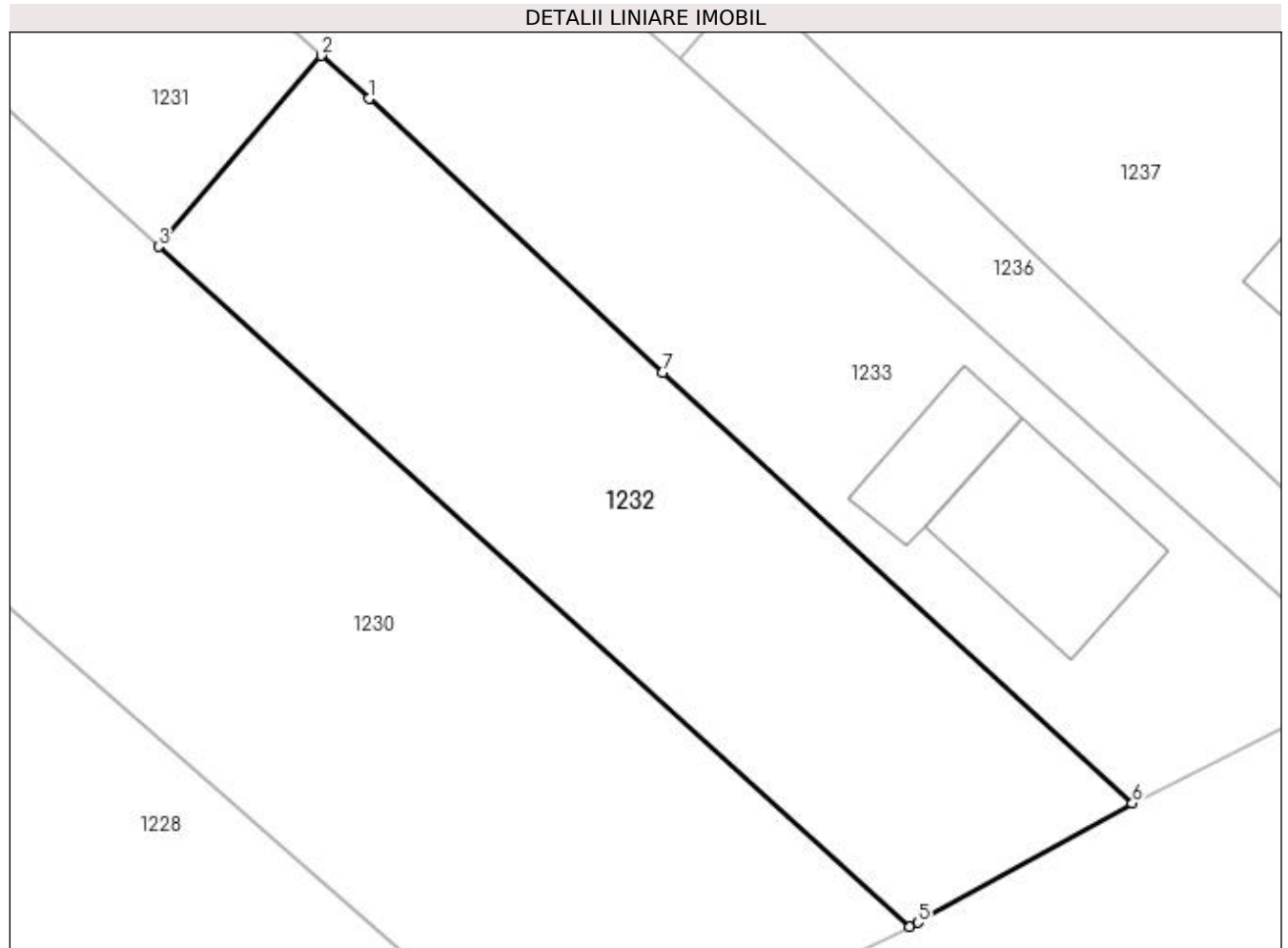
**C. Partea III. SARCINI .**

Inscrieri privind dezmembramintele dreptului de proprietate, drepturi reale de garanție și sarcini	Referințe
NU SUNT	

**Teren**

Nr cadastral	Suprafața (mp)*	Observații / Referințe
31319	Din acte: 5.000 Masurata: 790	

\* Suprafața este determinată în planul de proiecție Stereo 70.



**Date referitoare la teren**

Crt	Categorie folosință	Intra vilan	Suprafața (mp)	Tarla	Parcelă	Nr. topo	Observații / Referințe
1	arabil	DA	790	-	-	-	

**Lungime Segmente**

1) Valorile lungimilor segmentelor sunt obținute din proiecție în plan.

Punct început	X / Y	Punct sfârșit	X / Y	Lungime segment (** (m)
1	598.793,205 660.680,758	2	598.790,573 660.683,138	3.548
2	598.790,573 660.683,138	3	598.781,579 660.672,607	13.849
3	598.781,579 660.672,607	4	598.823,064 660.635,1	55.927
4	598.823,064 660.635,1	5	598.823,516 660.635,317	0.501
5	598.823,516 660.635,317	6	598.835,35 660.641,902	13.543

Punct început	X / Y	Punct sfârșit	X / Y	Lungime segment (** (m)
6	598.835,35 660.641,902	7	598.809,394 660.665,647	35.179
7	598.809,394 660.665,647	1	598.793,205 660.680,758	22.146

\*\* Lungimile segmentelor sunt determinate în planul de proiecție Stereo 70 și sunt rotunjite la 1 milimetru.

\*\*\* Distanța dintre puncte este formată din segmente cumulate ce sunt mai mici decât valoarea 1 milimetru.



**DATE DESPRE IMOBILUL NR. 1233**

Oficiul de Cadastru și Publicitate Imobiliară SUCEAVA  
Biroul de Cadastru și Publicitate Imobiliară Falticeni

**A. Partea I. Descrierea imobilului**

TEREN Necunoscut

Adresa: Loc. Spataresti, Jud. Suceava

Nr. Crt	Nr cadastral Nr. topografic	Suprafața* (mp)	Observații / Referințe
A1	33358	3.600	Sector cadastral:6 Teren neimprejmuit;

**Construcții**

Crt	Nr cadastral Nr. topografic	Adresa	Observații / Referințe
A1.1	33358-C1	Loc. Spataresti, Jud. Suceava	Nr. niveluri:1; S. construita la sol:88 mp; S. construita desfasurata:88 mp; Locuinta, edificata in anul 2004, avand regimul de inaltime parter. Cu utilitati:energie electrica. Nu detine certificat de performanta energetica.

**B. Partea II. Proprietari și acte**

Inscrieri privitoare la dreptul de proprietate și alte drepturi reale		Referințe
<b>5794 / 02/03/2022</b>		
Act Notarial nr. 127, din 28/08/2008 emis de B.N.P. MARIA APOSTOL;		
B5	Intabulare, drept de PROPRIETATE, dobandit prin Succesiune, cota actuala 1/3 1) IACOB LUCIAN CONSTANTIN	A1, A1.1
Act Notarial nr. 1522, din 25/08/2021 emis de B.N.P. IORDACHE RALUCA-ANDREA;		
B8	Intabulare, drept de PROPRIETATE, dobandit prin PARTAJ, cota actuala 2/3 1) IACOB LUCIAN CONSTANTIN	A1, A1.1

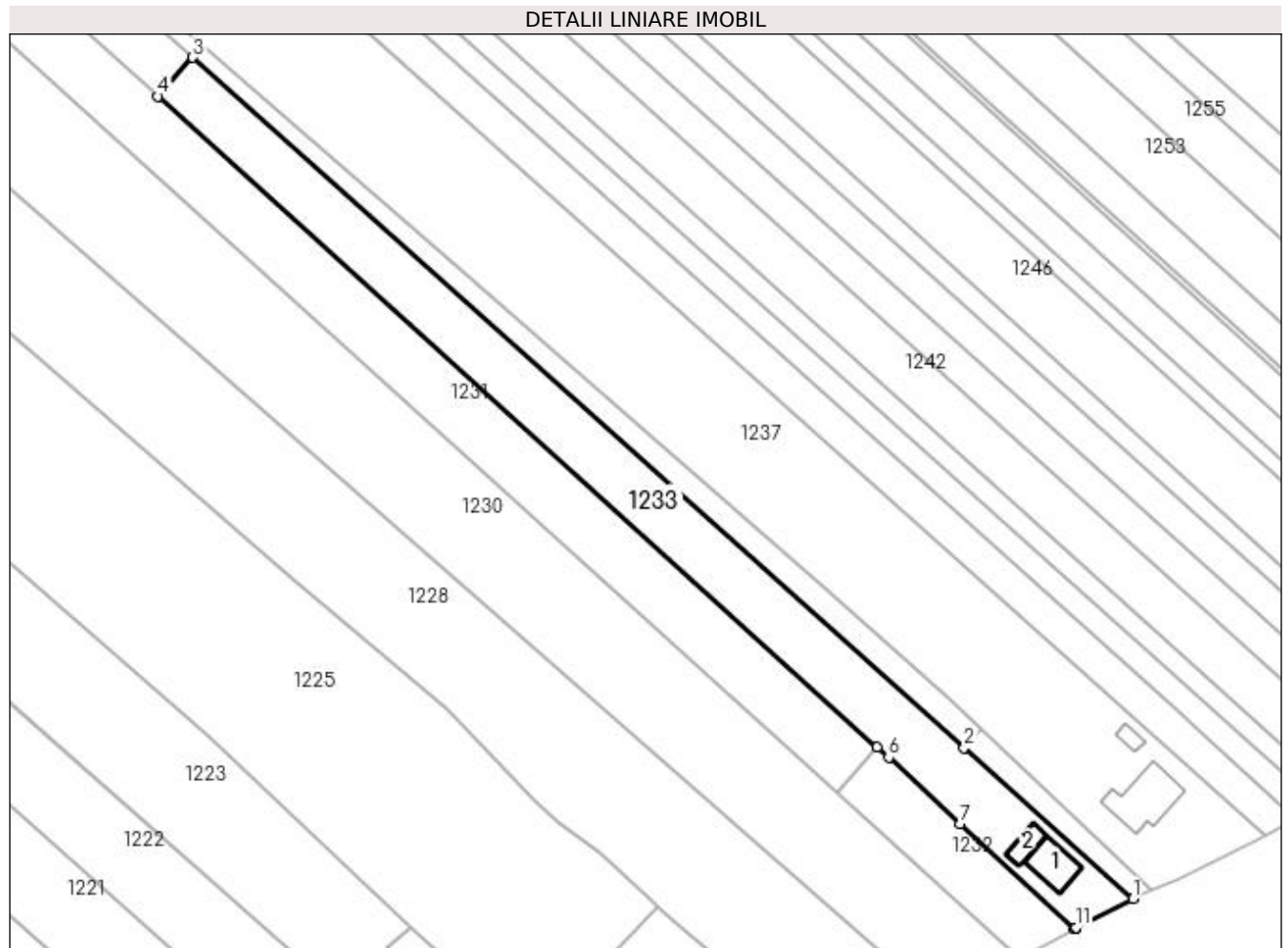
**C. Partea III. SARCINI .**

Inscrieri privind dezmembramintele dreptului de proprietate, drepturi reale de garanție și sarcini	Referințe
NU SUNT	

### Teren

Nr cadastral	Suprafața (mp)*	Observații / Referințe
33358	3.600	

\* Suprafața este determinată în planul de proiecție Stereo 70.



### Date referitoare la teren

Crt	Categorie folosință	Intra vilan	Suprafața (mp)	Tarla	Parcelă	Nr. topo	Observații / Referințe
1	arabil	NU	2.182	20	383	-	
2	curți construcții	DA	391	-	-	-	
3	arabil	DA	1.027	-	-	-	

### Date referitoare la construcții

Crt	Număr	Destinație construcție	Supraf. (mp)	Situație juridică	Observații / Referințe
A1.1	33358-C1	construcții de locuințe	88	Cu acte	Nr. niveluri:1; S. construita la sol:88 mp; S. construita desfasurata:88 mp; Locuința, edificata în anul 2004, având regimul de înaltă parter. Cu utilități:energie electrica. Nu detine certificat de performanță energetică.
A1.2		construcții anexa	41	Fara acte	Nr. niveluri:1; S. construita la sol:41 mp; Anexă.

### Lungime Segmente

1) Valorile lungimilor segmentelor sunt obținute din proiecție în plan.

Punct început	X / Y	Punct sfârșit	X / Y	Lungime segment (** (m)

Punct început	X / Y	Punct sfârșit	X / Y	Lungime segment (** (m)
1	598.848,732 660.648,603	2	598.810,354 660.682,925	51.487
2	598.810,354 660.682,925	3	598.634,964 660.839,779	235.297
3	598.634,964 660.839,779	4	598.627,085 660.830,962	11.824
4	598.627,085 660.830,962	5	598.790,573 660.683,138	220.409
5	598.790,573 660.683,138	6	598.793,205 660.680,758	3.548
6	598.793,205 660.680,758	7	598.809,394 660.665,647	22.146
7	598.809,394 660.665,647	8	598.835,35 660.641,902	35.179
8	598.835,35 660.641,902	9	598.835,587 660.642,034	0.271
9	598.835,587 660.642,034	10	598.835,732 660.642,107	0.162
10	598.835,732 660.642,107	11	598.835,754 660.642,117	0.024
11	598.835,754 660.642,117	1	598.848,732 660.648,603	14.509

\*\* Lungimile segmentelor sunt determinate în planul de proiecție Stereo 70 și sunt rotunjite la 1 milimetru.

\*\*\* Distanța dintre puncte este formată din segmente cumulate ce sunt mai mici decât valoarea 1 milimetru.





**DATE DESPRE IMOBILUL NR. 1234**

Oficiul de Cadastru și Publicitate Imobiliară SUCEAVA  
Biroul de Cadastru și Publicitate Imobiliară Falticeni

**A. Partea I. Descrierea imobilului**

TEREN Extravilan

Adresa: Jud. Suceava

Nr. Crt	Nr cadastral Nr. topografic	Suprafața* (mp)	Observații / Referințe
A1		1.141	Sector cadastral:6 Teren neimprejmuit;

**B. Partea II. Proprietari și acte**

Inscrieri privitoare la dreptul de proprietate și alte drepturi reale		Referințe
/		
Act Normativ nr. Legea 7, din 13/03/1996 emis de PARLAMENTUL ROMANIEI;		
B1	Inscrierea provizorie, drept de PROPRIETATE, dobandit prin Lege, cota actuala 1/1 1) NEIDENTIFICAT NEIDENTIFICAT	A1
B2	Proprietar neidentificat.	A1

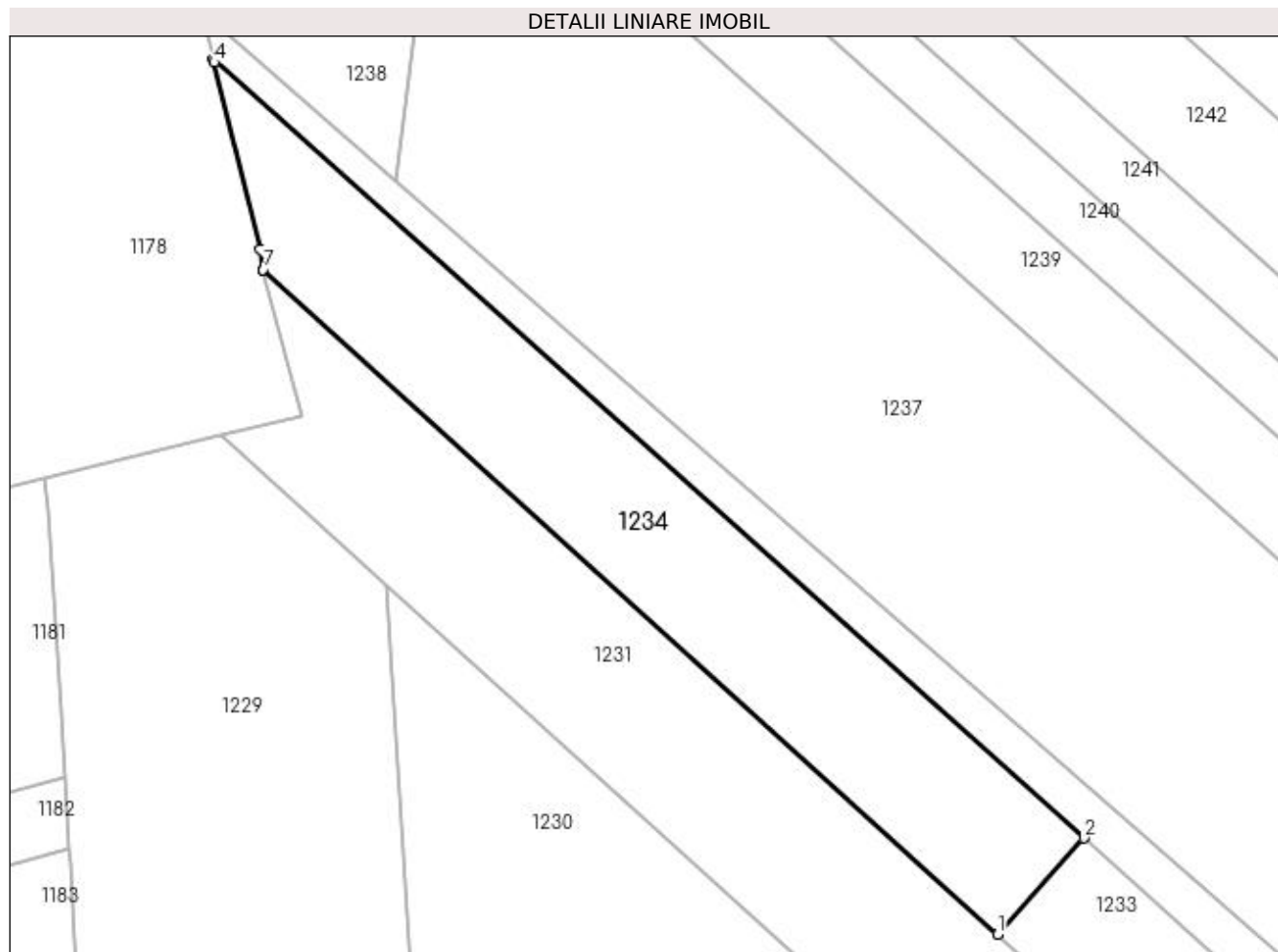
**C. Partea III. SARCINI .**

Inscrieri privind dezmembramintele dreptului de proprietate, drepturi reale de garanție și sarcini	Referințe
NU SUNT	

**Teren**

Nr cadastral	Suprafața (mp)*	Observații / Referințe
	1.141	

\* Suprafața este determinată în planul de proiecție Stereo 70.



**Date referitoare la teren**

Crt	Categorie folosință	Intra vilan	Suprafața (mp)	Tarla	Parcelă	Nr. topo	Observații / Referințe
1	arabil	NU	1.141	20	382, 383	-	

**Lungime Segmente**

1) Valorile lungimilor segmentelor sunt obținute din proiecție în plan.

Punct început	X / Y	Punct sfârșit	X / Y	Lungime segment (** (m)
1	598.627,085 660.830,962	2	598.634,964 660.839,779	11.824
2	598.634,964 660.839,779	3	598.555,21 660.911,105	106.996
3	598.555,21 660.911,105	4	598.555,278 660.910,834	0.279
4	598.555,278 660.910,834	5	598.559,515 660.893,75	17.602
5	598.559,515 660.893,75	6	598.559,748 660.891,878	1.886

Punct început	X / Y	Punct sfârșit	X / Y	Lungime segment (** (m)
6	598.559,748 660.891,878	7	598.559,752 660.891,844	0.034
7	598.559,752 660.891,844	1	598.627,085 660.830,962	90.776

\*\* Lungimile segmentelor sunt determinate în planul de proiecție Stereo 70 și sunt rotunjite la 1 milimetru.

\*\*\* Distanța dintre puncte este formată din segmente cumulate ce sunt mai mici decât valoarea 1 milimetru.



**DATE DESPRE IMOBILUL NR. 1235**

Oficiul de Cadastru și Publicitate Imobiliară SUCEAVA  
Biroul de Cadastru și Publicitate Imobiliară Falticeni

**A. Partea I. Descrierea imobilului**

TEREN Necunoscut

Adresa: Loc. Spataresti, Jud. Suceava

Nr. Crt	Nr cadastral Nr. topografic	Suprafața* (mp)	Observații / Referințe
A1	31456	1.540	Sector cadastral:6 Teren neimprejmuit;

**B. Partea II. Proprietari și acte**

Inscrieri privitoare la dreptul de proprietate și alte drepturi reale		Referințe
<b>16922 / 23/06/2023</b>		
Act Notarial nr. contract de donatie 1774, din 22/06/2023 emis de BIN DÎMBU BOGDAN DUMITRU;		
B5	Intabulare, drept de PROPRIETATE bun propriu, dobandit prin Conventie, cota actuala 1/2 1) IACOB LUCIAN CONSTANTIN	A1
B6	Intabulare, drept de PROPRIETATE bun propriu, dobandit prin Conventie, cota actuala 1/2 1) IACOB CRISTINA-PETRONELA	A1

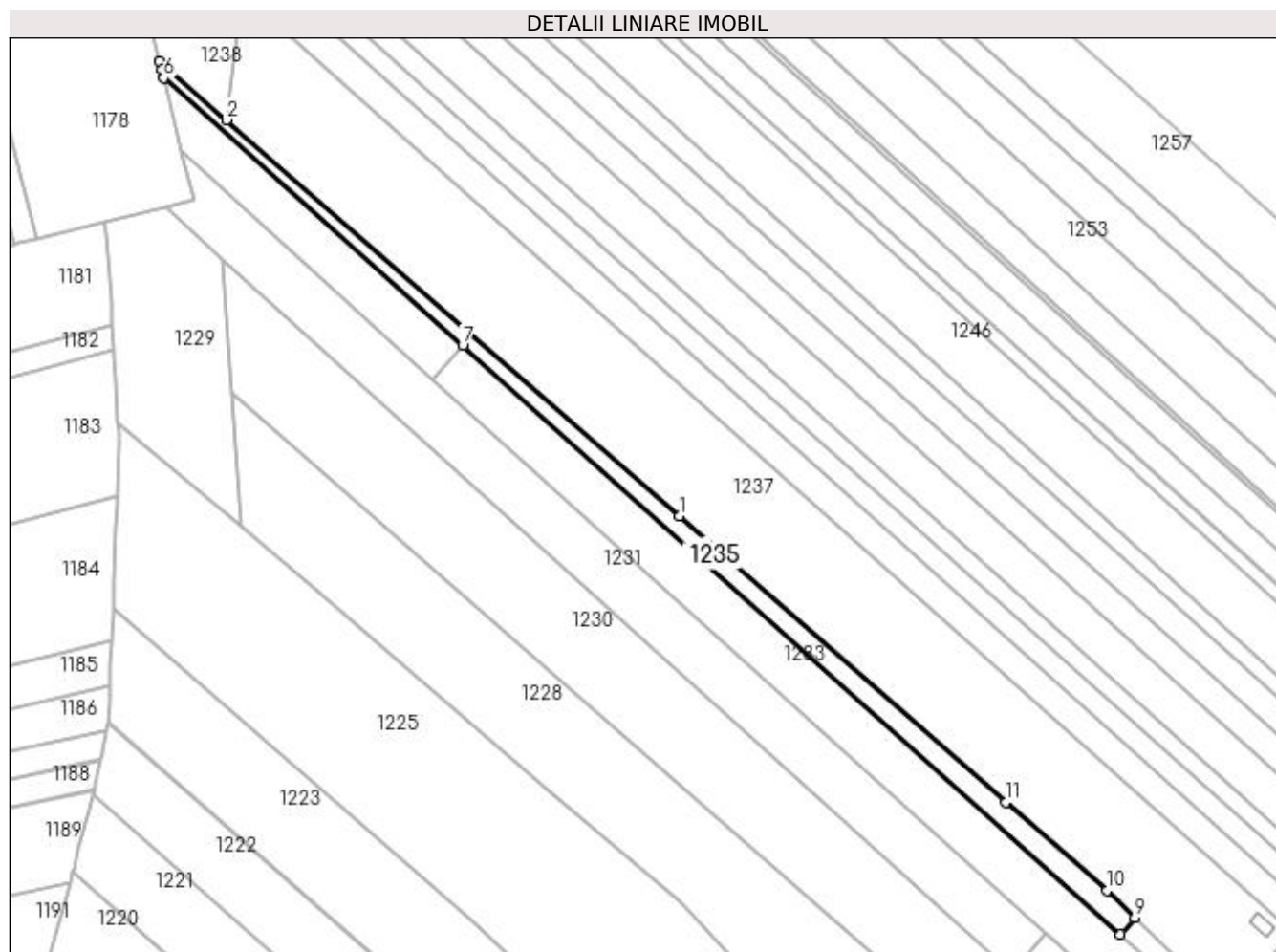
**C. Partea III. SARCINI .**

Inscrieri privind dezmembramintele dreptului de proprietate, drepturi reale de garanție și sarcini	Referințe
NU SUNT	

### Teren

Nr cadastral	Suprafața (mp)*	Observații / Referințe
31456	1.540	

\* Suprafața este determinată în planul de proiecție Stereo 70.



### Date referitoare la teren

Crt	Categorie folosință	Intravilan	Suprafața (mp)	Tarla	Parcelă	Nr. topo	Observații / Referințe
1	arabil	DA	344	-	-	-	
2	arabil	NU	1.196	20	382, 383	-	

### Lungime Segmente

1) Valorile lungimilor segmentelor sunt obținute din proiecție în plan.

Punct început	X / Y	Punct sfârșit	X / Y	Lungime segment (** (m)
1	598.692,647 660.794,368	2	598.571,94 660.899,936	160.358
2	598.571,94 660.899,936	3	598.554,114 660.915,527	23.682
3	598.554,114 660.915,527	4	598.554,663 660.913,311	2.283
4	598.554,663 660.913,311	5	598.555,163 660.911,296	2.076

Punct început	X / Y	Punct sfârșit	X / Y	Lungime segment (** (m)
5	598.555,163 660.911,296	6	598.555,21 660.911,105	0.197
6	598.555,21 660.911,105	7	598.634,964 660.839,779	106.996
7	598.634,964 660.839,779	8	598.810,354 660.682,925	235.297
8	598.810,354 660.682,925	9	598.814,132 660.687,349	5.818
9	598.814,132 660.687,349	10	598.806,614 660.694,555	10.414
10	598.806,614 660.694,555	11	598.779,789 660.718,155	35.729
11	598.779,789 660.718,155	1	598.692,647 660.794,368	115.768

\*\* Lungimile segmentelor sunt determinate în planul de proiecție Stereo 70 și sunt rotunjite la 1 milimetru.

\*\*\* Distanța dintre puncte este formată din segmente cumulate ce sunt mai mici decât valoarea 1 milimetru.





**DATE DESPRE IMOBILUL NR. 1236**

Oficiul de Cadastru și Publicitate Imobiliară SUCEAVA  
Biroul de Cadastru și Publicitate Imobiliară Falticeni

**A. Partea I. Descrierea imobilului**

TEREN Intravilan

Adresa: Loc. Spataresti, Jud. Suceava

Nr. Crt	Nr cadastral Nr. topografic	Suprafața* (mp)	Observații / Referințe
A1	31458	260	Sector cadastral:6 Teren imprejmuit;

**B. Partea II. Proprietari și acte**

Inscrieri privitoare la dreptul de proprietate și alte drepturi reale		Referințe
<b>16927 / 23/06/2023</b>		
Act Notarial nr. 31458, din 22/06/2023 emis de DÎMBU BOGDAN DUMITRU;		
B6	Intabulare, drept de PROPRIETATE bun propriu cu titlu de dinatie, dobandit prin Conventie, cota actuala 1/2 1) <b>IACOB LUCIAN CONSTANTIN</b>	A1
B7	Intabulare, drept de PROPRIETATE bun propriu cu titlu de dinatie, dobandit prin Conventie, cota actuala 1/2 1) <b>IACOB CRISTINA-PETRONELA</b>	A1

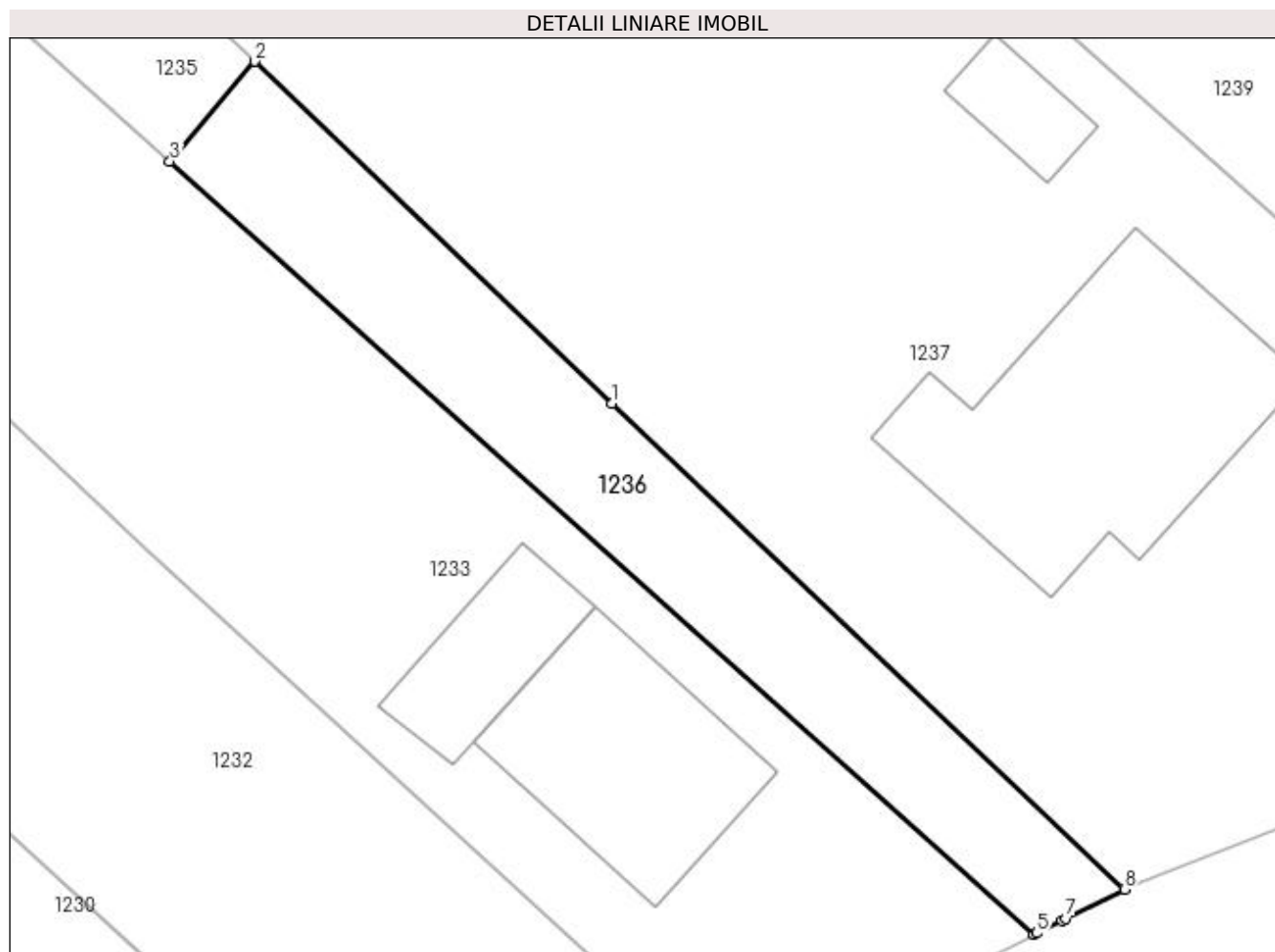
**C. Partea III. SARCINI .**

Inscrieri privind dezmembramintele dreptului de proprietate, drepturi reale de garanție și sarcini	Referințe
NU SUNT	

### Teren

Nr cadastral	Suprafața (mp)*	Observații / Referințe
31458	260	

\* Suprafața este determinată în planul de proiecție Stereo 70.



### Date referitoare la teren

Crt	Categorie folosință	Intra vilan	Suprafața (mp)	Tarla	Parcelă	Nr. topo	Observații / Referințe
1	arabil	DA	260	-	-	-	

### Lungime Segmente

1) Valorile lungimilor segmentelor sunt obținute din proiecție în plan.

Punct început	X / Y	Punct sfârșit	X / Y	Lungime segment (** (m)
1	598.829,976 660.672,163	2	598.814,132 660.687,349	21.946
2	598.814,132 660.687,349	3	598.810,354 660.682,925	5.818
3	598.810,354 660.682,925	4	598.848,732 660.648,603	51.487
4	598.848,732 660.648,603	5	598.848,838 660.648,657	0.119
5	598.848,838 660.648,657	6	598.849,963 660.649,218	1.257

Punct început	X / Y	Punct sfârșit	X / Y	Lungime segment (** (m)
6	598.849,963 660.649,218	7	598.850,155 660.649,314	0.215
7	598.850,155 660.649,314	8	598.852,743 660.650,606	2.893
8	598.852,743 660.650,606	1	598.829,976 660.672,163	31.353

\*\* Lungimile segmentelor sunt determinate în planul de proiecție Stereo 70 și sunt rotunjite la 1 milimetru.

\*\*\* Distanța dintre puncte este formată din segmente cumulate ce sunt mai mici decât valoarea 1 milimetru.



**DATE DESPRE IMOBILUL NR. 1237**

Oficiul de Cadastru și Publicitate Imobiliară SUCEAVA  
Biroul de Cadastru și Publicitate Imobiliară Falticeni

**A. Partea I. Descrierea imobilului**

TEREN Necunoscut

Adresa: Loc. Spataresti, Jud. Suceava

Nr. Crt	Nr cadastral Nr. topografic	Suprafața* (mp)	Observații / Referințe
A1	32469	10.292	Sector cadastral:6 Teren imprejmuit;

**Construcții**

Crt	Nr cadastral Nr. topografic	Adresa	Observații / Referințe
A1.1	32469-C1	Loc. Spataresti, Jud. Suceava	Nr. niveluri:2; S. construita la sol:150 mp; S. construita desfasurata:258 mp; Locuinta P+M, edificata in anul 2017

**B. Partea II. Proprietari și acte**

Inscrieri privitoare la dreptul de proprietate și alte drepturi reale		Referințe
<b>9331 / 12/04/2019</b>		
Act Notarial nr. 318, din 22/01/2014 emis de APOSTOL MARIA;		
B2	Intabulare, drept de PROPRIETATE bun comun, dobandit prin Conventie, cota actuala 7292/10292 1) SOVEJANU CRISTI IULIAN, casatorit cu 2) SOVEJANU ELEONORA FLORINA	A1
Act Notarial nr. 3647, din 08/09/2015 emis de NOTAR PUBLIC STEFAN APOSTOL;		
B3	Intabulare, drept de PROPRIETATE bun comun, dobandit prin Conventie, cota actuala 2596/10292 1) SOVEJANU CRISTI IULIAN, casatorit cu 2) SOVEJANU ELEONORA FLORINA	A1
B4	Intabulare, drept de PROPRIETATE bun comun, dobandit prin Conventie, cota actuala 404/10292 1) SOVEJANU CRISTI IULIAN, casatorit cu 2) SOVEJANU ELEONORA FLORINA	A1
<b>17067 / 04/07/2019</b>		
Act Administrativ nr. 12, din 21/08/2015 emis de COMUNA FANTANA MARE (act administrativ nr 2778 din 01.07.2019, emis de Comuna Fantana Mare; act administrativ nr 9331 din 12.04.2019, emis de BCPI Falticeni; act administrativ nr 2775 din 01.07.2019, emis de Comuna Fantana Mare; act administrativ nr 2777 din 01.07.2019, emis de Comuna Fantana Mare);		
B5	Intabulare, drept de PROPRIETATE bun comun, dobandit prin Construire, cota actuala 1/1 1) SOVEJANU CRISTI IULIAN, casatorit cu 2) SOVEJANU ELEONORA FLORINA	A1.1

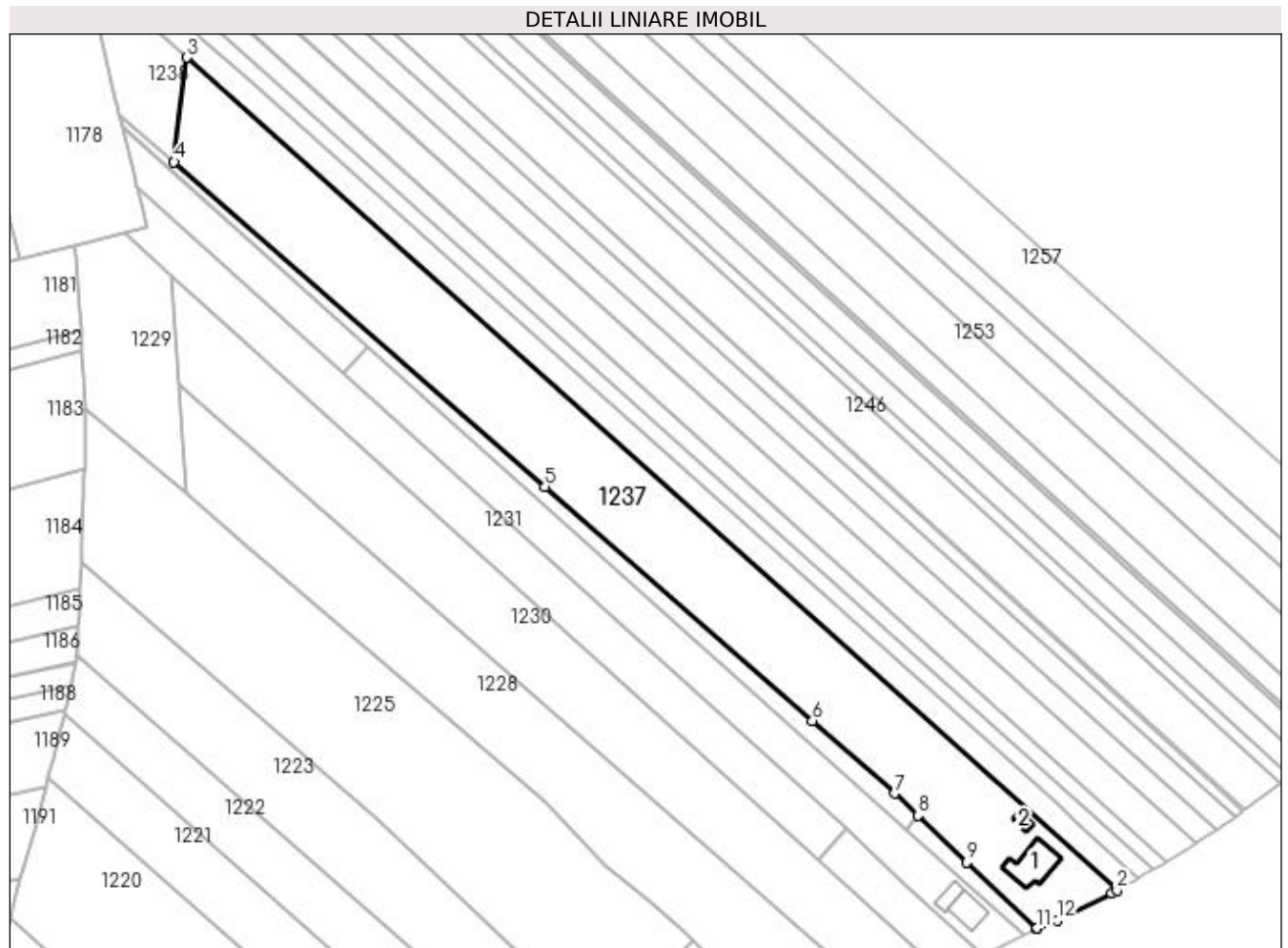
**C. Partea III. SARCINI .**

Inscrieri privind dezmembramintele dreptului de proprietate, drepturi reale de garanție și sarcini	Referințe
NU SUNT	

**Teren**

Nr cadastral	Suprafața (mp)*	Observații / Referințe
32469	10.292	

\* Suprafața este determinată în planul de proiecție Stereo 70.



**Date referitoare la teren**

Crt	Categorie folosință	Intravilan	Suprafața (mp)	Tarla	Parcelă	Nr. topo	Observații / Referințe
1	arabil	NU	7.346	20	382, 383	-	
2	curți construcții	DA	1.113	-	-	-	
3	arabil	DA	1.833	-	-	-	

**Date referitoare la construcții**

Crt	Număr	Destinație construcție	Supraf. (mp)	Situație juridică	Observații / Referințe
A1.1	32469-C1	construcții de locuințe	150	Cu acte	Nr. niveluri:2; S. construita la sol:150 mp; S. construita desfasurata:258 mp; Locuinta P+M, edificata in anul 2017
A1.2		construcții anexa	20	Fara acte	Nr. niveluri:1; S. construita la sol:20 mp; Anexă.

**Lungime Segmente**

1) Valorile lungimilor segmentelor sunt obținute din proiecție în plan.

Punct început	X / Y	Punct sfârșit	X / Y	Lungime segment (** (m)
1	598.877,249 660.662,07	2	598.878,915 660.663,001	1.908

Punct început	X / Y	Punct sfârșit	X / Y	Lungime segment (** (m)
2	598.878,915 660.663,001	3	598.576,194 660.933,872	406.216
3	598.576,194 660.933,872	4	598.571,94 660.899,936	34.202
4	598.571,94 660.899,936	5	598.692,647 660.794,368	160.358
5	598.692,647 660.794,368	6	598.779,789 660.718,155	115.768
6	598.779,789 660.718,155	7	598.806,614 660.694,555	35.729
7	598.806,614 660.694,555	8	598.814,132 660.687,349	10.414
8	598.814,132 660.687,349	9	598.829,976 660.672,163	21.946
9	598.829,976 660.672,163	10	598.852,743 660.650,606	31.353
10	598.852,743 660.650,606	11	598.852,954 660.650,711	0.236
11	598.852,954 660.650,711	12	598.859,41 660.653,252	6.938
12	598.859,41 660.653,252	1	598.877,249 660.662,07	19.899

\*\* Lungimile segmentelor sunt determinate în planul de proiecție Stereo 70 și sunt rotunjite la 1 milimetru.

\*\*\* Distanța dintre puncte este formată din segmente cumulate ce sunt mai mici decât valoarea 1 milimetru.





**DATE DESPRE IMOBILUL NR. 1238**

Oficiul de Cadastru și Publicitate Imobiliară SUCEAVA  
Biroul de Cadastru și Publicitate Imobiliară Falticeni

**A. Partea I. Descrierea imobilului**

TEREN Extravilan

Adresa: Jud. Suceava

Nr. Crt	Nr cadastral Nr. topografic	Suprafața* (mp)	Observații / Referințe
A1		953	Sector cadastral:6 Teren neimprejmuit;

**B. Partea II. Proprietari și acte**

Inscrieri privitoare la dreptul de proprietate și alte drepturi reale		Referințe
/		
Act Normativ nr. Legea 7, din 13/03/1996 emis de PARLAMENTUL ROMANIEI;		
B1	Inscrierea provizorie, drept de PROPRIETATE, dobandit prin Lege, cota actuala 1/1 1) NEIDENTIFICAT NEIDENTIFICAT	A1
B2	Proprietar neidentificat.	A1

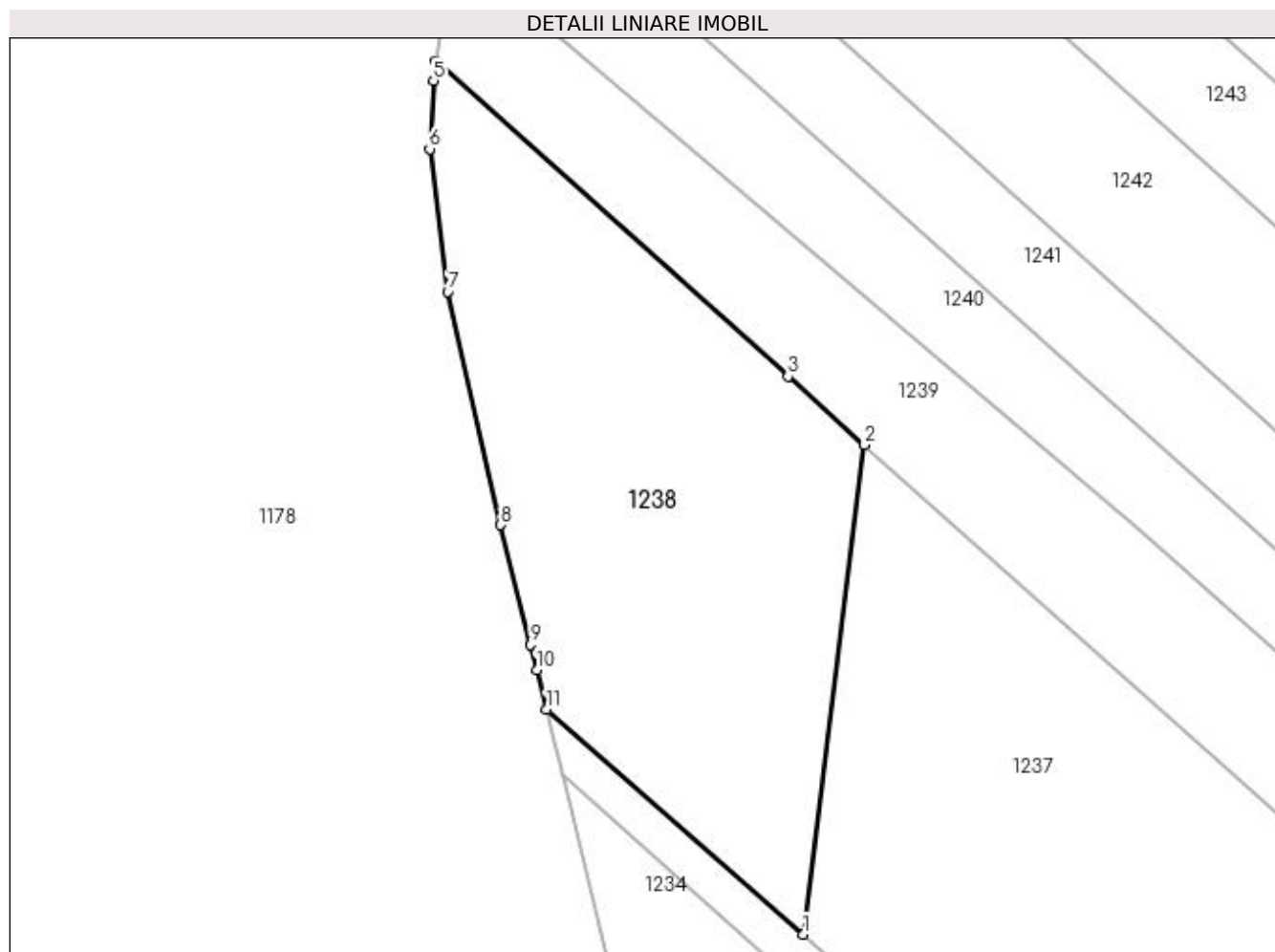
**C. Partea III. SARCINI .**

Inscrieri privind dezmembramintele dreptului de proprietate, drepturi reale de garanție și sarcini	Referințe
NU SUNT	

**Teren**

Nr cadastral	Suprafața (mp)*	Observații / Referințe
	953	

\* Suprafața este determinată în planul de proiecție Stereo 70.



**Date referitoare la teren**

Crt	Categorie folosință	Intravilan	Suprafața (mp)	Tarla	Parcelă	Nr. topo	Observații / Referințe
1	arabil	NU	953	20	382	-	

**Lungime Segmente**

1) Valorile lungimilor segmentelor sunt obținute din proiecție în plan.

Punct început	X / Y	Punct sfârșit	X / Y	Lungime segment (** (m)
1	598.571,94 660.899,936	2	598.576,194 660.933,872	34.202
2	598.576,194 660.933,872	3	598.570,88 660.938,627	7.131
3	598.570,88 660.938,627	4	598.546,465 660.960,473	32.762
4	598.546,465 660.960,473	5	598.546,279 660.959,15	1.336
5	598.546,279 660.959,15	6	598.546,012 660.954,393	4.764

Punct început	X / Y	Punct sfârșit	X / Y	Lungime segment (** (m)
6	598.546,012 660.954,393	7	598.547,269 660.944,516	9.957
7	598.547,269 660.944,516	8	598.550,938 660.928,33	16.597
8	598.550,938 660.928,33	9	598.553,026 660.920,019	8.569
9	598.553,026 660.920,019	10	598.553,435 660.918,263	1.803
10	598.553,435 660.918,263	11	598.554,114 660.915,527	2.819
11	598.554,114 660.915,527	1	598.571,94 660.899,936	23.682

\*\* Lungimile segmentelor sunt determinate în planul de proiecție Stereo 70 și sunt rotunjite la 1 milimetru.

\*\*\* Distanța dintre puncte este formată din segmente cumulate ce sunt mai mici decât valoarea 1 milimetru.



**DATE DESPRE IMOBILUL NR. 1239**

Oficiul de Cadastru și Publicitate Imobiliară SUCEAVA  
Biroul de Cadastru și Publicitate Imobiliară Falticeni

**A. Partea I. Descrierea imobilului**

TEREN Necunoscut

Adresa: Loc. Spataresti, Jud. Suceava

Nr. Crt	Nr cadastral Nr. topografic	Suprafața* (mp)	Observații / Referințe
A1	33013	3.600	Sector cadastral:6 Teren neimprejmuit;

**B. Partea II. Proprietari și acte**

Inscrieri privitoare la dreptul de proprietate și alte drepturi reale		Referințe
<b>10072 / 05/06/2020</b>		
Act Notarial nr. 339, din 03/06/2020 emis de LIUTA IOAN;		
B3	Intabulare, drept de PROPRIETATE bun comun, dobandit prin Conventie, cota actuala 1/1 1) SOVEJANU CRISTI IULIAN, casatorit cu 2) SOVEJANU ELEONORA FLORINA	A1

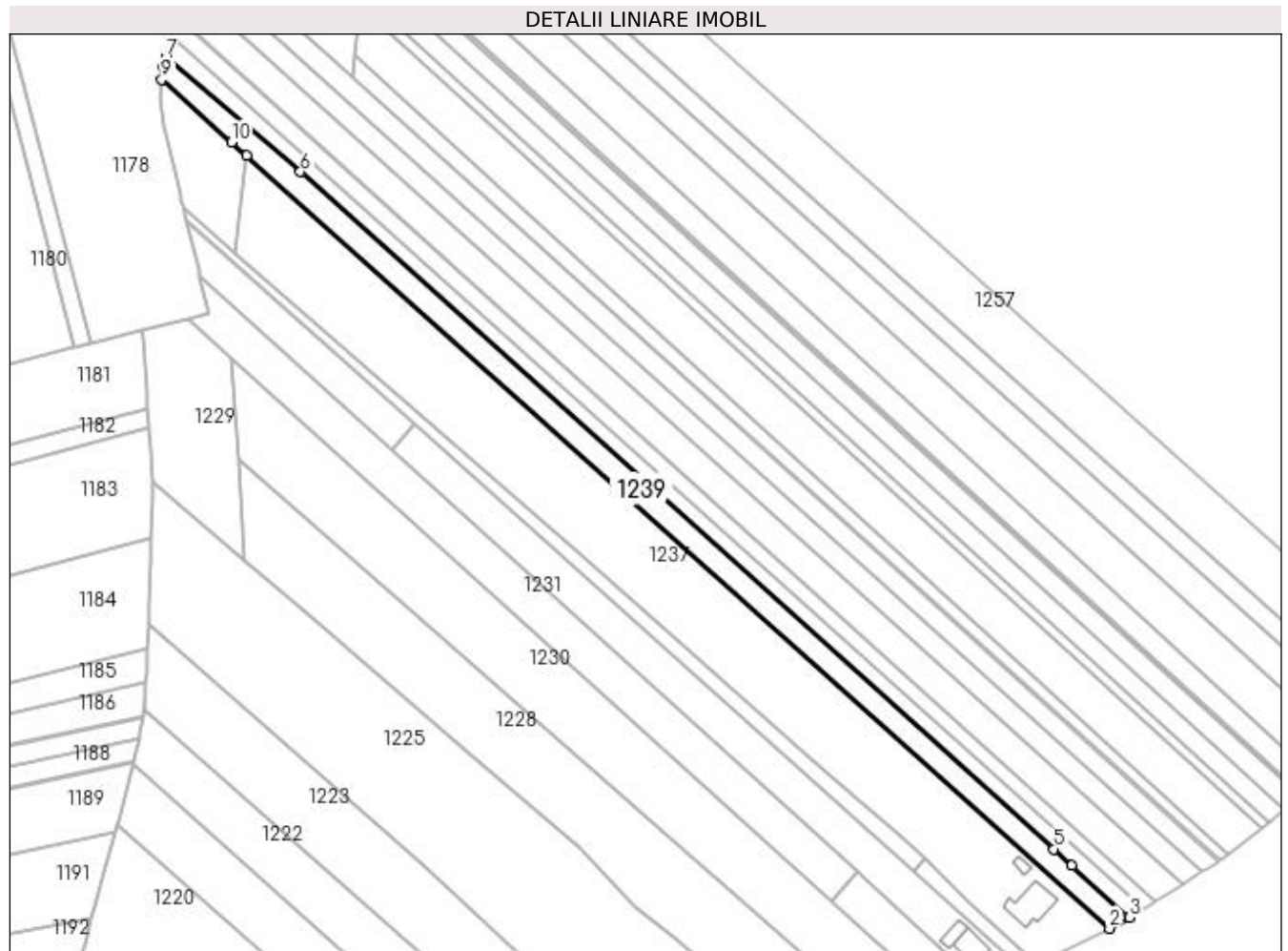
**C. Partea III. SARCINI .**

Inscrieri privind dezmembramintele dreptului de proprietate, drepturi reale de garanție și sarcini	Referințe
NU SUNT	

**Teren**

Nr cadastral	Suprafața (mp)*	Observații / Referințe
33013	3.600	

\* Suprafața este determinată în planul de proiecție Stereo 70.



**Date referitoare la teren**

Crt	Categorie folosință	Intravilan	Suprafața (mp)	Tarla	Parcelă	Nr. topo	Observații / Referințe
1	arabil	NU	2.649	20	382, 383	-	
2	arabil	DA	951	20	382, 383	-	

**Lungime Segmente**

1) Valorile lungimilor segmentelor sunt obținute din proiecție în plan.

Punct început	X / Y	Punct sfârșit	X / Y	Lungime segment (** (m)
1	598.576,194 660.933,872	2	598.878,915 660.663,001	406.216
2	598.878,915 660.663,001	3	598.885,846 660.666,876	7.941
3	598.885,846 660.666,876	4	598.865,72 660.685,042	27.112
4	598.865,72 660.685,042	5	598.859,489 660.690,937	8.578

Punct început	X / Y	Punct sfârșit	X / Y	Lungime segment (** (m)
5	598.859,489 660.690,937	6	598.595,093 660.928,185	355.235
6	598.595,093 660.928,185	7	598.547,934 660.968,255	61.884
7	598.547,934 660.968,255	8	598.547,124 660.965,145	3.214
8	598.547,124 660.965,145	9	598.546,465 660.960,473	4.718
9	598.546,465 660.960,473	10	598.570,88 660.938,627	32.762
10	598.570,88 660.938,627	1	598.576,194 660.933,872	7.131

\*\* Lungimile segmentelor sunt determinate în planul de proiecție Stereo 70 și sunt rotunjite la 1 milimetru.

\*\*\* Distanța dintre puncte este formată din segmente cumulate ce sunt mai mici decât valoarea 1 milimetru.





**DATE DESPRE IMOBILUL NR. 1240**

Oficiul de Cadastru și Publicitate Imobiliară SUCEAVA  
Biroul de Cadastru și Publicitate Imobiliară Falticeni

**A. Partea I. Descrierea imobilului**

TEREN Necunoscut

Adresa: Loc. Spataresti, Jud. Suceava

Nr. Crt	Nr cadastral Nr. topografic	Suprafața* (mp)	Observații / Referințe
A1		2.500	Sector cadastral:6 Teren neimprejmuit;

**B. Partea II. Proprietari și acte**

Inscrieri privitoare la dreptul de proprietate și alte drepturi reale	Referințe
/	
Act Notarial nr. 3870, din 21/07/2022 emis de SPN APOSTOL;	
B1	A1
Intabulare, drept de PROPRIETATE, dobandit prin PARTAJ, cota actuala 1/1 1) AGRIGOROAEI ANIȘOARA	

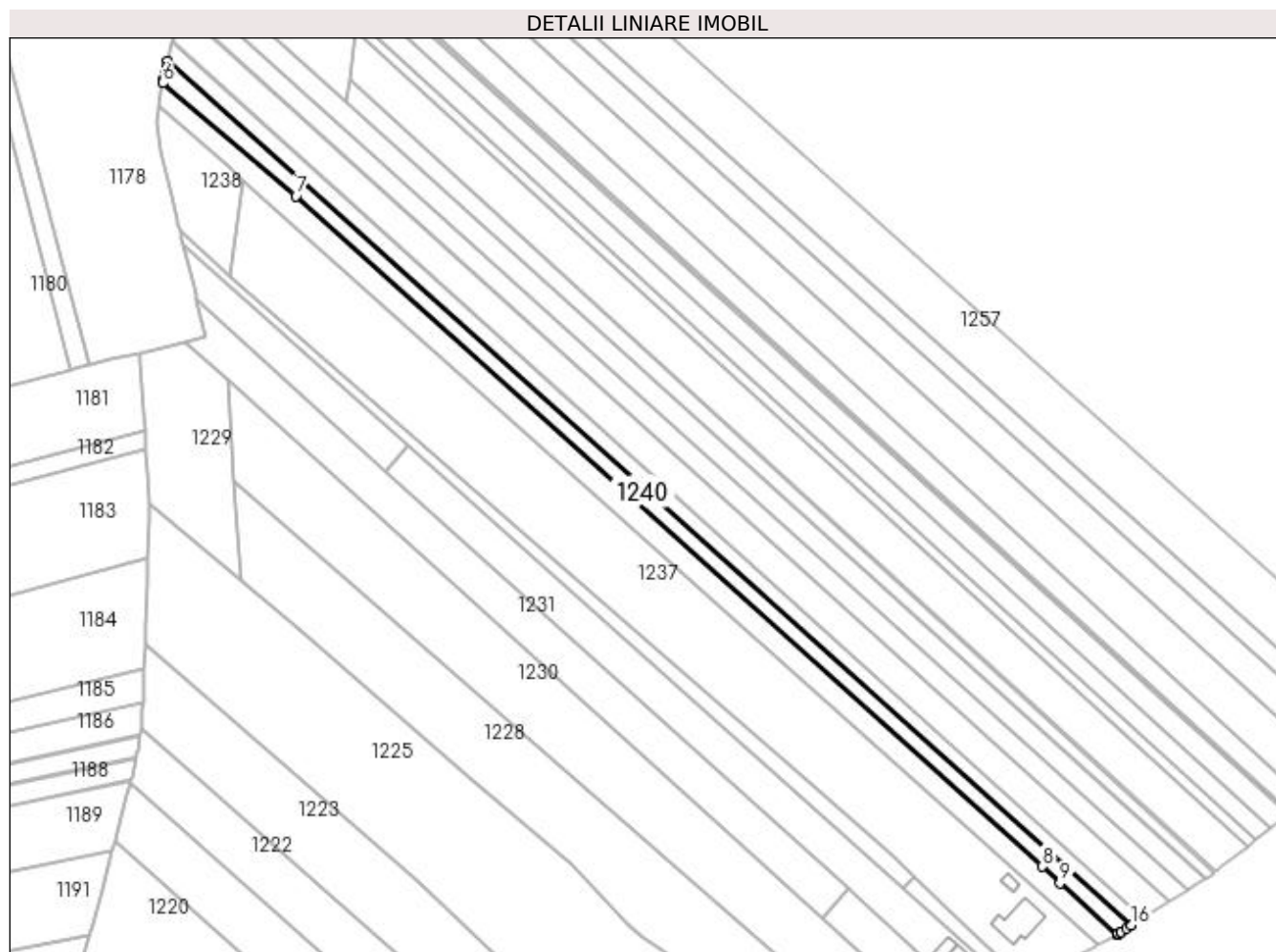
**C. Partea III. SARCINI .**

Inscrieri privind dezmembramintele dreptului de proprietate, drepturi reale de garanție și sarcini	Referințe
NU SUNT	

### Teren

Nr cadastral	Suprafața (mp)*	Observații / Referințe
	2.500	

\* Suprafața este determinată în planul de proiecție Stereo 70.



### Date referitoare la teren

Crt	Categorie folosință	Intra vilan	Suprafața (mp)	Tarla	Parcelă	Nr. topo	Observații / Referințe
1	arabil	NU	1.820	20	382, 383	-	
2	arabil	DA	680	-	-	-	

### Lungime Segmente

1) Valorile lungimilor segmentelor sunt obținute din proiecție în plan.

Punct început	X / Y	Punct sfârșit	X / Y	Lungime segment (** (m)
1	598.549,737 660.975,872	2	598.549,248 660.973,664	2.262
2	598.549,248 660.973,664	3	598.548,726 660.971,298	2.423
3	598.548,726 660.971,298	4	598.548,341 660.969,821	1.526
4	598.548,341 660.969,821	5	598.548,18 660.969,203	0.639

Punct început	X / Y	Punct sfârșit	X / Y	Lungime segment (** (m)
5	598.548,18 660.969,203	6	598.547,934 660.968,255	0.979
6	598.547,934 660.968,255	7	598.595,093 660.928,185	61.884
7	598.595,093 660.928,185	8	598.859,489 660.690,937	355.235
8	598.859,489 660.690,937	9	598.865,72 660.685,042	8.578
9	598.865,72 660.685,042	10	598.885,846 660.666,876	27.112
10	598.885,846 660.666,876	11	598.885,976 660.666,948	0.149
11	598.885,976 660.666,948	12	598.886,5 660.667,241	0.6
12	598.886,5 660.667,241	13	598.887,342 660.667,712	0.965
13	598.887,342 660.667,712	14	598.887,476 660.667,796	0.158
14	598.887,476 660.667,796	15	598.889,288 660.668,935	2.14
15	598.889,288 660.668,935	16	598.891,024 660.670,026	2.05
16	598.891,024 660.670,026	1	598.549,737 660.975,872	458.278

\*\* Lungimile segmentelor sunt determinate în planul de proiecție Stereo 70 și sunt rotunjite la 1 milimetru.

\*\*\* Distanța dintre puncte este formată din segmente cumulate ce sunt mai mici decât valoarea 1 milimetru.



**DATE DESPRE IMOBILUL NR. 1241**

Oficiul de Cadastru și Publicitate Imobiliară SUCEAVA  
Biroul de Cadastru și Publicitate Imobiliară Falticeni

**A. Partea I. Descrierea imobilului**

TEREN Necunoscut

Adresa: Loc. Spataresti, Jud. Suceava

Nr. Crt	Nr cadastral Nr. topografic	Suprafața* (mp)	Observații / Referințe
A1		2.502	Sector cadastral:6 Teren neimprejmuit;

**B. Partea II. Proprietari și acte**

Inscrieri privitoare la dreptul de proprietate și alte drepturi reale		Referințe
/		
Act Notarial nr. 3870, din 21/07/2022 emis de SPN APOSTOL;		
B1	Intabulare, drept de PROPRIETATE, dobandit prin PARTAJ, cota actuala 1/1 1) AGRIGOROAEI ANIȘOARA	A1

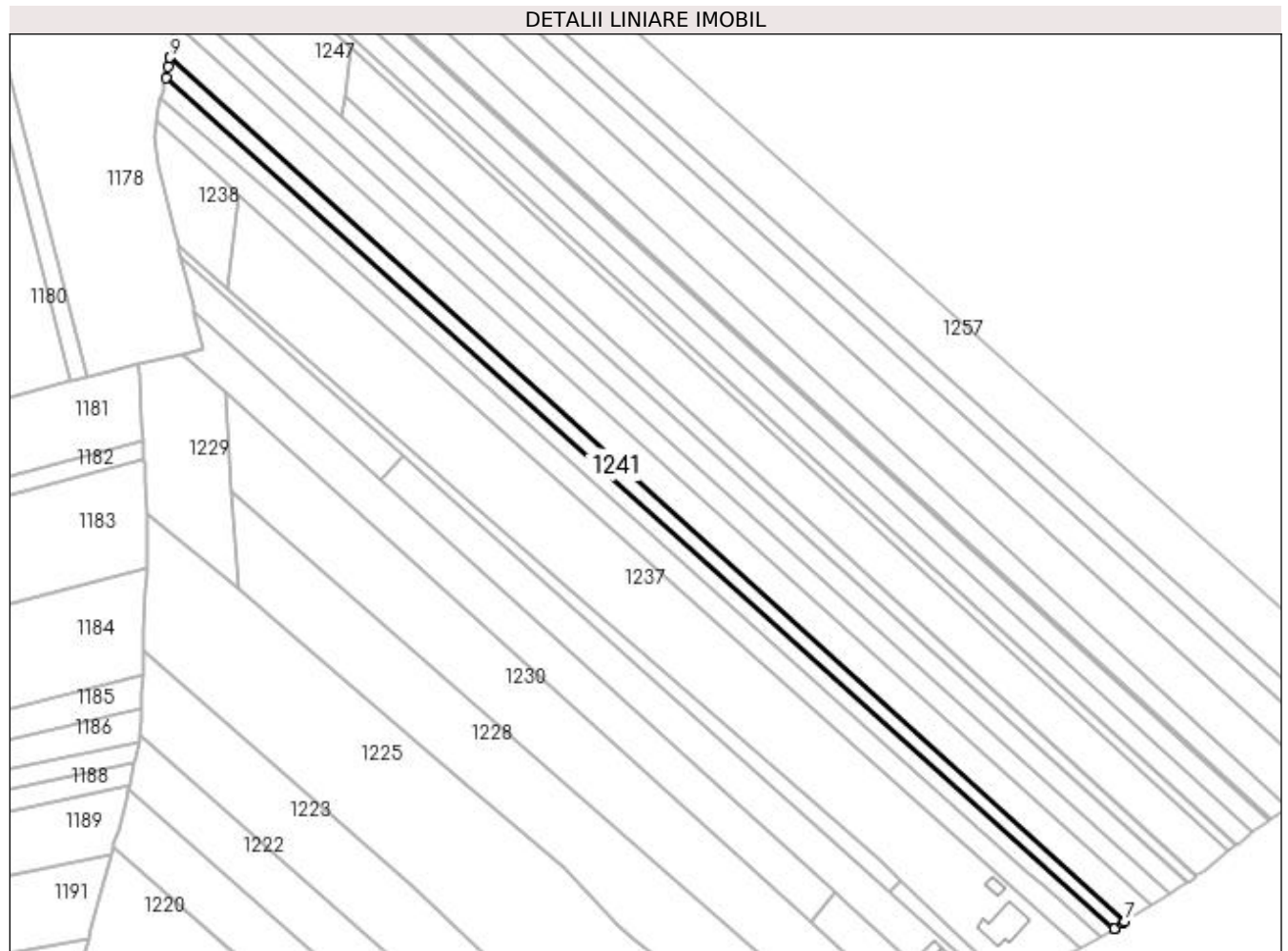
**C. Partea III. SARCINI .**

Inscrieri privind dezmembramintele dreptului de proprietate, drepturi reale de garanție și sarcini	Referințe
NU SUNT	

**Teren**

Nr cadastral	Suprafața (mp)*	Observații / Referințe
	2.502	

\* Suprafața este determinată în planul de proiecție Stereo 70.



**Date referitoare la teren**

Crt	Categorie folosință	Intravilan	Suprafața (mp)	Tarla	Parcelă	Nr. topo	Observații / Referințe
1	arabil	NU	1.919	20	383	-	
2	arabil	DA	583	20	383	-	

**Lungime Segmente**

1) Valorile lungimilor segmentelor sunt obținute din proiecție în plan.

Punct început	X / Y	Punct sfârșit	X / Y	Lungime segment (** (m)
1	598.550,598 660.979,77	2	598.549,737 660.975,872	3.992
2	598.549,737 660.975,872	3	598.891,024 660.670,026	458.278
3	598.891,024 660.670,026	4	598.891,076 660.670,059	0.062
4	598.891,076 660.670,059	5	598.894,086 660.671,951	3.555

Punct început	X / Y	Punct sfârșit	X / Y	Lungime segment (** (m)
5	598.894,086 660.671,951	6	598.894,916 660.672,472	0.98
6	598.894,916 660.672,472	7	598.894,919 660.672,475	0.004
7	598.894,919 660.672,475	8	598.551,332 660.983,094	463.181
8	598.551,332 660.983,094	9	598.551,331 660.983,089	0.005
9	598.551,331 660.983,089	1	598.550,598 660.979,77	3.399

\*\* Lungimile segmentelor sunt determinate în planul de proiecție Stereo 70 și sunt rotunjite la 1 milimetru.

\*\*\* Distanța dintre puncte este formată din segmente cumulate ce sunt mai mici decât valoarea 1 milimetru.





**DATE DESPRE IMOBILUL NR. 1242**

Oficiul de Cadastru și Publicitate Imobiliară SUCEAVA  
Biroul de Cadastru și Publicitate Imobiliară Falticeni

**A. Partea I. Descrierea imobilului**

TEREN Necunoscut

Nr. CF vechi:19  
Nr. cadastral vechi:36

Adresa: Loc. Spataresti, Jud. Suceava

Nr. Crt	Nr cadastral Nr. topografic	Suprafața* (mp)	Observații / Referințe
A1	31516	5.000	Sector cadastral:6 Teren neimprejmuit;

**B. Partea II. Proprietari și acte**

Inscrieri privitoare la dreptul de proprietate și alte drepturi reale		Referințe
<b>20496 / 27/07/2023</b>		
Act Notarial nr. 3404, din 26/07/2023 emis de APOSTOL MARIA;		
B3	Intabulare, drept de PROPRIETATE bun propriu, dobandit prin Conventie, cota actuala 1/1 1) SLABU COSTICĂ	A1

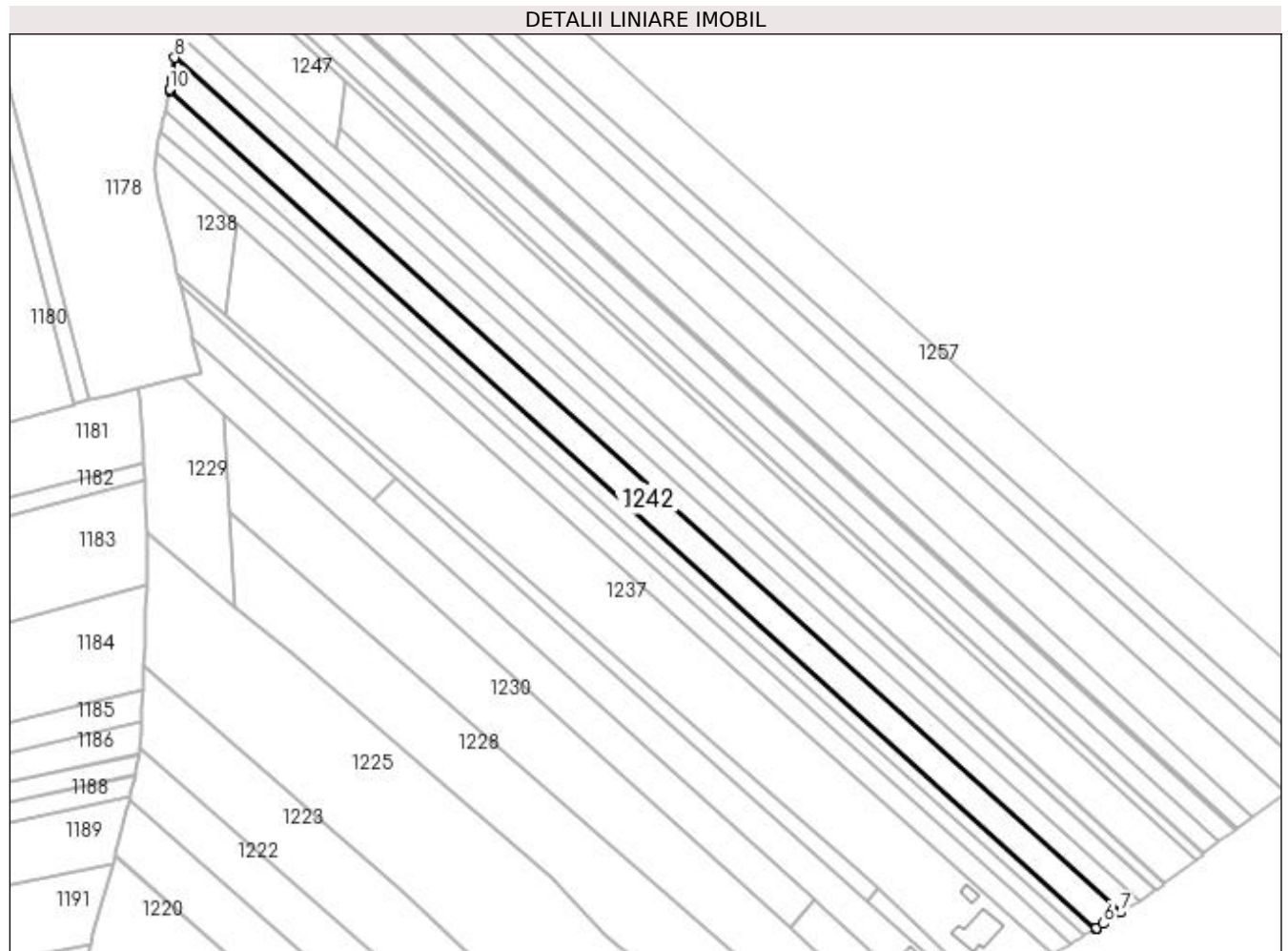
**C. Partea III. SARCINI .**

Inscrieri privind dezmembramintele dreptului de proprietate, drepturi reale de garanție și sarcini	Referințe
NU SUNT	

**Teren**

Nr cadastral	Suprafața (mp)*	Observații / Referințe
31516	5.000	

\* Suprafața este determinată în planul de proiecție Stereo 70.



**Date referitoare la teren**

Crt	Categorie folosință	Intra vilan	Suprafața (mp)	Tarla	Parcelă	Nr. topo	Observații / Referințe
1	arabil	NU	3.636	20	382, 383	-	
2	arabil	DA	1.364	20	382, 383	-	

**Lungime Segmente**

1) Valorile lungimilor segmentelor sunt obținute din proiecție în plan.

Punct început	X / Y	Punct sfârșit	X / Y	Lungime segment (** (m)
1	598.551,438 660.983,574	2	598.551,332 660.983,094	0.492
2	598.551,332 660.983,094	3	598.894,919 660.672,475	463.181
3	598.894,919 660.672,475	4	598.895,295 660.672,711	0.444
4	598.895,295 660.672,711	5	598.895,328 660.672,731	0.039

Punct început	X / Y	Punct sfârșit	X / Y	Lungime segment (** (m)
5	598.895,328 660.672,731	6	598.897,945 660.674,376	3.091
6	598.897,945 660.674,376	7	598.904,502 660.678,498	7.745
7	598.904,502 660.678,498	8	598.553,218 660.995,496	473.168
8	598.553,218 660.995,496	9	598.551,977 660.987,148	8.44
9	598.551,977 660.987,148	10	598.551,463 660.983,685	3.501
10	598.551,463 660.983,685	1	598.551,438 660.983,574	0.114

\*\* Lungimile segmentelor sunt determinate în planul de proiecție Stereo 70 și sunt rotunjite la 1 milimetru.

\*\*\* Distanța dintre puncte este formată din segmente cumulate ce sunt mai mici decât valoarea 1 milimetru.



**DATE DESPRE IMOBILUL NR. 1243**

Oficiul de Cadastru și Publicitate Imobiliară SUCEAVA  
Biroul de Cadastru și Publicitate Imobiliară Falticeni

**A. Partea I. Descrierea imobilului**

TEREN Necunoscut

Nr. CF vechi:19  
Nr. cadastral vechi:37

Adresa: Loc. Spataresti, Jud. Suceava

Nr. Crt	Nr cadastral Nr. topografic	Suprafața* (mp)	Observații / Referințe
A1	31517	3.600	Sector cadastral:6 Teren neimprejmuit;

**B. Partea II. Proprietari și acte**

Inscrieri privitoare la dreptul de proprietate și alte drepturi reale		Referințe
<b>20495 / 27/07/2023</b>		
Act Notarial nr. 3404, din 26/07/2023 emis de APOSTOL MARIA;		
B3	Intabulare, drept de PROPRIETATE bun propriu, dobandit prin Conventie, cota actuala 1/1 1) SLABU COSTICĂ	A1

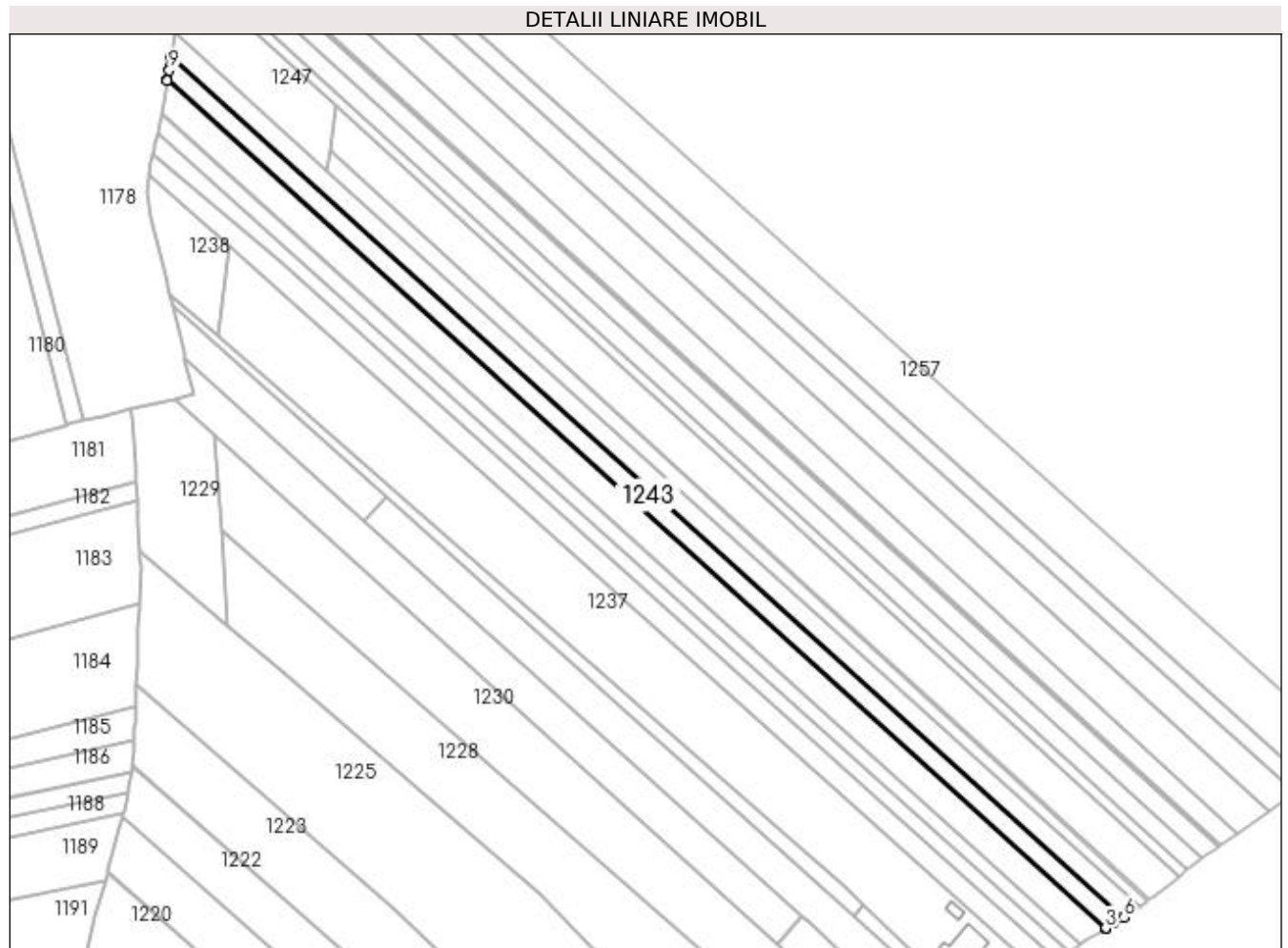
**C. Partea III. SARCINI .**

Inscrieri privind dezmembramintele dreptului de proprietate, drepturi reale de garanție și sarcini	Referințe
NU SUNT	

**Teren**

Nr cadastral	Suprafața (mp)*	Observații / Referințe
31517	3.600	

\* Suprafața este determinată în planul de proiecție Stereo 70.



**Date referitoare la teren**

Crt	Categorie folosință	Intravilan	Suprafața (mp)	Tarla	Parcelă	Nr. topo	Observații / Referințe
1	arabil	NU	2.622	20	382, 383	-	
2	arabil	DA	978	20	382, 383	-	

**Lungime Segmente**

1) Valorile lungimilor segmentelor sunt obținute din proiecție în plan.

Punct început	X / Y	Punct sfârșit	X / Y	Lungime segment (** (m)
1	598.553,26 660.995,778	2	598.553,218 660.995,496	0.285
2	598.553,218 660.995,496	3	598.904,502 660.678,498	473.168
3	598.904,502 660.678,498	4	598.904,711 660.678,629	0.247
4	598.904,711 660.678,629	5	598.907,465 660.680,36	3.253

Punct început	X / Y	Punct sfârșit	X / Y	Lungime segment (** (m)
5	598.907,465 660.680,36	6	598.911,252 660.682,74	4.473
6	598.911,252 660.682,74	7	598.554,651 661.004,217	480.116
7	598.554,651 661.004,217	8	598.554,197 661.000,971	3.278
8	598.554,197 661.000,971	9	598.553,914 660.999,404	1.592
9	598.553,914 660.999,404	1	598.553,26 660.995,778	3.685

\*\* Lungimile segmentelor sunt determinate în planul de proiecție Stereo 70 și sunt rotunjite la 1 milimetru.

\*\*\* Distanța dintre puncte este formată din segmente cumulate ce sunt mai mici decât valoarea 1 milimetru.





**DATE DESPRE IMOBILUL NR. 1244**

Oficiul de Cadastru și Publicitate Imobiliară SUCEAVA  
Biroul de Cadastru și Publicitate Imobiliară Falticeni

**A. Partea I. Descrierea imobilului**

TEREN Necunoscut

Adresa: Loc. Spataresti, Jud. Suceava

Nr. Crt	Nr cadastral Nr. topografic	Suprafața* (mp)	Observații / Referințe
A1		3.600	Sector cadastral:6 Teren neimprejmuit;

**B. Partea II. Proprietari și acte**

Inscrieri privitoare la dreptul de proprietate și alte drepturi reale	Referințe
/	
Act Notarial nr. 5004, din 22/11/2016 emis de SPN APOSTOL;	
B1	A1
Intabulare, drept de PROPRIETATE, dobandit prin PARTAJ, cota actuala 1/1 1) LALA RADU	

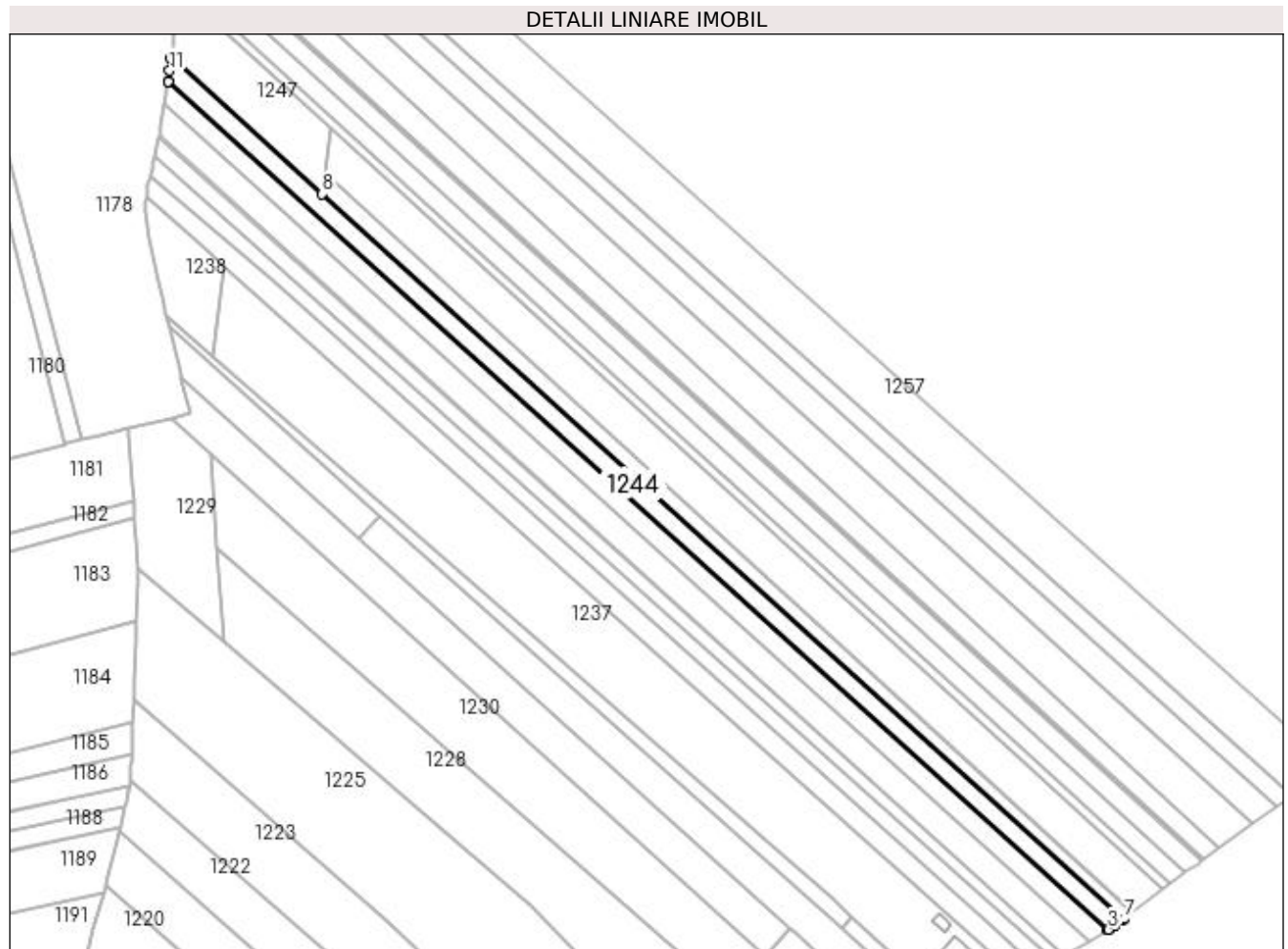
**C. Partea III. SARCINI .**

Inscrieri privind dezmembramintele dreptului de proprietate, drepturi reale de garanție și sarcini	Referințe
NU SUNT	

**Teren**

Nr cadastral	Suprafața (mp)*	Observații / Referințe
	3.600	

\* Suprafața este determinată în planul de proiecție Stereo 70.



**Date referitoare la teren**

Crt	Categorie folosință	Intra vilan	Suprafața (mp)	Tarla	Parcelă	Nr. topo	Observații / Referințe
1	arabil	NU	2.650	20	382, 383	-	
2	arabil	DA	950	20	382, 383	-	

**Lungime Segmente**

1) Valorile lungimilor segmentelor sunt obținute din proiecție în plan.

Punct început	X / Y	Punct sfârșit	X / Y	Lungime segment (** (m)
1	598.554,668 661.004,335	2	598.554,651 661.004,217	0.119
2	598.554,651 661.004,217	3	598.911,252 660.682,74	480.116
3	598.911,252 660.682,74	4	598.911,34 660.682,795	0.104
4	598.911,34 660.682,795	5	598.914,038 660.684,491	3.187

Punct început	X / Y	Punct sfârșit	X / Y	Lungime segment (** (m)
5	598.914,038 660.684,491	6	598.917,131 660.686,435	3.653
6	598.917,131 660.686,435	7	598.917,62 660.686,813	0.618
7	598.917,62 660.686,813	8	598.613,192 660.961,605	410.106
8	598.613,192 660.961,605	9	598.555,923 661.013,298	77.149
9	598.555,923 661.013,298	10	598.555,858 661.012,832	0.471
10	598.555,858 661.012,832	11	598.555,232 661.008,366	4.51
11	598.555,232 661.008,366	1	598.554,668 661.004,335	4.07

\*\* Lungimile segmentelor sunt determinate în planul de proiecție Stereo 70 și sunt rotunjite la 1 milimetru.

\*\*\* Distanța dintre puncte este formată din segmente cumulate ce sunt mai mici decât valoarea 1 milimetru.



**DATE DESPRE IMOBILUL NR. 1245**

Oficiul de Cadastru și Publicitate Imobiliară SUCEAVA  
 Biroul de Cadastru și Publicitate Imobiliară Falticeni

**A. Partea I. Descrierea imobilului**

TEREN Necunoscut

Adresa: Loc. Spataresti, Jud. Suceava

Nr. Crt	Nr cadastral Nr. topografic	Suprafața* (mp)	Observații / Referințe
A1	30705	2.100	Sector cadastral:6 Teren neimprejmuit;

**B. Partea II. Proprietari și acte**

Inscrieri privitoare la dreptul de proprietate și alte drepturi reale		Referințe
<b>11324 / 23/07/2013</b>		
Act Notarial nr. 732, din 22/07/2013 emis de DIMBU BOGDAN DUMITRU;		
B3	Intabulare, drept de PROPRIETATE bun comun, dobandit prin Conventie, cota actuala 1/1 1) DRILEA VASILE, casatorit cu 2) DRILEA MIHAIELA	A1


**C. Partea III. SARCINI .**

Inscrieri privind dezmembramintele dreptului de proprietate, drepturi reale de garanție și sarcini	Referințe
NU SUNT	

**Teren**

Nr cadastral	Suprafața (mp)*	Observații / Referințe
30705	2.100	

\* Suprafața este determinată în planul de proiecție Stereo 70.



**Date referitoare la teren**

Crt	Categorie folosință	Intra vilan	Suprafața (mp)	Tarla	Parcelă	Nr. topo	Observații / Referințe
1	arabil	NU	1.544	20	383	-	
2	arabil	DA	556	20	383	-	

**Lungime Segmente**

1) Valorile lungimilor segmentelor sunt obținute din proiecție în plan.

Punct început	X / Y	Punct sfârșit	X / Y	Lungime segment (** (m)
1	598.614,151 660.969,256	2	598.613,192 660.961,605	7.711
2	598.613,192 660.961,605	3	598.917,62 660.686,813	410.106
3	598.917,62 660.686,813	4	598.920,248 660.688,848	3.324
4	598.920,248 660.688,848	5	598.920,727 660.689,218	0.605

Punct început	X / Y	Punct sfârșit	X / Y	Lungime segment (** (m)
5	598.920,727 660.689,218	1	598.614,151 660.969,256	415.223

\*\* Lungimile segmentelor sunt determinate în planul de proiecție Stereo 70 și sunt rotunjite la 1 milimetru.

\*\*\* Distanța dintre puncte este formată din segmente cumulate ce sunt mai mici decât valoarea 1 milimetru.





**DATE DESPRE IMOBILUL NR. 1246**

Oficiul de Cadastru și Publicitate Imobiliară SUCEAVA  
 Biroul de Cadastru și Publicitate Imobiliară Falticeni

**A. Partea I. Descrierea imobilului**

TEREN Necunoscut

Adresa: Loc. Spataresti, Jud. Suceava

Nr. Crt	Nr cadastral Nr. topografic	Suprafața* (mp)	Observații / Referințe
A1	30708	6.000	Sector cadastral:6 Teren neimprejmuit;

**B. Partea II. Proprietari și acte**

Inscrieri privitoare la dreptul de proprietate și alte drepturi reale	Referințe
<b>11325 / 23/07/2013</b>	
Act Notarial nr. 732, din 22/07/2013 emis de NP DIMBU BOGDAN DUMITRU;	
B3	Intabulare, drept de PROPRIETATE bun comun, dobandit prin Conventie, cota actuala 1/1
	1) DRILEA VASILE, casatorit cu
	2) DRILEA MIHAIELA

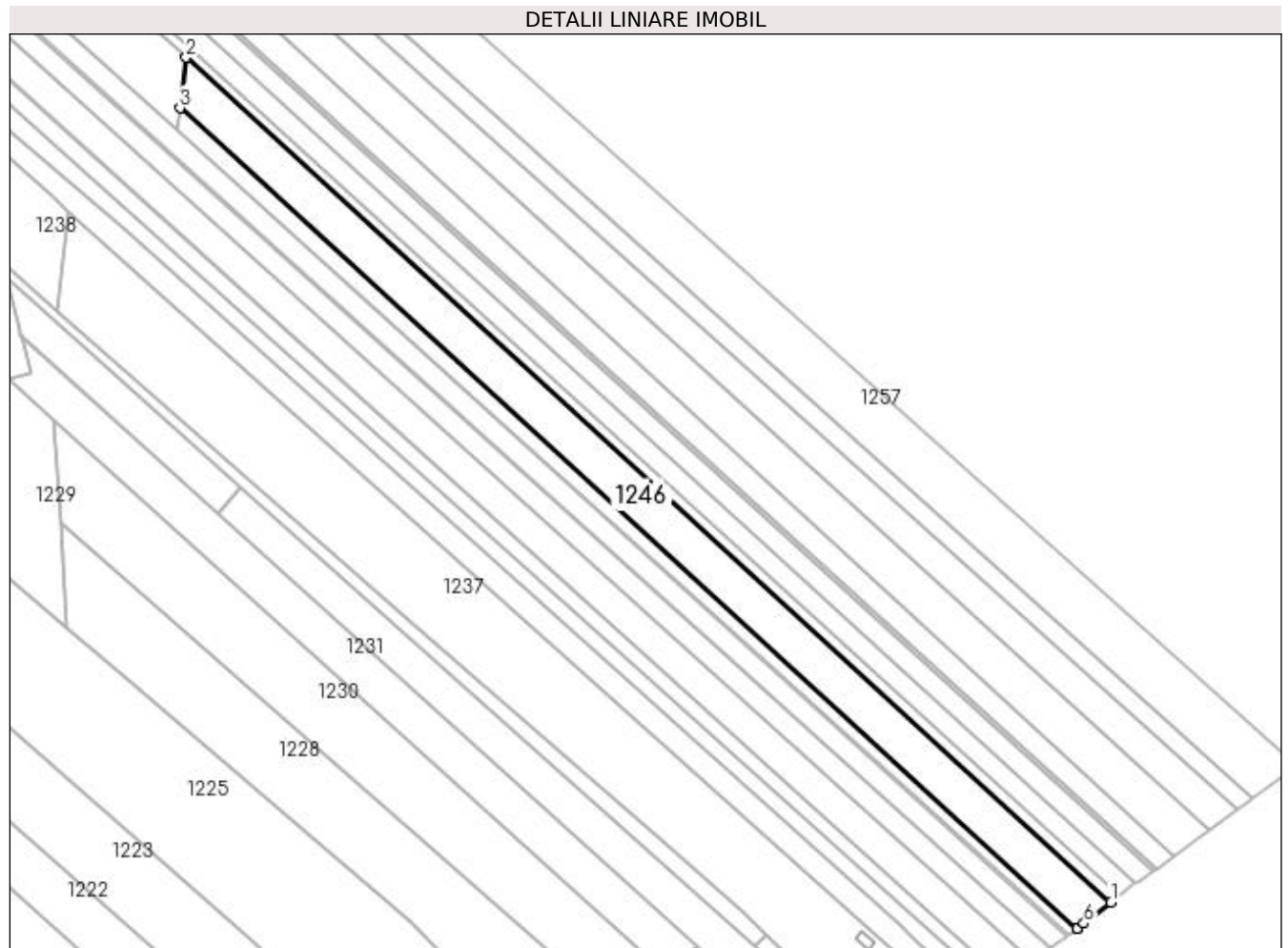
**C. Partea III. SARCINI .**

Inscrieri privind dezmembramintele dreptului de proprietate, drepturi reale de garanție și sarcini	Referințe
NU SUNT	

**Teren**

Nr cadastral	Suprafața (mp)*	Observații / Referințe
30708	6.000	

\* Suprafața este determinată în planul de proiecție Stereo 70.



**Date referitoare la teren**

Crt	Categorie folosință	Intra vilan	Suprafața (mp)	Tarla	Parcelă	Nr. topo	Observații / Referințe
1	arabil	NU	4.118	20	383	-	
2	arabil	DA	1.882	20	383	-	

**Lungime Segmente**

1) Valorile lungimilor segmentelor sunt obținute din proiecție în plan.

Punct început	X / Y	Punct sfârșit	X / Y	Lungime segment (** (m)
1	598.932,196 660.698,094	2	598.616,311 660.986,489	427.732
2	598.616,311 660.986,489	3	598.614,151 660.969,256	17.368
3	598.614,151 660.969,256	4	598.920,727 660.689,218	415.223
4	598.920,727 660.689,218	5	598.920,759 660.689,243	0.041

Punct început	X / Y	Punct sfârșit	X / Y	Lungime segment (** (m)
5	598.920,759 660.689,243	6	598.922,906 660.690,904	2.715
6	598.922,906 660.690,904	1	598.932,196 660.698,094	11.747

\*\* Lungimile segmentelor sunt determinate în planul de proiecție Stereo 70 și sunt rotunjite la 1 milimetru.

\*\*\* Distanța dintre puncte este formată din segmente cumulate ce sunt mai mici decât valoarea 1 milimetru.



**DATE DESPRE IMOBILUL NR. 1247**

Oficiul de Cadastru și Publicitate Imobiliară SUCEAVA  
Biroul de Cadastru și Publicitate Imobiliară Falticeni

**A. Partea I. Descrierea imobilului**

TEREN Extravilan

Adresa: Jud. Suceava

Nr. Crt	Nr cadastral Nr. topografic	Suprafața* (mp)	Observații / Referințe
A1		1.599	Sector cadastral:6 Teren neimprejmuit;

**B. Partea II. Proprietari și acte**

Inscrieri privitoare la dreptul de proprietate și alte drepturi reale		Referințe
/		
Act Normativ nr. Legea 7, din 13/03/1996 emis de PARLAMENTUL ROMANIEI;		
B1	Inscrierea provizorie, drept de PROPRIETATE, dobandit prin Lege, cota actuala 1/1 1) NEIDENTIFICAT NEIDENTIFICAT	A1
B2	Proprietar neidentificat.	A1

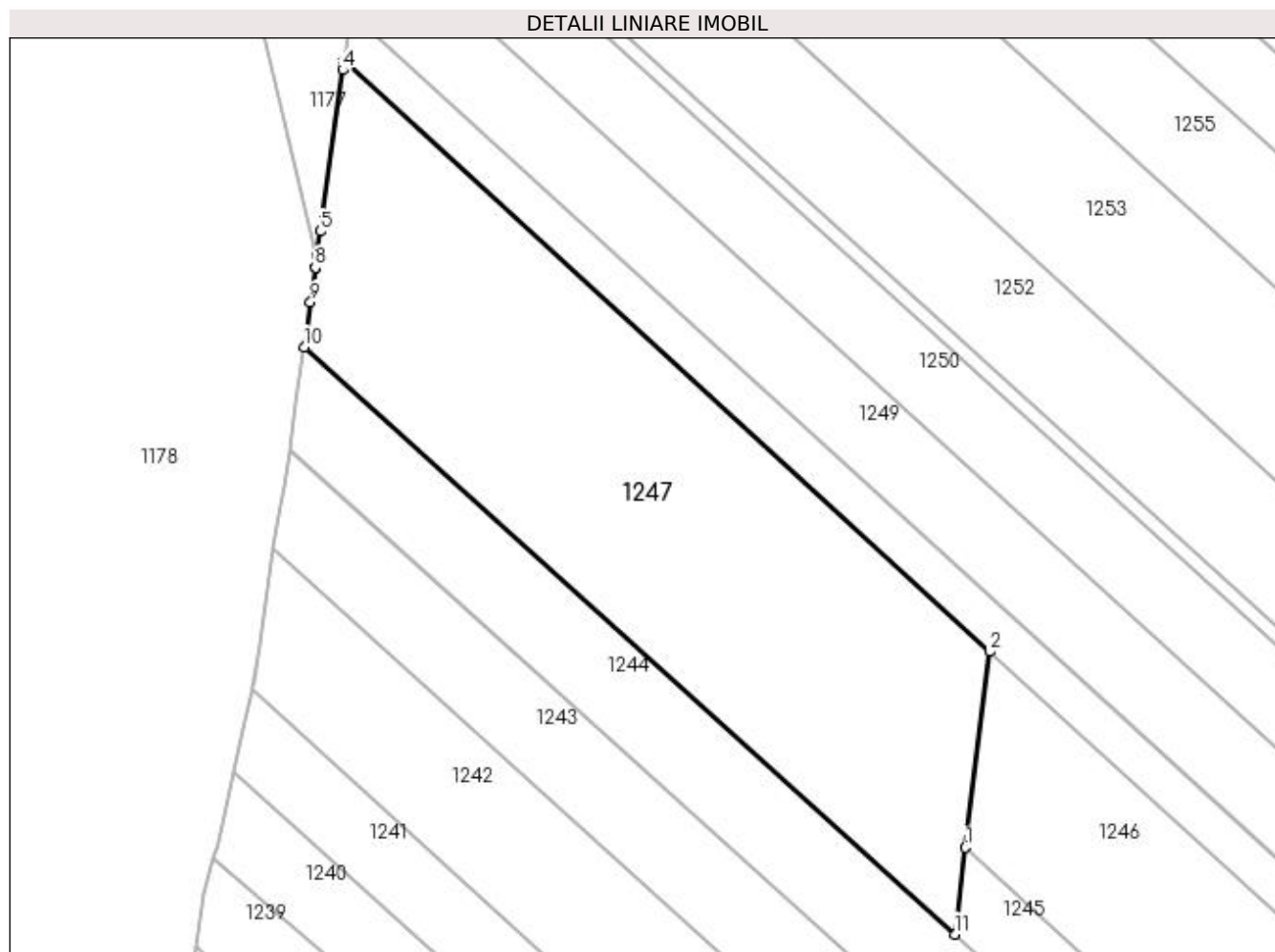
**C. Partea III. SARCINI .**

Inscrieri privind dezmembramintele dreptului de proprietate, drepturi reale de garanție și sarcini	Referințe
NU SUNT	

**Teren**

Nr cadastral	Suprafața (mp)*	Observații / Referințe
	1.599	

\* Suprafața este determinată în planul de proiecție Stereo 70.



**Date referitoare la teren**

Crt	Categorie folosință	Intra vilan	Suprafața (mp)	Tarla	Parcelă	Nr. topo	Observații / Referințe
1	arabil	NU	1.599	20	383	-	

**Lungime Segmente**

1) Valorile lungimilor segmentelor sunt obținute din proiecție în plan.

Punct început	X / Y	Punct sfârșit	X / Y	Lungime segment (** (m)
1	598.614,151 660.969,256	2	598.616,311 660.986,489	17.368
2	598.616,311 660.986,489	3	598.559,44 661.038,412	77.008
3	598.559,44 661.038,412	4	598.559,335 661.037,661	0.758
4	598.559,335 661.037,661	5	598.557,347 661.023,47	14.33
5	598.557,347 661.023,47	6	598.557,039 661.021,267	2.224

Punct început	X / Y	Punct sfârșit	X / Y	Lungime segment (** (m)
6	598.557,039 661.021,267	7	598.556,899 661.020,269	1.008
7	598.556,899 661.020,269	8	598.556,898 661.020,264	0.005
8	598.556,898 661.020,264	9	598.556,471 661.017,211	3.083
9	598.556,471 661.017,211	10	598.555,923 661.013,298	3.951
10	598.555,923 661.013,298	11	598.613,192 660.961,605	77.149
11	598.613,192 660.961,605	1	598.614,151 660.969,256	7.711

\*\* Lungimile segmentelor sunt determinate în planul de proiecție Stereo 70 și sunt rotunjite la 1 milimetru.

\*\*\* Distanța dintre puncte este formată din segmente cumulate ce sunt mai mici decât valoarea 1 milimetru.





**DATE DESPRE IMOBILUL NR. 1248**

Oficiul de Cadastru și Publicitate Imobiliară SUCEAVA  
Biroul de Cadastru și Publicitate Imobiliară Falticeni

**A. Partea I. Descrierea imobilului**

TEREN Necunoscut

Adresa: Loc. Spataresti, Jud. Suceava, locul " Dumbrava"

Nr. Crt	Nr cadastral Nr. topografic	Suprafața* (mp)	Observații / Referințe
A1	30914	1.800	Sector cadastral:6 Teren neimprejmuit;

**B. Partea II. Proprietari și acte**

Inscrieri privitoare la dreptul de proprietate și alte drepturi reale	Referințe
<b>2869 / 21/02/2013</b>	
Act Notarial nr. 1964, din 04/08/2004 emis de BNP MARIA APOSTOL;	
B2	A1
Intabulare, drept de PROPRIETATE bun comun, dobandit prin Conventie, cota actuala 1/1	
1) ZAHARIA FLORIN, casatorit cu	
2) ZAHARIA MARIA	

**C. Partea III. SARCINI .**

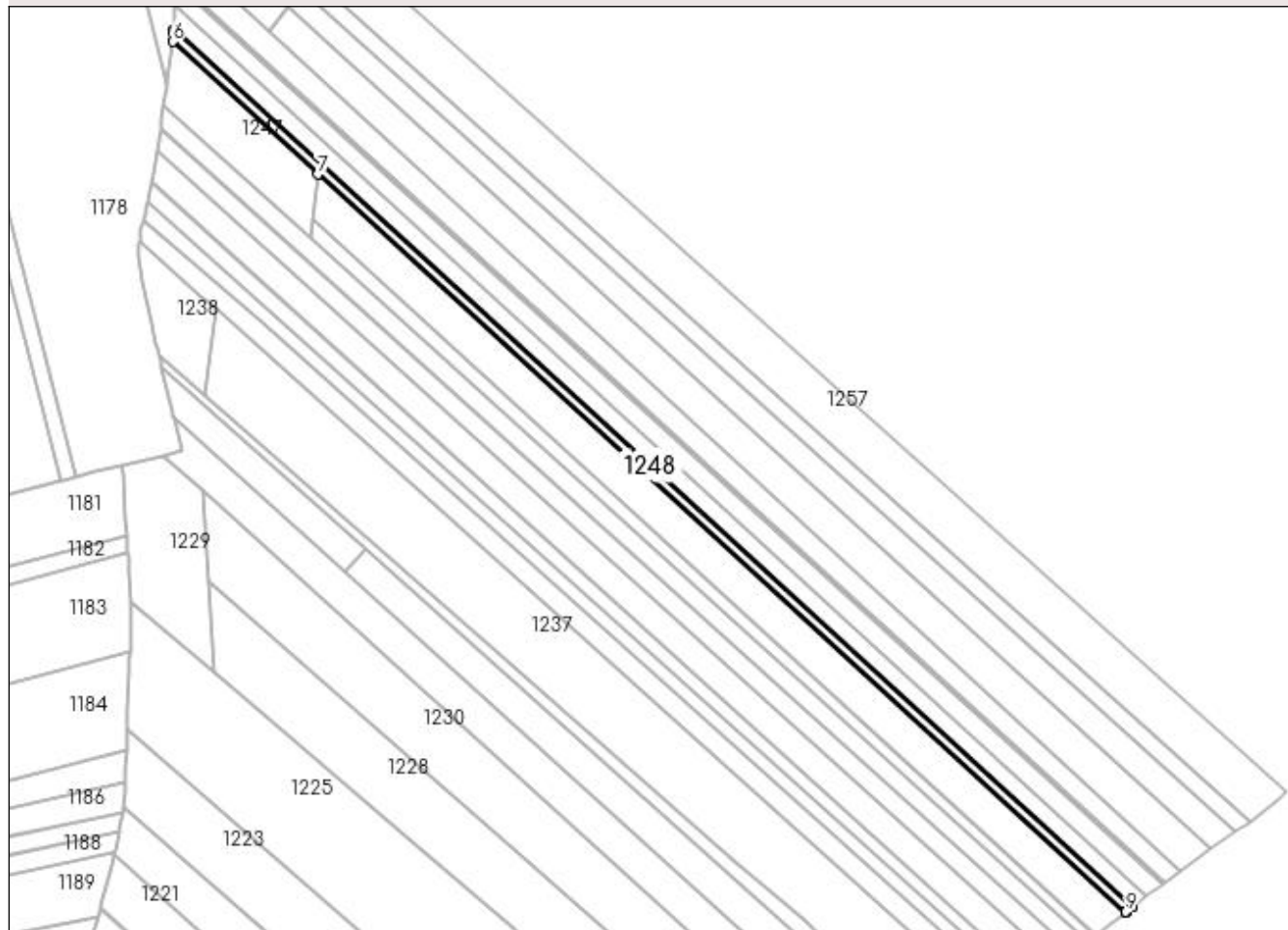
Inscrieri privind dezmembramintele dreptului de proprietate, drepturi reale de garanție și sarcini	Referințe
NU SUNT	

### Teren

Nr cadastral	Suprafața (mp)*	Observații / Referințe
30914	1.800	

\* Suprafața este determinată în planul de proiecție Stereo 70.

#### DETALII LINIARE IMOBIL



### Date referitoare la teren

Crt	Categorie folosință	Intravilan	Suprafața (mp)	Tarla	Parcelă	Nr. topo	Observații / Referințe
1	arabil	DA	475	-	-	-	
2	arabil	NU	1.325	20	383	-	

### Lungime Segmente

1) Valorile lungimilor segmentelor sunt obținute din proiecție în plan.

Punct început	X / Y	Punct sfârșit	X / Y	Lungime segment (** (m)
1	598.934,917 660.700,288	2	598.934,996 660.700,352	0.102
2	598.934,996 660.700,352	3	598.559,891 661.042,814	507.921
3	598.559,891 661.042,814	4	598.559,89 661.042,677	0.137
4	598.559,89 661.042,677	5	598.559,884 661.041,583	1.094

Punct început	X / Y	Punct sfârșit	X / Y	Lungime segment (** (m)
5	598.559,884 661.041,583	6	598.559,44 661.038,412	3.202
6	598.559,44 661.038,412	7	598.616,311 660.986,489	77.008
7	598.616,311 660.986,489	8	598.932,196 660.698,094	427.732
8	598.932,196 660.698,094	9	598.932,369 660.698,228	0.219
9	598.932,369 660.698,228	1	598.934,917 660.700,288	3.277

\*\* Lungimile segmentelor sunt determinate în planul de proiecție Stereo 70 și sunt rotunjite la 1 milimetru.

\*\*\* Distanța dintre puncte este formată din segmente cumulate ce sunt mai mici decât valoarea 1 milimetru.



**DATE DESPRE IMOBILUL NR. 1249**

Oficiul de Cadastru și Publicitate Imobiliară SUCEAVA  
Biroul de Cadastru și Publicitate Imobiliară Falticeni

**A. Partea I. Descrierea imobilului**

TEREN Necunoscut

Adresa: Loc. Spataresti, Jud. Suceava, locul " Dumbrava"

Nr. Crt	Nr cadastral Nr. topografic	Suprafața* (mp)	Observații / Referințe
A1	30912	3.600	Sector cadastral:6 Teren neimprejmuit;

**B. Partea II. Proprietari și acte**

Inscrieri privitoare la dreptul de proprietate și alte drepturi reale	Referințe
<b>2920 / 22/02/2013</b>	
Act Notarial nr. 1964, din 04/08/2004 emis de BNP MARIA APOSTOL;	
B3	A1
Intabulare, drept de PROPRIETATE bun comun, dobandit prin Conventie, cota actuala 1/1	
1) ZAHARIA FLORIN	
2) ZAHARIA MARIA	

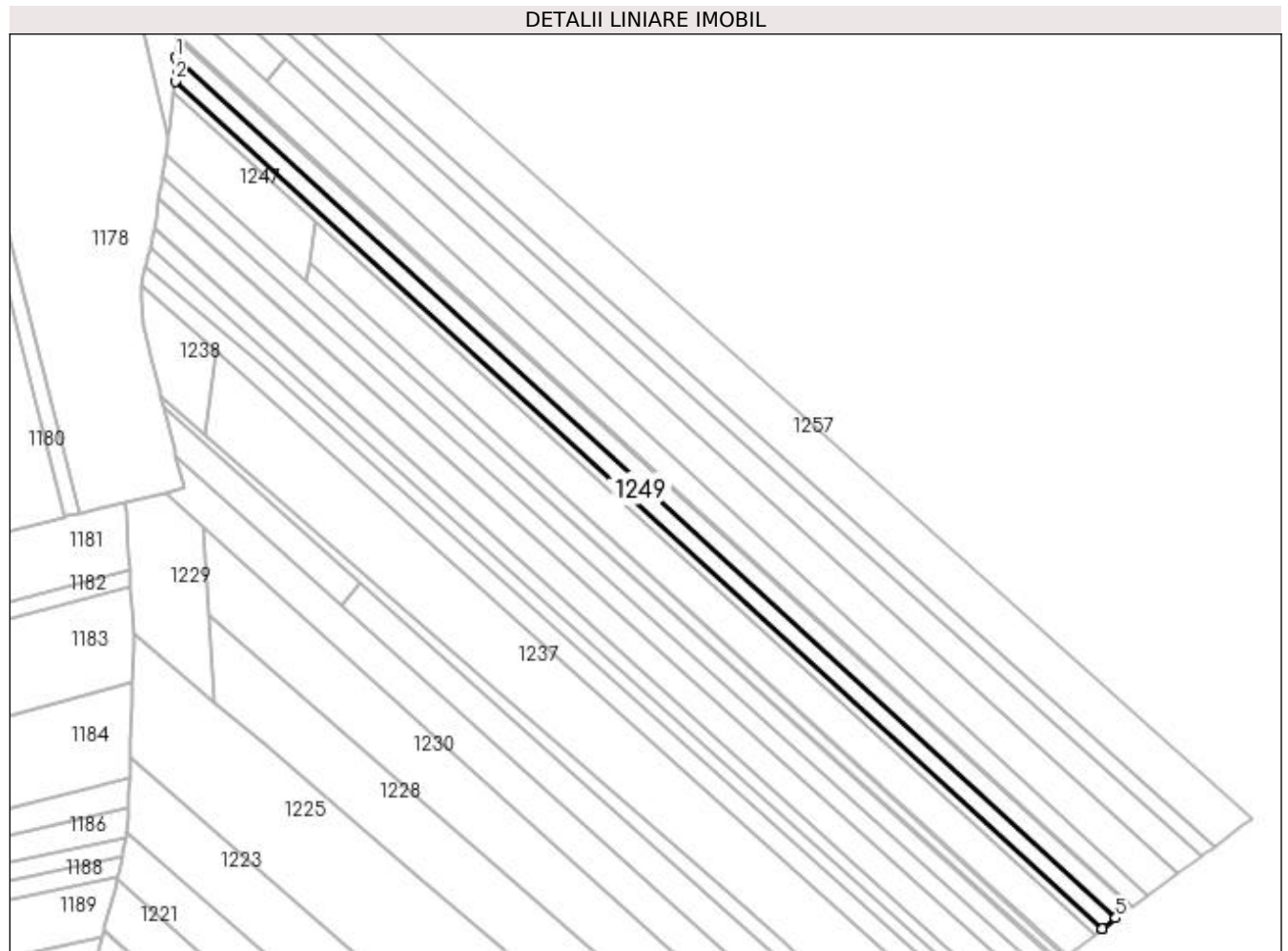
**C. Partea III. SARCINI .**

Inscrieri privind dezmembramintele dreptului de proprietate, drepturi reale de garanție și sarcini	Referințe
NU SUNT	

**Teren**

Nr cadastral	Suprafața (mp)*	Observații / Referințe
30912	3.600	

\* Suprafața este determinată în planul de proiecție Stereo 70.



**Date referitoare la teren**

Crt	Categorie folosință	Intra vilan	Suprafața (mp)	Tarla	Parcelă	Nr. topo	Observații / Referințe
1	arabil	NU	2.667	20	383	-	
2	arabil	DA	933	-	-	-	

**Lungime Segmente**

1) Valorile lungimilor segmentelor sunt obținute din proiecție în plan.

Punct început	X / Y	Punct sfârșit	X / Y	Lungime segment (** (m)
1	598.559,947 661.052,475	2	598.559,891 661.042,814	9.661
2	598.559,891 661.042,814	3	598.934,996 660.700,352	507.921
3	598.934,996 660.700,352	4	598.935,028 660.700,378	0.041
4	598.935,028 660.700,378	5	598.940,505 660.704,665	6.955

Punct început	X / Y	Punct sfârșit	X / Y	Lungime segment (** (m)
5	598.940,505 660.704,665	1	598.559,947 661.052,475	515.554

\*\* Lungimile segmentelor sunt determinate în planul de proiecție Stereo 70 și sunt rotunjite la 1 milimetru.

\*\*\* Distanța dintre puncte este formată din segmente cumulate ce sunt mai mici decât valoarea 1 milimetru.





**DATE DESPRE IMOBILUL NR. 1250**

Oficiul de Cadastru și Publicitate Imobiliară SUCEAVA  
Biroul de Cadastru și Publicitate Imobiliară Falticeni

**A. Partea I. Descrierea imobilului**

TEREN Necunoscut

Adresa: Loc. Spataresti, Jud. Suceava

Nr. Crt	Nr cadastral Nr. topografic	Suprafața* (mp)	Observații / Referințe
A1		3.603	Sector cadastral:6 Teren neimprejmuit;

**B. Partea II. Proprietari și acte**

Inscrieri privitoare la dreptul de proprietate și alte drepturi reale		Referințe
/		
Act Normativ nr. Legea 7, din 13/03/1996 emis de PARLAMENTUL ROMANIEI;		
B1	Inscrierea provizorie, drept de PROPRIETATE, dobandit prin Lege, cota actuala 1/1 1) NEIDENTIFICAT NEIDENTIFICAT	A1
B2	Proprietar neidentificat.	A1

**C. Partea III. SARCINI .**

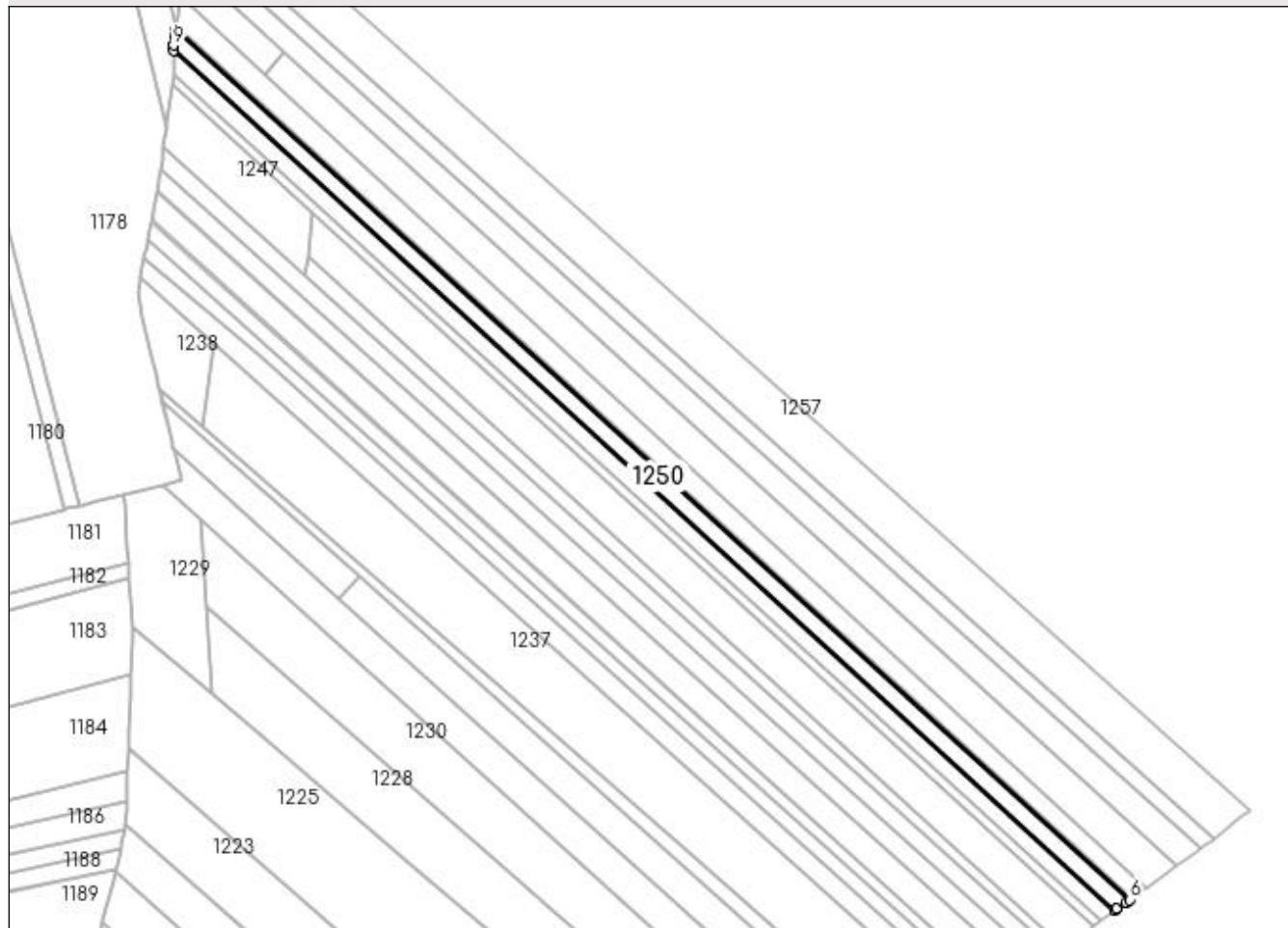
Inscrieri privind dezmembramintele dreptului de proprietate, drepturi reale de garanție și sarcini	Referințe
NU SUNT	

### Teren

Nr cadastral	Suprafața (mp)*	Observații / Referințe
	3.603	

\* Suprafața este determinată în planul de proiecție Stereo 70.

#### DETALII LINIARE IMOBIL



### Date referitoare la teren

Crt	Categorie folosință	Intra vilan	Suprafața (mp)	Tarla	Parcelă	Nr. topo	Observații / Referințe
1	arabil	NU	2.615	-	383	-	
2	arabil	DA	988	-	383	-	

### Lungime Segmente

1) Valorile lungimilor segmentelor sunt obținute din proiecție în plan.

Punct început	X / Y	Punct sfârșit	X / Y	Lungime segment (** (m)
1	598.559,954 661.053,712	2	598.559,947 661.052,475	1.237
2	598.559,947 661.052,475	3	598.940,505 660.704,665	515.554
3	598.940,505 660.704,665	4	598.941,238 660.705,238	0.93
4	598.941,238 660.705,238	5	598.945,035 660.707,597	4.47

Punct început	X / Y	Punct sfârșit	X / Y	Lungime segment (** (m)
5	598.945,035 660.707,597	6	598.946,82 660.708,891	2.205
6	598.946,82 660.708,891	7	598.560,666 661.060,624	522.332
7	598.560,666 661.060,624	8	598.560,261 661.058,379	2.281
8	598.560,261 661.058,379	9	598.559,959 661.054,458	3.933
9	598.559,959 661.054,458	1	598.559,954 661.053,712	0.746

\*\* Lungimile segmentelor sunt determinate în planul de proiecție Stereo 70 și sunt rotunjite la 1 milimetru.

\*\*\* Distanța dintre puncte este formată din segmente cumulate ce sunt mai mici decât valoarea 1 milimetru.



**DATE DESPRE IMOBILUL NR. 1251**

Oficiul de Cadastru și Publicitate Imobiliară SUCEAVA  
Biroul de Cadastru și Publicitate Imobiliară Falticeni

**A. Partea I. Descrierea imobilului**

TEREN Necunoscut

Adresa: Loc. Spataresti, Jud. Suceava

Nr. Crt	Nr cadastral Nr. topografic	Suprafața* (mp)	Observații / Referințe
A1		596	Sector cadastral:6 Teren neimprejmuit;

**B. Partea II. Proprietari și acte**

Inscrieri privitoare la dreptul de proprietate și alte drepturi reale		Referințe
/		
Act Normativ nr. Legea 7, din 13/03/1996 emis de PARLAMENTUL ROMANIEI;		
B1	Inscrierea provizorie, drept de PROPRIETATE, dobandit prin Lege, cota actuala 1/1 1) NEIDENTIFICAT NEIDENTIFICAT	A1
B2	Proprietar neidentificat.	A1

**C. Partea III. SARCINI .**

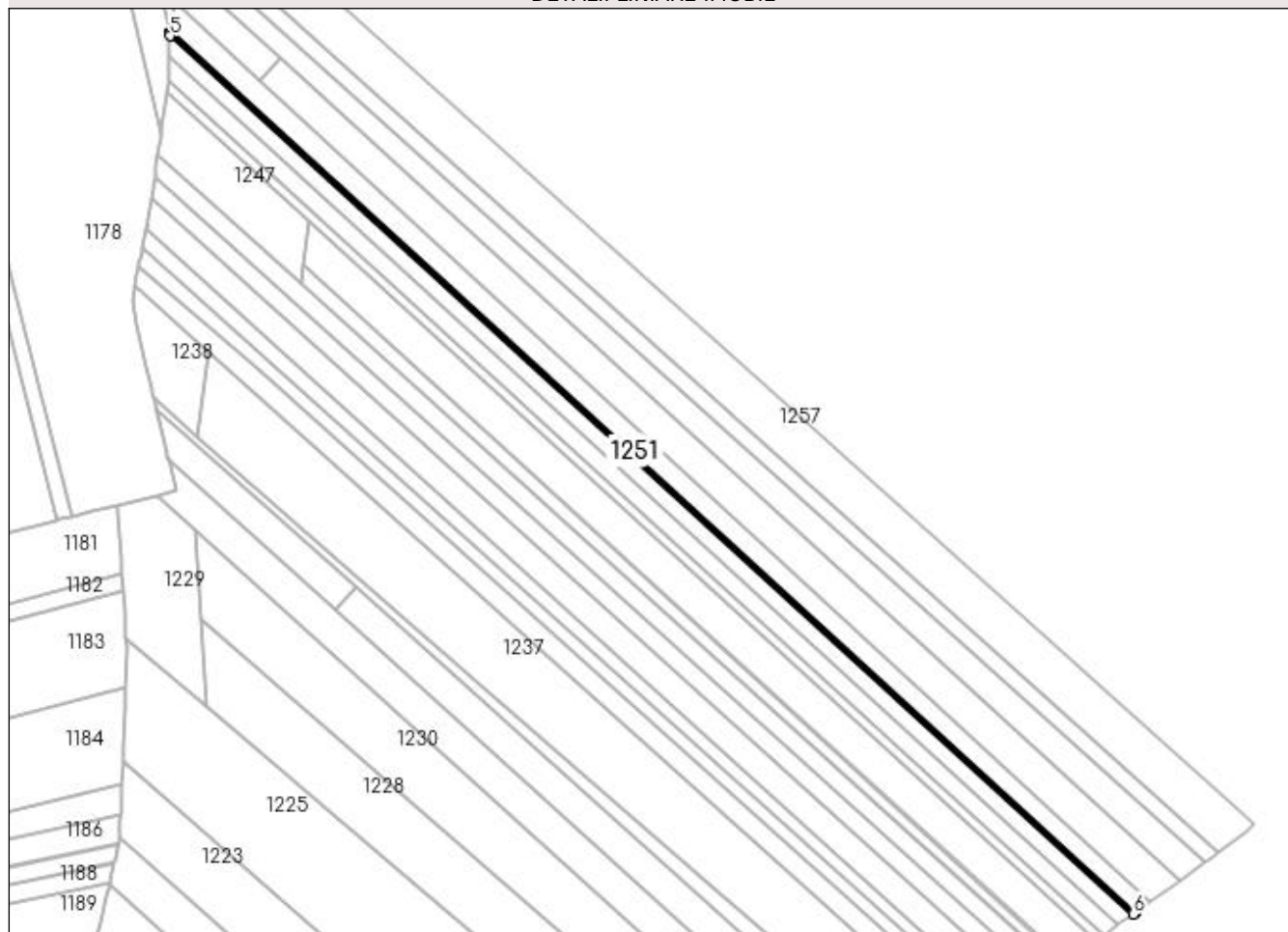
Inscrieri privind dezmembramintele dreptului de proprietate, drepturi reale de garanție și sarcini	Referințe
NU SUNT	

### Teren

Nr cadastral	Suprafața (mp)*	Observații / Referințe
	596	

\* Suprafața este determinată în planul de proiecție Stereo 70.

#### DETALII LINIARE IMOBIL



### Date referitoare la teren

Crt	Categorie folosință	Intravilan	Suprafața (mp)	Tarla	Parcelă	Nr. topo	Observații / Referințe
1	arabil	DA	142	-	-	-	
2	arabil	NU	454	20	383	-	

### Lungime Segmente

1) Valorile lungimilor segmentelor sunt obținute din proiecție în plan.

Punct început	X / Y	Punct sfârșit	X / Y	Lungime segment (** (m)
1	598.947,645 660.709,49	2	598.560,936 661.062,114	523.343
2	598.560,936 661.062,114	3	598.560,876 661.061,783	0.336
3	598.560,876 661.061,783	4	598.560,876 661.061,781	0.002
4	598.560,876 661.061,781	5	598.560,666 661.060,624	1.176

Punct început	X / Y	Punct sfârșit	X / Y	Lungime segment (** (m)
5	598.560,666 661.060,624	6	598.946,82 660.708,891	522.332
6	598.946,82 660.708,891	1	598.947,645 660.709,49	1.02

\*\* Lungimile segmentelor sunt determinate în planul de proiecție Stereo 70 și sunt rotunjite la 1 milimetru.

\*\*\* Distanța dintre puncte este formată din segmente cumulate ce sunt mai mici decât valoarea 1 milimetru.





**DATE DESPRE IMOBILUL NR. 1252**

Oficiul de Cadastru și Publicitate Imobiliară SUCEAVA  
Biroul de Cadastru și Publicitate Imobiliară Falticeni

**A. Partea I. Descrierea imobilului**

TEREN Necunoscut

Adresa: Loc. Spataresti, Jud. Suceava

Nr. Crt	Nr cadastral Nr. topografic	Suprafața* (mp)	Observații / Referințe
A1		4.500	Sector cadastral:6 Teren neimprejmuit;

**B. Partea II. Proprietari și acte**

Inscrieri privitoare la dreptul de proprietate și alte drepturi reale	Referințe
/	
Act Notarial nr. 943, din 09/08/2016 emis de BIN DÎMBU BOGDAN DUMITRU;	
B1	A1
Intabulare, drept de PROPRIETATE, dobandit prin PARTAJ, cota actuala 1/1 1) TANASĂ GHEORGHE	

**C. Partea III. SARCINI .**

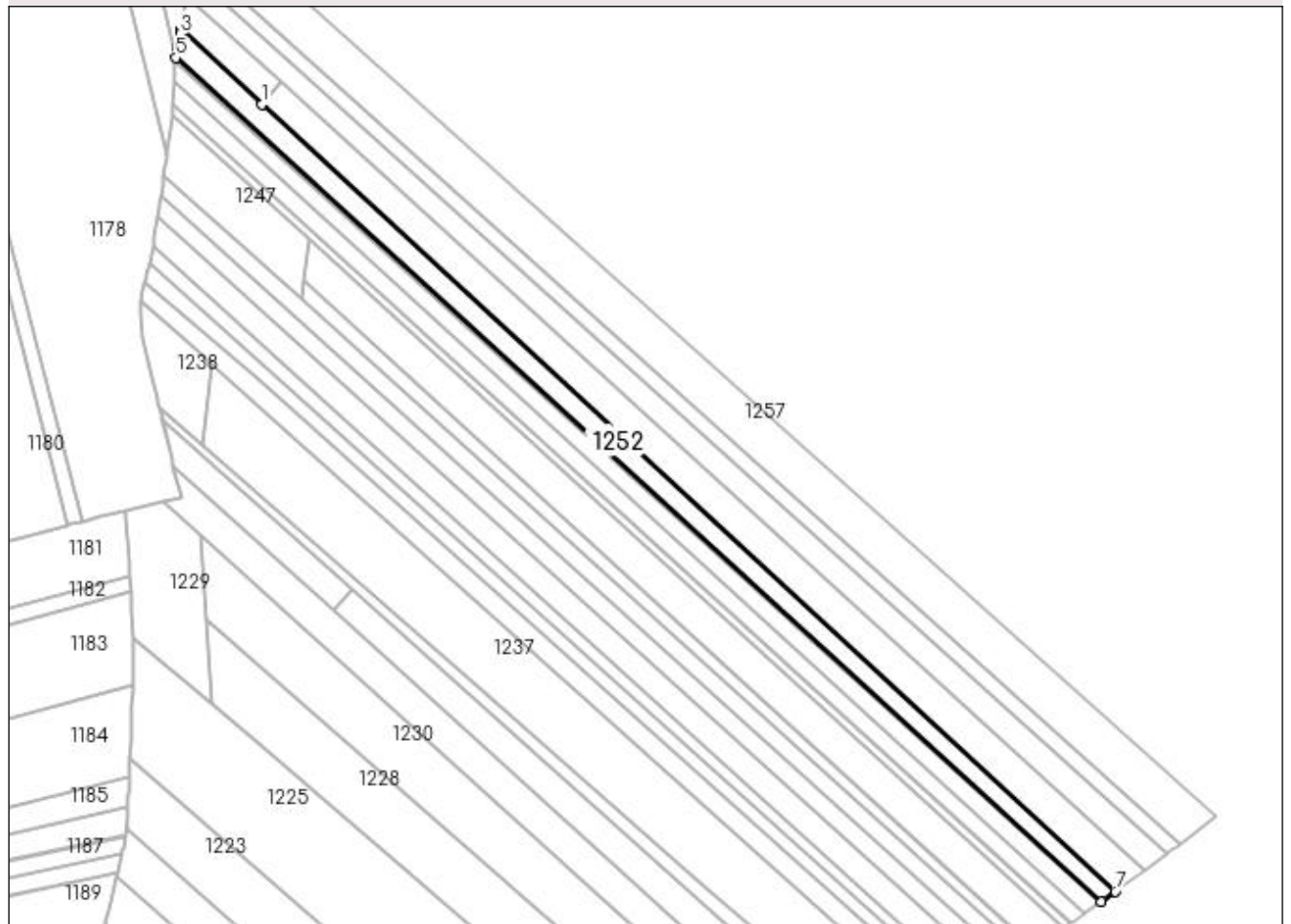
Inscrieri privind dezmembramintele dreptului de proprietate, drepturi reale de garanție și sarcini	Referințe
NU SUNT	

**Teren**

Nr cadastral	Suprafața (mp)*	Observații / Referințe
	4.500	

\* Suprafața este determinată în planul de proiecție Stereo 70.

**DETALII LINIARE IMOBIL**



**Date referitoare la teren**

Crt	Categorie folosință	Intra vilan	Suprafața (mp)	Tarla	Parcelă	Nr. topo	Observații / Referințe
1	arabil	NU	3.472	-	383	-	
2	arabil	DA	1.028	-	383	-	

**Lungime Segmente**

1) Valorile lungimilor segmentelor sunt obținute din proiecție în plan.

Punct început	X / Y	Punct sfârșit	X / Y	Lungime segment (** (m)
1	598.596,846 661.042,589	2	598.563,041 661.073,762	45.984
2	598.563,041 661.073,762	3	598.562,754 661.072,175	1.613
3	598.562,754 661.072,175	4	598.561,754 661.066,644	5.621
4	598.561,754 661.066,644	5	598.560,936 661.062,114	4.603

Punct început	X / Y	Punct sfârșit	X / Y	Lungime segment (** (m)
5	598.560,936 661.062,114	6	598.947,645 660.709,49	523.343
6	598.947,645 660.709,49	7	598.953,48 660.713,723	7.209
7	598.953,48 660.713,723	1	598.596,846 661.042,589	485.119

\*\* Lungimile segmentelor sunt determinate în planul de proiecție Stereo 70 și sunt rotunjite la 1 milimetru.

\*\*\* Distanța dintre puncte este formată din segmente cumulate ce sunt mai mici decât valoarea 1 milimetru.



**DATE DESPRE IMOBILUL NR. 1253**

Oficiul de Cadastru și Publicitate Imobiliară SUCEAVA  
Biroul de Cadastru și Publicitate Imobiliară Falticeni

**A. Partea I. Descrierea imobilului**

TEREN Necunoscut

Adresa: Loc. Spataresti, Jud. Suceava

Nr. Crt	Nr cadastral Nr. topografic	Suprafața* (mp)	Observații / Referințe
A1		6.600	Sector cadastral:6 Teren neimprejmuit; cu 765

**B. Partea II. Proprietari și acte**

Inscrieri privitoare la dreptul de proprietate și alte drepturi reale		Referințe
/		
Act Administrativ nr. 162, din 01/06/1993 emis de CJSDPAT SUCEAVA;		
B1	Intabulare, drept de PROPRIETATE, dobândit prin Reconstituire, cota actuala 1/1 1) VĂCĂREANU CONSTANTIN DEFUNCT:Da	A1

**C. Partea III. SARCINI .**

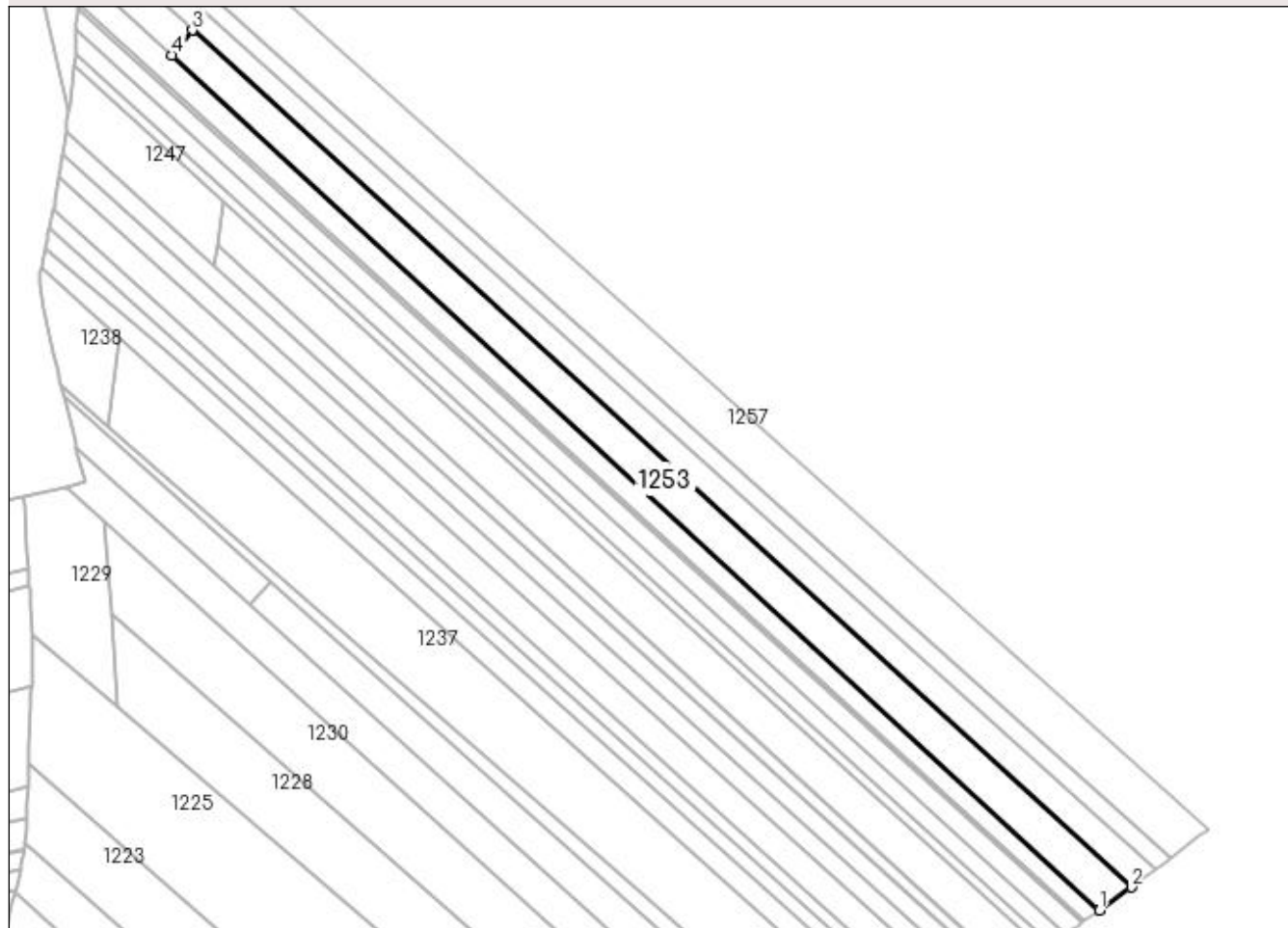
Inscrieri privind dezmembramintele dreptului de proprietate, drepturi reale de garanție și sarcini	Referințe
NU SUNT	

### Teren

Nr cadastral	Suprafața (mp)*	Observații / Referințe
	6.600	cu 765

\* Suprafața este determinată în planul de proiecție Stereo 70.

#### DETALII LINIARE IMOBIL



### Date referitoare la teren

Crt	Categorie folosință	Intra vilan	Suprafața (mp)	Tarla	Parcelă	Nr. topo	Observații / Referințe
1	arabil	NU	4.602	20	383	-	
2	arabil	DA	1.998	20	383	-	

### Lungime Segmente

1) Valorile lungimilor segmentelor sunt obținute din proiecție în plan.

Punct început	X / Y	Punct sfârșit	X / Y	Lungime segment (** (m)
1	598.953,48 660.713,723	2	598.965,733 660.722,612	15.138
2	598.965,733 660.722,612	3	598.604,603 661.052,127	488.871
3	598.604,603 661.052,127	4	598.596,846 661.042,589	12.294
4	598.596,846 661.042,589	1	598.953,48 660.713,723	485.119

**\*\* Lungimile segmentelor sunt determinate în planul de proiecție Stereo 70 și sunt rotunjite la 1 milimetru.**

**\*\*\* Distanța dintre puncte este formată din segmente cumulate ce sunt mai mici decât valoarea 1 milimetru.**





**DATE DESPRE IMOBILUL NR. 1254**

Oficiul de Cadastru și Publicitate Imobiliară SUCEAVA  
Biroul de Cadastru și Publicitate Imobiliară Falticeni

**A. Partea I. Descrierea imobilului**

TEREN Extravilan

Adresa: Jud. Suceava

Nr. Crt	Nr cadastral Nr. topografic	Suprafața* (mp)	Observații / Referințe
A1		600	Sector cadastral:6 Teren neimprejmuit;

**B. Partea II. Proprietari și acte**

Inscrieri privitoare la dreptul de proprietate și alte drepturi reale	Referințe
/	
Act Administrativ nr. 3675, din 29/01/2003 emis de CJSDPAT SUCEAVA;	
B1	A1
Intabulare, drept de PROPRIETATE, dobândit prin Reconstituire, cota actuala 1/1 1) VĂCĂREANU CONSTANTIN, Lipsă CNP proprietar.	

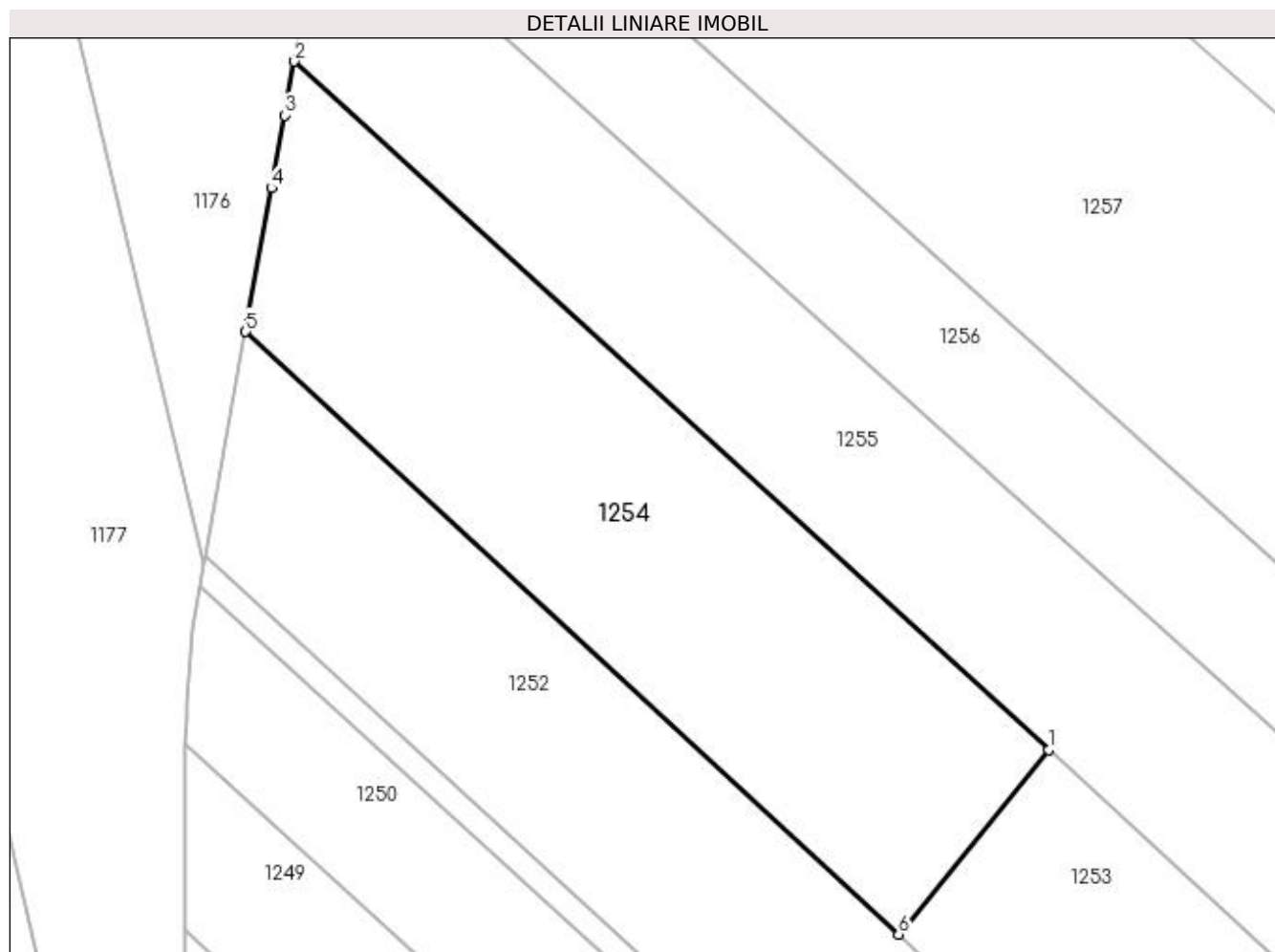
**C. Partea III. SARCINI .**

Inscrieri privind dezmembramintele dreptului de proprietate, drepturi reale de garanție și sarcini	Referințe
NU SUNT	

**Teren**

Nr cadastral	Suprafața (mp)*	Observații / Referințe
	600	

\* Suprafața este determinată în planul de proiecție Stereo 70.



**Date referitoare la teren**

Crt	Categorie folosință	Intra vilan	Suprafața (mp)	Tarla	Parcelă	Nr. topo	Observații / Referințe
1	arabil	NU	600	20	383	-	

**Lungime Segmente**

1) Valorile lungimilor segmentelor sunt obținute din proiecție în plan.

Punct început	X / Y	Punct sfârșit	X / Y	Lungime segment (** (m)
1	598.604,603 661.052,127	2	598.565,568 661.087,744	52.842
2	598.565,568 661.087,744	3	598.565,065 661.084,962	2.827
3	598.565,065 661.084,962	4	598.564,384 661.081,198	3.825
4	598.564,384 661.081,198	5	598.563,041 661.073,762	7.556
5	598.563,041 661.073,762	6	598.596,846 661.042,589	45.984

Punct început	X / Y	Punct sfârșit	X / Y	Lungime segment (** (m)
6	598.596,846 661.042,589	1	598.604,603 661.052,127	12.294

\*\* Lungimile segmentelor sunt determinate în planul de proiecție Stereo 70 și sunt rotunjite la 1 milimetru.

\*\*\* Distanța dintre puncte este formată din segmente cumulate ce sunt mai mici decât valoarea 1 milimetru.



**DATE DESPRE IMOBILUL NR. 1255**

Oficiul de Cadastru și Publicitate Imobiliară SUCEAVA  
Biroul de Cadastru și Publicitate Imobiliară Falticeni

**A. Partea I. Descrierea imobilului**

TEREN Necunoscut

Adresa: Loc. Spataresti, Jud. Suceava

Nr. Crt	Nr cadastral Nr. topografic	Suprafața* (mp)	Observații / Referințe
A1		5.397	Sector cadastral:6 Teren neimprejmuit;

**B. Partea II. Proprietari și acte**

Inscrieri privitoare la dreptul de proprietate și alte drepturi reale	Referințe
/	
Act Notarial nr. 9093, din 19/05/1994 emis de NOTARIATUL DE STAT JUDEȚEAN SUCEAVA;	
B1	Intabulare, drept de PROPRIETATEcumpărare, dobandit prin Conventie, cota actuala 1/1
	1) GRADINARIU VASILE 2) GRADINARIU ELENA, Lipsă CNP proprietar.

**C. Partea III. SARCINI .**

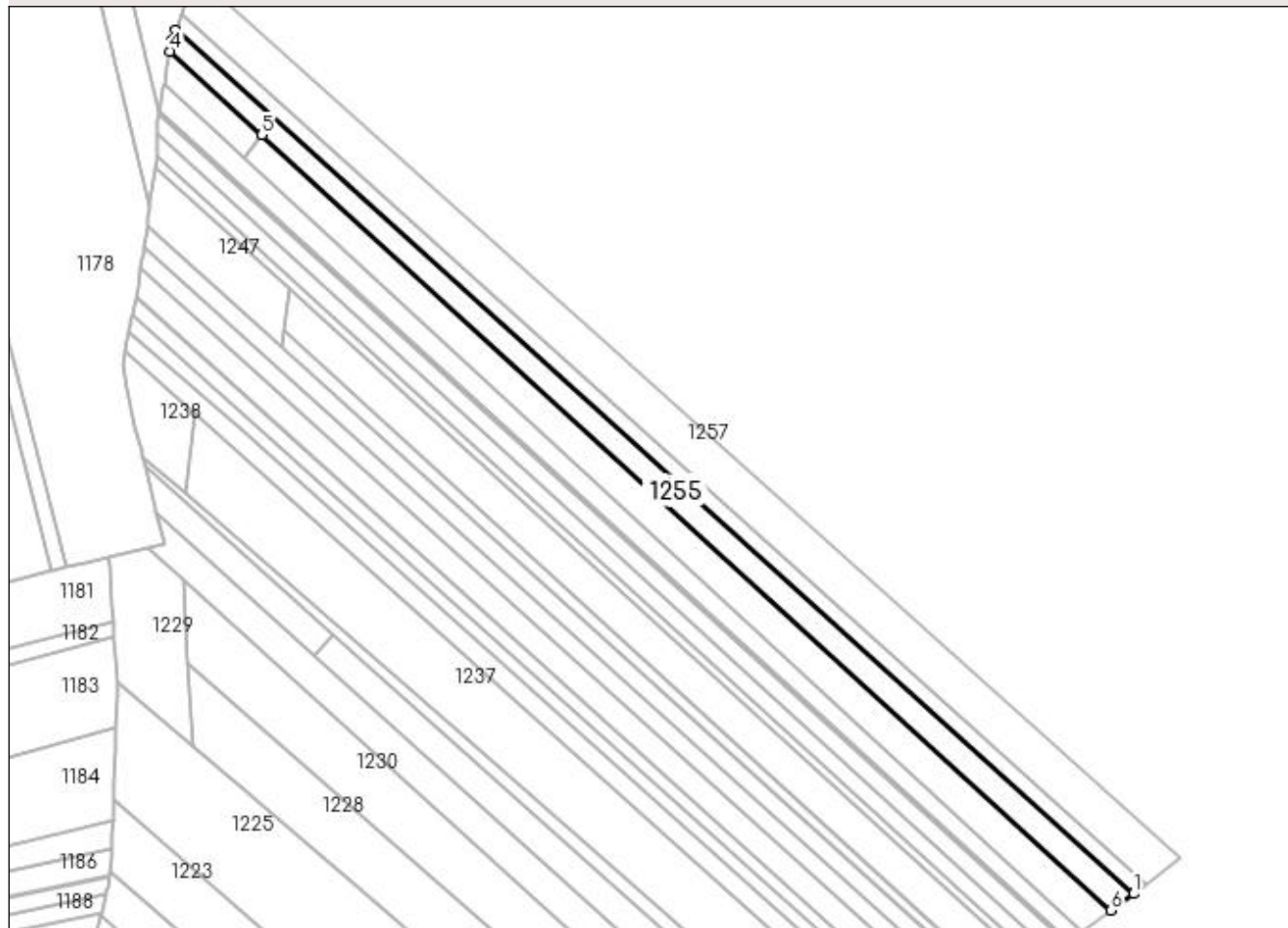
Inscrieri privind dezmembramintele dreptului de proprietate, drepturi reale de garanție și sarcini	Referințe
NU SUNT	

**Teren**

Nr cadastral	Suprafața (mp)*	Observații / Referințe
	5.397	

\* Suprafața este determinată în planul de proiecție Stereo 70.

**DETALII LINIARE IMOBIL**



**Date referitoare la teren**

Crt	Categorie folosință	Intra vilan	Suprafața (mp)	Tarla	Parcelă	Nr. topo	Observații / Referințe
1	arabil	NU	4.209	20	383	-	
2	arabil	DA	1.188	20	383	-	

**Lungime Segmente**

1) Valorile lungimilor segmentelor sunt obținute din proiecție în plan.

Punct început	X / Y	Punct sfârșit	X / Y	Lungime segment (** (m)
1	598.975,318 660.729,566	2	598.567,933 661.096,679	548.393
2	598.567,933 661.096,679	3	598.566,378 661.092,232	4.711
3	598.566,378 661.092,232	4	598.565,568 661.087,744	4.561
4	598.565,568 661.087,744	5	598.604,603 661.052,127	52.842

Punct început	X / Y	Punct sfârșit	X / Y	Lungime segment (** (m)
5	598.604,603 661.052,127	6	598.965,733 660.722,612	488.871
6	598.965,733 660.722,612	1	598.975,318 660.729,566	11.842

\*\* Lungimile segmentelor sunt determinate în planul de proiecție Stereo 70 și sunt rotunjite la 1 milimetru.

\*\*\* Distanța dintre puncte este formată din segmente cumulate ce sunt mai mici decât valoarea 1 milimetru.





**DATE DESPRE IMOBILUL NR. 1256**

Oficiul de Cadastru și Publicitate Imobiliară SUCEAVA  
Biroul de Cadastru și Publicitate Imobiliară Falticeni

**A. Partea I. Descrierea imobilului**

TEREN Necunoscut

Adresa: Loc. Spataresti, Jud. Suceava

Nr. Crt	Nr cadastral Nr. topografic	Suprafața* (mp)	Observații / Referințe
A1		3.603	Sector cadastral:6 Teren neimprejmuit;

**B. Partea II. Proprietari și acte**

Inscrieri privitoare la dreptul de proprietate și alte drepturi reale	Referințe
/	
Act Notarial nr. 2902, din 21/11/2001 emis de BNP LĂCRĂMIOARA MANEA;	
B1	A1
Intabulare, drept de PROPRIETATEcumpărare, dobandit prin Conventie, cota actuala 1/1	
1) GRĂDINARIU VASILE	
2) GRĂDINARIU ELENA, Lipsă CNP proprietar.	

**C. Partea III. SARCINI .**

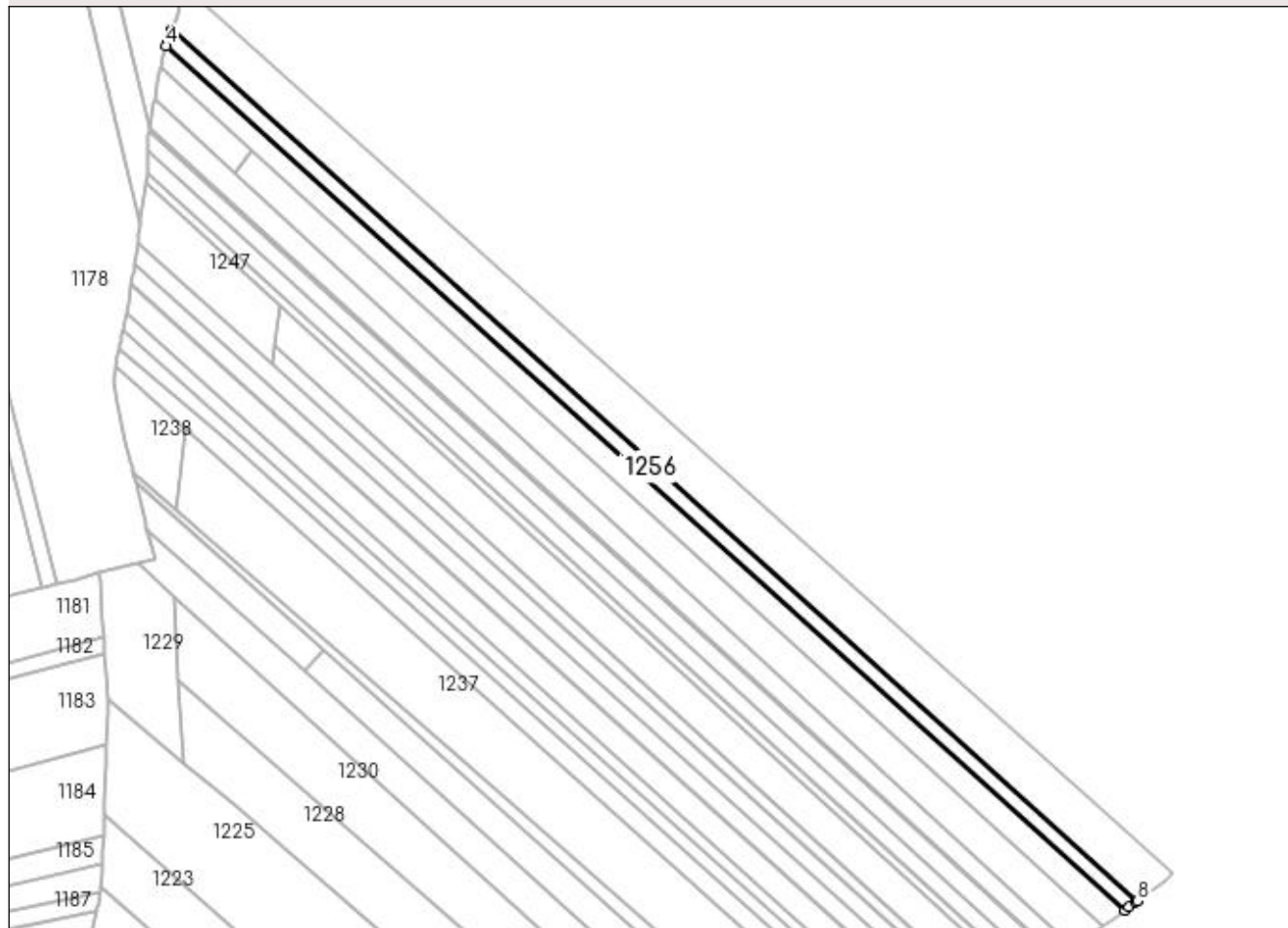
Inscrieri privind dezmembramintele dreptului de proprietate, drepturi reale de garanție și sarcini	Referințe
NU SUNT	

### Teren

Nr cadastral	Suprafața (mp)*	Observații / Referințe
	3.603	

\* Suprafața este determinată în planul de proiecție Stereo 70.

#### DETALII LINIARE IMOBIL



### Date referitoare la teren

Crt	Categorie folosință	Intra vilan	Suprafața (mp)	Tarla	Parcelă	Nr. topo	Observații / Referințe
1	arabil	NU	2.915	20	383	-	
2	arabil	DA	688	20	383	-	

### Lungime Segmente

1) Valorile lungimilor segmentelor sunt obținute din proiecție în plan.

Punct început	X / Y	Punct sfârșit	X / Y	Lungime segment (** (m)
1	598.570,275 661.103,379	2	598.568,73 661.098,957	4.684
2	598.568,73 661.098,957	3	598.568,408 661.098,038	0.974
3	598.568,408 661.098,038	4	598.567,933 661.096,679	1.44
4	598.567,933 661.096,679	5	598.975,318 660.729,566	548.393

Punct început	X / Y	Punct sfârșit	X / Y	Lungime segment (** (m)
5	598.975,318 660.729,566	6	598.977,159 660.730,902	2.275
6	598.977,159 660.730,902	7	598.979,931 660.732,913	3.425
7	598.979,931 660.732,913	8	598.980,713 660.733,515	0.987
8	598.980,713 660.733,515	1	598.570,275 661.103,379	552.502

\*\* Lungimile segmentelor sunt determinate în planul de proiecție Stereo 70 și sunt rotunjite la 1 milimetru.

\*\*\* Distanța dintre puncte este formată din segmente cumulate ce sunt mai mici decât valoarea 1 milimetru.



**DATE DESPRE IMOBILUL NR. 1257**

Oficiul de Cadastru și Publicitate Imobiliară SUCEAVA  
Biroul de Cadastru și Publicitate Imobiliară Falticeni

**A. Partea I. Descrierea imobilului**

TEREN Necunoscut

Adresa: Loc. Spataresti, Jud. Suceava

Nr. Crt	Nr cadastral Nr. topografic	Suprafața* (mp)	Observații / Referințe
A1		9.900	Sector cadastral:6 Teren neimprejmuit; Imobil traversat de limita administrativă dintre UAT Fântâna Mare și UAT Fălticeni.

**B. Partea II. Proprietari și acte**

Inscrieri privitoare la dreptul de proprietate și alte drepturi reale		Referințe
/		
Act Notarial nr. 2, din 03/01/2005 emis de BNP DRAGOS APOSTOL;		
B1	Intabulare, drept de PROPRIETATE, dobandit prin Succesiune, cota actuala 1/4 1) VĂCĂREANU ELENA DEFUNCT:Da	A1
B2	Intabulare, drept de PROPRIETATE, dobandit prin Succesiune, cota actuala 3/4 1) VĂCĂREANU LAZĂR	A1

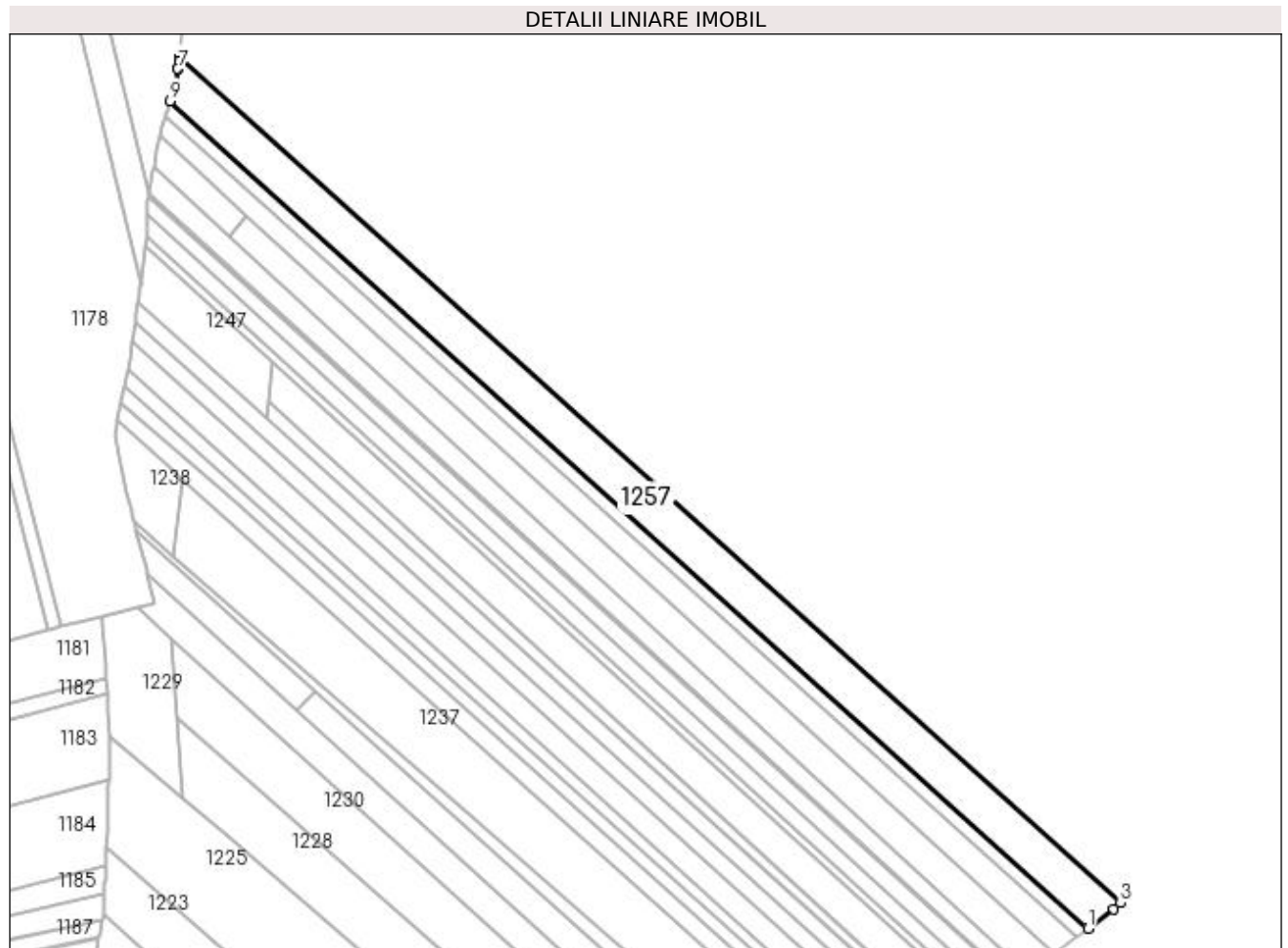
**C. Partea III. SARCINI .**

Inscrieri privind dezmembramintele dreptului de proprietate, drepturi reale de garanție și sarcini	Referințe
NU SUNT	

**Teren**

Nr cadastral	Suprafața (mp)*	Observații / Referințe
	9.900	Imobil traversat de limita administrativă dintre UAT Fântâna Mare și UAT Fălticeni.

\* Suprafața este determinată în planul de proiecție Stereo 70.



**Date referitoare la teren**

Crt	Categorie folosință	Intravilan	Suprafața (mp)	Tarla	Parcelă	Nr. topo	Observații / Referințe
1	arabil	DA	1.901	-	-	-	
2	arabil	NU	7.999	20	383	-	

**Lungime Segmente**

1) Valorile lungimilor segmentelor sunt obținute din proiecție în plan.

Punct început	X / Y	Punct sfârșit	X / Y	Lungime segment (** (m)
1	598.980,713 660.733,515	2	598.992,072 660.742,257	14.334
2	598.992,072 660.742,257	3	598.995,415 660.744,931	4.28
3	598.995,415 660.744,931	4	598.574,36 661.122,739	565.708
4	598.574,36 661.122,739	5	598.574,162 661.121,224	1.528

Punct început	X / Y	Punct sfârșit	X / Y	Lungime segment (** (m)
5	598.574,162 661.121,224	6	598.573,724 661.117,88	3.372
6	598.573,724 661.117,88	7	598.573,695 661.117,663	0.219
7	598.573,695 661.117,663	8	598.572,751 661.110,46	7.264
8	598.572,751 661.110,46	9	598.570,275 661.103,379	7.502
9	598.570,275 661.103,379	1	598.980,713 660.733,515	552.502

\*\* Lungimile segmentelor sunt determinate în planul de proiecție Stereo 70 și sunt rotunjite la 1 milimetru.

\*\*\* Distanța dintre puncte este formată din segmente cumulate ce sunt mai mici decât valoarea 1 milimetru.

