

**DATE DESPRE IMOBILUL NR. 752**

Oficiul de Cadastru și Publicitate Imobiliară SUCEAVA
Biroul de Cadastru și Publicitate Imobiliară Falticeni

A. Partea I. Descrierea imobilului

TEREN Necunoscut

Adresa: Loc. Cotu Baii, Jud. Suceava

Nr. Crt	Nr cadastral Nr. topografic	Suprafața* (mp)	Observații / Referințe
A1	30835	3.600	Sector cadastral:3 Teren neimprejmuit;

B. Partea II. Proprietari și acte

Inscrieri privitoare la dreptul de proprietate și alte drepturi reale	Referințe
16616 / 01/11/2012	
Act Notarial nr. 1254, din 31/10/2012 emis de BNP IORDACHE R;	
B3	Intabulare, drept de PROPRIETATE bun propriu, dobandit prin Conventie, cota actuala 1/2 1) MÎNZATU BOGDAN , necasatorit
	A1
23175 / 23/08/2023	
Act Notarial nr. contract de partaj conventional 3959, din 22/08/2023 emis de APOSTOL DRAGOS NICOLAE;	
B5	Intabulare, drept de PROPRIETATE bun propriu, dobandit prin PARTAJ, cota actuala 1/2 1) MÎNZATU BOGDAN
	A1

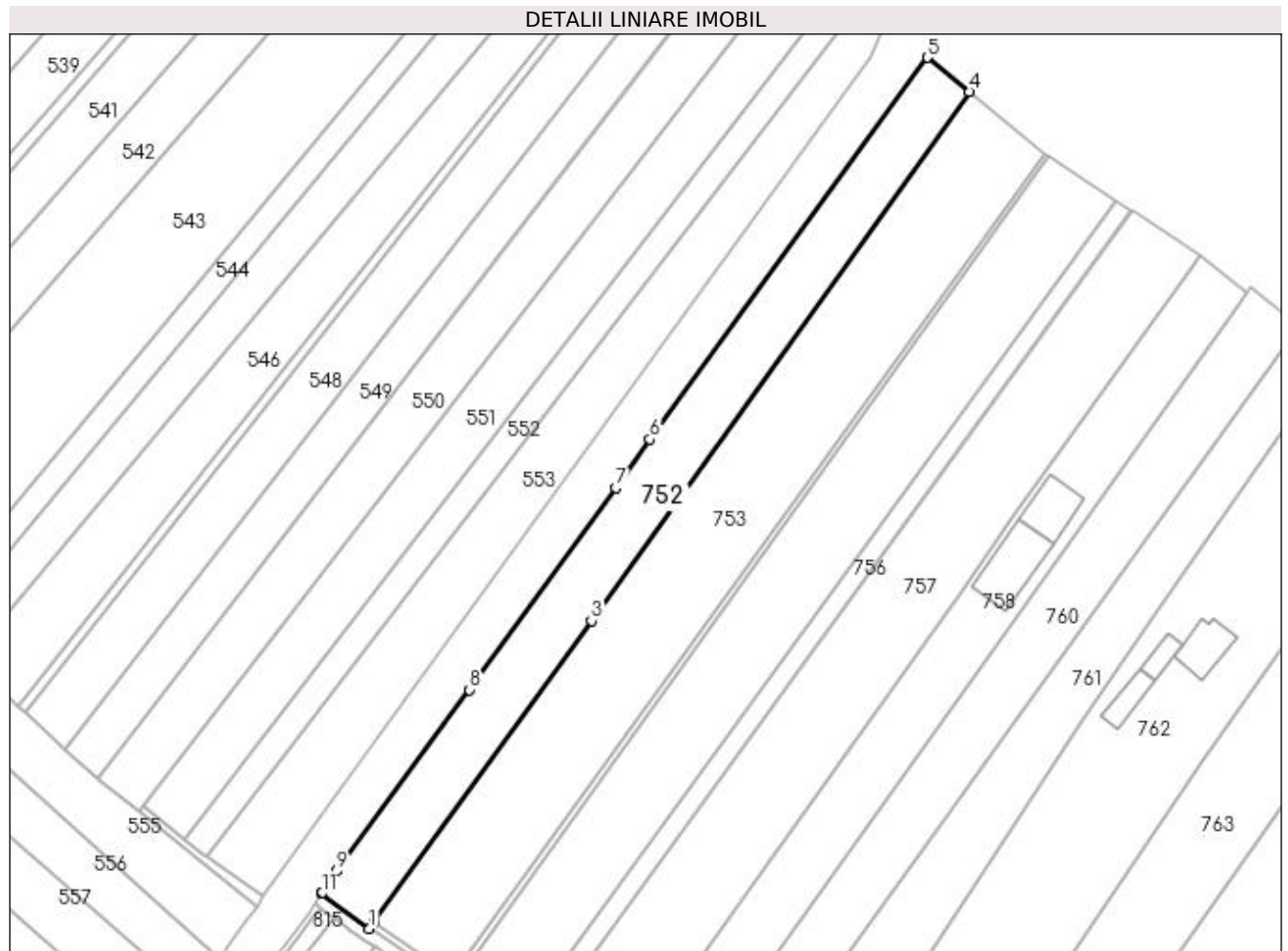
C. Partea III. SARCINI .

Inscrieri privind dezmembramintele dreptului de proprietate, drepturi reale de garanție și sarcini	Referințe
NU SUNT	

Teren

Nr cadastral	Suprafața (mp)*	Observații / Referințe
30835	3.600	

* Suprafața este determinată în planul de proiecție Stereo 70.



Date referitoare la teren

Crt	Categorie folosință	Intravilan	Suprafața (mp)	Tarla	Parcelă	Nr. topo	Observații / Referințe
1	arabil	DA	3.108	15	284	-	
2	arabil	NU	492	15	284	-	

Lungime Segmente

1) Valorile lungimilor segmentelor sunt obținute din proiecție în plan.

Punct început	X / Y	Punct sfârșit	X / Y	Lungime segment (** (m)
1	597.398,439 659.887,292	2	597.399,507 659.888,771	1.824
2	597.399,507 659.888,771	3	597.453,171 659.963,107	91.682
3	597.453,171 659.963,107	4	597.546,324 660.093,442	160.202
4	597.546,324 660.093,442	5	597.536,004 660.101,852	13.313

Punct început	X / Y	Punct sfârșit	X / Y	Lungime segment (** (m)
5	597.536,004 660.101,852	6	597.467,562 660.007,806	116.314
6	597.467,562 660.007,806	7	597.459,142 659.995,897	14.585
7	597.459,142 659.995,897	8	597.423,104 659.946,127	61.447
8	597.423,104 659.946,127	9	597.390,245 659.901,409	55.492
9	597.390,245 659.901,409	10	597.386,916 659.896,269	6.124
10	597.386,916 659.896,269	11	597.386,675 659.895,898	0.442
11	597.386,675 659.895,898	1	597.398,439 659.887,292	14.576

** Lungimile segmentelor sunt determinate în planul de proiecție Stereo 70 și sunt rotunjite la 1 milimetru.

*** Distanța dintre puncte este formată din segmente cumulate ce sunt mai mici decât valoarea 1 milimetru.

**DATE DESPRE IMOBILUL NR. 753**

Oficiul de Cadastru și Publicitate Imobiliară SUCEAVA
Biroul de Cadastru și Publicitate Imobiliară Falticeni

A. Partea I. Descrierea imobilului

TEREN Necunoscut

Adresa: Loc. Cotu Baii, Jud. Suceava

Nr. Crt	Nr cadastral Nr. topografic	Suprafața* (mp)	Observații / Referințe
A1	31913	5.900	Sector cadastral:3 Teren neimprejmuit;

B. Partea II. Proprietari și acte

Inscrieri privitoare la dreptul de proprietate și alte drepturi reale		Referințe
16088 / 18/08/2017		
Act Notarial nr. 750, din 16/08/2017 emis de LIUTA IOAN;		
B3	Intabulare, drept de PROPRIETATE bun comun, dobandit prin Conventie, cota actuala 1/1 1) CHIRAP BOGDAN, casatorit cu 2) CHIRAP ELENA - CRISTINA	A1

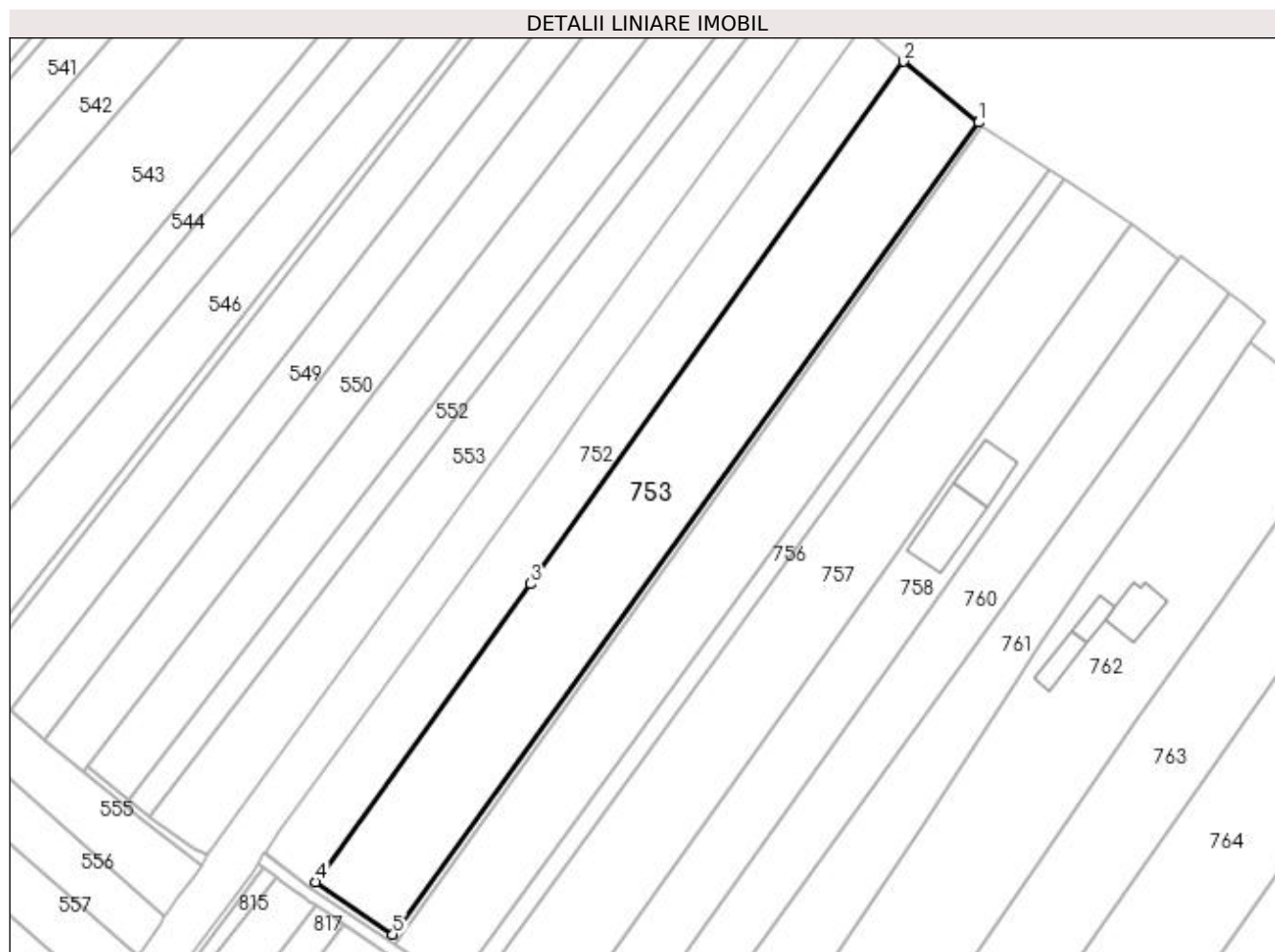
C. Partea III. SARCINI .

Inscrieri privind dezmembramintele dreptului de proprietate, drepturi reale de garanție și sarcini	Referințe
NU SUNT	

Teren

Nr cadastral	Suprafața (mp)*	Observații / Referințe
31913	5.900	

* Suprafața este determinată în planul de proiecție Stereo 70.



Date referitoare la teren

Crt	Categorie folosință	Intra vilan	Suprafața (mp)	Tarla	Parcelă	Nr. topo	Observații / Referințe
1	arabil	DA	5.022	15	284	-	
2	arabil	NU	878	15	284	-	

Lungime Segmente

1) Valorile lungimilor segmentelor sunt obținute din proiecție în plan.

Punct început	X / Y	Punct sfârșit	X / Y	Lungime segment (** (m)
1	597.564,99 660.078,23	2	597.546,324 660.093,442	24.08
2	597.546,324 660.093,442	3	597.453,171 659.963,107	160.202
3	597.453,171 659.963,107	4	597.399,507 659.888,771	91.682
4	597.399,507 659.888,771	5	597.418,752 659.875,66	23.287

Punct început	X / Y	Punct sfârșit	X / Y	Lungime segment (** (m)
5	597.418,752 659.875,66	1	597.564,99 660.078,23	249.84

** Lungimile segmentelor sunt determinate în planul de proiecție Stereo 70 și sunt rotunjite la 1 milimetru.

*** Distanța dintre puncte este formată din segmente cumulate ce sunt mai mici decât valoarea 1 milimetru.

**DATE DESPRE IMOBILUL NR. 754**

Oficiul de Cadastru și Publicitate Imobiliară SUCEAVA
Biroul de Cadastru și Publicitate Imobiliară Falticeni

A. Partea I. Descrierea imobilului

TEREN Intravilan

Adresa: Loc. Cotu Baii, Jud. Suceava

Nr. Crt	Nr cadastral Nr. topografic	Suprafața* (mp)	Observații / Referințe
A1		46	Sector cadastral:3 Teren neimprejmuit;

B. Partea II. Proprietari și acte

Inscrieri privitoare la dreptul de proprietate și alte drepturi reale		Referințe
/		
Act Normativ nr. Legea 7, din 13/03/1996 emis de PARLAMENTUL ROMANIEI;		
B1	Inscrierea provizorie, drept de PROPRIETATE, dobandit prin Lege, cota actuala 1/1 1) NEIDENTIFICAT NEIDENTIFICAT	A1
B2	Proprietar neidentificat.	A1

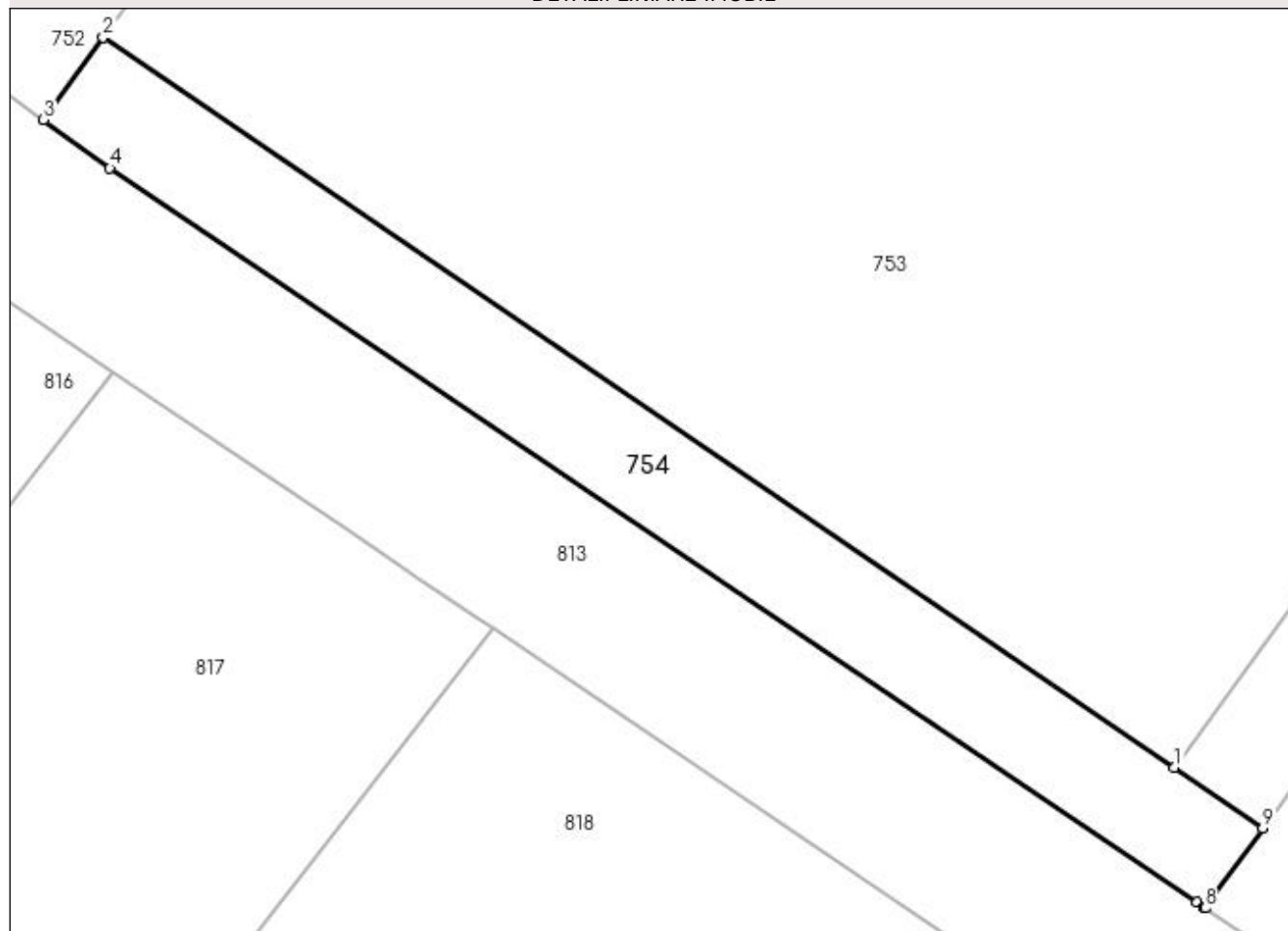
C. Partea III. SARCINI .

Inscrieri privind dezmembramintele dreptului de proprietate, drepturi reale de garanție și sarcini	Referințe
NU SUNT	

Anexa Nr. 1 La Partea I**Teren**

Nr cadastral	Suprafața (mp)*	Observații / Referințe
	46	

* Suprafața este determinată în planul de proiecție Stereo 70.

DETALII LINIARE IMOBIL**Date referitoare la teren**

Crt	Categorie folosință	Intravilan	Suprafața (mp)	Tarla	Parcelă	Nr. topo	Observații / Referințe
1	arabil	DA	46	15	284	-	

Lungime Segmente

1) Valorile lungimilor segmentelor sunt obținute din proiecție în plan.

Punct început	X / Y	Punct sfârșit	X / Y	Lungime segment (** (m)
1	597.418,752 659.875,66	2	597.399,507 659.888,771	23.287
2	597.399,507 659.888,771	3	597.398,439 659.887,292	1.824
3	597.398,439 659.887,292	4	597.399,632 659.886,419	1.478
4	597.399,632 659.886,419	5	597.419,161 659.873,241	23.559
5	597.419,161 659.873,241	6	597.419,287 659.873,151	0.155

Punct început	X / Y	Punct sfârșit	X / Y	Lungime segment (** (m)
6	597.419,287 659.873,151	7	597.419,301 659.873,141	0.017
7	597.419,301 659.873,141	8	597.419,309 659.873,136	0.009
8	597.419,309 659.873,136	9	597.420,342 659.874,577	1.773
9	597.420,342 659.874,577	1	597.418,752 659.875,66	1.924

** Lungimile segmentelor sunt determinate în planul de proiecție Stereo 70 și sunt rotunjite la 1 milimetru.

*** Distanța dintre puncte este formată din segmente cumulate ce sunt mai mici decât valoarea 1 milimetru.

**DATE DESPRE IMOBILUL NR. 755**

Oficiul de Cadastru și Publicitate Imobiliară SUCEAVA
Biroul de Cadastru și Publicitate Imobiliară Falticeni

A. Partea I. Descrierea imobilului

TEREN Necunoscut

Adresa: Loc. Spataresti, Jud. Suceava

Nr. Crt	Nr cadastral Nr. topografic	Suprafața* (mp)	Observații / Referințe
A1	32805	4.800	Sector cadastral:3 Teren neimprejmuit;

B. Partea II. Proprietari și acte

Inscrieri privitoare la dreptul de proprietate și alte drepturi reale	Referințe
4759 / 09/02/2024	
Act Notarial nr. contract de donatie nr. 338, din 09/02/2024 emis de NP BREAZU MARIUS SEBASTIAN;	
B6	A1
Intabulare, drept de PROPRIETATE bun comun, in devalmasie, dobandit prin Conventie, cota actuala 1/1	
1) FRÂNCU PETRU-LIVIU	
2) FRÂNCU CARMEN	

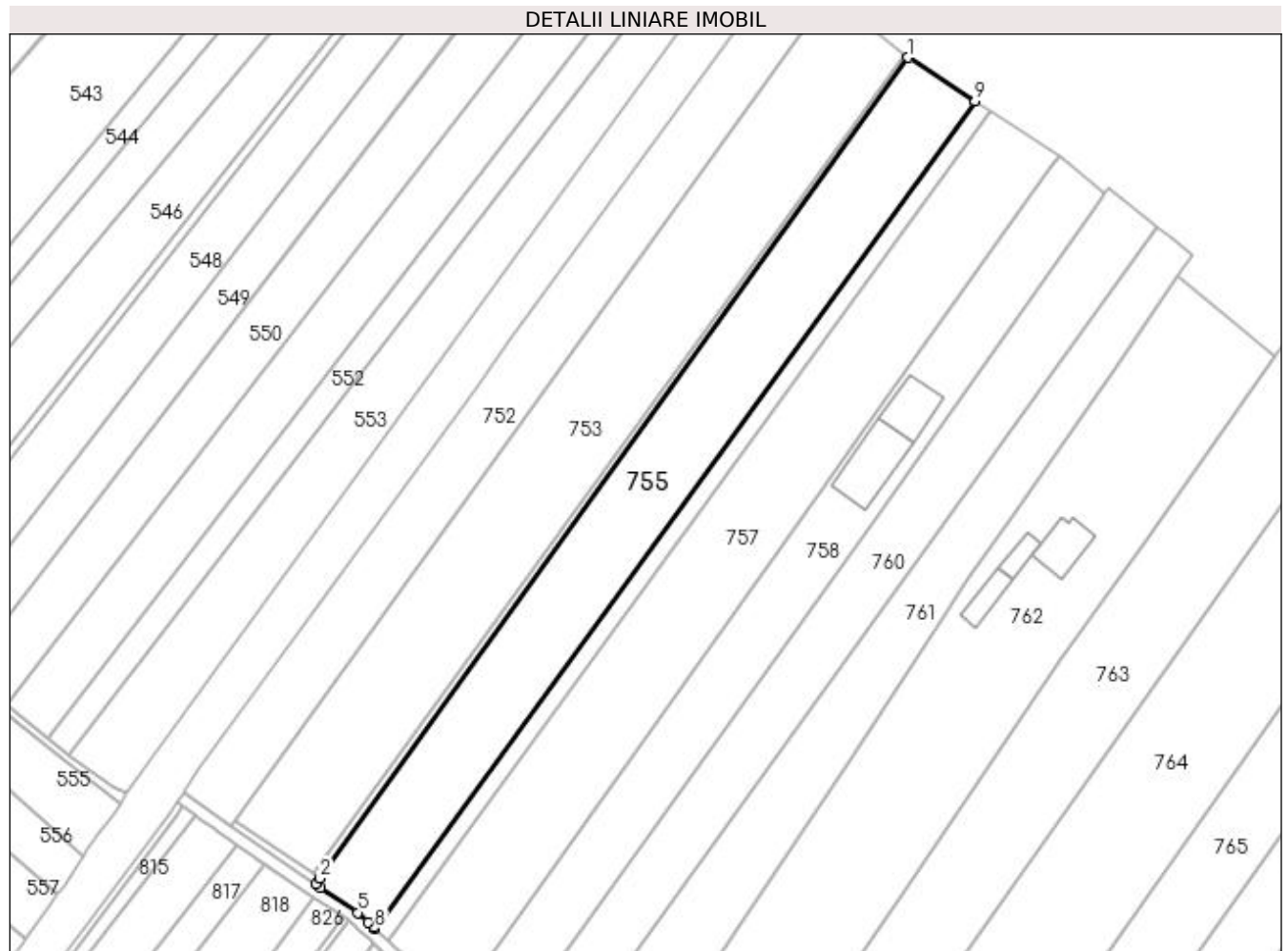
C. Partea III. SARCINI .

Inscrieri privind dezmembramintele dreptului de proprietate, drepturi reale de garanție și sarcini	Referințe
NU SUNT	

Teren

Nr cadastral	Suprafața (mp)*	Observații / Referințe
32805	4.800	

* Suprafața este determinată în planul de proiecție Stereo 70.



Date referitoare la teren

Crt	Categorie folosință	Intra vilan	Suprafața (mp)	Tarla	Parcelă	Nr. topo	Observații / Referințe
1	arabil	NU	744	15	284	-	
2	arabil	DA	4.056	15	284	-	

Lungime Segmente

1) Valorile lungimilor segmentelor sunt obținute din proiecție în plan.

Punct început	X / Y	Punct sfârșit	X / Y	Lungime segment (** (m)
1	597.565,906 660.077,484	2	597.420,342 659.874,577	249.72
2	597.420,342 659.874,577	3	597.419,309 659.873,136	1.773
3	597.419,309 659.873,136	4	597.420,509 659.872,326	1.448
4	597.420,509 659.872,326	5	597.429,695 659.866,077	11.11

Punct început	X / Y	Punct sfârșit	X / Y	Lungime segment (** (m)
5	597.429,695 659.866,077	6	597.432,279 659.863,685	3.521
6	597.432,279 659.863,685	7	597.433,589 659.862,473	1.785
7	597.433,589 659.862,473	8	597.433,978 659.862,112	0.531
8	597.433,978 659.862,112	9	597.582,475 660.066,655	252.763
9	597.582,475 660.066,655	1	597.565,906 660.077,484	19.794

** Lungimile segmentelor sunt determinate în planul de proiecție Stereo 70 și sunt rotunjite la 1 milimetru.

*** Distanța dintre puncte este formată din segmente cumulate ce sunt mai mici decât valoarea 1 milimetru.

**DATE DESPRE IMOBILUL NR. 756**

Oficiul de Cadastru și Publicitate Imobiliară SUCEAVA
Biroul de Cadastru și Publicitate Imobiliară Falticeni

A. Partea I. Descrierea imobilului

TEREN Necunoscut

Adresa: Loc. Cotu Baii, Jud. Suceava

Nr. Crt	Nr cadastral Nr. topografic	Suprafața* (mp)	Observații / Referințe
A1		1.167	Sector cadastral:3 Teren neimprejmuit;

B. Partea II. Proprietari și acte

Inscrieri privitoare la dreptul de proprietate și alte drepturi reale		Referințe
/		
Act Normativ nr. Legea 7, din 13/03/1996 emis de PARLAMENTUL ROMANIEI;		
B1	Inscrierea provizorie, drept de PROPRIETATE, dobandit prin Lege, cota actuala 1/1 1) NEIDENTIFICAT NEIDENTIFICAT	A1
B2	Proprietar neidentificat.	A1

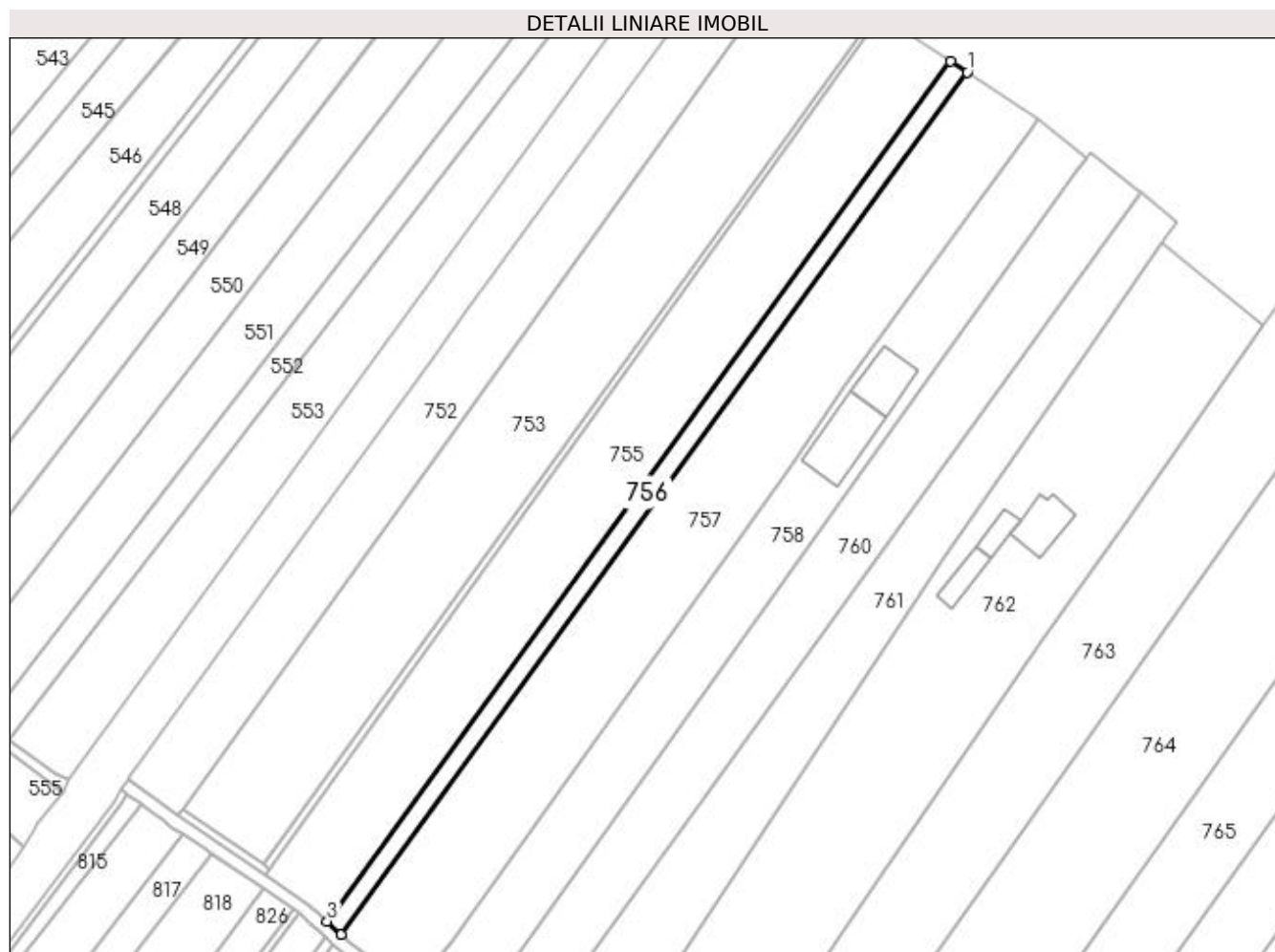
C. Partea III. SARCINI .

Inscrieri privind dezmembramintele dreptului de proprietate, drepturi reale de garanție și sarcini	Referințe
NU SUNT	

Teren

Nr cadastral	Suprafața (mp)*	Observații / Referințe
	1.167	

* Suprafața este determinată în planul de proiecție Stereo 70.



Date referitoare la teren

Crt	Categorie folosință	Intra vilan	Suprafața (mp)	Tarla	Parcelă	Nr. topo	Observații / Referințe
1	arabil	DA	986	15	284	-	
2	arabil	NU	181	15	284	-	

Lungime Segmente

1) Valorile lungimilor segmentelor sunt obținute din proiecție în plan.

Punct început	X / Y	Punct sfârșit	X / Y	Lungime segment (** (m)
1	597.586,338 660.064,131	2	597.582,475 660.066,655	4.614
2	597.582,475 660.066,655	3	597.433,978 659.862,112	252.763
3	597.433,978 659.862,112	4	597.437,385 659.858,959	4.642
4	597.437,385 659.858,959	1	597.586,338 660.064,131	253.54

**** Lungimile segmentelor sunt determinate în planul de proiecție Stereo 70 și sunt rotunjite la 1 milimetru.**

***** Distanța dintre puncte este formată din segmente cumulate ce sunt mai mici decât valoarea 1 milimetru.**

**DATE DESPRE IMOBILUL NR. 757**

Oficiul de Cadastru și Publicitate Imobiliară SUCEAVA
Biroul de Cadastru și Publicitate Imobiliară Falticeni

A. Partea I. Descrierea imobilului

TEREN Necunoscut

Nr. CF vechi:531
Nr. cadastral vechi:273

Adresa: Loc. Cotu Baii, Jud. Suceava

Nr. Crt	Nr cadastral Nr. topografic	Suprafața* (mp)	Observații / Referințe
A1	32719	5.400	Sector cadastral:3 Teren neimprejmuit;

B. Partea II. Proprietari și acte

Inscrieri privitoare la dreptul de proprietate și alte drepturi reale		Referințe
11017 / 20/12/2007		
Act Notarial nr. 7265, din 01/01/2007 emis de BNP I. LOSTUN (pret 78228,82 lei);		
B1	Intabulare, drept de PROPRIETATE, dobândit prin Conventie, cota actuala 1/1	A1
1) SC DEDEMAN SRL, CIF:99999999999999, Lipsă CUI proprietar; Bacau		

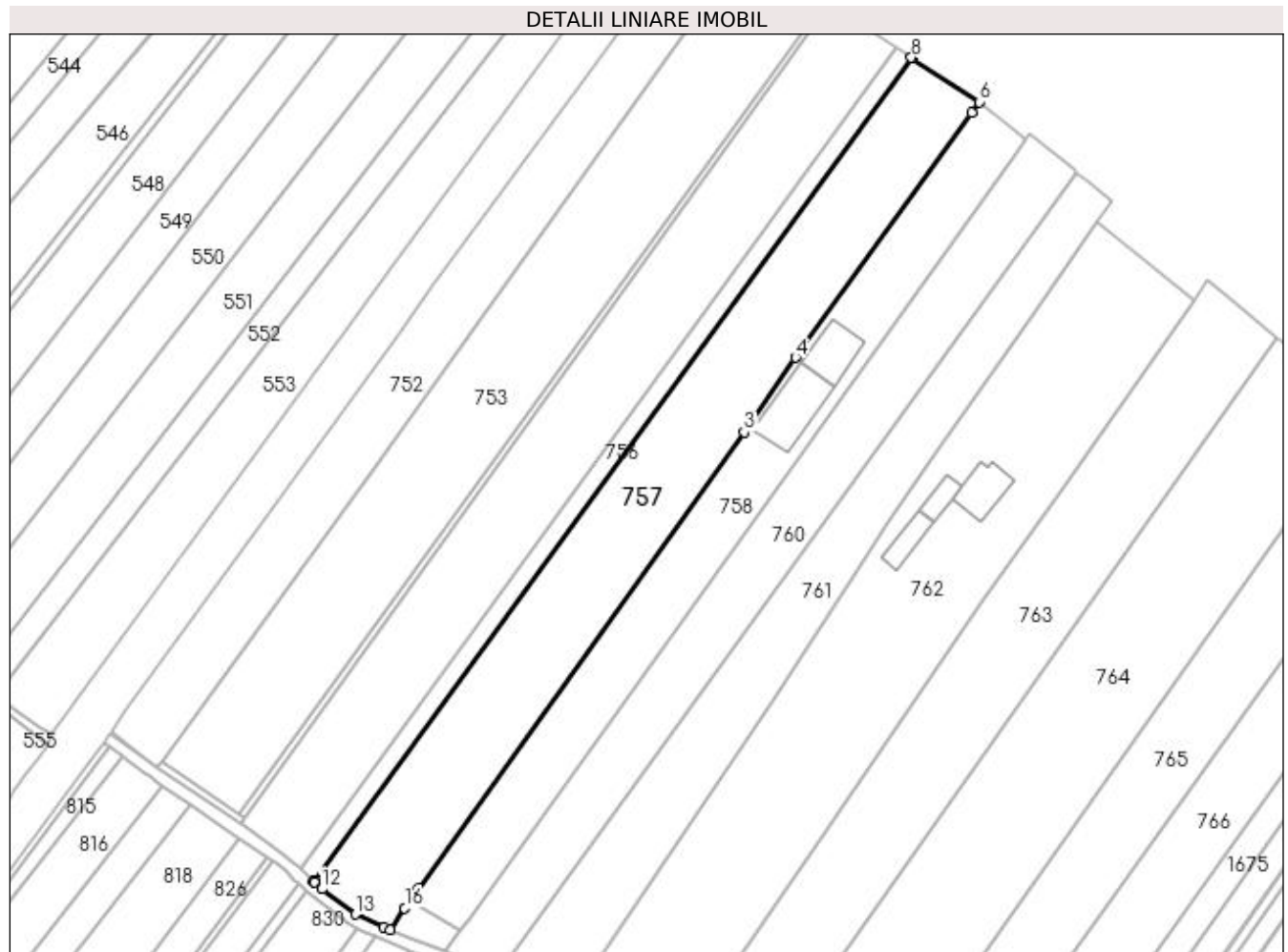
C. Partea III. SARCINI .

Inscrieri privind dezmembramintele dreptului de proprietate, drepturi reale de garanție și sarcini	Referințe
NU SUNT	

Teren

Nr cadastral	Suprafața (mp)*	Observații / Referințe
32719	5.400	

* Suprafața este determinată în planul de proiecție Stereo 70.



Date referitoare la teren

Crt	Categorie folosință	Intra vilan	Suprafața (mp)	Tarla	Parcelă	Nr. topo	Observații / Referințe
1	arabil	DA	4.577	-	-	-	
2	arabil	NU	823	15	284	-	

Lungime Segmente

1) Valorile lungimilor segmentelor sunt obținute din proiecție în plan.

Punct început	X / Y	Punct sfârșit	X / Y	Lungime segment (** (m)
1	597.461,472 659.854,176	2	597.463,531 659.857,023	3.514
2	597.463,531 659.857,023	3	597.544,674 659.970,815	139.76
3	597.544,674 659.970,815	4	597.557,46 659.989,384	22.545
4	597.557,46 659.989,384	5	597.601,333 660.050,358	75.118

Punct început	X / Y	Punct sfârșit	X / Y	Lungime segment (** (m)
5	597.601,333 660.050,358	6	597.603,264 660.053,069	3.328
6	597.603,264 660.053,069	7	597.586,421 660.064,076	20.121
7	597.586,421 660.064,076	8	597.586,338 660.064,131	0.1
8	597.586,338 660.064,131	9	597.437,385 659.858,959	253.54
9	597.437,385 659.858,959	10	597.437,458 659.858,891	0.1
10	597.437,458 659.858,891	11	597.437,605 659.858,755	0.2
11	597.437,605 659.858,755	12	597.439,473 659.857,026	2.545
12	597.439,473 659.857,026	13	597.447,836 659.850,748	10.457
13	597.447,836 659.850,748	14	597.454,865 659.847,574	7.712
14	597.454,865 659.847,574	15	597.456,443 659.846,921	1.708
15	597.456,443 659.846,921	16	597.460,09 659.852,265	6.47
16	597.460,09 659.852,265	1	597.461,472 659.854,176	2.358

** Lungimile segmentelor sunt determinate în planul de proiecție Stereo 70 și sunt rotunjite la 1 milimetru.

*** Distanța dintre puncte este formată din segmente cumulate ce sunt mai mici decât valoarea 1 milimetru.

**DATE DESPRE IMOBILUL NR. 758**

Oficiul de Cadastru și Publicitate Imobiliară SUCEAVA
Biroul de Cadastru și Publicitate Imobiliară Falticeni

A. Partea I. Descrierea imobilului

TEREN Necunoscut

Nr. CF vechi:145
Nr. cadastral vechi:340

Adresa: Loc. Cotu Baii, Jud. Suceava

Nr. Crt	Nr cadastral Nr. topografic	Suprafața* (mp)	Observații / Referințe
A1	30413	3.600	Sector cadastral:3 Teren neimprejmuit;

B. Partea II. Proprietari și acte

Inscrieri privitoare la dreptul de proprietate și alte drepturi reale		Referințe
3722 / 17/02/2021		
Act Notarial nr. 246, din 16/02/2021 emis de DÎMBU BOGDAN DUMITRU;		
B4	Intabulare, drept de PROPRIETATE- bun propriu, dobandit prin Conventie, cota actuala 1/1 1) STOICA VASILE, căsătorit	A1

C. Partea III. SARCINI .

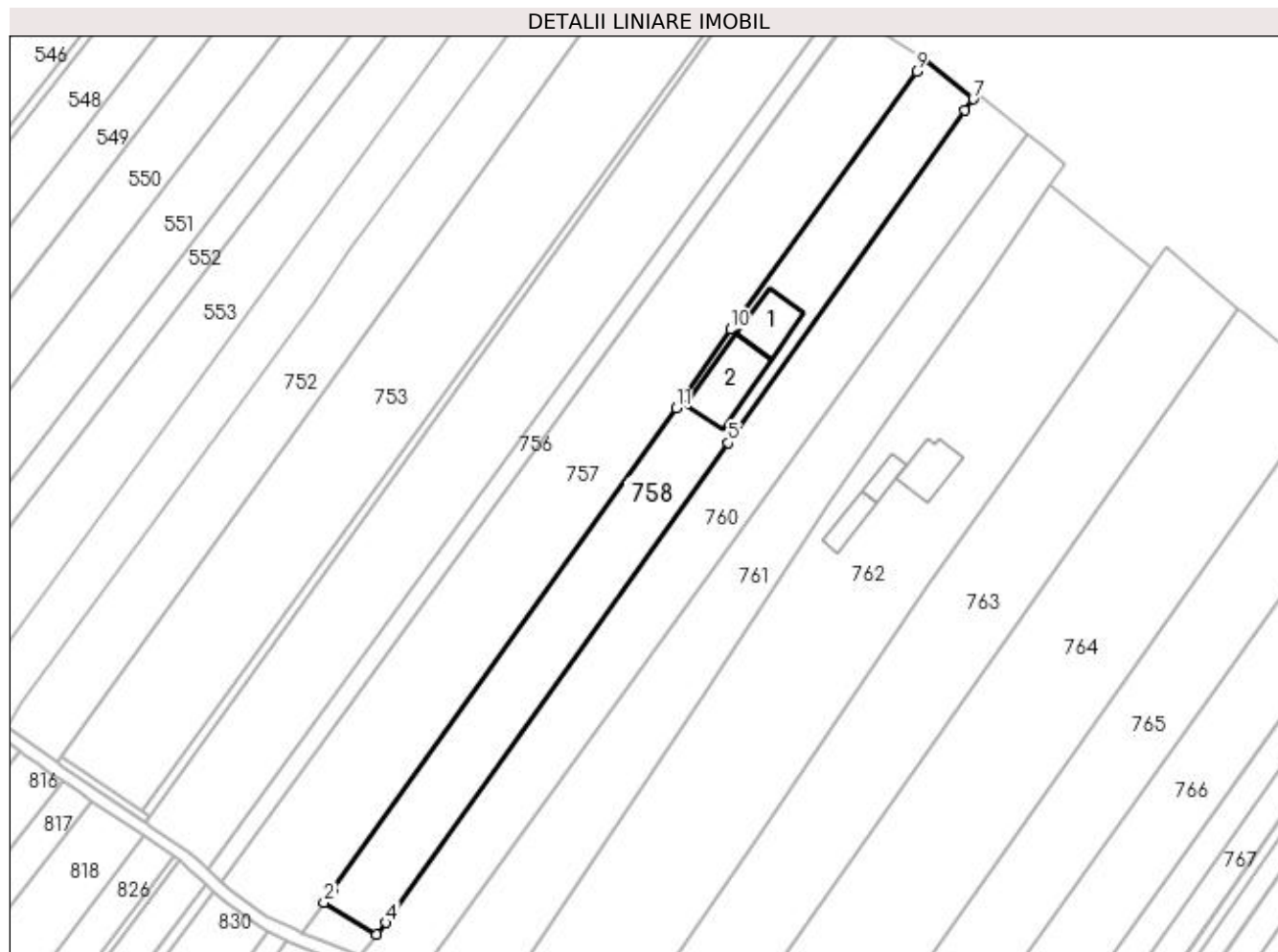
Inscrieri privind dezmembramintele dreptului de proprietate, drepturi reale de garanție și sarcini	Referințe
NU SUNT	

Anexa Nr. 1 La Partea I

Teren

Nr cadastral	Suprafața (mp)*	Observații / Referințe
30413	3.600	

* Suprafața este determinată în planul de proiecție Stereo 70.



Date referitoare la teren

Crt	Categorie folosință	Intravilan	Suprafața (mp)	Tarla	Parcelă	Nr. topo	Observații / Referințe
1	arabil	NU	618	15	284	-	
2	curți construcții	DA	878	15	284	-	
3	arabil	DA	2.104	15	284	-	

Date referitoare la construcții

Crt	Număr	Destinație construcție	Supraf. (mp)	Situație juridică	Observații / Referințe
A1.1		construcții anexa	137	Fara acte	Nr. niveluri:1; S. construita la sol:137 mp; Anexă.
A1.2		construcții industriale și edilitare	212	Fara acte	Nr. niveluri:1; S. construita la sol:212 mp; Hală.

Lungime Segmente

1) Valorile lungimilor segmentelor sunt obținute din proiecție în plan.

Punct început	X / Y	Punct sfârșit	X / Y	Lungime segment (** (m)
1	597.463,531 659.857,023	2	597.461,472 659.854,176	3.514

Punct început	X / Y	Punct sfârșit	X / Y	Lungime segment (** (m)
2	597.461,472 659.854,176	3	597.473,943 659.846,643	14.57
3	597.473,943 659.846,643	4	597.476,144 659.849,405	3.532
4	597.476,144 659.849,405	5	597.556,94 659.962,599	139.071
5	597.556,94 659.962,599	6	597.612,778 660.041,062	96.303
6	597.612,778 660.041,062	7	597.614,742 660.043,778	3.352
7	597.614,742 660.043,778	8	597.603,264 660.053,069	14.767
8	597.603,264 660.053,069	9	597.601,333 660.050,358	3.328
9	597.601,333 660.050,358	10	597.557,46 659.989,384	75.118
10	597.557,46 659.989,384	11	597.544,674 659.970,815	22.545
11	597.544,674 659.970,815	1	597.463,531 659.857,023	139.76

** Lungimile segmentelor sunt determinate în planul de proiecție Stereo 70 și sunt rotunjite la 1 milimetru.

*** Distanța dintre puncte este formată din segmente cumulate ce sunt mai mici decât valoarea 1 milimetru.

**DATE DESPRE IMOBILUL NR. 759**

Oficiul de Cadastru și Publicitate Imobiliară SUCEAVA
Biroul de Cadastru și Publicitate Imobiliară Falticeni

A. Partea I. Descrierea imobilului

TEREN Intravilan

Adresa: Loc. Cotu Baii, Jud. Suceava

Nr. Crt	Nr cadastral Nr. topografic	Suprafața* (mp)	Observații / Referințe
A1		108	Sector cadastral:3 Teren neimprejmuit;

B. Partea II. Proprietari și acte

Inscrieri privitoare la dreptul de proprietate și alte drepturi reale		Referințe
/		
Act Normativ nr. Legea 7, din 13/03/1996 emis de PARLAMENTUL ROMANIEI;		
B1	Inscrierea provizorie, drept de PROPRIETATE, dobandit prin Lege, cota actuala 1/1 1) NEIDENTIFICAT NEIDENTIFICAT	A1
B2	Proprietar neidentificat.	A1

C. Partea III. SARCINI .

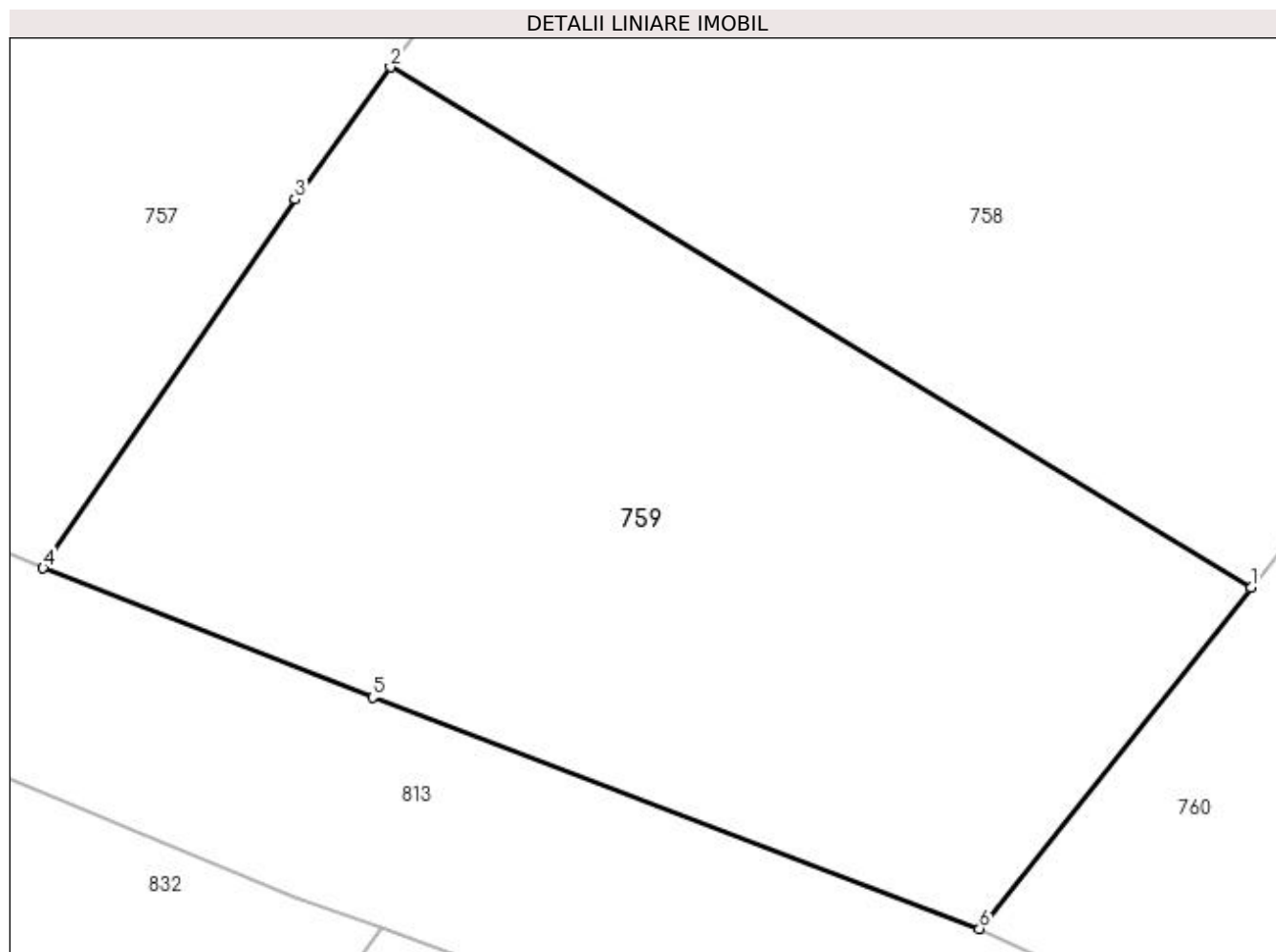
Inscrieri privind dezmembramintele dreptului de proprietate, drepturi reale de garanție și sarcini	Referințe
NU SUNT	

Anexa Nr. 1 La Partea I

Teren

Nr cadastral	Suprafața (mp)*	Observații / Referințe
	108	

* Suprafața este determinată în planul de proiecție Stereo 70.



Date referitoare la teren

Crt	Categorie folosință	Intravilan	Suprafața (mp)	Tarla	Parcelă	Nr. topo	Observații / Referințe
1	arabil	DA	108	15	284	-	

Lungime Segmente

1) Valorile lungimilor segmentelor sunt obținute din proiecție în plan.

Punct început	X / Y	Punct sfârșit	X / Y	Lungime segment (** (m)
1	597.473,943 659.846,643	2	597.461,472 659.854,176	14.57
2	597.461,472 659.854,176	3	597.460,09 659.852,265	2.358
3	597.460,09 659.852,265	4	597.456,443 659.846,921	6.47
4	597.456,443 659.846,921	5	597.461,219 659.845,053	5.128
5	597.461,219 659.845,053	6	597.470,008 659.841,703	9.406

Punct început	X / Y	Punct sfârșit	X / Y	Lungime segment (** (m)
6	597.470,008 659.841,703	1	597.473,943 659.846,643	6.316

** Lungimile segmentelor sunt determinate în planul de proiecție Stereo 70 și sunt rotunjite la 1 milimetru.

*** Distanța dintre puncte este formată din segmente cumulate ce sunt mai mici decât valoarea 1 milimetru.

**DATE DESPRE IMOBILUL NR. 760**

Oficiul de Cadastru și Publicitate Imobiliară SUCEAVA
Biroul de Cadastru și Publicitate Imobiliară Falticeni

A. Partea I. Descrierea imobilului

TEREN Necunoscut

Adresa: Loc. Cotu Baii, Jud. Suceava

Nr. Crt	Nr cadastral Nr. topografic	Suprafața* (mp)	Observații / Referințe
A1	30431	3.600	Sector cadastral:3 Teren neimprejmuit;

B. Partea II. Proprietari și acte

Inscrieri privitoare la dreptul de proprietate și alte drepturi reale	Referințe
7874 / 09/08/2010	
Act Notarial nr. 2955, din 08/12/2005 emis de BNP MARIA APOSTOL (act notarial nr. 1553/19-06-1997 emis de BNP LACRAMIOARA CIOBICA; act notarial nr. 704/25-03-1999 emis de BNP LACRAMIOARA CIOBICA;);	
B1	Intabulare, drept de PROPRIETATE bun comun, dobandit prin Conventie, cota actuala 1/1
	A1
	1) FRAIFELD CORNELIU 2) FRAIFELD GABRIELA

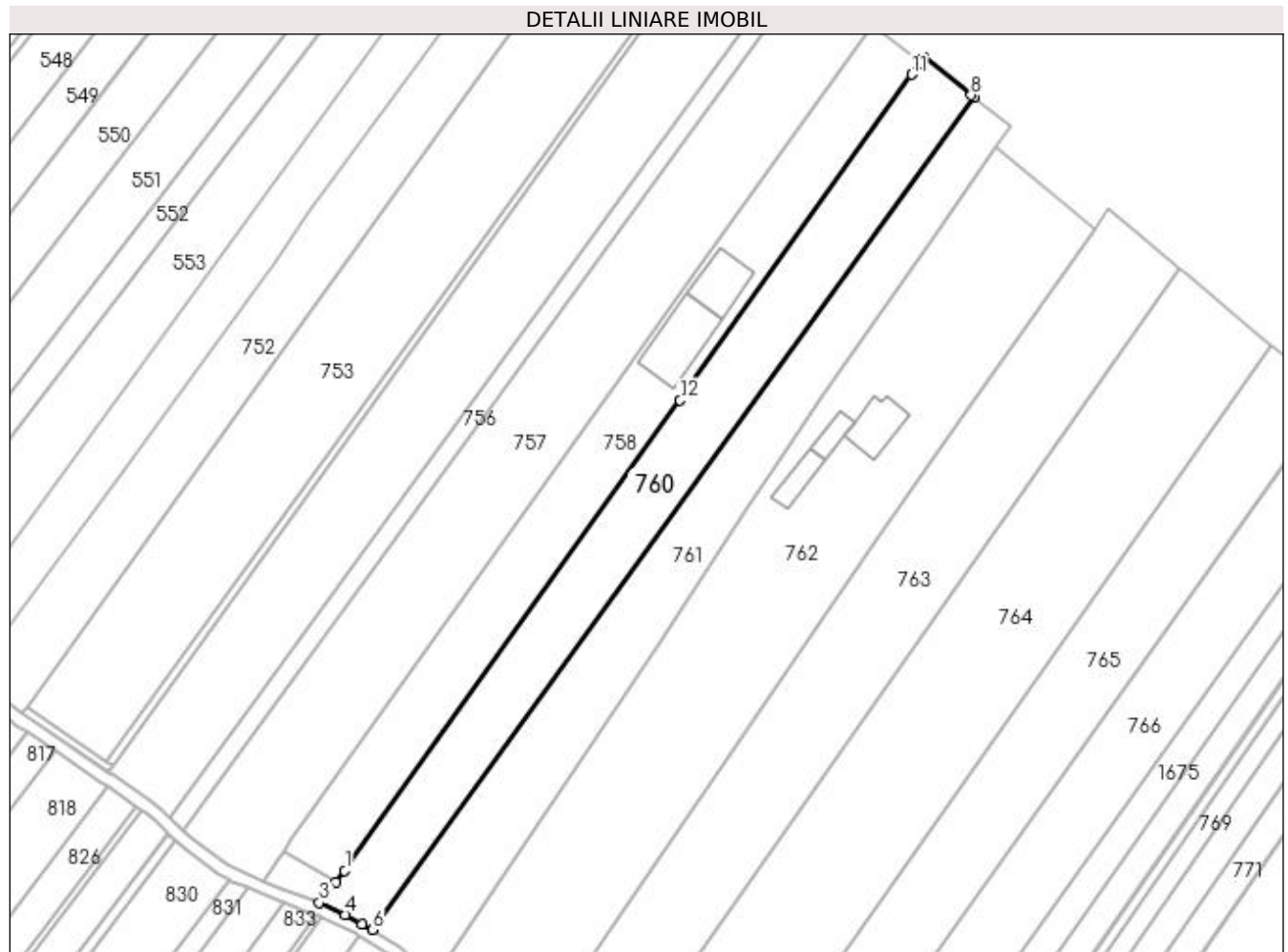
C. Partea III. SARCINI

Inscrieri privind dezmembramintele dreptului de proprietate, drepturi reale de garanție și sarcini	Referințe
34057 / 09/12/2021	
Act Administrativ nr. 29095, din 08/12/2021 emis de ANAF - SERVICIUL FISCAL MUNICIPAL FALTICENI;	
C1	Intabulare, drept de IPOTECA LEGALA, Valoare:171906 LE asupra cotei ce apartine debitoarei Fraifeld Gabriela, dobandit prin Lege, cota actuala 1/1
	A1
	1) ANAF - SERVICIUL FISCAL MUNICIPAL FALTICENI, CIF:6728950

Teren

Nr cadastral	Suprafața (mp)*	Observații / Referințe
30431	3.600	

* Suprafața este determinată în planul de proiecție Stereo 70.



Date referitoare la teren

Crt	Categorie folosință	Intra vilan	Suprafața (mp)	Tarla	Parcelă	Nr. topo	Observații / Referințe
1	arabil	DA	2.940	-	-	-	
2	arabil	NU	660	15	284	-	

Lungime Segmente

1) Valorile lungimilor segmentelor sunt obținute din proiecție în plan.

Punct început	X / Y	Punct sfârșit	X / Y	Lungime segment (** (m)
1	597.476,144 659.849,405	2	597.473,943 659.846,643	3.532
2	597.473,943 659.846,643	3	597.470,008 659.841,703	6.316
3	597.470,008 659.841,703	4	597.476,31 659.838,802	6.938
4	597.476,31 659.838,802	5	597.480,372 659.836,585	4.628

Punct început	X / Y	Punct sfârșit	X / Y	Lungime segment (** (m)
5	597.480,372 659.836,585	6	597.482,899 659.835,211	2.876
6	597.482,899 659.835,211	7	597.627,664 660.035,596	247.206
7	597.627,664 660.035,596	8	597.627,045 660.036,087	0.79
8	597.627,045 660.036,087	9	597.615,641 660.045,131	14.555
9	597.615,641 660.045,131	10	597.614,742 660.043,778	1.624
10	597.614,742 660.043,778	11	597.612,778 660.041,062	3.352
11	597.612,778 660.041,062	12	597.556,94 659.962,599	96.303
12	597.556,94 659.962,599	1	597.476,144 659.849,405	139.071

** Lungimile segmentelor sunt determinate în planul de proiecție Stereo 70 și sunt rotunjite la 1 milimetru.

*** Distanța dintre puncte este formată din segmente cumulate ce sunt mai mici decât valoarea 1 milimetru.

**DATE DESPRE IMOBILUL NR. 761**

Oficiul de Cadastru și Publicitate Imobiliară SUCEAVA
Biroul de Cadastru și Publicitate Imobiliară Falticeni

A. Partea I. Descrierea imobilului

TEREN Necunoscut

Adresa: Loc. Cotu Baii, Jud. Suceava

Nr. Crt	Nr cadastral Nr. topografic	Suprafața* (mp)	Observații / Referințe
A1	30411	3.600	Sector cadastral:3 Teren neimprejmuit;

B. Partea II. Proprietari și acte

Inscrieri privitoare la dreptul de proprietate și alte drepturi reale		Referințe
7319 / 26/07/2010		
Act Notarial nr. 3657, din 05/12/1997 emis de BNP LACRAMIOARA CIOBICA (act administrativ nr. 3/10/15.11.1991 emis de PRIMARIA COMUNEI VADU MOLDOVEI);		
B1	Intabulare, drept de PROPRIETATE bun comun, dobandit prin Conventie, cota actuala 1/1 1) FRAIFELD CORNELIU 2) FRAIFELD GABRIELA	A1

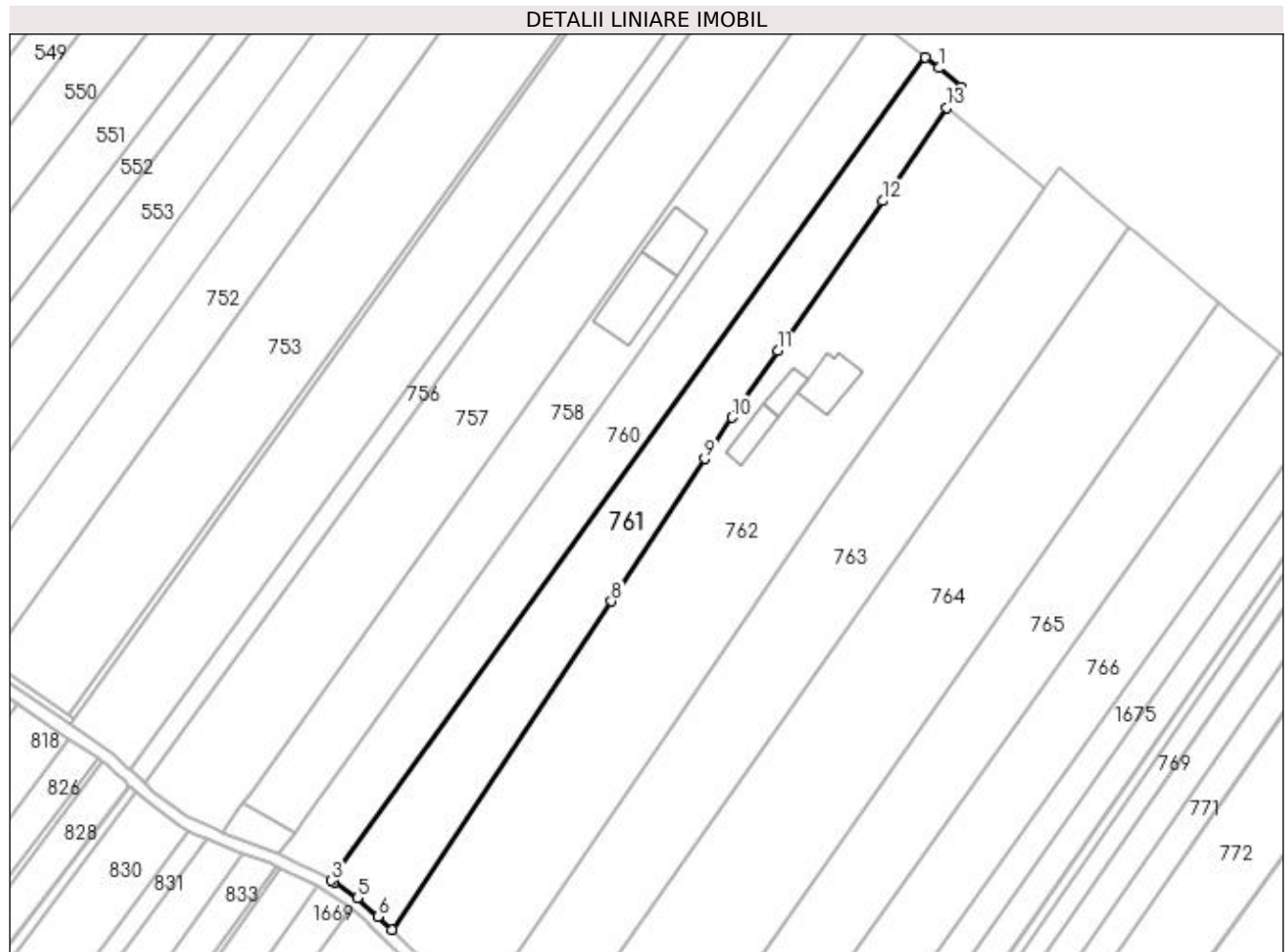
C. Partea III. SARCINI

Inscrieri privind dezmembramintele dreptului de proprietate, drepturi reale de garanție și sarcini		Referințe
34056 / 09/12/2021		
Act Administrativ nr. 29095, din 08/12/2021 emis de ANAF - SERVICIUL FISCAL MUNICIPAL FALTICENI;		
C1	Intabulare, drept de IPOTECA LEGALA, Valoare:171906 RON- pentru cota ce apartine numitei Fraifeld Gabriela 1) ANAF - SERVICIUL FISCAL MUNICIPAL FALTICENI, CIF:6728950	A1

Teren

Nr cadastral	Suprafața (mp)*	Observații / Referințe
30411	3.600	

* Suprafața este determinată în planul de proiecție Stereo 70.



Date referitoare la teren

Crt	Categorie folosință	Intravilan	Suprafața (mp)	Tarla	Parcelă	Nr. topo	Observații / Referințe
1	arabil	DA	3.086	15	286	-	
2	arabil	NU	514	15	286	-	

Lungime Segmente

1) Valorile lungimilor segmentelor sunt obținute din proiecție în plan.

Punct început	X / Y	Punct sfârșit	X / Y	Lungime segment (** (m)
1	597.630,866 660.033,057	2	597.627,664 660.035,596	4.086
2	597.627,664 660.035,596	3	597.482,899 659.835,211	247.206
3	597.482,899 659.835,211	4	597.483,555 659.834,776	0.787
4	597.483,555 659.834,776	5	597.489,289 659.830,991	6.871

Punct început	X / Y	Punct sfârșit	X / Y	Lungime segment (** (m)
5	597.489,289 659.830,991	6	597.494,244 659.826,473	6.706
6	597.494,244 659.826,473	7	597.497,629 659.823,275	4.657
7	597.497,629 659.823,275	8	597.551,154 659.903,211	96.201
8	597.551,154 659.903,211	9	597.573,891 659.937,938	41.508
9	597.573,891 659.937,938	10	597.580,501 659.947,977	12.02
10	597.580,501 659.947,977	11	597.591,683 659.964,203	19.706
11	597.591,683 659.964,203	12	597.617,281 660.000,662	44.548
12	597.617,281 660.000,662	13	597.632,806 660.023,451	27.575
13	597.632,806 660.023,451	14	597.636,444 660.028,428	6.165
14	597.636,444 660.028,428	1	597.630,866 660.033,057	7.249

** Lungimile segmentelor sunt determinate în planul de proiecție Stereo 70 și sunt rotunjite la 1 milimetru.

*** Distanța dintre puncte este formată din segmente cumulate ce sunt mai mici decât valoarea 1 milimetru.

**DATE DESPRE IMOBILUL NR. 762**

Oficiul de Cadastru și Publicitate Imobiliară SUCEAVA
Biroul de Cadastru și Publicitate Imobiliară Falticeni

A. Partea I. Descrierea imobilului

TEREN Necunoscut

Adresa: Loc. Cotu Baii, Jud. Suceava

Nr. Crt	Nr cadastral Nr. topografic	Suprafața* (mp)	Observații / Referințe
A1	30598	7.200	Sector cadastral:3 Teren neimprejmuit;

B. Partea II. Proprietari și acte

Inscrieri privitoare la dreptul de proprietate și alte drepturi reale		Referințe
14002 / 30/09/2011		
Act Notarial nr. 881, din 11/04/2005 emis de BNP M APOSTOL;		
B2	Intabulare, drept de PROPRIETATE bun propriu, dobandit prin Conventie, cota actuala 1/2 1) DOMINTE CONSTANTIN , Lipsă CNP proprietar; necasatorit	A1
B3	Intabulare, drept de PROPRIETATE, dobandit prin Conventie, cota actuala 1/2 1) DOMINTE CONSTANTIN , Lipsă CNP proprietar; necasatorit	A1

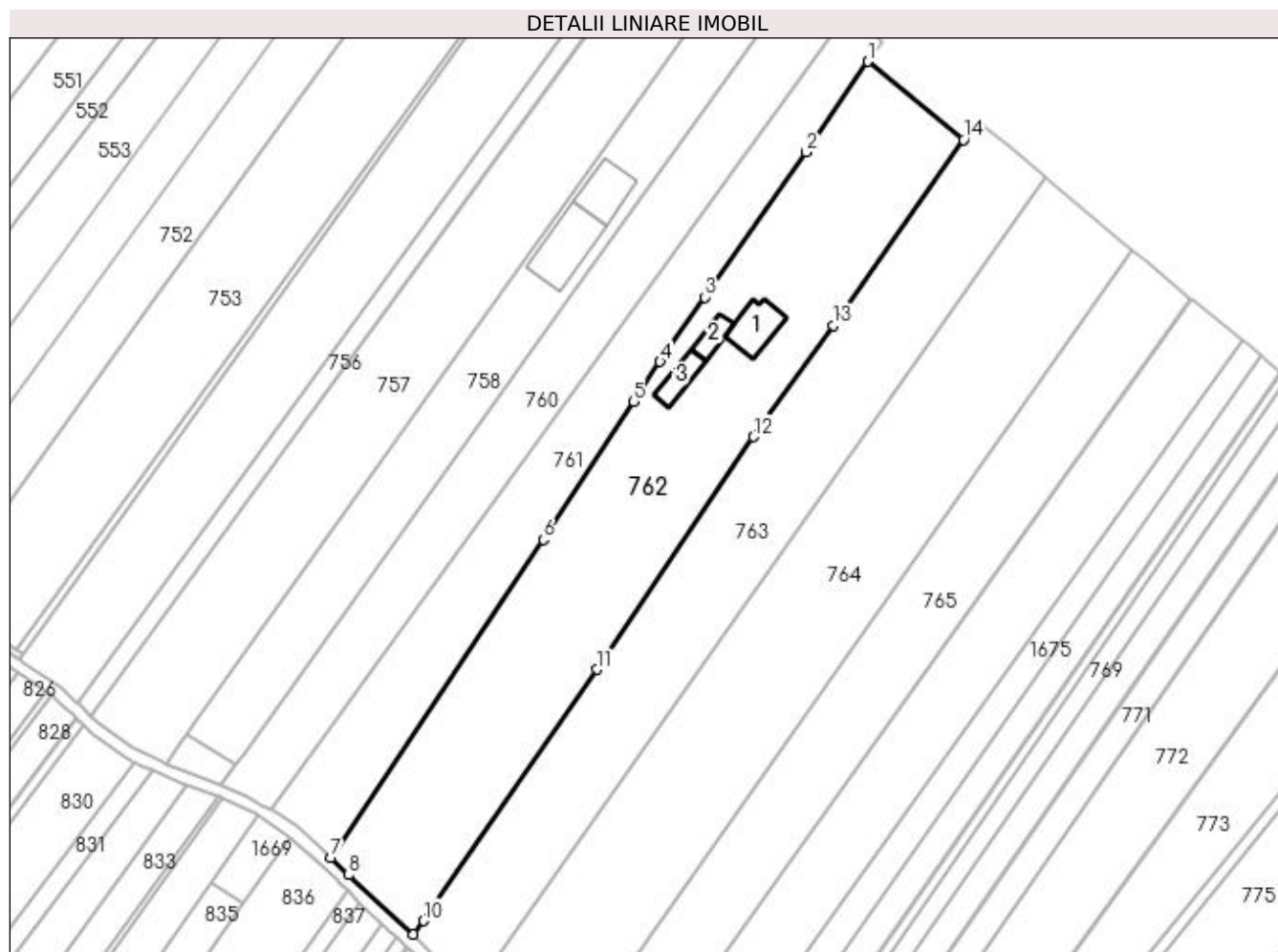
C. Partea III. SARCINI .

Inscrieri privind dezmembramintele dreptului de proprietate, drepturi reale de garanție și sarcini	Referințe
NU SUNT	

Anexa Nr. 1 La Partea I**Teren**

Nr cadastral	Suprafața (mp)*	Observații / Referințe
30598	7.200	

* Suprafața este determinată în planul de proiecție Stereo 70.

**Date referitoare la teren**

Crt	Categorie folosință	Intra vilan	Suprafața (mp)	Tarla	Parcelă	Nr. topo	Observații / Referințe
1	arabil	NU	1.164	15	286	-	
2	curți construcții	DA	2.001	-	-	-	
3	arabil	DA	4.035	-	-	-	

Date referitoare la construcții

Crt	Număr	Destinație construcție	Supraf. (mp)	Situație juridică	Observații / Referințe
A1.1		construcții de locuințe	123	Fara acte	Nr. niveluri:2; S. construita la sol:123 mp; Locuință P+M.
A1.2		construcții anexa	52	Fara acte	Nr. niveluri:1; S. construita la sol:52 mp; Anexă.
A1.3		construcții anexa	71	Fara acte	Nr. niveluri:1; S. construita la sol:71 mp; Anexă.

Lungime Segmente

1) Valorile lungimilor segmentelor sunt obținute din proiecție în plan.

Punct început	X / Y	Punct sfârșit	X / Y	Lungime segment (** (m)

Punct început	X / Y	Punct sfârșit	X / Y	Lungime segment (** (m)
1	597.632,806 660.023,451	2	597.617,281 660.000,662	27.575
2	597.617,281 660.000,662	3	597.591,683 659.964,203	44.548
3	597.591,683 659.964,203	4	597.580,501 659.947,977	19.706
4	597.580,501 659.947,977	5	597.573,891 659.937,938	12.02
5	597.573,891 659.937,938	6	597.551,154 659.903,211	41.508
6	597.551,154 659.903,211	7	597.497,629 659.823,275	96.201
7	597.497,629 659.823,275	8	597.502,156 659.818,897	6.298
8	597.502,156 659.818,897	9	597.518,38 659.803,997	22.028
9	597.518,38 659.803,997	10	597.521,061 659.807,381	4.317
10	597.521,061 659.807,381	11	597.564,551 659.870,609	76.741
11	597.564,551 659.870,609	12	597.604,016 659.929,07	70.535
12	597.604,016 659.929,07	13	597.624,104 659.957,104	34.488
13	597.624,104 659.957,104	14	597.656,866 660.003,803	57.045
14	597.656,866 660.003,803	1	597.632,806 660.023,451	31.063

** Lungimile segmentelor sunt determinate în planul de proiecție Stereo 70 și sunt rotunjite la 1 milimetru.

*** Distanța dintre puncte este formată din segmente cumulate ce sunt mai mici decât valoarea 1 milimetru.

**DATE DESPRE IMOBILUL NR. 763**

Oficiul de Cadastru și Publicitate Imobiliară SUCEAVA
Biroul de Cadastru și Publicitate Imobiliară Falticeni

A. Partea I. Descrierea imobilului

TEREN Necunoscut

Adresa: Loc. Cotu Baii, Jud. Suceava

Nr. Crt	Nr cadastral Nr. topografic	Suprafața* (mp)	Observații / Referințe
A1	33850	5.400	Sector cadastral:3 Teren neimprejmuit;

B. Partea II. Proprietari și acte

Inscrieri privitoare la dreptul de proprietate și alte drepturi reale		Referințe
26715 / 27/09/2023		
Act Administrativ nr. 3359, din 03/03/1999 emis de COMISIA JUDETEANA SUCEAVA (TP);		
B1	Intabulare, drept de PROPRIETATE, dobandit prin Reconstituire, cota actuala 1/2 1) LEONTE COSTICA , Lipsă CNP proprietar.	A1
Act Notarial nr. 17, din 29/12/2016 emis de BNP PANAIT ANDREEA MARIA (CM);		
B2	Intabulare, drept de PROPRIETATE bun propriu, dobandit prin Succesiune, cota actuala 1/2 1) LEONTE GEORGE	A1

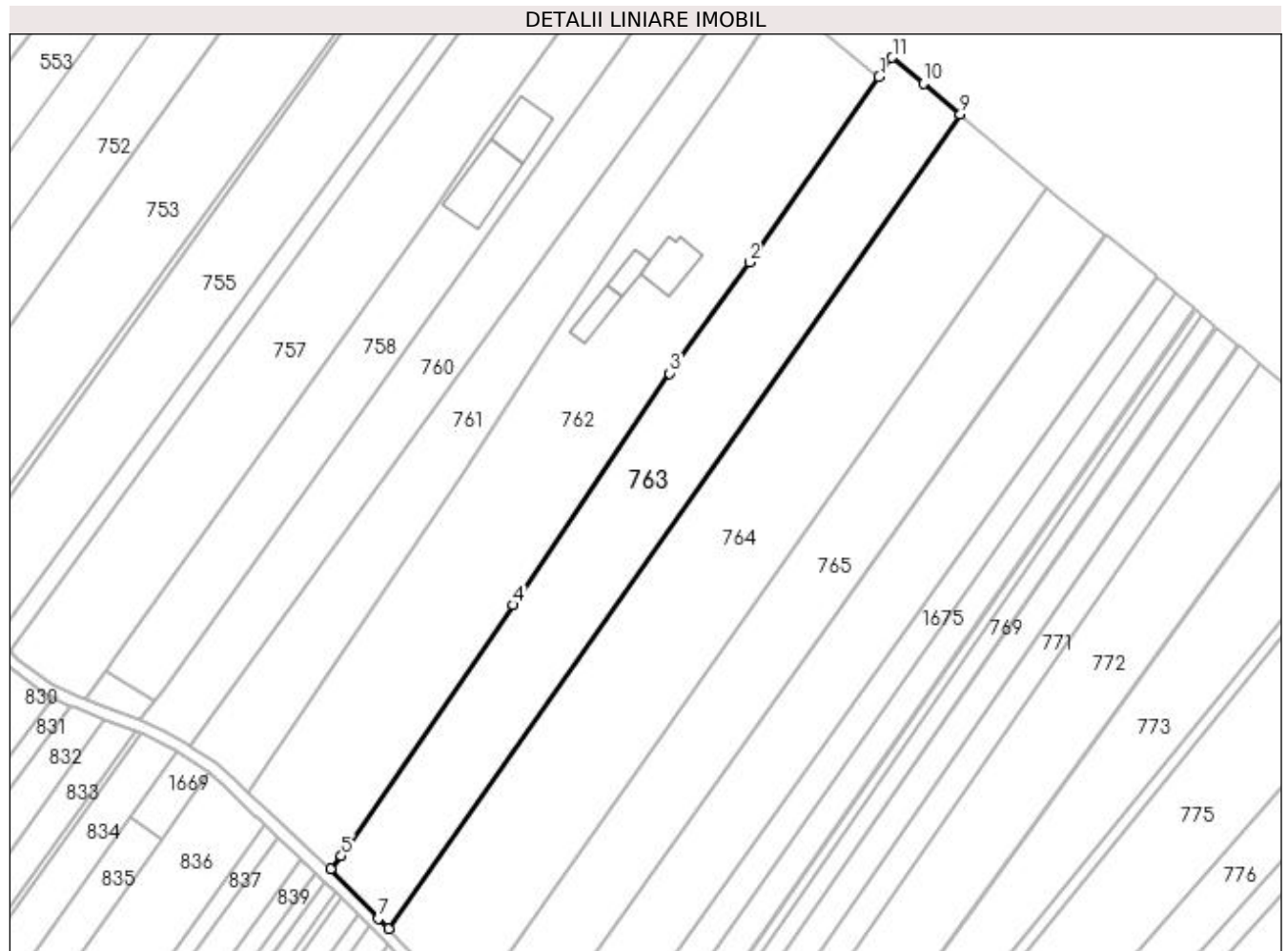
C. Partea III. SARCINI .

Inscrieri privind dezmembramintele dreptului de proprietate, drepturi reale de garanție și sarcini	Referințe
NU SUNT	

Teren

Nr cadastral	Suprafața (mp)*	Observații / Referințe
33850	5.400	

* Suprafața este determinată în planul de proiecție Stereo 70.



Date referitoare la teren

Crt	Categorie folosință	Intra vilan	Suprafața (mp)	Tarla	Parcelă	Nr. topo	Observații / Referințe
1	arabil	DA	4.425	15	286	-	
2	arabil	NU	975	15	286	-	

Lungime Segmente

1) Valorile lungimilor segmentelor sunt obținute din proiecție în plan.

Punct început	X / Y	Punct sfârșit	X / Y	Lungime segment (** (m)
1	597.656,866 660.003,803	2	597.624,104 659.957,104	57.045
2	597.624,104 659.957,104	3	597.604,016 659.929,07	34.488
3	597.604,016 659.929,07	4	597.564,551 659.870,609	70.535
4	597.564,551 659.870,609	5	597.521,061 659.807,381	76.741

Punct început	X / Y	Punct sfârșit	X / Y	Lungime segment (** (m)
5	597.521,061 659.807,381	6	597.518,38 659.803,997	4.317
6	597.518,38 659.803,997	7	597.530,477 659.791,543	17.362
7	597.530,477 659.791,543	8	597.532,956 659.788,988	3.56
8	597.532,956 659.788,988	9	597.677,379 659.994,349	251.06
9	597.677,379 659.994,349	10	597.668,068 660.002,19	12.173
10	597.668,068 660.002,19	11	597.660,196 660.008,721	10.229
11	597.660,196 660.008,721	1	597.656,866 660.003,803	5.939

** Lungimile segmentelor sunt determinate în planul de proiecție Stereo 70 și sunt rotunjite la 1 milimetru.

*** Distanța dintre puncte este formată din segmente cumulate ce sunt mai mici decât valoarea 1 milimetru.

**DATE DESPRE IMOBILUL NR. 764**

Oficiul de Cadastru și Publicitate Imobiliară SUCEAVA
Biroul de Cadastru și Publicitate Imobiliară Falticeni

A. Partea I. Descrierea imobilului

TEREN Necunoscut

Nr. CF vechi:236
Nr. cadastral vechi:267

Adresa: Loc. Cotu Baii, Jud. Suceava

Nr. Crt	Nr cadastral Nr. topografic	Suprafața* (mp)	Observații / Referințe
A1	30836	7.200	Sector cadastral:3 Teren neimprejmuit;

B. Partea II. Proprietari și acte

Inscrieri privitoare la dreptul de proprietate și alte drepturi reale		Referințe
3802 / 18/08/2006		
Act Notarial nr. 2023, din 18/08/2006 emis de BNP M APOSTOL;		
B1	Intabulare, drept de PROPRIETATE bun propriu, dobandit prin Conventie, cota actuala 1/1 1) COSTIUG ADINA	A1

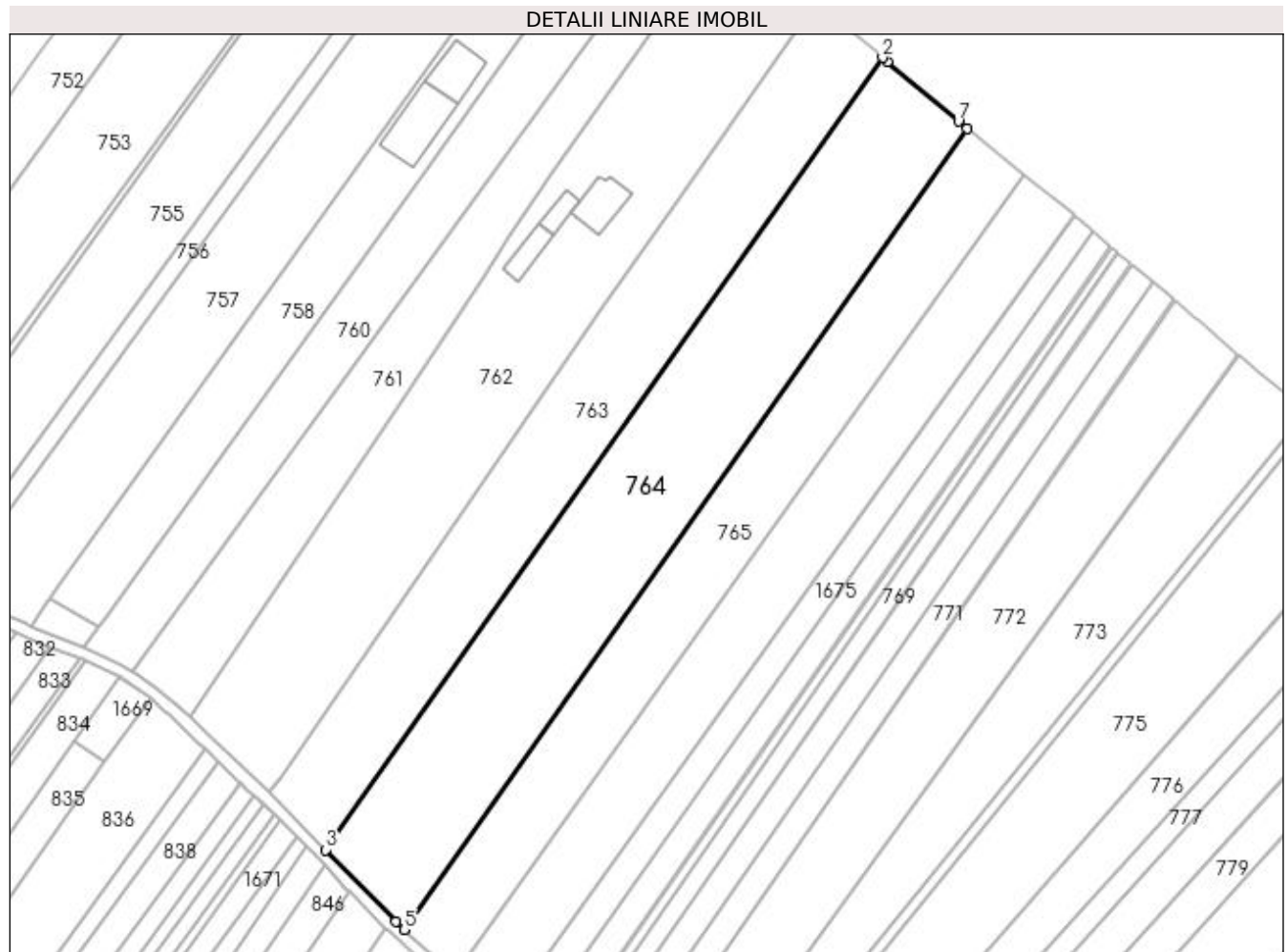
C. Partea III. SARCINI .

Inscrieri privind dezmembramintele dreptului de proprietate, drepturi reale de garanție și sarcini	Referințe
NU SUNT	

Teren

Nr cadastral	Suprafața (mp)*	Observații / Referințe
30836	7.200	

* Suprafața este determinată în planul de proiecție Stereo 70.



Date referitoare la teren

Crt	Categorie folosință	Intra vilan	Suprafața (mp)	Tarla	Parcelă	Nr. topo	Observații / Referințe
1	arabil	DA	5.953	15	286	-	
2	arabil	NU	1.247	15	286	-	

Lungime Segmente

1) Valorile lungimilor segmentelor sunt obținute din proiecție în plan.

Punct început	X / Y	Punct sfârșit	X / Y	Lungime segment (** (m)
1	597.678,624 659.993,301	2	597.677,379 659.994,349	1.627
2	597.677,379 659.994,349	3	597.532,956 659.788,988	251.06
3	597.532,956 659.788,988	4	597.551,08 659.770,305	26.029
4	597.551,08 659.770,305	5	597.553,271 659.768,309	2.964

Punct început	X / Y	Punct sfârșit	X / Y	Lungime segment (** (m)
5	597.553,271 659.768,309	6	597.699,272 659.975,914	253.803
6	597.699,272 659.975,914	7	597.697,014 659.977,815	2.952
7	597.697,014 659.977,815	1	597.678,624 659.993,301	24.042

** Lungimile segmentelor sunt determinate în planul de proiecție Stereo 70 și sunt rotunjite la 1 milimetru.

*** Distanța dintre puncte este formată din segmente cumulate ce sunt mai mici decât valoarea 1 milimetru.

**DATE DESPRE IMOBILUL NR. 765**

Oficiul de Cadastru și Publicitate Imobiliară SUCEAVA
Biroul de Cadastru și Publicitate Imobiliară Falticeni

A. Partea I. Descrierea imobilului

TEREN Necunoscut

Adresa: Loc. Cotu Baii, Jud. Suceava

Nr. Crt	Nr cadastral Nr. topografic	Suprafața* (mp)	Observații / Referințe
A1		4.637	Sector cadastral:3 Teren neimprejmuit;

B. Partea II. Proprietari și acte

Inscrieri privitoare la dreptul de proprietate și alte drepturi reale		Referințe
/		
Act Normativ nr. Legea 7, din 13/03/1996 emis de PARLAMENTUL ROMANIEI;		
B1	Inscrierea provizorie, drept de PROPRIETATE, dobandit prin Lege, cota actuala 1/1 1) NEIDENTIFICAT NEIDENTIFICAT	A1
B2	Proprietar neidentificat.	A1

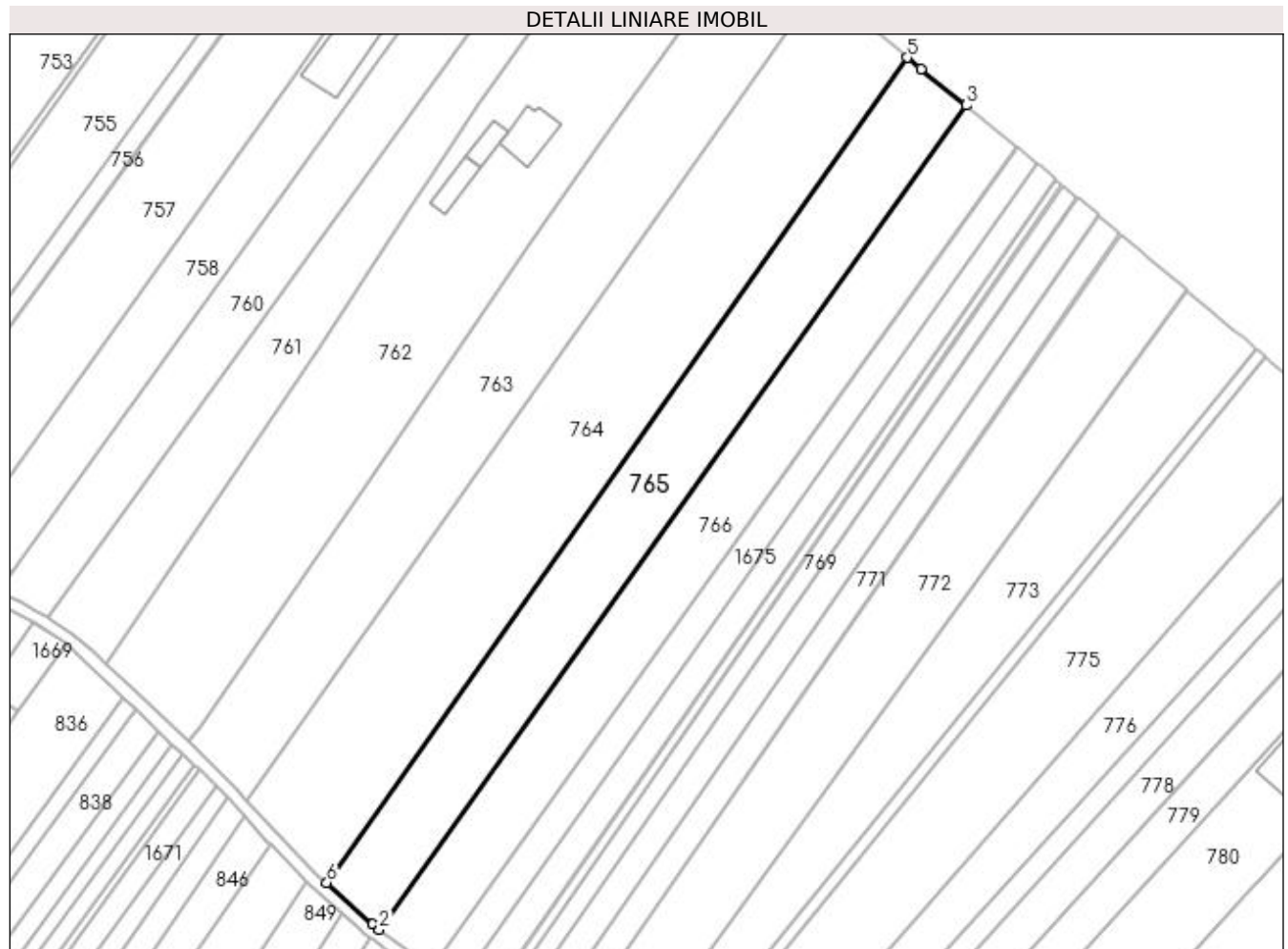
C. Partea III. SARCINI .

Inscrieri privind dezmembramintele dreptului de proprietate, drepturi reale de garanție și sarcini	Referințe
NU SUNT	

Teren

Nr cadastral	Suprafața (mp)*	Observații / Referințe
	4.637	

* Suprafața este determinată în planul de proiecție Stereo 70.



Date referitoare la teren

Crt	Categorie folosință	Intravilan	Suprafața (mp)	Tarla	Parcelă	Nr. topo	Observații / Referințe
1	arabil	DA	3.814	15	286	-	
2	arabil	NU	823	15	286	-	

Lungime Segmente

1) Valorile lungimilor segmentelor sunt obținute din proiecție în plan.

Punct început	X / Y	Punct sfârșit	X / Y	Lungime segment (** (m)
1	597.564,715 659.757,882	2	597.566,448 659.756,611	2.149
2	597.566,448 659.756,611	3	597.714,006 659.963,896	254.441
3	597.714,006 659.963,896	4	597.702,714 659.973,016	14.515
4	597.702,714 659.973,016	5	597.699,272 659.975,914	4.5

Punct început	X / Y	Punct sfârșit	X / Y	Lungime segment (** (m)
5	597.699,272 659.975,914	6	597.553,271 659.768,309	253.803
6	597.553,271 659.768,309	1	597.564,715 659.757,882	15.482

** Lungimile segmentelor sunt determinate în planul de proiecție Stereo 70 și sunt rotunjite la 1 milimetru.

*** Distanța dintre puncte este formată din segmente cumulate ce sunt mai mici decât valoarea 1 milimetru.

**DATE DESPRE IMOBILUL NR. 766**

Oficiul de Cadastru și Publicitate Imobiliară SUCEAVA
 Biroul de Cadastru și Publicitate Imobiliară Falticeni

A. Partea I. Descrierea imobilului

TEREN Necunoscut

Adresa: Loc. Cotu Baii, Jud. Suceava

Nr. Crt	Nr cadastral Nr. topografic	Suprafața* (mp)	Observații / Referințe
A1	32807	4.200	Sector cadastral:3 Teren neimprejmuit;

B. Partea II. Proprietari și acte

Inscrieri privitoare la dreptul de proprietate și alte drepturi reale		Referințe
3718 / 08/02/2019		
Act Notarial nr. 1969, din 08/11/2017 emis de DÎMBU BOGDAN DUMITRU;		
B2	Intabulare, drept de PROPRIETATE bun comun, dobandit prin Conventie, cota actuala 2400/4200 1) SOSOI ALEXANDRU, casatorit cu 2) SOSOI SERENA	A1
B3	Intabulare, drept de PROPRIETATE bun comun, dobandit prin Conventie, cota actuala 1800/4200 1) SOSOI ALEXANDRU, casatorit cu 2) SOSOI SERENA	A1

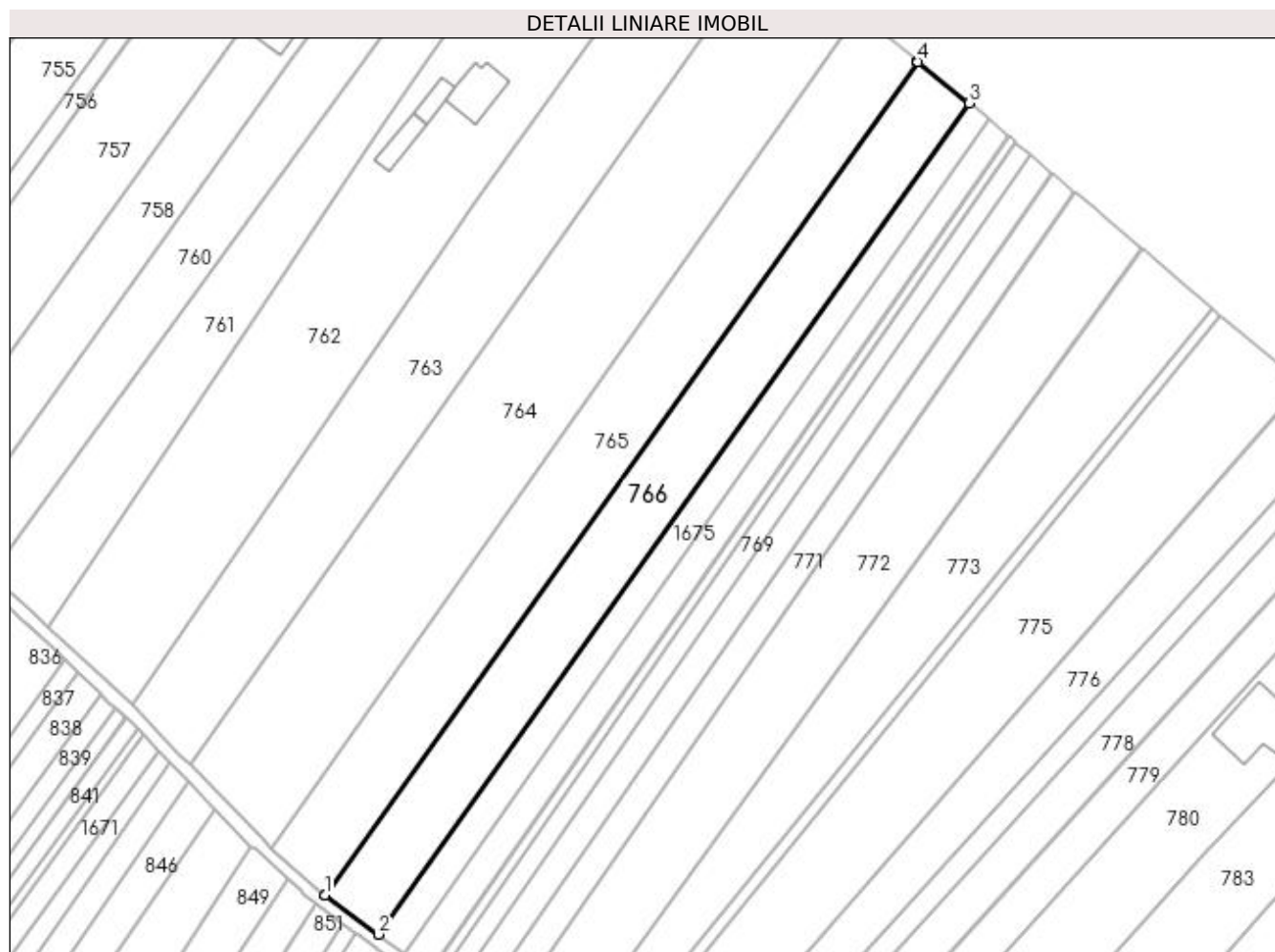
C. Partea III. SARCINI .

Inscrieri privind dezmembramintele dreptului de proprietate, drepturi reale de garanție și sarcini	Referințe
NU SUNT	

Teren

Nr cadastral	Suprafața (mp)*	Observații / Referințe
32807	4.200	

* Suprafața este determinată în planul de proiecție Stereo 70.



Date referitoare la teren

Crt	Categorie folosință	Intravilan	Suprafața (mp)	Tarla	Parcelă	Nr. topo	Observații / Referințe
1	arabil	DA	3.475	15	286	-	
2	arabil	NU	725	15	286	-	

Lungime Segmente

1) Valorile lungimilor segmentelor sunt obținute din proiecție în plan.

Punct început	X / Y	Punct sfârșit	X / Y	Lungime segment (** (m)
1	597.566,504 659.756,57	2	597.579,785 659.746,831	16.469
2	597.579,785 659.746,831	3	597.726,888 659.953,493	253.67
3	597.726,888 659.953,493	4	597.714,06 659.963,853	16.489
4	597.714,06 659.963,853	5	597.714,006 659.963,896	0.069

Punct început	X / Y	Punct sfârșit	X / Y	Lungime segment (** (m)
5	597.714,006 659.963,896	6	597.566,448 659.756,611	254.441
6	597.566,448 659.756,611	1	597.566,504 659.756,57	0.069

** Lungimile segmentelor sunt determinate în planul de proiecție Stereo 70 și sunt rotunjite la 1 milimetru.

*** Distanța dintre puncte este formată din segmente cumulate ce sunt mai mici decât valoarea 1 milimetru.

**DATE DESPRE IMOBILUL NR. 767**

Oficiul de Cadastru și Publicitate Imobiliară SUCEAVA
Biroul de Cadastru și Publicitate Imobiliară Falticeni

A. Partea I. Descrierea imobilului

TEREN Necunoscut

Nr. CF vechi:340
Nr. cadastral vechi:794

Adresa: Loc. Cotu Baii, Jud. Suceava

Nr. Crt	Nr cadastral Nr. topografic	Suprafața* (mp)	Observații / Referințe
A1	30628	1.800	Sector cadastral:3 Teren neimprejmuit;

B. Partea II. Proprietari și acte

Inscrieri privitoare la dreptul de proprietate și alte drepturi reale		Referințe
3421 / 12/03/2012		
Act Notarial nr. 203, din 09/03/2012 emis de BNP IORDACHE R;		
B2	Intabulare, drept de PROPRIETATE bun propriu, dobandit prin Conventie, cota actuala 1/2 1) GRUMAZESCU CRISTINA, necasatorita	A1
B3	Intabulare, drept de PROPRIETATE bun propriu, dobandit prin Conventie, cota actuala 1/2 1) GRUMAZESCU MARIA, Lipsă CNP proprietar; necasatorita	A1

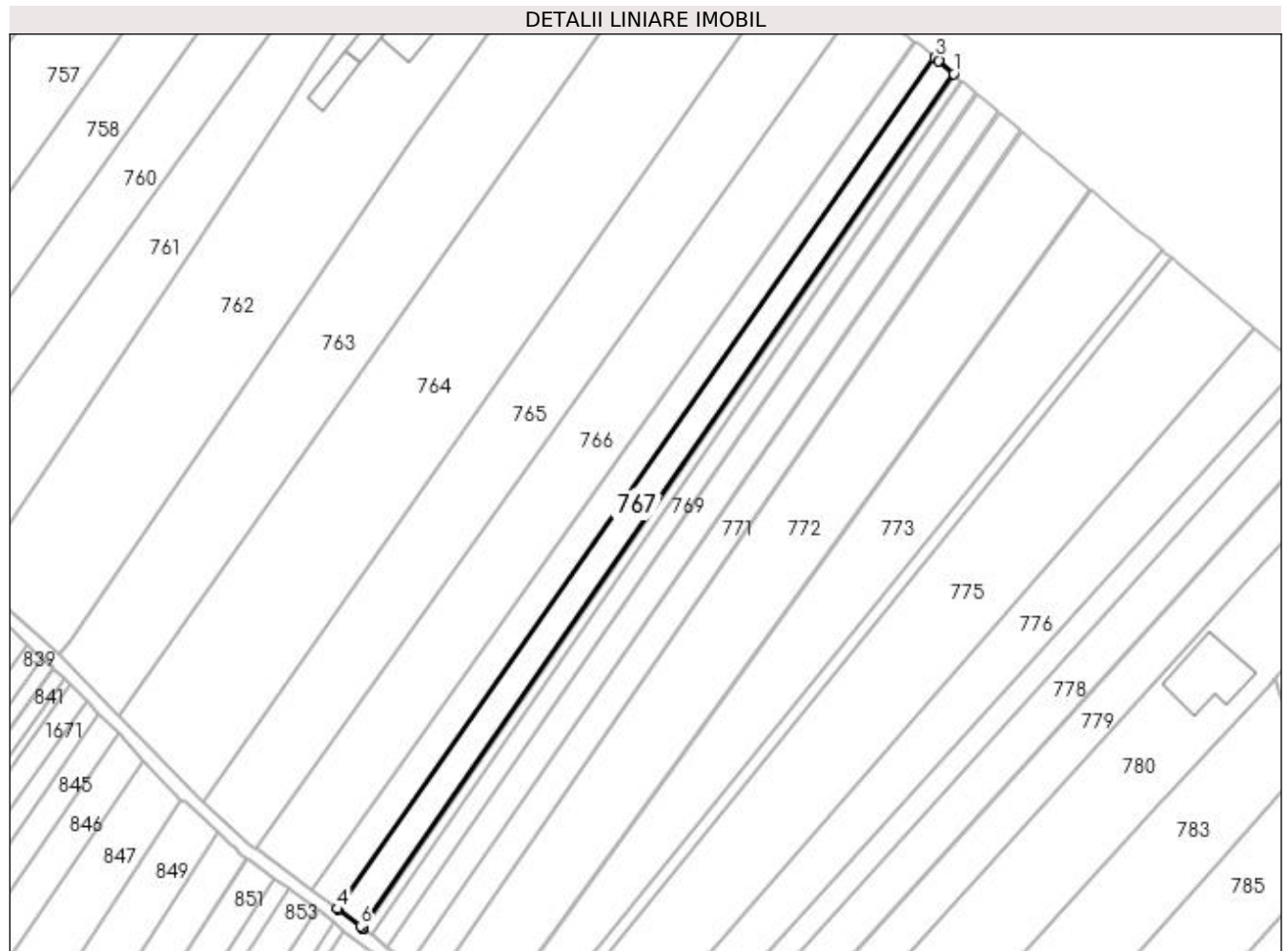
C. Partea III. SARCINI .

Inscrieri privind dezmembramintele dreptului de proprietate, drepturi reale de garanție și sarcini	Referințe
NU SUNT	

Teren

Nr cadastral	Suprafața (mp)*	Observații / Referințe
30628	1.800	

* Suprafața este determinată în planul de proiecție Stereo 70.



Date referitoare la teren

Crt	Categorie folosință	Intra vilan	Suprafața (mp)	Tarla	Parcelă	Nr. topo	Observații / Referințe
1	arabil	DA	1.523	-	-	-	
2	arabil	NU	277	15	286	-	

Lungime Segmente

1) Valorile lungimilor segmentelor sunt obținute din proiecție în plan.

Punct început	X / Y	Punct sfârșit	X / Y	Lungime segment (** (m)
1	597.736,451 659.945,471	2	597.732,675 659.948,661	4.943
2	597.732,675 659.948,661	3	597.731,75 659.949,443	1.212
3	597.731,75 659.949,443	4	597.586,151 659.742,163	253.306
4	597.586,151 659.742,163	5	597.586,326 659.742,035	0.217

Punct început	X / Y	Punct sfârșit	X / Y	Lungime segment (** (m)
5	597.586,326 659.742,035	6	597.591,88 659.737,962	6.888
6	597.591,88 659.737,962	7	597.592,405 659.737,53	0.68
7	597.592,405 659.737,53	8	597.592,649 659.737,329	0.316
8	597.592,649 659.737,329	1	597.736,451 659.945,471	252.986

** Lungimile segmentelor sunt determinate în planul de proiecție Stereo 70 și sunt rotunjite la 1 milimetru.

*** Distanța dintre puncte este formată din segmente cumulate ce sunt mai mici decât valoarea 1 milimetru.

**DATE DESPRE IMOBILUL NR. 768**

Oficiul de Cadastru și Publicitate Imobiliară SUCEAVA
Biroul de Cadastru și Publicitate Imobiliară Falticeni

A. Partea I. Descrierea imobilului

TEREN Necunoscut

Adresa: Loc. Cotu Baii, Jud. Suceava

Nr. Crt	Nr cadastral Nr. topografic	Suprafața* (mp)	Observații / Referințe
A1	30676	600	Sector cadastral:3 Teren neimprejmuit;

B. Partea II. Proprietari și acte

Inscrieri privitoare la dreptul de proprietate și alte drepturi reale		Referințe
3422 / 12/03/2012		
Act Notarial nr. 203, din 09/03/2012 emis de BNP IORDACHE R;		
B3	Intabulare, drept de PROPRIETATE bun propriu, dobandit prin Conventie, cota actuala 1/2 1) GRUMAZESCU CRISTINA, Lipsă CNP proprietar; necasatorita	A1
B4	Intabulare, drept de PROPRIETATE bun propriu, dobandit prin Conventie, cota actuala 1/2 1) GRUMAZESCU MARIA, Lipsă CNP proprietar; necasatorita	A1

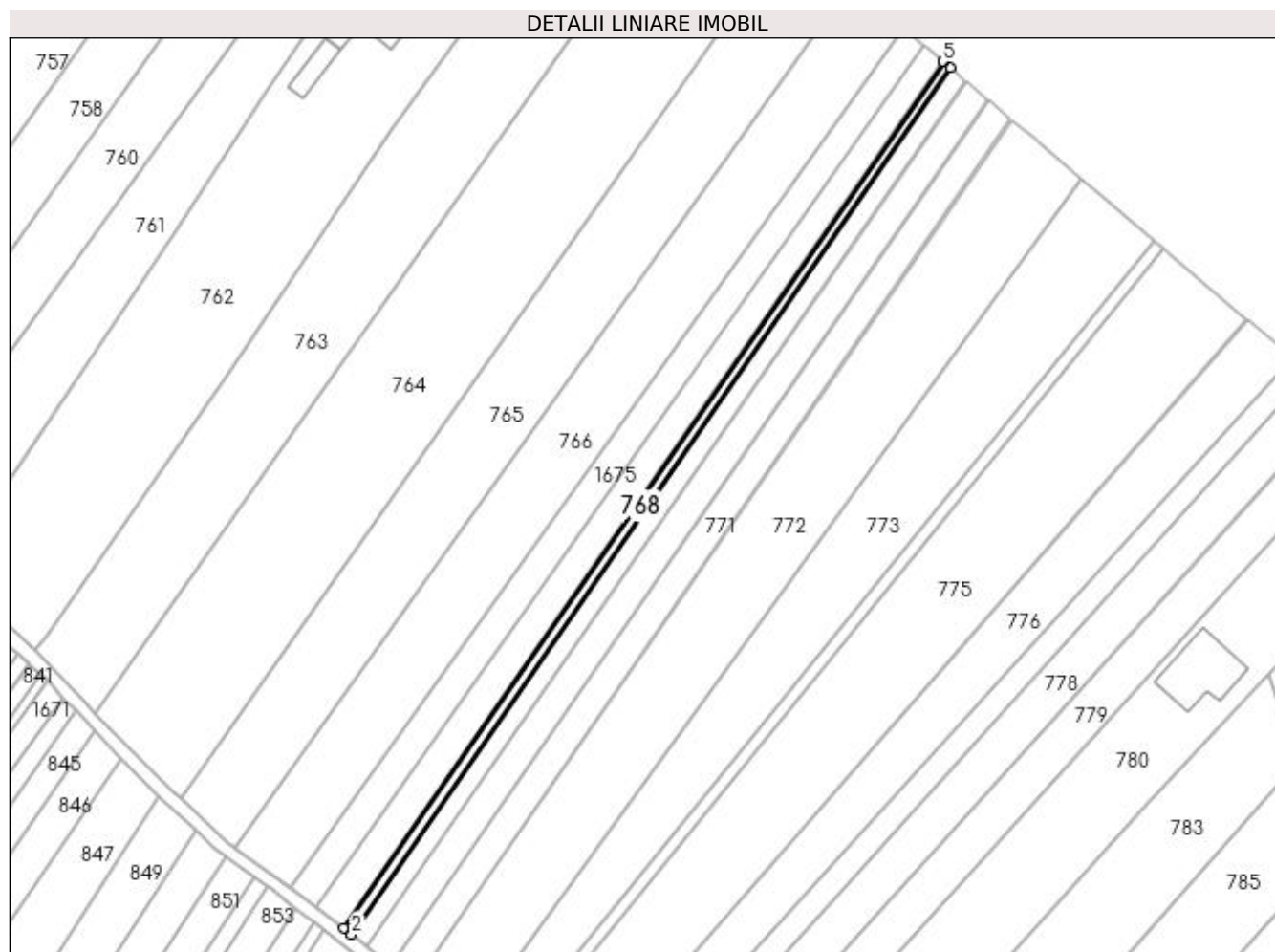
C. Partea III. SARCINI .

Inscrieri privind dezmembramintele dreptului de proprietate, drepturi reale de garanție și sarcini	Referințe
NU SUNT	

Teren

Nr cadastral	Suprafața (mp)*	Observații / Referințe
30676	600	

* Suprafața este determinată în planul de proiecție Stereo 70.



Date referitoare la teren

Crt	Categorie folosință	Intra vilan	Suprafața (mp)	Tarla	Parcelă	Nr. topo	Observații / Referințe
1	arabil	DA	496	15	286	-	
2	arabil	NU	104	15	286	-	

Lungime Segmente

1) Valorile lungimilor segmentelor sunt obținute din proiecție în plan.

Punct început	X / Y	Punct sfârșit	X / Y	Lungime segment (** (m)
1	597.592,649 659.737,329	2	597.594,488 659.735,817	2.381
2	597.594,488 659.735,817	3	597.738,271 659.943,933	252.954
3	597.738,271 659.943,933	4	597.736,744 659.945,223	1.999
4	597.736,744 659.945,223	5	597.736,451 659.945,471	0.384

Punct început	X / Y	Punct sfârșit	X / Y	Lungime segment (** (m)
5	597.736,451 659.945,471	1	597.592,649 659.737,329	252.986

** Lungimile segmentelor sunt determinate în planul de proiecție Stereo 70 și sunt rotunjite la 1 milimetru.

*** Distanța dintre puncte este formată din segmente cumulate ce sunt mai mici decât valoarea 1 milimetru.

**DATE DESPRE IMOBILUL NR. 769**

Oficiul de Cadastru și Publicitate Imobiliară SUCEAVA
Biroul de Cadastru și Publicitate Imobiliară Falticeni

A. Partea I. Descrierea imobilului

TEREN Necunoscut

Adresa: Loc. Cotu Baii, Jud. Suceava

Nr. Crt	Nr cadastral Nr. topografic	Suprafața* (mp)	Observații / Referințe
A1	30677	1.200	Sector cadastral:3 Teren neimprejmuit;

B. Partea II. Proprietari și acte

Inscrieri privitoare la dreptul de proprietate și alte drepturi reale	Referințe
3420 / 12/03/2012	
Act Notarial nr. 2150, din 01/02/2001 emis de BNP L MANEA;	
B2	Intabulare, drept de PROPRIETATE bun propriu, dobandit prin Conventie, cota actuala 1/1 1) GRUMĂZESCU VASILE, Lipsă CNP proprietar.
	A1

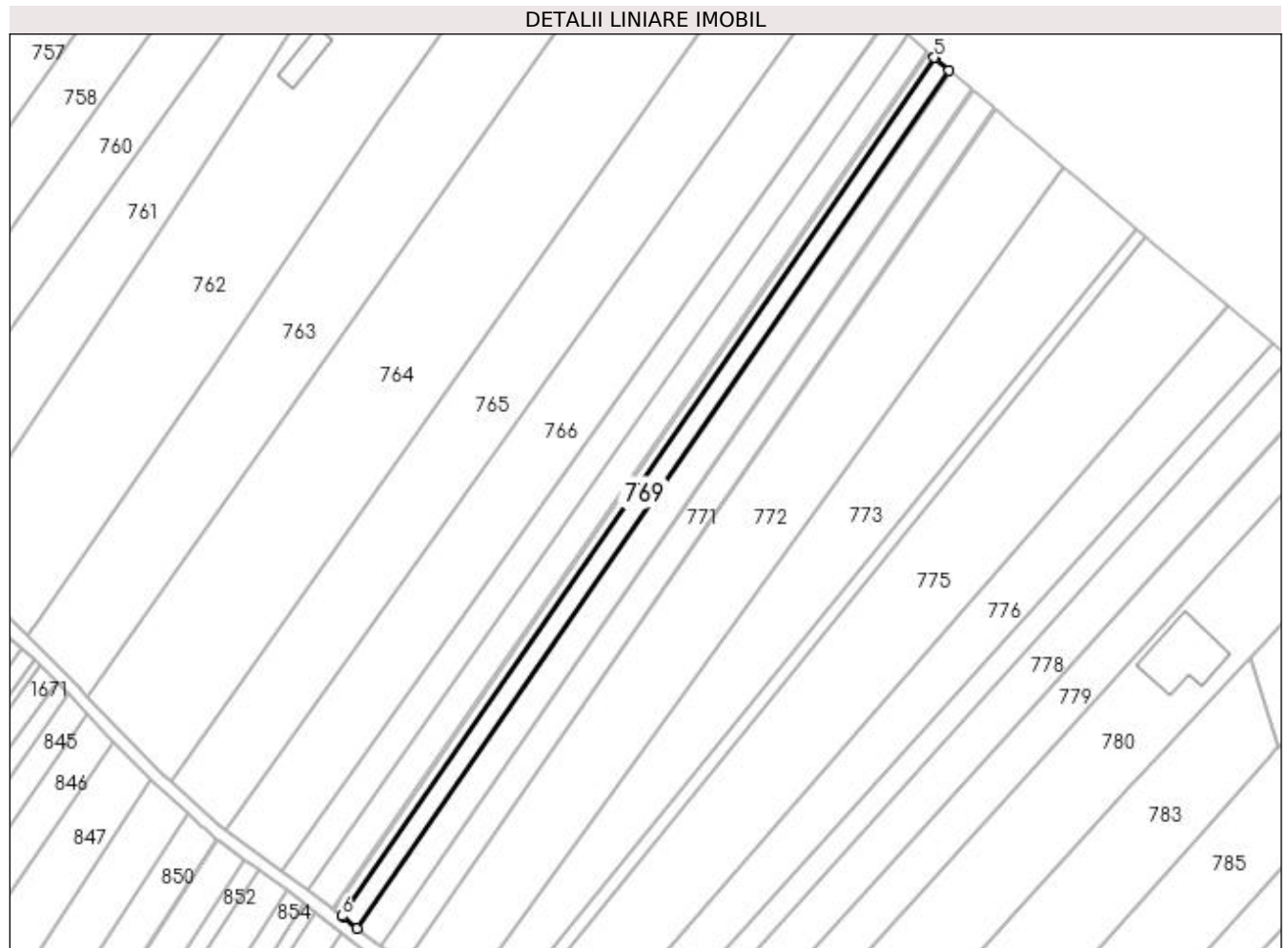
C. Partea III. SARCINI .

Inscrieri privind dezmembramintele dreptului de proprietate, drepturi reale de garanție și sarcini	Referințe
NU SUNT	

Teren

Nr cadastral	Suprafața (mp)*	Observații / Referințe
30677	1.200	

* Suprafața este determinată în planul de proiecție Stereo 70.



Date referitoare la teren

Crt	Categorie folosință	Intra vilan	Suprafața (mp)	Tarla	Parcelă	Nr. topo	Observații / Referințe
1	arabil	DA	991	15	286	-	
2	arabil	NU	209	15	286	-	

Lungime Segmente

1) Valorile lungimilor segmentelor sunt obținute din proiecție în plan.

Punct început	X / Y	Punct sfârșit	X / Y	Lungime segment (** (m)
1	597.594,784 659.735,573	2	597.598,165 659.732,793	4.377
2	597.598,165 659.732,793	3	597.741,912 659.940,857	252.891
3	597.741,912 659.940,857	4	597.738,468 659.943,767	4.509
4	597.738,468 659.943,767	5	597.738,271 659.943,933	0.258

Punct început	X / Y	Punct sfârșit	X / Y	Lungime segment (** (m)
5	597.738,271 659.943,933	6	597.594,488 659.735,817	252.954
6	597.594,488 659.735,817	1	597.594,784 659.735,573	0.384

** Lungimile segmentelor sunt determinate în planul de proiecție Stereo 70 și sunt rotunjite la 1 milimetru.

*** Distanța dintre puncte este formată din segmente cumulate ce sunt mai mici decât valoarea 1 milimetru.

**DATE DESPRE IMOBILUL NR. 770**

Oficiul de Cadastru și Publicitate Imobiliară SUCEAVA
Biroul de Cadastru și Publicitate Imobiliară Falticeni

A. Partea I. Descrierea imobilului

TEREN Necunoscut

Nr. CF vechi:60
Nr. cadastral vechi:139

Adresa: Loc. Cotu Baii, Jud. Suceava

Nr. Crt	Nr cadastral Nr. topografic	Suprafața* (mp)	Observații / Referințe
A1	30522	1.800	Sector cadastral:3 Teren neimprejmuit;

B. Partea II. Proprietari și acte

Inscrieri privitoare la dreptul de proprietate și alte drepturi reale		Referințe
18910 / 26/07/2019		
Act Notarial nr. 2903, din 25/07/2019 emis de APOSTOL MARIA;		
B4	Intabulare, drept de PROPRIETATE, dobandit prin PARTAJ, cota actuala 1/1	A1
	1) HOLOTĂ EUGEN-EDUARD, casatorit cu	
	2) HOLOTĂ GABRIELA	

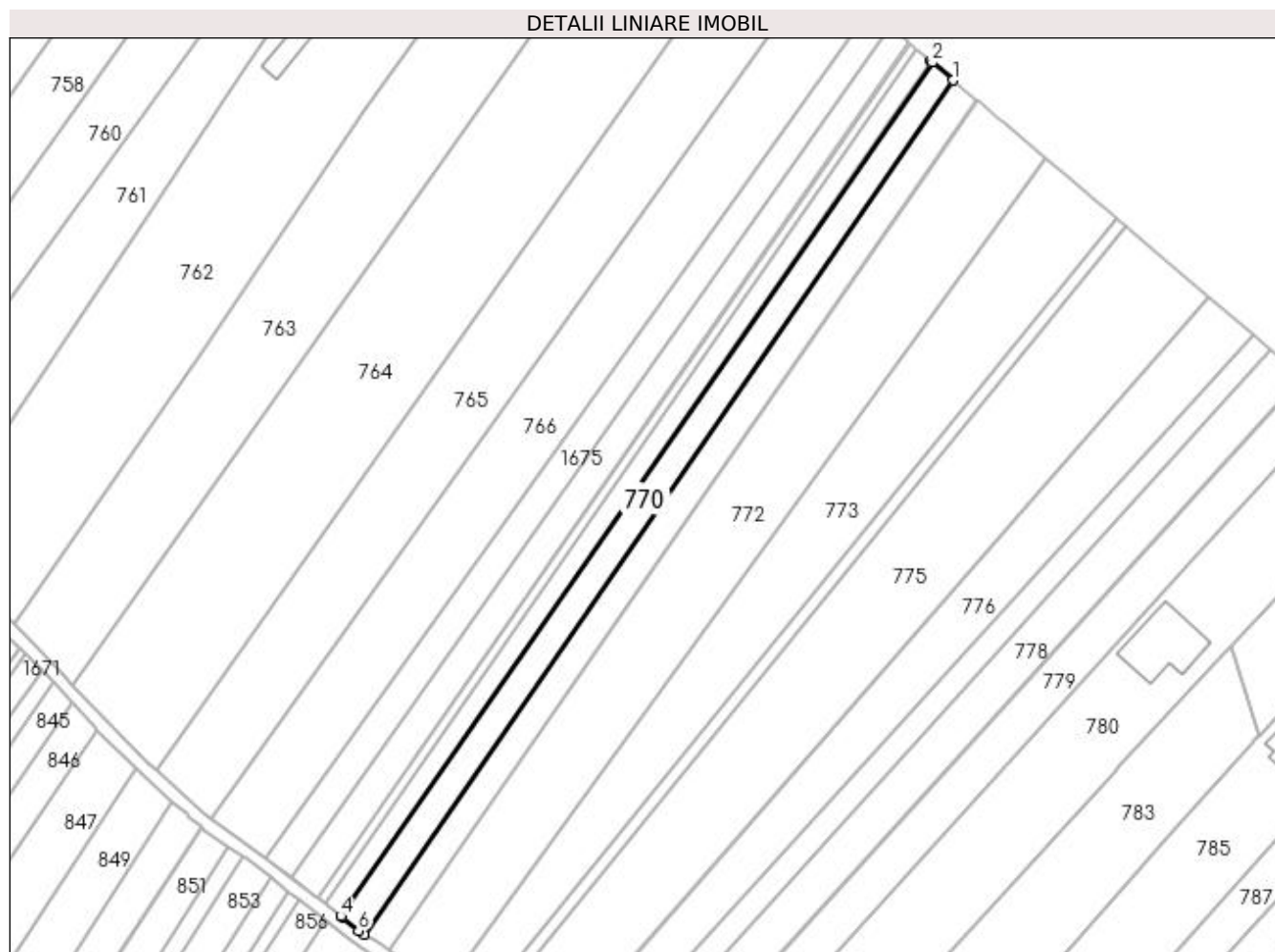
C. Partea III. SARCINI .

Inscrieri privind dezmembramintele dreptului de proprietate, drepturi reale de garanție și sarcini	Referințe
NU SUNT	

Teren

Nr cadastral	Suprafața (mp)*	Observații / Referințe
30522	1.800	

* Suprafața este determinată în planul de proiecție Stereo 70.



Date referitoare la teren

Crt	Categorie folosință	Intravilan	Suprafața (mp)	Tarla	Parcelă	Nr. topo	Observații / Referințe
1	arabil	DA	1.490	15	286	-	
2	arabil	NU	310	15	286	-	

Lungime Segmente

1) Valorile lungimilor segmentelor sunt obținute din proiecție în plan.

Punct început	X / Y	Punct sfârșit	X / Y	Lungime segment (** (m)
1	597.747,329 659.936,281	2	597.742,222 659.940,595	6.685
2	597.742,222 659.940,595	3	597.741,912 659.940,857	0.406
3	597.741,912 659.940,857	4	597.598,165 659.732,793	252.891
4	597.598,165 659.732,793	5	597.598,477 659.732,535	0.405

Punct început	X / Y	Punct sfârșit	X / Y	Lungime segment (** (m)
5	597.598,477 659.732,535	6	597.602,492 659.729,233	5.198
6	597.602,492 659.729,233	7	597.603,829 659.728,358	1.598
7	597.603,829 659.728,358	1	597.747,329 659.936,281	252.635

** Lungimile segmentelor sunt determinate în planul de proiecție Stereo 70 și sunt rotunjite la 1 milimetru.

*** Distanța dintre puncte este formată din segmente cumulate ce sunt mai mici decât valoarea 1 milimetru.

**DATE DESPRE IMOBILUL NR. 771**

Oficiul de Cadastru și Publicitate Imobiliară SUCEAVA
Biroul de Cadastru și Publicitate Imobiliară Falticeni

A. Partea I. Descrierea imobilului

TEREN Necunoscut

Adresa: Loc. Cotu Baii, Jud. Suceava

Nr. Crt	Nr cadastral Nr. topografic	Suprafața* (mp)	Observații / Referințe
A1		1.800	Sector cadastral:3 Teren neimprejmuit;

B. Partea II. Proprietari și acte

Inscrieri privitoare la dreptul de proprietate și alte drepturi reale	Referințe
/	
Act Administrativ nr. 1648, din 15/02/1995 emis de CJSDPAT SUCEAVA;	
B1	A1
Intabulare, drept de PROPRIETATE, dobândit prin Reconstituire, cota actuala 1/1	
1) ADUMITROAIEI DUMITRU, Lipsă CNP proprietar.	
2) ADUMITROAIEI PETREA, Lipsă CNP proprietar.	
3) ADUMITROAIEI ANETA, Lipsă CNP proprietar.	

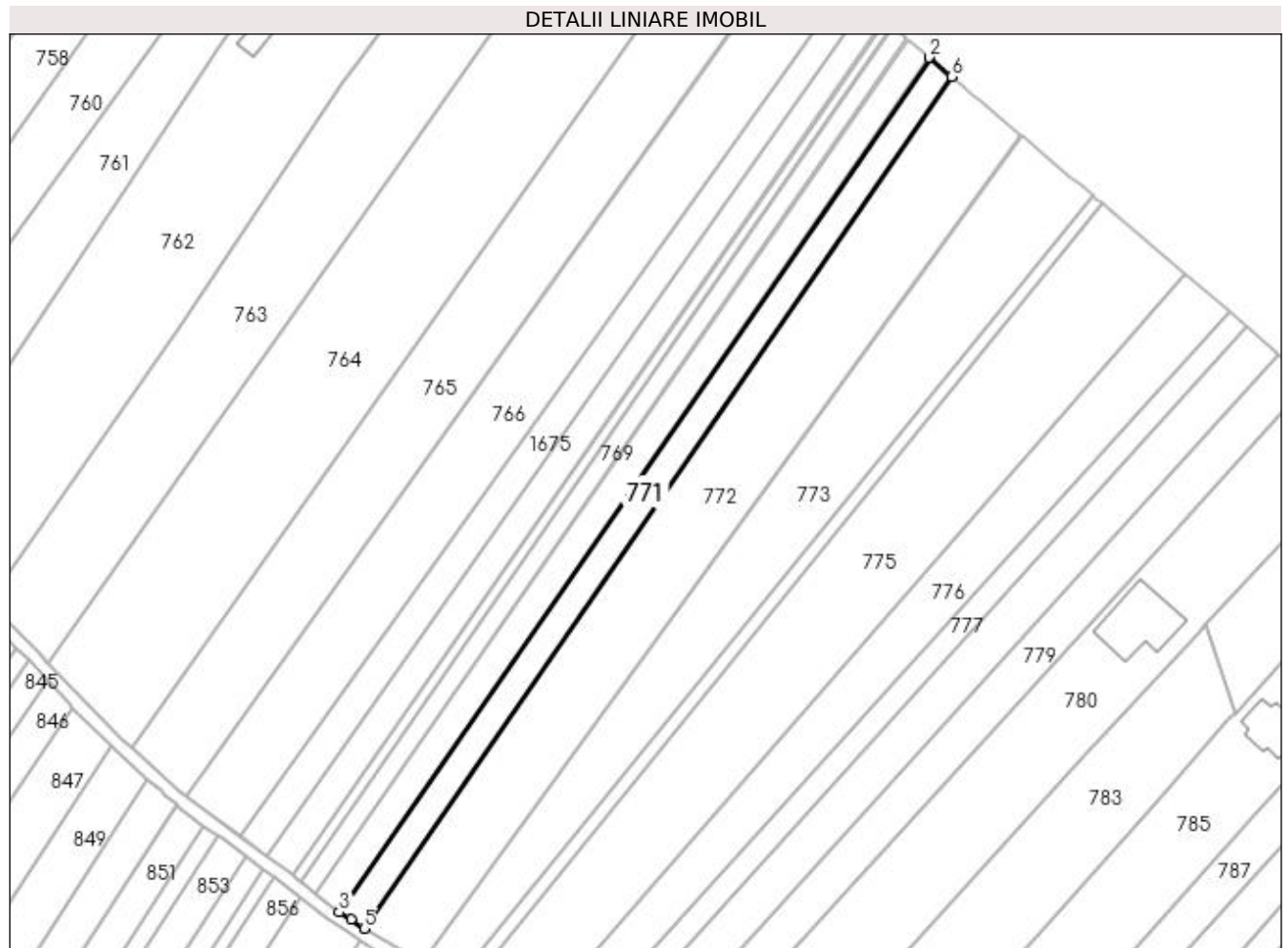
C. Partea III. SARCINI .

Inscrieri privind dezmembramintele dreptului de proprietate, drepturi reale de garanție și sarcini	Referințe
NU SUNT	

Teren

Nr cadastral	Suprafața (mp)*	Observații / Referințe
	1.800	

* Suprafața este determinată în planul de proiecție Stereo 70.



Date referitoare la teren

Crt	Categorie folosință	Intra vilan	Suprafața (mp)	Tarla	Parcelă	Nr. topo	Observații / Referințe
1	arabil	DA	1.487	15	286	-	
2	arabil	NU	313	15	286	-	

Lungime Segmente

1) Valorile lungimilor segmentelor sunt obținute din proiecție în plan.

Punct început	X / Y	Punct sfârșit	X / Y	Lungime segment (** (m)
1	597.747,624 659.936,031	2	597.747,329 659.936,281	0.387
2	597.747,329 659.936,281	3	597.603,829 659.728,358	252.635
3	597.603,829 659.728,358	4	597.606,69 659.726,748	3.283
4	597.606,69 659.726,748	5	597.609,805 659.724,445	3.874

Punct început	X / Y	Punct sfârșit	X / Y	Lungime segment (** (m)
5	597.609,805 659.724,445	6	597.752,81 659.931,65	251.762
6	597.752,81 659.931,65	1	597.747,624 659.936,031	6.789

** Lungimile segmentelor sunt determinate în planul de proiecție Stereo 70 și sunt rotunjite la 1 milimetru.

*** Distanța dintre puncte este formată din segmente cumulate ce sunt mai mici decât valoarea 1 milimetru.

**DATE DESPRE IMOBILUL NR. 772**

Oficiul de Cadastru și Publicitate Imobiliară SUCEAVA
Biroul de Cadastru și Publicitate Imobiliară Falticeni

A. Partea I. Descrierea imobilului

TEREN Necunoscut

Adresa: Loc. Cotu Baii, Jud. Suceava

Nr. Crt	Nr cadastral Nr. topografic	Suprafața* (mp)	Observații / Referințe
A1		4.800	Sector cadastral:3 Teren neimprejmuit;

B. Partea II. Proprietari și acte

Inscrieri privitoare la dreptul de proprietate și alte drepturi reale		Referințe
/		
Act Normativ nr. Legea 7, din 13/03/1996 emis de PARLAMENTUL ROMANIEI;		
B1	Inscrierea provizorie, drept de PROPRIETATE, dobandit prin Lege, cota actuala 1/1 1) NEIDENTIFICAT NEIDENTIFICAT	A1
B2	Proprietar neidentificat.	A1

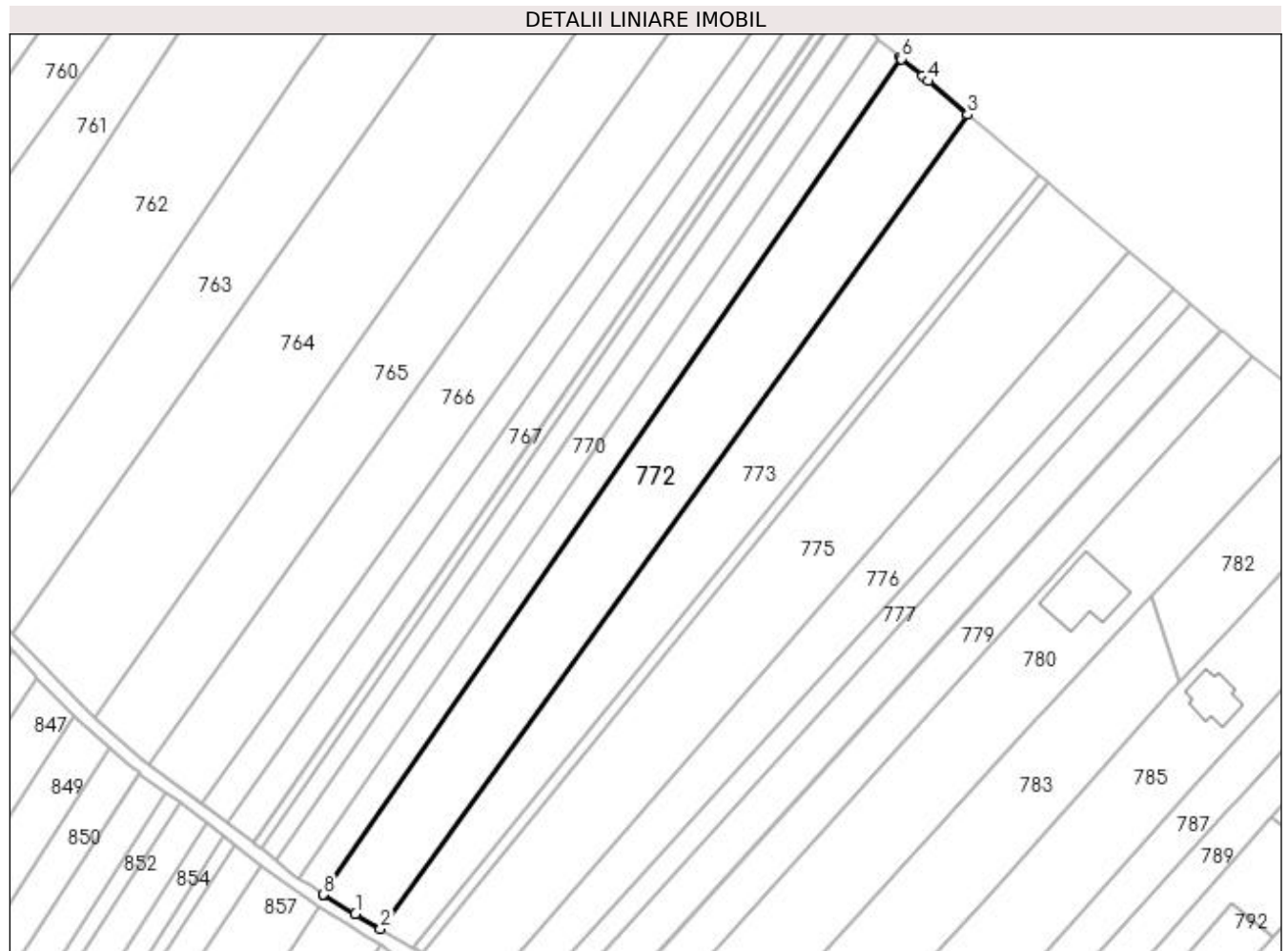
C. Partea III. SARCINI .

Inscrieri privind dezmembramintele dreptului de proprietate, drepturi reale de garanție și sarcini	Referințe
NU SUNT	

Teren

Nr cadastral	Suprafața (mp)*	Observații / Referințe
	4.800	

* Suprafața este determinată în planul de proiecție Stereo 70.



Date referitoare la teren

Crt	Categorie folosință	Intra vilan	Suprafața (mp)	Tarla	Parcelă	Nr. topo	Observații / Referințe
1	arabil	DA	3.865	15	286	-	
2	arabil	NU	935	15	286	-	

Lungime Segmente

1) Valorile lungimilor segmentelor sunt obținute din proiecție în plan.

Punct început	X / Y	Punct sfârșit	X / Y	Lungime segment (** (m)
1	597.617,834 659.719,614	2	597.624,032 659.715,996	7.177
2	597.624,032 659.715,996	3	597.769,587 659.917,481	248.561
3	597.769,587 659.917,481	4	597.759,694 659.925,835	12.948
4	597.759,694 659.925,835	5	597.758,321 659.926,995	1.797

Punct început	X / Y	Punct sfârșit	X / Y	Lungime segment (** (m)
5	597.758,321 659.926,995	6	597.753,162 659.931,353	6.753
6	597.753,162 659.931,353	7	597.752,81 659.931,65	0.461
7	597.752,81 659.931,65	8	597.609,805 659.724,445	251.762
8	597.609,805 659.724,445	9	597.610,189 659.724,193	0.459
9	597.610,189 659.724,193	1	597.617,834 659.719,614	8.911

** Lungimile segmentelor sunt determinate în planul de proiecție Stereo 70 și sunt rotunjite la 1 milimetru.

*** Distanța dintre puncte este formată din segmente cumulate ce sunt mai mici decât valoarea 1 milimetru.

**DATE DESPRE IMOBILUL NR. 773**

Oficiul de Cadastru și Publicitate Imobiliară SUCEAVA
Biroul de Cadastru și Publicitate Imobiliară Falticeni

A. Partea I. Descrierea imobilului

TEREN Necunoscut

Adresa: Loc. Cotu Baii, Jud. Suceava

Nr. Crt	Nr cadastral Nr. topografic	Suprafața* (mp)	Observații / Referințe
A1	31296	4.000	Sector cadastral:3 Teren neimprejmuit;

B. Partea II. Proprietari și acte

Inscrieri privitoare la dreptul de proprietate și alte drepturi reale		Referințe
12711 / 29/06/2015		
Act Notarial nr. 26, din 26/06/2015 emis de ZAHARIA FELIX GHEORGHITA;		
B2	Intabulare, drept de PROPRIETATE, dobandit prin Succesiune, cota actuala 1/2 1) ONOFREI EVA - MARIANA	A1
B3	Intabulare, drept de PROPRIETATE, dobandit prin Succesiune, cota actuala 1/2 1) BOGZA RODICA	A1

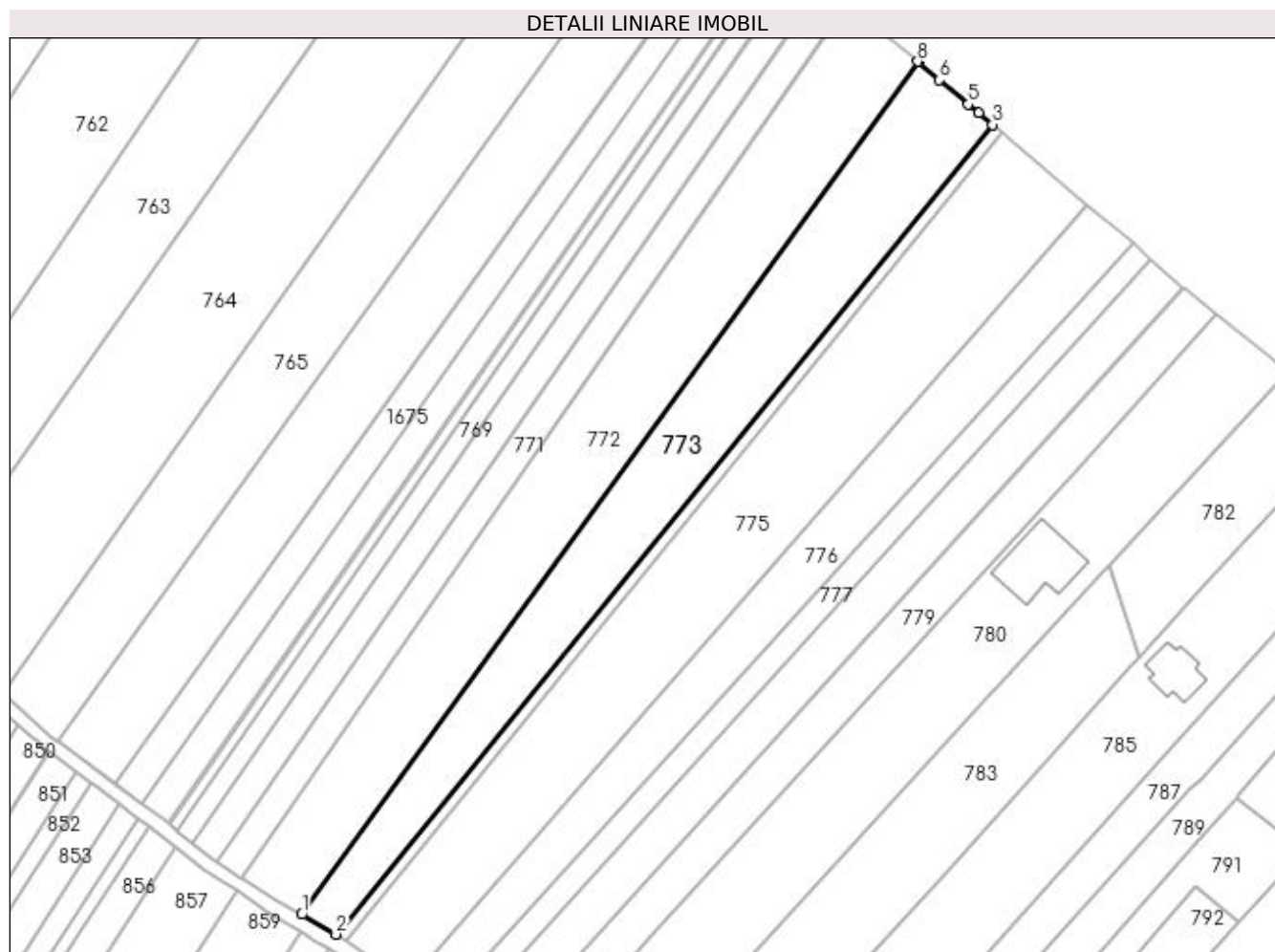
C. Partea III. SARCINI .

Inscrieri privind dezmembramintele dreptului de proprietate, drepturi reale de garanție și sarcini	Referințe
NU SUNT	

Teren

Nr cadastral	Suprafața (mp)*	Observații / Referințe
31296	4.000	

* Suprafața este determinată în planul de proiecție Stereo 70.



Date referitoare la teren

Crt	Categorie folosință	Intravilan	Suprafața (mp)	Tarla	Parcelă	Nr. topo	Observații / Referințe
1	arabil	DA	3.051	15	286	-	
2	arabil	NU	949	15	286	-	

Lungime Segmente

1) Valorile lungimilor segmentelor sunt obținute din proiecție în plan.

Punct început	X / Y	Punct sfârșit	X / Y	Lungime segment (** (m)
1	597.624,032 659.715,996	2	597.632,085 659.711,295	9.325
2	597.632,085 659.711,295	3	597.787,252 659.902,565	246.295
3	597.787,252 659.902,565	4	597.784,031 659.905,283	4.215
4	597.784,031 659.905,283	5	597.781,541 659.907,386	3.259

Punct început	X / Y	Punct sfârșit	X / Y	Lungime segment (** (m)
5	597.781,541 659.907,386	6	597.774,734 659.913,134	8.909
6	597.774,734 659.913,134	7	597.769,851 659.917,257	6.391
7	597.769,851 659.917,257	8	597.769,587 659.917,481	0.346
8	597.769,587 659.917,481	1	597.624,032 659.715,996	248.561

** Lungimile segmentelor sunt determinate în planul de proiecție Stereo 70 și sunt rotunjite la 1 milimetru.

*** Distanța dintre puncte este formată din segmente cumulate ce sunt mai mici decât valoarea 1 milimetru.

**DATE DESPRE IMOBILUL NR. 774**

Oficiul de Cadastru și Publicitate Imobiliară SUCEAVA
Biroul de Cadastru și Publicitate Imobiliară Falticeni

A. Partea I. Descrierea imobilului

TEREN Necunoscut

Adresa: Loc. Cotu Baii, Jud. Suceava, LA LOCUL NUMIT LA HAN

Nr. Crt	Nr cadastral Nr. topografic	Suprafața* (mp)	Observații / Referințe
A1	31294	700	Sector cadastral:3 Teren neimprejmuit;

B. Partea II. Proprietari și acte

Inscrieri privitoare la dreptul de proprietate și alte drepturi reale		Referințe
12709 / 29/06/2015		
Act Notarial nr. 26, din 26/06/2015 emis de ZAHARIA FELIX GHEORGHITA;		
B2	Intabulare, drept de PROPRIETATE, dobandit prin Succesiune, cota actuala 1/2 1) ONOFREI EVA - MARIANA	A1
B3	Intabulare, drept de PROPRIETATE, dobandit prin Succesiune, cota actuala 1/2 1) BOGZA RODICA	A1

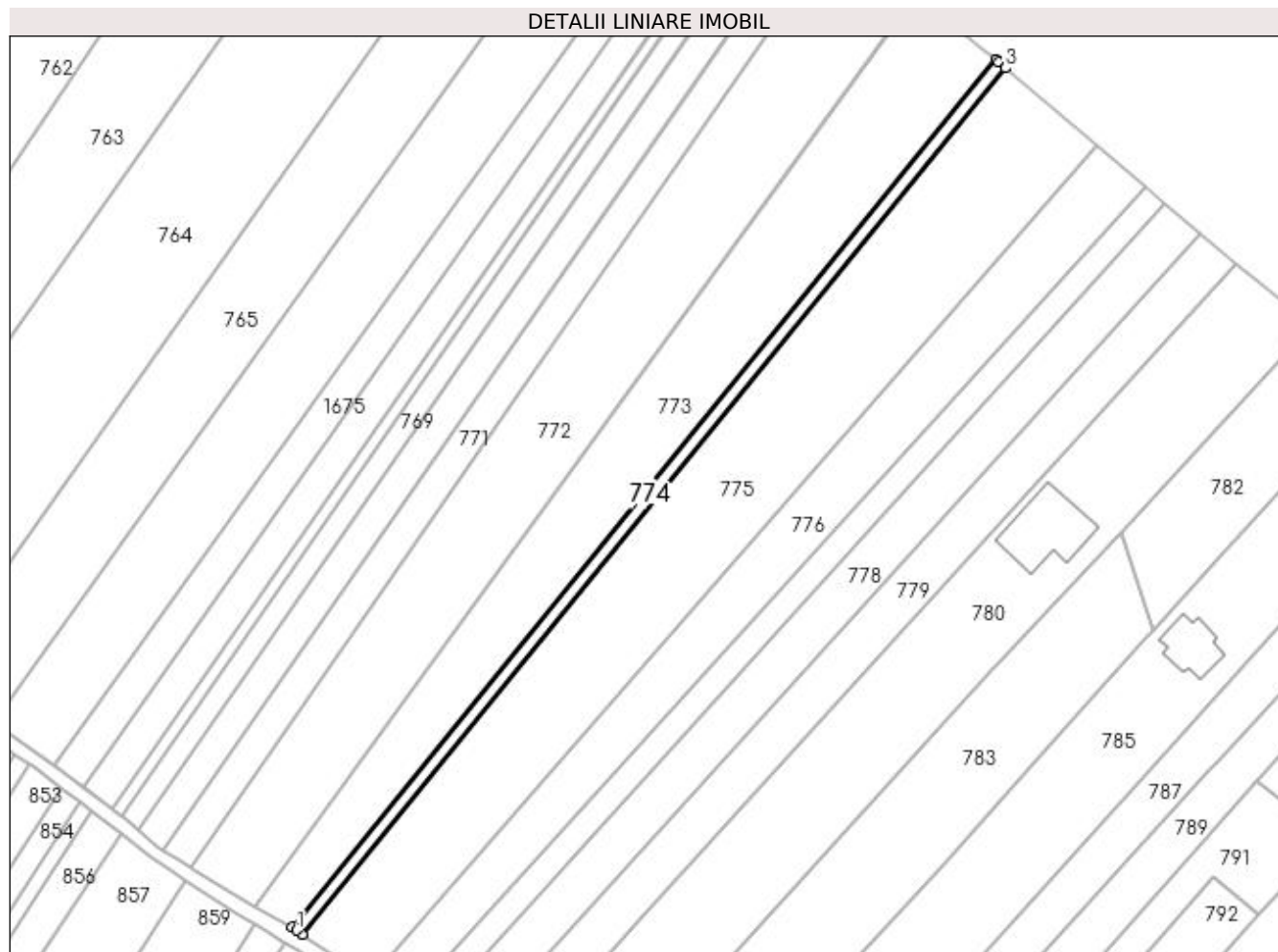
C. Partea III. SARCINI .

Inscrieri privind dezmembramintele dreptului de proprietate, drepturi reale de garanție și sarcini	Referințe
NU SUNT	

Teren

Nr cadastral	Suprafața (mp)*	Observații / Referințe
31294	700	

* Suprafața este determinată în planul de proiecție Stereo 70.



Date referitoare la teren

Crt	Categorie folosință	Intravilan	Suprafața (mp)	Tarla	Parcelă	Nr. topo	Observații / Referințe
1	arabil	DA	577	15	286	-	
2	arabil	NU	123	15	286	-	

Lungime Segmente

1) Valorile lungimilor segmentelor sunt obținute din proiecție în plan.

Punct început	X / Y	Punct sfârșit	X / Y	Lungime segment (** (m)
1	597.633,212 659.710,637	2	597.634,504 659.709,761	1.561
2	597.634,504 659.709,761	3	597.789,426 659.900,73	245.906
3	597.789,426 659.900,73	4	597.787,951 659.901,974	1.93
4	597.787,951 659.901,974	5	597.787,252 659.902,565	0.915

Punct început	X / Y	Punct sfârșit	X / Y	Lungime segment (** (m)
5	597.787,252 659.902,565	6	597.632,085 659.711,295	246.295
6	597.632,085 659.711,295	1	597.633,212 659.710,637	1.305

** Lungimile segmentelor sunt determinate în planul de proiecție Stereo 70 și sunt rotunjite la 1 milimetru.

*** Distanța dintre puncte este formată din segmente cumulate ce sunt mai mici decât valoarea 1 milimetru.

**DATE DESPRE IMOBILUL NR. 775**

Oficiul de Cadastru și Publicitate Imobiliară SUCEAVA
Biroul de Cadastru și Publicitate Imobiliară Falticeni

A. Partea I. Descrierea imobilului

TEREN Necunoscut

Adresa: Loc. Cotu Baii, Jud. Suceava, la locul numit LA HAN

Nr. Crt	Nr cadastral Nr. topografic	Suprafața* (mp)	Observații / Referințe
A1	31295	5.400	Sector cadastral:3 Teren neimprejmuit;

B. Partea II. Proprietari și acte

Inscrieri privitoare la dreptul de proprietate și alte drepturi reale		Referințe
12707 / 29/06/2015		
Act Notarial nr. 26, din 26/06/2015 emis de ZAHARIA FELIX GHEORGHITA;		
B4	Intabulare, drept de PROPRIETATE, dobandit prin Succesiune, cota actuala 1/4 1) ONOFREI EVA-MARIANA	A1
B5	Intabulare, drept de PROPRIETATE, dobandit prin Succesiune, cota actuala 1/4 1) BOGZA RODICA	A1
8674 / 03/05/2018		
Act Notarial nr. 24, din 22/04/2018 emis de ZAHARIA FELIX GHEORGHITA;		
B6	Intabulare, drept de PROPRIETATE, dobandit prin Succesiune, cota actuala 1/4 1) ONOFREI EVA-MARIANA	A1
B7	Intabulare, drept de PROPRIETATE, dobandit prin Succesiune, cota actuala 1/4 1) BOGZA RODICA	A1

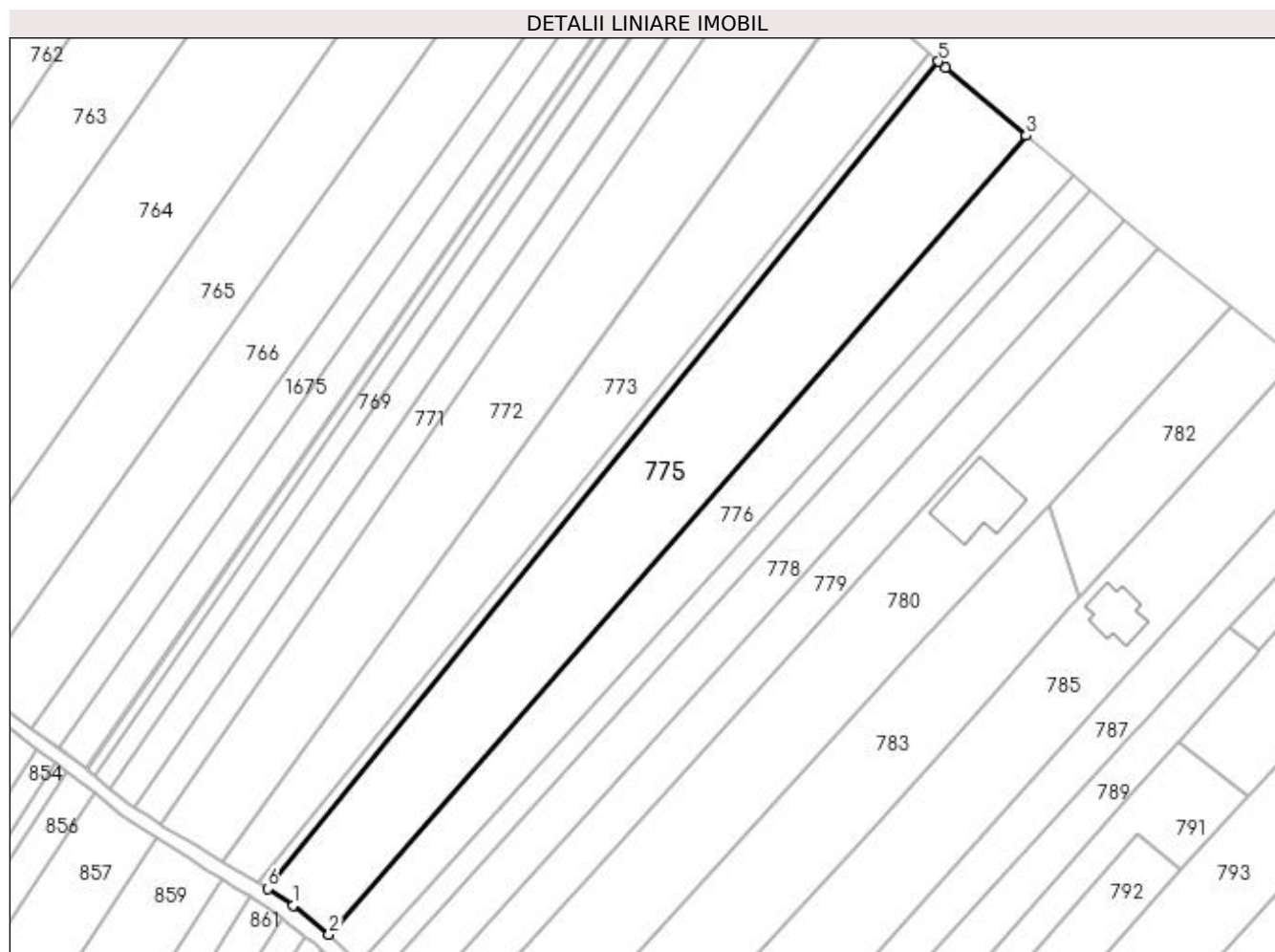
C. Partea III. SARCINI .

Inscrieri privind dezmembramintele dreptului de proprietate, drepturi reale de garanție și sarcini	Referințe
NU SUNT	

Teren

Nr cadastral	Suprafața (mp)*	Observații / Referințe
31295	5.400	

* Suprafața este determinată în planul de proiecție Stereo 70.



Date referitoare la teren

Crt	Categorie folosință	Intra vilan	Suprafața (mp)	Tarla	Parcelă	Nr. topo	Observații / Referințe
1	arabil	DA	4.292	15	286	-	
2	arabil	NU	1.108	15	286	-	

Lungime Segmente

1) Valorile lungimilor segmentelor sunt obținute din proiecție în plan.

Punct început	X / Y	Punct sfârșit	X / Y	Lungime segment (** (m)
1	597.640,279 659.705,847	2	597.648,607 659.699,216	10.645
2	597.648,607 659.699,216	3	597.809,649 659.883,661	244.856
3	597.809,649 659.883,661	4	597.791,014 659.899,39	24.386
4	597.791,014 659.899,39	5	597.789,426 659.900,73	2.078

Punct început	X / Y	Punct sfârșit	X / Y	Lungime segment (** (m)
5	597.789,426 659.900,73	6	597.634,504 659.709,761	245.906
6	597.634,504 659.709,761	1	597.640,279 659.705,847	6.976

** Lungimile segmentelor sunt determinate în planul de proiecție Stereo 70 și sunt rotunjite la 1 milimetru.

*** Distanța dintre puncte este formată din segmente cumulate ce sunt mai mici decât valoarea 1 milimetru.

**DATE DESPRE IMOBILUL NR. 776**

Oficiul de Cadastru și Publicitate Imobiliară SUCEAVA
Biroul de Cadastru și Publicitate Imobiliară Falticeni

A. Partea I. Descrierea imobilului

TEREN Necunoscut

Adresa: Loc. Cotu Baii, Jud. Suceava, LA LOCUL NUMIT LA HAN

Nr. Crt	Nr cadastral Nr. topografic	Suprafața* (mp)	Observații / Referințe
A1	31292	2.900	Sector cadastral:3 Teren neimprejmuit;

B. Partea II. Proprietari și acte

Inscrieri privitoare la dreptul de proprietate și alte drepturi reale		Referințe
12715 / 29/06/2015		
Act Notarial nr. 26, din 26/06/2015 emis de ZAHARIA FELIX GHEORGHITA;		
B3	Intabulare, drept de PROPRIETATE, dobandit prin Succesiune, cota actuala 1/4 1) ONOFREI EVA-MARIANA	A1
B4	Intabulare, drept de PROPRIETATE, dobandit prin Succesiune, cota actuala 1/4 1) BOGZA RODICA	A1
8688 / 03/05/2018		
Act Notarial nr. 24, din 23/04/2018 emis de ZAHARIA FELIX GHEORGHITA;		
B5	Intabulare, drept de PROPRIETATE, dobandit prin Succesiune, cota actuala 1/4 1) ONOFREI EVA-MARIANA	A1
B6	Intabulare, drept de PROPRIETATE, dobandit prin Succesiune, cota actuala 1/4 1) BOGZA RODICA	A1

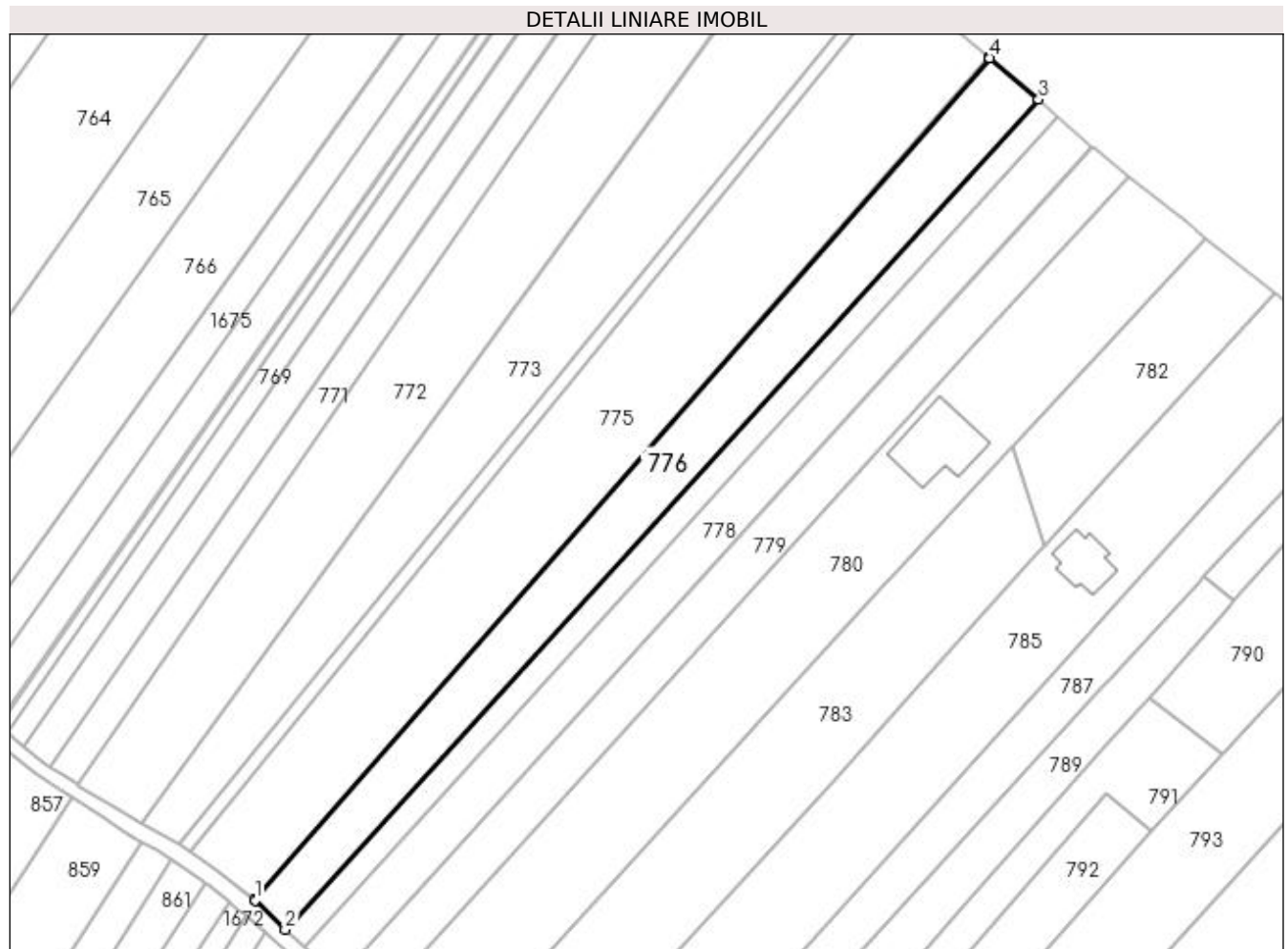
C. Partea III. SARCINI

Inscrieri privind dezmembramintele dreptului de proprietate, drepturi reale de garanție și sarcini		Referințe
17548 / 19/08/2014		
Hotarare Judecatoreasca nr. 1259, din 30/05/2007 emis de JUDECATORIA FALTICENI (hotarare judecatoreasca nr. 260/08-07-2008 emis de TRIBUNALUL SUCEAVA);		
C1	SE NOTEAZA SULTA PENTRU SUMA DE 3257,72 RON IN FAVOAREA NUMITULUI VORNICU MIHAI	A1
C2	SE NOTEAZA SULTA PENTRU SUMA DE 3257,72 RON IN FAVOAREA NUMITULUI VORNICU VASILE	A1

Teren

Nr cadastral	Suprafața (mp)*	Observații / Referințe
31292	2.900	

* Suprafața este determinată în planul de proiecție Stereo 70.



Date referitoare la teren

Crt	Categorie folosință	Intra vilan	Suprafața (mp)	Tarla	Parcelă	Nr. topo	Observații / Referințe
1	arabil	DA	2.306	15	286	-	
2	arabil	NU	594	15	286	-	

Lungime Segmente

1) Valorile lungimilor segmentelor sunt obținute din proiecție în plan.

Punct început	X / Y	Punct sfârșit	X / Y	Lungime segment (** (m)
1	597.648,785 659.699,074	2	597.655,422 659.692,689	9.21
2	597.655,422 659.692,689	3	597.820,523 659.874,483	245.576
3	597.820,523 659.874,483	4	597.809,736 659.883,588	14.116
4	597.809,736 659.883,588	5	597.809,649 659.883,661	0.114

Punct început	X / Y	Punct sfârșit	X / Y	Lungime segment (** (m)
5	597.809,649 659.883,661	6	597.648,607 659.699,216	244.856
6	597.648,607 659.699,216	1	597.648,785 659.699,074	0.228

** Lungimile segmentelor sunt determinate în planul de proiecție Stereo 70 și sunt rotunjite la 1 milimetru.

*** Distanța dintre puncte este formată din segmente cumulate ce sunt mai mici decât valoarea 1 milimetru.

**DATE DESPRE IMOBILUL NR. 777**

Oficiul de Cadastru și Publicitate Imobiliară SUCEAVA
Biroul de Cadastru și Publicitate Imobiliară Falticeni

A. Partea I. Descrierea imobilului

TEREN Necunoscut

Adresa: Loc. Cotu Baii, Jud. Suceava, la locul numit LA HAN

Nr. Crt	Nr cadastral Nr. topografic	Suprafața* (mp)	Observații / Referințe
A1	31286	1.400	Sector cadastral:3 Teren neimprejmuit;

B. Partea II. Proprietari și acte

Inscrieri privitoare la dreptul de proprietate și alte drepturi reale		Referințe
12712 / 29/06/2015		
Act Notarial nr. 26, din 26/06/2015 emis de ZAHARIA FELIX GHEORGHITA;		
B2	Intabulare, drept de PROPRIETATE, dobandit prin Succesiune, cota actuala 1/2 1) ONOFREI EVA - MARIANA	A1
B3	Intabulare, drept de PROPRIETATE, dobandit prin Succesiune, cota actuala 1/2 1) BOGZA RODICA	A1

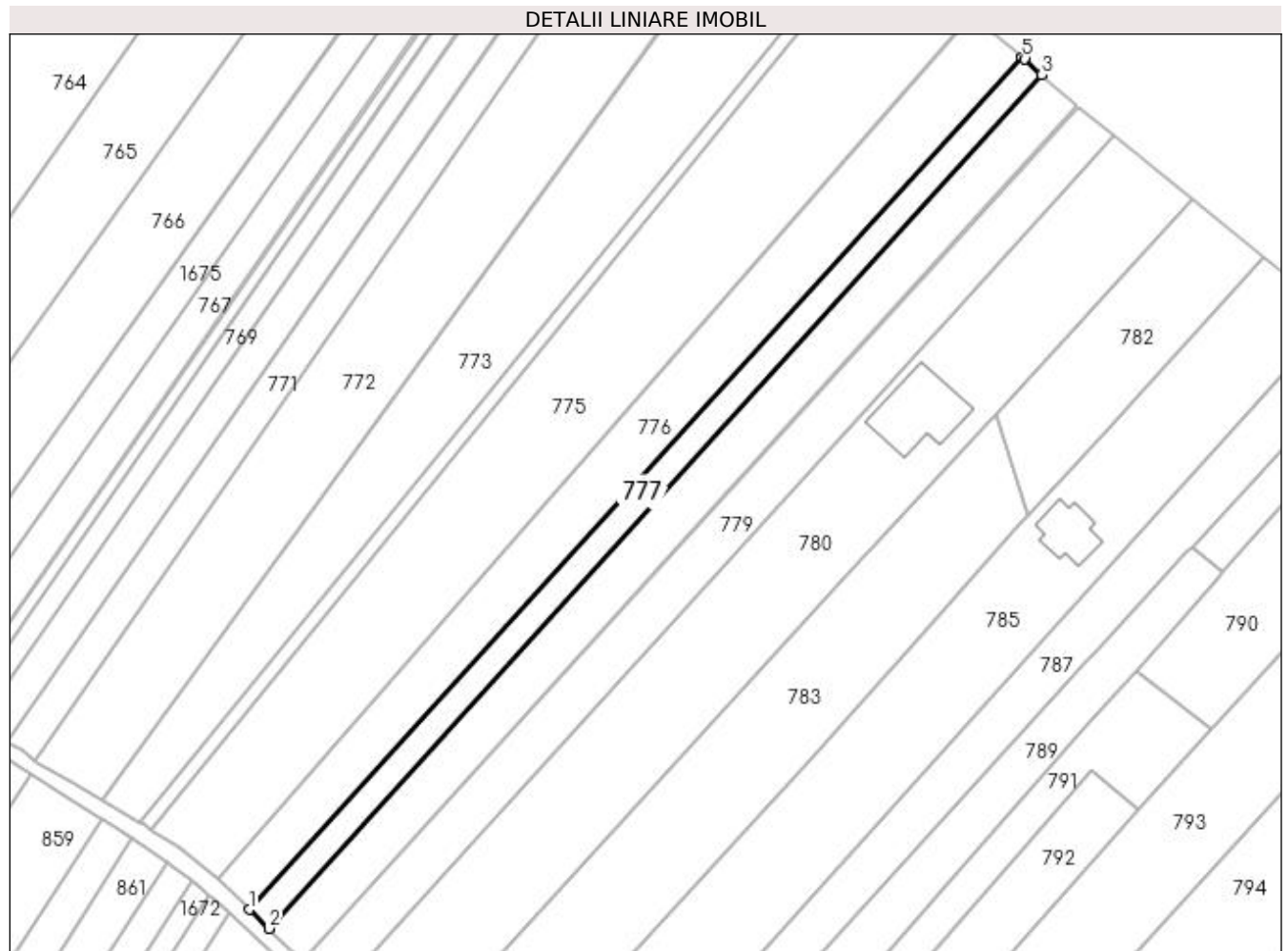
C. Partea III. SARCINI .

Inscrieri privind dezmembramintele dreptului de proprietate, drepturi reale de garanție și sarcini	Referințe
NU SUNT	

Teren

Nr cadastral	Suprafața (mp)*	Observații / Referințe
31286	1.400	

* Suprafața este determinată în planul de proiecție Stereo 70.



Date referitoare la teren

Crt	Categorie folosință	Intravilan	Suprafața (mp)	Tarla	Parcelă	Nr. topo	Observații / Referințe
1	arabil	DA	1.161	15	286	-	
2	arabil	NU	239	15	286	-	

Lungime Segmente

1) Valorile lungimilor segmentelor sunt obținute din proiecție în plan.

Punct început	X / Y	Punct sfârșit	X / Y	Lungime segment (** (m)
1	597.655,422 659.692,689	2	597.659,648 659.688,623	5.864
2	597.659,648 659.688,623	3	597.824,692 659.870,843	245.853
3	597.824,692 659.870,843	4	597.820,963 659.874,112	4.959
4	597.820,963 659.874,112	5	597.820,523 659.874,483	0.576

Punct început	X / Y	Punct sfârșit	X / Y	Lungime segment (** (m)
5	597.820,523 659.874,483	1	597.655,422 659.692,689	245.576

** Lungimile segmentelor sunt determinate în planul de proiecție Stereo 70 și sunt rotunjite la 1 milimetru.

*** Distanța dintre puncte este formată din segmente cumulate ce sunt mai mici decât valoarea 1 milimetru.

**DATE DESPRE IMOBILUL NR. 778**

Oficiul de Cadastru și Publicitate Imobiliară SUCEAVA
Biroul de Cadastru și Publicitate Imobiliară Falticeni

A. Partea I. Descrierea imobilului

TEREN Necunoscut

Adresa: Loc. Cotu Baii, Jud. Suceava

Nr. Crt	Nr cadastral Nr. topografic	Suprafața* (mp)	Observații / Referințe
A1	32753	2.470	Sector cadastral:3 Teren neimprejmuit;

B. Partea II. Proprietari și acte

Inscrieri privitoare la dreptul de proprietate și alte drepturi reale		Referințe
30000 / 13/11/2019		
Act Administrativ nr. 296, din 15/02/2019 emis de COMISIA JUDETEANA;		
B1	Intabulare, drept de PROPRIETATE, dobandit prin Lege, cota actuala 1/1 1) VORNICU MIHAI	A1

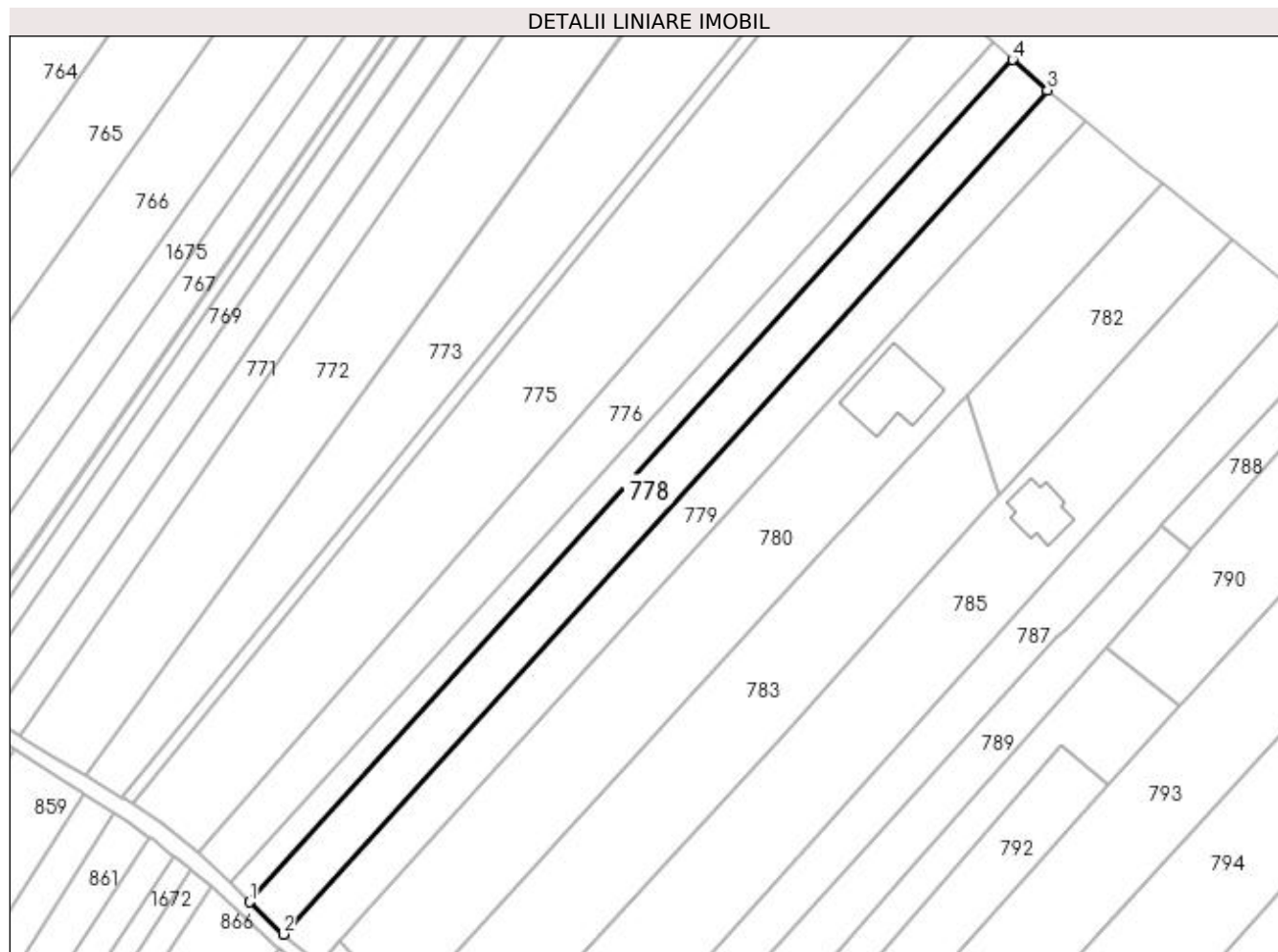
C. Partea III. SARCINI .

Inscrieri privind dezmembramintele dreptului de proprietate, drepturi reale de garanție și sarcini	Referințe
NU SUNT	

Teren

Nr cadastral	Suprafața (mp)*	Observații / Referințe
32753	2.470	

* Suprafața este determinată în planul de proiecție Stereo 70.



Date referitoare la teren

Crt	Categorie folosință	Intra vilan	Suprafața (mp)	Tarla	Parcelă	Nr. topo	Observații / Referințe
1	arabil	DA	2.041	15	286	-	
2	arabil	NU	429	15	286	-	

Lungime Segmente

1) Valorile lungimilor segmentelor sunt obținute din proiecție în plan.

Punct început	X / Y	Punct sfârșit	X / Y	Lungime segment (** (m)
1	597.659,648 659.688,623	2	597.666,884 659.681,661	10.041
2	597.666,884 659.681,661	3	597.832,241 659.864,226	246.319
3	597.832,241 659.864,226	4	597.824,692 659.870,843	10.039
4	597.824,692 659.870,843	1	597.659,648 659.688,623	245.853

**** Lungimile segmentelor sunt determinate în planul de proiecție Stereo 70 și sunt rotunjite la 1 milimetru.**

***** Distanța dintre puncte este formată din segmente cumulate ce sunt mai mici decât valoarea 1 milimetru.**

**DATE DESPRE IMOBILUL NR. 779**

Oficiul de Cadastru și Publicitate Imobiliară SUCEAVA
Biroul de Cadastru și Publicitate Imobiliară Falticeni

A. Partea I. Descrierea imobilului

TEREN Necunoscut

Adresa: Loc. Cotu Baii, Jud. Suceava

Nr. Crt	Nr cadastral Nr. topografic	Suprafața* (mp)	Observații / Referințe
A1		2.500	Sector cadastral:3 Teren neimprejmuit;

B. Partea II. Proprietari și acte

Inscrieri privitoare la dreptul de proprietate și alte drepturi reale	Referințe
/	
Act Notarial nr. 1078, din 21/04/1997 emis de NO APOSTOL MARIA;	
B1	A1
Intabulare, drept de PROPRIETATE, dobandit prin PARTAJ, cota actuala 1/1 1) ONICEANU COSTEL	

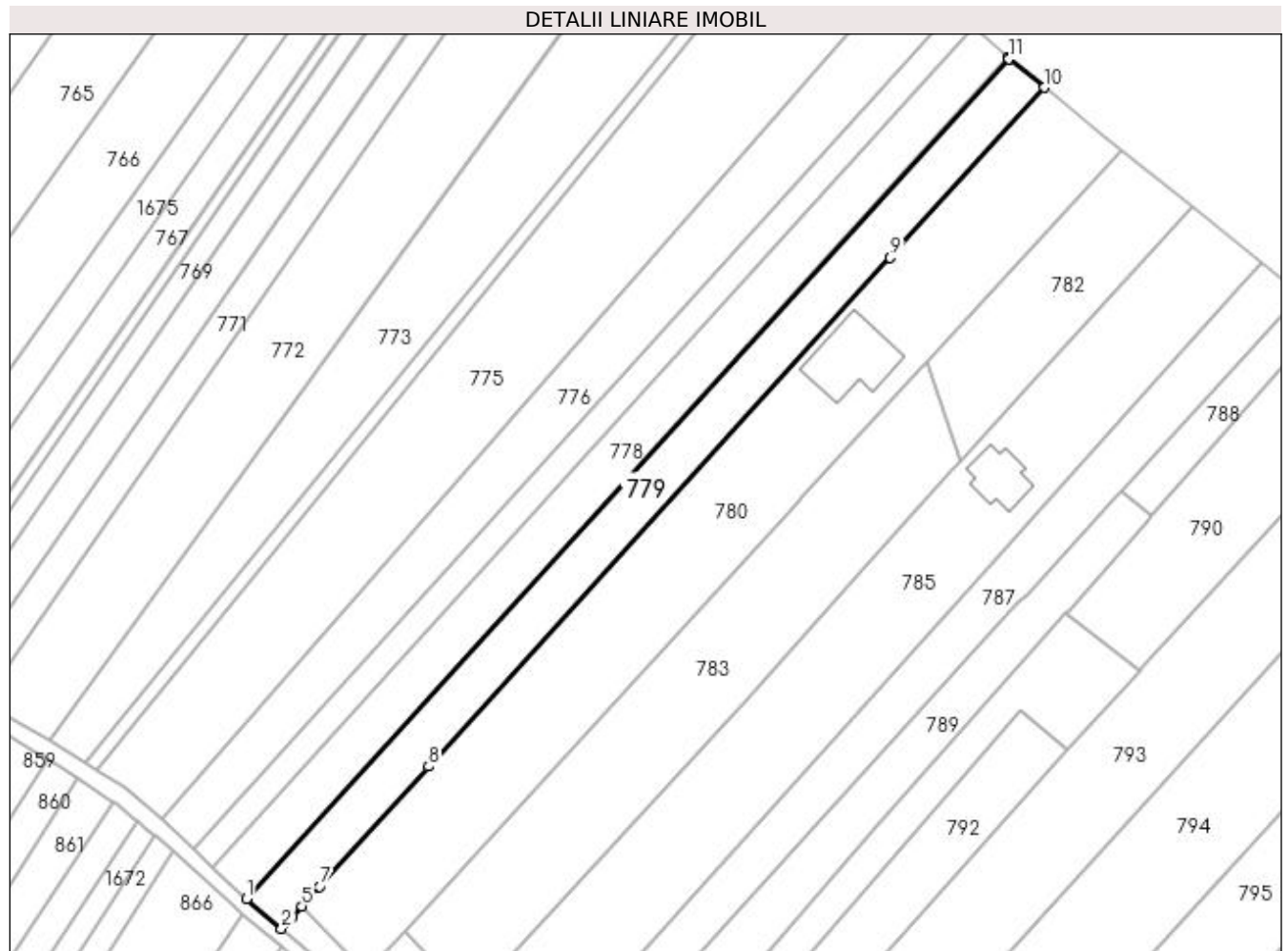
C. Partea III. SARCINI .

Inscrieri privind dezmembramintele dreptului de proprietate, drepturi reale de garanție și sarcini	Referințe
NU SUNT	

Teren

Nr cadastral	Suprafața (mp)*	Observații / Referințe
	2.500	

* Suprafața este determinată în planul de proiecție Stereo 70.



Date referitoare la teren

Crt	Categorie folosință	Intra vilan	Suprafața (mp)	Tarla	Parcelă	Nr. topo	Observații / Referințe
1	arabil	DA	2.060	15	286	-	
2	arabil	NU	440	15	286	-	

Lungime Segmente

1) Valorile lungimilor segmentelor sunt obținute din proiecție în plan.

Punct început	X / Y	Punct sfârșit	X / Y	Lungime segment (** (m)
1	597.666,884 659.681,661	2	597.674,525 659.675,265	9.965
2	597.674,525 659.675,265	3	597.675,712 659.676,572	1.766
3	597.675,712 659.676,572	4	597.676,949 659.677,933	1.839
4	597.676,949 659.677,933	5	597.678,977 659.680,166	3.016

Punct început	X / Y	Punct sfârșit	X / Y	Lungime segment (** (m)
5	597.678,977 659.680,166	6	597.680,302 659.681,624	1.97
6	597.680,302 659.681,624	7	597.682,847 659.684,425	3.785
7	597.682,847 659.684,425	8	597.706,486 659.710,445	35.155
8	597.706,486 659.710,445	9	597.806,757 659.820,815	149.117
9	597.806,757 659.820,815	10	597.840,294 659.857,7	49.852
10	597.840,294 659.857,7	11	597.832,51 659.863,99	10.008
11	597.832,51 659.863,99	12	597.832,241 659.864,226	0.358
12	597.832,241 659.864,226	1	597.666,884 659.681,661	246.319

** Lungimile segmentelor sunt determinate în planul de proiecție Stereo 70 și sunt rotunjite la 1 milimetru.

*** Distanța dintre puncte este formată din segmente cumulate ce sunt mai mici decât valoarea 1 milimetru.

**DATE DESPRE IMOBILUL NR. 780**

Oficiul de Cadastru și Publicitate Imobiliară SUCEAVA
Biroul de Cadastru și Publicitate Imobiliară Falticeni

A. Partea I. Descrierea imobilului

TEREN Necunoscut

Adresa: Loc. Cotu Baii, Jud. Suceava

Nr. Crt	Nr cadastral Nr. topografic	Suprafața* (mp)	Observații / Referințe
A1	33434	5.000	Sector cadastral:3 Teren neimprejmuit;

B. Partea II. Proprietari și acte

Inscrieri privitoare la dreptul de proprietate și alte drepturi reale	Referințe
27663 / 12/10/2022	
Act Notarial nr. 1018, din 18/10/2010 emis de BNP RA APOSTOL;	
B2	A1
Intabulare, drept de PROPRIETATE bun propriu, dobandit prin Conventie, cota actuala 1/1 1) IGNATESCU ADRIANA IRINA, nezasatorita	

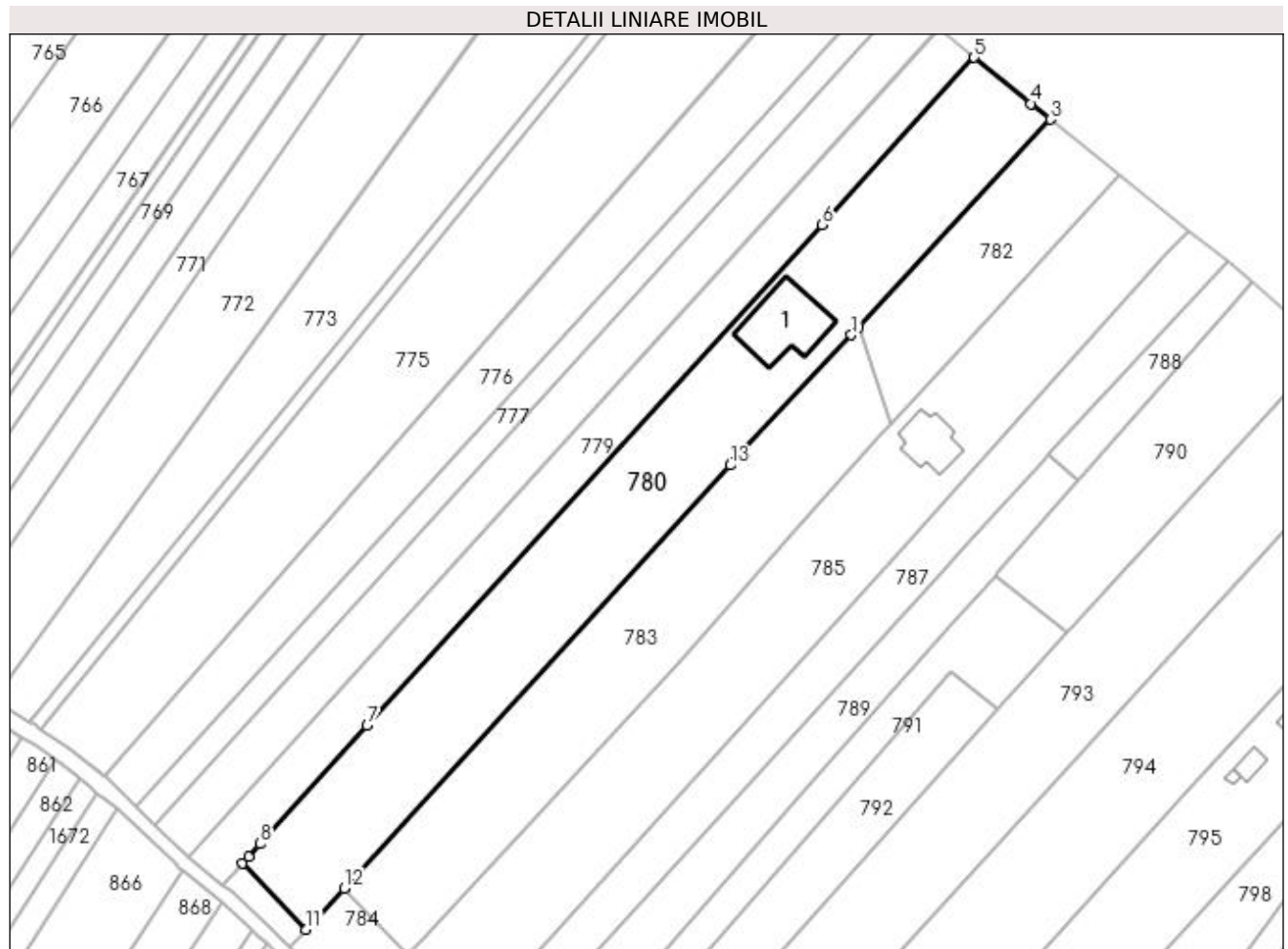
C. Partea III. SARCINI .

Inscrieri privind dezmembramintele dreptului de proprietate, drepturi reale de garanție și sarcini	Referințe
NU SUNT	

Teren

Nr cadastral	Suprafața (mp)*	Observații / Referințe
33434	5.000	

* Suprafața este determinată în planul de proiecție Stereo 70.



Date referitoare la teren

Crt	Categorie folosință	Intra vilan	Suprafața (mp)	Tarla	Parcelă	Nr. topo	Observații / Referințe
1	arabil	NU	918	15	286	-	
2	curți construcții	DA	1.212	-	-	-	
3	arabil	DA	2.870	-	-	-	

Date referitoare la construcții

Crt	Număr	Destinație construcție	Supraf. (mp)	Situație juridică	Observații / Referințe
A1.1		construcții de locuințe	233	Fara acte	Nr. niveluri:1; S. construita la sol:233 mp; Locuință.

Lungime Segmente

1) Valorile lungimilor segmentelor sunt obținute din proiecție în plan.

Punct început	X / Y	Punct sfârșit	X / Y	Lungime segment (** (m)
1	597.813,232 659.796,595	2	597.814,883 659.798,383	2.434
2	597.814,883 659.798,383	3	597.857,097 659.844,095	62.222

Punct început	X / Y	Punct sfârșit	X / Y	Lungime segment (** (m)
3	597.857,097 659.844,095	4	597.852,864 659.847,523	5.447
4	597.852,864 659.847,523	5	597.840,294 659.857,7	16.173
5	597.840,294 659.857,7	6	597.806,757 659.820,815	49.852
6	597.806,757 659.820,815	7	597.706,486 659.710,445	149.117
7	597.706,486 659.710,445	8	597.682,847 659.684,425	35.155
8	597.682,847 659.684,425	9	597.680,302 659.681,624	3.785
9	597.680,302 659.681,624	10	597.678,977 659.680,166	1.97
10	597.678,977 659.680,166	11	597.693,02 659.665,567	20.257
11	597.693,02 659.665,567	12	597.701,345 659.674,676	12.34
12	597.701,345 659.674,676	13	597.786,536 659.767,882	126.273
13	597.786,536 659.767,882	14	597.787,831 659.769,275	1.902
14	597.787,831 659.769,275	1	597.813,232 659.796,595	37.304

** Lungimile segmentelor sunt determinate în planul de proiecție Stereo 70 și sunt rotunjite la 1 milimetru.

*** Distanța dintre puncte este formată din segmente cumulate ce sunt mai mici decât valoarea 1 milimetru.

**DATE DESPRE IMOBILUL NR. 781**

Oficiul de Cadastru și Publicitate Imobiliară SUCEAVA
Biroul de Cadastru și Publicitate Imobiliară Falticeni

A. Partea I. Descrierea imobilului

TEREN Intravilan

Adresa: Loc. Cotu Baii, Jud. Suceava

Nr. Crt	Nr cadastral Nr. topografic	Suprafața* (mp)	Observații / Referințe
A1		117	Sector cadastral:3 Teren neimprejmuit;

B. Partea II. Proprietari și acte

Inscrieri privitoare la dreptul de proprietate și alte drepturi reale		Referințe
/		
Act Normativ nr. Legea 7, din 13/03/1996 emis de PARLAMENTUL ROMANIEI;		
B1	Inscrierea provizorie, drept de PROPRIETATE, dobandit prin Lege, cota actuala 1/1 1) NEIDENTIFICAT NEIDENTIFICAT	A1
B2	Proprietar neidentificat.	A1

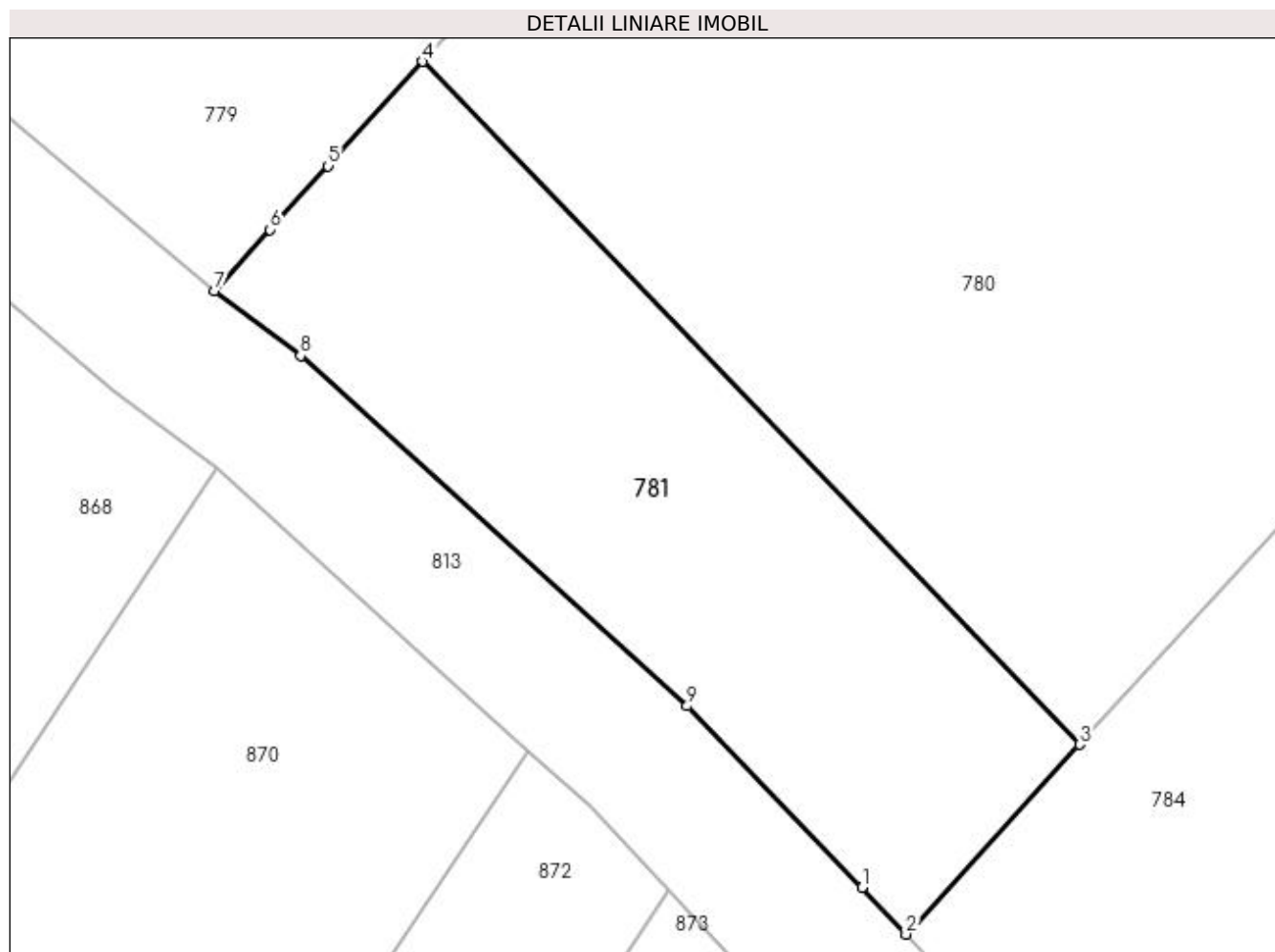
C. Partea III. SARCINI .

Inscrieri privind dezmembramintele dreptului de proprietate, drepturi reale de garanție și sarcini	Referințe
NU SUNT	

Teren

Nr cadastral	Suprafața (mp)*	Observații / Referințe
	117	

* Suprafața este determinată în planul de proiecție Stereo 70.



Date referitoare la teren

Crt	Categorie folosință	Intravilan	Suprafața (mp)	Tarla	Parcelă	Nr. topo	Observații / Referințe
1	arabil	DA	117	15	286	-	

Lungime Segmente

1) Valorile lungimilor segmentelor sunt obținute din proiecție în plan.

Punct început	X / Y	Punct sfârșit	X / Y	Lungime segment (** (m)
1	597.688,365 659.662,511	2	597.689,311 659.661,51	1.377
2	597.689,311 659.661,51	3	597.693,02 659.665,567	5.497
3	597.693,02 659.665,567	4	597.678,977 659.680,166	20.257
4	597.678,977 659.680,166	5	597.676,949 659.677,933	3.016
5	597.676,949 659.677,933	6	597.675,712 659.676,572	1.839

Punct început	X / Y	Punct sfârșit	X / Y	Lungime segment (** (m)
6	597.675,712 659.676,572	7	597.674,525 659.675,265	1.766
7	597.674,525 659.675,265	8	597.676,362 659.673,874	2.304
8	597.676,362 659.673,874	9	597.684,629 659.666,391	11.151
9	597.684,629 659.666,391	1	597.688,365 659.662,511	5.386

** Lungimile segmentelor sunt determinate în planul de proiecție Stereo 70 și sunt rotunjite la 1 milimetru.

*** Distanța dintre puncte este formată din segmente cumulate ce sunt mai mici decât valoarea 1 milimetru.

**DATE DESPRE IMOBILUL NR. 782**

Oficiul de Cadastru și Publicitate Imobiliară SUCEAVA
Biroul de Cadastru și Publicitate Imobiliară Falticeni

A. Partea I. Descrierea imobilului

TEREN Necunoscut

Adresa: Loc. Cotu Baii, Jud. Suceava

Nr. Crt	Nr cadastral Nr. topografic	Suprafața* (mp)	Observații / Referințe
A1	32926	1.340	Sector cadastral:3 Teren neimprejmuit;

B. Partea II. Proprietari și acte

Inscrieri privitoare la dreptul de proprietate și alte drepturi reale	Referințe
28183 / 24/10/2019	
Act Notarial nr. 4696, din 22/10/2019 emis de APOSTOL DRAGOS NICOLAE;	
B3	A1
Intabulare, drept de PROPRIETATE bun propriu, dobandit prin Conventie, cota actuala 1/1 1) ANDREI SILVIU IONUȚ , necasatorit	

C. Partea III. SARCINI .

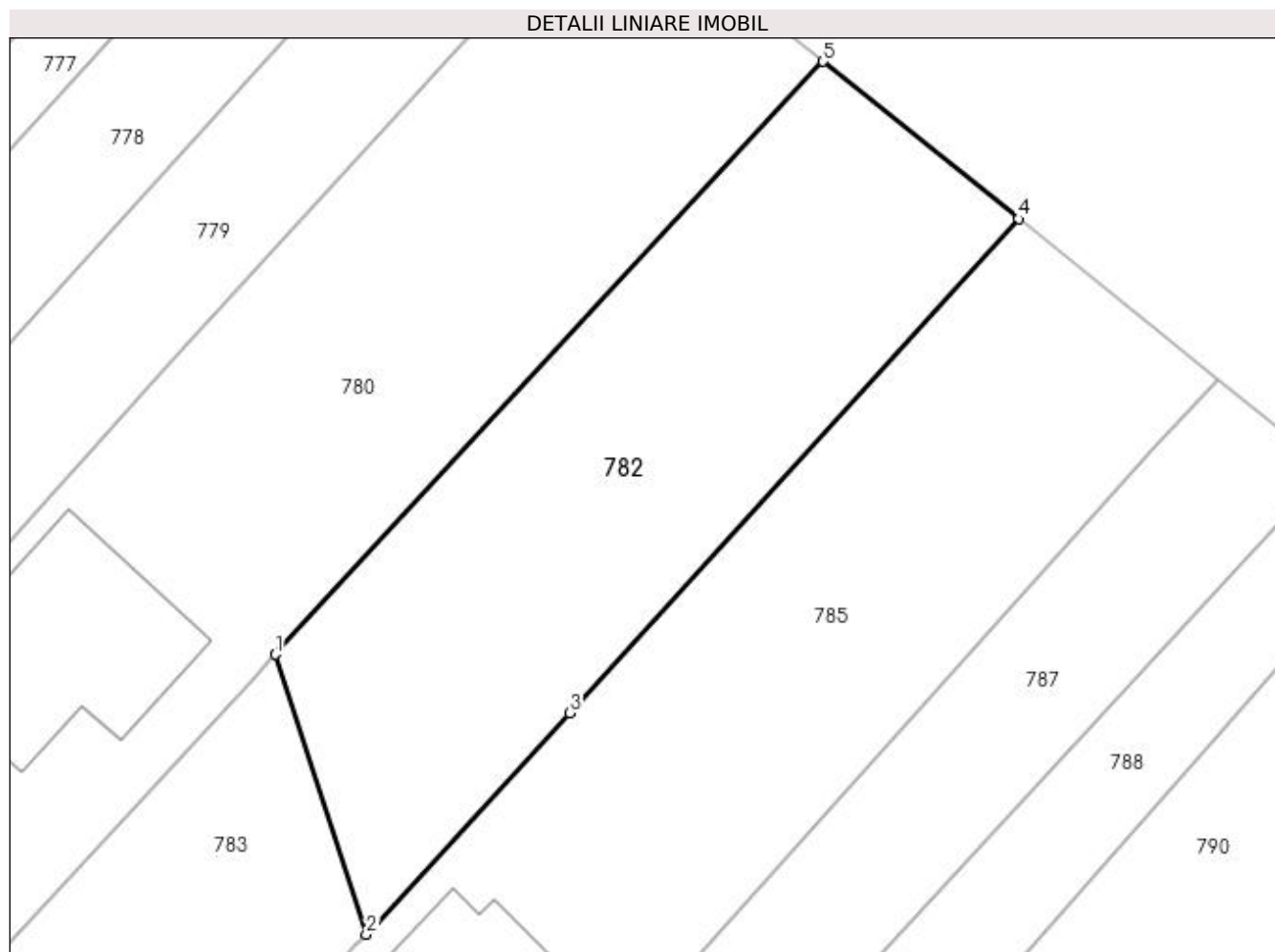
Inscrieri privind dezmembramintele dreptului de proprietate, drepturi reale de garanție și sarcini	Referințe
NU SUNT	

Anexa Nr. 1 La Partea I

Teren

Nr cadastral	Suprafața (mp)*	Observații / Referințe
32926	1.340	

* Suprafața este determinată în planul de proiecție Stereo 70.



Date referitoare la teren

Crt	Categorie folosință	Intra vilan	Suprafața (mp)	Tarla	Parcelă	Nr. topo	Observații / Referințe
1	arabil	NU	842	15	294	-	
2	arabil	DA	498	15	294	-	

Lungime Segmente

1) Valorile lungimilor segmentelor sunt obținute din proiecție în plan.

Punct început	X / Y	Punct sfârșit	X / Y	Lungime segment (** (m)
1	597.814,883 659.798,383	2	597.821,877 659.776,812	22.677
2	597.821,877 659.776,812	3	597.837,558 659.793,86	23.163
3	597.837,558 659.793,86	4	597.872,185 659.831,961	51.485
4	597.872,185 659.831,961	5	597.857,097 659.844,095	19.362

Punct început	X / Y	Punct sfârșit	X / Y	Lungime segment (** (m)
5	597.857,097 659.844,095	1	597.814,883 659.798,383	62.222

** Lungimile segmentelor sunt determinate în planul de proiecție Stereo 70 și sunt rotunjite la 1 milimetru.

*** Distanța dintre puncte este formată din segmente cumulate ce sunt mai mici decât valoarea 1 milimetru.

**DATE DESPRE IMOBILUL NR. 783**

Oficiul de Cadastru și Publicitate Imobiliară SUCEAVA
Biroul de Cadastru și Publicitate Imobiliară Falticeni

A. Partea I. Descrierea imobilului

TEREN Intravilan

Adresa: Loc. Cotu Baii, Jud. Suceava

Nr. Crt	Nr cadastral Nr. topografic	Suprafața* (mp)	Observații / Referințe
A1	32927	3.338	Sector cadastral:3 Teren neimprejmuit;

B. Partea II. Proprietari și acte

Inscrieri privitoare la dreptul de proprietate și alte drepturi reale	Referințe
28182 / 24/10/2019	
Act Notarial nr. 4696, din 22/10/2019 emis de APOSTOL DRAGOS NICOLAE;	
B3	A1
Intabulare, drept de PROPRIETATE bun propriu, dobandit prin Conventie, cota actuala 1/1 1) ANDREI SILVIU IONUȚ , necasatorit	

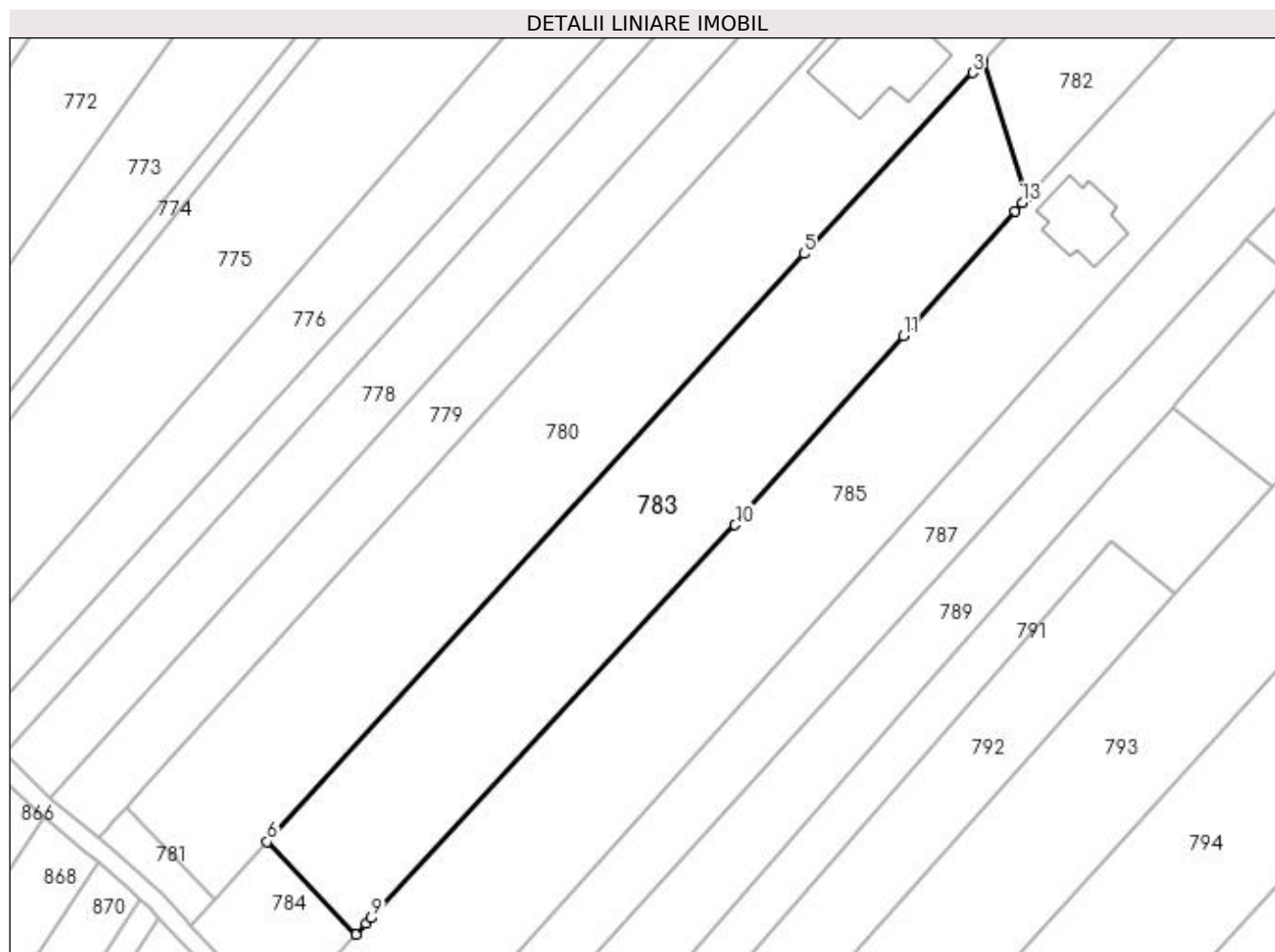
C. Partea III. SARCINI .

Inscrieri privind dezmembramintele dreptului de proprietate, drepturi reale de garanție și sarcini	Referințe
NU SUNT	

Teren

Nr cadastral	Suprafața (mp)*	Observații / Referințe
32927	3.338	

* Suprafața este determinată în planul de proiecție Stereo 70.



Date referitoare la teren

Crt	Categorie folosință	Intra vilan	Suprafața (mp)	Tarla	Parcelă	Nr. topo	Observații / Referințe
1	arabil	DA	3.338	-	-	-	

Lungime Segmente

1) Valorile lungimilor segmentelor sunt obținute din proiecție în plan.

Punct început	X / Y	Punct sfârșit	X / Y	Lungime segment (** (m)
1	597.821,877 659.776,812	2	597.814,883 659.798,383	22.677
2	597.814,883 659.798,383	3	597.813,232 659.796,595	2.434
3	597.813,232 659.796,595	4	597.787,831 659.769,275	37.304
4	597.787,831 659.769,275	5	597.786,536 659.767,882	1.902
5	597.786,536 659.767,882	6	597.701,345 659.674,676	126.273

Punct început	X / Y	Punct sfârșit	X / Y	Lungime segment (** (m)
6	597.701,345 659.674,676	7	597.715,455 659.660,007	20.354
7	597.715,455 659.660,007	8	597.717,016 659.661,694	2.298
8	597.717,016 659.661,694	9	597.717,854 659.662,599	1.233
9	597.717,854 659.662,599	10	597.775,563 659.724,926	84.941
10	597.775,563 659.724,926	11	597.802,288 659.754,906	40.162
11	597.802,288 659.754,906	12	597.819,912 659.774,675	26.484
12	597.819,912 659.774,675	13	597.821,1 659.775,967	1.755
13	597.821,1 659.775,967	1	597.821,877 659.776,812	1.148

** Lungimile segmentelor sunt determinate în planul de proiecție Stereo 70 și sunt rotunjite la 1 milimetru.

*** Distanța dintre puncte este formată din segmente cumulate ce sunt mai mici decât valoarea 1 milimetru.

**DATE DESPRE IMOBILUL NR. 784**

Oficiul de Cadastru și Publicitate Imobiliară SUCEAVA
Biroul de Cadastru și Publicitate Imobiliară Falticeni

A. Partea I. Descrierea imobilului

TEREN Intravilan

Adresa: Loc. Cotu Baii, Jud. Suceava

Nr. Crt	Nr cadastral Nr. topografic	Suprafața* (mp)	Observații / Referințe
A1		363	Sector cadastral:3 Teren neimprejmuit;

B. Partea II. Proprietari și acte

Inscrieri privitoare la dreptul de proprietate și alte drepturi reale		Referințe
/		
Act Normativ nr. Legea 7, din 13/03/1996 emis de PARLAMENTUL ROMANIEI;		
B1	Inscrierea provizorie, drept de PROPRIETATE, dobandit prin Lege, cota actuala 1/1 1) NEIDENTIFICAT NEIDENTIFICAT	A1
B2	Proprietar neidentificat.	A1

C. Partea III. SARCINI .

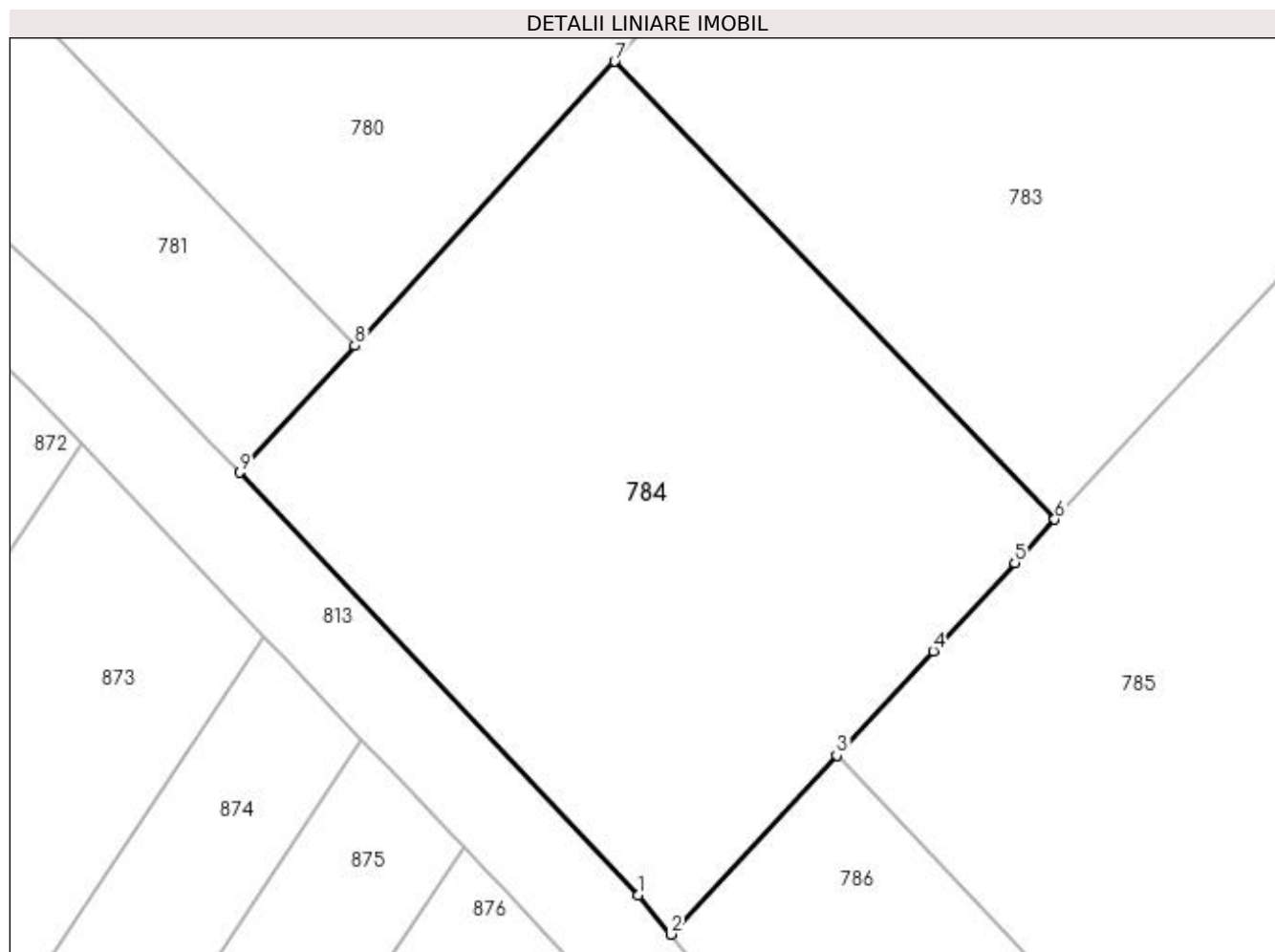
Inscrieri privind dezmembramintele dreptului de proprietate, drepturi reale de garanție și sarcini	Referințe
NU SUNT	

Anexa Nr. 1 La Partea I

Teren

Nr cadastral	Suprafața (mp)*	Observații / Referințe
	363	

* Suprafața este determinată în planul de proiecție Stereo 70.



Date referitoare la teren

Crt	Categorie folosință	Intra vilan	Suprafața (mp)	Tarla	Parcelă	Nr. topo	Observații / Referințe
1	arabil	DA	363	15	286	-	

Lungime Segmente

1) Valorile lungimilor segmentelor sunt obținute din proiecție în plan.

Punct început	X / Y	Punct sfârșit	X / Y	Lungime segment (** (m)
1	597.702,104 659.647,969	2	597.703,145 659.646,712	1.632
2	597.703,145 659.646,712	3	597.708,456 659.652,448	7.817
3	597.708,456 659.652,448	4	597.711,55 659.655,79	4.554
4	597.711,55 659.655,79	5	597.714,169 659.658,619	3.855
5	597.714,169 659.658,619	6	597.715,455 659.660,007	1.892

Punct început	X / Y	Punct sfârșit	X / Y	Lungime segment (** (m)
6	597.715,455 659.660,007	7	597.701,345 659.674,676	20.354
7	597.701,345 659.674,676	8	597.693,02 659.665,567	12.34
8	597.693,02 659.665,567	9	597.689,311 659.661,51	5.497
9	597.689,311 659.661,51	1	597.702,104 659.647,969	18.628

** Lungimile segmentelor sunt determinate în planul de proiecție Stereo 70 și sunt rotunjite la 1 milimetru.

*** Distanța dintre puncte este formată din segmente cumulate ce sunt mai mici decât valoarea 1 milimetru.

**DATE DESPRE IMOBILUL NR. 785**

Oficiul de Cadastru și Publicitate Imobiliară SUCEAVA
Biroul de Cadastru și Publicitate Imobiliară Falticeni

A. Partea I. Descrierea imobilului

TEREN Necunoscut

Adresa: Loc. Cotu Baii, Jud. Suceava

Nr. Crt	Nr cadastral Nr. topografic	Suprafața* (mp)	Observații / Referințe
A1	33375	4.900	Sector cadastral:3 Teren neimprejmuit;

Construcții

Crt	Nr cadastral Nr. topografic	Adresa	Observații / Referințe
A1.1	33375-C1	Loc. Cotu Baii, Jud. Suceava	Nr. niveluri:1; S. construita la sol:118 mp; Locuinta C1 este din Caramida, este construita in anul 2009 si nu detine Certificat de Performanta Energetica.

B. Partea II. Proprietari și acte

Inscrieri privitoare la dreptul de proprietate și alte drepturi reale		Referințe
11085 / 27/04/2022		
Act Notarial nr. contract de vanzare nr. 1413, din 23/03/2022 emis de NP APOSTOL DRAGOS NICOLAE;		
B2	Intabulare, drept de PROPRIETATE bun comun, in devalmasie, dobandit prin Conventie, cota actuala 500/4900 1) MONACU IULIAN-CIPRIAN 2) MONACU MARIA-DANIELA <i>OBSERVATII: pozitie transcrisa din CF 30701/Fântâna Mare, inscrisa prin incheierea nr. 7782 din 24/03/2022;</i>	A1
Act Notarial nr. 4827, din 26/11/2021 emis de APOSTOL DRAGOS NICOLAE;		
B3	Intabulare, drept de PROPRIETATE bun comun, dobandit prin Conventie, cota actuala 2306/4900 1) MONACU IULIAN-CIPRIAN , casatorit cu 2) MONACU MARIA-DANIELA <i>OBSERVATII: pozitie transcrisa din CF 30712/Fântâna Mare, inscrisa prin incheierea nr. 33310 din 26/11/2021;</i>	A1
Act Notarial nr. 824, din 25/07/2016 emis de IORDACHE RALUCA ANDREA;		
B4	Intabulare, drept de PROPRIETATE bun comun, dobandit prin Conventie, cota actuala 1194/4900 1) MONACU IULIAN-CIPRIAN , casatorit cu 2) MONACU MARIA-DANIELA <i>OBSERVATII: pozitie transcrisa din CF 30713/Fântâna Mare, inscrisa prin incheierea nr. 14465 din 26/07/2016;</i>	A1
Act Notarial nr. 1520, din 09/10/2018 emis de IORDACHE RALUCA ANDREA;		
B5	Intabulare, drept de PROPRIETATE bun comun, dobandit prin Conventie, cota actuala 900/4900 1) MONACU IULIAN-CIPRIAN , casatorit cu 2) MONACU MARIA-DANIELA <i>OBSERVATII: pozitie transcrisa din CF 32088/Fântâna Mare, inscrisa prin incheierea nr. 22779 din 11/10/2018;</i>	A1
Act Notarial nr. 824, din 25/07/2016 emis de IORDACHE RALUCA ANDREA;		
B6	Intabulare, drept de PROPRIETATE bun comun, dobandit prin Conventie, cota actuala 1/1 1) MONACU IULIAN-CIPRIAN , casatorit cu 2) MONACU MARIA-DANIELA <i>OBSERVATII: pozitie transcrisa din CF 30713/Fântâna Mare, inscrisa prin incheierea nr. 14465 din 26/07/2016;</i>	A1.1

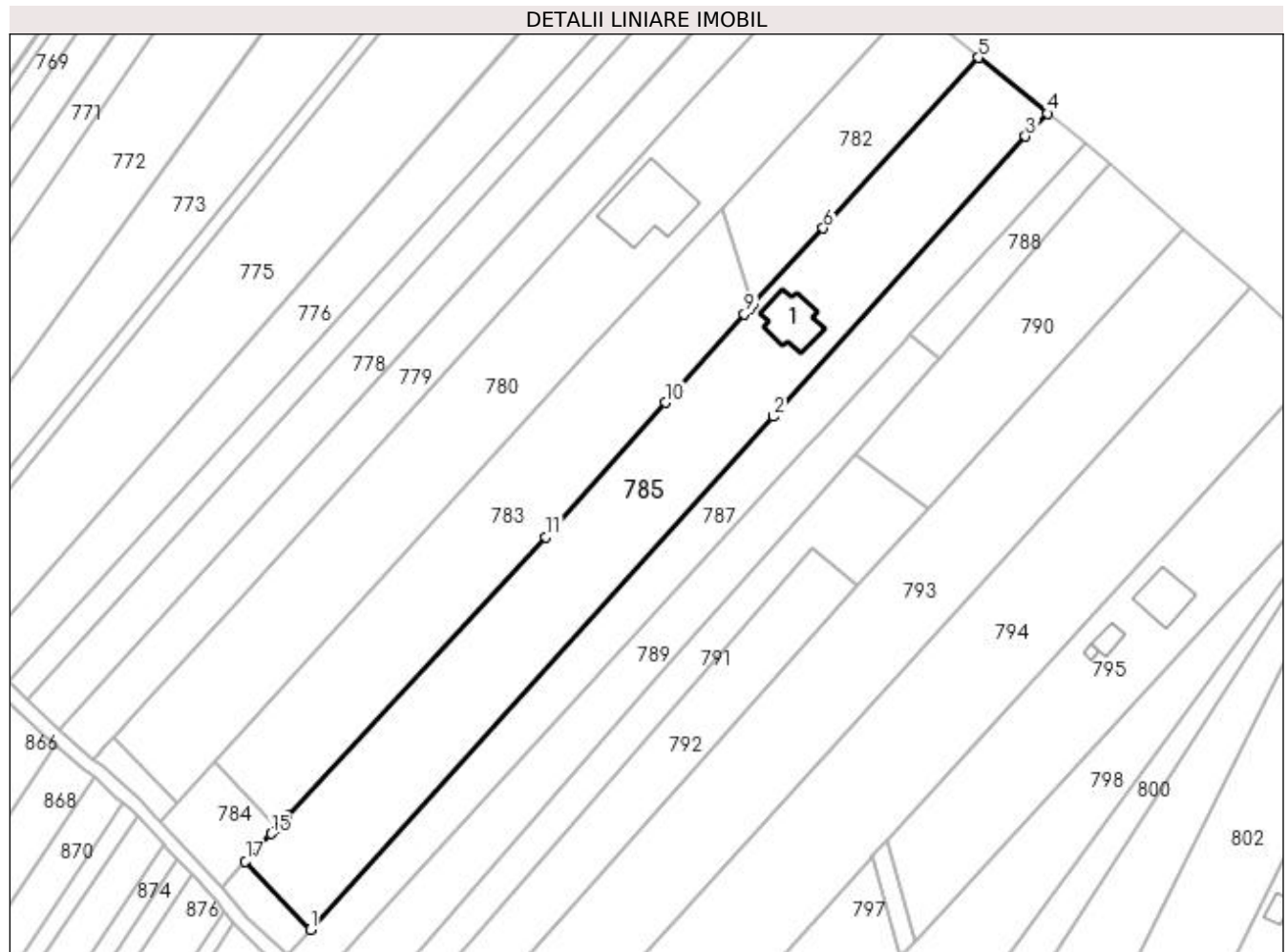
C. Partea III. SARCINI .

Inscrieri privind dezmembramintele dreptului de proprietate, drepturi reale de garanție și sarcini	Referințe
NU SUNT	

Teren

Nr cadastral	Suprafața (mp)*	Observații / Referințe
33375	4.900	

* Suprafața este determinată în planul de proiecție Stereo 70.



Date referitoare la teren

Crt	Categorie folosință	Intra vilan	Suprafața (mp)	Tarla	Parcelă	Nr. topo	Observații / Referințe
1	arabil	NU	856	15	286, 294	-	
2	curți construcții	DA	1.218	15	286, 294	-	
3	arabil	DA	2.826	15	286, 294	-	

Date referitoare la construcții

Crt	Număr	Destinație construcție	Supraf. (mp)	Situație juridică	Observații / Referințe
A1.1	33375-C1	construcții de locuințe	118	Cu acte	Nr. niveluri:1; S. construită la sol:118 mp; Locuința C1 este din Caramida, este construită în anul 2009 și nu detine Certificat de Performanță Energetică.

Lungime Segmente

1) Valorile lungimilor segmentelor sunt obținute din proiecție în plan.

Punct început	X / Y	Punct sfârșit	X / Y	Lungime segment (** (m)
1	597.722,931 659.637,224	2	597.826,418 659.751,812	154.402

Punct început	X / Y	Punct sfârşit	X / Y	Lungime segment (** (m)
2	597.826,418 659.751,812	3	597.882,695 659.814,389	84.16
3	597.882,695 659.814,389	4	597.887,605 659.819,514	7.097
4	597.887,605 659.819,514	5	597.872,185 659.831,961	19.817
5	597.872,185 659.831,961	6	597.837,558 659.793,86	51.485
6	597.837,558 659.793,86	7	597.821,877 659.776,812	23.163
7	597.821,877 659.776,812	8	597.821,1 659.775,967	1.148
8	597.821,1 659.775,967	9	597.819,912 659.774,675	1.755
9	597.819,912 659.774,675	10	597.802,288 659.754,906	26.484
10	597.802,288 659.754,906	11	597.775,563 659.724,926	40.162
11	597.775,563 659.724,926	12	597.717,854 659.662,599	84.941
12	597.717,854 659.662,599	13	597.717,016 659.661,694	1.233
13	597.717,016 659.661,694	14	597.715,455 659.660,007	2.298
14	597.715,455 659.660,007	15	597.714,169 659.658,619	1.892
15	597.714,169 659.658,619	16	597.711,55 659.655,79	3.855
16	597.711,55 659.655,79	17	597.708,456 659.652,448	4.554
17	597.708,456 659.652,448	1	597.722,931 659.637,224	21.007

** Lungimile segmentelor sunt determinate în planul de proiecție Stereo 70 și sunt rotunjite la 1 milimetru.

*** Distanța dintre puncte este formată din segmente cumulate ce sunt mai mici decât valoarea 1 milimetru.

**DATE DESPRE IMOBILUL NR. 786**

Oficiul de Cadastru și Publicitate Imobiliară SUCEAVA
Biroul de Cadastru și Publicitate Imobiliară Falticeni

A. Partea I. Descrierea imobilului

TEREN Intravilan

Adresa: Loc. Cotu Baii, Jud. Suceava

Nr. Crt	Nr cadastral Nr. topografic	Suprafața* (mp)	Observații / Referințe
A1		168	Sector cadastral:3 Teren neimprejmuit;

B. Partea II. Proprietari și acte

Inscrieri privitoare la dreptul de proprietate și alte drepturi reale		Referințe
/		
Act Normativ nr. Legea 7, din 13/03/1996 emis de PARLAMENTUL ROMANIEI;		
B1	Inscrierea provizorie, drept de PROPRIETATE, dobandit prin Lege, cota actuala 1/1 1) NEIDENTIFICAT NEIDENTIFICAT	A1
B2	Proprietar neidentificat.	A1

C. Partea III. SARCINI .

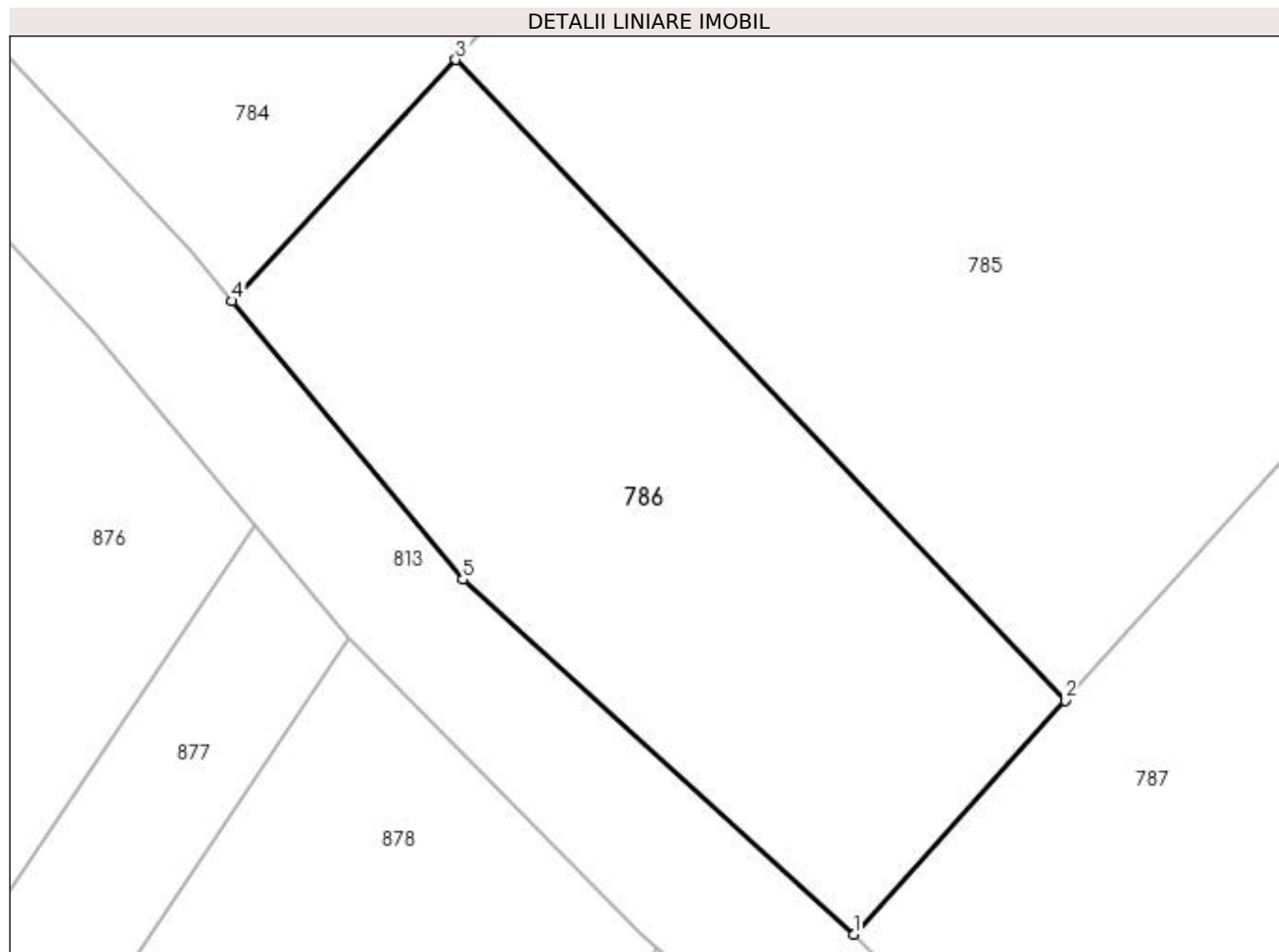
Inscrieri privind dezmembramintele dreptului de proprietate, drepturi reale de garanție și sarcini	Referințe
NU SUNT	

Anexa Nr. 1 La Partea I

Teren

Nr cadastral	Suprafața (mp)*	Observații / Referințe
	168	

* Suprafața este determinată în planul de proiecție Stereo 70.



Date referitoare la teren

Crt	Categorie folosință	Intravilan	Suprafața (mp)	Tarla	Parcelă	Nr. topo	Observații / Referințe
1	arabil	DA	168	15	286	-	

Lungime Segmente

1) Valorile lungimilor segmentelor sunt obținute din proiecție în plan.

Punct început	X / Y	Punct sfârșit	X / Y	Lungime segment (** (m)
1	597.717,913 659.631,668	2	597.722,931 659.637,224	7.487
2	597.722,931 659.637,224	3	597.708,456 659.652,448	21.007
3	597.708,456 659.652,448	4	597.703,145 659.646,712	7.817
4	597.703,145 659.646,712	5	597.708,624 659.640,099	8.588
5	597.708,624 659.640,099	1	597.717,913 659.631,668	12.545

**** Lungimile segmentelor sunt determinate în planul de proiecție Stereo 70 și sunt rotunjite la 1 milimetru.**

***** Distanța dintre puncte este formată din segmente cumulate ce sunt mai mici decât valoarea 1 milimetru.**

**DATE DESPRE IMOBILUL NR. 787**

Oficiul de Cadastru și Publicitate Imobiliară SUCEAVA
Biroul de Cadastru și Publicitate Imobiliară Falticeni

A. Partea I. Descrierea imobilului

TEREN Necunoscut

Adresa: Loc. Cotu Baii, Jud. Suceava

Nr. Crt	Nr cadastral Nr. topografic	Suprafața* (mp)	Observații / Referințe
A1	30728	2.500	Sector cadastral:3 Teren neimprejmuit;

B. Partea II. Proprietari și acte

Inscrieri privitoare la dreptul de proprietate și alte drepturi reale	Referințe
6813 / 10/05/2012	
Hotarare Judecatoreasca nr. 2406, din 11/11/2011 emis de JUDECATORIA FALTICENI;	
B3	Intabulare, drept de PROPRIETATE, dobandit prin Hotarare Judecatoreasca, cota actuala 1/1 1) CHELARU NADIA
	A1

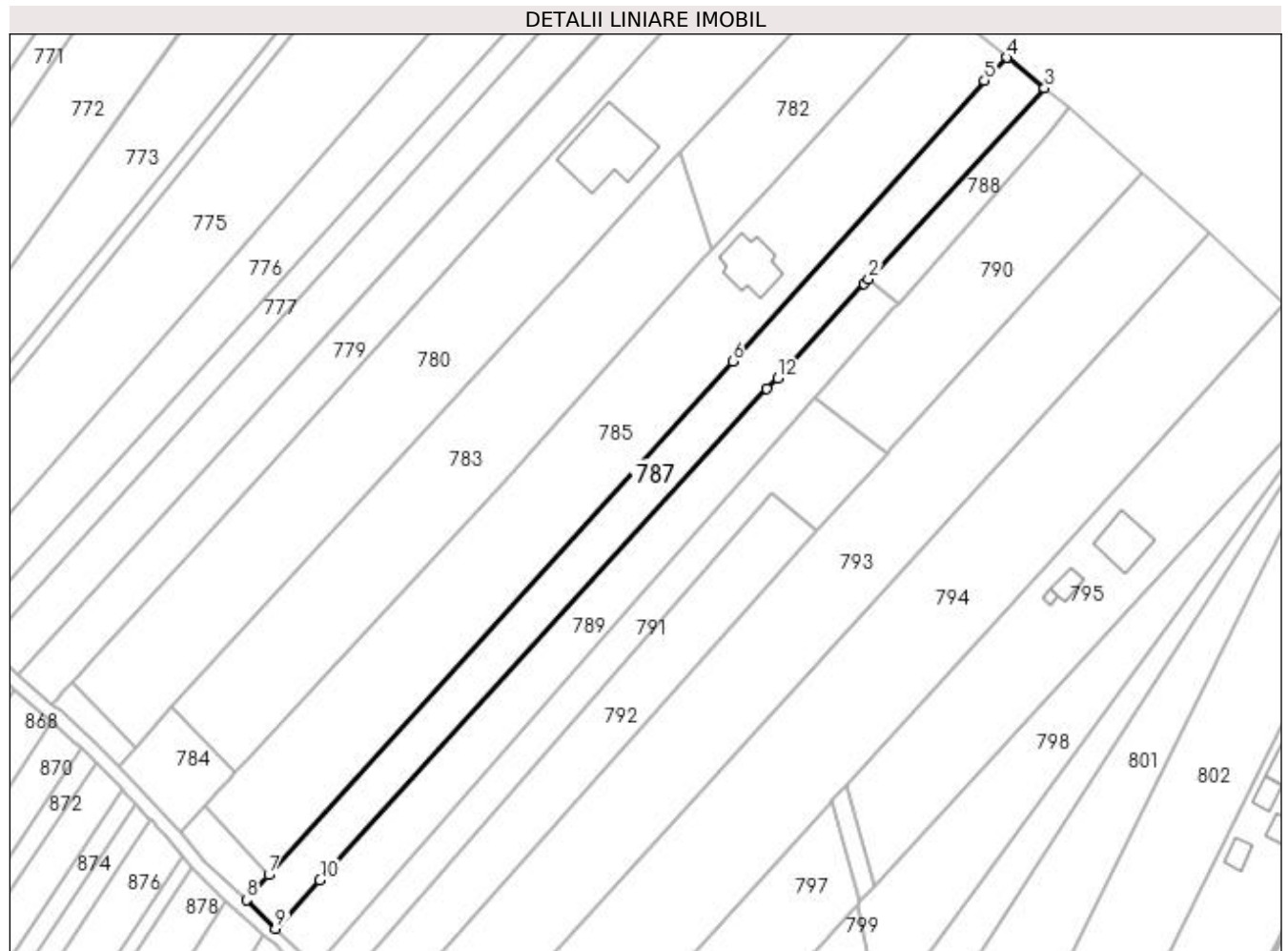
C. Partea III. SARCINI .

Inscrieri privind dezmembramintele dreptului de proprietate, drepturi reale de garanție și sarcini	Referințe
NU SUNT	

Teren

Nr cadastral	Suprafața (mp)*	Observații / Referințe
30728	2.500	

* Suprafața este determinată în planul de proiecție Stereo 70.



Date referitoare la teren

Crt	Categorie folosință	Intra vilan	Suprafața (mp)	Tarla	Parcelă	Nr. topo	Observații / Referințe
1	arabil	DA	2.029	15	286, 294	-	
2	arabil	NU	471	15	286, 294	-	

Lungime Segmente

1) Valorile lungimilor segmentelor sunt obținute din proiecție în plan.

Punct început	X / Y	Punct sfârșit	X / Y	Lungime segment (** (m)
1	597.855,819 659.769,084	2	597.856,77 659.770,113	1.401
2	597.856,77 659.770,113	3	597.896,074 659.812,677	57.935
3	597.896,074 659.812,677	4	597.887,605 659.819,514	10.884
4	597.887,605 659.819,514	5	597.882,695 659.814,389	7.097

Punct început	X / Y	Punct sfârșit	X / Y	Lungime segment (** (m)
5	597.882,695 659.814,389	6	597.826,418 659.751,812	84.16
6	597.826,418 659.751,812	7	597.722,931 659.637,224	154.402
7	597.722,931 659.637,224	8	597.717,913 659.631,668	7.487
8	597.717,913 659.631,668	9	597.724,424 659.625,247	9.145
9	597.724,424 659.625,247	10	597.734,299 659.636,137	14.701
10	597.734,299 659.636,137	11	597.834,126 659.745,602	148.149
11	597.834,126 659.745,602	12	597.836,545 659.747,948	3.37
12	597.836,545 659.747,948	1	597.855,819 659.769,084	28.605

** Lungimile segmentelor sunt determinate în planul de proiecție Stereo 70 și sunt rotunjite la 1 milimetru.

*** Distanța dintre puncte este formată din segmente cumulate ce sunt mai mici decât valoarea 1 milimetru.

**DATE DESPRE IMOBILUL NR. 788**

Oficiul de Cadastru și Publicitate Imobiliară SUCEAVA
Biroul de Cadastru și Publicitate Imobiliară Falticeni

A. Partea I. Descrierea imobilului

TEREN Necunoscut

Adresa: Loc. Cotu Baii, Jud. Suceava

Nr. Crt	Nr cadastral Nr. topografic	Suprafața* (mp)	Observații / Referințe
A1	31525	Din acte: 2.500 Masurata: 453	Sector cadastral:3 Teren neimprejmuit;

B. Partea II. Proprietari și acte

Inscrieri privitoare la dreptul de proprietate și alte drepturi reale		Referințe
15577 / 10/08/2015		
Hotarare Judecatoreasca nr. 1904, din 12/10/2010 emis de JUDECATORIA FALTICENI;		
B2	Intabulare, drept de PROPRIETATE, dobandit prin Hotarare Judecatoreasca, cota actuala 1/1 1) VAMANU MARIANA	A1

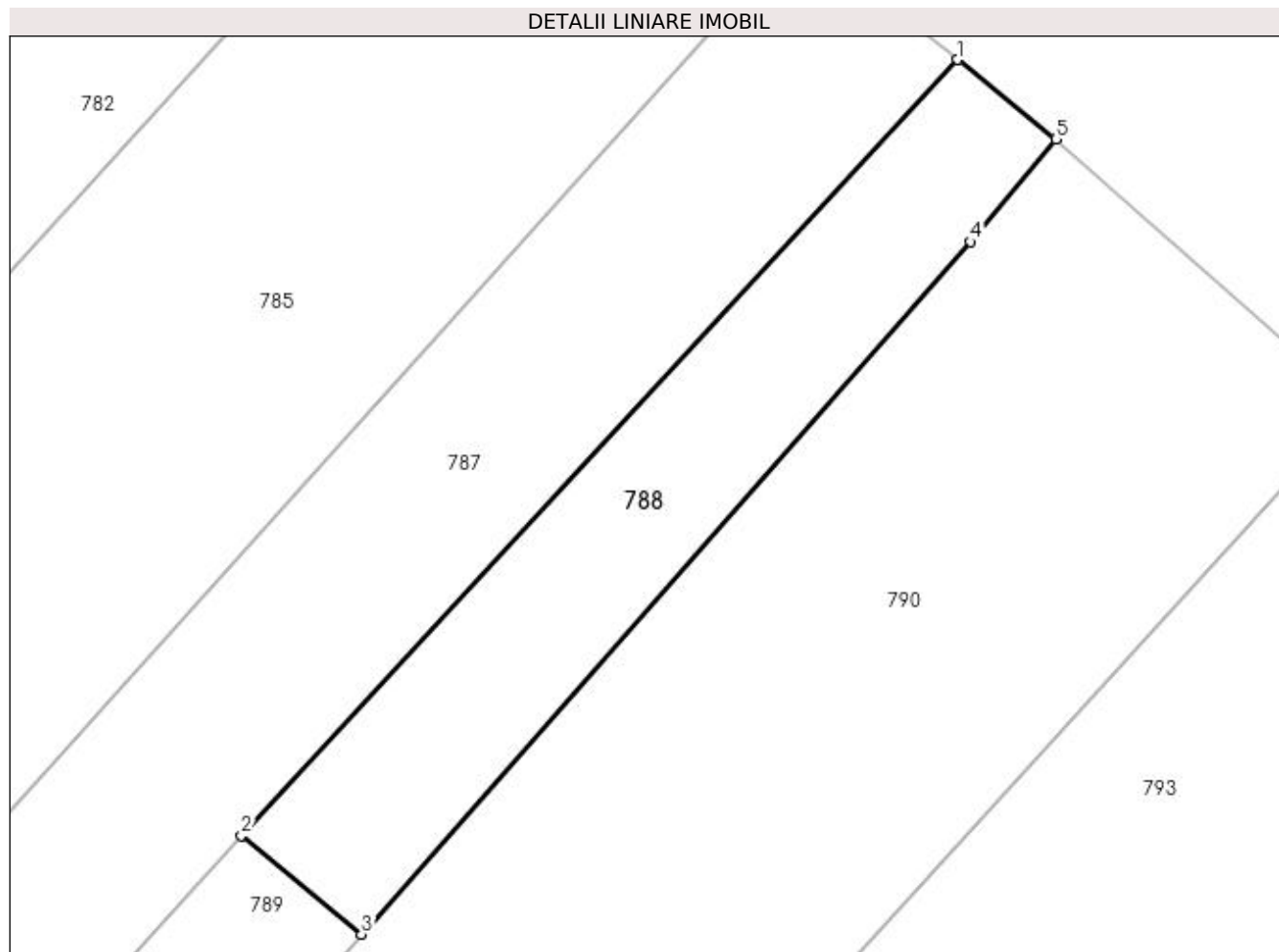
C. Partea III. SARCINI .

Inscrieri privind dezmembramintele dreptului de proprietate, drepturi reale de garanție și sarcini	Referințe
NU SUNT	

Anexa Nr. 1 La Partea I**Teren**

Nr cadastral	Suprafața (mp)*	Observații / Referințe
31525	Din acte: 2.500 Masurata: 453	

* Suprafața este determinată în planul de proiecție Stereo 70.

**Date referitoare la teren**

Crt	Categorie folosință	Intravilan	Suprafața (mp)	Tarla	Parcelă	Nr. topo	Observații / Referințe
1	arabil	NU	335	15	294	-	
2	arabil	DA	118	15	294	-	

Lungime Segmente

1) Valorile lungimilor segmentelor sunt obținute din proiecție în plan.

Punct început	X / Y	Punct sfârșit	X / Y	Lungime segment (** (m)
1	597.896,074 659.812,677	2	597.856,77 659.770,113	57.935
2	597.856,77 659.770,113	3	597.863,368 659.764,692	8.539
3	597.863,368 659.764,692	4	597.896,798 659.802,69	50.61
4	597.896,798 659.802,69	5	597.901,469 659.808,322	7.317

Punct început	X / Y	Punct sfârșit	X / Y	Lungime segment (** (m)
5	597.901,469 659.808,322	1	597.896,074 659.812,677	6.933

** Lungimile segmentelor sunt determinate în planul de proiecție Stereo 70 și sunt rotunjite la 1 milimetru.

*** Distanța dintre puncte este formată din segmente cumulate ce sunt mai mici decât valoarea 1 milimetru.

**DATE DESPRE IMOBILUL NR. 789**

Oficiul de Cadastru și Publicitate Imobiliară SUCEAVA
Biroul de Cadastru și Publicitate Imobiliară Falticeni

A. Partea I. Descrierea imobilului

TEREN Intravilan

Adresa: Loc. Cotu Baii, Jud. Suceava

Nr. Crt	Nr cadastral Nr. topografic	Suprafața* (mp)	Observații / Referințe
A1	31561	Din acte: 2.500 Masurata: 2.047	Sector cadastral:3 Teren neimprejmuit;

B. Partea II. Proprietari și acte

Inscrieri privitoare la dreptul de proprietate și alte drepturi reale	Referințe
23961 / 07/12/2016	
Act Notarial nr. 1707, din 06/12/2016 emis de DÎMBU BOGDAN DUMITRU;	
B4	A1
Intabulare, drept de PROPRIETATE bun comun, dobandit prin Conventie, cota actuala 1/1	
1) CHELARU NADIA, casatorita cu	
2) CHELARU CONSTANTIN	

C. Partea III. SARCINI .

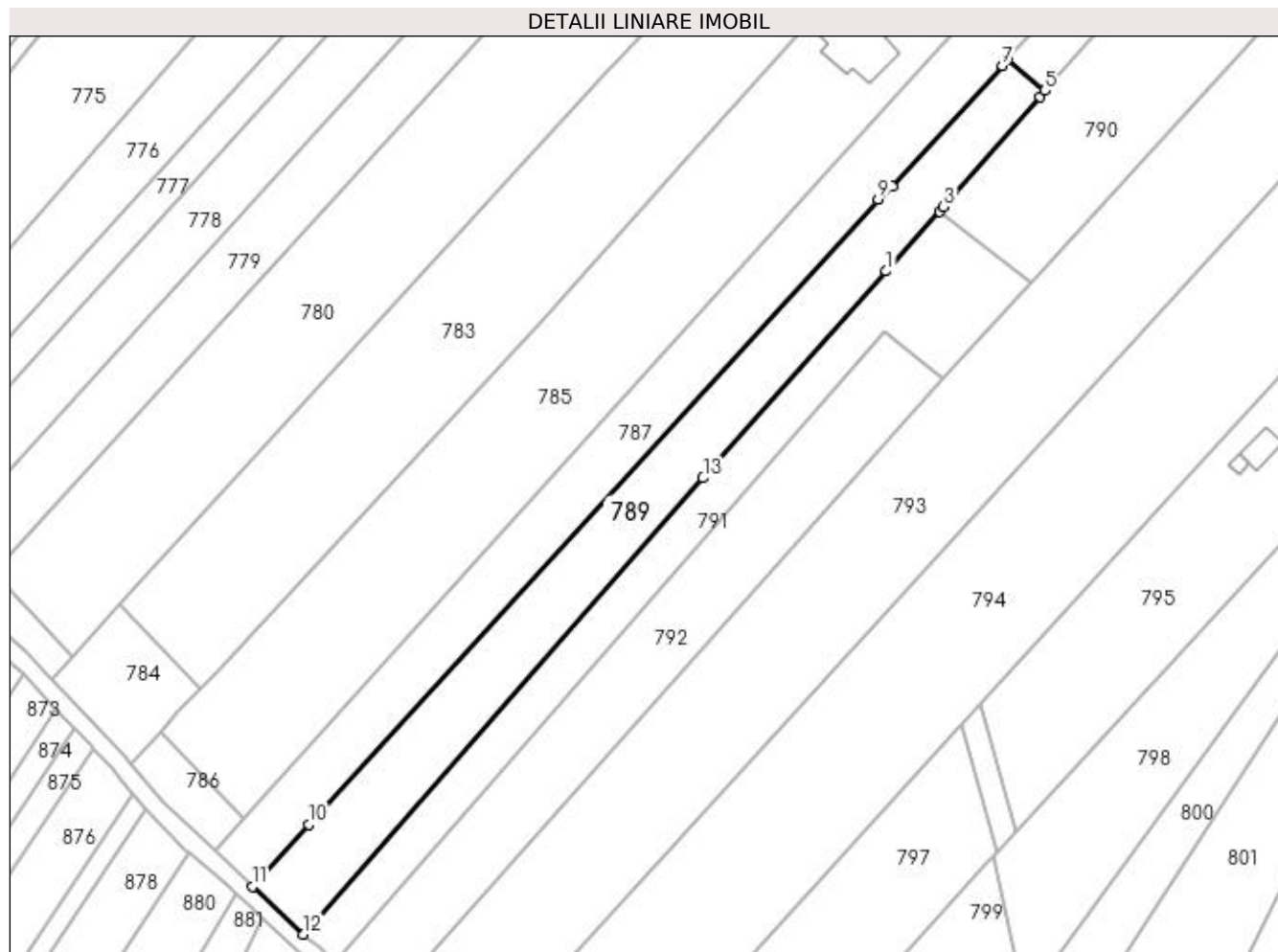
Inscrieri privind dezmembramintele dreptului de proprietate, drepturi reale de garanție și sarcini	Referințe
NU SUNT	

Anexa Nr. 1 La Partea I

Teren

Nr cadastral	Suprafața (mp)*	Observații / Referințe
31561	Din acte: 2.500 Masurata: 2.047	

* Suprafața este determinată în planul de proiecție Stereo 70.



Date referitoare la teren

Crt	Categorie folosință	Intra vilan	Suprafața (mp)	Tarla	Parcelă	Nr. topo	Observații / Referințe
1	arabil	DA	2.047	15	300	-	

Lungime Segmente

1) Valorile lungimilor segmentelor sunt obținute din proiecție în plan.

Punct început	X / Y	Punct sfârșit	X / Y	Lungime segment (** (m)
1	597.835,509 659.733,084	2	597.844,893 659.743,548	14.055
2	597.844,893 659.743,548	3	597.845,59 659.744,345	1.059
3	597.845,59 659.744,345	4	597.862,444 659.763,641	25.62
4	597.862,444 659.763,641	5	597.863,368 659.764,692	1.399
5	597.863,368 659.764,692	6	597.856,77 659.770,113	8.539

Punct început	X / Y	Punct sfârșit	X / Y	Lungime segment (** (m)
6	597.856,77 659.770,113	7	597.855,819 659.769,084	1.401
7	597.855,819 659.769,084	8	597.836,545 659.747,948	28.605
8	597.836,545 659.747,948	9	597.834,126 659.745,602	3.37
9	597.834,126 659.745,602	10	597.734,299 659.636,137	148.149
10	597.734,299 659.636,137	11	597.724,424 659.625,247	14.701
11	597.724,424 659.625,247	12	597.733,439 659.616,896	12.289
12	597.733,439 659.616,896	13	597.803,438 659.696,847	106.264
13	597.803,438 659.696,847	1	597.835,509 659.733,084	48.391

** Lungimile segmentelor sunt determinate în planul de proiecție Stereo 70 și sunt rotunjite la 1 milimetru.

*** Distanța dintre puncte este formată din segmente cumulate ce sunt mai mici decât valoarea 1 milimetru.

**DATE DESPRE IMOBILUL NR. 790**

Oficiul de Cadastru și Publicitate Imobiliară SUCEAVA
Biroul de Cadastru și Publicitate Imobiliară Falticeni

A. Partea I. Descrierea imobilului

TEREN Necunoscut

Adresa: Loc. Cotu Baii, Jud. Suceava

Nr. Crt	Nr cadastral Nr. topografic	Suprafața* (mp)	Observații / Referințe
A1	30437	1.800	Sector cadastral:3 Teren imprejmuit;

B. Partea II. Proprietari și acte

Inscrieri privitoare la dreptul de proprietate și alte drepturi reale	Referințe
602 / 18/01/2011	
Act Notarial nr. 42, din 17/01/2011 emis de BNP LIUTA E;	
B2	A1
Intabulare, drept de PROPRIETATE bun propriu, dobandit prin Conventie, cota actuala 1/1 1) URS ELENA-DOMNICA, necasatorita	

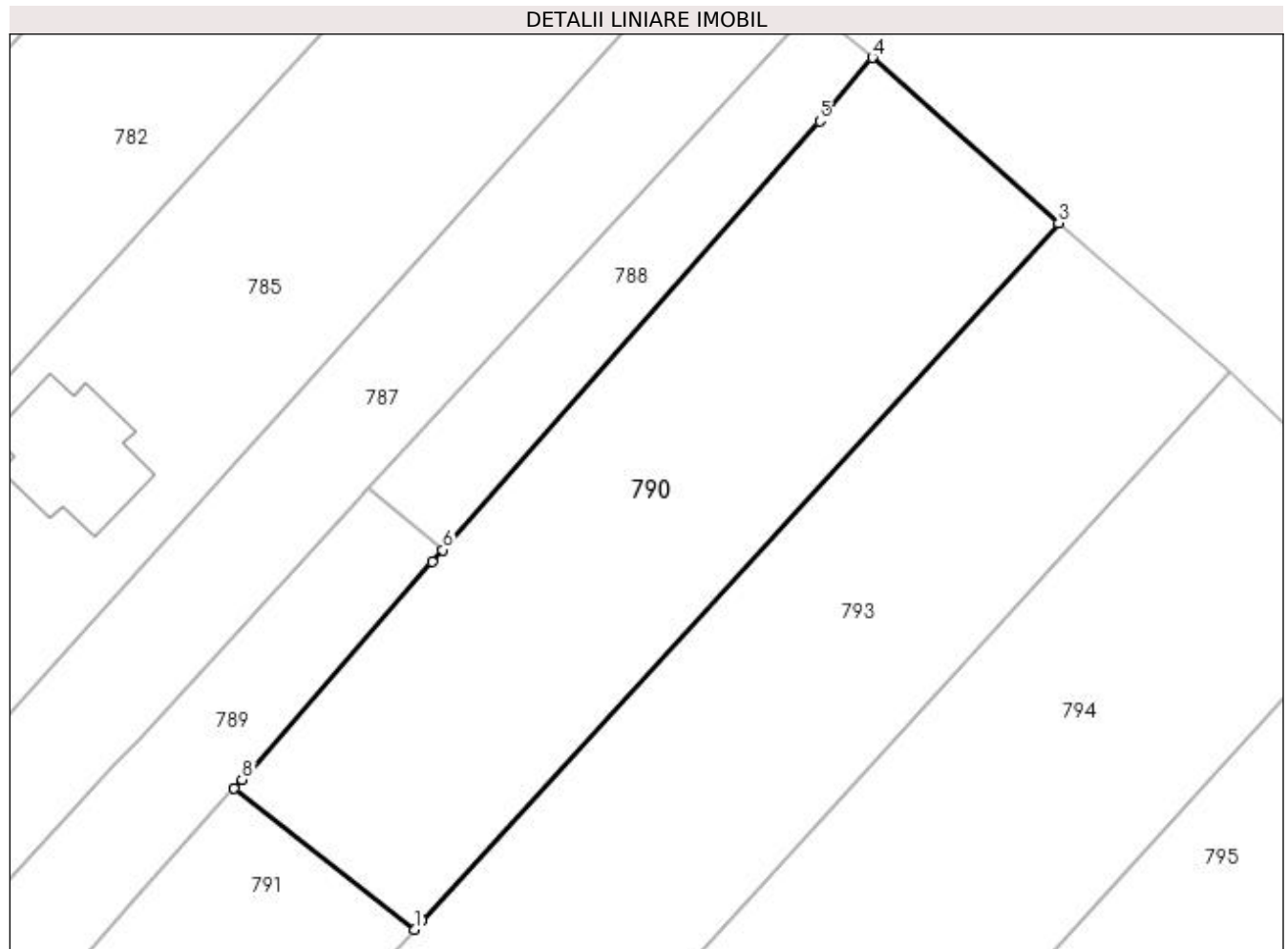
C. Partea III. SARCINI .

Inscrieri privind dezmembramintele dreptului de proprietate, drepturi reale de garanție și sarcini	Referințe
NU SUNT	

Teren

Nr cadastral	Suprafața (mp)*	Observații / Referințe
30437	1.800	

* Suprafața este determinată în planul de proiecție Stereo 70.



Date referitoare la teren

Crt	Categorie folosință	Intra vilan	Suprafața (mp)	Tarla	Parcelă	Nr. topo	Observații / Referințe
1	curți constructii	DA	864	15	300	-	
2	curți constructii	NU	936	15	300	-	

Lungime Segmente

1) Valorile lungimilor segmentelor sunt obținute din proiecție în plan.

Punct început	X / Y	Punct sfârșit	X / Y	Lungime segment (** (m)
1	597.860,867 659.731,067	2	597.861,584 659.731,847	1.059
2	597.861,584 659.731,847	3	597.917,969 659.793,661	83.667
3	597.917,969 659.793,661	4	597.901,469 659.808,322	22.072
4	597.901,469 659.808,322	5	597.896,798 659.802,69	7.317

Punct început	X / Y	Punct sfârșit	X / Y	Lungime segment (** (m)
5	597.896,798 659.802,69	6	597.863,368 659.764,692	50.61
6	597.863,368 659.764,692	7	597.862,444 659.763,641	1.399
7	597.862,444 659.763,641	8	597.845,59 659.744,345	25.62
8	597.845,59 659.744,345	9	597.844,893 659.743,548	1.059
9	597.844,893 659.743,548	1	597.860,867 659.731,067	20.272

** Lungimile segmentelor sunt determinate în planul de proiecție Stereo 70 și sunt rotunjite la 1 milimetru.

*** Distanța dintre puncte este formată din segmente cumulate ce sunt mai mici decât valoarea 1 milimetru.

**DATE DESPRE IMOBILUL NR. 791**

Oficiul de Cadastru și Publicitate Imobiliară SUCEAVA
Biroul de Cadastru și Publicitate Imobiliară Falticeni

A. Partea I. Descrierea imobilului

TEREN Intravilan

Adresa: Loc. Cotu Baii, Jud. Suceava

Nr. Crt	Nr cadastral Nr. topografic	Suprafața* (mp)	Observații / Referințe
A1		1.500	Sector cadastral:3 Teren neimprejmuit;

B. Partea II. Proprietari și acte

Inscrieri privitoare la dreptul de proprietate și alte drepturi reale		Referințe
/		
Act Normativ nr. Legea 7, din 13/03/1996 emis de PARLAMENTUL ROMANIEI;		
B1	Inscrierea provizorie, drept de PROPRIETATE, dobandit prin Lege, cota actuala 1/1 1) NEIDENTIFICAT NEIDENTIFICAT	A1
B2	Proprietar neidentificat.	A1

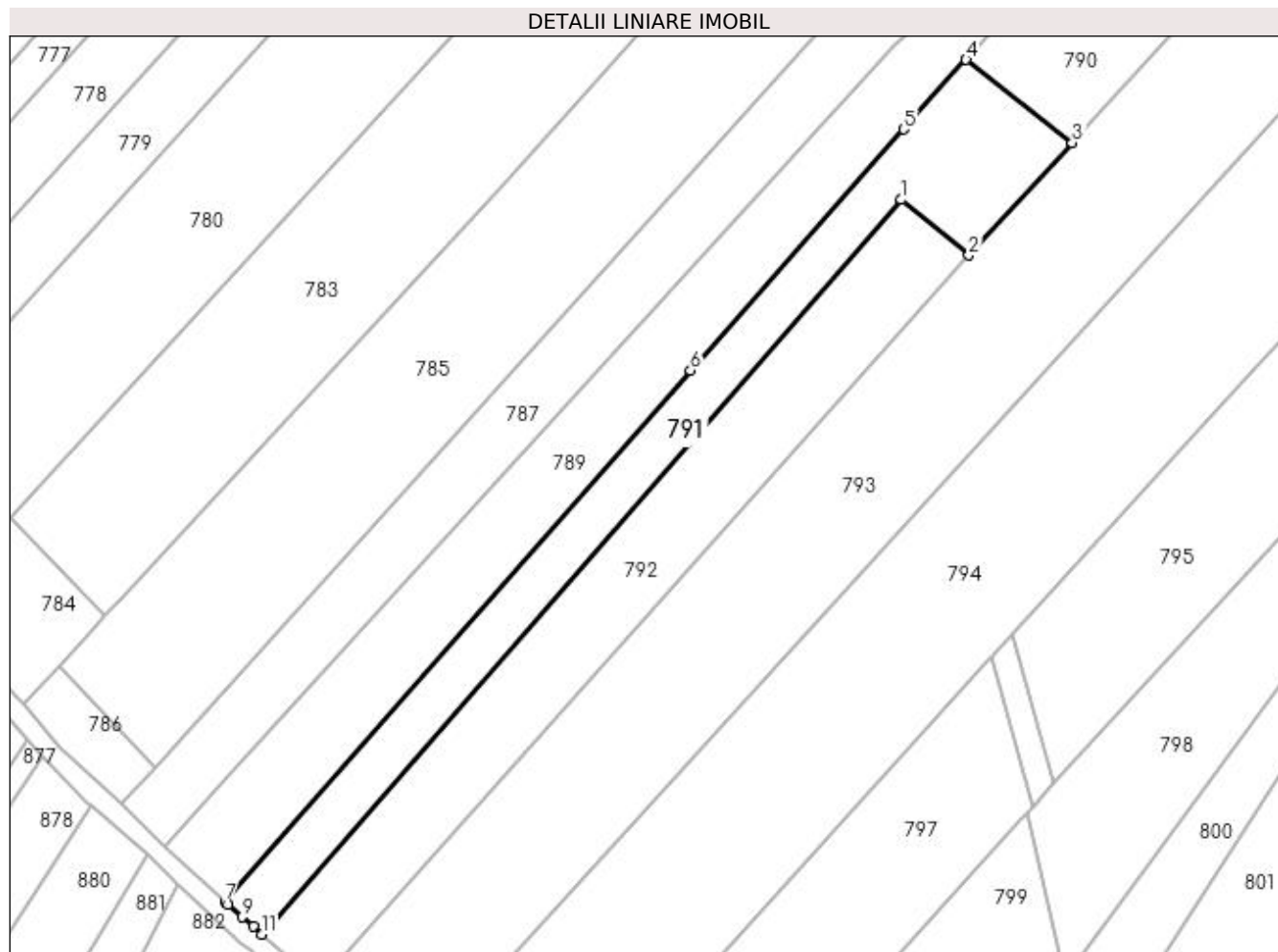
C. Partea III. SARCINI .

Inscrieri privind dezmembramintele dreptului de proprietate, drepturi reale de garanție și sarcini	Referințe
NU SUNT	

Teren

Nr cadastral	Suprafața (mp)*	Observații / Referințe
	1.500	

* Suprafața este determinată în planul de proiecție Stereo 70.



Date referitoare la teren

Crt	Categorie folosință	Intravilan	Suprafața (mp)	Tarla	Parcelă	Nr. topo	Observații / Referințe
1	arabil	DA	1.500	-	286, 294	-	

Lungime Segmente

1) Valorile lungimilor segmentelor sunt obținute din proiecție în plan.

Punct început	X / Y	Punct sfârșit	X / Y	Lungime segment (** (m)
1	597.835,158 659.722,495	2	597.845,31 659.714,141	13.147
2	597.845,31 659.714,141	3	597.860,867 659.731,067	22.989
3	597.860,867 659.731,067	4	597.844,893 659.743,548	20.272
4	597.844,893 659.743,548	5	597.835,509 659.733,084	14.055
5	597.835,509 659.733,084	6	597.803,438 659.696,847	48.391

Punct început	X / Y	Punct sfârșit	X / Y	Lungime segment (** (m)
6	597.803,438 659.696,847	7	597.733,439 659.616,896	106.264
7	597.733,439 659.616,896	8	597.733,923 659.616,496	0.628
8	597.733,923 659.616,496	9	597.736,048 659.614,664	2.806
9	597.736,048 659.614,664	10	597.737,681 659.613,23	2.173
10	597.737,681 659.613,23	11	597.738,992 659.612,062	1.756
11	597.738,992 659.612,062	1	597.835,158 659.722,495	146.435

** Lungimile segmentelor sunt determinate în planul de proiecție Stereo 70 și sunt rotunjite la 1 milimetru.

*** Distanța dintre puncte este formată din segmente cumulate ce sunt mai mici decât valoarea 1 milimetru.

**DATE DESPRE IMOBILUL NR. 792**

Oficiul de Cadastru și Publicitate Imobiliară SUCEAVA
Biroul de Cadastru și Publicitate Imobiliară Falticeni

A. Partea I. Descrierea imobilului

TEREN Necunoscut

Adresa: Loc. Cotu Baii, Jud. Suceava

Nr. Crt	Nr cadastral Nr. topografic	Suprafața* (mp)	Observații / Referințe
A1	30986	1.800	Sector cadastral:3 Teren neimprejmuit;

B. Partea II. Proprietari și acte

Inscrieri privitoare la dreptul de proprietate și alte drepturi reale		Referințe
12972 / 14/08/2013		
Act Notarial nr. 869, din 14/08/2013 emis de DIMBU BOGDAN DUMITRU;		
B6	Intabulare, drept de PROPRIETATE bun comun, dobandit prin Conventie, cota actuala 1/1 1) MONACU IULIAN CIPRIAN, casatorit cu 2) MONACU MARIA DANIELA	A1

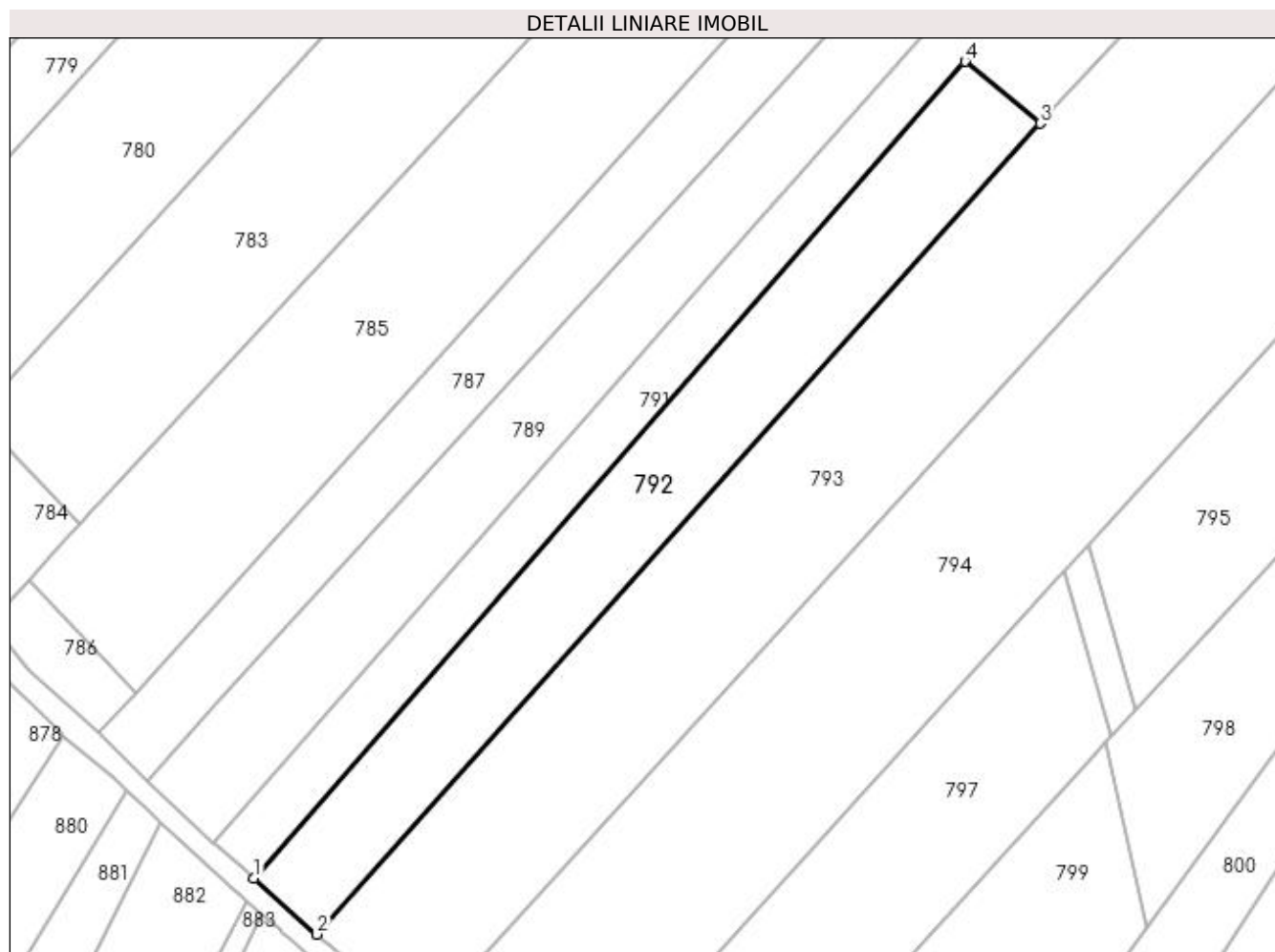
C. Partea III. SARCINI .

Inscrieri privind dezmembramintele dreptului de proprietate, drepturi reale de garanție și sarcini	Referințe
NU SUNT	

Anexa Nr. 1 La Partea I**Teren**

Nr cadastral	Suprafața (mp)*	Observații / Referințe
30986	1.800	

* Suprafața este determinată în planul de proiecție Stereo 70.

**Date referitoare la teren**

Crt	Categorie folosință	Intra vilan	Suprafața (mp)	Tarla	Parcelă	Nr. topo	Observații / Referințe
1	arabil	DA	1.797	15	300	-	
2	arabil	NU	3	15	300	-	

Lungime Segmente

1) Valorile lungimilor segmentelor sunt obținute din proiecție în plan.

Punct început	X / Y	Punct sfârșit	X / Y	Lungime segment (** (m)
1	597.738,992 659.612,062	2	597.747,504 659.604,475	11.402
2	597.747,504 659.604,475	3	597.845,31 659.714,141	146.944
3	597.845,31 659.714,141	4	597.835,158 659.722,495	13.147
4	597.835,158 659.722,495	1	597.738,992 659.612,062	146.435

**** Lungimile segmentelor sunt determinate în planul de proiecție Stereo 70 și sunt rotunjite la 1 milimetru.**

***** Distanța dintre puncte este formată din segmente cumulate ce sunt mai mici decât valoarea 1 milimetru.**

**DATE DESPRE IMOBILUL NR. 793**

Oficiul de Cadastru și Publicitate Imobiliară SUCEAVA
Biroul de Cadastru și Publicitate Imobiliară Falticeni

A. Partea I. Descrierea imobilului

TEREN Necunoscut

Nr. CF vechi:146
Nr. cadastral vechi:341

Adresa: Loc. Cotu Baii, Jud. Suceava

Nr. Crt	Nr cadastral Nr. topografic	Suprafața* (mp)	Observații / Referințe
A1	31166	5.000	Sector cadastral:3 Teren neimprejmuit;

B. Partea II. Proprietari și acte

Inscrieri privitoare la dreptul de proprietate și alte drepturi reale		Referințe
2036 / 26/01/2021		
Act Notarial nr. 180, din 25/01/2021 emis de DÎMBU BOGDAN DUMITRU;		
B3	Intabulare, drept de PROPRIETATE- bun comun, dobandit prin Conventie, cota actuala 1/1 1) RUSU FLORIN, căsătorit cu 2) RUSU ANCA-FLORINA	A1

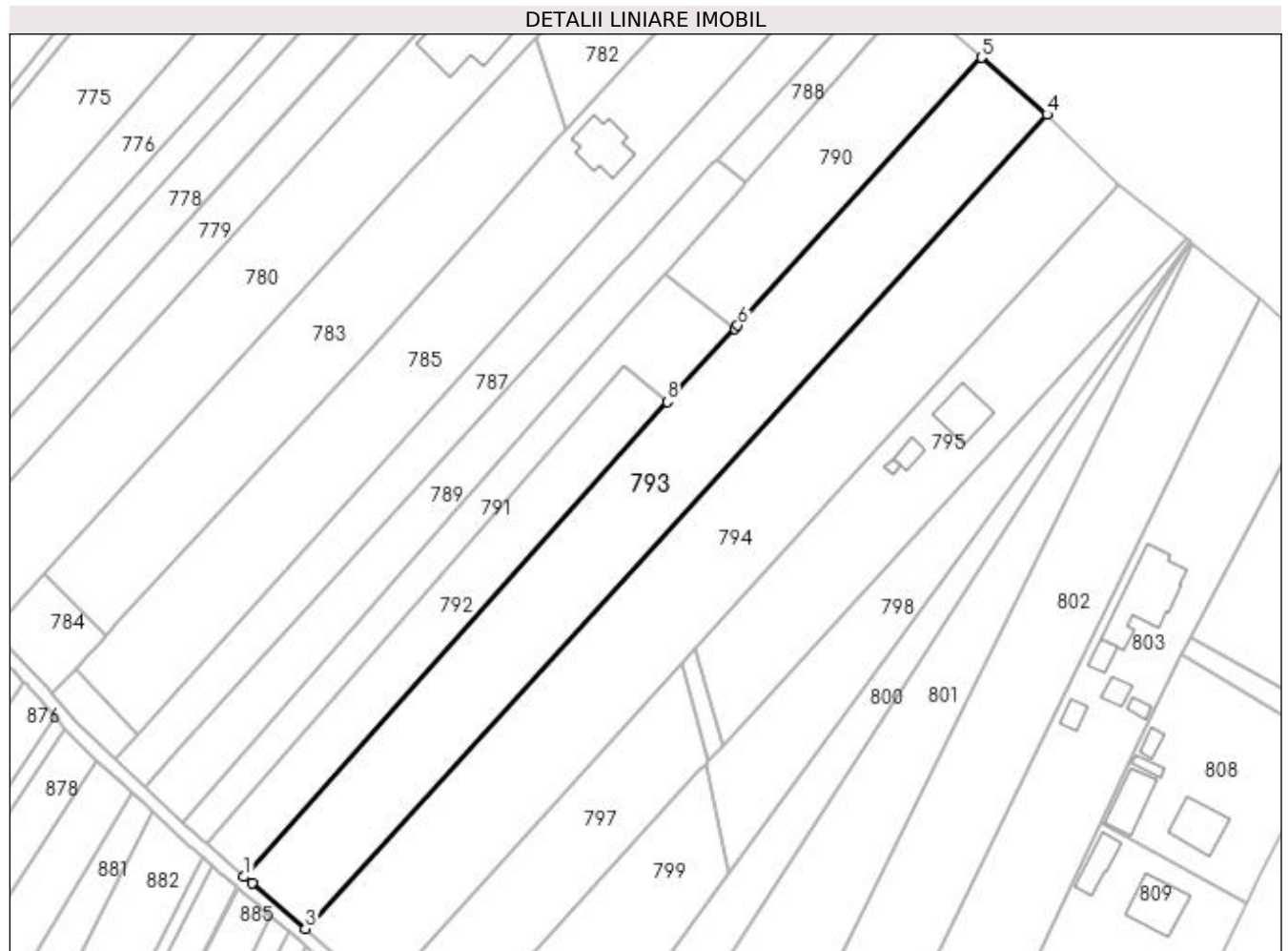
C. Partea III. SARCINI .

Inscrieri privind dezmembramintele dreptului de proprietate, drepturi reale de garanție și sarcini	Referințe
NU SUNT	

Teren

Nr cadastral	Suprafața (mp)*	Observații / Referințe
31166	5.000	

* Suprafața este determinată în planul de proiecție Stereo 70.



Date referitoare la teren

Crt	Categorie folosință	Intra vilan	Suprafața (mp)	Tarla	Parcelă	Nr. topo	Observații / Referințe
1	arabil	DA	4.110	15	286, 294	-	
2	arabil	NU	890	15	286, 294	-	

Lungime Segmente

1) Valorile lungimilor segmentelor sunt obținute din proiecție în plan.

Punct început	X / Y	Punct sfârșit	X / Y	Lungime segment (** (m)
1	597.747,504 659.604,475	2	597.749,398 659.602,94	2.438
2	597.749,398 659.602,94	3	597.761,678 659.592,486	16.127
3	597.761,678 659.592,486	4	597.933,088 659.780,535	254.448
4	597.933,088 659.780,535	5	597.917,969 659.793,661	20.022

Punct început	X / Y	Punct sfârșit	X / Y	Lungime segment (** (m)
5	597.917,969 659.793,661	6	597.861,584 659.731,847	83.667
6	597.861,584 659.731,847	7	597.860,867 659.731,067	1.059
7	597.860,867 659.731,067	8	597.845,31 659.714,141	22.989
8	597.845,31 659.714,141	1	597.747,504 659.604,475	146.944

** Lungimile segmentelor sunt determinate în planul de proiecție Stereo 70 și sunt rotunjite la 1 milimetru.

*** Distanța dintre puncte este formată din segmente cumulate ce sunt mai mici decât valoarea 1 milimetru.

**DATE DESPRE IMOBILUL NR. 794**

Oficiul de Cadastru și Publicitate Imobiliară SUCEAVA
Biroul de Cadastru și Publicitate Imobiliară Falticeni

A. Partea I. Descrierea imobilului

TEREN Necunoscut

Nr. CF vechi:161
Nr. cadastral vechi:353

Adresa: Loc. Fântâna Mare, Jud. Suceava

Nr. Crt	Nr cadastral Nr. topografic	Suprafața* (mp)	Observații / Referințe
A1	30325	Din acte: 5.700 Masurata: 5.850	Sector cadastral:3 Teren neimprejmuit;

B. Partea II. Proprietari și acte

Inscrieri privitoare la dreptul de proprietate și alte drepturi reale		Referințe
17509 / 08/07/2021		
Act Administrativ nr. 208/2014, din 23/06/2021 emis de BEJ SFAITER CARMEN;		
B2	Intabulare, drept de PROPRIETATE bun comun, dobandit prin Adjudecare, cota actuala 1/1 1) AIRIMIOAEI PETRU-LEONARD, casatorit cu 2) AIRIMIOAEI FLORENTINA-ADRIANA	A1

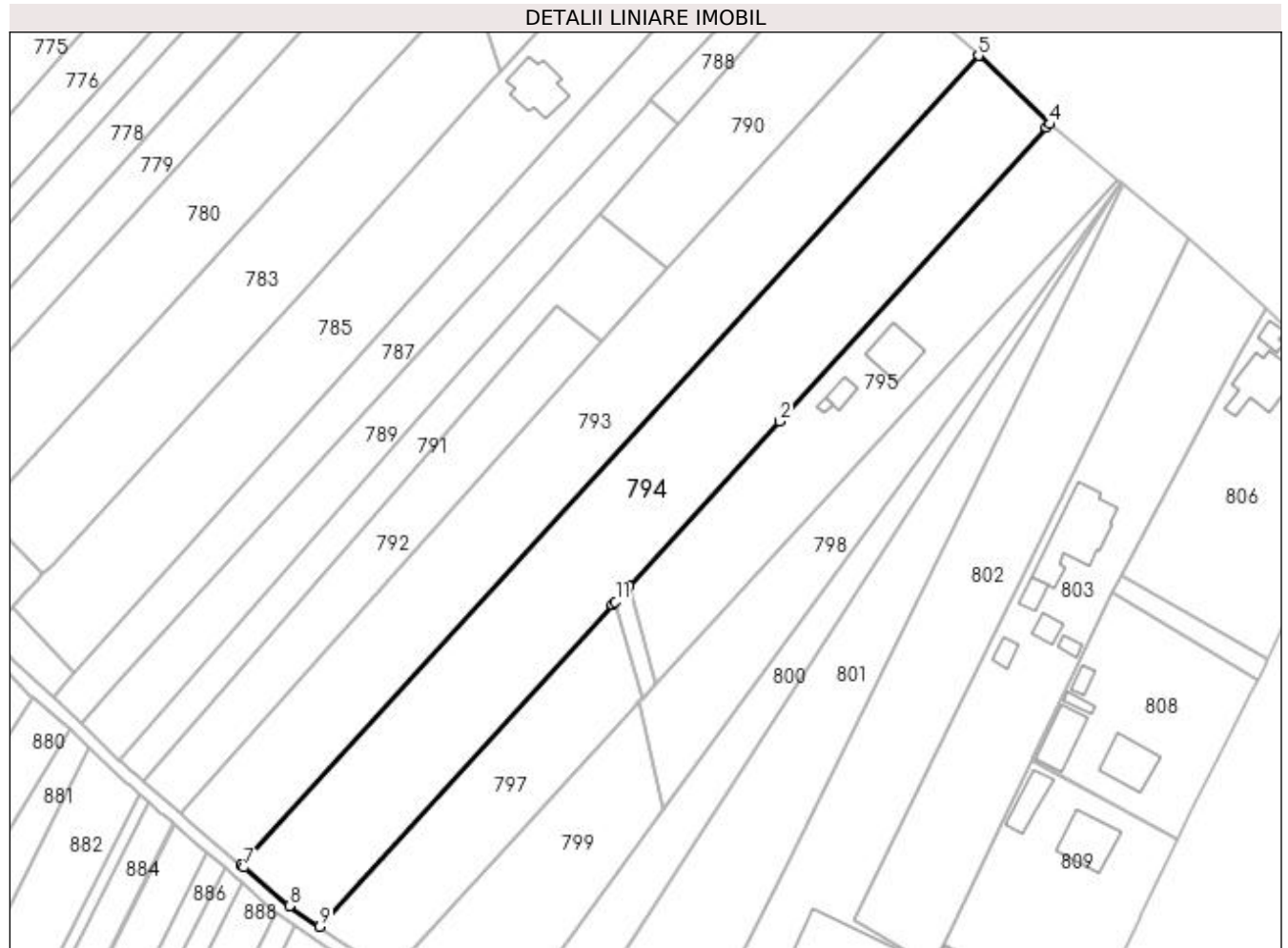
C. Partea III. SARCINI .

Inscrieri privind dezmembramintele dreptului de proprietate, drepturi reale de garanție și sarcini	Referințe
NU SUNT	

Teren

Nr cadastral	Suprafața (mp)*	Observații / Referințe
30325	Din acte: 5.700 Masurata: 5.850	

* Suprafața este determinată în planul de proiecție Stereo 70.



Date referitoare la teren

Crt	Categorie folosință	Intravilan	Suprafața (mp)	Tarla	Parcelă	Nr. topo	Observații / Referințe
1	arabil	DA	4.814	15	300	-	
2	arabil	NU	1.036	15	300	-	

Lungime Segmente

1) Valorile lungimilor segmentelor sunt obținute din proiecție în plan.

Punct început	X / Y	Punct sfârșit	X / Y	Lungime segment (** (m)
1	597.851,873 659.657,202	2	597.886,893 659.695,568	51.946
2	597.886,893 659.695,568	3	597.948,925 659.763,779	92.199
3	597.948,925 659.763,779	4	597.949,64 659.764,63	1.111
4	597.949,64 659.764,63	5	597.933,088 659.780,535	22.955

Punct început	X / Y	Punct sfârșit	X / Y	Lungime segment (** (m)
5	597.933,088 659.780,535	6	597.761,678 659.592,486	254.448
6	597.761,678 659.592,486	7	597.762,284 659.591,954	0.806
7	597.762,284 659.591,954	8	597.772,833 659.582,96	13.863
8	597.772,833 659.582,96	9	597.779,923 659.578,193	8.544
9	597.779,923 659.578,193	10	597.847,941 659.652,894	101.028
10	597.847,941 659.652,894	11	597.848,662 659.653,685	1.07
11	597.848,662 659.653,685	1	597.851,873 659.657,202	4.762

** Lungimile segmentelor sunt determinate în planul de proiecție Stereo 70 și sunt rotunjite la 1 milimetru.

*** Distanța dintre puncte este formată din segmente cumulate ce sunt mai mici decât valoarea 1 milimetru.

**DATE DESPRE IMOBILUL NR. 795**

Oficiul de Cadastru și Publicitate Imobiliară SUCEAVA
Biroul de Cadastru și Publicitate Imobiliară Falticeni

A. Partea I. Descrierea imobilului

TEREN Necunoscut

Adresa: Loc. Fântâna Mare, Jud. Suceava

Nr. Crt	Nr cadastral Nr. topografic	Suprafața* (mp)	Observații / Referințe
A1	31230	Din acte: 4.906 Masurata: 3.047	Sector cadastral:3 Teren neimprejmuit;

Construcții

Crt	Nr cadastral Nr. topografic	Adresa	Observații / Referințe
A1.1	31230-C1	Loc. Fântâna Mare, Jud. Suceava	Nr. niveluri:1; S. construita la sol:97 mp; Locuinta edificata in anul 1994,din chirpici,acoperita cu azbociment.

B. Partea II. Proprietari și acte

Inscrieri privitoare la dreptul de proprietate și alte drepturi reale	Referințe
11071 / 29/05/2014	
Hotarare Judecatoreasca nr. SENTINTA CIVILA NR.434, din 04/03/2010 emis de JUDECATORIA FALTICENI;	
B2	Intabulare, drept de PROPRIETATE, dobandit prin Hotarare Judecatoreasca, cota actuala 1/2 1) CLITNOVICI VASILE-IONUT
	A1, A1.1
7022 / 09/04/2015	
Act Notarial nr. 353, din 09/04/2015 emis de DÎMBU BOGDAN DUMITRU;	
B3	Intabulare, drept de PROPRIETATE bun propriu, dobandit prin Conventie, cota actuala 1/2 1) MANOLACHE ANCA VASILICA, necasatorita
	A1, A1.1

C. Partea III. SARCINI .

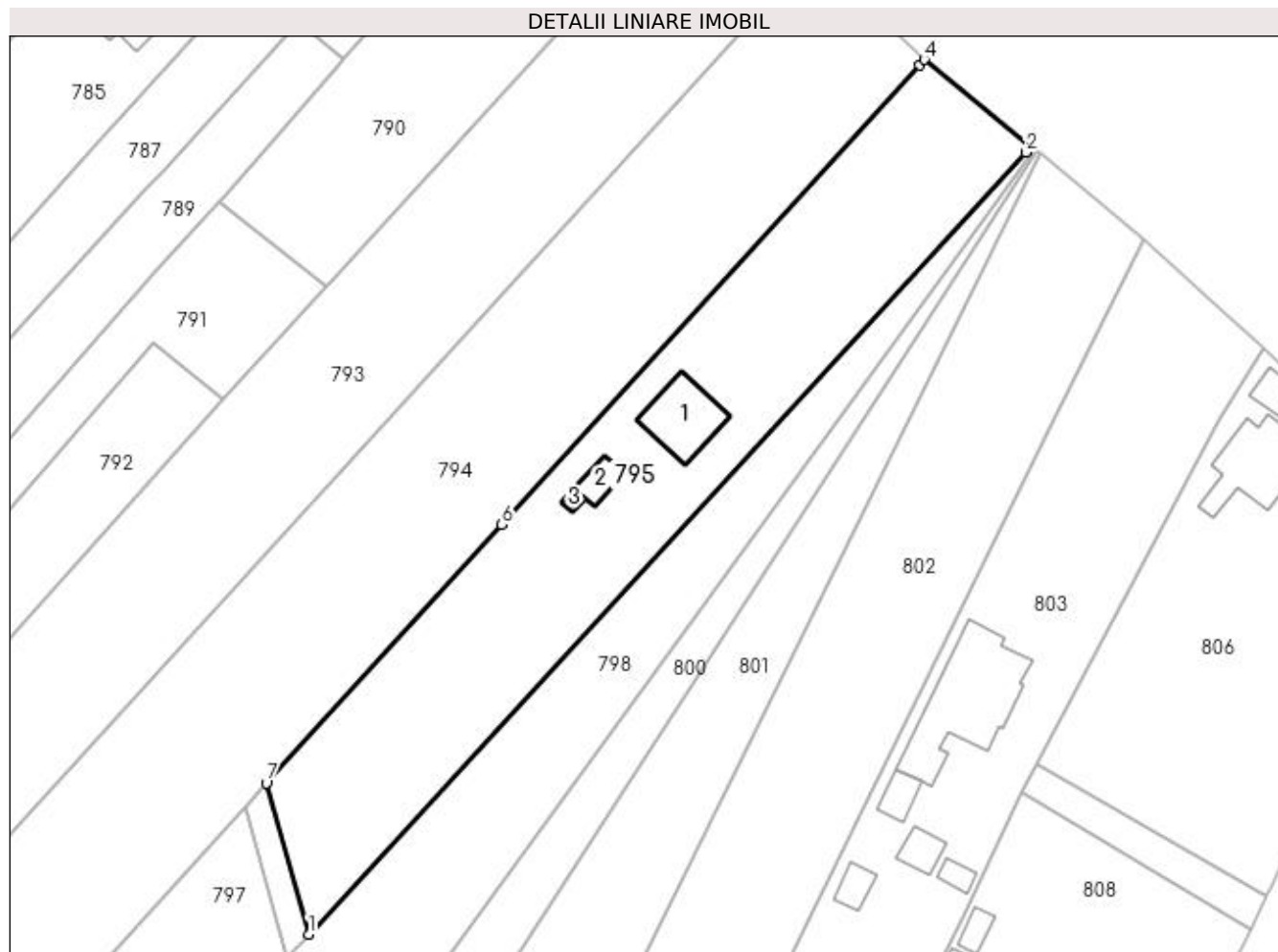
Inscrieri privind dezmembramintele dreptului de proprietate, drepturi reale de garanție și sarcini	Referințe
NU SUNT	

Anexa Nr. 1 La Partea I

Teren

Nr cadastral	Suprafața (mp)*	Observații / Referințe
31230	Din acte: 4.906 Masurata: 3.047	

* Suprafața este determinată în planul de proiecție Stereo 70.



Date referitoare la teren

Crt	Categorie folosință	Intra vilan	Suprafața (mp)	Tarla	Parcelă	Nr. topo	Observații / Referințe
1	arabil	NU	17	15	300	-	
2	arabil	DA	1.064	-	-	-	
3	curti constructii	DA	724	-	-	-	
4	arabil	DA	1.242	-	-	-	

Date referitoare la construcții

Crt	Număr	Destinație construcție	Supraf. (mp)	Situație juridică	Observații / Referințe
A1.1	31230-C1	construcții de locuințe	97	Cu acte	Nr. niveluri:1; S. construita la sol:97 mp; Locuinta edificata in anul 1994,din chirpici, acoperita cu azbociment.
A1.2	31230-C2	construcții anexa	27	Fara acte	Nr. niveluri:1; S. construita la sol:27 mp; Anexă.
A1.3		construcții anexa	6	Fara acte	Nr. niveluri:1; S. construita la sol:6 mp; Anexă.

Lungime Segmente

1) Valorile lungimilor segmentelor sunt obținute din proiecție în plan.

Punct început	X / Y	Punct sfârșit	X / Y	Lungime segment (** (m)
1	597.858,161 659.634,735	2	597.964,671 659.750,849	157.565
2	597.964,671 659.750,849	3	597.965,472 659.751,722	1.185
3	597.965,472 659.751,722	4	597.949,64 659.764,63	20.427
4	597.949,64 659.764,63	5	597.948,925 659.763,779	1.111
5	597.948,925 659.763,779	6	597.886,893 659.695,568	92.199
6	597.886,893 659.695,568	7	597.851,873 659.657,202	51.946
7	597.851,873 659.657,202	1	597.858,161 659.634,735	23.33

** Lungimile segmentelor sunt determinate în planul de proiecție Stereo 70 și sunt rotunjite la 1 milimetru.

*** Distanța dintre puncte este formată din segmente cumulate ce sunt mai mici decât valoarea 1 milimetru.

**DATE DESPRE IMOBILUL NR. 796**

Oficiul de Cadastru și Publicitate Imobiliară SUCEAVA
Biroul de Cadastru și Publicitate Imobiliară Falticeni

A. Partea I. Descrierea imobilului

TEREN Intravilan

Adresa: Loc. Cotu Baii, Jud. Suceava

Nr. Crt	Nr cadastral Nr. topografic	Suprafața* (mp)	Observații / Referințe
A1		94	Sector cadastral:3 Teren neimprejmuit;

B. Partea II. Proprietari și acte

Inscrieri privitoare la dreptul de proprietate și alte drepturi reale		Referințe
/		
Act Normativ nr. Legea 7, din 13/03/1996 emis de PARLAMENTUL ROMANIEI;		
B1	Inscrierea provizorie, drept de PROPRIETATE, dobandit prin Lege, cota actuala 1/1 1) NEIDENTIFICAT NEIDENTIFICAT	A1
B2	Proprietar neidentificat.	A1

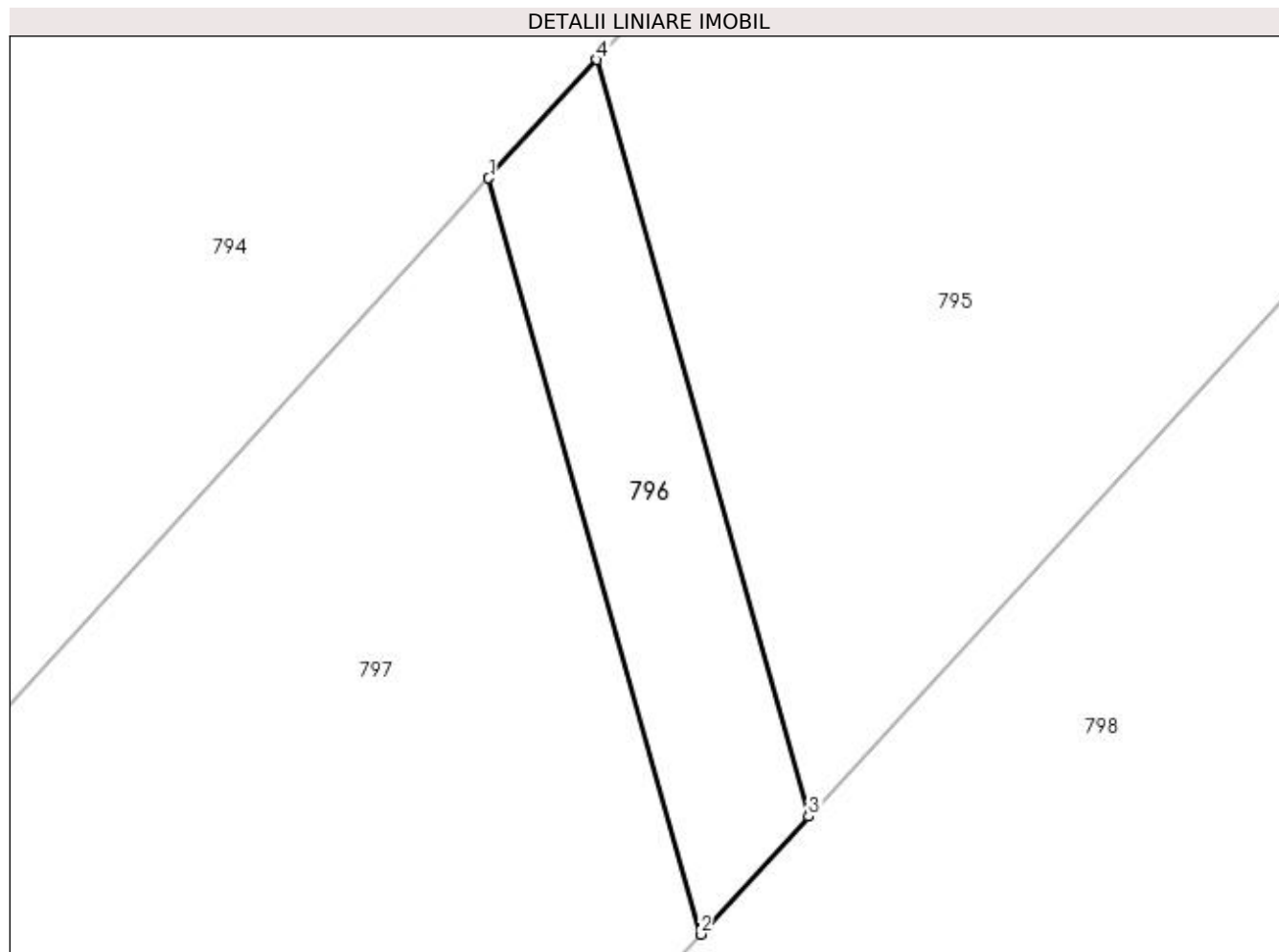
C. Partea III. SARCINI .

Inscrieri privind dezmembramintele dreptului de proprietate, drepturi reale de garanție și sarcini	Referințe
NU SUNT	

Teren

Nr cadastral	Suprafața (mp)*	Observații / Referințe
	94	

* Suprafața este determinată în planul de proiecție Stereo 70.



Date referitoare la teren

Crt	Categorie folosință	Intra vilan	Suprafața (mp)	Tarla	Parcelă	Nr. topo	Observații / Referințe
1	arabil	DA	94	15	300	-	

Lungime Segmente

1) Valorile lungimilor segmentelor sunt obținute din proiecție în plan.

Punct început	X / Y	Punct sfârșit	X / Y	Lungime segment (** (m)
1	597.848,662 659.653,685	2	597.854,947 659.631,231	23.317
2	597.854,947 659.631,231	3	597.858,161 659.634,735	4.755
3	597.858,161 659.634,735	4	597.851,873 659.657,202	23.33
4	597.851,873 659.657,202	1	597.848,662 659.653,685	4.762

**** Lungimile segmentelor sunt determinate în planul de proiecție Stereo 70 și sunt rotunjite la 1 milimetru.**

***** Distanța dintre puncte este formată din segmente cumulate ce sunt mai mici decât valoarea 1 milimetru.**

**DATE DESPRE IMOBILUL NR. 797**

Oficiul de Cadastru și Publicitate Imobiliară SUCEAVA
Biroul de Cadastru și Publicitate Imobiliară Falticeni

A. Partea I. Descrierea imobilului

TEREN Necunoscut

Adresa: Loc. Cotu Baii, Jud. Suceava

Nr. Crt	Nr cadastral Nr. topografic	Suprafața* (mp)	Observații / Referințe
A1	31229	Din acte: 4.106 Masurata: 1.859	Sector cadastral:3 Teren neimprejmuit;

B. Partea II. Proprietari și acte

Inscrieri privitoare la dreptul de proprietate și alte drepturi reale	Referințe
11072 / 29/05/2014	
Hotarare Judecatoreasca nr. SENTINTA CIVILA NR.434, din 04/03/2010 emis de JUDECATORIA FALTICENI;	
B2	A1
Intabulare, drept de PROPRIETATE, dobandit prin Hotarare Judecatoreasca, cota actuala 1/1 1) CLITNOVICI VASILE-IONUT	

C. Partea III. SARCINI .

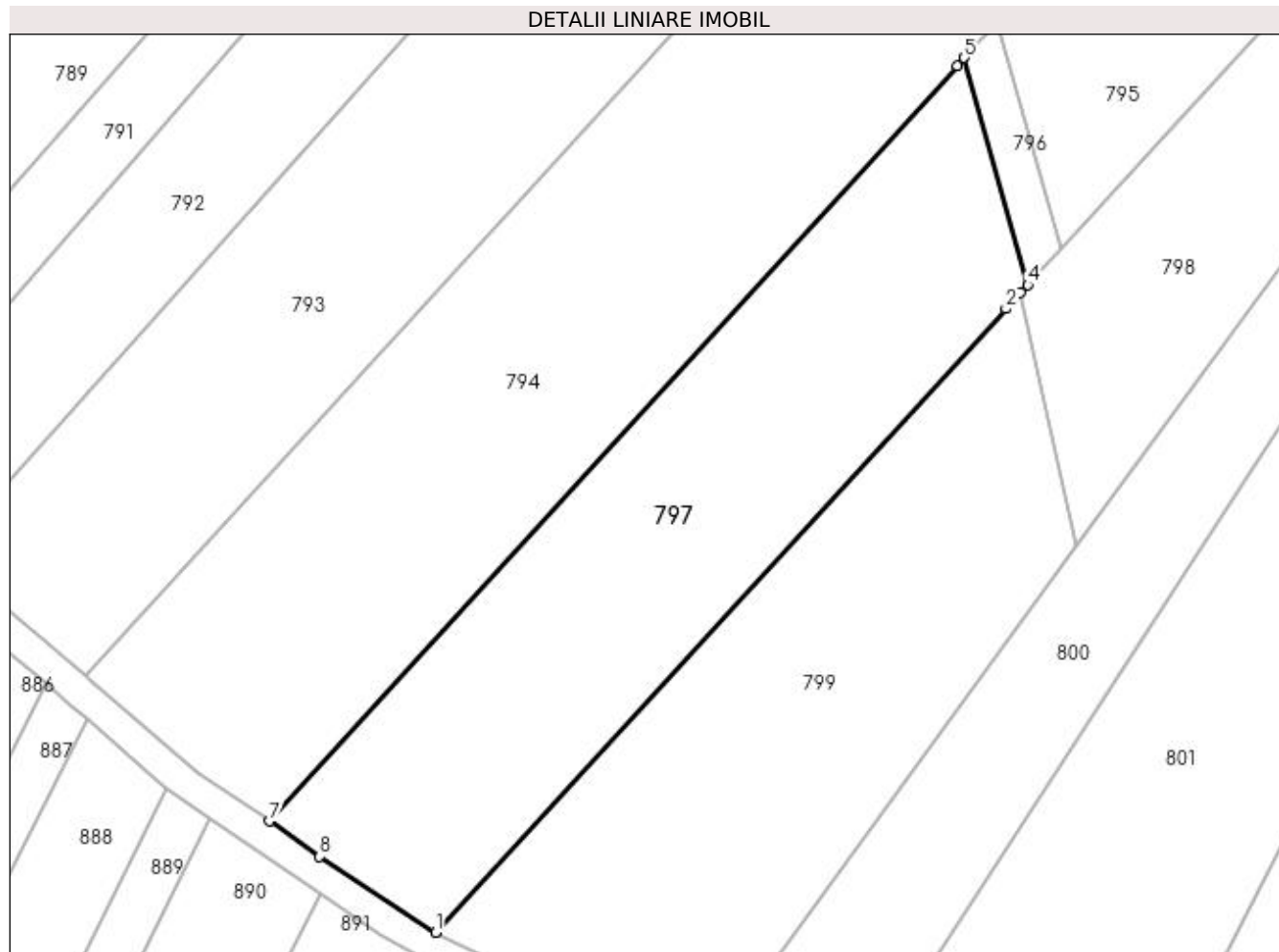
Inscrieri privind dezmembramintele dreptului de proprietate, drepturi reale de garanție și sarcini	Referințe
NU SUNT	

Anexa Nr. 1 La Partea I

Teren

Nr cadastral	Suprafața (mp)*	Observații / Referințe
31229	Din acte: 4.106 Masurata: 1.859	

* Suprafața este determinată în planul de proiecție Stereo 70.



Date referitoare la teren

Crt	Categorie folosință	Intra vilan	Suprafața (mp)	Tarla	Parcelă	Nr. topo	Observații / Referințe
1	arabil	DA	1.804	15	300	-	
2	arabil	NU	55	15	300	-	

Lungime Segmente

1) Valorile lungimilor segmentelor sunt obținute din proiecție în plan.

Punct început	X / Y	Punct sfârșit	X / Y	Lungime segment (** (m)
1	597.796,352 659.567,179	2	597.852,781 659.628,87	83.606
2	597.852,781 659.628,87	3	597.854,225 659.630,444	2.136
3	597.854,225 659.630,444	4	597.854,947 659.631,231	1.068
4	597.854,947 659.631,231	5	597.848,662 659.653,685	23.317

Punct început	X / Y	Punct sfârșit	X / Y	Lungime segment (** (m)
5	597.848,662 659.653,685	6	597.847,941 659.652,894	1.07
6	597.847,941 659.652,894	7	597.779,923 659.578,193	101.028
7	597.779,923 659.578,193	8	597.784,895 659.574,699	6.077
8	597.784,895 659.574,699	1	597.796,352 659.567,179	13.704

** Lungimile segmentelor sunt determinate în planul de proiecție Stereo 70 și sunt rotunjite la 1 milimetru.

*** Distanța dintre puncte este formată din segmente cumulate ce sunt mai mici decât valoarea 1 milimetru.

**DATE DESPRE IMOBILUL NR. 798**

Oficiul de Cadastru și Publicitate Imobiliară SUCEAVA
Biroul de Cadastru și Publicitate Imobiliară Falticeni

A. Partea I. Descrierea imobilului

TEREN Intravilan

Adresa: Loc. Fântâna Mare, Jud. Suceava, la locul numit La Han

Nr. Crt	Nr cadastral Nr. topografic	Suprafața* (mp)	Observații / Referințe
A1	31287	1.800	Sector cadastral:3 Teren neimprejmuit;

B. Partea II. Proprietari și acte

Inscrieri privitoare la dreptul de proprietate și alte drepturi reale	Referințe
10910 / 31/05/2018	
Act Notarial nr. 858, din 31/05/2018 emis de NP B .D. DIMBU;	
B8	Intabulare, drept de PROPRIETATE bun propriu, dobandit prin Conventie, cota actuala 1/1 1) SCHIFIRNEȚ ȘTEFÂNICA, casatorita
	A1

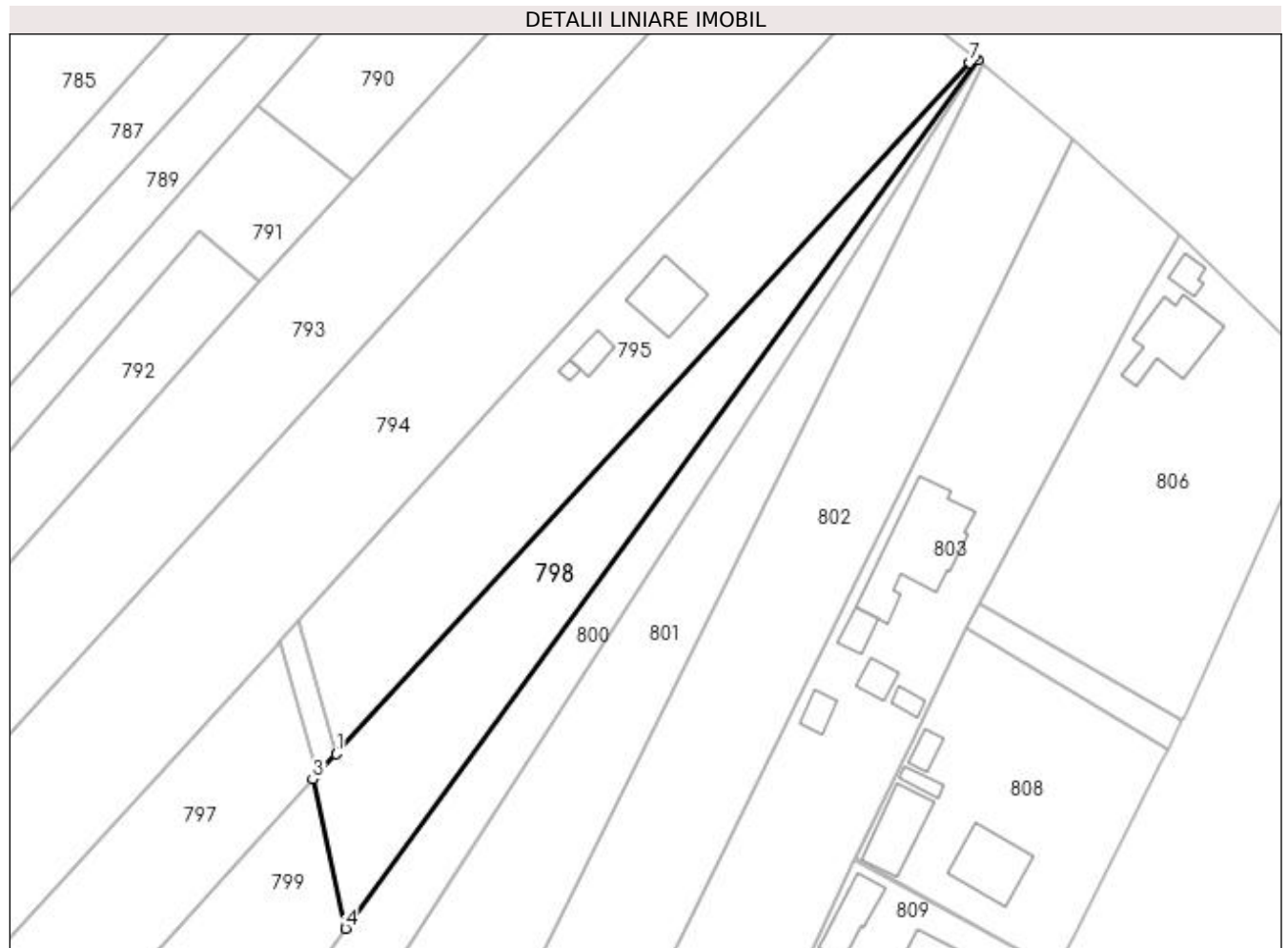
C. Partea III. SARCINI .

Inscrieri privind dezmembramintele dreptului de proprietate, drepturi reale de garanție și sarcini	Referințe
NU SUNT	

Teren

Nr cadastral	Suprafața (mp)*	Observații / Referințe
31287	1.800	

* Suprafața este determinată în planul de proiecție Stereo 70.



Date referitoare la teren

Crt	Categorie folosință	Intra vilan	Suprafața (mp)	Tarla	Parcelă	Nr. topo	Observații / Referințe
1	arabil	DA	1.800	15	300	-	

Lungime Segmente

1) Valorile lungimilor segmentelor sunt obținute din proiecție în plan.

Punct început	X / Y	Punct sfârșit	X / Y	Lungime segment (** (m)
1	597.858,161 659.634,735	2	597.854,947 659.631,231	4.755
2	597.854,947 659.631,231	3	597.854,225 659.630,444	1.068
3	597.854,225 659.630,444	4	597.859,74 659.605,406	25.638
4	597.859,74 659.605,406	5	597.966,13 659.751,252	180.527
5	597.966,13 659.751,252	6	597.965,472 659.751,722	0.809

Punct început	X / Y	Punct sfârșit	X / Y	Lungime segment (** (m)
6	597.965,472 659.751,722	7	597.964,671 659.750,849	1.185
7	597.964,671 659.750,849	1	597.858,161 659.634,735	157.565

** Lungimile segmentelor sunt determinate în planul de proiecție Stereo 70 și sunt rotunjite la 1 milimetru.

*** Distanța dintre puncte este formată din segmente cumulate ce sunt mai mici decât valoarea 1 milimetru.

**DATE DESPRE IMOBILUL NR. 799**

Oficiul de Cadastru și Publicitate Imobiliară SUCEAVA
Biroul de Cadastru și Publicitate Imobiliară Falticeni

A. Partea I. Descrierea imobilului

TEREN Necunoscut

Adresa: Loc. Cotu Baii, Jud. Suceava, LA LOCUL NUMIT LA HAN

Nr. Crt	Nr cadastral Nr. topografic	Suprafața* (mp)	Observații / Referințe
A1	31282	1.800	Sector cadastral:3 Teren neimprejmuit;

B. Partea II. Proprietari și acte

Inscrieri privitoare la dreptul de proprietate și alte drepturi reale	Referințe
10913 / 31/05/2018	
Act Notarial nr. 858, din 31/05/2018 emis de DÎMBU BOGDAN DUMITRU;	
B8	Intabulare, drept de PROPRIETATE bun propriu, dobandit prin Conventie, cota actuala 1/1 1) SCHIFIRNEȚ ȘTEFÂNICA, casatorita
	A1

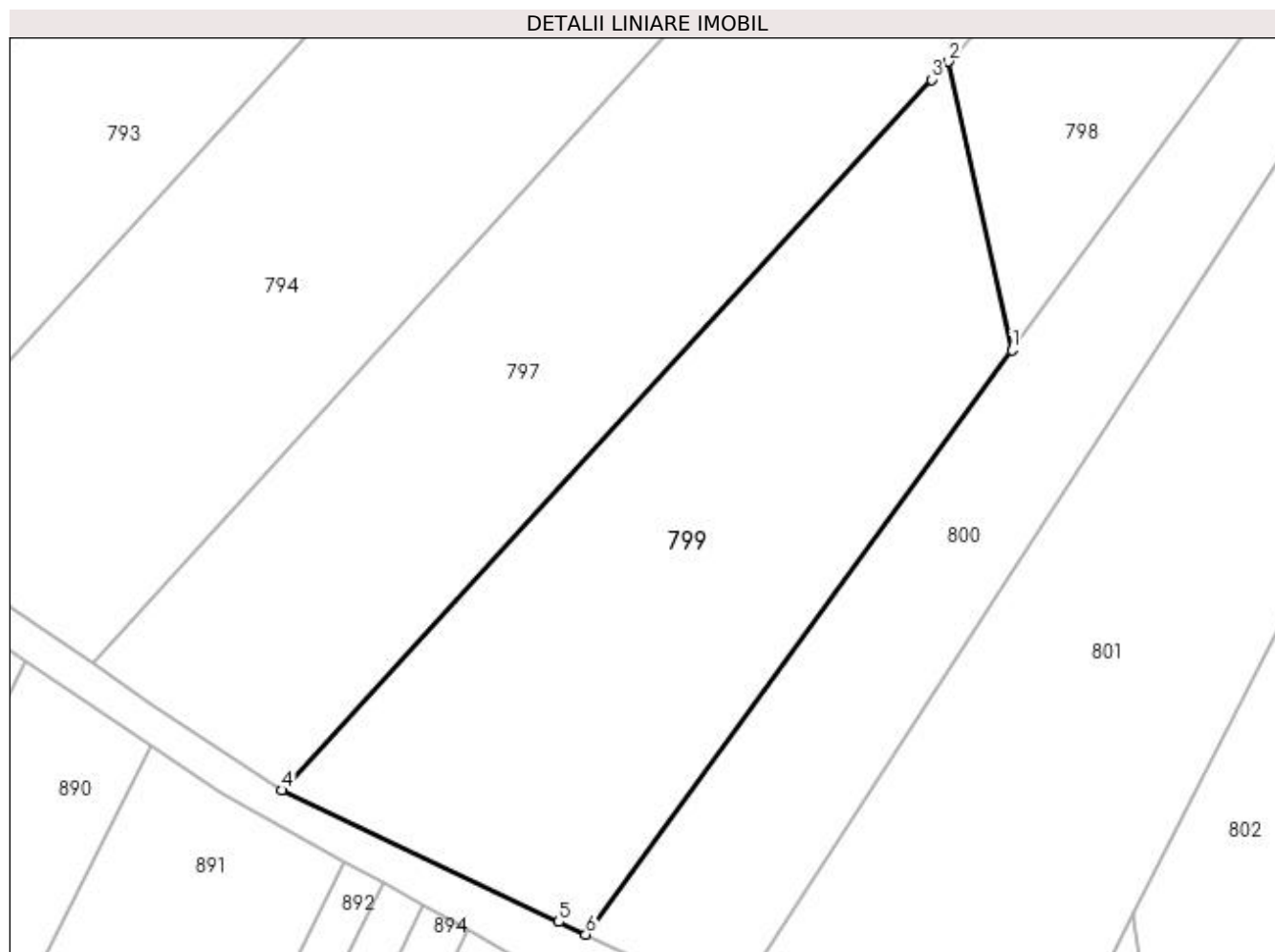
C. Partea III. SARCINI .

Inscrieri privind dezmembramintele dreptului de proprietate, drepturi reale de garanție și sarcini	Referințe
NU SUNT	

Teren

Nr cadastral	Suprafața (mp)*	Observații / Referințe
31282	1.800	

* Suprafața este determinată în planul de proiecție Stereo 70.



Date referitoare la teren

Crt	Categorie folosință	Intra vilan	Suprafața (mp)	Tarla	Parcelă	Nr. topo	Observații / Referințe
1	arabil	DA	1.785	15	300	-	
2	arabil	NU	15	15	300	-	

Lungime Segmente

1) Valorile lungimilor segmentelor sunt obținute din proiecție în plan.

Punct început	X / Y	Punct sfârșit	X / Y	Lungime segment (** (m)
1	597.859,74 659.605,406	2	597.854,225 659.630,444	25.638
2	597.854,225 659.630,444	3	597.852,781 659.628,87	2.136
3	597.852,781 659.628,87	4	597.796,352 659.567,179	83.606
4	597.796,352 659.567,179	5	597.820,383 659.555,763	26.605

Punct început	X / Y	Punct sfârșit	X / Y	Lungime segment (** (m)
5	597.820,383 659.555,763	6	597.822,727 659.554,666	2.588
6	597.822,727 659.554,666	1	597.859,74 659.605,406	62.805

** Lungimile segmentelor sunt determinate în planul de proiecție Stereo 70 și sunt rotunjite la 1 milimetru.

*** Distanța dintre puncte este formată din segmente cumulate ce sunt mai mici decât valoarea 1 milimetru.

**DATE DESPRE IMOBILUL NR. 800**

Oficiul de Cadastru și Publicitate Imobiliară SUCEAVA
Biroul de Cadastru și Publicitate Imobiliară Falticeni

A. Partea I. Descrierea imobilului

TEREN Intravilan

Adresa: Loc. Fântâna Mare, Jud. Suceava

Nr. Crt	Nr cadastral Nr. topografic	Suprafața* (mp)	Observații / Referințe
A1		1.723	Sector cadastral:3 Teren neimprejmuit;

B. Partea II. Proprietari și acte

Inscrieri privitoare la dreptul de proprietate și alte drepturi reale		Referințe
/		
Act Normativ nr. Legea 7, din 13/03/1996 emis de PARLAMENTUL ROMANIEI;		
B1	Inscrierea provizorie, drept de PROPRIETATE, dobandit prin Lege, cota actuala 1/1 1) NEIDENTIFICAT NEIDENTIFICAT	A1
B2	Proprietar neidentificat.	A1

C. Partea III. SARCINI .

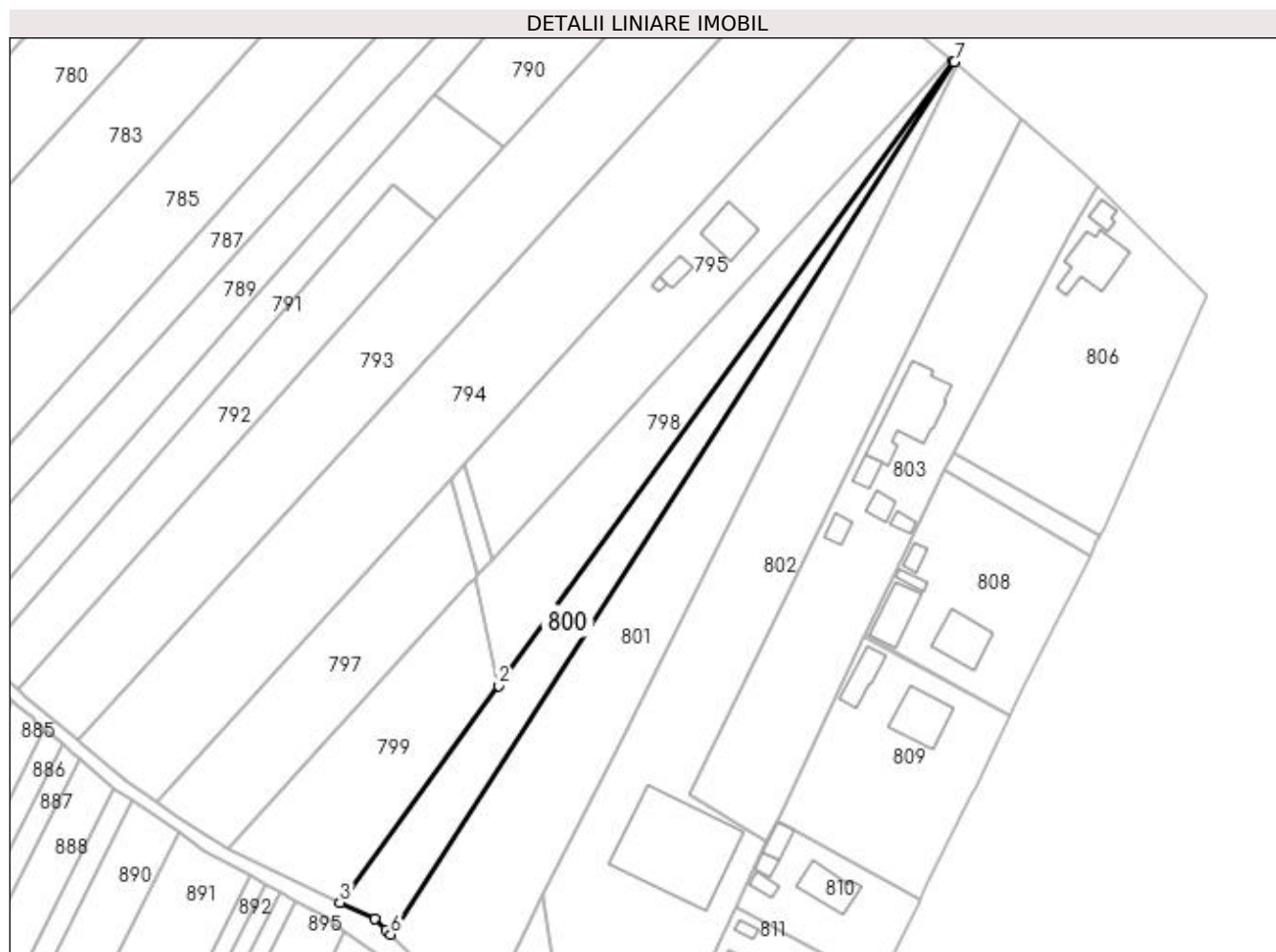
Inscrieri privind dezmembramintele dreptului de proprietate, drepturi reale de garanție și sarcini	Referințe
NU SUNT	

Anexa Nr. 1 La Partea I

Teren

Nr cadastral	Suprafața (mp)*	Observații / Referințe
	1.723	

* Suprafața este determinată în planul de proiecție Stereo 70.



Date referitoare la teren

Crt	Categorie folosință	Intra vilan	Suprafața (mp)	Tarla	Parcelă	Nr. topo	Observații / Referințe
1	arabil	DA	1.723	15	300	-	

Lungime Segmente

1) Valorile lungimilor segmentelor sunt obținute din proiecție în plan.

Punct început	X / Y	Punct sfârșit	X / Y	Lungime segment (** (m)
1	597.966,13 659.751,252	2	597.859,74 659.605,406	180.527
2	597.859,74 659.605,406	3	597.822,727 659.554,666	62.805
3	597.822,727 659.554,666	4	597.830,798 659.550,891	8.91
4	597.830,798 659.550,891	5	597.833,388 659.548,315	3.653
5	597.833,388 659.548,315	6	597.834,6 659.547,27	1.6

Punct început	X / Y	Punct sfârșit	X / Y	Lungime segment (** (m)
6	597.834,6 659.547,27	7	597.966,353 659.751,092	242.698
7	597.966,353 659.751,092	1	597.966,13 659.751,252	0.274

** Lungimile segmentelor sunt determinate în planul de proiecție Stereo 70 și sunt rotunjite la 1 milimetru.

*** Distanța dintre puncte este formată din segmente cumulate ce sunt mai mici decât valoarea 1 milimetru.

**DATE DESPRE IMOBILUL NR. 801**

Oficiul de Cadastru și Publicitate Imobiliară SUCEAVA
Biroul de Cadastru și Publicitate Imobiliară Falticeni

A. Partea I. Descrierea imobilului

TEREN Intravilan

Adresa: Loc. Fântâna Mare, Jud. Suceava

Nr. Crt	Nr cadastral Nr. topografic	Suprafața* (mp)	Observații / Referințe
A1		3.600	Sector cadastral:3 Teren neimprejmuit;

B. Partea II. Proprietari și acte

Inscrieri privitoare la dreptul de proprietate și alte drepturi reale		Referințe
/		
Act Normativ nr. Legea 7, din 13/03/1996 emis de PARLAMENTUL ROMANIEI;		
B1	Inscrierea provizorie, drept de PROPRIETATE, dobandit prin Lege, cota actuala 1/1 1) NEIDENTIFICAT NEIDENTIFICAT	A1
B2	Proprietar neidentificat.	A1

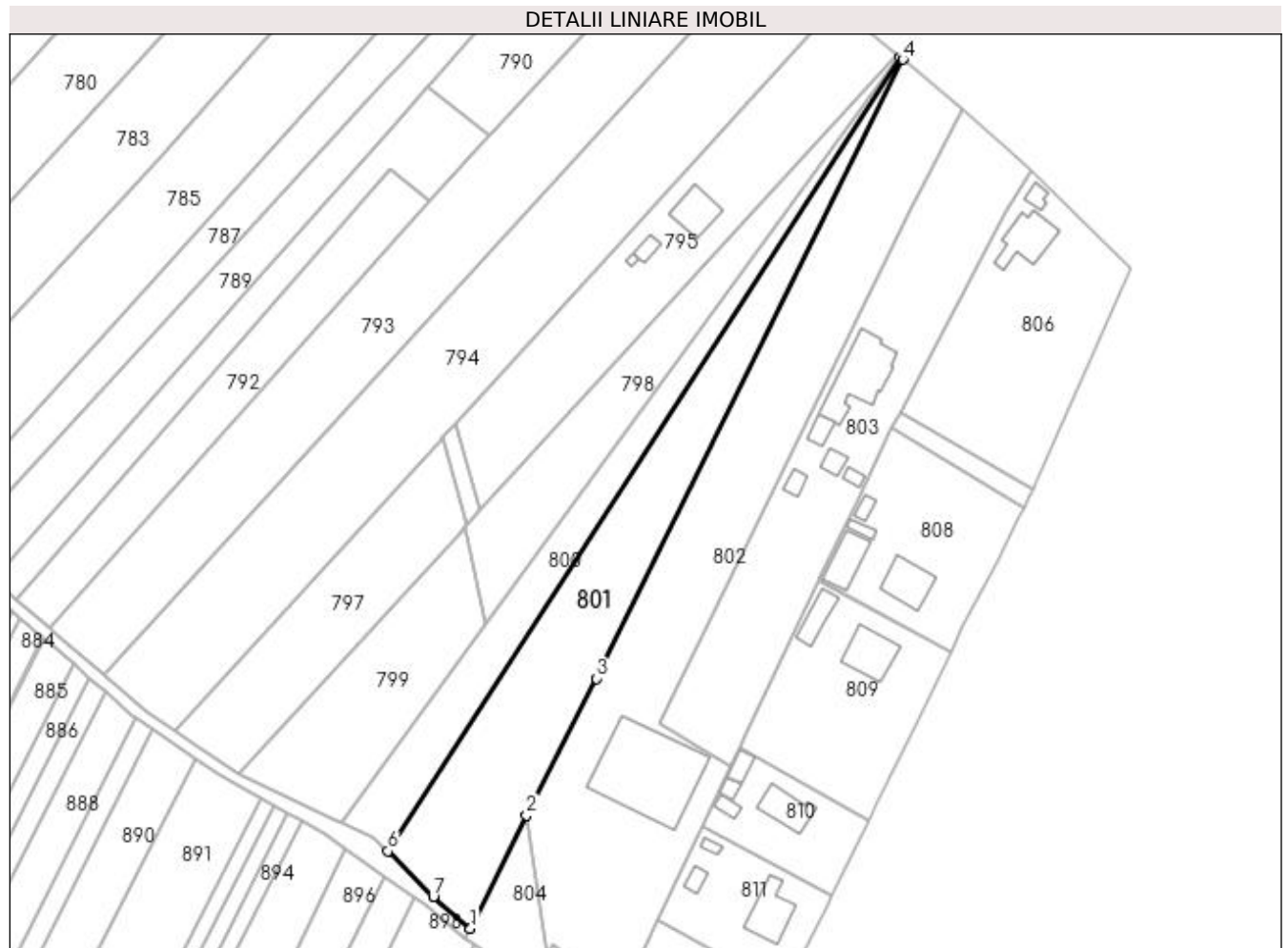
C. Partea III. SARCINI .

Inscrieri privind dezmembramintele dreptului de proprietate, drepturi reale de garanție și sarcini	Referințe
NU SUNT	

Teren

Nr cadastral	Suprafața (mp)*	Observații / Referințe
	3.600	

* Suprafața este determinată în planul de proiecție Stereo 70.



Date referitoare la teren

Crt	Categorie folosință	Intra vilan	Suprafața (mp)	Tarla	Parcelă	Nr. topo	Observații / Referințe
1	arabil	DA	3.600	15	300	-	

Lungime Segmente

1) Valorile lungimilor segmentelor sunt obținute din proiecție în plan.

Punct început	X / Y	Punct sfârșit	X / Y	Lungime segment (** (m)
1	597.855,815 659.527,414	2	597.870,231 659.556,533	32.492
2	597.870,231 659.556,533	3	597.888,106 659.591,64	39.396
3	597.888,106 659.591,64	4	597.966,974 659.750,649	177.494
4	597.966,974 659.750,649	5	597.966,353 659.751,092	0.763
5	597.966,353 659.751,092	6	597.834,6 659.547,27	242.698

Punct început	X / Y	Punct sfârșit	X / Y	Lungime segment (** (m)
6	597.834,6 659.547,27	7	597.846,228 659.535,548	16.511
7	597.846,228 659.535,548	1	597.855,815 659.527,414	12.573

** Lungimile segmentelor sunt determinate în planul de proiecție Stereo 70 și sunt rotunjite la 1 milimetru.

*** Distanța dintre puncte este formată din segmente cumulate ce sunt mai mici decât valoarea 1 milimetru.

**DATE DESPRE IMOBILUL NR. 802**

Oficiul de Cadastru și Publicitate Imobiliară SUCEAVA
Biroul de Cadastru și Publicitate Imobiliară Falticeni

A. Partea I. Descrierea imobilului

TEREN Necunoscut

Adresa: Loc. Fântâna Mare, Nr. 170, Jud. Suceava

Nr. Crt	Nr cadastral Nr. topografic	Suprafața* (mp)	Observații / Referințe
A1	31182	Din acte: 5.887 Masurata: 5.885	Sector cadastral:3 Teren neimprejmuit;

Construcții

Crt	Nr cadastral Nr. topografic	Adresa	Observații / Referințe
A1.1	31182-C1	Loc. Fântâna Mare, Nr. 170, Jud. Suceava	Nr. niveluri:1; S. construita la sol:518 mp; S. construita desfasurata:518 mp; ATELIER REPARATII AUTO, MAGAZIN PIESE AUTO SI BIROURI, CAMERA CENTRALA TERMICA SI VULCANIZARE.

B. Partea II. Proprietari și acte

Inscrieri privitoare la dreptul de proprietate și alte drepturi reale		Referințe
7933 / 17/04/2014		
Act Notarial nr. 2654, din 11/10/2006 emis de -;		
B2	Intabulare, drept de PROPRIETATE, dobandit prin Conventie, cota actuala 1345/5887 1) SC DO&MA SRL, CIF:14565722	A1
Act Notarial nr. 4028, din 03/10/2013 emis de APOSTOL MARIA;		
B3	Intabulare, drept de PROPRIETATE, dobandit prin Conventie, cota actuala 4542/5887 1) SC DO&MA SRL, CIF:14565722	A1
10137 / 19/05/2014		
Act Notarial nr. 541, din 19/05/2014 emis de DIMBU BOGDAN DUMITRU;		
B4	NOTAREA INTERDICTIE DE GREVARE SI INSTRAINARE 1) BANCA TRANSILVANIA SA CLUJ - SUCURSALA SUCEAVA, CIF:14013396	A1
10138 / 19/05/2014		
Act Notarial nr. 542, din 19/05/2014 emis de DIMBU BOGDAN DUMITRU;		
B5	SE NOTEAZA INTERDICTIE INSTRAINARE SI GREVARE 1) BANCA TRANSILVANIA SA CLUJ - SUCURSALA SUCEAVA, CIF:14013396	A1
6009 / 26/03/2015		
Act Administrativ nr. 13, din 22/04/2014 emis de PRIMARIA FANTANA MARE (act administrativ nr. 382/11-02-2015 emis de PRIMARIA FANTANA MARE; act administrativ nr. 381/11-02-2015 emis de PRIMARIA FANTANA MARE; act administrativ nr. 3133/05-03-2015 emis de BANCA TRANSILVANIA; act administrativ nr. 746/17-03-2015 emis de PRIMARIA FANTANA MARE;);		
B6	Intabulare, drept de PROPRIETATE, dobandit prin Construire, cota actuala 1/1 1) SC DO&MA SRL, CIF:14565722	A1.1
23217 / 19/11/2015		
Act Notarial nr. 1470, din 19/11/2015 emis de DÎMBU BOGDAN DUMITRU;		
B8	INTERDICTIE INSTRAINARE,GREVARE ,INCHIRIERE,DEZMEMBRARE, CONSTRUIRE,DEMOLARE 1) BANCA TRANSILVANIA SA CLUJ - SUCURSALA SUCEAVA, CIF:14013396	A1, A1.1
6709 / 28/03/2016		
Act Notarial nr. 326, din 28/03/2016 emis de DÎMBU BOGDAN DUMITRU;		
B9	NOTAREA INTERDICTIE DE GREVARE SI INSTRAINARE 1) BANCA TRANSILVANIA SA CLUJ - SUCURSALA SUCEAVA, CIF:14013396	A1, A1.1
6941 / 30/03/2016		
Act Notarial nr. 341, din 30/03/2016 emis de DÎMBU BOGDAN DUMITRU;		
B10	INTERDICTIEINSTRAINARE ,GREVARE ,INCHIRIERE,DEZMEMBRARE, CONSTRUIRE,DEMOLARE 1) BANCA TRANSILVANIA SA CLUJ - SUCURSALA SUCEAVA, CIF:14013396, SUCURSALA SUCEAVA	A1, A1.1

Inscrieri privitoare la dreptul de proprietate și alte drepturi reale	Referințe
---	-----------

C. Partea III. SARCINI

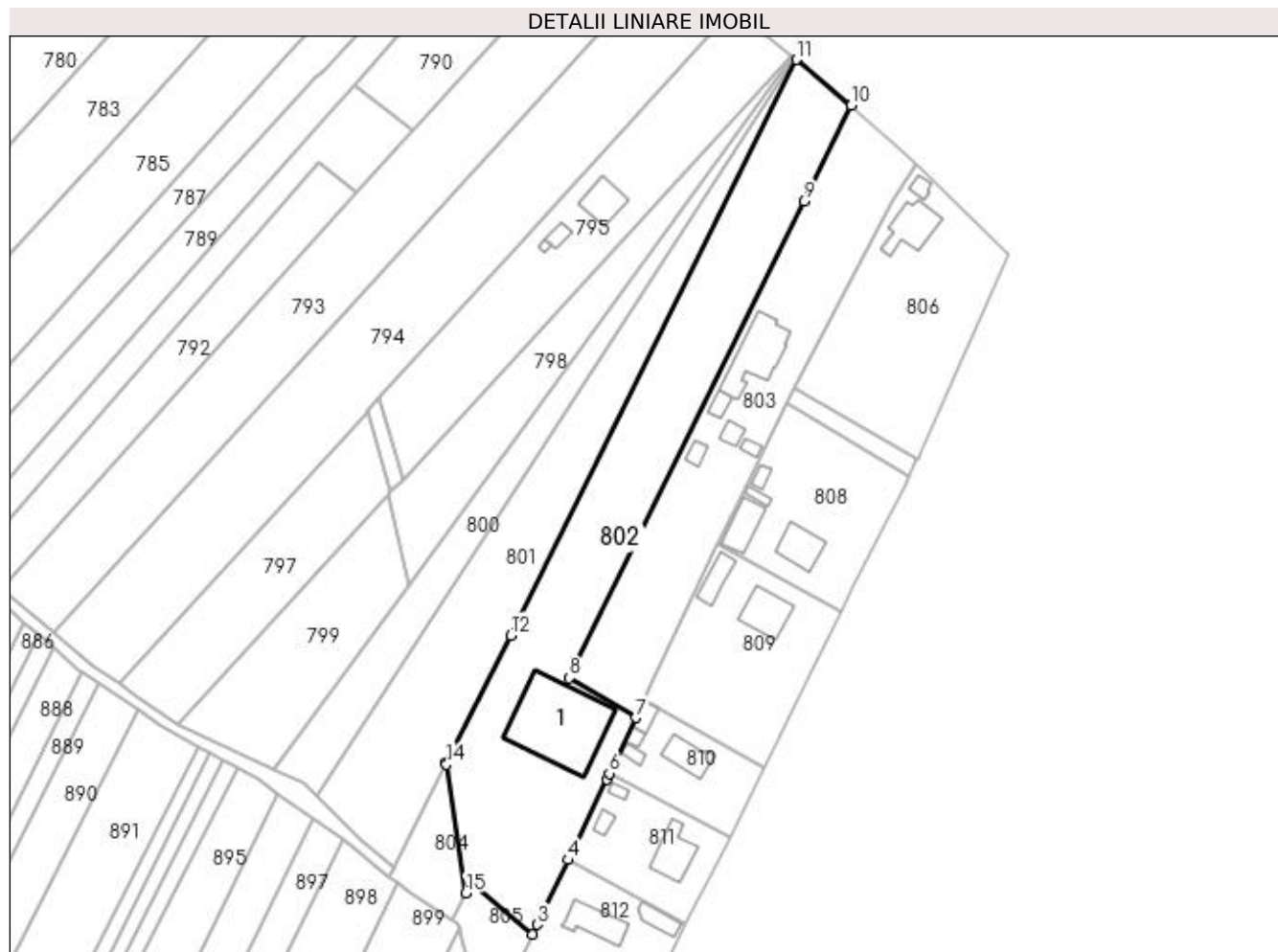
Inscrieri privind dezmembramintele dreptului de proprietate, drepturi reale de garanție și sarcini	Referințe
10137 / 19/05/2014	
Act Notarial nr. 541, din 19/05/2014 emis de DIMBU BOGDAN DUMITRU;	
C1	Intabulare, drept de IPOTECA, Valoare:100000 RONsi celelalte obligatii de plata aferente creditului, dobandit prin Conventie, cota actuala 1/1 1) BANCA TRANSILVANIA SA CLUJ - SUCURSALA SUCEAVA, CIF:14013396
	A1
10138 / 19/05/2014	
Act Notarial nr. 542, din 19/05/2014 emis de DIMBU BOGDAN DUMITRU;	
C2	Intabulare, drept de IPOTECA, Valoare:250000 RONsi celelalte obligatii de plata aferente creditului, dobandit prin Conventie, cota actuala 1/1 1) BANCA TRANSILVANIA SA CLUJ - SUCURSALA SUCEAVA, CIF:14013396
	A1
23217 / 19/11/2015	
Act Notarial nr. 1470, din 19/11/2015 emis de DÎMBU BOGDAN DUMITRU;	
C3	Intabulare, drept de IPOTECA, Valoare:67704 RONsi celelalte obligatii de plata aferente creditului, dobandit prin Conventie, cota actuala 1/1 1) BANCA TRANSILVANIA SA CLUJ - SUCURSALA SUCEAVA, CIF:14013396
	A1, A1.1
6709 / 28/03/2016	
Act Notarial nr. 326, din 28/03/2016 emis de DÎMBU BOGDAN DUMITRU;	
C4	Intabulare, drept de IPOTECA, Valoare:143668 RONsi celelalte obligatii de plata aferente creditului, dobandit prin Conventie, cota actuala 1/1 1) BANCA TRANSILVANIA SA CLUJ - SUCURSALA SUCEAVA, CIF:14013396
	A1, A1.1
6941 / 30/03/2016	
Act Notarial nr. 341, din 30/03/2016 emis de DÎMBU BOGDAN DUMITRU;	
C5	Intabulare, drept de IPOTECA, Valoare:215504 RONsi celelalte obligatii de plata aferente creditului, dobandit prin Conventie, cota actuala 1/1 1) BANCA TRANSILVANIA SA CLUJ - SUCURSALA SUCEAVA, CIF:14013396, SUCURSALA SUCEAVA
	A1, A1.1

Anexa Nr. 1 La Partea I

Teren

Nr cadastral	Suprafața (mp)*	Observații / Referințe
31182	Din acte: 5.887 Masurata: 5.885	

* Suprafața este determinată în planul de proiecție Stereo 70.



Date referitoare la teren

Crt	Categorie folosință	Intravilan	Suprafața (mp)	Tarla	Parcelă	Nr. topo	Observații / Referințe
1	arabil	DA	3.470	-	-	-	
2	curți construcții	DA	2.412	-	-	-	
3	arabil	NU	3	15	300	-	

Date referitoare la construcții

Crt	Număr	Destinație construcție	Supraf. (mp)	Situație juridică	Observații / Referințe
A1.1	31182-C1	construcții industriale și edilitare	518	Cu acte	Nr. niveluri:1; S. construita la sol:518 mp; S. construita desfasurata:518 mp; ATELIER REPARATII AUTO, MAGAZIN PIESE AUTO SI BIROURI, CAMERA CENTRALA TERMICA SI VULCANIZARE.

Lungime Segmente

1) Valorile lungimilor segmentelor sunt obținute din proiecție în plan.

Punct început	X / Y	Punct sfârșit	X / Y	Lungime segment (** (m)
1	597.876,996 659.523,234	2	597.894,007 659.509,047	22.151

Punct început	X / Y	Punct sfârșit	X / Y	Lungime segment (** (m)
2	597.894,007 659.509,047	3	597.895,331 659.511,709	2.973
3	597.895,331 659.511,709	4	597.903,875 659.529,611	19.836
4	597.903,875 659.529,611	5	597.914,601 659.551,933	24.765
5	597.914,601 659.551,933	6	597.915,327 659.553,47	1.7
6	597.915,327 659.553,47	7	597.922,593 659.568,842	17.003
7	597.922,593 659.568,842	8	597.904,311 659.579,889	21.36
8	597.904,311 659.579,889	9	597.969,053 659.711,624	146.784
9	597.969,053 659.711,624	10	597.982,129 659.737,975	29.417
10	597.982,129 659.737,975	11	597.966,974 659.750,649	19.756
11	597.966,974 659.750,649	12	597.888,106 659.591,64	177.494
12	597.888,106 659.591,64	13	597.870,231 659.556,533	39.396
13	597.870,231 659.556,533	14	597.870,319 659.555,948	0.592
14	597.870,319 659.555,948	15	597.875,661 659.520,502	35.846
15	597.875,661 659.520,502	1	597.876,996 659.523,234	3.041

** Lungimile segmentelor sunt determinate în planul de proiecție Stereo 70 și sunt rotunjite la 1 milimetru.

*** Distanța dintre puncte este formată din segmente cumulate ce sunt mai mici decât valoarea 1 milimetru.

**DATE DESPRE IMOBILUL NR. 803**

Oficiul de Cadastru și Publicitate Imobiliară SUCEAVA
Biroul de Cadastru și Publicitate Imobiliară Falticeni

A. Partea I. Descrierea imobilului

TEREN Intravilan

Nr. CF vechi:786

Nr. cadastral vechi:644/1

Adresa: Loc. Fântâna Mare, Nr. 30, Jud. Suceava

Nr. Crt	Nr cadastral Nr. topografic	Suprafața* (mp)	Observații / Referințe
A1	31410	Din acte: 3.655 Masurata: 3.656	Sector cadastral:3 Teren imprejmuat;

Construcții

Crt	Nr cadastral Nr. topografic	Adresa	Observații / Referințe
A1.1	31410-C1	Loc. Fântâna Mare, Nr. 30, Jud. Suceava	Nr. niveluri:1; S. construita la sol:221 mp; Sediul societate SC Amator Serv SRL, edificata in anul 2010 din caramida acoperita cu tabla, fara lift si detine certificate de performanta energetica.
A1.2	31410-C2	Loc. Fântâna Mare, Nr. 30, Jud. Suceava	Nr. niveluri:1; S. construita la sol:29 mp; Anexa - bazin vidanjabil

B. Partea II. Proprietari și acte

Inscrieri privitoare la dreptul de proprietate și alte drepturi reale	Referințe
2397 / 02/02/2016	
Act Notarial nr. 140, din 01/02/2016 emis de DÎMBU BOGDAN DUMITRU;	
B4	Intabulare, drept de PROPRIETATE bun comun, dobandit prin Conventie, cota actuala 1/1 1) PANDELEA PETRU, casatorit cu 2) PANDELEA CATALINA PETROLINA
	A1, A1.1, A1.2

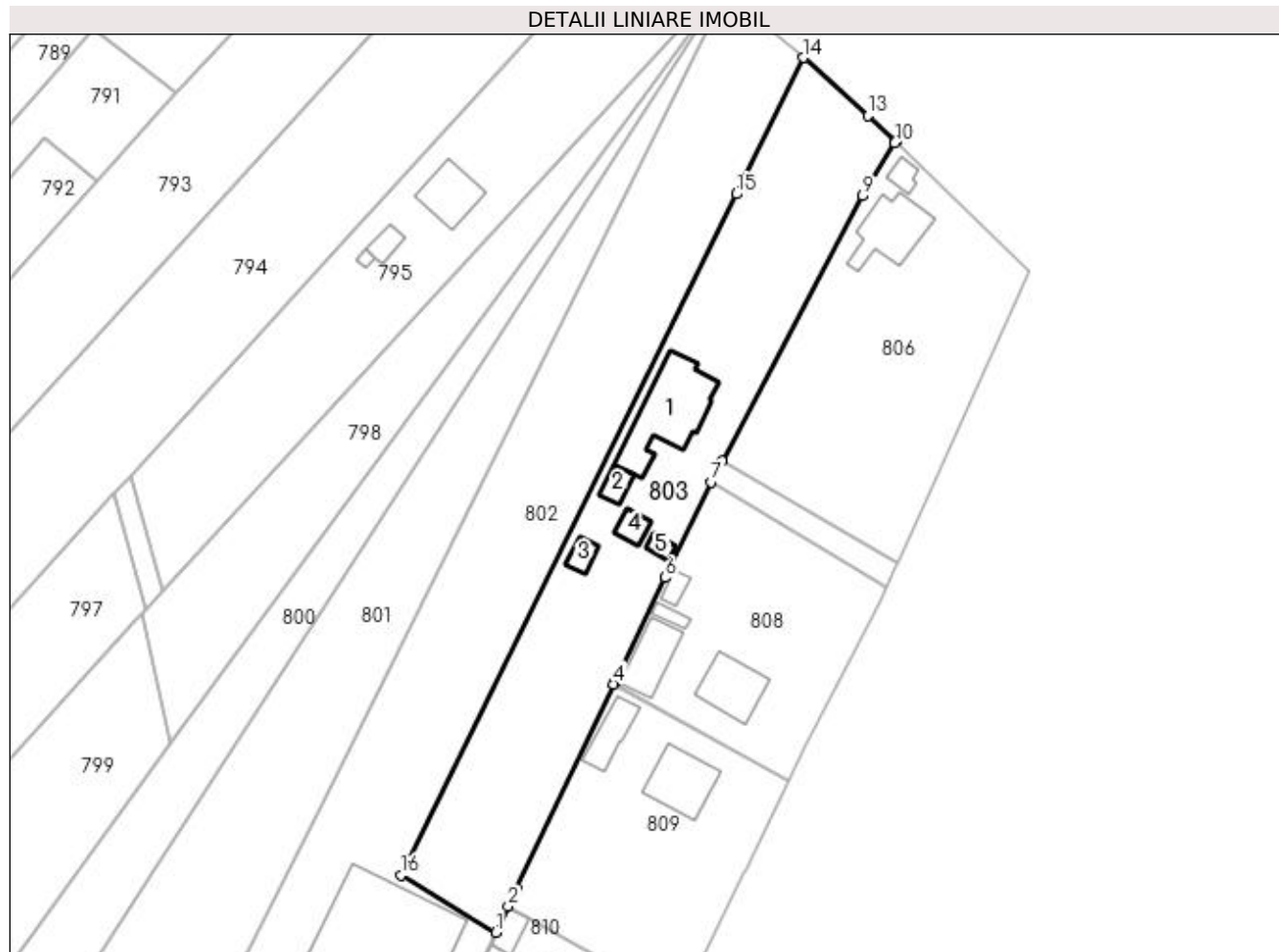
C. Partea III. SARCINI .

Inscrieri privind dezmembramintele dreptului de proprietate, drepturi reale de garanție și sarcini	Referințe
NU SUNT	

Anexa Nr. 1 La Partea I**Teren**

Nr cadastral	Suprafața (mp)*	Observații / Referințe
31410	Din acte: 3.655 Masurata: 3.656	

* Suprafața este determinată în planul de proiecție Stereo 70.

**Date referitoare la teren**

Crt	Categorie folosință	Intra vilan	Suprafața (mp)	Tarla	Parcelă	Nr. topo	Observații / Referințe
1	arabil	DA	1.236	15	300, 298	-	
2	curți constructii	DA	1.070	15	300, 298	-	
3	arabil	DA	1.350	15	300, 298	-	

Date referitoare la construcții

Crt	Număr	Destinație construcție	Supraf. (mp)	Situație juridică	Observații / Referințe
A1.1	31410-C1	construcții industriale și edilitare	221	Cu acte	Nr. niveluri:1; S. construita la sol:221 mp; Sediul societate SC Amator Serv SRL, edificata in anul 2010 din caramida acoperita cu tabla, fara lift și detine certificate de performanta energetica.
A1.2	31410-C2	construcții anexa	29	Cu acte	Nr. niveluri:1; S. construita la sol:29 mp; Anexa - bazin vidanjabil
A1.3		construcții anexa	26	Fara acte	Nr. niveluri:1; S. construita la sol:26 mp; Anexa.
A1.4		construcții anexa	29	Fara acte	Nr. niveluri:1; S. construita la sol:29 mp; Anexa.
A1.5		construcții anexa	16	Fara acte	Nr. niveluri:1; S. construita la sol:16 mp; Anexa.

Lungime Segmente

1) Valorile lungimilor segmentelor sunt obținute din proiecție în plan.

Punct început	X / Y	Punct sfârșit	X / Y	Lungime segment (** (m)
1	597.922,593 659.568,842	2	597.924,988 659.573,89	5.587
2	597.924,988 659.573,89	3	597.926,648 659.577,387	3.871
3	597.926,648 659.577,387	4	597.945,38 659.616,861	43.693
4	597.945,38 659.616,861	5	597.945,494 659.617,102	0.267
5	597.945,494 659.617,102	6	597.955,304 659.637,463	22.601
6	597.955,304 659.637,463	7	597.964,146 659.655,884	20.433
7	597.964,146 659.655,884	8	597.966,348 659.659,985	4.655
8	597.966,348 659.659,985	9	597.993,542 659.711,267	58.046
9	597.993,542 659.711,267	10	597.999,741 659.721,471	11.939
10	597.999,741 659.721,471	11	597.999,985 659.721,872	0.469
11	597.999,985 659.721,872	12	597.999,741 659.722,09	0.327
12	597.999,741 659.722,09	13	597.994,549 659.726,749	6.976
13	597.994,549 659.726,749	14	597.982,129 659.737,975	16.742
14	597.982,129 659.737,975	15	597.969,053 659.711,624	29.417
15	597.969,053 659.711,624	16	597.904,311 659.579,889	146.784
16	597.904,311 659.579,889	1	597.922,593 659.568,842	21.36

** Lungimile segmentelor sunt determinate în planul de proiecție Stereo 70 și sunt rotunjite la 1 milimetru.

*** Distanța dintre puncte este formată din segmente cumulate ce sunt mai mici decât valoarea 1 milimetru.

**DATE DESPRE IMOBILUL NR. 804**

Oficiul de Cadastru și Publicitate Imobiliară SUCEAVA
Biroul de Cadastru și Publicitate Imobiliară Falticeni

A. Partea I. Descrierea imobilului

TEREN Intravilan

Adresa: Loc. Fântâna Mare, Jud. Suceava

Nr. Crt	Nr cadastral Nr. topografic	Suprafața* (mp)	Observații / Referințe
A1	31031	Din acte: 5.000 Masurata: 458	Sector cadastral:3 Teren neimprejmuit;

B. Partea II. Proprietari și acte

Inscrieri privitoare la dreptul de proprietate și alte drepturi reale		Referințe
16024 / 03/10/2013		
Act Notarial nr. 4028, din 03/10/2013 emis de APOSTOL MARIA;		
B4	Intabulare, drept de PROPRIETATE, dobandit prin Conventie, cota actuala 1/1 1) SC DO&MA SRL, CIF:14565722	A1

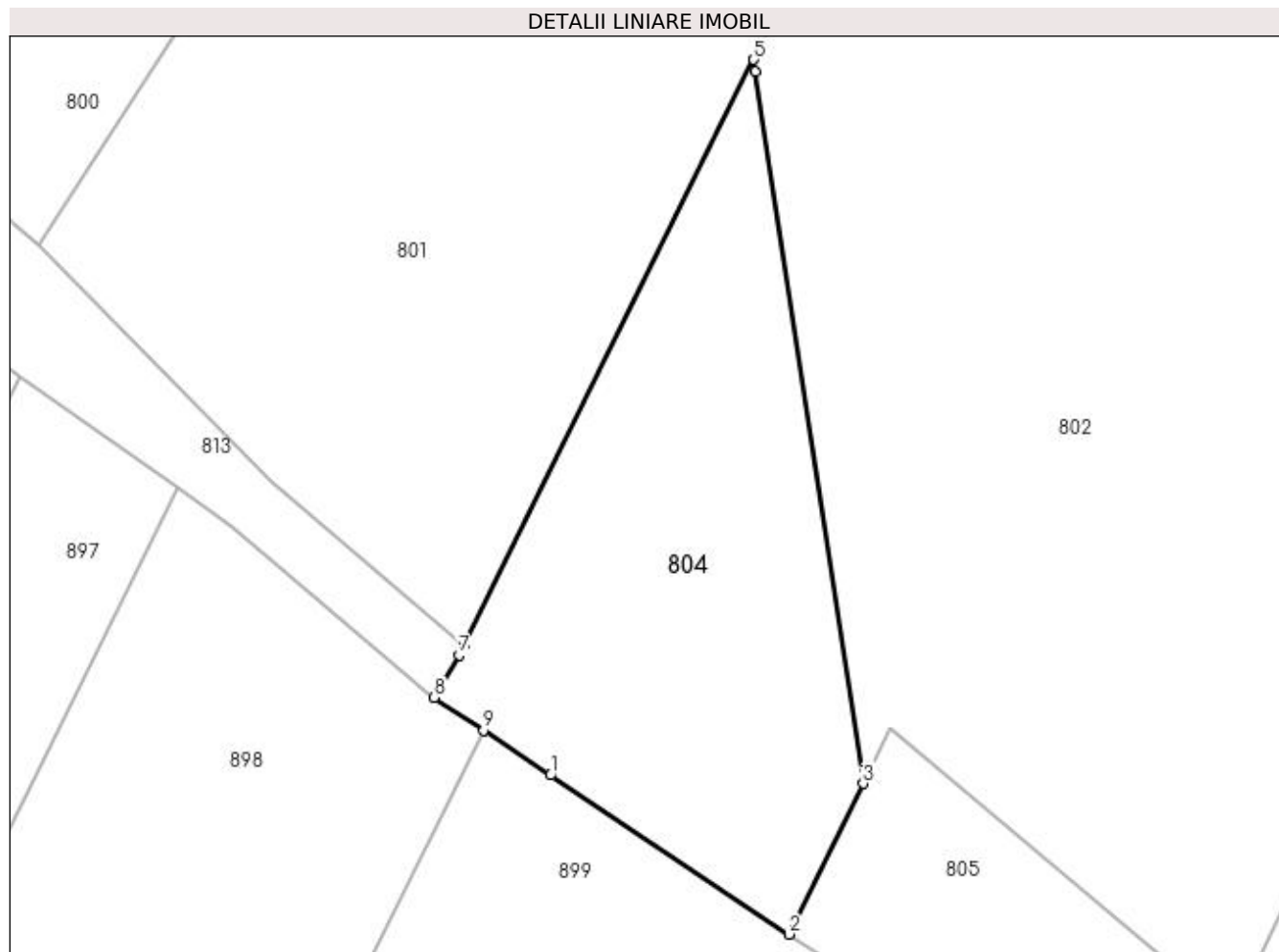
C. Partea III. SARCINI .

Inscrieri privind dezmembramintele dreptului de proprietate, drepturi reale de garanție și sarcini	Referințe
NU SUNT	

Anexa Nr. 1 La Partea I**Teren**

Nr cadastral	Suprafața (mp)*	Observații / Referințe
31031	Din acte: 5.000 Masurata: 458	

* Suprafața este determinată în planul de proiecție Stereo 70.

**Date referitoare la teren**

Crt	Categorie folosință	Intra vilan	Suprafața (mp)	Tarla	Parcelă	Nr. topo	Observații / Referințe
1	arabil	DA	458	15	300	-	

Lungime Segmente

1) Valorile lungimilor segmentelor sunt obținute din proiecție în plan.

Punct început	X / Y	Punct sfârșit	X / Y	Lungime segment (** (m)
1	597.860,107 659.520,913	2	597.871,991 659.512,996	14.28
2	597.871,991 659.512,996	3	597.875,661 659.520,502	8.355
3	597.875,661 659.520,502	4	597.870,319 659.555,948	35.846
4	597.870,319 659.555,948	5	597.870,231 659.556,533	0.592
5	597.870,231 659.556,533	6	597.855,815 659.527,414	32.492

Punct început	X / Y	Punct sfârșit	X / Y	Lungime segment (** (m)
6	597.855,815 659.527,414	7	597.855,562 659.526,902	0.571
7	597.855,562 659.526,902	8	597.854,322 659.524,791	2.448
8	597.854,322 659.524,791	9	597.856,768 659.523,151	2.945
9	597.856,768 659.523,151	1	597.860,107 659.520,913	4.02

** Lungimile segmentelor sunt determinate în planul de proiecție Stereo 70 și sunt rotunjite la 1 milimetru.

*** Distanța dintre puncte este formată din segmente cumulate ce sunt mai mici decât valoarea 1 milimetru.

**DATE DESPRE IMOBILUL NR. 805**

Oficiul de Cadastru și Publicitate Imobiliară SUCEAVA
Biroul de Cadastru și Publicitate Imobiliară Falticeni

A. Partea I. Descrierea imobilului

TEREN Intravilan

Adresa: Loc. Fântâna Mare, Jud. Suceava

Nr. Crt	Nr cadastral Nr. topografic	Suprafața* (mp)	Observații / Referințe
A1	31156	Din acte: 21.082 Masurata: 406	Sector cadastral:3 Teren imprejmuit;

B. Partea II. Proprietari și acte

Inscrieri privitoare la dreptul de proprietate și alte drepturi reale		Referințe
5267 / 17/03/2015		
Act Notarial nr. 268, din 16/03/2015 emis de DÎMBU BOGDAN DUMITRU;		
B2	Intabulare, drept de PROPRIETATE, dobandit prin Conventie, cota actuala 1/1 1) DO&MA SRL, CIF:14565722	A1

C. Partea III. SARCINI .

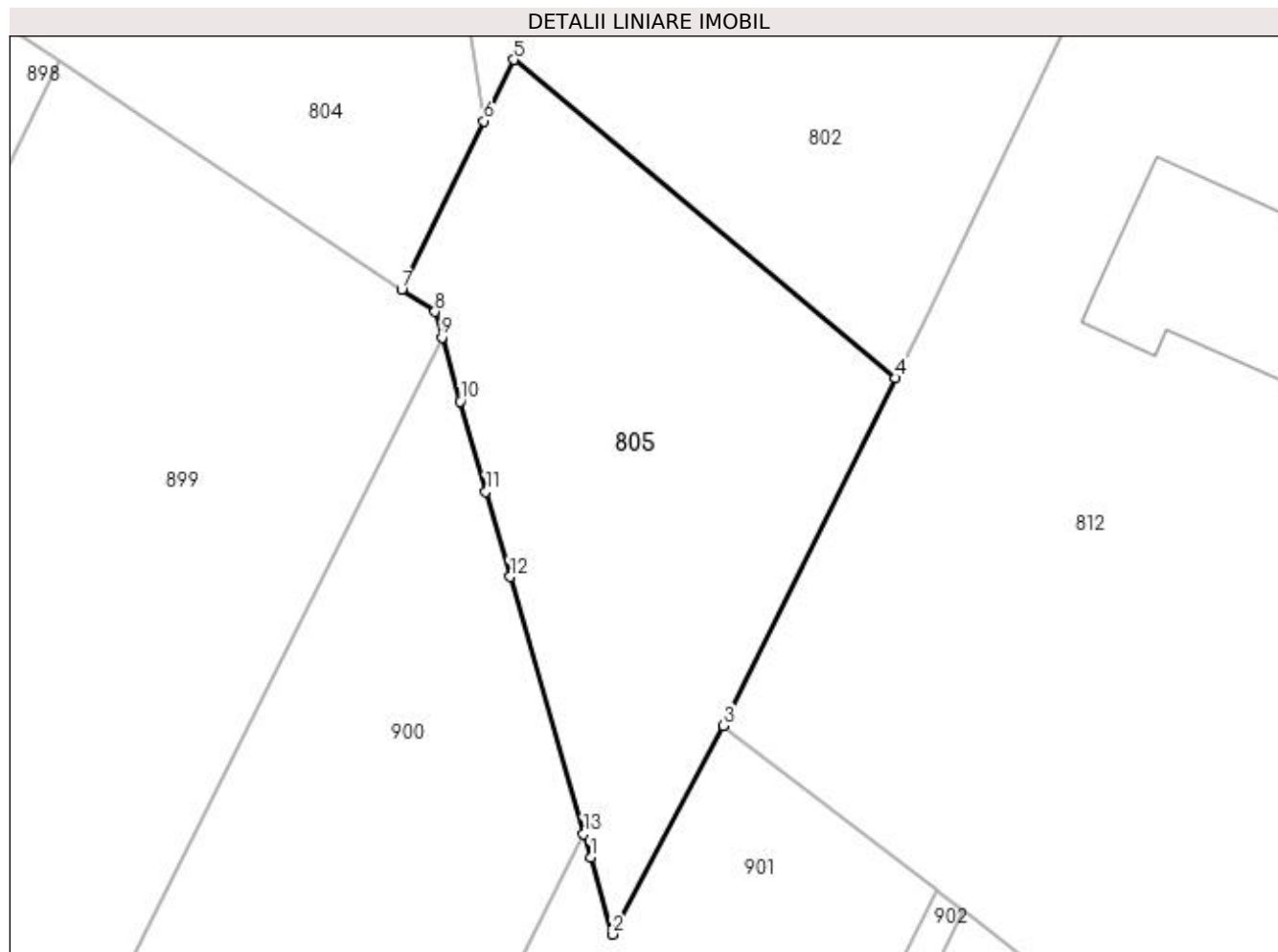
Inscrieri privind dezmembramintele dreptului de proprietate, drepturi reale de garanție și sarcini	Referințe
NU SUNT	

Anexa Nr. 1 La Partea I

Teren

Nr cadastral	Suprafața (mp)*	Observații / Referințe
31156	Din acte: 21.082 Masurata: 406	

* Suprafața este determinată în planul de proiecție Stereo 70.



Date referitoare la teren

Crt	Categorie folosință	Intra vilan	Suprafața (mp)	Tarla	Parcelă	Nr. topo	Observații / Referințe
1	arabil	DA	406	15	300	-	

Lungime Segmente

1) Valorile lungimilor segmentelor sunt obținute din proiecție în plan.

Punct început	X / Y	Punct sfârșit	X / Y	Lungime segment (** (m)
1	597.880,407 659.487,69	2	597.881,384 659.484,277	3.55
2	597.881,384 659.484,277	3	597.886,31 659.493,578	10.525
3	597.886,31 659.493,578	4	597.894,007 659.509,047	17.278
4	597.894,007 659.509,047	5	597.876,996 659.523,234	22.151
5	597.876,996 659.523,234	6	597.875,661 659.520,502	3.041

Punct început	X / Y	Punct sfârșit	X / Y	Lungime segment (** (m)
6	597.875,661 659.520,502	7	597.871,991 659.512,996	8.355
7	597.871,991 659.512,996	8	597.873,476 659.512,007	1.784
8	597.873,476 659.512,007	9	597.873,802 659.510,864	1.189
9	597.873,802 659.510,864	10	597.874,614 659.508,017	2.961
10	597.874,614 659.508,017	11	597.875,749 659.504,006	4.168
11	597.875,749 659.504,006	12	597.876,826 659.500,2	3.955
12	597.876,826 659.500,2	13	597.880,107 659.488,738	11.922
13	597.880,107 659.488,738	1	597.880,407 659.487,69	1.09

** Lungimile segmentelor sunt determinate în planul de proiecție Stereo 70 și sunt rotunjite la 1 milimetru.

*** Distanța dintre puncte este formată din segmente cumulate ce sunt mai mici decât valoarea 1 milimetru.

**DATE DESPRE IMOBILUL NR. 806**

Oficiul de Cadastru și Publicitate Imobiliară SUCEAVA
Biroul de Cadastru și Publicitate Imobiliară Falticeni

A. Partea I. Descrierea imobilului

TEREN Intravilan

Adresa: Loc. Fântâna Mare, Jud. Suceava

Nr. Crt	Nr cadastral Nr. topografic	Suprafața* (mp)	Observații / Referințe
A1	30409	Din acte: 2.311 Masurata: 2.445	Sector cadastral:3 Teren imprejmuit;

Construcții

Crt	Nr cadastral Nr. topografic	Adresa	Observații / Referințe
A1.1	30409-C1	Loc. Fântâna Mare, Jud. Suceava	Nr. niveluri:1; S. construita la sol:133 mp; Locuință.

B. Partea II. Proprietari și acte

Inscrieri privitoare la dreptul de proprietate și alte drepturi reale		Referințe
1637 / 31/01/2013		
Act Notarial nr. 9, din 30/01/2013 emis de BNP IORDACHE RALUCA ANDREA;		
B5	Intabulare, drept de PROPRIETATE, dobandit prin Succesiune, cota actuala 3/8 1) CUCOLAS MARIANA	A1, A1.1
10458 / 08/07/2013		
Act Notarial nr. 697, din 05/07/2013 emis de IORDACHE RALUCA ANDREA;		
B6	Intabulare, drept de PROPRIETATE bun comun, dobandit prin Conventie, cota actuala 5/8 1) CUCOLAS MARIANA, casatorita cu 2) CUCOLAS GAVRIL	A1, A1.1

C. Partea III. SARCINI

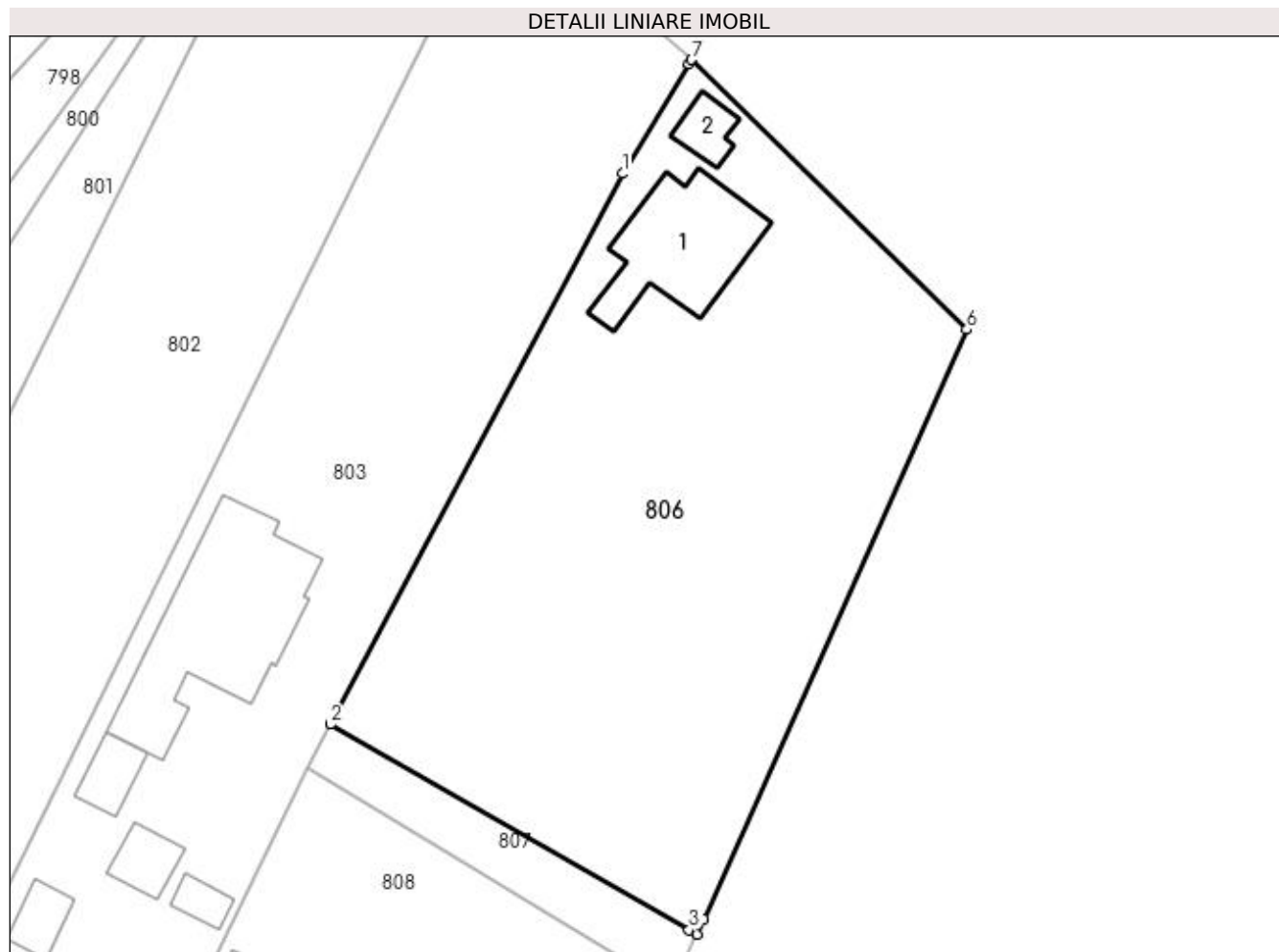
Inscrieri privind dezmembramintele dreptului de proprietate, drepturi reale de garanție și sarcini		Referințe
10458 / 08/07/2013		
Act Notarial nr. 697, din 05/07/2013 emis de IORDACHE RALUCA ANDREA;		
C1	Intabulare, drept de UZUFRACT VIAGER, dobandit prin Conventie, cota actuala 5/8 1) LUCESCU PARASCHIVA	A1, A1.1

Anexa Nr. 1 La Partea I

Teren

Nr cadastral	Suprafața (mp)*	Observații / Referințe
30409	Din acte: 2.311 Masurata: 2.445	

* Suprafața este determinată în planul de proiecție Stereo 70.



Date referitoare la teren

Crt	Categorie folosință	Intra vilan	Suprafața (mp)	Tarla	Parcelă	Nr. topo	Observații / Referințe
1	curți constructii	DA	1.045	15	298	-	
2	arabil	DA	1.400	15	298	-	

Date referitoare la construcții

Crt	Număr	Destinație construcție	Supraf. (mp)	Situație juridică	Observații / Referințe
A1.1	30409-C1	construcții de locuințe	133	Cu acte	Nr. niveluri:1; S. construita la sol:133 mp; Locuință.
A1.2		construcții anexa	24	Fara acte	Nr. niveluri:1; S. construita la sol:24 mp; Anexă.

Lungime Segmente

1) Valorile lungimilor segmentelor sunt obținute din proiecție în plan.

Punct început	X / Y	Punct sfârșit	X / Y	Lungime segment (** (m))
1	597.993,542 659.711,267	2	597.966,348 659.659,985	58.046
2	597.966,348 659.659,985	3	597.999,741 659.640,831	38.496

Punct început	X / Y	Punct sfârșit	X / Y	Lungime segment (** (m)
3	597.999,741 659.640,831	4	598.000,451 659.640,424	0.818
4	598.000,451 659.640,424	5	598.001,132 659.641,821	1.554
5	598.001,132 659.641,821	6	598.025,621 659.696,751	60.142
6	598.025,621 659.696,751	7	597.999,985 659.721,872	35.892
7	597.999,985 659.721,872	8	597.999,741 659.721,471	0.469
8	597.999,741 659.721,471	1	597.993,542 659.711,267	11.939

** Lungimile segmentelor sunt determinate în planul de proiecție Stereo 70 și sunt rotunjite la 1 milimetru.

*** Distanța dintre puncte este formată din segmente cumulate ce sunt mai mici decât valoarea 1 milimetru.

**DATE DESPRE IMOBILUL NR. 807**

Oficiul de Cadastru și Publicitate Imobiliară SUCEAVA
Biroul de Cadastru și Publicitate Imobiliară Falticeni

A. Partea I. Descrierea imobilului

TEREN Intravilan

Adresa: Loc. Fântâna Mare, Jud. Suceava

Nr. Crt	Nr cadastral Nr. topografic	Suprafața* (mp)	Observații / Referințe
A1	30410	Din acte: 189 Masurata: 199	Sector cadastral:3 Teren imprejmuit;

B. Partea II. Proprietari și acte

Inscrieri privitoare la dreptul de proprietate și alte drepturi reale		Referințe
2395 / 02/02/2016		
Act Notarial nr. 140, din 01/02/2016 emis de DÎMBU BOGDAN DUMITRU;		
B5	Intabulare, drept de PROPRIETATE bun comun, dobandit prin Conventie, cota actuala 1/1 1) PANDELEA PETRU, casatorit cu 2) PANDELEA CATALINA PETROLINA	A1

C. Partea III. SARCINI .

Inscrieri privind dezmembramintele dreptului de proprietate, drepturi reale de garanție și sarcini	Referințe
NU SUNT	

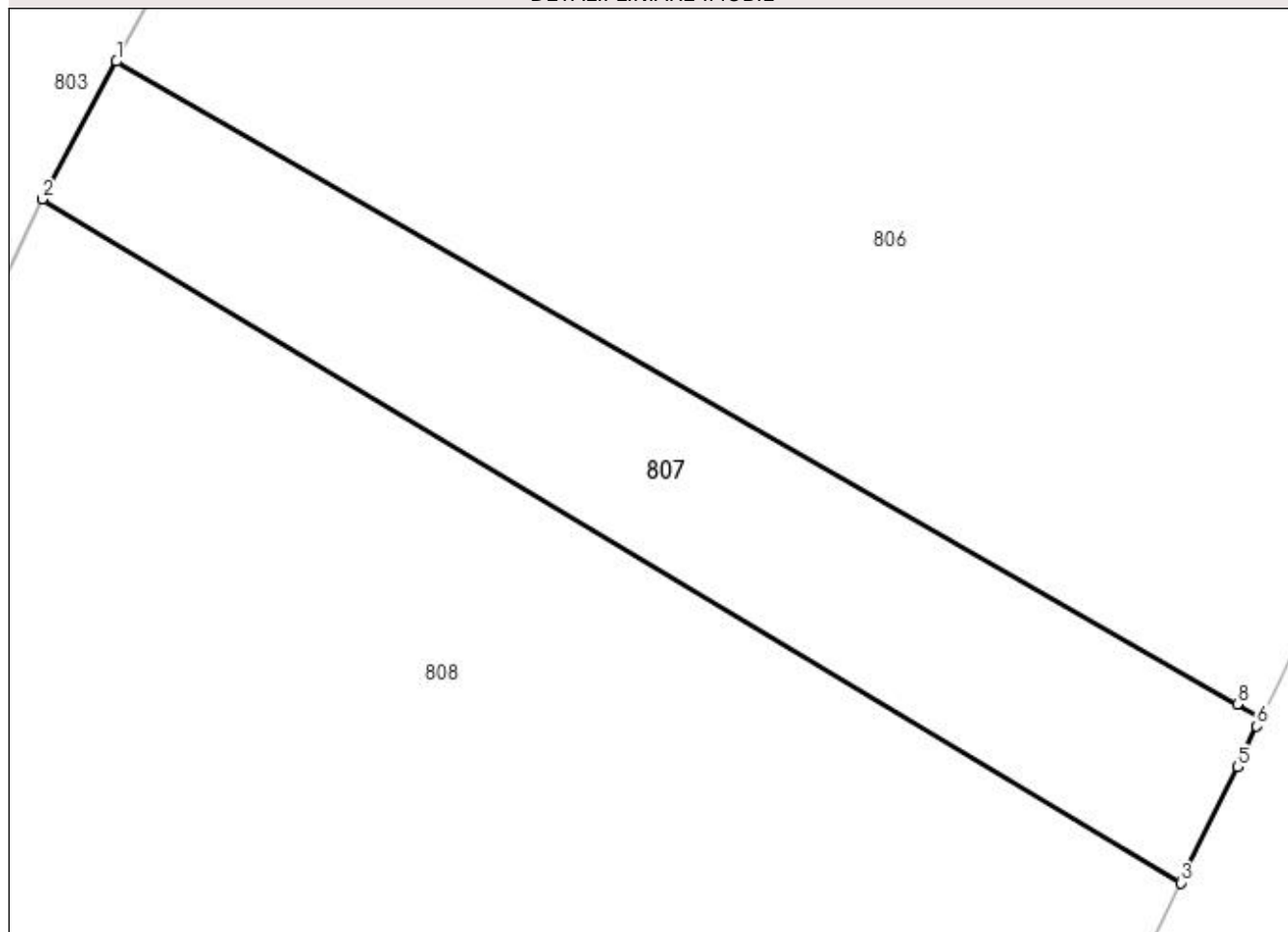
Anexa Nr. 1 La Partea I

Teren

Nr cadastral	Suprafața (mp)*	Observații / Referințe
30410	Din acte: 189 Masurata: 199	

* Suprafața este determinată în planul de proiecție Stereo 70.

DETALII LINIARE IMOBIL



Date referitoare la teren

Crt	Categorie folosință	Intra vilan	Suprafața (mp)	Tarla	Parcelă	Nr. topo	Observații / Referințe
1	arabil	DA	199	15	300	-	

Lungime Segmente

1) Valorile lungimilor segmentelor sunt obținute din proiecție în plan.

Punct început	X / Y	Punct sfârșit	X / Y	Lungime segment (** (m)
1	597.966,348 659.659,985	2	597.964,146 659.655,884	4.655
2	597.964,146 659.655,884	3	597.998,057 659.635,513	39.559
3	597.998,057 659.635,513	4	597.998,132 659.635,667	0.171
4	597.998,132 659.635,667	5	597.999,741 659.638,968	3.672
5	597.999,741 659.638,968	6	598.000,331 659.640,177	1.345

Punct început	X / Y	Punct sfârșit	X / Y	Lungime segment (** (m)
6	598.000,331 659.640,177	7	598.000,451 659.640,424	0.275
7	598.000,451 659.640,424	8	597.999,741 659.640,831	0.818
8	597.999,741 659.640,831	1	597.966,348 659.659,985	38.496

** Lungimile segmentelor sunt determinate în planul de proiecție Stereo 70 și sunt rotunjite la 1 milimetru.

*** Distanța dintre puncte este formată din segmente cumulate ce sunt mai mici decât valoarea 1 milimetru.

**DATE DESPRE IMOBILUL NR. 808**

Oficiul de Cadastru și Publicitate Imobiliară SUCEAVA
Biroul de Cadastru și Publicitate Imobiliară Falticeni

A. Partea I. Descrierea imobilului

TEREN Intravilan

Adresa: Loc. Fântâna Mare, Jud. Suceava

Nr. Crt	Nr cadastral Nr. topografic	Suprafața* (mp)	Observații / Referințe
A1		Din acte: 1.440 Masurata: 1.656	Sector cadastral:3 Teren imprejmuit;

Construcții

Crt	Nr cadastral Nr. topografic	Adresa	Observații / Referințe
A1.1		Loc. Fântâna Mare, Jud. Suceava	Nr. niveluri:2; S. construita la sol:109 mp; Locuință P+M.
A1.2		Loc. Fântâna Mare, Jud. Suceava	Nr. niveluri:1; S. construita la sol:97 mp; Anexă.

B. Partea II. Proprietari și acte

Inscrieri privitoare la dreptul de proprietate și alte drepturi reale		Referințe
/		
Act Notarial nr. 1843, din 09/07/1997 emis de NP APOSTOL MARIA;		
B1	Intabulare, drept de PROPRIETATE cumpărare, dobandit prin Conventie, cota actuala 1/1 1) ANDREICA ION 2) ANDREICA PETRUȚA-ALINA	A1
Act Administrativ nr. 63, din 05/08/1997 emis de PRIMĂRIA VADU MOLDOVEI;		
B2	Intabulare, drept de PROPRIETATE, dobandit prin Construire, cota actuala 1/1 1) ANDREICA ION 2) ANDREICA PETRUȚA-ALINA	A1.1
Act Administrativ nr. 8, din 25/01/1999 emis de PRIMĂRIA VADU MOLDOVEI;		
B3	Intabulare, drept de PROPRIETATE, dobandit prin Construire, cota actuala 1/1 1) ANDREICA ION 2) ANDREICA PETRUȚA-ALINA	A1.2

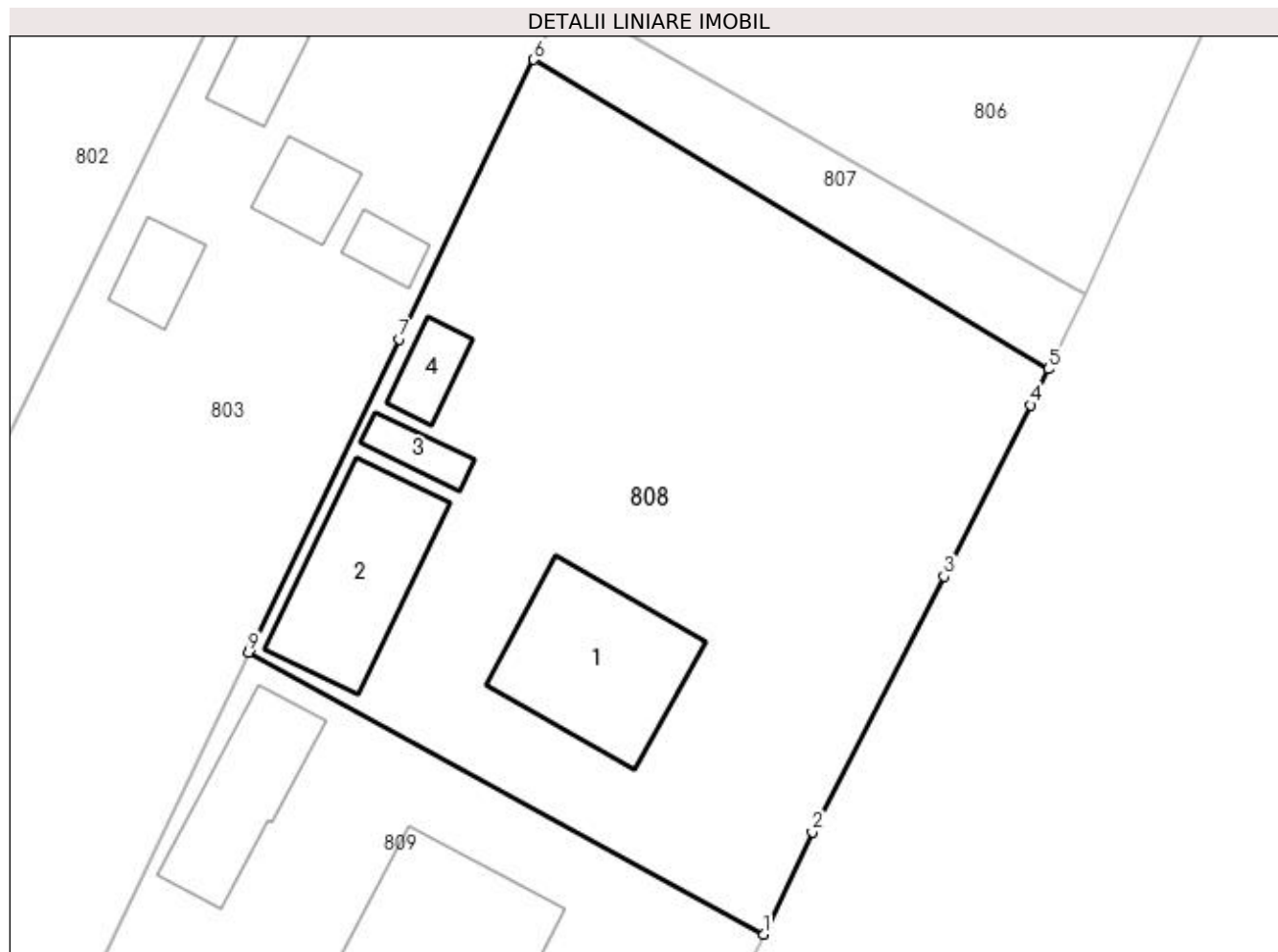
C. Partea III. SARCINI .

Inscrieri privind dezmembramintele dreptului de proprietate, drepturi reale de garanție și sarcini	Referințe
NU SUNT	

Teren

Nr cadastral	Suprafața (mp)*	Observații / Referințe
	Din acte: 1.440 Masurata: 1.656	

* Suprafața este determinată în planul de proiecție Stereo 70.



Date referitoare la teren

Crt	Categorie folosință	Intra vilan	Suprafața (mp)	Tarla	Parcelă	Nr. topo	Observații / Referințe
1	curți constructii	DA	979	15	300, 298	-	
2	arabil	DA	677	15	300, 298	-	

Date referitoare la construcții

Crt	Număr	Destinație construcție	Supraf. (mp)	Situație juridică	Observații / Referințe
A1.1		construcții de locuințe	109	Cu acte	Nr. niveluri:2; S. construita la sol:109 mp; Locuință P+M.
A1.2		construcții anexa	97	Cu acte	Nr. niveluri:1; S. construita la sol:97 mp; Anexă.
A1.3		construcții anexa	17	Fara acte	Nr. niveluri:1; S. construita la sol:17 mp; Anexă.
A1.4		construcții anexa	21	Fara acte	Nr. niveluri:1; S. construita la sol:21 mp; Anexă.

Lungime Segmente

1) Valorile lungimilor segmentelor sunt obținute din proiecție în plan.

Punct început	X / Y	Punct sfârșit	X / Y	Lungime segment (** (m)

Punct început	X / Y	Punct sfârșit	X / Y	Lungime segment (** (m)
1	597.979,293 659.598,29	2	597.982,509 659.605,024	7.463
2	597.982,509 659.605,024	3	597.991,179 659.621,856	18.934
3	597.991,179 659.621,856	4	597.996,898 659.633,135	12.646
4	597.996,898 659.633,135	5	597.998,057 659.635,513	2.645
5	597.998,057 659.635,513	6	597.964,146 659.655,884	39.559
6	597.964,146 659.655,884	7	597.955,304 659.637,463	20.433
7	597.955,304 659.637,463	8	597.945,494 659.617,102	22.601
8	597.945,494 659.617,102	9	597.945,38 659.616,861	0.267
9	597.945,38 659.616,861	1	597.979,293 659.598,29	38.665

** Lungimile segmentelor sunt determinate în planul de proiecție Stereo 70 și sunt rotunjite la 1 milimetru.

*** Distanța dintre puncte este formată din segmente cumulate ce sunt mai mici decât valoarea 1 milimetru.

**DATE DESPRE IMOBILUL NR. 809**

Oficiul de Cadastru și Publicitate Imobiliară SUCEAVA
Biroul de Cadastru și Publicitate Imobiliară Falticeni

A. Partea I. Descrierea imobilului

TEREN Intravilan

Nr. CF vechi:121
Nr. cadastral vechi:397.

Adresa: Loc. Fântâna Mare, Str Matei Gr. Cantacuzino, Nr. 62, Jud. Suceava

Nr. Crt	Nr cadastral Nr. topografic	Suprafața* (mp)	Observații / Referințe
A1	32821	Din acte: 1.660 Masurata: 1.832	Sector cadastral:3 Teren imprejmuit;

Construcții

Crt	Nr cadastral Nr. topografic	Adresa	Observații / Referințe
A1.1	32821-C1	Loc. Fântâna Mare, Str Matei Gr. Cantacuzino, Nr. 62, Jud. Suceava	Nr. niveluri:3; S. construita la sol:124 mp; S. construita desfasurata:312 mp; Locuinta Sp+P+M, edificata in anul 2001.
A1.2	32821-C2	Loc. Fântâna Mare, Str Matei Gr. Cantacuzino, Nr. 62, Jud. Suceava	Nr. niveluri:1; S. construita la sol:69 mp; S. construita desfasurata:69 mp; Anexa gospodareasca-garaj+magazie, parter, edificata in anul 2001.

B. Partea II. Proprietari și acte

Inscrieri privitoare la dreptul de proprietate și alte drepturi reale		Referințe
1865 / 14/07/2000		
Act Notarial nr. 1958, din 06/07/2000 emis de BNP L MANEA;		
B1	Intabulare, drept de PROPRIETATE bun comun, dobandit prin Conventie, cota actuala 1/1 1) BOTUSANU GHEORGHE , casatorit cu 2) BOTUSANU VIORICA	A1
5711 / 01/03/2019		
Act Administrativ nr. 684, din 27/02/2019 emis de COMUNA FANTANA MARE (act administrativ nr 47 din 03.05.2001, emis de Comuna Vadu Moldovei);		
B3	Intabulare, drept de PROPRIETATE bun comun, dobandit prin Construire, cota actuala 1/1 1) BOTUSANU GHEORGHE , casatorit cu 2) BOTUSANU VIORICA	A1.1, A1.2

C. Partea III. SARCINI .

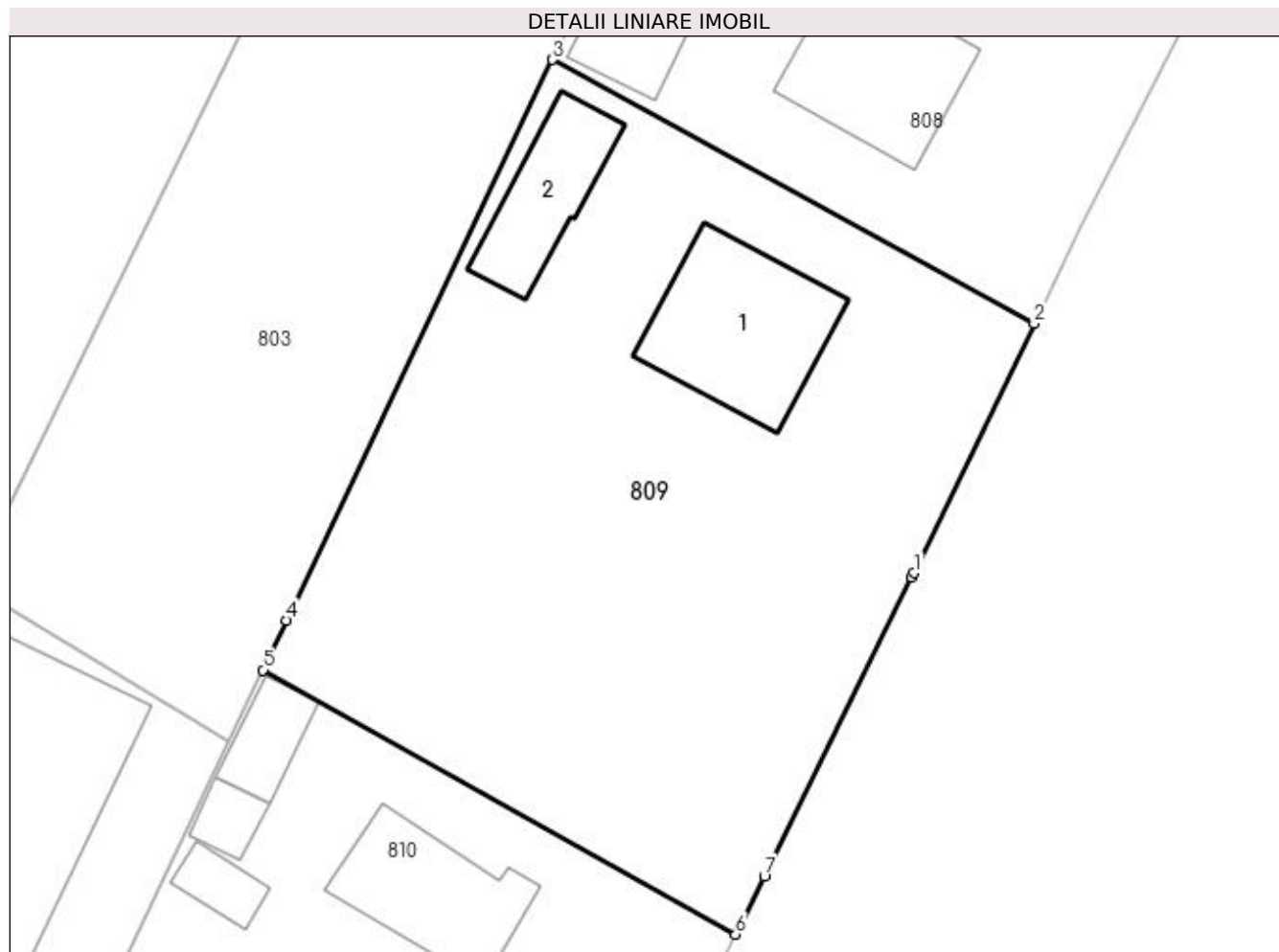
Inscrieri privind dezmembramintele dreptului de proprietate, drepturi reale de garanție și sarcini	Referințe
NU SUNT	

Anexa Nr. 1 La Partea I

Teren

Nr cadastral	Suprafața (mp)*	Observații / Referințe
32821	Din acte: 1.660 Masurata: 1.832	

* Suprafața este determinată în planul de proiecție Stereo 70.



Date referitoare la teren

Crt	Categorie folosință	Intra vilan	Suprafața (mp)	Tarla	Parcelă	Nr. topo	Observații / Referințe
1	curți constructii	DA	764	15	300	-	
2	arabil	DA	1.068	15	300	-	

Date referitoare la construcții

Crt	Număr	Destinație construcție	Supraf. (mp)	Situație juridică	Observații / Referințe
A1.1	32821-C1	construcții de locuințe	124	Cu acte	Nr. niveluri:3; S. construita la sol:124 mp; S. construita desfasurata:312 mp; Locuinta Sp+P+M, edificata in anul 2001.
A1.2	32821-C2	construcții anexa	69	Cu acte	Nr. niveluri:1; S. construita la sol:69 mp; S. construita desfasurata:69 mp; Anexa gospodareasca-garaj+magazie, parter, edificata in anul 2001.

Lungime Segmente

1) Valorile lungimilor segmentelor sunt obținute din proiecție în plan.

Punct început	X / Y	Punct sfârșit	X / Y	Lungime segment (** (m))
1	597.970,831 659.580,728	2	597.979,293 659.598,29	19.494

Punct început	X / Y	Punct sfârșit	X / Y	Lungime segment (** (m)
2	597.979,293 659.598,29	3	597.945,38 659.616,861	38.665
3	597.945,38 659.616,861	4	597.926,648 659.577,387	43.693
4	597.926,648 659.577,387	5	597.924,988 659.573,89	3.871
5	597.924,988 659.573,89	6	597.958,265 659.555,286	38.124
6	597.958,265 659.555,286	7	597.960,291 659.559,388	4.575
7	597.960,291 659.559,388	8	597.970,666 659.580,393	23.428
8	597.970,666 659.580,393	1	597.970,831 659.580,728	0.373

** Lungimile segmentelor sunt determinate în planul de proiecție Stereo 70 și sunt rotunjite la 1 milimetru.

*** Distanța dintre puncte este formată din segmente cumulate ce sunt mai mici decât valoarea 1 milimetru.

**DATE DESPRE IMOBILUL NR. 810**

Oficiul de Cadastru și Publicitate Imobiliară SUCEAVA
Biroul de Cadastru și Publicitate Imobiliară Falticeni

A. Partea I. Descrierea imobilului

TEREN Intravilan

Nr. CF vechi:491
Nr. cadastral vechi:761

Adresa: Loc. Fântâna Mare, Jud. Suceava

Nr. Crt	Nr cadastral Nr. topografic	Suprafata* (mp)	Observații / Referințe
A1	31208	Din acte: 900 Masurata: 837	Sector cadastral:3 Teren imprejmuit;

Construcții

Crt	Nr cadastral Nr. topografic	Adresa	Observații / Referințe
A1.1	31208-C1	Loc. Fântâna Mare, Jud. Suceava	Nr. niveluri:1; S. construita la sol:92 mp; Locuință.
A1.2	31208-C2	Loc. Fântâna Mare, Jud. Suceava	Nr. niveluri:1; S. construita la sol:33 mp; Anexă.

B. Partea II. Proprietari și acte

Inscrieri privitoare la dreptul de proprietate și alte drepturi reale		Referințe
8133 / 27/09/2007		
Act Notarial nr. 2426, din 02/05/1997 emis de BNP L CIOBICA (ACT DIVIZARE AUT 3227/2007 DIN INCHEIEREA 9594/2007);		
B1	Intabulare, drept de PROPRIETATE bun comun, dobandit prin Conventie, cota actuala 1/1 1) ARSINTIOAEA COSTICA, Lipsă CNP proprietar. 2) ARSINTIOAEA MARIA, Lipsă CNP proprietar.	A1
Act Notarial nr. 143, din 25/06/2001 emis de - (PR.VERBAL RECEPTIE FINALA 2/2007);		
B2	Intabulare, drept de PROPRIETATE bun comun, dobandit prin Construire, cota actuala 1/1 1) ARSINTIOAEA COSTICA, Lipsă CNP proprietar. 2) ARSINTIOAEA MARIA, Lipsă CNP proprietar.	A1.1, A1.2

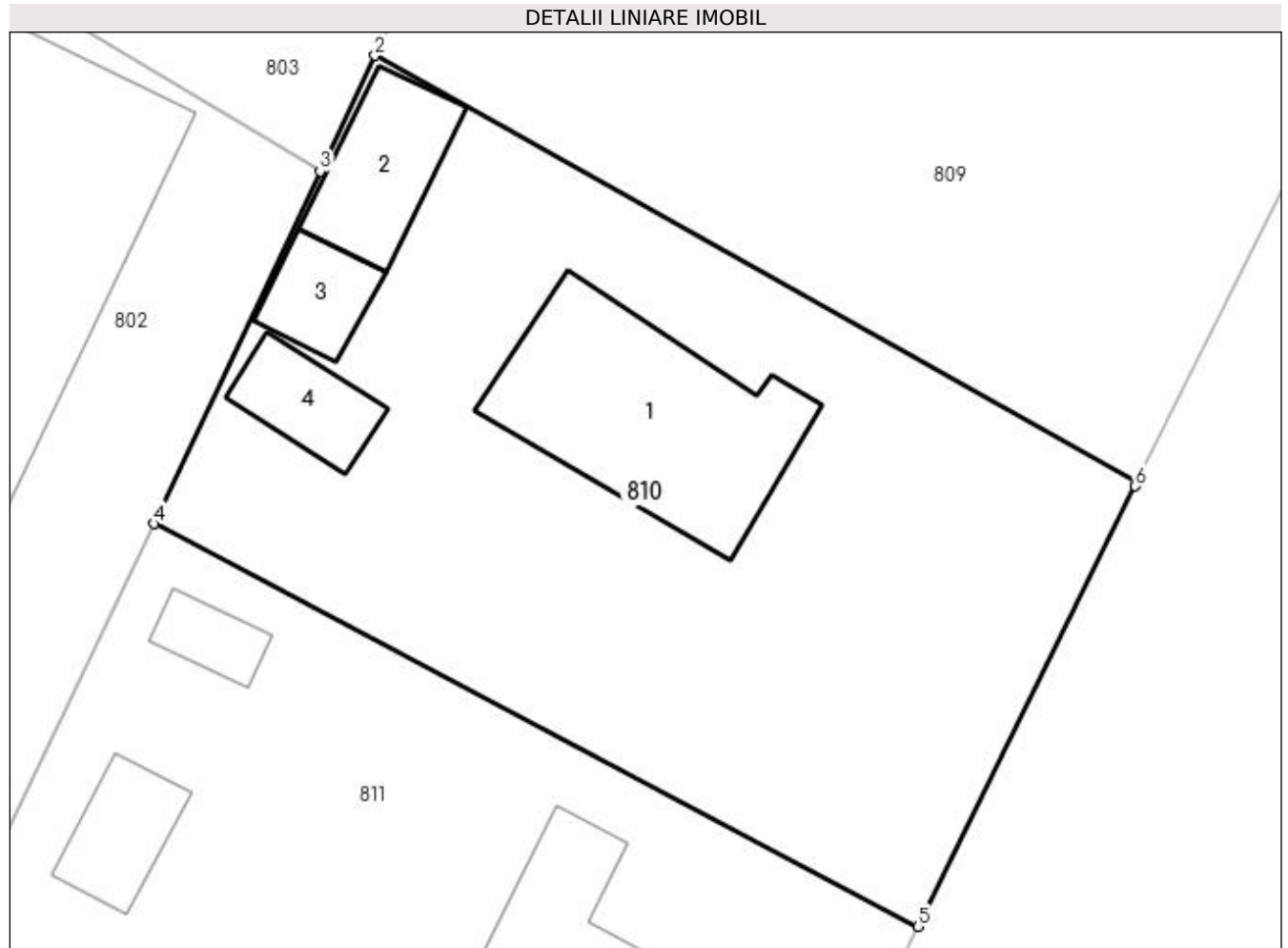
C. Partea III. SARCINI .

Inscrieri privind dezmembramintele dreptului de proprietate, drepturi reale de garanție și sarcini	Referințe
NU SUNT	

Teren

Nr cadastral	Suprafața (mp)*	Observații / Referințe
31208	Din acte: 900 Masurata: 837	

* Suprafața este determinată în planul de proiecție Stereo 70.



Date referitoare la teren

Crt	Categorie folosință	Intra vilan	Suprafața (mp)	Tarla	Parcelă	Nr. topo	Observații / Referințe
1	curți constructii	DA	837	15	300	-	

Date referitoare la construcții

Crt	Număr	Destinație construcție	Supraf. (mp)	Situație juridică	Observații / Referințe
A1.1	31208-C1	construcții de locuințe	92	Cu acte	Nr. niveluri:1; S. construita la sol:92 mp; Locuință.
A1.2	31208-C2	construcții anexa	33	Cu acte	Nr. niveluri:1; S. construita la sol:33 mp; Anexă.
A1.3		construcții anexa	18	Fara acte	Nr. niveluri:1; S. construita la sol:18 mp; Anexă.
A1.4		construcții anexa	21	Fara acte	Nr. niveluri:1; S. construita la sol:21 mp; Anexă.

Lungime Segmente

1) Valorile lungimilor segmentelor sunt obținute din proiecție în plan.

Punct început	X / Y	Punct sfârșit	X / Y	Lungime segment (** (m)
1	597.958,265 659.555,286	2	597.924,988 659.573,89	38.124

Punct început	X / Y	Punct sfârșit	X / Y	Lungime segment (** (m)
2	597.924,988 659.573,89	3	597.922,593 659.568,842	5.587
3	597.922,593 659.568,842	4	597.915,327 659.553,47	17.003
4	597.915,327 659.553,47	5	597.948,688 659.535,9	37.705
5	597.948,688 659.535,9	6	597.958,176 659.555,105	21.421
6	597.958,176 659.555,105	1	597.958,265 659.555,286	0.202

** Lungimile segmentelor sunt determinate în planul de proiecție Stereo 70 și sunt rotunjite la 1 milimetru.

*** Distanța dintre puncte este formată din segmente cumulate ce sunt mai mici decât valoarea 1 milimetru.

**DATE DESPRE IMOBILUL NR. 811**

Oficiul de Cadastru și Publicitate Imobiliară SUCEAVA
Biroul de Cadastru și Publicitate Imobiliară Falticeni

A. Partea I. Descrierea imobilului

TEREN Intravilan

Nr. CF vechi:502
Nr. cadastral vechi:762

Adresa: Loc. Fântâna Mare, Jud. Suceava

Nr. Crt	Nr cadastral Nr. topografic	Suprafața* (mp)	Observații / Referințe
A1	30047	Din acte: 900 Masurata: 997	Sector cadastral:3 Teren imprejmuit;

Construcții

Crt	Nr cadastral Nr. topografic	Adresa	Observații / Referințe
A1.1	30047-C1	Loc. Fântâna Mare, Jud. Suceava	Nr. niveluri:1; S. construita la sol:118 mp; Locuință.
A1.2	30047-C2	Loc. Fântâna Mare, Jud. Suceava	Nr. niveluri:1; S. construita la sol:12 mp; MAGAZIE
A1.3	30047-C3	Loc. Fântâna Mare, Jud. Suceava	Nr. niveluri:1; S. construita la sol:23 mp; FOISOR

B. Partea II. Proprietari și acte

Inscrieri privitoare la dreptul de proprietate și alte drepturi reale		Referințe
12214 / 06/12/2010		
Act Notarial nr. 2552, din 06/12/2010 emis de BNP M CURCA;		
B5	INTERDICTIE DE INSTRAINARE,GREVARE,COMASARE,DEZMEMBRARE, INCHIRIERE,CONSTRUIRE SI DEMOLARE 1) GE GARANTI BANK S.A., CIF:9999999999999, Lipsă CUI proprietar.	A1, A1.1, A1.2, A1.3
20353 / 19/09/2014		
Act Notarial nr. 1442, din 19/09/2014 emis de BIN CURCA MIHAI (Adresa nr. 319075 din 17.09.2014 emisa de GarantiBank);		
B6	Intabulare, drept de PROPRIETATE bun propriu, dobandit prin lesire Din Indiviziune, cota actuala 1/1 1) MATEICIUC RAMONA, casatorita	A1, A1.1, A1.2, A1.3

C. Partea III. SARCINI

Inscrieri privind dezmembramintele dreptului de proprietate, drepturi reale de garanție și sarcini		Referințe
12214 / 06/12/2010		
Act Notarial nr. 2552, din 06/12/2010 emis de BNP M CURCA;		
C3	Intabulare, drept de IPOTECA, Valoare:8000 EUR, dobandit prin Conventie, cota actuala 1/1 1) GE GARANTI BANK S.A., CIF:9999999999999, Lipsă CUI proprietar.	A1, A1.1, A1.2, A1.3
2099 / 23/02/2011		
Act Notarial nr. 512, din 25/03/2009 emis de BNP M. CURCA;		
C4	se noteaza contractul de cesiune nr 612/11.11.2010 1) GE GARANTI BANK SA, CIF:9999999999999, Lipsă CUI proprietar.	A1, A1.1, A1.2, A1.3
C5	Intabulare, drept de IPOTECA, Valoare:23000 EUR, dobandit prin Conventie, cota actuala 1/1 1) GE GARANTI BANK SA, CIF:9999999999999, Lipsă CUI proprietar.	A1, A1.1, A1.2, A1.3
C6	INTERDICTIE INSTRAINARE,GREVARE,COMASARE,DEZMEMBRARE, INCHIRIERE,CONSTRUIRE,DEMOLARE 1) GE GARANTI BANK SA, CIF:9999999999999, Lipsă CUI proprietar.	A1, A1.1, A1.2, A1.3
13177 / 11/07/2017		
Act Notarial nr. 1898, din 10/07/2017 emis de NP CURCA GABRIELA-IULIANA;		
C8	Se noteaza Actul additional la Contractul de ipoteca imobiliara autentificat sub nr. 512/25.03.2009 la BNP MIHAI CURCA	A1, A1.1, A1.2, A1.3
13179 / 11/07/2017		
Act Notarial nr. 1899, din 10/07/2017 emis de NP CURCA GABRIELA-IULIANA;		
C9	Se noteaza Actul aditional la Contractul de ipoteca imobiliara autentificat sub nr. 2552/06.12.2010 la BNP MIHAI CURCA	A1, A1.1, A1.2, A1.3

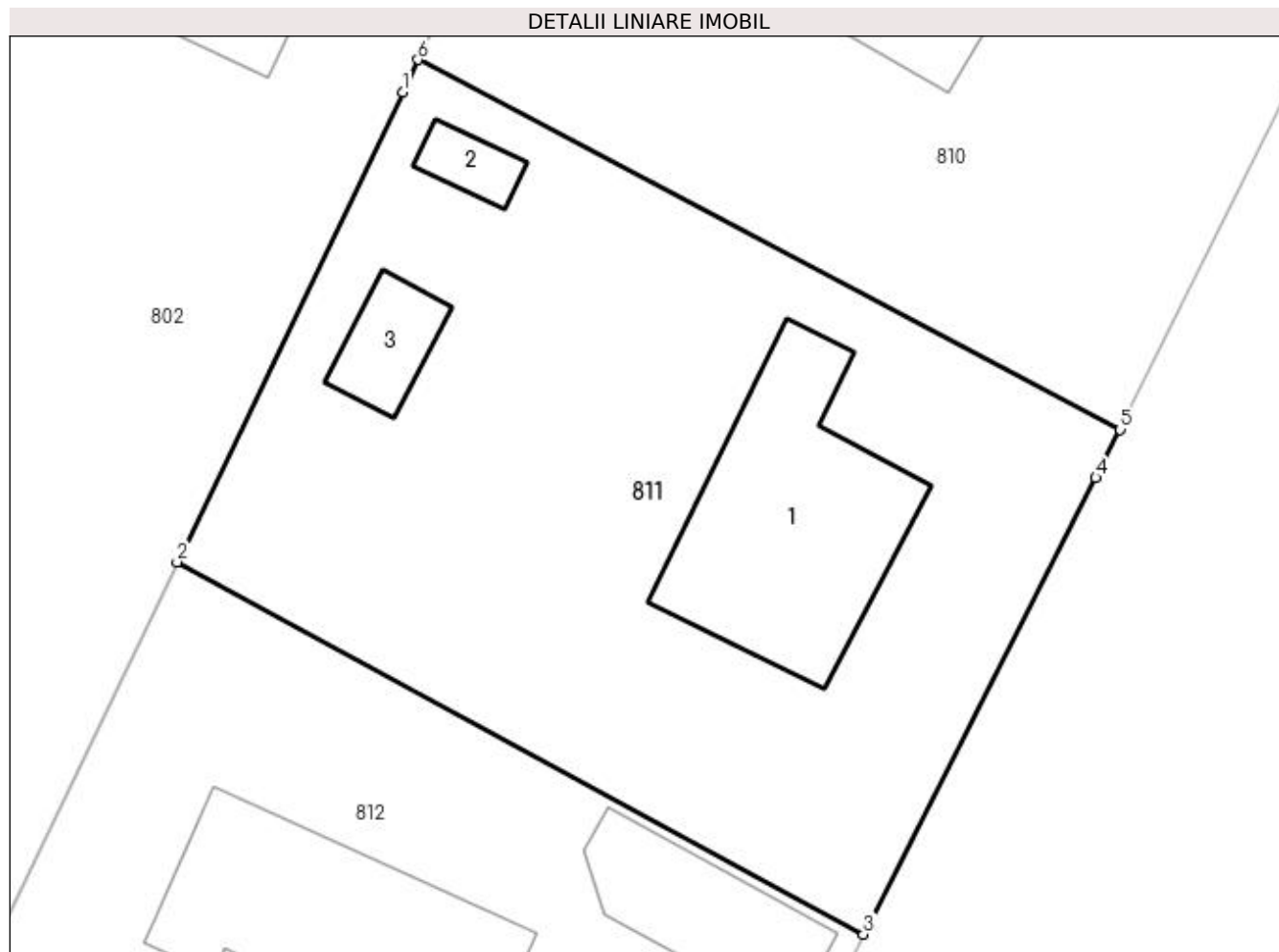
Inscrieri privind dezmembramintele dreptului de proprietate, drepturi reale de garanție și sarcini	Referințe
--	-----------

Anexa Nr. 1 La Partea I

Teren

Nr cadastral	Suprafața (mp)*	Observații / Referințe
30047	Din acte: 900 Masurata: 997	

* Suprafața este determinată în planul de proiecție Stereo 70.



Date referitoare la teren

Crt	Categorie folosință	Intra vilan	Suprafața (mp)	Tarla	Parcelă	Nr. topo	Observații / Referințe
1	curți constructii	DA	997	-	-	-	

Date referitoare la construcții

Crt	Număr	Destinație construcție	Supraf. (mp)	Situație juridică	Observații / Referințe
A1.1	30047-C1	construcții de locuințe	118	Cu acte	Nr. niveluri:1; S. construita la sol:118 mp; Locuință.
A1.2	30047-C2	construcții anexa	12	Cu acte	Nr. niveluri:1; S. construita la sol:12 mp; MAGAZIE
A1.3	30047-C3	construcții anexa	23	Cu acte	Nr. niveluri:1; S. construita la sol:23 mp; FOISOR

Lungime Segmente

1) Valorile lungimilor segmentelor sunt obținute din proiecție în plan.

Punct început	X / Y	Punct sfârșit	X / Y	Lungime segment (** (m))
1	597.914,601 659.551,933	2	597.903,875 659.529,611	24.765
2	597.903,875 659.529,611	3	597.936,48 659.511,923	37.094

Punct început	X / Y	Punct sfârșit	X / Y	Lungime segment (** (m)
3	597.936,48 659.511,923	4	597.947,523 659.533,612	24.338
4	597.947,523 659.533,612	5	597.948,688 659.535,9	2.568
5	597.948,688 659.535,9	6	597.915,327 659.553,47	37.705
6	597.915,327 659.553,47	1	597.914,601 659.551,933	1.7

** Lungimile segmentelor sunt determinate în planul de proiecție Stereo 70 și sunt rotunjite la 1 milimetru.

*** Distanța dintre puncte este formată din segmente cumulate ce sunt mai mici decât valoarea 1 milimetru.

**DATE DESPRE IMOBILUL NR. 812**

Oficiul de Cadastru și Publicitate Imobiliară SUCEAVA
Biroul de Cadastru și Publicitate Imobiliară Falticeni

A. Partea I. Descrierea imobilului

TEREN Intravilan

Nr. CF vechi:241

Nr. cadastral vechi:587-588

Adresa: Loc. Fântâna Mare, Jud. Suceava

Nr. Crt	Nr cadastral Nr. topografic	Suprafața* (mp)	Observații / Referințe
A1	30077	Din acte: 1.600 Masurata: 1.597	Sector cadastral:3 Teren neimprejmuit;

Construcții

Crt	Nr cadastral Nr. topografic	Adresa	Observații / Referințe
A1.1	30077-C1	Loc. Fântâna Mare, Jud. Suceava	Nr. niveluri:1; S. construita la sol:119 mp; LOCUINTA+ANEXA
A1.2	30077-C2	Loc. Fântâna Mare, Jud. Suceava	Nr. niveluri:1; S. construita la sol:53 mp; Anexă.

B. Partea II. Proprietari și acte

Inscrieri privitoare la dreptul de proprietate și alte drepturi reale		Referințe
5338 / 09/12/2005		
Act Notarial nr. 6599, din 09/12/2005 emis de BNP I LOSTUN (CVC 447/2001BNP L Manea,CVC 3666/1997BNP L .Manea,plan 10447/2003,autoriatie 37/2001);		
B1	Intabulare, drept de PROPRIETATE, dobandit prin Conventie, cota actuala 3/7 1) MONORANU NECULAI MARIUS , Lipsă CNP proprietar.	A1, A1.1
B2	Intabulare, drept de PROPRIETATE bun comun, dobandit prin Conventie, cota actuala 4/7 1) PINTILESCU DORINEL , Lipsă CNP proprietar. 2) PINTILESCU OLTEA , Lipsă CNP proprietar.	A1, A1.1
1118 / 12/02/2009		
Act Administrativ nr. 3, din 15/01/2008 emis de PRIMARIA COMUNEI FANTANA MARE (act administrativ nr. 5338/09-12-2005 emis de BCPI FALTICENI; act administrativ nr. 688/29-01-2009 emis de BCPI FALTICENI; act administrativ nr. 188/23-01-2009 emis de PRIMARIA COMUNEI FANTANA MARE; act administrativ nr. 189/23-01-2009 emis de PRIMARIA COMUNEI FANTANA MARE; act administrativ nr. 19/23-01-2009 emis de PRIMARIA COMUNEI FANTANA MARE;);		
B3	Intabulare, drept de PROPRIETATE, dobandit prin Construire, cota actuala 7/7 1) SC DO&MA SRL , CIF:14565722	A1.2
10139 / 19/05/2014		
Act Notarial nr. 543, din 19/05/2014 emis de DIMBU BOGDAN DUMITRU;		
B5	NOTAREA INTERDICTIE DE GREVARE SI INSTRAINARE 1) BANCA TRANSILVANIA SA CLUJ - SUCURSALA SUCEAVA , CIF:14013396	A1, A1.1, A1.2
10141 / 19/05/2014		
Act Notarial nr. 544, din 19/05/2014 emis de DIMBU BOGDAN DUMITRU;		
B6	NOTAREA INTERDICTIE DE GREVARE SI INSTRAINARE 1) BANCA TRANSILVANIA SA CLUJ - SUCURSALA SUCEAVA , CIF:14013396	A1, A1.1, A1.2
23215 / 19/11/2015		
Act Notarial nr. 1469, din 19/11/2015 emis de DÎMBU BOGDAN DUMITRU;		
B7	NOTAREA INTERDICTIE DE GREVARE SI INSTRAINARE 1) BANCA TRANSILVANIA SA CLUJ - SUCURSALA SUCEAVA , CIF:14013396	A1, A1.1, A1.2
6714 / 28/03/2016		
Act Notarial nr. 327, din 28/03/2016 emis de DÎMBU BOGDAN DUMITRU;		
B8	NOTAREA INTERDICTIE DE GREVARE SI INSTRAINARE 1) BANCA TRANSILVANIA SA CLUJ - SUCURSALA SUCEAVA , CIF:14013396	A1, A1.1, A1.2

Inscrieri privind dezmembramintele dreptului de proprietate, drepturi reale de garanție și sarcini	Referințe
--	-----------

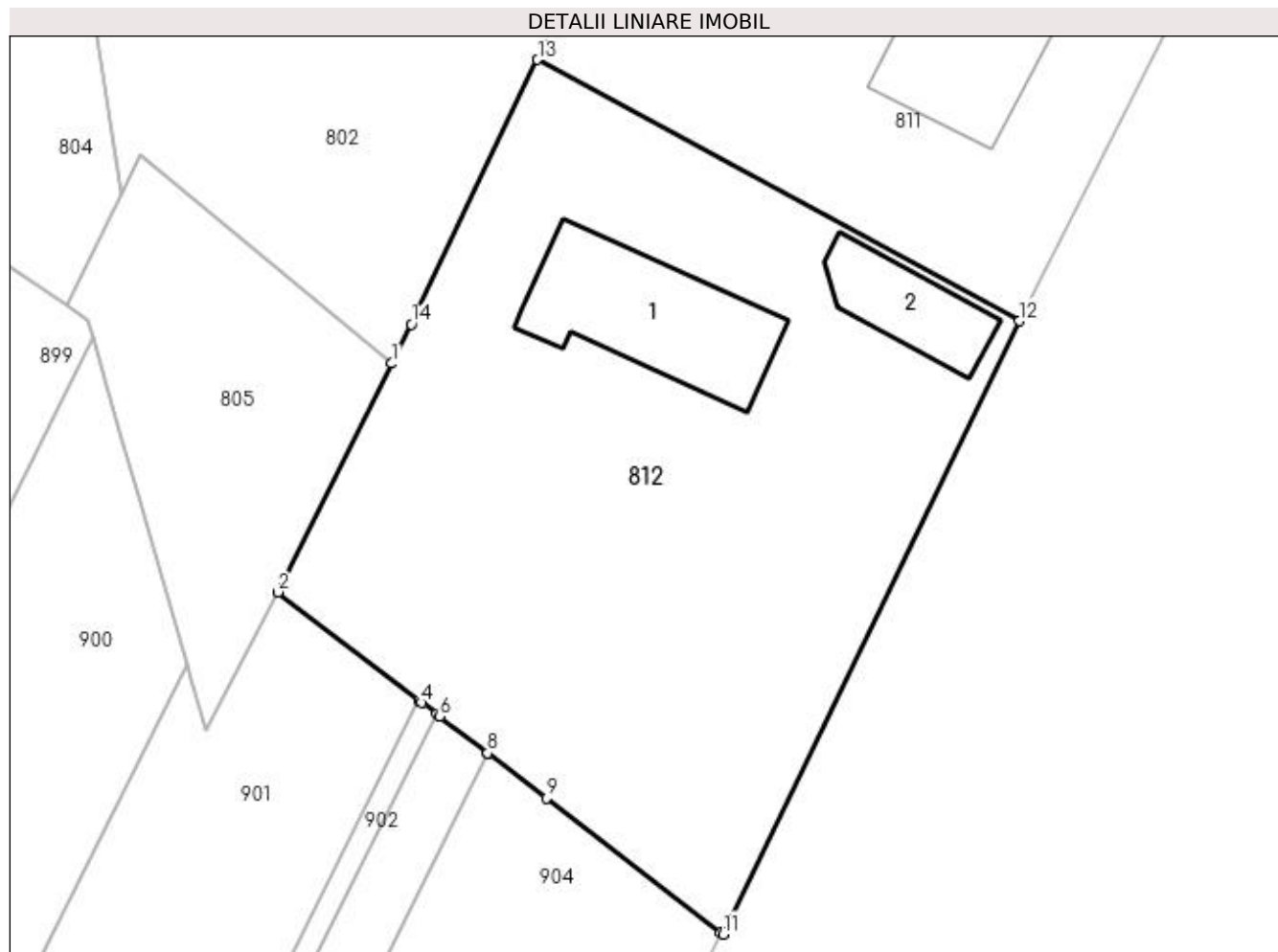
C. Partea III. SARCINI

Inscrieri privind dezmembramintele dreptului de proprietate, drepturi reale de garanție și sarcini	Referințe	
5338 / 09/12/2005		
Act Notarial nr. 6606, din 08/12/2005 emis de BNP I LOSTUN;		
C1	Intabulare, drept de COMODAT, dobandit prin Conventie, cota actuala 1/1 1) SC DO&MA SRL, CIF:14565722 <i>OBSERVATII: se imprumuta imobilul pe o perioada de 10 ani</i>	A1, A1.1
10139 / 19/05/2014		
Act Notarial nr. 543, din 19/05/2014 emis de DIMBU BOGDAN DUMITRU;		
C3	Intabulare, drept de IPOTECA, Valoare:100000 RONsi celelalte obligatii de plata aferente creditului, dobandit prin Conventie, cota actuala 1/1 1) BANCA TRANSILVANIA SA CLUJ - SUCURSALA SUCEAVA, CIF:14013396	A1, A1.1, A1.2
10141 / 19/05/2014		
Act Notarial nr. 544, din 19/05/2014 emis de DIMBU BOGDAN DUMITRU;		
C4	Intabulare, drept de IPOTECA, Valoare:250000 RONsi celelalte obligatii de plata aferente creditului, dobandit prin Conventie, cota actuala 1/1 1) BANCA TRANSILVANIA SA CLUJ - SUCURSALA SUCEAVA, CIF:14013396	A1, A1.1, A1.2
8869 / 07/05/2015		
Act Notarial nr. 464, din 06/05/2015 emis de DÎMBU BOGDAN DUMITRU;		
C5	se noteaza actul aditional la contractul de comodat aut 6606/21.11.2005 BNP I LOSTUN care prelungeste comodatul pina la data de 21.11.2015	A1, A1.1, A1.2
23215 / 19/11/2015		
Act Notarial nr. 1469, din 19/11/2015 emis de DÎMBU BOGDAN DUMITRU;		
C6	Intabulare, drept de IPOTECA, Valoare:67704 RONsi celelalte obligatii de plata aferente creditului, dobandit prin Conventie, cota actuala 1/1 1) BANCA TRANSILVANIA SA CLUJ - SUCURSALA SUCEAVA, CIF:14013396	A1, A1.1, A1.2
6714 / 28/03/2016		
Act Notarial nr. 327, din 28/03/2016 emis de DÎMBU BOGDAN DUMITRU;		
C7	Intabulare, drept de IPOTECA, Valoare:215504 RONsi celelalte obligatii de plata aferente creditului, dobandit prin Conventie, cota actuala 1/1 1) BANCA TRANSILVANIA SA CLUJ - SUCURSALA SUCEAVA, CIF:14013396	A1, A1.1, A1.2

Teren

Nr cadastral	Suprafața (mp)*	Observații / Referințe
30077	Din acte: 1.600 Masurata: 1.597	

* Suprafața este determinată în planul de proiecție Stereo 70.



Date referitoare la teren

Crt	Categorie folosință	Intra vilan	Suprafața (mp)	Tarla	Parcelă	Nr. topo	Observații / Referințe
1	curți constructii	DA	1.597	15	300	-	

Date referitoare la construcții

Crt	Număr	Destinație construcție	Supraf. (mp)	Situație juridică	Observații / Referințe
A1.1	30077-C1	construcții de locuințe	119	Cu acte	Nr. niveluri:1; S. construita la sol:119 mp; LOCUINTA+ANEXA
A1.2	30077-C2	construcții industriale și edilitare	53	Cu acte	Nr. niveluri:1; S. construita la sol:53 mp; Anexă.

Lungime Segmente

1) Valorile lungimilor segmentelor sunt obținute din proiecție în plan.

Punct început	X / Y	Punct sfârșit	X / Y	Lungime segment (** (m)
1	597.894,007 659.509,047	2	597.886,31 659.493,578	17.278
2	597.886,31 659.493,578	3	597.895,825 659.486,26	12.004

Punct început	X / Y	Punct sfârșit	X / Y	Lungime segment (** (m)
3	597.895,825 659.486,26	4	597.896,053 659.486,085	0.287
4	597.896,053 659.486,085	5	597.897,05 659.485,318	1.258
5	597.897,05 659.485,318	6	597.897,256 659.485,16	0.26
6	597.897,256 659.485,16	7	597.900,485 659.482,676	4.074
7	597.900,485 659.482,676	8	597.900,498 659.482,666	0.016
8	597.900,498 659.482,666	9	597.904,466 659.479,614	5.006
9	597.904,466 659.479,614	10	597.916,276 659.470,531	14.899
10	597.916,276 659.470,531	11	597.916,435 659.470,409	0.2
11	597.916,435 659.470,409	12	597.936,48 659.511,923	46.1
12	597.936,48 659.511,923	13	597.903,875 659.529,611	37.094
13	597.903,875 659.529,611	14	597.895,331 659.511,709	19.836
14	597.895,331 659.511,709	1	597.894,007 659.509,047	2.973

** Lungimile segmentelor sunt determinate în planul de proiecție Stereo 70 și sunt rotunjite la 1 milimetru.

*** Distanța dintre puncte este formată din segmente cumulate ce sunt mai mici decât valoarea 1 milimetru.

**DATE DESPRE IMOBILUL NR. 813**

Oficiul de Cadastru și Publicitate Imobiliară SUCEAVA
Biroul de Cadastru și Publicitate Imobiliară Falticeni

A. Partea I. Descrierea imobilului

TEREN Necunoscut

Adresa: Loc. Fântâna Mare, Jud. Suceava

Nr. Crt	Nr cadastral Nr. topografic	Suprafața* (mp)	Observații / Referințe
A1		1.934	Sector cadastral:3 Teren neimprejmuit;

B. Partea II. Proprietari și acte

Inscrieri privitoare la dreptul de proprietate și alte drepturi reale		Referințe
/		
Act Normativ nr. Legea 7, din 13/03/1996 emis de PARLAMENTUL ROMANIEI;		
B1	Inscrierea provizorie, drept de PROPRIETATE, dobandit prin Lege, cota actuala 1/1 1) NEIDENTIFICAT NEIDENTIFICAT	A1
B2	Proprietar neidentificat.	A1

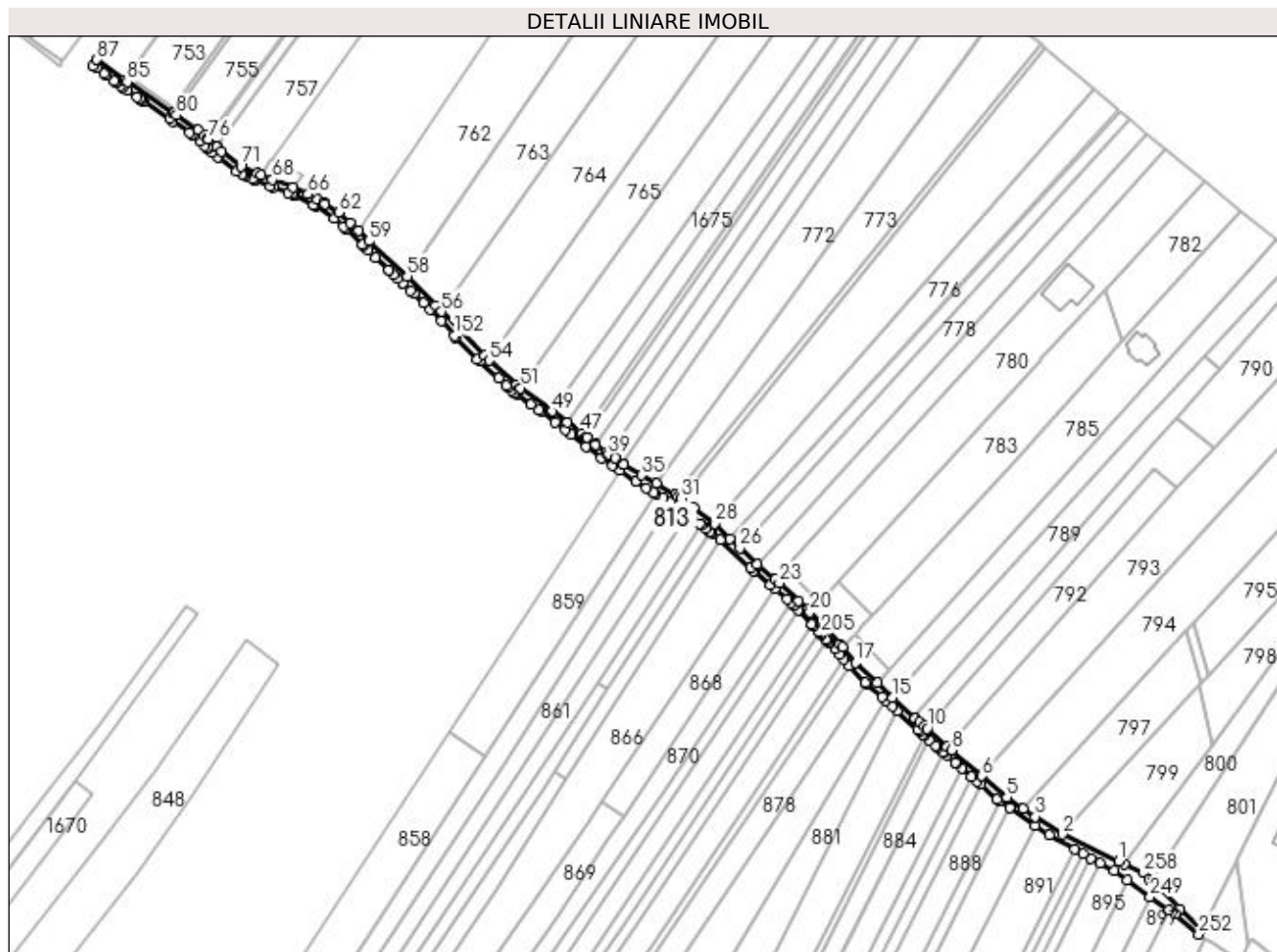
C. Partea III. SARCINI .

Inscrieri privind dezmembramintele dreptului de proprietate, drepturi reale de garanție și sarcini	Referințe
NU SUNT	

Teren

Nr cadastral	Suprafața (mp)*	Observații / Referințe
	1.934	

* Suprafața este determinată în planul de proiecție Stereo 70.



Date referitoare la teren

Crt	Categorie folosință	Intravilan	Suprafața (mp)	Tarla	Parcelă	Nr. topo	Observații / Referințe
1	drum	DA	1.523	15	285	-	
2	drum	NU	411	15	285	-	

Lungime Segmente

1) Valorile lungimilor segmentelor sunt obținute din proiecție în plan.

Punct început	X / Y	Punct sfârșit	X / Y	Lungime segment	Punct început	X / Y	Punct sfârșit	X / Y	Lungime segment	Punct început	X / Y	Punct sfârșit	X / Y	Lungime segment
1	597.820,383 659.555,763	2	597.796,352 659.567,179	26.605	2	597.796,352 659.567,179	3	597.784,895 659.574,699	13.704	3	597.784,895 659.574,699	4	597.779,923 659.578,193	6.077
4	597.779,923 659.578,193	5	597.772,833 659.582,96	8.544	5	597.772,833 659.582,96	6	597.762,284 659.591,954	13.863	6	597.762,284 659.591,954	7	597.761,678 659.592,486	0.806
7	597.761,678 659.592,486	8	597.749,398 659.602,94	16.127	8	597.749,398 659.602,94	9	597.747,504 659.604,475	2.438	9	597.747,504 659.604,475	10	597.738,992 659.612,062	11.402
10	597.738,992 659.612,062	11	597.737,681 659.613,23	1.756	11	597.737,681 659.613,23	12	597.736,048 659.614,664	2.173	12	597.736,048 659.614,664	13	597.733,923 659.616,496	2.806
13	597.733,923 659.616,496	14	597.733,439 659.616,896	0.628	14	597.733,439 659.616,896	15	597.724,424 659.625,247	12.289	15	597.724,424 659.625,247	16	597.717,913 659.631,668	9.145

Punct început	X / Y	Punct sfârşit	X / Y	Lungime segment	Punct început	X / Y	Punct sfârşit	X / Y	Lungime segment	Punct început	X / Y	Punct sfârşit	X / Y	Lungime segment
16	597.717,913 659.631,668	17	597.708,624 659.640,099	12.54 5	17	597.708,624 659.640,099	18	597.703,145 659.646,712	8.588	18	597.703,145 659.646,712	19	597.702,104 659.647,969	1.632
19	597.702,104 659.647,969	20	597.689,311 659.661,51	18.62 8	20	597.689,311 659.661,51	21	597.688,365 659.662,511	1.377	21	597.688,365 659.662,511	22	597.684,629 659.666,391	5.386
22	597.684,629 659.666,391	23	597.676,362 659.673,874	11.15 1	23	597.676,362 659.673,874	24	597.674,525 659.675,265	2.304	24	597.674,525 659.675,265	25	597.666,884 659.681,661	9.965
25	597.666,884 659.681,661	26	597.659,648 659.688,623	10.04 1	26	597.659,648 659.688,623	27	597.655,422 659.692,689	5.864	27	597.655,422 659.692,689	28	597.648,785 659.699,074	9.21
28	597.648,785 659.699,074	29	597.648,607 659.699,216	0.228	29	597.648,607 659.699,216	30	597.640,279 659.705,847	10.64 5	30	597.640,279 659.705,847	31	597.634,504 659.709,761	6.976
31	597.634,504 659.709,761	32	597.633,212 659.710,637	1.561	32	597.633,212 659.710,637	33	597.632,085 659.711,295	1.305	33	597.632,085 659.711,295	34	597.624,032 659.715,996	9.325
34	597.624,032 659.715,996	35	597.617,834 659.719,614	7.177	35	597.617,834 659.719,614	36	597.610,189 659.724,193	8.911	36	597.610,189 659.724,193	37	597.609,805 659.724,445	0.459
37	597.609,805 659.724,445	38	597.606,69 659.726,748	3.874	38	597.606,69 659.726,748	39	597.603,829 659.728,358	3.283	39	597.603,829 659.728,358	40	597.602,492 659.729,233	1.598
40	597.602,492 659.729,233	41	597.598,477 659.732,535	5.198	41	597.598,477 659.732,535	42	597.598,165 659.732,793	0.405	42	597.598,165 659.732,793	43	597.594,784 659.735,573	4.377
43	597.594,784 659.735,573	44	597.594,488 659.735,817	0.384	44	597.594,488 659.735,817	45	597.592,649 659.737,329	2.381	45	597.592,649 659.737,329	46	597.592,405 659.737,53	0.316
46	597.592,405 659.737,53	47	597.591,88 659.737,962	0.68	47	597.591,88 659.737,962	48	597.586,326 659.742,035	6.887	48	597.586,326 659.742,035	49	597.579,891 659.746,754	7.98
49	597.579,891 659.746,754	50	597.579,785 659.746,831	0.131	50	597.579,785 659.746,831	51	597.566,504 659.756,57	16.46 9	51	597.566,504 659.756,57	52	597.566,448 659.756,611	0.069
52	597.566,448 659.756,611	53	597.564,715 659.757,882	2.149	53	597.564,715 659.757,882	54	597.553,271 659.768,309	15.48 2	54	597.553,271 659.768,309	55	597.551,08 659.770,305	2.964
55	597.551,08 659.770,305	56	597.532,956 659.788,988	26.02 9	56	597.532,956 659.788,988	57	597.530,477 659.791,543	3.56	57	597.530,477 659.791,543	58	597.518,38 659.803,997	17.36 2
58	597.518,38 659.803,997	59	597.502,156 659.818,897	22.02 8	59	597.502,156 659.818,897	60	597.497,629 659.823,275	6.298	60	597.497,629 659.823,275	61	597.494,244 659.826,473	4.657
61	597.494,244 659.826,473	62	597.489,289 659.830,991	6.706	62	597.489,289 659.830,991	63	597.483,555 659.834,776	6.871	63	597.483,555 659.834,776	64	597.482,899 659.835,211	0.787
64	597.482,899 659.835,211	65	597.480,372 659.836,585	2.876	65	597.480,372 659.836,585	66	597.476,31 659.838,802	4.628	66	597.476,31 659.838,802	67	597.470,008 659.841,703	6.938
67	597.470,008 659.841,703	68	597.461,219 659.845,053	9.406	68	597.461,219 659.845,053	69	597.456,443 659.846,921	5.128	69	597.456,443 659.846,921	70	597.454,865 659.847,574	1.708
70	597.454,865 659.847,574	71	597.447,836 659.850,748	7.712	71	597.447,836 659.850,748	72	597.439,473 659.857,026	10.45 7	72	597.439,473 659.857,026	73	597.437,605 659.858,755	2.545
73	597.437,605 659.858,755	74	597.437,458 659.858,891	0.2	74	597.437,458 659.858,891	75	597.437,385 659.858,959	0.1	75	597.437,385 659.858,959	76	597.433,978 659.862,112	4.642
76	597.433,978 659.862,112	77	597.433,589 659.862,473	0.531	77	597.433,589 659.862,473	78	597.432,279 659.863,685	1.785	78	597.432,279 659.863,685	79	597.429,695 659.866,077	3.521
79	597.429,695 659.866,077	80	597.420,509 659.872,326	11.11	80	597.420,509 659.872,326	81	597.419,309 659.873,136	1.448	81	597.419,309 659.873,136	82	597.419,301 659.873,141	0.009
82	597.419,301 659.873,141	83	597.419,287 659.873,151	0.017	83	597.419,287 659.873,151	84	597.419,161 659.873,241	0.155	84	597.419,161 659.873,241	85	597.399,632 659.886,419	23.55 9
85	597.399,632 659.886,419	86	597.398,439 659.887,292	1.478	86	597.398,439 659.887,292	87	597.386,675 659.895,898	14.57 6	87	597.386,675 659.895,898	88	597.385,042 659.893,376	3.005
88	597.385,042 659.893,376	89	597.386,4 659.892,382	1.683	89	597.386,4 659.892,382	90	597.389,672 659.889,988	4.054	90	597.389,672 659.889,988	91	597.390,701 659.889,236	1.274
91	597.390,701 659.889,236	92	597.394,036 659.886,796	4.132	92	597.394,036 659.886,796	93	597.394,703 659.886,308	0.826	93	597.394,703 659.886,308	94	597.395,004 659.886,088	0.373
94	597.395,004 659.886,088	95	597.396,711 659.884,839	2.115	95	597.396,711 659.884,839	96	597.397,879 659.883,983	1.448	96	597.397,879 659.883,983	97	597.399,686 659.882,763	2.18
97	597.399,686 659.882,763	98	597.403,781 659.879,999	4.941	98	597.403,781 659.879,999	99	597.404,878 659.879,258	1.324	99	597.404,878 659.879,258	100	597.405,114 659.879,099	0.285
100	597.405,114 659.879,099	101	597.406,262 659.878,324	1.385	101	597.406,262 659.878,324	102	597.406,512 659.878,156	0.301	102	597.406,512 659.878,156	103	597.417,518 659.870,726	13.27 9
103	597.417,518 659.870,726	104	597.418,918 659.869,781	1.689	104	597.418,918 659.869,781	105	597.425,968 659.864,985	8.527	105	597.425,968 659.864,985	106	597.427,292 659.864,083	1.602
106	597.427,292 659.864,083	107	597.428,008 659.863,597	0.865	107	597.428,008 659.863,597	108	597.430,241 659.861,484	3.074	108	597.430,241 659.861,484	109	597.432,524 659.859,389	3.099
109	597.432,524 659.859,389	110	597.433,554 659.858,445	1.397	110	597.433,554 659.858,445	111	597.433,634 659.858,37	0.11	111	597.433,634 659.858,37	112	597.433,761 659.858,254	0.172
112	597.433,761 659.858,254	113	597.435,484 659.856,673	2.338	113	597.435,484 659.856,673	114	597.437,904 659.854,453	3.284	114	597.437,904 659.854,453	115	597.445,836 659.848,498	9.919

Punct început	X / Y	Punct sfârșit	X / Y	Lungime segment	Punct început	X / Y	Punct sfârșit	X / Y	Lungime segment	Punct început	X / Y	Punct sfârșit	X / Y	Lungime segment
115	597.445,836 659.848,498	116	597.448,315 659.847,253	2.774	116	597.448,315 659.847,253	117	597.449,023 659.846,954	0.769	117	597.449,023 659.846,954	118	597.450,046 659.846,458	1.137
118	597.450,046 659.846,458	119	597.452,771 659.845,228	2.99	119	597.452,771 659.845,228	120	597.453,674 659.844,82	0.991	120	597.453,674 659.844,82	121	597.453,758 659.844,785	0.091
121	597.453,758 659.844,785	122	597.460,106 659.842,159	6.87	122	597.460,106 659.842,159	123	597.461,341 659.841,714	1.313	123	597.461,341 659.841,714	124	597.467,999 659.839,291	7.085
124	597.467,999 659.839,291	125	597.469,353 659.838,798	1.441	125	597.469,353 659.838,798	126	597.470,144 659.838,51	0.842	126	597.470,144 659.838,51	127	597.470,578 659.838,319	0.474
127	597.470,578 659.838,319	128	597.478,65 659.834,374	8.984	128	597.478,65 659.834,374	129	597.478,909 659.834,248	0.288	129	597.478,909 659.834,248	130	597.479,255 659.834,02	0.414
130	597.479,255 659.834,02	131	597.479,48 659.833,871	0.27	131	597.479,48 659.833,871	132	597.487,599 659.828,512	9.728	132	597.487,599 659.828,512	133	597.491,245 659.825,148	4.961
133	597.491,245 659.825,148	134	597.492,196 659.824,281	1.287	134	597.492,196 659.824,281	135	597.492,498 659.823,991	0.419	135	597.492,498 659.823,991	136	597.499,442 659.817,343	9.613
136	597.499,442 659.817,343	137	597.499,863 659.816,929	0.59	137	597.499,863 659.816,929	138	597.501,919 659.815,051	2.785	138	597.501,919 659.815,051	139	597.505,012 659.812,045	4.313
139	597.505,012 659.812,045	140	597.510,573 659.806,642	7.754	140	597.510,573 659.806,642	141	597.510,718 659.806,502	0.202	141	597.510,718 659.806,502	142	597.512,562 659.804,71	2.571
142	597.512,562 659.804,71	143	597.514,322 659.803,115	2.375	143	597.514,322 659.803,115	144	597.516,618 659.801,016	3.111	144	597.516,618 659.801,016	145	597.516,842 659.800,812	0.303
145	597.516,842 659.800,812	146	597.516,99 659.800,677	0.2	146	597.516,99 659.800,677	147	597.519,814 659.798,097	3.825	147	597.519,814 659.798,097	148	597.521,301 659.796,741	2.012
148	597.521,301 659.796,741	149	597.525,293 659.792,58	5.766	149	597.525,293 659.792,58	150	597.528,123 659.789,793	3.972	150	597.528,123 659.789,793	151	597.532,749 659.784,946	6.7
151	597.532,749 659.784,946	152	597.538,284 659.778,771	8.293	152	597.538,284 659.778,771	153	597.538,921 659.778,078	0.941	153	597.538,921 659.778,078	154	597.548,196 659.768,794	13.123
154	597.548,196 659.768,794	155	597.549,195 659.767,951	1.307	155	597.549,195 659.767,951	156	597.557,109 659.760,712	10.725	156	597.557,109 659.760,712	157	597.560,434 659.757,744	4.457
157	597.560,434 659.757,744	158	597.561,252 659.757,006	1.102	158	597.561,252 659.757,006	159	597.562,812 659.755,557	2.129	159	597.562,812 659.755,557	160	597.564,133 659.754,555	1.658
160	597.564,133 659.754,555	161	597.564,327 659.754,408	0.243	161	597.564,327 659.754,408	162	597.564,936 659.753,946	0.764	162	597.564,936 659.753,946	163	597.570,841 659.749,466	7.412
163	597.570,841 659.749,466	164	597.574,315 659.747,21	4.142	164	597.574,315 659.747,21	165	597.575,127 659.746,685	0.967	165	597.575,127 659.746,685	166	597.581,081 659.742,107	7.511
166	597.581,081 659.742,107	167	597.585,365 659.738,812	5.405	167	597.585,365 659.738,812	168	597.587,878 659.736,846	3.191	168	597.587,878 659.736,846	169	597.594,35 659.731,774	8.223
169	597.594,35 659.731,774	170	597.600,712 659.726,813	8.068	170	597.600,712 659.726,813	171	597.605,53 659.723,659	5.759	171	597.605,53 659.723,659	172	597.608,711 659.721,567	3.807
172	597.608,711 659.721,567	173	597.615,573 659.717,085	8.196	173	597.615,573 659.717,085	174	597.620,014 659.714,28	5.253	174	597.620,014 659.714,28	175	597.623,211 659.712,324	3.748
175	597.623,211 659.712,324	176	597.623,902 659.711,91	0.806	176	597.623,902 659.711,91	177	597.627,106 659.709,992	3.734	177	597.627,106 659.709,992	178	597.630,091 659.708,128	3.519
178	597.630,091 659.708,128	179	597.630,369 659.707,955	0.327	179	597.630,369 659.707,955	180	597.633,364 659.706,085	3.531	180	597.633,364 659.706,085	181	597.637,329 659.703,246	4.877
181	597.637,329 659.703,246	182	597.637,934 659.702,813	0.744	182	597.637,934 659.702,813	183	597.638,789 659.702,2	1.052	183	597.638,789 659.702,2	184	597.642,662 659.699,081	4.973
184	597.642,662 659.699,081	185	597.643,197 659.698,649	0.688	185	597.643,197 659.698,649	186	597.645,044 659.697,161	2.372	186	597.645,044 659.697,161	187	597.646,946 659.695,6	2.461
187	597.646,946 659.695,6	188	597.647,117 659.695,459	0.222	188	597.647,117 659.695,459	189	597.647,428 659.695,204	0.402	189	597.647,428 659.695,204	190	597.647,872 659.694,839	0.575
190	597.647,872 659.694,839	191	597.651,211 659.692,098	4.32	191	597.651,211 659.692,098	192	597.664,06 659.680,178	17.527	192	597.664,06 659.680,178	193	597.665,154 659.679,163	1.492
193	597.665,154 659.679,163	194	597.665,897 659.678,542	0.968	194	597.665,897 659.678,542	195	597.672,37 659.673,134	8.435	195	597.672,37 659.673,134	196	597.674,571 659.671,463	2.763
196	597.674,571 659.671,463	197	597.679,56 659.666,938	6.735	197	597.679,56 659.666,938	198	597.681,23 659.665,424	2.254	198	597.681,23 659.665,424	199	597.682,53 659.664,245	1.755
199	597.682,53 659.664,245	200	597.684,244 659.662,438	2.491	200	597.684,244 659.662,438	201	597.690,105 659.656,259	8.517	201	597.690,105 659.656,259	202	597.690,762 659.655,567	0.954
202	597.690,762 659.655,567	203	597.693,23 659.652,96	3.59	203	597.693,23 659.652,96	204	597.693,901 659.652,258	0.971	204	597.693,901 659.652,258	205	597.694,174 659.651,97	0.397
205	597.694,174 659.651,97	206	597.696,129 659.649,909	2.841	206	597.696,129 659.649,909	207	597.696,493 659.649,525	0.529	207	597.696,493 659.649,525	208	597.697,194 659.648,786	1.019
208	597.697,194 659.648,786	209	597.697,725 659.648,226	0.772	209	597.697,725 659.648,226	210	597.699,858 659.645,977	3.1	210	597.699,858 659.645,977	211	597.701,839 659.643,586	3.105
211	597.701,839 659.643,586	212	597.703,661 659.641,392	2.852	212	597.703,661 659.641,392	213	597.705,893 659.638,693	3.502	213	597.705,893 659.638,693	214	597.712,826 659.631,696	9.85

Punct început	X / Y	Punct sfârșit	X / Y	Lungime segment	Punct început	X / Y	Punct sfârșit	X / Y	Lungime segment	Punct început	X / Y	Punct sfârșit	X / Y	Lungime segment
214	597.712,826 659.631,696	215	597.713,225 659.631,357	0.524	215	597.713,225 659.631,357	216	597.719,943 659.625,655	8.812	216	597.719,943 659.625,655	217	597.721,715 659.624,0	2.425
217	597.721,715 659.624,0	218	597.724,334 659.621,555	3.583	218	597.724,334 659.621,555	219	597.726,378 659.619,647	2.796	219	597.726,378 659.619,647	220	597.735,103 659.611,501	11.937
220	597.735,103 659.611,501	221	597.735,747 659.610,936	0.857	221	597.735,747 659.610,936	222	597.737,253 659.609,614	2.004	222	597.737,253 659.609,614	223	597.737,702 659.609,219	0.598
223	597.737,702 659.609,219	224	597.737,9 659.609,045	0.264	224	597.737,9 659.609,045	225	597.740,064 659.607,144	2.88	225	597.740,064 659.607,144	226	597.742,484 659.605,019	3.221
226	597.742,484 659.605,019	227	597.742,895 659.604,658	0.547	227	597.742,895 659.604,658	228	597.743,551 659.604,082	0.873	228	597.743,551 659.604,082	229	597.745,744 659.602,156	2.919
229	597.745,744 659.602,156	230	597.746,075 659.601,866	0.44	230	597.746,075 659.601,866	231	597.747,435 659.600,671	1.81	231	597.747,435 659.600,671	232	597.750,851 659.597,759	4.489
232	597.750,851 659.597,759	233	597.751,523 659.597,186	0.883	233	597.751,523 659.597,186	234	597.753,767 659.595,273	2.949	234	597.753,767 659.595,273	235	597.757,819 659.591,818	5.325
235	597.757,819 659.591,818	236	597.760,338 659.589,671	3.31	236	597.760,338 659.589,671	237	597.761,86 659.588,3	2.048	237	597.761,86 659.588,3	238	597.768,734 659.582,108	9.252
238	597.768,734 659.582,108	239	597.769,79 659.581,39	1.277	239	597.769,79 659.581,39	240	597.774,102 659.578,458	5.214	240	597.774,102 659.578,458	241	597.784,954 659.571,079	13.123
241	597.784,954 659.571,079	242	597.790,97 659.566,989	7.275	242	597.790,97 659.566,989	243	597.801,793 659.560,967	12.386	243	597.801,793 659.560,967	244	597.805,143 659.559,104	3.833
244	597.805,143 659.559,104	245	597.808,648 659.557,153	4.011	245	597.808,648 659.557,153	246	597.812,504 659.555,008	4.412	246	597.812,504 659.555,008	247	597.818,372 659.551,743	6.715
247	597.818,372 659.551,743	248	597.823,83 659.547,85	6.704	248	597.823,83 659.547,85	249	597.833,716 659.540,799	12.143	249	597.833,716 659.540,799	250	597.841,561 659.535,204	9.636
250	597.841,561 659.535,204	251	597.844,293 659.533,255	3.356	251	597.844,293 659.533,255	252	597.854,322 659.524,791	13.123	252	597.854,322 659.524,791	253	597.855,562 659.526,902	2.448
253	597.855,562 659.526,902	254	597.855,815 659.527,414	0.571	254	597.855,815 659.527,414	255	597.846,228 659.535,548	12.573	255	597.846,228 659.535,548	256	597.834,6 659.547,27	16.511
256	597.834,6 659.547,27	257	597.833,388 659.548,315	1.6	257	597.833,388 659.548,315	258	597.830,798 659.550,891	3.653	258	597.830,798 659.550,891	259	597.822,727 659.554,666	8.91
259	597.822,727 659.554,666	1	597.820,383 659.555,763	2.588										

** Lungimile segmentelor sunt determinate în planul de proiecție Stereo 70 și sunt rotunjite la 1 milimetru.

*** Distanța dintre puncte este formată din segmente cumulate ce sunt mai mici decât valoarea 1 milimetru.

**DATE DESPRE IMOBILUL NR. 814**

Oficiul de Cadastru și Publicitate Imobiliară SUCEAVA
Biroul de Cadastru și Publicitate Imobiliară Falticeni

A. Partea I. Descrierea imobilului

TEREN Intravilan

Adresa: Loc. Cotu Baii, Jud. Suceava

Nr. Crt	Nr cadastral Nr. topografic	Suprafața* (mp)	Observații / Referințe
A1		469	Sector cadastral:3 Teren neimprejmuit;

B. Partea II. Proprietari și acte

Inscrieri privitoare la dreptul de proprietate și alte drepturi reale		Referințe
/		
Act Normativ nr. Legea 7, din 13/03/1996 emis de PARLAMENTUL ROMANIEI;		
B1	Inscrierea provizorie, drept de PROPRIETATE, dobandit prin Lege, cota actuala 1/1 1) NEIDENTIFICAT NEIDENTIFICAT	A1
B2	Proprietar neidentificat.	A1

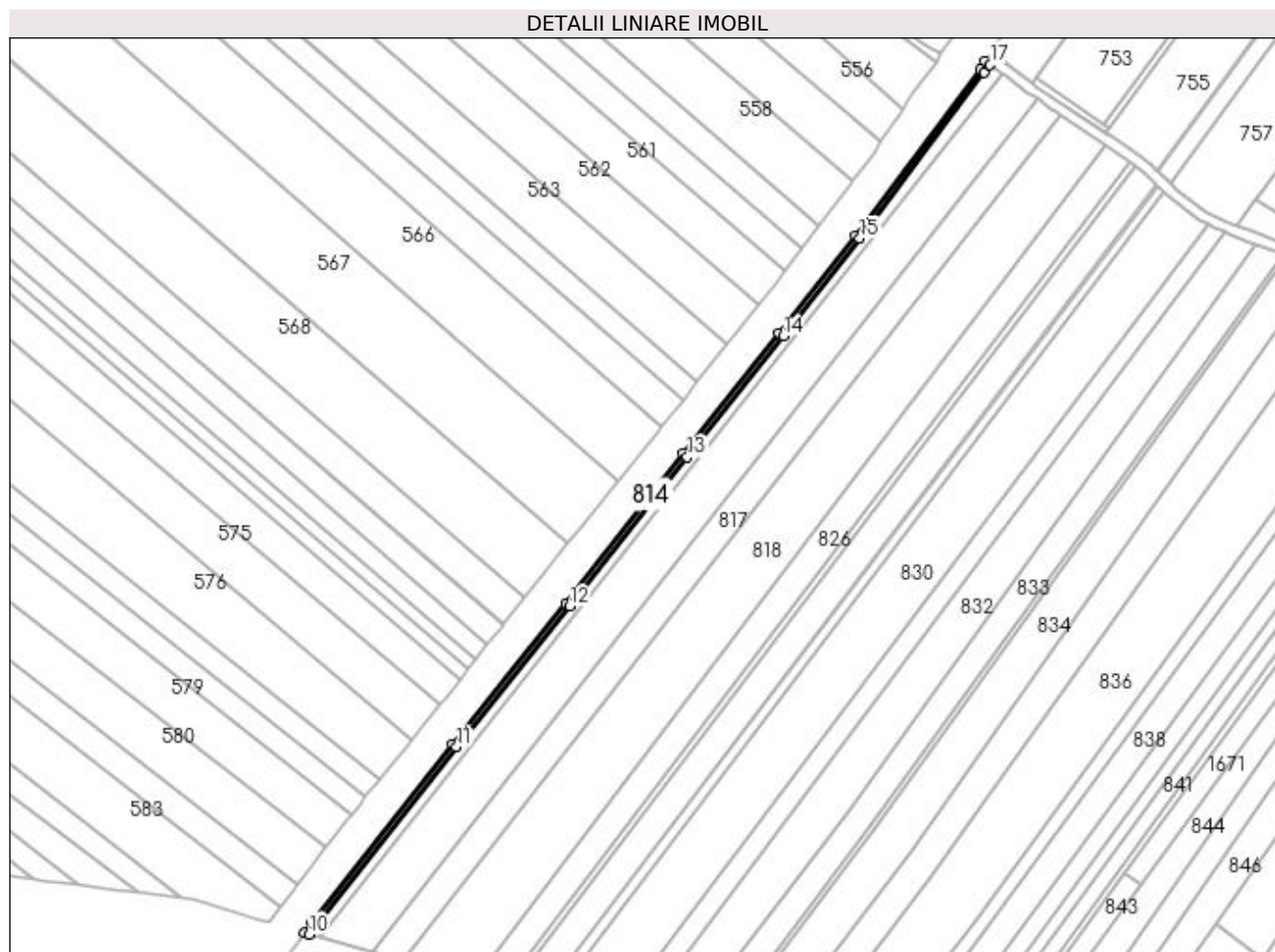
C. Partea III. SARCINI .

Inscrieri privind dezmembramintele dreptului de proprietate, drepturi reale de garanție și sarcini	Referințe
NU SUNT	

Teren

Nr cadastral	Suprafața (mp)*	Observații / Referințe
	469	

* Suprafața este determinată în planul de proiecție Stereo 70.



Date referitoare la teren

Crt	Categorie folosință	Intravilan	Suprafața (mp)	Tarla	Parcelă	Nr. topo	Observații / Referințe
1	altele	DA	469	15	24, 25, 28, 29	-	

Lungime Segmente

1) Valorile lungimilor segmentelor sunt obținute din proiecție în plan.

Punct început	X / Y	Punct sfârșit	X / Y	Lungime segment (** (m)
1	597.385,042 659.893,376	2	597.383,532 659.891,045	2.777
2	597.383,532 659.891,045	3	597.348,234 659.844,203	58.653
3	597.348,234 659.844,203	4	597.326,615 659.816,59	35.069
4	597.326,615 659.816,59	5	597.299,471 659.782,378	43.672
5	597.299,471 659.782,378	6	597.266,173 659.740,144	53.782

Punct început	X / Y	Punct sfârşit	X / Y	Lungime segment (** (m)
6	597.266,173 659.740,144	7	597.234,204 659.700,312	51.075
7	597.234,204 659.700,312	8	597.194,466 659.650,043	64.079
8	597.194,466 659.650,043	9	597.192,124 659.646,806	3.995
9	597.192,124 659.646,806	10	597.193,501 659.646,404	1.434
10	597.193,501 659.646,404	11	597.235,377 659.699,377	67.526
11	597.235,377 659.699,377	12	597.267,347 659.739,21	51.076
12	597.267,347 659.739,21	13	597.300,648 659.781,447	53.786
13	597.300,648 659.781,447	14	597.327,793 659.815,661	43.674
14	597.327,793 659.815,661	15	597.349,424 659.843,289	35.089
15	597.349,424 659.843,289	16	597.384,762 659.890,185	58.72
16	597.384,762 659.890,185	17	597.386,4 659.892,382	2.74
17	597.386,4 659.892,382	1	597.385,042 659.893,376	1.683

** Lungimile segmentelor sunt determinate în planul de proiecţie Stereo 70 şi sunt rotunjite la 1 milimetru.

*** Distanţa dintre puncte este formată din segmente cumulate ce sunt mai mici decât valoarea 1 milimetru.

**DATE DESPRE IMOBILUL NR. 815**

Oficiul de Cadastru și Publicitate Imobiliară SUCEAVA
Biroul de Cadastru și Publicitate Imobiliară Falticeni

A. Partea I. Descrierea imobilului

TEREN Intravilan

Adresa: Loc. Cotu Baii, Jud. Suceava

Nr. Crt	Nr cadastral Nr. topografic	Suprafața* (mp)	Observații / Referințe
A1		Din acte: 1.800 Masurata: 924	Sector cadastral:3 Teren neimprejmuit; Imobil despărțit de canal.Diferența de suprafață se regăsește la ID 821.

B. Partea II. Proprietari și acte

Inscrieri privitoare la dreptul de proprietate și alte drepturi reale		Referințe
/		
Act Administrativ nr. 799, din 26/10/1993 emis de CJSDPAT SUCEAVA;		
B1	Intabulare, drept de PROPRIETATE, dobândit prin Reconstituire, cota actuala 1/1 1) POPOVICI MARIA	A1

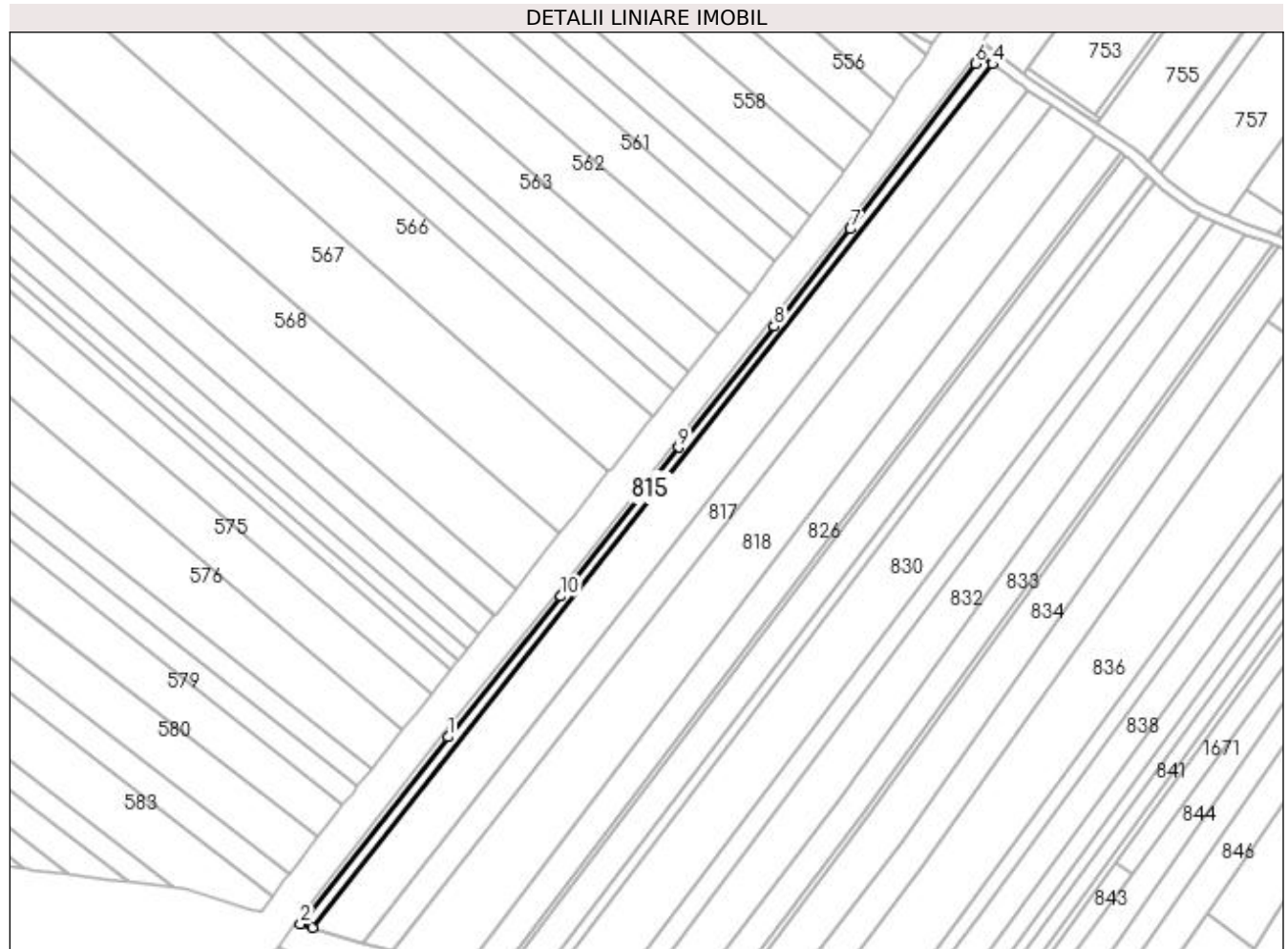
C. Partea III. SARCINI .

Inscrieri privind dezmembramintele dreptului de proprietate, drepturi reale de garanție și sarcini	Referințe
NU SUNT	

Teren

Nr cadastral	Suprafața (mp)*	Observații / Referințe
	Din acte: 1.800 Masurata: 924	Imobil despărțit de canal. Diferența de suprafață se regăsește la ID 821.

* Suprafața este determinată în planul de proiecție Stereo 70.



Date referitoare la teren

Crt	Categorie folosință	Intra vilan	Suprafața (mp)	Tarla	Parcelă	Nr. topo	Observații / Referințe
1	arabil	DA	924	-	24, 25, 28, 29	-	

Lungime Segmente

1) Valorile lungimilor segmentelor sunt obținute din proiecție în plan.

Punct început	X / Y	Punct sfârșit	X / Y	Lungime segment (** (m)
1	597.235,377 659.699,377	2	597.193,501 659.646,404	67.526
2	597.193,501 659.646,404	3	597.196,849 659.645,418	3.49
3	597.196,849 659.645,418	4	597.389,672 659.889,988	311.441
4	597.389,672 659.889,988	5	597.386,4 659.892,382	4.054
5	597.386,4 659.892,382	6	597.384,762 659.890,185	2.74

Punct început	X / Y	Punct sfârșit	X / Y	Lungime segment (** (m)
6	597.384,762 659.890,185	7	597.349,424 659.843,289	58.72
7	597.349,424 659.843,289	8	597.327,793 659.815,661	35.089
8	597.327,793 659.815,661	9	597.300,648 659.781,447	43.674
9	597.300,648 659.781,447	10	597.267,347 659.739,21	53.786
10	597.267,347 659.739,21	1	597.235,377 659.699,377	51.076

** Lungimile segmentelor sunt determinate în planul de proiecție Stereo 70 și sunt rotunjite la 1 milimetru.

*** Distanța dintre puncte este formată din segmente cumulate ce sunt mai mici decât valoarea 1 milimetru.

**DATE DESPRE IMOBILUL NR. 816**

Oficiul de Cadastru și Publicitate Imobiliară SUCEAVA
Biroul de Cadastru și Publicitate Imobiliară Falticeni

A. Partea I. Descrierea imobilului

TEREN Intravilan

Adresa: Loc. Cotu Baii, Jud. Suceava

Nr. Crt	Nr cadastral Nr. topografic	Suprafața* (mp)	Observații / Referințe
A1		Din acte: 5.400 Masurata: 4.064	Sector cadastral:3 Teren neimprejmuit; Imobil despărțit de canal.Diferența de suprafață se regăsește la ID 822.

B. Partea II. Proprietari și acte

Inscrieri privitoare la dreptul de proprietate și alte drepturi reale		Referințe
/		
Act Administrativ nr. 298, din 08/06/1993 emis de CJSDPAT SUCEAVA;		
B1	Intabulare, drept de PROPRIETATE, dobândit prin Reconstituire, cota actuala 1/1 1) IVAN GHEORGHE DEFUNCT:Da	A1

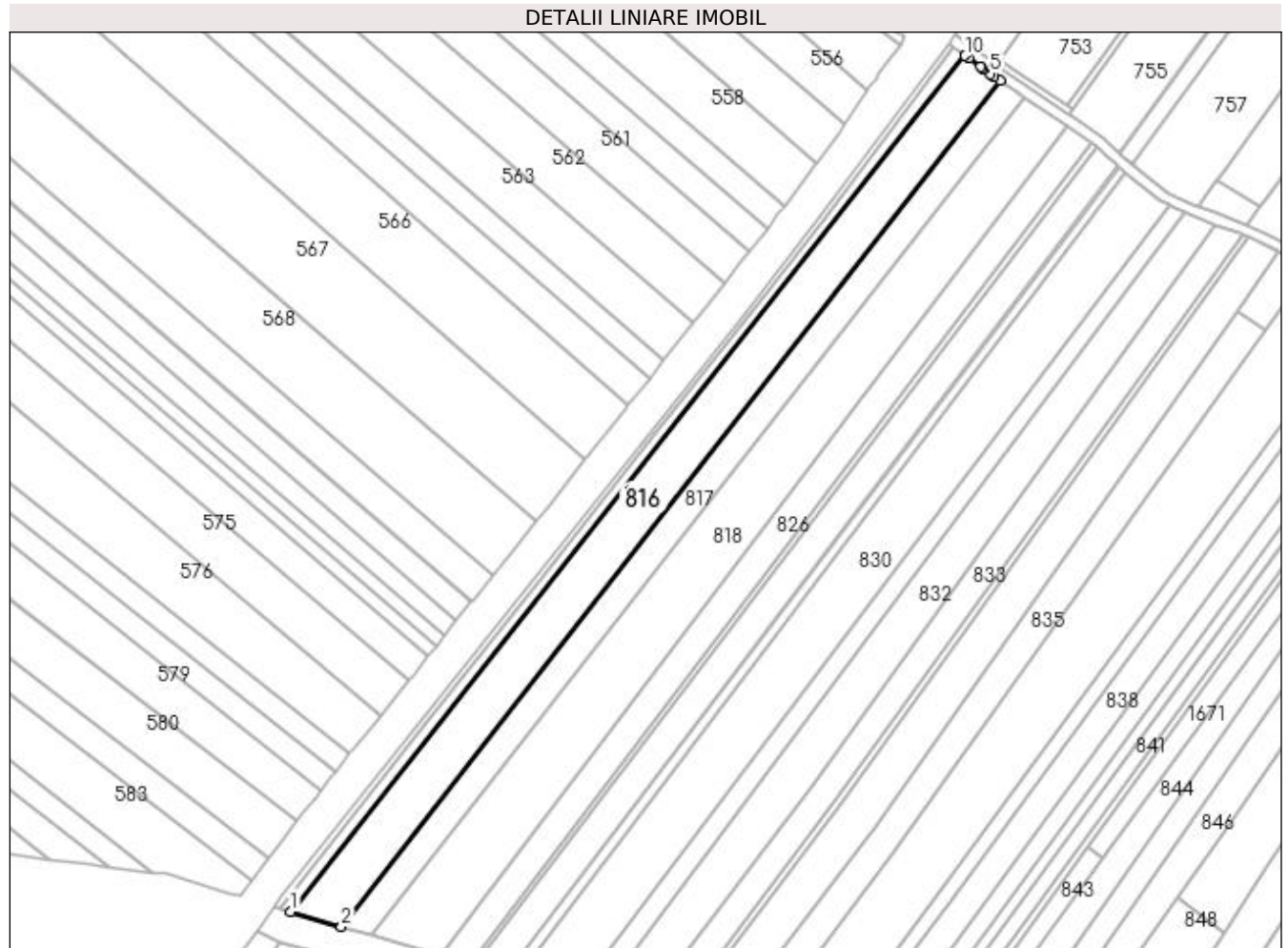
C. Partea III. SARCINI .

Inscrieri privind dezmembramintele dreptului de proprietate, drepturi reale de garanție și sarcini	Referințe
NU SUNT	

Teren

Nr cadastral	Suprafața (mp)*	Observații / Referințe
	Din acte: 5.400 Masurata: 4.064	Imobil despărțit de canal.Diferența de suprafață se regăsește la ID 822.

* Suprafața este determinată în planul de proiecție Stereo 70.



Date referitoare la teren

Crt	Categorie folosință	Intra vilan	Suprafața (mp)	Tarla	Parcelă	Nr. topo	Observații / Referințe
1	arabil	DA	4.064	15	280, 282, 283	-	

Lungime Segmente

1) Valorile lungimilor segmentelor sunt obținute din proiecție în plan.

Punct început	X / Y	Punct sfârșit	X / Y	Lungime segment (** (m)
1	597.196,849 659.645,418	2	597.211,276 659.641,166	15.041
2	597.211,276 659.641,166	3	597.399,686 659.882,763	306.378
3	597.399,686 659.882,763	4	597.397,879 659.883,983	2.18
4	597.397,879 659.883,983	5	597.396,711 659.884,839	1.448
5	597.396,711 659.884,839	6	597.395,004 659.886,088	2.115

Punct început	X / Y	Punct sfârșit	X / Y	Lungime segment (** (m)
6	597.395,004 659.886,088	7	597.394,703 659.886,308	0.373
7	597.394,703 659.886,308	8	597.394,036 659.886,796	0.826
8	597.394,036 659.886,796	9	597.390,701 659.889,236	4.132
9	597.390,701 659.889,236	10	597.389,672 659.889,988	1.274
10	597.389,672 659.889,988	1	597.196,849 659.645,418	311.441

** Lungimile segmentelor sunt determinate în planul de proiecție Stereo 70 și sunt rotunjite la 1 milimetru.

*** Distanța dintre puncte este formată din segmente cumulate ce sunt mai mici decât valoarea 1 milimetru.

**DATE DESPRE IMOBILUL NR. 817**

Oficiul de Cadastru și Publicitate Imobiliară SUCEAVA
Biroul de Cadastru și Publicitate Imobiliară Falticeni

A. Partea I. Descrierea imobilului

TEREN Intravilan

Adresa: Loc. Cotu Baii, Jud. Suceava

Nr. Crt	Nr cadastral Nr. topografic	Suprafața* (mp)	Observații / Referințe
A1	30750	Din acte: 3.600 Masurata: 2.506	Sector cadastral:3 Teren neimprejmuit;

B. Partea II. Proprietari și acte

Inscrieri privitoare la dreptul de proprietate și alte drepturi reale		Referințe
10675 / 18/07/2012		
Act Notarial nr. 1626, din 13/07/2012 emis de BNP ASOC M SI S APOSTOL;		
B4	Intabulare, drept de PROPRIETATE bun comun, dobandit prin Conventie, cota actuala 1/1 1) IONIȚĂ ROMICĂ, casatorit cu 2) IONIȚĂ MARIANA	A1

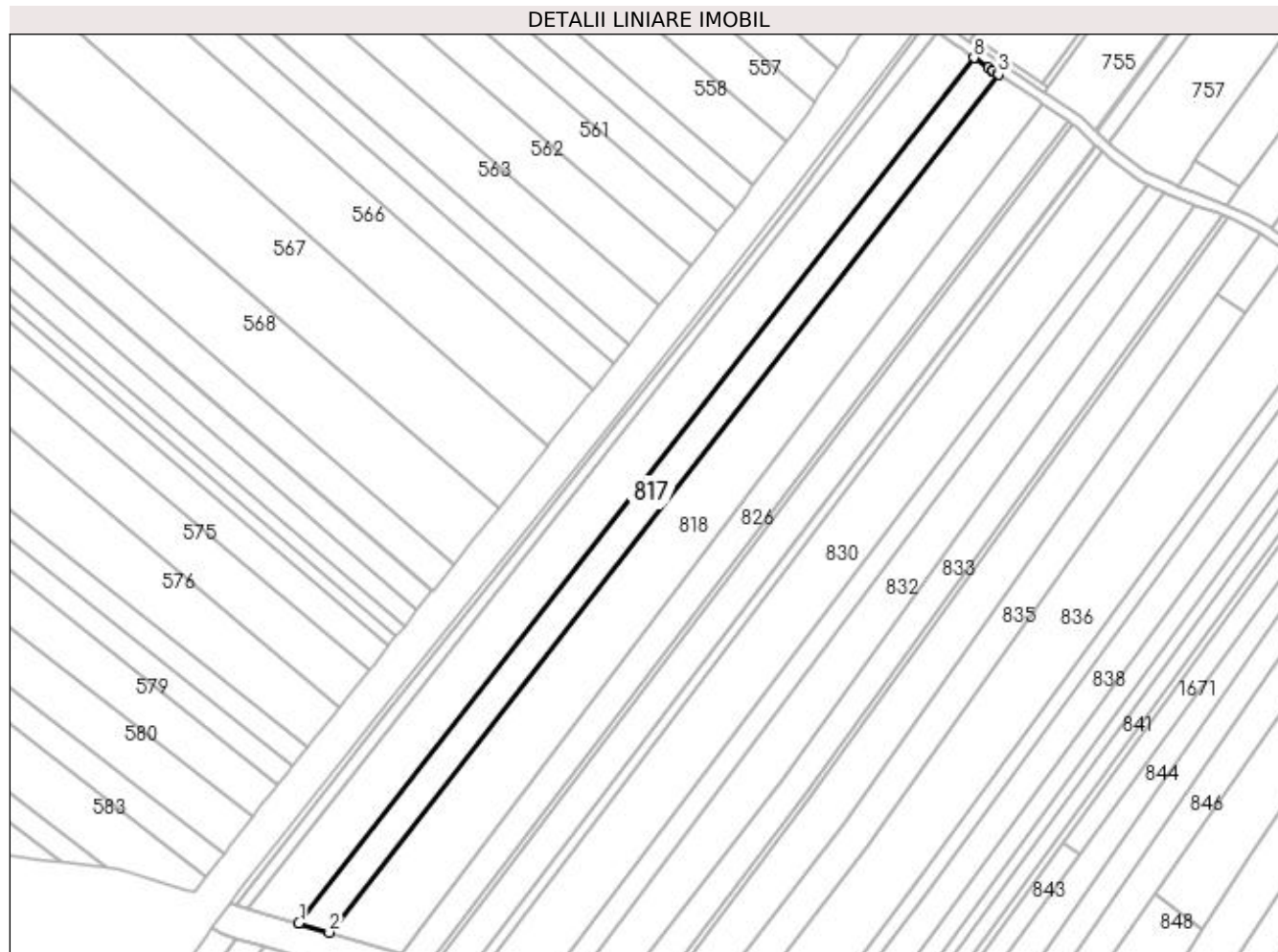
C. Partea III. SARCINI .

Inscrieri privind dezmembramintele dreptului de proprietate, drepturi reale de garanție și sarcini	Referințe
NU SUNT	

Teren

Nr cadastral	Suprafața (mp)*	Observații / Referințe
30750	Din acte: 3.600 Masurata: 2.506	

* Suprafața este determinată în planul de proiecție Stereo 70.



Date referitoare la teren

Crt	Categorie folosință	Intra vilan	Suprafața (mp)	Tarla	Parcelă	Nr. topo	Observații / Referințe
1	arabil	DA	2.506	-	-	-	

Lungime Segmente

1) Valorile lungimilor segmentelor sunt obținute din proiecție în plan.

Punct început	X / Y	Punct sfârșit	X / Y	Lungime segment (** (m)
1	597.211,276 659.641,166	2	597.219,747 659.638,67	8.831
2	597.219,747 659.638,67	3	597.406,512 659.878,156	303.702
3	597.406,512 659.878,156	4	597.406,262 659.878,324	0.301
4	597.406,262 659.878,324	5	597.405,114 659.879,099	1.385
5	597.405,114 659.879,099	6	597.404,878 659.879,258	0.285

Punct început	X / Y	Punct sfârșit	X / Y	Lungime segment (** (m)
6	597.404,878 659.879,258	7	597.403,781 659.879,999	1.324
7	597.403,781 659.879,999	8	597.399,686 659.882,763	4.941
8	597.399,686 659.882,763	1	597.211,276 659.641,166	306.378

** Lungimile segmentelor sunt determinate în planul de proiecție Stereo 70 și sunt rotunjite la 1 milimetru.

*** Distanța dintre puncte este formată din segmente cumulate ce sunt mai mici decât valoarea 1 milimetru.

**DATE DESPRE IMOBILUL NR. 818**

Oficiul de Cadastru și Publicitate Imobiliară SUCEAVA
Biroul de Cadastru și Publicitate Imobiliară Falticeni

A. Partea I. Descrierea imobilului

TEREN Intravilan

Adresa: Loc. Cotu Baii, Jud. Suceava

Nr. Crt	Nr cadastral Nr. topografic	Suprafața* (mp)	Observații / Referințe
A1	31194	Din acte: 6.100 Masurata: 5.190	Sector cadastral:3 Teren neimprejmuit;

B. Partea II. Proprietari și acte

Inscrieri privitoare la dreptul de proprietate și alte drepturi reale		Referințe
14641 / 07/06/2021		
Act Notarial nr. 201, din 07/06/2021 emis de PELEPCO LACRAMIOARA GABRIELA;		
B3	Intabulare, drept de PROPRIETATE, dobandit prin Succesiune, cota actuala 1/4 1) BUJOR VIORICA	A1
B4	Intabulare, drept de PROPRIETATE, dobandit prin Succesiune, cota actuala 1/4 1) BUJOR ROXANA-IULIANA	A1
B5	Intabulare, drept de PROPRIETATE, dobandit prin Succesiune, cota actuala 1/4 1) KUCZAK MARIA-RAMONA	A1
B6	Intabulare, drept de PROPRIETATE, dobandit prin Succesiune, cota actuala 1/4 1) BUJOR IOANA-PARASCHIVA	A1
22899 / 25/08/2021		
Act Notarial nr. promisiune de vanzare cumparare nr. 1479, din 19/08/2021 emis de BIN IORDACHE RALUCA ANDREA;		
B7	se noteaza promisiunea bilaterala de vanzare cumparare nr. 1479/10.08.2021 incheiata intre Buhor Maria, Kuczak Maria Ramona, Olaru Roxana Iuliana si Bujor Ioana Paraschiva, in calitate de promitenti vanzatori si Craciun Dorin Vasile, in calitate de promitent cumparator, cu termen de a incheia contractul in forma autentica pana la data 28.06.2024	A1

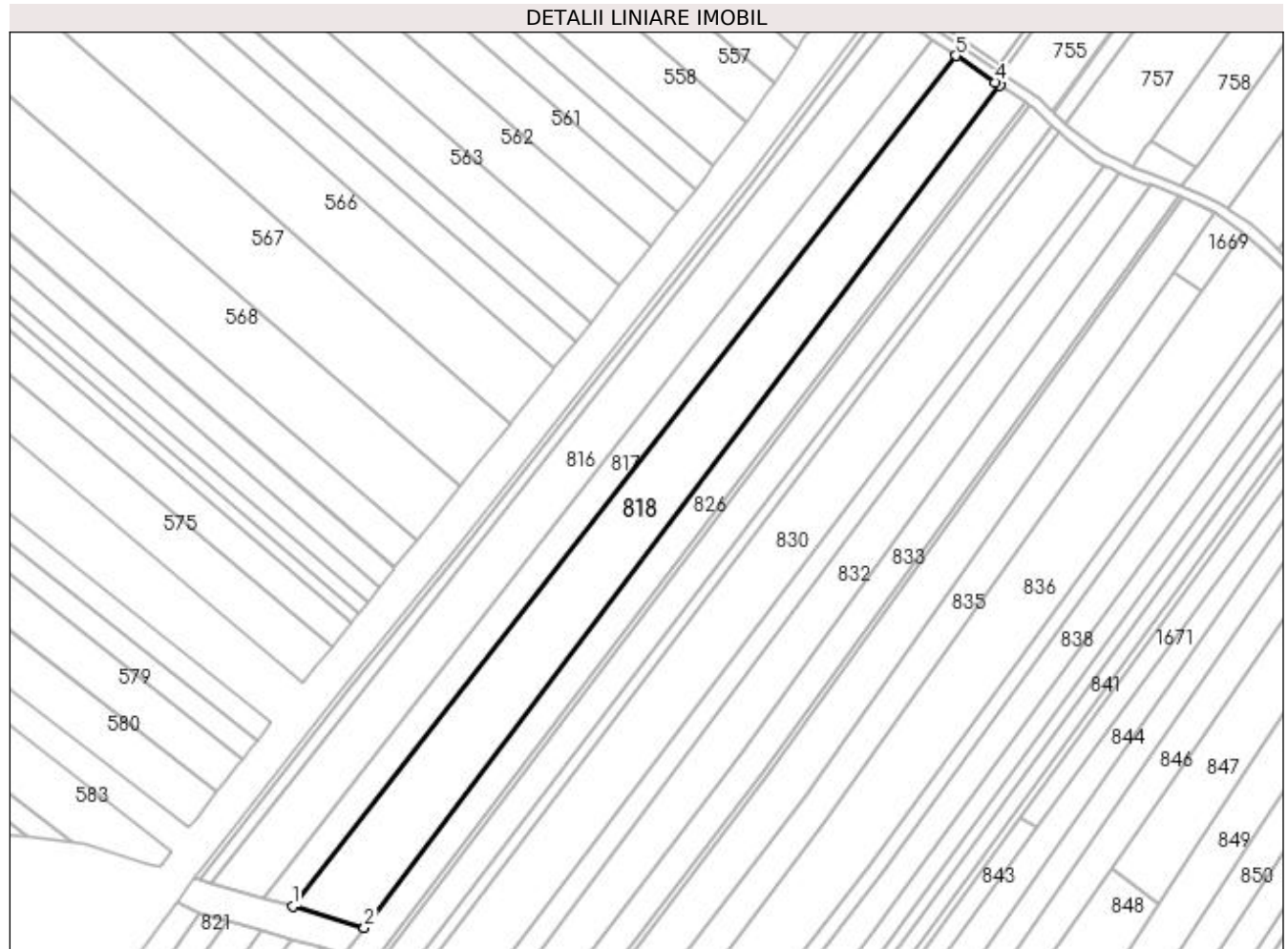
C. Partea III. SARCINI

Inscrieri privind dezmembramintele dreptului de proprietate, drepturi reale de garanție și sarcini		Referințe
22899 / 25/08/2021		
Act Notarial nr. promisiune de vanzare cumparare nr. 1479, din 19/08/2021 emis de BIN IORDACHE RALUCA ANDREA;		
C1	Intabulare, drept de IPOTECA LEGALA, Valoare:6300 LEI 1) CRACIUN DORIN VASILE	A1

Teren

Nr cadastral	Suprafața (mp)*	Observații / Referințe
31194	Din acte: 6.100 Masurata: 5.190	

* Suprafața este determinată în planul de proiecție Stereo 70.



Date referitoare la teren

Crt	Categorie folosință	Intravilan	Suprafața (mp)	Tarla	Parcelă	Nr. topo	Observații / Referințe
1	arabil	DA	5.190	15	24, 25, 28, 29	-	

Lungime Segmente

1) Valorile lungimilor segmentelor sunt obținute din proiecție în plan.

Punct început	X / Y	Punct sfârșit	X / Y	Lungime segment (** (m)
1	597.219,747 659.638,67	2	597.239,915 659.632,726	21.026
2	597.239,915 659.632,726	3	597.418,918 659.869,781	297.047
3	597.418,918 659.869,781	4	597.417,518 659.870,726	1.689
4	597.417,518 659.870,726	5	597.406,512 659.878,156	13.279
5	597.406,512 659.878,156	1	597.219,747 659.638,67	303.702

**** Lungimile segmentelor sunt determinate în planul de proiecție Stereo 70 și sunt rotunjite la 1 milimetru.**

***** Distanța dintre puncte este formată din segmente cumulate ce sunt mai mici decât valoarea 1 milimetru.**

**DATE DESPRE IMOBILUL NR. 819**

Oficiul de Cadastru și Publicitate Imobiliară SUCEAVA
Biroul de Cadastru și Publicitate Imobiliară Falticeni

A. Partea I. Descrierea imobilului

TEREN Intravilan

Adresa: Loc. Cotu Baii, Jud. Suceava

Nr. Crt	Nr cadastral Nr. topografic	Suprafața* (mp)	Observații / Referințe
A1		445	Sector cadastral:3 Teren neimprejmuit;

B. Partea II. Proprietari și acte

Inscrieri privitoare la dreptul de proprietate și alte drepturi reale		Referințe
/		
Act Normativ nr. Legea 7, din 13/03/1996 emis de PARLAMENTUL ROMANIEI;		
B1	Inscrierea provizorie, drept de PROPRIETATE, dobandit prin Lege, cota actuala 1/1 1) NEIDENTIFICAT NEIDENTIFICAT	A1
B2	Proprietar neidentificat.	A1

C. Partea III. SARCINI .

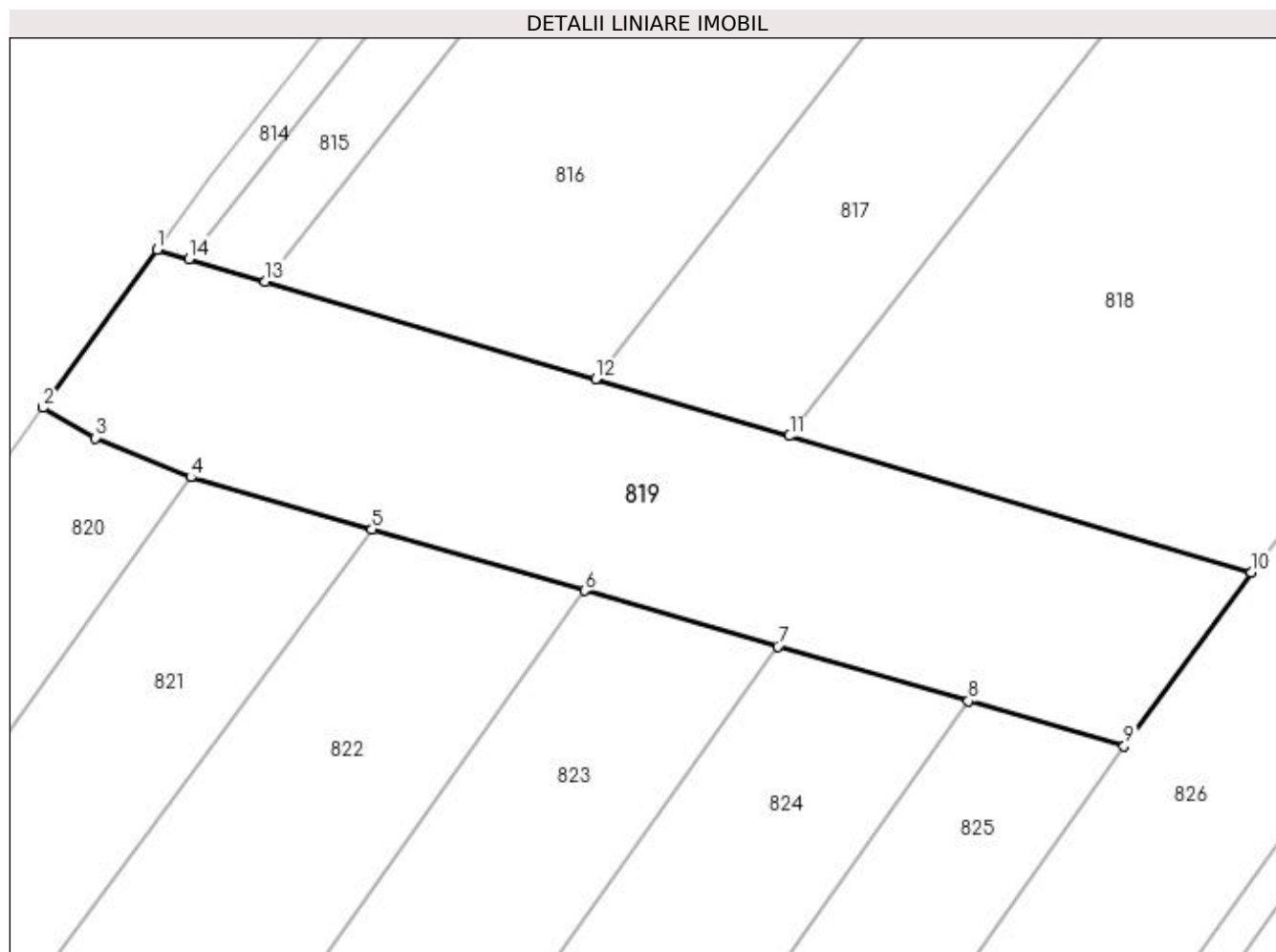
Inscrieri privind dezmembramintele dreptului de proprietate, drepturi reale de garanție și sarcini	Referințe
NU SUNT	

Anexa Nr. 1 La Partea I

Teren

Nr cadastral	Suprafața (mp)*	Observații / Referințe
	445	

* Suprafața este determinată în planul de proiecție Stereo 70.



Date referitoare la teren

Crt	Categorie folosință	Intravilan	Suprafața (mp)	Tarla	Parcelă	Nr. topo	Observații / Referințe
1	arabil	DA	445	-	-	-	

Lungime Segmente

1) Valorile lungimilor segmentelor sunt obținute din proiecție în plan.

Punct început	X / Y	Punct sfârșit	X / Y	Lungime segment (** (m)
1	597.192,124 659.646,806	2	597.187,135 659.639,908	8.513
2	597.187,135 659.639,908	3	597.189,41 659.638,587	2.631
3	597.189,41 659.638,587	4	597.193,578 659.636,87	4.508
4	597.193,578 659.636,87	5	597.201,504 659.634,588	8.248
5	597.201,504 659.634,588	6	597.210,786 659.631,916	9.659

Punct început	X / Y	Punct sfârșit	X / Y	Lungime segment (** (m)
6	597.210,786 659.631,916	7	597.219,233 659.629,484	8.79
7	597.219,233 659.629,484	8	597.227,555 659.627,089	8.66
8	597.227,555 659.627,089	9	597.234,375 659.625,125	7.097
9	597.234,375 659.625,125	10	597.239,915 659.632,726	9.406
10	597.239,915 659.632,726	11	597.219,747 659.638,67	21.026
11	597.219,747 659.638,67	12	597.211,276 659.641,166	8.831
12	597.211,276 659.641,166	13	597.196,849 659.645,418	15.041
13	597.196,849 659.645,418	14	597.193,501 659.646,404	3.49
14	597.193,501 659.646,404	1	597.192,124 659.646,806	1.434

** Lungimile segmentelor sunt determinate în planul de proiecție Stereo 70 și sunt rotunjite la 1 milimetru.

*** Distanța dintre puncte este formată din segmente cumulate ce sunt mai mici decât valoarea 1 milimetru.

**DATE DESPRE IMOBILUL NR. 820**

Oficiul de Cadastru și Publicitate Imobiliară SUCEAVA
Biroul de Cadastru și Publicitate Imobiliară Falticeni

A. Partea I. Descrierea imobilului

TEREN Intravilan

Adresa: Loc. Cotu Baii, Jud. Suceava

Nr. Crt	Nr cadastral Nr. topografic	Suprafața* (mp)	Observații / Referințe
A1		1.033	Sector cadastral:3 Teren neimprejmuit;

B. Partea II. Proprietari și acte

Inscrieri privitoare la dreptul de proprietate și alte drepturi reale		Referințe
/		
Act Normativ nr. Legea 7, din 13/03/1996 emis de PARLAMENTUL ROMANIEI;		
B1	Inscrierea provizorie, drept de PROPRIETATE, dobandit prin Lege, cota actuala 1/1 1) NEIDENTIFICAT NEIDENTIFICAT	A1
B2	Proprietar neidentificat.	A1

C. Partea III. SARCINI .

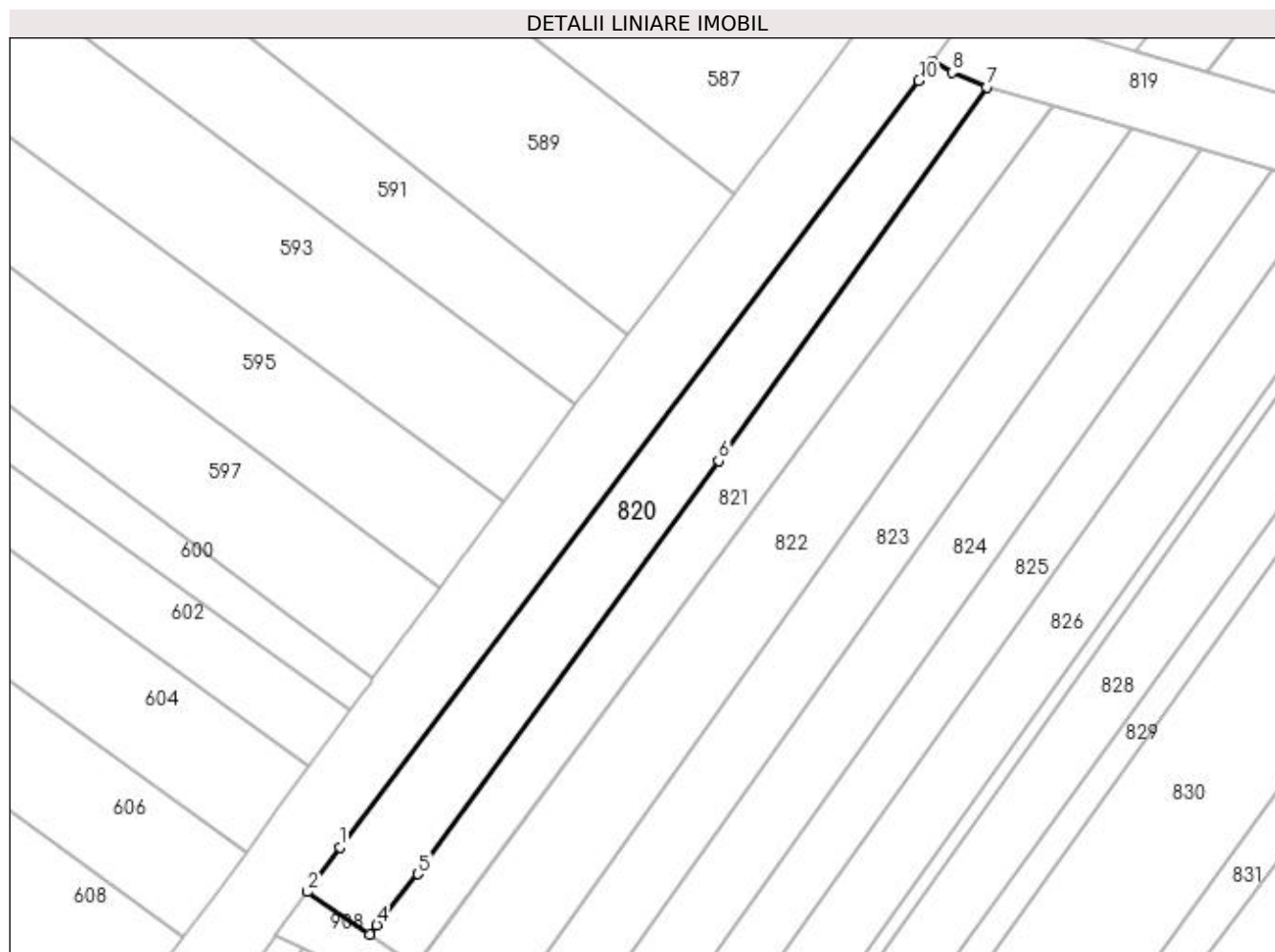
Inscrieri privind dezmembramintele dreptului de proprietate, drepturi reale de garanție și sarcini	Referințe
NU SUNT	

Anexa Nr. 1 La Partea I

Teren

Nr cadastral	Suprafața (mp)*	Observații / Referințe
	1.033	

* Suprafața este determinată în planul de proiecție Stereo 70.



Date referitoare la teren

Crt	Categorie folosință	Intravilan	Suprafața (mp)	Tarla	Parcelă	Nr. topo	Observații / Referințe
1	arabil	DA	1.033	15	280, 281, 282, 283, 285	-	

Lungime Segmente

1) Valorile lungimilor segmentelor sunt obținute din proiecție în plan.

Punct început	X / Y	Punct sfârșit	X / Y	Lungime segment (** (m)
1	597.116,437 659.546,249	2	597.112,565 659.540,94	6.571
2	597.112,565 659.540,94	3	597.119,992 659.535,875	8.99
3	597.119,992 659.535,875	4	597.120,836 659.536,993	1.401
4	597.120,836 659.536,993	5	597.125,742 659.543,053	7.797

Punct început	X / Y	Punct sfârșit	X / Y	Lungime segment (** (m)
5	597.125,742 659.543,053	6	597.161,592 659.592,304	60.917
6	597.161,592 659.592,304	7	597.193,578 659.636,87	54.856
7	597.193,578 659.636,87	8	597.189,41 659.638,587	4.508
8	597.189,41 659.638,587	9	597.187,135 659.639,908	2.631
9	597.187,135 659.639,908	10	597.185,48 659.637,621	2.823
10	597.185,48 659.637,621	1	597.116,437 659.546,249	114.524

** Lungimile segmentelor sunt determinate în planul de proiecție Stereo 70 și sunt rotunjite la 1 milimetru.

*** Distanța dintre puncte este formată din segmente cumulate ce sunt mai mici decât valoarea 1 milimetru.

**DATE DESPRE IMOBILUL NR. 821**

Oficiul de Cadastru și Publicitate Imobiliară SUCEAVA
Biroul de Cadastru și Publicitate Imobiliară Falticeni

A. Partea I. Descrierea imobilului

TEREN Intravilan

Adresa: Loc. Cotu Baii, Jud. Suceava

Nr. Crt	Nr cadastral Nr. topografic	Suprafața* (mp)	Observații / Referințe
A1		Din acte: 1.800 Masurata: 876	Sector cadastral:3 Teren neimprejmuit; Imobil despărțit de canal.Diferența de suprafață se regăsește la ID 815.

B. Partea II. Proprietari și acte

Inscrieri privitoare la dreptul de proprietate și alte drepturi reale		Referințe
/		
Act Administrativ nr. 799, din 26/10/1993 emis de CJSDPAT SUCEAVA;		
B1	Intabulare, drept de PROPRIETATE, dobândit prin Reconstituire, cota actuala 1/1 1) POPOVICI MARIA	A1

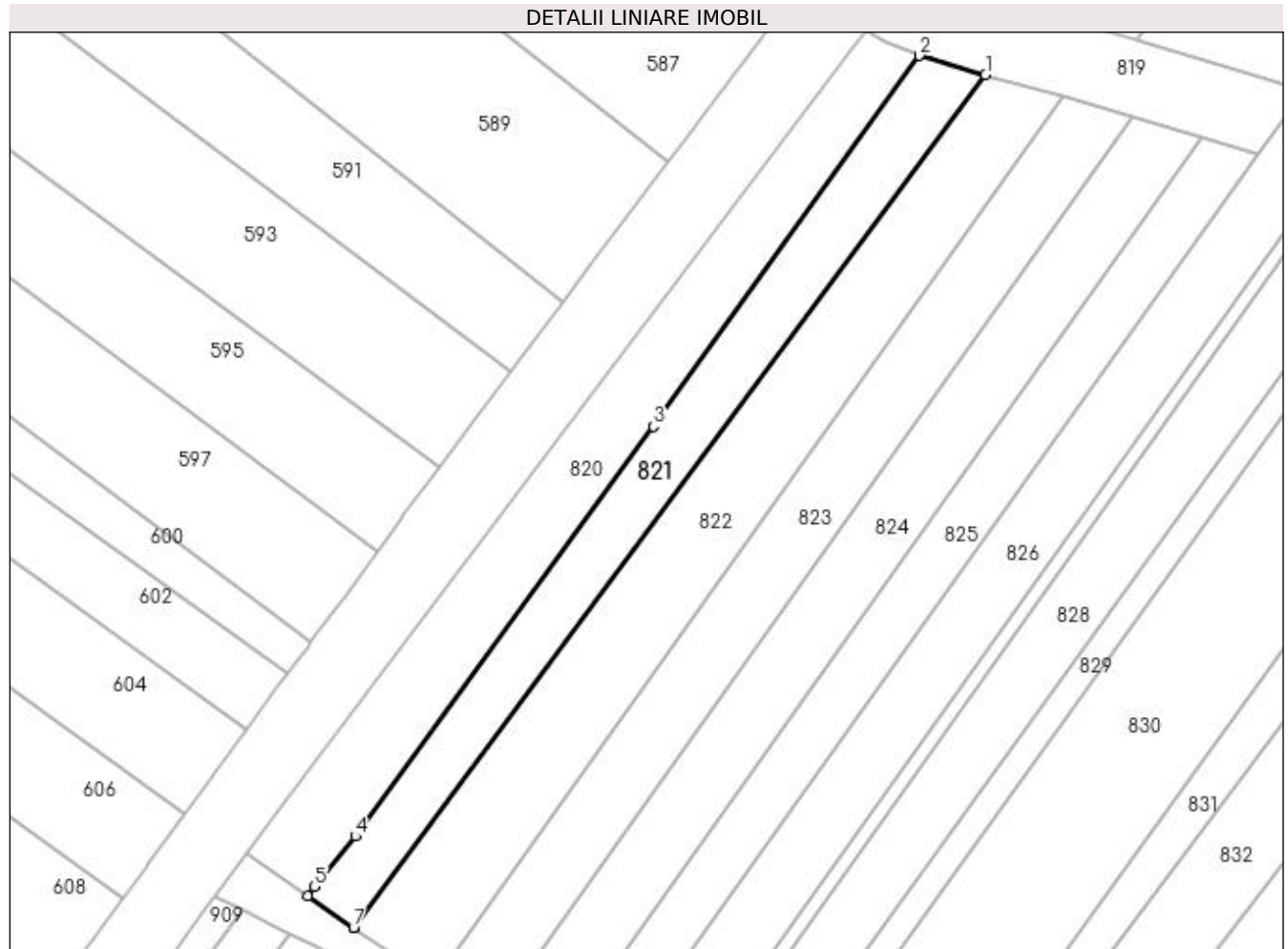
C. Partea III. SARCINI .

Inscrieri privind dezmembramintele dreptului de proprietate, drepturi reale de garanție și sarcini	Referințe
NU SUNT	

Teren

Nr cadastral	Suprafața (mp)*	Observații / Referințe
	Din acte: 1.800 Masurata: 876	Imobil despărțit de canal.Diferența de suprafață se regăsește la ID 815.

* Suprafața este determinată în planul de proiecție Stereo 70.



Date referitoare la teren

Crt	Categorie folosință	Intra vilan	Suprafața (mp)	Tarla	Parcelă	Nr. topo	Observații / Referințe
1	arabil	DA	876	15	280, 281, 282, 283, 285	-	

Lungime Segmente

1) Valorile lungimilor segmentelor sunt obținute din proiecție în plan.

Punct început	X / Y	Punct sfârșit	X / Y	Lungime segment (** (m)
1	597.201,504 659.634,588	2	597.193,578 659.636,87	8.248
2	597.193,578 659.636,87	3	597.161,592 659.592,304	54.856
3	597.161,592 659.592,304	4	597.125,742 659.543,053	60.917
4	597.125,742 659.543,053	5	597.120,836 659.536,993	7.797

Punct început	X / Y	Punct sfârșit	X / Y	Lungime segment (** (m)
5	597.120,836 659.536,993	6	597.119,992 659.535,875	1.401
6	597.119,992 659.535,875	7	597.125,539 659.532,092	6.714
7	597.125,539 659.532,092	8	597.125,554 659.532,082	0.018
8	597.125,554 659.532,082	1	597.201,504 659.634,588	127.577

** Lungimile segmentelor sunt determinate în planul de proiecție Stereo 70 și sunt rotunjite la 1 milimetru.

*** Distanța dintre puncte este formată din segmente cumulate ce sunt mai mici decât valoarea 1 milimetru.

**DATE DESPRE IMOBILUL NR. 822**

Oficiul de Cadastru și Publicitate Imobiliară SUCEAVA
Biroul de Cadastru și Publicitate Imobiliară Falticeni

A. Partea I. Descrierea imobilului

TEREN Intravilan

Adresa: Loc. Cotu Baii, Jud. Suceava

Nr. Crt	Nr cadastral Nr. topografic	Suprafața* (mp)	Observații / Referințe
A1		Din acte: 5.400 Masurata: 1.336	Sector cadastral:3 Teren neimprejmuit; Imobil despărțit de canal.Diferența de suprafață se regăsește la ID 816.

B. Partea II. Proprietari și acte

Inscrieri privitoare la dreptul de proprietate și alte drepturi reale		Referințe
/		
Act Administrativ nr. 296, din 08/06/1993 emis de CJSDPAT SUCEAVA;		
B1	Intabulare, drept de PROPRIETATE, dobândit prin Reconstituire, cota actuala 1/1 1) IVAN GHEORGHE DEFUNCT:Da	A1

C. Partea III. SARCINI .

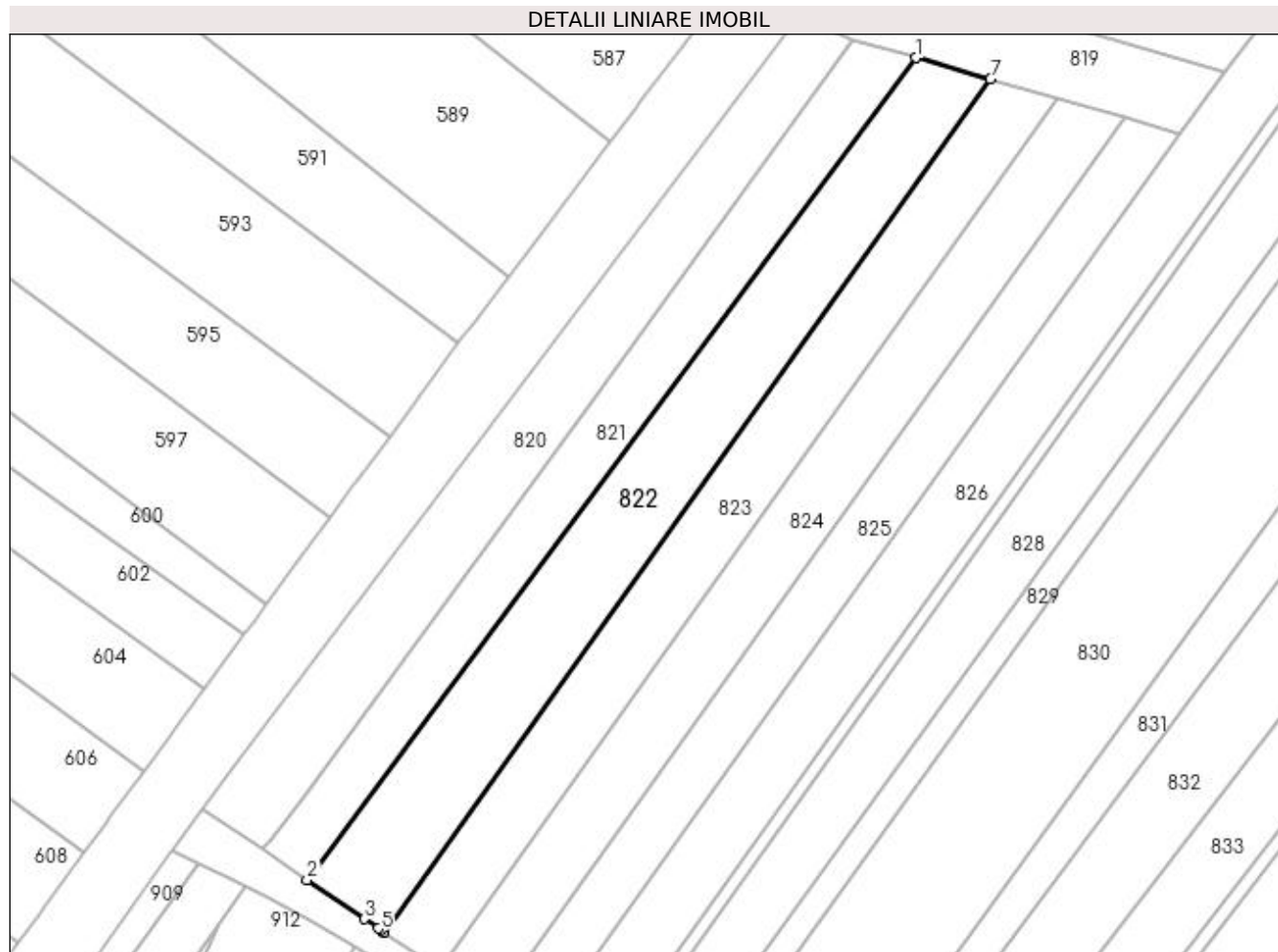
Inscrieri privind dezmembramintele dreptului de proprietate, drepturi reale de garanție și sarcini	Referințe
NU SUNT	

Anexa Nr. 1 La Partea I

Teren

Nr cadastral	Suprafața (mp)*	Observații / Referințe
	Din acte: 5.400 Masurata: 1.336	Imobil despărțit de canal. Diferența de suprafață se regăsește la ID 816.

* Suprafața este determinată în planul de proiecție Stereo 70.



Date referitoare la teren

Crt	Categorie folosință	Intravilan	Suprafața (mp)	Tarla	Parcelă	Nr. topo	Observații / Referințe
1	arabil	DA	1.336	15	280, 281, 282, 283, 285	-	

Lungime Segmente

1) Valorile lungimilor segmentelor sunt obținute din proiecție în plan.

Punct început	X / Y	Punct sfârșit	X / Y	Lungime segment (** (m))
1	597.201,504 659.634,588	2	597.125,554 659.532,082	127.577
2	597.125,554 659.532,082	3	597.132,707 659.527,203	8.659
3	597.132,707 659.527,203	4	597.134,421 659.526,034	2.075
4	597.134,421 659.526,034	5	597.134,785 659.525,786	0.44

Punct început	X / Y	Punct sfârșit	X / Y	Lungime segment (** (m)
5	597.134,785 659.525,786	6	597.135,157 659.525,532	0.45
6	597.135,157 659.525,532	7	597.210,786 659.631,916	130.527
7	597.210,786 659.631,916	1	597.201,504 659.634,588	9.659

** Lungimile segmentelor sunt determinate în planul de proiecție Stereo 70 și sunt rotunjite la 1 milimetru.

*** Distanța dintre puncte este formată din segmente cumulate ce sunt mai mici decât valoarea 1 milimetru.

**DATE DESPRE IMOBILUL NR. 823**

Oficiul de Cadastru și Publicitate Imobiliară SUCEAVA
Biroul de Cadastru și Publicitate Imobiliară Falticeni

A. Partea I. Descrierea imobilului

TEREN Intravilan

Adresa: Loc. Cotu Baii, Jud. Suceava

Nr. Crt	Nr cadastral Nr. topografic	Suprafața* (mp)	Observații / Referințe
A1	30743	Din acte: 3.600 Masurata: 1.094	Sector cadastral:3 Teren neimprejmuit;

B. Partea II. Proprietari și acte

Inscrieri privitoare la dreptul de proprietate și alte drepturi reale		Referințe
10674 / 18/07/2012		
Act Notarial nr. 1626, din 17/07/2012 emis de BNP ASOC M SI S APOSTOL;		
B4	Intabulare, drept de PROPRIETATE bun comun, dobandit prin Conventie, cota actuala 1/1 1) IONIȚĂ ROMICĂ, casatorit cu 2) IONIȚĂ MARIANA	A1

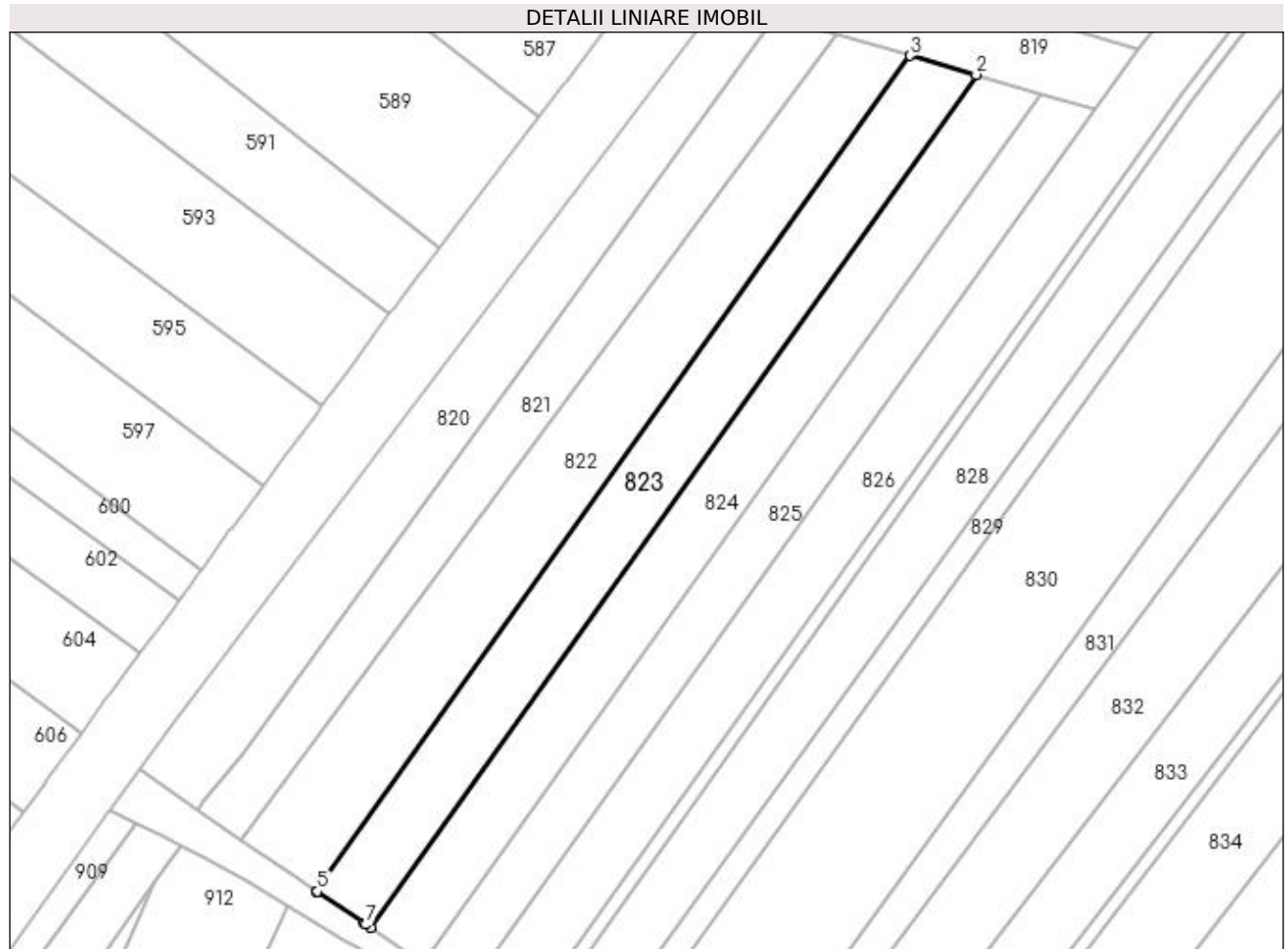
C. Partea III. SARCINI .

Inscrieri privind dezmembramintele dreptului de proprietate, drepturi reale de garanție și sarcini	Referințe
NU SUNT	

Teren

Nr cadastral	Suprafața (mp)*	Observații / Referințe
30743	Din acte: 3.600 Masurata: 1.094	

* Suprafața este determinată în planul de proiecție Stereo 70.



Date referitoare la teren

Crt	Categorie folosință	Intra vilan	Suprafața (mp)	Tarla	Parcelă	Nr. topo	Observații / Referințe
1	arabil	DA	1.094	-	-	-	

Lungime Segmente

1) Valorile lungimilor segmentelor sunt obținute din proiecție în plan.

Punct început	X / Y	Punct sfârșit	X / Y	Lungime segment (** (m)
1	597.142,011 659.520,858	2	597.219,233 659.629,484	133.277
2	597.219,233 659.629,484	3	597.210,786 659.631,916	8.79
3	597.210,786 659.631,916	4	597.135,157 659.525,532	130.527
4	597.135,157 659.525,532	5	597.135,228 659.525,484	0.086
5	597.135,228 659.525,484	6	597.141,229 659.521,391	7.264

Punct început	X / Y	Punct sfârșit	X / Y	Lungime segment (** (m)
6	597.141,229 659.521,391	7	597.141,451 659.521,24	0.268
7	597.141,451 659.521,24	1	597.142,011 659.520,858	0.678

** Lungimile segmentelor sunt determinate în planul de proiecție Stereo 70 și sunt rotunjite la 1 milimetru.

*** Distanța dintre puncte este formată din segmente cumulate ce sunt mai mici decât valoarea 1 milimetru.

**DATE DESPRE IMOBILUL NR. 824**

Oficiul de Cadastru și Publicitate Imobiliară SUCEAVA
Biroul de Cadastru și Publicitate Imobiliară Falticeni

A. Partea I. Descrierea imobilului

TEREN Intravilan

Adresa: Loc. Cotu Baii, Jud. Suceava

Nr. Crt	Nr cadastral Nr. topografic	Suprafața* (mp)	Observații / Referințe
A1	31188	1.100	Sector cadastral:3 Teren neimprejmuit;

B. Partea II. Proprietari și acte

Inscrieri privitoare la dreptul de proprietate și alte drepturi reale		Referințe
14644 / 07/06/2021		
Act Notarial nr. 201, din 07/06/2021 emis de PELEPCO LACRAMIOARA GABRIELA;		
B2	Intabulare, drept de PROPRIETATE, dobandit prin Succesiune, cota actuala 1/4 1) BUJOR VIORICA	A1
B3	Intabulare, drept de PROPRIETATE, dobandit prin Succesiune, cota actuala 1/4 1) KUCZAK MARIA-RAMONA	A1
B4	Intabulare, drept de PROPRIETATE, dobandit prin Succesiune, cota actuala 1/4 1) BUJOR ROXANA-IULIANA	A1
B5	Intabulare, drept de PROPRIETATE, dobandit prin Succesiune, cota actuala 1/4 1) BUJOR IOANA-PARASCHIVA	A1
22902 / 25/08/2021		
Act Notarial nr. 1479, din 19/08/2021 emis de IORDACHE RALUCA ANDREA;		
B6	Se noteaza promisiunea de vnzare cumparare 1) CRACIUN DORIN VASILE, necasatorit	A1

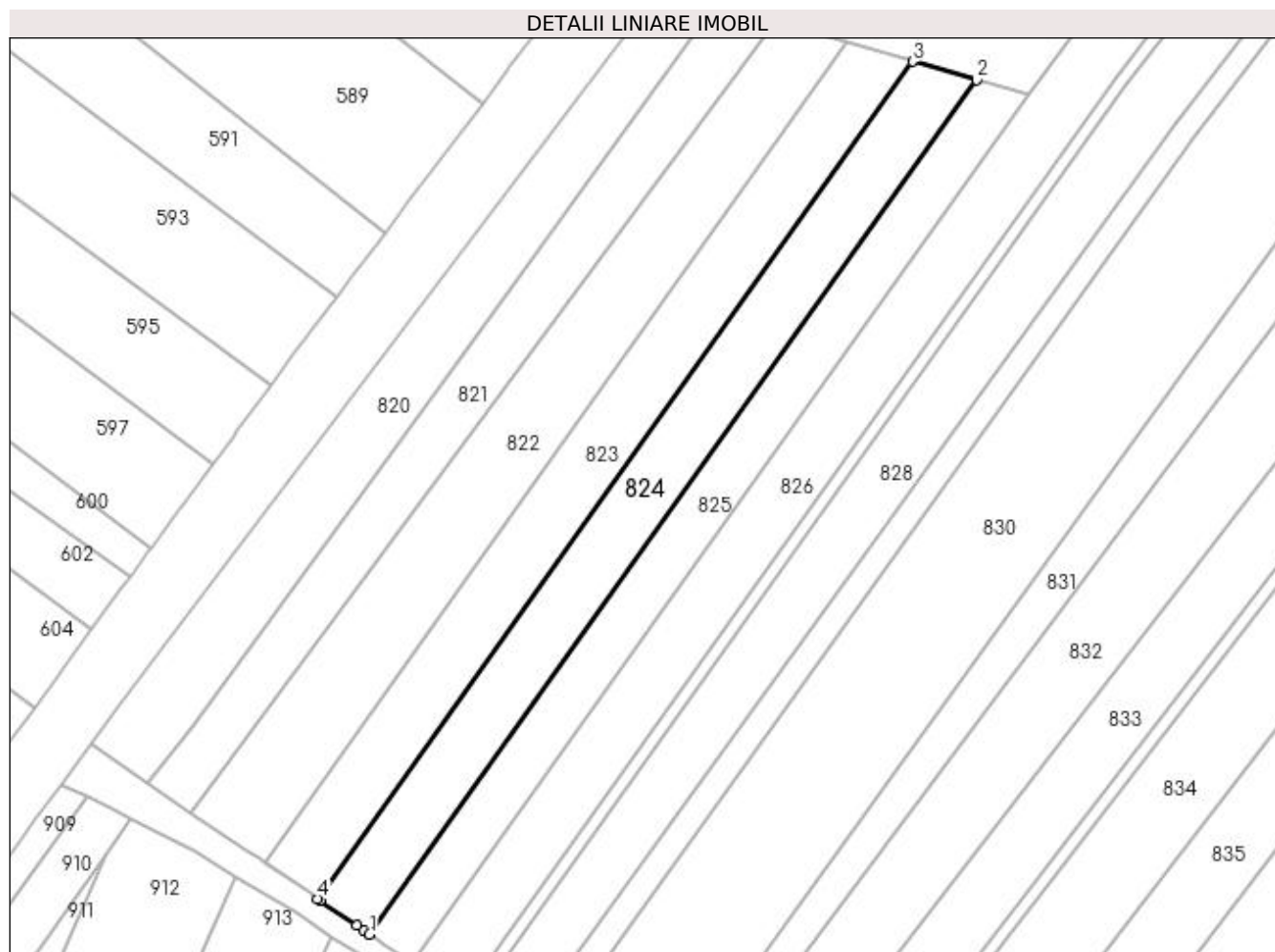
C. Partea III. SARCINI

Inscrieri privind dezmembramintele dreptului de proprietate, drepturi reale de garanție și sarcini		Referințe
22902 / 25/08/2021		
Act Notarial nr. 1479, din 19/08/2021 emis de IORDACHE RALUCA ANDREA;		
C1	Intabulare, drept de IPOTECA LEGALA, Valoare:1400 RON, dobandit prin Conventie, cota actuala 1/1 1) CRACIUN DORIN VASILE	A1

Teren

Nr cadastral	Suprafața (mp)*	Observații / Referințe
31188	1.100	

* Suprafața este determinată în planul de proiecție Stereo 70.



Date referitoare la teren

Crt	Categorie folosință	Intra vilan	Suprafața (mp)	Tarla	Parcelă	Nr. topo	Observații / Referințe
1	arabil	DA	1.100	-	-	-	

Lungime Segmente

1) Valorile lungimilor segmentelor sunt obținute din proiecție în plan.

Punct început	X / Y	Punct sfârșit	X / Y	Lungime segment (** (m)
1	597.148,762 659.516,254	2	597.227,555 659.627,089	135.988
2	597.227,555 659.627,089	3	597.219,233 659.629,484	8.66
3	597.219,233 659.629,484	4	597.142,011 659.520,858	133.277
4	597.142,011 659.520,858	5	597.142,323 659.520,645	0.378
5	597.142,323 659.520,645	6	597.147,09 659.517,394	5.77

Punct început	X / Y	Punct sfârșit	X / Y	Lungime segment (** (m)
6	597.147,09 659.517,394	7	597.147,931 659.516,82	1.018
7	597.147,931 659.516,82	1	597.148,762 659.516,254	1.005

** Lungimile segmentelor sunt determinate în planul de proiecție Stereo 70 și sunt rotunjite la 1 milimetru.

*** Distanța dintre puncte este formată din segmente cumulate ce sunt mai mici decât valoarea 1 milimetru.

**DATE DESPRE IMOBILUL NR. 825**

Oficiul de Cadastru și Publicitate Imobiliară SUCEAVA
Biroul de Cadastru și Publicitate Imobiliară Falticeni

A. Partea I. Descrierea imobilului

TEREN Intravilan

Adresa: Loc. Cotu Baii, Jud. Suceava

Nr. Crt	Nr cadastral Nr. topografic	Suprafața* (mp)	Observații / Referințe
A1	31190	Din acte: 6.100 Masurata: 910	Sector cadastral:3 Teren neimprejmuit;

B. Partea II. Proprietari și acte

Inscrieri privitoare la dreptul de proprietate și alte drepturi reale		Referințe
14637 / 07/06/2021		
Act Notarial nr. 201, din 07/06/2021 emis de PELEPCO LACRAMIOARA GABRIELA;		
B3	Intabulare, drept de PROPRIETATE, dobandit prin Succesiune, cota actuala 1/4 1) BUJOR VIORICA	A1
B4	Intabulare, drept de PROPRIETATE, dobandit prin Succesiune, cota actuala 1/4 1) KUCZAK MARIA-RAMONA	A1
B5	Intabulare, drept de PROPRIETATE, dobandit prin Succesiune, cota actuala 1/4 1) BUJOR ROXANA-IULIANA	A1
B6	Intabulare, drept de PROPRIETATE, dobandit prin Succesiune, cota actuala 1/4 1) BUJOR IOANA-PARASCHIVA	A1
22910 / 25/08/2021		
Act Notarial nr. promisiune de vanzare -cumpare nr. 1479, din 19/08/2021 emis de BIN IORDACHE RALUCA ANDREA;		
B7	se noteaza promisiunea bilaterala de vanzare cumparare nr. 1479/10.08.2021 incheiata intre Buhor Maria, Kuczak Maria Ramona, Olaru Roxana Iuliana si Bujor Ioana Paraschiva, in calitate de promitenti vanzatori si Craciun Dorin Vasile, in calitate de promitent cumparator, cu termen de a incheia contractul in forma autentica pana la data 28.06.2024	A1

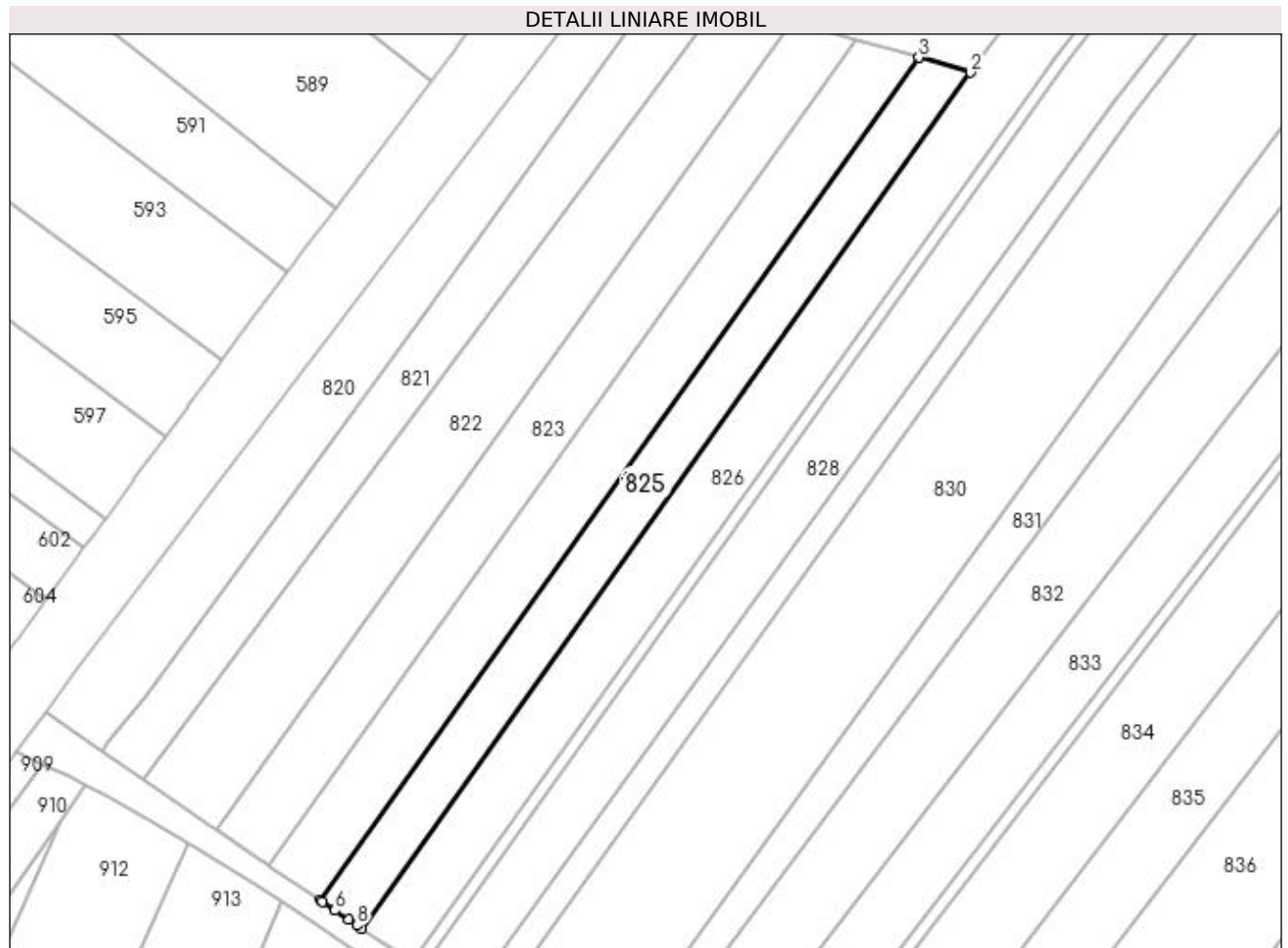
C. Partea III. SARCINI

Inscrieri privind dezmembramintele dreptului de proprietate, drepturi reale de garanție și sarcini		Referințe
22910 / 25/08/2021		
Act Notarial nr. promisiune de vanzare -cumpare nr. 1479, din 19/08/2021 emis de BIN IORDACHE RALUCA ANDREA;		
C1	Intabulare, drept de IPOTECA LEGALA, Valoare:1100 LEI reprezentand pretul achitat 1) CRACIUN DORIN VASILE	A1

Teren

Nr cadastral	Suprafața (mp)*	Observații / Referințe
31190	Din acte: 6.100 Masurata: 910	

* Suprafața este determinată în planul de proiecție Stereo 70.



Date referitoare la teren

Crt	Categorie folosință	Intra vilan	Suprafața (mp)	Tarla	Parcelă	Nr. topo	Observații / Referințe
1	arabil	DA	910	15	24, 25, 28, 29	-	

Lungime Segmente

1) Valorile lungimilor segmentelor sunt obținute din proiecție în plan.

Punct început	X / Y	Punct sfârșit	X / Y	Lungime segment (** (m)
1	597.154,196 659.512,54	2	597.234,375 659.625,125	138.217
2	597.234,375 659.625,125	3	597.227,555 659.627,089	7.097
3	597.227,555 659.627,089	4	597.148,762 659.516,254	135.988
4	597.148,762 659.516,254	5	597.149,024 659.516,075	0.317
5	597.149,024 659.516,075	6	597.150,694 659.514,936	2.021

Punct început	X / Y	Punct sfârșit	X / Y	Lungime segment (** (m)
6	597.150,694 659.514,936	7	597.152,542 659.513,676	2.237
7	597.152,542 659.513,676	8	597.153,587 659.512,963	1.265
8	597.153,587 659.512,963	1	597.154,196 659.512,54	0.741

** Lungimile segmentelor sunt determinate în planul de proiecție Stereo 70 și sunt rotunjite la 1 milimetru.

*** Distanța dintre puncte este formată din segmente cumulate ce sunt mai mici decât valoarea 1 milimetru.

**DATE DESPRE IMOBILUL NR. 826**

Oficiul de Cadastru și Publicitate Imobiliară SUCEAVA
Biroul de Cadastru și Publicitate Imobiliară Falticeni

A. Partea I. Descrierea imobilului

TEREN Intravilan

Adresa: Loc. Cotu Baii, Jud. Suceava

Nr. Crt	Nr cadastral Nr. topografic	Suprafața* (mp)	Observații / Referințe
A1	31235	3.600	Sector cadastral:3 Teren neimprejmuit;

B. Partea II. Proprietari și acte

Inscrieri privitoare la dreptul de proprietate și alte drepturi reale	Referințe
16885 / 08/08/2014	
Act Notarial nr. 3137, din 08/08/2014 emis de APOSTOL MARIA;	
B5	Intabulare, drept de PROPRIETATE, dobandit prin Conventie, cota actuala 1/1
	1) ASOCIATIA RELIGIOASA BISERICA ORTODOXA DE STIL VECHI DIN ROMANIA, CIF:7322402

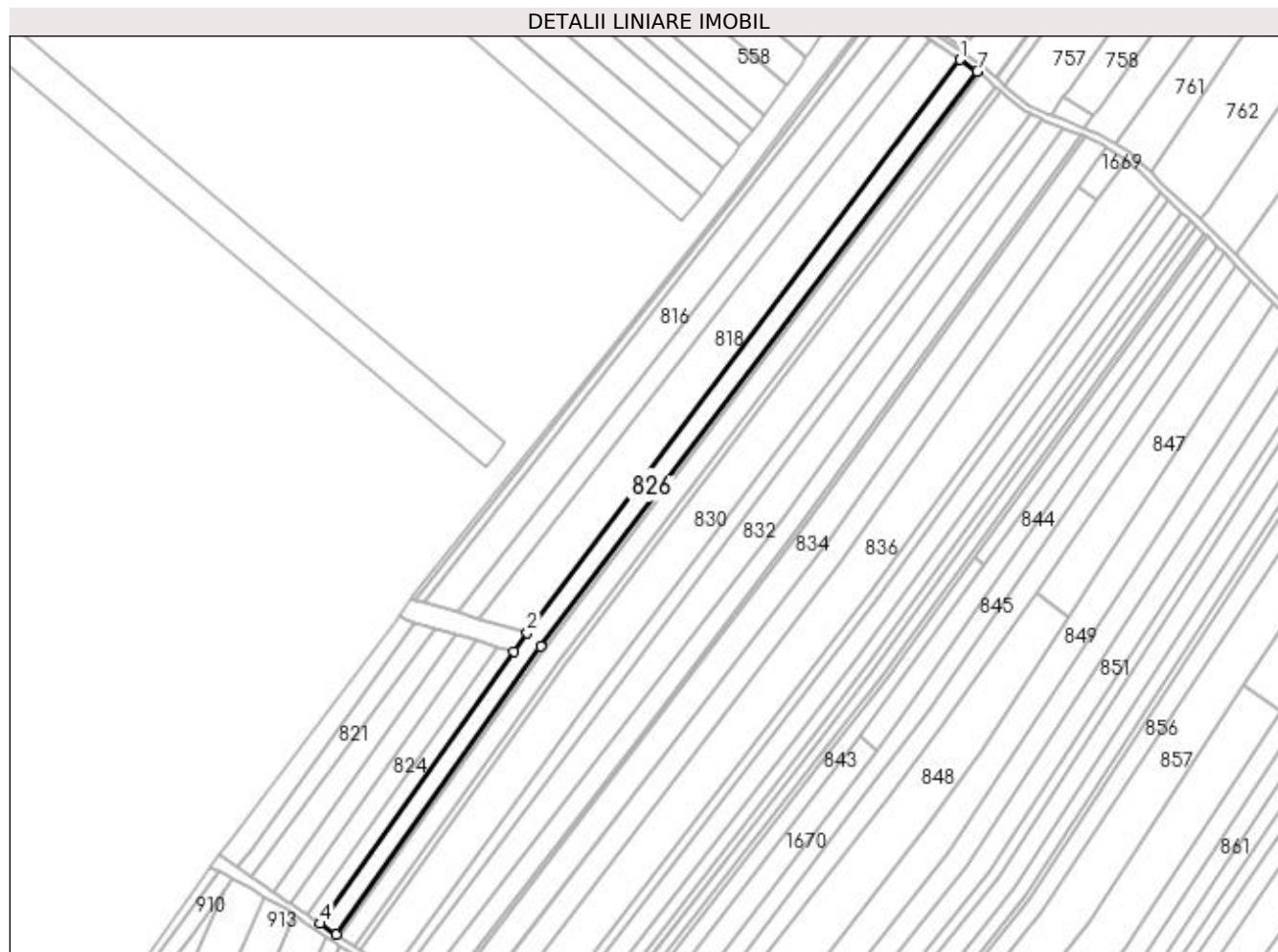
C. Partea III. SARCINI

Inscrieri privind dezmembramintele dreptului de proprietate, drepturi reale de garanție și sarcini	Referințe
8433 / 02/04/2019	
Act Notarial nr. 1283, din 01/04/2019 emis de APOSTOL MARIA;	
C1	Se noteaza comodatul asupra imobilului pe o perioada de 10 ani, incepind cu data autentificarii prezentului act
	1) MACOVEI DUMITRU

Teren

Nr cadastral	Suprafața (mp)*	Observații / Referințe
31235	3.600	

* Suprafața este determinată în planul de proiecție Stereo 70.



Date referitoare la teren

Crt	Categorie folosință	Intravilan	Suprafața (mp)	Tarla	Parcelă	Nr. topo	Observații / Referințe
1	arabil	DA	3.600	15	24, 25, 28, 29	-	

Lungime Segmente

1) Valorile lungimilor segmentelor sunt obținute din proiecție în plan.

Punct început	X / Y	Punct sfârșit	X / Y	Lungime segment (** (m)
1	597.418,918 659.869,781	2	597.239,915 659.632,726	297.047
2	597.239,915 659.632,726	3	597.234,375 659.625,125	9.406
3	597.234,375 659.625,125	4	597.154,196 659.512,54	138.217
4	597.154,196 659.512,54	5	597.160,907 659.508,134	8.028
5	597.160,907 659.508,134	6	597.245,527 659.627,183	146.059

Punct început	X / Y	Punct sfârșit	X / Y	Lungime segment (** (m)
6	597.245,527 659.627,183	7	597.425,968 659.864,985	298.511
7	597.425,968 659.864,985	1	597.418,918 659.869,781	8.527

** Lungimile segmentelor sunt determinate în planul de proiecție Stereo 70 și sunt rotunjite la 1 milimetru.

*** Distanța dintre puncte este formată din segmente cumulate ce sunt mai mici decât valoarea 1 milimetru.

**DATE DESPRE IMOBILUL NR. 827**

Oficiul de Cadastru și Publicitate Imobiliară SUCEAVA
Biroul de Cadastru și Publicitate Imobiliară Falticeni

A. Partea I. Descrierea imobilului

TEREN Intravilan

Adresa: Loc. Cotu Baii, Jud. Suceava

Nr. Crt	Nr cadastral Nr. topografic	Suprafața* (mp)	Observații / Referințe
A1		705	Sector cadastral:3 Teren neimprejmuit;

B. Partea II. Proprietari și acte

Inscrieri privitoare la dreptul de proprietate și alte drepturi reale		Referințe
/		
Act Normativ nr. Legea 7, din 13/03/1996 emis de PARLAMENTUL ROMANIEI;		
B1	Inscrierea provizorie, drept de PROPRIETATE, dobandit prin Lege, cota actuala 1/1 1) NEIDENTIFICAT NEIDENTIFICAT	A1
B2	Proprietar neidentificat.	A1

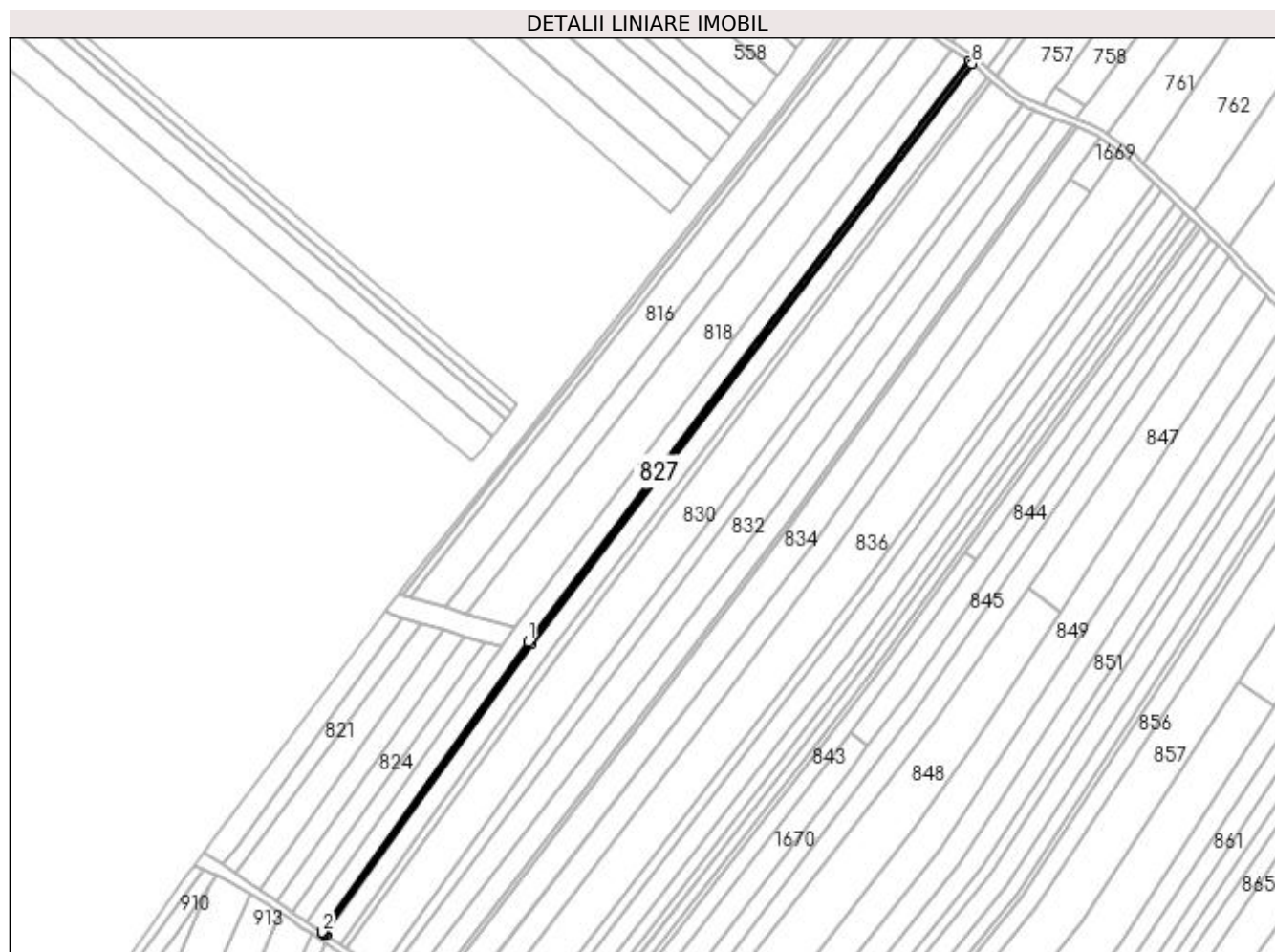
C. Partea III. SARCINI .

Inscrieri privind dezmembramintele dreptului de proprietate, drepturi reale de garanție și sarcini	Referințe
NU SUNT	

Teren

Nr cadastral	Suprafața (mp)*	Observații / Referințe
	705	

* Suprafața este determinată în planul de proiecție Stereo 70.



Date referitoare la teren

Crt	Categorie folosință	Intravilan	Suprafața (mp)	Tarla	Parcelă	Nr. topo	Observații / Referințe
1	arabil	DA	705	15	24, 25, 28, 29	-	

Lungime Segmente

1) Valorile lungimilor segmentelor sunt obținute din proiecție în plan.

Punct început	X / Y	Punct sfârșit	X / Y	Lungime segment (** (m)
1	597.245,527 659.627,183	2	597.160,907 659.508,134	146.059
2	597.160,907 659.508,134	3	597.160,949 659.508,106	0.05
3	597.160,949 659.508,106	4	597.160,991 659.508,079	0.05
4	597.160,991 659.508,079	5	597.161,827 659.507,53	1.0
5	597.161,827 659.507,53	6	597.162,246 659.507,255	0.501

Punct început	X / Y	Punct sfârșit	X / Y	Lungime segment (** (m)
6	597.162,246 659.507,255	7	597.246,793 659.626,248	145.971
7	597.246,793 659.626,248	8	597.427,292 659.864,083	298.572
8	597.427,292 659.864,083	9	597.425,968 659.864,985	1.602
9	597.425,968 659.864,985	1	597.245,527 659.627,183	298.511

** Lungimile segmentelor sunt determinate în planul de proiecție Stereo 70 și sunt rotunjite la 1 milimetru.

*** Distanța dintre puncte este formată din segmente cumulate ce sunt mai mici decât valoarea 1 milimetru.

**DATE DESPRE IMOBILUL NR. 828**

Oficiul de Cadastru și Publicitate Imobiliară SUCEAVA
Biroul de Cadastru și Publicitate Imobiliară Falticeni

A. Partea I. Descrierea imobilului

TEREN Intravilan

Adresa: Loc. Cotu Baii, Jud. Suceava

Nr. Crt	Nr cadastral Nr. topografic	Suprafața* (mp)	Observații / Referințe
A1		3.600	Sector cadastral:3 Teren neimprejmuit;

B. Partea II. Proprietari și acte

Inscrieri privitoare la dreptul de proprietate și alte drepturi reale		Referințe
/		
Act Notarial nr. 37, din 12/03/1996 emis de NP MIRCEA-EUGEN BOBRIC;		
B1	Intabulare, drept de PROPRIETATE, dobandit prin Succesiune, cota actuala 1/1 1) VORNICU VASILE	A1

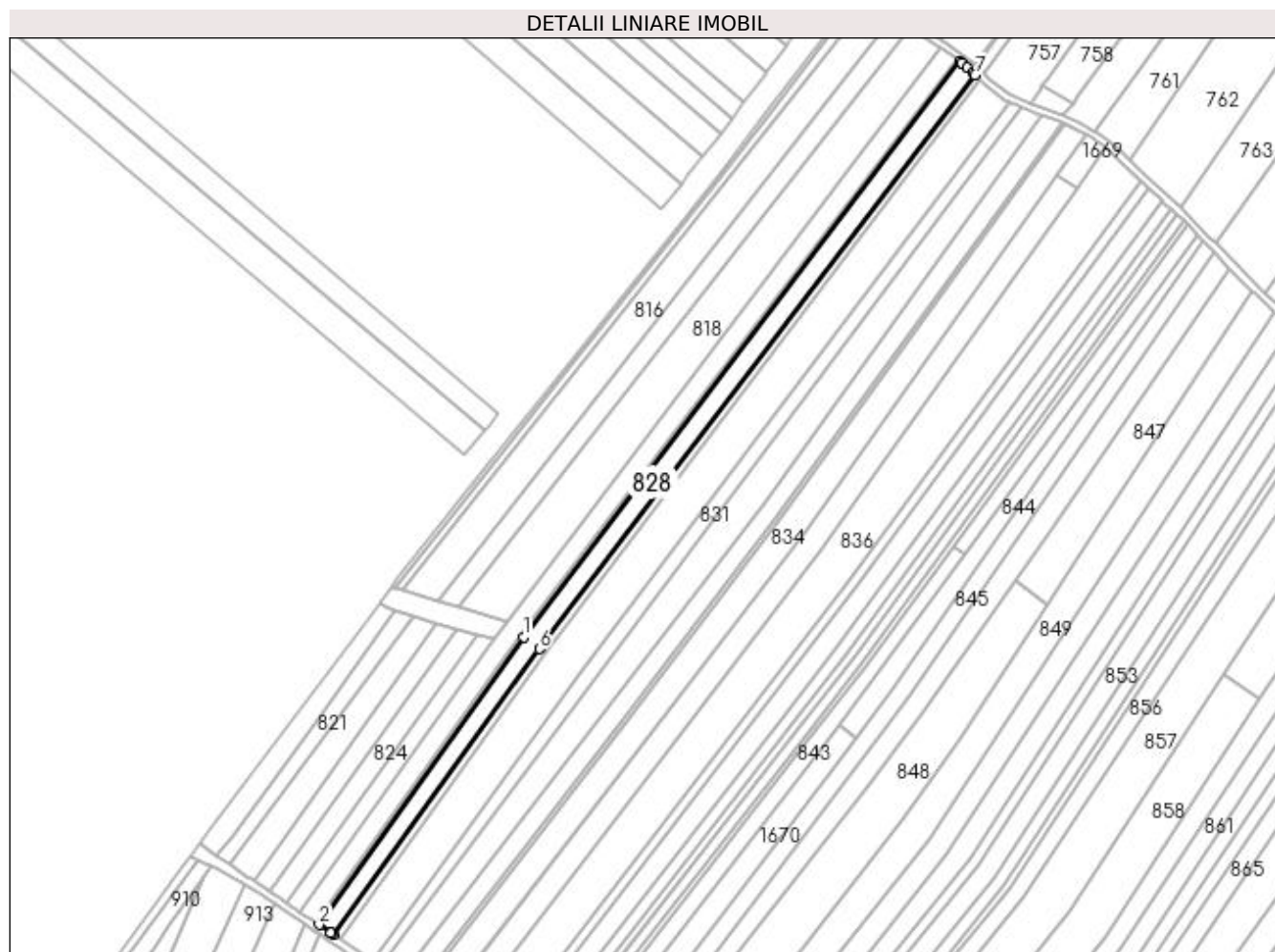
C. Partea III. SARCINI .

Inscrieri privind dezmembramintele dreptului de proprietate, drepturi reale de garanție și sarcini	Referințe
NU SUNT	

Teren

Nr cadastral	Suprafața (mp)*	Observații / Referințe
	3.600	

* Suprafața este determinată în planul de proiecție Stereo 70.



Date referitoare la teren

Crt	Categorie folosință	Intravilan	Suprafața (mp)	Tarla	Parcelă	Nr. topo	Observații / Referințe
1	arabil	DA	3.600	-	4	-	

Lungime Segmente

1) Valorile lungimilor segmentelor sunt obținute din proiecție în plan.

Punct început	X / Y	Punct sfârșit	X / Y	Lungime segment (** (m)
1	597.246,793 659.626,248	2	597.162,246 659.507,255	145.971
2	597.162,246 659.507,255	3	597.166,993 659.504,029	5.739
3	597.166,993 659.504,029	4	597.167,406 659.503,748	0.5
4	597.167,406 659.503,748	5	597.168,114 659.503,267	0.856
5	597.168,114 659.503,267	6	597.253,347 659.621,24	145.541

Punct început	X / Y	Punct sfârșit	X / Y	Lungime segment (** (m)
6	597.253,347 659.621,24	7	597.433,554 659.858,445	297.894
7	597.433,554 659.858,445	8	597.432,524 659.859,389	1.397
8	597.432,524 659.859,389	9	597.430,241 659.861,484	3.099
9	597.430,241 659.861,484	10	597.428,008 659.863,597	3.074
10	597.428,008 659.863,597	11	597.427,292 659.864,083	0.865
11	597.427,292 659.864,083	1	597.246,793 659.626,248	298.572

** Lungimile segmentelor sunt determinate în planul de proiecție Stereo 70 și sunt rotunjite la 1 milimetru.

*** Distanța dintre puncte este formată din segmente cumulate ce sunt mai mici decât valoarea 1 milimetru.

**DATE DESPRE IMOBILUL NR. 829**

Oficiul de Cadastru și Publicitate Imobiliară SUCEAVA
Biroul de Cadastru și Publicitate Imobiliară Falticeni

A. Partea I. Descrierea imobilului

TEREN Intravilan

Adresa: Loc. Cotu Baii, Jud. Suceava

Nr. Crt	Nr cadastral Nr. topografic	Suprafața* (mp)	Observații / Referințe
A1		1.300	Sector cadastral:3 Teren neimprejmuit;

B. Partea II. Proprietari și acte

Inscrieri privitoare la dreptul de proprietate și alte drepturi reale		Referințe
/		
Act Normativ nr. Legea 7, din 13/03/1996 emis de PARLAMENTUL ROMANIEI;		
B1	Inscrierea provizorie, drept de PROPRIETATE, dobandit prin Lege, cota actuala 1/1 1) NEIDENTIFICAT NEIDENTIFICAT	A1
B2	Proprietar neidentificat.	A1

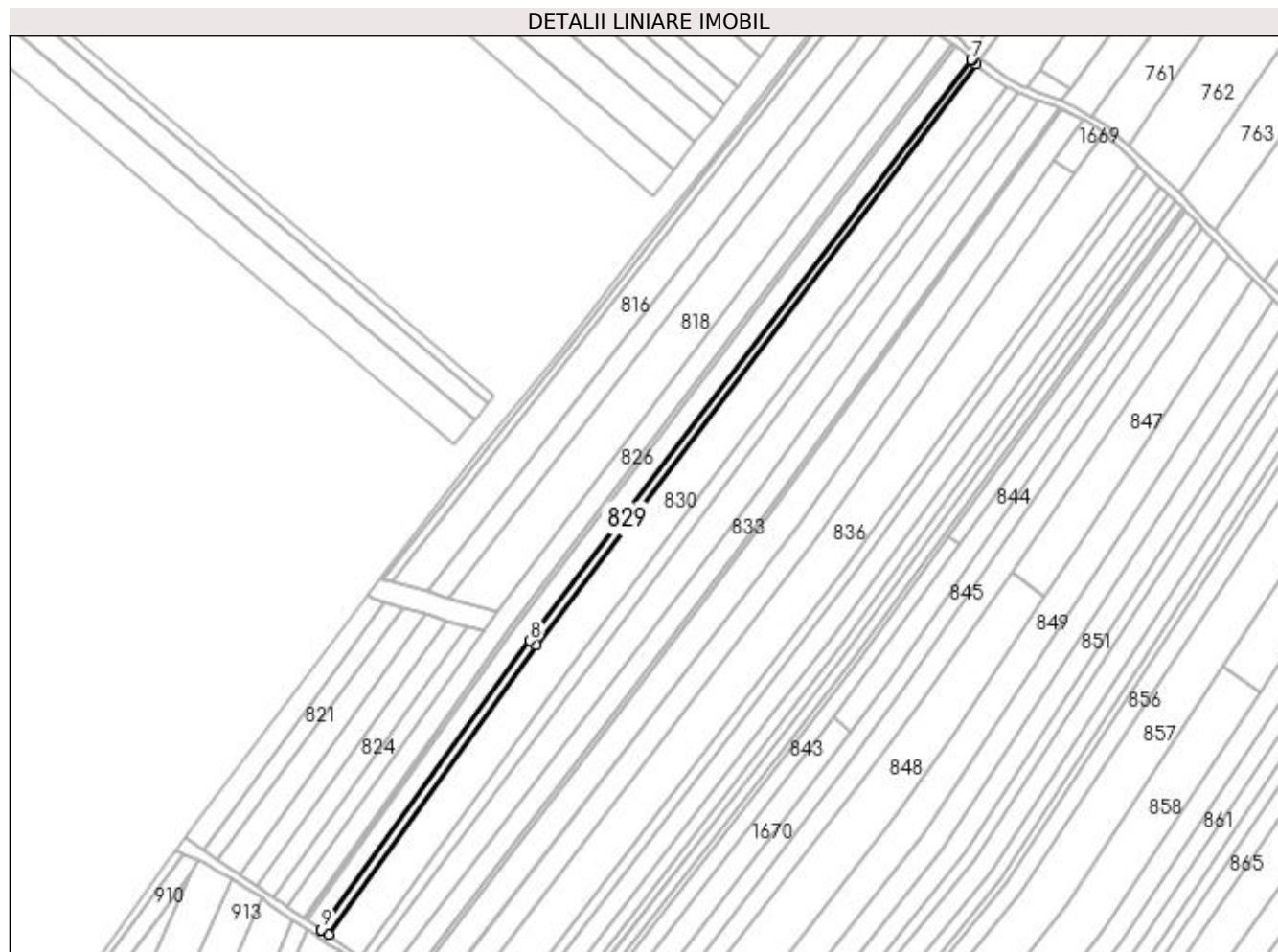
C. Partea III. SARCINI .

Inscrieri privind dezmembramintele dreptului de proprietate, drepturi reale de garanție și sarcini	Referințe
NU SUNT	

Teren

Nr cadastral	Suprafața (mp)*	Observații / Referințe
	1.300	

* Suprafața este determinată în planul de proiecție Stereo 70.



Date referitoare la teren

Crt	Categorie folosință	Intra vilan	Suprafața (mp)	Tarla	Parcelă	Nr. topo	Observații / Referințe
1	arabil	DA	1.300	15	4	-	

Lungime Segmente

1) Valorile lungimilor segmentelor sunt obținute din proiecție în plan.

Punct început	X / Y	Punct sfârșit	X / Y	Lungime segment (** (m)
1	597.168,234 659.503,186	2	597.170,974 659.501,324	3.313
2	597.170,974 659.501,324	3	597.255,777 659.619,516	145.468
3	597.255,777 659.619,516	4	597.435,484 659.856,673	297.553
4	597.435,484 659.856,673	5	597.433,761 659.858,254	2.338
5	597.433,761 659.858,254	6	597.433,634 659.858,37	0.172

Punct început	X / Y	Punct sfârșit	X / Y	Lungime segment (** (m)
6	597.433,634 659.858,37	7	597.433,554 659.858,445	0.11
7	597.433,554 659.858,445	8	597.253,347 659.621,24	297.894
8	597.253,347 659.621,24	9	597.168,114 659.503,267	145.541
9	597.168,114 659.503,267	1	597.168,234 659.503,186	0.145

** Lungimile segmentelor sunt determinate în planul de proiecție Stereo 70 și sunt rotunjite la 1 milimetru.

*** Distanța dintre puncte este formată din segmente cumulate ce sunt mai mici decât valoarea 1 milimetru.

**DATE DESPRE IMOBILUL NR. 830**

Oficiul de Cadastru și Publicitate Imobiliară SUCEAVA
Biroul de Cadastru și Publicitate Imobiliară Falticeni

A. Partea I. Descrierea imobilului

TEREN Intravilan

Adresa: Loc. Cotu Baii, Jud. Suceava

Nr. Crt	Nr cadastral Nr. topografic	Suprafața* (mp)	Observații / Referințe
A1	31662	7.200	Sector cadastral:3 Teren neimprejmuit;

B. Partea II. Proprietari și acte

Inscrieri privitoare la dreptul de proprietate și alte drepturi reale		Referințe
4734 / 02/03/2016		
Act Administrativ nr. 1234, din 16/05/1994 emis de CJSDPAT SUCEAVA;		
B1	Intabulare, drept de PROPRIETATE, dobândit prin Reconstituire, cota actuala 1/1 1) BIALI AUREL	A1

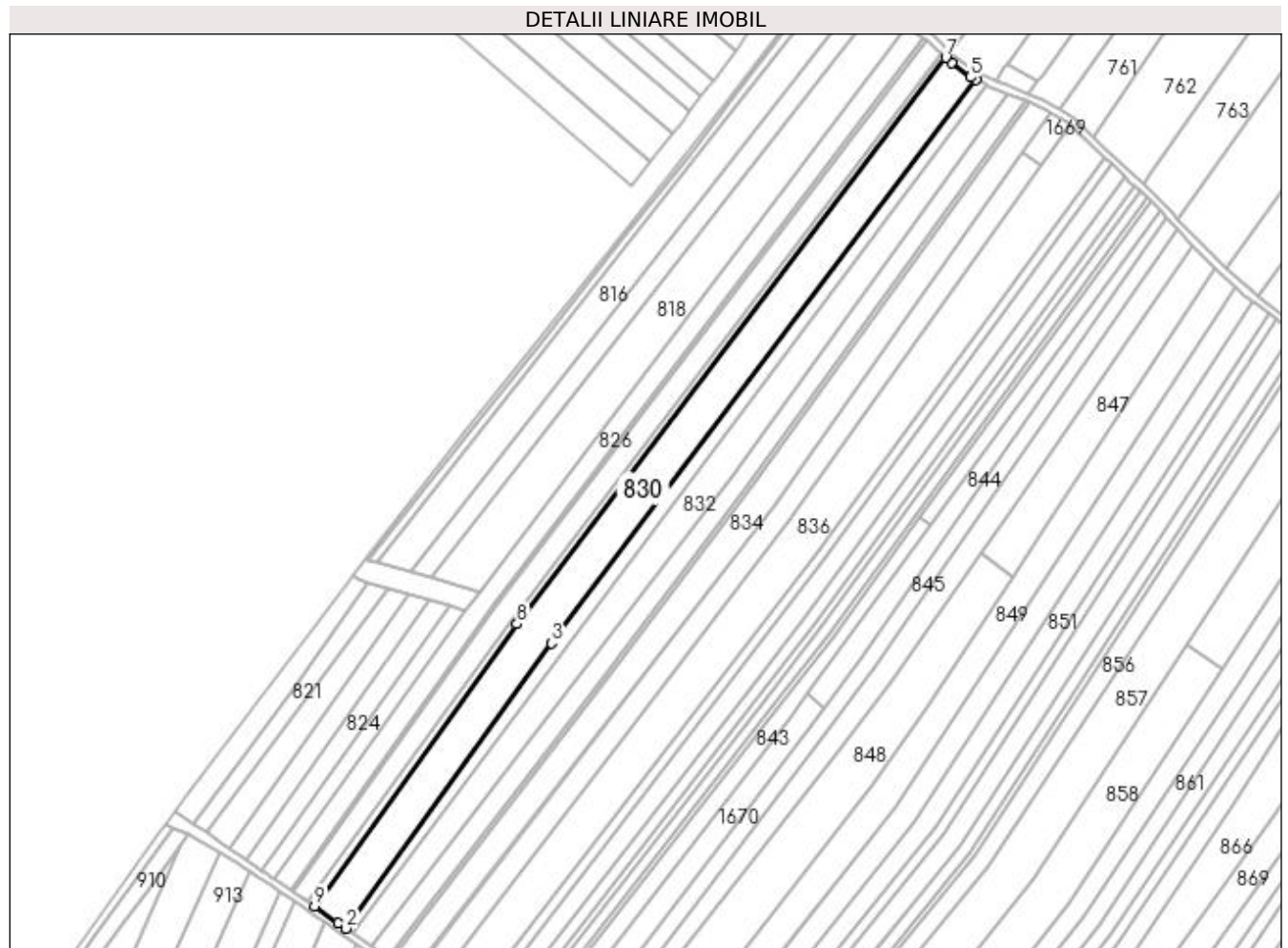
C. Partea III. SARCINI .

Inscrieri privind dezmembramintele dreptului de proprietate, drepturi reale de garanție și sarcini	Referințe
NU SUNT	

Teren

Nr cadastral	Suprafața (mp)*	Observații / Referințe
31662	7.200	

* Suprafața este determinată în planul de proiecție Stereo 70.



Date referitoare la teren

Crt	Categorie folosință	Intra vilan	Suprafața (mp)	Tarla	Parcelă	Nr. topo	Observații / Referințe
1	arabil	DA	7.200	-	-	-	

Lungime Segmente

1) Valorile lungimilor segmentelor sunt obținute din proiecție în plan.

Punct început	X / Y	Punct sfârșit	X / Y	Lungime segment (** (m)
1	597.180,948 659.494,265	2	597.184,187 659.491,973	3.968
2	597.184,187 659.491,973	3	597.270,359 659.611,414	147.281
3	597.270,359 659.611,414	4	597.448,315 659.847,253	295.446
4	597.448,315 659.847,253	5	597.445,836 659.848,498	2.774
5	597.445,836 659.848,498	6	597.437,904 659.854,453	9.919

Punct început	X / Y	Punct sfârșit	X / Y	Lungime segment (** (m)
6	597.437,904 659.854,453	7	597.435,484 659.856,673	3.284
7	597.435,484 659.856,673	8	597.255,777 659.619,516	297.553
8	597.255,777 659.619,516	9	597.170,974 659.501,324	145.468
9	597.170,974 659.501,324	1	597.180,948 659.494,265	12.219

** Lungimile segmentelor sunt determinate în planul de proiecție Stereo 70 și sunt rotunjite la 1 milimetru.

*** Distanța dintre puncte este formată din segmente cumulate ce sunt mai mici decât valoarea 1 milimetru.

**DATE DESPRE IMOBILUL NR. 831**

Oficiul de Cadastru și Publicitate Imobiliară SUCEAVA
Biroul de Cadastru și Publicitate Imobiliară Falticeni

A. Partea I. Descrierea imobilului

TEREN Intravilan

Adresa: Loc. Cotu Baii, Jud. Suceava

Nr. Crt	Nr cadastral Nr. topografic	Suprafața* (mp)	Observații / Referințe
A1		2.354	Sector cadastral:3 Teren neimprejmuit;

B. Partea II. Proprietari și acte

Inscrieri privitoare la dreptul de proprietate și alte drepturi reale		Referințe
/		
Act Normativ nr. Legea 7, din 13/03/1996 emis de PARLAMENTUL ROMANIEI;		
B1	Inscrierea provizorie, drept de PROPRIETATE, dobandit prin Lege, cota actuala 1/1 1) NEIDENTIFICAT NEIDENTIFICAT	A1
B2	Proprietar neidentificat.	A1

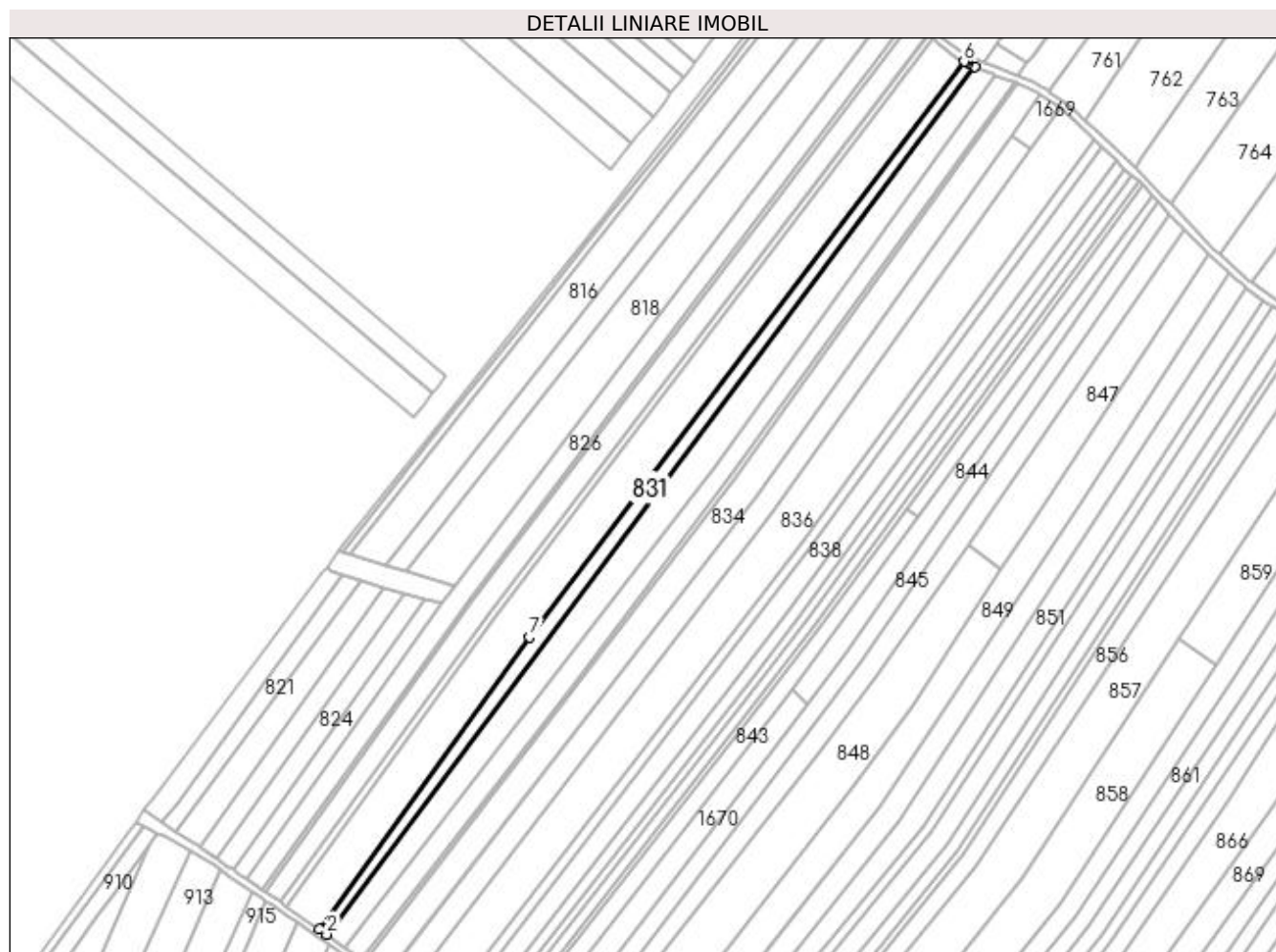
C. Partea III. SARCINI .

Inscrieri privind dezmembramintele dreptului de proprietate, drepturi reale de garanție și sarcini	Referințe
NU SUNT	

Teren

Nr cadastral	Suprafața (mp)*	Observații / Referințe
	2.354	

* Suprafața este determinată în planul de proiecție Stereo 70.



Date referitoare la teren

Crt	Categorie folosință	Intra vilan	Suprafața (mp)	Tarla	Parcelă	Nr. topo	Observații / Referințe
1	arabil	DA	2.354	-	-	-	

Lungime Segmente

1) Valorile lungimilor segmentelor sunt obținute din proiecție în plan.

Punct început	X / Y	Punct sfârșit	X / Y	Lungime segment (** (m)
1	597.184,187 659.491,973	2	597.187,238 659.489,814	3.738
2	597.187,238 659.489,814	3	597.452,771 659.845,228	443.652
3	597.452,771 659.845,228	4	597.450,046 659.846,458	2.99
4	597.450,046 659.846,458	5	597.449,023 659.846,954	1.137
5	597.449,023 659.846,954	6	597.448,315 659.847,253	0.769

Punct început	X / Y	Punct sfârșit	X / Y	Lungime segment (** (m)
6	597.448,315 659.847,253	7	597.270,359 659.611,414	295.446
7	597.270,359 659.611,414	1	597.184,187 659.491,973	147.281

** Lungimile segmentelor sunt determinate în planul de proiecție Stereo 70 și sunt rotunjite la 1 milimetru.

*** Distanța dintre puncte este formată din segmente cumulate ce sunt mai mici decât valoarea 1 milimetru.

**DATE DESPRE IMOBILUL NR. 832**

Oficiul de Cadastru și Publicitate Imobiliară SUCEAVA
Biroul de Cadastru și Publicitate Imobiliară Falticeni

A. Partea I. Descrierea imobilului

TEREN Necunoscut

Adresa: Loc. Cotu Baii, Jud. Suceava

Nr. Crt	Nr cadastral Nr. topografic	Suprafața* (mp)	Observații / Referințe
A1	31686	Din acte: 5.900 Masurata: 4.846	Sector cadastral:3 Teren neimprejmuit;

B. Partea II. Proprietari și acte

Inscrieri privitoare la dreptul de proprietate și alte drepturi reale		Referințe
6068 / 18/03/2016		
Act Notarial nr. 104, din 30/10/2000 emis de BNP MIRCEA EUGEN BOBRIC;		
B2	Intabulare, drept de PROPRIETATE, dobandit prin Succesiune, cota actuala 1/1 1) BIALI DIDINA	A1

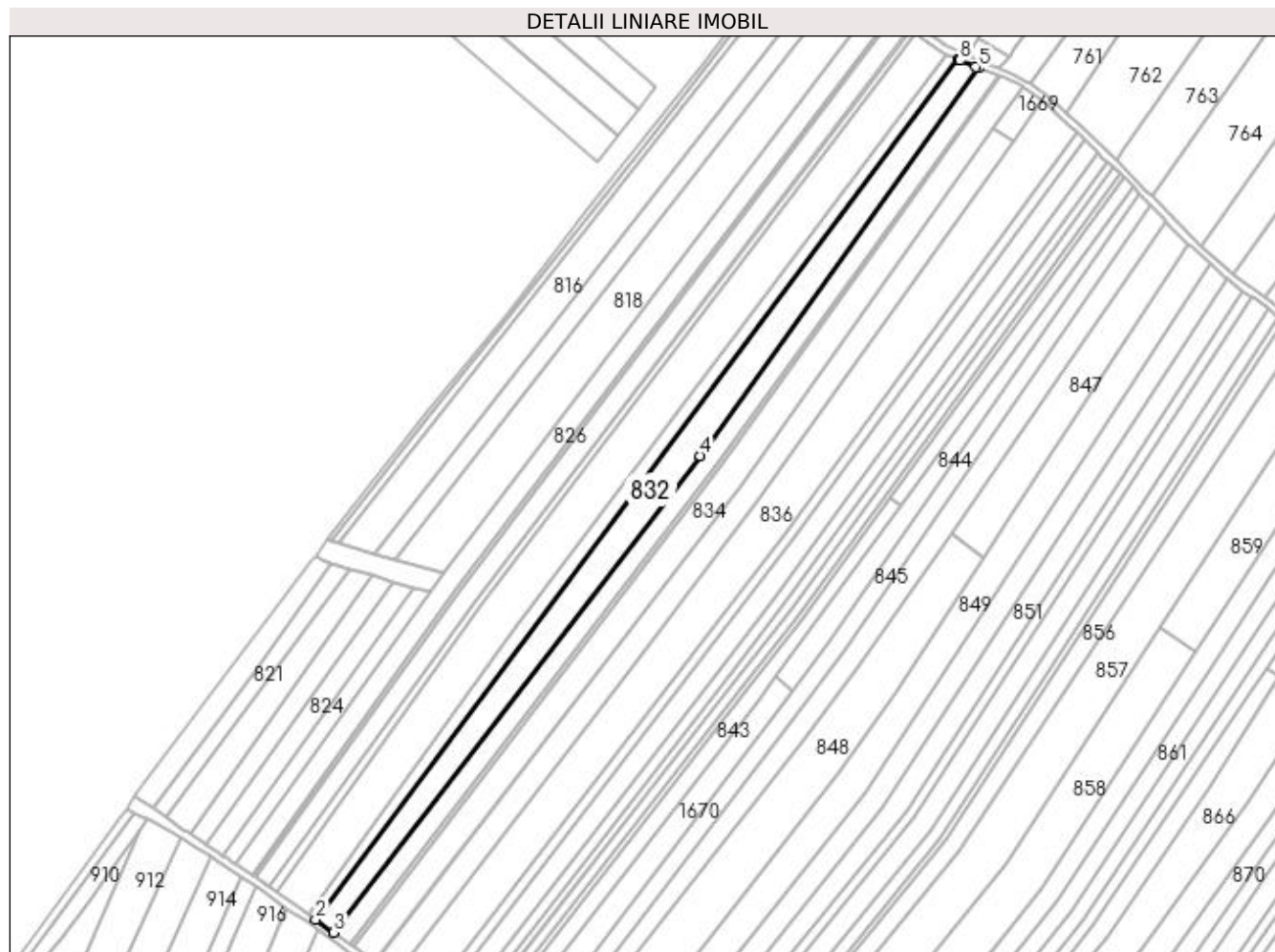
C. Partea III. SARCINI .

Inscrieri privind dezmembramintele dreptului de proprietate, drepturi reale de garanție și sarcini	Referințe
NU SUNT	

Teren

Nr cadastral	Suprafața (mp)*	Observații / Referințe
31686	Din acte: 5.900 Masurata: 4.846	

* Suprafața este determinată în planul de proiecție Stereo 70.



Date referitoare la teren

Crt	Categorie folosință	Intravilan	Suprafața (mp)	Tarla	Parcelă	Nr. topo	Observații / Referințe
1	arabil	DA	3.808	-	-	-	
2	arabil	NU	1.038	15	270, 280, 281, 282, 283, 284	-	

Lungime Segmente

1) Valorile lungimilor segmentelor sunt obținute din proiecție în plan.

Punct început	X / Y	Punct sfârșit	X / Y	Lungime segment (** (m)
1	597.452,771 659.845,228	2	597.187,238 659.489,814	443.652
2	597.187,238 659.489,814	3	597.194,758 659.484,493	9.212
3	597.194,758 659.484,493	4	597.346,222 659.681,42	248.438

Punct început	X / Y	Punct sfârșit	X / Y	Lungime segment (** (m)
4	597.346,222 659.681,42	5	597.461,341 659.841,714	197.349
5	597.461,341 659.841,714	6	597.460,106 659.842,159	1.313
6	597.460,106 659.842,159	7	597.453,758 659.844,785	6.87
7	597.453,758 659.844,785	8	597.453,674 659.844,82	0.091
8	597.453,674 659.844,82	1	597.452,771 659.845,228	0.991

** Lungimile segmentelor sunt determinate în planul de proiecție Stereo 70 și sunt rotunjite la 1 milimetru.

*** Distanța dintre puncte este formată din segmente cumulate ce sunt mai mici decât valoarea 1 milimetru.

**DATE DESPRE IMOBILUL NR. 833**

Oficiul de Cadastru și Publicitate Imobiliară SUCEAVA
Biroul de Cadastru și Publicitate Imobiliară Falticeni

A. Partea I. Descrierea imobilului

TEREN Necunoscut

Adresa: Loc. Cotu Baii, Jud. Suceava, Bulatau

Nr. Crt	Nr cadastral Nr. topografic	Suprafața* (mp)	Observații / Referințe
A1	31981	3.600	Sector cadastral:3 Teren neimprejmuit;

B. Partea II. Proprietari și acte

Inscrieri privitoare la dreptul de proprietate și alte drepturi reale	Referințe
17789 / 07/09/2017	
Act Notarial nr. 18, din 03/04/2017 emis de B.I.N. IORDACHE RALUCA- ANDREA;	
B2	A1
Intabulare, drept de PROPRIETATE, dobândit prin Succesiune, cota actuala 1/1 1) NICA CRISTINA-ALEXANDRA	

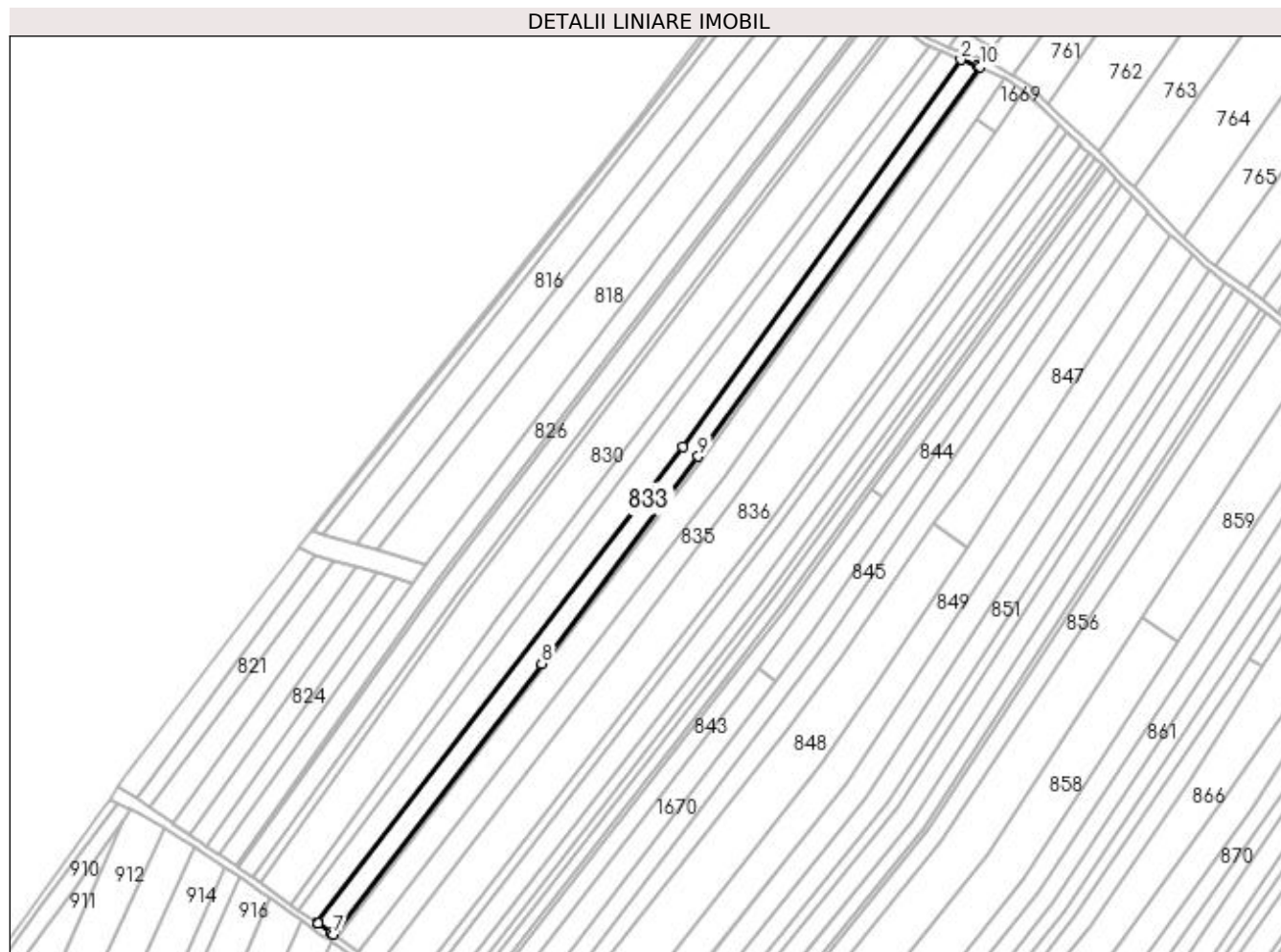
C. Partea III. SARCINI .

Inscrieri privind dezmembramintele dreptului de proprietate, drepturi reale de garanție și sarcini	Referințe
NU SUNT	

Teren

Nr cadastral	Suprafața (mp)*	Observații / Referințe
31981	3.600	

* Suprafața este determinată în planul de proiecție Stereo 70.



Date referitoare la teren

Crt	Categorie folosință	Intravilan	Suprafața (mp)	Tarla	Parcelă	Nr. topo	Observații / Referințe
1	arabil	DA	423	-	-	-	
2	arabil	NU	3.177	15	270, 280, 281, 282, 283, 284	-	

Lungime Segmente

1) Valorile lungimilor segmentelor sunt obținute din proiecție în plan.

Punct început	X / Y	Punct sfârșit	X / Y	Lungime segment (** (m)
1	597.467,999 659.839,291	2	597.461,341 659.841,714	7.085
2	597.461,341 659.841,714	3	597.346,222 659.681,42	197.349
3	597.346,222 659.681,42	4	597.194,758 659.484,493	248.438
4	597.194,758 659.484,493	5	597.195,112 659.484,242	0.434

Punct început	X / Y	Punct sfârșit	X / Y	Lungime segment (** (m)
5	597.195,112 659.484,242	6	597.200,791 659.480,224	6.957
6	597.200,791 659.480,224	7	597.201,619 659.479,637	1.015
7	597.201,619 659.479,637	8	597.287,8 659.591,688	141.36
8	597.287,8 659.591,688	9	597.352,663 659.677,482	107.554
9	597.352,663 659.677,482	10	597.469,353 659.838,798	199.096
10	597.469,353 659.838,798	1	597.467,999 659.839,291	1.441

** Lungimile segmentelor sunt determinate în planul de proiecție Stereo 70 și sunt rotunjite la 1 milimetru.

*** Distanța dintre puncte este formată din segmente cumulate ce sunt mai mici decât valoarea 1 milimetru.

**DATE DESPRE IMOBILUL NR. 834**

Oficiul de Cadastru și Publicitate Imobiliară SUCEAVA
Biroul de Cadastru și Publicitate Imobiliară Falticeni

A. Partea I. Descrierea imobilului

TEREN Necunoscut

Nr. CF vechi:516
Nr. cadastral vechi:773.

Adresa: Loc. Cotu Baii, Jud. Suceava

Nr. Crt	Nr cadastral Nr. topografic	Suprafața* (mp)	Observații / Referințe
A1	32711	5.000	Sector cadastral:3 Teren neimprejmuit;

B. Partea II. Proprietari și acte

Inscrieri privitoare la dreptul de proprietate și alte drepturi reale		Referințe
10040 / 22/11/2007		
Act Administrativ nr. 3204, din 01/01/1998 emis de CJSDPAT SUCEAVA;		
B1	Intabulare, drept de PROPRIETATE, dobândit prin Reconstituire, cota actuala 1/1 1) IONITA OLGA , Lipsă CNP proprietar. 2) AMARIEI ANICA , Lipsă CNP proprietar. 3) FILIPOVICI MIHAI , Lipsă CNP proprietar. 4) FILIPOVICI LIVIU , Lipsă CNP proprietar; in indiviziune	A1

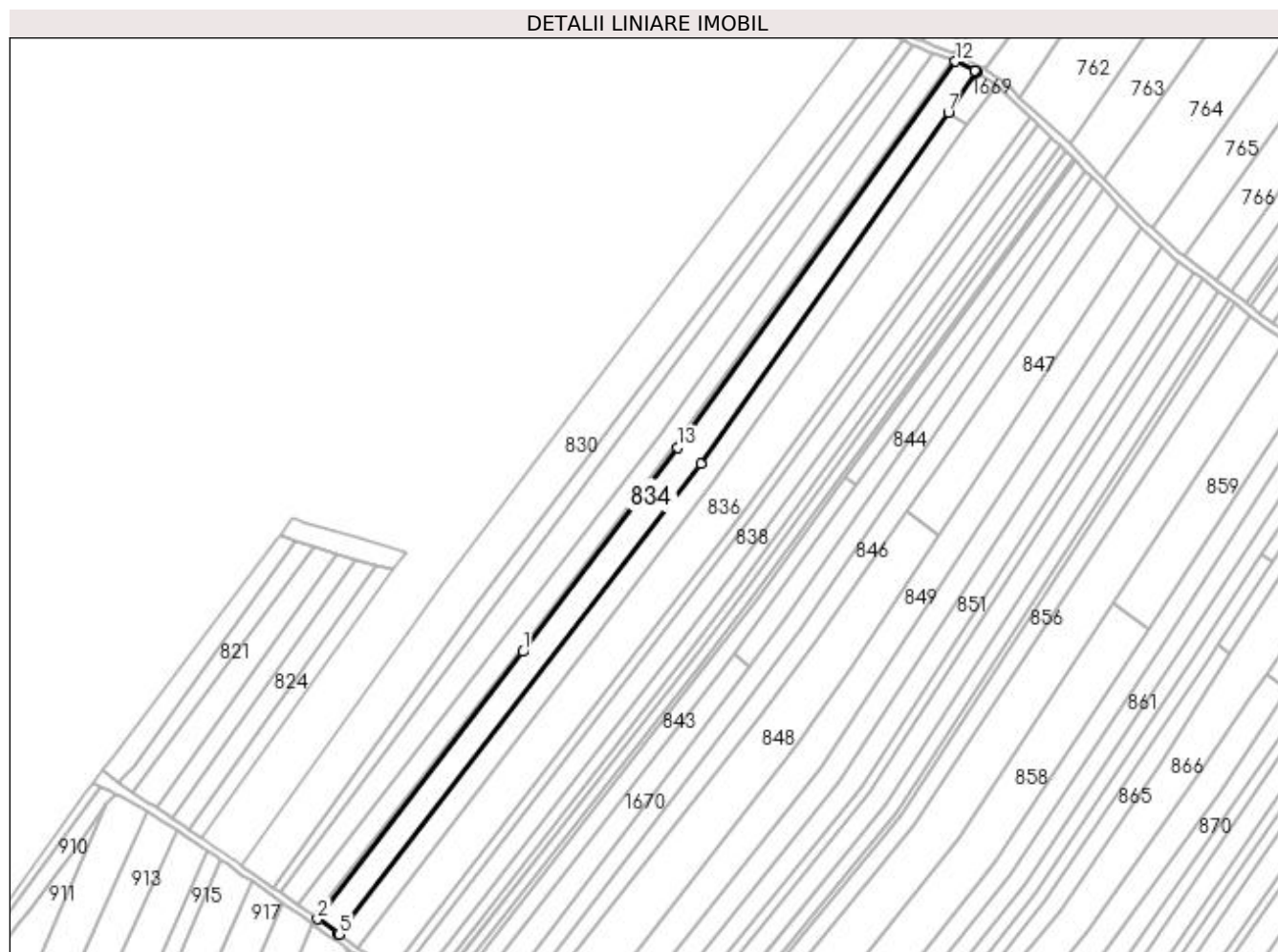
C. Partea III. SARCINI .

Inscrieri privind dezmembramintele dreptului de proprietate, drepturi reale de garanție și sarcini	Referințe
NU SUNT	

Teren

Nr cadastral	Suprafața (mp)*	Observații / Referințe
32711	5.000	

* Suprafața este determinată în planul de proiecție Stereo 70.



Date referitoare la teren

Crt	Categorie folosință	Intravilan	Suprafața (mp)	Tarla	Parcelă	Nr. topo	Observații / Referințe
1	arabil	NU	4.924	15	4	-	
2	arabil	DA	76	15	4	-	

Lungime Segmente

1) Valorile lungimilor segmentelor sunt obținute din proiecție în plan.

Punct început	X / Y	Punct sfârșit	X / Y	Lungime segment (** (m)
1	597.289,086 659.590,808	2	597.202,964 659.478,686	141.38
2	597.202,964 659.478,686	3	597.211,537 659.472,619	10.503
3	597.211,537 659.472,619	4	597.211,803 659.472,431	0.326
4	597.211,803 659.472,431	5	597.212,002 659.472,29	0.244

Punct început	X / Y	Punct sfârșit	X / Y	Lungime segment (** (m)
5	597.212,002 659.472,29	6	597.363,779 659.669,506	248.858
6	597.363,779 659.669,506	7	597.467,582 659.816,97	180.335
7	597.467,582 659.816,97	8	597.479,48 659.833,871	20.669
8	597.479,48 659.833,871	9	597.479,255 659.834,02	0.27
9	597.479,255 659.834,02	10	597.478,909 659.834,248	0.414
10	597.478,909 659.834,248	11	597.478,65 659.834,374	0.288
11	597.478,65 659.834,374	12	597.470,578 659.838,319	8.984
12	597.470,578 659.838,319	13	597.353,978 659.676,37	199.557
13	597.353,978 659.676,37	1	597.289,086 659.590,808	107.386

** Lungimile segmentelor sunt determinate în planul de proiecție Stereo 70 și sunt rotunjite la 1 milimetru.

*** Distanța dintre puncte este formată din segmente cumulate ce sunt mai mici decât valoarea 1 milimetru.

**DATE DESPRE IMOBILUL NR. 835**

Oficiul de Cadastru și Publicitate Imobiliară SUCEAVA
Biroul de Cadastru și Publicitate Imobiliară Falticeni

A. Partea I. Descrierea imobilului

TEREN Extravilan

Adresa: Jud. Suceava

Nr. Crt	Nr cadastral Nr. topografic	Suprafața* (mp)	Observații / Referințe
A1		4.000	Sector cadastral:3 Teren neimprejmuit;

B. Partea II. Proprietari și acte

Inscrieri privitoare la dreptul de proprietate și alte drepturi reale	Referințe
/	
Act Administrativ nr. 736, din 26/10/1993 emis de CJSDPAT SUCEAVA;	
B1	A1
Intabulare, drept de PROPRIETATE, dobandit prin Reconstituire, cota actuala 1/1	
1) CUCOLAS ZAMFIRA, Lipsă CNP proprietar.	
2) ALUPOAIE COSTACHE, Lipsă CNP proprietar.	
3) IFTIMIE MARIA, Lipsă CNP proprietar.	
4) CODILENSCHI ANICA, Lipsă CNP proprietar.	

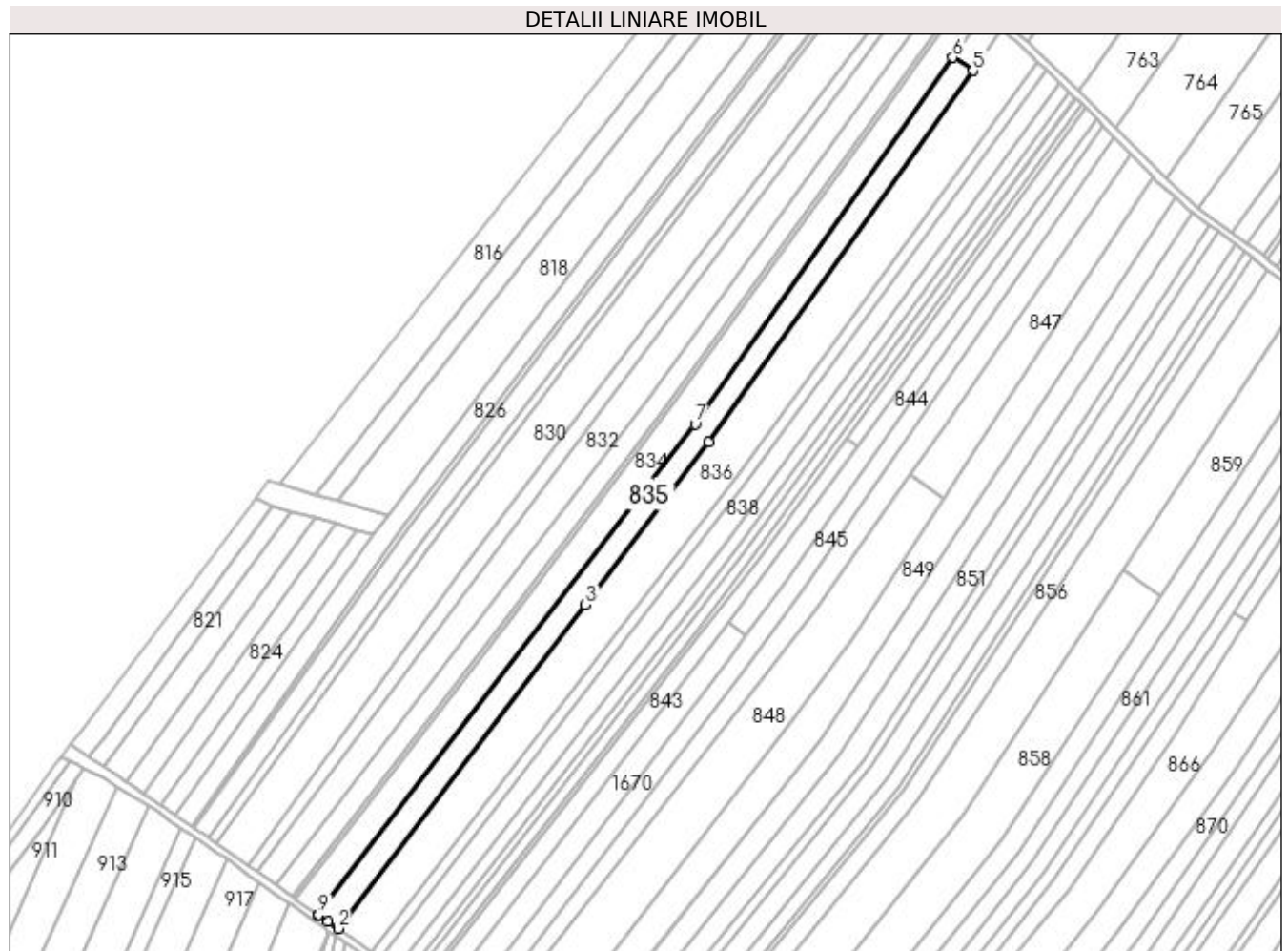
C. Partea III. SARCINI .

Inscrieri privind dezmembramintele dreptului de proprietate, drepturi reale de garanție și sarcini	Referințe
NU SUNT	

Teren

Nr cadastral	Suprafața (mp)*	Observații / Referințe
	4.000	

* Suprafața este determinată în planul de proiecție Stereo 70.



Date referitoare la teren

Crt	Categorie folosință	Intra vilan	Suprafața (mp)	Tarla	Parcelă	Nr. topo	Observații / Referințe
1	arabil	NU	4.000	15	270,280,281,282,283,284	-	

Lungime Segmente

1) Valorile lungimilor segmentelor sunt obținute din proiecție în plan.

Punct început	X / Y	Punct sfârșit	X / Y	Lungime segment (** (m)
1	597.216,086 659.469,4	2	597.220,014 659.466,668	4.785
2	597.220,014 659.466,668	3	597.319,707 659.596,958	164.055
3	597.319,707 659.596,958	4	597.369,392 659.662,23	82.031
4	597.369,392 659.662,23	5	597.475,622 659.811,663	183.344
5	597.475,622 659.811,663	6	597.467,582 659.816,97	9.634

Punct început	X / Y	Punct sfârșit	X / Y	Lungime segment (** (m)
6	597.467,582 659.816,97	7	597.363,779 659.669,506	180.335
7	597.363,779 659.669,506	8	597.212,002 659.472,29	248.858
8	597.212,002 659.472,29	9	597.212,178 659.472,165	0.216
9	597.212,178 659.472,165	1	597.216,086 659.469,4	4.787

** Lungimile segmentelor sunt determinate în planul de proiecție Stereo 70 și sunt rotunjite la 1 milimetru.

*** Distanța dintre puncte este formată din segmente cumulate ce sunt mai mici decât valoarea 1 milimetru.

**DATE DESPRE IMOBILUL NR. 836**

Oficiul de Cadastru și Publicitate Imobiliară SUCEAVA
Biroul de Cadastru și Publicitate Imobiliară Falticeni

A. Partea I. Descrierea imobilului

TEREN Necunoscut

Adresa: Loc. Cotu Baii, Jud. Suceava

Nr. Crt	Nr cadastral Nr. topografic	Suprafața* (mp)	Observații / Referințe
A1		7.900	Sector cadastral:3 Teren neimprejmuit; Rotarița Aurel - 3600 mp

B. Partea II. Proprietari și acte

Inscrieri privitoare la dreptul de proprietate și alte drepturi reale		Referințe
/		
Hotarare Judecatoreasca nr. 1443, din 22/06/2007 emis de JUDECATORIA FALTICENI;		
B1	Intabulare, drept de PROPRIETATE, dobandit prin Hotarare Judecatoreasca, cota actuala 1/1 1) ROTĂRIȚA AUREL , Lipsă CNP proprietar.	A1

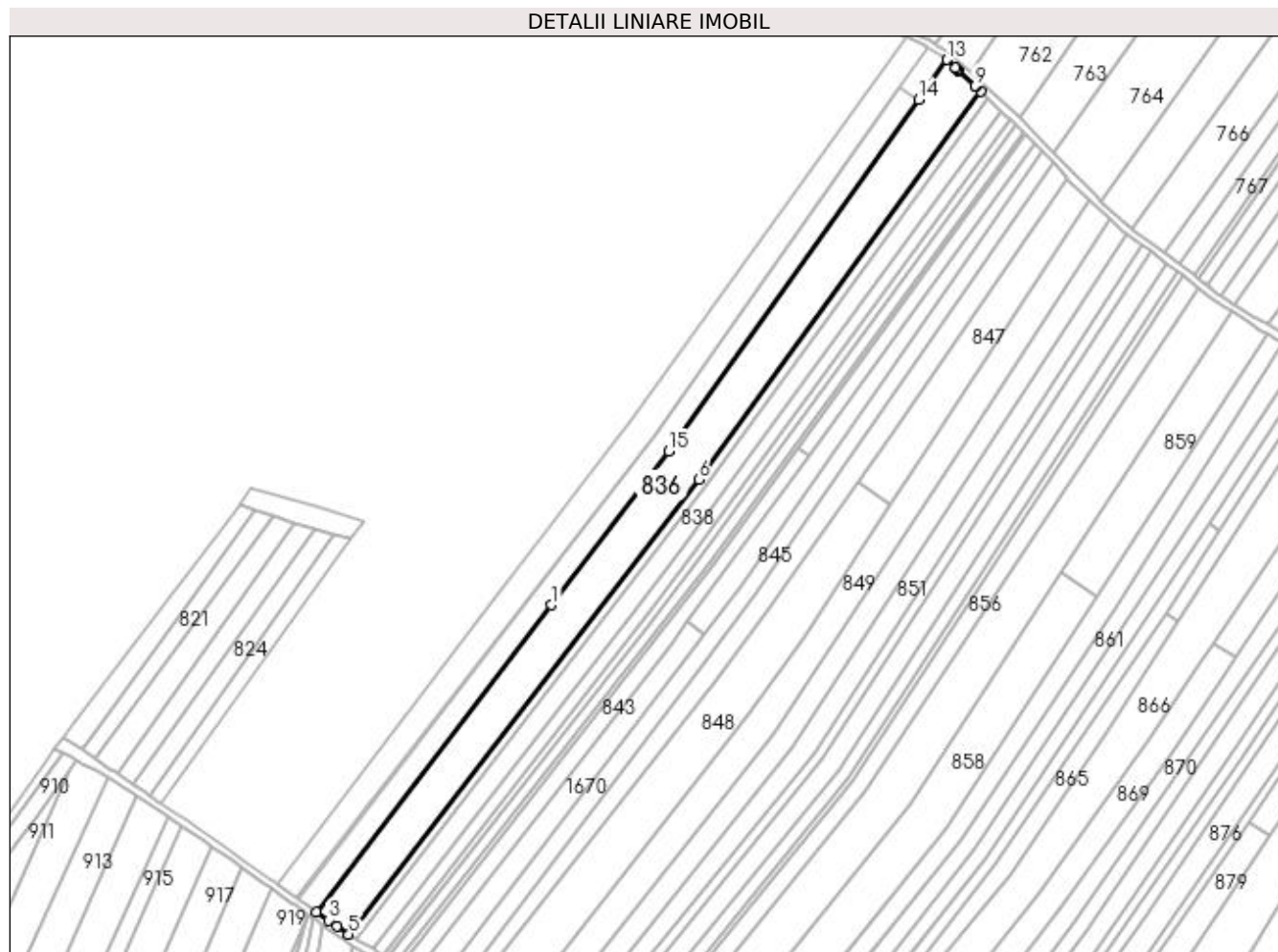
C. Partea III. SARCINI .

Inscrieri privind dezmembramintele dreptului de proprietate, drepturi reale de garanție și sarcini	Referințe
NU SUNT	

Teren

Nr cadastral	Suprafața (mp)*	Observații / Referințe
	7.900	Rotarita Aurel - 3600 mp

* Suprafața este determinată în planul de proiecție Stereo 70.



Date referitoare la teren

Crt	Categorie folosință	Intravilan	Suprafața (mp)	Tarla	Parcelă	Nr. topo	Observații / Referințe
1	arabil	NU	7.729	15	270, 280, 281, 282, 283, 284, 285, 286	-	
2	arabil	DA	171	-	-	-	

Lungime Segmente

1) Valorile lungimilor segmentelor sunt obținute din proiecție în plan.

Punct început	X / Y	Punct sfârșit	X / Y	Lungime segment (** (m)
1	597.319,707 659.596,958	2	597.220,014 659.466,668	164.055
2	597.220,014 659.466,668	3	597.224,99 659.463,208	6.061
3	597.224,99 659.463,208	4	597.228,548 659.460,734	4.334

Punct început	X / Y	Punct sfârșit	X / Y	Lungime segment (** (m)
4	597.228,548 659.460,734	5	597.233,654 659.457,183	6.219
5	597.233,654 659.457,183	6	597.382,202 659.650,33	243.664
6	597.382,202 659.650,33	7	597.501,919 659.815,051	203.63
7	597.501,919 659.815,051	8	597.499,863 659.816,929	2.785
8	597.499,863 659.816,929	9	597.499,442 659.817,343	0.59
9	597.499,442 659.817,343	10	597.492,498 659.823,991	9.613
10	597.492,498 659.823,991	11	597.492,196 659.824,281	0.419
11	597.492,196 659.824,281	12	597.491,245 659.825,148	1.287
12	597.491,245 659.825,148	13	597.487,599 659.828,512	4.961
13	597.487,599 659.828,512	14	597.475,622 659.811,663	20.672
14	597.475,622 659.811,663	15	597.369,392 659.662,23	183.344
15	597.369,392 659.662,23	1	597.319,707 659.596,958	82.031

** Lungimile segmentelor sunt determinate în planul de proiecție Stereo 70 și sunt rotunjite la 1 milimetru.

*** Distanța dintre puncte este formată din segmente cumulate ce sunt mai mici decât valoarea 1 milimetru.

**DATE DESPRE IMOBILUL NR. 837**

Oficiul de Cadastru și Publicitate Imobiliară SUCEAVA
Biroul de Cadastru și Publicitate Imobiliară Falticeni

A. Partea I. Descrierea imobilului

TEREN Necunoscut

Adresa: Loc. Cotu Baii, Jud. Suceava

Nr. Crt	Nr cadastral Nr. topografic	Suprafața* (mp)	Observații / Referințe
A1		1.800	Sector cadastral:3 Teren neimprejmuit;

B. Partea II. Proprietari și acte

Inscrieri privitoare la dreptul de proprietate și alte drepturi reale		Referințe
/		
Act Notarial nr. 2344, din 02/09/2004 emis de NP DRAGOS N. APOSTOL;		
B1	Intabulare, drept de PROPRIETATEcumpărare, dobandit prin Conventie, cota actuala 1/1 1) CUMPĂTESCU VIORICA 2) CUMPĂTESCU NICU	A1

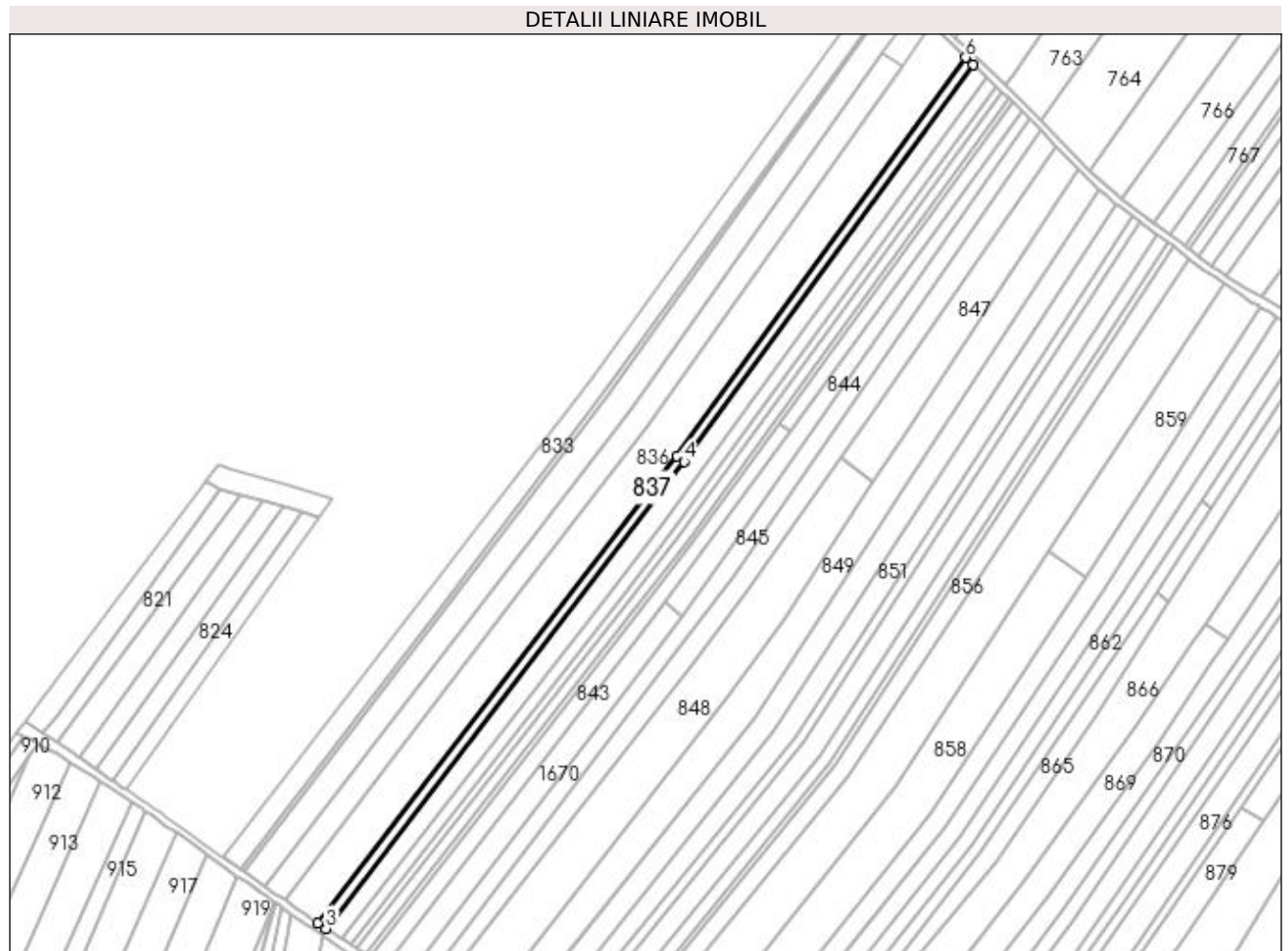
C. Partea III. SARCINI

Inscrieri privind dezmembramintele dreptului de proprietate, drepturi reale de garanție și sarcini		Referințe
/		
Act Notarial nr. 2344, din 02/09/2004 emis de NP DRAGOS N. APOSTOL;		
C1	Intabulare, drept de IPOTECA LEGALA, Valoare:0 1) ZAVELACHE COSTACHE	A1
C2	Intabulare, drept de UZUFRUCT VIAGER, cota actuala 1/1 1) ZAVELACHE COSTACHE	A1

Teren

Nr cadastral	Suprafața (mp)*	Observații / Referințe
	1.800	

* Suprafața este determinată în planul de proiecție Stereo 70.



Date referitoare la teren

Crt	Categorie folosință	Intravilan	Suprafața (mp)	Tarla	Parcelă	Nr. topo	Observații / Referințe
1	arabil	DA	33	-	-	-	
2	arabil	NU	1.767	15	285, 286, 287, 281, 280, 270	-	

Lungime Segmente

1) Valorile lungimilor segmentelor sunt obținute din proiecție în plan.

Punct început	X / Y	Punct sfârșit	X / Y	Lungime segment (** (m)
1	597.382,202 659.650,33	2	597.233,654 659.457,183	243.664
2	597.233,654 659.457,183	3	597.237,103 659.454,959	4.104
3	597.237,103 659.454,959	4	597.385,303 659.647,993	243.363
4	597.385,303 659.647,993	5	597.505,012 659.812,045	203.084

Punct început	X / Y	Punct sfârșit	X / Y	Lungime segment (** (m)
5	597.505,012 659.812,045	6	597.501,919 659.815,051	4.313
6	597.501,919 659.815,051	1	597.382,202 659.650,33	203.63

** Lungimile segmentelor sunt determinate în planul de proiecție Stereo 70 și sunt rotunjite la 1 milimetru.

*** Distanța dintre puncte este formată din segmente cumulate ce sunt mai mici decât valoarea 1 milimetru.

**DATE DESPRE IMOBILUL NR. 838**

Oficiul de Cadastru și Publicitate Imobiliară SUCEAVA
Biroul de Cadastru și Publicitate Imobiliară Falticeni

A. Partea I. Descrierea imobilului

TEREN Necunoscut

Adresa: Loc. Cotu Baii, Jud. Suceava, Extravilan Comuna Fantana Mare, locul numit Bulatau

Nr. Crt	Nr cadastral Nr. topografic	Suprafața* (mp)	Observații / Referințe
A1	33178	3.600	Sector cadastral:3 Teren neimprejmuit;

B. Partea II. Proprietari și acte

Inscrieri privitoare la dreptul de proprietate și alte drepturi reale	Referințe
8036 / 24/03/2023	
Act Notarial nr. contract de donație aut. nr. 1478, din 23/03/2023 emis de N.P. APOSTOL MARIA;	
B2	A1
Intabulare, drept de PROPRIETATE, dobandit prin Conventie, cota actuala 1/1 1) ANDRIEȘ DUMITRU , bun propriu	

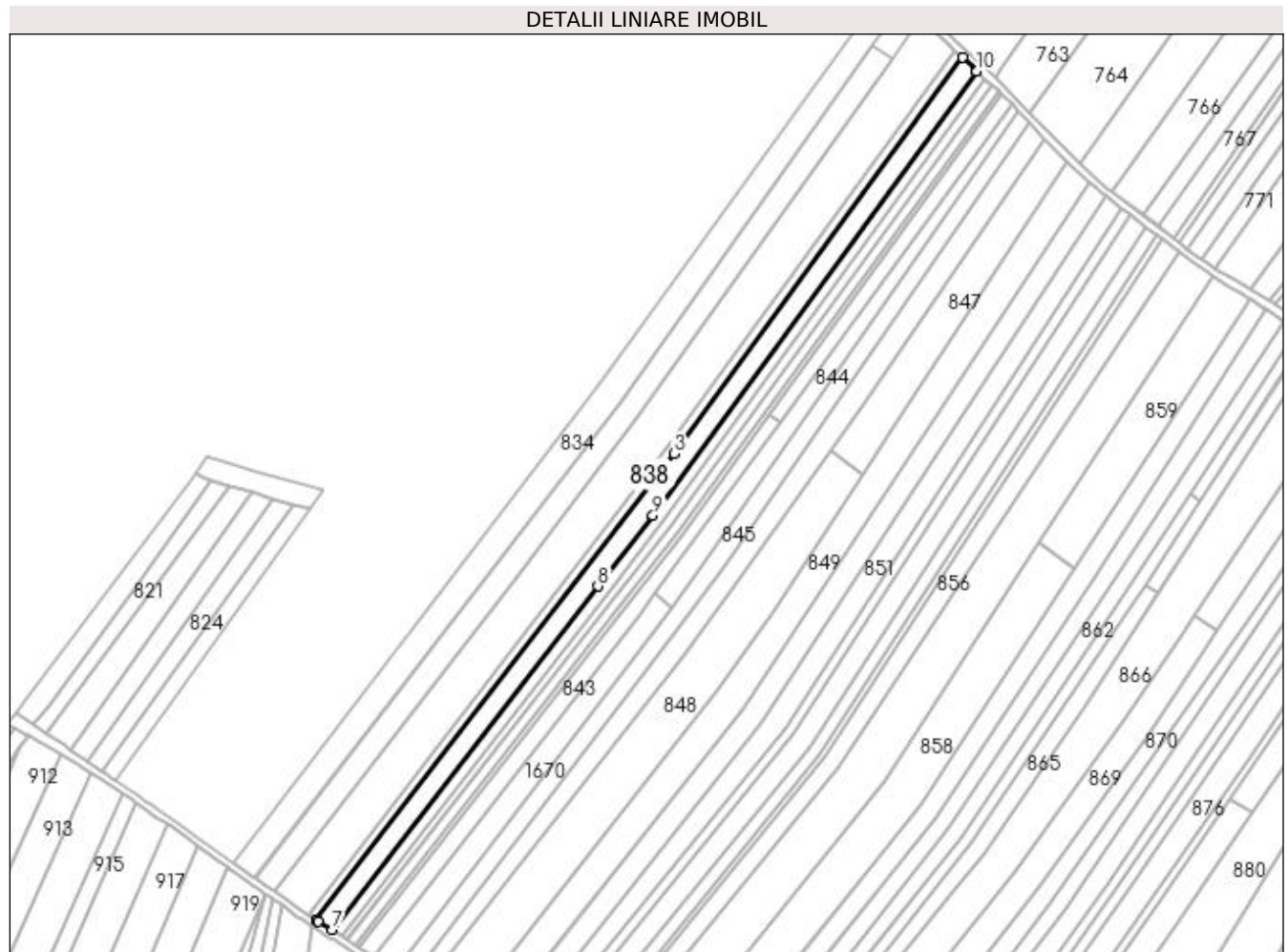
C. Partea III. SARCINI .

Inscrieri privind dezmembramintele dreptului de proprietate, drepturi reale de garanție și sarcini	Referințe
NU SUNT	

Teren

Nr cadastral	Suprafața (mp)*	Observații / Referințe
33178	3.600	

* Suprafața este determinată în planul de proiecție Stereo 70.



Date referitoare la teren

Crt	Categorie folosință	Intra vilan	Suprafața (mp)	Tarla	Parcelă	Nr. topo	Observații / Referințe
1	arabil	NU	3.544	15	285, 286, 287, 270	-	
2	arabil	DA	56	15	285, 286, 287, 270	-	

Lungime Segmente

1) Valorile lungimilor segmentelor sunt obținute din proiecție în plan.

Punct început	X / Y	Punct sfârșit	X / Y	Lungime segment (** (m)
1	597.510,573 659.806,642	2	597.505,012 659.812,045	7.754
2	597.505,012 659.812,045	3	597.385,303 659.647,993	203.084
3	597.385,303 659.647,993	4	597.237,103 659.454,959	243.363
4	597.237,103 659.454,959	5	597.237,272 659.454,85	0.201

Punct început	X / Y	Punct sfârșit	X / Y	Lungime segment (** (m)
5	597.237,272 659.454,85	6	597.237,939 659.454,42	0.794
6	597.237,939 659.454,42	7	597.243,843 659.450,97	6.838
7	597.243,843 659.450,97	8	597.353,908 659.593,101	179.765
8	597.353,908 659.593,101	9	597.376,6 659.622,572	37.195
9	597.376,6 659.622,572	10	597.510,718 659.806,502	227.635
10	597.510,718 659.806,502	1	597.510,573 659.806,642	0.202

** Lungimile segmentelor sunt determinate în planul de proiecție Stereo 70 și sunt rotunjite la 1 milimetru.

*** Distanța dintre puncte este formată din segmente cumulate ce sunt mai mici decât valoarea 1 milimetru.

**DATE DESPRE IMOBILUL NR. 839**

Oficiul de Cadastru și Publicitate Imobiliară SUCEAVA
Biroul de Cadastru și Publicitate Imobiliară Falticeni

A. Partea I. Descrierea imobilului

TEREN Necunoscut

Adresa: Loc. Cotu Baii, Jud. Suceava

Nr. Crt	Nr cadastral Nr. topografic	Suprafața* (mp)	Observații / Referințe
A1		2.200	Sector cadastral:3 Teren neimprejmuit;

B. Partea II. Proprietari și acte

Inscrieri privitoare la dreptul de proprietate și alte drepturi reale	Referințe
/	
Act Administrativ nr. 297, din 08/06/1993 emis de CJSDPAT SUCEAVA;	
B1	A1
Intabulare, drept de PROPRIETATE, dobândit prin Reconstituire, cota actuala 1/1 1) VARGAN ANICA, Lipsă CNP proprietar.	

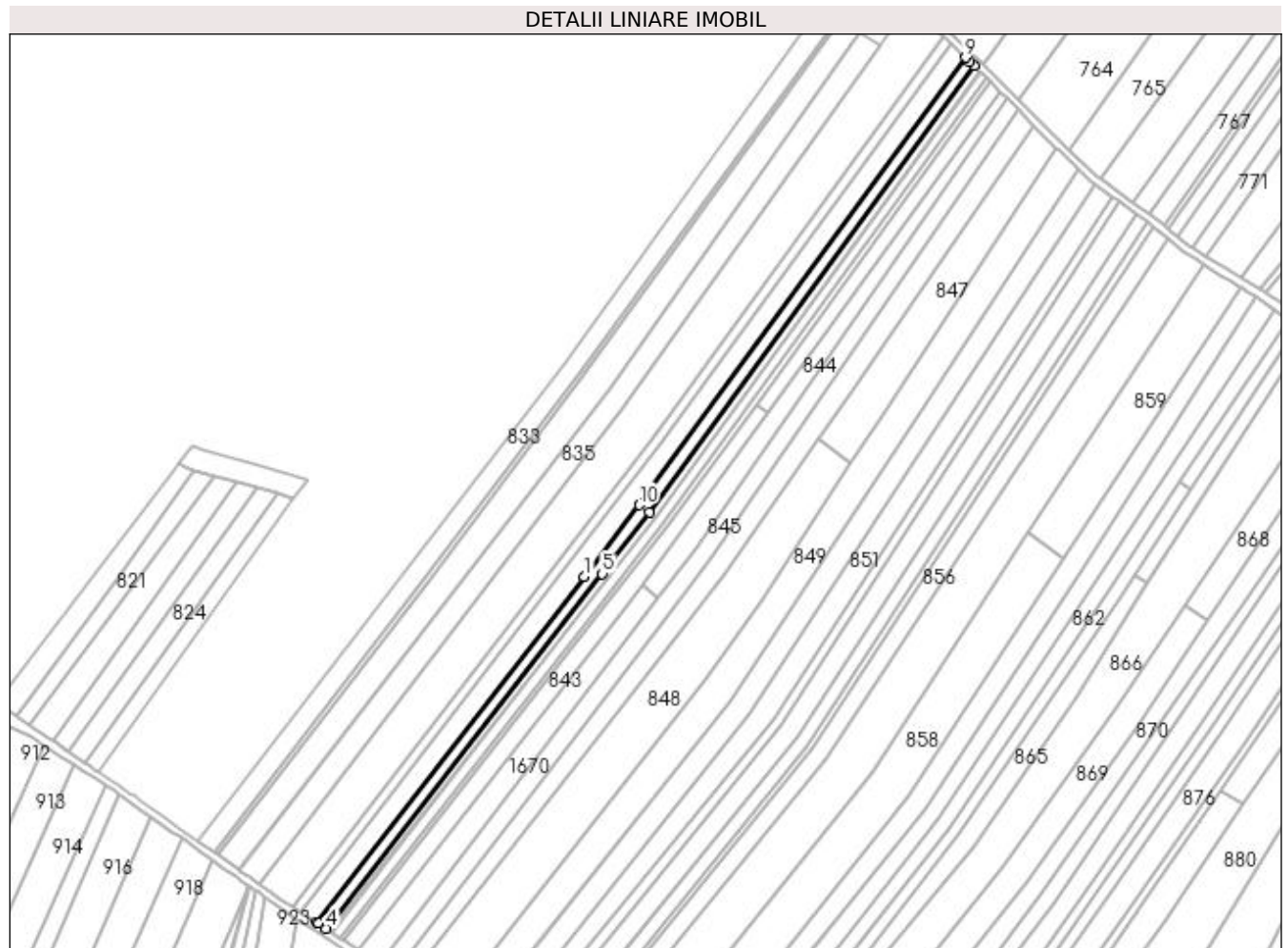
C. Partea III. SARCINI .

Inscrieri privind dezmembramintele dreptului de proprietate, drepturi reale de garanție și sarcini	Referințe
NU SUNT	

Teren

Nr cadastral	Suprafața (mp)*	Observații / Referințe
	2.200	

* Suprafața este determinată în planul de proiecție Stereo 70.



Date referitoare la teren

Crt	Categorie folosință	Intravilan	Suprafața (mp)	Tarla	Parcelă	Nr. topo	Observații / Referințe
1	arabil	DA	32	15	285, 286, 287, 270	-	
2	arabil	NU	2.168	15	285, 286, 287, 270	-	

Lungime Segmente

1) Valorile lungimilor segmentelor sunt obținute din proiecție în plan.

Punct început	X / Y	Punct sfârșit	X / Y	Lungime segment (** (m)
1	597.353,908 659.593,101	2	597.243,843 659.450,97	179.765
2	597.243,843 659.450,97	3	597.244,544 659.450,544	0.82
3	597.244,544 659.450,544	4	597.247,664 659.448,402	3.785
4	597.247,664 659.448,402	5	597.361,28 659.594,284	184.906

Punct început	X / Y	Punct sfârșit	X / Y	Lungime segment (** (m)
5	597.361,28 659.594,284	6	597.380,697 659.619,502	31.827
6	597.380,697 659.619,502	7	597.514,322 659.803,115	227.089
7	597.514,322 659.803,115	8	597.512,562 659.804,71	2.375
8	597.512,562 659.804,71	9	597.510,718 659.806,502	2.571
9	597.510,718 659.806,502	10	597.376,6 659.622,572	227.635
10	597.376,6 659.622,572	1	597.353,908 659.593,101	37.195

** Lungimile segmentelor sunt determinate în planul de proiecție Stereo 70 și sunt rotunjite la 1 milimetru.

*** Distanța dintre puncte este formată din segmente cumulate ce sunt mai mici decât valoarea 1 milimetru.

**DATE DESPRE IMOBILUL NR. 840**

Oficiul de Cadastru și Publicitate Imobiliară SUCEAVA
Biroul de Cadastru și Publicitate Imobiliară Falticeni

A. Partea I. Descrierea imobilului

TEREN Necunoscut

Adresa: Loc. Cotu Baii, Jud. Suceava

Nr. Crt	Nr cadastral Nr. topografic	Suprafața* (mp)	Observații / Referințe
A1		1.400	Sector cadastral:3 Teren neimprejmuit;

B. Partea II. Proprietari și acte

Inscrieri privitoare la dreptul de proprietate și alte drepturi reale		Referințe
/		
Act Normativ nr. Legea 7, din 13/03/1996 emis de PARLAMENTUL ROMANIEI;		
B1	Inscrierea provizorie, drept de PROPRIETATE, dobandit prin Lege, cota actuala 1/1 1) NEIDENTIFICAT NEIDENTIFICAT	A1
B2	Proprietar neidentificat.	A1

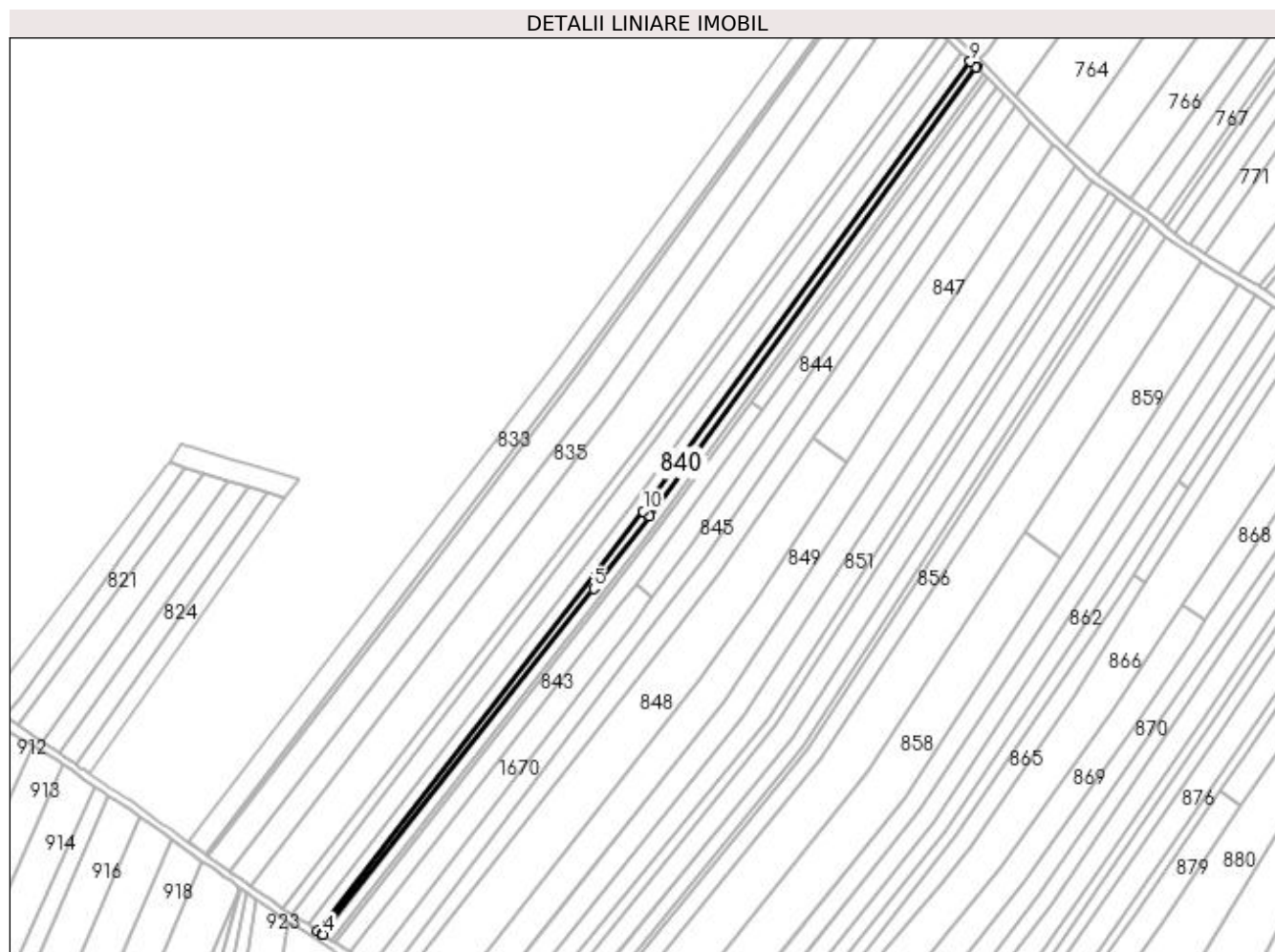
C. Partea III. SARCINI .

Inscrieri privind dezmembramintele dreptului de proprietate, drepturi reale de garanție și sarcini	Referințe
NU SUNT	

Teren

Nr cadastral	Suprafața (mp)*	Observații / Referințe
	1.400	

* Suprafața este determinată în planul de proiecție Stereo 70.



Date referitoare la teren

Crt	Categorie folosință	Intra vilan	Suprafața (mp)	Tarla	Parcelă	Nr. topo	Observații / Referințe
1	arabil	DA	21	15	285, 286, 287, 270	-	
2	arabil	NU	1.379	15	285, 286, 287, 270	-	

Lungime Segmente

1) Valorile lungimilor segmentelor sunt obținute din proiecție în plan.

Punct început	X / Y	Punct sfârșit	X / Y	Lungime segment (** (m)
1	597.361,28 659.594,284	2	597.247,664 659.448,402	184.906
2	597.247,664 659.448,402	3	597.249,7 659.447,003	2.47
3	597.249,7 659.447,003	4	597.249,948 659.446,833	0.301
4	597.249,948 659.446,833	5	597.360,443 659.587,985	179.257

Punct început	X / Y	Punct sfârșit	X / Y	Lungime segment (** (m)
5	597.360,443 659.587,985	6	597.383,306 659.617,682	37.478
6	597.383,306 659.617,682	7	597.516,842 659.800,812	226.646
7	597.516,842 659.800,812	8	597.516,618 659.801,016	0.303
8	597.516,618 659.801,016	9	597.514,322 659.803,115	3.111
9	597.514,322 659.803,115	10	597.380,697 659.619,502	227.089
10	597.380,697 659.619,502	1	597.361,28 659.594,284	31.827

** Lungimile segmentelor sunt determinate în planul de proiecție Stereo 70 și sunt rotunjite la 1 milimetru.

*** Distanța dintre puncte este formată din segmente cumulate ce sunt mai mici decât valoarea 1 milimetru.

**DATE DESPRE IMOBILUL NR. 841**

Oficiul de Cadastru și Publicitate Imobiliară SUCEAVA
Biroul de Cadastru și Publicitate Imobiliară Falticeni

A. Partea I. Descrierea imobilului

TEREN Necunoscut

Adresa: Loc. Cotu Baii, Jud. Suceava

Nr. Crt	Nr cadastral Nr. topografic	Suprafața* (mp)	Observații / Referințe
A1		1.800	Sector cadastral:3 Teren neimprejmuit;

B. Partea II. Proprietari și acte

Inscrieri privitoare la dreptul de proprietate și alte drepturi reale	Referințe
/	
Act Notarial nr. 385, din 14/12/1995 emis de NP APOSTOL MARIA;	
B1	A1
Intabulare, drept de PROPRIETATE, dobândit prin PARTAJ, cota actuala 1/1 1) IFTIME OLGA, Lipsă CNP proprietar.	

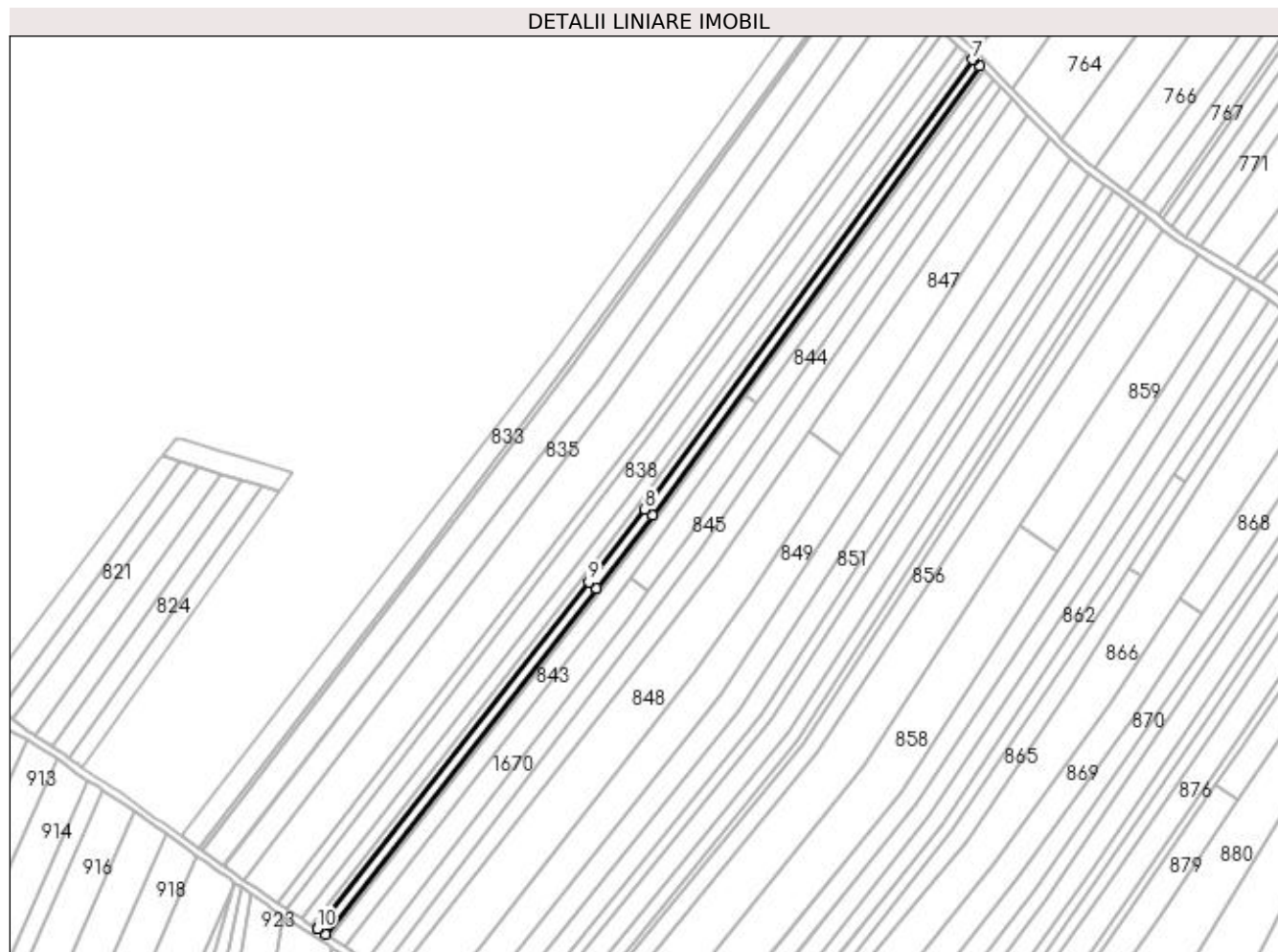
C. Partea III. SARCINI .

Inscrieri privind dezmembramintele dreptului de proprietate, drepturi reale de garanție și sarcini	Referințe
NU SUNT	

Teren

Nr cadastral	Suprafața (mp)*	Observații / Referințe
	1.800	

* Suprafața este determinată în planul de proiecție Stereo 70.



Date referitoare la teren

Crt	Categorie folosință	Intra vilan	Suprafața (mp)	Tarla	Parcelă	Nr. topo	Observații / Referințe
1	arabil	DA	24	15	289, 290, 291, 292	-	
2	arabil	NU	1.776	15	289, 290, 291, 292	-	

Lungime Segmente

1) Valorile lungimilor segmentelor sunt obținute din proiecție în plan.

Punct început	X / Y	Punct sfârșit	X / Y	Lungime segment (** (m)
1	597.250,113 659.446,72	2	597.253,262 659.444,556	3.821
2	597.253,262 659.444,556	3	597.363,585 659.585,476	178.968
3	597.363,585 659.585,476	4	597.386,647 659.615,161	37.591
4	597.386,647 659.615,161	5	597.519,814 659.798,097	226.272

Punct început	X / Y	Punct sfârșit	X / Y	Lungime segment (** (m)
5	597.519,814 659.798,097	6	597.516,99 659.800,677	3.825
6	597.516,99 659.800,677	7	597.516,842 659.800,812	0.2
7	597.516,842 659.800,812	8	597.383,306 659.617,682	226.646
8	597.383,306 659.617,682	9	597.360,443 659.587,985	37.478
9	597.360,443 659.587,985	10	597.249,948 659.446,833	179.257
10	597.249,948 659.446,833	1	597.250,113 659.446,72	0.2

** Lungimile segmentelor sunt determinate în planul de proiecție Stereo 70 și sunt rotunjite la 1 milimetru.

*** Distanța dintre puncte este formată din segmente cumulate ce sunt mai mici decât valoarea 1 milimetru.

**DATE DESPRE IMOBILUL NR. 842**

Oficiul de Cadastru și Publicitate Imobiliară SUCEAVA
Biroul de Cadastru și Publicitate Imobiliară Falticeni

A. Partea I. Descrierea imobilului

TEREN Necunoscut

Adresa: Loc. Cotu Baii, Jud. Suceava

Nr. Crt	Nr cadastral Nr. topografic	Suprafața* (mp)	Observații / Referințe
A1		900	Sector cadastral:3 Teren neimprejmuit;

B. Partea II. Proprietari și acte

Inscrieri privitoare la dreptul de proprietate și alte drepturi reale		Referințe
/		
Act Normativ nr. Legea 7, din 13/03/1996 emis de PARLAMENTUL ROMANIEI;		
B1	Inscrierea provizorie, drept de PROPRIETATE, dobandit prin Lege, cota actuala 1/1 1) NEIDENTIFICAT NEIDENTIFICAT	A1
B2	Proprietar neidentificat.	A1

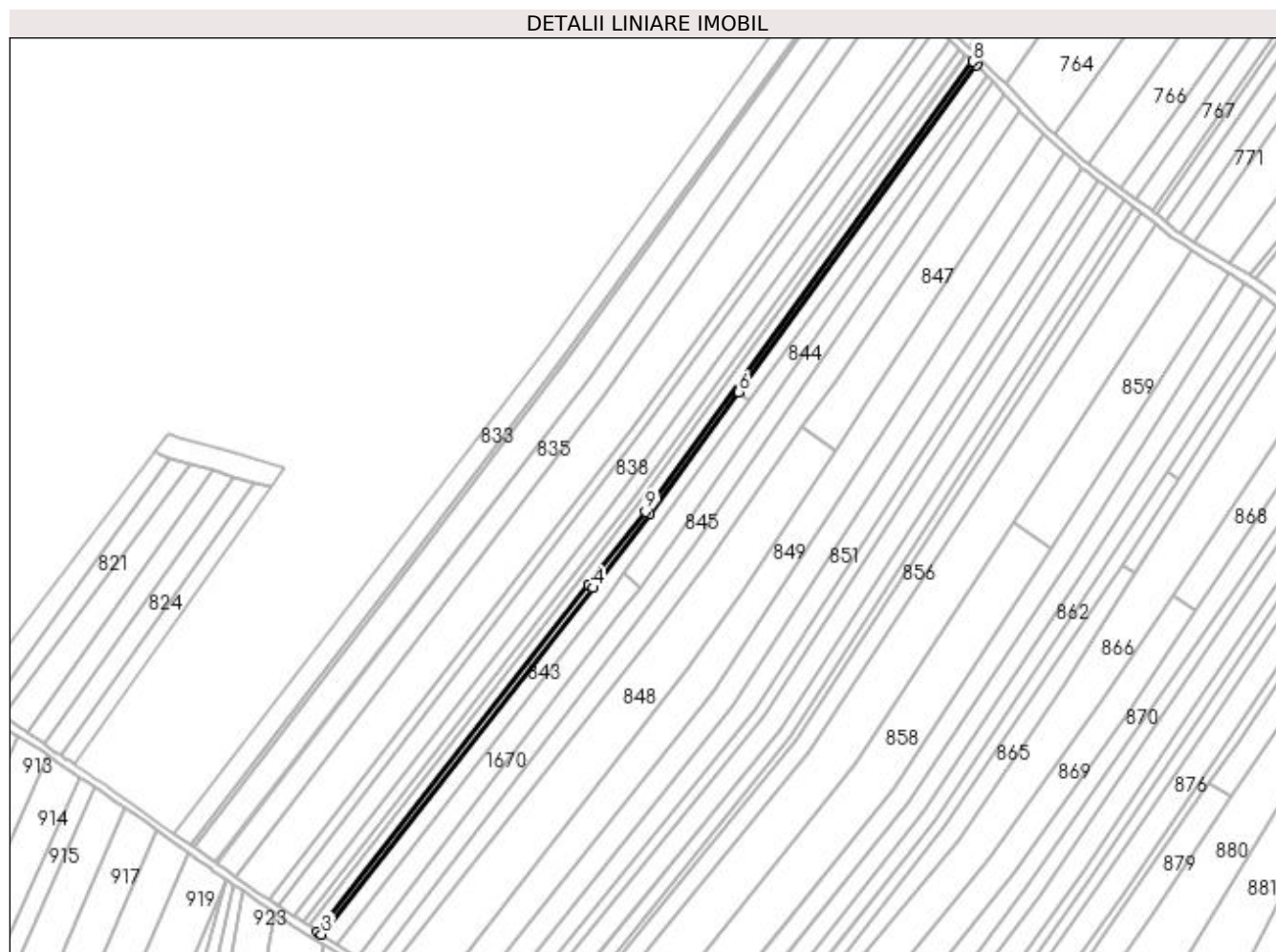
C. Partea III. SARCINI .

Inscrieri privind dezmembramintele dreptului de proprietate, drepturi reale de garanție și sarcini	Referințe
NU SUNT	

Teren

Nr cadastral	Suprafața (mp)*	Observații / Referințe
	900	

* Suprafața este determinată în planul de proiecție Stereo 70.



Date referitoare la teren

Crt	Categorie folosință	Intra vilan	Suprafața (mp)	Tarla	Parcelă	Nr. topo	Observații / Referințe
1	arabil	DA	12	15	289, 290, 291, 292	-	
2	arabil	NU	888	15	289, 290, 291, 292	-	

Lungime Segmente

1) Valorile lungimilor segmentelor sunt obținute din proiecție în plan.

Punct început	X / Y	Punct sfârșit	X / Y	Lungime segment (** (m)
1	597.363,585 659.585,476	2	597.253,262 659.444,556	178.968
2	597.253,262 659.444,556	3	597.254,958 659.443,388	2.059
3	597.254,958 659.443,388	4	597.365,181 659.584,212	178.831
4	597.365,181 659.584,212	5	597.388,277 659.613,925	37.634

Punct început	X / Y	Punct sfârșit	X / Y	Lungime segment (** (m)
5	597.388,277 659.613,925	6	597.424,578 659.663,813	61.697
6	597.424,578 659.663,813	7	597.521,301 659.796,741	164.393
7	597.521,301 659.796,741	8	597.519,814 659.798,097	2.012
8	597.519,814 659.798,097	9	597.386,647 659.615,161	226.272
9	597.386,647 659.615,161	1	597.363,585 659.585,476	37.591

** Lungimile segmentelor sunt determinate în planul de proiecție Stereo 70 și sunt rotunjite la 1 milimetru.

*** Distanța dintre puncte este formată din segmente cumulate ce sunt mai mici decât valoarea 1 milimetru.

**DATE DESPRE IMOBILUL NR. 843**

Oficiul de Cadastru și Publicitate Imobiliară SUCEAVA
Biroul de Cadastru și Publicitate Imobiliară Falticeni

A. Partea I. Descrierea imobilului

TEREN Extravilan

Adresa: Jud. Suceava

Nr. Crt	Nr cadastral Nr. topografic	Suprafața* (mp)	Observații / Referințe
A1		1.800	Sector cadastral:3 Teren neimprejmuit;

B. Partea II. Proprietari și acte

Inscrieri privitoare la dreptul de proprietate și alte drepturi reale	Referințe
/	
Act Notarial nr. 2982, din 20/03/1997 emis de NP MANEA LACRAMIOARA;	
B1	A1
Intabulare, drept de PROPRIETATE, dobandit prin PARTAJ, cota actuala 1/1 1) RUSU ILIANA	

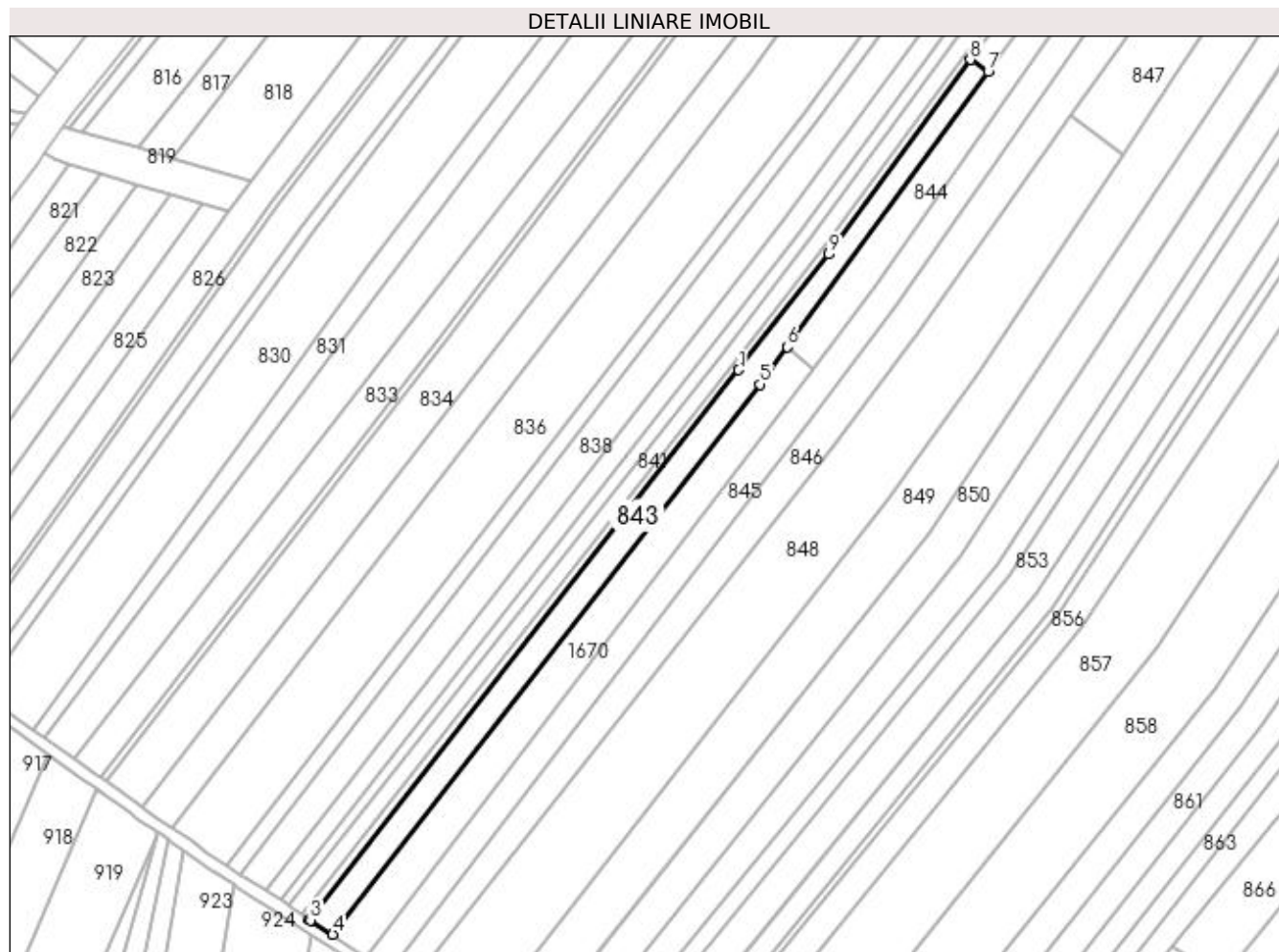
C. Partea III. SARCINI .

Inscrieri privind dezmembramintele dreptului de proprietate, drepturi reale de garanție și sarcini	Referințe
NU SUNT	

Teren

Nr cadastral	Suprafața (mp)*	Observații / Referințe
	1.800	

* Suprafața este determinată în planul de proiecție Stereo 70.



Date referitoare la teren

Crt	Categorie folosință	Intravilan	Suprafața (mp)	Tarla	Parcelă	Nr. topo	Observații / Referințe
1	arabil	NU	1.800	15	287, 288, 270	-	

Lungime Segmente

1) Valorile lungimilor segmentelor sunt obținute din proiecție în plan.

Punct început	X / Y	Punct sfârșit	X / Y	Lungime segment (** (m)
1	597.365,181 659.584,212	2	597.254,958 659.443,388	178.831
2	597.254,958 659.443,388	3	597.255,316 659.443,146	0.432
3	597.255,316 659.443,146	4	597.261,06 659.439,514	6.796
4	597.261,06 659.439,514	5	597.370,688 659.580,52	178.608
5	597.370,688 659.580,52	6	597.377,663 659.590,086	11.839

Punct început	X / Y	Punct sfârșit	X / Y	Lungime segment (** (m)
6	597.377,663 659.590,086	7	597.429,17 659.660,735	87.431
7	597.429,17 659.660,735	8	597.424,578 659.663,813	5.528
8	597.424,578 659.663,813	9	597.388,277 659.613,925	61.697
9	597.388,277 659.613,925	1	597.365,181 659.584,212	37.634

** Lungimile segmentelor sunt determinate în planul de proiecție Stereo 70 și sunt rotunjite la 1 milimetru.

*** Distanța dintre puncte este formată din segmente cumulate ce sunt mai mici decât valoarea 1 milimetru.

**DATE DESPRE IMOBILUL NR. 844**

Oficiul de Cadastru și Publicitate Imobiliară SUCEAVA
Biroul de Cadastru și Publicitate Imobiliară Falticeni

A. Partea I. Descrierea imobilului

TEREN Necunoscut

Adresa: Loc. Cotu Baii, Jud. Suceava

Nr. Crt	Nr cadastral Nr. topografic	Suprafața* (mp)	Observații / Referințe
A1		1.700	Sector cadastral:3 Teren neimprejmuit;

B. Partea II. Proprietari și acte

Inscrieri privitoare la dreptul de proprietate și alte drepturi reale		Referințe
/		
Act Normativ nr. Legea 7, din 13/03/1996 emis de PARLAMENTUL ROMANIEI;		
B1	Inscrierea provizorie, drept de PROPRIETATE, dobandit prin Lege, cota actuala 1/1 1) NEIDENTIFICAT NEIDENTIFICAT	A1
B2	Proprietar neidentificat.	A1

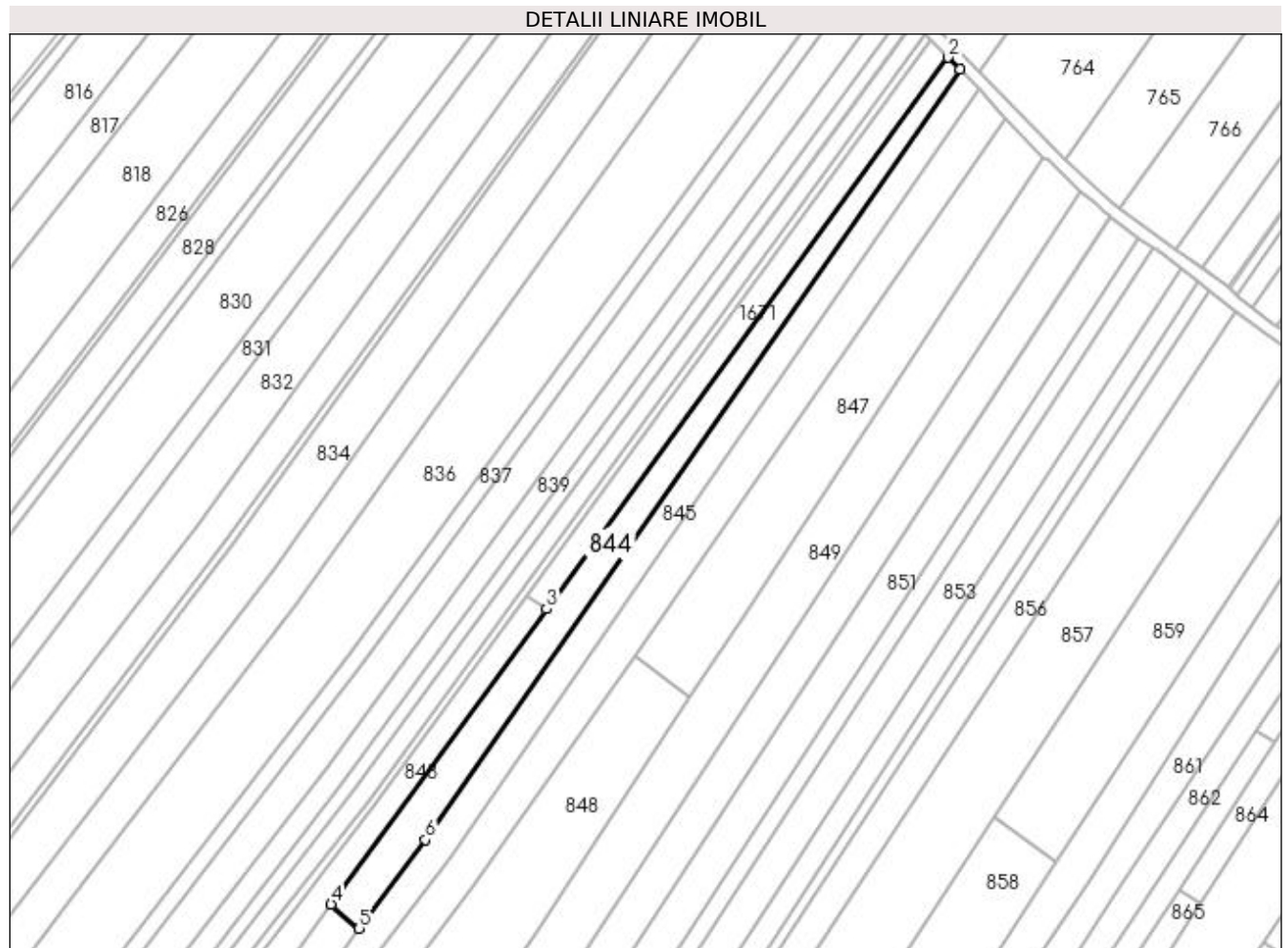
C. Partea III. SARCINI .

Inscrieri privind dezmembramintele dreptului de proprietate, drepturi reale de garanție și sarcini	Referințe
NU SUNT	

Teren

Nr cadastral	Suprafața (mp)*	Observații / Referințe
	1.700	

* Suprafața este determinată în planul de proiecție Stereo 70.



Date referitoare la teren

Crt	Categorie folosință	Intravilan	Suprafața (mp)	Tarla	Parcelă	Nr. topo	Observații / Referințe
1	arabil	NU	1.681	15	4	-	
2	arabil	DA	19	15	4	-	

Lungime Segmente

1) Valorile lungimilor segmentelor sunt obținute din proiecție în plan.

Punct început	X / Y	Punct sfârșit	X / Y	Lungime segment (** (m)
1	597.528,123 659.789,793	2	597.525,293 659.792,58	3.972
2	597.525,293 659.792,58	3	597.429,17 659.660,735	163.165
3	597.429,17 659.660,735	4	597.377,663 659.590,086	87.431
4	597.377,663 659.590,086	5	597.384,334 659.584,275	8.847

Punct început	X / Y	Punct sfârșit	X / Y	Lungime segment (** (m)
5	597.384,334 659.584,275	6	597.400,206 659.605,506	26.508
6	597.400,206 659.605,506	1	597.528,123 659.789,793	224.331

** Lungimile segmentelor sunt determinate în planul de proiecție Stereo 70 și sunt rotunjite la 1 milimetru.

*** Distanța dintre puncte este formată din segmente cumulate ce sunt mai mici decât valoarea 1 milimetru.

**DATE DESPRE IMOBILUL NR. 845**

Oficiul de Cadastru și Publicitate Imobiliară SUCEAVA
Biroul de Cadastru și Publicitate Imobiliară Falticeni

A. Partea I. Descrierea imobilului

TEREN Necunoscut

Adresa: Loc. Cotu Baii, Jud. Suceava

Nr. Crt	Nr cadastral Nr. topografic	Suprafața* (mp)	Observații / Referințe
A1		3.100	Sector cadastral:3 Teren neimprejmuit;

B. Partea II. Proprietari și acte

Inscrieri privitoare la dreptul de proprietate și alte drepturi reale	Referințe
/	
Act Notarial nr. 398, din 26/02/2004 emis de NP DRAGOS N. APOSTOL;	
B1	A1
Intabulare, drept de PROPRIETATE, dobandit prin PARTAJ, cota actuala 1/1 1) SAVU MARIANA	

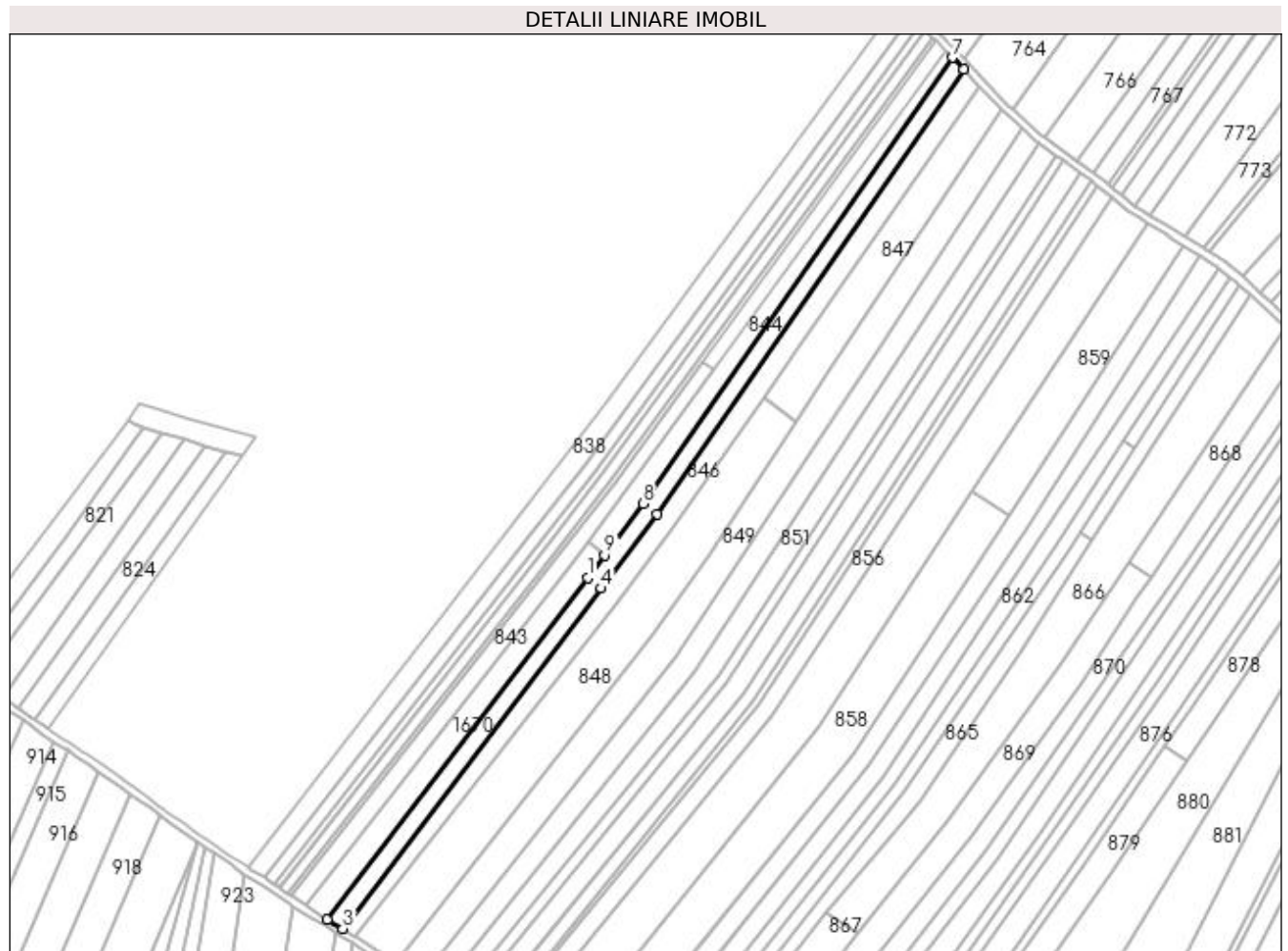
C. Partea III. SARCINI .

Inscrieri privind dezmembramintele dreptului de proprietate, drepturi reale de garanție și sarcini	Referințe
NU SUNT	

Teren

Nr cadastral	Suprafața (mp)*	Observații / Referințe
	3.100	

* Suprafața este determinată în planul de proiecție Stereo 70.



Date referitoare la teren

Crt	Categorie folosință	Intra vilan	Suprafața (mp)	Tarla	Parcelă	Nr. topo	Observații / Referințe
1	arabil	DA	27	15	289, 290, 291, 292	-	
2	arabil	NU	3.073	15	289, 290, 291, 292	-	

Lungime Segmente

1) Valorile lungimilor segmentelor sunt obținute din proiecție în plan.

Punct început	X / Y	Punct sfârșit	X / Y	Lungime segment (** (m)
1	597.377,252 659.574,802	2	597.269,668 659.433,697	177.44
2	597.269,668 659.433,697	3	597.275,937 659.429,921	7.318
3	597.275,937 659.429,921	4	597.383,006 659.570,446	176.666
4	597.383,006 659.570,446	5	597.406,046 659.601,279	38.49

Punct început	X / Y	Punct sfârșit	X / Y	Lungime segment (** (m)
5	597.406,046 659.601,279	6	597.532,749 659.784,946	223.13
6	597.532,749 659.784,946	7	597.528,123 659.789,793	6.7
7	597.528,123 659.789,793	8	597.400,206 659.605,506	224.331
8	597.400,206 659.605,506	9	597.384,334 659.584,275	26.508
9	597.384,334 659.584,275	1	597.377,252 659.574,802	11.828

** Lungimile segmentelor sunt determinate în planul de proiecție Stereo 70 și sunt rotunjite la 1 milimetru.

*** Distanța dintre puncte este formată din segmente cumulate ce sunt mai mici decât valoarea 1 milimetru.

**DATE DESPRE IMOBILUL NR. 846**

Oficiul de Cadastru și Publicitate Imobiliară SUCEAVA
Biroul de Cadastru și Publicitate Imobiliară Falticeni

A. Partea I. Descrierea imobilului

TEREN Necunoscut

Adresa: Loc. Cotu Baii, Jud. Suceava

Nr. Crt	Nr cadastral Nr. topografic	Suprafața* (mp)	Observații / Referințe
A1		3.601	Sector cadastral:3 Teren neimprejmuit;

B. Partea II. Proprietari și acte

Inscrieri privitoare la dreptul de proprietate și alte drepturi reale		Referințe
/		
Act Normativ nr. Legea 7, din 13/03/1996 emis de PARLAMENTUL ROMANIEI;		
B1	Inscrierea provizorie, drept de PROPRIETATE, dobandit prin Lege, cota actuala 1/1 1) NEIDENTIFICAT NEIDENTIFICAT	A1
B2	Proprietar neidentificat.	A1

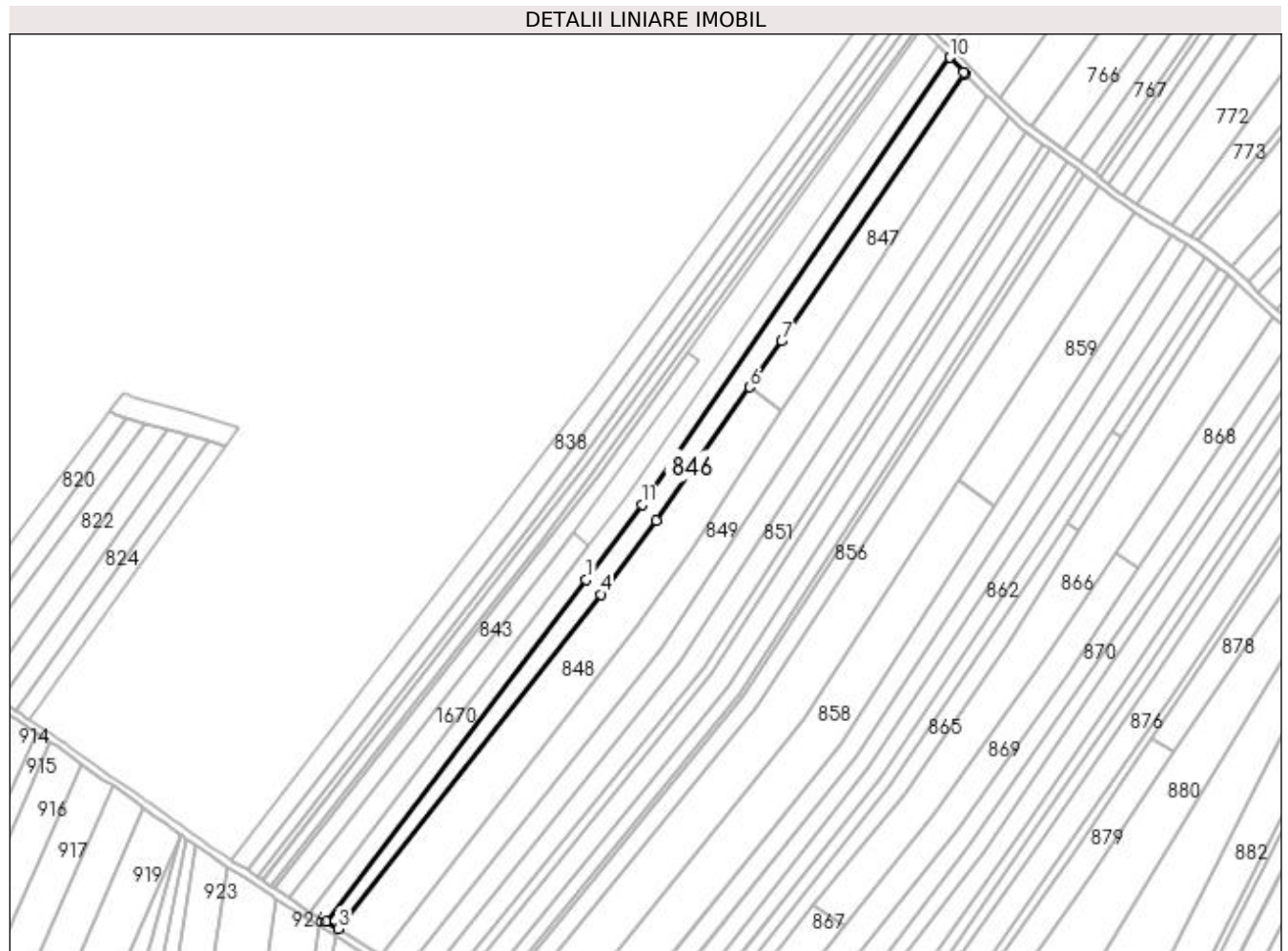
C. Partea III. SARCINI .

Inscrieri privind dezmembramintele dreptului de proprietate, drepturi reale de garanție și sarcini	Referințe
NU SUNT	

Teren

Nr cadastral	Suprafața (mp)*	Observații / Referințe
	3.601	

* Suprafața este determinată în planul de proiecție Stereo 70.



Date referitoare la teren

Crt	Categorie folosință	Intra vilan	Suprafața (mp)	Tarla	Parcelă	Nr. topo	Observații / Referințe
1	arabil	DA	26	15	289, 290, 291, 292	-	
2	arabil	NU	3.575	15	289, 290, 291, 292	-	

Lungime Segmente

1) Valorile lungimilor segmentelor sunt obținute din proiecție în plan.

Punct început	X / Y	Punct sfârșit	X / Y	Lungime segment (** (m)
1	597.383,006 659.570,446	2	597.275,937 659.429,921	176.666
2	597.275,937 659.429,921	3	597.280,989 659.426,88	5.897
3	597.280,989 659.426,88	4	597.388,974 659.564,324	174.79
4	597.388,974 659.564,324	5	597.411,832 659.594,669	37.991

Punct început	X / Y	Punct sfârșit	X / Y	Lungime segment (** (m)
5	597.411,832 659.594,669	6	597.450,303 659.649,444	66.935
6	597.450,303 659.649,444	7	597.463,587 659.668,356	23.111
7	597.463,587 659.668,356	8	597.538,921 659.778,078	133.094
8	597.538,921 659.778,078	9	597.538,284 659.778,771	0.941
9	597.538,284 659.778,771	10	597.532,749 659.784,946	8.293
10	597.532,749 659.784,946	11	597.406,046 659.601,279	223.13
11	597.406,046 659.601,279	1	597.383,006 659.570,446	38.49

** Lungimile segmentelor sunt determinate în planul de proiecție Stereo 70 și sunt rotunjite la 1 milimetru.

*** Distanța dintre puncte este formată din segmente cumulate ce sunt mai mici decât valoarea 1 milimetru.

**DATE DESPRE IMOBILUL NR. 847**

Oficiul de Cadastru și Publicitate Imobiliară SUCEAVA
Biroul de Cadastru și Publicitate Imobiliară Falticeni

A. Partea I. Descrierea imobilului

TEREN Necunoscut

Adresa: Loc. Cotu Baii, Jud. Suceava

Nr. Crt	Nr cadastral Nr. topografic	Suprafața* (mp)	Observații / Referințe
A1		2.275	Sector cadastral:3 Teren neimprejmuit;

B. Partea II. Proprietari și acte

Inscrieri privitoare la dreptul de proprietate și alte drepturi reale		Referințe
/		
Act Normativ nr. Legea 7, din 13/03/1996 emis de PARLAMENTUL ROMANIEI;		
B1	Inscrierea provizorie, drept de PROPRIETATE, dobandit prin Lege, cota actuala 1/1 1) NEIDENTIFICAT NEIDENTIFICAT	A1
B2	Proprietar neidentificat.	A1

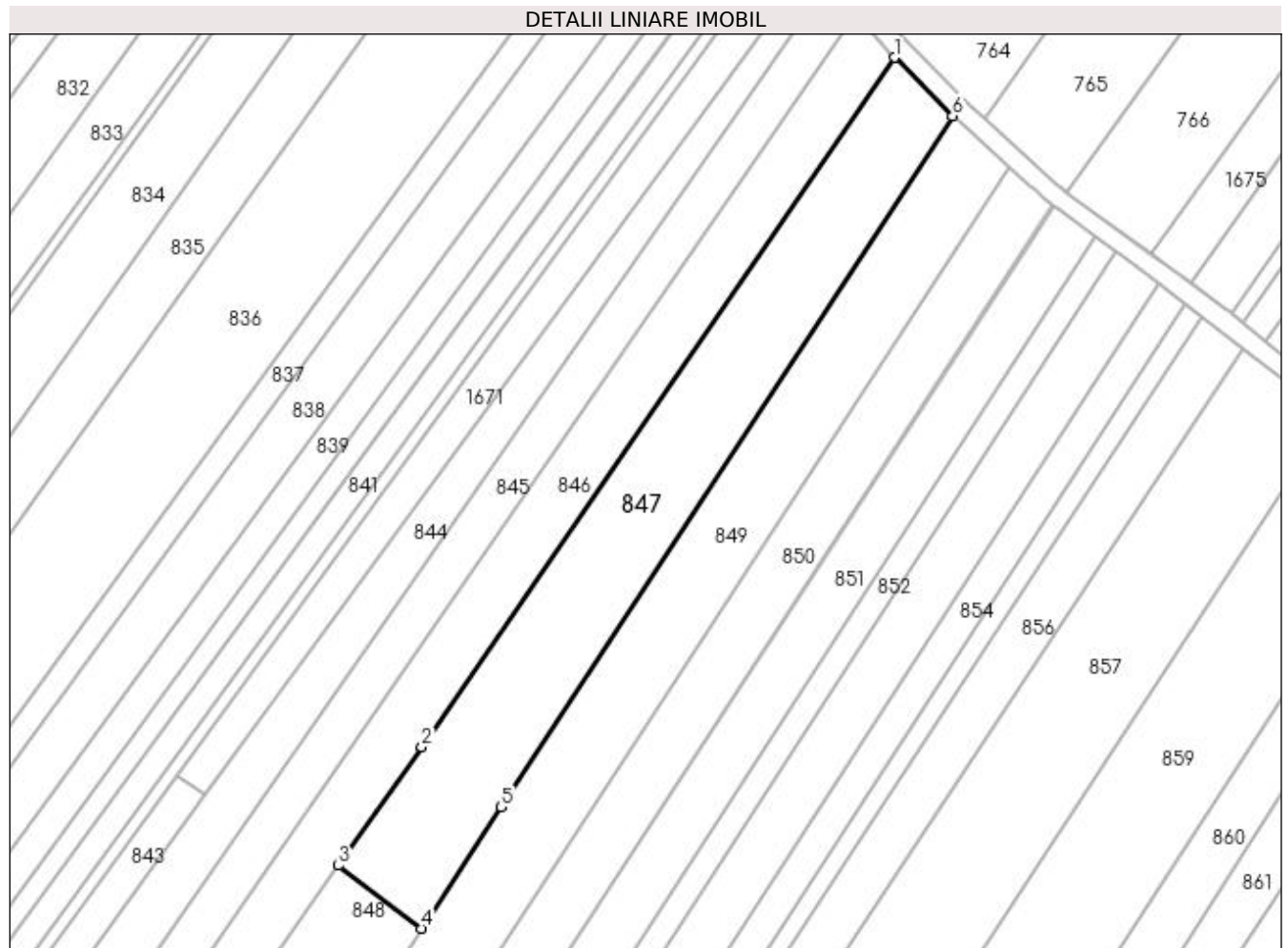
C. Partea III. SARCINI .

Inscrieri privind dezmembramintele dreptului de proprietate, drepturi reale de garanție și sarcini	Referințe
NU SUNT	

Teren

Nr cadastral	Suprafața (mp)*	Observații / Referințe
	2.275	

* Suprafața este determinată în planul de proiecție Stereo 70.



Date referitoare la teren

Crt	Categorie folosință	Intra vilan	Suprafața (mp)	Tarla	Parcelă	Nr. topo	Observații / Referințe
1	arabil	NU	2.258	15	277, 287, 288, 289	-	
2	arabil	DA	17	15	277, 287, 288, 289	-	

Lungime Segmente

1) Valorile lungimilor segmentelor sunt obținute din proiecție în plan.

Punct început	X / Y	Punct sfârșit	X / Y	Lungime segment (** (m)
1	597.538,921 659.778,078	2	597.463,587 659.668,356	133.094
2	597.463,587 659.668,356	3	597.450,303 659.649,444	23.111
3	597.450,303 659.649,444	4	597.463,593 659.639,432	16.639
4	597.463,593 659.639,432	5	597.476,224 659.658,745	23.077

Punct început	X / Y	Punct sfârșit	X / Y	Lungime segment (** (m)
5	597.476,224 659.658,745	6	597.548,196 659.768,794	131.494
6	597.548,196 659.768,794	1	597.538,921 659.778,078	13.123

** Lungimile segmentelor sunt determinate în planul de proiecție Stereo 70 și sunt rotunjite la 1 milimetru.

*** Distanța dintre puncte este formată din segmente cumulate ce sunt mai mici decât valoarea 1 milimetru.

**DATE DESPRE IMOBILUL NR. 848**

Oficiul de Cadastru și Publicitate Imobiliară SUCEAVA
Biroul de Cadastru și Publicitate Imobiliară Falticeni

A. Partea I. Descrierea imobilului

TEREN Extravilan

Adresa: Jud. Suceava

Nr. Crt	Nr cadastral Nr. topografic	Suprafața* (mp)	Observații / Referințe
A1		5.400	Sector cadastral:3 Teren neimprejmuit;

B. Partea II. Proprietari și acte

Inscrieri privitoare la dreptul de proprietate și alte drepturi reale		Referințe
/		
Act Notarial nr. 7, din 16/02/2009 emis de NP LIUTA IOAN;		
B1	Intabulare, drept de PROPRIETATE, dobandit prin Succesiune, cota actuala 1/1 1) BOSTANGICĂ MIHAELA	A1

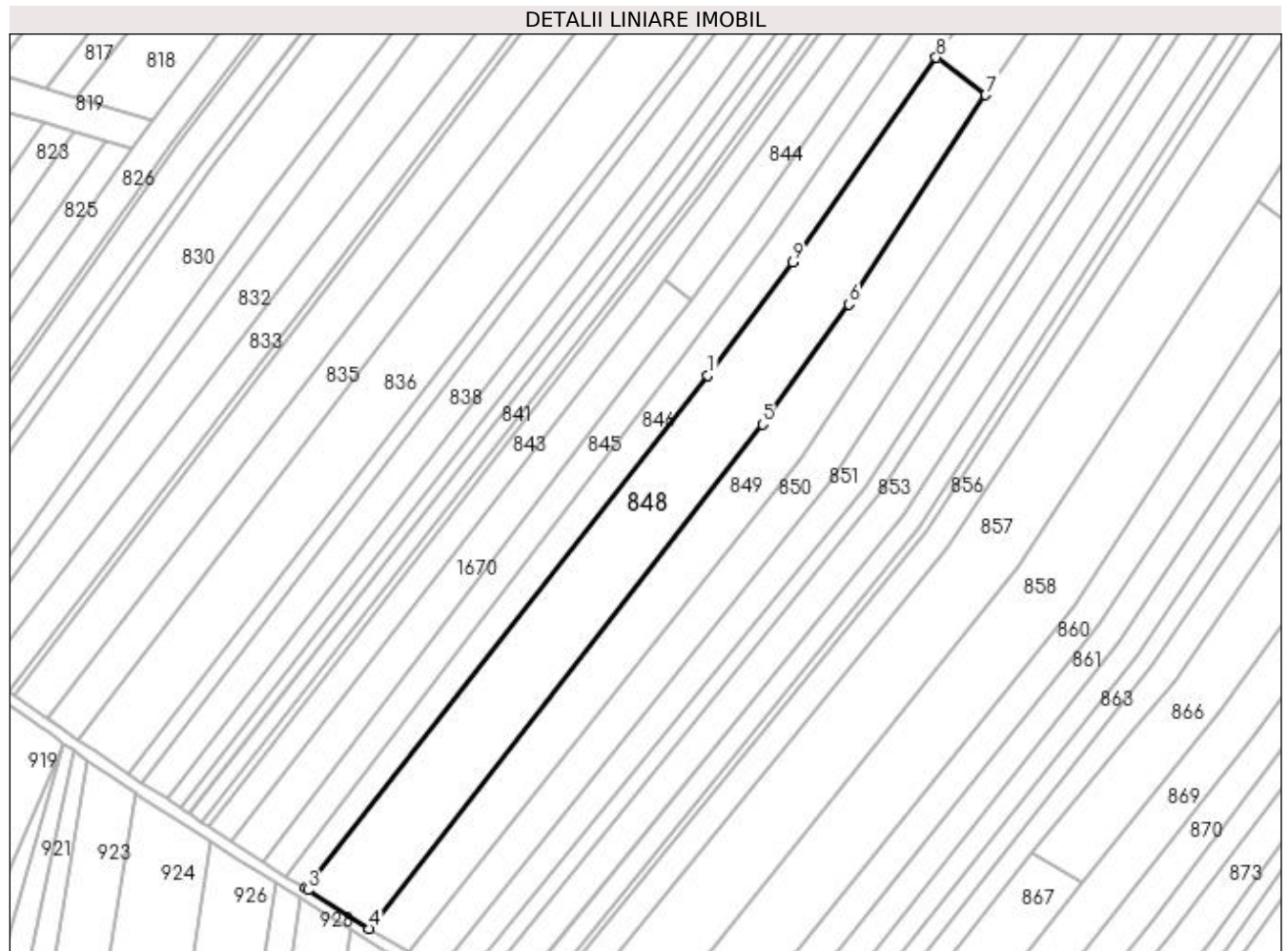
C. Partea III. SARCINI .

Inscrieri privind dezmembramintele dreptului de proprietate, drepturi reale de garanție și sarcini	Referințe
NU SUNT	

Teren

Nr cadastral	Suprafața (mp)*	Observații / Referințe
	5.400	

* Suprafața este determinată în planul de proiecție Stereo 70.



Date referitoare la teren

Crt	Categorie folosință	Intra vilan	Suprafața (mp)	Tarla	Parcelă	Nr. topo	Observații / Referințe
1	arabil	NU	5.400	15	277, 287, 288, 289	-	

Lungime Segmente

1) Valorile lungimilor segmentelor sunt obținute din proiecție în plan.

Punct început	X / Y	Punct sfârșit	X / Y	Lungime segment (** (m)
1	597.388,974 659.564,324	2	597.280,989 659.426,88	174.79
2	597.280,989 659.426,88	3	597.281,749 659.426,398	0.9
3	597.281,749 659.426,398	4	597.298,176 659.415,985	19.449
4	597.298,176 659.415,985	5	597.403,734 659.551,119	171.475
5	597.403,734 659.551,119	6	597.426,896 659.583,32	39.666

Punct început	X / Y	Punct sfârşit	X / Y	Lungime segment (** (m)
6	597.426,896 659.583,32	7	597.463,593 659.639,432	67.046
7	597.463,593 659.639,432	8	597.450,303 659.649,444	16.639
8	597.450,303 659.649,444	9	597.411,832 659.594,669	66.935
9	597.411,832 659.594,669	1	597.388,974 659.564,324	37.991

** Lungimile segmentelor sunt determinate în planul de proiecţie Stereo 70 şi sunt rotunjite la 1 milimetru.

*** Distanţa dintre puncte este formată din segmente cumulate ce sunt mai mici decât valoarea 1 milimetru.

**DATE DESPRE IMOBILUL NR. 849**

Oficiul de Cadastru și Publicitate Imobiliară SUCEAVA
Biroul de Cadastru și Publicitate Imobiliară Falticeni

A. Partea I. Descrierea imobilului

TEREN Necunoscut

Adresa: Loc. Cotu Baii, Jud. Suceava

Nr. Crt	Nr cadastral Nr. topografic	Suprafața* (mp)	Observații / Referințe
A1		5.400	Sector cadastral:3 Teren neimprejmuit; 1800 mp arabil si 3600 mp neproductiv

B. Partea II. Proprietari și acte

Inscrieri privitoare la dreptul de proprietate și alte drepturi reale		Referințe
/		
Hotarare Judecatoreasca nr. 1081, din 12/06/2013 emis de JUDECATORIA FALTICENI;		
B1	Intabulare, drept de PROPRIETATE, dobandit prin Hotarare Judecatoreasca, cota actuala 1/1 1) PETRIȘOR TATIANA	A1

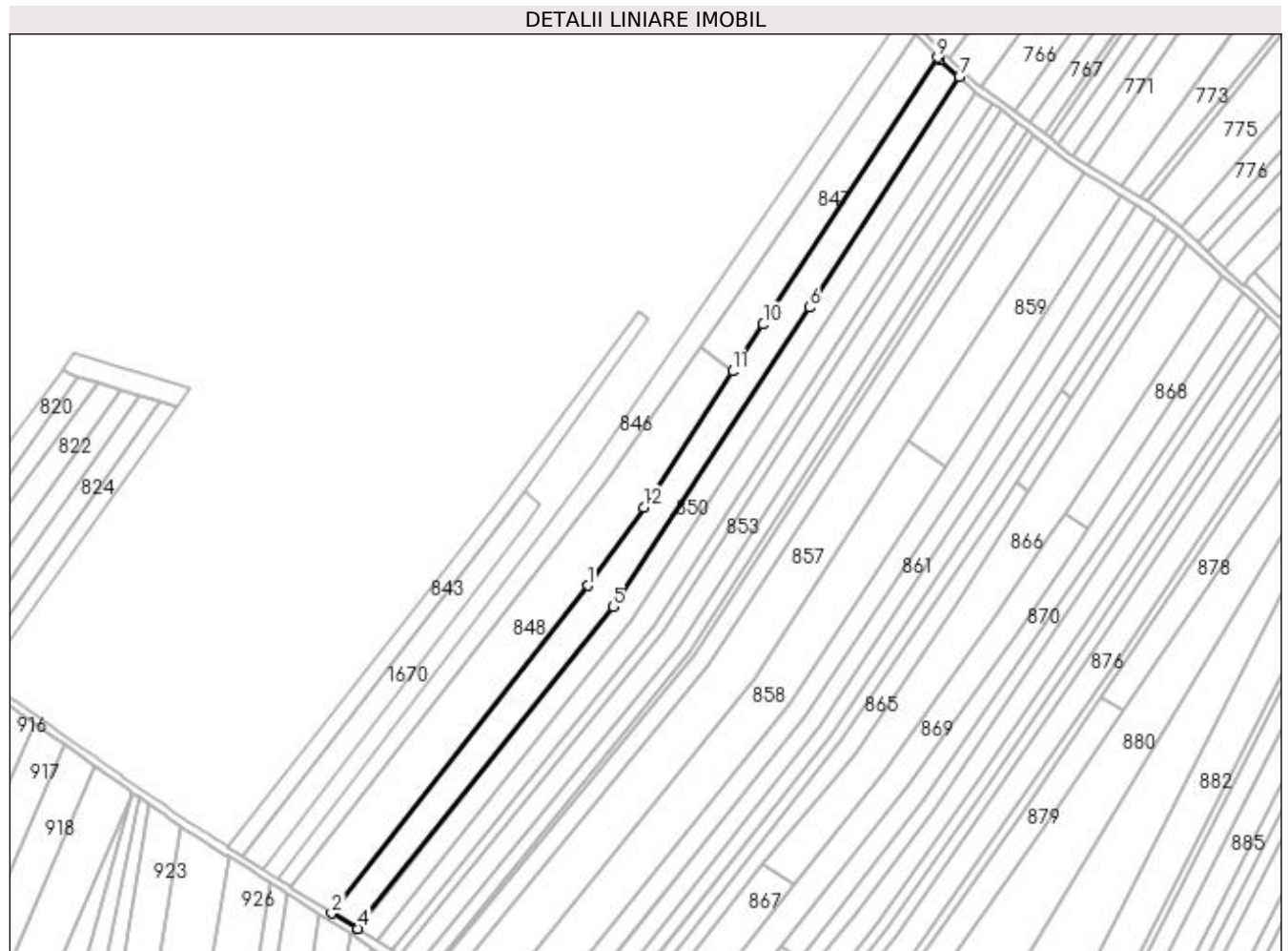
C. Partea III. SARCINI .

Inscrieri privind dezmembramintele dreptului de proprietate, drepturi reale de garanție și sarcini	Referințe
NU SUNT	

Teren

Nr cadastral	Suprafața (mp)*	Observații / Referințe
	5.400	1800 mp arabil si 3600 mp neproductiv

* Suprafața este determinată în planul de proiecție Stereo 70.



Date referitoare la teren

Crt	Categorie folosință	Intra vilan	Suprafața (mp)	Tarla	Parcelă	Nr. topo	Observații / Referințe
1	arabil	NU	5.397	15	277, 287, 288, 289	-	
2	arabil	DA	3	15	277, 287, 288, 289	-	

Lungime Segmente

1) Valorile lungimilor segmentelor sunt obținute din proiecție în plan.

Punct început	X / Y	Punct sfârșit	X / Y	Lungime segment (** (m)
1	597.403,734 659.551,119	2	597.298,176 659.415,985	171.475
2	597.298,176 659.415,985	3	597.308,573 659.409,859	12.068
3	597.308,573 659.409,859	4	597.308,898 659.409,672	0.375
4	597.308,898 659.409,672	5	597.414,235 659.542,346	169.406

Punct început	X / Y	Punct sfârșit	X / Y	Lungime segment (** (m)
5	597.414,235 659.542,346	6	597.495,413 659.665,695	147.665
6	597.495,413 659.665,695	7	597.557,109 659.760,712	113.29
7	597.557,109 659.760,712	8	597.549,195 659.767,951	10.725
8	597.549,195 659.767,951	9	597.548,196 659.768,794	1.307
9	597.548,196 659.768,794	10	597.476,224 659.658,745	131.494
10	597.476,224 659.658,745	11	597.463,593 659.639,432	23.077
11	597.463,593 659.639,432	12	597.426,896 659.583,32	67.046
12	597.426,896 659.583,32	1	597.403,734 659.551,119	39.666

** Lungimile segmentelor sunt determinate în planul de proiecție Stereo 70 și sunt rotunjite la 1 milimetru.

*** Distanța dintre puncte este formată din segmente cumulate ce sunt mai mici decât valoarea 1 milimetru.

**DATE DESPRE IMOBILUL NR. 850**

Oficiul de Cadastru și Publicitate Imobiliară SUCEAVA
Biroul de Cadastru și Publicitate Imobiliară Falticeni

A. Partea I. Descrierea imobilului

TEREN Extravilan

Adresa: Jud. Suceava, la locul numit LA BULATAU

Nr. Crt	Nr cadastral Nr. topografic	Suprafața* (mp)	Observații / Referințe
A1	31290	4.000	Sector cadastral:3 Teren neimprejmuit;

B. Partea II. Proprietari și acte

Inscrieri privitoare la dreptul de proprietate și alte drepturi reale		Referințe
12710 / 29/06/2015		
Act Notarial nr. 26, din 26/06/2015 emis de ZAHARIA FELIX GHEORGHITA;		
B2	Intabulare, drept de PROPRIETATE, dobandit prin Succesiune, cota actuala 1/2 1) ONOFREI EVA - MARIANA	A1
B3	Intabulare, drept de PROPRIETATE, dobandit prin Succesiune, cota actuala 1/2 1) BOGZA RODICA	A1

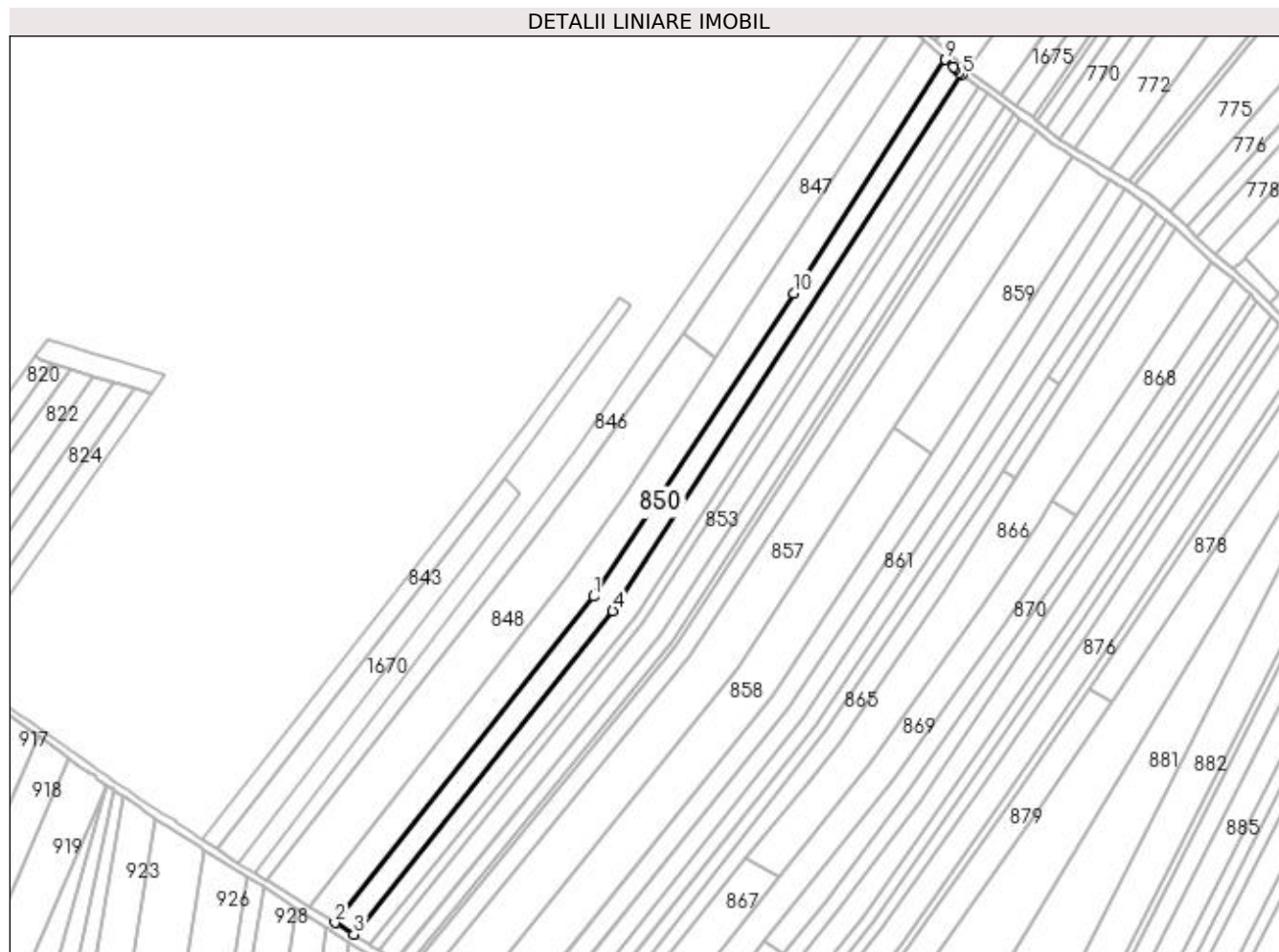
C. Partea III. SARCINI .

Inscrieri privind dezmembramintele dreptului de proprietate, drepturi reale de garanție și sarcini	Referințe
NU SUNT	

Teren

Nr cadastral	Suprafața (mp)*	Observații / Referințe
31290	4.000	

* Suprafața este determinată în planul de proiecție Stereo 70.



Date referitoare la teren

Crt	Categorie folosință	Intravilan	Suprafața (mp)	Tarla	Parcelă	Nr. topo	Observații / Referințe
1	arabil	NU	4.000	15	277, 287, 288, 289	-	

Lungime Segmente

1) Valorile lungimilor segmentelor sunt obținute din proiecție în plan.

Punct început	X / Y	Punct sfârșit	X / Y	Lungime segment (** (m)
1	597.414,235 659.542,346	2	597.308,898 659.409,672	169.406
2	597.308,898 659.409,672	3	597.316,606 659.404,912	9.059
3	597.316,606 659.404,912	4	597.421,97 659.536,439	168.526
4	597.421,97 659.536,439	5	597.564,133 659.754,555	260.355
5	597.564,133 659.754,555	6	597.562,812 659.755,557	1.658

Punct început	X / Y	Punct sfârșit	X / Y	Lungime segment (** (m)
6	597.562,812 659.755,557	7	597.561,252 659.757,006	2.129
7	597.561,252 659.757,006	8	597.560,434 659.757,744	1.102
8	597.560,434 659.757,744	9	597.557,109 659.760,712	4.457
9	597.557,109 659.760,712	10	597.495,413 659.665,695	113.29
10	597.495,413 659.665,695	1	597.414,235 659.542,346	147.665

** Lungimile segmentelor sunt determinate în planul de proiecție Stereo 70 și sunt rotunjite la 1 milimetru.

*** Distanța dintre puncte este formată din segmente cumulate ce sunt mai mici decât valoarea 1 milimetru.

**DATE DESPRE IMOBILUL NR. 851**

Oficiul de Cadastru și Publicitate Imobiliară SUCEAVA
Biroul de Cadastru și Publicitate Imobiliară Falticeni

A. Partea I. Descrierea imobilului

TEREN Extravilan

Adresa: Jud. Suceava

Nr. Crt	Nr cadastral Nr. topografic	Suprafața* (mp)	Observații / Referințe
A1		3.600	Sector cadastral:3 Teren neimprejmuit;

B. Partea II. Proprietari și acte

Inscrieri privitoare la dreptul de proprietate și alte drepturi reale		Referințe
/		
Act Normativ nr. Legea 7, din 13/03/1996 emis de PARLAMENTUL ROMANIEI;		
B1	Inscrierea provizorie, drept de PROPRIETATE, dobandit prin Lege, cota actuala 1/1 1) NEIDENTIFICAT NEIDENTIFICAT	A1
B2	Proprietar neidentificat.	A1

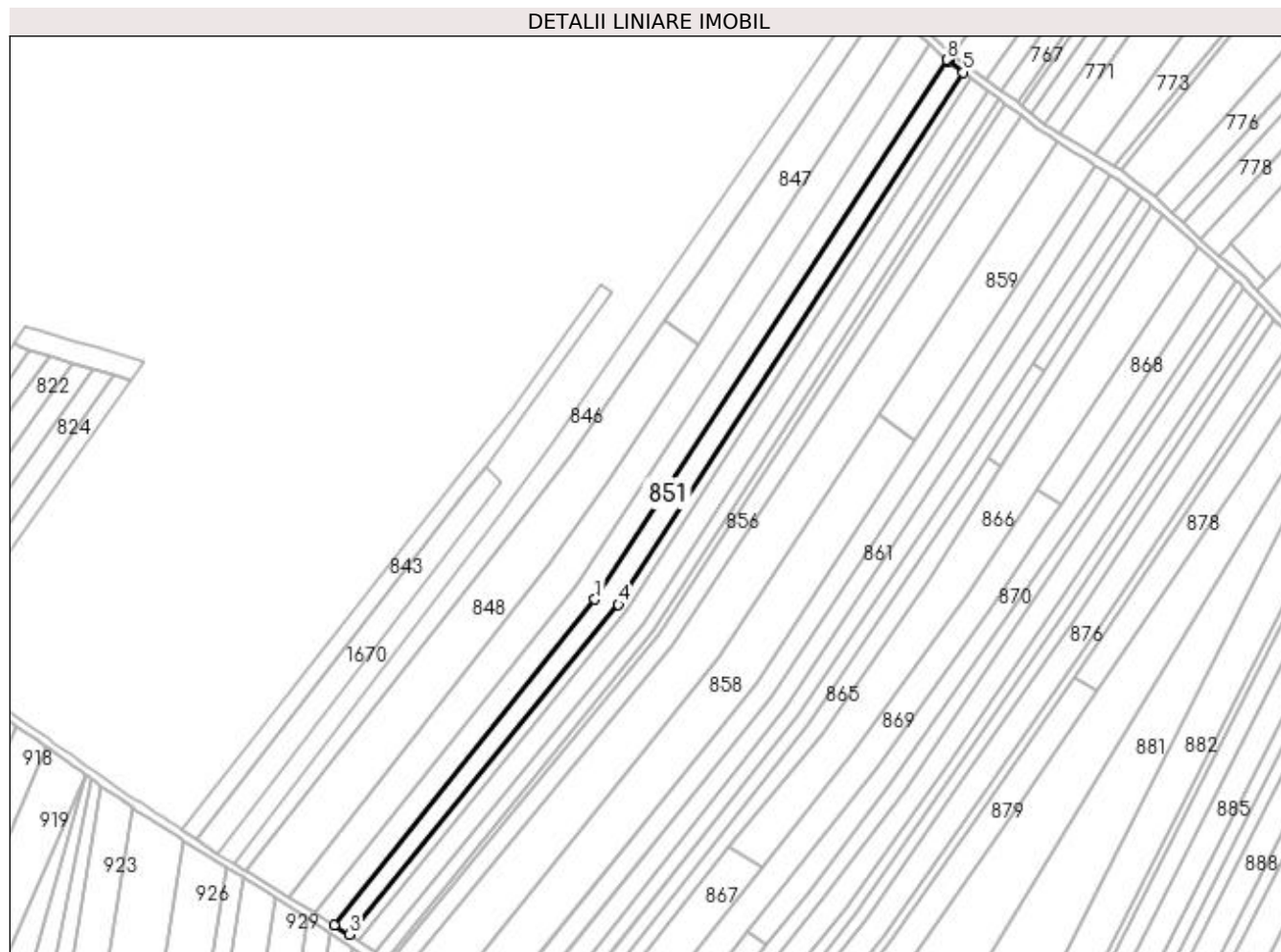
C. Partea III. SARCINI .

Inscrieri privind dezmembramintele dreptului de proprietate, drepturi reale de garanție și sarcini	Referințe
NU SUNT	

Teren

Nr cadastral	Suprafața (mp)*	Observații / Referințe
	3.600	

* Suprafața este determinată în planul de proiecție Stereo 70.



Date referitoare la teren

Crt	Categorie folosință	Intravilan	Suprafața (mp)	Tarla	Parcelă	Nr. topo	Observații / Referințe
1	arabil	NU	3.600	15	277, 287, 288, 289	-	

Lungime Segmente

1) Valorile lungimilor segmentelor sunt obținute din proiecție în plan.

Punct început	X / Y	Punct sfârșit	X / Y	Lungime segment (** (m)
1	597.421,97 659.536,439	2	597.316,606 659.404,912	168.526
2	597.316,606 659.404,912	3	597.322,785 659.401,136	7.241
3	597.322,785 659.401,136	4	597.431,465 659.534,439	171.991
4	597.431,465 659.534,439	5	597.570,841 659.749,466	256.247
5	597.570,841 659.749,466	6	597.564,936 659.753,946	7.412

Punct început	X / Y	Punct sfârșit	X / Y	Lungime segment (** (m)
6	597.564,936 659.753,946	7	597.564,327 659.754,408	0.764
7	597.564,327 659.754,408	8	597.564,133 659.754,555	0.243
8	597.564,133 659.754,555	1	597.421,97 659.536,439	260.355

** Lungimile segmentelor sunt determinate în planul de proiecție Stereo 70 și sunt rotunjite la 1 milimetru.

*** Distanța dintre puncte este formată din segmente cumulate ce sunt mai mici decât valoarea 1 milimetru.

**DATE DESPRE IMOBILUL NR. 852**

Oficiul de Cadastru și Publicitate Imobiliară SUCEAVA
Biroul de Cadastru și Publicitate Imobiliară Falticeni

A. Partea I. Descrierea imobilului

TEREN Extravilan

Adresa: Jud. Suceava

Nr. Crt	Nr cadastral Nr. topografic	Suprafața* (mp)	Observații / Referințe
A1		1.800	Sector cadastral:3 Teren neimprejmuit;

B. Partea II. Proprietari și acte

Inscrieri privitoare la dreptul de proprietate și alte drepturi reale	Referințe
/	
Act Notarial nr. 1183, din 15/04/2005 emis de NP DRAGOS-NICOLAE APOSTOL;	
B1	A1
Intabulare, drept de PROPRIETATE, dobandit prin PARTAJ, cota actuala 1/1 1) LUPAȘCU VASILE	

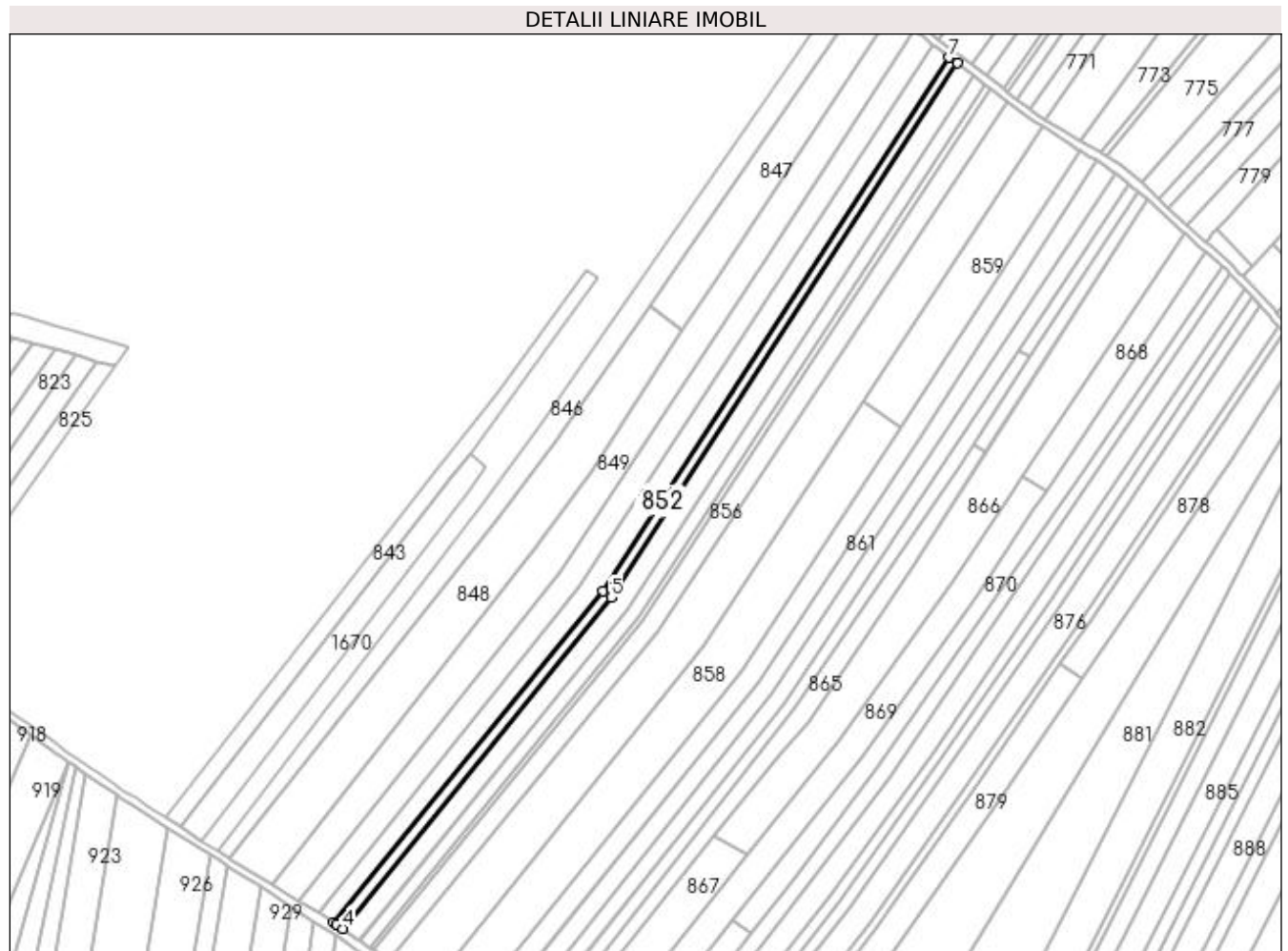
C. Partea III. SARCINI .

Inscrieri privind dezmembramintele dreptului de proprietate, drepturi reale de garanție și sarcini	Referințe
NU SUNT	

Teren

Nr cadastral	Suprafața (mp)*	Observații / Referințe
	1.800	

* Suprafața este determinată în planul de proiecție Stereo 70.



Date referitoare la teren

Crt	Categorie folosință	Intra vilan	Suprafața (mp)	Tarla	Parcelă	Nr. topo	Observații / Referințe
1	arabil	NU	1.800	15	277, 287, 288, 289	-	

Lungime Segmente

1) Valorile lungimilor segmentelor sunt obținute din proiecție în plan.

Punct început	X / Y	Punct sfârșit	X / Y	Lungime segment (** (m)
1	597.431,465 659.534,439	2	597.322,785 659.401,136	171.991
2	597.322,785 659.401,136	3	597.323,916 659.400,281	1.418
3	597.323,916 659.400,281	4	597.326,407 659.398,562	3.027
4	597.326,407 659.398,562	5	597.434,82 659.531,992	171.921
5	597.434,82 659.531,992	6	597.574,315 659.747,21	256.472

Punct început	X / Y	Punct sfârșit	X / Y	Lungime segment (** (m)
6	597.574,315 659.747,21	7	597.570,841 659.749,466	4.142
7	597.570,841 659.749,466	1	597.431,465 659.534,439	256.247

** Lungimile segmentelor sunt determinate în planul de proiecție Stereo 70 și sunt rotunjite la 1 milimetru.

*** Distanța dintre puncte este formată din segmente cumulate ce sunt mai mici decât valoarea 1 milimetru.

**DATE DESPRE IMOBILUL NR. 853**

Oficiul de Cadastru și Publicitate Imobiliară SUCEAVA
Biroul de Cadastru și Publicitate Imobiliară Falticeni

A. Partea I. Descrierea imobilului

TEREN Extravilan

Adresa: Jud. Suceava

Nr. Crt	Nr cadastral Nr. topografic	Suprafața* (mp)	Observații / Referințe
A1		3.600	Sector cadastral:3 Teren neimprejmuit;

B. Partea II. Proprietari și acte

Inscrieri privitoare la dreptul de proprietate și alte drepturi reale	Referințe
/	
Act Notarial nr. 385, din 14/12/1995 emis de NP APOSTOL MARIA;	
B1	A1
Intabulare, drept de PROPRIETATE, dobândit prin PARTAJ, cota actuala 1/1 1) IFTIME OLGA, Lipsă CNP proprietar.	

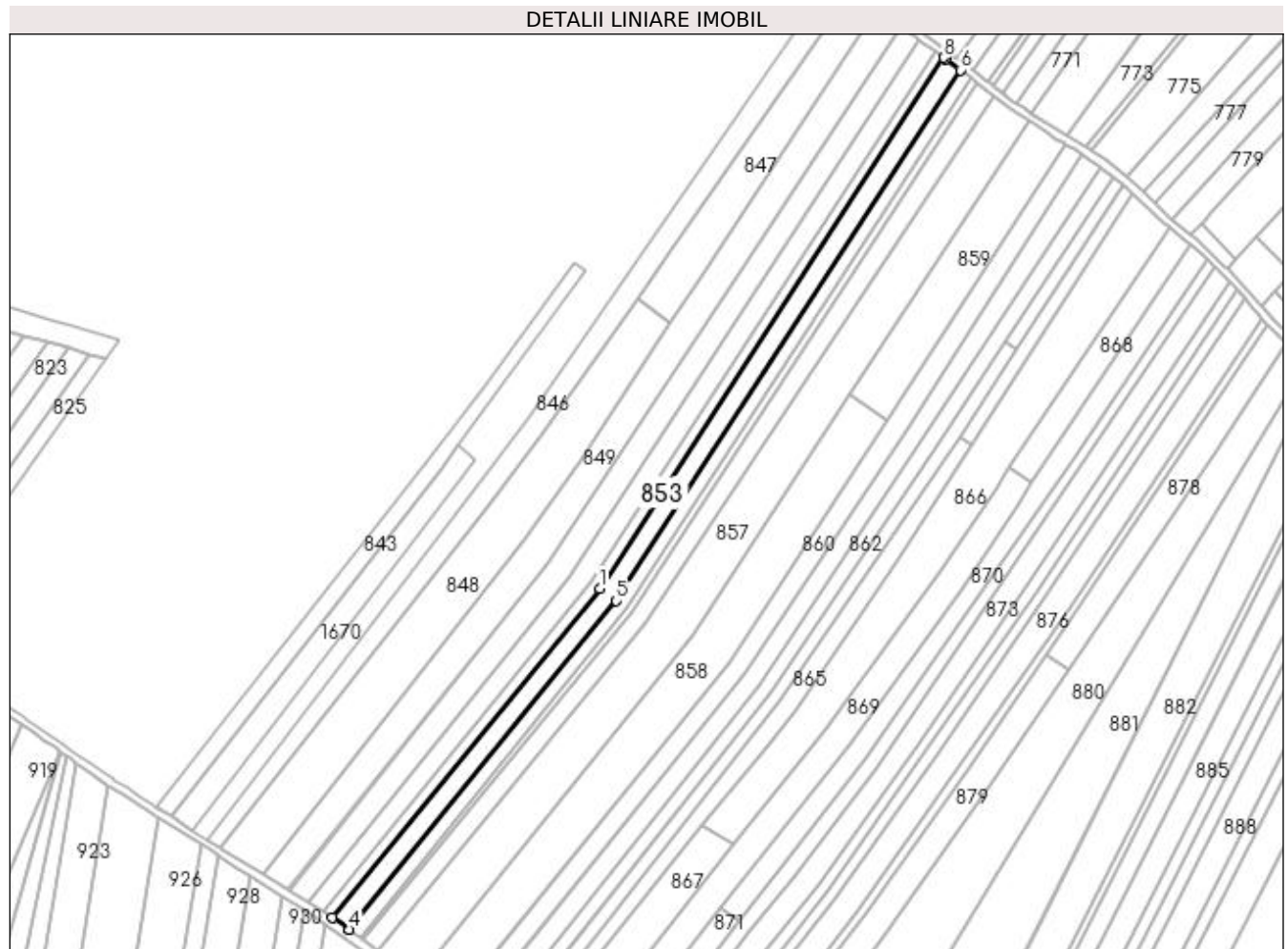
C. Partea III. SARCINI .

Inscrieri privind dezmembramintele dreptului de proprietate, drepturi reale de garanție și sarcini	Referințe
NU SUNT	

Teren

Nr cadastral	Suprafața (mp)*	Observații / Referințe
	3.600	

* Suprafața este determinată în planul de proiecție Stereo 70.



Date referitoare la teren

Crt	Categorie folosință	Intravilan	Suprafața (mp)	Tarla	Parcelă	Nr. topo	Observații / Referințe
1	arabil	NU	3.600	15	277, 287, 288, 289	-	

Lungime Segmente

1) Valorile lungimilor segmentelor sunt obținute din proiecție în plan.

Punct început	X / Y	Punct sfârșit	X / Y	Lungime segment (** (m)
1	597.434,82 659.531,992	2	597.326,407 659.398,562	171.921
2	597.326,407 659.398,562	3	597.333,007 659.393,998	8.024
3	597.333,007 659.393,998	4	597.333,317 659.393,777	0.381
4	597.333,317 659.393,777	5	597.441,582 659.527,007	171.673
5	597.441,582 659.527,007	6	597.581,081 659.742,107	256.375

Punct început	X / Y	Punct sfârșit	X / Y	Lungime segment (** (m)
6	597.581,081 659.742,107	7	597.575,127 659.746,685	7.511
7	597.575,127 659.746,685	8	597.574,315 659.747,21	0.967
8	597.574,315 659.747,21	1	597.434,82 659.531,992	256.472

** Lungimile segmentelor sunt determinate în planul de proiecție Stereo 70 și sunt rotunjite la 1 milimetru.

*** Distanța dintre puncte este formată din segmente cumulate ce sunt mai mici decât valoarea 1 milimetru.

**DATE DESPRE IMOBILUL NR. 854**

Oficiul de Cadastru și Publicitate Imobiliară SUCEAVA
Biroul de Cadastru și Publicitate Imobiliară Falticeni

A. Partea I. Descrierea imobilului

TEREN Extravilan

Adresa: Jud. Suceava

Nr. Crt	Nr cadastral Nr. topografic	Suprafața* (mp)	Observații / Referințe
A1		2.300	Sector cadastral:3 Teren neimprejmuit;

B. Partea II. Proprietari și acte

Inscrieri privitoare la dreptul de proprietate și alte drepturi reale	Referințe
/	
Act Notarial nr. 385, din 14/12/1995 emis de NP APOSTOL MARIA;	
B1	A1
Intabulare, drept de PROPRIETATE, dobândit prin PARTAJ, cota actuala 1/1 1) IFTIME OLGA, Lipsă CNP proprietar.	

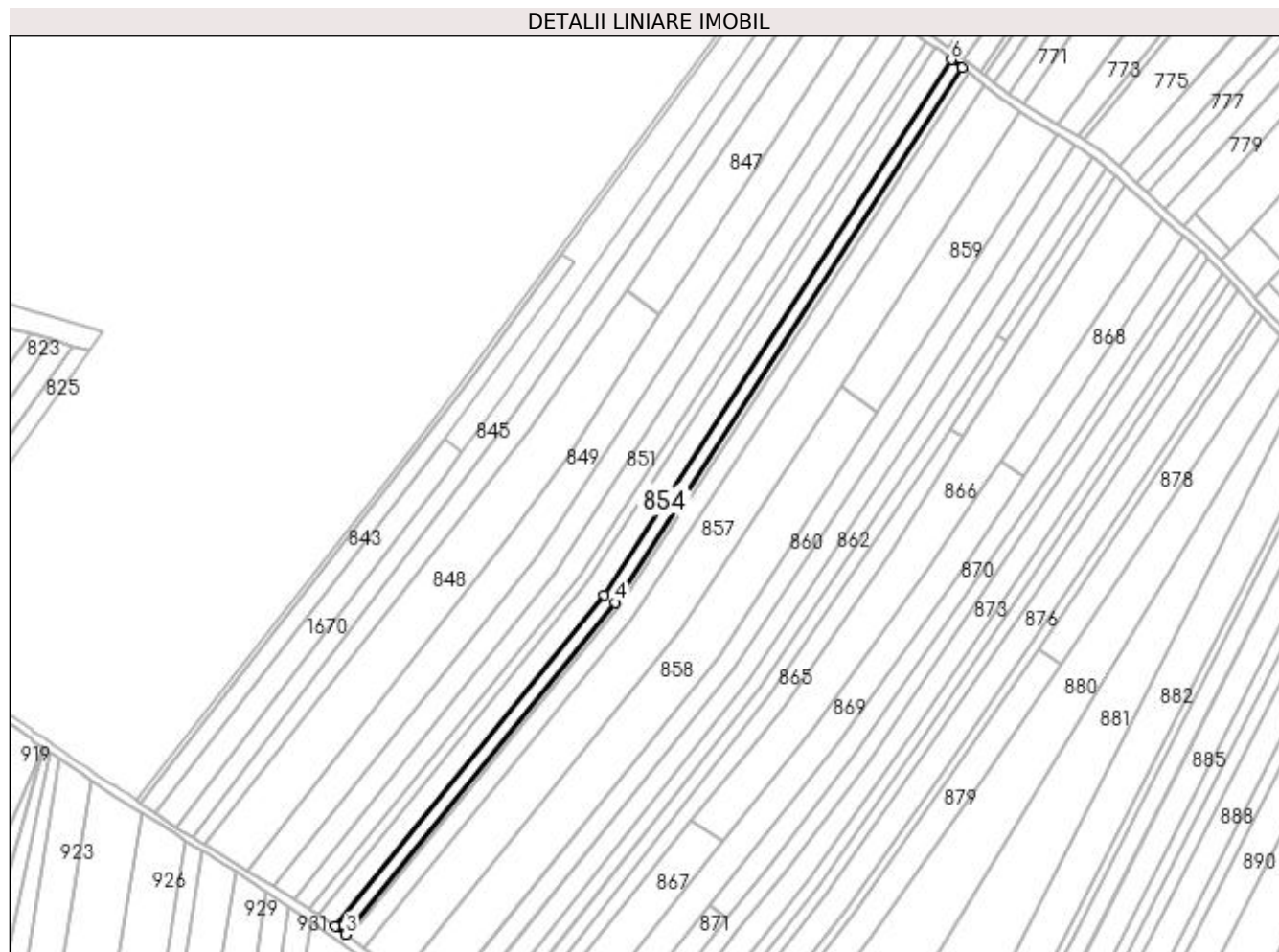
C. Partea III. SARCINI .

Inscrieri privind dezmembramintele dreptului de proprietate, drepturi reale de garanție și sarcini	Referințe
NU SUNT	

Teren

Nr cadastral	Suprafața (mp)*	Observații / Referințe
	2.300	

* Suprafața este determinată în planul de proiecție Stereo 70.



Date referitoare la teren

Crt	Categorie folosință	Intravilan	Suprafața (mp)	Tarla	Parcelă	Nr. topo	Observații / Referințe
1	arabil	NU	2.300	15	277, 287, 288, 289	-	

Lungime Segmente

1) Valorile lungimilor segmentelor sunt obținute din proiecție în plan.

Punct început	X / Y	Punct sfârșit	X / Y	Lungime segment (** (m)
1	597.441,582 659.527,007	2	597.333,317 659.393,777	171.673
2	597.333,317 659.393,777	3	597.337,618 659.390,565	5.368
3	597.337,618 659.390,565	4	597.445,936 659.523,849	171.748
4	597.445,936 659.523,849	5	597.585,365 659.738,812	256.222
5	597.585,365 659.738,812	6	597.581,081 659.742,107	5.405

Punct început	X / Y	Punct sfârșit	X / Y	Lungime segment (** (m)
6	597.581,081 659.742,107	1	597.441,582 659.527,007	256.375

** Lungimile segmentelor sunt determinate în planul de proiecție Stereo 70 și sunt rotunjite la 1 milimetru.

*** Distanța dintre puncte este formată din segmente cumulate ce sunt mai mici decât valoarea 1 milimetru.

**DATE DESPRE IMOBILUL NR. 855**

Oficiul de Cadastru și Publicitate Imobiliară SUCEAVA
Biroul de Cadastru și Publicitate Imobiliară Falticeni

A. Partea I. Descrierea imobilului

TEREN Extravilan

Adresa: Jud. Suceava

Nr. Crt	Nr cadastral Nr. topografic	Suprafața* (mp)	Observații / Referințe
A1		1.000	Sector cadastral:3 Teren neimprejmuit;

B. Partea II. Proprietari și acte

Inscrieri privitoare la dreptul de proprietate și alte drepturi reale		Referințe
/		
Act Notarial nr. 385, din 14/12/1995 emis de NP APOSTOL MARIA;		
B1	Intabulare, drept de PROPRIETATE, dobândit prin PARTAJ, cota actuala 1/1 1) IFTIME OLGA, Lipsă CNP proprietar.	A1

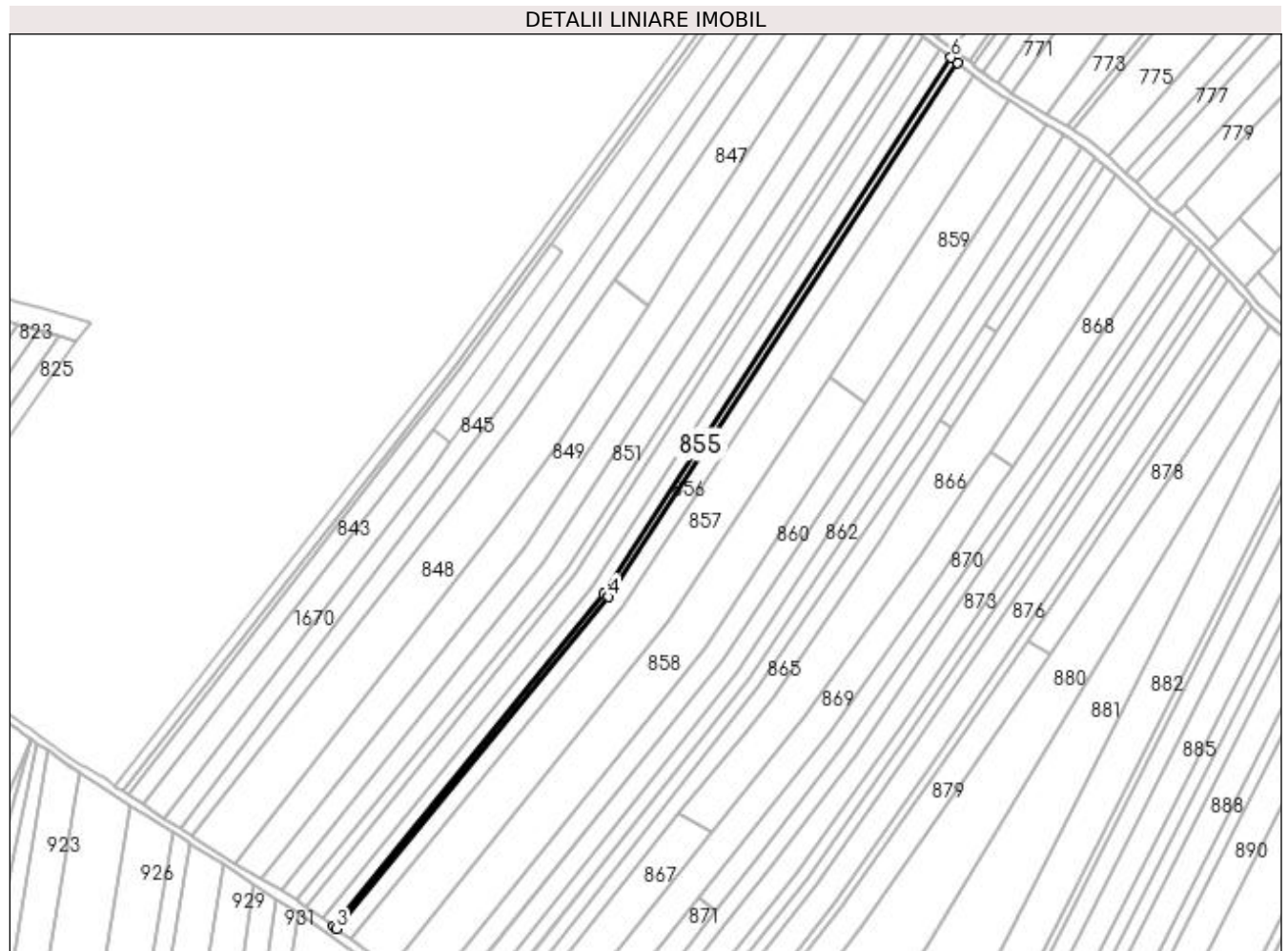
C. Partea III. SARCINI .

Inscrieri privind dezmembramintele dreptului de proprietate, drepturi reale de garanție și sarcini	Referințe
NU SUNT	

Teren

Nr cadastral	Suprafața (mp)*	Observații / Referințe
	1.000	

* Suprafața este determinată în planul de proiecție Stereo 70.



Date referitoare la teren

Crt	Categorie folosință	Intravilan	Suprafața (mp)	Tarla	Parcelă	Nr. topo	Observații / Referințe
1	arabil	NU	1.000	15	277, 287, 288, 289	-	

Lungime Segmente

1) Valorile lungimilor segmentelor sunt obținute din proiecție în plan.

Punct început	X / Y	Punct sfârșit	X / Y	Lungime segment (** (m)
1	597.445,936 659.523,849	2	597.337,618 659.390,565	171.748
2	597.337,618 659.390,565	3	597.338,848 659.389,688	1.511
3	597.338,848 659.389,688	4	597.447,76 659.522,669	171.889
4	597.447,76 659.522,669	5	597.587,878 659.736,846	255.939
5	597.587,878 659.736,846	6	597.585,365 659.738,812	3.191

Punct început	X / Y	Punct sfârșit	X / Y	Lungime segment (** (m)
6	597.585,365 659.738,812	1	597.445,936 659.523,849	256.222

** Lungimile segmentelor sunt determinate în planul de proiecție Stereo 70 și sunt rotunjite la 1 milimetru.

*** Distanța dintre puncte este formată din segmente cumulate ce sunt mai mici decât valoarea 1 milimetru.

**DATE DESPRE IMOBILUL NR. 856**

Oficiul de Cadastru și Publicitate Imobiliară SUCEAVA
Biroul de Cadastru și Publicitate Imobiliară Falticeni

A. Partea I. Descrierea imobilului

TEREN Extravilan

Adresa: Jud. Suceava

Nr. Crt	Nr cadastral Nr. topografic	Suprafața* (mp)	Observații / Referințe
A1		3.200	Sector cadastral:3 Teren neimprejmuit;

B. Partea II. Proprietari și acte

Inscrieri privitoare la dreptul de proprietate și alte drepturi reale	Referințe
/	
Hotarare Judecatoreasca nr. 1443, din 22/06/2007 emis de JUDECATORIA FALTICENI;	
B1	Intabulare, drept de PROPRIETATE, dobandit prin Hotarare Judecatoreasca, cota actuala 1/1 1) CHIRILĂ ALEXANDRINA
	A1

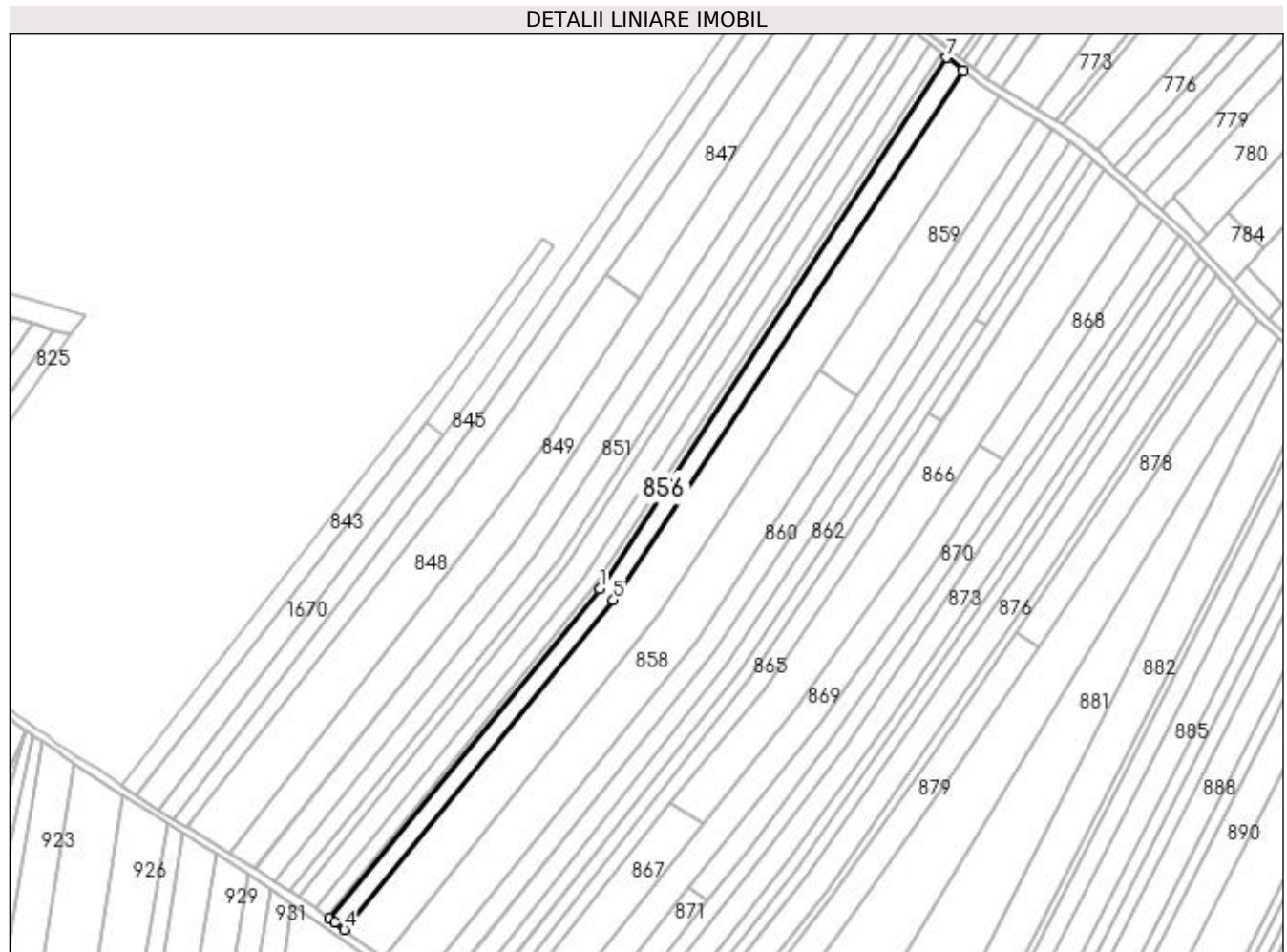
C. Partea III. SARCINI .

Inscrieri privind dezmembramintele dreptului de proprietate, drepturi reale de garanție și sarcini	Referințe
NU SUNT	

Teren

Nr cadastral	Suprafața (mp)*	Observații / Referințe
	3.200	

* Suprafața este determinată în planul de proiecție Stereo 70.



Date referitoare la teren

Crt	Categorie folosință	Intravilan	Suprafața (mp)	Tarla	Parcelă	Nr. topo	Observații / Referințe
1	arabil	NU	3.200	15	277, 287, 288, 289	-	

Lungime Segmente

1) Valorile lungimilor segmentelor sunt obținute din proiecție în plan.

Punct început	X / Y	Punct sfârșit	X / Y	Lungime segment (** (m)
1	597.447,76 659.522,669	2	597.338,848 659.389,688	171.889
2	597.338,848 659.389,688	3	597.340,811 659.388,221	2.451
3	597.340,811 659.388,221	4	597.344,755 659.385,27	4.926
4	597.344,755 659.385,27	5	597.453,281 659.518,167	171.579
5	597.453,281 659.518,167	6	597.594,35 659.731,774	255.985

Punct început	X / Y	Punct sfârșit	X / Y	Lungime segment (** (m)
6	597.594,35 659.731,774	7	597.587,878 659.736,846	8.223
7	597.587,878 659.736,846	1	597.447,76 659.522,669	255.939

** Lungimile segmentelor sunt determinate în planul de proiecție Stereo 70 și sunt rotunjite la 1 milimetru.

*** Distanța dintre puncte este formată din segmente cumulate ce sunt mai mici decât valoarea 1 milimetru.

**DATE DESPRE IMOBILUL NR. 857**

Oficiul de Cadastru și Publicitate Imobiliară SUCEAVA
Biroul de Cadastru și Publicitate Imobiliară Falticeni

A. Partea I. Descrierea imobilului

TEREN Extravilan

Adresa: Jud. Suceava

Nr. Crt	Nr cadastral Nr. topografic	Suprafața* (mp)	Observații / Referințe
A1		7.900	Sector cadastral:3 Teren neimprejmuit;

B. Partea II. Proprietari și acte

Inscrieri privitoare la dreptul de proprietate și alte drepturi reale		Referințe
/		
Hotarare Judecatoreasca nr. 1443, din 22/06/2007 emis de JUDECATORIA FALTICENI;		
B1	Intabulare, drept de PROPRIETATE, dobandit prin Hotarare Judecatoreasca, cota actuala 1/1 1) ROTĂRIȚA AUREL, Lipsă CNP proprietar.	A1

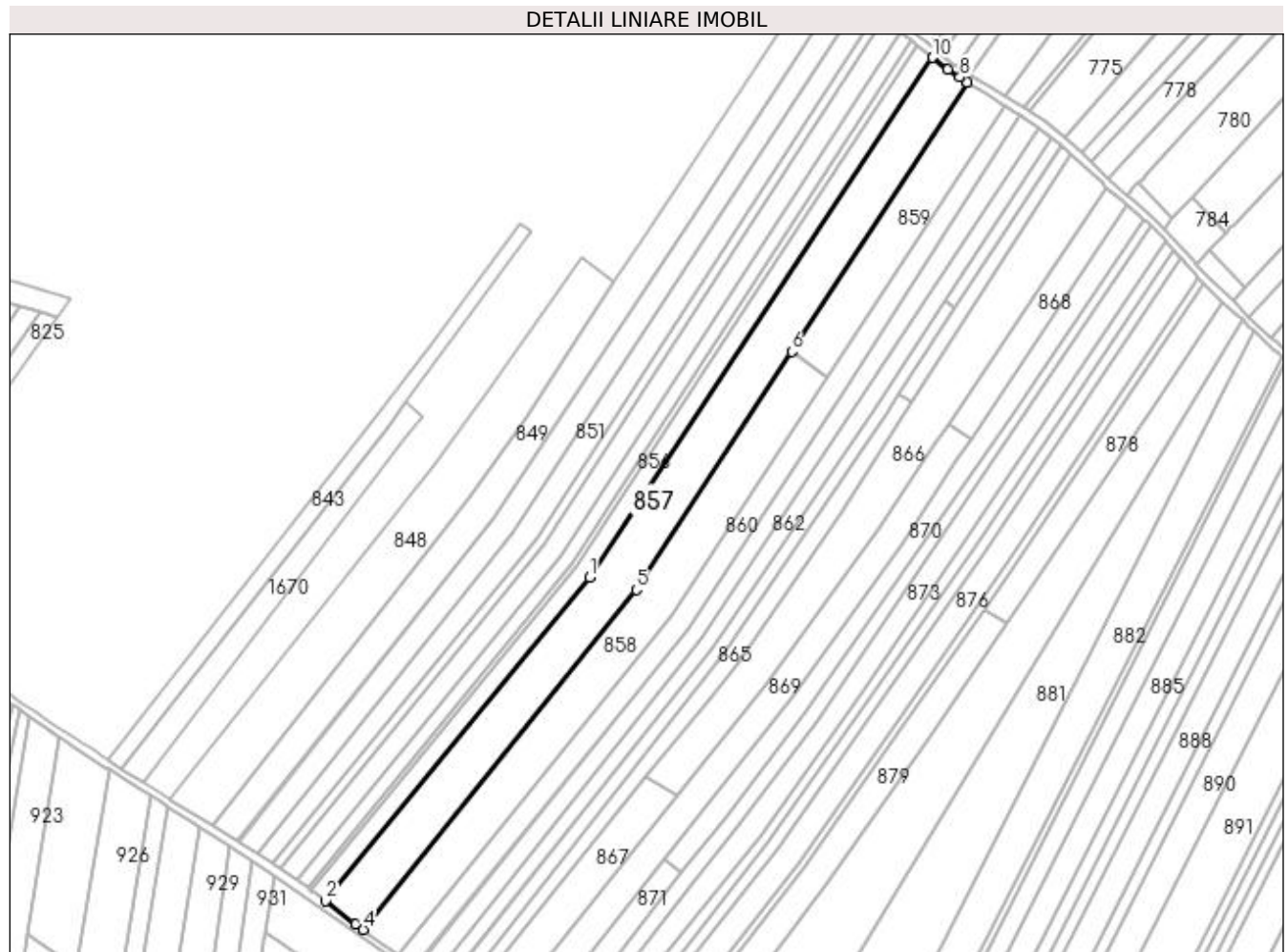
C. Partea III. SARCINI .

Inscrieri privind dezmembramintele dreptului de proprietate, drepturi reale de garanție și sarcini	Referințe
NU SUNT	

Teren

Nr cadastral	Suprafața (mp)*	Observații / Referințe
	7.900	

* Suprafața este determinată în planul de proiecție Stereo 70.



Date referitoare la teren

Crt	Categorie folosință	Intravilan	Suprafața (mp)	Tarla	Parcelă	Nr. topo	Observații / Referințe
1	arabil	NU	7.900	15	277, 287, 288, 289	-	

Lungime Segmente

1) Valorile lungimilor segmentelor sunt obținute din proiecție în plan.

Punct început	X / Y	Punct sfârșit	X / Y	Lungime segment (** (m)
1	597.453,281 659.518,167	2	597.344,755 659.385,27	171.579
2	597.344,755 659.385,27	3	597.357,299 659.375,727	15.761
3	597.357,299 659.375,727	4	597.360,311 659.373,457	3.772
4	597.360,311 659.373,457	5	597.472,498 659.513,096	179.123
5	597.472,498 659.513,096	6	597.536,43 659.610,942	116.881

Punct început	X / Y	Punct sfârșit	X / Y	Lungime segment (** (m)
6	597.536,43 659.610,942	7	597.608,711 659.721,567	132.146
7	597.608,711 659.721,567	8	597.605,53 659.723,659	3.807
8	597.605,53 659.723,659	9	597.600,712 659.726,813	5.759
9	597.600,712 659.726,813	10	597.594,35 659.731,774	8.068
10	597.594,35 659.731,774	1	597.453,281 659.518,167	255.985

** Lungimile segmentelor sunt determinate în planul de proiecție Stereo 70 și sunt rotunjite la 1 milimetru.

*** Distanța dintre puncte este formată din segmente cumulate ce sunt mai mici decât valoarea 1 milimetru.

**DATE DESPRE IMOBILUL NR. 858**

Oficiul de Cadastru și Publicitate Imobiliară SUCEAVA
Biroul de Cadastru și Publicitate Imobiliară Falticeni

A. Partea I. Descrierea imobilului

TEREN Extravilan

Adresa: Jud. Suceava

Nr. Crt	Nr cadastral Nr. topografic	Suprafața* (mp)	Observații / Referințe
A1		5.400	Sector cadastral:3 Teren neimprejmuit;

B. Partea II. Proprietari și acte

Inscrieri privitoare la dreptul de proprietate și alte drepturi reale	Referințe
/	
Act Administrativ nr. 1355, din 15/07/1994 emis de CJSDPAT SUCEAVA;	
B1	A1
Intabulare, drept de PROPRIETATE, dobândit prin Reconstituire, cota actuala 1/1 1) ILIE ELENA DEFUNCT:Da	

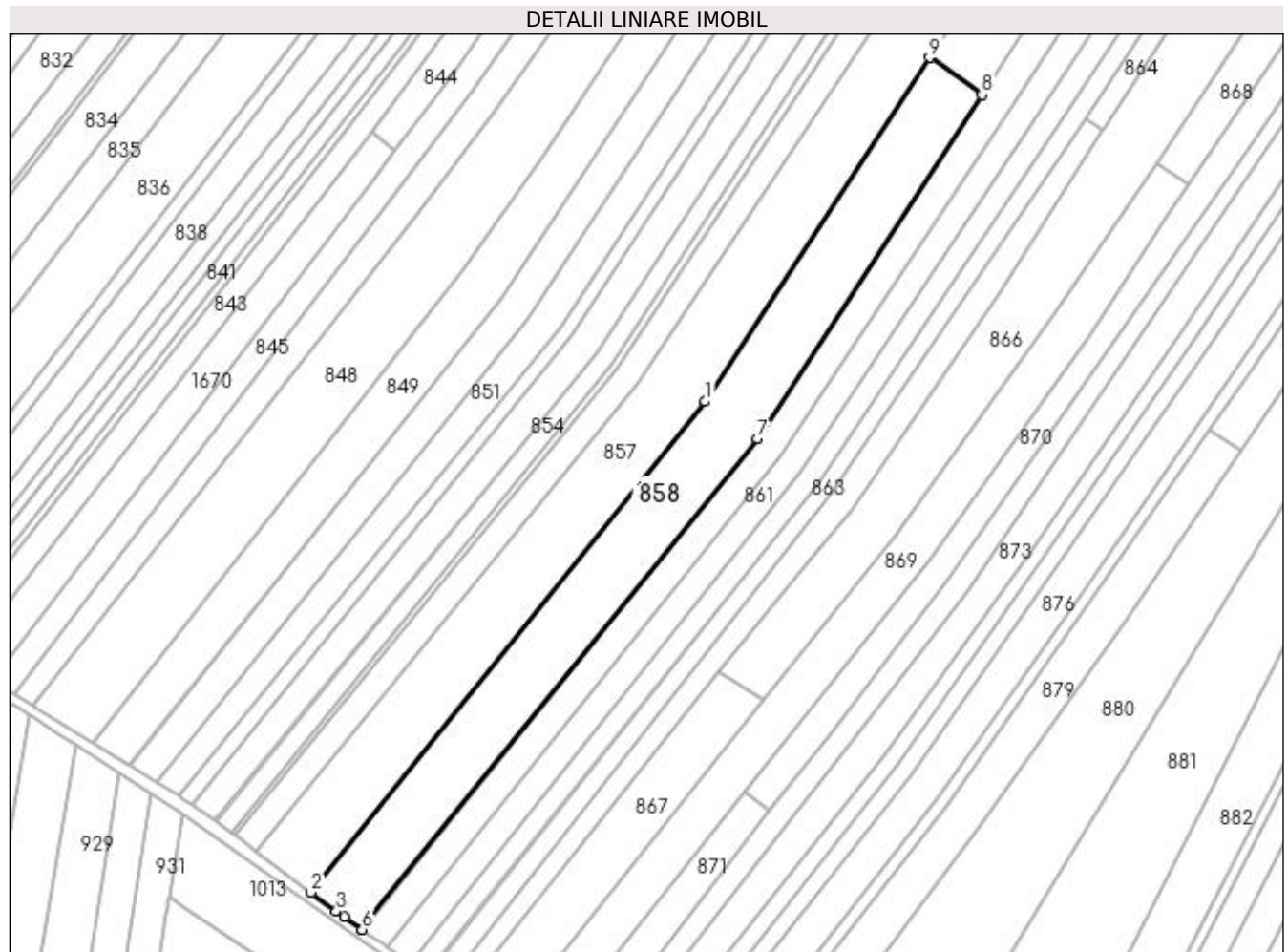
C. Partea III. SARCINI .

Inscrieri privind dezmembramintele dreptului de proprietate, drepturi reale de garanție și sarcini	Referințe
NU SUNT	

Teren

Nr cadastral	Suprafața (mp)*	Observații / Referințe
	5.400	

* Suprafața este determinată în planul de proiecție Stereo 70.



Date referitoare la teren

Crt	Categorie folosință	Intra vilan	Suprafața (mp)	Tarla	Parcelă	Nr. topo	Observații / Referințe
1	arabil	NU	5.400	15	277, 287, 288, 289	-	

Lungime Segmente

1) Valorile lungimilor segmentelor sunt obținute din proiecție în plan.

Punct început	X / Y	Punct sfârșit	X / Y	Lungime segment (** (m)
1	597.472,498 659.513,096	2	597.360,311 659.373,457	179.123
2	597.360,311 659.373,457	3	597.367,546 659.368,091	9.008
3	597.367,546 659.368,091	4	597.369,932 659.366,467	2.886
4	597.369,932 659.366,467	5	597.374,666 659.363,102	5.808
5	597.374,666 659.363,102	6	597.374,933 659.362,915	0.326

Punct început	X / Y	Punct sfârșit	X / Y	Lungime segment (** (m)
6	597.374,933 659.362,915	7	597.487,504 659.502,425	179.263
7	597.487,504 659.502,425	8	597.551,284 659.600,379	116.888
8	597.551,284 659.600,379	9	597.536,43 659.610,942	18.227
9	597.536,43 659.610,942	1	597.472,498 659.513,096	116.881

** Lungimile segmentelor sunt determinate în planul de proiecție Stereo 70 și sunt rotunjite la 1 milimetru.

*** Distanța dintre puncte este formată din segmente cumulate ce sunt mai mici decât valoarea 1 milimetru.

**DATE DESPRE IMOBILUL NR. 859**

Oficiul de Cadastru și Publicitate Imobiliară SUCEAVA
Biroul de Cadastru și Publicitate Imobiliară Falticeni

A. Partea I. Descrierea imobilului

TEREN Necunoscut

Adresa: Loc. Cotu Baii, Jud. Suceava

Nr. Crt	Nr cadastral Nr. topografic	Suprafața* (mp)	Observații / Referințe
A1		2.400	Sector cadastral:3 Teren neimprejmuit;

B. Partea II. Proprietari și acte

Inscrieri privitoare la dreptul de proprietate și alte drepturi reale	Referințe
/	
Act Administrativ nr. 1355, din 15/07/1994 emis de CJSDPAT SUCEAVA;	
B1	A1
Intabulare, drept de PROPRIETATE, dobândit prin Reconstituire, cota actuala 1/1 1) ILIE ELENA DEFUNCT:Da	

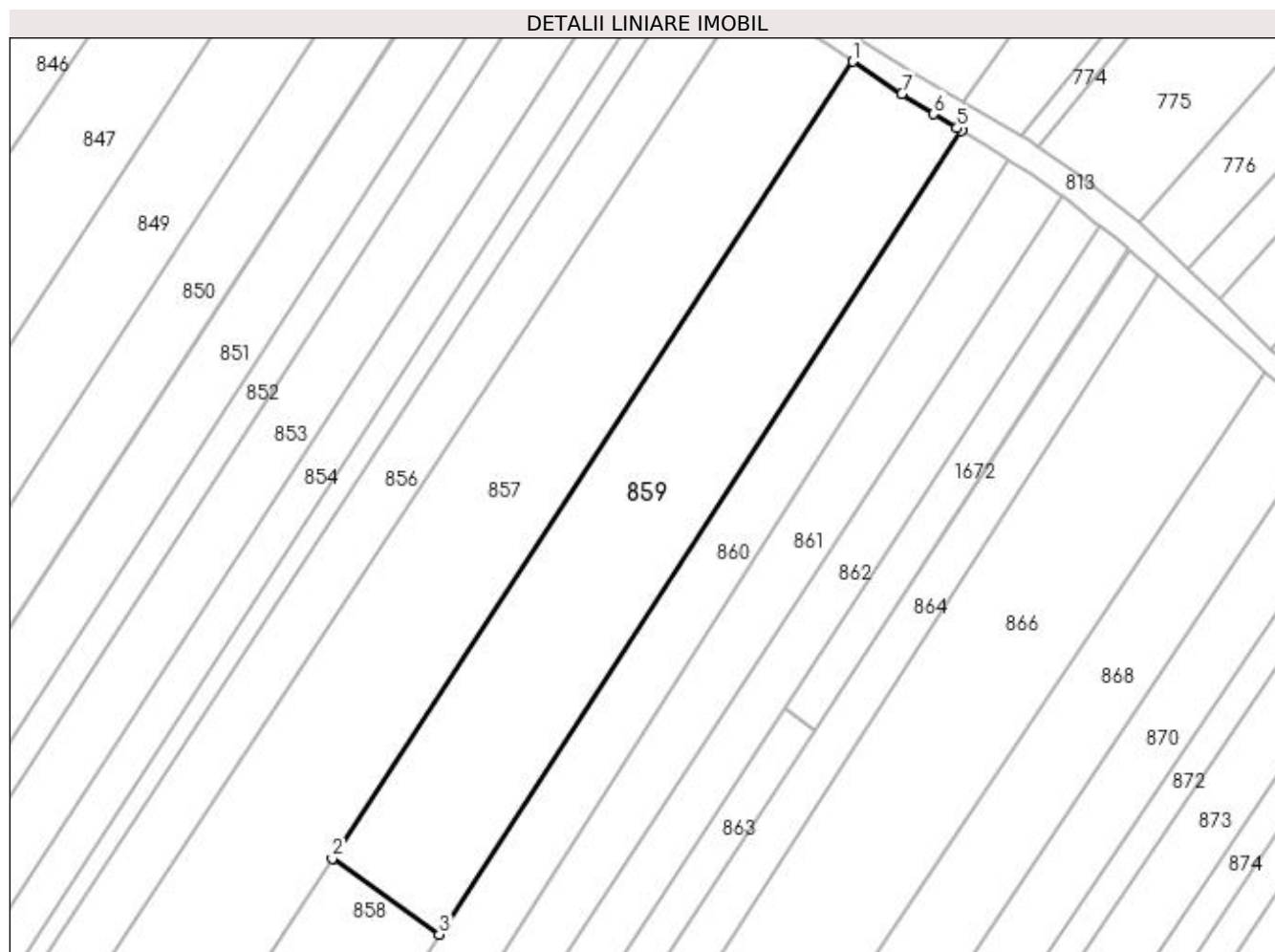
C. Partea III. SARCINI .

Inscrieri privind dezmembramintele dreptului de proprietate, drepturi reale de garanție și sarcini	Referințe
NU SUNT	

Teren

Nr cadastral	Suprafața (mp)*	Observații / Referințe
	2.400	

* Suprafața este determinată în planul de proiecție Stereo 70.



Date referitoare la teren

Crt	Categorie folosință	Intra vilan	Suprafața (mp)	Tarla	Parcelă	Nr. topo	Observații / Referințe
1	arabil	NU	2.390	15	289, 290, 291, 292	-	
2	arabil	DA	10	15	289, 290, 291, 292	-	

Lungime Segmente

1) Valorile lungimilor segmentelor sunt obținute din proiecție în plan.

Punct început	X / Y	Punct sfârșit	X / Y	Lungime segment (** (m)
1	597.608,711 659.721,567	2	597.536,43 659.610,942	132.146
2	597.536,43 659.610,942	3	597.551,284 659.600,379	18.227
3	597.551,284 659.600,379	4	597.623,902 659.711,91	133.088
4	597.623,902 659.711,91	5	597.623,211 659.712,324	0.806

Punct început	X / Y	Punct sfârșit	X / Y	Lungime segment (** (m)
5	597.623,211 659.712,324	6	597.620,014 659.714,28	3.748
6	597.620,014 659.714,28	7	597.615,573 659.717,085	5.253
7	597.615,573 659.717,085	1	597.608,711 659.721,567	8.196

** Lungimile segmentelor sunt determinate în planul de proiecție Stereo 70 și sunt rotunjite la 1 milimetru.

*** Distanța dintre puncte este formată din segmente cumulate ce sunt mai mici decât valoarea 1 milimetru.

**DATE DESPRE IMOBILUL NR. 860**

Oficiul de Cadastru și Publicitate Imobiliară SUCEAVA
Biroul de Cadastru și Publicitate Imobiliară Falticeni

A. Partea I. Descrierea imobilului

TEREN Necunoscut

Adresa: Loc. Cotu Băii, Jud. Suceava, IMOBIL SITUAT IN EXTRAVILAN FANTANA MARE, NEIMPREJMUIT, DELIMITAT CU TARUSI DIN LEMN..IMOBIL FARA LOCALIZARE CERTA DATORITA LIPSEI PLANURILOR PARCELARE.

Nr. Crt	Nr cadastral Nr. topografic	Suprafața* (mp)	Observații / Referințe
A1	31510	3.600	Sector cadastral:3 Teren neimprejmuit;

B. Partea II. Proprietari și acte

Inscrieri privitoare la dreptul de proprietate și alte drepturi reale		Referințe
23087 / 18/11/2015		
Act Notarial nr. 5177, din 17/11/2015 emis de APOSTOL MARIA;		
B5	Intabulare, drept de PROPRIETATE bun propriu, dobandit prin Conventie, cota actuala 1/1 1) MOLDOVANU LIONTE CLAUDIA ELENA, necasatorita	A1

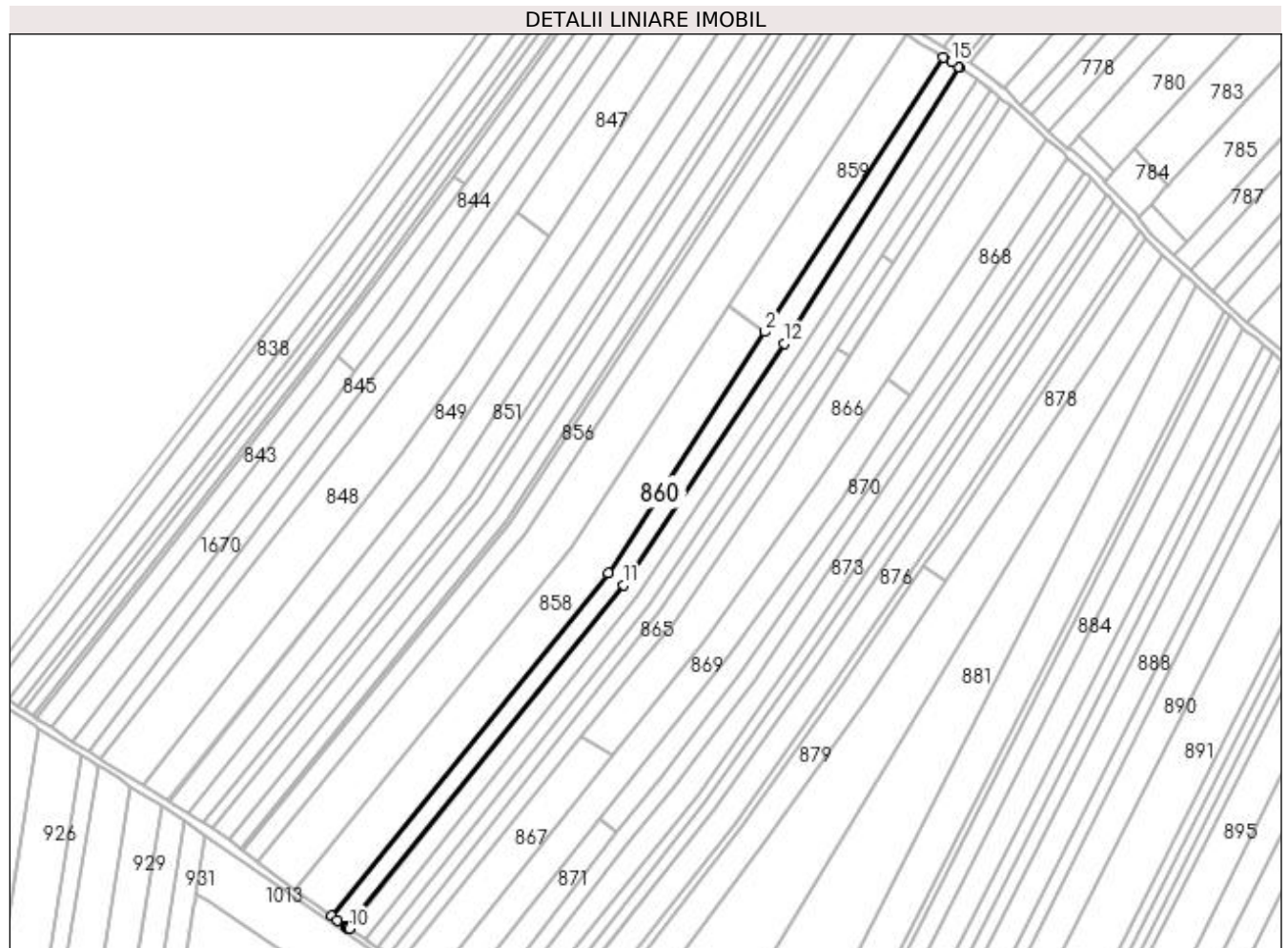
C. Partea III. SARCINI .

Inscrieri privind dezmembramintele dreptului de proprietate, drepturi reale de garanție și sarcini	Referințe
NU SUNT	

Teren

Nr cadastral	Suprafața (mp)*	Observații / Referințe
31510	3.600	

* Suprafața este determinată în planul de proiecție Stereo 70.



Date referitoare la teren

Crt	Categorie folosință	Intra vilan	Suprafața (mp)	Tarla	Parcelă	Nr. topo	Observații / Referințe
1	arabil	NU	3.588	15	4, 5	-	
2	arabil	DA	12	15	4, 5	-	

Lungime Segmente

1) Valorile lungimilor segmentelor sunt obținute din proiecție în plan.

Punct început	X / Y	Punct sfârșit	X / Y	Lungime segment (** (m)
1	597.623,902 659.711,91	2	597.551,284 659.600,379	133.088
2	597.551,284 659.600,379	3	597.487,504 659.502,425	116.888
3	597.487,504 659.502,425	4	597.374,933 659.362,915	179.263
4	597.374,933 659.362,915	5	597.377,296 659.361,261	2.884

Punct început	X / Y	Punct sfârșit	X / Y	Lungime segment (** (m)
5	597.377,296 659.361,261	6	597.380,902 659.358,769	4.383
6	597.380,902 659.358,769	7	597.381,193 659.358,568	0.354
7	597.381,193 659.358,568	8	597.381,575 659.358,304	0.464
8	597.381,575 659.358,304	9	597.381,855 659.358,11	0.341
9	597.381,855 659.358,11	10	597.382,151 659.357,906	0.359
10	597.382,151 659.357,906	11	597.493,816 659.497,483	178.748
11	597.493,816 659.497,483	12	597.559,009 659.595,777	117.948
12	597.559,009 659.595,777	13	597.630,369 659.707,955	132.952
13	597.630,369 659.707,955	14	597.630,091 659.708,128	0.327
14	597.630,091 659.708,128	15	597.627,106 659.709,992	3.519
15	597.627,106 659.709,992	1	597.623,902 659.711,91	3.734

** Lungimile segmentelor sunt determinate în planul de proiecție Stereo 70 și sunt rotunjite la 1 milimetru.

*** Distanța dintre puncte este formată din segmente cumulate ce sunt mai mici decât valoarea 1 milimetru.

**DATE DESPRE IMOBILUL NR. 861**

Oficiul de Cadastru și Publicitate Imobiliară SUCEAVA
Biroul de Cadastru și Publicitate Imobiliară Falticeni

A. Partea I. Descrierea imobilului

TEREN Necunoscut

Adresa: Loc. Cotu Bii, Jud. Suceava, IMOBIL SITUAT IN EXTRAVILAN FANTANA MARE, NEIMPREJMUIT, DELIMITAT CU TARUSI DIN LEMN..IMOBIL FARA LOCALIZARE CERTA DATORITA LIPSEI PLANURILOR PARCELARE.

Nr. Crt	Nr cadastral Nr. topografic	Suprafața* (mp)	Observații / Referințe
A1	31502	3.292	Sector cadastral:3 Teren neimprejmuit;

B. Partea II. Proprietari și acte

Inscrieri privitoare la dreptul de proprietate și alte drepturi reale		Referințe
23086 / 18/11/2015		
Act Notarial nr. 5177, din 17/11/2015 emis de APOSTOL MARIA;		
B6	Intabulare, drept de PROPRIETATE bun propriu, dobandit prin Conventie, cota actuala 1/1 1) MOLDOVANU LIONTE CLAUDIA ELENA, necasatorita	A1

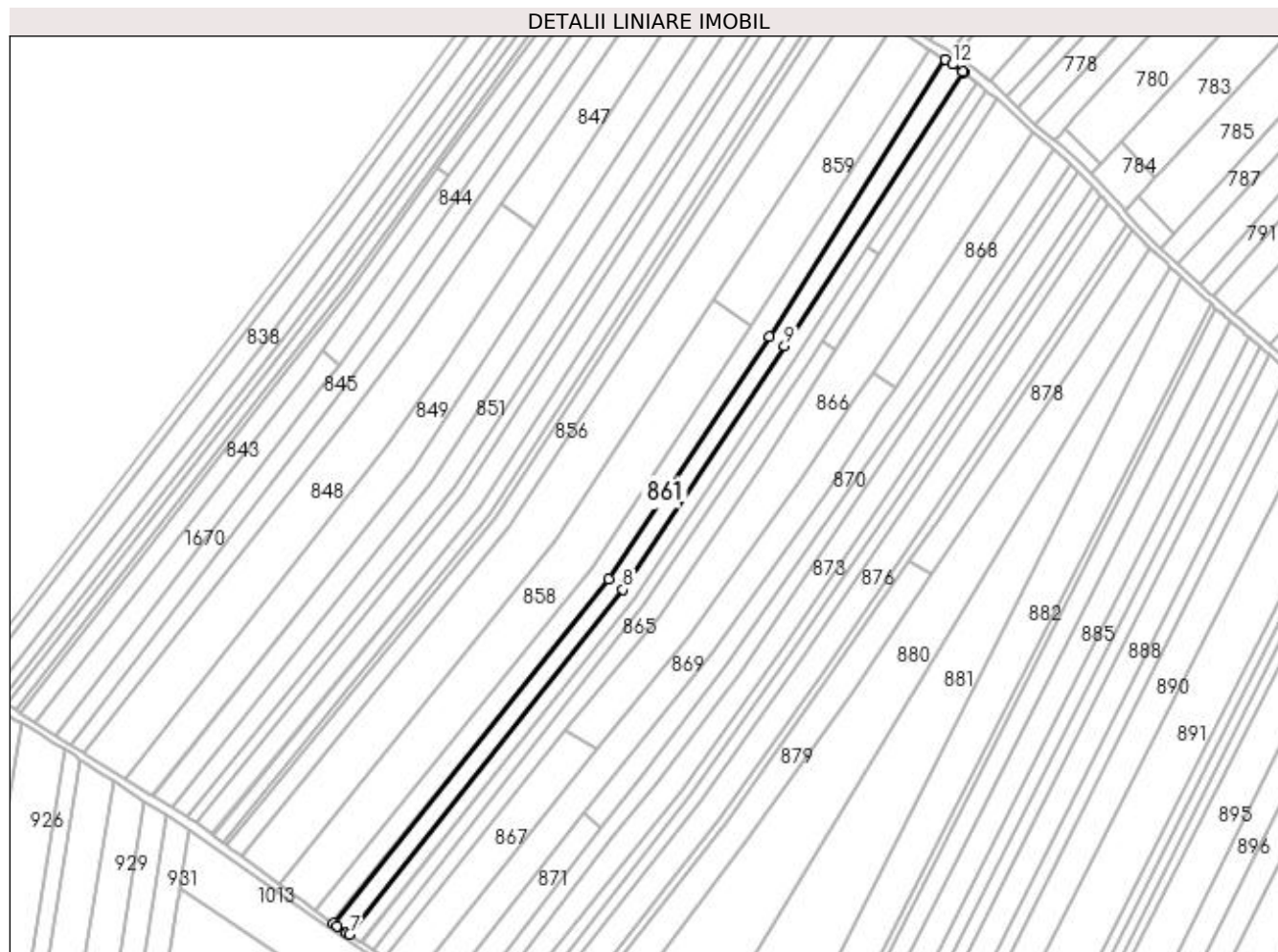
C. Partea III. SARCINI .

Inscrieri privind dezmembramintele dreptului de proprietate, drepturi reale de garanție și sarcini	Referințe
NU SUNT	

Teren

Nr cadastral	Suprafața (mp)*	Observații / Referințe
31502	3.292	

* Suprafața este determinată în planul de proiecție Stereo 70.



Date referitoare la teren

Crt	Categorie folosință	Intravilan	Suprafața (mp)	Tarla	Parcelă	Nr. topo	Observații / Referințe
1	arabil	DA	21	15	289, 290, 291, 292	-	
2	arabil	NU	3.271	15	289, 290, 291, 292	-	

Lungime Segmente

1) Valorile lungimilor segmentelor sunt obținute din proiecție în plan.

Punct început	X / Y	Punct sfârșit	X / Y	Lungime segment (** (m)
1	597.630,369 659.707,955	2	597.559,009 659.595,777	132.952
2	597.559,009 659.595,777	3	597.493,816 659.497,483	117.948
3	597.493,816 659.497,483	4	597.382,151 659.357,906	178.748
4	597.382,151 659.357,906	5	597.383,689 659.356,842	1.87

Punct început	X / Y	Punct sfârșit	X / Y	Lungime segment (** (m)
5	597.383,689 659.356,842	6	597.387,622 659.354,174	4.753
6	597.387,622 659.354,174	7	597.388,754 659.353,407	1.367
7	597.388,754 659.353,407	8	597.499,587 659.493,209	178.406
8	597.499,587 659.493,209	9	597.565,156 659.591,954	118.532
9	597.565,156 659.591,954	10	597.637,934 659.702,813	132.614
10	597.637,934 659.702,813	11	597.637,329 659.703,246	0.744
11	597.637,329 659.703,246	12	597.633,364 659.706,085	4.877
12	597.633,364 659.706,085	1	597.630,369 659.707,955	3.531

** Lungimile segmentelor sunt determinate în planul de proiecție Stereo 70 și sunt rotunjite la 1 milimetru.

*** Distanța dintre puncte este formată din segmente cumulate ce sunt mai mici decât valoarea 1 milimetru.

**DATE DESPRE IMOBILUL NR. 862**

Oficiul de Cadastru și Publicitate Imobiliară SUCEAVA
Biroul de Cadastru și Publicitate Imobiliară Falticeni

A. Partea I. Descrierea imobilului

TEREN Necunoscut

Adresa: Loc. Cotu Baii, Jud. Suceava

Nr. Crt	Nr cadastral Nr. topografic	Suprafața* (mp)	Observații / Referințe
A1		2.700	Sector cadastral:3 Teren neimprejmuit;

B. Partea II. Proprietari și acte

Inscrieri privitoare la dreptul de proprietate și alte drepturi reale	Referințe
/	
Act Notarial nr. 22, din 24/02/2004 emis de NP DRAGOS N. APOSTOL;	
B1	A1
Intabulare, drept de PROPRIETATE, dobandit prin Succesiune, cota actuala 1/1 1) PAVĂL VALERA	

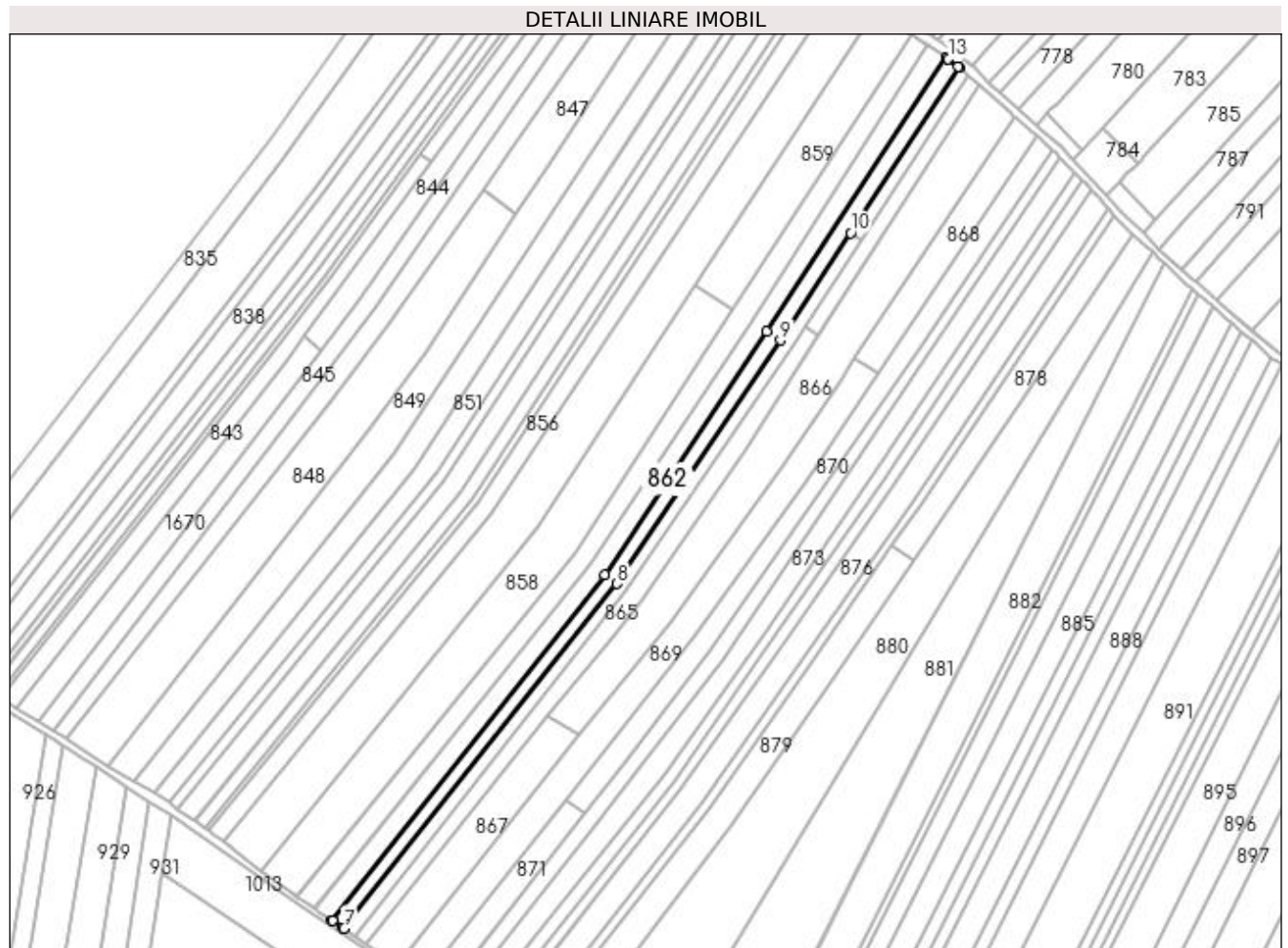
C. Partea III. SARCINI .

Inscrieri privind dezmembramintele dreptului de proprietate, drepturi reale de garanție și sarcini	Referințe
NU SUNT	

Teren

Nr cadastral	Suprafața (mp)*	Observații / Referințe
	2.700	

* Suprafața este determinată în planul de proiecție Stereo 70.



Date referitoare la teren

Crt	Categorie folosință	Intra vilan	Suprafața (mp)	Tarla	Parcelă	Nr. topo	Observații / Referințe
1	arabil	DA	16	15	289, 290, 291, 292	-	
2	arabil	NU	2.684	15	289, 290, 291, 292	-	

Lungime Segmente

1) Valorile lungimilor segmentelor sunt obținute din proiecție în plan.

Punct început	X / Y	Punct sfârșit	X / Y	Lungime segment (** (m)
1	597.637,934 659.702,813	2	597.565,156 659.591,954	132.614
2	597.565,156 659.591,954	3	597.499,587 659.493,209	118.532
3	597.499,587 659.493,209	4	597.388,754 659.353,407	178.406
4	597.388,754 659.353,407	5	597.389,113 659.353,163	0.434

Punct început	X / Y	Punct sfârșit	X / Y	Lungime segment (** (m)
5	597.389,113 659.353,163	6	597.393,31 659.350,315	5.072
6	597.393,31 659.350,315	7	597.393,732 659.350,029	0.51
7	597.393,732 659.350,029	8	597.504,446 659.489,68	178.213
8	597.504,446 659.489,68	9	597.570,716 659.588,342	118.852
9	597.570,716 659.588,342	10	597.599,2 659.631,692	51.871
10	597.599,2 659.631,692	11	597.643,197 659.698,649	80.119
11	597.643,197 659.698,649	12	597.642,662 659.699,081	0.688
12	597.642,662 659.699,081	13	597.638,789 659.702,2	4.973
13	597.638,789 659.702,2	1	597.637,934 659.702,813	1.052

** Lungimile segmentelor sunt determinate în planul de proiecție Stereo 70 și sunt rotunjite la 1 milimetru.

*** Distanța dintre puncte este formată din segmente cumulate ce sunt mai mici decât valoarea 1 milimetru.

**DATE DESPRE IMOBILUL NR. 863**

Oficiul de Cadastru și Publicitate Imobiliară SUCEAVA
Biroul de Cadastru și Publicitate Imobiliară Falticeni

A. Partea I. Descrierea imobilului

TEREN Extravilan

Adresa: Jud. Suceava

Nr. Crt	Nr cadastral Nr. topografic	Suprafața* (mp)	Observații / Referințe
A1		1.800	Sector cadastral:3 Teren neimprejmuit;

B. Partea II. Proprietari și acte

Inscrieri privitoare la dreptul de proprietate și alte drepturi reale	Referințe
/	
Act Notarial nr. 707, din 17/03/1999 emis de NP APOSTOL MARIA;	
B1	A1
Intabulare, drept de PROPRIETATE donație, dobandit prin Conventie, cota actuala 1/1 1) POPA MIRCEA	

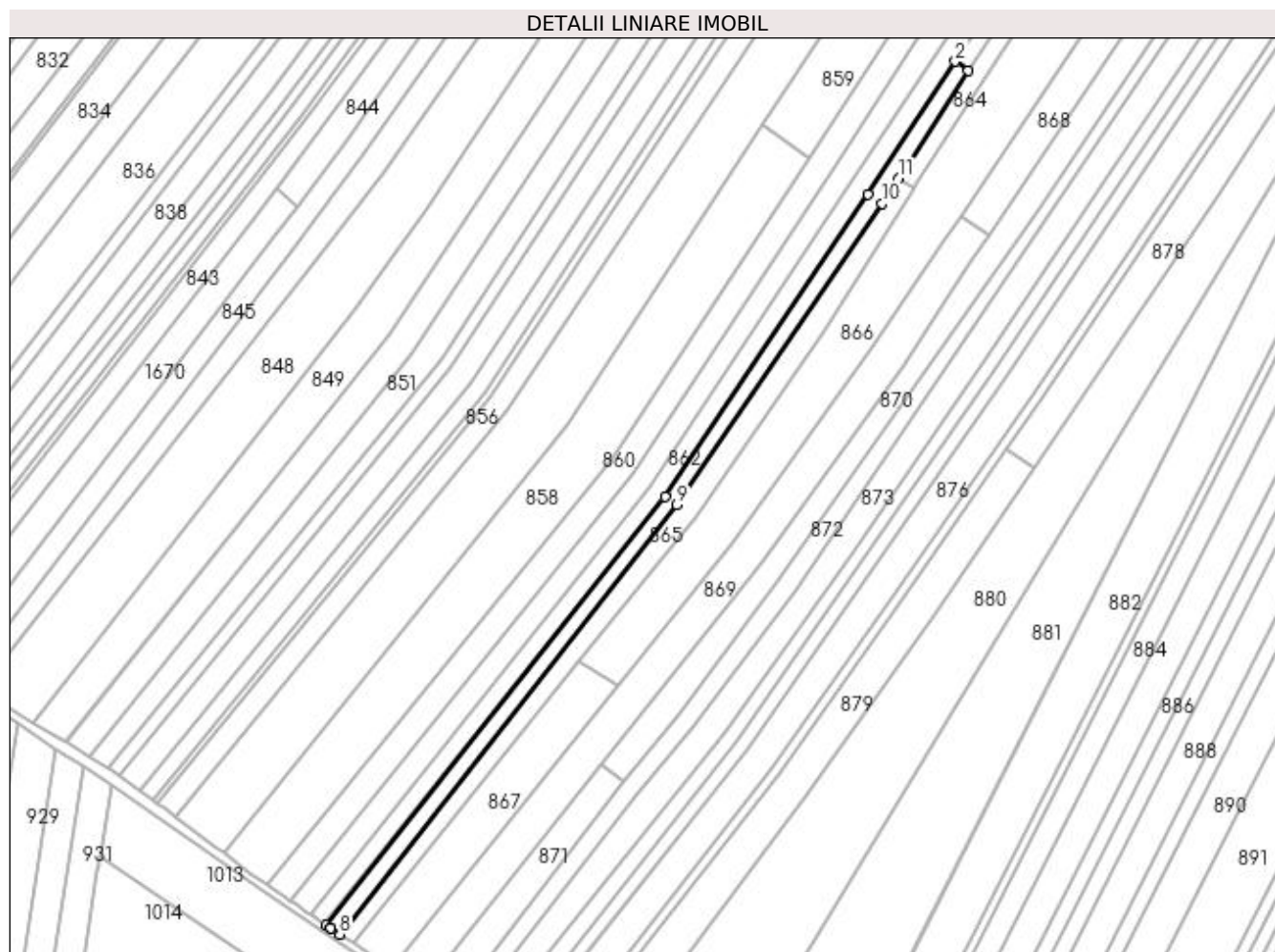
C. Partea III. SARCINI .

Inscrieri privind dezmembramintele dreptului de proprietate, drepturi reale de garanție și sarcini	Referințe
NU SUNT	

Teren

Nr cadastral	Suprafața (mp)*	Observații / Referințe
	1.800	

* Suprafața este determinată în planul de proiecție Stereo 70.



Date referitoare la teren

Crt	Categorie folosință	Intra vilan	Suprafața (mp)	Tarla	Parcelă	Nr. topo	Observații / Referințe
1	arabil	NU	1.800	15	277, 287, 288, 289	-	

Lungime Segmente

1) Valorile lungimilor segmentelor sunt obținute din proiecție în plan.

Punct început	X / Y	Punct sfârșit	X / Y	Lungime segment (** (m)
1	597.603,486 659.628,735	2	597.599,2 659.631,692	5.207
2	597.599,2 659.631,692	3	597.570,716 659.588,342	51.871
3	597.570,716 659.588,342	4	597.504,446 659.489,68	118.852
4	597.504,446 659.489,68	5	597.393,732 659.350,029	178.213
5	597.393,732 659.350,029	6	597.395,21 659.349,026	1.786

Punct început	X / Y	Punct sfârșit	X / Y	Lungime segment (** (m)
6	597.395,21 659.349,026	7	597.395,385 659.348,908	0.211
7	597.395,385 659.348,908	8	597.398,287 659.346,939	3.507
8	597.398,287 659.346,939	9	597.508,384 659.486,962	178.123
9	597.508,384 659.486,962	10	597.575,313 659.585,39	119.028
10	597.575,313 659.585,39	11	597.580,677 659.593,644	9.844
11	597.580,677 659.593,644	1	597.603,486 659.628,735	41.852

** Lungimile segmentelor sunt determinate în planul de proiecție Stereo 70 și sunt rotunjite la 1 milimetru.

*** Distanța dintre puncte este formată din segmente cumulate ce sunt mai mici decât valoarea 1 milimetru.

**DATE DESPRE IMOBILUL NR. 864**

Oficiul de Cadastru și Publicitate Imobiliară SUCEAVA
Biroul de Cadastru și Publicitate Imobiliară Falticeni

A. Partea I. Descrierea imobilului

TEREN Necunoscut

Adresa: Loc. Cotu Baii, Jud. Suceava

Nr. Crt	Nr cadastral Nr. topografic	Suprafața* (mp)	Observații / Referințe
A1		700	Sector cadastral:3 Teren neimprejmuit;

B. Partea II. Proprietari și acte

Inscrieri privitoare la dreptul de proprietate și alte drepturi reale		Referințe
/		
Act Normativ nr. Legea 7, din 13/03/1996 emis de PARLAMENTUL ROMANIEI;		
B1	Inscrierea provizorie, drept de PROPRIETATE, dobandit prin Lege, cota actuala 1/1 1) NEIDENTIFICAT NEIDENTIFICAT	A1
B2	Proprietar neidentificat.	A1

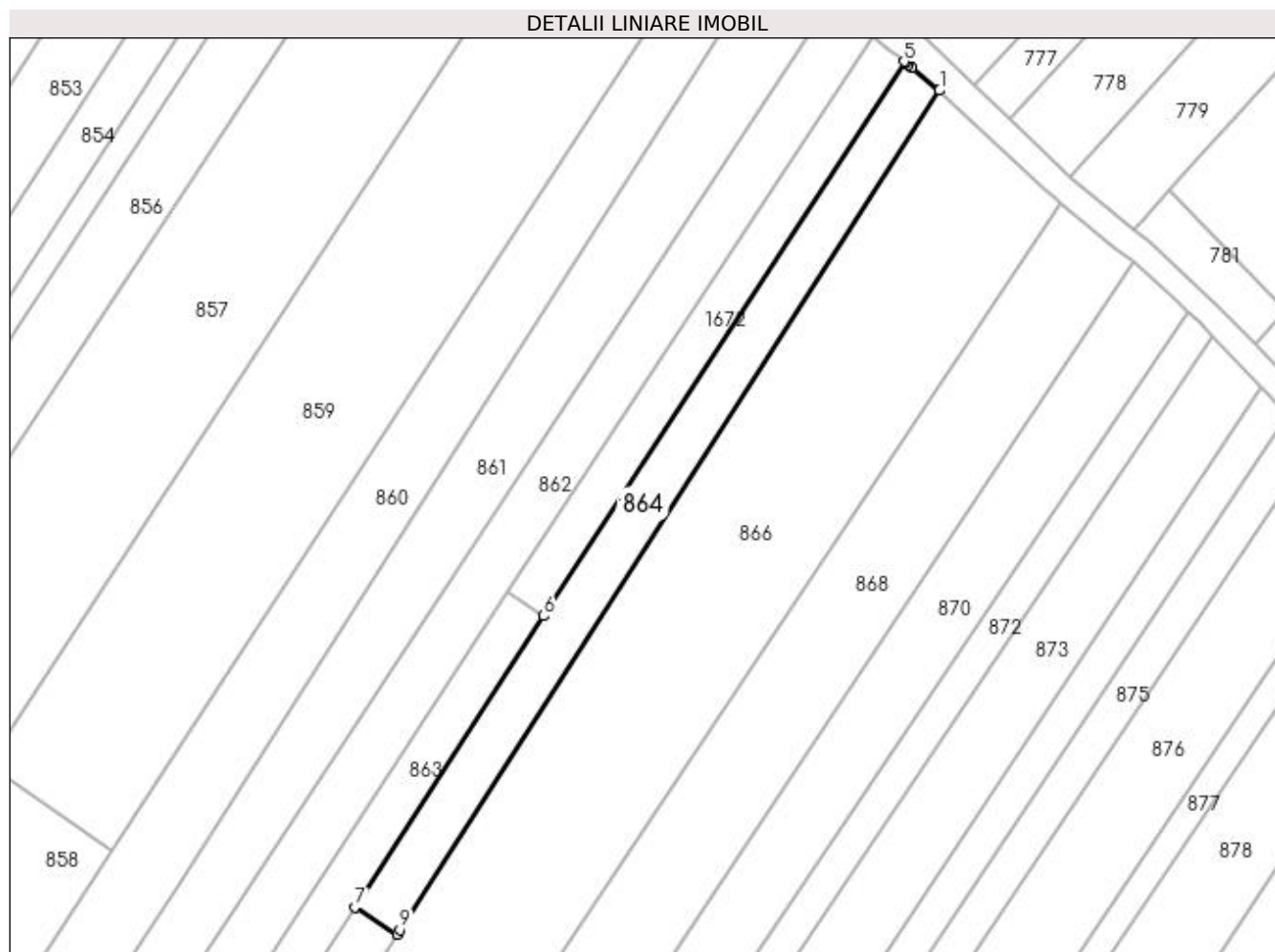
C. Partea III. SARCINI .

Inscrieri privind dezmembramintele dreptului de proprietate, drepturi reale de garanție și sarcini	Referințe
NU SUNT	

Teren

Nr cadastral	Suprafața (mp)*	Observații / Referințe
	700	

* Suprafața este determinată în planul de proiecție Stereo 70.



Date referitoare la teren

Crt	Categorie folosință	Intra vilan	Suprafața (mp)	Tarla	Parcelă	Nr. topo	Observații / Referințe
1	arabil	DA	10	15	289, 290, 291, 292	-	
2	arabil	NU	690	15	289, 290, 291, 292	-	

Lungime Segmente

1) Valorile lungimilor segmentelor sunt obținute din proiecție în plan.

Punct început	X / Y	Punct sfârșit	X / Y	Lungime segment (** (m)
1	597.651,211 659.692,098	2	597.647,872 659.694,839	4.32
2	597.647,872 659.694,839	3	597.647,428 659.695,204	0.575
3	597.647,428 659.695,204	4	597.647,117 659.695,459	0.402
4	597.647,117 659.695,459	5	597.646,946 659.695,6	0.222

Punct început	X / Y	Punct sfârșit	X / Y	Lungime segment (** (m)
5	597.646,946 659.695,6	6	597.603,486 659.628,735	79.748
6	597.603,486 659.628,735	7	597.580,677 659.593,644	41.852
7	597.580,677 659.593,644	8	597.585,781 659.590,367	6.065
8	597.585,781 659.590,367	9	597.586,124 659.590,907	0.64
9	597.586,124 659.590,907	1	597.651,211 659.692,098	120.316

** Lungimile segmentelor sunt determinate în planul de proiecție Stereo 70 și sunt rotunjite la 1 milimetru.

*** Distanța dintre puncte este formată din segmente cumulate ce sunt mai mici decât valoarea 1 milimetru.

**DATE DESPRE IMOBILUL NR. 865**

Oficiul de Cadastru și Publicitate Imobiliară SUCEAVA
Biroul de Cadastru și Publicitate Imobiliară Falticeni

A. Partea I. Descrierea imobilului

TEREN Extravilan

Adresa: Jud. Suceava

Nr. Crt	Nr cadastral Nr. topografic	Suprafața* (mp)	Observații / Referințe
A1		2.000	Sector cadastral:3 Teren neimprejmuit;

B. Partea II. Proprietari și acte

Inscrieri privitoare la dreptul de proprietate și alte drepturi reale		Referințe
/		
Act Notarial nr. 310, din 29/01/1998 emis de NP LĂCRIMIOARA CIOBÎCĂ;		
B1	Intabulare, drept de PROPRIETATE, dobândit prin Convenție, cota actuala 1/1 1) APARASCHIVEI RADU	A1

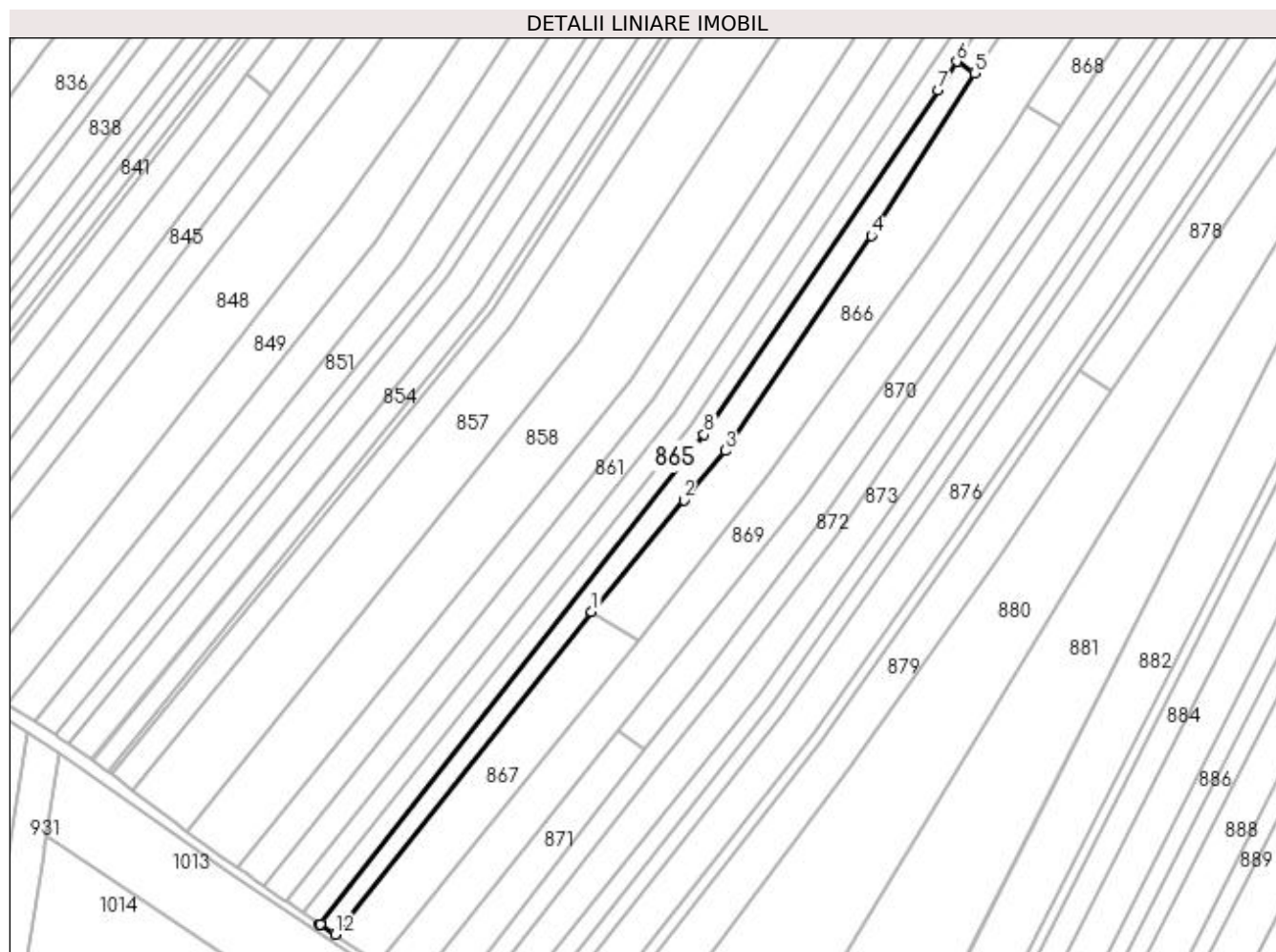
C. Partea III. SARCINI

Inscrieri privind dezmembramintele dreptului de proprietate, drepturi reale de garanție și sarcini		Referințe
/		
Act Notarial nr. 310, din 29/01/1998 emis de NP LĂCRIMIOARA CIOBÎCĂ;		
C1	Intabulare, drept de IPOTECA LEGALA, Valoare:0 întreținere 1) APARASCHIVEI GHEORGHE 2) APARASCHIVEI MARANDA	A1
C2	Intabulare, drept de UZUFRACT VIAGER, cota actuala 1/1 1) APARASCHIVEI GHEORGHE 2) APARASCHIVEI MARANDA	A1

Teren

Nr cadastral	Suprafața (mp)*	Observații / Referințe
	2.000	

* Suprafața este determinată în planul de proiecție Stereo 70.



Date referitoare la teren

Crt	Categorie folosință	Intra vilan	Suprafața (mp)	Tarla	Parcelă	Nr. topo	Observații / Referințe
1	arabil	NU	2.000	15	289, 290, 291, 292	-	

Lungime Segmente

1) Valorile lungimilor segmentelor sunt obținute din proiecție în plan.

Punct început	X / Y	Punct sfârșit	X / Y	Lungime segment (** (m)
1	597.476,122 659.436,279	2	597.502,536 659.468,223	41.45
2	597.502,536 659.468,223	3	597.514,324 659.482,277	18.343
3	597.514,324 659.482,277	4	597.556,191 659.543,788	74.407
4	597.556,191 659.543,788	5	597.585,781 659.590,367	55.183
5	597.585,781 659.590,367	6	597.580,677 659.593,644	6.065

Punct început	X / Y	Punct sfârșit	X / Y	Lungime segment (** (m)
6	597.580,677 659.593,644	7	597.575,313 659.585,39	9.844
7	597.575,313 659.585,39	8	597.508,384 659.486,962	119.028
8	597.508,384 659.486,962	9	597.398,287 659.346,939	178.123
9	597.398,287 659.346,939	10	597.398,461 659.346,821	0.21
10	597.398,461 659.346,821	11	597.398,485 659.346,805	0.029
11	597.398,485 659.346,805	12	597.402,696 659.343,948	5.089
12	597.402,696 659.343,948	1	597.476,122 659.436,279	117.968

** Lungimile segmentelor sunt determinate în planul de proiecție Stereo 70 și sunt rotunjite la 1 milimetru.

*** Distanța dintre puncte este formată din segmente cumulate ce sunt mai mici decât valoarea 1 milimetru.

**DATE DESPRE IMOBILUL NR. 866**

Oficiul de Cadastru și Publicitate Imobiliară SUCEAVA
Biroul de Cadastru și Publicitate Imobiliară Falticeni

A. Partea I. Descrierea imobilului

TEREN Necunoscut

Adresa: Loc. Cotu Baii, Jud. Suceava

Nr. Crt	Nr cadastral Nr. topografic	Suprafața* (mp)	Observații / Referințe
A1		5.200	Sector cadastral:3 Teren neimprejmuit;

B. Partea II. Proprietari și acte

Inscrieri privitoare la dreptul de proprietate și alte drepturi reale		Referințe
/		
Act Normativ nr. Legea 7, din 13/03/1996 emis de PARLAMENTUL ROMANIEI;		
B1	Inscrierea provizorie, drept de PROPRIETATE, dobandit prin Lege, cota actuala 1/1 1) NEIDENTIFICAT NEIDENTIFICAT	A1
B2	Proprietar neidentificat.	A1

C. Partea III. SARCINI .

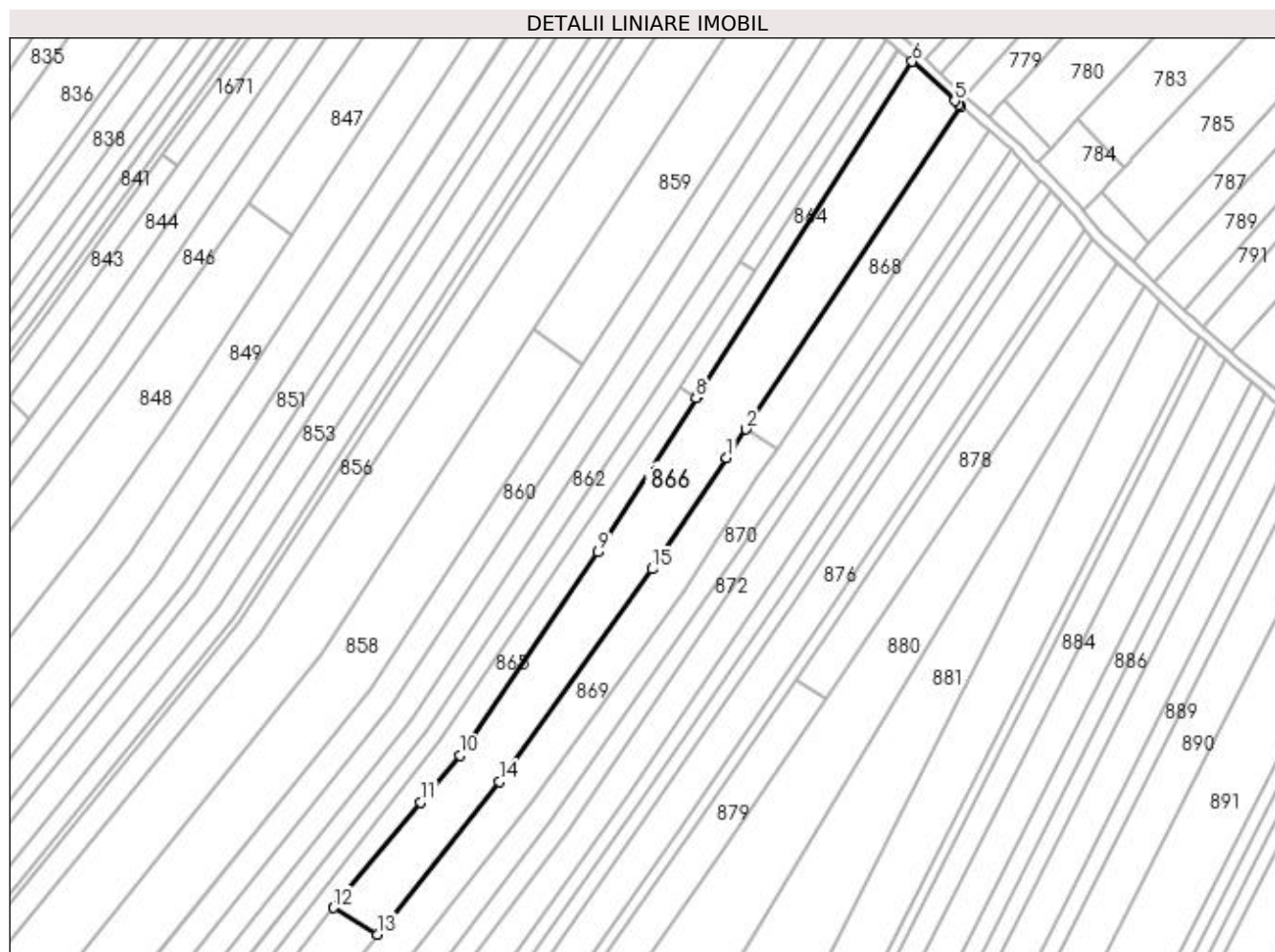
Inscrieri privind dezmembramintele dreptului de proprietate, drepturi reale de garanție și sarcini	Referințe
NU SUNT	

Anexa Nr. 1 La Partea I

Teren

Nr cadastral	Suprafața (mp)*	Observații / Referințe
	5.200	

* Suprafața este determinată în planul de proiecție Stereo 70.



Date referitoare la teren

Crt	Categorie folosință	Intra vilan	Suprafața (mp)	Tarla	Parcelă	Nr. topo	Observații / Referințe
1	arabil	NU	5.158	15	289, 290, 291, 292	-	
2	arabil	DA	42	15	289, 290, 291, 292	-	

Lungime Segmente

1) Valorile lungimilor segmentelor sunt obținute din proiecție în plan.

Punct început	X / Y	Punct sfârșit	X / Y	Lungime segment (** (m)
1	597.595,095 659.572,298	2	597.600,869 659.580,961	10.411
2	597.600,869 659.580,961	3	597.665,897 659.678,542	117.263
3	597.665,897 659.678,542	4	597.665,154 659.679,163	0.968
4	597.665,154 659.679,163	5	597.664,06 659.680,178	1.492

Punct început	X / Y	Punct sfârșit	X / Y	Lungime segment (** (m)
5	597.664,06 659.680,178	6	597.651,211 659.692,098	17.527
6	597.651,211 659.692,098	7	597.586,124 659.590,907	120.316
7	597.586,124 659.590,907	8	597.585,781 659.590,367	0.64
8	597.585,781 659.590,367	9	597.556,191 659.543,788	55.183
9	597.556,191 659.543,788	10	597.514,324 659.482,277	74.407
10	597.514,324 659.482,277	11	597.502,536 659.468,223	18.343
11	597.502,536 659.468,223	12	597.476,122 659.436,279	41.45
12	597.476,122 659.436,279	13	597.489,378 659.428,237	15.505
13	597.489,378 659.428,237	14	597.526,347 659.474,448	59.179
14	597.526,347 659.474,448	15	597.572,514 659.538,683	79.105
15	597.572,514 659.538,683	1	597.595,095 659.572,298	40.495

** Lungimile segmentelor sunt determinate în planul de proiecție Stereo 70 și sunt rotunjite la 1 milimetru.

*** Distanța dintre puncte este formată din segmente cumulate ce sunt mai mici decât valoarea 1 milimetru.

**DATE DESPRE IMOBILUL NR. 867**

Oficiul de Cadastru și Publicitate Imobiliară SUCEAVA
Biroul de Cadastru și Publicitate Imobiliară Falticeni

A. Partea I. Descrierea imobilului

TEREN Extravilan

Adresa: Jud. Suceava

Nr. Crt	Nr cadastral Nr. topografic	Suprafața* (mp)	Observații / Referințe
A1		1.800	Sector cadastral:3 Teren neimprejmuit;

B. Partea II. Proprietari și acte

Inscrieri privitoare la dreptul de proprietate și alte drepturi reale	Referințe
/	
Act Notarial nr. 134, din 20/11/2007 emis de NP DRAGOS-NICOLAE APOSTOL;	
B1	A1
Intabulare, drept de PROPRIETATE, dobandit prin Succesiune, cota actuala 1/1 1) GAVRILESCU VIOREL	

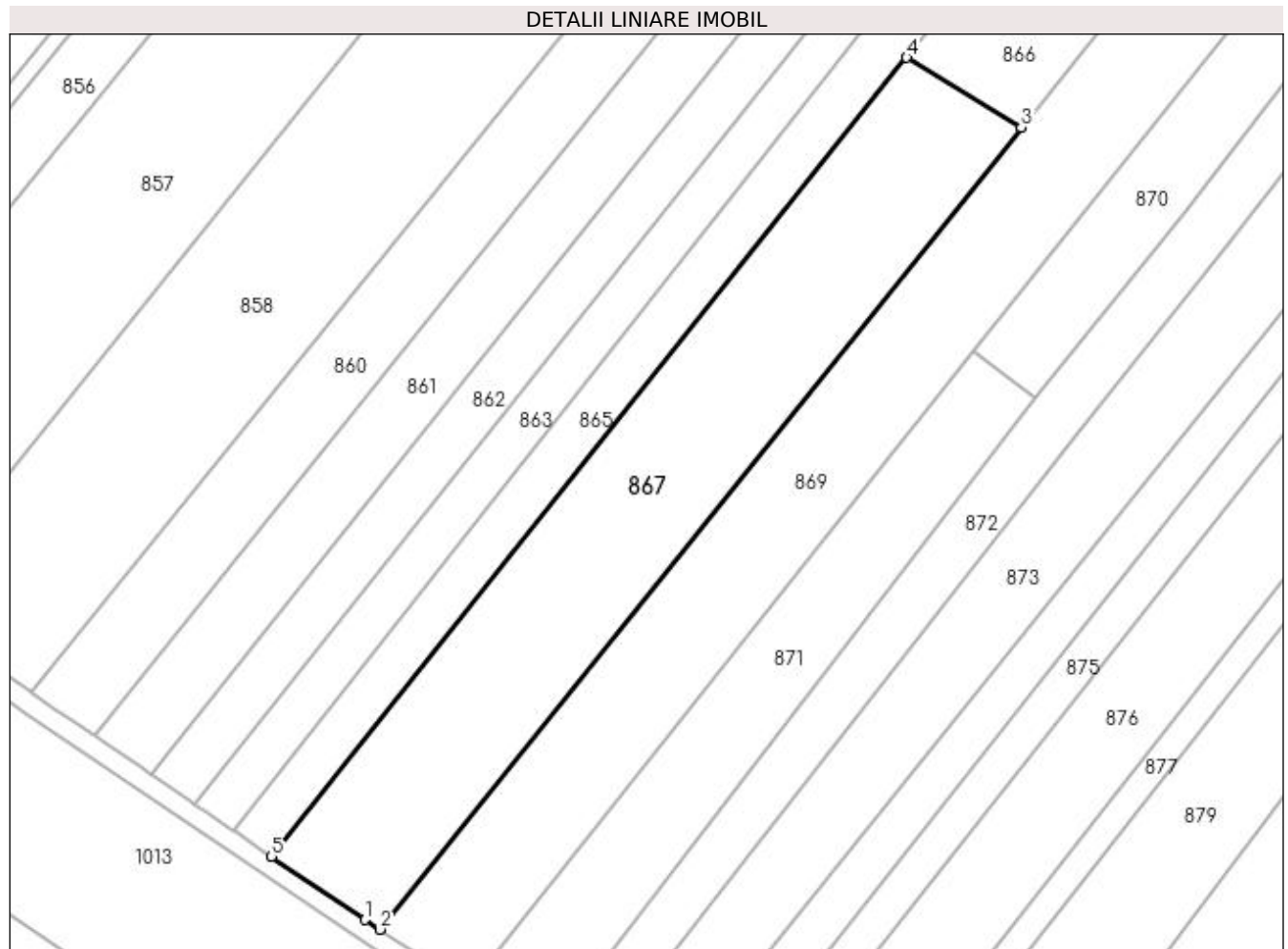
C. Partea III. SARCINI .

Inscrieri privind dezmembramintele dreptului de proprietate, drepturi reale de garanție și sarcini	Referințe
NU SUNT	

Teren

Nr cadastral	Suprafața (mp)*	Observații / Referințe
	1.800	

* Suprafața este determinată în planul de proiecție Stereo 70.



Date referitoare la teren

Crt	Categorie folosință	Intravilan	Suprafața (mp)	Tarla	Parcelă	Nr. topo	Observații / Referințe
1	arabil	NU	1.800	15	289, 290, 291, 292	-	

Lungime Segmente

1) Valorile lungimilor segmentelor sunt obținute din proiecție în plan.

Punct început	X / Y	Punct sfârșit	X / Y	Lungime segment (** (m)
1	597.413,487 659.336,626	2	597.415,205 659.335,519	2.044
2	597.415,205 659.335,519	3	597.489,378 659.428,237	118.736
3	597.489,378 659.428,237	4	597.476,122 659.436,279	15.505
4	597.476,122 659.436,279	5	597.402,696 659.343,948	117.968
5	597.402,696 659.343,948	1	597.413,487 659.336,626	13.041

**** Lungimile segmentelor sunt determinate în planul de proiecție Stereo 70 și sunt rotunjite la 1 milimetru.**

***** Distanța dintre puncte este formată din segmente cumulate ce sunt mai mici decât valoarea 1 milimetru.**

**DATE DESPRE IMOBILUL NR. 868**

Oficiul de Cadastru și Publicitate Imobiliară SUCEAVA
Biroul de Cadastru și Publicitate Imobiliară Falticeni

A. Partea I. Descrierea imobilului

TEREN Necunoscut

Adresa: Loc. Cotu Baii, Jud. Suceava

Nr. Crt	Nr cadastral Nr. topografic	Suprafața* (mp)	Observații / Referințe
A1		1.300	Sector cadastral:3 Teren neimprejmuit;

B. Partea II. Proprietari și acte

Inscrieri privitoare la dreptul de proprietate și alte drepturi reale		Referințe
/		
Act Notarial nr. 37, din 18/08/2016 emis de NP IORDACHE RALUCA-ANDREEA;		
B1	Intabulare, drept de PROPRIETATE, dobandit prin Succesiune, cota actuala 1/4 1) IONAȘ GHEORGHE	A1
B2	Intabulare, drept de PROPRIETATE, dobandit prin Succesiune, cota actuala 1/4 1) IONAȘ COSTACHE	A1
B3	Intabulare, drept de PROPRIETATE, dobandit prin Succesiune, cota actuala 1/4 1) BUZILĂ IONAȘ MARIA	A1
B4	Intabulare, drept de PROPRIETATE, dobandit prin Succesiune, cota actuala 1/4 1) ASOFIEI RODICA	A1

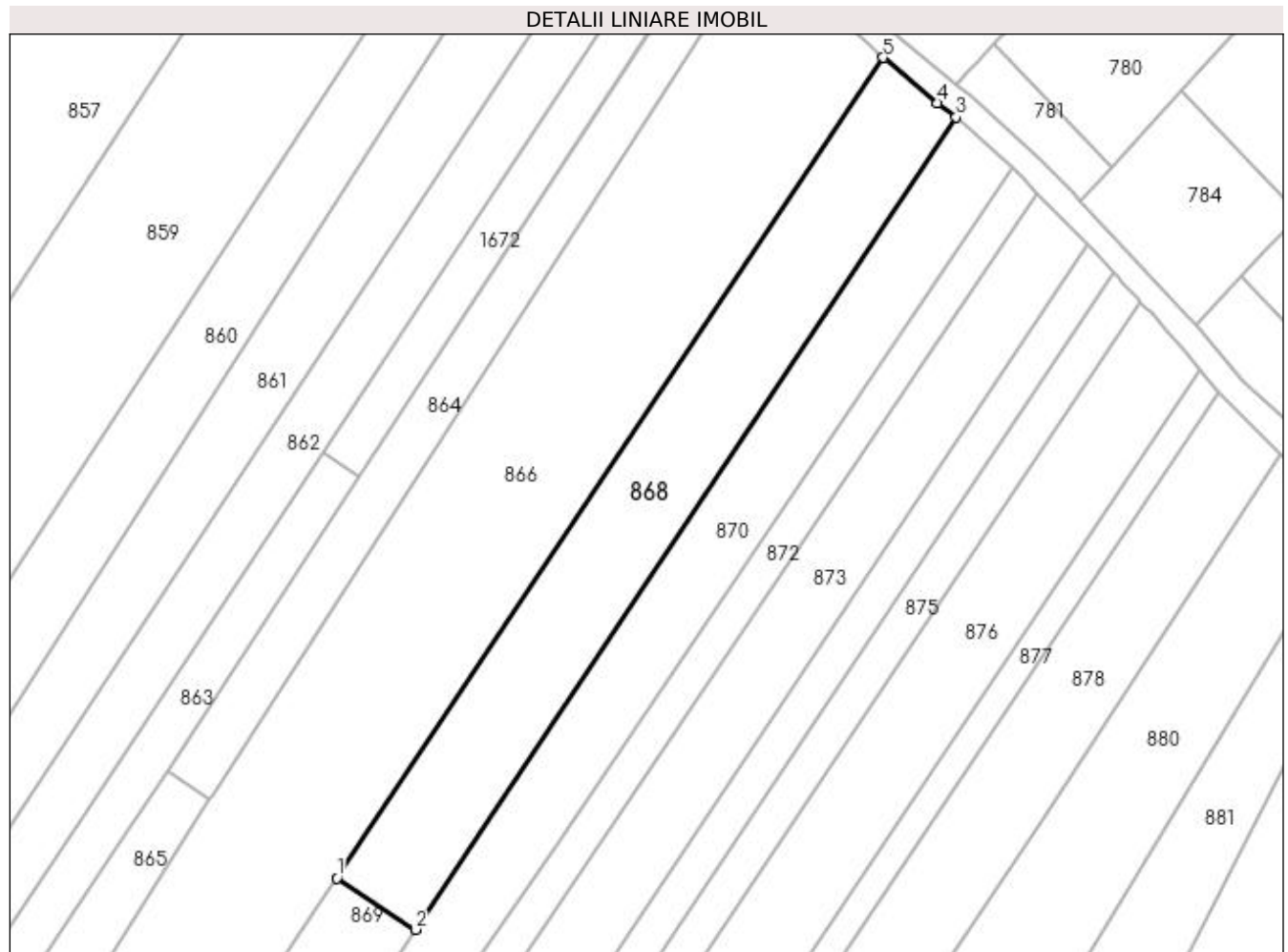
C. Partea III. SARCINI .

Inscrieri privind dezmembramintele dreptului de proprietate, drepturi reale de garanție și sarcini	Referințe
NU SUNT	

Teren

Nr cadastral	Suprafața (mp)*	Observații / Referințe
	1.300	

* Suprafața este determinată în planul de proiecție Stereo 70.



Date referitoare la teren

Crt	Categorie folosință	Intra vilan	Suprafața (mp)	Tarla	Parcelă	Nr. topo	Observații / Referințe
1	arabil	DA	31	15	289, 290, 291, 292	-	
2	arabil	NU	1.269	15	289, 290, 291, 292	-	

Lungime Segmente

1) Valorile lungimilor segmentelor sunt obținute din proiecție în plan.

Punct început	X / Y	Punct sfârșit	X / Y	Lungime segment (** (m)
1	597.600,869 659.580,961	2	597.610,2 659.574,857	11.15
2	597.610,2 659.574,857	3	597.674,571 659.671,463	116.088
3	597.674,571 659.671,463	4	597.672,37 659.673,134	2.763
4	597.672,37 659.673,134	5	597.665,897 659.678,542	8.435

Punct început	X / Y	Punct sfârşit	X / Y	Lungime segment (** (m)
5	597.665,897 659.678,542	1	597.600,869 659.580,961	117.263

** Lungimile segmentelor sunt determinate în planul de proiecţie Stereo 70 şi sunt rotunjite la 1 milimetru.

*** Distanţa dintre puncte este formată din segmente cumulate ce sunt mai mici decât valoarea 1 milimetru.

**DATE DESPRE IMOBILUL NR. 869**

Oficiul de Cadastru și Publicitate Imobiliară SUCEAVA
Biroul de Cadastru și Publicitate Imobiliară Falticeni

A. Partea I. Descrierea imobilului

TEREN Extravilan

Adresa: Jud. Suceava

Nr. Crt	Nr cadastral Nr. topografic	Suprafața* (mp)	Observații / Referințe
A1		3.600	Sector cadastral:3 Teren neimprejmuit;

B. Partea II. Proprietari și acte

Inscrieri privitoare la dreptul de proprietate și alte drepturi reale	Referințe
/	
Act Administrativ nr. 1602, din 09/01/1995 emis de CJSDPAT SUCEAVA;	
B1	A1
Intabulare, drept de PROPRIETATE, dobandit prin Reconstituire, cota actuala 1/1 1) ONICEANU GRIGORE, Lipsă CNP proprietar.	

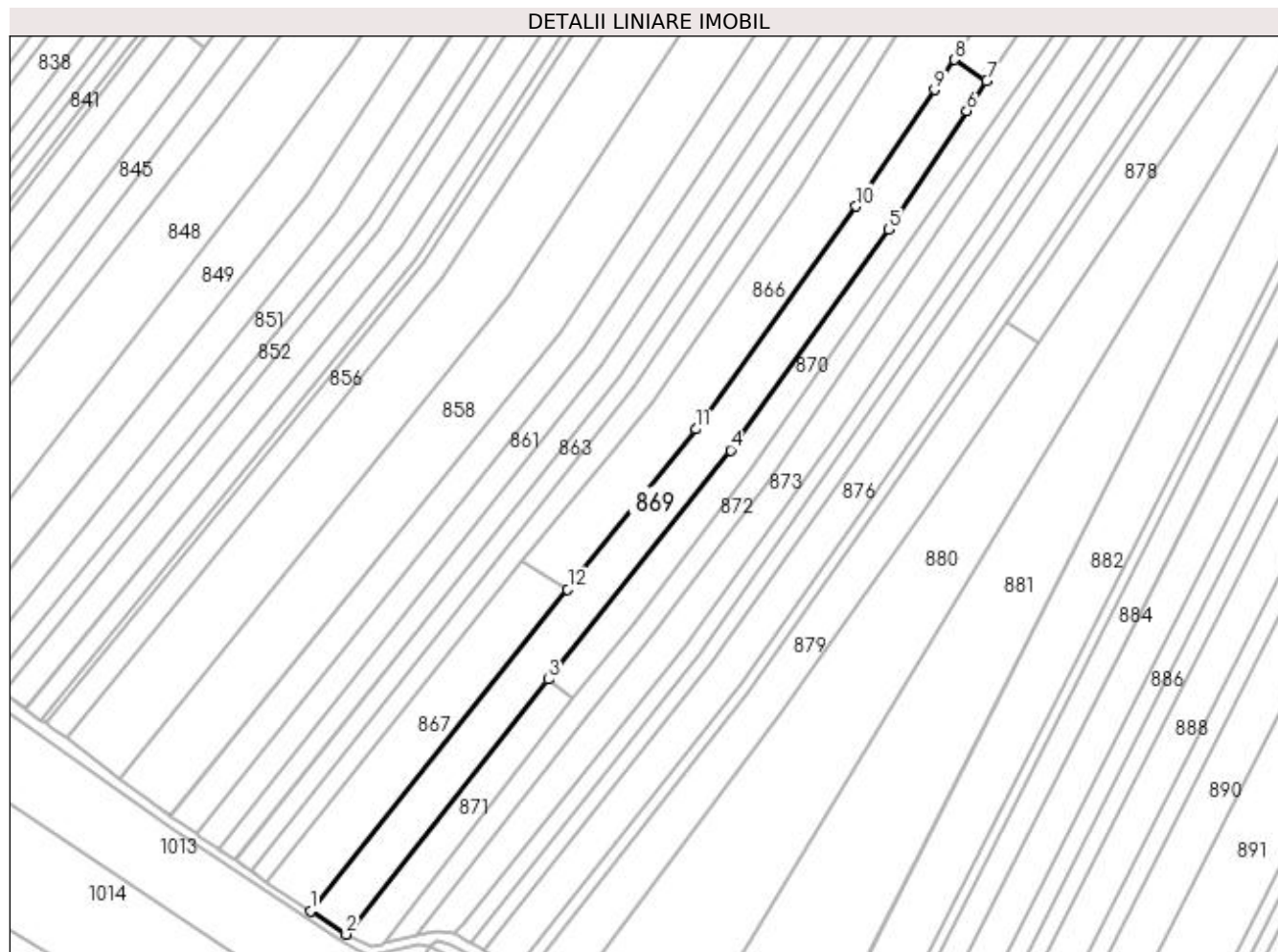
C. Partea III. SARCINI .

Inscrieri privind dezmembramintele dreptului de proprietate, drepturi reale de garanție și sarcini	Referințe
NU SUNT	

Teren

Nr cadastral	Suprafața (mp)*	Observații / Referințe
	3.600	

* Suprafața este determinată în planul de proiecție Stereo 70.



Date referitoare la teren

Crt	Categorie folosință	Intravilan	Suprafața (mp)	Tarla	Parcelă	Nr. topo	Observații / Referințe
1	arabil	NU	3.600	15	289, 290, 291, 292	-	

Lungime Segmente

1) Valorile lungimilor segmentelor sunt obținute din proiecție în plan.

Punct început	X / Y	Punct sfârșit	X / Y	Lungime segment (** (m)
1	597.415,205 659.335,519	2	597.425,475 659.328,835	12.254
2	597.425,475 659.328,835	3	597.483,803 659.402,351	93.844
3	597.483,803 659.402,351	4	597.536,298 659.468,44	84.401
4	597.536,298 659.468,44	5	597.581,941 659.531,956	78.215
5	597.581,941 659.531,956	6	597.604,426 659.566,193	40.96

Punct început	X / Y	Punct sfârșit	X / Y	Lungime segment (** (m)
6	597.604,426 659.566,193	7	597.610,2 659.574,857	10.412
7	597.610,2 659.574,857	8	597.600,869 659.580,961	11.15
8	597.600,869 659.580,961	9	597.595,095 659.572,298	10.411
9	597.595,095 659.572,298	10	597.572,514 659.538,683	40.495
10	597.572,514 659.538,683	11	597.526,347 659.474,448	79.105
11	597.526,347 659.474,448	12	597.489,378 659.428,237	59.179
12	597.489,378 659.428,237	1	597.415,205 659.335,519	118.736

** Lungimile segmentelor sunt determinate în planul de proiecție Stereo 70 și sunt rotunjite la 1 milimetru.

*** Distanța dintre puncte este formată din segmente cumulate ce sunt mai mici decât valoarea 1 milimetru.

**DATE DESPRE IMOBILUL NR. 870**

Oficiul de Cadastru și Publicitate Imobiliară SUCEAVA
Biroul de Cadastru și Publicitate Imobiliară Falticeni

A. Partea I. Descrierea imobilului

TEREN Necunoscut

Adresa: Loc. Cotu Baii, Jud. Suceava

Nr. Crt	Nr cadastral Nr. topografic	Suprafața* (mp)	Observații / Referințe
A1		2.700	Sector cadastral:3 Teren neimprejmuit;

B. Partea II. Proprietari și acte

Inscrieri privitoare la dreptul de proprietate și alte drepturi reale	Referințe
/	
Act Notarial nr. 1238, din 25/04/2000 emis de NP APOSTOL MARIA;	
B1	A1
Intabulare, drept de PROPRIETATE, dobandit prin PARTAJ, cota actuala 1/1 1) MAXIM ILEANA DEFUNCT:Da	

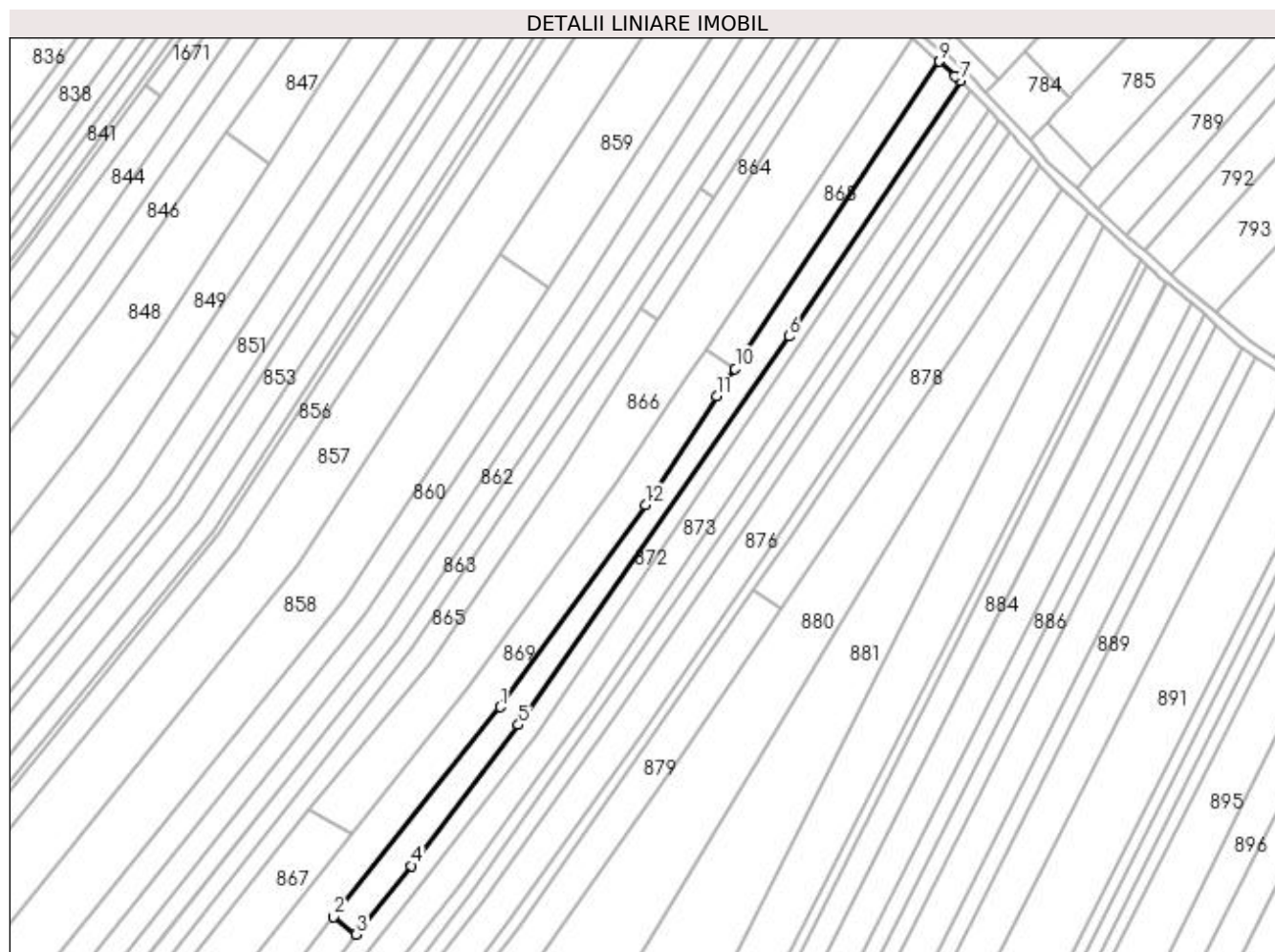
C. Partea III. SARCINI .

Inscrieri privind dezmembramintele dreptului de proprietate, drepturi reale de garanție și sarcini	Referințe
NU SUNT	

Teren

Nr cadastral	Suprafața (mp)*	Observații / Referințe
	2.700	

* Suprafața este determinată în planul de proiecție Stereo 70.



Date referitoare la teren

Crt	Categorie folosință	Intravilan	Suprafața (mp)	Tarla	Parcelă	Nr. topo	Observații / Referințe
1	arabil	NU	2.670	15	265	-	
2	arabil	DA	30	15	265	-	

Lungime Segmente

1) Valorile lungimilor segmentelor sunt obținute din proiecție în plan.

Punct început	X / Y	Punct sfârșit	X / Y	Lungime segment (** (m)
1	597.536,298 659.468,44	2	597.483,803 659.402,351	84.401
2	597.483,803 659.402,351	3	597.490,981 659.396,895	9.016
3	597.490,981 659.396,895	4	597.508,404 659.418,478	27.738
4	597.508,404 659.418,478	5	597.542,043 659.462,798	55.64

Punct început	X / Y	Punct sfârșit	X / Y	Lungime segment (** (m)
5	597.542,043 659.462,798	6	597.627,174 659.585,011	148.941
6	597.627,174 659.585,011	7	597.681,23 659.665,424	96.893
7	597.681,23 659.665,424	8	597.679,56 659.666,938	2.254
8	597.679,56 659.666,938	9	597.674,571 659.671,463	6.735
9	597.674,571 659.671,463	10	597.610,2 659.574,857	116.088
10	597.610,2 659.574,857	11	597.604,426 659.566,193	10.412
11	597.604,426 659.566,193	12	597.581,941 659.531,956	40.96
12	597.581,941 659.531,956	1	597.536,298 659.468,44	78.215

** Lungimile segmentelor sunt determinate în planul de proiecție Stereo 70 și sunt rotunjite la 1 milimetru.

*** Distanța dintre puncte este formată din segmente cumulate ce sunt mai mici decât valoarea 1 milimetru.

**DATE DESPRE IMOBILUL NR. 871**

Oficiul de Cadastru și Publicitate Imobiliară SUCEAVA
Biroul de Cadastru și Publicitate Imobiliară Falticeni

A. Partea I. Descrierea imobilului

TEREN Extravilan

Adresa: Jud. Suceava

Nr. Crt	Nr cadastral Nr. topografic	Suprafața* (mp)	Observații / Referințe
A1	31034	900	Sector cadastral:3 Teren neimprejmuit;

B. Partea II. Proprietari și acte

Inscrieri privitoare la dreptul de proprietate și alte drepturi reale		Referințe
17743 / 20/08/2014		
Act Notarial nr. 835, din 19/08/2014 emis de DIMBU BOGDAN DUMITRU;		
B7	Intabulare, drept de PROPRIETATE bun comun, dobandit prin Conventie, cota actuala 1/1 1) BOTOSANU CRISTINEL , casatorit cu 2) BOTOSANU LUMINITA	A1

C. Partea III. SARCINI .

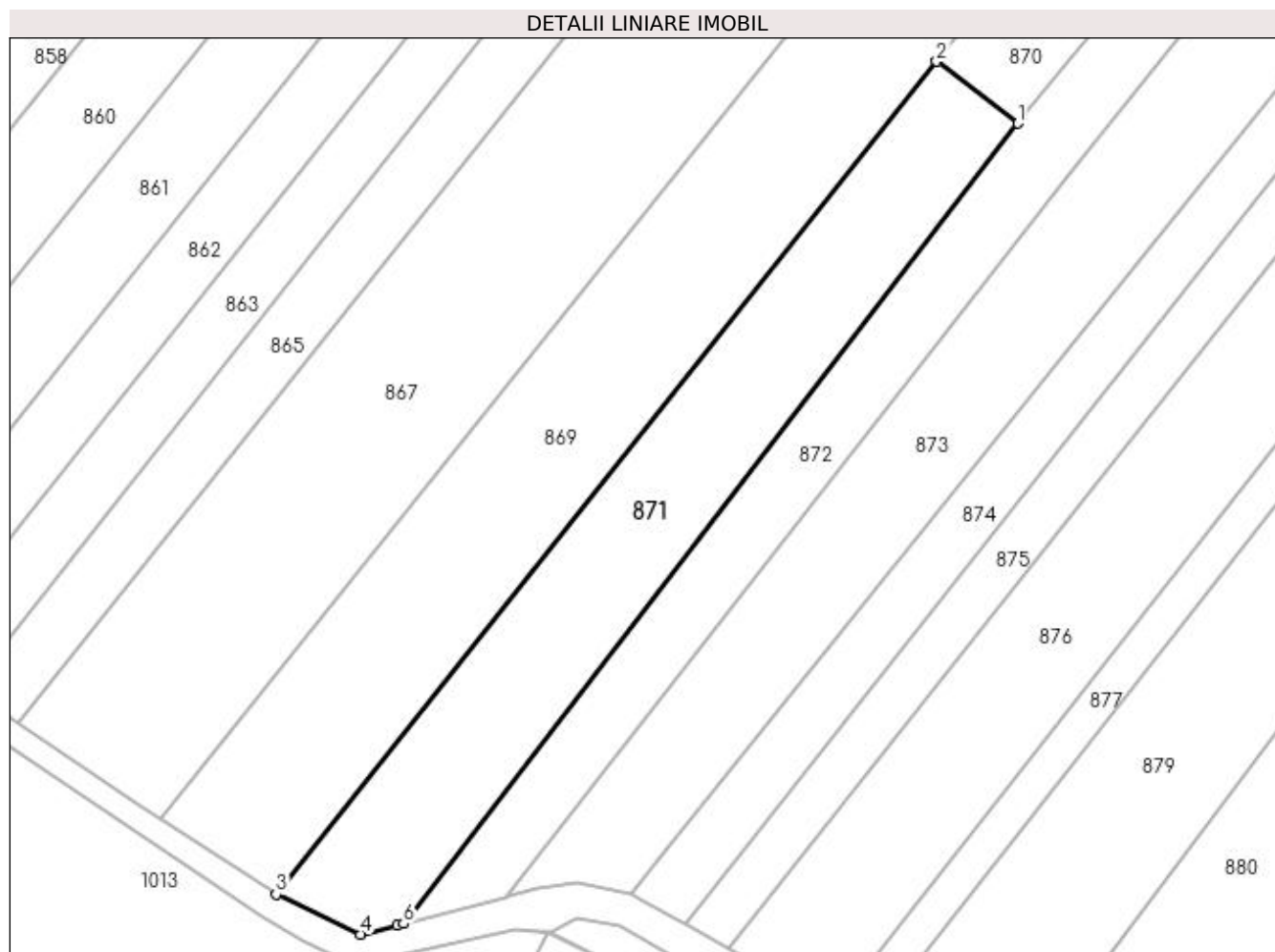
Inscrieri privind dezmembramintele dreptului de proprietate, drepturi reale de garanție și sarcini	Referințe
NU SUNT	

Anexa Nr. 1 La Partea I

Teren

Nr cadastral	Suprafața (mp)*	Observații / Referințe
31034	900	

* Suprafața este determinată în planul de proiecție Stereo 70.



Date referitoare la teren

Crt	Categorie folosință	Intravilan	Suprafața (mp)	Tarla	Parcelă	Nr. topo	Observații / Referințe
1	arabil	NU	900	15	289, 290, 291, 292	-	

Lungime Segmente

1) Valorile lungimilor segmentelor sunt obținute din proiecție în plan.

Punct început	X / Y	Punct sfârșit	X / Y	Lungime segment (** (m)
1	597.490,981 659.396,895	2	597.483,803 659.402,351	9.016
2	597.483,803 659.402,351	3	597.425,475 659.328,835	93.844
3	597.425,475 659.328,835	4	597.432,921 659.325,305	8.24
4	597.432,921 659.325,305	5	597.436,121 659.326,104	3.298
5	597.436,121 659.326,104	6	597.436,706 659.326,25	0.603

Punct început	X / Y	Punct sfârșit	X / Y	Lungime segment (** (m)
6	597.436,706 659.326,25	1	597.490,981 659.396,895	89.087

** Lungimile segmentelor sunt determinate în planul de proiecție Stereo 70 și sunt rotunjite la 1 milimetru.

*** Distanța dintre puncte este formată din segmente cumulate ce sunt mai mici decât valoarea 1 milimetru.

**DATE DESPRE IMOBILUL NR. 872**

Oficiul de Cadastru și Publicitate Imobiliară SUCEAVA
Biroul de Cadastru și Publicitate Imobiliară Falticeni

A. Partea I. Descrierea imobilului

TEREN Necunoscut

Adresa: Loc. Cotu Baii, Jud. Suceava

Nr. Crt	Nr cadastral Nr. topografic	Suprafața* (mp)	Observații / Referințe
A1		2.200	Sector cadastral:3 Teren neimprejmuit;

B. Partea II. Proprietari și acte

Inscrieri privitoare la dreptul de proprietate și alte drepturi reale	Referințe
/	
Act Notarial nr. 189, din 01/03/2004 emis de NP LIUTA IOAN;	
B1	A1
Intabulare, drept de PROPRIETATE, dobandit prin PARTAJ, cota actuala 1/1 1) CAZACU ILEANA	

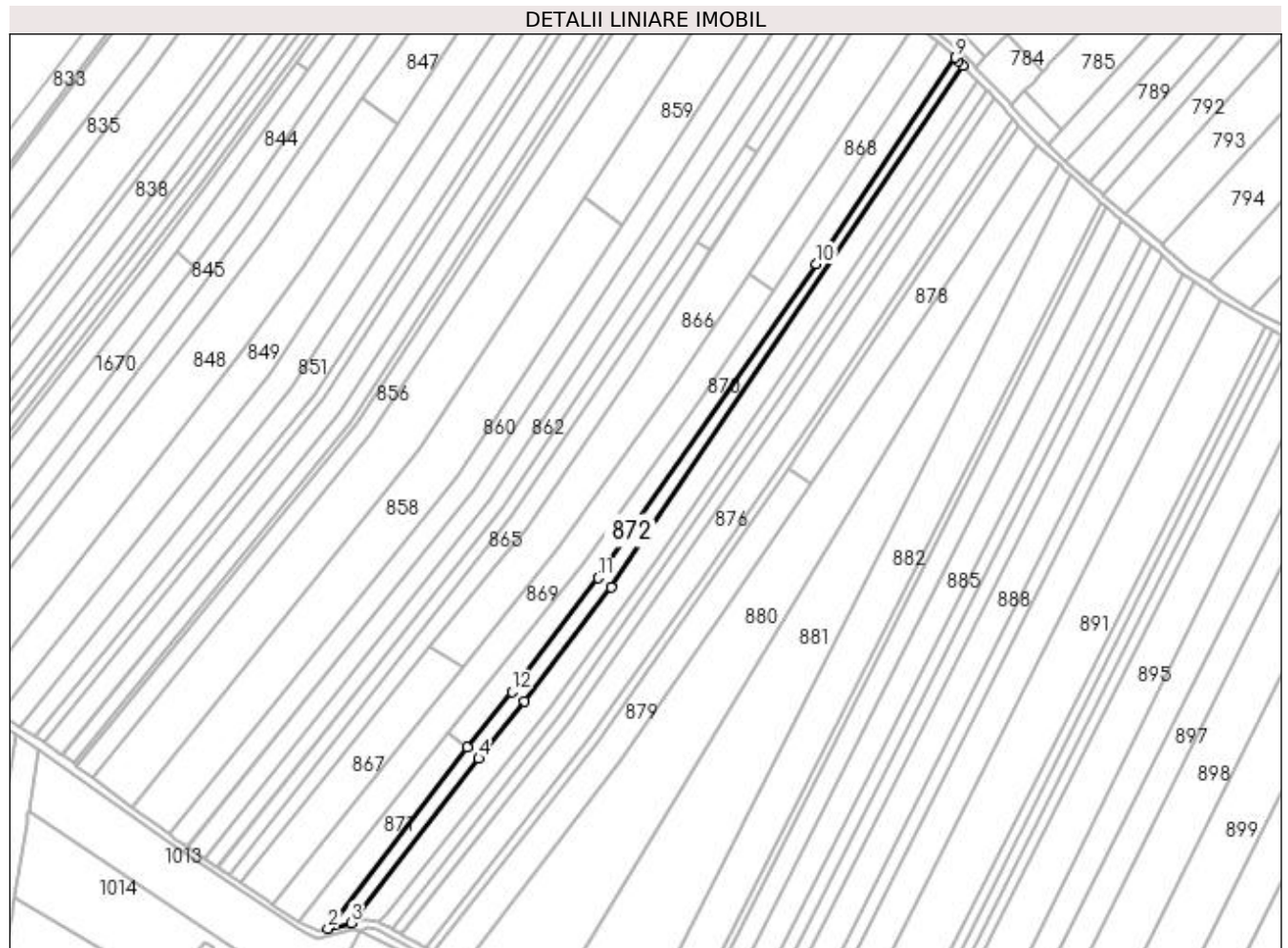
C. Partea III. SARCINI .

Inscrieri privind dezmembramintele dreptului de proprietate, drepturi reale de garanție și sarcini	Referințe
NU SUNT	

Teren

Nr cadastral	Suprafața (mp)*	Observații / Referințe
	2.200	

* Suprafața este determinată în planul de proiecție Stereo 70.



Date referitoare la teren

Crt	Categorie folosință	Intravilan	Suprafața (mp)	Tarla	Parcelă	Nr. topo	Observații / Referințe
1	arabil	DA	15	15	265	-	
2	arabil	NU	2.185	15	265	-	

Lungime Segmente

1) Valorile lungimilor segmentelor sunt obținute din proiecție în plan.

Punct început	X / Y	Punct sfârșit	X / Y	Lungime segment (** (m)
1	597.490,981 659.396,895	2	597.436,706 659.326,25	89.087
2	597.436,706 659.326,25	3	597.445,668 659.328,488	9.237
3	597.445,668 659.328,488	4	597.495,505 659.392,429	81.069
4	597.495,505 659.392,429	5	597.513,359 659.414,719	28.559

Punct început	X / Y	Punct sfârșit	X / Y	Lungime segment (** (m)
5	597.513,359 659.414,719	6	597.547,145 659.459,13	55.802
6	597.547,145 659.459,13	7	597.684,244 659.662,438	245.215
7	597.684,244 659.662,438	8	597.682,53 659.664,245	2.491
8	597.682,53 659.664,245	9	597.681,23 659.665,424	1.755
9	597.681,23 659.665,424	10	597.627,174 659.585,011	96.893
10	597.627,174 659.585,011	11	597.542,043 659.462,798	148.941
11	597.542,043 659.462,798	12	597.508,404 659.418,478	55.64
12	597.508,404 659.418,478	1	597.490,981 659.396,895	27.738

** Lungimile segmentelor sunt determinate în planul de proiecție Stereo 70 și sunt rotunjite la 1 milimetru.

*** Distanța dintre puncte este formată din segmente cumulate ce sunt mai mici decât valoarea 1 milimetru.

**DATE DESPRE IMOBILUL NR. 873**

Oficiul de Cadastru și Publicitate Imobiliară SUCEAVA
Biroul de Cadastru și Publicitate Imobiliară Falticeni

A. Partea I. Descrierea imobilului

TEREN Necunoscut

Adresa: Loc. Cotu Baii, Jud. Suceava

Nr. Crt	Nr cadastral Nr. topografic	Suprafața* (mp)	Observații / Referințe
A1	30875	3.600	Sector cadastral:3 Teren neimprejmuit;

B. Partea II. Proprietari și acte

Inscrieri privitoare la dreptul de proprietate și alte drepturi reale	Referințe
8008 / 27/05/2013	
Act Notarial nr. 529, din 20/05/2013 emis de UTA DAN;	
B2	A1
Intabulare, drept de PROPRIETATE bun propriu, dobandit prin Conventie, cota actuala 1/1 1) BERENDEA CONSTANTIN, necasatorit	

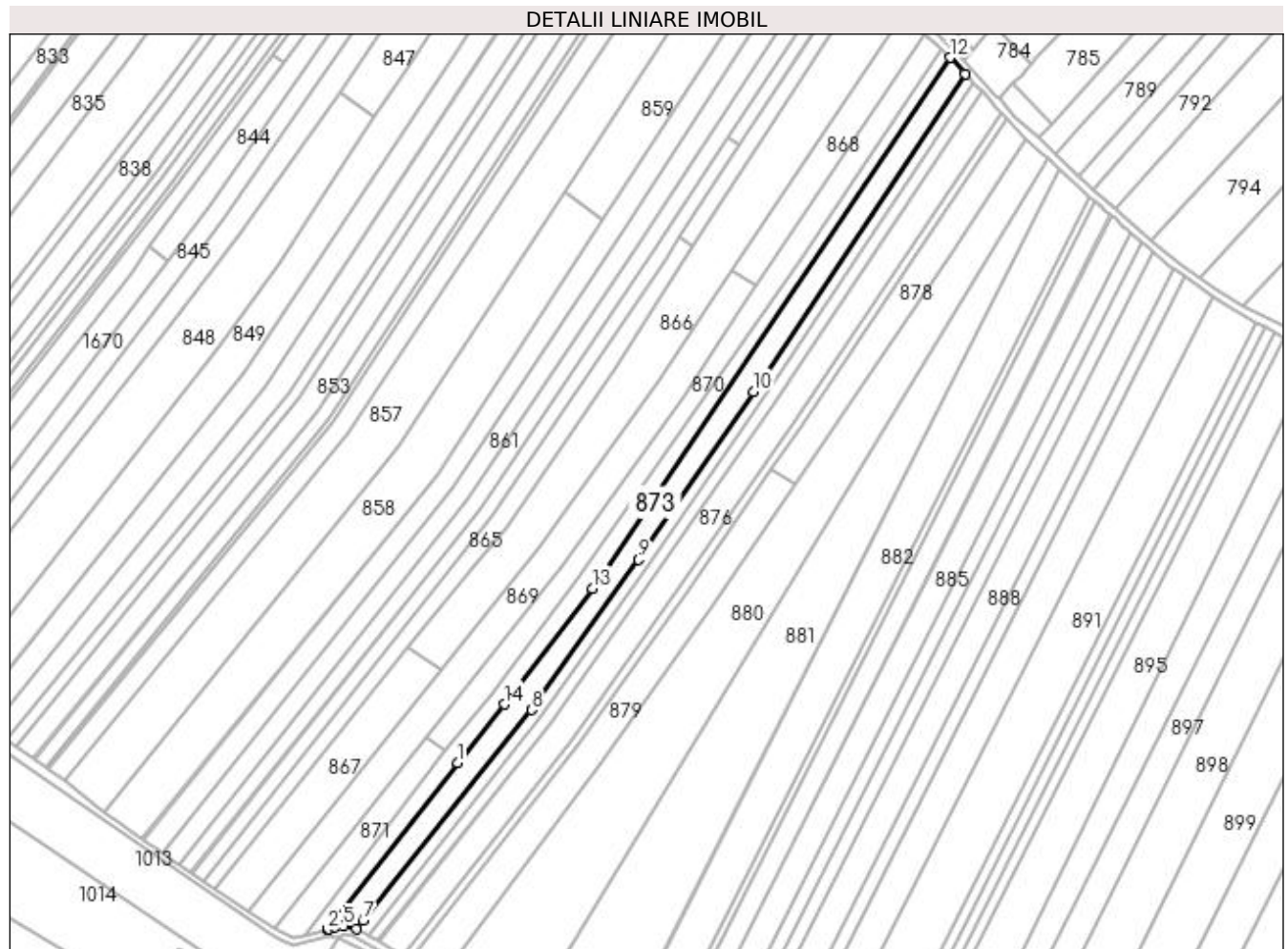
C. Partea III. SARCINI .

Inscrieri privind dezmembramintele dreptului de proprietate, drepturi reale de garanție și sarcini	Referințe
NU SUNT	

Teren

Nr cadastral	Suprafața (mp)*	Observații / Referințe
30875	3.600	

* Suprafața este determinată în planul de proiecție Stereo 70.



Date referitoare la teren

Crt	Categorie folosință	Intra vilan	Suprafața (mp)	Tarla	Parcelă	Nr. topo	Observații / Referințe
1	arabil	DA	27	15	289, 290, 291, 292	-	
2	arabil	NU	3.573	15	289, 290, 291, 292	-	

Lungime Segmente

1) Valorile lungimilor segmentelor sunt obținute din proiecție în plan.

Punct început	X / Y	Punct sfârșit	X / Y	Lungime segment (** (m)
1	597.495,505 659.392,429	2	597.445,668 659.328,488	81.069
2	597.445,668 659.328,488	3	597.446,082 659.328,648	0.444
3	597.446,082 659.328,648	4	597.448,545 659.329,404	2.576
4	597.448,545 659.329,404	5	597.451,965 659.329,798	3.443

Punct început	X / Y	Punct sfârșit	X / Y	Lungime segment (** (m)
5	597.451,965 659.329,798	6	597.456,836 659.328,878	4.957
6	597.456,836 659.328,878	7	597.459,325 659.331,971	3.97
7	597.459,325 659.331,971	8	597.523,965 659.412,585	103.329
8	597.523,965 659.412,585	9	597.564,931 659.470,113	70.624
9	597.564,931 659.470,113	10	597.608,921 659.534,537	78.01
10	597.608,921 659.534,537	11	597.690,105 659.656,259	146.312
11	597.690,105 659.656,259	12	597.684,244 659.662,438	8.517
12	597.684,244 659.662,438	13	597.547,145 659.459,13	245.215
13	597.547,145 659.459,13	14	597.513,359 659.414,719	55.802
14	597.513,359 659.414,719	1	597.495,505 659.392,429	28.559

** Lungimile segmentelor sunt determinate în planul de proiecție Stereo 70 și sunt rotunjite la 1 milimetru.

*** Distanța dintre puncte este formată din segmente cumulate ce sunt mai mici decât valoarea 1 milimetru.

**DATE DESPRE IMOBILUL NR. 874**

Oficiul de Cadastru și Publicitate Imobiliară SUCEAVA
Biroul de Cadastru și Publicitate Imobiliară Falticeni

A. Partea I. Descrierea imobilului

TEREN Necunoscut

Adresa: Loc. Cotu Baii, Jud. Suceava

Nr. Crt	Nr cadastral Nr. topografic	Suprafața* (mp)	Observații / Referințe
A1		1.800	Sector cadastral:3 Teren neimprejmuit;

B. Partea II. Proprietari și acte

Inscrieri privitoare la dreptul de proprietate și alte drepturi reale		Referințe
/		
Hotarare Judecatoreasca nr. 742, din 02/04/2009 emis de JUDECATORIA FALTICENI;		
B1	Intabulare, drept de PROPRIETATE, dobandit prin Hotarare Judecatoreasca, cota actuala 1/1 1) VERDIȘANU GABRIEL, Lipsă CNP proprietar.	A1

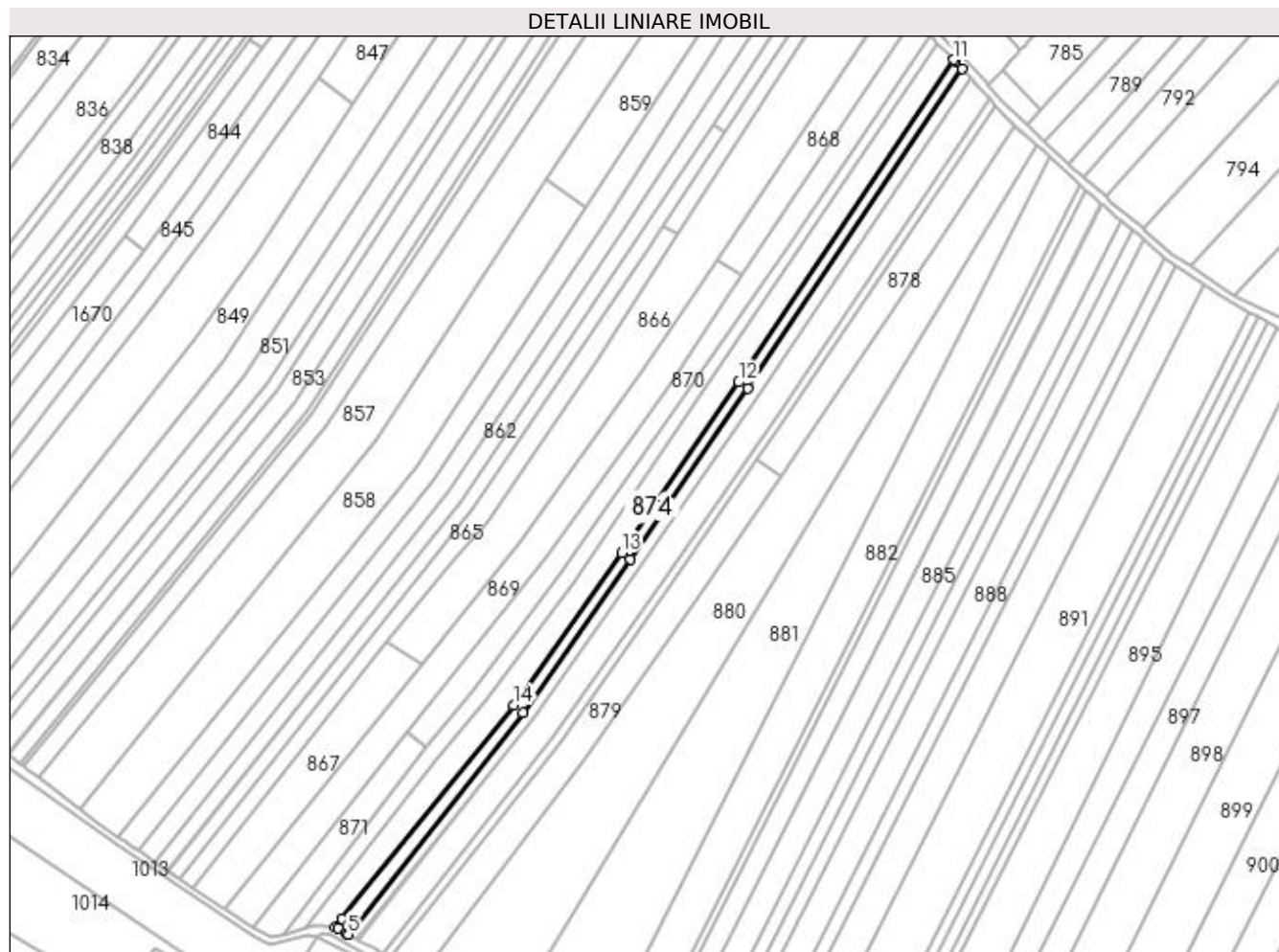
C. Partea III. SARCINI .

Inscrieri privind dezmembramintele dreptului de proprietate, drepturi reale de garanție și sarcini	Referințe
NU SUNT	

Teren

Nr cadastral	Suprafața (mp)*	Observații / Referințe
	1.800	

* Suprafața este determinată în planul de proiecție Stereo 70.



Date referitoare la teren

Crt	Categorie folosință	Intravilan	Suprafața (mp)	Tarla	Parcelă	Nr. topo	Observații / Referințe
1	arabil	DA	13	15	289, 290, 291, 292	-	
2	arabil	NU	1.787	15	289, 290, 291, 292	-	

Lungime Segmente

1) Valorile lungimilor segmentelor sunt obținute din proiecție în plan.

Punct început	X / Y	Punct sfârșit	X / Y	Lungime segment (** (m)
1	597.459,325 659.331,971	2	597.456,836 659.328,878	3.97
2	597.456,836 659.328,878	3	597.457,682 659.328,402	0.971
3	597.457,682 659.328,402	4	597.460,901 659.326,59	3.694
4	597.460,901 659.326,59	5	597.461,588 659.326,201	0.789

Punct început	X / Y	Punct sfârșit	X / Y	Lungime segment (** (m)
5	597.461,588 659.326,201	6	597.527,519 659.409,938	106.578
6	597.527,519 659.409,938	7	597.568,244 659.467,803	70.759
7	597.568,244 659.467,803	8	597.612,587 659.532,05	78.064
8	597.612,587 659.532,05	9	597.693,23 659.652,96	145.336
9	597.693,23 659.652,96	10	597.690,762 659.655,567	3.59
10	597.690,762 659.655,567	11	597.690,105 659.656,259	0.954
11	597.690,105 659.656,259	12	597.608,921 659.534,537	146.312
12	597.608,921 659.534,537	13	597.564,931 659.470,113	78.01
13	597.564,931 659.470,113	14	597.523,965 659.412,585	70.624
14	597.523,965 659.412,585	1	597.459,325 659.331,971	103.329

** Lungimile segmentelor sunt determinate în planul de proiecție Stereo 70 și sunt rotunjite la 1 milimetru.

*** Distanța dintre puncte este formată din segmente cumulate ce sunt mai mici decât valoarea 1 milimetru.

**DATE DESPRE IMOBILUL NR. 875**

Oficiul de Cadastru și Publicitate Imobiliară SUCEAVA
Biroul de Cadastru și Publicitate Imobiliară Falticeni

A. Partea I. Descrierea imobilului

TEREN Necunoscut

Adresa: Loc. Cotu Baii, Jud. Suceava

Nr. Crt	Nr cadastral Nr. topografic	Suprafața* (mp)	Observații / Referințe
A1		1.800	Sector cadastral:3 Teren neimprejmuit;

B. Partea II. Proprietari și acte

Inscrieri privitoare la dreptul de proprietate și alte drepturi reale		Referințe
/		
Hotarare Judecatoreasca nr. 742, din 02/04/2009 emis de JUDECATORIA FALTICENI;		
B1	Intabulare, drept de PROPRIETATE, dobandit prin Hotarare Judecatoreasca, cota actuala 1/1 1) POPA MARIEA, Lipsă CNP proprietar.	A1

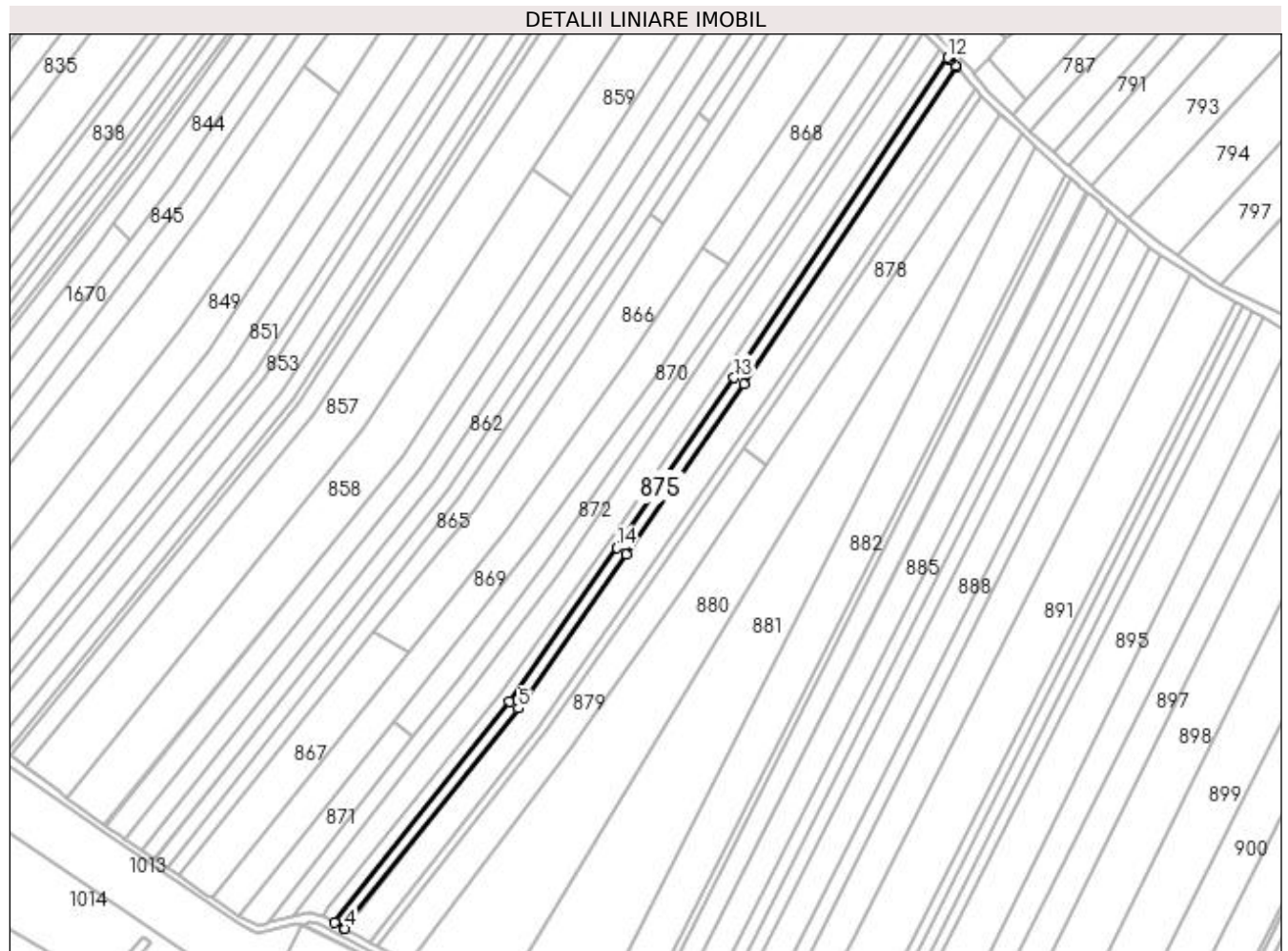
C. Partea III. SARCINI .

Inscrieri privind dezmembramintele dreptului de proprietate, drepturi reale de garanție și sarcini	Referințe
NU SUNT	

Teren

Nr cadastral	Suprafața (mp)*	Observații / Referințe
	1.800	

* Suprafața este determinată în planul de proiecție Stereo 70.



Date referitoare la teren

Crt	Categorie folosință	Intravilan	Suprafața (mp)	Tarla	Parcelă	Nr. topo	Observații / Referințe
1	arabil	DA	12	15	4	-	
2	arabil	NU	1.788	15	4	-	

Lungime Segmente

1) Valorile lungimilor segmentelor sunt obținute din proiecție în plan.

Punct început	X / Y	Punct sfârșit	X / Y	Lungime segment (** (m)
1	597.527,519 659.409,938	2	597.461,588 659.326,201	106.578
2	597.461,588 659.326,201	3	597.465,063 659.324,262	3.979
3	597.465,063 659.324,262	4	597.465,505 659.324,016	0.506
4	597.465,505 659.324,016	5	597.531,086 659.407,211	105.935

Punct început	X / Y	Punct sfârșit	X / Y	Lungime segment (** (m)
5	597.531,086 659.407,211	6	597.571,912 659.465,223	70.938
6	597.571,912 659.465,223	7	597.616,291 659.529,538	78.14
7	597.616,291 659.529,538	8	597.696,493 659.649,525	144.323
8	597.696,493 659.649,525	9	597.696,129 659.649,909	0.529
9	597.696,129 659.649,909	10	597.694,174 659.651,97	2.841
10	597.694,174 659.651,97	11	597.693,901 659.652,258	0.397
11	597.693,901 659.652,258	12	597.693,23 659.652,96	0.971
12	597.693,23 659.652,96	13	597.612,587 659.532,05	145.336
13	597.612,587 659.532,05	14	597.568,244 659.467,803	78.064
14	597.568,244 659.467,803	1	597.527,519 659.409,938	70.759

** Lungimile segmentelor sunt determinate în planul de proiecție Stereo 70 și sunt rotunjite la 1 milimetru.

*** Distanța dintre puncte este formată din segmente cumulate ce sunt mai mici decât valoarea 1 milimetru.

**DATE DESPRE IMOBILUL NR. 876**

Oficiul de Cadastru și Publicitate Imobiliară SUCEAVA
Biroul de Cadastru și Publicitate Imobiliară Falticeni

A. Partea I. Descrierea imobilului

TEREN Necunoscut

Adresa: Loc. Cotu Baii, Jud. Suceava

Nr. Crt	Nr cadastral Nr. topografic	Suprafața* (mp)	Observații / Referințe
A1		4.100	Sector cadastral:3 Teren neimprejmuit;

B. Partea II. Proprietari și acte

Inscrieri privitoare la dreptul de proprietate și alte drepturi reale		Referințe
/		
Act Notarial nr. 15, din 16/03/2011 emis de NP LIUTA IOAN;		
B1	Intabulare, drept de PROPRIETATE, dobandit prin Succesiune, cota actuala 1/2 1) ILIE CONSTANTIN	A1
B2	Intabulare, drept de PROPRIETATE, dobandit prin Succesiune, cota actuala 1/2 1) ILIE XENIA	A1

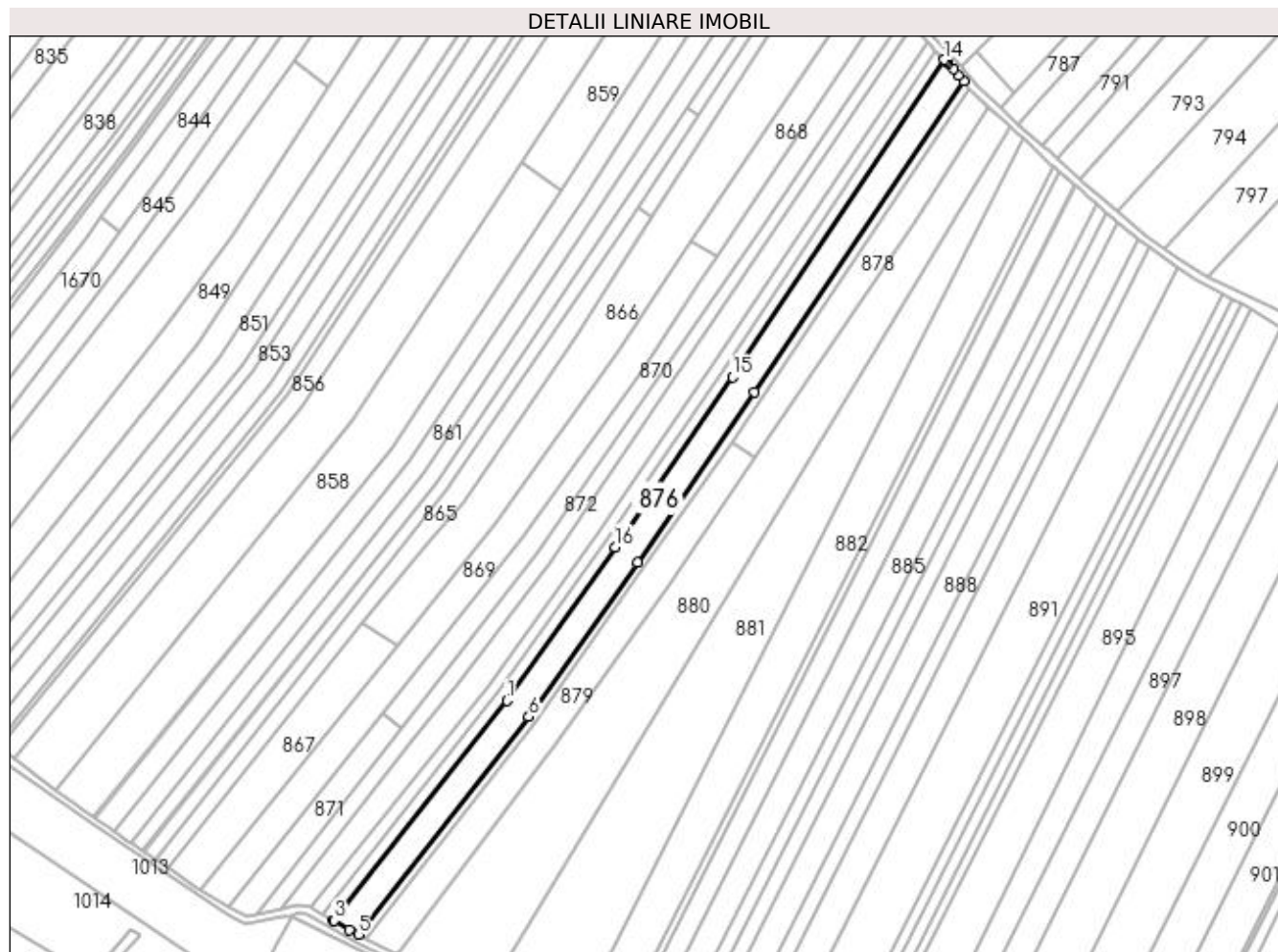
C. Partea III. SARCINI .

Inscrieri privind dezmembramintele dreptului de proprietate, drepturi reale de garanție și sarcini	Referințe
NU SUNT	

Teren

Nr cadastral	Suprafața (mp)*	Observații / Referințe
	4.100	

* Suprafața este determinată în planul de proiecție Stereo 70.



Date referitoare la teren

Crt	Categorie folosință	Intra vilan	Suprafața (mp)	Tarla	Parcelă	Nr. topo	Observații / Referințe
1	arabil	NU	4.077	15	4	-	
2	arabil	DA	23	15	4	-	

Lungime Segmente

1) Valorile lungimilor segmentelor sunt obținute din proiecție în plan.

Punct început	X / Y	Punct sfârșit	X / Y	Lungime segment (** (m)
1	597.531,086 659.407,211	2	597.465,505 659.324,016	105.935
2	597.465,505 659.324,016	3	597.465,548 659.323,992	0.049
3	597.465,548 659.323,992	4	597.471,505 659.320,621	6.845
4	597.471,505 659.320,621	5	597.474,764 659.318,807	3.73

Punct început	X / Y	Punct sfârșit	X / Y	Lungime segment (** (m)
5	597.474,764 659.318,807	6	597.539,31 659.401,115	104.598
6	597.539,31 659.401,115	7	597.580,331 659.459,402	71.275
7	597.580,331 659.459,402	8	597.624,726 659.523,756	78.182
8	597.624,726 659.523,756	9	597.703,661 659.641,392	141.665
9	597.703,661 659.641,392	10	597.701,839 659.643,586	2.852
10	597.701,839 659.643,586	11	597.699,858 659.645,977	3.105
11	597.699,858 659.645,977	12	597.697,725 659.648,226	3.1
12	597.697,725 659.648,226	13	597.697,194 659.648,786	0.772
13	597.697,194 659.648,786	14	597.696,493 659.649,525	1.019
14	597.696,493 659.649,525	15	597.616,291 659.529,538	144.323
15	597.616,291 659.529,538	16	597.571,912 659.465,223	78.14
16	597.571,912 659.465,223	1	597.531,086 659.407,211	70.938

** Lungimile segmentelor sunt determinate în planul de proiecție Stereo 70 și sunt rotunjite la 1 milimetru.

*** Distanța dintre puncte este formată din segmente cumulate ce sunt mai mici decât valoarea 1 milimetru.

**DATE DESPRE IMOBILUL NR. 877**

Oficiul de Cadastru și Publicitate Imobiliară SUCEAVA
Biroul de Cadastru și Publicitate Imobiliară Falticeni

A. Partea I. Descrierea imobilului

TEREN Necunoscut

Adresa: Loc. Cotu Baii, Jud. Suceava

Nr. Crt	Nr cadastral Nr. topografic	Suprafața* (mp)	Observații / Referințe
A1		1.300	Sector cadastral:3 Teren neimprejmuit; posesie

B. Partea II. Proprietari și acte

Inscrieri privitoare la dreptul de proprietate și alte drepturi reale		Referințe
/		
Act Normativ nr. Legea 7, din 13/03/1996 emis de PARLAMENTUL ROMANIEI;		
B1	Inscrierea provizorie, drept de PROPRIETATE, dobandit prin Lege, cota actuala 1/1 1) NEIDENTIFICAT NEIDENTIFICAT	A1
B2	Proprietar neidentificat.	A1

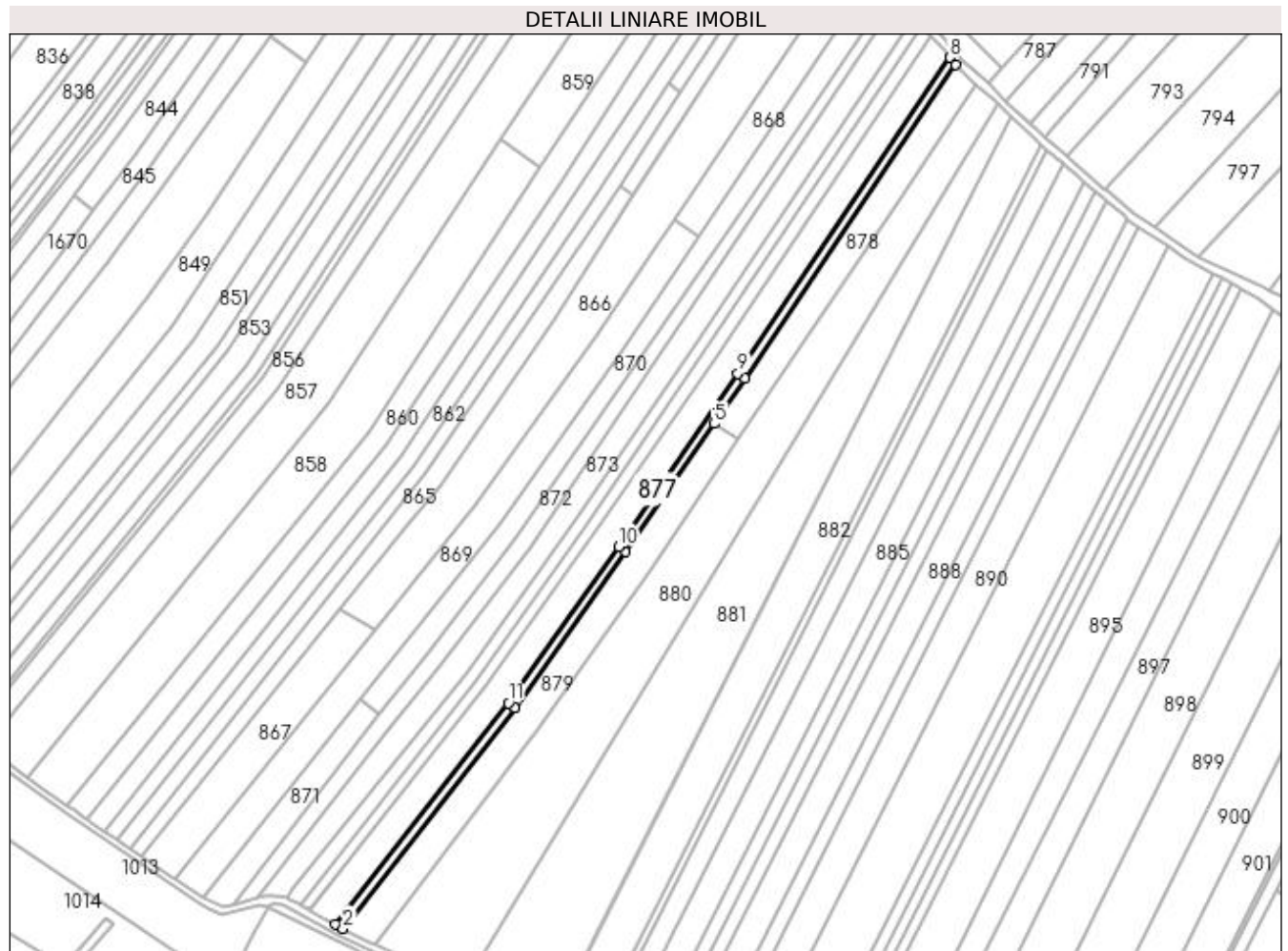
C. Partea III. SARCINI .

Inscrieri privind dezmembramintele dreptului de proprietate, drepturi reale de garanție și sarcini	Referințe
NU SUNT	

Teren

Nr cadastral	Suprafața (mp)*	Observații / Referințe
	1.300	posesie

* Suprafața este determinată în planul de proiecție Stereo 70.



Date referitoare la teren

Crt	Categorie folosință	Intra vilan	Suprafața (mp)	Tarla	Parcelă	Nr. topo	Observații / Referințe
1	arabil	DA	5	15	289, 290, 291, 292	-	
2	arabil	NU	1.295	15	289, 290, 291, 292	-	

Lungime Segmente

1) Valorile lungimilor segmentelor sunt obținute din proiecție în plan.

Punct început	X / Y	Punct sfârșit	X / Y	Lungime segment (** (m)
1	597.474,764 659.318,807	2	597.477,621 659.317,216	3.27
2	597.477,621 659.317,216	3	597.541,903 659.399,187	104.17
3	597.541,903 659.399,187	4	597.582,979 659.457,553	71.371
4	597.582,979 659.457,553	5	597.615,923 659.505,126	57.866

Punct început	X / Y	Punct sfârșit	X / Y	Lungime segment (** (m)
5	597.615,923 659.505,126	6	597.627,491 659.521,831	20.319
6	597.627,491 659.521,831	7	597.705,893 659.638,693	140.725
7	597.705,893 659.638,693	8	597.703,661 659.641,392	3.502
8	597.703,661 659.641,392	9	597.624,726 659.523,756	141.665
9	597.624,726 659.523,756	10	597.580,331 659.459,402	78.182
10	597.580,331 659.459,402	11	597.539,31 659.401,115	71.275
11	597.539,31 659.401,115	1	597.474,764 659.318,807	104.598

** Lungimile segmentelor sunt determinate în planul de proiecție Stereo 70 și sunt rotunjite la 1 milimetru.

*** Distanța dintre puncte este formată din segmente cumulate ce sunt mai mici decât valoarea 1 milimetru.

**DATE DESPRE IMOBILUL NR. 878**

Oficiul de Cadastru și Publicitate Imobiliară SUCEAVA
Biroul de Cadastru și Publicitate Imobiliară Falticeni

A. Partea I. Descrierea imobilului

TEREN Necunoscut

Adresa: Loc. Cotu Baii, Jud. Suceava

Nr. Crt	Nr cadastral Nr. topografic	Suprafața* (mp)	Observații / Referințe
A1		1.700	Sector cadastral:3 Teren neimprejmuit;

B. Partea II. Proprietari și acte

Inscrieri privitoare la dreptul de proprietate și alte drepturi reale		Referințe
/		
Act Normativ nr. Legea 7, din 13/03/1996 emis de PARLAMENTUL ROMANIEI;		
B1	Inscrierea provizorie, drept de PROPRIETATE, dobandit prin Lege, cota actuala 1/1 1) NEIDENTIFICAT NEIDENTIFICAT	A1
B2	Proprietar neidentificat.	A1

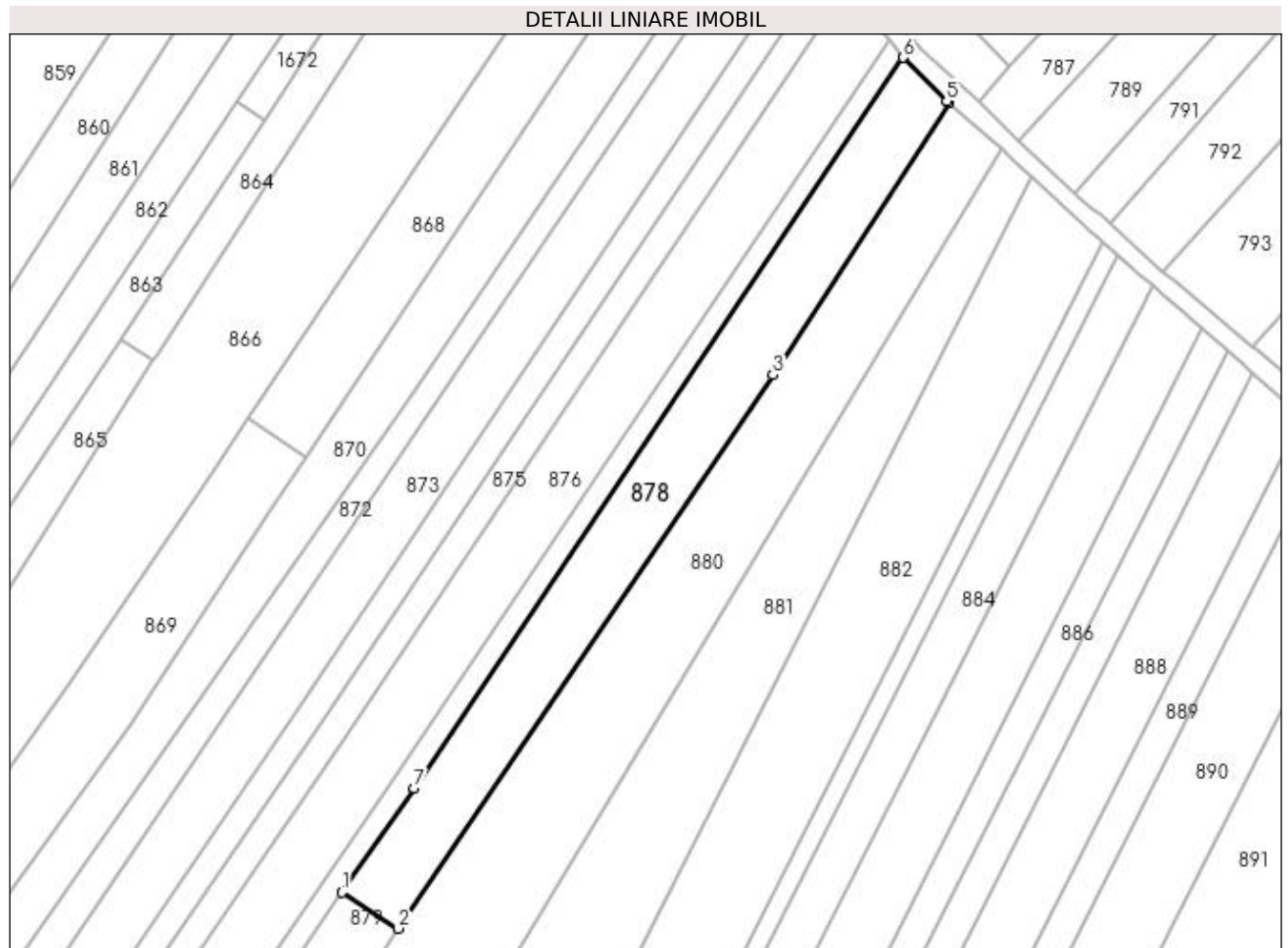
C. Partea III. SARCINI .

Inscrieri privind dezmembramintele dreptului de proprietate, drepturi reale de garanție și sarcini	Referințe
NU SUNT	

Teren

Nr cadastral	Suprafața (mp)*	Observații / Referințe
	1.700	

* Suprafața este determinată în planul de proiecție Stereo 70.



Date referitoare la teren

Crt	Categorie folosință	Intra vilan	Suprafața (mp)	Tarla	Parcelă	Nr. topo	Observații / Referințe
1	arabil	NU	1.689	15	289, 290, 291, 292	-	
2	arabil	DA	11	15	289, 290, 291, 292	-	

Lungime Segmente

1) Valorile lungimilor segmentelor sunt obținute din proiecție în plan.

Punct început	X / Y	Punct sfârșit	X / Y	Lungime segment (** (m)
1	597.615,923 659.505,126	2	597.624,933 659.499,339	10.708
2	597.624,933 659.499,339	3	597.684,954 659.587,918	106.999
3	597.684,954 659.587,918	4	597.713,225 659.631,357	51.829
4	597.713,225 659.631,357	5	597.712,826 659.631,696	0.524

Punct început	X / Y	Punct sfârșit	X / Y	Lungime segment (** (m)
5	597.712,826 659.631,696	6	597.705,893 659.638,693	9.85
6	597.705,893 659.638,693	7	597.627,491 659.521,831	140.725
7	597.627,491 659.521,831	1	597.615,923 659.505,126	20.319

** Lungimile segmentelor sunt determinate în planul de proiecție Stereo 70 și sunt rotunjite la 1 milimetru.

*** Distanța dintre puncte este formată din segmente cumulate ce sunt mai mici decât valoarea 1 milimetru.

**DATE DESPRE IMOBILUL NR. 879**

Oficiul de Cadastru și Publicitate Imobiliară SUCEAVA
Biroul de Cadastru și Publicitate Imobiliară Falticeni

A. Partea I. Descrierea imobilului

TEREN Extravilan

Adresa: Jud. Suceava

Nr. Crt	Nr cadastral Nr. topografic	Suprafața* (mp)	Observații / Referințe
A1		2.700	Sector cadastral:3 Teren neimprejmuit;

B. Partea II. Proprietari și acte

Inscrieri privitoare la dreptul de proprietate și alte drepturi reale	Referințe
/	
Act Administrativ nr. 2297, din 31/07/1995 emis de CJSDPAT SUCEAVA;	
B1	A1
Intabulare, drept de PROPRIETATE, dobandit prin Reconstituire, cota actuala 1/1 1) ROTARU NECULAI, Lipsă CNP proprietar. DEFUNCT:Da	

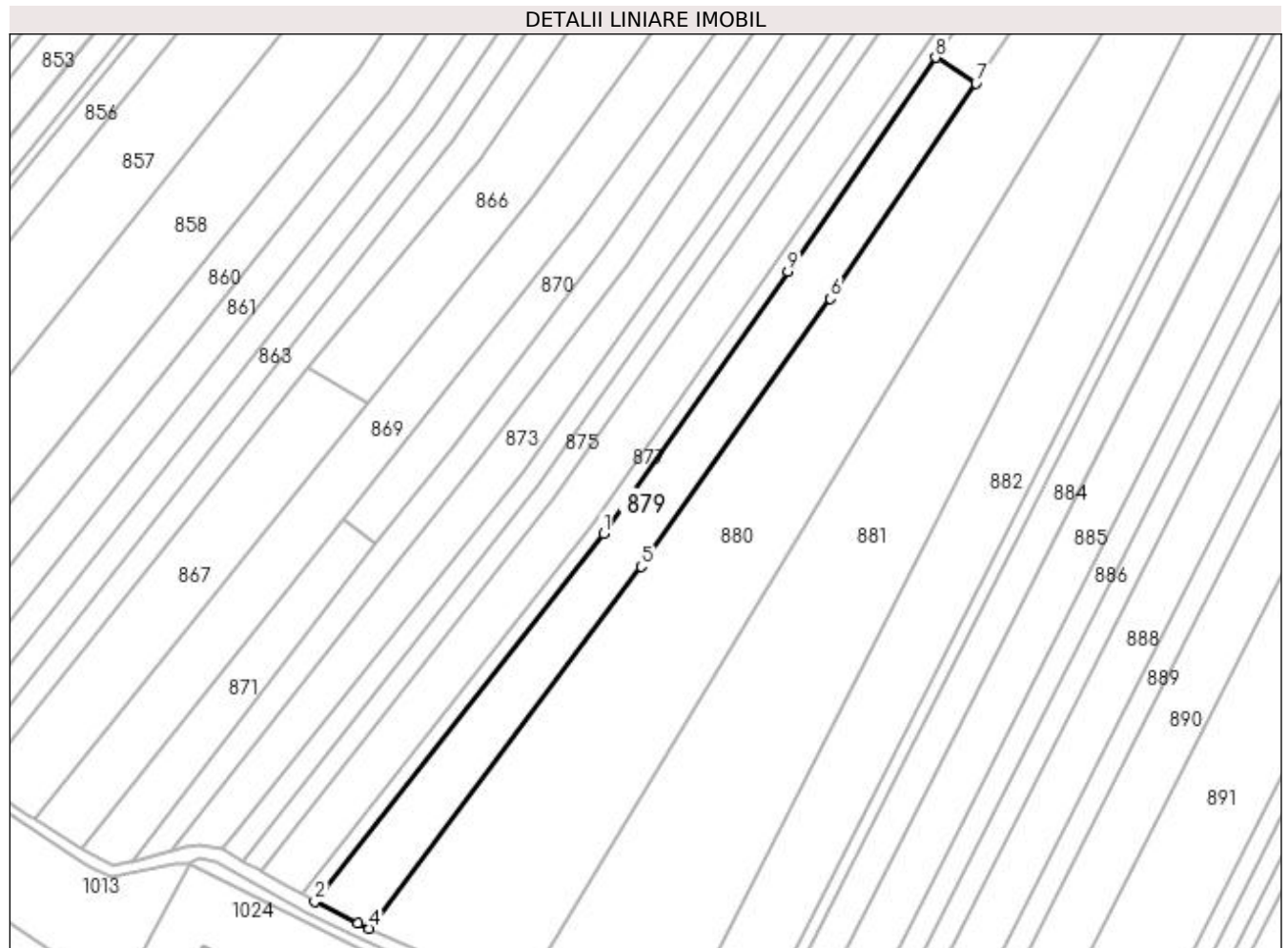
C. Partea III. SARCINI .

Inscrieri privind dezmembramintele dreptului de proprietate, drepturi reale de garanție și sarcini	Referințe
NU SUNT	

Teren

Nr cadastral	Suprafața (mp)*	Observații / Referințe
	2.700	

* Suprafața este determinată în planul de proiecție Stereo 70.



Date referitoare la teren

Crt	Categorie folosință	Intra vilan	Suprafața (mp)	Tarla	Parcelă	Nr. topo	Observații / Referințe
1	arabil	NU	2.700	15	289, 290, 291, 292, 301	-	

Lungime Segmente

1) Valorile lungimilor segmentelor sunt obținute din proiecție în plan.

Punct început	X / Y	Punct sfârșit	X / Y	Lungime segment (** (m)
1	597.541,903 659.399,187	2	597.477,621 659.317,216	104.17
2	597.477,621 659.317,216	3	597.487,247 659.312,359	10.782
3	597.487,247 659.312,359	4	597.489,743 659.311,243	2.734
4	597.489,743 659.311,243	5	597.550,347 659.391,797	100.806

Punct început	X / Y	Punct sfârșit	X / Y	Lungime segment (** (m)
5	597.550,347 659.391,797	6	597.592,482 659.451,448	73.032
6	597.592,482 659.451,448	7	597.624,933 659.499,339	57.85
7	597.624,933 659.499,339	8	597.615,923 659.505,126	10.708
8	597.615,923 659.505,126	9	597.582,979 659.457,553	57.866
9	597.582,979 659.457,553	1	597.541,903 659.399,187	71.371

** Lungimile segmentelor sunt determinate în planul de proiecție Stereo 70 și sunt rotunjite la 1 milimetru.

*** Distanța dintre puncte este formată din segmente cumulate ce sunt mai mici decât valoarea 1 milimetru.

**DATE DESPRE IMOBILUL NR. 880**

Oficiul de Cadastru și Publicitate Imobiliară SUCEAVA
Biroul de Cadastru și Publicitate Imobiliară Falticeni

A. Partea I. Descrierea imobilului

TEREN Necunoscut

Adresa: Loc. Cotu Baii, Jud. Suceava

Nr. Crt	Nr cadastral Nr. topografic	Suprafața* (mp)	Observații / Referințe
A1		8.200	Sector cadastral:3 Teren neimprejmuit;

B. Partea II. Proprietari și acte

Inscrieri privitoare la dreptul de proprietate și alte drepturi reale		Referințe
/		
Act Normativ nr. Legea 7, din 13/03/1996 emis de PARLAMENTUL ROMANIEI;		
B1	Inscrierea provizorie, drept de PROPRIETATE, dobandit prin Lege, cota actuala 1/1 1) NEIDENTIFICAT NEIDENTIFICAT	A1
B2	Proprietar neidentificat.	A1

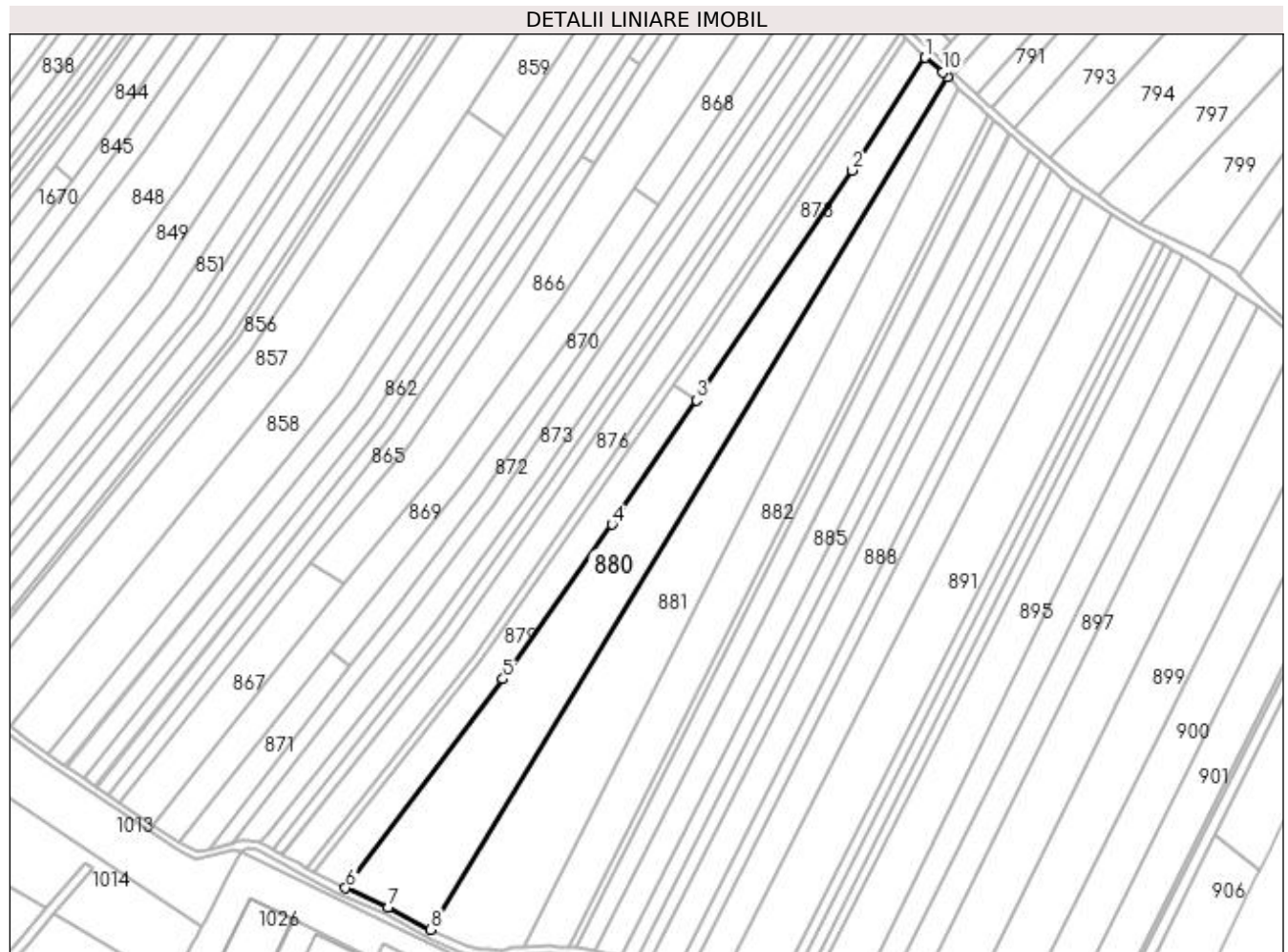
C. Partea III. SARCINI .

Inscrieri privind dezmembramintele dreptului de proprietate, drepturi reale de garanție și sarcini	Referințe
NU SUNT	

Teren

Nr cadastral	Suprafața (mp)*	Observații / Referințe
	8.200	

* Suprafața este determinată în planul de proiecție Stereo 70.



Date referitoare la teren

Crt	Categorie folosință	Intra vilan	Suprafața (mp)	Tarla	Parcelă	Nr. topo	Observații / Referințe
1	arabil	DA	5	-	-	-	
2	arabil	NU	8.195	15	289, 290, 291, 292	-	

Lungime Segmente

1) Valorile lungimilor segmentelor sunt obținute din proiecție în plan.

Punct început	X / Y	Punct sfârșit	X / Y	Lungime segment (** (m)
1	597.713,225 659.631,357	2	597.684,954 659.587,918	51.829
2	597.684,954 659.587,918	3	597.624,933 659.499,339	106.999
3	597.624,933 659.499,339	4	597.592,482 659.451,448	57.85
4	597.592,482 659.451,448	5	597.550,347 659.391,797	73.032

Punct început	X / Y	Punct sfârșit	X / Y	Lungime segment (** (m)
5	597.550,347 659.391,797	6	597.489,743 659.311,243	100.806
6	597.489,743 659.311,243	7	597.506,157 659.303,899	17.982
7	597.506,157 659.303,899	8	597.522,593 659.295,205	18.594
8	597.522,593 659.295,205	9	597.721,715 659.624,0	384.39
9	597.721,715 659.624,0	10	597.719,943 659.625,655	2.425
10	597.719,943 659.625,655	1	597.713,225 659.631,357	8.812

** Lungimile segmentelor sunt determinate în planul de proiecție Stereo 70 și sunt rotunjite la 1 milimetru.

*** Distanța dintre puncte este formată din segmente cumulate ce sunt mai mici decât valoarea 1 milimetru.

**DATE DESPRE IMOBILUL NR. 881**

Oficiul de Cadastru și Publicitate Imobiliară SUCEAVA
Biroul de Cadastru și Publicitate Imobiliară Falticeni

A. Partea I. Descrierea imobilului

TEREN Necunoscut

Nr. CF vechi:592
Nr. cadastral vechi:843

Adresa: Loc. Fântâna Mare, Jud. Suceava

Nr. Crt	Nr cadastral Nr. topografic	Suprafața* (mp)	Observații / Referințe
A1	30050	7.800	Sector cadastral:3 Teren neimprejmuit;

B. Partea II. Proprietari și acte

Inscrieri privitoare la dreptul de proprietate și alte drepturi reale		Referințe
292 / 19/01/2009		
Act Notarial nr. 116, din 16/01/2009 emis de BNP M APOSTOL;		
B2	Intabulare, drept de PROPRIETATE, dobândit prin Conventie, cota actuala 1/1 1) JORA VASILE	A1

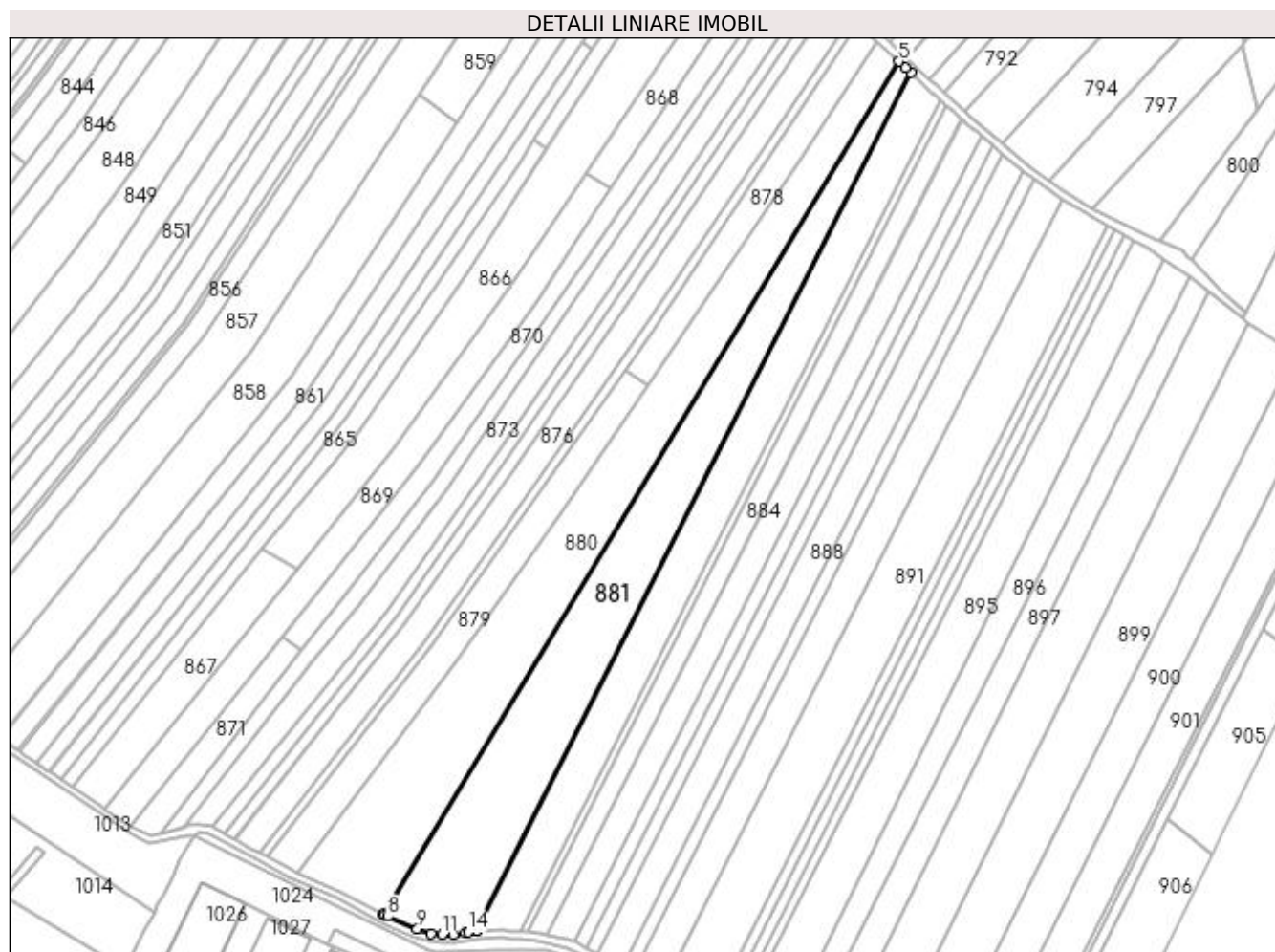
C. Partea III. SARCINI .

Inscrieri privind dezmembramintele dreptului de proprietate, drepturi reale de garanție și sarcini	Referințe
NU SUNT	

Teren

Nr cadastral	Suprafața (mp)*	Observații / Referințe
30050	7.800	

* Suprafața este determinată în planul de proiecție Stereo 70.



Date referitoare la teren

Crt	Categorie folosință	Intra vilan	Suprafața (mp)	Tarla	Parcelă	Nr. topo	Observații / Referințe
1	arabil	NU	7.124	15	300	-	
2	arabil	DA	676	15	300	-	

Lungime Segmente

1) Valorile lungimilor segmentelor sunt obținute din proiecție în plan.

Punct început	X / Y	Punct sfârșit	X / Y	Lungime segment (** (m)
1	597.558,556 659.288,735	2	597.558,655 659.288,737	0.099
2	597.558,655 659.288,737	3	597.726,378 659.619,647	370.988
3	597.726,378 659.619,647	4	597.724,334 659.621,555	2.796
4	597.724,334 659.621,555	5	597.721,715 659.624,0	3.583

Punct început	X / Y	Punct sfârșit	X / Y	Lungime segment (** (m)
5	597.721,715 659.624,0	6	597.522,593 659.295,205	384.39
6	597.522,593 659.295,205	7	597.523,208 659.294,879	0.696
7	597.523,208 659.294,879	8	597.524,384 659.294,257	1.33
8	597.524,384 659.294,257	9	597.535,759 659.289,334	12.395
9	597.535,759 659.289,334	10	597.541,05 659.287,493	5.602
10	597.541,05 659.287,493	11	597.545,326 659.287,365	4.278
11	597.545,326 659.287,365	12	597.549,885 659.287,309	4.559
12	597.549,885 659.287,309	13	597.554,382 659.288,048	4.557
13	597.554,382 659.288,048	14	597.555,378 659.288,212	1.009
14	597.555,378 659.288,212	1	597.558,556 659.288,735	3.221

** Lungimile segmentelor sunt determinate în planul de proiecție Stereo 70 și sunt rotunjite la 1 milimetru.

*** Distanța dintre puncte este formată din segmente cumulate ce sunt mai mici decât valoarea 1 milimetru.

**DATE DESPRE IMOBILUL NR. 882**

Oficiul de Cadastru și Publicitate Imobiliară SUCEAVA
Biroul de Cadastru și Publicitate Imobiliară Falticeni

A. Partea I. Descrierea imobilului

TEREN Necunoscut

Adresa: Loc. Fântâna Mare, Jud. Suceava

Nr. Crt	Nr cadastral Nr. topografic	Suprafața* (mp)	Observații / Referințe
A1		5.500	Sector cadastral:3 Teren neimprejmuit;

B. Partea II. Proprietari și acte

Inscrieri privitoare la dreptul de proprietate și alte drepturi reale		Referințe
/		
Act Notarial nr. 1375, din 26/04/1996 emis de NP APOSTOL MARIA;		
B1	Intabulare, drept de PROPRIETATE, dobandit prin PARTAJ, cota actuala 1/1 1) BACIU VASILE DEFUNCT:Da	A1

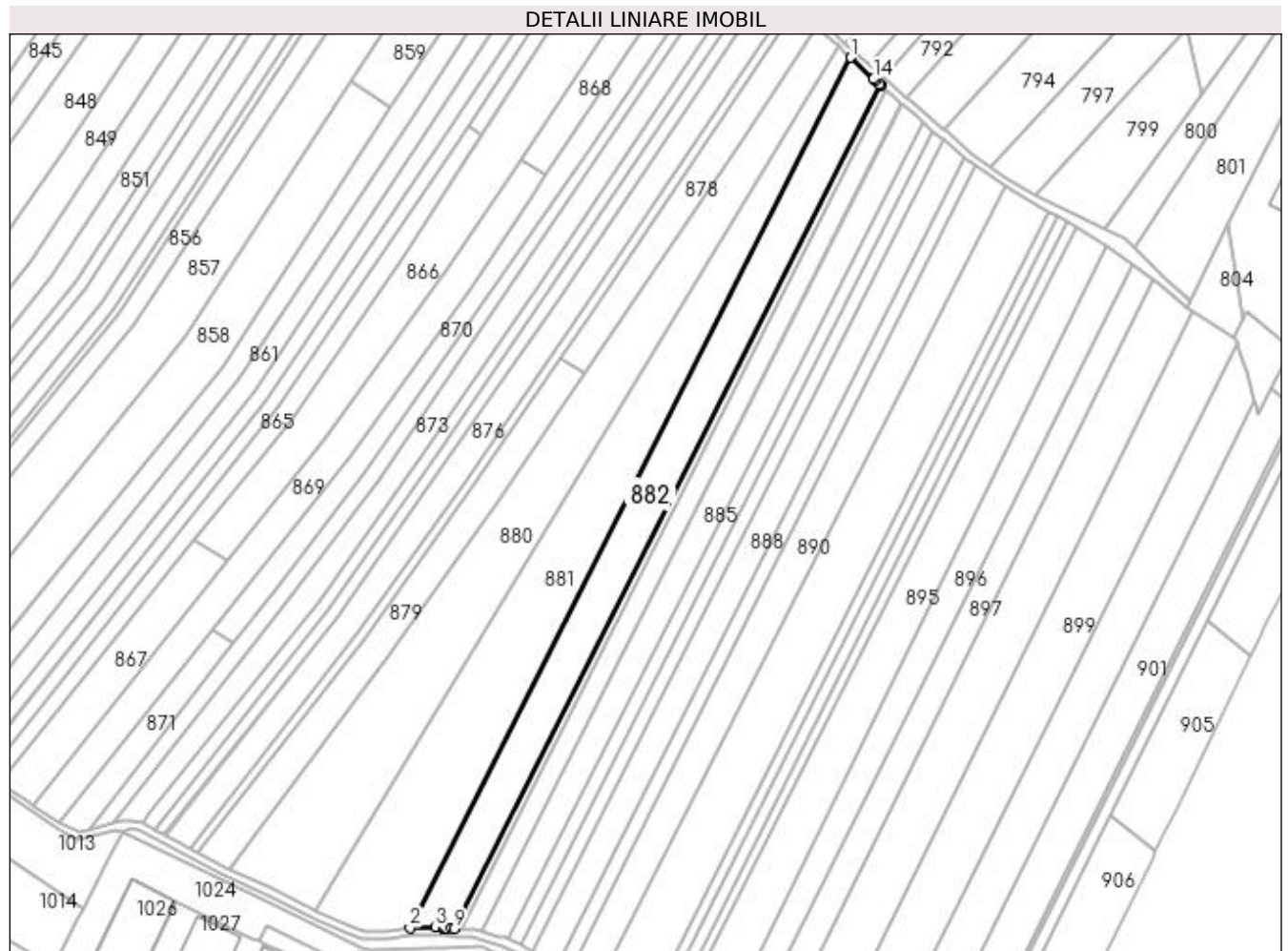
C. Partea III. SARCINI .

Inscrieri privind dezmembramintele dreptului de proprietate, drepturi reale de garanție și sarcini	Referințe
NU SUNT	

Teren

Nr cadastral	Suprafața (mp)*	Observații / Referințe
	5.500	

* Suprafața este determinată în planul de proiecție Stereo 70.



Date referitoare la teren

Crt	Categorie folosință	Intra vilan	Suprafața (mp)	Tarla	Parcelă	Nr. topo	Observații / Referințe
1	arabil	DA	113	15	300	-	
2	arabil	NU	5.387	15	300	-	

Lungime Segmente

1) Valorile lungimilor segmentelor sunt obținute din proiecție în plan.

Punct început	X / Y	Punct sfârșit	X / Y	Lungime segment (** (m)
1	597.726,378 659.619,647	2	597.558,655 659.288,737	370.988
2	597.558,655 659.288,737	3	597.568,397 659.288,931	9.744
3	597.568,397 659.288,931	4	597.571,262 659.288,747	2.871
4	597.571,262 659.288,747	5	597.571,506 659.288,732	0.244

Punct început	X / Y	Punct sfârșit	X / Y	Lungime segment (** (m)
5	597.571,506 659.288,732	6	597.571,598 659.288,726	0.092
6	597.571,598 659.288,726	7	597.572,407 659.288,674	0.811
7	597.572,407 659.288,674	8	597.574,515 659.288,539	2.112
8	597.574,515 659.288,539	9	597.575,421 659.288,481	0.908
9	597.575,421 659.288,481	10	597.737,9 659.609,045	359.389
10	597.737,9 659.609,045	11	597.737,702 659.609,219	0.264
11	597.737,702 659.609,219	12	597.737,253 659.609,614	0.598
12	597.737,253 659.609,614	13	597.735,747 659.610,936	2.004
13	597.735,747 659.610,936	14	597.735,103 659.611,501	0.857
14	597.735,103 659.611,501	1	597.726,378 659.619,647	11.937

** Lungimile segmentelor sunt determinate în planul de proiecție Stereo 70 și sunt rotunjite la 1 milimetru.

*** Distanța dintre puncte este formată din segmente cumulate ce sunt mai mici decât valoarea 1 milimetru.

**DATE DESPRE IMOBILUL NR. 883**

Oficiul de Cadastru și Publicitate Imobiliară SUCEAVA
Biroul de Cadastru și Publicitate Imobiliară Falticeni

A. Partea I. Descrierea imobilului

TEREN Necunoscut

Adresa: Loc. Fântâna Mare, Jud. Suceava

Nr. Crt	Nr cadastral Nr. topografic	Suprafața* (mp)	Observații / Referințe
A1		1.000	Sector cadastral:3 Teren neimprejmuit;

B. Partea II. Proprietari și acte

Inscrieri privitoare la dreptul de proprietate și alte drepturi reale	Referințe
/	
Act Administrativ nr. 2436, din 12/09/1995 emis de CJSDPAT SUCEAVA;	
B1	A1
Intabulare, drept de PROPRIETATE, dobândit prin Reconstituire, cota actuala 1/1 1) ENEA VASILE DEFUNCT:Da	

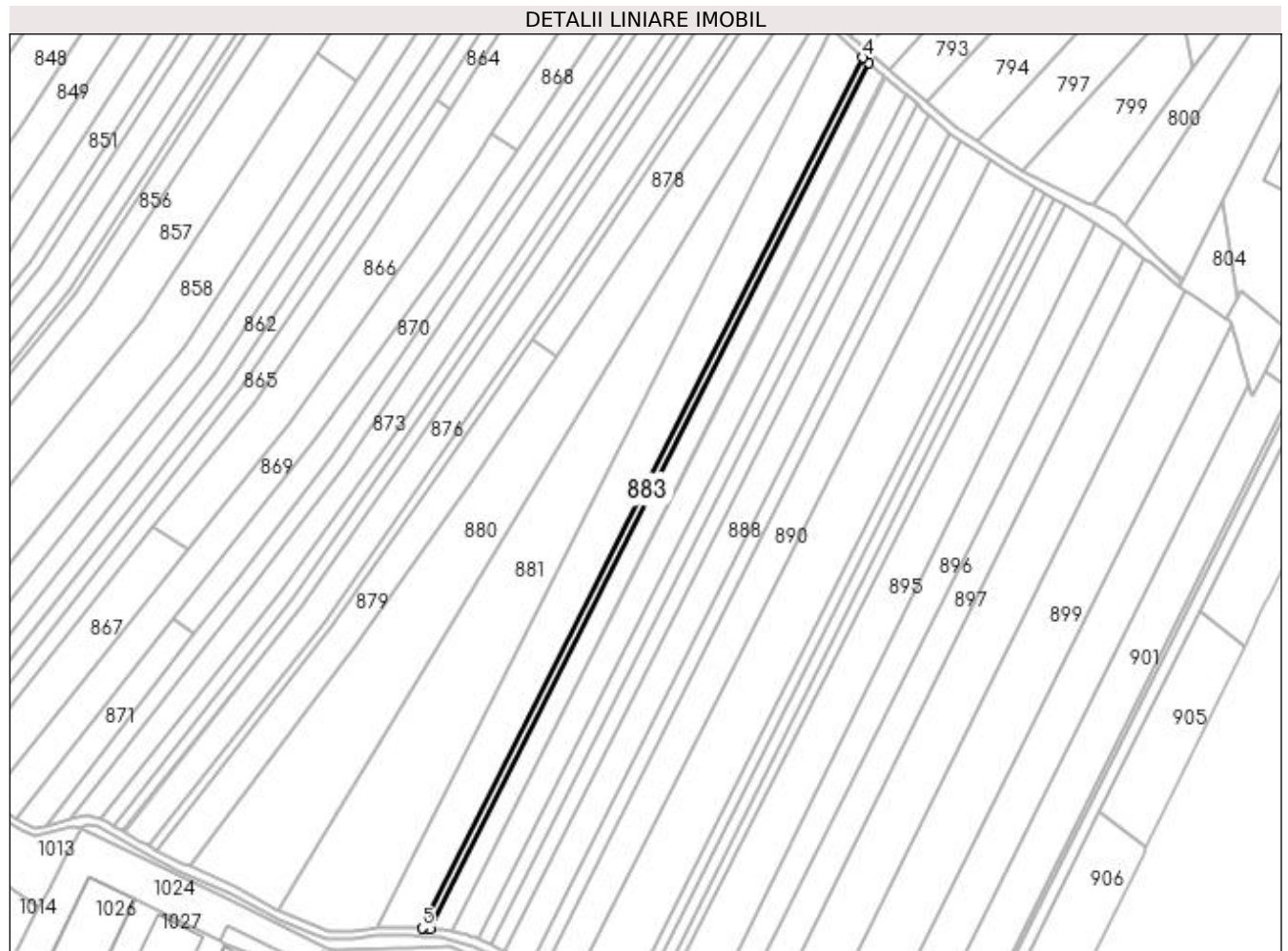
C. Partea III. SARCINI .

Inscrieri privind dezmembramintele dreptului de proprietate, drepturi reale de garanție și sarcini	Referințe
NU SUNT	

Teren

Nr cadastral	Suprafața (mp)*	Observații / Referințe
	1.000	

* Suprafața este determinată în planul de proiecție Stereo 70.



Date referitoare la teren

Crt	Categorie folosință	Intravilan	Suprafața (mp)	Tarla	Parcelă	Nr. topo	Observații / Referințe
1	arabil	DA	8	15	300	-	
2	arabil	NU	992	15	300	-	

Lungime Segmente

1) Valorile lungimilor segmentelor sunt obținute din proiecție în plan.

Punct început	X / Y	Punct sfârșit	X / Y	Lungime segment (** (m)
1	597.576,187 659.288,432	2	597.578,45 659.288,287	2.268
2	597.578,45 659.288,287	3	597.740,064 659.607,144	357.476
3	597.740,064 659.607,144	4	597.737,9 659.609,045	2.88
4	597.737,9 659.609,045	5	597.575,421 659.288,481	359.389

Punct început	X / Y	Punct sfârșit	X / Y	Lungime segment (** (m)
5	597.575,421 659.288,481	1	597.576,187 659.288,432	0.768

** Lungimile segmentelor sunt determinate în planul de proiecție Stereo 70 și sunt rotunjite la 1 milimetru.

*** Distanța dintre puncte este formată din segmente cumulate ce sunt mai mici decât valoarea 1 milimetru.

**DATE DESPRE IMOBILUL NR. 884**

Oficiul de Cadastru și Publicitate Imobiliară SUCEAVA
Biroul de Cadastru și Publicitate Imobiliară Falticeni

A. Partea I. Descrierea imobilului

TEREN Necunoscut

Adresa: Loc. Fântâna Mare, Jud. Suceava

Nr. Crt	Nr cadastral Nr. topografic	Suprafața* (mp)	Observații / Referințe
A1		2.600	Sector cadastral:3 Teren neimprejmuit;

B. Partea II. Proprietari și acte

Inscrieri privitoare la dreptul de proprietate și alte drepturi reale	Referințe
/	
Act Administrativ nr. 932, din 15/02/1994 emis de CJSDPAT SUCEAVA;	
B1	A1
Intabulare, drept de PROPRIETATE, dobandit prin Reconstituire, cota actuala 1/1 1) ENIA GHIORGI	

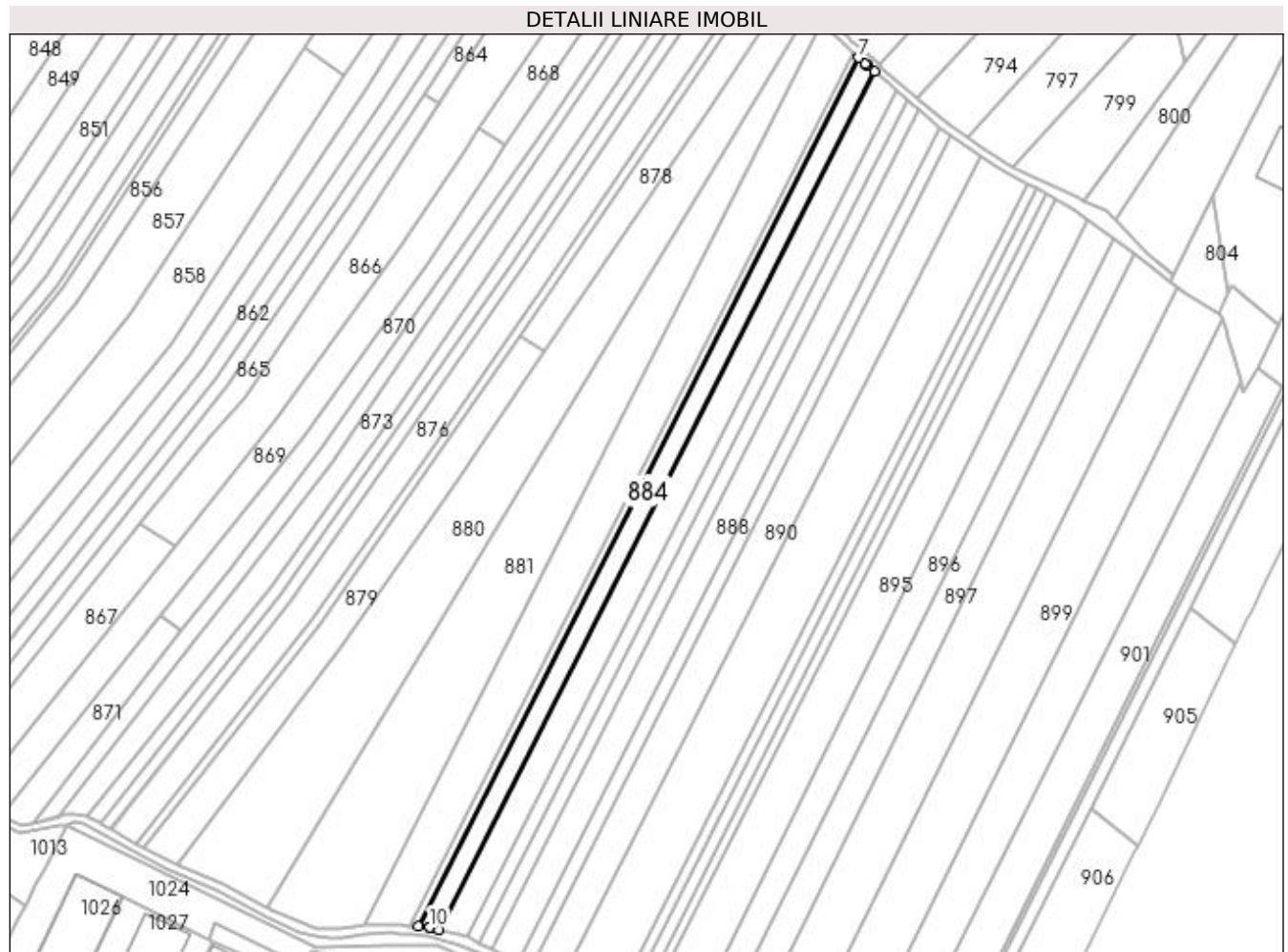
C. Partea III. SARCINI .

Inscrieri privind dezmembramintele dreptului de proprietate, drepturi reale de garanție și sarcini	Referințe
NU SUNT	

Teren

Nr cadastral	Suprafața (mp)*	Observații / Referințe
	2.600	

* Suprafața este determinată în planul de proiecție Stereo 70.



Date referitoare la teren

Crt	Categorie folosință	Intra vilan	Suprafața (mp)	Tarla	Parcelă	Nr. topo	Observații / Referințe
1	arabil	DA	5	15	301	-	
2	arabil	NU	2.595	15	301	-	

Lungime Segmente

1) Valorile lungimilor segmentelor sunt obținute din proiecție în plan.

Punct început	X / Y	Punct sfârșit	X / Y	Lungime segment (** (m)
1	597.583,277 659.287,868	2	597.586,106 659.287,197	2.907
2	597.586,106 659.287,197	3	597.745,744 659.602,156	353.105
3	597.745,744 659.602,156	4	597.743,551 659.604,082	2.919
4	597.743,551 659.604,082	5	597.742,895 659.604,658	0.873

Punct început	X / Y	Punct sfârșit	X / Y	Lungime segment (** (m)
5	597.742,895 659.604,658	6	597.742,484 659.605,019	0.547
6	597.742,484 659.605,019	7	597.740,064 659.607,144	3.221
7	597.740,064 659.607,144	8	597.578,45 659.288,287	357.476
8	597.578,45 659.288,287	9	597.582,413 659.288,033	3.971
9	597.582,413 659.288,033	10	597.582,642 659.288,018	0.229
10	597.582,642 659.288,018	1	597.583,277 659.287,868	0.652

** Lungimile segmentelor sunt determinate în planul de proiecție Stereo 70 și sunt rotunjite la 1 milimetru.

*** Distanța dintre puncte este formată din segmente cumulate ce sunt mai mici decât valoarea 1 milimetru.

**DATE DESPRE IMOBILUL NR. 885**

Oficiul de Cadastru și Publicitate Imobiliară SUCEAVA
Biroul de Cadastru și Publicitate Imobiliară Falticeni

A. Partea I. Descrierea imobilului

TEREN Extravilan

Adresa: Jud. Suceava

Nr. Crt	Nr cadastral Nr. topografic	Suprafața* (mp)	Observații / Referințe
A1		3.600	Sector cadastral:3 Teren neimprejmuit;

B. Partea II. Proprietari și acte

Inscrieri privitoare la dreptul de proprietate și alte drepturi reale	Referințe
/	
Act Administrativ nr. 1924, din 19/05/1995 emis de CJSDPAT SUCEAVA;	
B1	A1
Intabulare, drept de PROPRIETATE, dobandit prin Reconstituire, cota actuala 1/1	
1) URSUȚU IOANA , Lipsă CNP proprietar.	
2) ANDRIEȘ ANICA , Lipsă CNP proprietar.	
3) AILINCĂI CATINCA , Lipsă CNP proprietar.	

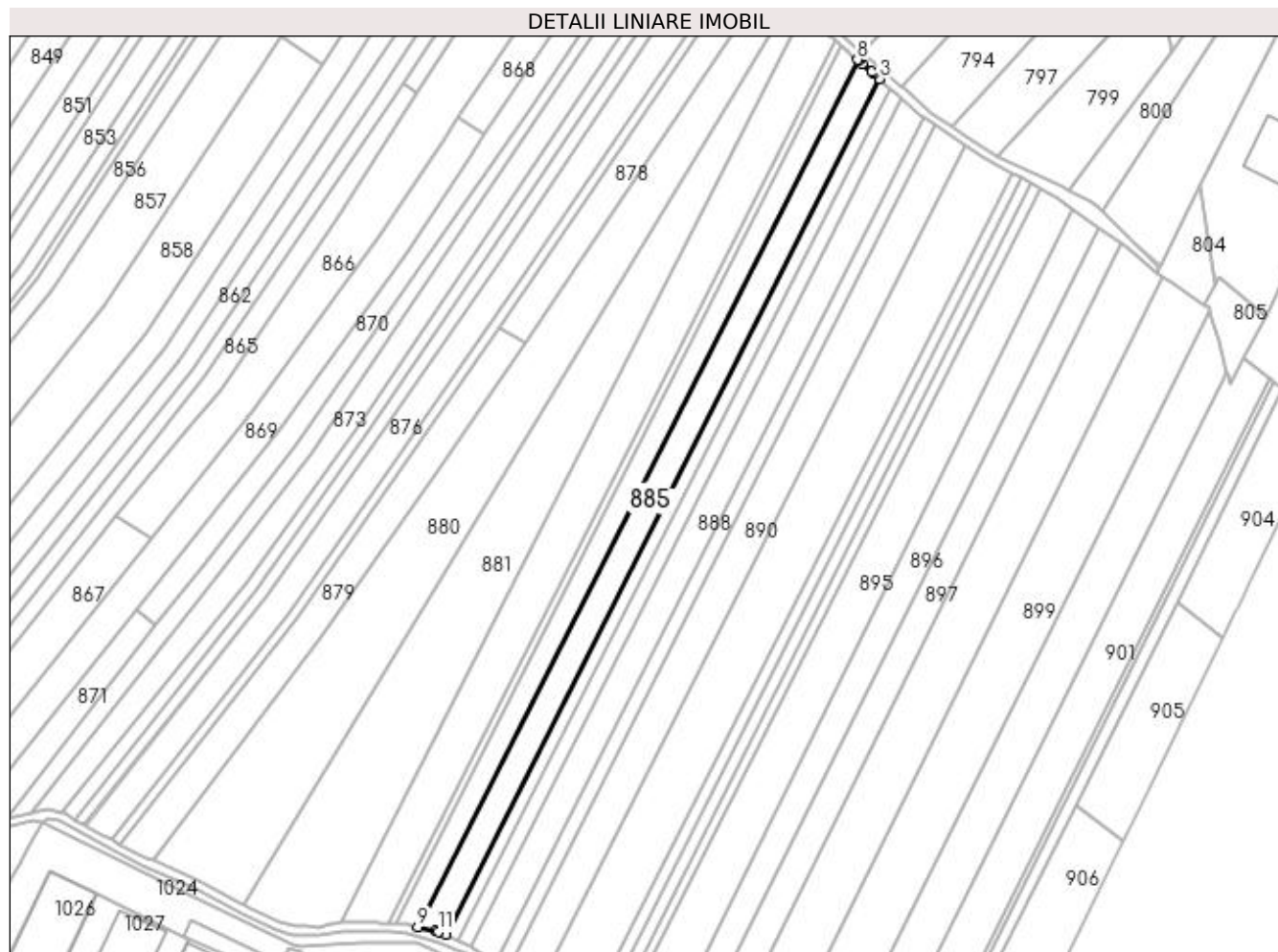
C. Partea III. SARCINI .

Inscrieri privind dezmembramintele dreptului de proprietate, drepturi reale de garanție și sarcini	Referințe
NU SUNT	

Teren

Nr cadastral	Suprafața (mp)*	Observații / Referințe
	3.600	

* Suprafața este determinată în planul de proiecție Stereo 70.



Date referitoare la teren

Crt	Categorie folosință	Intravilan	Suprafața (mp)	Tarla	Parcelă	Nr. topo	Observații / Referințe
1	arabil	NU	3.600	15	289, 290, 291, 292, 301	-	

Lungime Segmente

1) Valorile lungimilor segmentelor sunt obținute din proiecție în plan.

Punct început	X / Y	Punct sfârșit	X / Y	Lungime segment (** (m)
1	597.595,364 659.285,003	2	597.596,273 659.284,544	1.018
2	597.596,273 659.284,544	3	597.753,767 659.595,273	348.363
3	597.753,767 659.595,273	4	597.751,523 659.597,186	2.949
4	597.751,523 659.597,186	5	597.750,851 659.597,759	0.883

Punct început	X / Y	Punct sfârșit	X / Y	Lungime segment (** (m)
5	597.750,851 659.597,759	6	597.747,435 659.600,671	4.489
6	597.747,435 659.600,671	7	597.746,075 659.601,866	1.81
7	597.746,075 659.601,866	8	597.745,744 659.602,156	0.44
8	597.745,744 659.602,156	9	597.586,106 659.287,197	353.105
9	597.586,106 659.287,197	10	597.592,655 659.285,645	6.73
10	597.592,655 659.285,645	11	597.593,514 659.285,441	0.883
11	597.593,514 659.285,441	1	597.595,364 659.285,003	1.901

** Lungimile segmentelor sunt determinate în planul de proiecție Stereo 70 și sunt rotunjite la 1 milimetru.

*** Distanța dintre puncte este formată din segmente cumulate ce sunt mai mici decât valoarea 1 milimetru.

**DATE DESPRE IMOBILUL NR. 886**

Oficiul de Cadastru și Publicitate Imobiliară SUCEAVA
Biroul de Cadastru și Publicitate Imobiliară Falticeni

A. Partea I. Descrierea imobilului

TEREN Extravilan

Adresa: Jud. Suceava

Nr. Crt	Nr cadastral Nr. topografic	Suprafața* (mp)	Observații / Referințe
A1		1.800	Sector cadastral:3 Teren neimprejmuit;

B. Partea II. Proprietari și acte

Inscrieri privitoare la dreptul de proprietate și alte drepturi reale	Referințe
/	
Act Notarial nr. 2428, din 03/09/1997 emis de NP CIOBÎCĂ LĂCRIMIOARA;	
B1	A1
Intabulare, drept de PROPRIETATE donație, dobandit prin Conventie, cota actuala 1/1 1) ROTARIU VASILE	

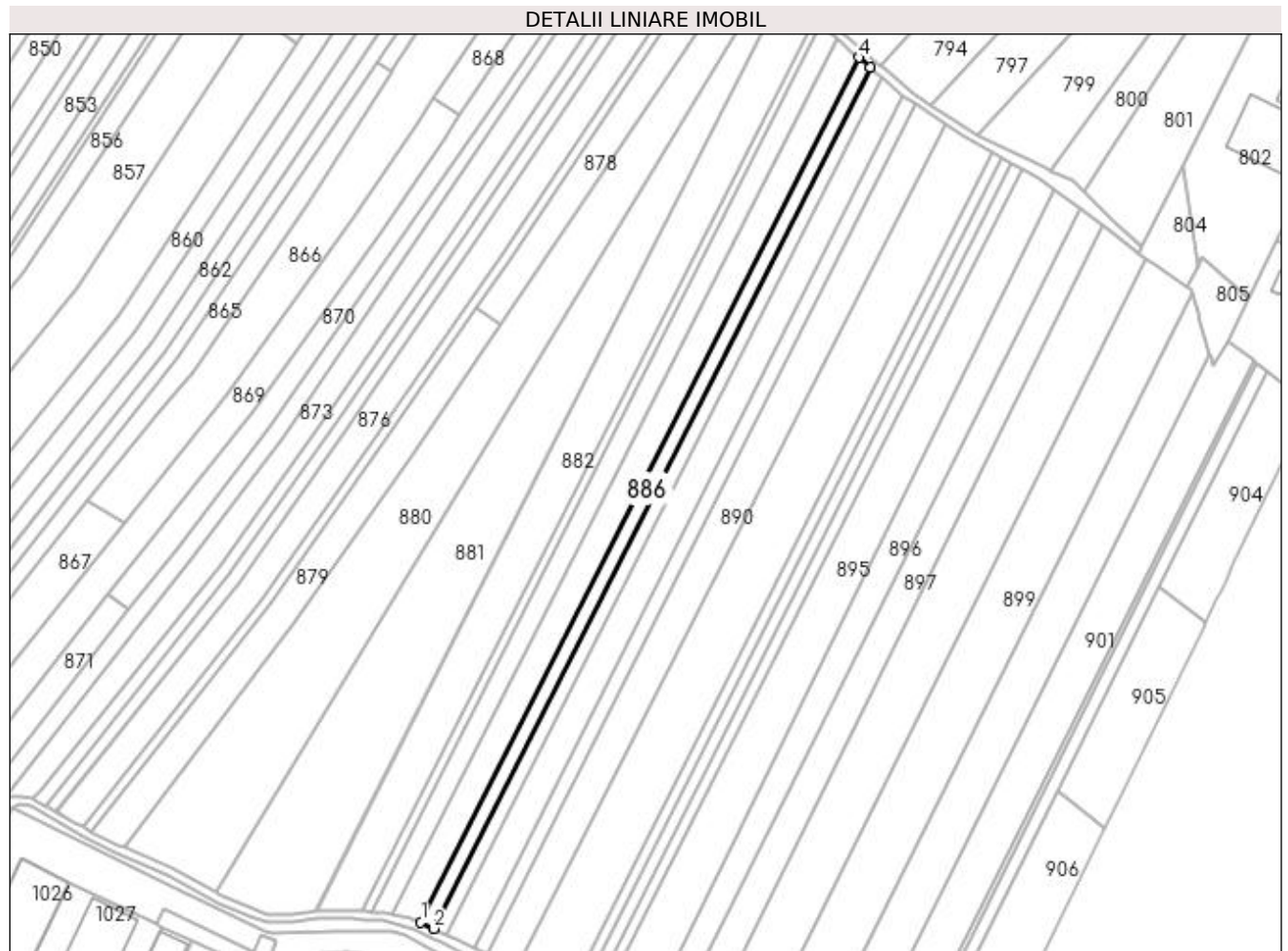
C. Partea III. SARCINI .

Inscrieri privind dezmembramintele dreptului de proprietate, drepturi reale de garanție și sarcini	Referințe
NU SUNT	

Teren

Nr cadastral	Suprafața (mp)*	Observații / Referințe
	1.800	

* Suprafața este determinată în planul de proiecție Stereo 70.



Date referitoare la teren

Crt	Categorie folosință	Intra vilan	Suprafața (mp)	Tarla	Parcelă	Nr. topo	Observații / Referințe
1	arabil	NU	1.800	15	289, 290, 291, 292, 301	-	

Lungime Segmente

1) Valorile lungimilor segmentelor sunt obținute din proiecție în plan.

Punct început	X / Y	Punct sfârșit	X / Y	Lungime segment (** (m)
1	597.596,273 659.284,544	2	597.600,894 659.282,212	5.176
2	597.600,894 659.282,212	3	597.757,819 659.591,818	347.104
3	597.757,819 659.591,818	4	597.753,767 659.595,273	5.325
4	597.753,767 659.595,273	1	597.596,273 659.284,544	348.363

**** Lungimile segmentelor sunt determinate în planul de proiecție Stereo 70 și sunt rotunjite la 1 milimetru.**

***** Distanța dintre puncte este formată din segmente cumulate ce sunt mai mici decât valoarea 1 milimetru.**

**DATE DESPRE IMOBILUL NR. 887**

Oficiul de Cadastru și Publicitate Imobiliară SUCEAVA
Biroul de Cadastru și Publicitate Imobiliară Falticeni

A. Partea I. Descrierea imobilului

TEREN Extravilan

Adresa: Jud. Suceava

Nr. Crt	Nr cadastral Nr. topografic	Suprafața* (mp)	Observații / Referințe
A1		1.800	Sector cadastral:3 Teren neimprejmuit;

B. Partea II. Proprietari și acte

Inscrieri privitoare la dreptul de proprietate și alte drepturi reale	Referințe
/	
Act Notarial nr. 38, din 11/01/2002 emis de NP APOSTOL MARIA;	
B1	A1
Intabulare, drept de PROPRIETATEcumpărare, dobandit prin Conventie, cota actuala 1/1 1) ROTARIU VASILE 2) ROTARIU LUCICA, Lipsă CNP proprietar.	

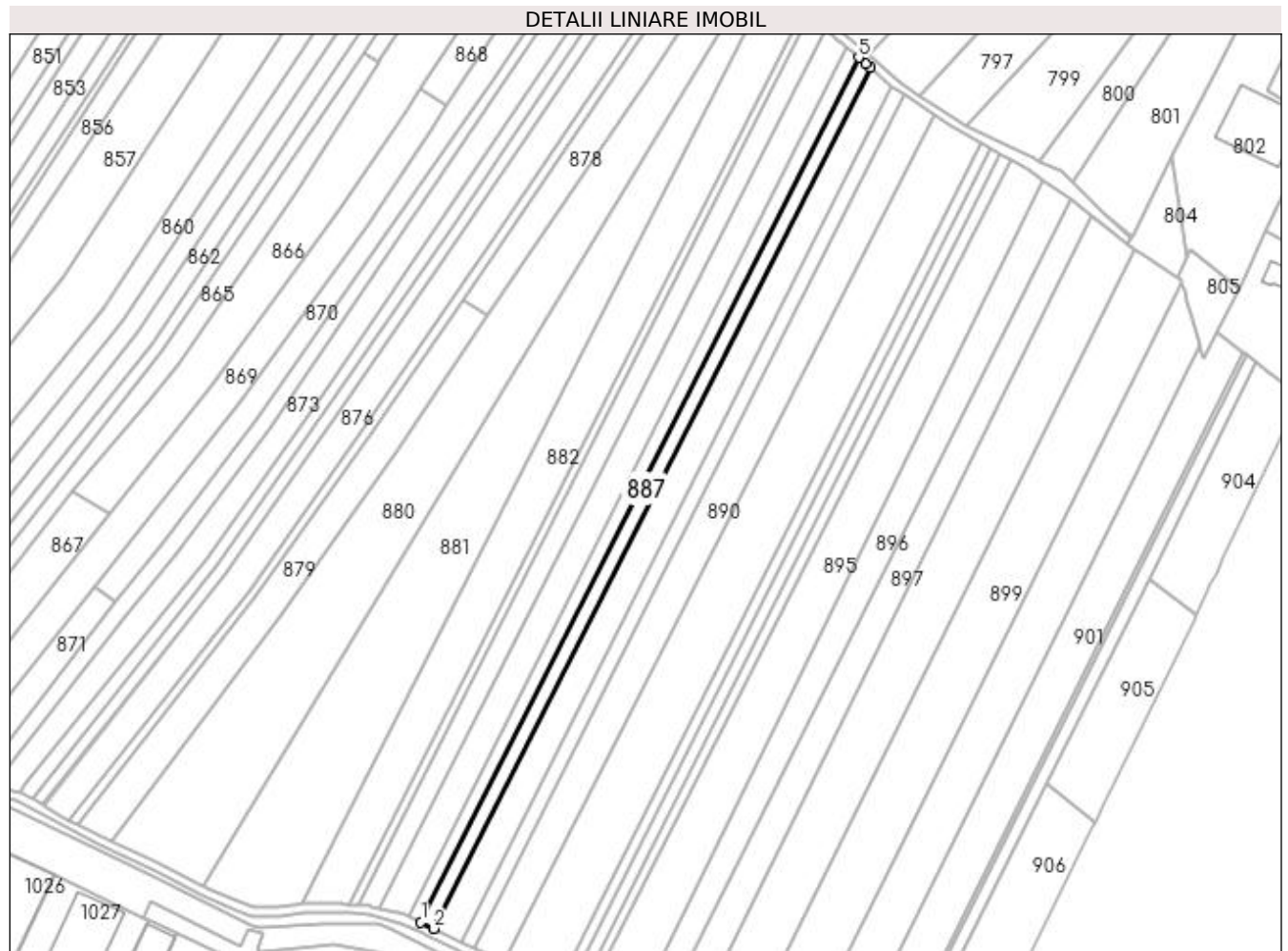
C. Partea III. SARCINI .

Inscrieri privind dezmembramintele dreptului de proprietate, drepturi reale de garanție și sarcini	Referințe
NU SUNT	

Teren

Nr cadastral	Suprafața (mp)*	Observații / Referințe
	1.800	

* Suprafața este determinată în planul de proiecție Stereo 70.



Date referitoare la teren

Crt	Categorie folosință	Intra vilan	Suprafața (mp)	Tarla	Parcelă	Nr. topo	Observații / Referințe
1	arabil	NU	1.800	15	289, 290, 291, 292, 301	-	

Lungime Segmente

1) Valorile lungimilor segmentelor sunt obținute din proiecție în plan.

Punct început	X / Y	Punct sfârșit	X / Y	Lungime segment (** (m)
1	597.600,894 659.282,212	2	597.605,532 659.279,871	5.195
2	597.605,532 659.279,871	3	597.761,86 659.588,3	345.784
3	597.761,86 659.588,3	4	597.760,338 659.589,671	2.048
4	597.760,338 659.589,671	5	597.757,819 659.591,818	3.31

Punct început	X / Y	Punct sfârșit	X / Y	Lungime segment (** (m)
5	597.757,819 659.591,818	1	597.600,894 659.282,212	347.104

** Lungimile segmentelor sunt determinate în planul de proiecție Stereo 70 și sunt rotunjite la 1 milimetru.

*** Distanța dintre puncte este formată din segmente cumulate ce sunt mai mici decât valoarea 1 milimetru.

**DATE DESPRE IMOBILUL NR. 888**

Oficiul de Cadastru și Publicitate Imobiliară SUCEAVA
Biroul de Cadastru și Publicitate Imobiliară Falticeni

A. Partea I. Descrierea imobilului

TEREN Extravilan

Nr. CF vechi:22

Nr. cadastral vechi:186

Adresa: Jud. Suceava

Nr. Crt	Nr cadastral Nr. topografic	Suprafața* (mp)	Observații / Referințe
A1	32313	3.600	Sector cadastral:3 Teren neimprejmuit;

B. Partea II. Proprietari și acte

Inscrieri privitoare la dreptul de proprietate și alte drepturi reale		Referințe
2221 / 23/05/2005		
Act Notarial nr. 3044, din 22/05/2005 emis de NP M APOSTOL;		
B1	Intabulare, drept de PROPRIETATE bun propriu, dobandit prin Conventie, cota actuala 1/1 1) CUCOLAS ION, Lipsă CNP proprietar.	A1

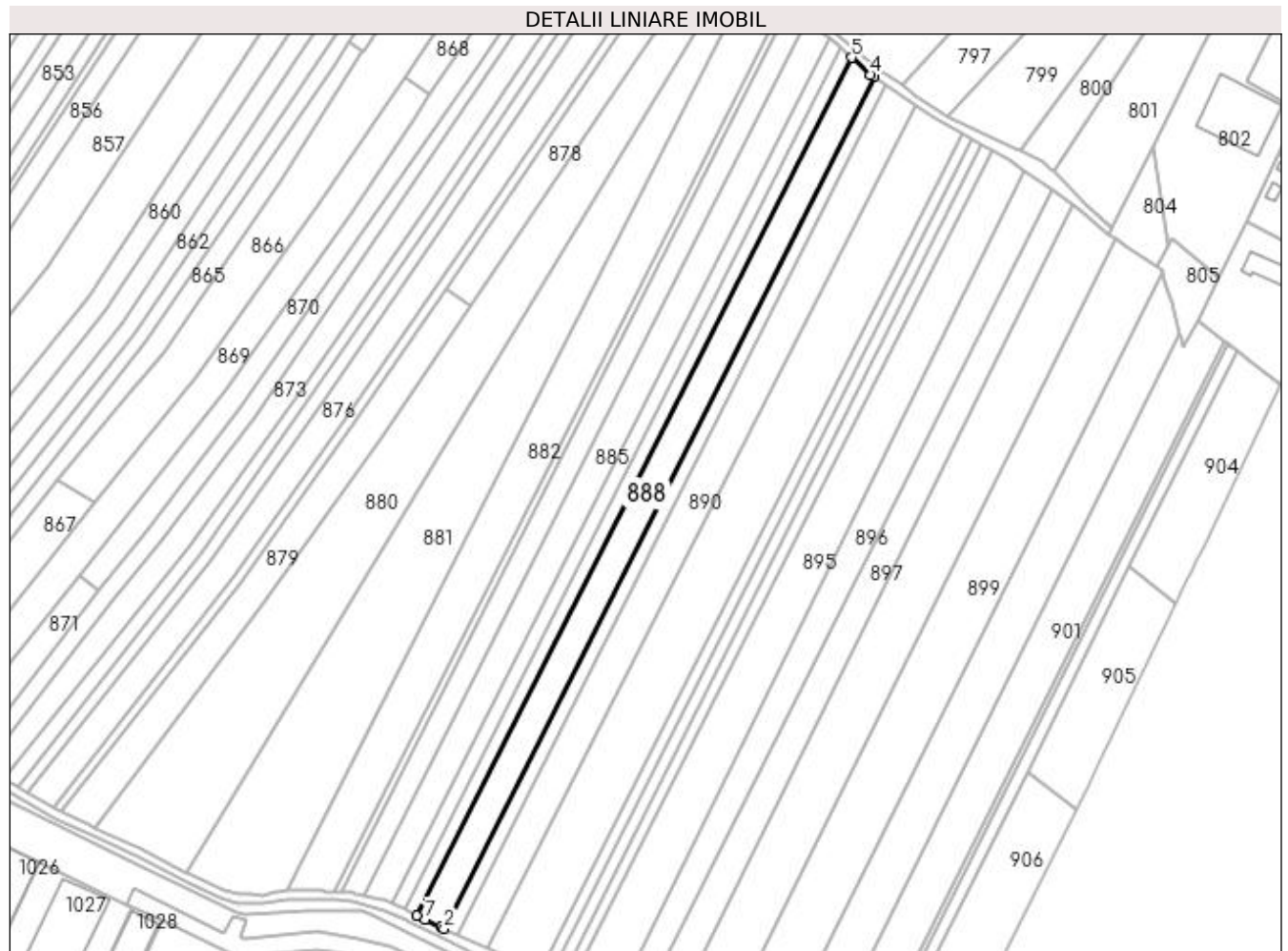
C. Partea III. SARCINI .

Inscrieri privind dezmembramintele dreptului de proprietate, drepturi reale de garanție și sarcini	Referințe
NU SUNT	

Teren

Nr cadastral	Suprafața (mp)*	Observații / Referințe
32313	3.600	

* Suprafața este determinată în planul de proiecție Stereo 70.



Date referitoare la teren

Crt	Categorie folosință	Intra vilan	Suprafața (mp)	Tarla	Parcelă	Nr. topo	Observații / Referințe
1	arabil	NU	3.600	15	301	-	

Lungime Segmente

1) Valorile lungimilor segmentelor sunt obținute din proiecție în plan.

Punct început	X / Y	Punct sfârșit	X / Y	Lungime segment (** (m)
1	597.614,066 659.275,655	2	597.615,16 659.275,173	1.195
2	597.615,16 659.275,173	3	597.769,79 659.581,39	343.044
3	597.769,79 659.581,39	4	597.768,734 659.582,108	1.277
4	597.768,734 659.582,108	5	597.761,86 659.588,3	9.252
5	597.761,86 659.588,3	6	597.605,532 659.279,871	345.784

Punct început	X / Y	Punct sfârșit	X / Y	Lungime segment (** (m)
6	597.605,532 659.279,871	7	597.608,429 659.278,41	3.245
7	597.608,429 659.278,41	1	597.614,066 659.275,655	6.274

** Lungimile segmentelor sunt determinate în planul de proiecție Stereo 70 și sunt rotunjite la 1 milimetru.

*** Distanța dintre puncte este formată din segmente cumulate ce sunt mai mici decât valoarea 1 milimetru.

**DATE DESPRE IMOBILUL NR. 889**

Oficiul de Cadastru și Publicitate Imobiliară SUCEAVA
Biroul de Cadastru și Publicitate Imobiliară Falticeni

A. Partea I. Descrierea imobilului

TEREN Extravilan

Nr. CF vechi:22
Nr. cadastral vechi:188

Adresa: Jud. Suceava

Nr. Crt	Nr cadastral Nr. topografic	Suprafața* (mp)	Observații / Referințe
A1	32315	1.771	Sector cadastral:3 Teren neimprejmuit;

B. Partea II. Proprietari și acte

Inscrieri privitoare la dreptul de proprietate și alte drepturi reale		Referințe
2186 / 19/05/2005		
Act Notarial nr. 1239, din 17/05/2005 emis de NP M APOSTOL;		
B1	Intabulare, drept de PROPRIETATE bun propriu, dobandit prin Conventie, cota actuala 1/1 1) CUCOLAS ION, Lipsă CNP proprietar.	A1

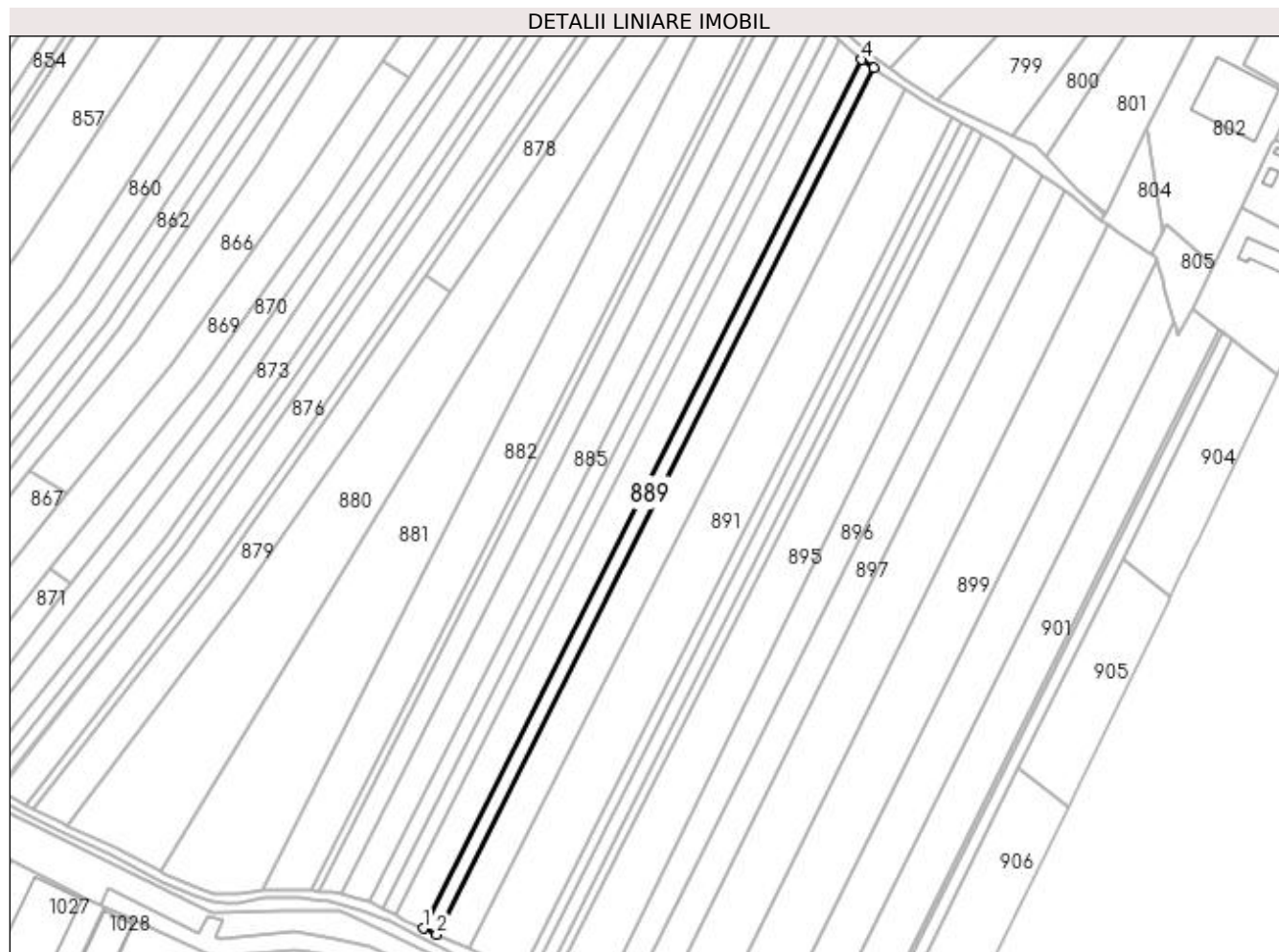
C. Partea III. SARCINI .

Inscrieri privind dezmembramintele dreptului de proprietate, drepturi reale de garanție și sarcini	Referințe
NU SUNT	

Teren

Nr cadastral	Suprafața (mp)*	Observații / Referințe
32315	1.771	

* Suprafața este determinată în planul de proiecție Stereo 70.



Date referitoare la teren

Crt	Categorie folosință	Intra vilan	Suprafața (mp)	Tarla	Parcelă	Nr. topo	Observații / Referințe
1	arabil	NU	1.771	15	301	-	

Lungime Segmente

1) Valorile lungimilor segmentelor sunt obținute din proiecție în plan.

Punct început	X / Y	Punct sfârșit	X / Y	Lungime segment (** (m)
1	597.615,16 659.275,173	2	597.619,897 659.273,085	5.177
2	597.619,897 659.273,085	3	597.774,102 659.578,458	342.099
3	597.774,102 659.578,458	4	597.769,79 659.581,39	5.214
4	597.769,79 659.581,39	1	597.615,16 659.275,173	343.044

**** Lungimile segmentelor sunt determinate în planul de proiecție Stereo 70 și sunt rotunjite la 1 milimetru.**

***** Distanța dintre puncte este formată din segmente cumulate ce sunt mai mici decât valoarea 1 milimetru.**

**DATE DESPRE IMOBILUL NR. 890**

Oficiul de Cadastru și Publicitate Imobiliară SUCEAVA
Biroul de Cadastru și Publicitate Imobiliară Falticeni

A. Partea I. Descrierea imobilului

TEREN Extravilan

Nr. CF vechi:22
Nr. cadastral vechi:187

Adresa: Jud. Suceava

Nr. Crt	Nr cadastral Nr. topografic	Suprafața* (mp)	Observații / Referințe
A1	32314	4.300	Sector cadastral:3 Teren neimprejmuit;

B. Partea II. Proprietari și acte

Inscrieri privitoare la dreptul de proprietate și alte drepturi reale		Referințe
2221 / 23/05/2005		
Act Notarial nr. 3044, din 22/05/2005 emis de NP M APOSTOL;		
B1	Intabulare, drept de PROPRIETATE bun propriu, dobandit prin Conventie, cota actuala 1/1 1) CUCOLAS ION, Lipsă CNP proprietar.	A1

C. Partea III. SARCINI .

Inscrieri privind dezmembramintele dreptului de proprietate, drepturi reale de garanție și sarcini	Referințe
NU SUNT	

Teren

Nr cadastral	Suprafața (mp)*	Observații / Referințe
32314	4.300	

* Suprafața este determinată în planul de proiecție Stereo 70.



Date referitoare la teren

Crt	Categorie folosință	Intra vilan	Suprafața (mp)	Tarla	Parcelă	Nr. topo	Observații / Referințe
1	arabil	NU	4.300	15	301	-	

Lungime Segmente

1) Valorile lungimilor segmentelor sunt obținute din proiecție în plan.

Punct început	X / Y	Punct sfârșit	X / Y	Lungime segment (** (m)
1	597.619,897 659.273,085	2	597.631,085 659.268,152	12.227
2	597.631,085 659.268,152	3	597.784,954 659.571,079	339.765
3	597.784,954 659.571,079	4	597.774,102 659.578,458	13.123
4	597.774,102 659.578,458	1	597.619,897 659.273,085	342.099

**** Lungimile segmentelor sunt determinate în planul de proiecție Stereo 70 și sunt rotunjite la 1 milimetru.**

***** Distanța dintre puncte este formată din segmente cumulate ce sunt mai mici decât valoarea 1 milimetru.**

**DATE DESPRE IMOBILUL NR. 891**

Oficiul de Cadastru și Publicitate Imobiliară SUCEAVA
Biroul de Cadastru și Publicitate Imobiliară Falticeni

A. Partea I. Descrierea imobilului

TEREN Extravilan

Adresa: Jud. Suceava

Nr. Crt	Nr cadastral Nr. topografic	Suprafața* (mp)	Observații / Referințe
A1		6.800	Sector cadastral:3 Teren neimprejmuit;

B. Partea II. Proprietari și acte

Inscrieri privitoare la dreptul de proprietate și alte drepturi reale	Referințe
/	
Act Administrativ nr. 2496, din 10/10/1995 emis de CJSDPAT SUCEAVA;	
B1	A1
Intabulare, drept de PROPRIETATE, dobândit prin Reconstituire, cota actuala 1/1 1) AIOANEI SAVETA DEFUNCT:Da	

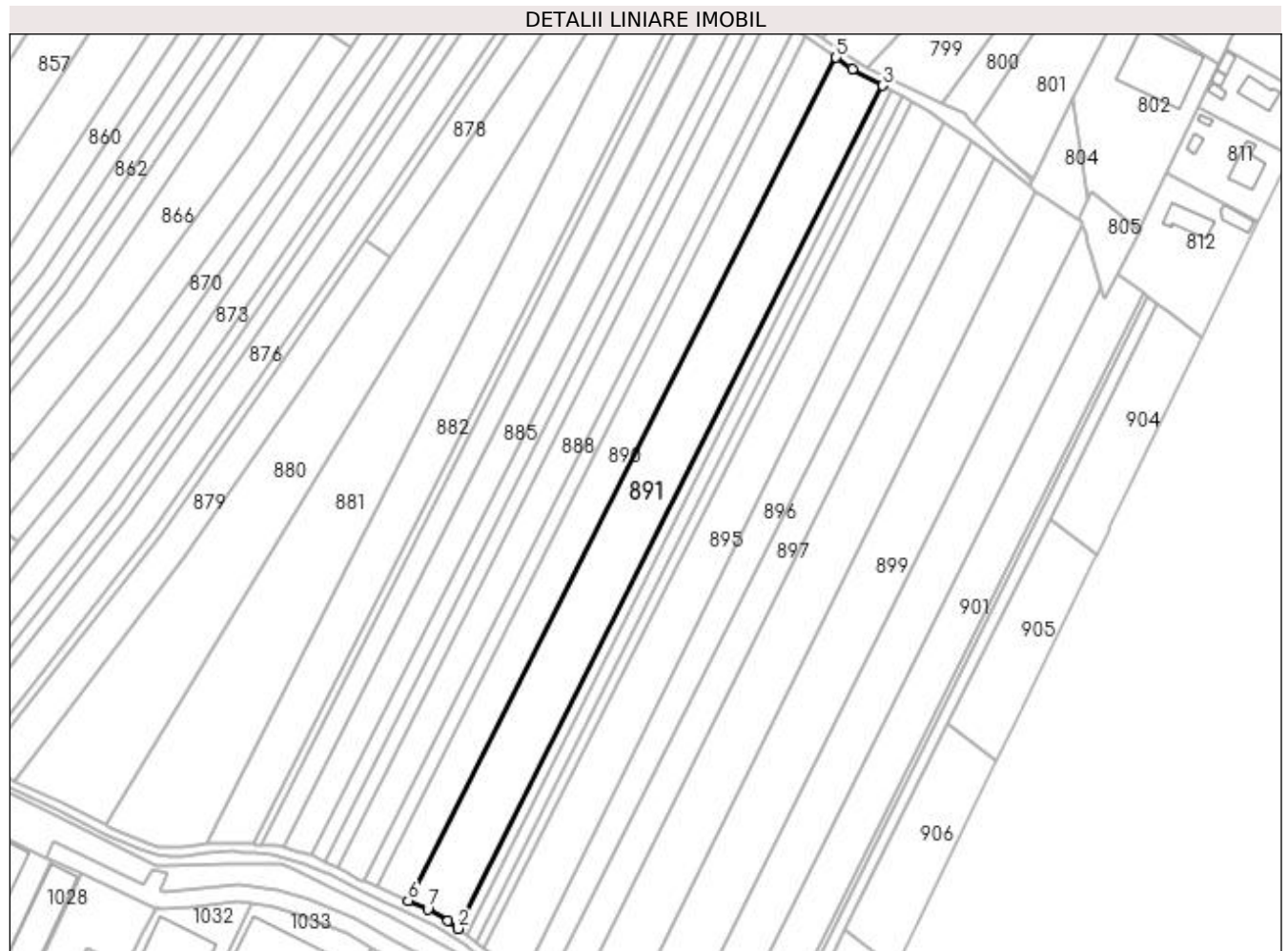
C. Partea III. SARCINI .

Inscrieri privind dezmembramintele dreptului de proprietate, drepturi reale de garanție și sarcini	Referințe
NU SUNT	

Teren

Nr cadastral	Suprafața (mp)*	Observații / Referințe
	6.800	

* Suprafața este determinată în planul de proiecție Stereo 70.



Date referitoare la teren

Crt	Categorie folosință	Intra vilan	Suprafața (mp)	Tarla	Parcelă	Nr. topo	Observații / Referințe
1	arabil	NU	6.800	15	301	-	

Lungime Segmente

1) Valorile lungimilor segmentelor sunt obținute din proiecție în plan.

Punct început	X / Y	Punct sfârșit	X / Y	Lungime segment (** (m)
1	597.645,432 659.260,944	2	597.649,059 659.258,145	4.581
2	597.649,059 659.258,145	3	597.801,793 659.560,967	339.159
3	597.801,793 659.560,967	4	597.790,97 659.566,989	12.386
4	597.790,97 659.566,989	5	597.784,954 659.571,079	7.275
5	597.784,954 659.571,079	6	597.631,085 659.268,152	339.765

Punct început	X / Y	Punct sfârșit	X / Y	Lungime segment (** (m)
6	597.631,085 659.268,152	7	597.638,152 659.265,036	7.723
7	597.638,152 659.265,036	1	597.645,432 659.260,944	8.351

** Lungimile segmentelor sunt determinate în planul de proiecție Stereo 70 și sunt rotunjite la 1 milimetru.

*** Distanța dintre puncte este formată din segmente cumulate ce sunt mai mici decât valoarea 1 milimetru.

**DATE DESPRE IMOBILUL NR. 892**

Oficiul de Cadastru și Publicitate Imobiliară SUCEAVA
Biroul de Cadastru și Publicitate Imobiliară Falticeni

A. Partea I. Descrierea imobilului

TEREN Extravilan

Adresa: Jud. Suceava

Nr. Crt	Nr cadastral Nr. topografic	Suprafața* (mp)	Observații / Referințe
A1		1.300	Sector cadastral:3 Teren neimprejmuit;

B. Partea II. Proprietari și acte

Inscrieri privitoare la dreptul de proprietate și alte drepturi reale	Referințe
/	
Act Administrativ nr. 2895, din 12/09/1996 emis de CJSDPAT SUCEAVA;	
B1	A1
Intabulare, drept de PROPRIETATE, dobândit prin Reconstituire, cota actuala 1/1 1) ION GHEORGHE DEFUNCT:Da	

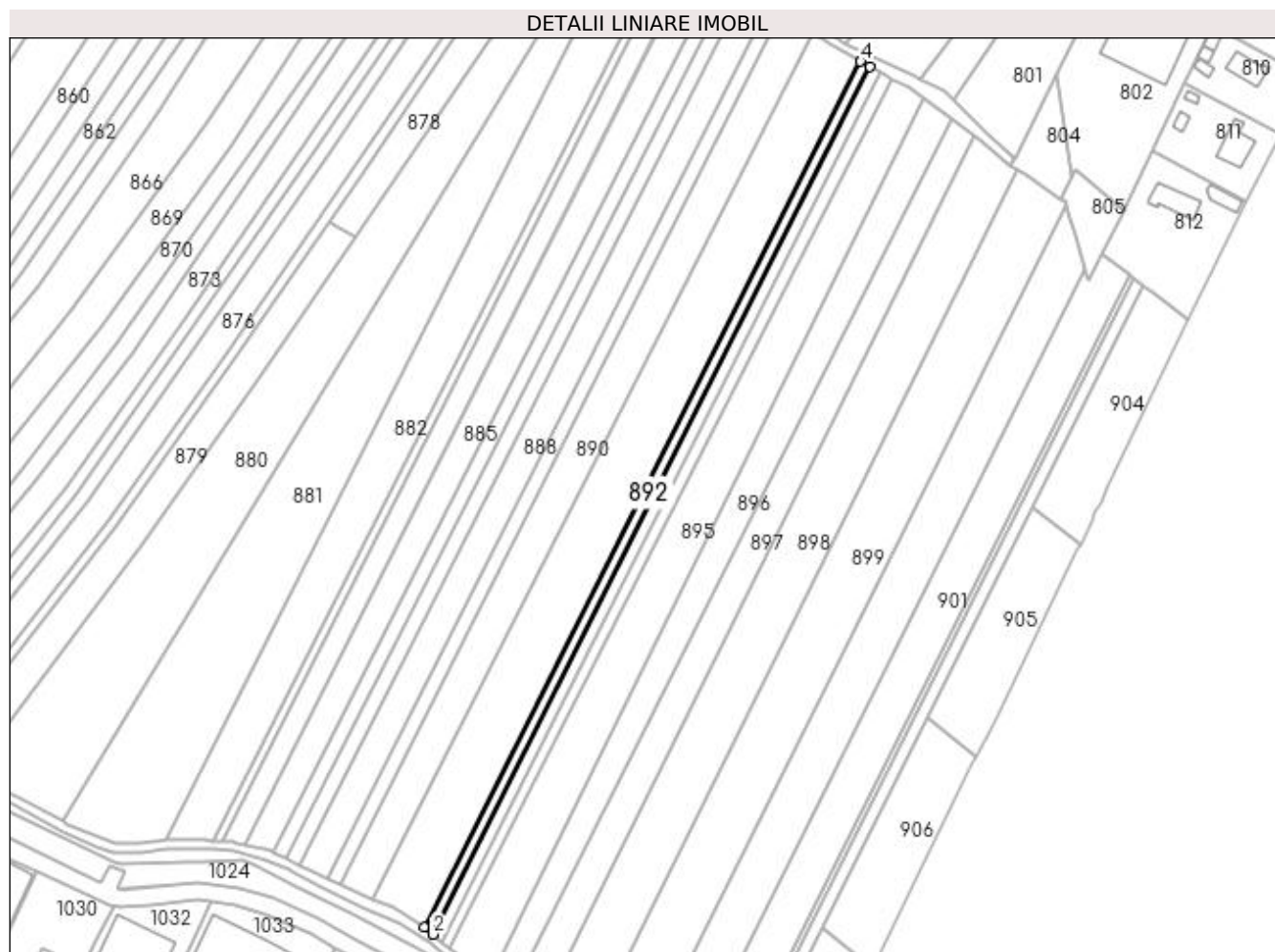
C. Partea III. SARCINI .

Inscrieri privind dezmembramintele dreptului de proprietate, drepturi reale de garanție și sarcini	Referințe
NU SUNT	

Teren

Nr cadastral	Suprafața (mp)*	Observații / Referințe
	1.300	

* Suprafața este determinată în planul de proiecție Stereo 70.



Date referitoare la teren

Crt	Categorie folosință	Intra vilan	Suprafața (mp)	Tarla	Parcelă	Nr. topo	Observații / Referințe
1	arabil	NU	1.300	15	301	-	

Lungime Segmente

1) Valorile lungimilor segmentelor sunt obținute din proiecție în plan.

Punct început	X / Y	Punct sfârșit	X / Y	Lungime segment (** (m)
1	597.649,059 659.258,145	2	597.652,146 659.255,762	3.9
2	597.652,146 659.255,762	3	597.805,143 659.559,104	339.742
3	597.805,143 659.559,104	4	597.801,793 659.560,967	3.833
4	597.801,793 659.560,967	1	597.649,059 659.258,145	339.159

**** Lungimile segmentelor sunt determinate în planul de proiecție Stereo 70 și sunt rotunjite la 1 milimetru.**

***** Distanța dintre puncte este formată din segmente cumulate ce sunt mai mici decât valoarea 1 milimetru.**

**DATE DESPRE IMOBILUL NR. 893**

Oficiul de Cadastru și Publicitate Imobiliară SUCEAVA
Biroul de Cadastru și Publicitate Imobiliară Falticeni

A. Partea I. Descrierea imobilului

TEREN Extravilan

Adresa: Jud. Suceava

Nr. Crt	Nr cadastral Nr. topografic	Suprafața* (mp)	Observații / Referințe
A1		1.400	Sector cadastral:3 Teren neimprejmuit;

B. Partea II. Proprietari și acte

Inscrieri privitoare la dreptul de proprietate și alte drepturi reale		Referințe
/		
Act Normativ nr. Legea 7, din 13/03/1996 emis de PARLAMENTUL ROMANIEI;		
B1	Inscrierea provizorie, drept de PROPRIETATE, dobandit prin Lege, cota actuala 1/1 1) NEIDENTIFICAT NEIDENTIFICAT	A1
B2	Proprietar neidentificat.	A1

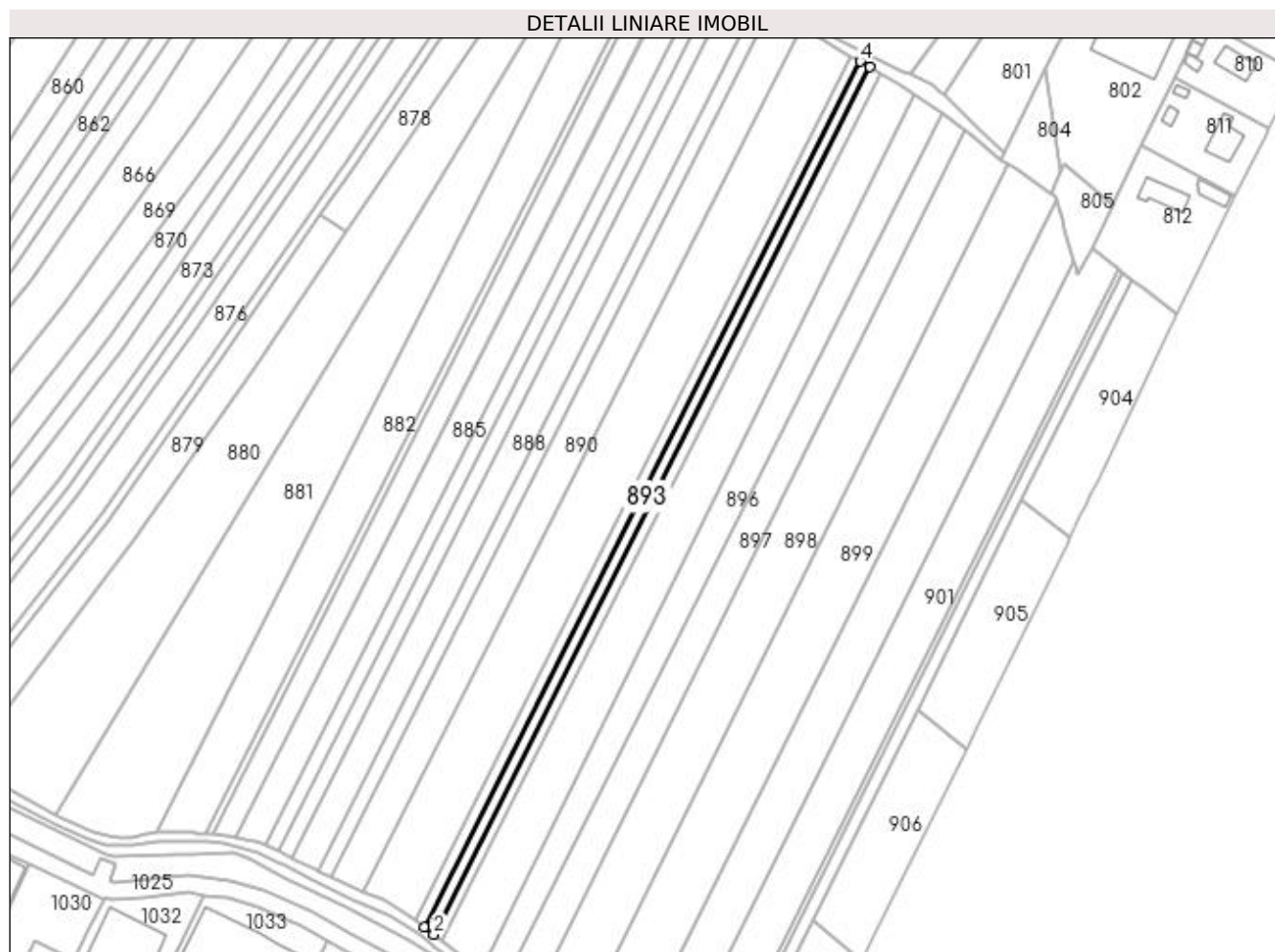
C. Partea III. SARCINI .

Inscrieri privind dezmembramintele dreptului de proprietate, drepturi reale de garanție și sarcini	Referințe
NU SUNT	

Teren

Nr cadastral	Suprafața (mp)*	Observații / Referințe
	1.400	

* Suprafața este determinată în planul de proiecție Stereo 70.



Date referitoare la teren

Crt	Categorie folosință	Intra vilan	Suprafața (mp)	Tarla	Parcelă	Nr. topo	Observații / Referințe
1	arabil	NU	1.400	15	301	-	

Lungime Segmente

1) Valorile lungimilor segmentelor sunt obținute din proiecție în plan.

Punct început	X / Y	Punct sfârșit	X / Y	Lungime segment (** (m)
1	597.652,146 659.255,762	2	597.655,553 659.253,132	4.304
2	597.655,553 659.253,132	3	597.808,648 659.557,153	340.392
3	597.808,648 659.557,153	4	597.805,143 659.559,104	4.011
4	597.805,143 659.559,104	1	597.652,146 659.255,762	339.742

**** Lungimile segmentelor sunt determinate în planul de proiecție Stereo 70 și sunt rotunjite la 1 milimetru.**

***** Distanța dintre puncte este formată din segmente cumulate ce sunt mai mici decât valoarea 1 milimetru.**

**DATE DESPRE IMOBILUL NR. 894**

Oficiul de Cadastru și Publicitate Imobiliară SUCEAVA
Biroul de Cadastru și Publicitate Imobiliară Falticeni

A. Partea I. Descrierea imobilului

TEREN Extravilan

Nr. CF vechi:193
Nr. cadastral vechi:367

Adresa: Jud. Suceava

Nr. Crt	Nr cadastral Nr. topografic	Suprafata* (mp)	Observatii / Referinte
A1	32222	1.300	Sector cadastral:3 Teren neimprejmuit;

B. Partea II. Proprietari și acte

Inscrieri privitoare la dreptul de proprietate și alte drepturi reale		Referințe
1085 / 13/03/2006		
Act Notarial nr. 371, din 17/02/2006 emis de NP M APOSTOL;		
B1	Intabulare, drept de PROPRIETATE bun propriu, dobandit prin Conventie, cota actuala 1/1 1) SAVU SILVESTRU, Lipsă CNP proprietar.	A1

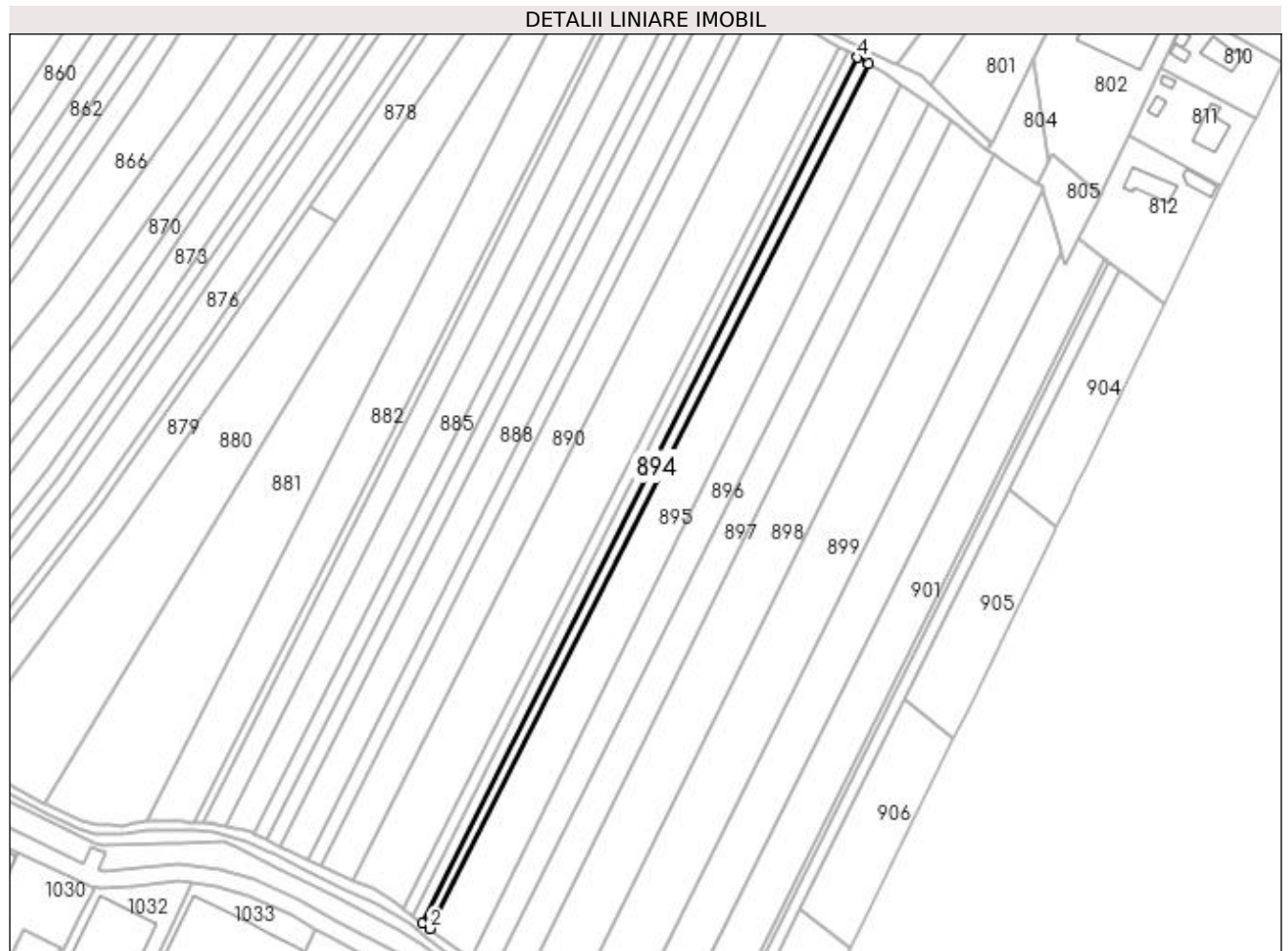
C. Partea III. SARCINI

Inscrieri privind dezmembramintele dreptului de proprietate, drepturi reale de garanție și sarcini		Referințe
1085 / 13/03/2006		
Act Notarial nr. 371, din 17/02/2006 emis de NP M APOSTOL;		
C1	Intabulare, drept de UZUFRACT VIAGER si intretinere, dobandit prin Conventie, cota actuala 1/1 1) SAVU VICTUR, Lipsă CNP proprietar.	A1

Teren

Nr cadastral	Suprafața (mp)*	Observații / Referințe
32222	1.300	

* Suprafața este determinată în planul de proiecție Stereo 70.



Date referitoare la teren

Crt	Categorie folosință	Intra vilan	Suprafața (mp)	Tarla	Parcelă	Nr. topo	Observații / Referințe
1	arabil	NU	1.300	15	301	-	

Lungime Segmente

1) Valorile lungimilor segmentelor sunt obținute din proiecție în plan.

Punct început	X / Y	Punct sfârșit	X / Y	Lungime segment (** (m)
1	597.655,553 659.253,132	2	597.658,151 659.251,126	3.282
2	597.658,151 659.251,126	3	597.812,504 659.555,008	340.836
3	597.812,504 659.555,008	4	597.808,648 659.557,153	4.412
4	597.808,648 659.557,153	1	597.655,553 659.253,132	340.392

**** Lungimile segmentelor sunt determinate în planul de proiecție Stereo 70 și sunt rotunjite la 1 milimetru.**

***** Distanța dintre puncte este formată din segmente cumulate ce sunt mai mici decât valoarea 1 milimetru.**

**DATE DESPRE IMOBILUL NR. 895**

Oficiul de Cadastru și Publicitate Imobiliară SUCEAVA
Biroul de Cadastru și Publicitate Imobiliară Falticeni

A. Partea I. Descrierea imobilului

TEREN Extravilan

Adresa: Jud. Suceava

Nr. Crt	Nr cadastral Nr. topografic	Suprafața* (mp)	Observații / Referințe
A1		5.300	Sector cadastral:3 Teren neimprejmuit;

B. Partea II. Proprietari și acte

Inscrieri privitoare la dreptul de proprietate și alte drepturi reale		Referințe
/		
Act Notarial nr. 123, din 25/09/2020 emis de NP APOSTOL MARIA;		
B1	Intabulare, drept de PROPRIETATE, dobandit prin Succesiune, cota actuala 2/8 1) AILENI ANUȚA	A1
B2	Intabulare, drept de PROPRIETATE, dobandit prin Succesiune, cota actuala 3/8 1) AILENI MIHAELA-ROXANA	A1
B3	Intabulare, drept de PROPRIETATE, dobandit prin Succesiune, cota actuala 3/8 1) AILENI MARIA- MAGDALENA	A1

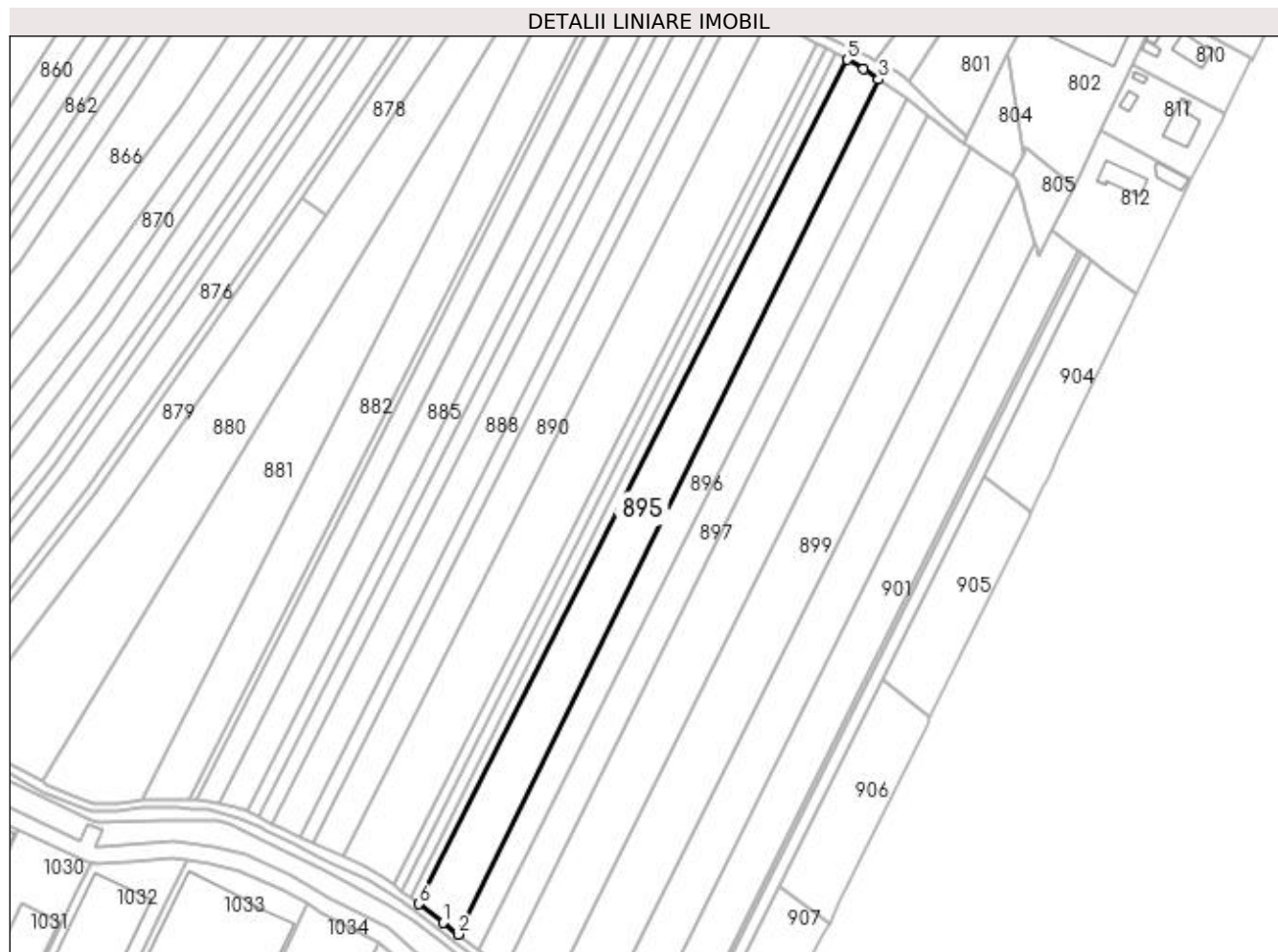
C. Partea III. SARCINI .

Inscrieri privind dezmembramintele dreptului de proprietate, drepturi reale de garanție și sarcini	Referințe
NU SUNT	

Teren

Nr cadastral	Suprafața (mp)*	Observații / Referințe
	5.300	

* Suprafața este determinată în planul de proiecție Stereo 70.



Date referitoare la teren

Crt	Categorie folosință	Intra vilan	Suprafața (mp)	Tarla	Parcelă	Nr. topo	Observații / Referințe
1	arabil	NU	5.300	15	301	-	

Lungime Segmente

1) Valorile lungimilor segmentelor sunt obținute din proiecție în plan.

Punct început	X / Y	Punct sfârșit	X / Y	Lungime segment (** (m)
1	597.666,942 659.244,34	2	597.672,408 659.240,154	6.885
2	597.672,408 659.240,154	3	597.823,83 659.547,85	342.937
3	597.823,83 659.547,85	4	597.818,372 659.551,743	6.704
4	597.818,372 659.551,743	5	597.812,504 659.555,008	6.715
5	597.812,504 659.555,008	6	597.658,151 659.251,126	340.836

Punct început	X / Y	Punct sfârșit	X / Y	Lungime segment (** (m)
6	597.658,151 659.251,126	1	597.666,942 659.244,34	11.105

** Lungimile segmentelor sunt determinate în planul de proiecție Stereo 70 și sunt rotunjite la 1 milimetru.

*** Distanța dintre puncte este formată din segmente cumulate ce sunt mai mici decât valoarea 1 milimetru.

**DATE DESPRE IMOBILUL NR. 896**

Oficiul de Cadastru și Publicitate Imobiliară SUCEAVA
Biroul de Cadastru și Publicitate Imobiliară Falticeni

A. Partea I. Descrierea imobilului

TEREN Extravilan

Adresa: Jud. Suceava

Nr. Crt	Nr cadastral Nr. topografic	Suprafața* (mp)	Observații / Referințe
A1	32008	3.600	Sector cadastral:3 Teren neimprejmuit;

B. Partea II. Proprietari și acte

Inscrieri privitoare la dreptul de proprietate și alte drepturi reale		Referințe
25672 / 14/12/2017		
Act Notarial nr. 1804, din 13/12/2017 emis de IORDACHE RALUCA ANDREA;		
B2	Intabulare, drept de PROPRIETATE bun comun, dobandit prin Conventie, cota actuala 1/1 1) LAZER NECULAI, casatorit cu 2) LAZER TATIANA	A1
4340 / 02/03/2018		
Act Administrativ nr. 25672, din 14/12/2017 emis de BCPI FALTICENI;		
B3	se noteaza actualizarea situatiei imobilului ca urmare a repositionarii, conform documentatiei cadastrale 4340/02.03.2018	A1

C. Partea III. SARCINI .

Inscrieri privind dezmembramintele dreptului de proprietate, drepturi reale de garanție și sarcini	Referințe
NU SUNT	

Teren

Nr cadastral	Suprafața (mp)*	Observații / Referințe
32008	3.600	

* Suprafața este determinată în planul de proiecție Stereo 70.



Date referitoare la teren

Crt	Categorie folosință	Intra vilan	Suprafața (mp)	Tarla	Parcelă	Nr. topo	Observații / Referințe
1	arabil	NU	3.600	15	301	-	

Lungime Segmente

1) Valorile lungimilor segmentelor sunt obținute din proiecție în plan.

Punct început	X / Y	Punct sfârșit	X / Y	Lungime segment (** (m)
1	597.674,281 659.238,719	2	597.679,729 659.234,644	6.803
2	597.679,729 659.234,644	3	597.833,716 659.540,799	342.699
3	597.833,716 659.540,799	4	597.823,83 659.547,85	12.143
4	597.823,83 659.547,85	5	597.672,408 659.240,154	342.937
5	597.672,408 659.240,154	1	597.674,281 659.238,719	2.36

**** Lungimile segmentelor sunt determinate în planul de proiecție Stereo 70 și sunt rotunjite la 1 milimetru.**

***** Distanța dintre puncte este formată din segmente cumulate ce sunt mai mici decât valoarea 1 milimetru.**

**DATE DESPRE IMOBILUL NR. 897**

Oficiul de Cadastru și Publicitate Imobiliară SUCEAVA
Biroul de Cadastru și Publicitate Imobiliară Falticeni

A. Partea I. Descrierea imobilului

TEREN Extravilan

Adresa: Jud. Suceava, Bulatau

Nr. Crt	Nr cadastral Nr. topografic	Suprafața* (mp)	Observații / Referințe
A1	32491	3.600	Sector cadastral:3 Teren neimprejmuit;

B. Partea II. Proprietari și acte

Inscrieri privitoare la dreptul de proprietate și alte drepturi reale	Referințe
22771 / 11/10/2018	
Act Notarial nr. 1511, din 09/10/2018 emis de IORDACHE RALUCA ANDREA;	
B2	A1
Intabulare, drept de PROPRIETATE bun comun, dobandit prin Conventie, cota actuala 1/1 1) LAZER NECULAI, casatorit cu 2) LAZER TATIANA	

C. Partea III. SARCINI .

Inscrieri privind dezmembramintele dreptului de proprietate, drepturi reale de garanție și sarcini	Referințe
NU SUNT	

Teren

Nr cadastral	Suprafața (mp)*	Observații / Referințe
32491	3.600	

* Suprafața este determinată în planul de proiecție Stereo 70.



Date referitoare la teren

Crt	Categorie folosință	Intra vilan	Suprafața (mp)	Tarla	Parcelă	Nr. topo	Observații / Referințe
1	arabil	NU	3.600	15	301	-	

Lungime Segmente

1) Valorile lungimilor segmentelor sunt obținute din proiecție în plan.

Punct început	X / Y	Punct sfârșit	X / Y	Lungime segment (** (m)
1	597.683,186 659.232,058	2	597.689,102 659.227,726	7.332
2	597.689,102 659.227,726	3	597.841,561 659.535,204	343.2
3	597.841,561 659.535,204	4	597.833,716 659.540,799	9.636
4	597.833,716 659.540,799	5	597.679,729 659.234,644	342.699
5	597.679,729 659.234,644	1	597.683,186 659.232,058	4.317

**** Lungimile segmentelor sunt determinate în planul de proiecție Stereo 70 și sunt rotunjite la 1 milimetru.**

***** Distanța dintre puncte este formată din segmente cumulate ce sunt mai mici decât valoarea 1 milimetru.**

**DATE DESPRE IMOBILUL NR. 898**

Oficiul de Cadastru și Publicitate Imobiliară SUCEAVA
Biroul de Cadastru și Publicitate Imobiliară Falticeni

A. Partea I. Descrierea imobilului

TEREN Necunoscut

Nr. CF vechi:415
Nr. cadastral vechi:927

Adresa: Loc. Fântâna Mare, Jud. Suceava

Nr. Crt	Nr cadastral Nr. topografic	Suprafața* (mp)	Observații / Referințe
A1	31999	6.500	Sector cadastral:3 Teren neimprejmuit;

B. Partea II. Proprietari și acte

Inscrieri privitoare la dreptul de proprietate și alte drepturi reale		Referințe
845 / 11/04/2002		
Act Notarial nr. 1080, din 10/04/2002 emis de NP L MANEA;		
B1	Intabulare, drept de PROPRIETATE bun propriu, dobandit prin Conventie, cota actuala 1/1 1) ATOMEI NICU - CIPRIAN, Lipsă CNP proprietar.	A1

C. Partea III. SARCINI .

Inscrieri privind dezmembramintele dreptului de proprietate, drepturi reale de garanție și sarcini	Referințe
NU SUNT	

Teren

Nr cadastral	Suprafața (mp)*	Observații / Referințe
31999	6.500	

* Suprafața este determinată în planul de proiecție Stereo 70.



Date referitoare la teren

Crt	Categorie folosință	Intravilan	Suprafața (mp)	Tarla	Parcelă	Nr. topo	Observații / Referințe
1	arabil	DA	5.960	15	301	-	
2	arabil	NU	540	15	301	-	

Lungime Segmente

1) Valorile lungimilor segmentelor sunt obținute din proiecție în plan.

Punct început	X / Y	Punct sfârșit	X / Y	Lungime segment (** (m)
1	597.690,358 659.226,807	2	597.704,95 659.216,964	17.601
2	597.704,95 659.216,964	3	597.856,768 659.523,151	341.759
3	597.856,768 659.523,151	4	597.854,322 659.524,791	2.945
4	597.854,322 659.524,791	5	597.844,293 659.533,255	13.123

Punct început	X / Y	Punct sfârșit	X / Y	Lungime segment (** (m)
5	597.844,293 659.533,255	6	597.841,561 659.535,204	3.356
6	597.841,561 659.535,204	7	597.689,102 659.227,726	343.2
7	597.689,102 659.227,726	1	597.690,358 659.226,807	1.556

** Lungimile segmentelor sunt determinate în planul de proiecție Stereo 70 și sunt rotunjite la 1 milimetru.

*** Distanța dintre puncte este formată din segmente cumulate ce sunt mai mici decât valoarea 1 milimetru.

**DATE DESPRE IMOBILUL NR. 899**

Oficiul de Cadastru și Publicitate Imobiliară SUCEAVA
Biroul de Cadastru și Publicitate Imobiliară Falticeni

A. Partea I. Descrierea imobilului

TEREN Intravilan

Adresa: Loc. Fântâna Mare, Jud. Suceava

Nr. Crt	Nr cadastral Nr. topografic	Suprafața* (mp)	Observații / Referințe
A1		6.900	Sector cadastral:3 Teren neimprejmuit;

B. Partea II. Proprietari și acte

Inscrieri privitoare la dreptul de proprietate și alte drepturi reale	Referințe
/	
Act Administrativ nr. 29, din 13/07/2004 emis de CJSDPAT SUCEAVA;	
B1	A1
Intabulare, drept de PROPRIETATE, dobandit prin Reconstituire, cota actuala 1/1	
1) HORMUZ GHEORGHE , Lipsă CNP proprietar. DEFUNCT:Da	
2) HURMUZ ELENA	

C. Partea III. SARCINI .

Inscrieri privind dezmembramintele dreptului de proprietate, drepturi reale de garanție și sarcini	Referințe
NU SUNT	

Anexa Nr. 1 La Partea I

Teren

Nr cadastral	Suprafața (mp)*	Observații / Referințe
	6.900	

* Suprafața este determinată în planul de proiecție Stereo 70.

DETALII LINIARE IMOBIL



Date referitoare la teren

Crt	Categorie folosință	Intravilan	Suprafața (mp)	Tarla	Parcelă	Nr. topo	Observații / Referințe
1	arabil	DA	6.900	15	301	-	

Lungime Segmente

1) Valorile lungimilor segmentelor sunt obținute din proiecție în plan.

Punct început	X / Y	Punct sfârșit	X / Y	Lungime segment (** (m)
1	597.721,579 659.206,226	2	597.873,802 659.510,864	340.553
2	597.873,802 659.510,864	3	597.873,476 659.512,007	1.189
3	597.873,476 659.512,007	4	597.871,991 659.512,996	1.784
4	597.871,991 659.512,996	5	597.860,107 659.520,913	14.28
5	597.860,107 659.520,913	6	597.856,768 659.523,151	4.02

Punct început	X / Y	Punct sfârșit	X / Y	Lungime segment (** (m)
6	597.856,768 659.523,151	7	597.704,95 659.216,964	341.759
7	597.704,95 659.216,964	8	597.712,092 659.212,147	8.615
8	597.712,092 659.212,147	1	597.721,579 659.206,226	11.183

** Lungimile segmentelor sunt determinate în planul de proiecție Stereo 70 și sunt rotunjite la 1 milimetru.

*** Distanța dintre puncte este formată din segmente cumulate ce sunt mai mici decât valoarea 1 milimetru.

**DATE DESPRE IMOBILUL NR. 900**

Oficiul de Cadastru și Publicitate Imobiliară SUCEAVA
Biroul de Cadastru și Publicitate Imobiliară Falticeni

A. Partea I. Descrierea imobilului

TEREN Intravilan

Adresa: Loc. Fântâna Mare, Jud. Suceava

Nr. Crt	Nr cadastral Nr. topografic	Suprafața* (mp)	Observații / Referințe
A1		5.200	Sector cadastral:3 Teren neimprejmuit;

B. Partea II. Proprietari și acte

Inscrieri privitoare la dreptul de proprietate și alte drepturi reale		Referințe
/		
Hotarare Judecatoreasca nr. 1443, din 22/06/2007 emis de JUDECATORIA FALTICENI;		
B1	Intabulare, drept de PROPRIETATE, dobandit prin Hotarare Judecatoreasca, cota actuala 1/1 1) ROTĂRIȚA AUREL, Lipsă CNP proprietar.	A1

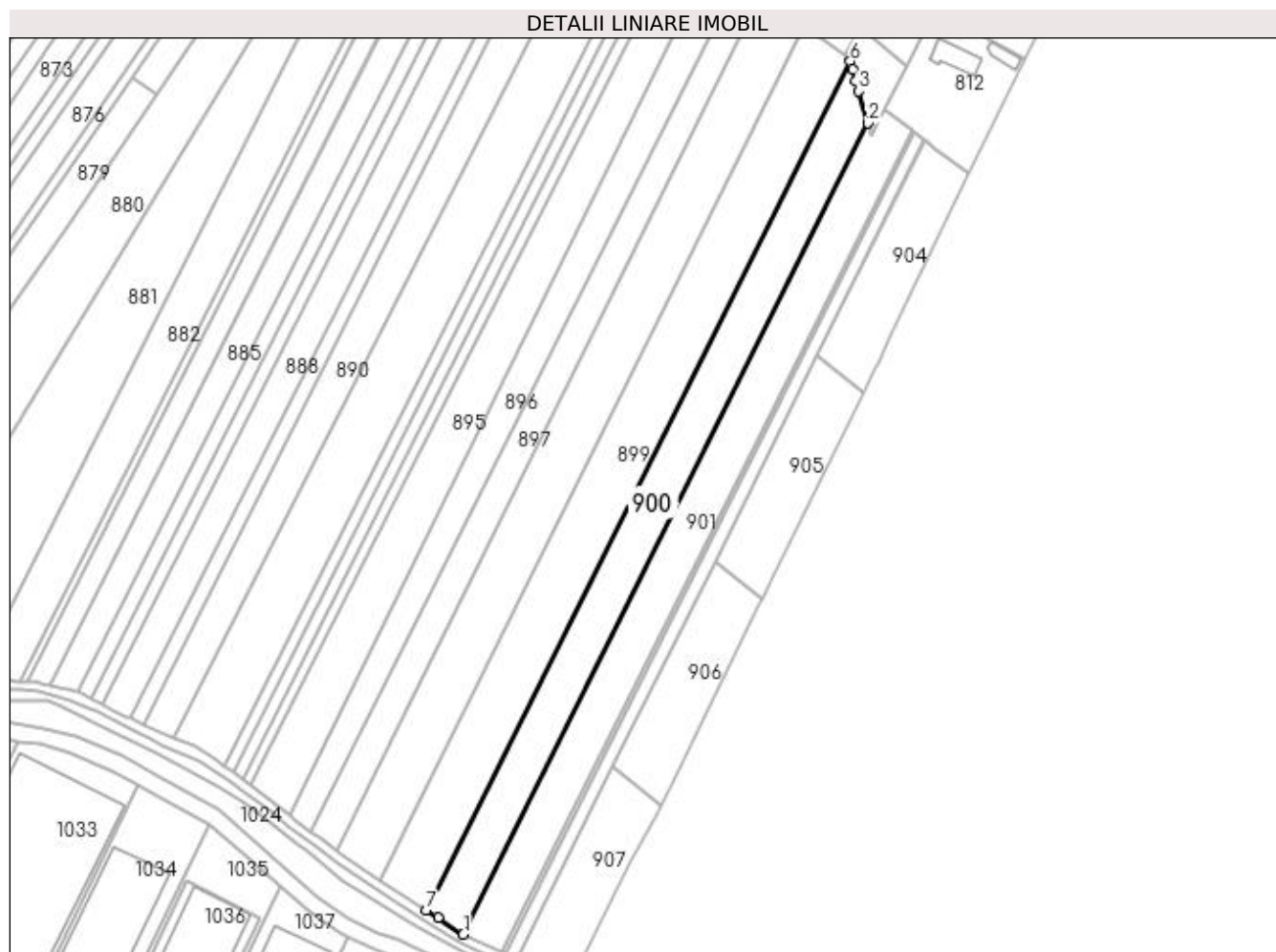
C. Partea III. SARCINI .

Inscrieri privind dezmembramintele dreptului de proprietate, drepturi reale de garanție și sarcini	Referințe
NU SUNT	

Anexa Nr. 1 La Partea I**Teren**

Nr cadastral	Suprafața (mp)*	Observații / Referințe
	5.200	

* Suprafața este determinată în planul de proiecție Stereo 70.

**Date referitoare la teren**

Crt	Categorie folosință	Intra vilan	Suprafața (mp)	Tarla	Parcelă	Nr. topo	Observații / Referințe
1	arabil	DA	5.200	15	301	-	

Lungime Segmente

1) Valorile lungimilor segmentelor sunt obținute din proiecție în plan.

Punct început	X / Y	Punct sfârșit	X / Y	Lungime segment (** (m)
1	597.734,847 659.197,618	2	597.880,107 659.488,738	325.348
2	597.880,107 659.488,738	3	597.876,826 659.500,2	11.922
3	597.876,826 659.500,2	4	597.875,749 659.504,006	3.955
4	597.875,749 659.504,006	5	597.874,614 659.508,017	4.168
5	597.874,614 659.508,017	6	597.873,802 659.510,864	2.961

Punct început	X / Y	Punct sfârșit	X / Y	Lungime segment (** (m)
6	597.873,802 659.510,864	7	597.721,579 659.206,226	340.553
7	597.721,579 659.206,226	8	597.725,777 659.203,606	4.948
8	597.725,777 659.203,606	1	597.734,847 659.197,618	10.868

** Lungimile segmentelor sunt determinate în planul de proiecție Stereo 70 și sunt rotunjite la 1 milimetru.

*** Distanța dintre puncte este formată din segmente cumulate ce sunt mai mici decât valoarea 1 milimetru.

**DATE DESPRE IMOBILUL NR. 901**

Oficiul de Cadastru și Publicitate Imobiliară SUCEAVA
Biroul de Cadastru și Publicitate Imobiliară Falticeni

A. Partea I. Descrierea imobilului

TEREN Intravilan

Adresa: Loc. Fântâna Mare, Jud. Suceava

Nr. Crt	Nr cadastral Nr. topografic	Suprafața* (mp)	Observații / Referințe
A1	31077	5.000	Sector cadastral:3 Teren neimprejmuit;

B. Partea II. Proprietari și acte

Inscrieri privitoare la dreptul de proprietate și alte drepturi reale		Referințe
20075 / 04/12/2013		
Act Notarial nr. 1545, din 03/12/2013 emis de IORDACHE RALUCA ANDREA;		
B4	Intabulare, drept de PROPRIETATE bun comun, dobandit prin Conventie, cota actuala 1/1 1) LAZER NECULAI, casatorit cu 2) LAZER TATIANA	A1

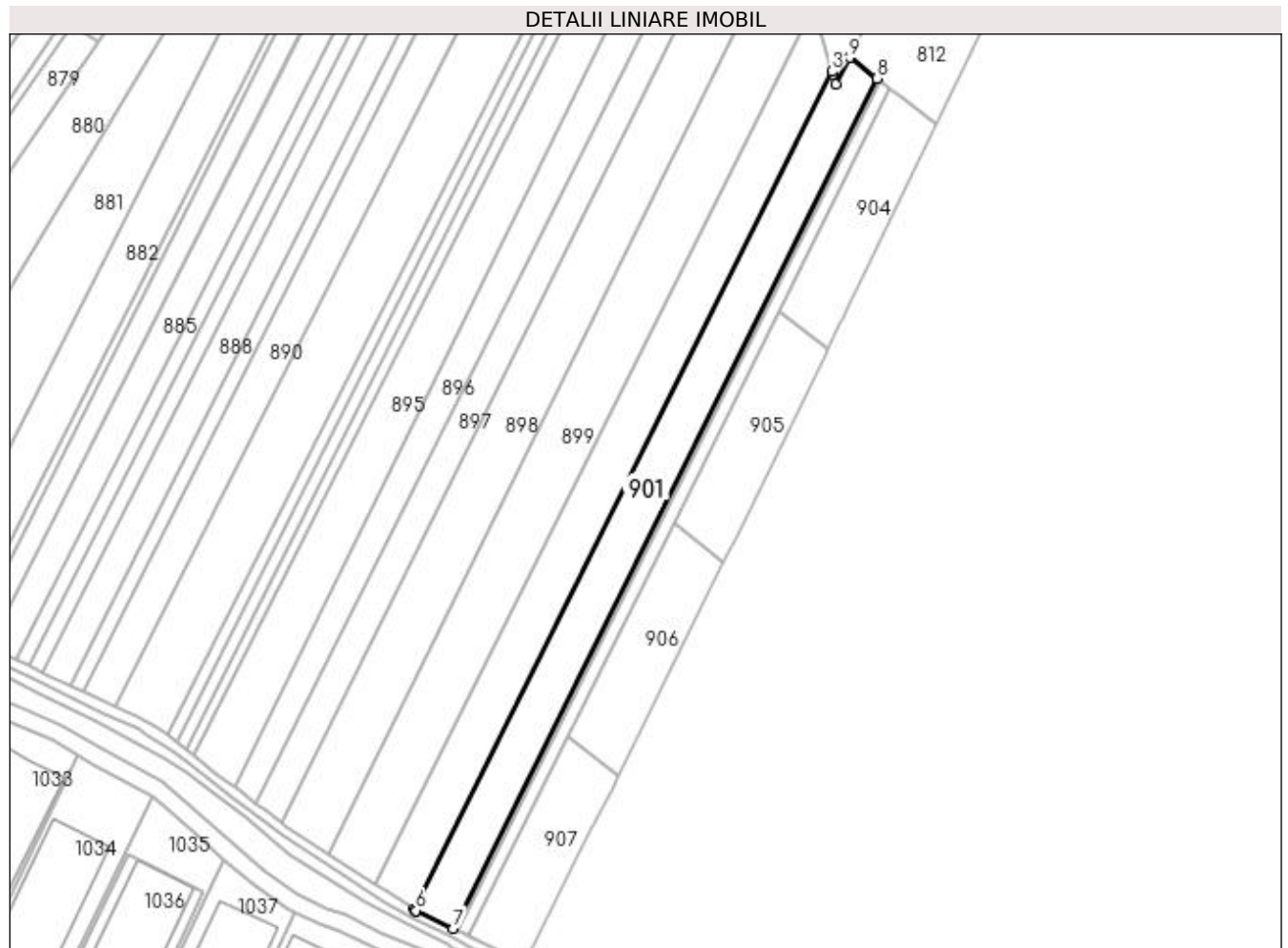
C. Partea III. SARCINI .

Inscrieri privind dezmembramintele dreptului de proprietate, drepturi reale de garanție și sarcini	Referințe
NU SUNT	

Teren

Nr cadastral	Suprafața (mp)*	Observații / Referințe
31077	5.000	

* Suprafața este determinată în planul de proiecție Stereo 70.



Date referitoare la teren

Crt	Categorie folosință	Intra vilan	Suprafața (mp)	Tarla	Parcelă	Nr. topo	Observații / Referințe
1	arabil	DA	5.000	15	300	-	

Lungime Segmente

1) Valorile lungimilor segmentelor sunt obținute din proiecție în plan.

Punct început	X / Y	Punct sfârșit	X / Y	Lungime segment (** (m)
1	597.881,384 659.484,277	2	597.880,407 659.487,69	3.55
2	597.880,407 659.487,69	3	597.880,107 659.488,738	1.09
3	597.880,107 659.488,738	4	597.734,847 659.197,618	325.348
4	597.734,847 659.197,618	5	597.735,488 659.197,253	0.738
5	597.735,488 659.197,253	6	597.735,494 659.197,25	0.007

Punct început	X / Y	Punct sfârșit	X / Y	Lungime segment (** (m)
6	597.735,494 659.197,25	7	597.748,511 659.191,023	14.43
7	597.748,511 659.191,023	8	597.895,825 659.486,26	329.949
8	597.895,825 659.486,26	9	597.886,31 659.493,578	12.004
9	597.886,31 659.493,578	1	597.881,384 659.484,277	10.525

** Lungimile segmentelor sunt determinate în planul de proiecție Stereo 70 și sunt rotunjite la 1 milimetru.

*** Distanța dintre puncte este formată din segmente cumulate ce sunt mai mici decât valoarea 1 milimetru.

**DATE DESPRE IMOBILUL NR. 902**

Oficiul de Cadastru și Publicitate Imobiliară SUCEAVA
Biroul de Cadastru și Publicitate Imobiliară Falticeni

A. Partea I. Descrierea imobilului

TEREN Intravilan

Adresa: Loc. Fântâna Mare, Jud. Suceava

Nr. Crt	Nr cadastral Nr. topografic	Suprafața* (mp)	Observații / Referințe
A1	31078	500	Sector cadastral:3 Teren neimprejmuit;

B. Partea II. Proprietari și acte

Inscrieri privitoare la dreptul de proprietate și alte drepturi reale		Referințe
19816 / 29/11/2013		
Act Notarial nr. 1532, din 28/11/2013 emis de IORDACHE RALUCA ANDREA;		
B3	Intabulare, drept de PROPRIETATE bun comun, dobandit prin Conventie, cota actuala 1/1 1) LAZER TATIANA, casatorita cu 2) LAZER NECULAI	A1

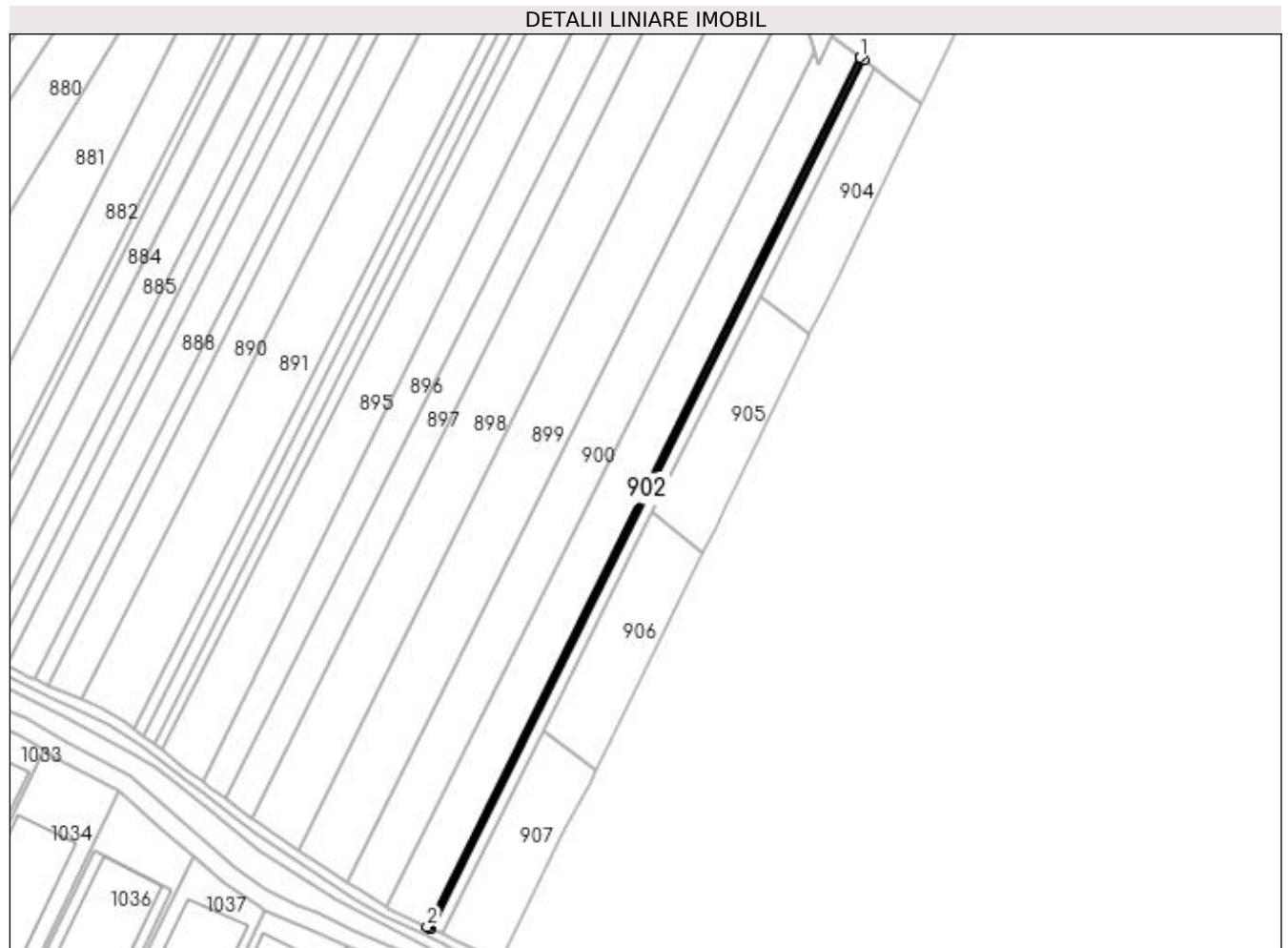
C. Partea III. SARCINI .

Inscrieri privind dezmembramintele dreptului de proprietate, drepturi reale de garanție și sarcini	Referințe
NU SUNT	

Teren

Nr cadastral	Suprafața (mp)*	Observații / Referințe
31078	500	

* Suprafața este determinată în planul de proiecție Stereo 70.



Date referitoare la teren

Crt	Categorie folosință	Intra vilan	Suprafața (mp)	Tarla	Parcelă	Nr. topo	Observații / Referințe
1	arabil	DA	500	-	274	-	

Lungime Segmente

1) Valorile lungimilor segmentelor sunt obținute din proiecție în plan.

Punct început	X / Y	Punct sfârșit	X / Y	Lungime segment (** (m)
1	597.895,825 659.486,26	2	597.748,511 659.191,023	329.949
2	597.748,511 659.191,023	3	597.749,222 659.190,684	0.788
3	597.749,222 659.190,684	4	597.749,879 659.190,369	0.729
4	597.749,879 659.190,369	5	597.897,05 659.485,318	329.627
5	597.897,05 659.485,318	6	597.896,053 659.486,085	1.258

Punct început	X / Y	Punct sfârșit	X / Y	Lungime segment (** (m)
6	597.896,053 659.486,085	1	597.895,825 659.486,26	0.287

** Lungimile segmentelor sunt determinate în planul de proiecție Stereo 70 și sunt rotunjite la 1 milimetru.

*** Distanța dintre puncte este formată din segmente cumulate ce sunt mai mici decât valoarea 1 milimetru.

**DATE DESPRE IMOBILUL NR. 903**

Oficiul de Cadastru și Publicitate Imobiliară SUCEAVA
Biroul de Cadastru și Publicitate Imobiliară Falticeni

A. Partea I. Descrierea imobilului

TEREN Intravilan

Adresa: Loc. Fântâna Mare, Jud. Suceava

Nr. Crt	Nr cadastral Nr. topografic	Suprafața* (mp)	Observații / Referințe
A1	30890	1.400	Sector cadastral:3 Teren neimprejmuit;

B. Partea II. Proprietari și acte

Inscrieri privitoare la dreptul de proprietate și alte drepturi reale	Referințe
594 / 15/01/2013	
Act Notarial nr. 43, din 14/01/2013 emis de BNP IORDACHE RALUCA ANDREA;	
B4	A1
Intabulare, drept de PROPRIETATE bun comun, dobandit prin Conventie, cota actuala 1/1	
1) LAZER NECULAI, casatorit cu	
2) LAZER TATIANA	

C. Partea III. SARCINI .

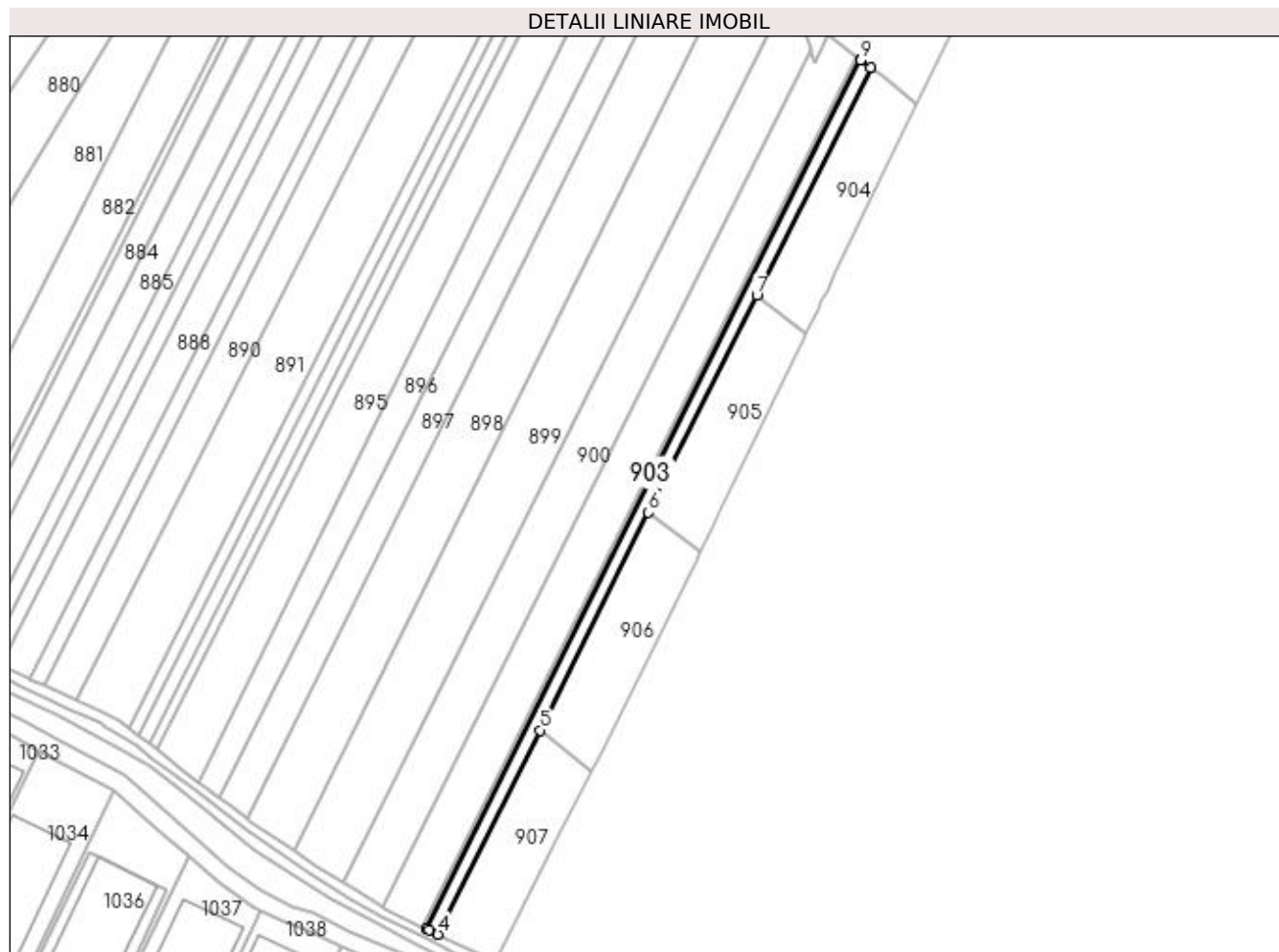
Inscrieri privind dezmembramintele dreptului de proprietate, drepturi reale de garanție și sarcini	Referințe
NU SUNT	

Anexa Nr. 1 La Partea I

Teren

Nr cadastral	Suprafața (mp)*	Observații / Referințe
30890	1.400	

* Suprafața este determinată în planul de proiecție Stereo 70.



Date referitoare la teren

Crt	Categorie folosință	Intra vilan	Suprafața (mp)	Tarla	Parcelă	Nr. topo	Observații / Referințe
1	arabil	DA	1.400	-	301	-	

Lungime Segmente

1) Valorile lungimilor segmentelor sunt obținute din proiecție în plan.

Punct început	X / Y	Punct sfârșit	X / Y	Lungime segment (** (m)
1	597.897,05 659.485,318	2	597.749,879 659.190,369	329.627
2	597.749,879 659.190,369	3	597.750,565 659.190,041	0.76
3	597.750,565 659.190,041	4	597.753,716 659.188,534	3.493
4	597.753,716 659.188,534	5	597.788,279 659.257,801	77.411
5	597.788,279 659.257,801	6	597.825,139 659.331,675	82.559

Punct început	X / Y	Punct sfârșit	X / Y	Lungime segment (** (m)
6	597.825,139 659.331,675	7	597.861,883 659.405,314	82.297
7	597.861,883 659.405,314	8	597.900,485 659.482,676	86.458
8	597.900,485 659.482,676	9	597.897,256 659.485,16	4.074
9	597.897,256 659.485,16	1	597.897,05 659.485,318	0.26

** Lungimile segmentelor sunt determinate în planul de proiecție Stereo 70 și sunt rotunjite la 1 milimetru.

*** Distanța dintre puncte este formată din segmente cumulate ce sunt mai mici decât valoarea 1 milimetru.

**DATE DESPRE IMOBILUL NR. 904**

Oficiul de Cadastru și Publicitate Imobiliară SUCEAVA
Biroul de Cadastru și Publicitate Imobiliară Falticeni

A. Partea I. Descrierea imobilului

TEREN Intravilan

Adresa: Loc. Fântâna Mare, Jud. Suceava

Nr. Crt	Nr cadastral Nr. topografic	Suprafața* (mp)	Observații / Referințe
A1	30850	1.750	Sector cadastral:3 Teren neimprejmuit;

B. Partea II. Proprietari și acte

Inscrieri privitoare la dreptul de proprietate și alte drepturi reale	Referințe
17404 / 16/11/2012	
Act Notarial nr. 1320, din 15/11/2012 emis de BNP IORDACHE RALUCA ANDREA;	
B2	A1
Intabulare, drept de PROPRIETATE bun comun, dobandit prin Conventie, cota actuala 1/1	
1) LAZER NECULAI, casatorit cu	
2) LAZER TATIANA	

C. Partea III. SARCINI .

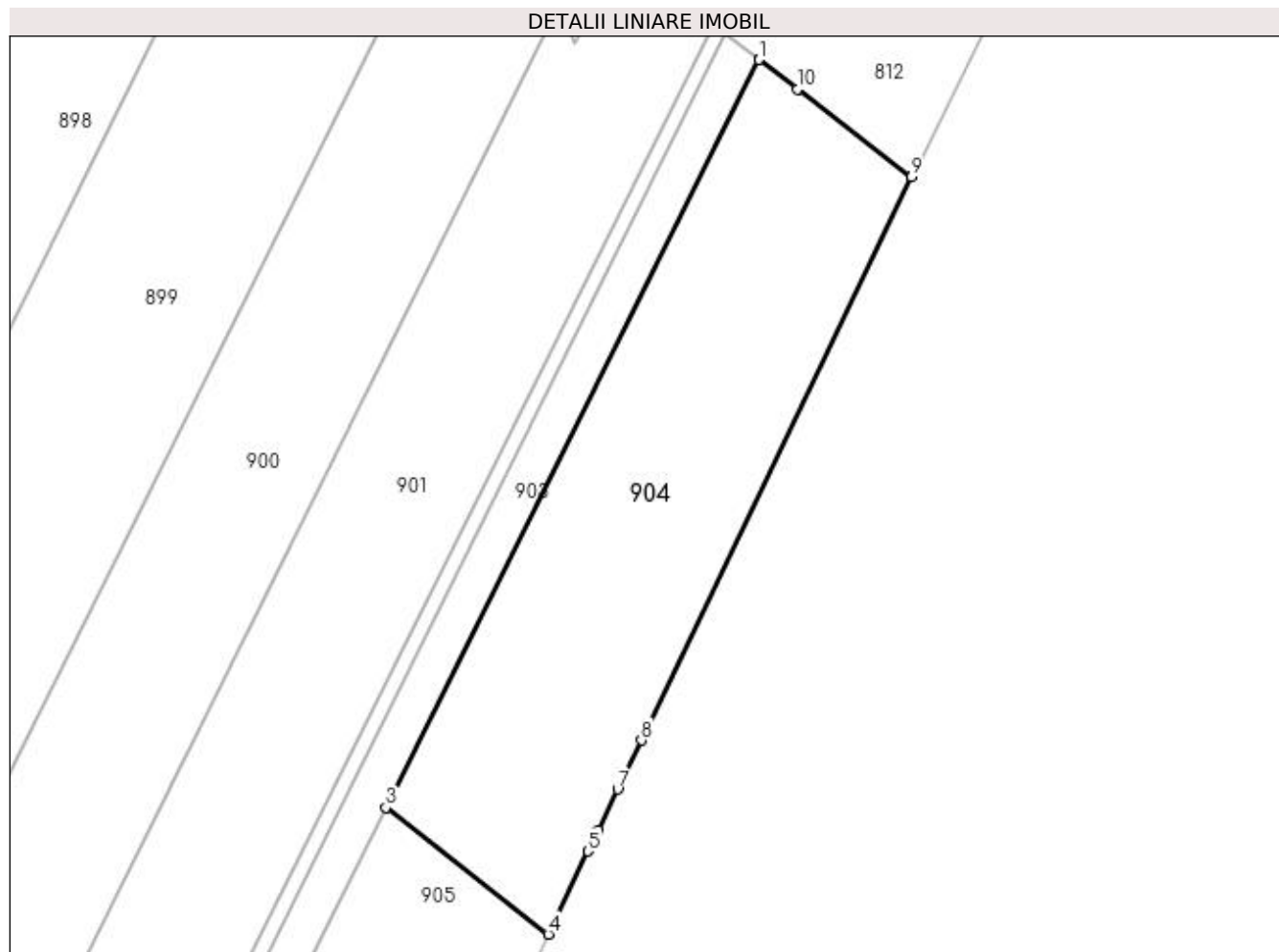
Inscrieri privind dezmembramintele dreptului de proprietate, drepturi reale de garanție și sarcini	Referințe
NU SUNT	

Anexa Nr. 1 La Partea I

Teren

Nr cadastral	Suprafața (mp)*	Observații / Referințe
30850	1.750	

* Suprafața este determinată în planul de proiecție Stereo 70.



Date referitoare la teren

Crt	Categorie folosință	Intravilan	Suprafața (mp)	Tarla	Parcelă	Nr. topo	Observații / Referințe
1	arabil	DA	1.750	15	301.313	-	

Lungime Segmente

1) Valorile lungimilor segmentelor sunt obținute din proiecție în plan.

Punct început	X / Y	Punct sfârșit	X / Y	Lungime segment (** (m)
1	597.900,498 659.482,666	2	597.900,485 659.482,676	0.016
2	597.900,485 659.482,676	3	597.861,883 659.405,314	86.458
3	597.861,883 659.405,314	4	597.878,685 659.392,189	21.321
4	597.878,685 659.392,189	5	597.882,812 659.400,791	9.541
5	597.882,812 659.400,791	6	597.883,857 659.402,969	2.416

Punct început	X / Y	Punct sfârșit	X / Y	Lungime segment (** (m)
6	597.883,857 659.402,969	7	597.885,881 659.407,186	4.678
7	597.885,881 659.407,186	8	597.888,318 659.412,266	5.634
8	597.888,318 659.412,266	9	597.916,276 659.470,531	64.626
9	597.916,276 659.470,531	10	597.904,466 659.479,614	14.899
10	597.904,466 659.479,614	1	597.900,498 659.482,666	5.006

** Lungimile segmentelor sunt determinate în planul de proiecție Stereo 70 și sunt rotunjite la 1 milimetru.

*** Distanța dintre puncte este formată din segmente cumulate ce sunt mai mici decât valoarea 1 milimetru.

**DATE DESPRE IMOBILUL NR. 905**

Oficiul de Cadastru și Publicitate Imobiliară SUCEAVA
Biroul de Cadastru și Publicitate Imobiliară Falticeni

A. Partea I. Descrierea imobilului

TEREN Intravilan

Adresa: Loc. Fântâna Mare, Jud. Suceava

Nr. Crt	Nr cadastral Nr. topografic	Suprafața* (mp)	Observații / Referințe
A1	30916	1.750	Sector cadastral:3 Teren neimprejmuit;

B. Partea II. Proprietari și acte

Inscrieri privitoare la dreptul de proprietate și alte drepturi reale	Referințe
4794 / 28/03/2013	
Act Notarial nr. 310, din 27/03/2013 emis de BNP IORDACHE RALUCA ANDREA;	
B6	A1
Intabulare, drept de PROPRIETATE bun comun, dobandit prin Conventie, cota actuala 1/1	
1) LAZER NECULAI, casatorit cu	
2) LAZER TATIANA	

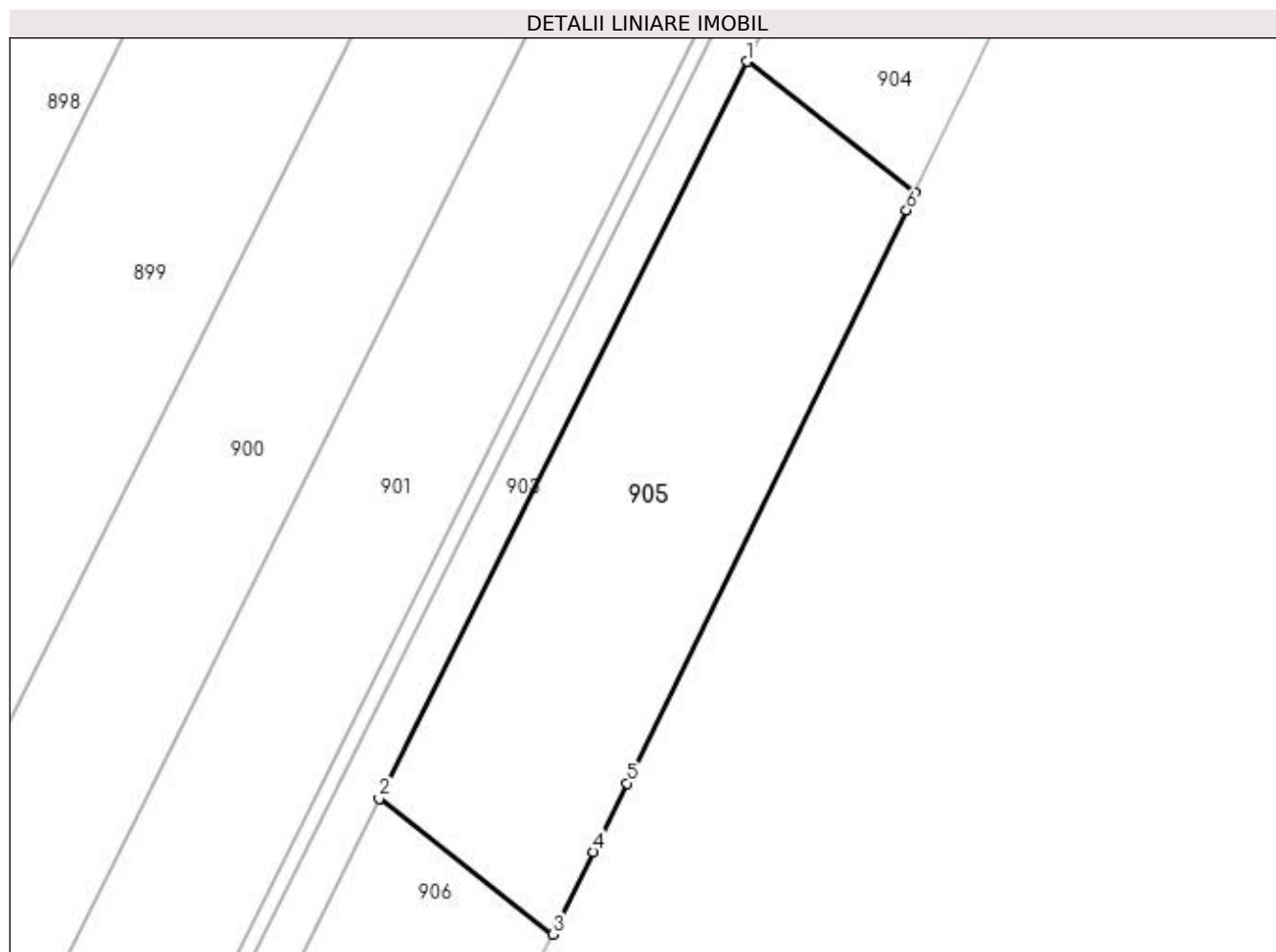
C. Partea III. SARCINI .

Inscrieri privind dezmembramintele dreptului de proprietate, drepturi reale de garanție și sarcini	Referințe
NU SUNT	

Anexa Nr. 1 La Partea I**Teren**

Nr cadastral	Suprafața (mp)*	Observații / Referințe
30916	1.750	

* Suprafața este determinată în planul de proiecție Stereo 70.

**Date referitoare la teren**

Crt	Categorie folosință	Intravilan	Suprafața (mp)	Tarla	Parcelă	Nr. topo	Observații / Referințe
1	arabil	DA	1.750	15	301, 316	-	

Lungime Segmente

1) Valorile lungimilor segmentelor sunt obținute din proiecție în plan.

Punct început	X / Y	Punct sfârșit	X / Y	Lungime segment (** (m)
1	597.861,883 659.405,314	2	597.825,139 659.331,675	82.297
2	597.825,139 659.331,675	3	597.842,49 659.318,12	22.018
3	597.842,49 659.318,12	4	597.846,551 659.326,373	9.198
4	597.846,551 659.326,373	5	597.849,922 659.333,221	7.633
5	597.849,922 659.333,221	6	597.877,848 659.390,445	63.675

Punct început	X / Y	Punct sfârșit	X / Y	Lungime segment (** (m)
6	597.877,848 659.390,445	7	597.878,685 659.392,189	1.934
7	597.878,685 659.392,189	1	597.861,883 659.405,314	21.321

** Lungimile segmentelor sunt determinate în planul de proiecție Stereo 70 și sunt rotunjite la 1 milimetru.

*** Distanța dintre puncte este formată din segmente cumulate ce sunt mai mici decât valoarea 1 milimetru.

**DATE DESPRE IMOBILUL NR. 906**

Oficiul de Cadastru și Publicitate Imobiliară SUCEAVA
Biroul de Cadastru și Publicitate Imobiliară Falticeni

A. Partea I. Descrierea imobilului

TEREN Intravilan

Adresa: Loc. Fântâna Mare, Jud. Suceava

Nr. Crt	Nr cadastral Nr. topografic	Suprafața* (mp)	Observații / Referințe
A1	31068	1.800	Sector cadastral:3 Teren neimprejmuit;

B. Partea II. Proprietari și acte

Inscrieri privitoare la dreptul de proprietate și alte drepturi reale	Referințe
20974 / 17/12/2013	
Act Notarial nr. 1582, din 16/12/2013 emis de IORDACHE RALUCA ANDREA;	
B8	A1
Intabulare, drept de PROPRIETATE bun comun, dobandit prin Conventie, cota actuala 1/1	
1) LAZER NECULAI, casatorit cu	
2) LAZER TATIANA	

C. Partea III. SARCINI .

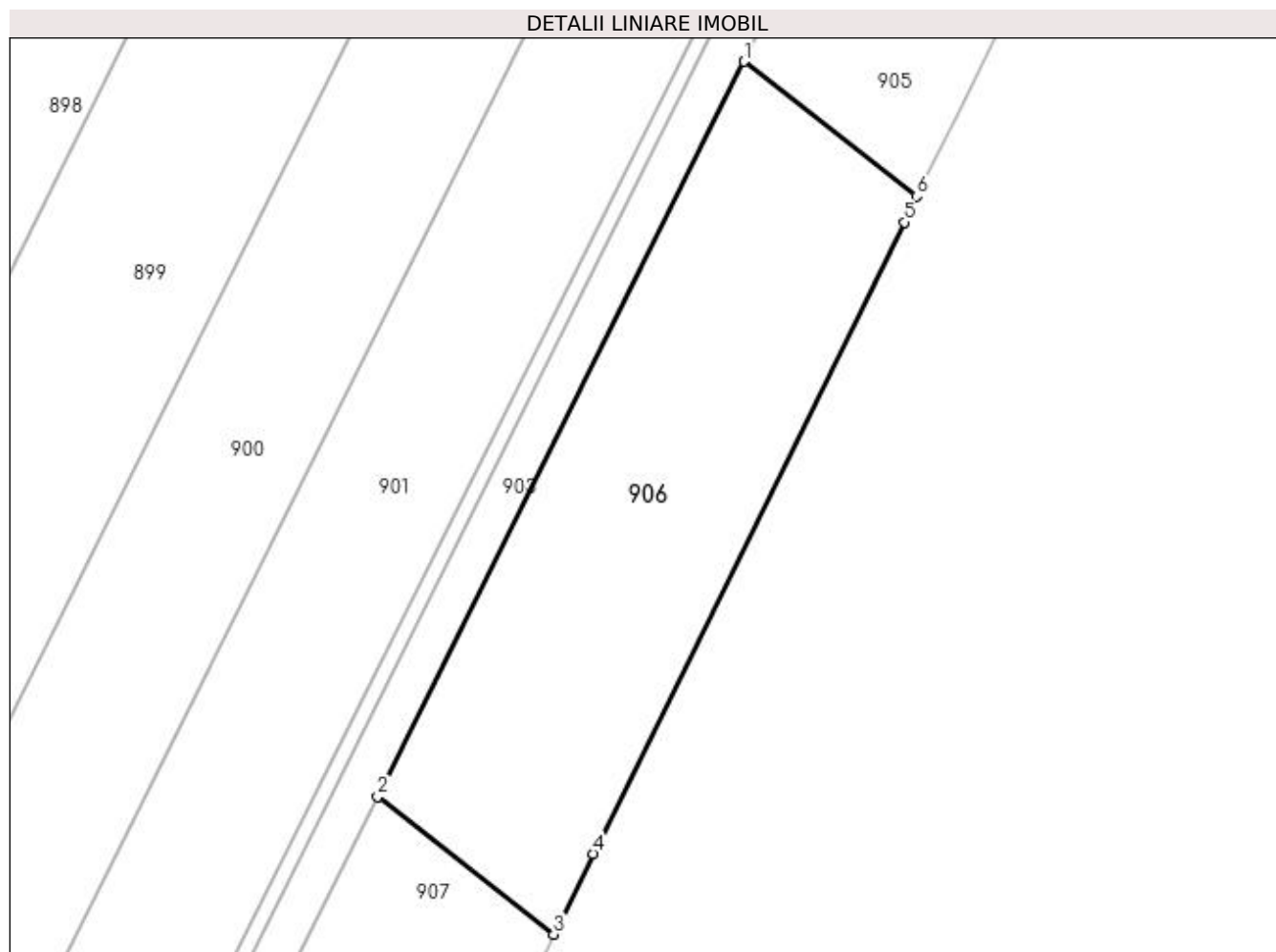
Inscrieri privind dezmembramintele dreptului de proprietate, drepturi reale de garanție și sarcini	Referințe
NU SUNT	

Anexa Nr. 1 La Partea I

Teren

Nr cadastral	Suprafața (mp)*	Observații / Referințe
31068	1.800	

* Suprafața este determinată în planul de proiecție Stereo 70.



Date referitoare la teren

Crt	Categorie folosință	Intra vilan	Suprafața (mp)	Tarla	Parcelă	Nr. topo	Observații / Referințe
1	arabil	DA	1.800	15	301	-	

Lungime Segmente

1) Valorile lungimilor segmentelor sunt obținute din proiecție în plan.

Punct început	X / Y	Punct sfârșit	X / Y	Lungime segment (** (m)
1	597.825,139 659.331,675	2	597.788,279 659.257,801	82.559
2	597.788,279 659.257,801	3	597.805,992 659.243,963	22.478
3	597.805,992 659.243,963	4	597.809,97 659.252,046	9.009
4	597.809,97 659.252,046	5	597.841,215 659.315,53	70.756
5	597.841,215 659.315,53	6	597.842,49 659.318,12	2.887

Punct început	X / Y	Punct sfârșit	X / Y	Lungime segment (** (m)
6	597.842,49 659.318,12	1	597.825,139 659.331,675	22.018

** Lungimile segmentelor sunt determinate în planul de proiecție Stereo 70 și sunt rotunjite la 1 milimetru.

*** Distanța dintre puncte este formată din segmente cumulate ce sunt mai mici decât valoarea 1 milimetru.

**DATE DESPRE IMOBILUL NR. 907**

Oficiul de Cadastru și Publicitate Imobiliară SUCEAVA
Biroul de Cadastru și Publicitate Imobiliară Falticeni

A. Partea I. Descrierea imobilului

TEREN Intravilan

Adresa: Loc. Fântâna Mare, Jud. Suceava

Nr. Crt	Nr cadastral Nr. topografic	Suprafața* (mp)	Observații / Referințe
A1	32511	Din acte: 1.700 Masurata: 1.618	Sector cadastral:3 Teren neimprejmuit;

B. Partea II. Proprietari și acte

Inscrieri privitoare la dreptul de proprietate și alte drepturi reale	Referințe
18434 / 23/08/2018	
Act Notarial nr. 2067, din 23/08/2018 emis de ROTARU RAUL- GABRIEL;	
B5	A1
Intabulare, drept de PROPRIETATE bun comun, dobandit prin Conventie, cota actuala 1/1 1) LAZER NECULAI, casatorit cu 2) LAZER TATIANA	

C. Partea III. SARCINI .

Inscrieri privind dezmembramintele dreptului de proprietate, drepturi reale de garanție și sarcini	Referințe
NU SUNT	

Anexa Nr. 1 La Partea I**Teren**

Nr cadastral	Suprafața (mp)*	Observații / Referințe
32511	Din acte: 1.700 Masurata: 1.618	

* Suprafața este determinată în planul de proiecție Stereo 70.

**Date referitoare la teren**

Crt	Categorie folosință	Intra vilan	Suprafața (mp)	Tarla	Parcelă	Nr. topo	Observații / Referințe
1	arabil	DA	1.618	15	301	-	

Lungime Segmente

1) Valorile lungimilor segmentelor sunt obținute din proiecție în plan.

Punct început	X / Y	Punct sfârșit	X / Y	Lungime segment (** (m)
1	597.788,279 659.257,801	2	597.753,716 659.188,534	77.411
2	597.753,716 659.188,534	3	597.754,187 659.188,309	0.522
3	597.754,187 659.188,309	4	597.758,164 659.186,406	4.409
4	597.758,164 659.186,406	5	597.773,191 659.179,218	16.658
5	597.773,191 659.179,218	6	597.795,279 659.224,022	49.953

Punct început	X / Y	Punct sfârșit	X / Y	Lungime segment (** (m)
6	597.795,279 659.224,022	7	597.803,892 659.239,697	17.885
7	597.803,892 659.239,697	8	597.805,992 659.243,963	4.755
8	597.805,992 659.243,963	1	597.788,279 659.257,801	22.478

** Lungimile segmentelor sunt determinate în planul de proiecție Stereo 70 și sunt rotunjite la 1 milimetru.

*** Distanța dintre puncte este formată din segmente cumulate ce sunt mai mici decât valoarea 1 milimetru.

**DATE DESPRE IMOBILUL NR. 908**

Oficiul de Cadastru și Publicitate Imobiliară SUCEAVA
Biroul de Cadastru și Publicitate Imobiliară Falticeni

A. Partea I. Descrierea imobilului

TEREN Necunoscut

Adresa: Loc. Fântâna Mare, Jud. Suceava

Nr. Crt	Nr cadastral Nr. topografic	Suprafața* (mp)	Observații / Referințe
A1		2.404	Sector cadastral:3 Teren neimprejmuit;

B. Partea II. Proprietari și acte

Inscrieri privitoare la dreptul de proprietate și alte drepturi reale		Referințe
/		
Act Normativ nr. Legea 7, din 13/03/1996 emis de PARLAMENTUL ROMANIEI;		
B1	Inscrierea provizorie, drept de PROPRIETATE, dobandit prin Lege, cota actuala 1/1 1) NEIDENTIFICAT NEIDENTIFICAT	A1
B2	Proprietar neidentificat.	A1

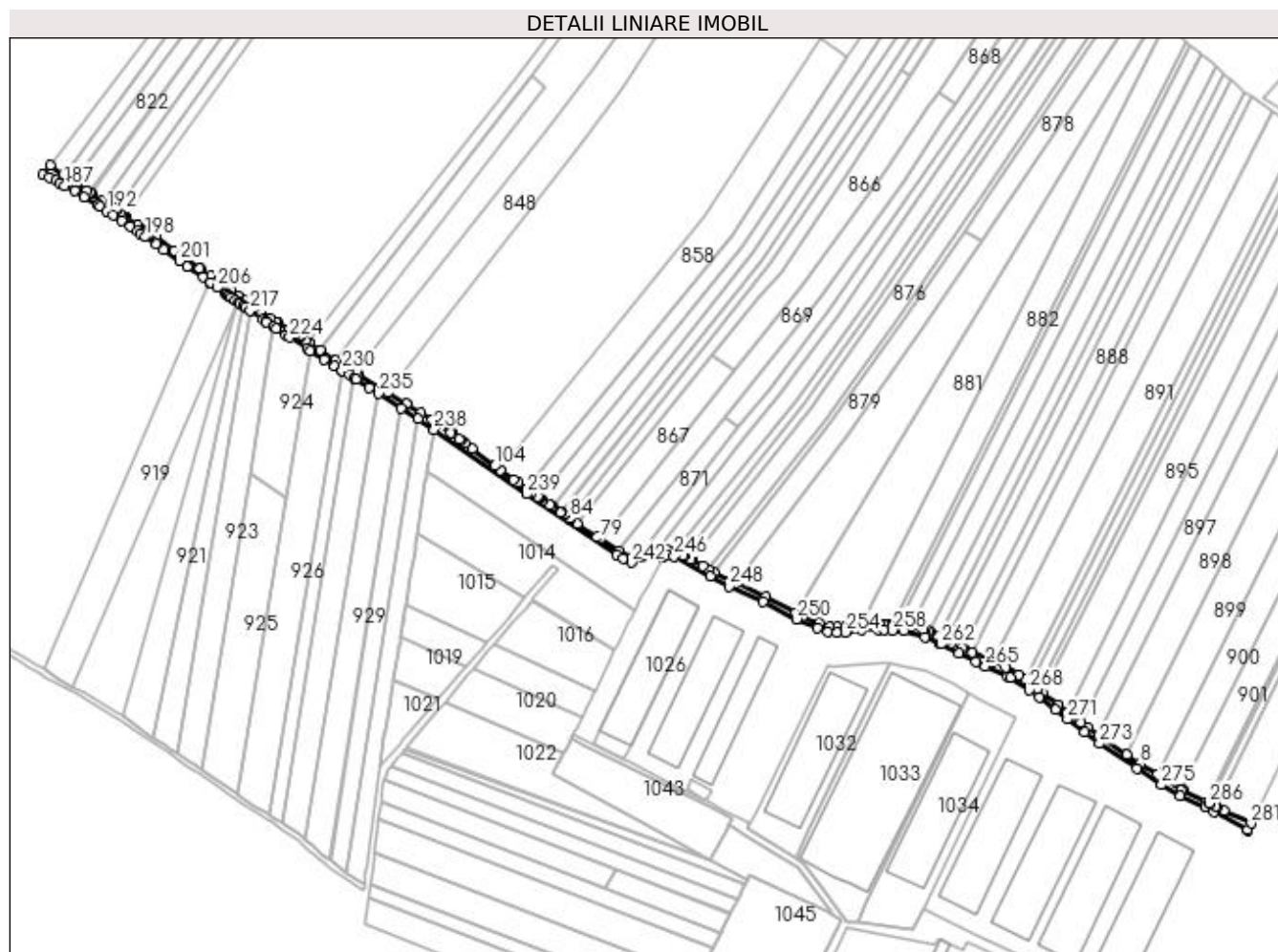
C. Partea III. SARCINI .

Inscrieri privind dezmembramintele dreptului de proprietate, drepturi reale de garanție și sarcini	Referințe
NU SUNT	

Teren

Nr cadastral	Suprafața (mp)*	Observații / Referințe
	2.404	

* Suprafața este determinată în planul de proiecție Stereo 70.



Date referitoare la teren

Crt	Categorie folosință	Intra vilan	Suprafața (mp)	Tarla	Parcelă	Nr. topo	Observații / Referințe
1	drum	NU	1.519	15	274	-	
2	drum	DA	885	15	274	-	

Lungime Segmente

1) Valorile lungimilor segmentelor sunt obținute din proiecție în plan.

Punct început	X / Y	Punct sfârșit	X / Y	Lungime segment	Punct început	X / Y	Punct sfârșit	X / Y	Lungime segment	Punct început	X / Y	Punct sfârșit	X / Y	Lungime segment
1	597.749,222 659.190,684	2	597.748,511 659.191,023	0.788	2	597.748,511 659.191,023	3	597.735,494 659.197,25	14.43	3	597.735,494 659.197,25	4	597.735,488 659.197,253	0.007
4	597.735,488 659.197,253	5	597.734,847 659.197,618	0.738	5	597.734,847 659.197,618	6	597.725,777 659.203,606	10.868	6	597.725,777 659.203,606	7	597.721,579 659.206,226	4.948
7	597.721,579 659.206,226	8	597.712,092 659.212,147	11.183	8	597.712,092 659.212,147	9	597.704,95 659.216,964	8.615	9	597.704,95 659.216,964	10	597.690,358 659.226,807	17.601
10	597.690,358 659.226,807	11	597.689,102 659.227,726	1.556	11	597.689,102 659.227,726	12	597.683,186 659.232,058	7.332	12	597.683,186 659.232,058	13	597.679,729 659.234,644	4.317
13	597.679,729 659.234,644	14	597.674,281 659.238,719	6.803	14	597.674,281 659.238,719	15	597.672,408 659.240,154	2.36	15	597.672,408 659.240,154	16	597.666,942 659.244,34	6.885

Punct început	X / Y	Punct sfârșit	X / Y	Lungime segment	Punct început	X / Y	Punct sfârșit	X / Y	Lungime segment	Punct început	X / Y	Punct sfârșit	X / Y	Lungime segment
16	597.666,942 659.244,34	17	597.658,151 659.251,126	11.105	17	597.658,151 659.251,126	18	597.655,553 659.253,132	3.282	18	597.655,553 659.253,132	19	597.652,146 659.255,762	4.304
19	597.652,146 659.255,762	20	597.649,059 659.258,145	3.9	20	597.649,059 659.258,145	21	597.645,432 659.260,944	4.581	21	597.645,432 659.260,944	22	597.638,152 659.265,036	8.351
22	597.638,152 659.265,036	23	597.631,085 659.268,152	7.723	23	597.631,085 659.268,152	24	597.619,897 659.273,085	12.227	24	597.619,897 659.273,085	25	597.615,16 659.275,173	5.177
25	597.615,16 659.275,173	26	597.614,066 659.275,655	1.195	26	597.614,066 659.275,655	27	597.608,429 659.278,41	6.274	27	597.608,429 659.278,41	28	597.605,532 659.279,871	3.245
28	597.605,532 659.279,871	29	597.600,894 659.282,212	5.195	29	597.600,894 659.282,212	30	597.596,273 659.284,544	5.176	30	597.596,273 659.284,544	31	597.595,364 659.285,003	1.018
31	597.595,364 659.285,003	32	597.593,514 659.285,441	1.901	32	597.593,514 659.285,441	33	597.592,655 659.285,645	0.883	33	597.592,655 659.285,645	34	597.586,106 659.287,197	6.73
34	597.586,106 659.287,197	35	597.583,277 659.287,868	2.907	35	597.583,277 659.287,868	36	597.582,642 659.288,018	0.652	36	597.582,642 659.288,018	37	597.582,413 659.288,033	0.229
37	597.582,413 659.288,033	38	597.578,45 659.288,287	3.971	38	597.578,45 659.288,287	39	597.576,187 659.288,432	2.268	39	597.576,187 659.288,432	40	597.575,421 659.288,481	0.768
40	597.575,421 659.288,481	41	597.574,515 659.288,539	0.908	41	597.574,515 659.288,539	42	597.572,407 659.288,674	2.112	42	597.572,407 659.288,674	43	597.571,598 659.288,726	0.811
43	597.571,598 659.288,726	44	597.571,506 659.288,732	0.092	44	597.571,506 659.288,732	45	597.571,262 659.288,747	0.244	45	597.571,262 659.288,747	46	597.568,397 659.288,931	2.871
46	597.568,397 659.288,931	47	597.558,655 659.288,737	9.744	47	597.558,655 659.288,737	48	597.558,556 659.288,735	0.099	48	597.558,556 659.288,735	49	597.555,378 659.288,212	3.221
49	597.555,378 659.288,212	50	597.554,382 659.288,048	1.009	50	597.554,382 659.288,048	51	597.549,885 659.287,309	4.557	51	597.549,885 659.287,309	52	597.545,326 659.287,365	4.559
52	597.545,326 659.287,365	53	597.541,05 659.287,493	4.278	53	597.541,05 659.287,493	54	597.535,759 659.289,334	5.602	54	597.535,759 659.289,334	55	597.524,384 659.294,257	12.395
55	597.524,384 659.294,257	56	597.523,208 659.294,879	1.33	56	597.523,208 659.294,879	57	597.522,593 659.295,205	0.696	57	597.522,593 659.295,205	58	597.506,157 659.303,899	18.594
58	597.506,157 659.303,899	59	597.489,743 659.311,243	17.982	59	597.489,743 659.311,243	60	597.487,247 659.312,359	2.734	60	597.487,247 659.312,359	61	597.477,621 659.317,216	10.782
61	597.477,621 659.317,216	62	597.474,764 659.318,807	3.27	62	597.474,764 659.318,807	63	597.471,505 659.320,621	3.73	63	597.471,505 659.320,621	64	597.465,548 659.323,992	6.845
64	597.465,548 659.323,992	65	597.465,505 659.324,016	0.049	65	597.465,505 659.324,016	66	597.465,063 659.324,262	0.506	66	597.465,063 659.324,262	67	597.461,588 659.326,201	3.979
67	597.461,588 659.326,201	68	597.460,901 659.326,59	0.789	68	597.460,901 659.326,59	69	597.457,682 659.328,402	3.694	69	597.457,682 659.328,402	70	597.456,836 659.328,878	0.971
70	597.456,836 659.328,878	71	597.451,965 659.329,798	4.957	71	597.451,965 659.329,798	72	597.448,545 659.329,404	3.443	72	597.448,545 659.329,404	73	597.446,082 659.328,648	2.576
73	597.446,082 659.328,648	74	597.445,668 659.328,488	0.444	74	597.445,668 659.328,488	75	597.436,706 659.326,25	9.237	75	597.436,706 659.326,25	76	597.436,121 659.326,104	0.603
76	597.436,121 659.326,104	77	597.432,921 659.325,305	3.298	77	597.432,921 659.325,305	78	597.425,475 659.328,835	8.24	78	597.425,475 659.328,835	79	597.415,205 659.335,519	12.254
79	597.415,205 659.335,519	80	597.413,487 659.336,626	2.044	80	597.413,487 659.336,626	81	597.402,696 659.343,948	13.041	81	597.402,696 659.343,948	82	597.398,485 659.346,805	5.089
82	597.398,485 659.346,805	83	597.398,461 659.346,821	0.029	83	597.398,461 659.346,821	84	597.398,287 659.346,939	0.21	84	597.398,287 659.346,939	85	597.395,385 659.348,908	3.507
85	597.395,385 659.348,908	86	597.395,21 659.349,026	0.211	86	597.395,21 659.349,026	87	597.393,732 659.350,029	1.786	87	597.393,732 659.350,029	88	597.393,31 659.350,315	0.51
88	597.393,31 659.350,315	89	597.389,113 659.353,163	5.072	89	597.389,113 659.353,163	90	597.388,754 659.353,407	0.434	90	597.388,754 659.353,407	91	597.387,622 659.354,174	1.367
91	597.387,622 659.354,174	92	597.383,689 659.356,842	4.753	92	597.383,689 659.356,842	93	597.382,151 659.357,906	1.87	93	597.382,151 659.357,906	94	597.381,855 659.358,11	0.359
94	597.381,855 659.358,11	95	597.381,575 659.358,304	0.341	95	597.381,575 659.358,304	96	597.381,193 659.358,568	0.464	96	597.381,193 659.358,568	97	597.380,902 659.358,769	0.354
97	597.380,902 659.358,769	98	597.377,296 659.361,261	4.383	98	597.377,296 659.361,261	99	597.374,933 659.362,915	2.884	99	597.374,933 659.362,915	100	597.374,666 659.363,102	0.326
100	597.374,666 659.363,102	101	597.369,932 659.366,467	5.808	101	597.369,932 659.366,467	102	597.367,546 659.368,091	2.886	102	597.367,546 659.368,091	103	597.360,311 659.373,457	9.008
103	597.360,311 659.373,457	104	597.357,299 659.375,727	3.772	104	597.357,299 659.375,727	105	597.344,755 659.385,27	15.761	105	597.344,755 659.385,27	106	597.340,811 659.388,221	4.926
106	597.340,811 659.388,221	107	597.338,848 659.389,688	2.451	107	597.338,848 659.389,688	108	597.337,618 659.390,565	1.511	108	597.337,618 659.390,565	109	597.333,317 659.393,777	5.368
109	597.333,317 659.393,777	110	597.333,007 659.393,998	0.381	110	597.333,007 659.393,998	111	597.326,407 659.398,562	8.024	111	597.326,407 659.398,562	112	597.323,916 659.400,281	3.027
112	597.323,916 659.400,281	113	597.322,785 659.401,136	1.418	113	597.322,785 659.401,136	114	597.316,606 659.404,912	7.241	114	597.316,606 659.404,912	115	597.308,898 659.409,672	9.059

Punct început	X / Y	Punct sfârșit	X / Y	Lungime segment	Punct început	X / Y	Punct sfârșit	X / Y	Lungime segment	Punct început	X / Y	Punct sfârșit	X / Y	Lungime segment
115	597.308,898 659.409,672	116	597.308,573 659.409,859	0.375	116	597.308,573 659.409,859	117	597.298,176 659.415,985	12.068	117	597.298,176 659.415,985	118	597.281,749 659.426,398	19.449
118	597.281,749 659.426,398	119	597.280,989 659.426,88	0.9	119	597.280,989 659.426,88	120	597.275,937 659.429,921	5.897	120	597.275,937 659.429,921	121	597.269,668 659.433,697	7.318
121	597.269,668 659.433,697	122	597.261,06 659.439,514	10.389	122	597.261,06 659.439,514	123	597.255,316 659.443,146	6.796	123	597.255,316 659.443,146	124	597.254,958 659.443,388	0.432
124	597.254,958 659.443,388	125	597.253,262 659.444,556	2.059	125	597.253,262 659.444,556	126	597.250,113 659.446,72	3.821	126	597.250,113 659.446,72	127	597.249,948 659.446,833	0.2
127	597.249,948 659.446,833	128	597.249,7 659.447,003	0.301	128	597.249,7 659.447,003	129	597.247,664 659.448,402	2.47	129	597.247,664 659.448,402	130	597.244,544 659.450,544	3.785
130	597.244,544 659.450,544	131	597.243,843 659.450,97	0.82	131	597.243,843 659.450,97	132	597.237,939 659.454,42	6.838	132	597.237,939 659.454,42	133	597.237,272 659.454,85	0.794
133	597.237,272 659.454,85	134	597.237,103 659.454,959	0.201	134	597.237,103 659.454,959	135	597.233,654 659.457,183	4.104	135	597.233,654 659.457,183	136	597.228,548 659.460,734	6.219
136	597.228,548 659.460,734	137	597.224,99 659.463,208	4.334	137	597.224,99 659.463,208	138	597.220,014 659.466,668	6.061	138	597.220,014 659.466,668	139	597.216,086 659.469,4	4.785
139	597.216,086 659.469,4	140	597.212,178 659.472,165	4.787	140	597.212,178 659.472,165	141	597.212,002 659.472,29	0.216	141	597.212,002 659.472,29	142	597.211,803 659.472,431	0.244
142	597.211,803 659.472,431	143	597.211,537 659.472,619	0.326	143	597.211,537 659.472,619	144	597.202,964 659.478,686	10.503	144	597.202,964 659.478,686	145	597.201,619 659.479,637	1.647
145	597.201,619 659.479,637	146	597.200,791 659.480,224	1.015	146	597.200,791 659.480,224	147	597.195,112 659.484,242	6.957	147	597.195,112 659.484,242	148	597.194,758 659.484,493	0.434
148	597.194,758 659.484,493	149	597.187,238 659.489,814	9.212	149	597.187,238 659.489,814	150	597.184,187 659.491,973	3.738	150	597.184,187 659.491,973	151	597.180,948 659.494,265	3.968
151	597.180,948 659.494,265	152	597.170,974 659.501,324	12.219	152	597.170,974 659.501,324	153	597.168,234 659.503,186	3.313	153	597.168,234 659.503,186	154	597.168,114 659.503,267	0.145
154	597.168,114 659.503,267	155	597.167,406 659.503,748	0.856	155	597.167,406 659.503,748	156	597.166,993 659.504,029	0.5	156	597.166,993 659.504,029	157	597.162,246 659.507,255	5.739
157	597.162,246 659.507,255	158	597.161,827 659.507,53	0.501	158	597.161,827 659.507,53	159	597.160,991 659.508,079	1.0	159	597.160,991 659.508,079	160	597.160,949 659.508,106	0.05
160	597.160,949 659.508,106	161	597.160,907 659.508,134	0.05	161	597.160,907 659.508,134	162	597.154,196 659.512,54	8.028	162	597.154,196 659.512,54	163	597.153,587 659.512,963	0.741
163	597.153,587 659.512,963	164	597.152,542 659.513,676	1.265	164	597.152,542 659.513,676	165	597.150,694 659.514,936	2.237	165	597.150,694 659.514,936	166	597.149,024 659.516,075	2.021
166	597.149,024 659.516,075	167	597.148,762 659.516,254	0.317	167	597.148,762 659.516,254	168	597.147,931 659.516,82	1.005	168	597.147,931 659.516,82	169	597.147,09 659.517,394	1.018
169	597.147,09 659.517,394	170	597.142,323 659.520,645	5.77	170	597.142,323 659.520,645	171	597.142,011 659.520,858	0.378	171	597.142,011 659.520,858	172	597.141,451 659.521,24	0.678
172	597.141,451 659.521,24	173	597.141,229 659.521,391	0.268	173	597.141,229 659.521,391	174	597.135,228 659.525,484	7.264	174	597.135,228 659.525,484	175	597.135,157 659.525,532	0.086
175	597.135,157 659.525,532	176	597.134,785 659.525,786	0.45	176	597.134,785 659.525,786	177	597.134,421 659.526,034	0.44	177	597.134,421 659.526,034	178	597.132,707 659.527,203	2.075
178	597.132,707 659.527,203	179	597.125,554 659.532,082	8.659	179	597.125,554 659.532,082	180	597.125,539 659.532,092	0.018	180	597.125,539 659.532,092	181	597.119,992 659.535,875	6.714
181	597.119,992 659.535,875	182	597.112,565 659.540,94	8.99	182	597.112,565 659.540,94	183	597.108,765 659.535,73	6.449	183	597.108,765 659.535,73	184	597.112,108 659.534,175	3.687
184	597.112,108 659.534,175	185	597.115,611 659.532,528	3.871	185	597.115,611 659.532,528	186	597.117,839 659.531,349	2.521	186	597.117,839 659.531,349	187	597.120,674 659.529,85	3.207
187	597.120,674 659.529,85	188	597.125,93 659.527,027	5.966	188	597.125,93 659.527,027	189	597.131,444 659.523,704	6.438	189	597.131,444 659.523,704	190	597.138,923 659.519,197	8.732
190	597.138,923 659.519,197	191	597.140,301 659.518,367	1.609	191	597.140,301 659.518,367	192	597.143,777 659.516,009	4.2	192	597.143,777 659.516,009	193	597.147,334 659.513,596	4.298
193	597.147,334 659.513,596	194	597.152,102 659.510,379	5.752	194	597.152,102 659.510,379	195	597.156,683 659.507,343	5.496	195	597.156,683 659.507,343	196	597.160,539 659.504,788	4.626
196	597.160,539 659.504,788	197	597.162,411 659.503,516	2.263	197	597.162,411 659.503,516	198	597.165,041 659.501,729	3.18	198	597.165,041 659.501,729	199	597.171,164 659.497,514	7.434
199	597.171,164 659.497,514	200	597.175,283 659.494,599	5.046	200	597.175,283 659.494,599	201	597.183,968 659.488,454	10.639	201	597.183,968 659.488,454	202	597.188,219 659.485,445	5.208
202	597.188,219 659.485,445	203	597.196,608 659.479,509	10.277	203	597.196,608 659.479,509	204	597.200,6 659.476,684	4.89	204	597.200,6 659.476,684	205	597.200,809 659.476,536	0.256
205	597.200,809 659.476,536	206	597.204,658 659.473,812	4.715	206	597.204,658 659.473,812	207	597.209,305 659.470,523	5.693	207	597.209,305 659.470,523	208	597.209,79 659.470,18	0.594
208	597.209,79 659.470,18	209	597.210,933 659.469,372	1.4	209	597.210,933 659.469,372	210	597.212,258 659.468,434	1.623	210	597.212,258 659.468,434	211	597.214,46 659.466,876	2.697
211	597.214,46 659.466,876	212	597.216,144 659.465,705	2.051	212	597.216,144 659.465,705	213	597.216,869 659.465,201	0.883	213	597.216,869 659.465,201	214	597.218,783 659.463,87	2.331

Punct început	X / Y	Punct sfârșit	X / Y	Lungime segment	Punct început	X / Y	Punct sfârșit	X / Y	Lungime segment	Punct început	X / Y	Punct sfârșit	X / Y	Lungime segment
214	597.218,783 659.463,87	215	597.218,867 659.463,812	0.102	215	597.218,867 659.463,812	216	597.219,884 659.463,104	1.239	216	597.219,884 659.463,104	217	597.222,632 659.461,193	3.347
217	597.222,632 659.461,193	218	597.229,556 659.456,379	8.433	218	597.229,556 659.456,379	219	597.231,166 659.455,258	1.962	219	597.231,166 659.455,258	220	597.231,476 659.455,043	0.377
220	597.231,476 659.455,043	221	597.235,573 659.452,194	4.99	221	597.235,573 659.452,194	222	597.236,802 659.451,339	1.497	222	597.236,802 659.451,339	223	597.242,235 659.447,849	6.457
223	597.242,235 659.447,849	224	597.244,484 659.446,392	2.68	224	597.244,484 659.446,392	225	597.253,946 659.440,263	11.274	225	597.253,946 659.440,263	226	597.255,751 659.439,143	2.124
226	597.255,751 659.439,143	227	597.263,274 659.434,477	8.853	227	597.263,274 659.434,477	228	597.269,228 659.430,784	7.006	228	597.269,228 659.430,784	229	597.273,205 659.428,263	4.709
229	597.273,205 659.428,263	230	597.273,274 659.428,219	0.082	230	597.273,274 659.428,219	231	597.277,06 659.425,986	4.395	231	597.277,06 659.425,986	232	597.279,895 659.424,16	3.372
232	597.279,895 659.424,16	233	597.281,029 659.423,43	1.349	233	597.281,029 659.423,43	234	597.288,118 659.418,866	8.431	234	597.288,118 659.418,866	235	597.293,206 659.415,632	6.029
235	597.293,206 659.415,632	236	597.305,746 659.407,496	14.948	236	597.305,746 659.407,496	237	597.314,853 659.401,587	10.856	237	597.314,853 659.401,587	238	597.323,772 659.395,8	10.632
238	597.323,772 659.395,8	239	597.374,459 659.360,264	61.903	239	597.374,459 659.360,264	240	597.424,265 659.326,899	59.949	240	597.424,265 659.326,899	241	597.427,844 659.324,685	4.208
241	597.427,844 659.324,685	242	597.432,308 659.322,62	4.918	242	597.432,308 659.322,62	243	597.446,558 659.325,684	14.576	243	597.446,558 659.325,684	244	597.449,48 659.325,477	2.929
244	597.449,48 659.325,477	245	597.451,975 659.326,743	2.798	245	597.451,975 659.326,743	246	597.455,794 659.326,022	3.886	246	597.455,794 659.326,022	247	597.475,55 659.314,902	22.671
247	597.475,55 659.314,902	248	597.486,022 659.309,621	11.728	248	597.486,022 659.309,621	249	597.504,841 659.301,201	20.617	249	597.504,841 659.301,201	250	597.523,085 659.291,551	20.639
250	597.523,085 659.291,551	251	597.534,669 659.286,537	12.623	251	597.534,669 659.286,537	252	597.540,499 659.284,508	6.173	252	597.540,499 659.284,508	253	597.545,263 659.284,366	4.766
253	597.545,263 659.284,366	254	597.550,112 659.284,306	4.849	254	597.550,112 659.284,306	255	597.558,831 659.285,739	8.836	255	597.558,831 659.285,739	256	597.568,331 659.285,929	9.502
256	597.568,331 659.285,929	257	597.571,406 659.285,732	3.081	257	597.571,406 659.285,732	258	597.575,995 659.285,438	4.598	258	597.575,995 659.285,438	259	597.582,254 659.285,037	6.272
259	597.582,254 659.285,037	260	597.593,896 659.281,717	12.106	260	597.593,896 659.281,717	261	597.602,081 659.278,137	8.934	261	597.602,081 659.278,137	262	597.602,628 659.277,82	0.632
262	597.602,628 659.277,82	263	597.612,607 659.272,771	11.184	263	597.612,607 659.272,771	264	597.621,812 659.268,113	10.316	264	597.621,812 659.268,113	265	597.626,936 659.265,608	5.704
265	597.626,936 659.265,608	266	597.639,274 659.260,056	13.53	266	597.639,274 659.260,056	267	597.640,615 659.259,22	1.58	267	597.640,615 659.259,22	268	597.651,207 659.252,617	12.482
268	597.651,207 659.252,617	269	597.656,549 659.248,524	6.73	269	597.656,549 659.248,524	270	597.665,52 659.241,65	11.302	270	597.665,52 659.241,65	271	597.672,161 659.236,562	8.366
271	597.672,161 659.236,562	272	597.681,537 659.229,441	11.774	272	597.681,537 659.229,441	273	597.689,779 659.223,18	10.35	273	597.689,779 659.223,18	274	597.710,316 659.209,462	24.697
274	597.710,316 659.209,462	275	597.723,776 659.200,471	16.187	275	597.723,776 659.200,471	276	597.734,103 659.194,59	11.884	276	597.734,103 659.194,59	277	597.747,927 659.187,977	15.324
277	597.747,927 659.187,977	278	597.752,892 659.185,602	5.504	278	597.752,892 659.185,602	279	597.771,306 659.175,405	21.049	279	597.771,306 659.175,405	280	597.771,418 659.175,632	0.253
280	597.771,418 659.175,632	281	597.773,191 659.179,218	4.0	281	597.773,191 659.179,218	282	597.758,164 659.186,406	16.658	282	597.758,164 659.186,406	283	597.754,187 659.188,309	4.409
283	597.754,187 659.188,309	284	597.753,716 659.188,534	0.522	284	597.753,716 659.188,534	285	597.750,565 659.190,041	3.493	285	597.750,565 659.190,041	286	597.749,879 659.190,369	0.76
286	597.749,879 659.190,369	1	597.749,222 659.190,684	0.729										

** Lungimile segmentelor sunt determinate în planul de proiecție Stereo 70 și sunt rotunjite la 1 milimetru.

*** Distanța dintre puncte este formată din segmente cumulate ce sunt mai mici decât valoarea 1 milimetru.

**DATE DESPRE IMOBILUL NR. 909**

Oficiul de Cadastru și Publicitate Imobiliară SUCEAVA
Biroul de Cadastru și Publicitate Imobiliară Falticeni

A. Partea I. Descrierea imobilului

TEREN Intravilan

Adresa: Loc. Cotu Baii, Jud. Suceava

Nr. Crt	Nr cadastral Nr. topografic	Suprafața* (mp)	Observații / Referințe
A1		736	Sector cadastral:3 Teren neimprejmuit;

B. Partea II. Proprietari și acte

Inscrieri privitoare la dreptul de proprietate și alte drepturi reale		Referințe
/		
Act Normativ nr. Legea 7, din 13/03/1996 emis de PARLAMENTUL ROMANIEI;		
B1	Inscrierea provizorie, drept de PROPRIETATE, dobandit prin Lege, cota actuala 1/1 1) NEIDENTIFICAT NEIDENTIFICAT	A1
B2	Proprietar neidentificat.	A1

C. Partea III. SARCINI .

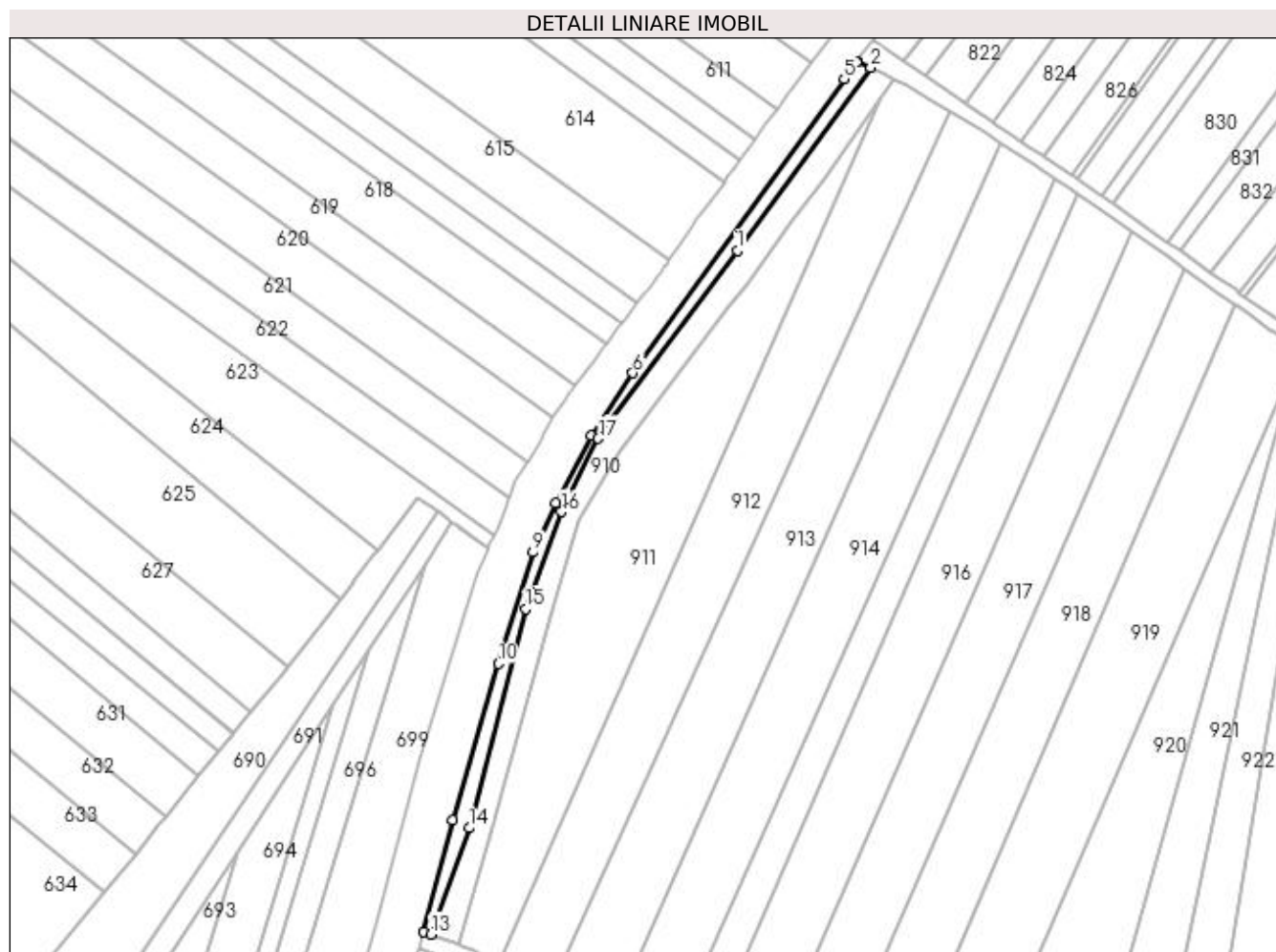
Inscrieri privind dezmembramintele dreptului de proprietate, drepturi reale de garanție și sarcini	Referințe
NU SUNT	

Anexa Nr. 1 La Partea I

Teren

Nr cadastral	Suprafața (mp)*	Observații / Referințe
	736	

* Suprafața este determinată în planul de proiecție Stereo 70.



Date referitoare la teren

Crt	Categorie folosință	Intra vilan	Suprafața (mp)	Tarla	Parcelă	Nr. topo	Observații / Referințe
1	altele	DA	736	15	265	-	

Lungime Segmente

1) Valorile lungimilor segmentelor sunt obținute din proiecție în plan.

Punct început	X / Y	Punct sfârșit	X / Y	Lungime segment (** (m)
1	597.079,794 659.489,886	2	597.112,108 659.534,175	54.824
2	597.112,108 659.534,175	3	597.108,765 659.535,73	3.687
3	597.108,765 659.535,73	4	597.108,625 659.535,538	0.238
4	597.108,625 659.535,538	5	597.105,682 659.531,503	4.994
5	597.105,682 659.531,503	6	597.054,357 659.460,196	87.858

Punct început	X / Y	Punct sfârșit	X / Y	Lungime segment (** (m)
6	597.054,357 659.460,196	7	597.044,359 659.444,949	18.233
7	597.044,359 659.444,949	8	597.035,646 659.428,604	18.522
8	597.035,646 659.428,604	9	597.030,117 659.416,661	13.161
9	597.030,117 659.416,661	10	597.021,774 659.389,652	28.268
10	597.021,774 659.389,652	11	597.010,741 659.351,668	39.554
11	597.010,741 659.351,668	12	597.003,596 659.324,675	27.923
12	597.003,596 659.324,675	13	597.005,407 659.323,968	1.944
13	597.005,407 659.323,968	14	597.014,708 659.349,789	27.445
14	597.014,708 659.349,789	15	597.028,447 659.402,942	54.9
15	597.028,447 659.402,942	16	597.037,132 659.426,456	25.067
16	597.037,132 659.426,456	17	597.045,996 659.444,23	19.862
17	597.045,996 659.444,23	1	597.079,794 659.489,886	56.805

** Lungimile segmentelor sunt determinate în planul de proiecție Stereo 70 și sunt rotunjite la 1 milimetru.

*** Distanța dintre puncte este formată din segmente cumulate ce sunt mai mici decât valoarea 1 milimetru.

**DATE DESPRE IMOBILUL NR. 910**

Oficiul de Cadastru și Publicitate Imobiliară SUCEAVA
Biroul de Cadastru și Publicitate Imobiliară Falticeni

A. Partea I. Descrierea imobilului

TEREN Intravilan

Adresa: Loc. Cotu Baii, Jud. Suceava

Nr. Crt	Nr cadastral Nr. topografic	Suprafața* (mp)	Observații / Referințe
A1		1.443	Sector cadastral:3 Teren neimprejmuit;

B. Partea II. Proprietari și acte

Inscrieri privitoare la dreptul de proprietate și alte drepturi reale		Referințe
/		
Act Normativ nr. Legea 7, din 13/03/1996 emis de PARLAMENTUL ROMANIEI;		
B1	Inscrierea provizorie, drept de PROPRIETATE, dobandit prin Lege, cota actuala 1/1 1) NEIDENTIFICAT NEIDENTIFICAT	A1
B2	Proprietar neidentificat.	A1

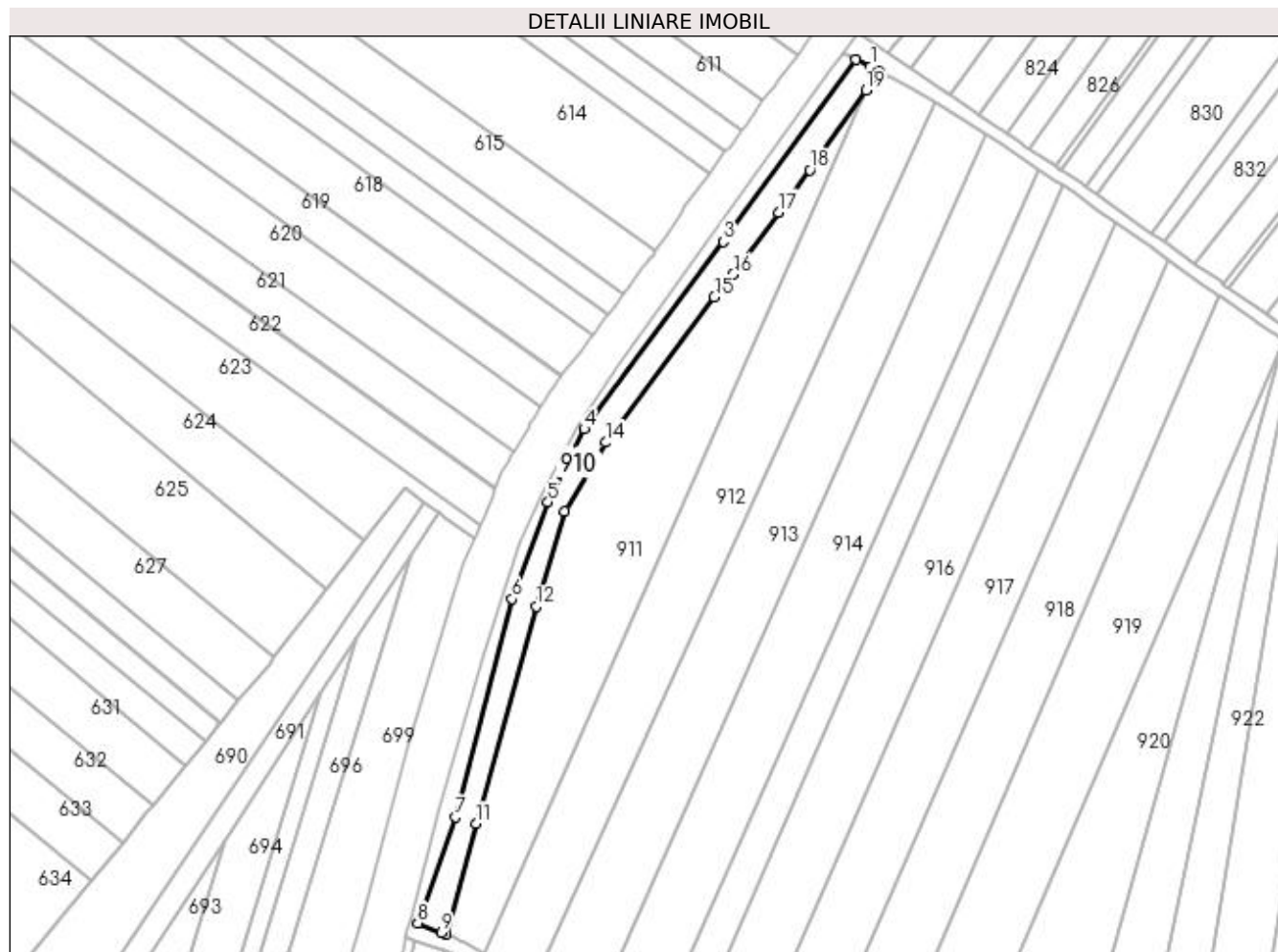
C. Partea III. SARCINI .

Inscrieri privind dezmembramintele dreptului de proprietate, drepturi reale de garanție și sarcini	Referințe
NU SUNT	

Teren

Nr cadastral	Suprafața (mp)*	Observații / Referințe
	1.443	

* Suprafața este determinată în planul de proiecție Stereo 70.



Date referitoare la teren

Crt	Categorie folosință	Intra vilan	Suprafața (mp)	Tarla	Parcelă	Nr. topo	Observații / Referințe
1	arabil	DA	1.443	15	270	-	

Lungime Segmente

1) Valorile lungimilor segmentelor sunt obținute din proiecție în plan.

Punct început	X / Y	Punct sfârșit	X / Y	Lungime segment (** (m)
1	597.115,611 659.532,528	2	597.112,108 659.534,175	3.871
2	597.112,108 659.534,175	3	597.079,794 659.489,886	54.824
3	597.079,794 659.489,886	4	597.045,996 659.444,23	56.805
4	597.045,996 659.444,23	5	597.037,132 659.426,456	19.862
5	597.037,132 659.426,456	6	597.028,447 659.402,942	25.067

Punct început	X / Y	Punct sfârșit	X / Y	Lungime segment (** (m)
6	597.028,447 659.402,942	7	597.014,708 659.349,789	54.9
7	597.014,708 659.349,789	8	597.005,407 659.323,968	27.445
8	597.005,407 659.323,968	9	597.011,13 659.321,735	6.143
9	597.011,13 659.321,735	10	597.012,306 659.321,276	1.262
10	597.012,306 659.321,276	11	597.019,658 659.348,162	27.873
11	597.019,658 659.348,162	12	597.034,278 659.401,031	54.853
12	597.034,278 659.401,031	13	597.041,186 659.424,254	24.229
13	597.041,186 659.424,254	14	597.051,179 659.441,004	19.504
14	597.051,179 659.441,004	15	597.077,621 659.476,338	44.132
15	597.077,621 659.476,338	16	597.082,174 659.481,957	7.232
16	597.082,174 659.481,957	17	597.093,273 659.497,032	18.72
17	597.093,273 659.497,032	18	597.100,897 659.507,297	12.787
18	597.100,897 659.507,297	19	597.114,561 659.526,694	23.727
19	597.114,561 659.526,694	20	597.117,839 659.531,349	5.693
20	597.117,839 659.531,349	1	597.115,611 659.532,528	2.521

** Lungimile segmentelor sunt determinate în planul de proiecție Stereo 70 și sunt rotunjite la 1 milimetru.

*** Distanța dintre puncte este formată din segmente cumulate ce sunt mai mici decât valoarea 1 milimetru.

**DATE DESPRE IMOBILUL NR. 911**

Oficiul de Cadastru și Publicitate Imobiliară SUCEAVA
Biroul de Cadastru și Publicitate Imobiliară Falticeni

A. Partea I. Descrierea imobilului

TEREN Intravilan

Nr. cadastral vechi:334

Adresa: Loc. Cotu Baii, Jud. Suceava

Nr. Crt	Nr cadastral Nr. topografic	Suprafața* (mp)	Observații / Referințe
A1	32283	3.600	Sector cadastral:3 Teren neimprejmuit; Provine din CFE 32283 Vadu Moldovei.

B. Partea II. Proprietari și acte

Inscrieri privitoare la dreptul de proprietate și alte drepturi reale		Referințe
2108 / 23/08/2000		
Act Notarial nr. 2209, din 23/08/2000 emis de BNP MANEA L;		
B1	Intabulare, drept de PROPRIETATEcumpărare, dobandit prin Conventie, cota actuala 1/1 1) ONOFREI VASILE, Lipsă CNP proprietar. 2) ONOFREI MIHAELA, Lipsă CNP proprietar.	A1

C. Partea III. SARCINI .

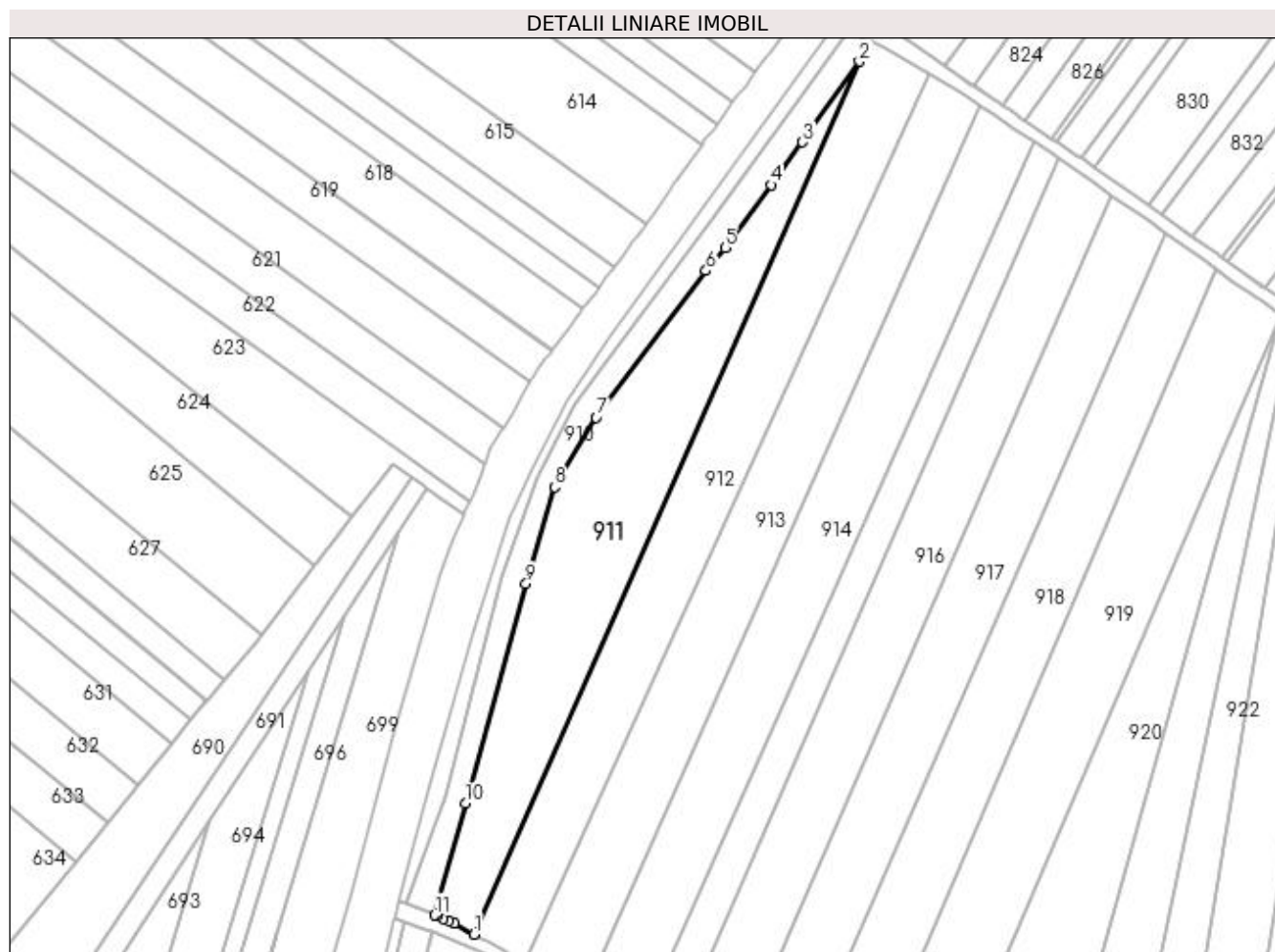
Inscrieri privind dezmembramintele dreptului de proprietate, drepturi reale de garanție și sarcini	Referințe
NU SUNT	

Anexa Nr. 1 La Partea I

Teren

Nr cadastral	Suprafața (mp)*	Observații / Referințe
32283	3.600	Provine din CFE 32283 Vadu Moldovei.

* Suprafața este determinată în planul de proiecție Stereo 70.



Date referitoare la teren

Crt	Categorie folosință	Intra vilan	Suprafața (mp)	Tarla	Parcelă	Nr. topo	Observații / Referințe
1	arabil	DA	3.600	15	270	-	

Lungime Segmente

1) Valorile lungimilor segmentelor sunt obținute din proiecție în plan.

Punct început	X / Y	Punct sfârșit	X / Y	Lungime segment (** (m)
1	597.021,79 659.316,67	2	597.114,561 659.526,694	229.601
2	597.114,561 659.526,694	3	597.100,897 659.507,297	23.727
3	597.100,897 659.507,297	4	597.093,273 659.497,032	12.787
4	597.093,273 659.497,032	5	597.082,174 659.481,957	18.72
5	597.082,174 659.481,957	6	597.077,621 659.476,338	7.232

Punct început	X / Y	Punct sfârșit	X / Y	Lungime segment (** (m)
6	597.077,621 659.476,338	7	597.051,179 659.441,004	44.132
7	597.051,179 659.441,004	8	597.041,186 659.424,254	19.504
8	597.041,186 659.424,254	9	597.034,278 659.401,031	24.229
9	597.034,278 659.401,031	10	597.019,658 659.348,162	54.853
10	597.019,658 659.348,162	11	597.012,306 659.321,276	27.873
11	597.012,306 659.321,276	12	597.012,815 659.321,078	0.546
12	597.012,815 659.321,078	13	597.014,397 659.320,461	1.698
13	597.014,397 659.320,461	14	597.015,792 659.319,916	1.498
14	597.015,792 659.319,916	15	597.016,989 659.319,269	1.361
15	597.016,989 659.319,269	1	597.021,79 659.316,67	5.459

** Lungimile segmentelor sunt determinate în planul de proiecție Stereo 70 și sunt rotunjite la 1 milimetru.

*** Distanța dintre puncte este formată din segmente cumulate ce sunt mai mici decât valoarea 1 milimetru.

**DATE DESPRE IMOBILUL NR. 912**

Oficiul de Cadastru și Publicitate Imobiliară SUCEAVA
Biroul de Cadastru și Publicitate Imobiliară Falticeni

A. Partea I. Descrierea imobilului

TEREN Intravilan

Nr. cadastral vechi:786

Adresa: Loc. Cotu Baii, Jud. Suceava

Nr. Crt	Nr cadastral Nr. topografic	Suprafața* (mp)	Observații / Referințe
A1	32556	3.600	Sector cadastral:3 Teren neimprejmuit; Provine din CFE 32556 Vadu Moldovei.

B. Partea II. Proprietari și acte

Inscrieri privitoare la dreptul de proprietate și alte drepturi reale		Referințe
2382 / 18/09/2001		
Act Notarial nr. 2872, din 18/09/2001 emis de BNP M.A;		
B1	Intabulare, drept de PROPRIETATEcumpărare, dobandit prin Conventie, cota actuala 1/1 1) AIOANEI VASILE, Lipsă CNP proprietar. 2) AIOANEI VIORICA, Lipsă CNP proprietar.	A1

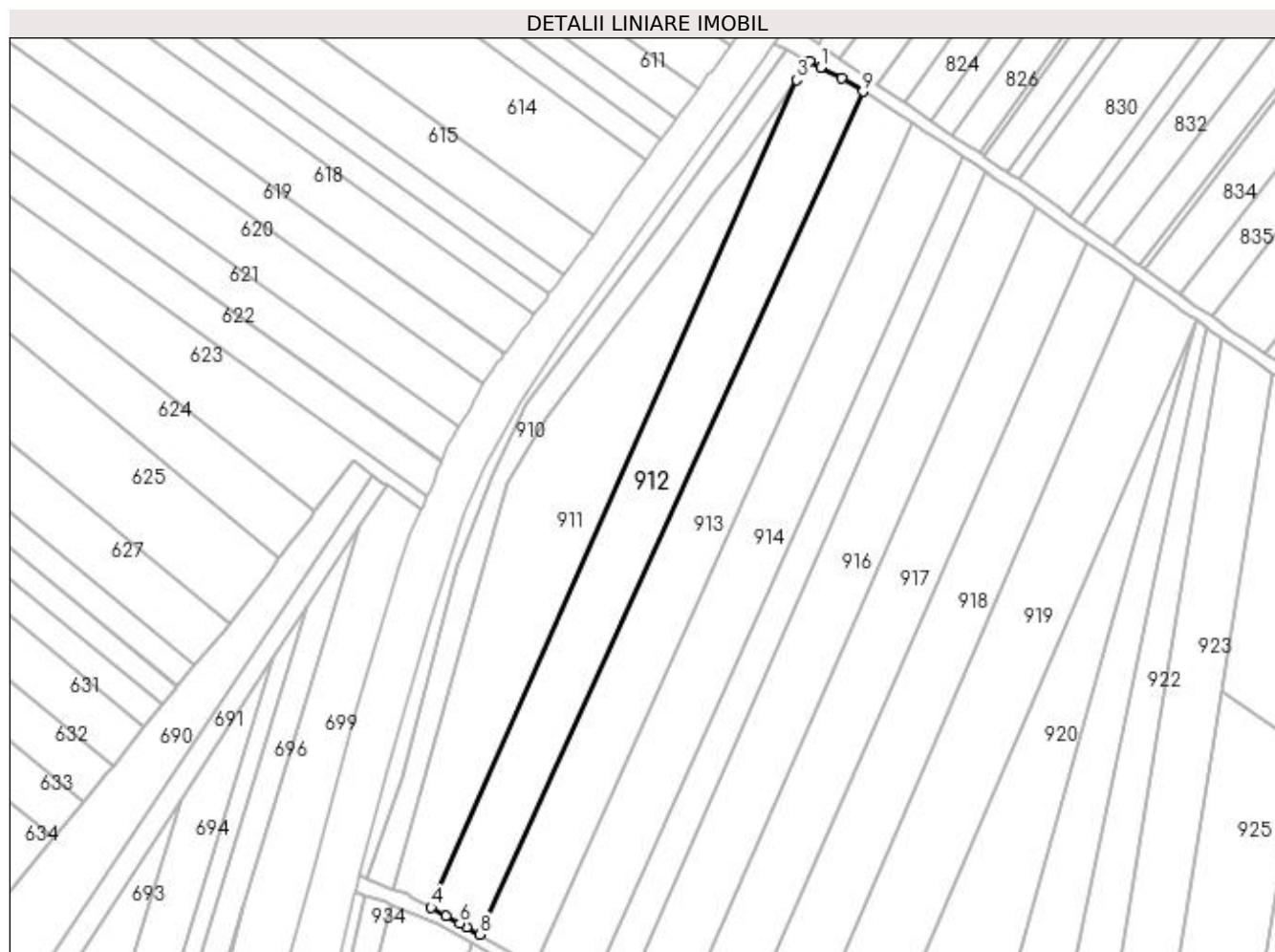
C. Partea III. SARCINI .

Inscrieri privind dezmembramintele dreptului de proprietate, drepturi reale de garanție și sarcini	Referințe
NU SUNT	

Anexa Nr. 1 La Partea I**Teren**

Nr cadastral	Suprafața (mp)*	Observații / Referințe
32556	3.600	Provine din CFE 32556 Vadu Moldovei.

* Suprafața este determinată în planul de proiecție Stereo 70.

**Date referitoare la teren**

Crt	Categorie folosință	Intra vilan	Suprafața (mp)	Tarla	Parcelă	Nr. topo	Observații / Referințe
1	arabil	DA	3.600	15	270	-	

Lungime Segmente

1) Valorile lungimilor segmentelor sunt obținute din proiecție în plan.

Punct început	X / Y	Punct sfârșit	X / Y	Lungime segment (** (m)
1	597.120,674 659.529,85	2	597.117,839 659.531,349	3.207
2	597.117,839 659.531,349	3	597.114,561 659.526,694	5.693
3	597.114,561 659.526,694	4	597.021,79 659.316,67	229.601
4	597.021,79 659.316,67	5	597.025,599 659.314,608	4.331
5	597.025,599 659.314,608	6	597.029,06 659.312,735	3.935

Punct început	X / Y	Punct sfârșit	X / Y	Lungime segment (** (m)
6	597.029,06 659.312,735	7	597.030,828 659.311,723	2.037
7	597.030,828 659.311,723	8	597.034,062 659.309,872	3.726
8	597.034,062 659.309,872	9	597.131,444 659.523,704	234.963
9	597.131,444 659.523,704	10	597.125,93 659.527,027	6.438
10	597.125,93 659.527,027	1	597.120,674 659.529,85	5.966

** Lungimile segmentelor sunt determinate în planul de proiecție Stereo 70 și sunt rotunjite la 1 milimetru.

*** Distanța dintre puncte este formată din segmente cumulate ce sunt mai mici decât valoarea 1 milimetru.

**DATE DESPRE IMOBILUL NR. 913**

Oficiul de Cadastru și Publicitate Imobiliară SUCEAVA
Biroul de Cadastru și Publicitate Imobiliară Falticeni

A. Partea I. Descrierea imobilului

TEREN Intravilan

Adresa: Loc. Cotu Baii, Jud. Suceava

Nr. Crt	Nr cadastral Nr. topografic	Suprafața* (mp)	Observații / Referințe
A1		3.600	Sector cadastral:3 Teren neimprejmuit;

B. Partea II. Proprietari și acte

Inscrieri privitoare la dreptul de proprietate și alte drepturi reale	Referințe
/	
Act Administrativ nr. 2936, din 10/02/1997 emis de CJSDPAT SUCEAVA;	
B1	A1
Intabulare, drept de PROPRIETATE, dobândit prin Reconstituire, cota actuala 1/1	
1) BĂSESCU MARIA	
2) LUPĂȘCU ION, Lipsă CNP proprietar.	
3) CHELARU NATALIA, Lipsă CNP proprietar.	

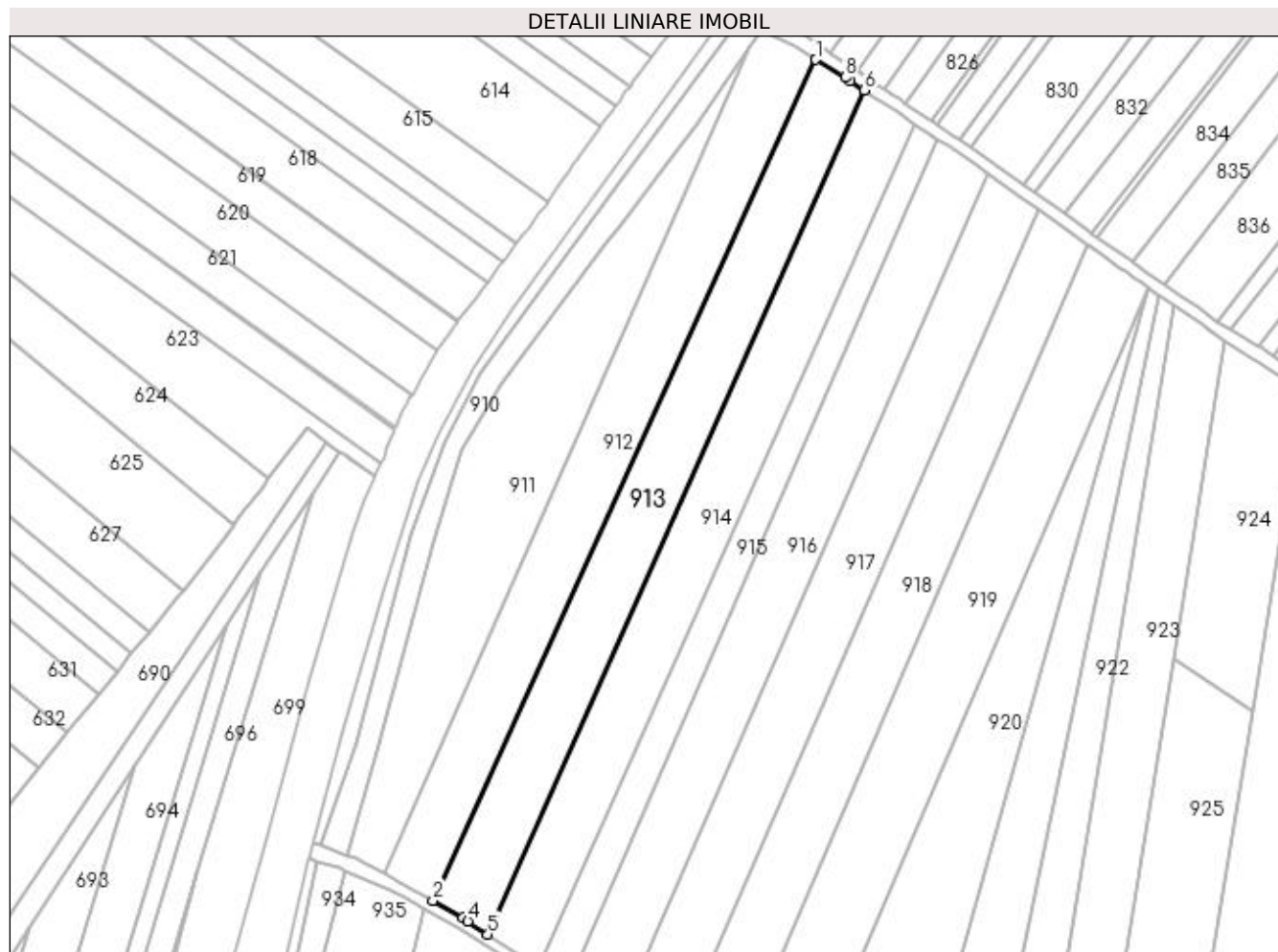
C. Partea III. SARCINI .

Inscrieri privind dezmembramintele dreptului de proprietate, drepturi reale de garanție și sarcini	Referințe
NU SUNT	

Teren

Nr cadastral	Suprafața (mp)*	Observații / Referințe
	3.600	

* Suprafața este determinată în planul de proiecție Stereo 70.



Date referitoare la teren

Crt	Categorie folosință	Intravilan	Suprafața (mp)	Tarla	Parcelă	Nr. topo	Observații / Referințe
1	arabil	DA	3.600	15	270	-	

Lungime Segmente

1) Valorile lungimilor segmentelor sunt obținute din proiecție în plan.

Punct început	X / Y	Punct sfârșit	X / Y	Lungime segment (** (m)
1	597.131,444 659.523,704	2	597.034,062 659.309,872	234.963
2	597.034,062 659.309,872	3	597.041,623 659.305,545	8.712
3	597.041,623 659.305,545	4	597.042,969 659.304,645	1.619
4	597.042,969 659.304,645	5	597.047,993 659.301,264	6.056
5	597.047,993 659.301,264	6	597.143,777 659.516,009	235.138

Punct început	X / Y	Punct sfârșit	X / Y	Lungime segment (** (m)
6	597.143,777 659.516,009	7	597.140,301 659.518,367	4.2
7	597.140,301 659.518,367	8	597.138,923 659.519,197	1.609
8	597.138,923 659.519,197	1	597.131,444 659.523,704	8.732

** Lungimile segmentelor sunt determinate în planul de proiecție Stereo 70 și sunt rotunjite la 1 milimetru.

*** Distanța dintre puncte este formată din segmente cumulate ce sunt mai mici decât valoarea 1 milimetru.

**DATE DESPRE IMOBILUL NR. 914**

Oficiul de Cadastru și Publicitate Imobiliară SUCEAVA
Biroul de Cadastru și Publicitate Imobiliară Falticeni

A. Partea I. Descrierea imobilului

TEREN Intravilan

Adresa: Loc. Cotu Baii, Jud. Suceava

Nr. Crt	Nr cadastral Nr. topografic	Suprafața* (mp)	Observații / Referințe
A1		3.600	Sector cadastral:3 Teren neimprejmuit;

B. Partea II. Proprietari și acte

Inscrieri privitoare la dreptul de proprietate și alte drepturi reale		Referințe
/		
Act Administrativ nr. 2951, din 10/03/1997 emis de CJSDPAT SUCEAVA;		
B1	Intabulare, drept de PROPRIETATE, dobândit prin Reconstituire, cota actuala 1/1 1) LUPOAIA GHEORGHE, Lipsă CNP proprietar. 2) BĂRĂSCU ILEANA, Lipsă CNP proprietar. 3) PAPUC VIORICA, Lipsă CNP proprietar. 4) LUPĂȘCU NATALIA, Lipsă CNP proprietar. 5) ZAHARIA ANICA, Lipsă CNP proprietar.	A1

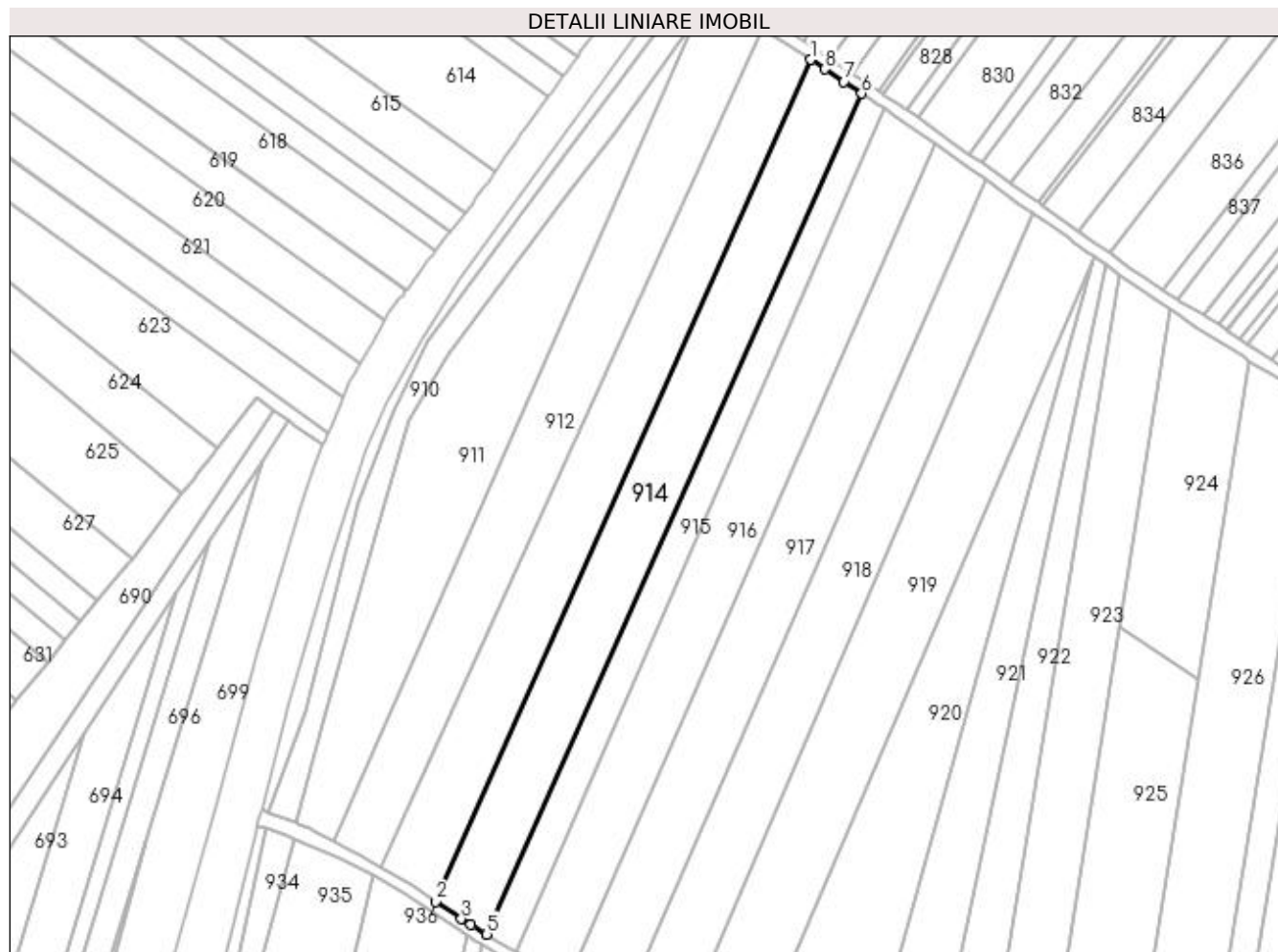
C. Partea III. SARCINI .

Inscrieri privind dezmembramintele dreptului de proprietate, drepturi reale de garanție și sarcini	Referințe
NU SUNT	

Teren

Nr cadastral	Suprafața (mp)*	Observații / Referințe
	3.600	

* Suprafața este determinată în planul de proiecție Stereo 70.



Date referitoare la teren

Crt	Categorie folosință	Intra vilan	Suprafața (mp)	Tarla	Parcelă	Nr. topo	Observații / Referințe
1	arabil	DA	3.600	15	270	-	

Lungime Segmente

1) Valorile lungimilor segmentelor sunt obținute din proiecție în plan.

Punct început	X / Y	Punct sfârșit	X / Y	Lungime segment (** (m)
1	597.143,777 659.516,009	2	597.047,993 659.301,264	235.138
2	597.047,993 659.301,264	3	597.054,557 659.296,849	7.911
3	597.054,557 659.296,849	4	597.056,997 659.295,367	2.855
4	597.056,997 659.295,367	5	597.061,039 659.292,912	4.729
5	597.061,039 659.292,912	6	597.156,683 659.507,343	234.794

Punct început	X / Y	Punct sfârșit	X / Y	Lungime segment (** (m)
6	597.156,683 659.507,343	7	597.152,102 659.510,379	5.496
7	597.152,102 659.510,379	8	597.147,334 659.513,596	5.752
8	597.147,334 659.513,596	1	597.143,777 659.516,009	4.298

** Lungimile segmentelor sunt determinate în planul de proiecție Stereo 70 și sunt rotunjite la 1 milimetru.

*** Distanța dintre puncte este formată din segmente cumulate ce sunt mai mici decât valoarea 1 milimetru.

**DATE DESPRE IMOBILUL NR. 915**

Oficiul de Cadastru și Publicitate Imobiliară SUCEAVA
Biroul de Cadastru și Publicitate Imobiliară Falticeni

A. Partea I. Descrierea imobilului

TEREN Intravilan

Adresa: Loc. Cotu Baii, Jud. Suceava

Nr. Crt	Nr cadastral Nr. topografic	Suprafața* (mp)	Observații / Referințe
A1	31750	1.800	Sector cadastral:3 Teren neimprejmuit;

B. Partea II. Proprietari și acte

Inscrieri privitoare la dreptul de proprietate și alte drepturi reale	Referințe
1045 / 20/01/2017	
Act Notarial nr. 66, din 16/01/2017 emis de UTA DAN;	
B2	A1
Intabulare, drept de PROPRIETATE bun propriu, dobandit prin Conventie, cota actuala 1/1 1) ȘTEFĂNOAIA VASILE, casatorit	

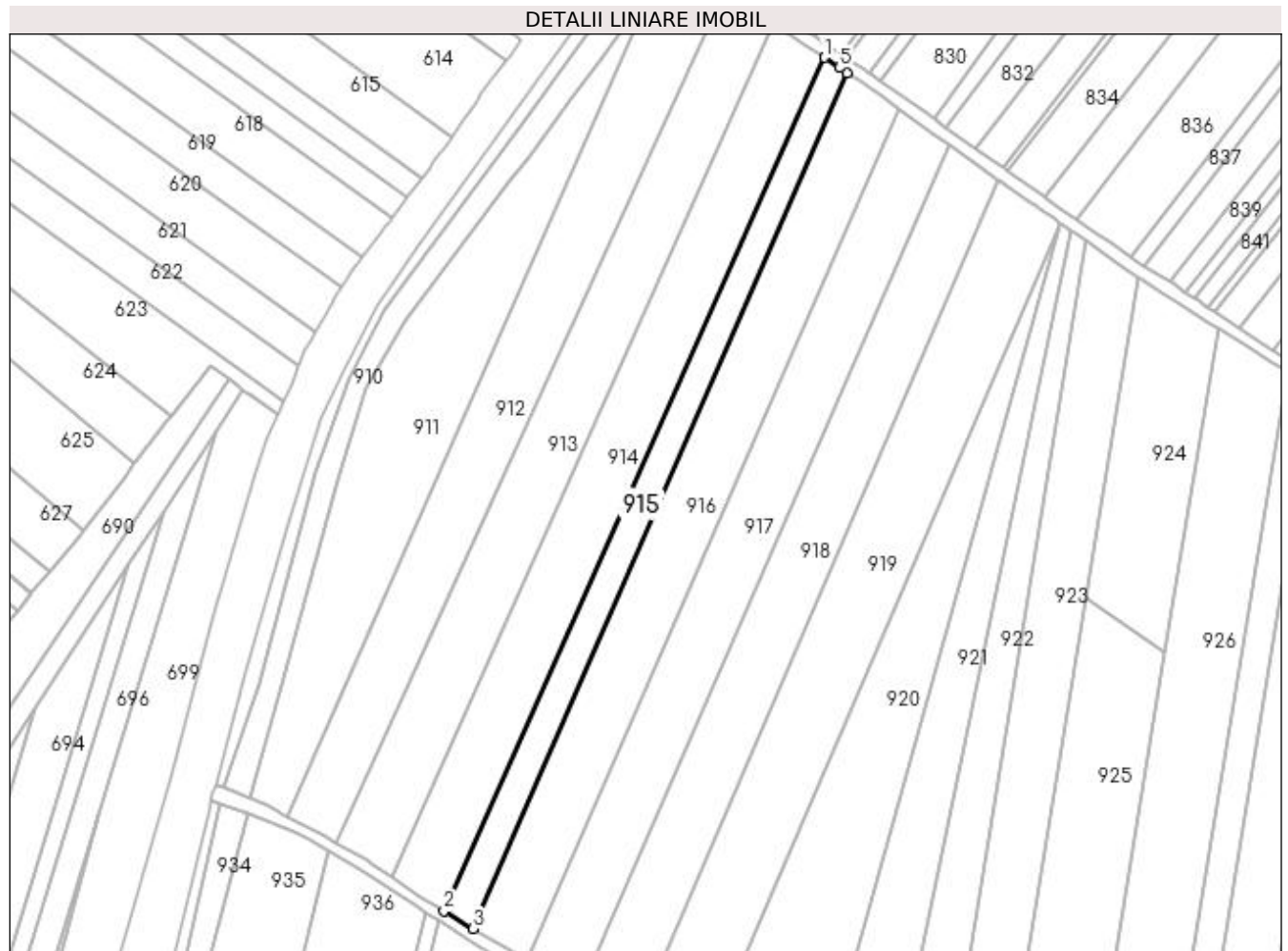
C. Partea III. SARCINI .

Inscrieri privind dezmembramintele dreptului de proprietate, drepturi reale de garanție și sarcini	Referințe
NU SUNT	

Teren

Nr cadastral	Suprafața (mp)*	Observații / Referințe
31750	1.800	

* Suprafața este determinată în planul de proiecție Stereo 70.



Date referitoare la teren

Crt	Categorie folosință	Intravilan	Suprafața (mp)	Tarla	Parcelă	Nr. topo	Observații / Referințe
1	arabil	DA	1.800	15	270	-	

Lungime Segmente

1) Valorile lungimilor segmentelor sunt obținute din proiecție în plan.

Punct început	X / Y	Punct sfârșit	X / Y	Lungime segment (** (m)
1	597.156,683 659.507,343	2	597.061,039 659.292,912	234.794
2	597.061,039 659.292,912	3	597.068,408 659.288,436	8.622
3	597.068,408 659.288,436	4	597.162,411 659.503,516	234.725
4	597.162,411 659.503,516	5	597.160,539 659.504,788	2.263
5	597.160,539 659.504,788	1	597.156,683 659.507,343	4.626

**** Lungimile segmentelor sunt determinate în planul de proiecție Stereo 70 și sunt rotunjite la 1 milimetru.**

***** Distanța dintre puncte este formată din segmente cumulate ce sunt mai mici decât valoarea 1 milimetru.**

**DATE DESPRE IMOBILUL NR. 916**

Oficiul de Cadastru și Publicitate Imobiliară SUCEAVA
Biroul de Cadastru și Publicitate Imobiliară Falticeni

A. Partea I. Descrierea imobilului

TEREN Necunoscut

Adresa: Loc. Cotu Baii, Jud. Suceava

Nr. Crt	Nr cadastral Nr. topografic	Suprafața* (mp)	Observații / Referințe
A1		3.600	Sector cadastral:3 Teren neimprejmuit;

B. Partea II. Proprietari și acte

Inscrieri privitoare la dreptul de proprietate și alte drepturi reale	Referințe
/	
Act Administrativ nr. 2891, din 12/09/1996 emis de CJSDPAT SUCEAVA;	
B1	A1
Intabulare, drept de PROPRIETATE, dobândit prin Reconstituire, cota actuala 1/1 1) ONOFREI JĂNICĂ	

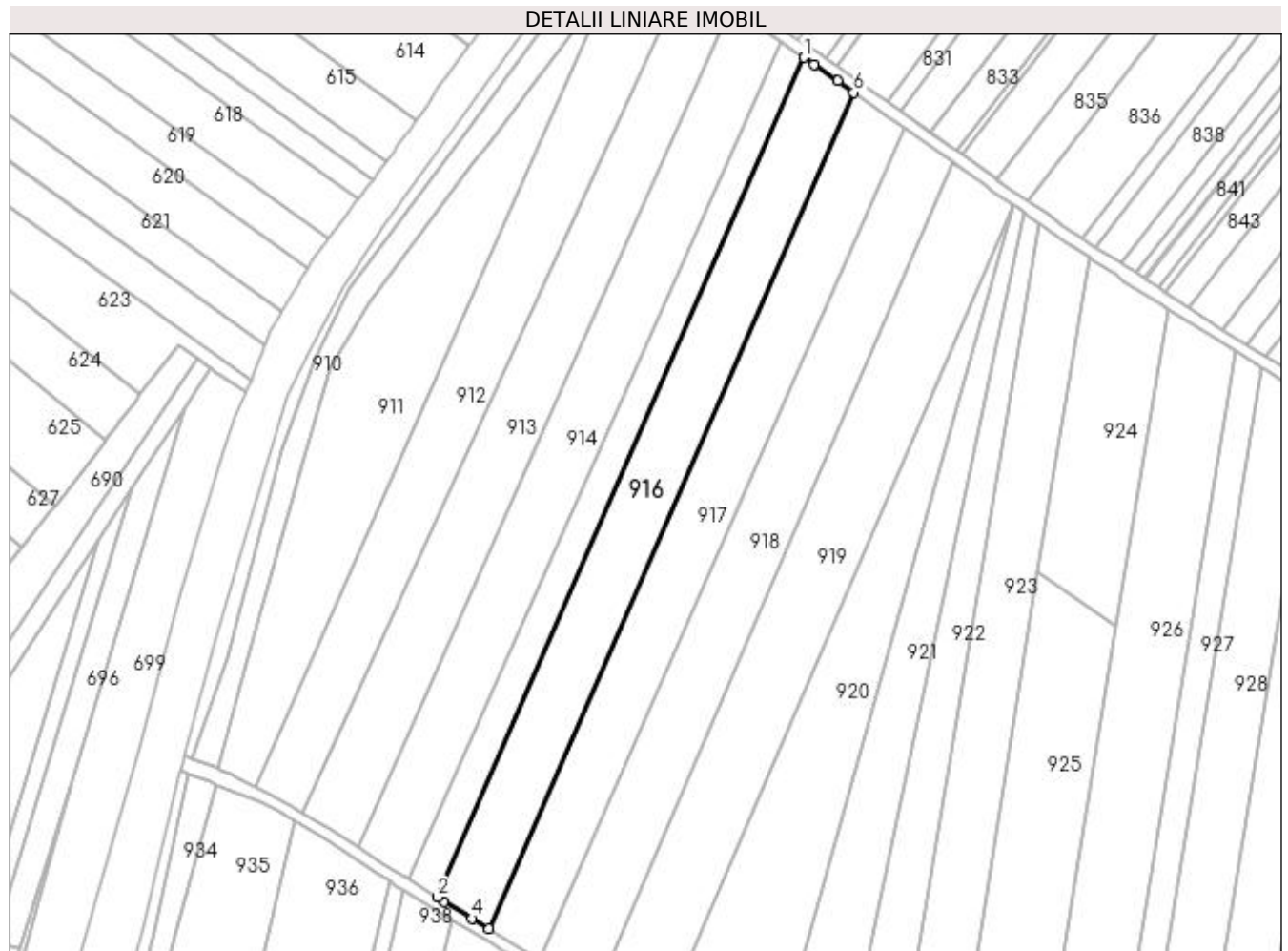
C. Partea III. SARCINI .

Inscrieri privind dezmembramintele dreptului de proprietate, drepturi reale de garanție și sarcini	Referințe
NU SUNT	

Teren

Nr cadastral	Suprafața (mp)*	Observații / Referințe
	3.600	

* Suprafața este determinată în planul de proiecție Stereo 70.



Date referitoare la teren

Crt	Categorie folosință	Intravilan	Suprafața (mp)	Tarla	Parcelă	Nr. topo	Observații / Referințe
1	arabil	DA	3.327	15	270	-	
2	arabil	NU	273	15	270	-	

Lungime Segmente

1) Valorile lungimilor segmentelor sunt obținute din proiecție în plan.

Punct început	X / Y	Punct sfârșit	X / Y	Lungime segment (** (m)
1	597.162,411 659.503,516	2	597.068,408 659.288,436	234.725
2	597.068,408 659.288,436	3	597.070,213 659.287,34	2.112
3	597.070,213 659.287,34	4	597.077,397 659.282,976	8.406
4	597.077,397 659.282,976	5	597.081,659 659.280,387	4.987

Punct început	X / Y	Punct sfârșit	X / Y	Lungime segment (** (m)
5	597.081,659 659.280,387	6	597.175,283 659.494,599	233.778
6	597.175,283 659.494,599	7	597.171,164 659.497,514	5.046
7	597.171,164 659.497,514	8	597.165,041 659.501,729	7.434
8	597.165,041 659.501,729	1	597.162,411 659.503,516	3.18

** Lungimile segmentelor sunt determinate în planul de proiecție Stereo 70 și sunt rotunjite la 1 milimetru.

*** Distanța dintre puncte este formată din segmente cumulate ce sunt mai mici decât valoarea 1 milimetru.

**DATE DESPRE IMOBILUL NR. 917**

Oficiul de Cadastru și Publicitate Imobiliară SUCEAVA
Biroul de Cadastru și Publicitate Imobiliară Falticeni

A. Partea I. Descrierea imobilului

TEREN Necunoscut

Adresa: Loc. Cotu Baii, Jud. Suceava, IMOBIL SITUAT IN EXTRAVILAN FANTANA MARE, NEIMPREJMUIT, DELIMITAT CU TARUSI DIN LEMN..IMOBIL FARA LOCALIZARE CERTA DATORITA LIPSEI PLANURILOR PARCELARE.

Nr. Crt	Nr cadastral Nr. topografic	Suprafața* (mp)	Observații / Referințe
A1	31564	3.600	Sector cadastral:3 Teren neimprejmuit;

B. Partea II. Proprietari și acte

Inscrieri privitoare la dreptul de proprietate și alte drepturi reale		Referințe
23088 / 18/11/2015		
Act Notarial nr. 5177, din 17/11/2015 emis de APOSTOL MARIA;		
B6	Intabulare, drept de PROPRIETATE bun propriu, dobandit prin Conventie, cota actuala 1/1 1) MOLDOVANU LIONTE CLAUDIA ELENA, necasatorita	A1

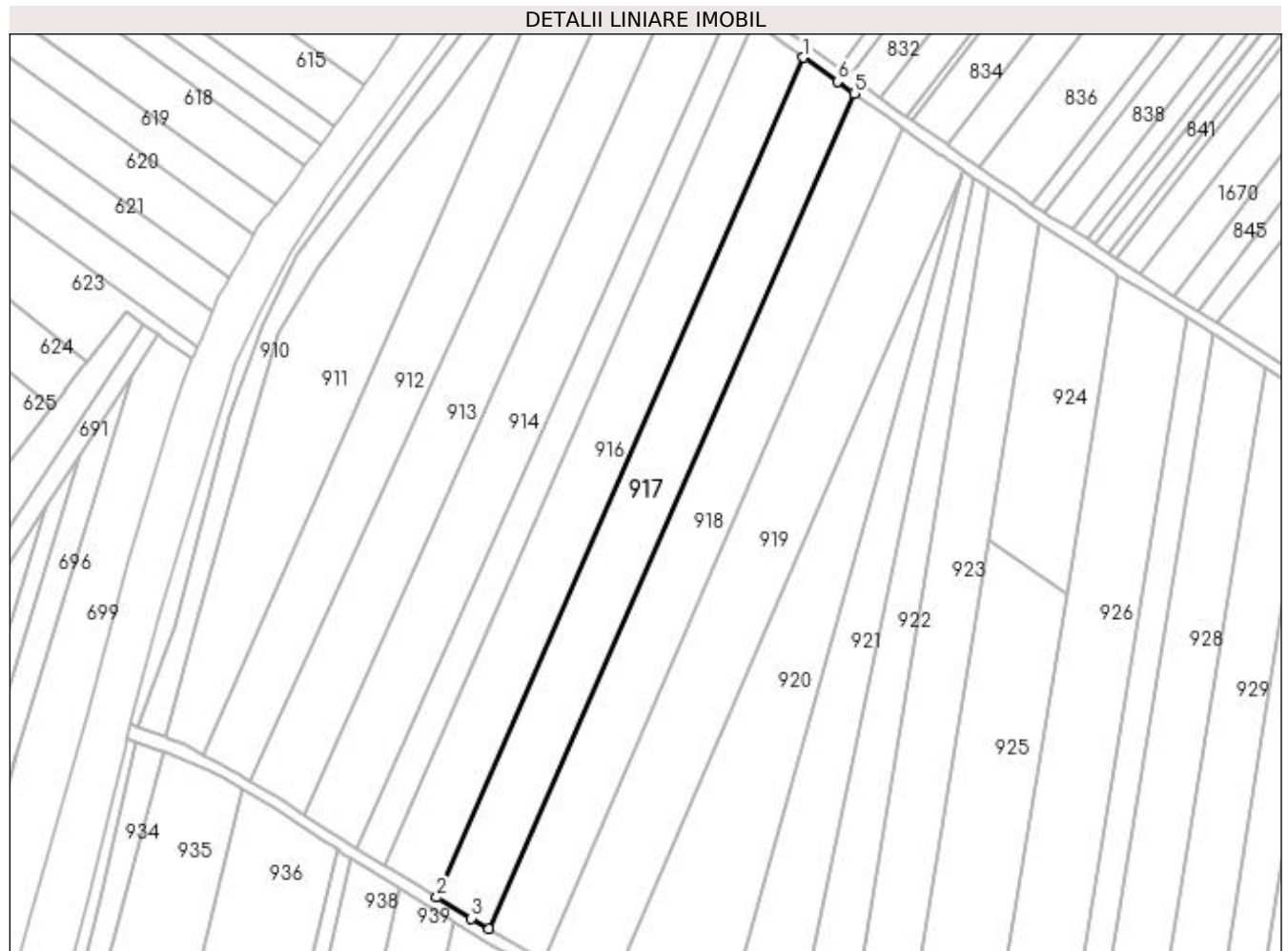
C. Partea III. SARCINI .

Inscrieri privind dezmembramintele dreptului de proprietate, drepturi reale de garanție și sarcini	Referințe
NU SUNT	

Teren

Nr cadastral	Suprafața (mp)*	Observații / Referințe
31564	3.600	

* Suprafața este determinată în planul de proiecție Stereo 70.



Date referitoare la teren

Crt	Categorie folosință	Intravilan	Suprafața (mp)	Tarla	Parcelă	Nr. topo	Observații / Referințe
1	arabil	NU	2.490	15	270	-	
2	arabil	DA	1.110	15	270	-	

Lungime Segmente

1) Valorile lungimilor segmentelor sunt obținute din proiecție în plan.

Punct început	X / Y	Punct sfârșit	X / Y	Lungime segment (** (m)
1	597.175,283 659.494,599	2	597.081,659 659.280,387	233.778
2	597.081,659 659.280,387	3	597.090,501 659.275,017	10.345
3	597.090,501 659.275,017	4	597.094,921 659.272,393	5.14
4	597.094,921 659.272,393	5	597.188,219 659.485,445	232.585

Punct început	X / Y	Punct sfârșit	X / Y	Lungime segment (** (m)
5	597.188,219 659.485,445	6	597.183,968 659.488,454	5.208
6	597.183,968 659.488,454	1	597.175,283 659.494,599	10.639

** Lungimile segmentelor sunt determinate în planul de proiecție Stereo 70 și sunt rotunjite la 1 milimetru.

*** Distanța dintre puncte este formată din segmente cumulate ce sunt mai mici decât valoarea 1 milimetru.

**DATE DESPRE IMOBILUL NR. 918**

Oficiul de Cadastru și Publicitate Imobiliară SUCEAVA
Biroul de Cadastru și Publicitate Imobiliară Falticeni

A. Partea I. Descrierea imobilului

TEREN Necunoscut

Adresa: Loc. Cotu Baii, Jud. Suceava

Nr. Crt	Nr cadastral Nr. topografic	Suprafața* (mp)	Observații / Referințe
A1		3.600	Sector cadastral:3 Teren neimprejmuit;

B. Partea II. Proprietari și acte

Inscrieri privitoare la dreptul de proprietate și alte drepturi reale		Referințe
/		
Act Notarial nr. 892, din 26/03/2008 emis de NP APOSTOL MARIA;		
B1	Intabulare, drept de PROPRIETATE, dobandit prin PARTAJ, cota actuala 1/1 1) BOBOC DORINA	A1

C. Partea III. SARCINI .

Inscrieri privind dezmembramintele dreptului de proprietate, drepturi reale de garanție și sarcini	Referințe
NU SUNT	

Teren

Nr cadastral	Suprafața (mp)*	Observații / Referințe
	3.600	

* Suprafața este determinată în planul de proiecție Stereo 70.



Date referitoare la teren

Crt	Categorie folosință	Intra vilan	Suprafața (mp)	Tarla	Parcelă	Nr. topo	Observații / Referințe
1	arabil	NU	3.581	15	270	-	
2	arabil	DA	19	15	270	-	

Lungime Segmente

1) Valorile lungimilor segmentelor sunt obținute din proiecție în plan.

Punct început	X / Y	Punct sfârșit	X / Y	Lungime segment (** (m)
1	597.188,219 659.485,445	2	597.094,921 659.272,393	232.585
2	597.094,921 659.272,393	3	597.104,904 659.266,465	11.61
3	597.104,904 659.266,465	4	597.108,921 659.264,012	4.707
4	597.108,921 659.264,012	5	597.200,6 659.476,684	231.591

Punct început	X / Y	Punct sfârșit	X / Y	Lungime segment (** (m)
5	597.200,6 659.476,684	6	597.196,608 659.479,509	4.89
6	597.196,608 659.479,509	1	597.188,219 659.485,445	10.277

** Lungimile segmentelor sunt determinate în planul de proiecție Stereo 70 și sunt rotunjite la 1 milimetru.

*** Distanța dintre puncte este formată din segmente cumulate ce sunt mai mici decât valoarea 1 milimetru.

**DATE DESPRE IMOBILUL NR. 919**

Oficiul de Cadastru și Publicitate Imobiliară SUCEAVA
Biroul de Cadastru și Publicitate Imobiliară Falticeni

A. Partea I. Descrierea imobilului

TEREN Extravilan

Adresa: Jud. Suceava

Nr. Crt	Nr cadastral Nr. topografic	Suprafața* (mp)	Observații / Referințe
A1	31374	4.300	Sector cadastral:3 Teren neimprejmuit;

B. Partea II. Proprietari și acte

Inscrieri privitoare la dreptul de proprietate și alte drepturi reale		Referințe
12070 / 18/06/2015		
Act Notarial nr. 923, din 12/06/2015 emis de UTA DAN;		
B3	Intabulare, drept de PROPRIETATE bun comun, dobandit prin Conventie, cota actuala 1/1 1) ANTON DANIEL, casatorit cu 2) ANTON NICOLETA - MAGDALENA	A1

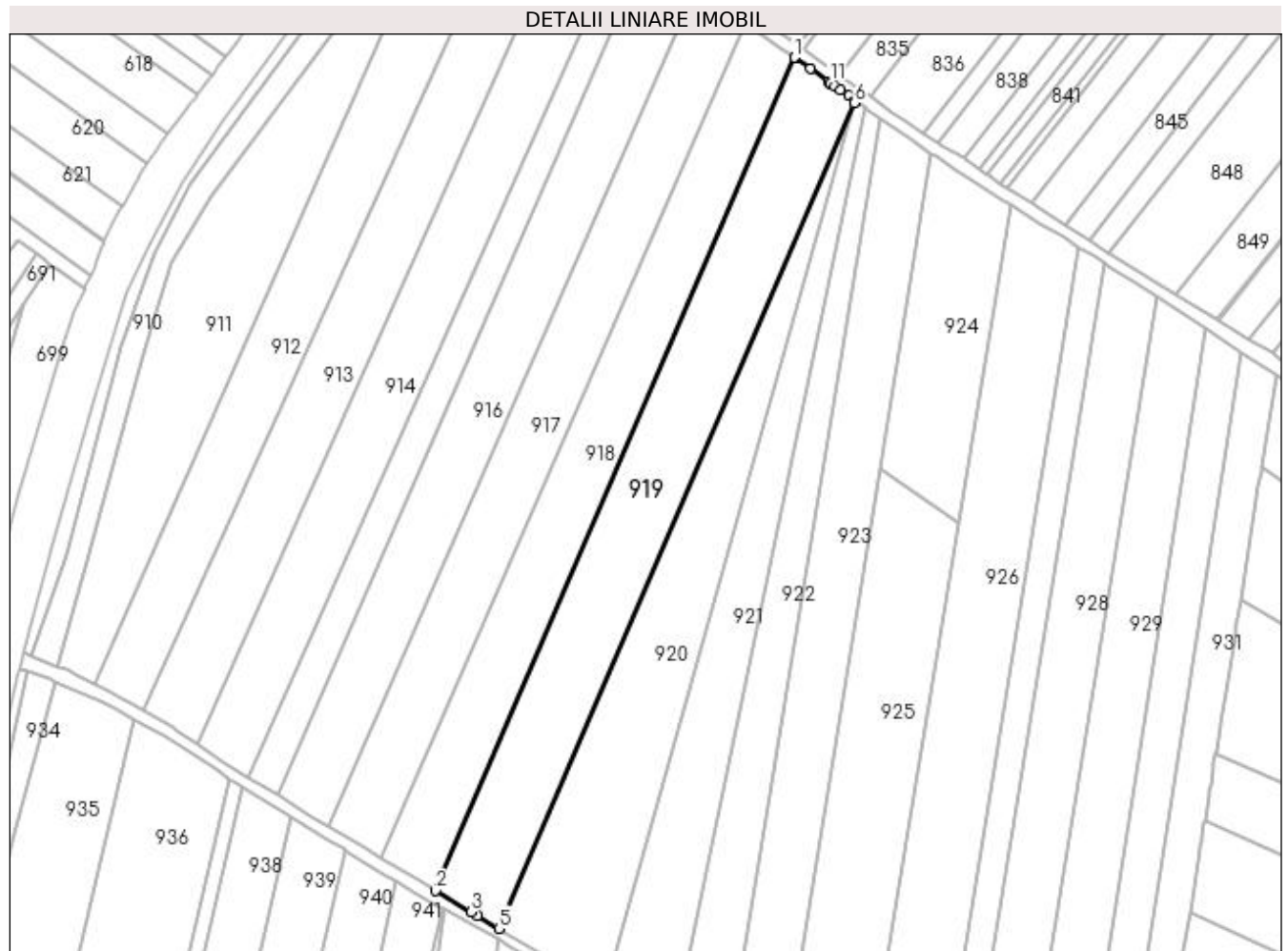
C. Partea III. SARCINI .

Inscrieri privind dezmembramintele dreptului de proprietate, drepturi reale de garanție și sarcini	Referințe
NU SUNT	

Teren

Nr cadastral	Suprafața (mp)*	Observații / Referințe
31374	4.300	

* Suprafața este determinată în planul de proiecție Stereo 70.



Date referitoare la teren

Crt	Categorie folosință	Intra vilan	Suprafața (mp)	Tarla	Parcelă	Nr. topo	Observații / Referințe
1	arabil	NU	4.300	15	270	-	

Lungime Segmente

1) Valorile lungimilor segmentelor sunt obținute din proiecție în plan.

Punct început	X / Y	Punct sfârșit	X / Y	Lungime segment (** (m)
1	597.200,6 659.476,684	2	597.108,921 659.264,012	231.591
2	597.108,921 659.264,012	3	597.117,914 659.258,521	10.537
3	597.117,914 659.258,521	4	597.119,596 659.257,494	1.971
4	597.119,596 659.257,494	5	597.125,018 659.254,315	6.285
5	597.125,018 659.254,315	6	597.215,886 659.465,106	229.543

Punct început	X / Y	Punct sfârșit	X / Y	Lungime segment (** (m)
6	597.215,886 659.465,106	7	597.216,144 659.465,705	0.652
7	597.216,144 659.465,705	8	597.214,46 659.466,876	2.051
8	597.214,46 659.466,876	9	597.212,258 659.468,434	2.697
9	597.212,258 659.468,434	10	597.210,933 659.469,372	1.623
10	597.210,933 659.469,372	11	597.209,79 659.470,18	1.4
11	597.209,79 659.470,18	12	597.209,305 659.470,523	0.594
12	597.209,305 659.470,523	13	597.204,658 659.473,812	5.693
13	597.204,658 659.473,812	14	597.200,809 659.476,536	4.715
14	597.200,809 659.476,536	1	597.200,6 659.476,684	0.256

** Lungimile segmentelor sunt determinate în planul de proiecție Stereo 70 și sunt rotunjite la 1 milimetru.

*** Distanța dintre puncte este formată din segmente cumulate ce sunt mai mici decât valoarea 1 milimetru.

**DATE DESPRE IMOBILUL NR. 920**

Oficiul de Cadastru și Publicitate Imobiliară SUCEAVA
Biroul de Cadastru și Publicitate Imobiliară Falticeni

A. Partea I. Descrierea imobilului

TEREN Extravilan

Adresa: Jud. Suceava

Nr. Crt	Nr cadastral Nr. topografic	Suprafața* (mp)	Observații / Referințe
A1		3.600	Sector cadastral:3 Teren neimprejmuit;

B. Partea II. Proprietari și acte

Inscrieri privitoare la dreptul de proprietate și alte drepturi reale	Referințe
/	
Act Administrativ nr. 2647, din 07/02/1996 emis de CJSDPAT SUCEAVA;	
B1	A1
Intabulare, drept de PROPRIETATE, dobândit prin Reconstituire, cota actuala 1/1 1) DOLHĂSCU DUMITRU, Lipsă CNP proprietar.	

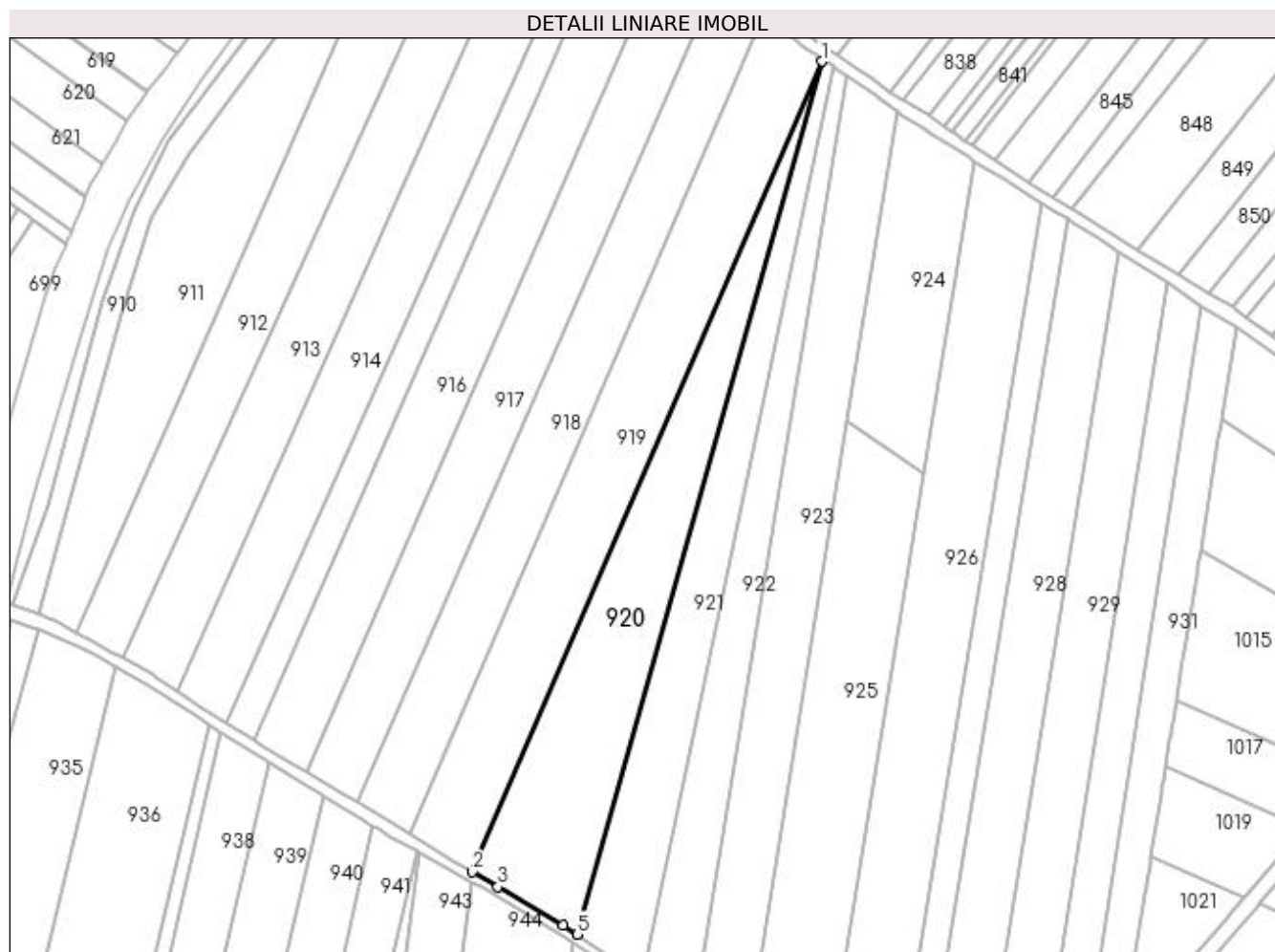
C. Partea III. SARCINI .

Inscrieri privind dezmembramintele dreptului de proprietate, drepturi reale de garanție și sarcini	Referințe
NU SUNT	

Teren

Nr cadastral	Suprafața (mp)*	Observații / Referințe
	3.600	

* Suprafața este determinată în planul de proiecție Stereo 70.



Date referitoare la teren

Crt	Categorie folosință	Intra vilan	Suprafața (mp)	Tarla	Parcelă	Nr. topo	Observații / Referințe
1	arabil	NU	3.600	15	270	-	

Lungime Segmente

1) Valorile lungimilor segmentelor sunt obținute din proiecție în plan.

Punct început	X / Y	Punct sfârșit	X / Y	Lungime segment (** (m)
1	597.215,886 659.465,106	2	597.125,018 659.254,315	229.543
2	597.125,018 659.254,315	3	597.131,611 659.250,448	7.643
3	597.131,611 659.250,448	4	597.148,642 659.240,459	19.744
4	597.148,642 659.240,459	5	597.152,201 659.238,057	4.294
5	597.152,201 659.238,057	1	597.215,886 659.465,106	235.811

**** Lungimile segmentelor sunt determinate în planul de proiecție Stereo 70 și sunt rotunjite la 1 milimetru.**

***** Distanța dintre puncte este formată din segmente cumulate ce sunt mai mici decât valoarea 1 milimetru.**

**DATE DESPRE IMOBILUL NR. 921**

Oficiul de Cadastru și Publicitate Imobiliară SUCEAVA
Biroul de Cadastru și Publicitate Imobiliară Falticeni

A. Partea I. Descrierea imobilului

TEREN Extravilan

Adresa: Jud. Suceava

Nr. Crt	Nr cadastral Nr. topografic	Suprafața* (mp)	Observații / Referințe
A1		2.700	Sector cadastral:3 Teren neimprejmuit;

B. Partea II. Proprietari și acte

Inscrieri privitoare la dreptul de proprietate și alte drepturi reale	Referințe
/	
Act Administrativ nr. 1997, din 01/06/1995 emis de CJSDPAT SUCEAVA;	
B1	A1
Intabulare, drept de PROPRIETATE, dobandit prin Reconstituire, cota actuala 1/1 1) DOLHĂSCU CATINCA, Lipsă CNP proprietar.	

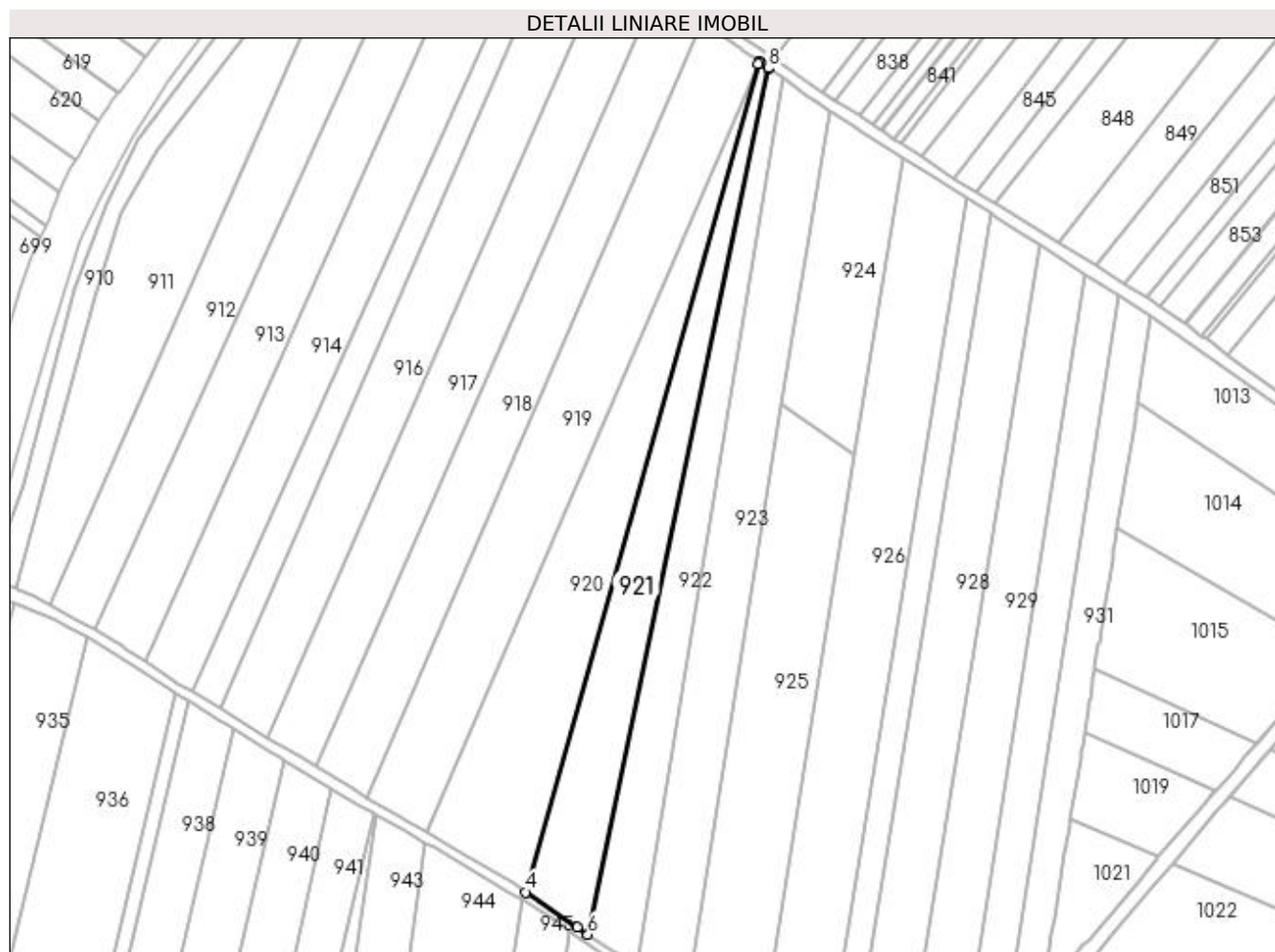
C. Partea III. SARCINI .

Inscrieri privind dezmembramintele dreptului de proprietate, drepturi reale de garanție și sarcini	Referințe
NU SUNT	

Teren

Nr cadastral	Suprafața (mp)*	Observații / Referințe
	2.700	

* Suprafața este determinată în planul de proiecție Stereo 70.



Date referitoare la teren

Crt	Categorie folosință	Intravilan	Suprafața (mp)	Tarla	Parcelă	Nr. topo	Observații / Referințe
1	arabil	NU	2.700	15	270	-	

Lungime Segmente

1) Valorile lungimilor segmentelor sunt obținute din proiecție în plan.

Punct început	X / Y	Punct sfârșit	X / Y	Lungime segment (** (m)
1	597.216,869 659.465,201	2	597.216,144 659.465,705	0.883
2	597.216,144 659.465,705	3	597.215,886 659.465,106	0.652
3	597.215,886 659.465,106	4	597.152,201 659.238,057	235.811
4	597.152,201 659.238,057	5	597.166,371 659.228,492	17.096
5	597.166,371 659.228,492	6	597.169,334 659.226,491	3.575

Punct început	X / Y	Punct sfârșit	X / Y	Lungime segment (** (m)
6	597.169,334 659.226,491	7	597.218,867 659.463,812	242.435
7	597.218,867 659.463,812	8	597.218,783 659.463,87	0.102
8	597.218,783 659.463,87	1	597.216,869 659.465,201	2.331

** Lungimile segmentelor sunt determinate în planul de proiecție Stereo 70 și sunt rotunjite la 1 milimetru.

*** Distanța dintre puncte este formată din segmente cumulate ce sunt mai mici decât valoarea 1 milimetru.

**DATE DESPRE IMOBILUL NR. 922**

Oficiul de Cadastru și Publicitate Imobiliară SUCEAVA
Biroul de Cadastru și Publicitate Imobiliară Falticeni

A. Partea I. Descrierea imobilului

TEREN Extravilan

Adresa: Jud. Suceava

Nr. Crt	Nr cadastral Nr. topografic	Suprafața* (mp)	Observații / Referințe
A1		2.300	Sector cadastral:3 Teren neimprejmuit;

B. Partea II. Proprietari și acte

Inscrieri privitoare la dreptul de proprietate și alte drepturi reale		Referințe
/		
Act Normativ nr. Legea 7, din 13/03/1996 emis de PARLAMENTUL ROMANIEI;		
B1	Inscrierea provizorie, drept de PROPRIETATE, dobandit prin Lege, cota actuala 1/1 1) NEIDENTIFICAT NEIDENTIFICAT	A1
B2	Proprietar neidentificat.	A1

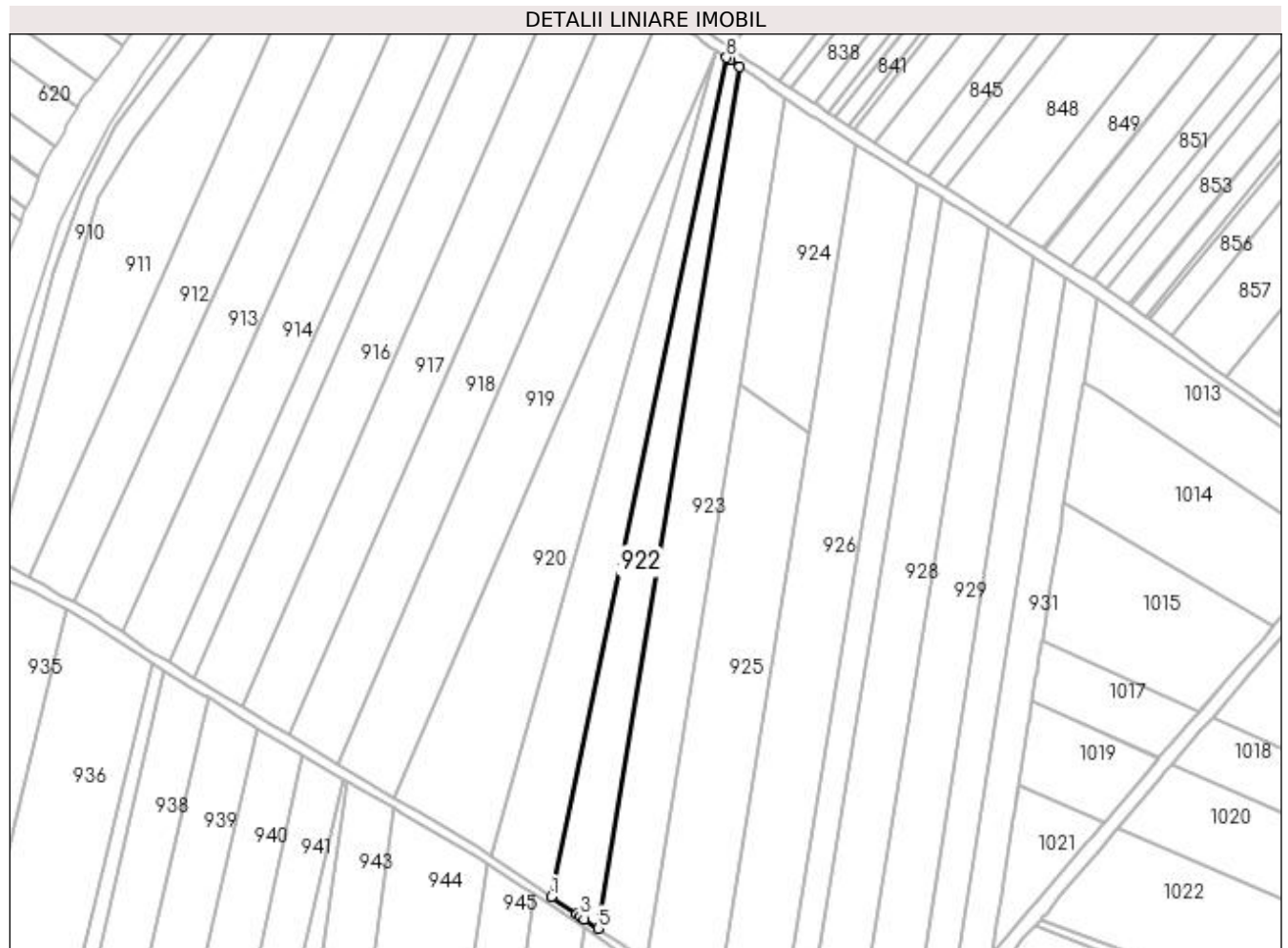
C. Partea III. SARCINI .

Inscrieri privind dezmembramintele dreptului de proprietate, drepturi reale de garanție și sarcini	Referințe
NU SUNT	

Teren

Nr cadastral	Suprafața (mp)*	Observații / Referințe
	2.300	

* Suprafața este determinată în planul de proiecție Stereo 70.



Date referitoare la teren

Crt	Categorie folosință	Intra vilan	Suprafața (mp)	Tarla	Parcelă	Nr. topo	Observații / Referințe
1	arabil	NU	2.300	15	270	-	

Lungime Segmente

1) Valorile lungimilor segmentelor sunt obținute din proiecție în plan.

Punct început	X / Y	Punct sfârșit	X / Y	Lungime segment (** (m)
1	597.169,334 659.226,491	2	597.176,502 659.221,653	8.648
2	597.176,502 659.221,653	3	597.177,543 659.220,929	1.268
3	597.177,543 659.220,929	4	597.178,644 659.220,164	1.341
4	597.178,644 659.220,164	5	597.182,542 659.217,546	4.696
5	597.182,542 659.217,546	6	597.222,632 659.461,193	246.923

Punct început	X / Y	Punct sfârșit	X / Y	Lungime segment (** (m)
6	597.222,632 659.461,193	7	597.219,884 659.463,104	3.347
7	597.219,884 659.463,104	8	597.218,867 659.463,812	1.239
8	597.218,867 659.463,812	1	597.169,334 659.226,491	242.435

** Lungimile segmentelor sunt determinate în planul de proiecție Stereo 70 și sunt rotunjite la 1 milimetru.

*** Distanța dintre puncte este formată din segmente cumulate ce sunt mai mici decât valoarea 1 milimetru.

**DATE DESPRE IMOBILUL NR. 923**

Oficiul de Cadastru și Publicitate Imobiliară SUCEAVA
Biroul de Cadastru și Publicitate Imobiliară Falticeni

A. Partea I. Descrierea imobilului

TEREN Extravilan

Adresa: Jud. Suceava

Nr. Crt	Nr cadastral Nr. topografic	Suprafața* (mp)	Observații / Referințe
A1		3.600	Sector cadastral:3 Teren neimprejmuit;

B. Partea II. Proprietari și acte

Inscrieri privitoare la dreptul de proprietate și alte drepturi reale	Referințe
/	
Act Administrativ nr. 1602, din 09/01/1995 emis de CJSDPAT SUCEAVA;	
B1	A1
Intabulare, drept de PROPRIETATE, dobandit prin Reconstituire, cota actuala 1/1 1) ONICEANU GRIGORE, Lipsă CNP proprietar.	

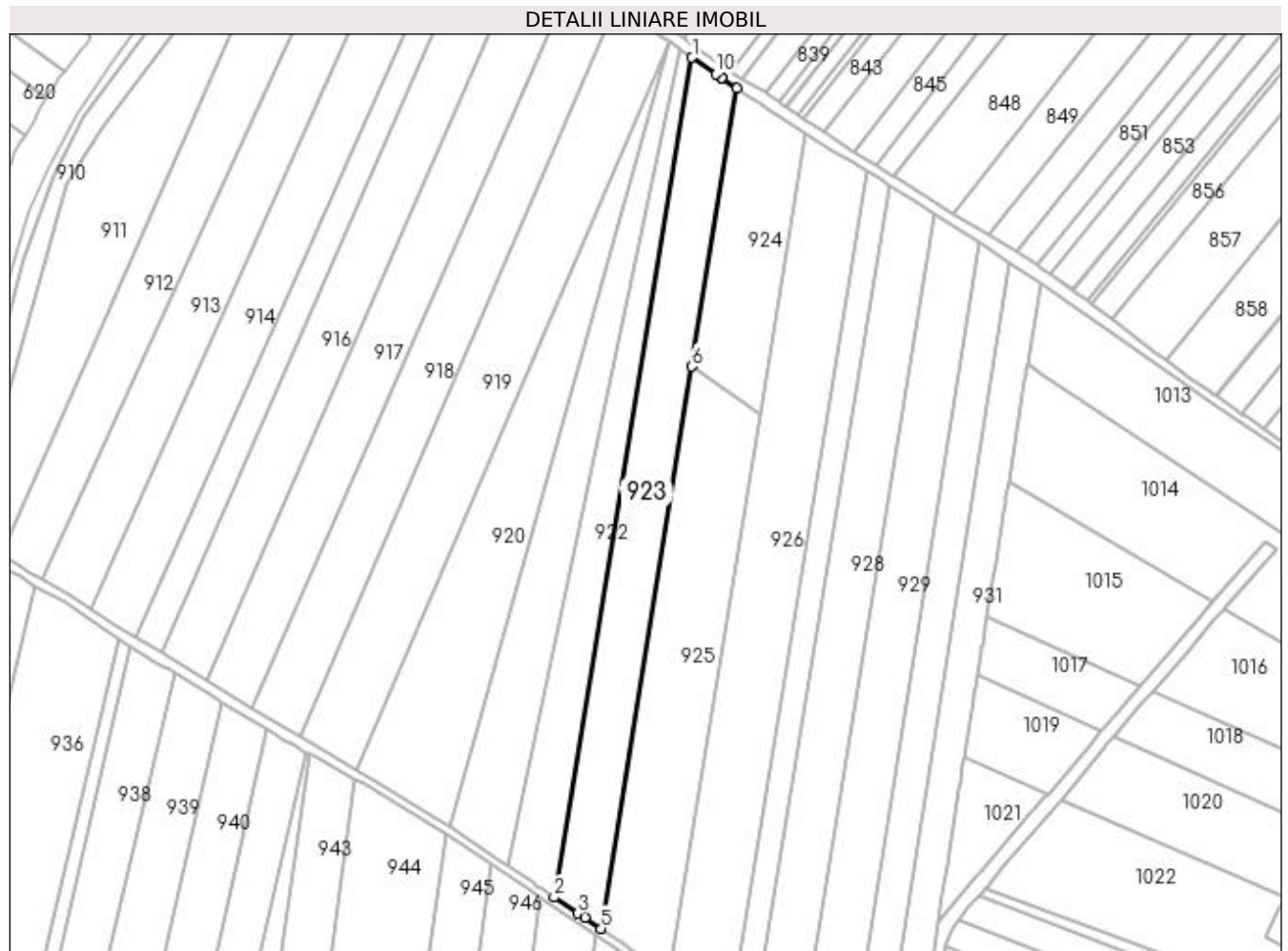
C. Partea III. SARCINI .

Inscrieri privind dezmembramintele dreptului de proprietate, drepturi reale de garanție și sarcini	Referințe
NU SUNT	

Teren

Nr cadastral	Suprafața (mp)*	Observații / Referințe
	3.600	

* Suprafața este determinată în planul de proiecție Stereo 70.



Date referitoare la teren

Crt	Categorie folosință	Intra vilan	Suprafața (mp)	Tarla	Parcelă	Nr. topo	Observații / Referințe
1	arabil	NU	3.600	15	270	-	

Lungime Segmente

1) Valorile lungimilor segmentelor sunt obținute din proiecție în plan.

Punct început	X / Y	Punct sfârșit	X / Y	Lungime segment (** (m)
1	597.222,632 659.461,193	2	597.182,542 659.217,546	246.923
2	597.182,542 659.217,546	3	597.189,49 659.212,88	8.369
3	597.189,49 659.212,88	4	597.191,421 659.211,613	2.31
4	597.191,421 659.211,613	5	597.196,199 659.208,478	5.715
5	597.196,199 659.208,478	6	597.222,551 659.371,592	165.229

Punct început	X / Y	Punct sfârșit	X / Y	Lungime segment (** (m)
6	597.222,551 659.371,592	7	597.235,573 659.452,194	81.647
7	597.235,573 659.452,194	8	597.231,476 659.455,043	4.99
8	597.231,476 659.455,043	9	597.231,166 659.455,258	0.377
9	597.231,166 659.455,258	10	597.229,556 659.456,379	1.962
10	597.229,556 659.456,379	1	597.222,632 659.461,193	8.433

** Lungimile segmentelor sunt determinate în planul de proiecție Stereo 70 și sunt rotunjite la 1 milimetru.

*** Distanța dintre puncte este formată din segmente cumulate ce sunt mai mici decât valoarea 1 milimetru.

**DATE DESPRE IMOBILUL NR. 924**

Oficiul de Cadastru și Publicitate Imobiliară SUCEAVA
Biroul de Cadastru și Publicitate Imobiliară Falticeni

A. Partea I. Descrierea imobilului

TEREN Extravilan

Adresa: Jud. Suceava

Nr. Crt	Nr cadastral Nr. topografic	Suprafața* (mp)	Observații / Referințe
A1		1.800	Sector cadastral:3 Teren neimprejmuit;

B. Partea II. Proprietari și acte

Inscrieri privitoare la dreptul de proprietate și alte drepturi reale	Referințe
/	
Act Administrativ nr. 2792, din 30/04/1996 emis de CJSDPAT SUCEAVA;	
B1	A1
Intabulare, drept de PROPRIETATE, dobândit prin Reconstituire, cota actuala 1/1	
1) LUPĂȘCU CLEMENTINA, Lipsă CNP proprietar.	
2) VORNICU VASILE, Lipsă CNP proprietar.	

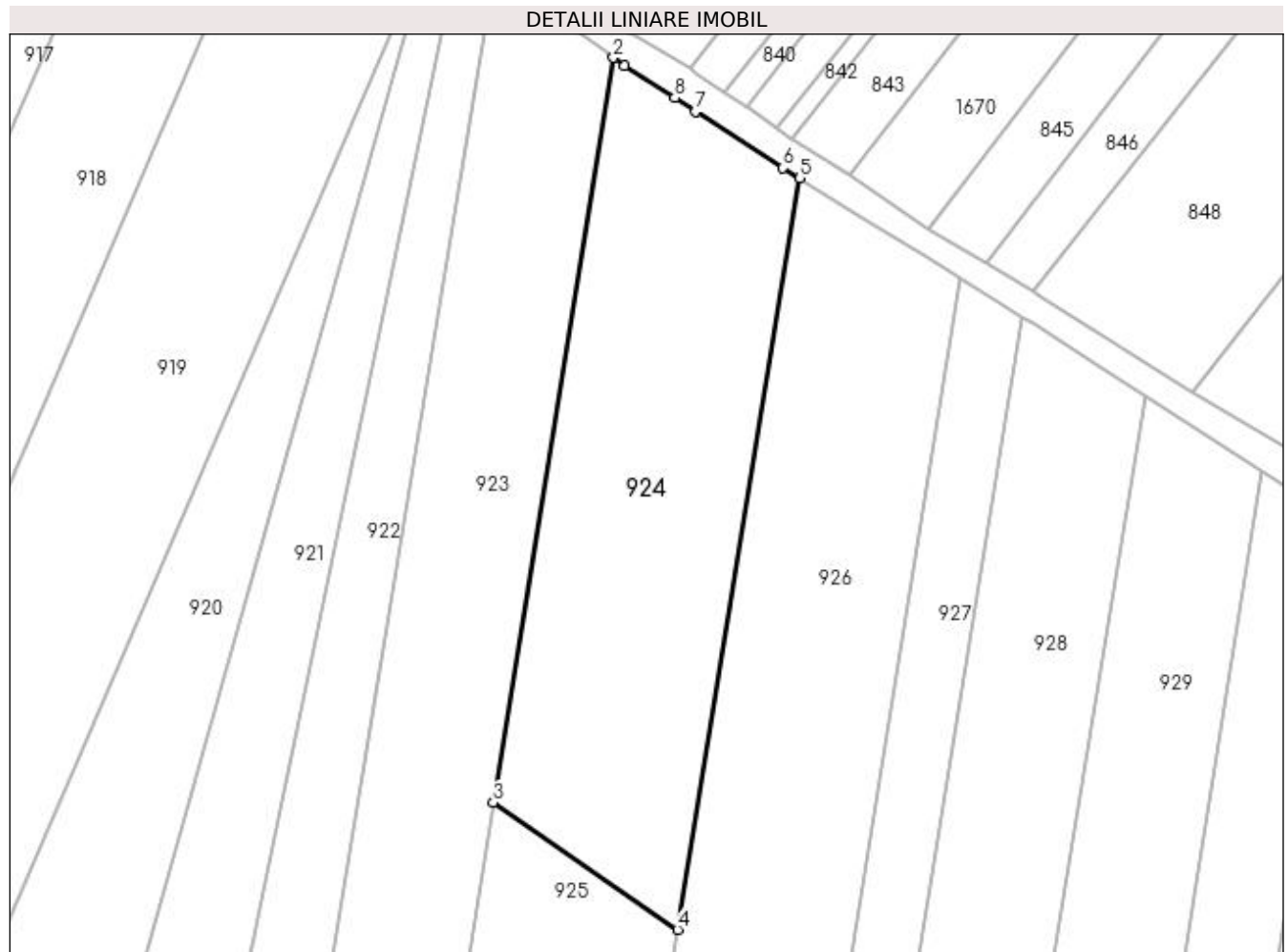
C. Partea III. SARCINI .

Inscrieri privind dezmembramintele dreptului de proprietate, drepturi reale de garanție și sarcini	Referințe
NU SUNT	

Teren

Nr cadastral	Suprafața (mp)*	Observații / Referințe
	1.800	

* Suprafața este determinată în planul de proiecție Stereo 70.



Date referitoare la teren

Crt	Categorie folosință	Intra vilan	Suprafața (mp)	Tarla	Parcelă	Nr. topo	Observații / Referințe
1	arabil	NU	1.800	15	270	-	

Lungime Segmente

1) Valorile lungimilor segmentelor sunt obținute din proiecție în plan.

Punct început	X / Y	Punct sfârșit	X / Y	Lungime segment (** (m)
1	597.236,802 659.451,339	2	597.235,573 659.452,194	1.497
2	597.235,573 659.452,194	3	597.222,551 659.371,592	81.647
3	597.222,551 659.371,592	4	597.242,512 659.357,832	24.244
4	597.242,512 659.357,832	5	597.255,751 659.439,143	82.382
5	597.255,751 659.439,143	6	597.253,946 659.440,263	2.124

Punct început	X / Y	Punct sfârșit	X / Y	Lungime segment (** (m)
6	597.253,946 659.440,263	7	597.244,484 659.446,392	11.274
7	597.244,484 659.446,392	8	597.242,235 659.447,849	2.68
8	597.242,235 659.447,849	1	597.236,802 659.451,339	6.457

** Lungimile segmentelor sunt determinate în planul de proiecție Stereo 70 și sunt rotunjite la 1 milimetru.

*** Distanța dintre puncte este formată din segmente cumulate ce sunt mai mici decât valoarea 1 milimetru.

**DATE DESPRE IMOBILUL NR. 925**

Oficiul de Cadastru și Publicitate Imobiliară SUCEAVA
Biroul de Cadastru și Publicitate Imobiliară Falticeni

A. Partea I. Descrierea imobilului

TEREN Extravilan

Adresa: Jud. Suceava

Nr. Crt	Nr cadastral Nr. topografic	Suprafața* (mp)	Observații / Referințe
A1		3.600	Sector cadastral:3 Teren neimprejmuit;

B. Partea II. Proprietari și acte

Inscrieri privitoare la dreptul de proprietate și alte drepturi reale	Referințe
/	
Act Administrativ nr. 2849, din 05/06/1996 emis de CJSDPAT SUCEAVA;	
B1	A1
Intabulare, drept de PROPRIETATE, dobândit prin Reconstituire, cota actuala 1/1 1) OPREA MARIEA DEFUNCT:Da	

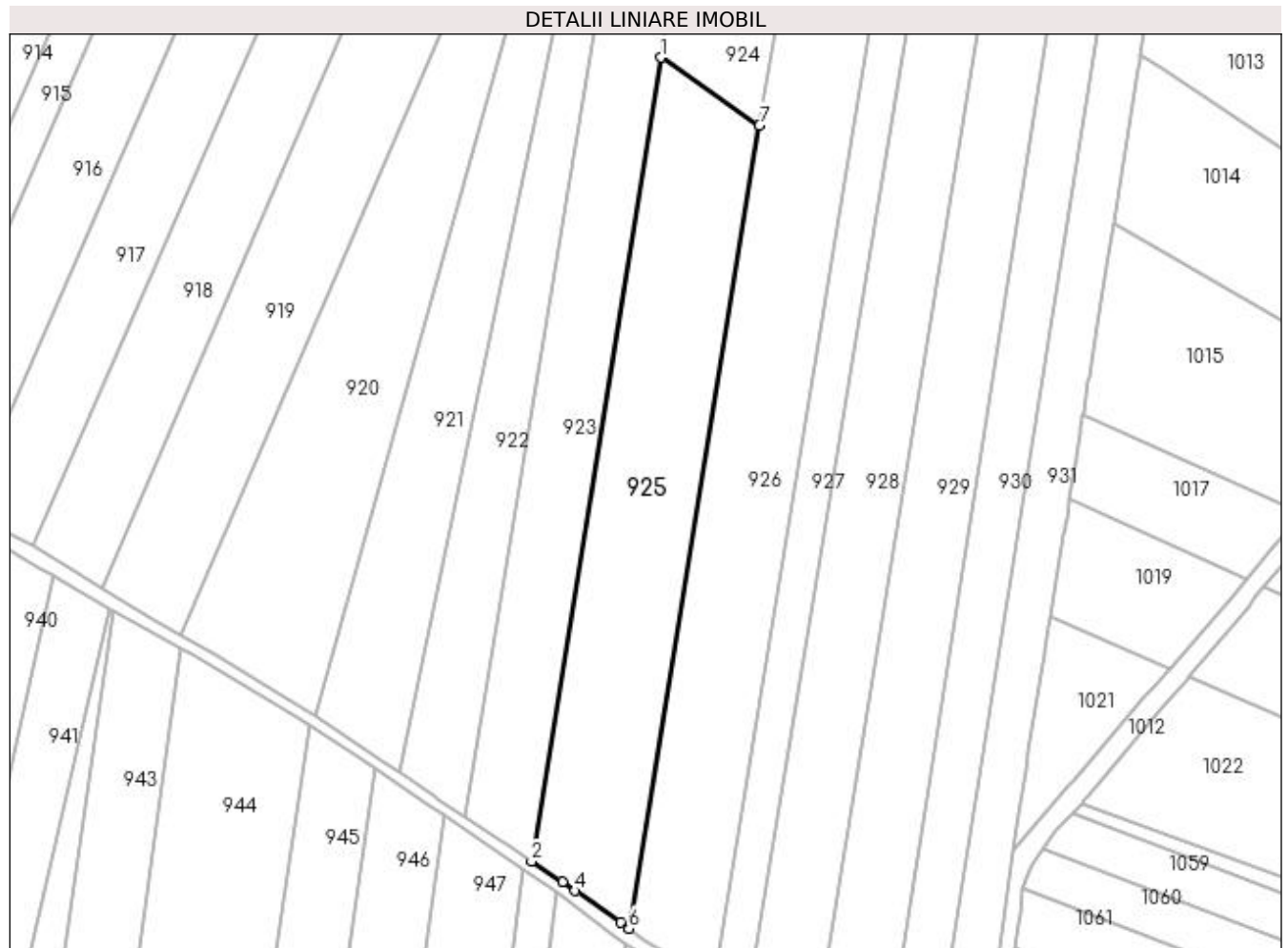
C. Partea III. SARCINI .

Inscrieri privind dezmembramintele dreptului de proprietate, drepturi reale de garanție și sarcini	Referințe
NU SUNT	

Teren

Nr cadastral	Suprafața (mp)*	Observații / Referințe
	3.600	

* Suprafața este determinată în planul de proiecție Stereo 70.



Date referitoare la teren

Crt	Categorie folosință	Intravilan	Suprafața (mp)	Tarla	Parcelă	Nr. topo	Observații / Referințe
1	arabil	NU	3.600	15	270	-	

Lungime Segmente

1) Valorile lungimilor segmentelor sunt obținute din proiecție în plan.

Punct început	X / Y	Punct sfârșit	X / Y	Lungime segment (** (m)
1	597.222,551 659.371,592	2	597.196,199 659.208,478	165.229
2	597.196,199 659.208,478	3	597.202,503 659.204,342	7.54
3	597.202,503 659.204,342	4	597.205,084 659.202,513	3.163
4	597.205,084 659.202,513	5	597.214,244 659.196,018	11.229
5	597.214,244 659.196,018	6	597.215,975 659.194,846	2.09

Punct început	X / Y	Punct sfârșit	X / Y	Lungime segment (** (m)
6	597.215,975 659.194,846	7	597.242,512 659.357,832	165.132
7	597.242,512 659.357,832	1	597.222,551 659.371,592	24.244

** Lungimile segmentelor sunt determinate în planul de proiecție Stereo 70 și sunt rotunjite la 1 milimetru.

*** Distanța dintre puncte este formată din segmente cumulate ce sunt mai mici decât valoarea 1 milimetru.

**DATE DESPRE IMOBILUL NR. 926**

Oficiul de Cadastru și Publicitate Imobiliară SUCEAVA
Biroul de Cadastru și Publicitate Imobiliară Falticeni

A. Partea I. Descrierea imobilului

TEREN Extravilan

Adresa: Jud. Suceava

Nr. Crt	Nr cadastral Nr. topografic	Suprafața* (mp)	Observații / Referințe
A1		4.700	Sector cadastral:3 Teren neimprejmuit;

B. Partea II. Proprietari și acte

Inscrieri privitoare la dreptul de proprietate și alte drepturi reale	Referințe
/	
Act Notarial nr. 2573, din 07/08/1996 emis de NP APOSTOL MARIA;	
B1	A1
Intabulare, drept de PROPRIETATE donație, dobandit prin Conventie, cota actuala 1/1 1) MONORANU ELENA	

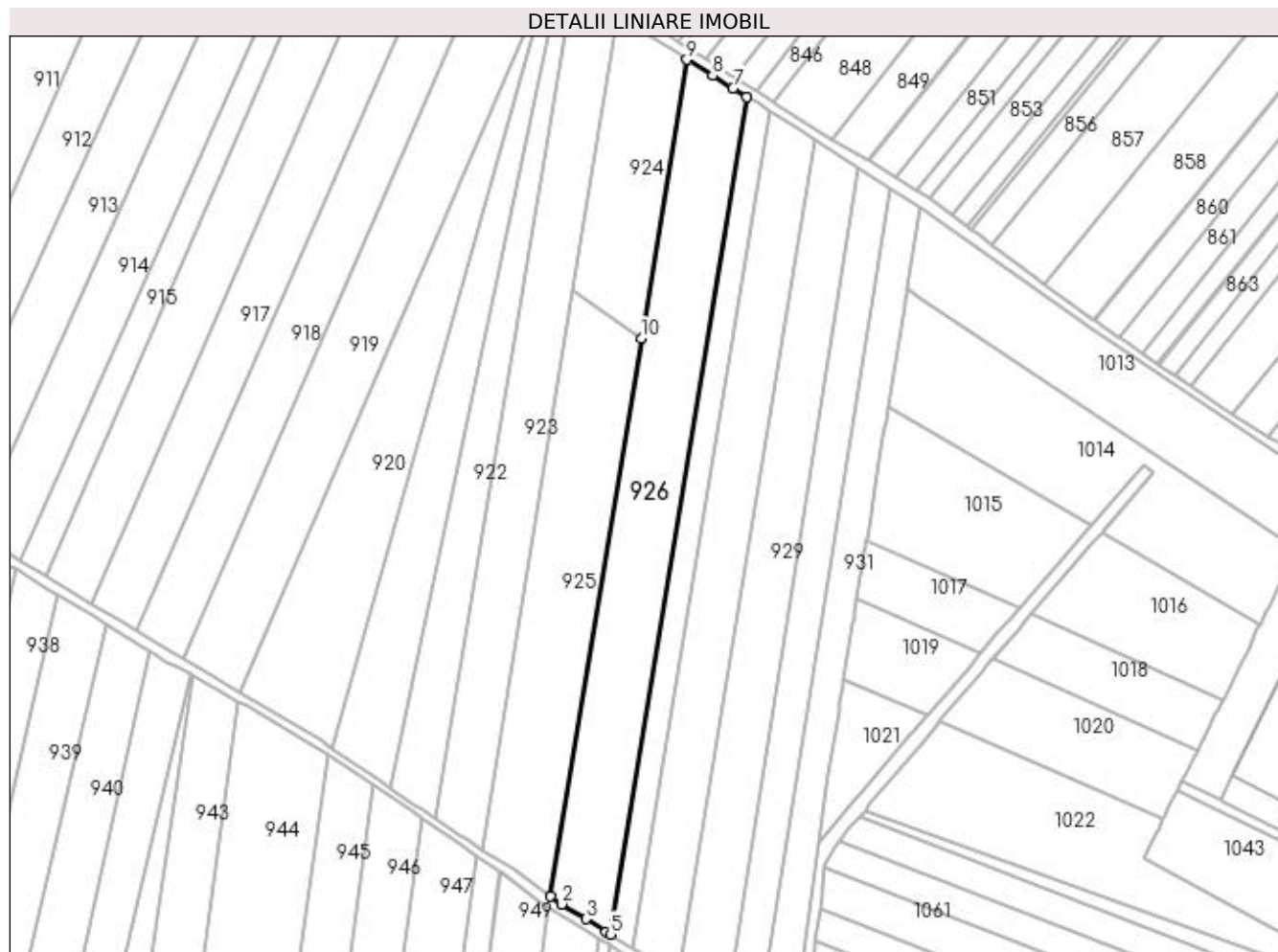
C. Partea III. SARCINI .

Inscrieri privind dezmembramintele dreptului de proprietate, drepturi reale de garanție și sarcini	Referințe
NU SUNT	

Teren

Nr cadastral	Suprafața (mp)*	Observații / Referințe
	4.700	

* Suprafața este determinată în planul de proiecție Stereo 70.



Date referitoare la teren

Crt	Categorie folosință	Intra vilan	Suprafața (mp)	Tarla	Parcelă	Nr. topo	Observații / Referințe
1	arabil	NU	4.700	15	270	-	

Lungime Segmente

1) Valorile lungimilor segmentelor sunt obținute din proiecție în plan.

Punct început	X / Y	Punct sfârșit	X / Y	Lungime segment (** (m)
1	597.215,975 659.194,846	2	597.219,304 659.192,591	4.021
2	597.219,304 659.192,591	3	597.226,257 659.188,247	8.198
3	597.226,257 659.188,247	4	597.232,208 659.184,531	7.016
4	597.232,208 659.184,531	5	597.233,396 659.183,767	1.412
5	597.233,396 659.183,767	6	597.273,205 659.428,263	247.716

Punct început	X / Y	Punct sfârșit	X / Y	Lungime segment (** (m)
6	597.273,205 659.428,263	7	597.269,228 659.430,784	4.709
7	597.269,228 659.430,784	8	597.263,274 659.434,477	7.006
8	597.263,274 659.434,477	9	597.255,751 659.439,143	8.853
9	597.255,751 659.439,143	10	597.242,512 659.357,832	82.382
10	597.242,512 659.357,832	1	597.215,975 659.194,846	165.132

** Lungimile segmentelor sunt determinate în planul de proiecție Stereo 70 și sunt rotunjite la 1 milimetru.

*** Distanța dintre puncte este formată din segmente cumulate ce sunt mai mici decât valoarea 1 milimetru.

**DATE DESPRE IMOBILUL NR. 927**

Oficiul de Cadastru și Publicitate Imobiliară SUCEAVA
 Biroul de Cadastru și Publicitate Imobiliară Falticeni

A. Partea I. Descrierea imobilului

TEREN Extravilan

Adresa: Jud. Suceava

Nr. Crt	Nr cadastral Nr. topografic	Suprafața* (mp)	Observații / Referințe
A1		1.800	Sector cadastral:3 Teren neimprejmuit;

B. Partea II. Proprietari și acte

Inscrieri privitoare la dreptul de proprietate și alte drepturi reale	Referințe
/	
Act Notarial nr. 2573, din 07/08/1996 emis de NP APOSTOL MARIA;	
B1	A1
Intabulare, drept de PROPRIETATE donație, dobândit prin Conventie, cota actuala 1/1 1) APOPEI ALECSANDRU, Lipsă CNP proprietar.	

C. Partea III. SARCINI .

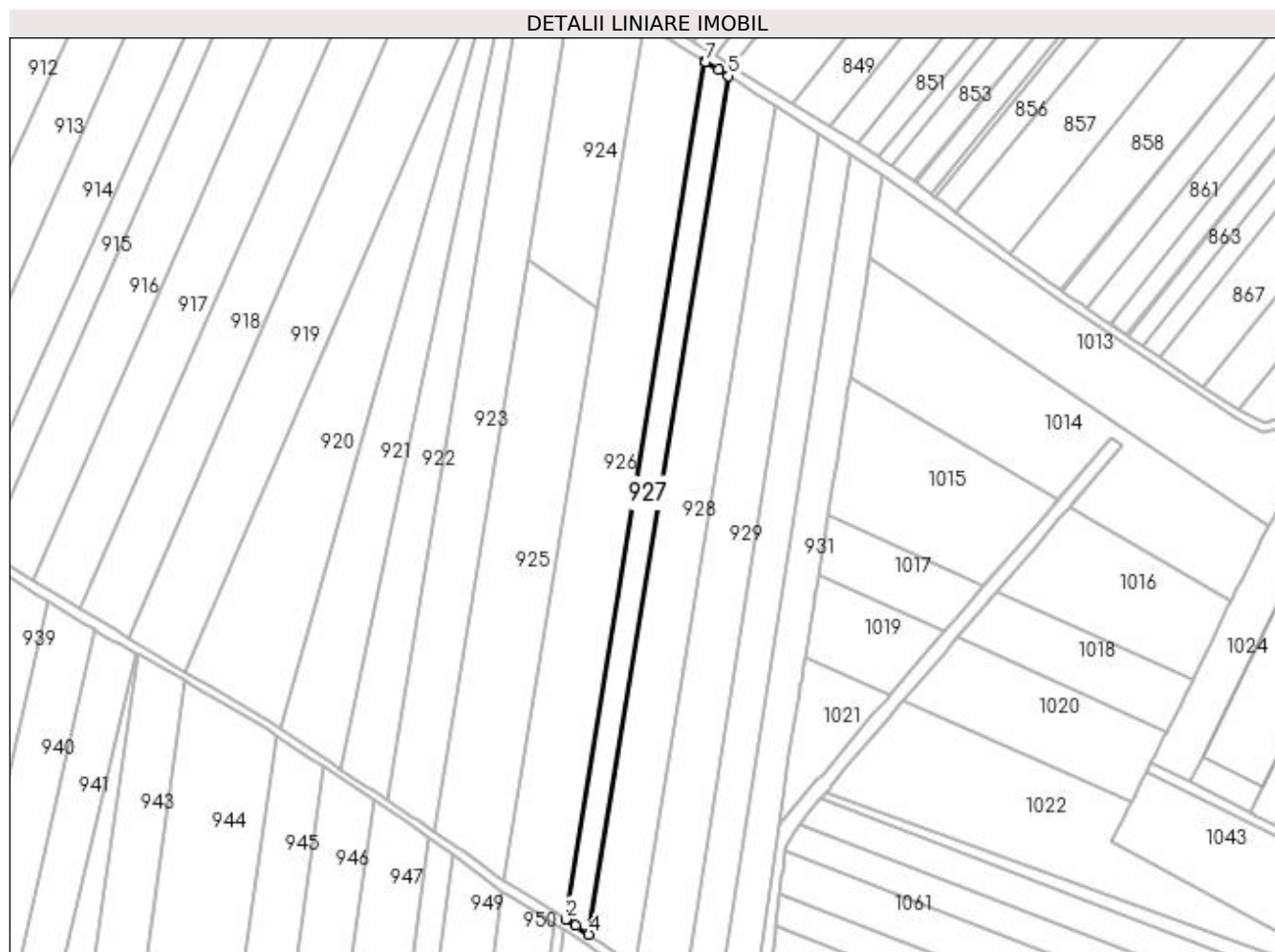
Inscrieri privind dezmembramintele dreptului de proprietate, drepturi reale de garanție și sarcini	Referințe
NU SUNT	

Anexa Nr. 1 La Partea I

Teren

Nr cadastral	Suprafața (mp)*	Observații / Referințe
	1.800	

* Suprafața este determinată în planul de proiecție Stereo 70.



Date referitoare la teren

Crt	Categorie folosință	Intra vilan	Suprafața (mp)	Tarla	Parcelă	Nr. topo	Observații / Referințe
1	arabil	NU	1.800	15	270	-	

Lungime Segmente

1) Valorile lungimilor segmentelor sunt obținute din proiecție în plan.

Punct început	X / Y	Punct sfârșit	X / Y	Lungime segment (** (m)
1	597.273,205 659.428,263	2	597.233,396 659.183,767	247.716
2	597.233,396 659.183,767	3	597.236,249 659.181,933	3.392
3	597.236,249 659.181,933	4	597.240,054 659.179,467	4.534
4	597.240,054 659.179,467	5	597.279,895 659.424,16	247.915
5	597.279,895 659.424,16	6	597.277,06 659.425,986	3.372

Punct început	X / Y	Punct sfârșit	X / Y	Lungime segment (** (m)
6	597.277,06 659.425,986	7	597.273,274 659.428,219	4.395
7	597.273,274 659.428,219	1	597.273,205 659.428,263	0.082

** Lungimile segmentelor sunt determinate în planul de proiecție Stereo 70 și sunt rotunjite la 1 milimetru.

*** Distanța dintre puncte este formată din segmente cumulate ce sunt mai mici decât valoarea 1 milimetru.

**DATE DESPRE IMOBILUL NR. 928**

Oficiul de Cadastru și Publicitate Imobiliară SUCEAVA
Biroul de Cadastru și Publicitate Imobiliară Falticeni

A. Partea I. Descrierea imobilului

TEREN Extravilan

Adresa: Jud. Suceava

Nr. Crt	Nr cadastral Nr. topografic	Suprafața* (mp)	Observații / Referințe
A1		3.600	Sector cadastral:3 Teren neimprejmuit;

B. Partea II. Proprietari și acte

Inscrieri privitoare la dreptul de proprietate și alte drepturi reale	Referințe
/	
Act Administrativ nr. 2897, din 12/09/1996 emis de CJSDPAT SUCEAVA;	
B1	A1
Intabulare, drept de PROPRIETATE, dobandit prin Reconstituire, cota actuala 1/1 1) IONIȚĂ GHEORGHE, Lipsă CNP proprietar. DEFUNCT:Da	

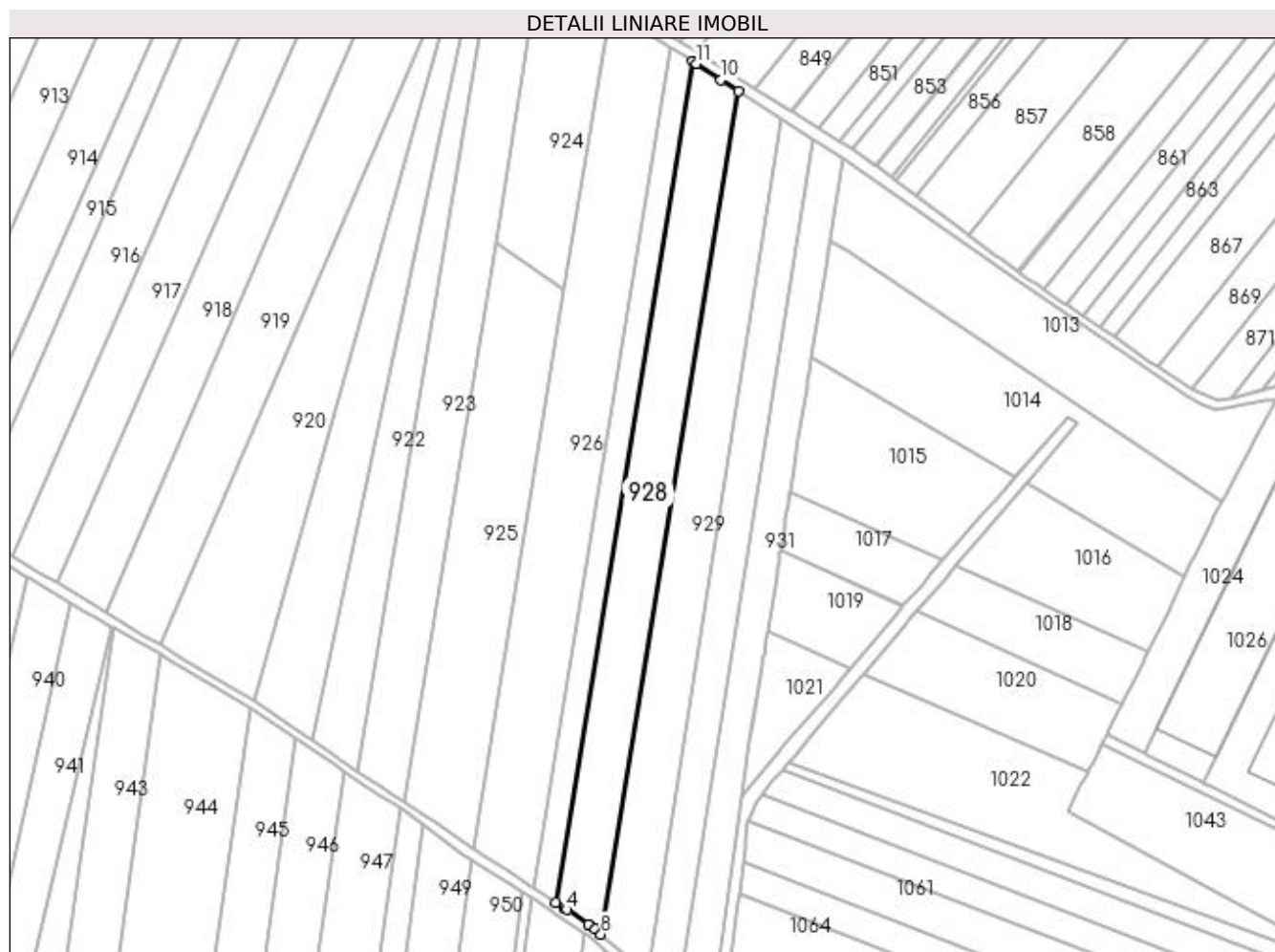
C. Partea III. SARCINI .

Inscrieri privind dezmembramintele dreptului de proprietate, drepturi reale de garanție și sarcini	Referințe
NU SUNT	

Teren

Nr cadastral	Suprafața (mp)*	Observații / Referințe
	3.600	

* Suprafața este determinată în planul de proiecție Stereo 70.



Date referitoare la teren

Crt	Categorie folosință	Intravilan	Suprafața (mp)	Tarla	Parcelă	Nr. topo	Observații / Referințe
1	arabil	NU	3.600	15	270	-	

Lungime Segmente

1) Valorile lungimilor segmentelor sunt obținute din proiecție în plan.

Punct început	X / Y	Punct sfârșit	X / Y	Lungime segment (** (m)
1	597.279,895 659.424,16	2	597.240,054 659.179,467	247.915
2	597.240,054 659.179,467	3	597.242,602 659.177,816	3.036
3	597.242,602 659.177,816	4	597.243,355 659.177,297	0.915
4	597.243,355 659.177,297	5	597.249,518 659.173,048	7.486
5	597.249,518 659.173,048	6	597.249,534 659.173,038	0.019

Punct început	X / Y	Punct sfârșit	X / Y	Lungime segment (** (m)
6	597.249,534 659.173,038	7	597.251,592 659.171,618	2.5
7	597.251,592 659.171,618	8	597.253,237 659.170,15	2.205
8	597.253,237 659.170,15	9	597.293,206 659.415,632	248.715
9	597.293,206 659.415,632	10	597.288,118 659.418,866	6.029
10	597.288,118 659.418,866	11	597.281,029 659.423,43	8.431
11	597.281,029 659.423,43	1	597.279,895 659.424,16	1.349

** Lungimile segmentelor sunt determinate în planul de proiecție Stereo 70 și sunt rotunjite la 1 milimetru.

*** Distanța dintre puncte este formată din segmente cumulate ce sunt mai mici decât valoarea 1 milimetru.

**DATE DESPRE IMOBILUL NR. 929**

Oficiul de Cadastru și Publicitate Imobiliară SUCEAVA
Biroul de Cadastru și Publicitate Imobiliară Falticeni

A. Partea I. Descrierea imobilului

TEREN Extravilan

Adresa: Jud. Suceava

Nr. Crt	Nr cadastral Nr. topografic	Suprafața* (mp)	Observații / Referințe
A1		3.600	Sector cadastral:3 Teren neimprejmuit;

B. Partea II. Proprietari și acte

Inscrieri privitoare la dreptul de proprietate și alte drepturi reale	Referințe
/	
Act Administrativ nr. 3182, din 22/06/1998 emis de CJSDPAT SUCEAVA;	
B1	A1
Intabulare, drept de PROPRIETATE, dobândit prin Reconstituire, cota actuala 1/1 1) AILENEI GHEORGHE DEFUNCT:Da	

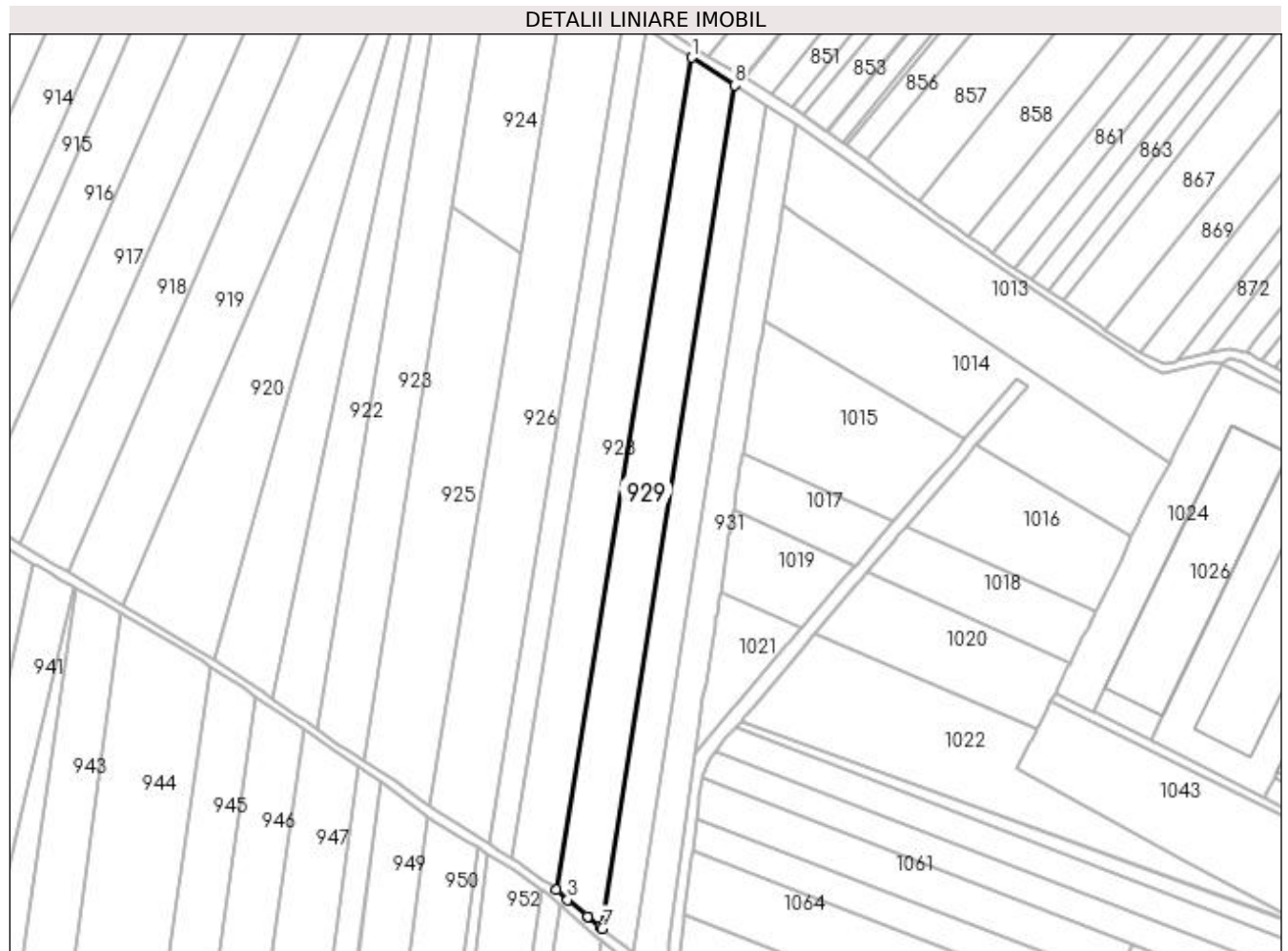
C. Partea III. SARCINI .

Inscrieri privind dezmembramintele dreptului de proprietate, drepturi reale de garanție și sarcini	Referințe
NU SUNT	

Teren

Nr cadastral	Suprafața (mp)*	Observații / Referințe
	3.600	

* Suprafața este determinată în planul de proiecție Stereo 70.



Date referitoare la teren

Crt	Categorie folosință	Intravilan	Suprafața (mp)	Tarla	Parcelă	Nr. topo	Observații / Referințe
1	arabil	NU	3.600	15	270	-	

Lungime Segmente

1) Valorile lungimilor segmentelor sunt obținute din proiecție în plan.

Punct început	X / Y	Punct sfârșit	X / Y	Lungime segment (** (m)
1	597.293,206 659.415,632	2	597.253,237 659.170,15	248.715
2	597.253,237 659.170,15	3	597.256,488 659.167,249	4.357
3	597.256,488 659.167,249	4	597.262,419 659.162,323	7.71
4	597.262,419 659.162,323	5	597.262,433 659.162,311	0.018
5	597.262,433 659.162,311	6	597.266,067 659.159,306	4.716

Punct început	X / Y	Punct sfârșit	X / Y	Lungime segment (** (m)
6	597.266,067 659.159,306	7	597.266,707 659.158,776	0.831
7	597.266,707 659.158,776	8	597.305,746 659.407,496	251.765
8	597.305,746 659.407,496	1	597.293,206 659.415,632	14.948

** Lungimile segmentelor sunt determinate în planul de proiecție Stereo 70 și sunt rotunjite la 1 milimetru.

*** Distanța dintre puncte este formată din segmente cumulate ce sunt mai mici decât valoarea 1 milimetru.

**DATE DESPRE IMOBILUL NR. 930**

Oficiul de Cadastru și Publicitate Imobiliară SUCEAVA
Biroul de Cadastru și Publicitate Imobiliară Falticeni

A. Partea I. Descrierea imobilului

TEREN Extravilan

Adresa: Jud. Suceava

Nr. Crt	Nr cadastral Nr. topografic	Suprafața* (mp)	Observații / Referințe
A1	33520	2.500	Sector cadastral:3 Teren neimprejmuit;

B. Partea II. Proprietari și acte

Inscrieri privitoare la dreptul de proprietate și alte drepturi reale	Referințe
36589 / 13/12/2023	
Act Administrativ nr. 303, din 31/10/2023 emis de COMISIA JUDETEANA DE FOND FUNCICIAR SUCEAVA;	
B1	A1
Intabulare, drept de PROPRIETATE, dobandit prin Reconstituire, cota actuala 1/1 1) MUTU ANICA	

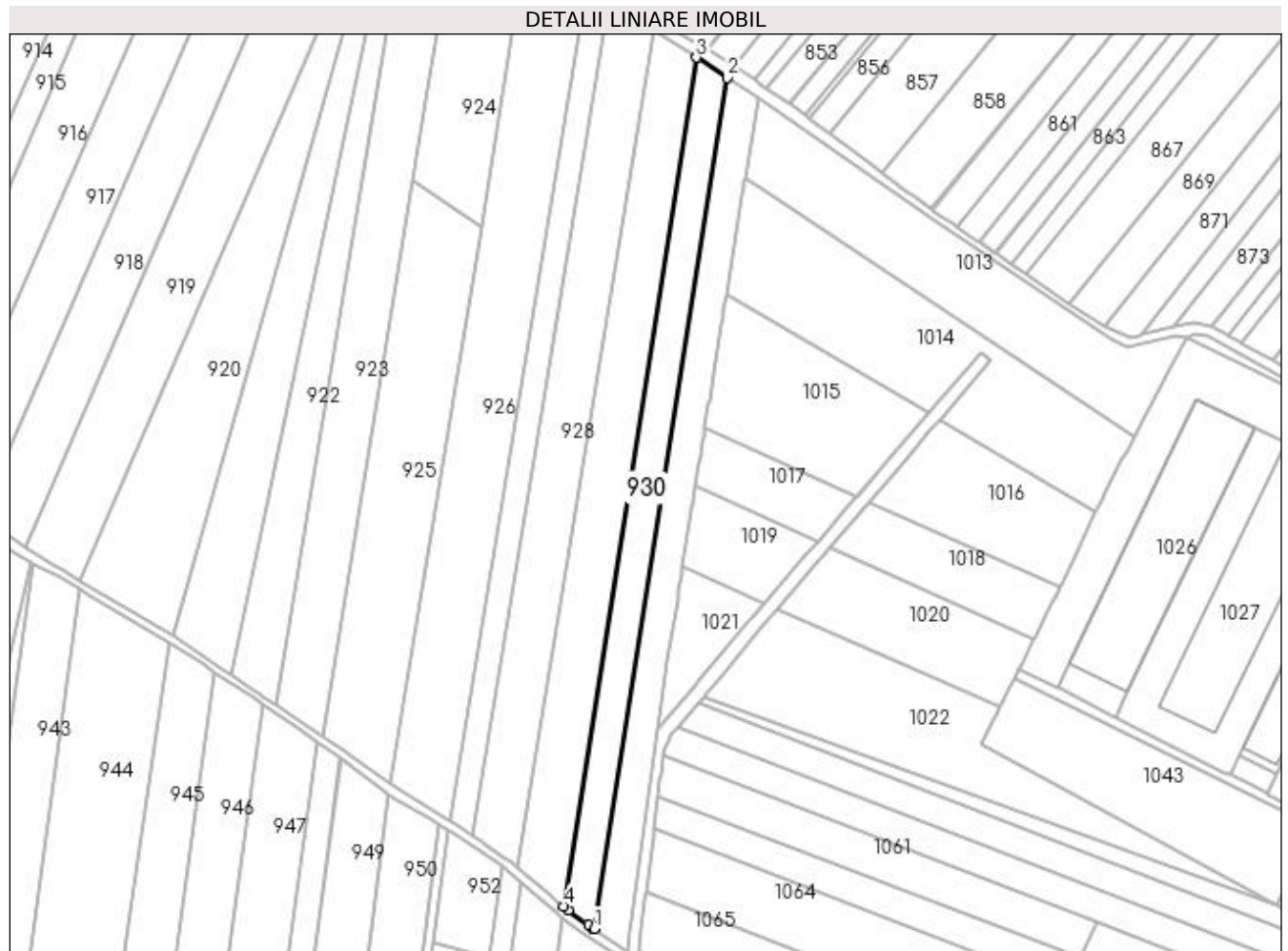
C. Partea III. SARCINI .

Inscrieri privind dezmembramintele dreptului de proprietate, drepturi reale de garanție și sarcini	Referințe
NU SUNT	

Teren

Nr cadastral	Suprafața (mp)*	Observații / Referințe
33520	2.500	

* Suprafața este determinată în planul de proiecție Stereo 70.



Date referitoare la teren

Crt	Categorie folosință	Intra vilan	Suprafața (mp)	Tarla	Parcelă	Nr. topo	Observații / Referințe
1	arabil	NU	2.500	15	270	-	

Lungime Segmente

1) Valorile lungimilor segmentelor sunt obținute din proiecție în plan.

Punct început	X / Y	Punct sfârșit	X / Y	Lungime segment (** (m)
1	597.275,707 659.152,182	2	597.314,853 659.401,587	252.458
2	597.314,853 659.401,587	3	597.305,746 659.407,496	10.856
3	597.305,746 659.407,496	4	597.266,707 659.158,776	251.765
4	597.266,707 659.158,776	5	597.268,116 659.157,611	1.828
5	597.268,116 659.157,611	6	597.274,073 659.153,278	7.366

Punct început	X / Y	Punct sfârșit	X / Y	Lungime segment (** (m)
6	597.274,073 659.153,278	7	597.275,05 659.152,622	1.177
7	597.275,05 659.152,622	8	597.275,348 659.152,423	0.358
8	597.275,348 659.152,423	1	597.275,707 659.152,182	0.432

** Lungimile segmentelor sunt determinate în planul de proiecție Stereo 70 și sunt rotunjite la 1 milimetru.

*** Distanța dintre puncte este formată din segmente cumulate ce sunt mai mici decât valoarea 1 milimetru.

**DATE DESPRE IMOBILUL NR. 931**

Oficiul de Cadastru și Publicitate Imobiliară SUCEAVA
Biroul de Cadastru și Publicitate Imobiliară Falticeni

A. Partea I. Descrierea imobilului

TEREN Extravilan

Adresa: Jud. Suceava

Nr. Crt	Nr cadastral Nr. topografic	Suprafața* (mp)	Observații / Referințe
A1		2.400	Sector cadastral:3 Teren neimprejmuit;

B. Partea II. Proprietari și acte

Inscrieri privitoare la dreptul de proprietate și alte drepturi reale		Referințe
/		
Act Normativ nr. Legea 7, din 13/03/1996 emis de PARLAMENTUL ROMANIEI;		
B1	Inscrierea provizorie, drept de PROPRIETATE, dobandit prin Lege, cota actuala 1/1 1) NEIDENTIFICAT NEIDENTIFICAT	A1
B2	Proprietar neidentificat.	A1

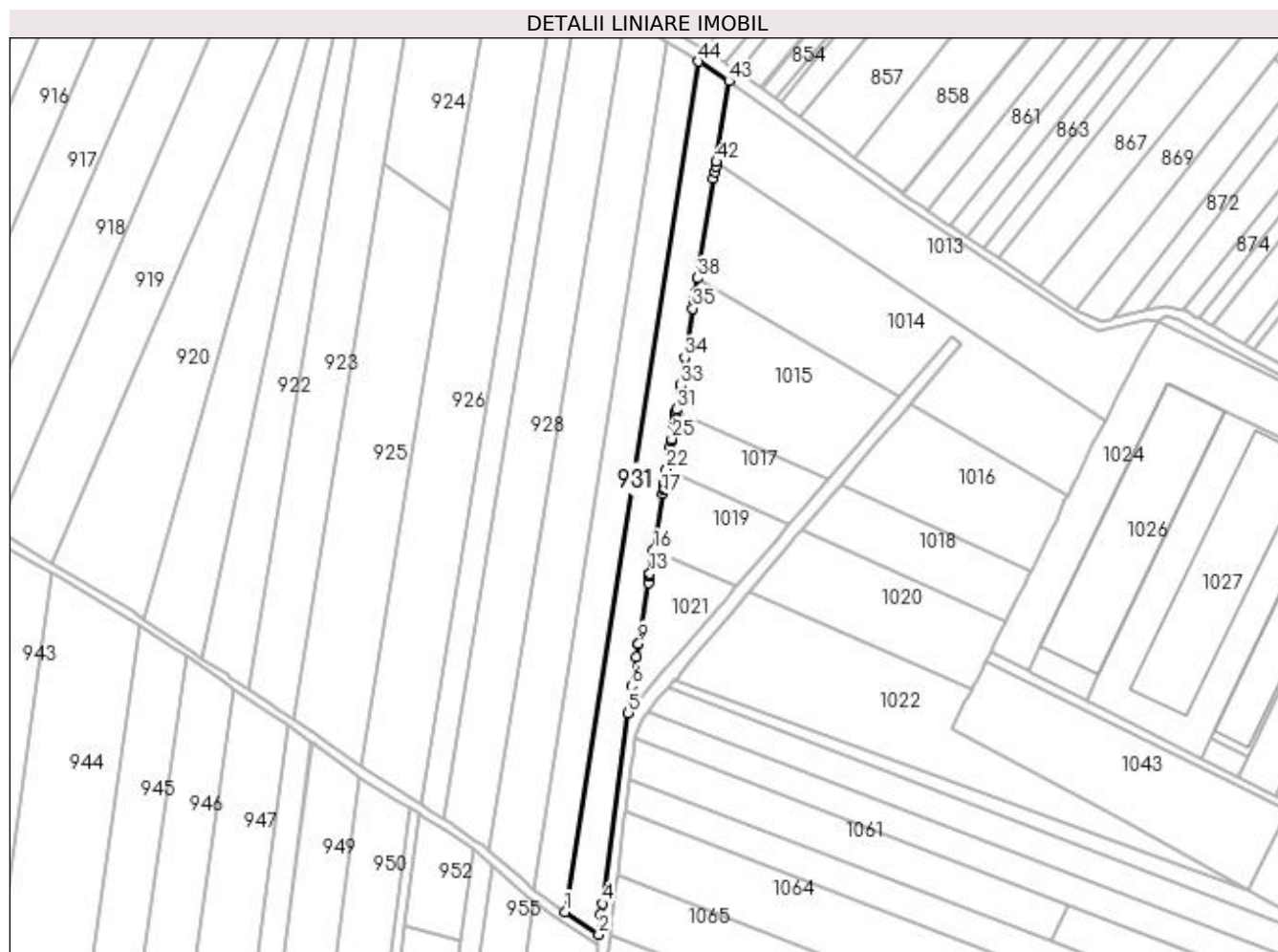
C. Partea III. SARCINI .

Inscrieri privind dezmembramintele dreptului de proprietate, drepturi reale de garanție și sarcini	Referințe
NU SUNT	

Teren

Nr cadastral	Suprafața (mp)*	Observații / Referințe
	2.400	

* Suprafața este determinată în planul de proiecție Stereo 70.



Date referitoare la teren

Crt	Categorie folosință	Intra vilan	Suprafața (mp)	Tarla	Parcelă	Nr. topo	Observații / Referințe
1	arabil	NU	2.400	15	270	-	

Lungime Segmente

1) Valorile lungimilor segmentelor sunt obținute din proiecție în plan.

Punct început	X / Y	Punct sfârșit	X / Y	Lungime segment	Punct început	X / Y	Punct sfârșit	X / Y	Lungime segment	Punct început	X / Y	Punct sfârșit	X / Y	Lungime segment
1	597.275,707 659.152,182	2	597.285,54 659.145,585	11.841	2	597.285,54 659.145,585	3	597.286,168 659.151,466	5.914	3	597.286,168 659.151,466	4	597.286,589 659.154,588	3.15
4	597.286,589 659.154,588	5	597.294,148 659.210,568	56.488	5	597.294,148 659.210,568	6	597.295,206 659.218,404	7.907	6	597.295,206 659.218,404	7	597.296,573 659.226,852	8.558
7	597.296,573 659.226,852	8	597.297,194 659.230,689	3.887	8	597.297,194 659.230,689	9	597.297,225 659.230,877	0.191	9	597.297,225 659.230,877	10	597.300,116 659.248,785	18.14
10	597.300,116 659.248,785	11	597.300,42 659.250,668	1.907	11	597.300,42 659.250,668	12	597.300,476 659.251,013	0.35	12	597.300,476 659.251,013	13	597.300,536 659.251,388	0.38
13	597.300,536 659.251,388	14	597.301,29 659.256,056	4.729	14	597.301,29 659.256,056	15	597.301,337 659.256,35	0.298	15	597.301,337 659.256,35	16	597.301,634 659.258,184	1.858
16	597.301,634 659.258,184	17	597.304,326 659.274,859	16.891	17	597.304,326 659.274,859	18	597.304,48 659.275,815	0.968	18	597.304,48 659.275,815	19	597.304,634 659.276,769	0.966

Punct început	X / Y	Punct sfârșit	X / Y	Lungime segment	Punct început	X / Y	Punct sfârșit	X / Y	Lungime segment	Punct început	X / Y	Punct sfârșit	X / Y	Lungime segment
19	597.304,634 659.276,769	20	597.304,847 659.278,089	1.337	20	597.304,847 659.278,089	21	597.305,371 659.281,333	3.286	21	597.305,371 659.281,333	22	597.305,473 659.281,964	0.639
22	597.305,473 659.281,964	23	597.306,534 659.288,533	6.654	23	597.306,534 659.288,533	24	597.306,79 659.290,118	1.606	24	597.306,79 659.290,118	25	597.306,918 659.290,913	0.805
25	597.306,918 659.290,913	26	597.307,63 659.295,32	4.464	26	597.307,63 659.295,32	27	597.307,816 659.296,473	1.168	27	597.307,816 659.296,473	28	597.308,107 659.298,276	1.826
28	597.308,107 659.298,276	29	597.308,127 659.298,4	0.126	29	597.308,127 659.298,4	30	597.308,233 659.299,057	0.665	30	597.308,233 659.299,057	31	597.308,315 659.299,566	0.516
31	597.308,315 659.299,566	32	597.309,379 659.306,156	6.675	32	597.309,379 659.306,156	33	597.309,453 659.306,614	0.464	33	597.309,453 659.306,614	34	597.310,758 659.314,695	8.186
34	597.310,758 659.314,695	35	597.313,092 659.329,151	14.643	35	597.313,092 659.329,151	36	597.313,49 659.331,613	2.494	36	597.313,49 659.331,613	37	597.313,812 659.333,611	2.024
37	597.313,812 659.333,611	38	597.314,533 659.338,073	4.52	38	597.314,533 659.338,073	39	597.319,261 659.367,358	29.664	39	597.319,261 659.367,358	40	597.319,572 659.369,287	1.954
40	597.319,572 659.369,287	41	597.319,838 659.370,964	1.698	41	597.319,838 659.370,964	42	597.320,024 659.372,141	1.192	42	597.320,024 659.372,141	43	597.323,772 659.395,8	23.954
43	597.323,772 659.395,8	44	597.314,853 659.401,587	10.632	44	597.314,853 659.401,587	1	597.275,707 659.152,182	252.458					

** Lungimile segmentelor sunt determinate în planul de proiecție Stereo 70 și sunt rotunjite la 1 milimetru.

*** Distanța dintre puncte este formată din segmente cumulate ce sunt mai mici decât valoarea 1 milimetru.

**DATE DESPRE IMOBILUL NR. 932**

Oficiul de Cadastru și Publicitate Imobiliară SUCEAVA
Biroul de Cadastru și Publicitate Imobiliară Falticeni

A. Partea I. Descrierea imobilului

TEREN Necunoscut

Adresa: Loc. Cotu Baii, Jud. Suceava

Nr. Crt	Nr cadastral Nr. topografic	Suprafața* (mp)	Observații / Referințe
A1		908	Sector cadastral:3 Teren neimprejmuit;

B. Partea II. Proprietari și acte

Inscrieri privitoare la dreptul de proprietate și alte drepturi reale		Referințe
/		
Act Normativ nr. Legea 7, din 13/03/1996 emis de PARLAMENTUL ROMANIEI;		
B1	Inscrierea provizorie, drept de PROPRIETATE, dobandit prin Lege, cota actuala 1/1 1) NEIDENTIFICAT NEIDENTIFICAT	A1
B2	Proprietar neidentificat.	A1

C. Partea III. SARCINI .

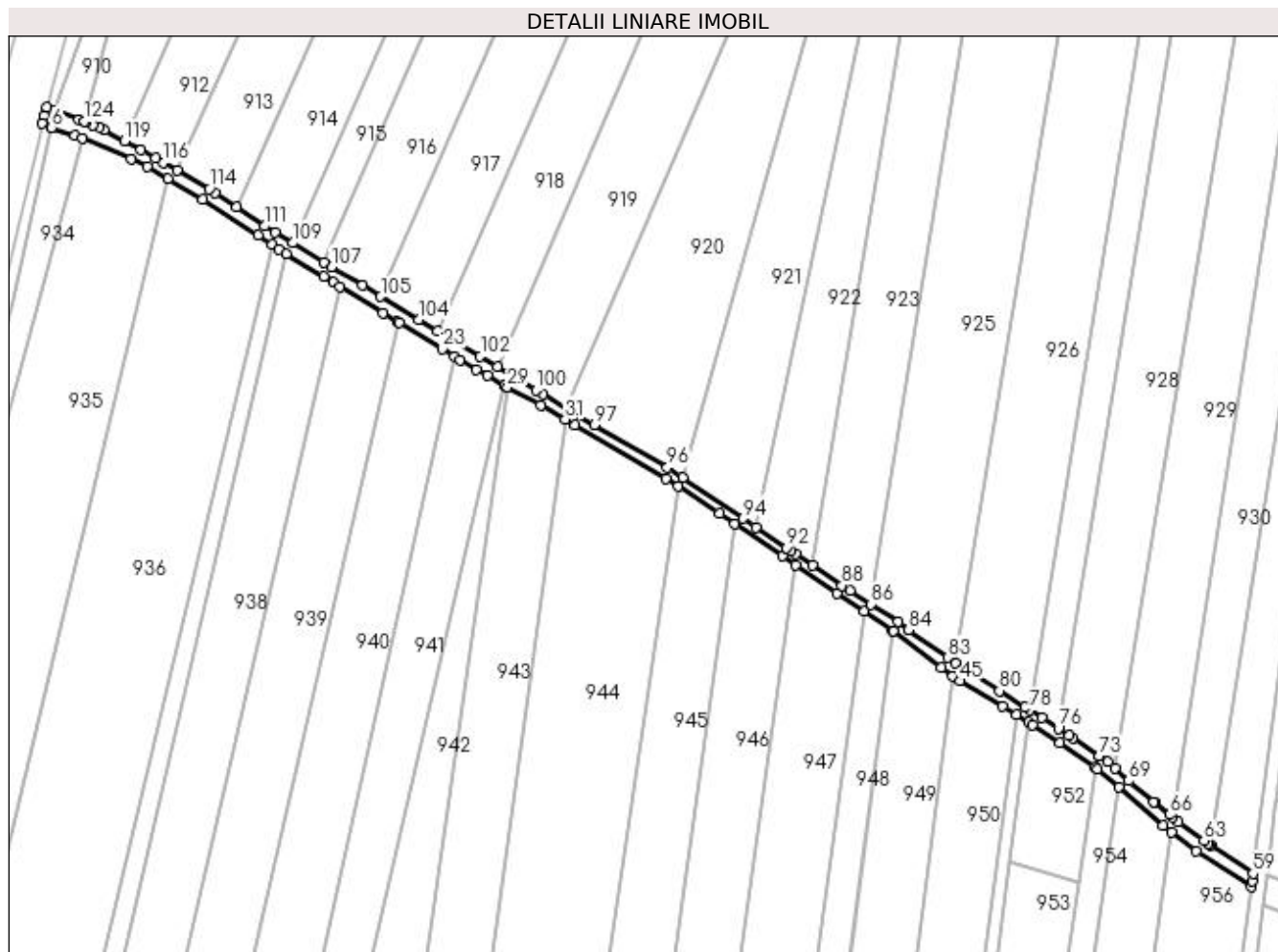
Inscrieri privind dezmembramintele dreptului de proprietate, drepturi reale de garanție și sarcini	Referințe
NU SUNT	

Anexa Nr. 1 La Partea I

Teren

Nr cadastral	Suprafața (mp)*	Observații / Referințe
	908	

* Suprafața este determinată în planul de proiecție Stereo 70.



Date referitoare la teren

Crt	Categorie folosință	Intravilan	Suprafața (mp)	Tarla	Parcelă	Nr. topo	Observații / Referințe
1	drum	DA	305	15	270	-	
2	drum	NU	603	15	270	-	

Lungime Segmente

1) Valorile lungimilor segmentelor sunt obținute din proiecție în plan.

Punct început	X / Y	Punct sfârșit	X / Y	Lungime segment	Punct început	X / Y	Punct sfârșit	X / Y	Lungime segment	Punct început	X / Y	Punct sfârșit	X / Y	Lungime segment
1	597.011,13 659.321,735	2	597.005,407 659.323,968	6.143	2	597.005,407 659.323,968	3	597.003,596 659.324,675	1.944	3	597.003,596 659.324,675	4	597.003,029 659.322,532	2.217
4	597.003,029 659.322,532	5	597.002,559 659.320,758	1.835	5	597.002,559 659.320,758	6	597.004,77 659.319,857	2.388	6	597.004,77 659.319,857	7	597.010,125 659.318,06	5.648
7	597.010,125 659.318,06	8	597.011,857 659.317,342	1.875	8	597.011,857 659.317,342	9	597.023,324 659.312,595	12.41 1	9	597.023,324 659.312,595	10	597.027,097 659.310,661	4.24
10	597.027,097 659.310,661	11	597.031,945 659.307,873	5.592	11	597.031,945 659.307,873	12	597.040,155 659.303,152	9.471	12	597.040,155 659.303,152	13	597.053,089 659.294,723	15.43 8
13	597.053,089 659.294,723	14	597.056,271 659.292,548	3.854	14	597.056,271 659.292,548	15	597.057,928 659.291,414	2.008	15	597.057,928 659.291,414	16	597.059,666 659.290,361	2.032

Punct început	X / Y	Punct sfârșit	X / Y	Lungime segment	Punct început	X / Y	Punct sfârșit	X / Y	Lungime segment	Punct început	X / Y	Punct sfârșit	X / Y	Lungime segment
16	597.059,666 659.290,361	17	597.068,335 659.285,105	10.138	17	597.068,335 659.285,105	18	597.070,675 659.283,686	2.737	18	597.070,675 659.283,686	19	597.072,198 659.282,747	1.789
19	597.072,198 659.282,747	20	597.082,181 659.276,597	11.725	20	597.082,181 659.276,597	21	597.085,614 659.274,481	4.033	21	597.085,614 659.274,481	22	597.086,053 659.274,215	0.513
22	597.086,053 659.274,215	23	597.096,082 659.268,124	11.734	23	597.096,082 659.268,124	24	597.098,942 659.266,388	3.346	24	597.098,942 659.266,388	25	597.100,218 659.265,613	1.493
25	597.100,218 659.265,613	26	597.104,063 659.263,392	4.44	26	597.104,063 659.263,392	27	597.106,574 659.261,942	2.9	27	597.106,574 659.261,942	28	597.110,665 659.259,579	4.724
28	597.110,665 659.259,579	29	597.111,318 659.259,226	0.742	29	597.111,318 659.259,226	30	597.119,028 659.255,009	8.788	30	597.119,028 659.255,009	31	597.124,797 659.251,721	6.64
31	597.124,797 659.251,721	32	597.127,136 659.250,388	2.692	32	597.127,136 659.250,388	33	597.148,286 659.237,845	24.59	33	597.148,286 659.237,845	34	597.151,128 659.235,994	3.392
34	597.151,128 659.235,994	35	597.160,895 659.229,636	11.654	35	597.160,895 659.229,636	36	597.164,4 659.227,275	4.226	36	597.164,4 659.227,275	37	597.175,58 659.219,746	13.479
37	597.175,58 659.219,746	38	597.178,619 659.217,681	3.674	38	597.178,619 659.217,681	39	597.188,283 659.211,113	11.685	39	597.188,283 659.211,113	40	597.194,605 659.206,791	7.658
40	597.194,605 659.206,791	41	597.201,187 659.202,291	7.973	41	597.201,187 659.202,291	42	597.201,424 659.202,129	0.287	42	597.201,424 659.202,129	43	597.212,626 659.193,665	14.04
43	597.212,626 659.193,665	44	597.215,42 659.191,721	3.404	44	597.215,42 659.191,721	45	597.217,091 659.190,559	2.035	45	597.217,091 659.190,559	46	597.226,973 659.184,661	11.508
46	597.226,973 659.184,661	47	597.230,266 659.182,623	3.873	47	597.230,266 659.182,623	48	597.233,099 659.180,869	3.332	48	597.233,099 659.180,869	49	597.234,022 659.180,298	1.085
49	597.234,022 659.180,298	50	597.240,423 659.176,081	7.665	50	597.240,423 659.176,081	51	597.248,6 659.170,401	9.956	51	597.248,6 659.170,401	52	597.249,19 659.169,991	0.718
52	597.249,19 659.169,991	53	597.254,157 659.165,676	6.58	53	597.254,157 659.165,676	54	597.264,441 659.156,744	13.621	54	597.264,441 659.156,744	55	597.266,52 659.155,187	2.597
55	597.266,52 659.155,187	56	597.272,308 659.150,852	7.231	56	597.272,308 659.150,852	57	597.285,201 659.142,404	15.414	57	597.285,201 659.142,404	58	597.285,358 659.143,876	1.48
58	597.285,358 659.143,876	59	597.285,54 659.145,585	1.719	59	597.285,54 659.145,585	60	597.275,707 659.152,182	11.841	60	597.275,707 659.152,182	61	597.275,348 659.152,423	0.432
61	597.275,348 659.152,423	62	597.275,05 659.152,622	0.358	62	597.275,05 659.152,622	63	597.274,073 659.153,278	1.177	63	597.274,073 659.153,278	64	597.268,116 659.157,611	7.366
64	597.268,116 659.157,611	65	597.266,707 659.158,776	1.828	65	597.266,707 659.158,776	66	597.266,067 659.159,306	0.831	66	597.266,067 659.159,306	67	597.262,433 659.162,311	4.716
67	597.262,433 659.162,311	68	597.262,419 659.162,323	0.018	68	597.262,419 659.162,323	69	597.256,488 659.167,249	7.71	69	597.256,488 659.167,249	70	597.253,237 659.170,15	4.357
70	597.253,237 659.170,15	71	597.251,592 659.171,618	2.205	71	597.251,592 659.171,618	72	597.249,534 659.173,038	2.5	72	597.249,534 659.173,038	73	597.249,518 659.173,048	0.019
73	597.249,518 659.173,048	74	597.243,355 659.177,297	7.486	74	597.243,355 659.177,297	75	597.242,602 659.177,816	0.915	75	597.242,602 659.177,816	76	597.240,054 659.179,467	3.036
76	597.240,054 659.179,467	77	597.236,249 659.181,933	4.534	77	597.236,249 659.181,933	78	597.233,396 659.183,767	3.392	78	597.233,396 659.183,767	79	597.232,208 659.184,531	1.412
79	597.232,208 659.184,531	80	597.226,257 659.188,247	7.016	80	597.226,257 659.188,247	81	597.219,304 659.192,591	8.198	81	597.219,304 659.192,591	82	597.215,975 659.194,846	4.021
82	597.215,975 659.194,846	83	597.214,244 659.196,018	2.09	83	597.214,244 659.196,018	84	597.205,084 659.202,513	11.229	84	597.205,084 659.202,513	85	597.202,503 659.204,342	3.163
85	597.202,503 659.204,342	86	597.196,199 659.208,478	7.54	86	597.196,199 659.208,478	87	597.191,421 659.211,613	5.715	87	597.191,421 659.211,613	88	597.189,49 659.212,88	2.31
88	597.189,49 659.212,88	89	597.182,542 659.217,546	8.369	89	597.182,542 659.217,546	90	597.178,644 659.220,164	4.696	90	597.178,644 659.220,164	91	597.177,543 659.220,929	1.341
91	597.177,543 659.220,929	92	597.176,502 659.221,653	1.268	92	597.176,502 659.221,653	93	597.169,334 659.226,491	8.648	93	597.169,334 659.226,491	94	597.166,371 659.228,492	3.575
94	597.166,371 659.228,492	95	597.152,201 659.238,057	17.096	95	597.152,201 659.238,057	96	597.148,642 659.240,459	4.294	96	597.148,642 659.240,459	97	597.131,611 659.250,448	19.744
97	597.131,611 659.250,448	98	597.125,018 659.254,315	7.643	98	597.125,018 659.254,315	99	597.119,596 659.257,494	6.285	99	597.119,596 659.257,494	100	597.117,914 659.258,521	1.971
100	597.117,914 659.258,521	101	597.108,921 659.264,012	10.537	101	597.108,921 659.264,012	102	597.104,904 659.266,465	4.707	102	597.104,904 659.266,465	103	597.094,921 659.272,393	11.61
103	597.094,921 659.272,393	104	597.090,501 659.275,017	5.14	104	597.090,501 659.275,017	105	597.081,659 659.280,387	10.345	105	597.081,659 659.280,387	106	597.077,397 659.282,976	4.987
106	597.077,397 659.282,976	107	597.070,213 659.287,34	8.406	107	597.070,213 659.287,34	108	597.068,408 659.288,436	2.112	108	597.068,408 659.288,436	109	597.061,039 659.292,912	8.622
109	597.061,039 659.292,912	110	597.056,997 659.295,367	4.729	110	597.056,997 659.295,367	111	597.054,557 659.296,849	2.855	111	597.054,557 659.296,849	112	597.047,993 659.301,264	7.911
112	597.047,993 659.301,264	113	597.042,969 659.304,645	6.056	113	597.042,969 659.304,645	114	597.041,623 659.305,545	1.619	114	597.041,623 659.305,545	115	597.034,062 659.309,872	8.712

Punct început	X / Y	Punct sfârșit	X / Y	Lungime segment	Punct început	X / Y	Punct sfârșit	X / Y	Lungime segment	Punct început	X / Y	Punct sfârșit	X / Y	Lungime segment
115	597.034,062 659.309,872	116	597.030,828 659.311,723	3.726	116	597.030,828 659.311,723	117	597.029,06 659.312,735	2.037	117	597.029,06 659.312,735	118	597.025,599 659.314,608	3.935
118	597.025,599 659.314,608	119	597.021,79 659.316,67	4.331	119	597.021,79 659.316,67	120	597.016,989 659.319,269	5.459	120	597.016,989 659.319,269	121	597.015,792 659.319,916	1.361
121	597.015,792 659.319,916	122	597.014,397 659.320,461	1.498	122	597.014,397 659.320,461	123	597.012,815 659.321,078	1.698	123	597.012,815 659.321,078	124	597.012,306 659.321,276	0.546
124	597.012,306 659.321,276	1	597.011,13 659.321,735	1.262										

** Lungimile segmentelor sunt determinate în planul de proiecție Stereo 70 și sunt rotunjite la 1 milimetru.

*** Distanța dintre puncte este formată din segmente cumulate ce sunt mai mici decât valoarea 1 milimetru.

**DATE DESPRE IMOBILUL NR. 933**

Oficiul de Cadastru și Publicitate Imobiliară SUCEAVA
Biroul de Cadastru și Publicitate Imobiliară Falticeni

A. Partea I. Descrierea imobilului

TEREN Intravilan

Adresa: Loc. Cotu Baii, Jud. Suceava

Nr. Crt	Nr cadastral Nr. topografic	Suprafața* (mp)	Observații / Referințe
A1		1.683	Sector cadastral:3 Teren neimprejmuit;

B. Partea II. Proprietari și acte

Inscrieri privitoare la dreptul de proprietate și alte drepturi reale		Referințe
/		
Act Normativ nr. Legea 7, din 13/03/1996 emis de PARLAMENTUL ROMANIEI;		
B1	Inscrierea provizorie, drept de PROPRIETATE, dobandit prin Lege, cota actuala 1/1 1) NEIDENTIFICAT NEIDENTIFICAT	A1
B2	Proprietar neidentificat.	A1

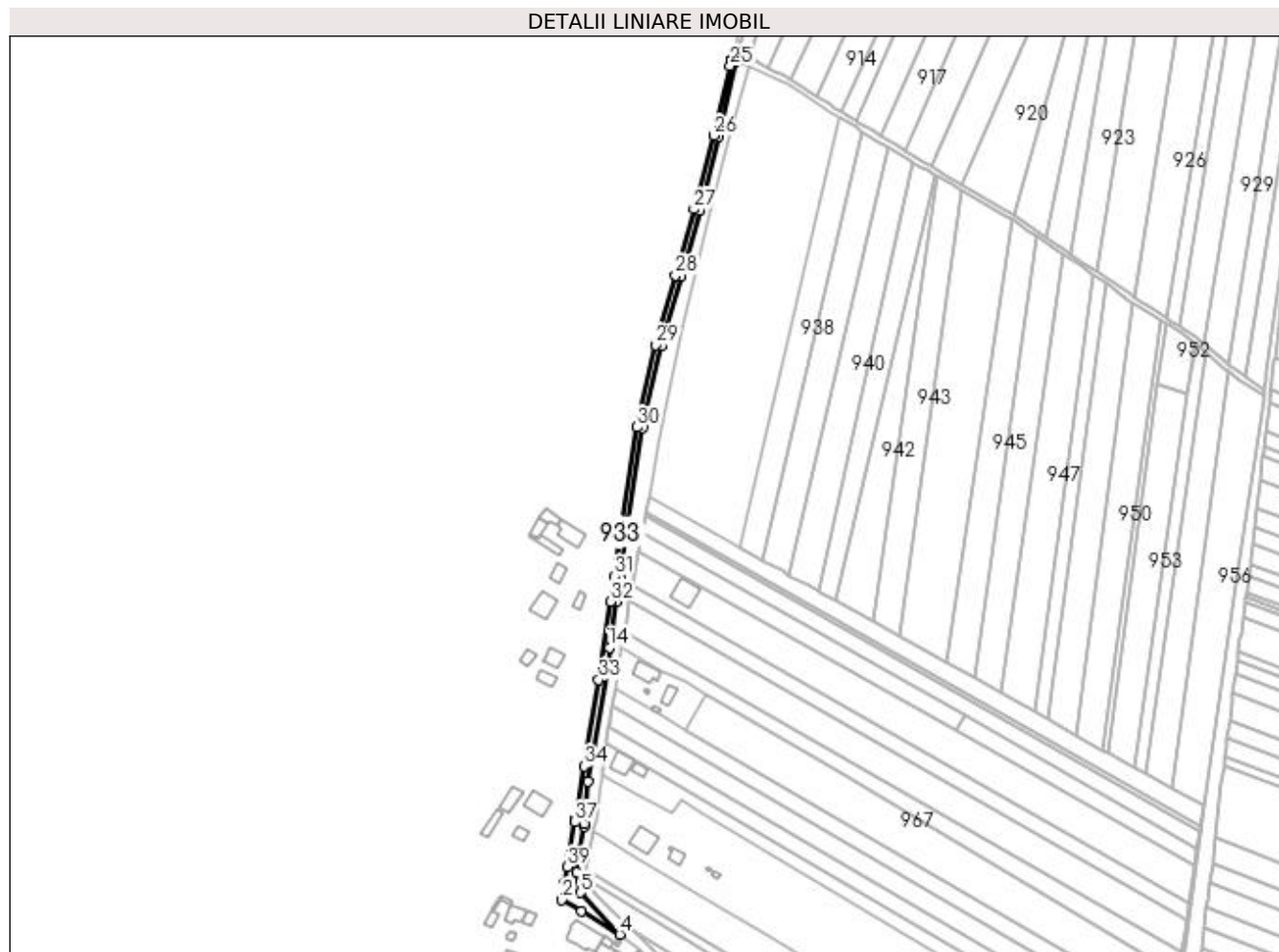
C. Partea III. SARCINI .

Inscrieri privind dezmembramintele dreptului de proprietate, drepturi reale de garanție și sarcini	Referințe
NU SUNT	

Teren

Nr cadastral	Suprafața (mp)*	Observații / Referințe
	1.683	

* Suprafața este determinată în planul de proiecție Stereo 70.



Date referitoare la teren

Crt	Categorie folosință	Intravilan	Suprafața (mp)	Tarla	Parcelă	Nr. topo	Observații / Referințe
1	altele	DA	1.683	15	27, 28, 29	-	

Lungime Segmente

1) Valorile lungimilor segmentelor sunt obținute din proiecție în plan.

Punct început	X / Y	Punct sfârșit	X / Y	Lungime segment (** (m)
1	596.913,912 658.883,837	2	596.912,343 658.874,807	9.165
3	596.922,766 658.868,816	4	596.943,159 658.856,587	23.779
5	596.922,376 658.878,709	6	596.920,54 658.889,334	10.782
7	596.920,942 658.895,797	8	596.924,468 658.913,907	18.45
9	596.924,636 658.915,051	10	596.925,537 658.921,214	6.229

Punct început	X / Y	Punct sfârșit	X / Y	Lungime segment (** (m)
2	596.912,343 658.874,807	3	596.922,766 658.868,816	12.022
4	596.943,159 658.856,587	5	596.922,376 658.878,709	30.353
6	596.920,54 658.889,334	7	596.920,942 658.895,797	6.475
8	596.924,468 658.913,907	9	596.924,636 658.915,051	1.156
10	596.925,537 658.921,214	11	596.926,402 658.937,777	16.586

Punct început	X / Y	Punct sfârșit	X / Y	Lungime segment (** (m))
11	596.926,402 658.937,777	12	596.929,183 658.952,492	14.975
13	596.936,665 658.999,313	14	596.937,683 659.008,836	9.577
15	596.941,246 659.032,843	16	596.943,265 659.046,245	13.553
17	596.955,394 659.125,221	18	596.965,318 659.168,6	44.5
19	596.975,614 659.205,612	20	596.985,502 659.240,623	36.381
21	596.995,912 659.279,85	22	597.004,77 659.319,857	40.976
23	597.002,559 659.320,758	24	597.002,288 659.319,618	1.172
25	597.001,768 659.317,431	26	596.992,996 659.280,559	37.901
27	596.982,608 659.241,415	28	596.972,725 659.206,422	36.362
29	596.962,409 659.169,337	30	596.952,445 659.125,784	44.678
31	596.940,299 659.046,696	32	596.938,279 659.033,289	13.558
33	596.932,042 658.991,707	34	596.924,263 658.945,855	46.507
35	596.919,746 658.917,98	36	596.919,563 658.916,85	1.145
37	596.919,439 658.916,086	38	596.916,369 658.898,083	18.263
39	596.915,387 658.892,322	1	596.913,912 658.883,837	8.612

Punct început	X / Y	Punct sfârșit	X / Y	Lungime segment (** (m))
12	596.929,183 658.952,492	13	596.936,665 658.999,313	47.415
14	596.937,683 659.008,836	15	596.941,246 659.032,843	24.27
16	596.943,265 659.046,245	17	596.955,394 659.125,221	79.902
18	596.965,318 659.168,6	19	596.975,614 659.205,612	38.417
20	596.985,502 659.240,623	21	596.995,912 659.279,85	40.585
22	597.004,77 659.319,857	23	597.002,559 659.320,758	2.388
24	597.002,288 659.319,618	25	597.001,768 659.317,431	2.248
26	596.992,996 659.280,559	27	596.982,608 659.241,415	40.499
28	596.972,725 659.206,422	29	596.962,409 659.169,337	38.493
30	596.952,445 659.125,784	31	596.940,299 659.046,696	80.015
32	596.938,279 659.033,289	33	596.932,042 658.991,707	42.047
34	596.924,263 658.945,855	35	596.919,746 658.917,98	28.239
36	596.919,563 658.916,85	37	596.919,439 658.916,086	0.774
38	596.916,369 658.898,083	39	596.915,387 658.892,322	5.844

** Lungimile segmentelor sunt determinate în planul de proiecție Stereo 70 și sunt rotunjite la 1 milimetru.

*** Distanța dintre puncte este formată din segmente cumulate ce sunt mai mici decât valoarea 1 milimetru.

**DATE DESPRE IMOBILUL NR. 934**

Oficiul de Cadastru și Publicitate Imobiliară SUCEAVA
Biroul de Cadastru și Publicitate Imobiliară Falticeni

A. Partea I. Descrierea imobilului

TEREN Necunoscut

Adresa: Loc. Cotu Baii, Jud. Suceava

Nr. Crt	Nr cadastral Nr. topografic	Suprafața* (mp)	Observații / Referințe
A1		5.250	Sector cadastral:3 Teren neimprejmuit;

B. Partea II. Proprietari și acte

Inscrieri privitoare la dreptul de proprietate și alte drepturi reale		Referințe
/		
Act Normativ nr. Legea 7, din 13/03/1996 emis de PARLAMENTUL ROMANIEI;		
B1	Inscrierea provizorie, drept de PROPRIETATE, dobandit prin Lege, cota actuala 1/1 1) NEIDENTIFICAT NEIDENTIFICAT	A1
B2	Proprietar neidentificat.	A1

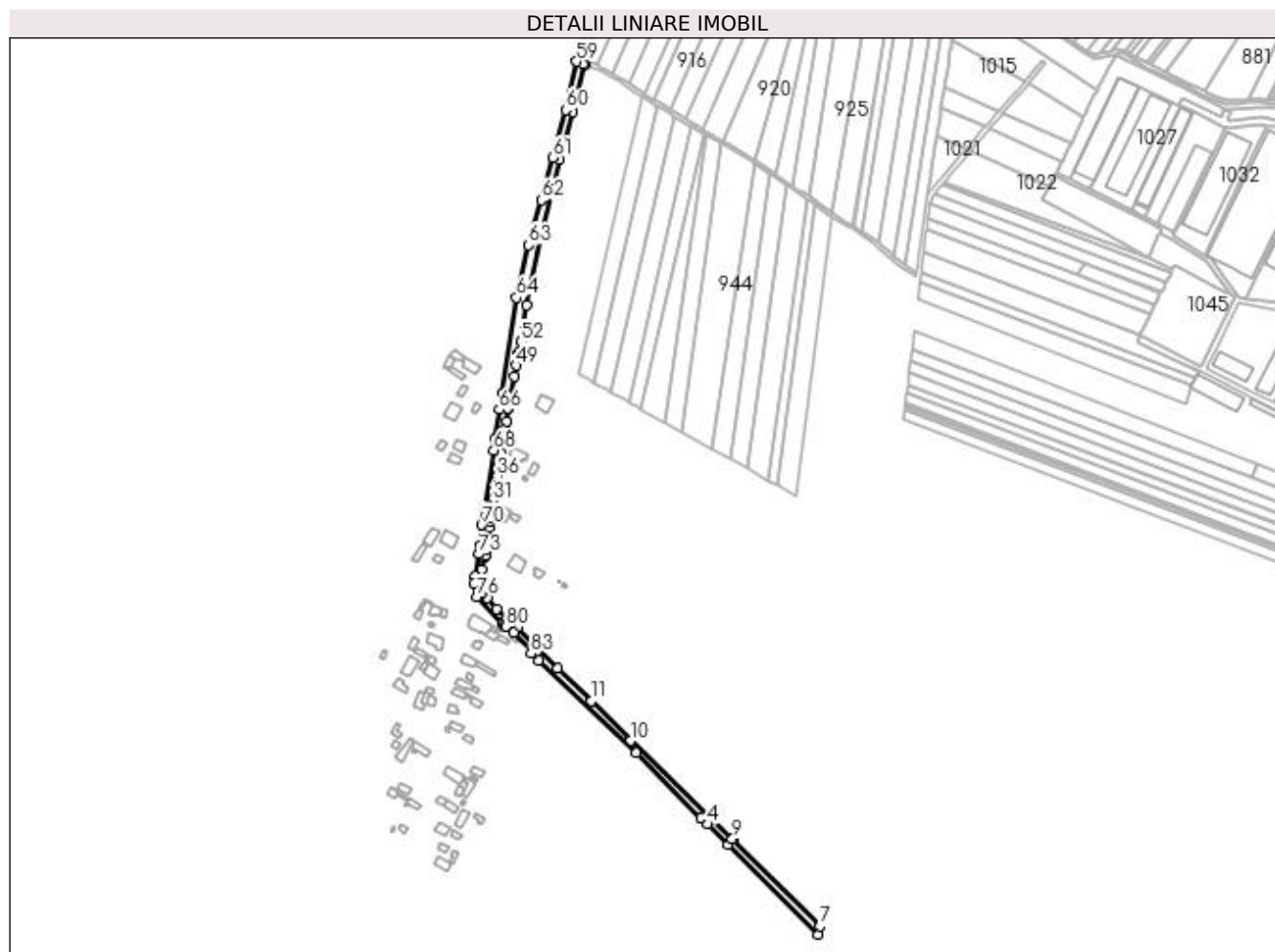
C. Partea III. SARCINI .

Inscrieri privind dezmembramintele dreptului de proprietate, drepturi reale de garanție și sarcini	Referințe
NU SUNT	

Teren

Nr cadastral	Suprafața (mp)*	Observații / Referințe
	5.250	

* Suprafața este determinată în planul de proiecție Stereo 70.



Date referitoare la teren

Crt	Categorie folosință	Intravilan	Suprafața (mp)	Tarla	Parcelă	Nr. topo	Observații / Referințe
1	altele	DA	3.801	-	-	-	Canal.
2	altele	NU	1.449	15	25, 27, 265	-	

Lungime Segmente

1) Valorile lungimilor segmentelor sunt obținute din proiecție în plan.

Punct început	X / Y	Punct sfârșit	X / Y	Lungime segment	Punct început	X / Y	Punct sfârșit	X / Y	Lungime segment	Punct început	X / Y	Punct sfârșit	X / Y	Lungime segment
1	596.973,286 658.826,282	2	597.053,946 658.749,879	111.101	2	597.053,946 658.749,879	3	597.107,448 658.696,37	75.668	3	597.107,448 658.696,37	4	597.113,192 658.691,242	7.7
4	597.113,192 658.691,242	5	597.129,823 658.674,579	23.543	5	597.129,823 658.674,579	6	597.203,828 658.600,441	104.753	6	597.203,828 658.600,441	7	597.205,354 658.607,4	7.125
7	597.205,354 658.607,4	8	597.133,304 658.678,747	101.398	8	597.133,304 658.678,747	9	597.133,113 658.678,936	0.269	9	597.133,113 658.678,936	10	597.049,626 658.760,111	116.445
10	597.049,626 658.760,111	11	597.016,908 658.792,594	46.104	11	597.016,908 658.792,594	12	596.989,443 658.819,862	38.703	12	596.989,443 658.819,862	13	596.971,434 658.837,743	25.378
13	596.971,434 658.837,743	14	596.955,714 658.852,912	21.845	14	596.955,714 658.852,912	15	596.950,598 658.857,711	7.015	15	596.950,598 658.857,711	16	596.938,868 658.868,717	16.085

Punct început	X / Y	Punct sfârșit	X / Y	Lungime segment	Punct început	X / Y	Punct sfârșit	X / Y	Lungime segment	Punct început	X / Y	Punct sfârșit	X / Y	Lungime segment
16	596.938,868 658.868,717	17	596.931,306 658.877,425	11.534	17	596.931,306 658.877,425	18	596.927,541 658.882,436	6.267	18	596.927,541 658.882,436	19	596.926,87 658.884,617	2.282
19	596.926,87 658.884,617	20	596.926,145 658.886,973	2.465	20	596.926,145 658.886,973	21	596.925,555 658.891,506	4.571	21	596.925,555 658.891,506	22	596.925,654 658.894,907	3.403
22	596.925,654 658.894,907	23	596.926,861 658.901,165	6.374	23	596.926,861 658.901,165	24	596.928,997 658.911,315	10.372	24	596.928,997 658.911,315	25	596.929,29 658.912,331	1.057
25	596.929,29 658.912,331	26	596.930,822 658.917,653	5.538	26	596.930,822 658.917,653	27	596.932,524 658.927,604	10.096	27	596.932,524 658.927,604	28	596.933,036 658.935,713	8.125
28	596.933,036 658.935,713	29	596.933,763 658.940,891	5.229	29	596.933,763 658.940,891	30	596.933,852 658.944,25	3.359	30	596.933,852 658.944,25	31	596.936,123 658.957,97	13.907
31	596.936,123 658.957,97	32	596.936,477 658.960,109	2.168	32	596.936,477 658.960,109	33	596.937,597 658.966,873	6.856	33	596.937,597 658.966,873	34	596.937,699 658.967,489	0.625
34	596.937,699 658.967,489	35	596.939,392 658.977,714	10.364	35	596.939,392 658.977,714	36	596.939,435 658.977,977	0.266	36	596.939,435 658.977,977	37	596.940,828 658.986,39	8.528
37	596.940,828 658.986,39	38	596.940,913 658.986,932	0.549	38	596.940,913 658.986,932	39	596.942,486 658.996,946	10.136	39	596.942,486 658.996,946	40	596.944,166 659.008,501	11.677
40	596.944,166 659.008,501	41	596.944,504 659.010,271	1.802	41	596.944,504 659.010,271	42	596.945,826 659.017,183	7.037	42	596.945,826 659.017,183	43	596.947,04 659.023,532	6.464
43	596.947,04 659.023,532	44	596.948,418 659.033,655	10.216	44	596.948,418 659.033,655	45	596.948,462 659.033,918	0.267	45	596.948,462 659.033,918	46	596.948,47 659.033,964	0.047
46	596.948,47 659.033,964	47	596.949,906 659.041,975	8.138	47	596.949,906 659.041,975	48	596.953,166 659.060,164	18.479	48	596.953,166 659.060,164	49	596.955,055 659.069,402	9.429
49	596.955,055 659.069,402	50	596.956,927 659.078,621	9.408	50	596.956,927 659.078,621	51	596.957,283 659.080,372	1.787	51	596.957,283 659.080,372	52	596.958,982 659.088,735	8.533
52	596.958,982 659.088,735	53	596.963,618 659.119,052	30.67	53	596.963,618 659.119,052	54	596.975,753 659.176,673	58.885	54	596.975,753 659.176,673	55	596.990,961 659.239,127	64.279
55	596.990,961 659.239,127	56	597.001,412 659.278,511	40.747	56	597.001,412 659.278,511	57	597.011,857 659.317,342	40.211	57	597.011,857 659.317,342	58	597.010,125 659.318,06	1.875
58	597.010,125 659.318,06	59	597.004,77 659.319,857	5.649	59	597.004,77 659.319,857	60	596.995,912 659.279,85	40.976	60	596.995,912 659.279,85	61	596.985,502 659.240,622	40.585
61	596.985,502 659.240,622	62	596.975,614 659.205,612	36.38	62	596.975,614 659.205,612	63	596.965,318 659.168,6	38.418	63	596.965,318 659.168,6	64	596.955,394 659.125,221	44.5
64	596.955,394 659.125,221	65	596.943,265 659.046,245	79.902	65	596.943,265 659.046,245	66	596.941,246 659.032,843	13.553	66	596.941,246 659.032,843	67	596.937,683 659.008,836	24.27
67	596.937,683 659.008,836	68	596.936,665 658.999,313	9.577	68	596.936,665 658.999,313	69	596.929,183 658.952,492	47.415	69	596.929,183 658.952,492	70	596.926,402 658.937,777	14.975
70	596.926,402 658.937,777	71	596.925,537 658.921,214	16.586	71	596.925,537 658.921,214	72	596.924,636 658.915,051	6.229	72	596.924,636 658.915,051	73	596.924,468 658.913,907	1.156
73	596.924,468 658.913,907	74	596.920,942 658.895,797	18.45	74	596.920,942 658.895,797	75	596.920,54 658.889,334	6.475	75	596.920,54 658.889,334	76	596.922,376 658.878,709	10.783
76	596.922,376 658.878,709	77	596.943,159 658.856,587	30.353	77	596.943,159 658.856,587	78	596.944,094 658.856,032	1.088	78	596.944,094 658.856,032	79	596.945,446 658.854,841	1.801
79	596.945,446 658.854,841	80	596.946,557 658.853,863	1.481	80	596.946,557 658.853,863	81	596.952,814 658.848,799	8.05	81	596.952,814 658.848,799	82	596.968,111 658.834,247	21.112
82	596.968,111 658.834,247	83	596.967,188 658.831,904	2.519	83	596.967,188 658.831,904	1	596.973,286 658.826,282	8.295					

** Lungimile segmentelor sunt determinate în planul de proiecție Stereo 70 și sunt rotunjite la 1 milimetru.

*** Distanța dintre puncte este formată din segmente cumulate ce sunt mai mici decât valoarea 1 milimetru.

**DATE DESPRE IMOBILUL NR. 935**

Oficiul de Cadastru și Publicitate Imobiliară SUCEAVA
 Biroul de Cadastru și Publicitate Imobiliară Falticeni

A. Partea I. Descrierea imobilului

TEREN Intravilan

Adresa: Loc. Cotu Baii, Jud. Suceava

Nr. Crt	Nr cadastral Nr. topografic	Suprafața* (mp)	Observații / Referințe
A1	31649	5.400	Sector cadastral:3 Teren neimprejmuit;

B. Partea II. Proprietari și acte

Inscrieri privitoare la dreptul de proprietate și alte drepturi reale	Referințe
6485 / 24/03/2016	
Act Notarial nr. 121, din 23/03/2016 emis de LIUTA ELENA DANIELA;	
B2	A1
Intabulare, drept de PROPRIETATE bun propriu, dobandit prin Conventie, cota actuala 1/1 1) HANDRAGEL MARIANA , necasatorita	

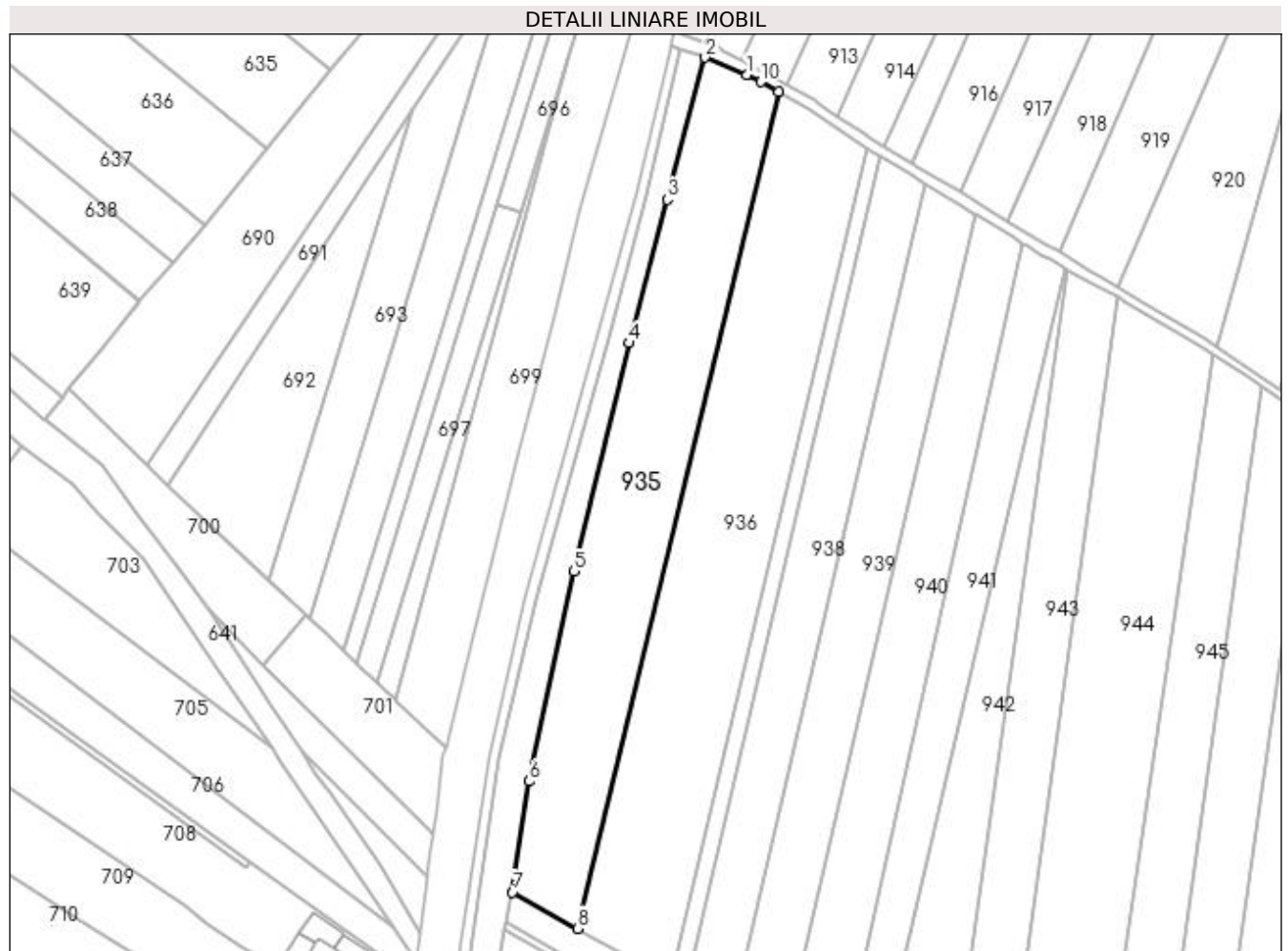
C. Partea III. SARCINI .

Inscrieri privind dezmembramintele dreptului de proprietate, drepturi reale de garanție și sarcini	Referințe
NU SUNT	

Teren

Nr cadastral	Suprafața (mp)*	Observații / Referințe
31649	5.400	

* Suprafața este determinată în planul de proiecție Stereo 70.



Date referitoare la teren

Crt	Categorie folosință	Intravilan	Suprafața (mp)	Tarla	Parcelă	Nr. topo	Observații / Referințe
1	arabil	DA	5.400	15	270	-	

Lungime Segmente

1) Valorile lungimilor segmentelor sunt obținute din proiecție în plan.

Punct început	X / Y	Punct sfârșit	X / Y	Lungime segment (** (m)
1	597.023,324 659.312,595	2	597.011,857 659.317,342	12.411
2	597.011,857 659.317,342	3	597.001,412 659.278,511	40.211
3	597.001,412 659.278,511	4	596.990,961 659.239,127	40.747
4	596.990,961 659.239,127	5	596.975,753 659.176,673	64.279
5	596.975,753 659.176,673	6	596.963,618 659.119,052	58.885

Punct început	X / Y	Punct sfârșit	X / Y	Lungime segment (** (m)
6	596.963,618 659.119,052	7	596.958,982 659.088,735	30.669
7	596.958,982 659.088,735	8	596.976,896 659.078,736	20.516
8	596.976,896 659.078,736	9	597.031,945 659.307,873	235.657
9	597.031,945 659.307,873	10	597.027,097 659.310,661	5.592
10	597.027,097 659.310,661	1	597.023,324 659.312,595	4.24

** Lungimile segmentelor sunt determinate în planul de proiecție Stereo 70 și sunt rotunjite la 1 milimetru.

*** Distanța dintre puncte este formată din segmente cumulate ce sunt mai mici decât valoarea 1 milimetru.

**DATE DESPRE IMOBILUL NR. 936**

Oficiul de Cadastru și Publicitate Imobiliară SUCEAVA
Biroul de Cadastru și Publicitate Imobiliară Falticeni

A. Partea I. Descrierea imobilului

TEREN Intravilan

Adresa: Loc. Cotu Baii, Jud. Suceava

Nr. Crt	Nr cadastral Nr. topografic	Suprafața* (mp)	Observații / Referințe
A1		6.500	Sector cadastral:3 Teren neimprejmuit;

B. Partea II. Proprietari și acte

Inscrieri privitoare la dreptul de proprietate și alte drepturi reale	Referințe
/	
Act Notarial nr. 223, din 31/03/1998 emis de NP LIUTA IOAN;	
B1	A1
Intabulare, drept de PROPRIETATE donație, dobandit prin Conventie, cota actuala 1/1 1) ILIE CONSTANTIN	

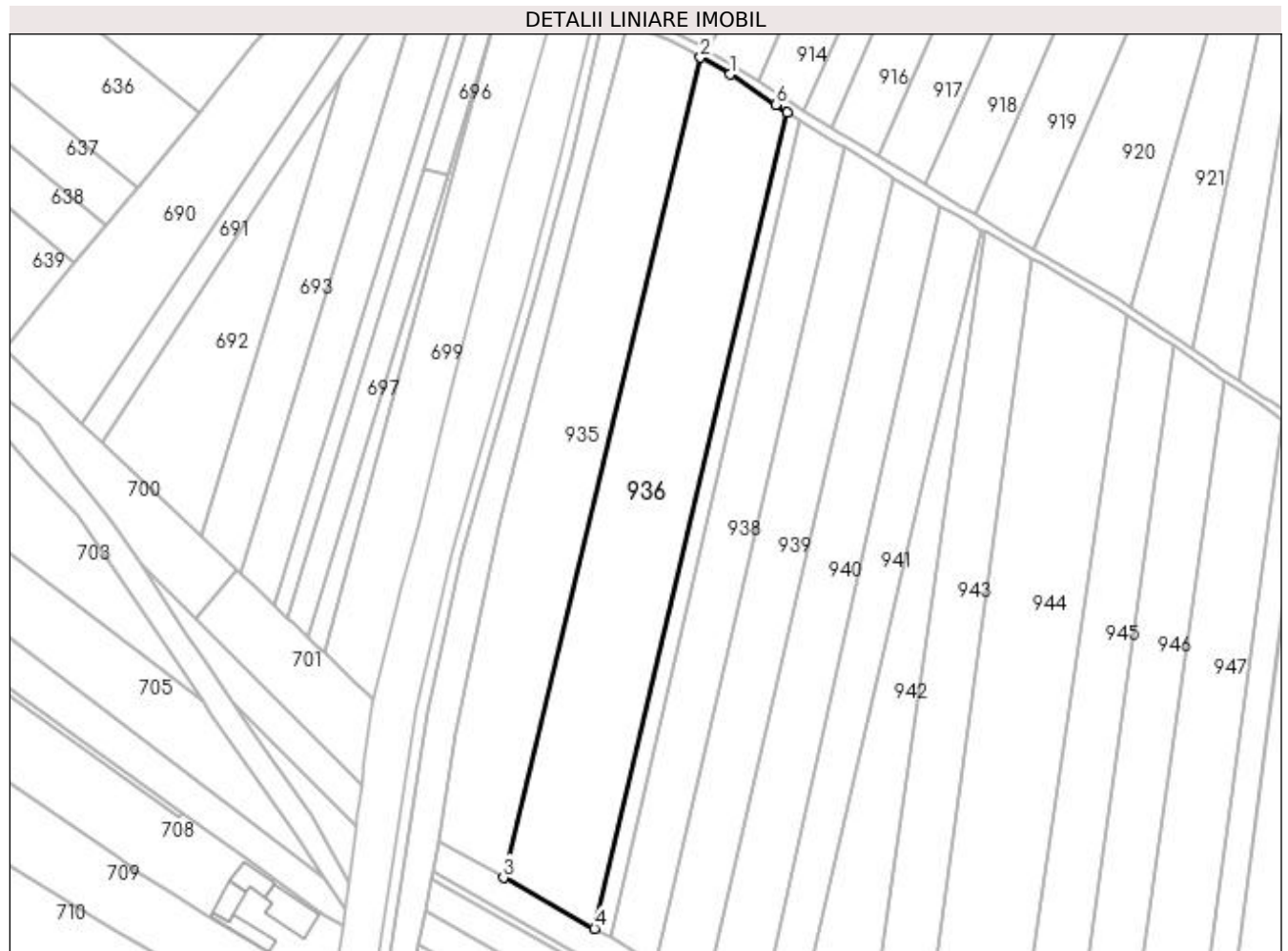
C. Partea III. SARCINI .

Inscrieri privind dezmembramintele dreptului de proprietate, drepturi reale de garanție și sarcini	Referințe
NU SUNT	

Teren

Nr cadastral	Suprafața (mp)*	Observații / Referințe
	6.500	

* Suprafața este determinată în planul de proiecție Stereo 70.



Date referitoare la teren

Crt	Categorie folosință	Intra vilan	Suprafața (mp)	Tarla	Parcelă	Nr. topo	Observații / Referințe
1	arabil	DA	6.500	15	270	-	

Lungime Segmente

1) Valorile lungimilor segmentelor sunt obținute din proiecție în plan.

Punct început	X / Y	Punct sfârșit	X / Y	Lungime segment (** (m)
1	597.040,155 659.303,152	2	597.031,945 659.307,873	9.471
2	597.031,945 659.307,873	3	596.976,896 659.078,736	235.657
3	596.976,896 659.078,736	4	597.002,35 659.064,529	29.15
4	597.002,35 659.064,529	5	597.056,271 659.292,548	234.308
5	597.056,271 659.292,548	6	597.053,089 659.294,723	3.854

Punct început	X / Y	Punct sfârșit	X / Y	Lungime segment (** (m)
6	597.053,089 659.294,723	1	597.040,155 659.303,152	15.438

** Lungimile segmentelor sunt determinate în planul de proiecție Stereo 70 și sunt rotunjite la 1 milimetru.

*** Distanța dintre puncte este formată din segmente cumulate ce sunt mai mici decât valoarea 1 milimetru.

**DATE DESPRE IMOBILUL NR. 937**

Oficiul de Cadastru și Publicitate Imobiliară SUCEAVA
Biroul de Cadastru și Publicitate Imobiliară Falticeni

A. Partea I. Descrierea imobilului

TEREN Intravilan

Adresa: Loc. Cotu Baii, Jud. Suceava

Nr. Crt	Nr cadastral Nr. topografic	Suprafața* (mp)	Observații / Referințe
A1		1.005	Sector cadastral:3 Teren neimprejmuit;

B. Partea II. Proprietari și acte

Inscrieri privitoare la dreptul de proprietate și alte drepturi reale		Referințe
/		
Act Normativ nr. Legea 7, din 13/03/1996 emis de PARLAMENTUL ROMANIEI;		
B1	Inscrierea provizorie, drept de PROPRIETATE, dobandit prin Lege, cota actuala 1/1 1) NEIDENTIFICAT NEIDENTIFICAT	A1
B2	Proprietar neidentificat.	A1

C. Partea III. SARCINI .

Inscrieri privind dezmembramintele dreptului de proprietate, drepturi reale de garanție și sarcini	Referințe
NU SUNT	

Teren

Nr cadastral	Suprafața (mp)*	Observații / Referințe
	1.005	

* Suprafața este determinată în planul de proiecție Stereo 70.



Date referitoare la teren

Crt	Categorie folosință	Intravilan	Suprafața (mp)	Tarla	Parcelă	Nr. topo	Observații / Referințe
1	arabil	DA	1.005	15	270	-	

Lungime Segmente

1) Valorile lungimilor segmentelor sunt obținute din proiecție în plan.

Punct început	X / Y	Punct sfârșit	X / Y	Lungime segment (** (m)
1	597.057,928 659.291,414	2	597.056,271 659.292,548	2.008
2	597.056,271 659.292,548	3	597.002,35 659.064,529	234.308
3	597.002,35 659.064,529	4	597.006,685 659.062,109	4.965
4	597.006,685 659.062,109	5	597.059,666 659.290,361	234.32
5	597.059,666 659.290,361	1	597.057,928 659.291,414	2.032

**** Lungimile segmentelor sunt determinate în planul de proiecție Stereo 70 și sunt rotunjite la 1 milimetru.**

***** Distanța dintre puncte este formată din segmente cumulate ce sunt mai mici decât valoarea 1 milimetru.**

**DATE DESPRE IMOBILUL NR. 938**

Oficiul de Cadastru și Publicitate Imobiliară SUCEAVA
Biroul de Cadastru și Publicitate Imobiliară Falticeni

A. Partea I. Descrierea imobilului

TEREN Intravilan

Adresa: Loc. Cotu Baii, Jud. Suceava

Nr. Crt	Nr cadastral Nr. topografic	Suprafața* (mp)	Observații / Referințe
A1	31837	Din acte: 3.600 Masurata: 3.260	Sector cadastral:3 Teren neimprejmuit;

B. Partea II. Proprietari și acte

Inscrieri privitoare la dreptul de proprietate și alte drepturi reale	Referințe
4867 / 15/03/2017	
Act Notarial nr. 1072, din 15/03/2017 emis de APOSTOL MARIA;	
B3	A1
Intabulare, drept de PROPRIETATE bun comun, dobandit prin Conventie, cota actuala 1/1	
1) IONITA ROMICA, casatorit cu	
2) IONIȚĂ MARIANA	

C. Partea III. SARCINI .

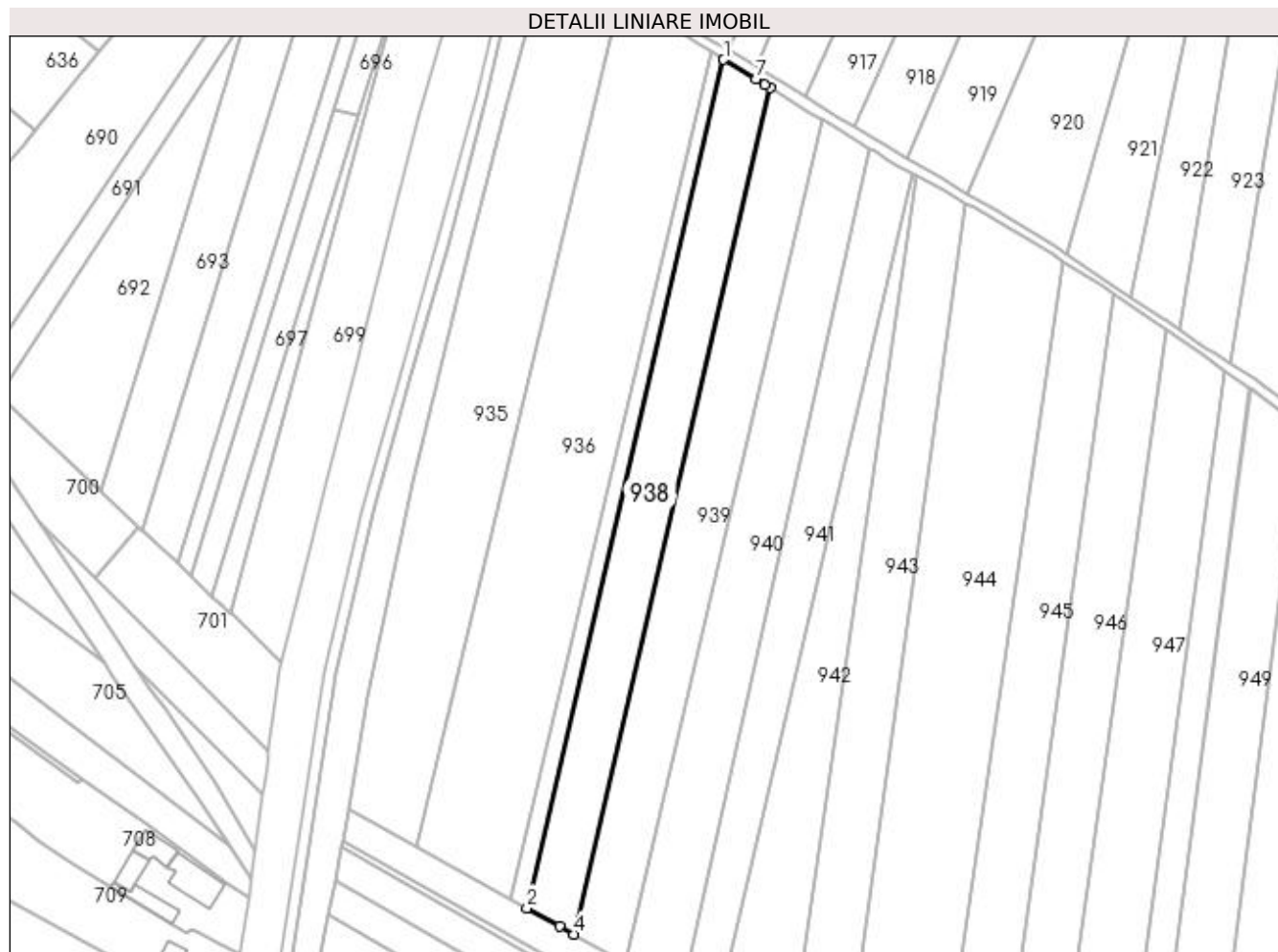
Inscrieri privind dezmembramintele dreptului de proprietate, drepturi reale de garanție și sarcini	Referințe
NU SUNT	

Anexa Nr. 1 La Partea I

Teren

Nr cadastral	Suprafața (mp)*	Observații / Referințe
31837	Din acte: 3.600 Masurata: 3.260	

* Suprafața este determinată în planul de proiecție Stereo 70.



Date referitoare la teren

Crt	Categorie folosință	Intra vilan	Suprafața (mp)	Tarla	Parcelă	Nr. topo	Observații / Referințe
1	arabil	DA	3.260	15	270	-	

Lungime Segmente

1) Valorile lungimilor segmentelor sunt obținute din proiecție în plan.

Punct început	X / Y	Punct sfârșit	X / Y	Lungime segment (** (m)
1	597.059,666 659.290,361	2	597.006,685 659.062,109	234.32
2	597.006,685 659.062,109	3	597.015,439 659.057,223	10.025
3	597.015,439 659.057,223	4	597.019,344 659.055,044	4.472
4	597.019,344 659.055,044	5	597.072,198 659.282,747	233.757
5	597.072,198 659.282,747	6	597.070,675 659.283,686	1.789

Punct început	X / Y	Punct sfârșit	X / Y	Lungime segment (** (m)
6	597.070,675 659.283,686	7	597.068,335 659.285,105	2.737
7	597.068,335 659.285,105	1	597.059,666 659.290,361	10.138

** Lungimile segmentelor sunt determinate în planul de proiecție Stereo 70 și sunt rotunjite la 1 milimetru.

*** Distanța dintre puncte este formată din segmente cumulate ce sunt mai mici decât valoarea 1 milimetru.

**DATE DESPRE IMOBILUL NR. 939**

Oficiul de Cadastru și Publicitate Imobiliară SUCEAVA
Biroul de Cadastru și Publicitate Imobiliară Falticeni

A. Partea I. Descrierea imobilului

TEREN Intravilan

Adresa: Loc. Cotu Baii, Jud. Suceava

Nr. Crt	Nr cadastral Nr. topografic	Suprafața* (mp)	Observații / Referințe
A1	30613	3.600	Sector cadastral:3 Teren neimprejmuit;

B. Partea II. Proprietari și acte

Inscrieri privitoare la dreptul de proprietate și alte drepturi reale	Referințe
15530 / 31/10/2011	
Act Notarial nr. 1309, din 28/10/2011 emis de BNP IORDACHE R;	
B2	A1
Intabulare, drept de PROPRIETATE bun comun, dobandit prin Conventie, cota actuala 1/1 1) IACOB GHEORGHE, casatorit cu 2) IACOB IOANA	

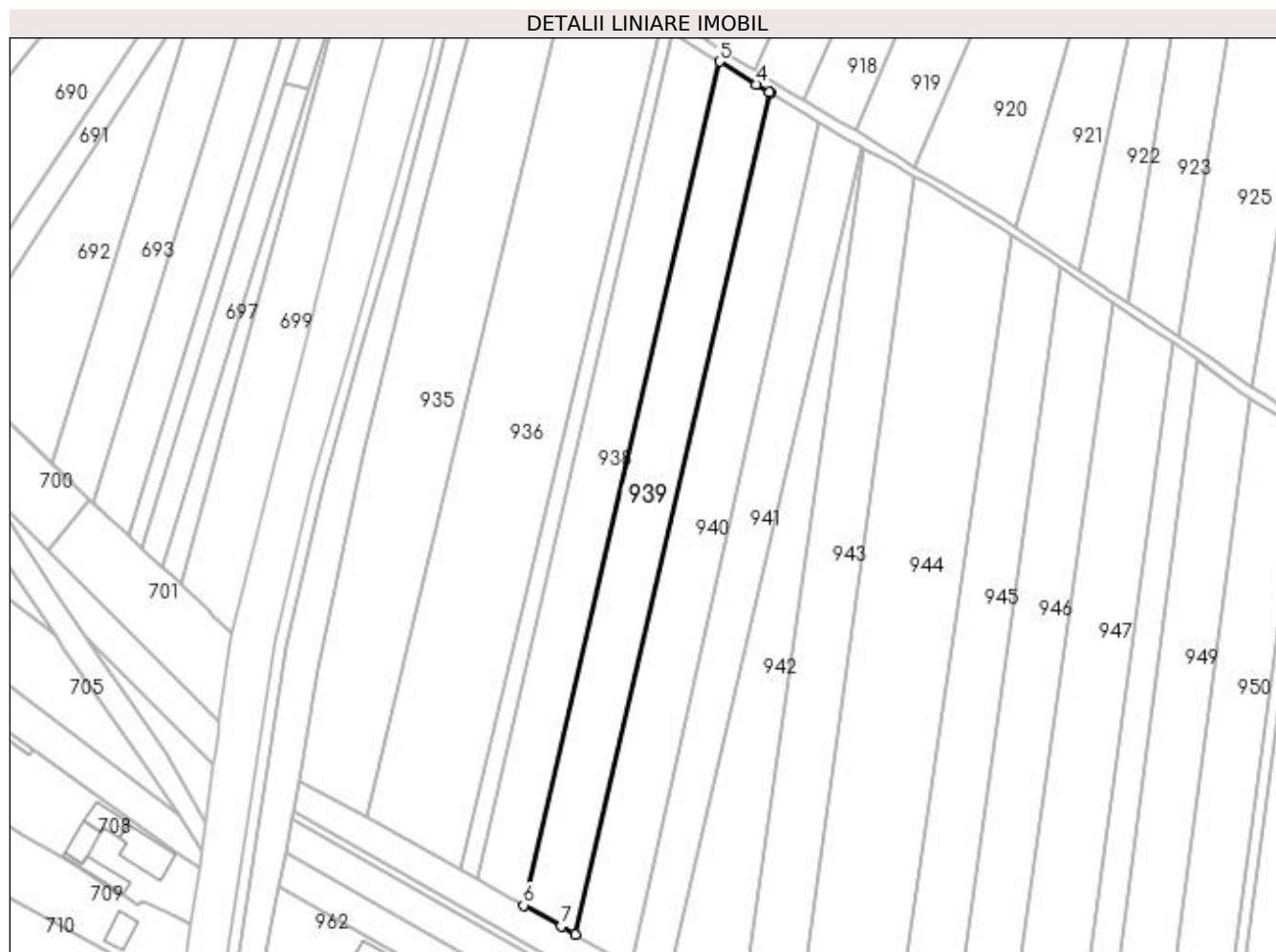
C. Partea III. SARCINI .

Inscrieri privind dezmembramintele dreptului de proprietate, drepturi reale de garanție și sarcini	Referințe
NU SUNT	

Teren

Nr cadastral	Suprafața (mp)*	Observații / Referințe
30613	3.600	

* Suprafața este determinată în planul de proiecție Stereo 70.



Date referitoare la teren

Crt	Categorie folosință	Intravilan	Suprafața (mp)	Tarla	Parcelă	Nr. topo	Observații / Referințe
1	arabil	DA	3.600	15	270	-	

Lungime Segmente

1) Valorile lungimilor segmentelor sunt obținute din proiecție în plan.

Punct început	X / Y	Punct sfârșit	X / Y	Lungime segment (** (m)
1	597.033,363 659.047,219	2	597.086,053 659.274,215	233.031
2	597.086,053 659.274,215	3	597.085,614 659.274,481	0.513
3	597.085,614 659.274,481	4	597.082,181 659.276,597	4.033
4	597.082,181 659.276,597	5	597.072,198 659.282,747	11.725
5	597.072,198 659.282,747	6	597.019,344 659.055,044	233.757

Punct început	X / Y	Punct sfârșit	X / Y	Lungime segment (** (m)
6	597.019,344 659.055,044	7	597.029,445 659.049,406	11.568
7	597.029,445 659.049,406	1	597.033,363 659.047,219	4.487

** Lungimile segmentelor sunt determinate în planul de proiecție Stereo 70 și sunt rotunjite la 1 milimetru.

*** Distanța dintre puncte este formată din segmente cumulate ce sunt mai mici decât valoarea 1 milimetru.

**DATE DESPRE IMOBILUL NR. 940**

Oficiul de Cadastru și Publicitate Imobiliară SUCEAVA
Biroul de Cadastru și Publicitate Imobiliară Falticeni

A. Partea I. Descrierea imobilului

TEREN Necunoscut

Adresa: Loc. Cotu Baii, Jud. Suceava

Nr. Crt	Nr cadastral Nr. topografic	Suprafața* (mp)	Observații / Referințe
A1	30584	3.600	Sector cadastral:3 Teren neimprejmuit;

B. Partea II. Proprietari și acte

Inscrieri privitoare la dreptul de proprietate și alte drepturi reale	Referințe
10626 / 01/08/2011	
Act Notarial nr. 884, din 29/07/2011 emis de BNP IORDACHE R;	
B2	A1
Intabulare, drept de PROPRIETATE bun comun, dobandit prin Conventie, cota actuala 1/1	
1) IONIȚĂ ROMICĂ	
2) IONIȚĂ MARIANA	

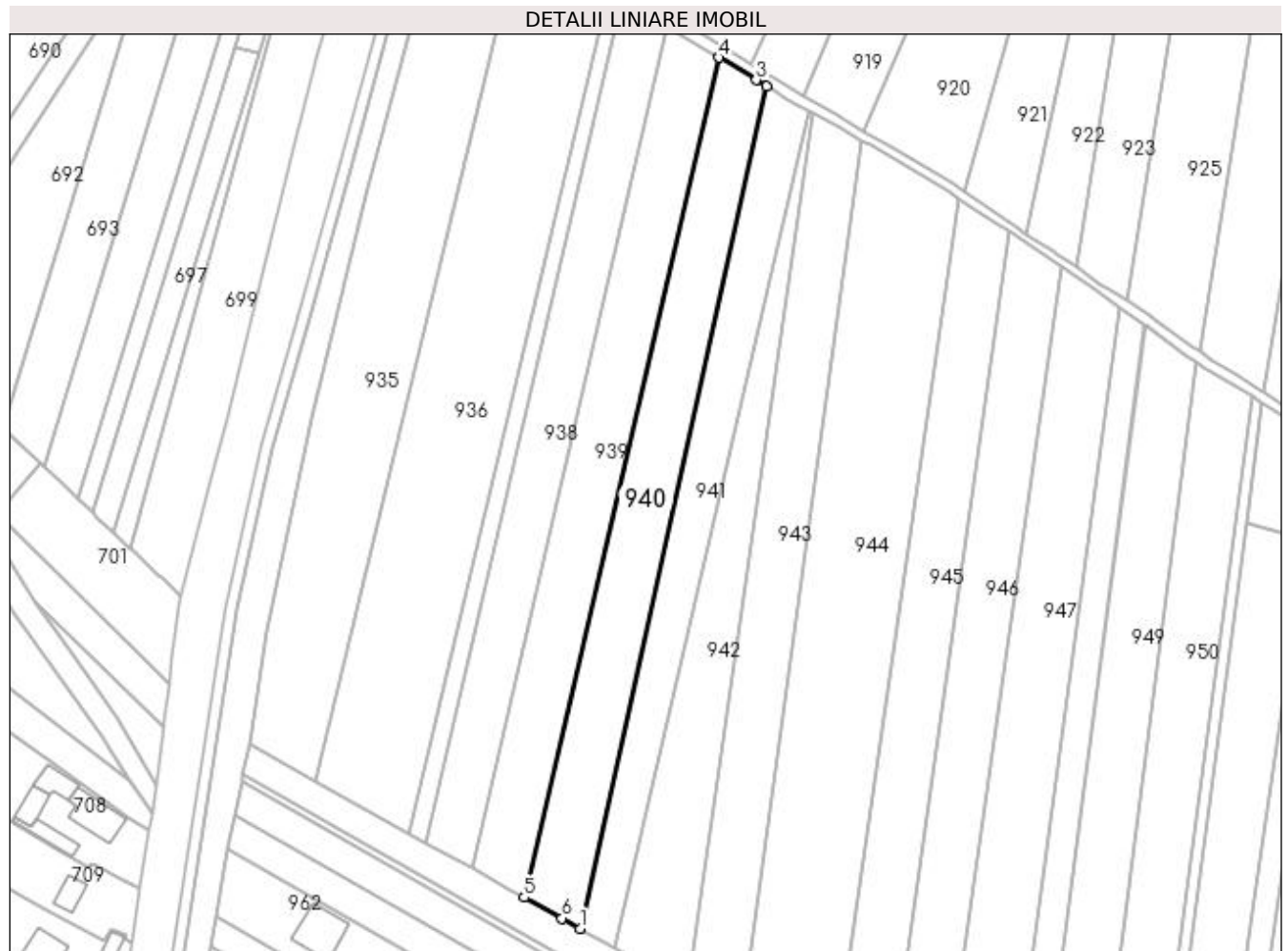
C. Partea III. SARCINI .

Inscrieri privind dezmembramintele dreptului de proprietate, drepturi reale de garanție și sarcini	Referințe
NU SUNT	

Teren

Nr cadastral	Suprafața (mp)*	Observații / Referințe
30584	3.600	

* Suprafața este determinată în planul de proiecție Stereo 70.



Date referitoare la teren

Crt	Categorie folosință	Intra vilan	Suprafața (mp)	Tarla	Parcelă	Nr. topo	Observații / Referințe
1	arabil	NU	3.005	15	270	-	
2	arabil	DA	595	15	270	-	

Lungime Segmente

1) Valorile lungimilor segmentelor sunt obținute din proiecție în plan.

Punct început	X / Y	Punct sfârșit	X / Y	Lungime segment (** (m)
1	597.048,461 659.038,792	2	597.098,942 659.266,388	233.127
2	597.098,942 659.266,388	3	597.096,082 659.268,124	3.346
3	597.096,082 659.268,124	4	597.086,053 659.274,215	11.734
4	597.086,053 659.274,215	5	597.033,363 659.047,219	233.031

Punct început	X / Y	Punct sfârșit	X / Y	Lungime segment (** (m)
5	597.033,363 659.047,219	6	597.043,494 659.041,564	11.602
6	597.043,494 659.041,564	1	597.048,461 659.038,792	5.688

** Lungimile segmentelor sunt determinate în planul de proiecție Stereo 70 și sunt rotunjite la 1 milimetru.

*** Distanța dintre puncte este formată din segmente cumulate ce sunt mai mici decât valoarea 1 milimetru.

**DATE DESPRE IMOBILUL NR. 941**

Oficiul de Cadastru și Publicitate Imobiliară SUCEAVA
Biroul de Cadastru și Publicitate Imobiliară Falticeni

A. Partea I. Descrierea imobilului

TEREN Extravilan

Nr. CF vechi:572

Nr. cadastral vechi:825

Adresa: Jud. Suceava

Nr. Crt	Nr cadastral Nr. topografic	Suprafața* (mp)	Observații / Referințe
A1	32740	2.700	Sector cadastral:3 Teren neimprejmuit;

B. Partea II. Proprietari și acte

Inscrieri privitoare la dreptul de proprietate și alte drepturi reale	Referințe
2442 / 17/03/2008	
Act Administrativ nr. 2898, din 01/01/1996 emis de CJSDPAT SUCEAVA (certificat de mostenitor suplimentar nr 241 din 01.01.2004, emis de -;Contract de Vânzare-Cumpărare nr 2343 din 01.01.2004, emis de -; certificat de mostenitor nr 349 din 01.01.1996, emis de -;titlu de proprietate nr 4 din 01.01.2004, emis de CJSDPAT Suceava;certificat nr 67 din 01.01.2008, emis de -);	
B1	A1
Intabulare, drept de PROPRIETATE, dobandit prin Lege, cota actuala 1/1 1) VIERU STELIAN , Lipsă CNP proprietar; in dev. cu 2) VIERU DORINA , Lipsă CNP proprietar.	

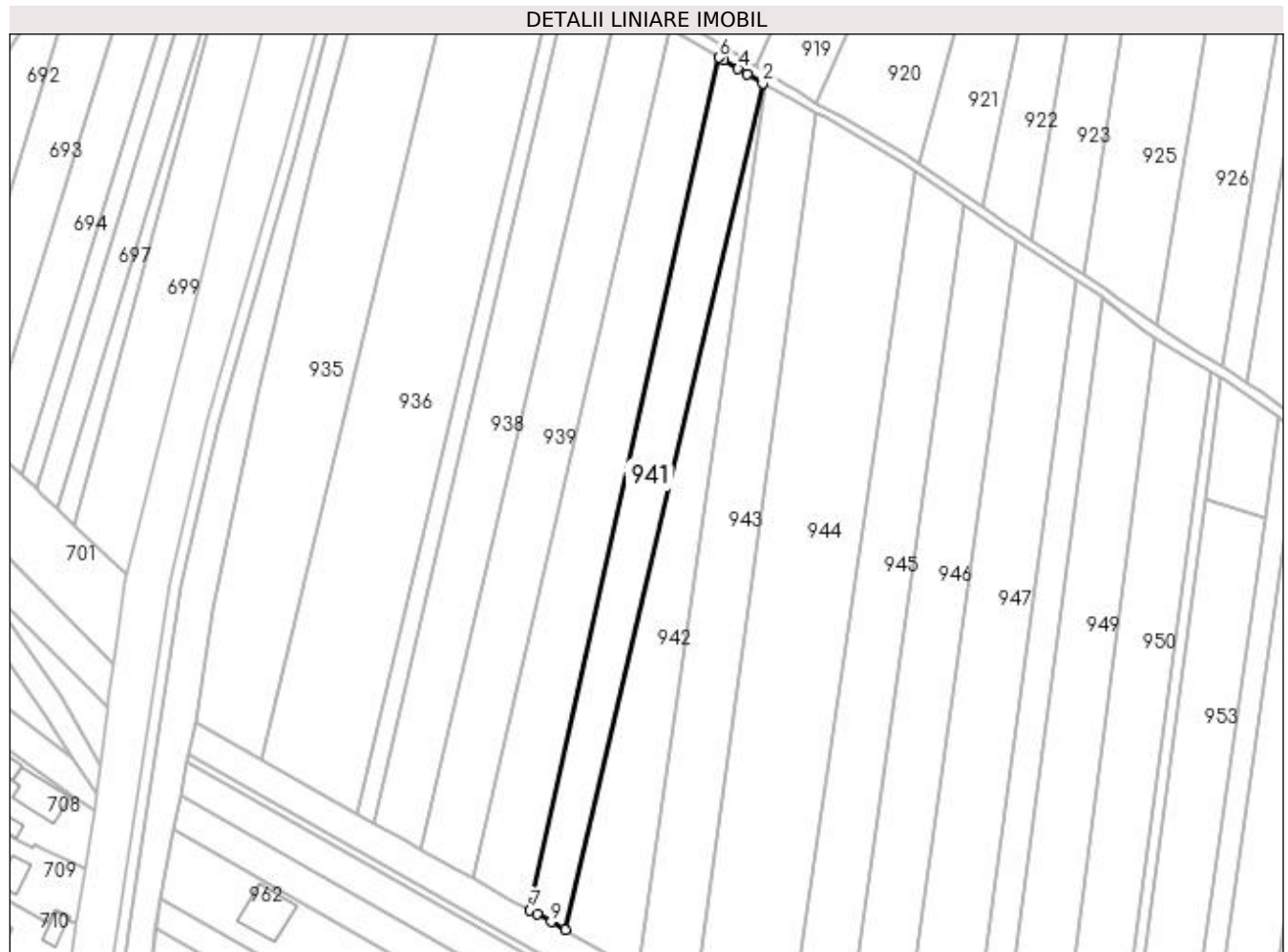
C. Partea III. SARCINI

Inscrieri privind dezmembramintele dreptului de proprietate, drepturi reale de garanție și sarcini	Referințe
2556 / 20/03/2008	
Act Notarial nr. -, din 01/01/1901 emis de -;	
C1	A1
Intabulare, drept de IPOTECA, Valoare:100000 LEI_plus dobanzi si comisioane aferente si interdictie la instrainare si grevare 1) PROCREDIT BANK S.A. , CIF:99999999999999, Lipsă CUI proprietar. <i>OBSERVATII: de rang I</i>	

Teren

Nr cadastral	Suprafața (mp)*	Observații / Referințe
32740	2.700	

* Suprafața este determinată în planul de proiecție Stereo 70.



Date referitoare la teren

Crt	Categorie folosință	Intra vilan	Suprafața (mp)	Tarla	Parcelă	Nr. topo	Observații / Referințe
1	arabil	NU	2.700	15	270	-	

Lungime Segmente

1) Valorile lungimilor segmentelor sunt obținute din proiecție în plan.

Punct început	X / Y	Punct sfârșit	X / Y	Lungime segment (** (m)
1	597.057,809 659.033,574	2	597.110,665 659.259,579	232.103
2	597.110,665 659.259,579	3	597.106,574 659.261,942	4.724
3	597.106,574 659.261,942	4	597.104,063 659.263,392	2.9
4	597.104,063 659.263,392	5	597.100,218 659.265,613	4.44
5	597.100,218 659.265,613	6	597.098,942 659.266,388	1.493

Punct început	X / Y	Punct sfârșit	X / Y	Lungime segment (** (m)
6	597.098,942 659.266,388	7	597.048,461 659.038,792	233.127
7	597.048,461 659.038,792	8	597.050,315 659.037,757	2.123
8	597.050,315 659.037,757	9	597.054,053 659.035,671	4.281
9	597.054,053 659.035,671	1	597.057,809 659.033,574	4.302

** Lungimile segmentelor sunt determinate în planul de proiecție Stereo 70 și sunt rotunjite la 1 milimetru.

*** Distanța dintre puncte este formată din segmente cumulate ce sunt mai mici decât valoarea 1 milimetru.

**DATE DESPRE IMOBILUL NR. 942**

Oficiul de Cadastru și Publicitate Imobiliară SUCEAVA
Biroul de Cadastru și Publicitate Imobiliară Falticeni

A. Partea I. Descrierea imobilului

TEREN Extravilan

Adresa: Jud. Suceava

Nr. Crt	Nr cadastral Nr. topografic	Suprafața* (mp)	Observații / Referințe
A1		2.595	Sector cadastral:3 Teren neimprejmuit;

B. Partea II. Proprietari și acte

Inscrieri privitoare la dreptul de proprietate și alte drepturi reale		Referințe
/		
Act Normativ nr. Legea 7, din 13/03/1996 emis de PARLAMENTUL ROMANIEI;		
B1	Inscrierea provizorie, drept de PROPRIETATE, dobandit prin Lege, cota actuala 1/1 1) NEIDENTIFICAT NEIDENTIFICAT	A1
B2	Proprietar neidentificat.	A1

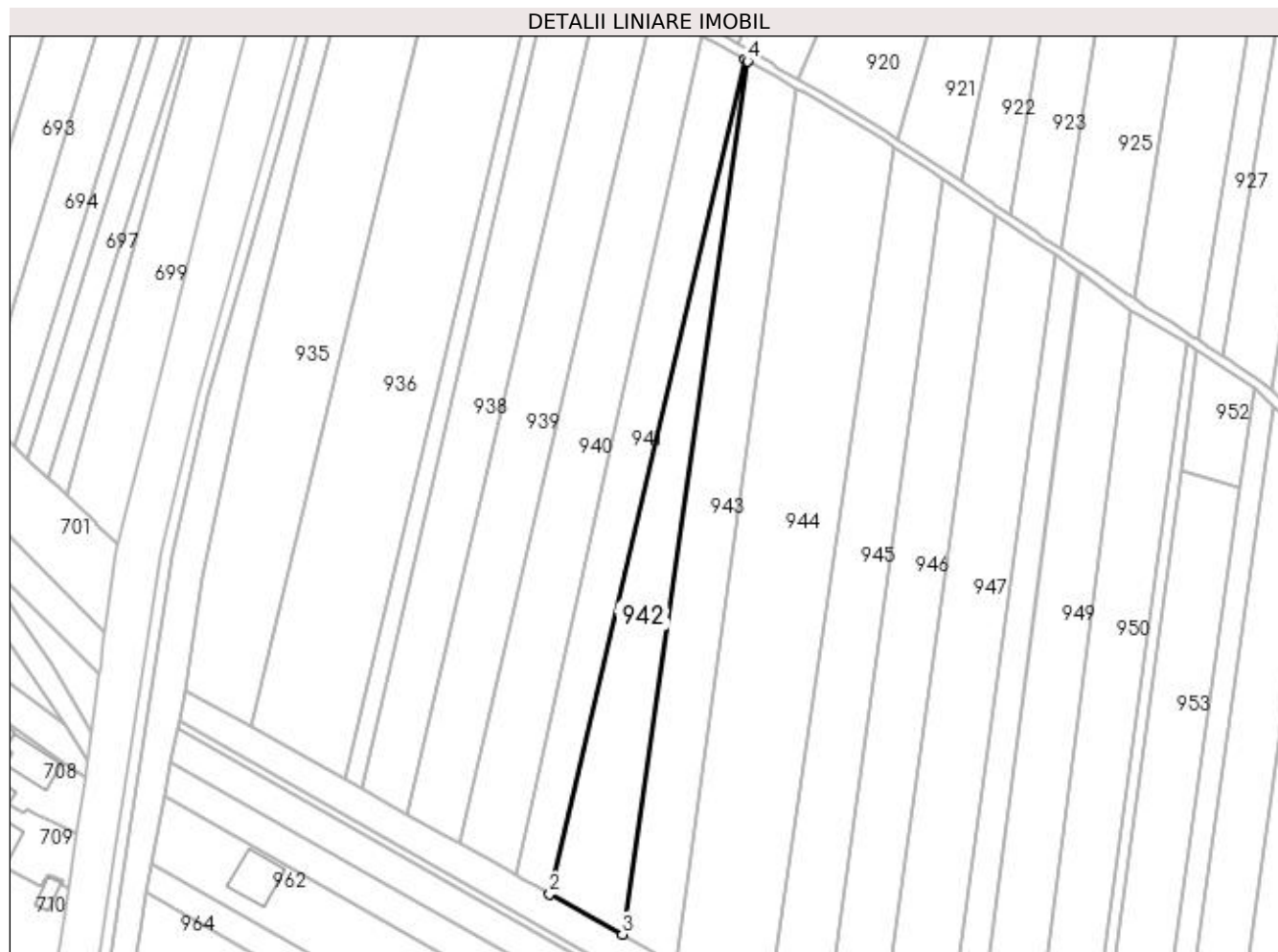
C. Partea III. SARCINI .

Inscrieri privind dezmembramintele dreptului de proprietate, drepturi reale de garanție și sarcini	Referințe
NU SUNT	

Teren

Nr cadastral	Suprafața (mp)*	Observații / Referințe
	2.595	

* Suprafața este determinată în planul de proiecție Stereo 70.



Date referitoare la teren

Crt	Categorie folosință	Intra vilan	Suprafața (mp)	Tarla	Parcelă	Nr. topo	Observații / Referințe
1	arabil	NU	2.595	15	270	-	

Lungime Segmente

1) Valorile lungimilor segmentelor sunt obținute din proiecție în plan.

Punct început	X / Y	Punct sfârșit	X / Y	Lungime segment (** (m)
1	597.110,665 659.259,579	2	597.057,809 659.033,574	232.103
2	597.057,809 659.033,574	3	597.077,472 659.022,599	22.519
3	597.077,472 659.022,599	4	597.111,318 659.259,226	239.035
4	597.111,318 659.259,226	1	597.110,665 659.259,579	0.742

**** Lungimile segmentelor sunt determinate în planul de proiecție Stereo 70 și sunt rotunjite la 1 milimetru.**

***** Distanța dintre puncte este formată din segmente cumulate ce sunt mai mici decât valoarea 1 milimetru.**

**DATE DESPRE IMOBILUL NR. 943**

Oficiul de Cadastru și Publicitate Imobiliară SUCEAVA
Biroul de Cadastru și Publicitate Imobiliară Falticeni

A. Partea I. Descrierea imobilului

TEREN Extravilan

Adresa: Jud. Suceava

Nr. Crt	Nr cadastral Nr. topografic	Suprafața* (mp)	Observații / Referințe
A1		3.600	Sector cadastral:3 Teren neimprejmuit;

B. Partea II. Proprietari și acte

Inscrieri privitoare la dreptul de proprietate și alte drepturi reale	Referințe
/	
Act Administrativ nr. 3743, din 27/05/2003 emis de CJSDPAT SUCEAVA;	
B1	A1
Intabulare, drept de PROPRIETATE, dobandit prin Reconstituire, cota actuala 1/1	
1) GRIGORAȘ COSTACHE, Lipsă CNP proprietar.	
2) GRIGORAȘ ION, Lipsă CNP proprietar.	
3) GRIGORAȘ LAZĂR	

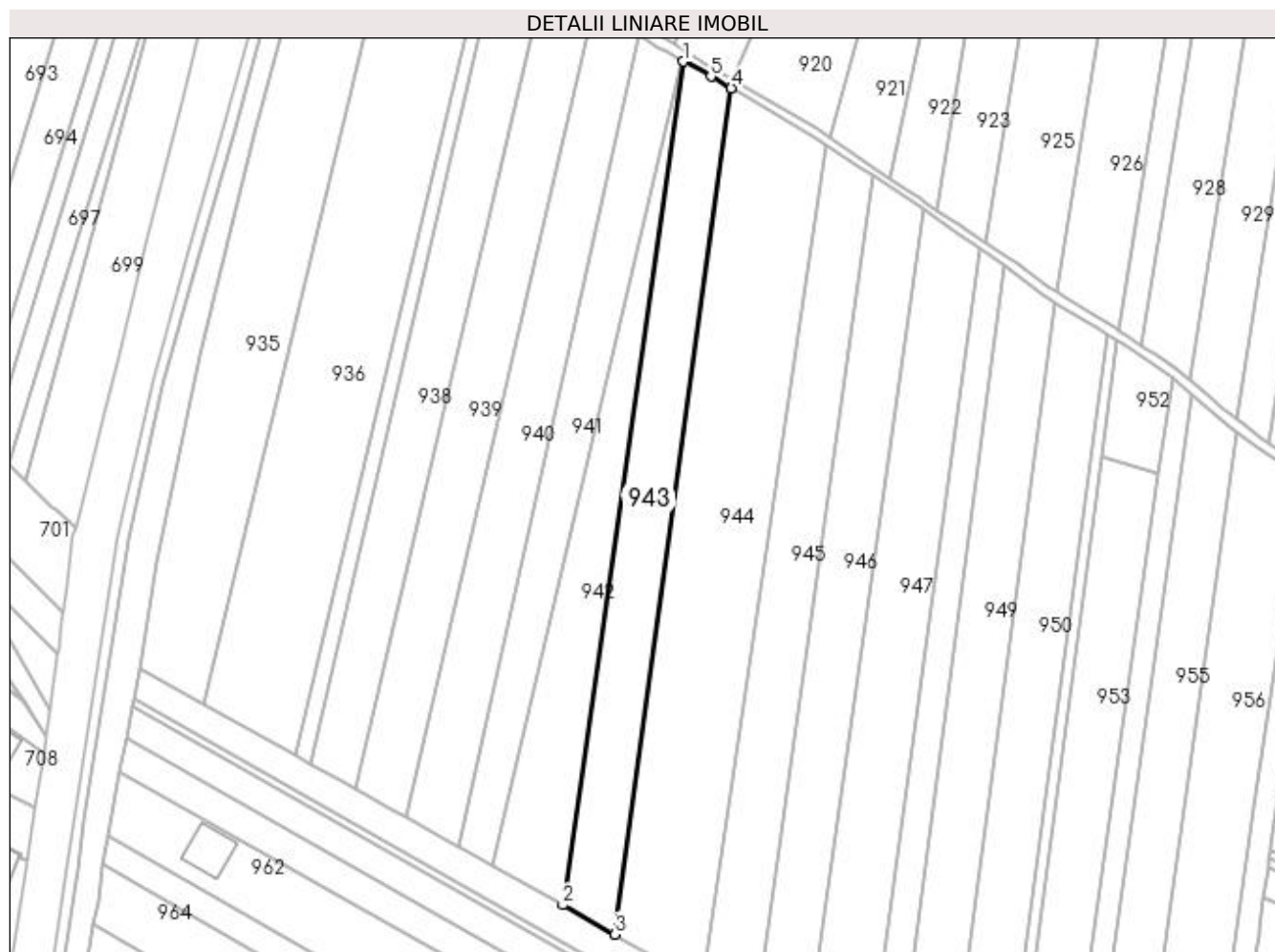
C. Partea III. SARCINI .

Inscrieri privind dezmembramintele dreptului de proprietate, drepturi reale de garanție și sarcini	Referințe
NU SUNT	

Teren

Nr cadastral	Suprafața (mp)*	Observații / Referințe
	3.600	

* Suprafața este determinată în planul de proiecție Stereo 70.



Date referitoare la teren

Crt	Categorie folosință	Intra vilan	Suprafața (mp)	Tarla	Parcelă	Nr. topo	Observații / Referințe
1	arabil	NU	3.600	15	270	-	

Lungime Segmente

1) Valorile lungimilor segmentelor sunt obținute din proiecție în plan.

Punct început	X / Y	Punct sfârșit	X / Y	Lungime segment (** (m)
1	597.111,318 659.259,226	2	597.077,472 659.022,599	239.035
2	597.077,472 659.022,599	3	597.092,17 659.014,396	16.832
3	597.092,17 659.014,396	4	597.124,797 659.251,721	239.557
4	597.124,797 659.251,721	5	597.119,028 659.255,009	6.64
5	597.119,028 659.255,009	1	597.111,318 659.259,226	8.788

**** Lungimile segmentelor sunt determinate în planul de proiecție Stereo 70 și sunt rotunjite la 1 milimetru.**

***** Distanța dintre puncte este formată din segmente cumulate ce sunt mai mici decât valoarea 1 milimetru.**

**DATE DESPRE IMOBILUL NR. 944**

Oficiul de Cadastru și Publicitate Imobiliară SUCEAVA
 Biroul de Cadastru și Publicitate Imobiliară Falticeni

A. Partea I. Descrierea imobilului

TEREN Extravilan

Adresa: Jud. Suceava

Nr. Crt	Nr cadastral Nr. topografic	Suprafața* (mp)	Observații / Referințe
A1		6.500	Sector cadastral:3 Teren neimprejmuit;

B. Partea II. Proprietari și acte

Inscrieri privitoare la dreptul de proprietate și alte drepturi reale	Referințe
/	
Act Administrativ nr. 2951, din 10/03/1997 emis de CJSDPAT SUCEAVA;	
B1	A1
Intabulare, drept de PROPRIETATE, dobandit prin Reconstituire, cota actuala 1/1	
1) LUPOAIA GHEORGHE, Lipsă CNP proprietar. 2) BĂRĂSCU ILEANA, Lipsă CNP proprietar. 3) PAPUC VIORICA, Lipsă CNP proprietar. 4) LUPAȘCU NATALIA, Lipsă CNP proprietar. 5) ZAHARIA ANICA, Lipsă CNP proprietar.	

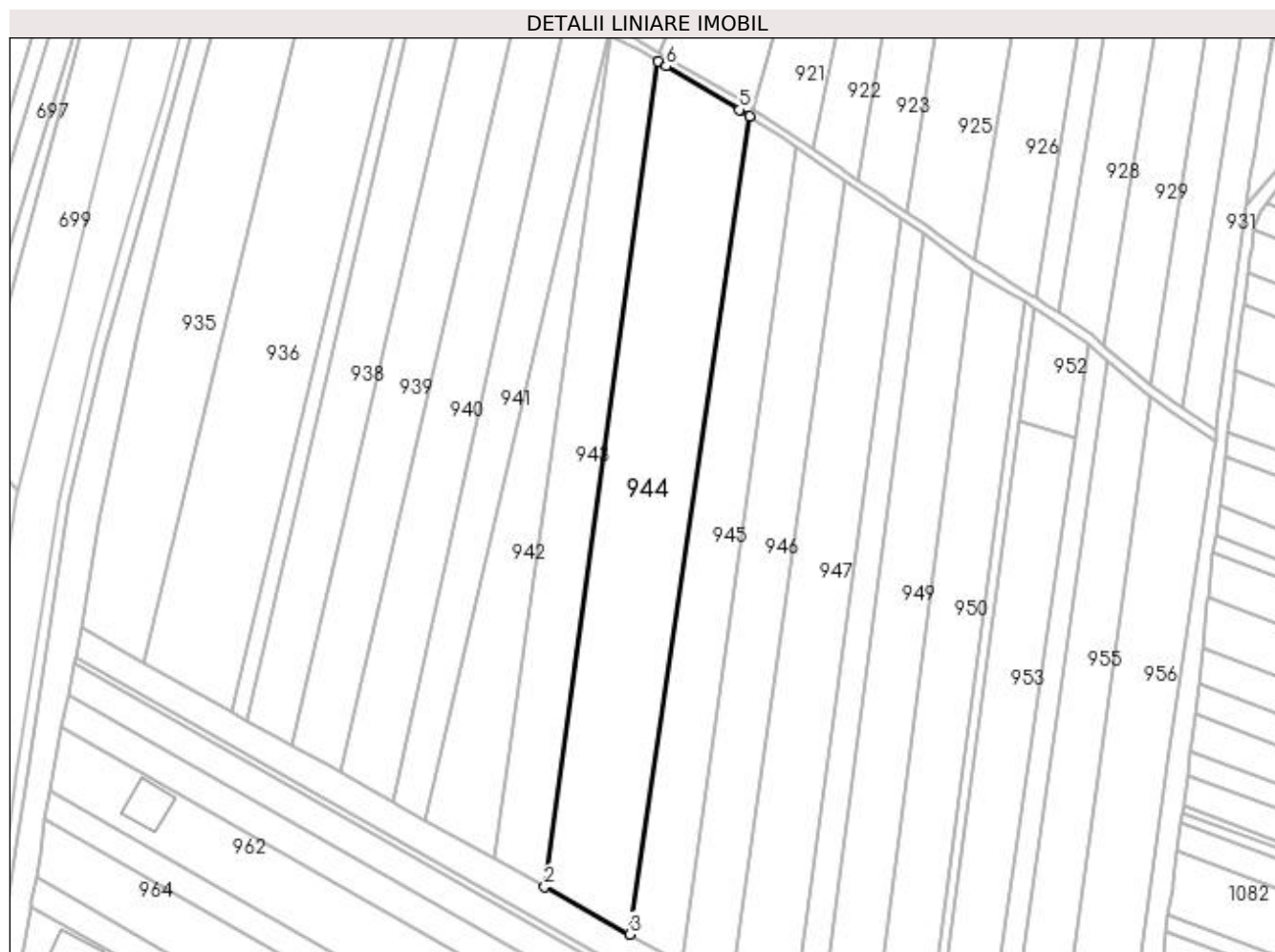
C. Partea III. SARCINI .

Inscrieri privind dezmembramintele dreptului de proprietate, drepturi reale de garanție și sarcini	Referințe
NU SUNT	

Teren

Nr cadastral	Suprafața (mp)*	Observații / Referințe
	6.500	

* Suprafața este determinată în planul de proiecție Stereo 70.



Date referitoare la teren

Crt	Categorie folosință	Intra vilan	Suprafața (mp)	Tarla	Parcelă	Nr. topo	Observații / Referințe
1	arabil	NU	6.500	15	270	-	

Lungime Segmente

1) Valorile lungimilor segmentelor sunt obținute din proiecție în plan.

Punct început	X / Y	Punct sfârșit	X / Y	Lungime segment (** (m)
1	597.124,797 659.251,721	2	597.092,17 659.014,396	239.557
2	597.092,17 659.014,396	3	597.116,659 659.000,727	28.046
3	597.116,659 659.000,727	4	597.151,128 659.235,994	237.779
4	597.151,128 659.235,994	5	597.148,286 659.237,845	3.392
5	597.148,286 659.237,845	6	597.127,136 659.250,388	24.59

Punct început	X / Y	Punct sfârșit	X / Y	Lungime segment (** (m)
6	597.127,136 659.250,388	1	597.124,797 659.251,721	2.692

** Lungimile segmentelor sunt determinate în planul de proiecție Stereo 70 și sunt rotunjite la 1 milimetru.

*** Distanța dintre puncte este formată din segmente cumulate ce sunt mai mici decât valoarea 1 milimetru.

**DATE DESPRE IMOBILUL NR. 945**

Oficiul de Cadastru și Publicitate Imobiliară SUCEAVA
Biroul de Cadastru și Publicitate Imobiliară Falticeni

A. Partea I. Descrierea imobilului

TEREN Extravilan

Adresa: Jud. Suceava

Nr. Crt	Nr cadastral Nr. topografic	Suprafața* (mp)	Observații / Referințe
A1		3.600	Sector cadastral:3 Teren neimprejmuit;

B. Partea II. Proprietari și acte

Inscrieri privitoare la dreptul de proprietate și alte drepturi reale	Referințe
/	
Act Administrativ nr. 3416, din 08/11/1999 emis de CJSDPAT SUCEAVA;	
B1	A1
Intabulare, drept de PROPRIETATE, dobandit prin Reconstituire, cota actuala 1/1 1) ANICULĂESEI NATALIA, Lipsă CNP proprietar.	

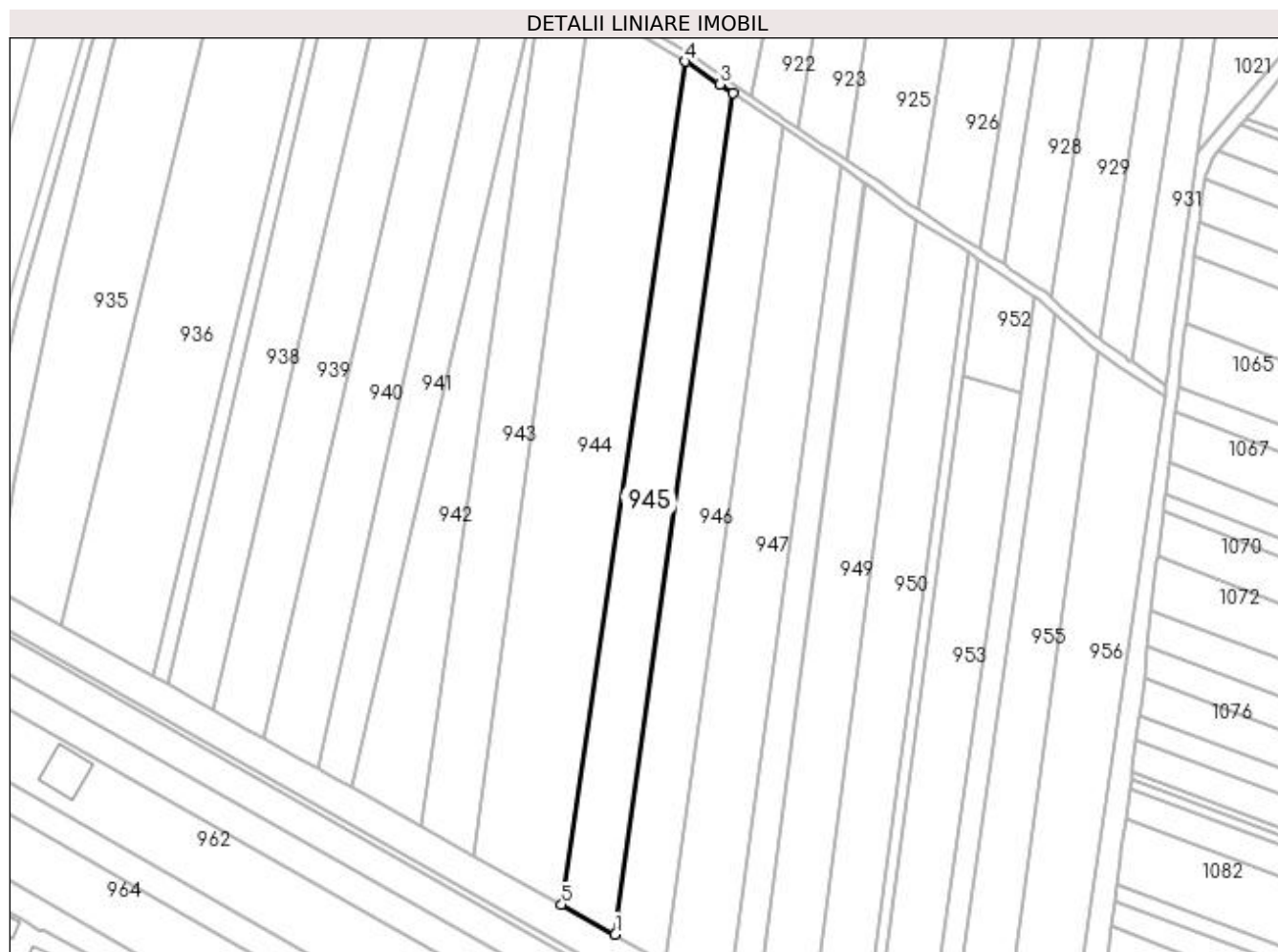
C. Partea III. SARCINI .

Inscrieri privind dezmembramintele dreptului de proprietate, drepturi reale de garanție și sarcini	Referințe
NU SUNT	

Teren

Nr cadastral	Suprafața (mp)*	Observații / Referințe
	3.600	

* Suprafața este determinată în planul de proiecție Stereo 70.



Date referitoare la teren

Crt	Categorie folosință	Intra vilan	Suprafața (mp)	Tarla	Parcelă	Nr. topo	Observații / Referințe
1	arabil	NU	3.600	15	270	-	

Lungime Segmente

1) Valorile lungimilor segmentelor sunt obținute din proiecție în plan.

Punct început	X / Y	Punct sfârșit	X / Y	Lungime segment (** (m)
1	597.131,573 658.992,403	2	597.164,4 659.227,275	237.155
2	597.164,4 659.227,275	3	597.160,895 659.229,636	4.226
3	597.160,895 659.229,636	4	597.151,128 659.235,994	11.654
4	597.151,128 659.235,994	5	597.116,659 659.000,727	237.779
5	597.116,659 659.000,727	1	597.131,573 658.992,403	17.08

**** Lungimile segmentelor sunt determinate în planul de proiecție Stereo 70 și sunt rotunjite la 1 milimetru.**

***** Distanța dintre puncte este formată din segmente cumulate ce sunt mai mici decât valoarea 1 milimetru.**

**DATE DESPRE IMOBILUL NR. 946**

Oficiul de Cadastru și Publicitate Imobiliară SUCEAVA
Biroul de Cadastru și Publicitate Imobiliară Falticeni

A. Partea I. Descrierea imobilului

TEREN Extravilan

Adresa: Jud. Suceava

Nr. Crt	Nr cadastral Nr. topografic	Suprafața* (mp)	Observații / Referințe
A1	31205	3.600	Sector cadastral:3 Teren neimprejmuit;

B. Partea II. Proprietari și acte

Inscrieri privitoare la dreptul de proprietate și alte drepturi reale		Referințe
16886 / 08/08/2014		
Act Notarial nr. 3137, din 08/08/2014 emis de APOSTOL MARIA;		
B5	Intabulare, drept de PROPRIETATE, dobândit prin Conventie, cota actuala 1/1 1) ASOCIATIA RELIGIOASA BISERICA ORTODOXA DE STIL VECHI DIN ROMANIA, CIF:7322402	A1

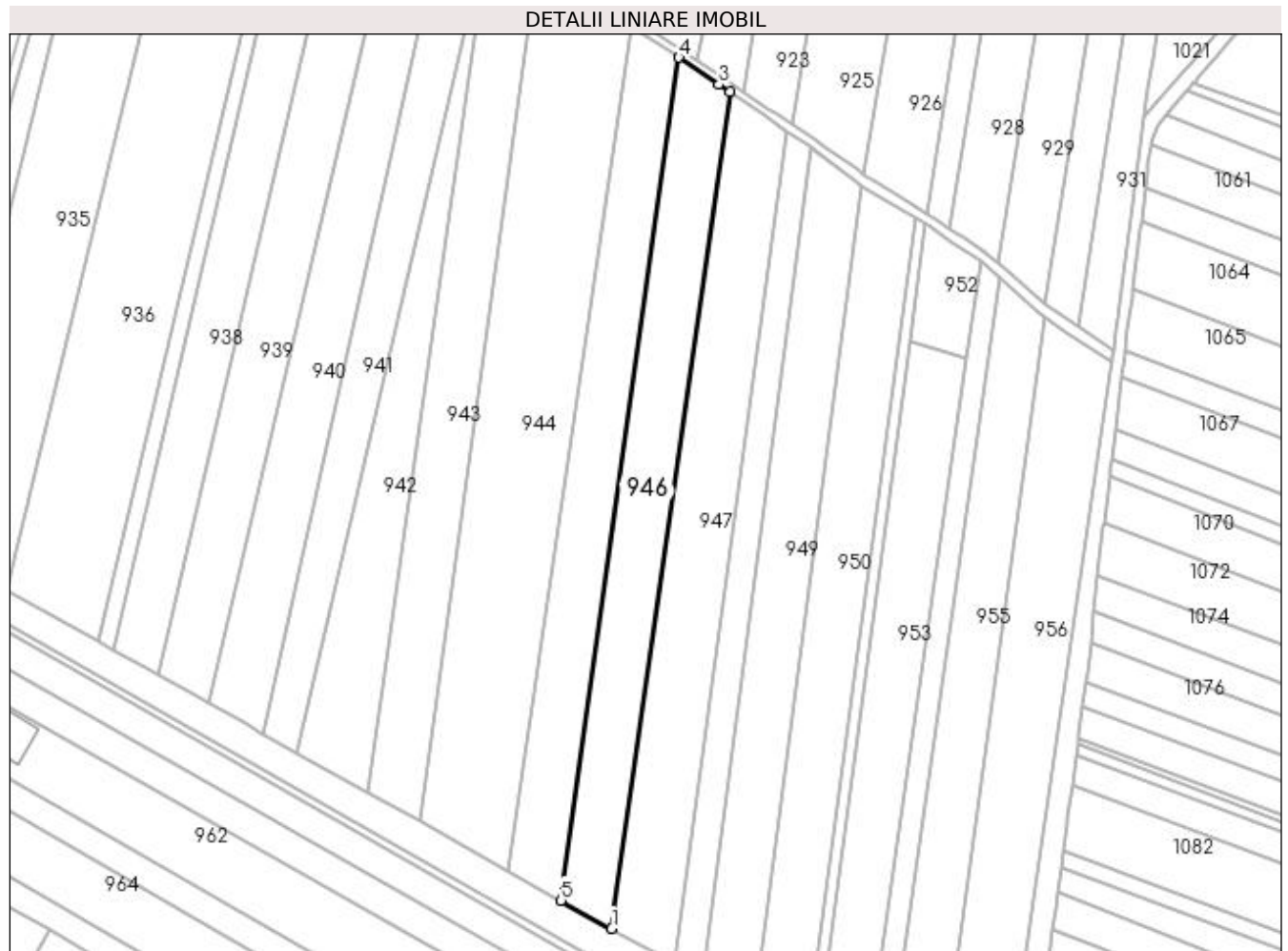
C. Partea III. SARCINI

Inscrieri privind dezmembramintele dreptului de proprietate, drepturi reale de garanție și sarcini		Referințe
8432 / 02/04/2019		
Act Notarial nr. 1283, din 01/04/2019 emis de APOSTOL MARIA;		
C1	Se noteaza comodatul asupra imobilului pe o perioada de 10 ani , incepind cu data autentificarii prezentului act 1) MACOVEI DUMITRU	A1
16756 / 02/07/2019		
Act Administrativ nr. 1372330, din 01/03/2019 emis de ANAF;		
C2	Se indreapta eroarea materiala din Incheierea nr. 8432/2019, in sensul modificarii/introducerii corecte a denumirii deponentului, respectiv ASOCIATIA RELIGIOASA BISERICA ORTODOXA DE STIL VECHI DIN ROMANIA	A1

Teren

Nr cadastral	Suprafața (mp)*	Observații / Referințe
31205	3.600	

* Suprafața este determinată în planul de proiecție Stereo 70.



Date referitoare la teren

Crt	Categorie folosință	Intra vilan	Suprafața (mp)	Tarla	Parcelă	Nr. topo	Observații / Referințe
1	arabil	NU	3.600	15	270	-	

Lungime Segmente

1) Valorile lungimilor segmentelor sunt obținute din proiecție în plan.

Punct început	X / Y	Punct sfârșit	X / Y	Lungime segment (** (m)
1	597.145,668 658.984,536	2	597.178,619 659.217,681	235.462
2	597.178,619 659.217,681	3	597.175,58 659.219,746	3.674
3	597.175,58 659.219,746	4	597.164,4 659.227,275	13.479
4	597.164,4 659.227,275	5	597.131,573 658.992,403	237.155
5	597.131,573 658.992,403	1	597.145,668 658.984,536	16.142

**** Lungimile segmentelor sunt determinate în planul de proiecție Stereo 70 și sunt rotunjite la 1 milimetru.**

***** Distanța dintre puncte este formată din segmente cumulate ce sunt mai mici decât valoarea 1 milimetru.**

**DATE DESPRE IMOBILUL NR. 947**

Oficiul de Cadastru și Publicitate Imobiliară SUCEAVA
Biroul de Cadastru și Publicitate Imobiliară Falticeni

A. Partea I. Descrierea imobilului

TEREN Extravilan

Adresa: Jud. Suceava

Nr. Crt	Nr cadastral Nr. topografic	Suprafața* (mp)	Observații / Referințe
A1	31628	Din acte: 4.800 Masurata: 4.222	Sector cadastral:3 Teren neimprejmuit;

B. Partea II. Proprietari și acte

Inscrieri privitoare la dreptul de proprietate și alte drepturi reale	Referințe
8540 / 22/04/2016	
Act Notarial nr. 151, din 21/04/2016 emis de LIUTA ELENA DANIELA;	
B3	A1
Intabulare, drept de PROPRIETATE bun comun, dobandit prin Conventie, cota actuala 1/1	
1) MATEI CRISTINEL, casatorit cu	
2) MATEI ELENA	

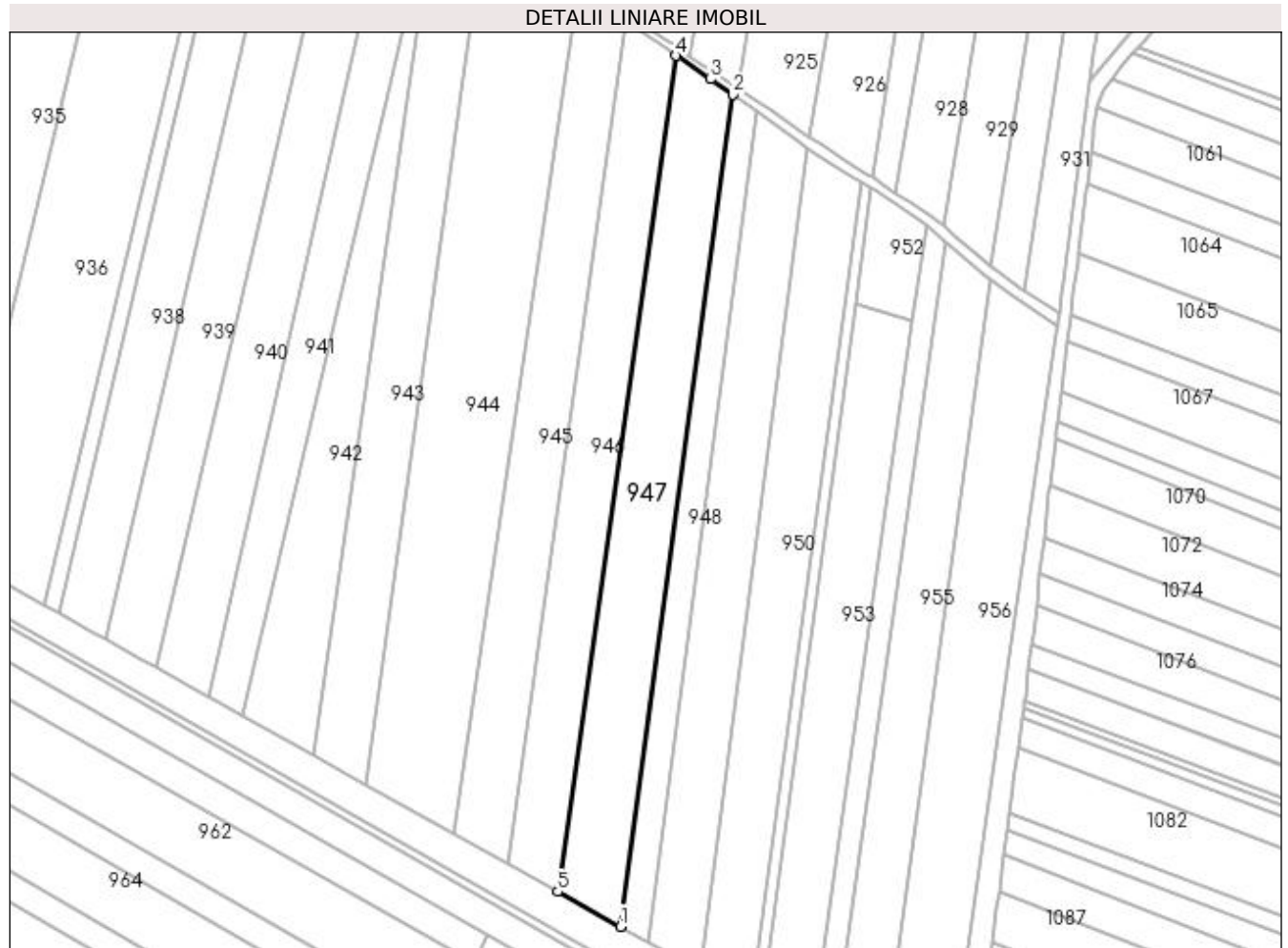
C. Partea III. SARCINI .

Inscrieri privind dezmembramintele dreptului de proprietate, drepturi reale de garanție și sarcini	Referințe
NU SUNT	

Teren

Nr cadastral	Suprafața (mp)*	Observații / Referințe
31628	Din acte: 4.800 Masurata: 4.222	

* Suprafața este determinată în planul de proiecție Stereo 70.



Date referitoare la teren

Crt	Categorie folosință	Intra vilan	Suprafața (mp)	Tarla	Parcelă	Nr. topo	Observații / Referințe
1	arabil	NU	4.222	15	270	-	

Lungime Segmente

1) Valorile lungimilor segmentelor sunt obținute din proiecție în plan.

Punct început	X / Y	Punct sfârșit	X / Y	Lungime segment (** (m)
1	597.163,13 658.974,79	2	597.194,605 659.206,791	234.126
2	597.194,605 659.206,791	3	597.188,283 659.211,113	7.658
3	597.188,283 659.211,113	4	597.178,619 659.217,681	11.685
4	597.178,619 659.217,681	5	597.145,668 658.984,536	235.462
5	597.145,668 658.984,536	1	597.163,13 658.974,79	19.998

**** Lungimile segmentelor sunt determinate în planul de proiecție Stereo 70 și sunt rotunjite la 1 milimetru.**

***** Distanța dintre puncte este formată din segmente cumulate ce sunt mai mici decât valoarea 1 milimetru.**

**DATE DESPRE IMOBILUL NR. 948**

Oficiul de Cadastru și Publicitate Imobiliară SUCEAVA
Biroul de Cadastru și Publicitate Imobiliară Falticeni

A. Partea I. Descrierea imobilului

TEREN Extravilan

Adresa: Jud. Suceava

Nr. Crt	Nr cadastral Nr. topografic	Suprafața* (mp)	Observații / Referințe
A1	33847	1.800	Sector cadastral:3 Teren neimprejmuit;

B. Partea II. Proprietari și acte

Inscrieri privitoare la dreptul de proprietate și alte drepturi reale		Referințe
29642 / 24/10/2023		
Act Notarial nr. CVC AUT. 2126, din 20/10/2023 emis de LOSTUN RAZVAN LAURIAN;		
B4	Intabulare, drept de PROPRIETATE bun comun in devalmasie, dobandit prin Conventie, cota actuala 1/1 1) ȘOTROPA EUGEN-ȘTEFAN 2) ȘOTROPA ALEXANDRA-PATRICIA	A1

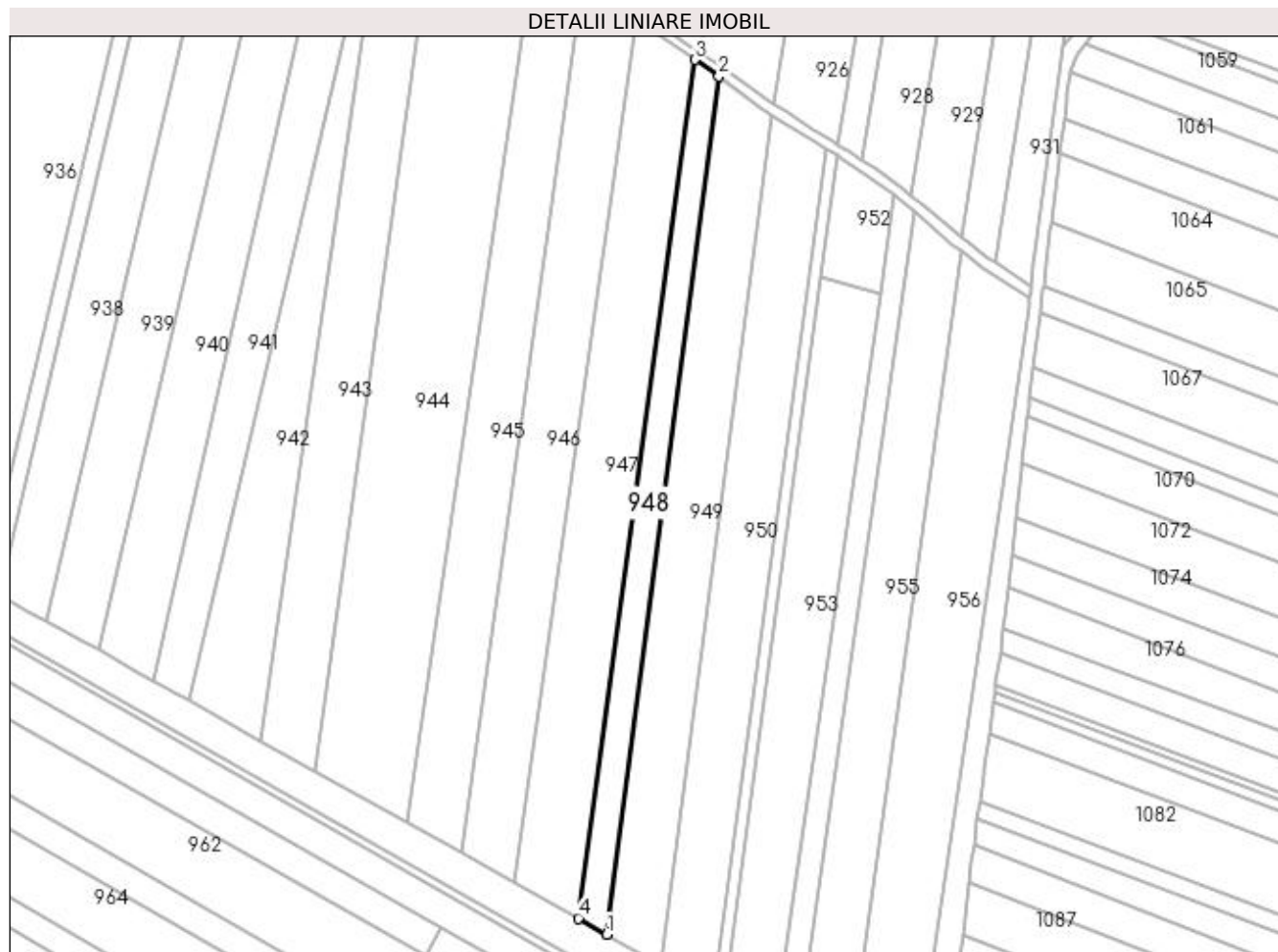
C. Partea III. SARCINI .

Inscrieri privind dezmembramintele dreptului de proprietate, drepturi reale de garanție și sarcini	Referințe
NU SUNT	

Teren

Nr cadastral	Suprafața (mp)*	Observații / Referințe
33847	1.800	

* Suprafața este determinată în planul de proiecție Stereo 70.



Date referitoare la teren

Crt	Categorie folosință	Intra vilan	Suprafața (mp)	Tarla	Parcelă	Nr. topo	Observații / Referințe
1	arabil	NU	1.800	15	270	-	

Lungime Segmente

1) Valorile lungimilor segmentelor sunt obținute din proiecție în plan.

Punct început	X / Y	Punct sfârșit	X / Y	Lungime segment (** (m)
1	597.170,894 658.970,456	2	597.201,187 659.202,291	233.806
2	597.201,187 659.202,291	3	597.194,605 659.206,791	7.973
3	597.194,605 659.206,791	4	597.163,13 658.974,79	234.126
4	597.163,13 658.974,79	1	597.170,894 658.970,456	8.892

**** Lungimile segmentelor sunt determinate în planul de proiecție Stereo 70 și sunt rotunjite la 1 milimetru.**

***** Distanța dintre puncte este formată din segmente cumulate ce sunt mai mici decât valoarea 1 milimetru.**

**DATE DESPRE IMOBILUL NR. 949**

Oficiul de Cadastru și Publicitate Imobiliară SUCEAVA
Biroul de Cadastru și Publicitate Imobiliară Falticeni

A. Partea I. Descrierea imobilului

TEREN Extravilan

Adresa: Jud. Suceava

Nr. Crt	Nr cadastral Nr. topografic	Suprafața* (mp)	Observații / Referințe
A1		3.600	Sector cadastral:3 Teren neimprejmuit;

B. Partea II. Proprietari și acte

Inscrieri privitoare la dreptul de proprietate și alte drepturi reale	Referințe
/	
Act Administrativ nr. 547, din 15/09/1993 emis de CJSDPAT SUCEAVA;	
B1	A1
Intabulare, drept de PROPRIETATE, dobândit prin Reconstituire, cota actuala 1/1 1) AGRIGOROAIE CONSTANTIN, Lipsă CNP proprietar.	

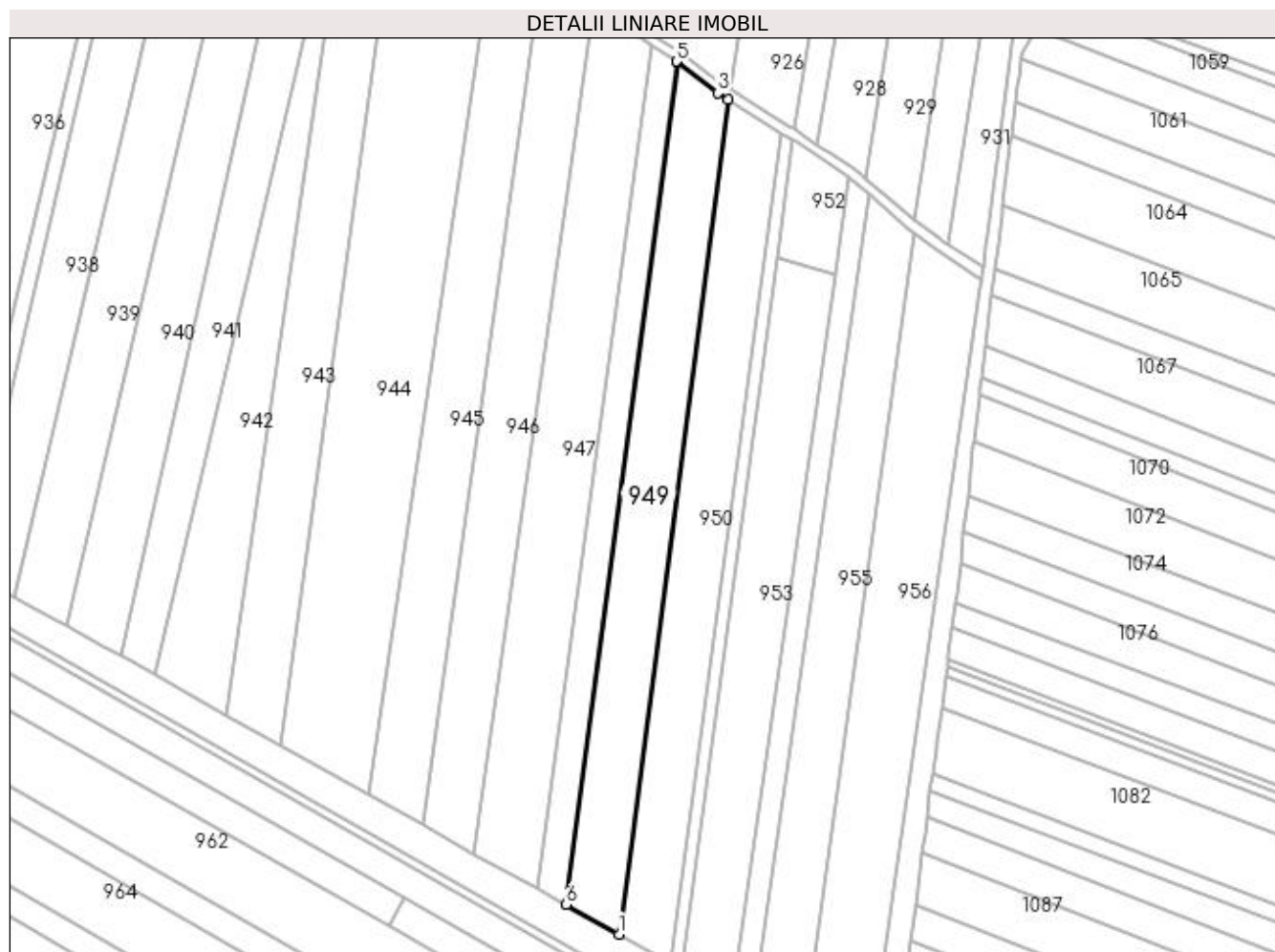
C. Partea III. SARCINI .

Inscrieri privind dezmembramintele dreptului de proprietate, drepturi reale de garanție și sarcini	Referințe
NU SUNT	

Teren

Nr cadastral	Suprafața (mp)*	Observații / Referințe
	3.600	

* Suprafața este determinată în planul de proiecție Stereo 70.



Date referitoare la teren

Crt	Categorie folosință	Intra vilan	Suprafața (mp)	Tarla	Parcelă	Nr. topo	Observații / Referințe
1	arabil	NU	3.600	15	270	-	

Lungime Segmente

1) Valorile lungimilor segmentelor sunt obținute din proiecție în plan.

Punct început	X / Y	Punct sfârșit	X / Y	Lungime segment (** (m)
1	597.185,447 658.962,333	2	597.215,42 659.191,721	231.338
2	597.215,42 659.191,721	3	597.212,626 659.193,665	3.404
3	597.212,626 659.193,665	4	597.201,424 659.202,129	14.04
4	597.201,424 659.202,129	5	597.201,187 659.202,291	0.287
5	597.201,187 659.202,291	6	597.170,894 658.970,456	233.806

Punct început	X / Y	Punct sfârșit	X / Y	Lungime segment (** (m)
6	597.170,894 658.970,456	1	597.185,447 658.962,333	16.667

** Lungimile segmentelor sunt determinate în planul de proiecție Stereo 70 și sunt rotunjite la 1 milimetru.

*** Distanța dintre puncte este formată din segmente cumulate ce sunt mai mici decât valoarea 1 milimetru.

**DATE DESPRE IMOBILUL NR. 950**

Oficiul de Cadastru și Publicitate Imobiliară SUCEAVA
Biroul de Cadastru și Publicitate Imobiliară Falticeni

A. Partea I. Descrierea imobilului

TEREN Extravilan

Adresa: Jud. Suceava

Nr. Crt	Nr cadastral Nr. topografic	Suprafața* (mp)	Observații / Referințe
A1		3.600	Sector cadastral:3 Teren neimprejmuit;

B. Partea II. Proprietari și acte

Inscrieri privitoare la dreptul de proprietate și alte drepturi reale	Referințe
/	
Act Administrativ nr. 337, din 07/06/1993 emis de CJSDPAT SUCEAVA;	
B1	A1
Intabulare, drept de PROPRIETATE, dobândit prin Reconstituire, cota actuala 1/1	
1) DASCĂLU GHEORGHE , Lipsă CNP proprietar.	
2) DASCĂLU ELENA , Lipsă CNP proprietar.	

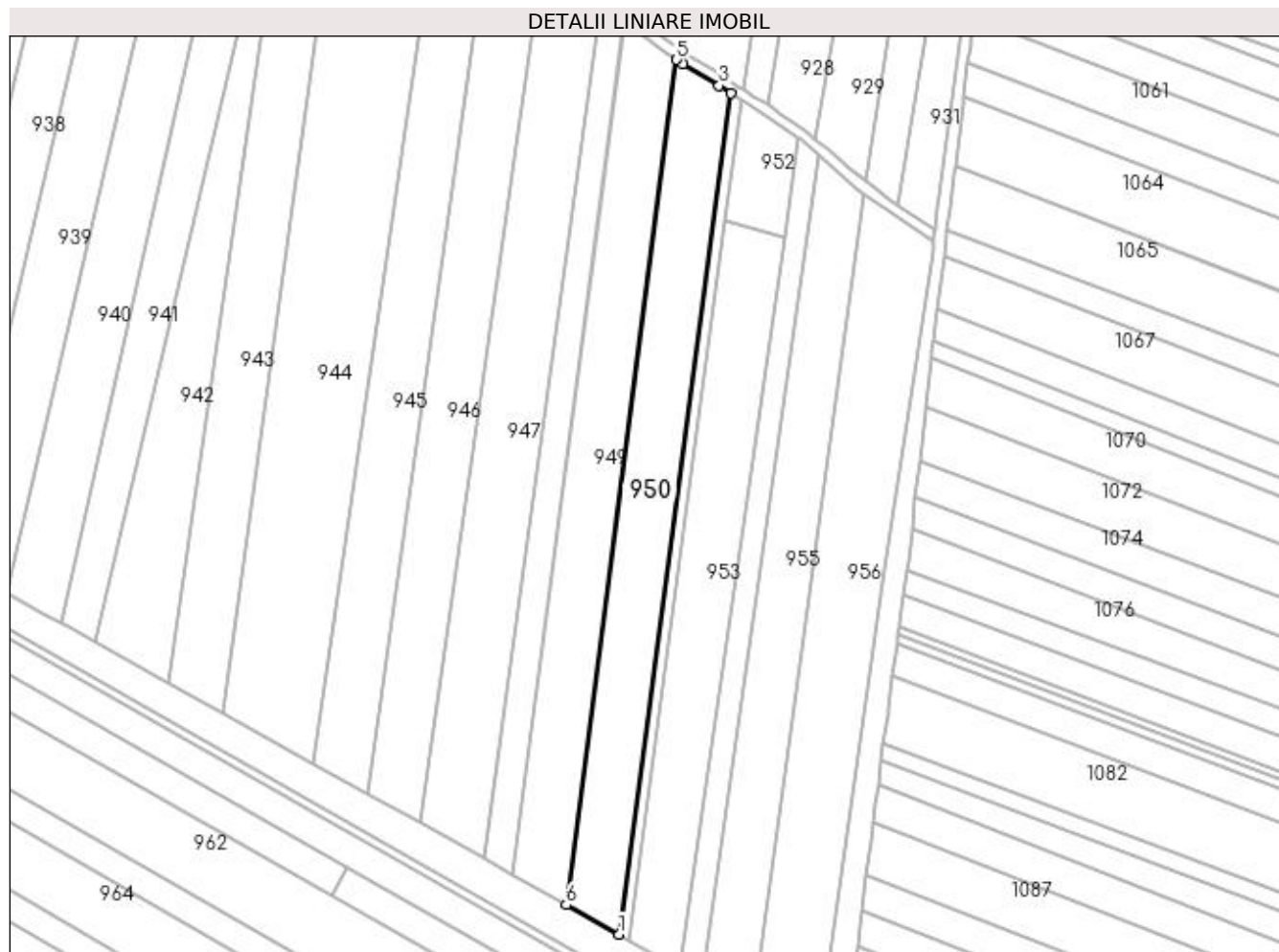
C. Partea III. SARCINI .

Inscrieri privind dezmembramintele dreptului de proprietate, drepturi reale de garanție și sarcini	Referințe
NU SUNT	

Teren

Nr cadastral	Suprafața (mp)*	Observații / Referințe
	3.600	

* Suprafața este determinată în planul de proiecție Stereo 70.



Date referitoare la teren

Crt	Categorie folosință	Intra vilan	Suprafața (mp)	Tarla	Parcelă	Nr. topo	Observații / Referințe
1	arabil	NU	3.600	15	270	-	

Lungime Segmente

1) Valorile lungimilor segmentelor sunt obținute din proiecție în plan.

Punct început	X / Y	Punct sfârșit	X / Y	Lungime segment (** (m)
1	597.199,809 658.954,317	2	597.230,266 659.182,623	230.329
2	597.230,266 659.182,623	3	597.226,973 659.184,661	3.873
3	597.226,973 659.184,661	4	597.217,091 659.190,559	11.508
4	597.217,091 659.190,559	5	597.215,42 659.191,721	2.035
5	597.215,42 659.191,721	6	597.185,447 658.962,333	231.338

Punct început	X / Y	Punct sfârșit	X / Y	Lungime segment (** (m)
6	597.185,447 658.962,333	1	597.199,809 658.954,317	16.448

** Lungimile segmentelor sunt determinate în planul de proiecție Stereo 70 și sunt rotunjite la 1 milimetru.

*** Distanța dintre puncte este formată din segmente cumulate ce sunt mai mici decât valoarea 1 milimetru.

**DATE DESPRE IMOBILUL NR. 951**

Oficiul de Cadastru și Publicitate Imobiliară SUCEAVA
Biroul de Cadastru și Publicitate Imobiliară Falticeni

A. Partea I. Descrierea imobilului

TEREN Extravilan

Adresa: Jud. Suceava

Nr. Crt	Nr cadastral Nr. topografic	Suprafața* (mp)	Observații / Referințe
A1		700	Sector cadastral:3 Teren neimprejmuit;

B. Partea II. Proprietari și acte

Inscrieri privitoare la dreptul de proprietate și alte drepturi reale	Referințe
/	
Act Administrativ nr. 2115, din 18/07/1995 emis de CJSDPAT SUCEAVA;	
B1	A1
Intabulare, drept de PROPRIETATE, dobândit prin Reconstituire, cota actuala 1/1 1) ILIE ION DEFUNCT:Da	

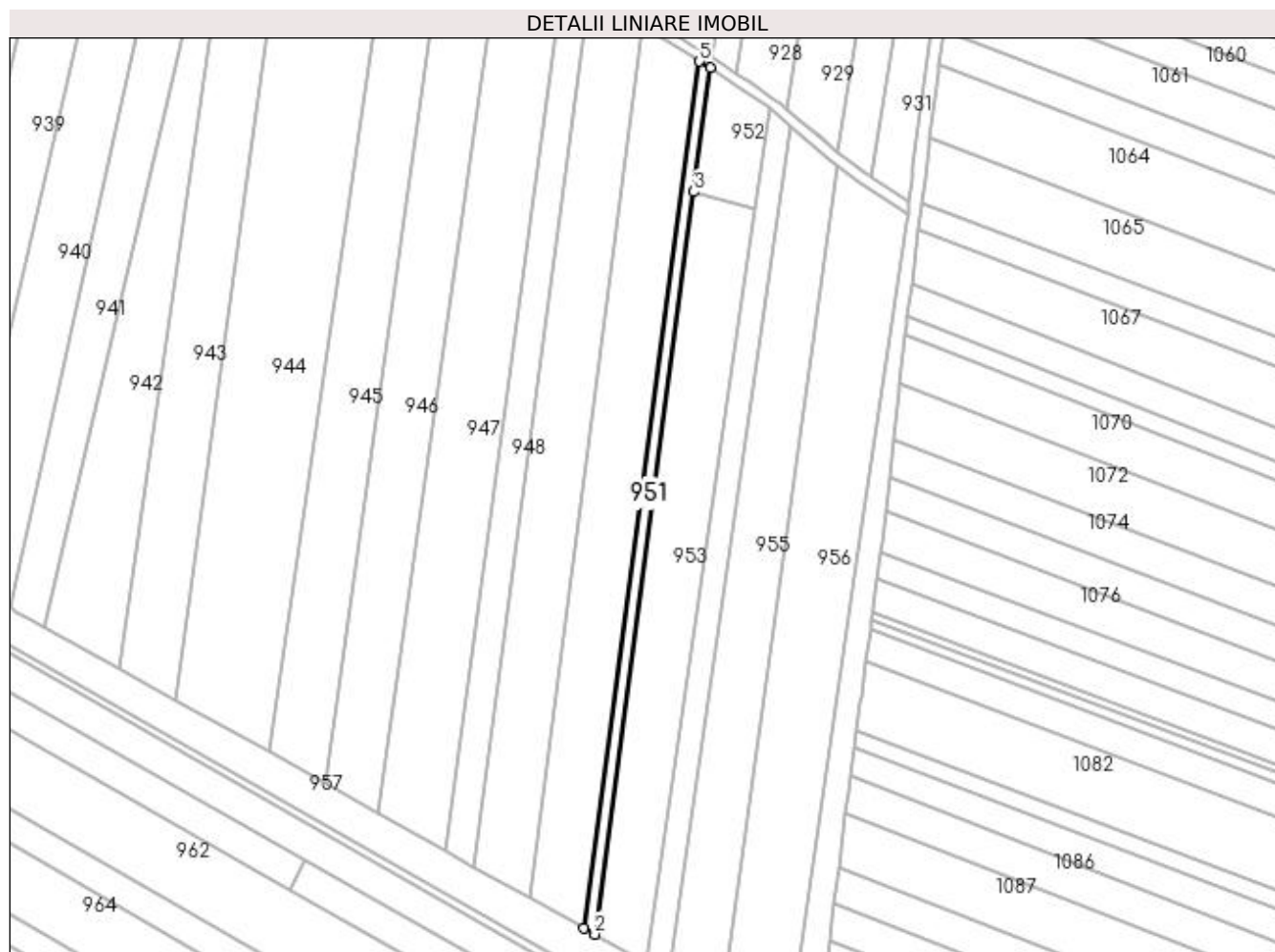
C. Partea III. SARCINI .

Inscrieri privind dezmembramintele dreptului de proprietate, drepturi reale de garanție și sarcini	Referințe
NU SUNT	

Teren

Nr cadastral	Suprafața (mp)*	Observații / Referințe
	700	

* Suprafața este determinată în planul de proiecție Stereo 70.



Date referitoare la teren

Crt	Categorie folosință	Intravilan	Suprafața (mp)	Tarla	Parcelă	Nr. topo	Observații / Referințe
1	arabil	NU	700	15	270	-	

Lungime Segmente

1) Valorile lungimilor segmentelor sunt obținute din proiecție în plan.

Punct început	X / Y	Punct sfârșit	X / Y	Lungime segment (** (m)
1	597.199,809 658.954,317	2	597.202,664 658.952,724	3.269
2	597.202,664 658.952,724	3	597.228,751 659.148,274	197.282
3	597.228,751 659.148,274	4	597.233,099 659.180,869	32.884
4	597.233,099 659.180,869	5	597.230,266 659.182,623	3.332
5	597.230,266 659.182,623	1	597.199,809 658.954,317	230.329

**** Lungimile segmentelor sunt determinate în planul de proiecție Stereo 70 și sunt rotunjite la 1 milimetru.**

***** Distanța dintre puncte este formată din segmente cumulate ce sunt mai mici decât valoarea 1 milimetru.**

**DATE DESPRE IMOBILUL NR. 952**

Oficiul de Cadastru și Publicitate Imobiliară SUCEAVA
Biroul de Cadastru și Publicitate Imobiliară Falticeni

A. Partea I. Descrierea imobilului

TEREN Extravilan

Adresa: Jud. Suceava

Nr. Crt	Nr cadastral Nr. topografic	Suprafața* (mp)	Observații / Referințe
A1		500	Sector cadastral:3 Teren neimprejmuit;

B. Partea II. Proprietari și acte

Inscrieri privitoare la dreptul de proprietate și alte drepturi reale	Referințe
/	
Act Notarial nr. 365, din 13/02/1997 emis de NP APOSTOL MARIA;	
B1	A1
Intabulare, drept de PROPRIETATE, dobandit prin PARTAJ, cota actuala 1/1 1) AMUCILENIȚEI PETREA DEFUNCT:Da	

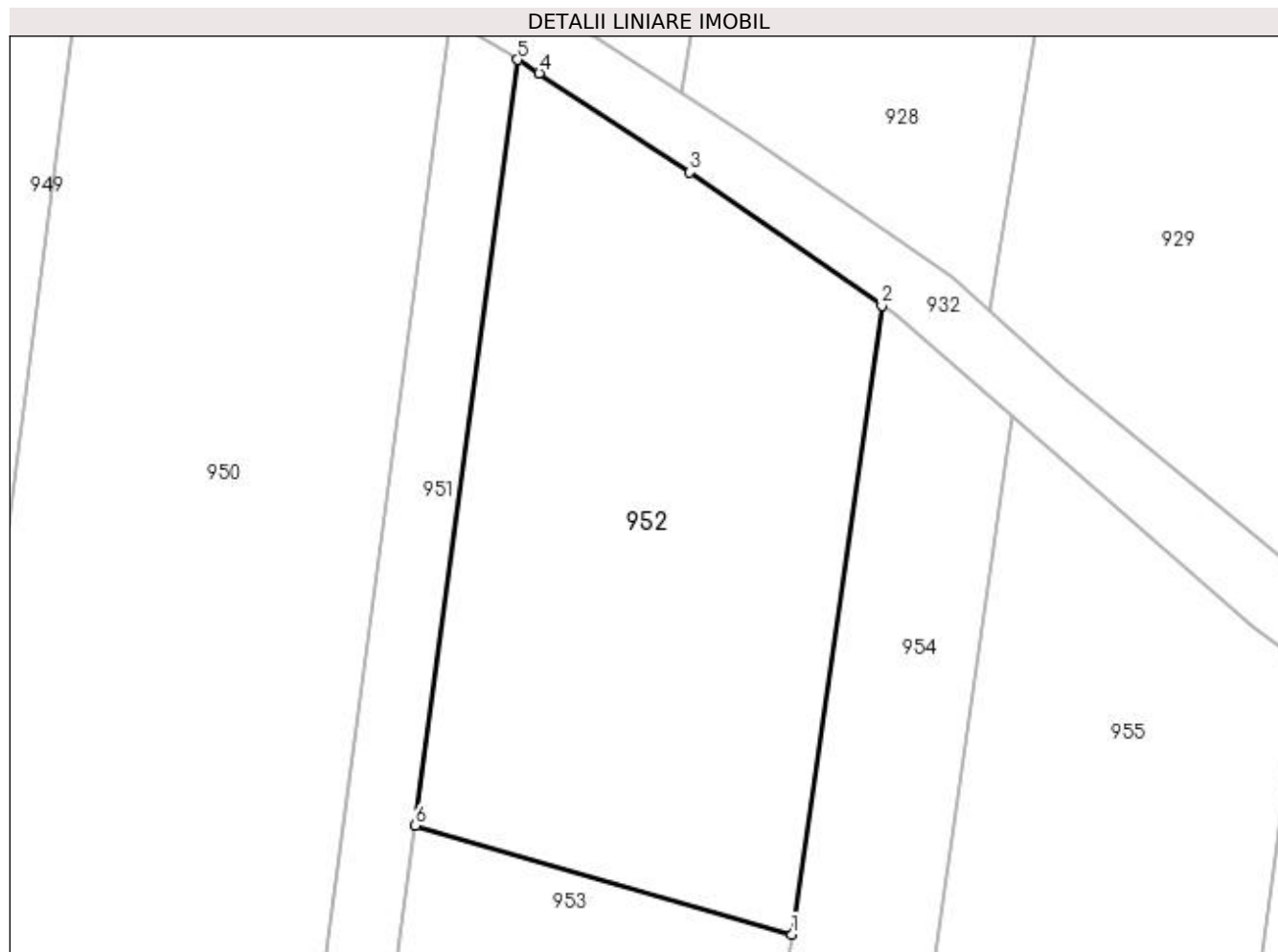
C. Partea III. SARCINI .

Inscrieri privind dezmembramintele dreptului de proprietate, drepturi reale de garanție și sarcini	Referințe
NU SUNT	

Teren

Nr cadastral	Suprafața (mp)*	Observații / Referințe
	500	

* Suprafața este determinată în planul de proiecție Stereo 70.



Date referitoare la teren

Crt	Categorie folosință	Intra vilan	Suprafața (mp)	Tarla	Parcelă	Nr. topo	Observații / Referințe
1	arabil	NU	500	15	270	-	

Lungime Segmente

1) Valorile lungimilor segmentelor sunt obținute din proiecție în plan.

Punct început	X / Y	Punct sfârșit	X / Y	Lungime segment (** (m)
1	597.244,776 659.143,639	2	597.248,6 659.170,401	27.034
2	597.248,6 659.170,401	3	597.240,423 659.176,081	9.956
3	597.240,423 659.176,081	4	597.234,022 659.180,298	7.665
4	597.234,022 659.180,298	5	597.233,099 659.180,869	1.085
5	597.233,099 659.180,869	6	597.228,751 659.148,274	32.884

Punct început	X / Y	Punct sfârșit	X / Y	Lungime segment (** (m)
6	597.228,751 659.148,274	1	597.244,776 659.143,639	16.682

** Lungimile segmentelor sunt determinate în planul de proiecție Stereo 70 și sunt rotunjite la 1 milimetru.

*** Distanța dintre puncte este formată din segmente cumulate ce sunt mai mici decât valoarea 1 milimetru.

**DATE DESPRE IMOBILUL NR. 953**

Oficiul de Cadastru și Publicitate Imobiliară SUCEAVA
Biroul de Cadastru și Publicitate Imobiliară Falticeni

A. Partea I. Descrierea imobilului

TEREN Extravilan

Adresa: Jud. Suceava

Nr. Crt	Nr cadastral Nr. topografic	Suprafața* (mp)	Observații / Referințe
A1		3.100	Sector cadastral:3 Teren neimprejmuit;

B. Partea II. Proprietari și acte

Inscrieri privitoare la dreptul de proprietate și alte drepturi reale		Referințe
/		
Act Notarial nr. 365, din 13/02/1997 emis de NP APOSTOL MARIA;		
B1	Intabulare, drept de PROPRIETATE, dobandit prin PARTAJ, cota actuala 1/1 1) ENEA ILEANA DEFUNCT:Da	A1

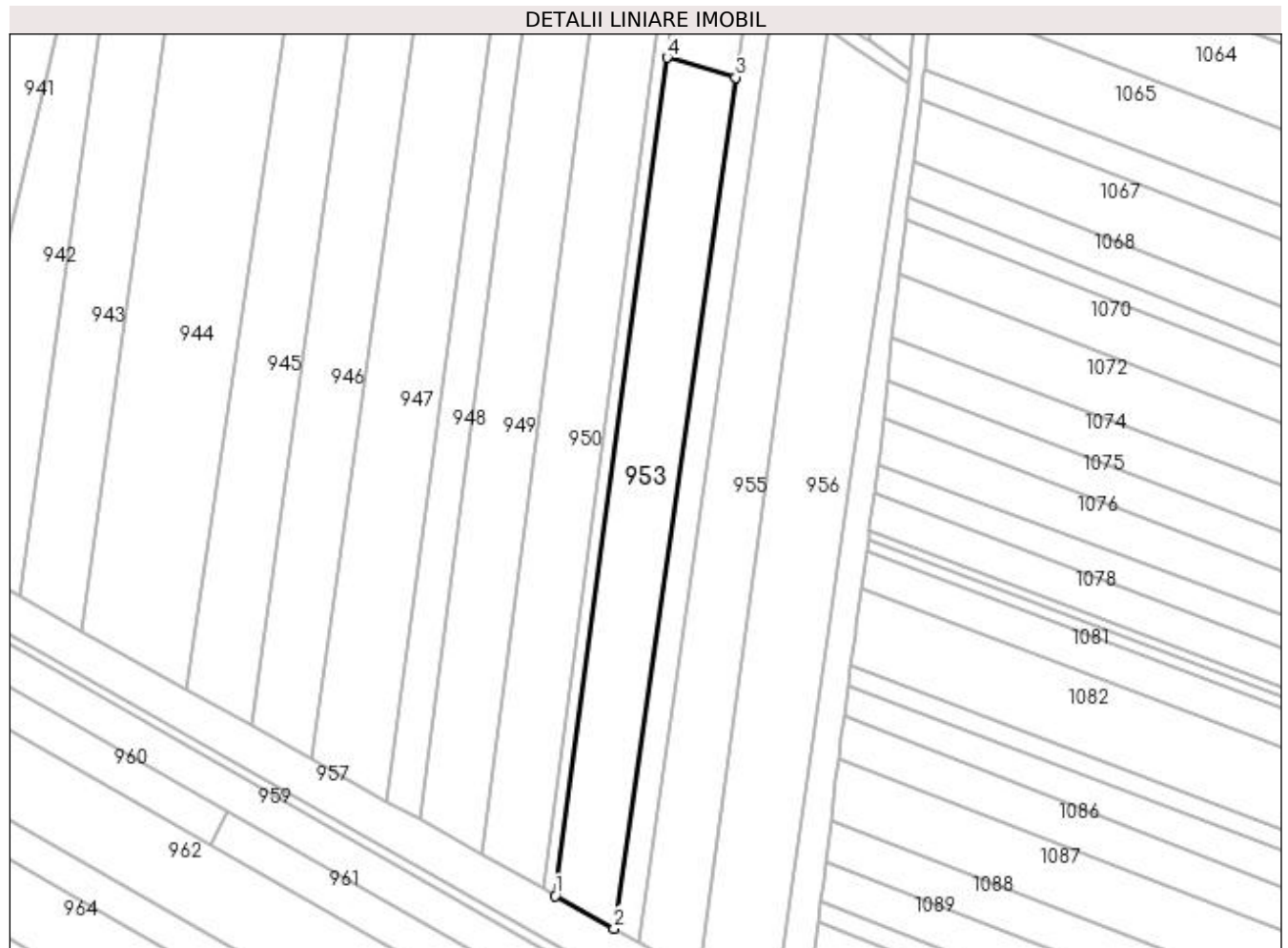
C. Partea III. SARCINI .

Inscrieri privind dezmembramintele dreptului de proprietate, drepturi reale de garanție și sarcini	Referințe
NU SUNT	

Teren

Nr cadastral	Suprafața (mp)*	Observații / Referințe
	3.100	

* Suprafața este determinată în planul de proiecție Stereo 70.



Date referitoare la teren

Crt	Categorie folosință	Intra vilan	Suprafața (mp)	Tarla	Parcelă	Nr. topo	Observații / Referințe
1	arabil	NU	3.100	15	270	-	

Lungime Segmente

1) Valorile lungimilor segmentelor sunt obținute din proiecție în plan.

Punct început	X / Y	Punct sfârșit	X / Y	Lungime segment (** (m)
1	597.202,664 658.952,724	2	597.216,401 658.945,057	15.732
2	597.216,401 658.945,057	3	597.244,776 659.143,639	200.599
3	597.244,776 659.143,639	4	597.228,751 659.148,274	16.682
4	597.228,751 659.148,274	1	597.202,664 658.952,724	197.282

**** Lungimile segmentelor sunt determinate în planul de proiecție Stereo 70 și sunt rotunjite la 1 milimetru.**

***** Distanța dintre puncte este formată din segmente cumulate ce sunt mai mici decât valoarea 1 milimetru.**

**DATE DESPRE IMOBILUL NR. 954**

Oficiul de Cadastru și Publicitate Imobiliară SUCEAVA
Biroul de Cadastru și Publicitate Imobiliară Falticeni

A. Partea I. Descrierea imobilului

TEREN Extravilan

Adresa: Jud. Suceava

Nr. Crt	Nr cadastral Nr. topografic	Suprafața* (mp)	Observații / Referințe
A1		1.400	Sector cadastral:3 Teren neimprejmuit;

B. Partea II. Proprietari și acte

Inscrieri privitoare la dreptul de proprietate și alte drepturi reale		Referințe
/		
Act Notarial nr. 365, din 13/02/1997 emis de NP APOSTOL MARIA;		
B1	Intabulare, drept de PROPRIETATE, dobandit prin PARTAJ, cota actuala 1/1 1) MUCILENIȚA MARIA	A1

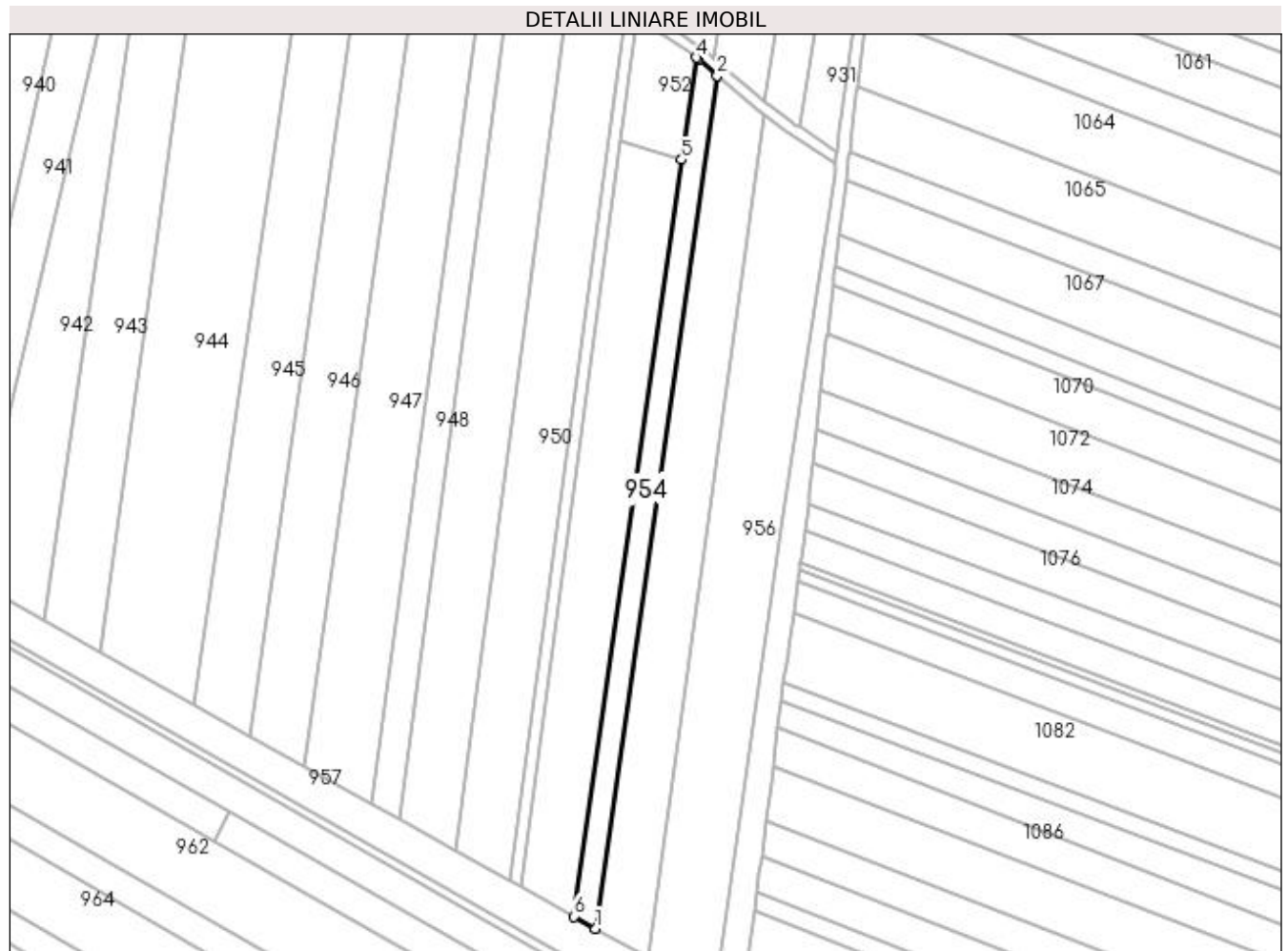
C. Partea III. SARCINI .

Inscrieri privind dezmembramintele dreptului de proprietate, drepturi reale de garanție și sarcini	Referințe
NU SUNT	

Teren

Nr cadastral	Suprafața (mp)*	Observații / Referințe
	1.400	

* Suprafața este determinată în planul de proiecție Stereo 70.



Date referitoare la teren

Crt	Categorie folosință	Intra vilan	Suprafața (mp)	Tarla	Parcelă	Nr. topo	Observații / Referințe
1	arabil	NU	1.400	15	270	-	

Lungime Segmente

1) Valorile lungimilor segmentelor sunt obținute din proiecție în plan.

Punct început	X / Y	Punct sfârșit	X / Y	Lungime segment (** (m)
1	597.222,173 658.941,835	2	597.254,157 659.165,676	226.115
2	597.254,157 659.165,676	3	597.249,19 659.169,991	6.58
3	597.249,19 659.169,991	4	597.248,6 659.170,401	0.718
4	597.248,6 659.170,401	5	597.244,776 659.143,639	27.034
5	597.244,776 659.143,639	6	597.216,401 658.945,057	200.599

Punct început	X / Y	Punct sfârșit	X / Y	Lungime segment (** (m)
6	597.216,401 658.945,057	1	597.222,173 658.941,835	6.61

** Lungimile segmentelor sunt determinate în planul de proiecție Stereo 70 și sunt rotunjite la 1 milimetru.

*** Distanța dintre puncte este formată din segmente cumulate ce sunt mai mici decât valoarea 1 milimetru.

**DATE DESPRE IMOBILUL NR. 955**

Oficiul de Cadastru și Publicitate Imobiliară SUCEAVA
Biroul de Cadastru și Publicitate Imobiliară Falticeni

A. Partea I. Descrierea imobilului

TEREN Extravilan

Adresa: Jud. Suceava

Nr. Crt	Nr cadastral Nr. topografic	Suprafața* (mp)	Observații / Referințe
A1		3.200	Sector cadastral:3 Teren neimprejmuit;

B. Partea II. Proprietari și acte

Inscrieri privitoare la dreptul de proprietate și alte drepturi reale	Referințe
/	
Act Notarial nr. 772, din 05/03/1998 emis de NP APOSTOL MARIA;	
B1	A1
Intabulare, drept de PROPRIETATE donație, dobandit prin Conventie, cota actuala 1/1 1) UNGUREANU VIORICA	

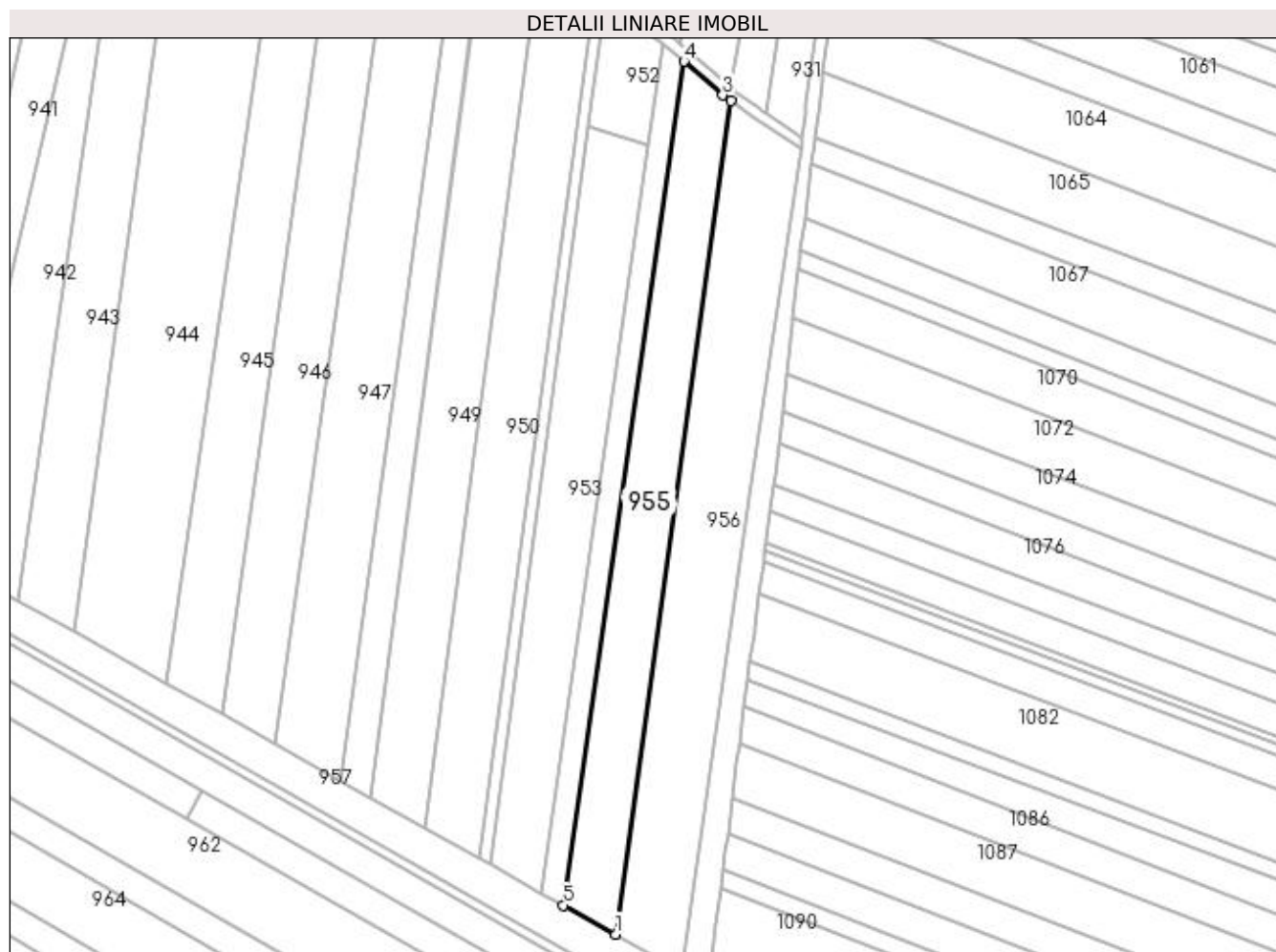
C. Partea III. SARCINI .

Inscrieri privind dezmembramintele dreptului de proprietate, drepturi reale de garanție și sarcini	Referințe
NU SUNT	

Teren

Nr cadastral	Suprafața (mp)*	Observații / Referințe
	3.200	

* Suprafața este determinată în planul de proiecție Stereo 70.



Date referitoare la teren

Crt	Categorie folosință	Intra vilan	Suprafața (mp)	Tarla	Parcelă	Nr. topo	Observații / Referințe
1	arabil	NU	3.200	15	270	-	

Lungime Segmente

1) Valorile lungimilor segmentelor sunt obținute din proiecție în plan.

Punct început	X / Y	Punct sfârșit	X / Y	Lungime segment (** (m)
1	597.236,031 658.934,1	2	597.266,52 659.155,187	223.179
2	597.266,52 659.155,187	3	597.264,441 659.156,744	2.597
3	597.264,441 659.156,744	4	597.254,157 659.165,676	13.621
4	597.254,157 659.165,676	5	597.222,173 658.941,835	226.115
5	597.222,173 658.941,835	1	597.236,031 658.934,1	15.871

**** Lungimile segmentelor sunt determinate în planul de proiecție Stereo 70 și sunt rotunjite la 1 milimetru.**

***** Distanța dintre puncte este formată din segmente cumulate ce sunt mai mici decât valoarea 1 milimetru.**

**DATE DESPRE IMOBILUL NR. 956**

Oficiul de Cadastru și Publicitate Imobiliară SUCEAVA
Biroul de Cadastru și Publicitate Imobiliară Falticeni

A. Partea I. Descrierea imobilului

TEREN Extravilan

Adresa: Jud. Suceava

Nr. Crt	Nr cadastral Nr. topografic	Suprafața* (mp)	Observații / Referințe
A1		4.300	Sector cadastral:3 Teren neimprejmuit;

B. Partea II. Proprietari și acte

Inscrieri privitoare la dreptul de proprietate și alte drepturi reale	Referințe
/	
Act Notarial nr. 1558, din 24/08/2009 emis de NP APOSTOL MARIA;	
B1	A1
Intabulare, drept de PROPRIETATE, dobandit prin PARTAJ, cota actuala 1/1 1) ACASANDREI MARICUȚA	

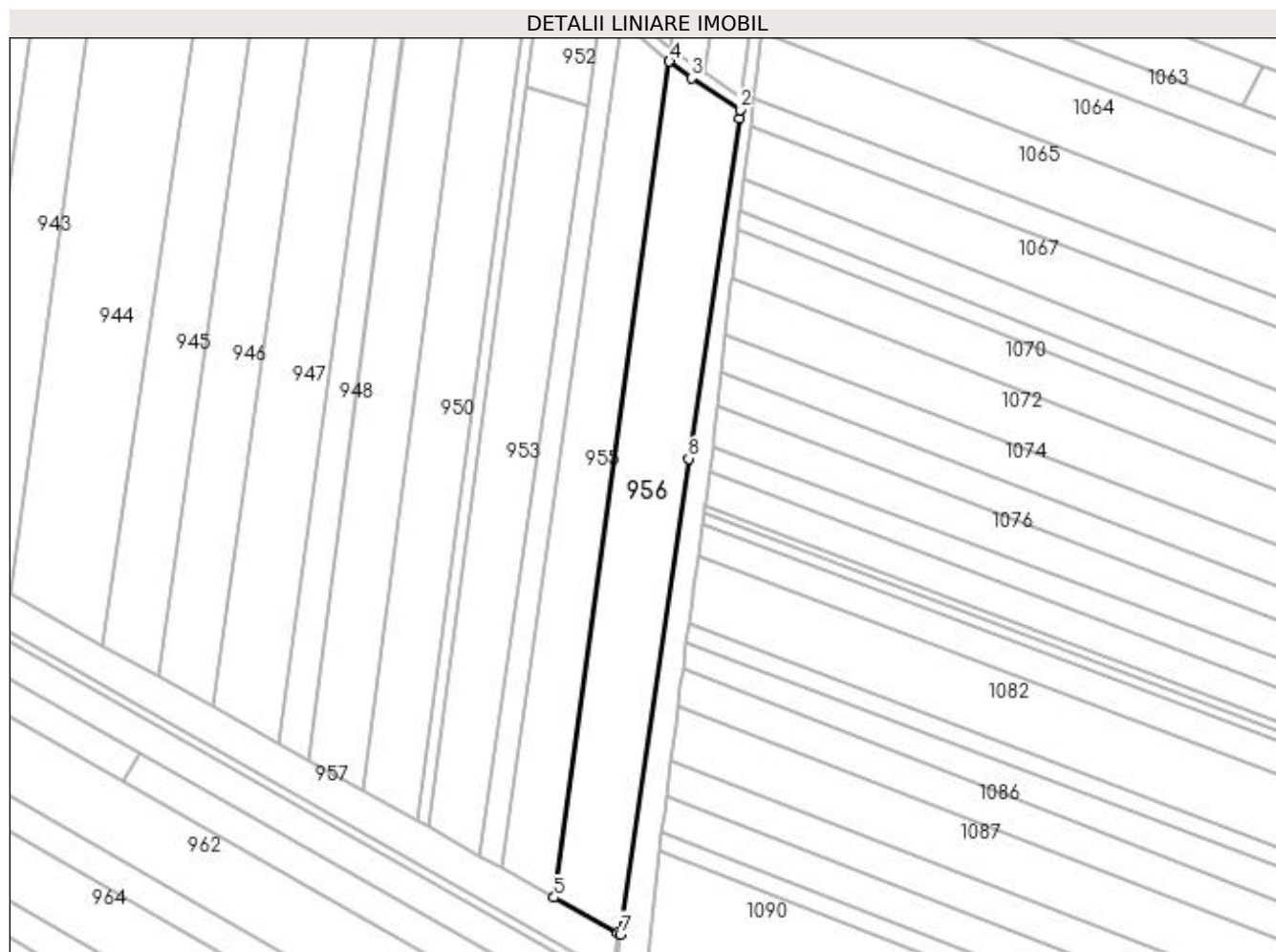
C. Partea III. SARCINI .

Inscrieri privind dezmembramintele dreptului de proprietate, drepturi reale de garanție și sarcini	Referințe
NU SUNT	

Teren

Nr cadastral	Suprafața (mp)*	Observații / Referințe
	4.300	

* Suprafața este determinată în planul de proiecție Stereo 70.



Date referitoare la teren

Crt	Categorie folosință	Intravilan	Suprafața (mp)	Tarla	Parcelă	Nr. topo	Observații / Referințe
1	arabil	NU	4.300	15	270	-	

Lungime Segmente

1) Valorile lungimilor segmentelor sunt obținute din proiecție în plan.

Punct început	X / Y	Punct sfârșit	X / Y	Lungime segment (** (m)
1	597.284,953 659.140,08	2	597.285,201 659.142,404	2.337
2	597.285,201 659.142,404	3	597.272,308 659.150,852	15.414
3	597.272,308 659.150,852	4	597.266,52 659.155,187	7.231
4	597.266,52 659.155,187	5	597.236,031 658.934,1	223.179
5	597.236,031 658.934,1	6	597.252,915 658.924,676	19.336

Punct început	X / Y	Punct sfârșit	X / Y	Lungime segment (** (m)
6	597.252,915 658.924,676	7	597.253,543 658.924,324	0.72
7	597.253,543 658.924,324	8	597.271,581 659.050,167	127.129
8	597.271,581 659.050,167	1	597.284,953 659.140,08	90.902

** Lungimile segmentelor sunt determinate în planul de proiecție Stereo 70 și sunt rotunjite la 1 milimetru.

*** Distanța dintre puncte este formată din segmente cumulate ce sunt mai mici decât valoarea 1 milimetru.

**DATE DESPRE IMOBILUL NR. 957**

Oficiul de Cadastru și Publicitate Imobiliară SUCEAVA
Biroul de Cadastru și Publicitate Imobiliară Falticeni

A. Partea I. Descrierea imobilului

TEREN Necunoscut

Adresa: Loc. Cotu Baii, Jud. Suceava

Nr. Crt	Nr cadastral Nr. topografic	Suprafața* (mp)	Observații / Referințe
A1	31909	3.100	Sector cadastral:3 Teren neimprejmuit;

B. Partea II. Proprietari și acte

Inscrieri privitoare la dreptul de proprietate și alte drepturi reale		Referințe
16446 / 23/08/2017		
Act Notarial nr. 1133, din 22/08/2017 emis de IORDACHE RALUCA ANDREA;		
B4	Intabulare, drept de PROPRIETATE, dobandit prin Conventie, cota actuala 1/1 1) SC LV TERRA PRODEXIM SRL, CIF:23663860	A1


C. Partea III. SARCINI

Inscrieri privind dezmembramintele dreptului de proprietate, drepturi reale de garanție și sarcini		Referințe
37244 / 18/12/2023		
Act Notarial nr. 2597, din 14/12/2023 emis de DORCA PATRICIA GILDA;		
C1	Intabulare, drept de IPOTECA, Valoare:1616350 LEIsi celelalte obligatii de plata aferente creditului 1) AGRICOVER CREDIT IFN SA, CIF:22940237	A1

Teren

Nr cadastral	Suprafața (mp)*	Observații / Referințe
31909	3.100	

* Suprafața este determinată în planul de proiecție Stereo 70.



Date referitoare la teren

Crt	Categorie folosință	Intravilan	Suprafața (mp)	Tarla	Parcelă	Nr. topo	Observații / Referințe
1	arabil	DA	764	15	270	-	
2	arabil	NU	2.336	15	270	-	

Lungime Segmente

1) Valorile lungimilor segmentelor sunt obținute din proiecție în plan.

Punct început	X / Y	Punct sfârșit	X / Y	Lungime segment (** (m)
1	597.251,299 658.913,812	2	597.252,915 658.924,676	10.984
3	597.236,031 658.934,1	4	597.222,173 658.941,835	15.871
5	597.216,401 658.945,057	6	597.202,664 658.952,724	15.732
7	597.199,809 658.954,317	8	597.185,447 658.962,333	16.448

Punct început	X / Y	Punct sfârșit	X / Y	Lungime segment (** (m)
2	597.252,915 658.924,676	3	597.236,031 658.934,1	19.336
4	597.222,173 658.941,835	5	597.216,401 658.945,057	6.61
6	597.202,664 658.952,724	7	597.199,809 658.954,317	3.269
8	597.185,447 658.962,333	9	597.170,894 658.970,456	16.667

Punct început	X / Y	Punct sfârșit	X / Y	Lungime segment (** (m)
9	597.170,894 658.970,456	10	597.163,13 658.974,79	8.892
11	597.145,668 658.984,536	12	597.131,573 658.992,403	16.142
13	597.116,659 659.000,727	14	597.092,17 659.014,396	28.046
15	597.077,472 659.022,599	16	597.057,809 659.033,574	22.519
17	597.054,053 659.035,671	18	597.050,315 659.037,757	4.281
19	597.048,461 659.038,792	20	597.043,494 659.041,564	5.688
21	597.033,363 659.047,219	22	597.029,445 659.049,406	4.487
23	597.019,344 659.055,044	24	597.015,439 659.057,223	4.472
25	597.006,685 659.062,109	26	597.002,35 659.064,529	4.965
27	596.976,896 659.078,736	28	596.958,982 659.088,735	20.516
29	596.957,283 659.080,372	1	597.251,299 658.913,812	337.917

Punct început	X / Y	Punct sfârșit	X / Y	Lungime segment (** (m)
10	597.163,13 658.974,79	11	597.145,668 658.984,536	19.998
12	597.131,573 658.992,403	13	597.116,659 659.000,727	17.08
14	597.092,17 659.014,396	15	597.077,472 659.022,599	16.832
16	597.057,809 659.033,574	17	597.054,053 659.035,671	4.302
18	597.050,315 659.037,757	19	597.048,461 659.038,792	2.123
20	597.043,494 659.041,564	21	597.033,363 659.047,219	11.602
22	597.029,445 659.049,406	23	597.019,344 659.055,044	11.568
24	597.015,439 659.057,223	25	597.006,685 659.062,109	10.025
26	597.002,35 659.064,529	27	596.976,896 659.078,736	29.15
28	596.958,982 659.088,735	29	596.957,283 659.080,372	8.534

** Lungimile segmentelor sunt determinate în planul de proiecție Stereo 70 și sunt rotunjite la 1 milimetru.

*** Distanța dintre puncte este formată din segmente cumulate ce sunt mai mici decât valoarea 1 milimetru.

**DATE DESPRE IMOBILUL NR. 958**

Oficiul de Cadastru și Publicitate Imobiliară SUCEAVA
Biroul de Cadastru și Publicitate Imobiliară Falticeni

A. Partea I. Descrierea imobilului

TEREN Necunoscut

Adresa: Loc. Cotu Baii, Jud. Suceava

Nr. Crt	Nr cadastral Nr. topografic	Suprafața* (mp)	Observații / Referințe
A1	31914	700	Sector cadastral:3 Teren neimprejmuit;

B. Partea II. Proprietari și acte

Inscrieri privitoare la dreptul de proprietate și alte drepturi reale	Referințe
16443 / 23/08/2017	
Act Notarial nr. 1130, din 22/08/2017 emis de IORDACHE RALUCA ANDREA;	
B2	A1
Intabulare, drept de PROPRIETATE, dobândit prin Conventie, cota actuala 1/1 1) SC LV TERRA PRODEXIM SRL, CIF:23663860	

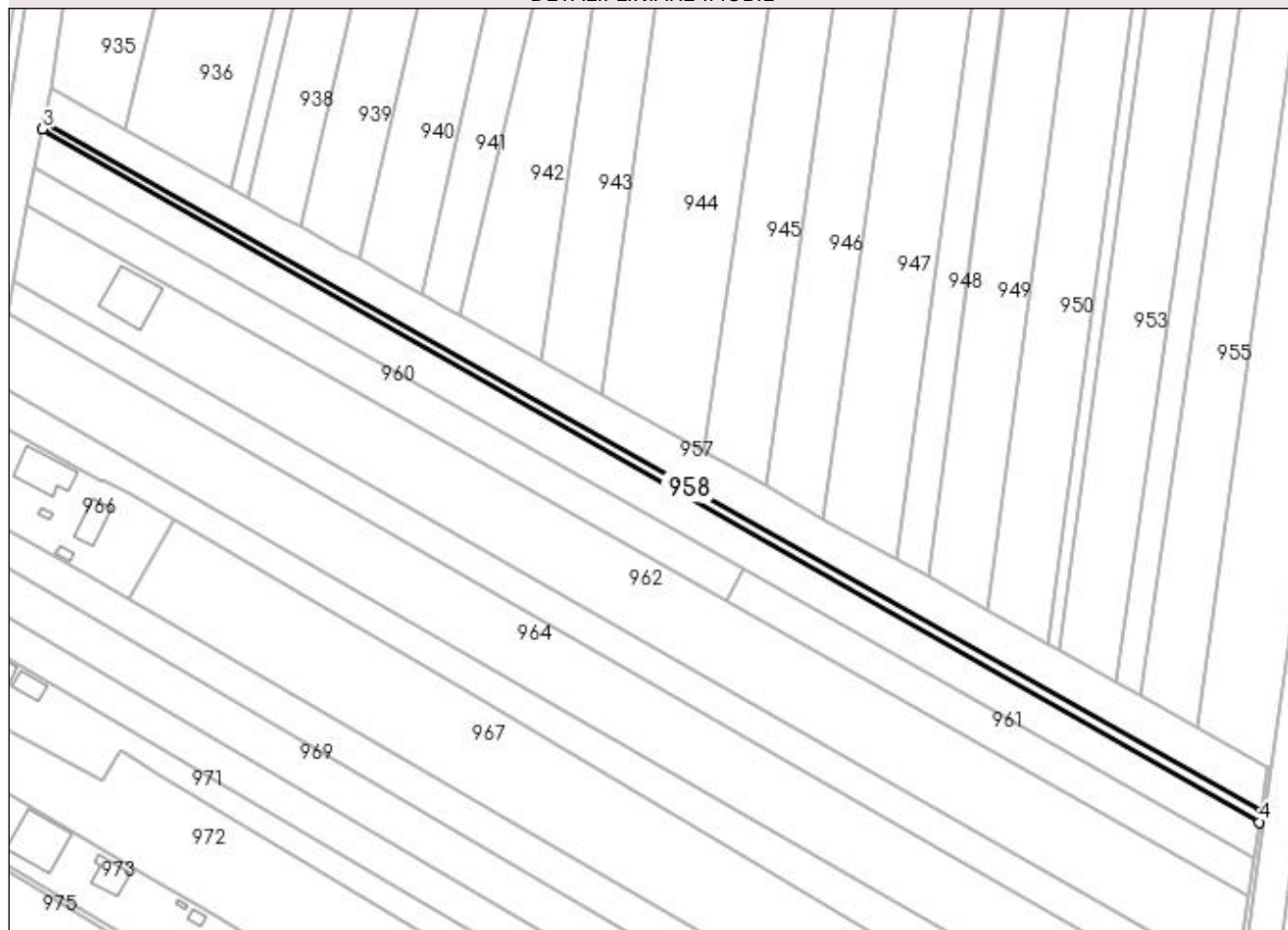
C. Partea III. SARCINI .

Inscrieri privind dezmembramintele dreptului de proprietate, drepturi reale de garanție și sarcini	Referințe
NU SUNT	

Anexa Nr. 1 La Partea I**Teren**

Nr cadastral	Suprafața (mp)*	Observații / Referințe
31914	700	

* Suprafața este determinată în planul de proiecție Stereo 70.

DETALII LINIARE IMOBIL**Date referitoare la teren**

Crt	Categorie folosință	Intravilan	Suprafața (mp)	Tarla	Parcelă	Nr. topo	Observații / Referințe
1	arabil	DA	164	15	270	-	
2	arabil	NU	536	15	270	-	

Lungime Segmente

1) Valorile lungimilor segmentelor sunt obținute din proiecție în plan.

Punct început	X / Y	Punct sfârșit	X / Y	Lungime segment (** (m)
1	597.251,299 658.913,812	2	596.957,283 659.080,372	337.917
2	596.957,283 659.080,372	3	596.956,927 659.078,621	1.787
3	596.956,927 659.078,621	4	597.250,914 658.911,222	338.306
4	597.250,914 658.911,222	1	597.251,299 658.913,812	2.618

**** Lungimile segmentelor sunt determinate în planul de proiecție Stereo 70 și sunt rotunjite la 1 milimetru.**

***** Distanța dintre puncte este formată din segmente cumulate ce sunt mai mici decât valoarea 1 milimetru.**

**DATE DESPRE IMOBILUL NR. 959**

Oficiul de Cadastru și Publicitate Imobiliară SUCEAVA
Biroul de Cadastru și Publicitate Imobiliară Falticeni

A. Partea I. Descrierea imobilului

TEREN Necunoscut

Adresa: Loc. Cotu Baii, Jud. Suceava, Tarla La Chiturlea

Nr. Crt	Nr cadastral Nr. topografic	Suprafața* (mp)	Observații / Referințe
A1	33574	2.900	Sector cadastral:3 Teren neimprejmuit;

B. Partea II. Proprietari și acte

Inscrieri privitoare la dreptul de proprietate și alte drepturi reale		Referințe
17681 / 28/06/2023		
Act Notarial nr. certificat de mostenitor nr. 248, din 30/10/2000 emis de NP MARIA APOSTOL;		
B3	Intabulare, drept de PROPRIETATE, dobandit prin Succesiune, cota actuala 3/4 1) BUDĂI DOMNICA	A1
Act Notarial nr. certificat de mostenitor nr. 36, din 29/02/2012 emis de NP MARIA APOSTOL;		
B4	Intabulare, drept de PROPRIETATE, dobandit prin Succesiune, cota actuala 1/4 1) BUDĂI DOMNICA	A1

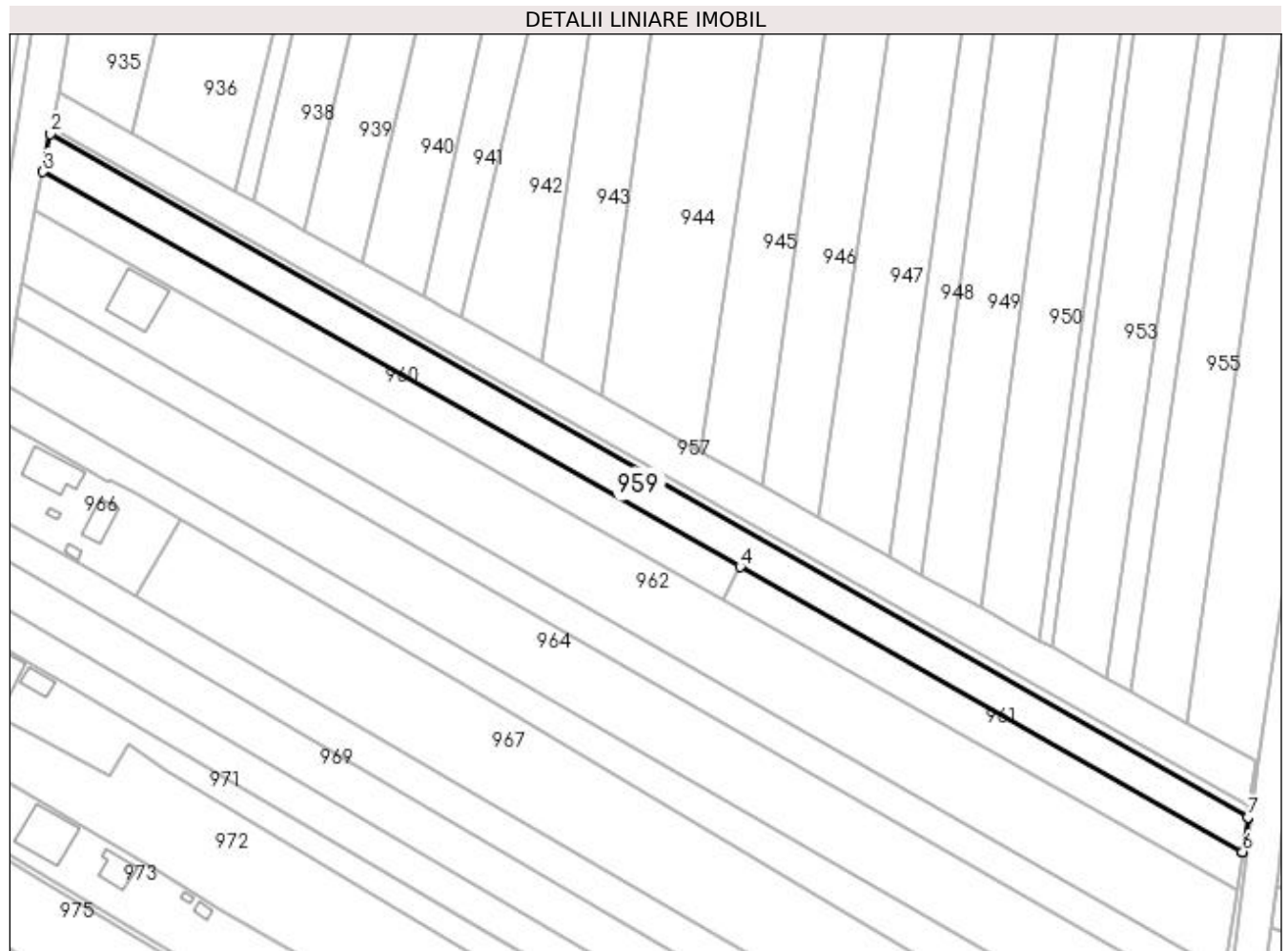
C. Partea III. SARCINI .

Inscrieri privind dezmembramintele dreptului de proprietate, drepturi reale de garanție și sarcini	Referințe
NU SUNT	

Teren

Nr cadastral	Suprafața (mp)*	Observații / Referințe
33574	2.900	

* Suprafața este determinată în planul de proiecție Stereo 70.



Date referitoare la teren

Crt	Categorie folosință	Intravilan	Suprafața (mp)	Tarla	Parcelă	Nr. topo	Observații / Referințe
1	arabil	NU	2.091	15	4, 5	-	
2	arabil	DA	809	15	4, 5	-	

Lungime Segmente

1) Valorile lungimilor segmentelor sunt obținute din proiecție în plan.

Punct început	X / Y	Punct sfârșit	X / Y	Lungime segment (** (m)
1	597.250,914 658.911,222	2	596.956,927 659.078,621	338.306
2	596.956,927 659.078,621	3	596.955,055 659.069,402	9.407
3	596.955,055 659.069,402	4	597.126,213 658.972,441	196.714
4	597.126,213 658.972,441	5	597.249,621 658.902,53	141.835

Punct început	X / Y	Punct sfârșit	X / Y	Lungime segment (** (m)
5	597.249,621 658.902,53	6	597.249,631 658.902,594	0.065
6	597.249,631 658.902,594	7	597.250,889 658.911,053	8.552
7	597.250,889 658.911,053	1	597.250,914 658.911,222	0.171

** Lungimile segmentelor sunt determinate în planul de proiecție Stereo 70 și sunt rotunjite la 1 milimetru.

*** Distanța dintre puncte este formată din segmente cumulate ce sunt mai mici decât valoarea 1 milimetru.

**DATE DESPRE IMOBILUL NR. 960**

Oficiul de Cadastru și Publicitate Imobiliară SUCEAVA
Biroul de Cadastru și Publicitate Imobiliară Falticeni

A. Partea I. Descrierea imobilului

TEREN Necunoscut

Adresa: Loc. Cotu Baii, Jud. Suceava

Nr. Crt	Nr cadastral Nr. topografic	Suprafața* (mp)	Observații / Referințe
A1	31543	Din acte: 1.800 Masurata: 1.740	Sector cadastral:3 Teren neimprejmuit;

B. Partea II. Proprietari și acte

Inscrieri privitoare la dreptul de proprietate și alte drepturi reale		Referințe
23136 / 18/11/2015		
Act Notarial nr. 2803, din 16/11/2015 emis de PETRESCU MANUELA ADA;		
B3	Intabulare, drept de PROPRIETATE bun propriu, dobandit prin Conventie, cota actuala 1/1 1) IONAȘ DANIEL, casatorit	A1

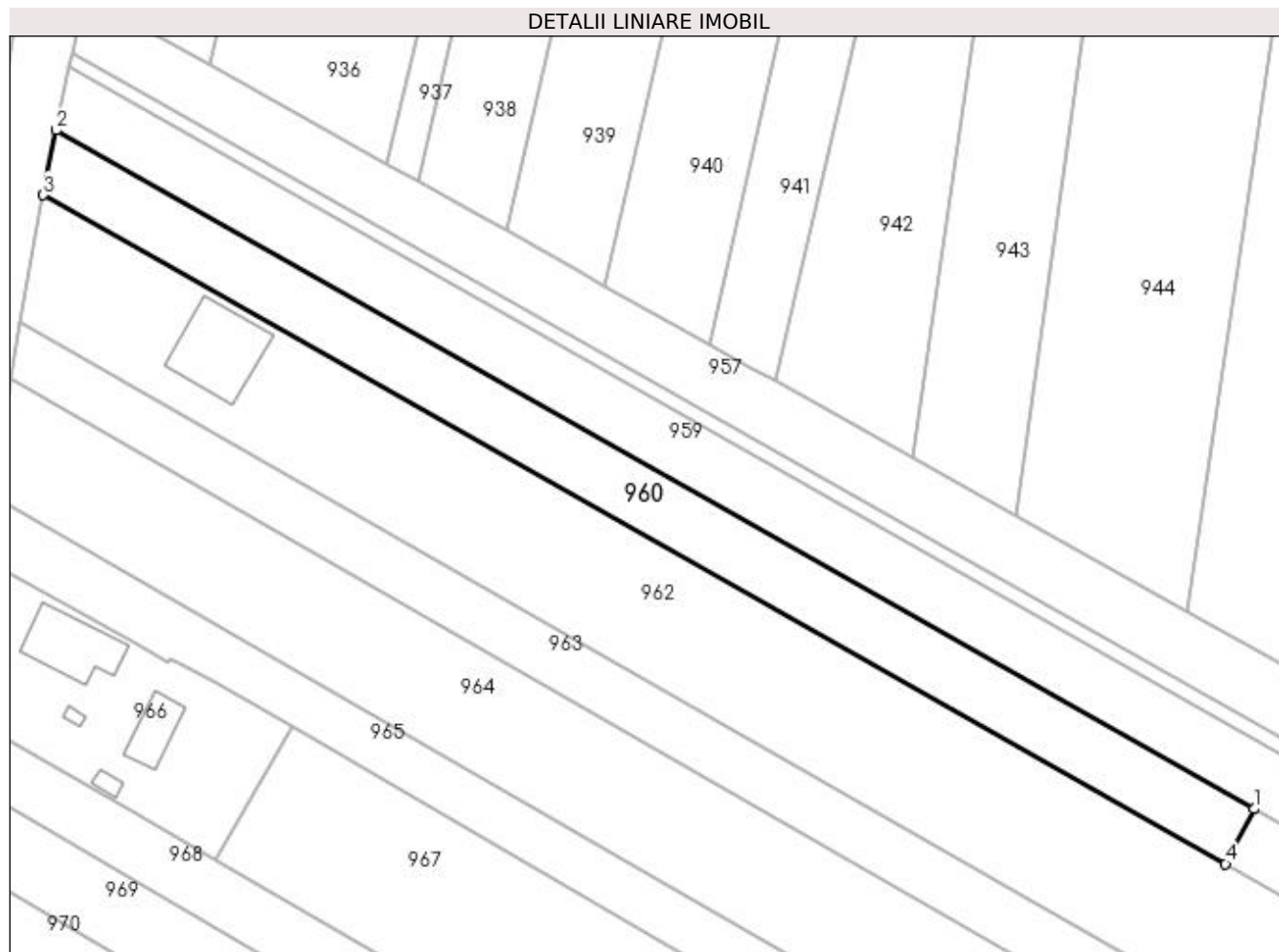
C. Partea III. SARCINI .

Inscrieri privind dezmembramintele dreptului de proprietate, drepturi reale de garanție și sarcini	Referințe
NU SUNT	

Anexa Nr. 1 La Partea I**Teren**

Nr cadastral	Suprafața (mp)*	Observații / Referințe
31543	Din acte: 1.800 Masurata: 1.740	

* Suprafața este determinată în planul de proiecție Stereo 70.

**Date referitoare la teren**

Crt	Categorie folosință	Intravilan	Suprafața (mp)	Tarla	Parcelă	Nr. topo	Observații / Referințe
1	arabil	NU	919	15	267	-	
2	arabil	DA	821	15	267	-	

Lungime Segmente

1) Valorile lungimilor segmentelor sunt obținute din proiecție în plan.

Punct început	X / Y	Punct sfârșit	X / Y	Lungime segment (** (m)
1	597.126,213 658.972,441	2	596.955,055 659.069,402	196.714
2	596.955,055 659.069,402	3	596.953,167 659.060,164	9.429
3	596.953,167 659.060,164	4	597.122,122 658.964,6	194.109
4	597.122,122 658.964,6	1	597.126,213 658.972,441	8.844

**** Lungimile segmentelor sunt determinate în planul de proiecție Stereo 70 și sunt rotunjite la 1 milimetru.**

***** Distanța dintre puncte este formată din segmente cumulate ce sunt mai mici decât valoarea 1 milimetru.**

**DATE DESPRE IMOBILUL NR. 961**

Oficiul de Cadastru și Publicitate Imobiliară SUCEAVA
Biroul de Cadastru și Publicitate Imobiliară Falticeni

A. Partea I. Descrierea imobilului

TEREN Extravilan

Adresa: Jud. Suceava

Nr. Crt	Nr cadastral Nr. topografic	Suprafața* (mp)	Observații / Referințe
A1		1.260	Sector cadastral:3 Teren neimprejmuit;

B. Partea II. Proprietari și acte

Inscrieri privitoare la dreptul de proprietate și alte drepturi reale		Referințe
/		
Act Normativ nr. Legea 7, din 13/03/1996 emis de PARLAMENTUL ROMANIEI;		
B1	Inscrierea provizorie, drept de PROPRIETATE, dobandit prin Lege, cota actuala 1/1 1) NEIDENTIFICAT NEIDENTIFICAT	A1
B2	Proprietar neidentificat.	A1

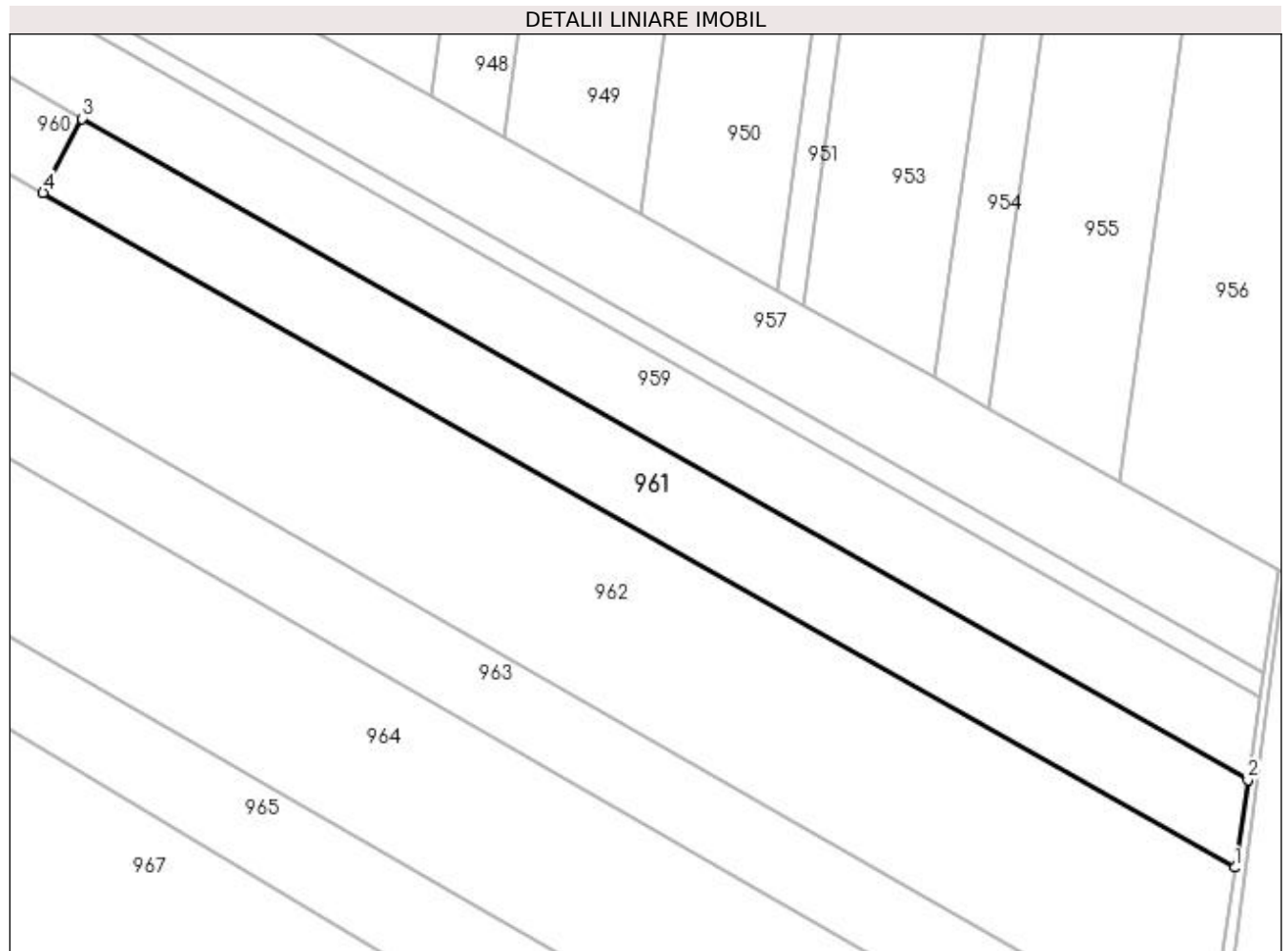
C. Partea III. SARCINI .

Inscrieri privind dezmembramintele dreptului de proprietate, drepturi reale de garanție și sarcini	Referințe
NU SUNT	

Teren

Nr cadastral	Suprafața (mp)*	Observații / Referințe
	1.260	

* Suprafața este determinată în planul de proiecție Stereo 70.



Date referitoare la teren

Crt	Categorie folosință	Intra vilan	Suprafața (mp)	Tarla	Parcelă	Nr. topo	Observații / Referințe
1	arabil	NU	1.260	15	267	-	

Lungime Segmente

1) Valorile lungimilor segmentelor sunt obținute din proiecție în plan.

Punct început	X / Y	Punct sfârșit	X / Y	Lungime segment (** (m)
1	597.248,243 658.893,263	2	597.249,621 658.902,53	9.369
2	597.249,621 658.902,53	3	597.126,213 658.972,441	141.835
3	597.126,213 658.972,441	4	597.122,122 658.964,6	8.844
4	597.122,122 658.964,6	1	597.248,243 658.893,263	144.898

**** Lungimile segmentelor sunt determinate în planul de proiecție Stereo 70 și sunt rotunjite la 1 milimetru.**

***** Distanța dintre puncte este formată din segmente cumulate ce sunt mai mici decât valoarea 1 milimetru.**

**DATE DESPRE IMOBILUL NR. 962**

Oficiul de Cadastru și Publicitate Imobiliară SUCEAVA
Biroul de Cadastru și Publicitate Imobiliară Falticeni

A. Partea I. Descrierea imobilului

TEREN Necunoscut

Adresa: Loc. Cotu Baii, Jud. Suceava

Nr. Crt	Nr cadastral Nr. topografic	Suprafața* (mp)	Observații / Referințe
A1	31833	Din acte: 7.400 Masurata: 6.178	Sector cadastral:3 Teren neimprejmuit;

B. Partea II. Proprietari și acte

Inscrieri privitoare la dreptul de proprietate și alte drepturi reale	Referințe
25435 / 30/12/2016	
Act Notarial nr. 5415, din 29/12/2016 emis de APOSTOL MARIA;	
B2	A1
Intabulare, drept de PROPRIETATE bun comun, dobandit prin Conventie, cota actuala 1/1	
1) NICHITESCU IULIAN, casatorit cu	
2) NICHITESCU IONELA	

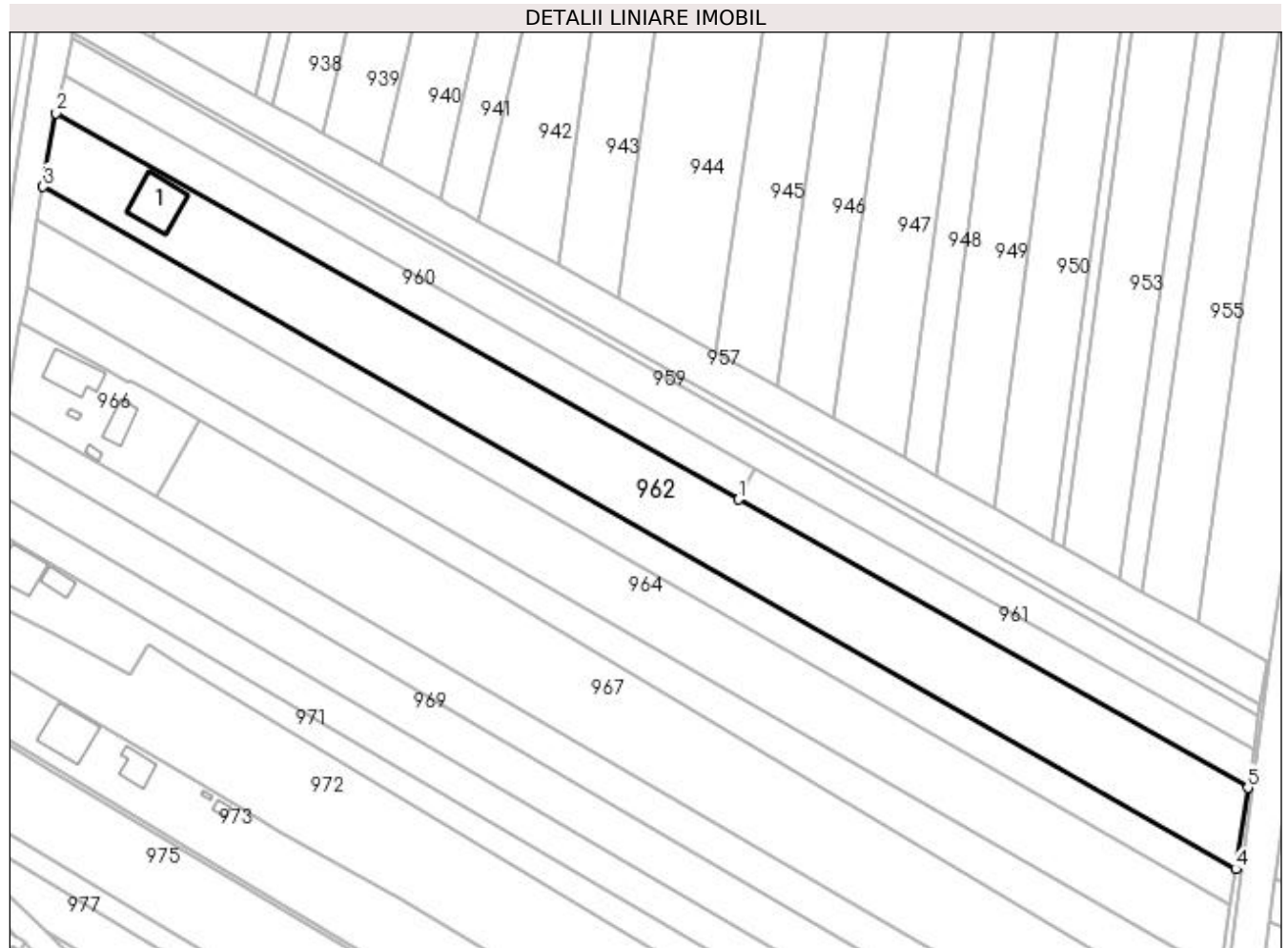
C. Partea III. SARCINI .

Inscrieri privind dezmembramintele dreptului de proprietate, drepturi reale de garanție și sarcini	Referințe
NU SUNT	

Teren

Nr cadastral	Suprafața (mp)*	Observații / Referințe
31833	Din acte: 7.400 Masurata: 6.178	

* Suprafața este determinată în planul de proiecție Stereo 70.



Date referitoare la teren

Crt	Categorie folosință	Intra vilan	Suprafața (mp)	Tarla	Parcelă	Nr. topo	Observații / Referințe
1	curți constructii	DA	1.627	15	267	-	
2	arabil	NU	4.551	15	267	-	

Date referitoare la construcții

Crt	Număr	Destinație construcție	Supraf. (mp)	Situație juridică	Observații / Referințe
A1.1		construcții de locuințe	130	Fara acte	Nr. niveluri:1; S. construita la sol:130 mp; Locuință.

Lungime Segmente

1) Valorile lungimilor segmentelor sunt obținute din proiecție în plan.

Punct început	X / Y	Punct sfârșit	X / Y	Lungime segment (** (m)
1	597.122,122 658.964,6	2	596.953,167 659.060,164	194.109
2	596.953,167 659.060,164	3	596.949,906 659.041,975	18.479
3	596.949,906 659.041,975	4	597.245,252 658.873,153	340.191

Punct început	X / Y	Punct sfârșit	X / Y	Lungime segment (** (m)
4	597.245,252 658.873,153	5	597.248,243 658.893,263	20.331
5	597.248,243 658.893,263	1	597.122,122 658.964,6	144.898

** Lungimile segmentelor sunt determinate în planul de proiecție Stereo 70 și sunt rotunjite la 1 milimetru.

*** Distanța dintre puncte este formată din segmente cumulate ce sunt mai mici decât valoarea 1 milimetru.

**DATE DESPRE IMOBILUL NR. 963**

Oficiul de Cadastru și Publicitate Imobiliară SUCEAVA
Biroul de Cadastru și Publicitate Imobiliară Falticeni

A. Partea I. Descrierea imobilului

TEREN Necunoscut

Adresa: Loc. Cotu Baii, Jud. Suceava

Nr. Crt	Nr cadastral Nr. topografic	Suprafața* (mp)	Observații / Referințe
A1	31562	2.700	Sector cadastral:3 Teren neimprejmuit;

B. Partea II. Proprietari și acte

Inscrieri privitoare la dreptul de proprietate și alte drepturi reale		Referințe
20507 / 15/10/2015		
Act Notarial nr. 9, din 30/07/2013 emis de B.N.P. ELENA - DANIELA LIUTA;		
B2	Intabulare, drept de PROPRIETATE, dobandit prin Succesiune, cota actuala 1/4 1) POPA MARIEA	A1
B3	Intabulare, drept de PROPRIETATE, dobandit prin Succesiune, cota actuala 1/4 1) POPA FLORIN	A1
B4	Intabulare, drept de PROPRIETATE, dobandit prin Succesiune, cota actuala 1/4 1) POPA TEODOR	A1
B5	Intabulare, drept de PROPRIETATE, dobandit prin Succesiune, cota actuala 1/4 1) POPA MIHAI	A1

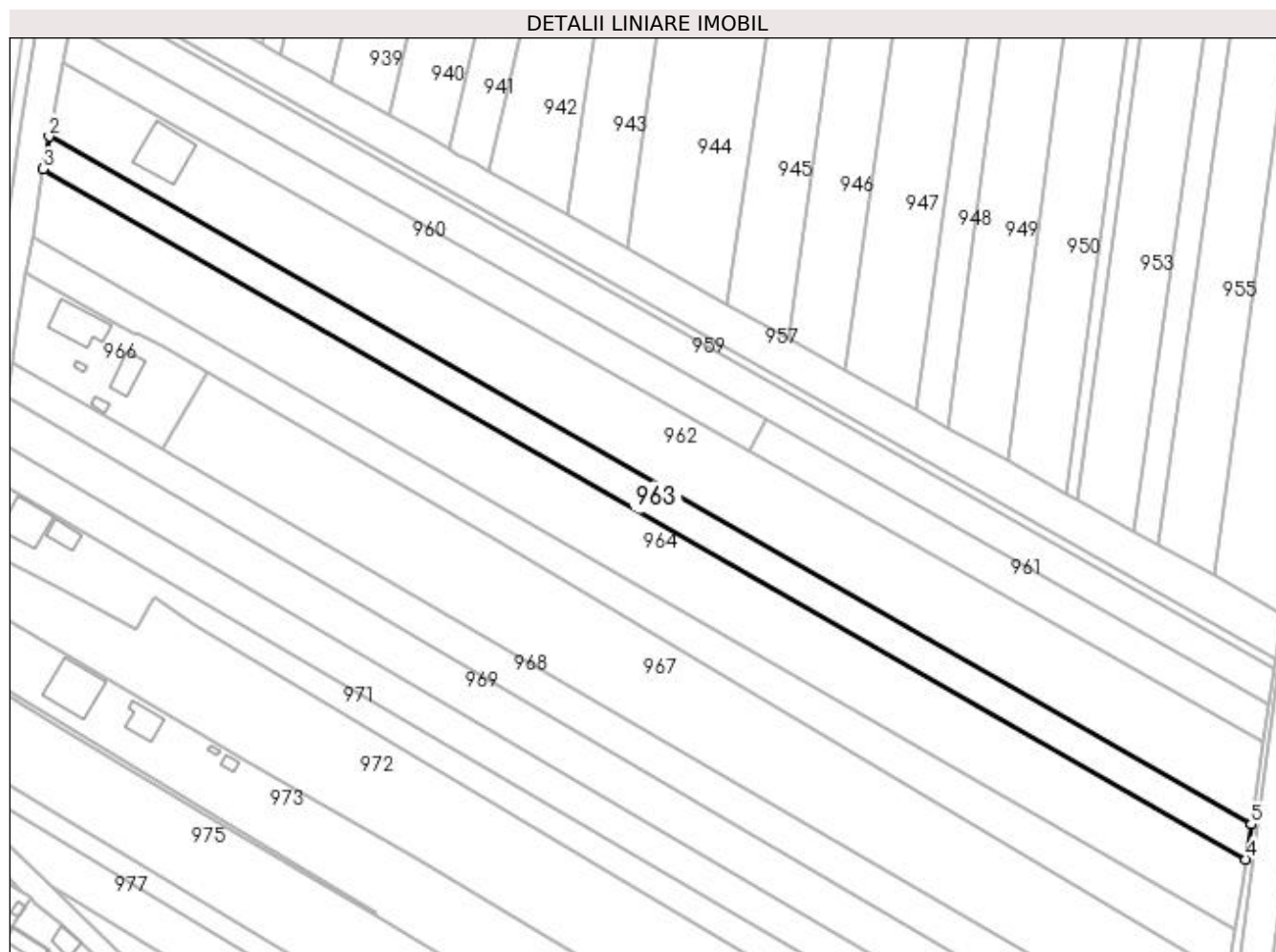
C. Partea III. SARCINI .

Inscrieri privind dezmembramintele dreptului de proprietate, drepturi reale de garanție și sarcini	Referințe
NU SUNT	

Anexa Nr. 1 La Partea I**Teren**

Nr cadastral	Suprafața (mp)*	Observații / Referințe
31562	2.700	

* Suprafața este determinată în planul de proiecție Stereo 70.

**Date referitoare la teren**

Crt	Categorie folosință	Intra vilan	Suprafața (mp)	Tarla	Parcelă	Nr. topo	Observații / Referințe
1	arabil	NU	1.980	15	267	-	
2	arabil	DA	720	15	267	-	

Lungime Segmente

1) Valorile lungimilor segmentelor sunt obținute din proiecție în plan.

Punct început	X / Y	Punct sfârșit	X / Y	Lungime segment (** (m)
1	597.245,252 658.873,153	2	596.949,906 659.041,975	340.191
2	596.949,906 659.041,975	3	596.948,47 659.033,964	8.139
3	596.948,47 659.033,964	4	597.243,957 658.864,447	340.659
4	597.243,957 658.864,447	5	597.245,235 658.873,037	8.685

Punct început	X / Y	Punct sfârșit	X / Y	Lungime segment (** (m)
5	597.245,235 658.873,037	1	597.245,252 658.873,153	0.117

** Lungimile segmentelor sunt determinate în planul de proiecție Stereo 70 și sunt rotunjite la 1 milimetru.

*** Distanța dintre puncte este formată din segmente cumulate ce sunt mai mici decât valoarea 1 milimetru.

**DATE DESPRE IMOBILUL NR. 964**

Oficiul de Cadastru și Publicitate Imobiliară SUCEAVA
Biroul de Cadastru și Publicitate Imobiliară Falticeni

A. Partea I. Descrierea imobilului

TEREN Necunoscut

Adresa: Loc. Cotu Baii, Jud. Suceava

Nr. Crt	Nr cadastral Nr. topografic	Suprafața* (mp)	Observații / Referințe
A1		5.500	Sector cadastral:3 Teren neimprejmuit;

B. Partea II. Proprietari și acte

Inscrieri privitoare la dreptul de proprietate și alte drepturi reale		Referințe
/		
Act Normativ nr. Legea 7, din 13/03/1996 emis de PARLAMENTUL ROMANIEI;		
B1	Inscrierea provizorie, drept de PROPRIETATE, dobandit prin Lege, cota actuala 1/1 1) NEIDENTIFICAT NEIDENTIFICAT	A1
B2	Proprietar neidentificat.	A1

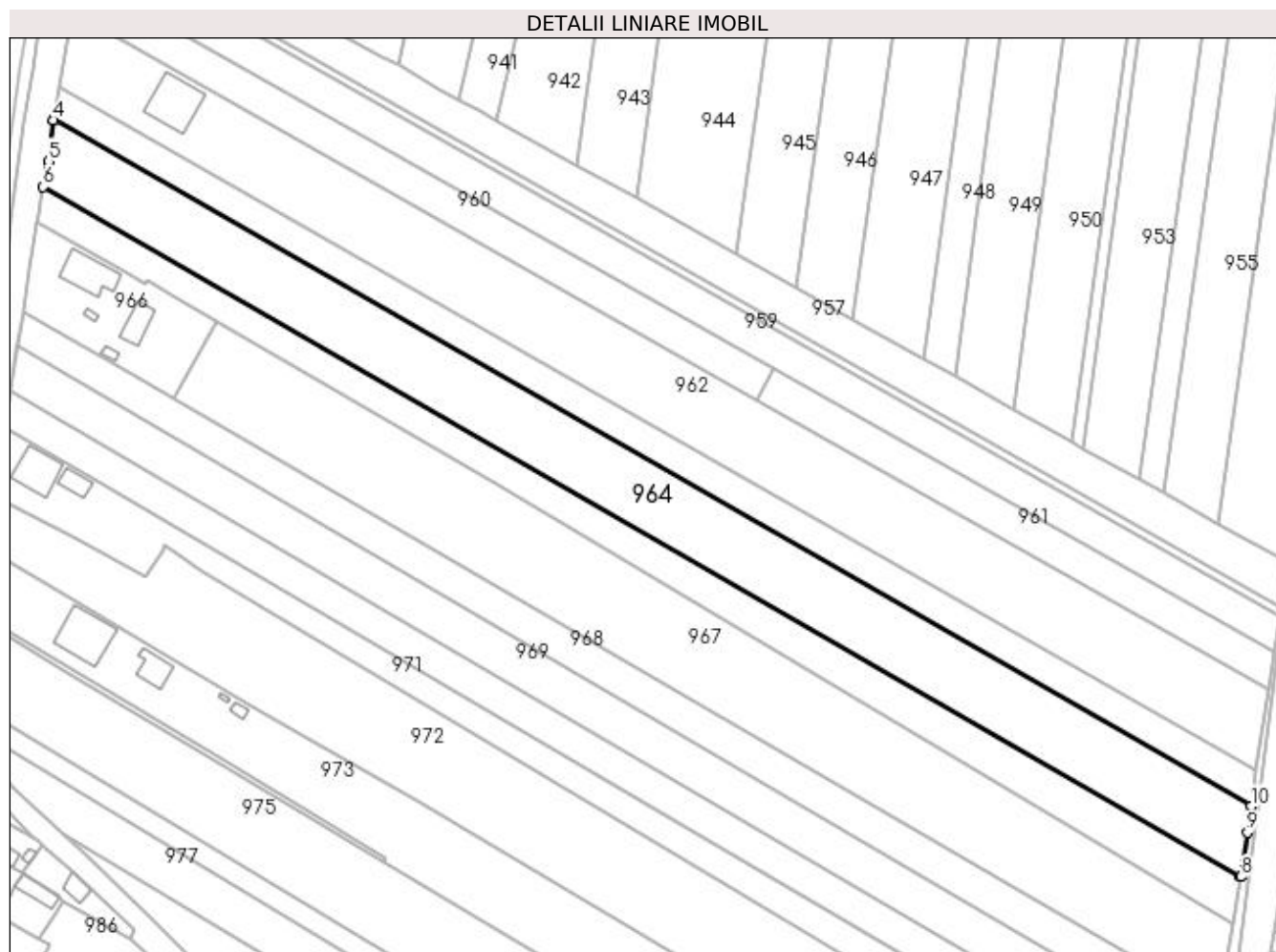
C. Partea III. SARCINI .

Inscrieri privind dezmembramintele dreptului de proprietate, drepturi reale de garanție și sarcini	Referințe
NU SUNT	

Teren

Nr cadastral	Suprafața (mp)*	Observații / Referințe
	5.500	

* Suprafața este determinată în planul de proiecție Stereo 70.



Date referitoare la teren

Crt	Categorie folosință	Intra vilan	Suprafața (mp)	Tarla	Parcelă	Nr. topo	Observații / Referințe
1	arabil	NU	4.007	15	267	-	
2	arabil	DA	1.493	15	267	-	

Lungime Segmente

1) Valorile lungimilor segmentelor sunt obținute din proiecție în plan.

Punct început	X / Y	Punct sfârșit	X / Y	Lungime segment (** (m)
1	597.243,957 658.864,447	2	596.948,47 659.033,964	340.659
2	596.948,47 659.033,964	3	596.948,462 659.033,918	0.047
3	596.948,462 659.033,918	4	596.948,418 659.033,655	0.267
4	596.948,418 659.033,655	5	596.947,04 659.023,532	10.216

Punct început	X / Y	Punct sfârșit	X / Y	Lungime segment (** (m)
5	596.947,04 659.023,532	6	596.945,826 659.017,183	6.464
6	596.945,826 659.017,183	7	597.241,362 658.847,002	341.032
7	597.241,362 658.847,002	8	597.241,371 658.847,063	0.062
8	597.241,371 658.847,063	9	597.242,99 658.857,942	10.999
9	597.242,99 658.857,942	10	597.243,951 658.864,405	6.534
10	597.243,951 658.864,405	1	597.243,957 658.864,447	0.042

** Lungimile segmentelor sunt determinate în planul de proiecție Stereo 70 și sunt rotunjite la 1 milimetru.

*** Distanța dintre puncte este formată din segmente cumulate ce sunt mai mici decât valoarea 1 milimetru.

**DATE DESPRE IMOBILUL NR. 965**

Oficiul de Cadastru și Publicitate Imobiliară SUCEAVA
Biroul de Cadastru și Publicitate Imobiliară Falticeni

A. Partea I. Descrierea imobilului

TEREN Necunoscut

Adresa: Loc. Cotu Baii, Jud. Suceava

Nr. Crt	Nr cadastral Nr. topografic	Suprafața* (mp)	Observații / Referințe
A1		2.900	Sector cadastral:3 Teren neimprejmuit;

B. Partea II. Proprietari și acte

Inscrieri privitoare la dreptul de proprietate și alte drepturi reale	Referințe
/	
Act Notarial nr. 1025, din 27/04/1999 emis de NP MANEA LACRIMIOARA;	
B1	A1
Intabulare, drept de PROPRIETATEcumpărare, dobandit prin Conventie, cota actuala 1/1 1) ACĂPĂNOAEI RODICA	

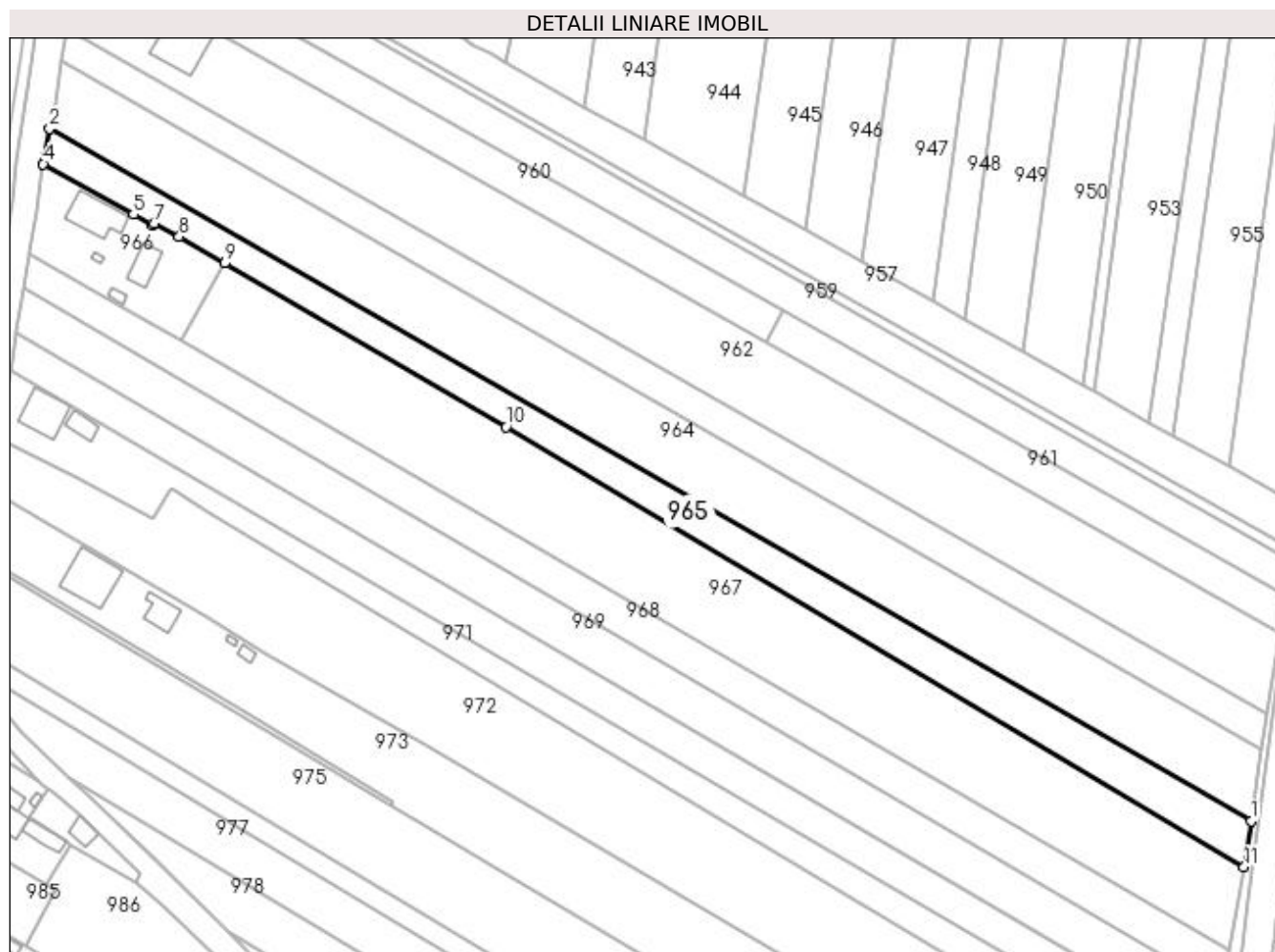
C. Partea III. SARCINI .

Inscrieri privind dezmembramintele dreptului de proprietate, drepturi reale de garanție și sarcini	Referințe
NU SUNT	

Teren

Nr cadastral	Suprafața (mp)*	Observații / Referințe
	2.900	

* Suprafața este determinată în planul de proiecție Stereo 70.



Date referitoare la teren

Crt	Categorie folosință	Intravilan	Suprafața (mp)	Tarla	Parcelă	Nr. topo	Observații / Referințe
1	arabil	NU	2.187	15	267	-	
2	arabil	DA	713	15	267	-	

Lungime Segmente

1) Valorile lungimilor segmentelor sunt obținute din proiecție în plan.

Punct început	X / Y	Punct sfârșit	X / Y	Lungime segment (** (m)
1	597.241,362 658.847,002	2	596.945,826 659.017,183	341.032
2	596.945,826 659.017,183	3	596.944,504 659.010,271	7.037
3	596.944,504 659.010,271	4	596.944,166 659.008,501	1.802
4	596.944,166 659.008,501	5	596.966,364 658.996,137	25.409

Punct început	X / Y	Punct sfârșit	X / Y	Lungime segment (** (m)
5	596.966,364 658.996,137	6	596.971,155 658.993,391	5.522
6	596.971,155 658.993,391	7	596.971,438 658.993,967	0.642
7	596.971,438 658.993,967	8	596.977,635 658.990,641	7.033
8	596.977,635 658.990,641	9	596.988,809 658.984,143	12.926
9	596.988,809 658.984,143	10	597.058,047 658.943,88	80.094
10	597.058,047 658.943,88	11	597.239,664 658.835,627	211.432
11	597.239,664 658.835,627	1	597.241,362 658.847,002	11.501

** Lungimile segmentelor sunt determinate în planul de proiecție Stereo 70 și sunt rotunjite la 1 milimetru.

*** Distanța dintre puncte este formată din segmente cumulate ce sunt mai mici decât valoarea 1 milimetru.

**DATE DESPRE IMOBILUL NR. 966**

Oficiul de Cadastru și Publicitate Imobiliară SUCEAVA
Biroul de Cadastru și Publicitate Imobiliară Falticeni

A. Partea I. Descrierea imobilului

TEREN Intravilan

Adresa: Loc. Cotu Baii, Jud. Suceava

Nr. Crt	Nr cadastral Nr. topografic	Suprafața* (mp)	Observații / Referințe
A1		1.000	Sector cadastral:3 Teren neimprejmuit;

B. Partea II. Proprietari și acte

Inscrieri privitoare la dreptul de proprietate și alte drepturi reale	Referințe
/	
Act Administrativ nr. 256, din 08/02/2010 emis de CJSDPAT SUCEAVA;	
B1	A1
Intabulare, drept de PROPRIETATE, dobândit prin Reconstituire, cota actuala 1/1 1) BĂRĂSCU VERGINEL	

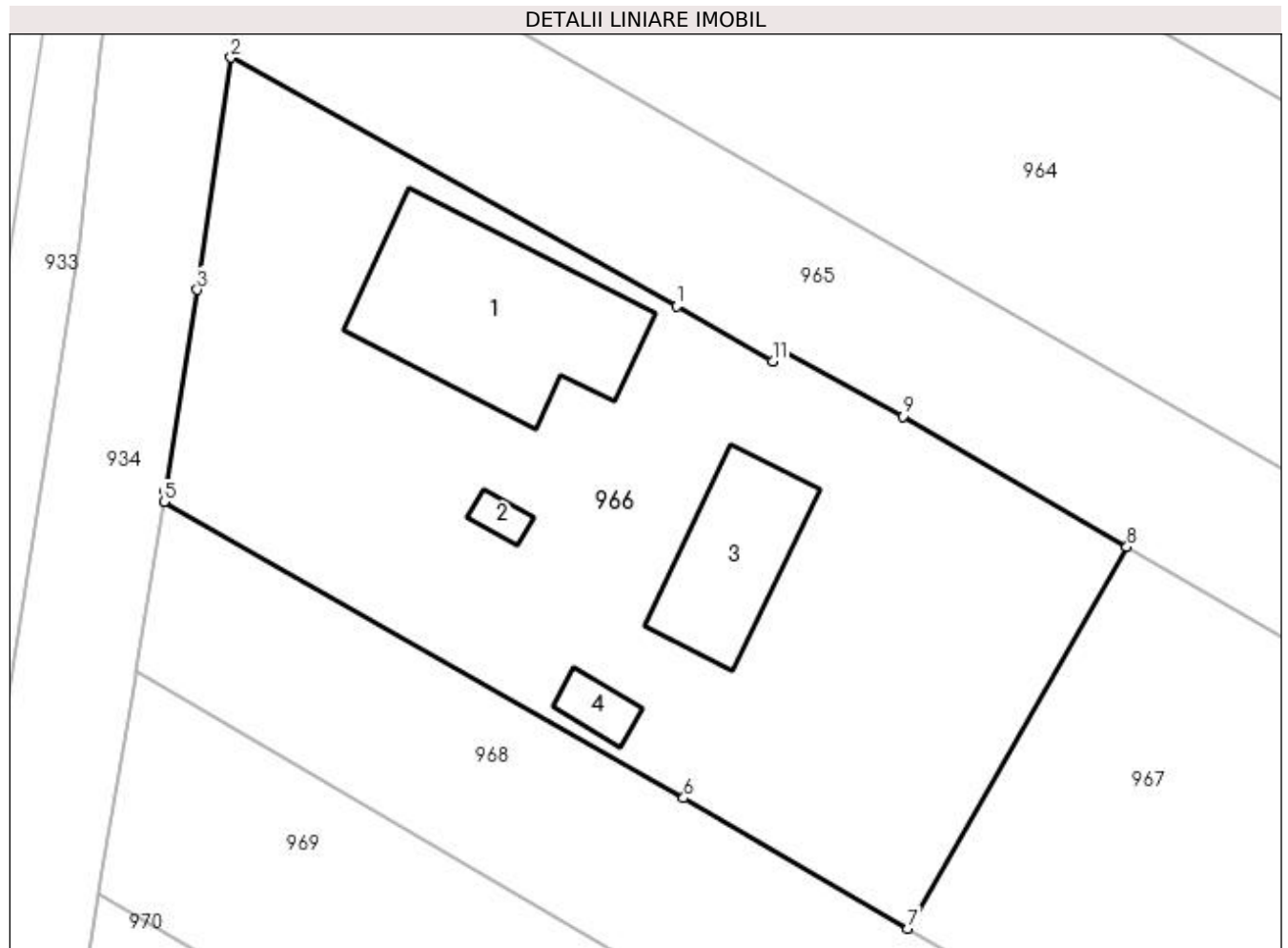
C. Partea III. SARCINI .

Inscrieri privind dezmembramintele dreptului de proprietate, drepturi reale de garanție și sarcini	Referințe
NU SUNT	

Teren

Nr cadastral	Suprafața (mp)*	Observații / Referințe
	1.000	

* Suprafața este determinată în planul de proiecție Stereo 70.



Date referitoare la teren

Crt	Categorie folosință	Intravilan	Suprafața (mp)	Tarla	Parcelă	Nr. topo	Observații / Referințe
1	curți construcții	DA	1.000	15	267	-	

Date referitoare la construcții

Crt	Număr	Destinație construcție	Supraf. (mp)	Situație juridică	Observații / Referințe
A1.1		construcții de locuințe	98	Fara acte	Nr. niveluri:1; S. construita la sol:98 mp; Locuință.
A1.2		construcții anexa	5	Fara acte	Nr. niveluri:1; S. construita la sol:5 mp; Anexă.
A1.3		construcții anexa	50	Fara acte	Nr. niveluri:1; S. construita la sol:50 mp; Anexă.
A1.4		construcții anexa	9	Fara acte	Nr. niveluri:1; S. construita la sol:9 mp; Anexă.

Lungime Segmente

1) Valorile lungimilor segmentelor sunt obținute din proiecție în plan.

Punct început	X / Y	Punct sfârșit	X / Y	Lungime segment (** (m))
1	596.966,364 658.996,137	2	596.944,166 659.008,501	25.409

Punct început	X / Y	Punct sfârșit	X / Y	Lungime segment (** (m)
2	596.944,166 659.008,501	3	596.942,486 658.996,946	11.676
3	596.942,486 658.996,946	4	596.940,913 658.986,932	10.137
4	596.940,913 658.986,932	5	596.940,828 658.986,39	0.549
5	596.940,828 658.986,39	6	596.966,723 658.971,643	29.8
6	596.966,723 658.971,643	7	596.977,899 658.965,147	12.927
7	596.977,899 658.965,147	8	596.988,809 658.984,143	21.906
8	596.988,809 658.984,143	9	596.977,635 658.990,641	12.926
9	596.977,635 658.990,641	10	596.971,438 658.993,967	7.033
10	596.971,438 658.993,967	11	596.971,155 658.993,391	0.642
11	596.971,155 658.993,391	1	596.966,364 658.996,137	5.522

** Lungimile segmentelor sunt determinate în planul de proiecție Stereo 70 și sunt rotunjite la 1 milimetru.

*** Distanța dintre puncte este formată din segmente cumulate ce sunt mai mici decât valoarea 1 milimetru.

**DATE DESPRE IMOBILUL NR. 967**

Oficiul de Cadastru și Publicitate Imobiliară SUCEAVA
Biroul de Cadastru și Publicitate Imobiliară Falticeni

A. Partea I. Descrierea imobilului

TEREN Necunoscut

Adresa: Loc. Cotu Baii, Jud. Suceava

Nr. Crt	Nr cadastral Nr. topografic	Suprafața* (mp)	Observații / Referințe
A1		6.200	Sector cadastral:3 Teren neimprejmuit;

B. Partea II. Proprietari și acte

Inscrieri privitoare la dreptul de proprietate și alte drepturi reale	Referințe
/	
Act Administrativ nr. 3266, din 17/09/1998 emis de CJSDPAT SUCEAVA;	
B1	A1
Intabulare, drept de PROPRIETATE, dobândit prin Reconstituire, cota actuala 1/1	
1) BĂRĂSCU VERGINEL	
2) BĂRĂSCU DUMITRU	

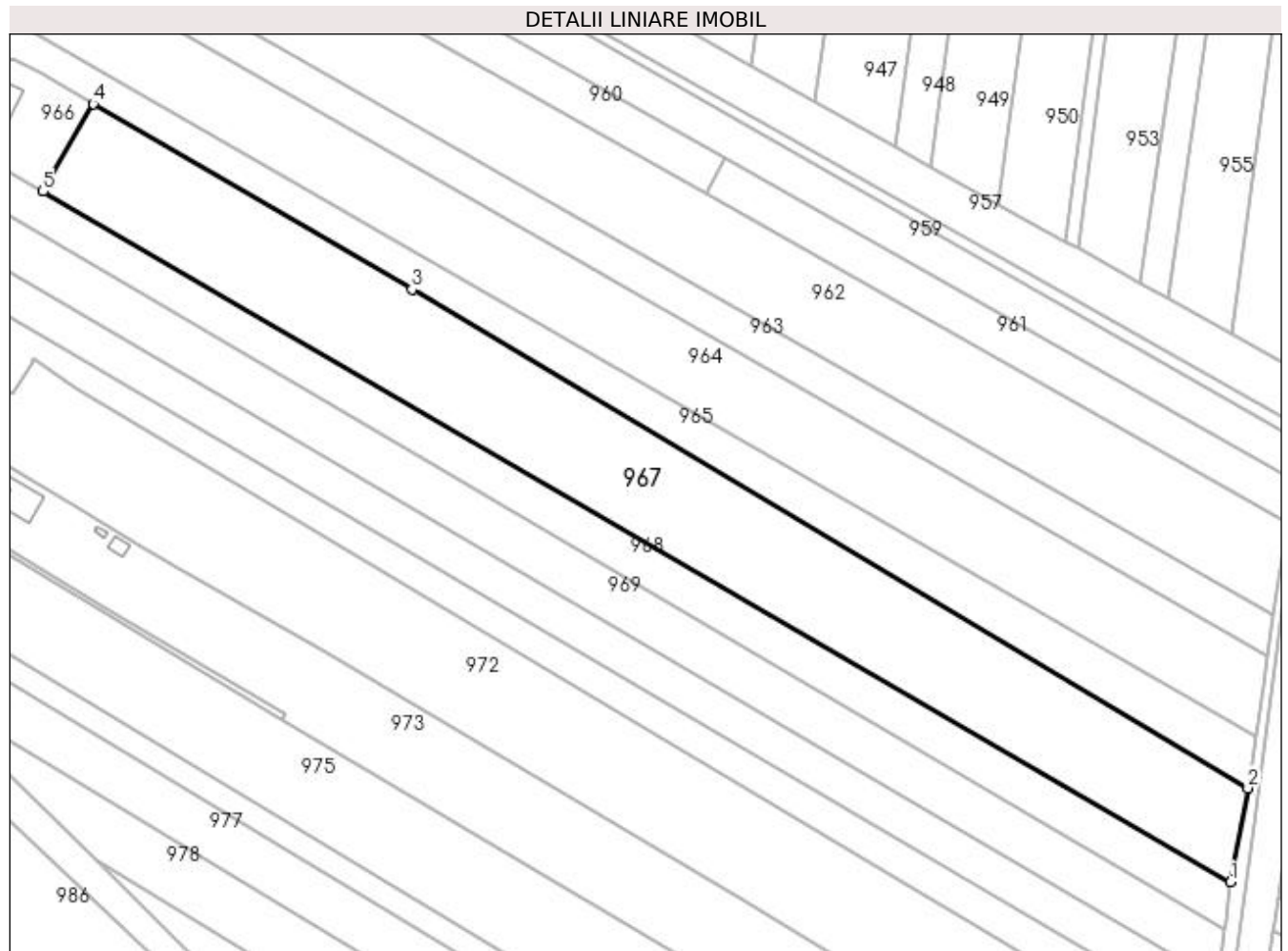
C. Partea III. SARCINI .

Inscrieri privind dezmembramintele dreptului de proprietate, drepturi reale de garanție și sarcini	Referințe
NU SUNT	

Teren

Nr cadastral	Suprafața (mp)*	Observații / Referințe
	6.200	

* Suprafața este determinată în planul de proiecție Stereo 70.



Date referitoare la teren

Crt	Categorie folosință	Intravilan	Suprafața (mp)	Tarla	Parcelă	Nr. topo	Observații / Referințe
1	arabil	NU	5.140	15	267	-	
2	arabil	DA	1.060	15	267	-	

Lungime Segmente

1) Valorile lungimilor segmentelor sunt obținute din proiecție în plan.

Punct început	X / Y	Punct sfârșit	X / Y	Lungime segment (** (m)
1	597.235,883 658.815,217	2	597.239,664 658.835,627	20.757
2	597.239,664 658.835,627	3	597.058,047 658.943,88	211.432
3	597.058,047 658.943,88	4	596.988,809 658.984,143	80.094
4	596.988,809 658.984,143	5	596.977,899 658.965,147	21.906

Punct început	X / Y	Punct sfârșit	X / Y	Lungime segment (** (m)
5	596.977,899 658.965,147	1	597.235,883 658.815,217	298.387

** Lungimile segmentelor sunt determinate în planul de proiecție Stereo 70 și sunt rotunjite la 1 milimetru.

*** Distanța dintre puncte este formată din segmente cumulate ce sunt mai mici decât valoarea 1 milimetru.

**DATE DESPRE IMOBILUL NR. 968**

Oficiul de Cadastru și Publicitate Imobiliară SUCEAVA
Biroul de Cadastru și Publicitate Imobiliară Falticeni

A. Partea I. Descrierea imobilului

TEREN Necunoscut

Adresa: Loc. Cotu Baii, Jud. Suceava

Nr. Crt	Nr cadastral Nr. topografic	Suprafața* (mp)	Observații / Referințe
A1		3.000	Sector cadastral:3 Teren neimprejmuit;

B. Partea II. Proprietari și acte

Inscrieri privitoare la dreptul de proprietate și alte drepturi reale	Referințe
/	
Act Notarial nr. 913, din 25/03/2002 emis de NP LACRIMIOARA MANEA;	
B1	A1
Intabulare, drept de PROPRIETATEcumpărare, dobandit prin Conventie, cota actuala 1/1	
1) LUPU GABRIELA	
2) LUPU GEANY GABRIEL, Lipsă CNP proprietar.	

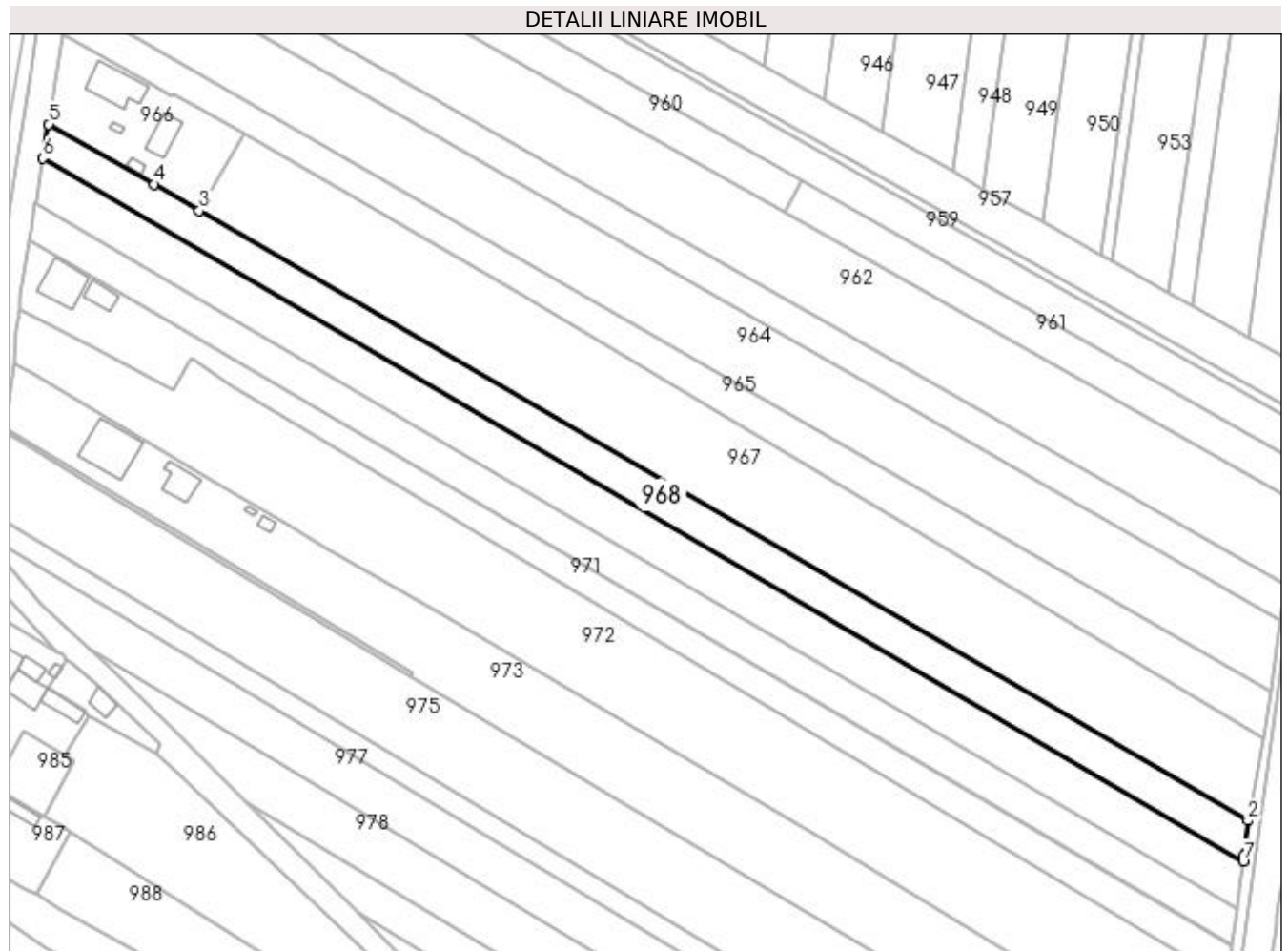
C. Partea III. SARCINI .

Inscrieri privind dezmembramintele dreptului de proprietate, drepturi reale de garanție și sarcini	Referințe
NU SUNT	

Teren

Nr cadastral	Suprafața (mp)*	Observații / Referințe
	3.000	

* Suprafața este determinată în planul de proiecție Stereo 70.



Date referitoare la teren

Crt	Categorie folosință	Intra vilan	Suprafața (mp)	Tarla	Parcelă	Nr. topo	Observații / Referințe
1	arabil	NU	2.196	15	267	-	
2	arabil	DA	804	15	267	-	

Lungime Segmente

1) Valorile lungimilor segmentelor sunt obținute din proiecție în plan.

Punct început	X / Y	Punct sfârșit	X / Y	Lungime segment (** (m)
1	597.234,901 658.806,605	2	597.235,883 658.815,217	8.668
2	597.235,883 658.815,217	3	596.977,899 658.965,147	298.387
3	596.977,899 658.965,147	4	596.966,723 658.971,643	12.927
4	596.966,723 658.971,643	5	596.940,828 658.986,39	29.8

Punct început	X / Y	Punct sfârșit	X / Y	Lungime segment (** (m)
5	596.940,828 658.986,39	6	596.939,435 658.977,977	8.528
6	596.939,435 658.977,977	7	597.234,726 658.805,065	342.192
7	597.234,726 658.805,065	1	597.234,901 658.806,605	1.55

** Lungimile segmentelor sunt determinate în planul de proiecție Stereo 70 și sunt rotunjite la 1 milimetru.

*** Distanța dintre puncte este formată din segmente cumulate ce sunt mai mici decât valoarea 1 milimetru.

**DATE DESPRE IMOBILUL NR. 969**

Oficiul de Cadastru și Publicitate Imobiliară SUCEAVA
Biroul de Cadastru și Publicitate Imobiliară Falticeni

A. Partea I. Descrierea imobilului

TEREN Necunoscut

Adresa: Loc. Cotu Baii, Jud. Suceava

Nr. Crt	Nr cadastral Nr. topografic	Suprafața* (mp)	Observații / Referințe
A1	33864	3.600	Sector cadastral:3 Teren neimprejmuit;

B. Partea II. Proprietari și acte

Inscrieri privitoare la dreptul de proprietate și alte drepturi reale	Referințe
4806 / 12/02/2024	
Act Notarial nr. 720, din 09/02/2024 emis de APOSTOL DRAGOS NICOLAE;	
B4	A1
Intabulare, drept de PROPRIETATE, dobandit prin Conventie, cota actuala 1/1 1) BOTUȘANU VIORICA	

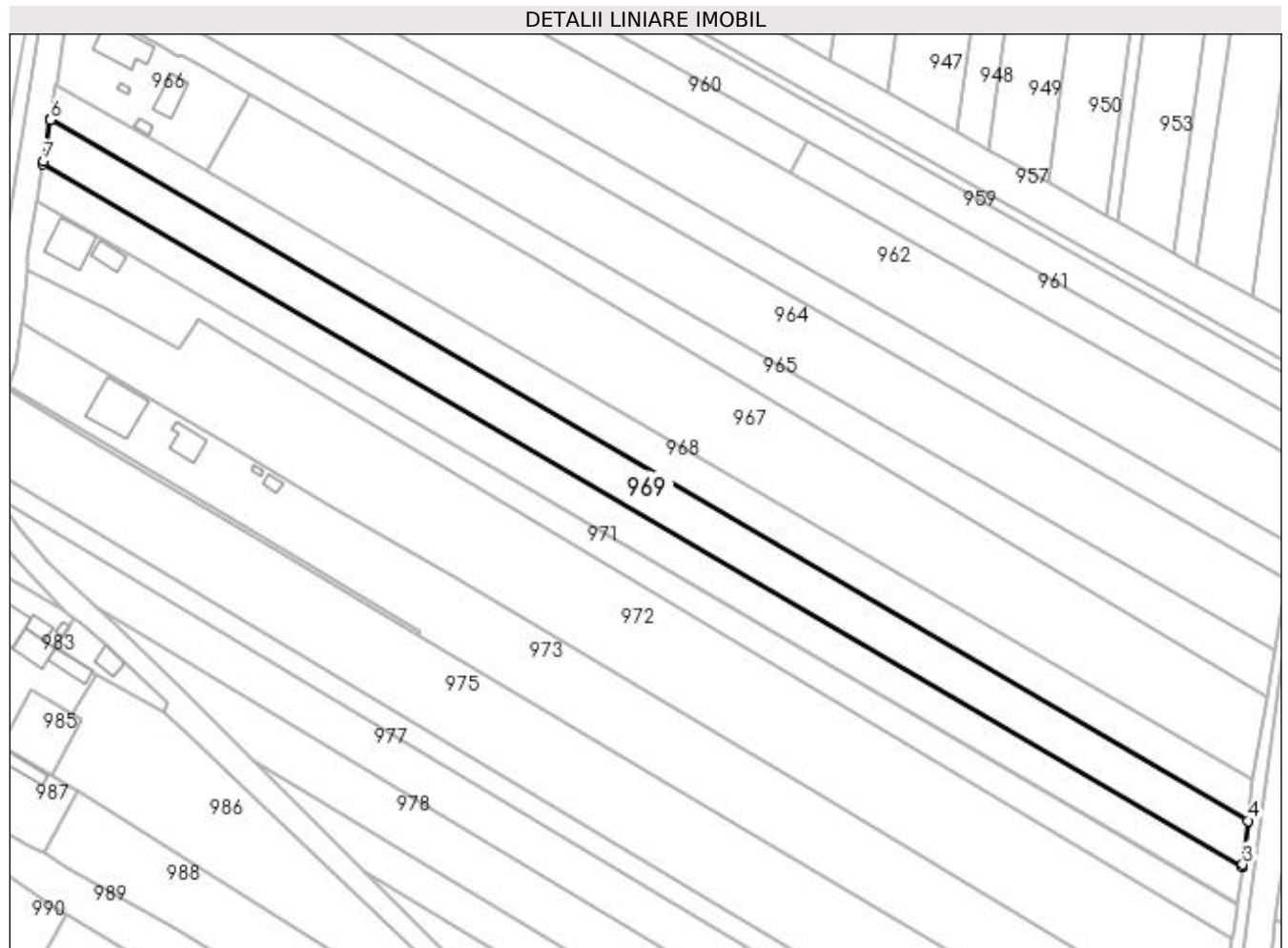
C. Partea III. SARCINI .

Inscrieri privind dezmembramintele dreptului de proprietate, drepturi reale de garanție și sarcini	Referințe
NU SUNT	

Teren

Nr cadastral	Suprafața (mp)*	Observații / Referințe
33864	3.600	

* Suprafața este determinată în planul de proiecție Stereo 70.



Date referitoare la teren

Crt	Categorie folosință	Intravilan	Suprafața (mp)	Tarla	Parcelă	Nr. topo	Observații / Referințe
1	arabil	DA	1.019	-	-	-	
2	arabil	NU	2.581	15	267	-	

Lungime Segmente

1) Valorile lungimilor segmentelor sunt obținute din proiecție în plan.

Punct început	X / Y	Punct sfârșit	X / Y	Lungime segment (** (m)
1	596.937,597 658.966,873	2	597.233,424 658.793,647	342.813
2	597.233,424 658.793,647	3	597.233,496 658.794,281	0.638
3	597.233,496 658.794,281	4	597.234,726 658.805,065	10.854
4	597.234,726 658.805,065	5	596.939,435 658.977,977	342.192

Punct început	X / Y	Punct sfârșit	X / Y	Lungime segment (** (m)
5	596.939,435 658.977,977	6	596.939,392 658.977,714	0.266
6	596.939,392 658.977,714	7	596.937,699 658.967,489	10.364
7	596.937,699 658.967,489	1	596.937,597 658.966,873	0.624

** Lungimile segmentelor sunt determinate în planul de proiecție Stereo 70 și sunt rotunjite la 1 milimetru.

*** Distanța dintre puncte este formată din segmente cumulate ce sunt mai mici decât valoarea 1 milimetru.

**DATE DESPRE IMOBILUL NR. 970**

Oficiul de Cadastru și Publicitate Imobiliară SUCEAVA
Biroul de Cadastru și Publicitate Imobiliară Falticeni

A. Partea I. Descrierea imobilului

TEREN Necunoscut

Nr. CF vechi:553
Nr. cadastral vechi:811

Adresa: Loc. Cotu Baii, Jud. Suceava

Nr. Crt	Nr cadastral Nr. topografic	Suprafața* (mp)	Observații / Referințe
A1	32731	2.900	Sector cadastral:3 Teren neimprejmuit;

B. Partea II. Proprietari și acte

Inscrieri privitoare la dreptul de proprietate și alte drepturi reale		Referințe
6077 / 07/03/2022		
Act Notarial nr. 1123, din 04/03/2022 emis de APOSTOL DRAGOS NICOLAE;		
B2	Intabulare, drept de PROPRIETATE bun propriu, dobandit prin Conventie, cota actuala 1/1 1) IVAN SILVIA	A1

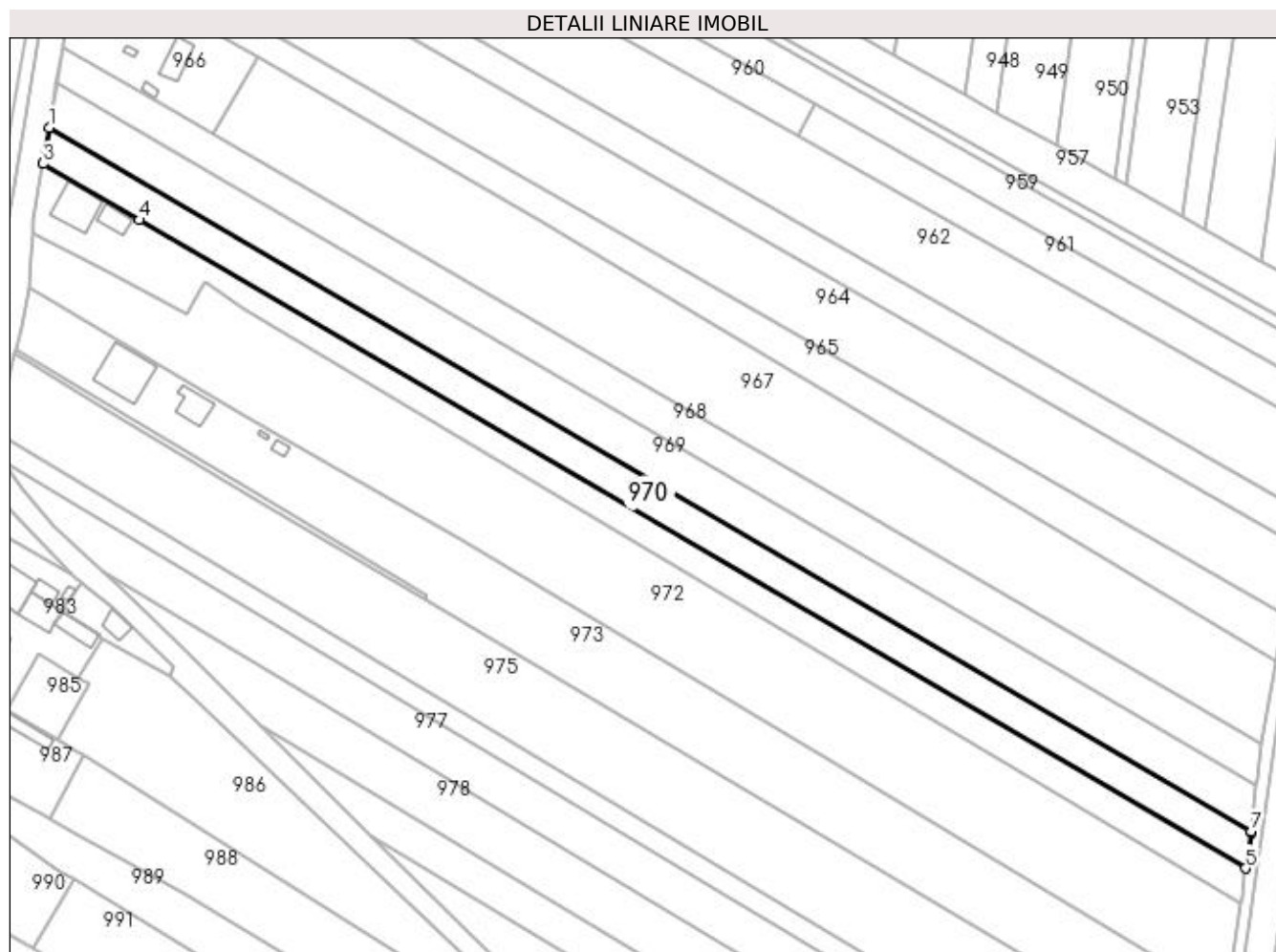
C. Partea III. SARCINI .

Inscrieri privind dezmembramintele dreptului de proprietate, drepturi reale de garanție și sarcini	Referințe
NU SUNT	

Teren

Nr cadastral	Suprafața (mp)*	Observații / Referințe
32731	2.900	

* Suprafața este determinată în planul de proiecție Stereo 70.



Date referitoare la teren

Crt	Categorie folosință	Intra vilan	Suprafața (mp)	Tarla	Parcelă	Nr. topo	Observații / Referințe
1	arabil	NU	2.077	15	267	-	
2	arabil	DA	823	15	267	-	

Lungime Segmente

1) Valorile lungimilor segmentelor sunt obținute din proiecție în plan.

Punct început	X / Y	Punct sfârșit	X / Y	Lungime segment (** (m)
1	596.937,597 658.966,873	2	596.936,477 658.960,109	6.856
2	596.936,477 658.960,109	3	596.936,123 658.957,97	2.168
3	596.936,123 658.957,97	4	596.959,8 658.944,1	27.441
4	596.959,8 658.944,1	5	597.232,081 658.784,598	315.559

Punct început	X / Y	Punct sfârșit	X / Y	Lungime segment (** (m)
5	597.232,081 658.784,598	6	597.233,415 658.793,569	9.07
6	597.233,415 658.793,569	7	597.233,424 658.793,647	0.079
7	597.233,424 658.793,647	1	596.937,597 658.966,873	342.813

** Lungimile segmentelor sunt determinate în planul de proiecție Stereo 70 și sunt rotunjite la 1 milimetru.

*** Distanța dintre puncte este formată din segmente cumulate ce sunt mai mici decât valoarea 1 milimetru.

**DATE DESPRE IMOBILUL NR. 971**

Oficiul de Cadastru și Publicitate Imobiliară SUCEAVA
Biroul de Cadastru și Publicitate Imobiliară Falticeni

A. Partea I. Descrierea imobilului

TEREN Necunoscut

Adresa: Loc. Cotu Baii, Jud. Suceava

Nr. Crt	Nr cadastral Nr. topografic	Suprafața* (mp)	Observații / Referințe
A1		Din acte: 3.600 Masurata: 2.734	Sector cadastral:3 Teren neimprejmuit; Diferența de suprafață nu se regăsește în teren.

B. Partea II. Proprietari și acte

Inscrieri privitoare la dreptul de proprietate și alte drepturi reale		Referințe
/		
Act Notarial nr. 257, din 06/02/2004 emis de NP DRAGOS N. APOSTOL;		
B1	Intabulare, drept de PROPRIETATEcumpărare, dobandit prin Conventie, cota actuala 1/1 1) ION ELENA DEFUNCT:Da	A1

C. Partea III. SARCINI .

Inscrieri privind dezmembramintele dreptului de proprietate, drepturi reale de garanție și sarcini	Referințe
NU SUNT	

Anexa Nr. 1 La Partea I

Teren

Nr cadastral	Suprafața (mp)*	Observații / Referințe
	Din acte: 3.600 Masurata: 2.734	Diferența de suprafață nu se regăsește în teren.

* Suprafața este determinată în planul de proiecție Stereo 70.

DETALII LINIARE IMOBIL



Date referitoare la teren

Crt	Categorie folosință	Intravilan	Suprafața (mp)	Tarla	Parcelă	Nr. topo	Observații / Referințe
1	curți constructii	DA	688	-	-	-	
2	arabil	DA	291	-	-	-	
3	arabil	NU	1.755	15	267	-	

Date referitoare la construcții

Crt	Număr	Destinație construcție	Supraf. (mp)	Situație juridică	Observații / Referințe
A1.1		construcții de locuințe	91	Fara acte	Nr. niveluri:1; S. construita la sol:91 mp; Locuință.
A1.2		construcții anexa	32	Fara acte	Nr. niveluri:1; S. construita la sol:32 mp; Anexă.

Lungime Segmente

1) Valorile lungimilor segmentelor sunt obținute din proiecție în plan.

Punct început	X / Y	Punct sfârșit	X / Y	Lungime segment (** (m)
1	596.959,8 658.944,1	2	596.936,123 658.957,97	27.441

Punct început	X / Y	Punct sfârșit	X / Y	Lungime segment (** (m)
2	596.936,123 658.957,97	3	596.933,852 658.944,25	13.907
3	596.933,852 658.944,25	4	596.933,763 658.940,891	3.359
4	596.933,763 658.940,891	5	596.952,462 658.931,259	21.034
5	596.952,462 658.931,259	6	596.971,277 658.921,114	21.375
6	596.971,277 658.921,114	7	596.975,531 658.928,21	8.273
7	596.975,531 658.928,21	8	596.975,904 658.928,832	0.725
8	596.975,904 658.928,832	9	596.985,191 658.922,514	11.233
9	596.985,191 658.922,514	10	597.230,884 658.775,809	286.16
10	597.230,884 658.775,809	11	597.231,144 658.777,499	1.71
11	597.231,144 658.777,499	12	597.231,945 658.783,683	6.235
12	597.231,945 658.783,683	13	597.232,063 658.784,482	0.808
13	597.232,063 658.784,482	14	597.232,081 658.784,598	0.117
14	597.232,081 658.784,598	1	596.959,8 658.944,1	315.559

** Lungimile segmentelor sunt determinate în planul de proiecție Stereo 70 și sunt rotunjite la 1 milimetru.

*** Distanța dintre puncte este formată din segmente cumulate ce sunt mai mici decât valoarea 1 milimetru.

**DATE DESPRE IMOBILUL NR. 972**

Oficiul de Cadastru și Publicitate Imobiliară SUCEAVA
Biroul de Cadastru și Publicitate Imobiliară Falticeni

A. Partea I. Descrierea imobilului

TEREN Necunoscut

Nr. CF vechi:442
Nr. cadastral vechi:655

Adresa: Loc. Cotu Baii, Jud. Suceava

Nr. Crt	Nr cadastral Nr. topografic	Suprafața* (mp)	Observații / Referințe
A1	32674	7.068	Sector cadastral:3 Teren neimprejmuit;

B. Partea II. Proprietari și acte

Inscrieri privitoare la dreptul de proprietate și alte drepturi reale		Referințe
21527 / 07/08/2023		
Act Notarial nr. contract de partaj succesoral nr. 3598, din 04/08/2023 emis de NP APOSTOL MARIA;		
B7	Intabulare, drept de PROPRIETATE, dobândit prin PARTAJ, cota actuală 1/1 1) ION CIPRIAN	A1

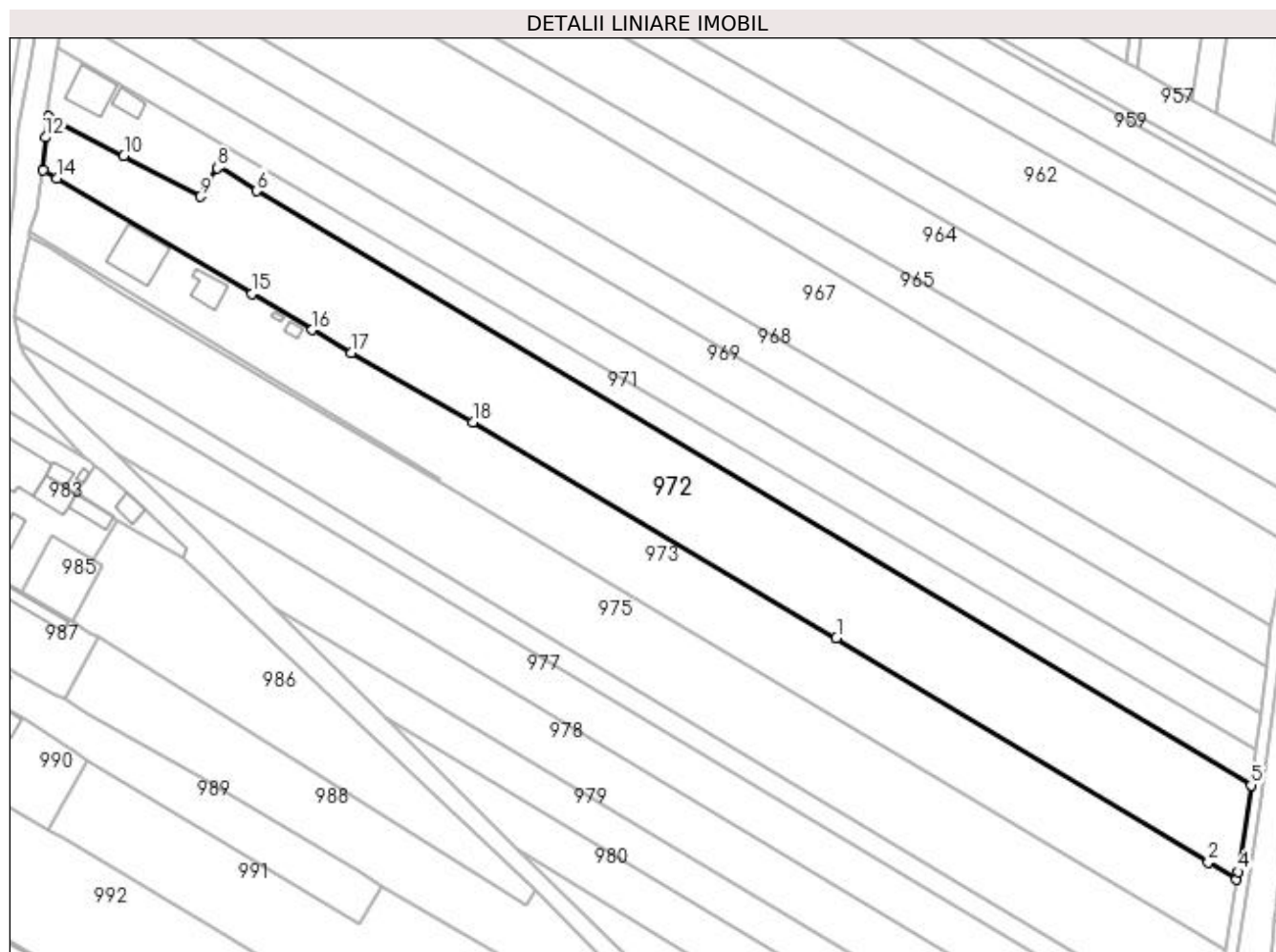
C. Partea III. SARCINI .

Inscrieri privind dezmembramintele dreptului de proprietate, drepturi reale de garanție și sarcini	Referințe
NU SUNT	

Teren

Nr cadastral	Suprafața (mp)*	Observații / Referințe
32674	7.068	

* Suprafața este determinată în planul de proiecție Stereo 70.



Date referitoare la teren

Crt	Categorie folosință	Intravilan	Suprafața (mp)	Tarla	Parcelă	Nr. topo	Observații / Referințe
1	arabil	NU	5.277	15	267	-	
2	arabil	DA	1.791	15	267	-	

Lungime Segmente

1) Valorile lungimilor segmentelor sunt obținute din proiecție în plan.

Punct început	X / Y	Punct sfârșit	X / Y	Lungime segment (** (m)
1	597.128,464 658.812,211	2	597.220,284 658.756,826	107.23
2	597.220,284 658.756,826	3	597.227,319 658.752,586	8.215
3	597.227,319 658.752,586	4	597.227,601 658.754,48	1.915
4	597.227,601 658.754,48	5	597.230,884 658.775,809	21.58

Punct început	X / Y	Punct sfârșit	X / Y	Lungime segment (** (m)
5	597.230,884 658.775,809	6	596.985,191 658.922,514	286.16
6	596.985,191 658.922,514	7	596.975,904 658.928,832	11.233
7	596.975,904 658.928,832	8	596.975,531 658.928,21	0.725
8	596.975,531 658.928,21	9	596.971,277 658.921,114	8.273
9	596.971,277 658.921,114	10	596.952,462 658.931,259	21.375
10	596.952,462 658.931,259	11	596.933,763 658.940,891	21.034
11	596.933,763 658.940,891	12	596.933,036 658.935,713	5.229
12	596.933,036 658.935,713	13	596.932,524 658.927,604	8.125
13	596.932,524 658.927,604	14	596.935,959 658.925,613	3.97
14	596.935,959 658.925,613	15	596.984,07 658.897,129	55.911
15	596.984,07 658.897,129	16	596.999,032 658.888,254	17.396
16	596.999,032 658.888,254	17	597.008,664 658.882,54	11.2
17	597.008,664 658.882,54	18	597.038,649 658.865,474	34.502
18	597.038,649 658.865,474	1	597.128,464 658.812,211	104.42

** Lungimile segmentelor sunt determinate în planul de proiecție Stereo 70 și sunt rotunjite la 1 milimetru.

*** Distanța dintre puncte este formată din segmente cumulate ce sunt mai mici decât valoarea 1 milimetru.

**DATE DESPRE IMOBILUL NR. 973**

Oficiul de Cadastru și Publicitate Imobiliară SUCEAVA
Biroul de Cadastru și Publicitate Imobiliară Falticeni

A. Partea I. Descrierea imobilului

TEREN Necunoscut

Nr. CF vechi:480
Nr. cadastral vechi:730

Adresa: Loc. Cotu Baii, Jud. Suceava

Nr. Crt	Nr cadastral Nr. topografic	Suprafața* (mp)	Observații / Referințe
A1	31742	5.609	Sector cadastral:3 Teren neimprejmuit;

B. Partea II. Proprietari și acte

Inscrieri privitoare la dreptul de proprietate și alte drepturi reale		Referințe
8811 / 17/10/2007		
Act Notarial nr. 1342, din 17/10/2007 emis de BNP I LIUTA;		
B1	Intabulare, drept de PROPRIETATE, dobandit prin Conventie, cota actuala 1/1 1) MARCU IOAN 2) MARCU IULIANA	A1

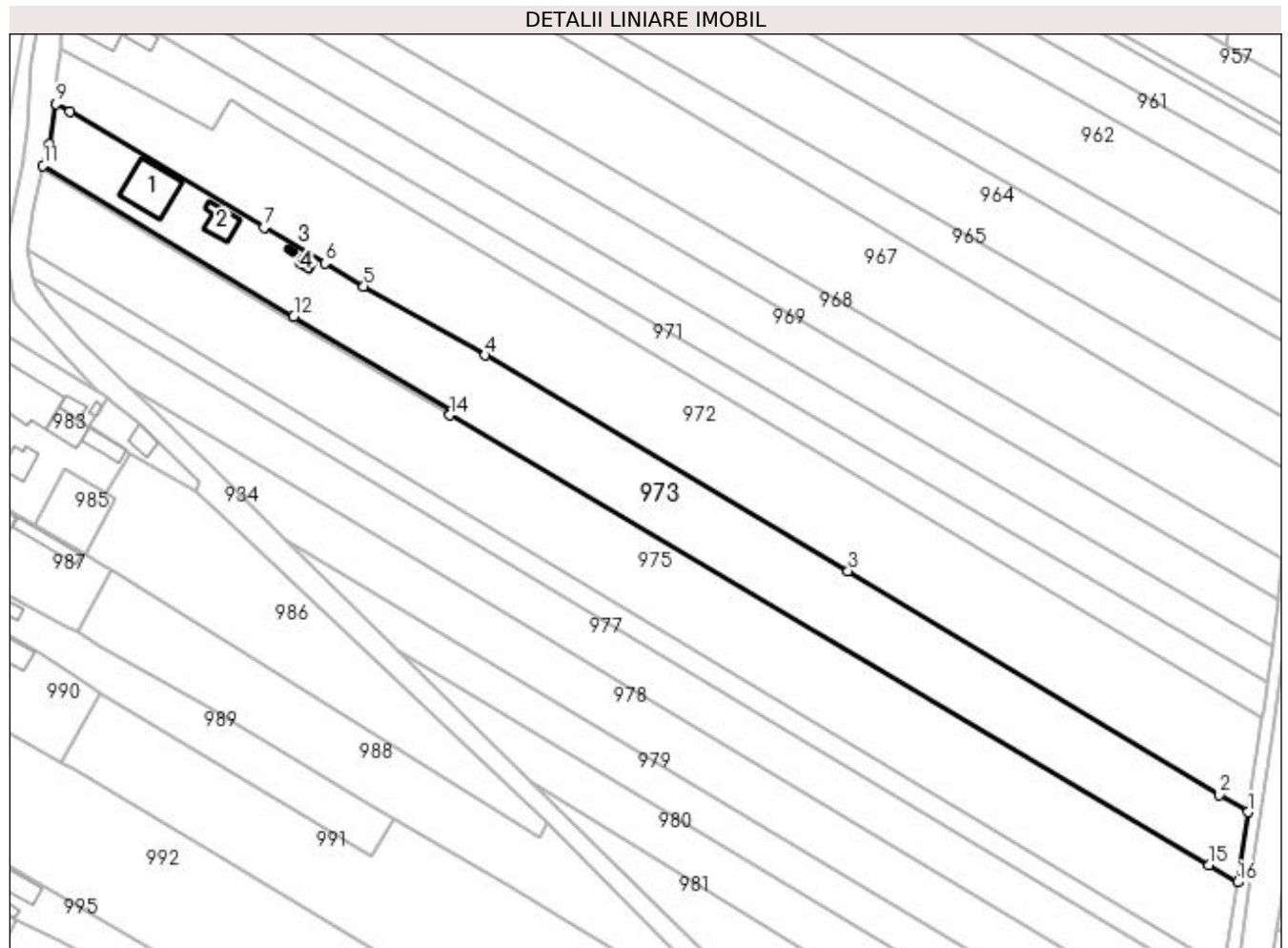
C. Partea III. SARCINI .

Inscrieri privind dezmembramintele dreptului de proprietate, drepturi reale de garanție și sarcini	Referințe
NU SUNT	

Teren

Nr cadastral	Suprafața (mp)*	Observații / Referințe
31742	5.609	

* Suprafața este determinată în planul de proiecție Stereo 70.



Date referitoare la teren

Crt	Categorie folosință	Intra vilan	Suprafața (mp)	Tarla	Parcelă	Nr. topo	Observații / Referințe
1	curți constructii	DA	1.497	-	-	-	
2	arabil	NU	4.112	15	267	-	

Date referitoare la construcții

Crt	Număr	Destinație construcție	Supraf. (mp)	Situație juridică	Observații / Referințe
A1.1		construcții de locuințe	128	Fara acte	Nr. niveluri:2; S. construita la sol:128 mp; Locuință P+1.
A1.2		construcții anexa	50	Fara acte	Nr. niveluri:1; S. construita la sol:50 mp; Anexă.
A1.3		construcții anexa	3	Fara acte	Nr. niveluri:1; S. construita la sol:3 mp; Anexă.
A1.4		construcții anexa	10	Fara acte	Nr. niveluri:1; S. construita la sol:10 mp; Anexă.

Lungime Segmente

1) Valorile lungimilor segmentelor sunt obținute din proiecție în plan.

Punct început	X / Y	Punct sfârșit	X / Y	Lungime segment (** (m)

Punct început	X / Y	Punct sfârşit	X / Y	Lungime segment (** (m)
1	597.227,319 658.752,586	2	597.220,284 658.756,826	8.215
2	597.220,284 658.756,826	3	597.128,464 658.812,211	107.23
3	597.128,464 658.812,211	4	597.038,649 658.865,474	104.42
4	597.038,649 658.865,474	5	597.008,664 658.882,54	34.502
5	597.008,664 658.882,54	6	596.999,032 658.888,254	11.2
6	596.999,032 658.888,254	7	596.984,07 658.897,129	17.396
7	596.984,07 658.897,129	8	596.935,959 658.925,613	55.911
8	596.935,959 658.925,613	9	596.932,524 658.927,604	3.97
9	596.932,524 658.927,604	10	596.930,822 658.917,653	10.096
10	596.930,822 658.917,653	11	596.929,29 658.912,331	5.538
11	596.929,29 658.912,331	12	596.991,321 658.875,055	72.37
12	596.991,321 658.875,055	13	597.030,414 658.851,563	45.608
13	597.030,414 658.851,563	14	597.029,894 658.850,684	1.021
14	597.029,894 658.850,684	15	597.217,696 658.739,429	218.283
15	597.217,696 658.739,429	16	597.224,742 658.735,255	8.189
16	597.224,742 658.735,255	1	597.227,319 658.752,586	17.521

** Lungimile segmentelor sunt determinate în planul de proiecţie Stereo 70 şi sunt rotunjite la 1 milimetru.

*** Distanţa dintre puncte este formată din segmente cumulate ce sunt mai mici decât valoarea 1 milimetru.

**DATE DESPRE IMOBILUL NR. 974**

Oficiul de Cadastru și Publicitate Imobiliară SUCEAVA
Biroul de Cadastru și Publicitate Imobiliară Falticeni

A. Partea I. Descrierea imobilului

TEREN Necunoscut

Adresa: Loc. Cotu Baii, Jud. Suceava

Nr. Crt	Nr cadastral Nr. topografic	Suprafața* (mp)	Observații / Referințe
A1	33151	133	Sector cadastral:3 Teren imprejmuit;

B. Partea II. Proprietari și acte

Inscrieri privitoare la dreptul de proprietate și alte drepturi reale		Referințe
3792 / 17/02/2021		
Act Notarial nr. 298, din 17/02/2021 emis de IORDACHE RALUCA ANDREA;		
B3	Intabulare, drept de PROPRIETATE- bun comun, dobandit prin Conventie, cota actuala 1/1 1) MARCU IOAN , căsătorit cu 2) MARCU IULIANA	A1

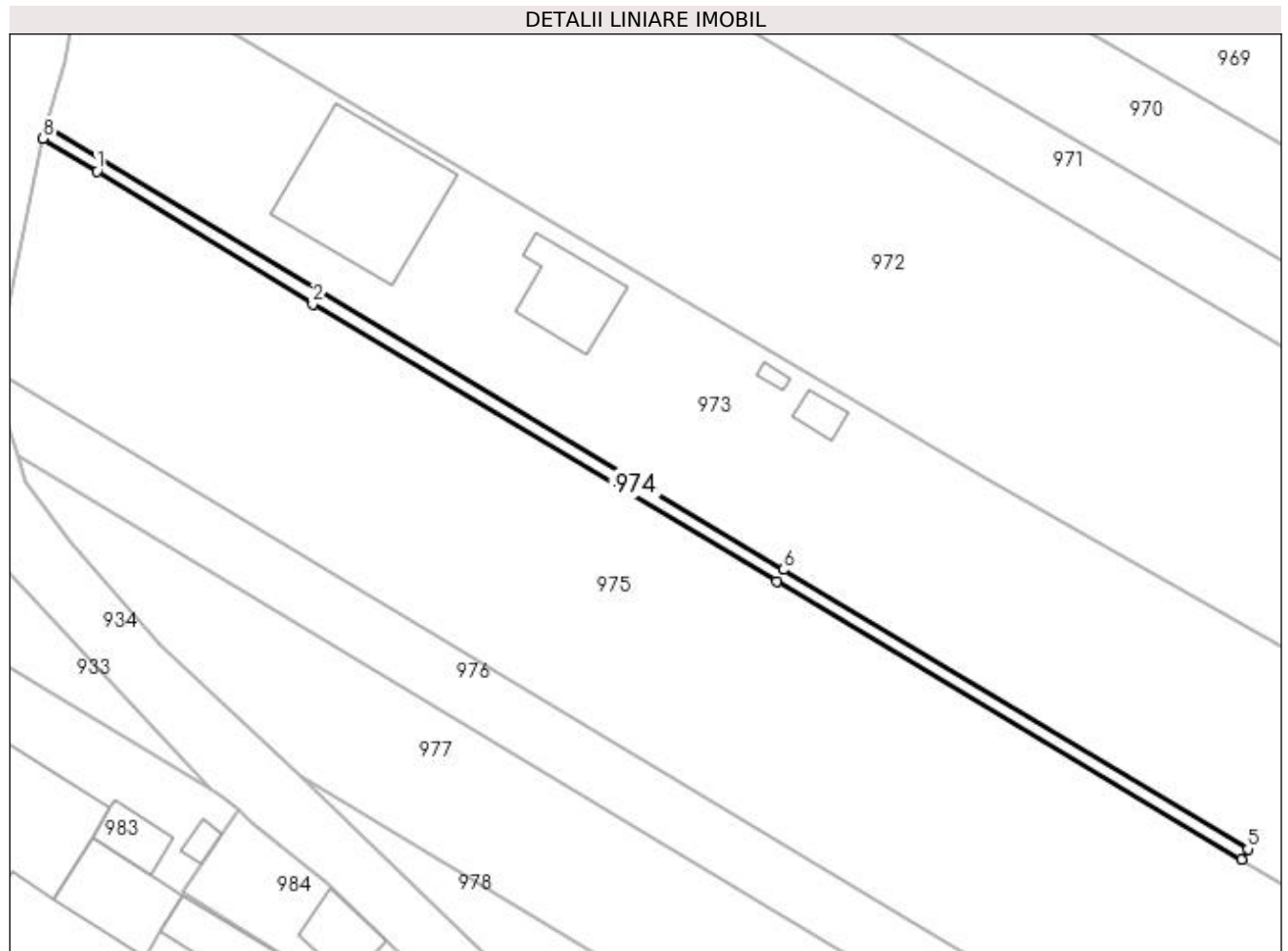
C. Partea III. SARCINI .

Inscrieri privind dezmembramintele dreptului de proprietate, drepturi reale de garanție și sarcini	Referințe
NU SUNT	

Teren

Nr cadastral	Suprafața (mp)*	Observații / Referințe
33151	133	

* Suprafața este determinată în planul de proiecție Stereo 70.



Date referitoare la teren

Crt	Categorie folosință	Intra vilan	Suprafața (mp)	Tarla	Parcelă	Nr. topo	Observații / Referințe
1	arabil	DA	115	-	-	-	
2	arabil	NU	18	15	267	-	

Lungime Segmente

1) Valorile lungimilor segmentelor sunt obținute din proiecție în plan.

Punct început	X / Y	Punct sfârșit	X / Y	Lungime segment (** (m)
1	596.933,54 658.908,587	2	596.951,696 658.897,411	21.32
2	596.951,696 658.897,411	3	596.990,749 658.874,076	45.493
3	596.990,749 658.874,076	4	597.029,894 658.850,684	45.601
4	597.029,894 658.850,684	5	597.030,414 658.851,563	1.021

Punct început	X / Y	Punct sfârșit	X / Y	Lungime segment (** (m)
5	597.030,414 658.851,563	6	596.991,321 658.875,055	45.608
6	596.991,321 658.875,055	7	596.929,29 658.912,331	72.37
7	596.929,29 658.912,331	8	596.928,997 658.911,315	1.057
8	596.928,997 658.911,315	1	596.933,54 658.908,587	5.299

** Lungimile segmentelor sunt determinate în planul de proiecție Stereo 70 și sunt rotunjite la 1 milimetru.

*** Distanța dintre puncte este formată din segmente cumulate ce sunt mai mici decât valoarea 1 milimetru.

**DATE DESPRE IMOBILUL NR. 975**

Oficiul de Cadastru și Publicitate Imobiliară SUCEAVA
Biroul de Cadastru și Publicitate Imobiliară Falticeni

A. Partea I. Descrierea imobilului

TEREN Necunoscut

Adresa: Loc. Cotu Baii, Jud. Suceava

Nr. Crt	Nr cadastral Nr. topografic	Suprafața* (mp)	Observații / Referințe
A1	33257	6.579	Sector cadastral:3 Teren neimprejmuit;

B. Partea II. Proprietari și acte

Inscrieri privitoare la dreptul de proprietate și alte drepturi reale	Referințe
35554 / 27/12/2021	
Act Notarial nr. contract de vanzare nr. 5138, din 27/12/2021 emis de NP APOSTOL DRAGOS NICOLAE;	
B6	A1
Intabulare, drept de PROPRIETATE, dobandit prin Conventie, cota actuala 1/1 1) PAPUC FLORIN, bun propriu	

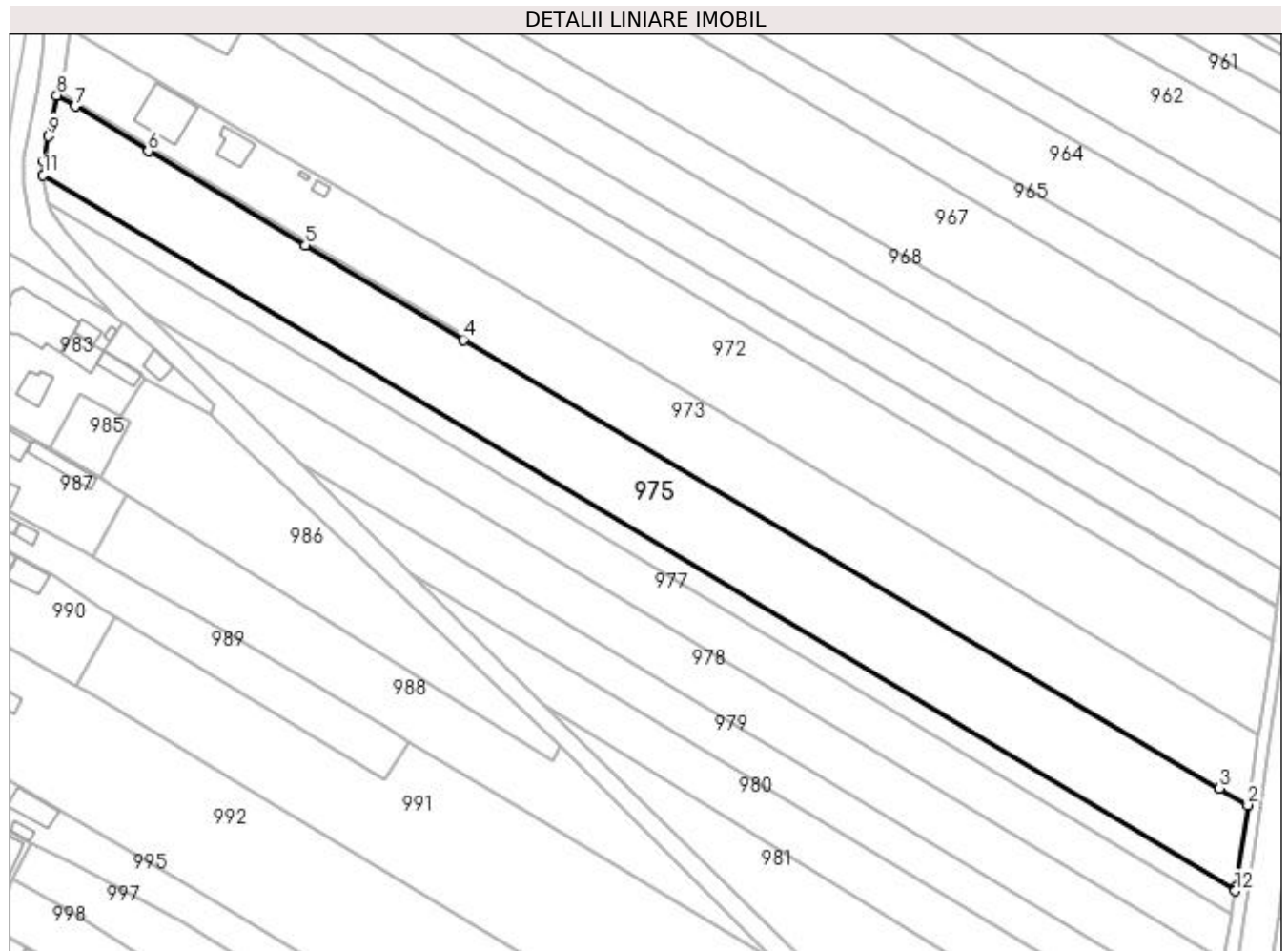
C. Partea III. SARCINI .

Inscrieri privind dezmembramintele dreptului de proprietate, drepturi reale de garanție și sarcini	Referințe
NU SUNT	

Teren

Nr cadastral	Suprafața (mp)*	Observații / Referințe
33257	6.579	

* Suprafața este determinată în planul de proiecție Stereo 70.



Date referitoare la teren

Crt	Categorie folosință	Intra vilan	Suprafața (mp)	Tarla	Parcelă	Nr. topo	Observații / Referințe
1	arabil	DA	1.882	-	-	-	
2	arabil	NU	4.697	15	267	-	

Lungime Segmente

1) Valorile lungimilor segmentelor sunt obținute din proiecție în plan.

Punct început	X / Y	Punct sfârșit	X / Y	Lungime segment (** (m)
1	597.221,716 658.714,912	2	597.224,742 658.735,255	20.567
2	597.224,742 658.735,255	3	597.217,696 658.739,429	8.189
3	597.217,696 658.739,429	4	597.029,894 658.850,684	218.283
4	597.029,894 658.850,684	5	596.990,749 658.874,076	45.601

Punct început	X / Y	Punct sfârșit	X / Y	Lungime segment (** (m)
5	596.990,749 658.874,076	6	596.951,696 658.897,411	45.493
6	596.951,696 658.897,411	7	596.933,54 658.908,587	21.32
7	596.933,54 658.908,587	8	596.928,997 658.911,315	5.299
8	596.928,997 658.911,315	9	596.926,861 658.901,165	10.372
9	596.926,861 658.901,165	10	596.925,654 658.894,907	6.374
10	596.925,654 658.894,907	11	596.925,555 658.891,506	3.403
11	596.925,555 658.891,506	12	597.221,57 658.713,932	345.192
12	597.221,57 658.713,932	1	597.221,716 658.714,912	0.99

** Lungimile segmentelor sunt determinate în planul de proiecție Stereo 70 și sunt rotunjite la 1 milimetru.

*** Distanța dintre puncte este formată din segmente cumulate ce sunt mai mici decât valoarea 1 milimetru.

**DATE DESPRE IMOBILUL NR. 976**

Oficiul de Cadastru și Publicitate Imobiliară SUCEAVA
Biroul de Cadastru și Publicitate Imobiliară Falticeni

A. Partea I. Descrierea imobilului

TEREN Necunoscut

Adresa: Loc. Cotu Baii, Jud. Suceava

Nr. Crt	Nr cadastral Nr. topografic	Suprafața* (mp)	Observații / Referințe
A1		1.800	Sector cadastral:3 Teren neimprejmuit;

B. Partea II. Proprietari și acte

Inscrieri privitoare la dreptul de proprietate și alte drepturi reale	Referințe
/	
Act Administrativ nr. 3358, din 04/03/1999 emis de CJSDPAT SUCEAVA;	
B1	A1
Intabulare, drept de PROPRIETATE, dobandit prin Reconstituire, cota actuala 1/1	
1) VORNICU COSTACHE, Lipsă CNP proprietar.	
2) VORNICU MARIA, Lipsă CNP proprietar.	

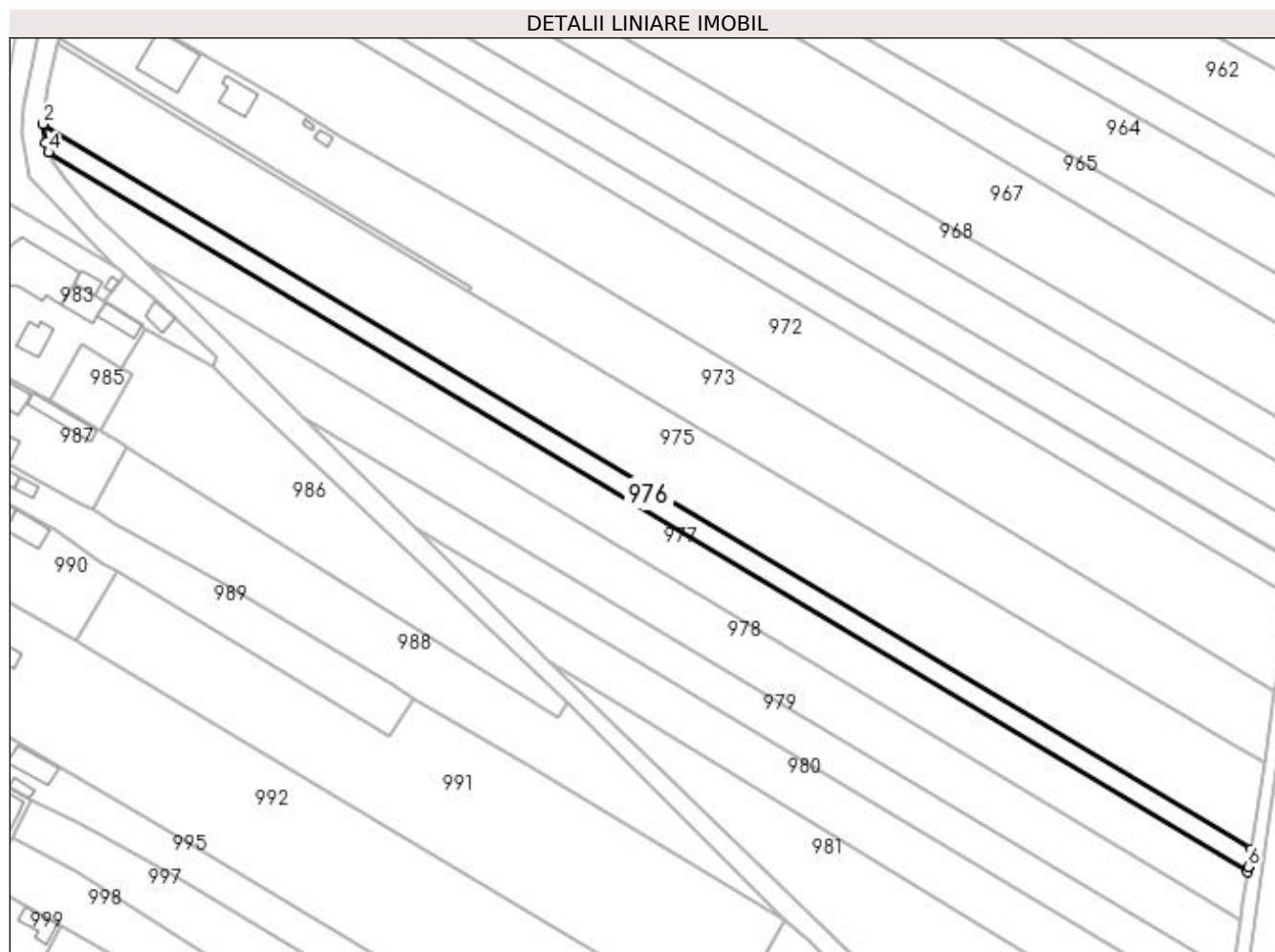
C. Partea III. SARCINI .

Inscrieri privind dezmembramintele dreptului de proprietate, drepturi reale de garanție și sarcini	Referințe
NU SUNT	

Teren

Nr cadastral	Suprafața (mp)*	Observații / Referințe
	1.800	

* Suprafața este determinată în planul de proiecție Stereo 70.



Date referitoare la teren

Crt	Categorie folosință	Intra vilan	Suprafața (mp)	Tarla	Parcelă	Nr. topo	Observații / Referințe
1	arabil	DA	526	15	267	-	
2	arabil	NU	1.274	15	267	-	

Lungime Segmente

1) Valorile lungimilor segmentelor sunt obținute din proiecție în plan.

Punct început	X / Y	Punct sfârșit	X / Y	Lungime segment (** (m)
1	597.221,57 658.713,932	2	596.925,555 658.891,506	345.192
2	596.925,555 658.891,506	3	596.926,145 658.886,973	4.571
3	596.926,145 658.886,973	4	596.926,87 658.884,617	2.465
4	596.926,87 658.884,617	5	597.220,737 658.708,332	342.687

Punct început	X / Y	Punct sfârșit	X / Y	Lungime segment (** (m)
5	597.220,737 658.708,332	6	597.220,922 658.709,575	1.257
6	597.220,922 658.709,575	1	597.221,57 658.713,932	4.405

** Lungimile segmentelor sunt determinate în planul de proiecție Stereo 70 și sunt rotunjite la 1 milimetru.

*** Distanța dintre puncte este formată din segmente cumulate ce sunt mai mici decât valoarea 1 milimetru.

**DATE DESPRE IMOBILUL NR. 977**

Oficiul de Cadastru și Publicitate Imobiliară SUCEAVA
Biroul de Cadastru și Publicitate Imobiliară Falticeni

A. Partea I. Descrierea imobilului

TEREN Necunoscut

Adresa: Loc. Cotu Baii, Jud. Suceava

Nr. Crt	Nr cadastral Nr. topografic	Suprafața* (mp)	Observații / Referințe
A1		3.600	Sector cadastral:3 Teren neimprejmuit;

B. Partea II. Proprietari și acte

Inscrieri privitoare la dreptul de proprietate și alte drepturi reale	Referințe
/	
Act Administrativ nr. 2724, din 20/03/1996 emis de CJSDPAT SUCEAVA;	
B1	A1
Intabulare, drept de PROPRIETATE, dobandit prin Reconstituire, cota actuala 1/1 1) CARP COSTEL , Lipsă CNP proprietar.	

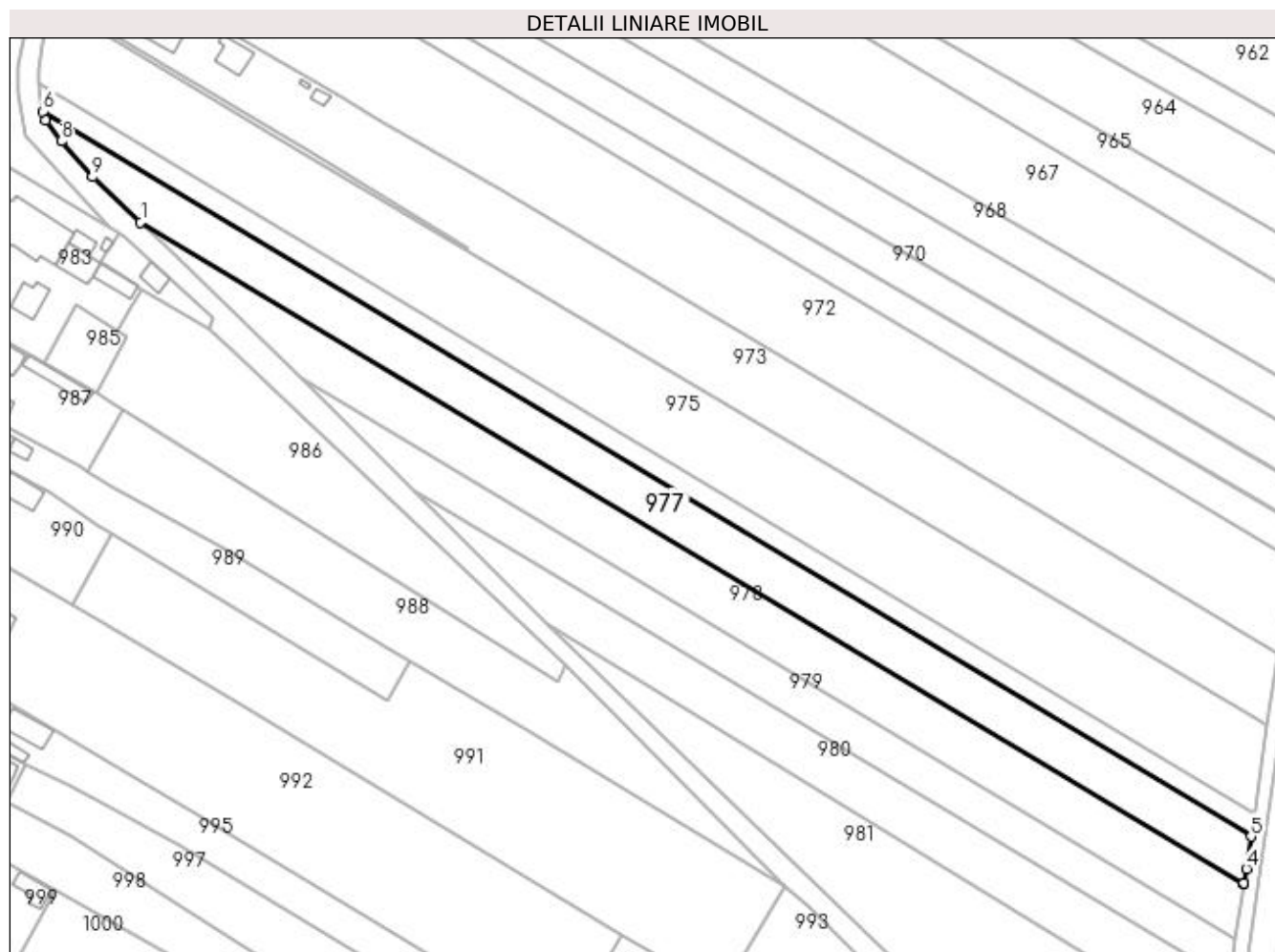
C. Partea III. SARCINI .

Inscrieri privind dezmembramintele dreptului de proprietate, drepturi reale de garanție și sarcini	Referințe
NU SUNT	

Teren

Nr cadastral	Suprafața (mp)*	Observații / Referințe
	3.600	

* Suprafața este determinată în planul de proiecție Stereo 70.



Date referitoare la teren

Crt	Categorie folosință	Intravilan	Suprafața (mp)	Tarla	Parcelă	Nr. topo	Observații / Referințe
1	arabil	NU	2.643	15	267	-	
2	arabil	DA	957	15	267	-	

Lungime Segmente

1) Valorile lungimilor segmentelor sunt obținute din proiecție în plan.

Punct început	X / Y	Punct sfârșit	X / Y	Lungime segment (** (m)
1	596.950,599 658.857,711	2	597.219,007 658.696,698	312.998
2	597.219,007 658.696,698	3	597.219,041 658.696,923	0.228
3	597.219,041 658.696,923	4	597.219,577 658.700,531	3.648
4	597.219,577 658.700,531	5	597.220,737 658.708,332	7.887

Punct început	X / Y	Punct sfârșit	X / Y	Lungime segment (** (m)
5	597.220,737 658.708,332	6	596.926,87 658.884,617	342.687
6	596.926,87 658.884,617	7	596.927,541 658.882,436	2.282
7	596.927,541 658.882,436	8	596.931,306 658.877,425	6.268
8	596.931,306 658.877,425	9	596.938,868 658.868,717	11.533
9	596.938,868 658.868,717	1	596.950,599 658.857,711	16.086

** Lungimile segmentelor sunt determinate în planul de proiecție Stereo 70 și sunt rotunjite la 1 milimetru.

*** Distanța dintre puncte este formată din segmente cumulate ce sunt mai mici decât valoarea 1 milimetru.

**DATE DESPRE IMOBILUL NR. 978**

Oficiul de Cadastru și Publicitate Imobiliară SUCEAVA
Biroul de Cadastru și Publicitate Imobiliară Falticeni

A. Partea I. Descrierea imobilului

TEREN Necunoscut

Adresa: Loc. Cotu Baii, Jud. Suceava

Nr. Crt	Nr cadastral Nr. topografic	Suprafața* (mp)	Observații / Referințe
A1	33575	3.600	Sector cadastral:3 Teren neimprejmuit;

B. Partea II. Proprietari și acte

Inscrieri privitoare la dreptul de proprietate și alte drepturi reale	Referințe
21209 / 02/08/2023	
Act Notarial nr. 3527-contract de donație, din 01/08/2023 emis de APOSTOL MARIA;	
B10	Intabulare, drept de PROPRIETATE bun propriu, dobandit prin Conventie, cota actuala 1/1 1) AIOANEI VASILE
	A1

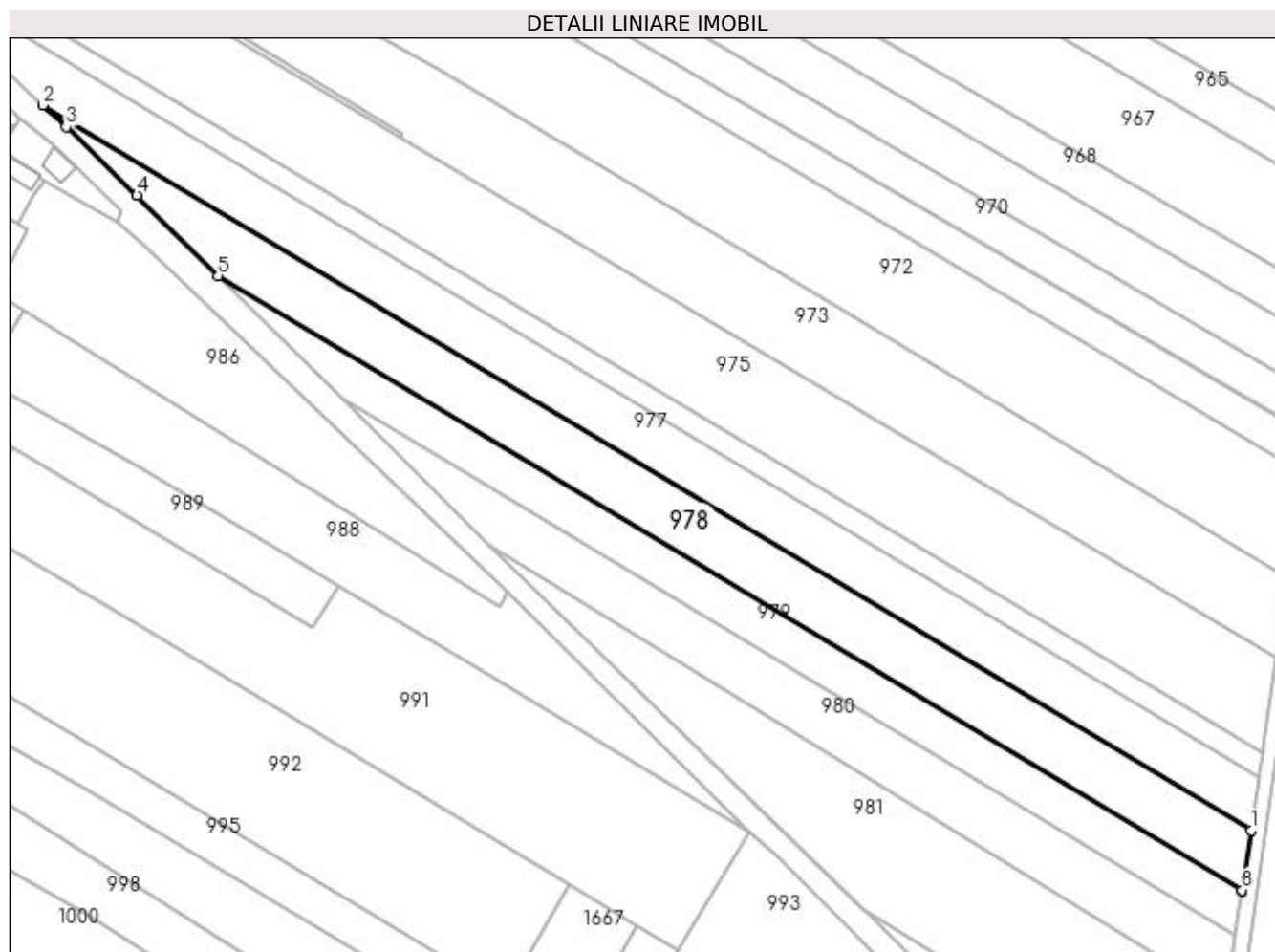
C. Partea III. SARCINI .

Inscrieri privind dezmembramintele dreptului de proprietate, drepturi reale de garanție și sarcini	Referințe
NU SUNT	

Teren

Nr cadastral	Suprafața (mp)*	Observații / Referințe
33575	3.600	

* Suprafața este determinată în planul de proiecție Stereo 70.



Date referitoare la teren

Crt	Categorie folosință	Intra vilan	Suprafața (mp)	Tarla	Parcelă	Nr. topo	Observații / Referințe
1	arabil	NU	3.028	15	265	-	
2	arabil	DA	572	15	265	-	

Lungime Segmente

1) Valorile lungimilor segmentelor sunt obținute din proiecție în plan.

Punct început	X / Y	Punct sfârșit	X / Y	Lungime segment (** (m)
1	597.219,007 658.696,698	2	596.950,599 658.857,711	312.998
2	596.950,599 658.857,711	3	596.955,714 658.852,912	7.014
3	596.955,714 658.852,912	4	596.971,433 658.837,743	21.845
4	596.971,433 658.837,743	5	596.989,443 658.819,862	25.379

Punct început	X / Y	Punct sfârșit	X / Y	Lungime segment (** (m)
5	596.989,443 658.819,862	6	597.217,021 658.683,343	265.385
6	597.217,021 658.683,343	7	597.217,026 658.683,381	0.038
7	597.217,026 658.683,381	8	597.217,033 658.683,424	0.044
8	597.217,033 658.683,424	1	597.219,007 658.696,698	13.42

** Lungimile segmentelor sunt determinate în planul de proiecție Stereo 70 și sunt rotunjite la 1 milimetru.

*** Distanța dintre puncte este formată din segmente cumulate ce sunt mai mici decât valoarea 1 milimetru.

**DATE DESPRE IMOBILUL NR. 979**

Oficiul de Cadastru și Publicitate Imobiliară SUCEAVA
Biroul de Cadastru și Publicitate Imobiliară Falticeni

A. Partea I. Descrierea imobilului

TEREN Necunoscut

Adresa: Loc. Cotu Baii, Jud. Suceava

Nr. Crt	Nr cadastral Nr. topografic	Suprafața* (mp)	Observații / Referințe
A1		2.300	Sector cadastral:3 Teren neimprejmuit;

B. Partea II. Proprietari și acte

Inscrieri privitoare la dreptul de proprietate și alte drepturi reale	Referințe
/	
Act Administrativ nr. 2879, din 12/08/1996 emis de CJSDPAT SUCEAVA;	
B1	A1
Intabulare, drept de PROPRIETATE, dobândit prin Reconstituire, cota actuala 1/1 1) ONOFREI GHEORGHE, Lipsă CNP proprietar.	

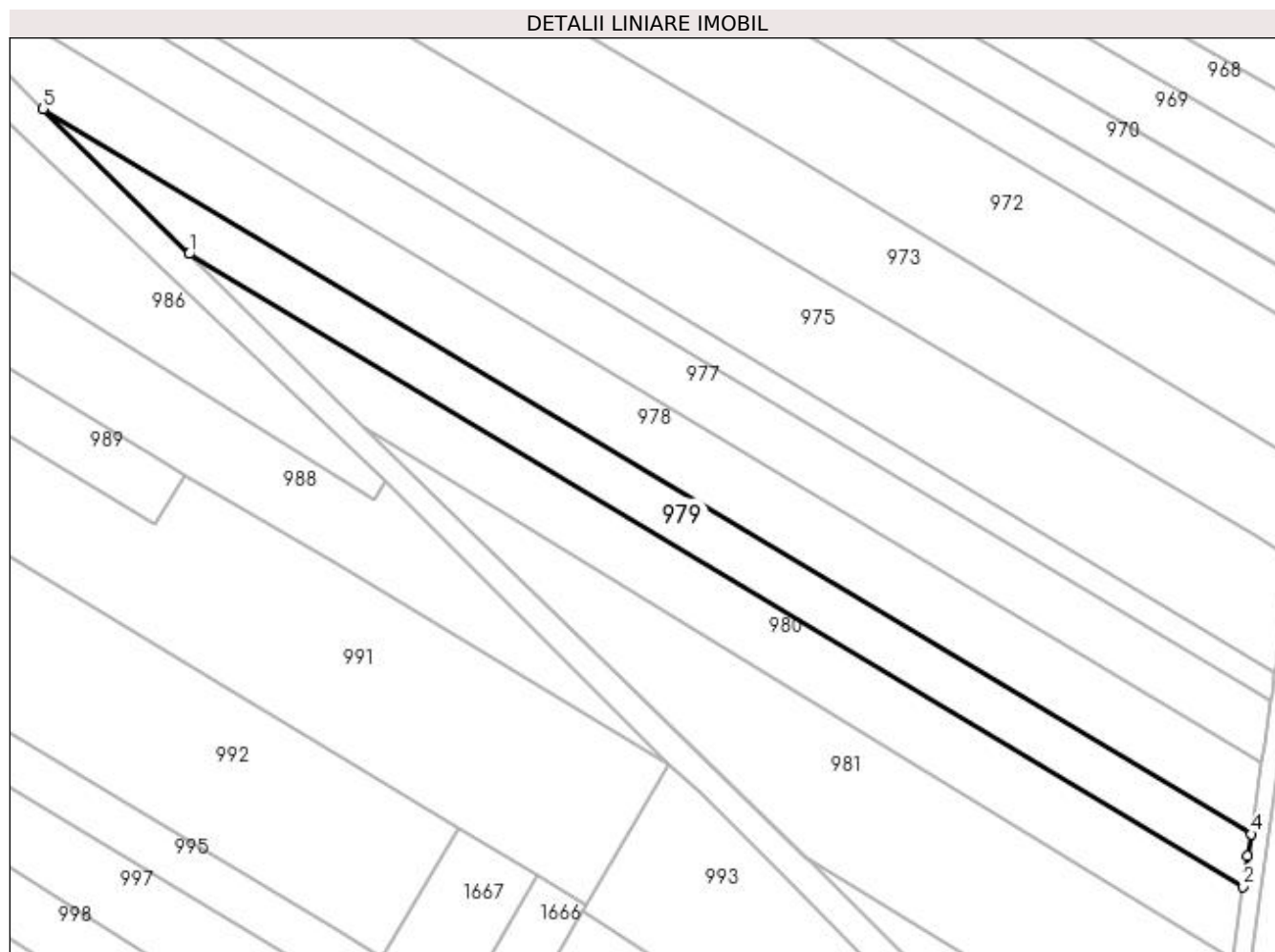
C. Partea III. SARCINI .

Inscrieri privind dezmembramintele dreptului de proprietate, drepturi reale de garanție și sarcini	Referințe
NU SUNT	

Teren

Nr cadastral	Suprafața (mp)*	Observații / Referințe
	2.300	

* Suprafața este determinată în planul de proiecție Stereo 70.



Date referitoare la teren

Crt	Categorie folosință	Intravilan	Suprafața (mp)	Tarla	Parcelă	Nr. topo	Observații / Referințe
1	arabil	DA	73	15	265	-	
2	arabil	NU	2.227	15	265	-	

Lungime Segmente

1) Valorile lungimilor segmentelor sunt obținute din proiecție în plan.

Punct început	X / Y	Punct sfârșit	X / Y	Lungime segment (** (m)
1	597.016,909 658.792,594	2	597.215,547 658.673,435	231.637
2	597.215,547 658.673,435	3	597.216,4 658.679,173	5.801
3	597.216,4 658.679,173	4	597.217,021 658.683,343	4.216
4	597.217,021 658.683,343	5	596.989,443 658.819,862	265.385

Punct început	X / Y	Punct sfârșit	X / Y	Lungime segment (** (m)
5	596.989,443 658.819,862	1	597.016,909 658.792,594	38.703

** Lungimile segmentelor sunt determinate în planul de proiecție Stereo 70 și sunt rotunjite la 1 milimetru.

*** Distanța dintre puncte este formată din segmente cumulate ce sunt mai mici decât valoarea 1 milimetru.

**DATE DESPRE IMOBILUL NR. 980**

Oficiul de Cadastru și Publicitate Imobiliară SUCEAVA
Biroul de Cadastru și Publicitate Imobiliară Falticeni

A. Partea I. Descrierea imobilului

TEREN Extravilan

Adresa: Jud. Suceava

Nr. Crt	Nr cadastral Nr. topografic	Suprafața* (mp)	Observații / Referințe
A1		2.500	Sector cadastral:3 Teren neimprejmuit;

B. Partea II. Proprietari și acte

Inscrieri privitoare la dreptul de proprietate și alte drepturi reale	Referințe
/	
Act Administrativ nr. 2742, din 20/03/1996 emis de CJSDPAT SUCEAVA;	
B1	A1
Intabulare, drept de PROPRIETATE, dobândit prin Reconstituire, cota actuala 1/1 1) ILIE DUMITRU, Lipsă CNP proprietar.	

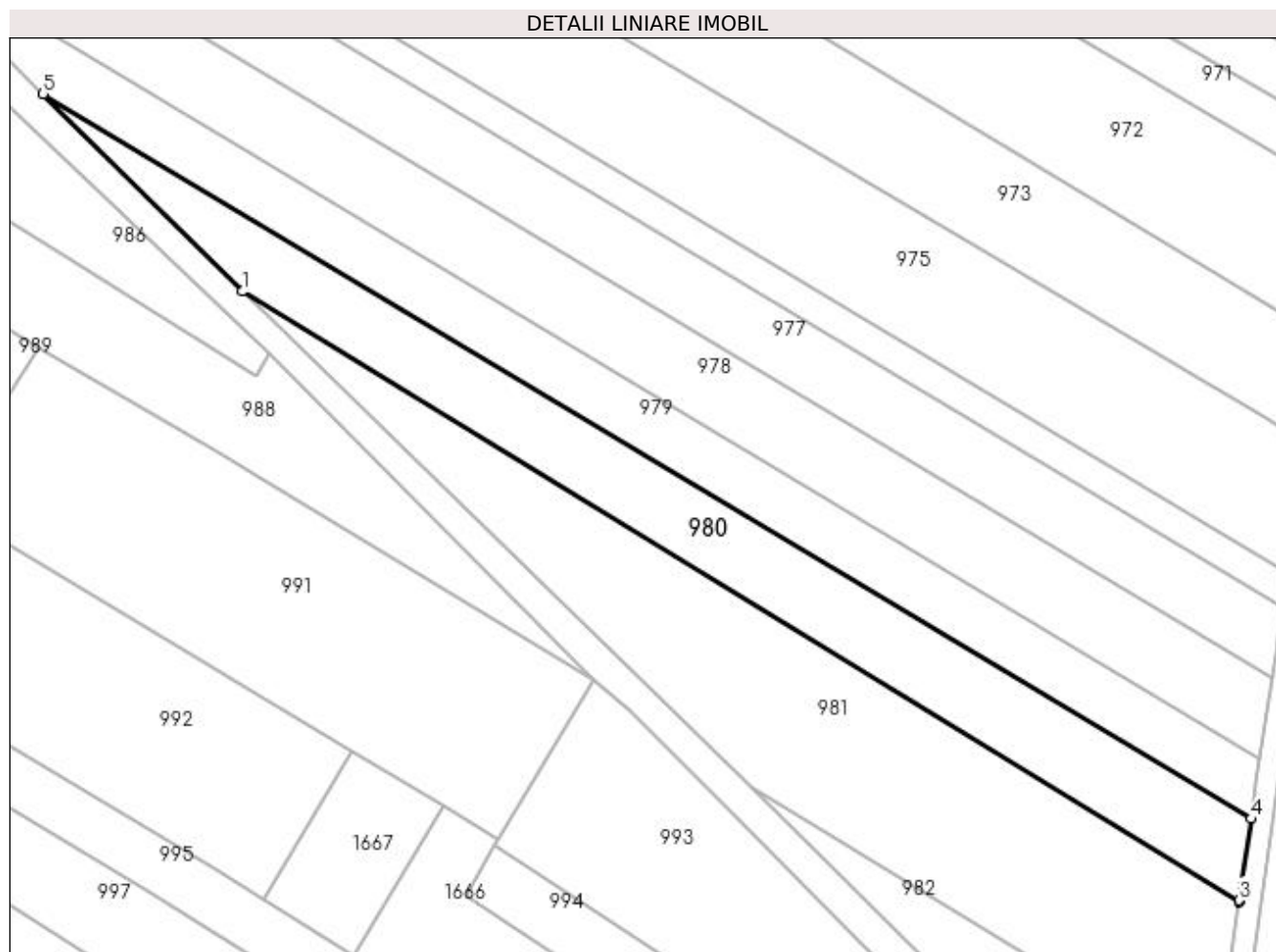
C. Partea III. SARCINI .

Inscrieri privind dezmembramintele dreptului de proprietate, drepturi reale de garanție și sarcini	Referințe
NU SUNT	

Anexa Nr. 1 La Partea I**Teren**

Nr cadastral	Suprafața (mp)*	Observații / Referințe
	2.500	

* Suprafața este determinată în planul de proiecție Stereo 70.

**Date referitoare la teren**

Crt	Categorie folosință	Intravilan	Suprafața (mp)	Tarla	Parcelă	Nr. topo	Observații / Referințe
1	arabil	NU	2.500	15	265	-	

Lungime Segmente

1) Valorile lungimilor segmentelor sunt obținute din proiecție în plan.

Punct început	X / Y	Punct sfârșit	X / Y	Lungime segment (** (m)
1	597.049,626 658.760,111	2	597.213,512 658.659,75	192.174
2	597.213,512 658.659,75	3	597.213,557 658.660,058	0.311
3	597.213,557 658.660,058	4	597.215,547 658.673,435	13.524
4	597.215,547 658.673,435	5	597.016,909 658.792,594	231.637
5	597.016,909 658.792,594	1	597.049,626 658.760,111	46.104

**** Lungimile segmentelor sunt determinate în planul de proiecție Stereo 70 și sunt rotunjite la 1 milimetru.**

***** Distanța dintre puncte este formată din segmente cumulate ce sunt mai mici decât valoarea 1 milimetru.**

**DATE DESPRE IMOBILUL NR. 981**

Oficiul de Cadastru și Publicitate Imobiliară SUCEAVA
Biroul de Cadastru și Publicitate Imobiliară Falticeni

A. Partea I. Descrierea imobilului

TEREN Extravilan

Adresa: Jud. Suceava

Nr. Crt	Nr cadastral Nr. topografic	Suprafața* (mp)	Observații / Referințe
A1	33460	3.600	Sector cadastral:3 Teren neimprejmuit;

B. Partea II. Proprietari și acte

Inscrieri privitoare la dreptul de proprietate și alte drepturi reale	Referințe
36590 / 13/12/2023	
Act Administrativ nr. 303, din 31/10/2023 emis de COMISIA JUDETEANA DE FOND FUNCICIAR SUCEAVA;	
B1	A1
Intabulare, drept de PROPRIETATE, dobandit prin Reconstituire, cota actuala 1/1 1) MUTU ANICA	

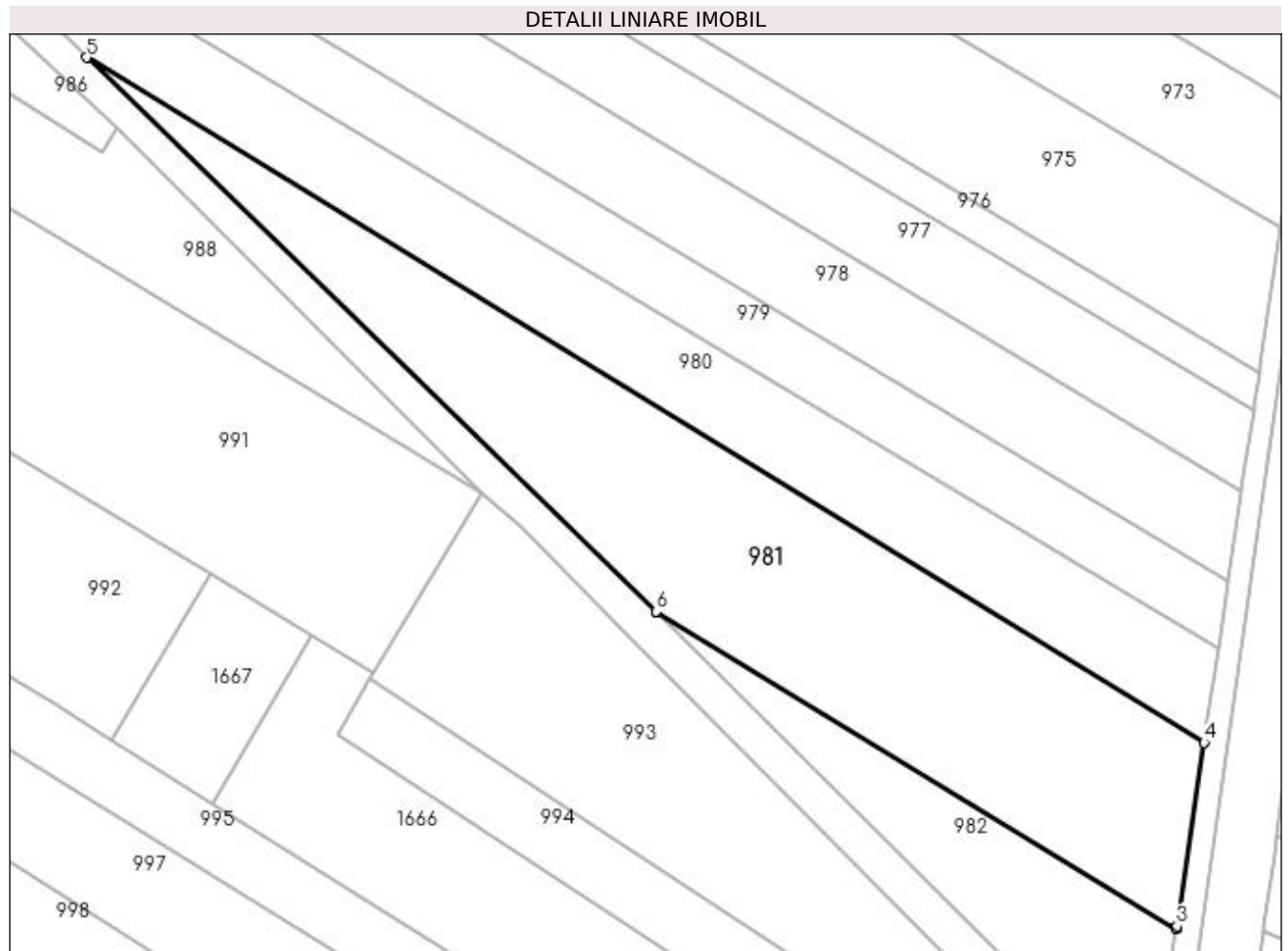
C. Partea III. SARCINI .

Inscrieri privind dezmembramintele dreptului de proprietate, drepturi reale de garanție și sarcini	Referințe
NU SUNT	

Teren

Nr cadastral	Suprafața (mp)*	Observații / Referințe
33460	3.600	

* Suprafața este determinată în planul de proiecție Stereo 70.



Date referitoare la teren

Crt	Categorie folosință	Intravilan	Suprafața (mp)	Tarla	Parcelă	Nr. topo	Observații / Referințe
1	arabil	NU	3.600	15	265	-	

Lungime Segmente

1) Valorile lungimilor segmentelor sunt obținute din proiecție în plan.

Punct început	X / Y	Punct sfârșit	X / Y	Lungime segment (** (m)
1	597.133,304 658.678,747	2	597.209,452 658.632,489	89.097
2	597.209,452 658.632,489	3	597.209,509 658.632,839	0.355
3	597.209,509 658.632,839	4	597.213,512 658.659,75	27.207
4	597.213,512 658.659,75	5	597.049,626 658.760,111	192.174
5	597.049,626 658.760,111	6	597.133,113 658.678,936	116.445

Punct început	X / Y	Punct sfârșit	X / Y	Lungime segment (** (m)
6	597.133,113 658.678,936	1	597.133,304 658.678,747	0.269

** Lungimile segmentelor sunt determinate în planul de proiecție Stereo 70 și sunt rotunjite la 1 milimetru.

*** Distanța dintre puncte este formată din segmente cumulate ce sunt mai mici decât valoarea 1 milimetru.

**DATE DESPRE IMOBILUL NR. 982**

Oficiul de Cadastru și Publicitate Imobiliară SUCEAVA
Biroul de Cadastru și Publicitate Imobiliară Falticeni

A. Partea I. Descrierea imobilului

TEREN Extravilan

Adresa: Jud. Suceava

Nr. Crt	Nr cadastral Nr. topografic	Suprafața* (mp)	Observații / Referințe
A1		1.050	Sector cadastral:3 Teren neimprejmuit;

B. Partea II. Proprietari și acte

Inscrieri privitoare la dreptul de proprietate și alte drepturi reale		Referințe
/		
Act Normativ nr. Legea 7, din 13/03/1996 emis de PARLAMENTUL ROMANIEI;		
B1	Inscrierea provizorie, drept de PROPRIETATE, dobandit prin Lege, cota actuala 1/1 1) NEIDENTIFICAT NEIDENTIFICAT	A1
B2	Proprietar neidentificat.	A1

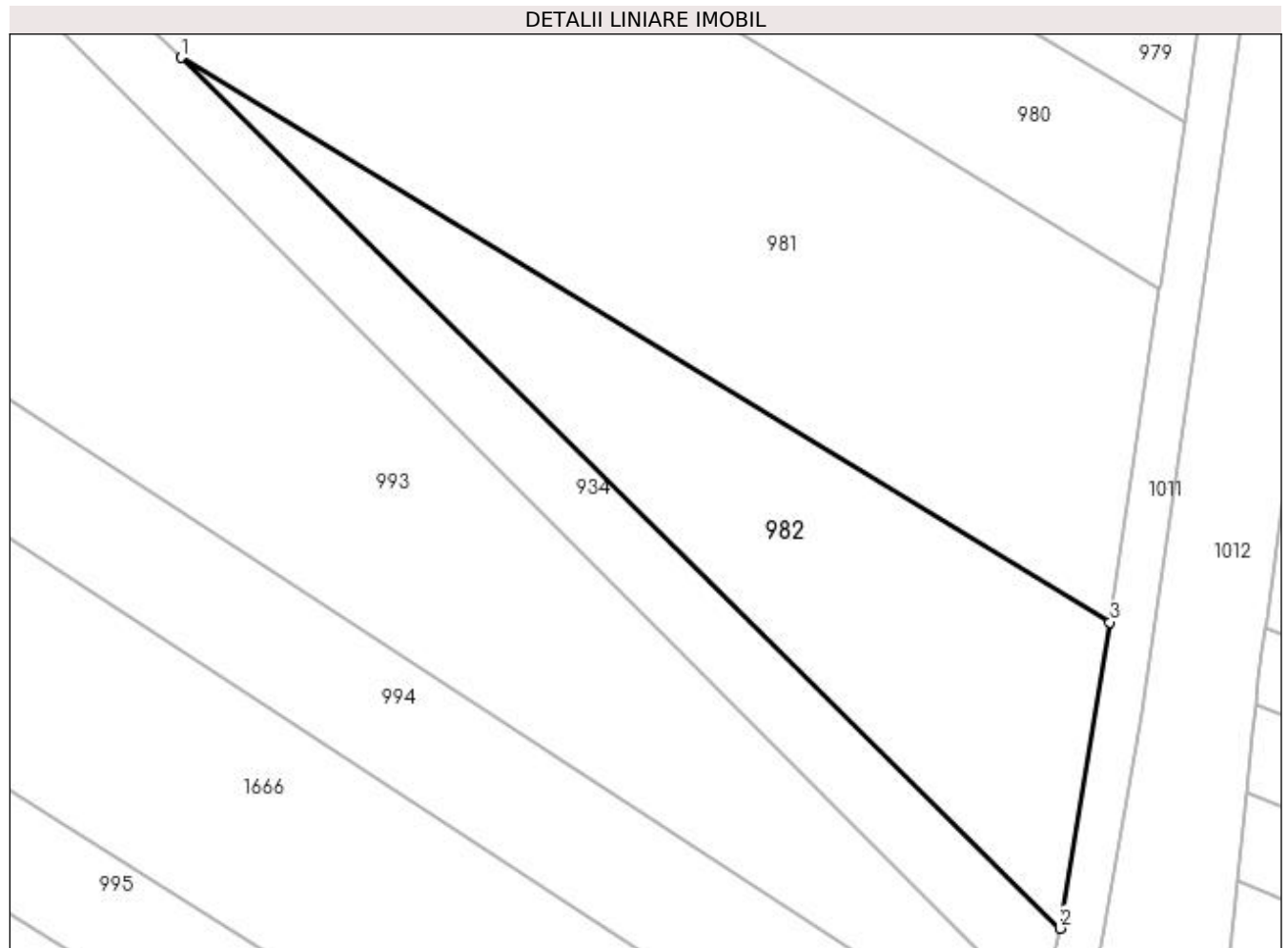
C. Partea III. SARCINI .

Inscrieri privind dezmembramintele dreptului de proprietate, drepturi reale de garanție și sarcini	Referințe
NU SUNT	

Teren

Nr cadastral	Suprafața (mp)*	Observații / Referințe
	1.050	

* Suprafața este determinată în planul de proiecție Stereo 70.



Date referitoare la teren

Crt	Categorie folosință	Intra vilan	Suprafața (mp)	Tarla	Parcelă	Nr. topo	Observații / Referințe
1	arabil	NU	1.050	15	265	-	

Lungime Segmente

1) Valorile lungimilor segmentelor sunt obținute din proiecție în plan.

Punct început	X / Y	Punct sfârșit	X / Y	Lungime segment (** (m)
1	597.133,304 658.678,747	2	597.205,354 658.607,4	101.398
2	597.205,354 658.607,4	3	597.209,452 658.632,489	25.421
3	597.209,452 658.632,489	1	597.133,304 658.678,747	89.097

** Lungimile segmentelor sunt determinate în planul de proiecție Stereo 70 și sunt rotunjite la 1 milimetru.

*** Distanța dintre puncte este formată din segmente cumulate ce sunt mai mici decât valoarea 1 milimetru.

**DATE DESPRE IMOBILUL NR. 983**

Oficiul de Cadastru și Publicitate Imobiliară SUCEAVA
Biroul de Cadastru și Publicitate Imobiliară Falticeni

A. Partea I. Descrierea imobilului

TEREN Intravilan

Adresa: Loc. Cotu Baii, Jud. Suceava

Nr. Crt	Nr cadastral Nr. topografic	Suprafața* (mp)	Observații / Referințe
A1	31546	1.306	Sector cadastral:3 Teren neimprejmuit;

Construcții

Crt	Nr cadastral Nr. topografic	Adresa	Observații / Referințe
A1.1	31546-C1	Loc. Cotu Baii, Jud. Suceava	Nr. niveluri:1; S. construita la sol:47 mp; Bucatarie vara edificata in anul 1973, din lemn, invelitoare tabla.
A1.2	31546-C2	Loc. Cotu Baii, Jud. Suceava	Nr. niveluri:1; S. construita la sol:55 mp; Anexă.
A1.3	31546-C3	Loc. Cotu Baii, Jud. Suceava	Nr. niveluri:1; S. construita la sol:39 mp; Anexă.

B. Partea II. Proprietari și acte

Inscrieri privitoare la dreptul de proprietate și alte drepturi reale	Referințe	
21472 / 28/10/2015		
Act Notarial nr. CM 30, din 04/07/2012 emis de BNP DRAGOS-NICOLAE APOSTOL;		
B2	Intabulare, drept de PROPRIETATE, dobandit prin Succesiune, cota actuala 1/8 1) ILIE ILEANA	A1.1, A1.2, A1.3
B3	Intabulare, drept de PROPRIETATE, dobandit prin Succesiune, cota actuala 3/8 1) ILIE VIOREL	A1.1, A1.2, A1.3
Act Administrativ nr. 1335, din 10/04/2014 emis de COMUNA FINTINA MARE;		
B4	Intabulare, drept de PROPRIETATE, dobandit prin Construire, cota actuala 4/8 1) ILIE ILEANA	A1.1, A1.2, A1.3
Act Notarial nr. CM 30, din 04/07/2012 emis de BNP DRAGOS APOSTOL;		
B5	Intabulare, drept de PROPRIETATE, dobandit prin Succesiune, cota actuala 38/1306 1) ILIE ILEANA <i>OBSERVATII: pozitie transcrisa din CF 31512/Fântâna Mare, incheierea nr. 15042din 31-07-2015</i>	A1
B6	Intabulare, drept de PROPRIETATE, dobandit prin Succesiune, cota actuala 115/1306 1) ILIE VIOREL <i>OBSERVATII: pozitie transcrisa din CF 31512/Fântâna Mare, incheierea nr. 15042din 31-07-2015</i>	A1
Act Notarial nr. CVC 481, din 12/02/2002 emis de BNP MARIA APOSTOL;		
B7	Intabulare, drept de PROPRIETATE, dobandit prin Conventie, cota actuala 153/1306 1) ILIE ILEANA <i>OBSERVATII: pozitie transcrisa din CF 31512/Fântâna Mare, incheierea nr. 15042din 31-07-2015</i>	A1
Hotarare Judecatoreasca nr. 2014, din 15/10/2014 emis de JUDECATORIA FALTICENI;		
B8	Intabulare, drept de PROPRIETATE, dobandit prin Hotarare Judecatoreasca, cota actuala 1000/1306 1) ILIE VIOREL <i>OBSERVATII: pozitie transcrisa din CF 31216/Fântâna Mare, incheierea nr. 20426din 14-10-2015</i>	A1

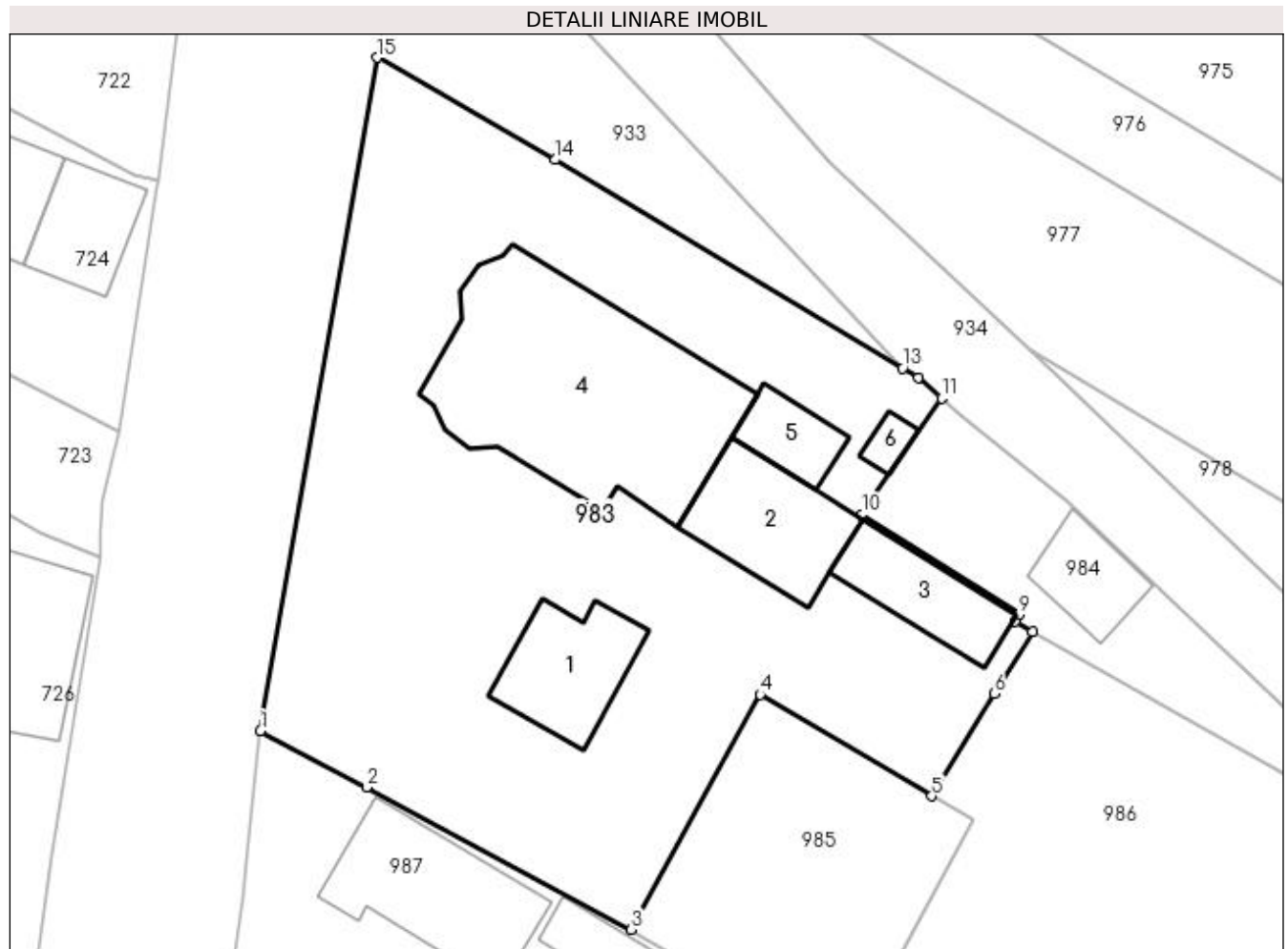
C. Partea III. SARCINI .

Inscrieri privind dezmembramintele dreptului de proprietate, drepturi reale de garanție și sarcini	Referințe
NU SUNT	

Teren

Nr cadastral	Suprafața (mp)*	Observații / Referințe
31546	1.306	

* Suprafața este determinată în planul de proiecție Stereo 70.



Date referitoare la teren

Crt	Categorie folosință	Intra vilan	Suprafața (mp)	Tarla	Parcelă	Nr. topo	Observații / Referințe
1	curți constructii	DA	1.306	15	265	-	

Date referitoare la construcții

Crt	Număr	Destinație construcție	Supraf. (mp)	Situație juridică	Observații / Referințe
A1.1	31546-C1	constructii anexa	47	Cu acte	Nr. niveluri:1; S. construita la sol:47 mp; Bucatarie vara edificata in anul 1973, din lemn, invelitoare tabla.
A1.2	31546-C2	constructii anexa	55	Cu acte	Nr. niveluri:1; S. construita la sol:55 mp; Anexă.
A1.3	31546-C3	constructii anexa	39	Cu acte	Nr. niveluri:1; S. construita la sol:39 mp; Anexă.
A1.4		construcții de locuințe	180	Fara acte	Nr. niveluri:1; S. construita la sol:180 mp; Locuință.
A1.5		constructii anexa	22	Fara acte	Nr. niveluri:1; S. construita la sol:22 mp; Anexă.
A1.6		constructii anexa	6	Fara acte	Nr. niveluri:1; S. construita la sol:6 mp; Anexă.

Lungime Segmente

1) Valorile lungimilor segmentelor sunt obținute din proiecție în plan.

Punct început	X / Y	Punct sfârșit	X / Y	Lungime segment (** (m)
1	596.905,479 658.835,306	2	596.911,694 658.832,008	7.036
2	596.911,694 658.832,008	3	596.927,245 658.823,661	17.65
3	596.927,245 658.823,661	4	596.934,808 658.837,441	15.719
4	596.934,808 658.837,441	5	596.944,87 658.831,489	11.691
5	596.944,87 658.831,489	6	596.948,546 658.837,487	7.035
6	596.948,546 658.837,487	7	596.950,773 658.841,131	4.271
7	596.950,773 658.841,131	8	596.949,779 658.841,752	1.172
8	596.949,779 658.841,752	9	596.950,034 658.842,142	0.466
9	596.950,034 658.842,142	10	596.940,763 658.848,017	10.976
10	596.940,763 658.848,017	11	596.945,446 658.854,841	8.276
11	596.945,446 658.854,841	12	596.944,094 658.856,032	1.802
12	596.944,094 658.856,032	13	596.943,159 658.856,587	1.087
13	596.943,159 658.856,587	14	596.922,766 658.868,816	23.779
14	596.922,766 658.868,816	15	596.912,343 658.874,807	12.022
15	596.912,343 658.874,807	1	596.905,479 658.835,306	40.093

** Lungimile segmentelor sunt determinate în planul de proiecție Stereo 70 și sunt rotunjite la 1 milimetru.

*** Distanța dintre puncte este formată din segmente cumulate ce sunt mai mici decât valoarea 1 milimetru.

**DATE DESPRE IMOBILUL NR. 984**

Oficiul de Cadastru și Publicitate Imobiliară SUCEAVA
Biroul de Cadastru și Publicitate Imobiliară Falticeni

A. Partea I. Descrierea imobilului

TEREN Intravilan

Adresa: Loc. Cotu Baii, Jud. Suceava

Nr. Crt	Nr cadastral Nr. topografic	Suprafața* (mp)	Observații / Referințe
A1		179	Sector cadastral:3 Teren neimprejmuit;

B. Partea II. Proprietari și acte

Inscrieri privitoare la dreptul de proprietate și alte drepturi reale		Referințe
/		
Act Normativ nr. Legea 7, din 13/03/1996 emis de PARLAMENTUL ROMANIEI;		
B1	Inscrierea provizorie, drept de PROPRIETATE, dobandit prin Lege, cota actuala 1/1 1) NEIDENTIFICAT NEIDENTIFICAT	A1
B2	Proprietar neidentificat.	A1

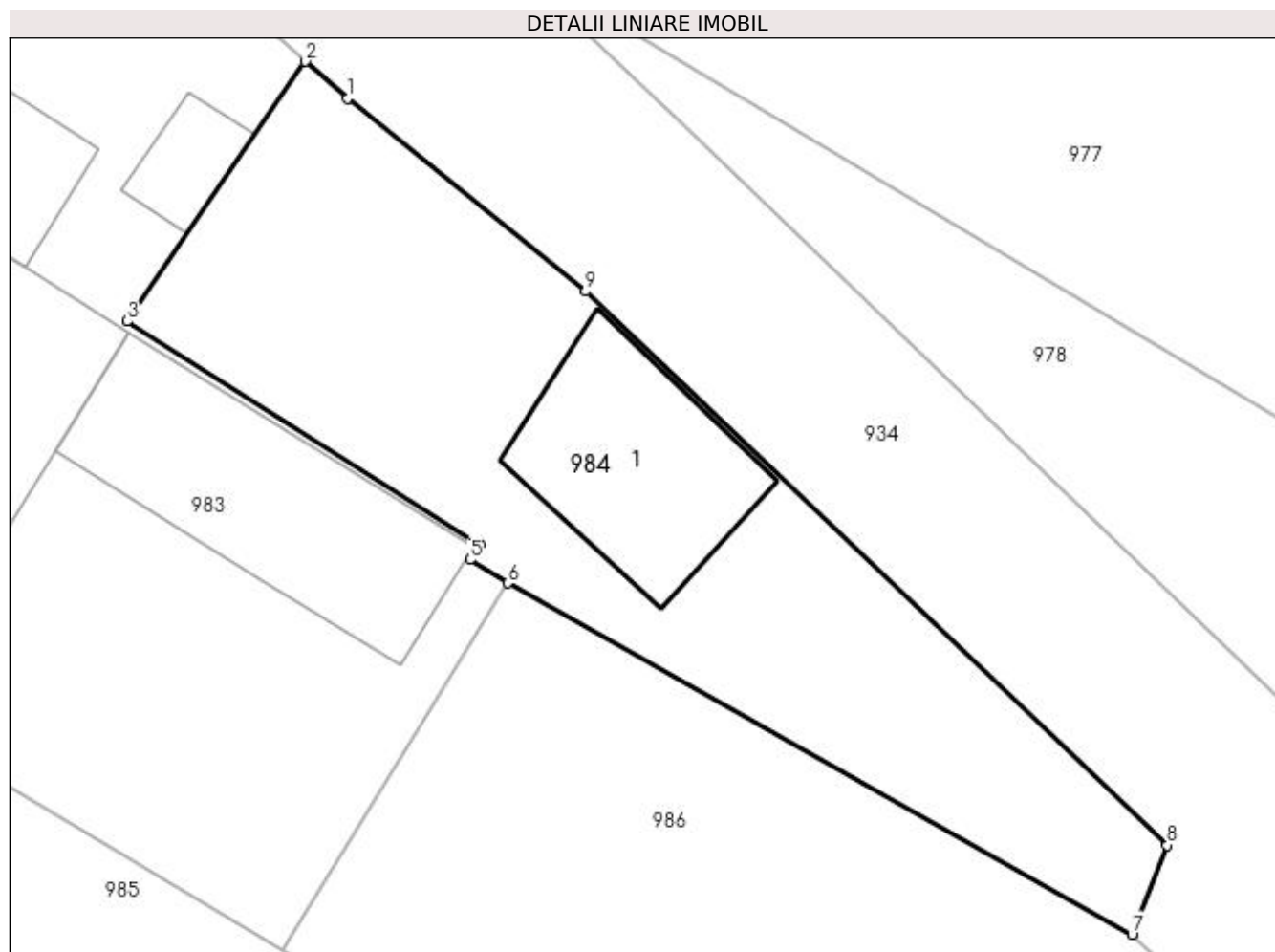
C. Partea III. SARCINI .

Inscrieri privind dezmembramintele dreptului de proprietate, drepturi reale de garanție și sarcini	Referințe
NU SUNT	

Teren

Nr cadastral	Suprafața (mp)*	Observații / Referințe
	179	

* Suprafața este determinată în planul de proiecție Stereo 70.



Date referitoare la teren

Crt	Categorie folosință	Intra vilan	Suprafața (mp)	Tarla	Parcelă	Nr. topo	Observații / Referințe
1	curți constructii	DA	179	15	270	-	

Date referitoare la construcții

Crt	Număr	Destinație construcție	Supraf. (mp)	Situație juridică	Observații / Referințe
A1.1		constructii anexa	29	Fara acte	Nr. niveluri:1; S. construita la sol:29 mp; Anexă.

Lungime Segmente

1) Valorile lungimilor segmentelor sunt obținute din proiecție în plan.

Punct început	X / Y	Punct sfârșit	X / Y	Lungime segment (** (m)
1	596.946,557 658.853,863	2	596.945,446 658.854,841	1.48
2	596.945,446 658.854,841	3	596.940,763 658.848,017	8.276
3	596.940,763 658.848,017	4	596.950,034 658.842,142	10.976
4	596.950,034 658.842,142	5	596.949,779 658.841,752	0.466

Punct început	X / Y	Punct sfârșit	X / Y	Lungime segment (** (m)
5	596.949,779 658.841,752	6	596.950,773 658.841,131	1.172
6	596.950,773 658.841,131	7	596.967,188 658.831,904	18.831
7	596.967,188 658.831,904	8	596.968,111 658.834,247	2.518
8	596.968,111 658.834,247	9	596.952,814 658.848,799	21.113
9	596.952,814 658.848,799	1	596.946,557 658.853,863	8.049

** Lungimile segmentelor sunt determinate în planul de proiecție Stereo 70 și sunt rotunjite la 1 milimetru.

*** Distanța dintre puncte este formată din segmente cumulate ce sunt mai mici decât valoarea 1 milimetru.

**DATE DESPRE IMOBILUL NR. 985**

Oficiul de Cadastru și Publicitate Imobiliară SUCEAVA
Biroul de Cadastru și Publicitate Imobiliară Falticeni

A. Partea I. Descrierea imobilului

TEREN Intravilan

Adresa: Loc. Cotu Baii, Jud. Suceava

Nr. Crt	Nr cadastral Nr. topografic	Suprafața* (mp)	Observații / Referințe
A1	31432	Din acte: 6.500 Masurata: 228	Sector cadastral:3 Teren neimprejmuit;

B. Partea II. Proprietari și acte

Inscrieri privitoare la dreptul de proprietate și alte drepturi reale		Referințe
8310 / 29/04/2015		
Hotarare Judecatoreasca nr. SC 2014, din 15/10/2014 emis de JUDECATORIA FALTICENI;		
B2	Intabulare, drept de PROPRIETATE, dobandit prin Hotarare Judecatoreasca, cota actuala 1/1 1) ILIE VIOREL	A1

C. Partea III. SARCINI .

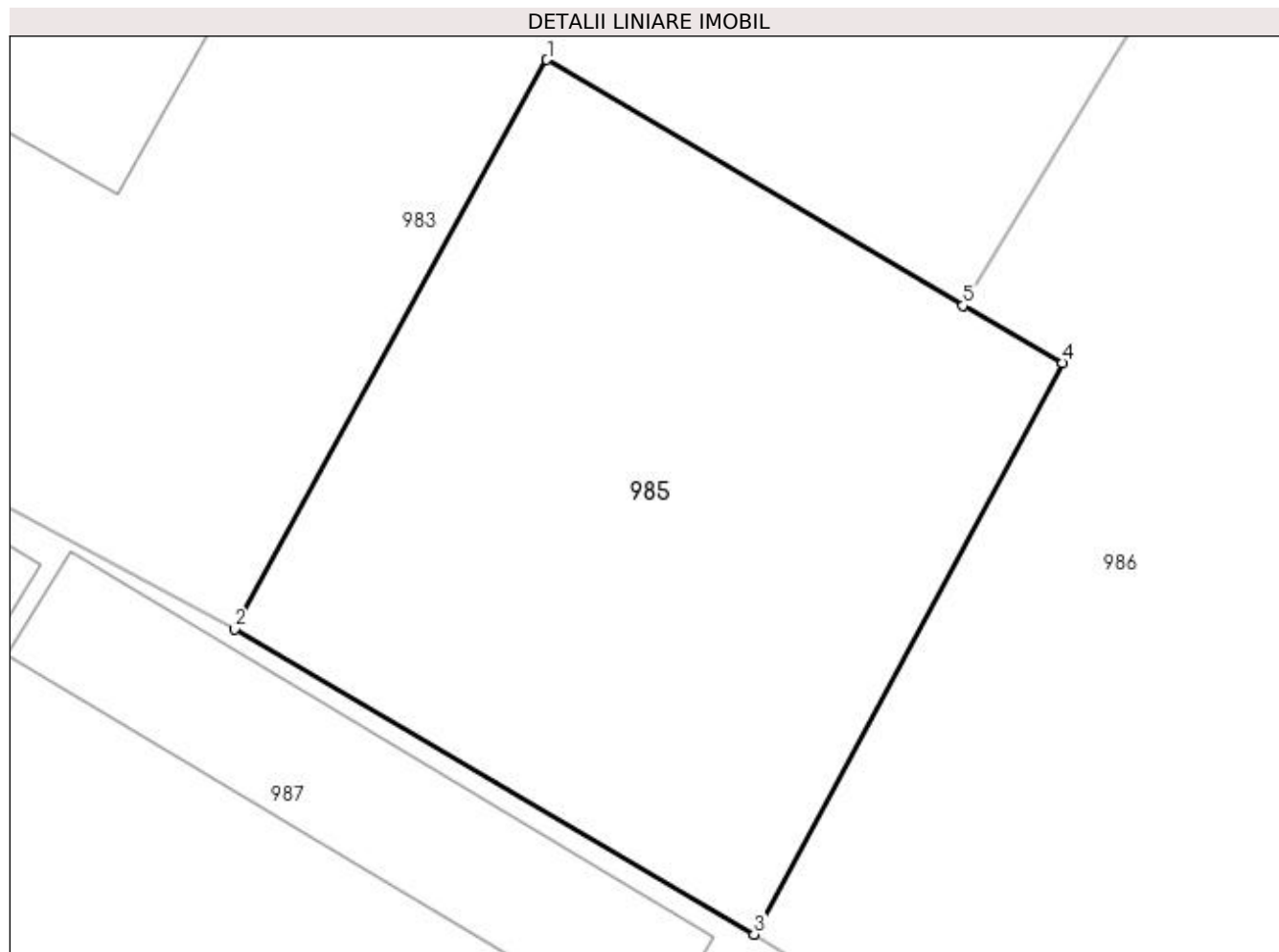
Inscrieri privind dezmembramintele dreptului de proprietate, drepturi reale de garanție și sarcini	Referințe
NU SUNT	

Anexa Nr. 1 La Partea I

Teren

Nr cadastral	Suprafața (mp)*	Observații / Referințe
31432	Din acte: 6.500 Masurata: 228	

* Suprafața este determinată în planul de proiecție Stereo 70.



Date referitoare la teren

Crt	Categorie folosință	Intra vilan	Suprafața (mp)	Tarla	Parcelă	Nr. topo	Observații / Referințe
1	arabil	DA	228	15	265	-	

Lungime Segmente

1) Valorile lungimilor segmentelor sunt obținute din proiecție în plan.

Punct început	X / Y	Punct sfârșit	X / Y	Lungime segment (** (m)
1	596.934,808 658.837,441	2	596.927,245 658.823,661	15.719
2	596.927,245 658.823,661	3	596.939,82 658.816,28	14.581
3	596.939,82 658.816,28	4	596.947,293 658.830,111	15.721
4	596.947,293 658.830,111	5	596.944,87 658.831,489	2.787
5	596.944,87 658.831,489	1	596.934,808 658.837,441	11.691

**** Lungimile segmentelor sunt determinate în planul de proiecție Stereo 70 și sunt rotunjite la 1 milimetru.**

***** Distanța dintre puncte este formată din segmente cumulate ce sunt mai mici decât valoarea 1 milimetru.**

**DATE DESPRE IMOBILUL NR. 986**

Oficiul de Cadastru și Publicitate Imobiliară SUCEAVA
Biroul de Cadastru și Publicitate Imobiliară Falticeni

A. Partea I. Descrierea imobilului

TEREN Necunoscut

Adresa: Loc. Cotu Baii, Jud. Suceava

Nr. Crt	Nr cadastral Nr. topografic	Suprafața* (mp)	Observații / Referințe
A1	31424	Din acte: 6.500 Masurata: 2.335	Sector cadastral:3 Teren neimprejmuit;

B. Partea II. Proprietari și acte

Inscrieri privitoare la dreptul de proprietate și alte drepturi reale		Referințe
8311 / 29/04/2015		
Hotarare Judecatoreasca nr. SC 2014, din 15/10/2014 emis de JUDECATORIA FALTICENI;		
B2	Intabulare, drept de PROPRIETATE, dobandit prin Hotarare Judecatoreasca, cota actuala 1/1 1) ILIE VIOREL	A1

C. Partea III. SARCINI .

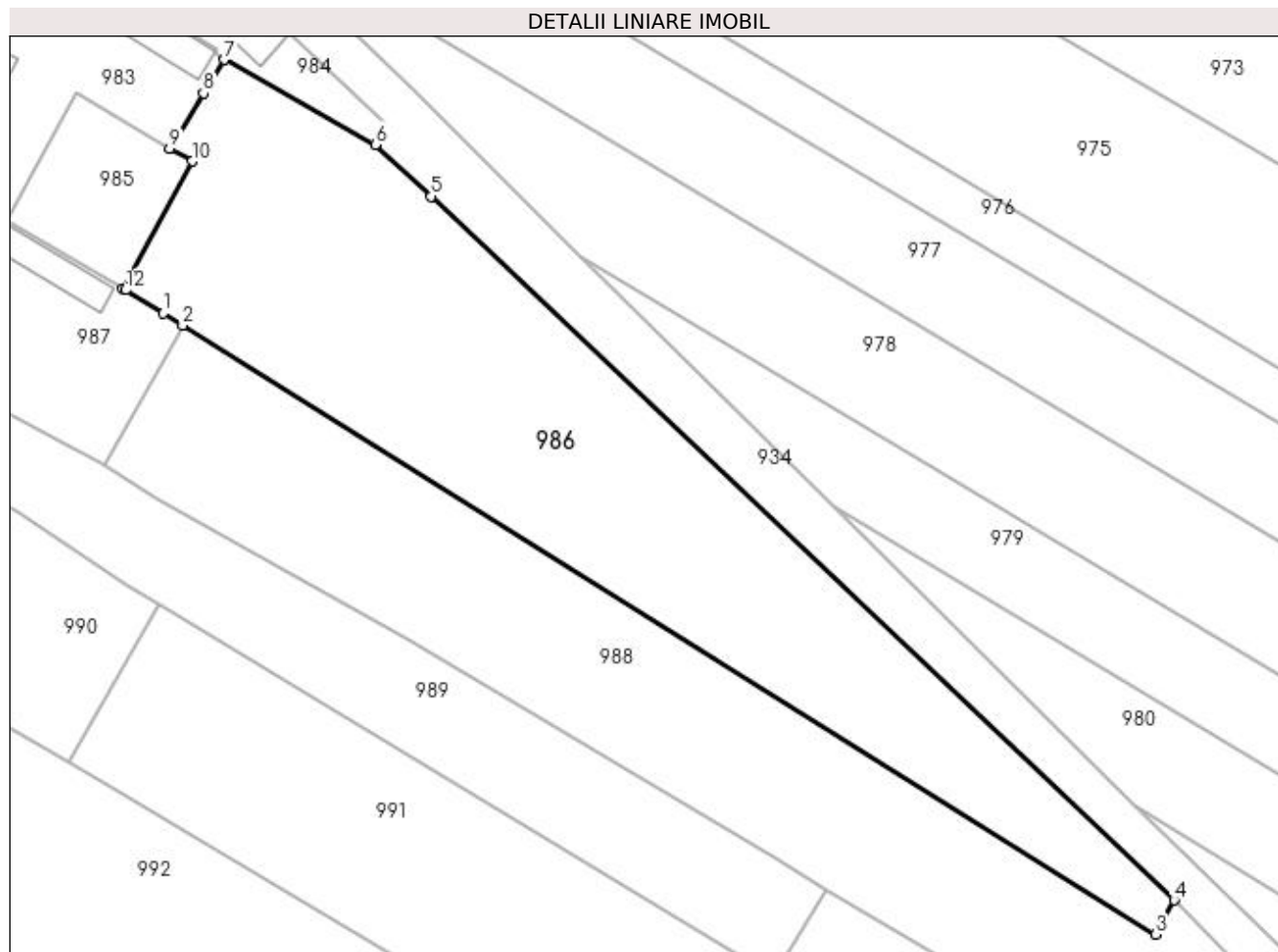
Inscrieri privind dezmembramintele dreptului de proprietate, drepturi reale de garanție și sarcini	Referințe
NU SUNT	

Anexa Nr. 1 La Partea I

Teren

Nr cadastral	Suprafața (mp)*	Observații / Referințe
31424	Din acte: 6.500 Masurata: 2.335	

* Suprafața este determinată în planul de proiecție Stereo 70.



Date referitoare la teren

Crt	Categorie folosință	Intravilan	Suprafața (mp)	Tarla	Parcelă	Nr. topo	Observații / Referințe
1	arabil	DA	1.742	-	-	-	
2	arabil	NU	593	15	265	-	

Lungime Segmente

1) Valorile lungimilor segmentelor sunt obținute din proiecție în plan.

Punct început	X / Y	Punct sfârșit	X / Y	Lungime segment (** (m)
1	596.944,15 658.813,606	2	596.946,266 658.812,299	2.487
2	596.946,266 658.812,299	3	597.051,953 658.746,16	124.676
3	597.051,953 658.746,16	4	597.053,946 658.749,879	4.219
4	597.053,946 658.749,879	5	596.973,286 658.826,282	111.101

Punct început	X / Y	Punct sfârșit	X / Y	Lungime segment (** (m)
5	596.973,286 658.826,282	6	596.967,188 658.831,904	8.294
6	596.967,188 658.831,904	7	596.950,773 658.841,131	18.831
7	596.950,773 658.841,131	8	596.948,546 658.837,487	4.271
8	596.948,546 658.837,487	9	596.944,87 658.831,489	7.035
9	596.944,87 658.831,489	10	596.947,293 658.830,111	2.787
10	596.947,293 658.830,111	11	596.939,82 658.816,28	15.721
11	596.939,82 658.816,28	12	596.940,085 658.816,124	0.308
12	596.940,085 658.816,124	1	596.944,15 658.813,606	4.782

** Lungimile segmentelor sunt determinate în planul de proiecție Stereo 70 și sunt rotunjite la 1 milimetru.

*** Distanța dintre puncte este formată din segmente cumulate ce sunt mai mici decât valoarea 1 milimetru.

**DATE DESPRE IMOBILUL NR. 987**

Oficiul de Cadastru și Publicitate Imobiliară SUCEAVA
Biroul de Cadastru și Publicitate Imobiliară Falticeni

A. Partea I. Descrierea imobilului

TEREN Intravilan

Adresa: Loc. Cotu Baii, Jud. Suceava

Nr. Crt	Nr cadastral Nr. topografic	Suprafața* (mp)	Observații / Referințe
A1	31535	Din acte: 2.166 Masurata: 783	Sector cadastral:3 Teren neimprejmuit;

Construcții

Crt	Nr cadastral Nr. topografic	Adresa	Observații / Referințe
A1.1	31535-C1	Loc. Cotu Baii, Jud. Suceava	Nr. niveluri:1; S. construita la sol:72 mp; S. construita desfasurata:72 mp; Locuinta parter, edificata in 1931, 3 camere, din lemn, invelitoare tabla.
A1.2	31535-C2	Loc. Cotu Baii, Jud. Suceava	Nr. niveluri:1; S. construita la sol:53 mp; Anexa edificata in 1931 din lemn, invelitoare azbociment.
A1.3	31535-C3	Loc. Cotu Baii, Jud. Suceava	Nr. niveluri:1; S. construita la sol:26 mp; Anexa edificata in 1931 din lemn, invelitoare azbociment.

B. Partea II. Proprietari și acte

Inscrieri privitoare la dreptul de proprietate și alte drepturi reale	Referințe
15043 / 31/07/2015	
Hotarare Judecatoreasca nr. SENTINTA CIVILA 2014, din 15/10/2014 emis de JUDECATORIA FALTICENI;	
B6	Intabulare, drept de PROPRIETATE, dobandit prin Hotarare Judecatoreasca, cota actuala 1/1 1) ILIE VIOREL
24137 / 07/12/2015	
Act Notarial nr. 419, din 04/12/2015 emis de APOSTOL MARIA;	
B7	Intabulare, drept de PROPRIETATE, dobandit prin Succesiune, cota actuala 1/1 1) ILIE VIOREL

C. Partea III. SARCINI .

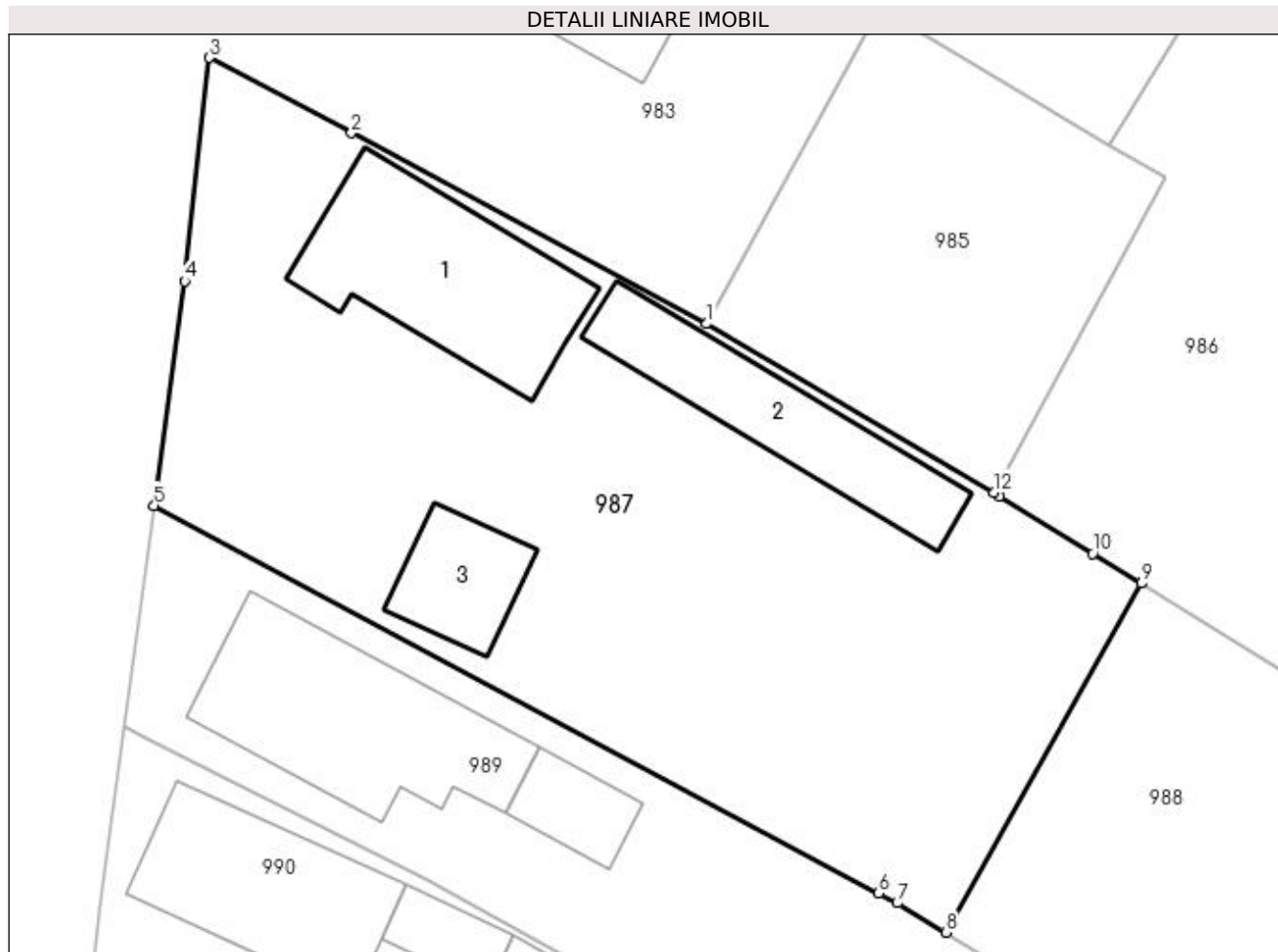
Inscrieri privind dezmembramintele dreptului de proprietate, drepturi reale de garanție și sarcini	Referințe
NU SUNT	

Anexa Nr. 1 La Partea I

Teren

Nr cadastral	Suprafața (mp)*	Observații / Referințe
31535	Din acte: 2.166 Masurata: 783	

* Suprafața este determinată în planul de proiecție Stereo 70.



Date referitoare la teren

Crt	Categorie folosință	Intra vilan	Suprafața (mp)	Tarla	Parcelă	Nr. topo	Observații / Referințe
1	curți construcții	DA	783	15	265	-	

Date referitoare la construcții

Crt	Număr	Destinație construcție	Supraf. (mp)	Situație juridică	Observații / Referințe
A1.1	31535-C1	construcții de locuințe	72	Cu acte	Nr. niveluri:1; S. construita la sol:72 mp; S. construita desfasurata:72 mp; Locuinta parter, edificata in 1931, 3 camere, din lemn, invelitoare tabla.
A1.2	31535-C2	construcții anexa	53	Cu acte	Nr. niveluri:1; S. construita la sol:53 mp; Anexa edificata in 1931 din lemn, invelitoare azbociment.
A1.3	31535-C3	construcții anexa	26	Cu acte	Nr. niveluri:1; S. construita la sol:26 mp; Anexa edificata in 1931 din lemn, invelitoare azbociment.

Lungime Segmente

1) Valorile lungimilor segmentelor sunt obținute din proiecție în plan.

Punct început	X / Y	Punct sfârșit	X / Y	Lungime segment (** (m)
---------------	-------	---------------	-------	-------------------------

Punct început	X / Y	Punct sfârșit	X / Y	Lungime segment (** (m)
1	596.927,245 658.823,661	2	596.911,694 658.832,008	17.65
2	596.911,694 658.832,008	3	596.905,479 658.835,306	7.036
3	596.905,479 658.835,306	4	596.904,388 658.825,529	9.838
4	596.904,388 658.825,529	5	596.903,063 658.815,712	9.906
5	596.903,063 658.815,712	6	596.934,779 658.798,735	35.974
6	596.934,779 658.798,735	7	596.935,587 658.798,308	0.914
7	596.935,587 658.798,308	8	596.937,717 658.797,025	2.487
8	596.937,717 658.797,025	9	596.946,266 658.812,299	17.504
9	596.946,266 658.812,299	10	596.944,15 658.813,606	2.487
10	596.944,15 658.813,606	11	596.940,085 658.816,124	4.782
11	596.940,085 658.816,124	12	596.939,82 658.816,28	0.308
12	596.939,82 658.816,28	1	596.927,245 658.823,661	14.581

** Lungimile segmentelor sunt determinate în planul de proiecție Stereo 70 și sunt rotunjite la 1 milimetru.

*** Distanța dintre puncte este formată din segmente cumulate ce sunt mai mici decât valoarea 1 milimetru.

**DATE DESPRE IMOBILUL NR. 988**

Oficiul de Cadastru și Publicitate Imobiliară SUCEAVA
Biroul de Cadastru și Publicitate Imobiliară Falticeni

A. Partea I. Descrierea imobilului

TEREN Necunoscut

Adresa: Loc. Cotu Baii, Jud. Suceava

Nr. Crt	Nr cadastral Nr. topografic	Suprafața* (mp)	Observații / Referințe
A1		2.600	Sector cadastral:3 Teren neimprejmuit;

B. Partea II. Proprietari și acte

Inscrieri privitoare la dreptul de proprietate și alte drepturi reale		Referințe
/		
Act Normativ nr. Legea 7, din 13/03/1996 emis de PARLAMENTUL ROMANIEI;		
B1	Inscrierea provizorie, drept de PROPRIETATE, dobandit prin Lege, cota actuala 1/1 1) NEIDENTIFICAT NEIDENTIFICAT	A1
B2	Proprietar neidentificat.	A1

C. Partea III. SARCINI .

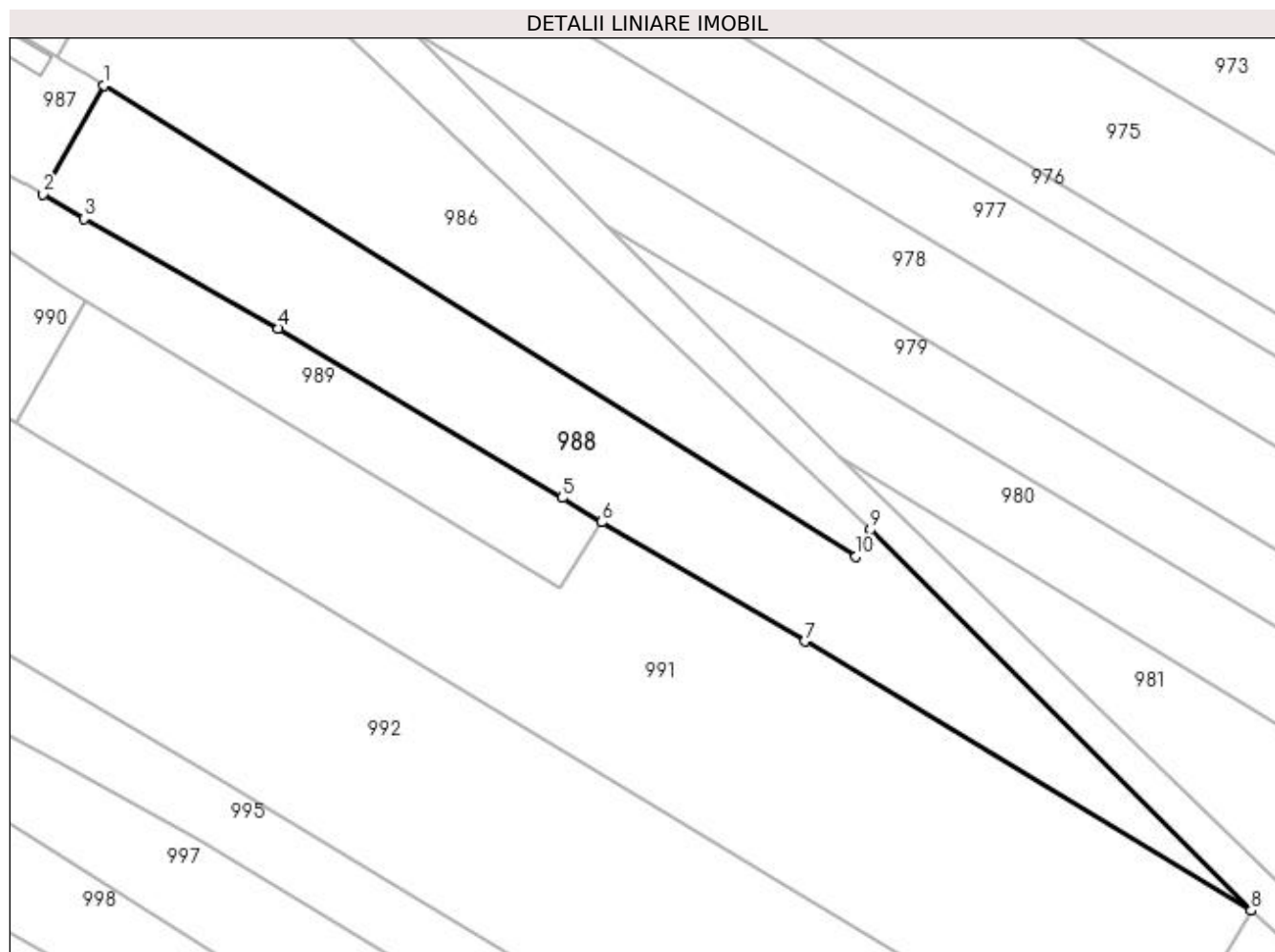
Inscrieri privind dezmembramintele dreptului de proprietate, drepturi reale de garanție și sarcini	Referințe
NU SUNT	

Anexa Nr. 1 La Partea I

Teren

Nr cadastral	Suprafața (mp)*	Observații / Referințe
	2.600	

* Suprafața este determinată în planul de proiecție Stereo 70.



Date referitoare la teren

Crt	Categorie folosință	Intra vilan	Suprafața (mp)	Tarla	Parcelă	Nr. topo	Observații / Referințe
1	arabil	NU	1.416	15	265	-	
2	arabil	DA	1.184	15	265	-	

Lungime Segmente

1) Valorile lungimilor segmentelor sunt obținute din proiecție în plan.

Punct început	X / Y	Punct sfârșit	X / Y	Lungime segment (** (m)
1	596.946,266 658.812,299	2	596.937,717 658.797,025	17.504
2	596.937,717 658.797,025	3	596.943,51 658.793,534	6.764
3	596.943,51 658.793,534	4	596.970,785 658.778,155	31.312
4	596.970,785 658.778,155	5	597.010,651 658.754,343	46.436

Punct început	X / Y	Punct sfârșit	X / Y	Lungime segment (** (m)
5	597.010,651 658.754,343	6	597.016,215 658.750,949	6.517
6	597.016,215 658.750,949	7	597.044,75 658.734,207	33.084
7	597.044,75 658.734,207	8	597.107,448 658.696,37	73.23
8	597.107,448 658.696,37	9	597.053,946 658.749,879	75.668
9	597.053,946 658.749,879	10	597.051,953 658.746,16	4.219
10	597.051,953 658.746,16	1	596.946,266 658.812,299	124.676

** Lungimile segmentelor sunt determinate în planul de proiecție Stereo 70 și sunt rotunjite la 1 milimetru.

*** Distanța dintre puncte este formată din segmente cumulate ce sunt mai mici decât valoarea 1 milimetru.

**DATE DESPRE IMOBILUL NR. 989**

Oficiul de Cadastru și Publicitate Imobiliară SUCEAVA
Biroul de Cadastru și Publicitate Imobiliară Falticeni

A. Partea I. Descrierea imobilului

TEREN Necunoscut

Adresa: Loc. Cotu Baii, Jud. Suceava

Nr. Crt	Nr cadastral Nr. topografic	Suprafața* (mp)	Observații / Referințe
A1		1.300	Sector cadastral:3 Teren neimprejmuit;

B. Partea II. Proprietari și acte

Inscrieri privitoare la dreptul de proprietate și alte drepturi reale		Referințe
/		
Act Normativ nr. Legea 7, din 13/03/1996 emis de PARLAMENTUL ROMANIEI;		
B1	Inscrierea provizorie, drept de PROPRIETATE, dobandit prin Lege, cota actuala 1/1 1) NEIDENTIFICAT NEIDENTIFICAT	A1
B2	Proprietar neidentificat.	A1

C. Partea III. SARCINI .

Inscrieri privind dezmembramintele dreptului de proprietate, drepturi reale de garanție și sarcini	Referințe
NU SUNT	

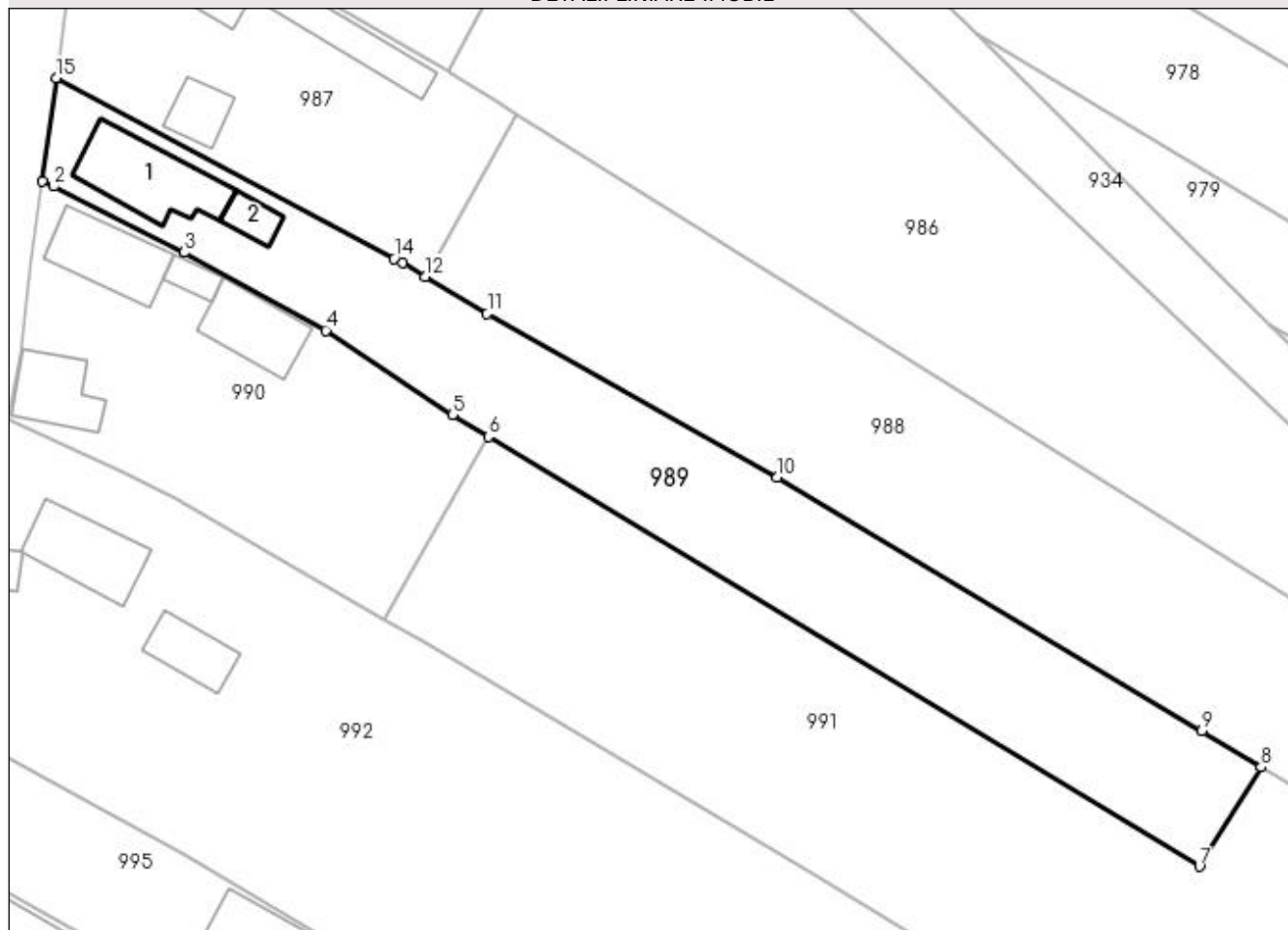
Anexa Nr. 1 La Partea I

Teren

Nr cadastral	Suprafața (mp)*	Observații / Referințe
	1.300	

* Suprafața este determinată în planul de proiecție Stereo 70.

DETALII LINIARE IMOBIL



Date referitoare la teren

Crt	Categorie folosință	Intravilan	Suprafața (mp)	Tarla	Parcelă	Nr. topo	Observații / Referințe
1	curți construcții	DA	1.166	-	-	-	
2	arabil	NU	134	15	265	-	

Date referitoare la construcții

Crt	Număr	Destinație construcție	Supraf. (mp)	Situație juridică	Observații / Referințe
A1.1		construcții de locuințe	78	Fara acte	Nr. niveluri:1; S. construita la sol:78 mp; Locuință.
A1.2		construcții anexa	17	Fara acte	Nr. niveluri:1; S. construita la sol:17 mp; Anexă.

Lungime Segmente

1) Valorile lungimilor segmentelor sunt obținute din proiecție în plan.

Punct început	X / Y	Punct sfârșit	X / Y	Lungime segment (** (m))
1	596.901,755 658.806,024	2	596.902,797 658.805,501	1.166
2	596.902,797 658.805,501	3	596.915,052 658.799,3	13.735

Punct început	X / Y	Punct sfârșit	X / Y	Lungime segment (** (m)
3	596.915,052 658.799,3	4	596.928,367 658.791,974	15.197
4	596.928,367 658.791,974	5	596.940,25 658.784,027	14.295
5	596.940,25 658.784,027	6	596.943,63 658.781,985	3.949
6	596.943,63 658.781,985	7	597.010,44 658.741,606	78.064
7	597.010,44 658.741,606	8	597.016,215 658.750,949	10.984
8	597.016,215 658.750,949	9	597.010,651 658.754,343	6.517
9	597.010,651 658.754,343	10	596.970,785 658.778,155	46.436
10	596.970,785 658.778,155	11	596.943,51 658.793,534	31.312
11	596.943,51 658.793,534	12	596.937,717 658.797,025	6.764
12	596.937,717 658.797,025	13	596.935,587 658.798,308	2.487
13	596.935,587 658.798,308	14	596.934,779 658.798,735	0.914
14	596.934,779 658.798,735	15	596.903,063 658.815,712	35.974
15	596.903,063 658.815,712	1	596.901,755 658.806,024	9.776

** Lungimile segmentelor sunt determinate în planul de proiecție Stereo 70 și sunt rotunjite la 1 milimetru.

*** Distanța dintre puncte este formată din segmente cumulate ce sunt mai mici decât valoarea 1 milimetru.

**DATE DESPRE IMOBILUL NR. 990**

Oficiul de Cadastru și Publicitate Imobiliară SUCEAVA
Biroul de Cadastru și Publicitate Imobiliară Falticeni

A. Partea I. Descrierea imobilului

TEREN Intravilan

Adresa: Loc. Cotu Baii, Jud. Suceava

Nr. Crt	Nr cadastral Nr. topografic	Suprafața* (mp)	Observații / Referințe
A1	31339	Din acte: 7.200 Masurata: 912	Sector cadastral:3 Teren neimprejmuit;

Construcții

Crt	Nr cadastral Nr. topografic	Adresa	Observații / Referințe
A1.1	31339-C1	Loc. Cotu Baii, Jud. Suceava	Nr. niveluri:1; S. construita la sol:59 mp; S. construita desfasurata:59 mp; Locuință cu un singur nivel, din 1961 din lemn. Nu are lift si nu detine certificat energetic.
A1.2	31339-C2	Loc. Cotu Baii, Jud. Suceava	Nr. niveluri:1; S. construita la sol:14 mp; S. construita desfasurata:14 mp; Anexă cu un singur nivel construita din lemn in 1979.
A1.3	31339-C3	Loc. Cotu Baii, Jud. Suceava	Nr. niveluri:1; S. construita la sol:53 mp; S. construita desfasurata:53 mp; Anexă cu un singur nivel construita din lemn in 1979.
A1.4	31339-C4	Loc. Cotu Baii, Jud. Suceava	Nr. niveluri:1; S. construita la sol:47 mp; S. construita desfasurata:47 mp; Anexă cu un singur nivel construita din lemn in 1979.

B. Partea II. Proprietari și acte

Inscrieri privitoare la dreptul de proprietate și alte drepturi reale	Referințe
25812 / 04/12/2014	
Act Notarial nr. 1393, din 03/12/2014 emis de DÎMBU BOGDAN DUMITRU;	
B3	Intabulare, drept de PROPRIETATE bun propriu, dobandit prin Conventie, cota actuala 1/1 1) CIRDEI CRISTIAN DUMITRU, necasatorit
	A1, A1.1, A1.2, A1.3, A1.4

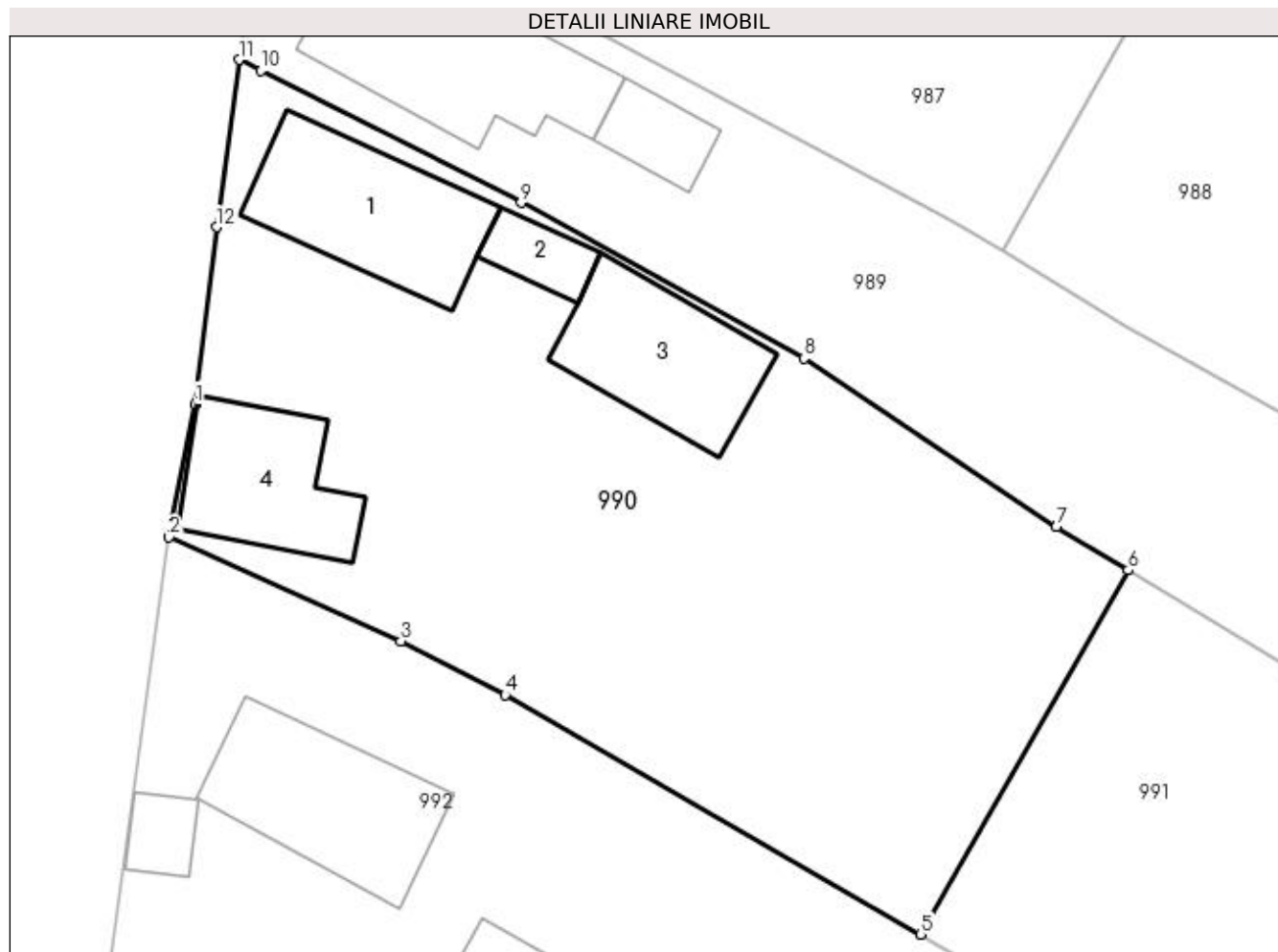
C. Partea III. SARCINI

Inscrieri privind dezmembramintele dreptului de proprietate, drepturi reale de garanție și sarcini	Referințe
25812 / 04/12/2014	
Act Notarial nr. 1393, din 03/12/2014 emis de DÎMBU BOGDAN DUMITRU;	
C1	Intabulare, drept de UZUFRACT VIAGER, dobandit prin Conventie, cota actuala 1/1 1) POPA DUMITRU
	A1, A1.1, A1.2, A1.3, A1.4
C2	Intabulare, drept de UZUFRACT VIAGER, dobandit prin Conventie, cota actuala 1/1 1) POPA FLOAREA
	A1.1, A1.2, A1.3, A1.4

Teren

Nr cadastral	Suprafața (mp)*	Observații / Referințe
31339	Din acte: 7.200 Masurata: 912	

* Suprafața este determinată în planul de proiecție Stereo 70.



Date referitoare la teren

Crt	Categorie folosință	Intra vilan	Suprafața (mp)	Tarla	Parcelă	Nr. topo	Observații / Referințe
1	curți constructii	DA	912	15	265	-	

Date referitoare la construcții

Crt	Număr	Destinație construcție	Supraf. (mp)	Situație juridică	Observații / Referințe
A1.1	31339-C1	construcții de locuințe	59	Cu acte	Nr. niveluri:1; S. construita la sol:59 mp; S. construita desfasurata:59 mp; Locuință cu un singur nivel, din 1961 din lemn. Nu are lift si nu detine certificat energetic.
A1.2	31339-C2	construcții anexa	14	Cu acte	Nr. niveluri:1; S. construita la sol:14 mp; S. construita desfasurata:14 mp; Anexă cu un singur nivel construita din lemn in 1979.
A1.3	31339-C3	construcții anexa	53	Cu acte	Nr. niveluri:1; S. construita la sol:53 mp; S. construita desfasurata:53 mp; Anexă cu un singur nivel construita din lemn in 1979.
A1.4	31339-C4	construcții anexa	47	Cu acte	Nr. niveluri:1; S. construita la sol:47 mp; S. construita desfasurata:47 mp; Anexă cu un singur nivel construita din lemn in 1979.

Lungime Segmente

1) Valorile lungimilor segmentelor sunt obținute din proiecție în plan.

Punct început	X / Y	Punct sfârșit	X / Y	Lungime segment (** (m)
1	596.899,683 658.789,806	2	596.898,466 658.783,547	6.376
2	596.898,466 658.783,547	3	596.909,382 658.778,644	11.967
3	596.909,382 658.778,644	4	596.914,296 658.776,113	5.528
4	596.914,296 658.776,113	5	596.933,862 658.764,847	22.578
5	596.933,862 658.764,847	6	596.943,63 658.781,985	19.726
6	596.943,63 658.781,985	7	596.940,25 658.784,027	3.949
7	596.940,25 658.784,027	8	596.928,367 658.791,974	14.295
8	596.928,367 658.791,974	9	596.915,052 658.799,3	15.197
9	596.915,052 658.799,3	10	596.902,797 658.805,501	13.735
10	596.902,797 658.805,501	11	596.901,755 658.806,024	1.166
11	596.901,755 658.806,024	12	596.900,693 658.798,152	7.943
12	596.900,693 658.798,152	1	596.899,683 658.789,806	8.407

** Lungimile segmentelor sunt determinate în planul de proiecție Stereo 70 și sunt rotunjite la 1 milimetru.

*** Distanța dintre puncte este formată din segmente cumulate ce sunt mai mici decât valoarea 1 milimetru.

**DATE DESPRE IMOBILUL NR. 991**

Oficiul de Cadastru și Publicitate Imobiliară SUCEAVA
Biroul de Cadastru și Publicitate Imobiliară Falticeni

A. Partea I. Descrierea imobilului

TEREN Necunoscut

Adresa: Loc. Cotu Baii, Jud. Suceava

Nr. Crt	Nr cadastral Nr. topografic	Suprafața* (mp)	Observații / Referințe
A1	31332	Din acte: 7.200 Masurata: 4.778	Sector cadastral:3 Teren neimprejmuit;

B. Partea II. Proprietari și acte

Inscrieri privitoare la dreptul de proprietate și alte drepturi reale		Referințe
25807 / 04/12/2014		
Act Notarial nr. 1393, din 03/12/2014 emis de DÎMBU BOGDAN DUMITRU;		
B2	Intabulare, drept de PROPRIETATE bun propriu, dobandit prin Conventie, cota actuala 1/1 1) CIRDEI CRISTIAN DUMITRU, necasatorita	A1

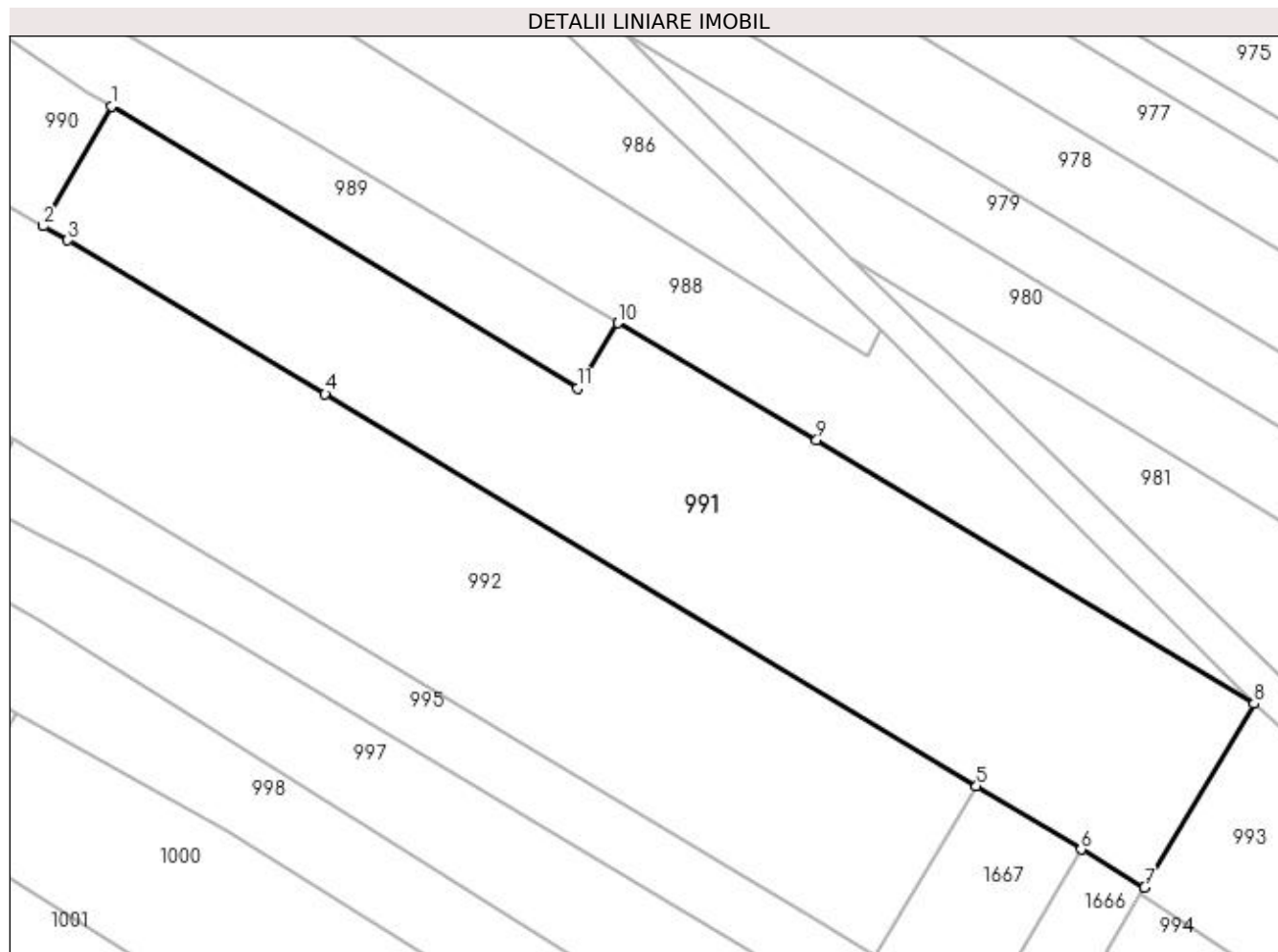
C. Partea III. SARCINI

Inscrieri privind dezmembramintele dreptului de proprietate, drepturi reale de garanție și sarcini		Referințe
25807 / 04/12/2014		
Act Notarial nr. 1393, din 03/12/2014 emis de DÎMBU BOGDAN DUMITRU;		
C1	Intabulare, drept de UZUFRUCT VIAGER, dobandit prin Conventie, cota actuala 1/1 1) POPA DUMITRU	A1

Anexa Nr. 1 La Partea I**Teren**

Nr cadastral	Suprafața (mp)*	Observații / Referințe
31332	Din acte: 7.200 Masurata: 4.778	

* Suprafața este determinată în planul de proiecție Stereo 70.

**Date referitoare la teren**

Crt	Categorie folosință	Intravilan	Suprafața (mp)	Tarla	Parcelă	Nr. topo	Observații / Referințe
1	arabil	NU	3.364	15	265	-	
2	arabil	DA	1.414	15	265	-	

Lungime Segmente

1) Valorile lungimilor segmentelor sunt obținute din proiecție în plan.

Punct început	X / Y	Punct sfârșit	X / Y	Lungime segment (** (m)
1	596.943,63 658.781,985	2	596.933,862 658.764,847	19.726
2	596.933,862 658.764,847	3	596.937,388 658.762,817	4.069
3	596.937,388 658.762,817	4	596.974,28 658.740,787	42.969
4	596.974,28 658.740,787	5	597.067,661 658.684,553	109.006

Punct început	X / Y	Punct sfârșit	X / Y	Lungime segment (** (m)
5	597.067,661 658.684,553	6	597.082,682 658.675,507	17.535
6	597.082,682 658.675,507	7	597.091,782 658.670,027	10.623
7	597.091,782 658.670,027	8	597.107,448 658.696,37	30.649
8	597.107,448 658.696,37	9	597.044,75 658.734,207	73.23
9	597.044,75 658.734,207	10	597.016,215 658.750,949	33.084
10	597.016,215 658.750,949	11	597.010,44 658.741,606	10.984
11	597.010,44 658.741,606	1	596.943,63 658.781,985	78.064

** Lungimile segmentelor sunt determinate în planul de proiecție Stereo 70 și sunt rotunjite la 1 milimetru.

*** Distanța dintre puncte este formată din segmente cumulate ce sunt mai mici decât valoarea 1 milimetru.

**DATE DESPRE IMOBILUL NR. 992**

Oficiul de Cadastru și Publicitate Imobiliară SUCEAVA
Biroul de Cadastru și Publicitate Imobiliară Falticeni

A. Partea I. Descrierea imobilului

TEREN Necunoscut

Nr. CF vechi:218
Nr. cadastral vechi:390

Adresa: Loc. Cotu Bii, Jud. Suceava

Nr. Crt	Nr cadastral Nr. topografic	Suprafața* (mp)	Observații / Referințe
A1	30314	5.400	Sector cadastral:3 Teren neimprejmuit;

Construcții

Crt	Nr cadastral Nr. topografic	Adresa	Observații / Referințe
A1.1	30314-C1	Loc. Cotu Bii, Jud. Suceava	Nr. niveluri:1; S. construita la sol:62 mp; Locuință.
A1.2	30314-C2	Loc. Cotu Bii, Jud. Suceava	Nr. niveluri:1; S. construita la sol:11 mp; Anexă.
A1.3	30314-C3	Loc. Cotu Bii, Jud. Suceava	Nr. niveluri:1; S. construita la sol:35 mp; Anexă.

B. Partea II. Proprietari și acte

Inscrieri privitoare la dreptul de proprietate și alte drepturi reale		Referințe
22000 / 10/08/2023		
Act Notarial nr. 765, din 09/08/2023 emis de SEHLANEC ANA BIN;		
B4	Intabulare, drept de PROPRIETATE, dobandit prin PARTAJ, cota actuala 1/1 1) CALANCEA IONUȚ	A1, A1.1, A1.2, A1.3

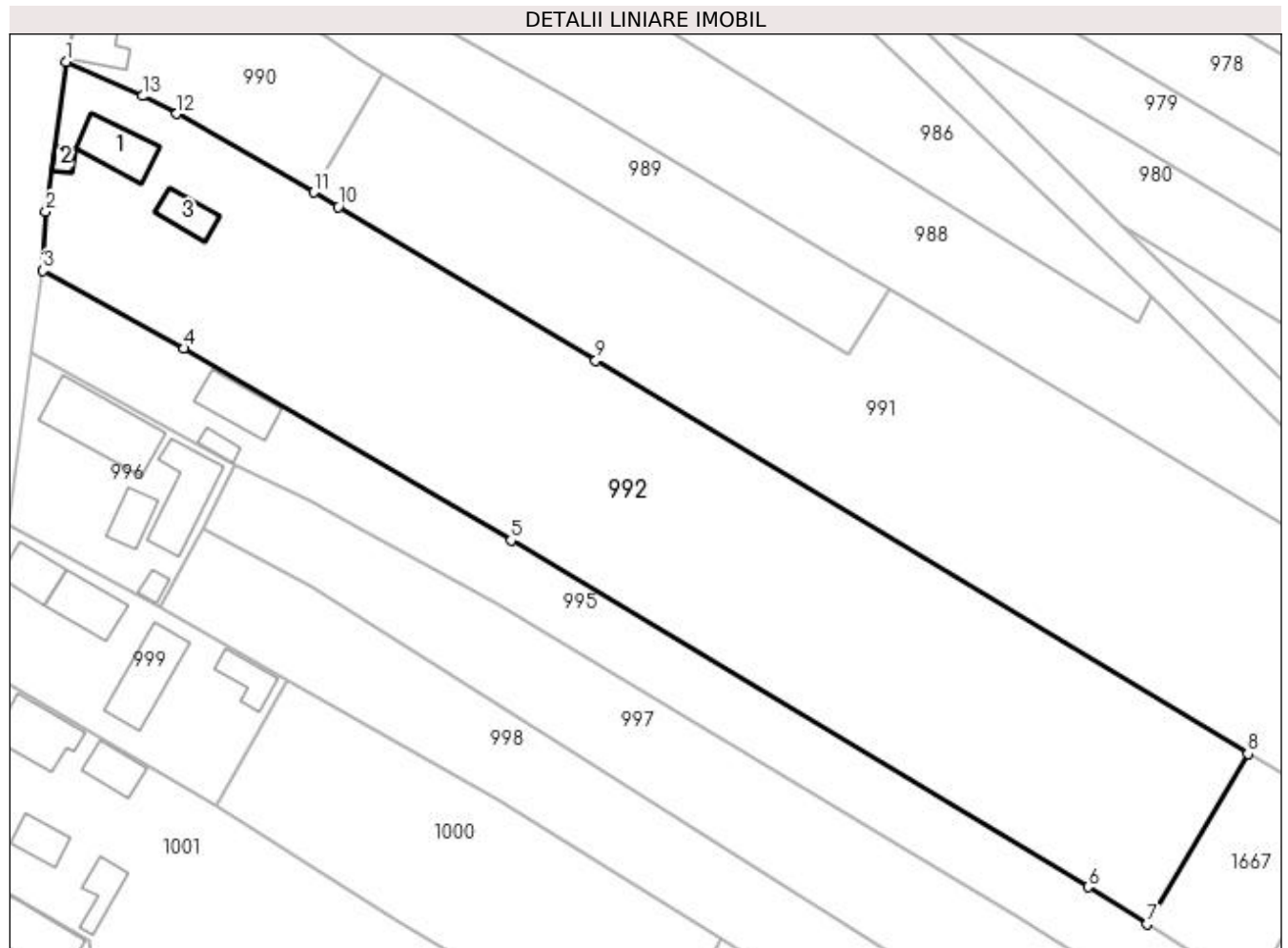
C. Partea III. SARCINI .

Inscrieri privind dezmembramintele dreptului de proprietate, drepturi reale de garanție și sarcini	Referințe
NU SUNT	

Teren

Nr cadastral	Suprafața (mp)*	Observații / Referințe
30314	5.400	

* Suprafața este determinată în planul de proiecție Stereo 70.



Date referitoare la teren

Crt	Categorie folosință	Intra vilan	Suprafața (mp)	Tarla	Parcelă	Nr. topo	Observații / Referințe
1	curți constructii	DA	973	-	-	-	
2	arabil	DA	2.370	-	-	-	
3	arabil	NU	2.057	15	265	-	

Date referitoare la construcții

Crt	Număr	Destinație construcție	Supraf. (mp)	Situație juridică	Observații / Referințe
A1.1	30314-C1	construcții de locuințe	62	Cu acte	Nr. niveluri:1; S. construita la sol:62 mp; Locuință.
A1.2	30314-C2	construcții anexa	11	Cu acte	Nr. niveluri:1; S. construita la sol:11 mp; Anexă.
A1.3	30314-C3	construcții anexa	35	Cu acte	Nr. niveluri:1; S. construita la sol:35 mp; Anexă.

Lungime Segmente

1) Valorile lungimilor segmentelor sunt obținute din proiecție în plan.

Punct început	X / Y	Punct sfârșit	X / Y	Lungime segment (** (m)
---------------	-------	---------------	-------	-------------------------

Punct început	X / Y	Punct sfârșit	X / Y	Lungime segment (** (m)
1	596.898,466 658.783,547	2	596.895,539 658.762,115	21.631
2	596.895,539 658.762,115	3	596.895,121 658.753,656	8.469
3	596.895,121 658.753,656	4	596.915,336 658.742,547	23.066
4	596.915,336 658.742,547	5	596.962,126 658.715,06	54.266
5	596.962,126 658.715,06	6	597.044,754 658.665,458	96.373
6	597.044,754 658.665,458	7	597.053,221 658.660,148	9.994
7	597.053,221 658.660,148	8	597.067,661 658.684,553	28.357
8	597.067,661 658.684,553	9	596.974,28 658.740,787	109.006
9	596.974,28 658.740,787	10	596.937,388 658.762,817	42.969
10	596.937,388 658.762,817	11	596.933,862 658.764,847	4.069
11	596.933,862 658.764,847	12	596.914,296 658.776,113	22.578
12	596.914,296 658.776,113	13	596.909,382 658.778,644	5.528
13	596.909,382 658.778,644	1	596.898,466 658.783,547	11.967

** Lungimile segmentelor sunt determinate în planul de proiecție Stereo 70 și sunt rotunjite la 1 milimetru.

*** Distanța dintre puncte este formată din segmente cumulate ce sunt mai mici decât valoarea 1 milimetru.

**DATE DESPRE IMOBILUL NR. 993**

Oficiul de Cadastru și Publicitate Imobiliară SUCEAVA
Biroul de Cadastru și Publicitate Imobiliară Falticeni

A. Partea I. Descrierea imobilului

TEREN Extravilan

Adresa: Jud. Suceava

Nr. Crt	Nr cadastral Nr. topografic	Suprafața* (mp)	Observații / Referințe
A1		2.400	Sector cadastral:3 Teren neimprejmuit;

B. Partea II. Proprietari și acte

Inscrieri privitoare la dreptul de proprietate și alte drepturi reale		Referințe
/		
Act Normativ nr. Legea 7, din 13/03/1996 emis de PARLAMENTUL ROMANIEI;		
B1	Inscrierea provizorie, drept de PROPRIETATE, dobandit prin Lege, cota actuala 1/1 1) NEIDENTIFICAT NEIDENTIFICAT	A1
B2	Proprietar neidentificat.	A1

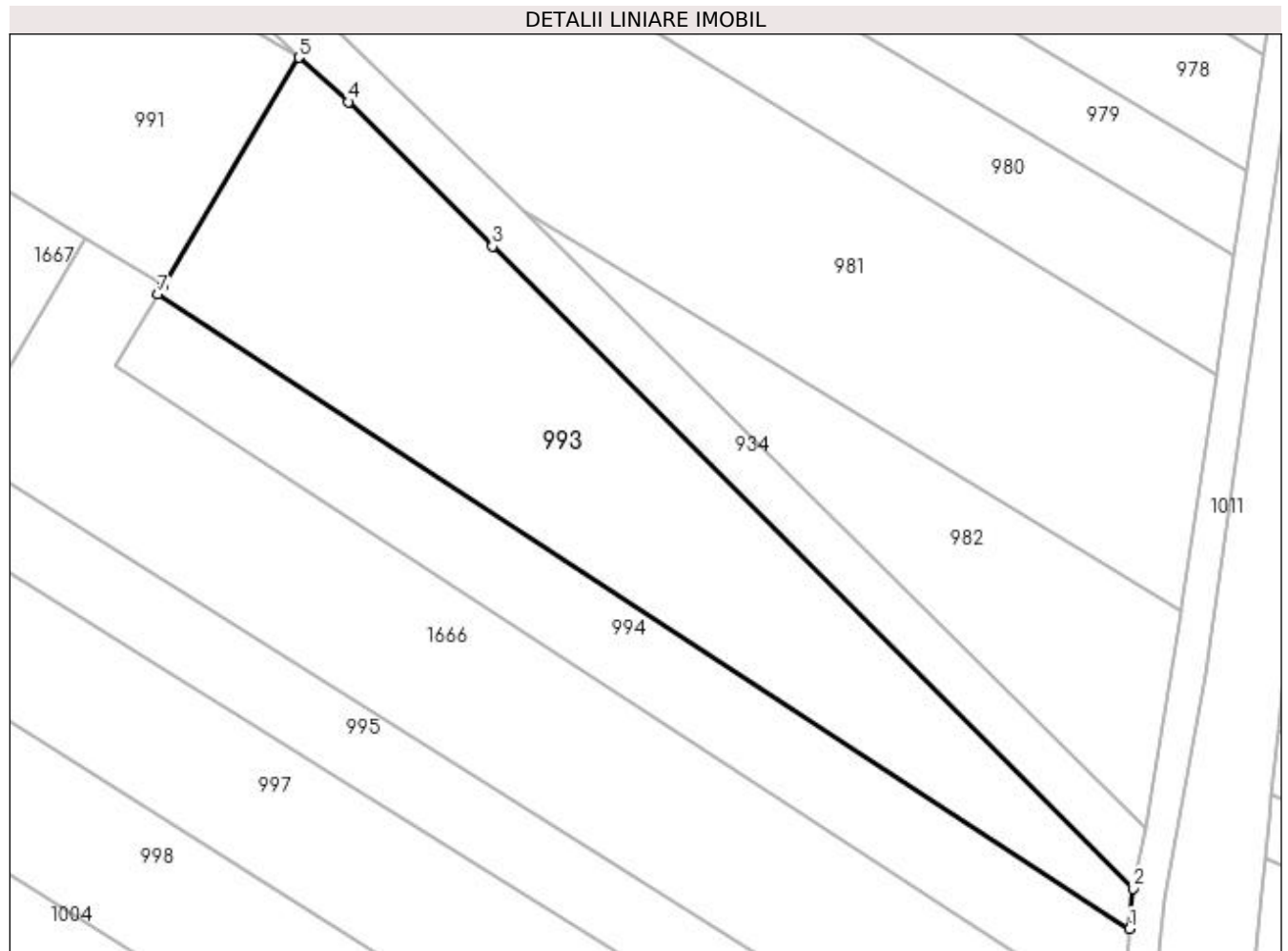
C. Partea III. SARCINI .

Inscrieri privind dezmembramintele dreptului de proprietate, drepturi reale de garanție și sarcini	Referințe
NU SUNT	

Teren

Nr cadastral	Suprafața (mp)*	Observații / Referințe
	2.400	

* Suprafața este determinată în planul de proiecție Stereo 70.



Date referitoare la teren

Crt	Categorie folosință	Intra vilan	Suprafața (mp)	Tarla	Parcelă	Nr. topo	Observații / Referințe
1	arabil	NU	2.400	15	265	-	

Lungime Segmente

1) Valorile lungimilor segmentelor sunt obținute din proiecție în plan.

Punct început	X / Y	Punct sfârșit	X / Y	Lungime segment (** (m)
1	597.203,461 658.595,797	2	597.203,828 658.600,441	4.658
2	597.203,828 658.600,441	3	597.129,823 658.674,579	104.753
3	597.129,823 658.674,579	4	597.113,192 658.691,242	23.542
4	597.113,192 658.691,242	5	597.107,448 658.696,37	7.7
5	597.107,448 658.696,37	6	597.091,782 658.670,027	30.649

Punct început	X / Y	Punct sfârșit	X / Y	Lungime segment (** (m)
6	597.091,782 658.670,027	7	597.091,187 658.669,021	1.169
7	597.091,187 658.669,021	1	597.203,461 658.595,797	134.042

** Lungimile segmentelor sunt determinate în planul de proiecție Stereo 70 și sunt rotunjite la 1 milimetru.

*** Distanța dintre puncte este formată din segmente cumulate ce sunt mai mici decât valoarea 1 milimetru.

**DATE DESPRE IMOBILUL NR. 994**

Oficiul de Cadastru și Publicitate Imobiliară SUCEAVA
Biroul de Cadastru și Publicitate Imobiliară Falticeni

A. Partea I. Descrierea imobilului

TEREN Extravilan

Adresa: Jud. Suceava

Nr. Crt	Nr cadastral Nr. topografic	Suprafața* (mp)	Observații / Referințe
A1		1.300	Sector cadastral:3 Teren neimprejmuit;

B. Partea II. Proprietari și acte

Inscrieri privitoare la dreptul de proprietate și alte drepturi reale	Referințe
/	
Act Administrativ nr. 2113, din 18/07/1995 emis de CJSDPAT SUCEAVA;	
B1	A1
Intabulare, drept de PROPRIETATE, dobândit prin Reconstituire, cota actuala 1/1	
1) ILIE ION , Lipsă CNP proprietar. 2) ILIE IOANA , Lipsă CNP proprietar. 3) APOPEI MARIA , Lipsă CNP proprietar. 4) ILIE GHEORGHE , Lipsă CNP proprietar. 5) BUCATARU SAVETA , Lipsă CNP proprietar.	

C. Partea III. SARCINI .

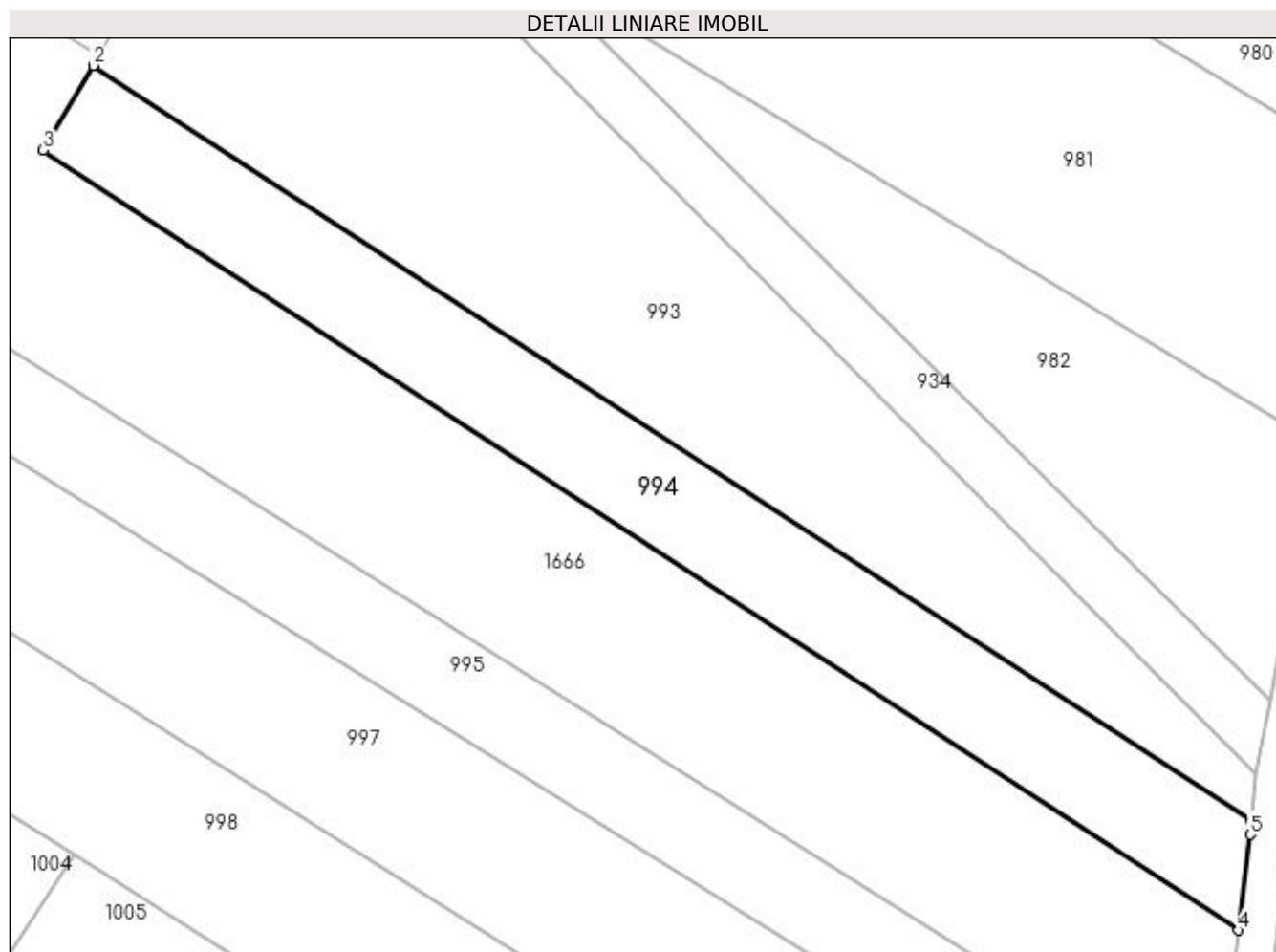
Inscrieri privind dezmembramintele dreptului de proprietate, drepturi reale de garanție și sarcini	Referințe
NU SUNT	

Anexa Nr. 1 La Partea I

Teren

Nr cadastral	Suprafața (mp)*	Observații / Referințe
	1.300	

* Suprafața este determinată în planul de proiecție Stereo 70.



Date referitoare la teren

Crt	Categorie folosință	Intra vilan	Suprafața (mp)	Tarla	Parcelă	Nr. topo	Observații / Referințe
1	arabil	NU	1.300	15	265	-	

Lungime Segmente

1) Valorile lungimilor segmentelor sunt obținute din proiecție în plan.

Punct început	X / Y	Punct sfârșit	X / Y	Lungime segment (** (m)
1	597.203,461 658.595,797	2	597.091,187 658.669,021	134.042
2	597.091,187 658.669,021	3	597.086,324 658.660,802	9.55
3	597.086,324 658.660,802	4	597.202,254 658.585,193	138.407
4	597.202,254 658.585,193	5	597.203,356 658.594,473	9.345
5	597.203,356 658.594,473	1	597.203,461 658.595,797	1.328

**** Lungimile segmentelor sunt determinate în planul de proiecție Stereo 70 și sunt rotunjite la 1 milimetru.**

***** Distanța dintre puncte este formată din segmente cumulate ce sunt mai mici decât valoarea 1 milimetru.**

**DATE DESPRE IMOBILUL NR. 995**

Oficiul de Cadastru și Publicitate Imobiliară SUCEAVA
 Biroul de Cadastru și Publicitate Imobiliară Falticeni

A. Partea I. Descrierea imobilului

TEREN Necunoscut

Adresa: Loc. Cotu Baii, Jud. Suceava

Nr. Crt	Nr cadastral Nr. topografic	Suprafața* (mp)	Observații / Referințe
A1	30315	3.200	Sector cadastral:3 Teren neimprejmuit;

B. Partea II. Proprietari și acte

Inscrieri privitoare la dreptul de proprietate și alte drepturi reale	Referințe
11244 / 05/06/2015	
Act Notarial nr. 268, din 04/06/2015 emis de LIUTA ELENA DANIELA;	
B3	A1
Intabulare, drept de PROPRIETATE bun propriu, dobandit prin Conventie, cota actuala 1/1 1) MANOLACHE MARCEL, necasatorit	

C. Partea III. SARCINI .

Inscrieri privind dezmembramintele dreptului de proprietate, drepturi reale de garanție și sarcini	Referințe
NU SUNT	

Teren

Nr cadastral	Suprafața (mp)*	Observații / Referințe
30315	3.200	

* Suprafața este determinată în planul de proiecție Stereo 70.



Date referitoare la teren

Crt	Categorie folosință	Intravilan	Suprafața (mp)	Tarla	Parcelă	Nr. topo	Observații / Referințe
1	curți constructii	DA	1.134	15	265	-	
2	arabil	NU	2.066	15	265	-	

Date referitoare la construcții

Crt	Număr	Destinație construcție	Supraf. (mp)	Situație juridică	Observații / Referințe
A1.1		construcții anexa	59	Fara acte	Nr. niveluri:1; S. construita la sol:59 mp; Anexă.
A1.2		construcții anexa	14	Fara acte	Nr. niveluri:1; S. construita la sol:14 mp; Anexă.

Lungime Segmente

1) Valorile lungimilor segmentelor sunt obținute din proiecție în plan.

Punct început	X / Y	Punct sfârșit	X / Y	Lungime segment (** (m)
1	596.914,283 658.730,42	2	596.922,68 658.725,946	9.515
2	596.922,68 658.725,946	3	596.933,26 658.720,735	11.794

Punct început	X / Y	Punct sfârșit	X / Y	Lungime segment (** (m)
3	596.933,26 658.720,735	4	596.940,096 658.717,135	7.726
4	596.940,096 658.717,135	5	596.960,022 658.706,108	22.774
5	596.960,022 658.706,108	6	597.034,424 658.661,312	86.847
6	597.034,424 658.661,312	7	597.199,064 658.559,111	193.782
7	597.199,064 658.559,111	8	597.200,209 658.567,964	8.927
8	597.200,209 658.567,964	9	597.068,081 658.650,829	155.963
9	597.068,081 658.650,829	10	597.053,221 658.660,148	17.54
10	597.053,221 658.660,148	11	597.044,754 658.665,458	9.994
11	597.044,754 658.665,458	12	596.962,126 658.715,06	96.373
12	596.962,126 658.715,06	13	596.915,336 658.742,547	54.266
13	596.915,336 658.742,547	14	596.895,121 658.753,656	23.066
14	596.895,121 658.753,656	15	596.893,5 658.741,896	11.871
15	596.893,5 658.741,896	1	596.914,283 658.730,42	23.741

** Lungimile segmentelor sunt determinate în planul de proiecție Stereo 70 și sunt rotunjite la 1 milimetru.

*** Distanța dintre puncte este formată din segmente cumulate ce sunt mai mici decât valoarea 1 milimetru.

**DATE DESPRE IMOBILUL NR. 996**

Oficiul de Cadastru și Publicitate Imobiliară SUCEAVA
Biroul de Cadastru și Publicitate Imobiliară Falticeni

A. Partea I. Descrierea imobilului

TEREN Intravilan

Adresa: Loc. Cotu Baii, Jud. Suceava

Nr. Crt	Nr cadastral Nr. topografic	Suprafața* (mp)	Observații / Referințe
A1	30864	672	Sector cadastral:3 Teren neimprejmuit;

B. Partea II. Proprietari și acte

Inscrieri privitoare la dreptul de proprietate și alte drepturi reale		Referințe
/		
Act Administrativ nr. 284, din 12/01/2013 emis de CJSDPAT SUCEAVA;		
B1	Intabulare, drept de PROPRIETATE, dobandit prin Constituire, cota actuala 1/1 1) MANOLACHE DUMITRU	A1
Act Administrativ nr. 96, din 09/01/2024 emis de PRIMARIA FÂNTÂNA MARE;		
B2	Se notează posesia factică. 1) MANOLACHE MARCEL	A1

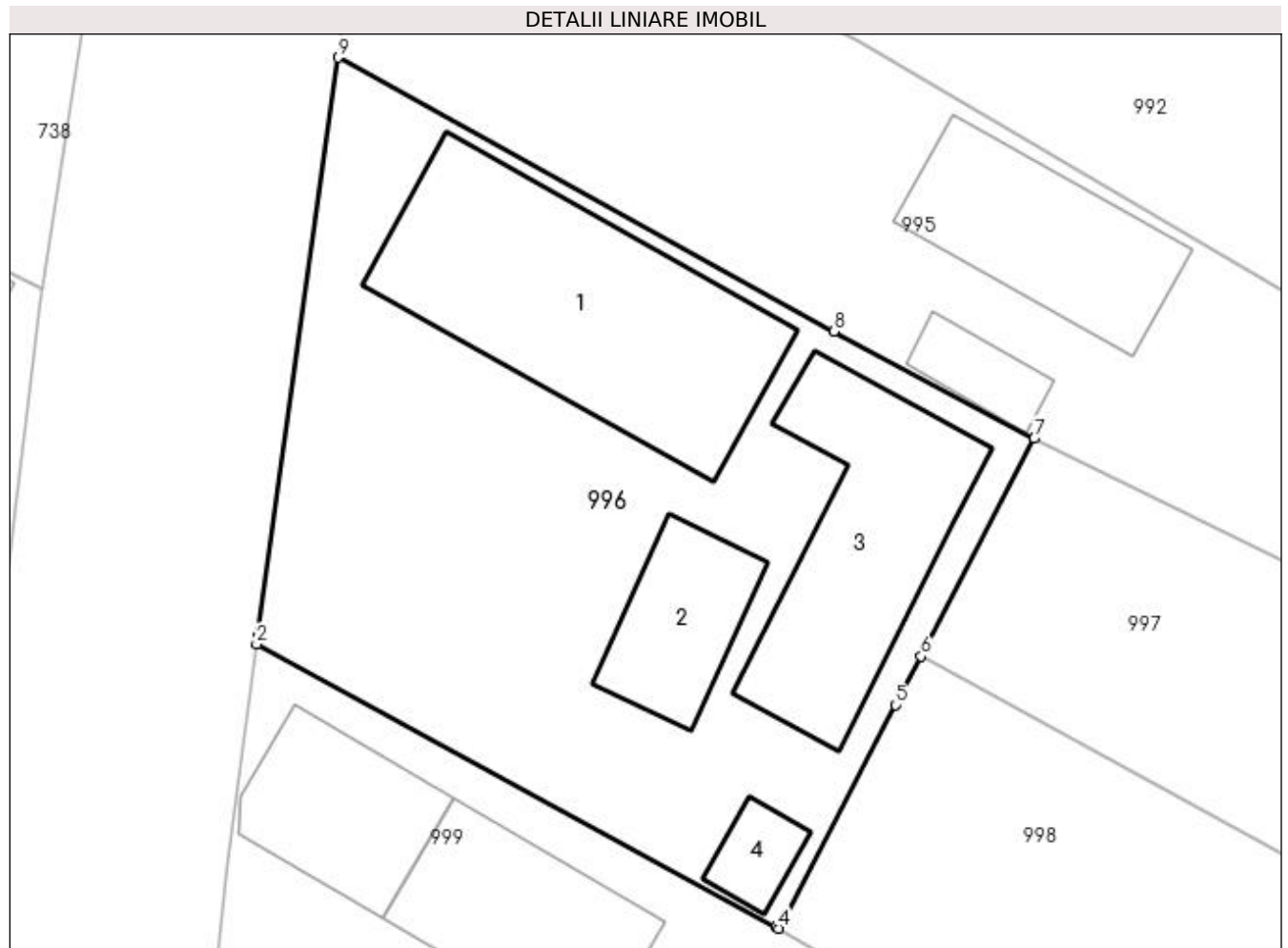
C. Partea III. SARCINI .

Inscrieri privind dezmembramintele dreptului de proprietate, drepturi reale de garanție și sarcini	Referințe
NU SUNT	

Teren

Nr cadastral	Suprafața (mp)*	Observații / Referințe
30864	672	

* Suprafața este determinată în planul de proiecție Stereo 70.



Date referitoare la teren

Crt	Categorie folosință	Intra vilan	Suprafața (mp)	Tarla	Parcelă	Nr. topo	Observații / Referințe
1	curți constructii	DA	672	-	286, 294	-	

Date referitoare la construcții

Crt	Număr	Destinație construcție	Supraf. (mp)	Situație juridică	Observații / Referințe
A1.1		construcții de locuințe	123	Fara acte	Nr. niveluri:1; S. construita la sol:123 mp; Locuință.
A1.2		construcții anexa	36	Fara acte	Nr. niveluri:1; S. construita la sol:36 mp; Anexă.
A1.3		construcții anexa	84	Fara acte	Nr. niveluri:1; S. construita la sol:84 mp; Anexă.
A1.4		construcții anexa	12	Fara acte	Nr. niveluri:1; S. construita la sol:12 mp; Anexă.

Lungime Segmente

1) Valorile lungimilor segmentelor sunt obținute din proiecție în plan.

Punct început	X / Y	Punct sfârșit	X / Y	Lungime segment (** (m))
1	596.890,162 658.717,69	2	596.890,097 658.717,332	0.364

Punct început	X / Y	Punct sfârșit	X / Y	Lungime segment (** (m)
2	596.890,097 658.717,332	3	596.911,858 658.705,481	24.779
3	596.911,858 658.705,481	4	596.911,956 658.705,425	0.113
4	596.911,956 658.705,425	5	596.916,855 658.714,791	10.57
5	596.916,855 658.714,791	6	596.917,945 658.716,821	2.304
6	596.917,945 658.716,821	7	596.922,68 658.725,946	10.28
7	596.922,68 658.725,946	8	596.914,283 658.730,42	9.515
8	596.914,283 658.730,42	9	596.893,5 658.741,896	23.741
9	596.893,5 658.741,896	1	596.890,162 658.717,69	24.435

** Lungimile segmentelor sunt determinate în planul de proiecție Stereo 70 și sunt rotunjite la 1 milimetru.

*** Distanța dintre puncte este formată din segmente cumulate ce sunt mai mici decât valoarea 1 milimetru.

**DATE DESPRE IMOBILUL NR. 997**

Oficiul de Cadastru și Publicitate Imobiliară SUCEAVA
Biroul de Cadastru și Publicitate Imobiliară Falticeni

A. Partea I. Descrierea imobilului

TEREN Necunoscut

Adresa: Loc. Cotu Baii, Jud. Suceava

Nr. Crt	Nr cadastral Nr. topografic	Suprafața* (mp)	Observații / Referințe
A1		4.500	Sector cadastral:3 Teren neimprejmuit;

B. Partea II. Proprietari și acte

Inscrieri privitoare la dreptul de proprietate și alte drepturi reale	Referințe
/	
Act Administrativ nr. 2951, din 10/03/1997 emis de CJSDPAT SUCEAVA;	
B1	A1
Intabulare, drept de PROPRIETATE, dobandit prin Reconstituire, cota actuala 1/1	
1) LUPOAIA GHEORGHE, Lipsă CNP proprietar. 2) BĂRĂSCU ILEANA, Lipsă CNP proprietar. 3) PAPUC VIORICA, Lipsă CNP proprietar. 4) LUPAȘCU NATALIA, Lipsă CNP proprietar. 5) ZAHARIA ANICA, Lipsă CNP proprietar.	

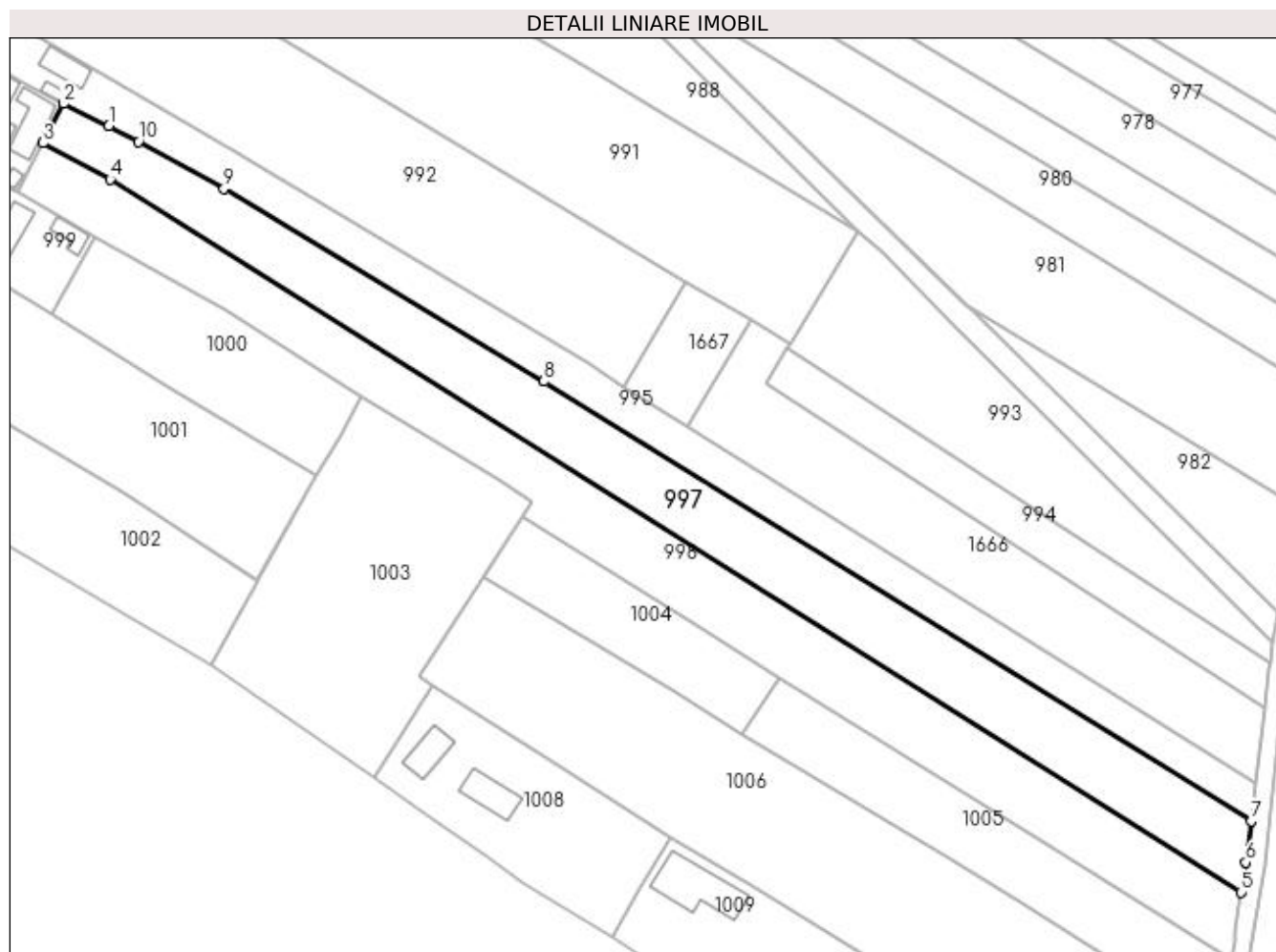
C. Partea III. SARCINI .

Inscrieri privind dezmembramintele dreptului de proprietate, drepturi reale de garanție și sarcini	Referințe
NU SUNT	

Teren

Nr cadastral	Suprafața (mp)*	Observații / Referințe
	4.500	

* Suprafața este determinată în planul de proiecție Stereo 70.



Date referitoare la teren

Crt	Categorie folosință	Intravilan	Suprafața (mp)	Tarla	Parcelă	Nr. topo	Observații / Referințe
1	arabil	NU	3.473	15	265	-	
2	arabil	DA	1.027	15	265	-	

Lungime Segmente

1) Valorile lungimilor segmentelor sunt obținute din proiecție în plan.

Punct început	X / Y	Punct sfârșit	X / Y	Lungime segment (** (m)
1	596.933,26 658.720,735	2	596.922,68 658.725,946	11.794
2	596.922,68 658.725,946	3	596.917,945 658.716,821	10.28
3	596.917,945 658.716,821	4	596.933,55 658.708,329	17.766
4	596.933,55 658.708,329	5	597.196,642 658.542,528	310.978

Punct început	X / Y	Punct sfârșit	X / Y	Lungime segment (** (m)
5	597.196,642 658.542,528	6	597.197,829 658.549,446	7.019
6	597.197,829 658.549,446	7	597.199,064 658.559,111	9.744
7	597.199,064 658.559,111	8	597.034,424 658.661,312	193.782
8	597.034,424 658.661,312	9	596.960,022 658.706,108	86.847
9	596.960,022 658.706,108	10	596.940,096 658.717,135	22.774
10	596.940,096 658.717,135	1	596.933,26 658.720,735	7.726

** Lungimile segmentelor sunt determinate în planul de proiecție Stereo 70 și sunt rotunjite la 1 milimetru.

*** Distanța dintre puncte este formată din segmente cumulate ce sunt mai mici decât valoarea 1 milimetru.

**DATE DESPRE IMOBILUL NR. 998**

Oficiul de Cadastru și Publicitate Imobiliară SUCEAVA
Biroul de Cadastru și Publicitate Imobiliară Falticeni

A. Partea I. Descrierea imobilului

TEREN Necunoscut

Adresa: Loc. Cotu Baii, Jud. Suceava

Nr. Crt	Nr cadastral Nr. topografic	Suprafața* (mp)	Observații / Referințe
A1		4.500	Sector cadastral:3 Teren neimprejmuit;

B. Partea II. Proprietari și acte

Inscrieri privitoare la dreptul de proprietate și alte drepturi reale		Referințe
/		
Act Normativ nr. Legea 7, din 13/03/1996 emis de PARLAMENTUL ROMANIEI;		
B1	Inscrierea provizorie, drept de PROPRIETATE, dobandit prin Lege, cota actuala 1/1 1) NEIDENTIFICAT NEIDENTIFICAT	A1
B2	Proprietar neidentificat.	A1

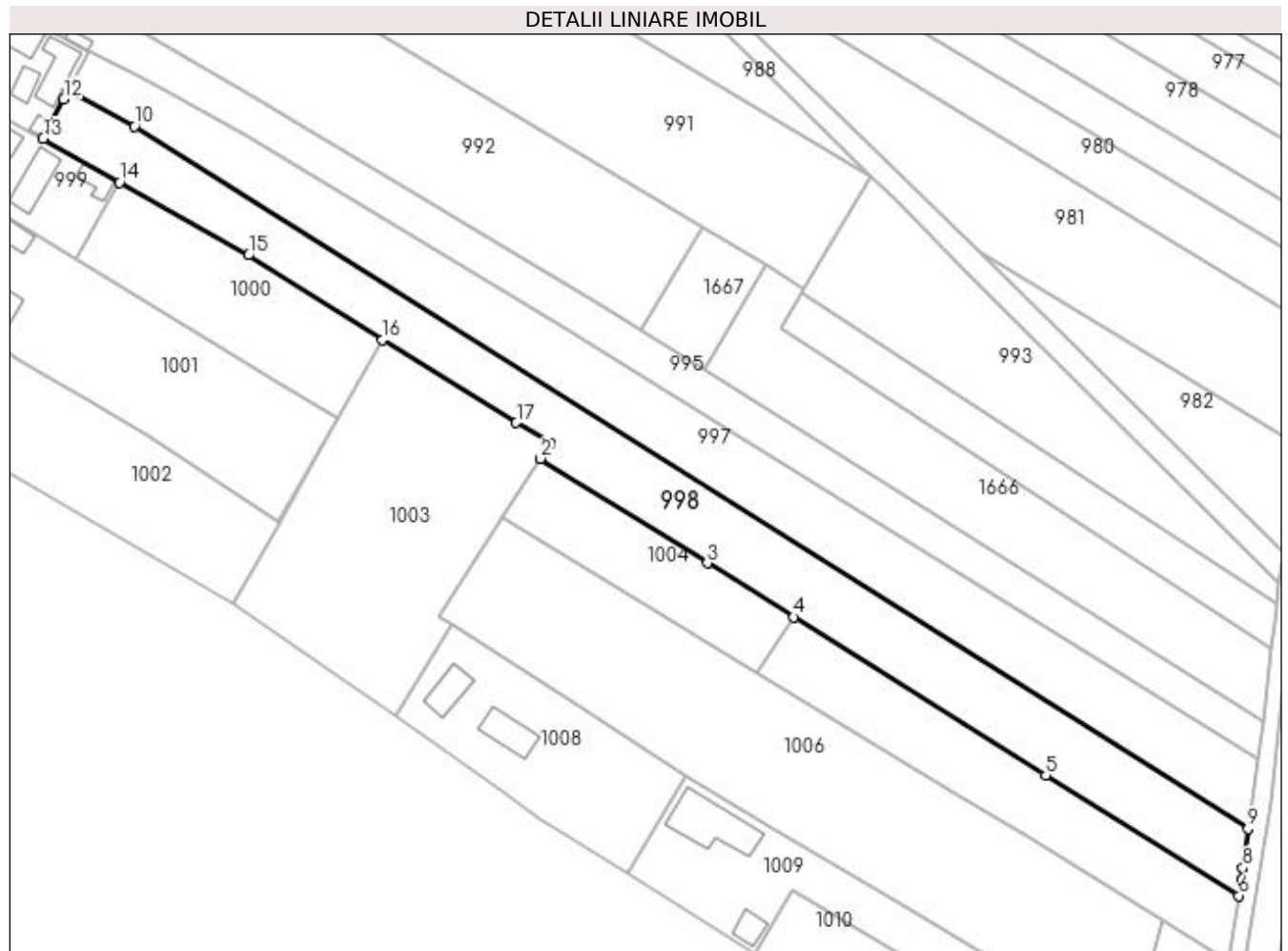
C. Partea III. SARCINI .

Inscrieri privind dezmembramintele dreptului de proprietate, drepturi reale de garanție și sarcini	Referințe
NU SUNT	

Teren

Nr cadastral	Suprafața (mp)*	Observații / Referințe
	4.500	

* Suprafața este determinată în planul de proiecție Stereo 70.



Date referitoare la teren

Crt	Categorie folosință	Intravilan	Suprafața (mp)	Tarla	Parcelă	Nr. topo	Observații / Referințe
1	arabil	NU	3.343	15	265	-	
2	arabil	DA	1.157	15	265	-	

Lungime Segmente

1) Valorile lungimilor segmentelor sunt obținute din proiecție în plan.

Punct început	X / Y	Punct sfârșit	X / Y	Lungime segment (** (m)
1	597.031,779 658.633,544	2	597.029,492 658.629,908	4.295
2	597.029,492 658.629,908	3	597.068,938 658.605,235	46.527
3	597.068,938 658.605,235	4	597.089,29 658.592,504	24.006
4	597.089,29 658.592,504	5	597.148,914 658.555,159	70.354

Punct început	X / Y	Punct sfârșit	X / Y	Lungime segment (** (m)
5	597.148,914 658.555,159	6	597.194,481 658.526,707	53.72
6	597.194,481 658.526,707	7	597.195,103 658.530,614	3.956
7	597.195,103 658.530,614	8	597.195,443 658.533,246	2.654
8	597.195,443 658.533,246	9	597.196,642 658.542,528	9.359
9	597.196,642 658.542,528	10	596.933,55 658.708,329	310.978
10	596.933,55 658.708,329	11	596.917,945 658.716,821	17.766
11	596.917,945 658.716,821	12	596.916,855 658.714,791	2.304
12	596.916,855 658.714,791	13	596.911,956 658.705,425	10.57
13	596.911,956 658.705,425	14	596.930,025 658.695,079	20.821
14	596.930,025 658.695,079	15	596.960,468 658.677,902	34.955
15	596.960,468 658.677,902	16	596.992,147 658.657,979	37.423
16	596.992,147 658.657,979	17	597.023,773 658.638,389	37.202
17	597.023,773 658.638,389	1	597.031,779 658.633,544	9.358

** Lungimile segmentelor sunt determinate în planul de proiecție Stereo 70 și sunt rotunjite la 1 milimetru.

*** Distanța dintre puncte este formată din segmente cumulate ce sunt mai mici decât valoarea 1 milimetru.

**DATE DESPRE IMOBILUL NR. 999**

Oficiul de Cadastru și Publicitate Imobiliară SUCEAVA
Biroul de Cadastru și Publicitate Imobiliară Falticeni

A. Partea I. Descrierea imobilului

TEREN Intravilan

Nr. CF vechi:200
Nr. cadastral vechi:184

Adresa: Loc. Cotu Baii, Jud. Suceava

Nr. Crt	Nr cadastral Nr. topografic	Suprafața* (mp)	Observații / Referințe
A1	32226	Din acte: 800 Masurata: 843	Sector cadastral:3 Teren imprejmuit;

Construcții

Crt	Nr cadastral Nr. topografic	Adresa	Observații / Referințe
A1.1	32226-C1	Loc. Cotu Baii, Jud. Suceava	Nr. niveluri:1; S. construita la sol:60 mp; Locuință.
A1.2	32226-C2	Loc. Cotu Baii, Jud. Suceava	Nr. niveluri:1; S. construita la sol:45 mp; Anexă.
A1.3	32226-C3	Loc. Cotu Baii, Jud. Suceava	Nr. niveluri:1; S. construita la sol:85 mp; Anexă.

B. Partea II. Proprietari și acte

Inscrieri privitoare la dreptul de proprietate și alte drepturi reale		Referințe
1926 / 08/05/2006		
Hotarare Judecatoreasca nr. 143, din 11/02/2005 emis de JUDECATORIA FALTICENI;		
B1	Intabulare, drept de PROPRIETATE bun comun, dobandit prin Hotarare Judecatoreasca, cota actuala 1/1 1) PAPUC VASILE, Lipsă CNP proprietar. 2) PAPUC MARIA, Lipsă CNP proprietar.	A1, A1.1, A1.2, A1.3

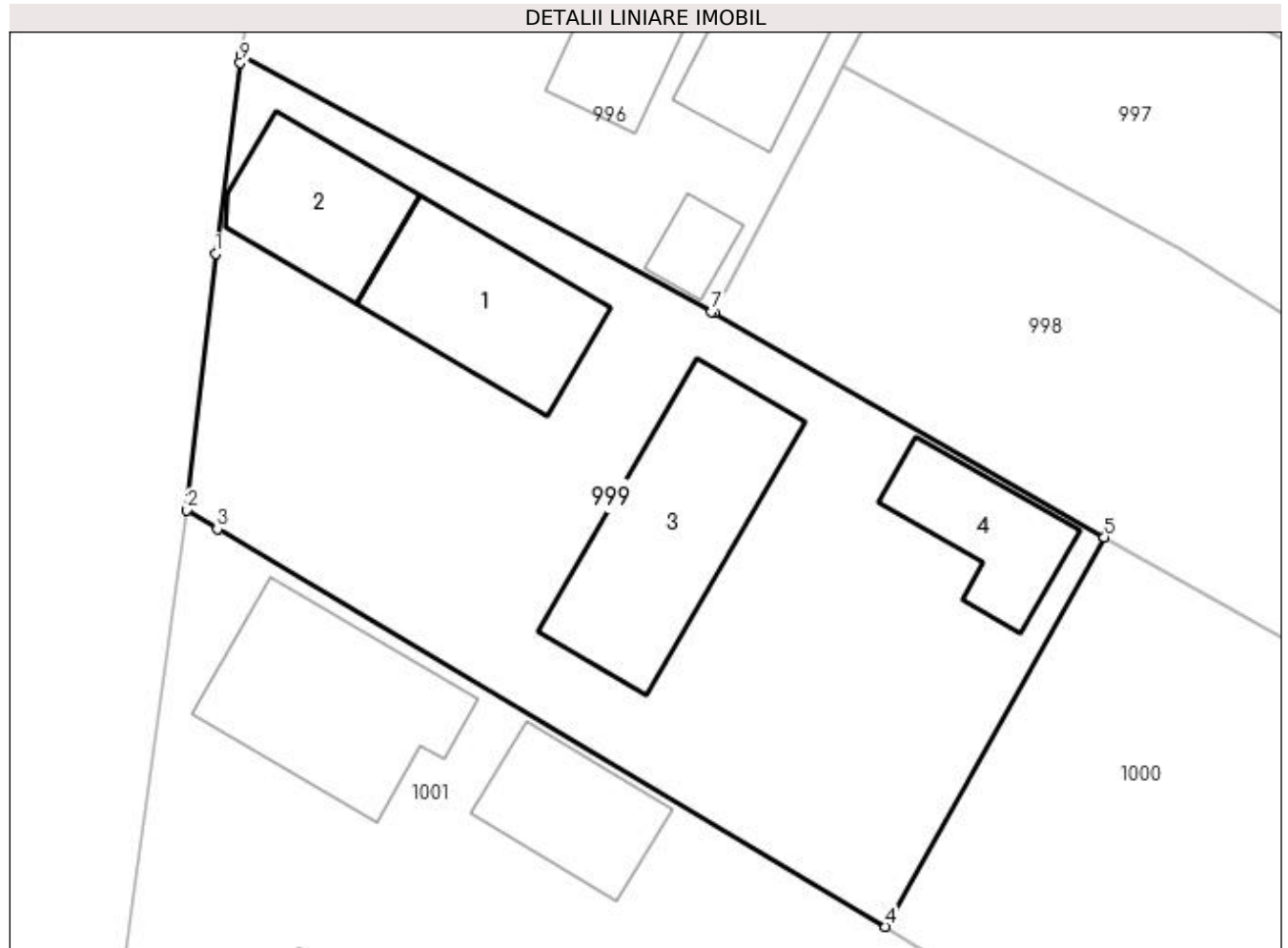
C. Partea III. SARCINI .

Inscrieri privind dezmembramintele dreptului de proprietate, drepturi reale de garanție și sarcini	Referințe
NU SUNT	

Teren

Nr cadastral	Suprafața (mp)*	Observații / Referințe
32226	Din acte: 800 Masurata: 843	

* Suprafața este determinată în planul de proiecție Stereo 70.



Date referitoare la teren

Crt	Categorie folosință	Intra vilan	Suprafața (mp)	Tarla	Parcelă	Nr. topo	Observații / Referințe
1	curți constructii	DA	843	15	265	-	

Date referitoare la construcții

Crt	Număr	Destinație construcție	Supraf. (mp)	Situație juridică	Observații / Referințe
A1.1	32226-C1	construcții de locuințe	60	Cu acte	Nr. niveluri:1; S. construita la sol:60 mp; Locuință.
A1.2	32226-C2	construcții anexa	45	Cu acte	Nr. niveluri:1; S. construita la sol:45 mp; Anexă.
A1.3	32226-C3	construcții anexa	85	Cu acte	Nr. niveluri:1; S. construita la sol:85 mp; Anexă.
A1.4		construcții anexa	37	Fara acte	Nr. niveluri:1; S. construita la sol:37 mp; Anexă.

Lungime Segmente

1) Valorile lungimilor segmentelor sunt obținute din proiecție în plan.

Punct început	X / Y	Punct sfârșit	X / Y	Lungime segment (** (m)
1	596.888,894 658.708,169	2	596.887,561 658.696,33	11.914

Punct început	X / Y	Punct sfârșit	X / Y	Lungime segment (** (m)
2	596.887,561 658.696,33	3	596.888,981 658.695,45	1.671
3	596.888,981 658.695,45	4	596.919,909 658.677,068	35.978
4	596.919,909 658.677,068	5	596.930,025 658.695,079	20.657
5	596.930,025 658.695,079	6	596.911,956 658.705,425	20.821
6	596.911,956 658.705,425	7	596.911,858 658.705,481	0.113
7	596.911,858 658.705,481	8	596.890,097 658.717,332	24.779
8	596.890,097 658.717,332	9	596.890,038 658.717,011	0.326
9	596.890,038 658.717,011	1	596.888,894 658.708,169	8.916

** Lungimile segmentelor sunt determinate în planul de proiecție Stereo 70 și sunt rotunjite la 1 milimetru.

*** Distanța dintre puncte este formată din segmente cumulate ce sunt mai mici decât valoarea 1 milimetru.

**DATE DESPRE IMOBILUL NR. 1000**

Oficiul de Cadastru și Publicitate Imobiliară SUCEAVA
Biroul de Cadastru și Publicitate Imobiliară Falticeni

A. Partea I. Descrierea imobilului

TEREN Intravilan

Adresa: Loc. Cotu Baii, Jud. Suceava

Nr. Crt	Nr cadastral Nr. topografic	Suprafața* (mp)	Observații / Referințe
A1		Din acte: 2.700 Masurata: 1.562	Sector cadastral:3 Teren neimprejmuit; Diferența de suprafață se regăsește la ID 1004.

B. Partea II. Proprietari și acte

Inscrieri privitoare la dreptul de proprietate și alte drepturi reale	Referințe
/	
Act Administrativ nr. 2951, din 10/03/1997 emis de CJSDPAT SUCEAVA;	
B1	A1
Intabulare, drept de PROPRIETATE, dobândit prin Reconstituire, cota actuala 1/1	
1) LUPOAIA GHEORGHE , Lipsă CNP proprietar. 2) BĂRĂSCU ILEANA , Lipsă CNP proprietar. 3) PAPUC VIORICA , Lipsă CNP proprietar. 4) LUPAȘCU NATALIA , Lipsă CNP proprietar. 5) ZAHARIA ANICA , Lipsă CNP proprietar.	

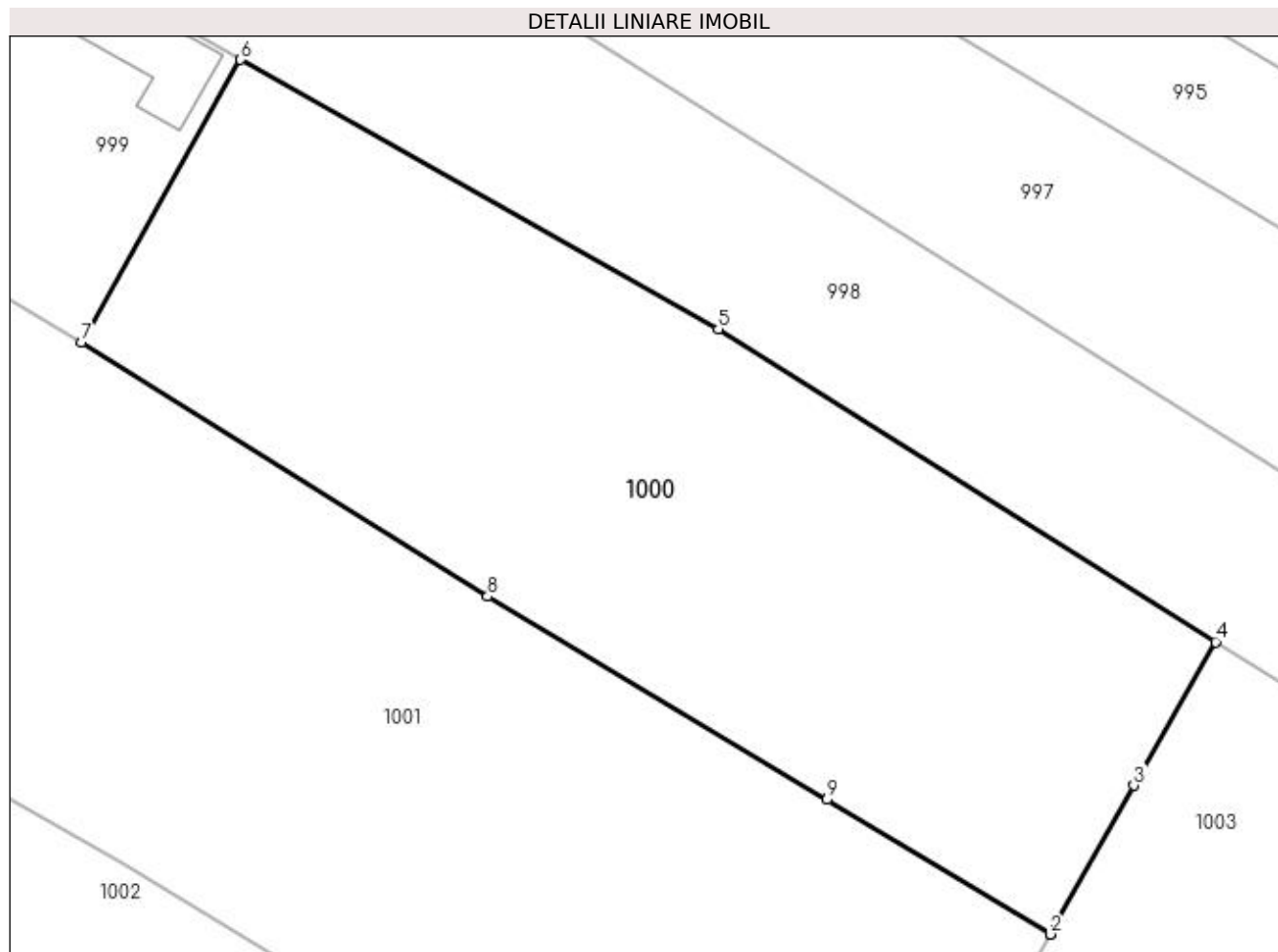
C. Partea III. SARCINI .

Inscrieri privind dezmembramintele dreptului de proprietate, drepturi reale de garanție și sarcini	Referințe
NU SUNT	

Teren

Nr cadastral	Suprafața (mp)*	Observații / Referințe
	Din acte: 2.700 Masurata: 1.562	Diferența de suprafață se regăsește la ID 1004.

* Suprafața este determinată în planul de proiecție Stereo 70.



Date referitoare la teren

Crt	Categorie folosință	Intra vilan	Suprafața (mp)	Tarla	Parcelă	Nr. topo	Observații / Referințe
1	arabil	DA	1.562	15	265	-	

Lungime Segmente

1) Valorile lungimilor segmentelor sunt obținute din proiecție în plan.

Punct început	X / Y	Punct sfârșit	X / Y	Lungime segment (** (m)
1	596.981,62 658.639,365	2	596.981,65 658.639,347	0.035
2	596.981,65 658.639,347	3	596.986,951 658.648,831	10.865
3	596.986,951 658.648,831	4	596.992,147 658.657,979	10.521
4	596.992,147 658.657,979	5	596.960,468 658.677,902	37.423
5	596.960,468 658.677,902	6	596.930,025 658.695,079	34.955

Punct început	X / Y	Punct sfârșit	X / Y	Lungime segment (** (m)
6	596.930,025 658.695,079	7	596.919,909 658.677,068	20.657
7	596.919,909 658.677,068	8	596.945,768 658.660,885	30.505
8	596.945,768 658.660,885	9	596.967,399 658.647,929	25.214
9	596.967,399 658.647,929	1	596.981,62 658.639,365	16.601

** Lungimile segmentelor sunt determinate în planul de proiecție Stereo 70 și sunt rotunjite la 1 milimetru.

*** Distanța dintre puncte este formată din segmente cumulate ce sunt mai mici decât valoarea 1 milimetru.

**DATE DESPRE IMOBILUL NR. 1001**

Oficiul de Cadastru și Publicitate Imobiliară SUCEAVA
Biroul de Cadastru și Publicitate Imobiliară Falticeni

A. Partea I. Descrierea imobilului

TEREN Intravilan

Adresa: Loc. Cotu Baii, Jud. Suceava

Nr. Crt	Nr cadastral Nr. topografic	Suprafața* (mp)	Observații / Referințe
A1		Din acte: 8.200 Masurata: 2.813	Sector cadastral:3 Teren neimprejmuit; Diferența de suprafață se regăsește la ID 1006.

B. Partea II. Proprietari și acte

Inscrieri privitoare la dreptul de proprietate și alte drepturi reale		Referințe
/		
Act Administrativ nr. 3126, din 11/02/1998 emis de CJSDPAT SUCEAVA;		
B1	Intabulare, drept de PROPRIETATE, dobândit prin Reconstituire, cota actuala 1/1 1) IACOB COSTACHE, Lipsă CNP proprietar.	A1

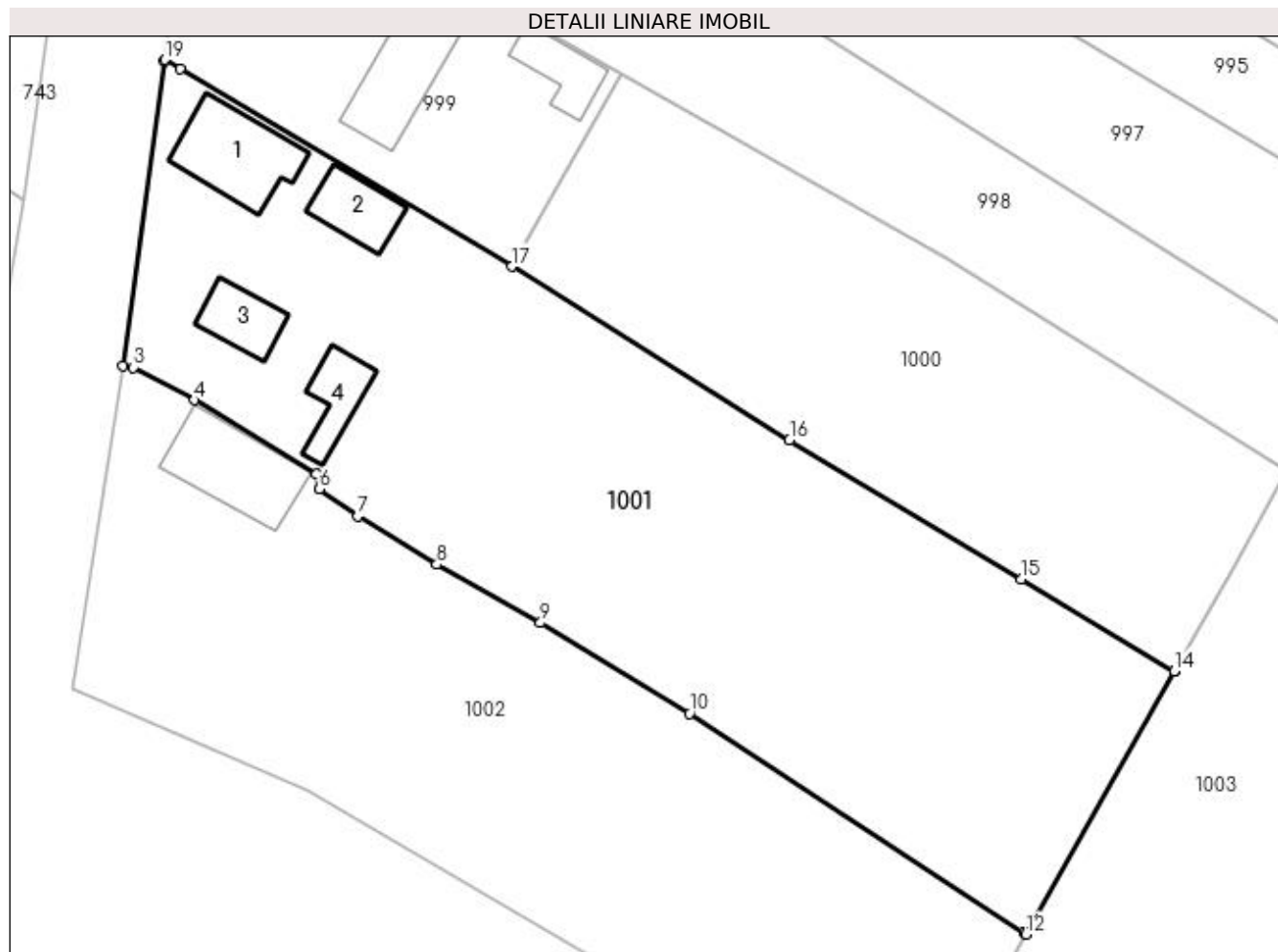
C. Partea III. SARCINI .

Inscrieri privind dezmembramintele dreptului de proprietate, drepturi reale de garanție și sarcini	Referințe
NU SUNT	

Teren

Nr cadastral	Suprafața (mp)*	Observații / Referințe
	Din acte: 8.200 Masurata: 2.813	Diferența de suprafață se regăsește la ID 1006.

* Suprafața este determinată în planul de proiecție Stereo 70.



Date referitoare la teren

Crt	Categorie folosință	Intra vilan	Suprafața (mp)	Tarla	Parcelă	Nr. topo	Observații / Referințe
1	arabil	DA	1.979	-	-	-	
2	curți construcții	DA	834	-	-	-	

Date referitoare la construcții

Crt	Număr	Destinație construcție	Supraf. (mp)	Situație juridică	Observații / Referințe
A1.1		construcții de locuințe	76	Fara acte	Nr. niveluri:1; S. construita la sol:76 mp; Locuință.
A1.2		construcții anexa	39	Fara acte	Nr. niveluri:1; S. construita la sol:39 mp; Anexă.
A1.3		construcții anexa	36	Fara acte	Nr. niveluri:1; S. construita la sol:36 mp; Anexă.
A1.4		construcții anexa	35	Fara acte	Nr. niveluri:1; S. construita la sol:35 mp; Anexă.

Lungime Segmente

1) Valorile lungimilor segmentelor sunt obținute din proiecție în plan.

Punct început	X / Y	Punct sfârșit	X / Y	Lungime segment (** (m)
---------------	-------	---------------	-------	-------------------------

Punct început	X / Y	Punct sfârșit	X / Y	Lungime segment (** (m)
1	596.887,546 658.696,193	2	596.883,648 658.667,806	28.653
2	596.883,648 658.667,806	3	596.884,598 658.667,663	0.961
3	596.884,598 658.667,663	4	596.890,322 658.664,611	6.487
4	596.890,322 658.664,611	5	596.901,708 658.657,75	13.293
5	596.901,708 658.657,75	6	596.901,96 658.656,318	1.454
6	596.901,96 658.656,318	7	596.905,549 658.653,784	4.393
7	596.905,549 658.653,784	8	596.912,91 658.649,31	8.614
8	596.912,91 658.649,31	9	596.922,567 658.643,87	11.084
9	596.922,567 658.643,87	10	596.936,472 658.635,423	16.27
10	596.936,472 658.635,423	11	596.967,63 658.614,974	37.269
11	596.967,63 658.614,974	12	596.967,827 658.614,845	0.235
12	596.967,827 658.614,845	13	596.981,65 658.639,347	28.132
13	596.981,65 658.639,347	14	596.981,62 658.639,365	0.035
14	596.981,62 658.639,365	15	596.967,399 658.647,929	16.601
15	596.967,399 658.647,929	16	596.945,768 658.660,885	25.214
16	596.945,768 658.660,885	17	596.919,909 658.677,068	30.505
17	596.919,909 658.677,068	18	596.888,981 658.695,45	35.978
18	596.888,981 658.695,45	19	596.887,561 658.696,33	1.671
19	596.887,561 658.696,33	1	596.887,546 658.696,193	0.138

** Lungimile segmentelor sunt determinate în planul de proiecție Stereo 70 și sunt rotunjite la 1 milimetru.

*** Distanța dintre puncte este formată din segmente cumulate ce sunt mai mici decât valoarea 1 milimetru.

**DATE DESPRE IMOBILUL NR. 1002**

Oficiul de Cadastru și Publicitate Imobiliară SUCEAVA
Biroul de Cadastru și Publicitate Imobiliară Falticeni

A. Partea I. Descrierea imobilului

TEREN Intravilan

Nr. CF vechi:270
Nr. cadastral vechi:546

Adresa: Loc. Cotu Baii, Jud. Suceava

Nr. Crt	Nr cadastral Nr. topografic	Suprafata* (mp)	Observatii / Referinte
A1	32288	Din acte: 2.014 Masurata: 2.322	Sector cadastral:3 Teren imprejmuit;

Construcții

Crt	Nr cadastral Nr. topografic	Adresa	Observatii / Referinte
A1.1	32288-C1	Loc. Cotu Baii, Jud. Suceava	Nr. niveluri:1; S. construita la sol:83 mp; Locuinta.

B. Partea II. Proprietari și acte

Inscrieri privitoare la dreptul de proprietate și alte drepturi reale		Referințe
5625 / 02/11/2006		
Act Notarial nr. 8, din 03/03/1995 emis de NS;		
B1	Intabulare, drept de PROPRIETATE bun comun, dobandit prin Conventie, cota actuala 1/1 1) MAXIM PETRICA , Lipsă CNP proprietar. 2) MAXIM MARIANA , Lipsă CNP proprietar.	A1, A1.1

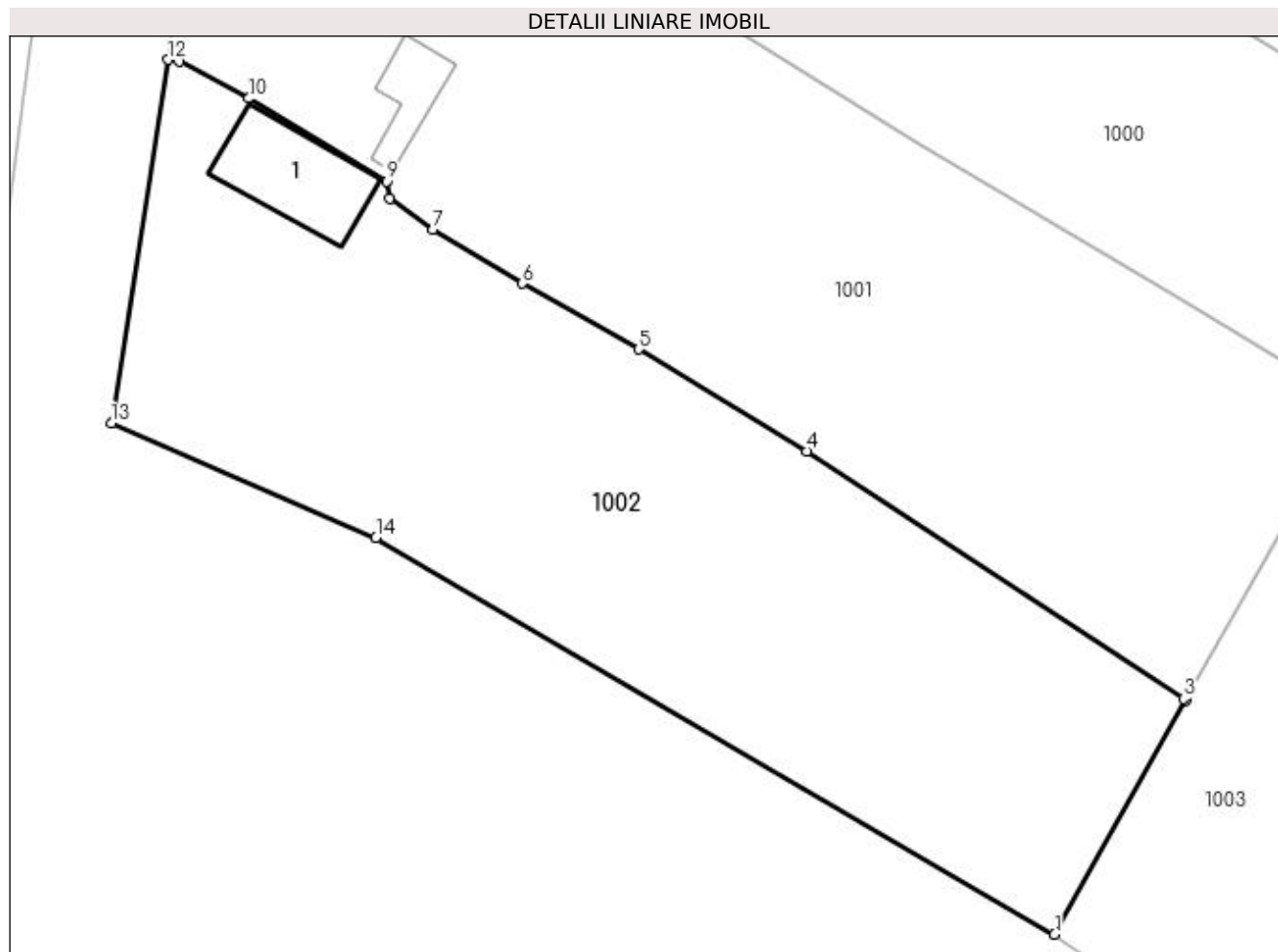
C. Partea III. SARCINI .

Inscrieri privind dezmembramintele dreptului de proprietate, drepturi reale de garanție și sarcini	Referințe
NU SUNT	

Teren

Nr cadastral	Suprafața (mp)*	Observații / Referințe
32288	Din acte: 2.014 Masurata: 2.322	

* Suprafața este determinată în planul de proiecție Stereo 70.



Date referitoare la teren

Crt	Categorie folosință	Intra vilan	Suprafața (mp)	Tarla	Parcelă	Nr. topo	Observații / Referințe
1	arabil	DA	1.545	15	265	-	
2	curți constructii	DA	777	15	265	-	

Date referitoare la construcții

Crt	Număr	Destinație construcție	Supraf. (mp)	Situație juridică	Observații / Referințe
A1.1	32288-C1	construcții de locuințe	83	Cu acte	Nr. niveluri:1; S. construita la sol:83 mp; Locuință.

Lungime Segmente

1) Valorile lungimilor segmentelor sunt obținute din proiecție în plan.

Punct început	X / Y	Punct sfârșit	X / Y	Lungime segment (** (m)
1	596.956,968 658.595,476	2	596.967,827 658.614,845	22.205
2	596.967,827 658.614,845	3	596.967,63 658.614,974	0.235
3	596.967,63 658.614,974	4	596.936,472 658.635,423	37.269

Punct început	X / Y	Punct sfârșit	X / Y	Lungime segment (** (m)
4	596.936,472 658.635,423	5	596.922,567 658.643,87	16.27
5	596.922,567 658.643,87	6	596.912,91 658.649,31	11.084
6	596.912,91 658.649,31	7	596.905,549 658.653,784	8.614
7	596.905,549 658.653,784	8	596.901,96 658.656,318	4.393
8	596.901,96 658.656,318	9	596.901,708 658.657,75	1.454
9	596.901,708 658.657,75	10	596.890,322 658.664,611	13.293
10	596.890,322 658.664,611	11	596.884,598 658.667,663	6.487
11	596.884,598 658.667,663	12	596.883,648 658.667,806	0.961
12	596.883,648 658.667,806	13	596.878,96 658.637,734	30.435
13	596.878,96 658.637,734	14	596.900,849 658.628,281	23.843
14	596.900,849 658.628,281	1	596.956,968 658.595,476	65.004

** Lungimile segmentelor sunt determinate în planul de proiecție Stereo 70 și sunt rotunjite la 1 milimetru.

*** Distanța dintre puncte este formată din segmente cumulate ce sunt mai mici decât valoarea 1 milimetru.

**DATE DESPRE IMOBILUL NR. 1003**

Oficiul de Cadastru și Publicitate Imobiliară SUCEAVA
Biroul de Cadastru și Publicitate Imobiliară Falticeni

A. Partea I. Descrierea imobilului

TEREN Necunoscut

Adresa: Loc. Cotu Baii, Jud. Suceava

Nr. Crt	Nr cadastral Nr. topografic	Suprafața* (mp)	Observații / Referințe
A1	32458	3.326	Sector cadastral:3 Teren imprejmuit;

B. Partea II. Proprietari și acte

Inscrieri privitoare la dreptul de proprietate și alte drepturi reale		Referințe
/		
Act Normativ nr. Legea 7, din 13/03/1996 emis de PARLAMENTUL ROMANIEI;		
B1	Intabulare, drept de PROPRIETATE, dobândit prin Lege, cota actuala 1/1 1) NEIDENTIFICAT NEIDENTIFICAT	A1
Act Administrativ nr. 102, din 09/01/2024 emis de PRIMARIA FÂNTÂNA MARE;		
B2	Se notează posesia faptică. 1) PAROHIA SF. NICOLAE, CIF:13631631	A1

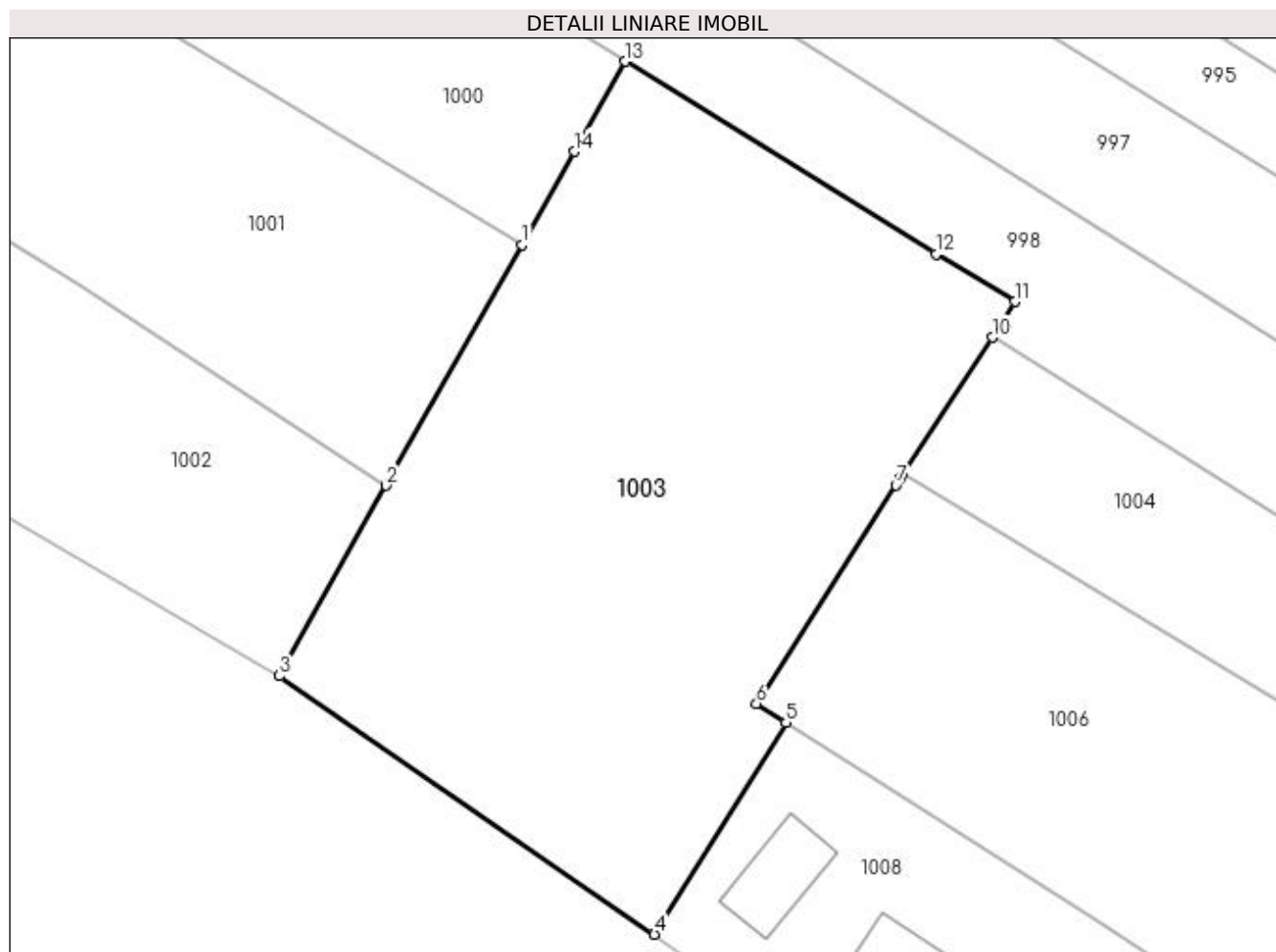
C. Partea III. SARCINI .

Inscrieri privind dezmembramintele dreptului de proprietate, drepturi reale de garanție și sarcini	Referințe
NU SUNT	

Teren

Nr cadastral	Suprafața (mp)*	Observații / Referințe
32458	3.326	

* Suprafața este determinată în planul de proiecție Stereo 70.



Date referitoare la teren

Crt	Categorie folosință	Intra vilan	Suprafața (mp)	Tarla	Parcelă	Nr. topo	Observații / Referințe
1	curți constructii	DA	3.325	15	265	-	Cimitir.
2	curți constructii	NU	1	15	265	-	

Lungime Segmente

1) Valorile lungimilor segmentelor sunt obținute din proiecție în plan.

Punct început	X / Y	Punct sfârșit	X / Y	Lungime segment (** (m)
1	596.981,65 658.639,347	2	596.967,827 658.614,845	28.132
2	596.967,827 658.614,845	3	596.956,968 658.595,476	22.205
3	596.956,968 658.595,476	4	596.995,118 658.569,187	46.331
4	596.995,118 658.569,187	5	597.008,507 658.590,717	25.354

Punct început	X / Y	Punct sfârșit	X / Y	Lungime segment (** (m)
5	597.008,507 658.590,717	6	597.005,517 658.592,648	3.559
6	597.005,517 658.592,648	7	597.019,697 658.614,861	26.353
7	597.019,697 658.614,861	8	597.020,204 658.615,654	0.941
8	597.020,204 658.615,654	9	597.020,417 658.615,981	0.39
9	597.020,417 658.615,981	10	597.029,492 658.629,908	16.623
10	597.029,492 658.629,908	11	597.031,779 658.633,544	4.295
11	597.031,779 658.633,544	12	597.023,773 658.638,389	9.358
12	597.023,773 658.638,389	13	596.992,147 658.657,979	37.202
13	596.992,147 658.657,979	14	596.986,951 658.648,831	10.521
14	596.986,951 658.648,831	1	596.981,65 658.639,347	10.865

** Lungimile segmentelor sunt determinate în planul de proiecție Stereo 70 și sunt rotunjite la 1 milimetru.

*** Distanța dintre puncte este formată din segmente cumulate ce sunt mai mici decât valoarea 1 milimetru.

**DATE DESPRE IMOBILUL NR. 1004**

Oficiul de Cadastru și Publicitate Imobiliară SUCEAVA
Biroul de Cadastru și Publicitate Imobiliară Falticeni

A. Partea I. Descrierea imobilului

TEREN Necunoscut

Adresa: Loc. Cotu Baii, Jud. Suceava

Nr. Crt	Nr cadastral Nr. topografic	Suprafața* (mp)	Observații / Referințe
A1		Din acte: 2.700 Masurata: 1.138	Sector cadastral:3 Teren neimprejmuit; Diferența de suprafață se regăsește la ID 1000.

B. Partea II. Proprietari și acte

Inscrieri privitoare la dreptul de proprietate și alte drepturi reale		Referințe
/		
Act Administrativ nr. 2951, din 10/03/1997 emis de CJSDPAT SUCEAVA;		
B1	Intabulare, drept de PROPRIETATE, dobândit prin Reconstituire, cota actuala 1/1 1) LUPOAIA GHEORGHE , Lipsă CNP proprietar. 2) BĂRĂSCU ILEANA , Lipsă CNP proprietar. 3) PAPUC VIORICA , Lipsă CNP proprietar. 4) LUPAȘCU NATALIA , Lipsă CNP proprietar. 5) ZAHARIA ANICA , Lipsă CNP proprietar.	A1

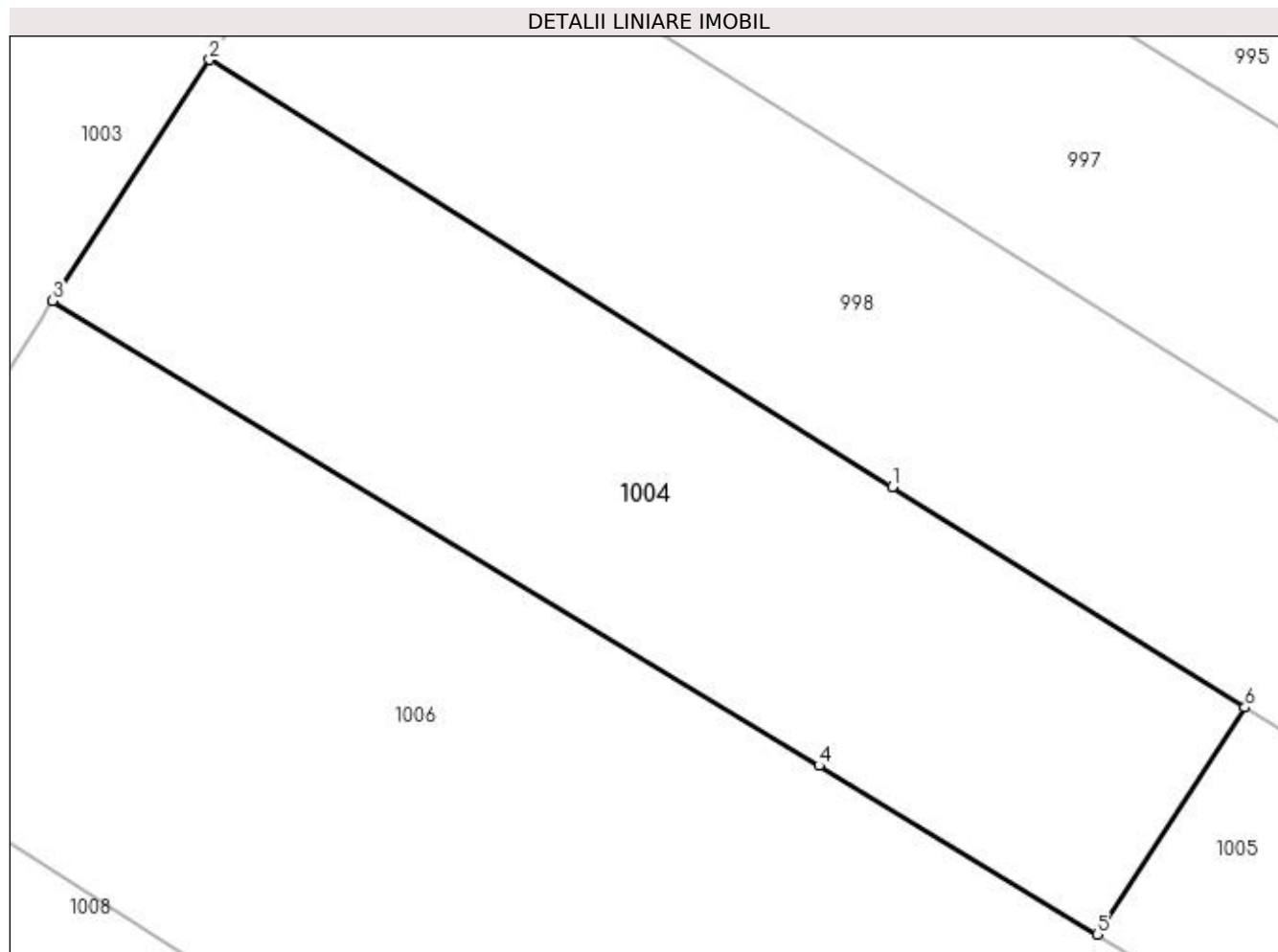
C. Partea III. SARCINI .

Inscrieri privind dezmembramintele dreptului de proprietate, drepturi reale de garanție și sarcini	Referințe
NU SUNT	

Teren

Nr cadastral	Suprafața (mp)*	Observații / Referințe
	Din acte: 2.700 Masurata: 1.138	Diferența de suprafață se regăsește la ID 1000.

* Suprafața este determinată în planul de proiecție Stereo 70.



Date referitoare la teren

Crt	Categorie folosință	Intravilan	Suprafața (mp)	Tarla	Parcelă	Nr. topo	Observații / Referințe
1	arabil	DA	616	15	265	-	
2	arabil	NU	522	15	265	-	

Lungime Segmente

1) Valorile lungimilor segmentelor sunt obținute din proiecție în plan.

Punct început	X / Y	Punct sfârșit	X / Y	Lungime segment (** (m)
1	597.068,938 658.605,235	2	597.029,492 658.629,908	46.527
2	597.029,492 658.629,908	3	597.020,417 658.615,981	16.623
3	597.020,417 658.615,981	4	597.064,695 658.589,136	51.78
4	597.064,695 658.589,136	5	597.080,751 658.579,401	18.777

Punct început	X / Y	Punct sfârșit	X / Y	Lungime segment (** (m)
5	597.080,751 658.579,401	6	597.089,29 658.592,504	15.64
6	597.089,29 658.592,504	1	597.068,938 658.605,235	24.006

** Lungimile segmentelor sunt determinate în planul de proiecție Stereo 70 și sunt rotunjite la 1 milimetru.

*** Distanța dintre puncte este formată din segmente cumulate ce sunt mai mici decât valoarea 1 milimetru.

**DATE DESPRE IMOBILUL NR. 1005**

Oficiul de Cadastru și Publicitate Imobiliară SUCEAVA
Biroul de Cadastru și Publicitate Imobiliară Falticeni

A. Partea I. Descrierea imobilului

TEREN Extravilan

Adresa: Jud. Suceava

Nr. Crt	Nr cadastral Nr. topografic	Suprafața* (mp)	Observații / Referințe
A1		1.900	Sector cadastral:3 Teren neimprejmuit;

B. Partea II. Proprietari și acte

Inscrieri privitoare la dreptul de proprietate și alte drepturi reale		Referințe
/		
Act Normativ nr. Legea 7, din 13/03/1996 emis de PARLAMENTUL ROMANIEI;		
B1	Inscrierea provizorie, drept de PROPRIETATE, dobandit prin Lege, cota actuala 1/1 1) NEIDENTIFICAT NEIDENTIFICAT	A1
B2	Proprietar neidentificat.	A1

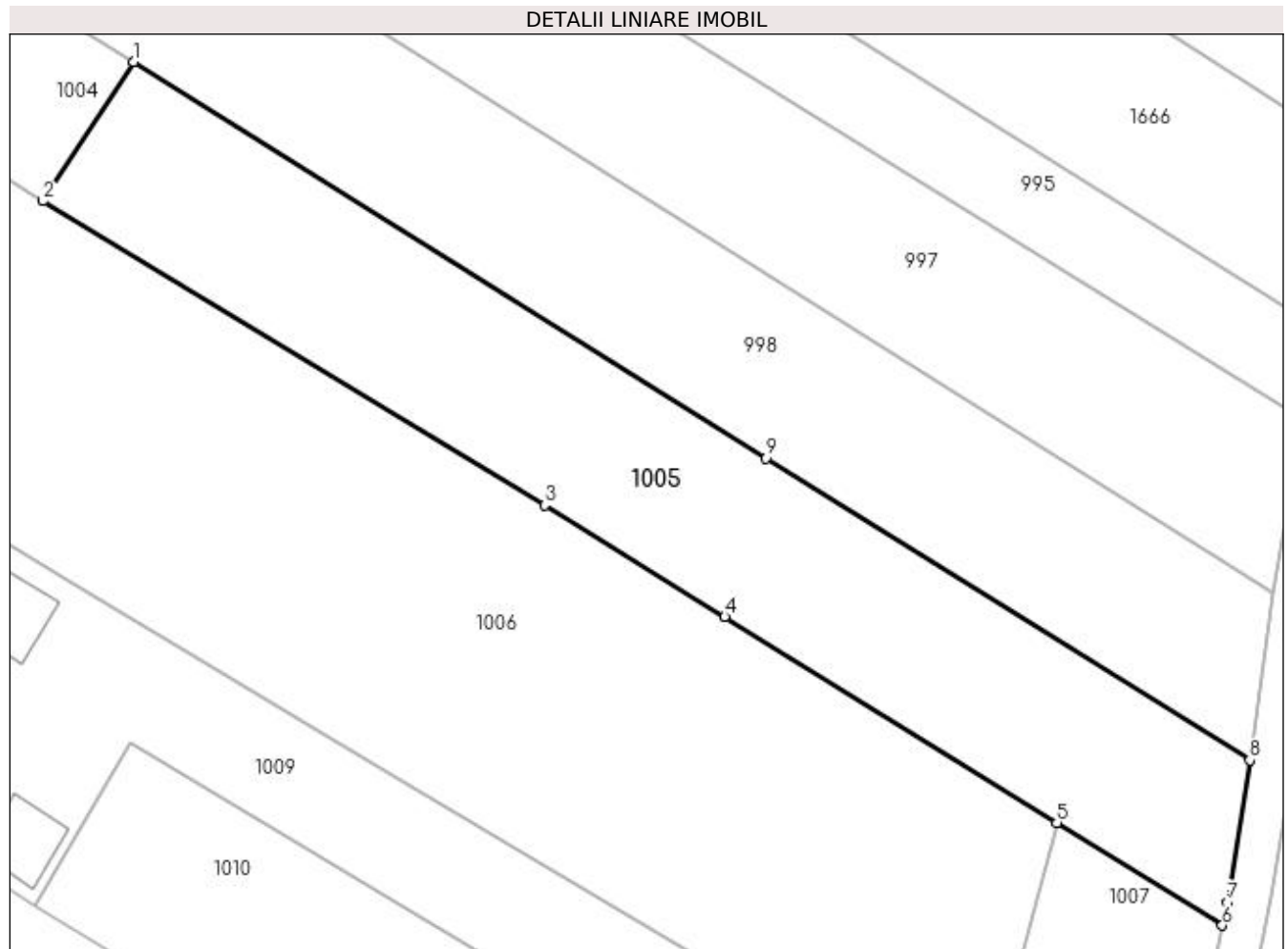
C. Partea III. SARCINI .

Inscrieri privind dezmembramintele dreptului de proprietate, drepturi reale de garanție și sarcini	Referințe
NU SUNT	

Teren

Nr cadastral	Suprafața (mp)*	Observații / Referințe
	1.900	

* Suprafața este determinată în planul de proiecție Stereo 70.



Date referitoare la teren

Crt	Categorie folosință	Intra vilan	Suprafața (mp)	Tarla	Parcelă	Nr. topo	Observații / Referințe
1	arabil	NU	1.900	15	265	-	

Lungime Segmente

1) Valorile lungimilor segmentelor sunt obținute din proiecție în plan.

Punct început	X / Y	Punct sfârșit	X / Y	Lungime segment (** (m)
1	597.089,29 658.592,504	2	597.080,751 658.579,401	15.64
2	597.080,751 658.579,401	3	597.128,024 658.550,739	55.283
3	597.128,024 658.550,739	4	597.144,994 658.540,223	19.964
4	597.144,994 658.540,223	5	597.176,294 658.520,827	36.822
5	597.176,294 658.520,827	6	597.191,902 658.511,155	18.362

Punct început	X / Y	Punct sfârșit	X / Y	Lungime segment (** (m)
6	597.191,902 658.511,155	7	597.192,346 658.513,302	2.192
7	597.192,346 658.513,302	8	597.194,481 658.526,707	13.574
8	597.194,481 658.526,707	9	597.148,914 658.555,159	53.72
9	597.148,914 658.555,159	1	597.089,29 658.592,504	70.354

** Lungimile segmentelor sunt determinate în planul de proiecție Stereo 70 și sunt rotunjite la 1 milimetru.

*** Distanța dintre puncte este formată din segmente cumulate ce sunt mai mici decât valoarea 1 milimetru.

**DATE DESPRE IMOBILUL NR. 1006**

Oficiul de Cadastru și Publicitate Imobiliară SUCEAVA
Biroul de Cadastru și Publicitate Imobiliară Falticeni

A. Partea I. Descrierea imobilului

TEREN Necunoscut

Adresa: Loc. Cotu Baii, Jud. Suceava

Nr. Crt	Nr cadastral Nr. topografic	Suprafața* (mp)	Observații / Referințe
A1		Din acte: 8.200 Masurata: 5.387	Sector cadastral:3 Teren neimprejmuit; Diferența de suprafață se regăsește la ID 1001.

B. Partea II. Proprietari și acte

Inscrieri privitoare la dreptul de proprietate și alte drepturi reale		Referințe
/		
Act Administrativ nr. 3126, din 11/02/1998 emis de CJSDPAT SUCEAVA;		
B1	Intabulare, drept de PROPRIETATE, dobândit prin Reconstituire, cota actuala 1/1 1) IACOB COSTACHE, Lipsă CNP proprietar.	A1

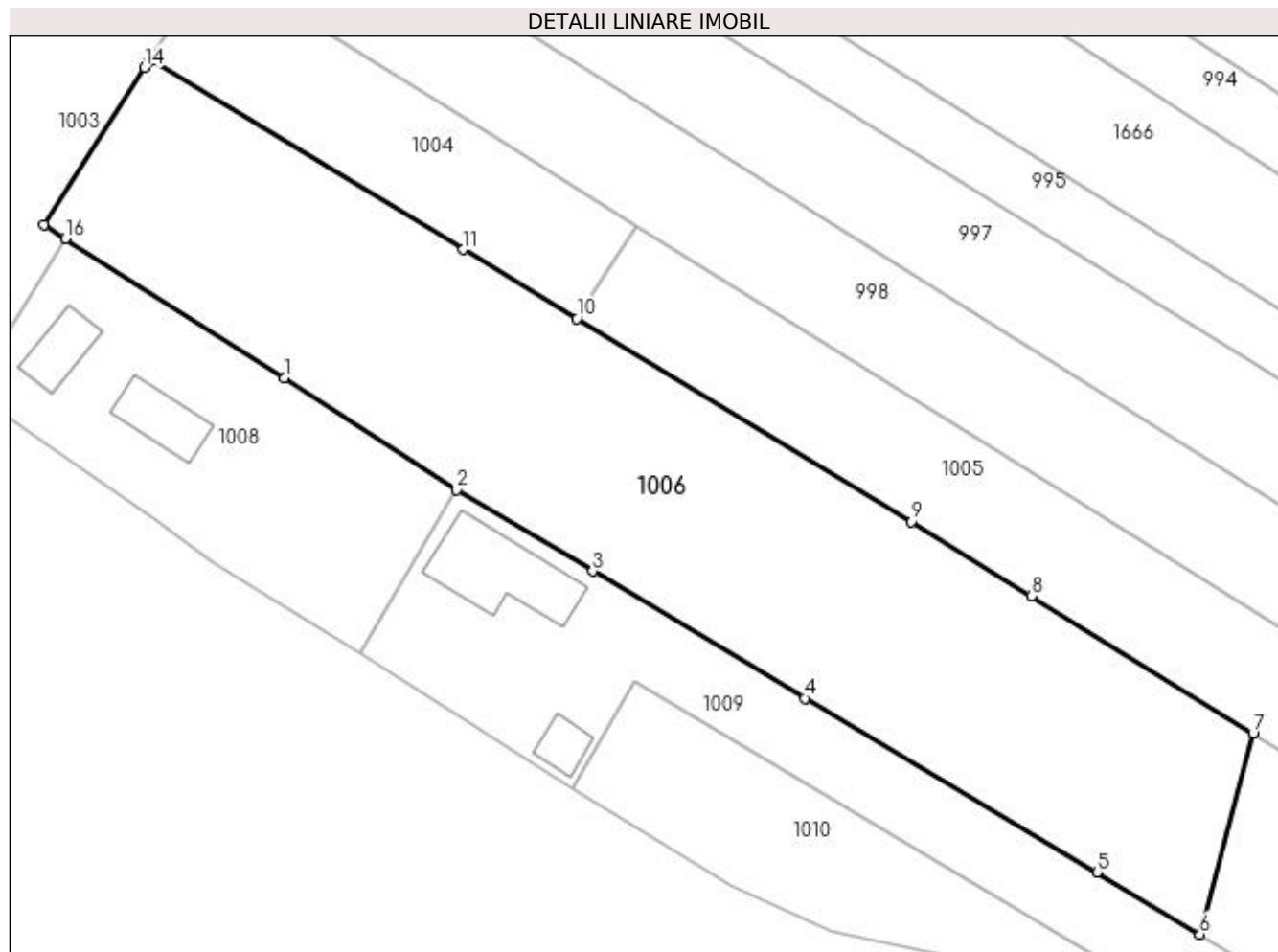
C. Partea III. SARCINI .

Inscrieri privind dezmembramintele dreptului de proprietate, drepturi reale de garanție și sarcini	Referințe
NU SUNT	

Teren

Nr cadastral	Suprafața (mp)*	Observații / Referințe
	Din acte: 8.200 Masurata: 5.387	Diferența de suprafață se regăsește la ID 1001.

* Suprafața este determinată în planul de proiecție Stereo 70.



Date referitoare la teren

Crt	Categorie folosință	Intravilan	Suprafața (mp)	Tarla	Parcelă	Nr. topo	Observații / Referințe
1	arabil	NU	4.296	15	265	-	
2	arabil	DA	1.091	15	265	-	

Lungime Segmente

1) Valorile lungimilor segmentelor sunt obținute din proiecție în plan.

Punct început	X / Y	Punct sfârșit	X / Y	Lungime segment (** (m)
1	597.039,422 658.571,039	2	597.063,779 658.555,193	29.058
2	597.063,779 658.555,193	3	597.083,005 658.543,741	22.378
3	597.083,005 658.543,741	4	597.112,956 658.525,77	34.929
4	597.112,956 658.525,77	5	597.154,26 658.501,213	48.053

Punct început	X / Y	Punct sfârșit	X / Y	Lungime segment (** (m)
5	597.154,26 658.501,213	6	597.168,81 658.492,432	16.994
6	597.168,81 658.492,432	7	597.176,294 658.520,827	29.365
7	597.176,294 658.520,827	8	597.144,994 658.540,223	36.822
8	597.144,994 658.540,223	9	597.128,024 658.550,739	19.964
9	597.128,024 658.550,739	10	597.080,751 658.579,401	55.283
10	597.080,751 658.579,401	11	597.064,695 658.589,136	18.777
11	597.064,695 658.589,136	12	597.020,417 658.615,981	51.78
12	597.020,417 658.615,981	13	597.020,204 658.615,654	0.39
13	597.020,204 658.615,654	14	597.019,697 658.614,861	0.941
14	597.019,697 658.614,861	15	597.005,517 658.592,648	26.353
15	597.005,517 658.592,648	16	597.008,507 658.590,717	3.559
16	597.008,507 658.590,717	1	597.039,422 658.571,039	36.646

** Lungimile segmentelor sunt determinate în planul de proiecție Stereo 70 și sunt rotunjite la 1 milimetru.

*** Distanța dintre puncte este formată din segmente cumulate ce sunt mai mici decât valoarea 1 milimetru.

**DATE DESPRE IMOBILUL NR. 1007**

Oficiul de Cadastru și Publicitate Imobiliară SUCEAVA
Biroul de Cadastru și Publicitate Imobiliară Falticeni

A. Partea I. Descrierea imobilului

TEREN Extravilan

Adresa: Jud. Suceava

Nr. Crt	Nr cadastral Nr. topografic	Suprafața* (mp)	Observații / Referințe
A1		528	Sector cadastral:3 Teren neimprejmuit;

B. Partea II. Proprietari și acte

Inscrieri privitoare la dreptul de proprietate și alte drepturi reale		Referințe
/		
Act Normativ nr. Legea 7, din 13/03/1996 emis de PARLAMENTUL ROMANIEI;		
B1	Inscrierea provizorie, drept de PROPRIETATE, dobandit prin Lege, cota actuala 1/1	A1
1) COMUNA FÂNTÂNA MARE, CIF:15733336, PROPRIETAR NEIDENTIFICAT.		

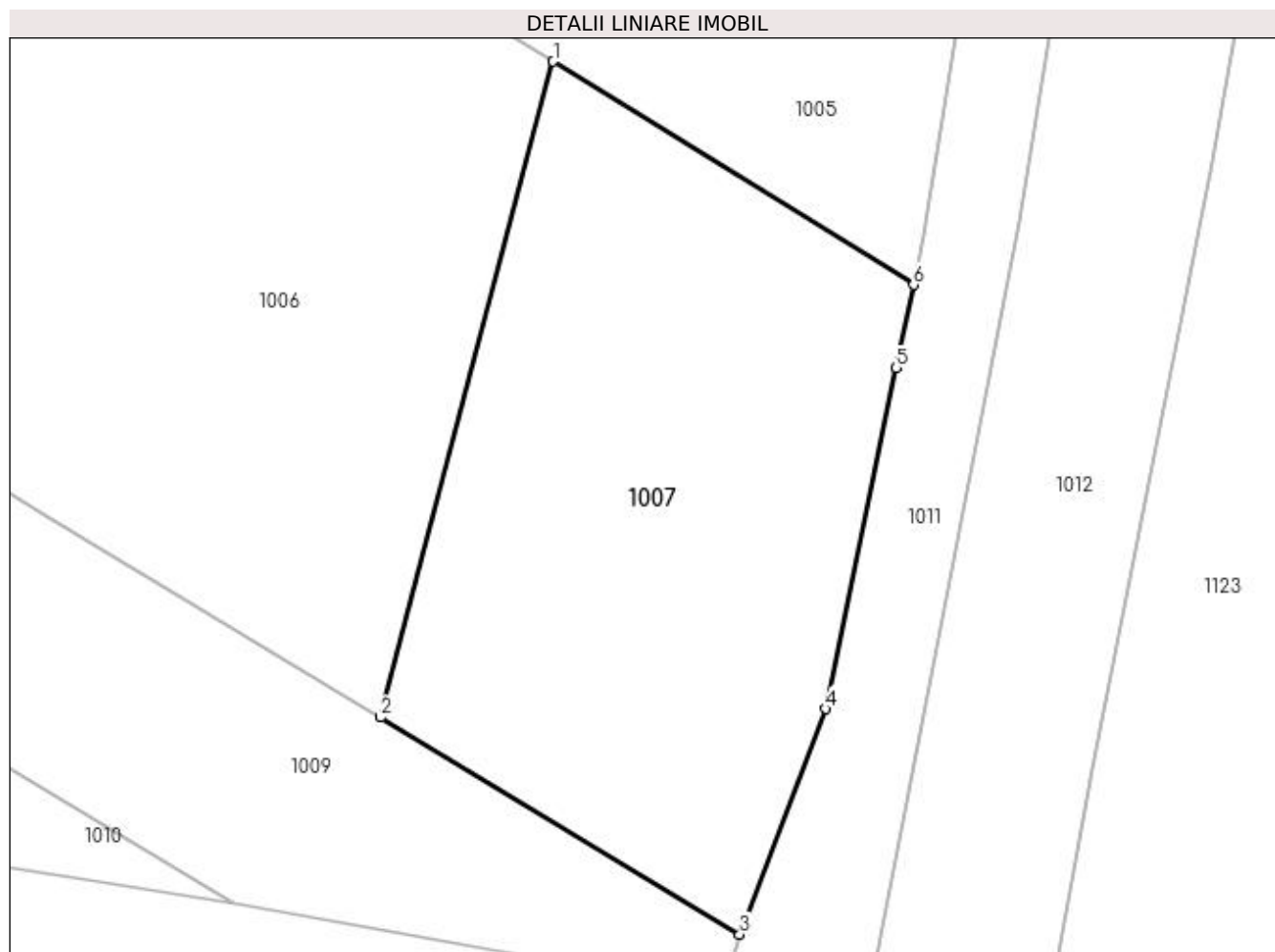
C. Partea III. SARCINI .

Inscrieri privind dezmembramintele dreptului de proprietate, drepturi reale de garanție și sarcini	Referințe
NU SUNT	

Teren

Nr cadastral	Suprafața (mp)*	Observații / Referințe
	528	

* Suprafața este determinată în planul de proiecție Stereo 70.



Date referitoare la teren

Crt	Categorie folosință	Intra vilan	Suprafața (mp)	Tarla	Parcelă	Nr. topo	Observații / Referințe
1	arabil	NU	528	15	265	-	

Lungime Segmente

1) Valorile lungimilor segmentelor sunt obținute din proiecție în plan.

Punct început	X / Y	Punct sfârșit	X / Y	Lungime segment (** (m)
1	597.176,294 658.520,827	2	597.168,81 658.492,432	29.365
2	597.168,81 658.492,432	3	597.184,371 658.483,042	18.175
3	597.184,371 658.483,042	4	597.188,098 658.492,802	10.447
4	597.188,098 658.492,802	5	597.191,157 658.507,565	15.077
5	597.191,157 658.507,565	6	597.191,902 658.511,155	3.666

Punct început	X / Y	Punct sfârșit	X / Y	Lungime segment (** (m)
6	597.191,902 658.511,155	1	597.176,294 658.520,827	18.362

** Lungimile segmentelor sunt determinate în planul de proiecție Stereo 70 și sunt rotunjite la 1 milimetru.

*** Distanța dintre puncte este formată din segmente cumulate ce sunt mai mici decât valoarea 1 milimetru.

**DATE DESPRE IMOBILUL NR. 1008**

Oficiul de Cadastru și Publicitate Imobiliară SUCEAVA
Biroul de Cadastru și Publicitate Imobiliară Falticeni

A. Partea I. Descrierea imobilului

TEREN Necunoscut

Adresa: Loc. Cotu Baii, Jud. Suceava

Nr. Crt	Nr cadastral Nr. topografic	Suprafața* (mp)	Observații / Referințe
A1	33586	Din acte: 1.800 Masurata: 1.754	Sector cadastral:3 Teren imprejmuit;

Construcții

Crt	Nr cadastral Nr. topografic	Adresa	Observații / Referințe
A1.1	33586-C1	Loc. Cotu Baii, Jud. Suceava	Nr. niveluri:1; S. construita la sol:70 mp; S. construita desfasurata:70 mp; ANEXA -GRAJD ,CONSTRUITA IN ANUL 2006, DIN BCA ACOPERITA CU TABLA.

B. Partea II. Proprietari și acte

Inscrieri privitoare la dreptul de proprietate și alte drepturi reale		Referințe
23149 / 23/08/2023		
Act Notarial nr. 3948, din 22/08/2023 emis de APOSTOL DRAGOS NICOLAE;		
B4	Intabulare, drept de PROPRIETATE bun comun in dev. cu titlu de cumparare, dobandit prin Conventie, cota actuala 1/1 1) LUPASCU ANDREI-LUCIAN 2) LUPASCU ANDREEA-CĂTĂLINA	A1, A1.1

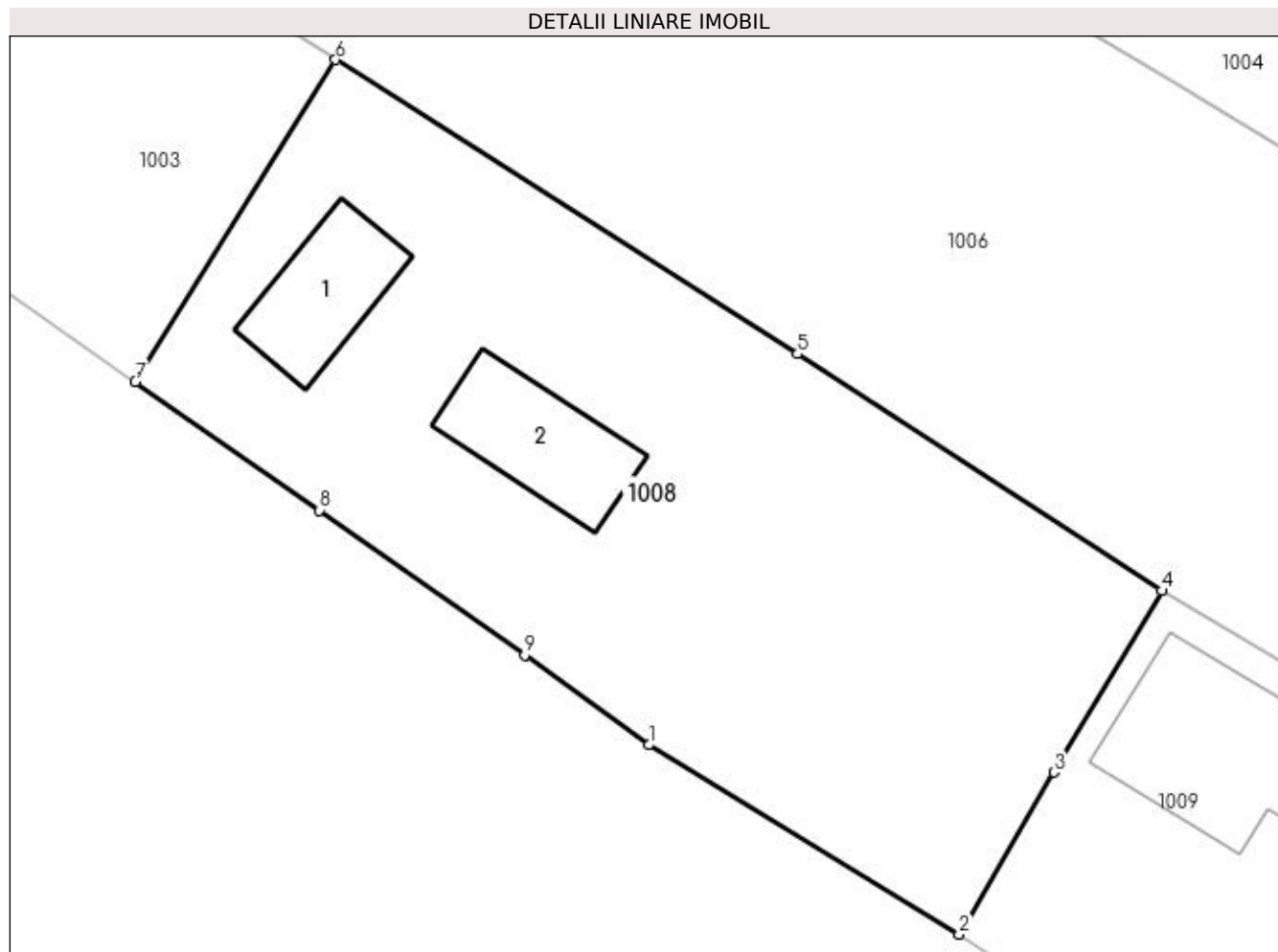
C. Partea III. SARCINI .

Inscrieri privind dezmembramintele dreptului de proprietate, drepturi reale de garanție și sarcini	Referințe
NU SUNT	

Teren

Nr cadastral	Suprafața (mp)*	Observații / Referințe
33586	Din acte: 1.800 Masurata: 1.754	

* Suprafața este determinată în planul de proiecție Stereo 70.



Date referitoare la teren

Crt	Categorie folosință	Intravilan	Suprafața (mp)	Tarla	Parcelă	Nr. topo	Observații / Referințe
1	curți constructii	DA	928	15	265	-	
2	arabil	NU	826	15	265	-	

Date referitoare la construcții

Crt	Număr	Destinație construcție	Supraf. (mp)	Situație juridică	Observații / Referințe
A1.1	33586-C1	constructii anexa	70	Cu acte	Nr. niveluri:1; S. construita la sol:70 mp; S. construita desfasurata:70 mp; ANEXA -GRAJD , CONSTRUITA IN ANUL 2006, DIN BCA ACOPERITA CU TABLA.
A1.2		constructii anexa	82	Fara acte	Nr. niveluri:1; S. construita la sol:82 mp; ANEXĂ.

Lungime Segmente

1) Valorile lungimilor segmentelor sunt obținute din proiecție în plan.

Punct început	X / Y	Punct sfârșit	X / Y	Lungime segment (** (m)
1	597.029,456 658.544,876	2	597.050,222 658.532,211	24.323

Punct început	X / Y	Punct sfârșit	X / Y	Lungime segment (** (m)
2	597.050,222 658.532,211	3	597.056,582 658.543,055	12.571
3	597.056,582 658.543,055	4	597.063,779 658.555,193	14.111
4	597.063,779 658.555,193	5	597.039,422 658.571,039	29.058
5	597.039,422 658.571,039	6	597.008,507 658.590,717	36.646
6	597.008,507 658.590,717	7	596.995,118 658.569,187	25.354
7	596.995,118 658.569,187	8	597.007,431 658.560,571	15.028
8	597.007,431 658.560,571	9	597.021,153 658.550,897	16.789
9	597.021,153 658.550,897	1	597.029,456 658.544,876	10.256

** Lungimile segmentelor sunt determinate în planul de proiecție Stereo 70 și sunt rotunjite la 1 milimetru.

*** Distanța dintre puncte este formată din segmente cumulate ce sunt mai mici decât valoarea 1 milimetru.

**DATE DESPRE IMOBILUL NR. 1009**

Oficiul de Cadastru și Publicitate Imobiliară SUCEAVA
Biroul de Cadastru și Publicitate Imobiliară Falticeni

A. Partea I. Descrierea imobilului

TEREN Extravilan

Adresa: Jud. Suceava

Nr. Crt	Nr cadastral Nr. topografic	Suprafața* (mp)	Observații / Referințe
A1	31454	Din acte: 1.600 Masurata: 1.966	Sector cadastral:3 Teren imprejmuit;

B. Partea II. Proprietari și acte

Inscrieri privitoare la dreptul de proprietate și alte drepturi reale		Referințe
13677 / 14/07/2015		
Act Notarial nr. 629, din 13/07/2015 emis de IORDACHE RALUCA ANDREA;		
B3	Intabulare, drept de PROPRIETATE bun comun, dobandit prin Conventie, cota actuala 1/1 1) LUPAȘCU ANDREI-LUCIAN, casatorit cu 2) LUPAȘCU ANDREEA-CĂTĂLINA	A1

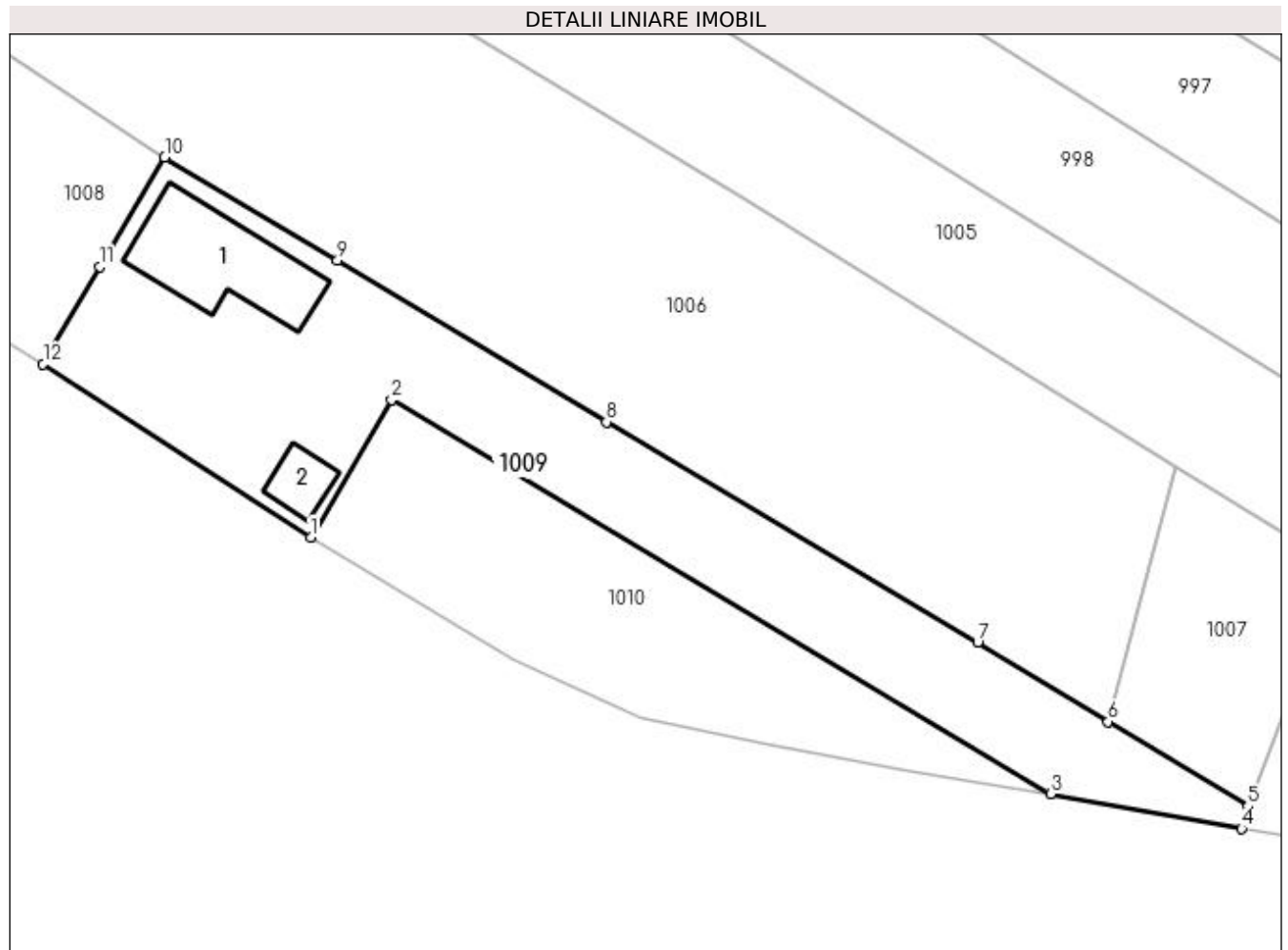
C. Partea III. SARCINI .

Inscrieri privind dezmembramintele dreptului de proprietate, drepturi reale de garanție și sarcini	Referințe
NU SUNT	

Teren

Nr cadastral	Suprafața (mp)*	Observații / Referințe
31454	Din acte: 1.600 Masurata: 1.966	

* Suprafața este determinată în planul de proiecție Stereo 70.



Date referitoare la teren

Crt	Categorie folosință	Intra vilan	Suprafața (mp)	Tarla	Parcelă	Nr. topo	Observații / Referințe
1	curți constructii	NU	963	15	265	-	
2	arabil	NU	1.003	15	265	-	

Date referitoare la construcții

Crt	Număr	Destinație construcție	Supraf. (mp)	Situație juridică	Observații / Referințe
A1.1		construcții de locuințe	181	Fara acte	Nr. niveluri:1; S. construita la sol:181 mp; Locuință.
A1.2		construcții anexa	40	Fara acte	Nr. niveluri:1; S. construita la sol:40 mp; Anexă.

Lungime Segmente

1) Valorile lungimilor segmentelor sunt obținute din proiecție în plan.

Punct început	X / Y	Punct sfârșit	X / Y	Lungime segment (** (m))
1	597.080,057 658.512,96	2	597.089,021 658.528,267	17.739
2	597.089,021 658.528,267	3	597.162,419 658.484,409	85.503

Punct început	X / Y	Punct sfârșit	X / Y	Lungime segment (** (m)
3	597.162,419 658.484,409	4	597.183,675 658.480,54	21.605
4	597.183,675 658.480,54	5	597.184,371 658.483,042	2.597
5	597.184,371 658.483,042	6	597.168,81 658.492,432	18.175
6	597.168,81 658.492,432	7	597.154,26 658.501,213	16.994
7	597.154,26 658.501,213	8	597.112,956 658.525,77	48.053
8	597.112,956 658.525,77	9	597.083,005 658.543,741	34.929
9	597.083,005 658.543,741	10	597.063,779 658.555,193	22.378
10	597.063,779 658.555,193	11	597.056,582 658.543,055	14.111
11	597.056,582 658.543,055	12	597.050,222 658.532,211	12.571
12	597.050,222 658.532,211	1	597.080,057 658.512,96	35.507

** Lungimile segmentelor sunt determinate în planul de proiecție Stereo 70 și sunt rotunjite la 1 milimetru.

*** Distanța dintre puncte este formată din segmente cumulate ce sunt mai mici decât valoarea 1 milimetru.

**DATE DESPRE IMOBILUL NR. 1010**

Oficiul de Cadastru și Publicitate Imobiliară SUCEAVA
Biroul de Cadastru și Publicitate Imobiliară Falticeni

A. Partea I. Descrierea imobilului

TEREN Extravilan

Adresa: Jud. Suceava

Nr. Crt	Nr cadastral Nr. topografic	Suprafața* (mp)	Observații / Referințe
A1	30747	Din acte: 2.400 Masurata: 1.100	Sector cadastral:3 Teren neimprejmuit;

B. Partea II. Proprietari și acte

Inscrieri privitoare la dreptul de proprietate și alte drepturi reale	Referințe
3250 / 28/02/2013	
Act Notarial nr. 217, din 27/02/2013 emis de BNP IORDACHE RALUCA ANDREA;	
B3	A1
Intabulare, drept de PROPRIETATE bun comun, dobandit prin Conventie, cota actuala 1/1	
1) PRICOP COSTEL, casatorit cu	
2) PRICOP MARICICA	


C. Partea III. SARCINI .

Inscrieri privind dezmembramintele dreptului de proprietate, drepturi reale de garanție și sarcini	Referințe
NU SUNT	

Teren

Nr cadastral	Suprafața (mp)*	Observații / Referințe
30747	Din acte: 2.400 Masurata: 1.100	

* Suprafața este determinată în planul de proiecție Stereo 70.



Date referitoare la teren

Crt	Categorie folosință	Intra vilan	Suprafața (mp)	Tarla	Parcelă	Nr. topo	Observații / Referințe
1	arabil	NU	1.100	15	265	-	

Lungime Segmente

1) Valorile lungimilor segmentelor sunt obținute din proiecție în plan.

Punct început	X / Y	Punct sfârșit	X / Y	Lungime segment (** (m)
1	597.146,063 658.486,963	2	597.162,419 658.484,409	16.554
2	597.162,419 658.484,409	3	597.089,021 658.528,267	85.503
3	597.089,021 658.528,267	4	597.080,057 658.512,96	17.739
4	597.080,057 658.512,96	5	597.102,597 658.499,304	26.354
5	597.102,597 658.499,304	6	597.116,706 658.492,86	15.511

Punct început	X / Y	Punct sfârșit	X / Y	Lungime segment (** (m)
6	597.116,706 658.492,86	7	597.130,682 658.489,865	14.293
7	597.130,682 658.489,865	1	597.146,063 658.486,963	15.652

** Lungimile segmentelor sunt determinate în planul de proiecție Stereo 70 și sunt rotunjite la 1 milimetru.

*** Distanța dintre puncte este formată din segmente cumulate ce sunt mai mici decât valoarea 1 milimetru.

**DATE DESPRE IMOBILUL NR. 1011**

Oficiul de Cadastru și Publicitate Imobiliară SUCEAVA
Biroul de Cadastru și Publicitate Imobiliară Falticeni

A. Partea I. Descrierea imobilului

TEREN Extravilan

Adresa: Jud. Suceava

Nr. Crt	Nr cadastral Nr. topografic	Suprafața* (mp)	Observații / Referințe
A1		1.406	Sector cadastral:3 Teren neimprejmuit;

B. Partea II. Proprietari și acte

Inscrieri privitoare la dreptul de proprietate și alte drepturi reale		Referințe
/		
Act Normativ nr. Legea 7, din 13/03/1996 emis de PARLAMENTUL ROMANIEI;		
B1	Inscrierea provizorie, drept de PROPRIETATE, dobandit prin Lege, cota actuala 1/1 1) NEIDENTIFICAT NEIDENTIFICAT	A1
B2	Proprietar neidentificat.	A1

C. Partea III. SARCINI .

Inscrieri privind dezmembramintele dreptului de proprietate, drepturi reale de garanție și sarcini	Referințe
NU SUNT	

Teren

Nr cadastral	Suprafața (mp)*	Observații / Referințe
	1.406	

* Suprafața este determinată în planul de proiecție Stereo 70.



Date referitoare la teren

Crt	Categorie folosință	Intra vilan	Suprafața (mp)	Tarla	Parcelă	Nr. topo	Observații / Referințe
1	drum	NU	1.406	15	268	-	

Lungime Segmente

1) Valorile lungimilor segmentelor sunt obținute din proiecție în plan.

Punct început	X / Y	Punct sfârșit	X / Y	Lungime segment	Punct început	X / Y	Punct sfârșit	X / Y	Lungime segment	Punct început	X / Y	Punct sfârșit	X / Y	Lungime segment
1	597.200,209 658.567,964	2	597.199,064 658.559,111	8.927	2	597.199,064 658.559,111	3	597.197,829 658.549,446	9.744	3	597.197,829 658.549,446	4	597.196,642 658.542,528	7.019
4	597.196,642 658.542,528	5	597.195,443 658.533,246	9.359	5	597.195,443 658.533,246	6	597.195,103 658.530,614	2.654	6	597.195,103 658.530,614	7	597.194,481 658.526,707	3.956
7	597.194,481 658.526,707	8	597.192,346 658.513,302	13.574	8	597.192,346 658.513,302	9	597.191,902 658.511,155	2.192	9	597.191,902 658.511,155	10	597.191,157 658.507,565	3.666
10	597.191,157 658.507,565	11	597.188,098 658.492,802	15.077	11	597.188,098 658.492,802	12	597.184,371 658.483,042	10.447	12	597.184,371 658.483,042	13	597.183,675 658.480,54	2.597
13	597.183,675 658.480,54	14	597.189,838 658.479,547	6.242	14	597.189,838 658.479,547	15	597.196,436 658.513,898	34.979	15	597.196,436 658.513,898	16	597.202,241 658.548,86	35.441
16	597.202,241 658.548,86	17	597.207,533 658.599,166	50.584	17	597.207,533 658.599,166	18	597.212,161 658.625,096	26.34	18	597.212,161 658.625,096	19	597.227,534 658.733,49	109.479

Punct început	X / Y	Punct sfârșit	X / Y	Lungime segment	Punct început	X / Y	Punct sfârșit	X / Y	Lungime segment	Punct început	X / Y	Punct sfârșit	X / Y	Lungime segment
19	597.227,534 658.733,49	20	597.230,568 658.754,039	20.772	20	597.230,568 658.754,039	21	597.233,321 658.772,543	18.708	21	597.233,321 658.772,543	22	597.240,842 658.827,544	55.513
22	597.240,842 658.827,544	23	597.253,543 658.924,324	97.61	23	597.253,543 658.924,324	24	597.252,915 658.924,676	0.72	24	597.252,915 658.924,676	25	597.251,299 658.913,812	10.984
25	597.251,299 658.913,812	26	597.250,914 658.911,222	2.618	26	597.250,914 658.911,222	27	597.250,889 658.911,053	0.171	27	597.250,889 658.911,053	28	597.249,631 658.902,594	8.552
28	597.249,631 658.902,594	29	597.249,621 658.902,53	0.065	29	597.249,621 658.902,53	30	597.248,243 658.893,263	9.369	30	597.248,243 658.893,263	31	597.245,252 658.873,153	20.331
31	597.245,252 658.873,153	32	597.245,235 658.873,037	0.117	32	597.245,235 658.873,037	33	597.243,957 658.864,447	8.685	33	597.243,957 658.864,447	34	597.243,951 658.864,405	0.042
34	597.243,951 658.864,405	35	597.242,99 658.857,942	6.534	35	597.242,99 658.857,942	36	597.241,371 658.847,063	10.999	36	597.241,371 658.847,063	37	597.241,362 658.847,002	0.062
37	597.241,362 658.847,002	38	597.239,664 658.835,627	11.501	38	597.239,664 658.835,627	39	597.235,883 658.815,217	20.757	39	597.235,883 658.815,217	40	597.234,901 658.806,605	8.668
40	597.234,901 658.806,605	41	597.234,726 658.805,065	1.55	41	597.234,726 658.805,065	42	597.233,496 658.794,281	10.854	42	597.233,496 658.794,281	43	597.233,424 658.793,647	0.638
43	597.233,424 658.793,647	44	597.233,415 658.793,569	0.079	44	597.233,415 658.793,569	45	597.232,081 658.784,598	9.07	45	597.232,081 658.784,598	46	597.232,063 658.784,482	0.117
46	597.232,063 658.784,482	47	597.231,945 658.783,683	0.808	47	597.231,945 658.783,683	48	597.231,144 658.777,499	6.236	48	597.231,144 658.777,499	49	597.230,884 658.775,809	1.71
49	597.230,884 658.775,809	50	597.227,601 658.754,48	21.58	50	597.227,601 658.754,48	51	597.227,319 658.752,586	1.915	51	597.227,319 658.752,586	52	597.224,742 658.735,255	17.522
52	597.224,742 658.735,255	53	597.221,716 658.714,912	20.567	53	597.221,716 658.714,912	54	597.221,57 658.713,932	0.991	54	597.221,57 658.713,932	55	597.220,922 658.709,575	4.405
55	597.220,922 658.709,575	56	597.220,737 658.708,332	1.257	56	597.220,737 658.708,332	57	597.219,577 658.700,531	7.887	57	597.219,577 658.700,531	58	597.219,041 658.696,923	3.648
58	597.219,041 658.696,923	59	597.219,007 658.696,698	0.228	59	597.219,007 658.696,698	60	597.217,033 658.683,424	13.42	60	597.217,033 658.683,424	61	597.217,026 658.683,381	0.044
61	597.217,026 658.683,381	62	597.217,021 658.683,343	0.038	62	597.217,021 658.683,343	63	597.216,4 658.679,173	4.216	63	597.216,4 658.679,173	64	597.215,547 658.673,435	5.801
64	597.215,547 658.673,435	65	597.213,557 658.660,058	13.524	65	597.213,557 658.660,058	66	597.213,512 658.659,75	0.311	66	597.213,512 658.659,75	67	597.209,509 658.632,839	27.207
67	597.209,509 658.632,839	68	597.209,452 658.632,489	0.355	68	597.209,452 658.632,489	69	597.205,354 658.607,4	25.421	69	597.205,354 658.607,4	70	597.203,828 658.600,441	7.124
70	597.203,828 658.600,441	71	597.203,461 658.595,797	4.658	71	597.203,461 658.595,797	72	597.203,356 658.594,473	1.328	72	597.203,356 658.594,473	73	597.202,254 658.585,193	9.345
73	597.202,254 658.585,193	1	597.200,209 658.567,964	17.35										

** Lungimile segmentelor sunt determinate în planul de proiecție Stereo 70 și sunt rotunjite la 1 milimetru.

*** Distanța dintre puncte este formată din segmente cumulate ce sunt mai mici decât valoarea 1 milimetru.

**DATE DESPRE IMOBILUL NR. 1012**

Oficiul de Cadastru și Publicitate Imobiliară SUCEAVA
Biroul de Cadastru și Publicitate Imobiliară Falticeni

A. Partea I. Descrierea imobilului

TEREN Extravilan

Adresa: Jud. Suceava

Nr. Crt	Nr cadastral Nr. topografic	Suprafața* (mp)	Observații / Referințe
A1		5.824	Sector cadastral:3 Teren neimprejmuit;

B. Partea II. Proprietari și acte

Inscrieri privitoare la dreptul de proprietate și alte drepturi reale		Referințe
/		
Act Normativ nr. Legea 7, din 13/03/1996 emis de PARLAMENTUL ROMANIEI;		
B1	Inscrierea provizorie, drept de PROPRIETATE, dobandit prin Lege, cota actuala 1/1 1) NEIDENTIFICAT NEIDENTIFICAT	A1
B2	Proprietar neidentificat.	A1

C. Partea III. SARCINI .

Inscrieri privind dezmembramintele dreptului de proprietate, drepturi reale de garanție și sarcini	Referințe
NU SUNT	

Teren

Nr cadastral	Suprafața (mp)*	Observații / Referințe
	5.824	

* Suprafața este determinată în planul de proiecție Stereo 70.



Date referitoare la teren

Crt	Categorie folosință	Intravilan	Suprafața (mp)	Tarla	Parcelă	Nr. topo	Observații / Referințe
1	altele	NU	5.824	15	268	-	Canal.

Lungime Segmente

1) Valorile lungimilor segmentelor sunt obținute din proiecție în plan.

Punct început	X / Y	Punct sfârșit	X / Y	Lungime segment	Punct început	X / Y	Punct sfârșit	X / Y	Lungime segment	Punct început	X / Y	Punct sfârșit	X / Y	Lungime segment
1	597.286,168 659.151,466	2	597.285,54 659.145,585	5.914	2	597.285,54 659.145,585	3	597.285,358 659.143,876	1.719	3	597.285,358 659.143,876	4	597.285,201 659.142,404	1.48
4	597.285,201 659.142,404	5	597.284,953 659.140,08	2.337	5	597.284,953 659.140,08	6	597.271,581 659.050,167	90.90 2	6	597.271,581 659.050,167	7	597.253,543 658.924,324	127.1 29
7	597.253,543 658.924,324	8	597.240,842 658.827,544	97.61	8	597.240,842 658.827,544	9	597.233,321 658.772,543	55.51 3	9	597.233,321 658.772,543	10	597.230,568 658.754,039	18.70 8
10	597.230,568 658.754,039	11	597.227,534 658.733,49	20.77 2	11	597.227,534 658.733,49	12	597.212,161 658.625,096	109.4 79	12	597.212,161 658.625,096	13	597.207,533 658.599,166	26.34
13	597.207,533 658.599,166	14	597.202,241 658.548,86	50.58 4	14	597.202,241 658.548,86	15	597.196,436 658.513,898	35.44 1	15	597.196,436 658.513,898	16	597.189,838 658.479,547	34.97 9
16	597.189,838 658.479,547	17	597.192,677 658.479,09	2.876	17	597.192,677 658.479,09	18	597.195,346 658.478,559	2.721	18	597.195,346 658.478,559	19	597.197,409 658.478,148	2.104

Punct început	X / Y	Punct sfârşit	X / Y	Lungime segment	Punct început	X / Y	Punct sfârşit	X / Y	Lungime segment	Punct început	X / Y	Punct sfârşit	X / Y	Lungime segment
19	597.197,409 658.478,148	20	597.199,654 658.490,203	12.262	20	597.199,654 658.490,203	21	597.204,744 658.516,086	26.379	21	597.204,744 658.516,086	22	597.209,942 658.545,325	29.697
22	597.209,942 658.545,325	23	597.215,735 658.577,269	32.465	23	597.215,735 658.577,269	24	597.216,493 658.581,451	4.25	24	597.216,493 658.581,451	25	597.217,098 658.584,786	3.389
25	597.217,098 658.584,786	26	597.217,306 658.585,936	1.169	26	597.217,306 658.585,936	27	597.217,623 658.589,021	3.101	27	597.217,623 658.589,021	28	597.218,748 658.599,982	11.019
28	597.218,748 658.599,982	29	597.219,146 658.603,851	3.889	29	597.219,146 658.603,851	30	597.219,175 658.604,141	0.291	30	597.219,175 658.604,141	31	597.219,603 658.608,308	4.189
31	597.219,603 658.608,308	32	597.219,906 658.611,256	2.964	32	597.219,906 658.611,256	33	597.220,657 658.618,57	7.352	33	597.220,657 658.618,57	34	597.221,162 658.623,488	4.944
34	597.221,162 658.623,488	35	597.221,399 658.625,798	2.322	35	597.221,399 658.625,798	36	597.221,609 658.627,844	2.057	36	597.221,609 658.627,844	37	597.221,927 658.630,142	2.32
37	597.221,927 658.630,142	38	597.222,198 658.632,094	1.971	38	597.222,198 658.632,094	39	597.222,306 658.632,873	0.786	39	597.222,306 658.632,873	40	597.223,273 658.639,848	7.042
40	597.223,273 658.639,848	41	597.223,749 658.643,283	3.468	41	597.223,749 658.643,283	42	597.224,12 658.645,958	2.701	42	597.224,12 658.645,958	43	597.224,744 658.650,456	4.541
43	597.224,744 658.650,456	44	597.226,456 658.662,806	12.468	44	597.226,456 658.662,806	45	597.226,805 658.665,444	2.661	45	597.226,805 658.665,444	46	597.227,354 658.669,582	4.174
46	597.227,354 658.669,582	47	597.227,838 658.673,236	3.686	47	597.227,838 658.673,236	48	597.228,375 658.677,286	4.085	48	597.228,375 658.677,286	49	597.228,922 658.681,407	4.157
49	597.228,922 658.681,407	50	597.229,481 658.685,623	4.253	50	597.229,481 658.685,623	51	597.229,793 658.687,979	2.377	51	597.229,793 658.687,979	52	597.230,657 658.694,494	6.572
52	597.230,657 658.694,494	53	597.231,513 658.700,953	6.515	53	597.231,513 658.700,953	54	597.232,363 658.707,358	6.461	54	597.232,363 658.707,358	55	597.233,709 658.717,509	10.24
55	597.233,709 658.717,509	56	597.234,536 658.723,751	6.297	56	597.234,536 658.723,751	57	597.235,198 658.728,747	5.04	57	597.235,198 658.728,747	58	597.236,062 658.736,477	7.778
58	597.236,062 658.736,477	59	597.236,748 658.742,611	6.172	59	597.236,748 658.742,611	60	597.236,824 658.743,289	0.682	60	597.236,824 658.743,289	61	597.236,98 658.744,689	1.409
61	597.236,98 658.744,689	62	597.237,317 658.747,332	2.664	62	597.237,317 658.747,332	63	597.237,363 658.747,694	0.365	63	597.237,363 658.747,694	64	597.237,658 658.750,011	2.336
64	597.237,658 658.750,011	65	597.237,872 658.751,692	1.695	65	597.237,872 658.751,692	66	597.238,21 658.754,347	2.676	66	597.238,21 658.754,347	67	597.238,798 658.758,974	4.664
67	597.238,798 658.758,974	68	597.239,551 658.764,887	5.961	68	597.239,551 658.764,887	69	597.239,63 658.765,509	0.627	69	597.239,63 658.765,509	70	597.240,876 658.775,306	9.876
70	597.240,876 658.775,306	71	597.241,548 658.780,59	5.327	71	597.241,548 658.780,59	72	597.242,738 658.789,946	9.431	72	597.242,738 658.789,946	73	597.243,081 658.792,078	2.159
73	597.243,081 658.792,078	74	597.243,99 658.797,719	5.714	74	597.243,99 658.797,719	75	597.244,19 658.798,959	1.256	75	597.244,19 658.798,959	76	597.245,093 658.804,562	5.675
76	597.245,093 658.804,562	77	597.245,447 658.806,757	2.223	77	597.245,447 658.806,757	78	597.246,207 658.812,086	5.383	78	597.246,207 658.812,086	79	597.247,0 658.817,646	5.616
79	597.247,0 658.817,646	80	597.247,673 658.822,365	4.767	80	597.247,673 658.822,365	81	597.247,808 658.823,164	0.81	81	597.247,808 658.823,164	82	597.248,725 658.828,605	5.518
82	597.248,725 658.828,605	83	597.249,56 658.833,559	5.024	83	597.249,56 658.833,559	84	597.250,466 658.838,929	5.446	84	597.250,466 658.838,929	85	597.251,127 658.842,851	3.977
85	597.251,127 658.842,851	86	597.252,03 658.849,659	6.868	86	597.252,03 658.849,659	87	597.253,442 658.860,31	10.744	87	597.253,442 658.860,31	88	597.254,838 658.870,838	10.62
88	597.254,838 658.870,838	89	597.255,223 658.873,741	2.928	89	597.255,223 658.873,741	90	597.256,556 658.883,79	10.137	90	597.256,556 658.883,79	91	597.256,601 658.884,113	0.326
91	597.256,601 658.884,113	92	597.258,044 658.894,28	10.269	92	597.258,044 658.894,28	93	597.258,484 658.897,382	3.133	93	597.258,484 658.897,382	94	597.259,586 658.907,598	10.275
94	597.259,586 658.907,598	95	597.262,743 658.936,844	29.416	95	597.262,743 658.936,844	96	597.263,963 658.946,422	9.655	96	597.263,963 658.946,422	97	597.264,581 658.951,27	4.887
97	597.264,581 658.951,27	98	597.265,236 658.956,405	5.177	98	597.265,236 658.956,405	99	597.265,797 658.960,814	4.445	99	597.265,797 658.960,814	100	597.267,015 658.970,365	9.628
100	597.267,015 658.970,365	101	597.268,223 658.979,845	9.557	101	597.268,223 658.979,845	102	597.268,824 658.984,559	4.752	102	597.268,824 658.984,559	103	597.269,524 658.990,053	5.538
103	597.269,524 658.990,053	104	597.270,12 658.994,735	4.72	104	597.270,12 658.994,735	105	597.271,017 659.001,77	7.092	105	597.271,017 659.001,77	106	597.271,605 659.006,388	4.655
106	597.271,605 659.006,388	107	597.272,718 659.013,938	7.632	107	597.272,718 659.013,938	108	597.272,932 659.015,505	1.582	108	597.272,932 659.015,505	109	597.274,168 659.024,565	9.144
109	597.274,168 659.024,565	110	597.275,325 659.033,049	8.563	110	597.275,325 659.033,049	111	597.275,697 659.035,78	2.756	111	597.275,697 659.035,78	112	597.275,967 659.037,762	2.0
112	597.275,967 659.037,762	113	597.276,115 659.038,843	1.091	113	597.276,115 659.038,843	114	597.277,149 659.046,518	7.744	114	597.277,149 659.046,518	115	597.278,054 659.053,237	6.78
115	597.278,054 659.053,237	116	597.278,415 659.055,921	2.708	116	597.278,415 659.055,921	117	597.279,306 659.064,13	8.257	117	597.279,306 659.064,13	118	597.280,272 659.073,02	8.942

Punct început	X / Y	Punct sfârșit	X / Y	Lungime segment	Punct început	X / Y	Punct sfârșit	X / Y	Lungime segment	Punct început	X / Y	Punct sfârșit	X / Y	Lungime segment
118	597.280,272 659.073,02	119	597.281,352 659.082,97	10.008	119	597.281,352 659.082,97	120	597.282,888 659.096,299	13.417	120	597.282,888 659.096,299	121	597.283,055 659.097,737	1.448
121	597.283,055 659.097,737	122	597.284,556 659.110,662	13.012	122	597.284,556 659.110,662	123	597.284,824 659.112,97	2.324	123	597.284,824 659.112,97	124	597.285,137 659.115,476	2.525
124	597.285,137 659.115,476	125	597.286,187 659.123,908	8.497	125	597.286,187 659.123,908	126	597.287,977 659.138,27	14.473	126	597.287,977 659.138,27	127	597.288,76 659.144,554	6.333
127	597.288,76 659.144,554	128	597.288,854 659.145,311	0.763	128	597.288,854 659.145,311	129	597.289,661 659.151,781	6.52	129	597.289,661 659.151,781	130	597.290,762 659.160,618	8.905
130	597.290,762 659.160,618	131	597.291,029 659.162,762	2.161	131	597.291,029 659.162,762	132	597.293,133 659.179,645	17.014	132	597.293,133 659.179,645	133	597.293,392 659.181,721	2.092
133	597.293,392 659.181,721	134	597.294,545 659.190,975	9.326	134	597.294,545 659.190,975	135	597.295,127 659.195,648	4.709	135	597.295,127 659.195,648	136	597.295,381 659.197,683	2.051
136	597.295,381 659.197,683	137	597.296,07 659.203,21	5.57	137	597.296,07 659.203,21	138	597.296,132 659.203,71	0.504	138	597.296,132 659.203,71	139	597.296,696 659.204,968	1.379
139	597.296,696 659.204,968	140	597.297,899 659.207,648	2.938	140	597.297,899 659.207,648	141	597.298,398 659.208,762	1.221	141	597.298,398 659.208,762	142	597.300,142 659.211,065	2.889
142	597.300,142 659.211,065	143	597.302,865 659.214,662	4.511	143	597.302,865 659.214,662	144	597.306,239 659.218,205	4.893	144	597.306,239 659.218,205	145	597.307,38 659.219,403	1.654
145	597.307,38 659.219,403	146	597.307,886 659.220,025	0.802	146	597.307,886 659.220,025	147	597.308,556 659.220,849	1.062	147	597.308,556 659.220,849	148	597.309,333 659.221,804	1.231
148	597.309,333 659.221,804	149	597.313,306 659.226,688	6.296	149	597.313,306 659.226,688	150	597.324,768 659.240,191	17.712	150	597.324,768 659.240,191	151	597.329,146 659.245,348	6.765
151	597.329,146 659.245,348	152	597.329,657 659.245,95	0.79	152	597.329,657 659.245,95	153	597.341,774 659.260,224	18.723	153	597.341,774 659.260,224	154	597.343,051 659.261,779	2.012
154	597.343,051 659.261,779	155	597.344,993 659.264,035	2.977	155	597.344,993 659.264,035	156	597.345,083 659.264,139	0.138	156	597.345,083 659.264,139	157	597.352,955 659.273,281	12.064
157	597.352,955 659.273,281	158	597.353,989 659.274,481	1.584	158	597.353,989 659.274,481	159	597.354,284 659.274,824	0.452	159	597.354,284 659.274,824	160	597.356,427 659.277,314	3.285
160	597.356,427 659.277,314	161	597.356,462 659.277,354	0.053	161	597.356,462 659.277,354	162	597.356,471 659.277,364	0.013	162	597.356,471 659.277,364	163	597.367,344 659.289,991	16.663
163	597.367,344 659.289,991	164	597.374,081 659.297,815	10.325	164	597.374,081 659.297,815	165	597.377,079 659.301,296	4.594	165	597.377,079 659.301,296	166	597.377,518 659.301,806	0.673
166	597.377,518 659.301,806	167	597.377,695 659.302,011	0.271	167	597.377,695 659.302,011	168	597.392,13 659.318,775	22.122	168	597.392,13 659.318,775	169	597.389,045 659.320,832	3.708
169	597.389,045 659.320,832	170	597.374,17 659.303,637	22.736	170	597.374,17 659.303,637	171	597.374,074 659.303,526	0.147	171	597.374,074 659.303,526	172	597.373,808 659.303,219	0.406
172	597.373,808 659.303,219	173	597.370,656 659.299,575	4.818	173	597.370,656 659.299,575	174	597.363,73 659.291,569	10.586	174	597.363,73 659.291,569	175	597.352,876 659.279,022	16.59
175	597.352,876 659.279,022	176	597.352,843 659.278,983	0.051	176	597.352,843 659.278,983	177	597.352,777 659.278,907	0.101	177	597.352,777 659.278,907	178	597.349,462 659.275,075	5.067
178	597.349,462 659.275,075	179	597.346,572 659.271,734	4.418	179	597.346,572 659.271,734	180	597.346,558 659.271,718	0.021	180	597.346,558 659.271,718	181	597.341,423 659.265,786	7.846
181	597.341,423 659.265,786	182	597.341,302 659.265,647	0.184	182	597.341,302 659.265,647	183	597.337,903 659.261,72	5.194	183	597.337,903 659.261,72	184	597.325,839 659.247,617	18.59
184	597.325,839 659.247,617	185	597.325,225 659.246,899	0.945	185	597.325,225 659.246,899	186	597.322,33 659.243,515	4.453	186	597.322,33 659.243,515	187	597.320,775 659.241,696	2.393
187	597.320,775 659.241,696	188	597.306,452 659.224,953	22.034	188	597.306,452 659.224,953	189	597.305,168 659.223,451	1.976	189	597.305,168 659.223,451	190	597.294,148 659.210,568	16.953
190	597.294,148 659.210,568	191	597.286,589 659.154,588	56.488	191	597.286,589 659.154,588	1	597.286,168 659.151,466	3.15					

** Lungimile segmentelor sunt determinate în planul de proiecție Stereo 70 și sunt rotunjite la 1 milimetru.

*** Distanța dintre puncte este formată din segmente cumulate ce sunt mai mici decât valoarea 1 milimetru.

**DATE DESPRE IMOBILUL NR. 1013**

Oficiul de Cadastru și Publicitate Imobiliară SUCEAVA
Biroul de Cadastru și Publicitate Imobiliară Falticeni

A. Partea I. Descrierea imobilului

TEREN Extravilan

Adresa: Jud. Suceava

Nr. Crt	Nr cadastral Nr. topografic	Suprafața* (mp)	Observații / Referințe
A1		3.000	Sector cadastral:3 Teren neimprejmuit;

B. Partea II. Proprietari și acte

Inscrieri privitoare la dreptul de proprietate și alte drepturi reale		Referințe
/		
Act Normativ nr. Legea 7, din 13/03/1996 emis de PARLAMENTUL ROMANIEI;		
B1	Inscrierea provizorie, drept de PROPRIETATE, dobandit prin Lege, cota actuala 1/1 1) NEIDENTIFICAT NEIDENTIFICAT	A1
B2	Proprietar neidentificat.	A1

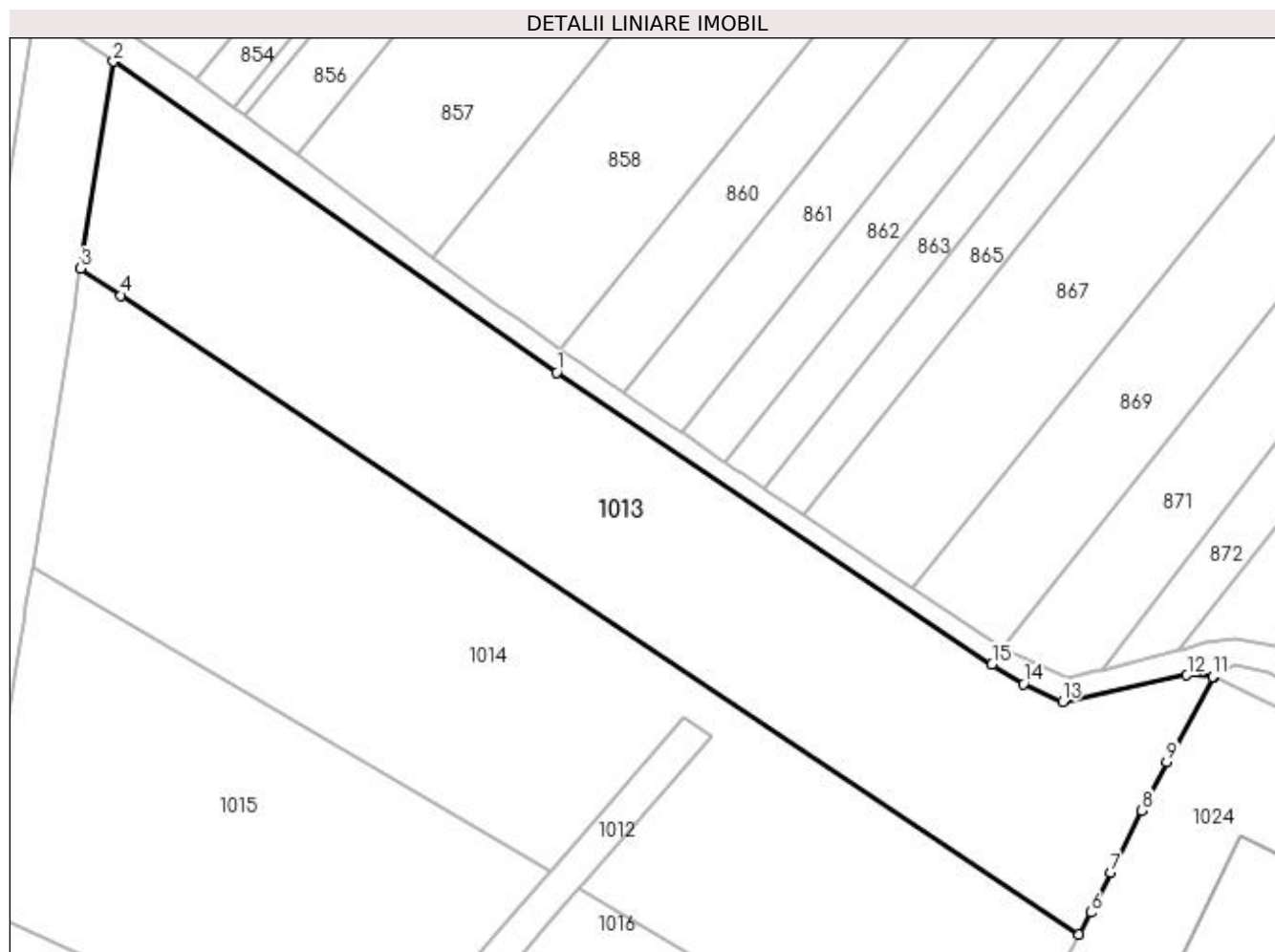
C. Partea III. SARCINI .

Inscrieri privind dezmembramintele dreptului de proprietate, drepturi reale de garanție și sarcini	Referințe
NU SUNT	

Teren

Nr cadastral	Suprafața (mp)*	Observații / Referințe
	3.000	

* Suprafața este determinată în planul de proiecție Stereo 70.



Date referitoare la teren

Crt	Categorie folosință	Intra vilan	Suprafața (mp)	Tarla	Parcelă	Nr. topo	Observații / Referințe
1	arabil	NU	3.000	15	269	-	

Lungime Segmente

1) Valorile lungimilor segmentelor sunt obținute din proiecție în plan.

Punct început	X / Y	Punct sfârșit	X / Y	Lungime segment (** (m)
1	597.374,459 659.360,264	2	597.323,772 659.395,8	61.903
2	597.323,772 659.395,8	3	597.320,024 659.372,141	23.954
3	597.320,024 659.372,141	4	597.324,637 659.369,065	5.545
4	597.324,637 659.369,065	5	597.434,172 659.296,037	131.647
5	597.434,172 659.296,037	6	597.435,561 659.298,543	2.865

Punct început	X / Y	Punct sfârşit	X / Y	Lungime segment (** (m)
6	597.435,561 659.298,543	7	597.437,828 659.303,098	5.088
7	597.437,828 659.303,098	8	597.441,403 659.310,193	7.945
8	597.441,403 659.310,193	9	597.444,228 659.315,725	6.212
9	597.444,228 659.315,725	10	597.449,599 659.325,491	11.146
10	597.449,599 659.325,491	11	597.449,48 659.325,477	0.12
11	597.449,48 659.325,477	12	597.446,558 659.325,684	2.929
12	597.446,558 659.325,684	13	597.432,308 659.322,62	14.576
13	597.432,308 659.322,62	14	597.427,844 659.324,685	4.918
14	597.427,844 659.324,685	15	597.424,265 659.326,899	4.208
15	597.424,265 659.326,899	1	597.374,459 659.360,264	59.949

** Lungimile segmentelor sunt determinate în planul de proiecţie Stereo 70 şi sunt rotunjite la 1 milimetru.

*** Distanţa dintre puncte este formată din segmente cumulate ce sunt mai mici decât valoarea 1 milimetru.

**DATE DESPRE IMOBILUL NR. 1014**

Oficiul de Cadastru și Publicitate Imobiliară SUCEAVA
Biroul de Cadastru și Publicitate Imobiliară Falticeni

A. Partea I. Descrierea imobilului

TEREN Extravilan

Adresa: Jud. Suceava

Nr. Crt	Nr cadastral Nr. topografic	Suprafața* (mp)	Observații / Referințe
A1		3.600	Sector cadastral:3 Teren neimprejmuit;

B. Partea II. Proprietari și acte

Inscrieri privitoare la dreptul de proprietate și alte drepturi reale	Referințe
/	
Act Administrativ nr. 1917, din 19/05/1995 emis de CJSDPAT SUCEAVA;	
B1	A1
Intabulare, drept de PROPRIETATE, dobândit prin Reconstituire, cota actuala 1/1 1) APOPEI MIHAI	

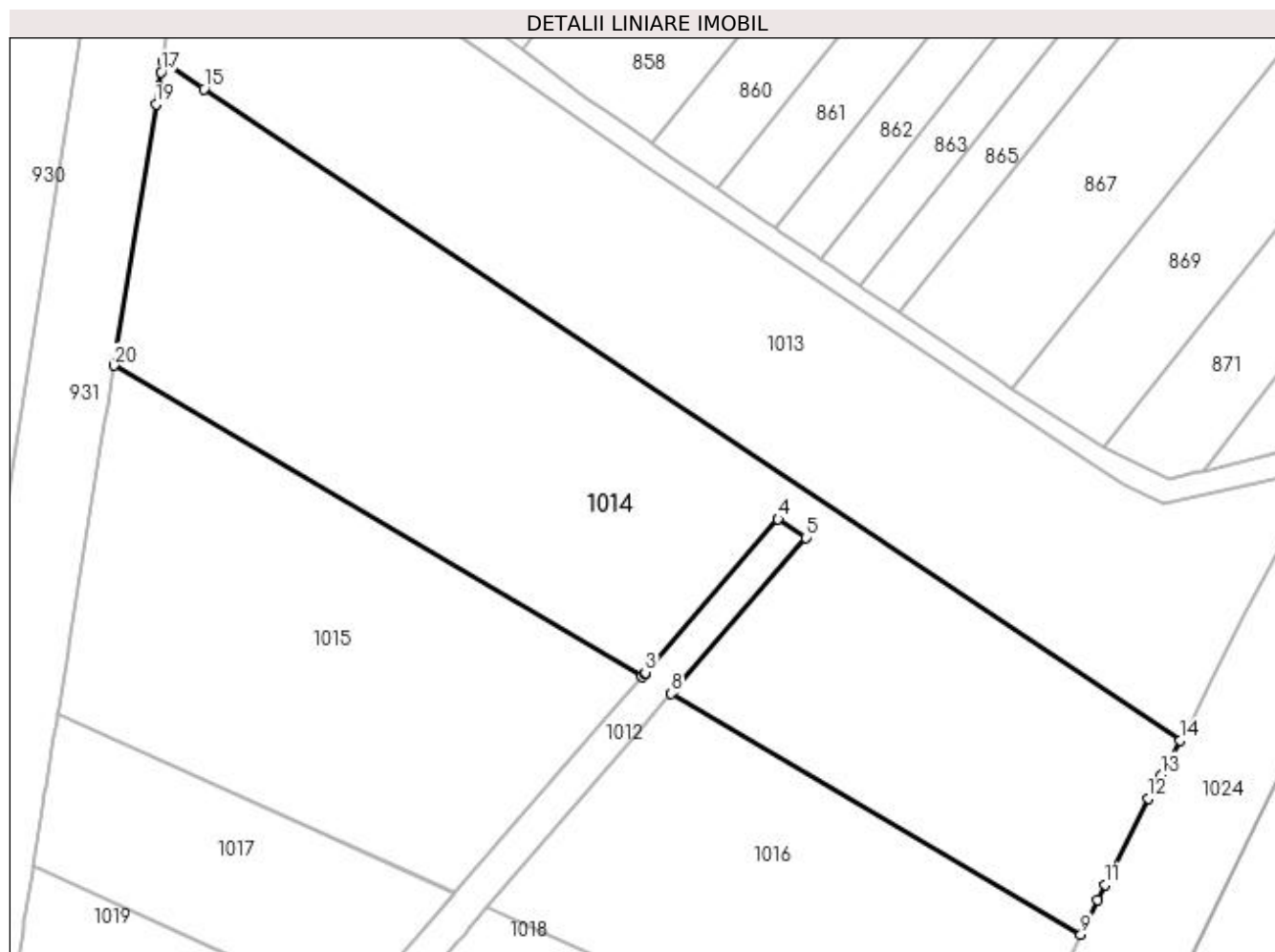
C. Partea III. SARCINI .

Inscrieri privind dezmembramintele dreptului de proprietate, drepturi reale de garanție și sarcini	Referințe
NU SUNT	

Teren

Nr cadastral	Suprafața (mp)*	Observații / Referințe
	3.600	

* Suprafața este determinată în planul de proiecție Stereo 70.



Date referitoare la teren

Crt	Categorie folosință	Intra vilan	Suprafața (mp)	Tarla	Parcelă	Nr. topo	Observații / Referințe
1	arabil	NU	3.600	15	269	-	

Lungime Segmente

1) Valorile lungimilor segmentelor sunt obținute din proiecție în plan.

Punct început	X / Y	Punct sfârșit	X / Y	Lungime segment (** (m)
1	597.373,808 659.303,219	2	597.374,074 659.303,526	0.406
2	597.374,074 659.303,526	3	597.374,17 659.303,637	0.147
3	597.374,17 659.303,637	4	597.389,045 659.320,832	22.736
4	597.389,045 659.320,832	5	597.392,13 659.318,775	3.708
5	597.392,13 659.318,775	6	597.377,695 659.302,011	22.122

Punct început	X / Y	Punct sfârșit	X / Y	Lungime segment (** (m)
6	597.377,695 659.302,011	7	597.377,518 659.301,806	0.271
7	597.377,518 659.301,806	8	597.377,079 659.301,296	0.673
8	597.377,079 659.301,296	9	597.423,006 659.274,291	53.278
9	597.423,006 659.274,291	10	597.424,917 659.278,143	4.3
10	597.424,917 659.278,143	11	597.425,764 659.279,849	1.905
11	597.425,764 659.279,849	12	597.430,576 659.289,547	10.826
12	597.430,576 659.289,547	13	597.432,031 659.292,173	3.002
13	597.432,031 659.292,173	14	597.434,172 659.296,037	4.418
14	597.434,172 659.296,037	15	597.324,637 659.369,065	131.647
15	597.324,637 659.369,065	16	597.320,024 659.372,141	5.545
16	597.320,024 659.372,141	17	597.319,838 659.370,964	1.192
17	597.319,838 659.370,964	18	597.319,572 659.369,287	1.698
18	597.319,572 659.369,287	19	597.319,261 659.367,358	1.954
19	597.319,261 659.367,358	20	597.314,533 659.338,073	29.664
20	597.314,533 659.338,073	1	597.373,808 659.303,219	68.763

** Lungimile segmentelor sunt determinate în planul de proiecție Stereo 70 și sunt rotunjite la 1 milimetru.

*** Distanța dintre puncte este formată din segmente cumulate ce sunt mai mici decât valoarea 1 milimetru.

**DATE DESPRE IMOBILUL NR. 1015**

Oficiul de Cadastru și Publicitate Imobiliară SUCEAVA
Biroul de Cadastru și Publicitate Imobiliară Falticeni

A. Partea I. Descrierea imobilului

TEREN Extravilan

Adresa: Jud. Suceava

Nr. Crt	Nr cadastral Nr. topografic	Suprafața* (mp)	Observații / Referințe
A1		Din acte: 3.600 Masurata: 2.017	Sector cadastral:3 Teren neimprejmuit; Imobil despărțit de canal.Diferența de suprafață se regăsește la ID 1016.

B. Partea II. Proprietari și acte

Inscrieri privitoare la dreptul de proprietate și alte drepturi reale		Referințe
/		
Act Administrativ nr. 2747, din 20/03/1996 emis de CJSDPAT SUCEAVA;		
B1	Intabulare, drept de PROPRIETATE, dobandit prin Reconstituire, cota actuala 1/1 1) ONOFREI MIRCEA DEFUNCT:Da	A1

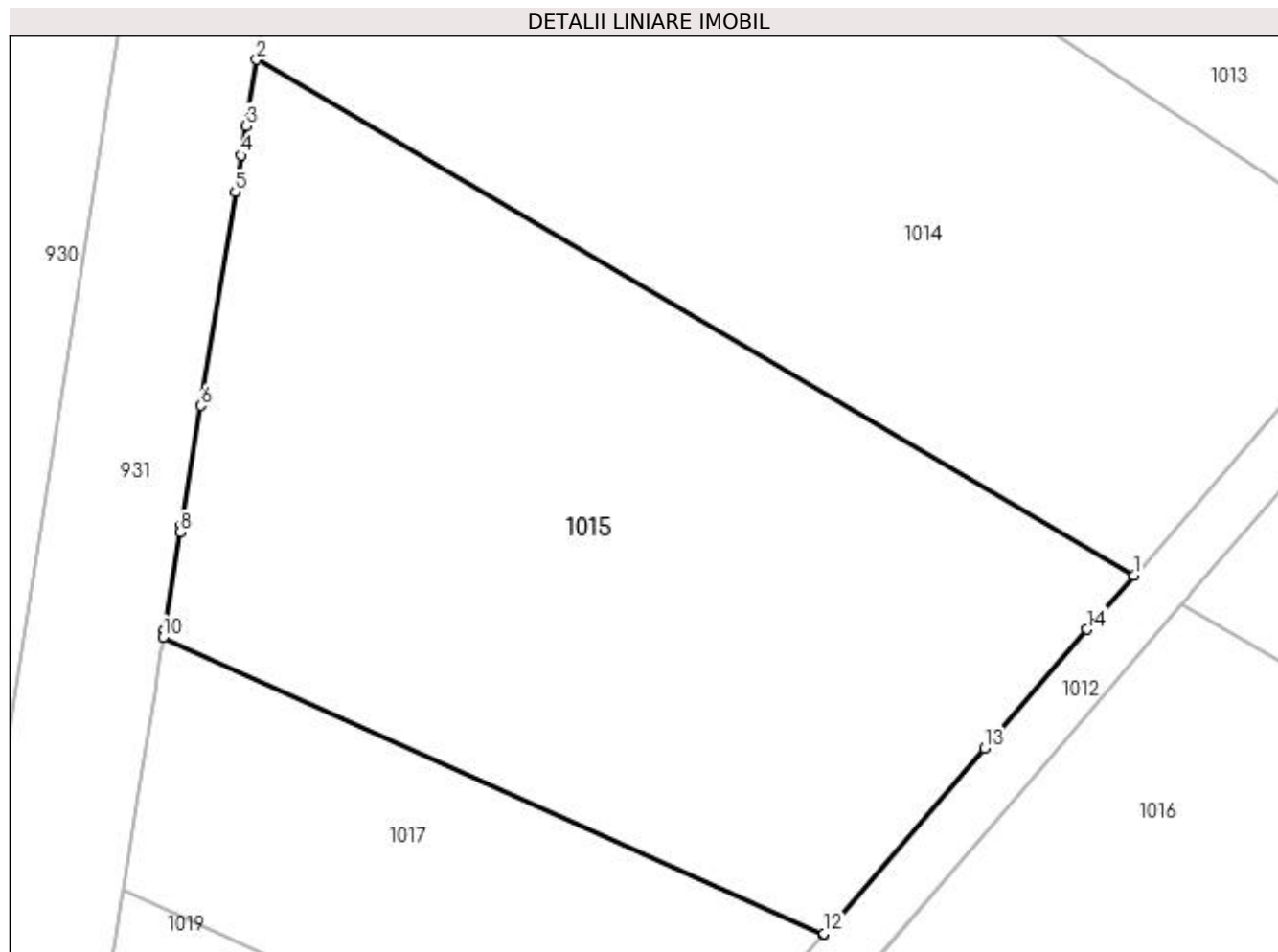
C. Partea III. SARCINI .

Inscrieri privind dezmembramintele dreptului de proprietate, drepturi reale de garanție și sarcini	Referințe
NU SUNT	

Teren

Nr cadastral	Suprafața (mp)*	Observații / Referințe
	Din acte: 3.600 Masurata: 2.017	Imobil despărțit de canal. Diferența de suprafață se regăsește la ID 1016.

* Suprafața este determinată în planul de proiecție Stereo 70.



Date referitoare la teren

Crt	Categorie folosință	Intra vilan	Suprafața (mp)	Tarla	Parcelă	Nr. topo	Observații / Referințe
1	arabil	NU	2.017	15	269	-	

Lungime Segmente

1) Valorile lungimilor segmentelor sunt obținute din proiecție în plan.

Punct început	X / Y	Punct sfârșit	X / Y	Lungime segment (** (m)
1	597.373,808 659.303,219	2	597.314,533 659.338,073	68.763
2	597.314,533 659.338,073	3	597.313,812 659.333,611	4.52
3	597.313,812 659.333,611	4	597.313,49 659.331,613	2.024
4	597.313,49 659.331,613	5	597.313,092 659.329,151	2.494
5	597.313,092 659.329,151	6	597.310,758 659.314,695	14.643

Punct început	X / Y	Punct sfârșit	X / Y	Lungime segment (** (m)
6	597.310,758 659.314,695	7	597.309,453 659.306,614	8.186
7	597.309,453 659.306,614	8	597.309,379 659.306,156	0.464
8	597.309,379 659.306,156	9	597.308,315 659.299,566	6.675
9	597.308,315 659.299,566	10	597.308,233 659.299,057	0.516
10	597.308,233 659.299,057	11	597.352,843 659.278,983	48.918
11	597.352,843 659.278,983	12	597.352,876 659.279,022	0.051
12	597.352,876 659.279,022	13	597.363,73 659.291,569	16.59
13	597.363,73 659.291,569	14	597.370,656 659.299,575	10.586
14	597.370,656 659.299,575	1	597.373,808 659.303,219	4.818

** Lungimile segmentelor sunt determinate în planul de proiecție Stereo 70 și sunt rotunjite la 1 milimetru.

*** Distanța dintre puncte este formată din segmente cumulate ce sunt mai mici decât valoarea 1 milimetru.

**DATE DESPRE IMOBILUL NR. 1016**

Oficiul de Cadastru și Publicitate Imobiliară SUCEAVA
Biroul de Cadastru și Publicitate Imobiliară Falticeni

A. Partea I. Descrierea imobilului

TEREN Necunoscut

Adresa: Loc. Fântâna Mare, Jud. Suceava

Nr. Crt	Nr cadastral Nr. topografic	Suprafața* (mp)	Observații / Referințe
A1		Din acte: 3.600 Masurata: 1.583	Sector cadastral:3 Teren neimprejmuit; Imobil despărțit de canal.Diferența de suprafață se regăsește la ID 1015.

B. Partea II. Proprietari și acte

Inscrieri privitoare la dreptul de proprietate și alte drepturi reale		Referințe
/		
Act Administrativ nr. 2747, din 20/03/1996 emis de CJSDPAT SUCEAVA;		
B1	Intabulare, drept de PROPRIETATE, dobândit prin Reconstituire, cota actuala 1/1 1) ONOFREI MIRCEA DEFUNCT:Da	A1

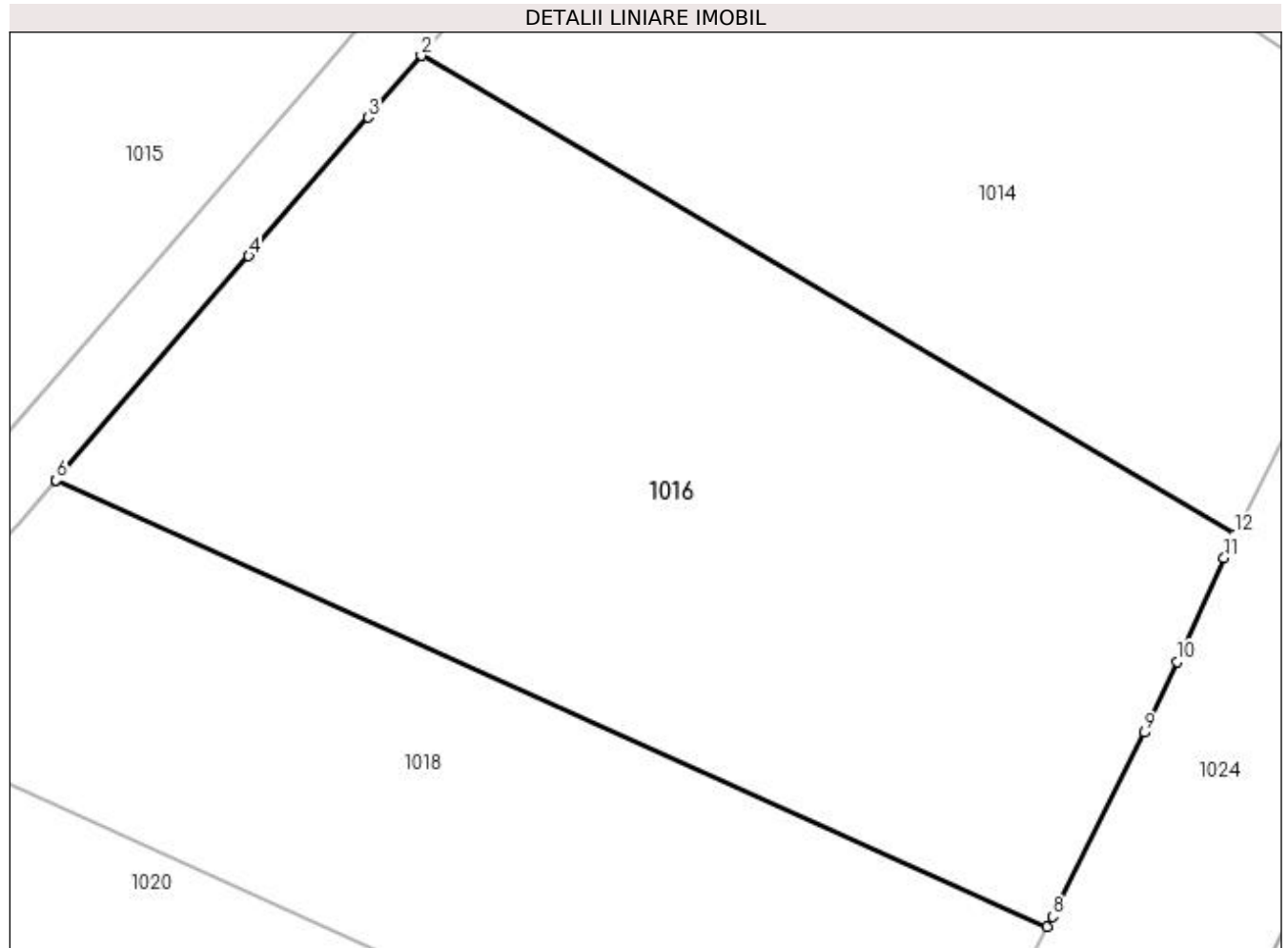
C. Partea III. SARCINI .

Inscrieri privind dezmembramintele dreptului de proprietate, drepturi reale de garanție și sarcini	Referințe
NU SUNT	

Teren

Nr cadastral	Suprafața (mp)*	Observații / Referințe
	Din acte: 3.600 Masurata: 1.583	Imobil despărțit de canal. Diferența de suprafață se regăsește la ID 1015.

* Suprafața este determinată în planul de proiecție Stereo 70.



Date referitoare la teren

Crt	Categorie folosință	Intravilan	Suprafața (mp)	Tarla	Parcelă	Nr. topo	Observații / Referințe
1	arabil	DA	5	15	269	-	
2	arabil	NU	1.578	15	269	-	

Lungime Segmente

1) Valorile lungimilor segmentelor sunt obținute din proiecție în plan.

Punct început	X / Y	Punct sfârșit	X / Y	Lungime segment (** (m)
1	597.423,006 659.274,291	2	597.377,079 659.301,296	53.278
2	597.377,079 659.301,296	3	597.374,081 659.297,815	4.594
3	597.374,081 659.297,815	4	597.367,344 659.289,991	10.325
4	597.367,344 659.289,991	5	597.356,471 659.277,364	16.663

Punct început	X / Y	Punct sfârșit	X / Y	Lungime segment (** (m)
5	597.356,471 659.277,364	6	597.356,462 659.277,354	0.013
6	597.356,462 659.277,354	7	597.412,411 659.252,177	61.353
7	597.412,411 659.252,177	8	597.412,697 659.252,748	0.639
8	597.412,697 659.252,748	9	597.417,899 659.263,128	11.611
9	597.417,899 659.263,128	10	597.419,727 659.267,123	4.393
10	597.419,727 659.267,123	11	597.422,408 659.272,985	6.446
11	597.422,408 659.272,985	12	597.423,001 659.274,281	1.425
12	597.423,001 659.274,281	1	597.423,006 659.274,291	0.011

** Lungimile segmentelor sunt determinate în planul de proiecție Stereo 70 și sunt rotunjite la 1 milimetru.

*** Distanța dintre puncte este formată din segmente cumulate ce sunt mai mici decât valoarea 1 milimetru.

**DATE DESPRE IMOBILUL NR. 1017**

Oficiul de Cadastru și Publicitate Imobiliară SUCEAVA
Biroul de Cadastru și Publicitate Imobiliară Falticeni

A. Partea I. Descrierea imobilului

TEREN Extravilan

Adresa: Jud. Suceava

Nr. Crt	Nr cadastral Nr. topografic	Suprafața* (mp)	Observații / Referințe
A1	30856	Din acte: 1.800 Masurata: 739	Sector cadastral:3 Teren neimprejmuit; Imobil despărțit de canal.Diferența de suprafață se regăsește la ID 1018.

B. Partea II. Proprietari și acte

Inscrieri privitoare la dreptul de proprietate și alte drepturi reale		Referințe
17995 / 25/08/2020		
Act Notarial nr. 2742, din 25/08/2020 emis de APOSTOL DRAGOS NICOLAE;		
B3	Intabulare, drept de PROPRIETATE bun propriu, dobandit prin Conventie, cota actuala 1/1 1) NECHIFOROV PETRU , neacasatorit	A1

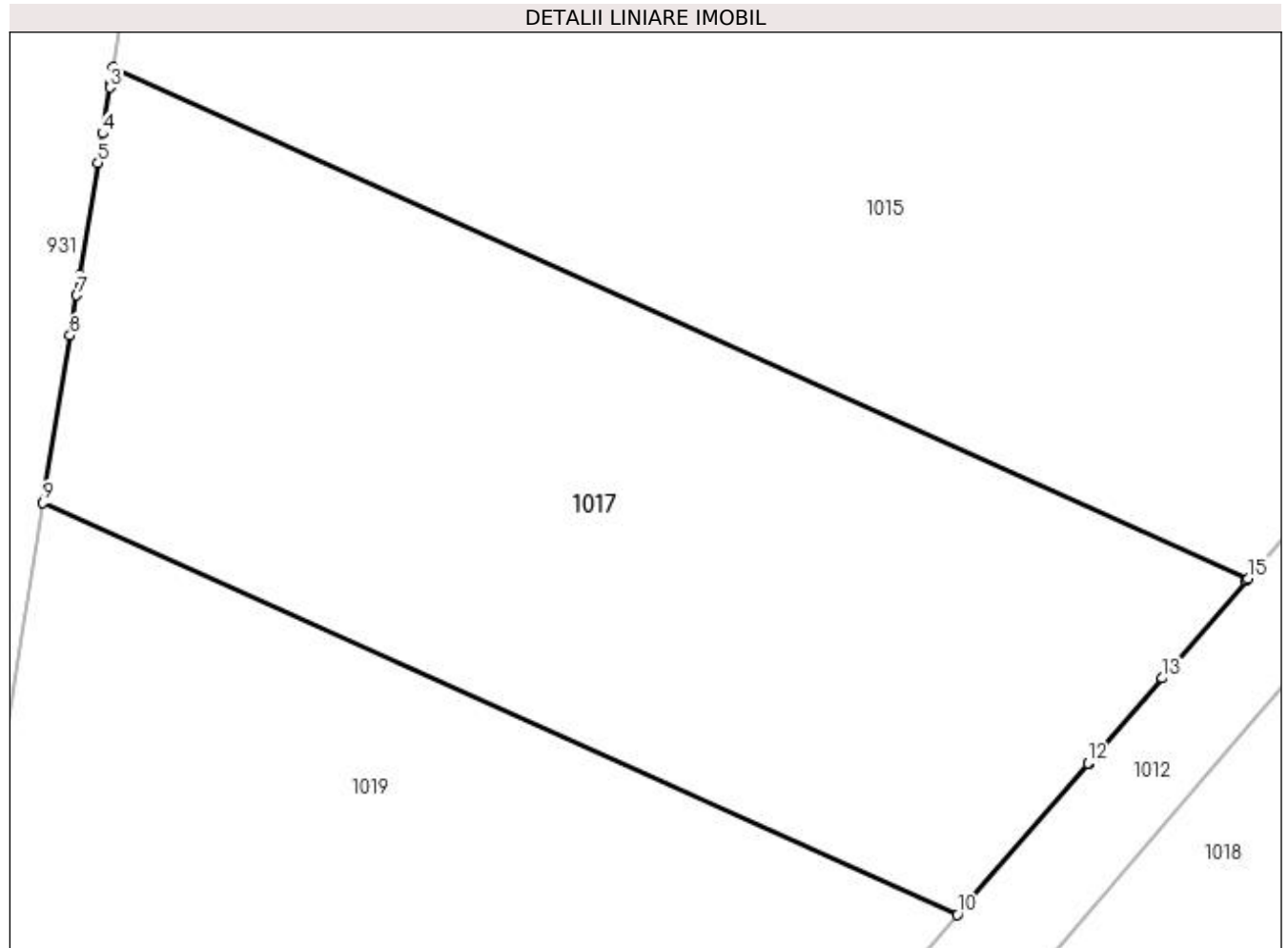
C. Partea III. SARCINI

Inscrieri privind dezmembramintele dreptului de proprietate, drepturi reale de garanție și sarcini		Referințe
17995 / 25/08/2020		
Act Notarial nr. 2742, din 25/08/2020 emis de APOSTOL DRAGOS NICOLAE;		
C1	Intabulare, drept de UZUFRACT VIAGER, dobandit prin Conventie, cota actuala 1/1 1) NECHIFOROV RODICA	A1
C2	Intabulare, drept de IPOTECA LEGALA, Valoare:0 corespunzatoare intretinerii neexecutate conf art 2386 alin 1NCC 1) NECHIFOROV RODICA	A1

Teren

Nr cadastral	Suprafața (mp)*	Observații / Referințe
30856	Din acte: 1.800 Masurata: 739	Imobil despărțit de canal. Diferența de suprafață se regăsește la ID 1018.

* Suprafața este determinată în planul de proiecție Stereo 70.



Date referitoare la teren

Crt	Categorie folosință	Intra vilan	Suprafața (mp)	Tarla	Parcelă	Nr. topo	Observații / Referințe
1	arabil	NU	739	15	269	-	

Lungime Segmente

1) Valorile lungimilor segmentelor sunt obținute din proiecție în plan.

Punct început	X / Y	Punct sfârșit	X / Y	Lungime segment (** (m)
1	597.308,233 659.299,057	2	597.308,127 659.298,4	0.665
2	597.308,127 659.298,4	3	597.308,107 659.298,276	0.126
3	597.308,107 659.298,276	4	597.307,816 659.296,473	1.826
4	597.307,816 659.296,473	5	597.307,63 659.295,32	1.168
5	597.307,63 659.295,32	6	597.306,918 659.290,913	4.464

Punct început	X / Y	Punct sfârșit	X / Y	Lungime segment (** (m)
6	597.306,918 659.290,913	7	597.306,79 659.290,118	0.805
7	597.306,79 659.290,118	8	597.306,534 659.288,533	1.606
8	597.306,534 659.288,533	9	597.305,473 659.281,964	6.654
9	597.305,473 659.281,964	10	597.341,423 659.265,786	39.422
10	597.341,423 659.265,786	11	597.346,558 659.271,718	7.846
11	597.346,558 659.271,718	12	597.346,572 659.271,734	0.021
12	597.346,572 659.271,734	13	597.349,462 659.275,075	4.418
13	597.349,462 659.275,075	14	597.352,777 659.278,907	5.067
14	597.352,777 659.278,907	15	597.352,843 659.278,983	0.101
15	597.352,843 659.278,983	1	597.308,233 659.299,057	48.918

** Lungimile segmentelor sunt determinate în planul de proiecție Stereo 70 și sunt rotunjite la 1 milimetru.

*** Distanța dintre puncte este formată din segmente cumulate ce sunt mai mici decât valoarea 1 milimetru.

**DATE DESPRE IMOBILUL NR. 1018**

Oficiul de Cadastru și Publicitate Imobiliară SUCEAVA
Biroul de Cadastru și Publicitate Imobiliară Falticeni

A. Partea I. Descrierea imobilului

TEREN Necunoscut

Adresa: Loc. Fântâna Mare, Jud. Suceava

Nr. Crt	Nr cadastral Nr. topografic	Suprafața* (mp)	Observații / Referințe
A1		Din acte: 1.800 Masurata: 1.061	Sector cadastral:3 Teren neimprejmuit; Imobil despărțit de canal.Diferența de suprafață se regăsește la ID 1017 (CFE 30856).

B. Partea II. Proprietari și acte

Inscrieri privitoare la dreptul de proprietate și alte drepturi reale		Referințe
17995 / 25/08/2020		
Act Notarial nr. 2742, din 25/08/2020 emis de APOSTOL DRAGOS NICOLAE;		
B3	Intabulare, drept de PROPRIETATE bun propriu, dobandit prin Conventie, cota actuala 1/1 1) NECHIFOROV PETRU , nezasatorit	A1

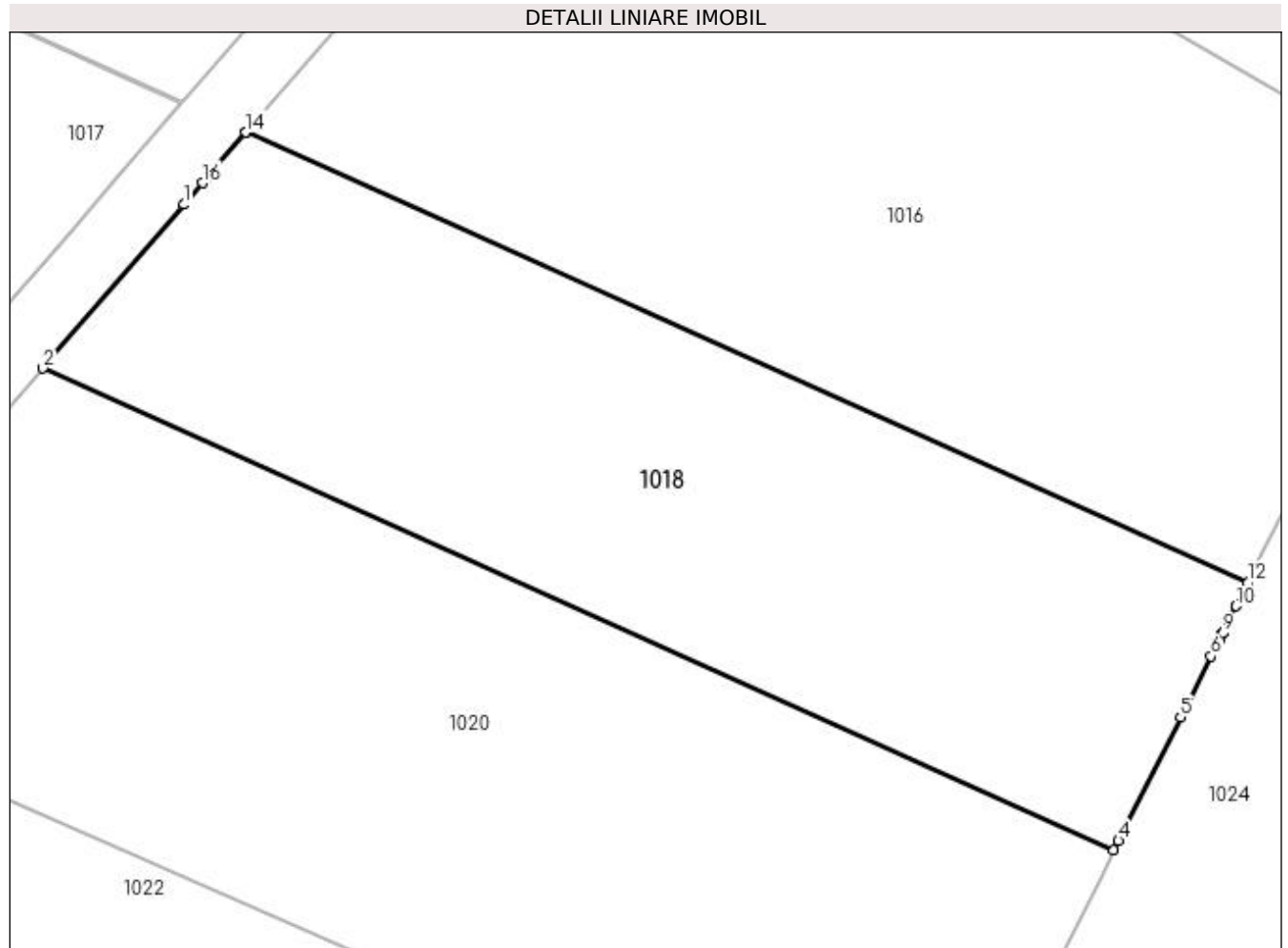
C. Partea III. SARCINI

Inscrieri privind dezmembramintele dreptului de proprietate, drepturi reale de garanție și sarcini		Referințe
17995 / 25/08/2020		
Act Notarial nr. 2742, din 25/08/2020 emis de APOSTOL DRAGOS NICOLAE;		
C1	Intabulare, drept de UZUFRACT VIAGER, dobandit prin Conventie, cota actuala 1/1 1) NECHIFOROV RODICA	A1
C2	Intabulare, drept de IPOTECA LEGALA, Valoare:0 corespunzatoare intretinerii neexecutate conf art 2386 alin 1NCC 1) NECHIFOROV RODICA	A1

Teren

Nr cadastral	Suprafața (mp)*	Observații / Referințe
	Din acte: 1.800 Masurata: 1.061	Imobil despărțit de canal. Diferența de suprafață se regăsește la ID 1017 (CFE 30856).

* Suprafața este determinată în planul de proiecție Stereo 70.



Date referitoare la teren

Crt	Categorie folosință	Intravilan	Suprafața (mp)	Tarla	Parcelă	Nr. topo	Observații / Referințe
1	arabil	NU	1.053	15	269	-	
2	arabil	DA	8	15	269	-	

Lungime Segmente

1) Valorile lungimilor segmentelor sunt obținute din proiecție în plan.

Punct început	X / Y	Punct sfârșit	X / Y	Lungime segment (** (m)
1	597.352,955 659.273,281	2	597.345,083 659.264,139	12.064
2	597.345,083 659.264,139	3	597.404,913 659.237,215	65.609
3	597.404,913 659.237,215	4	597.405,185 659.237,758	0.607
4	597.405,185 659.237,758	5	597.408,648 659.244,667	7.728

Punct început	X / Y	Punct sfârșit	X / Y	Lungime segment (** (m)
5	597.408,648 659.244,667	6	597.410,348 659.248,059	3.794
6	597.410,348 659.248,059	7	597.410,781 659.248,924	0.967
7	597.410,781 659.248,924	8	597.410,976 659.249,313	0.435
8	597.410,976 659.249,313	9	597.410,996 659.249,352	0.044
9	597.410,996 659.249,352	10	597.411,755 659.250,867	1.694
10	597.411,755 659.250,867	11	597.412,165 659.251,686	0.916
11	597.412,165 659.251,686	12	597.412,411 659.252,177	0.549
12	597.412,411 659.252,177	13	597.356,462 659.277,354	61.353
13	597.356,462 659.277,354	14	597.356,427 659.277,314	0.053
14	597.356,427 659.277,314	15	597.354,284 659.274,824	3.285
15	597.354,284 659.274,824	16	597.353,989 659.274,481	0.452
16	597.353,989 659.274,481	1	597.352,955 659.273,281	1.584

** Lungimile segmentelor sunt determinate în planul de proiecție Stereo 70 și sunt rotunjite la 1 milimetru.

*** Distanța dintre puncte este formată din segmente cumulate ce sunt mai mici decât valoarea 1 milimetru.

**DATE DESPRE IMOBILUL NR. 1019**

Oficiul de Cadastru și Publicitate Imobiliară SUCEAVA
Biroul de Cadastru și Publicitate Imobiliară Falticeni

A. Partea I. Descrierea imobilului

TEREN Extravilan

Adresa: Jud. Suceava

Nr. Crt	Nr cadastral Nr. topografic	Suprafața* (mp)	Observații / Referințe
A1		Din acte: 2.300 Masurata: 760	Sector cadastral:3 Teren neimprejmuit; Imobil despărțit de canal.Diferența de suprafață se regăsește la ID 1020.

B. Partea II. Proprietari și acte

Inscrieri privitoare la dreptul de proprietate și alte drepturi reale		Referințe
/		
Act Notarial nr. 42, din 06/12/2018 emis de NP LIUTA IOAN;		
B1	Intabulare, drept de PROPRIETATE, dobandit prin Succesiune, cota actuala 1/3 1) ILIE LIVIU	A1
B2	Intabulare, drept de PROPRIETATE, dobandit prin Succesiune, cota actuala 1/3 1) ILIE DUMITRU	A1
B3	Intabulare, drept de PROPRIETATE, dobandit prin Succesiune, cota actuala 1/3 1) ILIE RADU	A1

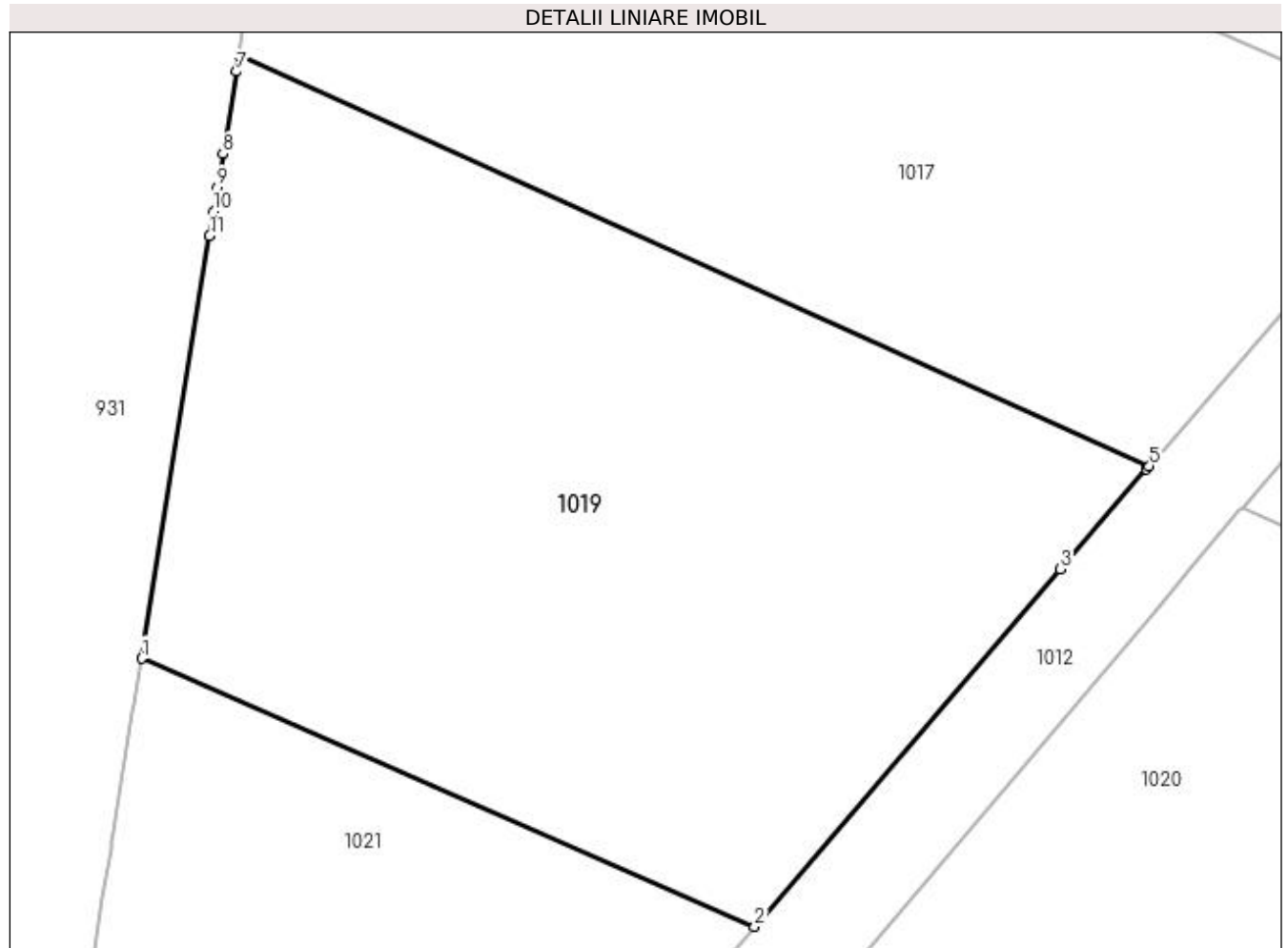
C. Partea III. SARCINI .

Inscrieri privind dezmembramintele dreptului de proprietate, drepturi reale de garanție și sarcini	Referințe
NU SUNT	

Teren

Nr cadastral	Suprafața (mp)*	Observații / Referințe
	Din acte: 2.300 Masurata: 760	Imobil despărțit de canal. Diferența de suprafață se regăsește la ID 1020.

* Suprafața este determinată în planul de proiecție Stereo 70.



Date referitoare la teren

Crt	Categorie folosință	Intravilan	Suprafața (mp)	Tarla	Parcelă	Nr. topo	Observații / Referințe
1	arabil	NU	760	15	269	-	

Lungime Segmente

1) Valorile lungimilor segmentelor sunt obținute din proiecție în plan.

Punct început	X / Y	Punct sfârșit	X / Y	Lungime segment (** (m)
1	597.301,634 659.258,184	2	597.325,839 659.247,617	26.411
2	597.325,839 659.247,617	3	597.337,903 659.261,72	18.559
3	597.337,903 659.261,72	4	597.341,302 659.265,647	5.194
4	597.341,302 659.265,647	5	597.341,423 659.265,786	0.184
5	597.341,423 659.265,786	6	597.305,473 659.281,964	39.422

Punct început	X / Y	Punct sfârșit	X / Y	Lungime segment (** (m)
6	597.305,473 659.281,964	7	597.305,371 659.281,333	0.639
7	597.305,371 659.281,333	8	597.304,847 659.278,089	3.286
8	597.304,847 659.278,089	9	597.304,634 659.276,769	1.337
9	597.304,634 659.276,769	10	597.304,48 659.275,815	0.966
10	597.304,48 659.275,815	11	597.304,326 659.274,859	0.968
11	597.304,326 659.274,859	1	597.301,634 659.258,184	16.891

** Lungimile segmentelor sunt determinate în planul de proiecție Stereo 70 și sunt rotunjite la 1 milimetru.

*** Distanța dintre puncte este formată din segmente cumulate ce sunt mai mici decât valoarea 1 milimetru.

**DATE DESPRE IMOBILUL NR. 1020**

Oficiul de Cadastru și Publicitate Imobiliară SUCEAVA
Biroul de Cadastru și Publicitate Imobiliară Falticeni

A. Partea I. Descrierea imobilului

TEREN Necunoscut

Adresa: Loc. Fântâna Mare, Jud. Suceava

Nr. Crt	Nr cadastral Nr. topografic	Suprafața* (mp)	Observații / Referințe
A1		Din acte: 2.300 Masurata: 1.540	Sector cadastral:3 Teren neimprejmuit; Imobil despărțit de canal.Diferența de suprafață se regăsește la ID 1019.

B. Partea II. Proprietari și acte

Inscrieri privitoare la dreptul de proprietate și alte drepturi reale		Referințe
/		
Act Notarial nr. 42, din 06/12/2018 emis de NP LIUTA IOAN;		
B1	Intabulare, drept de PROPRIETATE, dobandit prin Succesiune, cota actuala 1/3 1) ILIE LIVIU	A1
B2	Intabulare, drept de PROPRIETATE, dobandit prin Succesiune, cota actuala 1/3 1) ILIE DUMITRU	A1
B3	Intabulare, drept de PROPRIETATE, dobandit prin Succesiune, cota actuala 1/3 1) ILIE RADU	A1

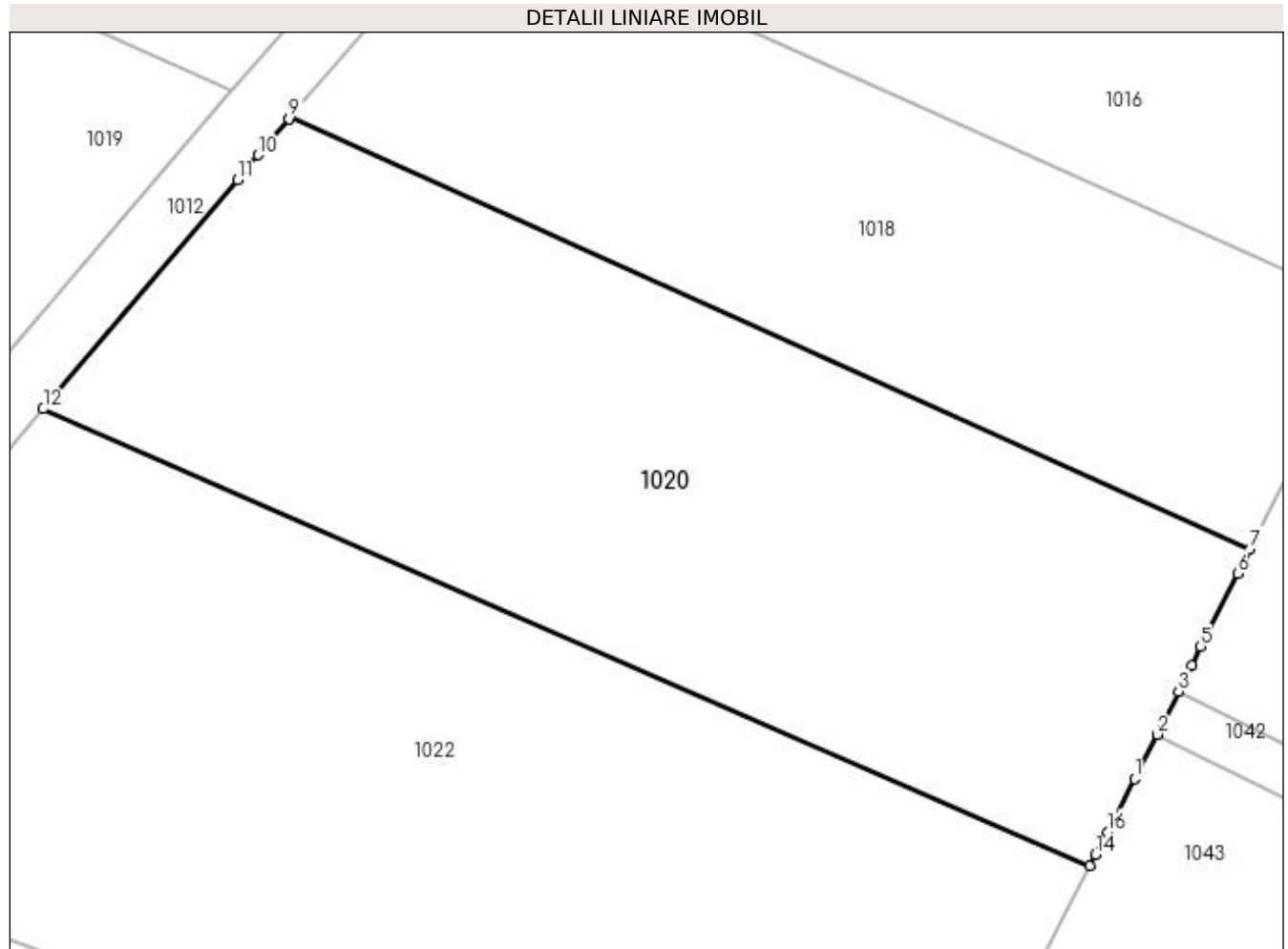
C. Partea III. SARCINI .

Inscrieri privind dezmembramintele dreptului de proprietate, drepturi reale de garanție și sarcini	Referințe
NU SUNT	

Teren

Nr cadastral	Suprafața (mp)*	Observații / Referințe
	Din acte: 2.300 Masurata: 1.540	Imobil despărțit de canal. Diferența de suprafață se regăsește la ID 1019.

* Suprafața este determinată în planul de proiecție Stereo 70.



Date referitoare la teren

Crt	Categorie folosință	Intravilan	Suprafața (mp)	Tarla	Parcelă	Nr. topo	Observații / Referințe
1	arabil	NU	1.525	15	269	-	
2	arabil	DA	15	15	269	-	

Lungime Segmente

1) Valorile lungimilor segmentelor sunt obținute din proiecție în plan.

Punct început	X / Y	Punct sfârșit	X / Y	Lungime segment (** (m)
1	597.397,725 659.222,893	2	597.399,141 659.225,656	3.105
2	597.399,141 659.225,656	3	597.400,469 659.228,346	3.0
3	597.400,469 659.228,346	4	597.401,281 659.229,966	1.812
4	597.401,281 659.229,966	5	597.401,862 659.231,125	1.296

Punct început	X / Y	Punct sfârșit	X / Y	Lungime segment (** (m)
5	597.401,862 659.231,125	6	597.404,152 659.235,695	5.112
6	597.404,152 659.235,695	7	597.404,913 659.237,215	1.7
7	597.404,913 659.237,215	8	597.345,083 659.264,139	65.609
8	597.345,083 659.264,139	9	597.344,993 659.264,035	0.138
9	597.344,993 659.264,035	10	597.343,051 659.261,779	2.977
10	597.343,051 659.261,779	11	597.341,774 659.260,224	2.012
11	597.341,774 659.260,224	12	597.329,657 659.245,95	18.723
12	597.329,657 659.245,95	13	597.394,937 659.217,451	71.23
13	597.394,937 659.217,451	14	597.395,296 659.218,153	0.788
14	597.395,296 659.218,153	15	597.395,732 659.219,003	0.955
15	597.395,732 659.219,003	16	597.396,031 659.219,587	0.656
16	597.396,031 659.219,587	1	597.397,725 659.222,893	3.715

** Lungimile segmentelor sunt determinate în planul de proiecție Stereo 70 și sunt rotunjite la 1 milimetru.

*** Distanța dintre puncte este formată din segmente cumulate ce sunt mai mici decât valoarea 1 milimetru.

**DATE DESPRE IMOBILUL NR. 1021**

Oficiul de Cadastru și Publicitate Imobiliară SUCEAVA
Biroul de Cadastru și Publicitate Imobiliară Falticeni

A. Partea I. Descrierea imobilului

TEREN Extravilan

Adresa: Jud. Suceava

Nr. Crt	Nr cadastral Nr. topografic	Suprafața* (mp)	Observații / Referințe
A1		Din acte: 3.600 Masurata: 620	Sector cadastral:3 Teren neimprejmuit; Imobil despărțit de canal.Diferența de suprafață se regăsește la ID 1022.

B. Partea II. Proprietari și acte

Inscrieri privitoare la dreptul de proprietate și alte drepturi reale		Referințe
/		
Act Administrativ nr. 799, din 26/10/1993 emis de CJSDPAT SUCEAVA;		
B1	Intabulare, drept de PROPRIETATE, dobandit prin Reconstituire, cota actuala 1/1 1) POPOVICI MARIA	A1

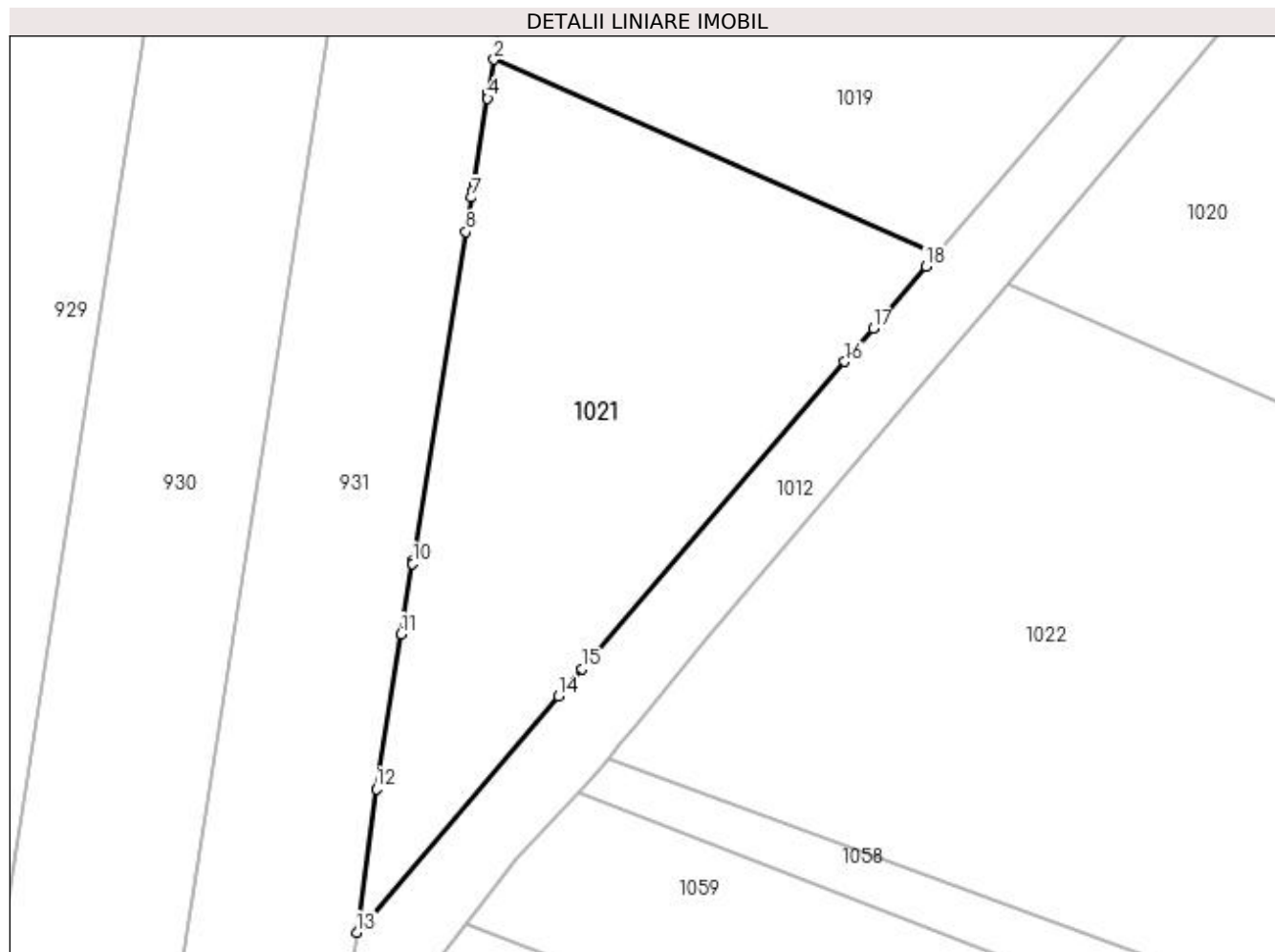
C. Partea III. SARCINI .

Inscrieri privind dezmembramintele dreptului de proprietate, drepturi reale de garanție și sarcini	Referințe
NU SUNT	

Teren

Nr cadastral	Suprafața (mp)*	Observații / Referințe
	Din acte: 3.600 Masurata: 620	Imobil despărțit de canal. Diferența de suprafață se regăsește la ID 1022.

* Suprafața este determinată în planul de proiecție Stereo 70.



Date referitoare la teren

Crt	Categorie folosință	Intra vilan	Suprafața (mp)	Tarla	Parcelă	Nr. topo	Observații / Referințe
1	arabil	NU	620	15	269	-	

Lungime Segmente

1) Valorile lungimilor segmentelor sunt obținute din proiecție în plan.

Punct început	X / Y	Punct sfârșit	X / Y	Lungime segment (** (m)
1	597.325,839 659.247,617	2	597.301,634 659.258,184	26.411
2	597.301,634 659.258,184	3	597.301,337 659.256,35	1.858
3	597.301,337 659.256,35	4	597.301,29 659.256,056	0.298
4	597.301,29 659.256,056	5	597.300,536 659.251,388	4.729
5	597.300,536 659.251,388	6	597.300,476 659.251,013	0.38

Punct început	X / Y	Punct sfârșit	X / Y	Lungime segment (** (m)
6	597.300,476 659.251,013	7	597.300,42 659.250,668	0.35
7	597.300,42 659.250,668	8	597.300,116 659.248,785	1.907
8	597.300,116 659.248,785	9	597.297,225 659.230,877	18.14
9	597.297,225 659.230,877	10	597.297,194 659.230,689	0.191
10	597.297,194 659.230,689	11	597.296,573 659.226,852	3.887
11	597.296,573 659.226,852	12	597.295,206 659.218,404	8.558
12	597.295,206 659.218,404	13	597.294,148 659.210,568	7.907
13	597.294,148 659.210,568	14	597.305,168 659.223,451	16.953
14	597.305,168 659.223,451	15	597.306,452 659.224,953	1.976
15	597.306,452 659.224,953	16	597.320,775 659.241,696	22.034
16	597.320,775 659.241,696	17	597.322,33 659.243,515	2.393
17	597.322,33 659.243,515	18	597.325,225 659.246,899	4.453
18	597.325,225 659.246,899	1	597.325,839 659.247,617	0.945

** Lungimile segmentelor sunt determinate în planul de proiecție Stereo 70 și sunt rotunjite la 1 milimetru.

*** Distanța dintre puncte este formată din segmente cumulate ce sunt mai mici decât valoarea 1 milimetru.

**DATE DESPRE IMOBILUL NR. 1022**

Oficiul de Cadastru și Publicitate Imobiliară SUCEAVA
Biroul de Cadastru și Publicitate Imobiliară Falticeni

A. Partea I. Descrierea imobilului

TEREN Necunoscut

Adresa: Loc. Fântâna Mare, Jud. Suceava

Nr. Crt	Nr cadastral Nr. topografic	Suprafața* (mp)	Observații / Referințe
A1		Din acte: 3.600 Masurata: 2.980	Sector cadastral:3 Teren neimprejmuit; Imobil despărțit de canal.Diferența de suprafață se regăsește la ID 1021.

B. Partea II. Proprietari și acte

Inscrieri privitoare la dreptul de proprietate și alte drepturi reale		Referințe
/		
Act Administrativ nr. 799, din 26/10/1993 emis de CJSDPAT SUCEAVA;		
B1	Intabulare, drept de PROPRIETATE, dobandit prin Reconstituire, cota actuala 1/1 1) POPOVICI MARIA	A1

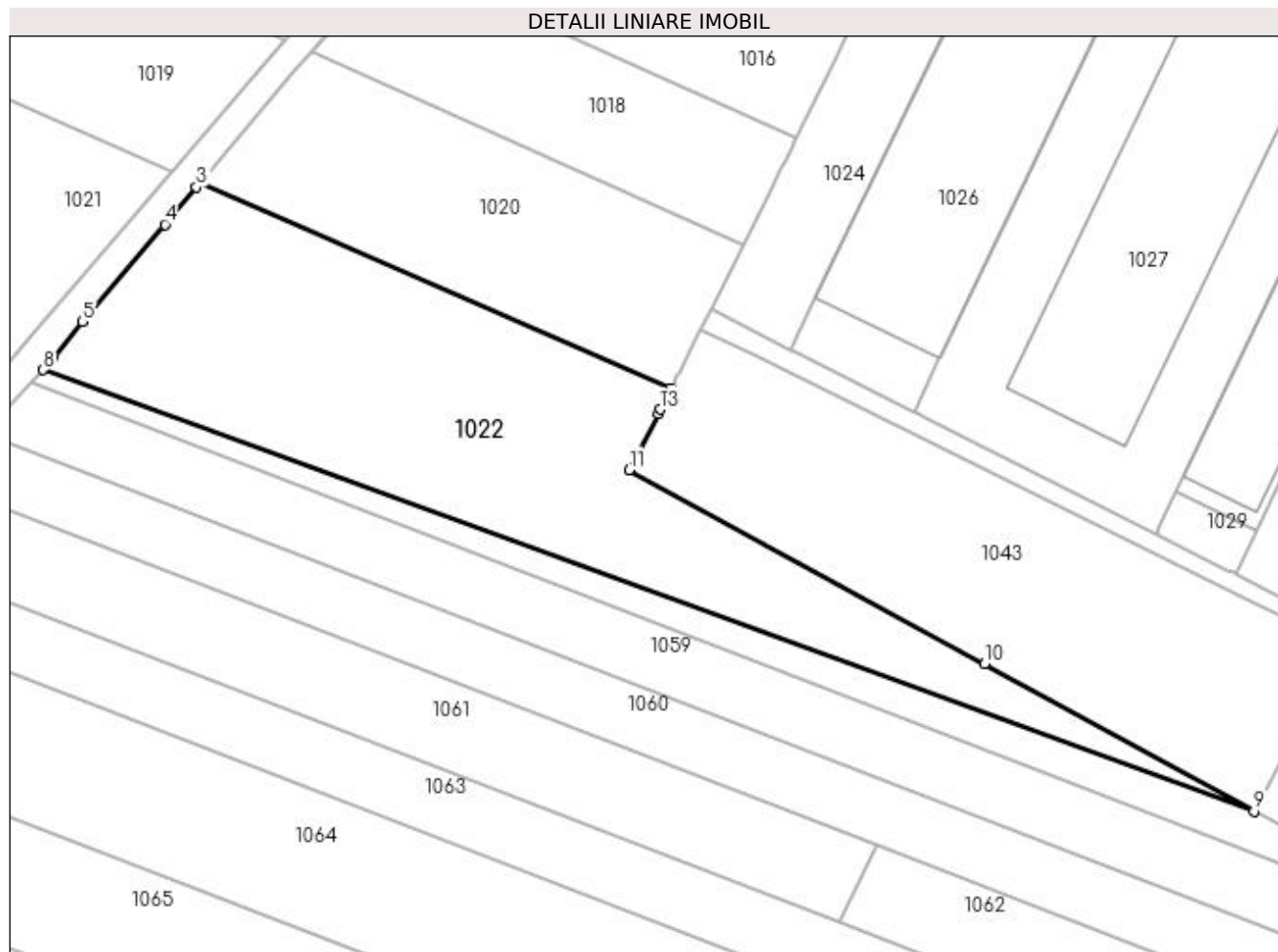
C. Partea III. SARCINI .

Inscrieri privind dezmembramintele dreptului de proprietate, drepturi reale de garanție și sarcini	Referințe
NU SUNT	

Teren

Nr cadastral	Suprafața (mp)*	Observații / Referințe
	Din acte: 3.600 Masurata: 2.980	Imobil despărțit de canal. Diferența de suprafață se regăsește la ID 1021.

* Suprafața este determinată în planul de proiecție Stereo 70.



Date referitoare la teren

Crt	Categorie folosință	Intravilan	Suprafața (mp)	Tarla	Parcelă	Nr. topo	Observații / Referințe
1	arabil	DA	97	15	269	-	
2	arabil	NU	2.883	15	269	-	

Lungime Segmente

1) Valorile lungimilor segmentelor sunt obținute din proiecție în plan.

Punct început	X / Y	Punct sfârșit	X / Y	Lungime segment (** (m)
1	597.394,937 659.217,451	2	597.329,657 659.245,95	71.23
2	597.329,657 659.245,95	3	597.329,146 659.245,348	0.79
3	597.329,146 659.245,348	4	597.324,768 659.240,191	6.765
4	597.324,768 659.240,191	5	597.313,306 659.226,688	17.712

Punct început	X / Y	Punct sfârșit	X / Y	Lungime segment (** (m)
5	597.313,306 659.226,688	6	597.309,333 659.221,804	6.296
6	597.309,333 659.221,804	7	597.308,556 659.220,849	1.231
7	597.308,556 659.220,849	8	597.307,886 659.220,025	1.062
8	597.307,886 659.220,025	9	597.475,823 659.158,827	178.74
9	597.475,823 659.158,827	10	597.438,453 659.179,236	42.58
10	597.438,453 659.179,236	11	597.389,152 659.206,161	56.174
11	597.389,152 659.206,161	12	597.393,16 659.213,983	8.789
12	597.393,16 659.213,983	13	597.393,44 659.214,529	0.614
13	597.393,44 659.214,529	1	597.394,937 659.217,451	3.283

** Lungimile segmentelor sunt determinate în planul de proiecție Stereo 70 și sunt rotunjite la 1 milimetru.

*** Distanța dintre puncte este formată din segmente cumulate ce sunt mai mici decât valoarea 1 milimetru.

**DATE DESPRE IMOBILUL NR. 1023**

Oficiul de Cadastru și Publicitate Imobiliară SUCEAVA
Biroul de Cadastru și Publicitate Imobiliară Falticeni

A. Partea I. Descrierea imobilului

TEREN Necunoscut

Adresa: Loc. Fântâna Mare, Jud. Suceava

Nr. Crt	Nr cadastral Nr. topografic	Suprafața* (mp)	Observații / Referințe
A1		1.153	Sector cadastral:3 Teren neimprejmuit;

B. Partea II. Proprietari și acte

Inscrieri privitoare la dreptul de proprietate și alte drepturi reale		Referințe
/		
Act Normativ nr. Legea 7, din 13/03/1996 emis de PARLAMENTUL ROMANIEI;		
B1	Inscrierea provizorie, drept de PROPRIETATE, dobandit prin Lege, cota actuala 1/1 1) NEIDENTIFICAT NEIDENTIFICAT	A1
B2	Proprietar neidentificat.	A1

C. Partea III. SARCINI .

Inscrieri privind dezmembramintele dreptului de proprietate, drepturi reale de garanție și sarcini	Referințe
NU SUNT	

Teren

Nr cadastral	Suprafața (mp)*	Observații / Referințe
	1.153	

* Suprafața este determinată în planul de proiecție Stereo 70.



Date referitoare la teren

Crt	Categorie folosință	Intra vilan	Suprafața (mp)	Tarla	Parcelă	Nr. topo	Observații / Referințe
1	altele	DA	823	15	274	-	
2	altele	NU	330	15	274	-	

Lungime Segmente

1) Valorile lungimilor segmentelor sunt obținute din proiecție în plan.

Punct început	X / Y	Punct sfârșit	X / Y	Lungime segment	Punct început	X / Y	Punct sfârșit	X / Y	Lungime segment	Punct început	X / Y	Punct sfârșit	X / Y	Lungime segment
1	597.770,038 659.172,846	2	597.771,306 659.175,405	2.856	2	597.771,306 659.175,405	3	597.752,892 659.185,602	21.049	3	597.752,892 659.185,602	4	597.747,927 659.187,977	5.504
4	597.747,927 659.187,977	5	597.734,103 659.194,59	15.324	5	597.734,103 659.194,59	6	597.723,776 659.200,471	11.884	6	597.723,776 659.200,471	7	597.710,316 659.209,462	16.187
7	597.710,316 659.209,462	8	597.689,779 659.223,18	24.697	8	597.689,779 659.223,18	9	597.681,537 659.229,441	10.35	9	597.681,537 659.229,441	10	597.672,161 659.236,562	11.774
10	597.672,161 659.236,562	11	597.665,52 659.241,65	8.366	11	597.665,52 659.241,65	12	597.656,549 659.248,524	11.302	12	597.656,549 659.248,524	13	597.651,207 659.252,617	6.73
13	597.651,207 659.252,617	14	597.640,615 659.259,22	12.482	14	597.640,615 659.259,22	15	597.639,274 659.260,056	1.58	15	597.639,274 659.260,056	16	597.626,936 659.265,608	13.53

Punct început	X / Y	Punct sfârșit	X / Y	Lungime segment	Punct început	X / Y	Punct sfârșit	X / Y	Lungime segment	Punct început	X / Y	Punct sfârșit	X / Y	Lungime segment
16	597.626,936 659.265,608	17	597.621,812 659.268,113	5.704	17	597.621,812 659.268,113	18	597.612,607 659.272,771	10.316	18	597.612,607 659.272,771	19	597.602,628 659.277,82	11.184
19	597.602,628 659.277,82	20	597.602,081 659.278,137	0.632	20	597.602,081 659.278,137	21	597.593,896 659.281,717	8.934	21	597.593,896 659.281,717	22	597.582,254 659.285,037	12.106
22	597.582,254 659.285,037	23	597.575,995 659.285,438	6.272	23	597.575,995 659.285,438	24	597.571,406 659.285,732	4.598	24	597.571,406 659.285,732	25	597.568,331 659.285,929	3.081
25	597.568,331 659.285,929	26	597.558,831 659.285,739	9.502	26	597.558,831 659.285,739	27	597.550,112 659.284,306	8.836	27	597.550,112 659.284,306	28	597.545,263 659.284,366	4.849
28	597.545,263 659.284,366	29	597.540,499 659.284,508	4.766	29	597.540,499 659.284,508	30	597.534,669 659.286,537	6.173	30	597.534,669 659.286,537	31	597.523,085 659.291,551	12.623
31	597.523,085 659.291,551	32	597.504,841 659.301,201	20.639	32	597.504,841 659.301,201	33	597.486,022 659.309,621	20.617	33	597.486,022 659.309,621	34	597.475,55 659.314,902	11.728
34	597.475,55 659.314,902	35	597.455,794 659.326,022	22.671	35	597.455,794 659.326,022	36	597.451,975 659.326,743	3.886	36	597.451,975 659.326,743	37	597.449,48 659.325,477	2.798
37	597.449,48 659.325,477	38	597.449,599 659.325,491	0.12	38	597.449,599 659.325,491	39	597.504,026 659.298,705	60.662	39	597.504,026 659.298,705	40	597.540,452 659.280,925	40.533
40	597.540,452 659.280,925	41	597.543,03 659.280,488	2.615	41	597.543,03 659.280,488	42	597.565,904 659.281,346	22.89	42	597.565,904 659.281,346	43	597.570,591 659.281,353	4.687
43	597.570,591 659.281,353	44	597.585,698 659.281,484	15.108	44	597.585,698 659.281,484	45	597.590,43 659.279,616	5.087	45	597.590,43 659.279,616	46	597.604,108 659.272,761	15.3
46	597.604,108 659.272,761	47	597.624,607 659.262,755	22.811	47	597.624,607 659.262,755	48	597.647,052 659.250,584	25.533	48	597.647,052 659.250,584	49	597.655,738 659.245,381	10.125
49	597.655,738 659.245,381	50	597.663,873 659.239,088	10.285	50	597.663,873 659.239,088	51	597.676,931 659.228,819	16.612	51	597.676,931 659.228,819	52	597.677,719 659.228,209	0.997
52	597.677,719 659.228,209	53	597.691,738 659.217,043	17.922	53	597.691,738 659.217,043	54	597.717,487 659.200,523	30.593	54	597.717,487 659.200,523	55	597.731,131 659.193,28	15.447
55	597.731,131 659.193,28	56	597.746,515 659.185,236	17.36	56	597.746,515 659.185,236	57	597.747,83 659.184,536	1.49	57	597.747,83 659.184,536	58	597.751,383 659.182,663	4.016
58	597.751,383 659.182,663	59	597.762,474 659.176,918	12.491	59	597.762,474 659.176,918	1	597.770,038 659.172,846	8.59					

** Lungimile segmentelor sunt determinate în planul de proiecție Stereo 70 și sunt rotunjite la 1 milimetru.

*** Distanța dintre puncte este formată din segmente cumulate ce sunt mai mici decât valoarea 1 milimetru.

**DATE DESPRE IMOBILUL NR. 1024**

Oficiul de Cadastru și Publicitate Imobiliară SUCEAVA
Biroul de Cadastru și Publicitate Imobiliară Falticeni

A. Partea I. Descrierea imobilului

TEREN Necunoscut

Adresa: Loc. Fântâna Mare, Str Matei Gr. Cantacuzino, Nr. 66, Jud. Suceava

Nr. Crt	Nr cadastral Nr. topografic	Suprafața* (mp)	Observații / Referințe
A1	33213	4.343	Sector cadastral:3 Teren neimprejmuit;

B. Partea II. Proprietari și acte

Inscrieri privitoare la dreptul de proprietate și alte drepturi reale		Referințe
16716 / 30/06/2021		
Act Administrativ nr. HCL 2, din 09/01/2013 emis de CONSILIUL LOCAL AL COMUNEI FANTANA MARE (act administrativ nr 2546 din 24.06.2021, emis de COMUNA FANTANA MARE;act administrativ nr Anexa la HCL 2 - Inventarul bunurilor care aparțin domeniului privat al com. Fantana Mare din 09.01.2013, emis de Consiliul Local al Comunei Fantana Mare);		
B1	Intabulare, drept de PROPRIETATE, dobandit prin Lege, cota actuala 1/1	A1
1) COMUNA FÂNTÂNA MARE, CIF:15733336, DOMENIUL PRIVAT		

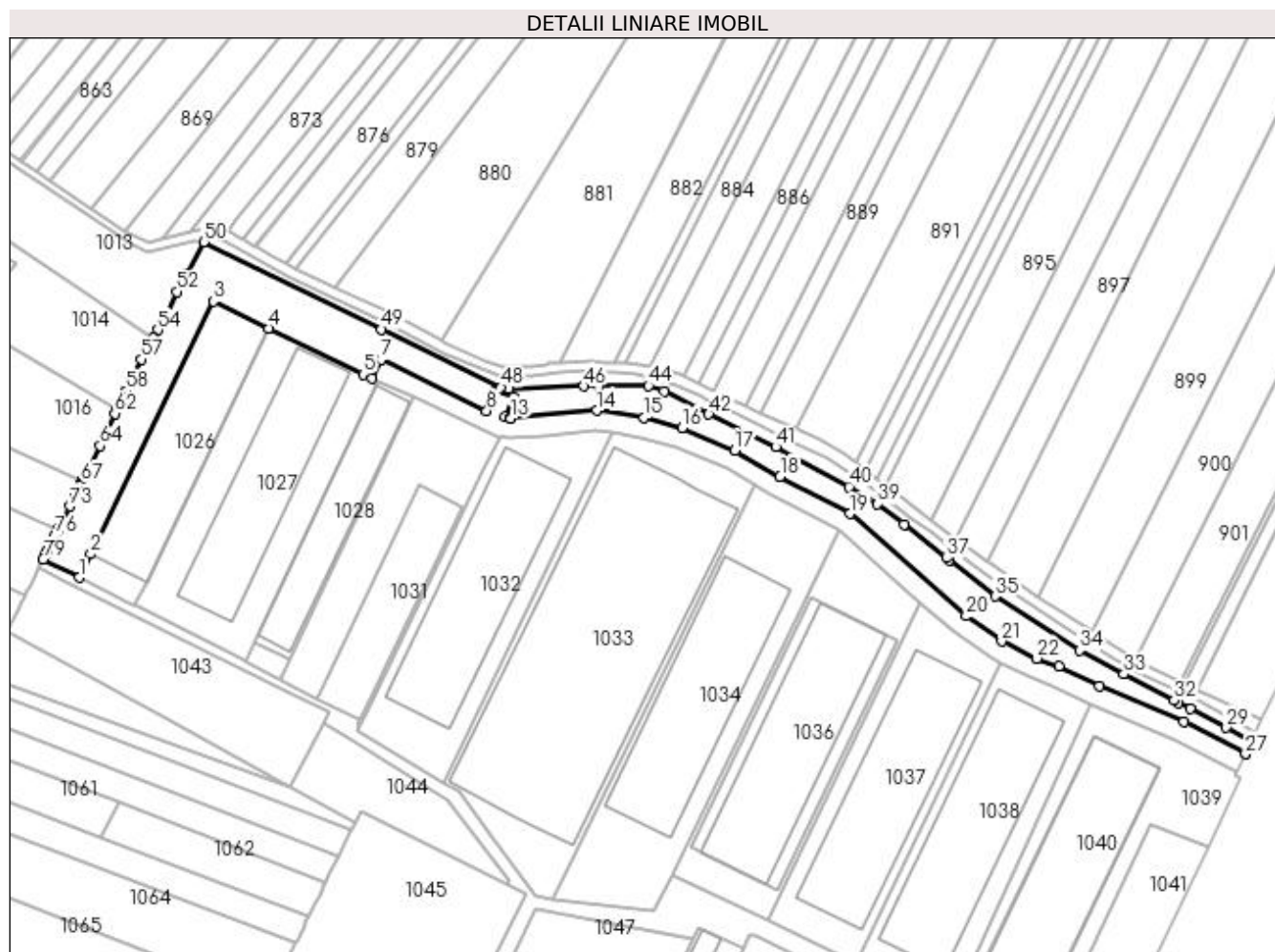
C. Partea III. SARCINI .

Inscrieri privind dezmembramintele dreptului de proprietate, drepturi reale de garanție și sarcini	Referințe
NU SUNT	

Teren

Nr cadastral	Suprafața (mp)*	Observații / Referințe
33213	4.343	

* Suprafața este determinată în planul de proiecție Stereo 70.



Date referitoare la teren

Crt	Categorie folosință	Intravilan	Suprafața (mp)	Tarla	Parcelă	Nr. topo	Observații / Referințe
1	arabil	DA	4.324	15	274	-	
2	arabil	NU	19	15	274	-	

Lungime Segmente

1) Valorile lungimilor segmentelor sunt obținute din proiecție în plan.

Punct început	X / Y	Punct sfârșit	X / Y	Lungime segment	Punct început	X / Y	Punct sfârșit	X / Y	Lungime segment	Punct început	X / Y	Punct sfârșit	X / Y	Lungime segment
1	597.411,552 659.222,84	2	597.415,022 659.229,982	7.94	2	597.415,022 659.229,982	3	597.452,596 659.307,306	85.97 1	3	597.452,596 659.307,306	4	597.469,553 659.299,045	18.86 3
4	597.469,553 659.299,045	5	597.498,452 659.284,965	32.14 7	5	597.498,452 659.284,965	6	597.501,193 659.283,63	3.049	6	597.501,193 659.283,63	7	597.503,86 659.289,503	6.451
7	597.503,86 659.289,503	8	597.536,178 659.273,753	35.95 1	8	597.536,178 659.273,753	9	597.539,026 659.279,596	6.5	9	597.539,026 659.279,596	10	597.544,274 659.278,057	5.469
10	597.544,274 659.278,057	11	597.541,934 659.271,992	6.501	11	597.541,934 659.271,992	12	597.543,441 659.271,564	1.567	12	597.543,441 659.271,564	13	597.543,594 659.271,521	0.159
13	597.543,594 659.271,521	14	597.569,843 659.273,927	26.35 9	14	597.569,843 659.273,927	15	597.584,369 659.271,705	14.69 5	15	597.584,369 659.271,705	16	597.595,933 659.268,643	11.96 3

Punct început	X / Y	Punct sfârșit	X / Y	Lungime segment	Punct început	X / Y	Punct sfârșit	X / Y	Lungime segment	Punct început	X / Y	Punct sfârșit	X / Y	Lungime segment
16	597.595,933 659.268,643	17	597.612,125 659.261,699	17.618	17	597.612,125 659.261,699	18	597.625,926 659.253,713	15.945	18	597.625,926 659.253,713	19	597.647,277 659.242,323	24.199
19	597.647,277 659.242,323	20	597.682,915 659.211,037	47.422	20	597.682,915 659.211,037	21	597.693,747 659.203,283	13.321	21	597.693,747 659.203,283	22	597.704,414 659.198,074	11.871
22	597.704,414 659.198,074	23	597.711,223 659.195,695	7.213	23	597.711,223 659.195,695	24	597.723,639 659.189,712	13.782	24	597.723,639 659.189,712	25	597.749,546 659.178,78	28.119
25	597.749,546 659.178,78	26	597.768,377 659.168,845	21.291	26	597.768,377 659.168,845	27	597.768,393 659.168,884	0.042	27	597.768,393 659.168,884	28	597.770,038 659.172,846	4.29
28	597.770,038 659.172,846	29	597.762,474 659.176,918	8.59	29	597.762,474 659.176,918	30	597.751,383 659.182,663	12.491	30	597.751,383 659.182,663	31	597.747,83 659.184,536	4.016
31	597.747,83 659.184,536	32	597.746,515 659.185,236	1.49	32	597.746,515 659.185,236	33	597.731,131 659.193,28	17.36	33	597.731,131 659.193,28	34	597.717,487 659.200,523	15.447
34	597.717,487 659.200,523	35	597.691,738 659.217,043	30.593	35	597.691,738 659.217,043	36	597.677,719 659.228,209	17.922	36	597.677,719 659.228,209	37	597.676,931 659.228,819	0.997
37	597.676,931 659.228,819	38	597.663,873 659.239,088	16.612	38	597.663,873 659.239,088	39	597.655,738 659.245,381	10.285	39	597.655,738 659.245,381	40	597.647,052 659.250,584	10.125
40	597.647,052 659.250,584	41	597.624,607 659.262,754	25.532	41	597.624,607 659.262,754	42	597.604,108 659.272,761	22.811	42	597.604,108 659.272,761	43	597.590,43 659.279,616	15.299
43	597.590,43 659.279,616	44	597.585,698 659.281,484	5.088	44	597.585,698 659.281,484	45	597.570,591 659.281,354	15.108	45	597.570,591 659.281,354	46	597.565,904 659.281,346	4.687
46	597.565,904 659.281,346	47	597.543,03 659.280,488	22.89	47	597.543,03 659.280,488	48	597.540,452 659.280,924	2.614	48	597.540,452 659.280,924	49	597.504,026 659.298,705	40.533
49	597.504,026 659.298,705	50	597.449,599 659.325,491	60.662	50	597.449,599 659.325,491	51	597.444,228 659.315,725	11.146	51	597.444,228 659.315,725	52	597.441,403 659.310,193	6.212
52	597.441,403 659.310,193	53	597.437,828 659.303,098	7.945	53	597.437,828 659.303,098	54	597.435,561 659.298,543	5.088	54	597.435,561 659.298,543	55	597.434,172 659.296,037	2.865
55	597.434,172 659.296,037	56	597.432,031 659.292,173	4.418	56	597.432,031 659.292,173	57	597.430,576 659.289,547	3.002	57	597.430,576 659.289,547	58	597.425,764 659.279,849	10.826
58	597.425,764 659.279,849	59	597.424,918 659.278,143	1.904	59	597.424,918 659.278,143	60	597.423,006 659.274,291	4.301	60	597.423,006 659.274,291	61	597.423,001 659.274,281	0.011
61	597.423,001 659.274,281	62	597.422,408 659.272,985	1.425	62	597.422,408 659.272,985	63	597.419,726 659.267,123	6.446	63	597.419,726 659.267,123	64	597.417,899 659.263,128	4.394
64	597.417,899 659.263,128	65	597.412,697 659.252,748	11.61	65	597.412,697 659.252,748	66	597.412,411 659.252,177	0.639	66	597.412,411 659.252,177	67	597.412,165 659.251,686	0.548
67	597.412,165 659.251,686	68	597.411,755 659.250,867	0.916	68	597.411,755 659.250,867	69	597.410,996 659.249,352	1.695	69	597.410,996 659.249,352	70	597.410,976 659.249,313	0.044
70	597.410,976 659.249,313	71	597.410,781 659.248,924	0.434	71	597.410,781 659.248,924	72	597.410,348 659.248,059	0.968	72	597.410,348 659.248,059	73	597.408,648 659.244,666	3.795
73	597.408,648 659.244,666	74	597.405,185 659.237,758	7.728	74	597.405,185 659.237,758	75	597.404,914 659.237,215	0.607	75	597.404,914 659.237,215	76	597.404,152 659.235,695	1.701
76	597.404,152 659.235,695	77	597.401,862 659.231,125	5.111	77	597.401,862 659.231,125	78	597.401,281 659.229,966	1.297	78	597.401,281 659.229,966	79	597.400,469 659.228,346	1.812
79	597.400,469 659.228,346	1	597.411,552 659.222,84	12.375										

** Lungimile segmentelor sunt determinate în planul de proiecție Stereo 70 și sunt rotunjite la 1 milimetru.

*** Distanța dintre puncte este formată din segmente cumulate ce sunt mai mici decât valoarea 1 milimetru.

**DATE DESPRE IMOBILUL NR. 1025**

Oficiul de Cadastru și Publicitate Imobiliară SUCEAVA
Biroul de Cadastru și Publicitate Imobiliară Falticeni

A. Partea I. Descrierea imobilului

TEREN Intravilan

Adresa: Loc. Fântâna Mare, Jud. Suceava

Nr. Crt	Nr cadastral Nr. topografic	Suprafața* (mp)	Observații / Referințe
A1	30587	Din acte: 21.082 Masurata: 1.854	Sector cadastral:3 Teren neimprejmuit;

B. Partea II. Proprietari și acte

Inscrieri privitoare la dreptul de proprietate și alte drepturi reale		Referințe
9355 / 07/07/2011		
Act Administrativ nr. 506, din 11/12/2003 emis de COM FANTANA MARE (act administrativ nr. 1737/06-07-2011 emis de COM FANTANA MARE; act administrativ nr. 1746/06-07-2011 emis de COM FANTANA MARE;);		
B1	Intabulare, drept de PROPRIETATE, dobandit prin Constituire, cota actuala 1/1 1) COMUNA FANTANA MARE - DOMENIU PRIVAT, CIF:15733336	A1

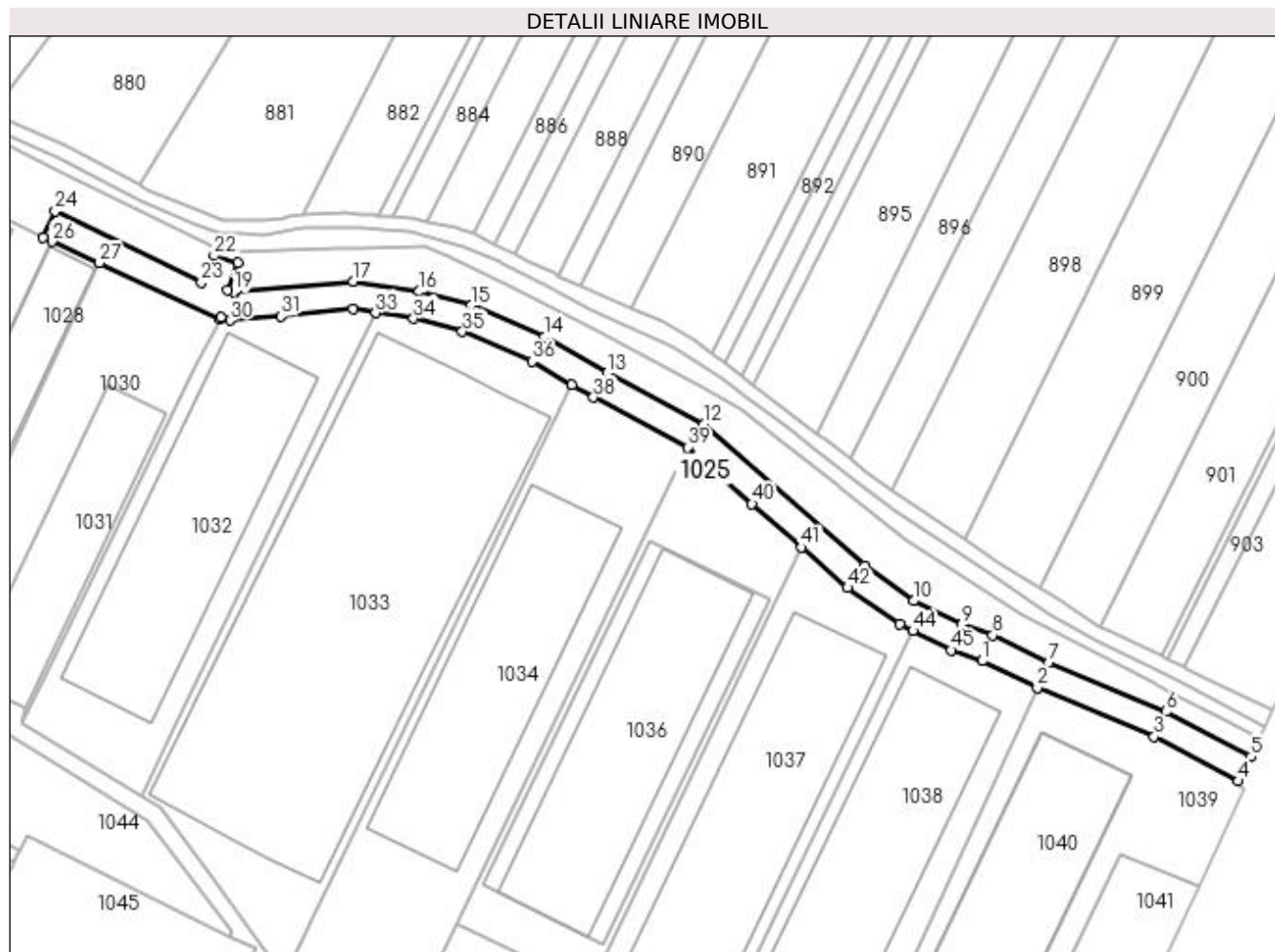
C. Partea III. SARCINI

Inscrieri privind dezmembramintele dreptului de proprietate, drepturi reale de garanție și sarcini		Referințe
15820 / 07/11/2011		
Act Notarial nr. 1324, din 04/11/2011 emis de BNP IORDACHE R;		
C1	Intabulare, drept de SERVITUTEDE TRECERE IN FAVOAREA: CP 30585 DE LA CF 30585, CP 30586 DE LA CF 30586 SI CP 30588 DE LA CF 30588, dobandit prin Conventie, cota actuala 1/1 1) S.C. LV AGRO PRODEXIM S.R.L., CIF:23663878	A1
10730 / 19/07/2012		
Act Notarial nr. 672, din 18/07/2012 emis de BNP IORDACHE R;		
C2	Intabulare, drept de SERVITUTEDE TRECERE IN FAVOAREA CP 30650 DE LA CF 30650	A1
19504 / 05/08/2019		
Act Notarial nr. 1162, din 02/08/2019 emis de IORDACHE RALUCA ANDREA;		
C3	Intabulare, drept de SERVITUTEDE TRECERE ASUPRA CP 30587 in scris in CFE 30587 IN FAVOAREA CP 30652 in scris IN CFE 30652, pe durata existentei constructiei 30652-C1, dobandit prin Conventie, cota actuala 1/1	A1

Teren

Nr cadastral	Suprafața (mp)*	Observații / Referințe
30587	Din acte: 21.082 Masurata: 1.854	

* Suprafața este determinată în planul de proiecție Stereo 70.



Date referitoare la teren

Crt	Categorie folosință	Intra vilan	Suprafața (mp)	Tarla	Parcelă	Nr. topo	Observații / Referințe
1	drum	DA	1.854	15	277, 301	-	

Lungime Segmente

1) Valorile lungimilor segmentelor sunt obținute din proiecție în plan.

Punct început	X / Y	Punct sfârșit	X / Y	Lungime segment	Punct început	X / Y	Punct sfârșit	X / Y	Lungime segment	Punct început	X / Y	Punct sfârșit	X / Y	Lungime segment
1	597.708,876 659.190,027	2	597.721,122 659.184,126	13.594	2	597.721,122 659.184,126	3	597.746,971 659.173,27	28.036	3	597.746,971 659.173,27	4	597.765,565 659.163,452	21.027
4	597.765,565 659.163,452	5	597.768,377 659.168,845	6.082	5	597.768,377 659.168,845	6	597.749,546 659.178,781	21.292	6	597.749,546 659.178,781	7	597.723,639 659.189,712	28.119
7	597.723,639 659.189,712	8	597.711,223 659.195,695	13.782	8	597.711,223 659.195,695	9	597.704,414 659.198,074	7.213	9	597.704,414 659.198,074	10	597.693,747 659.203,283	11.871
10	597.693,747 659.203,283	11	597.682,915 659.211,037	13.321	11	597.682,915 659.211,037	12	597.647,277 659.242,323	47.422	12	597.647,277 659.242,323	13	597.625,926 659.253,713	24.199
13	597.625,926 659.253,713	14	597.612,125 659.261,699	15.945	14	597.612,125 659.261,699	15	597.595,933 659.268,643	17.618	15	597.595,933 659.268,643	16	597.584,369 659.271,705	11.963

Punct început	X / Y	Punct sfârșit	X / Y	Lungime segment	Punct început	X / Y	Punct sfârșit	X / Y	Lungime segment	Punct început	X / Y	Punct sfârșit	X / Y	Lungime segment
16	597.584,369 659.271,705	17	597.569,843 659.273,927	14.695	17	597.569,843 659.273,927	18	597.543,594 659.271,521	26.359	18	597.543,594 659.271,521	19	597.543,441 659.271,564	0.159
19	597.543,441 659.271,564	20	597.541,934 659.271,992	1.567	20	597.541,934 659.271,992	21	597.544,274 659.278,057	6.501	21	597.544,274 659.278,057	22	597.539,026 659.279,596	5.469
22	597.539,026 659.279,596	23	597.536,178 659.273,753	6.5	23	597.536,178 659.273,753	24	597.503,86 659.289,503	35.952	24	597.503,86 659.289,503	25	597.501,193 659.283,629	6.451
25	597.501,193 659.283,629	26	597.503,107 659.282,697	2.129	26	597.503,107 659.282,697	27	597.513,679 659.278,005	11.566	27	597.513,679 659.278,005	28	597.540,271 659.265,546	29.366
28	597.540,271 659.265,546	29	597.540,551 659.266,08	0.603	29	597.540,551 659.266,08	30	597.542,516 659.265,284	2.12	30	597.542,516 659.265,284	31	597.553,848 659.266,235	11.372
31	597.553,848 659.266,235	32	597.569,671 659.267,757	15.896	32	597.569,671 659.267,757	33	597.574,72 659.266,985	5.108	33	597.574,72 659.266,985	34	597.583,118 659.265,7	8.496
34	597.583,118 659.265,7	35	597.593,931 659.262,837	11.186	35	597.593,931 659.262,837	36	597.609,374 659.256,215	16.803	36	597.609,374 659.256,215	37	597.618,194 659.251,111	10.19
37	597.618,194 659.251,111	38	597.622,902 659.248,257	5.506	38	597.622,902 659.248,257	39	597.643,769 659.237,252	23.591	39	597.643,769 659.237,252	40	597.657,991 659.224,74	18.942
40	597.657,991 659.224,74	41	597.668,957 659.215,14	14.574	41	597.668,957 659.215,14	42	597.679,127 659.206,212	13.533	42	597.679,127 659.206,212	43	597.690,669 659.198,132	14.089
43	597.690,669 659.198,132	44	597.693,611 659.196,652	3.293	44	597.693,611 659.196,652	45	597.702,018 659.192,423	9.411	45	597.702,018 659.192,423	1	597.708,876 659.190,027	7.265

** Lungimile segmentelor sunt determinate în planul de proiecție Stereo 70 și sunt rotunjite la 1 milimetru.

*** Distanța dintre puncte este formată din segmente cumulate ce sunt mai mici decât valoarea 1 milimetru.

**DATE DESPRE IMOBILUL NR. 1026**

Oficiul de Cadastru și Publicitate Imobiliară SUCEAVA
Biroul de Cadastru și Publicitate Imobiliară Falticeni

A. Partea I. Descrierea imobilului

TEREN Intravilan

Nr. CF vechi:52
Nr. cadastral vechi:247

Adresa: Loc. Fântâna Mare, Jud. Suceava

Nr. Crt	Nr cadastral Nr. topografic	Suprafața* (mp)	Observații / Referințe
A1	31995	1.785	Sector cadastral:3 Teren neimprejmuit;

Construcții

Crt	Nr cadastral Nr. topografic	Adresa	Observații / Referințe
A1.1	31995-C1	Loc. Fântâna Mare, Jud. Suceava	Nr. niveluri:1; S. construita la sol:1631 mp; S. construita desfasurata:1631 mp; C15- grajd

B. Partea II. Proprietari și acte

Inscrieri privitoare la dreptul de proprietate și alte drepturi reale		Referințe
10993 / 18/06/2020		
Act Notarial nr. 821, din 17/06/2020 emis de DÎMBU BOGDAN DUMITRU;		
B4	Intabulare, drept de PROPRIETATE, dobandit prin Conventie, cota actuala 1/1 1) LV AGRO PRODEXIM SRL, CIF:23663878	A1, A1.1

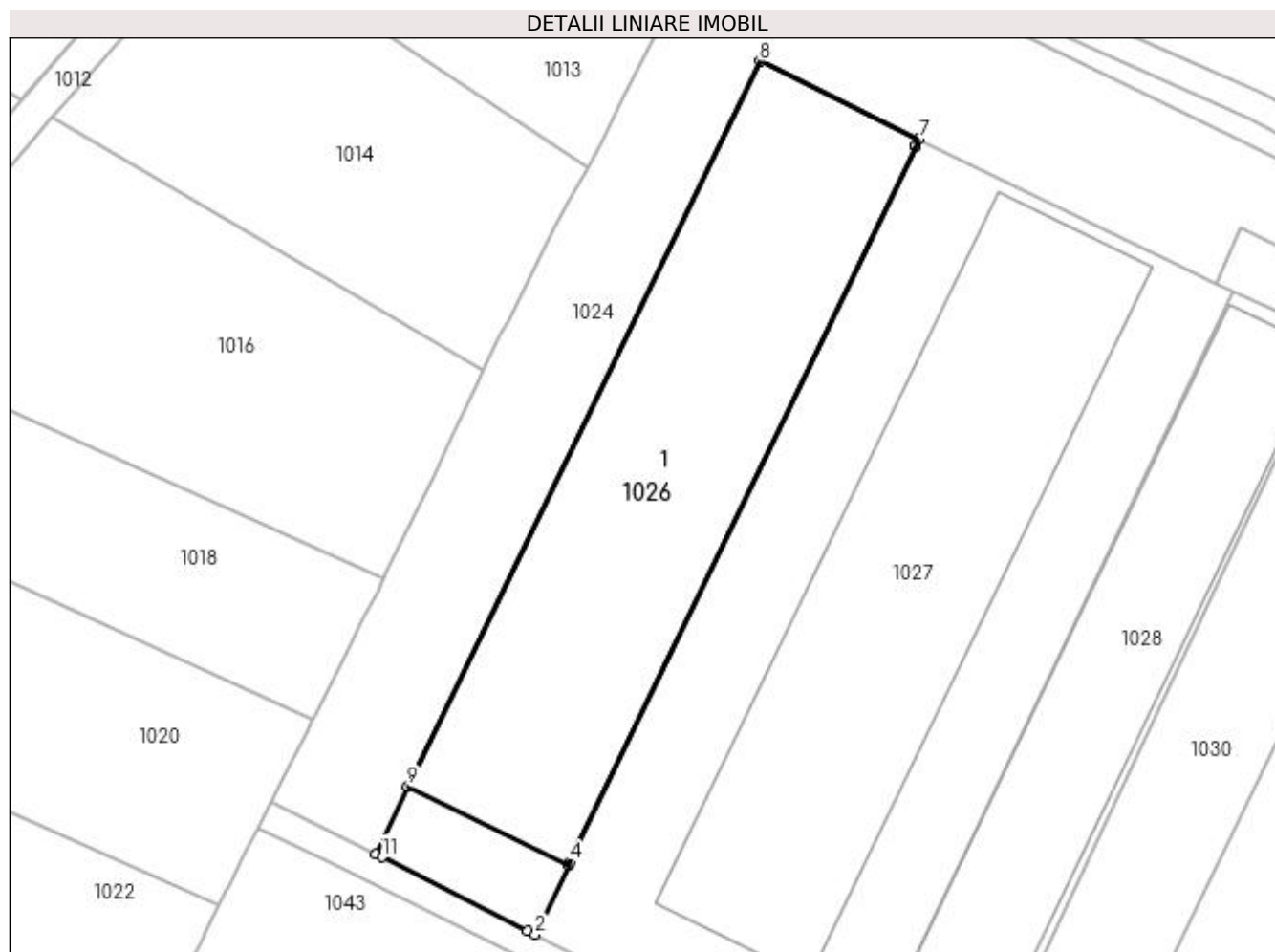
C. Partea III. SARCINI .

Inscrieri privind dezmembramintele dreptului de proprietate, drepturi reale de garanție și sarcini	Referințe
NU SUNT	

Teren

Nr cadastral	Suprafața (mp)*	Observații / Referințe
31995	1.785	

* Suprafața este determinată în planul de proiecție Stereo 70.



Date referitoare la teren

Crt	Categorie folosință	Intra vilan	Suprafața (mp)	Tarla	Parcelă	Nr. topo	Observații / Referințe
1	curți constructii	DA	1.785	15	275	-	

Date referitoare la construcții

Crt	Număr	Destinație construcție	Supraf. (mp)	Situație juridică	Observații / Referințe
A1.1	31995-C1	constructii anexa	1.631	Cu acte	Nr. niveluri:1; S. construita la sol:1631 mp; S. construita desfasurata:1631 mp; C15- grajd

Lungime Segmente

1) Valorile lungimilor segmentelor sunt obținute din proiecție în plan.

Punct început	X / Y	Punct sfârșit	X / Y	Lungime segment (** (m)
1	597.427,812 659.214,65	2	597.428,613 659.214,246	0.897
2	597.428,613 659.214,246	3	597.432,175 659.221,624	8.193
3	597.432,175 659.221,624	4	597.432,317 659.221,918	0.326
4	597.432,317 659.221,918	5	597.469,168 659.298,247	84.759

Punct început	X / Y	Punct sfârșit	X / Y	Lungime segment (** (m)
5	597.469,168 659.298,247	6	597.469,192 659.298,297	0.055
6	597.469,192 659.298,297	7	597.469,553 659.299,045	0.831
7	597.469,553 659.299,045	8	597.452,596 659.307,306	18.862
8	597.452,596 659.307,306	9	597.415,022 659.229,982	85.97
9	597.415,022 659.229,982	10	597.411,552 659.222,84	7.94
10	597.411,552 659.222,84	11	597.412,262 659.222,482	0.795
11	597.412,262 659.222,482	1	597.427,812 659.214,65	17.411

** Lungimile segmentelor sunt determinate în planul de proiecție Stereo 70 și sunt rotunjite la 1 milimetru.

*** Distanța dintre puncte este formată din segmente cumulate ce sunt mai mici decât valoarea 1 milimetru.

**DATE DESPRE IMOBILUL NR. 1027**

Oficiul de Cadastru și Publicitate Imobiliară SUCEAVA
Biroul de Cadastru și Publicitate Imobiliară Falticeni

A. Partea I. Descrierea imobilului

TEREN Intravilan

Adresa: Loc. Fântâna Mare, Jud. Suceava

Nr. Crt	Nr cadastral Nr. topografic	Suprafața* (mp)	Observații / Referințe
A1	32454	3.537	Sector cadastral:3 Teren neimprejmuit;

Construcții

Crt	Nr cadastral Nr. topografic	Adresa	Observații / Referințe
A1.1	32454-C1	Loc. Fântâna Mare, Jud. Suceava	Nr. niveluri:1; S. construita la sol:1540 mp; S. construita desfasurata:1540 mp; GRAJD PORCINE NR. 2

B. Partea II. Proprietari și acte

Inscrieri privitoare la dreptul de proprietate și alte drepturi reale		Referințe
29241 / 06/11/2019		
Act Notarial nr. 1801, din 05/11/2019 emis de IORDACHE RALUCA ANDREA;		
B2	Intabulare, drept de PROPRIETATE, dobandit prin Conventie, cota actuala 1/1 1) LV AGRO PRODEXIM SRL, CIF:23663878	A1, A1.1
12249 / 02/07/2020		
Act Notarial nr. 1513, din 30/06/2020 emis de NP BUZDUGAN MARIANA;		
B3	INTERDICTIE DE INSTRAINARE, GREVARE, INCHIRIERE, CONSTRUIRE, DEMOLARE 1) PROCREDIT BANK SA, CIF:14622194, prin Sucursala Cluj	A1, A1.1

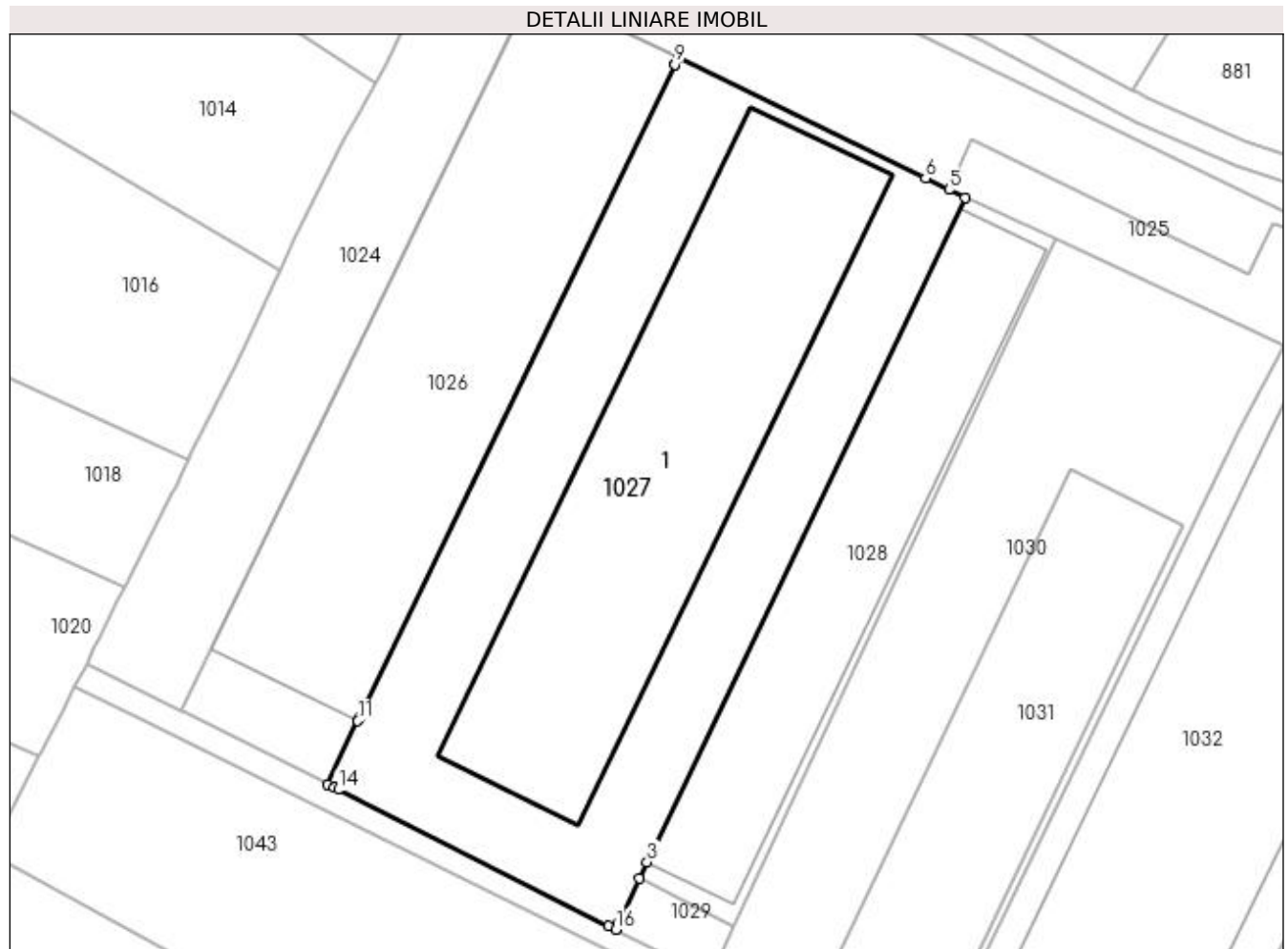
C. Partea III. SARCINI

Inscrieri privind dezmembramintele dreptului de proprietate, drepturi reale de garanție și sarcini		Referințe
12249 / 02/07/2020		
Act Notarial nr. 1513, din 30/06/2020 emis de NP BUZDUGAN MARIANA;		
C1	Intabulare, drept de IPOTECA, Valoare:2000000 EUR- si celelalte obligatii de plata aferente creditului 1) PROCREDIT BANK SA, CIF:14622194, prin Sucursala Cluj	A1, A1.1

Teren

Nr cadastral	Suprafața (mp)*	Observații / Referințe
32454	3.537	

* Suprafața este determinată în planul de proiecție Stereo 70.



Date referitoare la teren

Crt	Categorie folosință	Intra vilan	Suprafața (mp)	Tarla	Parcelă	Nr. topo	Observații / Referințe
1	curți constructii	DA	3.537	-	-	-	

Date referitoare la construcții

Crt	Număr	Destinație construcție	Supraf. (mp)	Situație juridică	Observații / Referințe
A1.1	32454-C1	constructii anexa	1.540	Cu acte	Nr. niveluri:1; S. construita la sol:1540 mp; S. construita desfasurata:1540 mp; GRAJD PORCINE NR. 2

Lungime Segmente

1) Valorile lungimilor segmentelor sunt obținute din proiecție în plan.

Punct început	X / Y	Punct sfârșit	X / Y	Lungime segment (** (m)
1	597.462,662 659.198,089	2	597.465,044 659.203,219	5.656
2	597.465,044 659.203,219	3	597.465,949 659.205,168	2.149
3	597.465,949 659.205,168	4	597.503,107 659.282,697	85.974

Punct început	X / Y	Punct sfârșit	X / Y	Lungime segment (** (m)
4	597.503,107 659.282,697	5	597.501,193 659.283,629	2.129
5	597.501,193 659.283,629	6	597.498,452 659.284,965	3.049
6	597.498,452 659.284,965	7	597.469,553 659.299,045	32.147
7	597.469,553 659.299,045	8	597.469,192 659.298,297	0.831
8	597.469,192 659.298,297	9	597.469,168 659.298,247	0.055
9	597.469,168 659.298,247	10	597.432,317 659.221,918	84.759
10	597.432,317 659.221,918	11	597.432,175 659.221,624	0.326
11	597.432,175 659.221,624	12	597.428,613 659.214,246	8.193
12	597.428,613 659.214,246	13	597.429,438 659.213,831	0.923
13	597.429,438 659.213,831	14	597.429,888 659.213,605	0.504
14	597.429,888 659.213,605	15	597.461,441 659.197,714	35.329
15	597.461,441 659.197,714	16	597.462,289 659.197,287	0.949
16	597.462,289 659.197,287	1	597.462,662 659.198,089	0.884

** Lungimile segmentelor sunt determinate în planul de proiecție Stereo 70 și sunt rotunjite la 1 milimetru.

*** Distanța dintre puncte este formată din segmente cumulate ce sunt mai mici decât valoarea 1 milimetru.

**DATE DESPRE IMOBILUL NR. 1028**

Oficiul de Cadastru și Publicitate Imobiliară SUCEAVA
Biroul de Cadastru și Publicitate Imobiliară Falticeni

A. Partea I. Descrierea imobilului

TEREN Intravilan

Nr. CF vechi:52
Nr. cadastral vechi:246

Adresa: Loc. Fântâna Mare, Jud. Suceava

Nr. Crt	Nr cadastral Nr. topografic	Suprafața* (mp)	Observații / Referințe
A1	31997	1.061	Sector cadastral:3 Teren neimprejmuit;

Construcții

Crt	Nr cadastral Nr. topografic	Adresa	Observații / Referințe
A1.1	31997-C1	Loc. Fântâna Mare, Jud. Suceava	Nr. niveluri:1; S. construita la sol:947 mp; S. construita desfasurata:951 mp; GRAJD C14

B. Partea II. Proprietari și acte

Inscrieri privitoare la dreptul de proprietate și alte drepturi reale		Referințe
10996 / 18/06/2020		
Act Notarial nr. 821, din 17/06/2020 emis de DÎMBU BOGDAN DUMITRU;		
B5	Intabulare, drept de PROPRIETATE, dobandit prin Conventie, cota actuala 1/1 1) LV AGRO PRODEXIM SRL, CIF:23663878	A1, A1.1

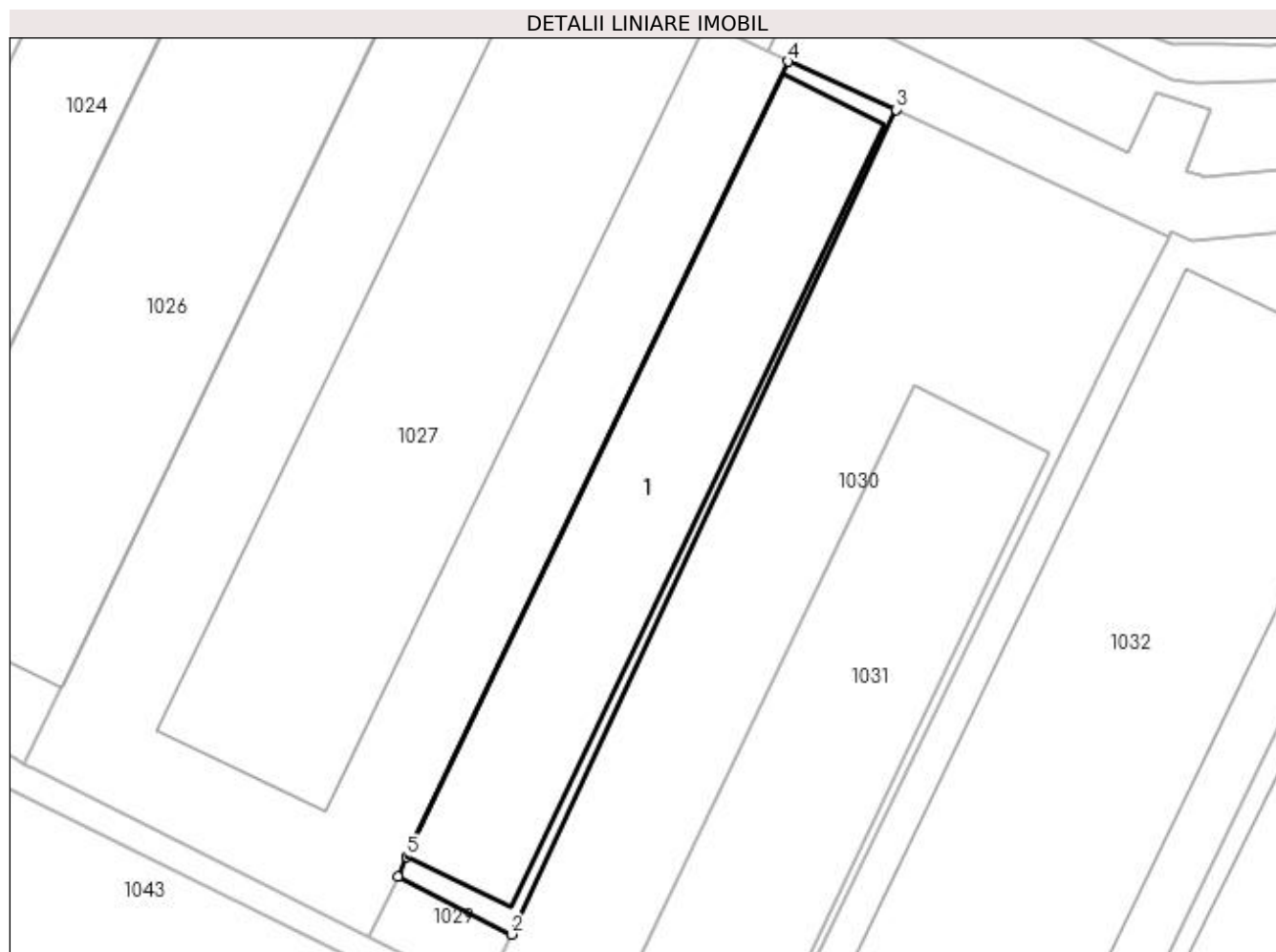
C. Partea III. SARCINI .

Inscrieri privind dezmembramintele dreptului de proprietate, drepturi reale de garanție și sarcini	Referințe
NU SUNT	

Teren

Nr cadastral	Suprafața (mp)*	Observații / Referințe
31997	1.061	

* Suprafața este determinată în planul de proiecție Stereo 70.



Date referitoare la teren

Crt	Categorie folosință	Intra vilan	Suprafața (mp)	Tarla	Parcelă	Nr. topo	Observații / Referințe
1	curți constructii	DA	1.061	15	274	-	

Date referitoare la construcții

Crt	Număr	Destinație construcție	Supraf. (mp)	Situație juridică	Observații / Referințe
A1.1	31997-C1	construcții industriale și edilitare	Din acte: 951 Masurata: 947	Cu acte	Nr. niveluri:1; S. construita la sol:947 mp; S. construita desfasurata:951 mp; GRAJD C14

Lungime Segmente

1) Valorile lungimilor segmentelor sunt obținute din proiecție în plan.

Punct început	X / Y	Punct sfârșit	X / Y	Lungime segment (** (m)
1	597.465,044 659.203,219	2	597.476,123 659.197,618	12.414
2	597.476,123 659.197,618	3	597.513,679 659.278,005	88.727
3	597.513,679 659.278,005	4	597.503,107 659.282,697	11.566

Punct început	X / Y	Punct sfârșit	X / Y	Lungime segment (** (m)
4	597.503,107 659.282,697	5	597.465,949 659.205,168	85.974
5	597.465,949 659.205,168	1	597.465,044 659.203,219	2.149

** Lungimile segmentelor sunt determinate în planul de proiecție Stereo 70 și sunt rotunjite la 1 milimetru.

*** Distanța dintre puncte este formată din segmente cumulate ce sunt mai mici decât valoarea 1 milimetru.

**DATE DESPRE IMOBILUL NR. 1029**

Oficiul de Cadastru și Publicitate Imobiliară SUCEAVA
Biroul de Cadastru și Publicitate Imobiliară Falticeni

A. Partea I. Descrierea imobilului

TEREN Intravilan

Adresa: Loc. Fântâna Mare, Str Matei Gr. Cantacuzino, Nr. 65A, Jud. Suceava

Nr. Crt	Nr cadastral Nr. topografic	Suprafața* (mp)	Observații / Referințe
A1	32974	81	Sector cadastral:3 Teren neimprejmuit;

B. Partea II. Proprietari și acte

Inscrieri privitoare la dreptul de proprietate și alte drepturi reale	Referințe
10302 / 10/06/2020	
Act Notarial nr. 787, din 10/06/2020 emis de IORDACHE RALUCA ANDREA;	
B2	A1
Intabulare, drept de PROPRIETATE, dobândit prin Conventie, cota actuala 1/1 1) LV AGRO PRODEXIM SRL, CIF:23663878	

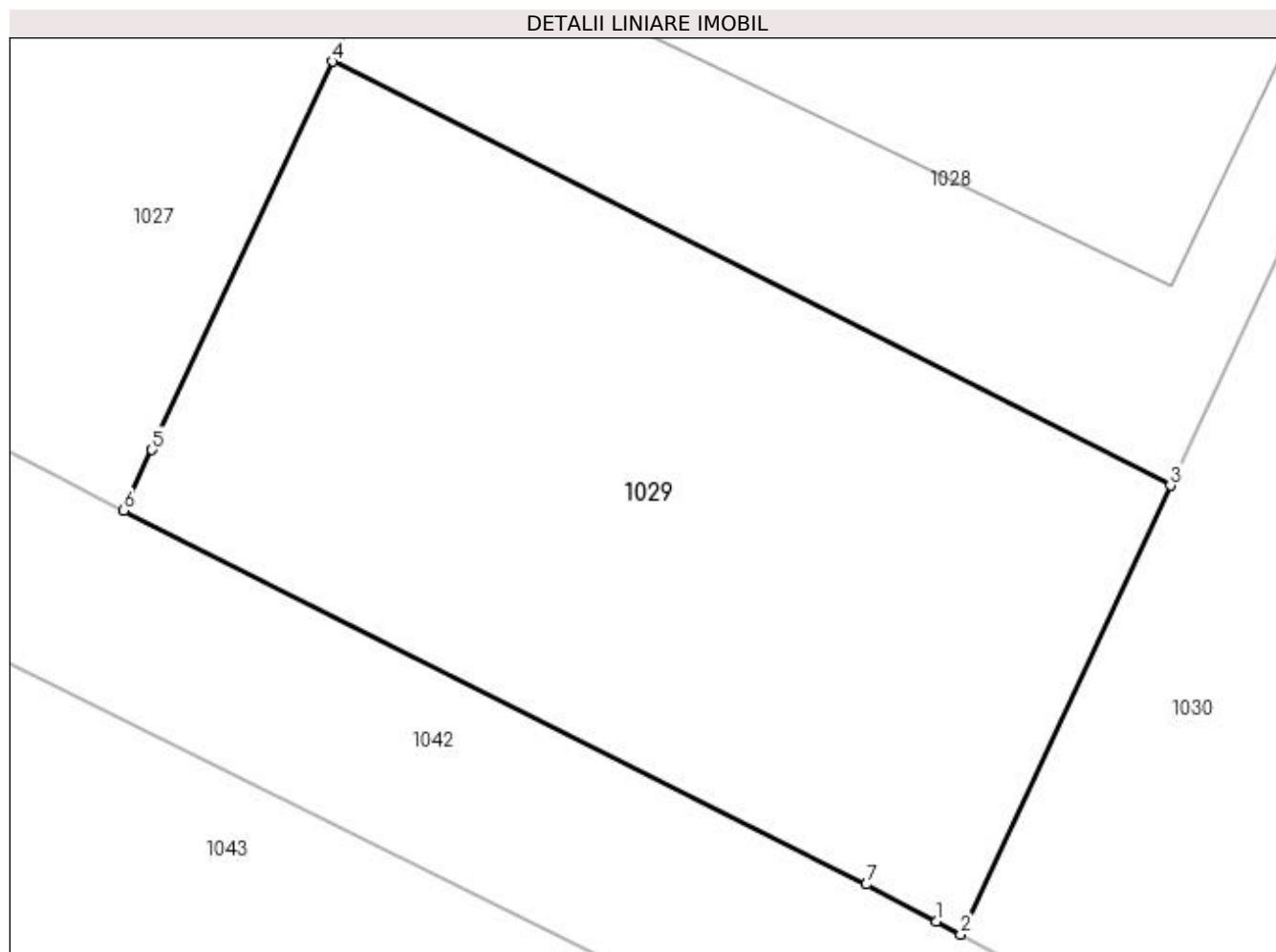
C. Partea III. SARCINI .

Inscrieri privind dezmembramintele dreptului de proprietate, drepturi reale de garanție și sarcini	Referințe
NU SUNT	

Teren

Nr cadastral	Suprafața (mp)*	Observații / Referințe
32974	81	

* Suprafața este determinată în planul de proiecție Stereo 70.



Date referitoare la teren

Crt	Categorie folosință	Intravilan	Suprafața (mp)	Tarla	Parcelă	Nr. topo	Observații / Referințe
1	arabil	DA	81	15	274	-	

Lungime Segmente

1) Valorile lungimilor segmentelor sunt obținute din proiecție în plan.

Punct început	X / Y	Punct sfârșit	X / Y	Lungime segment (** (m)
1	597.473,032 659.191,856	2	597.473,352 659.191,687	0.362
2	597.473,352 659.191,687	3	597.476,123 659.197,618	6.546
3	597.476,123 659.197,618	4	597.465,044 659.203,219	12.414
4	597.465,044 659.203,219	5	597.462,662 659.198,089	5.656
5	597.462,662 659.198,089	6	597.462,289 659.197,287	0.884

Punct început	X / Y	Punct sfârșit	X / Y	Lungime segment (** (m)
6	597.462,289 659.197,287	7	597.472,104 659.192,346	10.989
7	597.472,104 659.192,346	1	597.473,032 659.191,856	1.049

** Lungimile segmentelor sunt determinate în planul de proiecție Stereo 70 și sunt rotunjite la 1 milimetru.

*** Distanța dintre puncte este formată din segmente cumulate ce sunt mai mici decât valoarea 1 milimetru.

**DATE DESPRE IMOBILUL NR. 1030**

Oficiul de Cadastru și Publicitate Imobiliară SUCEAVA
Biroul de Cadastru și Publicitate Imobiliară Falticeni

A. Partea I. Descrierea imobilului

TEREN Intravilan

Adresa: Loc. Fântâna Mare, Str Matei Gr. Cantacuzino, Nr. 65A, Jud. Suceava

Nr. Crt	Nr cadastral Nr. topografic	Suprafața* (mp)	Observații / Referințe
A1	32975	1.657	Sector cadastral:3 Teren neimprejmuit;

B. Partea II. Proprietari și acte

Inscrieri privitoare la dreptul de proprietate și alte drepturi reale	Referințe
10303 / 10/06/2020	
Act Notarial nr. 787, din 10/06/2020 emis de IORDACHE RALUCA ANDREA;	
B2	A1
Intabulare, drept de PROPRIETATE, dobândit prin Conventie, cota actuala 1/1 1) LV AGRO PRODEXIM SRL, CIF:23663878	

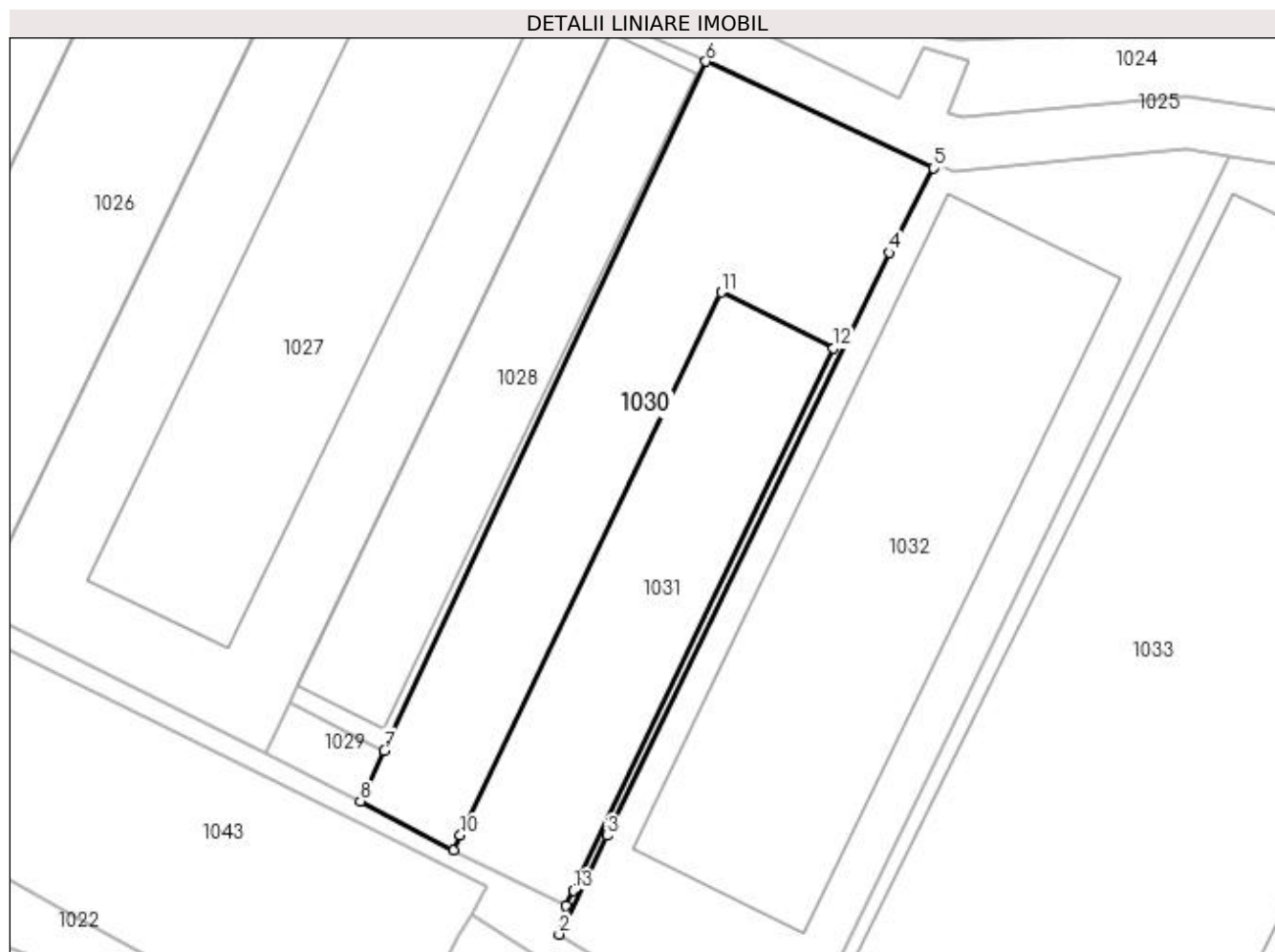
C. Partea III. SARCINI .

Inscrieri privind dezmembramintele dreptului de proprietate, drepturi reale de garanție și sarcini	Referințe
NU SUNT	

Teren

Nr cadastral	Suprafața (mp)*	Observații / Referințe
32975	1.657	

* Suprafața este determinată în planul de proiecție Stereo 70.



Date referitoare la teren

Crt	Categorie folosință	Intra vilan	Suprafața (mp)	Tarla	Parcelă	Nr. topo	Observații / Referințe
1	arabil	DA	1.657	15	274	-	

Lungime Segmente

1) Valorile lungimilor segmentelor sunt obținute din proiecție în plan.

Punct început	X / Y	Punct sfârșit	X / Y	Lungime segment (** (m)
1	597.497,372 659.179,485	2	597.496,549 659.176,173	3.413
2	597.496,549 659.176,173	3	597.502,13 659.187,693	12.801
3	597.502,13 659.187,693	4	597.535,08 659.255,698	75.567
4	597.535,08 659.255,698	5	597.540,271 659.265,546	11.132
5	597.540,271 659.265,546	6	597.513,679 659.278,005	29.366

Punct început	X / Y	Punct sfârșit	X / Y	Lungime segment (** (m)
6	597.513,679 659.278,005	7	597.476,123 659.197,618	88.727
7	597.476,123 659.197,618	8	597.473,352 659.191,687	6.546
8	597.473,352 659.191,687	9	597.484,163 659.185,955	12.237
9	597.484,163 659.185,955	10	597.485,022 659.187,741	1.982
10	597.485,022 659.187,741	11	597.515,47 659.251,085	70.282
11	597.515,47 659.251,085	12	597.528,557 659.244,541	14.632
12	597.528,557 659.244,541	13	597.498,229 659.181,272	70.162
13	597.498,229 659.181,272	1	597.497,372 659.179,485	1.982

** Lungimile segmentelor sunt determinate în planul de proiecție Stereo 70 și sunt rotunjite la 1 milimetru.

*** Distanța dintre puncte este formată din segmente cumulate ce sunt mai mici decât valoarea 1 milimetru.

**DATE DESPRE IMOBILUL NR. 1031**

Oficiul de Cadastru și Publicitate Imobiliară SUCEAVA
Biroul de Cadastru și Publicitate Imobiliară Falticeni

A. Partea I. Descrierea imobilului

TEREN Intravilan

Nr. CF vechi:52
Nr. cadastral vechi:`245

Adresa: Loc. Fântâna Mare, Jud. Suceava

Nr. Crt	Nr cadastral Nr. topografic	Suprafața* (mp)	Observații / Referințe
A1	31994	1.059	Sector cadastral:3 Teren neimprejmuit;

B. Partea II. Proprietari și acte

Inscrieri privitoare la dreptul de proprietate și alte drepturi reale		Referințe
10997 / 18/06/2020		
Act Notarial nr. 821, din 17/06/2020 emis de DÎMBU BOGDAN DUMITRU;		
B4	Intabulare, drept de PROPRIETATE, dobândit prin Conventie, cota actuala 1/1 1) LV AGRO PRODEXIM SRL, CIF:23663878	A1

C. Partea III. SARCINI .

Inscrieri privind dezmembramintele dreptului de proprietate, drepturi reale de garanție și sarcini	Referințe
NU SUNT	

Teren

Nr cadastral	Suprafața (mp)*	Observații / Referințe
31994	1.059	

* Suprafața este determinată în planul de proiecție Stereo 70.



Date referitoare la teren

Crt	Categorie folosință	Intravilan	Suprafața (mp)	Tarla	Parcelă	Nr. topo	Observații / Referințe
1	arabil	DA	1.059	15	274	-	

Lungime Segmente

1) Valorile lungimilor segmentelor sunt obținute din proiecție în plan.

Punct început	X / Y	Punct sfârșit	X / Y	Lungime segment (** (m)
1	597.485,022 659.187,741	2	597.484,163 659.185,955	1.982
2	597.484,163 659.185,955	3	597.497,372 659.179,485	14.708
3	597.497,372 659.179,485	4	597.498,229 659.181,272	1.982
4	597.498,229 659.181,272	5	597.528,557 659.244,541	70.162
5	597.528,557 659.244,541	6	597.515,47 659.251,085	14.632

Punct început	X / Y	Punct sfârșit	X / Y	Lungime segment (** (m)
6	597.515,47 659.251,085	1	597.485,022 659.187,741	70.282

** Lungimile segmentelor sunt determinate în planul de proiecție Stereo 70 și sunt rotunjite la 1 milimetru.

*** Distanța dintre puncte este formată din segmente cumulate ce sunt mai mici decât valoarea 1 milimetru.

**DATE DESPRE IMOBILUL NR. 1032**

Oficiul de Cadastru și Publicitate Imobiliară SUCEAVA
Biroul de Cadastru și Publicitate Imobiliară Falticeni

A. Partea I. Descrierea imobilului

TEREN Intravilan

Adresa: Loc. Fântâna Mare, Jud. Suceava

Nr. Crt	Nr cadastral Nr. topografic	Suprafața* (mp)	Observații / Referințe
A1	30588	Din acte: 21.082 Masurata: 3.356	Sector cadastral:3 Teren neimprejmuit;

Construcții

Crt	Nr cadastral Nr. topografic	Adresa	Observații / Referințe
A1.1	30588-C1	Loc. Fântâna Mare, Jud. Suceava	Nr. niveluri:1; S. construita la sol:1881 mp; GRAJD NR 6 CONSTRUIT IN 1981

B. Partea II. Proprietari și acte

Inscrieri privitoare la dreptul de proprietate și alte drepturi reale		Referințe
15818 / 07/11/2011		
Act Notarial nr. 1324, din 04/11/2011 emis de BNP IORDACHE R;		
B2	Intabulare, drept de PROPRIETATE, dobandit prin Conventie, cota actuala 1/1 1) SC LV AGRO PRODEXIM SRL, CIF:23663878	A1, A1.1
B3	Intabulare, drept de SERVITUTEDE TRECERE ASUPRA CP 30587 DE LA CF 30587, dobandit prin Conventie, cota actuala 1/1	A1, A1.1
12428 / 06/07/2020		
Act Notarial nr. 1513, din 30/06/2020 emis de NP BUZDUGAN MARIANA;		
B7	INTERDICTIE DE INSTRAINARE, GREVARE, INCHIRIERE, CONSTRUIRE, DEMOLARE 1) PROCREDIT BANK SA, CIF:14622194, prin Sucursala Cluj	A1, A1.1

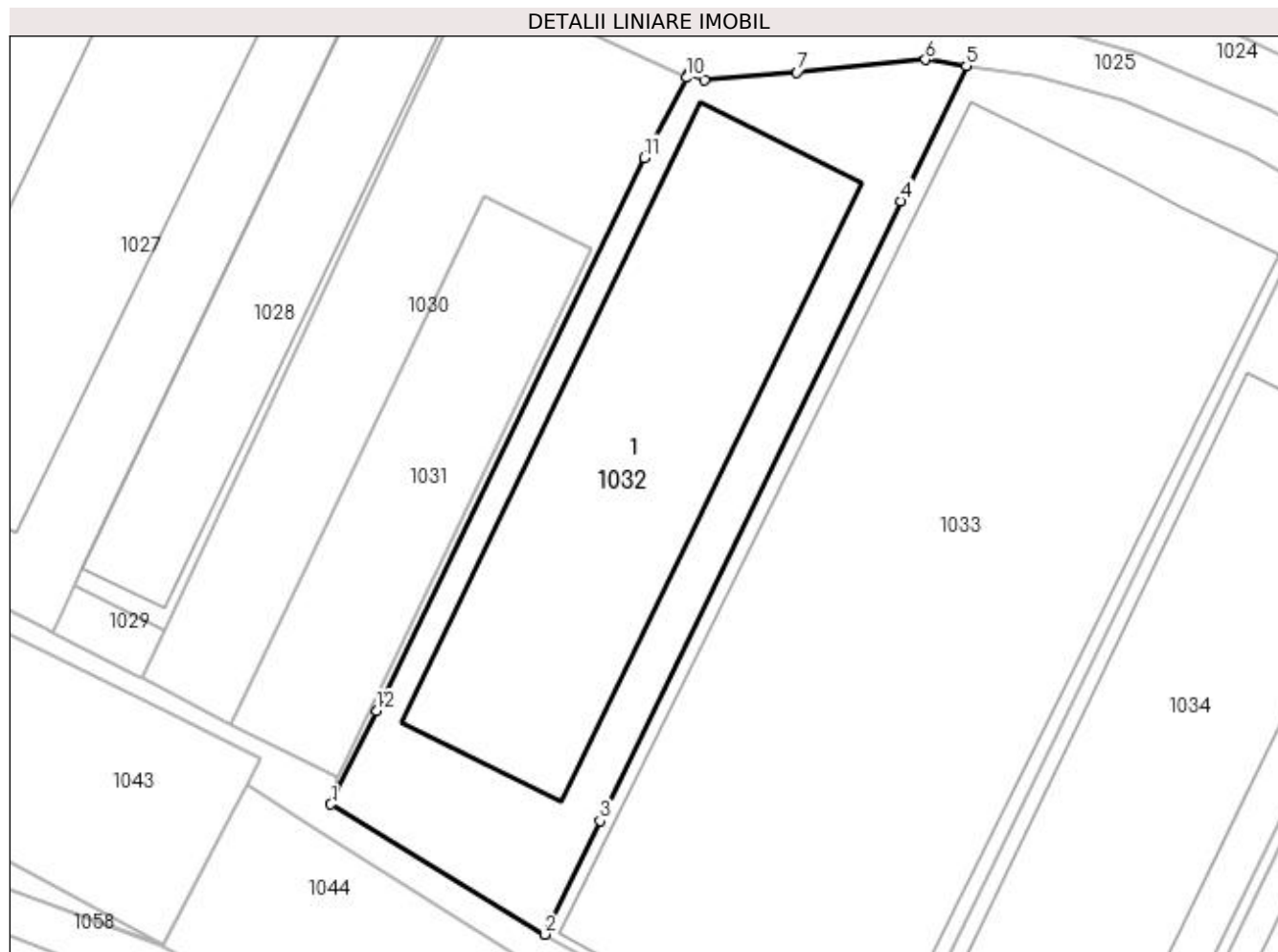
C. Partea III. SARCINI

Inscrieri privind dezmembramintele dreptului de proprietate, drepturi reale de garanție și sarcini		Referințe
12428 / 06/07/2020		
Act Notarial nr. 1513, din 30/06/2020 emis de NP BUZDUGAN MARIANA;		
C5	Intabulare, drept de IPOTECA, Valoare:2000000 EUR- si celelalte obligatii de plata aferente creditului 1) PROCREDIT BANK SA, CIF:14622194, prin Sucursala Cluj	A1, A1.1

Teren

Nr cadastral	Suprafața (mp)*	Observații / Referințe
30588	Din acte: 21.082 Masurata: 3.356	

* Suprafața este determinată în planul de proiecție Stereo 70.



Date referitoare la teren

Crt	Categorie folosință	Intra vilan	Suprafața (mp)	Tarla	Parcelă	Nr. topo	Observații / Referințe
1	curți constructii	DA	3.356	15	274	-	

Date referitoare la construcții

Crt	Număr	Destinație construcție	Supraf. (mp)	Situație juridică	Observații / Referințe
A1.1	30588-C1	constructii anexa	Din acte: 1.800 Masurata: 1.881	Cu acte	Nr. niveluri:1; S. construita la sol:1881 mp; GRAJD NR 6 CONSTRUIT IN 1981

Lungime Segmente

1) Valorile lungimilor segmentelor sunt obținute din proiecție în plan.

Punct început	X / Y	Punct sfârșit	X / Y	Lungime segment (** (m)
1	597.496,549 659.176,173	2	597.522,895 659.160,192	30.814
2	597.522,895 659.160,192	3	597.529,663 659.174,138	15.502

Punct început	X / Y	Punct sfârşit	X / Y	Lungime segment (** (m)
3	597.529,663 659.174,138	4	597.566,664 659.250,383	84.749
4	597.566,664 659.250,383	5	597.574,72 659.266,985	18.453
5	597.574,72 659.266,985	6	597.569,671 659.267,757	5.108
6	597.569,671 659.267,757	7	597.553,848 659.266,235	15.896
7	597.553,848 659.266,235	8	597.542,516 659.265,284	11.372
8	597.542,516 659.265,284	9	597.540,551 659.266,08	2.12
9	597.540,551 659.266,08	10	597.540,271 659.265,546	0.603
10	597.540,271 659.265,546	11	597.535,08 659.255,698	11.132
11	597.535,08 659.255,698	12	597.502,13 659.187,693	75.567
12	597.502,13 659.187,693	1	597.496,549 659.176,173	12.801

** Lungimile segmentelor sunt determinate în planul de proiecţie Stereo 70 şi sunt rotunjite la 1 milimetru.

*** Distanţa dintre puncte este formată din segmente cumulate ce sunt mai mici decât valoarea 1 milimetru.

**DATE DESPRE IMOBILUL NR. 1033**

Oficiul de Cadastru și Publicitate Imobiliară SUCEAVA
Biroul de Cadastru și Publicitate Imobiliară Falticeni

A. Partea I. Descrierea imobilului

TEREN Intravilan

Adresa: Loc. Fântâna Mare, Jud. Suceava

Nr. Crt	Nr cadastral Nr. topografic	Suprafața* (mp)	Observații / Referințe
A1	30585	6.083	Sector cadastral:3 Teren neimprejmuit;

Construcții

Crt	Nr cadastral Nr. topografic	Adresa	Observații / Referințe
A1.1	30585-C1	Loc. Fântâna Mare, Jud. Suceava	Nr. niveluri:1; S. construita la sol:4845 mp; SOPRON 1300 (PLATFORMA BETONATA) CONSTRUIT IN 1975

B. Partea II. Proprietari și acte

Inscrieri privitoare la dreptul de proprietate și alte drepturi reale		Referințe
15819 / 07/11/2011		
Act Notarial nr. 1324, din 04/11/2011 emis de BNP IORDACHE R;		
B2	Intabulare, drept de PROPRIETATE, dobandit prin Conventie, cota actuala 1/1 1) SC LV AGRO PRODEXIM SRL, CIF:23663878	A1, A1.1
B3	Intabulare, drept de SERVITUTEde trecere asupra CP 30587 de la CF 30587	A1, A1.1
12430 / 06/07/2020		
Act Notarial nr. 1513, din 30/06/2020 emis de NP BUZDUGAN MARIANA;		
B7	INTERDICTIE DE INSTRAINARE, GREVARE, INCHIRIERE, CONSTRUIRE, DEMOLARE 1) PROCREDIT BANK SA, CIF:14622194, prin Sucursala Cluj	A1, A1.1

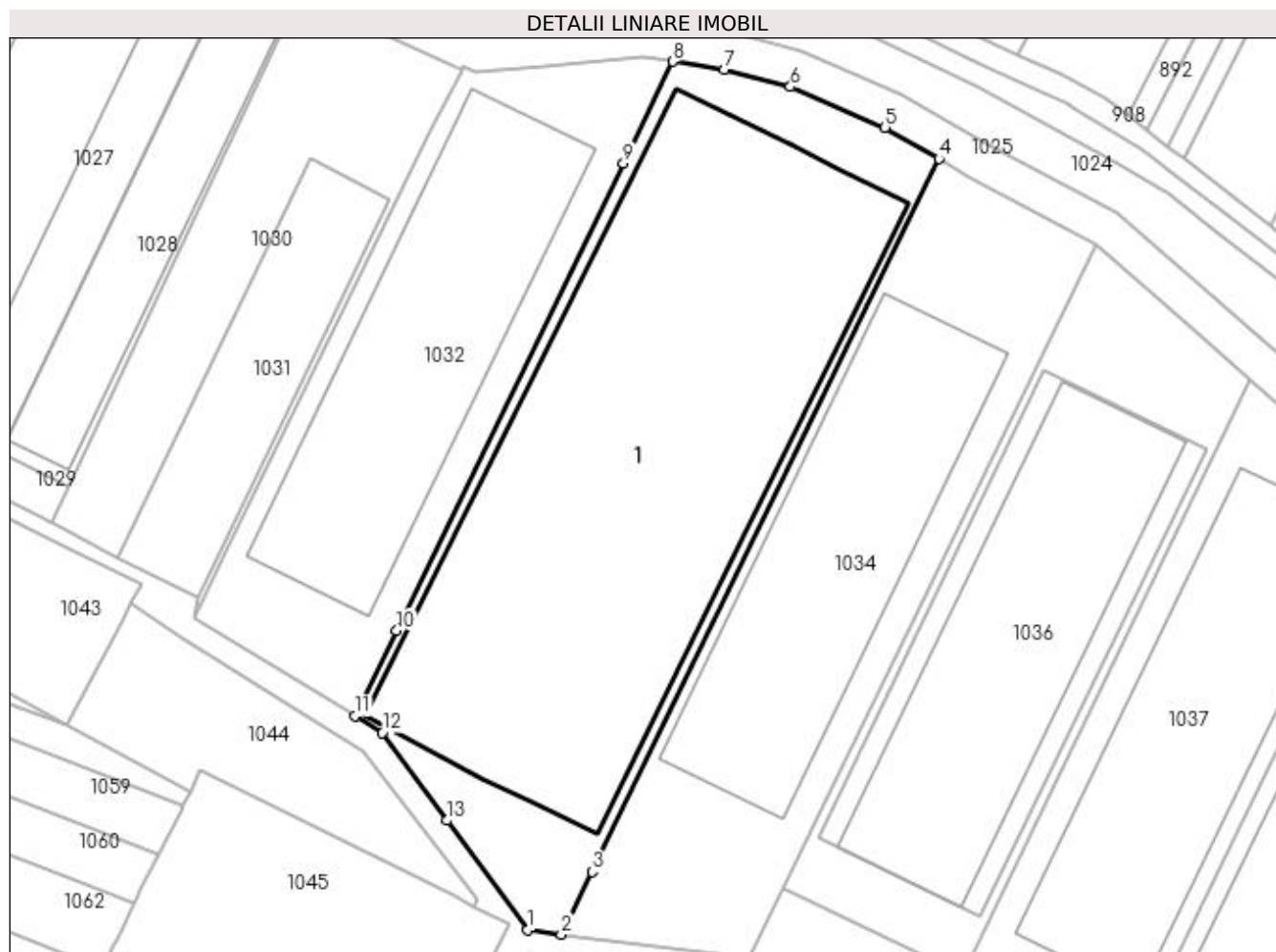
C. Partea III. SARCINI

Inscrieri privind dezmembramintele dreptului de proprietate, drepturi reale de garanție și sarcini		Referințe
12430 / 06/07/2020		
Act Notarial nr. 1513, din 30/06/2020 emis de NP BUZDUGAN MARIANA;		
C5	Intabulare, drept de IPOTECA, Valoare:2000000 EUR- si celelalte obligatii de plata aferente creditului 1) PROCREDIT BANK SA, CIF:14622194, prin Sucursala Cluj	A1, A1.1

Teren

Nr cadastral	Suprafața (mp)*	Observații / Referințe
30585	6.083	

* Suprafața este determinată în planul de proiecție Stereo 70.



Date referitoare la teren

Crt	Categorie folosință	Intra vilan	Suprafața (mp)	Tarla	Parcelă	Nr. topo	Observații / Referințe
1	curți constructii	DA	6.083	15	274	-	

Date referitoare la construcții

Crt	Număr	Destinație construcție	Supraf. (mp)	Situație juridică	Observații / Referințe
A1.1	30585-C1	constructii anexa	4.845	Cu acte	Nr. niveluri:1; S. construita la sol:4845 mp; SOPRON 1300 (PLATFORMA BETONATA) CONSTRUIT IN 1975

Lungime Segmente

1) Valorile lungimilor segmentelor sunt obținute din proiecție în plan.

Punct început	X / Y	Punct sfârșit	X / Y	Lungime segment (** (m)
1	597.550,97 659.125,283	2	597.556,527 659.124,594	5.6
2	597.556,527 659.124,594	3	597.561,517 659.134,833	11.39
3	597.561,517 659.134,833	4	597.618,194 659.251,111	129.356

Punct început	X / Y	Punct sfârșit	X / Y	Lungime segment (** (m)
4	597.618,194 659.251,111	5	597.609,374 659.256,215	10.19
5	597.609,374 659.256,215	6	597.593,931 659.262,837	16.803
6	597.593,931 659.262,837	7	597.583,118 659.265,7	11.186
7	597.583,118 659.265,7	8	597.574,72 659.266,985	8.496
8	597.574,72 659.266,985	9	597.566,664 659.250,383	18.453
9	597.566,664 659.250,383	10	597.529,663 659.174,138	84.749
10	597.529,663 659.174,138	11	597.522,895 659.160,192	15.502
11	597.522,895 659.160,192	12	597.527,344 659.157,494	5.203
12	597.527,344 659.157,494	13	597.537,843 659.143,179	17.752
13	597.537,843 659.143,179	1	597.550,97 659.125,283	22.194

** Lungimile segmentelor sunt determinate în planul de proiecție Stereo 70 și sunt rotunjite la 1 milimetru.

*** Distanța dintre puncte este formată din segmente cumulate ce sunt mai mici decât valoarea 1 milimetru.

**DATE DESPRE IMOBILUL NR. 1034**

Oficiul de Cadastru și Publicitate Imobiliară SUCEAVA
Biroul de Cadastru și Publicitate Imobiliară Falticeni

A. Partea I. Descrierea imobilului

TEREN Intravilan

Adresa: Loc. Fântâna Mare, Jud. Suceava

Nr. Crt	Nr cadastral Nr. topografic	Suprafața* (mp)	Observații / Referințe
A1	30586	3.944	Sector cadastral:3 Teren neimprejmuit;

Construcții

Crt	Nr cadastral Nr. topografic	Adresa	Observații / Referințe
A1.1	30586-C1	Loc. Fântâna Mare, Jud. Suceava	Nr. niveluri:1; S. construita la sol:1879 mp; GRAJD NR 5 CONSTRUIT IN 1979

B. Partea II. Proprietari și acte

Inscrieri privitoare la dreptul de proprietate și alte drepturi reale		Referințe
15817 / 07/11/2011		
Act Notarial nr. 1324, din 04/11/2011 emis de BNP IORDACHE R;		
B2	Intabulare, drept de PROPRIETATE, dobandit prin Conventie, cota actuala 1/1 1) SC LV AGRO PRODEXIM SRL, CIF:23663878	A1, A1.1
B3	Intabulare, drept de SERVITUTEde trecere asupra CP 30587 de la CF 30587	A1, A1.1
12429 / 06/07/2020		
Act Notarial nr. 1513, din 30/06/2020 emis de NP BUZDUGAN MARIANA;		
B7	INTERDICTIE DE INSTRAINARE, GREVARE, INCHIRIERE, CONSTRUIRE, DEMOLARE 1) PROCREDIT BANK SA, CIF:14622194, prin Sucursala Cluj	A1, A1.1

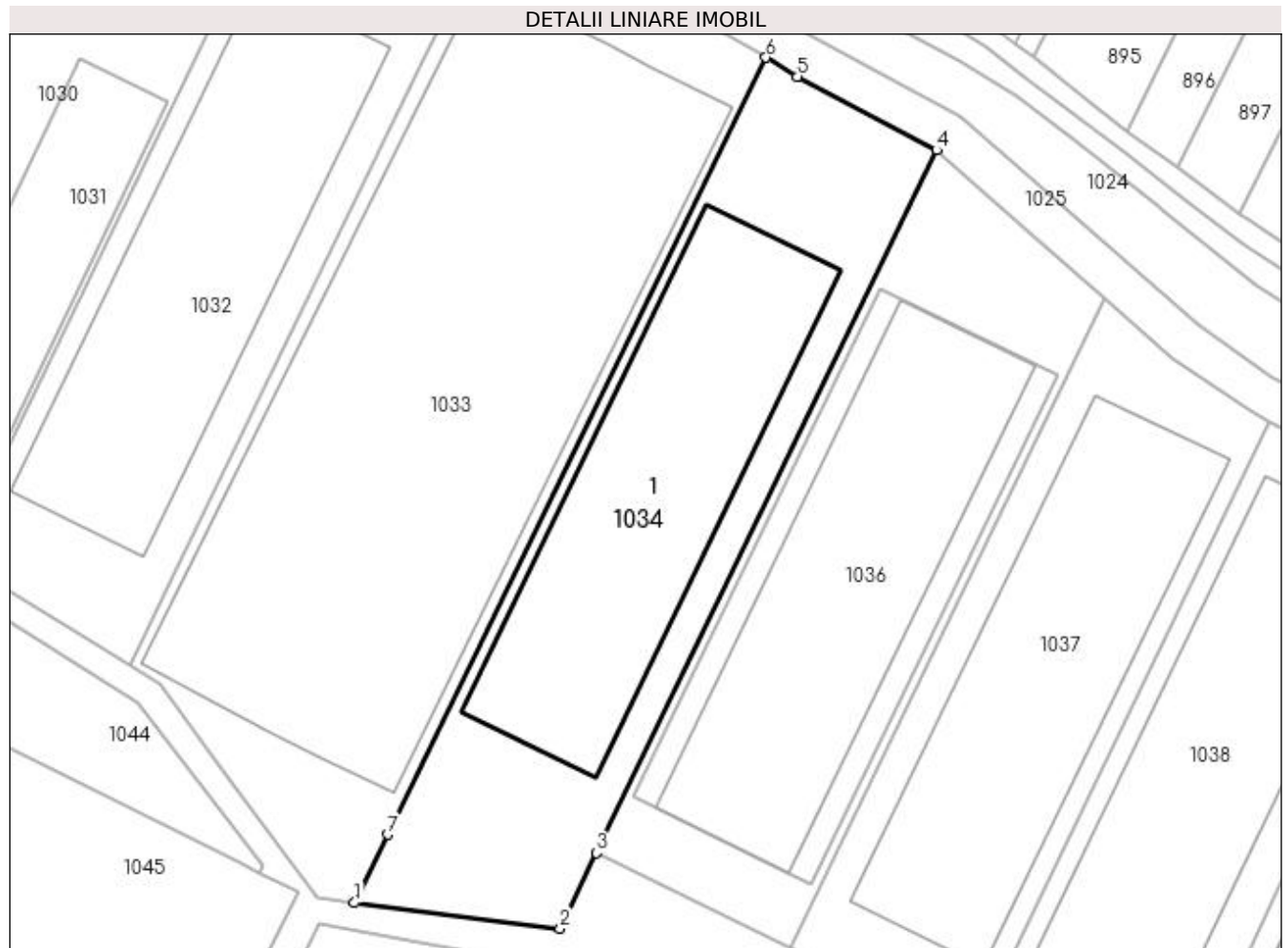
C. Partea III. SARCINI

Inscrieri privind dezmembramintele dreptului de proprietate, drepturi reale de garanție și sarcini		Referințe
12429 / 06/07/2020		
Act Notarial nr. 1513, din 30/06/2020 emis de NP BUZDUGAN MARIANA;		
C5	Intabulare, drept de IPOTECA, Valoare:2000000 EUR- si celelalte obligatii de plata aferente creditului 1) PROCREDIT BANK SA, CIF:14622194, prin Sucursala Cluj	A1, A1.1

Teren

Nr cadastral	Suprafața (mp)*	Observații / Referințe
30586	3.944	

* Suprafața este determinată în planul de proiecție Stereo 70.



Date referitoare la teren

Crt	Categorie folosință	Intra vilan	Suprafața (mp)	Tarla	Parcelă	Nr. topo	Observații / Referințe
1	curți constructii	DA	3.944	15	274	-	

Date referitoare la construcții

Crt	Număr	Destinație construcție	Supraf. (mp)	Situație juridică	Observații / Referințe
A1.1	30586-C1	construcții industriale și edilitare	Din acte: 1.800 Masurata: 1.879	Cu acte	Nr. niveluri:1; S. construita la sol:1879 mp; GRAJD NR 5 CONSTRUIT IN 1979

Lungime Segmente

1) Valorile lungimilor segmentelor sunt obținute din proiecție în plan.

Punct început	X / Y	Punct sfârșit	X / Y	Lungime segment (** (m)
1	597.556,527 659.124,594	2	597.587,347 659.120,771	31.056
2	597.587,347 659.120,771	3	597.592,826 659.132,09	12.575
3	597.592,826 659.132,09	4	597.643,769 659.237,252	116.851

Punct început	X / Y	Punct sfârșit	X / Y	Lungime segment (** (m)
4	597.643,769 659.237,252	5	597.622,902 659.248,257	23.591
5	597.622,902 659.248,257	6	597.618,194 659.251,111	5.506
6	597.618,194 659.251,111	7	597.561,517 659.134,833	129.356
7	597.561,517 659.134,833	1	597.556,527 659.124,594	11.39

** Lungimile segmentelor sunt determinate în planul de proiecție Stereo 70 și sunt rotunjite la 1 milimetru.

*** Distanța dintre puncte este formată din segmente cumulate ce sunt mai mici decât valoarea 1 milimetru.

**DATE DESPRE IMOBILUL NR. 1035**

Oficiul de Cadastru și Publicitate Imobiliară SUCEAVA
Biroul de Cadastru și Publicitate Imobiliară Falticeni

A. Partea I. Descrierea imobilului

TEREN Intravilan

Adresa: Loc. Fântâna Mare, Jud. Suceava

Nr. Crt	Nr cadastral Nr. topografic	Suprafața* (mp)	Observații / Referințe
A1		1.135	Sector cadastral:3 Teren neimprejmuit;

B. Partea II. Proprietari și acte

Inscrieri privitoare la dreptul de proprietate și alte drepturi reale		Referințe
/		
Act Normativ nr. Legea 7, din 13/03/1996 emis de PARLAMENTUL ROMANIEI;		
B1	Inscrierea provizorie, drept de PROPRIETATE, dobandit prin Lege, cota actuala 1/1 1) NEIDENTIFICAT NEIDENTIFICAT	A1
B2	Proprietar neidentificat.	A1

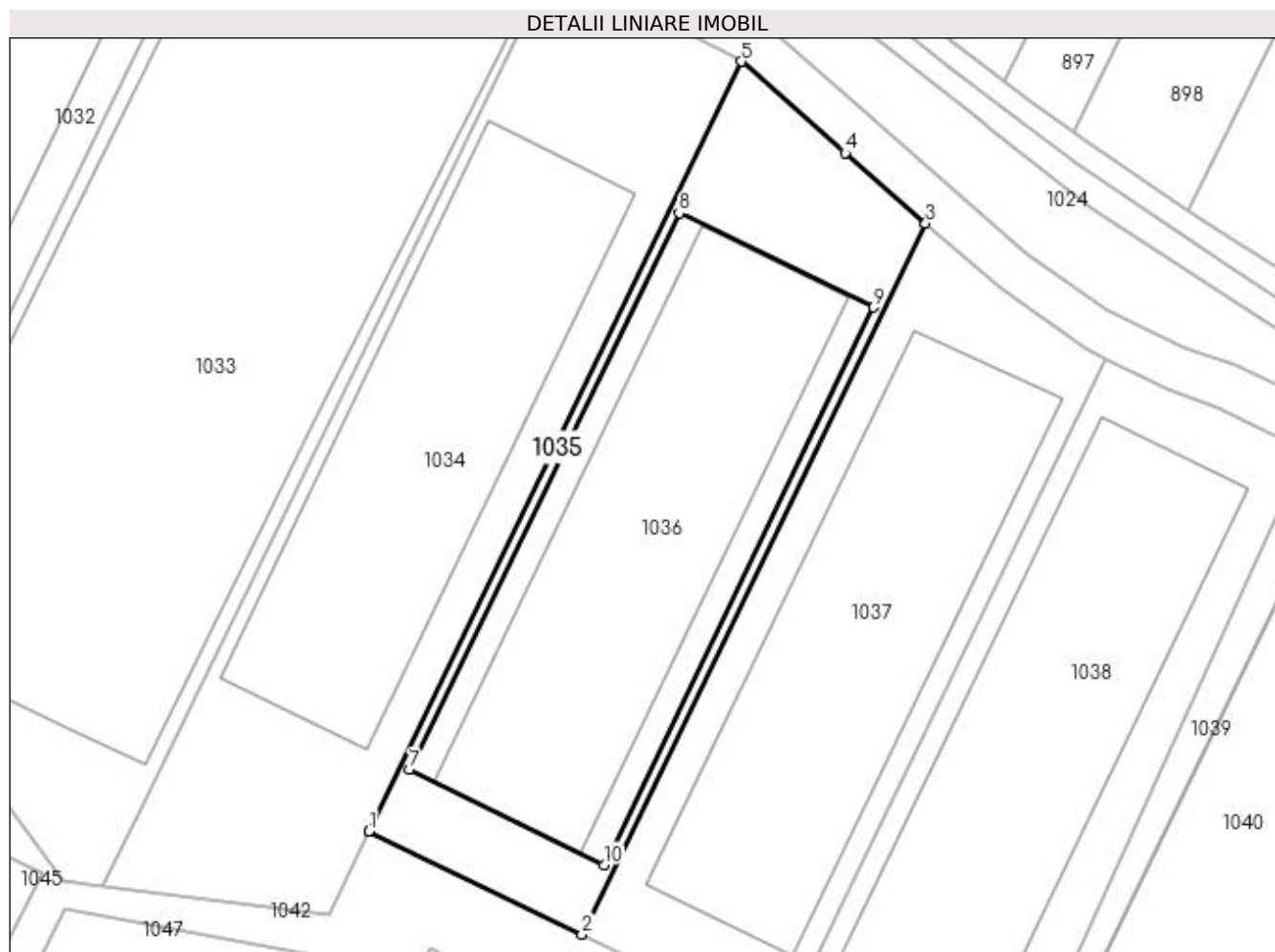
C. Partea III. SARCINI .

Inscrieri privind dezmembramintele dreptului de proprietate, drepturi reale de garanție și sarcini	Referințe
NU SUNT	

Teren

Nr cadastral	Suprafața (mp)*	Observații / Referințe
	1.135	

* Suprafața este determinată în planul de proiecție Stereo 70.



Date referitoare la teren

Crt	Categorie folosință	Intra vilan	Suprafața (mp)	Tarla	Parcelă	Nr. topo	Observații / Referințe
1	arabil	DA	1.135	15	274	-	

Lungime Segmente

1) Valorile lungimilor segmentelor sunt obținute din proiecție în plan.

Punct început	X / Y	Punct sfârșit	X / Y	Lungime segment (** (m)
1	597.592,826 659.132,09	2	597.621,982 659.117,977	32.392
2	597.621,982 659.117,977	3	597.668,957 659.215,14	107.923
3	597.668,957 659.215,14	4	597.657,991 659.224,74	14.574
4	597.657,991 659.224,74	5	597.643,769 659.237,252	18.942
5	597.643,769 659.237,252	6	597.592,826 659.132,09	116.851

Punct început	X / Y	Punct sfârșit	X / Y	Lungime segment (** (m)
6	597.592,826 659.132,09	7	597.598,459 659.140,513	10.133
7	597.598,459 659.140,513	8	597.635,267 659.216,556	84.483
8	597.635,267 659.216,556	9	597.661,847 659.203,65	29.548
9	597.661,847 659.203,65	10	597.625,011 659.127,459	84.628
10	597.625,011 659.127,459	1	597.598,459 659.140,513	29.587

** Lungimile segmentelor sunt determinate în planul de proiecție Stereo 70 și sunt rotunjite la 1 milimetru.

*** Distanța dintre puncte este formată din segmente cumulate ce sunt mai mici decât valoarea 1 milimetru.

**DATE DESPRE IMOBILUL NR. 1036**

Oficiul de Cadastru și Publicitate Imobiliară SUCEAVA
Biroul de Cadastru și Publicitate Imobiliară Falticeni

A. Partea I. Descrierea imobilului

TEREN Intravilan

Adresa: Loc. Fântâna Mare, Str Matei Gr. Cantacuzino, Nr. 66, Jud. Suceava

Nr. Crt	Nr cadastral Nr. topografic	Suprafața* (mp)	Observații / Referințe
A1	31868	2.500	Sector cadastral:3 Teren neimprejmuit;

Construcții

Crt	Nr cadastral Nr. topografic	Adresa	Observații / Referințe
A1.1	31868-C1	Loc. Fântâna Mare, Str Matei Gr. Cantacuzino, Nr. 66, Jud. Suceava	Nr. niveluri:1; S. construita la sol:1874 mp; Hala din beton din 1975

B. Partea II. Proprietari și acte

Inscrieri privitoare la dreptul de proprietate și alte drepturi reale		Referințe
3240 / 22/02/2017		
Act Notarial nr. 733, din 12/03/1999 emis de BNP OVIDIU BUSUIOC;		
B2	Intabulare, drept de PROPRIETATE, dobandit prin Conventie, cota actuala 1/1 1) SC AGROFITOTEHNICA SRL, CIF:714875	A1, A1.1

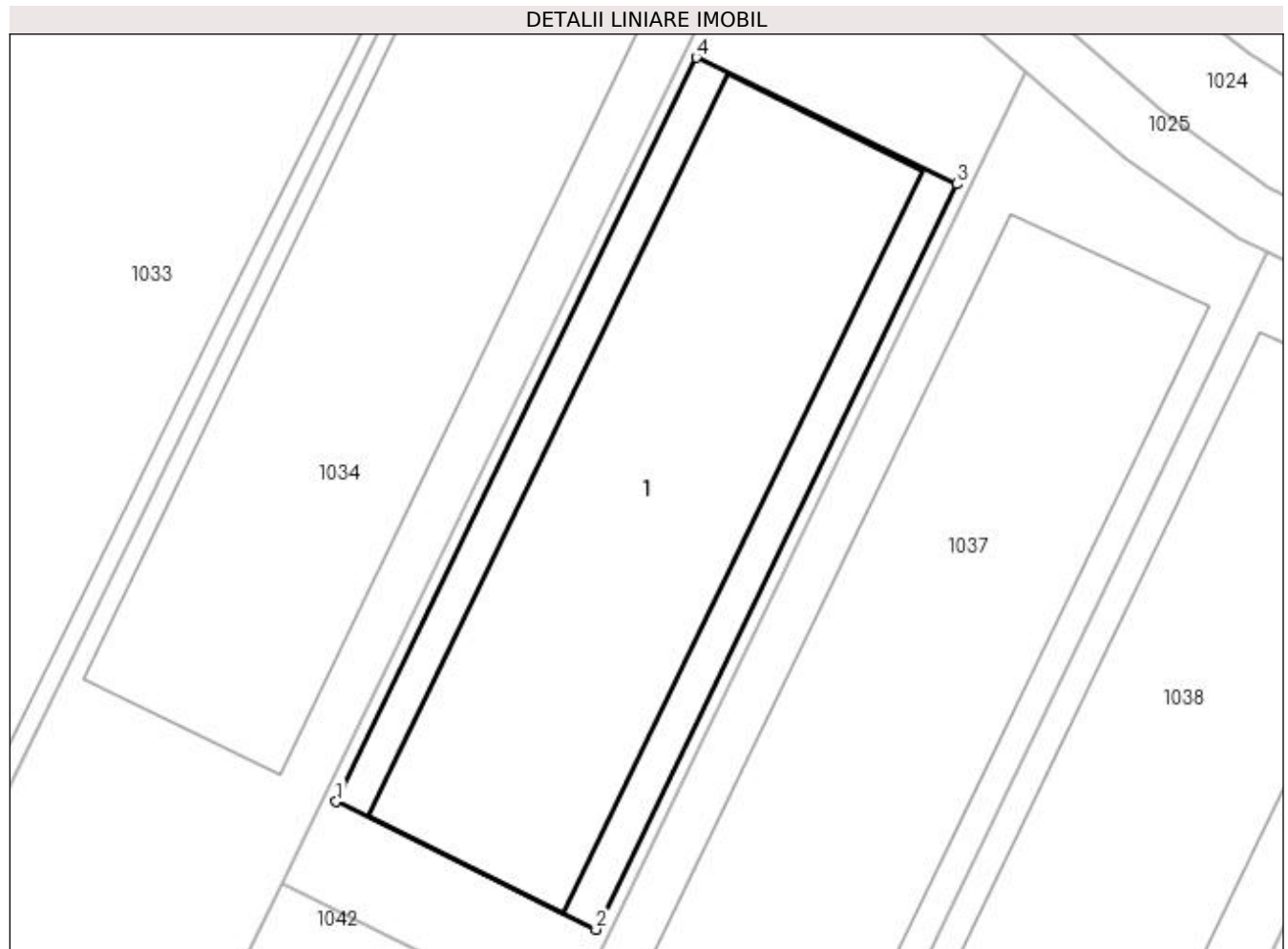
C. Partea III. SARCINI .

Inscrieri privind dezmembramintele dreptului de proprietate, drepturi reale de garanție și sarcini	Referințe
NU SUNT	

Teren

Nr cadastral	Suprafața (mp)*	Observații / Referințe
31868	2.500	

* Suprafața este determinată în planul de proiecție Stereo 70.



Date referitoare la teren

Crt	Categorie folosință	Intra vilan	Suprafața (mp)	Tarla	Parcelă	Nr. topo	Observații / Referințe
1	curți constructii	DA	2.500	-	-	-	

Date referitoare la construcții

Crt	Număr	Destinație construcție	Supraf. (mp)	Situație juridică	Observații / Referințe
A1.1	31868-C1	construcții industriale și edilitare	1.874	Cu acte	Nr. niveluri:1; S. construita la sol:1874 mp; Hala din beton din 1975

Lungime Segmente

1) Valorile lungimilor segmentelor sunt obținute din proiecție în plan.

Punct început	X / Y	Punct sfârșit	X / Y	Lungime segment (** (m)
1	597.598,459 659.140,513	2	597.625,011 659.127,459	29.587
2	597.625,011 659.127,459	3	597.661,847 659.203,65	84.628
3	597.661,847 659.203,65	4	597.635,267 659.216,556	29.548

Punct început	X / Y	Punct sfârșit	X / Y	Lungime segment (** (m)
4	597.635,267 659.216,556	1	597.598,459 659.140,513	84.483

** Lungimile segmentelor sunt determinate în planul de proiecție Stereo 70 și sunt rotunjite la 1 milimetru.

*** Distanța dintre puncte este formată din segmente cumulate ce sunt mai mici decât valoarea 1 milimetru.

**DATE DESPRE IMOBILUL NR. 1037**

Oficiul de Cadastru și Publicitate Imobiliară SUCEAVA
Biroul de Cadastru și Publicitate Imobiliară Falticeni

A. Partea I. Descrierea imobilului

TEREN Intravilan

Adresa: Loc. Fântâna Mare, Jud. Suceava

Nr. Crt	Nr cadastral Nr. topografic	Suprafața* (mp)	Observații / Referințe
A1	30652	Din acte: 21.082 Masurata: 3.151	Sector cadastral:3 Teren neimprejmuit;

Construcții

Crt	Nr cadastral Nr. topografic	Adresa	Observații / Referințe
A1.1	30652-C1	Loc. Fântâna Mare, Jud. Suceava	Nr. niveluri:1; S. construita la sol:1882 mp; Grajd nr 3 construit in 1975 din caramida, nu detine certificat de performanta energetica, nu este dotat cu lift

B. Partea II. Proprietari și acte

Inscrieri privitoare la dreptul de proprietate și alte drepturi reale		Referințe
19502 / 05/08/2019		
Act Notarial nr. 1162, din 02/08/2019 emis de IORDACHE RALUCA ANDREA;		
B2	Intabulare, drept de PROPRIETATE, dobandit prin Conventie, cota actuala 1/1 1) SC LV AGRO PRODEXIM SRL, CIF:23663878	A1, A1.1
19504 / 05/08/2019		
Act Notarial nr. 1162, din 02/08/2019 emis de IORDACHE RALUCA ANDREA;		
B3	Intabulare, drept de SERVITUDEDE TRECERE ASUPRA CP 30587 in scris in CFE 30587 IN FAVOAREA CP 30652 in scris IN CFE 30652, pe durata existentei constructiei 30652-C1	A1, A1.1
12248 / 02/07/2020		
Act Notarial nr. 1513, din 30/06/2020 emis de NP BUZDUGAN MARIANA;		
B4	INTERDICTIE DE INSTRAINARE, GREVARE, INCHIRIERE, CONSTRUIRE, DEMOLARE 1) PROCREDIT BANK SA, CIF:14622194, prin Sucursala Cluj	A1, A1.1

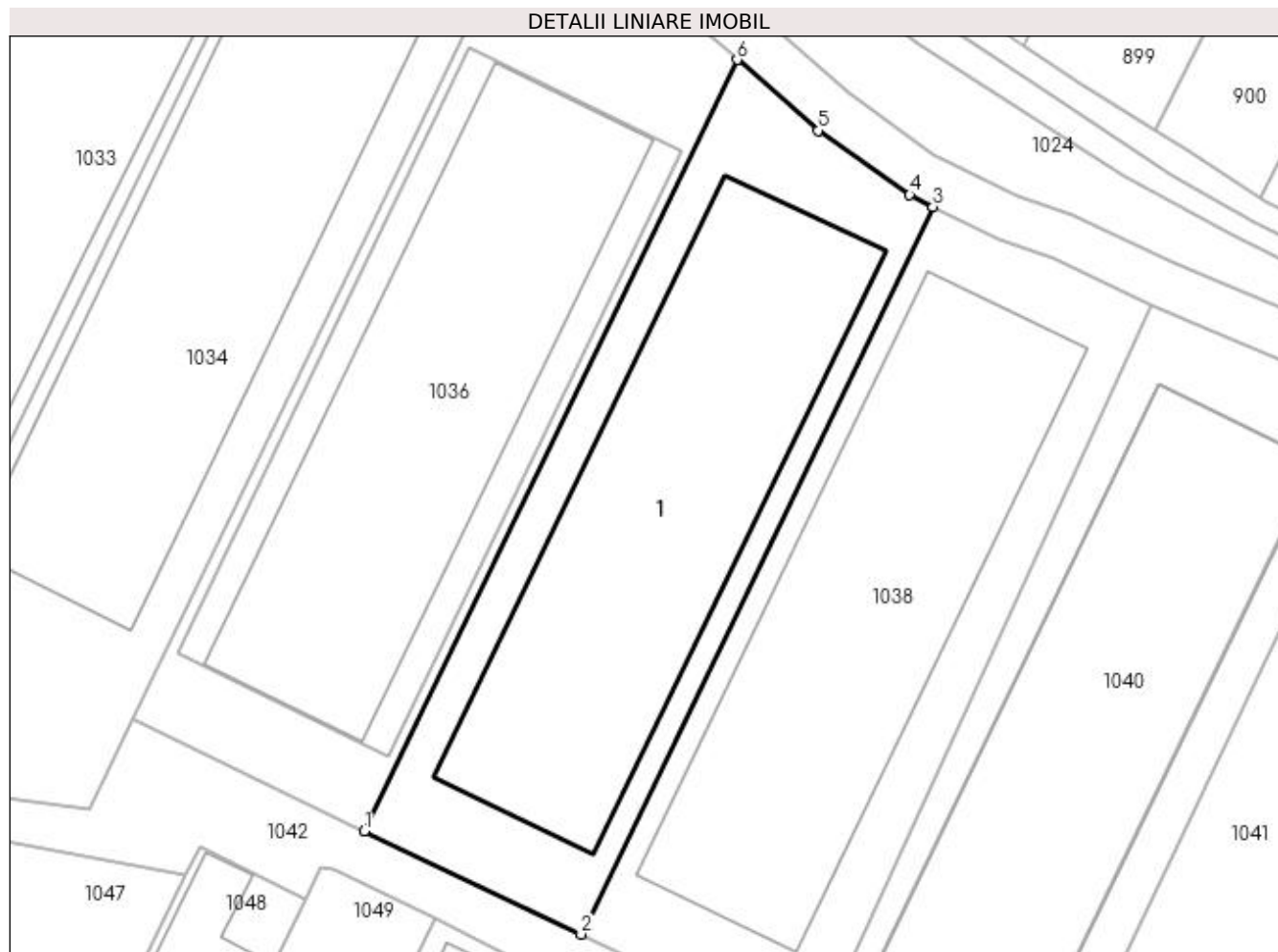
C. Partea III. SARCINI

Inscrieri privind dezmembramintele dreptului de proprietate, drepturi reale de garanție și sarcini		Referințe
12248 / 02/07/2020		
Act Notarial nr. 1513, din 30/06/2020 emis de NP BUZDUGAN MARIANA;		
C1	Intabulare, drept de IPOTECA, Valoare:2000000 EUR- si celelalte obligatii de plata aferente creditului 1) PROCREDIT BANK SA, CIF:14622194, prin Sucursala Cluj	A1, A1.1

Teren

Nr cadastral	Suprafața (mp)*	Observații / Referințe
30652	Din acte: 21.082 Masurata: 3.151	

* Suprafața este determinată în planul de proiecție Stereo 70.



Date referitoare la teren

Crt	Categorie folosință	Intra vilan	Suprafața (mp)	Tarla	Parcelă	Nr. topo	Observații / Referințe
1	curți constructii	DA	3.151	-	-	-	

Date referitoare la construcții

Crt	Număr	Destinație construcție	Supraf. (mp)	Situație juridică	Observații / Referințe
A1.1	30652-C1	constructii anexa	1.882	Cu acte	Nr. niveluri:1; S. construita la sol:1882 mp; Grajd nr 3 construit in 1975 din caramida, nu detine certificat de performanta energetica, nu este dotat cu lift

Lungime Segmente

1) Valorile lungimilor segmentelor sunt obținute din proiecție în plan.

Punct început	X / Y	Punct sfârșit	X / Y	Lungime segment (** (m)
1	597.621,982 659.117,977	2	597.649,285 659.105,017	30.223
2	597.649,285 659.105,017	3	597.693,611 659.196,652	101.793
3	597.693,611 659.196,652	4	597.690,669 659.198,132	3.293

Punct început	X / Y	Punct sfârșit	X / Y	Lungime segment (** (m)
4	597.690,669 659.198,132	5	597.679,127 659.206,212	14.089
5	597.679,127 659.206,212	6	597.668,957 659.215,14	13.533
6	597.668,957 659.215,14	1	597.621,982 659.117,977	107.923

** Lungimile segmentelor sunt determinate în planul de proiecție Stereo 70 și sunt rotunjite la 1 milimetru.

*** Distanța dintre puncte este formată din segmente cumulate ce sunt mai mici decât valoarea 1 milimetru.

**DATE DESPRE IMOBILUL NR. 1038**

Oficiul de Cadastru și Publicitate Imobiliară SUCEAVA
Biroul de Cadastru și Publicitate Imobiliară Falticeni

A. Partea I. Descrierea imobilului

TEREN Intravilan

Adresa: Loc. Fântâna Mare, Jud. Suceava

Nr. Crt	Nr cadastral Nr. topografic	Suprafața* (mp)	Observații / Referințe
A1	30650	Din acte: 21.082 Masurata: 3.193	Sector cadastral:3 Teren neimprejmuit;

Construcții

Crt	Nr cadastral Nr. topografic	Adresa	Observații / Referințe
A1.1	30650-C1	Loc. Fântâna Mare, Jud. Suceava	Nr. niveluri:1; S. construita la sol:1890 mp; Grajd nr 2 construit in 1975 din caramida, nu detine certificat de performanta energetica, nu este dotat cu lift

B. Partea II. Proprietari și acte

Inscrieri privitoare la dreptul de proprietate și alte drepturi reale		Referințe
2563 / 05/02/2020		
Act Notarial nr. 203, din 04/02/2020 emis de IORDACHE RALUCA ANDREA;		
B4	Intabulare, drept de PROPRIETATE, dobandit prin Conventie, cota actuala 1/1 1) SC LV AGRO PRODEXIM SRL, CIF:23663878	A1, A1.1
12246 / 02/07/2020		
Act Notarial nr. 1513, din 30/06/2020 emis de BUZDUGAN MARIANA;		
B5	INTERDICTIE INSTRAINARE ,GREVARE ,INCHIRIERE,CONSTRUIRE, DEMOLARE 1) PROCREDIT BANK SA, CIF:14622194, Prin SUCURSALA CLUJ	A1, A1.1

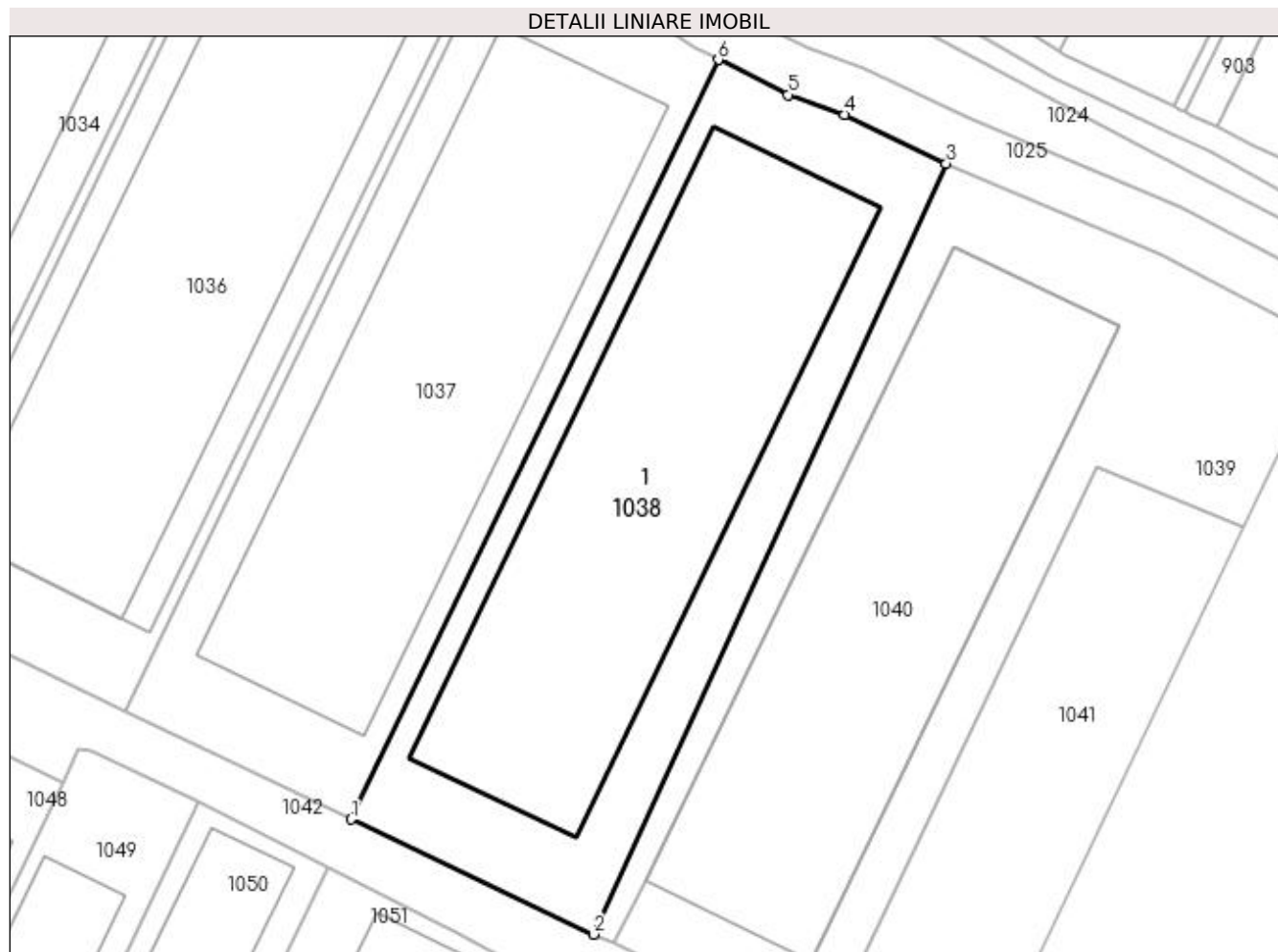
C. Partea III. SARCINI

Inscrieri privind dezmembramintele dreptului de proprietate, drepturi reale de garanție și sarcini		Referințe
12246 / 02/07/2020		
Act Notarial nr. 1513, din 30/06/2020 emis de BUZDUGAN MARIANA;		
C1	Intabulare, drept de IPOTECA, Valoare:2000000 EURsi celelalte obligatii de plata aferente creditului, dobandit prin Conventie, cota actuala 1/1 1) PROCREDIT BANK SA, CIF:14622194, Prin SUCURSALA CLUJ	A1, A1.1

Teren

Nr cadastral	Suprafața (mp)*	Observații / Referințe
30650	Din acte: 21.082 Masurata: 3.193	

* Suprafața este determinată în planul de proiecție Stereo 70.



Date referitoare la teren

Crt	Categorie folosință	Intra vilan	Suprafața (mp)	Tarla	Parcelă	Nr. topo	Observații / Referințe
1	curți constructii	DA	3.193	15	274	-	

Date referitoare la construcții

Crt	Număr	Destinație construcție	Supraf. (mp)	Situație juridică	Observații / Referințe
A1.1	30650-C1	construcții industriale și edilitare	1.890	Cu acte	Nr. niveluri:1; S. construita la sol:1890 mp; Grajd nr 2 construit in 1975 din caramida, nu detine certificat de performanta energetica, nu este dotat cu lift

Lungime Segmente

1) Valorile lungimilor segmentelor sunt obținute din proiecție în plan.

Punct început	X / Y	Punct sfârșit	X / Y	Lungime segment (** (m)
1	597.649,285 659.105,017	2	597.678,526 659.091,139	32.367
2	597.678,526 659.091,139	3	597.721,122 659.184,126	102.279
3	597.721,122 659.184,126	4	597.708,876 659.190,027	13.594

Punct început	X / Y	Punct sfârșit	X / Y	Lungime segment (** (m)
4	597.708,876 659.190,027	5	597.702,018 659.192,423	7.265
5	597.702,018 659.192,423	6	597.693,611 659.196,652	9.411
6	597.693,611 659.196,652	1	597.649,285 659.105,017	101.793

** Lungimile segmentelor sunt determinate în planul de proiecție Stereo 70 și sunt rotunjite la 1 milimetru.

*** Distanța dintre puncte este formată din segmente cumulate ce sunt mai mici decât valoarea 1 milimetru.

**DATE DESPRE IMOBILUL NR. 1039**

Oficiul de Cadastru și Publicitate Imobiliară SUCEAVA
 Biroul de Cadastru și Publicitate Imobiliară Falticeni

A. Partea I. Descrierea imobilului

TEREN Intravilan

Adresa: Loc. Fântâna Mare, Str Matei Gr. Cantacuzino, Nr. 65A, Jud. Suceava

Nr. Crt	Nr cadastral Nr. topografic	Suprafața* (mp)	Observații / Referințe
A1	32971	1.715	Sector cadastral:3 Teren neimprejmuit;

B. Partea II. Proprietari și acte

Inscrieri privitoare la dreptul de proprietate și alte drepturi reale	Referințe
10297 / 10/06/2020	
Act Notarial nr. 787, din 10/06/2020 emis de IORDACHE RALUCA ANDREA;	
B2	A1
Intabulare, drept de PROPRIETATE, dobandit prin Conventie, cota actuala 1/1 1) LV AGRO PRODEXIM SRL, CIF:23663878	

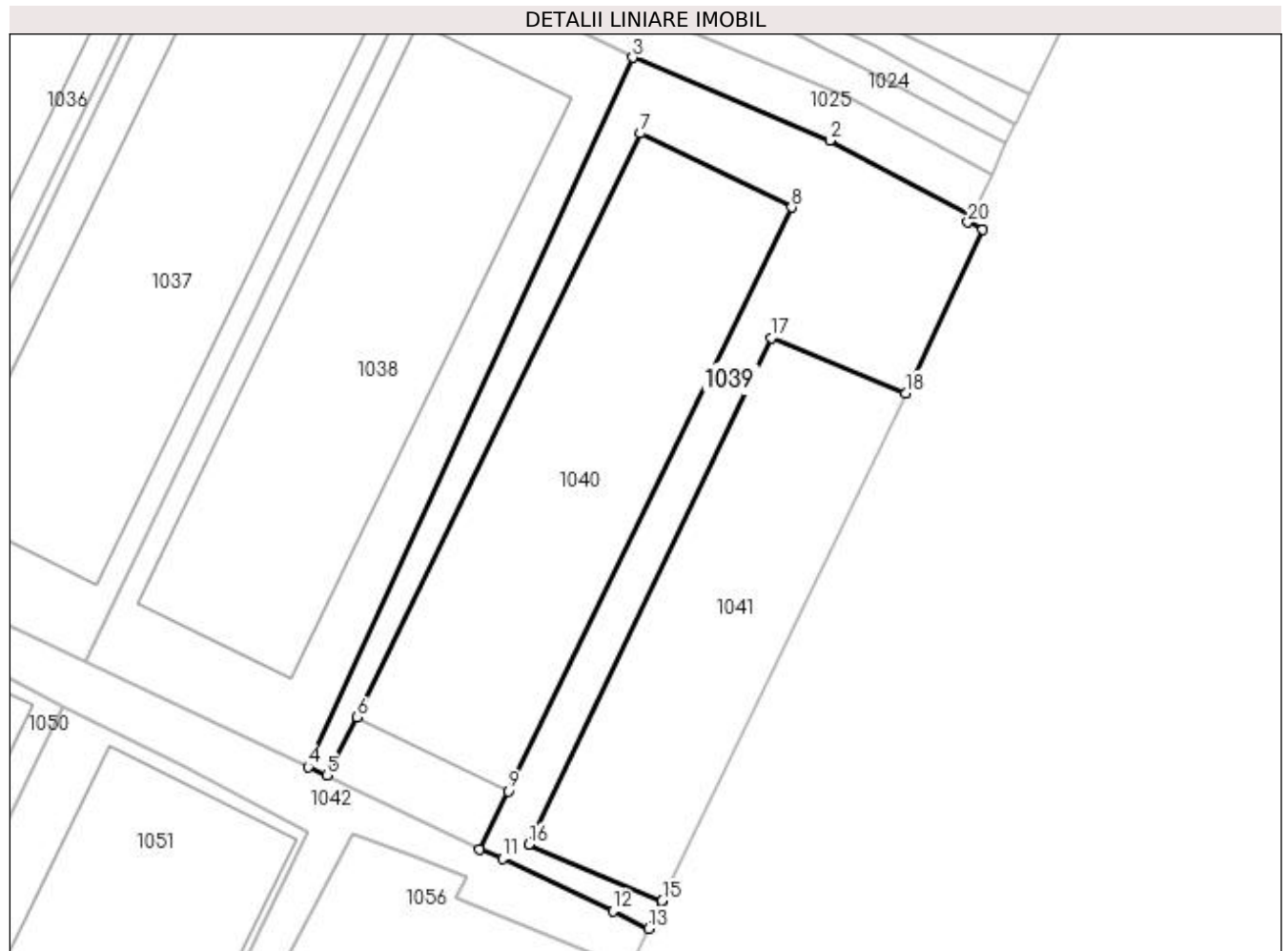
C. Partea III. SARCINI .

Inscrieri privind dezmembramintele dreptului de proprietate, drepturi reale de garanție și sarcini	Referințe
NU SUNT	

Teren

Nr cadastral	Suprafața (mp)*	Observații / Referințe
32971	1.715	

* Suprafața este determinată în planul de proiecție Stereo 70.



Date referitoare la teren

Crt	Categorie folosință	Intra vilan	Suprafața (mp)	Tarla	Parcelă	Nr. topo	Observații / Referințe
1	arabil	DA	1.715	15	274	-	

Lungime Segmente

1) Valorile lungimilor segmentelor sunt obținute din proiecție în plan.

Punct început	X / Y	Punct sfârșit	X / Y	Lungime segment (** (m)
1	597.765,565 659.163,452	2	597.746,971 659.173,27	21.027
2	597.746,971 659.173,27	3	597.721,122 659.184,126	28.036
3	597.721,122 659.184,126	4	597.678,526 659.091,139	102.279
4	597.678,526 659.091,139	5	597.680,976 659.090,044	2.684
5	597.680,976 659.090,044	6	597.684,94 659.097,71	8.63

Punct început	X / Y	Punct sfârşit	X / Y	Lungime segment (** (m)
6	597.684,94 659.097,71	7	597.722,16 659.174,167	85.035
7	597.722,16 659.174,167	8	597.741,984 659.164,49	22.06
8	597.741,984 659.164,49	9	597.704,775 659.087,965	85.092
9	597.704,775 659.087,965	10	597.701,037 659.080,331	8.5
10	597.701,037 659.080,331	11	597.704,058 659.079,116	3.256
11	597.704,058 659.079,116	12	597.718,528 659.072,28	16.003
12	597.718,528 659.072,28	13	597.723,209 659.069,962	5.223
13	597.723,209 659.069,962	14	597.724,922 659.073,442	3.879
14	597.724,922 659.073,442	15	597.725,0 659.073,604	0.18
15	597.725,0 659.073,604	16	597.707,507 659.081,02	19.0
16	597.707,507 659.081,02	17	597.739,316 659.147,413	73.62
17	597.739,316 659.147,413	18	597.756,915 659.140,168	19.032
18	597.756,915 659.140,168	19	597.767,071 659.161,617	23.732
19	597.767,071 659.161,617	20	597.765,078 659.162,519	2.188
20	597.765,078 659.162,519	1	597.765,565 659.163,452	1.052

** Lungimile segmentelor sunt determinate în planul de proiecție Stereo 70 și sunt rotunjite la 1 milimetru.

*** Distanța dintre puncte este formată din segmente cumulate ce sunt mai mici decât valoarea 1 milimetru.

**DATE DESPRE IMOBILUL NR. 1040**

Oficiul de Cadastru și Publicitate Imobiliară SUCEAVA
Biroul de Cadastru și Publicitate Imobiliară Falticeni

A. Partea I. Descrierea imobilului

TEREN Intravilan

Nr. CF vechi:52

Nr. cadastral vechi:239

Adresa: Loc. Fântâna Mare, Jud. Suceava

Nr. Crt	Nr cadastral Nr. topografic	Suprafața* (mp)	Observații / Referințe
A1	31970	2.068	Sector cadastral:3 Teren neimprejmuit;

Construcții

Crt	Nr cadastral Nr. topografic	Adresa	Observații / Referințe
A1.1	31970-C1	Loc. Fântâna Mare, Jud. Suceava	Nr. niveluri:1; S. construita la sol:1878 mp; S. construita desfasurata:1878 mp; C7 - grajd

B. Partea II. Proprietari și acte

Inscrieri privitoare la dreptul de proprietate și alte drepturi reale		Referințe
10955 / 18/06/2020		
Act Notarial nr. 821, din 17/06/2020 emis de DÎMBU BOGDAN DUMITRU;		
B5	Intabulare, drept de PROPRIETATE, dobandit prin Conventie, cota actuala 1/1 1) LV AGRO PRODEXIM SRL, CIF:23663878	A1, A1.1

C. Partea III. SARCINI .

Inscrieri privind dezmembramintele dreptului de proprietate, drepturi reale de garanție și sarcini	Referințe
NU SUNT	

Teren

Nr cadastral	Suprafața (mp)*	Observații / Referințe
31970	2.068	

* Suprafața este determinată în planul de proiecție Stereo 70.



Date referitoare la teren

Crt	Categorie folosință	Intra vilan	Suprafața (mp)	Tarla	Parcelă	Nr. topo	Observații / Referințe
1	curți constructii	DA	2.068	15	274	-	

Date referitoare la construcții

Crt	Număr	Destinație construcție	Supraf. (mp)	Situație juridică	Observații / Referințe
A1.1	31970-C1	constructii anexa	1.878	Cu acte	Nr. niveluri:1; S. construita la sol:1878 mp; S. construita desfasurata:1878 mp; C7 - grajd

Lungime Segmente

1) Valorile lungimilor segmentelor sunt obținute din proiecție în plan.

Punct început	X / Y	Punct sfârșit	X / Y	Lungime segment (** (m)
1	597.684,94 659.097,71	2	597.680,976 659.090,044	8.63
2	597.680,976 659.090,044	3	597.701,037 659.080,331	22.289
3	597.701,037 659.080,331	4	597.704,775 659.087,965	8.5
4	597.704,775 659.087,965	5	597.741,984 659.164,49	85.092

Punct început	X / Y	Punct sfârșit	X / Y	Lungime segment (** (m)
5	597.741,984 659.164,49	6	597.722,16 659.174,167	22.06
6	597.722,16 659.174,167	1	597.684,94 659.097,71	85.035

** Lungimile segmentelor sunt determinate în planul de proiecție Stereo 70 și sunt rotunjite la 1 milimetru.

*** Distanța dintre puncte este formată din segmente cumulate ce sunt mai mici decât valoarea 1 milimetru.

**DATE DESPRE IMOBILUL NR. 1041**

Oficiul de Cadastru și Publicitate Imobiliară SUCEAVA
Biroul de Cadastru și Publicitate Imobiliară Falticeni

A. Partea I. Descrierea imobilului

TEREN Intravilan

Nr. CF vechi:171
Nr. cadastral vechi:304

Adresa: Loc. Fântâna Mare, Jud. Suceava

Nr. Crt	Nr cadastral Nr. topografic	Suprafața* (mp)	Observații / Referințe
A1	32186	1.400	Sector cadastral:3 Teren neimprejmuit;

B. Partea II. Proprietari și acte

Inscrieri privitoare la dreptul de proprietate și alte drepturi reale		Referințe
30990 / 07/11/2022		
Act Notarial nr. contract de vanzare 6116, din 04/11/2022 emis de BIN APOSTOL MARIA;		
B2	Intabulare, drept de PROPRIETATE, dobandit prin Conventie, cota actuala 1/1 1) STRATEC SRL, CIF:13501470	A1

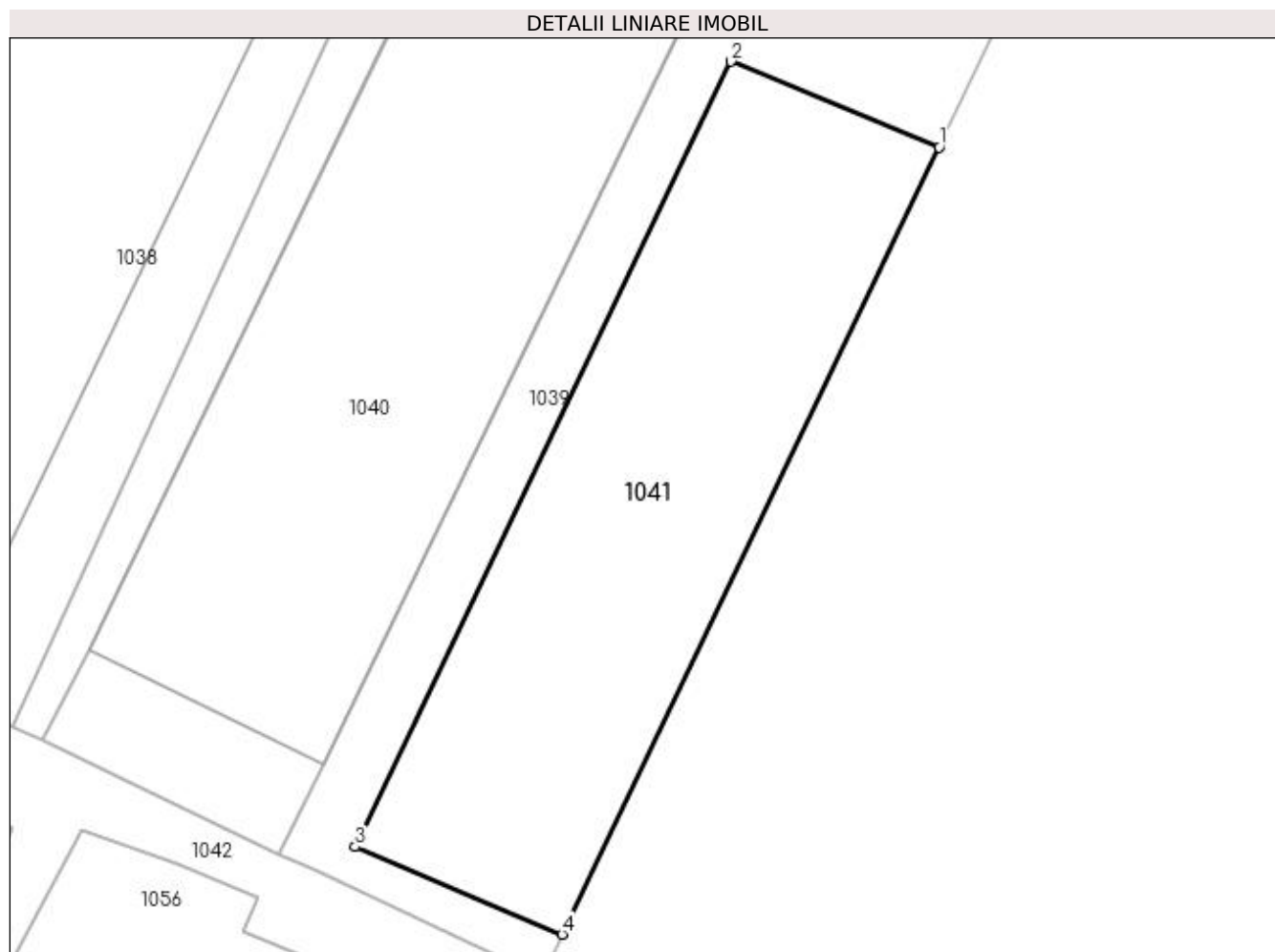
C. Partea III. SARCINI .

Inscrieri privind dezmembramintele dreptului de proprietate, drepturi reale de garanție și sarcini	Referințe
NU SUNT	

Teren

Nr cadastral	Suprafața (mp)*	Observații / Referințe
32186	1.400	

* Suprafața este determinată în planul de proiecție Stereo 70.



Date referitoare la teren

Crt	Categorie folosință	Intra vilan	Suprafața (mp)	Tarla	Parcelă	Nr. topo	Observații / Referințe
1	arabil	DA	1.400	15	274	-	

Lungime Segmente

1) Valorile lungimilor segmentelor sunt obținute din proiecție în plan.

Punct început	X / Y	Punct sfârșit	X / Y	Lungime segment (** (m)
1	597.756,915 659.140,168	2	597.739,316 659.147,413	19.032
2	597.739,316 659.147,413	3	597.707,507 659.081,02	73.62
3	597.707,507 659.081,02	4	597.725,0 659.073,604	19.0
4	597.725,0 659.073,604	1	597.756,915 659.140,168	73.82

**** Lungimile segmentelor sunt determinate în planul de proiecție Stereo 70 și sunt rotunjite la 1 milimetru.**

***** Distanța dintre puncte este formată din segmente cumulate ce sunt mai mici decât valoarea 1 milimetru.**

**DATE DESPRE IMOBILUL NR. 1042**

Oficiul de Cadastru și Publicitate Imobiliară SUCEAVA
Biroul de Cadastru și Publicitate Imobiliară Falticeni

A. Partea I. Descrierea imobilului

TEREN Intravilan

Nr. CF vechi:52
Nr. cadastral vechi:248

Adresa: Loc. Fântâna Mare, Jud. Suceava

Nr. Crt	Nr cadastral Nr. topografic	Suprafața* (mp)	Observații / Referințe
A1	31998	3.553	Sector cadastral:3 Teren neimprejmuit;

B. Partea II. Proprietari și acte

Inscrieri privitoare la dreptul de proprietate și alte drepturi reale		Referințe
11005 / 18/06/2020		
Act Notarial nr. 821, din 17/06/2020 emis de DÎMBU BOGDAN DUMITRU;		
B4	Intabulare, drept de PROPRIETATE, dobândit prin Conventie, cota actuala 1/1 1) LV AGRO PRODEXIM SRL, CIF:23663878	A1

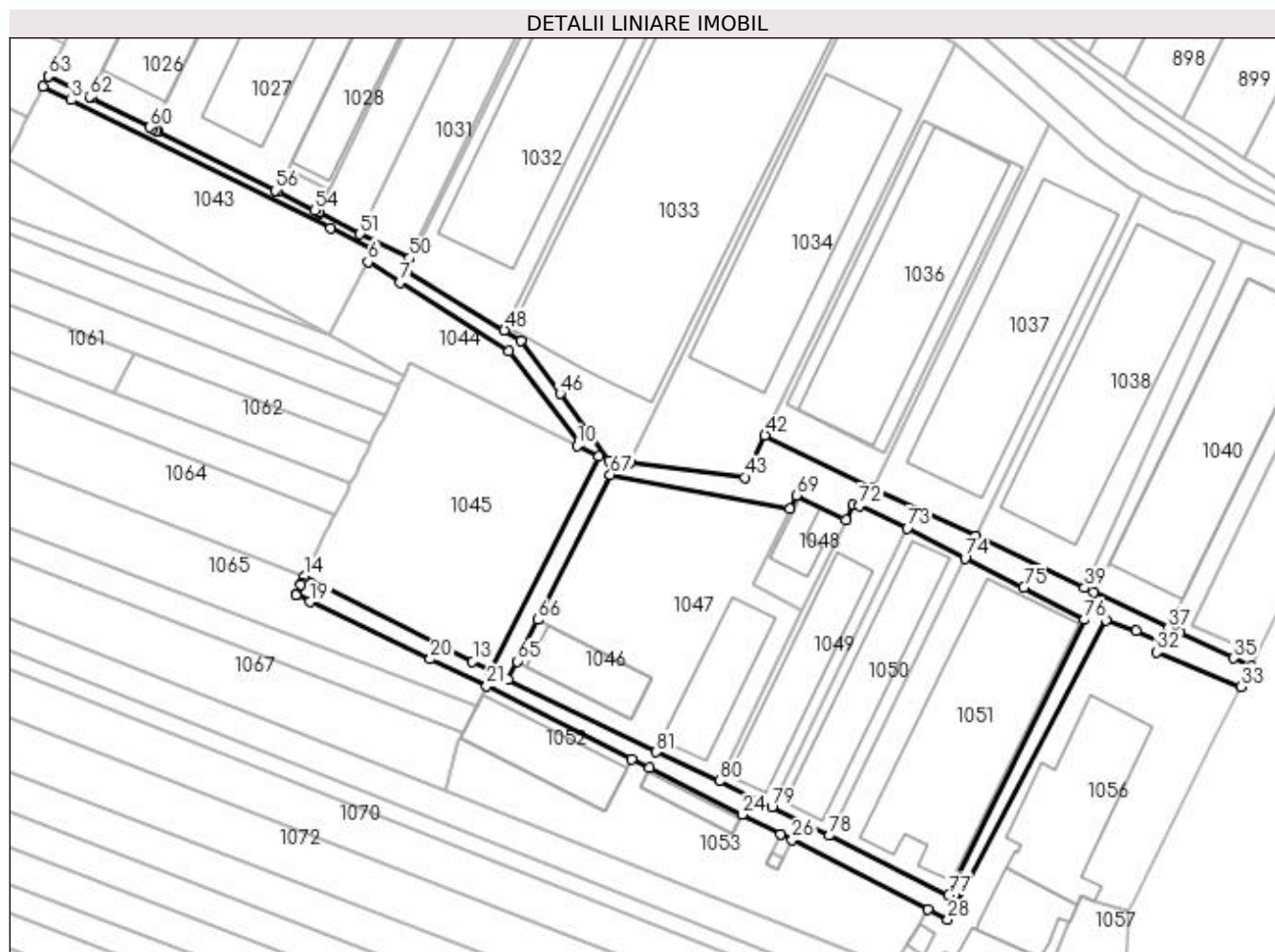
C. Partea III. SARCINI .

Inscrieri privind dezmembramintele dreptului de proprietate, drepturi reale de garanție și sarcini	Referințe
NU SUNT	

Teren

Nr cadastral	Suprafața (mp)*	Observații / Referințe
31998	3.553	

* Suprafața este determinată în planul de proiecție Stereo 70.



Date referitoare la teren

Crt	Categorie folosință	Intra vilan	Suprafața (mp)	Tarla	Parcelă	Nr. topo	Observații / Referințe
1	drum	DA	3.553	15	274	-	

Lungime Segmente

1) Valorile lungimilor segmentelor sunt obținute din proiecție în plan.

Punct început	X / Y	Punct sfârșit	X / Y	Lungime segment	Punct început	X / Y	Punct sfârșit	X / Y	Lungime segment	Punct început	X / Y	Punct sfârșit	X / Y	Lungime segment
1	597.400,469 659.228,346	2	597.399,141 659.225,656	3.0	2	597.399,141 659.225,656	3	597.406,723 659.221,913	8.456	3	597.406,723 659.221,913	4	597.476,221 659.187,634	77.492
4	597.476,221 659.187,634	5	597.487,999 659.181,824	13.133	5	597.487,999 659.181,824	6	597.486,265 659.178,542	3.712	6	597.486,265 659.178,542	7	597.494,827 659.172,947	10.228
7	597.494,827 659.172,947	8	597.524,139 659.154,594	34.584	8	597.524,139 659.154,594	9	597.542,971 659.130,307	30.733	9	597.542,971 659.130,307	10	597.542,359 659.129,173	1.289
10	597.542,359 659.129,173	11	597.548,125 659.126,33	6.429	11	597.548,125 659.126,33	12	597.519,137 659.068,845	64.38	12	597.519,137 659.068,845	13	597.514,374 659.071,419	5.414
13	597.514,374 659.071,419	14	597.469,253 659.094,209	50.55	14	597.469,253 659.094,209	15	597.468,415 659.092,362	2.028	15	597.468,415 659.092,362	16	597.468,24 659.091,976	0.424
16	597.468,24 659.091,976	17	597.467,132 659.089,535	2.681	17	597.467,132 659.089,535	18	597.466,953 659.089,14	0.434	18	597.466,953 659.089,14	19	597.470,72 659.087,349	4.171

Punct început	X / Y	Punct sfârșit	X / Y	Lungime segment	Punct început	X / Y	Punct sfârșit	X / Y	Lungime segment	Punct început	X / Y	Punct sfârșit	X / Y	Lungime segment
19	597.470,72 659.087,349	20	597.503,009 659.071,998	35.75 2	20	597.503,009 659.071,998	21	597.518,148 659.064,8	16.76 3	21	597.518,148 659.064,8	22	597.557,019 659.045,171	43.54 6
22	597.557,019 659.045,171	23	597.561,793 659.042,879	5.296	23	597.561,793 659.042,879	24	597.586,728 659.030,353	27.90 4	24	597.586,728 659.030,353	25	597.596,979 659.025,141	11.5
25	597.596,979 659.025,141	26	597.600,099 659.023,555	3.5	26	597.600,099 659.023,555	27	597.636,505 659.005,046	40.84 1	27	597.636,505 659.005,046	28	597.641,873 659.002,138	6.105
28	597.641,873 659.002,138	29	597.684,34 659.082,471	90.86 7	29	597.684,34 659.082,471	30	597.692,466 659.079,537	8.639	30	597.692,466 659.079,537	31	597.699,282 659.076,684	7.389
31	597.699,282 659.076,684	32	597.697,993 659.073,922	3.048	32	597.697,993 659.073,922	33	597.720,591 659.064,643	24.42 9	33	597.720,591 659.064,643	34	597.723,209 659.069,962	5.928
34	597.723,209 659.069,962	35	597.718,528 659.072,28	5.223	35	597.718,528 659.072,28	36	597.704,058 659.079,116	16.00 3	36	597.704,058 659.079,116	37	597.701,037 659.080,331	3.256
37	597.701,037 659.080,331	38	597.680,976 659.090,044	22.28 9	38	597.680,976 659.090,044	39	597.678,526 659.091,139	2.684	39	597.678,526 659.091,139	40	597.649,285 659.105,017	32.36 7
40	597.649,285 659.105,017	41	597.621,982 659.117,977	30.22 3	41	597.621,982 659.117,977	42	597.592,826 659.132,09	32.39 2	42	597.592,826 659.132,09	43	597.587,347 659.120,771	12.57 5
43	597.587,347 659.120,771	44	597.556,527 659.124,594	31.05 6	44	597.556,527 659.124,594	45	597.550,97 659.125,283	5.6	45	597.550,97 659.125,283	46	597.537,843 659.143,179	22.19 4
46	597.537,843 659.143,179	47	597.527,344 659.157,494	17.75 2	47	597.527,344 659.157,494	48	597.522,895 659.160,192	5.203	48	597.522,895 659.160,192	49	597.496,549 659.176,173	30.81 4
49	597.496,549 659.176,173	50	597.497,372 659.179,485	3.413	50	597.497,372 659.179,485	51	597.484,163 659.185,955	14.70 8	51	597.484,163 659.185,955	52	597.473,352 659.191,687	12.23 7
52	597.473,352 659.191,687	53	597.473,032 659.191,856	0.362	53	597.473,032 659.191,856	54	597.472,104 659.192,346	1.049	54	597.472,104 659.192,346	55	597.462,289 659.197,287	10.98 9
55	597.462,289 659.197,287	56	597.461,441 659.197,714	0.949	56	597.461,441 659.197,714	57	597.429,888 659.213,605	35.32 9	57	597.429,888 659.213,605	58	597.429,438 659.213,831	0.504
58	597.429,438 659.213,831	59	597.428,613 659.214,246	0.923	59	597.428,613 659.214,246	60	597.427,812 659.214,65	0.897	60	597.427,812 659.214,65	61	597.412,262 659.222,482	17.41 1
61	597.412,262 659.222,482	62	597.411,552 659.222,84	0.795	62	597.411,552 659.222,84	63	597.400,469 659.228,346	12.37 5	63	597.400,469 659.228,346	64	597.523,867 659.066,535	203.4 94
64	597.523,867 659.066,535	65	597.526,25 659.071,416	5.432	65	597.526,25 659.071,416	66	597.531,829 659.082,588	12.48 8	66	597.531,829 659.082,588	67	597.551,315 659.121,481	43.50 1
67	597.551,315 659.121,481	68	597.599,487 659.112,387	49.02 3	68	597.599,487 659.112,387	69	597.601,253 659.115,976	4.0	69	597.601,253 659.115,976	70	597.614,517 659.109,365	14.82
70	597.614,517 659.109,365	71	597.616,482 659.113,415	4.502	71	597.616,482 659.113,415	72	597.618,061 659.113,197	1.594	72	597.618,061 659.113,197	73	597.630,949 659.107,079	14.26 6
73	597.630,949 659.107,079	74	597.646,446 659.099,103	17.42 9	74	597.646,446 659.099,103	75	597.662,196 659.091,196	17.62 3	75	597.662,196 659.091,196	76	597.678,569 659.082,571	18.50 6
76	597.678,569 659.082,571	77	597.642,113 659.008,799	82.28 8	77	597.642,113 659.008,799	78	597.609,973 659.024,685	35.85 2	78	597.609,973 659.024,685	79	597.594,65 659.032,258	17.09 2
79	597.594,65 659.032,258	80	597.580,558 659.039,365	15.78 3	80	597.580,558 659.039,365	81	597.563,618 659.047,126	18.63 3	81	597.563,618 659.047,126	1	597.523,867 659.066,535	44.23 6

** Lungimile segmentelor sunt determinate în planul de proiecție Stereo 70 și sunt rotunjite la 1 milimetru.

*** Distanța dintre puncte este formată din segmente cumulate ce sunt mai mici decât valoarea 1 milimetru.

**DATE DESPRE IMOBILUL NR. 1043**

Oficiul de Cadastru și Publicitate Imobiliară SUCEAVA
Biroul de Cadastru și Publicitate Imobiliară Falticeni

A. Partea I. Descrierea imobilului

TEREN Intravilan

Adresa: Loc. Fântâna Mare, Str Str Matei Grigore Cantacuzino, Jud. Suceava

Nr. Crt	Nr cadastral Nr. topografic	Suprafața* (mp)	Observații / Referințe
A1	31748	2.370	Sector cadastral:3 Teren neimprejmuit;

B. Partea II. Proprietari și acte

Inscrieri privitoare la dreptul de proprietate și alte drepturi reale	Referințe
17022 / 26/08/2016	
Act Administrativ nr. 2, din 09/01/2013 emis de PRIMARIA FANTANA MARE (anexa la HCL nr 2/2013, act administrativ nr. 3605/17-08-2016 emis de PRIMARIA FANTANA MARE;);	
B1	A1
Intabulare, drept de PROPRIETATE, dobandit prin Lege, cota actuala 1/1 1) COMUNA FÂNTÂNA MARE - DOMENIU PRIVAT, CIF:15733336	

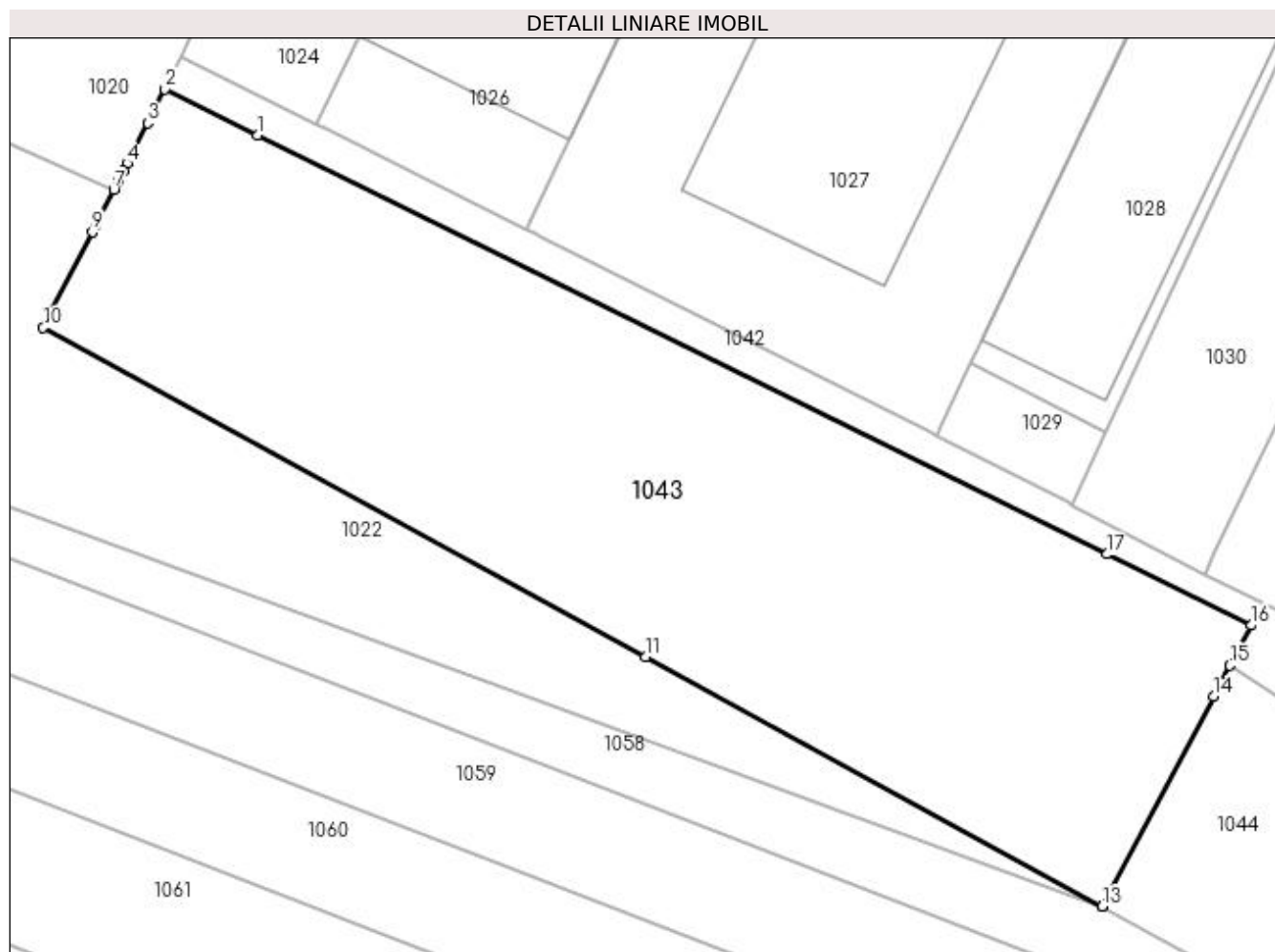
C. Partea III. SARCINI .

Inscrieri privind dezmembramintele dreptului de proprietate, drepturi reale de garanție și sarcini	Referințe
NU SUNT	

Teren

Nr cadastral	Suprafața (mp)*	Observații / Referințe
31748	2.370	

* Suprafața este determinată în planul de proiecție Stereo 70.



Date referitoare la teren

Crt	Categorie folosință	Intra vilan	Suprafața (mp)	Tarla	Parcelă	Nr. topo	Observații / Referințe
1	arabil	DA	2.370	15	275	-	

Lungime Segmente

1) Valorile lungimilor segmentelor sunt obținute din proiecție în plan.

Punct început	X / Y	Punct sfârșit	X / Y	Lungime segment (** (m)
1	597.406,723 659.221,913	2	597.399,141 659.225,656	8.456
2	597.399,141 659.225,656	3	597.397,725 659.222,893	3.105
3	597.397,725 659.222,893	4	597.396,031 659.219,587	3.715
4	597.396,031 659.219,587	5	597.395,732 659.219,003	0.656
5	597.395,732 659.219,003	6	597.395,296 659.218,153	0.955

Punct început	X / Y	Punct sfârșit	X / Y	Lungime segment (** (m)
6	597.395,296 659.218,153	7	597.394,937 659.217,451	0.788
7	597.394,937 659.217,451	8	597.393,44 659.214,529	3.283
8	597.393,44 659.214,529	9	597.393,16 659.213,983	0.614
9	597.393,16 659.213,983	10	597.389,152 659.206,161	8.789
10	597.389,152 659.206,161	11	597.438,453 659.179,236	56.174
11	597.438,453 659.179,236	12	597.475,823 659.158,827	42.58
12	597.475,823 659.158,827	13	597.475,842 659.158,817	0.021
13	597.475,842 659.158,817	14	597.484,924 659.176,003	19.438
14	597.484,924 659.176,003	15	597.486,265 659.178,542	2.871
15	597.486,265 659.178,542	16	597.487,999 659.181,824	3.712
16	597.487,999 659.181,824	17	597.476,221 659.187,634	13.133
17	597.476,221 659.187,634	1	597.406,723 659.221,913	77.492

** Lungimile segmentelor sunt determinate în planul de proiecție Stereo 70 și sunt rotunjite la 1 milimetru.

*** Distanța dintre puncte este formată din segmente cumulate ce sunt mai mici decât valoarea 1 milimetru.

**DATE DESPRE IMOBILUL NR. 1044**

Oficiul de Cadastru și Publicitate Imobiliară SUCEAVA
Biroul de Cadastru și Publicitate Imobiliară Falticeni

A. Partea I. Descrierea imobilului

TEREN Intravilan

Adresa: Loc. Fântâna Mare, Jud. Suceava

Nr. Crt	Nr cadastral Nr. topografic	Suprafața* (mp)	Observații / Referințe
A1		1.061	Sector cadastral:3 Teren neimprejmuit;

B. Partea II. Proprietari și acte

Inscrieri privitoare la dreptul de proprietate și alte drepturi reale		Referințe
/		
Act Normativ nr. Legea 7, din 13/03/1996 emis de PARLAMENTUL ROMANIEI;		
B1	Inscrierea provizorie, drept de PROPRIETATE, dobandit prin Lege, cota actuala 1/1 1) NEIDENTIFICAT NEIDENTIFICAT	A1
B2	Proprietar neidentificat.	A1

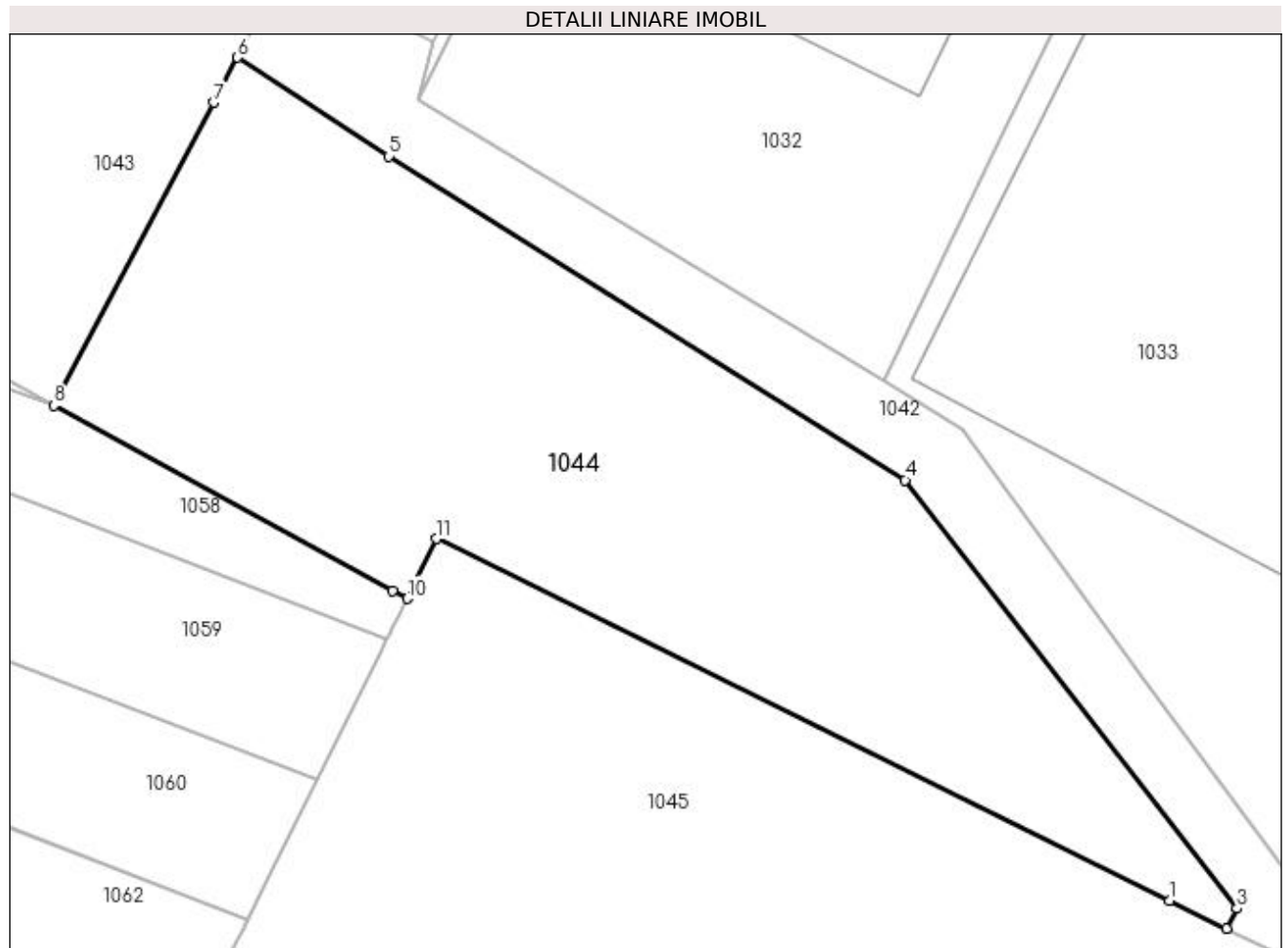
C. Partea III. SARCINI .

Inscrieri privind dezmembramintele dreptului de proprietate, drepturi reale de garanție și sarcini	Referințe
NU SUNT	

Teren

Nr cadastral	Suprafața (mp)*	Observații / Referințe
	1.061	

* Suprafața este determinată în planul de proiecție Stereo 70.



Date referitoare la teren

Crt	Categorie folosință	Intra vilan	Suprafața (mp)	Tarla	Parcelă	Nr. topo	Observații / Referințe
1	arabil	DA	1.061	15	274	-	

Lungime Segmente

1) Valorile lungimilor segmentelor sunt obținute din proiecție în plan.

Punct început	X / Y	Punct sfârșit	X / Y	Lungime segment (** (m)
1	597.539,149 659.130,755	2	597.542,359 659.129,173	3.579
2	597.542,359 659.129,173	3	597.542,971 659.130,307	1.289
3	597.542,971 659.130,307	4	597.524,139 659.154,594	30.733
4	597.524,139 659.154,594	5	597.494,827 659.172,947	34.584
5	597.494,827 659.172,947	6	597.486,265 659.178,542	10.228

Punct început	X / Y	Punct sfârșit	X / Y	Lungime segment (** (m)
6	597.486,265 659.178,542	7	597.484,924 659.176,003	2.871
7	597.484,924 659.176,003	8	597.475,842 659.158,817	19.438
8	597.475,842 659.158,817	9	597.495,051 659.148,327	21.887
9	597.495,051 659.148,327	10	597.495,878 659.147,875	0.942
10	597.495,878 659.147,875	11	597.497,558 659.151,262	3.781
11	597.497,558 659.151,262	1	597.539,149 659.130,755	46.372

** Lungimile segmentelor sunt determinate în planul de proiecție Stereo 70 și sunt rotunjite la 1 milimetru.

*** Distanța dintre puncte este formată din segmente cumulate ce sunt mai mici decât valoarea 1 milimetru.

**DATE DESPRE IMOBILUL NR. 1045**

Oficiul de Cadastru și Publicitate Imobiliară SUCEAVA
Biroul de Cadastru și Publicitate Imobiliară Falticeni

A. Partea I. Descrierea imobilului

TEREN Intravilan

Nr. CF vechi:52
Nr. cadastral vechi:244.

Adresa: Loc. Fântâna Mare, Jud. Suceava

Nr. Crt	Nr cadastral Nr. topografic	Suprafața* (mp)	Observații / Referințe
A1	31996	3.593	Sector cadastral:3 Teren neimprejmuit;

B. Partea II. Proprietari și acte

Inscrieri privitoare la dreptul de proprietate și alte drepturi reale		Referințe
10988 / 18/06/2020		
Act Notarial nr. 821, din 17/06/2020 emis de DÎMBU BOGDAN DUMITRU;		
B5	Intabulare, drept de PROPRIETATE, dobândit prin Conventie, cota actuala 1/1 1) LV AGRO PRODEXIM SRL, CIF:23663878	A1

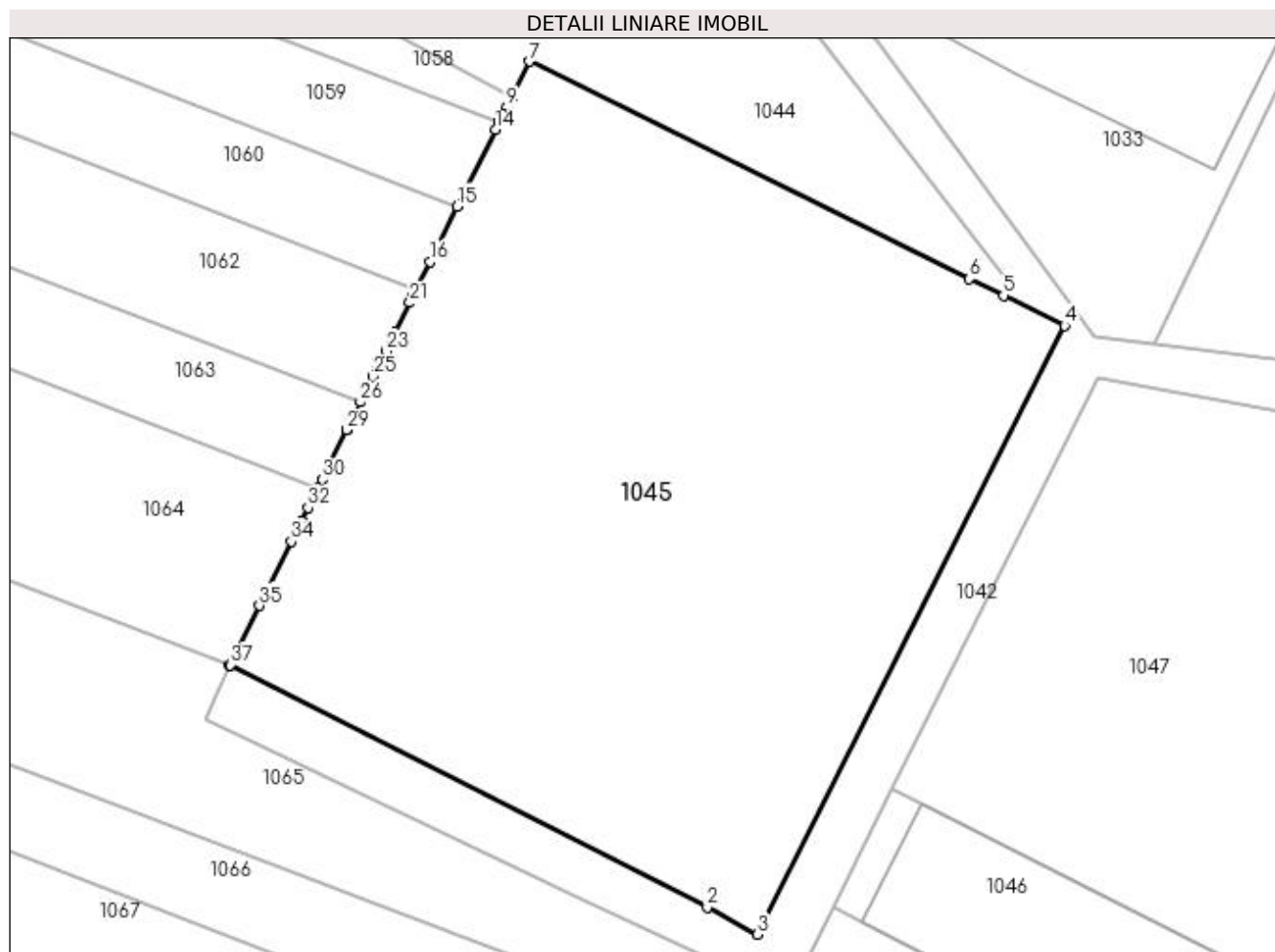
C. Partea III. SARCINI .

Inscrieri privind dezmembramintele dreptului de proprietate, drepturi reale de garanție și sarcini	Referințe
NU SUNT	

Teren

Nr cadastral	Suprafața (mp)*	Observații / Referințe
31996	3.593	

* Suprafața este determinată în planul de proiecție Stereo 70.



Date referitoare la teren

Crt	Categorie folosință	Intra vilan	Suprafața (mp)	Tarla	Parcelă	Nr. topo	Observații / Referințe
1	arabil	DA	3.593	15	274	-	

Lungime Segmente

1) Valorile lungimilor segmentelor sunt obținute din proiecție în plan.

Punct început	X / Y	Punct sfârșit	X / Y	Lungime segment (** (m)
1	597.469,253 659.094,209	2	597.514,374 659.071,419	50.55
3	597.519,137 659.068,845	4	597.548,125 659.126,33	64.38
5	597.542,359 659.129,173	6	597.539,149 659.130,755	3.579
7	597.497,558 659.151,262	8	597.495,878 659.147,875	3.781
9	597.495,406 659.146,924	10	597.495,055 659.146,217	0.789

Punct început	X / Y	Punct sfârșit	X / Y	Lungime segment (** (m)
2	597.514,374 659.071,419	3	597.519,137 659.068,845	5.414
4	597.548,125 659.126,33	5	597.542,359 659.129,173	6.429
6	597.539,149 659.130,755	7	597.497,558 659.151,262	46.372
8	597.495,878 659.147,875	9	597.495,406 659.146,924	1.062
10	597.495,055 659.146,217	11	597.494,913 659.145,93	0.32

Punct început	X / Y	Punct sfârșit	X / Y	Lungime segment (** (m)
11	597.494,913 659.145,93	12	597.494,763 659.145,628	0.337
13	597.494,725 659.145,552	14	597.494,362 659.144,82	0.817
15	597.490,773 659.137,586	16	597.488,183 659.132,365	5.828
17	597.486,874 659.129,726	18	597.486,848 659.129,674	0.058
19	597.486,843 659.129,664	20	597.486,529 659.129,031	0.707
21	597.486,257 659.128,483	22	597.484,876 659.125,7	3.107
23	597.483,986 659.123,907	24	597.483,223 659.122,367	1.719
25	597.482,803 659.121,521	26	597.481,605 659.119,105	2.697
27	597.480,717 659.117,316	28	597.480,31 659.116,495	0.916
29	597.480,308 659.116,491	30	597.477,979 659.111,797	5.24
31	597.477,564 659.110,96	32	597.476,657 659.109,133	2.04
33	597.476,029 659.107,868	34	597.475,072 659.105,937	2.155
35	597.472,066 659.099,879	36	597.469,482 659.094,671	5.814
37	597.469,286 659.094,275	1	597.469,253 659.094,209	0.074

Punct început	X / Y	Punct sfârșit	X / Y	Lungime segment (** (m)
12	597.494,763 659.145,628	13	597.494,725 659.145,552	0.085
14	597.494,362 659.144,82	15	597.490,773 659.137,586	8.075
16	597.488,183 659.132,365	17	597.486,874 659.129,726	2.946
18	597.486,848 659.129,674	19	597.486,843 659.129,664	0.011
20	597.486,529 659.129,031	21	597.486,257 659.128,483	0.612
22	597.484,876 659.125,7	23	597.483,986 659.123,907	2.002
24	597.483,223 659.122,367	25	597.482,803 659.121,521	0.945
26	597.481,605 659.119,105	27	597.480,717 659.117,316	1.997
28	597.480,31 659.116,495	29	597.480,308 659.116,491	0.004
30	597.477,979 659.111,797	31	597.477,564 659.110,96	0.934
32	597.476,657 659.109,133	33	597.476,029 659.107,868	1.412
34	597.475,072 659.105,937	35	597.472,066 659.099,879	6.763
36	597.469,482 659.094,671	37	597.469,286 659.094,275	0.442

** Lungimile segmentelor sunt determinate în planul de proiecție Stereo 70 și sunt rotunjite la 1 milimetru.

*** Distanța dintre puncte este formată din segmente cumulate ce sunt mai mici decât valoarea 1 milimetru.

**DATE DESPRE IMOBILUL NR. 1046**

Oficiul de Cadastru și Publicitate Imobiliară SUCEAVA
Biroul de Cadastru și Publicitate Imobiliară Falticeni

A. Partea I. Descrierea imobilului

TEREN Intravilan

Adresa: Loc. Fântâna Mare, Jud. Suceava

Nr. Crt	Nr cadastral Nr. topografic	Suprafața* (mp)	Observații / Referințe
A1	32898	431	Sector cadastral:3 Teren neimprejmuit;

Construcții

Crt	Nr cadastral Nr. topografic	Adresa	Observații / Referințe
A1.1	32898-C1	Loc. Fântâna Mare, Jud. Suceava	Nr. niveluri:1; S. construita la sol:393 mp; S. construita desfasurata:393 mp; ACOPERIS D 125 (SOPRON AEIZ) - SCHELET METALIC CU ACOPERIS DIN AZBEST, DAT IN FOLOSINTA IN 1987

B. Partea II. Proprietari și acte

Inscrieri privitoare la dreptul de proprietate și alte drepturi reale		Referințe
29237 / 06/11/2019		
Act Notarial nr. 1801, din 05/11/2019 emis de IORDACHE RALUCA ANDREA;		
B2	Intabulare, drept de PROPRIETATE, dobandit prin Conventie, cota actuala 1/1 1) LV AGRO PRODEXIM SRL, CIF:23663878	A1, A1.1

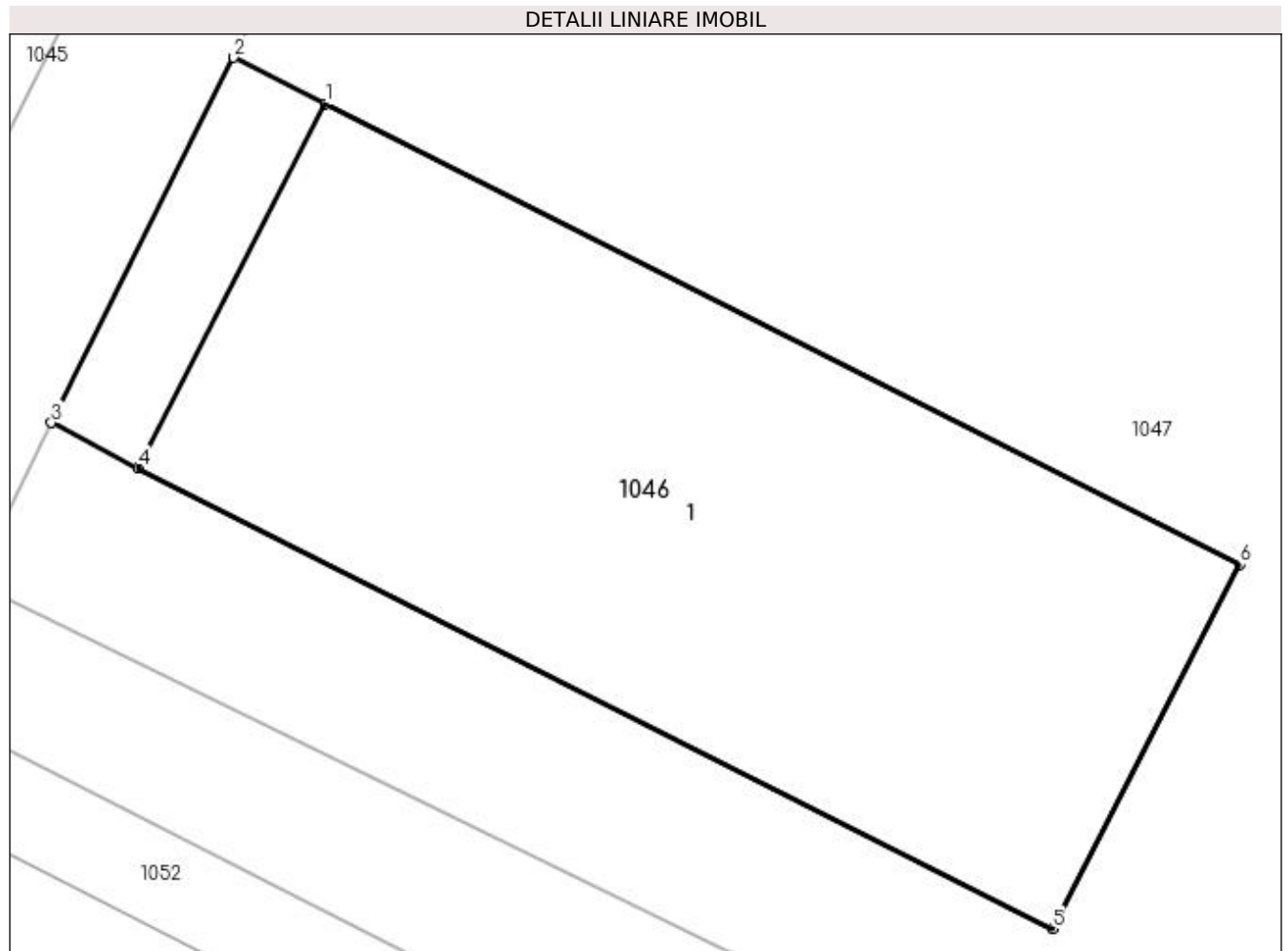
C. Partea III. SARCINI .

Inscrieri privind dezmembramintele dreptului de proprietate, drepturi reale de garanție și sarcini	Referințe
NU SUNT	

Teren

Nr cadastral	Suprafața (mp)*	Observații / Referințe
32898	431	

* Suprafața este determinată în planul de proiecție Stereo 70.



Date referitoare la teren

Crt	Categorie folosință	Intra vilan	Suprafața (mp)	Tarla	Parcelă	Nr. topo	Observații / Referințe
1	curți constructii	DA	431	15	274	-	

Date referitoare la construcții

Crt	Număr	Destinație construcție	Supraf. (mp)	Situație juridică	Observații / Referințe
A1.1	32898-C1	constructii anexa	393	Cu acte	Nr. niveluri:1; S. construita la sol:393 mp; S. construita desfasurata:393 mp; ACOPERIS D 125 (SOPRON AEIZ) - SCHELET METALIC CU ACOPERIS DIN AZBEST, DAT IN FOLOSINTA IN 1987

Lungime Segmente

1) Valorile lungimilor segmentelor sunt obținute din proiecție în plan.

Punct început	X / Y	Punct sfârșit	X / Y	Lungime segment (** (m)
1	597.534,642 659.081,171	2	597.531,829 659.082,588	3.15
2	597.531,829 659.082,588	3	597.526,25 659.071,416	12.488

Punct început	X / Y	Punct sfârșit	X / Y	Lungime segment (** (m)
3	597.526,25 659.071,416	4	597.528,91 659.070,028	3.0
4	597.528,91 659.070,028	5	597.556,903 659.055,934	31.341
5	597.556,903 659.055,934	6	597.562,635 659.067,077	12.531
6	597.562,635 659.067,077	1	597.534,642 659.081,171	31.341

** Lungimile segmentelor sunt determinate în planul de proiecție Stereo 70 și sunt rotunjite la 1 milimetru.

*** Distanța dintre puncte este formată din segmente cumulate ce sunt mai mici decât valoarea 1 milimetru.

**DATE DESPRE IMOBILUL NR. 1047**

Oficiul de Cadastru și Publicitate Imobiliară SUCEAVA
Biroul de Cadastru și Publicitate Imobiliară Falticeni

A. Partea I. Descrierea imobilului

TEREN Intravilan

Nr. CF vechi:52
Nr. cadastral vechi:240

Adresa: Loc. Fântâna Mare, Jud. Suceava

Nr. Crt	Nr cadastral Nr. topografic	Suprafața* (mp)	Observații / Referințe
A1	31971	3.563	Sector cadastral:3 Teren neimprejmuit;

Construcții

Crt	Nr cadastral Nr. topografic	Adresa	Observații / Referințe
A1.1	31971-C1	Loc. Fântâna Mare, Jud. Suceava	Nr. niveluri:1; S. construita la sol:560 mp; S. construita desfasurata:560 mp; C-11 atelier mecanic

B. Partea II. Proprietari și acte

Inscrieri privitoare la dreptul de proprietate și alte drepturi reale		Referințe
10998 / 18/06/2020		
Act Notarial nr. 821, din 17/06/2020 emis de DÎMBU BOGDAN DUMITRU;		
B5	Intabulare, drept de PROPRIETATE, dobandit prin Conventie, cota actuala 1/1 1) LV AGRO PRODEXIM SRL, CIF:23663878	A1, A1.1

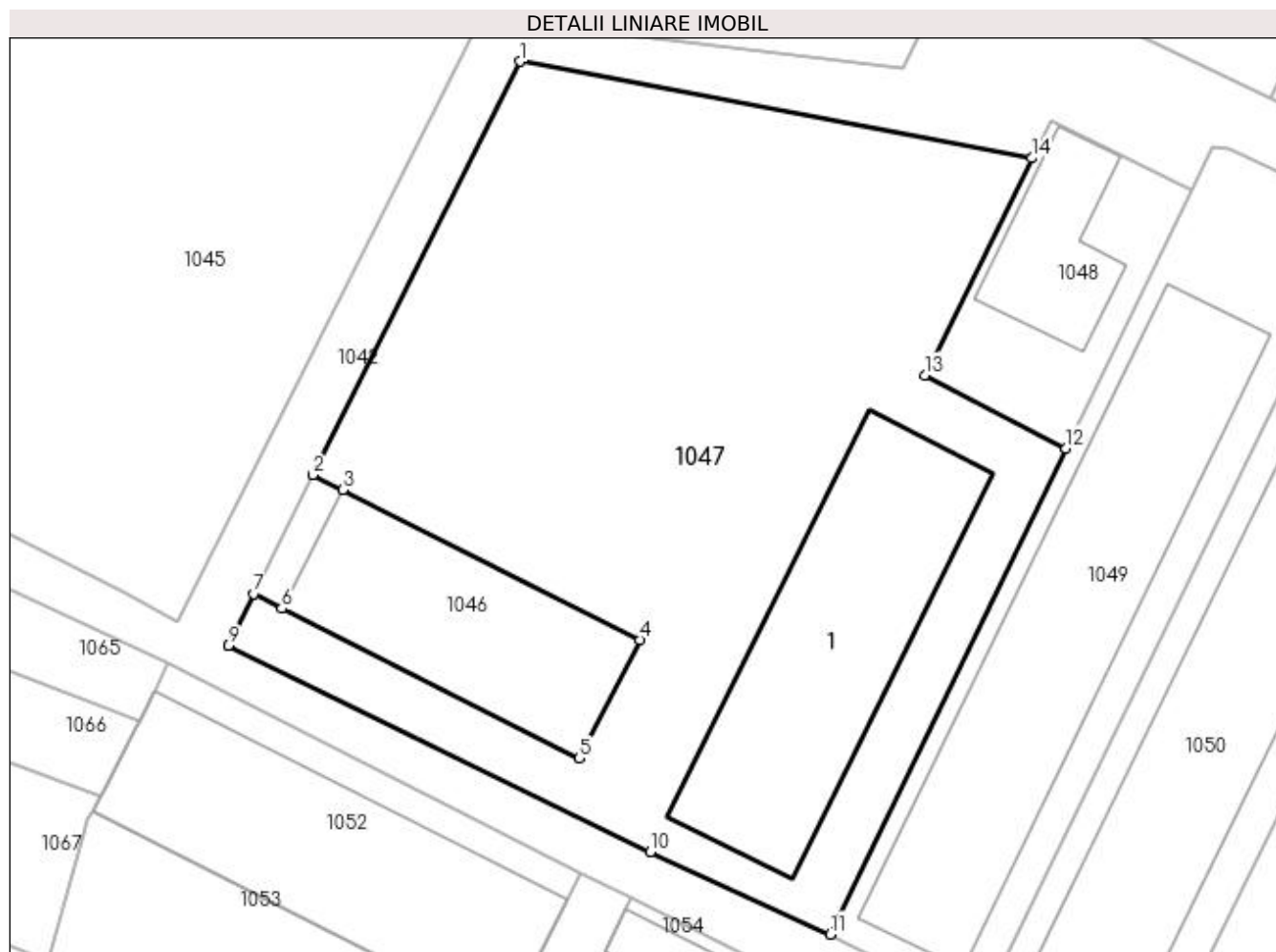
C. Partea III. SARCINI .

Inscrieri privind dezmembramintele dreptului de proprietate, drepturi reale de garanție și sarcini	Referințe
NU SUNT	

Teren

Nr cadastral	Suprafața (mp)*	Observații / Referințe
31971	3.563	

* Suprafața este determinată în planul de proiecție Stereo 70.



Date referitoare la teren

Crt	Categorie folosință	Intra vilan	Suprafața (mp)	Tarla	Parcelă	Nr. topo	Observații / Referințe
1	curți constructii	DA	3.563	15	274	-	

Date referitoare la construcții

Crt	Număr	Destinație construcție	Supraf. (mp)	Situație juridică	Observații / Referințe
A1.1	31971-C1	constructii anexa	560	Cu acte	Nr. niveluri:1; S. construita la sol:560 mp; S. construita desfasurata:560 mp; C-11 atelier mecanic

Lungime Segmente

1) Valorile lungimilor segmentelor sunt obținute din proiecție în plan.

Punct început	X / Y	Punct sfârșit	X / Y	Lungime segment (** (m)
1	597.551,315 659.121,481	2	597.531,829 659.082,588	43.501
2	597.531,829 659.082,588	3	597.534,642 659.081,171	3.15
3	597.534,642 659.081,171	4	597.562,635 659.067,077	31.341

Punct început	X / Y	Punct sfârșit	X / Y	Lungime segment (** (m)
4	597.562,635 659.067,077	5	597.556,903 659.055,934	12.531
5	597.556,903 659.055,934	6	597.528,91 659.070,028	31.341
6	597.528,91 659.070,028	7	597.526,25 659.071,416	3.0
7	597.526,25 659.071,416	8	597.523,868 659.066,537	5.429
8	597.523,868 659.066,537	9	597.523,867 659.066,535	0.002
9	597.523,867 659.066,535	10	597.563,618 659.047,126	44.236
10	597.563,618 659.047,126	11	597.580,558 659.039,365	18.633
11	597.580,558 659.039,365	12	597.602,742 659.085,092	50.824
12	597.602,742 659.085,092	13	597.589,449 659.091,983	14.973
13	597.589,449 659.091,983	14	597.599,487 659.112,387	22.739
14	597.599,487 659.112,387	1	597.551,315 659.121,481	49.023

** Lungimile segmentelor sunt determinate în planul de proiecție Stereo 70 și sunt rotunjite la 1 milimetru.

*** Distanța dintre puncte este formată din segmente cumulate ce sunt mai mici decât valoarea 1 milimetru.

**DATE DESPRE IMOBILUL NR. 1048**

Oficiul de Cadastru și Publicitate Imobiliară SUCEAVA
Biroul de Cadastru și Publicitate Imobiliară Falticeni

A. Partea I. Descrierea imobilului

TEREN Intravilan

Adresa: Loc. Fântâna Mare, Str Matei Gr. Cantacuzino, Nr. 66, Jud. Suceava

Nr. Crt	Nr cadastral Nr. topografic	Suprafața* (mp)	Observații / Referințe
A1	31869	400	Sector cadastral:3 Teren neimprejmuit;

Construcții

Crt	Nr cadastral Nr. topografic	Adresa	Observații / Referințe
A1.1	31869-C1	Loc. Fântâna Mare, Str Matei Gr. Cantacuzino, Nr. 66, Jud. Suceava	Nr. niveluri:1; S. construita la sol:163 mp; S. construita desfasurata:163 mp; Anexă.

B. Partea II. Proprietari și acte

Inscrieri privitoare la dreptul de proprietate și alte drepturi reale		Referințe
3239 / 22/02/2017		
Act Notarial nr. 733, din 13/03/1999 emis de BNP OVIDIU BUSUIOC;		
B2	Intabulare, drept de PROPRIETATE, dobandit prin Conventie, cota actuala 1/1 1) AGROFITOTEHNICA SRL, CIF:99999999999999, Lipsă CUI proprietar.	A1, A1.1

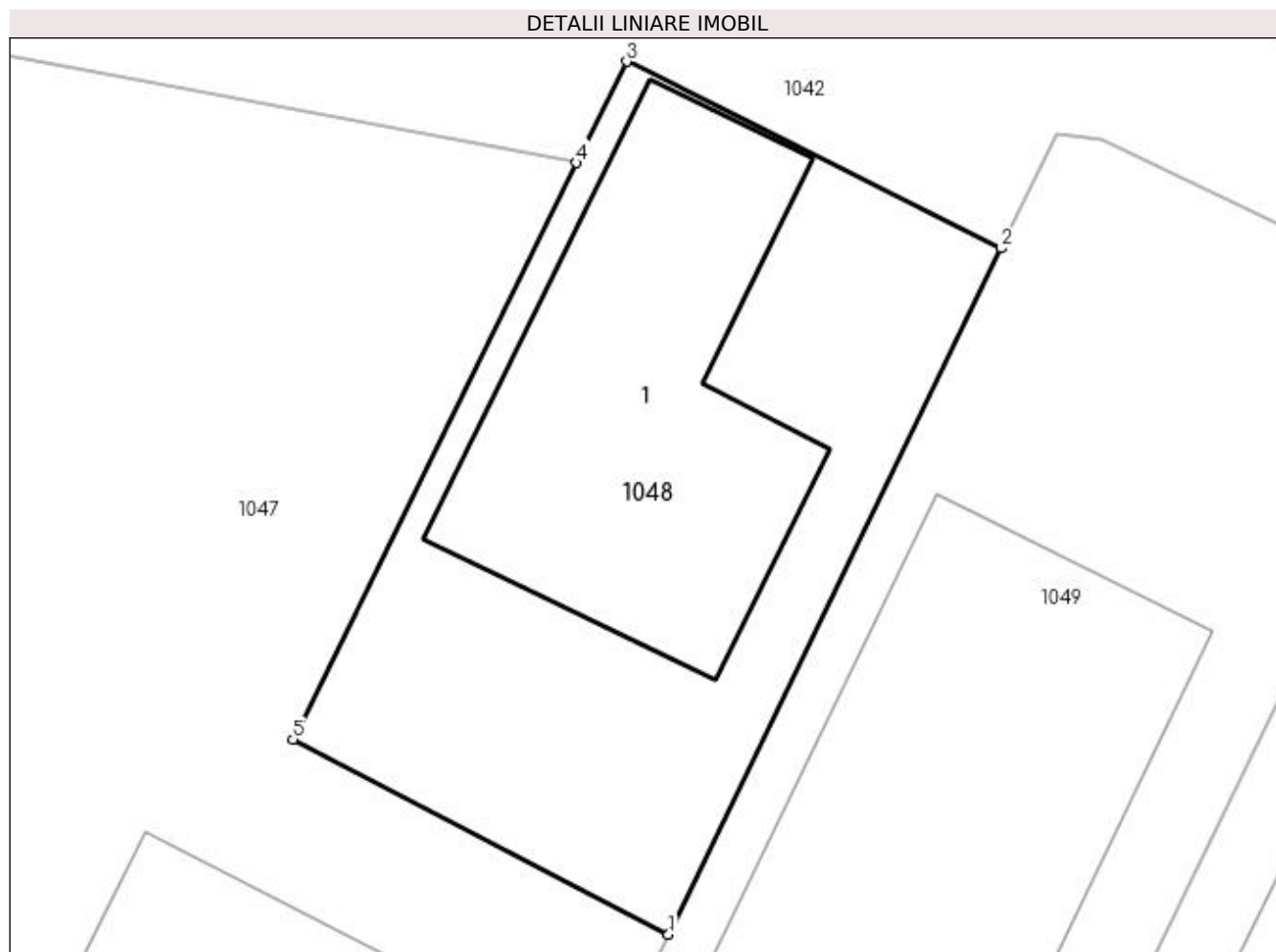
C. Partea III. SARCINI .

Inscrieri privind dezmembramintele dreptului de proprietate, drepturi reale de garanție și sarcini	Referințe
NU SUNT	

Teren

Nr cadastral	Suprafața (mp)*	Observații / Referințe
31869	400	

* Suprafața este determinată în planul de proiecție Stereo 70.



Date referitoare la teren

Crt	Categorie folosință	Intra vilan	Suprafața (mp)	Tarla	Parcelă	Nr. topo	Observații / Referințe
1	curți constructii	DA	400	15	274	-	

Date referitoare la construcții

Crt	Număr	Destinație construcție	Supraf. (mp)	Situație juridică	Observații / Referințe
A1.1	31869-C1	construcții industriale și edilitare	163	Cu acte	Nr. niveluri:1; S. construita la sol:163 mp; S. construita desfasurata:163 mp; Anexă.

Lungime Segmente

1) Valorile lungimilor segmentelor sunt obținute din proiecție în plan.

Punct început	X / Y	Punct sfârșit	X / Y	Lungime segment (** (m)
1	597.602,742 659.085,092	2	597.614,517 659.109,365	26.978
2	597.614,517 659.109,365	3	597.601,253 659.115,976	14.82
3	597.601,253 659.115,976	4	597.599,487 659.112,387	4.0

Punct început	X / Y	Punct sfârșit	X / Y	Lungime segment (** (m)
4	597.599,487 659.112,387	5	597.589,449 659.091,983	22.739
5	597.589,449 659.091,983	1	597.602,742 659.085,092	14.973

** Lungimile segmentelor sunt determinate în planul de proiecție Stereo 70 și sunt rotunjite la 1 milimetru.

*** Distanța dintre puncte este formată din segmente cumulate ce sunt mai mici decât valoarea 1 milimetru.

**DATE DESPRE IMOBILUL NR. 1049**

Oficiul de Cadastru și Publicitate Imobiliară SUCEAVA
Biroul de Cadastru și Publicitate Imobiliară Falticeni

A. Partea I. Descrierea imobilului

TEREN Intravilan

Adresa: Loc. Fântâna Mare, Jud. Suceava

Nr. Crt	Nr cadastral Nr. topografic	Suprafața* (mp)	Observații / Referințe
A1	30651	Din acte: 21.082 Masurata: 1.309	Sector cadastral:3 Teren neimprejmuit;

Construcții

Crt	Nr cadastral Nr. topografic	Adresa	Observații / Referințe
A1.1	30651-C1	Loc. Fântâna Mare, Jud. Suceava	Nr. niveluri:1; S. construita la sol:726 mp; Grajd nr 3 faza I construit in 1975 din caramida, nu detine certificat de performanta energetica, nu este dotat cu lift

B. Partea II. Proprietari și acte

Inscrieri privitoare la dreptul de proprietate și alte drepturi reale		Referințe
19496 / 05/08/2019		
Act Notarial nr. 1161, din 02/08/2019 emis de IORDACHE RALUCA ANDREA;		
B2	Intabulare, drept de PROPRIETATE, dobandit prin Conventie, cota actuala 1/1 1) SC LV AGRO PRODEXIM SRL, CIF:23663878	A1, A1.1
12247 / 02/07/2020		
Act Notarial nr. 1513, din 30/06/2020 emis de NP BUZDUGAN MARIANA;		
B3	INTERDICTIE DE INSTRAINARE, GREVARE, INCHIRIERE, CONSTRUIRE, DEMOLARE 1) PROCREDIT BANK SA, CIF:14622194, prin Sucursala Cluj	A1, A1.1

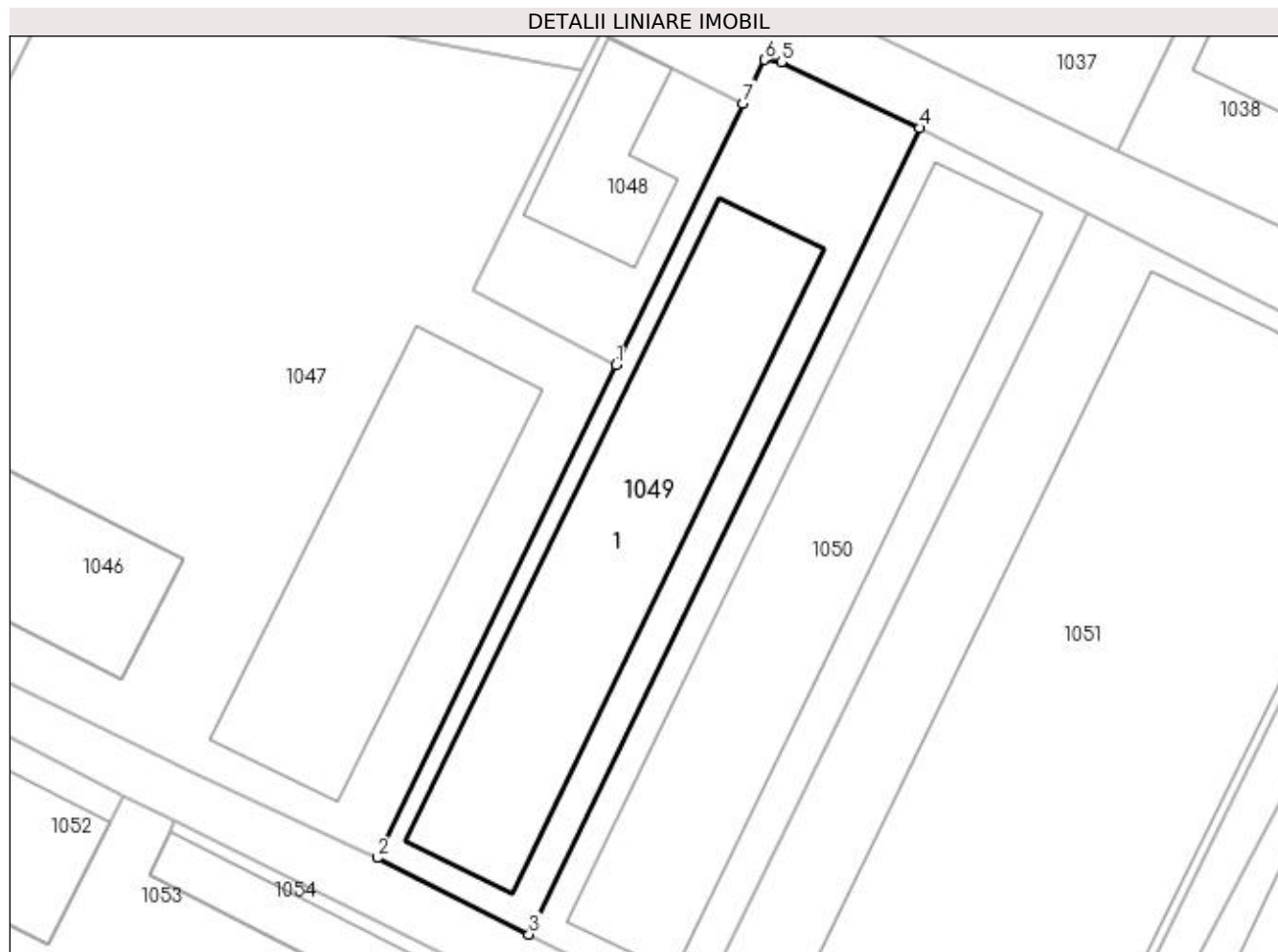
C. Partea III. SARCINI

Inscrieri privind dezmembramintele dreptului de proprietate, drepturi reale de garanție și sarcini		Referințe
12247 / 02/07/2020		
Act Notarial nr. 1513, din 30/06/2020 emis de NP BUZDUGAN MARIANA;		
C1	Intabulare, drept de IPOTECA, Valoare:2000000 EUR- si celelalte obligatii de plata aferente creditului 1) PROCREDIT BANK SA, CIF:14622194, prin Sucursala Cluj	A1, A1.1

Teren

Nr cadastral	Suprafața (mp)*	Observații / Referințe
30651	Din acte: 21.082 Masurata: 1.309	

* Suprafața este determinată în planul de proiecție Stereo 70.



Date referitoare la teren

Crt	Categorie folosință	Intra vilan	Suprafața (mp)	Tarla	Parcelă	Nr. topo	Observații / Referințe
1	curți constructii	DA	1.309	15	274	-	

Date referitoare la construcții

Crt	Număr	Destinație construcție	Supraf. (mp)	Situație juridică	Observații / Referințe
A1.1	30651-C1	constructii anexa	726	Cu acte	Nr. niveluri:1; S. construita la sol:726 mp; Grajd nr 3 faza I construit in 1975 din caramida, nu detine certificat de performanta energetica, nu este dotat cu lift

Lungime Segmente

1) Valorile lungimilor segmentelor sunt obținute din proiecție în plan.

Punct început	X / Y	Punct sfârșit	X / Y	Lungime segment (** (m)
1	597.602,742 659.085,092	2	597.580,558 659.039,365	50.824
2	597.580,558 659.039,365	3	597.594,65 659.032,258	15.783
3	597.594,65 659.032,258	4	597.630,949 659.107,079	83.161

Punct început	X / Y	Punct sfârșit	X / Y	Lungime segment (** (m)
4	597.630,949 659.107,079	5	597.618,061 659.113,197	14.266
5	597.618,061 659.113,197	6	597.616,482 659.113,415	1.594
6	597.616,482 659.113,415	7	597.614,517 659.109,365	4.502
7	597.614,517 659.109,365	1	597.602,742 659.085,092	26.978

** Lungimile segmentelor sunt determinate în planul de proiecție Stereo 70 și sunt rotunjite la 1 milimetru.

*** Distanța dintre puncte este formată din segmente cumulate ce sunt mai mici decât valoarea 1 milimetru.

**DATE DESPRE IMOBILUL NR. 1050**

Oficiul de Cadastru și Publicitate Imobiliară SUCEAVA
Biroul de Cadastru și Publicitate Imobiliară Falticeni

A. Partea I. Descrierea imobilului

TEREN Intravilan

Adresa: Loc. Fântâna Mare, Jud. Suceava

Nr. Crt	Nr cadastral Nr. topografic	Suprafața* (mp)	Observații / Referințe
A1	32897	1.433	Sector cadastral:3 Teren neimprejmuit;

Construcții

Crt	Nr cadastral Nr. topografic	Adresa	Observații / Referințe
A1.1	32897-C1	Loc. Fântâna Mare, Jud. Suceava	Nr. niveluri:1; S. construita la sol:859 mp; S. construita desfasurata:859 mp; GRAJD NR. 3 FAZA I TINERET (fostul AEIZ), DAT IN FOLOSINTA IN 1975

B. Partea II. Proprietari și acte

Inscrieri privitoare la dreptul de proprietate și alte drepturi reale		Referințe
29242 / 06/11/2019		
Act Notarial nr. 1801, din 05/11/2019 emis de IORDACHE RALUCA ANDREA;		
B2	Intabulare, drept de PROPRIETATE, dobandit prin Conventie, cota actuala 1/1 1) LV AGRO PRODEXIM SRL, CIF:23663878	A1, A1.1
12250 / 02/07/2020		
Act Notarial nr. 1513, din 30/06/2020 emis de NP BUZDUGAN MARIANA;		
B3	INTERDICTIE DE INSTRAINARE, GREVARE, INCHIRIERE, CONSTRUIRE, DEMOLARE 1) PROCREDIT BANK SA, CIF:14622194, prin Sucursala Cluj	A1, A1.1

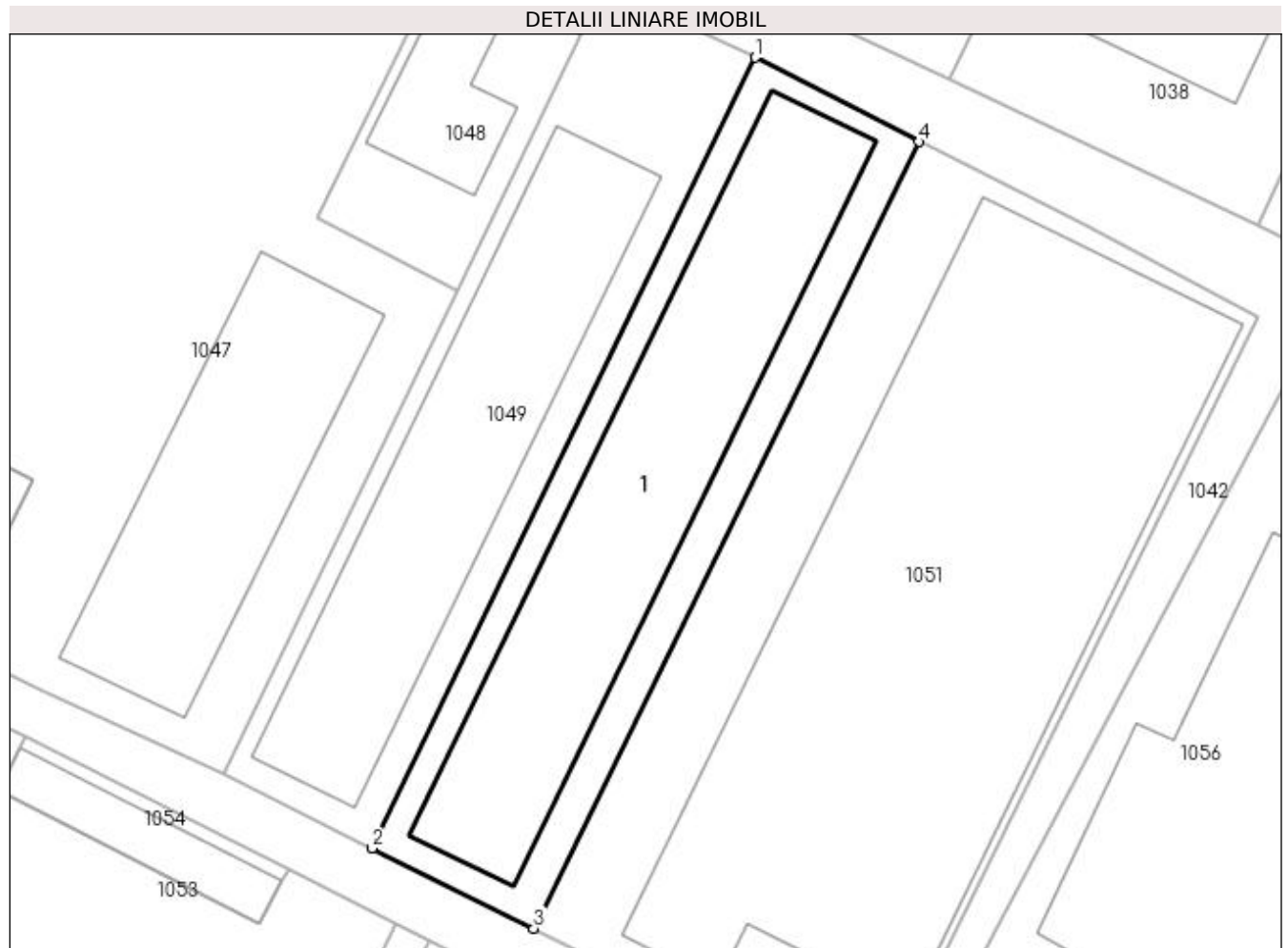
C. Partea III. SARCINI

Inscrieri privind dezmembramintele dreptului de proprietate, drepturi reale de garanție și sarcini		Referințe
12250 / 02/07/2020		
Act Notarial nr. 1513, din 30/06/2020 emis de NP BUZDUGAN MARIANA;		
C1	Intabulare, drept de IPOTECA, Valoare:2000000 EUR- si celelalte obligatii de plata aferente creditului 1) PROCREDIT BANK SA, CIF:14622194, prin Sucursala Cluj	A1, A1.1

Teren

Nr cadastral	Suprafața (mp)*	Observații / Referințe
32897	1.433	

* Suprafața este determinată în planul de proiecție Stereo 70.



Date referitoare la teren

Crt	Categorie folosință	Intra vilan	Suprafața (mp)	Tarla	Parcelă	Nr. topo	Observații / Referințe
1	curți constructii	DA	1.433	15	274	-	

Date referitoare la construcții

Crt	Număr	Destinație construcție	Supraf. (mp)	Situație juridică	Observații / Referințe
A1.1	32897-C1	constructii anexa	859	Cu acte	Nr. niveluri:1; S. construita la sol:859 mp; S. construita desfasurata:859 mp; GRAJD NR. 3 FAZA I TINERET (fostul AEIZ), DAT IN FOLOSINTA IN 1975

Lungime Segmente

1) Valorile lungimilor segmentelor sunt obținute din proiecție în plan.

Punct început	X / Y	Punct sfârșit	X / Y	Lungime segment (** (m)
1	597.630,949 659.107,079	2	597.594,65 659.032,258	83.161
2	597.594,65 659.032,258	3	597.609,973 659.024,685	17.092
3	597.609,973 659.024,685	4	597.646,446 659.099,103	82.875

Punct început	X / Y	Punct sfârșit	X / Y	Lungime segment (** (m)
4	597.646,446 659.099,103	1	597.630,949 659.107,079	17.429

** Lungimile segmentelor sunt determinate în planul de proiecție Stereo 70 și sunt rotunjite la 1 milimetru.

*** Distanța dintre puncte este formată din segmente cumulate ce sunt mai mici decât valoarea 1 milimetru.

**DATE DESPRE IMOBILUL NR. 1051**

Oficiul de Cadastru și Publicitate Imobiliară SUCEAVA
Biroul de Cadastru și Publicitate Imobiliară Falticeni

A. Partea I. Descrierea imobilului

TEREN Intravilan

Adresa: Loc. Fântâna Mare, Jud. Suceava

Nr. Crt	Nr cadastral Nr. topografic	Suprafața* (mp)	Observații / Referințe
A1		2.975	Sector cadastral:3 Teren neimprejmuit;

B. Partea II. Proprietari și acte

Inscrieri privitoare la dreptul de proprietate și alte drepturi reale		Referințe
/		
Act Normativ nr. Legea 7, din 13/03/1996 emis de PARLAMENTUL ROMANIEI;		
B1	Inscrierea provizorie, drept de PROPRIETATE, dobandit prin Lege, cota actuala 1/1 1) NEIDENTIFICAT NEIDENTIFICAT	A1
B2	Proprietar neidentificat.	A1

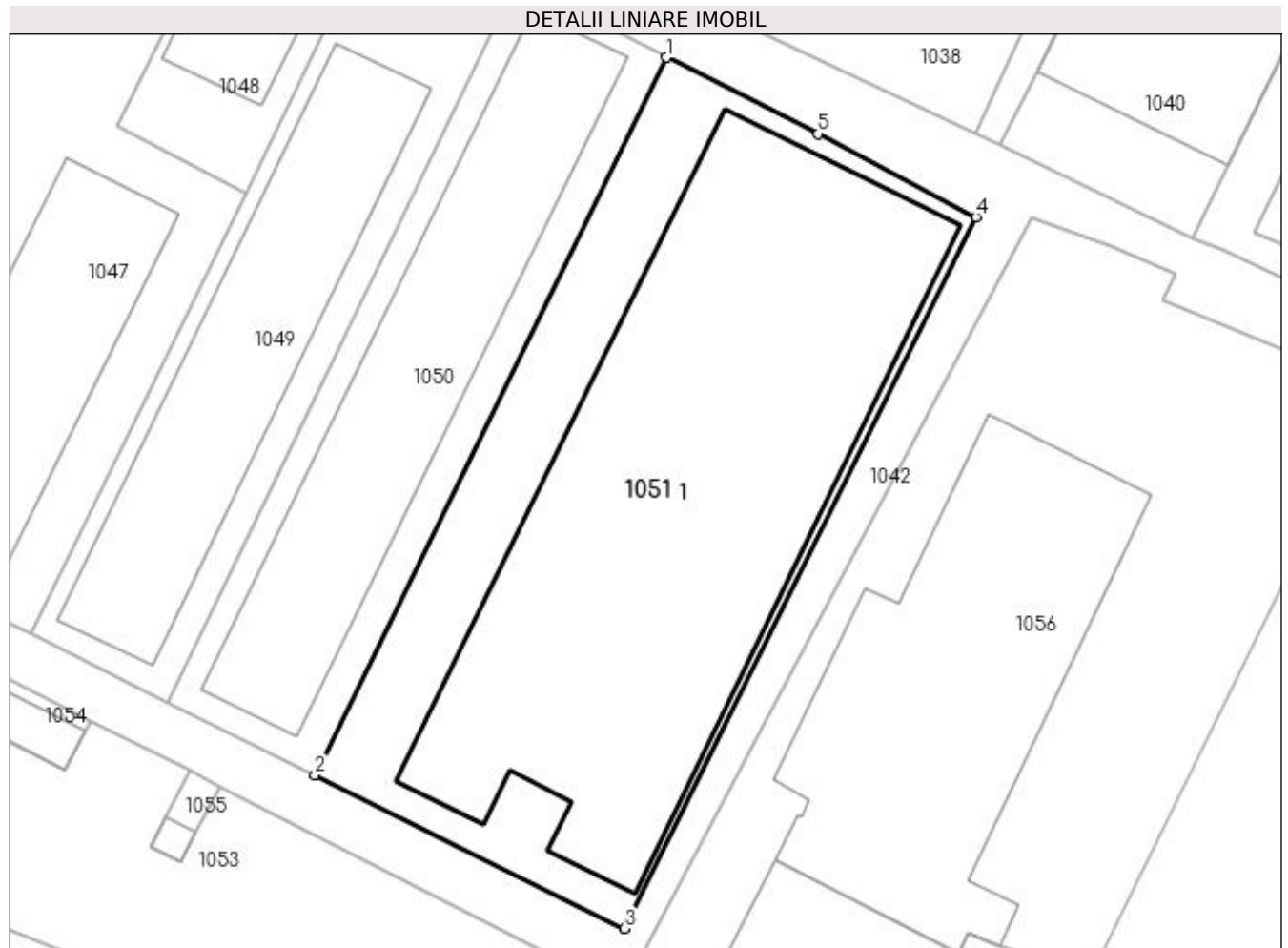
C. Partea III. SARCINI .

Inscrieri privind dezmembramintele dreptului de proprietate, drepturi reale de garanție și sarcini	Referințe
NU SUNT	

Teren

Nr cadastral	Suprafața (mp)*	Observații / Referințe
	2.975	

* Suprafața este determinată în planul de proiecție Stereo 70.



Date referitoare la teren

Crt	Categorie folosință	Intra vilan	Suprafața (mp)	Tarla	Parcelă	Nr. topo	Observații / Referințe
1	curți constructii	DA	2.975	15	274	-	

Date referitoare la construcții

Crt	Număr	Destinație construcție	Supraf. (mp)	Situație juridică	Observații / Referințe
A1.1		constructii anexa	2.078	Fara acte	Nr. niveluri:1; S. construita la sol:2078 mp; Anexă.

Lungime Segmente

1) Valorile lungimilor segmentelor sunt obținute din proiecție în plan.

Punct început	X / Y	Punct sfârșit	X / Y	Lungime segment (** (m)
1	597.646,446 659.099,103	2	597.609,973 659.024,685	82.875
2	597.609,973 659.024,685	3	597.642,113 659.008,799	35.852
3	597.642,113 659.008,799	4	597.678,569 659.082,571	82.288
4	597.678,569 659.082,571	5	597.662,196 659.091,196	18.506

Punct început	X / Y	Punct sfârșit	X / Y	Lungime segment (** (m)
5	597.662,196 659.091,196	1	597.646,446 659.099,103	17.623

** Lungimile segmentelor sunt determinate în planul de proiecție Stereo 70 și sunt rotunjite la 1 milimetru.

*** Distanța dintre puncte este formată din segmente cumulate ce sunt mai mici decât valoarea 1 milimetru.

**DATE DESPRE IMOBILUL NR. 1052**

Oficiul de Cadastru și Publicitate Imobiliară SUCEAVA
Biroul de Cadastru și Publicitate Imobiliară Falticeni

A. Partea I. Descrierea imobilului

TEREN Intravilan

Nr. CF vechi:52
Nr. cadastral vechi:241

Adresa: Loc. Fântâna Mare, Jud. Suceava

Nr. Crt	Nr cadastral Nr. topografic	Suprafața* (mp)	Observații / Referințe
A1	31969	676	Sector cadastral:3 Teren neimprejmuit;

Construcții

Crt	Nr cadastral Nr. topografic	Adresa	Observații / Referințe
A1.1	31969-C1	Loc. Fântâna Mare, Jud. Suceava	Nr. niveluri:1; S. construita la sol:553 mp; S. construita desfasurata:553 mp; BUCATARIE FURAJERA C10

B. Partea II. Proprietari și acte

Inscrieri privitoare la dreptul de proprietate și alte drepturi reale		Referințe
11003 / 18/06/2020		
Act Notarial nr. 821, din 17/06/2020 emis de DÎMBU BOGDAN DUMITRU;		
B5	Intabulare, drept de PROPRIETATE, dobandit prin Conventie, cota actuala 1/1 1) LV AGRO PRODEXIM SRL, CIF:23663878	A1, A1.1

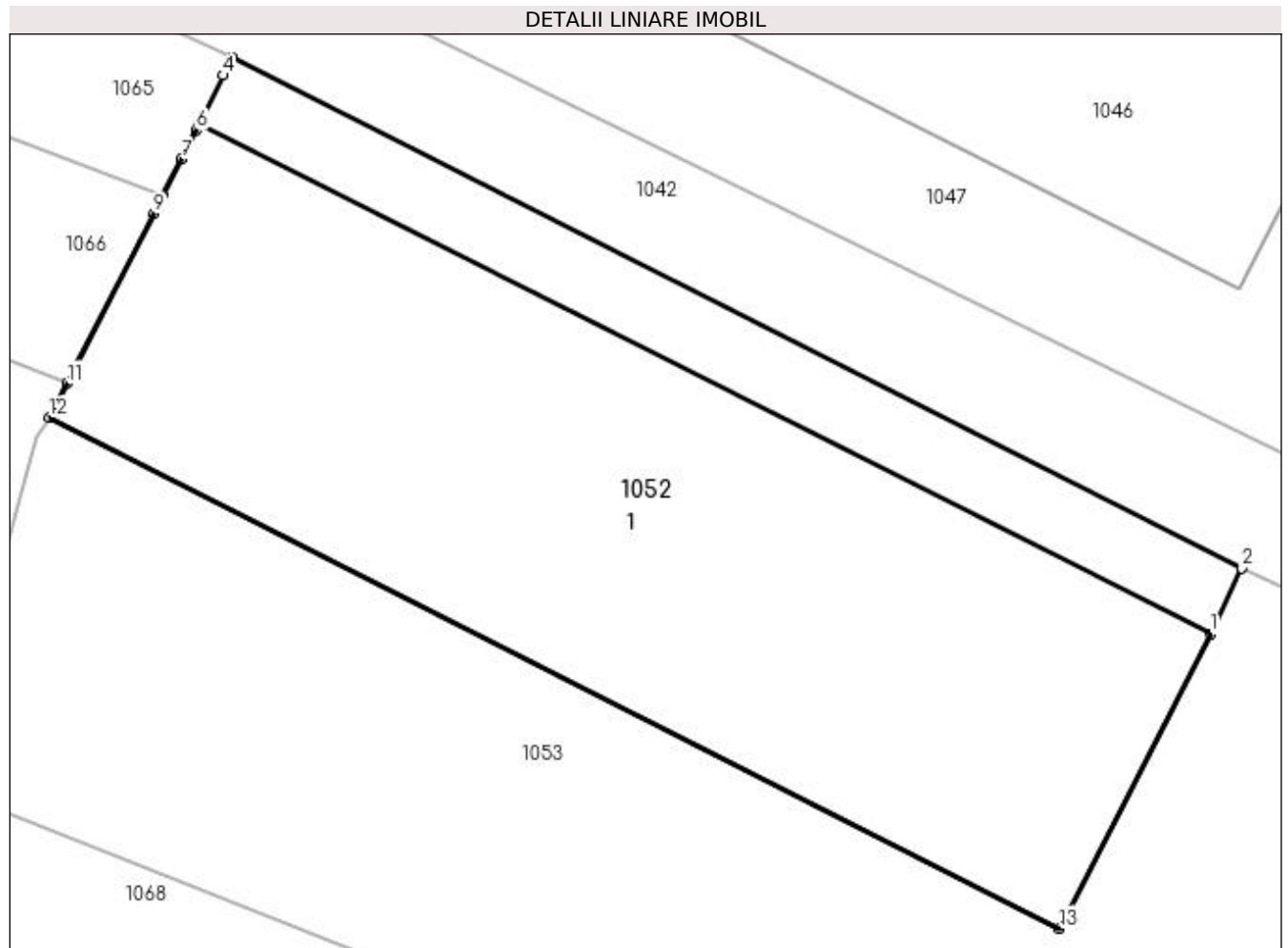
C. Partea III. SARCINI .

Inscrieri privind dezmembramintele dreptului de proprietate, drepturi reale de garanție și sarcini	Referințe
NU SUNT	

Teren

Nr cadastral	Suprafața (mp)*	Observații / Referințe
31969	676	

* Suprafața este determinată în planul de proiecție Stereo 70.



Date referitoare la teren

Crt	Categorie folosință	Intra vilan	Suprafața (mp)	Tarla	Parcelă	Nr. topo	Observații / Referințe
1	curți constructii	DA	676	15	274	-	

Date referitoare la construcții

Crt	Număr	Destinație construcție	Supraf. (mp)	Situație juridică	Observații / Referințe
A1.1	31969-C1	construcții industriale și edilitare	553	Cu acte	Nr. niveluri:1; S. construita la sol:553 mp; S. construita desfasurata:553 mp; BUCATARIE FURAJERA C10

Lungime Segmente

1) Valorile lungimilor segmentelor sunt obținute din proiecție în plan.

Punct început	X / Y	Punct sfârșit	X / Y	Lungime segment (** (m)
1	597.555,806 659.042,647	2	597.557,019 659.045,171	2.8
2	597.557,019 659.045,171	3	597.518,148 659.064,8	43.546
3	597.518,148 659.064,8	4	597.517,821 659.064,12	0.755

Punct început	X / Y	Punct sfârșit	X / Y	Lungime segment (** (m)
4	597.517,821 659.064,12	5	597.516,914 659.062,231	2.095
5	597.516,914 659.062,231	6	597.516,801 659.062,01	0.248
6	597.516,801 659.062,01	7	597.516,228 659.060,893	1.255
7	597.516,228 659.060,893	8	597.515,499 659.059,471	1.598
8	597.515,499 659.059,471	9	597.515,159 659.058,808	0.745
9	597.515,159 659.058,808	10	597.512,123 659.052,884	6.657
10	597.512,123 659.052,884	11	597.511,809 659.052,272	0.688
11	597.511,809 659.052,272	12	597.511,132 659.050,952	1.483
12	597.511,132 659.050,952	13	597.550,002 659.031,323	43.545
13	597.550,002 659.031,323	1	597.555,806 659.042,647	12.725

** Lungimile segmentelor sunt determinate în planul de proiecție Stereo 70 și sunt rotunjite la 1 milimetru.

*** Distanța dintre puncte este formată din segmente cumulate ce sunt mai mici decât valoarea 1 milimetru.

**DATE DESPRE IMOBILUL NR. 1053**

Oficiul de Cadastru și Publicitate Imobiliară SUCEAVA
Biroul de Cadastru și Publicitate Imobiliară Falticeni

A. Partea I. Descrierea imobilului

TEREN Necunoscut

Adresa: Loc. Fântâna Mare, Jud. Suceava

Nr. Crt	Nr cadastral Nr. topografic	Suprafața* (mp)	Observații / Referințe
A1		2.321	Sector cadastral:3 Teren neimprejmuit;

B. Partea II. Proprietari și acte

Inscrieri privitoare la dreptul de proprietate și alte drepturi reale		Referințe
/		
Act Normativ nr. Legea 7, din 13/03/1996 emis de PARLAMENTUL ROMANIEI;		
B1	Inscrierea provizorie, drept de PROPRIETATE, dobandit prin Lege, cota actuala 1/1 1) NEIDENTIFICAT NEIDENTIFICAT	A1
B2	Proprietar neidentificat.	A1

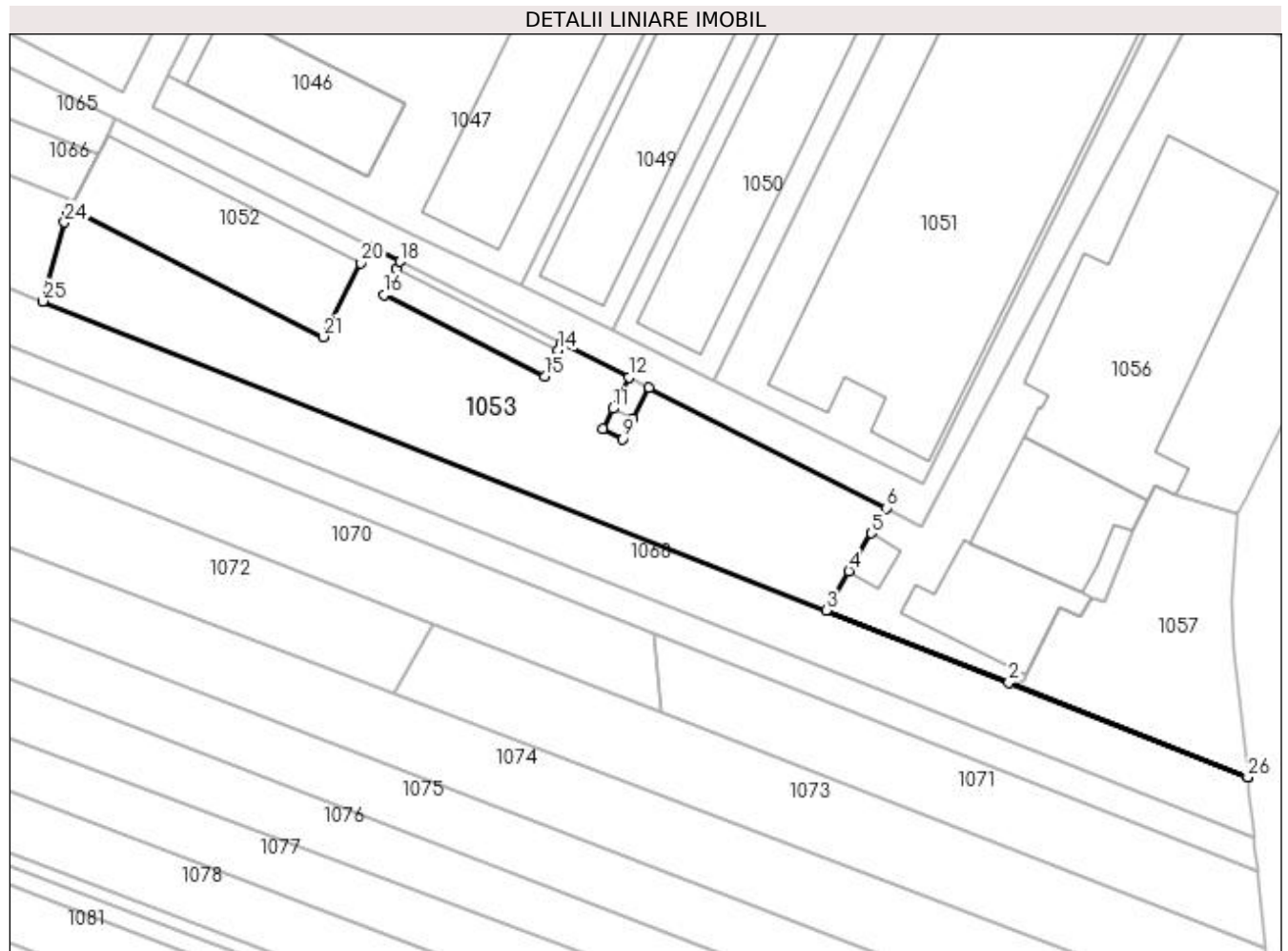
C. Partea III. SARCINI .

Inscrieri privind dezmembramintele dreptului de proprietate, drepturi reale de garanție și sarcini	Referințe
NU SUNT	

Teren

Nr cadastral	Suprafața (mp)*	Observații / Referințe
	2.321	

* Suprafața este determinată în planul de proiecție Stereo 70.



Date referitoare la teren

Crt	Categorie folosință	Intra vilan	Suprafața (mp)	Tarla	Parcelă	Nr. topo	Observații / Referințe
1	arabil	DA	2.308	15	274	-	
2	arabil	NU	13	15	274	-	

Lungime Segmente

1) Valorile lungimilor segmentelor sunt obținute din proiecție în plan.

Punct început	X / Y	Punct sfârșit	X / Y	Lungime segment (** (m)
1	597.692,104 658.963,759	2	597.655,356 658.978,259	39.505
3	597.627,303 658.989,329	4	597.630,799 658.995,398	7.004
5	597.634,235 659.001,208	6	597.636,505 659.005,046	4.459
7	597.600,099 659.023,555	8	597.597,642 659.018,722	5.422

Punct început	X / Y	Punct sfârșit	X / Y	Lungime segment (** (m)
2	597.655,356 658.978,259	3	597.627,303 658.989,329	30.158
4	597.630,799 658.995,398	5	597.634,235 659.001,208	6.75
6	597.636,505 659.005,046	7	597.600,099 659.023,555	40.841
8	597.597,642 659.018,722	9	597.596,088 659.015,666	3.428

Punct început	X / Y	Punct sfârșit	X / Y	Lungime segment (** (m)
9	597.596,088 659.015,666	10	597.592,968 659.017,252	3.5
11	597.594,522 659.020,308	12	597.596,979 659.025,141	5.422
13	597.586,728 659.030,353	14	597.586,167 659.029,27	1.22
15	597.584,063 659.025,219	16	597.559,368 659.037,748	27.691
17	597.561,286 659.041,78	18	597.561,793 659.042,879	1.21
19	597.557,019 659.045,171	20	597.555,806 659.042,647	2.8
21	597.550,002 659.031,323	22	597.511,132 659.050,952	43.545
23	597.510,673 659.050,237	24	597.510,303 659.048,893	1.394
25	597.506,969 659.036,793	26	597.692,106 658.963,741	199.028

Punct început	X / Y	Punct sfârșit	X / Y	Lungime segment (** (m)
10	597.592,968 659.017,252	11	597.594,522 659.020,308	3.428
12	597.596,979 659.025,141	13	597.586,728 659.030,353	11.5
14	597.586,167 659.029,27	15	597.584,063 659.025,219	4.565
16	597.559,368 659.037,748	17	597.561,286 659.041,78	4.465
18	597.561,793 659.042,879	19	597.557,019 659.045,171	5.296
20	597.555,806 659.042,647	21	597.550,002 659.031,323	12.725
22	597.511,132 659.050,952	23	597.510,673 659.050,237	0.85
24	597.510,303 659.048,893	25	597.506,969 659.036,793	12.551
26	597.692,106 658.963,741	1	597.692,104 658.963,759	0.018

** Lungimile segmentelor sunt determinate în planul de proiecție Stereo 70 și sunt rotunjite la 1 milimetru.

*** Distanța dintre puncte este formată din segmente cumulate ce sunt mai mici decât valoarea 1 milimetru.

**DATE DESPRE IMOBILUL NR. 1054**

Oficiul de Cadastru și Publicitate Imobiliară SUCEAVA
Biroul de Cadastru și Publicitate Imobiliară Falticeni

A. Partea I. Descrierea imobilului

TEREN Intravilan

Nr. CF vechi:52
Nr. cadastral vechi:242

Adresa: Loc. Fântâna Mare, Jud. Suceava

Nr. Crt	Nr cadastral Nr. topografic	Suprafața* (mp)	Observații / Referințe
A1	31972	159	Sector cadastral:3 Teren neimprejmuit;

Construcții

Crt	Nr cadastral Nr. topografic	Adresa	Observații / Referințe
A1.1	31972-C1	Loc. Fântâna Mare, Jud. Suceava	Nr. niveluri:1; S. construita la sol:125 mp; S. construita desfasurata:125 mp; C9- post trafo

B. Partea II. Proprietari și acte

Inscrieri privitoare la dreptul de proprietate și alte drepturi reale	Referințe
11007 / 18/06/2020	
Act Notarial nr. 821, din 17/06/2020 emis de DÎMBU BOGDAN DUMITRU;	
B5	A1, A1.1
Intabulare, drept de PROPRIETATE, dobandit prin Conventie, cota actuala 1/1	
1) LV AGRO PRODEXIM SRL, CIF:23663878	

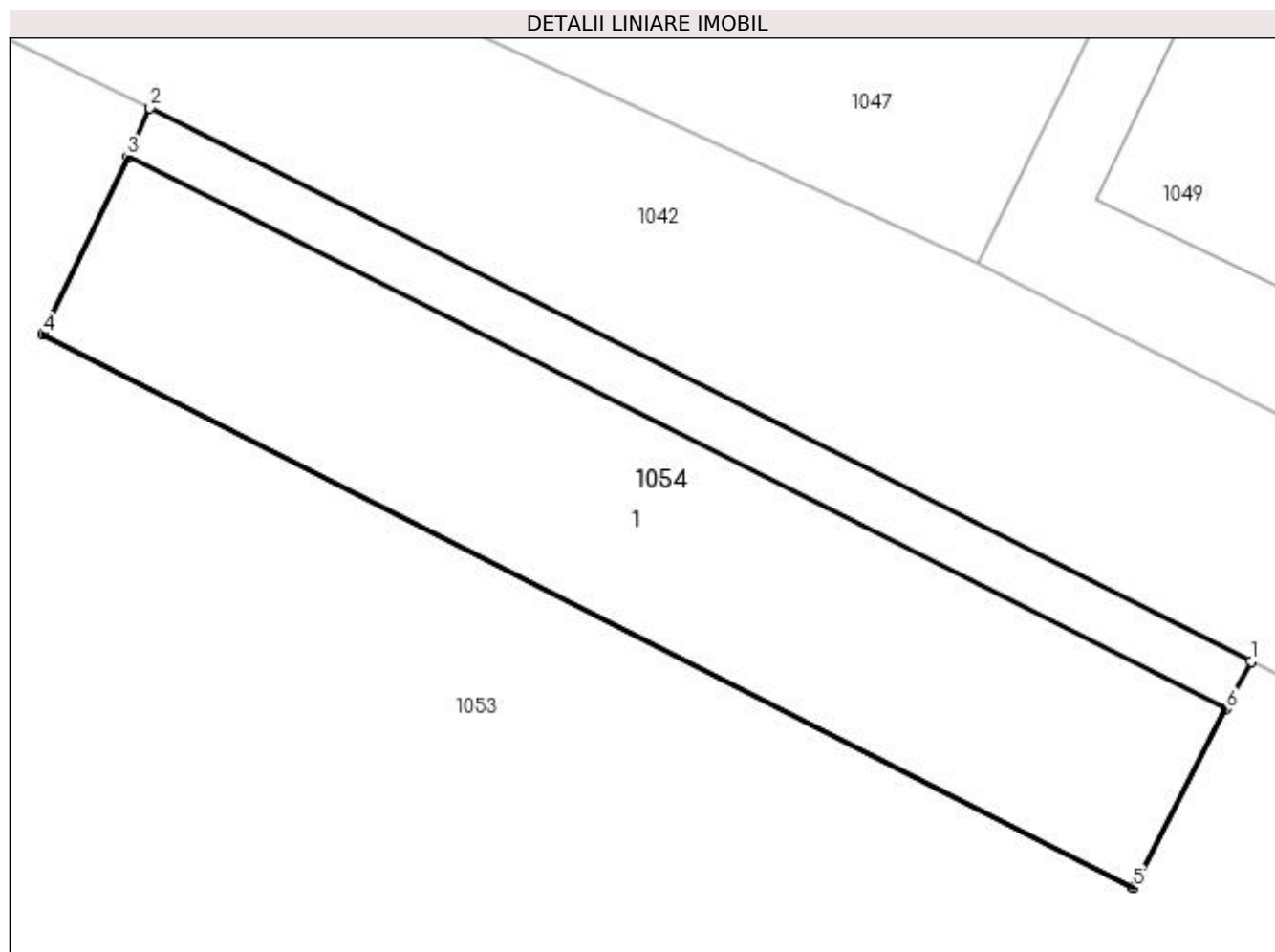
C. Partea III. SARCINI .

Inscrieri privind dezmembramintele dreptului de proprietate, drepturi reale de garanție și sarcini	Referințe
NU SUNT	

Teren

Nr cadastral	Suprafața (mp)*	Observații / Referințe
31972	159	

* Suprafața este determinată în planul de proiecție Stereo 70.



Date referitoare la teren

Crt	Categorie folosință	Intra vilan	Suprafața (mp)	Tarla	Parcelă	Nr. topo	Observații / Referințe
1	curți constructii	DA	159	15	274	-	

Date referitoare la construcții

Crt	Număr	Destinație construcție	Supraf. (mp)	Situație juridică	Observații / Referințe
A1.1	31972-C1	constructii anexa	125	Cu acte	Nr. niveluri:1; S. construita la sol:125 mp; S. construita desfasurata:125 mp; C9- post trafo

Lungime Segmente

1) Valorile lungimilor segmentelor sunt obținute din proiecție în plan.

Punct început	X / Y	Punct sfârșit	X / Y	Lungime segment (** (m)
1	597.586,728 659.030,353	2	597.561,793 659.042,879	27.904
2	597.561,793 659.042,879	3	597.561,286 659.041,78	1.21
3	597.561,286 659.041,78	4	597.559,368 659.037,748	4.465
4	597.559,368 659.037,748	5	597.584,063 659.025,219	27.691

Punct început	X / Y	Punct sfârșit	X / Y	Lungime segment (** (m)
5	597.584,063 659.025,219	6	597.586,167 659.029,27	4.565
6	597.586,167 659.029,27	1	597.586,728 659.030,353	1.22

** Lungimile segmentelor sunt determinate în planul de proiecție Stereo 70 și sunt rotunjite la 1 milimetru.

*** Distanța dintre puncte este formată din segmente cumulate ce sunt mai mici decât valoarea 1 milimetru.

**DATE DESPRE IMOBILUL NR. 1055**

Oficiul de Cadastru și Publicitate Imobiliară SUCEAVA
Biroul de Cadastru și Publicitate Imobiliară Falticeni

A. Partea I. Descrierea imobilului

TEREN Intravilan

Nr. CF vechi:52
Nr. cadastral vechi:243

Adresa: Loc. Fântâna Mare, Jud. Suceava

Nr. Crt	Nr cadastral Nr. topografic	Suprafața* (mp)	Observații / Referințe
A1	31993	31	Sector cadastral:3 Teren neimprejmuit;

Construcții

Crt	Nr cadastral Nr. topografic	Adresa	Observații / Referințe
A1.1	31993-C1	Loc. Fântâna Mare, Jud. Suceava	Nr. niveluri:1; S. construita la sol:12 mp; S. construita desfasurata:12 mp; C8 - depozit carburanti

B. Partea II. Proprietari și acte

Inscrieri privitoare la dreptul de proprietate și alte drepturi reale	Referințe
11006 / 18/06/2020	
Act Notarial nr. 821, din 17/06/2020 emis de DÎMBU BOGDAN DUMITRU;	
B4	A1, A1.1
Intabulare, drept de PROPRIETATE, dobandit prin Conventie, cota actuala 1/1 1) LV AGRO PRODEXIM SRL, CIF:23663878	

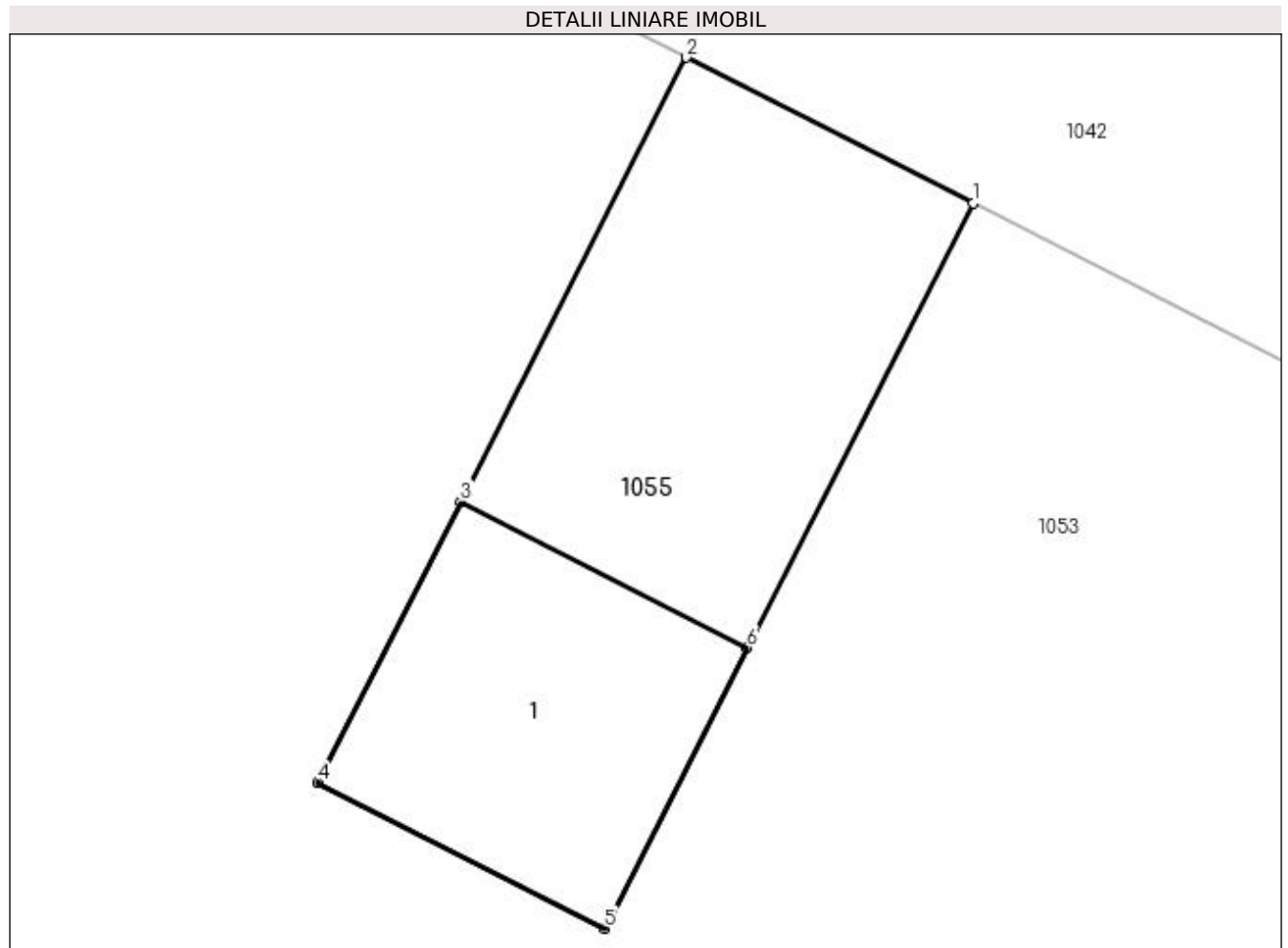
C. Partea III. SARCINI .

Inscrieri privind dezmembramintele dreptului de proprietate, drepturi reale de garanție și sarcini	Referințe
NU SUNT	

Teren

Nr cadastral	Suprafața (mp)*	Observații / Referințe
31993	31	

* Suprafața este determinată în planul de proiecție Stereo 70.



Date referitoare la teren

Crt	Categorie folosință	Intra vilan	Suprafața (mp)	Tarla	Parcelă	Nr. topo	Observații / Referințe
1	curți constructii	DA	31	15	274	-	

Date referitoare la construcții

Crt	Număr	Destinație construcție	Supraf. (mp)	Situație juridică	Observații / Referințe
A1.1	31993-C1	construcții industriale și edilitare	12	Cu acte	Nr. niveluri:1; S. construita la sol:12 mp; S. construita desfasurata:12 mp; C8 - depozit carburanti

Lungime Segmente

1) Valorile lungimilor segmentelor sunt obținute din proiecție în plan.

Punct început	X / Y	Punct sfârșit	X / Y	Lungime segment (** (m)
1	597.600,099 659.023,555	2	597.596,979 659.025,141	3.5
2	597.596,979 659.025,141	3	597.594,522 659.020,308	5.422
3	597.594,522 659.020,308	4	597.592,968 659.017,252	3.428

Punct început	X / Y	Punct sfârșit	X / Y	Lungime segment (** (m)
4	597.592,968 659.017,252	5	597.596,088 659.015,666	3.5
5	597.596,088 659.015,666	6	597.597,642 659.018,722	3.428
6	597.597,642 659.018,722	1	597.600,099 659.023,555	5.422

** Lungimile segmentelor sunt determinate în planul de proiecție Stereo 70 și sunt rotunjite la 1 milimetru.

*** Distanța dintre puncte este formată din segmente cumulate ce sunt mai mici decât valoarea 1 milimetru.

**DATE DESPRE IMOBILUL NR. 1056**

Oficiul de Cadastru și Publicitate Imobiliară SUCEAVA
Biroul de Cadastru și Publicitate Imobiliară Falticeni

A. Partea I. Descrierea imobilului

TEREN Intravilan

Nr. CF vechi:52

Nr. cadastral vechi:238

Adresa: Loc. Fântâna Mare, Jud. Suceava

Nr. Crt	Nr cadastral Nr. topografic	Suprafața* (mp)	Observații / Referințe
A1	31539	Din acte: 4.557 Masurata: 3.996	Sector cadastral:3 Teren imprejmuit;

Construcții

Crt	Nr cadastral Nr. topografic	Adresa	Observații / Referințe
A1.1	31539-C1	Loc. Fântâna Mare, Jud. Suceava	Nr. niveluri:1; S. construita la sol:1083 mp; S. construita desfasurata:1083 mp; C1 - sediu administrativ
A1.2	31539-C2	Loc. Fântâna Mare, Jud. Suceava	Nr. niveluri:1; S. construita la sol:350 mp; S. construita desfasurata:350 mp; C2 - sectie preparate
A1.3	31539-C3	Loc. Fântâna Mare, Jud. Suceava	Nr. niveluri:1; S. construita la sol:291 mp; S. construita desfasurata:291 mp; C3 -abator
A1.4	31539-C5	Loc. Fântâna Mare, Jud. Suceava	Nr. niveluri:1; S. construita la sol:35 mp; S. construita desfasurata:35 mp; C5 - beci + garaj

B. Partea II. Proprietari și acte

Inscrieri privitoare la dreptul de proprietate și alte drepturi reale		Referințe
10990 / 18/06/2020		
Act Notarial nr. 821, din 17/06/2020 emis de DÎMBU BOGDAN DUMITRU;		
B4	Intabulare, drept de PROPRIETATE, dobandit prin Conventie, cota actuala 1/1 1) LV AGRO PRODEXIM SRL, CIF:23663878	A1, A1.1, A1.2, A1.3, A1.4

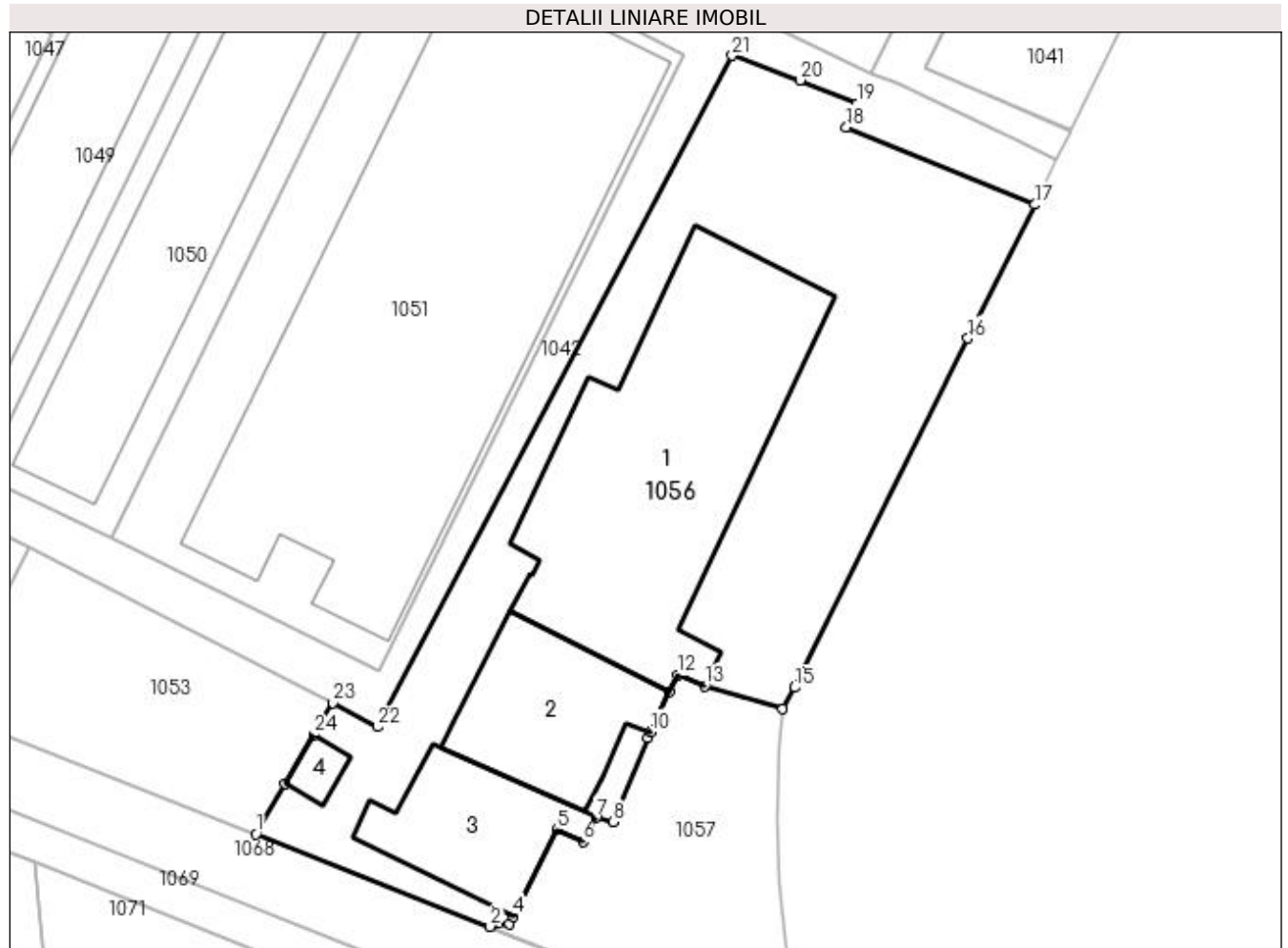
C. Partea III. SARCINI .

Inscrieri privind dezmembramintele dreptului de proprietate, drepturi reale de garanție și sarcini	Referințe
NU SUNT	

Teren

Nr cadastral	Suprafața (mp)*	Observații / Referințe
31539	Din acte: 4.557 Masurata: 3.996	

* Suprafața este determinată în planul de proiecție Stereo 70.



Date referitoare la teren

Crt	Categorie folosință	Intra vilan	Suprafața (mp)	Tarla	Parcelă	Nr. topo	Observații / Referințe
1	curți constructii	DA	3.996	15	274	-	

Date referitoare la construcții

Crt	Număr	Destinație construcție	Supraf. (mp)	Situație juridică	Observații / Referințe
A1.1	31539-C1	construcții industriale și edilitare	1.083	Cu acte	Nr. niveluri:1; S. construita la sol:1083 mp; S. construita desfasurata:1083 mp; C1 - sediu administrativ
A1.2	31539-C2	construcții industriale și edilitare	350	Cu acte	Nr. niveluri:1; S. construita la sol:350 mp; S. construita desfasurata:350 mp; C2 - sectie preparate
A1.3	31539-C3	construcții industriale și edilitare	291	Cu acte	Nr. niveluri:1; S. construita la sol:291 mp; S. construita desfasurata:291 mp; C3 -abator
A1.4	31539-C5	construcții anexa	35	Cu acte	Nr. niveluri:1; S. construita la sol:35 mp; S. construita desfasurata:35 mp; C5 - beci + garaj

Lungime Segmente

1) Valorile lungimilor segmentelor sunt obținute din proiecție în plan.

Punct început	X / Y	Punct sfârșit	X / Y	Lungime segment (** (m)
1	597.627,303 658.989,329	2	597.655,356 658.978,259	30.158
3	597.657,688 658.978,556	4	597.658,151 658.979,488	1.041
5	597.663,314 658.989,889	6	597.666,453 658.988,43	3.462
7	597.668,024 658.991,295	8	597.670,066 658.990,77	2.108
9	597.674,21 659.000,859	10	597.674,538 659.001,553	0.768
11	597.676,781 659.006,289	12	597.677,765 659.008,367	2.299
13	597.681,082 659.007,054	14	597.690,407 659.004,296	9.724
15	597.691,836 659.006,867	16	597.712,557 659.048,645	46.634
17	597.720,591 659.064,643	18	597.697,993 659.073,922	24.429
19	597.699,282 659.076,684	20	597.692,466 659.079,537	7.389
21	597.684,34 659.082,471	22	597.641,873 659.002,138	90.867
23	597.636,505 659.005,046	24	597.634,235 659.001,208	4.459
25	597.630,799 658.995,398	1	597.627,303 658.989,329	7.004

Punct început	X / Y	Punct sfârșit	X / Y	Lungime segment (** (m)
2	597.655,356 658.978,259	3	597.657,688 658.978,556	2.351
4	597.658,151 658.979,488	5	597.663,314 658.989,889	11.612
6	597.666,453 658.988,43	7	597.668,024 658.991,295	3.267
8	597.670,066 658.990,77	9	597.674,21 659.000,859	10.907
10	597.674,538 659.001,553	11	597.676,781 659.006,289	5.24
12	597.677,765 659.008,367	13	597.681,082 659.007,054	3.567
14	597.690,407 659.004,296	15	597.691,836 659.006,867	2.941
16	597.712,557 659.048,645	17	597.720,591 659.064,643	17.902
18	597.697,993 659.073,922	19	597.699,282 659.076,684	3.048
20	597.692,466 659.079,537	21	597.684,34 659.082,471	8.639
22	597.641,873 659.002,138	23	597.636,505 659.005,046	6.105
24	597.634,235 659.001,208	25	597.630,799 658.995,398	6.75

** Lungimile segmentelor sunt determinate în planul de proiecție Stereo 70 și sunt rotunjite la 1 milimetru.

*** Distanța dintre puncte este formată din segmente cumulate ce sunt mai mici decât valoarea 1 milimetru.

**DATE DESPRE IMOBILUL NR. 1057**

Oficiul de Cadastru și Publicitate Imobiliară SUCEAVA
Biroul de Cadastru și Publicitate Imobiliară Falticeni

A. Partea I. Descrierea imobilului

TEREN Intravilan

Adresa: Loc. Fântâna Mare, Str Matei Gr. Cantacuzino, Nr. 65A, Jud. Suceava

Nr. Crt	Nr cadastral Nr. topografic	Suprafața* (mp)	Observații / Referințe
A1	32973	877	Sector cadastral:3 Teren imprejmuit;

B. Partea II. Proprietari și acte

Inscrieri privitoare la dreptul de proprietate și alte drepturi reale	Referințe
10300 / 10/06/2020	
Act Notarial nr. 787, din 10/06/2020 emis de IORDACHE RALUCA ANDREA;	
B2	A1
Intabulare, drept de PROPRIETATE, dobandit prin Conventie, cota actuala 1/1 1) LV AGRO PRODEXIM SRL, CIF:23663878	

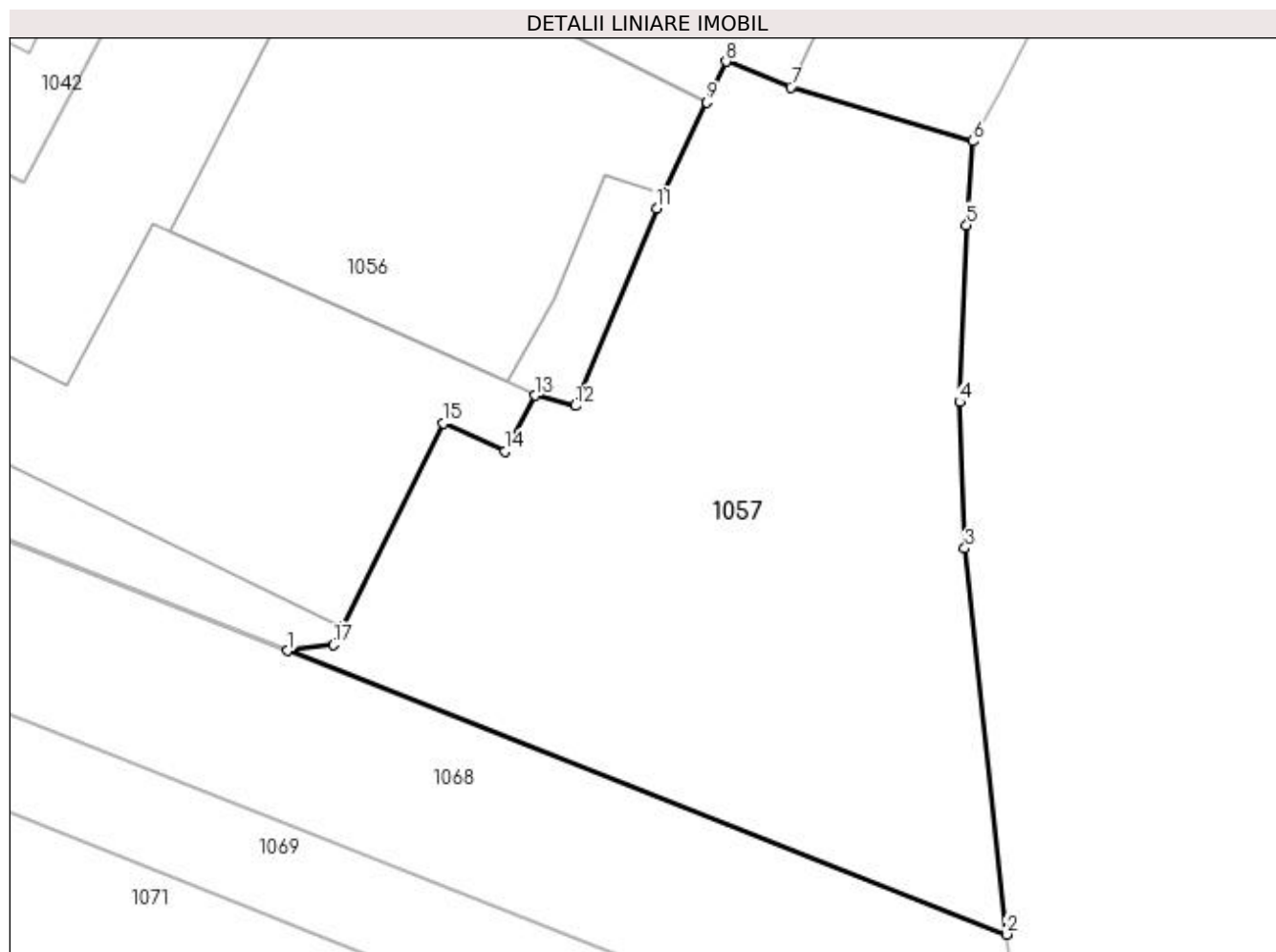
C. Partea III. SARCINI .

Inscrieri privind dezmembramintele dreptului de proprietate, drepturi reale de garanție și sarcini	Referințe
NU SUNT	

Teren

Nr cadastral	Suprafața (mp)*	Observații / Referințe
32973	877	

* Suprafața este determinată în planul de proiecție Stereo 70.



Date referitoare la teren

Crt	Categorie folosință	Intravilan	Suprafața (mp)	Tarla	Parcelă	Nr. topo	Observații / Referințe
1	arabil	DA	877	15	274	-	

Lungime Segmente

1) Valorile lungimilor segmentelor sunt obținute din proiecție în plan.

Punct început	X / Y	Punct sfârșit	X / Y	Lungime segment (** (m)
1	597.655,356 658.978,259	2	597.692,104 658.963,759	39.505
2	597.692,104 658.963,759	3	597.689,98 658.983,474	19.829
3	597.689,98 658.983,474	4	597.689,713 658.990,959	7.49
4	597.689,713 658.990,959	5	597.690,072 659.000,004	9.052
5	597.690,072 659.000,004	6	597.690,407 659.004,296	4.305

Punct început	X / Y	Punct sfârșit	X / Y	Lungime segment (** (m)
6	597.690,407 659.004,296	7	597.681,082 659.007,054	9.724
7	597.681,082 659.007,054	8	597.677,765 659.008,367	3.567
8	597.677,765 659.008,367	9	597.676,781 659.006,289	2.299
9	597.676,781 659.006,289	10	597.674,538 659.001,553	5.24
10	597.674,538 659.001,553	11	597.674,21 659.000,859	0.768
11	597.674,21 659.000,859	12	597.670,066 658.990,77	10.907
12	597.670,066 658.990,77	13	597.668,024 658.991,295	2.108
13	597.668,024 658.991,295	14	597.666,453 658.988,43	3.267
14	597.666,453 658.988,43	15	597.663,314 658.989,889	3.462
15	597.663,314 658.989,889	16	597.658,151 658.979,488	11.612
16	597.658,151 658.979,488	17	597.657,688 658.978,556	1.041
17	597.657,688 658.978,556	1	597.655,356 658.978,259	2.351

** Lungimile segmentelor sunt determinate în planul de proiecție Stereo 70 și sunt rotunjite la 1 milimetru.

*** Distanța dintre puncte este formată din segmente cumulate ce sunt mai mici decât valoarea 1 milimetru.

**DATE DESPRE IMOBILUL NR. 1058**

Oficiul de Cadastru și Publicitate Imobiliară SUCEAVA
Biroul de Cadastru și Publicitate Imobiliară Falticeni

A. Partea I. Descrierea imobilului

TEREN Necunoscut

Adresa: Loc. Fântâna Mare, Jud. Suceava

Nr. Crt	Nr cadastral Nr. topografic	Suprafața* (mp)	Observații / Referințe
A1		797	Sector cadastral:3 Teren neimprejmuit;

B. Partea II. Proprietari și acte

Inscrieri privitoare la dreptul de proprietate și alte drepturi reale		Referințe
/		
Act Normativ nr. Legea 7, din 13/03/1996 emis de PARLAMENTUL ROMANIEI;		
B1	Inscrierea provizorie, drept de PROPRIETATE, dobandit prin Lege, cota actuala 1/1 1) NEIDENTIFICAT NEIDENTIFICAT	A1
B2	Proprietar neidentificat.	A1

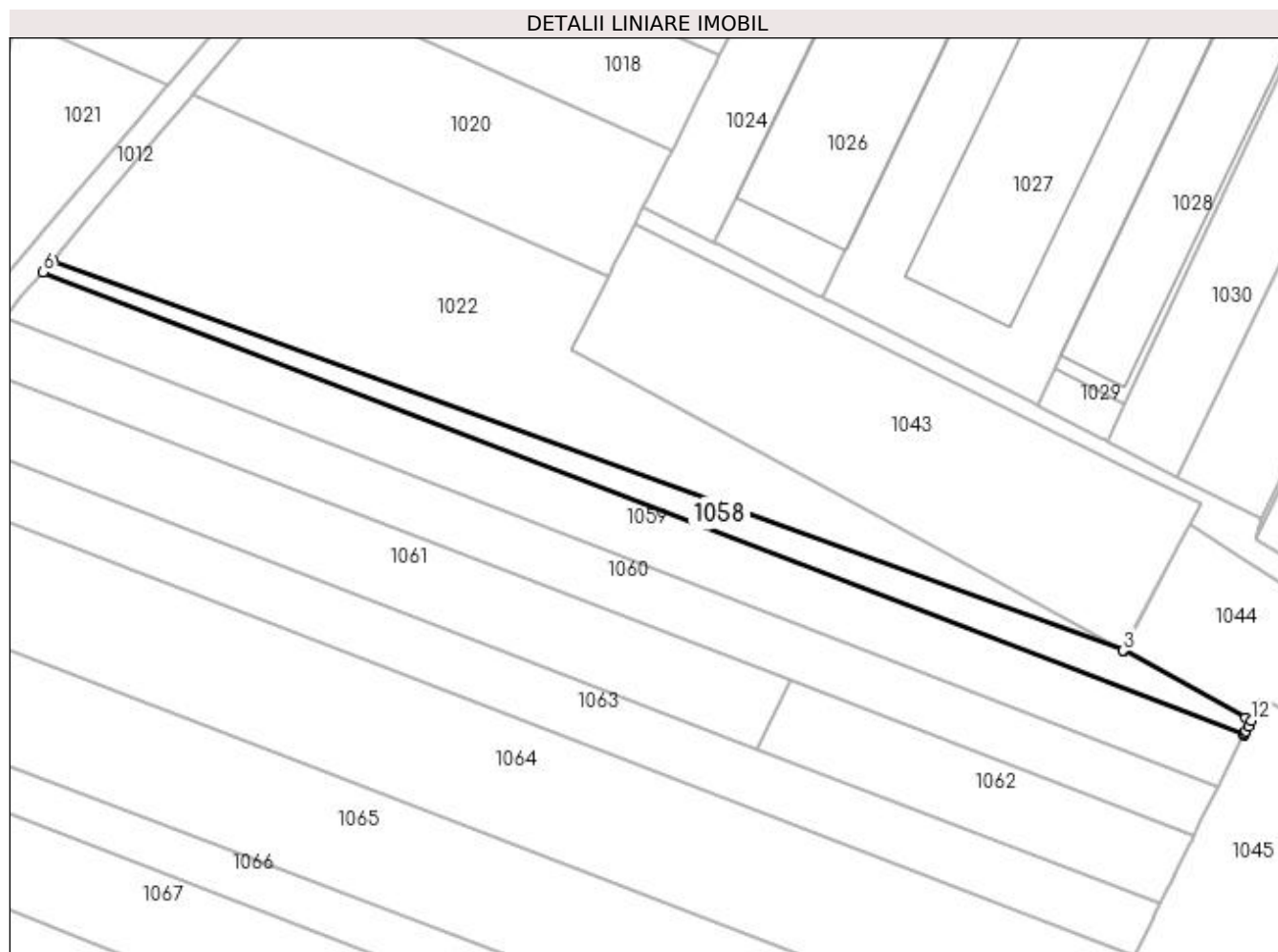
C. Partea III. SARCINI .

Inscrieri privind dezmembramintele dreptului de proprietate, drepturi reale de garanție și sarcini	Referințe
NU SUNT	

Teren

Nr cadastral	Suprafața (mp)*	Observații / Referințe
	797	

* Suprafața este determinată în planul de proiecție Stereo 70.



Date referitoare la teren

Crt	Categorie folosință	Intra vilan	Suprafața (mp)	Tarla	Parcelă	Nr. topo	Observații / Referințe
1	arabil	DA	226	15	300	-	
2	arabil	NU	571	15	300	-	

Lungime Segmente

1) Valorile lungimilor segmentelor sunt obținute din proiecție în plan.

Punct început	X / Y	Punct sfârșit	X / Y	Lungime segment (** (m)
1	597.495,051 659.148,327	2	597.475,842 659.158,817	21.887
2	597.475,842 659.158,817	3	597.475,823 659.158,827	0.021
3	597.475,823 659.158,827	4	597.307,886 659.220,025	178.74
4	597.307,886 659.220,025	5	597.307,38 659.219,403	0.802

Punct început	X / Y	Punct sfârșit	X / Y	Lungime segment (** (m)
5	597.307,38 659.219,403	6	597.306,239 659.218,205	1.654
6	597.306,239 659.218,205	7	597.494,725 659.145,552	202.004
7	597.494,725 659.145,552	8	597.494,763 659.145,628	0.085
8	597.494,763 659.145,628	9	597.494,913 659.145,93	0.337
9	597.494,913 659.145,93	10	597.495,055 659.146,217	0.32
10	597.495,055 659.146,217	11	597.495,406 659.146,924	0.789
11	597.495,406 659.146,924	12	597.495,878 659.147,875	1.062
12	597.495,878 659.147,875	1	597.495,051 659.148,327	0.942

** Lungimile segmentelor sunt determinate în planul de proiecție Stereo 70 și sunt rotunjite la 1 milimetru.

*** Distanța dintre puncte este formată din segmente cumulate ce sunt mai mici decât valoarea 1 milimetru.

**DATE DESPRE IMOBILUL NR. 1059**

Oficiul de Cadastru și Publicitate Imobiliară SUCEAVA
Biroul de Cadastru și Publicitate Imobiliară Falticeni

A. Partea I. Descrierea imobilului

TEREN Necunoscut

Adresa: Loc. Fântâna Mare, Jud. Suceava

Nr. Crt	Nr cadastral Nr. topografic	Suprafața* (mp)	Observații / Referințe
A1		1.800	Sector cadastral:3 Teren neimprejmuit;

B. Partea II. Proprietari și acte

Inscrieri privitoare la dreptul de proprietate și alte drepturi reale		Referințe
/		
Act Normativ nr. Legea 7, din 13/03/1996 emis de PARLAMENTUL ROMANIEI;		
B1	Inscrierea provizorie, drept de PROPRIETATE, dobandit prin Lege, cota actuala 1/1 1) NEIDENTIFICAT NEIDENTIFICAT	A1
B2	Proprietar neidentificat.	A1

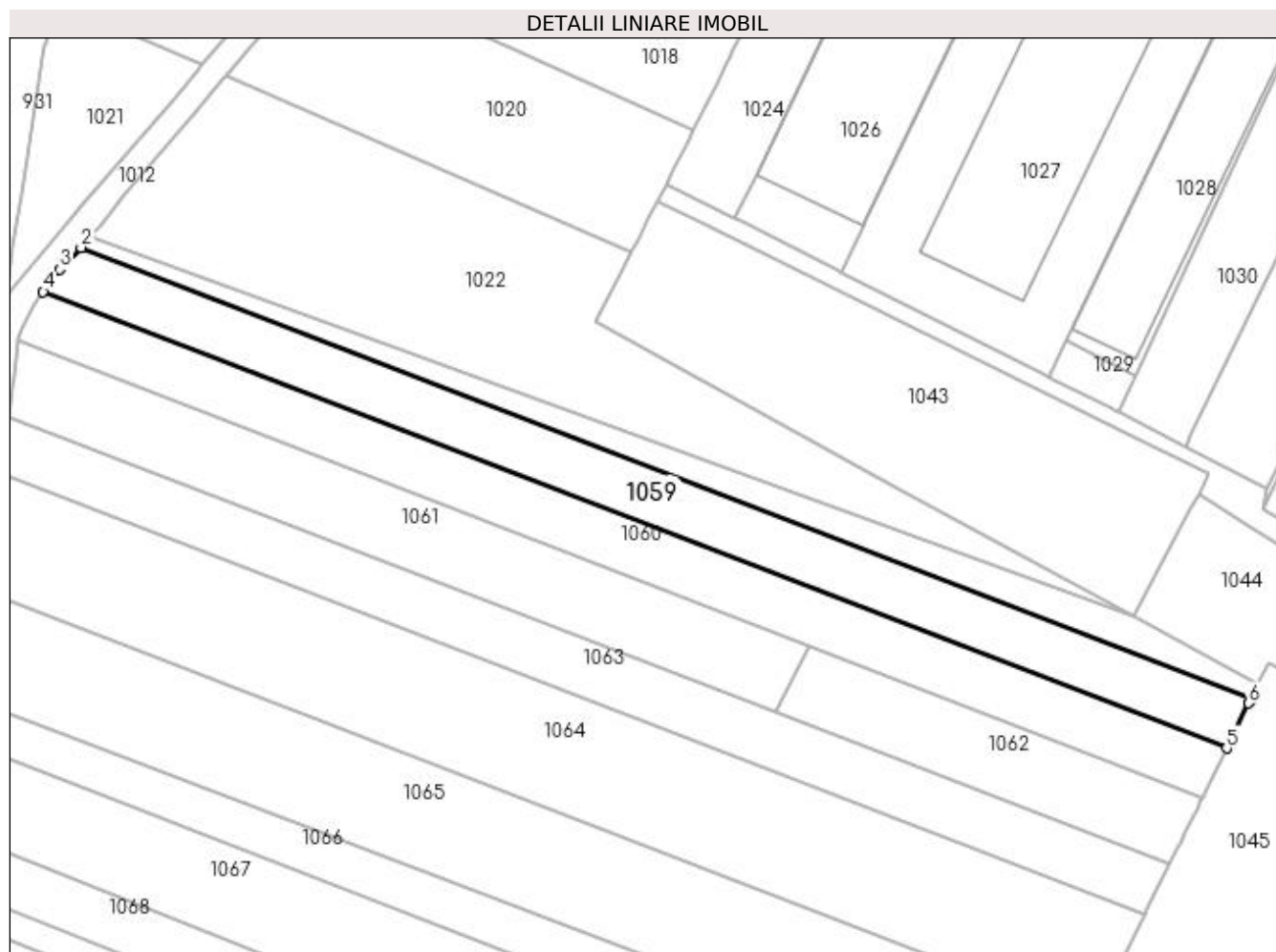
C. Partea III. SARCINI .

Inscrieri privind dezmembramintele dreptului de proprietate, drepturi reale de garanție și sarcini	Referințe
NU SUNT	

Teren

Nr cadastral	Suprafața (mp)*	Observații / Referințe
	1.800	

* Suprafața este determinată în planul de proiecție Stereo 70.



Date referitoare la teren

Crt	Categorie folosință	Intra vilan	Suprafața (mp)	Tarla	Parcelă	Nr. topo	Observații / Referințe
1	arabil	NU	1.377	15	269	-	
2	arabil	DA	423	15	269	-	

Lungime Segmente

1) Valorile lungimilor segmentelor sunt obținute din proiecție în plan.

Punct început	X / Y	Punct sfârșit	X / Y	Lungime segment (** (m)
1	597.494,725 659.145,552	2	597.306,239 659.218,205	202.004
2	597.306,239 659.218,205	3	597.302,865 659.214,662	4.893
3	597.302,865 659.214,662	4	597.300,142 659.211,065	4.511
4	597.300,142 659.211,065	5	597.490,773 659.137,586	204.302

Punct început	X / Y	Punct sfârșit	X / Y	Lungime segment (** (m)
5	597.490,773 659.137,586	6	597.494,362 659.144,82	8.075
6	597.494,362 659.144,82	1	597.494,725 659.145,552	0.817

** Lungimile segmentelor sunt determinate în planul de proiecție Stereo 70 și sunt rotunjite la 1 milimetru.

*** Distanța dintre puncte este formată din segmente cumulate ce sunt mai mici decât valoarea 1 milimetru.

**DATE DESPRE IMOBILUL NR. 1060**

Oficiul de Cadastru și Publicitate Imobiliară SUCEAVA
Biroul de Cadastru și Publicitate Imobiliară Falticeni

A. Partea I. Descrierea imobilului

TEREN Necunoscut

Adresa: Loc. Fântâna Mare, Jud. Suceava

Nr. Crt	Nr cadastral Nr. topografic	Suprafața* (mp)	Observații / Referințe
A1		1.800	Sector cadastral:3 Teren neimprejmuit;

B. Partea II. Proprietari și acte

Inscrieri privitoare la dreptul de proprietate și alte drepturi reale	Referințe
/	
Act Administrativ nr. 1827, din 10/04/1995 emis de CJSDPAT SUCEAVA;	
B1	A1
Intabulare, drept de PROPRIETATE, dobândit prin Reconstituire, cota actuala 1/1 1) ȘTEFAN MIHAI	

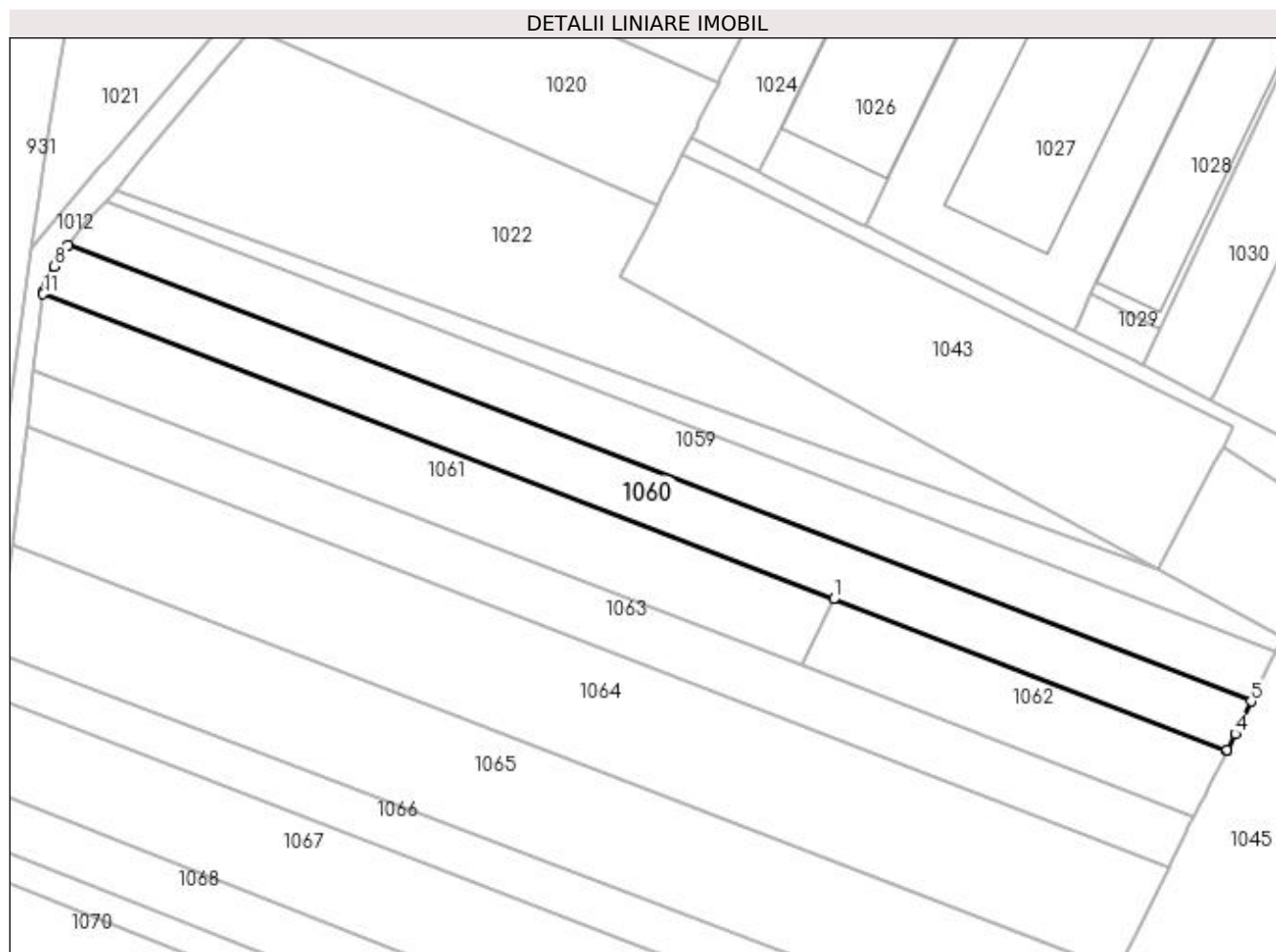
C. Partea III. SARCINI .

Inscrieri privind dezmembramintele dreptului de proprietate, drepturi reale de garanție și sarcini	Referințe
NU SUNT	

Teren

Nr cadastral	Suprafața (mp)*	Observații / Referințe
	1.800	

* Suprafața este determinată în planul de proiecție Stereo 70.



Date referitoare la teren

Crt	Categorie folosință	Intra vilan	Suprafața (mp)	Tarla	Parcelă	Nr. topo	Observații / Referințe
1	arabil	DA	422	15	269	-	
2	arabil	NU	1.378	15	269	-	

Lungime Segmente

1) Valorile lungimilor segmentelor sunt obținute din proiecție în plan.

Punct început	X / Y	Punct sfârșit	X / Y	Lungime segment (** (m)
1	597.423,501 659.154,091	2	597.486,848 659.129,674	67.89
2	597.486,848 659.129,674	3	597.486,874 659.129,726	0.058
3	597.486,874 659.129,726	4	597.488,183 659.132,365	2.946
4	597.488,183 659.132,365	5	597.490,773 659.137,586	5.828

Punct început	X / Y	Punct sfârșit	X / Y	Lungime segment (** (m)
5	597.490,773 659.137,586	6	597.300,142 659.211,065	204.302
6	597.300,142 659.211,065	7	597.298,398 659.208,762	2.889
7	597.298,398 659.208,762	8	597.297,899 659.207,648	1.221
8	597.297,899 659.207,648	9	597.296,696 659.204,968	2.938
9	597.296,696 659.204,968	10	597.296,132 659.203,71	1.379
10	597.296,132 659.203,71	11	597.296,07 659.203,21	0.504
11	597.296,07 659.203,21	1	597.423,501 659.154,091	136.57

** Lungimile segmentelor sunt determinate în planul de proiecție Stereo 70 și sunt rotunjite la 1 milimetru.

*** Distanța dintre puncte este formată din segmente cumulate ce sunt mai mici decât valoarea 1 milimetru.

**DATE DESPRE IMOBILUL NR. 1061**

Oficiul de Cadastru și Publicitate Imobiliară SUCEAVA
Biroul de Cadastru și Publicitate Imobiliară Falticeni

A. Partea I. Descrierea imobilului

TEREN Extravilan

Adresa: Jud. Suceava

Nr. Crt	Nr cadastral Nr. topografic	Suprafața* (mp)	Observații / Referințe
A1	31515	1.600	Sector cadastral:3 Teren neimprejmuit;

B. Partea II. Proprietari și acte

Inscrieri privitoare la dreptul de proprietate și alte drepturi reale	Referințe
21394 / 27/10/2015	
Act Notarial nr. 4889, din 27/10/2015 emis de APOSTOL MARIA;	
B5	A1
Intabulare, drept de PROPRIETATE bun comun, dobandit prin Conventie, cota actuala 1/1	
1) IONIȚĂ ROMICĂ, casatorit cu	
2) IONIȚĂ MARIANA	

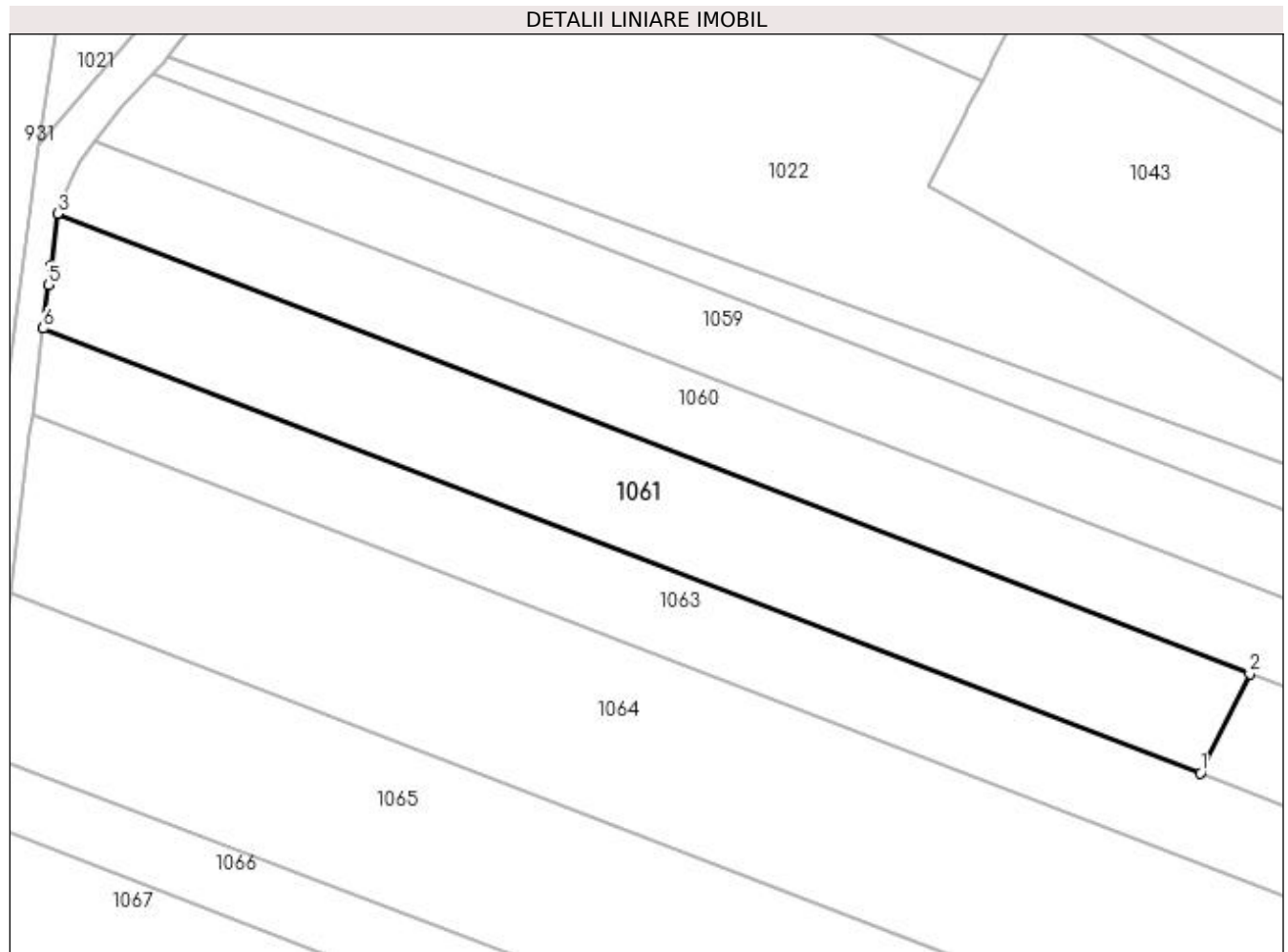
C. Partea III. SARCINI .

Inscrieri privind dezmembramintele dreptului de proprietate, drepturi reale de garanție și sarcini	Referințe
NU SUNT	

Teren

Nr cadastral	Suprafața (mp)*	Observații / Referințe
31515	1.600	

* Suprafața este determinată în planul de proiecție Stereo 70.



Date referitoare la teren

Crt	Categorie folosință	Intra vilan	Suprafața (mp)	Tarla	Parcelă	Nr. topo	Observații / Referințe
1	arabil	NU	1.600	15	269	-	

Lungime Segmente

1) Valorile lungimilor segmentelor sunt obținute din proiecție în plan.

Punct început	X / Y	Punct sfârșit	X / Y	Lungime segment (** (m)
1	597.418,225 659.143,456	2	597.423,501 659.154,091	11.872
2	597.423,501 659.154,091	3	597.296,07 659.203,21	136.57
3	597.296,07 659.203,21	4	597.295,381 659.197,683	5.57
4	597.295,381 659.197,683	5	597.295,127 659.195,648	2.051
5	597.295,127 659.195,648	6	597.294,545 659.190,975	4.709

Punct început	X / Y	Punct sfârșit	X / Y	Lungime segment (** (m)
6	597.294,545 659.190,975	1	597.418,225 659.143,456	132.495

** Lungimile segmentelor sunt determinate în planul de proiecție Stereo 70 și sunt rotunjite la 1 milimetru.

*** Distanța dintre puncte este formată din segmente cumulate ce sunt mai mici decât valoarea 1 milimetru.

**DATE DESPRE IMOBILUL NR. 1062**

Oficiul de Cadastru și Publicitate Imobiliară SUCEAVA
Biroul de Cadastru și Publicitate Imobiliară Falticeni

A. Partea I. Descrierea imobilului

TEREN Necunoscut

Adresa: Loc. Fântâna Mare, Jud. Suceava

Nr. Crt	Nr cadastral Nr. topografic	Suprafața* (mp)	Observații / Referințe
A1		800	Sector cadastral:3 Teren neimprejmuit;

B. Partea II. Proprietari și acte

Inscrieri privitoare la dreptul de proprietate și alte drepturi reale		Referințe
/		
Act Normativ nr. Legea 7, din 13/03/1996 emis de PARLAMENTUL ROMANIEI;		
B1	Inscrierea provizorie, drept de PROPRIETATE, dobandit prin Lege, cota actuala 1/1 1) NEIDENTIFICAT NEIDENTIFICAT	A1
B2	Proprietar neidentificat.	A1

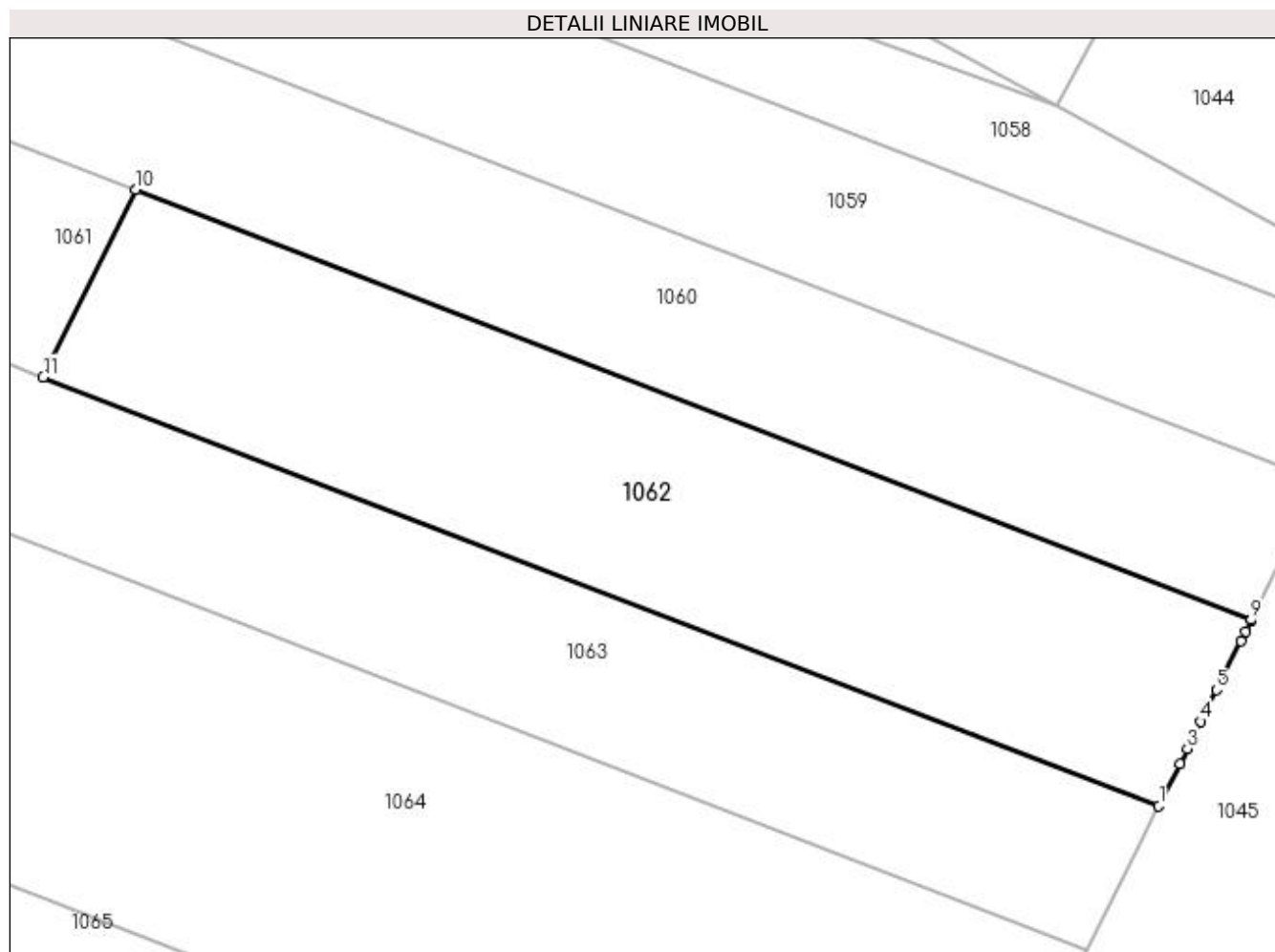
C. Partea III. SARCINI .

Inscrieri privind dezmembramintele dreptului de proprietate, drepturi reale de garanție și sarcini	Referințe
NU SUNT	

Teren

Nr cadastral	Suprafața (mp)*	Observații / Referințe
	800	

* Suprafața este determinată în planul de proiecție Stereo 70.



Date referitoare la teren

Crt	Categorie folosință	Intravilan	Suprafața (mp)	Tarla	Parcelă	Nr. topo	Observații / Referințe
1	arabil	DA	568	-	-	-	
2	arabil	NU	232	15	269	-	

Lungime Segmente

1) Valorile lungimilor segmentelor sunt obținute din proiecție în plan.

Punct început	X / Y	Punct sfârșit	X / Y	Lungime segment (** (m)
1	597.481,605 659.119,105	2	597.482,803 659.121,521	2.697
2	597.482,803 659.121,521	3	597.483,223 659.122,367	0.945
3	597.483,223 659.122,367	4	597.483,986 659.123,907	1.719
4	597.483,986 659.123,907	5	597.484,876 659.125,7	2.002

Punct început	X / Y	Punct sfârșit	X / Y	Lungime segment (** (m)
5	597.484,876 659.125,7	6	597.486,257 659.128,483	3.107
6	597.486,257 659.128,483	7	597.486,529 659.129,031	0.612
7	597.486,529 659.129,031	8	597.486,843 659.129,664	0.707
8	597.486,843 659.129,664	9	597.486,848 659.129,674	0.011
9	597.486,848 659.129,674	10	597.423,501 659.154,091	67.89
10	597.423,501 659.154,091	11	597.418,225 659.143,456	11.872
11	597.418,225 659.143,456	1	597.481,605 659.119,105	67.897

** Lungimile segmentelor sunt determinate în planul de proiecție Stereo 70 și sunt rotunjite la 1 milimetru.

*** Distanța dintre puncte este formată din segmente cumulate ce sunt mai mici decât valoarea 1 milimetru.

**DATE DESPRE IMOBILUL NR. 1063**

Oficiul de Cadastru și Publicitate Imobiliară SUCEAVA
Biroul de Cadastru și Publicitate Imobiliară Falticeni

A. Partea I. Descrierea imobilului

TEREN Necunoscut

Adresa: Loc. Fântâna Mare, Jud. Suceava

Nr. Crt	Nr cadastral Nr. topografic	Suprafața* (mp)	Observații / Referințe
A1		1.800	Sector cadastral:3 Teren neimprejmuit;

B. Partea II. Proprietari și acte

Inscrieri privitoare la dreptul de proprietate și alte drepturi reale		Referințe
/		
Act Normativ nr. Legea 7, din 13/03/1996 emis de PARLAMENTUL ROMANIEI;		
B1	Inscrierea provizorie, drept de PROPRIETATE, dobandit prin Lege, cota actuala 1/1 1) NEIDENTIFICAT NEIDENTIFICAT	A1
B2	Proprietar neidentificat.	A1

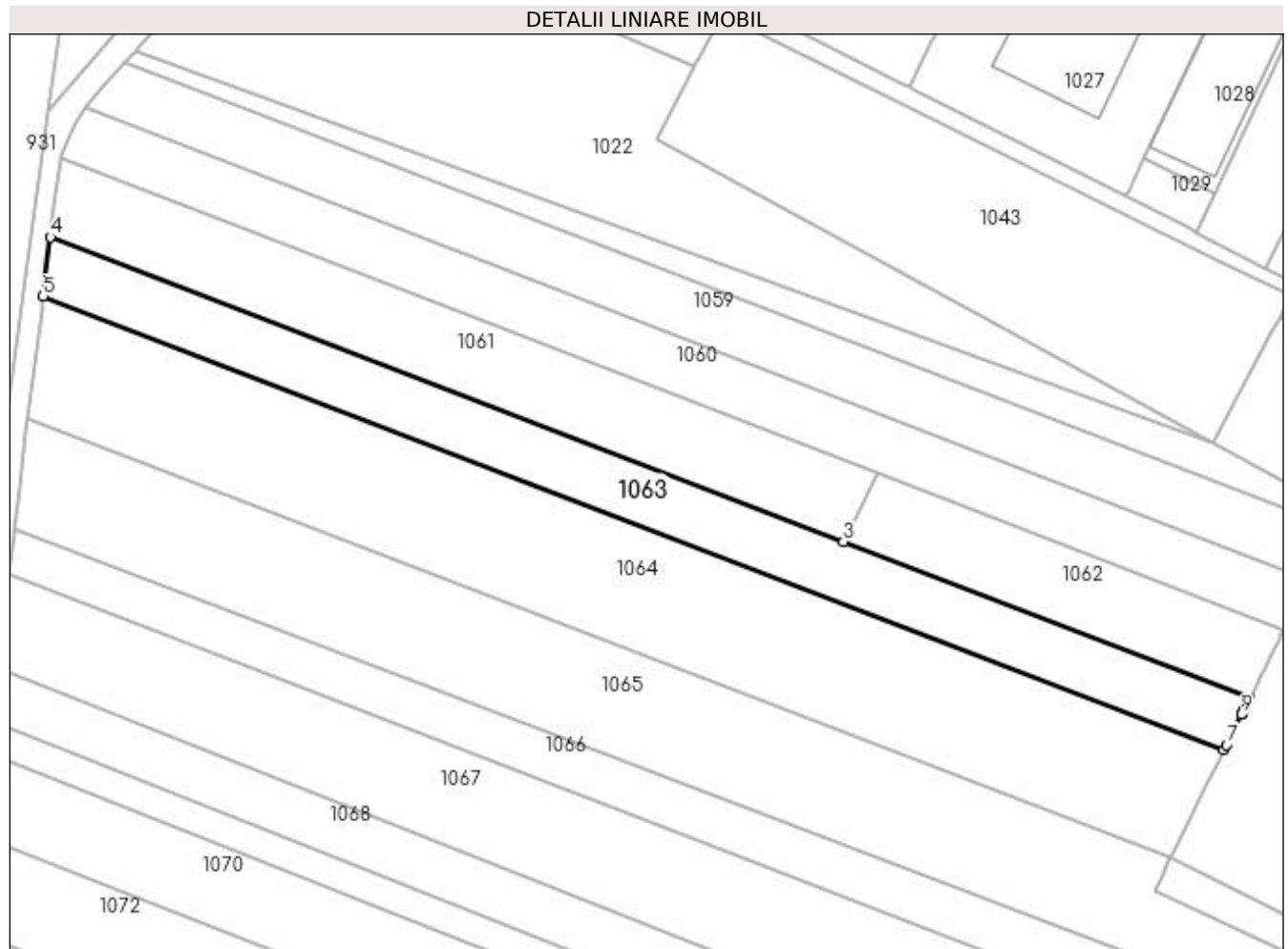
C. Partea III. SARCINI .

Inscrieri privind dezmembramintele dreptului de proprietate, drepturi reale de garanție și sarcini	Referințe
NU SUNT	

Teren

Nr cadastral	Suprafața (mp)*	Observații / Referințe
	1.800	

* Suprafața este determinată în planul de proiecție Stereo 70.



Date referitoare la teren

Crt	Categorie folosință	Intra vilan	Suprafața (mp)	Tarla	Parcelă	Nr. topo	Observații / Referințe
1	arabil	NU	1.361	15	269	-	
2	arabil	DA	439	15	269	-	

Lungime Segmente

1) Valorile lungimilor segmentelor sunt obținute din proiecție în plan.

Punct început	X / Y	Punct sfârșit	X / Y	Lungime segment (** (m)
1	597.480,717 659.117,316	2	597.481,605 659.119,105	1.997
2	597.481,605 659.119,105	3	597.418,225 659.143,456	67.897
3	597.418,225 659.143,456	4	597.294,545 659.190,975	132.495
4	597.294,545 659.190,975	5	597.293,392 659.181,721	9.326

Punct început	X / Y	Punct sfârșit	X / Y	Lungime segment (** (m)
5	597.293,392 659.181,721	6	597.477,564 659.110,96	197.298
6	597.477,564 659.110,96	7	597.477,979 659.111,797	0.934
7	597.477,979 659.111,797	8	597.480,308 659.116,491	5.24
8	597.480,308 659.116,491	9	597.480,31 659.116,495	0.004
9	597.480,31 659.116,495	1	597.480,717 659.117,316	0.916

** Lungimile segmentelor sunt determinate în planul de proiecție Stereo 70 și sunt rotunjite la 1 milimetru.

*** Distanța dintre puncte este formată din segmente cumulate ce sunt mai mici decât valoarea 1 milimetru.

**DATE DESPRE IMOBILUL NR. 1064**

Oficiul de Cadastru și Publicitate Imobiliară SUCEAVA
Biroul de Cadastru și Publicitate Imobiliară Falticeni

A. Partea I. Descrierea imobilului

TEREN Necunoscut

Adresa: Loc. Fântâna Mare, Jud. Suceava

Nr. Crt	Nr cadastral Nr. topografic	Suprafața* (mp)	Observații / Referințe
A1		3.600	Sector cadastral:3 Teren neimprejmuit;

B. Partea II. Proprietari și acte

Inscrieri privitoare la dreptul de proprietate și alte drepturi reale	Referințe
/	
Act Notarial nr. 142, din 15/06/2005 emis de NP APOSTOL MARIA;	
B1	A1
Intabulare, drept de PROPRIETATE, dobandit prin Succesiune, cota actuala 1/1 1) ENEA NINA	

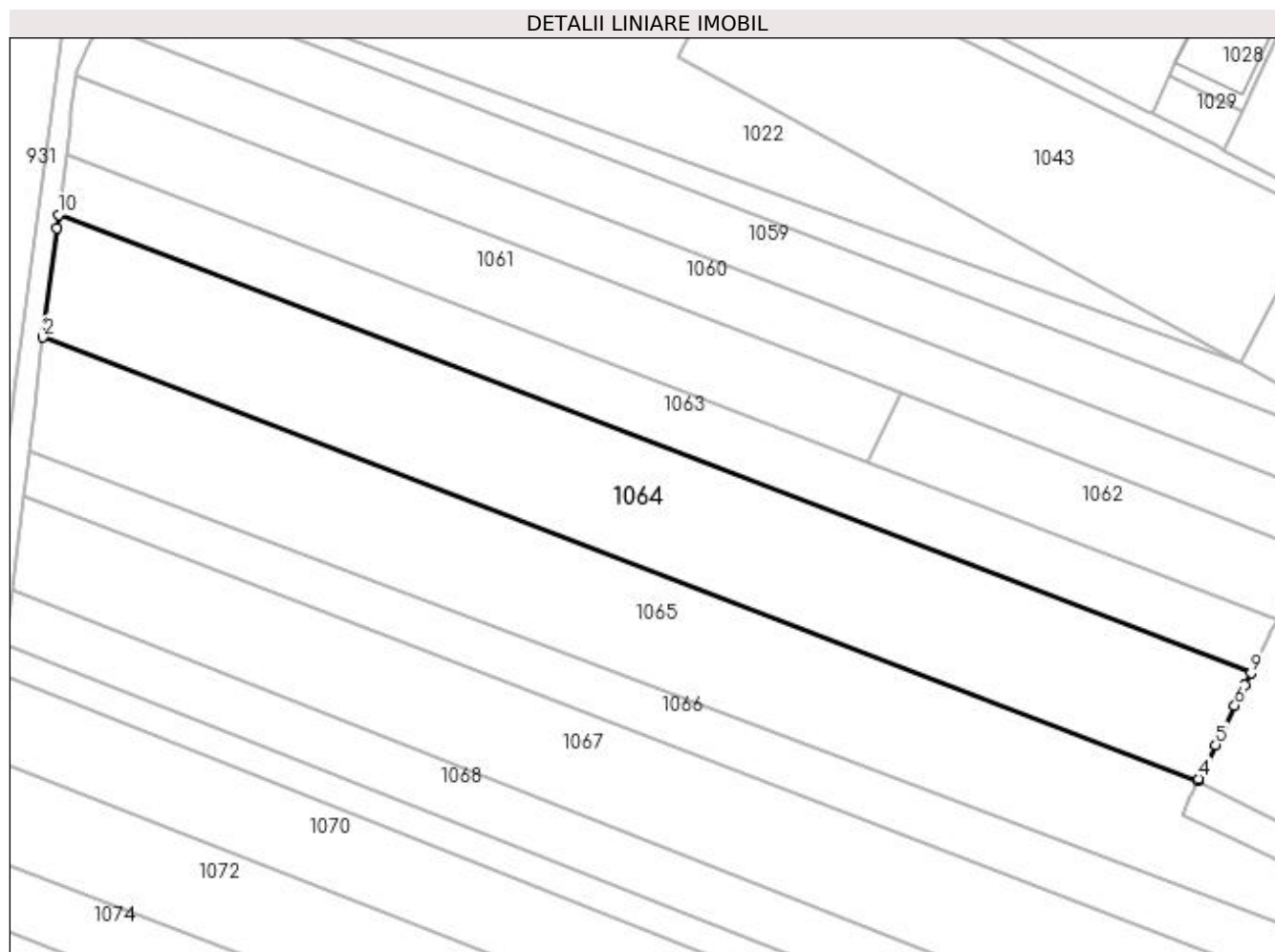
C. Partea III. SARCINI .

Inscrieri privind dezmembramintele dreptului de proprietate, drepturi reale de garanție și sarcini	Referințe
NU SUNT	

Teren

Nr cadastral	Suprafața (mp)*	Observații / Referințe
	3.600	

* Suprafața este determinată în planul de proiecție Stereo 70.



Date referitoare la teren

Crt	Categorie folosință	Intra vilan	Suprafața (mp)	Tarla	Parcelă	Nr. topo	Observații / Referințe
1	arabil	NU	2.695	15	269	-	
2	arabil	DA	905	15	269	-	

Lungime Segmente

1) Valorile lungimilor segmentelor sunt obținute din proiecție în plan.

Punct început	X / Y	Punct sfârșit	X / Y	Lungime segment (** (m)
1	597.293,133 659.179,645	2	597.291,029 659.162,762	17.014
2	597.291,029 659.162,762	3	597.469,286 659.094,275	190.961
3	597.469,286 659.094,275	4	597.469,482 659.094,671	0.442
4	597.469,482 659.094,671	5	597.472,066 659.099,879	5.814

Punct început	X / Y	Punct sfârșit	X / Y	Lungime segment (** (m)
5	597.472,066 659.099,879	6	597.475,072 659.105,937	6.763
6	597.475,072 659.105,937	7	597.476,029 659.107,868	2.155
7	597.476,029 659.107,868	8	597.476,657 659.109,133	1.412
8	597.476,657 659.109,133	9	597.477,564 659.110,96	2.04
9	597.477,564 659.110,96	10	597.293,392 659.181,721	197.298
10	597.293,392 659.181,721	1	597.293,133 659.179,645	2.092

** Lungimile segmentelor sunt determinate în planul de proiecție Stereo 70 și sunt rotunjite la 1 milimetru.

*** Distanța dintre puncte este formată din segmente cumulate ce sunt mai mici decât valoarea 1 milimetru.

**DATE DESPRE IMOBILUL NR. 1065**

Oficiul de Cadastru și Publicitate Imobiliară SUCEAVA
Biroul de Cadastru și Publicitate Imobiliară Falticeni

A. Partea I. Descrierea imobilului

TEREN Necunoscut

Adresa: Loc. Fântâna Mare, Jud. Suceava

Nr. Crt	Nr cadastral Nr. topografic	Suprafața* (mp)	Observații / Referințe
A1		3.600	Sector cadastral:3 Teren neimprejmuit;

B. Partea II. Proprietari și acte

Inscrieri privitoare la dreptul de proprietate și alte drepturi reale	Referințe
/	
Act Administrativ nr. 2892, din 12/09/1996 emis de CJSDPAT SUCEAVA;	
B1	A1
Intabulare, drept de PROPRIETATE, dobândit prin Reconstituire, cota actuala 1/1 1) IONIȚOAIĂ ELENA, Lipsă CNP proprietar.	

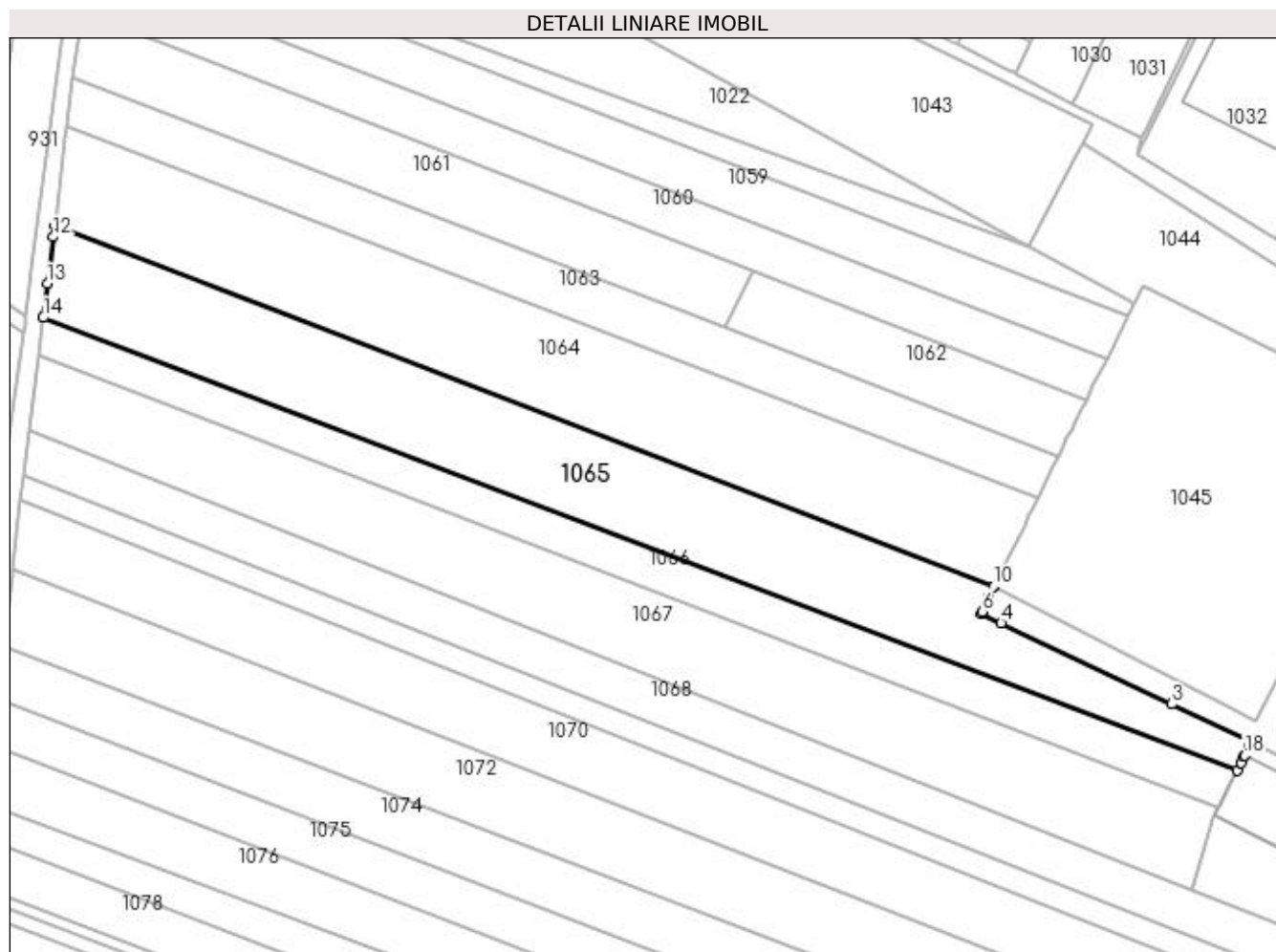
C. Partea III. SARCINI .

Inscrieri privind dezmembramintele dreptului de proprietate, drepturi reale de garanție și sarcini	Referințe
NU SUNT	

Teren

Nr cadastral	Suprafața (mp)*	Observații / Referințe
	3.600	

* Suprafața este determinată în planul de proiecție Stereo 70.



Date referitoare la teren

Crt	Categorie folosință	Intra vilan	Suprafața (mp)	Tarla	Parcelă	Nr. topo	Observații / Referințe
1	arabil	NU	2.325	15	269	-	
2	arabil	DA	1.275	-	-	-	

Lungime Segmente

1) Valorile lungimilor segmentelor sunt obținute din proiecție în plan.

Punct început	X / Y	Punct sfârșit	X / Y	Lungime segment (** (m)
1	597.517,821 659.064,12	2	597.518,148 659.064,8	0.755
2	597.518,148 659.064,8	3	597.503,009 659.071,998	16.763
3	597.503,009 659.071,998	4	597.470,72 659.087,349	35.752
4	597.470,72 659.087,349	5	597.466,953 659.089,14	4.171

Punct început	X / Y	Punct sfârșit	X / Y	Lungime segment (** (m)
5	597.466,953 659.089,14	6	597.467,132 659.089,535	0.434
6	597.467,132 659.089,535	7	597.468,24 659.091,976	2.681
7	597.468,24 659.091,976	8	597.468,415 659.092,362	0.424
8	597.468,415 659.092,362	9	597.469,253 659.094,209	2.028
9	597.469,253 659.094,209	10	597.469,286 659.094,275	0.074
10	597.469,286 659.094,275	11	597.291,029 659.162,762	190.961
11	597.291,029 659.162,762	12	597.290,762 659.160,618	2.161
12	597.290,762 659.160,618	13	597.289,661 659.151,781	8.905
13	597.289,661 659.151,781	14	597.288,854 659.145,311	6.52
14	597.288,854 659.145,311	15	597.515,499 659.059,471	242.356
15	597.515,499 659.059,471	16	597.516,228 659.060,893	1.598
16	597.516,228 659.060,893	17	597.516,801 659.062,01	1.255
17	597.516,801 659.062,01	18	597.516,914 659.062,231	0.248
18	597.516,914 659.062,231	1	597.517,821 659.064,12	2.095

** Lungimile segmentelor sunt determinate în planul de proiecție Stereo 70 și sunt rotunjite la 1 milimetru.

*** Distanța dintre puncte este formată din segmente cumulate ce sunt mai mici decât valoarea 1 milimetru.

**DATE DESPRE IMOBILUL NR. 1066**

Oficiul de Cadastru și Publicitate Imobiliară SUCEAVA
Biroul de Cadastru și Publicitate Imobiliară Falticeni

A. Partea I. Descrierea imobilului

TEREN Necunoscut

Adresa: Loc. Fântâna Mare, Jud. Suceava

Nr. Crt	Nr cadastral Nr. topografic	Suprafața* (mp)	Observații / Referințe
A1		1.800	Sector cadastral:3 Teren neimprejmuit;

B. Partea II. Proprietari și acte

Inscrieri privitoare la dreptul de proprietate și alte drepturi reale		Referințe
/		
Act Notarial nr. 59, din 15/04/2005 emis de NP DRAGOS-NICOLAE APOSTOL;		
B1	Intabulare, drept de PROPRIETATE, dobandit prin Succesiune, cota actuala 1/1 1) LUPAȘCU VASILE	A1

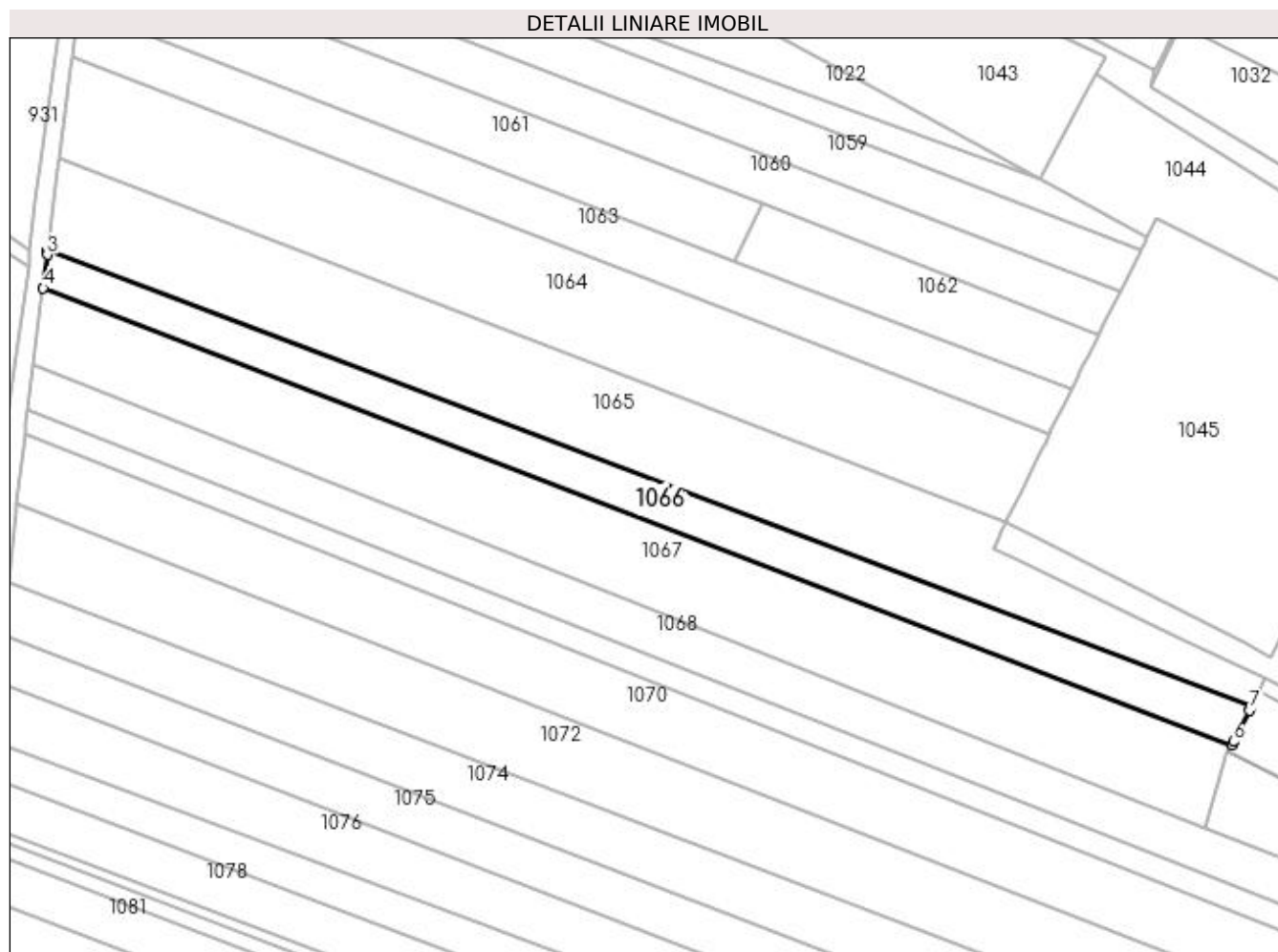
C. Partea III. SARCINI .

Inscrieri privind dezmembramintele dreptului de proprietate, drepturi reale de garanție și sarcini	Referințe
NU SUNT	

Teren

Nr cadastral	Suprafața (mp)*	Observații / Referințe
	1.800	

* Suprafața este determinată în planul de proiecție Stereo 70.



Date referitoare la teren

Crt	Categorie folosință	Intravilan	Suprafața (mp)	Tarla	Parcelă	Nr. topo	Observații / Referințe
1	arabil	NU	1.062	15	269	-	
2	arabil	DA	738	15	269	-	

Lungime Segmente

1) Valorile lungimilor segmentelor sunt obținute din proiecție în plan.

Punct început	X / Y	Punct sfârșit	X / Y	Lungime segment (** (m)
1	597.515,499 659.059,471	2	597.288,854 659.145,311	242.356
2	597.288,854 659.145,311	3	597.288,76 659.144,554	0.763
3	597.288,76 659.144,554	4	597.287,977 659.138,27	6.333
4	597.287,977 659.138,27	5	597.511,809 659.052,272	239.784

Punct început	X / Y	Punct sfârșit	X / Y	Lungime segment (** (m)
5	597.511,809 659.052,272	6	597.512,123 659.052,884	0.688
6	597.512,123 659.052,884	7	597.515,159 659.058,808	6.657
7	597.515,159 659.058,808	1	597.515,499 659.059,471	0.745

** Lungimile segmentelor sunt determinate în planul de proiecție Stereo 70 și sunt rotunjite la 1 milimetru.

*** Distanța dintre puncte este formată din segmente cumulate ce sunt mai mici decât valoarea 1 milimetru.

**DATE DESPRE IMOBILUL NR. 1067**

Oficiul de Cadastru și Publicitate Imobiliară SUCEAVA
Biroul de Cadastru și Publicitate Imobiliară Falticeni

A. Partea I. Descrierea imobilului

TEREN Necunoscut

Adresa: Loc. Fântâna Mare, Jud. Suceava

Nr. Crt	Nr cadastral Nr. topografic	Suprafața* (mp)	Observații / Referințe
A1		3.600	Sector cadastral:3 Teren neimprejmuit;

B. Partea II. Proprietari și acte

Inscrieri privitoare la dreptul de proprietate și alte drepturi reale	Referințe
/	
Act Administrativ nr. 888, din 09/12/1993 emis de CJSDPAT SUCEAVA;	
B1	A1
Intabulare, drept de PROPRIETATE, dobândit prin Reconstituire, cota actuala 1/1 1) BACIU VASILE DEFUNCT:Da	

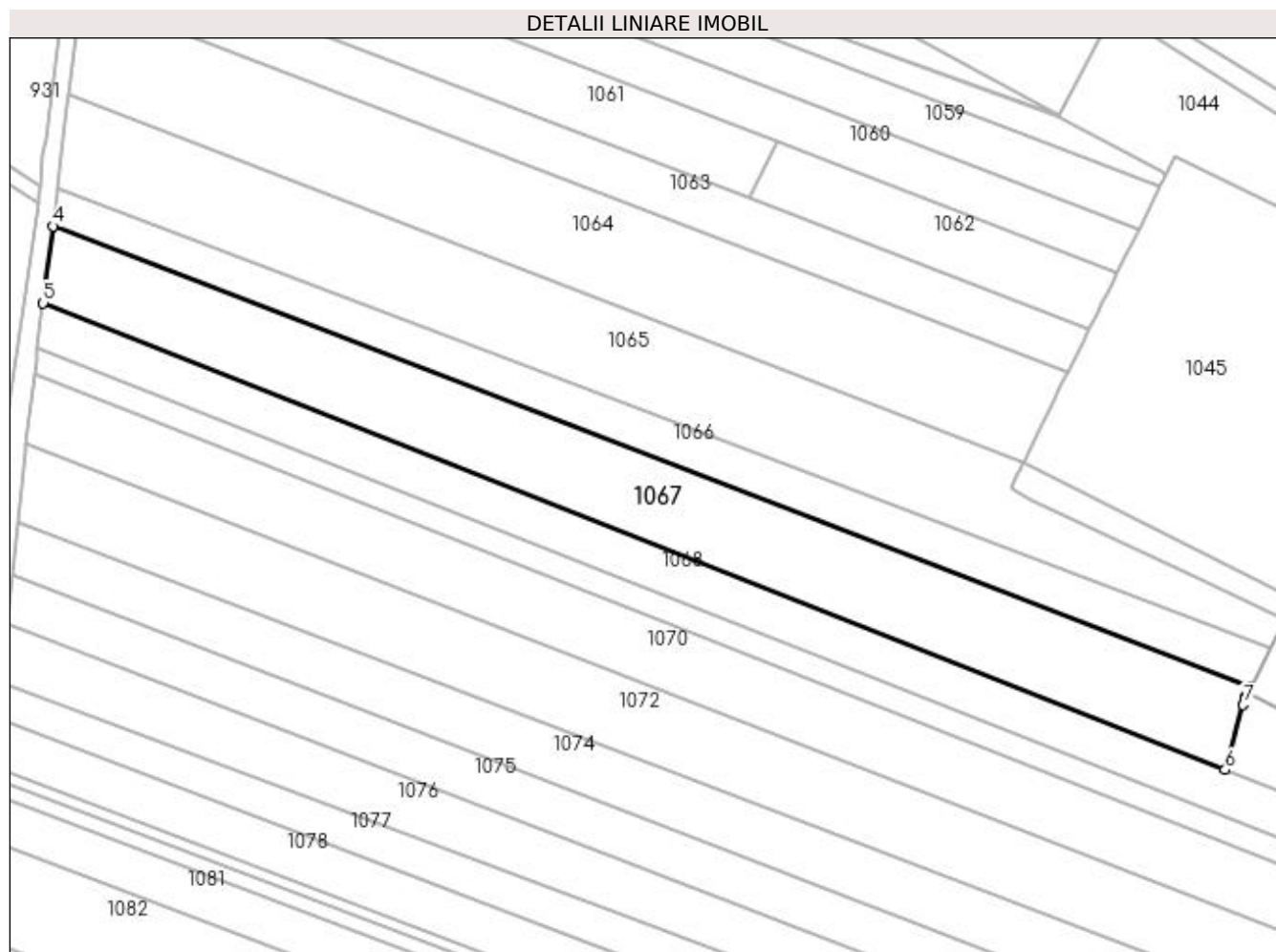
C. Partea III. SARCINI .

Inscrieri privind dezmembramintele dreptului de proprietate, drepturi reale de garanție și sarcini	Referințe
NU SUNT	

Teren

Nr cadastral	Suprafața (mp)*	Observații / Referințe
	3.600	

* Suprafața este determinată în planul de proiecție Stereo 70.



Date referitoare la teren

Crt	Categorie folosință	Intra vilan	Suprafața (mp)	Tarla	Parcelă	Nr. topo	Observații / Referințe
1	arabil	NU	3.114	15	269	-	
2	arabil	DA	486	15	269	-	

Lungime Segmente

1) Valorile lungimilor segmentelor sunt obținute din proiecție în plan.

Punct început	X / Y	Punct sfârșit	X / Y	Lungime segment (** (m)
1	597.510,673 659.050,237	2	597.511,132 659.050,952	0.85
2	597.511,132 659.050,952	3	597.511,809 659.052,272	1.483
3	597.511,809 659.052,272	4	597.287,977 659.138,27	239.784
4	597.287,977 659.138,27	5	597.286,187 659.123,908	14.473

Punct început	X / Y	Punct sfârșit	X / Y	Lungime segment (** (m)
5	597.286,187 659.123,908	6	597.506,969 659.036,793	237.347
6	597.506,969 659.036,793	7	597.510,303 659.048,893	12.551
7	597.510,303 659.048,893	1	597.510,673 659.050,237	1.394

** Lungimile segmentelor sunt determinate în planul de proiecție Stereo 70 și sunt rotunjite la 1 milimetru.

*** Distanța dintre puncte este formată din segmente cumulate ce sunt mai mici decât valoarea 1 milimetru.

**DATE DESPRE IMOBILUL NR. 1068**

Oficiul de Cadastru și Publicitate Imobiliară SUCEAVA
Biroul de Cadastru și Publicitate Imobiliară Falticeni

A. Partea I. Descrierea imobilului

TEREN Necunoscut

Adresa: Loc. Fântâna Mare, Jud. Suceava, PESTE SANT

Nr. Crt	Nr cadastral Nr. topografic	Suprafața* (mp)	Observații / Referințe
A1	31656	3.600	Sector cadastral:3 Teren neimprejmuit;

B. Partea II. Proprietari și acte

Inscrieri privitoare la dreptul de proprietate și alte drepturi reale	Referințe
497 / 11/01/2017	
Act Notarial nr. 7, din 10/01/2017 emis de DÎMBU BOGDAN DUMITRU;	
B8	Intabulare, drept de PROPRIETATE bun propriu, dobandit prin Conventie, cota actuala 1/1 1) SCHIFIRNET ȘTEFAN, necasatorit
	A1

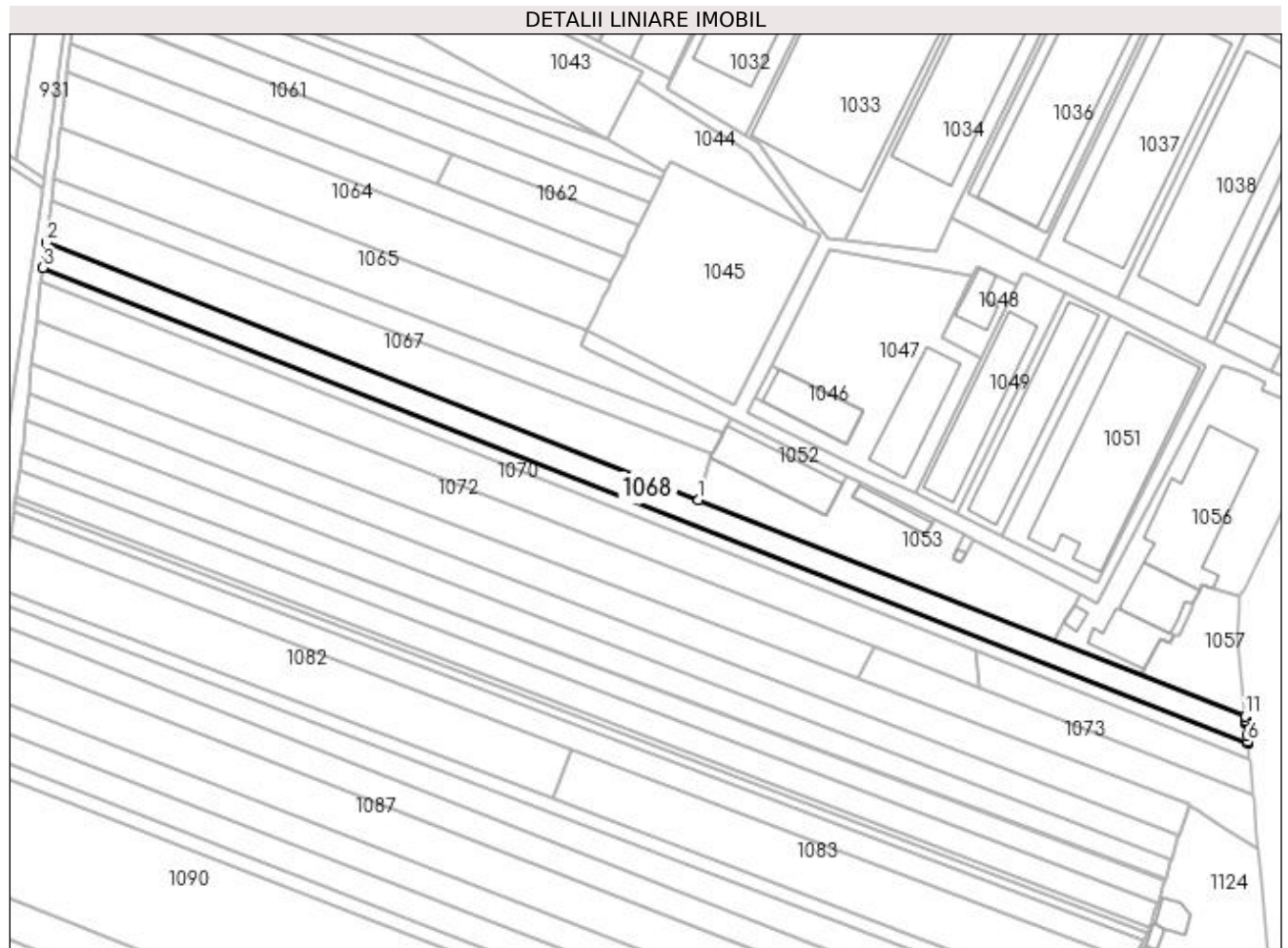
C. Partea III. SARCINI .

Inscrieri privind dezmembramintele dreptului de proprietate, drepturi reale de garanție și sarcini	Referințe
NU SUNT	

Teren

Nr cadastral	Suprafața (mp)*	Observații / Referințe
31656	3.600	

* Suprafața este determinată în planul de proiecție Stereo 70.



Date referitoare la teren

Crt	Categorie folosință	Intra vilan	Suprafața (mp)	Tarla	Parcelă	Nr. topo	Observații / Referințe
1	arabil	NU	1.980	15	269	-	
2	arabil	DA	1.620	15	269	-	

Lungime Segmente

1) Valorile lungimilor segmentelor sunt obținute din proiecție în plan.

Punct început	X / Y	Punct sfârșit	X / Y	Lungime segment (** (m)
1	597.506,969 659.036,793	2	597.286,187 659.123,908	237.347
2	597.286,187 659.123,908	3	597.285,137 659.115,476	8.497
3	597.285,137 659.115,476	4	597.693,056 658.954,519	438.526
4	597.693,056 658.954,519	5	597.693,014 658.954,953	0.436

Punct început	X / Y	Punct sfârșit	X / Y	Lungime segment (** (m)
5	597.693,014 658.954,953	6	597.693,007 658.955,025	0.072
6	597.693,007 658.955,025	7	597.692,779 658.957,23	2.217
7	597.692,779 658.957,23	8	597.692,355 658.961,335	4.127
8	597.692,355 658.961,335	9	597.692,345 658.961,426	0.092
9	597.692,345 658.961,426	10	597.692,258 658.962,265	0.843
10	597.692,258 658.962,265	11	597.692,106 658.963,741	1.484
11	597.692,106 658.963,741	1	597.506,969 659.036,793	199.028

** Lungimile segmentelor sunt determinate în planul de proiecție Stereo 70 și sunt rotunjite la 1 milimetru.

*** Distanța dintre puncte este formată din segmente cumulate ce sunt mai mici decât valoarea 1 milimetru.

**DATE DESPRE IMOBILUL NR. 1069**

Oficiul de Cadastru și Publicitate Imobiliară SUCEAVA
Biroul de Cadastru și Publicitate Imobiliară Falticeni

A. Partea I. Descrierea imobilului

TEREN Necunoscut

Adresa: Loc. Fântâna Mare, Jud. Suceava

Nr. Crt	Nr cadastral Nr. topografic	Suprafața* (mp)	Observații / Referințe
A1	31851	2.060	Sector cadastral:3 Teren neimprejmuit;

B. Partea II. Proprietari și acte

Inscrieri privitoare la dreptul de proprietate și alte drepturi reale	Referințe
30803 / 21/11/2019	
Act Notarial nr. 2252, din 20/11/2019 emis de DÎMBU BOGDAN DUMITRU;	
B4	A1
Intabulare, drept de PROPRIETATE bun propriu, dobandit prin Conventie, cota actuala 1/1 1) SCHIFIRNET ȘTEFAN, necasatorit	

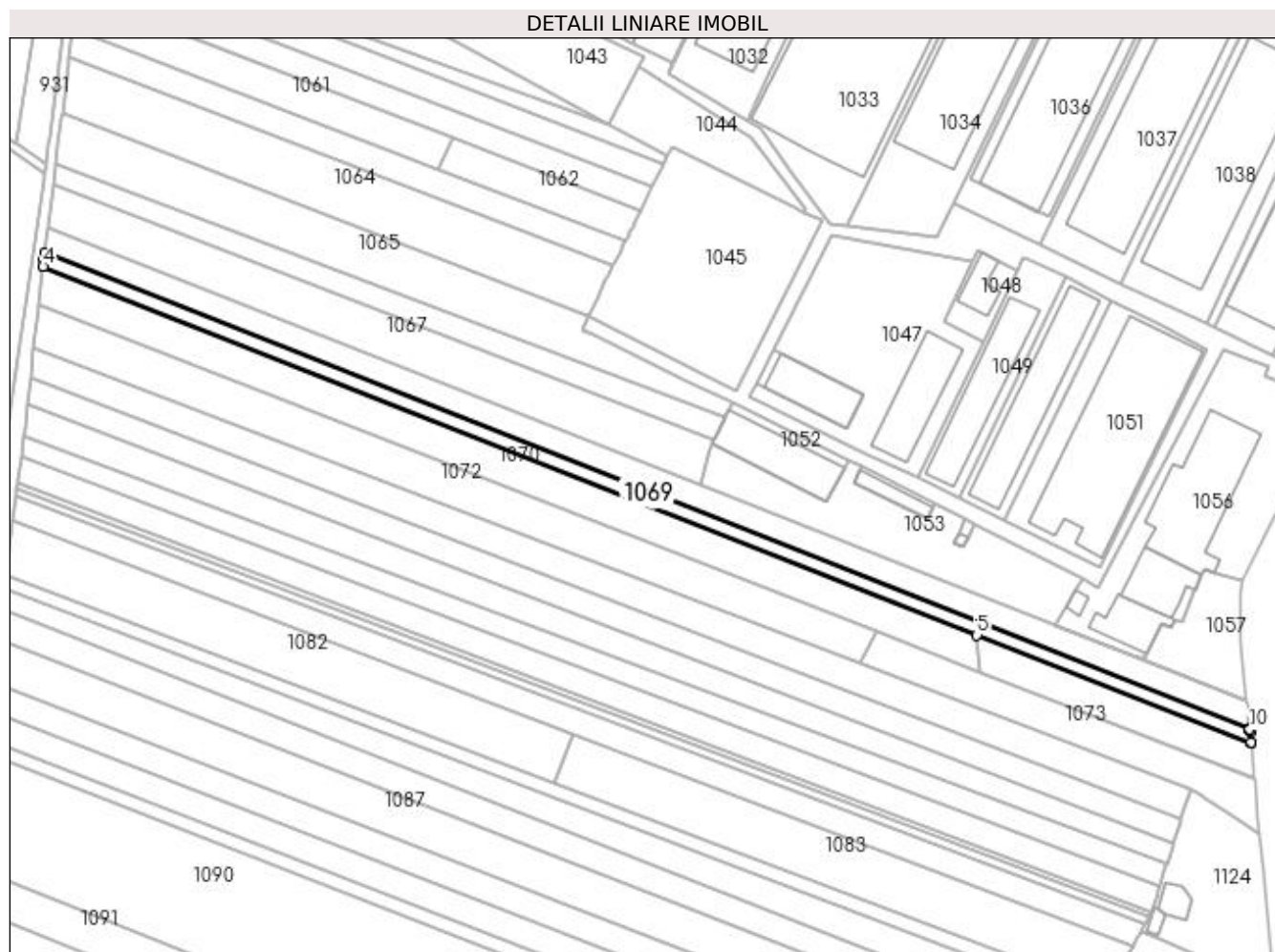
C. Partea III. SARCINI .

Inscrieri privind dezmembramintele dreptului de proprietate, drepturi reale de garanție și sarcini	Referințe
NU SUNT	

Teren

Nr cadastral	Suprafața (mp)*	Observații / Referințe
31851	2.060	

* Suprafața este determinată în planul de proiecție Stereo 70.



Date referitoare la teren

Crt	Categorie folosință	Intra vilan	Suprafața (mp)	Tarla	Parcelă	Nr. topo	Observații / Referințe
1	arabil	DA	943	-	-	-	
2	arabil	NU	1.117	15	269	-	

Lungime Segmente

1) Valorile lungimilor segmentelor sunt obținute din proiecție în plan.

Punct început	X / Y	Punct sfârșit	X / Y	Lungime segment (** (m)
1	597.693,056 658.954,519	2	597.285,137 659.115,476	438.526
2	597.285,137 659.115,476	3	597.284,824 659.112,97	2.525
3	597.284,824 659.112,97	4	597.284,556 659.110,662	2.324
4	597.284,556 659.110,662	5	597.600,704 658.985,916	339.869

Punct început	X / Y	Punct sfârșit	X / Y	Lungime segment (** (m)
5	597.600,704 658.985,916	6	597.693,569 658.949,274	99.833
6	597.693,569 658.949,274	7	597.693,542 658.949,546	0.273
7	597.693,542 658.949,546	8	597.693,2 658.953,051	3.522
8	597.693,2 658.953,051	9	597.693,13 658.953,764	0.716
9	597.693,13 658.953,764	10	597.693,102 658.954,053	0.29
10	597.693,102 658.954,053	1	597.693,056 658.954,519	0.468

** Lungimile segmentelor sunt determinate în planul de proiecție Stereo 70 și sunt rotunjite la 1 milimetru.

*** Distanța dintre puncte este formată din segmente cumulate ce sunt mai mici decât valoarea 1 milimetru.

**DATE DESPRE IMOBILUL NR. 1070**

Oficiul de Cadastru și Publicitate Imobiliară SUCEAVA
Biroul de Cadastru și Publicitate Imobiliară Falticeni

A. Partea I. Descrierea imobilului

TEREN Necunoscut

Adresa: Loc. Fântâna Mare, Jud. Suceava

Nr. Crt	Nr cadastral Nr. topografic	Suprafața* (mp)	Observații / Referințe
A1	31082	Din acte: 5.100 Masurata: 4.024	Sector cadastral:3 Teren neimprejmuit;

B. Partea II. Proprietari și acte

Inscrieri privitoare la dreptul de proprietate și alte drepturi reale		Referințe
25112 / 23/09/2019		
Act Notarial nr. 1760, din 19/09/2019 emis de DÎMBU BOGDAN DUMITRU;		
B3	Intabulare, drept de PROPRIETATE bun propriu, dobandit prin Conventie, cota actuala 1/1 1) SCHIFIRNET ȘTEFAN, necasatorit	A1

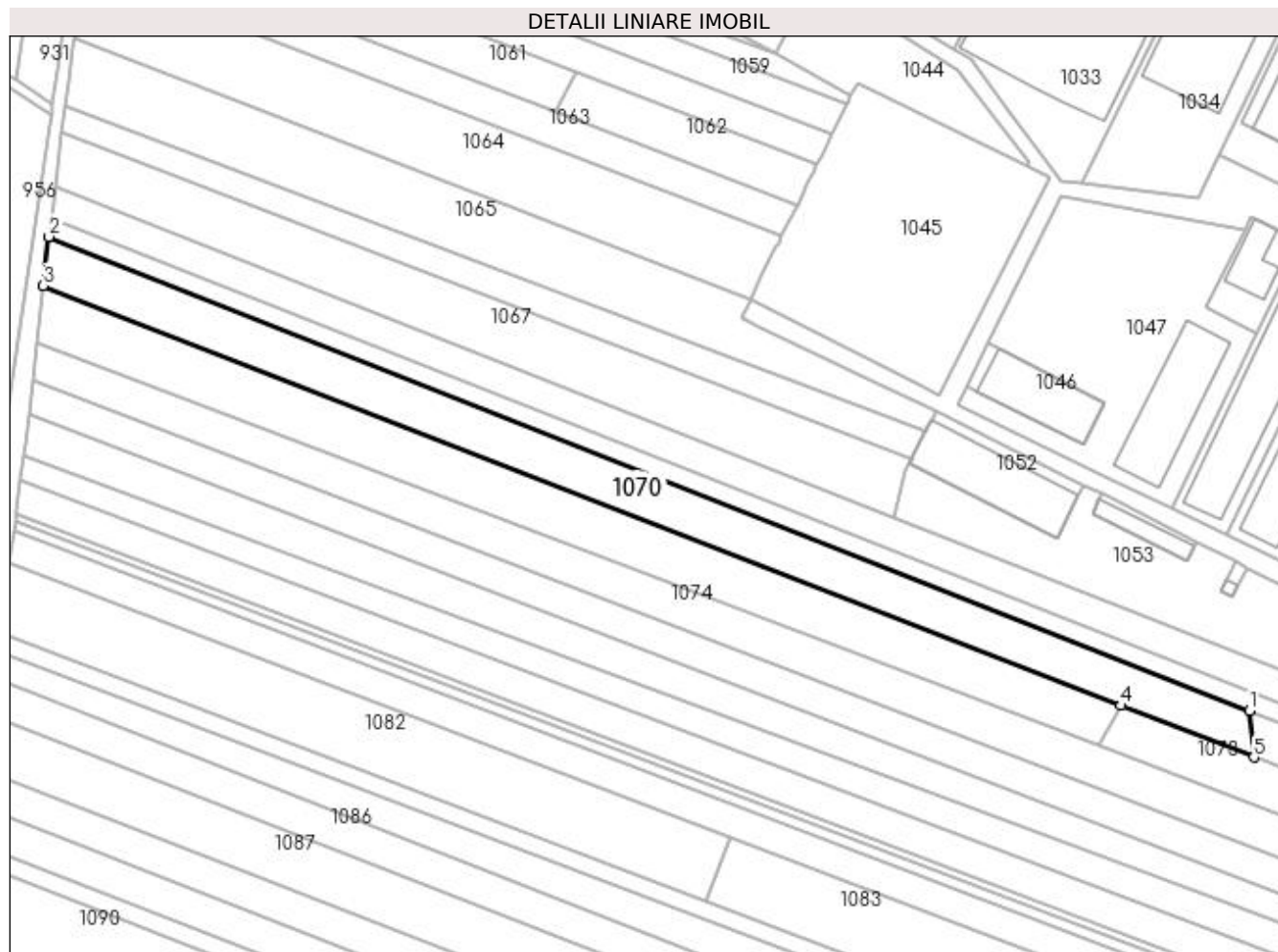
C. Partea III. SARCINI .

Inscrieri privind dezmembramintele dreptului de proprietate, drepturi reale de garanție și sarcini	Referințe
NU SUNT	

Teren

Nr cadastral	Suprafața (mp)*	Observații / Referințe
31082	Din acte: 5.100 Masurata: 4.024	

* Suprafața este determinată în planul de proiecție Stereo 70.



Date referitoare la teren

Crt	Categorie folosință	Intravilan	Suprafața (mp)	Tarla	Parcelă	Nr. topo	Observații / Referințe
1	arabil	NU	2.827	15	269	-	
2	arabil	DA	1.197	15	269	-	

Lungime Segmente

1) Valorile lungimilor segmentelor sunt obținute din proiecție în plan.

Punct început	X / Y	Punct sfârșit	X / Y	Lungime segment (** (m)
1	597.600,704 658.985,916	2	597.284,556 659.110,662	339.869
2	597.284,556 659.110,662	3	597.283,055 659.097,737	13.012
3	597.283,055 659.097,737	4	597.566,948 658.987,219	304.646
4	597.566,948 658.987,219	5	597.601,929 658.973,602	37.538

Punct început	X / Y	Punct sfârșit	X / Y	Lungime segment (** (m)
5	597.601,929 658.973,602	1	597.600,704 658.985,916	12.375

** Lungimile segmentelor sunt determinate în planul de proiecție Stereo 70 și sunt rotunjite la 1 milimetru.

*** Distanța dintre puncte este formată din segmente cumulate ce sunt mai mici decât valoarea 1 milimetru.

**DATE DESPRE IMOBILUL NR. 1071**

Oficiul de Cadastru și Publicitate Imobiliară SUCEAVA
Biroul de Cadastru și Publicitate Imobiliară Falticeni

A. Partea I. Descrierea imobilului

TEREN Intravilan

Adresa: Loc. Fântâna Mare, Jud. Suceava

Nr. Crt	Nr cadastral Nr. topografic	Suprafața* (mp)	Observații / Referințe
A1	31081	Din acte: 5.100 Masurata: 1.076	Sector cadastral:3 Teren neimprejmuit;

B. Partea II. Proprietari și acte

Inscrieri privitoare la dreptul de proprietate și alte drepturi reale	Referințe
25113 / 23/09/2019	
Act Notarial nr. 1760, din 19/09/2019 emis de DÎMBU BOGDAN DUMITRU;	
B3	A1
Intabulare, drept de PROPRIETATE bun propriu, dobandit prin Conventie, cota actuala 1/1 1) SCHIFIRNET ȘTEFAN, necasatorit	

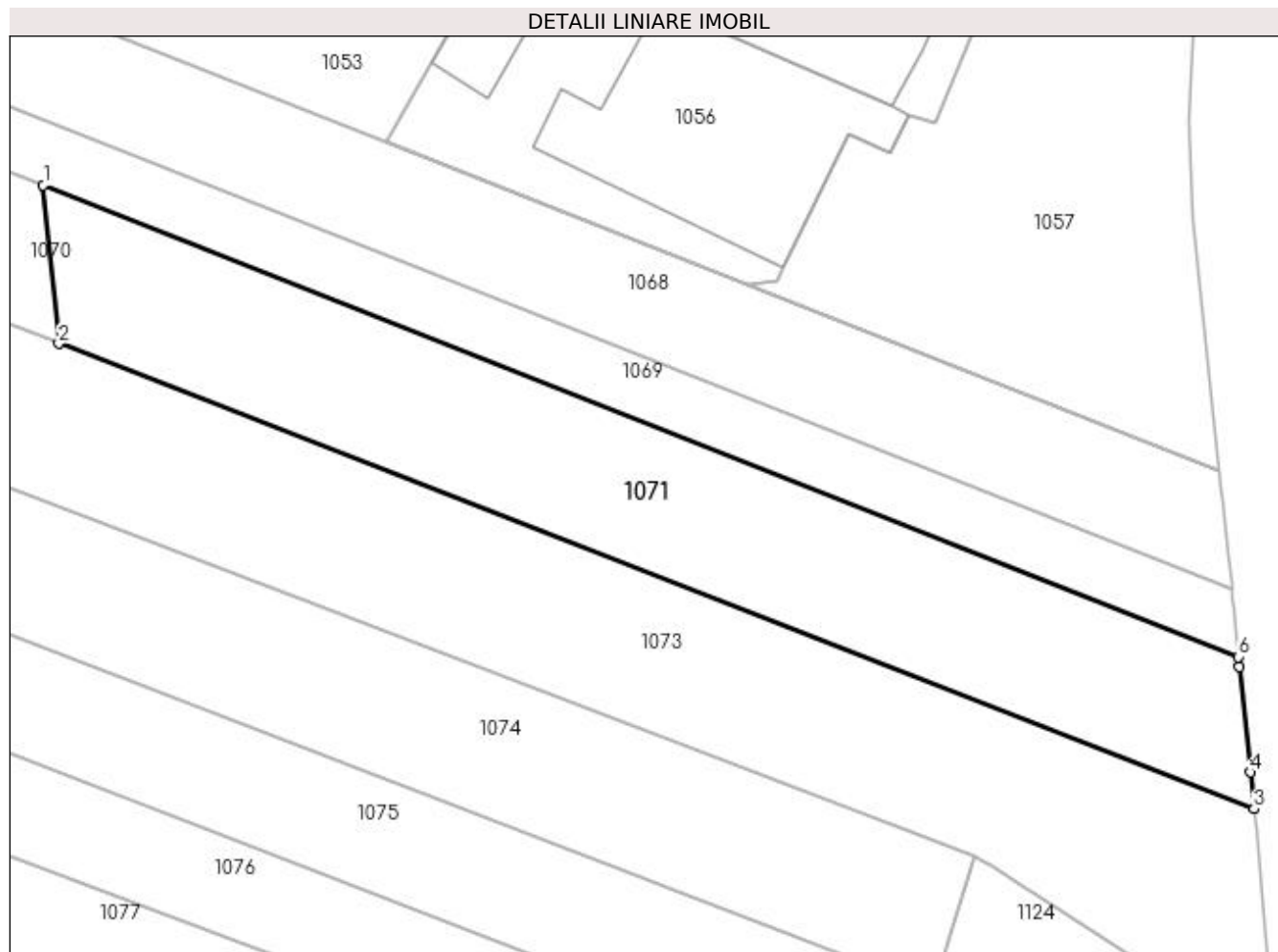
C. Partea III. SARCINI .

Inscrieri privind dezmembramintele dreptului de proprietate, drepturi reale de garanție și sarcini	Referințe
NU SUNT	

Teren

Nr cadastral	Suprafața (mp)*	Observații / Referințe
31081	Din acte: 5.100 Masurata: 1.076	

* Suprafața este determinată în planul de proiecție Stereo 70.



Date referitoare la teren

Crt	Categorie folosință	Intra vilan	Suprafața (mp)	Tarla	Parcelă	Nr. topo	Observații / Referințe
1	arabil	DA	1.076	15	271, 272	-	

Lungime Segmente

1) Valorile lungimilor segmentelor sunt obținute din proiecție în plan.

Punct început	X / Y	Punct sfârșit	X / Y	Lungime segment (** (m)
1	597.600,704 658.985,916	2	597.601,929 658.973,602	12.375
2	597.601,929 658.973,602	3	597.694,757 658.937,464	99.614
3	597.694,757 658.937,464	4	597.694,47 658.940,315	2.865
4	597.694,47 658.940,315	5	597.693,646 658.948,509	8.235
5	597.693,646 658.948,509	6	597.693,569 658.949,274	0.769

Punct început	X / Y	Punct sfârșit	X / Y	Lungime segment (** (m)
6	597.693,569 658.949,274	1	597.600,704 658.985,916	99.833

** Lungimile segmentelor sunt determinate în planul de proiecție Stereo 70 și sunt rotunjite la 1 milimetru.

*** Distanța dintre puncte este formată din segmente cumulate ce sunt mai mici decât valoarea 1 milimetru.

**DATE DESPRE IMOBILUL NR. 1072**

Oficiul de Cadastru și Publicitate Imobiliară SUCEAVA
Biroul de Cadastru și Publicitate Imobiliară Falticeni

A. Partea I. Descrierea imobilului

TEREN Necunoscut

Adresa: Loc. Fântâna Mare, Jud. Suceava

Nr. Crt	Nr cadastral Nr. topografic	Suprafața* (mp)	Observații / Referințe
A1		4.000	Sector cadastral:3 Teren neimprejmuit;

B. Partea II. Proprietari și acte

Inscrieri privitoare la dreptul de proprietate și alte drepturi reale	Referințe
/	
Act Administrativ nr. 1563, din 14/11/1994 emis de CJSDPAT SUCEAVA;	
B1	A1
Intabulare, drept de PROPRIETATE, dobândit prin Reconstituire, cota actuala 1/1	
1) IONIȚĂ EVA	
2) ONOFREI COSTACHE, Lipsă CNP proprietar.	
3) ONOFREI ELENA, Lipsă CNP proprietar.	

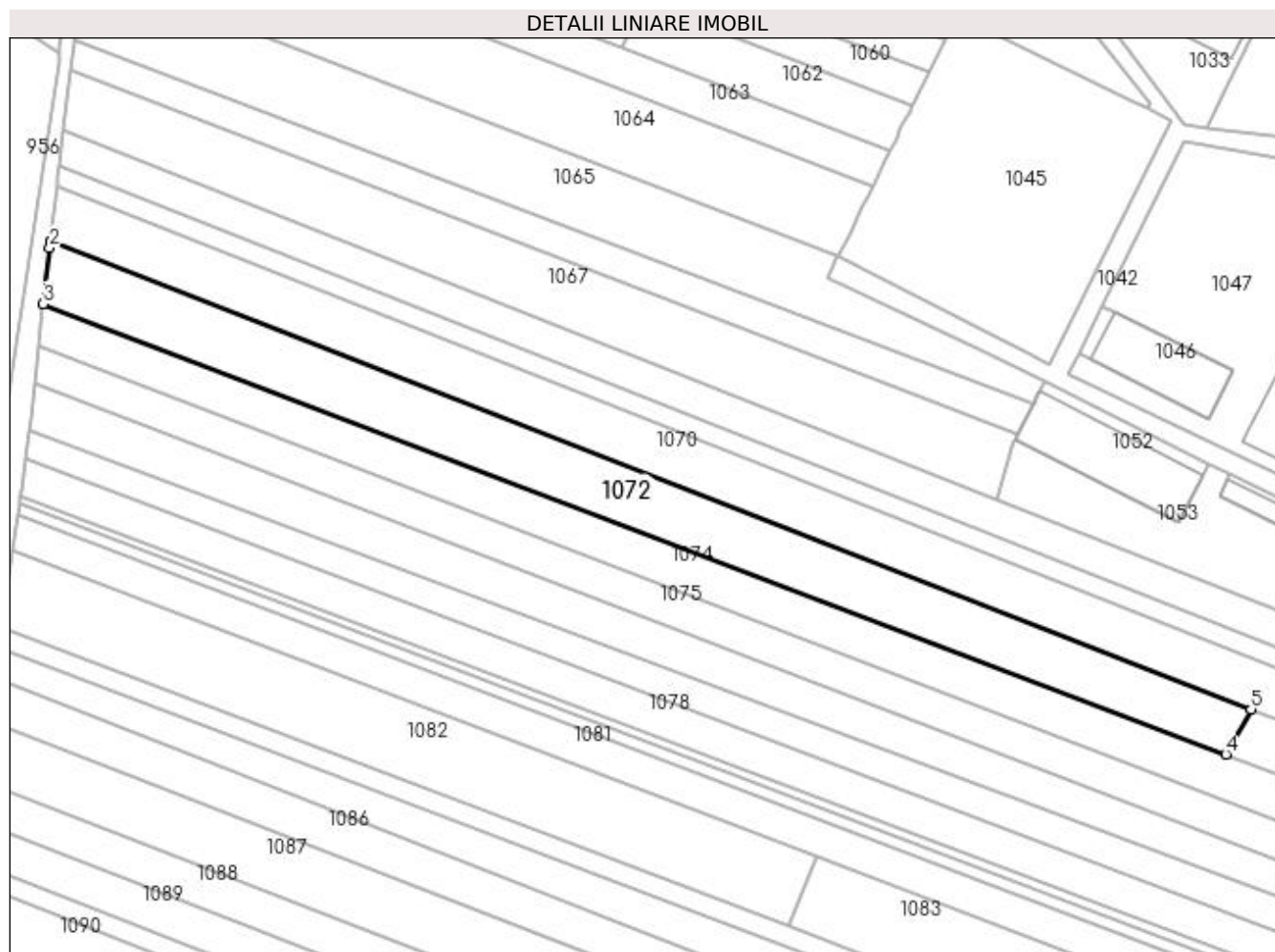
C. Partea III. SARCINI .

Inscrieri privind dezmembramintele dreptului de proprietate, drepturi reale de garanție și sarcini	Referințe
NU SUNT	

Teren

Nr cadastral	Suprafața (mp)*	Observații / Referințe
	4.000	

* Suprafața este determinată în planul de proiecție Stereo 70.



Date referitoare la teren

Crt	Categorie folosință	Intravilan	Suprafața (mp)	Tarla	Parcelă	Nr. topo	Observații / Referințe
1	arabil	NU	3.104	15	269	-	
2	arabil	DA	896	15	269	-	

Lungime Segmente

1) Valorile lungimilor segmentelor sunt obținute din proiecție în plan.

Punct început	X / Y	Punct sfârșit	X / Y	Lungime segment (** (m)
1	597.283,055 659.097,737	2	597.282,888 659.096,299	1.448
2	597.282,888 659.096,299	3	597.281,352 659.082,97	13.417
3	597.281,352 659.082,97	4	597.560,992 658.976,543	299.208
4	597.560,992 658.976,543	5	597.566,948 658.987,219	12.225

Punct început	X / Y	Punct sfârșit	X / Y	Lungime segment (** (m)
5	597.566,948 658.987,219	1	597.283,055 659.097,737	304.646

** Lungimile segmentelor sunt determinate în planul de proiecție Stereo 70 și sunt rotunjite la 1 milimetru.

*** Distanța dintre puncte este formată din segmente cumulate ce sunt mai mici decât valoarea 1 milimetru.

**DATE DESPRE IMOBILUL NR. 1073**

Oficiul de Cadastru și Publicitate Imobiliară SUCEAVA
Biroul de Cadastru și Publicitate Imobiliară Falticeni

A. Partea I. Descrierea imobilului

TEREN Intravilan

Adresa: Loc. Fântâna Mare, Jud. Suceava

Nr. Crt	Nr cadastral Nr. topografic	Suprafața* (mp)	Observații / Referințe
A1		1.700	Sector cadastral:3 Teren neimprejmuit;

B. Partea II. Proprietari și acte

Inscrieri privitoare la dreptul de proprietate și alte drepturi reale		Referințe
/		
Act Normativ nr. Legea 7, din 13/03/1996 emis de PARLAMENTUL ROMANIEI;		
B1	Inscrierea provizorie, drept de PROPRIETATE, dobandit prin Lege, cota actuala 1/1 1) NEIDENTIFICAT NEIDENTIFICAT	A1
B2	Proprietar neidentificat.	A1

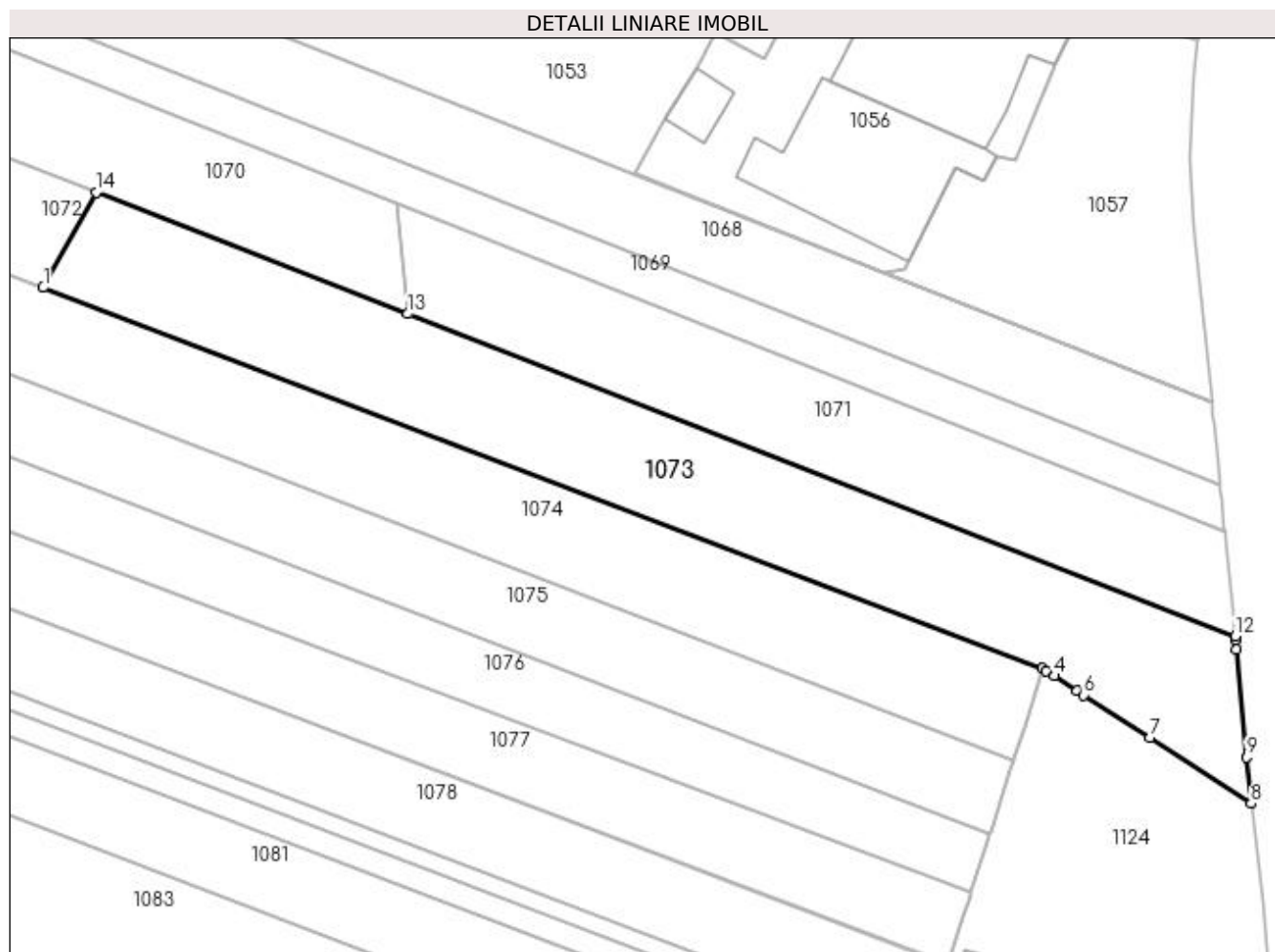
C. Partea III. SARCINI .

Inscrieri privind dezmembramintele dreptului de proprietate, drepturi reale de garanție și sarcini	Referințe
NU SUNT	

Teren

Nr cadastral	Suprafața (mp)*	Observații / Referințe
	1.700	

* Suprafața este determinată în planul de proiecție Stereo 70.



Date referitoare la teren

Crt	Categorie folosință	Intravilan	Suprafața (mp)	Tarla	Parcelă	Nr. topo	Observații / Referințe
1	arabil	DA	1.700	15	271, 272	-	

Lungime Segmente

1) Valorile lungimilor segmentelor sunt obținute din proiecție în plan.

Punct început	X / Y	Punct sfârșit	X / Y	Lungime segment (** (m)
1	597.560,992 658.976,543	2	597.673,129 658.933,865	119.984
2	597.673,129 658.933,865	3	597.673,561 658.933,566	0.525
3	597.673,561 658.933,566	4	597.674,431 658.933,003	1.036
4	597.674,431 658.933,003	5	597.677,024 658.931,31	3.097
5	597.677,024 658.931,31	6	597.677,718 658.930,86	0.827

Punct început	X / Y	Punct sfârșit	X / Y	Lungime segment (** (m)
6	597.677,718 658.930,86	7	597.685,17 658.926,037	8.877
7	597.685,17 658.926,037	8	597.696,52 658.918,699	13.516
8	597.696,52 658.918,699	9	597.696,034 658.923,88	5.204
9	597.696,034 658.923,88	10	597.694,901 658.935,963	12.136
10	597.694,901 658.935,963	11	597.694,799 658.937,048	1.09
11	597.694,799 658.937,048	12	597.694,757 658.937,464	0.418
12	597.694,757 658.937,464	13	597.601,929 658.973,602	99.614
13	597.601,929 658.973,602	14	597.566,948 658.987,219	37.538
14	597.566,948 658.987,219	1	597.560,992 658.976,543	12.225

** Lungimile segmentelor sunt determinate în planul de proiecție Stereo 70 și sunt rotunjite la 1 milimetru.

*** Distanța dintre puncte este formată din segmente cumulate ce sunt mai mici decât valoarea 1 milimetru.

**DATE DESPRE IMOBILUL NR. 1074**

Oficiul de Cadastru și Publicitate Imobiliară SUCEAVA
Biroul de Cadastru și Publicitate Imobiliară Falticeni

A. Partea I. Descrierea imobilului

TEREN Necunoscut

Adresa: Loc. Fântâna Mare, Jud. Suceava, teren situat in vecinatatea fostului Complex de vite Spataresti

Nr. Crt	Nr cadastral Nr. topografic	Suprafața* (mp)	Observații / Referințe
A1	31565	4.300	Sector cadastral:3 Teren imprejmuit;

B. Partea II. Proprietari și acte

Inscrieri privitoare la dreptul de proprietate și alte drepturi reale		Referințe
28835 / 31/10/2019		
Act Notarial nr. 4815, din 30/10/2019 emis de APOSTOL MARIA;		
B3	Intabulare, drept de PROPRIETATE bun comun, dobandit prin Conventie, cota actuala 1/1 1) ADUMITROAIE PETREA, casatorit cu 2) ADUMITROAIE ADINA	A1

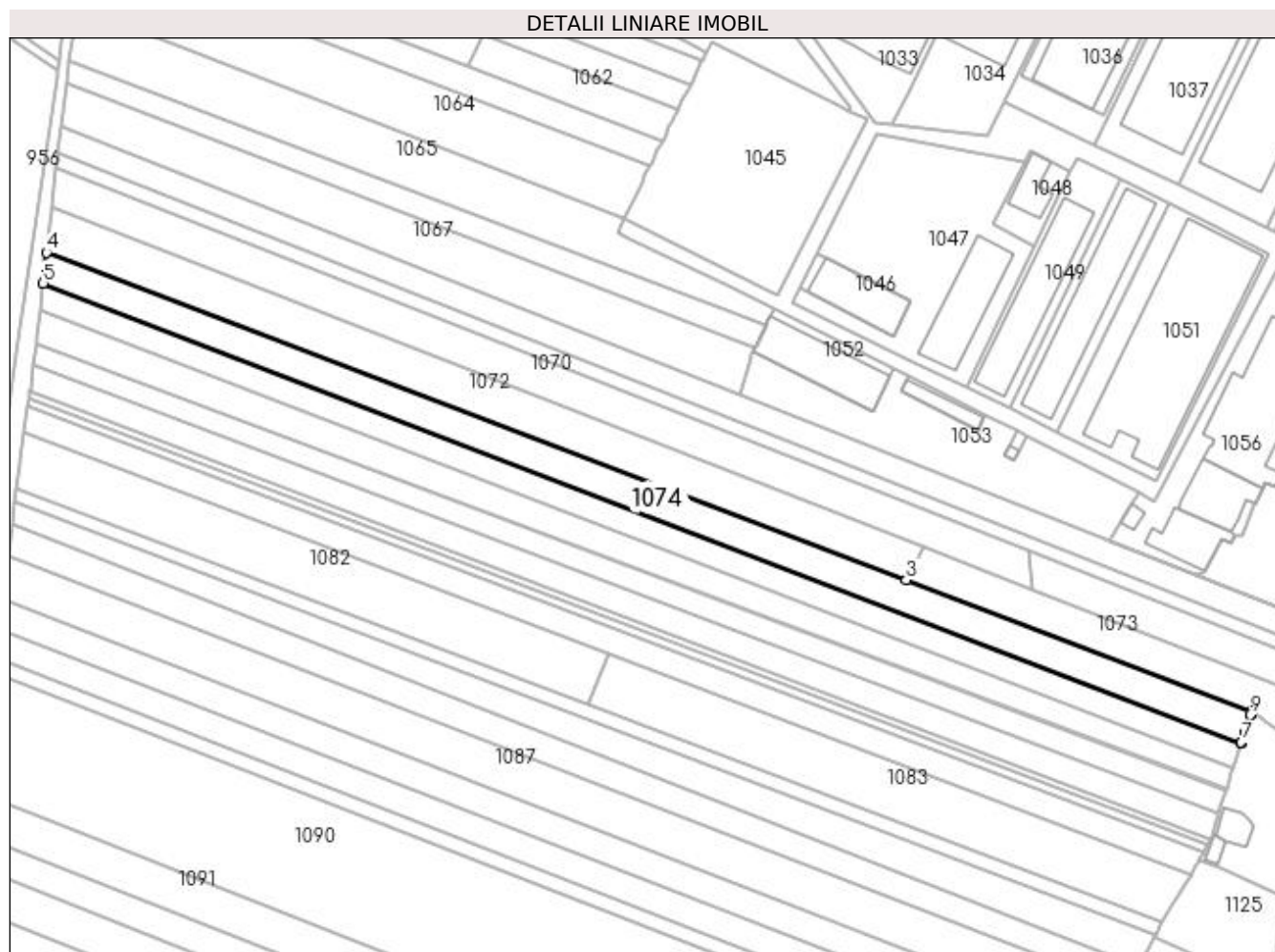
C. Partea III. SARCINI .

Inscrieri privind dezmembramintele dreptului de proprietate, drepturi reale de garanție și sarcini	Referințe
NU SUNT	

Teren

Nr cadastral	Suprafața (mp)*	Observații / Referințe
31565	4.300	

* Suprafața este determinată în planul de proiecție Stereo 70.



Date referitoare la teren

Crt	Categorie folosință	Intravilan	Suprafața (mp)	Tarla	Parcelă	Nr. topo	Observații / Referințe
1	arabil	NU	2.248	15	271, 272	-	
2	arabil	DA	2.052	15	271, 272	-	

Lungime Segmente

1) Valorile lungimilor segmentelor sunt obținute din proiecție în plan.

Punct început	X / Y	Punct sfârșit	X / Y	Lungime segment (** (m)
1	597.672,812 658.932,855	2	597.673,129 658.933,865	1.059
2	597.673,129 658.933,865	3	597.560,992 658.976,543	119.984
3	597.560,992 658.976,543	4	597.281,352 659.082,97	299.208
4	597.281,352 659.082,97	5	597.280,272 659.073,02	10.008

Punct început	X / Y	Punct sfârșit	X / Y	Lungime segment (** (m)
5	597.280,272 659.073,02	6	597.669,848 658.923,469	417.295
6	597.669,848 658.923,469	7	597.669,942 658.923,764	0.31
7	597.669,942 658.923,764	8	597.671,059 658.927,275	3.684
8	597.671,059 658.927,275	9	597.672,777 658.932,743	5.732
9	597.672,777 658.932,743	1	597.672,812 658.932,855	0.117

** Lungimile segmentelor sunt determinate în planul de proiecție Stereo 70 și sunt rotunjite la 1 milimetru.

*** Distanța dintre puncte este formată din segmente cumulate ce sunt mai mici decât valoarea 1 milimetru.

**DATE DESPRE IMOBILUL NR. 1075**

Oficiul de Cadastru și Publicitate Imobiliară SUCEAVA
Biroul de Cadastru și Publicitate Imobiliară Falticeni

A. Partea I. Descrierea imobilului

TEREN Necunoscut

Adresa: Loc. Fântâna Mare, Jud. Suceava

Nr. Crt	Nr cadastral Nr. topografic	Suprafața* (mp)	Observații / Referințe
A1	33108	3.600	Sector cadastral:3 Teren imprejmuit;

B. Partea II. Proprietari și acte

Inscrieri privitoare la dreptul de proprietate și alte drepturi reale	Referințe
11274 / 21/04/2023	
Act Notarial nr. 1811, din 20/04/2023 emis de APOSTOL MARIA;	
B6	Intabulare, drept de PROPRIETATE bun propriu, dobândit prin PARTAJ, cota actuala 1/1 1) MARCU IULIANA
	A1

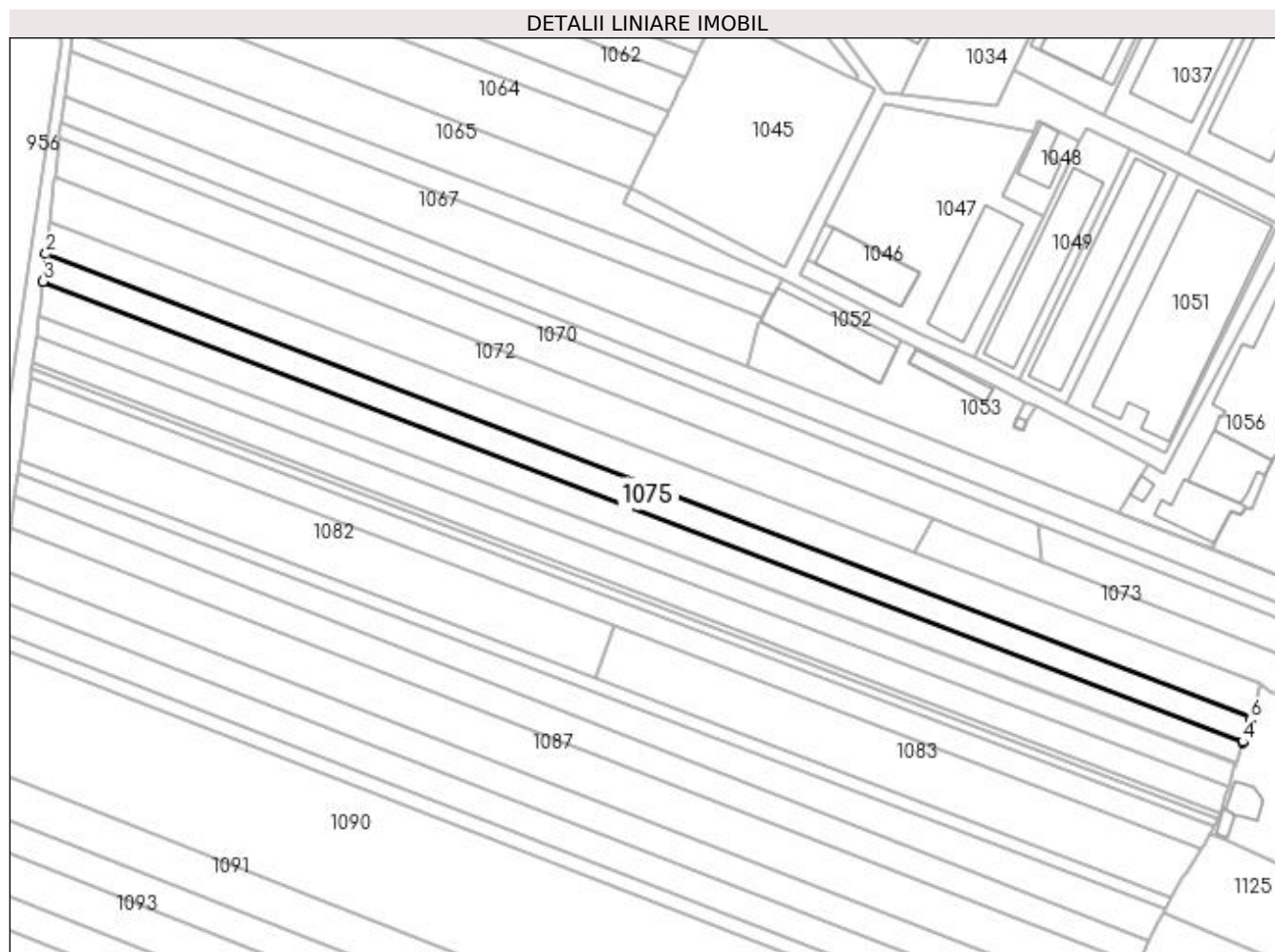
C. Partea III. SARCINI .

Inscrieri privind dezmembramintele dreptului de proprietate, drepturi reale de garanție și sarcini	Referințe
NU SUNT	

Teren

Nr cadastral	Suprafața (mp)*	Observații / Referințe
33108	3.600	

* Suprafața este determinată în planul de proiecție Stereo 70.



Date referitoare la teren

Crt	Categorie folosință	Intravilan	Suprafața (mp)	Tarla	Parcelă	Nr. topo	Observații / Referințe
1	arabil	NU	1.910	15	269	-	
2	arabil	DA	1.690	15	269	-	

Lungime Segmente

1) Valorile lungimilor segmentelor sunt obținute din proiecție în plan.

Punct început	X / Y	Punct sfârșit	X / Y	Lungime segment (** (m)
1	597.669,848 658.923,469	2	597.280,272 659.073,02	417.295
2	597.280,272 659.073,02	3	597.279,306 659.064,13	8.942
3	597.279,306 659.064,13	4	597.667,22 658.915,218	415.514
4	597.667,22 658.915,218	5	597.667,286 658.915,423	0.215

Punct început	X / Y	Punct sfârșit	X / Y	Lungime segment (** (m)
5	597.667,286 658.915,423	6	597.669,513 658.922,416	7.339
6	597.669,513 658.922,416	1	597.669,848 658.923,469	1.105

** Lungimile segmentelor sunt determinate în planul de proiecție Stereo 70 și sunt rotunjite la 1 milimetru.

*** Distanța dintre puncte este formată din segmente cumulate ce sunt mai mici decât valoarea 1 milimetru.

**DATE DESPRE IMOBILUL NR. 1076**

Oficiul de Cadastru și Publicitate Imobiliară SUCEAVA
Biroul de Cadastru și Publicitate Imobiliară Falticeni

A. Partea I. Descrierea imobilului

TEREN Necunoscut

Adresa: Loc. Fântâna Mare, Jud. Suceava

Nr. Crt	Nr cadastral Nr. topografic	Suprafața* (mp)	Observații / Referințe
A1		3.600	Sector cadastral:3 Teren neimprejmuit;

B. Partea II. Proprietari și acte

Inscrieri privitoare la dreptul de proprietate și alte drepturi reale	Referințe
/	
Act Administrativ nr. 1340, din 15/07/1994 emis de CJSDPAT SUCEAVA;	
B1	A1
Intabulare, drept de PROPRIETATE, dobândit prin Reconstituire, cota actuala 1/1 1) VAMANU SAVETA DEFUNCT:Da	

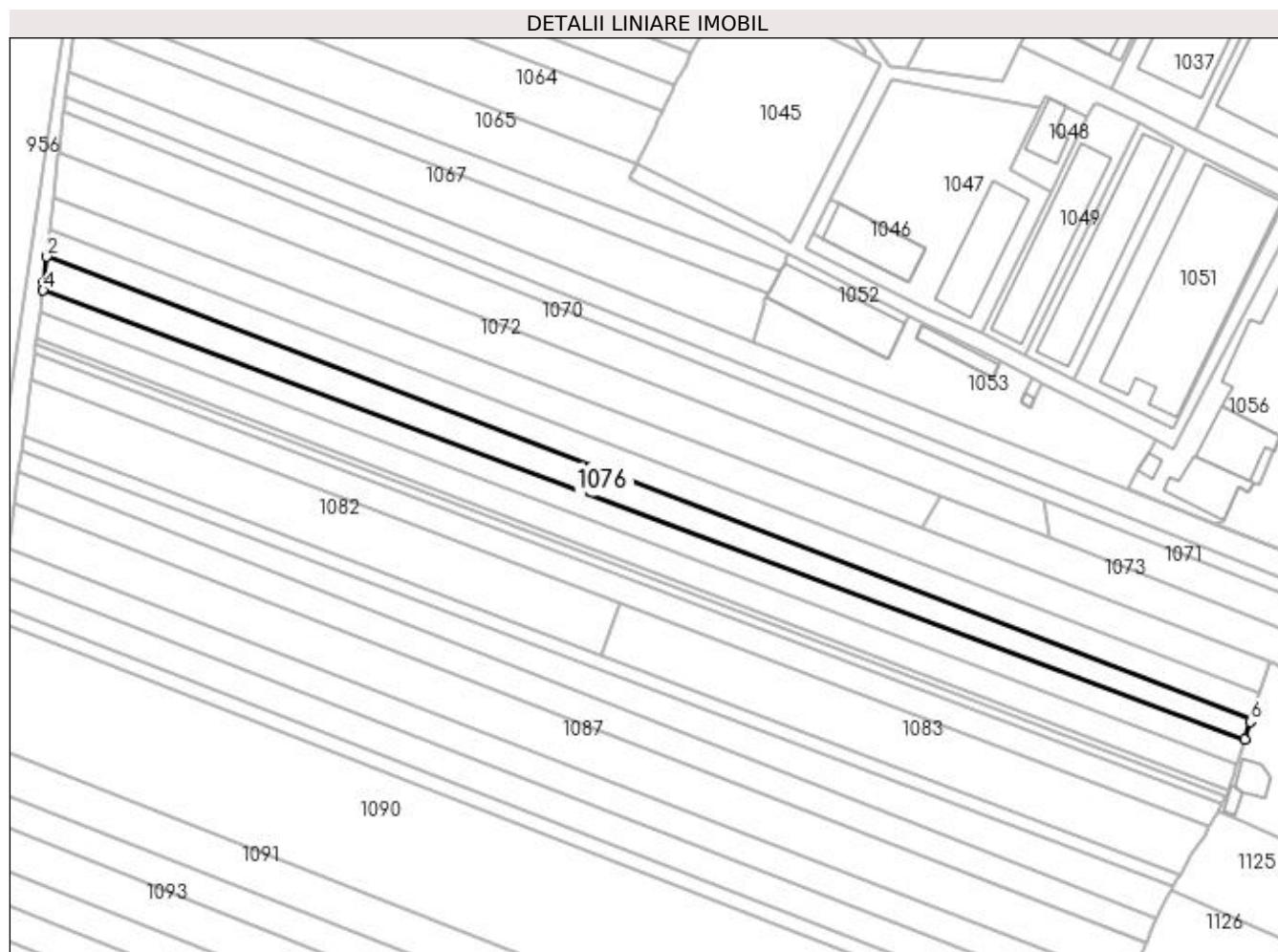
C. Partea III. SARCINI .

Inscrieri privind dezmembramintele dreptului de proprietate, drepturi reale de garanție și sarcini	Referințe
NU SUNT	

Teren

Nr cadastral	Suprafața (mp)*	Observații / Referințe
	3.600	

* Suprafața este determinată în planul de proiecție Stereo 70.



Date referitoare la teren

Crt	Categorie folosință	Intravilan	Suprafața (mp)	Tarla	Parcelă	Nr. topo	Observații / Referințe
1	arabil	NU	2.088	15	269	-	
2	arabil	DA	1.512	15	269	-	

Lungime Segmente

1) Valorile lungimilor segmentelor sunt obținute din proiecție în plan.

Punct început	X / Y	Punct sfârșit	X / Y	Lungime segment (** (m)
1	597.667,22 658.915,218	2	597.279,306 659.064,13	415.514
2	597.279,306 659.064,13	3	597.278,415 659.055,921	8.257
3	597.278,415 659.055,921	4	597.278,054 659.053,237	2.708
4	597.278,054 659.053,237	5	597.665,148 658.908,787	413.168

Punct început	X / Y	Punct sfârșit	X / Y	Lungime segment (** (m)
5	597.665,148 658.908,787	6	597.666,954 658.914,391	5.888
6	597.666,954 658.914,391	1	597.667,22 658.915,218	0.869

** Lungimile segmentelor sunt determinate în planul de proiecție Stereo 70 și sunt rotunjite la 1 milimetru.

*** Distanța dintre puncte este formată din segmente cumulate ce sunt mai mici decât valoarea 1 milimetru.

**DATE DESPRE IMOBILUL NR. 1077**

Oficiul de Cadastru și Publicitate Imobiliară SUCEAVA
Biroul de Cadastru și Publicitate Imobiliară Falticeni

A. Partea I. Descrierea imobilului

TEREN Necunoscut

Adresa: Loc. Fântâna Mare, Jud. Suceava

Nr. Crt	Nr cadastral Nr. topografic	Suprafața* (mp)	Observații / Referințe
A1		3.100	Sector cadastral:3 Teren neimprejmuit;

B. Partea II. Proprietari și acte

Inscrieri privitoare la dreptul de proprietate și alte drepturi reale	Referințe
/	
Act Administrativ nr. 2649, din 07/02/1996 emis de CJSDPAT SUCEAVA;	
B1	A1
Intabulare, drept de PROPRIETATE, dobândit prin Reconstituire, cota actuala 1/1 1) POPA COSTACHE DEFUNCT:Da	

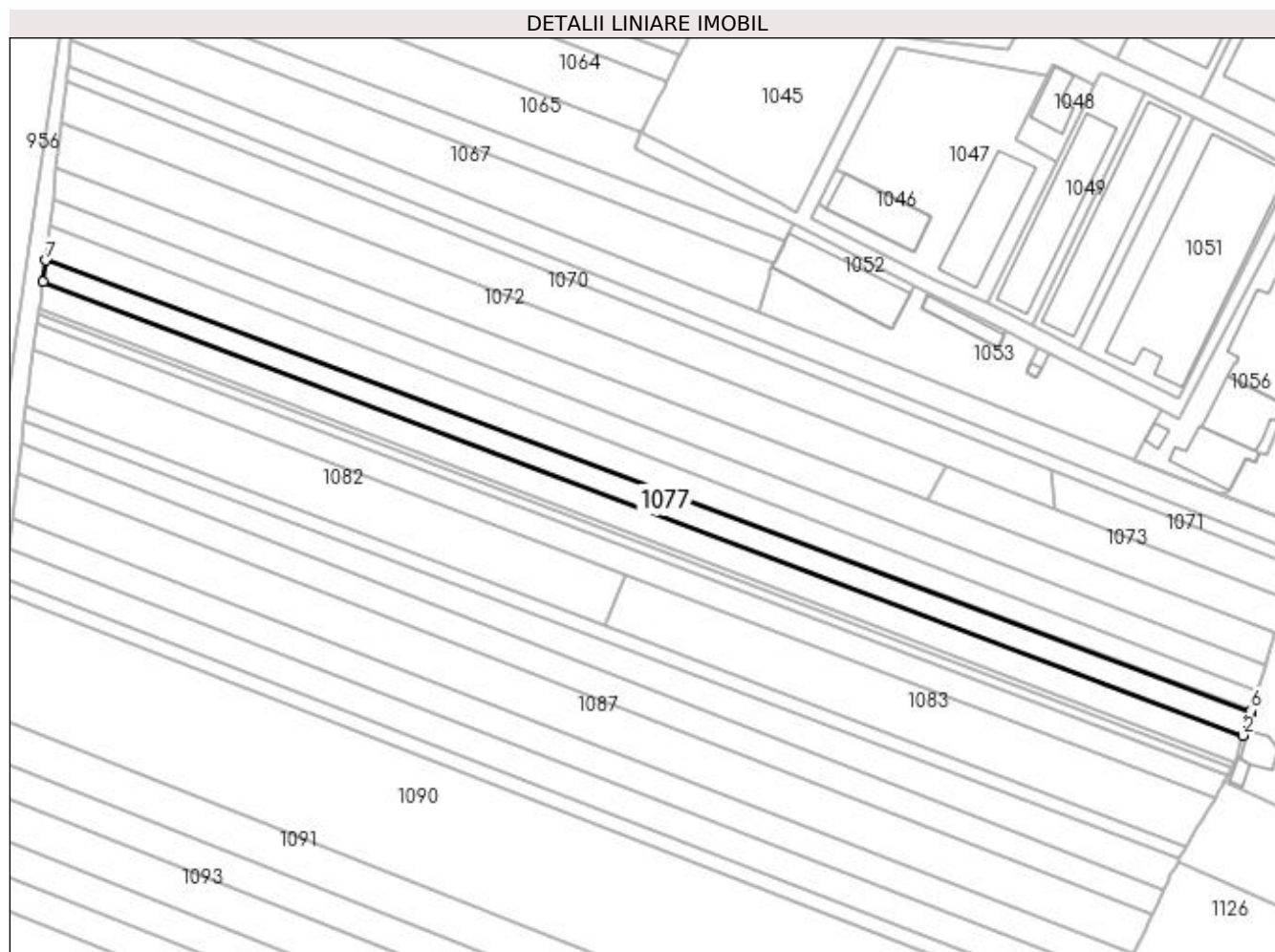
C. Partea III. SARCINI .

Inscrieri privind dezmembramintele dreptului de proprietate, drepturi reale de garanție și sarcini	Referințe
NU SUNT	

Teren

Nr cadastral	Suprafața (mp)*	Observații / Referințe
	3.100	

* Suprafața este determinată în planul de proiecție Stereo 70.



Date referitoare la teren

Crt	Categorie folosință	Intravilan	Suprafața (mp)	Tarla	Parcelă	Nr. topo	Observații / Referințe
1	arabil	DA	1.586	15	271	-	
2	arabil	NU	1.514	15	271	-	

Lungime Segmente

1) Valorile lungimilor segmentelor sunt obținute din proiecție în plan.

Punct început	X / Y	Punct sfârșit	X / Y	Lungime segment (** (m)
1	597.277,149 659.046,518	2	597.662,612 658.900,748	412.105
2	597.662,612 658.900,748	3	597.664,267 658.906,01	5.516
3	597.664,267 658.906,01	4	597.664,812 658.907,744	1.818
4	597.664,812 658.907,744	5	597.664,996 658.908,315	0.6

Punct început	X / Y	Punct sfârșit	X / Y	Lungime segment (** (m)
5	597.664,996 658.908,315	6	597.665,148 658.908,787	0.496
6	597.665,148 658.908,787	7	597.278,054 659.053,237	413.168
7	597.278,054 659.053,237	1	597.277,149 659.046,518	6.78

** Lungimile segmentelor sunt determinate în planul de proiecție Stereo 70 și sunt rotunjite la 1 milimetru.

*** Distanța dintre puncte este formată din segmente cumulate ce sunt mai mici decât valoarea 1 milimetru.

**DATE DESPRE IMOBILUL NR. 1078**

Oficiul de Cadastru și Publicitate Imobiliară SUCEAVA
Biroul de Cadastru și Publicitate Imobiliară Falticeni

A. Partea I. Descrierea imobilului

TEREN Necunoscut

Adresa: Loc. Fântâna Mare, Jud. Suceava

Nr. Crt	Nr cadastral Nr. topografic	Suprafața* (mp)	Observații / Referințe
A1		3.600	Sector cadastral:3 Teren neimprejmuit;

B. Partea II. Proprietari și acte

Inscrieri privitoare la dreptul de proprietate și alte drepturi reale		Referințe
/		
Act Notarial nr. 1108, din 15/06/1996 emis de NP LACRIMIOARA CIOBICA;		
B1	Intabulare, drept de PROPRIETATE, dobandit prin PARTAJ, cota actuala 1/1 1) BAITOC MARIEA , Lipsă CNP proprietar.	A1

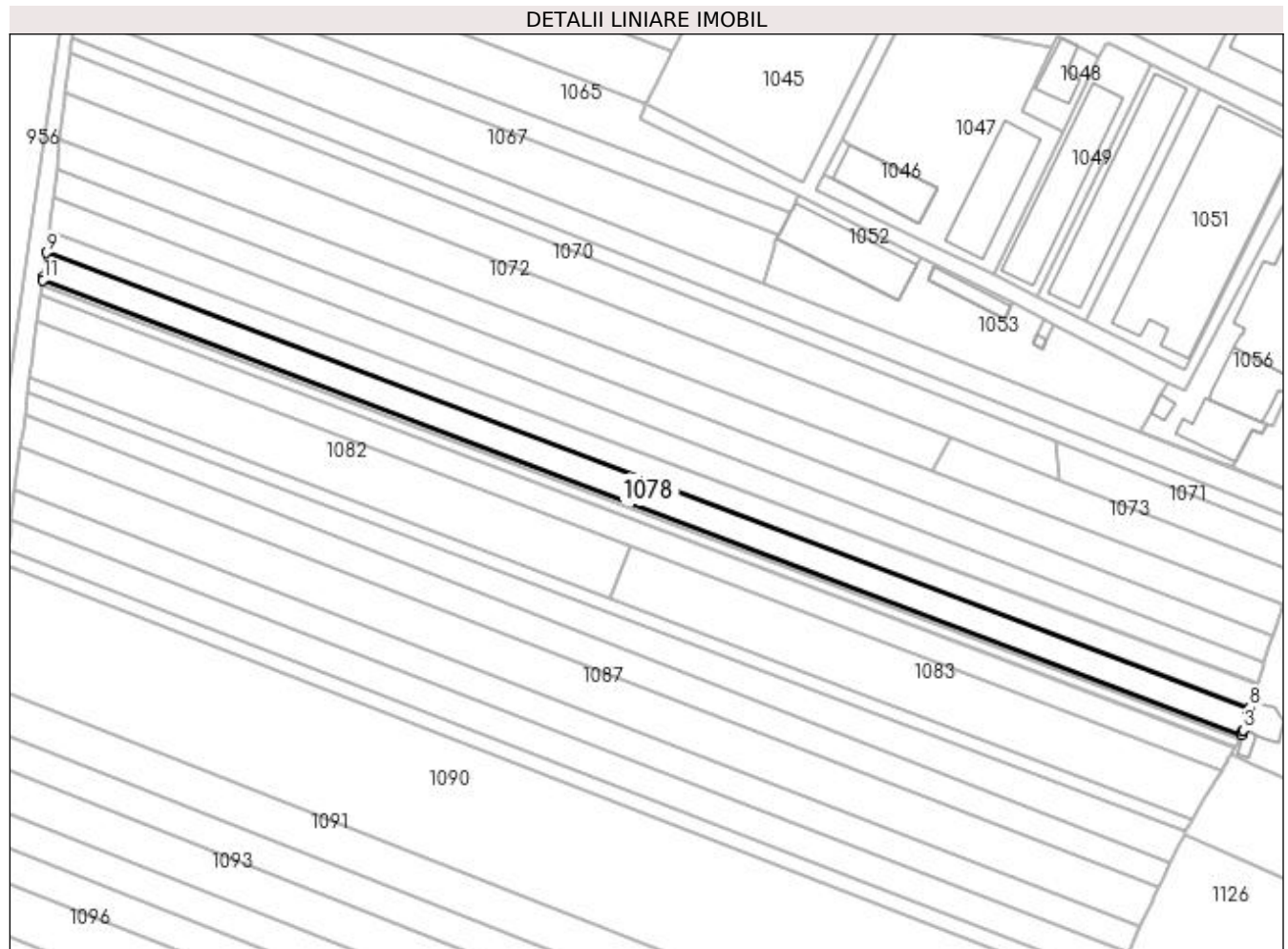
C. Partea III. SARCINI .

Inscrieri privind dezmembramintele dreptului de proprietate, drepturi reale de garanție și sarcini	Referințe
NU SUNT	

Teren

Nr cadastral	Suprafața (mp)*	Observații / Referințe
	3.600	

* Suprafața este determinată în planul de proiecție Stereo 70.



Date referitoare la teren

Crt	Categorie folosință	Intra vilan	Suprafața (mp)	Tarla	Parcelă	Nr. topo	Observații / Referințe
1	arabil	NU	1.831	15	271	-	
2	arabil	DA	1.769	15	271	-	

Lungime Segmente

1) Valorile lungimilor segmentelor sunt obținute din proiecție în plan.

Punct început	X / Y	Punct sfârșit	X / Y	Lungime segment (** (m)
1	597.659,998 658.892,228	2	597.660,36 658.893,259	1.093
2	597.660,36 658.893,259	3	597.660,474 658.893,582	0.343
3	597.660,474 658.893,582	4	597.661,873 658.898,396	5.013
4	597.661,873 658.898,396	5	597.662,177 658.899,361	1.012

Punct început	X / Y	Punct sfârșit	X / Y	Lungime segment (** (m)
5	597.662,177 658.899,361	6	597.662,571 658.900,615	1.314
6	597.662,571 658.900,615	7	597.662,592 658.900,683	0.071
7	597.662,592 658.900,683	8	597.662,612 658.900,748	0.068
8	597.662,612 658.900,748	9	597.277,149 659.046,518	412.105
9	597.277,149 659.046,518	10	597.276,115 659.038,843	7.744
10	597.276,115 659.038,843	11	597.275,967 659.037,762	1.091
11	597.275,967 659.037,762	1	597.659,998 658.892,228	410.682

** Lungimile segmentelor sunt determinate în planul de proiecție Stereo 70 și sunt rotunjite la 1 milimetru.

*** Distanța dintre puncte este formată din segmente cumulate ce sunt mai mici decât valoarea 1 milimetru.

**DATE DESPRE IMOBILUL NR. 1079**

Oficiul de Cadastru și Publicitate Imobiliară SUCEAVA
Biroul de Cadastru și Publicitate Imobiliară Falticeni

A. Partea I. Descrierea imobilului

TEREN Necunoscut

Adresa: Loc. Fântâna Mare, Jud. Suceava

Nr. Crt	Nr cadastral Nr. topografic	Suprafața* (mp)	Observații / Referințe
A1		800	Sector cadastral:3 Teren neimprejmuit;

B. Partea II. Proprietari și acte

Inscrieri privitoare la dreptul de proprietate și alte drepturi reale	Referințe
/	
Act Administrativ nr. 77, din 23/11/2004 emis de CJSDPAT SUCEAVA;	
B1	A1
Intabulare, drept de PROPRIETATE, dobandit prin Reconstituire, cota actuala 1/1 1) FILIPOVICI COSTACHE, Lipsă CNP proprietar.	

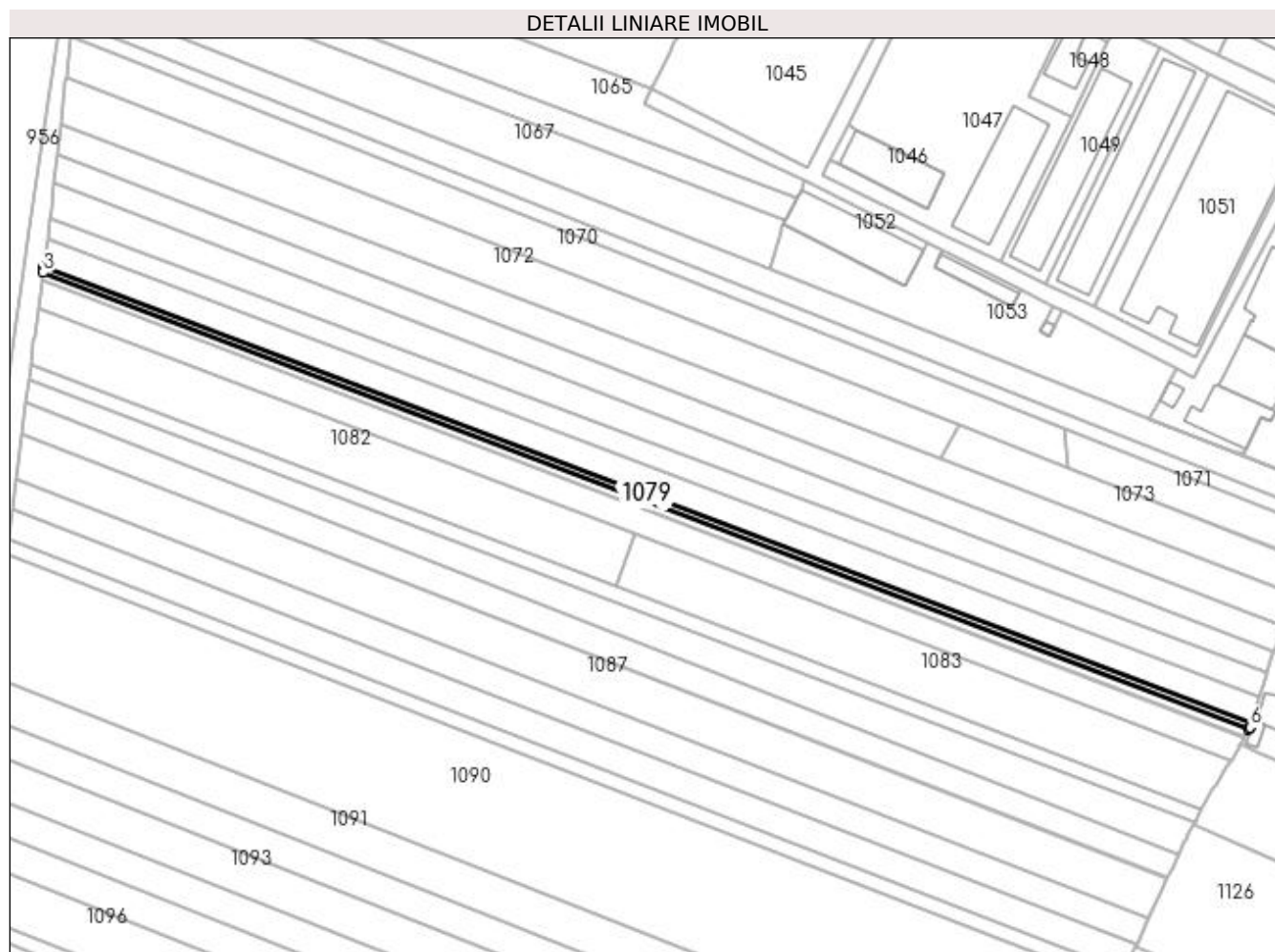
C. Partea III. SARCINI .

Inscrieri privind dezmembramintele dreptului de proprietate, drepturi reale de garanție și sarcini	Referințe
NU SUNT	

Teren

Nr cadastral	Suprafața (mp)*	Observații / Referințe
	800	

* Suprafața este determinată în planul de proiecție Stereo 70.



Date referitoare la teren

Crt	Categorie folosință	Intravilan	Suprafața (mp)	Tarla	Parcelă	Nr. topo	Observații / Referințe
1	arabil	DA	393	15	271	-	
2	arabil	NU	407	15	271	-	

Lungime Segmente

1) Valorile lungimilor segmentelor sunt obținute din proiecție în plan.

Punct început	X / Y	Punct sfârșit	X / Y	Lungime segment (** (m)
1	597.659,998 658.892,228	2	597.275,967 659.037,762	410.682
2	597.275,967 659.037,762	3	597.275,697 659.035,78	2.0
3	597.275,697 659.035,78	4	597.659,209 658.890,443	410.127
4	597.659,209 658.890,443	5	597.659,406 658.890,794	0.403

Punct început	X / Y	Punct sfârșit	X / Y	Lungime segment (** (m)
5	597.659,406 658.890,794	6	597.659,638 658.891,204	0.471
6	597.659,638 658.891,204	1	597.659,998 658.892,228	1.085

** Lungimile segmentelor sunt determinate în planul de proiecție Stereo 70 și sunt rotunjite la 1 milimetru.

*** Distanța dintre puncte este formată din segmente cumulate ce sunt mai mici decât valoarea 1 milimetru.

**DATE DESPRE IMOBILUL NR. 1080**

Oficiul de Cadastru și Publicitate Imobiliară SUCEAVA
Biroul de Cadastru și Publicitate Imobiliară Falticeni

A. Partea I. Descrierea imobilului

TEREN Necunoscut

Adresa: Loc. Fântâna Mare, Jud. Suceava

Nr. Crt	Nr cadastral Nr. topografic	Suprafața* (mp)	Observații / Referințe
A1		1.100	Sector cadastral:3 Teren neimprejmuit;

B. Partea II. Proprietari și acte

Inscrieri privitoare la dreptul de proprietate și alte drepturi reale	Referințe
/	
Act Administrativ nr. 3906, din 08/04/2004 emis de CJSDPAT SUCEAVA;	
B1	A1
Intabulare, drept de PROPRIETATE, dobândit prin Reconstituire, cota actuala 1/1	
1) FILIPOVICI COSTACHE, Lipsă CNP proprietar.	
2) FILIPOVICI ANICA, Lipsă CNP proprietar.	

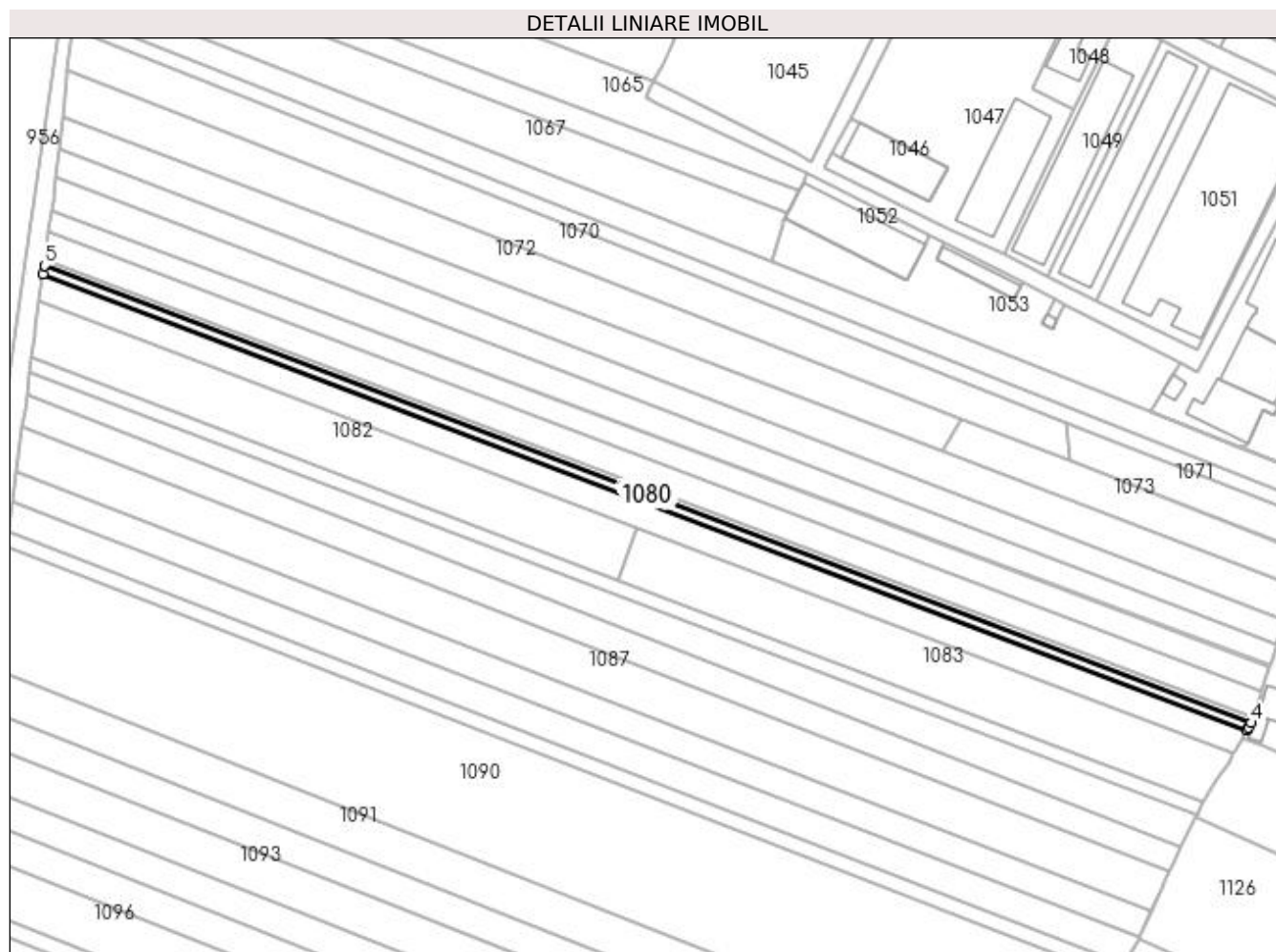
C. Partea III. SARCINI .

Inscrieri privind dezmembramintele dreptului de proprietate, drepturi reale de garanție și sarcini	Referințe
NU SUNT	

Teren

Nr cadastral	Suprafața (mp)*	Observații / Referințe
	1.100	

* Suprafața este determinată în planul de proiecție Stereo 70.



Date referitoare la teren

Crt	Categorie folosință	Intra vilan	Suprafața (mp)	Tarla	Parcelă	Nr. topo	Observații / Referințe
1	arabil	DA	539	15	271	-	
2	arabil	NU	561	15	271	-	

Lungime Segmente

1) Valorile lungimilor segmentelor sunt obținute din proiecție în plan.

Punct început	X / Y	Punct sfârșit	X / Y	Lungime segment (** (m)
1	597.275,325 659.033,049	2	597.657,876 658.888,076	409.1
2	597.657,876 658.888,076	3	597.658,425 658.889,052	1.12
3	597.658,425 658.889,052	4	597.659,209 658.890,443	1.597
4	597.659,209 658.890,443	5	597.275,697 659.035,78	410.127

Punct început	X / Y	Punct sfârșit	X / Y	Lungime segment (** (m)
5	597.275,697 659.035,78	1	597.275,325 659.033,049	2.756

** Lungimile segmentelor sunt determinate în planul de proiecție Stereo 70 și sunt rotunjite la 1 milimetru.

*** Distanța dintre puncte este formată din segmente cumulate ce sunt mai mici decât valoarea 1 milimetru.

**DATE DESPRE IMOBILUL NR. 1081**

Oficiul de Cadastru și Publicitate Imobiliară SUCEAVA
Biroul de Cadastru și Publicitate Imobiliară Falticeni

A. Partea I. Descrierea imobilului

TEREN Necunoscut

Adresa: Loc. Fântâna Mare, Jud. Suceava

Nr. Crt	Nr cadastral Nr. topografic	Suprafața* (mp)	Observații / Referințe
A1		3.400	Sector cadastral:3 Teren neimprejmuit;

B. Partea II. Proprietari și acte

Inscrieri privitoare la dreptul de proprietate și alte drepturi reale		Referințe
/		
Act Notarial nr. 605, din 20/07/2012 emis de BOGDAN-DUMITRU DÎMBU;		
B1	Intabulare, drept de PROPRIETATE, dobândit prin PARTAJ, cota actuala 1/1 1) ALUPEI ELENA	A1

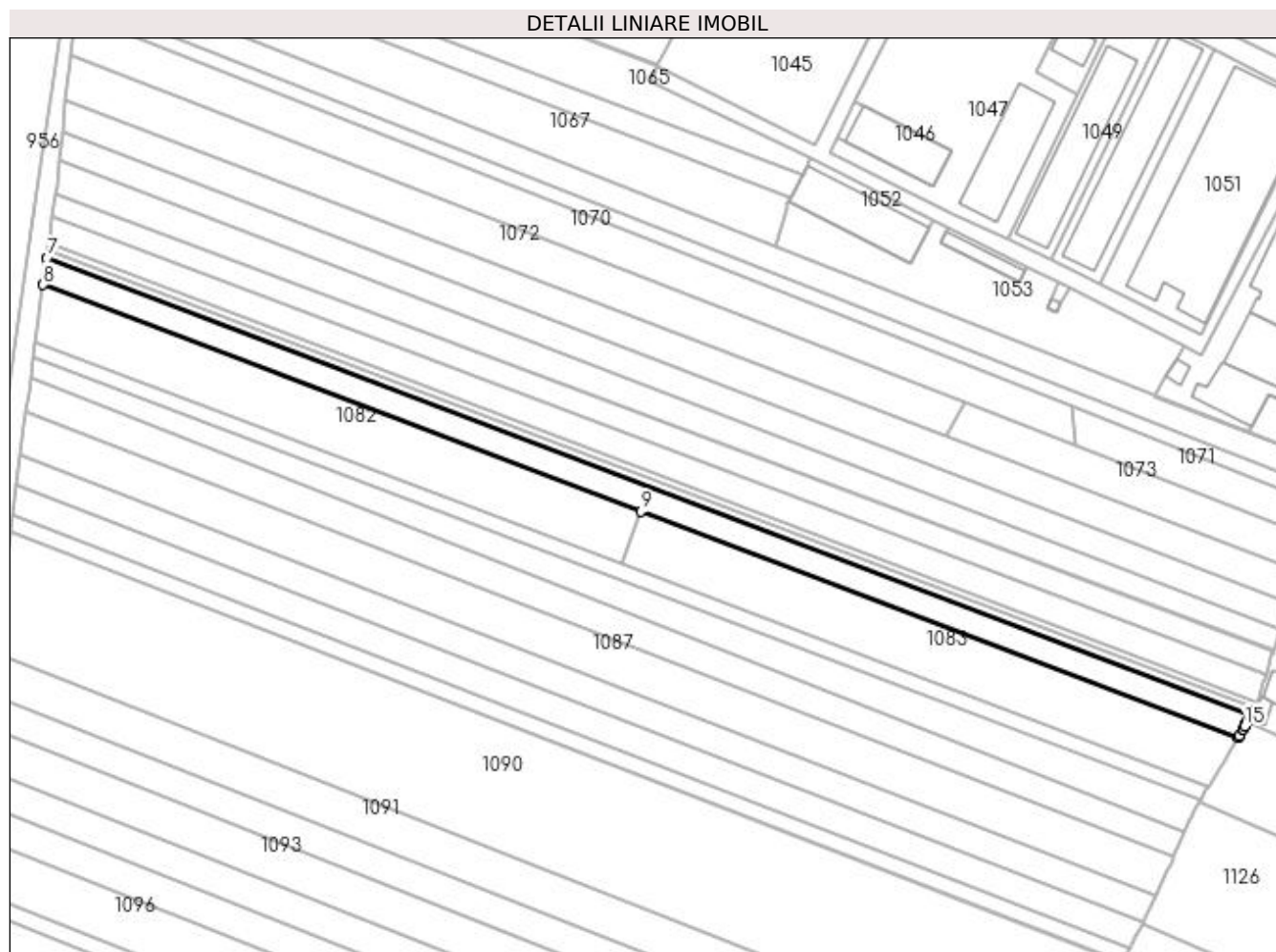
C. Partea III. SARCINI .

Inscrieri privind dezmembramintele dreptului de proprietate, drepturi reale de garanție și sarcini	Referințe
NU SUNT	

Teren

Nr cadastral	Suprafața (mp)*	Observații / Referințe
	3.400	

* Suprafața este determinată în planul de proiecție Stereo 70.



Date referitoare la teren

Crt	Categorie folosință	Intra vilan	Suprafața (mp)	Tarla	Parcelă	Nr. topo	Observații / Referințe
1	arabil	NU	1.897	15	269	-	
2	arabil	DA	1.503	15	269	-	

Lungime Segmente

1) Valorile lungimilor segmentelor sunt obținute din proiecție în plan.

Punct început	X / Y	Punct sfârșit	X / Y	Lungime segment (** (m)
1	597.656,321 658.885,296	2	597.656,56 658.885,733	0.498
2	597.656,56 658.885,733	3	597.656,59 658.885,814	0.086
3	597.656,59 658.885,814	4	597.657,067 658.886,654	0.966
4	597.657,067 658.886,654	5	597.657,839 658.888,011	1.561

Punct început	X / Y	Punct sfârşit	X / Y	Lungime segment (** (m)
5	597.657,839 658.888,011	6	597.657,876 658.888,076	0.075
6	597.657,876 658.888,076	7	597.275,325 659.033,049	409.1
7	597.275,325 659.033,049	8	597.274,168 659.024,565	8.563
8	597.274,168 659.024,565	9	597.464,092 658.952,591	203.104
9	597.464,092 658.952,591	10	597.653,719 658.880,729	202.787
10	597.653,719 658.880,729	11	597.653,977 658.881,177	0.517
11	597.653,977 658.881,177	12	597.654,074 658.881,347	0.196
12	597.654,074 658.881,347	13	597.655,34 658.883,547	2.538
13	597.655,34 658.883,547	14	597.655,361 658.883,582	0.041
14	597.655,361 658.883,582	15	597.655,848 658.884,43	0.978
15	597.655,848 658.884,43	1	597.656,321 658.885,296	0.987

** Lungimile segmentelor sunt determinate în planul de proiecție Stereo 70 și sunt rotunjite la 1 milimetru.

*** Distanța dintre puncte este formată din segmente cumulate ce sunt mai mici decât valoarea 1 milimetru.

**DATE DESPRE IMOBILUL NR. 1082**

Oficiul de Cadastru și Publicitate Imobiliară SUCEAVA
Biroul de Cadastru și Publicitate Imobiliară Falticeni

A. Partea I. Descrierea imobilului

TEREN Extravilan

Adresa: Jud. Suceava

Nr. Crt	Nr cadastral Nr. topografic	Suprafața* (mp)	Observații / Referințe
A1		3.600	Sector cadastral:3 Teren neimprejmuit;

B. Partea II. Proprietari și acte

Inscrieri privitoare la dreptul de proprietate și alte drepturi reale	Referințe
/	
Act Administrativ nr. 2883, din 09/09/1996 emis de CJSDPAT SUCEAVA;	
B1	A1
Intabulare, drept de PROPRIETATE, dobândit prin Reconstituire, cota actuala 1/1 1) BOTUȘANU VASILE	

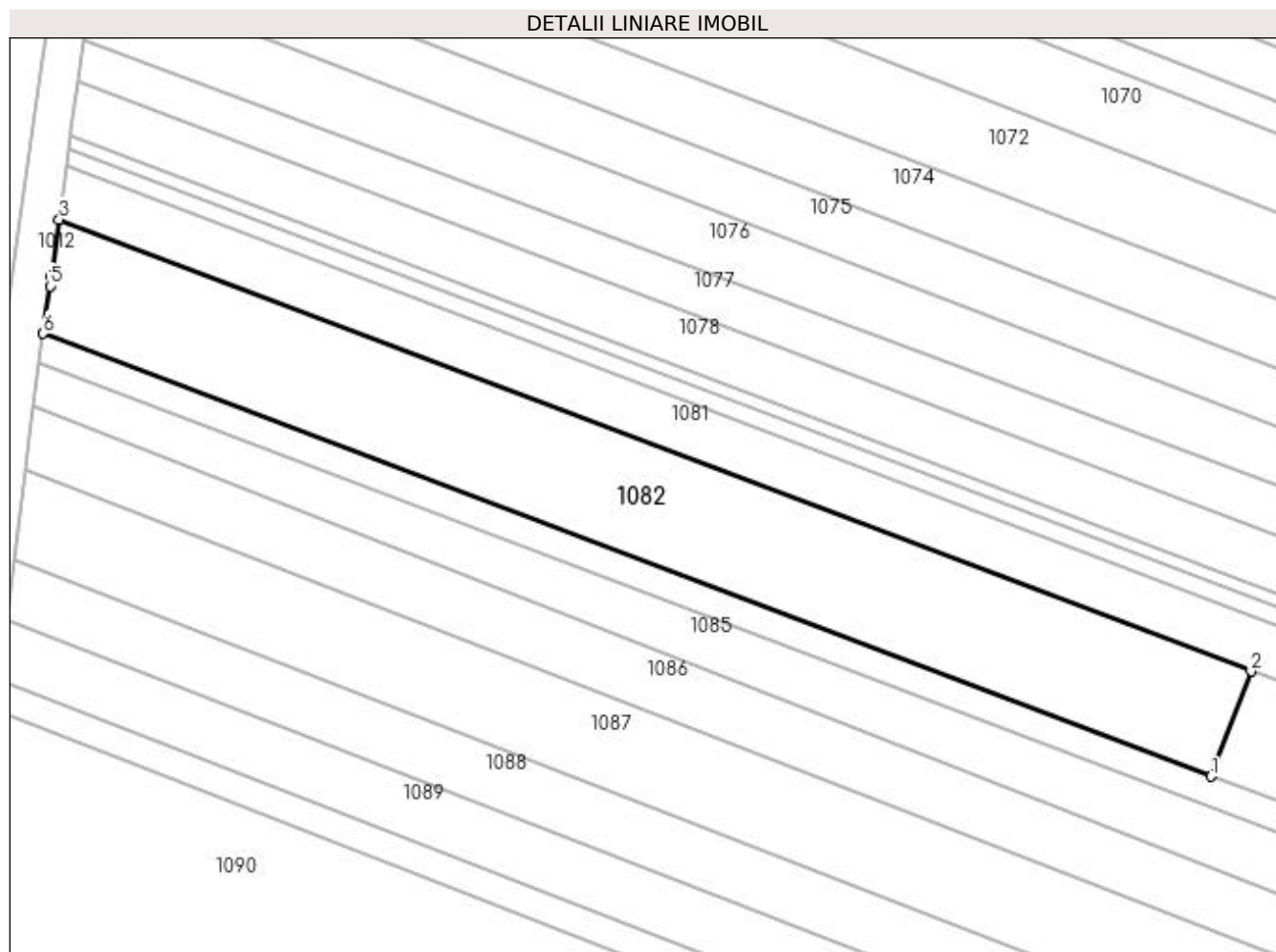
C. Partea III. SARCINI .

Inscrieri privind dezmembramintele dreptului de proprietate, drepturi reale de garanție și sarcini	Referințe
NU SUNT	

Teren

Nr cadastral	Suprafața (mp)*	Observații / Referințe
	3.600	

* Suprafața este determinată în planul de proiecție Stereo 70.



Date referitoare la teren

Crt	Categorie folosință	Intra vilan	Suprafața (mp)	Tarla	Parcelă	Nr. topo	Observații / Referințe
1	arabil	NU	3.600	15	269	-	

Lungime Segmente

1) Valorile lungimilor segmentelor sunt obținute din proiecție în plan.

Punct început	X / Y	Punct sfârșit	X / Y	Lungime segment (** (m)
1	597.457,747 658.935,847	2	597.464,092 658.952,591	17.906
2	597.464,092 658.952,591	3	597.274,168 659.024,565	203.104
3	597.274,168 659.024,565	4	597.272,932 659.015,505	9.144
4	597.272,932 659.015,505	5	597.272,718 659.013,938	1.582
5	597.272,718 659.013,938	6	597.271,605 659.006,388	7.632

Punct început	X / Y	Punct sfârșit	X / Y	Lungime segment (** (m)
6	597.271,605 659.006,388	1	597.457,747 658.935,847	199.06

** Lungimile segmentelor sunt determinate în planul de proiecție Stereo 70 și sunt rotunjite la 1 milimetru.

*** Distanța dintre puncte este formată din segmente cumulate ce sunt mai mici decât valoarea 1 milimetru.

**DATE DESPRE IMOBILUL NR. 1083**

Oficiul de Cadastru și Publicitate Imobiliară SUCEAVA
Biroul de Cadastru și Publicitate Imobiliară Falticeni

A. Partea I. Descrierea imobilului

TEREN Necunoscut

Adresa: Loc. Fântâna Mare, Jud. Suceava

Nr. Crt	Nr cadastral Nr. topografic	Suprafața* (mp)	Observații / Referințe
A1		3.600	Sector cadastral:3 Teren neimprejmuit;

B. Partea II. Proprietari și acte

Inscrieri privitoare la dreptul de proprietate și alte drepturi reale	Referințe
/	
Act Notarial nr. 251, din 06/02/2006 emis de NP DRAGOS-NICOLAE APOSTOL;	
B1	A1
Intabulare, drept de PROPRIETATEcumpărare, dobandit prin Conventie, cota actuala 1/1	
1) ANDRIEȘ COSTEL	
2) ANDRIEȘ VIORICA	

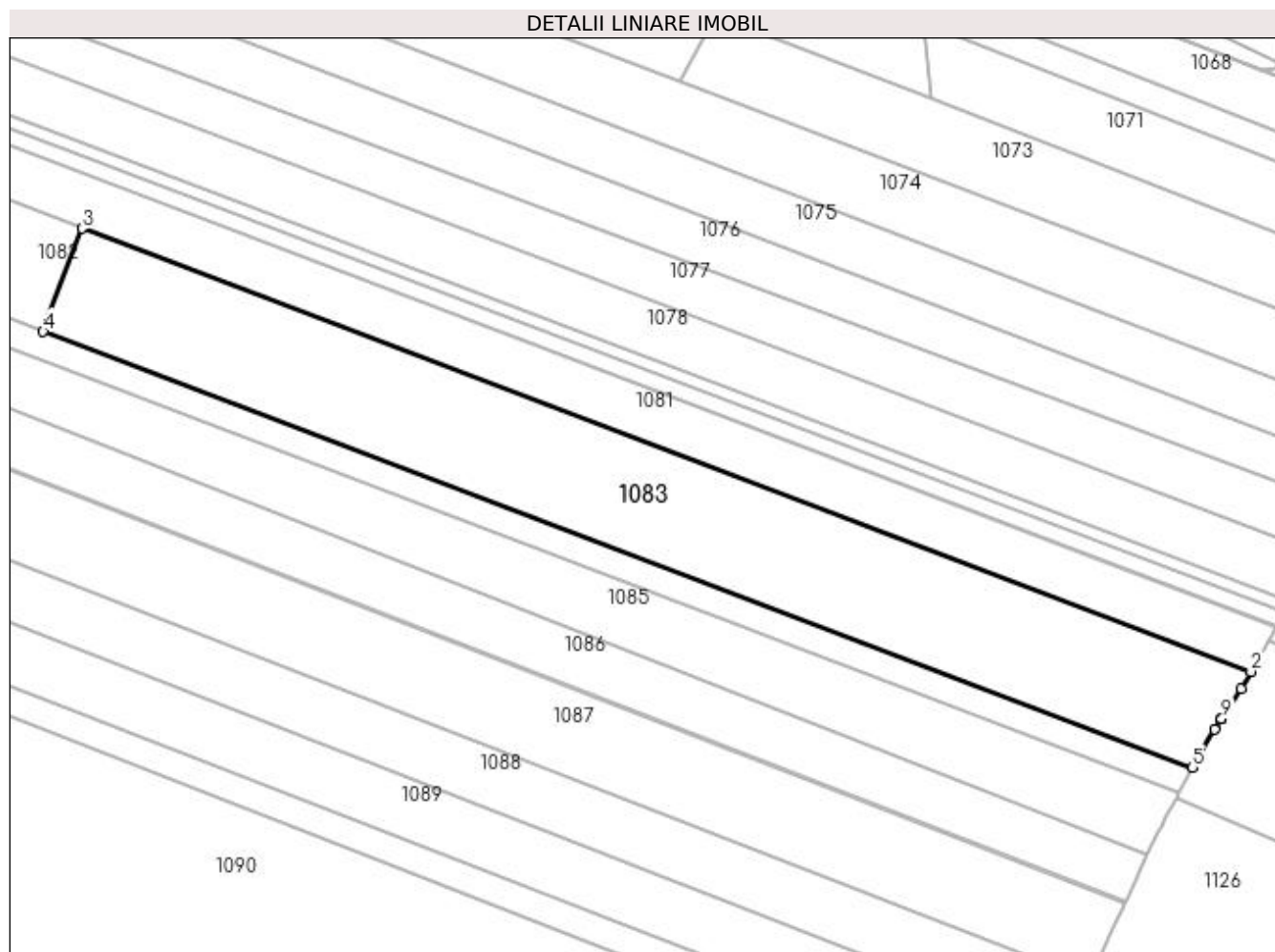
C. Partea III. SARCINI .

Inscrieri privind dezmembramintele dreptului de proprietate, drepturi reale de garanție și sarcini	Referințe
NU SUNT	

Teren

Nr cadastral	Suprafața (mp)*	Observații / Referințe
	3.600	

* Suprafața este determinată în planul de proiecție Stereo 70.



Date referitoare la teren

Crt	Categorie folosință	Intravilan	Suprafața (mp)	Tarla	Parcelă	Nr. topo	Observații / Referințe
1	arabil	DA	2.258	15	271	-	
2	arabil	NU	1.342	15	271	-	

Lungime Segmente

1) Valorile lungimilor segmentelor sunt obținute din proiecție în plan.

Punct început	X / Y	Punct sfârșit	X / Y	Lungime segment (** (m)
1	597.652,121 658.877,951	2	597.653,719 658.880,729	3.205
2	597.653,719 658.880,729	3	597.464,092 658.952,591	202.787
3	597.464,092 658.952,591	4	597.457,747 658.935,847	17.906
4	597.457,747 658.935,847	5	597.644,225 658.865,179	199.419

Punct început	X / Y	Punct sfârșit	X / Y	Lungime segment (** (m)
5	597.644,225 658.865,179	6	597.647,793 658.871,348	7.127
6	597.647,793 658.871,348	7	597.648,895 658.873,029	2.01
7	597.648,895 658.873,029	8	597.648,929 658.873,082	0.063
8	597.648,929 658.873,082	9	597.648,939 658.873,096	0.017
9	597.648,939 658.873,096	1	597.652,121 658.877,951	5.805

** Lungimile segmentelor sunt determinate în planul de proiecție Stereo 70 și sunt rotunjite la 1 milimetru.

*** Distanța dintre puncte este formată din segmente cumulate ce sunt mai mici decât valoarea 1 milimetru.

**DATE DESPRE IMOBILUL NR. 1084**

Oficiul de Cadastru și Publicitate Imobiliară SUCEAVA
Biroul de Cadastru și Publicitate Imobiliară Falticeni

A. Partea I. Descrierea imobilului

TEREN Necunoscut

Adresa: Loc. Fântâna Mare, Jud. Suceava

Nr. Crt	Nr cadastral Nr. topografic	Suprafața* (mp)	Observații / Referințe
A1	31092	1.800	Sector cadastral:3 Teren neimprejmuit;

B. Partea II. Proprietari și acte

Inscrieri privitoare la dreptul de proprietate și alte drepturi reale	Referințe
21018 / 17/12/2013	
Act Notarial nr. 1428, din 16/12/2013 emis de DIMBU BOGDAN DUMITRU;	
B4	A1
Intabulare, drept de PROPRIETATE bun propriu, dobandit prin Conventie, cota actuala 1/1 1) IRINA CIPRIAN IULIAN, necasatorit	

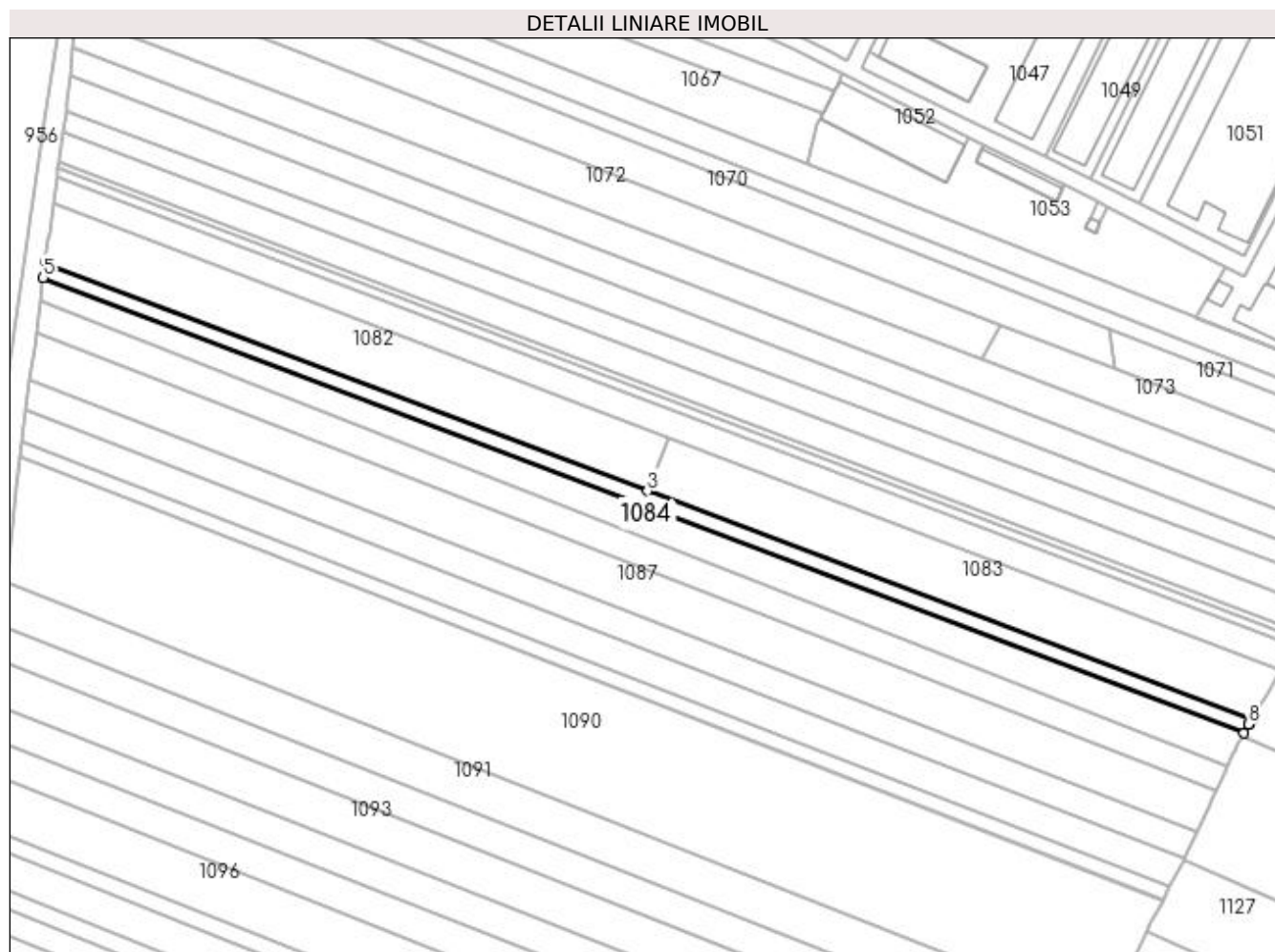
C. Partea III. SARCINI .

Inscrieri privind dezmembramintele dreptului de proprietate, drepturi reale de garanție și sarcini	Referințe
NU SUNT	

Teren

Nr cadastral	Suprafața (mp)*	Observații / Referințe
31092	1.800	

* Suprafața este determinată în planul de proiecție Stereo 70.



Date referitoare la teren

Crt	Categorie folosință	Intravilan	Suprafața (mp)	Tarla	Parcelă	Nr. topo	Observații / Referințe
1	arabil	DA	298	15	269	-	
2	arabil	NU	1.502	15	269	-	

Lungime Segmente

1) Valorile lungimilor segmentelor sunt obținute din proiecție în plan.

Punct început	X / Y	Punct sfârșit	X / Y	Lungime segment (** (m)
1	597.644,213 658.865,159	2	597.644,225 658.865,179	0.023
2	597.644,225 658.865,179	3	597.457,747 658.935,847	199.419
3	597.457,747 658.935,847	4	597.271,605 659.006,388	199.06
4	597.271,605 659.006,388	5	597.271,017 659.001,77	4.655

Punct început	X / Y	Punct sfârșit	X / Y	Lungime segment (** (m)
5	597.271,017 659.001,77	6	597.642,114 658.861,138	396.851
6	597.642,114 658.861,138	7	597.643,489 658.863,909	3.093
7	597.643,489 658.863,909	8	597.643,497 658.863,922	0.015
8	597.643,497 658.863,922	1	597.644,213 658.865,159	1.429

** Lungimile segmentelor sunt determinate în planul de proiecție Stereo 70 și sunt rotunjite la 1 milimetru.

*** Distanța dintre puncte este formată din segmente cumulate ce sunt mai mici decât valoarea 1 milimetru.

**DATE DESPRE IMOBILUL NR. 1085**

Oficiul de Cadastru și Publicitate Imobiliară SUCEAVA
Biroul de Cadastru și Publicitate Imobiliară Falticeni

A. Partea I. Descrierea imobilului

TEREN Necunoscut

Adresa: Loc. Fântâna Mare, Jud. Suceava

Nr. Crt	Nr cadastral Nr. topografic	Suprafața* (mp)	Observații / Referințe
A1		3.600	Sector cadastral:3 Teren neimprejmuit;

B. Partea II. Proprietari și acte

Inscrieri privitoare la dreptul de proprietate și alte drepturi reale		Referințe
/		
Act Normativ nr. Legea 7, din 13/03/1996 emis de PARLAMENTUL ROMANIEI;		
B1	Inscrierea provizorie, drept de PROPRIETATE, dobandit prin Lege, cota actuala 1/1 1) NEIDENTIFICAT NEIDENTIFICAT	A1
B2	Proprietar neidentificat.	A1

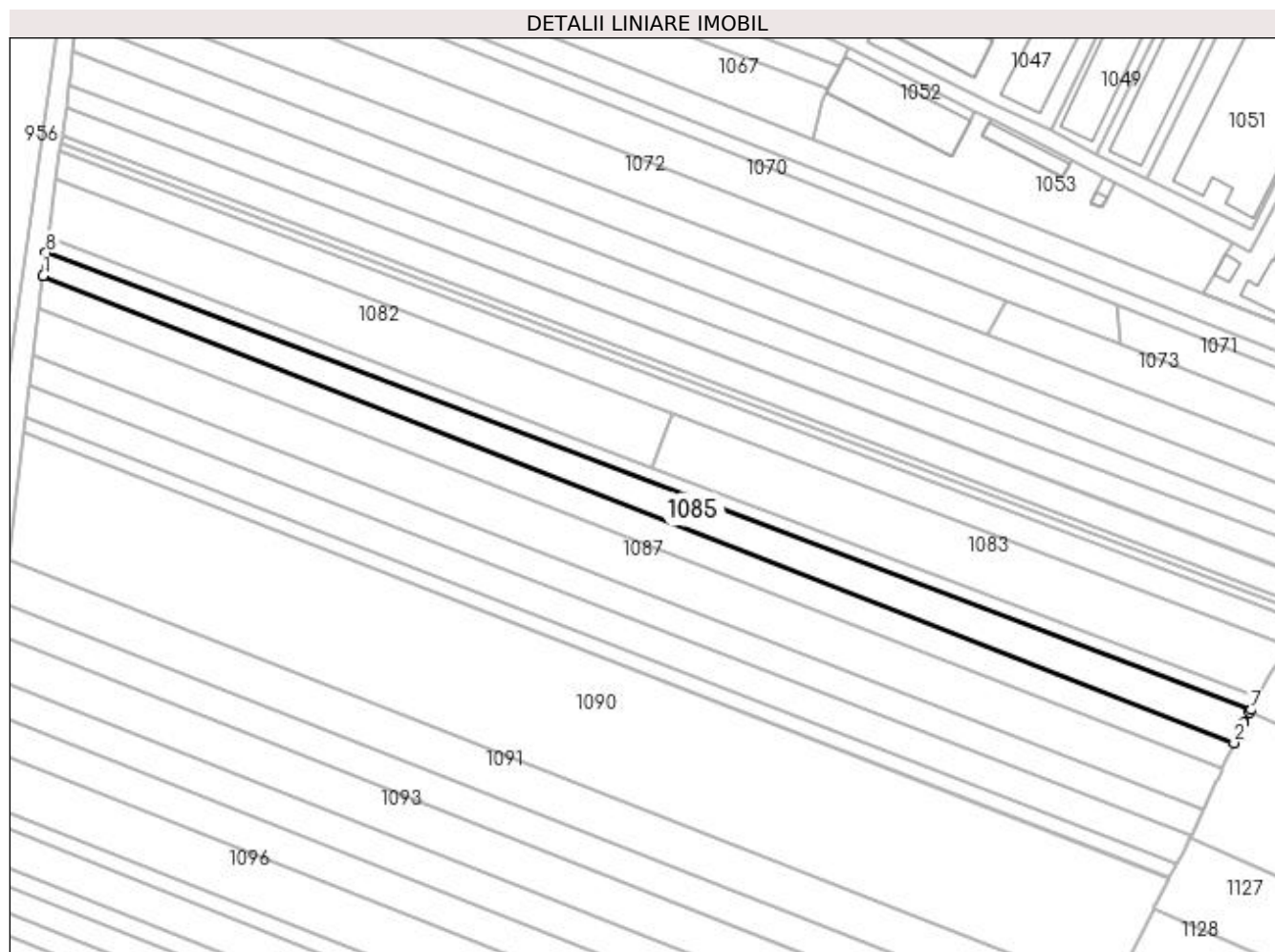
C. Partea III. SARCINI .

Inscrieri privind dezmembramintele dreptului de proprietate, drepturi reale de garanție și sarcini	Referințe
NU SUNT	

Teren

Nr cadastral	Suprafața (mp)*	Observații / Referințe
	3.600	

* Suprafața este determinată în planul de proiecție Stereo 70.



Date referitoare la teren

Crt	Categorie folosință	Intravilan	Suprafața (mp)	Tarla	Parcelă	Nr. topo	Observații / Referințe
1	arabil	DA	407	15	274	-	
2	arabil	NU	3.193	15	274	-	

Lungime Segmente

1) Valorile lungimilor segmentelor sunt obținute din proiecție în plan.

Punct început	X / Y	Punct sfârșit	X / Y	Lungime segment (** (m)
1	597.270,12 658.994,735	2	597.636,894 658.851,01	393.929
2	597.636,894 658.851,01	3	597.638,607 658.854,727	4.093
3	597.638,607 658.854,727	4	597.639,18 658.855,762	1.183
4	597.639,18 658.855,762	5	597.639,927 658.857,109	1.54

Punct început	X / Y	Punct sfârșit	X / Y	Lungime segment (** (m)
5	597.639,927 658.857,109	6	597.641,721 658.860,347	3.702
6	597.641,721 658.860,347	7	597.642,114 658.861,138	0.883
7	597.642,114 658.861,138	8	597.271,017 659.001,77	396.851
8	597.271,017 659.001,77	1	597.270,12 658.994,735	7.092

** Lungimile segmentelor sunt determinate în planul de proiecție Stereo 70 și sunt rotunjite la 1 milimetru.

*** Distanța dintre puncte este formată din segmente cumulate ce sunt mai mici decât valoarea 1 milimetru.

**DATE DESPRE IMOBILUL NR. 1086**

Oficiul de Cadastru și Publicitate Imobiliară SUCEAVA
Biroul de Cadastru și Publicitate Imobiliară Falticeni

A. Partea I. Descrierea imobilului

TEREN Necunoscut

Adresa: Loc. Fântâna Mare, Jud. Suceava

Nr. Crt	Nr cadastral Nr. topografic	Suprafața* (mp)	Observații / Referințe
A1	31522	3.600	Sector cadastral:3 Teren neimprejmuit;

B. Partea II. Proprietari și acte

Inscrieri privitoare la dreptul de proprietate și alte drepturi reale		Referințe
21397 / 27/10/2015		
Act Notarial nr. 4889, din 27/10/2015 emis de APOSTOL MARIA;		
B5	Intabulare, drept de PROPRIETATE bun comun, dobandit prin Conventie, cota actuala 1/1 1) IONIȚĂ ROMICĂ, casatorit cu 2) IONIȚĂ MARIANA	A1

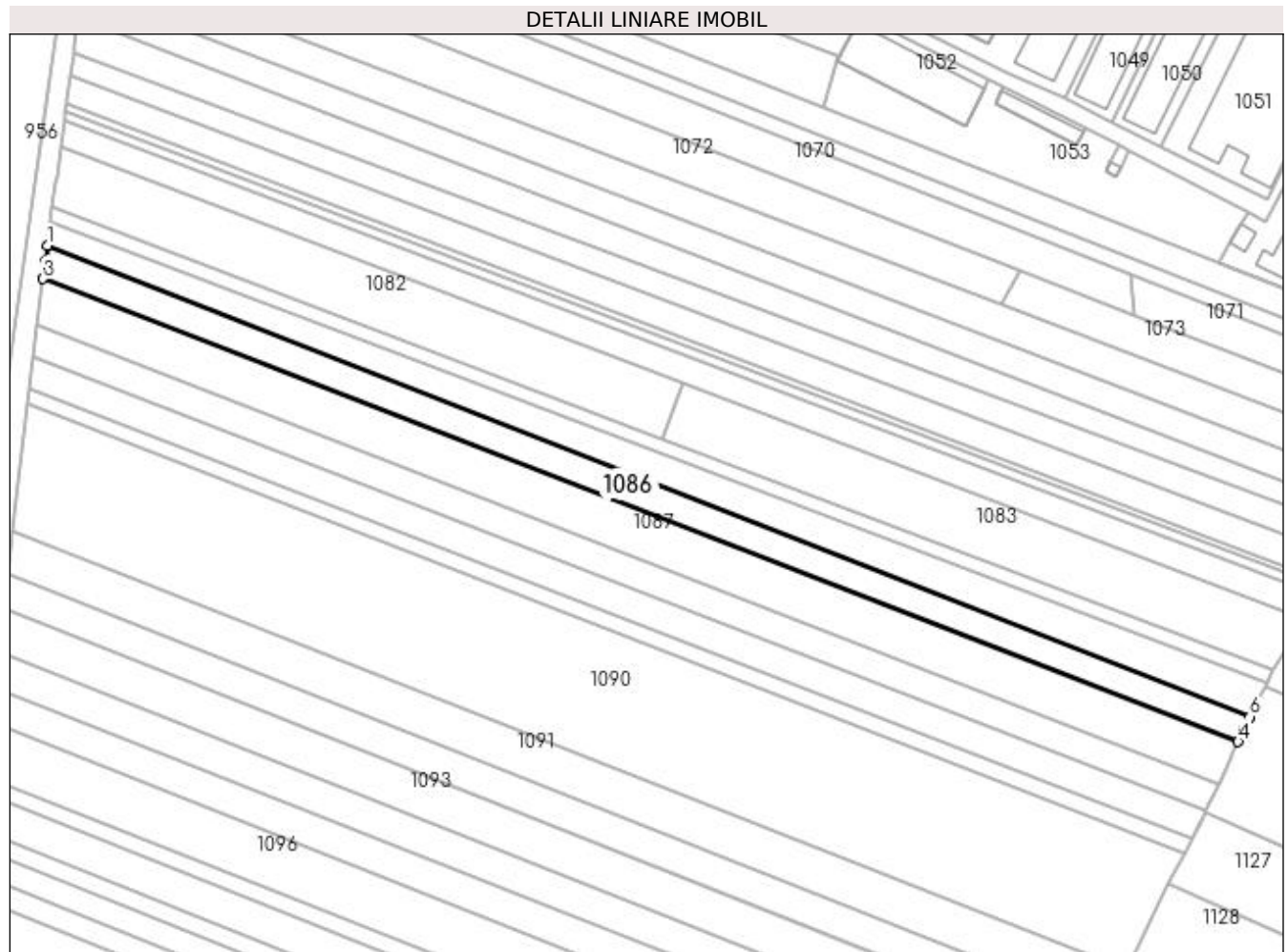
C. Partea III. SARCINI .

Inscrieri privind dezmembramintele dreptului de proprietate, drepturi reale de garanție și sarcini	Referințe
NU SUNT	

Teren

Nr cadastral	Suprafața (mp)*	Observații / Referințe
31522	3.600	

* Suprafața este determinată în planul de proiecție Stereo 70.



Date referitoare la teren

Crt	Categorie folosință	Intra vilan	Suprafața (mp)	Tarla	Parcelă	Nr. topo	Observații / Referințe
1	arabil	NU	3.346	15	271	-	
2	arabil	DA	254	15	271	-	

Lungime Segmente

1) Valorile lungimilor segmentelor sunt obținute din proiecție în plan.

Punct început	X / Y	Punct sfârșit	X / Y	Lungime segment (** (m)
1	597.270,12 658.994,735	2	597.269,524 658.990,053	4.72
2	597.269,524 658.990,053	3	597.268,824 658.984,559	5.538
3	597.268,824 658.984,559	4	597.633,374 658.843,372	390.935
4	597.633,374 658.843,372	5	597.634,975 658.846,845	3.824

Punct început	X / Y	Punct sfârșit	X / Y	Lungime segment (** (m)
5	597.634,975 658.846,845	6	597.636,894 658.851,01	4.586
6	597.636,894 658.851,01	1	597.270,12 658.994,735	393.929

** Lungimile segmentelor sunt determinate în planul de proiecție Stereo 70 și sunt rotunjite la 1 milimetru.

*** Distanța dintre puncte este formată din segmente cumulate ce sunt mai mici decât valoarea 1 milimetru.

**DATE DESPRE IMOBILUL NR. 1087**

Oficiul de Cadastru și Publicitate Imobiliară SUCEAVA
Biroul de Cadastru și Publicitate Imobiliară Falticeni

A. Partea I. Descrierea imobilului

TEREN Necunoscut

Adresa: Loc. Fântâna Mare, Jud. Suceava

Nr. Crt	Nr cadastral Nr. topografic	Suprafața* (mp)	Observații / Referințe
A1		5.400	Sector cadastral:3 Teren neimprejmuit;

B. Partea II. Proprietari și acte

Inscrieri privitoare la dreptul de proprietate și alte drepturi reale	Referințe
/	
Act Notarial nr. 364, din 15/12/2004 emis de NP APOSTOL MARIA;	
B1	A1
Intabulare, drept de PROPRIETATE, dobandit prin Succesiune, cota actuala 1/1	
1) ENEA GHEORGHE	
2) ENEA ADRIANA AUGUSTINA	

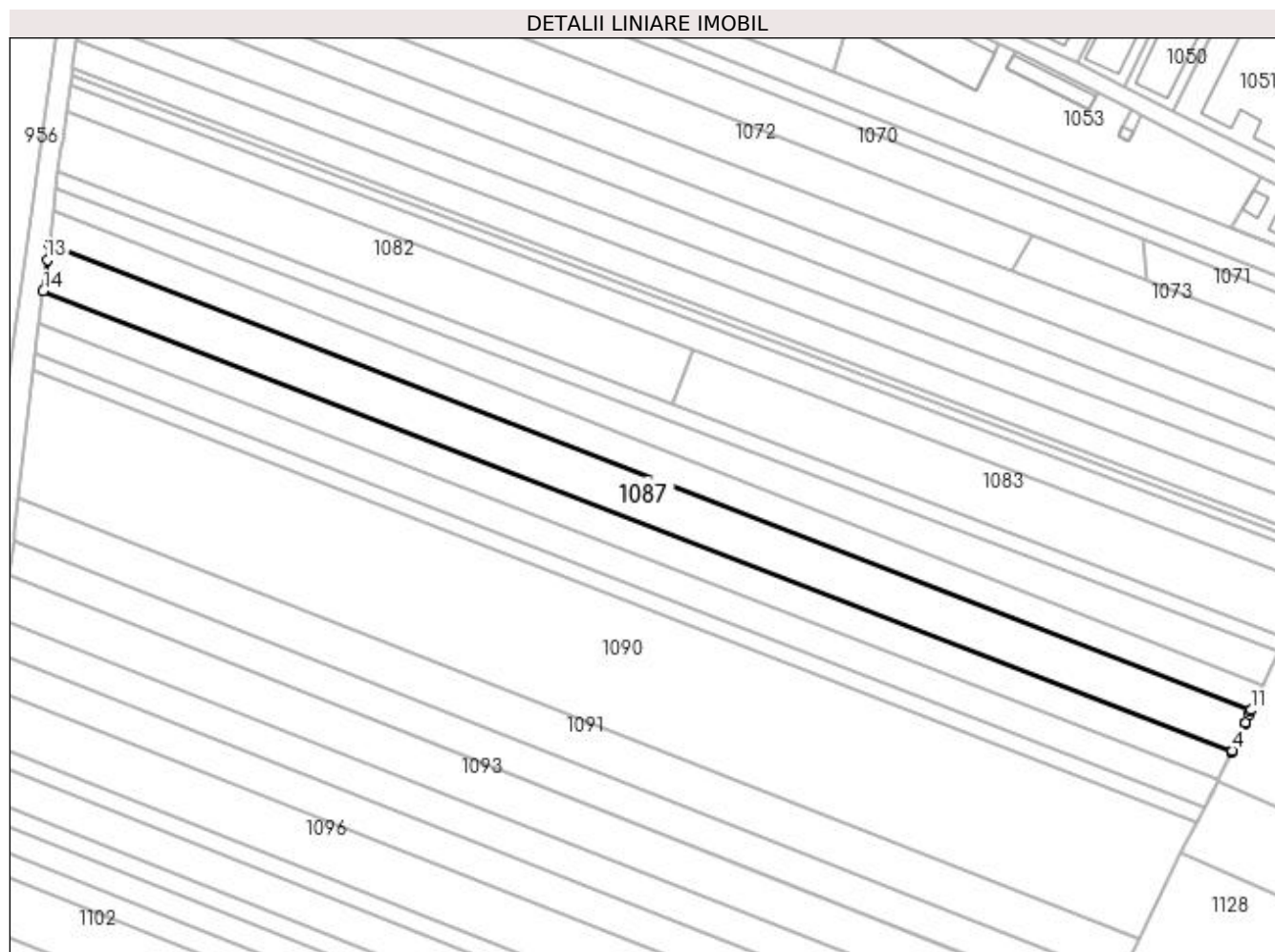
C. Partea III. SARCINI .

Inscrieri privind dezmembramintele dreptului de proprietate, drepturi reale de garanție și sarcini	Referințe
NU SUNT	

Teren

Nr cadastral	Suprafața (mp)*	Observații / Referințe
	5.400	

* Suprafața este determinată în planul de proiecție Stereo 70.



Date referitoare la teren

Crt	Categorie folosință	Intravilan	Suprafața (mp)	Tarla	Parcelă	Nr. topo	Observații / Referințe
1	arabil	NU	5.071	15	271	-	
2	arabil	DA	329	15	271	-	

Lungime Segmente

1) Valorile lungimilor segmentelor sunt obținute din proiecție în plan.

Punct început	X / Y	Punct sfârșit	X / Y	Lungime segment (** (m)
1	597.627,55 658.830,733	2	597.627,559 658.830,752	0.021
2	597.627,559 658.830,752	3	597.627,563 658.830,76	0.009
3	597.627,563 658.830,76	4	597.627,706 658.831,071	0.342
4	597.627,706 658.831,071	5	597.631,44 658.839,174	8.922

Punct început	X / Y	Punct sfârşit	X / Y	Lungime segment (** (m)
5	597.631,44 658.839,174	6	597.631,447 658.839,189	0.017
6	597.631,447 658.839,189	7	597.631,448 658.839,191	0.002
7	597.631,448 658.839,191	8	597.631,668 658.839,67	0.527
8	597.631,668 658.839,67	9	597.632,822 658.842,173	2.756
9	597.632,822 658.842,173	10	597.633,272 658.843,15	1.076
10	597.633,272 658.843,15	11	597.633,374 658.843,372	0.244
11	597.633,374 658.843,372	12	597.268,824 658.984,559	390.935
12	597.268,824 658.984,559	13	597.268,223 658.979,845	4.752
13	597.268,223 658.979,845	14	597.267,015 658.970,365	9.557
14	597.267,015 658.970,365	1	597.627,55 658.830,733	386.63

** Lungimile segmentelor sunt determinate în planul de proiecţie Stereo 70 şi sunt rotunjite la 1 milimetru.

*** Distanţa dintre puncte este formată din segmente cumulate ce sunt mai mici decât valoarea 1 milimetru.

**DATE DESPRE IMOBILUL NR. 1088**

Oficiul de Cadastru și Publicitate Imobiliară SUCEAVA
Biroul de Cadastru și Publicitate Imobiliară Falticeni

A. Partea I. Descrierea imobilului

TEREN Necunoscut

Adresa: Loc. Fântâna Mare, Jud. Suceava

Nr. Crt	Nr cadastral Nr. topografic	Suprafața* (mp)	Observații / Referințe
A1		3.600	Sector cadastral:3 Teren neimprejmuit;

B. Partea II. Proprietari și acte

Inscrieri privitoare la dreptul de proprietate și alte drepturi reale	Referințe
/	
Act Administrativ nr. 1997, din 01/06/1995 emis de CJSDPAT SUCEAVA;	
B1	A1
Intabulare, drept de PROPRIETATE, dobândit prin Reconstituire, cota actuala 1/1 1) DOLHASCU CATINCA, Lipsă CNP proprietar.	

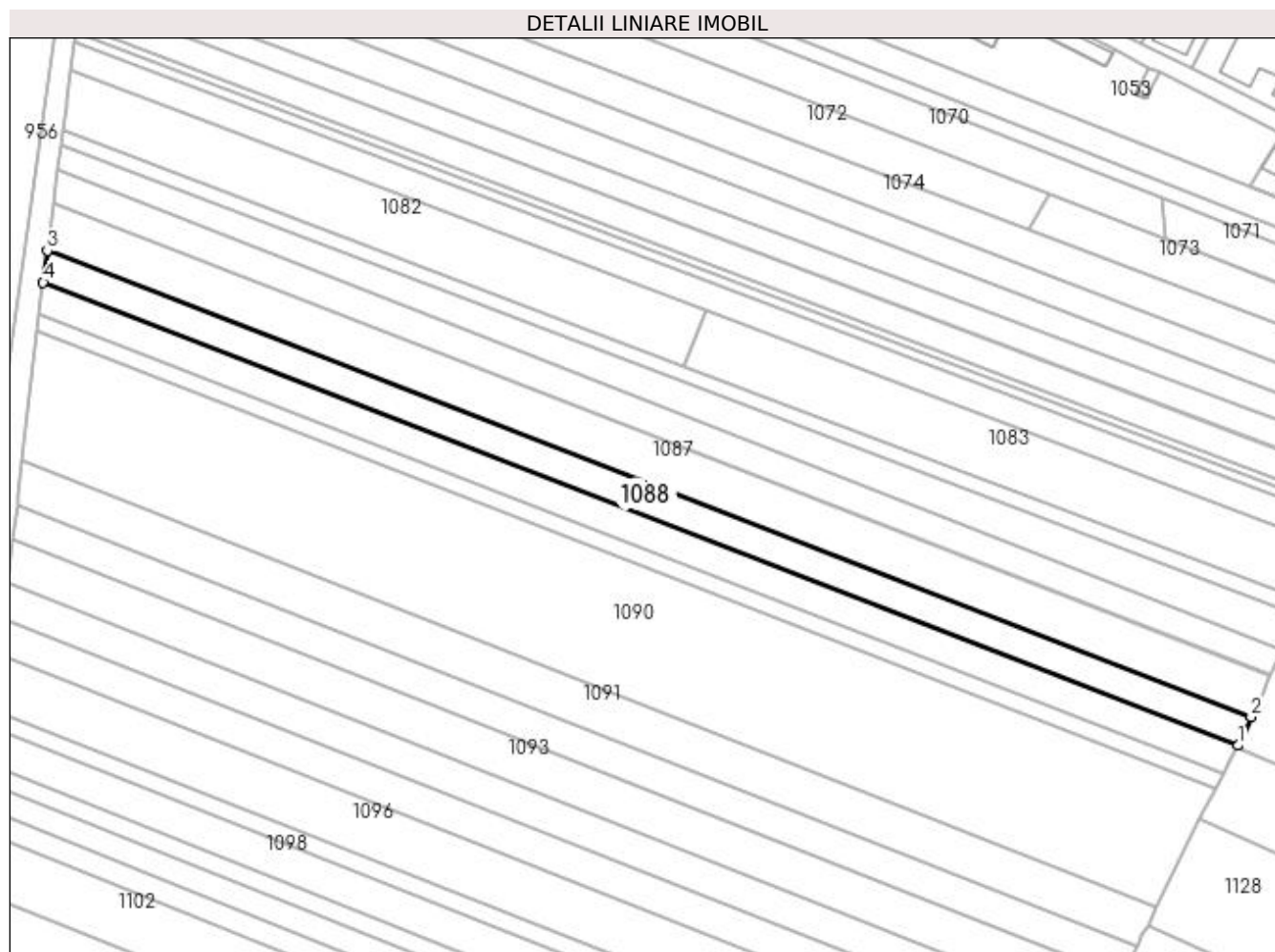
C. Partea III. SARCINI .

Inscrieri privind dezmembramintele dreptului de proprietate, drepturi reale de garanție și sarcini	Referințe
NU SUNT	

Teren

Nr cadastral	Suprafața (mp)*	Observații / Referințe
	3.600	

* Suprafața este determinată în planul de proiecție Stereo 70.



Date referitoare la teren

Crt	Categorie folosință	Intravilan	Suprafața (mp)	Tarla	Parcelă	Nr. topo	Observații / Referințe
1	arabil	DA	159	15	271	-	
2	arabil	NU	3.441	15	271	-	

Lungime Segmente

1) Valorile lungimilor segmentelor sunt obținute din proiecție în plan.

Punct început	X / Y	Punct sfârșit	X / Y	Lungime segment (** (m)
1	597.623,631 658.822,228	2	597.627,55 658.830,733	9.364
2	597.627,55 658.830,733	3	597.267,015 658.970,365	386.63
3	597.267,015 658.970,365	4	597.265,797 658.960,814	9.628
4	597.265,797 658.960,814	1	597.623,631 658.822,228	383.733

**** Lungimile segmentelor sunt determinate în planul de proiecție Stereo 70 și sunt rotunjite la 1 milimetru.**

***** Distanța dintre puncte este formată din segmente cumulate ce sunt mai mici decât valoarea 1 milimetru.**

**DATE DESPRE IMOBILUL NR. 1089**

Oficiul de Cadastru și Publicitate Imobiliară SUCEAVA
Biroul de Cadastru și Publicitate Imobiliară Falticeni

A. Partea I. Descrierea imobilului

TEREN Necunoscut

Adresa: Loc. Fântâna Mare, Jud. Suceava

Nr. Crt	Nr cadastral Nr. topografic	Suprafața* (mp)	Observații / Referințe
A1		3.600	Sector cadastral:3 Teren neimprejmuit;

B. Partea II. Proprietari și acte

Inscrieri privitoare la dreptul de proprietate și alte drepturi reale	Referințe
/	
Act Administrativ nr. 3374, din 19/06/1999 emis de CJSDPAT SUCEAVA;	
B1	A1
Intabulare, drept de PROPRIETATE, dobandit prin Reconstituire, cota actuala 1/1 1) MAXIM VASILE , Lipsă CNP proprietar. DEFUNCT:Da	

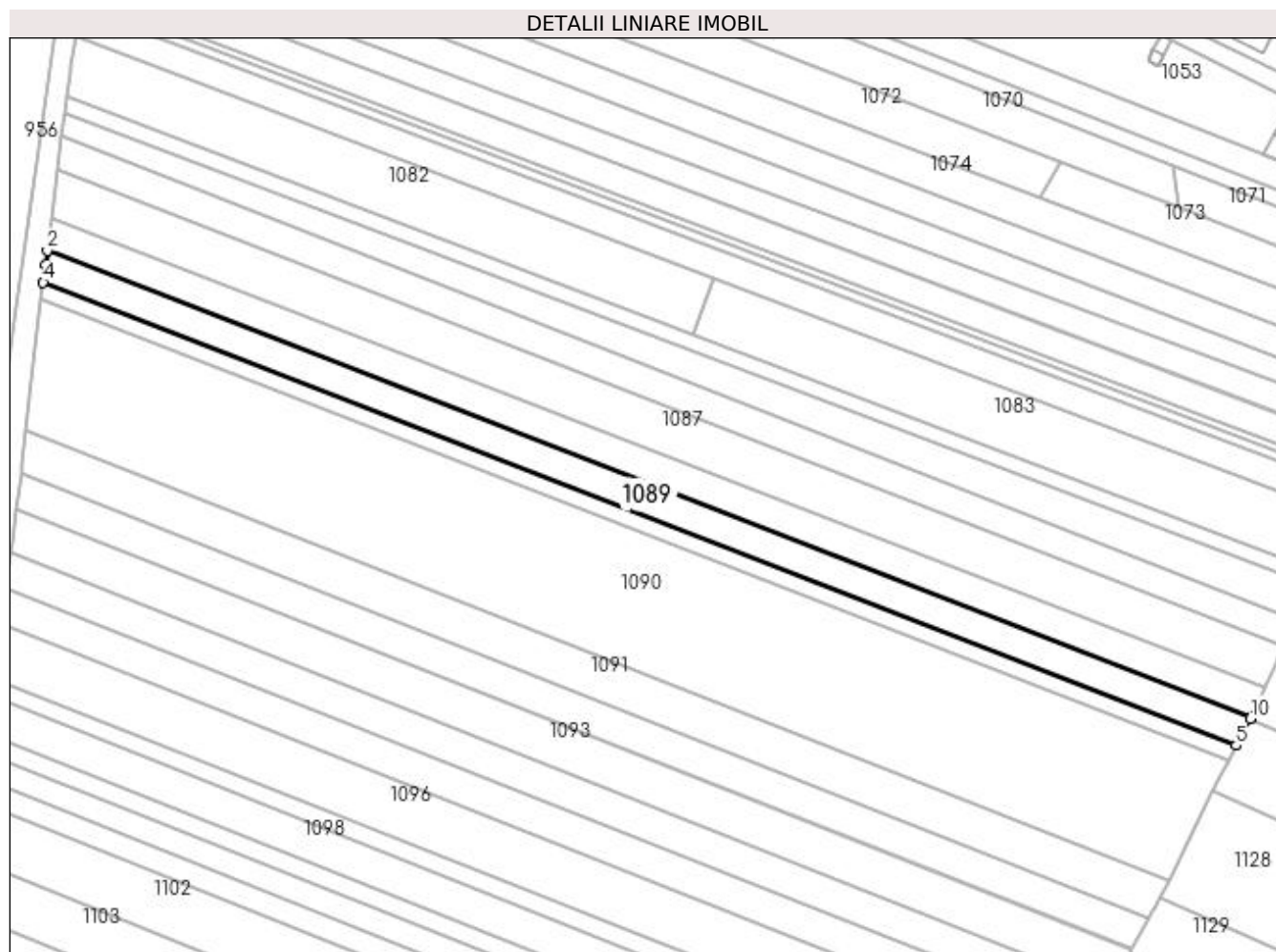
C. Partea III. SARCINI .

Inscrieri privind dezmembramintele dreptului de proprietate, drepturi reale de garanție și sarcini	Referințe
NU SUNT	

Teren

Nr cadastral	Suprafața (mp)*	Observații / Referințe
	3.600	

* Suprafața este determinată în planul de proiecție Stereo 70.



Date referitoare la teren

Crt	Categorie folosință	Intra vilan	Suprafața (mp)	Tarla	Parcelă	Nr. topo	Observații / Referințe
1	arabil	NU	3.492	15	271	-	
2	arabil	DA	108	15	271	-	

Lungime Segmente

1) Valorile lungimilor segmentelor sunt obținute din proiecție în plan.

Punct început	X / Y	Punct sfârșit	X / Y	Lungime segment (** (m)
1	597.623,631 658.822,228	2	597.265,797 658.960,814	383.733
2	597.265,797 658.960,814	3	597.265,236 658.956,405	4.445
3	597.265,236 658.956,405	4	597.264,581 658.951,27	5.177
4	597.264,581 658.951,27	5	597.619,232 658.813,738	380.385

Punct început	X / Y	Punct sfârșit	X / Y	Lungime segment (** (m)
5	597.619,232 658.813,738	6	597.621,288 658.817,679	4.445
6	597.621,288 658.817,679	7	597.621,318 658.817,737	0.065
7	597.621,318 658.817,737	8	597.621,388 658.817,871	0.151
8	597.621,388 658.817,871	9	597.621,478 658.818,044	0.195
9	597.621,478 658.818,044	10	597.623,402 658.821,73	4.158
10	597.623,402 658.821,73	1	597.623,631 658.822,228	0.548

** Lungimile segmentelor sunt determinate în planul de proiecție Stereo 70 și sunt rotunjite la 1 milimetru.

*** Distanța dintre puncte este formată din segmente cumulate ce sunt mai mici decât valoarea 1 milimetru.

**DATE DESPRE IMOBILUL NR. 1090**

Oficiul de Cadastru și Publicitate Imobiliară SUCEAVA
Biroul de Cadastru și Publicitate Imobiliară Falticeni

A. Partea I. Descrierea imobilului

TEREN Necunoscut

Adresa: Loc. Fântâna Mare, Jud. Suceava

Nr. Crt	Nr cadastral Nr. topografic	Suprafața* (mp)	Observații / Referințe
A1		14.400	Sector cadastral:3 Teren neimprejmuit;

B. Partea II. Proprietari și acte

Inscrieri privitoare la dreptul de proprietate și alte drepturi reale	Referințe
/	
Act Administrativ nr. 2895, din 12/09/1996 emis de CJSDPAT SUCEAVA;	
B1	A1
Intabulare, drept de PROPRIETATE, dobândit prin Reconstituire, cota actuala 1/1 1) ION GHEORGHE DEFUNCT:Da	

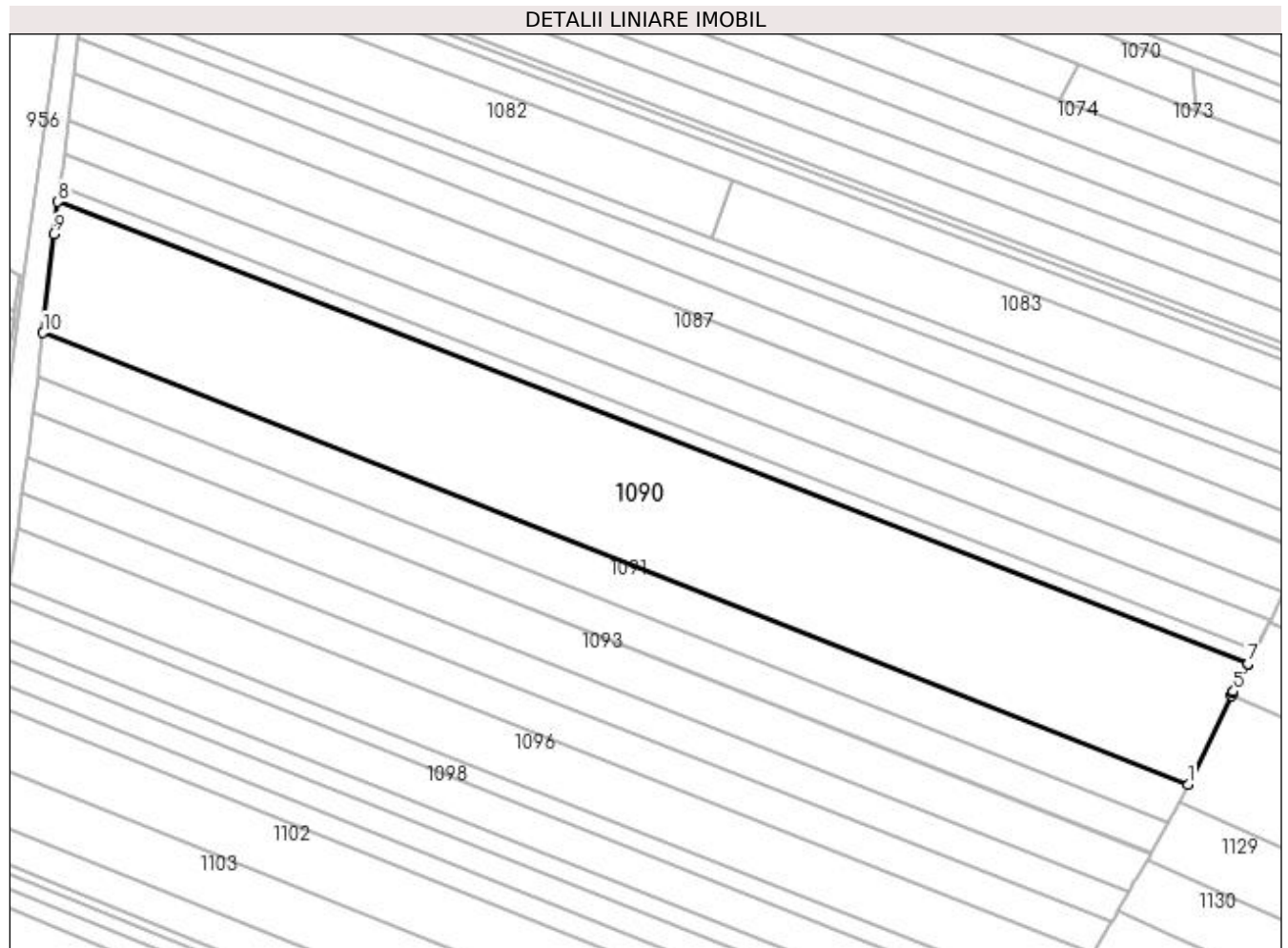
C. Partea III. SARCINI .

Inscrieri privind dezmembramintele dreptului de proprietate, drepturi reale de garanție și sarcini	Referințe
NU SUNT	

Teren

Nr cadastral	Suprafața (mp)*	Observații / Referințe
	14.400	

* Suprafața este determinată în planul de proiecție Stereo 70.



Date referitoare la teren

Crt	Categorie folosință	Intravilan	Suprafața (mp)	Tarla	Parcelă	Nr. topo	Observații / Referințe
1	arabil	NU	14.376	15	269	-	
2	arabil	DA	24	15	269	-	

Lungime Segmente

1) Valorile lungimilor segmentelor sunt obținute din proiecție în plan.

Punct început	X / Y	Punct sfârșit	X / Y	Lungime segment (** (m)
1	597.599,308 658.773,813	2	597.612,125 658.800,119	29.262
2	597.612,125 658.800,119	3	597.612,495 658.800,829	0.801
3	597.612,495 658.800,829	4	597.612,553 658.800,941	0.126
4	597.612,553 658.800,941	5	597.612,776 658.801,367	0.481

Punct început	X / Y	Punct sfârșit	X / Y	Lungime segment (** (m)
5	597.612,776 658.801,367	6	597.616,983 658.809,43	9.095
6	597.616,983 658.809,43	7	597.617,024 658.809,508	0.088
7	597.617,024 658.809,508	8	597.263,963 658.946,422	378.679
8	597.263,963 658.946,422	9	597.262,743 658.936,844	9.655
9	597.262,743 658.936,844	10	597.259,586 658.907,598	29.416
10	597.259,586 658.907,598	1	597.599,308 658.773,813	365.116

** Lungimile segmentelor sunt determinate în planul de proiecție Stereo 70 și sunt rotunjite la 1 milimetru.

*** Distanța dintre puncte este formată din segmente cumulate ce sunt mai mici decât valoarea 1 milimetru.

**DATE DESPRE IMOBILUL NR. 1091**

Oficiul de Cadastru și Publicitate Imobiliară SUCEAVA
Biroul de Cadastru și Publicitate Imobiliară Falticeni

A. Partea I. Descrierea imobilului

TEREN Extravilan

Adresa: Jud. Suceava, Tarla " Peste Sant"

Nr. Crt	Nr cadastral Nr. topografic	Suprafața* (mp)	Observații / Referințe
A1	33121	4.700	Sector cadastral:3 Teren neimprejmuit;

B. Partea II. Proprietari și acte

Inscrieri privitoare la dreptul de proprietate și alte drepturi reale	Referințe
24904 / 15/09/2021	
Act Notarial nr. 1929, din 14/09/2021 emis de DÎMBU BOGDAN DUMITRU;	
B2	A1
Intabulare, drept de PROPRIETATE bun comun, dobandit prin Conventie, cota actuala 1/1 1) APOPEI VASILE, casatorit cu 2) APOPEI ILEANA	

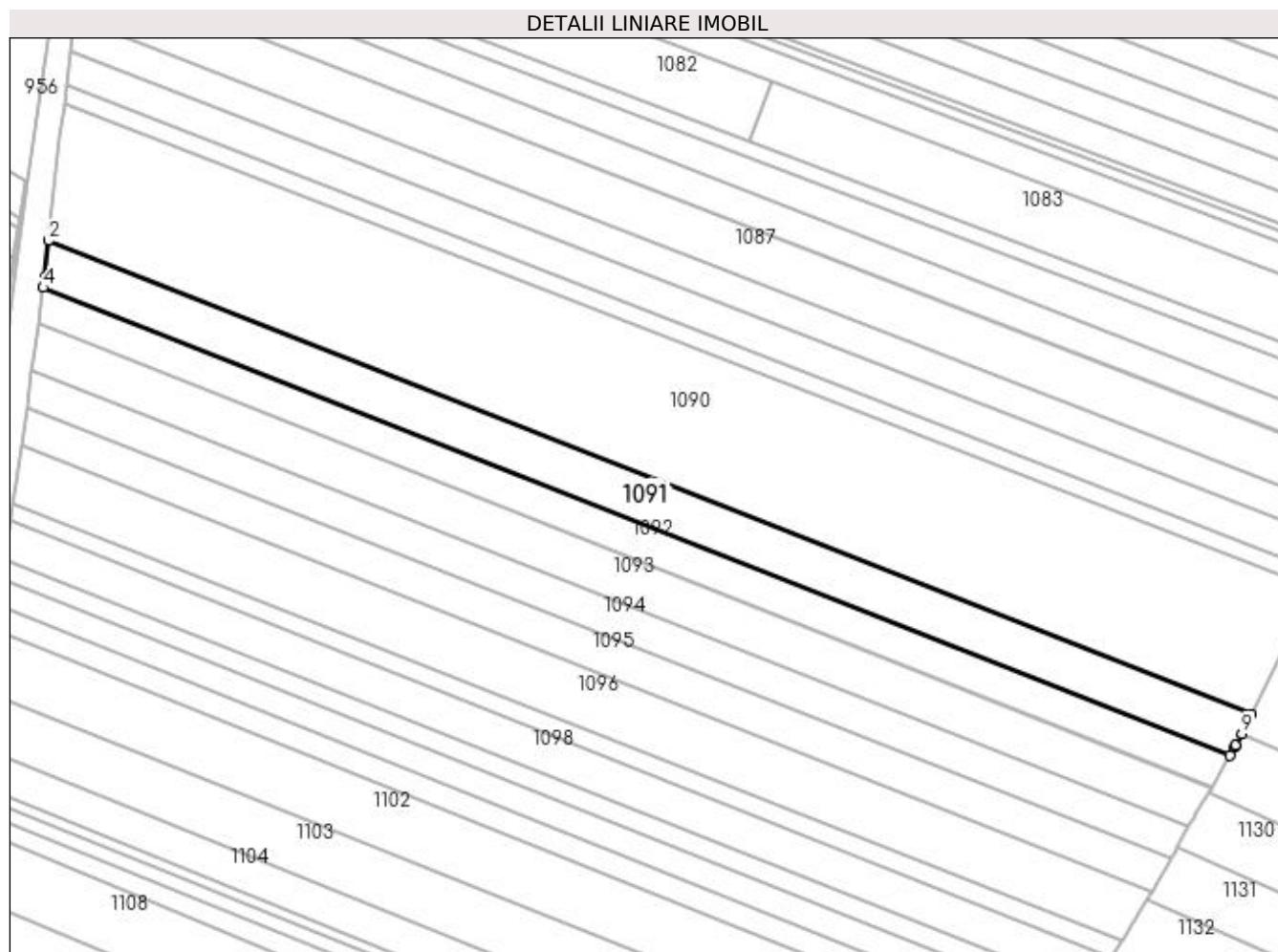
C. Partea III. SARCINI .

Inscrieri privind dezmembramintele dreptului de proprietate, drepturi reale de garanție și sarcini	Referințe
NU SUNT	

Teren

Nr cadastral	Suprafața (mp)*	Observații / Referințe
33121	4.700	

* Suprafața este determinată în planul de proiecție Stereo 70.



Date referitoare la teren

Crt	Categorie folosință	Intra vilan	Suprafața (mp)	Tarla	Parcelă	Nr. topo	Observații / Referințe
1	arabil	NU	4.700	15	269	-	

Lungime Segmente

1) Valorile lungimilor segmentelor sunt obținute din proiecție în plan.

Punct început	X / Y	Punct sfârșit	X / Y	Lungime segment (** (m)
1	597.599,308 658.773,813	2	597.259,586 658.907,598	365.116
2	597.259,586 658.907,598	3	597.258,484 658.897,382	10.275
3	597.258,484 658.897,382	4	597.258,044 658.894,28	3.133
4	597.258,044 658.894,28	5	597.593,289 658.762,259	360.304
5	597.593,289 658.762,259	6	597.594,582 658.764,604	2.678

Punct început	X / Y	Punct sfârşit	X / Y	Lungime segment (** (m)
6	597.594,582 658.764,604	7	597.594,773 658.764,95	0.395
7	597.594,773 658.764,95	8	597.594,904 658.765,188	0.272
8	597.594,904 658.765,188	9	597.596,635 658.768,328	3.586
9	597.596,635 658.768,328	1	597.599,308 658.773,813	6.102

** Lungimile segmentelor sunt determinate în planul de proiecție Stereo 70 și sunt rotunjite la 1 milimetru.

*** Distanța dintre puncte este formată din segmente cumulate ce sunt mai mici decât valoarea 1 milimetru.

**DATE DESPRE IMOBILUL NR. 1092**

Oficiul de Cadastru și Publicitate Imobiliară SUCEAVA
Biroul de Cadastru și Publicitate Imobiliară Falticeni

A. Partea I. Descrierea imobilului

TEREN Extravilan

Adresa: Jud. Suceava

Nr. Crt	Nr cadastral Nr. topografic	Suprafața* (mp)	Observații / Referințe
A1		3.600	Sector cadastral:3 Teren neimprejmuit;

B. Partea II. Proprietari și acte

Inscrieri privitoare la dreptul de proprietate și alte drepturi reale	Referințe
/	
Act Administrativ nr. 2957, din 10/03/1997 emis de CJSDPAT SUCEAVA;	
B1	A1
Intabulare, drept de PROPRIETATE, dobândit prin Reconstituire, cota actuala 1/1 1) ONOFREI MARIA, Lipsă CNP proprietar.	

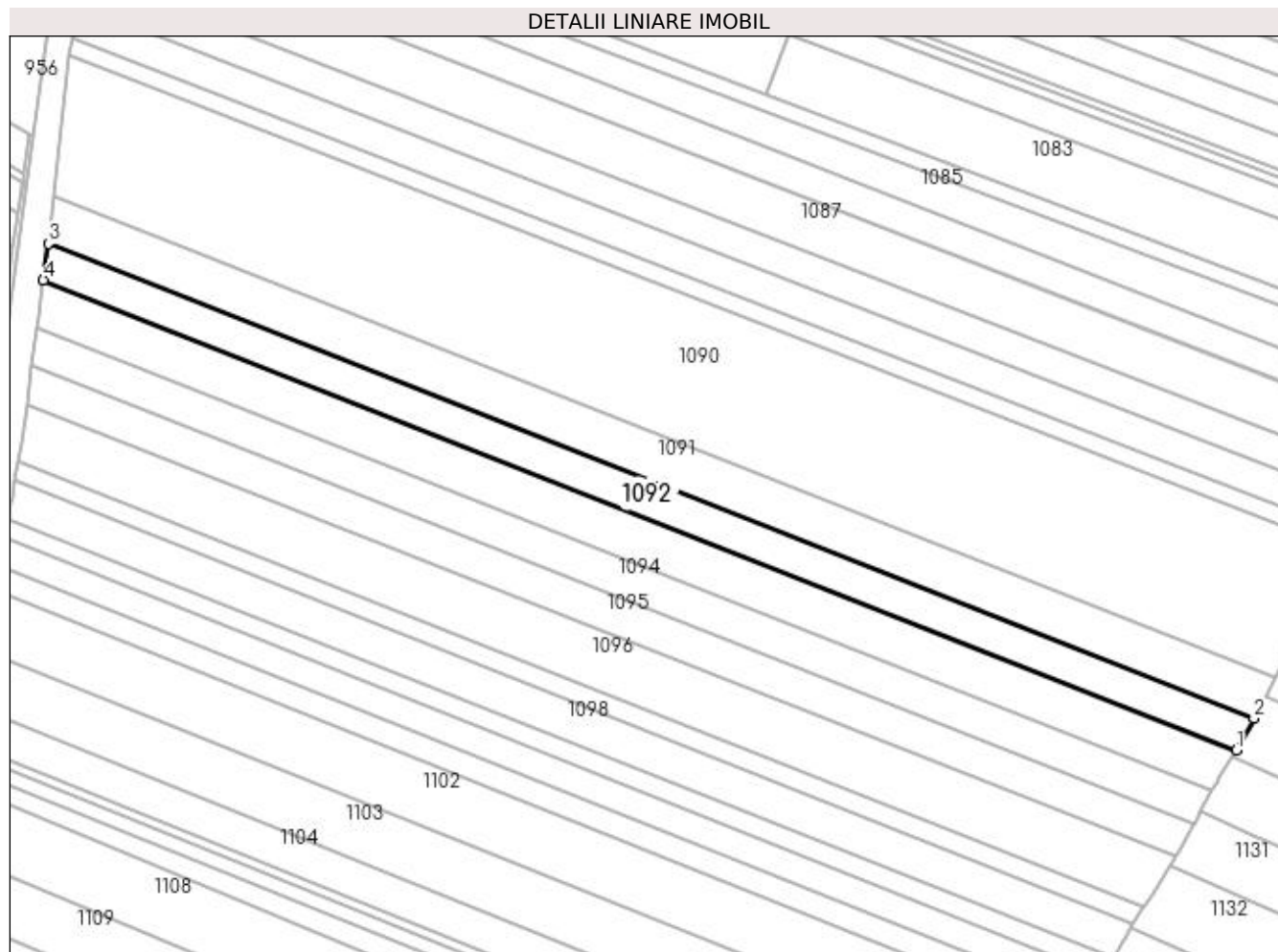
C. Partea III. SARCINI .

Inscrieri privind dezmembramintele dreptului de proprietate, drepturi reale de garanție și sarcini	Referințe
NU SUNT	

Teren

Nr cadastral	Suprafața (mp)*	Observații / Referințe
	3.600	

* Suprafața este determinată în planul de proiecție Stereo 70.



Date referitoare la teren

Crt	Categorie folosință	Intra vilan	Suprafața (mp)	Tarla	Parcelă	Nr. topo	Observații / Referințe
1	arabil	NU	3.600	15	269	-	

Lungime Segmente

1) Valorile lungimilor segmentelor sunt obținute din proiecție în plan.

Punct început	X / Y	Punct sfârșit	X / Y	Lungime segment (** (m)
1	597.588,372 658.753,341	2	597.593,289 658.762,259	10.184
2	597.593,289 658.762,259	3	597.258,044 658.894,28	360.304
3	597.258,044 658.894,28	4	597.256,601 658.884,113	10.269
4	597.256,601 658.884,113	1	597.588,372 658.753,341	356.614

**** Lungimile segmentelor sunt determinate în planul de proiecție Stereo 70 și sunt rotunjite la 1 milimetru.**

***** Distanța dintre puncte este formată din segmente cumulate ce sunt mai mici decât valoarea 1 milimetru.**

**DATE DESPRE IMOBILUL NR. 1093**

Oficiul de Cadastru și Publicitate Imobiliară SUCEAVA
Biroul de Cadastru și Publicitate Imobiliară Falticeni

A. Partea I. Descrierea imobilului

TEREN Extravilan

Adresa: Jud. Suceava

Nr. Crt	Nr cadastral Nr. topografic	Suprafața* (mp)	Observații / Referințe
A1		4.600	Sector cadastral:3 Teren neimprejmuit;

B. Partea II. Proprietari și acte

Inscrieri privitoare la dreptul de proprietate și alte drepturi reale	Referințe
/	
Act Administrativ nr. 2955, din 10/03/1997 emis de CJSDPAT SUCEAVA;	
B1	A1
Intabulare, drept de PROPRIETATE, dobândit prin Reconstituire, cota actuala 1/1	
1) ONOFREI JAN DEFUNCT:Da	
2) ONOFREI MARIEA DEFUNCT:Da	

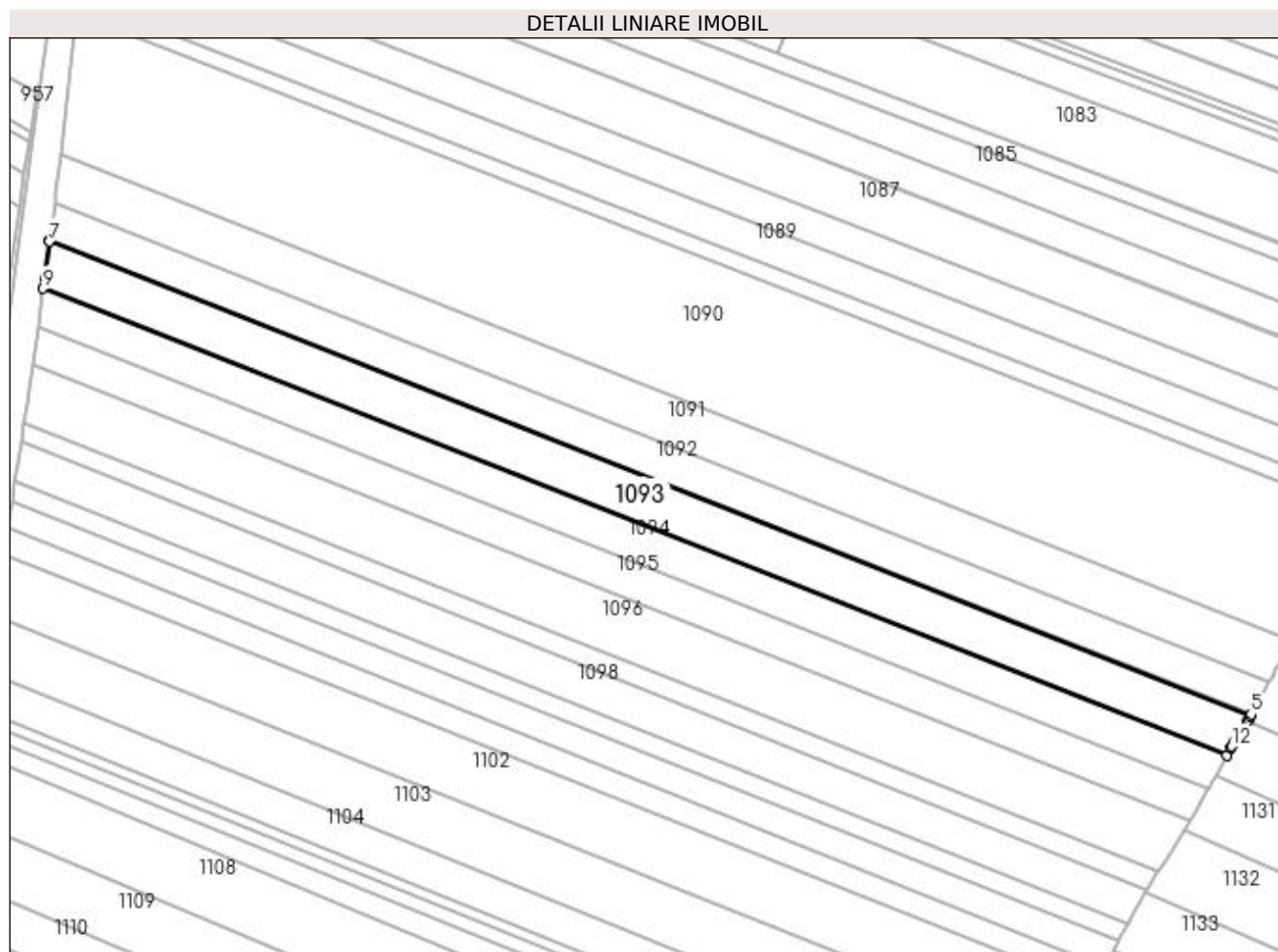
C. Partea III. SARCINI .

Inscrieri privind dezmembramintele dreptului de proprietate, drepturi reale de garanție și sarcini	Referințe
NU SUNT	

Teren

Nr cadastral	Suprafața (mp)*	Observații / Referințe
	4.600	

* Suprafața este determinată în planul de proiecție Stereo 70.



Date referitoare la teren

Crt	Categorie folosință	Intra vilan	Suprafața (mp)	Tarla	Parcelă	Nr. topo	Observații / Referințe
1	arabil	NU	4.600	15	269	-	

Lungime Segmente

1) Valorile lungimilor segmentelor sunt obținute din proiecție în plan.

Punct început	X / Y	Punct sfârșit	X / Y	Lungime segment (** (m)
1	597.583,761 658.745,804	2	597.587,413 658.751,602	6.852
2	597.587,413 658.751,602	3	597.587,594 658.751,93	0.375
3	597.587,594 658.751,93	4	597.588,146 658.752,93	1.142
4	597.588,146 658.752,93	5	597.588,372 658.753,341	0.469
5	597.588,372 658.753,341	6	597.256,601 658.884,113	356.614

Punct început	X / Y	Punct sfârșit	X / Y	Lungime segment (** (m)
6	597.256,601 658.884,113	7	597.256,556 658.883,79	0.326
7	597.256,556 658.883,79	8	597.255,223 658.873,741	10.137
8	597.255,223 658.873,741	9	597.254,838 658.870,838	2.928
9	597.254,838 658.870,838	10	597.581,649 658.742,02	351.283
10	597.581,649 658.742,02	11	597.582,772 658.744,032	2.304
11	597.582,772 658.744,032	12	597.583,047 658.744,524	0.564
12	597.583,047 658.744,524	1	597.583,761 658.745,804	1.466

** Lungimile segmentelor sunt determinate în planul de proiecție Stereo 70 și sunt rotunjite la 1 milimetru.

*** Distanța dintre puncte este formată din segmente cumulate ce sunt mai mici decât valoarea 1 milimetru.

**DATE DESPRE IMOBILUL NR. 1094**

Oficiul de Cadastru și Publicitate Imobiliară SUCEAVA
Biroul de Cadastru și Publicitate Imobiliară Falticeni

A. Partea I. Descrierea imobilului

TEREN Extravilan

Adresa: Jud. Suceava

Nr. Crt	Nr cadastral Nr. topografic	Suprafața* (mp)	Observații / Referințe
A1		3.600	Sector cadastral:3 Teren neimprejmuit;

B. Partea II. Proprietari și acte

Inscrieri privitoare la dreptul de proprietate și alte drepturi reale	Referințe
/	
Act Administrativ nr. 2799, din 30/04/1996 emis de CJSDPAT SUCEAVA;	
B1	A1
Intabulare, drept de PROPRIETATE, dobândit prin Reconstituire, cota actuala 1/1 1) GRĂDINARU LILIANA	

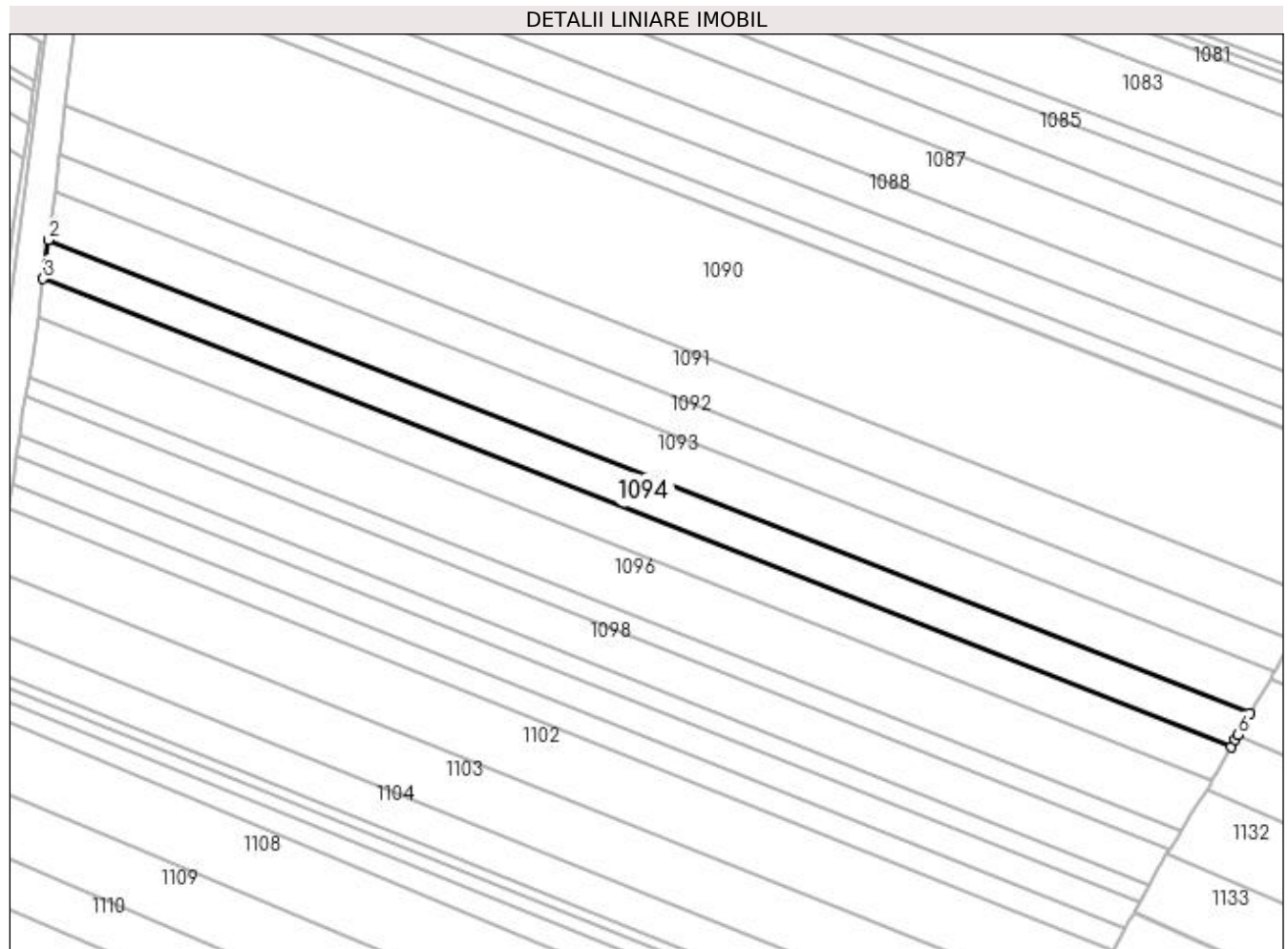
C. Partea III. SARCINI .

Inscrieri privind dezmembramintele dreptului de proprietate, drepturi reale de garanție și sarcini	Referințe
NU SUNT	

Teren

Nr cadastral	Suprafața (mp)*	Observații / Referințe
	3.600	

* Suprafața este determinată în planul de proiecție Stereo 70.



Date referitoare la teren

Crt	Categorie folosință	Intravilan	Suprafața (mp)	Tarla	Parcelă	Nr. topo	Observații / Referințe
1	arabil	NU	3.600	15	269	-	

Lungime Segmente

1) Valorile lungimilor segmentelor sunt obținute din proiecție în plan.

Punct început	X / Y	Punct sfârșit	X / Y	Lungime segment (** (m)
1	597.581,649 658.742,02	2	597.254,838 658.870,838	351.283
2	597.254,838 658.870,838	3	597.253,442 658.860,31	10.62
3	597.253,442 658.860,31	4	597.576,547 658.732,953	347.299
4	597.576,547 658.732,953	5	597.577,658 658.734,9	2.242
5	597.577,658 658.734,9	6	597.578,483 658.736,347	1.666

Punct început	X / Y	Punct sfârșit	X / Y	Lungime segment (** (m)
6	597.578,483 658.736,347	1	597.581,649 658.742,02	6.497

** Lungimile segmentelor sunt determinate în planul de proiecție Stereo 70 și sunt rotunjite la 1 milimetru.

*** Distanța dintre puncte este formată din segmente cumulate ce sunt mai mici decât valoarea 1 milimetru.

**DATE DESPRE IMOBILUL NR. 1095**

Oficiul de Cadastru și Publicitate Imobiliară SUCEAVA
Biroul de Cadastru și Publicitate Imobiliară Falticeni

A. Partea I. Descrierea imobilului

TEREN Extravilan

Adresa: Jud. Suceava

Nr. Crt	Nr cadastral Nr. topografic	Suprafața* (mp)	Observații / Referințe
A1		3.600	Sector cadastral:3 Teren neimprejmuit;

B. Partea II. Proprietari și acte

Inscrieri privitoare la dreptul de proprietate și alte drepturi reale	Referințe
/	
Act Notarial nr. 1603, din 04/06/2004 emis de NP APOSTOL MARIA;	
B1	A1
Intabulare, drept de PROPRIETATE, dobandit prin PARTAJ, cota actuala 1/1 1) DORNEANU LUCICA	

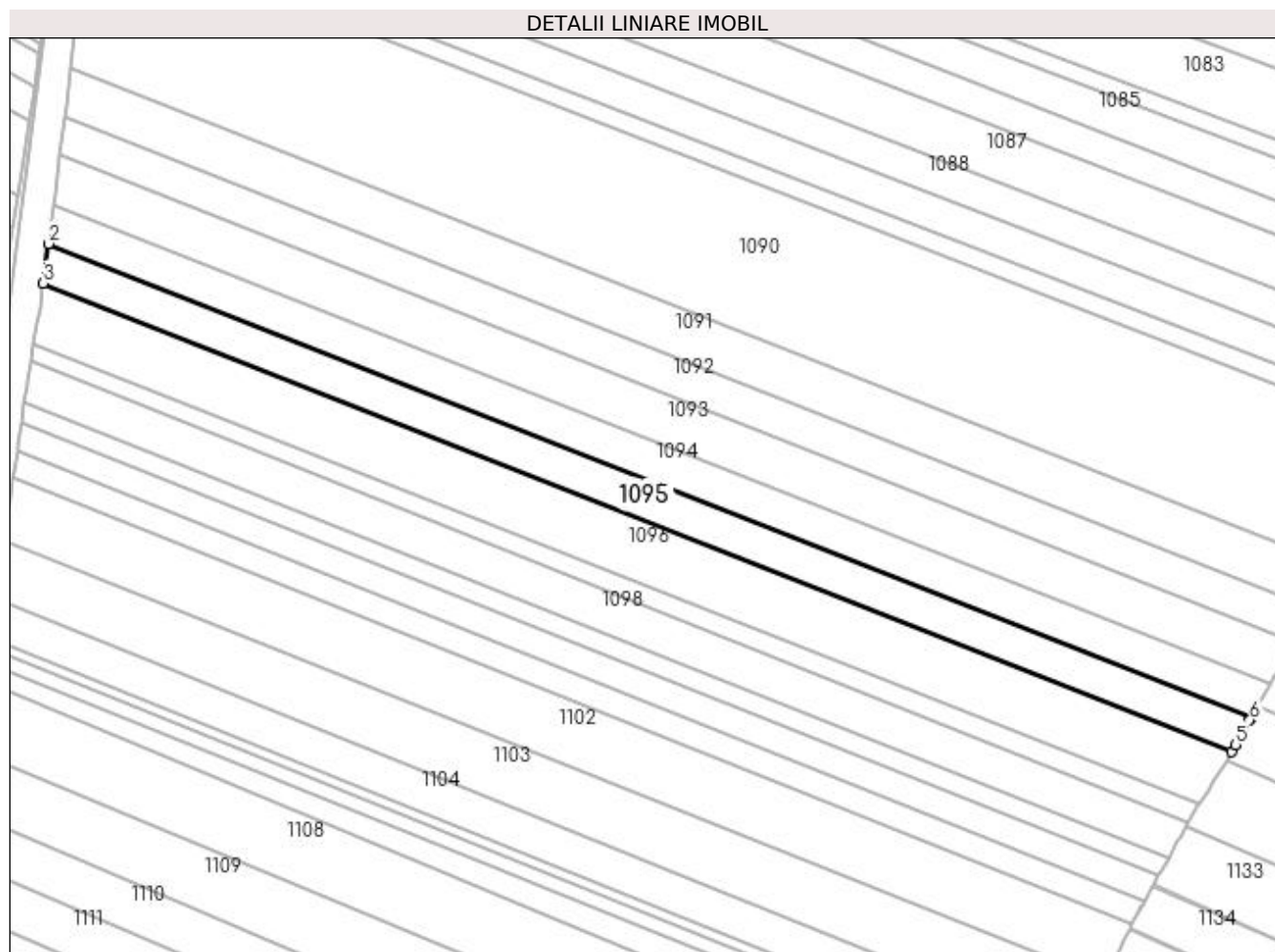
C. Partea III. SARCINI .

Inscrieri privind dezmembramintele dreptului de proprietate, drepturi reale de garanție și sarcini	Referințe
NU SUNT	

Teren

Nr cadastral	Suprafața (mp)*	Observații / Referințe
	3.600	

* Suprafața este determinată în planul de proiecție Stereo 70.



Date referitoare la teren

Crt	Categorie folosință	Intra vilan	Suprafața (mp)	Tarla	Parcelă	Nr. topo	Observații / Referințe
1	arabil	NU	3.600	15	269	-	

Lungime Segmente

1) Valorile lungimilor segmentelor sunt obținute din proiecție în plan.

Punct început	X / Y	Punct sfârșit	X / Y	Lungime segment (** (m)
1	597.576,547 658.732,953	2	597.253,442 658.860,31	347.299
2	597.253,442 658.860,31	3	597.252,03 658.849,659	10.744
3	597.252,03 658.849,659	4	597.571,328 658.723,803	343.207
4	597.571,328 658.723,803	5	597.572,463 658.725,792	2.29
5	597.572,463 658.725,792	6	597.576,205 658.732,353	7.553

Punct început	X / Y	Punct sfârșit	X / Y	Lungime segment (** (m)
6	597.576,205 658.732,353	1	597.576,547 658.732,953	0.691

** Lungimile segmentelor sunt determinate în planul de proiecție Stereo 70 și sunt rotunjite la 1 milimetru.

*** Distanța dintre puncte este formată din segmente cumulate ce sunt mai mici decât valoarea 1 milimetru.

**DATE DESPRE IMOBILUL NR. 1096**

Oficiul de Cadastru și Publicitate Imobiliară SUCEAVA
Biroul de Cadastru și Publicitate Imobiliară Falticeni

A. Partea I. Descrierea imobilului

TEREN Extravilan

Adresa: Jud. Suceava

Nr. Crt	Nr cadastral Nr. topografic	Suprafața* (mp)	Observații / Referințe
A1	33241	5.400	Sector cadastral:3 Teren neimprejmuit;

B. Partea II. Proprietari și acte

Inscrieri privitoare la dreptul de proprietate și alte drepturi reale	Referințe
16804 / 01/07/2021	
Act Notarial nr. 3191, din 15/10/2002 emis de BNP MARIA APOSTOL;	
B3	Intabulare, drept de PROPRIETATE bun propriu, dobandit prin Conventie, cota actuala 1/1 1) JACOTA ARTIMIZA
	A1

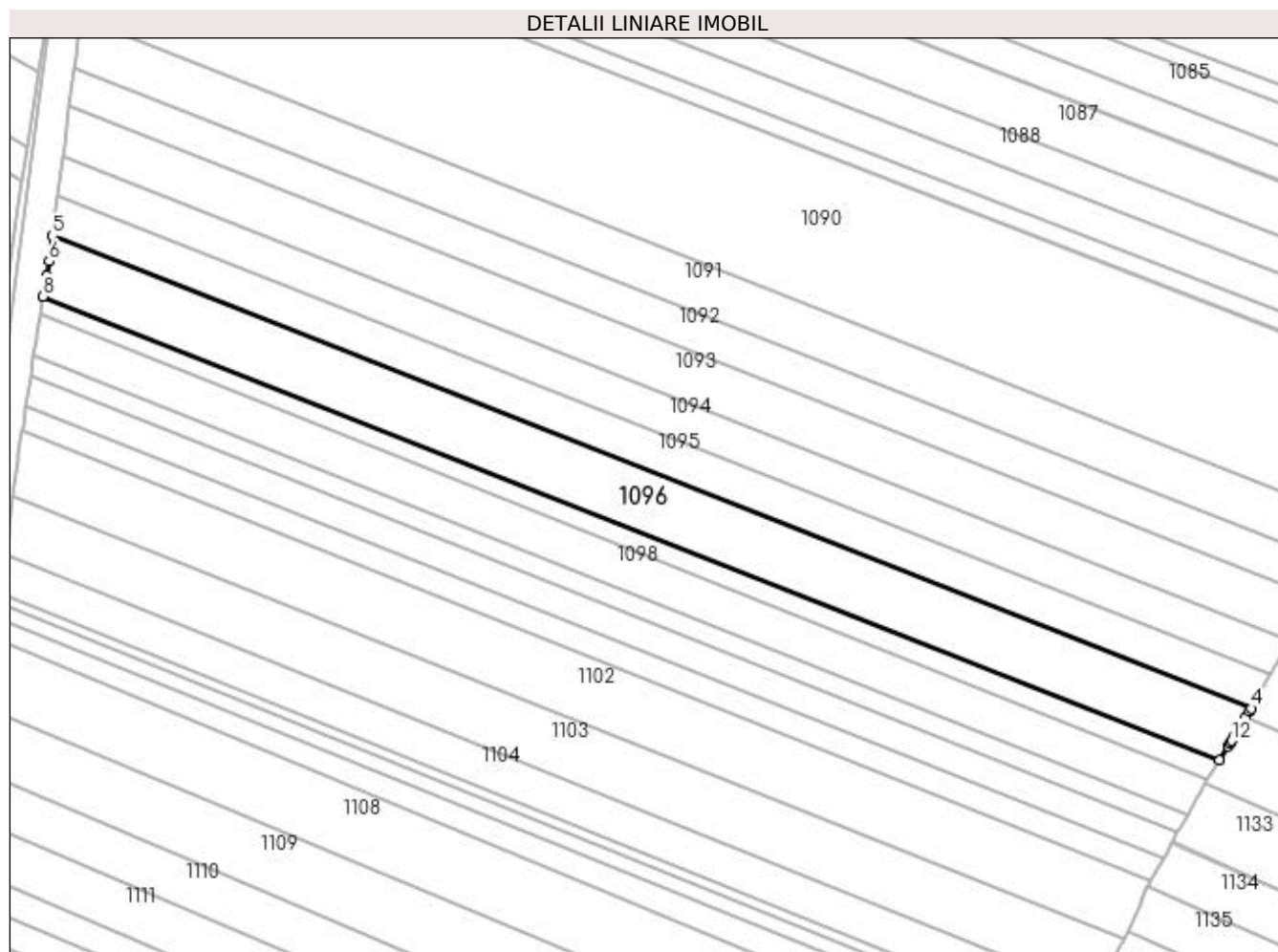
C. Partea III. SARCINI .

Inscrieri privind dezmembramintele dreptului de proprietate, drepturi reale de garanție și sarcini	Referințe
NU SUNT	

Teren

Nr cadastral	Suprafața (mp)*	Observații / Referințe
33241	5.400	

* Suprafața este determinată în planul de proiecție Stereo 70.



Date referitoare la teren

Crt	Categorie folosință	Intravilan	Suprafața (mp)	Tarla	Parcelă	Nr. topo	Observații / Referințe
1	arabil	NU	5.400	15	269	-	

Lungime Segmente

1) Valorile lungimilor segmentelor sunt obținute din proiecție în plan.

Punct început	X / Y	Punct sfârșit	X / Y	Lungime segment (** (m)
1	597.566,742 658.716,254	2	597.570,012 658.721,495	6.177
2	597.570,012 658.721,495	3	597.570,936 658.723,115	1.865
3	597.570,936 658.723,115	4	597.571,328 658.723,803	0.792
4	597.571,328 658.723,803	5	597.252,03 658.849,659	343.207
5	597.252,03 658.849,659	6	597.251,127 658.842,851	6.868

Punct început	X / Y	Punct sfârșit	X / Y	Lungime segment (** (m)
6	597.251,127 658.842,851	7	597.250,466 658.838,929	3.977
7	597.250,466 658.838,929	8	597.249,56 658.833,559	5.446
8	597.249,56 658.833,559	9	597.562,877 658.710,06	336.778
9	597.562,877 658.710,06	10	597.565,141 658.713,689	4.277
10	597.565,141 658.713,689	11	597.565,745 658.714,657	1.141
11	597.565,745 658.714,657	12	597.566,102 658.715,229	0.674
12	597.566,102 658.715,229	1	597.566,742 658.716,254	1.208

** Lungimile segmentelor sunt determinate în planul de proiecție Stereo 70 și sunt rotunjite la 1 milimetru.

*** Distanța dintre puncte este formată din segmente cumulate ce sunt mai mici decât valoarea 1 milimetru.

**DATE DESPRE IMOBILUL NR. 1097**

Oficiul de Cadastru și Publicitate Imobiliară SUCEAVA
Biroul de Cadastru și Publicitate Imobiliară Falticeni

A. Partea I. Descrierea imobilului

TEREN Extravilan

Adresa: Jud. Suceava

Nr. Crt	Nr cadastral Nr. topografic	Suprafața* (mp)	Observații / Referințe
A1		1.800	Sector cadastral:3 Teren neimprejmuit;

B. Partea II. Proprietari și acte

Inscrieri privitoare la dreptul de proprietate și alte drepturi reale	Referințe
/	
Act Notarial nr. 1190, din 01/04/1998 emis de NP LACRIMIOARA CIOBÎCĂ;	
B1	A1
Intabulare, drept de PROPRIETATE donație, dobandit prin Conventie, cota actuala 1/1 1) VAMANU GEORGETA	

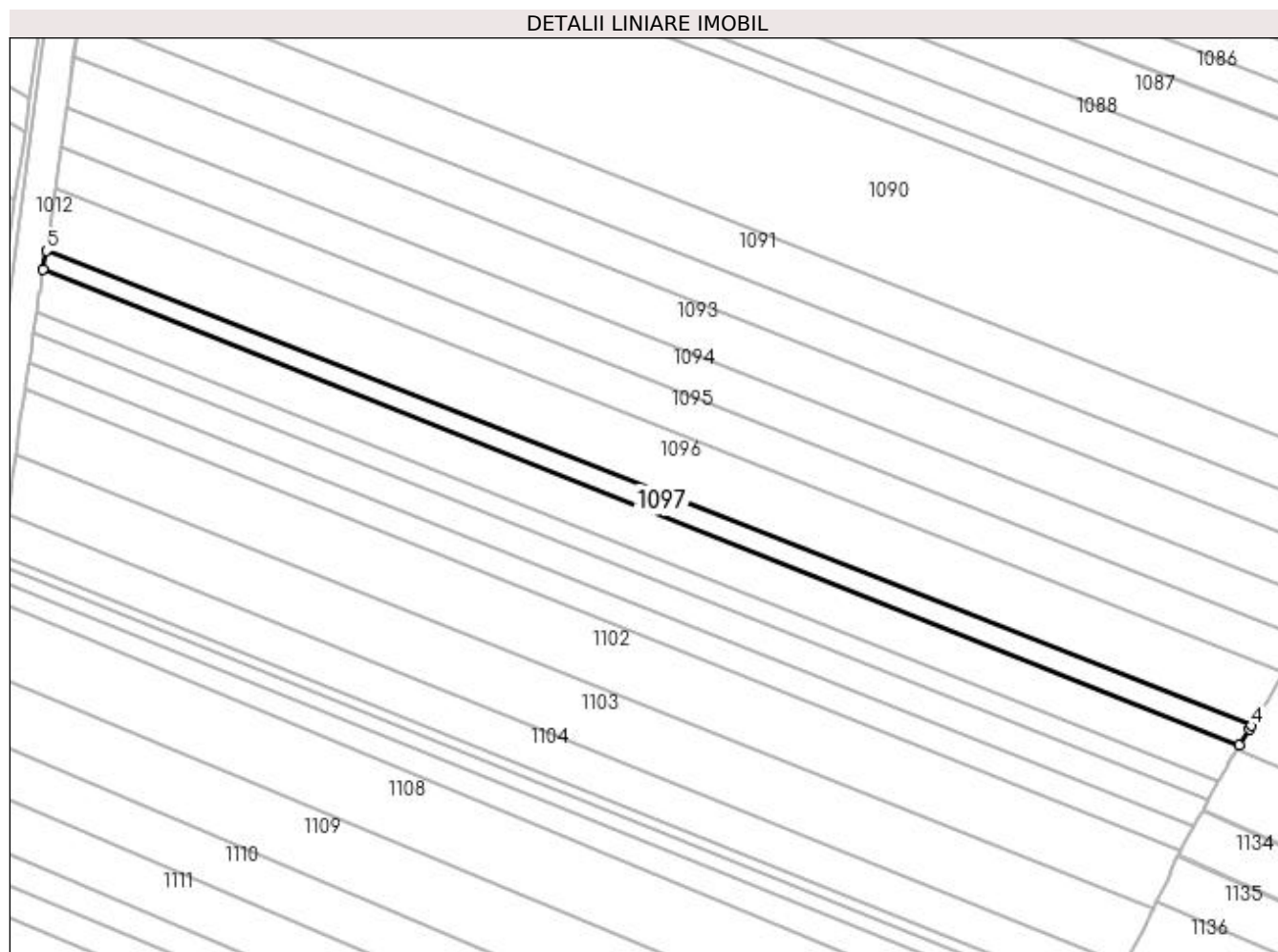
C. Partea III. SARCINI .

Inscrieri privind dezmembramintele dreptului de proprietate, drepturi reale de garanție și sarcini	Referințe
NU SUNT	

Teren

Nr cadastral	Suprafața (mp)*	Observații / Referințe
	1.800	

* Suprafața este determinată în planul de proiecție Stereo 70.



Date referitoare la teren

Crt	Categorie folosință	Intra vilan	Suprafața (mp)	Tarla	Parcelă	Nr. topo	Observații / Referințe
1	arabil	NU	1.800	15	269	-	

Lungime Segmente

1) Valorile lungimilor segmentelor sunt obținute din proiecție în plan.

Punct început	X / Y	Punct sfârșit	X / Y	Lungime segment (** (m)
1	597.248,725 658.828,605	2	597.559,751 658.705,05	334.669
2	597.559,751 658.705,05	3	597.562,371 658.709,25	4.95
3	597.562,371 658.709,25	4	597.562,877 658.710,06	0.955
4	597.562,877 658.710,06	5	597.249,56 658.833,559	336.778
5	597.249,56 658.833,559	1	597.248,725 658.828,605	5.024

**** Lungimile segmentelor sunt determinate în planul de proiecție Stereo 70 și sunt rotunjite la 1 milimetru.**

***** Distanța dintre puncte este formată din segmente cumulate ce sunt mai mici decât valoarea 1 milimetru.**

**DATE DESPRE IMOBILUL NR. 1098**

Oficiul de Cadastru și Publicitate Imobiliară SUCEAVA
Biroul de Cadastru și Publicitate Imobiliară Falticeni

A. Partea I. Descrierea imobilului

TEREN Extravilan

Adresa: Jud. Suceava

Nr. Crt	Nr cadastral Nr. topografic	Suprafața* (mp)	Observații / Referințe
A1		3.600	Sector cadastral:3 Teren neimprejmuit;

B. Partea II. Proprietari și acte

Inscrieri privitoare la dreptul de proprietate și alte drepturi reale	Referințe
/	
Act Notarial nr. 573, din 19/03/2003 emis de NP DRAGOS N. APOSTOL;	
B1	A1
Intabulare, drept de PROPRIETATE, dobandit prin Conventie, cota actuala 1/1 1) BOTUȘANU VASILE	

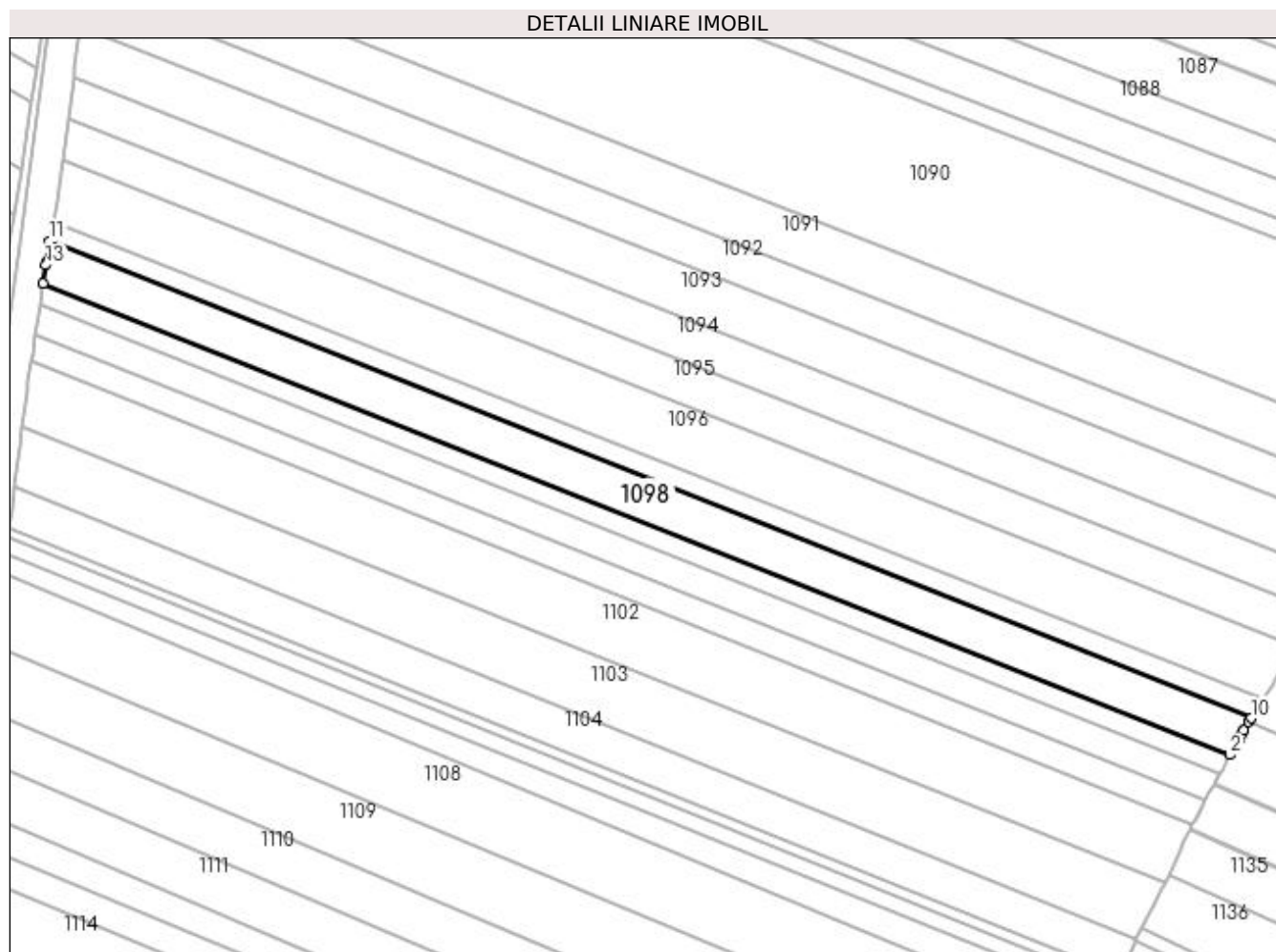
C. Partea III. SARCINI .

Inscrieri privind dezmembramintele dreptului de proprietate, drepturi reale de garanție și sarcini	Referințe
NU SUNT	

Teren

Nr cadastral	Suprafața (mp)*	Observații / Referințe
	3.600	

* Suprafața este determinată în planul de proiecție Stereo 70.



Date referitoare la teren

Crt	Categorie folosință	Intra vilan	Suprafața (mp)	Tarla	Parcelă	Nr. topo	Observații / Referințe
1	arabil	NU	3.600	15	269	-	

Lungime Segmente

1) Valorile lungimilor segmentelor sunt obținute din proiecție în plan.

Punct început	X / Y	Punct sfârșit	X / Y	Lungime segment (** (m)
1	597.247,0 658.817,646	2	597.554,335 658.695,557	330.697
2	597.554,335 658.695,557	3	597.556,554 658.699,605	4.616
3	597.556,554 658.699,605	4	597.556,963 658.700,353	0.853
4	597.556,963 658.700,353	5	597.557,025 658.700,465	0.128
5	597.557,025 658.700,465	6	597.557,352 658.701,027	0.65

Punct început	X / Y	Punct sfârșit	X / Y	Lungime segment (** (m)
6	597.557,352 658.701,027	7	597.557,921 658.702,003	1.13
7	597.557,921 658.702,003	8	597.557,97 658.702,086	0.096
8	597.557,97 658.702,086	9	597.559,151 658.704,089	2.325
9	597.559,151 658.704,089	10	597.559,751 658.705,05	1.133
10	597.559,751 658.705,05	11	597.248,725 658.828,605	334.669
11	597.248,725 658.828,605	12	597.247,808 658.823,164	5.518
12	597.247,808 658.823,164	13	597.247,673 658.822,365	0.81
13	597.247,673 658.822,365	1	597.247,0 658.817,646	4.767

** Lungimile segmentelor sunt determinate în planul de proiecție Stereo 70 și sunt rotunjite la 1 milimetru.

*** Distanța dintre puncte este formată din segmente cumulate ce sunt mai mici decât valoarea 1 milimetru.

**DATE DESPRE IMOBILUL NR. 1099**

Oficiul de Cadastru și Publicitate Imobiliară SUCEAVA
Biroul de Cadastru și Publicitate Imobiliară Falticeni

A. Partea I. Descrierea imobilului

TEREN Extravilan

Adresa: Jud. Suceava

Nr. Crt	Nr cadastral Nr. topografic	Suprafața* (mp)	Observații / Referințe
A1		1.800	Sector cadastral:3 Teren neimprejmuit;

B. Partea II. Proprietari și acte

Inscrieri privitoare la dreptul de proprietate și alte drepturi reale	Referințe
/	
Act Administrativ nr. 1909, din 09/05/1995 emis de CJSDPAT SUCEAVA;	
B1	A1
Intabulare, drept de PROPRIETATE, dobândit prin Reconstituire, cota actuala 1/1 1) NICUȚĂ NECULAI, Lipsă CNP proprietar.	

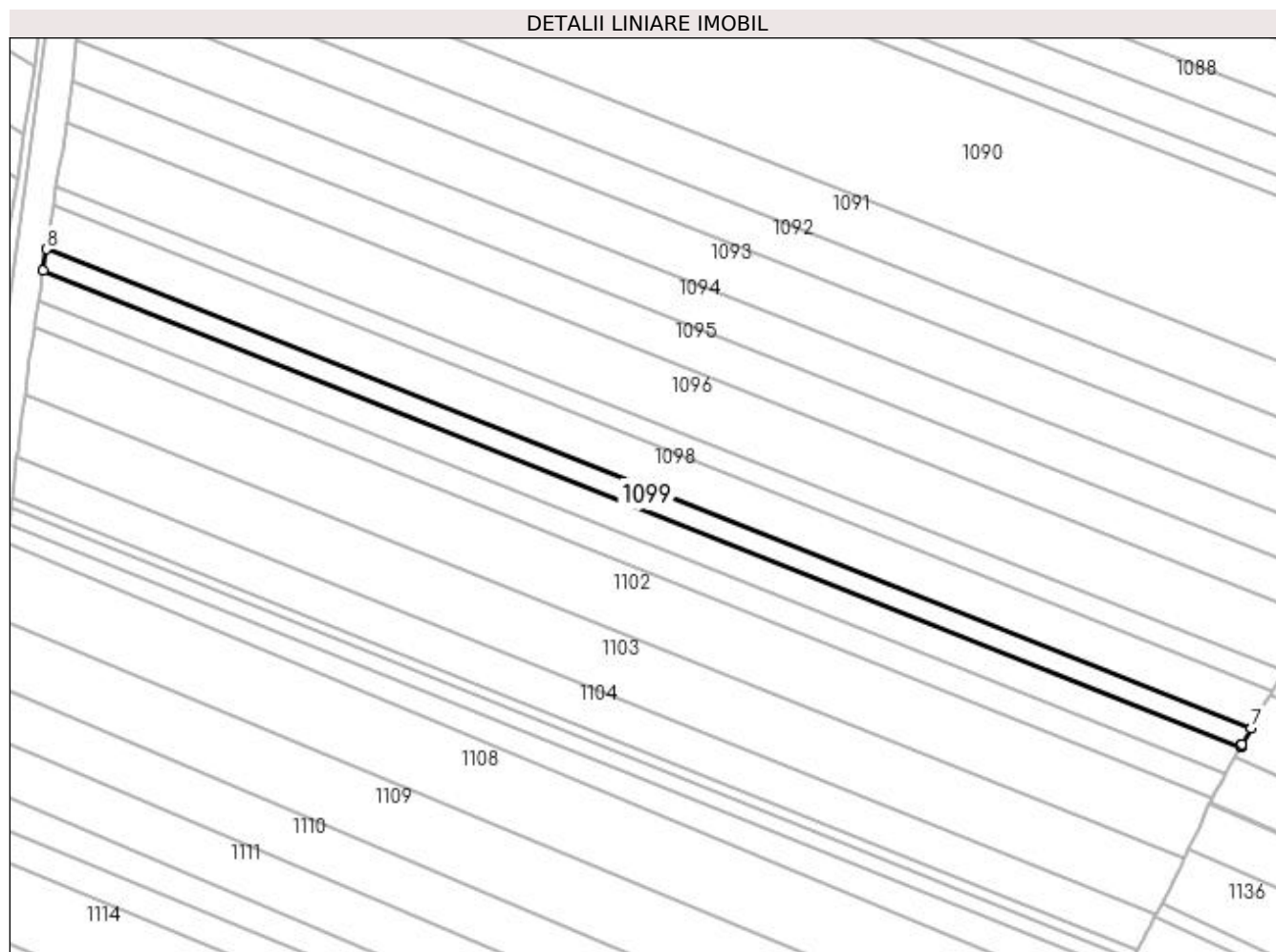
C. Partea III. SARCINI .

Inscrieri privind dezmembramintele dreptului de proprietate, drepturi reale de garanție și sarcini	Referințe
NU SUNT	

Teren

Nr cadastral	Suprafața (mp)*	Observații / Referințe
	1.800	

* Suprafața este determinată în planul de proiecție Stereo 70.



Date referitoare la teren

Crt	Categorie folosință	Intra vilan	Suprafața (mp)	Tarla	Parcelă	Nr. topo	Observații / Referințe
1	arabil	NU	1.800	15	269	-	

Lungime Segmente

1) Valorile lungimilor segmentelor sunt obținute din proiecție în plan.

Punct început	X / Y	Punct sfârșit	X / Y	Lungime segment (** (m)
1	597.246,207 658.812,086	2	597.551,69 658.690,733	328.704
2	597.551,69 658.690,733	3	597.551,852 658.691,029	0.337
3	597.551,852 658.691,029	4	597.552,044 658.691,378	0.398
4	597.552,044 658.691,378	5	597.552,048 658.691,387	0.01
5	597.552,048 658.691,387	6	597.552,067 658.691,42	0.038

Punct început	X / Y	Punct sfârșit	X / Y	Lungime segment (** (m)
6	597.552,067 658.691,42	7	597.554,335 658.695,557	4.718
7	597.554,335 658.695,557	8	597.247,0 658.817,646	330.697
8	597.247,0 658.817,646	1	597.246,207 658.812,086	5.616

** Lungimile segmentelor sunt determinate în planul de proiecție Stereo 70 și sunt rotunjite la 1 milimetru.

*** Distanța dintre puncte este formată din segmente cumulate ce sunt mai mici decât valoarea 1 milimetru.

**DATE DESPRE IMOBILUL NR. 1100**

Oficiul de Cadastru și Publicitate Imobiliară SUCEAVA
Biroul de Cadastru și Publicitate Imobiliară Falticeni

A. Partea I. Descrierea imobilului

TEREN Extravilan

Adresa: Jud. Suceava

Nr. Crt	Nr cadastral Nr. topografic	Suprafața* (mp)	Observații / Referințe
A1		2.503	Sector cadastral:3 Teren neimprejmuit;

B. Partea II. Proprietari și acte

Inscrieri privitoare la dreptul de proprietate și alte drepturi reale		Referințe
/		
Act Notarial nr. 2873, din 18/09/2001 emis de NP APOSTOL MARIA;		
B1	Intabulare, drept de PROPRIETATEcumpărare, dobandit prin Conventie, cota actuala 1/1 1) URSUL MARINEL 2) URSUL MARIA	A1

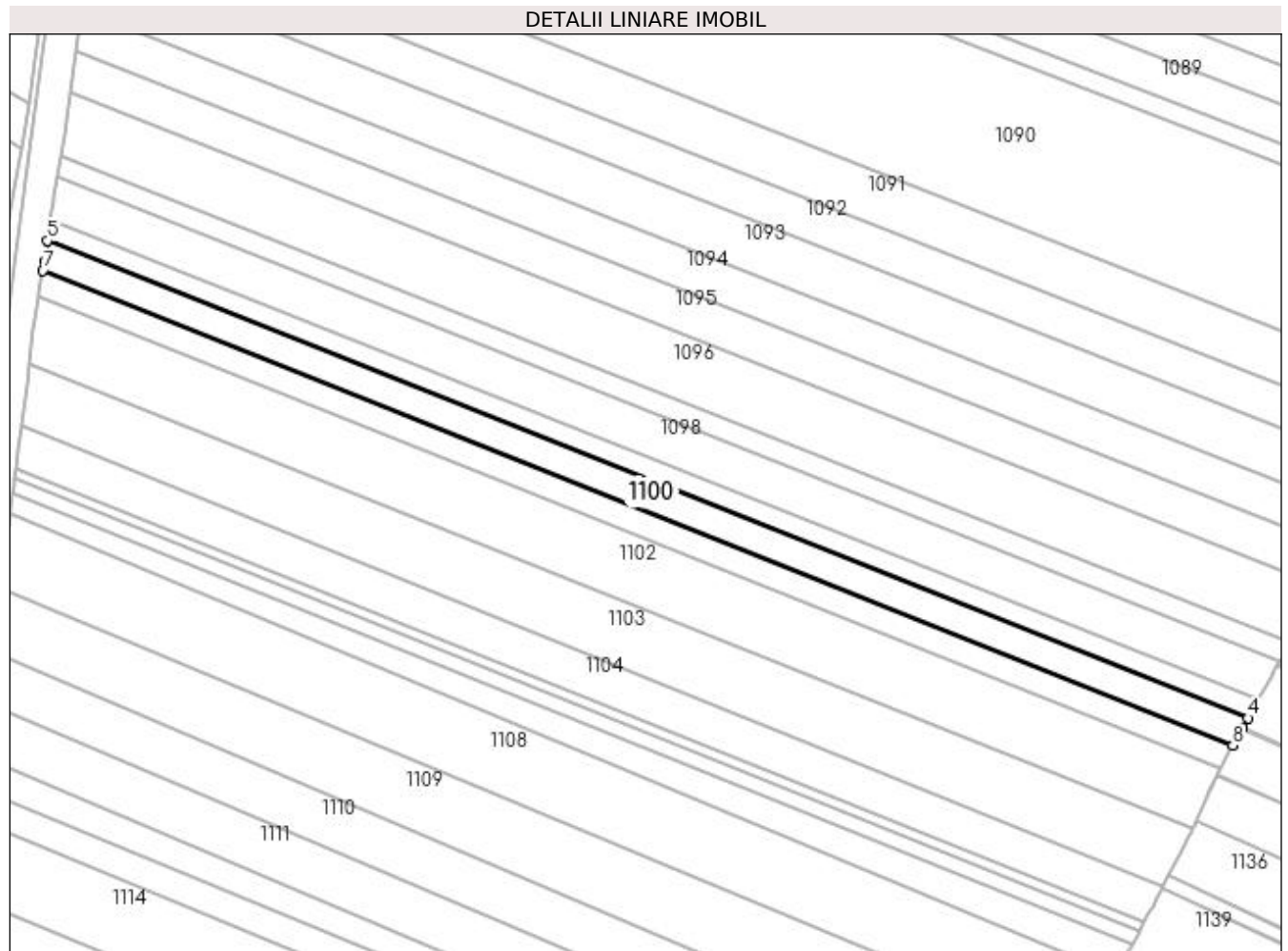
C. Partea III. SARCINI .

Inscrieri privind dezmembramintele dreptului de proprietate, drepturi reale de garanție și sarcini	Referințe
NU SUNT	

Teren

Nr cadastral	Suprafața (mp)*	Observații / Referințe
	2.503	

* Suprafața este determinată în planul de proiecție Stereo 70.



Date referitoare la teren

Crt	Categorie folosință	Intra vilan	Suprafața (mp)	Tarla	Parcelă	Nr. topo	Observații / Referințe
1	arabil	NU	2.503	15	269	-	

Lungime Segmente

1) Valorile lungimilor segmentelor sunt obținute din proiecție în plan.

Punct început	X / Y	Punct sfârșit	X / Y	Lungime segment (** (m)
1	597.548,911 658.685,665	2	597.550,175 658.687,97	2.629
2	597.550,175 658.687,97	3	597.550,316 658.688,227	0.293
3	597.550,316 658.688,227	4	597.551,69 658.690,733	2.858
4	597.551,69 658.690,733	5	597.246,207 658.812,086	328.704
5	597.246,207 658.812,086	6	597.245,447 658.806,757	5.383

Punct început	X / Y	Punct sfârșit	X / Y	Lungime segment (** (m)
6	597.245,447 658.806,757	7	597.245,093 658.804,562	2.223
7	597.245,093 658.804,562	8	597.547,868 658.683,762	325.984
8	597.547,868 658.683,762	1	597.548,911 658.685,665	2.17

** Lungimile segmentelor sunt determinate în planul de proiecție Stereo 70 și sunt rotunjite la 1 milimetru.

*** Distanța dintre puncte este formată din segmente cumulate ce sunt mai mici decât valoarea 1 milimetru.

**DATE DESPRE IMOBILUL NR. 1101**

Oficiul de Cadastru și Publicitate Imobiliară SUCEAVA
Biroul de Cadastru și Publicitate Imobiliară Falticeni

A. Partea I. Descrierea imobilului

TEREN Extravilan

Adresa: Jud. Suceava

Nr. Crt	Nr cadastral Nr. topografic	Suprafața* (mp)	Observații / Referințe
A1		2.197	Sector cadastral:3 Teren neimprejmuit;

B. Partea II. Proprietari și acte

Inscrieri privitoare la dreptul de proprietate și alte drepturi reale		Referințe
/		
Act Normativ nr. Legea 7, din 13/03/1996 emis de PARLAMENTUL ROMANIEI;		
B1	Inscrierea provizorie, drept de PROPRIETATE, dobandit prin Lege, cota actuala 1/1 1) NEIDENTIFICAT NEIDENTIFICAT	A1
B2	Proprietar neidentificat.	A1


C. Partea III. SARCINI .

Inscrieri privind dezmembramintele dreptului de proprietate, drepturi reale de garanție și sarcini	Referințe
NU SUNT	

Teren

Nr cadastral	Suprafața (mp)*	Observații / Referințe
	2.197	

* Suprafața este determinată în planul de proiecție Stereo 70.



Date referitoare la teren

Crt	Categorie folosință	Intra vilan	Suprafața (mp)	Tarla	Parcelă	Nr. topo	Observații / Referințe
1	arabil	NU	2.197	15	269	-	

Lungime Segmente

1) Valorile lungimilor segmentelor sunt obținute din proiecție în plan.

Punct început	X / Y	Punct sfârșit	X / Y	Lungime segment (** (m)
1	597.547,311 658.682,746	2	597.547,868 658.683,762	1.159
2	597.547,868 658.683,762	3	597.245,093 658.804,562	325.984
3	597.245,093 658.804,562	4	597.244,19 658.798,959	5.675
4	597.244,19 658.798,959	5	597.243,99 658.797,719	1.256
5	597.243,99 658.797,719	6	597.544,592 658.677,787	323.644

Punct început	X / Y	Punct sfârșit	X / Y	Lungime segment (** (m)
6	597.544,592 658.677,787	7	597.545,147 658.678,798	1.153
7	597.545,147 658.678,798	8	597.545,186 658.678,87	0.082
8	597.545,186 658.678,87	9	597.547,206 658.682,554	4.201
9	597.547,206 658.682,554	1	597.547,311 658.682,746	0.219

** Lungimile segmentelor sunt determinate în planul de proiecție Stereo 70 și sunt rotunjite la 1 milimetru.

*** Distanța dintre puncte este formată din segmente cumulate ce sunt mai mici decât valoarea 1 milimetru.

**DATE DESPRE IMOBILUL NR. 1102**

Oficiul de Cadastru și Publicitate Imobiliară SUCEAVA
Biroul de Cadastru și Publicitate Imobiliară Falticeni

A. Partea I. Descrierea imobilului

TEREN Extravilan

Adresa: Jud. Suceava

Nr. Crt	Nr cadastral Nr. topografic	Suprafața* (mp)	Observații / Referințe
A1		5.400	Sector cadastral:3 Teren neimprejmuit;

B. Partea II. Proprietari și acte

Inscrieri privitoare la dreptul de proprietate și alte drepturi reale	Referințe
/	
Act Notarial nr. 697, din 27/02/1998 emis de NP LACRIMIOARA CIOBÎCĂ;	
B1	A1
Intabulare, drept de PROPRIETATE donație, dobandit prin Conventie, cota actuala 1/1 1) IONAȘ MARIA DEFUNCT:Da	

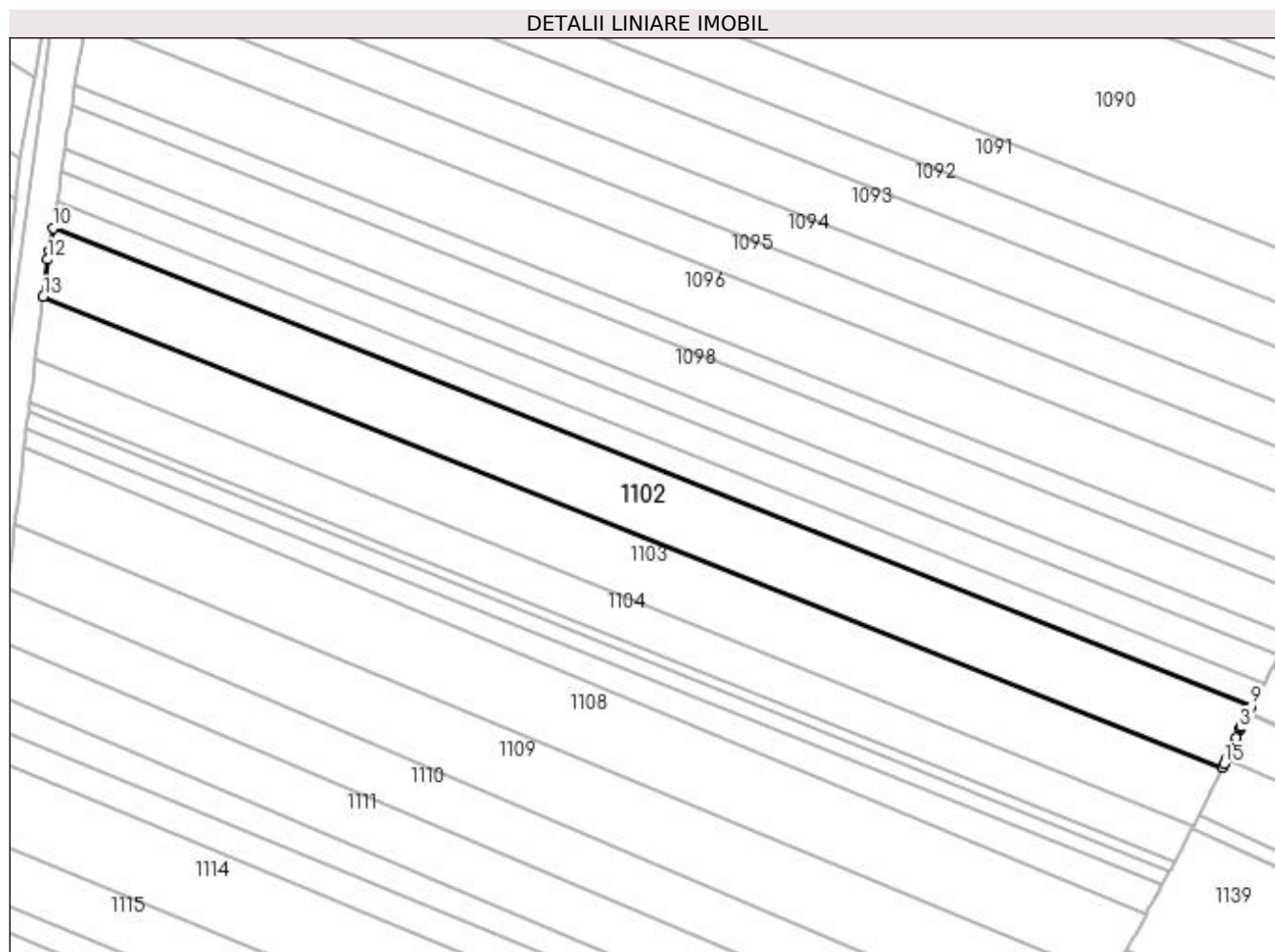
C. Partea III. SARCINI .

Inscrieri privind dezmembramintele dreptului de proprietate, drepturi reale de garanție și sarcini	Referințe
NU SUNT	

Teren

Nr cadastral	Suprafața (mp)*	Observații / Referințe
	5.400	

* Suprafața este determinată în planul de proiecție Stereo 70.



Date referitoare la teren

Crt	Categorie folosință	Intra vilan	Suprafața (mp)	Tarla	Parcelă	Nr. topo	Observații / Referințe
1	arabil	NU	5.400	15	269	-	

Lungime Segmente

1) Valorile lungimilor segmentelor sunt obținute din proiecție în plan.

Punct început	X / Y	Punct sfârșit	X / Y	Lungime segment (** (m)
1	597.538,426 658.664,584	2	597.540,921 658.670,027	5.988
2	597.540,921 658.670,027	3	597.541,891 658.672,145	2.33
3	597.541,891 658.672,145	4	597.542,105 658.672,61	0.512
4	597.542,105 658.672,61	5	597.542,169 658.672,75	0.154
5	597.542,169 658.672,75	6	597.543,757 658.676,214	3.811

Punct început	X / Y	Punct sfârșit	X / Y	Lungime segment (** (m)
6	597.543,757 658.676,214	7	597.543,861 658.676,442	0.251
7	597.543,861 658.676,442	8	597.543,891 658.676,507	0.072
8	597.543,891 658.676,507	9	597.544,592 658.677,787	1.459
9	597.544,592 658.677,787	10	597.243,99 658.797,719	323.644
10	597.243,99 658.797,719	11	597.243,081 658.792,078	5.714
11	597.243,081 658.792,078	12	597.242,738 658.789,946	2.159
12	597.242,738 658.789,946	13	597.241,548 658.780,59	9.431
13	597.241,548 658.780,59	14	597.537,481 658.662,521	318.617
14	597.537,481 658.662,521	15	597.537,892 658.663,418	0.987
15	597.537,892 658.663,418	1	597.538,426 658.664,584	1.282

** Lungimile segmentelor sunt determinate în planul de proiecție Stereo 70 și sunt rotunjite la 1 milimetru.

*** Distanța dintre puncte este formată din segmente cumulate ce sunt mai mici decât valoarea 1 milimetru.

**DATE DESPRE IMOBILUL NR. 1103**

Oficiul de Cadastru și Publicitate Imobiliară SUCEAVA
Biroul de Cadastru și Publicitate Imobiliară Falticeni

A. Partea I. Descrierea imobilului

TEREN Extravilan

Adresa: Jud. Suceava

Nr. Crt	Nr cadastral Nr. topografic	Suprafața* (mp)	Observații / Referințe
A1		5.000	Sector cadastral:3 Teren neimprejmuit;

B. Partea II. Proprietari și acte

Inscrieri privitoare la dreptul de proprietate și alte drepturi reale	Referințe
/	
Act Administrativ nr. 1936, din 19/05/1995 emis de CJSDPAT SUCEAVA;	
B1	A1
Intabulare, drept de PROPRIETATE, dobandit prin Reconstituire, cota actuala 1/1	
1) ALDEA ANIȘOARA, Lipsă CNP proprietar.	
2) TROACĂ CATINCA, Lipsă CNP proprietar.	

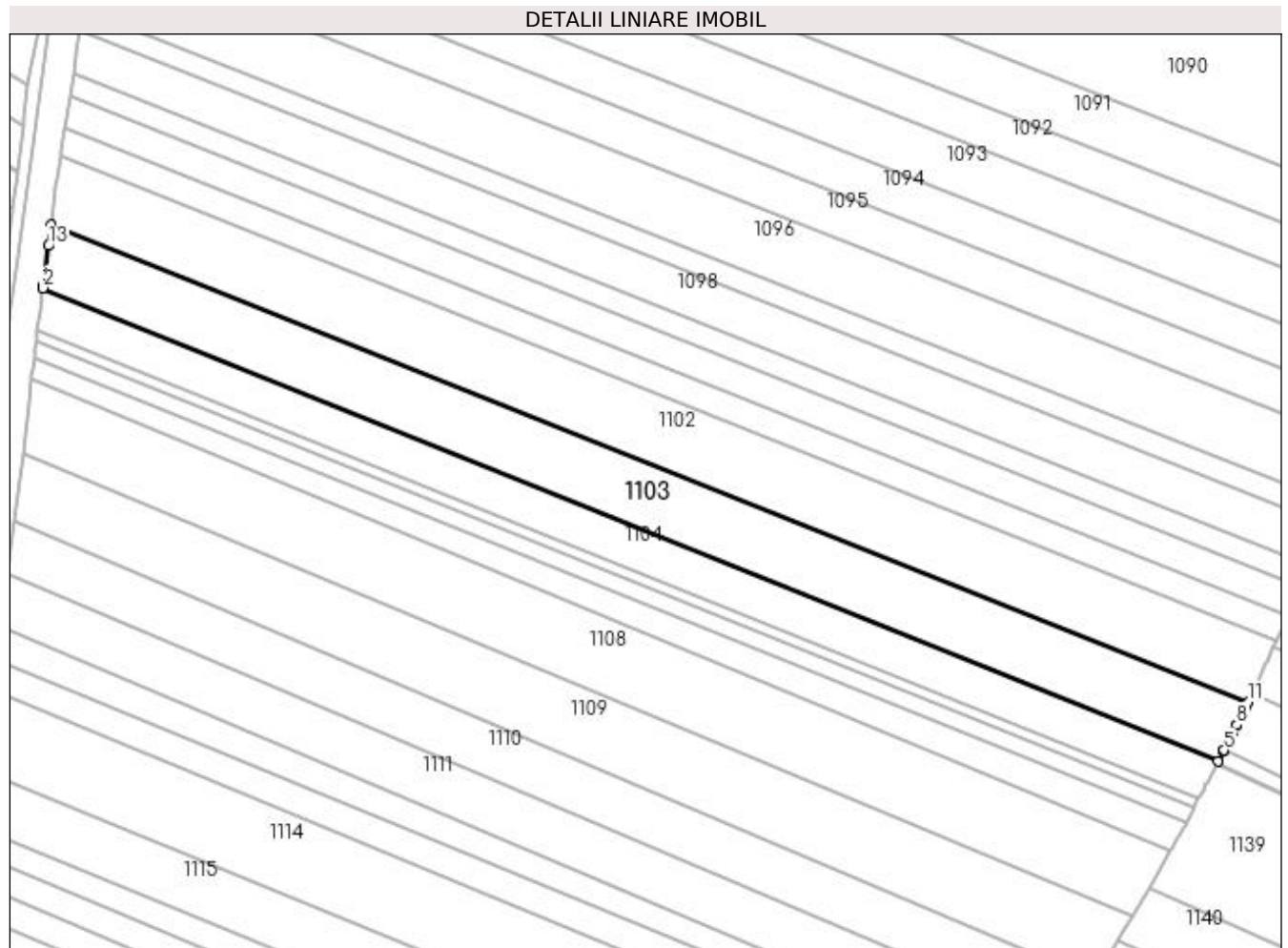
C. Partea III. SARCINI .

Inscrieri privind dezmembramintele dreptului de proprietate, drepturi reale de garanție și sarcini	Referințe
NU SUNT	

Teren

Nr cadastral	Suprafața (mp)*	Observații / Referințe
	5.000	

* Suprafața este determinată în planul de proiecție Stereo 70.



Date referitoare la teren

Crt	Categorie folosință	Intravilan	Suprafața (mp)	Tarla	Parcelă	Nr. topo	Observații / Referințe
1	arabil	NU	5.000	15	269	-	

Lungime Segmente

1) Valorile lungimilor segmentelor sunt obținute din proiecție în plan.

Punct început	X / Y	Punct sfârșit	X / Y	Lungime segment (** (m)
1	597.239,63 658.765,509	2	597.239,551 658.764,887	0.627
2	597.239,551 658.764,887	3	597.530,08 658.647,892	313.201
3	597.530,08 658.647,892	4	597.531,466 658.650,6	3.042
4	597.531,466 658.650,6	5	597.531,518 658.650,701	0.114
5	597.531,518 658.650,701	6	597.533,829 658.655,216	5.072

Punct început	X / Y	Punct sfârșit	X / Y	Lungime segment (** (m)
6	597.533,829 658.655,216	7	597.534,579 658.656,681	1.646
7	597.534,579 658.656,681	8	597.534,728 658.656,972	0.327
8	597.534,728 658.656,972	9	597.536,728 658.660,879	4.389
9	597.536,728 658.660,879	10	597.536,97 658.661,406	0.58
10	597.536,97 658.661,406	11	597.537,481 658.662,521	1.227
11	597.537,481 658.662,521	12	597.241,548 658.780,59	318.617
12	597.241,548 658.780,59	13	597.240,876 658.775,306	5.327
13	597.240,876 658.775,306	1	597.239,63 658.765,509	9.876

** Lungimile segmentelor sunt determinate în planul de proiecție Stereo 70 și sunt rotunjite la 1 milimetru.

*** Distanța dintre puncte este formată din segmente cumulate ce sunt mai mici decât valoarea 1 milimetru.

**DATE DESPRE IMOBILUL NR. 1104**

Oficiul de Cadastru și Publicitate Imobiliară SUCEAVA
Biroul de Cadastru și Publicitate Imobiliară Falticeni

A. Partea I. Descrierea imobilului

TEREN Extravilan

Adresa: Jud. Suceava

Nr. Crt	Nr cadastral Nr. topografic	Suprafața* (mp)	Observații / Referințe
A1		3.200	Sector cadastral:3 Teren neimprejmuit;

B. Partea II. Proprietari și acte

Inscrieri privitoare la dreptul de proprietate și alte drepturi reale	Referințe
/	
Act Administrativ nr. 3025, din 14/07/1997 emis de CJSDPAT SUCEAVA;	
B1	A1
Intabulare, drept de PROPRIETATE, dobândit prin Reconstituire, cota actuala 1/1 1) MUCILEANU RODICA, Lipsă CNP proprietar.	

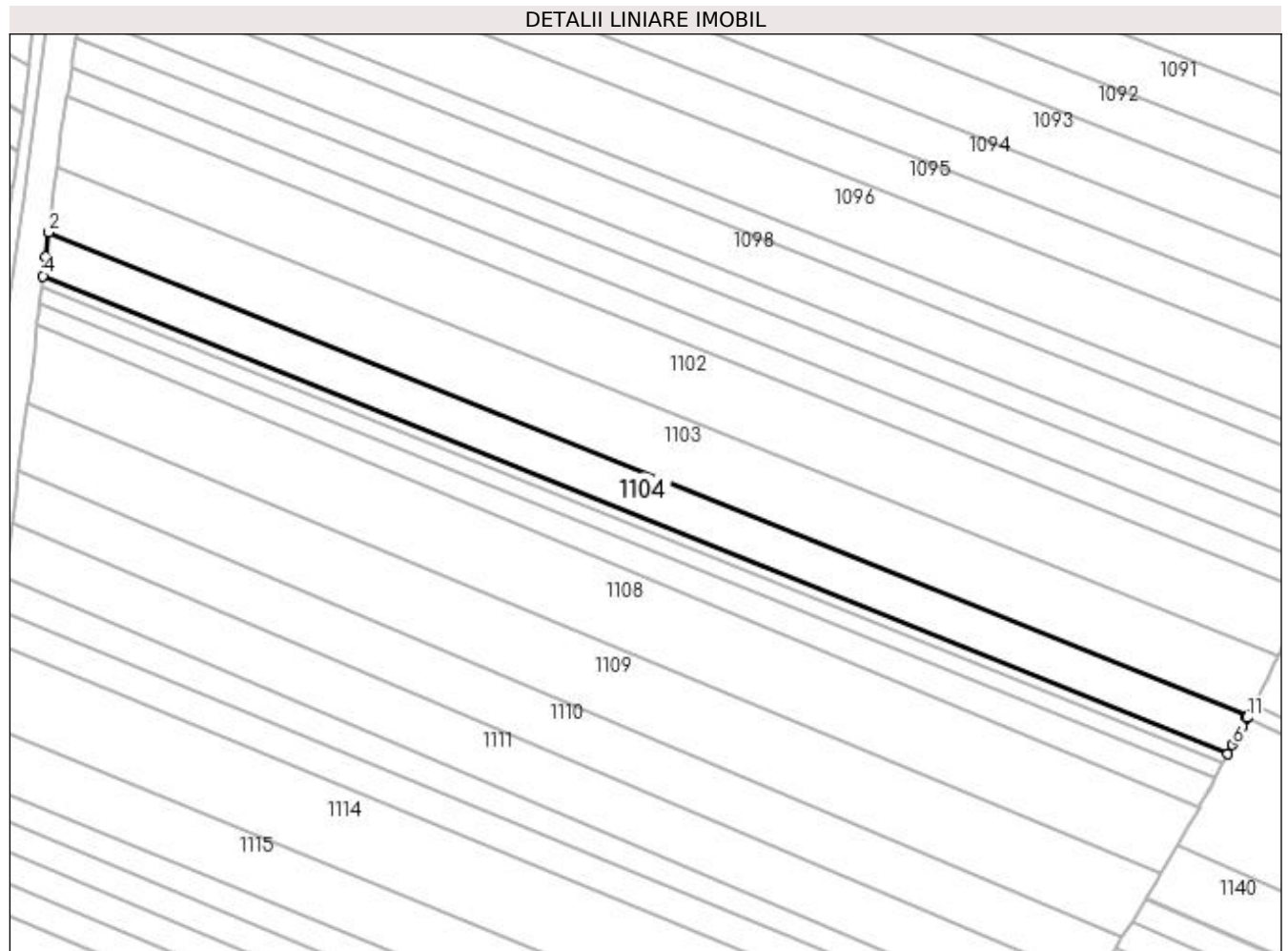
C. Partea III. SARCINI .

Inscrieri privind dezmembramintele dreptului de proprietate, drepturi reale de garanție și sarcini	Referințe
NU SUNT	

Teren

Nr cadastral	Suprafața (mp)*	Observații / Referințe
	3.200	

* Suprafața este determinată în planul de proiecție Stereo 70.



Date referitoare la teren

Crt	Categorie folosință	Intra vilan	Suprafața (mp)	Tarla	Parcelă	Nr. topo	Observații / Referințe
1	arabil	NU	3.200	15	269	-	

Lungime Segmente

1) Valorile lungimilor segmentelor sunt obținute din proiecție în plan.

Punct început	X / Y	Punct sfârșit	X / Y	Lungime segment (** (m)
1	597.530,08 658.647,892	2	597.239,551 658.764,887	313.201
2	597.239,551 658.764,887	3	597.238,798 658.758,974	5.961
3	597.238,798 658.758,974	4	597.238,21 658.754,347	4.664
4	597.238,21 658.754,347	5	597.525,265 658.638,75	309.456
5	597.525,265 658.638,75	6	597.526,401 658.640,903	2.434

Punct început	X / Y	Punct sfârșit	X / Y	Lungime segment (** (m)
6	597.526,401 658.640,903	7	597.527,157 658.642,335	1.619
7	597.527,157 658.642,335	8	597.527,382 658.642,762	0.483
8	597.527,382 658.642,762	9	597.528,676 658.645,214	2.772
9	597.528,676 658.645,214	10	597.529,761 658.647,27	2.325
10	597.529,761 658.647,27	11	597.529,885 658.647,511	0.271
11	597.529,885 658.647,511	1	597.530,08 658.647,892	0.428

** Lungimile segmentelor sunt determinate în planul de proiecție Stereo 70 și sunt rotunjite la 1 milimetru.

*** Distanța dintre puncte este formată din segmente cumulate ce sunt mai mici decât valoarea 1 milimetru.

**DATE DESPRE IMOBILUL NR. 1105**

Oficiul de Cadastru și Publicitate Imobiliară SUCEAVA
Biroul de Cadastru și Publicitate Imobiliară Falticeni

A. Partea I. Descrierea imobilului

TEREN Extravilan

Adresa: Jud. Suceava

Nr. Crt	Nr cadastral Nr. topografic	Suprafața* (mp)	Observații / Referințe
A1		800	Sector cadastral:3 Teren neimprejmuit;

B. Partea II. Proprietari și acte

Inscrieri privitoare la dreptul de proprietate și alte drepturi reale		Referințe
/		
Act Normativ nr. Legea 7, din 13/03/1996 emis de PARLAMENTUL ROMANIEI;		
B1	Inscrierea provizorie, drept de PROPRIETATE, dobandit prin Lege, cota actuala 1/1 1) NEIDENTIFICAT NEIDENTIFICAT	A1
B2	Proprietar neidentificat.	A1

C. Partea III. SARCINI .

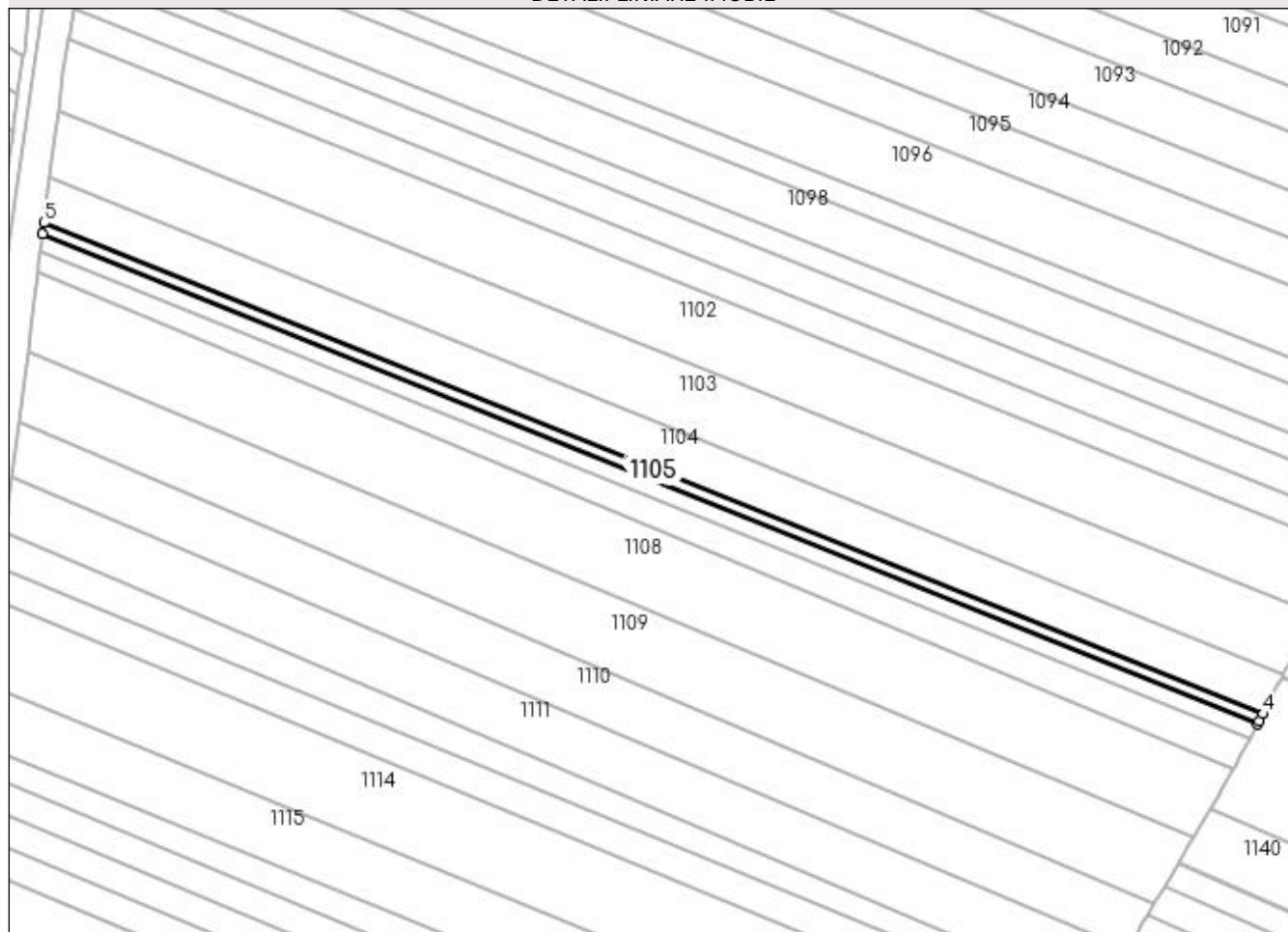
Inscrieri privind dezmembramintele dreptului de proprietate, drepturi reale de garanție și sarcini	Referințe
NU SUNT	

Teren

Nr cadastral	Suprafața (mp)*	Observații / Referințe
	800	

* Suprafața este determinată în planul de proiecție Stereo 70.

DETALII LINIARE IMOBIL



Date referitoare la teren

Crt	Categorie folosință	Intra vilan	Suprafața (mp)	Tarla	Parcelă	Nr. topo	Observații / Referințe
1	arabil	NU	800	15	269	-	

Lungime Segmente

1) Valorile lungimilor segmentelor sunt obținute din proiecție în plan.

Punct început	X / Y	Punct sfârșit	X / Y	Lungime segment (** (m)
1	597.237,872 658.751,692	2	597.524,05 658.636,448	308.511
2	597.524,05 658.636,448	3	597.524,39 658.637,092	0.728
3	597.524,39 658.637,092	4	597.525,265 658.638,75	1.875
4	597.525,265 658.638,75	5	597.238,21 658.754,347	309.456
5	597.238,21 658.754,347	1	597.237,872 658.751,692	2.676

**** Lungimile segmentelor sunt determinate în planul de proiecție Stereo 70 și sunt rotunjite la 1 milimetru.**

***** Distanța dintre puncte este formată din segmente cumulate ce sunt mai mici decât valoarea 1 milimetru.**

**DATE DESPRE IMOBILUL NR. 1106**

Oficiul de Cadastru și Publicitate Imobiliară SUCEAVA
Biroul de Cadastru și Publicitate Imobiliară Falticeni

A. Partea I. Descrierea imobilului

TEREN Extravilan

Adresa: Jud. Suceava

Nr. Crt	Nr cadastral Nr. topografic	Suprafața* (mp)	Observații / Referințe
A1	33525	1.200	Sector cadastral:3 Teren neimprejmuit;

B. Partea II. Proprietari și acte

Inscrieri privitoare la dreptul de proprietate și alte drepturi reale		Referințe
28285 / 06/10/2023		
Act Notarial nr. contract de vanzare nr. 3107, din 05/10/2023 emis de BIN DÎMBU BOGDAN DUMITRU;		
B7	Intabulare, drept de PROPRIETATE bun comun, in devalmasie, dobandit prin Conventie, cota actuala 1/1 1) APOPEI VASILE 2) APOPEI ILEANA	A1

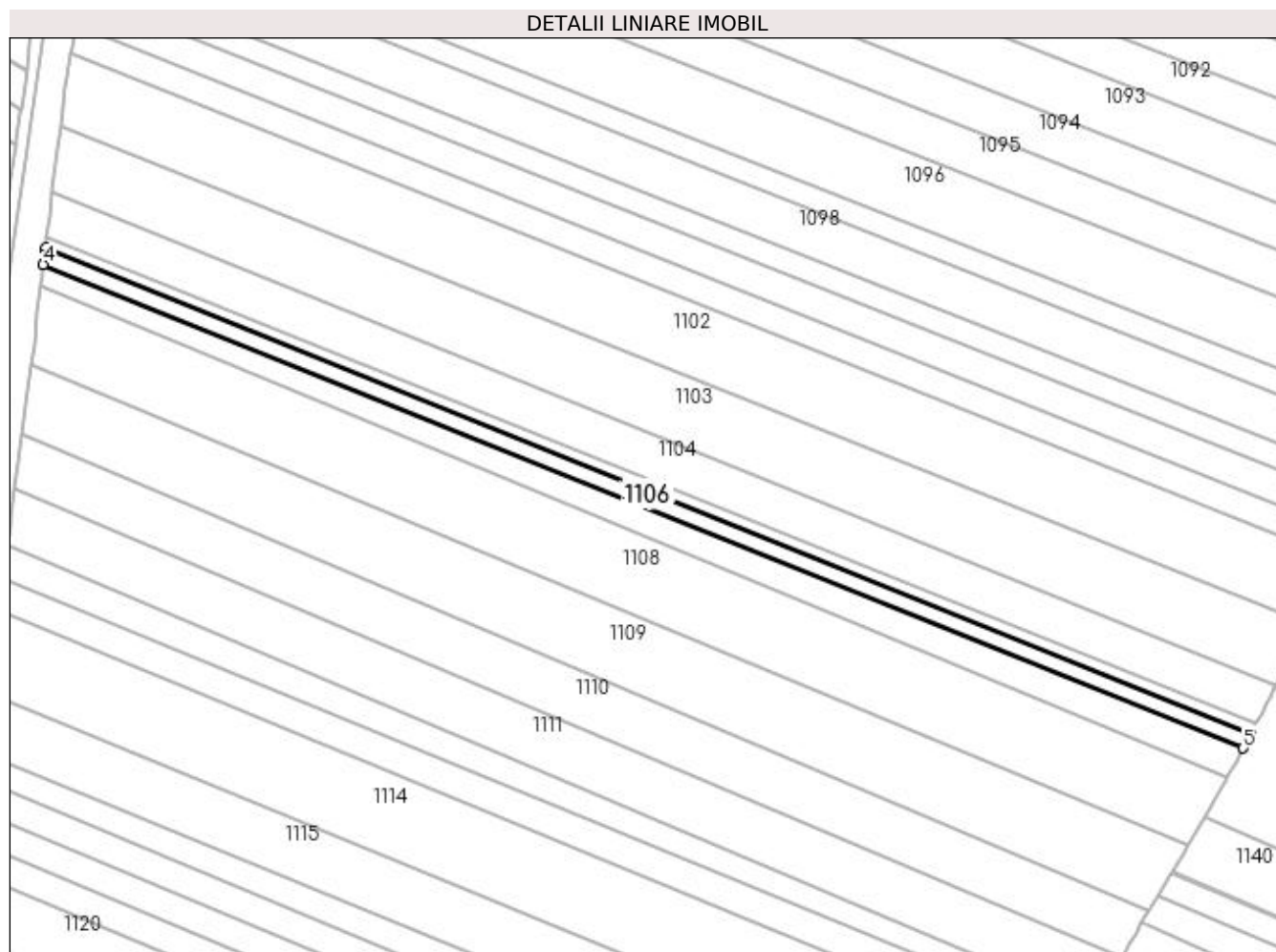
C. Partea III. SARCINI .

Inscrieri privind dezmembramintele dreptului de proprietate, drepturi reale de garanție și sarcini	Referințe
NU SUNT	

Teren

Nr cadastral	Suprafața (mp)*	Observații / Referințe
33525	1.200	

* Suprafața este determinată în planul de proiecție Stereo 70.



Date referitoare la teren

Crt	Categorie folosință	Intra vilan	Suprafața (mp)	Tarla	Parcelă	Nr. topo	Observații / Referințe
1	arabil	NU	1.200	15	269	-	

Lungime Segmente

1) Valorile lungimilor segmentelor sunt obținute din proiecție în plan.

Punct început	X / Y	Punct sfârșit	X / Y	Lungime segment (** (m)
1	597.524,05 658.636,448	2	597.237,872 658.751,692	308.511
2	597.237,872 658.751,692	3	597.237,658 658.750,011	1.695
3	597.237,658 658.750,011	4	597.237,363 658.747,694	2.336
4	597.237,363 658.747,694	5	597.522,221 658.632,982	307.088
5	597.522,221 658.632,982	1	597.524,05 658.636,448	3.919

**** Lungimile segmentelor sunt determinate în planul de proiecție Stereo 70 și sunt rotunjite la 1 milimetru.**

***** Distanța dintre puncte este formată din segmente cumulate ce sunt mai mici decât valoarea 1 milimetru.**

**DATE DESPRE IMOBILUL NR. 1107**

Oficiul de Cadastru și Publicitate Imobiliară SUCEAVA
Biroul de Cadastru și Publicitate Imobiliară Falticeni

A. Partea I. Descrierea imobilului

TEREN Extravilan

Adresa: Jud. Suceava

Nr. Crt	Nr cadastral Nr. topografic	Suprafața* (mp)	Observații / Referințe
A1	33556	2.000	Sector cadastral:3 Teren neimprejmuit;

B. Partea II. Proprietari și acte

Inscrieri privitoare la dreptul de proprietate și alte drepturi reale		Referințe
28286 / 06/10/2023		
Act Notarial nr. 3107 contract de vanzare, din 05/10/2023 emis de DÎMBU BOGDAN DUMITRU;		
B3	Intabulare, drept de PROPRIETATE, dobândit prin Conventie, cota actuala 1/1 1) APOPEI ILEANA 2) APOPEI VASILE, in devalmasie	A1

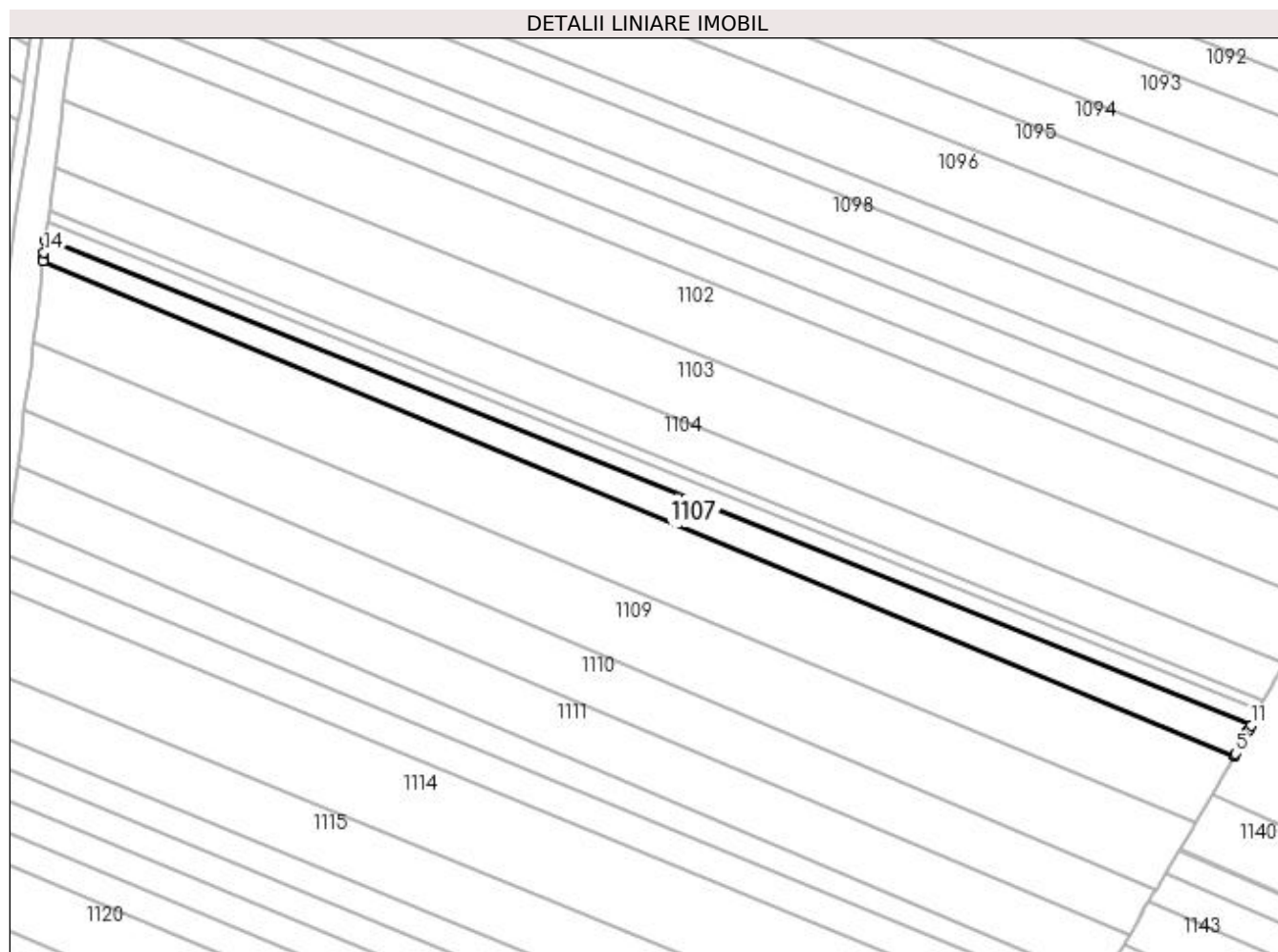
C. Partea III. SARCINI .

Inscrieri privind dezmembramintele dreptului de proprietate, drepturi reale de garanție și sarcini	Referințe
NU SUNT	

Teren

Nr cadastral	Suprafața (mp)*	Observații / Referințe
33556	2.000	

* Suprafața este determinată în planul de proiecție Stereo 70.



Date referitoare la teren

Crt	Categorie folosință	Intra vilan	Suprafața (mp)	Tarla	Parcelă	Nr. topo	Observații / Referințe
1	arabil	NU	2.000	15	269	-	

Lungime Segmente

1) Valorile lungimilor segmentelor sunt obținute din proiecție în plan.

Punct început	X / Y	Punct sfârșit	X / Y	Lungime segment (** (m)
1	597.236,824 658.743,289	2	597.236,748 658.742,611	0.682
2	597.236,748 658.742,611	3	597.518,304 658.625,795	304.827
3	597.518,304 658.625,795	4	597.518,313 658.625,81	0.017
4	597.518,313 658.625,81	5	597.518,626 658.626,371	0.642
5	597.518,626 658.626,371	6	597.520,261 658.629,295	3.35

Punct început	X / Y	Punct sfârșit	X / Y	Lungime segment (** (m)
6	597.520,261 658.629,295	7	597.520,511 658.629,743	0.513
7	597.520,511 658.629,743	8	597.520,552 658.629,82	0.087
8	597.520,552 658.629,82	9	597.521,506 658.631,628	2.044
9	597.521,506 658.631,628	10	597.521,773 658.632,133	0.571
10	597.521,773 658.632,133	11	597.522,221 658.632,982	0.96
11	597.522,221 658.632,982	12	597.237,363 658.747,694	307.088
12	597.237,363 658.747,694	13	597.237,317 658.747,332	0.365
13	597.237,317 658.747,332	14	597.236,98 658.744,689	2.664
14	597.236,98 658.744,689	1	597.236,824 658.743,289	1.409

** Lungimile segmentelor sunt determinate în planul de proiecție Stereo 70 și sunt rotunjite la 1 milimetru.

*** Distanța dintre puncte este formată din segmente cumulate ce sunt mai mici decât valoarea 1 milimetru.

**DATE DESPRE IMOBILUL NR. 1108**

Oficiul de Cadastru și Publicitate Imobiliară SUCEAVA
Biroul de Cadastru și Publicitate Imobiliară Falticeni

A. Partea I. Descrierea imobilului

TEREN Extravilan

Adresa: Jud. Suceava

Nr. Crt	Nr cadastral Nr. topografic	Suprafața* (mp)	Observații / Referințe
A1		5.500	Sector cadastral:3 Teren neimprejmuit;

B. Partea II. Proprietari și acte

Inscrieri privitoare la dreptul de proprietate și alte drepturi reale	Referințe
/	
Act Notarial nr. 1883, din 05/06/1996 emis de NP APOSTOL MARIA;	
B1	A1
Intabulare, drept de PROPRIETATE donație, dobandit prin Conventie, cota actuala 1/1 1) STOICA VASILE	

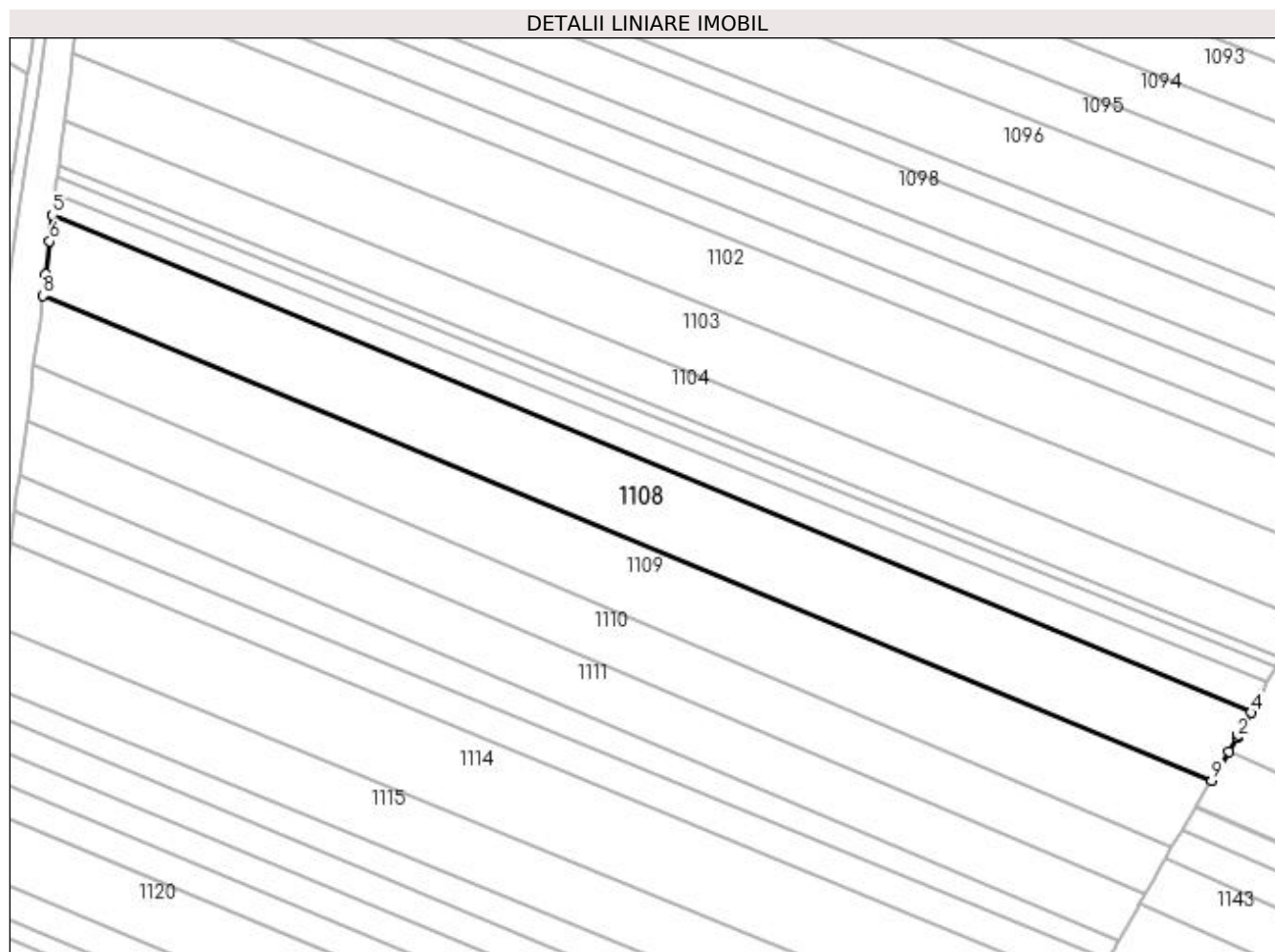
C. Partea III. SARCINI .

Inscrieri privind dezmembramintele dreptului de proprietate, drepturi reale de garanție și sarcini	Referințe
NU SUNT	

Teren

Nr cadastral	Suprafața (mp)*	Observații / Referințe
	5.500	

* Suprafața este determinată în planul de proiecție Stereo 70.



Date referitoare la teren

Crt	Categorie folosință	Intra vilan	Suprafața (mp)	Tarla	Parcelă	Nr. topo	Observații / Referințe
1	arabil	NU	5.500	15	269	-	

Lungime Segmente

1) Valorile lungimilor segmentelor sunt obținute din proiecție în plan.

Punct început	X / Y	Punct sfârșit	X / Y	Lungime segment (** (m)
1	597.513,169 658.616,611	2	597.515,042 658.619,96	3.837
2	597.515,042 658.619,96	3	597.515,391 658.620,585	0.716
3	597.515,391 658.620,585	4	597.518,304 658.625,795	5.969
4	597.518,304 658.625,795	5	597.236,748 658.742,611	304.827
5	597.236,748 658.742,611	6	597.236,062 658.736,477	6.172

Punct început	X / Y	Punct sfârșit	X / Y	Lungime segment (** (m)
6	597.236,062 658.736,477	7	597.235,198 658.728,747	7.778
7	597.235,198 658.728,747	8	597.234,536 658.723,751	5.04
8	597.234,536 658.723,751	9	597.509,08 658.609,844	297.236
9	597.509,08 658.609,844	1	597.513,169 658.616,611	7.906

** Lungimile segmentelor sunt determinate în planul de proiecție Stereo 70 și sunt rotunjite la 1 milimetru.

*** Distanța dintre puncte este formată din segmente cumulate ce sunt mai mici decât valoarea 1 milimetru.

**DATE DESPRE IMOBILUL NR. 1109**

Oficiul de Cadastru și Publicitate Imobiliară SUCEAVA
Biroul de Cadastru și Publicitate Imobiliară Falticeni

A. Partea I. Descrierea imobilului

TEREN Extravilan

Adresa: Jud. Suceava

Nr. Crt	Nr cadastral Nr. topografic	Suprafața* (mp)	Observații / Referințe
A1		5.000	Sector cadastral:3 Teren neimprejmuit;

B. Partea II. Proprietari și acte

Inscrieri privitoare la dreptul de proprietate și alte drepturi reale	Referințe
/	
Act Administrativ nr. 786, din 26/10/1993 emis de CJSDPAT SUCEAVA;	
B1	A1
Intabulare, drept de PROPRIETATE, dobandit prin Reconstituire, cota actuala 1/1	
1) CONSTANTIN DUMITRU, Lipsă CNP proprietar.	
2) CONSTANTIN VASILE, Lipsă CNP proprietar.	
3) ROTARU ELENA, Lipsă CNP proprietar.	
4) OPREA MARIA, Lipsă CNP proprietar.	

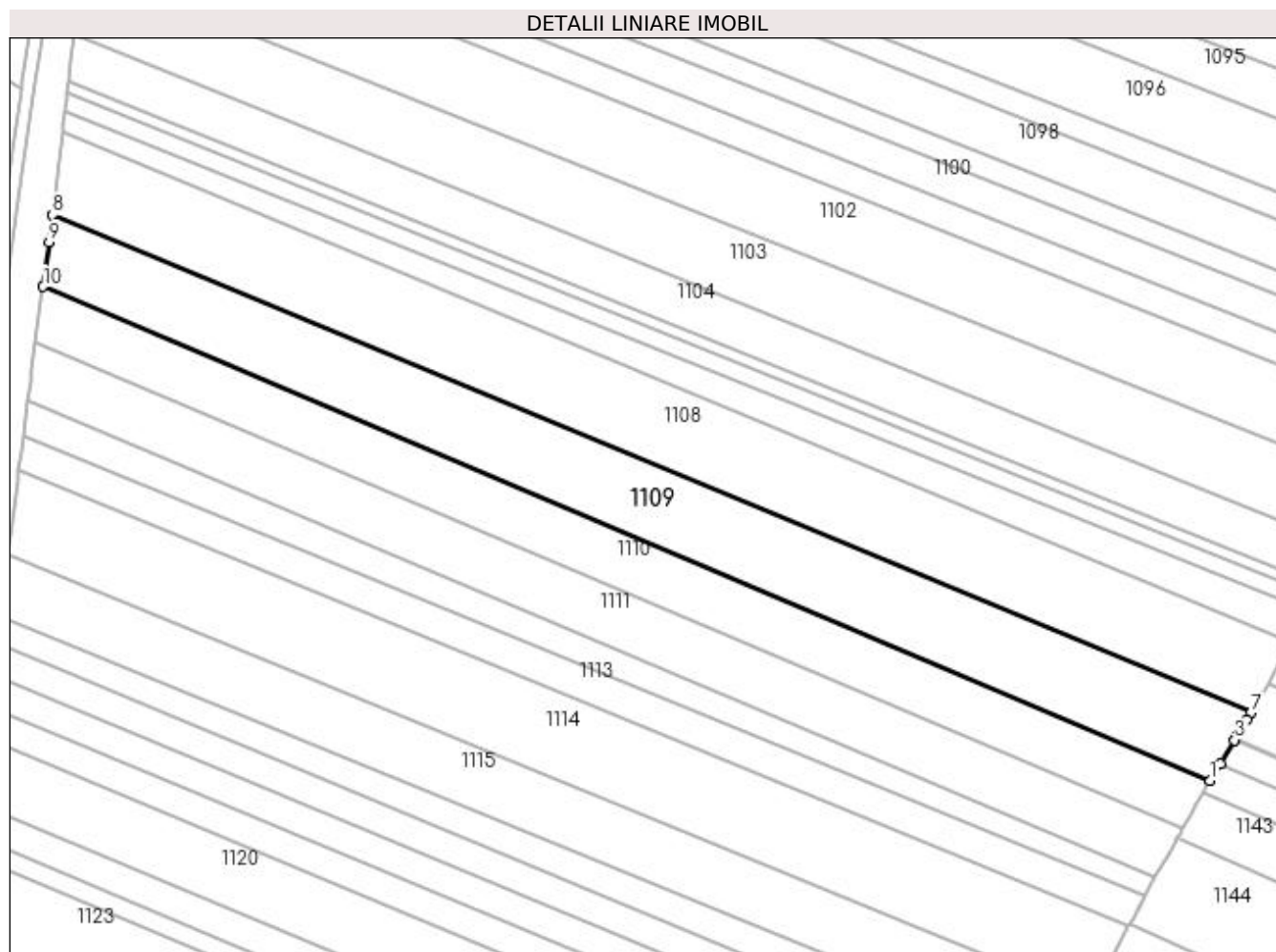
C. Partea III. SARCINI .

Inscrieri privind dezmembramintele dreptului de proprietate, drepturi reale de garanție și sarcini	Referințe
NU SUNT	

Teren

Nr cadastral	Suprafața (mp)*	Observații / Referințe
	5.000	

* Suprafața este determinată în planul de proiecție Stereo 70.



Date referitoare la teren

Crt	Categorie folosință	Intra vilan	Suprafața (mp)	Tarla	Parcelă	Nr. topo	Observații / Referințe
1	arabil	NU	5.000	15	269	-	

Lungime Segmente

1) Valorile lungimilor segmentelor sunt obținute din proiecție în plan.

Punct început	X / Y	Punct sfârșit	X / Y	Lungime segment (** (m)
1	597.499,624 658.594,196	2	597.502,029 658.598,177	4.651
2	597.502,029 658.598,177	3	597.505,254 658.603,513	6.235
3	597.505,254 658.603,513	4	597.505,417 658.603,782	0.315
4	597.505,417 658.603,782	5	597.505,898 658.604,579	0.931
5	597.505,898 658.604,579	6	597.508,1 658.608,223	4.258

Punct început	X / Y	Punct sfârșit	X / Y	Lungime segment (** (m)
6	597.508,1 658.608,223	7	597.509,08 658.609,844	1.894
7	597.509,08 658.609,844	8	597.234,536 658.723,751	297.236
8	597.234,536 658.723,751	9	597.233,709 658.717,509	6.297
9	597.233,709 658.717,509	10	597.232,363 658.707,358	10.24
10	597.232,363 658.707,358	1	597.499,624 658.594,196	290.231

** Lungimile segmentelor sunt determinate în planul de proiecție Stereo 70 și sunt rotunjite la 1 milimetru.

*** Distanța dintre puncte este formată din segmente cumulate ce sunt mai mici decât valoarea 1 milimetru.

**DATE DESPRE IMOBILUL NR. 1110**

Oficiul de Cadastru și Publicitate Imobiliară SUCEAVA
Biroul de Cadastru și Publicitate Imobiliară Falticeni

A. Partea I. Descrierea imobilului

TEREN Extravilan

Adresa: Jud. Suceava

Nr. Crt	Nr cadastral Nr. topografic	Suprafața* (mp)	Observații / Referințe
A1		3.600	Sector cadastral:3 Teren neimprejmuit;

B. Partea II. Proprietari și acte

Inscrieri privitoare la dreptul de proprietate și alte drepturi reale	Referințe
/	
Act Notarial nr. 23, din 08/03/2021 emis de NP IORDACHE RALUCA-ANDREEA;	
B1	A1
Intabulare, drept de PROPRIETATE, dobândit prin Succesiune, cota actuala 1/1 1) VORNICU IULIAN	

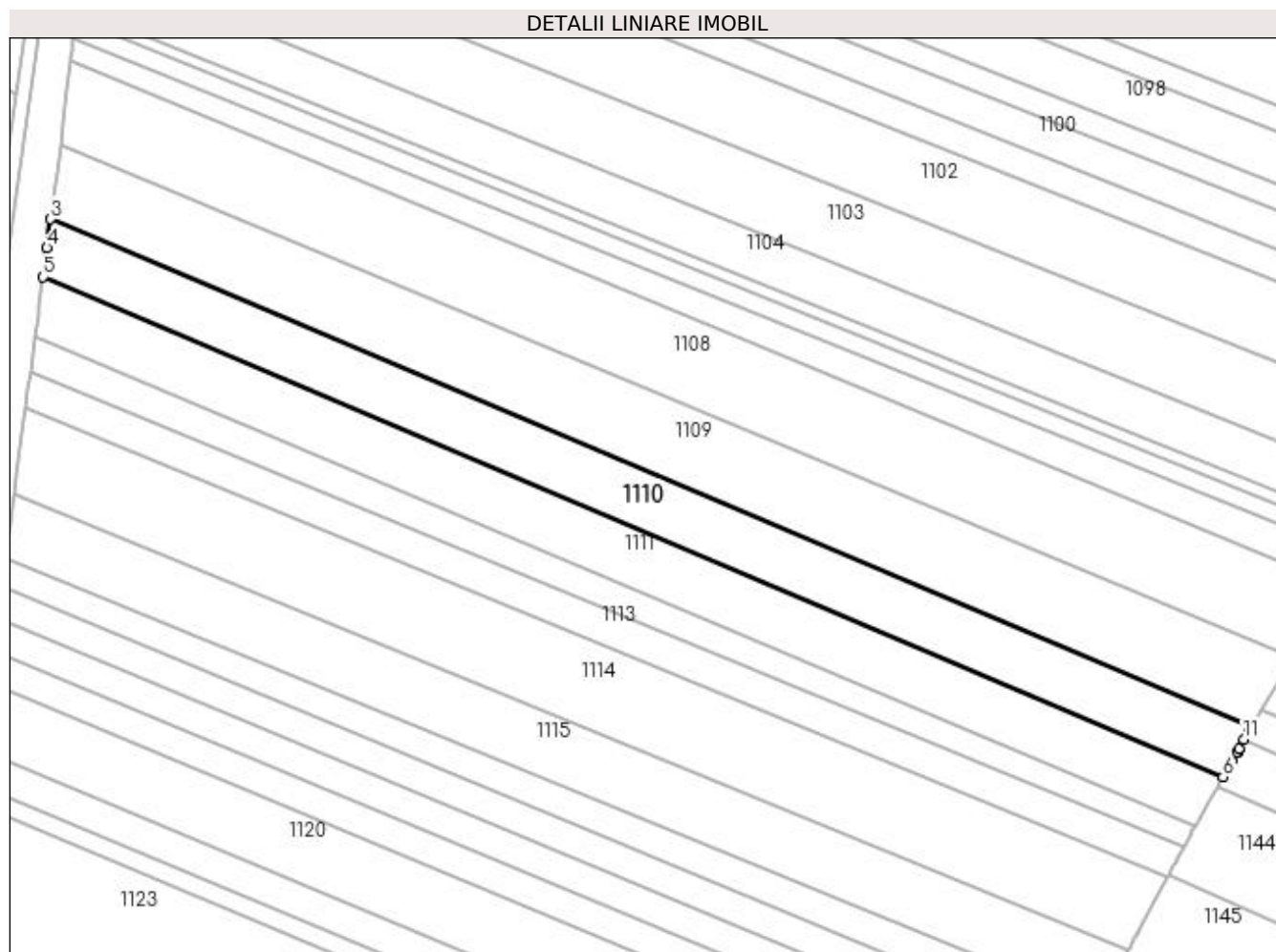
C. Partea III. SARCINI .

Inscrieri privind dezmembramintele dreptului de proprietate, drepturi reale de garanție și sarcini	Referințe
NU SUNT	

Teren

Nr cadastral	Suprafața (mp)*	Observații / Referințe
	3.600	

* Suprafața este determinată în planul de proiecție Stereo 70.



Date referitoare la teren

Crt	Categorie folosință	Intra vilan	Suprafața (mp)	Tarla	Parcelă	Nr. topo	Observații / Referințe
1	arabil	NU	3.600	15	269	-	

Lungime Segmente

1) Valorile lungimilor segmentelor sunt obținute din proiecție în plan.

Punct început	X / Y	Punct sfârșit	X / Y	Lungime segment (** (m)
1	597.499,077 658.593,292	2	597.499,624 658.594,196	1.057
2	597.499,624 658.594,196	3	597.232,363 658.707,358	290.231
3	597.232,363 658.707,358	4	597.231,513 658.700,953	6.461
4	597.231,513 658.700,953	5	597.230,657 658.694,494	6.515
5	597.230,657 658.694,494	6	597.493,391 658.583,249	285.315

Punct început	X / Y	Punct sfârșit	X / Y	Lungime segment (** (m)
6	597.493,391 658.583,249	7	597.495,36 658.586,707	3.979
7	597.495,36 658.586,707	8	597.496,45 658.588,688	2.261
8	597.496,45 658.588,688	9	597.496,489 658.588,759	0.081
9	597.496,489 658.588,759	10	597.496,877 658.589,462	0.803
10	597.496,877 658.589,462	11	597.498,041 658.591,578	2.415
11	597.498,041 658.591,578	1	597.499,077 658.593,292	2.003

** Lungimile segmentelor sunt determinate în planul de proiecție Stereo 70 și sunt rotunjite la 1 milimetru.

*** Distanța dintre puncte este formată din segmente cumulate ce sunt mai mici decât valoarea 1 milimetru.

**DATE DESPRE IMOBILUL NR. 1111**

Oficiul de Cadastru și Publicitate Imobiliară SUCEAVA
Biroul de Cadastru și Publicitate Imobiliară Falticeni

A. Partea I. Descrierea imobilului

TEREN Extravilan

Adresa: Jud. Suceava

Nr. Crt	Nr cadastral Nr. topografic	Suprafața* (mp)	Observații / Referințe
A1		3.600	Sector cadastral:3 Teren neimprejmuit;

B. Partea II. Proprietari și acte

Inscrieri privitoare la dreptul de proprietate și alte drepturi reale	Referințe
/	
Act Administrativ nr. 3325, din 22/12/1998 emis de CJSDPAT SUCEAVA;	
B1	A1
Intabulare, drept de PROPRIETATE, dobândit prin Reconstituire, cota actuala 1/1 1) DUMBRĂVIȚEANU COSTACHE, Lipsă CNP proprietar.	

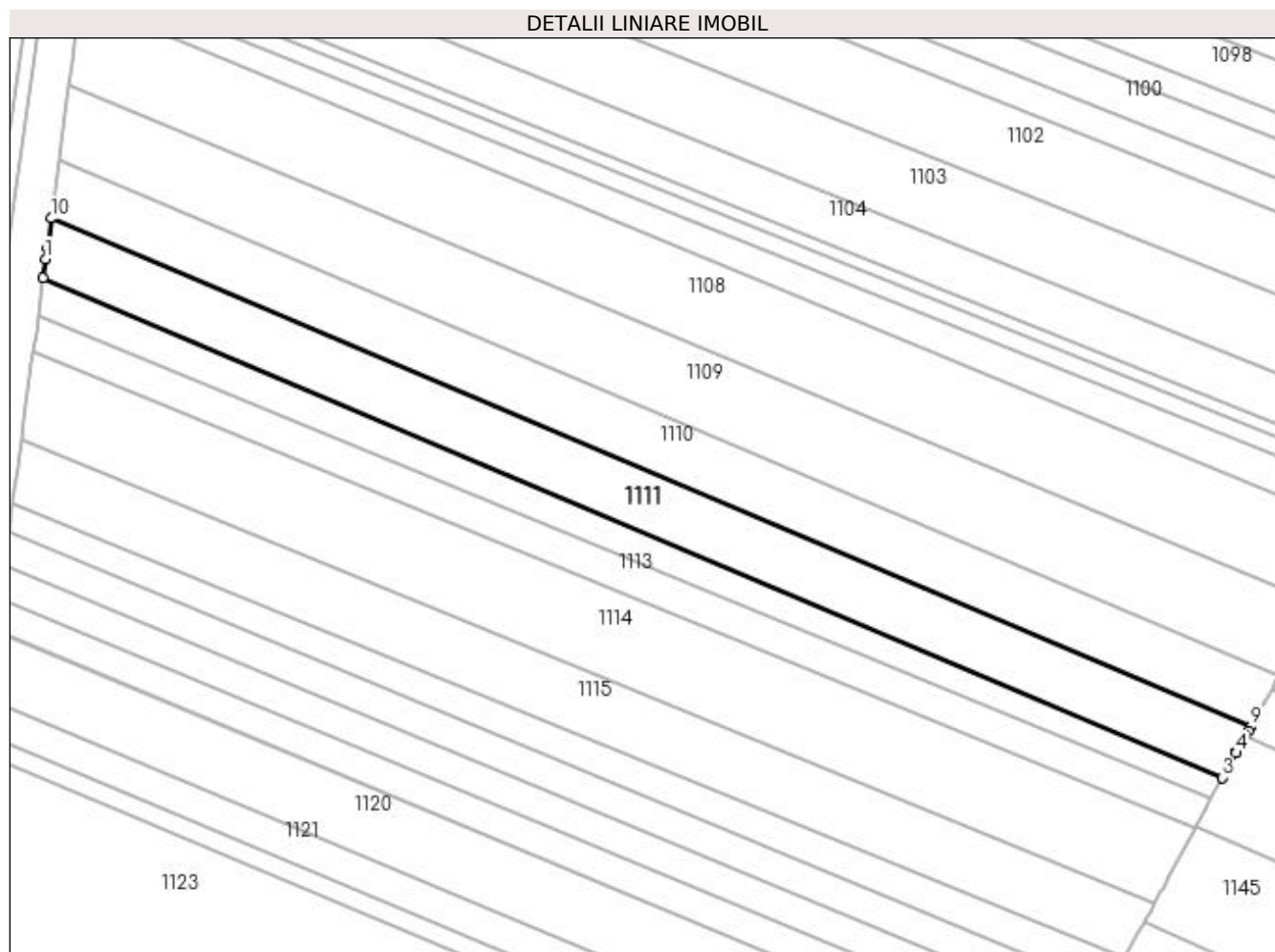
C. Partea III. SARCINI .

Inscrieri privind dezmembramintele dreptului de proprietate, drepturi reale de garanție și sarcini	Referințe
NU SUNT	

Teren

Nr cadastral	Suprafața (mp)*	Observații / Referințe
	3.600	

* Suprafața este determinată în planul de proiecție Stereo 70.



Date referitoare la teren

Crt	Categorie folosință	Intra vilan	Suprafața (mp)	Tarla	Parcelă	Nr. topo	Observații / Referințe
1	arabil	NU	3.600	15	269	-	

Lungime Segmente

1) Valorile lungimilor segmentelor sunt obținute din proiecție în plan.

Punct început	X / Y	Punct sfârșit	X / Y	Lungime segment (** (m)
1	597.229,481 658.685,623	2	597.228,922 658.681,407	4.253
2	597.228,922 658.681,407	3	597.487,093 658.572,094	280.36
3	597.487,093 658.572,094	4	597.490,139 658.577,478	6.186
4	597.490,139 658.577,478	5	597.490,261 658.577,693	0.247
5	597.490,261 658.577,693	6	597.491,433 658.579,765	2.38

Punct început	X / Y	Punct sfârșit	X / Y	Lungime segment (** (m)
6	597.491,433 658.579,765	7	597.492,214 658.581,184	1.62
7	597.492,214 658.581,184	8	597.492,779 658.582,174	1.14
8	597.492,779 658.582,174	9	597.493,391 658.583,249	1.237
9	597.493,391 658.583,249	10	597.230,657 658.694,494	285.315
10	597.230,657 658.694,494	11	597.229,793 658.687,979	6.572
11	597.229,793 658.687,979	1	597.229,481 658.685,623	2.377

** Lungimile segmentelor sunt determinate în planul de proiecție Stereo 70 și sunt rotunjite la 1 milimetru.

*** Distanța dintre puncte este formată din segmente cumulate ce sunt mai mici decât valoarea 1 milimetru.

**DATE DESPRE IMOBILUL NR. 1112**

Oficiul de Cadastru și Publicitate Imobiliară SUCEAVA
Biroul de Cadastru și Publicitate Imobiliară Falticeni

A. Partea I. Descrierea imobilului

TEREN Extravilan

Adresa: Jud. Suceava

Nr. Crt	Nr cadastral Nr. topografic	Suprafața* (mp)	Observații / Referințe
A1		1.800	Sector cadastral:3 Teren neimprejmuit;

B. Partea II. Proprietari și acte

Inscrieri privitoare la dreptul de proprietate și alte drepturi reale		Referințe
/		
Act Normativ nr. Legea 7, din 13/03/1996 emis de PARLAMENTUL ROMANIEI;		
B1	Inscrierea provizorie, drept de PROPRIETATE, dobandit prin Lege, cota actuala 1/1 1) NEIDENTIFICAT NEIDENTIFICAT	A1
B2	Proprietar neidentificat.	A1

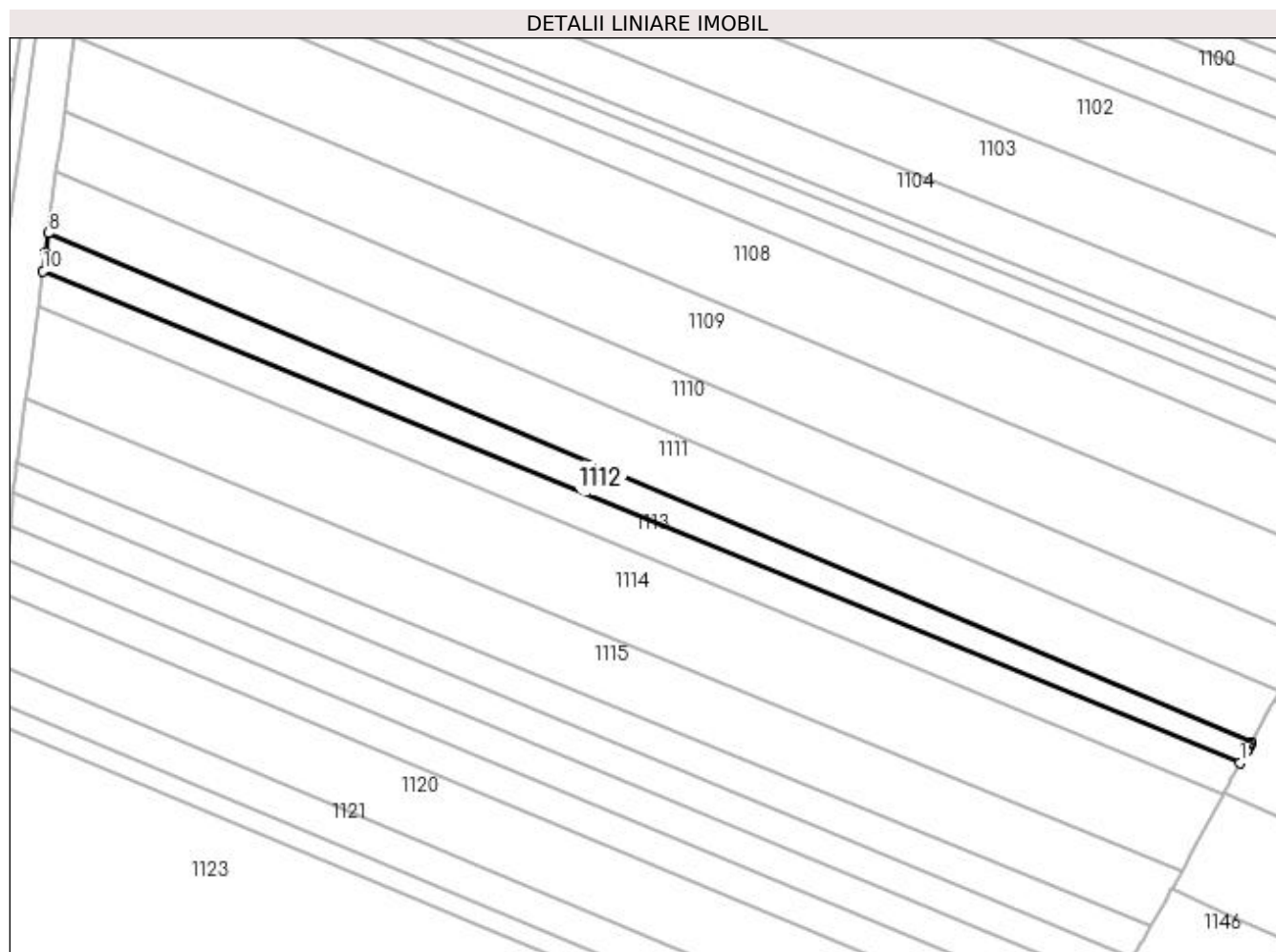
C. Partea III. SARCINI .

Inscrieri privind dezmembramintele dreptului de proprietate, drepturi reale de garanție și sarcini	Referințe
NU SUNT	

Teren

Nr cadastral	Suprafața (mp)*	Observații / Referințe
	1.800	

* Suprafața este determinată în planul de proiecție Stereo 70.



Date referitoare la teren

Crt	Categorie folosință	Intravilan	Suprafața (mp)	Tarla	Parcelă	Nr. topo	Observații / Referințe
1	arabil	NU	1.800	15	269	-	

Lungime Segmente

1) Valorile lungimilor segmentelor sunt obținute din proiecție în plan.

Punct început	X / Y	Punct sfârșit	X / Y	Lungime segment (** (m)
1	597.484,711 658.567,73	2	597.486,103 658.570,329	2.948
2	597.486,103 658.570,329	3	597.486,234 658.570,575	0.279
3	597.486,234 658.570,575	4	597.486,602 658.571,224	0.746
4	597.486,602 658.571,224	5	597.486,635 658.571,284	0.068
5	597.486,635 658.571,284	6	597.486,866 658.571,692	0.469

Punct început	X / Y	Punct sfârșit	X / Y	Lungime segment (** (m)
6	597.486,866 658.571,692	7	597.487,093 658.572,094	0.462
7	597.487,093 658.572,094	8	597.228,922 658.681,407	280.36
8	597.228,922 658.681,407	9	597.228,375 658.677,286	4.157
9	597.228,375 658.677,286	10	597.227,838 658.673,236	4.085
10	597.227,838 658.673,236	1	597.484,711 658.567,73	277.696

** Lungimile segmentelor sunt determinate în planul de proiecție Stereo 70 și sunt rotunjite la 1 milimetru.

*** Distanța dintre puncte este formată din segmente cumulate ce sunt mai mici decât valoarea 1 milimetru.

**DATE DESPRE IMOBILUL NR. 1113**

Oficiul de Cadastru și Publicitate Imobiliară SUCEAVA
Biroul de Cadastru și Publicitate Imobiliară Falticeni

A. Partea I. Descrierea imobilului

TEREN Extravilan

Adresa: Jud. Suceava

Nr. Crt	Nr cadastral Nr. topografic	Suprafața* (mp)	Observații / Referințe
A1	33348	2.100	Sector cadastral:3 Teren neimprejmuit;

B. Partea II. Proprietari și acte

Inscrieri privitoare la dreptul de proprietate și alte drepturi reale		Referințe
1989 / 25/01/2022		
Act Notarial nr. CVC 1503, din 03/06/1999 emis de BNP LACRIMIOARA MANEA;		
B1	Intabulare, drept de PROPRIETATE bun comun in devalmasie, dobandit prin Conventie, cota actuala 1/1 1) ANICHITOAEI AUREL 2) ANICHITOAEI TEODORA	A1

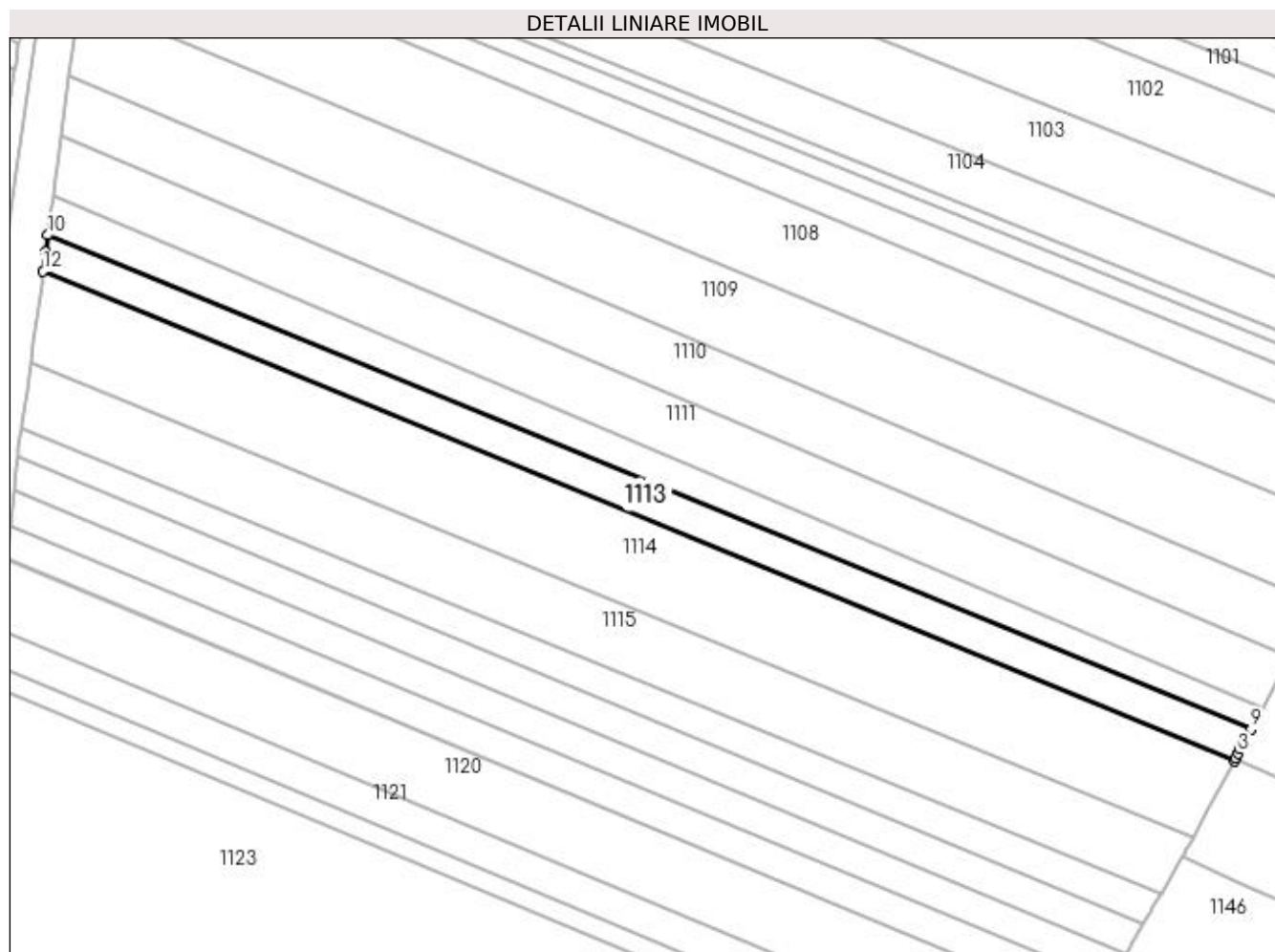
C. Partea III. SARCINI .

Inscrieri privind dezmembramintele dreptului de proprietate, drepturi reale de garanție și sarcini	Referințe
NU SUNT	

Teren

Nr cadastral	Suprafața (mp)*	Observații / Referințe
33348	2.100	

* Suprafața este determinată în planul de proiecție Stereo 70.



Date referitoare la teren

Crt	Categorie folosință	Intravilan	Suprafața (mp)	Tarla	Parcelă	Nr. topo	Observații / Referințe
1	arabil	NU	2.100	15	269	-	

Lungime Segmente

1) Valorile lungimilor segmentelor sunt obținute din proiecție în plan.

Punct început	X / Y	Punct sfârșit	X / Y	Lungime segment (** (m)
1	597.481,11 658.560,993	2	597.481,371 658.561,48	0.553
2	597.481,371 658.561,48	3	597.481,992 658.562,649	1.324
3	597.481,992 658.562,649	4	597.482,452 658.563,51	0.976
4	597.482,452 658.563,51	5	597.482,973 658.564,482	1.103
5	597.482,973 658.564,482	6	597.482,977 658.564,49	0.009

Punct început	X / Y	Punct sfârşit	X / Y	Lungime segment (** (m)
6	597.482,977 658.564,49	7	597.483,18 658.564,868	0.429
7	597.483,18 658.564,868	8	597.483,279 658.565,054	0.211
8	597.483,279 658.565,054	9	597.484,711 658.567,73	3.035
9	597.484,711 658.567,73	10	597.227,838 658.673,236	277.696
10	597.227,838 658.673,236	11	597.227,354 658.669,582	3.686
11	597.227,354 658.669,582	12	597.226,805 658.665,444	4.174
12	597.226,805 658.665,444	1	597.481,11 658.560,993	274.92

** Lungimile segmentelor sunt determinate în planul de proiecție Stereo 70 și sunt rotunjite la 1 milimetru.

*** Distanța dintre puncte este formată din segmente cumulate ce sunt mai mici decât valoarea 1 milimetru.

**DATE DESPRE IMOBILUL NR. 1114**

Oficiul de Cadastru și Publicitate Imobiliară SUCEAVA
Biroul de Cadastru și Publicitate Imobiliară Falticeni

A. Partea I. Descrierea imobilului

TEREN Extravilan

Adresa: Jud. Suceava

Nr. Crt	Nr cadastral Nr. topografic	Suprafața* (mp)	Observații / Referințe
A1		5.100	Sector cadastral:3 Teren neimprejmuit;

B. Partea II. Proprietari și acte

Inscrieri privitoare la dreptul de proprietate și alte drepturi reale	Referințe
/	
Act Administrativ nr. 262, din 08/06/1993 emis de CJSDPAT SUCEAVA;	
B1	A1
Intabulare, drept de PROPRIETATE, dobandit prin Reconstituire, cota actuala 1/1	
1) ATOMI GHEORGHE , Lipsă CNP proprietar.	
2) ATOMI VASILE , Lipsă CNP proprietar.	
Act Administrativ nr. 97, din 09/01/2024 emis de PRIMARIA FÂNTÂNA MARE;	
B2	A1
Se notează posesia faptică.	
1) MIRONEASA PETRICĂ	

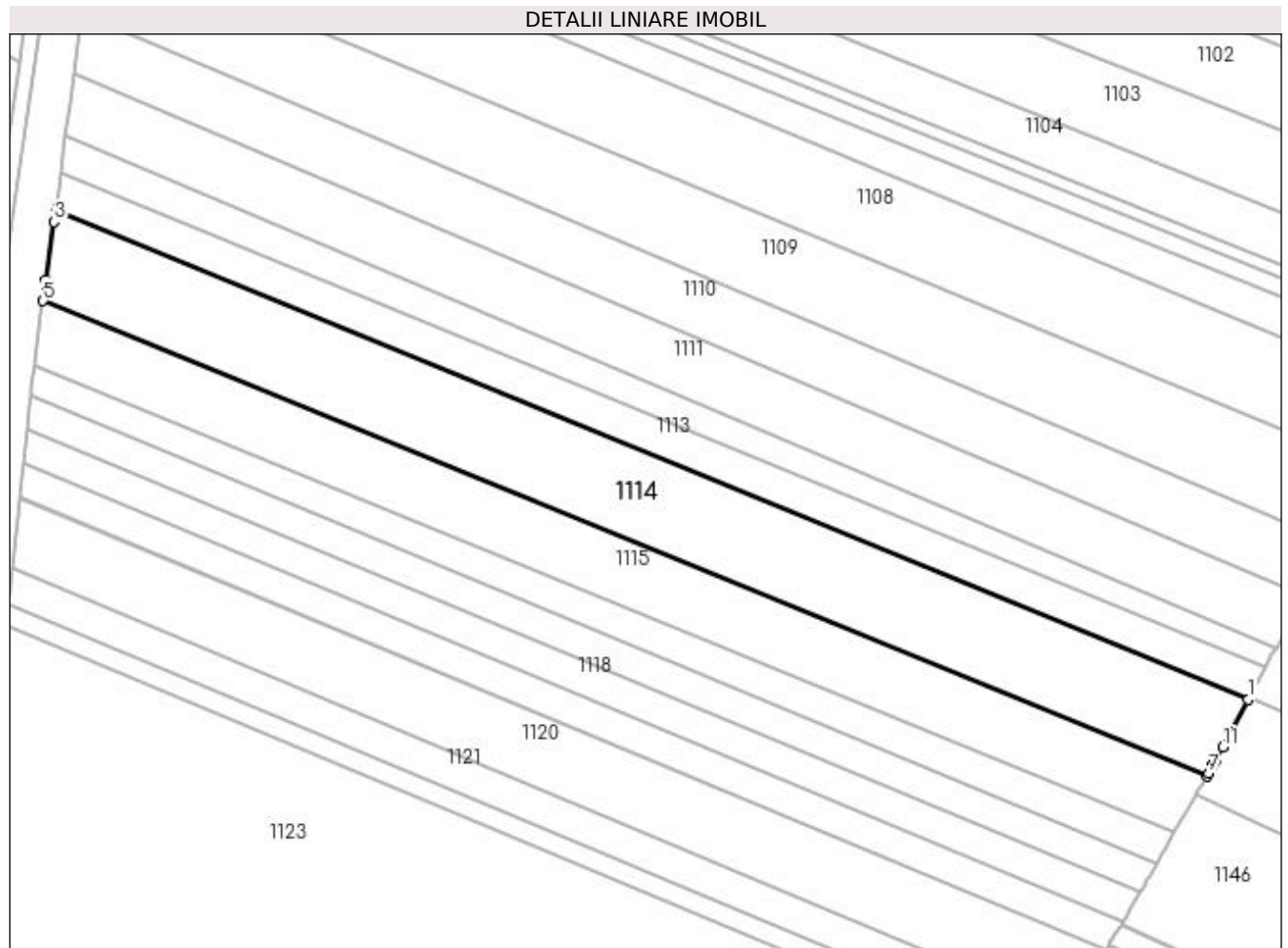
C. Partea III. SARCINI .

Inscrieri privind dezmembramintele dreptului de proprietate, drepturi reale de garanție și sarcini	Referințe
NU SUNT	

Teren

Nr cadastral	Suprafața (mp)*	Observații / Referințe
	5.100	

* Suprafața este determinată în planul de proiecție Stereo 70.



Date referitoare la teren

Crt	Categorie folosință	Intra vilan	Suprafața (mp)	Tarla	Parcelă	Nr. topo	Observații / Referințe
1	arabil	NU	5.100	15	269	-	

Lungime Segmente

1) Valorile lungimilor segmentelor sunt obținute din proiecție în plan.

Punct început	X / Y	Punct sfârșit	X / Y	Lungime segment (** (m)
1	597.481,11 658.560,993	2	597.226,805 658.665,444	274.92
2	597.226,805 658.665,444	3	597.226,456 658.662,806	2.661
3	597.226,456 658.662,806	4	597.224,744 658.650,456	12.468
4	597.224,744 658.650,456	5	597.224,12 658.645,958	4.541
5	597.224,12 658.645,958	6	597.472,303 658.544,588	268.087

Punct început	X / Y	Punct sfârșit	X / Y	Lungime segment (** (m)
6	597.472,303 658.544,588	7	597.472,697 658.545,285	0.801
7	597.472,697 658.545,285	8	597.473,62 658.547,01	1.956
8	597.473,62 658.547,01	9	597.474,083 658.547,874	0.98
9	597.474,083 658.547,874	10	597.474,115 658.547,934	0.068
10	597.474,115 658.547,934	11	597.475,689 658.550,875	3.336
11	597.475,689 658.550,875	1	597.481,11 658.560,993	11.479

** Lungimile segmentelor sunt determinate în planul de proiecție Stereo 70 și sunt rotunjite la 1 milimetru.

*** Distanța dintre puncte este formată din segmente cumulate ce sunt mai mici decât valoarea 1 milimetru.

**DATE DESPRE IMOBILUL NR. 1115**

Oficiul de Cadastru și Publicitate Imobiliară SUCEAVA
Biroul de Cadastru și Publicitate Imobiliară Falticeni

A. Partea I. Descrierea imobilului

TEREN Extravilan

Adresa: Jud. Suceava

Nr. Crt	Nr cadastral Nr. topografic	Suprafața* (mp)	Observații / Referințe
A1		Din acte: 5.400 Masurata: 3.600	Sector cadastral:3 Teren neimprejmuit; Diferența de suprafață se regăsește la ID 1116.

B. Partea II. Proprietari și acte

Inscrieri privitoare la dreptul de proprietate și alte drepturi reale		Referințe
/		
Act Administrativ nr. 2551, din 20/11/1995 emis de CJSDPAT SUCEAVA;		
B1	Intabulare, drept de PROPRIETATE, dobândit prin Reconstituire, cota actuala 1/1 1) BOTOȘANU COSTACHE , Lipsă CNP proprietar. DEFUNCT:Da	A1

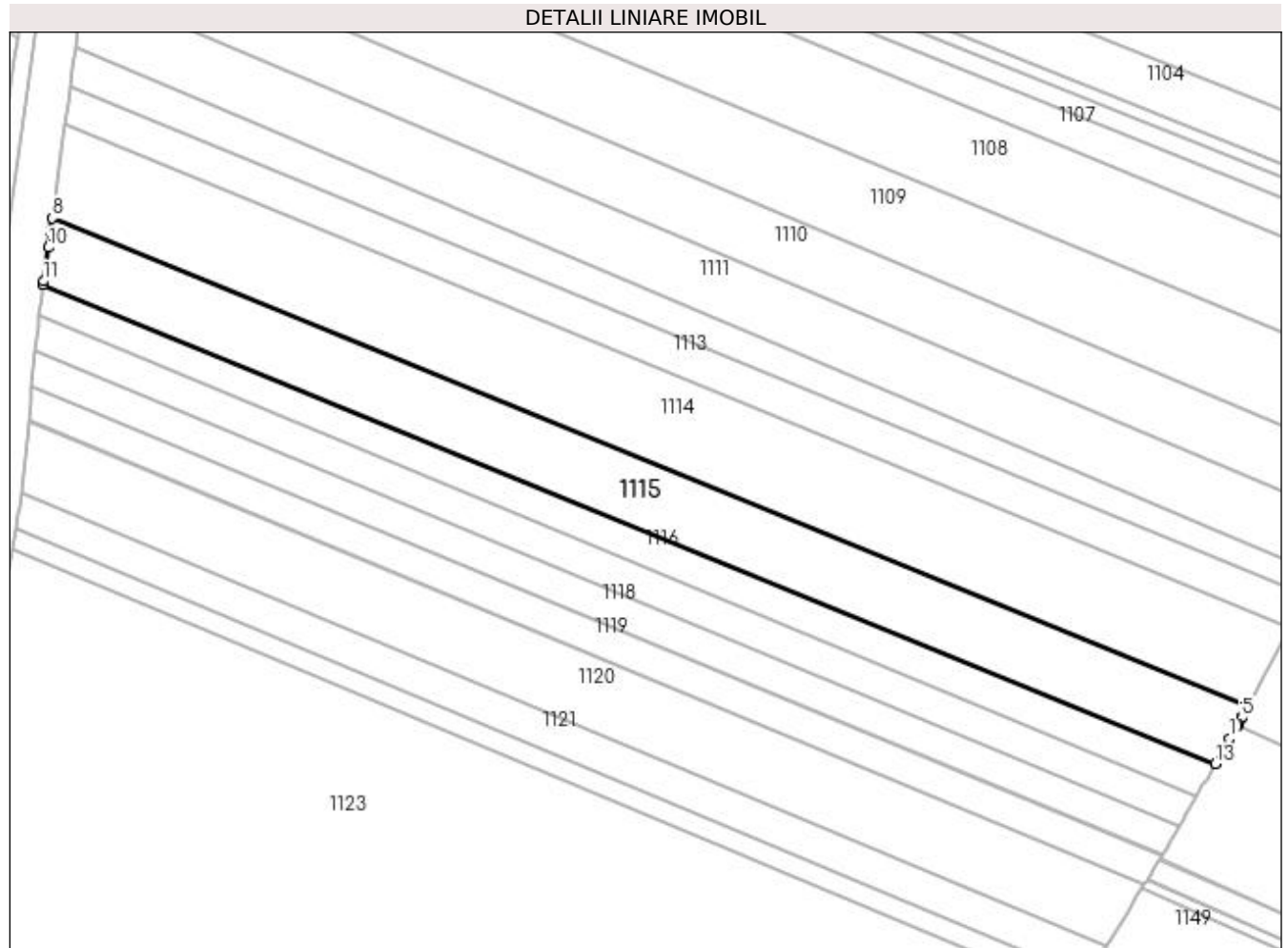
C. Partea III. SARCINI .

Inscrieri privind dezmembramintele dreptului de proprietate, drepturi reale de garanție și sarcini	Referințe
NU SUNT	

Teren

Nr cadastral	Suprafața (mp)*	Observații / Referințe
	Din acte: 5.400 Masurata: 3.600	Diferența de suprafață se regăsește la ID 1116.

* Suprafața este determinată în planul de proiecție Stereo 70.



Date referitoare la teren

Crt	Categorie folosință	Intravilan	Suprafața (mp)	Tarla	Parcelă	Nr. topo	Observații / Referințe
1	arabil	NU	3.600	15	269	-	

Lungime Segmente

1) Valorile lungimilor segmentelor sunt obținute din proiecție în plan.

Punct început	X / Y	Punct sfârșit	X / Y	Lungime segment (** (m)
1	597.468,547 658.538,003	2	597.470,102 658.540,692	3.106
2	597.470,102 658.540,692	3	597.470,155 658.540,785	0.107
3	597.470,155 658.540,785	4	597.470,29 658.541,024	0.274
4	597.470,29 658.541,024	5	597.471,006 658.542,292	1.456
5	597.471,006 658.542,292	6	597.471,199 658.542,635	0.394

Punct început	X / Y	Punct sfârșit	X / Y	Lungime segment (** (m)
6	597.471,199 658.542,635	7	597.472,303 658.544,588	2.243
7	597.472,303 658.544,588	8	597.224,12 658.645,958	268.087
8	597.224,12 658.645,958	9	597.223,749 658.643,283	2.701
9	597.223,749 658.643,283	10	597.223,273 658.639,848	3.468
10	597.223,273 658.639,848	11	597.222,306 658.632,873	7.042
11	597.222,306 658.632,873	12	597.222,198 658.632,094	0.786
12	597.222,198 658.632,094	13	597.465,492 658.532,721	262.806
13	597.465,492 658.532,721	1	597.468,547 658.538,003	6.102

** Lungimile segmentelor sunt determinate în planul de proiecție Stereo 70 și sunt rotunjite la 1 milimetru.

*** Distanța dintre puncte este formată din segmente cumulate ce sunt mai mici decât valoarea 1 milimetru.

**DATE DESPRE IMOBILUL NR. 1116**

Oficiul de Cadastru și Publicitate Imobiliară SUCEAVA
Biroul de Cadastru și Publicitate Imobiliară Falticeni

A. Partea I. Descrierea imobilului

TEREN Extravilan

Adresa: Jud. Suceava

Nr. Crt	Nr cadastral Nr. topografic	Suprafața* (mp)	Observații / Referințe
A1		Din acte: 5.400 Masurata: 1.800	Sector cadastral:3 Teren neimprejmuit; Diferența de suprafață se regăsește la ID 1115.

B. Partea II. Proprietari și acte

Inscrieri privitoare la dreptul de proprietate și alte drepturi reale		Referințe
/		
Act Notarial nr. 697, din 27/02/1998 emis de NP LACRIMIOARA CIOBÎCĂ;		
B1	Intabulare, drept de PROPRIETATE donație, dobandit prin Conventie, cota actuala 1/1 1) IONAȘ MARIA DEFUNCT:Da	A1

C. Partea III. SARCINI .

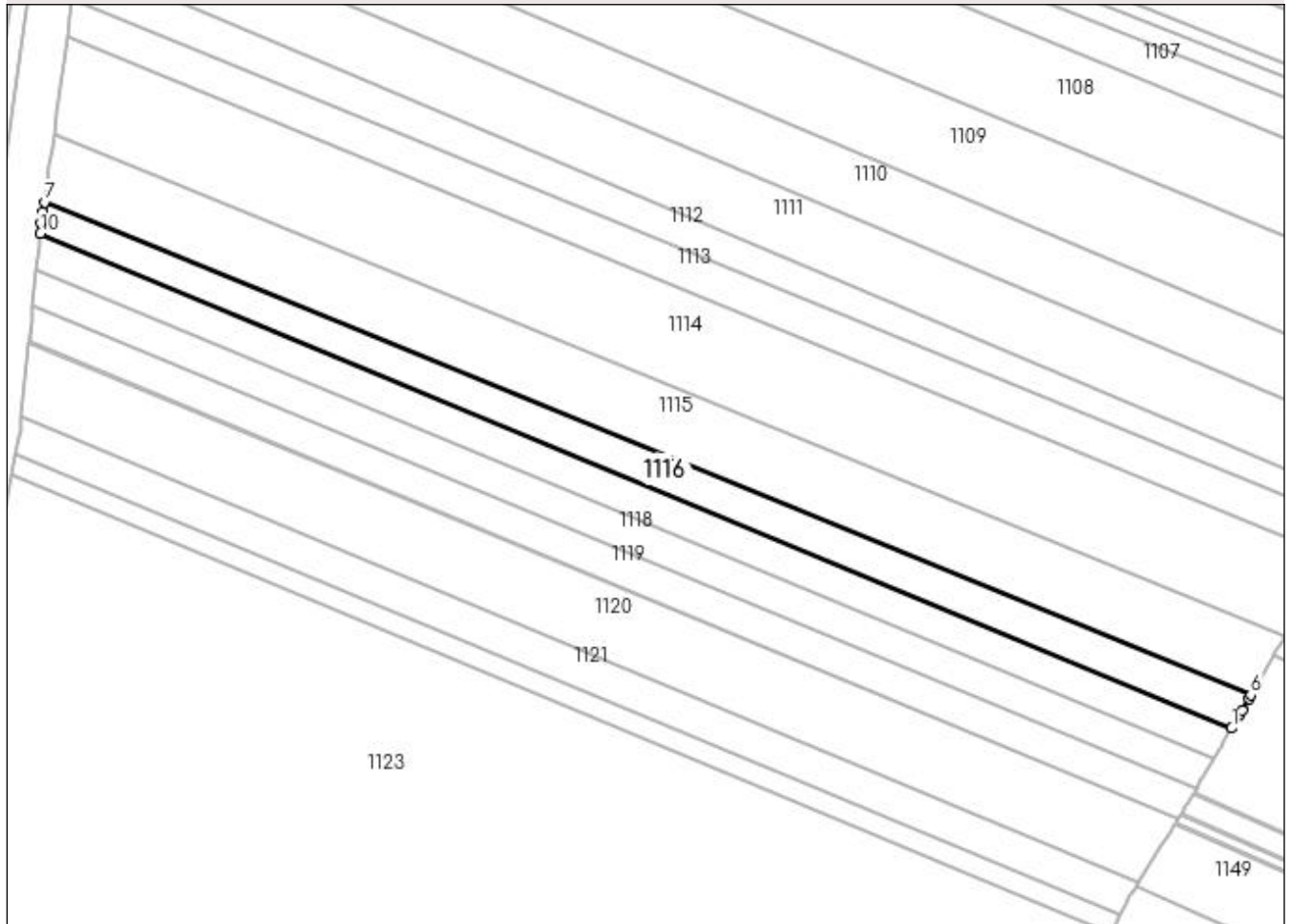
Inscrieri privind dezmembramintele dreptului de proprietate, drepturi reale de garanție și sarcini	Referințe
NU SUNT	

Teren

Nr cadastral	Suprafața (mp)*	Observații / Referințe
	Din acte: 5.400 Masurata: 1.800	Diferența de suprafață se regăsește la ID 1115.

* Suprafața este determinată în planul de proiecție Stereo 70.

DETALII LINIARE IMOBIL



Date referitoare la teren

Crt	Categorie folosință	Intra vilan	Suprafața (mp)	Tarla	Parcelă	Nr. topo	Observații / Referințe
1	arabil	NU	1.800	15	269	-	

Lungime Segmente

1) Valorile lungimilor segmentelor sunt obținute din proiecție în plan.

Punct început	X / Y	Punct sfârșit	X / Y	Lungime segment (** (m)
1	597.461,631 658.526,047	2	597.462,936 658.528,302	2.605
2	597.462,936 658.528,302	3	597.463,196 658.528,753	0.521
3	597.463,196 658.528,753	4	597.463,76 658.529,727	1.126
4	597.463,76 658.529,727	5	597.465,107 658.532,056	2.69
5	597.465,107 658.532,056	6	597.465,492 658.532,721	0.768

Punct început	X / Y	Punct sfârșit	X / Y	Lungime segment (** (m)
6	597.465,492 658.532,721	7	597.222,198 658.632,094	262.806
7	597.222,198 658.632,094	8	597.221,927 658.630,142	1.971
8	597.221,927 658.630,142	9	597.221,609 658.627,844	2.32
9	597.221,609 658.627,844	10	597.221,399 658.625,798	2.057
10	597.221,399 658.625,798	1	597.461,631 658.526,047	260.119

** Lungimile segmentelor sunt determinate în planul de proiecție Stereo 70 și sunt rotunjite la 1 milimetru.

*** Distanța dintre puncte este formată din segmente cumulate ce sunt mai mici decât valoarea 1 milimetru.

**DATE DESPRE IMOBILUL NR. 1117**

Oficiul de Cadastru și Publicitate Imobiliară SUCEAVA
Biroul de Cadastru și Publicitate Imobiliară Falticeni

A. Partea I. Descrierea imobilului

TEREN Extravilan

Adresa: Jud. Suceava

Nr. Crt	Nr cadastral Nr. topografic	Suprafața* (mp)	Observații / Referințe
A1		1.800	Sector cadastral:3 Teren neimprejmuit;

B. Partea II. Proprietari și acte

Inscrieri privitoare la dreptul de proprietate și alte drepturi reale	Referințe
/	
Act Administrativ nr. 145, din 01/06/1993 emis de CJSDPAT SUCEAVA;	
B1	A1
Intabulare, drept de PROPRIETATE, dobandit prin Reconstituire, cota actuala 1/1 1) BOTUȘANU ION DEFUNCT:Da	


C. Partea III. SARCINI .

Inscrieri privind dezmembramintele dreptului de proprietate, drepturi reale de garanție și sarcini	Referințe
NU SUNT	

Teren

Nr cadastral	Suprafața (mp)*	Observații / Referințe
	1.800	

* Suprafața este determinată în planul de proiecție Stereo 70.



Date referitoare la teren

Crt	Categorie folosință	Intra vilan	Suprafața (mp)	Tarla	Parcelă	Nr. topo	Observații / Referințe
1	arabil	NU	1.800	15	269	-	

Lungime Segmente

1) Valorile lungimilor segmentelor sunt obținute din proiecție în plan.

Punct început	X / Y	Punct sfârșit	X / Y	Lungime segment (** (m)
1	597.461,631 658.526,047	2	597.221,399 658.625,798	260.119
2	597.221,399 658.625,798	3	597.221,162 658.623,488	2.322
3	597.221,162 658.623,488	4	597.220,657 658.618,57	4.944
4	597.220,657 658.618,57	5	597.458,117 658.519,97	257.117
5	597.458,117 658.519,97	6	597.459,16 658.521,774	2.084

Punct început	X / Y	Punct sfârșit	X / Y	Lungime segment (** (m)
6	597.459,16 658.521,774	7	597.459,424 658.522,231	0.528
7	597.459,424 658.522,231	8	597.460,031 658.523,28	1.212
8	597.460,031 658.523,28	1	597.461,631 658.526,047	3.196

** Lungimile segmentelor sunt determinate în planul de proiecție Stereo 70 și sunt rotunjite la 1 milimetru.

*** Distanța dintre puncte este formată din segmente cumulate ce sunt mai mici decât valoarea 1 milimetru.

**DATE DESPRE IMOBILUL NR. 1118**

Oficiul de Cadastru și Publicitate Imobiliară SUCEAVA
Biroul de Cadastru și Publicitate Imobiliară Falticeni

A. Partea I. Descrierea imobilului

TEREN Extravilan

Adresa: Jud. Suceava

Nr. Crt	Nr cadastral Nr. topografic	Suprafața* (mp)	Observații / Referințe
A1	31540	1.800	Sector cadastral:3 Teren neimprejmuit;

B. Partea II. Proprietari și acte

Inscrieri privitoare la dreptul de proprietate și alte drepturi reale	Referințe
23135 / 18/11/2015	
Act Notarial nr. 2803, din 16/11/2015 emis de PETRESCU MANUELA ADA;	
B3	A1
Intabulare, drept de PROPRIETATE bun propriu, dobandit prin Conventie, cota actuala 1/1 1) IONAȘ DANIEL, casatorit	

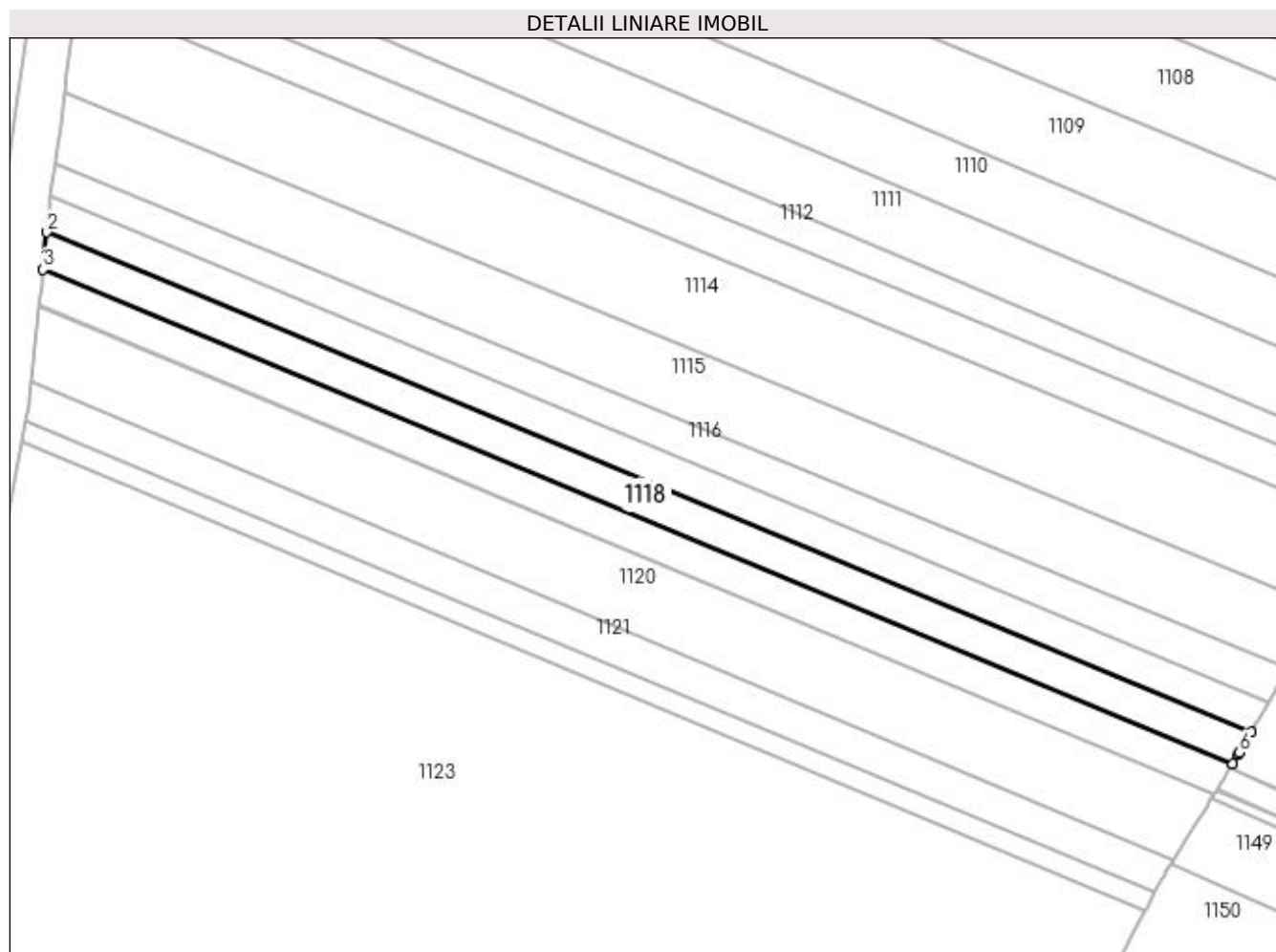
C. Partea III. SARCINI .

Inscrieri privind dezmembramintele dreptului de proprietate, drepturi reale de garanție și sarcini	Referințe
NU SUNT	

Teren

Nr cadastral	Suprafața (mp)*	Observații / Referințe
31540	1.800	

* Suprafața este determinată în planul de proiecție Stereo 70.



Date referitoare la teren

Crt	Categorie folosință	Intra vilan	Suprafața (mp)	Tarla	Parcelă	Nr. topo	Observații / Referințe
1	faneata	NU	1.800	15	269	-	

Lungime Segmente

1) Valorile lungimilor segmentelor sunt obținute din proiecție în plan.

Punct început	X / Y	Punct sfârșit	X / Y	Lungime segment (** (m)
1	597.458,117 658.519,97	2	597.220,657 658.618,57	257.117
2	597.220,657 658.618,57	3	597.219,906 658.611,256	7.352
3	597.219,906 658.611,256	4	597.454,56 658.513,822	254.078
4	597.454,56 658.513,822	5	597.455,586 658.515,596	2.049
5	597.455,586 658.515,596	6	597.455,854 658.516,058	0.534

Punct început	X / Y	Punct sfârșit	X / Y	Lungime segment (** (m)
6	597.455,854 658.516,058	1	597.458,117 658.519,97	4.519

** Lungimile segmentelor sunt determinate în planul de proiecție Stereo 70 și sunt rotunjite la 1 milimetru.

*** Distanța dintre puncte este formată din segmente cumulate ce sunt mai mici decât valoarea 1 milimetru.

**DATE DESPRE IMOBILUL NR. 1119**

Oficiul de Cadastru și Publicitate Imobiliară SUCEAVA
Biroul de Cadastru și Publicitate Imobiliară Falticeni

A. Partea I. Descrierea imobilului

TEREN Extravilan

Adresa: Jud. Suceava

Nr. Crt	Nr cadastral Nr. topografic	Suprafața* (mp)	Observații / Referințe
A1	31810	1.800	Sector cadastral:3 Teren neimprejmuit;

B. Partea II. Proprietari și acte

Inscrieri privitoare la dreptul de proprietate și alte drepturi reale	Referințe
24791 / 19/12/2016	
Act Notarial nr. 1577, din 16/12/2016 emis de IORDACHE RALUCA ANDREA;	
B2	A1
Intabulare, drept de PROPRIETATE, dobândit prin Conventie, cota actuala 1/1 1) SC LV TERRA PRODEXIM SRL, CIF:23663860	

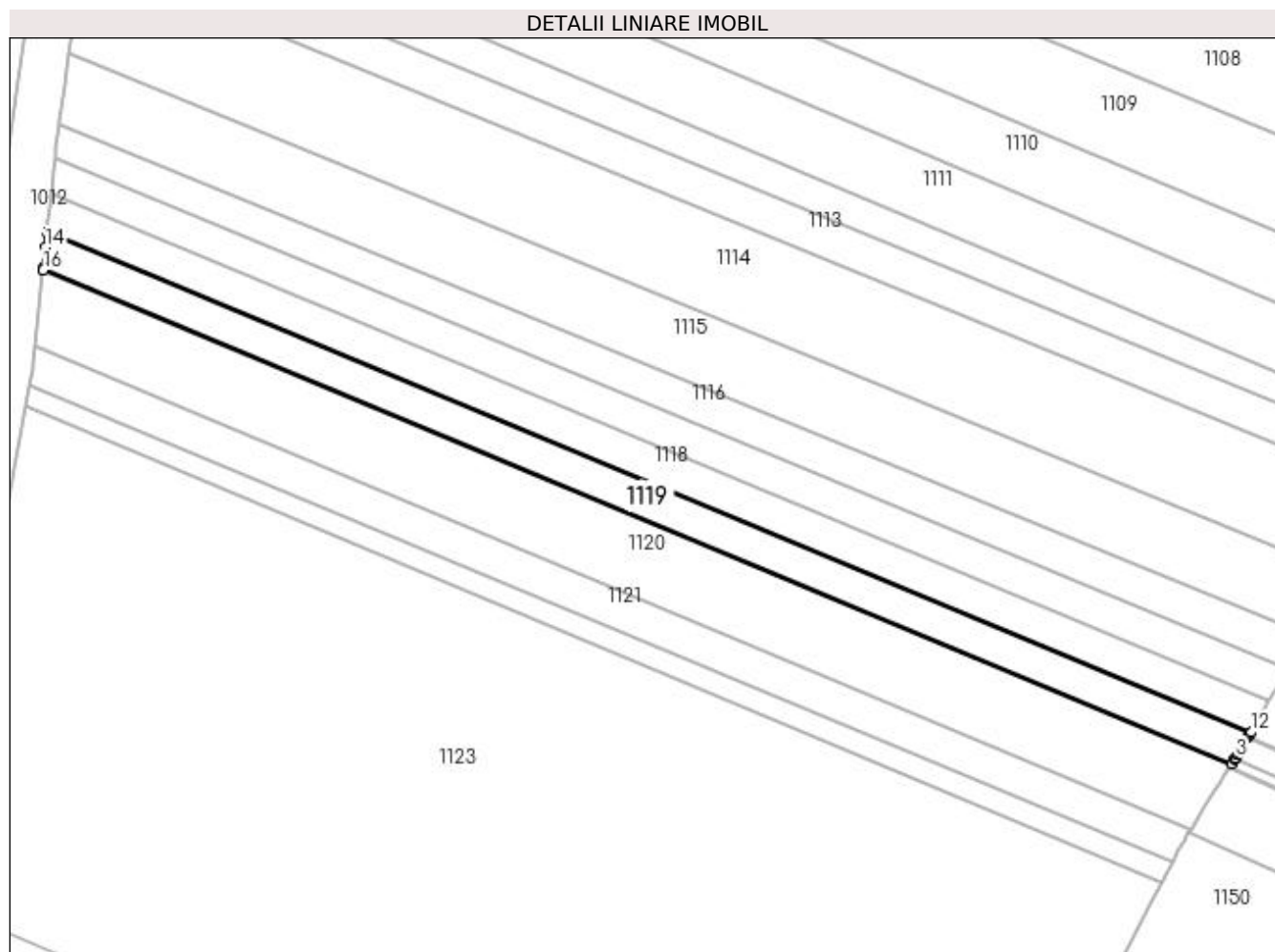
C. Partea III. SARCINI .

Inscrieri privind dezmembramintele dreptului de proprietate, drepturi reale de garanție și sarcini	Referințe
NU SUNT	

Teren

Nr cadastral	Suprafața (mp)*	Observații / Referințe
31810	1.800	

* Suprafața este determinată în planul de proiecție Stereo 70.



Date referitoare la teren

Crt	Categorie folosință	Intra vilan	Suprafața (mp)	Tarla	Parcelă	Nr. topo	Observații / Referințe
1	arabil	NU	1.800	15	269	-	

Lungime Segmente

1) Valorile lungimilor segmentelor sunt obținute din proiecție în plan.

Punct început	X / Y	Punct sfârșit	X / Y	Lungime segment (** (m)
1	597.450,762 658.507,678	2	597.451,358 658.508,64	1.132
2	597.451,358 658.508,64	3	597.451,478 658.508,833	0.227
3	597.451,478 658.508,833	4	597.451,895 658.509,508	0.793
4	597.451,895 658.509,508	5	597.451,897 658.509,511	0.004
5	597.451,897 658.509,511	6	597.452,095 658.509,832	0.377

Punct început	X / Y	Punct sfârşit	X / Y	Lungime segment (** (m)
6	597.452,095 658.509,832	7	597.452,186 658.509,978	0.172
7	597.452,186 658.509,978	8	597.452,713 658.510,83	1.002
8	597.452,713 658.510,83	9	597.453,969 658.512,861	2.388
9	597.453,969 658.512,861	10	597.454,094 658.513,063	0.238
10	597.454,094 658.513,063	11	597.454,507 658.513,73	0.785
11	597.454,507 658.513,73	12	597.454,56 658.513,822	0.106
12	597.454,56 658.513,822	13	597.219,906 658.611,256	254.078
13	597.219,906 658.611,256	14	597.219,603 658.608,308	2.964
14	597.219,603 658.608,308	15	597.219,175 658.604,141	4.189
15	597.219,175 658.604,141	16	597.219,146 658.603,851	0.291
16	597.219,146 658.603,851	1	597.450,762 658.507,678	250.789

** Lungimile segmentelor sunt determinate în planul de proiecție Stereo 70 și sunt rotunjite la 1 milimetru.

*** Distanța dintre puncte este formată din segmente cumulate ce sunt mai mici decât valoarea 1 milimetru.

**DATE DESPRE IMOBILUL NR. 1120**

Oficiul de Cadastru și Publicitate Imobiliară SUCEAVA
Biroul de Cadastru și Publicitate Imobiliară Falticeni

A. Partea I. Descrierea imobilului

TEREN Extravilan

Adresa: Jud. Suceava

Nr. Crt	Nr cadastral Nr. topografic	Suprafața* (mp)	Observații / Referințe
A1		3.600	Sector cadastral:3 Teren neimprejmuit;

B. Partea II. Proprietari și acte

Inscrieri privitoare la dreptul de proprietate și alte drepturi reale		Referințe
/		
Act Normativ nr. Legea 7, din 13/03/1996 emis de PARLAMENTUL ROMANIEI;		
B1	Inscrierea provizorie, drept de PROPRIETATE, dobandit prin Lege, cota actuala 1/1 1) NEIDENTIFICAT NEIDENTIFICAT	A1
B2	Proprietar neidentificat.	A1

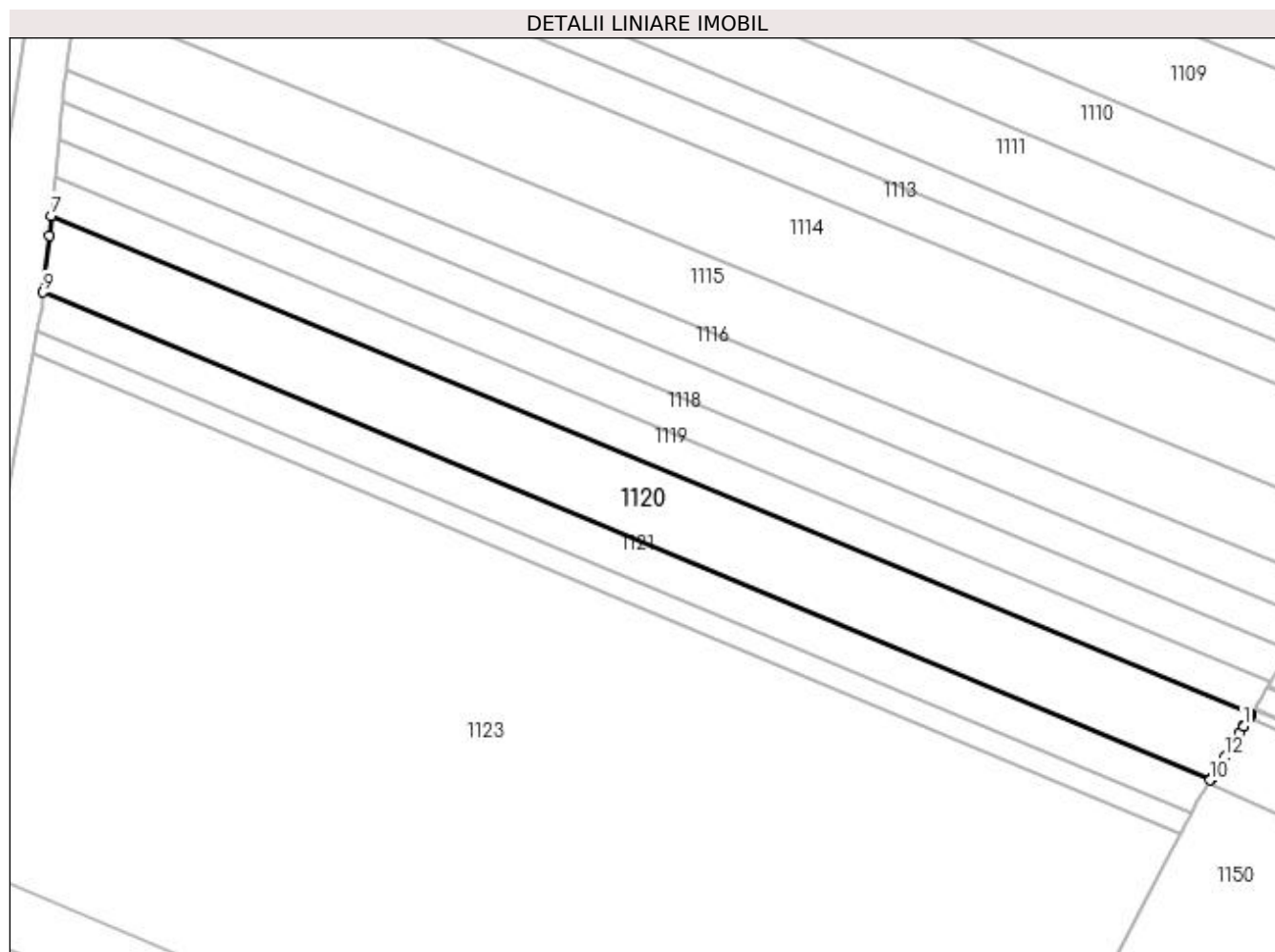
C. Partea III. SARCINI .

Inscrieri privind dezmembramintele dreptului de proprietate, drepturi reale de garanție și sarcini	Referințe
NU SUNT	

Teren

Nr cadastral	Suprafața (mp)*	Observații / Referințe
	3.600	

* Suprafața este determinată în planul de proiecție Stereo 70.



Date referitoare la teren

Crt	Categorie folosință	Intravilan	Suprafața (mp)	Tarla	Parcelă	Nr. topo	Observații / Referințe
1	arabil	NU	3.600	15	269	-	

Lungime Segmente

1) Valorile lungimilor segmentelor sunt obținute din proiecție în plan.

Punct început	X / Y	Punct sfârșit	X / Y	Lungime segment (** (m)
1	597.449,318 658.505,344	2	597.450,262 658.506,87	1.794
2	597.450,262 658.506,87	3	597.450,377 658.507,054	0.217
3	597.450,377 658.507,054	4	597.450,486 658.507,231	0.208
4	597.450,486 658.507,231	5	597.450,616 658.507,441	0.247
5	597.450,616 658.507,441	6	597.450,762 658.507,678	0.278

Punct început	X / Y	Punct sfârșit	X / Y	Lungime segment (** (m)
6	597.450,762 658.507,678	7	597.219,146 658.603,851	250.789
7	597.219,146 658.603,851	8	597.218,748 658.599,982	3.889
8	597.218,748 658.599,982	9	597.217,623 658.589,021	11.019
9	597.217,623 658.589,021	10	597.442,864 658.494,912	244.111
10	597.442,864 658.494,912	11	597.443,021 658.495,166	0.299
11	597.443,021 658.495,166	12	597.445,666 658.499,441	5.027
12	597.445,666 658.499,441	13	597.447,512 658.502,425	3.509
13	597.447,512 658.502,425	14	597.448,484 658.503,996	1.847
14	597.448,484 658.503,996	15	597.449,273 658.505,271	1.499
15	597.449,273 658.505,271	1	597.449,318 658.505,344	0.086

** Lungimile segmentelor sunt determinate în planul de proiecție Stereo 70 și sunt rotunjite la 1 milimetru.

*** Distanța dintre puncte este formată din segmente cumulate ce sunt mai mici decât valoarea 1 milimetru.

**DATE DESPRE IMOBILUL NR. 1121**

Oficiul de Cadastru și Publicitate Imobiliară SUCEAVA
Biroul de Cadastru și Publicitate Imobiliară Falticeni

A. Partea I. Descrierea imobilului

TEREN Extravilan

Adresa: Jud. Suceava

Nr. Crt	Nr cadastral Nr. topografic	Suprafața* (mp)	Observații / Referințe
A1		1.800	Sector cadastral:3 Teren neimprejmuit;

B. Partea II. Proprietari și acte

Inscrieri privitoare la dreptul de proprietate și alte drepturi reale		Referințe
/		
Act Normativ nr. Legea 7, din 13/03/1996 emis de PARLAMENTUL ROMANIEI;		
B1	Inscrierea provizorie, drept de PROPRIETATE, dobandit prin Lege, cota actuala 1/1 1) NEIDENTIFICAT NEIDENTIFICAT	A1
B2	Proprietar neidentificat.	A1

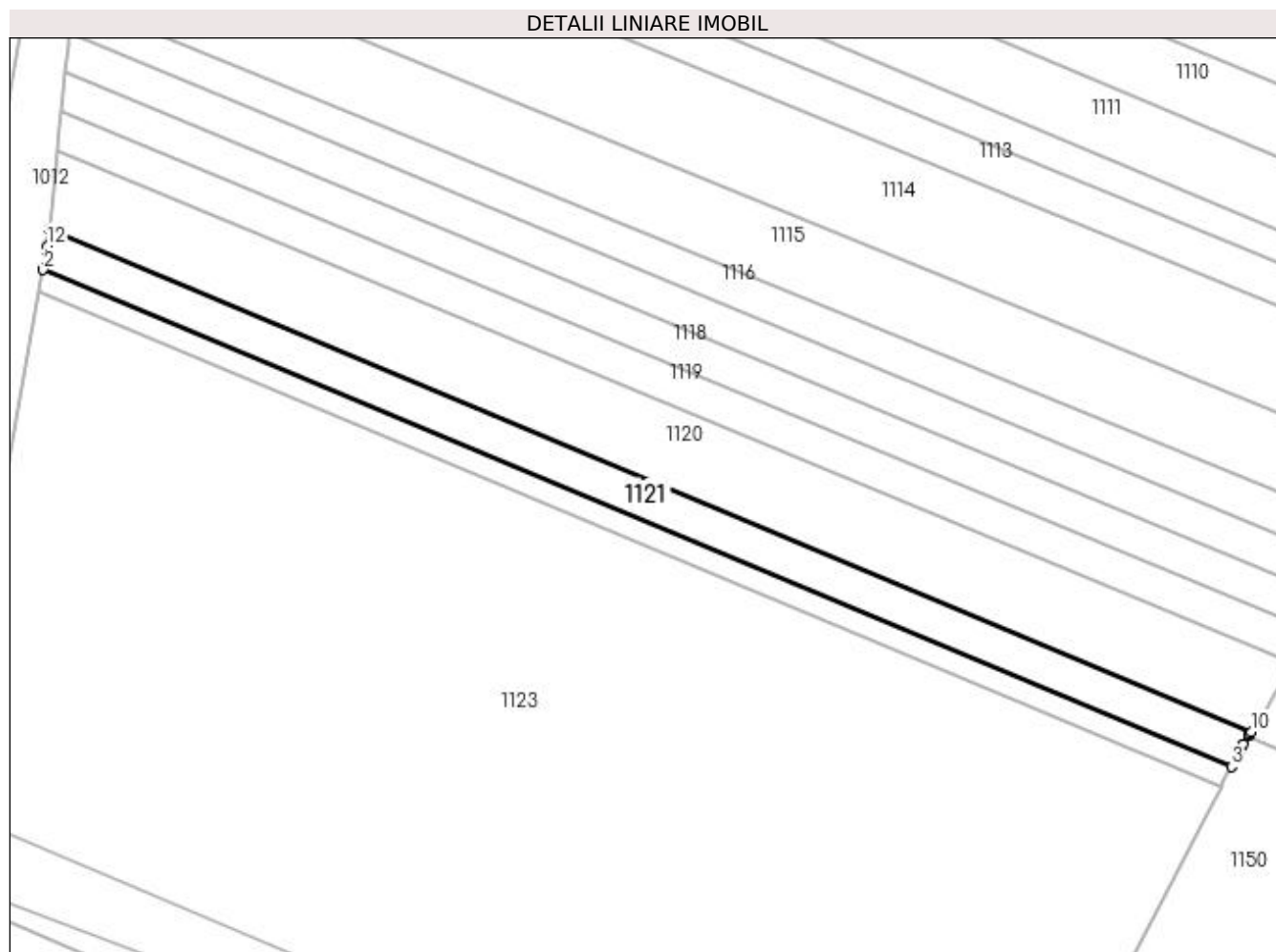
C. Partea III. SARCINI .

Inscrieri privind dezmembramintele dreptului de proprietate, drepturi reale de garanție și sarcini	Referințe
NU SUNT	

Teren

Nr cadastral	Suprafața (mp)*	Observații / Referințe
	1.800	

* Suprafața este determinată în planul de proiecție Stereo 70.



Date referitoare la teren

Crt	Categorie folosință	Intra vilan	Suprafața (mp)	Tarla	Parcelă	Nr. topo	Observații / Referințe
1	arabil	NU	1.800	15	269	-	

Lungime Segmente

1) Valorile lungimilor segmentelor sunt obținute din proiecție în plan.

Punct început	X / Y	Punct sfârșit	X / Y	Lungime segment (** (m)
1	597.217,098 658.584,786	2	597.216,493 658.581,451	3.389
2	597.216,493 658.581,451	3	597.439,19 658.488,406	241.353
3	597.439,19 658.488,406	4	597.440,555 658.491,001	2.932
4	597.440,555 658.491,001	5	597.440,737 658.491,347	0.391
5	597.440,737 658.491,347	6	597.441,183 658.492,196	0.959

Punct început	X / Y	Punct sfârșit	X / Y	Lungime segment (** (m)
6	597.441,183 658.492,196	7	597.441,412 658.492,566	0.435
7	597.441,412 658.492,566	8	597.442,44 658.494,227	1.953
8	597.442,44 658.494,227	9	597.442,608 658.494,498	0.319
9	597.442,608 658.494,498	10	597.442,864 658.494,912	0.487
10	597.442,864 658.494,912	11	597.217,623 658.589,021	244.111
11	597.217,623 658.589,021	12	597.217,306 658.585,936	3.101
12	597.217,306 658.585,936	1	597.217,098 658.584,786	1.169

** Lungimile segmentelor sunt determinate în planul de proiecție Stereo 70 și sunt rotunjite la 1 milimetru.

*** Distanța dintre puncte este formată din segmente cumulate ce sunt mai mici decât valoarea 1 milimetru.

**DATE DESPRE IMOBILUL NR. 1122**

Oficiul de Cadastru și Publicitate Imobiliară SUCEAVA
Biroul de Cadastru și Publicitate Imobiliară Falticeni

A. Partea I. Descrierea imobilului

TEREN Extravilan

Adresa: Jud. Suceava

Nr. Crt	Nr cadastral Nr. topografic	Suprafața* (mp)	Observații / Referințe
A1		999	Sector cadastral:3 Teren neimprejmuit;

B. Partea II. Proprietari și acte

Inscrieri privitoare la dreptul de proprietate și alte drepturi reale		Referințe
/		
Act Normativ nr. Legea 7, din 13/03/1996 emis de PARLAMENTUL ROMANIEI;		
B1	Inscrierea provizorie, drept de PROPRIETATE, dobandit prin Lege, cota actuala 1/1 1) NEIDENTIFICAT NEIDENTIFICAT	A1
B2	Proprietar neidentificat.	A1

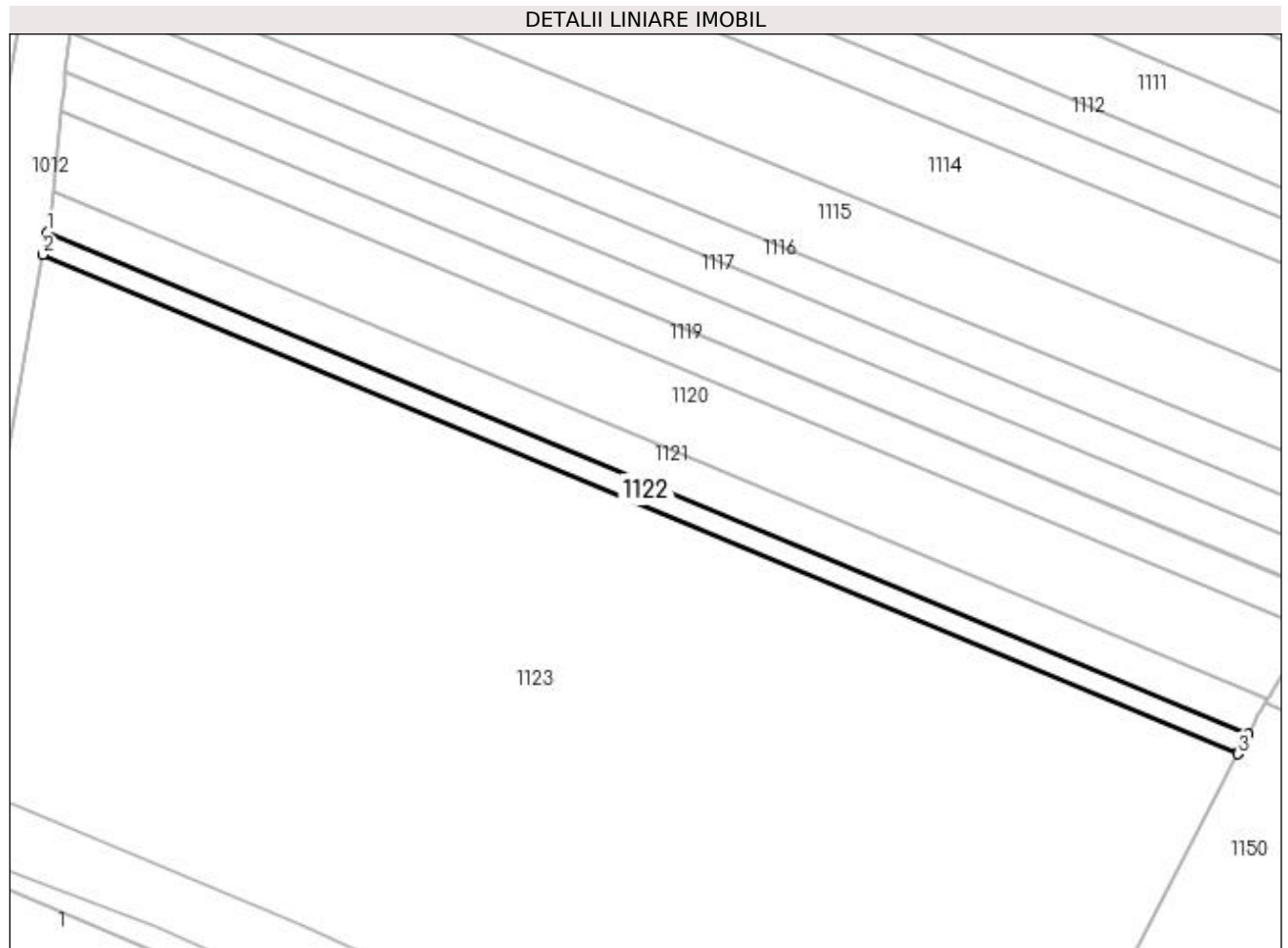
C. Partea III. SARCINI .

Inscrieri privind dezmembramintele dreptului de proprietate, drepturi reale de garanție și sarcini	Referințe
NU SUNT	

Teren

Nr cadastral	Suprafața (mp)*	Observații / Referințe
	999	

* Suprafața este determinată în planul de proiecție Stereo 70.



Date referitoare la teren

Crt	Categorie folosință	Intra vilan	Suprafața (mp)	Tarla	Parcelă	Nr. topo	Observații / Referințe
1	arabil	NU	999	15	269	-	

Lungime Segmente

1) Valorile lungimilor segmentelor sunt obținute din proiecție în plan.

Punct început	X / Y	Punct sfârșit	X / Y	Lungime segment (** (m)
1	597.216,493 658.581,451	2	597.215,735 658.577,269	4.25
2	597.215,735 658.577,269	3	597.437,249 658.484,717	240.071
3	597.437,249 658.484,717	4	597.437,435 658.485,071	0.4
4	597.437,435 658.485,071	5	597.437,528 658.485,247	0.199
5	597.437,528 658.485,247	6	597.437,887 658.485,929	0.771

Punct început	X / Y	Punct sfârșit	X / Y	Lungime segment (** (m)
6	597.437,887 658.485,929	7	597.439,19 658.488,406	2.799
7	597.439,19 658.488,406	1	597.216,493 658.581,451	241.353

** Lungimile segmentelor sunt determinate în planul de proiecție Stereo 70 și sunt rotunjite la 1 milimetru.

*** Distanța dintre puncte este formată din segmente cumulate ce sunt mai mici decât valoarea 1 milimetru.

**DATE DESPRE IMOBILUL NR. 1123**

Oficiul de Cadastru și Publicitate Imobiliară SUCEAVA
Biroul de Cadastru și Publicitate Imobiliară Falticeni

A. Partea I. Descrierea imobilului

TEREN Extravilan

Adresa: Jud. Suceava

Nr. Crt	Nr cadastral Nr. topografic	Suprafața* (mp)	Observații / Referințe
A1	32461	21.926	Sector cadastral:3 Teren neimprejmuit;

B. Partea II. Proprietari și acte

Inscrieri privitoare la dreptul de proprietate și alte drepturi reale	Referințe
28007 / 27/11/2018	
Act Administrativ nr. 294, din 05/11/2018 emis de COMISIA JUDETEANA;	
B1	A1
Intabulare, drept de PROPRIETATE, dobandit prin Lege, cota actuala 1/1 1) PAROHIA SF. NICOLAE COTU BĂII, CIF:13631631	

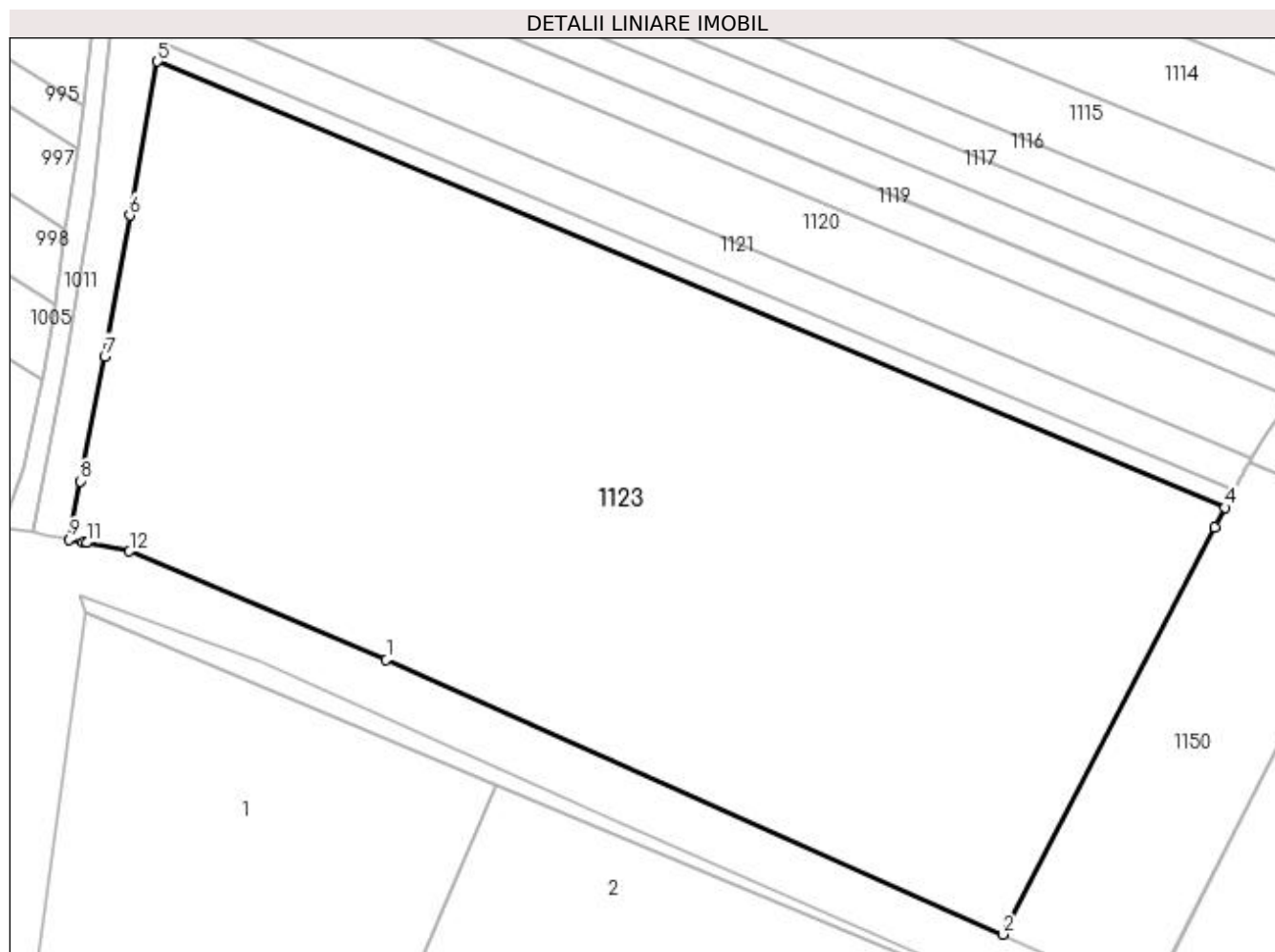
C. Partea III. SARCINI .

Inscrieri privind dezmembramintele dreptului de proprietate, drepturi reale de garanție și sarcini	Referințe
NU SUNT	

Teren

Nr cadastral	Suprafața (mp)*	Observații / Referințe
32461	21.926	

* Suprafața este determinată în planul de proiecție Stereo 70.



Date referitoare la teren

Crt	Categorie folosință	Intra vilan	Suprafața (mp)	Tarla	Parcelă	Nr. topo	Observații / Referințe
1	arabil	NU	21.926	15	269	-	

Lungime Segmente

1) Valorile lungimilor segmentelor sunt obținute din proiecție în plan.

Punct început	X / Y	Punct sfârșit	X / Y	Lungime segment (** (m)
1	597.263,232 658.453,147	2	597.391,138 658.396,206	140.008
2	597.391,138 658.396,206	3	597.435,118 658.480,665	95.224
3	597.435,118 658.480,665	4	597.437,249 658.484,717	4.578
4	597.437,249 658.484,717	5	597.215,735 658.577,269	240.071
5	597.215,735 658.577,269	6	597.209,942 658.545,325	32.465

Punct început	X / Y	Punct sfârșit	X / Y	Lungime segment (** (m)
6	597.209,942 658.545,325	7	597.204,744 658.516,086	29.697
7	597.204,744 658.516,086	8	597.199,654 658.490,203	26.379
8	597.199,654 658.490,203	9	597.197,409 658.478,148	12.262
9	597.197,409 658.478,148	10	597.200,252 658.477,583	2.899
10	597.200,252 658.477,583	11	597.201,001 658.477,434	0.764
11	597.201,001 658.477,434	12	597.209,911 658.475,662	9.084
12	597.209,911 658.475,662	1	597.263,232 658.453,147	57.88

** Lungimile segmentelor sunt determinate în planul de proiecție Stereo 70 și sunt rotunjite la 1 milimetru.

*** Distanța dintre puncte este formată din segmente cumulate ce sunt mai mici decât valoarea 1 milimetru.

**DATE DESPRE IMOBILUL NR. 1124**

Oficiul de Cadastru și Publicitate Imobiliară SUCEAVA
Biroul de Cadastru și Publicitate Imobiliară Falticeni

A. Partea I. Descrierea imobilului

TEREN Intravilan

Nr. CF vechi:496
Nr. cadastral vechi:750

Adresa: Loc. Fântâna Mare, Jud. Suceava

Nr. Crt	Nr cadastral Nr. topografic	Suprafața* (mp)	Observații / Referințe
A1	31067	Din acte: 1.800 Masurata: 1.812	Sector cadastral:3 Teren imprejmuit;

Construcții

Crt	Nr cadastral Nr. topografic	Adresa	Observații / Referințe
A1.1		Loc. Fântâna Mare, Jud. Suceava	Nr. niveluri:1; S. construita la sol:101 mp; Locuință.
A1.2		Loc. Fântâna Mare, Jud. Suceava	Nr. niveluri:1; S. construita la sol:32 mp; Anexă.

B. Partea II. Proprietari și acte

Inscrieri privitoare la dreptul de proprietate și alte drepturi reale		Referințe
9380 / 22/09/2008		
Act Notarial nr. 2700, din 22/09/2008 emis de -;		
B1	Intabulare, drept de PROPRIETATE, dobandit prin Conventie, cota actuala 1/1 1) PETRIȘOR TATIANA	A1
/		
Act Administrativ nr. 2307, din 07/06/2022 emis de PRIMARIA FÂNTÂNA MARE;		
B2	Intabulare, drept de PROPRIETATE, dobandit prin Lege, cota actuala 1/1 1) PETRIȘOR TATIANA	A1.1, A1.2

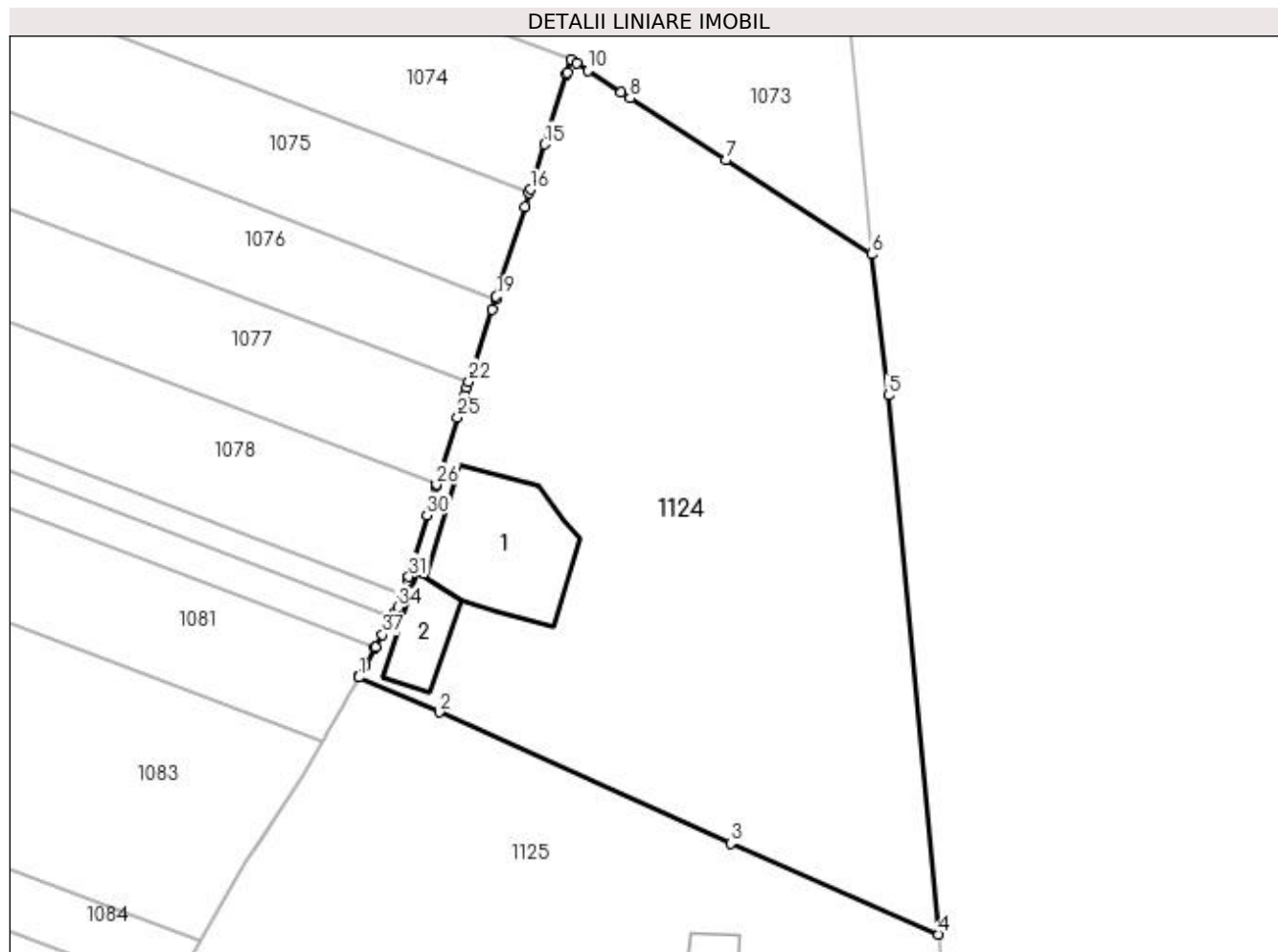
C. Partea III. SARCINI .

Inscrieri privind dezmembramintele dreptului de proprietate, drepturi reale de garanție și sarcini	Referințe
NU SUNT	

Teren

Nr cadastral	Suprafața (mp)*	Observații / Referințe
31067	Din acte: 1.800 Masurata: 1.812	

* Suprafața este determinată în planul de proiecție Stereo 70.



Date referitoare la teren

Crt	Categorie folosință	Intra vilan	Suprafața (mp)	Tarla	Parcelă	Nr. topo	Observații / Referințe
1	curți construcții	DA	1.812	15	269	-	

Date referitoare la construcții

Crt	Număr	Destinație construcție	Supraf. (mp)	Situație juridică	Observații / Referințe
A1.1		construcții de locuințe	101	Cu acte	Nr. niveluri:1; S. construita la sol:101 mp; Locuință.
A1.2		construcții anexa	32	Cu acte	Nr. niveluri:1; S. construita la sol:32 mp; Anexă.

Lungime Segmente

1) Valorile lungimilor segmentelor sunt obținute din proiecție în plan.

Punct început	X / Y	Punct sfârșit	X / Y	Lungime segment	Punct început	X / Y	Punct sfârșit	X / Y	Lungime segment	Punct început	X / Y	Punct sfârșit	X / Y	Lungime segment
1	597.656,56 658.885,733	2	597.662,825 658.883,018	6.828	2	597.662,825 658.883,018	3	597.685,541 658.872,799	24.909	3	597.685,541 658.872,799	4	597.701,752 658.865,714	17.692
4	597.701,752 658.865,714	5	597.697,841 658.907,704	42.172	5	597.697,841 658.907,704	6	597.696,52 658.918,699	11.074	6	597.696,52 658.918,699	7	597.685,17 658.926,037	13.516
7	597.685,17 658.926,037	8	597.677,718 658.930,86	8.877	8	597.677,718 658.930,86	9	597.677,024 658.931,31	0.827	9	597.677,024 658.931,31	10	597.674,431 658.933,003	3.097

Punct început	X / Y	Punct sfârșit	X / Y	Lungime segment	Punct început	X / Y	Punct sfârșit	X / Y	Lungime segment	Punct început	X / Y	Punct sfârșit	X / Y	Lungime segment
10	597.674,431 658.933,003	11	597.673,561 658.933,566	1.036	11	597.673,561 658.933,566	12	597.673,129 658.933,865	0.525	12	597.673,129 658.933,865	13	597.672,812 658.932,855	1.059
13	597.672,812 658.932,855	14	597.672,777 658.932,743	0.117	14	597.672,777 658.932,743	15	597.671,059 658.927,275	5.732	15	597.671,059 658.927,275	16	597.669,942 658.923,764	3.684
16	597.669,942 658.923,764	17	597.669,848 658.923,469	0.31	17	597.669,848 658.923,469	18	597.669,513 658.922,416	1.105	18	597.669,513 658.922,416	19	597.667,286 658.915,423	7.339
19	597.667,286 658.915,423	20	597.667,22 658.915,218	0.215	20	597.667,22 658.915,218	21	597.666,954 658.914,391	0.869	21	597.666,954 658.914,391	22	597.665,148 658.908,787	5.888
22	597.665,148 658.908,787	23	597.664,996 658.908,315	0.496	23	597.664,996 658.908,315	24	597.664,812 658.907,744	0.6	24	597.664,812 658.907,744	25	597.664,267 658.906,01	1.818
25	597.664,267 658.906,01	26	597.662,612 658.900,748	5.516	26	597.662,612 658.900,748	27	597.662,592 658.900,683	0.068	27	597.662,592 658.900,683	28	597.662,571 658.900,615	0.071
28	597.662,571 658.900,615	29	597.662,177 658.899,361	1.314	29	597.662,177 658.899,361	30	597.661,873 658.898,396	1.012	30	597.661,873 658.898,396	31	597.660,474 658.893,582	5.013
31	597.660,474 658.893,582	32	597.660,36 658.893,259	0.343	32	597.660,36 658.893,259	33	597.659,998 658.892,228	1.093	33	597.659,998 658.892,228	34	597.659,638 658.891,204	1.085
34	597.659,638 658.891,204	35	597.659,406 658.890,794	0.471	35	597.659,406 658.890,794	36	597.659,209 658.890,443	0.403	36	597.659,209 658.890,443	37	597.658,425 658.889,052	1.597
37	597.658,425 658.889,052	38	597.657,876 658.888,076	1.12	38	597.657,876 658.888,076	39	597.657,839 658.888,011	0.075	39	597.657,839 658.888,011	40	597.657,067 658.886,654	1.561
40	597.657,067 658.886,654	41	597.656,59 658.885,814	0.966	41	597.656,59 658.885,814	1	597.656,56 658.885,733	0.086					

** Lungimile segmentelor sunt determinate în planul de proiecție Stereo 70 și sunt rotunjite la 1 milimetru.

*** Distanța dintre puncte este formată din segmente cumulate ce sunt mai mici decât valoarea 1 milimetru.

**DATE DESPRE IMOBILUL NR. 1125**

Oficiul de Cadastru și Publicitate Imobiliară SUCEAVA
Biroul de Cadastru și Publicitate Imobiliară Falticeni

A. Partea I. Descrierea imobilului

TEREN Intravilan

Nr. CF vechi:495
Nr. cadastral vechi:751

Adresa: Loc. Fântâna Mare, Jud. Suceava

Nr. Crt	Nr cadastral Nr. topografic	Suprafața* (mp)	Observații / Referințe
A1	32700	1.730	Sector cadastral:3 Teren neimprejmuit;

Construcții

Crt	Nr cadastral Nr. topografic	Adresa	Observații / Referințe
A1.1		Loc. Fântâna Mare, Jud. Suceava	Nr. niveluri:2; S. construita la sol:147 mp; Locuință P+M.

B. Partea II. Proprietari și acte

Inscrieri privitoare la dreptul de proprietate și alte drepturi reale		Referințe
8274 / 25/08/2008		
Act Notarial nr. 1019, din 01/01/2008 emis de BNP I LIUTA (pret 5000 ron);		
B1	Intabulare, drept de PROPRIETATE, dobandit prin Conventie, cota actuala 1/1 1) LUPAȘCU NICOLAIE	A1
/		
Act Administrativ nr. 2307, din 07/06/2022 emis de PRIMARIA FÂNTÂNA MARE;		
B2	Intabulare, drept de PROPRIETATE, dobandit prin Lege, cota actuala 1/1 1) LUPAȘCU NICOLAIE 2) LUPAȘCU MIHAELA	A1.1

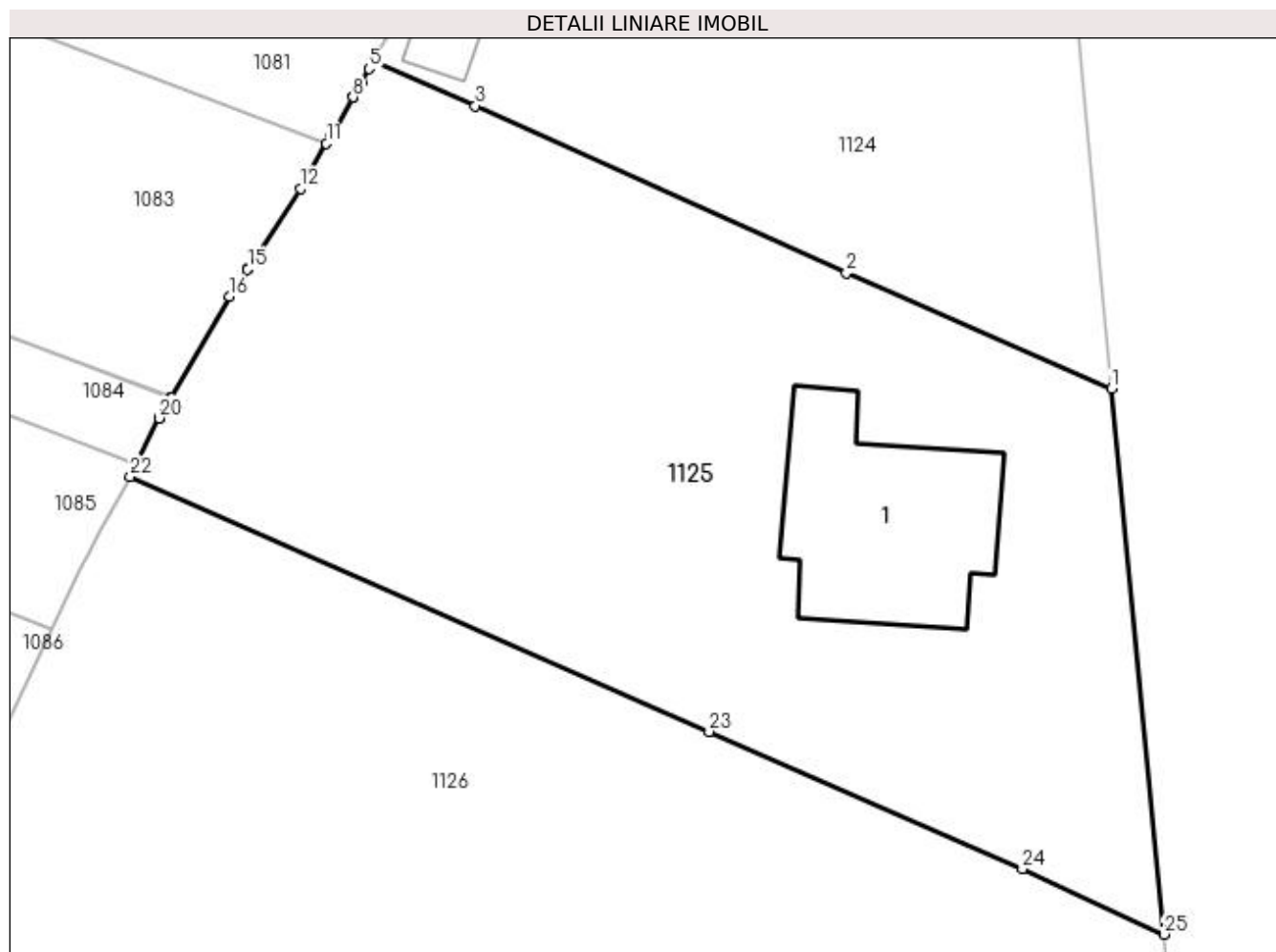
C. Partea III. SARCINI .

Inscrieri privind dezmembramintele dreptului de proprietate, drepturi reale de garanție și sarcini	Referințe
NU SUNT	

Teren

Nr cadastral	Suprafața (mp)*	Observații / Referințe
32700	1.730	

* Suprafața este determinată în planul de proiecție Stereo 70.



Date referitoare la teren

Crt	Categorie folosință	Intravilan	Suprafața (mp)	Tarla	Parcelă	Nr. topo	Observații / Referințe
1	curți construcții	DA	1.730	15	269	-	

Date referitoare la construcții

Crt	Număr	Destinație construcție	Supraf. (mp)	Situație juridică	Observații / Referințe
A1.1		construcții de locuințe	147	Cu acte	Nr. niveluri:2; S. construita la sol:147 mp; Locuință P+M.

Lungime Segmente

1) Valorile lungimilor segmentelor sunt obținute din proiecție în plan.

Punct început	X / Y	Punct sfârșit	X / Y	Lungime segment (** (m))
1	597.701,752 658.865,714	2	597.685,541 658.872,799	17.692
3	597.662,825 658.883,018	4	597.656,56 658.885,733	6.828
5	597.656,321 658.885,296	6	597.655,848 658.884,43	0.987
7	597.655,361 658.883,582	8	597.655,34 658.883,547	0.041

Punct început	X / Y	Punct sfârșit	X / Y	Lungime segment (** (m))
2	597.685,541 658.872,799	3	597.662,825 658.883,018	24.909
4	597.656,56 658.885,733	5	597.656,321 658.885,296	0.498
6	597.655,848 658.884,43	7	597.655,361 658.883,582	0.978
8	597.655,34 658.883,547	9	597.654,074 658.881,347	2.538

Punct început	X / Y	Punct sfârșit	X / Y	Lungime segment (** (m))
9	597.654,074 658.881,347	10	597.653,977 658.881,177	0.196
11	597.653,719 658.880,729	12	597.652,121 658.877,951	3.205
13	597.648,939 658.873,096	14	597.648,929 658.873,082	0.017
15	597.648,895 658.873,029	16	597.647,793 658.871,348	2.01
17	597.644,225 658.865,179	18	597.644,213 658.865,159	0.023
19	597.643,497 658.863,922	20	597.643,489 658.863,909	0.015
21	597.642,114 658.861,138	22	597.641,721 658.860,347	0.883
23	597.677,143 658.844,74	24	597.696,318 658.836,351	20.93
25	597.704,971 658.832,339	1	597.701,752 658.865,714	33.53

Punct început	X / Y	Punct sfârșit	X / Y	Lungime segment (** (m))
10	597.653,977 658.881,177	11	597.653,719 658.880,729	0.517
12	597.652,121 658.877,951	13	597.648,939 658.873,096	5.805
14	597.648,929 658.873,082	15	597.648,895 658.873,029	0.063
16	597.647,793 658.871,348	17	597.644,225 658.865,179	7.127
18	597.644,213 658.865,159	19	597.643,497 658.863,922	1.429
20	597.643,489 658.863,909	21	597.642,114 658.861,138	3.093
22	597.641,721 658.860,347	23	597.677,143 658.844,74	38.708
24	597.696,318 658.836,351	25	597.704,971 658.832,339	9.538

** Lungimile segmentelor sunt determinate în planul de proiecție Stereo 70 și sunt rotunjite la 1 milimetru.

*** Distanța dintre puncte este formată din segmente cumulate ce sunt mai mici decât valoarea 1 milimetru.

**DATE DESPRE IMOBILUL NR. 1126**

Oficiul de Cadastru și Publicitate Imobiliară SUCEAVA
Biroul de Cadastru și Publicitate Imobiliară Falticeni

A. Partea I. Descrierea imobilului

TEREN Intravilan

Adresa: Loc. Fântâna Mare, Jud. Suceava

Nr. Crt	Nr cadastral Nr. topografic	Suprafața* (mp)	Observații / Referințe
A1	30806	Din acte: 3.600 Masurata: 3.504	Sector cadastral:3 Teren neimprejmuit;

B. Partea II. Proprietari și acte

Inscrieri privitoare la dreptul de proprietate și alte drepturi reale		Referințe
15552 / 09/08/2017		
Act Notarial nr. 1226, din 09/08/2017 emis de DÎMBU BOGDAN DUMITRU;		
B5	Intabulare, drept de PROPRIETATE bun comun, dobandit prin Conventie, cota actuala 1/1 1) MONORANU NECULAI-MARIUS , casatorit cu 2) MONORANU PETRONELA	A1

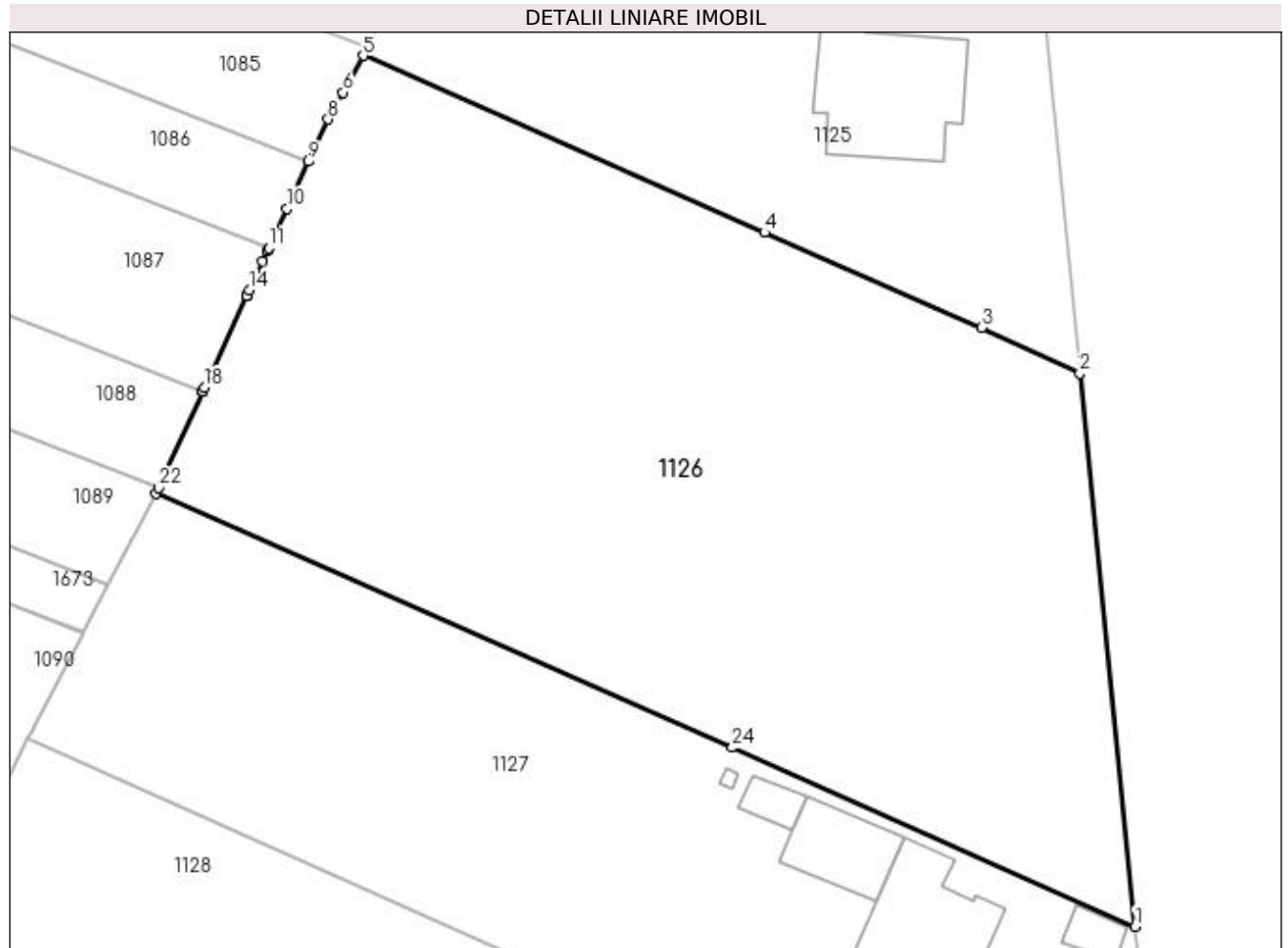
C. Partea III. SARCINI .

Inscrieri privind dezmembramintele dreptului de proprietate, drepturi reale de garanție și sarcini	Referințe
NU SUNT	

Teren

Nr cadastral	Suprafața (mp)*	Observații / Referințe
30806	Din acte: 3.600 Masurata: 3.504	

* Suprafața este determinată în planul de proiecție Stereo 70.



Date referitoare la teren

Crt	Categorie folosință	Intra vilan	Suprafața (mp)	Tarla	Parcelă	Nr. topo	Observații / Referințe
1	arabil	DA	3.504	-	-	-	

Lungime Segmente

1) Valorile lungimilor segmentelor sunt obținute din proiecție în plan.

Punct început	X / Y	Punct sfârșit	X / Y	Lungime segment (** (m)
1	597.709,867 658.783,536	2	597.704,971 658.832,339	49.048
3	597.696,318 658.836,351	4	597.677,143 658.844,74	20.93
5	597.641,721 658.860,347	6	597.639,927 658.857,109	3.702
7	597.639,18 658.855,762	8	597.638,607 658.854,727	1.183
9	597.636,894 658.851,01	10	597.634,975 658.846,845	4.586

Punct început	X / Y	Punct sfârșit	X / Y	Lungime segment (** (m)
2	597.704,971 658.832,339	3	597.696,318 658.836,351	9.538
4	597.677,143 658.844,74	5	597.641,721 658.860,347	38.708
6	597.639,927 658.857,109	7	597.639,18 658.855,762	1.54
8	597.638,607 658.854,727	9	597.636,894 658.851,01	4.093
10	597.634,975 658.846,845	11	597.633,374 658.843,372	3.824

Punct început	X / Y	Punct sfârșit	X / Y	Lungime segment (** (m)
11	597.633,374 658.843,372	12	597.633,272 658.843,15	0.244
13	597.632,822 658.842,173	14	597.631,668 658.839,67	2.756
15	597.631,448 658.839,191	16	597.631,447 658.839,189	0.002
17	597.631,44 658.839,174	18	597.627,706 658.831,071	8.922
19	597.627,563 658.830,76	20	597.627,559 658.830,752	0.009
21	597.627,55 658.830,733	22	597.623,631 658.822,228	9.364
23	597.623,402 658.821,73	24	597.674,309 658.799,319	55.622

Punct început	X / Y	Punct sfârșit	X / Y	Lungime segment (** (m)
12	597.633,272 658.843,15	13	597.632,822 658.842,173	1.076
14	597.631,668 658.839,67	15	597.631,448 658.839,191	0.527
16	597.631,447 658.839,189	17	597.631,44 658.839,174	0.017
18	597.627,706 658.831,071	19	597.627,563 658.830,76	0.342
20	597.627,559 658.830,752	21	597.627,55 658.830,733	0.021
22	597.623,631 658.822,228	23	597.623,402 658.821,73	0.548
24	597.674,309 658.799,319	1	597.709,867 658.783,536	38.903

** Lungimile segmentelor sunt determinate în planul de proiecție Stereo 70 și sunt rotunjite la 1 milimetru.

*** Distanța dintre puncte este formată din segmente cumulate ce sunt mai mici decât valoarea 1 milimetru.

**DATE DESPRE IMOBILUL NR. 1127**

Oficiul de Cadastru și Publicitate Imobiliară SUCEAVA
Biroul de Cadastru și Publicitate Imobiliară Falticeni

A. Partea I. Descrierea imobilului

TEREN Necunoscut

Adresa: Loc. Fântâna Mare, Jud. Suceava

Nr. Crt	Nr cadastral Nr. topografic	Suprafața* (mp)	Observații / Referințe
A1	30210	2.500	Sector cadastral:3 Teren neimprejmuit;

Construcții

Crt	Nr cadastral Nr. topografic	Adresa	Observații / Referințe
A1.1		Loc. Fântâna Mare, Jud. Suceava	Nr. niveluri:1; S. construita la sol:153 mp; Locuință P+M.
A1.2		Loc. Fântâna Mare, Jud. Suceava	Nr. niveluri:1; S. construita la sol:17 mp; Anexă.
A1.3		Loc. Fântâna Mare, Jud. Suceava	Nr. niveluri:1; S. construita la sol:57 mp; Anexă.
A1.4		Loc. Fântâna Mare, Jud. Suceava	Nr. niveluri:1; S. construita la sol:16 mp; Anexă.
A1.5		Loc. Fântâna Mare, Jud. Suceava	Nr. niveluri:1; S. construita la sol:2 mp; Anexă.

B. Partea II. Proprietari și acte

Inscrieri privitoare la dreptul de proprietate și alte drepturi reale		Referințe
8297 / 31/08/2009		
Act Notarial nr. 1664, din 28/08/2009 emis de BNP ASOCIATI M SI S APOSTOL;		
B4	Intabulare, drept de PROPRIETATE, dobandit prin Conventie, cota actuala 1/1 1) CONDURACHE SORIN-NICOLAE, casatorit cu 2) CONDURACHE ELENA-LILIANA	A1
/		
Act Administrativ nr. 2307, din 07/06/2022 emis de PRIMARIA FÂNTÂNA MARE;		
B5	Intabulare, drept de PROPRIETATE, dobandit prin Lege, cota actuala 1/1 1) CONDURACHE SORIN-NICOLAE, casatorit cu 2) CONDURACHE ELENA-LILIANA	A1.1, A1.2, A1.3, A1.4, A1.5

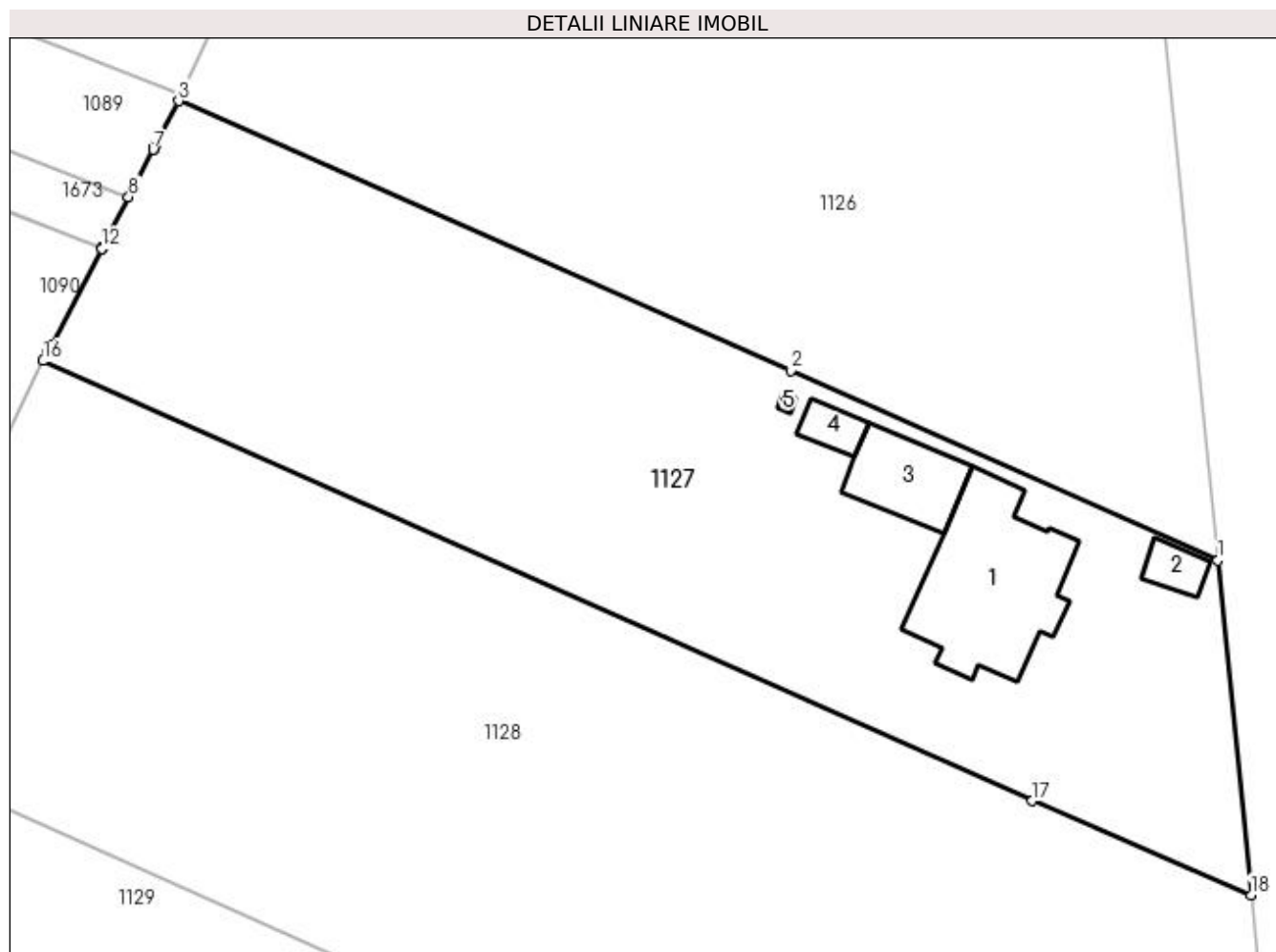
C. Partea III. SARCINI .

Inscrieri privind dezmembramintele dreptului de proprietate, drepturi reale de garanție și sarcini	Referințe
NU SUNT	

Teren

Nr cadastral	Suprafața (mp)*	Observații / Referințe
30210	2.500	

* Suprafața este determinată în planul de proiecție Stereo 70.



Date referitoare la teren

Crt	Categorie folosință	Intra vilan	Suprafața (mp)	Tarla	Parcelă	Nr. topo	Observații / Referințe
1	curți construcții	DA	1.217	15	269	-	
2	arabil	DA	1.282	15	269	-	
3	arabil	NU	1	15	269	-	

Date referitoare la construcții

Crt	Număr	Destinație construcție	Supraf. (mp)	Situație juridică	Observații / Referințe
A1.1		construcții de locuințe	153	Cu acte	Nr. niveluri:1; S. construită la sol:153 mp; Locuință P+M.
A1.2		construcții anexa	17	Cu acte	Nr. niveluri:1; S. construită la sol:17 mp; Anexă.
A1.3		construcții anexa	57	Cu acte	Nr. niveluri:1; S. construită la sol:57 mp; Anexă.
A1.4		construcții anexa	16	Cu acte	Nr. niveluri:1; S. construită la sol:16 mp; Anexă.
A1.5		construcții anexa	2	Cu acte	Nr. niveluri:1; S. construită la sol:2 mp; Anexă.

Lungime Segmente

1) Valorile lungimilor segmentelor sunt obținute din proiecție în plan.

Punct început	X / Y	Punct sfârșit	X / Y	Lungime segment (** (m)
1	597.709,867 658.783,536	2	597.674,309 658.799,319	38.903
2	597.674,309 658.799,319	3	597.623,402 658.821,73	55.622
3	597.623,402 658.821,73	4	597.621,478 658.818,044	4.158
4	597.621,478 658.818,044	5	597.621,388 658.817,871	0.195
5	597.621,388 658.817,871	6	597.621,318 658.817,737	0.151
6	597.621,318 658.817,737	7	597.621,288 658.817,679	0.065
7	597.621,288 658.817,679	8	597.619,232 658.813,738	4.445
8	597.619,232 658.813,738	9	597.617,076 658.809,607	4.66
9	597.617,076 658.809,607	10	597.617,07 658.809,595	0.013
10	597.617,07 658.809,595	11	597.617,024 658.809,508	0.098
11	597.617,024 658.809,508	12	597.616,983 658.809,43	0.088
12	597.616,983 658.809,43	13	597.612,776 658.801,367	9.095
13	597.612,776 658.801,367	14	597.612,553 658.800,941	0.481
14	597.612,553 658.800,941	15	597.612,495 658.800,829	0.126
15	597.612,495 658.800,829	16	597.612,125 658.800,119	0.801
16	597.612,125 658.800,119	17	597.694,428 658.763,546	90.063
17	597.694,428 658.763,546	18	597.712,621 658.755,716	19.806
18	597.712,621 658.755,716	1	597.709,867 658.783,536	27.956

** Lungimile segmentelor sunt determinate în planul de proiecție Stereo 70 și sunt rotunjite la 1 milimetru.

*** Distanța dintre puncte este formată din segmente cumulate ce sunt mai mici decât valoarea 1 milimetru.

**DATE DESPRE IMOBILUL NR. 1128**

Oficiul de Cadastru și Publicitate Imobiliară SUCEAVA
Biroul de Cadastru și Publicitate Imobiliară Falticeni

A. Partea I. Descrierea imobilului

TEREN Necunoscut

Adresa: Loc. Fântâna Mare, Str Matei Gr. Cantacuzino, Jud. Suceava

Nr. Crt	Nr cadastral Nr. topografic	Suprafața* (mp)	Observații / Referințe
A1	33403	4.264	Sector cadastral:3 Teren neimprejmuit;

B. Partea II. Proprietari și acte

Inscrieri privitoare la dreptul de proprietate și alte drepturi reale		Referințe
21532 / 11/08/2022		
Act Notarial nr. 1894, din 02/10/2019 emis de DÎMBU BOGDAN DUMITRU;		
B2	Intabulare, drept de PROPRIETATE bun comun, dobandit prin Conventie, cota actuala 2500/4264 1) CONDUR FLORIN , casatorit cu 2) CONDUR LILIANA	A1
Act Notarial nr. 981, din 27/08/2021 emis de LIUTA IOAN;		
B3	Intabulare, drept de PROPRIETATE bun comun, dobandit prin Conventie, cota actuala 1764/4264 1) CONDUR FLORIN , casatorit cu 2) CONDUR LILIANA	A1

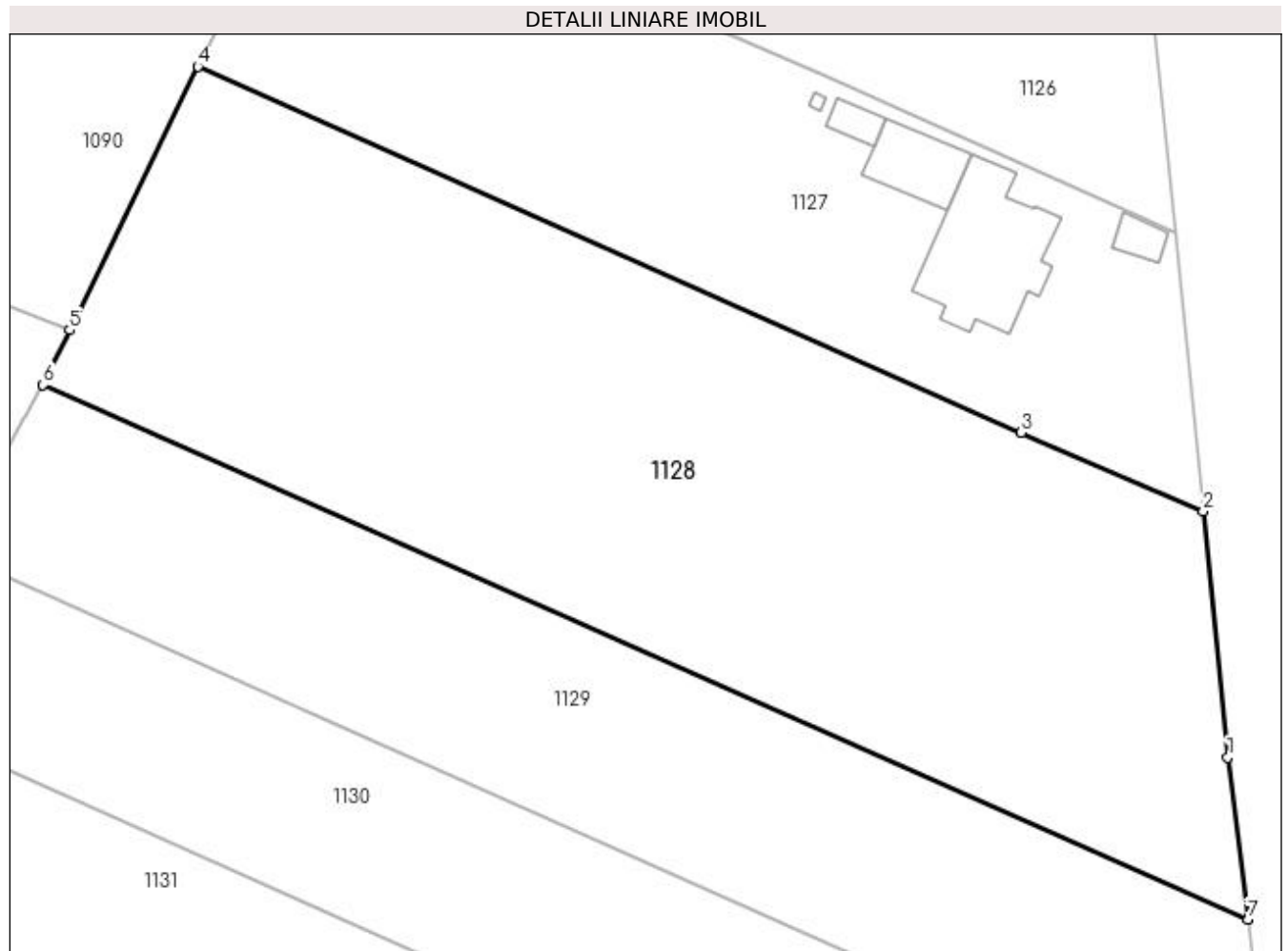
C. Partea III. SARCINI .

Inscrieri privind dezmembramintele dreptului de proprietate, drepturi reale de garanție și sarcini	Referințe
NU SUNT	

Teren

Nr cadastral	Suprafața (mp)*	Observații / Referințe
33403	4.264	

* Suprafața este determinată în planul de proiecție Stereo 70.



Date referitoare la teren

Crt	Categorie folosință	Intravilan	Suprafața (mp)	Tarla	Parcelă	Nr. topo	Observații / Referințe
1	arabil	DA	3.847	-	-	-	
2	arabil	NU	417	15	269	-	

Lungime Segmente

1) Valorile lungimilor segmentelor sunt obținute din proiecție în plan.

Punct început	X / Y	Punct sfârșit	X / Y	Lungime segment (** (m)
1	597.715,054 658.731,137	2	597.712,621 658.755,716	24.699
2	597.712,621 658.755,716	3	597.694,428 658.763,546	19.806
3	597.694,428 658.763,546	4	597.612,125 658.800,119	90.063
4	597.612,125 658.800,119	5	597.599,308 658.773,813	29.262

Punct început	X / Y	Punct sfârșit	X / Y	Lungime segment (** (m)
5	597.599,308 658.773,813	6	597.596,635 658.768,328	6.102
6	597.596,635 658.768,328	7	597.717,075 658.714,911	131.754
7	597.717,075 658.714,911	8	597.717,065 658.715,003	0.093
8	597.717,065 658.715,003	1	597.715,054 658.731,137	16.259

** Lungimile segmentelor sunt determinate în planul de proiecție Stereo 70 și sunt rotunjite la 1 milimetru.

*** Distanța dintre puncte este formată din segmente cumulate ce sunt mai mici decât valoarea 1 milimetru.

**DATE DESPRE IMOBILUL NR. 1129**

Oficiul de Cadastru și Publicitate Imobiliară SUCEAVA
Biroul de Cadastru și Publicitate Imobiliară Falticeni

A. Partea I. Descrierea imobilului

TEREN Necunoscut

Adresa: Loc. Fântâna Mare, Jud. Suceava, tarla Gunoiste

Nr. Crt	Nr cadastral Nr. topografic	Suprafața* (mp)	Observații / Referințe
A1	31634	Din acte: 2.700 Masurata: 2.639	Sector cadastral:3 Teren neimprejmuit;

B. Partea II. Proprietari și acte

Inscrieri privitoare la dreptul de proprietate și alte drepturi reale	Referințe
9661 / 12/05/2016	
Act Notarial nr. 1748, din 11/05/2016 emis de APOSTOL MARIA;	
B2	A1
Intabulare, drept de PROPRIETATE bun comun, dobandit prin Conventie, cota actuala 1/1	
1) SBIERA GAVRIL , casatorit cu	
2) SBIERA OLTEA	

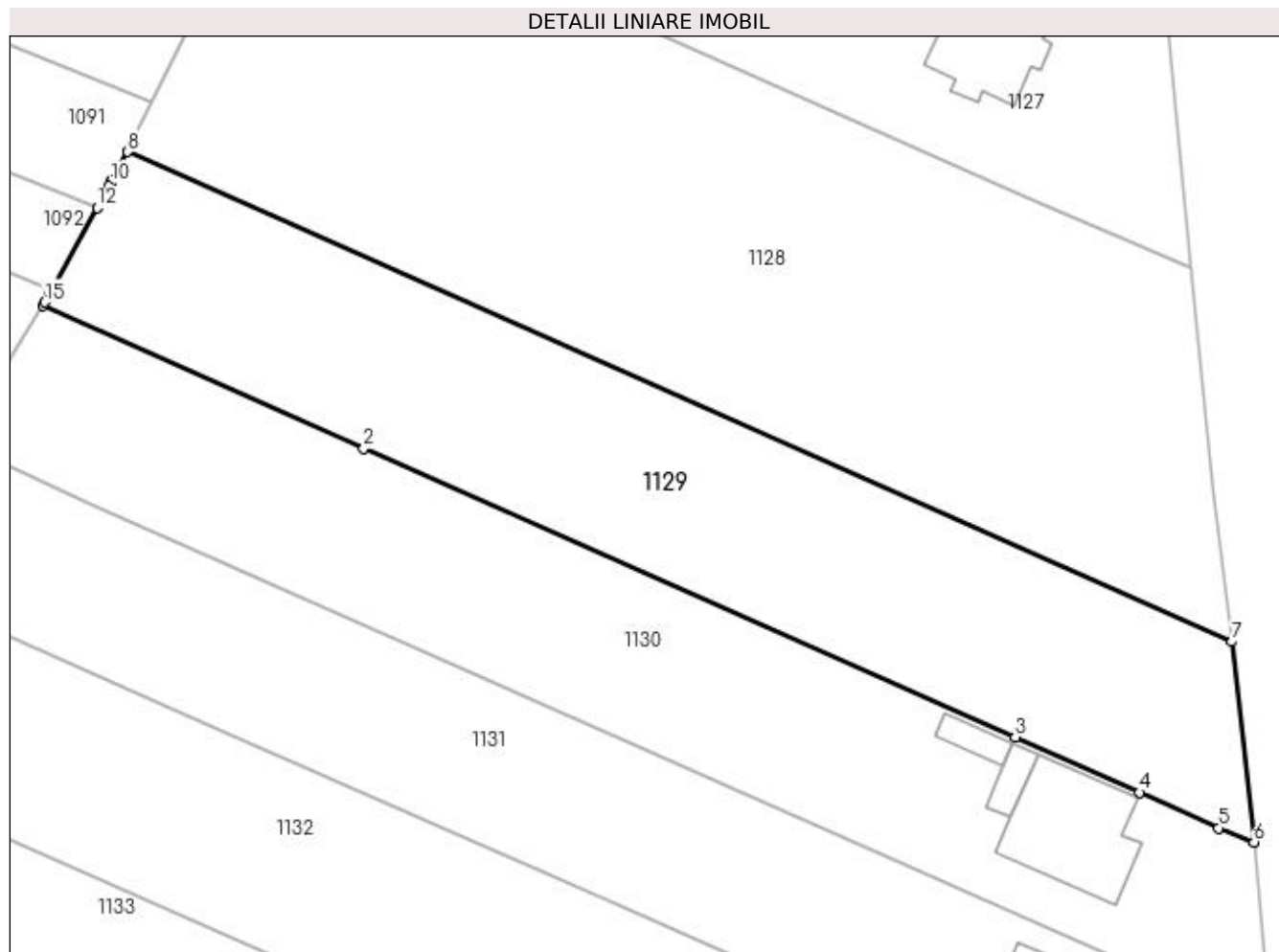
C. Partea III. SARCINI .

Inscrieri privind dezmembramintele dreptului de proprietate, drepturi reale de garanție și sarcini	Referințe
NU SUNT	

Teren

Nr cadastral	Suprafața (mp)*	Observații / Referințe
31634	Din acte: 2.700 Masurata: 2.639	

* Suprafața este determinată în planul de proiecție Stereo 70.



Date referitoare la teren

Crt	Categorie folosință	Intra vilan	Suprafața (mp)	Tarla	Parcelă	Nr. topo	Observații / Referințe
1	arabil	DA	2.093	15	269	-	
2	arabil	NU	546	15	269	-	

Lungime Segmente

1) Valorile lungimilor segmentelor sunt obținute din proiecție în plan.

Punct început	X / Y	Punct sfârșit	X / Y	Lungime segment (** (m)
1	597.587,413 658.751,602	2	597.622,382 658.735,977	38.301
2	597.622,382 658.735,977	3	597.693,423 658.704,51	77.698
3	597.693,423 658.704,51	4	597.707,0 658.698,474	14.858
4	597.707,0 658.698,474	5	597.715,607 658.694,606	9.436

Punct început	X / Y	Punct sfârșit	X / Y	Lungime segment (** (m)
5	597.715,607 658.694,606	6	597.719,465 658.693,059	4.157
6	597.719,465 658.693,059	7	597.717,075 658.714,911	21.982
7	597.717,075 658.714,911	8	597.596,635 658.768,328	131.754
8	597.596,635 658.768,328	9	597.594,904 658.765,188	3.586
9	597.594,904 658.765,188	10	597.594,773 658.764,95	0.272
10	597.594,773 658.764,95	11	597.594,582 658.764,604	0.395
11	597.594,582 658.764,604	12	597.593,289 658.762,259	2.678
12	597.593,289 658.762,259	13	597.588,372 658.753,341	10.184
13	597.588,372 658.753,341	14	597.588,146 658.752,93	0.469
14	597.588,146 658.752,93	15	597.587,594 658.751,93	1.142
15	597.587,594 658.751,93	1	597.587,413 658.751,602	0.375

** Lungimile segmentelor sunt determinate în planul de proiecție Stereo 70 și sunt rotunjite la 1 milimetru.

*** Distanța dintre puncte este formată din segmente cumulate ce sunt mai mici decât valoarea 1 milimetru.

**DATE DESPRE IMOBILUL NR. 1130**

Oficiul de Cadastru și Publicitate Imobiliară SUCEAVA
Biroul de Cadastru și Publicitate Imobiliară Falticeni

A. Partea I. Descrierea imobilului

TEREN Necunoscut

Adresa: Loc. Fântâna Mare, Jud. Suceava

Nr. Crt	Nr cadastral Nr. topografic	Suprafața* (mp)	Observații / Referințe
A1	30274	Din acte: 2.700 Masurata: 2.642	Sector cadastral:3 Teren neimprejmuit;

Construcții

Crt	Nr cadastral Nr. topografic	Adresa	Observații / Referințe
A1.1		Loc. Fântâna Mare, Jud. Suceava	Nr. niveluri:1; S. construita la sol:156 mp; Locuință.
A1.2		Loc. Fântâna Mare, Jud. Suceava	Nr. niveluri:1; S. construita la sol:23 mp; Locuință.
A1.3		Loc. Fântâna Mare, Jud. Suceava	Nr. niveluri:1; S. construita la sol:22 mp; Locuință.

B. Partea II. Proprietari și acte

Inscrieri privitoare la dreptul de proprietate și alte drepturi reale		Referințe
22555 / 14/11/2016		
Act Notarial nr. 1471, din 11/11/2016 emis de IORDACHE RALUCA ANDREA;		
B3	Intabulare, drept de PROPRIETATE bun propriu, dobandit prin Conventie, cota actuala 1/2 1) PĂVĂLOAIA CONSTANTIN, necasatorit	A1
30736 / 21/12/2018		
Act Notarial nr. 1840, din 20/12/2018 emis de IORDACHE RALUCA ANDREA;		
B5	Intabulare, drept de PROPRIETATE bun propriu, dobandit prin Conventie, cota actuala 1/2 1) CALUSERU ANCA, necasatorita	A1
/		
Act Administrativ nr. 2307, din 07/06/2022 emis de PRIMARIA FÂNTÂNA MARE;		
B6	Intabulare, drept de PROPRIETATE, dobandit prin Lege, cota actuala 1/1 1) CALUSERU ANCA, necasatorita 2) PĂVĂLOAIA CONSTANTIN, necasatorit	A1.1, A1.2, A1.3

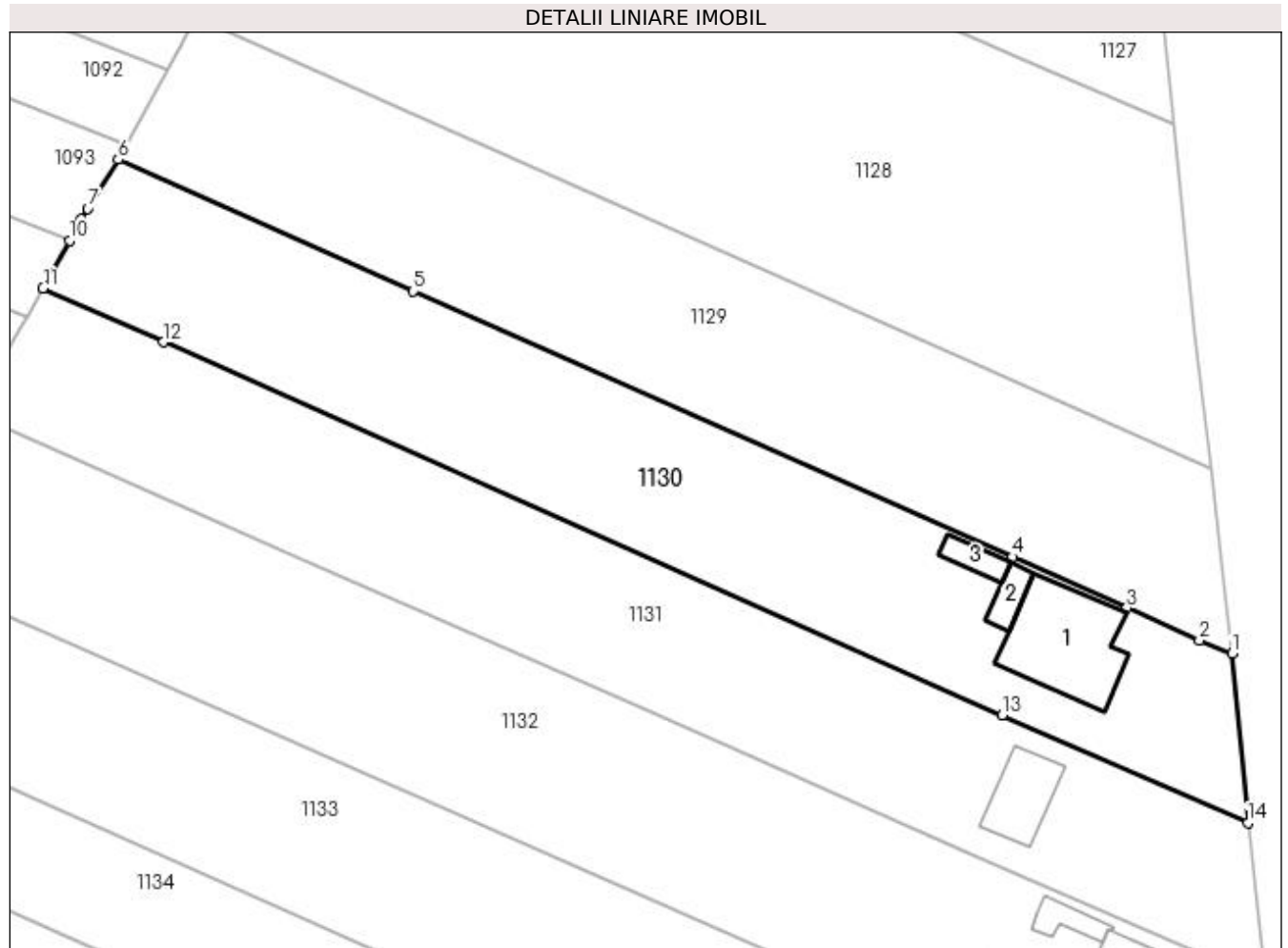
C. Partea III. SARCINI .

Inscrieri privind dezmembramintele dreptului de proprietate, drepturi reale de garanție și sarcini	Referințe
NU SUNT	

Teren

Nr cadastral	Suprafața (mp)*	Observații / Referințe
30274	Din acte: 2.700 Masurata: 2.642	

* Suprafața este determinată în planul de proiecție Stereo 70.



Date referitoare la teren

Crt	Categorie folosință	Intravilan	Suprafața (mp)	Tarla	Parcelă	Nr. topo	Observații / Referințe
1	curți constructii	DA	825	-	-	-	
2	arabil	DA	1.099	-	-	-	
3	arabil	NU	718	15	269	-	

Date referitoare la construcții

Crt	Număr	Destinație construcție	Supraf. (mp)	Situație juridică	Observații / Referințe
A1.1		construcții de locuințe	156	Cu acte	Nr. niveluri:1; S. construita la sol:156 mp; Locuință.
A1.2		construcții anexa	23	Cu acte	Nr. niveluri:1; S. construita la sol:23 mp; Locuință.
A1.3		construcții anexa	22	Cu acte	Nr. niveluri:1; S. construita la sol:22 mp; Locuință.

Lungime Segmente

1) Valorile lungimilor segmentelor sunt obținute din proiecție în plan.

Punct început	X / Y	Punct sfârșit	X / Y	Lungime segment (** (m)

Punct început	X / Y	Punct sfârșit	X / Y	Lungime segment (** (m)
1	597.719,465 658.693,059	2	597.715,607 658.694,606	4.157
2	597.715,607 658.694,606	3	597.707,0 658.698,474	9.436
3	597.707,0 658.698,474	4	597.693,423 658.704,51	14.858
4	597.693,423 658.704,51	5	597.622,382 658.735,977	77.698
5	597.622,382 658.735,977	6	597.587,413 658.751,602	38.301
6	597.587,413 658.751,602	7	597.583,761 658.745,804	6.852
7	597.583,761 658.745,804	8	597.583,047 658.744,524	1.466
8	597.583,047 658.744,524	9	597.582,772 658.744,032	0.564
9	597.582,772 658.744,032	10	597.581,649 658.742,02	2.304
10	597.581,649 658.742,02	11	597.578,483 658.736,347	6.497
11	597.578,483 658.736,347	12	597.592,741 658.729,956	15.625
12	597.592,741 658.729,956	13	597.692,215 658.685,804	108.832
13	597.692,215 658.685,804	14	597.721,356 658.673,025	31.82
14	597.721,356 658.673,025	1	597.719,465 658.693,059	20.123

** Lungimile segmentelor sunt determinate în planul de proiecție Stereo 70 și sunt rotunjite la 1 milimetru.

*** Distanța dintre puncte este formată din segmente cumulate ce sunt mai mici decât valoarea 1 milimetru.

**DATE DESPRE IMOBILUL NR. 1131**

Oficiul de Cadastru și Publicitate Imobiliară SUCEAVA
Biroul de Cadastru și Publicitate Imobiliară Falticeni

A. Partea I. Descrierea imobilului

TEREN Necunoscut

Nr. CF vechi:277
Nr. cadastral vechi:568

Adresa: Loc. Fântâna Mare, Jud. Suceava

Nr. Crt	Nr cadastral Nr. topografic	Suprafața* (mp)	Observații / Referințe
A1	31403	2.700	Sector cadastral:3 Teren neimprejmuit;

B. Partea II. Proprietari și acte

Inscrieri privitoare la dreptul de proprietate și alte drepturi reale		Referințe
8101 / 25/04/2018		
Act Notarial nr. 1655, din 24/04/2018 emis de APOSTOL DRAGOS NICOLAE;		
B3	Intabulare, drept de PROPRIETATE bun comun, dobandit prin Conventie, cota actuala 1/1 1) ZIMBRU DANIEL, casatorit cu 2) BRASOVEANU ANA	A1

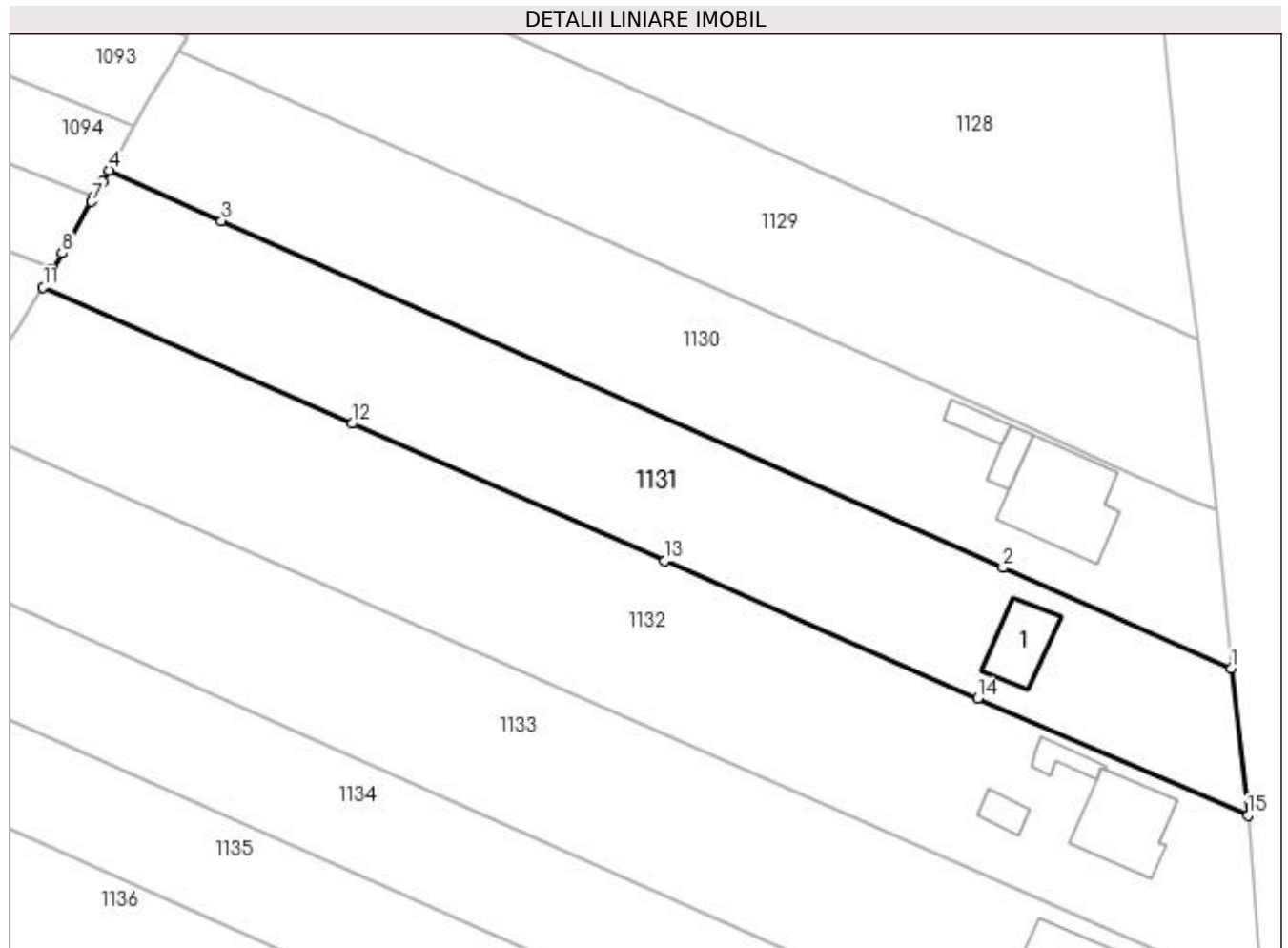
C. Partea III. SARCINI .

Inscrieri privind dezmembramintele dreptului de proprietate, drepturi reale de garanție și sarcini	Referințe
NU SUNT	

Teren

Nr cadastral	Suprafața (mp)*	Observații / Referințe
31403	2.700	

* Suprafața este determinată în planul de proiecție Stereo 70.



Date referitoare la teren

Crt	Categorie folosință	Intravilan	Suprafața (mp)	Tarla	Parcelă	Nr. topo	Observații / Referințe
1	arabil	DA	1.223	15	269	-	
2	curți construcții	DA	595	15	269	-	
3	arabil	NU	882	15	269	-	

Date referitoare la construcții

Crt	Număr	Destinație construcție	Supraf. (mp)	Situație juridică	Observații / Referințe
A1.1		construcții de locuințe	66	Fara acte	Nr. niveluri:1; S. construita la sol:66 mp; Locuință.

Lungime Segmente

1) Valorile lungimilor segmentelor sunt obținute din proiecție în plan.

Punct început	X / Y	Punct sfârșit	X / Y	Lungime segment (** (m)
1	597.721,356 658.673,025	2	597.692,215 658.685,804	31.82
2	597.692,215 658.685,804	3	597.592,741 658.729,956	108.832

Punct început	X / Y	Punct sfârșit	X / Y	Lungime segment (** (m)
3	597.592,741 658.729,956	4	597.578,483 658.736,347	15.625
4	597.578,483 658.736,347	5	597.577,658 658.734,9	1.666
5	597.577,658 658.734,9	6	597.576,547 658.732,953	2.242
6	597.576,547 658.732,953	7	597.576,205 658.732,353	0.691
7	597.576,205 658.732,353	8	597.572,463 658.725,792	7.553
8	597.572,463 658.725,792	9	597.571,328 658.723,803	2.29
9	597.571,328 658.723,803	10	597.570,936 658.723,115	0.792
10	597.570,936 658.723,115	11	597.570,012 658.721,495	1.865
11	597.570,012 658.721,495	12	597.609,403 658.704,138	43.046
12	597.609,403 658.704,138	13	597.649,207 658.686,7	43.456
13	597.649,207 658.686,7	14	597.689,017 658.669,155	43.505
14	597.689,017 658.669,155	15	597.723,438 658.654,25	37.51
15	597.723,438 658.654,25	1	597.721,356 658.673,025	18.89

** Lungimile segmentelor sunt determinate în planul de proiecție Stereo 70 și sunt rotunjite la 1 milimetru.

*** Distanța dintre puncte este formată din segmente cumulate ce sunt mai mici decât valoarea 1 milimetru.

**DATE DESPRE IMOBILUL NR. 1132**

Oficiul de Cadastru și Publicitate Imobiliară SUCEAVA
Biroul de Cadastru și Publicitate Imobiliară Falticeni

A. Partea I. Descrierea imobilului

TEREN Necunoscut

Nr. CF vechi:325
Nr. cadastral vechi:590

Adresa: Loc. Fântâna Mare, Str Matei Gr. Cantacuzino, Nr. 70, Jud. Suceava

Nr. Crt	Nr cadastral Nr. topografic	Suprafața* (mp)	Observații / Referințe
A1	31427	3.527	Sector cadastral:3 Teren neimprejmuat;

Construcții

Crt	Nr cadastral Nr. topografic	Adresa	Observații / Referințe
A1.1	31427-C1	Loc. Fântâna Mare, Str Matei Gr. Cantacuzino, Nr. 70, Jud. Suceava	Nr. niveluri:1; S. construita la sol:113 mp; CASA C1 ESTE DIN BCA CONSTRUITA IN ANUL 2006 SI NU DETINE CERTIFICAT DE PERFORMANTA ENERGETICA.
A1.2	31427-C2	Loc. Fântâna Mare, Str Matei Gr. Cantacuzino, Nr. 70, Jud. Suceava	Nr. niveluri:1; S. construita la sol:24 mp; ANEXA C2 ESTE DIN BCA CONSTRUITA IN ANUL 2006 SI NU DETINE CERTIFICAT DE PERFORMANTA ENERGETICA.
A1.3	31427-C3	Loc. Fântâna Mare, Str Matei Gr. Cantacuzino, Nr. 70, Jud. Suceava	Nr. niveluri:1; S. construita la sol:21 mp; ANEXA C3 ESTE DIN LEMN CONSTRUITA IN ANUL 2006 SI NU DETINE CERTIFICAT DE PERFORMANTA ENERGETICA.

B. Partea II. Proprietari și acte

Inscrieri privitoare la dreptul de proprietate și alte drepturi reale	Referințe
297 / 16/01/2007	
Act Notarial nr. 1238, din 16/01/2005 emis de SCPE NOTAR;	
B1	A1
Intabulare, drept de PROPRIETATE bun comun, dobandit prin Conventie, cota actuala 1/1 1) LIVADARIU GABRIELA RODICA 2) LIVADARIU IONEL	
10004 / 20/05/2015	
Act Administrativ nr. 59, din 22/12/2006 emis de PRIMARIA FANTANA MARE (act administrativ nr. 1466/07-05-2015 emis de PRIMARIA FANTANA MARE; act administrativ nr. 45/30-09-2000 emis de PRIMARIA TUDORA; act administrativ nr. 1470/12-09-2012 emis de PRIMARIA FANTANA MARE; act administrativ nr. 1469/12-09-2012 emis de PRIMARIA FANTANA MARE;);	
B2	A1.1, A1.2, A1.3
Intabulare, drept de PROPRIETATE bun comun, dobandit prin Construire, cota actuala 1/1 1) LIVADARIU IONEL, casatorit cu 2) LIVADARIU GABRIELA RODICA	
10789 / 27/05/2016	
Act Notarial nr. 1075, din 27/05/2016 emis de CURCA MIHAI;	
B5	A1, A1.1, A1.2, A1.3
INTERDICTIE LA INSTRINARE SI GREVARE SARCINI SAU SEVITUTI 1) UNICREDIT BANK S.A.-SUC.CURTEA DOMNEASCA SUCEAVA, CIF:361536	

C. Partea III. SARCINI

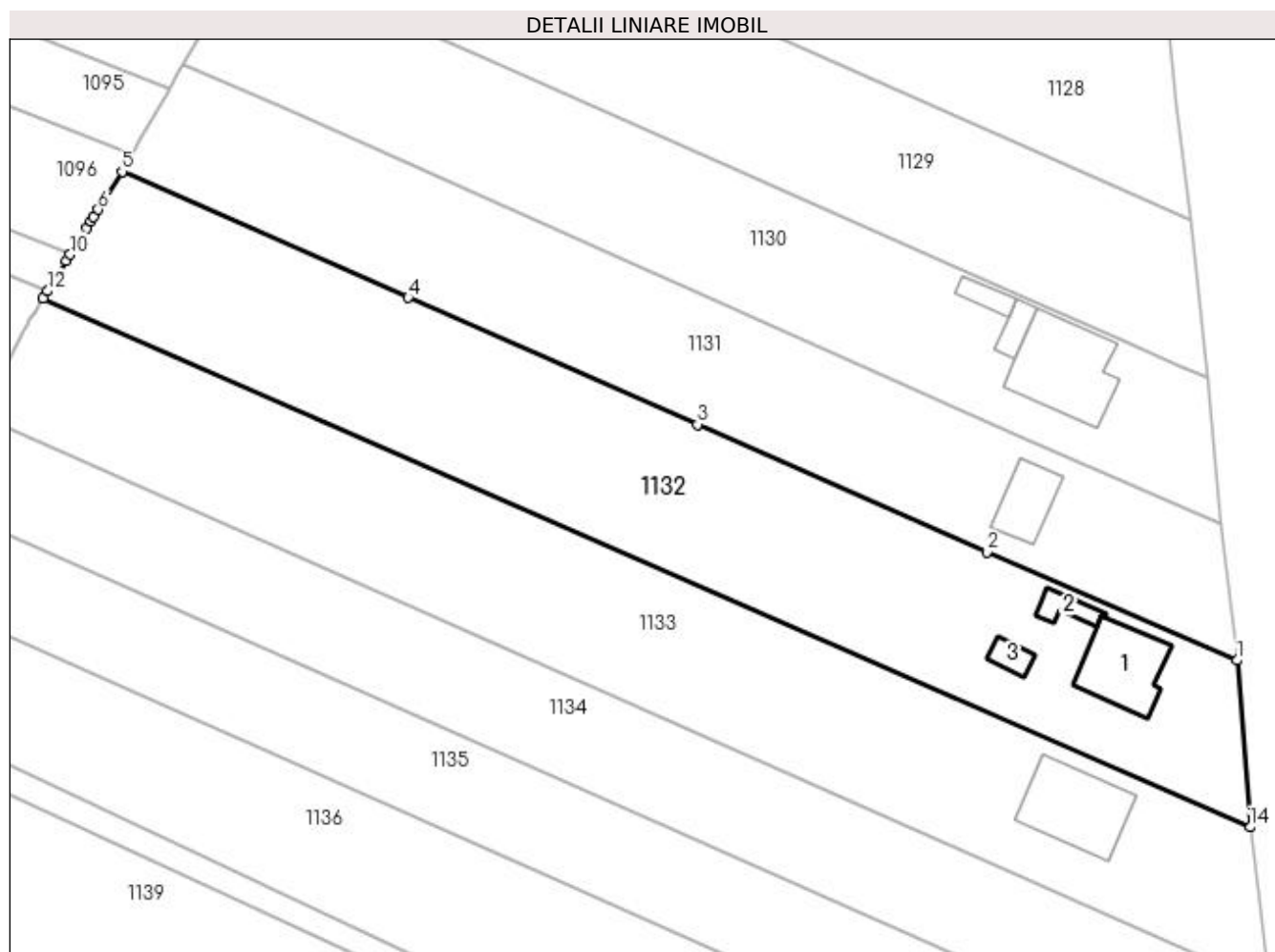
Inscrieri privind dezmembramintele dreptului de proprietate, drepturi reale de garanție și sarcini	Referințe
14406 / 23/07/2015	
Act Notarial nr. 3502, din 23/07/2015 emis de LOSTUN ION;	
C1	A1, A1.1, A1.2, A1.3
Intabulare, drept de IPOTECA, Valoare:115000 RONsi celelalte obligatii de plata aferente creditului, dobandit prin Conventie, cota actuala 1/1 1) UNICREDIT BANK S.A.-SUC.CURTEA DOMNEASCA SUCEAVA, CIF:361536, prin SUCURSALA CURTEA DOMNEASCA	
10789 / 27/05/2016	
Act Notarial nr. 1075, din 27/05/2016 emis de CURCA MIHAI;	
C2	A1, A1.1, A1.2, A1.3
Intabulare, drept de IPOTECA, Valoare:68500 RONsi celelalte obligatii de plata aferente creditului, dobandit prin Conventie, cota actuala 1/1 1) UNICREDIT BANK S.A.-SUC.CURTEA DOMNEASCA SUCEAVA, CIF:361536	

Anexa Nr. 1 La Partea I

Teren

Nr cadastral	Suprafața (mp)*	Observații / Referințe
31427	3.527	

* Suprafața este determinată în planul de proiecție Stereo 70.



Date referitoare la teren

Crt	Categorie folosință	Intra vilan	Suprafața (mp)	Tarla	Parcelă	Nr. topo	Observații / Referințe
1	curți construcții	DA	915	15	269	-	
2	arabil	DA	1.298	15	269	-	
3	arabil	NU	1.314	15	269	-	

Date referitoare la construcții

Crt	Număr	Destinație construcție	Supraf. (mp)	Situație juridică	Observații / Referințe
A1.1	31427-C1	construcții de locuințe	113	Cu acte	Nr. niveluri:1; S. construita la sol:113 mp; CASA C1 ESTE DIN BCA CONSTRUITA IN ANUL 2006 SI NU DETINE CERTIFICAT DE PERFORMANTA ENERGETICA.
A1.2	31427-C2	construcții anexa	24	Cu acte	Nr. niveluri:1; S. construita la sol:24 mp; ANEXA C2 ESTE DIN BCA CONSTRUITA IN ANUL 2006 SI NU DETINE CERTIFICAT DE PERFORMANTA ENERGETICA.

Crt	Număr	Destinație construcție	Supraf. (mp)	Situație juridică	Observații / Referințe
A1.3	31427-C3	construcții anexa	21	Cu acte	Nr. niveluri:1; S. construita la sol:21 mp; ANEXA C3 ESTE DIN LEMN CONSTRUITA IN ANUL 2006 SI NU DETINE CERTIFICAT DE PERFORMANTA ENERGETICA.

Lungime Segmente

1) Valorile lungimilor segmentelor sunt obținute din proiecție în plan.

Punct început	X / Y	Punct sfârșit	X / Y	Lungime segment (** (m)
1	597.723,438 658.654,25	2	597.689,017 658.669,155	37.51
2	597.689,017 658.669,155	3	597.649,207 658.686,7	43.505
3	597.649,207 658.686,7	4	597.609,403 658.704,138	43.456
4	597.609,403 658.704,138	5	597.570,012 658.721,495	43.046
5	597.570,012 658.721,495	6	597.566,742 658.716,254	6.177
6	597.566,742 658.716,254	7	597.566,102 658.715,229	1.208
7	597.566,102 658.715,229	8	597.565,745 658.714,657	0.674
8	597.565,745 658.714,657	9	597.565,141 658.713,689	1.141
9	597.565,141 658.713,689	10	597.562,877 658.710,06	4.277
10	597.562,877 658.710,06	11	597.562,371 658.709,25	0.955
11	597.562,371 658.709,25	12	597.559,751 658.705,05	4.95
12	597.559,751 658.705,05	13	597.559,151 658.704,089	1.133
13	597.559,151 658.704,089	14	597.725,261 658.631,29	181.362
14	597.725,261 658.631,29	1	597.723,438 658.654,25	23.032

** Lungimile segmentelor sunt determinate în planul de proiecție Stereo 70 și sunt rotunjite la 1 milimetru.

*** Distanța dintre puncte este formată din segmente cumulate ce sunt mai mici decât valoarea 1 milimetru.

**DATE DESPRE IMOBILUL NR. 1133**

Oficiul de Cadastru și Publicitate Imobiliară SUCEAVA
Biroul de Cadastru și Publicitate Imobiliară Falticeni

A. Partea I. Descrierea imobilului

TEREN Necunoscut

Nr. CF vechi:306
Nr. cadastral vechi:584

Adresa: Loc. Fântâna Mare, Jud. Suceava

Nr. Crt	Nr cadastral Nr. topografic	Suprafața* (mp)	Observații / Referințe
A1	32571	3.519	Sector cadastral:3 Teren neimprejmuit;

B. Partea II. Proprietari și acte

Inscrieri privitoare la dreptul de proprietate și alte drepturi reale		Referințe
94 / 08/01/2007		
Act Notarial nr. 38, din 01/01/2007 emis de SC PC NOTAR;		
B1	Intabulare, drept de PROPRIETATE, dobandit prin Conventie, cota actuala 1/1	A1
	1) TOFAN DUMITRU, Lipsă CNP proprietar; in dev. 2) TOFAN IONELA, Lipsă CNP proprietar.	

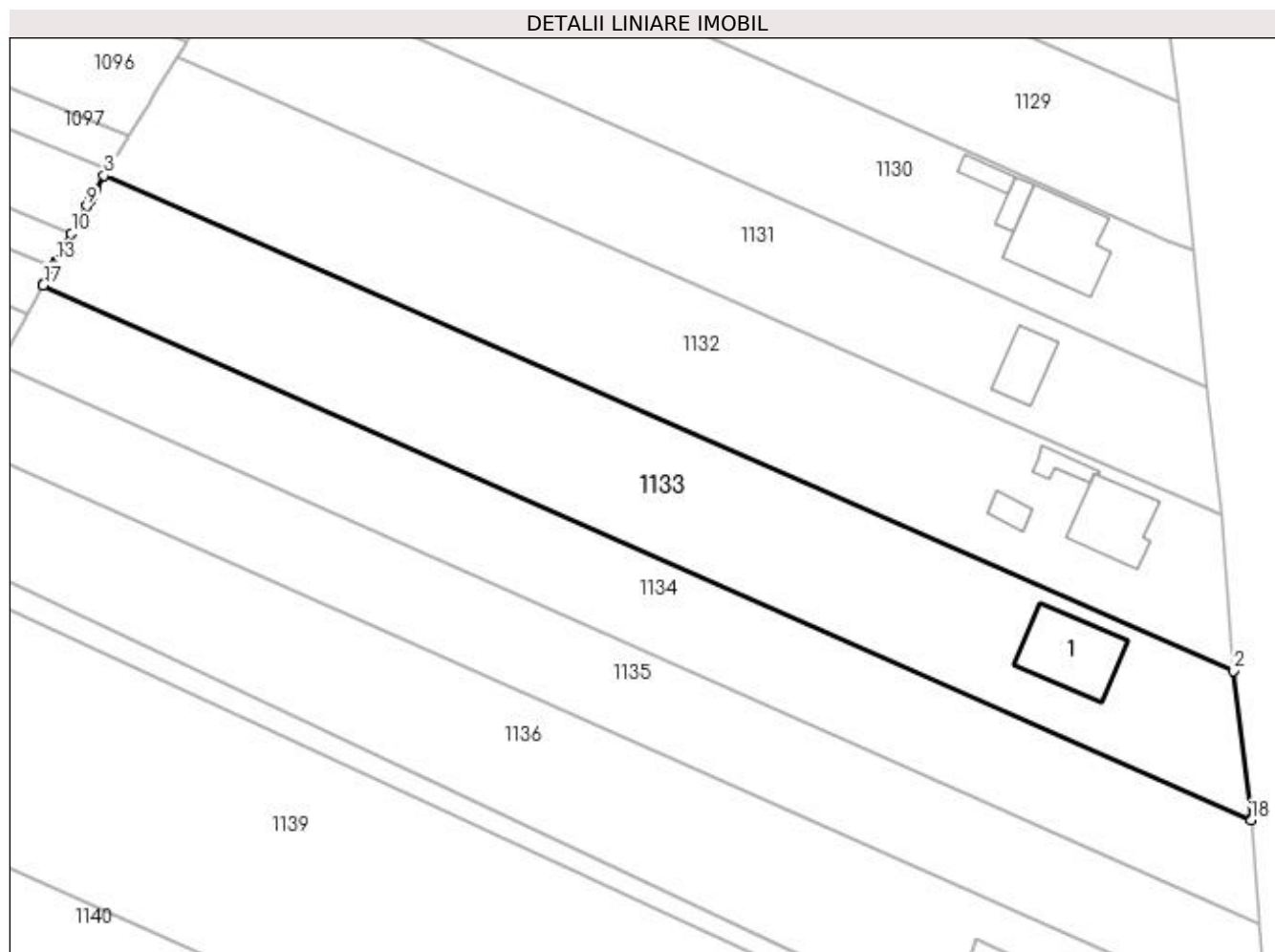
C. Partea III. SARCINI .

Inscrieri privind dezmembramintele dreptului de proprietate, drepturi reale de garanție și sarcini	Referințe
NU SUNT	

Teren

Nr cadastral	Suprafața (mp)*	Observații / Referințe
32571	3.519	

* Suprafața este determinată în planul de proiecție Stereo 70.



Date referitoare la teren

Crt	Categorie folosință	Intra vilan	Suprafața (mp)	Tarla	Parcelă	Nr. topo	Observații / Referințe
1	curți constructii	DA	759	-	-	-	
2	arabil	DA	1.313	-	-	-	
3	arabil	NU	1.447	15	269	-	

Date referitoare la construcții

Crt	Număr	Destinație construcție	Supraf. (mp)	Situație juridică	Observații / Referințe
A1.1		construcții de locuințe	140	Fara acte	Nr. niveluri:1; S. construita la sol:140 mp; Locuință.

Lungime Segmente

1) Valorile lungimilor segmentelor sunt obținute din proiecție în plan.

Punct început	X / Y	Punct sfârșit	X / Y	Lungime segment (** (m)
1	597.727,824 658.609,623	2	597.725,261 658.631,29	21.818
2	597.725,261 658.631,29	3	597.559,151 658.704,089	181.362

Punct început	X / Y	Punct sfârșit	X / Y	Lungime segment (** (m)
3	597.559,151 658.704,089	4	597.557,97 658.702,086	2.325
4	597.557,97 658.702,086	5	597.557,921 658.702,003	0.096
5	597.557,921 658.702,003	6	597.557,352 658.701,027	1.13
6	597.557,352 658.701,027	7	597.557,025 658.700,465	0.65
7	597.557,025 658.700,465	8	597.556,963 658.700,353	0.128
8	597.556,963 658.700,353	9	597.556,554 658.699,605	0.853
9	597.556,554 658.699,605	10	597.554,335 658.695,557	4.616
10	597.554,335 658.695,557	11	597.552,067 658.691,42	4.718
11	597.552,067 658.691,42	12	597.552,048 658.691,387	0.038
12	597.552,048 658.691,387	13	597.552,044 658.691,378	0.01
13	597.552,044 658.691,378	14	597.551,852 658.691,029	0.398
14	597.551,852 658.691,029	15	597.551,69 658.690,733	0.337
15	597.551,69 658.690,733	16	597.550,316 658.688,227	2.858
16	597.550,316 658.688,227	17	597.550,175 658.687,97	0.293
17	597.550,175 658.687,97	18	597.727,852 658.609,291	194.318
18	597.727,852 658.609,291	1	597.727,824 658.609,623	0.333

** Lungimile segmentelor sunt determinate în planul de proiecție Stereo 70 și sunt rotunjite la 1 milimetru.

*** Distanța dintre puncte este formată din segmente cumulate ce sunt mai mici decât valoarea 1 milimetru.

**DATE DESPRE IMOBILUL NR. 1134**

Oficiul de Cadastru și Publicitate Imobiliară SUCEAVA
Biroul de Cadastru și Publicitate Imobiliară Falticeni

A. Partea I. Descrierea imobilului

TEREN Necunoscut

Nr. CF vechi:383
Nr. cadastral vechi:617

Adresa: Loc. Fântâna Mare, Jud. Suceava

Nr. Crt	Nr cadastral Nr. topografic	Suprafața* (mp)	Observații / Referințe
A1	32624	2.650	Sector cadastral:3 Teren neimprejmuit;

B. Partea II. Proprietari și acte

Inscrieri privitoare la dreptul de proprietate și alte drepturi reale		Referințe
5326 / 05/06/2008		
Act Notarial nr. 1454, din 01/01/2008 emis de - (pret 6800 lei);		
B1	Intabulare, drept de PROPRIETATE, dobândit prin Convenție, cota actuala 1/1	A1
	1) TAPULEASA MARIA, Lipsă CNP proprietar; casatorita cu	
	2) TAPULEASA VASILE, Lipsă CNP proprietar; bun comun	

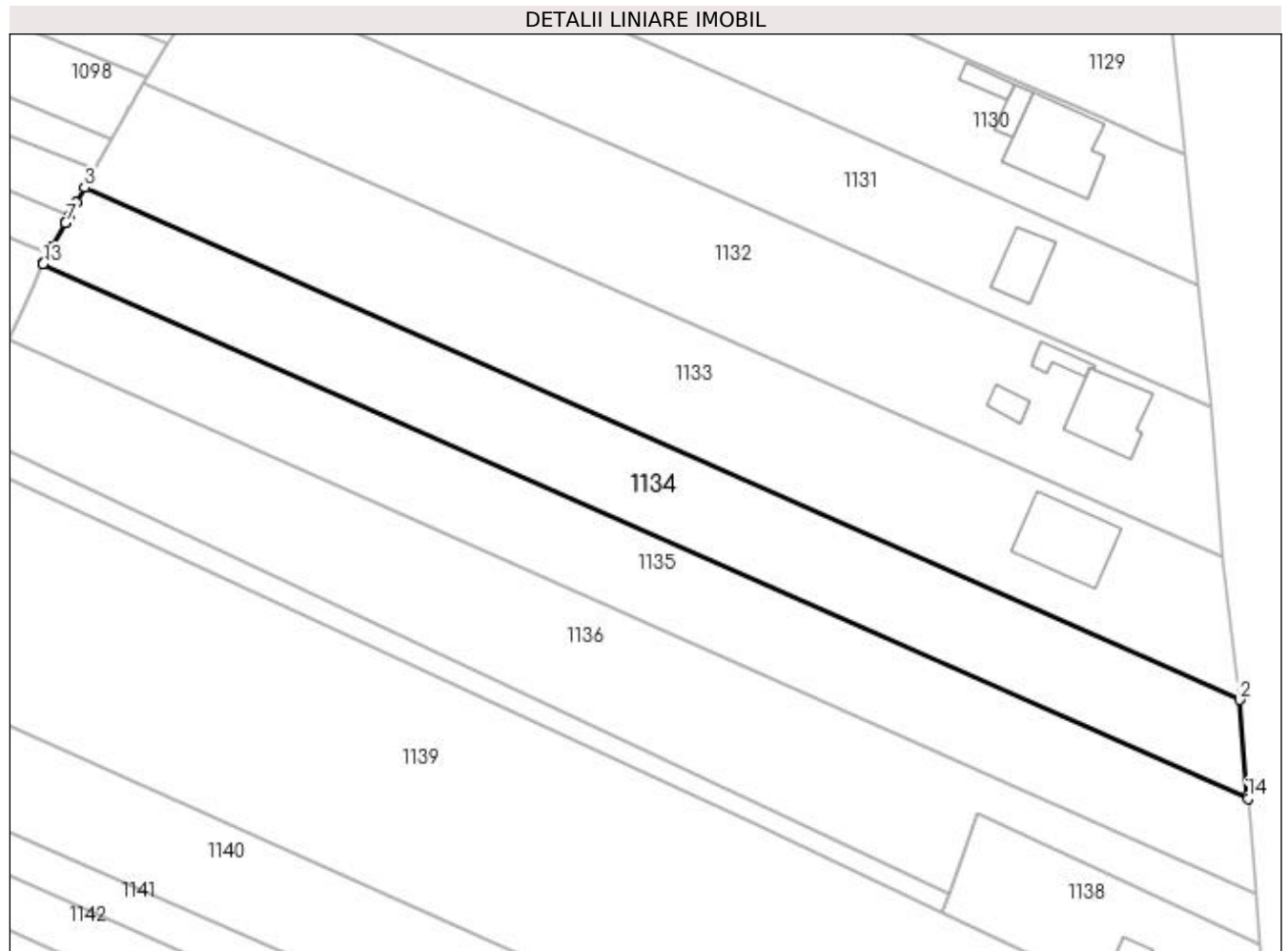
C. Partea III. SARCINI .

Inscrieri privind dezmembramintele dreptului de proprietate, drepturi reale de garanție și sarcini	Referințe
NU SUNT	

Teren

Nr cadastral	Suprafața (mp)*	Observații / Referințe
32624	2.650	

* Suprafața este determinată în planul de proiecție Stereo 70.



Date referitoare la teren

Crt	Categorie folosință	Intra vilan	Suprafața (mp)	Tarla	Parcelă	Nr. topo	Observații / Referințe
1	arabil	DA	1.469	15	269	-	
2	arabil	NU	1.181	15	269	-	

Lungime Segmente

1) Valorile lungimilor segmentelor sunt obținute din proiecție în plan.

Punct început	X / Y	Punct sfârșit	X / Y	Lungime segment (** (m)
1	597.729,084 658.594,499	2	597.727,852 658.609,291	14.843
2	597.727,852 658.609,291	3	597.550,175 658.687,97	194.318
3	597.550,175 658.687,97	4	597.548,911 658.685,665	2.629
4	597.548,911 658.685,665	5	597.547,868 658.683,762	2.17

Punct început	X / Y	Punct sfârșit	X / Y	Lungime segment (** (m)
5	597.547,868 658.683,762	6	597.547,311 658.682,746	1.159
6	597.547,311 658.682,746	7	597.547,206 658.682,554	0.219
7	597.547,206 658.682,554	8	597.545,186 658.678,87	4.201
8	597.545,186 658.678,87	9	597.545,147 658.678,798	0.082
9	597.545,147 658.678,798	10	597.544,592 658.677,787	1.153
10	597.544,592 658.677,787	11	597.543,891 658.676,507	1.459
11	597.543,891 658.676,507	12	597.543,861 658.676,442	0.072
12	597.543,861 658.676,442	13	597.543,757 658.676,214	0.251
13	597.543,757 658.676,214	14	597.729,115 658.594,133	202.719
14	597.729,115 658.594,133	1	597.729,084 658.594,499	0.367

** Lungimile segmentelor sunt determinate în planul de proiecție Stereo 70 și sunt rotunjite la 1 milimetru.

*** Distanța dintre puncte este formată din segmente cumulate ce sunt mai mici decât valoarea 1 milimetru.

**DATE DESPRE IMOBILUL NR. 1135**

Oficiul de Cadastru și Publicitate Imobiliară SUCEAVA
Biroul de Cadastru și Publicitate Imobiliară Falticeni

A. Partea I. Descrierea imobilului

TEREN Necunoscut

Adresa: Loc. Fântâna Mare, Jud. Suceava

Nr. Crt	Nr cadastral Nr. topografic	Suprafața* (mp)	Observații / Referințe
A1	30901	Din acte: 2.700 Masurata: 2.639	Sector cadastral:3 Teren neimprejmuit;

B. Partea II. Proprietari și acte

Inscrieri privitoare la dreptul de proprietate și alte drepturi reale		Referințe
6148 / 21/03/2016		
Act Notarial nr. 1091, din 18/03/2016 emis de APOSTOL MARIA;		
B4	Intabulare, drept de PROPRIETATE, dobandit prin lesire Din Indiviziune, cota actuala 1/1 1) FLOREA ILEANA	A1

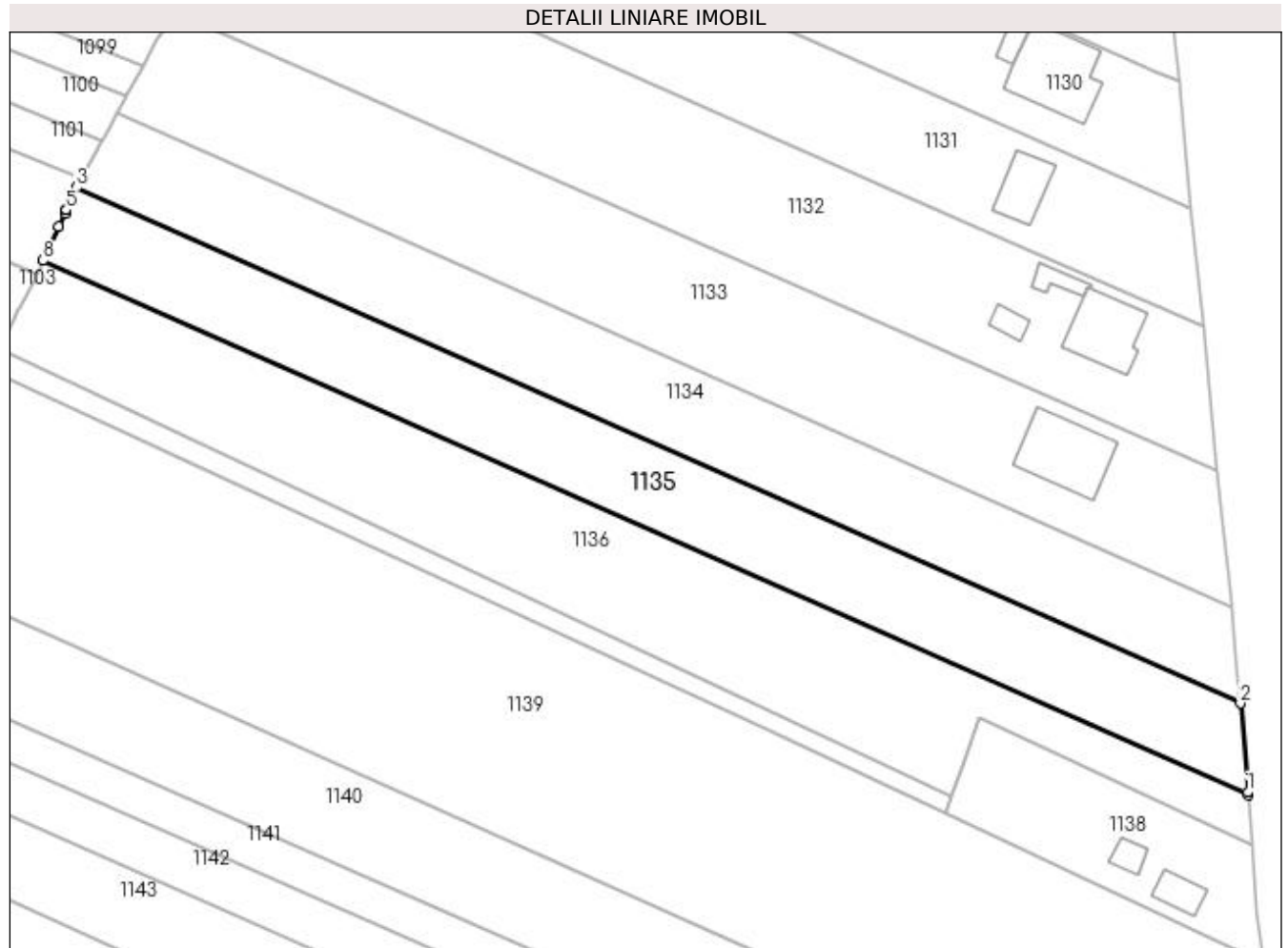
C. Partea III. SARCINI .

Inscrieri privind dezmembramintele dreptului de proprietate, drepturi reale de garanție și sarcini	Referințe
NU SUNT	

Teren

Nr cadastral	Suprafața (mp)*	Observații / Referințe
30901	Din acte: 2.700 Masurata: 2.639	

* Suprafața este determinată în planul de proiecție Stereo 70.



Date referitoare la teren

Crt	Categorie folosință	Intravilan	Suprafața (mp)	Tarla	Parcelă	Nr. topo	Observații / Referințe
1	arabil	DA	1.405	15	269	-	
2	arabil	NU	1.234	15	269	-	

Lungime Segmente

1) Valorile lungimilor segmentelor sunt obținute din proiecție în plan.

Punct început	X / Y	Punct sfârșit	X / Y	Lungime segment (** (m)
1	597.730,295 658.579,974	2	597.729,115 658.594,133	14.208
2	597.729,115 658.594,133	3	597.543,757 658.676,214	202.719
3	597.543,757 658.676,214	4	597.542,169 658.672,75	3.811
4	597.542,169 658.672,75	5	597.542,105 658.672,61	0.154

Punct început	X / Y	Punct sfârșit	X / Y	Lungime segment (** (m)
5	597.542,105 658.672,61	6	597.541,891 658.672,145	0.512
6	597.541,891 658.672,145	7	597.540,921 658.670,027	2.33
7	597.540,921 658.670,027	8	597.538,426 658.664,584	5.988
8	597.538,426 658.664,584	9	597.730,325 658.579,607	209.872
9	597.730,325 658.579,607	1	597.730,295 658.579,974	0.368

** Lungimile segmentelor sunt determinate în planul de proiecție Stereo 70 și sunt rotunjite la 1 milimetru.

*** Distanța dintre puncte este formată din segmente cumulate ce sunt mai mici decât valoarea 1 milimetru.

**DATE DESPRE IMOBILUL NR. 1136**

Oficiul de Cadastru și Publicitate Imobiliară SUCEAVA
Biroul de Cadastru și Publicitate Imobiliară Falticeni

A. Partea I. Descrierea imobilului

TEREN Necunoscut

Adresa: Loc. Fântâna Mare, Jud. Suceava

Nr. Crt	Nr cadastral Nr. topografic	Suprafața* (mp)	Observații / Referințe
A1		3.192	Sector cadastral:3 Teren neimprejmuit;

B. Partea II. Proprietari și acte

Inscrieri privitoare la dreptul de proprietate și alte drepturi reale		Referințe
/		
Act Normativ nr. Legea 7, din 13/03/1996 emis de PARLAMENTUL ROMANIEI;		
B1	Inscrierea provizorie, drept de PROPRIETATE, dobandit prin Lege, cota actuala 1/1 1) NEIDENTIFICAT NEIDENTIFICAT	A1
B2	Proprietar neidentificat.	A1

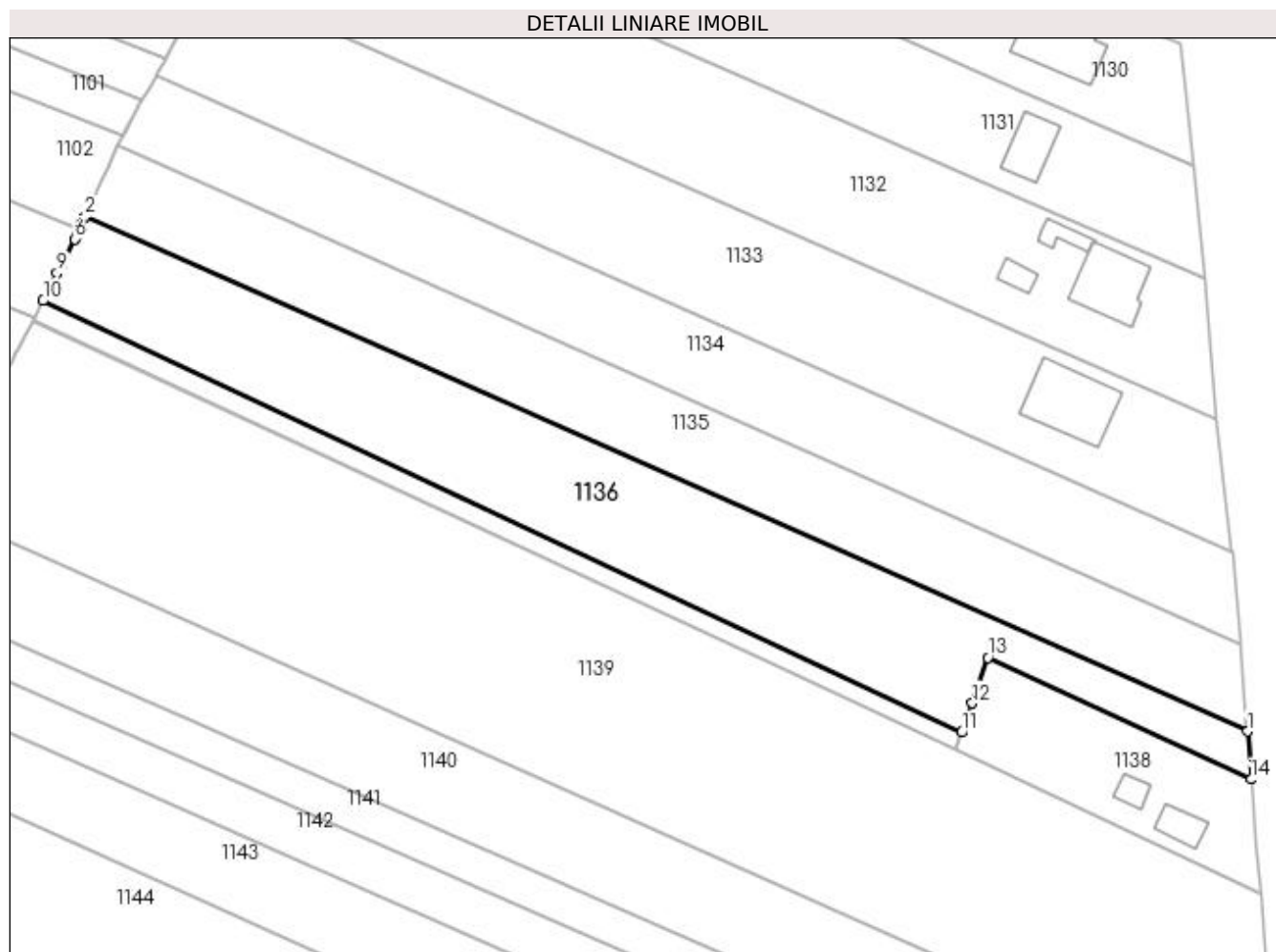
C. Partea III. SARCINI .

Inscrieri privind dezmembramintele dreptului de proprietate, drepturi reale de garanție și sarcini	Referințe
NU SUNT	

Teren

Nr cadastral	Suprafața (mp)*	Observații / Referințe
	3.192	

* Suprafața este determinată în planul de proiecție Stereo 70.



Date referitoare la teren

Crt	Categorie folosință	Intra vilan	Suprafața (mp)	Tarla	Parcelă	Nr. topo	Observații / Referințe
1	arabil	NU	1.760	15	269	-	
2	arabil	DA	1.432	15	269	-	

Lungime Segmente

1) Valorile lungimilor segmentelor sunt obținute din proiecție în plan.

Punct început	X / Y	Punct sfârșit	X / Y	Lungime segment (** (m)
1	597.730,325 658.579,607	2	597.538,426 658.664,584	209.872
2	597.538,426 658.664,584	3	597.537,892 658.663,418	1.282
3	597.537,892 658.663,418	4	597.537,481 658.662,521	0.987
4	597.537,481 658.662,521	5	597.536,97 658.661,406	1.227

Punct început	X / Y	Punct sfârșit	X / Y	Lungime segment (** (m)
5	597.536,97 658.661,406	6	597.536,728 658.660,879	0.58
6	597.536,728 658.660,879	7	597.534,728 658.656,972	4.389
7	597.534,728 658.656,972	8	597.534,579 658.656,681	0.327
8	597.534,579 658.656,681	9	597.533,829 658.655,216	1.646
9	597.533,829 658.655,216	10	597.531,518 658.650,701	5.072
10	597.531,518 658.650,701	11	597.683,169 658.579,442	167.559
11	597.683,169 658.579,442	12	597.684,925 658.584,258	5.126
12	597.684,925 658.584,258	13	597.687,505 658.591,783	7.955
13	597.687,505 658.591,783	14	597.730,96 658.571,71	47.867
14	597.730,96 658.571,71	1	597.730,325 658.579,607	7.922

** Lungimile segmentelor sunt determinate în planul de proiecție Stereo 70 și sunt rotunjite la 1 milimetru.

*** Distanța dintre puncte este formată din segmente cumulate ce sunt mai mici decât valoarea 1 milimetru.

**DATE DESPRE IMOBILUL NR. 1137**

Oficiul de Cadastru și Publicitate Imobiliară SUCEAVA
Biroul de Cadastru și Publicitate Imobiliară Falticeni

A. Partea I. Descrierea imobilului

TEREN Necunoscut

Adresa: Loc. Fântâna Mare, Jud. Suceava

Nr. Crt	Nr cadastral Nr. topografic	Suprafața* (mp)	Observații / Referințe
A1	31439	Din acte: 1.095 Masurata: 557	Sector cadastral:3 Teren neimprejmuit;

B. Partea II. Proprietari și acte

Inscrieri privitoare la dreptul de proprietate și alte drepturi reale		Referințe
11755 / 12/06/2015		
Hotarare Judecatoreasca nr. 6291, din 04/06/2015 emis de ORC;		
B3	Intabulare, drept de PROPRIETATE, dobandit prin Hotarare Judecatoreasca, cota actuala 1/1 1) MAVRAKIS GEORGIOS , Lipsă CNP proprietar.	A1


C. Partea III. SARCINI .

Inscrieri privind dezmembramintele dreptului de proprietate, drepturi reale de garanție și sarcini	Referințe
NU SUNT	

Teren

Nr cadastral	Suprafața (mp)*	Observații / Referințe
31439	Din acte: 1.095 Masurata: 557	

* Suprafața este determinată în planul de proiecție Stereo 70.



Date referitoare la teren

Crt	Categorie folosință	Intra vilan	Suprafața (mp)	Tarla	Parcelă	Nr. topo	Observații / Referințe
1	arabil	DA	167	15	274	-	
2	arabil	NU	390	15	274	-	

Lungime Segmente

1) Valorile lungimilor segmentelor sunt obținute din proiecție în plan.

Punct început	X / Y	Punct sfârșit	X / Y	Lungime segment (** (m)
1	597.529,885 658.647,511	2	597.529,761 658.647,27	0.271
2	597.529,761 658.647,27	3	597.653,566 658.590,084	136.374
3	597.653,566 658.590,084	4	597.682,154 658.576,658	31.584
4	597.682,154 658.576,658	5	597.683,13 658.579,335	2.849

Punct început	X / Y	Punct sfârșit	X / Y	Lungime segment (** (m)
5	597.683,13 658.579,335	6	597.683,169 658.579,442	0.114
6	597.683,169 658.579,442	7	597.531,518 658.650,701	167.559
7	597.531,518 658.650,701	8	597.531,466 658.650,6	0.114
8	597.531,466 658.650,6	9	597.530,08 658.647,892	3.042
9	597.530,08 658.647,892	1	597.529,885 658.647,511	0.428

** Lungimile segmentelor sunt determinate în planul de proiecție Stereo 70 și sunt rotunjite la 1 milimetru.

*** Distanța dintre puncte este formată din segmente cumulate ce sunt mai mici decât valoarea 1 milimetru.

**DATE DESPRE IMOBILUL NR. 1138**

Oficiul de Cadastru și Publicitate Imobiliară SUCEAVA
Biroul de Cadastru și Publicitate Imobiliară Falticeni

A. Partea I. Descrierea imobilului

TEREN Intravilan

Adresa: Loc. Fântâna Mare, Jud. Suceava

Nr. Crt	Nr cadastral Nr. topografic	Suprafața* (mp)	Observații / Referințe
A1	31440	Din acte: 538 Masurata: 835	Sector cadastral:3 Teren imprejmuit;

Construcții

Crt	Nr cadastral Nr. topografic	Adresa	Observații / Referințe
A1.1	31440-C1	Loc. Fântâna Mare, Jud. Suceava	Nr. niveluri:1; S. construita la sol:35 mp; S. construita desfasurata:35 mp; Anexă cu regim de inaltime parter, edificata in anul 2005.

B. Partea II. Proprietari și acte

Inscrieri privitoare la dreptul de proprietate și alte drepturi reale	Referințe
11754 / 12/06/2015	
Hotarare Judecatoreasca nr. 6291, din 04/06/2015 emis de ORC;	
B5	Intabulare, drept de PROPRIETATE, dobandit prin Hotarare Judecatoreasca, cota actuala 1/1 1) MAVRAKIS GEORGIOS, Lipsă CNP proprietar.
	A1, A1.1

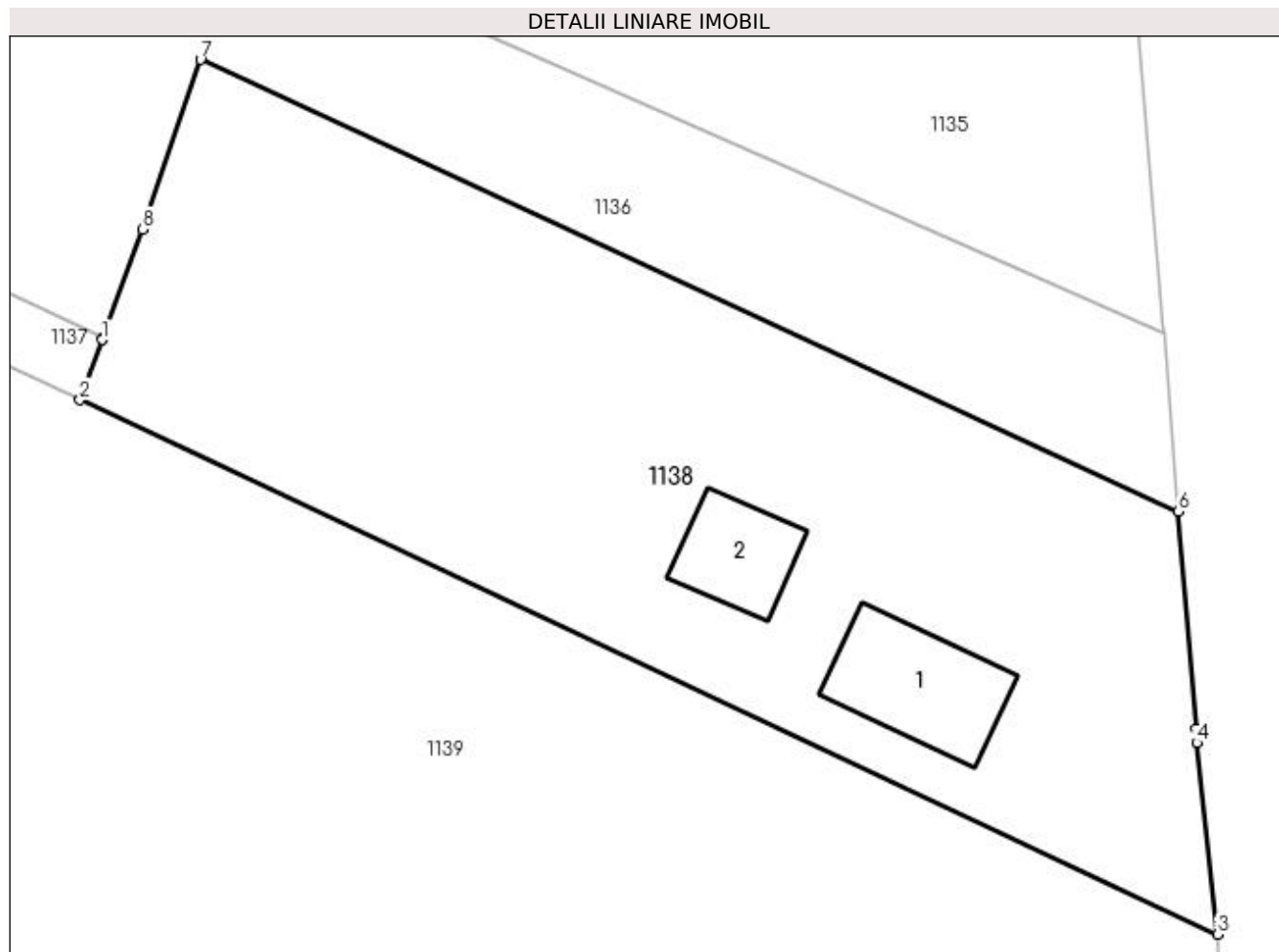
C. Partea III. SARCINI .

Inscrieri privind dezmembramintele dreptului de proprietate, drepturi reale de garanție și sarcini	Referințe
NU SUNT	

Teren

Nr cadastral	Suprafața (mp)*	Observații / Referințe
31440	Din acte: 538 Masurata: 835	

* Suprafața este determinată în planul de proiecție Stereo 70.



Date referitoare la teren

Crt	Categorie folosință	Intra vilan	Suprafața (mp)	Tarla	Parcelă	Nr. topo	Observații / Referințe
1	curți constructii	DA	835	15	271, 302	-	

Date referitoare la construcții

Crt	Număr	Destinație construcție	Supraf. (mp)	Situație juridică	Observații / Referințe
A1.1	31440-C1	constructii anexa	35	Cu acte	Nr. niveluri:1; S. construita la sol:35 mp; S. construita desfasurata:35 mp; Anexă cu regim de inaltime parter, edificata in anul 2005.
A1.2		constructii anexa	22	Fara acte	Nr. niveluri:1; S. construita la sol:22 mp; Anexă.

Lungime Segmente

1) Valorile lungimilor segmentelor sunt obținute din proiecție în plan.

Punct început	X / Y	Punct sfârșit	X / Y	Lungime segment (** (m)
1	597.683,13 658.579,335	2	597.682,154 658.576,658	2.849
2	597.682,154 658.576,658	3	597.732,686 658.552,925	55.828

Punct început	X / Y	Punct sfârșit	X / Y	Lungime segment (** (m)
3	597.732,686 658.552,925	4	597.731,772 658.561,431	8.555
4	597.731,772 658.561,431	5	597.731,724 658.562,044	0.615
5	597.731,724 658.562,044	6	597.730,96 658.571,71	9.696
6	597.730,96 658.571,71	7	597.687,505 658.591,783	47.867
7	597.687,505 658.591,783	8	597.684,925 658.584,258	7.955
8	597.684,925 658.584,258	9	597.683,169 658.579,442	5.126
9	597.683,169 658.579,442	1	597.683,13 658.579,335	0.114

** Lungimile segmentelor sunt determinate în planul de proiecție Stereo 70 și sunt rotunjite la 1 milimetru.

*** Distanța dintre puncte este formată din segmente cumulate ce sunt mai mici decât valoarea 1 milimetru.

**DATE DESPRE IMOBILUL NR. 1139**

Oficiul de Cadastru și Publicitate Imobiliară SUCEAVA
Biroul de Cadastru și Publicitate Imobiliară Falticeni

A. Partea I. Descrierea imobilului

TEREN Necunoscut

Nr. CF vechi:287
Nr. cadastral vechi:583

Adresa: Loc. Fântâna Mare, Jud. Suceava

Nr. Crt	Nr cadastral Nr. topografic	Suprafața* (mp)	Observații / Referințe
A1	32555	7.716	Sector cadastral:3 Teren neimprejmuit;

B. Partea II. Proprietari și acte

Inscrieri privitoare la dreptul de proprietate și alte drepturi reale		Referințe
14117 / 30/05/2022		
Act Notarial nr. 1473, din 27/05/2022 emis de DÎMBU BOGDAN DUMITRU;		
B3	Intabulare, drept de PROPRIETATE bun comun în devalmasie, dobândit prin Convenție, cota actuala 1/1 1) CIOBANU ADRIAN 2) CIOBANU ALINA	A1

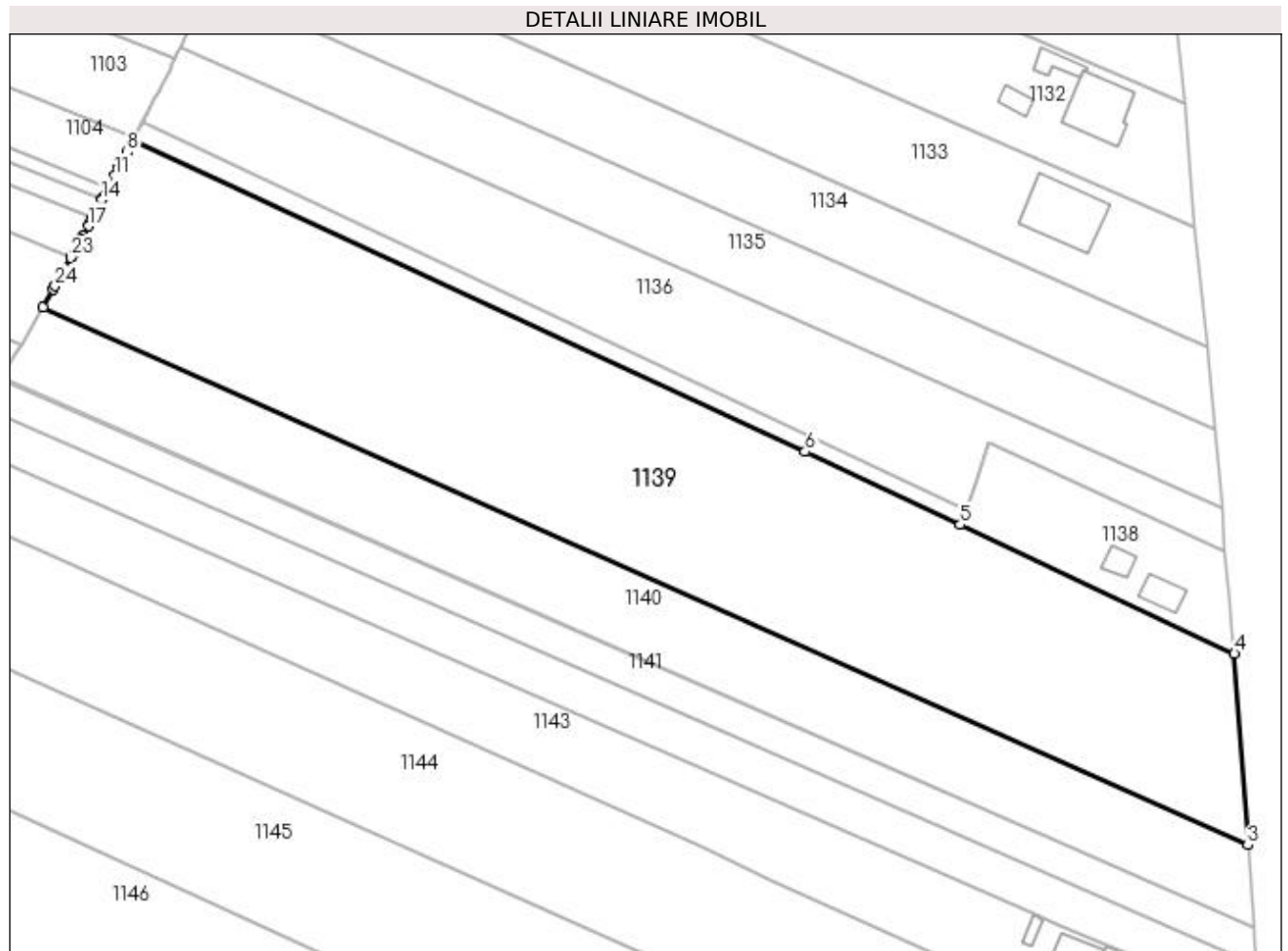
C. Partea III. SARCINI .

Inscrieri privind dezmembramintele dreptului de proprietate, drepturi reale de garanție și sarcini	Referințe
NU SUNT	

Teren

Nr cadastral	Suprafața (mp)*	Observații / Referințe
32555	7.716	

* Suprafața este determinată în planul de proiecție Stereo 70.



Date referitoare la teren

Crt	Categorie folosință	Intra vilan	Suprafața (mp)	Tarla	Parcelă	Nr. topo	Observații / Referințe
1	arabil	NU	4.197	15	269	-	
2	arabil	DA	3.519	15	269	-	

Lungime Segmente

1) Valorile lungimilor segmentelor sunt obținute din proiecție în plan.

Punct început	X / Y	Punct sfârșit	X / Y	Lungime segment (** (m)
1	597.515,042 658.619,96	2	597.513,169 658.616,611	3.837
3	597.735,152 658.517,693	4	597.732,686 658.552,925	35.318
5	597.682,154 658.576,658	6	597.653,566 658.590,084	31.584
7	597.529,761 658.647,27	8	597.528,676 658.645,214	2.325

Punct început	X / Y	Punct sfârșit	X / Y	Lungime segment (** (m)
2	597.513,169 658.616,611	3	597.735,152 658.517,693	243.025
4	597.732,686 658.552,925	5	597.682,154 658.576,658	55.828
6	597.653,566 658.590,084	7	597.529,761 658.647,27	136.374
8	597.528,676 658.645,214	9	597.527,382 658.642,762	2.772

Punct început	X / Y	Punct sfârșit	X / Y	Lungime segment (** (m)
9	597.527,382 658.642,762	10	597.527,157 658.642,335	0.483
11	597.526,401 658.640,903	12	597.525,265 658.638,75	2.434
13	597.524,39 658.637,092	14	597.524,05 658.636,448	0.728
15	597.522,221 658.632,982	16	597.521,773 658.632,133	0.96
17	597.521,506 658.631,628	18	597.520,552 658.629,82	2.044
19	597.520,511 658.629,743	20	597.520,261 658.629,295	0.513
21	597.518,626 658.626,371	22	597.518,313 658.625,81	0.642
23	597.518,304 658.625,795	24	597.515,391 658.620,585	5.969

Punct început	X / Y	Punct sfârșit	X / Y	Lungime segment (** (m)
10	597.527,157 658.642,335	11	597.526,401 658.640,903	1.619
12	597.525,265 658.638,75	13	597.524,39 658.637,092	1.875
14	597.524,05 658.636,448	15	597.522,221 658.632,982	3.919
16	597.521,773 658.632,133	17	597.521,506 658.631,628	0.571
18	597.520,552 658.629,82	19	597.520,511 658.629,743	0.087
20	597.520,261 658.629,295	21	597.518,626 658.626,371	3.35
22	597.518,313 658.625,81	23	597.518,304 658.625,795	0.017
24	597.515,391 658.620,585	1	597.515,042 658.619,96	0.716

** Lungimile segmentelor sunt determinate în planul de proiecție Stereo 70 și sunt rotunjite la 1 milimetru.

*** Distanța dintre puncte este formată din segmente cumulate ce sunt mai mici decât valoarea 1 milimetru.

**DATE DESPRE IMOBILUL NR. 1140**

Oficiul de Cadastru și Publicitate Imobiliară SUCEAVA
Biroul de Cadastru și Publicitate Imobiliară Falticeni

A. Partea I. Descrierea imobilului

TEREN Necunoscut

Nr. CF vechi:591
Nr. cadastral vechi:850

Adresa: Loc. Fântâna Mare, Jud. Suceava

Nr. Crt	Nr cadastral Nr. topografic	Suprafața* (mp)	Observații / Referințe
A1	30349	3.530	Sector cadastral:3 Teren neimprejmuit;

B. Partea II. Proprietari și acte

Inscrieri privitoare la dreptul de proprietate și alte drepturi reale		Referințe
4646 / 20/05/2008		
Act Notarial nr. 1428, din 20/05/2008 emis de -;		
B1	Intabulare, drept de PROPRIETATE bun comun, dobandit prin Conventie, cota actuala 1/1 1) FAUR FLORIN, Lipsă CNP proprietar. 2) FAUR DANIELA GEORGETA, Lipsă CNP proprietar.	A1

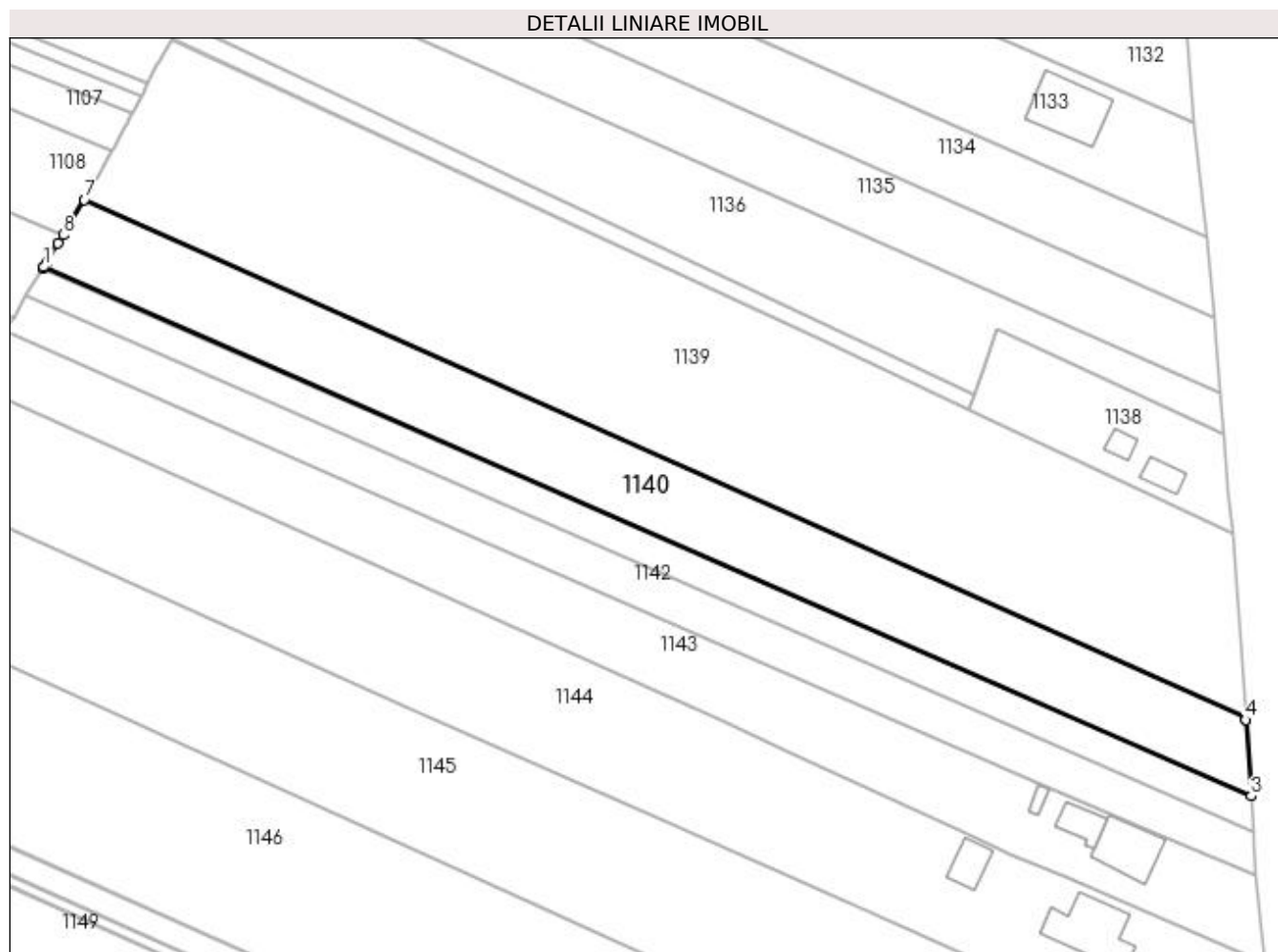
C. Partea III. SARCINI .

Inscrieri privind dezmembramintele dreptului de proprietate, drepturi reale de garanție și sarcini	Referințe
NU SUNT	

Teren

Nr cadastral	Suprafața (mp)*	Observații / Referințe
30349	3.530	

* Suprafața este determinată în planul de proiecție Stereo 70.



Date referitoare la teren

Crt	Categorie folosință	Intravilan	Suprafața (mp)	Tarla	Parcelă	Nr. topo	Observații / Referințe
1	arabil	DA	1.485	-	-	-	
2	arabil	NU	2.045	15	269	-	

Lungime Segmente

1) Valorile lungimilor segmentelor sunt obținute din proiecție în plan.

Punct început	X / Y	Punct sfârșit	X / Y	Lungime segment (** (m)
1	597.505,417 658.603,782	2	597.505,254 658.603,513	0.315
2	597.505,254 658.603,513	3	597.736,189 658.502,65	252.001
3	597.736,189 658.502,65	4	597.735,187 658.517,203	14.587
4	597.735,187 658.517,203	5	597.735,184 658.517,244	0.041

Punct început	X / Y	Punct sfârșit	X / Y	Lungime segment (** (m)
5	597.735,184 658.517,244	6	597.735,152 658.517,693	0.45
6	597.735,152 658.517,693	7	597.513,169 658.616,611	243.025
7	597.513,169 658.616,611	8	597.509,08 658.609,844	7.906
8	597.509,08 658.609,844	9	597.508,1 658.608,223	1.894
9	597.508,1 658.608,223	10	597.505,898 658.604,579	4.258
10	597.505,898 658.604,579	1	597.505,417 658.603,782	0.931

** Lungimile segmentelor sunt determinate în planul de proiecție Stereo 70 și sunt rotunjite la 1 milimetru.

*** Distanța dintre puncte este formată din segmente cumulate ce sunt mai mici decât valoarea 1 milimetru.

**DATE DESPRE IMOBILUL NR. 1141**

Oficiul de Cadastru și Publicitate Imobiliară SUCEAVA
Biroul de Cadastru și Publicitate Imobiliară Falticeni

A. Partea I. Descrierea imobilului

TEREN Necunoscut

Nr. CF vechi:599
Nr. cadastral vechi:849

Adresa: Loc. Fântâna Mare, Jud. Suceava

Nr. Crt	Nr cadastral Nr. topografic	Suprafața* (mp)	Observații / Referințe
A1	30348	1.570	Sector cadastral:3 Teren neimprejmuit;

B. Partea II. Proprietari și acte

Inscrieri privitoare la dreptul de proprietate și alte drepturi reale		Referințe
4646 / 20/05/2008		
Act Notarial nr. 1428, din 20/05/2008 emis de -;		
B1	Intabulare, drept de PROPRIETATE bun comun, dobandit prin Conventie, cota actuala 1/1 1) FAUR FLORIN, Lipsă CNP proprietar. 2) FAUR DANIELA GEORGETA, Lipsă CNP proprietar.	A1

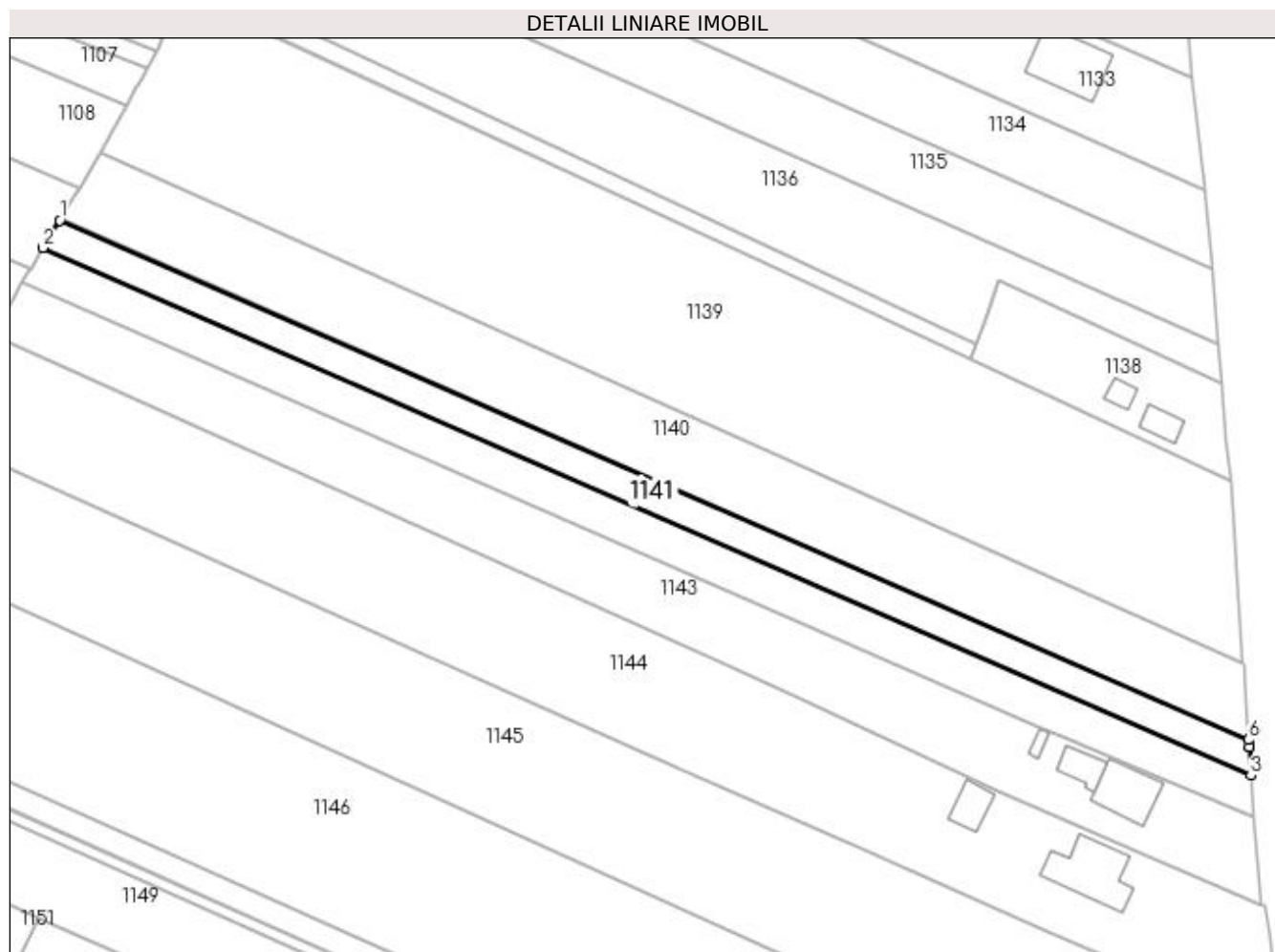
C. Partea III. SARCINI .

Inscrieri privind dezmembramintele dreptului de proprietate, drepturi reale de garanție și sarcini	Referințe
NU SUNT	

Teren

Nr cadastral	Suprafața (mp)*	Observații / Referințe
30348	1.570	

* Suprafața este determinată în planul de proiecție Stereo 70.



Date referitoare la teren

Crt	Categorie folosință	Intra vilan	Suprafața (mp)	Tarla	Parcelă	Nr. topo	Observații / Referințe
1	arabil	DA	664	-	-	-	
2	arabil	NU	906	15	269	-	

Lungime Segmente

1) Valorile lungimilor segmentelor sunt obținute din proiecție în plan.

Punct început	X / Y	Punct sfârșit	X / Y	Lungime segment (** (m)
1	597.505,254 658.603,513	2	597.502,029 658.598,177	6.235
2	597.502,029 658.598,177	3	597.736,668 658.495,696	256.043
3	597.736,668 658.495,696	4	597.736,289 658.501,199	5.516
4	597.736,289 658.501,199	5	597.736,282 658.501,299	0.1

Punct început	X / Y	Punct sfârșit	X / Y	Lungime segment (** (m)
5	597.736,282 658.501,299	6	597.736,189 658.502,65	1.354
6	597.736,189 658.502,65	1	597.505,254 658.603,513	252.001

** Lungimile segmentelor sunt determinate în planul de proiecție Stereo 70 și sunt rotunjite la 1 milimetru.

*** Distanța dintre puncte este formată din segmente cumulate ce sunt mai mici decât valoarea 1 milimetru.

**DATE DESPRE IMOBILUL NR. 1142**

Oficiul de Cadastru și Publicitate Imobiliară SUCEAVA
Biroul de Cadastru și Publicitate Imobiliară Falticeni

A. Partea I. Descrierea imobilului

TEREN Necunoscut

Nr. CF vechi:113
Nr. cadastral vechi:244

Adresa: Loc. Fântâna Mare, Jud. Suceava

Nr. Crt	Nr cadastral Nr. topografic	Suprafața* (mp)	Observații / Referințe
A1	30350	2.000	Sector cadastral:3 Teren neimprejmuit;

B. Partea II. Proprietari și acte

Inscrieri privitoare la dreptul de proprietate și alte drepturi reale		Referințe
4646 / 20/05/2008		
Act Notarial nr. 1428, din 20/05/2008 emis de -;		
B1	Intabulare, drept de PROPRIETATE bun comun, dobandit prin Conventie, cota actuala 1/1 1) FAUR FLORIN, Lipsă CNP proprietar. 2) FAUR DANIELA - GEORGETA, Lipsă CNP proprietar.	A1

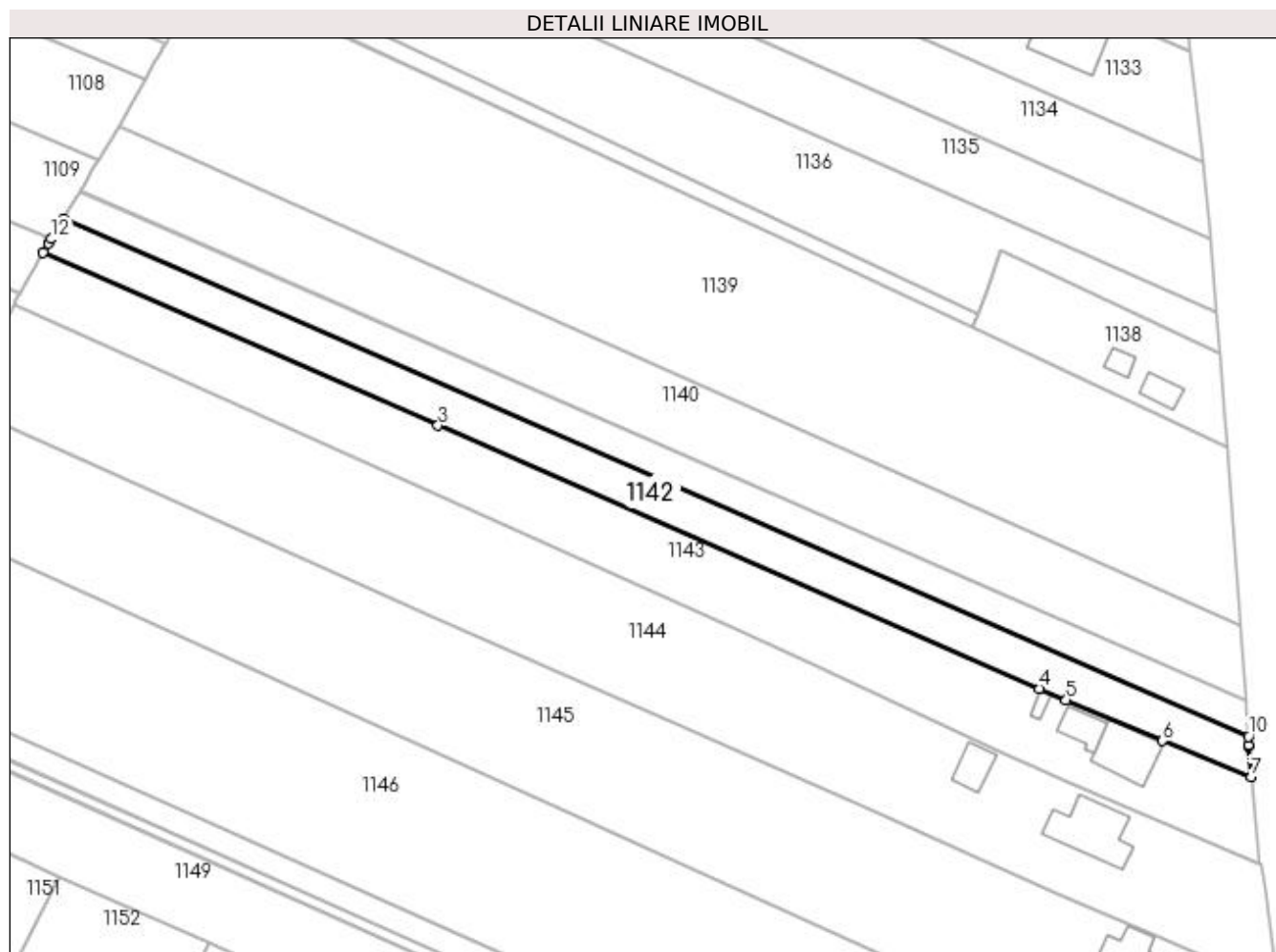
C. Partea III. SARCINI .

Inscrieri privind dezmembramintele dreptului de proprietate, drepturi reale de garanție și sarcini	Referințe
NU SUNT	

Teren

Nr cadastral	Suprafața (mp)*	Observații / Referințe
30350	2.000	

* Suprafața este determinată în planul de proiecție Stereo 70.



Date referitoare la teren

Crt	Categorie folosință	Intra vilan	Suprafața (mp)	Tarla	Parcelă	Nr. topo	Observații / Referințe
1	arabil	DA	825	-	-	-	
2	arabil	NU	1.175	15	269	-	

Lungime Segmente

1) Valorile lungimilor segmentelor sunt obținute din proiecție în plan.

Punct început	X / Y	Punct sfârșit	X / Y	Lungime segment (** (m)
1	597.499,077 658.593,292	2	597.498,041 658.591,578	2.003
2	597.498,041 658.591,578	3	597.576,231 658.557,249	85.394
3	597.576,231 658.557,249	4	597.695,352 658.505,221	129.987
4	597.695,352 658.505,221	5	597.700,608 658.502,946	5.727

Punct început	X / Y	Punct sfârșit	X / Y	Lungime segment (** (m)
5	597.700,608 658.502,946	6	597.719,677 658.494,879	20.705
6	597.719,677 658.494,879	7	597.737,22 658.487,694	18.957
7	597.737,22 658.487,694	8	597.736,794 658.493,872	6.193
8	597.736,794 658.493,872	9	597.736,779 658.494,085	0.214
9	597.736,779 658.494,085	10	597.736,668 658.495,696	1.615
10	597.736,668 658.495,696	11	597.502,029 658.598,177	256.043
11	597.502,029 658.598,177	12	597.499,624 658.594,196	4.651
12	597.499,624 658.594,196	1	597.499,077 658.593,292	1.057

** Lungimile segmentelor sunt determinate în planul de proiecție Stereo 70 și sunt rotunjite la 1 milimetru.

*** Distanța dintre puncte este formată din segmente cumulate ce sunt mai mici decât valoarea 1 milimetru.

**DATE DESPRE IMOBILUL NR. 1143**

Oficiul de Cadastru și Publicitate Imobiliară SUCEAVA
Biroul de Cadastru și Publicitate Imobiliară Falticeni

A. Partea I. Descrierea imobilului

TEREN Necunoscut

Nr. CF vechi:114
Nr. cadastral vechi:245

Adresa: Loc. Fântâna Mare, Jud. Suceava

Nr. Crt	Nr cadastral Nr. topografic	Suprafața* (mp)	Observații / Referințe
A1	31501	Din acte: 3.600 Masurata: 3.526	Sector cadastral:3 Teren neimprejmuit;

B. Partea II. Proprietari și acte

Inscrieri privitoare la dreptul de proprietate și alte drepturi reale		Referințe
3352 / 01/08/2005		
Act Notarial nr. 1900, din 01/08/2005 emis de BNP M APOSTOL;		
B1	Intabulare, drept de PROPRIETATE bun comun, dobandit prin Conventie, cota actuala 1/1 1) DASCALU IONEL , Lipsă CNP proprietar. 2) BERARIU BIANCA - ALINA , Lipsă CNP proprietar.	A1

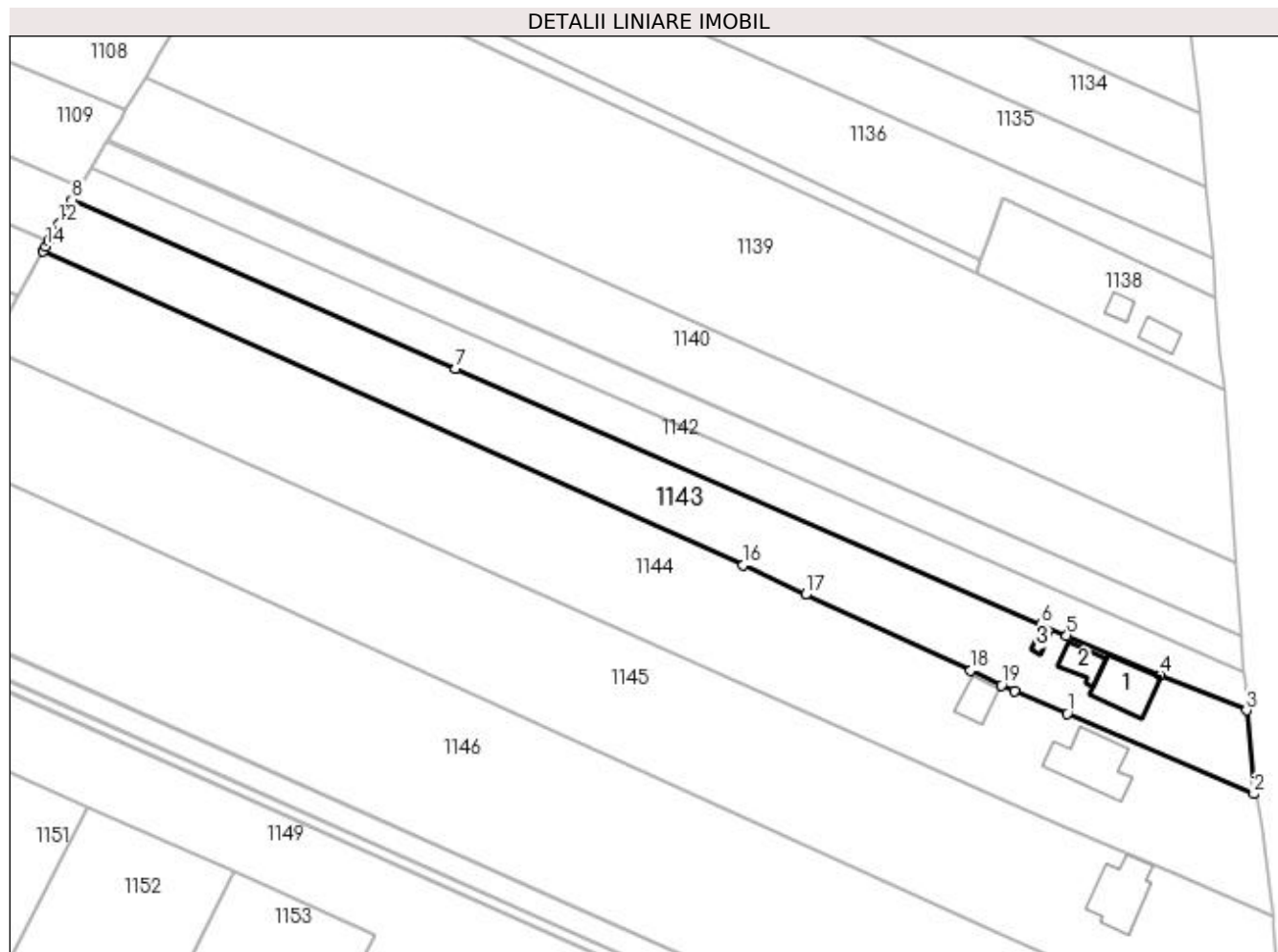
C. Partea III. SARCINI .

Inscrieri privind dezmembramintele dreptului de proprietate, drepturi reale de garanție și sarcini	Referințe
NU SUNT	

Teren

Nr cadastral	Suprafața (mp)*	Observații / Referințe
31501	Din acte: 3.600 Masurata: 3.526	

* Suprafața este determinată în planul de proiecție Stereo 70.



Date referitoare la teren

Crt	Categorie folosință	Intra vilan	Suprafața (mp)	Tarla	Parcelă	Nr. topo	Observații / Referințe
1	arabil	NU	1.991	15	269	-	
2	curți constructii	DA	749	-	-	-	
3	arabil	DA	786	-	-	-	

Date referitoare la construcții

Crt	Număr	Destinație construcție	Supraf. (mp)	Situație juridică	Observații / Referințe
A1.1		construcții de locuințe	107	Fara acte	Nr. niveluri:1; S. construita la sol:107 mp; Locuință.
A1.2		construcții anexa	46	Fara acte	Nr. niveluri:1; S. construita la sol:46 mp; Anexă.
A1.3		construcții anexa	11	Fara acte	Nr. niveluri:1; S. construita la sol:11 mp; Anexă.

Lungime Segmente

1) Valorile lungimilor segmentelor sunt obținute din proiecție în plan.

Punct început	X / Y	Punct sfârșit	X / Y	Lungime segment (** (m))

Punct început	X / Y	Punct sfârșit	X / Y	Lungime segment (** (m)
1	597.700,734 658.487,025	2	597.738,745 658.470,631	41.396
2	597.738,745 658.470,631	3	597.737,22 658.487,694	17.131
3	597.737,22 658.487,694	4	597.719,677 658.494,879	18.957
4	597.719,677 658.494,879	5	597.700,608 658.502,946	20.705
5	597.700,608 658.502,946	6	597.695,352 658.505,221	5.727
6	597.695,352 658.505,221	7	597.576,231 658.557,249	129.987
7	597.576,231 658.557,249	8	597.498,041 658.591,578	85.394
8	597.498,041 658.591,578	9	597.496,877 658.589,462	2.415
9	597.496,877 658.589,462	10	597.496,489 658.588,759	0.803
10	597.496,489 658.588,759	11	597.496,45 658.588,688	0.081
11	597.496,45 658.588,688	12	597.495,36 658.586,707	2.261
12	597.495,36 658.586,707	13	597.493,391 658.583,249	3.979
13	597.493,391 658.583,249	14	597.492,779 658.582,174	1.237
14	597.492,779 658.582,174	15	597.492,214 658.581,184	1.14
15	597.492,214 658.581,184	16	597.634,668 658.517,195	156.166
16	597.634,668 658.517,195	17	597.647,457 658.511,232	14.111
17	597.647,457 658.511,232	18	597.681,091 658.495,853	36.983
18	597.681,091 658.495,853	19	597.687,335 658.492,821	6.941
19	597.687,335 658.492,821	20	597.689,915 658.491,594	2.857
20	597.689,915 658.491,594	1	597.700,734 658.487,025	11.744

** Lungimile segmentelor sunt determinate în planul de proiecție Stereo 70 și sunt rotunjite la 1 milimetru.

*** Distanța dintre puncte este formată din segmente cumulate ce sunt mai mici decât valoarea 1 milimetru.

**DATE DESPRE IMOBILUL NR. 1144**

Oficiul de Cadastru și Publicitate Imobiliară SUCEAVA
Biroul de Cadastru și Publicitate Imobiliară Falticeni

A. Partea I. Descrierea imobilului

TEREN Necunoscut

Adresa: Loc. Fântâna Mare, Jud. Suceava

Nr. Crt	Nr cadastral Nr. topografic	Suprafața* (mp)	Observații / Referințe
A1	31658	6.100	Sector cadastral:3 Teren neimprejmuit;

B. Partea II. Proprietari și acte

Inscrieri privitoare la dreptul de proprietate și alte drepturi reale		Referințe
6509 / 24/03/2016		
Act Notarial nr. 51, din 21/01/2016 emis de LIUTA ELENA DANIELA;		
B2	Intabulare, drept de PROPRIETATE bun comun, dobandit prin Conventie, cota actuala 16/61 1) TELESU ANDREI, casatorit cu 2) TELESU BIANCA PETRUTA	A1
Act Notarial nr. 52, din 21/01/2016 emis de LIUTA ELENA DANIELA;		
B3	Intabulare, drept de PROPRIETATE bun comun, dobandit prin Conventie, cota actuala 45/61 1) TELESU ANDREI 2) TELESU BIANCA PETRUTA	A1

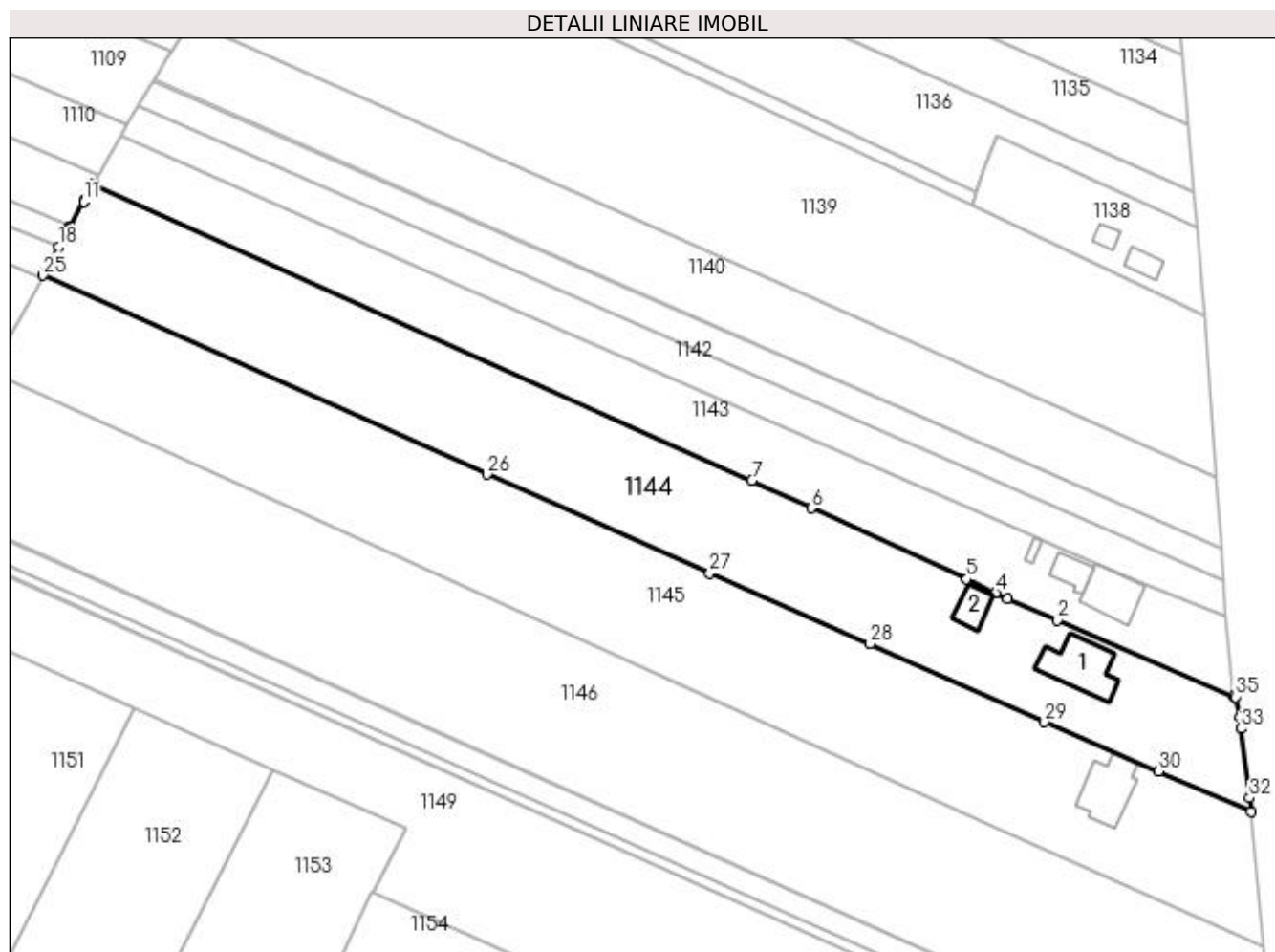
C. Partea III. SARCINI .

Inscrieri privind dezmembramintele dreptului de proprietate, drepturi reale de garanție și sarcini	Referințe
NU SUNT	

Teren

Nr cadastral	Suprafața (mp)*	Observații / Referințe
31658	6.100	

* Suprafața este determinată în planul de proiecție Stereo 70.



Date referitoare la teren

Crt	Categorie folosință	Intra vilan	Suprafața (mp)	Tarla	Parcelă	Nr. topo	Observații / Referințe
1	arabil	DA	771	-	-	-	
2	curți construcții	DA	1.545	-	-	-	
3	arabil	NU	3.784	15	269	-	

Date referitoare la construcții

Crt	Număr	Destinație construcție	Supraf. (mp)	Situație juridică	Observații / Referințe
A1.1		construcții de locuințe	148	Fara acte	Nr. niveluri:1; S. construita la sol:148 mp; Locuință.
A1.2		construcții de locuințe	50	Fara acte	Nr. niveluri:1; S. construita la sol:50 mp; Anexă.

Lungime Segmente

1) Valorile lungimilor segmentelor sunt obținute din proiecție în plan.

Punct început	X / Y	Punct sfârșit	X / Y	Lungime segment (** (m)
1	597.738,745 658.470,631	2	597.700,734 658.487,025	41.396

Punct început	X / Y	Punct sfârșit	X / Y	Lungime segment (** (m)
2	597.700,734 658.487,025	3	597.689,915 658.491,594	11.744

Punct început	X / Y	Punct sfârșit	X / Y	Lungime segment (** (m)
3	597.689,915 658.491,594	4	597.687,335 658.492,821	2.857
5	597.681,091 658.495,853	6	597.647,457 658.511,232	36.983
7	597.634,668 658.517,195	8	597.492,214 658.581,184	156.166
9	597.491,433 658.579,765	10	597.490,261 658.577,693	2.38
11	597.490,139 658.577,478	12	597.487,093 658.572,094	6.186
13	597.486,866 658.571,692	14	597.486,635 658.571,284	0.469
15	597.486,602 658.571,224	16	597.486,234 658.570,575	0.746
17	597.486,103 658.570,329	18	597.484,711 658.567,73	2.948
19	597.483,279 658.565,054	20	597.483,18 658.564,868	0.211
21	597.482,977 658.564,49	22	597.482,973 658.564,482	0.009
23	597.482,452 658.563,51	24	597.481,992 658.562,649	0.976
25	597.481,371 658.561,48	26	597.577,373 658.518,513	105.179
27	597.625,503 658.497,135	28	597.660,185 658.481,859	37.897
29	597.697,888 658.465,009	30	597.722,581 658.454,368	26.888
31	597.742,559 658.445,648	32	597.742,244 658.448,539	2.908
33	597.740,353 658.463,587	34	597.740,091 658.466,126	2.552
35	597.739,27 658.470,405	1	597.738,745 658.470,631	0.572

Punct început	X / Y	Punct sfârșit	X / Y	Lungime segment (** (m)
4	597.687,335 658.492,821	5	597.681,091 658.495,853	6.941
6	597.647,457 658.511,232	7	597.634,668 658.517,195	14.111
8	597.492,214 658.581,184	9	597.491,433 658.579,765	1.62
10	597.490,261 658.577,693	11	597.490,139 658.577,478	0.247
12	597.487,093 658.572,094	13	597.486,866 658.571,692	0.462
14	597.486,635 658.571,284	15	597.486,602 658.571,224	0.068
16	597.486,234 658.570,575	17	597.486,103 658.570,329	0.279
18	597.484,711 658.567,73	19	597.483,279 658.565,054	3.035
20	597.483,18 658.564,868	21	597.482,977 658.564,49	0.429
22	597.482,973 658.564,482	23	597.482,452 658.563,51	1.103
24	597.481,992 658.562,649	25	597.481,371 658.561,48	1.324
26	597.577,373 658.518,513	27	597.625,503 658.497,135	52.664
28	597.660,185 658.481,859	29	597.697,888 658.465,009	41.297
30	597.722,581 658.454,368	31	597.742,559 658.445,648	21.798
32	597.742,244 658.448,539	33	597.740,353 658.463,587	15.166
34	597.740,091 658.466,126	35	597.739,27 658.470,405	4.357

** Lungimile segmentelor sunt determinate în planul de proiecție Stereo 70 și sunt rotunjite la 1 milimetru.

*** Distanța dintre puncte este formată din segmente cumulate ce sunt mai mici decât valoarea 1 milimetru.

**DATE DESPRE IMOBILUL NR. 1145**

Oficiul de Cadastru și Publicitate Imobiliară SUCEAVA
Biroul de Cadastru și Publicitate Imobiliară Falticeni

A. Partea I. Descrierea imobilului

TEREN Necunoscut

Nr. CF vechi:517
Nr. cadastral vechi:768

Adresa: Loc. Fântâna Mare, Jud. Suceava

Nr. Crt	Nr cadastral Nr. topografic	Suprafața* (mp)	Observații / Referințe
A1	31478	7.200	Sector cadastral:3 Teren neimprejmuit;

Construcții

Crt	Nr cadastral Nr. topografic	Adresa	Observații / Referințe
A1.1	31478-C1	Loc. Fântâna Mare, Jud. Suceava	Nr. niveluri:2; S. construita la sol:131 mp; LOCUINTA P+M, EDIFICATA IN ANUL 2008 DIN CARAMIDA, TEMELIE DIN BETON SI ACOPERITA CU TABLA, FARA LIFT SI NU DETINE CERTIFICATE DE ATESTARE ENERGETICA.

B. Partea II. Proprietari și acte

Inscrieri privitoare la dreptul de proprietate și alte drepturi reale	Referințe
16600 / 24/08/2015	
Act Notarial nr. 3358, din 21/08/2015 emis de APOSTOL MARIA;	
B4	A1, A1.1
Intabulare, drept de PROPRIETATE bun comun, dobandit prin Conventie, cota actuala 1/1 1) DINU GHEORGHE, casatorit cu 2) DINU FLORINA DORINA	

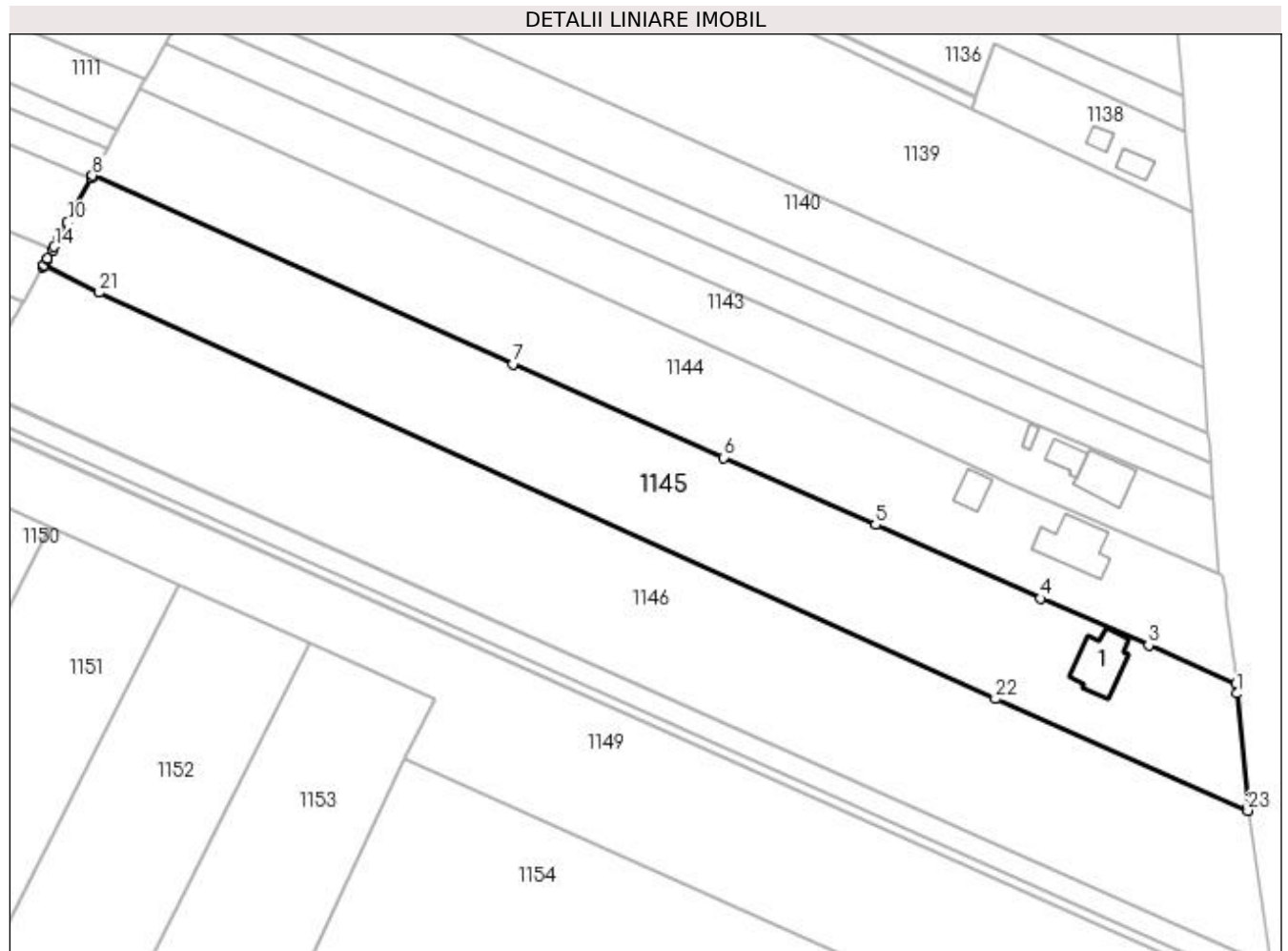
C. Partea III. SARCINI .

Inscrieri privind dezmembramintele dreptului de proprietate, drepturi reale de garanție și sarcini	Referințe
NU SUNT	

Teren

Nr cadastral	Suprafața (mp)*	Observații / Referințe
31478	7.200	

* Suprafața este determinată în planul de proiecție Stereo 70.



Date referitoare la teren

Crt	Categorie folosință	Intra vilan	Suprafața (mp)	Tarla	Parcelă	Nr. topo	Observații / Referințe
1	curți constructii	DA	1.441	-	-	-	
2	arabil	DA	1.294	-	-	-	
3	arabil	NU	4.465	15	269	-	

Date referitoare la construcții

Crt	Număr	Destinație construcție	Supraf. (mp)	Situație juridică	Observații / Referințe
A1.1	31478-C1	construcții de locuințe	131	Cu acte	Nr. niveluri:2; S. construita la sol:131 mp; LOCUINTA P+M, EDIFICATA IN ANUL 2008 DIN CARAMIDA, TEMELIE DIN BETON SI ACOPERITA CU TABLA, FARA LIFT SI NU DETINE CERTIFICATE DE ATESTARE ENERGETICA.

Lungime Segmente

1) Valorile lungimilor segmentelor sunt obținute din proiecție în plan.

Punct început	X / Y	Punct sfârșit	X / Y	Lungime segment (** (m)
1	597.742,807 658.443,367	2	597.742,559 658.445,648	2.294

Punct început	X / Y	Punct sfârșit	X / Y	Lungime segment (** (m)
2	597.742,559 658.445,648	3	597.722,581 658.454,368	21.798

Punct început	X / Y	Punct sfârșit	X / Y	Lungime segment (** (m))
3	597.722,581 658.454,368	4	597.697,888 658.465,009	26.888
5	597.660,185 658.481,859	6	597.625,503 658.497,135	37.897
7	597.577,373 658.518,513	8	597.481,371 658.561,48	105.179
9	597.481,11 658.560,993	10	597.475,689 658.550,875	11.479
11	597.474,115 658.547,934	12	597.474,083 658.547,874	0.068
13	597.473,62 658.547,01	14	597.472,697 658.545,285	1.956
15	597.472,303 658.544,588	16	597.471,199 658.542,635	2.243
17	597.471,006 658.542,292	18	597.470,29 658.541,024	1.456
19	597.470,155 658.540,785	20	597.470,102 658.540,692	0.107
21	597.482,926 658.534,79	22	597.687,59 658.442,097	224.676
23	597.745,213 658.416,639	24	597.745,169 658.417,13	0.493

Punct început	X / Y	Punct sfârșit	X / Y	Lungime segment (** (m))
4	597.697,888 658.465,009	5	597.660,185 658.481,859	41.297
6	597.625,503 658.497,135	7	597.577,373 658.518,513	52.664
8	597.481,371 658.561,48	9	597.481,11 658.560,993	0.553
10	597.475,689 658.550,875	11	597.474,115 658.547,934	3.336
12	597.474,083 658.547,874	13	597.473,62 658.547,01	0.98
14	597.472,697 658.545,285	15	597.472,303 658.544,588	0.801
16	597.471,199 658.542,635	17	597.471,006 658.542,292	0.394
18	597.470,29 658.541,024	19	597.470,155 658.540,785	0.274
20	597.470,102 658.540,692	21	597.482,926 658.534,79	14.117
22	597.687,59 658.442,097	23	597.745,213 658.416,639	62.996
24	597.745,169 658.417,13	1	597.742,807 658.443,367	26.343

** Lungimile segmentelor sunt determinate în planul de proiecție Stereo 70 și sunt rotunjite la 1 milimetru.

*** Distanța dintre puncte este formată din segmente cumulate ce sunt mai mici decât valoarea 1 milimetru.

**DATE DESPRE IMOBILUL NR. 1146**

Oficiul de Cadastru și Publicitate Imobiliară SUCEAVA
Biroul de Cadastru și Publicitate Imobiliară Falticeni

A. Partea I. Descrierea imobilului

TEREN Necunoscut

Adresa: Loc. Fântâna Mare, Jud. Suceava

Nr. Crt	Nr cadastral Nr. topografic	Suprafața* (mp)	Observații / Referințe
A1	33445	9.695	Sector cadastral:3 Teren neimprejmuit;

B. Partea II. Proprietari și acte

Inscrieri privitoare la dreptul de proprietate și alte drepturi reale		Referințe
1594 / 20/01/2023		
Act Notarial nr. 364, din 20/04/2011 emis de BNP IORDACHE R;		
B3	Intabulare, drept de PROPRIETATE bun comun, dobandit prin Conventie, cota actuala 8600/11300 1) LUCA OCTAVIAN , casatorit 2) LUCA RALUCA-MELANIA	A1
Act Notarial nr. 2209, din 03/11/2011 emis de BNP DN APOSTOL;		
B4	Intabulare, drept de PROPRIETATE bun comun, dobandit prin Conventie, cota actuala 2700/11300 1) LUCA OCTAVIAN , casatorit 2) LUCA RALUCA-MELANIA	A1

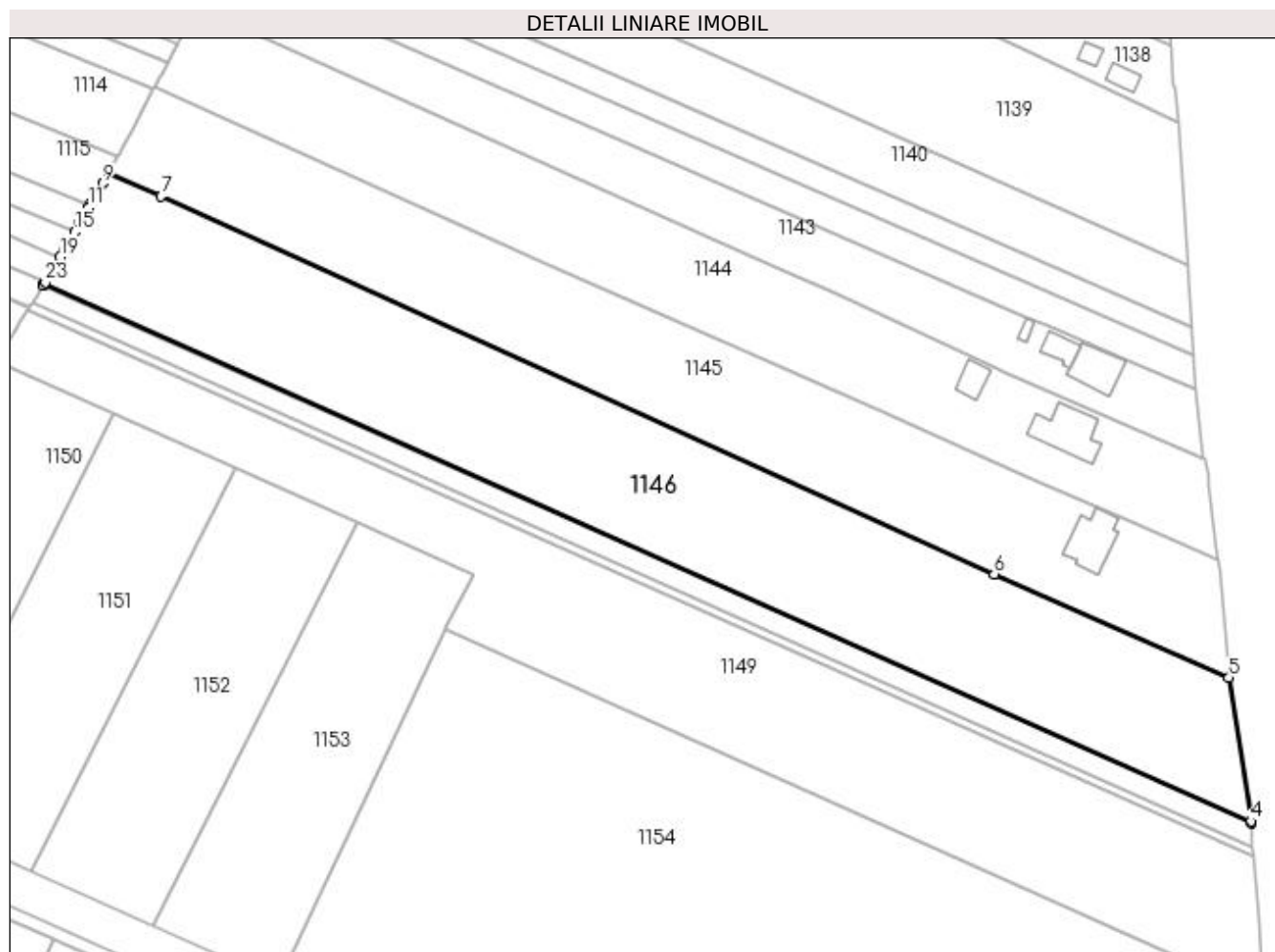
C. Partea III. SARCINI .

Inscrieri privind dezmembramintele dreptului de proprietate, drepturi reale de garanție și sarcini	Referințe
NU SUNT	

Teren

Nr cadastral	Suprafața (mp)*	Observații / Referințe
33445	9.695	

* Suprafața este determinată în planul de proiecție Stereo 70.



Date referitoare la teren

Crt	Categorie folosință	Intra vilan	Suprafața (mp)	Tarla	Parcelă	Nr. topo	Observații / Referințe
1	arabil	DA	3.342	15	269	-	
2	arabil	NU	6.353	15	269	-	

Lungime Segmente

1) Valorile lungimilor segmentelor sunt obținute din proiecție în plan.

Punct început	X / Y	Punct sfârșit	X / Y	Lungime segment (** (m)
1	597.454,094 658.513,063	2	597.453,969 658.512,861	0.238
3	597.750,659 658.380,864	4	597.750,625 658.381,39	0.527
5	597.745,213 658.416,639	6	597.687,59 658.442,097	62.996
7	597.482,926 658.534,79	8	597.470,102 658.540,692	14.117

Punct început	X / Y	Punct sfârșit	X / Y	Lungime segment (** (m)
2	597.453,969 658.512,861	3	597.750,659 658.380,864	324.728
4	597.750,625 658.381,39	5	597.745,213 658.416,639	35.662
6	597.687,59 658.442,097	7	597.482,926 658.534,79	224.676
8	597.470,102 658.540,692	9	597.468,547 658.538,003	3.106

Punct început	X / Y	Punct sfârșit	X / Y	Lungime segment (** (m)
9	597.468,547 658.538,003	10	597.465,492 658.532,721	6.102
11	597.465,107 658.532,056	12	597.463,76 658.529,727	2.69
13	597.463,196 658.528,753	14	597.462,936 658.528,302	0.521
15	597.461,631 658.526,047	16	597.460,031 658.523,28	3.196
17	597.459,424 658.522,231	18	597.459,16 658.521,774	0.528
19	597.458,117 658.519,97	20	597.455,854 658.516,058	4.519
21	597.455,586 658.515,596	22	597.454,56 658.513,822	2.049
23	597.454,507 658.513,73	1	597.454,094 658.513,063	0.785

Punct început	X / Y	Punct sfârșit	X / Y	Lungime segment (** (m)
10	597.465,492 658.532,721	11	597.465,107 658.532,056	0.768
12	597.463,76 658.529,727	13	597.463,196 658.528,753	1.126
14	597.462,936 658.528,302	15	597.461,631 658.526,047	2.605
16	597.460,031 658.523,28	17	597.459,424 658.522,231	1.212
18	597.459,16 658.521,774	19	597.458,117 658.519,97	2.084
20	597.455,854 658.516,058	21	597.455,586 658.515,596	0.534
22	597.454,56 658.513,822	23	597.454,507 658.513,73	0.106

** Lungimile segmentelor sunt determinate în planul de proiecție Stereo 70 și sunt rotunjite la 1 milimetru.

*** Distanța dintre puncte este formată din segmente cumulate ce sunt mai mici decât valoarea 1 milimetru.

**DATE DESPRE IMOBILUL NR. 1147**

Oficiul de Cadastru și Publicitate Imobiliară SUCEAVA
Biroul de Cadastru și Publicitate Imobiliară Falticeni

A. Partea I. Descrierea imobilului

TEREN Necunoscut

Adresa: Loc. Fântâna Mare, Jud. Suceava

Nr. Crt	Nr cadastral Nr. topografic	Suprafața* (mp)	Observații / Referințe
A1	33446	1.605	Sector cadastral:3 Teren neimprejmuit;

B. Partea II. Proprietari și acte

Inscrieri privitoare la dreptul de proprietate și alte drepturi reale	Referințe
16981 / 23/06/2023	
Act Notarial nr. 1790, din 23/06/2023 emis de DÎMBU BOGDAN DUMITRU;	
B5	A1
Intabulare, drept de PROPRIETATE, dobândit prin Conventie, cota actuala 1/1 1) COMUNA FÂNTÂNA MARE, CIF:15733336	

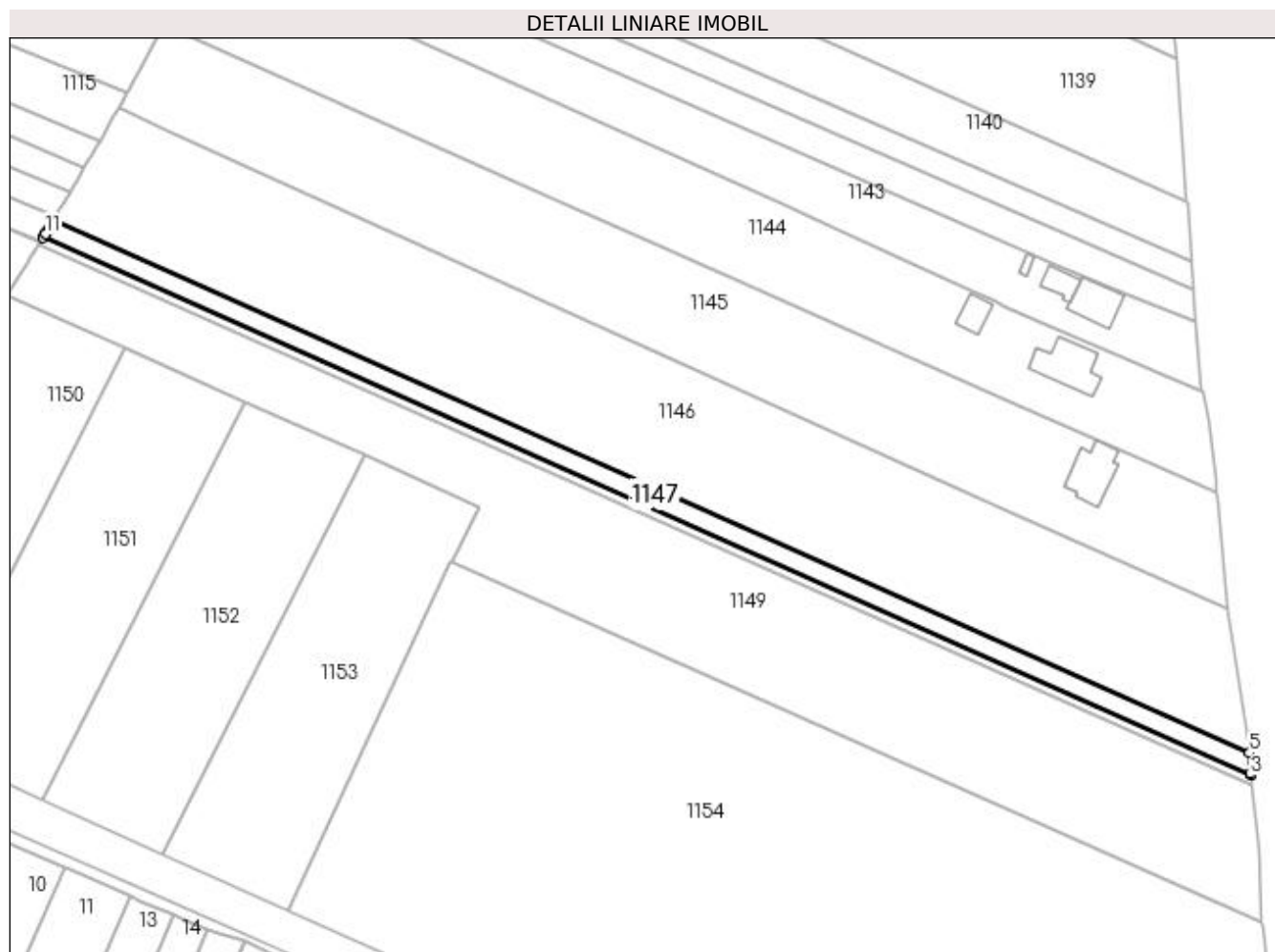
C. Partea III. SARCINI .

Inscrieri privind dezmembramintele dreptului de proprietate, drepturi reale de garanție și sarcini	Referințe
NU SUNT	

Teren

Nr cadastral	Suprafața (mp)*	Observații / Referințe
33446	1.605	

* Suprafața este determinată în planul de proiecție Stereo 70.



Date referitoare la teren

Crt	Categorie folosință	Intra vilan	Suprafața (mp)	Tarla	Parcelă	Nr. topo	Observații / Referințe
1	arabil	DA	545	-	-	-	
2	arabil	NU	1.060	15	269	-	

Lungime Segmente

1) Valorile lungimilor segmentelor sunt obținute din proiecție în plan.

Punct început	X / Y	Punct sfârșit	X / Y	Lungime segment (** (m)
1	597.451,478 658.508,833	2	597.451,358 658.508,64	0.227
2	597.451,358 658.508,64	3	597.751,03 658.375,316	327.992
3	597.751,03 658.375,316	4	597.750,979 658.375,833	0.52
4	597.750,979 658.375,833	5	597.750,659 658.380,864	5.041

Punct început	X / Y	Punct sfârșit	X / Y	Lungime segment (** (m)
5	597.750,659 658.380,864	6	597.453,969 658.512,861	324.728
6	597.453,969 658.512,861	7	597.452,713 658.510,83	2.388
7	597.452,713 658.510,83	8	597.452,186 658.509,978	1.002
8	597.452,186 658.509,978	9	597.452,095 658.509,832	0.172
9	597.452,095 658.509,832	10	597.451,897 658.509,511	0.377
10	597.451,897 658.509,511	11	597.451,895 658.509,508	0.004
11	597.451,895 658.509,508	1	597.451,478 658.508,833	0.793

** Lungimile segmentelor sunt determinate în planul de proiecție Stereo 70 și sunt rotunjite la 1 milimetru.

*** Distanța dintre puncte este formată din segmente cumulate ce sunt mai mici decât valoarea 1 milimetru.

**DATE DESPRE IMOBILUL NR. 1148**

Oficiul de Cadastru și Publicitate Imobiliară SUCEAVA
Biroul de Cadastru și Publicitate Imobiliară Falticeni

A. Partea I. Descrierea imobilului

TEREN Necunoscut

Adresa: Loc. Fântâna Mare, Jud. Suceava

Nr. Crt	Nr cadastral Nr. topografic	Suprafața* (mp)	Observații / Referințe
A1	33451	678	Sector cadastral:3 Teren neimprejmuit;

B. Partea II. Proprietari și acte

Inscrieri privitoare la dreptul de proprietate și alte drepturi reale	Referințe
16977 / 23/06/2023	
Act Notarial nr. 1789-contract de donație, din 23/06/2023 emis de DÎMBU BOGDAN DUMITRU;	
B6	A1
Intabulare, drept de PROPRIETATE, dobândit prin Conventie, cota actuala 1/1 1) COMUNA FÂNTÂNA MARE, CIF:15733336	

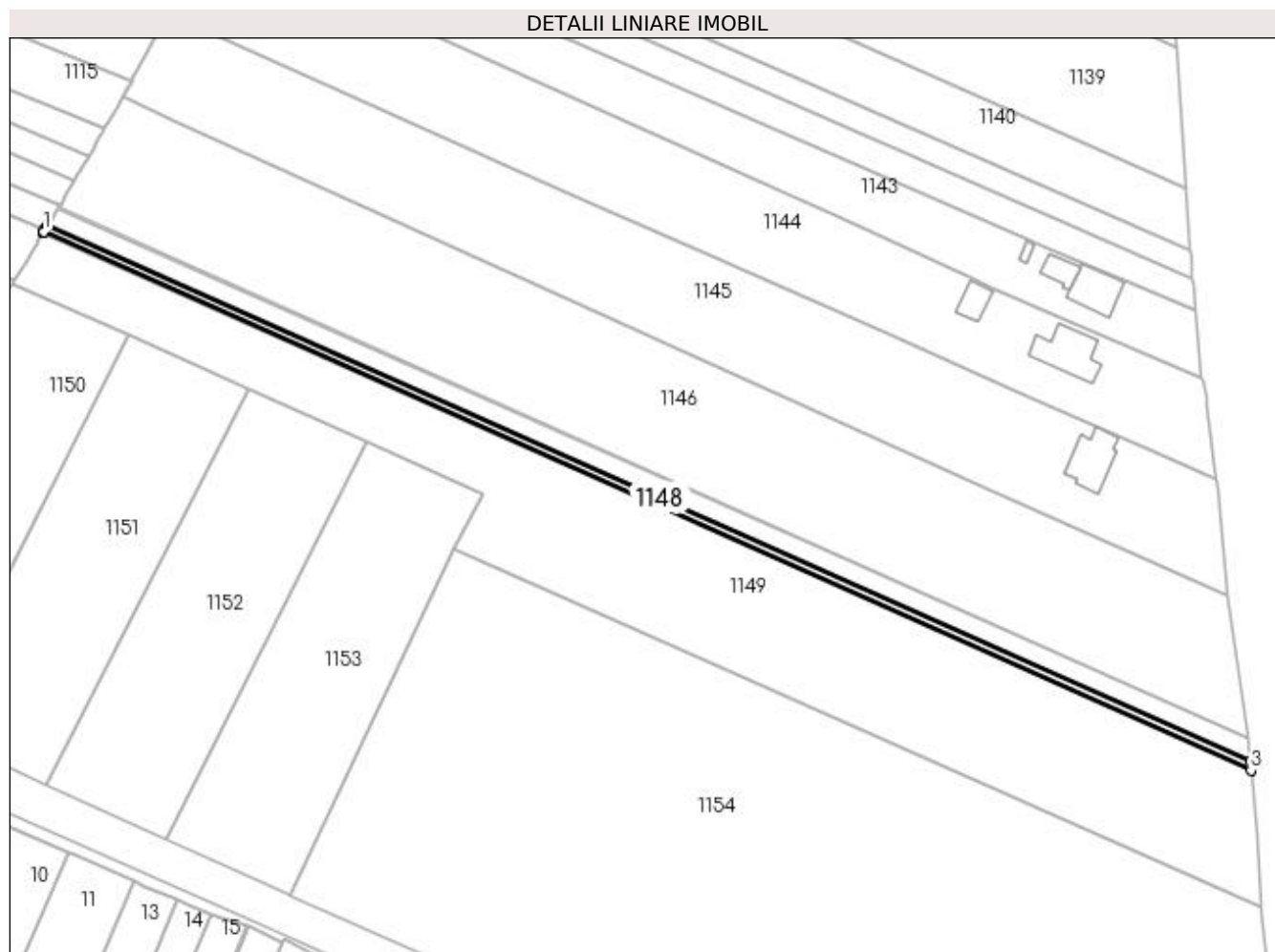
C. Partea III. SARCINI .

Inscrieri privind dezmembramintele dreptului de proprietate, drepturi reale de garanție și sarcini	Referințe
NU SUNT	

Teren

Nr cadastral	Suprafața (mp)*	Observații / Referințe
33451	678	

* Suprafața este determinată în planul de proiecție Stereo 70.



Date referitoare la teren

Crt	Categorie folosință	Intra vilan	Suprafața (mp)	Tarla	Parcelă	Nr. topo	Observații / Referințe
1	arabil	DA	229	-	-	-	
2	arabil	NU	449	15	269	-	

Lungime Segmente

1) Valorile lungimilor segmentelor sunt obținute din proiecție în plan.

Punct început	X / Y	Punct sfârșit	X / Y	Lungime segment (** (m)
1	597.450,377 658.507,054	2	597.450,262 658.506,87	0.217
2	597.450,262 658.506,87	3	597.751,26 658.372,956	329.443
3	597.751,26 658.372,956	4	597.751,213 658.373,438	0.484
4	597.751,213 658.373,438	5	597.751,03 658.375,316	1.887

Punct început	X / Y	Punct sfârșit	X / Y	Lungime segment (** (m)
5	597.751,03 658.375,316	6	597.451,358 658.508,64	327.992
6	597.451,358 658.508,64	7	597.450,762 658.507,678	1.132
7	597.450,762 658.507,678	8	597.450,616 658.507,441	0.278
8	597.450,616 658.507,441	9	597.450,486 658.507,231	0.247
9	597.450,486 658.507,231	1	597.450,377 658.507,054	0.208

** Lungimile segmentelor sunt determinate în planul de proiecție Stereo 70 și sunt rotunjite la 1 milimetru.

*** Distanța dintre puncte este formată din segmente cumulate ce sunt mai mici decât valoarea 1 milimetru.

**DATE DESPRE IMOBILUL NR. 1149**

Oficiul de Cadastru și Publicitate Imobiliară SUCEAVA
Biroul de Cadastru și Publicitate Imobiliară Falticeni

A. Partea I. Descrierea imobilului

TEREN Necunoscut

Adresa: Loc. Fântâna Mare, Jud. Suceava

Nr. Crt	Nr cadastral Nr. topografic	Suprafața* (mp)	Observații / Referințe
A1	33450	8.246	Sector cadastral:3 Teren neimprejmuit;

B. Partea II. Proprietari și acte

Inscrieri privitoare la dreptul de proprietate și alte drepturi reale		Referințe
1592 / 20/01/2023		
Act Notarial nr. 193, din 02/02/2021 emis de IORDACHE RALUCA ANDREA;		
B3	Intabulare, drept de PROPRIETATE bun propriu, dobandit prin Conventie, cota actuala 3524/8924 1) IRINA MIRELA GABRIELA , necasatorita	A1
B4	Intabulare, drept de PROPRIETATE bun propriu, dobandit prin Conventie, cota actuala 1850/8924 1) IRINA MIRELA GABRIELA , necasatorita	A1
B5	Intabulare, drept de PROPRIETATE bun propriu, dobandit prin Conventie, cota actuala 3550/8924 1) IRINA MIRELA GABRIELA , necasatorita	A1

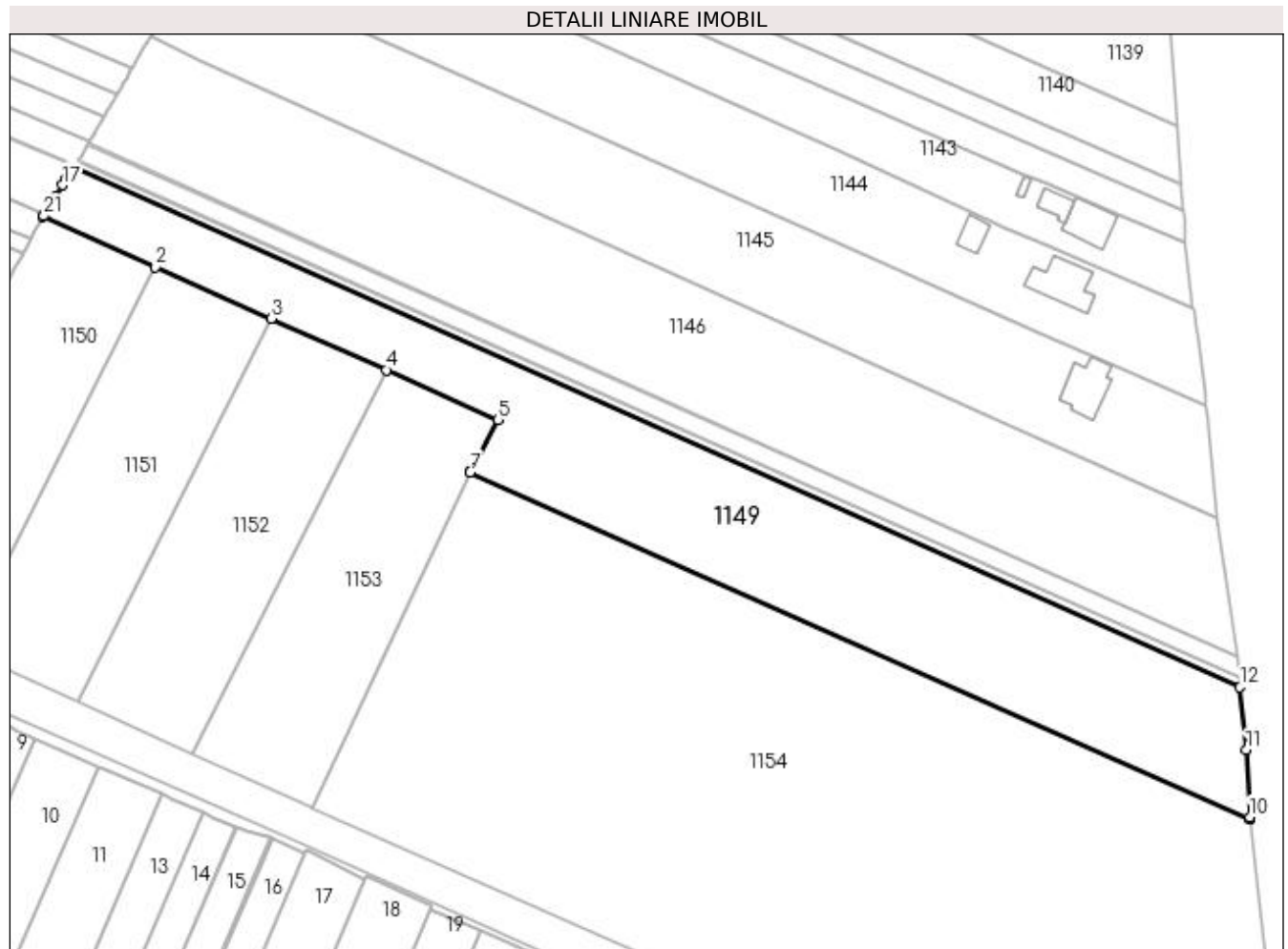
C. Partea III. SARCINI .

Inscrieri privind dezmembramintele dreptului de proprietate, drepturi reale de garanție și sarcini	Referințe
NU SUNT	

Teren

Nr cadastral	Suprafața (mp)*	Observații / Referințe
33450	8.246	

* Suprafața este determinată în planul de proiecție Stereo 70.



Date referitoare la teren

Crt	Categorie folosință	Intravilan	Suprafața (mp)	Tarla	Parcelă	Nr. topo	Observații / Referințe
1	arabil	NU	4.919	15	269	-	
2	arabil	DA	3.327	15	269	-	

Lungime Segmente

1) Valorile lungimilor segmentelor sunt obținute din proiecție în plan.

Punct început	X / Y	Punct sfârșit	X / Y	Lungime segment (** (m))
1	597.442,44 658.494,227	2	597.471,473 658.481,288	31.786
3	597.501,253 658.468,017	4	597.530,981 658.454,768	32.547
5	597.559,764 658.441,94	6	597.552,84 658.428,796	14.856
7	597.552,632 658.428,4	8	597.753,742 658.338,926	220.115

Punct început	X / Y	Punct sfârșit	X / Y	Lungime segment (** (m))
2	597.471,473 658.481,288	3	597.501,253 658.468,017	32.603
4	597.530,981 658.454,768	5	597.559,764 658.441,94	31.512
6	597.552,84 658.428,796	7	597.552,632 658.428,4	0.447
8	597.753,742 658.338,926	9	597.753,71 658.339,208	0.284

Punct început	X / Y	Punct sfârșit	X / Y	Lungime segment (** (m)
9	597.753,71 658.339,208	10	597.753,699 658.339,435	0.227
11	597.752,843 658.356,77	12	597.751,26 658.372,956	16.263
13	597.450,262 658.506,87	14	597.449,318 658.505,344	1.794
15	597.449,273 658.505,271	16	597.448,484 658.503,996	1.499
17	597.447,512 658.502,425	18	597.445,666 658.499,441	3.509
19	597.443,021 658.495,166	20	597.442,864 658.494,912	0.299
21	597.442,608 658.494,498	1	597.442,44 658.494,227	0.319

Punct început	X / Y	Punct sfârșit	X / Y	Lungime segment (** (m)
10	597.753,699 658.339,435	11	597.752,843 658.356,77	17.356
12	597.751,26 658.372,956	13	597.450,262 658.506,87	329.443
14	597.449,318 658.505,344	15	597.449,273 658.505,271	0.086
16	597.448,484 658.503,996	17	597.447,512 658.502,425	1.847
18	597.445,666 658.499,441	19	597.443,021 658.495,166	5.027
20	597.442,864 658.494,912	21	597.442,608 658.494,498	0.487

** Lungimile segmentelor sunt determinate în planul de proiecție Stereo 70 și sunt rotunjite la 1 milimetru.

*** Distanța dintre puncte este formată din segmente cumulate ce sunt mai mici decât valoarea 1 milimetru.

**DATE DESPRE IMOBILUL NR. 1150**

Oficiul de Cadastru și Publicitate Imobiliară SUCEAVA
Biroul de Cadastru și Publicitate Imobiliară Falticeni

A. Partea I. Descrierea imobilului

TEREN Extravilan

Adresa: Jud. Suceava

Nr. Crt	Nr cadastral Nr. topografic	Suprafața* (mp)	Observații / Referințe
A1		3.600	Sector cadastral:3 Teren neimprejmuit;

B. Partea II. Proprietari și acte

Inscrieri privitoare la dreptul de proprietate și alte drepturi reale	Referințe
/	
Act Administrativ nr. 536, din 15/09/1993 emis de CJSDPAT SUCEAVA;	
B1	A1
Intabulare, drept de PROPRIETATE, dobândit prin Reconstituire, cota actuala 1/1 1) GĂINĂ GHEORGHE DEFUNCT:Da	

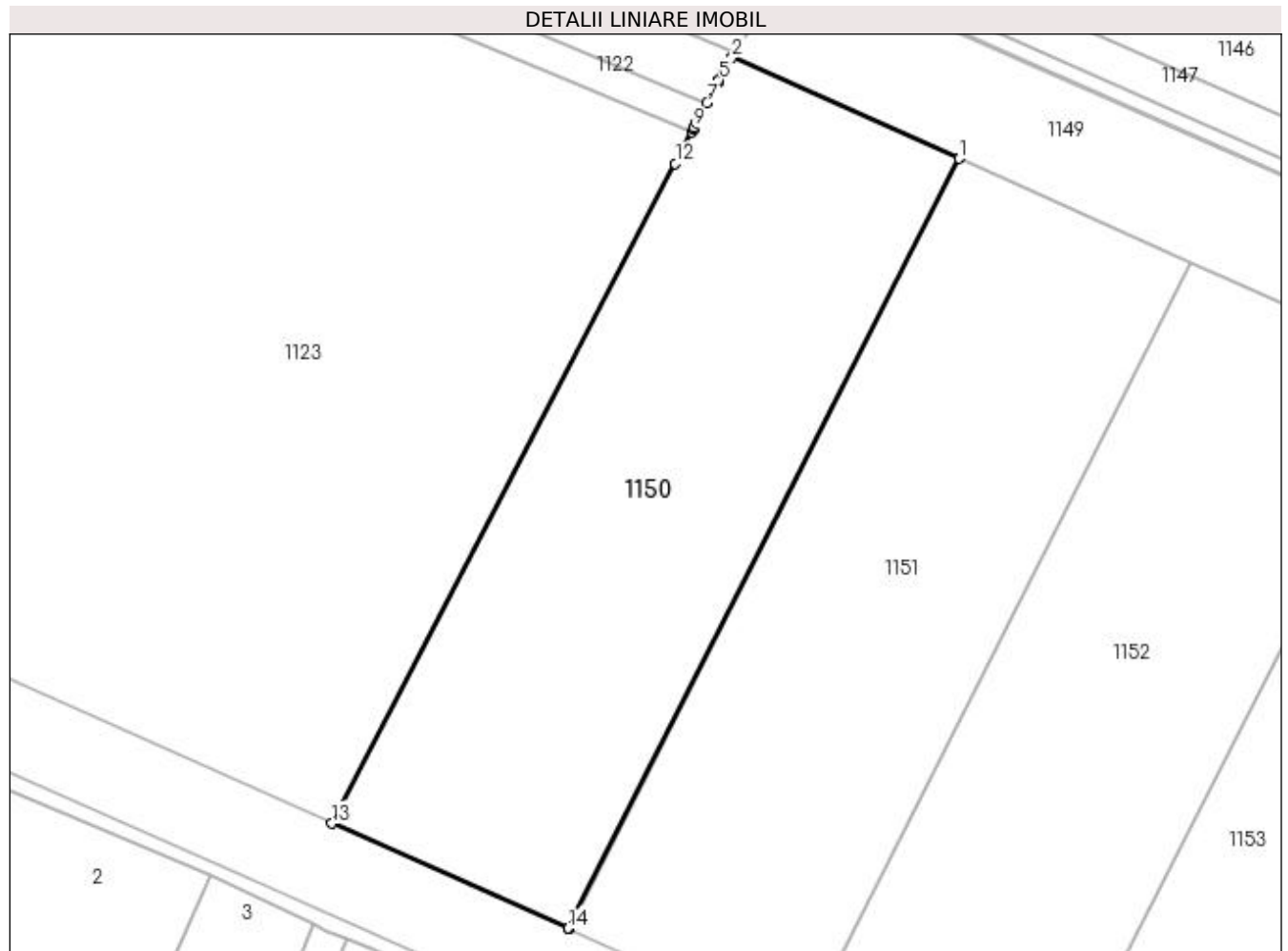
C. Partea III. SARCINI .

Inscrieri privind dezmembramintele dreptului de proprietate, drepturi reale de garanție și sarcini	Referințe
NU SUNT	

Teren

Nr cadastral	Suprafața (mp)*	Observații / Referințe
	3.600	

* Suprafața este determinată în planul de proiecție Stereo 70.



Date referitoare la teren

Crt	Categorie folosință	Intra vilan	Suprafața (mp)	Tarla	Parcelă	Nr. topo	Observații / Referințe
1	arabil	NU	3.600	15	269	-	

Lungime Segmente

1) Valorile lungimilor segmentelor sunt obținute din proiecție în plan.

Punct început	X / Y	Punct sfârșit	X / Y	Lungime segment (** (m)
1	597.471,473 658.481,288	2	597.442,44 658.494,227	31.786
2	597.442,44 658.494,227	3	597.441,412 658.492,566	1.953
3	597.441,412 658.492,566	4	597.441,183 658.492,196	0.435
4	597.441,183 658.492,196	5	597.440,737 658.491,347	0.959
5	597.440,737 658.491,347	6	597.440,555 658.491,001	0.391

Punct început	X / Y	Punct sfârșit	X / Y	Lungime segment (** (m)
6	597.440,555 658.491,001	7	597.439,19 658.488,406	2.932
7	597.439,19 658.488,406	8	597.437,887 658.485,929	2.799
8	597.437,887 658.485,929	9	597.437,528 658.485,247	0.771
9	597.437,528 658.485,247	10	597.437,435 658.485,071	0.199
10	597.437,435 658.485,071	11	597.437,249 658.484,717	0.4
11	597.437,249 658.484,717	12	597.435,118 658.480,665	4.578
12	597.435,118 658.480,665	13	597.391,138 658.396,206	95.224
13	597.391,138 658.396,206	14	597.421,41 658.382,819	33.1
14	597.421,41 658.382,819	15	597.421,535 658.382,763	0.137
15	597.421,535 658.382,763	1	597.471,473 658.481,288	110.458

** Lungimile segmentelor sunt determinate în planul de proiecție Stereo 70 și sunt rotunjite la 1 milimetru.

*** Distanța dintre puncte este formată din segmente cumulate ce sunt mai mici decât valoarea 1 milimetru.

**DATE DESPRE IMOBILUL NR. 1151**

Oficiul de Cadastru și Publicitate Imobiliară SUCEAVA
Biroul de Cadastru și Publicitate Imobiliară Falticeni

A. Partea I. Descrierea imobilului

TEREN Extravilan

Adresa: Jud. Suceava, La locul numit „Gunoiste”

Nr. Crt	Nr cadastral Nr. topografic	Suprafața* (mp)	Observații / Referințe
A1	31640	3.600	Sector cadastral:3 Teren neimprejmuit;

B. Partea II. Proprietari și acte

Inscrieri privitoare la dreptul de proprietate și alte drepturi reale	Referințe
2803 / 05/02/2016	
Act Notarial nr. 42, din 25/03/2005 emis de NP DRAGOS N. APOSTOL;	
B2	A1
Intabulare, drept de PROPRIETATE, dobândit prin Succesiune, cota actuala 1/1 1) STIRBU IOAN	

C. Partea III. SARCINI .

Inscrieri privind dezmembramintele dreptului de proprietate, drepturi reale de garanție și sarcini	Referințe
NU SUNT	

Teren

Nr cadastral	Suprafața (mp)*	Observații / Referințe
31640	3.600	

* Suprafața este determinată în planul de proiecție Stereo 70.



Date referitoare la teren

Crt	Categorie folosință	Intravilan	Suprafața (mp)	Tarla	Parcelă	Nr. topo	Observații / Referințe
1	arabil	NU	3.600	15	269	-	

Lungime Segmente

1) Valorile lungimilor segmentelor sunt obținute din proiecție în plan.

Punct început	X / Y	Punct sfârșit	X / Y	Lungime segment (** (m)
1	597.501,253 658.468,017	2	597.471,473 658.481,288	32.603
2	597.471,473 658.481,288	3	597.421,535 658.382,763	110.458
3	597.421,535 658.382,763	4	597.451,227 658.369,318	32.594
4	597.451,227 658.369,318	1	597.501,253 658.468,017	110.653

**** Lungimile segmentelor sunt determinate în planul de proiecție Stereo 70 și sunt rotunjite la 1 milimetru.**

***** Distanța dintre puncte este formată din segmente cumulate ce sunt mai mici decât valoarea 1 milimetru.**

**DATE DESPRE IMOBILUL NR. 1152**

Oficiul de Cadastru și Publicitate Imobiliară SUCEAVA
Biroul de Cadastru și Publicitate Imobiliară Falticeni

A. Partea I. Descrierea imobilului

TEREN Extravilan

Adresa: Jud. Suceava

Nr. Crt	Nr cadastral Nr. topografic	Suprafața* (mp)	Observații / Referințe
A1		3.600	Sector cadastral:3 Teren neimprejmuit;

B. Partea II. Proprietari și acte

Inscrieri privitoare la dreptul de proprietate și alte drepturi reale	Referințe
/	
Act Administrativ nr. 16, din 13/03/2003 emis de CJSDPAT SUCEAVA;	
B1	A1
Intabulare, drept de PROPRIETATE, dobândit prin Reconstituire, cota actuala 1/1 1) PARASCHIVA AUREL DEFUNCT:Da	

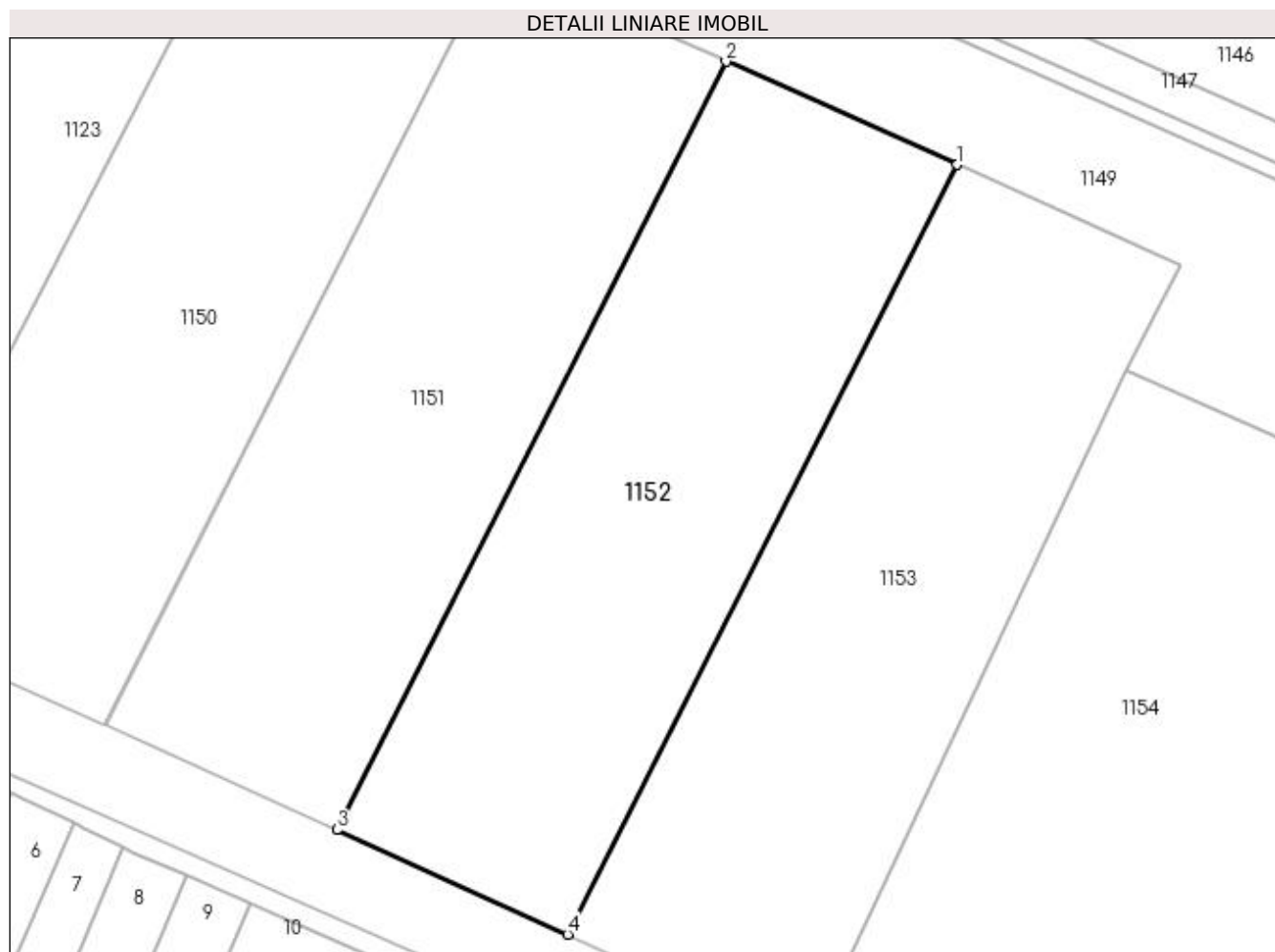
C. Partea III. SARCINI .

Inscrieri privind dezmembramintele dreptului de proprietate, drepturi reale de garanție și sarcini	Referințe
NU SUNT	

Teren

Nr cadastral	Suprafața (mp)*	Observații / Referințe
	3.600	

* Suprafața este determinată în planul de proiecție Stereo 70.



Date referitoare la teren

Crt	Categorie folosință	Intra vilan	Suprafața (mp)	Tarla	Parcelă	Nr. topo	Observații / Referințe
1	arabil	NU	3.600	15	269	-	

Lungime Segmente

1) Valorile lungimilor segmentelor sunt obținute din proiecție în plan.

Punct început	X / Y	Punct sfârșit	X / Y	Lungime segment (** (m)
1	597.530,981 658.454,768	2	597.501,253 658.468,017	32.547
2	597.501,253 658.468,017	3	597.451,227 658.369,318	110.653
3	597.451,227 658.369,318	4	597.480,867 658.355,897	32.537
4	597.480,867 658.355,897	1	597.530,981 658.454,768	110.846

**** Lungimile segmentelor sunt determinate în planul de proiecție Stereo 70 și sunt rotunjite la 1 milimetru.**

***** Distanța dintre puncte este formată din segmente cumulate ce sunt mai mici decât valoarea 1 milimetru.**

**DATE DESPRE IMOBILUL NR. 1153**

Oficiul de Cadastru și Publicitate Imobiliară SUCEAVA
Biroul de Cadastru și Publicitate Imobiliară Falticeni

A. Partea I. Descrierea imobilului

TEREN Extravilan

Adresa: Jud. Suceava

Nr. Crt	Nr cadastral Nr. topografic	Suprafața* (mp)	Observații / Referințe
A1		3.600	Sector cadastral:3 Teren neimprejmuit;

B. Partea II. Proprietari și acte

Inscrieri privitoare la dreptul de proprietate și alte drepturi reale	Referințe
/	
Act Administrativ nr. 10, din 23/07/1993 emis de CJSDPAT SUCEAVA;	
B1	A1
Intabulare, drept de PROPRIETATE, dobândit prin Reconstituire, cota actuala 1/1 1) IACOB ION, Lipsă CNP proprietar. DEFUNCT:Da	

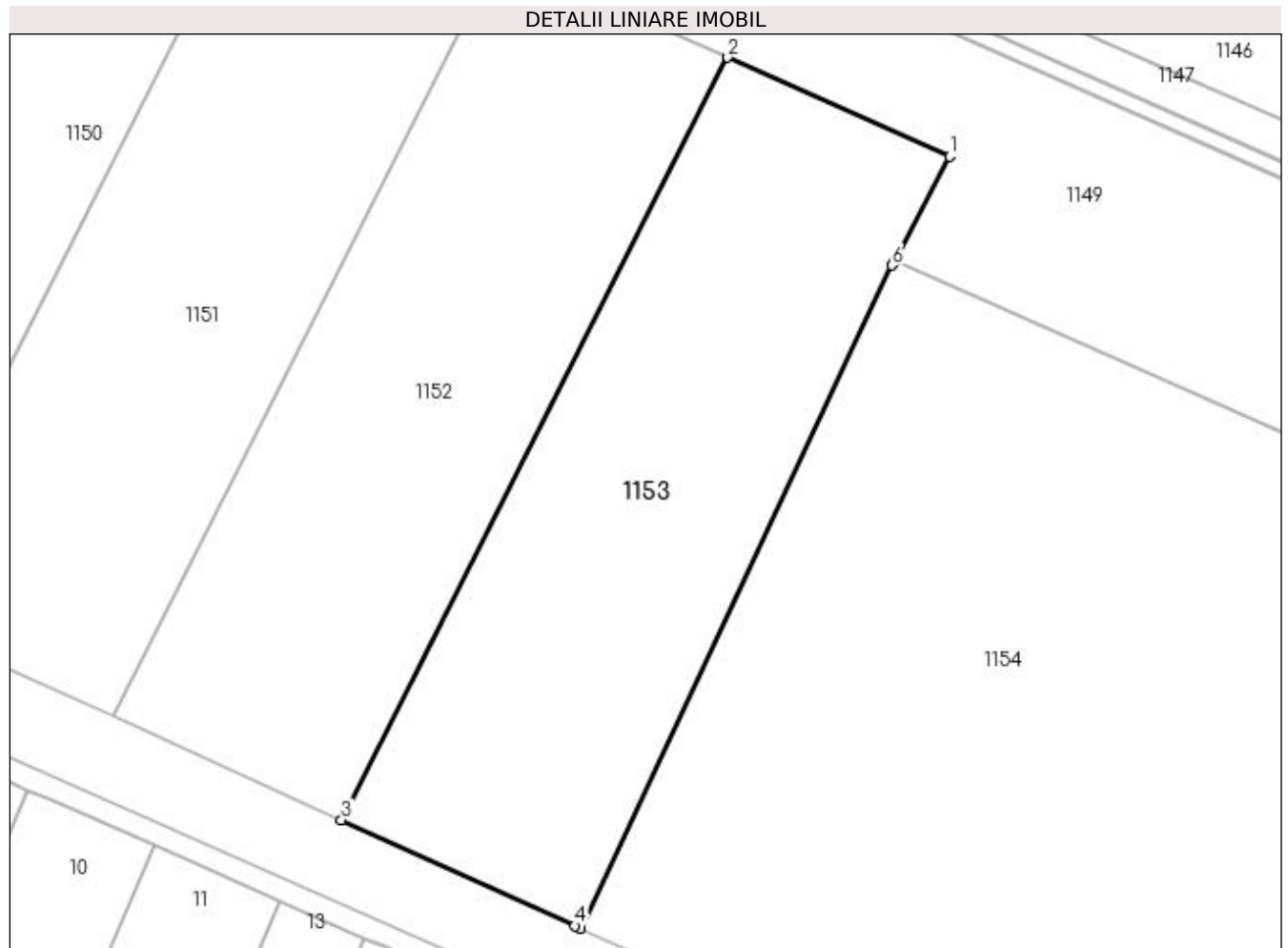
C. Partea III. SARCINI .

Inscrieri privind dezmembramintele dreptului de proprietate, drepturi reale de garanție și sarcini	Referințe
NU SUNT	

Teren

Nr cadastral	Suprafața (mp)*	Observații / Referințe
	3.600	

* Suprafața este determinată în planul de proiecție Stereo 70.



Date referitoare la teren

Crt	Categorie folosință	Intravilan	Suprafața (mp)	Tarla	Parcelă	Nr. topo	Observații / Referințe
1	arabil	NU	3.600	15	269	-	

Lungime Segmente

1) Valorile lungimilor segmentelor sunt obținute din proiecție în plan.

Punct început	X / Y	Punct sfârșit	X / Y	Lungime segment (** (m)
1	597.559,764 658.441,94	2	597.530,981 658.454,768	31.512
2	597.530,981 658.454,768	3	597.480,867 658.355,897	110.846
3	597.480,867 658.355,897	4	597.511,125 658.342,196	33.215
4	597.511,125 658.342,196	5	597.511,915 658.341,849	0.863
5	597.511,915 658.341,849	6	597.552,333 658.427,833	95.01

Punct început	X / Y	Punct sfârșit	X / Y	Lungime segment (** (m)
6	597.552,333 658.427,833	7	597.552,632 658.428,4	0.641
7	597.552,632 658.428,4	8	597.552,84 658.428,796	0.447
8	597.552,84 658.428,796	1	597.559,764 658.441,94	14.856

** Lungimile segmentelor sunt determinate în planul de proiecție Stereo 70 și sunt rotunjite la 1 milimetru.

*** Distanța dintre puncte este formată din segmente cumulate ce sunt mai mici decât valoarea 1 milimetru.

**DATE DESPRE IMOBILUL NR. 1154**

Oficiul de Cadastru și Publicitate Imobiliară SUCEAVA
Biroul de Cadastru și Publicitate Imobiliară Falticeni

A. Partea I. Descrierea imobilului

TEREN Necunoscut

Adresa: Loc. Fântâna Mare, Jud. Suceava, La locul numit „Gunoiste”

Nr. Crt	Nr cadastral Nr. topografic	Suprafața* (mp)	Observații / Referințe
A1	31643	Din acte: 23.900 Masurata: 23.605	Sector cadastral:3 Teren neimprejmuit;

B. Partea II. Proprietari și acte

Inscrieri privitoare la dreptul de proprietate și alte drepturi reale		Referințe
2811 / 05/02/2016		
Act Notarial nr. 42, din 25/03/2005 emis de NP DRAGOS N. APOSTOL;		
B2	Intabulare, drept de PROPRIETATE, dobandit prin Succesiune, cota actuala 1/1 1) STIRBU IOAN	A1

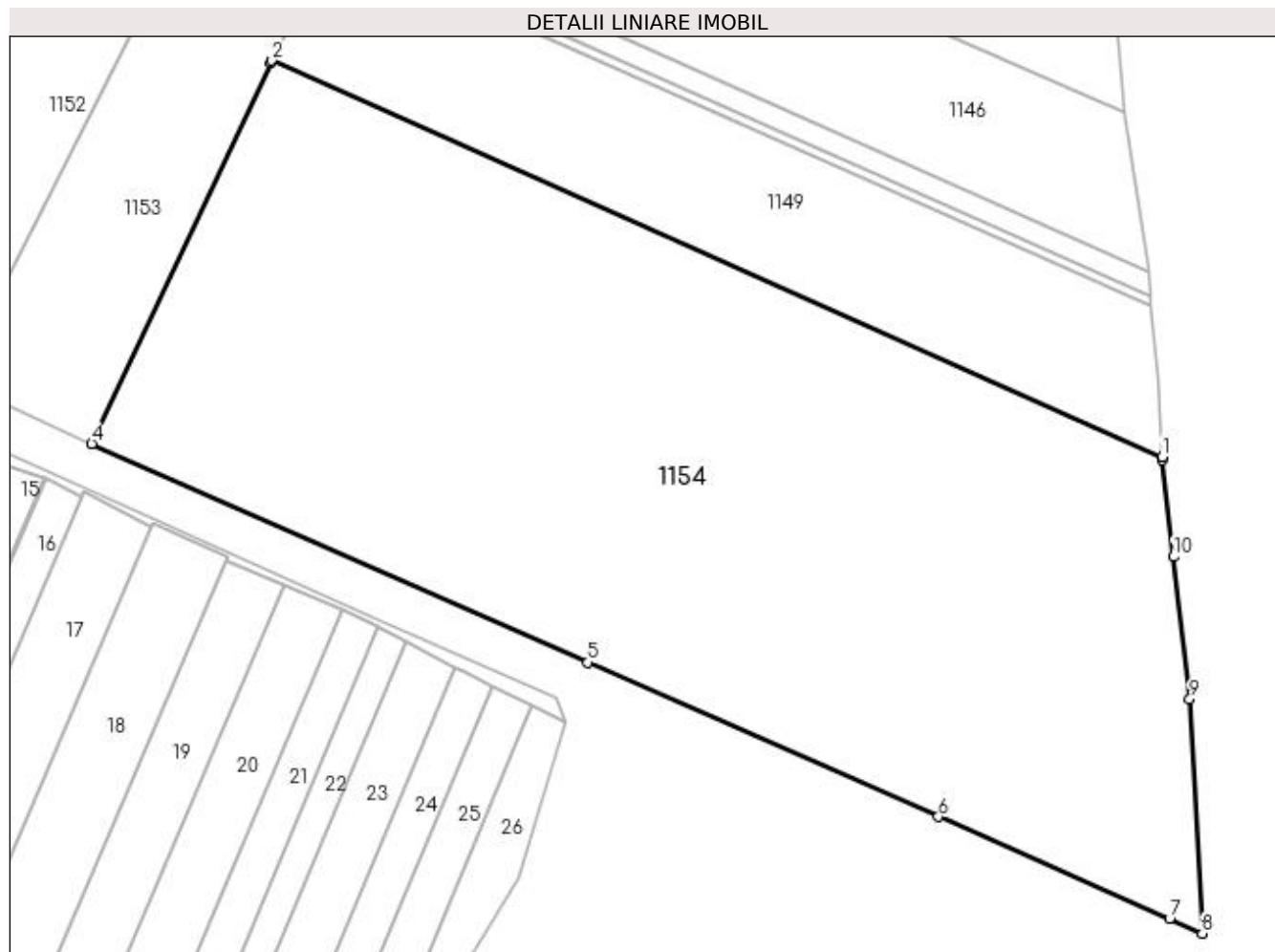
C. Partea III. SARCINI .

Inscrieri privind dezmembramintele dreptului de proprietate, drepturi reale de garanție și sarcini	Referințe
NU SUNT	

Teren

Nr cadastral	Suprafața (mp)*	Observații / Referințe
31643	Din acte: 23.900 Masurata: 23.605	

* Suprafața este determinată în planul de proiecție Stereo 70.



Date referitoare la teren

Crt	Categorie folosință	Intra vilan	Suprafața (mp)	Tarla	Parcelă	Nr. topo	Observații / Referințe
1	arabil	DA	10.465	-	-	-	
2	arabil	NU	13.140	15	269	-	

Lungime Segmente

1) Valorile lungimilor segmentelor sunt obținute din proiecție în plan.

Punct început	X / Y	Punct sfârșit	X / Y	Lungime segment (** (m)
1	597.753,742 658.338,926	2	597.552,632 658.428,4	220.115
2	597.552,632 658.428,4	3	597.552,333 658.427,833	0.641
3	597.552,333 658.427,833	4	597.511,915 658.341,849	95.01
4	597.511,915 658.341,849	5	597.624,032 658.292,505	122.495

Punct început	X / Y	Punct sfârșit	X / Y	Lungime segment (** (m)
5	597.624,032 658.292,505	6	597.703,211 658.257,62	86.523
6	597.703,211 658.257,62	7	597.755,429 658.234,613	57.062
7	597.755,429 658.234,613	8	597.762,86 658.231,305	8.134
8	597.762,86 658.231,305	9	597.759,993 658.284,274	53.047
9	597.759,993 658.284,274	10	597.756,327 658.316,325	32.26
10	597.756,327 658.316,325	11	597.753,827 658.338,189	22.006
11	597.753,827 658.338,189	1	597.753,742 658.338,926	0.742

** Lungimile segmentelor sunt determinate în planul de proiecție Stereo 70 și sunt rotunjite la 1 milimetru.

*** Distanța dintre puncte este formată din segmente cumulate ce sunt mai mici decât valoarea 1 milimetru.

**DATE DESPRE IMOBILUL NR. 1666**

Oficiul de Cadastru și Publicitate Imobiliară SUCEAVA
Biroul de Cadastru și Publicitate Imobiliară Falticeni

A. Partea I. Descrierea imobilului

TEREN Extravilan

Adresa: Jud. Suceava

Nr. Crt	Nr cadastral Nr. topografic	Suprafața* (mp)	Observații / Referințe
A1		2.700	Sector cadastral:3 Teren neimprejmuit;

B. Partea II. Proprietari și acte

Inscrieri privitoare la dreptul de proprietate și alte drepturi reale	Referințe
/	
Act Administrativ nr. 1649, din 15/02/1995 emis de CJSDPAT SUCEAVA;	
B1	A1
Intabulare, drept de PROPRIETATE, dobandit prin Reconstituire, cota actuala 1/1 1) IVAN GHEORGHE, Lipsă CNP proprietar.	

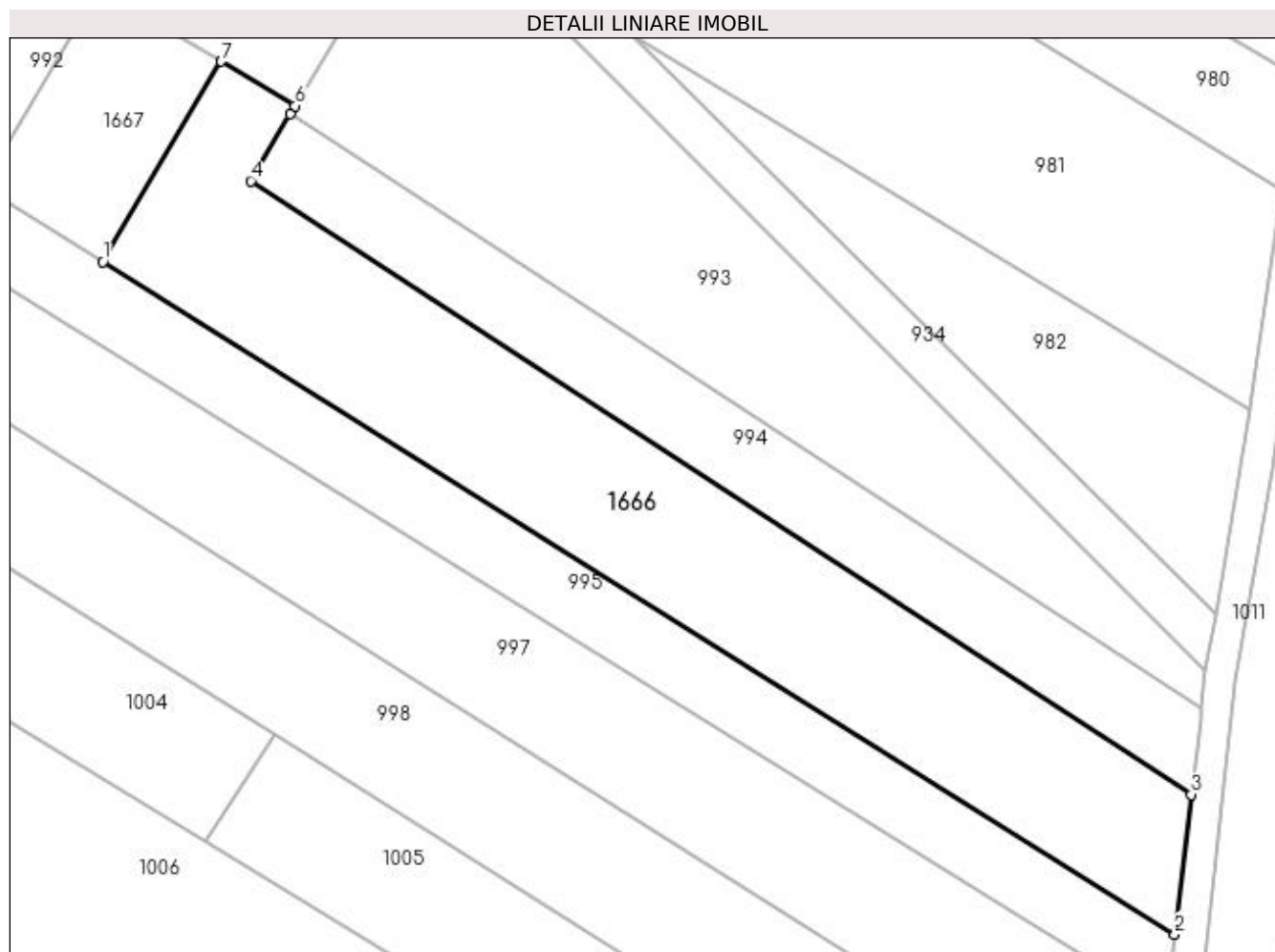
C. Partea III. SARCINI .

Inscrieri privind dezmembramintele dreptului de proprietate, drepturi reale de garanție și sarcini	Referințe
NU SUNT	

Teren

Nr cadastral	Suprafața (mp)*	Observații / Referințe
	2.700	

* Suprafața este determinată în planul de proiecție Stereo 70.



Date referitoare la teren

Crt	Categorie folosință	Intra vilan	Suprafața (mp)	Tarla	Parcelă	Nr. topo	Observații / Referințe
1	arabil	NU	2.700	15	265	-	

Lungime Segmente

1) Valorile lungimilor segmentelor sunt obținute din proiecție în plan.

Punct început	X / Y	Punct sfârșit	X / Y	Lungime segment (** (m)
1	597.068,081 658.650,829	2	597.200,209 658.567,964	155.963
2	597.200,209 658.567,964	3	597.202,254 658.585,193	17.35
3	597.202,254 658.585,193	4	597.086,324 658.660,802	138.407
4	597.086,324 658.660,802	5	597.091,187 658.669,021	9.55
5	597.091,187 658.669,021	6	597.091,782 658.670,027	1.169

Punct început	X / Y	Punct sfârșit	X / Y	Lungime segment (** (m)
6	597.091,782 658.670,027	7	597.082,682 658.675,507	10.623
7	597.082,682 658.675,507	1	597.068,081 658.650,829	28.674

** Lungimile segmentelor sunt determinate în planul de proiecție Stereo 70 și sunt rotunjite la 1 milimetru.

*** Distanța dintre puncte este formată din segmente cumulate ce sunt mai mici decât valoarea 1 milimetru.

**DATE DESPRE IMOBILUL NR. 1667**

Oficiul de Cadastru și Publicitate Imobiliară SUCEAVA
Biroul de Cadastru și Publicitate Imobiliară Falticeni

A. Partea I. Descrierea imobilului

TEREN Extravilan

Adresa: Jud. Suceava

Nr. Crt	Nr cadastral Nr. topografic	Suprafața* (mp)	Observații / Referințe
A1		500	Sector cadastral:3 Teren neimprejmuit;

B. Partea II. Proprietari și acte

Inscrieri privitoare la dreptul de proprietate și alte drepturi reale		Referințe
/		
Act Normativ nr. Legea 7, din 13/03/1996 emis de PARLAMENTUL ROMANIEI;		
B1	Inscrierea provizorie, drept de PROPRIETATE, dobandit prin Lege, cota actuala 1/1 1) NEIDENTIFICAT NEIDENTIFICAT	A1
B2	Proprietar neidentificat.	A1

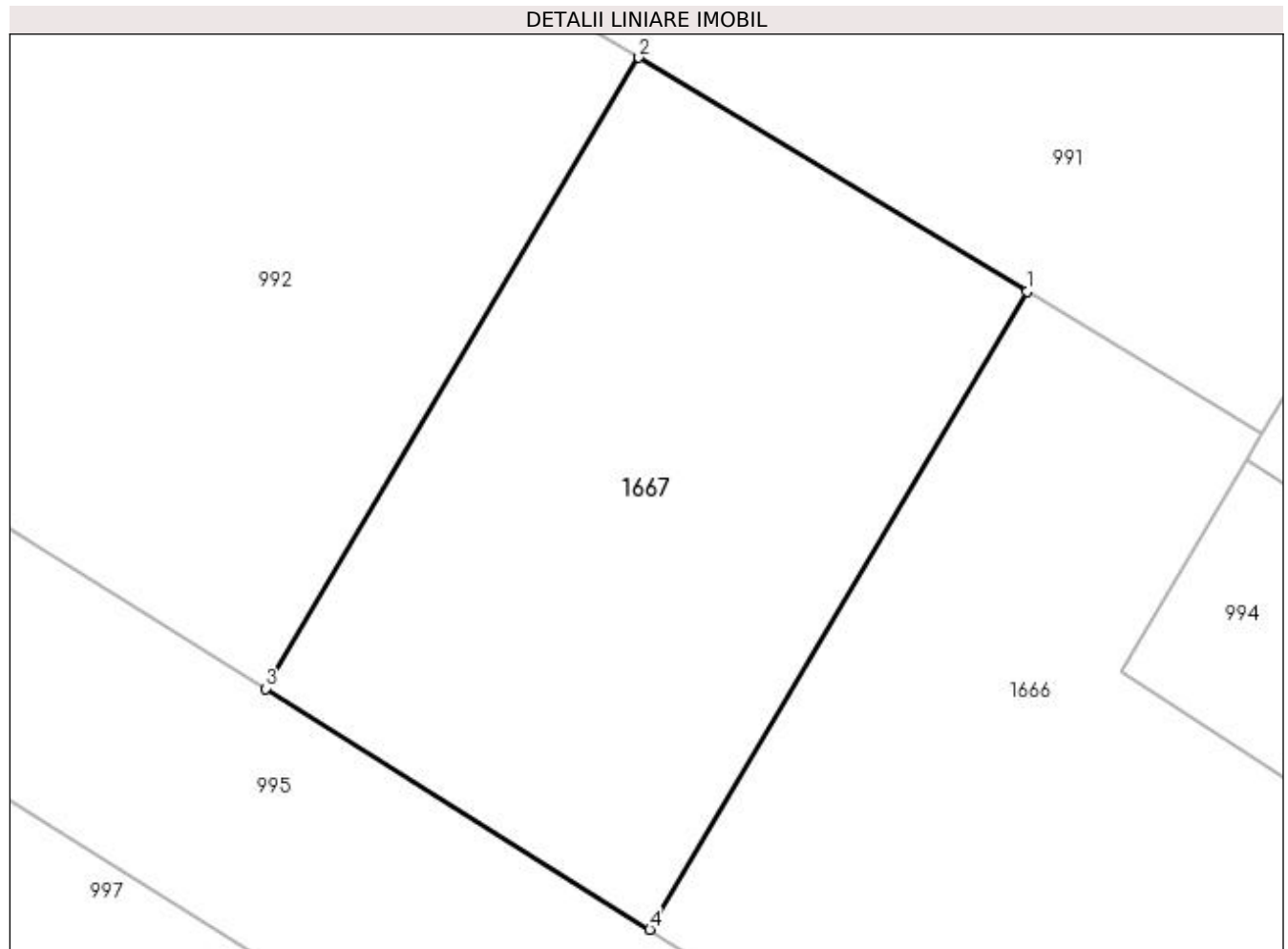
C. Partea III. SARCINI .

Inscrieri privind dezmembramintele dreptului de proprietate, drepturi reale de garanție și sarcini	Referințe
NU SUNT	

Teren

Nr cadastral	Suprafața (mp)*	Observații / Referințe
	500	

* Suprafața este determinată în planul de proiecție Stereo 70.



Date referitoare la teren

Crt	Categorie folosință	Intravilan	Suprafața (mp)	Tarla	Parcelă	Nr. topo	Observații / Referințe
1	arabil	NU	500	15	265	-	

Lungime Segmente

1) Valorile lungimilor segmentelor sunt obținute din proiecție în plan.

Punct început	X / Y	Punct sfârșit	X / Y	Lungime segment (** (m)
1	597.082,682 658.675,507	2	597.067,661 658.684,553	17.535
2	597.067,661 658.684,553	3	597.053,221 658.660,148	28.357
3	597.053,221 658.660,148	4	597.068,081 658.650,829	17.54
4	597.068,081 658.650,829	1	597.082,682 658.675,507	28.674

**** Lungimile segmentelor sunt determinate în planul de proiecție Stereo 70 și sunt rotunjite la 1 milimetru.**

***** Distanța dintre puncte este formată din segmente cumulate ce sunt mai mici decât valoarea 1 milimetru.**

**DATE DESPRE IMOBILUL NR. 1668**

Oficiul de Cadastru și Publicitate Imobiliară SUCEAVA
Biroul de Cadastru și Publicitate Imobiliară Falticeni

A. Partea I. Descrierea imobilului

TEREN Necunoscut

Adresa: Loc. Cotu Baii, Jud. Suceava

Nr. Crt	Nr cadastral Nr. topografic	Suprafața* (mp)	Observații / Referințe
A1		700	Sector cadastral:3 Teren neimprejmuit;

B. Partea II. Proprietari și acte

Inscrieri privitoare la dreptul de proprietate și alte drepturi reale		Referințe
/		
Act Normativ nr. Legea 7, din 13/03/1996 emis de PARLAMENTUL ROMANIEI;		
B1	Inscrierea provizorie, drept de PROPRIETATE, dobandit prin Lege, cota actuala 1/1 1) NEIDENTIFICAT NEIDENTIFICAT	A1
B2	Proprietar neidentificat.	A1

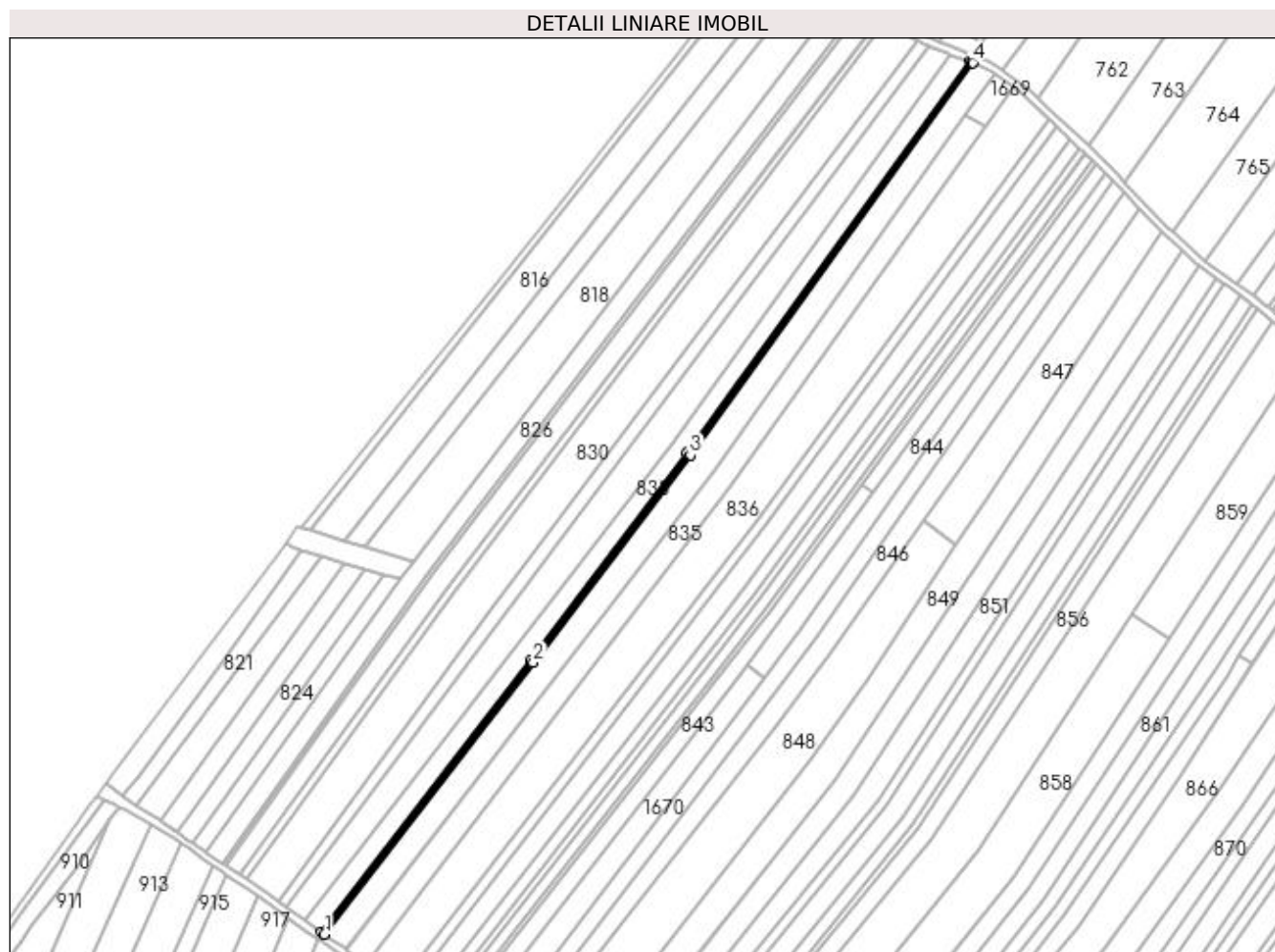
C. Partea III. SARCINI .

Inscrieri privind dezmembramintele dreptului de proprietate, drepturi reale de garanție și sarcini	Referințe
NU SUNT	

Teren

Nr cadastral	Suprafața (mp)*	Observații / Referințe
	700	

* Suprafața este determinată în planul de proiecție Stereo 70.



Date referitoare la teren

Crt	Categorie folosință	Intra vilan	Suprafața (mp)	Tarla	Parcelă	Nr. topo	Observații / Referințe
1	arabil	DA	8	15	4	-	
2	arabil	NU	692	15	4	-	

Lungime Segmente

1) Valorile lungimilor segmentelor sunt obținute din proiecție în plan.

Punct început	X / Y	Punct sfârșit	X / Y	Lungime segment (** (m)
1	597.202,964 659.478,686	2	597.289,086 659.590,808	141.38
2	597.289,086 659.590,808	3	597.353,978 659.676,37	107.386
3	597.353,978 659.676,37	4	597.470,578 659.838,319	199.557
4	597.470,578 659.838,319	5	597.470,144 659.838,51	0.474

Punct început	X / Y	Punct sfârșit	X / Y	Lungime segment (** (m)
5	597.470,144 659.838,51	6	597.469,353 659.838,798	0.842
6	597.469,353 659.838,798	7	597.352,663 659.677,482	199.096
7	597.352,663 659.677,482	8	597.287,8 659.591,688	107.554
8	597.287,8 659.591,688	9	597.201,619 659.479,637	141.36
9	597.201,619 659.479,637	1	597.202,964 659.478,686	1.647

** Lungimile segmentelor sunt determinate în planul de proiecție Stereo 70 și sunt rotunjite la 1 milimetru.

*** Distanța dintre puncte este formată din segmente cumulate ce sunt mai mici decât valoarea 1 milimetru.

**DATE DESPRE IMOBILUL NR. 1669**

Oficiul de Cadastru și Publicitate Imobiliară SUCEAVA
Biroul de Cadastru și Publicitate Imobiliară Falticeni

A. Partea I. Descrierea imobilului

TEREN Necunoscut

Adresa: Loc. Cotu Baii, Jud. Suceava

Nr. Crt	Nr cadastral Nr. topografic	Suprafața* (mp)	Observații / Referințe
A1		200	Sector cadastral:3 Teren neimprejmuit;

B. Partea II. Proprietari și acte

Inscrieri privitoare la dreptul de proprietate și alte drepturi reale		Referințe
/		
Act Normativ nr. Legea 7, din 13/03/1996 emis de PARLAMENTUL ROMANIEI;		
B1	Inscrierea provizorie, drept de PROPRIETATE, dobandit prin Lege, cota actuala 1/1 1) NEIDENTIFICAT NEIDENTIFICAT	A1
B2	Proprietar neidentificat.	A1

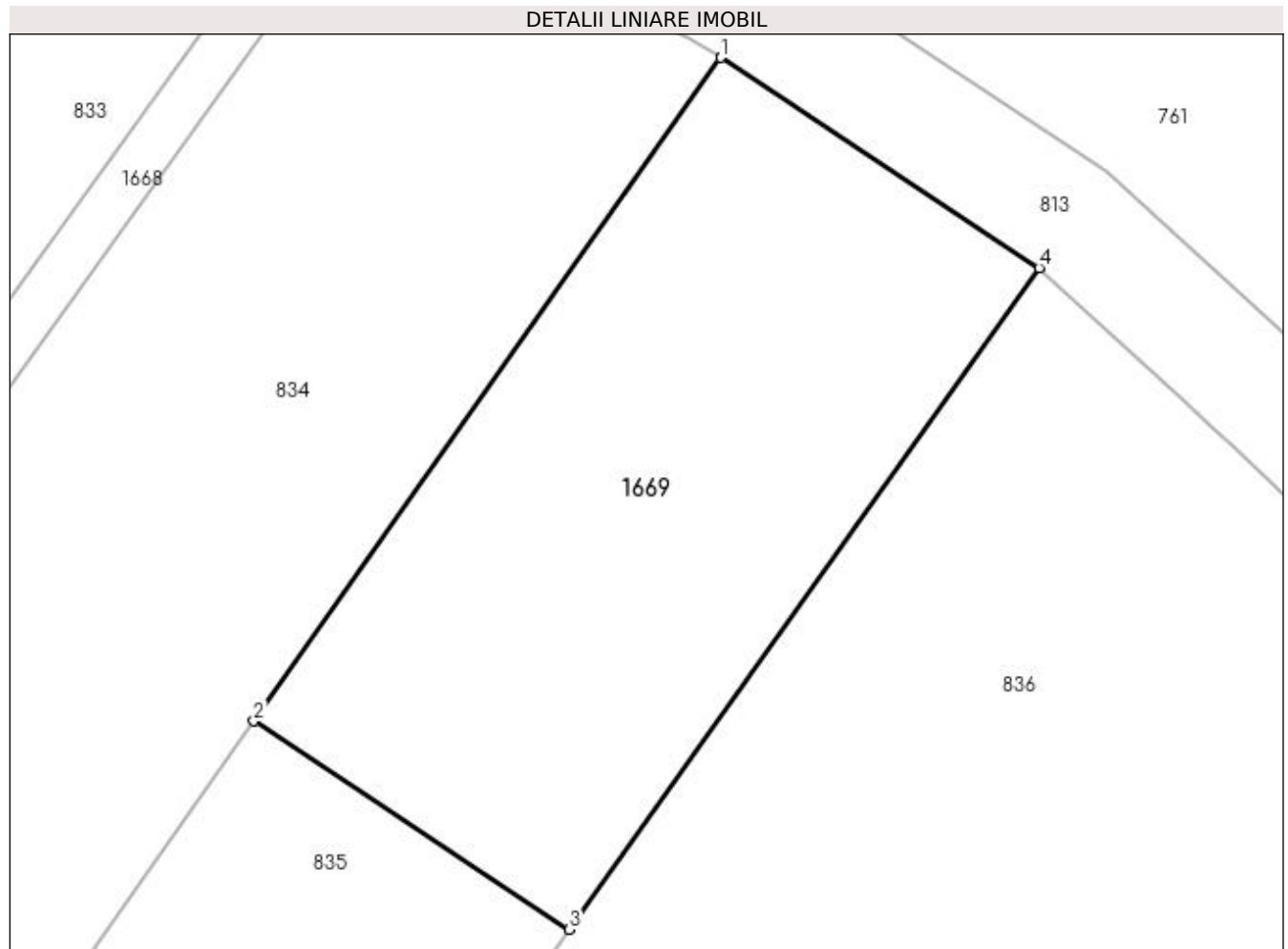
C. Partea III. SARCINI .

Inscrieri privind dezmembramintele dreptului de proprietate, drepturi reale de garanție și sarcini	Referințe
NU SUNT	

Teren

Nr cadastral	Suprafața (mp)*	Observații / Referințe
	200	

* Suprafața este determinată în planul de proiecție Stereo 70.



Date referitoare la teren

Crt	Categorie folosință	Intra vilan	Suprafața (mp)	Tarla	Parcelă	Nr. topo	Observații / Referințe
1	arabil	DA	89	15	270, 280, 281, 282, 283, 284	-	
2	arabil	NU	111	15	270, 280, 281, 282, 283, 284	-	

Lungime Segmente

1) Valorile lungimilor segmentelor sunt obținute din proiecție în plan.

Punct început	X / Y	Punct sfârșit	X / Y	Lungime segment (** (m)
1	597.479,48 659.833,871	2	597.467,582 659.816,97	20.669
2	597.467,582 659.816,97	3	597.475,622 659.811,663	9.634
3	597.475,622 659.811,663	4	597.487,599 659.828,512	20.672

Punct început	X / Y	Punct sfârșit	X / Y	Lungime segment (** (m)
4	597.487,599 659.828,512	1	597.479,48 659.833,871	9.728

** Lungimile segmentelor sunt determinate în planul de proiecție Stereo 70 și sunt rotunjite la 1 milimetru.

*** Distanța dintre puncte este formată din segmente cumulate ce sunt mai mici decât valoarea 1 milimetru.

**DATE DESPRE IMOBILUL NR. 1670**

Oficiul de Cadastru și Publicitate Imobiliară SUCEAVA
Biroul de Cadastru și Publicitate Imobiliară Falticeni

A. Partea I. Descrierea imobilului

TEREN Extravilan

Adresa: Jud. Suceava

Nr. Crt	Nr cadastral Nr. topografic	Suprafața* (mp)	Observații / Referințe
A1		1.800	Sector cadastral:3 Teren neimprejmuit;

B. Partea II. Proprietari și acte

Inscrieri privitoare la dreptul de proprietate și alte drepturi reale		Referințe
/		
Act Normativ nr. Legea 7, din 13/03/1996 emis de PARLAMENTUL ROMANIEI;		
B1	Inscrierea provizorie, drept de PROPRIETATE, dobandit prin Lege, cota actuala 1/1 1) NEIDENTIFICAT NEIDENTIFICAT	A1
B2	Proprietar neidentificat.	A1

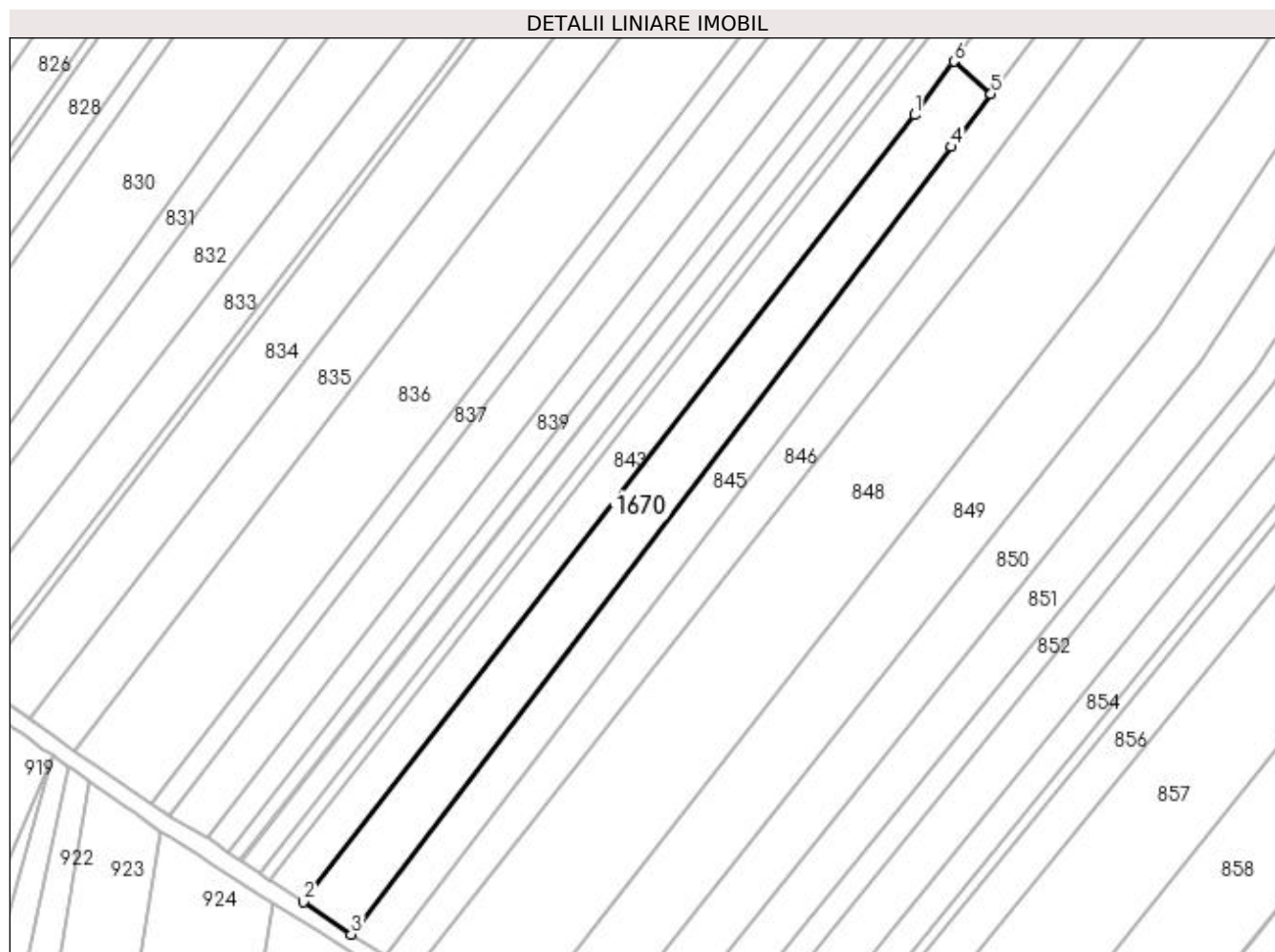
C. Partea III. SARCINI .

Inscrieri privind dezmembramintele dreptului de proprietate, drepturi reale de garanție și sarcini	Referințe
NU SUNT	

Teren

Nr cadastral	Suprafața (mp)*	Observații / Referințe
	1.800	

* Suprafața este determinată în planul de proiecție Stereo 70.



Date referitoare la teren

Crt	Categorie folosință	Intra vilan	Suprafața (mp)	Tarla	Parcelă	Nr. topo	Observații / Referințe
1	arabil	NU	1.800	15	277, 285, 287, 288	-	

Lungime Segmente

1) Valorile lungimilor segmentelor sunt obținute din proiecție în plan.

Punct început	X / Y	Punct sfârșit	X / Y	Lungime segment (** (m)
1	597.370,688 659.580,52	2	597.261,06 659.439,514	178.608
2	597.261,06 659.439,514	3	597.269,668 659.433,697	10.389
3	597.269,668 659.433,697	4	597.377,252 659.574,802	177.44
4	597.377,252 659.574,802	5	597.384,334 659.584,275	11.828
5	597.384,334 659.584,275	6	597.377,663 659.590,086	8.847

Punct început	X / Y	Punct sfârșit	X / Y	Lungime segment (** (m)
6	597.377,663 659.590,086	1	597.370,688 659.580,52	11.839

** Lungimile segmentelor sunt determinate în planul de proiecție Stereo 70 și sunt rotunjite la 1 milimetru.

*** Distanța dintre puncte este formată din segmente cumulate ce sunt mai mici decât valoarea 1 milimetru.

**DATE DESPRE IMOBILUL NR. 1671**

Oficiul de Cadastru și Publicitate Imobiliară SUCEAVA
Biroul de Cadastru și Publicitate Imobiliară Falticeni

A. Partea I. Descrierea imobilului

TEREN Necunoscut

Adresa: Loc. Cotu Baii, Jud. Suceava

Nr. Crt	Nr cadastral Nr. topografic	Suprafața* (mp)	Observații / Referințe
A1		917	Sector cadastral:3 Teren neimprejmuit;

B. Partea II. Proprietari și acte

Inscrieri privitoare la dreptul de proprietate și alte drepturi reale		Referințe
/		
Act Normativ nr. Legea 7, din 13/03/1996 emis de PARLAMENTUL ROMANIEI;		
B1	Inscrierea provizorie, drept de PROPRIETATE, dobandit prin Lege, cota actuala 1/1 1) NEIDENTIFICAT NEIDENTIFICAT	A1
B2	Proprietar neidentificat.	A1

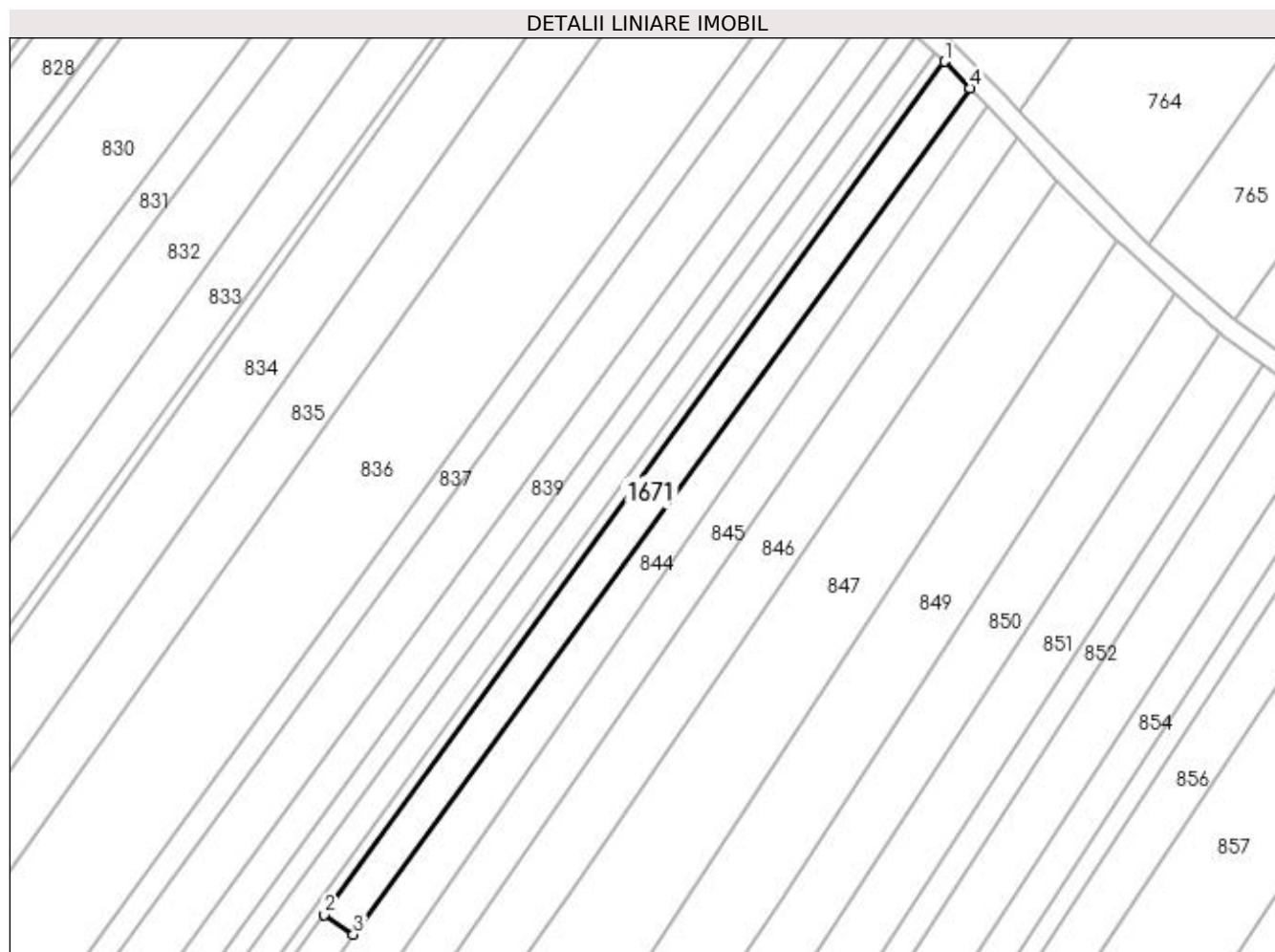
C. Partea III. SARCINI .

Inscrieri privind dezmembramintele dreptului de proprietate, drepturi reale de garanție și sarcini	Referințe
NU SUNT	

Teren

Nr cadastral	Suprafața (mp)*	Observații / Referințe
	917	

* Suprafața este determinată în planul de proiecție Stereo 70.



Date referitoare la teren

Crt	Categorie folosință	Intra vilan	Suprafața (mp)	Tarla	Parcelă	Nr. topo	Observații / Referințe
1	arabil	DA	30	15	277, 287, 288, 289	-	
2	arabil	NU	887	15	277, 287, 288, 289	-	

Lungime Segmente

1) Valorile lungimilor segmentelor sunt obținute din proiecție în plan.

Punct început	X / Y	Punct sfârșit	X / Y	Lungime segment (** (m)
1	597.521,301 659.796,741	2	597.424,578 659.663,813	164.393
2	597.424,578 659.663,813	3	597.429,17 659.660,735	5.528
3	597.429,17 659.660,735	4	597.525,293 659.792,58	163.165
4	597.525,293 659.792,58	1	597.521,301 659.796,741	5.766

**** Lungimile segmentelor sunt determinate în planul de proiecție Stereo 70 și sunt rotunjite la 1 milimetru.**

***** Distanța dintre puncte este formată din segmente cumulate ce sunt mai mici decât valoarea 1 milimetru.**

**DATE DESPRE IMOBILUL NR. 1672**

Oficiul de Cadastru și Publicitate Imobiliară SUCEAVA
Biroul de Cadastru și Publicitate Imobiliară Falticeni

A. Partea I. Descrierea imobilului

TEREN Necunoscut

Adresa: Loc. Cotu Baii, Jud. Suceava

Nr. Crt	Nr cadastral Nr. topografic	Suprafața* (mp)	Observații / Referințe
A1		400	Sector cadastral:3 Teren neimprejmuit;

B. Partea II. Proprietari și acte

Inscrieri privitoare la dreptul de proprietate și alte drepturi reale		Referințe
/		
Act Normativ nr. Legea 7, din 13/03/1996 emis de PARLAMENTUL ROMANIEI;		
B1	Inscrierea provizorie, drept de PROPRIETATE, dobandit prin Lege, cota actuala 1/1 1) NEIDENTIFICAT NEIDENTIFICAT	A1
B2	Proprietar neidentificat.	A1

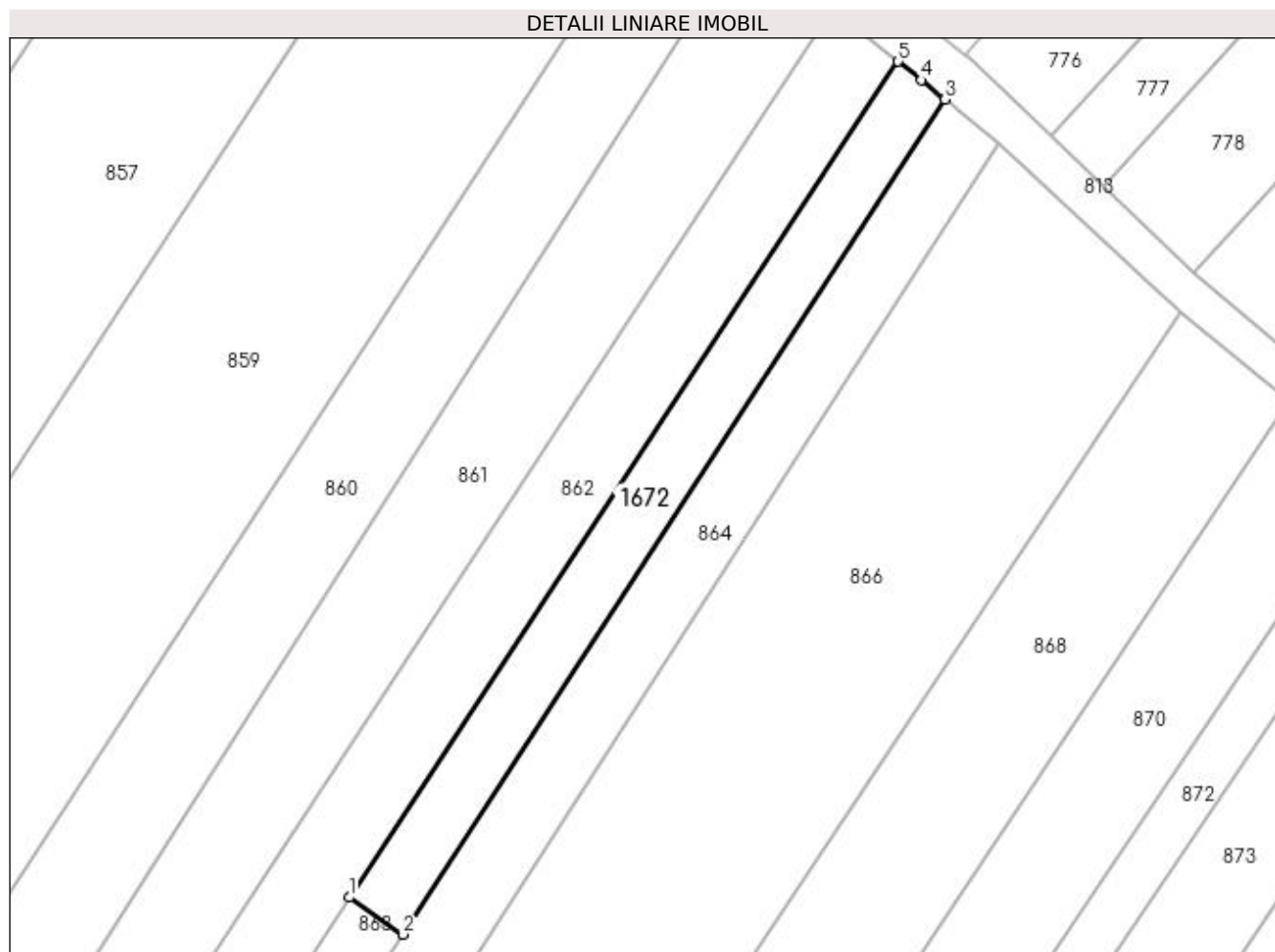
C. Partea III. SARCINI .

Inscrieri privind dezmembramintele dreptului de proprietate, drepturi reale de garanție și sarcini	Referințe
NU SUNT	

Teren

Nr cadastral	Suprafața (mp)*	Observații / Referințe
	400	

* Suprafața este determinată în planul de proiecție Stereo 70.



Date referitoare la teren

Crt	Categorie folosință	Intra vilan	Suprafața (mp)	Tarla	Parcelă	Nr. topo	Observații / Referințe
1	arabil	DA	10	-	-	-	
2	arabil	NU	390	15	289, 290, 291, 292	-	

Lungime Segmente

1) Valorile lungimilor segmentelor sunt obținute din proiecție în plan.

Punct început	X / Y	Punct sfârșit	X / Y	Lungime segment (** (m)
1	597.599,2 659.631,692	2	597.603,486 659.628,735	5.207
2	597.603,486 659.628,735	3	597.646,946 659.695,6	79.748
3	597.646,946 659.695,6	4	597.645,044 659.697,161	2.461
4	597.645,044 659.697,161	5	597.643,197 659.698,649	2.372

Punct început	X / Y	Punct sfârșit	X / Y	Lungime segment (** (m)
5	597.643,197 659.698,649	1	597.599,2 659.631,692	80.119

** Lungimile segmentelor sunt determinate în planul de proiecție Stereo 70 și sunt rotunjite la 1 milimetru.

*** Distanța dintre puncte este formată din segmente cumulate ce sunt mai mici decât valoarea 1 milimetru.

**DATE DESPRE IMOBILUL NR. 1673**

Oficiul de Cadastru și Publicitate Imobiliară SUCEAVA
Biroul de Cadastru și Publicitate Imobiliară Falticeni

A. Partea I. Descrierea imobilului

TEREN Necunoscut

Adresa: Loc. Fântâna Mare, Jud. Suceava

Nr. Crt	Nr cadastral Nr. topografic	Suprafața* (mp)	Observații / Referințe
A1		1.800	Sector cadastral:3 Teren neimprejmuit;

B. Partea II. Proprietari și acte

Inscrieri privitoare la dreptul de proprietate și alte drepturi reale		Referințe
/		
Act Normativ nr. Legea 7, din 13/03/1996 emis de PARLAMENTUL ROMANIEI;		
B1	Inscrierea provizorie, drept de PROPRIETATE, dobandit prin Lege, cota actuala 1/1 1) NEIDENTIFICAT NEIDENTIFICAT	A1
B2	Proprietar neidentificat.	A1

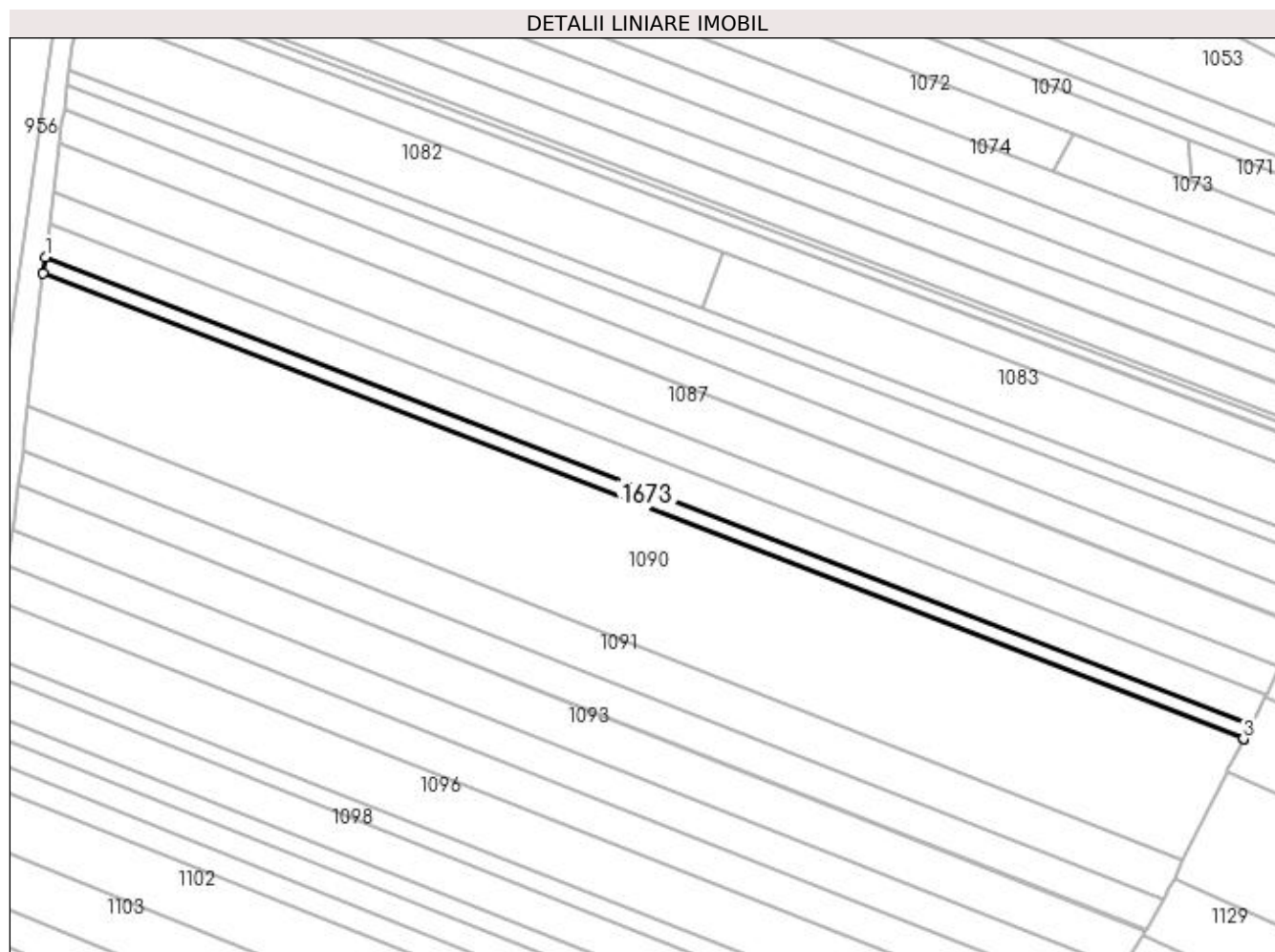
C. Partea III. SARCINI .

Inscrieri privind dezmembramintele dreptului de proprietate, drepturi reale de garanție și sarcini	Referințe
NU SUNT	

Teren

Nr cadastral	Suprafața (mp)*	Observații / Referințe
	1.800	

* Suprafața este determinată în planul de proiecție Stereo 70.



Date referitoare la teren

Crt	Categorie folosință	Intravilan	Suprafața (mp)	Tarla	Parcelă	Nr. topo	Observații / Referințe
1	arabil	DA	33	15	271	-	
2	arabil	NU	1.767	15	271	-	

Lungime Segmente

1) Valorile lungimilor segmentelor sunt obținute din proiecție în plan.

Punct început	X / Y	Punct sfârșit	X / Y	Lungime segment (** (m)
1	597.264,581 658.951,27	2	597.263,963 658.946,422	4.887
2	597.263,963 658.946,422	3	597.617,024 658.809,508	378.679
3	597.617,024 658.809,508	4	597.617,07 658.809,595	0.098
4	597.617,07 658.809,595	5	597.617,076 658.809,607	0.013

Punct început	X / Y	Punct sfârșit	X / Y	Lungime segment (** (m)
5	597.617,076 658.809,607	6	597.619,232 658.813,738	4.66
6	597.619,232 658.813,738	1	597.264,581 658.951,27	380.385

** Lungimile segmentelor sunt determinate în planul de proiecție Stereo 70 și sunt rotunjite la 1 milimetru.

*** Distanța dintre puncte este formată din segmente cumulate ce sunt mai mici decât valoarea 1 milimetru.

**DATE DESPRE IMOBILUL NR. 1674**

Oficiul de Cadastru și Publicitate Imobiliară SUCEAVA
Biroul de Cadastru și Publicitate Imobiliară Falticeni

A. Partea I. Descrierea imobilului

TEREN Necunoscut

Adresa: Loc. Cotu Baii, Jud. Suceava

Nr. Crt	Nr cadastral Nr. topografic	Suprafața* (mp)	Observații / Referințe
A1		387	Sector cadastral:3 Teren neimprejmuit;

B. Partea II. Proprietari și acte

Inscrieri privitoare la dreptul de proprietate și alte drepturi reale		Referințe
/		
Act Normativ nr. Legea 7, din 13/03/1996 emis de PARLAMENTUL ROMANIEI;		
B1	Inscrierea provizorie, drept de PROPRIETATE, dobandit prin Lege, cota actuala 1/1 1) NEIDENTIFICAT NEIDENTIFICAT	A1
B2	Proprietar neidentificat.	A1

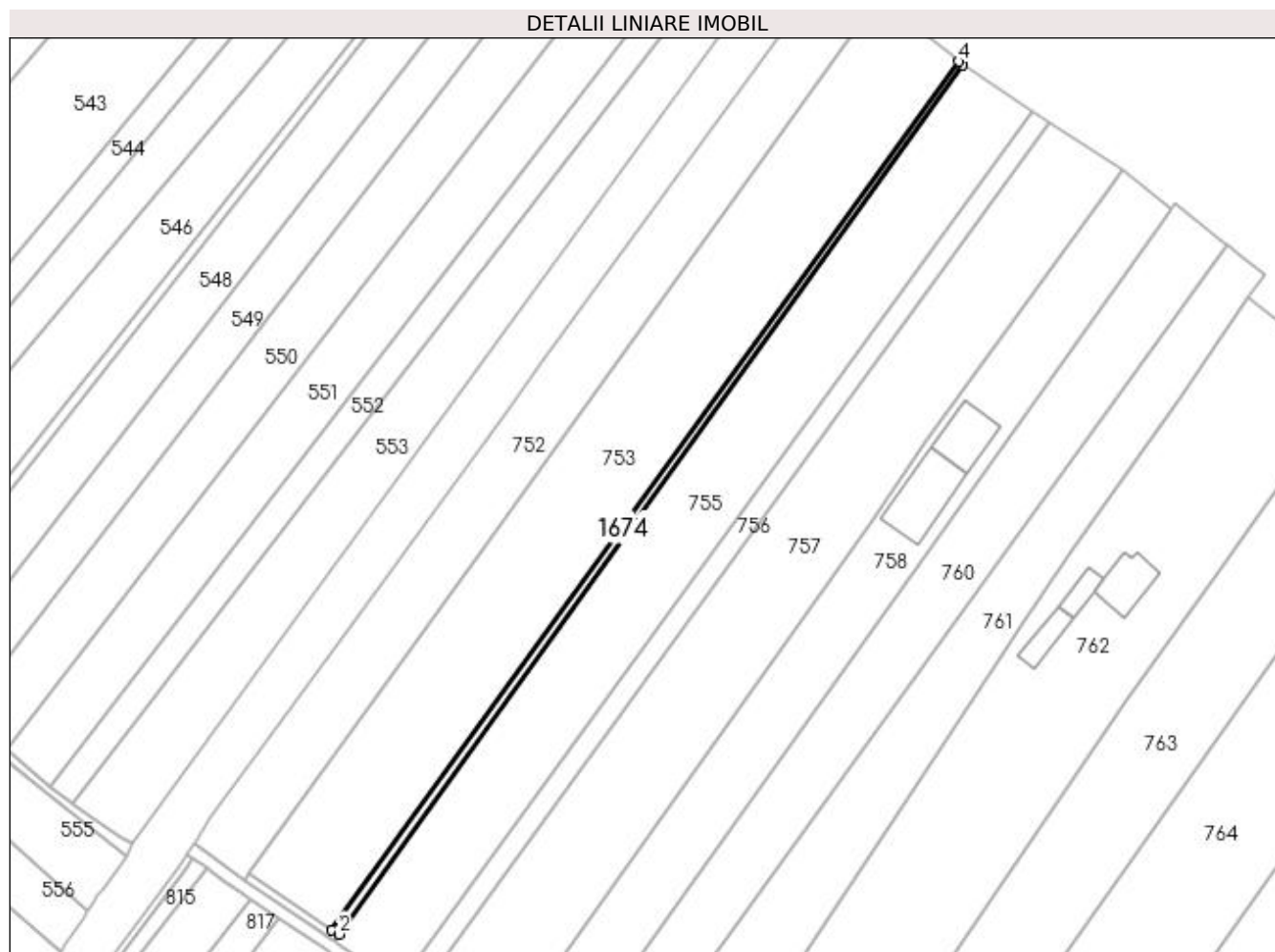
C. Partea III. SARCINI .

Inscrieri privind dezmembramintele dreptului de proprietate, drepturi reale de garanție și sarcini	Referințe
NU SUNT	

Teren

Nr cadastral	Suprafața (mp)*	Observații / Referințe
	387	

* Suprafața este determinată în planul de proiecție Stereo 70.



Date referitoare la teren

Crt	Categorie folosință	Intra vilan	Suprafața (mp)	Tarla	Parcelă	Nr. topo	Observații / Referințe
1	arabil	DA	342	-	-	-	
2	arabil	NU	45	15	284	-	

Lungime Segmente

1) Valorile lungimilor segmentelor sunt obținute din proiecție în plan.

Punct început	X / Y	Punct sfârșit	X / Y	Lungime segment (** (m)
1	597.418,752 659.875,66	2	597.420,342 659.874,577	1.924
2	597.420,342 659.874,577	3	597.565,906 660.077,484	249.72
3	597.565,906 660.077,484	4	597.564,99 660.078,23	1.181
4	597.564,99 660.078,23	1	597.418,752 659.875,66	249.84

**** Lungimile segmentelor sunt determinate în planul de proiecție Stereo 70 și sunt rotunjite la 1 milimetru.**

***** Distanța dintre puncte este formată din segmente cumulate ce sunt mai mici decât valoarea 1 milimetru.**

**DATE DESPRE IMOBILUL NR. 1675**

Oficiul de Cadastru și Publicitate Imobiliară SUCEAVA
Biroul de Cadastru și Publicitate Imobiliară Falticeni

A. Partea I. Descrierea imobilului

TEREN Necunoscut

Adresa: Loc. Cotu Baii, Jud. Suceava

Nr. Crt	Nr cadastral Nr. topografic	Suprafața* (mp)	Observații / Referințe
A1		1.800	Sector cadastral:3 Teren neimprejmuit;

B. Partea II. Proprietari și acte

Inscrieri privitoare la dreptul de proprietate și alte drepturi reale		Referințe
/		
Act Normativ nr. Legea 7, din 13/03/1996 emis de PARLAMENTUL ROMANIEI;		
B1	Inscrierea provizorie, drept de PROPRIETATE, dobandit prin Lege, cota actuala 1/1 1) NEIDENTIFICAT NEIDENTIFICAT	A1
B2	Proprietar neidentificat.	A1

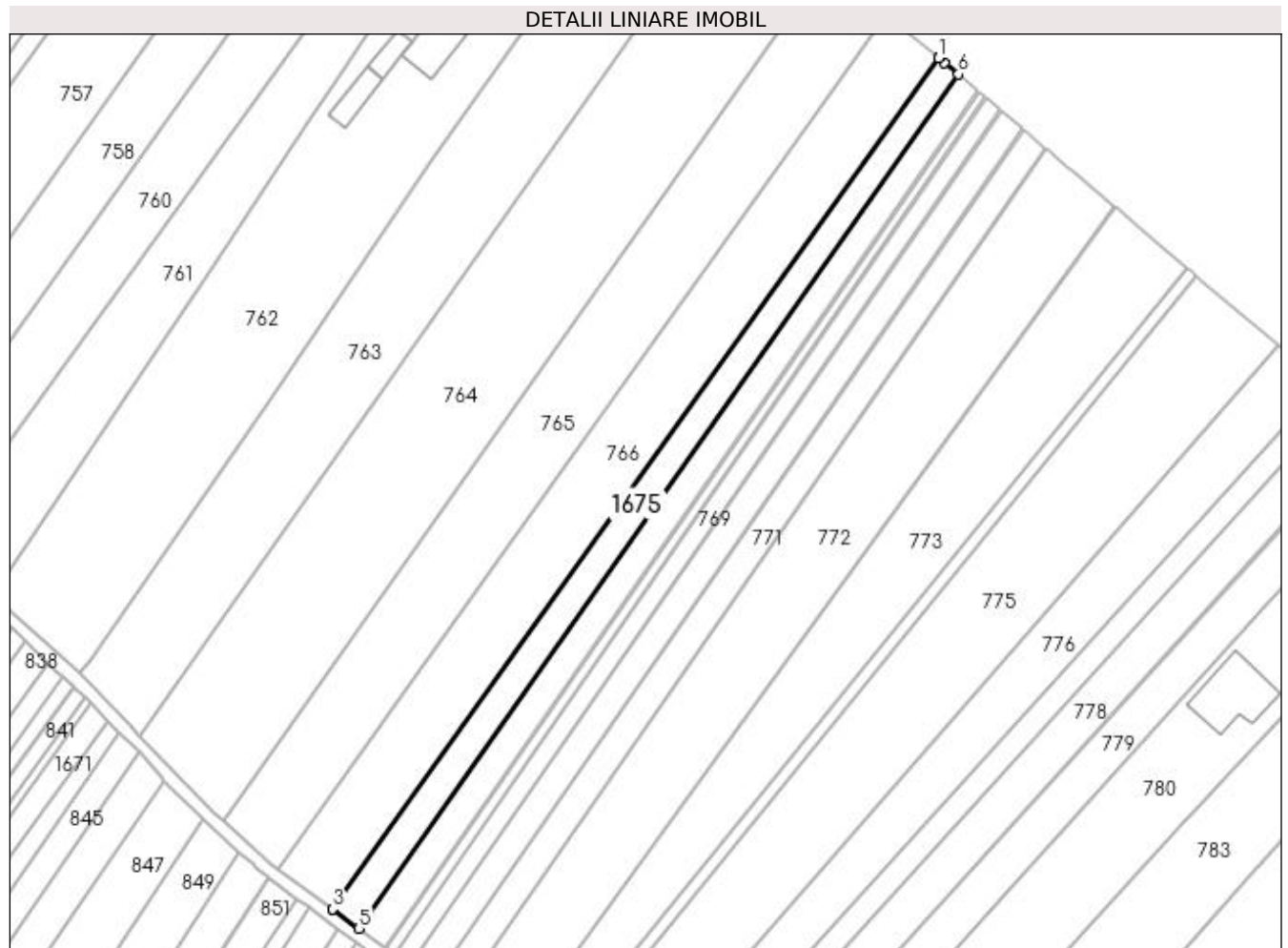
C. Partea III. SARCINI .

Inscrieri privind dezmembramintele dreptului de proprietate, drepturi reale de garanție și sarcini	Referințe
NU SUNT	

Teren

Nr cadastral	Suprafața (mp)*	Observații / Referințe
	1.800	

* Suprafața este determinată în planul de proiecție Stereo 70.



Date referitoare la teren

Crt	Categorie folosință	Intravilan	Suprafața (mp)	Tarla	Parcelă	Nr. topo	Observații / Referințe
1	arabil	DA	1.516	-	-	-	
2	arabil	NU	284	15	286	-	

Lungime Segmente

1) Valorile lungimilor segmentelor sunt obținute din proiecție în plan.

Punct început	X / Y	Punct sfârșit	X / Y	Lungime segment (** (m)
1	597.726,99 659.953,411	2	597.726,888 659.953,493	0.131
2	597.726,888 659.953,493	3	597.579,785 659.746,831	253.67
3	597.579,785 659.746,831	4	597.579,891 659.746,754	0.131
4	597.579,891 659.746,754	5	597.586,151 659.742,163	7.763

Punct început	X / Y	Punct sfârșit	X / Y	Lungime segment (** (m)
5	597.586,151 659.742,163	6	597.731,75 659.949,443	253.306
6	597.731,75 659.949,443	7	597.728,411 659.952,263	4.371
7	597.728,411 659.952,263	1	597.726,99 659.953,411	1.826

** Lungimile segmentelor sunt determinate în planul de proiecție Stereo 70 și sunt rotunjite la 1 milimetru.

*** Distanța dintre puncte este formată din segmente cumulate ce sunt mai mici decât valoarea 1 milimetru.

