

**DATE DESPRE IMOBILUL NR. 501**

Oficiul de Cadastru și Publicitate Imobiliară SUCEAVA
Biroul de Cadastru și Publicitate Imobiliară Falticeni

A. Partea I. Descrierea imobilului

TEREN Necunoscut

Adresa: Loc. Cotu Baii, Jud. Suceava

Nr. Crt	Nr cadastral Nr. topografic	Suprafața* (mp)	Observații / Referințe
A1	33086	Din acte: 4.200 Masurata: 4.151	Sector cadastral:2 Teren neimprejmuit;

B. Partea II. Proprietari și acte

Inscrieri privitoare la dreptul de proprietate și alte drepturi reale	Referințe
25122 / 15/10/2020	
Act Notarial nr. 1803, din 14/10/2020 emis de DÎMBU BOGDAN DUMITRU;	
B2	A1
Intabulare, drept de PROPRIETATE bun propriu, dobandit prin Conventie, cota actuala 1/1 1) CÎMPEANU ȘTEFĂNICA, casatorita	

C. Partea III. SARCINI .

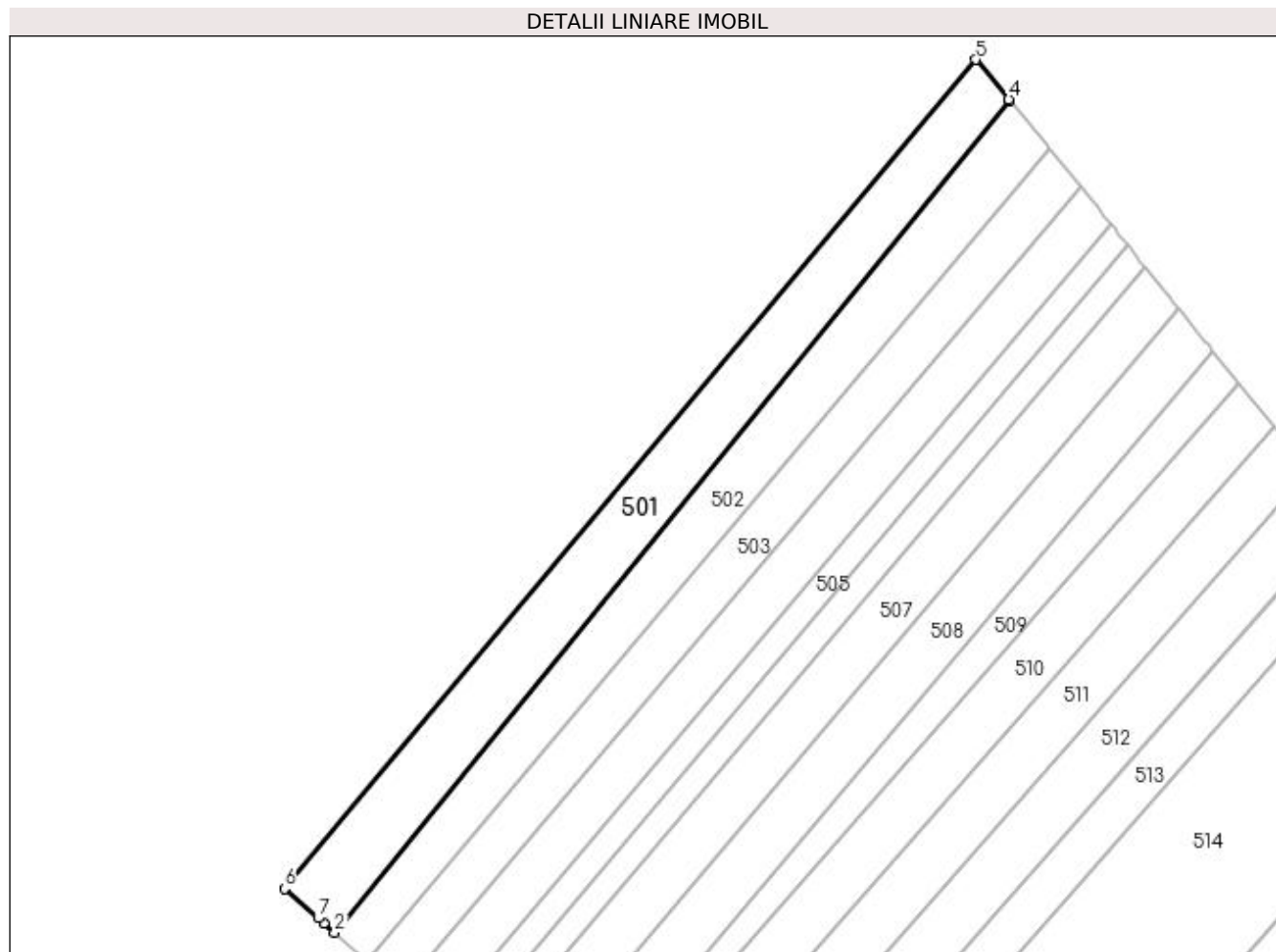
Inscrieri privind dezmembramintele dreptului de proprietate, drepturi reale de garanție și sarcini	Referințe
NU SUNT	

Anexa Nr. 1 La Partea I

Teren

Nr cadastral	Suprafața (mp)*	Observații / Referințe
33086	Din acte: 4.200 Masurata: 4.151	

* Suprafața este determinată în planul de proiecție Stereo 70.



Date referitoare la teren

Crt	Categorie folosință	Intravilan	Suprafața (mp)	Tarla	Parcelă	Nr. topo	Observații / Referințe
1	arabil	DA	3.536	1	4	-	
2	arabil	NU	615	1	4	-	

Lungime Segmente

1) Valorile lungimilor segmentelor sunt obținute din proiecție în plan.

Punct început	X / Y	Punct sfârșit	X / Y	Lungime segment (** (m)
1	596.802,978 660.439,354	2	596.805,76 660.436,943	3.681
2	596.805,76 660.436,943	3	596.977,852 660.649,091	273.171
3	596.977,852 660.649,091	4	596.977,632 660.649,353	0.342
4	596.977,632 660.649,353	5	596.969,167 660.659,439	13.168

Punct început	X / Y	Punct sfârșit	X / Y	Lungime segment (** (m)
5	596.969,167 660.659,439	6	596.792,941 660.448,12	275.157
6	596.792,941 660.448,12	7	596.801,5 660.440,645	11.364
7	596.801,5 660.440,645	1	596.802,978 660.439,354	1.962

** Lungimile segmentelor sunt determinate în planul de proiecție Stereo 70 și sunt rotunjite la 1 milimetru.

*** Distanța dintre puncte este formată din segmente cumulate ce sunt mai mici decât valoarea 1 milimetru.

**DATE DESPRE IMOBILUL NR. 502**

Oficiul de Cadastru și Publicitate Imobiliară SUCEAVA
Biroul de Cadastru și Publicitate Imobiliară Falticeni

A. Partea I. Descrierea imobilului

TEREN Necunoscut

Nr. CF vechi:202
Nr. cadastral vechi:405

Adresa: Loc. Cotu Baii, Jud. Suceava

Nr. Crt	Nr cadastral Nr. topografic	Suprafața* (mp)	Observații / Referințe
A1	32228	3.600	Sector cadastral:2 Teren neimprejmuit;

B. Partea II. Proprietari și acte

Inscrieri privitoare la dreptul de proprietate și alte drepturi reale		Referințe
6875 / 27/08/2007		
Act Notarial nr. 2342, din 26/08/2007 emis de NP M APOSTOL;		
B1	Intabulare, drept de PROPRIETATE bun comun, dobandit prin Conventie, cota actuala 1/1 1) MITREA PETREA, Lipsă CNP proprietar. 2) MITREA CRISTINA, Lipsă CNP proprietar.	A1

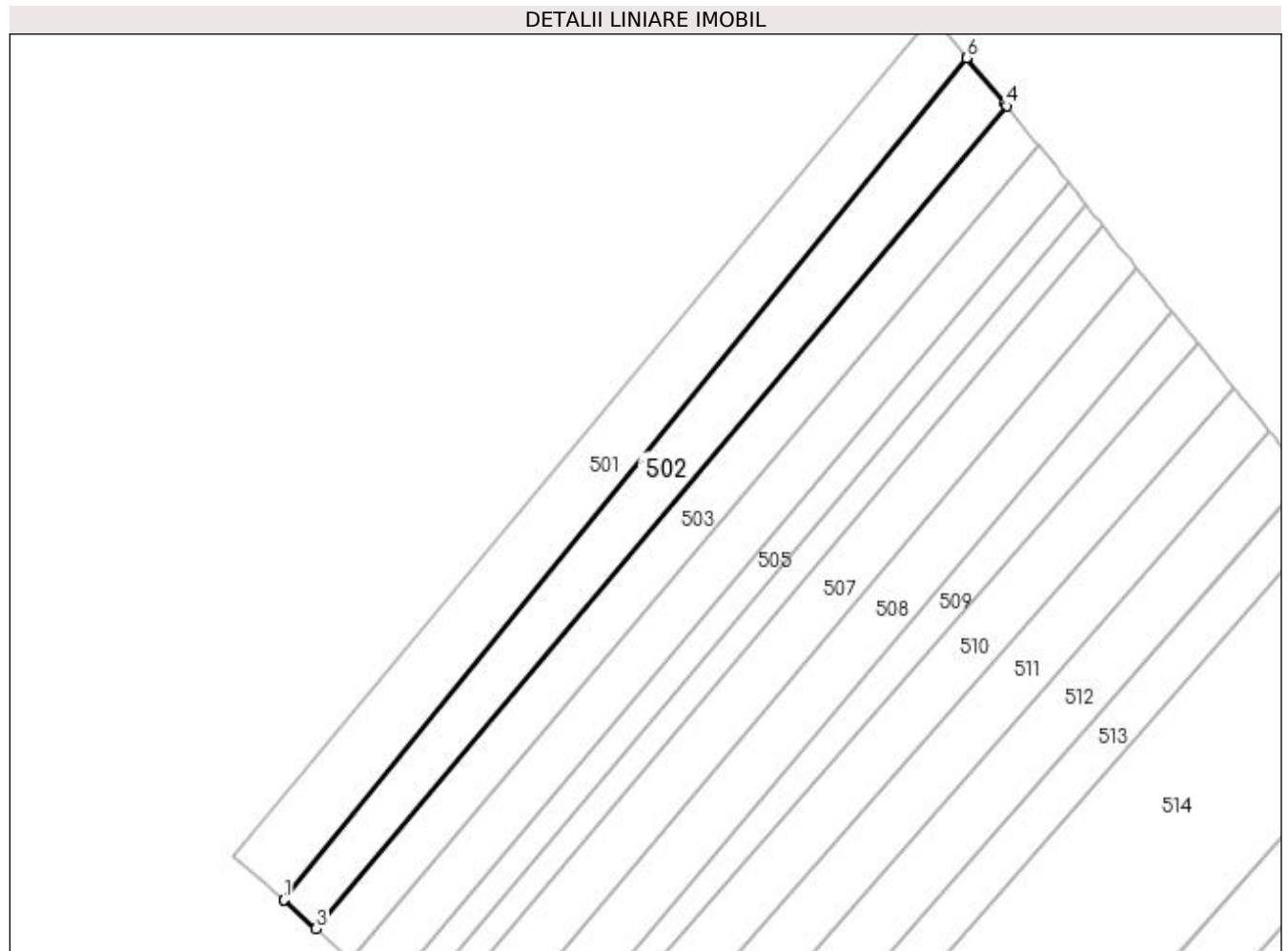
C. Partea III. SARCINI .

Inscrieri privind dezmembramintele dreptului de proprietate, drepturi reale de garanție și sarcini	Referințe
NU SUNT	

Teren

Nr cadastral	Suprafața (mp)*	Observații / Referințe
32228	3.600	

* Suprafața este determinată în planul de proiecție Stereo 70.



Date referitoare la teren

Crt	Categorie folosință	Intravilan	Suprafața (mp)	Tarla	Parcelă	Nr. topo	Observații / Referințe
1	arabil	DA	2.916	1	4	-	
2	arabil	NU	684	1	4	-	

Lungime Segmente

1) Valorile lungimilor segmentelor sunt obținute din proiecție în plan.

Punct început	X / Y	Punct sfârșit	X / Y	Lungime segment (** (m)
1	596.805,76 660.436,943	2	596.805,811 660.436,898	0.068
2	596.805,811 660.436,898	3	596.813,856 660.429,716	10.784
3	596.813,856 660.429,716	4	596.988,058 660.636,898	270.686
4	596.988,058 660.636,898	5	596.987,463 660.637,64	0.951

Punct început	X / Y	Punct sfârșit	X / Y	Lungime segment (** (m)
5	596.987,463 660.637,64	6	596.977,897 660.649,038	14.88
6	596.977,897 660.649,038	7	596.977,852 660.649,091	0.07
7	596.977,852 660.649,091	1	596.805,76 660.436,943	273.171

** Lungimile segmentelor sunt determinate în planul de proiecție Stereo 70 și sunt rotunjite la 1 milimetru.

*** Distanța dintre puncte este formată din segmente cumulate ce sunt mai mici decât valoarea 1 milimetru.

**DATE DESPRE IMOBILUL NR. 503**

Oficiul de Cadastru și Publicitate Imobiliară SUCEAVA
Biroul de Cadastru și Publicitate Imobiliară Falticeni

A. Partea I. Descrierea imobilului

TEREN Necunoscut

Nr. topografic: LA MOVILA

Adresa: Loc. Cotu Baii, Jud. Suceava

Nr. Crt	Nr cadastral Nr. topografic	Suprafața* (mp)	Observații / Referințe
A1	33389	3.250	Sector cadastral:2 Teren neimprejmuit;

B. Partea II. Proprietari și acte

Inscrieri privitoare la dreptul de proprietate și alte drepturi reale		Referințe
14447 / 03/06/2022		
Act Notarial nr. act de partaj nr. 1586, din 25/04/2014 emis de SPN-APOSTOL;		
B5	Intabulare, drept de PROPRIETATE, bun propriu, dobandit prin PARTAJ, cota actuala 1/1 1) TURANSCHI VASILE	A1

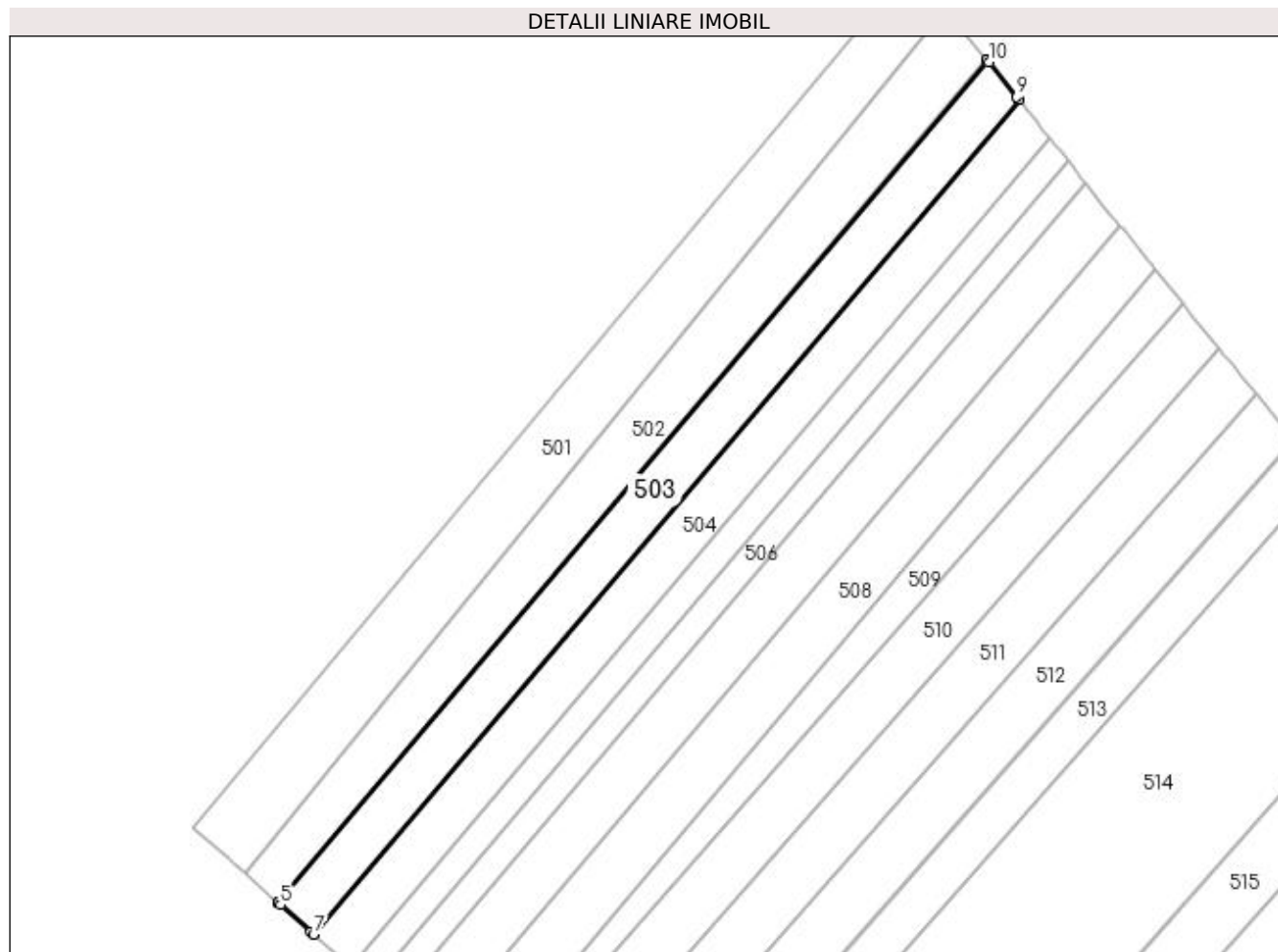
C. Partea III. SARCINI .

Inscrieri privind dezmembramintele dreptului de proprietate, drepturi reale de garanție și sarcini	Referințe
NU SUNT	

Teren

Nr cadastral	Suprafața (mp)*	Observații / Referințe
33389	3.250	

* Suprafața este determinată în planul de proiecție Stereo 70.



Date referitoare la teren

Crt	Categorie folosință	Intravilan	Suprafața (mp)	Tarla	Parcelă	Nr. topo	Observații / Referințe
1	arabil	DA	2.691	1	4	-	
2	arabil	NU	559	1	4	-	

Lungime Segmente

1) Valorile lungimilor segmentelor sunt obținute din proiecție în plan.

Punct început	X / Y	Punct sfârșit	X / Y	Lungime segment (** (m)
1	596.988,102 660.636,843	2	596.988,058 660.636,898	0.07
2	596.988,058 660.636,898	3	596.813,856 660.429,716	270.686
3	596.813,856 660.429,716	4	596.813,907 660.429,67	0.069
4	596.813,907 660.429,67	5	596.814,465 660.429,172	0.748

Punct început	X / Y	Punct sfârșit	X / Y	Lungime segment (** (m)
5	596.814,465 660.429,172	6	596.821,884 660.422,549	9.945
6	596.821,884 660.422,549	7	596.822,563 660.421,943	0.91
7	596.822,563 660.421,943	8	596.995,995 660.627,015	268.576
8	596.995,995 660.627,015	9	596.995,414 660.627,738	0.928
9	596.995,414 660.627,738	10	596.988,579 660.636,249	10.916
10	596.988,579 660.636,249	1	596.988,102 660.636,843	0.762

** Lungimile segmentelor sunt determinate în planul de proiecție Stereo 70 și sunt rotunjite la 1 milimetru.

*** Distanța dintre puncte este formată din segmente cumulate ce sunt mai mici decât valoarea 1 milimetru.

**DATE DESPRE IMOBILUL NR. 504**

Oficiul de Cadastru și Publicitate Imobiliară SUCEAVA
Biroul de Cadastru și Publicitate Imobiliară Falticeni

A. Partea I. Descrierea imobilului

TEREN Necunoscut

Adresa: Loc. Cotu Baii, Jud. Suceava

Nr. Crt	Nr cadastral Nr. topografic	Suprafața* (mp)	Observații / Referințe
A1		3.250	Sector cadastral:2 Teren neimprejmuit;

B. Partea II. Proprietari și acte

Inscrieri privitoare la dreptul de proprietate și alte drepturi reale	Referințe
/	
Act Notarial nr. 223, din 31/03/1998 emis de NP LIUȚĂ IOAN;	
B1	A1
Intabulare, drept de PROPRIETATE donație, dobandit prin Conventie, cota actuala 1/1 1) ILIE CONSTANTIN	

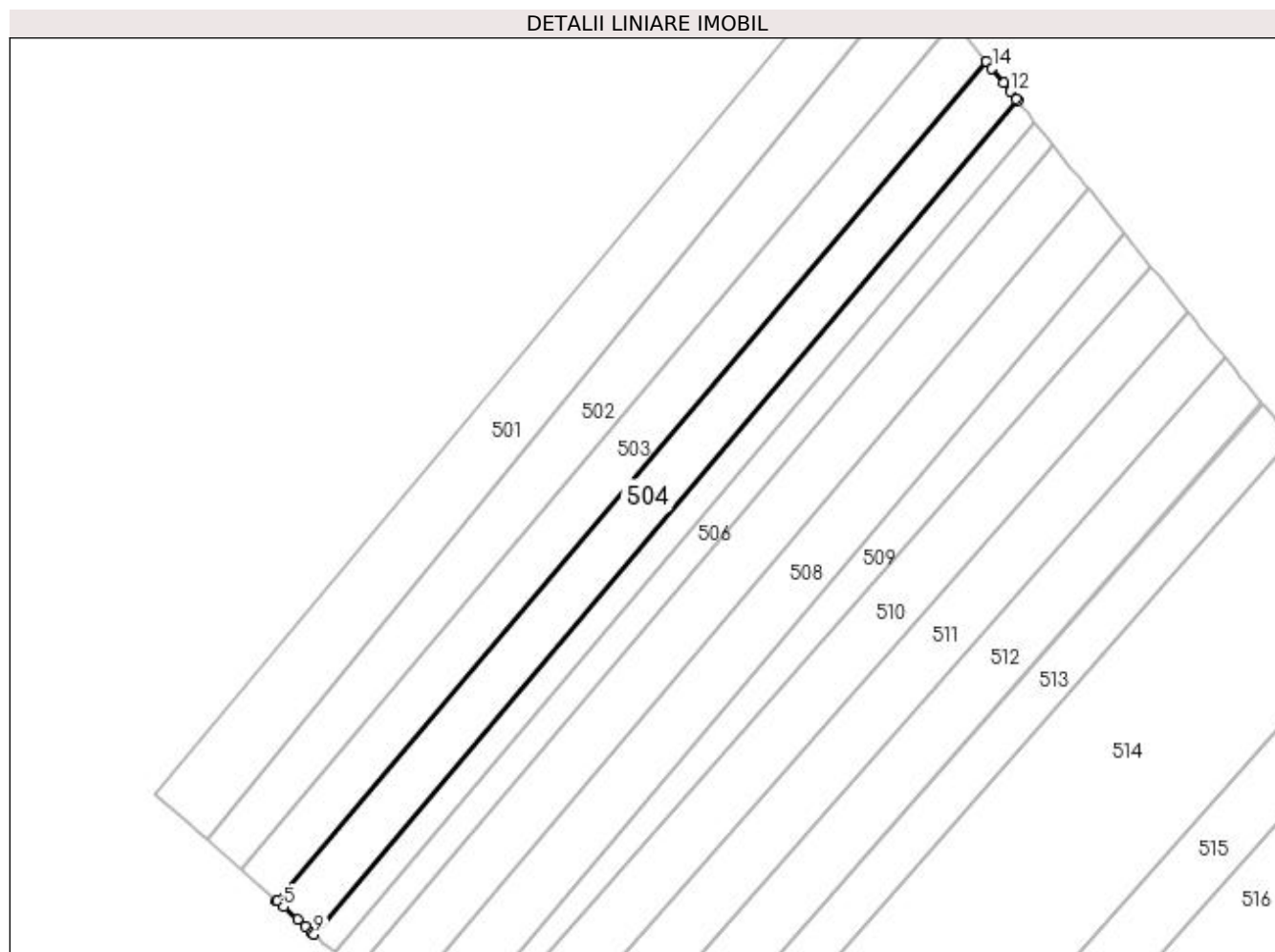
C. Partea III. SARCINI .

Inscrieri privind dezmembramintele dreptului de proprietate, drepturi reale de garanție și sarcini	Referințe
NU SUNT	

Teren

Nr cadastral	Suprafața (mp)*	Observații / Referințe
	3.250	

* Suprafața este determinată în planul de proiecție Stereo 70.



Date referitoare la teren

Crt	Categorie folosință	Intra vilan	Suprafața (mp)	Tarla	Parcelă	Nr. topo	Observații / Referințe
1	arabil	DA	2.706	1	289, 290, 291, 292	-	
2	arabil	NU	544	1	289, 290, 291, 292	-	

Lungime Segmente

1) Valorile lungimilor segmentelor sunt obținute din proiecție în plan.

Punct început	X / Y	Punct sfârșit	X / Y	Lungime segment (** (m)
1	596.996,039 660.626,96	2	596.995,995 660.627,015	0.07
2	596.995,995 660.627,015	3	596.822,563 660.421,943	268.576
3	596.822,563 660.421,943	4	596.822,615 660.421,896	0.07
4	596.822,615 660.421,896	5	596.824,222 660.420,462	2.154

Punct început	X / Y	Punct sfârșit	X / Y	Lungime segment (** (m)
5	596.824,222 660.420,462	6	596.827,665 660.417,389	4.615
6	596.827,665 660.417,389	7	596.829,62 660.415,644	2.621
7	596.829,62 660.415,644	8	596.831,199 660.414,234	2.117
8	596.831,199 660.414,234	9	596.831,717 660.413,771	0.695
9	596.831,717 660.413,771	10	597.003,668 660.617,461	266.565
10	597.003,668 660.617,461	11	597.003,377 660.617,823	0.464
11	597.003,377 660.617,823	12	597.001,874 660.619,694	2.4
12	597.001,874 660.619,694	13	597.000,203 660.621,775	2.669
13	597.000,203 660.621,775	14	596.997,413 660.625,249	4.456
14	596.997,413 660.625,249	1	596.996,039 660.626,96	2.194

** Lungimile segmentelor sunt determinate în planul de proiecție Stereo 70 și sunt rotunjite la 1 milimetru.

*** Distanța dintre puncte este formată din segmente cumulate ce sunt mai mici decât valoarea 1 milimetru.

**DATE DESPRE IMOBILUL NR. 505**

Oficiul de Cadastru și Publicitate Imobiliară SUCEAVA
Biroul de Cadastru și Publicitate Imobiliară Falticeni

A. Partea I. Descrierea imobilului

TEREN Necunoscut

Adresa: Loc. Cotu Baii, Jud. Suceava

Nr. Crt	Nr cadastral Nr. topografic	Suprafața* (mp)	Observații / Referințe
A1		1.800	Sector cadastral:2 Teren neimprejmuit;

B. Partea II. Proprietari și acte

Inscrieri privitoare la dreptul de proprietate și alte drepturi reale	Referințe
/	
Act Administrativ nr. 944, din 21/02/1996 emis de CJSDPAT SUCEAVA;	
B1	A1
Intabulare, drept de PROPRIETATE, dobandit prin Reconstituire, cota actuala 1/1 1) ONICEANU NECULAI, Lipsă CNP proprietar.	

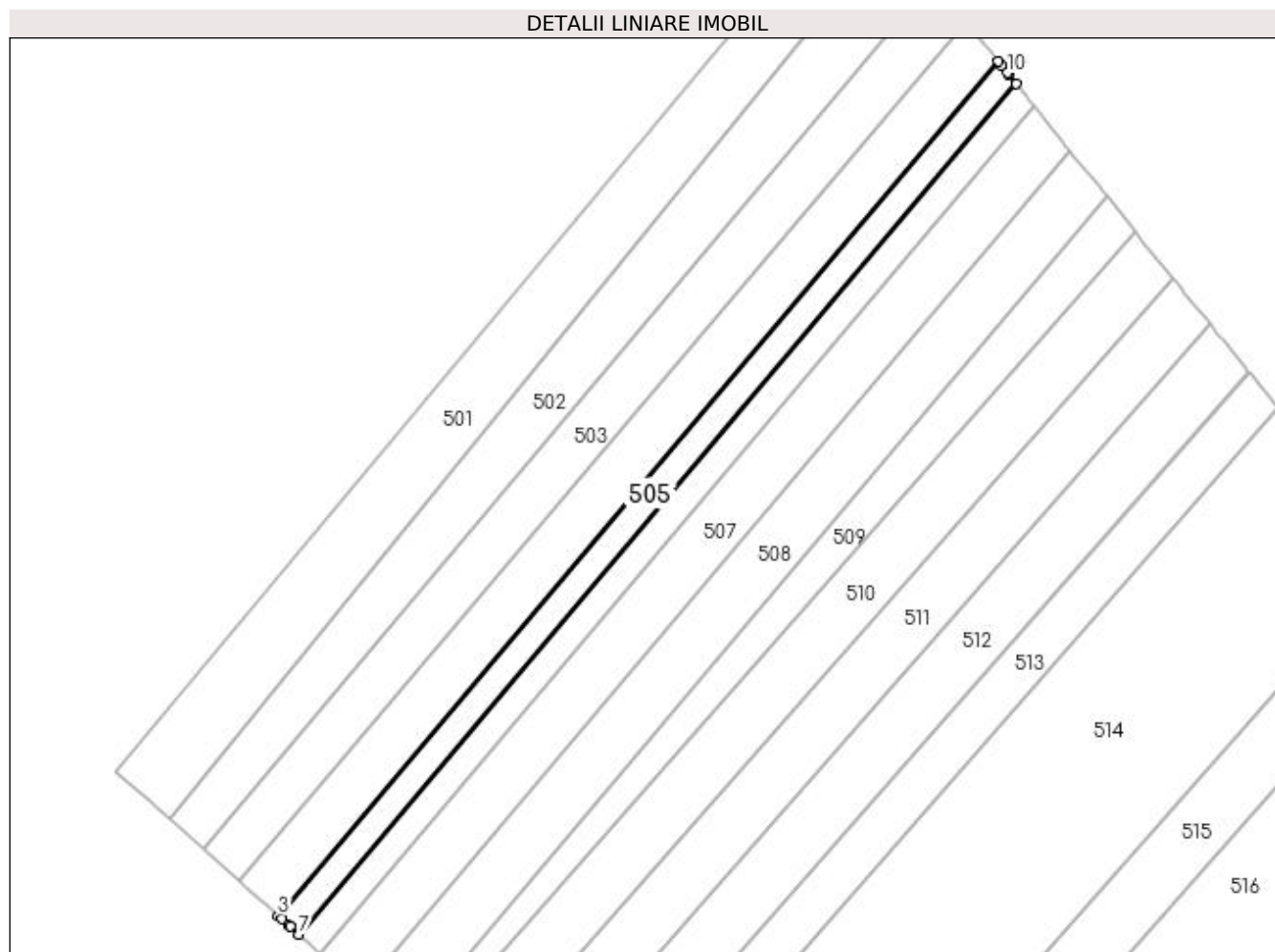
C. Partea III. SARCINI .

Inscrieri privind dezmembramintele dreptului de proprietate, drepturi reale de garanție și sarcini	Referințe
NU SUNT	

Teren

Nr cadastral	Suprafața (mp)*	Observații / Referințe
	1.800	

* Suprafața este determinată în planul de proiecție Stereo 70.



Date referitoare la teren

Crt	Categorie folosință	Intravilan	Suprafața (mp)	Tarla	Parcelă	Nr. topo	Observații / Referințe
1	arabil	DA	1.495	1	4	-	
2	arabil	NU	305	1	4	-	

Lungime Segmente

1) Valorile lungimilor segmentelor sunt obținute din proiecție în plan.

Punct început	X / Y	Punct sfârșit	X / Y	Lungime segment (** (m)
1	597.004,506 660.616,417	2	597.003,668 660.617,461	1.339
2	597.003,668 660.617,461	3	596.831,717 660.413,771	266.565
3	596.831,717 660.413,771	4	596.832,698 660.412,896	1.315
4	596.832,698 660.412,896	5	596.834,244 660.411,515	2.073

Punct început	X / Y	Punct sfârșit	X / Y	Lungime segment (** (m)
5	596.834,244 660.411,515	6	596.834,661 660.411,144	0.558
6	596.834,661 660.411,144	7	596.836,767 660.409,263	2.824
7	596.836,767 660.409,263	8	597.007,985 660.612,085	265.429
8	597.007,985 660.612,085	9	597.006,184 660.614,327	2.876
9	597.006,184 660.614,327	10	597.005,828 660.614,77	0.568
10	597.005,828 660.614,77	1	597.004,506 660.616,417	2.112

** Lungimile segmentelor sunt determinate în planul de proiecție Stereo 70 și sunt rotunjite la 1 milimetru.

*** Distanța dintre puncte este formată din segmente cumulate ce sunt mai mici decât valoarea 1 milimetru.

**DATE DESPRE IMOBILUL NR. 506**

Oficiul de Cadastru și Publicitate Imobiliară SUCEAVA
Biroul de Cadastru și Publicitate Imobiliară Falticeni

A. Partea I. Descrierea imobilului

TEREN Necunoscut

Adresa: Loc. Cotu Baii, Jud. Suceava

Nr. Crt	Nr cadastral Nr. topografic	Suprafața* (mp)	Observații / Referințe
A1		1.800	Sector cadastral:2 Teren neimprejmuit;

B. Partea II. Proprietari și acte

Inscrieri privitoare la dreptul de proprietate și alte drepturi reale	Referințe
/	
Act Administrativ nr. 2357, din 11/08/0995 emis de CJSDPAT SUCEAVA;	
B1	A1
Intabulare, drept de PROPRIETATE, dobândit prin Reconstituire, cota actuala 1/1 1) MACOVEI MIRCEA , Lipsă CNP proprietar.	

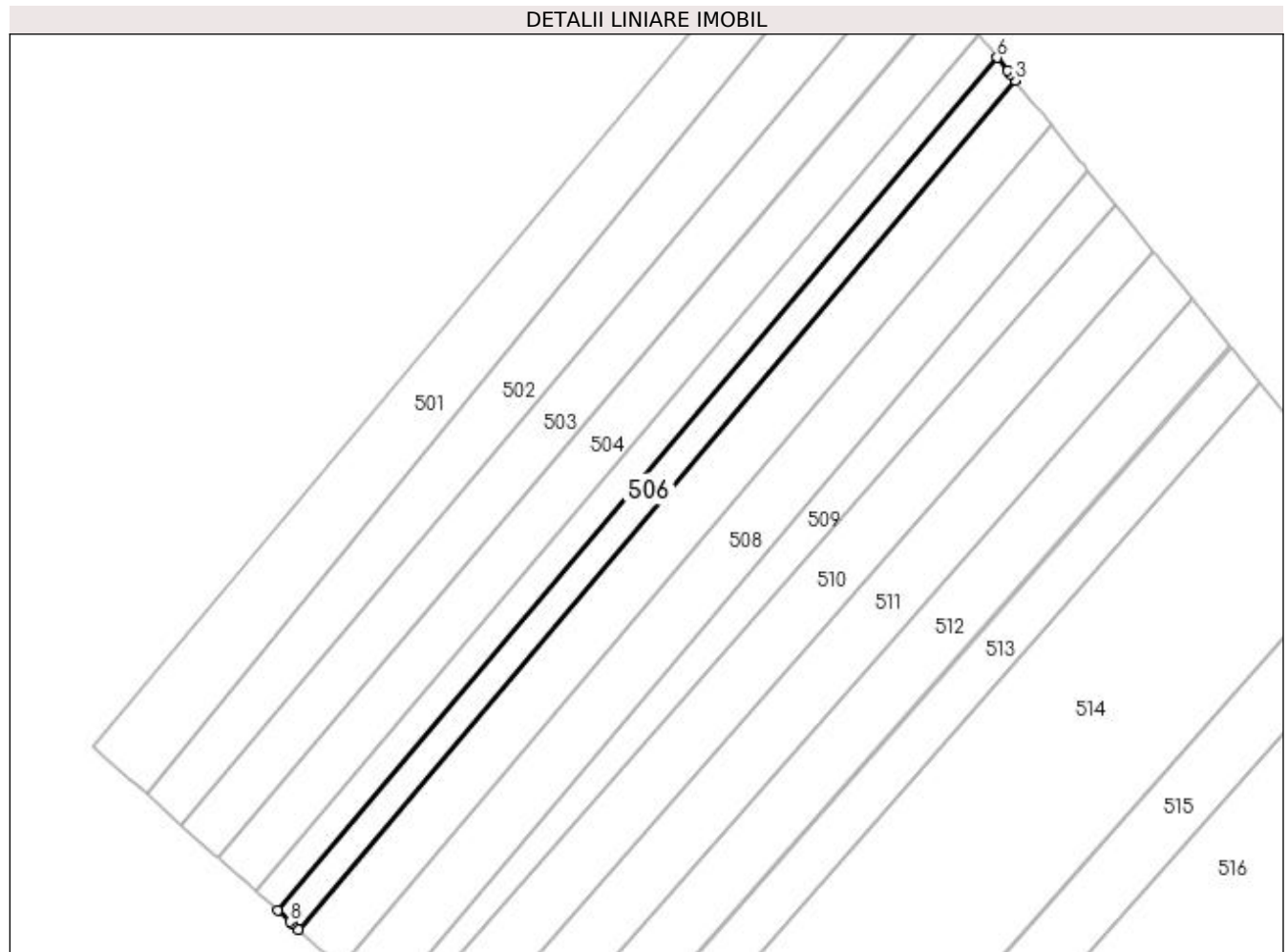
C. Partea III. SARCINI .

Inscrieri privind dezmembramintele dreptului de proprietate, drepturi reale de garanție și sarcini	Referințe
NU SUNT	

Teren

Nr cadastral	Suprafața (mp)*	Observații / Referințe
	1.800	

* Suprafața este determinată în planul de proiecție Stereo 70.



Date referitoare la teren

Crt	Categorie folosință	Intra vilan	Suprafața (mp)	Tarla	Parcelă	Nr. topo	Observații / Referințe
1	arabil	DA	1.494	1	289, 290, 291, 292	-	
2	arabil	NU	306	1	289, 290, 291, 292	-	

Lungime Segmente

1) Valorile lungimilor segmentelor sunt obținute din proiecție în plan.

Punct început	X / Y	Punct sfârșit	X / Y	Lungime segment (** (m)
1	596.840,419 660.406,003	2	596.841,839 660.404,735	1.904
2	596.841,839 660.404,735	3	597.012,321 660.606,685	264.288
3	597.012,321 660.606,685	4	597.011,106 660.608,198	1.94
4	597.011,106 660.608,198	5	597.010,512 660.608,938	0.949

Punct început	X / Y	Punct sfârșit	X / Y	Lungime segment (** (m)
5	597.010,512 660.608,938	6	597.007,985 660.612,085	4.036
6	597.007,985 660.612,085	7	596.836,767 660.409,263	265.429
7	596.836,767 660.409,263	8	596.839,723 660.406,624	3.963
8	596.839,723 660.406,624	1	596.840,419 660.406,003	0.933

** Lungimile segmentelor sunt determinate în planul de proiecție Stereo 70 și sunt rotunjite la 1 milimetru.

*** Distanța dintre puncte este formată din segmente cumulate ce sunt mai mici decât valoarea 1 milimetru.

**DATE DESPRE IMOBILUL NR. 507**

Oficiul de Cadastru și Publicitate Imobiliară SUCEAVA
Biroul de Cadastru și Publicitate Imobiliară Falticeni

A. Partea I. Descrierea imobilului

TEREN Necunoscut

Nr. CF vechi:51 Vadu Moldovei
Nr. cadastral vechi:381

Adresa: Loc. Cotu Baii, Jud. Suceava

Nr. Crt	Nr cadastral Nr. topografic	Suprafața* (mp)	Observații / Referințe
A1	32034	3.522	Sector cadastral:2 Teren neimprejmuit;

B. Partea II. Proprietari și acte

Inscrieri privitoare la dreptul de proprietate și alte drepturi reale		Referințe
1843 / 22/01/2021		
Act Notarial nr. 229, din 21/01/2021 emis de APOSTOL MARIA;		
B2	Intabulare, drept de PROPRIETATE bun propriu, dobandit prin Conventie, cota actuala 1/1 1) CHIRAP BOGDAN, casatorit	A1

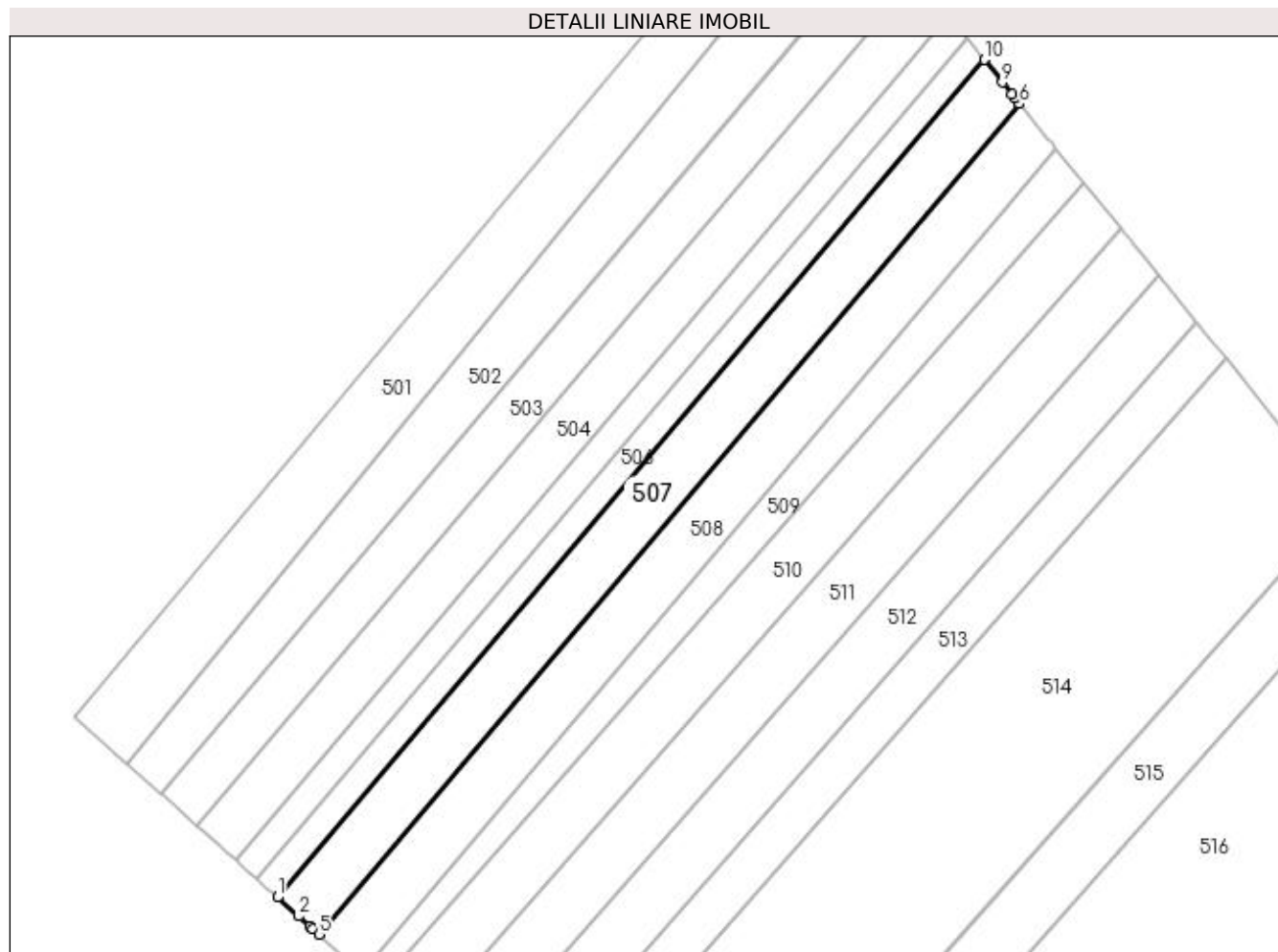
C. Partea III. SARCINI .

Inscrieri privind dezmembramintele dreptului de proprietate, drepturi reale de garanție și sarcini	Referințe
NU SUNT	

Teren

Nr cadastral	Suprafața (mp)*	Observații / Referințe
32034	3.522	

* Suprafața este determinată în planul de proiecție Stereo 70.



Date referitoare la teren

Crt	Categorie folosință	Intravilan	Suprafața (mp)	Tarla	Parcelă	Nr. topo	Observații / Referințe
1	arabil	DA	2.920	1	4	-	
2	arabil	NU	602	1	4	-	

Lungime Segmente

1) Valorile lungimilor segmentelor sunt obținute din proiecție în plan.

Punct început	X / Y	Punct sfârșit	X / Y	Lungime segment (** (m)
1	596.841,839 660.404,735	2	596.846,928 660.400,193	6.821
2	596.846,928 660.400,193	3	596.849,693 660.397,724	3.707
3	596.849,693 660.397,724	4	596.850,394 660.397,098	0.94
4	596.850,394 660.397,098	5	596.851,827 660.395,819	1.921

Punct început	X / Y	Punct sfârșit	X / Y	Lungime segment (** (m)
5	596.851,827 660.395,819	6	597.020,86 660.596,053	262.042
6	597.020,86 660.596,053	7	597.019,635 660.597,578	1.956
7	597.019,635 660.597,578	8	597.019,035 660.598,325	0.958
8	597.019,035 660.598,325	9	597.016,671 660.601,268	3.775
9	597.016,671 660.601,268	10	597.012,321 660.606,685	6.947
10	597.012,321 660.606,685	1	596.841,839 660.404,735	264.288

** Lungimile segmentelor sunt determinate în planul de proiecție Stereo 70 și sunt rotunjite la 1 milimetru.

*** Distanța dintre puncte este formată din segmente cumulate ce sunt mai mici decât valoarea 1 milimetru.

**DATE DESPRE IMOBILUL NR. 508**

Oficiul de Cadastru și Publicitate Imobiliară SUCEAVA
Biroul de Cadastru și Publicitate Imobiliară Falticeni

A. Partea I. Descrierea imobilului

TEREN Necunoscut

Adresa: Loc. Cotu Baii, Jud. Suceava

Nr. Crt	Nr cadastral Nr. topografic	Suprafața* (mp)	Observații / Referințe
A1		3.600	Sector cadastral:2 Teren neimprejmuit;

B. Partea II. Proprietari și acte

Inscrieri privitoare la dreptul de proprietate și alte drepturi reale	Referințe
/	
Act Administrativ nr. 2297, din 31/07/1995 emis de CJSDPAT SUCEAVA;	
B1	A1
Intabulare, drept de PROPRIETATE, dobandit prin Reconstituire, cota actuala 1/1 1) ROTARU NECULAI, Lipsă CNP proprietar. DEFUNCT:Da	

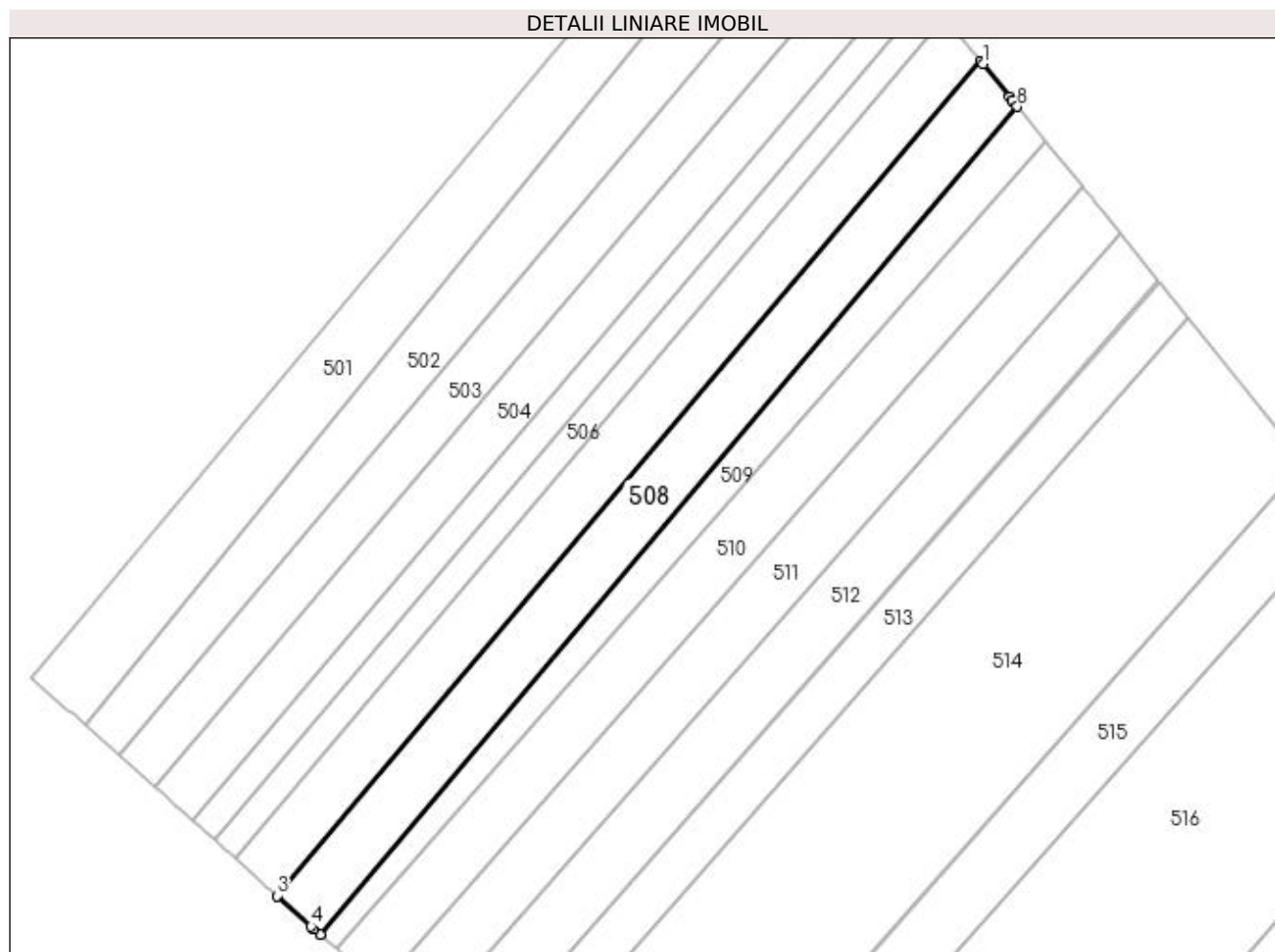
C. Partea III. SARCINI .

Inscrieri privind dezmembramintele dreptului de proprietate, drepturi reale de garanție și sarcini	Referințe
NU SUNT	

Teren

Nr cadastral	Suprafața (mp)*	Observații / Referințe
	3.600	

* Suprafața este determinată în planul de proiecție Stereo 70.



Date referitoare la teren

Crt	Categorie folosință	Intravilan	Suprafața (mp)	Tarla	Parcelă	Nr. topo	Observații / Referințe
1	arabil	DA	2.982	1	4	-	
2	arabil	NU	618	1	4	-	

Lungime Segmente

1) Valorile lungimilor segmentelor sunt obținute din proiecție în plan.

Punct început	X / Y	Punct sfârșit	X / Y	Lungime segment (** (m)
1	597.021,371 660.595,416	2	597.020,86 660.596,053	0.817
2	597.020,86 660.596,053	3	596.851,827 660.395,819	262.042
3	596.851,827 660.395,819	4	596.860,039 660.388,488	11.008
4	596.860,039 660.388,488	5	596.860,725 660.387,876	0.919

Punct început	X / Y	Punct sfârșit	X / Y	Lungime segment (** (m)
5	596.860,725 660.387,876	6	596.860,747 660.387,857	0.029
6	596.860,747 660.387,857	7	596.862,192 660.386,567	1.937
7	596.862,192 660.386,567	8	597.029,643 660.585,209	259.805
8	597.029,643 660.585,209	9	597.028,402 660.586,741	1.972
9	597.028,402 660.586,741	10	597.028,383 660.586,764	0.03
10	597.028,383 660.586,764	11	597.027,794 660.587,49	0.935
11	597.027,794 660.587,49	1	597.021,371 660.595,416	10.202

** Lungimile segmentelor sunt determinate în planul de proiecție Stereo 70 și sunt rotunjite la 1 milimetru.

*** Distanța dintre puncte este formată din segmente cumulate ce sunt mai mici decât valoarea 1 milimetru.

**DATE DESPRE IMOBILUL NR. 509**

Oficiul de Cadastru și Publicitate Imobiliară SUCEAVA
Biroul de Cadastru și Publicitate Imobiliară Falticeni

A. Partea I. Descrierea imobilului

TEREN Necunoscut

Adresa: Loc. Cotu Baii, Jud. Suceava

Nr. Crt	Nr cadastral Nr. topografic	Suprafața* (mp)	Observații / Referințe
A1		2.014	Sector cadastral:2 Teren neimprejmuit;

B. Partea II. Proprietari și acte

Inscrieri privitoare la dreptul de proprietate și alte drepturi reale		Referințe
/		
Act Normativ nr. Legea 7, din 13/03/1996 emis de PARLAMENTUL ROMANIEI;		
B1	Inscrierea provizorie, drept de PROPRIETATE, dobandit prin Lege, cota actuala 1/1 1) NEIDENTIFICAT NEIDENTIFICAT	A1
B2	Proprietar neidentificat.	A1

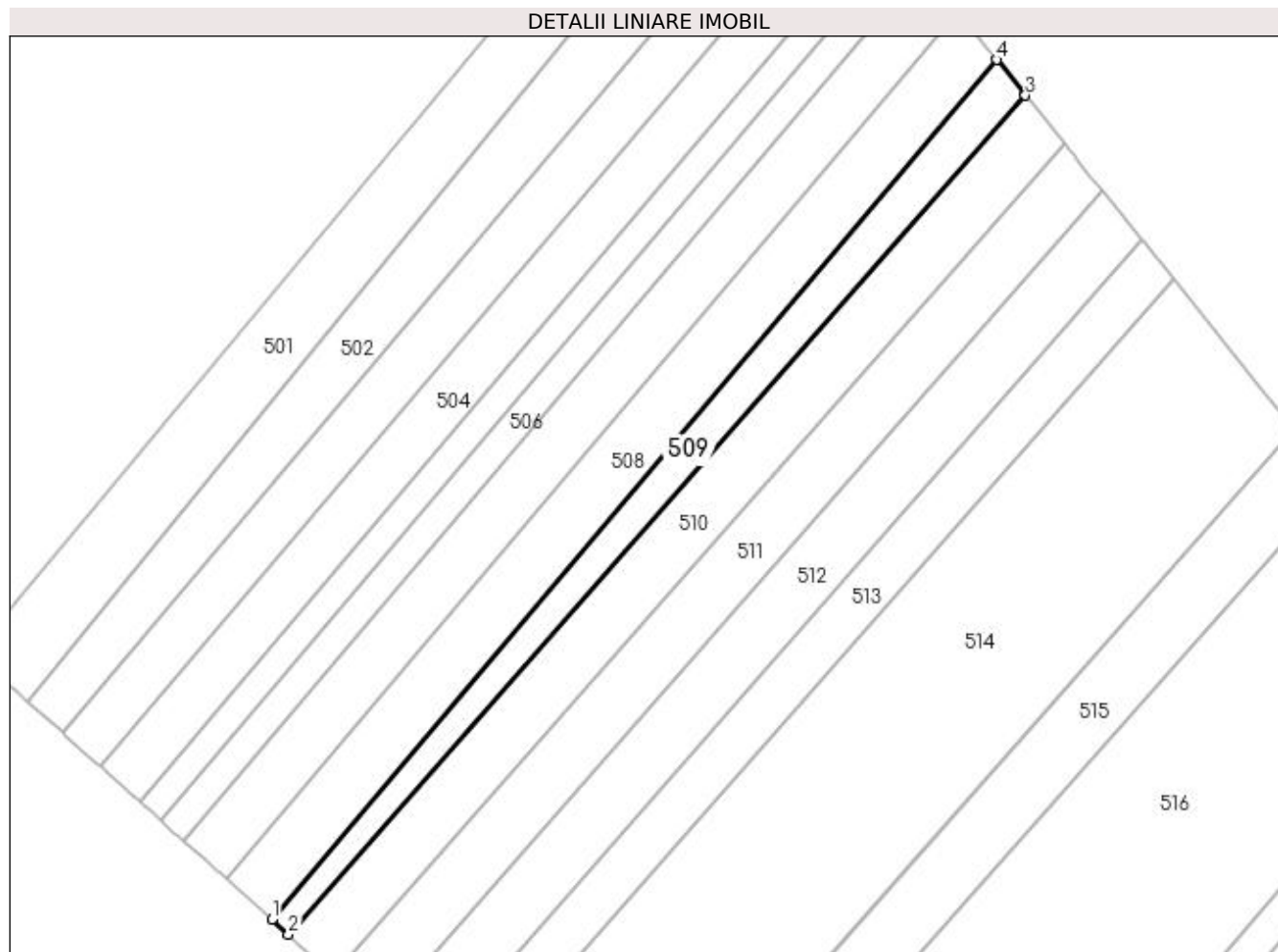
C. Partea III. SARCINI .

Inscrieri privind dezmembramintele dreptului de proprietate, drepturi reale de garanție și sarcini	Referințe
NU SUNT	

Teren

Nr cadastral	Suprafața (mp)*	Observații / Referințe
	2.014	

* Suprafața este determinată în planul de proiecție Stereo 70.



Date referitoare la teren

Crt	Categorie folosință	Intra vilan	Suprafața (mp)	Tarla	Parcelă	Nr. topo	Observații / Referințe
1	arabil	DA	1.571	1	4	-	
2	arabil	NU	443	1	4	-	

Lungime Segmente

1) Valorile lungimilor segmentelor sunt obținute din proiecție în plan.

Punct început	X / Y	Punct sfârșit	X / Y	Lungime segment (** (m)
1	596.862,192 660.386,567	2	596.866,016 660.383,153	5.126
2	596.866,016 660.383,153	3	597.036,32 660.576,971	258.009
3	597.036,32 660.576,971	4	597.029,643 660.585,209	10.604
4	597.029,643 660.585,209	1	596.862,192 660.386,567	259.805

**** Lungimile segmentelor sunt determinate în planul de proiecție Stereo 70 și sunt rotunjite la 1 milimetru.**

***** Distanța dintre puncte este formată din segmente cumulate ce sunt mai mici decât valoarea 1 milimetru.**

**DATE DESPRE IMOBILUL NR. 510**

Oficiul de Cadastru și Publicitate Imobiliară SUCEAVA
Biroul de Cadastru și Publicitate Imobiliară Falticeni

A. Partea I. Descrierea imobilului

TEREN Necunoscut

Adresa: Loc. Cotu Baii, Jud. Suceava

Nr. Crt	Nr cadastral Nr. topografic	Suprafața* (mp)	Observații / Referințe
A1	33610	3.600	Sector cadastral:2 Teren neimprejmuit;

B. Partea II. Proprietari și acte

Inscrieri privitoare la dreptul de proprietate și alte drepturi reale	Referințe
24996 / 11/09/2023	
Act Notarial nr. 1322, din 06/06/2006 emis de NP DRAGOS-NICOLAE APOSTOL;	
B9	A1
Intabulare, drept de PROPRIETATE, dobandit prin PARTAJ, cota actuala 1/1 1) JITARIU VICTOR	

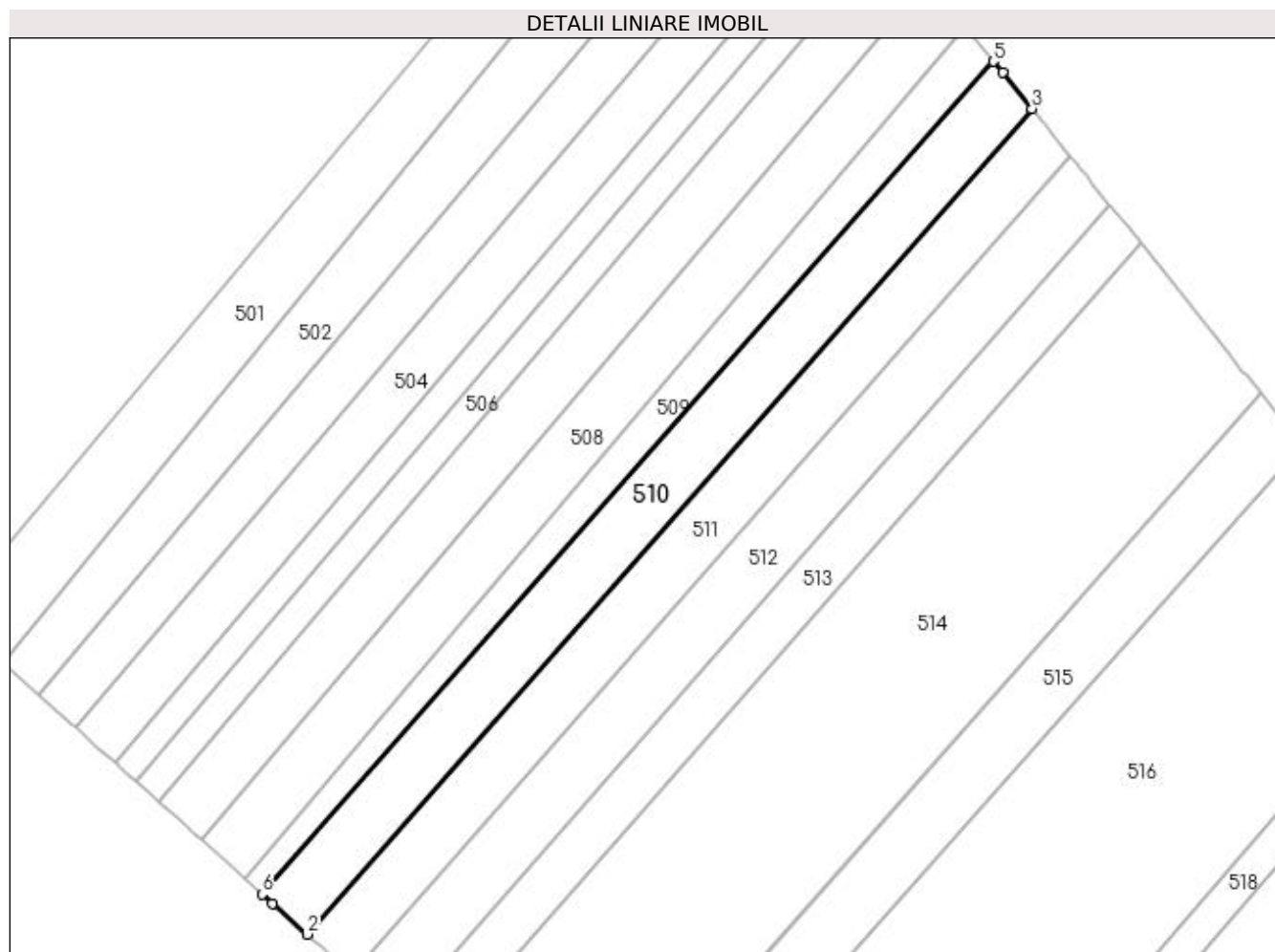
C. Partea III. SARCINI .

Inscrieri privind dezmembramintele dreptului de proprietate, drepturi reale de garanție și sarcini	Referințe
NU SUNT	

Teren

Nr cadastral	Suprafața (mp)*	Observații / Referințe
33610	3.600	

* Suprafața este determinată în planul de proiecție Stereo 70.



Date referitoare la teren

Crt	Categorie folosință	Intra vilan	Suprafața (mp)	Tarla	Parcelă	Nr. topo	Observații / Referințe
1	arabil	DA	2.970	1	4	-	
2	arabil	NU	630	1	4	-	

Lungime Segmente

1) Valorile lungimilor segmentelor sunt obținute din proiecție în plan.

Punct început	X / Y	Punct sfârșit	X / Y	Lungime segment (** (m)
1	596.868,435 660.380,994	2	596.876,476 660.373,816	10.779
2	596.876,476 660.373,816	3	597.045,268 660.565,93	255.731
3	597.045,268 660.565,93	4	597.038,391 660.574,415	10.922
4	597.038,391 660.574,415	5	597.036,32 660.576,971	3.29

Punct început	X / Y	Punct sfârșit	X / Y	Lungime segment (** (m)
5	597.036,32 660.576,971	6	596.866,016 660.383,153	258.009
6	596.866,016 660.383,153	1	596.868,435 660.380,994	3.242

** Lungimile segmentelor sunt determinate în planul de proiecție Stereo 70 și sunt rotunjite la 1 milimetru.

*** Distanța dintre puncte este formată din segmente cumulate ce sunt mai mici decât valoarea 1 milimetru.

**DATE DESPRE IMOBILUL NR. 511**

Oficiul de Cadastru și Publicitate Imobiliară SUCEAVA
Biroul de Cadastru și Publicitate Imobiliară Falticeni

A. Partea I. Descrierea imobilului

TEREN Necunoscut

Adresa: Loc. Cotu Baii, Jud. Suceava

Nr. Crt	Nr cadastral Nr. topografic	Suprafața* (mp)	Observații / Referințe
A1	33612	3.600	Sector cadastral:2 Teren imprejmuit;

B. Partea II. Proprietari și acte

Inscrieri privitoare la dreptul de proprietate și alte drepturi reale	Referințe
24991 / 11/09/2023	
Act Notarial nr. Act partaj nr.1322, din 06/06/2006 emis de NP ASOCIATI DRAGOS-NICOLAE APOSTOL;	
B9	A1
Intabulare, drept de PROPRIETATE, dobandit prin PARTAJ, cota actuala 1/1 1) FODOR SILVIA	

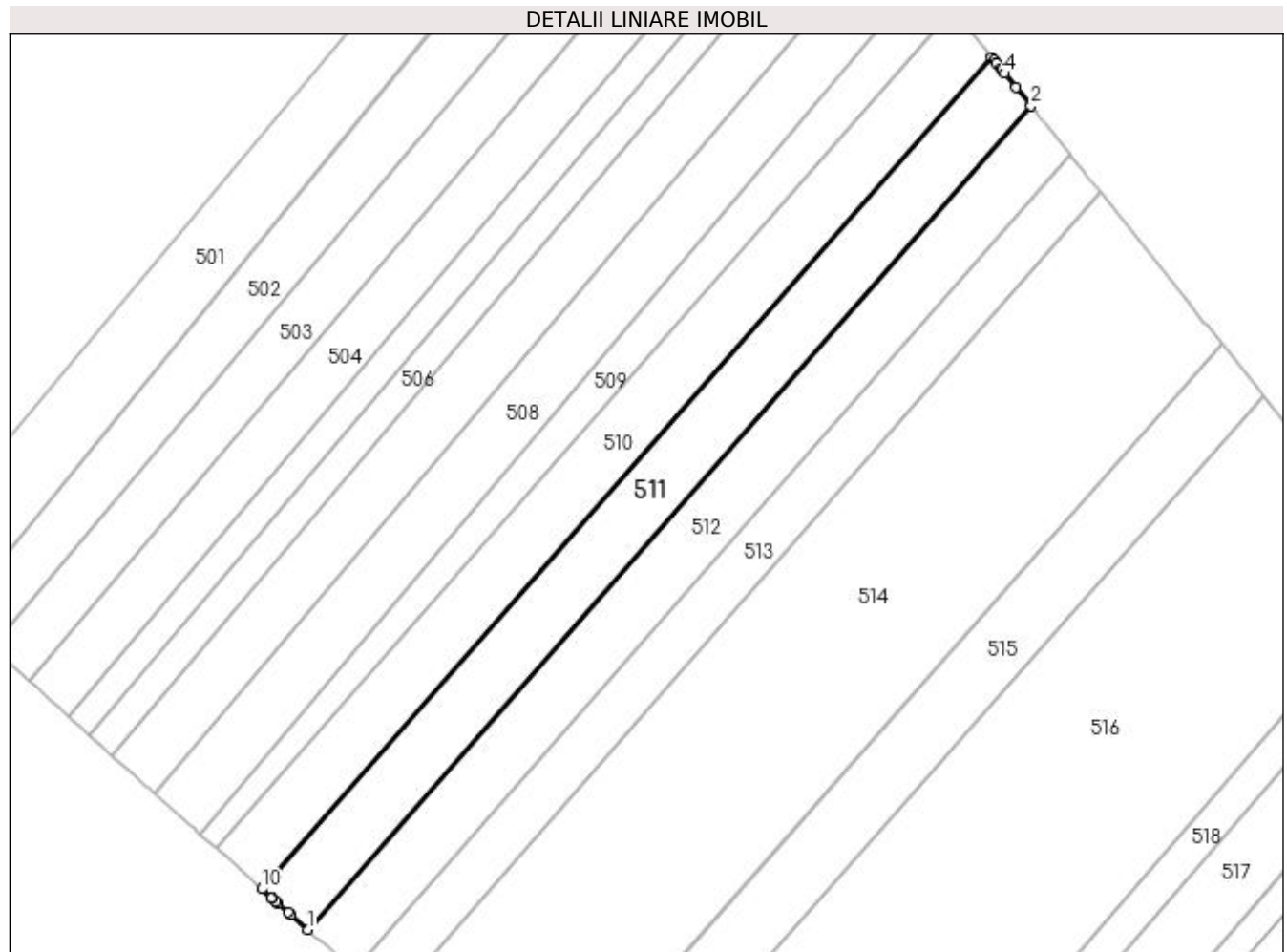
C. Partea III. SARCINI .

Inscrieri privind dezmembramintele dreptului de proprietate, drepturi reale de garanție și sarcini	Referințe
NU SUNT	

Teren

Nr cadastral	Suprafața (mp)*	Observații / Referințe
33612	3.600	

* Suprafața este determinată în planul de proiecție Stereo 70.



Date referitoare la teren

Crt	Categorie folosință	Intra vilan	Suprafața (mp)	Tarla	Parcelă	Nr. topo	Observații / Referințe
1	arabil	DA	2.963	1	4	-	
2	arabil	NU	637	1	4	-	

Lungime Segmente

1) Valorile lungimilor segmentelor sunt obținute din proiecție în plan.

Punct început	X / Y	Punct sfârșit	X / Y	Lungime segment (** (m)
1	596.887,068 660.364,445	2	597.054,3 660.554,785	253.369
2	597.054,3 660.554,785	3	597.050,806 660.559,096	5.549
3	597.050,806 660.559,096	4	597.048,228 660.562,277	4.094
4	597.048,228 660.562,277	5	597.047,514 660.563,158	1.134

Punct început	X / Y	Punct sfârșit	X / Y	Lungime segment (** (m)
5	597.047,514 660.563,158	6	597.047,357 660.563,352	0.25
6	597.047,357 660.563,352	7	597.046,222 660.564,753	1.803
7	597.046,222 660.564,753	8	597.045,74 660.565,348	0.766
8	597.045,74 660.565,348	9	597.045,268 660.565,93	0.749
9	597.045,268 660.565,93	10	596.876,476 660.373,816	255.731
10	596.876,476 660.373,816	11	596.878,733 660.371,801	3.026
11	596.878,733 660.371,801	12	596.878,917 660.371,637	0.246
12	596.878,917 660.371,637	13	596.879,68 660.370,955	1.023
13	596.879,68 660.370,955	14	596.880,245 660.370,458	0.752
14	596.880,245 660.370,458	15	596.882,596 660.368,385	3.134
15	596.882,596 660.368,385	16	596.883,191 660.367,862	0.792
16	596.883,191 660.367,862	1	596.887,068 660.364,445	5.168

** Lungimile segmentelor sunt determinate în planul de proiecție Stereo 70 și sunt rotunjite la 1 milimetru.

*** Distanța dintre puncte este formată din segmente cumulate ce sunt mai mici decât valoarea 1 milimetru.

**DATE DESPRE IMOBILUL NR. 512**

Oficiul de Cadastru și Publicitate Imobiliară SUCEAVA
Biroul de Cadastru și Publicitate Imobiliară Falticeni

A. Partea I. Descrierea imobilului

TEREN Necunoscut

Adresa: Loc. Cotu Baii, Jud. Suceava

Nr. Crt	Nr cadastral Nr. topografic	Suprafața* (mp)	Observații / Referințe
A1	33611	3.600	Sector cadastral:2 Teren neimprejmuit;

B. Partea II. Proprietari și acte

Inscrieri privitoare la dreptul de proprietate și alte drepturi reale		Referințe
24992 / 11/09/2023		
Act Notarial nr. 1322, din 06/06/2006 emis de NP ASOCIATI DRAGOS-NICOLAE APOSTOL;		
B9	Intabulare, drept de PROPRIETATE, dobandit prin PARTAJ, cota actuala 1/1 1) JITARIU GHEORGHE	A1

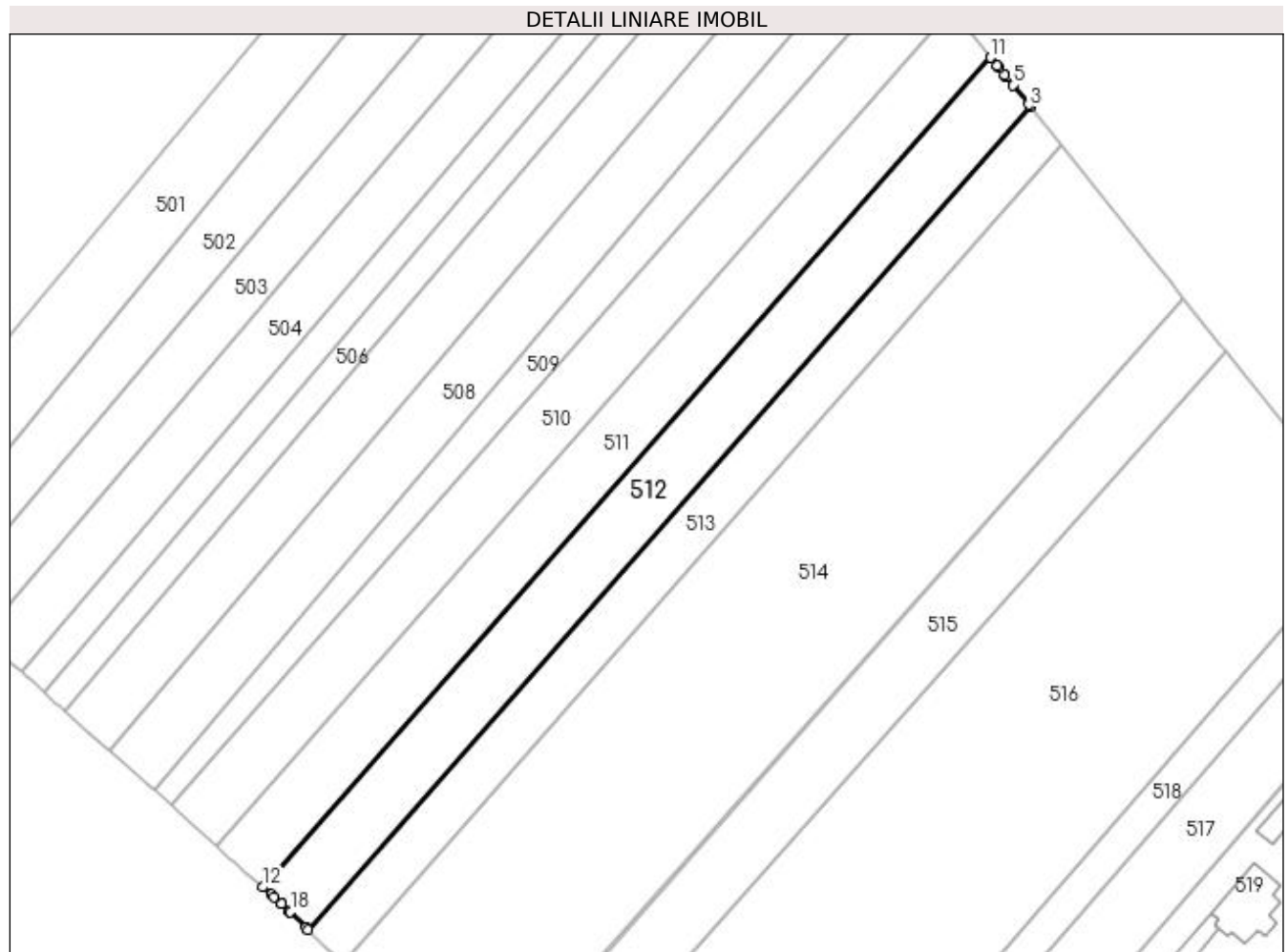
C. Partea III. SARCINI .

Inscrieri privind dezmembramintele dreptului de proprietate, drepturi reale de garanție și sarcini	Referințe
NU SUNT	

Teren

Nr cadastral	Suprafața (mp)*	Observații / Referințe
33611	3.600	

* Suprafața este determinată în planul de proiecție Stereo 70.



Date referitoare la teren

Crt	Categorie folosință	Intravilan	Suprafața (mp)	Tarla	Parcelă	Nr. topo	Observații / Referințe
1	arabil	DA	2.957	1	4	-	
2	arabil	NU	643	1	4	-	

Lungime Segmente

1) Valorile lungimilor segmentelor sunt obținute din proiecție în plan.

Punct început	X / Y	Punct sfârșit	X / Y	Lungime segment (** (m)
1	596.897,062 660.355,145	2	596.897,521 660.354,677	0.656
2	596.897,521 660.354,677	3	597.063,398 660.543,559	251.379
3	597.063,398 660.543,559	4	597.062,981 660.544,074	0.663
4	597.062,981 660.544,074	5	597.059,386 660.548,509	5.709

Punct început	X / Y	Punct sfârșit	X / Y	Lungime segment (** (m)
5	597.059,386 660.548,509	6	597.057,867 660.550,384	2.413
6	597.057,867 660.550,384	7	597.057,831 660.550,429	0.058
7	597.057,831 660.550,429	8	597.057,54 660.550,787	0.461
8	597.057,54 660.550,787	9	597.056,216 660.552,421	2.103
9	597.056,216 660.552,421	10	597.055,808 660.552,924	0.648
10	597.055,808 660.552,924	11	597.054,3 660.554,785	2.395
11	597.054,3 660.554,785	12	596.887,068 660.364,445	253.369
12	596.887,068 660.364,445	13	596.889,065 660.362,685	2.662
13	596.889,065 660.362,685	14	596.889,773 660.362,061	0.944
14	596.889,773 660.362,061	15	596.891,44 660.360,592	2.222
15	596.891,44 660.360,592	16	596.891,482 660.360,555	0.056
16	596.891,482 660.360,555	17	596.893,267 660.358,982	2.379
17	596.893,267 660.358,982	18	596.893,509 660.358,769	0.322
18	596.893,509 660.358,769	1	596.897,062 660.355,145	5.075

** Lungimile segmentelor sunt determinate în planul de proiecție Stereo 70 și sunt rotunjite la 1 milimetru.

*** Distanța dintre puncte este formată din segmente cumulate ce sunt mai mici decât valoarea 1 milimetru.

**DATE DESPRE IMOBILUL NR. 513**

Oficiul de Cadastru și Publicitate Imobiliară SUCEAVA
Biroul de Cadastru și Publicitate Imobiliară Falticeni

A. Partea I. Descrierea imobilului

TEREN Necunoscut

Adresa: Loc. Cotu Baii, Jud. Suceava

Nr. Crt	Nr cadastral Nr. topografic	Suprafața* (mp)	Observații / Referințe
A1	31792	2.800	Sector cadastral:2 Teren neimprejmuit;

B. Partea II. Proprietari și acte

Inscrieri privitoare la dreptul de proprietate și alte drepturi reale	Referințe
8478 / 08/05/2017	
Act Notarial nr. 1878, din 05/05/2017 emis de NP APOSTOL MARIA;	
B3	Intabulare, drept de PROPRIETATE bun comun, dobandit prin Conventie, cota actuala 1/1
	1) ACATRINEI CRISTINEL-CONSTANTIN, casatorit cu 2) ACATRINEI ANGELICA

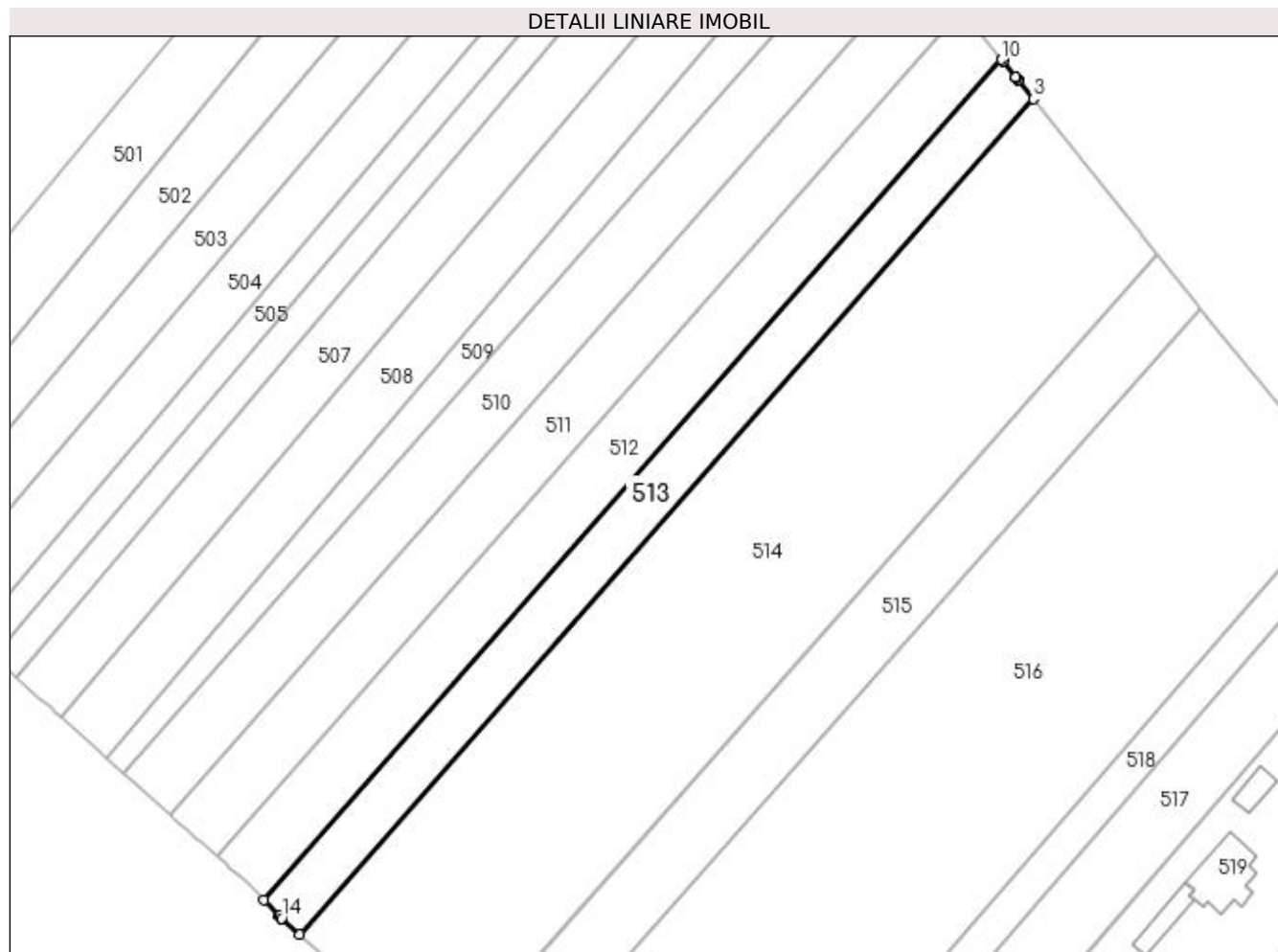
C. Partea III. SARCINI .

Inscrieri privind dezmembramintele dreptului de proprietate, drepturi reale de garanție și sarcini	Referințe
NU SUNT	

Teren

Nr cadastral	Suprafața (mp)*	Observații / Referințe
31792	2.800	

* Suprafața este determinată în planul de proiecție Stereo 70.



Date referitoare la teren

Crt	Categorie folosință	Intra vilan	Suprafața (mp)	Tarla	Parcelă	Nr. topo	Observații / Referințe
1	arabil	DA	2.289	1	4	-	
2	arabil	NU	511	1	4	-	

Lungime Segmente

1) Valorile lungimilor segmentelor sunt obținute din proiecție în plan.

Punct început	X / Y	Punct sfârșit	X / Y	Lungime segment (** (m)
1	596.901,585 660.350,532	2	596.905,615 660.346,971	5.378
2	596.905,615 660.346,971	3	597.070,503 660.534,726	249.88
3	597.070,503 660.534,726	4	597.067,093 660.538,993	5.462
4	597.067,093 660.538,993	5	597.067,048 660.539,049	0.072

Punct început	X / Y	Punct sfârșit	X / Y	Lungime segment (** (m)
5	597.067,048 660.539,049	6	597.066,682 660.539,507	0.586
6	597.066,682 660.539,507	7	597.066,577 660.539,637	0.167
7	597.066,577 660.539,637	8	597.066,541 660.539,681	0.057
8	597.066,541 660.539,681	9	597.063,683 660.543,208	4.54
9	597.063,683 660.543,208	10	597.063,398 660.543,559	0.452
10	597.063,398 660.543,559	11	596.897,521 660.354,677	251.379
11	596.897,521 660.354,677	12	596.900,975 660.351,154	4.934
12	596.900,975 660.351,154	13	596.901,015 660.351,113	0.057
13	596.901,015 660.351,113	14	596.901,535 660.350,583	0.742
14	596.901,535 660.350,583	1	596.901,585 660.350,532	0.071

** Lungimile segmentelor sunt determinate în planul de proiecție Stereo 70 și sunt rotunjite la 1 milimetru.

*** Distanța dintre puncte este formată din segmente cumulate ce sunt mai mici decât valoarea 1 milimetru.

**DATE DESPRE IMOBILUL NR. 514**

Oficiul de Cadastru și Publicitate Imobiliară SUCEAVA
Biroul de Cadastru și Publicitate Imobiliară Falticeni

A. Partea I. Descrierea imobilului

TEREN Necunoscut

Adresa: Loc. Cotu Baii, Jud. Suceava

Nr. Crt	Nr cadastral Nr. topografic	Suprafața* (mp)	Observații / Referințe
A1		10.800	Sector cadastral:2 Teren neimprejmuit;

B. Partea II. Proprietari și acte

Inscrieri privitoare la dreptul de proprietate și alte drepturi reale	Referințe
/	
Act Notarial nr. 2515, din 14/09/2004 emis de NP APOSTOL MARIA;	
B1	A1
Intabulare, drept de PROPRIETATEcumpărare, dobandit prin Conventie, cota actuala 1/1 1) MĂNĂSTIREA SLĂTIOARA, CIF:42955135	

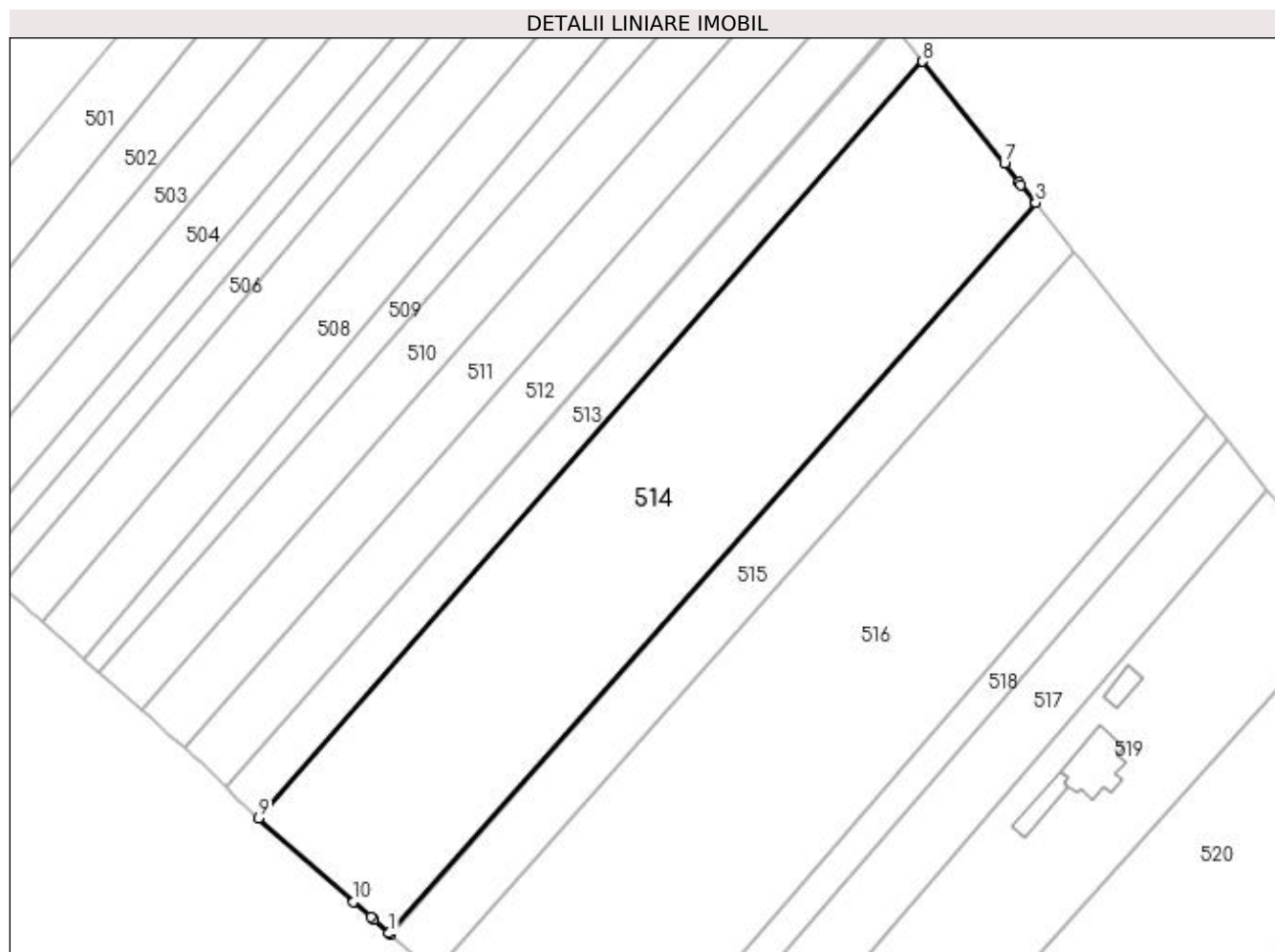
C. Partea III. SARCINI .

Inscrieri privind dezmembramintele dreptului de proprietate, drepturi reale de garanție și sarcini	Referințe
NU SUNT	

Teren

Nr cadastral	Suprafața (mp)*	Observații / Referințe
	10.800	

* Suprafața este determinată în planul de proiecție Stereo 70.



Date referitoare la teren

Crt	Categorie folosință	Intra vilan	Suprafața (mp)	Tarla	Parcelă	Nr. topo	Observații / Referințe
1	arabil	DA	8.784	1	4	-	
2	arabil	NU	2.016	1	4	-	

Lungime Segmente

1) Valorile lungimilor segmentelor sunt obținute din proiecție în plan.

Punct început	X / Y	Punct sfârșit	X / Y	Lungime segment (** (m)
1	596.937,985 660.318,376	2	596.938,304 660.318,094	0.426
2	596.938,304 660.318,094	3	597.098,511 660.499,678	242.155
3	597.098,511 660.499,678	4	597.098,241 660.500,016	0.433
4	597.098,241 660.500,016	5	597.094,948 660.504,137	5.275

Punct început	X / Y	Punct sfârșit	X / Y	Lungime segment (** (m)
5	597.094,948 660.504,137	6	597.094,427 660.504,789	0.835
6	597.094,427 660.504,789	7	597.090,787 660.509,344	5.831
7	597.090,787 660.509,344	8	597.070,503 660.534,726	32.491
8	597.070,503 660.534,726	9	596.905,615 660.346,971	249.88
9	596.905,615 660.346,971	10	596.929,171 660.326,162	31.431
10	596.929,171 660.326,162	11	596.933,474 660.322,36	5.742
11	596.933,474 660.322,36	12	596.934,091 660.321,816	0.823
12	596.934,091 660.321,816	1	596.937,985 660.318,376	5.196

** Lungimile segmentelor sunt determinate în planul de proiecție Stereo 70 și sunt rotunjite la 1 milimetru.

*** Distanța dintre puncte este formată din segmente cumulate ce sunt mai mici decât valoarea 1 milimetru.

**DATE DESPRE IMOBILUL NR. 515**

Oficiul de Cadastru și Publicitate Imobiliară SUCEAVA
Biroul de Cadastru și Publicitate Imobiliară Falticeni

A. Partea I. Descrierea imobilului

TEREN Necunoscut

Adresa: Loc. Cotu Baii, Jud. Suceava

Nr. Crt	Nr cadastral Nr. topografic	Suprafața* (mp)	Observații / Referințe
A1		3.600	Sector cadastral:2 Teren neimprejmuit;

B. Partea II. Proprietari și acte

Inscrieri privitoare la dreptul de proprietate și alte drepturi reale	Referințe
/	
Act Administrativ nr. 137, din 01/06/1993 emis de CJSDPAT SUCEAVA;	
B1	A1
Intabulare, drept de PROPRIETATE, dobandit prin Reconstituire, cota actuala 1/1 1) ONICEANU NICU DEFUNCT:Da	

C. Partea III. SARCINI .

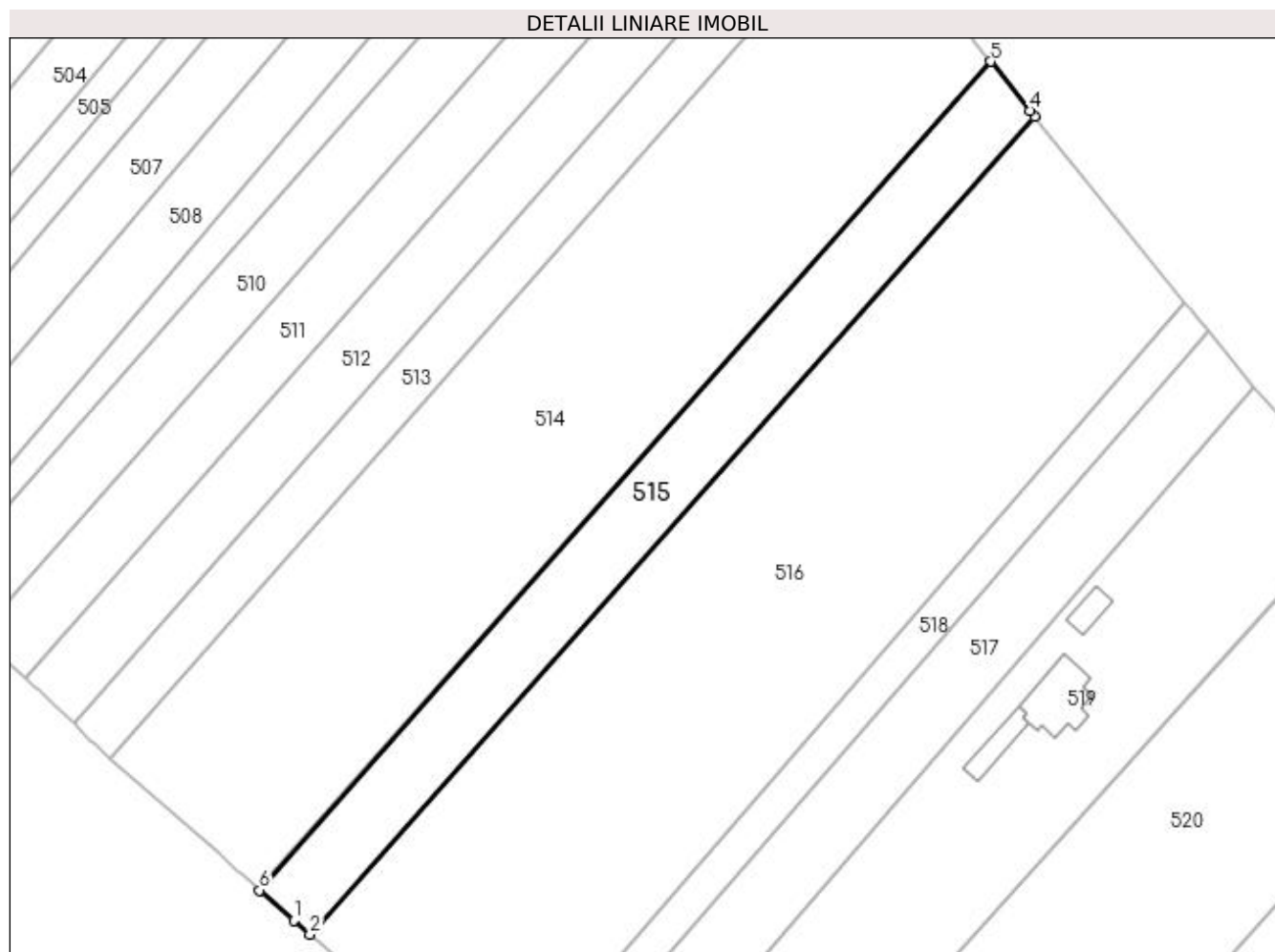
Inscrieri privind dezmembramintele dreptului de proprietate, drepturi reale de garanție și sarcini	Referințe
NU SUNT	

Anexa Nr. 1 La Partea I

Teren

Nr cadastral	Suprafața (mp)*	Observații / Referințe
	3.600	

* Suprafața este determinată în planul de proiecție Stereo 70.



Date referitoare la teren

Crt	Categorie folosință	Intravilan	Suprafața (mp)	Tarla	Parcelă	Nr. topo	Observații / Referințe
1	arabil	DA	2.910	1	4	-	
2	arabil	NU	690	1	4	-	

Lungime Segmente

1) Valorile lungimilor segmentelor sunt obținute din proiecție în plan.

Punct început	X / Y	Punct sfârșit	X / Y	Lungime segment (** (m)
1	596.945,768 660.311,5	2	596.949,343 660.308,439	4.706
2	596.949,343 660.308,439	3	597.108,166 660.487,599	239.422
3	597.108,166 660.487,599	4	597.107,115 660.488,912	1.682
4	597.107,115 660.488,912	5	597.098,511 660.499,678	13.782

Punct început	X / Y	Punct sfârșit	X / Y	Lungime segment (** (m)
5	597.098,511 660.499,678	6	596.938,304 660.318,094	242.155
6	596.938,304 660.318,094	1	596.945,768 660.311,5	9.96

** Lungimile segmentelor sunt determinate în planul de proiecție Stereo 70 și sunt rotunjite la 1 milimetru.

*** Distanța dintre puncte este formată din segmente cumulate ce sunt mai mici decât valoarea 1 milimetru.

**DATE DESPRE IMOBILUL NR. 516**

Oficiul de Cadastru și Publicitate Imobiliară SUCEAVA
Biroul de Cadastru și Publicitate Imobiliară Falticeni

A. Partea I. Descrierea imobilului

TEREN Necunoscut

Adresa: Loc. Cotu Baii, Jud. Suceava

Nr. Crt	Nr cadastral Nr. topografic	Suprafața* (mp)	Observații / Referințe
A1	31018	12.430	Sector cadastral:2 Teren neimprejmuit;

B. Partea II. Proprietari și acte

Inscrieri privitoare la dreptul de proprietate și alte drepturi reale	Referințe
15939 / 02/10/2013	
Act Notarial nr. 4010, din 02/10/2013 emis de APOSTOL DRAGOS NICOLAE;	
B1	Se infiinteaza cartea funciara 31018 a imobilului cu numarul cadastral 31018/Fântâna Mare, rezultat din alipirea urmatoarelor imobile:~-nr. cad.706 (id electronic 30937) din cf.81 (id electronic 30937) care se sisteaza;~-nr.cad.697 (id electronic 30938) din cf.457 (id electronic 30938) care se sisteaza;~-nr.cad.698 (id electronic 30939) din cf.460 (id electronic 30939) care se sisteaza;~-nr.cad.`701 (id electronic 30934) din cf.458 (id electronic 30934) care se sisteaza;~-nr.cad.699 (id electronic 30935) din cf.459 (id electronic 30935) care se sisteaza;~-nr.cad.700 (id electronic 30936) din cf.461 (id electronic 30936) care se sisteaza;
14745 / 07/06/2022	
Act Notarial nr. 2853, din 03/06/2022 emis de APOSTOL MARIA;	
B9	Intabulare, drept de PROPRIETATE-bun propriu cu titlu de donatie, dobandit prin Conventie, cota actuala 1/2 1) FASOLĂ MIHAI
B10	Intabulare, drept de PROPRIETATE-bun propriu cu titlu de donatie, dobandit prin Conventie, cota actuala 1/2 1) FASOLA LAURA-PETRONELA

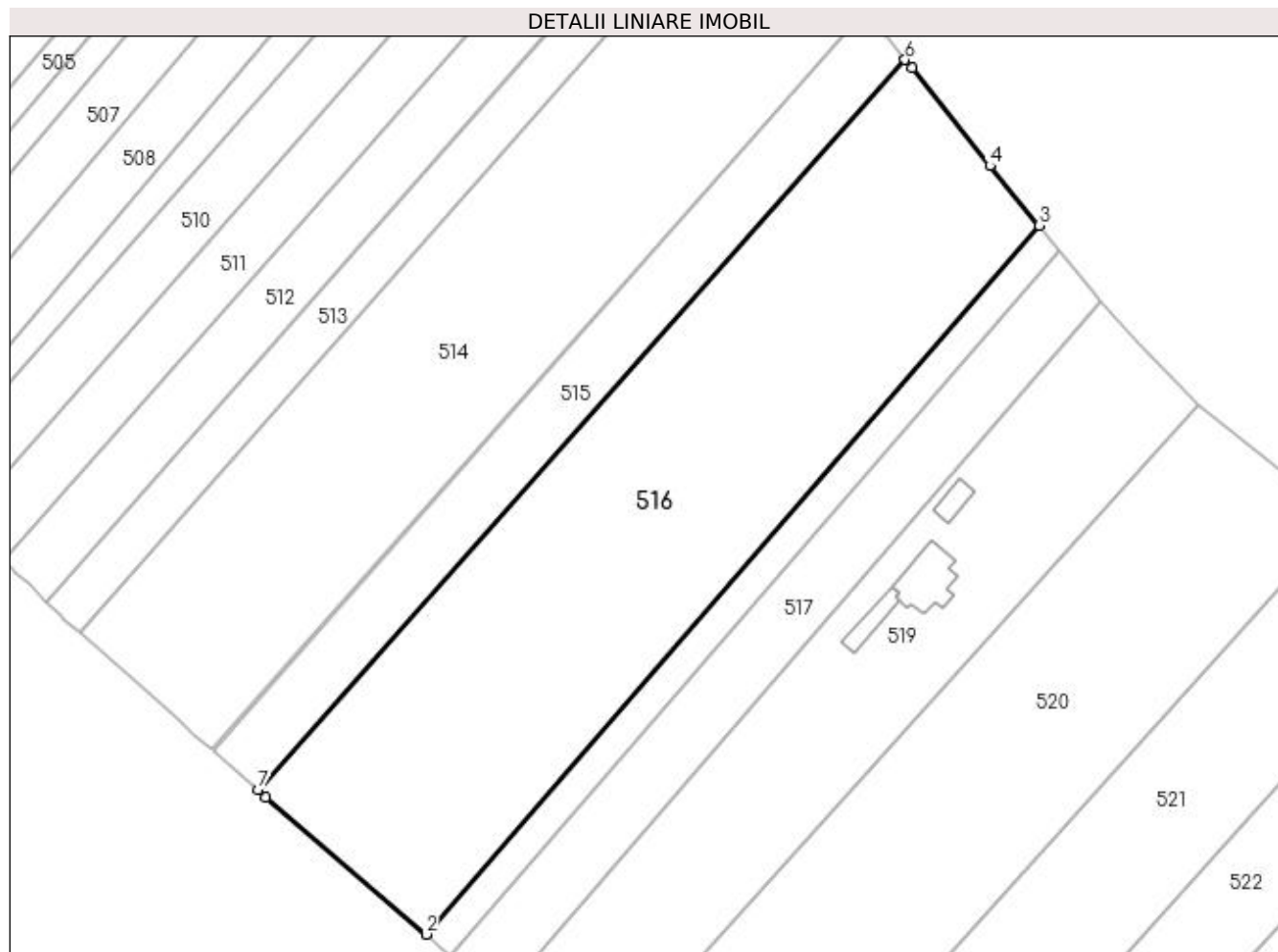
C. Partea III. SARCINI .

Inscrieri privind dezmembramintele dreptului de proprietate, drepturi reale de garanție și sarcini	Referințe
NU SUNT	

Teren

Nr cadastral	Suprafața (mp)*	Observații / Referințe
31018	12.430	

* Suprafața este determinată în planul de proiecție Stereo 70.



Date referitoare la teren

Crt	Categorie folosință	Intra vilan	Suprafața (mp)	Tarla	Parcelă	Nr. topo	Observații / Referințe
1	arabil	DA	10.097	1	4	-	
2	arabil	NU	2.333	1	4	-	

Lungime Segmente

1) Valorile lungimilor segmentelor sunt obținute din proiecție în plan.

Punct început	X / Y	Punct sfârșit	X / Y	Lungime segment (** (m)
1	596.951,33 660.306,738	2	596.990,643 660.273,077	51.755
2	596.990,643 660.273,077	3	597.141,15 660.446,929	229.95
3	597.141,15 660.446,929	4	597.129,003 660.461,567	19.022
4	597.129,003 660.461,567	5	597.109,824 660.485,527	30.691

Punct început	X / Y	Punct sfârșit	X / Y	Lungime segment (** (m)
5	597.109,824 660.485,527	6	597.108,166 660.487,599	2.654
6	597.108,166 660.487,599	7	596.949,343 660.308,439	239.422
7	596.949,343 660.308,439	1	596.951,33 660.306,738	2.616

** Lungimile segmentelor sunt determinate în planul de proiecție Stereo 70 și sunt rotunjite la 1 milimetru.

*** Distanța dintre puncte este formată din segmente cumulate ce sunt mai mici decât valoarea 1 milimetru.

**DATE DESPRE IMOBILUL NR. 517**

Oficiul de Cadastru și Publicitate Imobiliară SUCEAVA
Biroul de Cadastru și Publicitate Imobiliară Falticeni

A. Partea I. Descrierea imobilului

TEREN Necunoscut

Nr. CF vechi:285
Nr. cadastral vechi:556

Adresa: Loc. Cotu Baii, Jud. Suceava

Nr. Crt	Nr cadastral Nr. topografic	Suprafața* (mp)	Observații / Referințe
A1	30323	3.600	Sector cadastral:2 Teren neimprejmuit;

B. Partea II. Proprietari și acte

Inscrieri privitoare la dreptul de proprietate și alte drepturi reale		Referințe
1269 / 18/02/2010		
Act Notarial nr. 228, din 17/02/2010 emis de BNP APOSTOL D;		
B2	Intabulare, drept de PROPRIETATE, dobandit prin Conventie, cota actuala 1/1 1) ONOFREI CORNELIU 2) ONOFREI GABRIELA DANIELA	A1

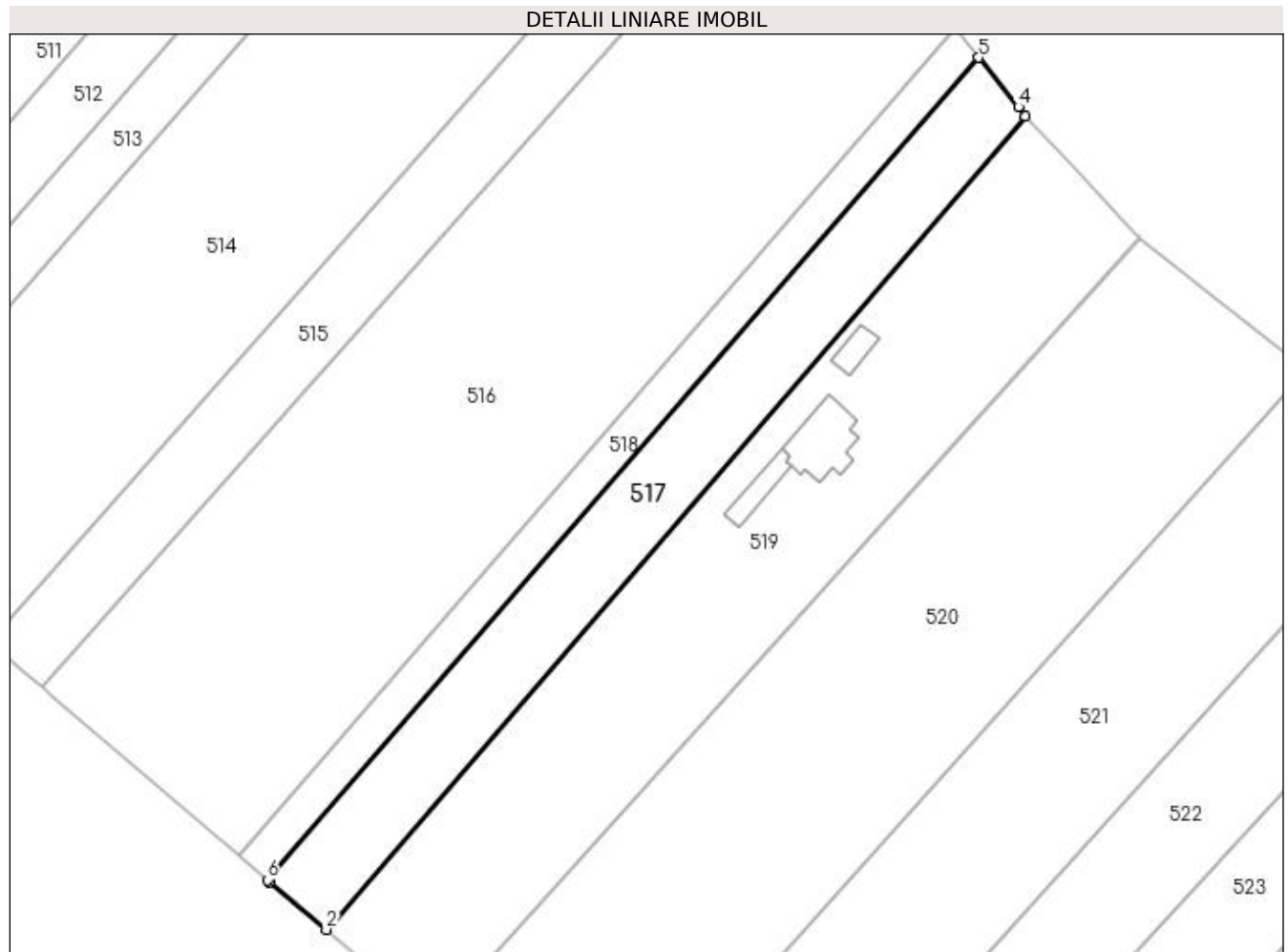
C. Partea III. SARCINI .

Inscrieri privind dezmembramintele dreptului de proprietate, drepturi reale de garanție și sarcini	Referințe
NU SUNT	

Teren

Nr cadastral	Suprafața (mp)*	Observații / Referințe
30323	3.600	

* Suprafața este determinată în planul de proiecție Stereo 70.



Date referitoare la teren

Crt	Categorie folosință	Intravilan	Suprafața (mp)	Tarla	Parcelă	Nr. topo	Observații / Referințe
1	arabil	DA	2.910	1	4	-	
2	arabil	NU	690	1	4	-	

Lungime Segmente

1) Valorile lungimilor segmentelor sunt obținute din proiecție în plan.

Punct început	X / Y	Punct sfârșit	X / Y	Lungime segment (** (m)
1	596.997,115 660.267,6	2	597.009,017 660.257,536	15.587
2	597.009,017 660.257,536	3	597.156,03 660.428,414	225.415
3	597.156,03 660.428,414	4	597.154,552 660.430,348	2.434
4	597.154,552 660.430,348	5	597.146,178 660.440,739	13.345

Punct început	X / Y	Punct sfârșit	X / Y	Lungime segment (** (m)
5	597.146,178 660.440,739	6	596.996,638 660.268,004	228.472
6	596.996,638 660.268,004	1	596.997,115 660.267,6	0.625

** Lungimile segmentelor sunt determinate în planul de proiecție Stereo 70 și sunt rotunjite la 1 milimetru.

*** Distanța dintre puncte este formată din segmente cumulate ce sunt mai mici decât valoarea 1 milimetru.

**DATE DESPRE IMOBILUL NR. 518**

Oficiul de Cadastru și Publicitate Imobiliară SUCEAVA
Biroul de Cadastru și Publicitate Imobiliară Falticeni

A. Partea I. Descrierea imobilului

TEREN Necunoscut

Adresa: Loc. Cotu Baii, Jud. Suceava

Nr. Crt	Nr cadastral Nr. topografic	Suprafața* (mp)	Observații / Referințe
A1		1.800	Sector cadastral:2 Teren neimprejmuit;

B. Partea II. Proprietari și acte

Inscrieri privitoare la dreptul de proprietate și alte drepturi reale	Referințe
/	
Act Administrativ nr. 3117, din 29/12/1997 emis de CJSDPAT SUCEAVA;	
B1	A1
Intabulare, drept de PROPRIETATE, dobandit prin Reconstituire, cota actuala 1/1 1) APOPEI GHEORGHE, Lipsă CNP proprietar.	

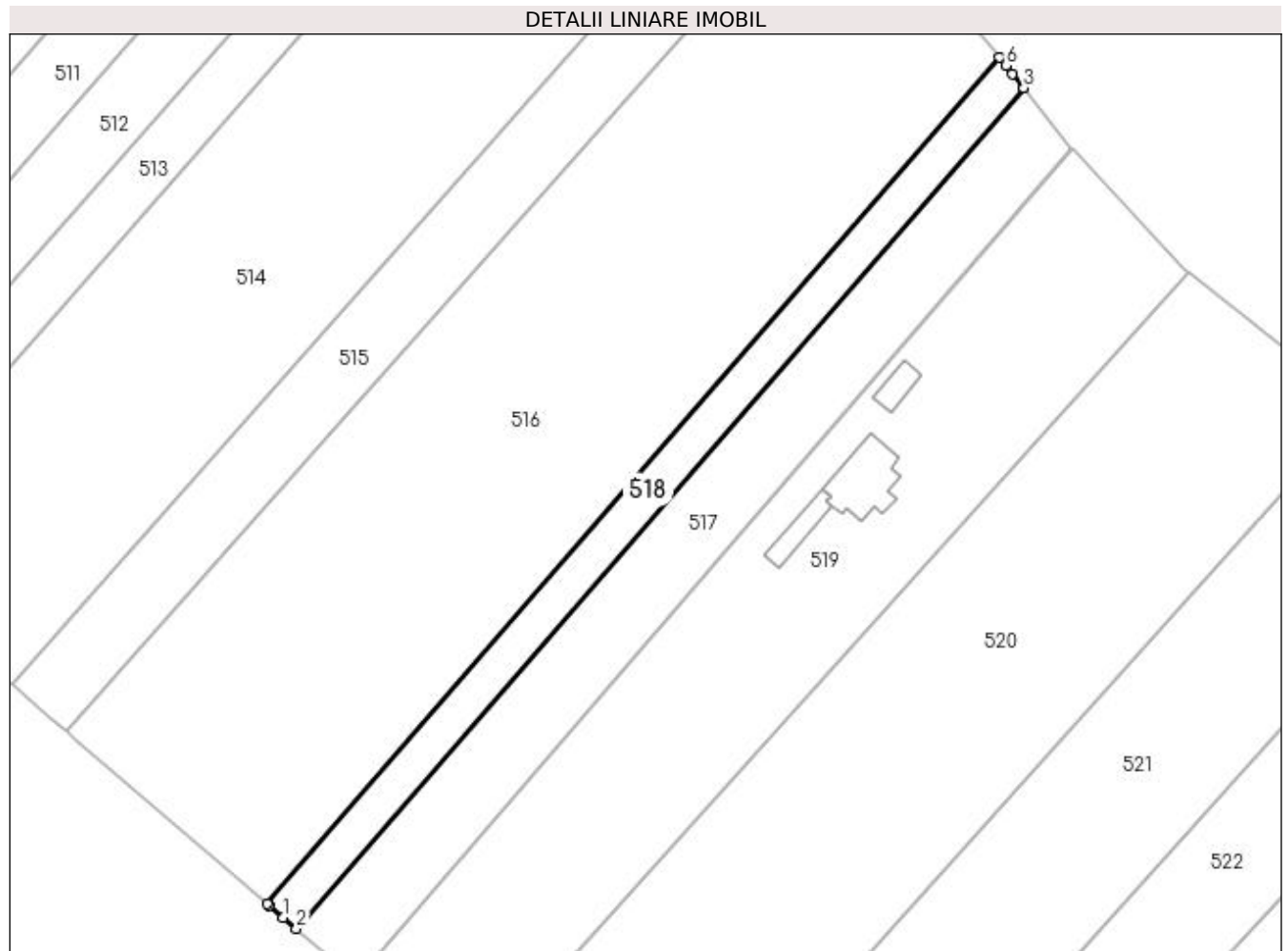
C. Partea III. SARCINI .

Inscrieri privind dezmembramintele dreptului de proprietate, drepturi reale de garanție și sarcini	Referințe
NU SUNT	

Teren

Nr cadastral	Suprafața (mp)*	Observații / Referințe
	1.800	

* Suprafața este determinată în planul de proiecție Stereo 70.



Date referitoare la teren

Crt	Categorie folosință	Intravilan	Suprafața (mp)	Tarla	Parcelă	Nr. topo	Observații / Referințe
1	arabil	DA	1.449	1	4	-	
2	arabil	NU	351	1	4	-	

Lungime Segmente

1) Valorile lungimilor segmentelor sunt obținute din proiecție în plan.

Punct început	X / Y	Punct sfârșit	X / Y	Lungime segment (** (m)
1	596.993,902 660.270,318	2	596.996,638 660.268,004	3.583
2	596.996,638 660.268,004	3	597.146,178 660.440,739	228.472
3	597.146,178 660.440,739	4	597.146,128 660.440,801	0.08
4	597.146,128 660.440,801	5	597.143,893 660.443,574	3.562

Punct început	X / Y	Punct sfârșit	X / Y	Lungime segment (** (m)
5	597.143,893 660.443,574	6	597.142,512 660.445,288	2.201
6	597.142,512 660.445,288	7	597.141,15 660.446,929	2.133
7	597.141,15 660.446,929	8	596.990,643 660.273,077	229.95
8	596.990,643 660.273,077	9	596.991,042 660.272,736	0.525
9	596.991,042 660.272,736	1	596.993,902 660.270,318	3.745

** Lungimile segmentelor sunt determinate în planul de proiecție Stereo 70 și sunt rotunjite la 1 milimetru.

*** Distanța dintre puncte este formată din segmente cumulate ce sunt mai mici decât valoarea 1 milimetru.

**DATE DESPRE IMOBILUL NR. 519**

Oficiul de Cadastru și Publicitate Imobiliară SUCEAVA
Biroul de Cadastru și Publicitate Imobiliară Falticeni

A. Partea I. Descrierea imobilului

TEREN Necunoscut

Nr. CF vechi:100
Nr. cadastral vechi:146

Adresa: Loc. Cotu Baii, Jud. Suceava

Nr. Crt	Nr cadastral Nr. topografic	Suprafața* (mp)	Observații / Referințe
A1	30395	7.200	Sector cadastral:2 Teren neimprejmuit;

Construcții

Crt	Nr cadastral Nr. topografic	Adresa	Observații / Referințe
A1.1	30395-C1	Loc. Cotu Baii, Jud. Suceava	Nr. niveluri:2; S. construita la sol:168 mp; LOCUINTA P+M CONSTRUITA IN ANUL 2011 DIN CARAMIDA, NU DETINE CERTIFICAT DE PERFORMANTA ENERGETICA. CLADIREA NU ESTE PREVAZUTA CU LIFT

B. Partea II. Proprietari și acte

Inscrieri privitoare la dreptul de proprietate și alte drepturi reale		Referințe
6328 / 29/11/2006		
Act Notarial nr. 3179, din 29/11/2006 emis de BNP M APOSTOL;		
B1	Intabulare, drept de PROPRIETATE bun propriu, dobandit prin Conventie, cota actuala 1/2 1) IONAȘ IUSTINA	A1
12588 / 14/12/2010		
Act Notarial nr. 328, din 09/12/2010 emis de BNP ISACHI DRAGOS;		
B3	Intabulare, drept de PROPRIETATE bun propriu, dobandit prin Conventie, cota actuala 1/2 1) IONAȘ IUSTINA, necasatorita	A1
3784 / 16/03/2012		
Act Administrativ nr. 17406, din 13/12/2011 emis de BCPI FALTICENI (act administrativ nr. 88/12-01-2012 emis de COM FANTANA MARE; act administrativ nr. 7/16-02-2011 emis de COM FANTANA MARE; act administrativ nr. 3198/14-12-2011 emis de COM FANTANA MARE; act administrativ nr. 3197/14-12-2011 emis de COM FANTANA MARE;);		
B5	Intabulare, drept de PROPRIETATE, dobandit prin Construire, cota actuala 1/1 1) IONAȘ IUSTINA, necasatorita	A1.1

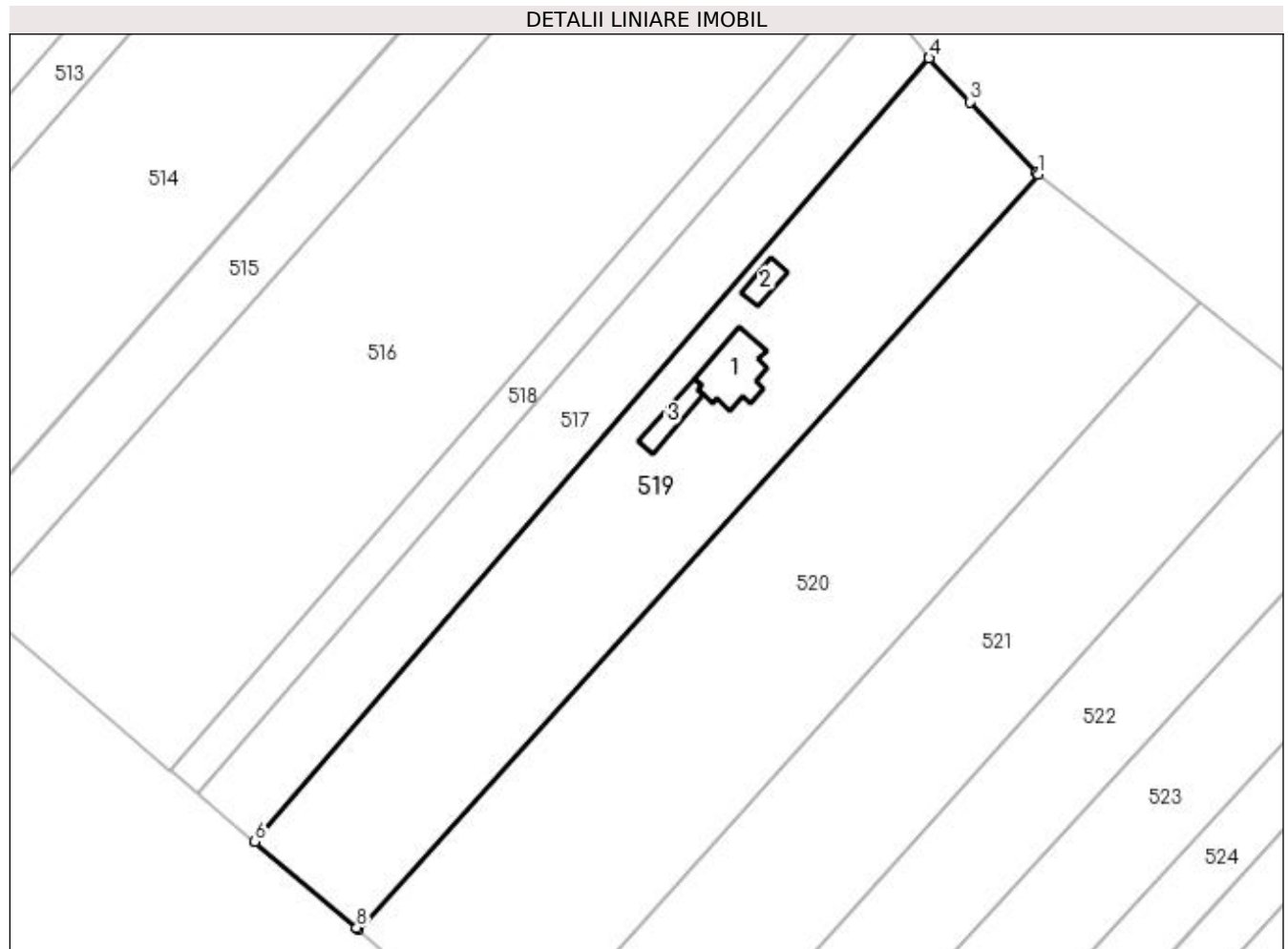
C. Partea III. SARCINI .

Inscrieri privind dezmembramintele dreptului de proprietate, drepturi reale de garanție și sarcini	Referințe
NU SUNT	

Teren

Nr cadastral	Suprafața (mp)*	Observații / Referințe
30395	7.200	

* Suprafața este determinată în planul de proiecție Stereo 70.



Date referitoare la teren

Crt	Categorie folosință	Intra vilan	Suprafața (mp)	Tarla	Parcelă	Nr. topo	Observații / Referințe
1	arabil	NU	1.444	1	4	-	
2	arabil	DA	3.373	1	4	-	
3	curți construcții	DA	2.383	1	4	-	

Date referitoare la construcții

Crt	Număr	Destinație construcție	Supraf. (mp)	Situație juridică	Observații / Referințe
A1.1	30395-C1	construcții de locuințe	168	Cu acte	Nr. niveluri:2; S. construită la sol:168 mp; LOCUINTA P+M CONSTRUITA IN ANUL 2011 DIN CARAMIDA, NU DETINE CERTIFICAT DE PERFORMANTA ENERGETICA. CLADIREA NU ESTE PREVAZUTA CU LIFT
A1.2		construcții anexa	47	Fara acte	Nr. niveluri:1; S. construită la sol:47 mp; Anexă.
A1.3		construcții anexa	74	Fara acte	Nr. niveluri:1; S. construită la sol:74 mp; Anexă.

Lungime Segmente

1) Valorile lungimilor segmentelor sunt obținute din proiecție în plan.

Punct început	X / Y	Punct sfârșit	X / Y	Lungime segment (** (m)
1	597.179,939 660.402,984	2	597.179,483 660.403,345	0.582
2	597.179,483 660.403,345	3	597.164,98 660.418,755	21.161
3	597.164,98 660.418,755	4	597.156,13 660.428,283	13.004
4	597.156,13 660.428,283	5	597.156,03 660.428,414	0.165
5	597.156,03 660.428,414	6	597.009,017 660.257,536	225.415
6	597.009,017 660.257,536	7	597.009,14 660.257,432	0.161
7	597.009,14 660.257,432	8	597.031,269 660.238,72	28.98
8	597.031,269 660.238,72	9	597.031,298 660.238,695	0.038
9	597.031,298 660.238,695	10	597.031,704 660.238,335	0.543
10	597.031,704 660.238,335	1	597.179,939 660.402,984	221.547

** Lungimile segmentelor sunt determinate în planul de proiecție Stereo 70 și sunt rotunjite la 1 milimetru.

*** Distanța dintre puncte este formată din segmente cumulate ce sunt mai mici decât valoarea 1 milimetru.

**DATE DESPRE IMOBILUL NR. 520**

Oficiul de Cadastru și Publicitate Imobiliară SUCEAVA
Biroul de Cadastru și Publicitate Imobiliară Falticeni

A. Partea I. Descrierea imobilului

TEREN Necunoscut

Nr. CF vechi:19
Nr. cadastral vechi:107

Adresa: Loc. Cotu Baii, Jud. Suceava

Nr. Crt	Nr cadastral Nr. topografic	Suprafața* (mp)	Observații / Referințe
A1	30173	10.000	Sector cadastral:2 Teren neimprejmuit;

B. Partea II. Proprietari și acte

Inscrieri privitoare la dreptul de proprietate și alte drepturi reale		Referințe
8771 / 05/04/2019		
Act Notarial nr. 479, din 04/04/2019 emis de IORDACHE RALUCA ANDREA;		
B6	Intabulare, drept de PROPRIETATE bun comun, dobandit prin Conventie, cota actuala 1/1 1) FASOLĂ IONUȚ, casatorit cu 2) FASOLĂ NICOLETA-ANCUȚA	A1

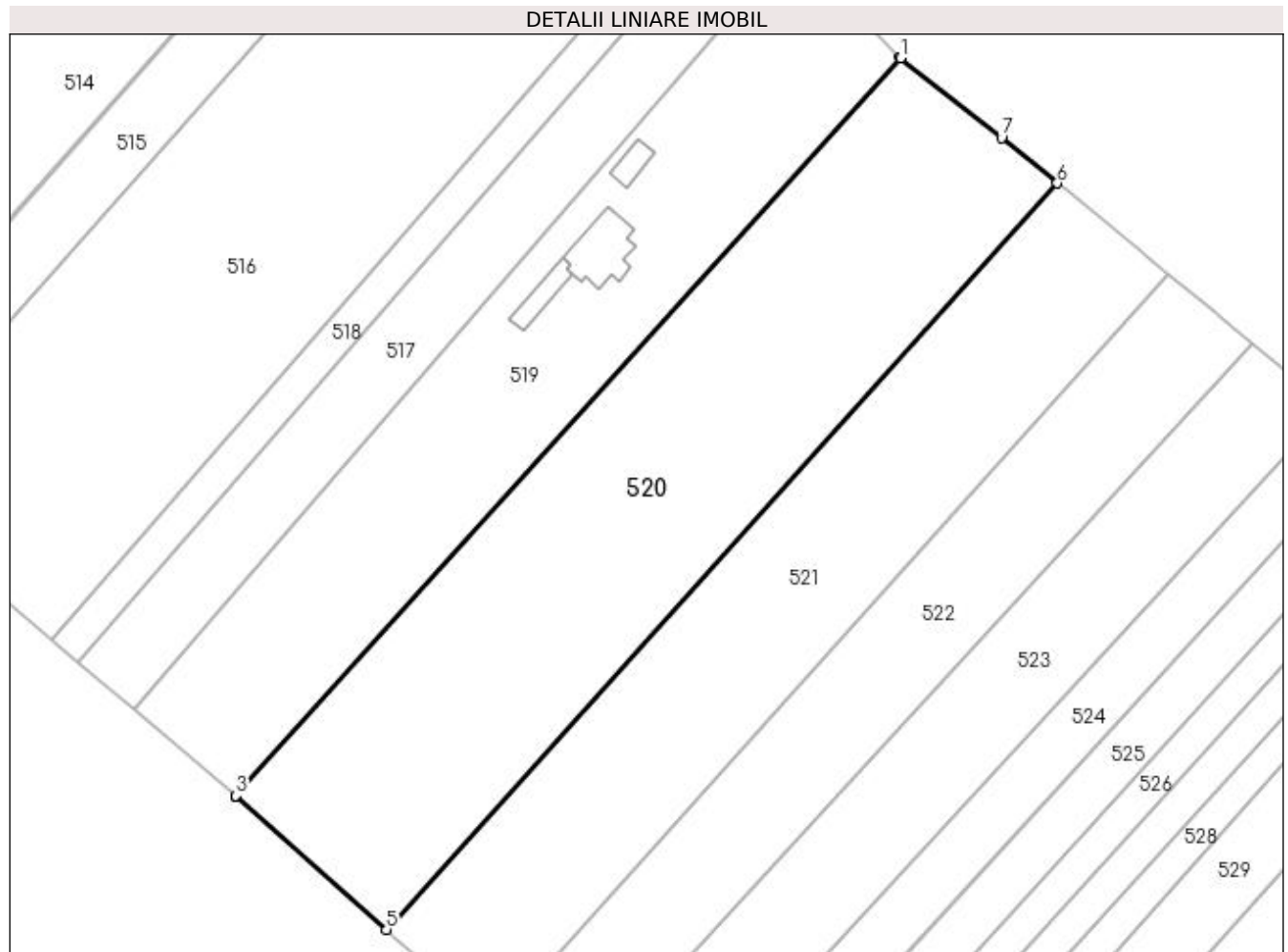
C. Partea III. SARCINI .

Inscrieri privind dezmembramintele dreptului de proprietate, drepturi reale de garanție și sarcini	Referințe
NU SUNT	

Teren

Nr cadastral	Suprafața (mp)*	Observații / Referințe
30173	10.000	

* Suprafața este determinată în planul de proiecție Stereo 70.



Date referitoare la teren

Crt	Categorie folosință	Intravilan	Suprafața (mp)	Tarla	Parcelă	Nr. topo	Observații / Referințe
1	arabil	DA	8.099	1	4	-	
2	arabil	NU	1.901	1	4	-	

Lungime Segmente

1) Valorile lungimilor segmentelor sunt obținute din proiecție în plan.

Punct început	X / Y	Punct sfârșit	X / Y	Lungime segment (** (m)
1	597.180,068 660.402,882	2	597.179,939 660.402,984	0.164
2	597.179,939 660.402,984	3	597.031,704 660.238,335	221.547
3	597.031,704 660.238,335	4	597.031,827 660.238,227	0.164
4	597.031,827 660.238,227	5	597.065,362 660.208,538	44.789

Punct început	X / Y	Punct sfârșit	X / Y	Lungime segment (** (m)
5	597.065,362 660.208,538	6	597.215,046 660.374,971	223.842
6	597.215,046 660.374,971	7	597.202,583 660.385,067	16.039
7	597.202,583 660.385,067	1	597.180,068 660.402,882	28.711

** Lungimile segmentelor sunt determinate în planul de proiecție Stereo 70 și sunt rotunjite la 1 milimetru.

*** Distanța dintre puncte este formată din segmente cumulate ce sunt mai mici decât valoarea 1 milimetru.

**DATE DESPRE IMOBILUL NR. 521**

Oficiul de Cadastru și Publicitate Imobiliară SUCEAVA
Biroul de Cadastru și Publicitate Imobiliară Falticeni

A. Partea I. Descrierea imobilului

TEREN Necunoscut

Adresa: Loc. Cotu Baii, Jud. Suceava

Nr. Crt	Nr cadastral Nr. topografic	Suprafața* (mp)	Observații / Referințe
A1		7.200	Sector cadastral:2 Teren neimprejmuit;

B. Partea II. Proprietari și acte

Inscrieri privitoare la dreptul de proprietate și alte drepturi reale	Referințe
/	
Act Administrativ nr. 293, din 20/12/1994 emis de CJSDPAT SUCEAVA;	
B1	A1
Intabulare, drept de PROPRIETATE, dobândit prin Reconstituire, cota actuala 1/1 1) ALUPOAIE MIHAI, Lipsă CNP proprietar.	

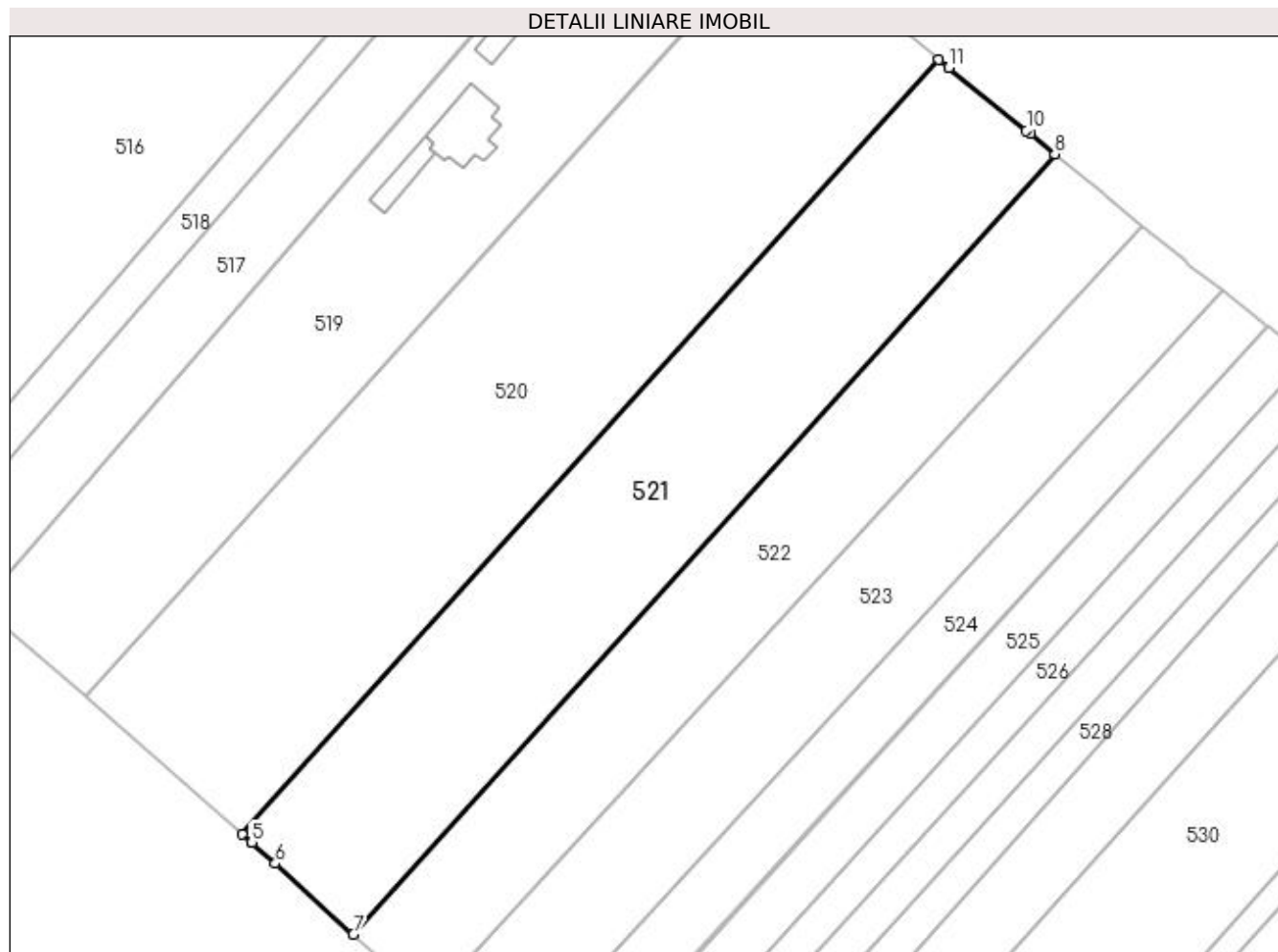
C. Partea III. SARCINI .

Inscrieri privind dezmembramintele dreptului de proprietate, drepturi reale de garanție și sarcini	Referințe
NU SUNT	

Teren

Nr cadastral	Suprafața (mp)*	Observații / Referințe
	7.200	

* Suprafața este determinată în planul de proiecție Stereo 70.



Date referitoare la teren

Crt	Categorie folosință	Intravilan	Suprafața (mp)	Tarla	Parcelă	Nr. topo	Observații / Referințe
1	arabil	DA	5.818	1	4	-	
2	arabil	NU	1.382	1	4	-	

Lungime Segmente

1) Valorile lungimilor segmentelor sunt obținute din proiecție în plan.

Punct început	X / Y	Punct sfârșit	X / Y	Lungime segment (** (m)
1	597.217,127 660.373,285	2	597.215,046 660.374,971	2.678
2	597.215,046 660.374,971	3	597.065,362 660.208,538	223.842
3	597.065,362 660.208,538	4	597.067,364 660.206,765	2.674
4	597.067,364 660.206,765	5	597.067,368 660.206,762	0.005

Punct început	X / Y	Punct sfârșit	X / Y	Lungime segment (** (m)
5	597.067,368 660.206,762	6	597.072,436 660.202,275	6.769
6	597.072,436 660.202,275	7	597.089,151 660.187,06	22.603
7	597.089,151 660.187,06	8	597.239,947 660.354,73	225.505
8	597.239,947 660.354,73	9	597.234,707 660.359,043	6.787
9	597.234,707 660.359,043	10	597.233,815 660.359,765	1.148
10	597.233,815 660.359,765	11	597.217,131 660.373,282	21.472
11	597.217,131 660.373,282	1	597.217,127 660.373,285	0.005

** Lungimile segmentelor sunt determinate în planul de proiecție Stereo 70 și sunt rotunjite la 1 milimetru.

*** Distanța dintre puncte este formată din segmente cumulate ce sunt mai mici decât valoarea 1 milimetru.

**DATE DESPRE IMOBILUL NR. 522**

Oficiul de Cadastru și Publicitate Imobiliară SUCEAVA
Biroul de Cadastru și Publicitate Imobiliară Falticeni

A. Partea I. Descrierea imobilului

TEREN Necunoscut

Adresa: Loc. Cotu Baii, Jud. Suceava

Nr. Crt	Nr cadastral Nr. topografic	Suprafața* (mp)	Observații / Referințe
A1		5.200	Sector cadastral:2 Teren neimprejmuit;

B. Partea II. Proprietari și acte

Inscrieri privitoare la dreptul de proprietate și alte drepturi reale	Referințe
/	
Act Administrativ nr. 2790, din 30/04/1996 emis de CJSDPAT SUCEAVA;	
B1	A1
Intabulare, drept de PROPRIETATE, dobandit prin Reconstituire, cota actuala 1/1	
1) LUPAȘCU VASILE, Lipsă CNP proprietar.	
2) LUPAȘCU CLEMENTINA, Lipsă CNP proprietar. DEFUNCT:Da	

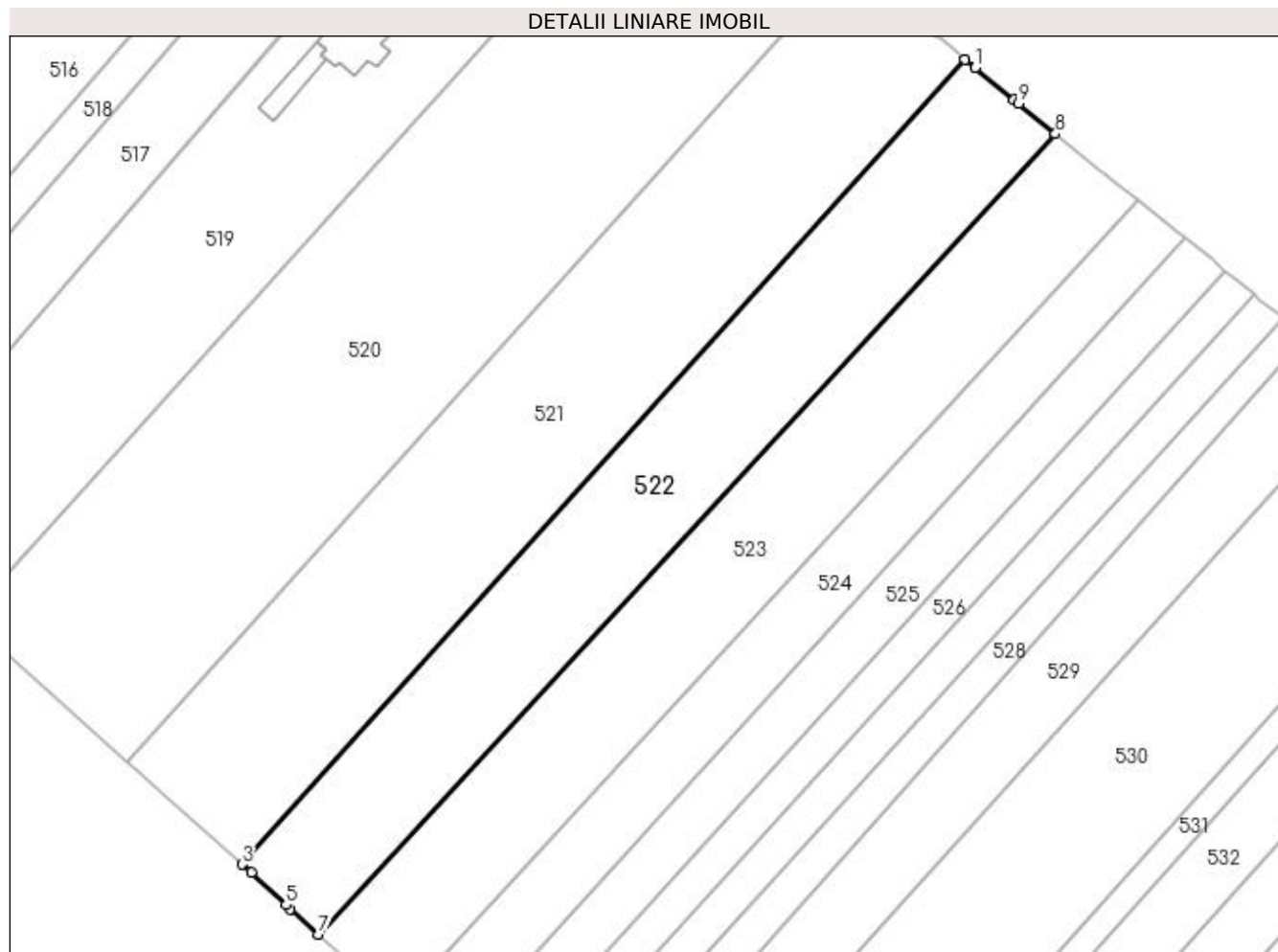
C. Partea III. SARCINI .

Inscrieri privind dezmembramintele dreptului de proprietate, drepturi reale de garanție și sarcini	Referințe
NU SUNT	

Teren

Nr cadastral	Suprafața (mp)*	Observații / Referințe
	5.200	

* Suprafața este determinată în planul de proiecție Stereo 70.



Date referitoare la teren

Crt	Categorie folosință	Intra vilan	Suprafața (mp)	Tarla	Parcelă	Nr. topo	Observații / Referințe
1	arabil	DA	4.159	1	4	-	
2	arabil	NU	1.041	1	4	-	

Lungime Segmente

1) Valorile lungimilor segmentelor sunt obținute din proiecție în plan.

Punct început	X / Y	Punct sfârșit	X / Y	Lungime segment (** (m)
1	597.242,003 660.353,039	2	597.239,947 660.354,73	2.662
2	597.239,947 660.354,73	3	597.089,151 660.187,06	225.505
3	597.089,151 660.187,06	4	597.091,118 660.185,27	2.66
4	597.091,118 660.185,27	5	597.098,402 660.178,638	9.851

Punct început	X / Y	Punct sfârșit	X / Y	Lungime segment (** (m)
5	597.098,402 660.178,638	6	597.099,33 660.177,794	1.254
6	597.099,33 660.177,794	7	597.105,172 660.172,476	7.9
7	597.105,172 660.172,476	8	597.258,758 660.339,252	226.722
8	597.258,758 660.339,252	9	597.251,067 660.345,58	9.96
9	597.251,067 660.345,58	10	597.250,129 660.346,352	1.215
10	597.250,129 660.346,352	1	597.242,003 660.353,039	10.524

** Lungimile segmentelor sunt determinate în planul de proiecție Stereo 70 și sunt rotunjite la 1 milimetru.

*** Distanța dintre puncte este formată din segmente cumulate ce sunt mai mici decât valoarea 1 milimetru.

**DATE DESPRE IMOBILUL NR. 523**

Oficiul de Cadastru și Publicitate Imobiliară SUCEAVA
Biroul de Cadastru și Publicitate Imobiliară Falticeni

A. Partea I. Descrierea imobilului

TEREN Necunoscut

Adresa: Loc. Cotu Baii, Jud. Suceava

Nr. Crt	Nr cadastral Nr. topografic	Suprafața* (mp)	Observații / Referințe
A1		5.000	Sector cadastral:2 Teren neimprejmuit;

B. Partea II. Proprietari și acte

Inscrieri privitoare la dreptul de proprietate și alte drepturi reale	Referințe
/	
Act Administrativ nr. 2792, din 30/04/1996 emis de CJSDPAT SUCEAVA;	
B1	A1
Intabulare, drept de PROPRIETATE, dobândit prin Reconstituire, cota actuala 1/1	
1) LUPĂȘCU CLEMENTINA, Lipsă CNP proprietar. DEFUNCT:Da	
2) VORNICU VASILE, Lipsă CNP proprietar. DEFUNCT:Da	

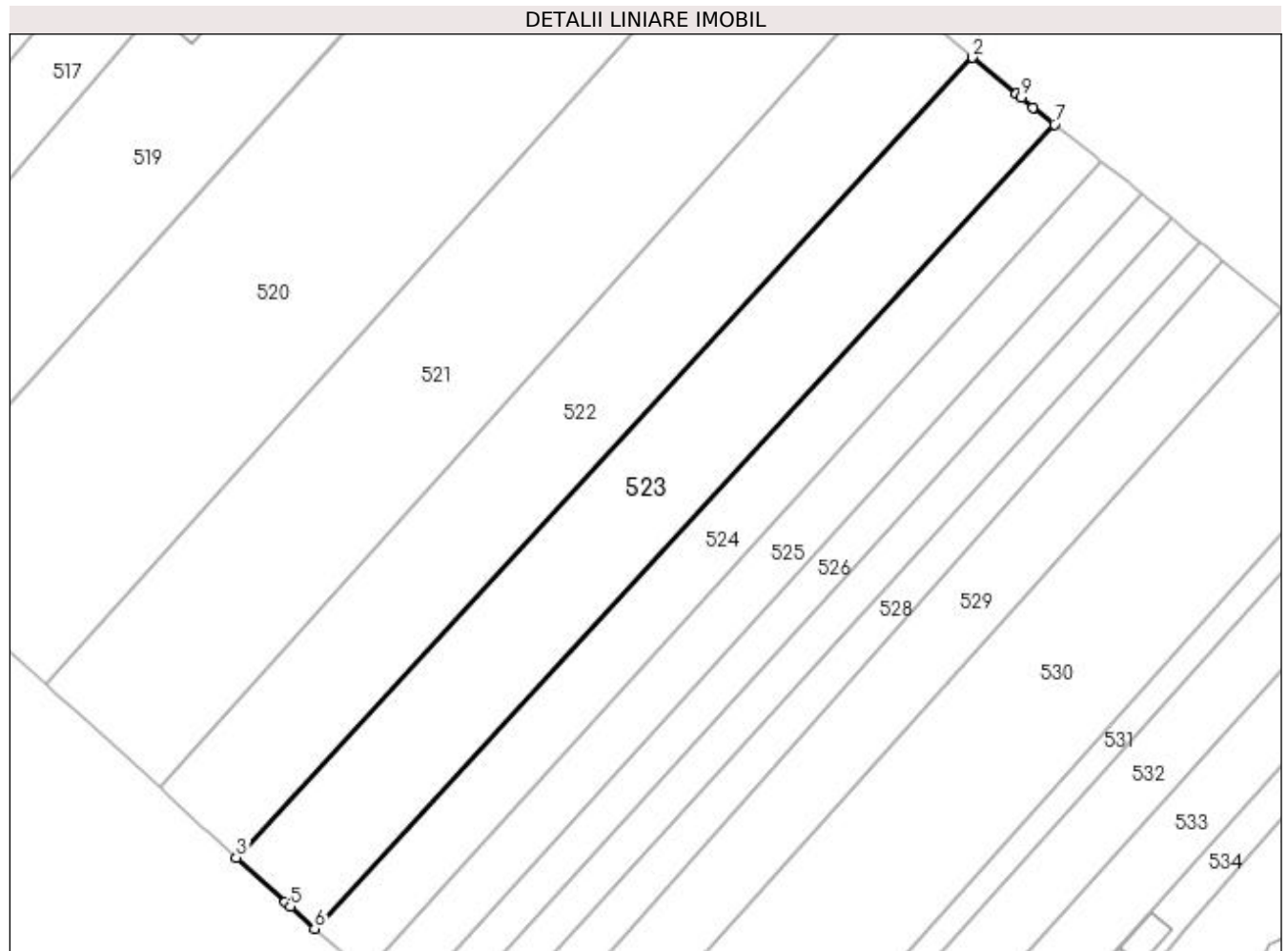
C. Partea III. SARCINI .

Inscrieri privind dezmembramintele dreptului de proprietate, drepturi reale de garanție și sarcini	Referințe
NU SUNT	

Teren

Nr cadastral	Suprafața (mp)*	Observații / Referințe
	5.000	

* Suprafața este determinată în planul de proiecție Stereo 70.



Date referitoare la teren

Crt	Categorie folosință	Intra vilan	Suprafața (mp)	Tarla	Parcelă	Nr. topo	Observații / Referințe
1	arabil	DA	4.048	1	4	-	
2	arabil	NU	952	1	4	-	

Lungime Segmente

1) Valorile lungimilor segmentelor sunt obținute din proiecție în plan.

Punct început	X / Y	Punct sfârșit	X / Y	Lungime segment (** (m)
1	597.267,858 660.331,764	2	597.258,758 660.339,252	11.785
2	597.258,758 660.339,252	3	597.105,172 660.172,476	226.722
3	597.105,172 660.172,476	4	597.115,363 660.163,2	13.78
4	597.115,363 660.163,2	5	597.116,374 660.162,28	1.367

Punct început	X / Y	Punct sfârșit	X / Y	Lungime segment (** (m)
5	597.116,374 660.162,28	6	597.121,44 660.157,668	6.851
6	597.121,44 660.157,668	7	597.275,85 660.325,337	227.937
7	597.275,85 660.325,337	8	597.271,396 660.328,852	5.674
8	597.271,396 660.328,852	9	597.268,915 660.330,894	3.213
9	597.268,915 660.330,894	1	597.267,858 660.331,764	1.369

** Lungimile segmentelor sunt determinate în planul de proiecție Stereo 70 și sunt rotunjite la 1 milimetru.

*** Distanța dintre puncte este formată din segmente cumulate ce sunt mai mici decât valoarea 1 milimetru.

**DATE DESPRE IMOBILUL NR. 524**

Oficiul de Cadastru și Publicitate Imobiliară SUCEAVA
Biroul de Cadastru și Publicitate Imobiliară Falticeni

A. Partea I. Descrierea imobilului

TEREN Necunoscut

Adresa: Loc. Cotu Baii, Jud. Suceava

Nr. Crt	Nr cadastral Nr. topografic	Suprafața* (mp)	Observații / Referințe
A1		3.000	Sector cadastral:2 Teren neimprejmuit;

B. Partea II. Proprietari și acte

Inscrieri privitoare la dreptul de proprietate și alte drepturi reale	Referințe
/	
Act Administrativ nr. 3444, din 20/03/2000 emis de CJSDPAT SUCEAVA;	
B1	A1
Intabulare, drept de PROPRIETATE, dobandit prin Reconstituire, cota actuala 1/1	
1) LUPAȘCU DUMITRU, Lipsă CNP proprietar.	
2) LUPAȘCU ANICA, Lipsă CNP proprietar.	

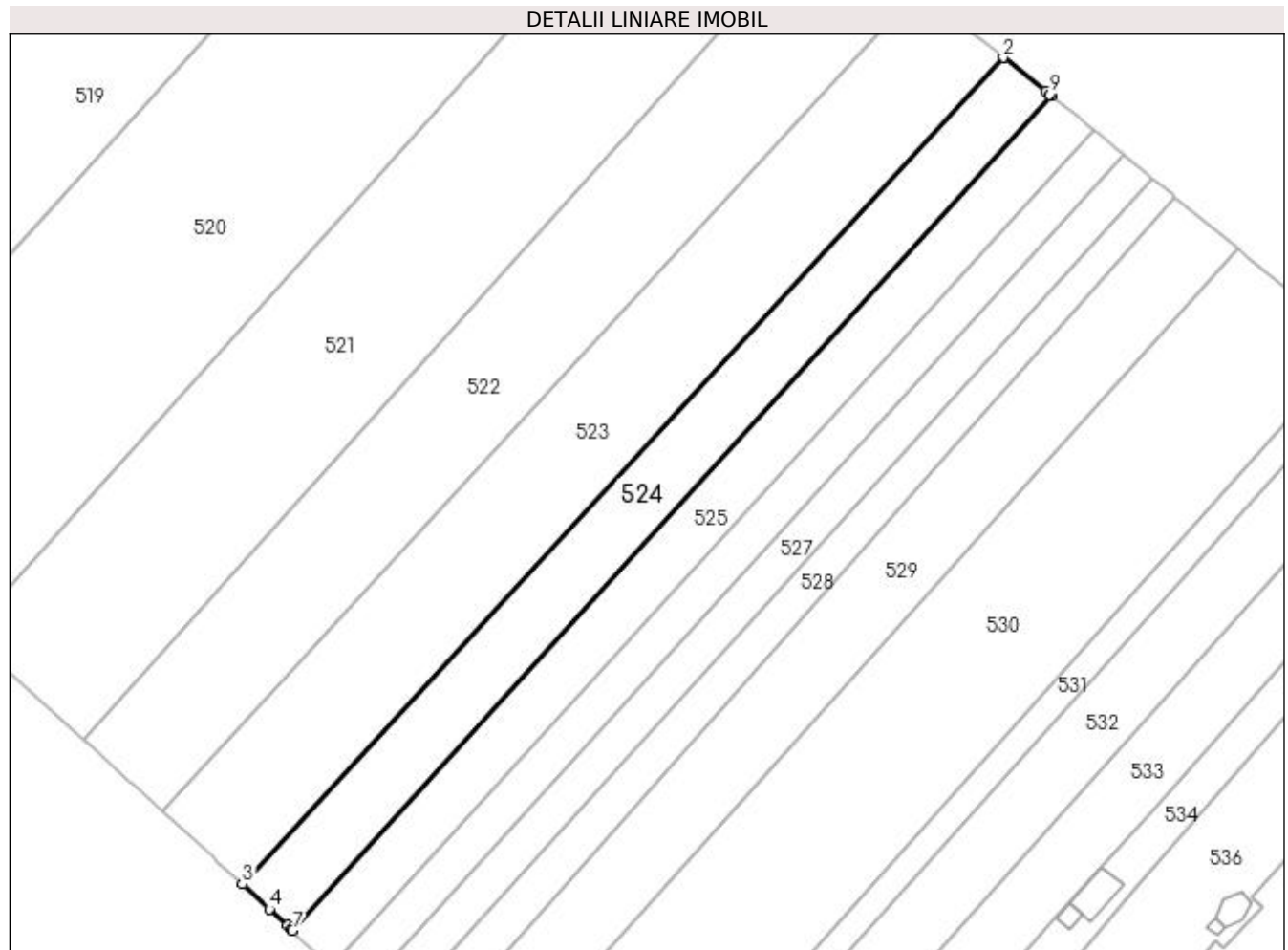
C. Partea III. SARCINI .

Inscrieri privind dezmembramintele dreptului de proprietate, drepturi reale de garanție și sarcini	Referințe
NU SUNT	

Teren

Nr cadastral	Suprafața (mp)*	Observații / Referințe
	3.000	

* Suprafața este determinată în planul de proiecție Stereo 70.



Date referitoare la teren

Crt	Categorie folosință	Intra vilan	Suprafața (mp)	Tarla	Parcelă	Nr. topo	Observații / Referințe
1	arabil	DA	2.451	1	4	-	
2	arabil	NU	549	1	4	-	

Lungime Segmente

1) Valorile lungimilor segmentelor sunt obținute din proiecție în plan.

Punct început	X / Y	Punct sfârșit	X / Y	Lungime segment (** (m)
1	597.284,455 660.318,547	2	597.275,85 660.325,337	10.961
2	597.275,85 660.325,337	3	597.121,44 660.157,668	227.937
3	597.121,44 660.157,668	4	597.126,947 660.152,655	7.447
4	597.126,947 660.152,655	5	597.130,498 660.149,321	4.871

Punct început	X / Y	Punct sfârșit	X / Y	Lungime segment (** (m)
5	597.130,498 660.149,321	6	597.131,281 660.148,586	1.074
6	597.131,281 660.148,586	7	597.131,599 660.148,287	0.436
7	597.131,599 660.148,287	8	597.285,644 660.317,609	228.91
8	597.285,644 660.317,609	9	597.285,3 660.317,88	0.438
9	597.285,3 660.317,88	1	597.284,455 660.318,547	1.077

** Lungimile segmentelor sunt determinate în planul de proiecție Stereo 70 și sunt rotunjite la 1 milimetru.

*** Distanța dintre puncte este formată din segmente cumulate ce sunt mai mici decât valoarea 1 milimetru.

**DATE DESPRE IMOBILUL NR. 525**

Oficiul de Cadastru și Publicitate Imobiliară SUCEAVA
Biroul de Cadastru și Publicitate Imobiliară Falticeni

A. Partea I. Descrierea imobilului

TEREN Necunoscut

Adresa: Loc. Cotu Baii, Jud. Suceava

Nr. Crt	Nr cadastral Nr. topografic	Suprafața* (mp)	Observații / Referințe
A1	30623	2.500	Sector cadastral:2 Teren neimprejmuit;

B. Partea II. Proprietari și acte

Inscrieri privitoare la dreptul de proprietate și alte drepturi reale		Referințe
12260 / 22/06/2015		
Act Notarial nr. 514, din 19/06/2015 emis de IORDACHE RALUCA ANDREA;		
B3	Intabulare, drept de PROPRIETATE bun comun, dobandit prin Conventie, cota actuala 1/2 1) BOTOSANU MIHAI , casatorit cu	A1
B4	Intabulare, drept de PROPRIETATE bun comun, dobandit prin Conventie, cota actuala 1/2 1) BOTOSANU GABRIELA	A1

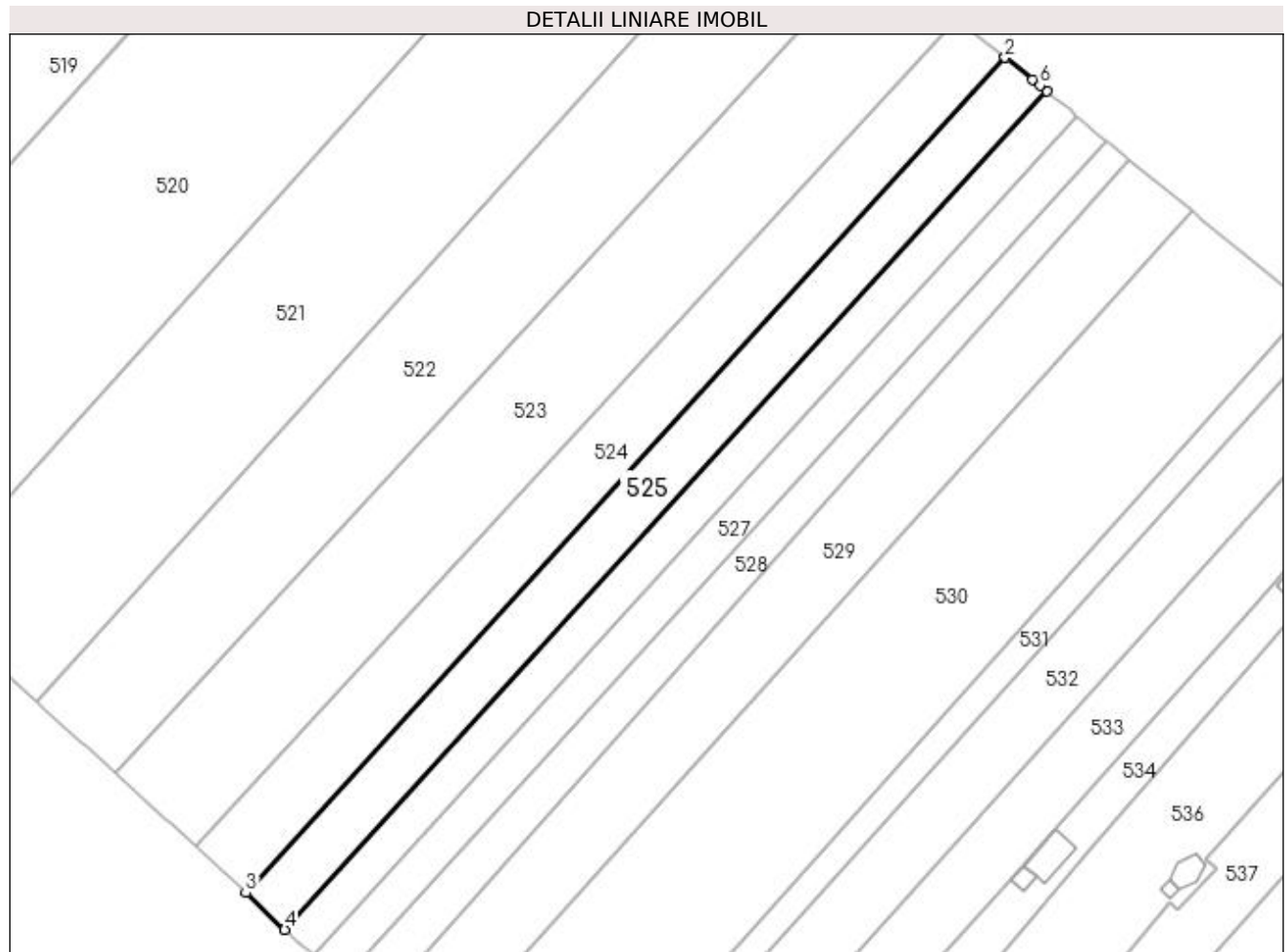
C. Partea III. SARCINI

Inscrieri privind dezmembramintele dreptului de proprietate, drepturi reale de garanție și sarcini		Referințe
12260 / 22/06/2015		
Act Notarial nr. 514, din 19/06/2015 emis de IORDACHE RALUCA ANDREA;		
C1	Intabulare, drept de UZUFRUCT VIAGER, dobandit prin Conventie, cota actuala 1/1 1) LEONTE MIHAI CIPRIAN	A1
C2	Intabulare, drept de UZUFRUCT VIAGER, dobandit prin Conventie, cota actuala 1/1 1) LEONTE SIMONA MIHAELA	A1

Teren

Nr cadastral	Suprafața (mp)*	Observații / Referințe
30623	2.500	

* Suprafața este determinată în planul de proiecție Stereo 70.



Date referitoare la teren

Crt	Categorie folosință	Intravilan	Suprafața (mp)	Tarla	Parcelă	Nr. topo	Observații / Referințe
1	arabil	DA	2.018	1	4	-	
2	arabil	NU	482	1	4	-	

Lungime Segmente

1) Valorile lungimilor segmentelor sunt obținute din proiecție în plan.

Punct început	X / Y	Punct sfârșit	X / Y	Lungime segment (** (m)
1	597.291,261 660.313,177	2	597.285,644 660.317,609	7.155
2	597.285,644 660.317,609	3	597.131,599 660.148,287	228.91
3	597.131,599 660.148,287	4	597.139,546 660.140,825	10.901
4	597.139,546 660.140,825	5	597.294,164 660.310,776	229.761

Punct început	X / Y	Punct sfârșit	X / Y	Lungime segment (** (m)
5	597.294,164 660.310,776	6	597.292,725 660.311,966	1.867
6	597.292,725 660.311,966	1	597.291,261 660.313,177	1.9

** Lungimile segmentelor sunt determinate în planul de proiecție Stereo 70 și sunt rotunjite la 1 milimetru.

*** Distanța dintre puncte este formată din segmente cumulate ce sunt mai mici decât valoarea 1 milimetru.

**DATE DESPRE IMOBILUL NR. 526**

Oficiul de Cadastru și Publicitate Imobiliară SUCEAVA
Biroul de Cadastru și Publicitate Imobiliară Falticeni

A. Partea I. Descrierea imobilului

TEREN Necunoscut

Adresa: Loc. Cotu Baii, Jud. Suceava

Nr. Crt	Nr cadastral Nr. topografic	Suprafața* (mp)	Observații / Referințe
A1	33338	1.800	Sector cadastral:2 Teren neimprejmuit;

B. Partea II. Proprietari și acte

Inscrieri privitoare la dreptul de proprietate și alte drepturi reale	Referințe
589 / 11/01/2022	
Act Notarial nr. 528, din 20/05/2013 emis de BNP UTA DAN;	
B9	A1
Intabulare, drept de PROPRIETATE, dobandit prin PARTAJ, cota actuala 1/1 1) CAZIMIR COSTICA	

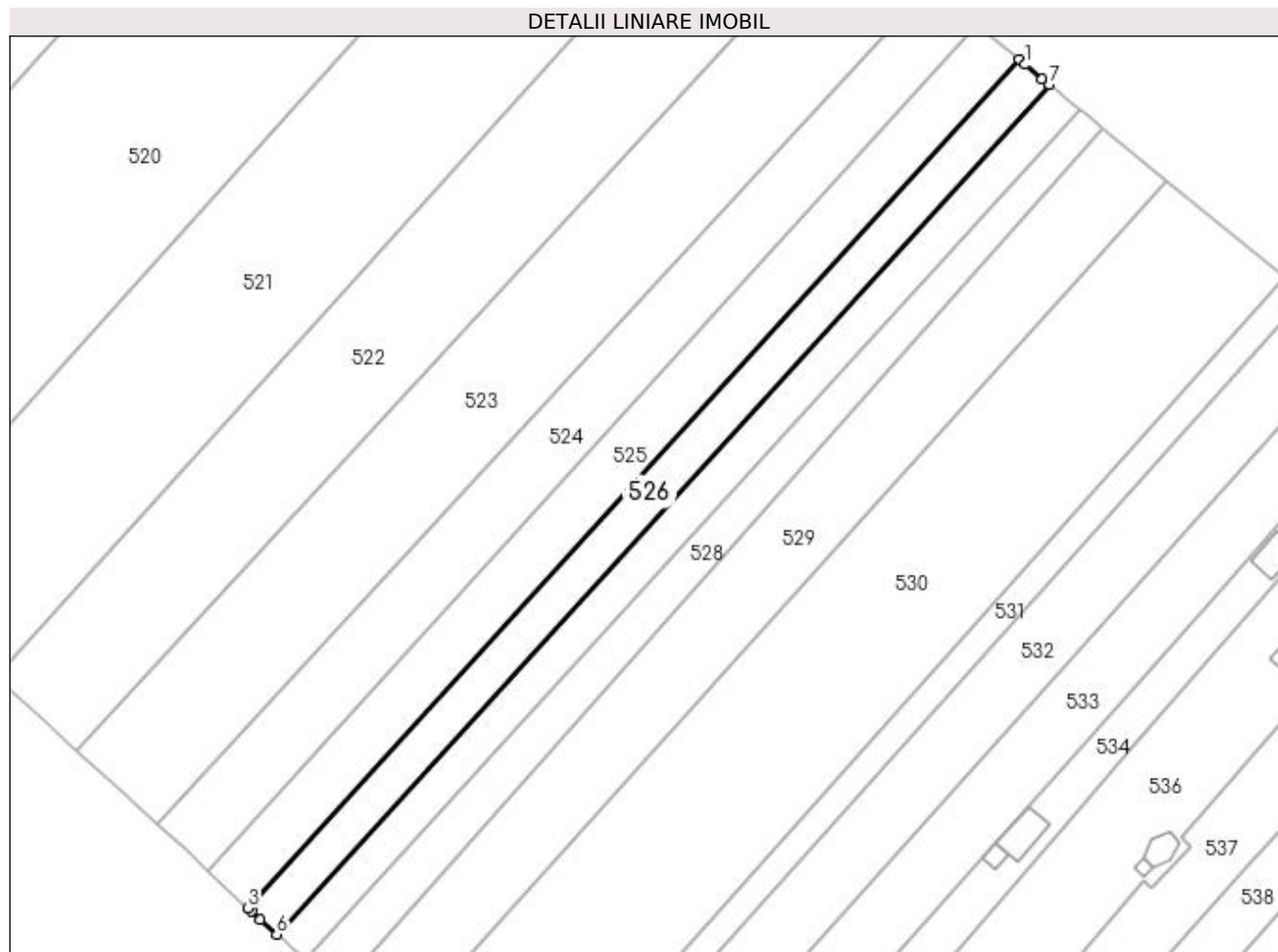
C. Partea III. SARCINI .

Inscrieri privind dezmembramintele dreptului de proprietate, drepturi reale de garanție și sarcini	Referințe
NU SUNT	

Teren

Nr cadastral	Suprafața (mp)*	Observații / Referințe
33338	1.800	

* Suprafața este determinată în planul de proiecție Stereo 70.



Date referitoare la teren

Crt	Categorie folosință	Intra vilan	Suprafața (mp)	Tarla	Parcelă	Nr. topo	Observații / Referințe
1	arabil	DA	1.452	1	4	-	
2	arabil	NU	348	1	4	-	

Lungime Segmente

1) Valorile lungimilor segmentelor sunt obținute din proiecție în plan.

Punct început	X / Y	Punct sfârșit	X / Y	Lungime segment (** (m)
1	597.295,32 660.309,82	2	597.294,164 660.310,776	1.5
2	597.294,164 660.310,776	3	597.139,546 660.140,825	229.761
3	597.139,546 660.140,825	4	597.140,272 660.140,143	0.996
4	597.140,272 660.140,143	5	597.142,069 660.138,456	2.465

Punct început	X / Y	Punct sfârșit	X / Y	Lungime segment (** (m)
5	597.142,069 660.138,456	6	597.145,349 660.135,572	4.368
6	597.145,349 660.135,572	7	597.300,203 660.305,783	230.112
7	597.300,203 660.305,783	8	597.298,763 660.306,974	1.869
8	597.298,763 660.306,974	1	597.295,32 660.309,82	4.467

** Lungimile segmentelor sunt determinate în planul de proiecție Stereo 70 și sunt rotunjite la 1 milimetru.

*** Distanța dintre puncte este formată din segmente cumulate ce sunt mai mici decât valoarea 1 milimetru.

**DATE DESPRE IMOBILUL NR. 527**

Oficiul de Cadastru și Publicitate Imobiliară SUCEAVA
Biroul de Cadastru și Publicitate Imobiliară Falticeni

A. Partea I. Descrierea imobilului

TEREN Necunoscut

Adresa: Loc. Cotu Baii, Jud. Suceava, INTRAVILAN/EXTRAVILAN

Nr. Crt	Nr cadastral Nr. topografic	Suprafața* (mp)	Observații / Referințe
A1	33339	1.800	Sector cadastral:2 Teren neimprejmuit;

B. Partea II. Proprietari și acte

Inscrieri privitoare la dreptul de proprietate și alte drepturi reale	Referințe
594 / 11/01/2022	
Act Notarial nr. 528, din 20/05/2013 emis de BNP UTA DAN;	
B9	A1
Intabulare, drept de PROPRIETATE- bun propriu, dobandit prin PARTAJ, cota actuala 1/1 1) SCRISU GEORGETA	

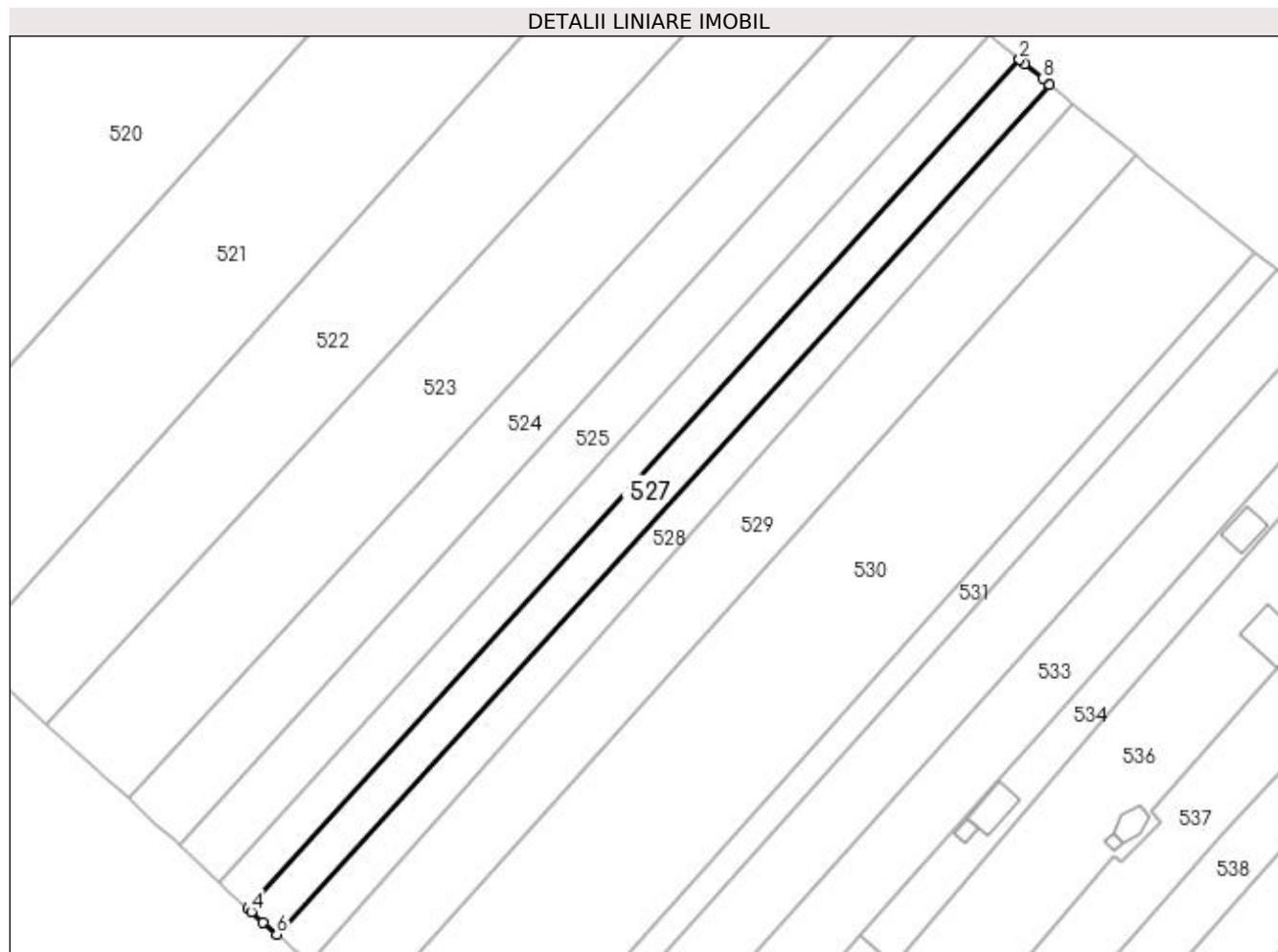
C. Partea III. SARCINI .

Inscrieri privind dezmembramintele dreptului de proprietate, drepturi reale de garanție și sarcini	Referințe
NU SUNT	

Teren

Nr cadastral	Suprafața (mp)*	Observații / Referințe
33339	1.800	

* Suprafața este determinată în planul de proiecție Stereo 70.



Date referitoare la teren

Crt	Categorie folosință	Intra vilan	Suprafața (mp)	Tarla	Parcelă	Nr. topo	Observații / Referințe
1	arabil	DA	1.452	1	4	-	
2	arabil	NU	348	1	4	-	

Lungime Segmente

1) Valorile lungimilor segmentelor sunt obținute din proiecție în plan.

Punct început	X / Y	Punct sfârșit	X / Y	Lungime segment (** (m)
1	597.301,232 660.304,932	2	597.300,203 660.305,783	1.335
2	597.300,203 660.305,783	3	597.145,349 660.135,572	230.112
3	597.145,349 660.135,572	4	597.146,099 660.134,913	0.998
4	597.146,099 660.134,913	5	597.148,504 660.132,799	3.202

Punct început	X / Y	Punct sfârșit	X / Y	Lungime segment (** (m)
5	597.148,504 660.132,799	6	597.151,222 660.130,41	3.619
6	597.151,222 660.130,41	7	597.306,235 660.300,796	230.348
7	597.306,235 660.300,796	8	597.304,794 660.301,988	1.87
8	597.304,794 660.301,988	1	597.301,232 660.304,932	4.621

** Lungimile segmentelor sunt determinate în planul de proiecție Stereo 70 și sunt rotunjite la 1 milimetru.

*** Distanța dintre puncte este formată din segmente cumulate ce sunt mai mici decât valoarea 1 milimetru.

**DATE DESPRE IMOBILUL NR. 528**

Oficiul de Cadastru și Publicitate Imobiliară SUCEAVA
Biroul de Cadastru și Publicitate Imobiliară Falticeni

A. Partea I. Descrierea imobilului

TEREN Necunoscut

Adresa: Loc. Cotu Baii, Jud. Suceava

Nr. Crt	Nr cadastral Nr. topografic	Suprafața* (mp)	Observații / Referințe
A1		1.700	Sector cadastral:2 Teren neimprejmuit;

B. Partea II. Proprietari și acte

Inscrieri privitoare la dreptul de proprietate și alte drepturi reale		Referințe
/		
Act Normativ nr. Legea 7, din 13/03/1996 emis de PARLAMENTUL ROMANIEI;		
B1	Inscrierea provizorie, drept de PROPRIETATE, dobandit prin Lege, cota actuala 1/1 1) NEIDENTIFICAT NEIDENTIFICAT	A1
B2	Proprietar neidentificat.	A1

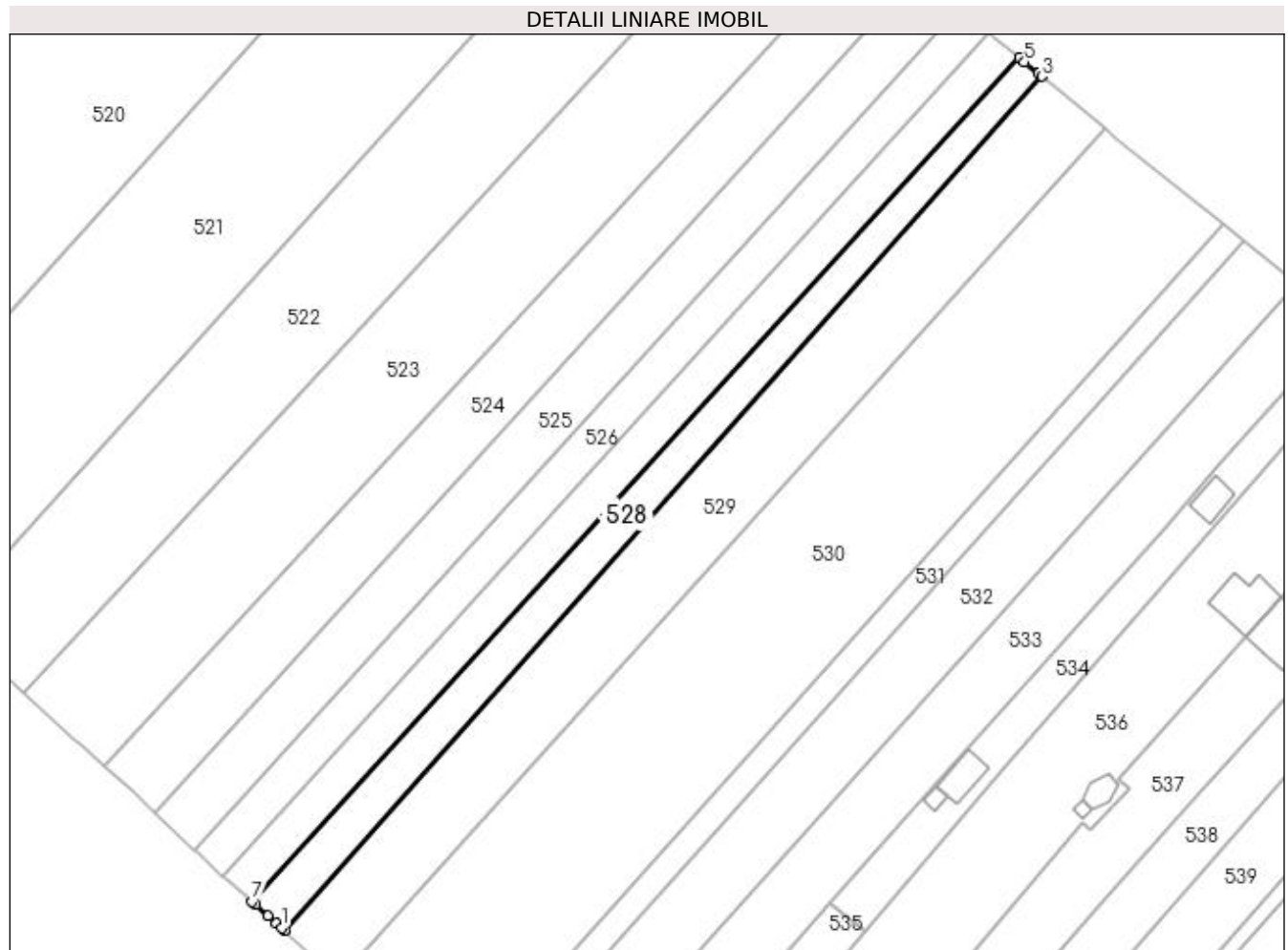
C. Partea III. SARCINI .

Inscrieri privind dezmembramintele dreptului de proprietate, drepturi reale de garanție și sarcini	Referințe
NU SUNT	

Teren

Nr cadastral	Suprafața (mp)*	Observații / Referințe
	1.700	

* Suprafața este determinată în planul de proiecție Stereo 70.



Date referitoare la teren

Crt	Categorie folosință	Intravilan	Suprafața (mp)	Tarla	Parcelă	Nr. topo	Observații / Referințe
1	arabil	DA	1.422	1	4	-	
2	arabil	NU	278	1	4	-	

Lungime Segmente

1) Valorile lungimilor segmentelor sunt obținute din proiecție în plan.

Punct început	X / Y	Punct sfârșit	X / Y	Lungime segment (** (m)
1	597.157,173 660.125,167	2	597.157,83 660.124,578	0.882
2	597.157,83 660.124,578	3	597.310,819 660.297,006	230.515
3	597.310,819 660.297,006	4	597.310,139 660.297,569	0.883
4	597.310,139 660.297,569	5	597.307,332 660.299,889	3.642

Punct început	X / Y	Punct sfârșit	X / Y	Lungime segment (** (m)
5	597.307,332 660.299,889	6	597.306,235 660.300,796	1.423
6	597.306,235 660.300,796	7	597.151,222 660.130,41	230.348
7	597.151,222 660.130,41	8	597.151,973 660.129,75	1.0
8	597.151,973 660.129,75	9	597.154,445 660.127,577	3.291
9	597.154,445 660.127,577	10	597.156,192 660.126,041	2.326
10	597.156,192 660.126,041	1	597.157,173 660.125,167	1.314

** Lungimile segmentelor sunt determinate în planul de proiecție Stereo 70 și sunt rotunjite la 1 milimetru.

*** Distanța dintre puncte este formată din segmente cumulate ce sunt mai mici decât valoarea 1 milimetru.

**DATE DESPRE IMOBILUL NR. 529**

Oficiul de Cadastru și Publicitate Imobiliară SUCEAVA
Biroul de Cadastru și Publicitate Imobiliară Falticeni

A. Partea I. Descrierea imobilului

TEREN Necunoscut

Adresa: Loc. Cotu Baii, Jud. Suceava

Nr. Crt	Nr cadastral Nr. topografic	Suprafața* (mp)	Observații / Referințe
A1	31161	3.600	Sector cadastral:2 Teren neimprejmuit;

B. Partea II. Proprietari și acte

Inscrieri privitoare la dreptul de proprietate și alte drepturi reale		Referințe
2575 / 11/02/2014		
Act Administrativ nr. 1327, din 27/07/1998 emis de COMISIA JUDETEANA;		
B1	Intabulare, drept de PROPRIETATE, dobandit prin Lege, cota actuala 4/8 1) IFTIMIE MIHAI	A1
Act Notarial nr. 40, din 24/08/2009 emis de BNP IOAN LIUTA;		
B2	Intabulare, drept de PROPRIETATE, dobandit prin Succesiune, cota actuala 1/8 1) IFTIMIE MIHAI	A1
B3	Intabulare, drept de PROPRIETATE, dobandit prin Succesiune, cota actuala 3/8 1) IFTIMIE M. MIHAI	A1

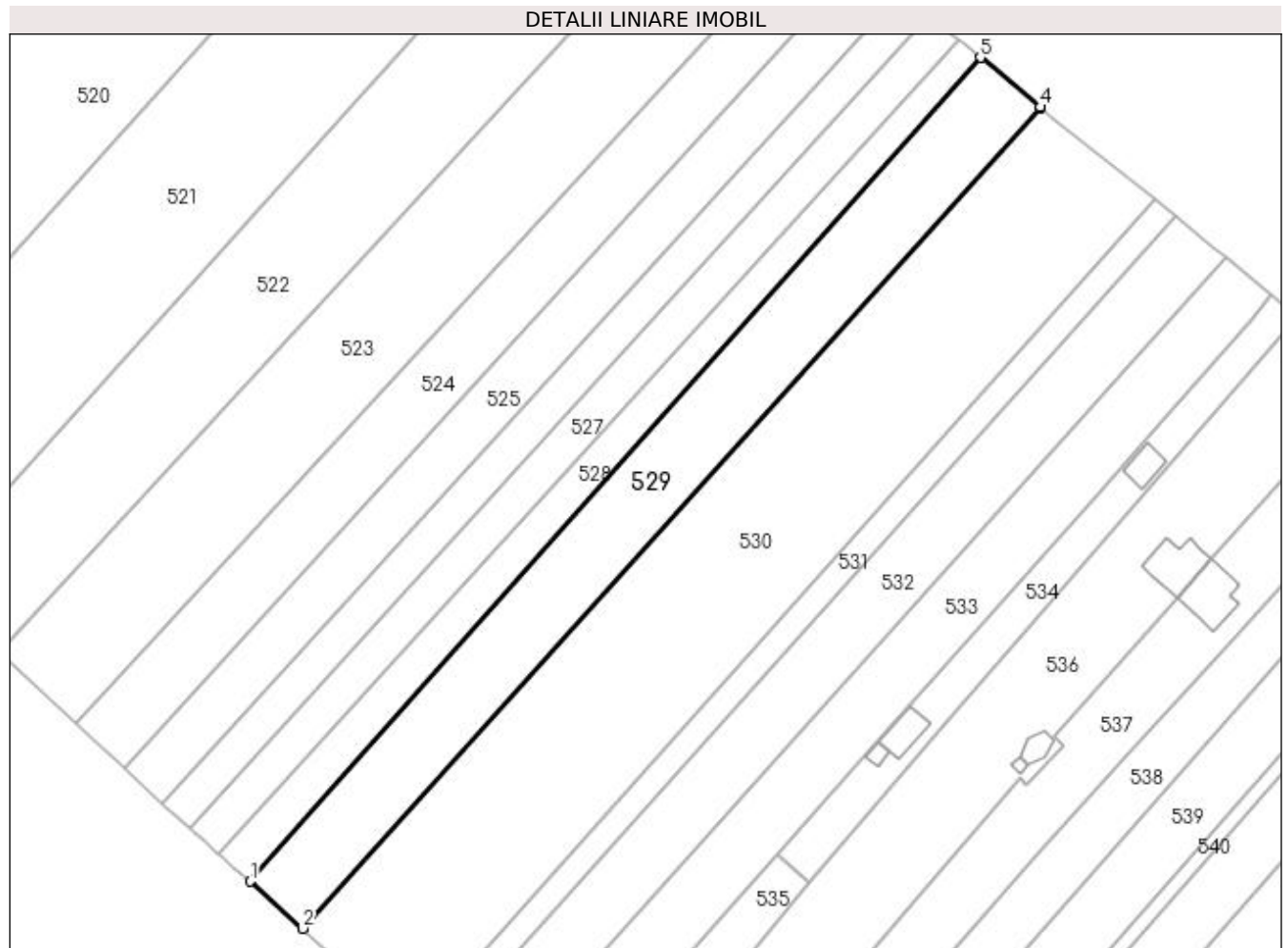
C. Partea III. SARCINI .

Inscrieri privind dezmembramintele dreptului de proprietate, drepturi reale de garanție și sarcini	Referințe
NU SUNT	

Teren

Nr cadastral	Suprafața (mp)*	Observații / Referințe
31161	3.600	

* Suprafața este determinată în planul de proiecție Stereo 70.



Date referitoare la teren

Crt	Categorie folosință	Intravilan	Suprafața (mp)	Tarla	Parcelă	Nr. topo	Observații / Referințe
1	arabil	DA	2.878	1	4	-	
2	arabil	NU	722	1	4	-	

Lungime Segmente

1) Valorile lungimilor segmentelor sunt obținute din proiecție în plan.

Punct început	X / Y	Punct sfârșit	X / Y	Lungime segment (** (m)
1	597.157,83 660.124,578	2	597.168,806 660.114,717	14.755
2	597.168,806 660.114,717	3	597.323,495 660.286,526	231.186
3	597.323,495 660.286,526	4	597.323,338 660.286,656	0.204
4	597.323,338 660.286,656	5	597.310,819 660.297,006	16.243

Punct început	X / Y	Punct sfârșit	X / Y	Lungime segment (** (m)
5	597.310,819 660.297,006	1	597.157,83 660.124,578	230.515

** Lungimile segmentelor sunt determinate în planul de proiecție Stereo 70 și sunt rotunjite la 1 milimetru.

*** Distanța dintre puncte este formată din segmente cumulate ce sunt mai mici decât valoarea 1 milimetru.

**DATE DESPRE IMOBILUL NR. 530**

Oficiul de Cadastru și Publicitate Imobiliară SUCEAVA
Biroul de Cadastru și Publicitate Imobiliară Falticeni

A. Partea I. Descrierea imobilului

TEREN Necunoscut

Nr. CF vechi:403
Nr. cadastral vechi:637

Adresa: Loc. Cotu Baii, Jud. Suceava

Nr. Crt	Nr cadastral Nr. topografic	Suprafața* (mp)	Observații / Referințe
A1	32637	7.200	Sector cadastral:2 Teren neimprejmuit;

B. Partea II. Proprietari și acte

Inscrieri privitoare la dreptul de proprietate și alte drepturi reale		Referințe
4324 / 13/06/2007		
Act Notarial nr. 1472, din 01/01/2007 emis de - (pret 40000 lei);		
B1	Intabulare, drept de PROPRIETATE, dobândit prin Convenție, cota actuala 1/1	A1
1) INTORSURA MARIUS, Lipsă CNP proprietar; in dev.		
2) INTORSURA FLORINA VERONICA, Lipsă CNP proprietar.		

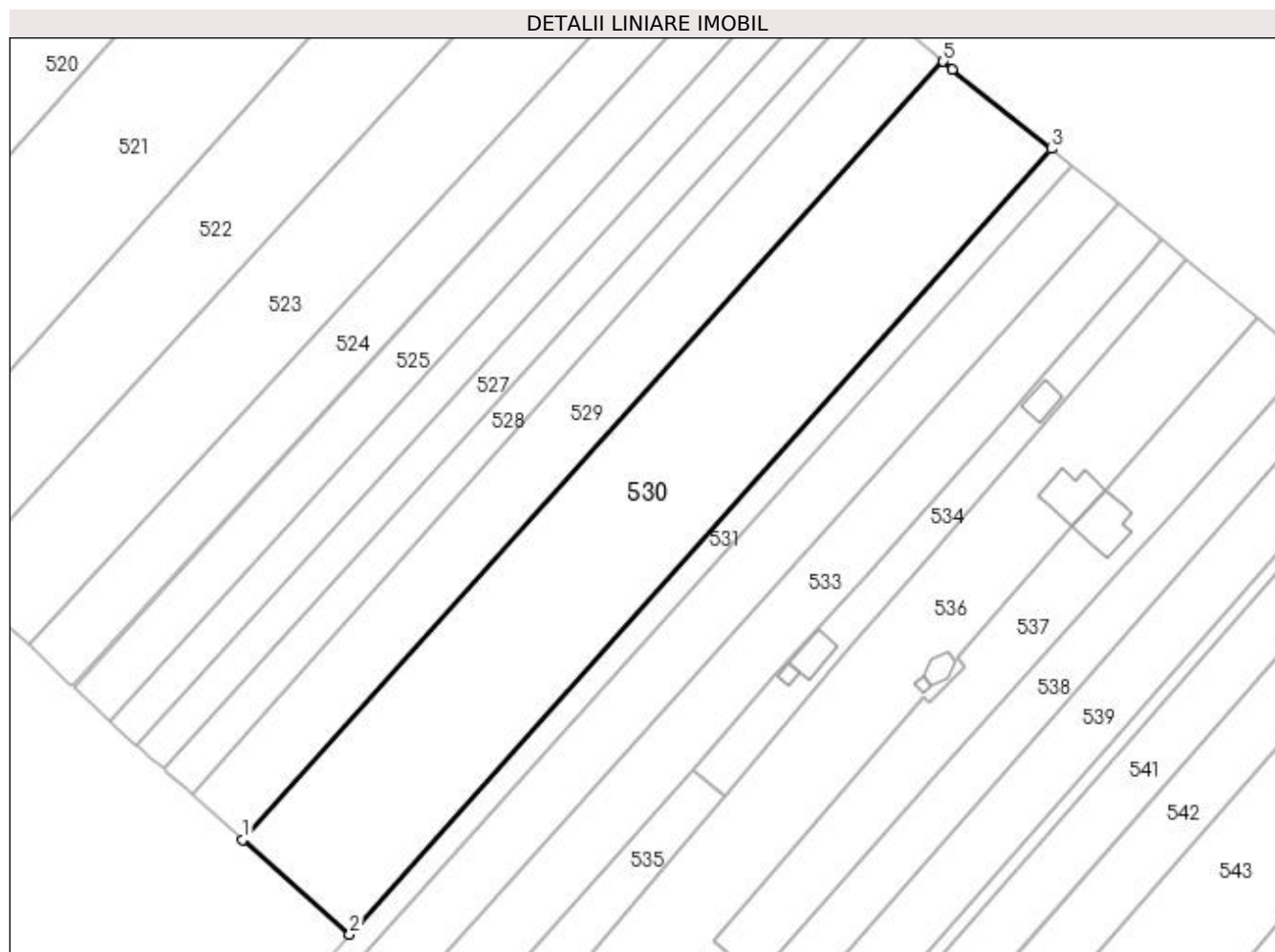
C. Partea III. SARCINI .

Inscrieri privind dezmembramintele dreptului de proprietate, drepturi reale de garanție și sarcini	Referințe
NU SUNT	

Teren

Nr cadastral	Suprafața (mp)*	Observații / Referințe
32637	7.200	

* Suprafața este determinată în planul de proiecție Stereo 70.



Date referitoare la teren

Crt	Categorie folosință	Intravilan	Suprafața (mp)	Tarla	Parcelă	Nr. topo	Observații / Referințe
1	arabil	DA	5.831	1	4	-	
2	arabil	NU	1.369	1	4	-	

Lungime Segmente

1) Valorile lungimilor segmentelor sunt obținute din proiecție în plan.

Punct început	X / Y	Punct sfârșit	X / Y	Lungime segment (** (m)
1	597.168,806 660.114,717	2	597.192,362 660.093,834	31.48
2	597.192,362 660.093,834	3	597.347,339 660.267,236	232.564
3	597.347,339 660.267,236	4	597.325,559 660.284,82	27.992
4	597.325,559 660.284,82	5	597.323,495 660.286,526	2.678

Punct început	X / Y	Punct sfârșit	X / Y	Lungime segment (** (m)
5	597.323,495 660.286,526	1	597.168,806 660.114,717	231.186

** Lungimile segmentelor sunt determinate în planul de proiecție Stereo 70 și sunt rotunjite la 1 milimetru.

*** Distanța dintre puncte este formată din segmente cumulate ce sunt mai mici decât valoarea 1 milimetru.

**DATE DESPRE IMOBILUL NR. 531**

Oficiul de Cadastru și Publicitate Imobiliară SUCEAVA
Biroul de Cadastru și Publicitate Imobiliară Falticeni

A. Partea I. Descrierea imobilului

TEREN Necunoscut

Adresa: Loc. Cotu Baii, Jud. Suceava

Nr. Crt	Nr cadastral Nr. topografic	Suprafața* (mp)	Observații / Referințe
A1		1.433	Sector cadastral:2 Teren neimprejmuit;

B. Partea II. Proprietari și acte

Inscrieri privitoare la dreptul de proprietate și alte drepturi reale		Referințe
/		
Act Normativ nr. Legea 7, din 13/03/1996 emis de PARLAMENTUL ROMANIEI;		
B1	Inscrierea provizorie, drept de PROPRIETATE, dobandit prin Lege, cota actuala 1/1 1) NEIDENTIFICAT NEIDENTIFICAT	A1
B2	Proprietar neidentificat.	A1

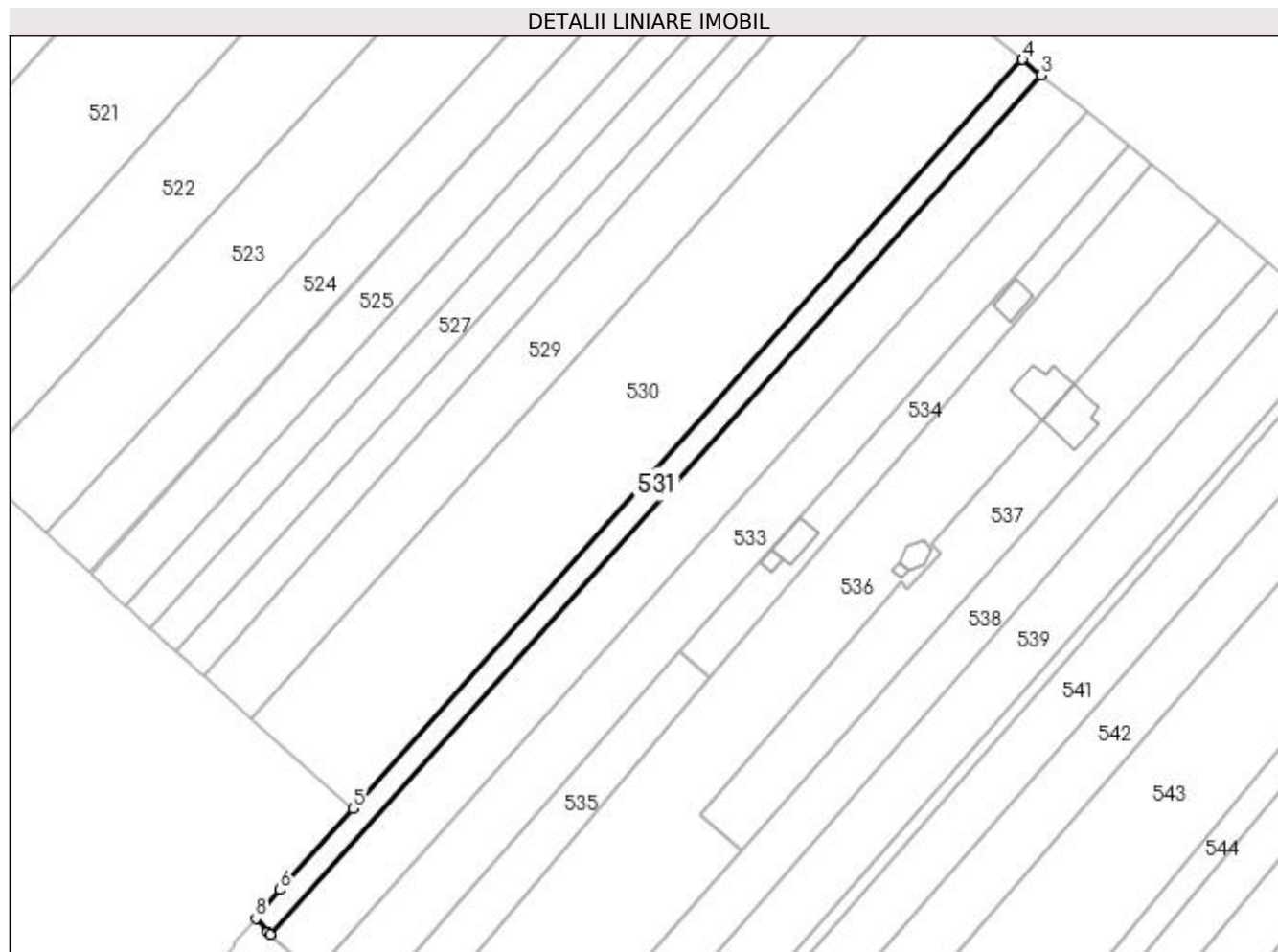
C. Partea III. SARCINI .

Inscrieri privind dezmembramintele dreptului de proprietate, drepturi reale de garanție și sarcini	Referințe
NU SUNT	

Teren

Nr cadastral	Suprafața (mp)*	Observații / Referințe
	1.433	

* Suprafața este determinată în planul de proiecție Stereo 70.



Date referitoare la teren

Crt	Categorie folosință	Intravilan	Suprafața (mp)	Tarla	Parcelă	Nr. topo	Observații / Referințe
1	arabil	DA	1.186	1	4	-	
2	arabil	NU	247	1	4	-	

Lungime Segmente

1) Valorile lungimilor segmentelor sunt obținute din proiecție în plan.

Punct început	X / Y	Punct sfârșit	X / Y	Lungime segment (** (m)
1	597.172,567 660.065,3	2	597.173,173 660.064,776	0.801
2	597.173,173 660.064,776	3	597.351,751 660.263,674	267.302
3	597.351,751 660.263,674	4	597.347,339 660.267,236	5.67
4	597.347,339 660.267,236	5	597.192,362 660.093,834	232.564

Punct început	X / Y	Punct sfârșit	X / Y	Lungime segment (** (m)
5	597.192,362 660.093,834	6	597.175,396 660.075,104	25.272
6	597.175,396 660.075,104	7	597.171,057 660.069,879	6.792
7	597.171,057 660.069,879	8	597.169,858 660.068,436	1.876
8	597.169,858 660.068,436	1	597.172,567 660.065,3	4.144

** Lungimile segmentelor sunt determinate în planul de proiecție Stereo 70 și sunt rotunjite la 1 milimetru.

*** Distanța dintre puncte este formată din segmente cumulate ce sunt mai mici decât valoarea 1 milimetru.

**DATE DESPRE IMOBILUL NR. 532**

Oficiul de Cadastru și Publicitate Imobiliară SUCEAVA
Biroul de Cadastru și Publicitate Imobiliară Falticeni

A. Partea I. Descrierea imobilului

TEREN Necunoscut

Adresa: Loc. Cotu Baii, Jud. Suceava

Nr. Crt	Nr cadastral Nr. topografic	Suprafața* (mp)	Observații / Referințe
A1	33411	3.600	Sector cadastral:2 Teren imprejmuit;

B. Partea II. Proprietari și acte

Inscrieri privitoare la dreptul de proprietate și alte drepturi reale		Referințe
24089 / 12/09/2022		
Act Notarial nr. 5195-contract de partaj, din 09/09/2022 emis de APOSTOL MARIA;		
B17	Intabulare, drept de PROPRIETATE bun propriu, dobandit prin PARTAJ, cota actuala 1/1 1) IONITA ANDREEA	A1

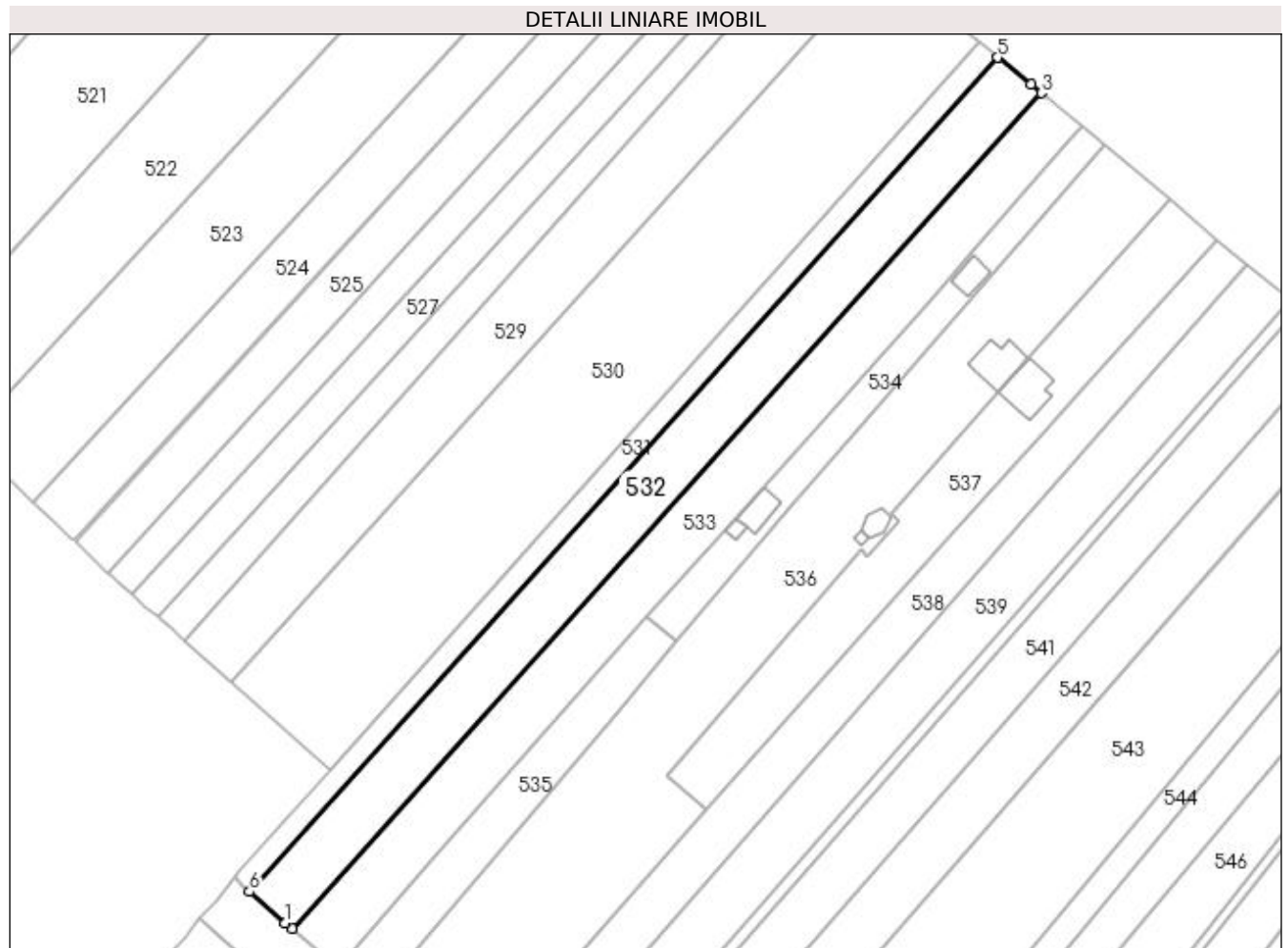
C. Partea III. SARCINI .

Inscrieri privind dezmembramintele dreptului de proprietate, drepturi reale de garanție și sarcini	Referințe
NU SUNT	

Teren

Nr cadastral	Suprafața (mp)*	Observații / Referințe
33411	3.600	

* Suprafața este determinată în planul de proiecție Stereo 70.



Date referitoare la teren

Crt	Categorie folosință	Intra vilan	Suprafața (mp)	Tarla	Parcelă	Nr. topo	Observații / Referințe
1	arabil	DA	3.006	1	4	-	
2	arabil	NU	594	1	4	-	

Lungime Segmente

1) Valorile lungimilor segmentelor sunt obținute din proiecție în plan.

Punct început	X / Y	Punct sfârșit	X / Y	Lungime segment (** (m)
1	597.181,764 660.057,34	2	597.183,349 660.055,968	2.096
2	597.183,349 660.055,968	3	597.362,235 660.255,21	267.764
3	597.362,235 660.255,21	4	597.359,682 660.257,271	3.281
4	597.359,682 660.257,271	5	597.351,751 660.263,674	10.193

Punct început	X / Y	Punct sfârșit	X / Y	Lungime segment (** (m)
5	597.351,751 660.263,674	6	597.173,173 660.064,776	267.302
6	597.173,173 660.064,776	1	597.181,764 660.057,34	11.362

** Lungimile segmentelor sunt determinate în planul de proiecție Stereo 70 și sunt rotunjite la 1 milimetru.

*** Distanța dintre puncte este formată din segmente cumulate ce sunt mai mici decât valoarea 1 milimetru.

**DATE DESPRE IMOBILUL NR. 533**

Oficiul de Cadastru și Publicitate Imobiliară SUCEAVA
Biroul de Cadastru și Publicitate Imobiliară Falticeni

A. Partea I. Descrierea imobilului

TEREN Necunoscut

Adresa: Loc. Cotu Baii, Jud. Suceava

Nr. Crt	Nr cadastral Nr. topografic	Suprafața* (mp)	Observații / Referințe
A1	33412	3.600	Sector cadastral:2 Teren imprejmuit;

B. Partea II. Proprietari și acte

Inscrieri privitoare la dreptul de proprietate și alte drepturi reale	Referințe
24090 / 12/09/2022	
Act Notarial nr. 5195, din 09/09/2022 emis de APOSTOL MARIA;	
B17	A1
Intabulare, drept de PROPRIETATE bun propriu, dobandit prin PARTAJ, cota actuala 1/1 1) DUMITRAȘCU GEORGETA	

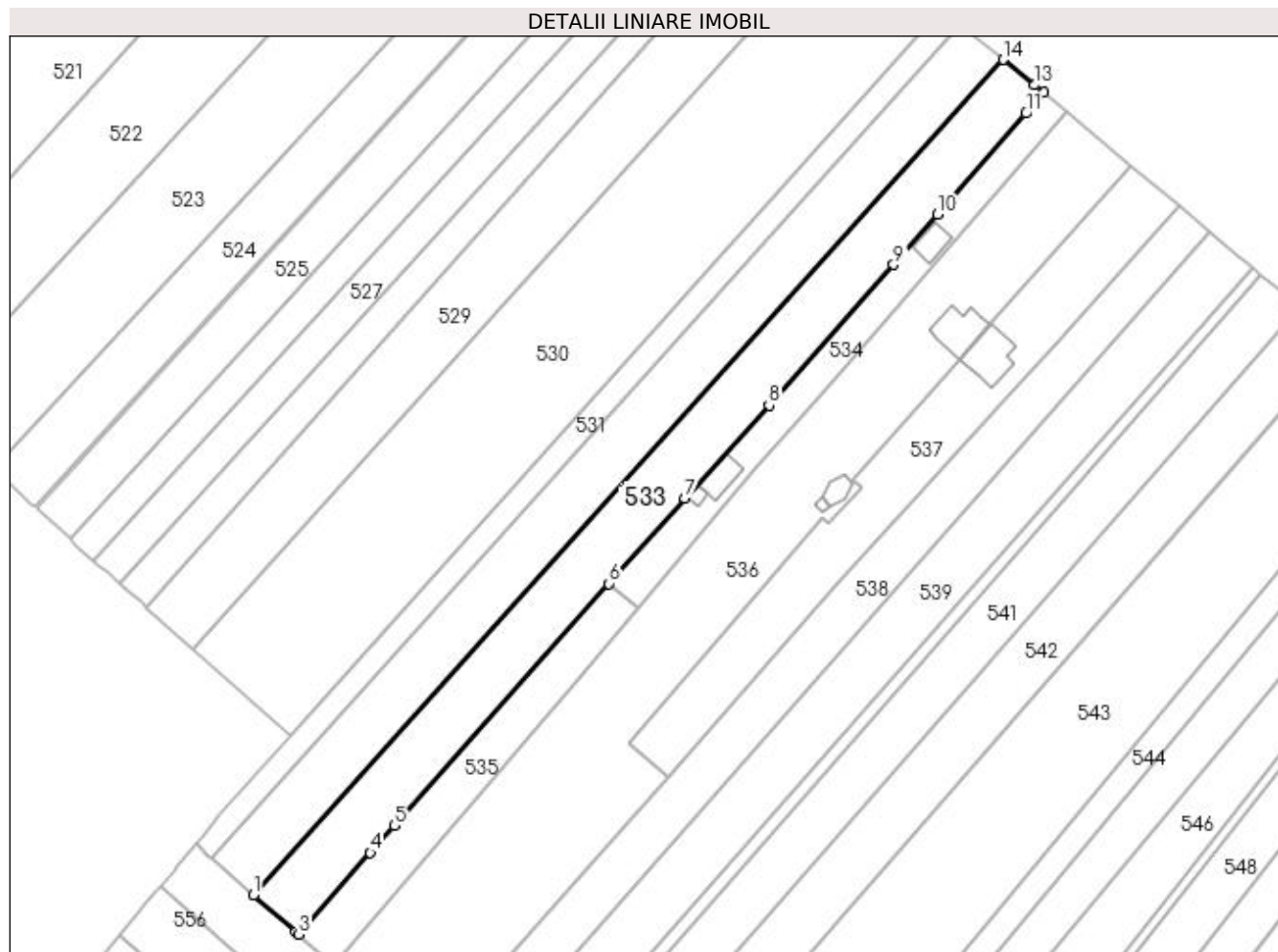
C. Partea III. SARCINI .

Inscrieri privind dezmembramintele dreptului de proprietate, drepturi reale de garanție și sarcini	Referințe
NU SUNT	

Teren

Nr cadastral	Suprafața (mp)*	Observații / Referințe
33412	3.600	

* Suprafața este determinată în planul de proiecție Stereo 70.



Date referitoare la teren

Crt	Categorie folosință	Intravilan	Suprafața (mp)	Tarla	Parcelă	Nr. topo	Observații / Referințe
1	arabil	DA	3.035	1	4	-	
2	arabil	NU	565	1	4	-	

Lungime Segmente

1) Valorile lungimilor segmentelor sunt obținute din proiecție în plan.

Punct început	X / Y	Punct sfârșit	X / Y	Lungime segment (** (m)
1	597.183,349 660.055,968	2	597.193,449 660.047,227	13.357
2	597.193,449 660.047,227	3	597.194,147 660.046,618	0.926
3	597.194,147 660.046,618	4	597.211,26 660.066,032	25.88
4	597.211,26 660.066,032	5	597.216,944 660.072,588	8.677

Punct început	X / Y	Punct sfârșit	X / Y	Lungime segment (** (m)
5	597.216,944 660.072,588	6	597.268,133 660.130,259	77.112
6	597.268,133 660.130,259	7	597.286,223 660.150,64	27.251
7	597.286,223 660.150,64	8	597.306,334 660.172,814	29.936
8	597.306,334 660.172,814	9	597.336,059 660.206,302	44.777
9	597.336,059 660.206,302	10	597.346,535 660.218,381	15.989
10	597.346,535 660.218,381	11	597.367,647 660.242,412	31.988
11	597.367,647 660.242,412	12	597.371,889 660.247,352	6.511
12	597.371,889 660.247,352	13	597.369,745 660.249,147	2.796
13	597.369,745 660.249,147	14	597.362,235 660.255,21	9.652
14	597.362,235 660.255,21	1	597.183,349 660.055,968	267.764

** Lungimile segmentelor sunt determinate în planul de proiecție Stereo 70 și sunt rotunjite la 1 milimetru.

*** Distanța dintre puncte este formată din segmente cumulate ce sunt mai mici decât valoarea 1 milimetru.

**DATE DESPRE IMOBILUL NR. 534**

Oficiul de Cadastru și Publicitate Imobiliară SUCEAVA
Biroul de Cadastru și Publicitate Imobiliară Falticeni

A. Partea I. Descrierea imobilului

TEREN Necunoscut

Adresa: Loc. Cotu Baii, Jud. Suceava

Nr. Crt	Nr cadastral Nr. topografic	Suprafața* (mp)	Observații / Referințe
A1	31591	1.200	Sector cadastral:2 Teren neimprejmuit;

B. Partea II. Proprietari și acte

Inscrieri privitoare la dreptul de proprietate și alte drepturi reale	Referințe
8543 / 22/04/2016	
Act Notarial nr. 152, din 21/04/2016 emis de LIUTA ELENA DANIELA;	
B3	A1
Intabulare, drept de PROPRIETATE bun comun, dobandit prin Conventie, cota actuala 1/1	
1) MANOLACHE MARINA ALINA, casatorita cu	
2) MANOLACHE IOAN	

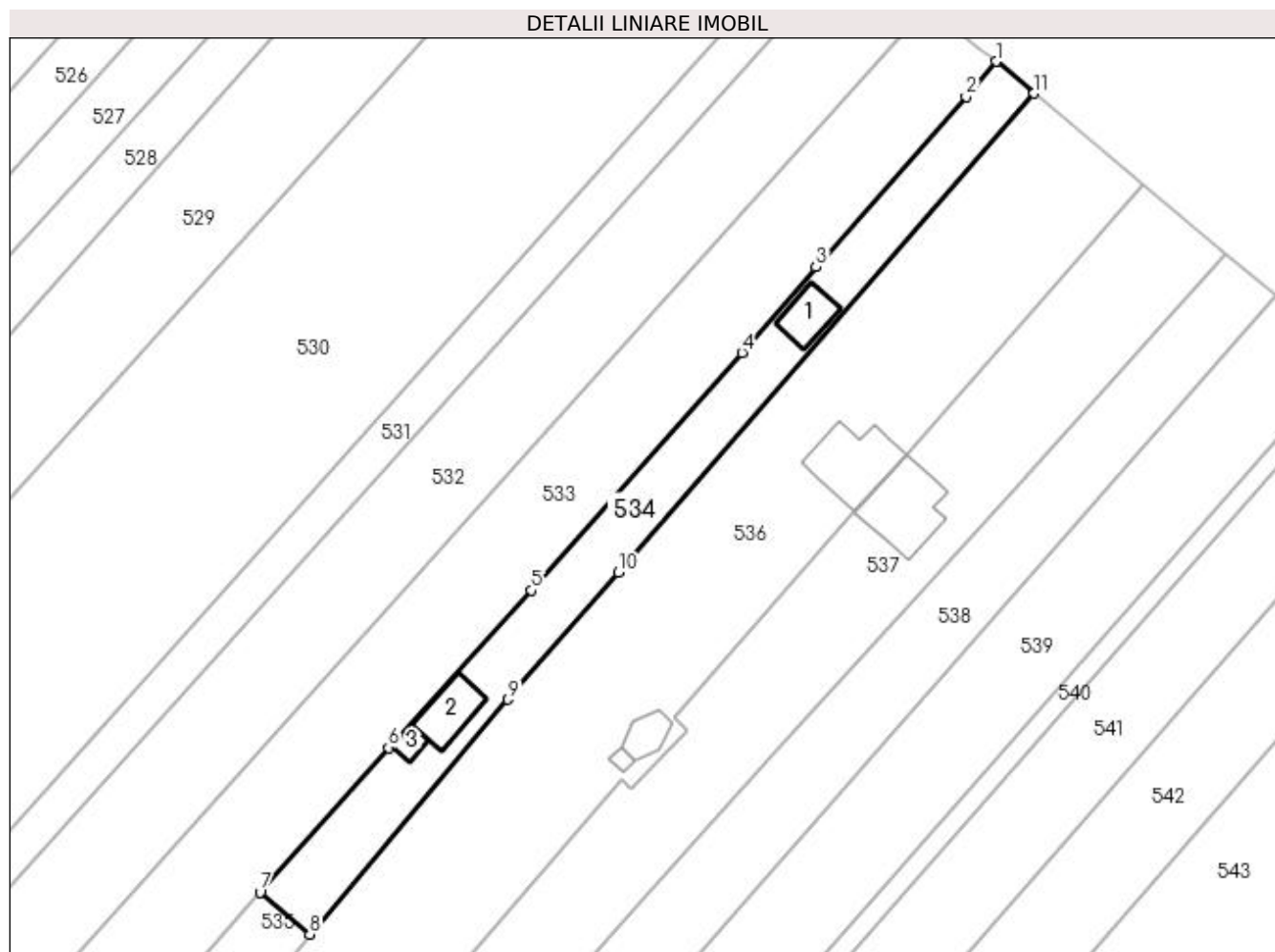
C. Partea III. SARCINI .

Inscrieri privind dezmembramintele dreptului de proprietate, drepturi reale de garanție și sarcini	Referințe
NU SUNT	

Teren

Nr cadastral	Suprafața (mp)*	Observații / Referințe
31591	1.200	

* Suprafața este determinată în planul de proiecție Stereo 70.



Date referitoare la teren

Crt	Categorie folosință	Intra vilan	Suprafața (mp)	Tarla	Parcelă	Nr. topo	Observații / Referințe
1	arabil	NU	313	-	-	-	
2	curți construcții	DA	887	1	4	-	

Date referitoare la construcții

Crt	Număr	Destinație construcție	Supraf. (mp)	Situație juridică	Observații / Referințe
A1.1		construcții anexa	43	Fara acte	Nr. niveluri:1; S. construita la sol:43 mp; Anexă.
A1.2		construcții anexa	55	Fara acte	Nr. niveluri:1; S. construita la sol:55 mp; Anexă.
A1.3		construcții anexa	13	Fara acte	Nr. niveluri:1; S. construita la sol:13 mp; Anexă.

Lungime Segmente

1) Valorile lungimilor segmentelor sunt obținute din proiecție în plan.

Punct început	X / Y	Punct sfârșit	X / Y	Lungime segment (** (m)
1	597.371,889 660.247,352	2	597.367,647 660.242,412	6.511

Punct început	X / Y	Punct sfârşit	X / Y	Lungime segment (** (m)
2	597.367,647 660.242,412	3	597.346,535 660.218,381	31.988
3	597.346,535 660.218,381	4	597.336,059 660.206,302	15.989
4	597.336,059 660.206,302	5	597.306,334 660.172,814	44.777
5	597.306,334 660.172,814	6	597.286,223 660.150,64	29.936
6	597.286,223 660.150,64	7	597.268,133 660.130,259	27.251
7	597.268,133 660.130,259	8	597.275,122 660.124,34	9.159
8	597.275,122 660.124,34	9	597.303,106 660.157,429	43.336
9	597.303,106 660.157,429	10	597.318,694 660.175,327	23.734
10	597.318,694 660.175,327	11	597.377,254 660.242,861	89.387
11	597.377,254 660.242,861	1	597.371,889 660.247,352	6.997

** Lungimile segmentelor sunt determinate în planul de proiecţie Stereo 70 şi sunt rotunjite la 1 milimetru.

*** Distanţa dintre puncte este formată din segmente cumulate ce sunt mai mici decât valoarea 1 milimetru.

**DATE DESPRE IMOBILUL NR. 535**

Oficiul de Cadastru și Publicitate Imobiliară SUCEAVA
Biroul de Cadastru și Publicitate Imobiliară Falticeni

A. Partea I. Descrierea imobilului

TEREN Intravilan

Adresa: Loc. Cotu Baii, Jud. Suceava

Nr. Crt	Nr cadastral Nr. topografic	Suprafața* (mp)	Observații / Referințe
A1		1.153	Sector cadastral:2 Teren neimprejmuit;

B. Partea II. Proprietari și acte

Inscrieri privitoare la dreptul de proprietate și alte drepturi reale		Referințe
/		
Act Normativ nr. Legea 7, din 13/03/1996 emis de PARLAMENTUL ROMANIEI;		
B1	Inscrierea provizorie, drept de PROPRIETATE, dobandit prin Lege, cota actuala 1/1 1) NEIDENTIFICAT NEIDENTIFICAT	A1
B2	Proprietar neidentificat.	A1

C. Partea III. SARCINI .

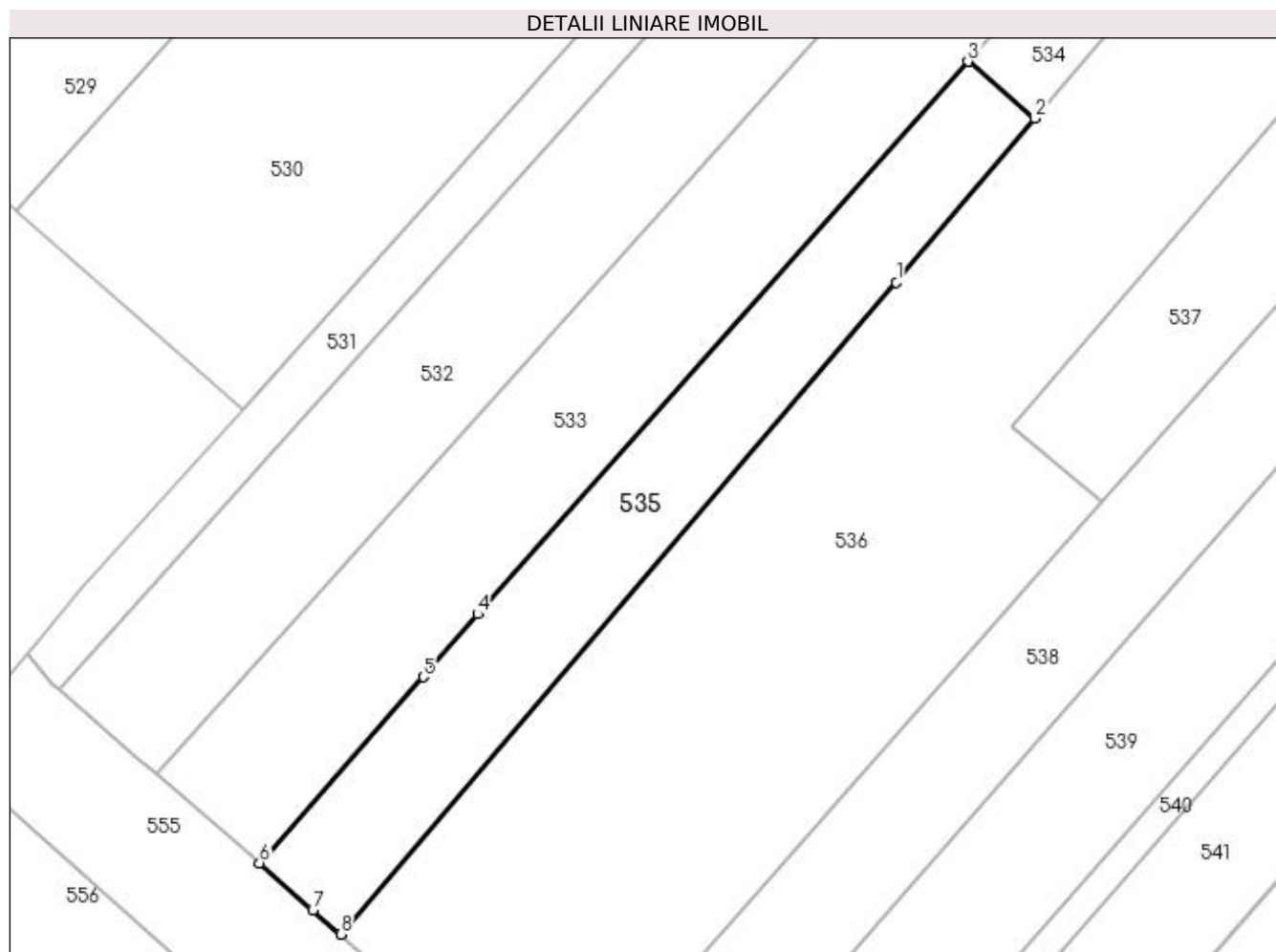
Inscrieri privind dezmembramintele dreptului de proprietate, drepturi reale de garanție și sarcini	Referințe
NU SUNT	

Anexa Nr. 1 La Partea I

Teren

Nr cadastral	Suprafața (mp)*	Observații / Referințe
	1.153	

* Suprafața este determinată în planul de proiecție Stereo 70.



Date referitoare la teren

Crt	Categorie folosință	Intra vilan	Suprafața (mp)	Tarla	Parcelă	Nr. topo	Observații / Referințe
1	arabil	DA	1.153	1	4	-	

Lungime Segmente

1) Valorile lungimilor segmentelor sunt obținute din proiecție în plan.

Punct început	X / Y	Punct sfârșit	X / Y	Lungime segment (** (m)
1	597.260,652 660.107,231	2	597.275,122 660.124,34	22.408
2	597.275,122 660.124,34	3	597.268,133 660.130,259	9.159
3	597.268,133 660.130,259	4	597.216,944 660.072,588	77.112
4	597.216,944 660.072,588	5	597.211,26 660.066,032	8.677
5	597.211,26 660.066,032	6	597.194,147 660.046,618	25.88

Punct început	X / Y	Punct sfârșit	X / Y	Lungime segment (** (m)
6	597.194,147 660.046,618	7	597.199,728 660.041,715	7.429
7	597.199,728 660.041,715	8	597.202,636 660.039,167	3.866
8	597.202,636 660.039,167	1	597.260,652 660.107,231	89.435

** Lungimile segmentelor sunt determinate în planul de proiecție Stereo 70 și sunt rotunjite la 1 milimetru.

*** Distanța dintre puncte este formată din segmente cumulate ce sunt mai mici decât valoarea 1 milimetru.

**DATE DESPRE IMOBILUL NR. 536**

Oficiul de Cadastru și Publicitate Imobiliară SUCEAVA
Biroul de Cadastru și Publicitate Imobiliară Falticeni

A. Partea I. Descrierea imobilului

TEREN Necunoscut

Adresa: Loc. Cotu Baii, Jud. Suceava

Nr. Crt	Nr cadastral Nr. topografic	Suprafața* (mp)	Observații / Referințe
A1	31864	6.200	Sector cadastral:2 Teren neimprejmuit;

Construcții

Crt	Nr cadastral Nr. topografic	Adresa	Observații / Referințe
A1.1	31864-C1	Loc. Cotu Baii, Jud. Suceava	Nr. niveluri:3; S. construita la sol:99 mp; S. construita desfasurata:240 mp; Locuință, Sp+P+M, anul construirii 2010.

B. Partea II. Proprietari și acte

Inscrieri privitoare la dreptul de proprietate și alte drepturi reale		Referințe
3619 / 28/02/2017		
Act Notarial nr. 732/2008, din 12/03/2008 emis de - (si plan nr 10092/2008);		
B2	Intabulare, drept de PROPRIETATE bun comun, dobandit prin Conventie, cota actuala 5850/6200 1) MANOLACHE IOAN 2) MANOLACHE MARINA-ALINA	A1
B3	Intabulare, drept de PROPRIETATE bun comun, dobandit prin Conventie, cota actuala 350/6200 1) MANOLACHE IOAN 2) MANOLACHE MARINA-ALINA	A1
4863 / 15/03/2017		
Act Administrativ nr. 467, din 06/02/2017 emis de PRIMARIA FANTANA MARE (act administrativ nr 9 din 17.05.2010, emis de PRIMARIA FANTANA MARE; act administrativ nr 466 din 06.02.2017, emis de PRIMARIA FANTANA MARE);		
B4	Intabulare, drept de PROPRIETATE bun comun, dobandit prin Construire, cota actuala 1/1 1) MANOLACHE IOAN, casatorit cu 2) MANOLACHE MARINA-ALINA	A1.1
14163 / 24/07/2017		
Act Notarial nr. 3027, din 24/07/2017 emis de APOSTOL MARIA;		
B7	INTERDICTIE INSTRAINARE , GREVARE CU SARCINI ,DEMOLARE, INCHIRIERE,DEZMEMBRARE, CONSTRUIRE,DEMOLARE, RESTRUCTURARE SI AMENAJARE 1) CEC BANK SA, CIF:3618970, prin AGENTIA FALTICENI	A1, A1.1

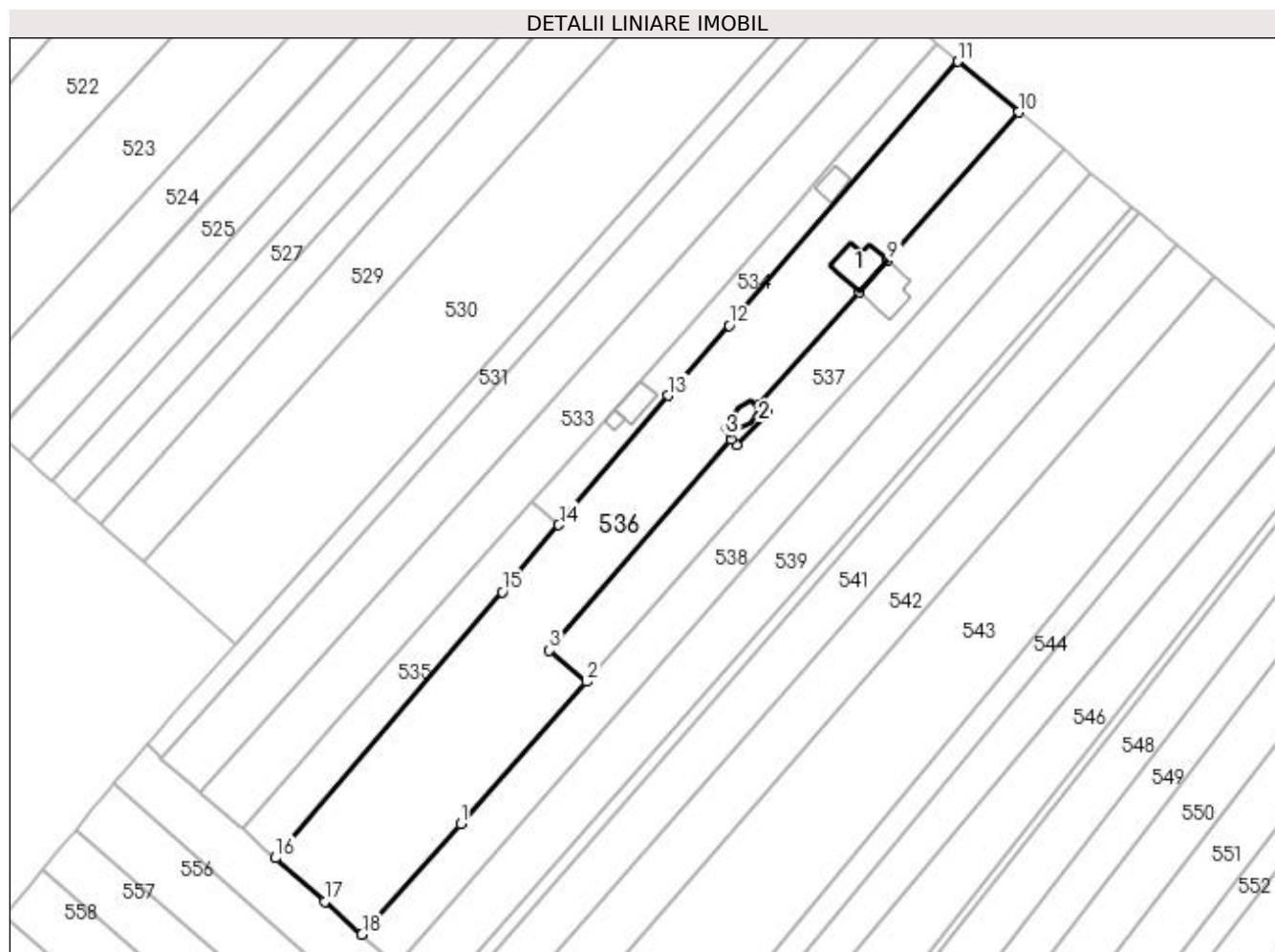
C. Partea III. SARCINI

Inscrieri privind dezmembramintele dreptului de proprietate, drepturi reale de garanție și sarcini		Referințe
14163 / 24/07/2017		
Act Notarial nr. 3027, din 24/07/2017 emis de APOSTOL MARIA;		
C1	Intabulare, drept de IPOTECA, Valoare:57018.89 RON si celelalte obligatii de plata aferente creditului, dobandit prin Conventie, cota actuala 1/1 1) CEC BANK SA, CIF:3618970, prin AGENTIA FALTICENI	A1, A1.1

Teren

Nr cadastral	Suprafața (mp)*	Observații / Referințe
31864	6.200	

* Suprafața este determinată în planul de proiecție Stereo 70.



Date referitoare la teren

Crt	Categorie folosință	Intra vilan	Suprafața (mp)	Tarla	Parcelă	Nr. topo	Observații / Referințe
1	arabil	NU	882	1	4	-	
2	curți construcții	DA	518	-	-	-	
3	curți construcții	DA	4.800	-	-	-	

Date referitoare la construcții

Crt	Număr	Destinație construcție	Supraf. (mp)	Situație juridică	Observații / Referințe
A1.1	31864-C1	construcții de locuințe	99	Cu acte	Nr. niveluri:3; S. construita la sol:99 mp; S. construita desfasurata:240 mp; Locuință, Sp+P+M, anul construirii 2010.
A1.2		construcții anexa	31	Fara acte	Nr. niveluri:1; S. construita la sol:31 mp; Anexă.
A1.3		construcții anexa	7	Fara acte	Nr. niveluri:1; S. construita la sol:7 mp; Anexă.

Lungime Segmente

1) Valorile lungimilor segmentelor sunt obținute din proiecție în plan.

Punct început	X / Y	Punct sfârșit	X / Y	Lungime segment (** (m)
---------------	-------	---------------	-------	-------------------------

Punct început	X / Y	Punct sfârșit	X / Y	Lungime segment (** (m)
1	597.250,021 660.047,934	2	597.282,158 660.084,245	48.49
2	597.282,158 660.084,245	3	597.272,722 660.092,235	12.364
3	597.272,722 660.092,235	4	597.319,145 660.146,203	71.187
4	597.319,145 660.146,203	5	597.320,531 660.144,829	1.952
5	597.320,531 660.144,829	6	597.328,398 660.153,031	11.365
6	597.328,398 660.153,031	7	597.326,447 660.155,015	2.783
7	597.326,447 660.155,015	8	597.351,964 660.183,868	38.518
8	597.351,964 660.183,868	9	597.359,181 660.192,016	10.885
9	597.359,181 660.192,016	10	597.392,734 660.229,903	50.609
10	597.392,734 660.229,903	11	597.377,254 660.242,861	20.188
11	597.377,254 660.242,861	12	597.318,694 660.175,327	89.387
12	597.318,694 660.175,327	13	597.303,106 660.157,429	23.734
13	597.303,106 660.157,429	14	597.275,122 660.124,34	43.336
14	597.275,122 660.124,34	15	597.260,652 660.107,231	22.408
15	597.260,652 660.107,231	16	597.202,636 660.039,167	89.435
16	597.202,636 660.039,167	17	597.215,248 660.028,079	16.793
17	597.215,248 660.028,079	18	597.224,76 660.019,65	12.709
18	597.224,76 660.019,65	1	597.250,021 660.047,934	37.922

** Lungimile segmentelor sunt determinate în planul de proiecție Stereo 70 și sunt rotunjite la 1 milimetru.

*** Distanța dintre puncte este formată din segmente cumulate ce sunt mai mici decât valoarea 1 milimetru.

**DATE DESPRE IMOBILUL NR. 537**

Oficiul de Cadastru și Publicitate Imobiliară SUCEAVA
Biroul de Cadastru și Publicitate Imobiliară Falticeni

A. Partea I. Descrierea imobilului

TEREN Necunoscut

Adresa: Loc. Cotu Baii, Jud. Suceava

Nr. Crt	Nr cadastral Nr. topografic	Suprafața* (mp)	Observații / Referințe
A1	31956	2.500	Sector cadastral:2 Teren imprejmuit;

Construcții

Crt	Nr cadastral Nr. topografic	Adresa	Observații / Referințe
A1.1	31956-C1	Loc. Cotu Baii, Jud. Suceava	Nr. niveluri:3; S. construita la sol:105 mp; S. construita desfasurata:256 mp; Locuinta situata pe 3 niveluri (Sp+P+M), edificata in 2010, avand lucrarile incheiate in 2017. Constructia detine Certificat de performanta energetica.

B. Partea II. Proprietari și acte

Inscrieri privitoare la dreptul de proprietate și alte drepturi reale		Referințe
21655 / 25/10/2017		
Act Notarial nr. 733/2008, din 10/05/2008 emis de -;		
B2	Intabulare, drept de PROPRIETATE bun comun, dobandit prin Conventie, cota actuala 350/2500 1) MAFTEI ANCA-ELENA 2) MAFTEI IONEL-MIHUȚ	A1
B3	Intabulare, drept de PROPRIETATE bun comun, dobandit prin Conventie, cota actuala 2150/2500 1) MAFTEI ANCA-ELENA 2) MAFTEI IONEL-MIHUȚ	A1
1860 / 29/01/2018		
Act Administrativ nr. 5063, din 29/11/2017 emis de COMUNA FANTANA MARE (act administrativ nr 9 din 17.05.2010, emis de Comuna Fantana Mare; act administrativ nr 5062 din 29.11.2017, emis de Comuna Fantana Mare);		
B4	Intabulare, drept de PROPRIETATE bun comun, dobandit prin Construire, cota actuala 1/1 1) MAFTEI IONEL-MIHUȚ, casatorit cu 2) MAFTEI ANCA-ELENA	A1.1

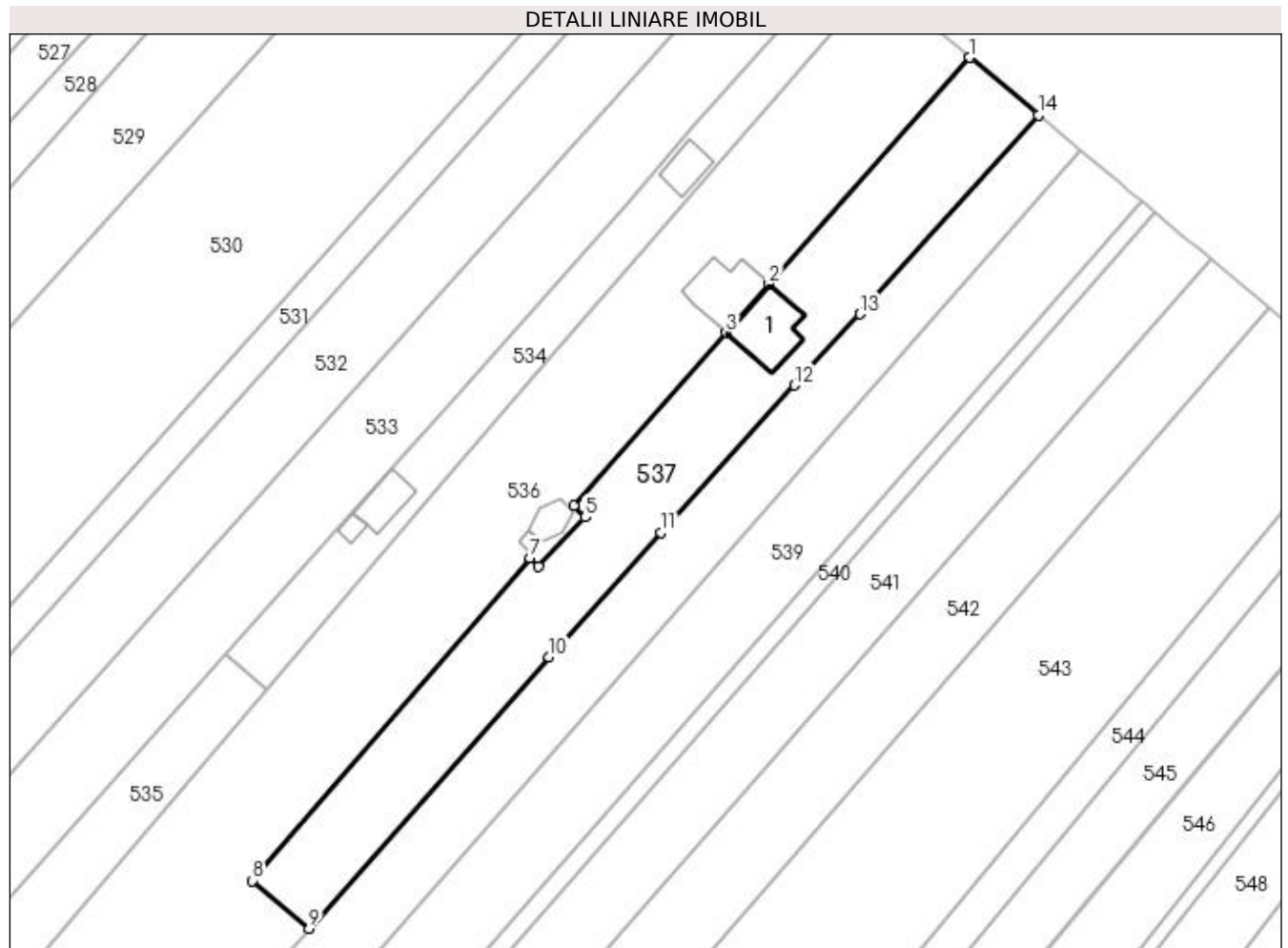
C. Partea III. SARCINI .

Inscrieri privind dezmembramintele dreptului de proprietate, drepturi reale de garanție și sarcini	Referințe
NU SUNT	

Teren

Nr cadastral	Suprafața (mp)*	Observații / Referințe
31956	2.500	

* Suprafața este determinată în planul de proiecție Stereo 70.



Date referitoare la teren

Crt	Categorie folosință	Intravilan	Suprafața (mp)	Tarla	Parcelă	Nr. topo	Observații / Referințe
1	arabil	NU	654	1	4	-	
2	curți construcții	DA	382	-	-	-	
3	arabil	DA	1.464	-	-	-	

Date referitoare la construcții

Crt	Număr	Destinație construcție	Supraf. (mp)	Situație juridică	Observații / Referințe
A1.1	31956-C1	construcții de locuințe	105	Cu acte	Nr. niveluri:3; S. construita la sol:105 mp; S. construita desfasurata:256 mp; Locuinta situata pe 3 niveluri (Sp+P+M), edificata in 2010, avand lucrarile incheiate in 2017. Constructia detine Certificat de performanta energetica.

Lungime Segmente

1) Valorile lungimilor segmentelor sunt obținute din proiecție în plan.

Punct început	X / Y	Punct sfârșit	X / Y	Lungime segment (** (m)
1	597.392,734 660.229,903	2	597.359,181 660.192,016	50.609

Punct început	X / Y	Punct sfârșit	X / Y	Lungime segment (** (m)
2	597.359,181 660.192,016	3	597.351,964 660.183,868	10.885
3	597.351,964 660.183,868	4	597.326,447 660.155,015	38.518
4	597.326,447 660.155,015	5	597.328,398 660.153,031	2.783
5	597.328,398 660.153,031	6	597.320,531 660.144,829	11.365
6	597.320,531 660.144,829	7	597.319,145 660.146,203	1.952
7	597.319,145 660.146,203	8	597.272,722 660.092,235	71.187
8	597.272,722 660.092,235	9	597.282,158 660.084,245	12.364
9	597.282,158 660.084,245	10	597.322,334 660.129,64	60.62
10	597.322,334 660.129,64	11	597.341,111 660.150,44	28.022
11	597.341,111 660.150,44	12	597.363,445 660.175,098	33.269
12	597.363,445 660.175,098	13	597.374,353 660.186,986	16.134
13	597.374,353 660.186,986	14	597.404,222 660.220,287	44.734
14	597.404,222 660.220,287	1	597.392,734 660.229,903	14.981

** Lungimile segmentelor sunt determinate în planul de proiecție Stereo 70 și sunt rotunjite la 1 milimetru.

*** Distanța dintre puncte este formată din segmente cumulate ce sunt mai mici decât valoarea 1 milimetru.

**DATE DESPRE IMOBILUL NR. 538**

Oficiul de Cadastru și Publicitate Imobiliară SUCEAVA
Biroul de Cadastru și Publicitate Imobiliară Falticeni

A. Partea I. Descrierea imobilului

TEREN Necunoscut

Nr. CF vechi:445
Nr. cadastral vechi:682

Adresa: Loc. Cotu Baii, Jud. Suceava

Nr. Crt	Nr cadastral Nr. topografic	Suprafața* (mp)	Observații / Referințe
A1	32675	2.900	Sector cadastral:2 Teren neimprejmuit;

B. Partea II. Proprietari și acte

Inscrieri privitoare la dreptul de proprietate și alte drepturi reale		Referințe
6759 / 22/08/2007		
Act Notarial nr. 2295, din 01/01/2007 emis de BNP D N APOSTOL (pret 1100 lei);		
B1	Intabulare, drept de PROPRIETATE, dobândit prin Conventie, cota actuala 1/1	A1
	1) FLOCEA IULIAN, Lipsă CNP proprietar; in dev. cu	
	2) FLOCEA GEORGETA-FLORINA, Lipsă CNP proprietar.	

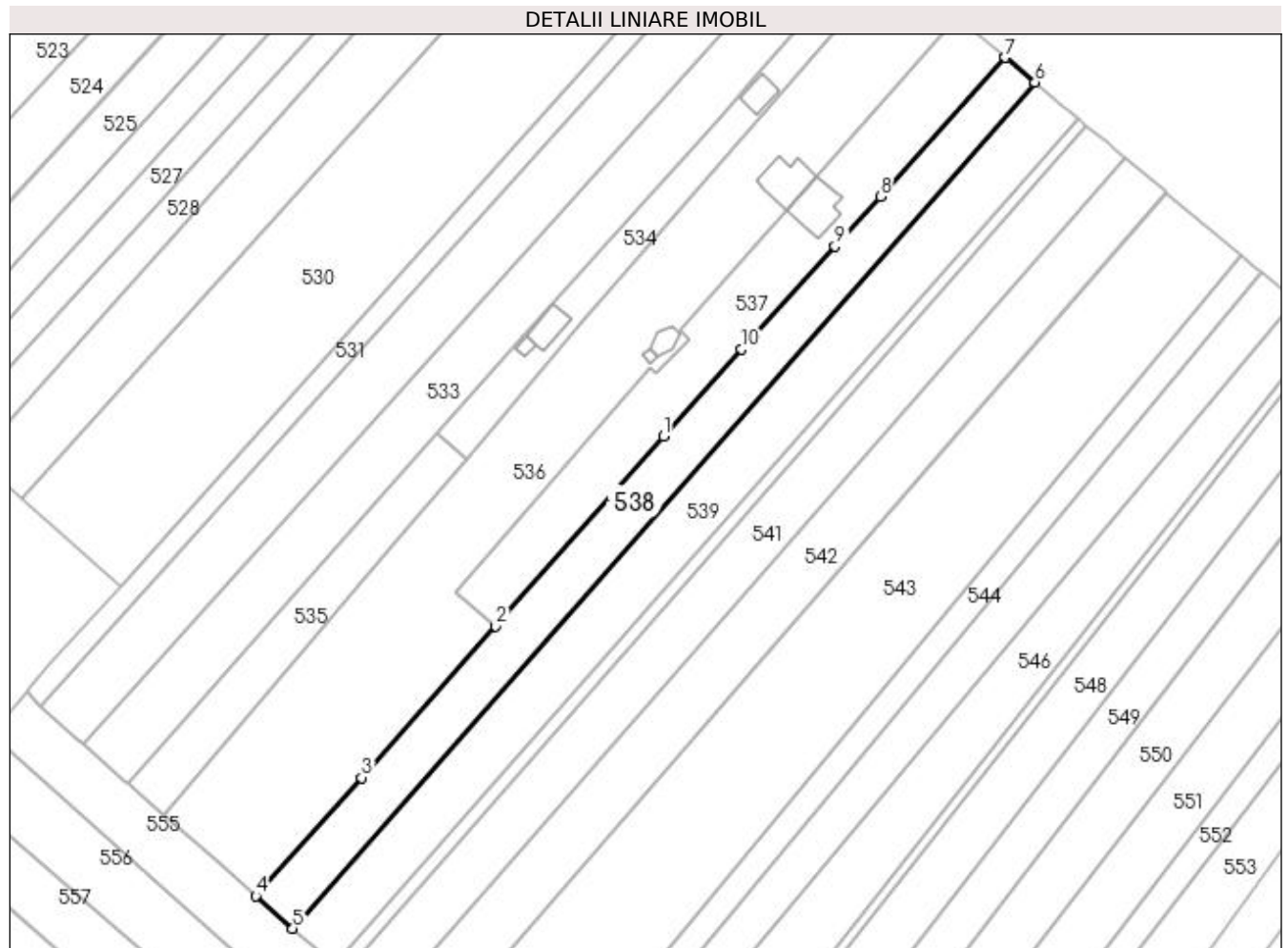
C. Partea III. SARCINI .

Inscrieri privind dezmembramintele dreptului de proprietate, drepturi reale de garanție și sarcini	Referințe
NU SUNT	

Teren

Nr cadastral	Suprafața (mp)*	Observații / Referințe
32675	2.900	

* Suprafața este determinată în planul de proiecție Stereo 70.



Date referitoare la teren

Crt	Categorie folosință	Intra vilan	Suprafața (mp)	Tarla	Parcelă	Nr. topo	Observații / Referințe
1	arabil	DA	2.482	1	4	-	
2	arabil	NU	418	1	4	-	

Lungime Segmente

1) Valorile lungimilor segmentelor sunt obținute din proiecție în plan.

Punct început	X / Y	Punct sfârșit	X / Y	Lungime segment (** (m)
1	597.322,334 660.129,64	2	597.282,158 660.084,245	60.62
2	597.282,158 660.084,245	3	597.250,021 660.047,934	48.49
3	597.250,021 660.047,934	4	597.224,76 660.019,65	37.922
4	597.224,76 660.019,65	5	597.233,577 660.011,838	11.78

Punct început	X / Y	Punct sfârșit	X / Y	Lungime segment (** (m)
5	597.233,577 660.011,838	6	597.411,328 660.214,339	269.448
6	597.411,328 660.214,339	7	597.404,222 660.220,287	9.267
7	597.404,222 660.220,287	8	597.374,353 660.186,986	44.734
8	597.374,353 660.186,986	9	597.363,445 660.175,098	16.134
9	597.363,445 660.175,098	10	597.341,111 660.150,44	33.269
10	597.341,111 660.150,44	1	597.322,334 660.129,64	28.022

** Lungimile segmentelor sunt determinate în planul de proiecție Stereo 70 și sunt rotunjite la 1 milimetru.

*** Distanța dintre puncte este formată din segmente cumulate ce sunt mai mici decât valoarea 1 milimetru.

**DATE DESPRE IMOBILUL NR. 539**

Oficiul de Cadastru și Publicitate Imobiliară SUCEAVA
Biroul de Cadastru și Publicitate Imobiliară Falticeni

A. Partea I. Descrierea imobilului

TEREN Necunoscut

Nr. CF vechi:444
Nr. cadastral vechi:681

Adresa: Loc. Cotu Baii, Jud. Suceava

Nr. Crt	Nr cadastral Nr. topografic	Suprafața* (mp)	Observații / Referințe
A1	30595	3.600	Sector cadastral:2 Teren neimprejmuit;

B. Partea II. Proprietari și acte

Inscrieri privitoare la dreptul de proprietate și alte drepturi reale		Referințe
11033 / 08/08/2011		
Act Notarial nr. 1561, din 05/08/2011 emis de BNP DN APOSTOL;		
B2	Intabulare, drept de PROPRIETATE bun propriu, dobandit prin Conventie, cota actuala 1/1 1) FLOCEA IULIAN	A1

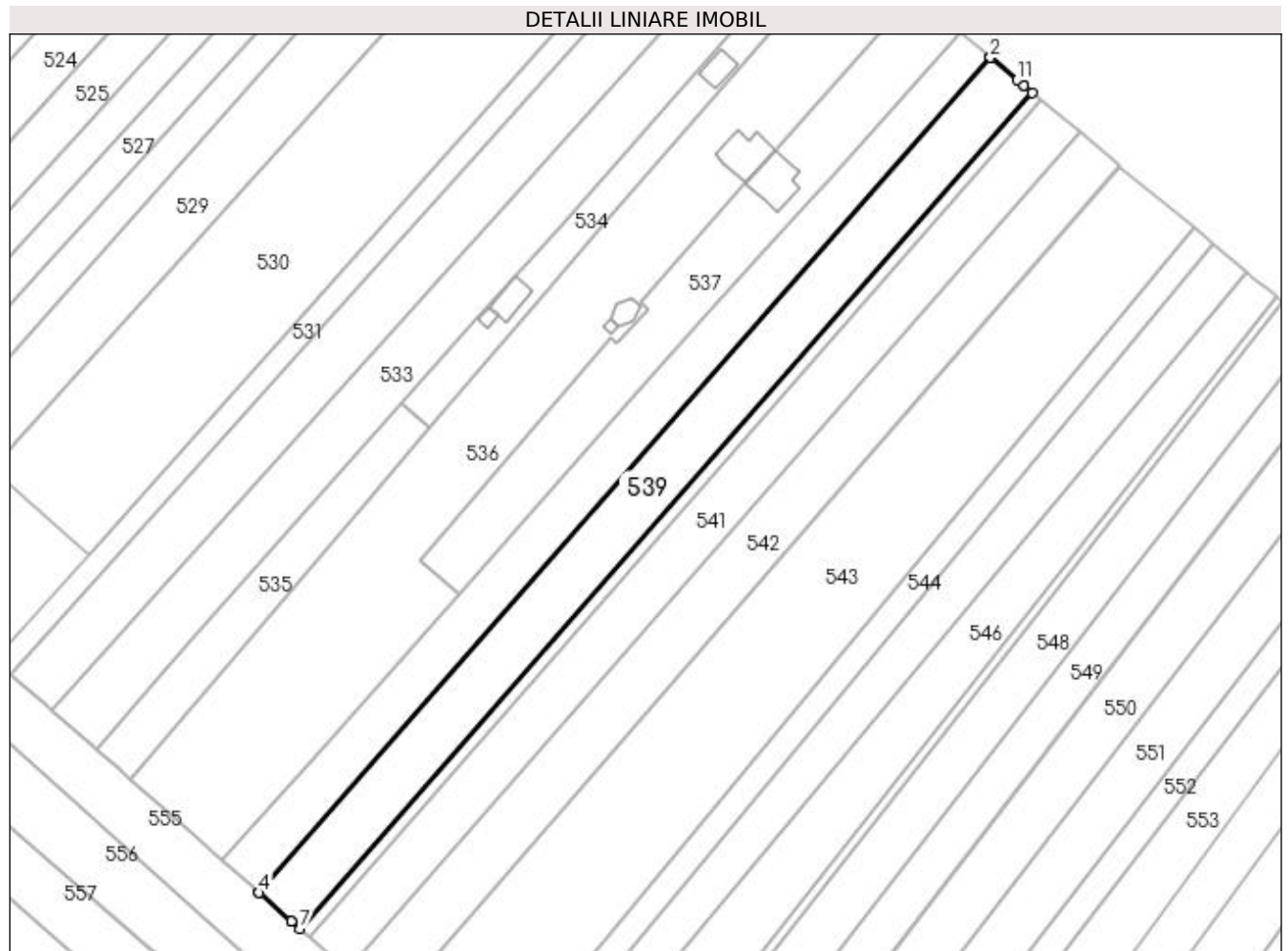
C. Partea III. SARCINI .

Inscrieri privind dezmembramintele dreptului de proprietate, drepturi reale de garanție și sarcini	Referințe
NU SUNT	

Teren

Nr cadastral	Suprafața (mp)*	Observații / Referințe
30595	3.600	

* Suprafața este determinată în planul de proiecție Stereo 70.



Date referitoare la teren

Crt	Categorie folosință	Intravilan	Suprafața (mp)	Tarla	Parcelă	Nr. topo	Observații / Referințe
1	arabil	DA	3.014	1	4	-	
2	arabil	NU	586	1	4	-	

Lungime Segmente

1) Valorile lungimilor segmentelor sunt obținute din proiecție în plan.

Punct început	X / Y	Punct sfârșit	X / Y	Lungime segment (** (m)
1	597.411,359 660.214,313	2	597.411,328 660.214,339	0.04
2	597.411,328 660.214,339	3	597.233,577 660.011,838	269.448
3	597.233,577 660.011,838	4	597.233,766 660.011,67	0.253
4	597.233,766 660.011,67	5	597.241,507 660.004,811	10.343

Punct început	X / Y	Punct sfârșit	X / Y	Lungime segment (** (m)
5	597.241,507 660.004,811	6	597.241,553 660.004,77	0.062
6	597.241,553 660.004,77	7	597.243,57 660.002,983	2.695
7	597.243,57 660.002,983	8	597.421,573 660.205,772	269.83
8	597.421,573 660.205,772	9	597.419,503 660.207,499	2.696
9	597.419,503 660.207,499	10	597.419,456 660.207,539	0.062
10	597.419,456 660.207,539	11	597.417,814 660.208,909	2.138
11	597.417,814 660.208,909	1	597.411,359 660.214,313	8.418

** Lungimile segmentelor sunt determinate în planul de proiecție Stereo 70 și sunt rotunjite la 1 milimetru.

*** Distanța dintre puncte este formată din segmente cumulate ce sunt mai mici decât valoarea 1 milimetru.

**DATE DESPRE IMOBILUL NR. 540**

Oficiul de Cadastru și Publicitate Imobiliară SUCEAVA
Biroul de Cadastru și Publicitate Imobiliară Falticeni

A. Partea I. Descrierea imobilului

TEREN Necunoscut

Adresa: Loc. Cotu Baii, Jud. Suceava

Nr. Crt	Nr cadastral Nr. topografic	Suprafața* (mp)	Observații / Referințe
A1		773	Sector cadastral:2 Teren neimprejmuit;

B. Partea II. Proprietari și acte

Inscrieri privitoare la dreptul de proprietate și alte drepturi reale		Referințe
/		
Act Normativ nr. Legea 7, din 13/03/1996 emis de PARLAMENTUL ROMANIEI;		
B1	Inscrierea provizorie, drept de PROPRIETATE, dobandit prin Lege, cota actuala 1/1 1) NEIDENTIFICAT NEIDENTIFICAT	A1
B2	Proprietar neidentificat.	A1

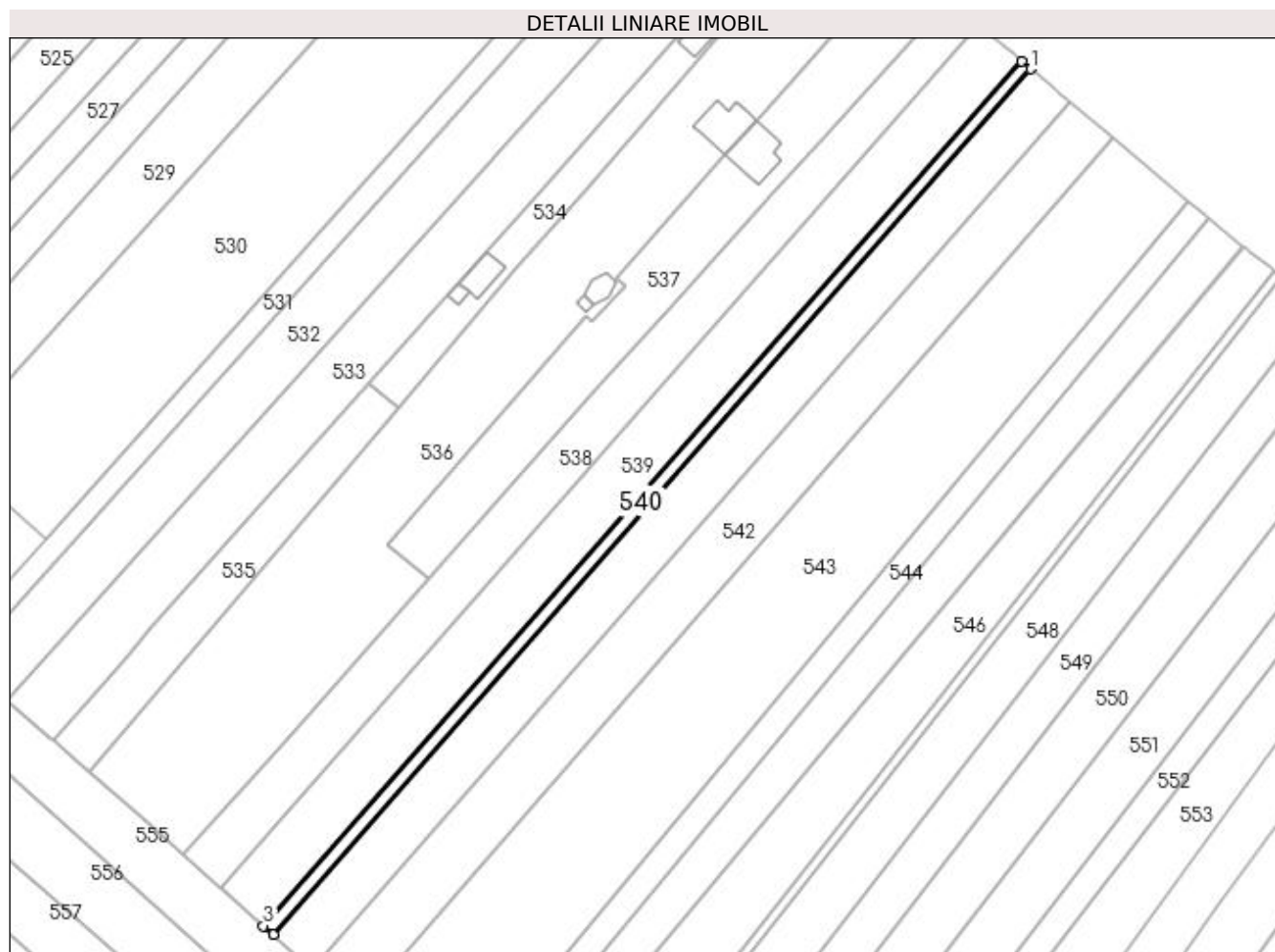
C. Partea III. SARCINI .

Inscrieri privind dezmembramintele dreptului de proprietate, drepturi reale de garanție și sarcini	Referințe
NU SUNT	

Teren

Nr cadastral	Suprafața (mp)*	Observații / Referințe
	773	

* Suprafața este determinată în planul de proiecție Stereo 70.



Date referitoare la teren

Crt	Categorie folosință	Intra vilan	Suprafața (mp)	Tarla	Parcelă	Nr. topo	Observații / Referințe
1	arabil	DA	654	1	4	-	
2	arabil	NU	119	1	4	-	

Lungime Segmente

1) Valorile lungimilor segmentelor sunt obținute din proiecție în plan.

Punct început	X / Y	Punct sfârșit	X / Y	Lungime segment (** (m)
1	597.423,64 660.204,047	2	597.421,573 660.205,772	2.692
2	597.421,573 660.205,772	3	597.243,57 660.002,983	269.83
3	597.243,57 660.002,983	4	597.245,843 660.000,969	3.037
4	597.245,843 660.000,969	1	597.423,64 660.204,047	269.912

**** Lungimile segmentelor sunt determinate în planul de proiecție Stereo 70 și sunt rotunjite la 1 milimetru.**

***** Distanța dintre puncte este formată din segmente cumulate ce sunt mai mici decât valoarea 1 milimetru.**

**DATE DESPRE IMOBILUL NR. 541**

Oficiul de Cadastru și Publicitate Imobiliară SUCEAVA
Biroul de Cadastru și Publicitate Imobiliară Falticeni

A. Partea I. Descrierea imobilului

TEREN Necunoscut

Nr. cadastral vechi:782

Adresa: Loc. Cotu Baii, Jud. Suceava

Nr. Crt	Nr cadastral Nr. topografic	Suprafața* (mp)	Observații / Referințe
A1	32558	3.300	Sector cadastral:2 Teren neimprejmuit; Provine din CFE 32558 Vadu Moldovei.

B. Partea II. Proprietari și acte

Inscrieri privitoare la dreptul de proprietate și alte drepturi reale		Referințe
2382 / 18/09/2001		
Act Notarial nr. 2872, din 18/09/2001 emis de BNP M. A.;		
B1	Intabulare, drept de PROPRIETATEcumpărare, dobandit prin Conventie, cota actuala 1/1 1) AIOANEI VASILE, Lipsă CNP proprietar. 2) AIOANEI VIORICA, Lipsă CNP proprietar.	A1

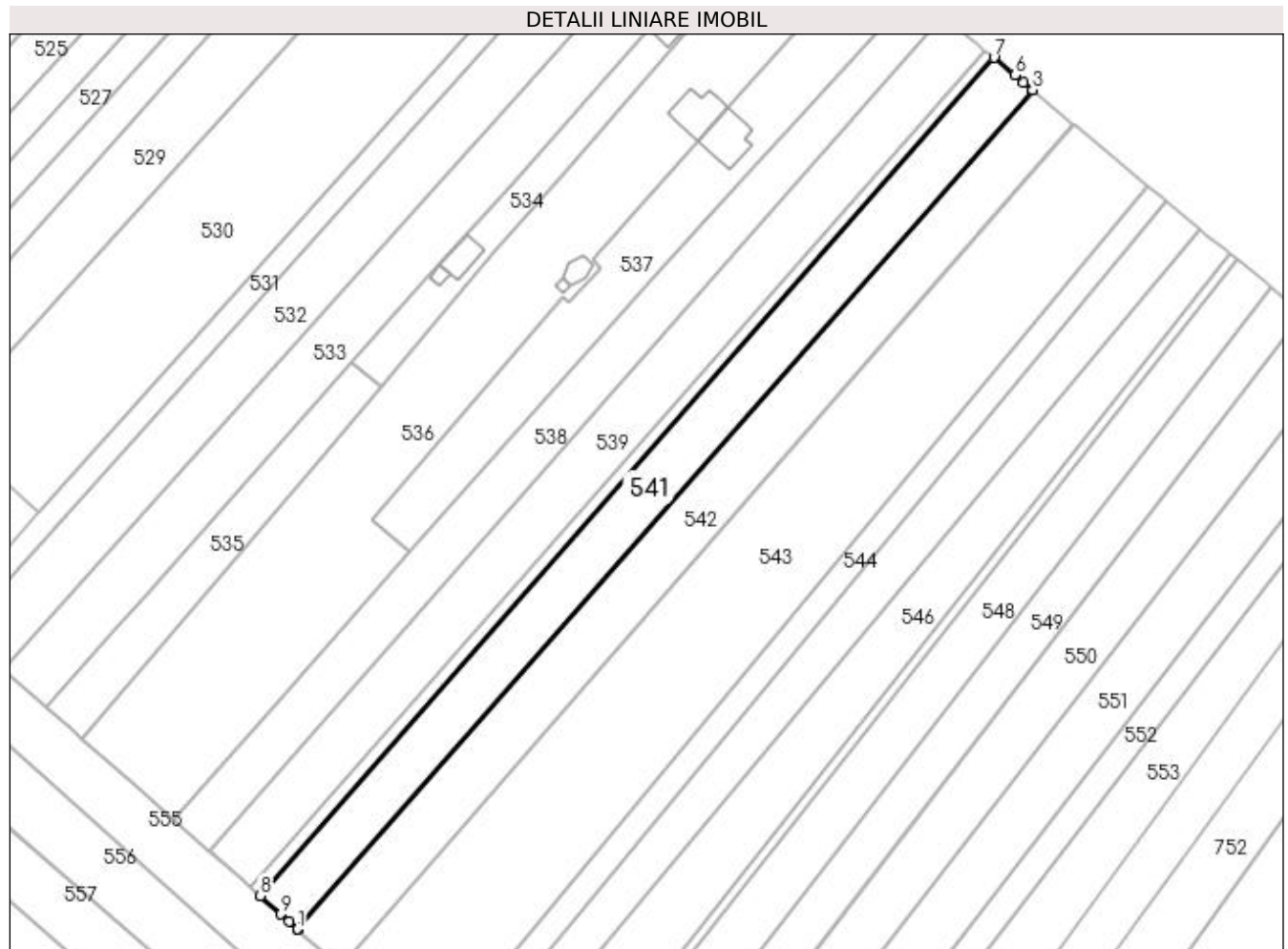
C. Partea III. SARCINI .

Inscrieri privind dezmembramintele dreptului de proprietate, drepturi reale de garanție și sarcini	Referințe
NU SUNT	

Teren

Nr cadastral	Suprafața (mp)*	Observații / Referințe
32558	3.300	Provine din CFE 32558 Vadu Moldovei.

* Suprafața este determinată în planul de proiecție Stereo 70.



Date referitoare la teren

Crt	Categorie folosință	Intravilan	Suprafața (mp)	Tarla	Parcelă	Nr. topo	Observații / Referințe
1	arabil	DA	2.764	1	4	-	
2	arabil	NU	536	1	4	-	

Lungime Segmente

1) Valorile lungimilor segmentelor sunt obținute din proiecție în plan.

Punct început	X / Y	Punct sfârșit	X / Y	Lungime segment (** (m)
1	597.254,947 659.992,902	2	597.254,987 659.992,866	0.054
2	597.254,987 659.992,866	3	597.433,023 660.196,217	270.275
3	597.433,023 660.196,217	4	597.432,982 660.196,251	0.053
4	597.432,982 660.196,251	5	597.430,827 660.198,05	2.807

Punct început	X / Y	Punct sfârșit	X / Y	Lungime segment (** (m)
5	597.430,827 660.198,05	6	597.428,76 660.199,775	2.692
6	597.428,76 660.199,775	7	597.423,64 660.204,047	6.668
7	597.423,64 660.204,047	8	597.245,843 660.000,969	269.912
8	597.245,843 660.000,969	9	597.250,832 659.996,548	6.666
9	597.250,832 659.996,548	10	597.252,847 659.994,763	2.692
10	597.252,847 659.994,763	1	597.254,947 659.992,902	2.806

** Lungimile segmentelor sunt determinate în planul de proiecție Stereo 70 și sunt rotunjite la 1 milimetru.

*** Distanța dintre puncte este formată din segmente cumulate ce sunt mai mici decât valoarea 1 milimetru.

**DATE DESPRE IMOBILUL NR. 542**

Oficiul de Cadastru și Publicitate Imobiliară SUCEAVA
Biroul de Cadastru și Publicitate Imobiliară Falticeni

A. Partea I. Descrierea imobilului

Nr. CF vechi:341
Nr. cadastral vechi:781
Nr. topografic:781

TEREN Necunoscut

Adresa: Loc. Cotu Baii, Jud. Suceava

Nr. Crt	Nr cadastral Nr. topografic	Suprafața* (mp)	Observații / Referințe
A1	32080	3.600	Sector cadastral:2 Teren neimprejmuit;

B. Partea II. Proprietari și acte

Inscrieri privitoare la dreptul de proprietate și alte drepturi reale		Referințe
2383 / 18/09/2001		
Act Notarial nr. 2871, din 18/09/2001 emis de BNP MARIA A.;		
B1	Intabulare, drept de PROPRIETATE, dobândit prin Conventie, cota actuala 1/1 1) BUCULEI COSTACHE, Lipsă CNP proprietar. 2) BUCULEI LILIANA, Lipsă CNP proprietar; bun comun	A1

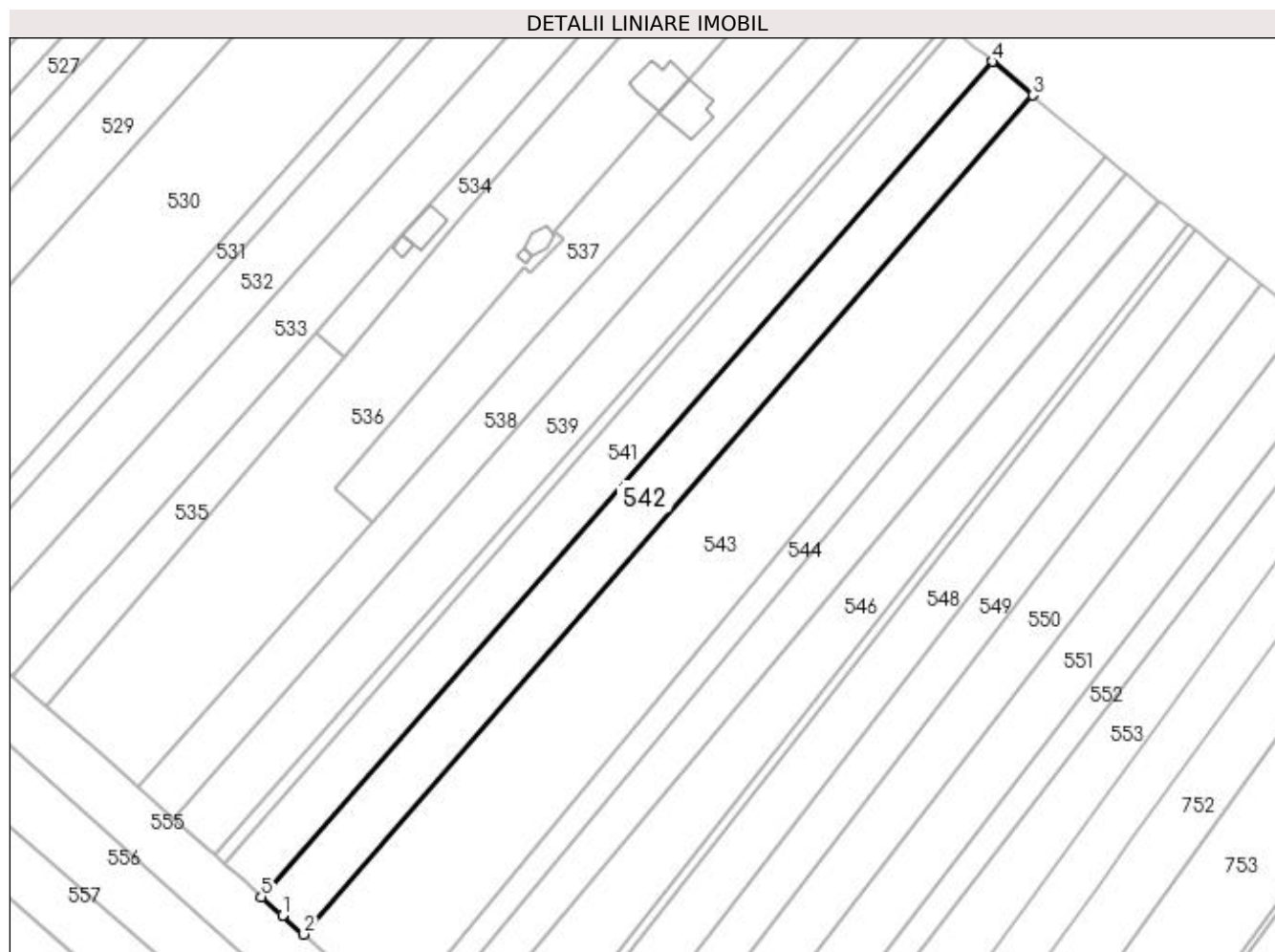
C. Partea III. SARCINI .

Inscrieri privind dezmembramintele dreptului de proprietate, drepturi reale de garanție și sarcini	Referințe
NU SUNT	

Teren

Nr cadastral	Suprafața (mp)*	Observații / Referințe
32080	3.600	

* Suprafața este determinată în planul de proiecție Stereo 70.



Date referitoare la teren

Crt	Categorie folosință	Intravilan	Suprafața (mp)	Tarla	Parcelă	Nr. topo	Observații / Referințe
1	arabil	DA	3.035	1	4	-	
2	arabil	NU	565	1	4	-	

Lungime Segmente

1) Valorile lungimilor segmentelor sunt obținute din proiecție în plan.

Punct început	X / Y	Punct sfârșit	X / Y	Lungime segment (** (m)
1	597.260,118 659.988,32	2	597.265,31 659.983,719	6.937
2	597.265,31 659.983,719	3	597.442,875 660.187,995	270.662
3	597.442,875 660.187,995	4	597.433,023 660.196,217	12.832
4	597.433,023 660.196,217	5	597.254,987 659.992,866	270.275

Punct început	X / Y	Punct sfârșit	X / Y	Lungime segment (** (m)
5	597.254,987 659.992,866	1	597.260,118 659.988,32	6.855

** Lungimile segmentelor sunt determinate în planul de proiecție Stereo 70 și sunt rotunjite la 1 milimetru.

*** Distanța dintre puncte este formată din segmente cumulate ce sunt mai mici decât valoarea 1 milimetru.

**DATE DESPRE IMOBILUL NR. 543**

Oficiul de Cadastru și Publicitate Imobiliară SUCEAVA
 Biroul de Cadastru și Publicitate Imobiliară Falticeni

A. Partea I. Descrierea imobilului

Nr. CF vechi:142 Vadu Moldovei
 Nr. cadastral vechi:780
 Nr. topografic:780-1

TEREN Necunoscut

Adresa: Loc. Cotu Baii, Jud. Suceava

Nr. Crt	Nr cadastral Nr. topografic	Suprafața* (mp)	Observații / Referințe
A1	33564	7.200	Sector cadastral:2 Teren neimprejmuit;

B. Partea II. Proprietari și acte

Inscrieri privitoare la dreptul de proprietate și alte drepturi reale		Referințe
2384 / 18/09/2001		
Act Notarial nr. 2870, din 18/09/2001 emis de BNP MARIA APOSTOL;		
B1	Intabulare, drept de PROPRIETATE bun comun in devalmasie, dobandit prin Conventie, cota actuala 1/1 1) ONOFREI VASILE, Lipsă CNP proprietar. 2) ONOFREI MIHAELA, Lipsă CNP proprietar.	A1

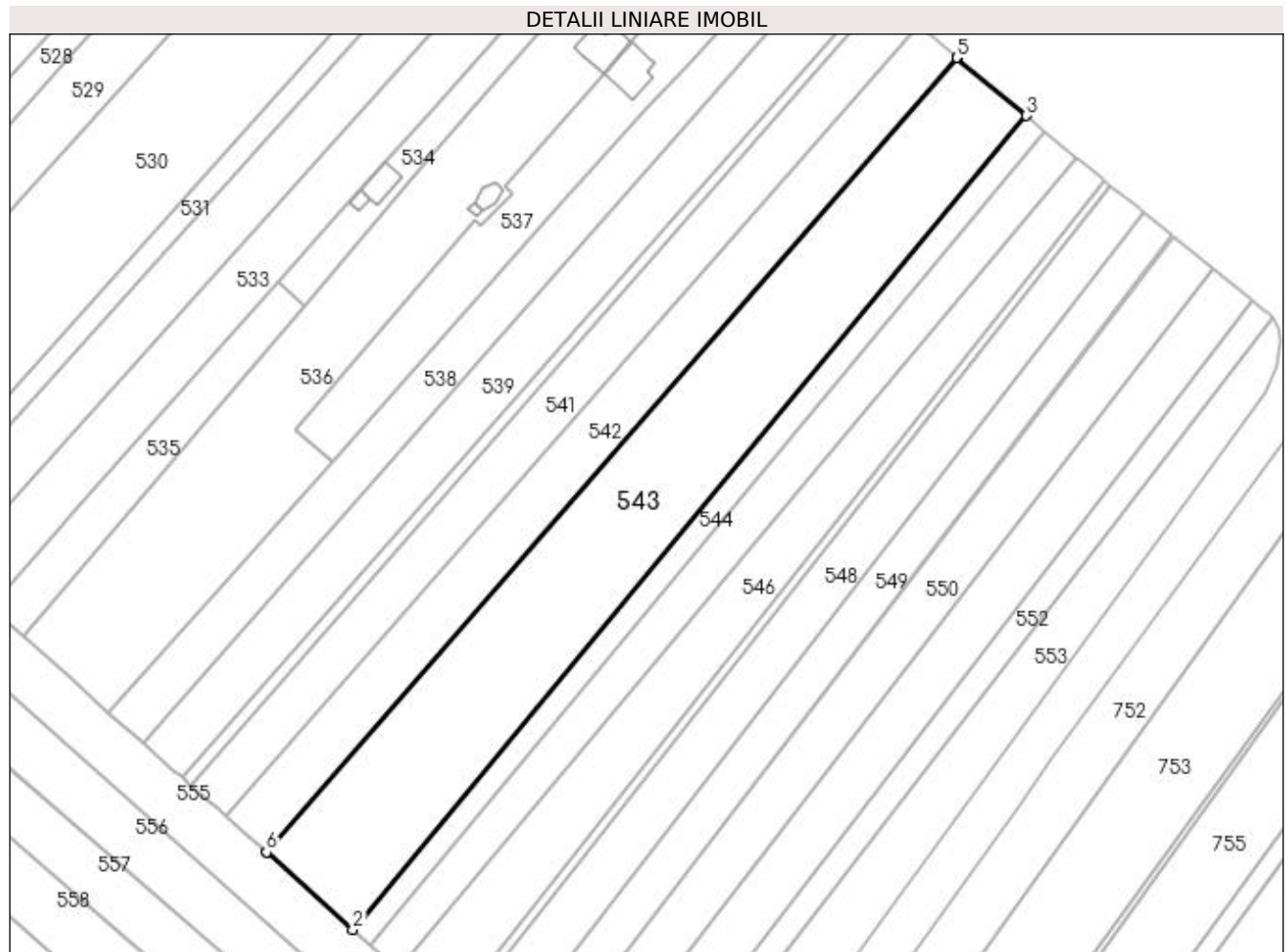
C. Partea III. SARCINI .

Inscrieri privind dezmembramintele dreptului de proprietate, drepturi reale de garanție și sarcini	Referințe
NU SUNT	

Teren

Nr cadastral	Suprafața (mp)*	Observații / Referințe
33564	7.200	

* Suprafața este determinată în planul de proiecție Stereo 70.



Date referitoare la teren

Crt	Categorie folosință	Intra vilan	Suprafața (mp)	Tarla	Parcelă	Nr. topo	Observații / Referințe
1	arabil	DA	6.161	1	4	-	
2	arabil	NU	1.039	1	4	-	

Lungime Segmente

1) Valorile lungimilor segmentelor sunt obținute din proiecție în plan.

Punct început	X / Y	Punct sfârșit	X / Y	Lungime segment (** (m)
1	597.265,363 659.983,672	2	597.287,53 659.963,833	29.748
2	597.287,53 659.963,833	3	597.460,767 660.173,064	271.641
3	597.460,767 660.173,064	4	597.442,93 660.187,949	23.232
4	597.442,93 660.187,949	5	597.442,875 660.187,995	0.072

Punct început	X / Y	Punct sfârșit	X / Y	Lungime segment (** (m)
5	597.442,875 660.187,995	6	597.265,31 659.983,719	270.662
6	597.265,31 659.983,719	1	597.265,363 659.983,672	0.071

** Lungimile segmentelor sunt determinate în planul de proiecție Stereo 70 și sunt rotunjite la 1 milimetru.

*** Distanța dintre puncte este formată din segmente cumulate ce sunt mai mici decât valoarea 1 milimetru.

**DATE DESPRE IMOBILUL NR. 544**

Oficiul de Cadastru și Publicitate Imobiliară SUCEAVA
Biroul de Cadastru și Publicitate Imobiliară Falticeni

A. Partea I. Descrierea imobilului

TEREN Necunoscut

Adresa: Loc. Cotu Baii, Jud. Suceava

Nr. Crt	Nr cadastral Nr. topografic	Suprafața* (mp)	Observații / Referințe
A1		1.700	Sector cadastral:2 Teren neimprejmuit;

B. Partea II. Proprietari și acte

Inscrieri privitoare la dreptul de proprietate și alte drepturi reale		Referințe
/		
Act Normativ nr. Legea 7, din 13/03/1996 emis de PARLAMENTUL ROMANIEI;		
B1	Inscrierea provizorie, drept de PROPRIETATE, dobandit prin Lege, cota actuala 1/1 1) NEIDENTIFICAT NEIDENTIFICAT	A1
B2	Proprietar neidentificat.	A1

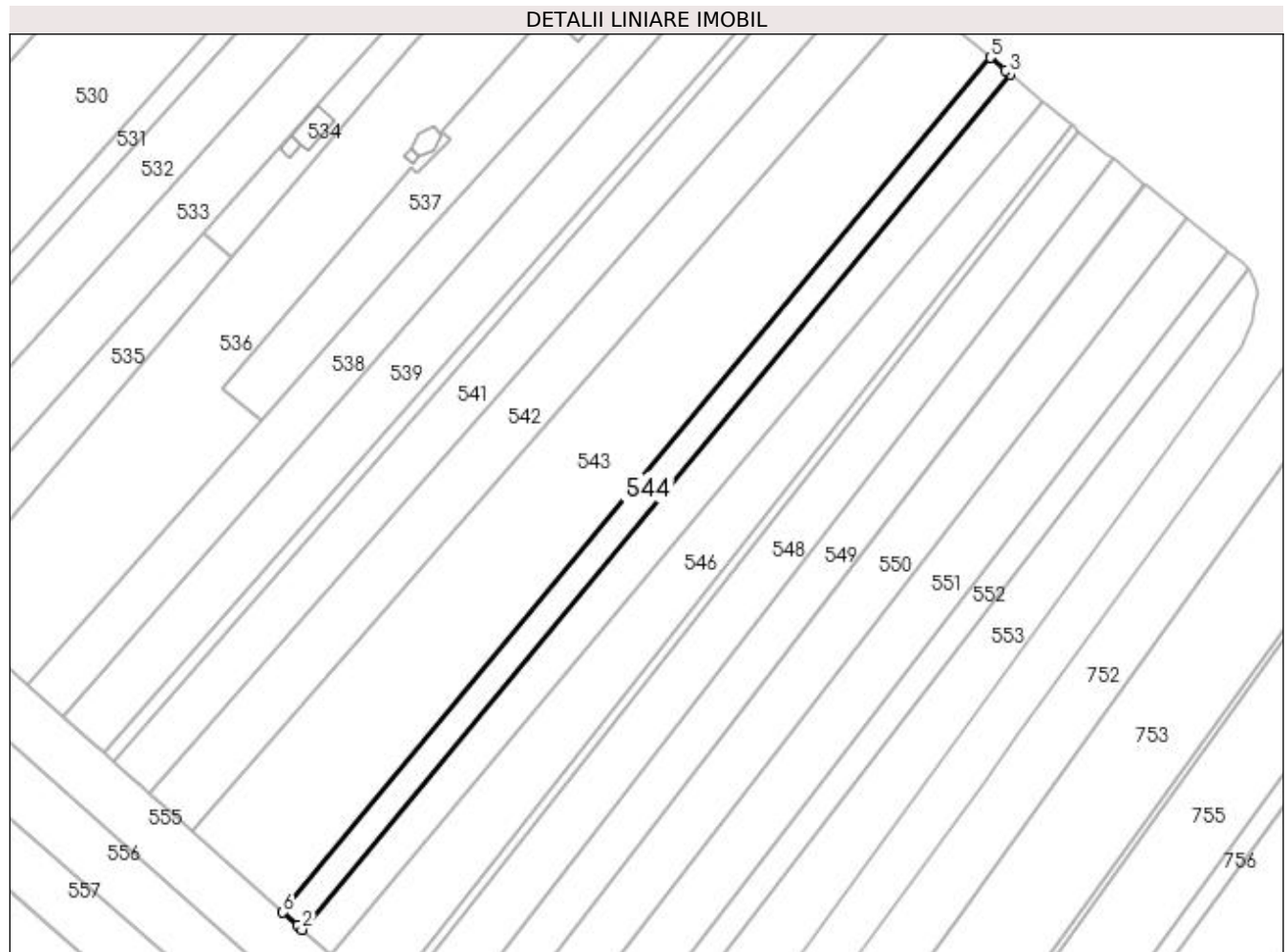
C. Partea III. SARCINI .

Inscrieri privind dezmembramintele dreptului de proprietate, drepturi reale de garanție și sarcini	Referințe
NU SUNT	

Teren

Nr cadastral	Suprafața (mp)*	Observații / Referințe
	1.700	

* Suprafața este determinată în planul de proiecție Stereo 70.



Date referitoare la teren

Crt	Categorie folosință	Intravilan	Suprafața (mp)	Tarla	Parcelă	Nr. topo	Observații / Referințe
1	arabil	DA	1.428	1	4	-	
2	arabil	NU	272	1	4	-	

Lungime Segmente

1) Valorile lungimilor segmentelor sunt obținute din proiecție în plan.

Punct început	X / Y	Punct sfârșit	X / Y	Lungime segment (** (m)
1	597.291,126 659.960,614	2	597.292,195 659.959,658	1.434
2	597.292,195 659.959,658	3	597.465,57 660.169,056	271.857
3	597.465,57 660.169,056	4	597.464,47 660.169,974	1.433
4	597.464,47 660.169,974	5	597.460,767 660.173,064	4.823

Punct început	X / Y	Punct sfârșit	X / Y	Lungime segment (** (m)
5	597.460,767 660.173,064	6	597.287,53 659.963,833	271.641
6	597.287,53 659.963,833	1	597.291,126 659.960,614	4.826

** Lungimile segmentelor sunt determinate în planul de proiecție Stereo 70 și sunt rotunjite la 1 milimetru.

*** Distanța dintre puncte este formată din segmente cumulate ce sunt mai mici decât valoarea 1 milimetru.

**DATE DESPRE IMOBILUL NR. 545**

Oficiul de Cadastru și Publicitate Imobiliară SUCEAVA
Biroul de Cadastru și Publicitate Imobiliară Falticeni

A. Partea I. Descrierea imobilului

TEREN Necunoscut

Adresa: Loc. Cotu Baii, Jud. Suceava

Nr. Crt	Nr cadastral Nr. topografic	Suprafața* (mp)	Observații / Referințe
A1		2.700	Sector cadastral:2 Teren neimprejmuit;

B. Partea II. Proprietari și acte

Inscrieri privitoare la dreptul de proprietate și alte drepturi reale	Referințe
/	
Act Administrativ nr. 552, din 15/09/1993 emis de CJSDPAT SUCEAVA;	
B1	A1
Intabulare, drept de PROPRIETATE, dobândit prin Reconstituire, cota actuala 1/1 1) RADU NECULAI, Lipsă CNP proprietar.	

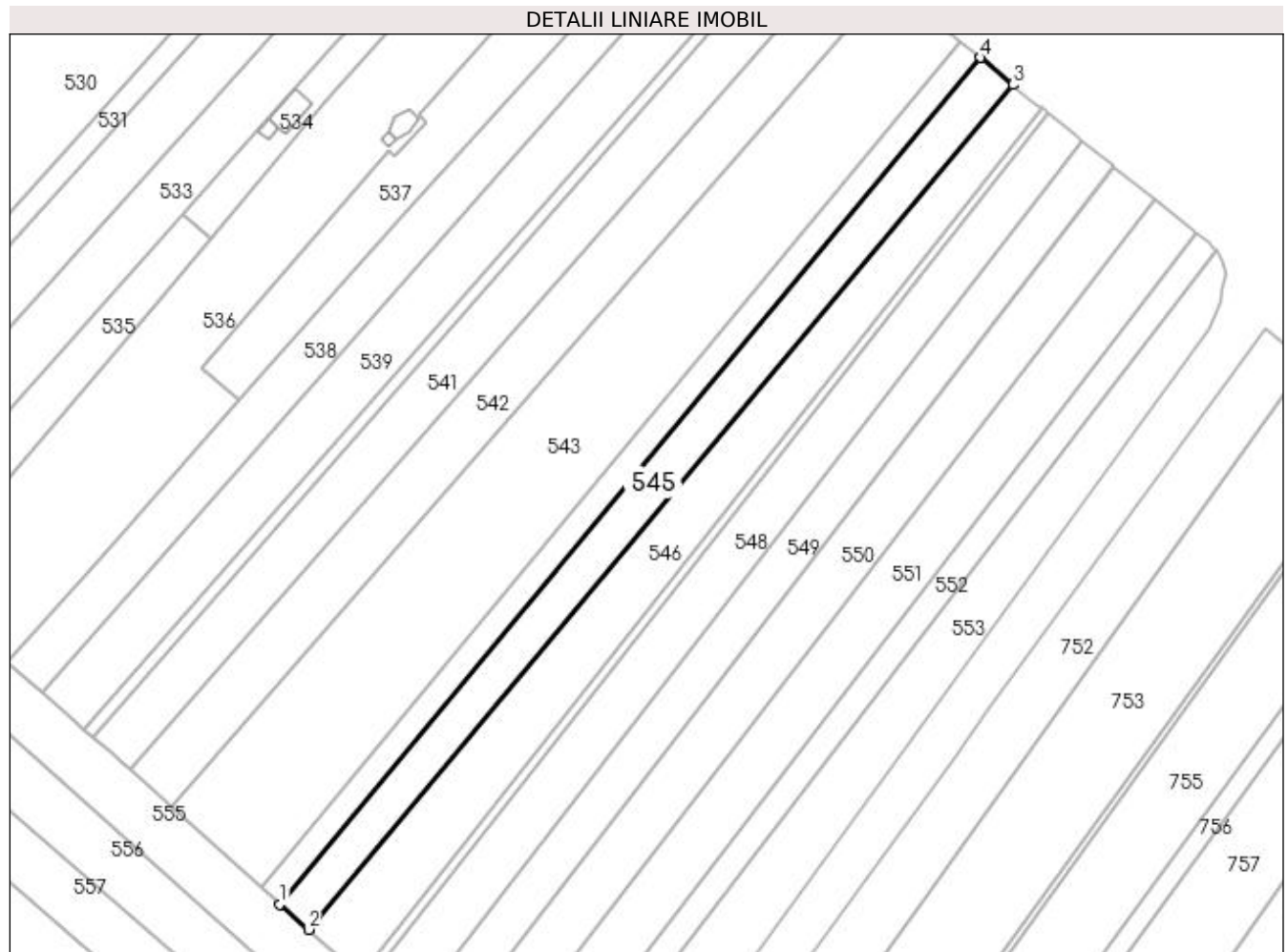
C. Partea III. SARCINI .

Inscrieri privind dezmembramintele dreptului de proprietate, drepturi reale de garanție și sarcini	Referințe
NU SUNT	

Teren

Nr cadastral	Suprafața (mp)*	Observații / Referințe
	2.700	

* Suprafața este determinată în planul de proiecție Stereo 70.



Date referitoare la teren

Crt	Categorie folosință	Intra vilan	Suprafața (mp)	Tarla	Parcelă	Nr. topo	Observații / Referințe
1	arabil	DA	2.250	1	4	-	
2	arabil	NU	450	1	4	-	

Lungime Segmente

1) Valorile lungimilor segmentelor sunt obținute din proiecție în plan.

Punct început	X / Y	Punct sfârșit	X / Y	Lungime segment (** (m)
1	597.292,195 659.959,658	2	597.299,218 659.953,372	9.425
2	597.299,218 659.953,372	3	597.473,579 660.162,372	272.181
3	597.473,579 660.162,372	4	597.465,57 660.169,056	10.432
4	597.465,57 660.169,056	1	597.292,195 659.959,658	271.857

**** Lungimile segmentelor sunt determinate în planul de proiecție Stereo 70 și sunt rotunjite la 1 milimetru.**

***** Distanța dintre puncte este formată din segmente cumulate ce sunt mai mici decât valoarea 1 milimetru.**

**DATE DESPRE IMOBILUL NR. 546**

Oficiul de Cadastru și Publicitate Imobiliară SUCEAVA
Biroul de Cadastru și Publicitate Imobiliară Falticeni

A. Partea I. Descrierea imobilului

TEREN Necunoscut

Adresa: Loc. Cotu Baii, Jud. Suceava

Nr. Crt	Nr cadastral Nr. topografic	Suprafața* (mp)	Observații / Referințe
A1		3.600	Sector cadastral:2 Teren neimprejmuit;

B. Partea II. Proprietari și acte

Inscrieri privitoare la dreptul de proprietate și alte drepturi reale	Referințe
/	
Act Administrativ nr. 1649, din 15/02/1995 emis de CJSDPAT SUCEAVA;	
B1	A1
Intabulare, drept de PROPRIETATE, dobandit prin Reconstituire, cota actuala 1/1 1) IVAN GHEORGHE, Lipsă CNP proprietar.	

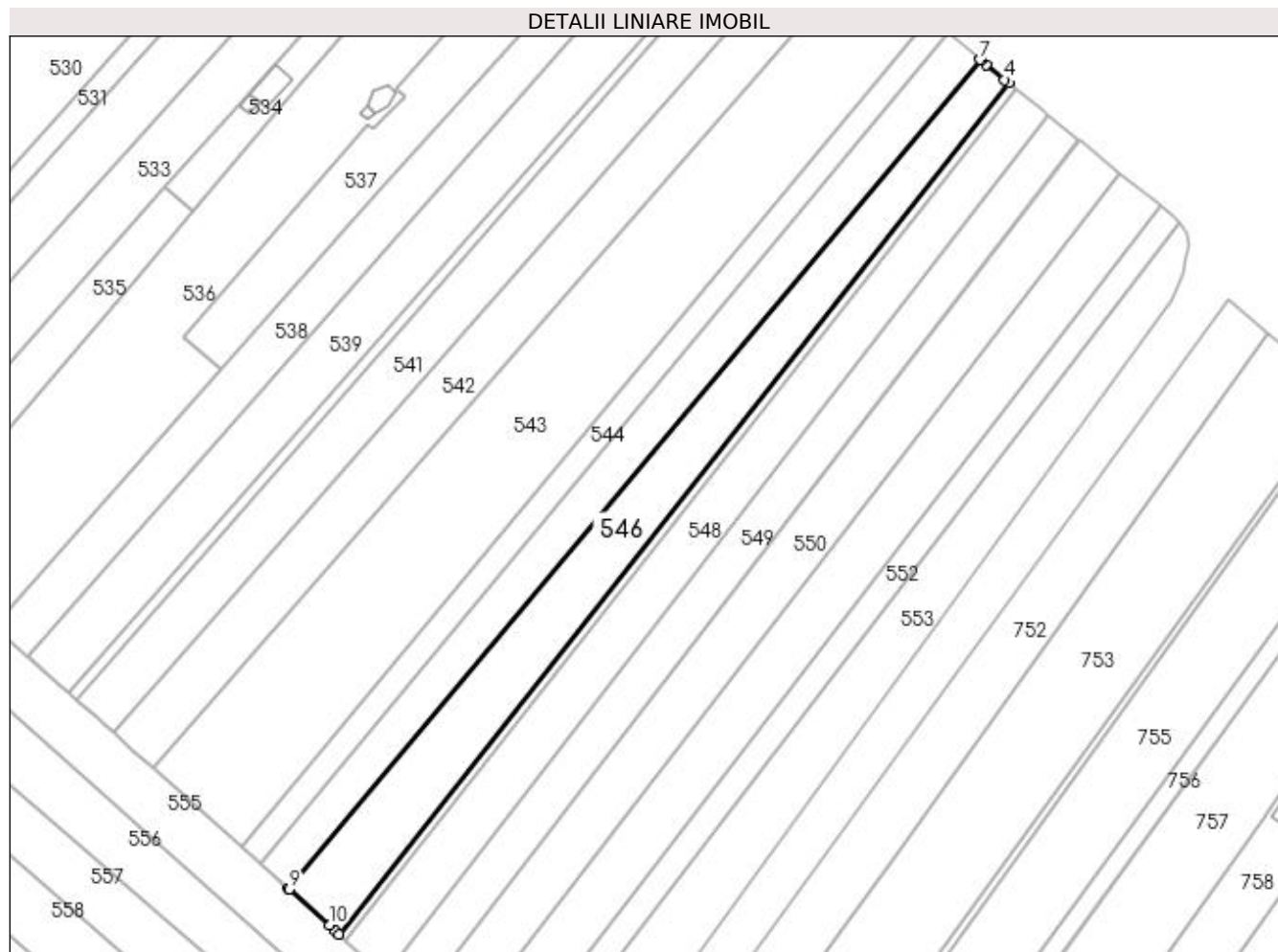
C. Partea III. SARCINI .

Inscrieri privind dezmembramintele dreptului de proprietate, drepturi reale de garanție și sarcini	Referințe
NU SUNT	

Teren

Nr cadastral	Suprafața (mp)*	Observații / Referințe
	3.600	

* Suprafața este determinată în planul de proiecție Stereo 70.



Date referitoare la teren

Crt	Categorie folosință	Intra vilan	Suprafața (mp)	Tarla	Parcelă	Nr. topo	Observații / Referințe
1	arabil	DA	3.170	1	4	-	
2	arabil	NU	430	1	4	-	

Lungime Segmente

1) Valorile lungimilor segmentelor sunt obținute din proiecție în plan.

Punct început	X / Y	Punct sfârșit	X / Y	Lungime segment (** (m)
1	597.311,039 659.942,773	2	597.311,998 659.941,904	1.294
2	597.311,998 659.941,904	3	597.480,764 660.156,517	273.021
3	597.480,764 660.156,517	4	597.479,761 660.157,33	1.291
4	597.479,761 660.157,33	5	597.475,066 660.161,132	6.041

Punct început	X / Y	Punct sfârșit	X / Y	Lungime segment (** (m)
5	597.475,066 660.161,132	6	597.473,692 660.162,279	1.79
6	597.473,692 660.162,279	7	597.473,579 660.162,372	0.146
7	597.473,579 660.162,372	8	597.299,218 659.953,372	272.181
8	597.299,218 659.953,372	9	597.299,327 659.953,275	0.146
9	597.299,327 659.953,275	10	597.309,446 659.944,218	13.58
10	597.309,446 659.944,218	1	597.311,039 659.942,773	2.151

** Lungimile segmentelor sunt determinate în planul de proiecție Stereo 70 și sunt rotunjite la 1 milimetru.

*** Distanța dintre puncte este formată din segmente cumulate ce sunt mai mici decât valoarea 1 milimetru.

**DATE DESPRE IMOBILUL NR. 547**

Oficiul de Cadastru și Publicitate Imobiliară SUCEAVA
Biroul de Cadastru și Publicitate Imobiliară Falticeni

A. Partea I. Descrierea imobilului

TEREN Necunoscut

Adresa: Loc. Cotu Baii, Jud. Suceava

Nr. Crt	Nr cadastral Nr. topografic	Suprafața* (mp)	Observații / Referințe
A1		600	Sector cadastral:2 Teren neimprejmuit;

B. Partea II. Proprietari și acte

Inscrieri privitoare la dreptul de proprietate și alte drepturi reale		Referințe
/		
Act Normativ nr. Legea 7, din 13/03/1996 emis de PARLAMENTUL ROMANIEI;		
B1	Inscrierea provizorie, drept de PROPRIETATE, dobandit prin Lege, cota actuala 1/1 1) NEIDENTIFICAT NEIDENTIFICAT	A1
B2	Proprietar neidentificat.	A1

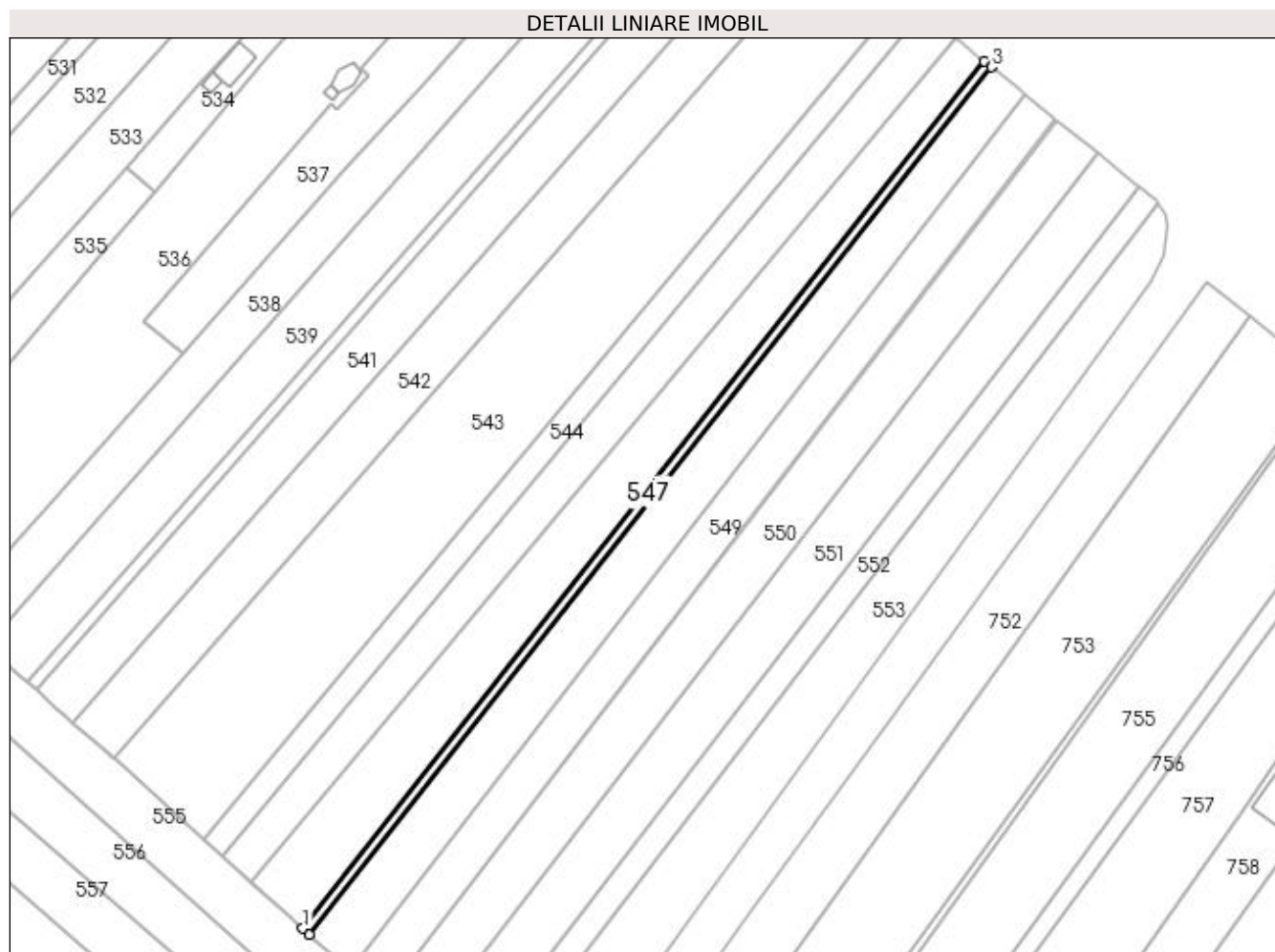
C. Partea III. SARCINI .

Inscrieri privind dezmembramintele dreptului de proprietate, drepturi reale de garanție și sarcini	Referințe
NU SUNT	

Teren

Nr cadastral	Suprafața (mp)*	Observații / Referințe
	600	

* Suprafața este determinată în planul de proiecție Stereo 70.



Date referitoare la teren

Crt	Categorie folosință	Intra vilan	Suprafața (mp)	Tarla	Parcelă	Nr. topo	Observații / Referințe
1	arabil	DA	504	1	4	-	
2	arabil	NU	96	1	4	-	

Lungime Segmente

1) Valorile lungimilor segmentelor sunt obținute din proiecție în plan.

Punct început	X / Y	Punct sfârșit	X / Y	Lungime segment (** (m)
1	597.311,998 659.941,904	2	597.313,63 659.940,425	2.202
2	597.313,63 659.940,425	3	597.482,471 660.155,135	273.144
3	597.482,471 660.155,135	4	597.480,764 660.156,517	2.196
4	597.480,764 660.156,517	1	597.311,998 659.941,904	273.021

**** Lungimile segmentelor sunt determinate în planul de proiecție Stereo 70 și sunt rotunjite la 1 milimetru.**

***** Distanța dintre puncte este formată din segmente cumulate ce sunt mai mici decât valoarea 1 milimetru.**

**DATE DESPRE IMOBILUL NR. 548**

Oficiul de Cadastru și Publicitate Imobiliară SUCEAVA
Biroul de Cadastru și Publicitate Imobiliară Falticeni

A. Partea I. Descrierea imobilului

TEREN Necunoscut

Adresa: Loc. Cotu Baii, Jud. Suceava

Nr. Crt	Nr cadastral Nr. topografic	Suprafața* (mp)	Observații / Referințe
A1		3.300	Sector cadastral:2 Teren neimprejmuit;

B. Partea II. Proprietari și acte

Inscrieri privitoare la dreptul de proprietate și alte drepturi reale		Referințe
/		
Act Notarial nr. 65, din 17/08/2017 emis de NP DIMBU BOGDAN DUMITRU;		
B1	Intabulare, drept de PROPRIETATE, dobandit prin Succesiune, cota actuala 1/2 1) OLTEANU RADU	A1
B2	Intabulare, drept de PROPRIETATE, dobandit prin Succesiune, cota actuala 1/2 1) OLTEANU DAN-CRISTINEL	A1

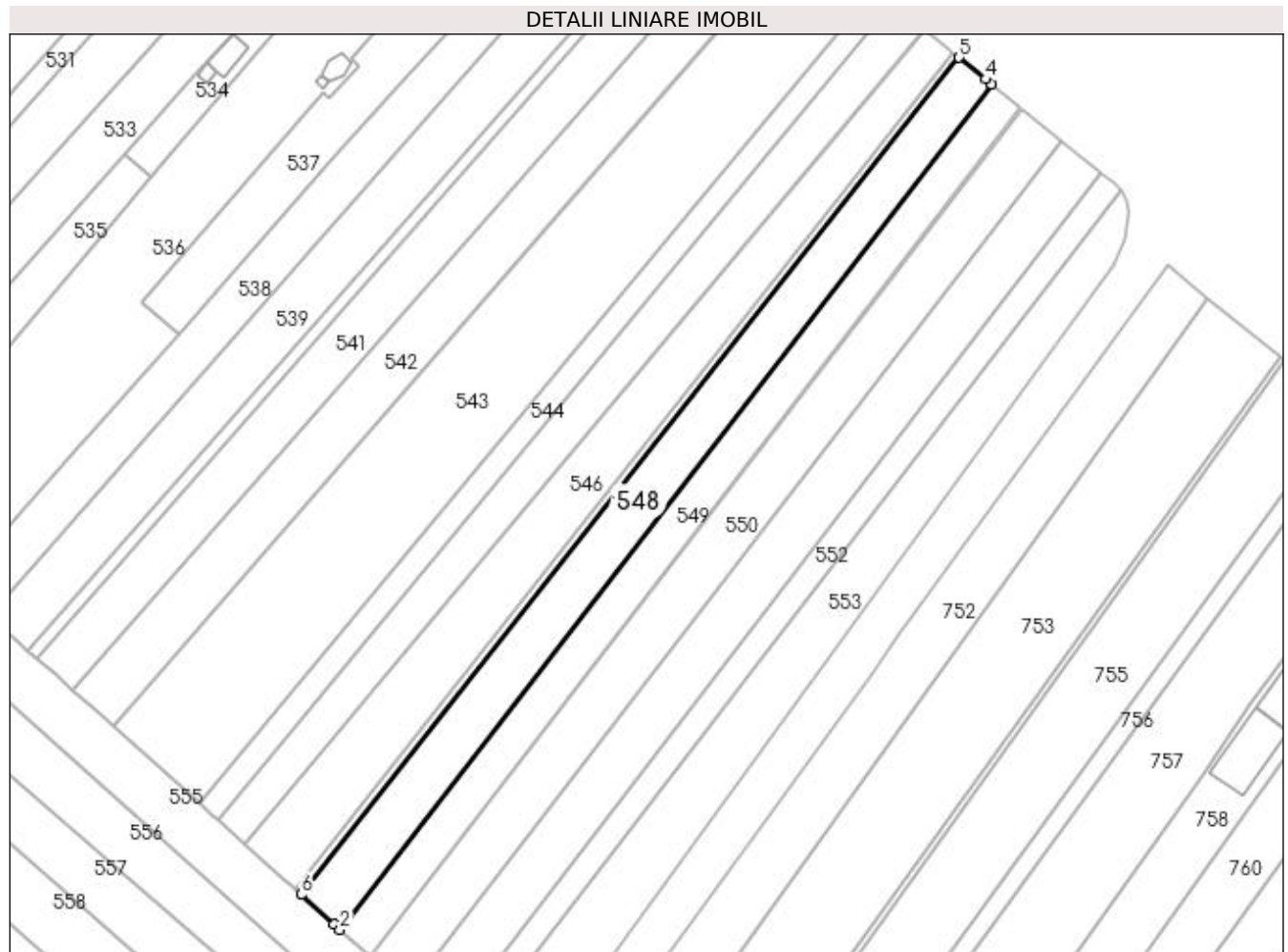
C. Partea III. SARCINI .

Inscrieri privind dezmembramintele dreptului de proprietate, drepturi reale de garanție și sarcini	Referințe
NU SUNT	

Teren

Nr cadastral	Suprafața (mp)*	Observații / Referințe
	3.300	

* Suprafața este determinată în planul de proiecție Stereo 70.



Date referitoare la teren

Crt	Categorie folosință	Intravilan	Suprafața (mp)	Tarla	Parcelă	Nr. topo	Observații / Referințe
1	arabil	DA	2.821	1	4	-	
2	arabil	NU	479	1	4	-	

Lungime Segmente

1) Valorile lungimilor segmentelor sunt obținute din proiecție în plan.

Punct început	X / Y	Punct sfârșit	X / Y	Lungime segment (** (m)
1	597.322,085 659.932,759	2	597.323,54 659.931,439	1.965
2	597.323,54 659.931,439	3	597.490,857 660.148,344	273.939
3	597.490,857 660.148,344	4	597.489,335 660.149,577	1.959
4	597.489,335 660.149,577	5	597.482,471 660.155,135	8.832

Punct început	X / Y	Punct sfârșit	X / Y	Lungime segment (** (m)
5	597.482,471 660.155,135	6	597.313,63 659.940,425	273.144
6	597.313,63 659.940,425	1	597.322,085 659.932,759	11.413

** Lungimile segmentelor sunt determinate în planul de proiecție Stereo 70 și sunt rotunjite la 1 milimetru.

*** Distanța dintre puncte este formată din segmente cumulate ce sunt mai mici decât valoarea 1 milimetru.

**DATE DESPRE IMOBILUL NR. 549**

Oficiul de Cadastru și Publicitate Imobiliară SUCEAVA
 Biroul de Cadastru și Publicitate Imobiliară Falticeni

A. Partea I. Descrierea imobilului

TEREN Necunoscut

Adresa: Loc. Cotu Baii, Jud. Suceava

Nr. Crt	Nr cadastral Nr. topografic	Suprafața* (mp)	Observații / Referințe
A1	33196	2.800	Sector cadastral:2 Teren neimprejmuit;

B. Partea II. Proprietari și acte

Inscrieri privitoare la dreptul de proprietate și alte drepturi reale		Referințe
17219 / 06/07/2021		
Act Notarial nr. 2307, din 05/07/2021 emis de APOSTOL DRAGOS NICOLAE;		
B2	Intabulare, drept de PROPRIETATE bun comun, dobandit prin Conventie, cota actuala 1/1 1) ADUMITROAIE PETREA 2) ADUMITROAIE ADINA	A1

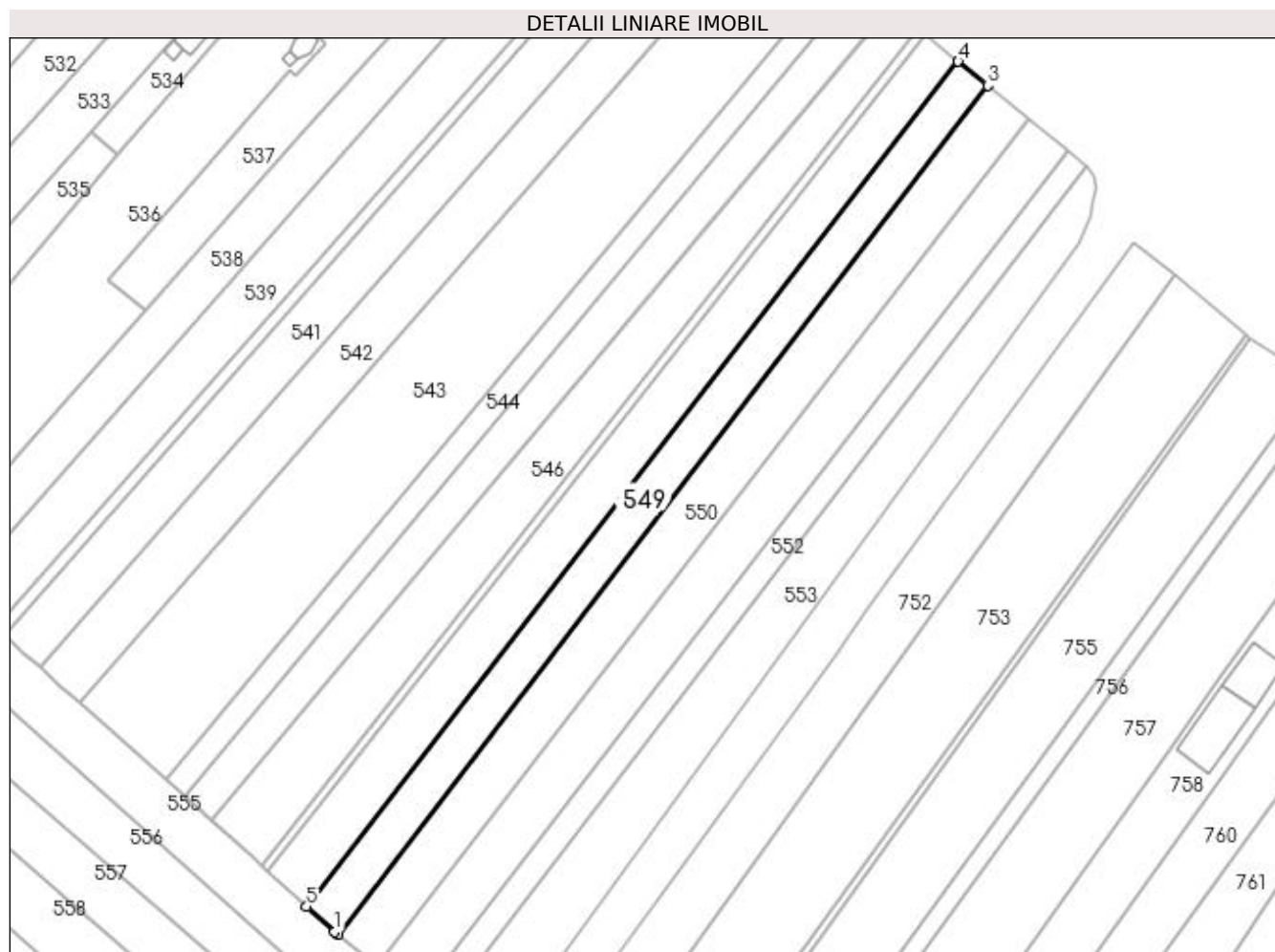
C. Partea III. SARCINI .

Inscrieri privind dezmembramintele dreptului de proprietate, drepturi reale de garanție și sarcini	Referințe
NU SUNT	

Teren

Nr cadastral	Suprafața (mp)*	Observații / Referințe
33196	2.800	

* Suprafața este determinată în planul de proiecție Stereo 70.



Date referitoare la teren

Crt	Categorie folosință	Intravilan	Suprafața (mp)	Tarla	Parcelă	Nr. topo	Observații / Referințe
1	arabil	DA	2.373	1	4	-	
2	arabil	NU	427	1	4	-	

Lungime Segmente

1) Valorile lungimilor segmentelor sunt obținute din proiecție în plan.

Punct început	X / Y	Punct sfârșit	X / Y	Lungime segment (** (m)
1	597.330,708 659.924,941	2	597.331,544 659.924,266	1.074
2	597.331,544 659.924,266	3	597.498,399 660.142,236	274.502
3	597.498,399 660.142,236	4	597.490,857 660.148,344	9.705
4	597.490,857 660.148,344	5	597.323,54 659.931,439	273.939

Punct început	X / Y	Punct sfârșit	X / Y	Lungime segment (** (m)
5	597.323,54 659.931,439	1	597.330,708 659.924,941	9.675

** Lungimile segmentelor sunt determinate în planul de proiecție Stereo 70 și sunt rotunjite la 1 milimetru.

*** Distanța dintre puncte este formată din segmente cumulate ce sunt mai mici decât valoarea 1 milimetru.

**DATE DESPRE IMOBILUL NR. 550**

Oficiul de Cadastru și Publicitate Imobiliară SUCEAVA
Biroul de Cadastru și Publicitate Imobiliară Falticeni

A. Partea I. Descrierea imobilului

TEREN Necunoscut

Adresa: Loc. Cotu Baii, Jud. Suceava

Nr. Crt	Nr cadastral Nr. topografic	Suprafața* (mp)	Observații / Referințe
A1	31769	3.600	Sector cadastral:2 Teren neimprejmuit;

B. Partea II. Proprietari și acte

Inscrieri privitoare la dreptul de proprietate și alte drepturi reale		Referințe
13453 / 13/07/2017		
Act Notarial nr. 363, din 13/07/2017 emis de LIUTA ELENA DANIELA;		
B2	Intabulare, drept de PROPRIETATE bun comun, dobandit prin Conventie, cota actuala 1/1 1) VACARIU MIHAI, casatorit cu 2) VACARIU CLAUDIA-RAMONA	A1

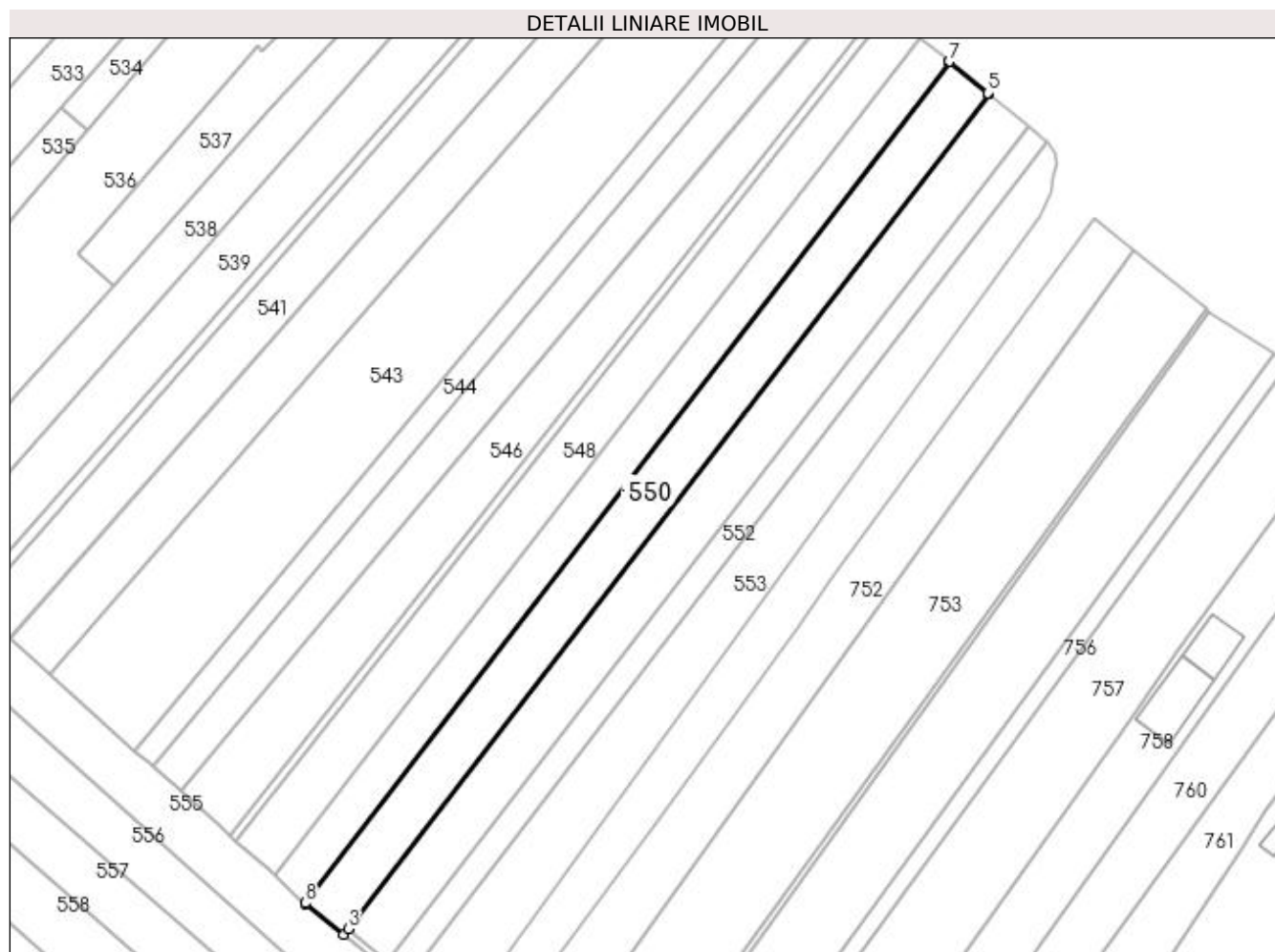
C. Partea III. SARCINI .

Inscrieri privind dezmembramintele dreptului de proprietate, drepturi reale de garanție și sarcini	Referințe
NU SUNT	

Teren

Nr cadastral	Suprafața (mp)*	Observații / Referințe
31769	3.600	

* Suprafața este determinată în planul de proiecție Stereo 70.



Date referitoare la teren

Crt	Categorie folosință	Intravilan	Suprafața (mp)	Tarla	Parcelă	Nr. topo	Observații / Referințe
1	arabil	DA	3.016	1	4	-	
2	arabil	NU	584	1	4	-	

Lungime Segmente

1) Valorile lungimilor segmentelor sunt obținute din proiecție în plan.

Punct început	X / Y	Punct sfârșit	X / Y	Lungime segment (** (m)
1	597.331,75 659.924,099	2	597.341,541 659.916,19	12.586
2	597.341,541 659.916,19	3	597.342,682 659.917,674	1.872
3	597.342,682 659.917,674	4	597.508,804 660.133,811	272.602
4	597.508,804 660.133,811	5	597.508,528 660.134,034	0.355

Punct început	X / Y	Punct sfârșit	X / Y	Lungime segment (** (m)
5	597.508,528 660.134,034	6	597.498,605 660.142,069	12.768
6	597.498,605 660.142,069	7	597.498,399 660.142,236	0.265
7	597.498,399 660.142,236	8	597.331,544 659.924,266	274.502
8	597.331,544 659.924,266	1	597.331,75 659.924,099	0.265

** Lungimile segmentelor sunt determinate în planul de proiecție Stereo 70 și sunt rotunjite la 1 milimetru.

*** Distanța dintre puncte este formată din segmente cumulate ce sunt mai mici decât valoarea 1 milimetru.

**DATE DESPRE IMOBILUL NR. 551**

Oficiul de Cadastru și Publicitate Imobiliară SUCEAVA
Biroul de Cadastru și Publicitate Imobiliară Falticeni

A. Partea I. Descrierea imobilului

TEREN Necunoscut

Adresa: Loc. Cotu Baii, Jud. Suceava

Nr. Crt	Nr cadastral Nr. topografic	Suprafața* (mp)	Observații / Referințe
A1	32548	3.600	Sector cadastral:2 Teren neimprejmuit;

B. Partea II. Proprietari și acte

Inscrieri privitoare la dreptul de proprietate și alte drepturi reale	Referințe
30833 / 28/12/2018	
Act Notarial nr. 5532, din 27/12/2018 emis de APOSTOL MARIA;	
B2	A1
Intabulare, drept de PROPRIETATE bun comun, dobandit prin Conventie, cota actuala 1/1 1) CRACIUN DORIN VASILE, casatorit cu 2) CRACIUN ELENA ANCA	

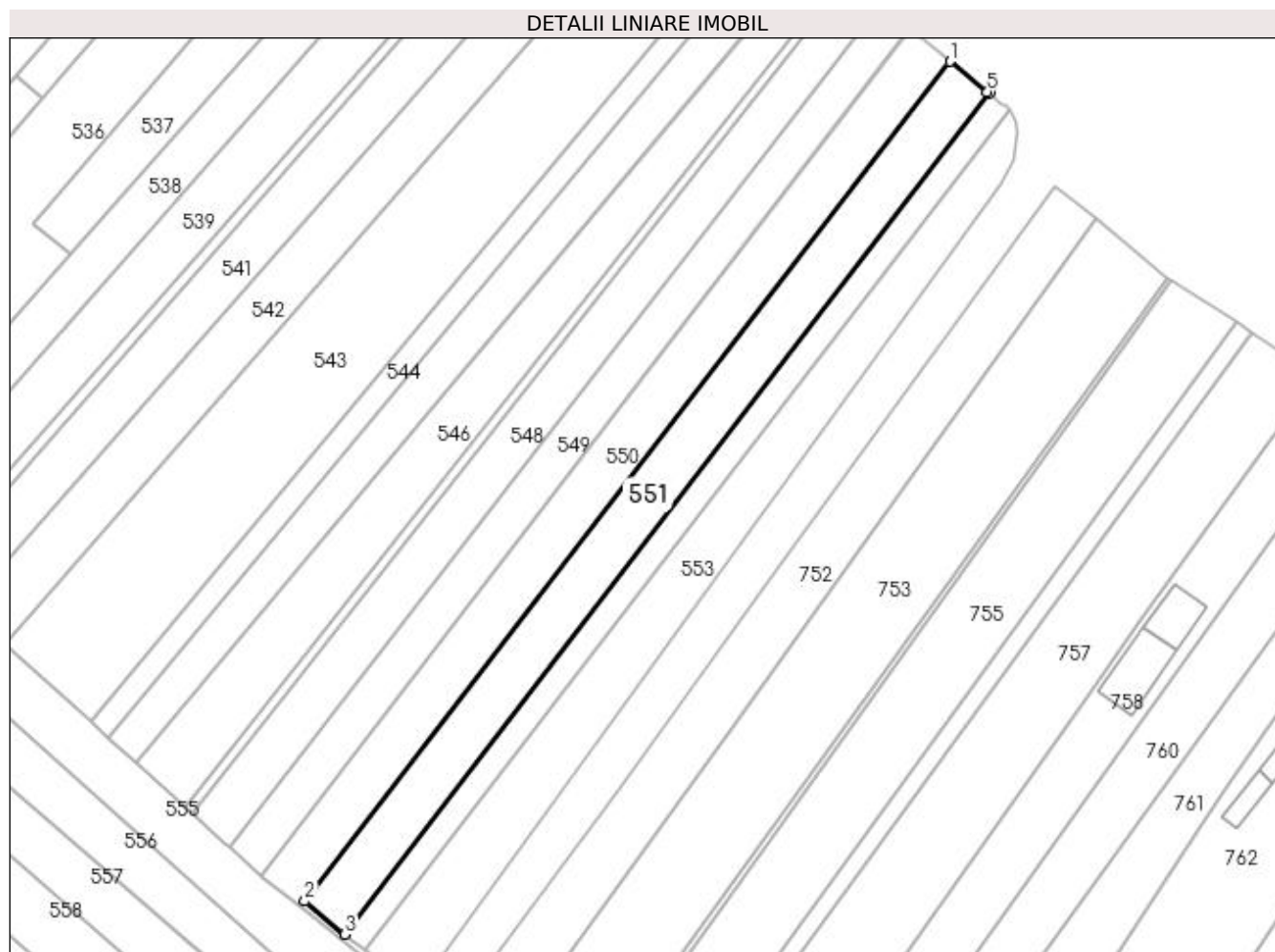
C. Partea III. SARCINI .

Inscrieri privind dezmembramintele dreptului de proprietate, drepturi reale de garanție și sarcini	Referințe
NU SUNT	

Teren

Nr cadastral	Suprafața (mp)*	Observații / Referințe
32548	3.600	

* Suprafața este determinată în planul de proiecție Stereo 70.



Date referitoare la teren

Crt	Categorie folosință	Intravilan	Suprafața (mp)	Tarla	Parcelă	Nr. topo	Observații / Referințe
1	arabil	DA	3.027	1	4	-	
2	arabil	NU	573	1	4	-	

Lungime Segmente

1) Valorile lungimilor segmentelor sunt obținute din proiecție în plan.

Punct început	X / Y	Punct sfârșit	X / Y	Lungime segment (** (m)
1	597.508,804 660.133,811	2	597.342,682 659.917,674	272.602
2	597.342,682 659.917,674	3	597.353,018 659.909,161	13.39
3	597.353,018 659.909,161	4	597.518,928 660.125,612	272.722
4	597.518,928 660.125,612	5	597.518,435 660.126,012	0.635

Punct început	X / Y	Punct sfârșit	X / Y	Lungime segment (** (m)
5	597.518,435 660.126,012	1	597.508,804 660.133,811	12.393

** Lungimile segmentelor sunt determinate în planul de proiecție Stereo 70 și sunt rotunjite la 1 milimetru.

*** Distanța dintre puncte este formată din segmente cumulate ce sunt mai mici decât valoarea 1 milimetru.

**DATE DESPRE IMOBILUL NR. 552**

Oficiul de Cadastru și Publicitate Imobiliară SUCEAVA
Biroul de Cadastru și Publicitate Imobiliară Falticeni

A. Partea I. Descrierea imobilului

TEREN Necunoscut

Adresa: Loc. Cotu Baii, Jud. Suceava

Nr. Crt	Nr cadastral Nr. topografic	Suprafața* (mp)	Observații / Referințe
A1		1.800	Sector cadastral:2 Teren neimprejmuit;

B. Partea II. Proprietari și acte

Inscrieri privitoare la dreptul de proprietate și alte drepturi reale	Referințe
/	
Act Notarial nr. 2223, din 25/07/1995 emis de NP CIOBICA LACRAMIOARA;	
B1 Intabulare, drept de PROPRIETATE donație, dobandit prin Conventie, cota actuala 1/1 1) ADUMITROAEI NECULAI	A1

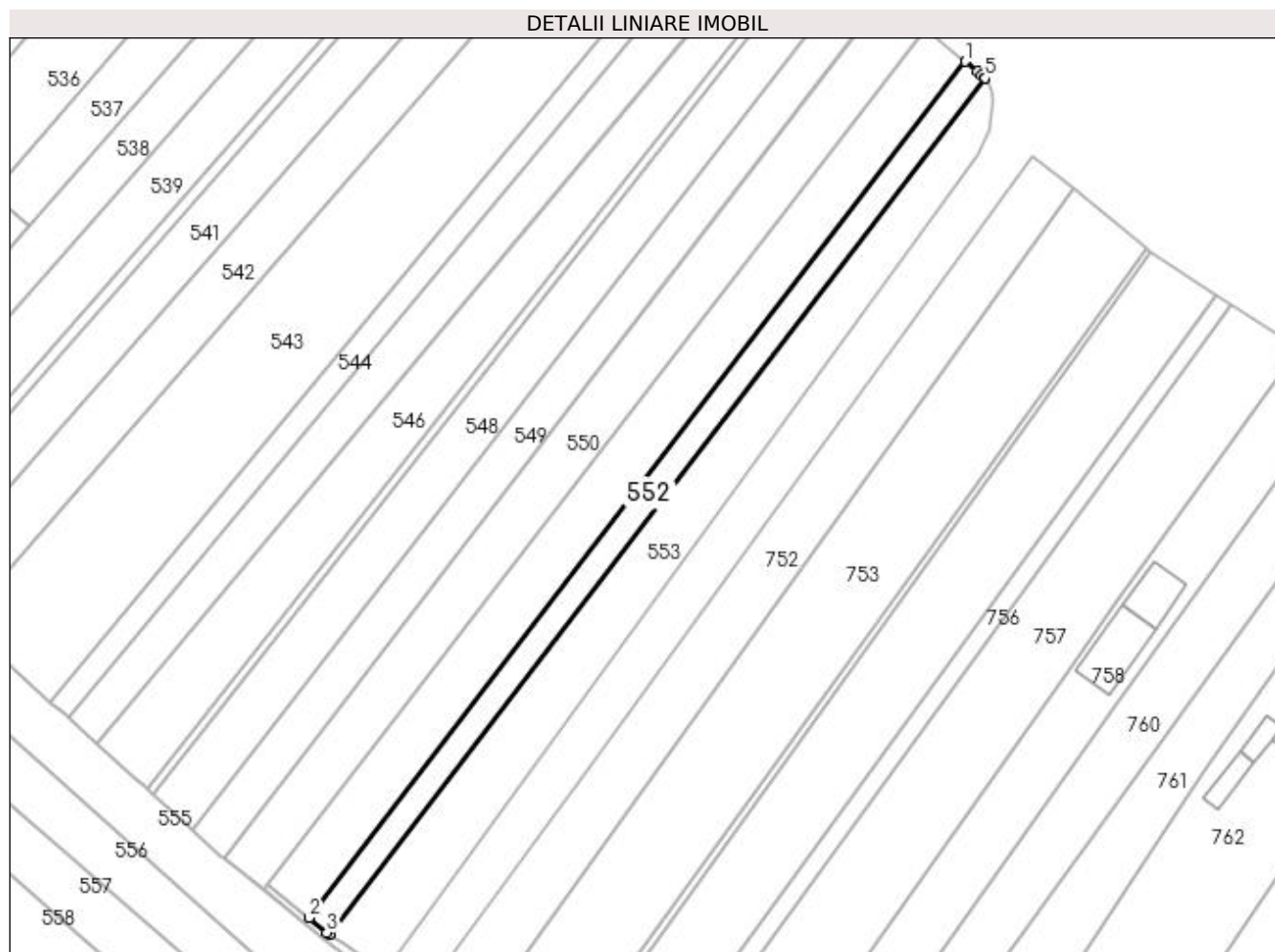
C. Partea III. SARCINI .

Inscrieri privind dezmembramintele dreptului de proprietate, drepturi reale de garanție și sarcini	Referințe
NU SUNT	

Teren

Nr cadastral	Suprafața (mp)*	Observații / Referințe
	1.800	

* Suprafața este determinată în planul de proiecție Stereo 70.



Date referitoare la teren

Crt	Categorie folosință	Intravilan	Suprafața (mp)	Tarla	Parcelă	Nr. topo	Observații / Referințe
1	arabil	DA	1.510	1	4	-	
2	arabil	NU	290	1	4	-	

Lungime Segmente

1) Valorile lungimilor segmentelor sunt obținute din proiecție în plan.

Punct început	X / Y	Punct sfârșit	X / Y	Lungime segment (** (m)
1	597.518,928 660.125,612	2	597.353,018 659.909,161	272.722
2	597.353,018 659.909,161	3	597.357,554 659.905,425	5.876
3	597.357,554 659.905,425	4	597.358,152 659.905,01	0.728
4	597.358,152 659.905,01	5	597.524,019 660.121,404	272.65

Punct început	X / Y	Punct sfârșit	X / Y	Lungime segment (** (m)
5	597.524,019 660.121,404	6	597.523,988 660.121,46	0.064
6	597.523,988 660.121,46	7	597.523,125 660.122,182	1.125
7	597.523,125 660.122,182	8	597.521,975 660.123,145	1.5
8	597.521,975 660.123,145	1	597.518,928 660.125,612	3.92

** Lungimile segmentelor sunt determinate în planul de proiecție Stereo 70 și sunt rotunjite la 1 milimetru.

*** Distanța dintre puncte este formată din segmente cumulate ce sunt mai mici decât valoarea 1 milimetru.

**DATE DESPRE IMOBILUL NR. 553**

Oficiul de Cadastru și Publicitate Imobiliară SUCEAVA
Biroul de Cadastru și Publicitate Imobiliară Falticeni

A. Partea I. Descrierea imobilului

Nr. CF vechi:674
Nr. cadastral vechi:930
Nr. topografic:930

TEREN Necunoscut

Adresa: Loc. Cotu Baii, Jud. Suceava

Nr. Crt	Nr cadastral Nr. topografic	Suprafața* (mp)	Observații / Referințe
A1	30454	3.600	Sector cadastral:2 Teren neimprejmuit;

B. Partea II. Proprietari și acte

Inscrieri privitoare la dreptul de proprietate și alte drepturi reale		Referințe
24522 / 29/11/2017		
Act Notarial nr. 5557, din 28/11/2017 emis de APOSTOL MARIA;		
B4	Intabulare, drept de PROPRIETATE bun comun, dobandit prin Conventie, cota actuala 1/1 1) CRACIUN DORIN VASILE, casatorit cu 2) CRACIUN ELENA ANCA	A1

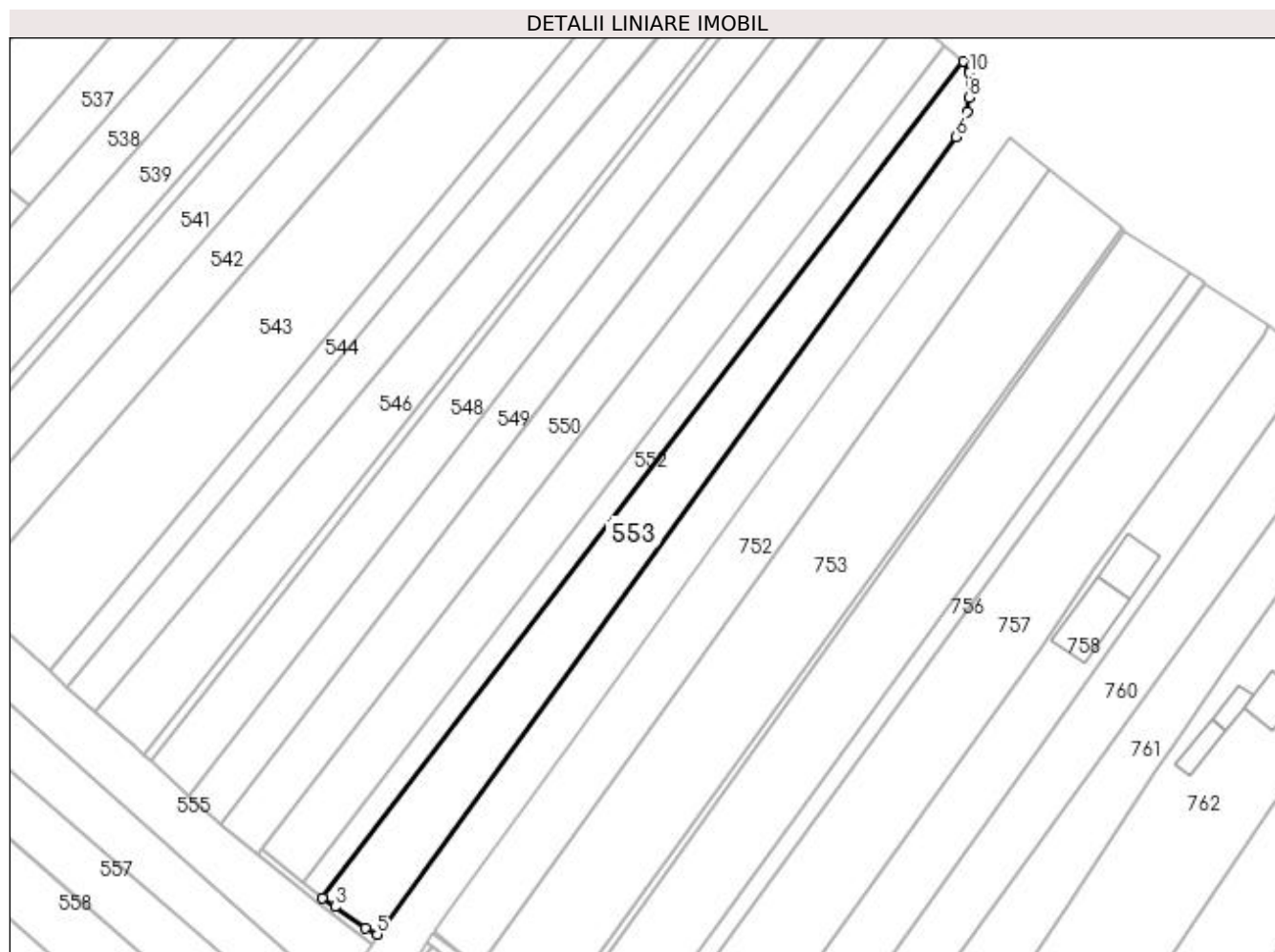
C. Partea III. SARCINI .

Inscrieri privind dezmembramintele dreptului de proprietate, drepturi reale de garanție și sarcini	Referințe
NU SUNT	

Teren

Nr cadastral	Suprafața (mp)*	Observații / Referințe
30454	3.600	

* Suprafața este determinată în planul de proiecție Stereo 70.



Date referitoare la teren

Crt	Categorie folosință	Intravilan	Suprafața (mp)	Tarla	Parcelă	Nr. topo	Observații / Referințe
1	arabil	DA	3.187	1	4	-	
2	arabil	NU	413	1	4	-	

Lungime Segmente

1) Valorile lungimilor segmentelor sunt obținute din proiecție în plan.

Punct început	X / Y	Punct sfârșit	X / Y	Lungime segment (** (m)
1	597.524,019 660.121,404	2	597.358,152 659.905,01	272.65
2	597.358,152 659.905,01	3	597.361,382 659.902,768	3.932
3	597.361,382 659.902,768	4	597.369,364 659.897,229	9.716
4	597.369,364 659.897,229	5	597.372,3 659.895,63	3.343

Punct început	X / Y	Punct sfârșit	X / Y	Lungime segment (** (m)
5	597.372,3 659.895,63	6	597.522,037 660.101,926	254.91
6	597.522,037 660.101,926	7	597.525,04 660.108,469	7.199
7	597.525,04 660.108,469	8	597.525,49 660.112,073	3.632
8	597.525,49 660.112,073	9	597.526,182 660.115,649	3.642
9	597.526,182 660.115,649	10	597.525,614 660.118,491	2.898
10	597.525,614 660.118,491	1	597.524,019 660.121,404	3.321

** Lungimile segmentelor sunt determinate în planul de proiecție Stereo 70 și sunt rotunjite la 1 milimetru.

*** Distanța dintre puncte este formată din segmente cumulate ce sunt mai mici decât valoarea 1 milimetru.

**DATE DESPRE IMOBILUL NR. 554**

Oficiul de Cadastru și Publicitate Imobiliară SUCEAVA
Biroul de Cadastru și Publicitate Imobiliară Falticeni

A. Partea I. Descrierea imobilului

TEREN Intravilan

Adresa: Loc. Cotu Baii, Jud. Suceava

Nr. Crt	Nr cadastral Nr. topografic	Suprafața* (mp)	Observații / Referințe
A1		74	Sector cadastral:2 Teren neimprejmuit;

B. Partea II. Proprietari și acte

Inscrieri privitoare la dreptul de proprietate și alte drepturi reale		Referințe
/		
Act Normativ nr. Legea 7, din 13/03/1996 emis de PARLAMENTUL ROMANIEI;		
B1	Inscrierea provizorie, drept de PROPRIETATE, dobandit prin Lege, cota actuala 1/1 1) NEIDENTIFICAT NEIDENTIFICAT	A1
B2	Proprietar neidentificat.	A1

C. Partea III. SARCINI .

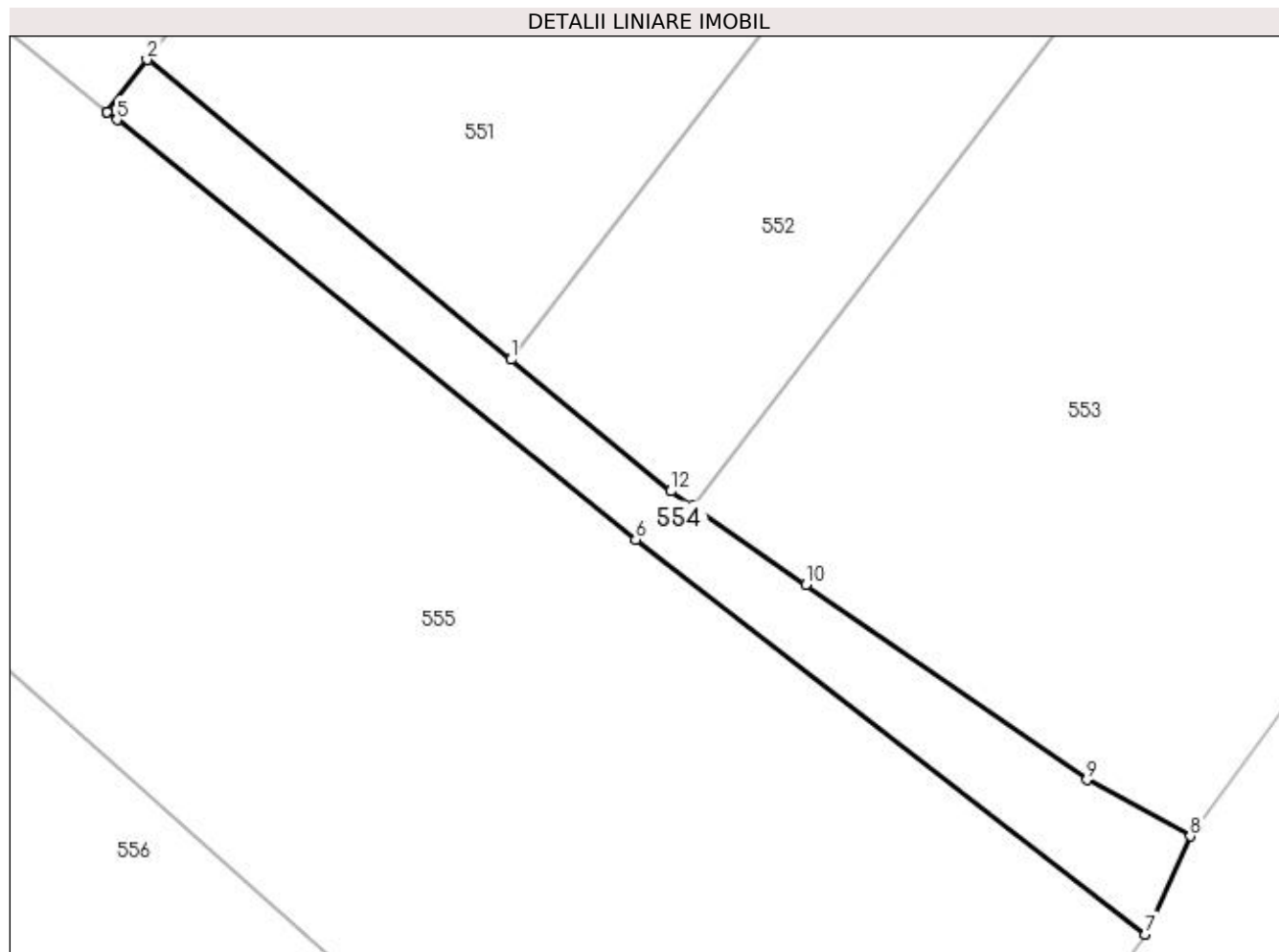
Inscrieri privind dezmembramintele dreptului de proprietate, drepturi reale de garanție și sarcini	Referințe
NU SUNT	

Anexa Nr. 1 La Partea I

Teren

Nr cadastral	Suprafața (mp)*	Observații / Referințe
	74	

* Suprafața este determinată în planul de proiecție Stereo 70.



Date referitoare la teren

Crt	Categorie folosință	Intravilan	Suprafața (mp)	Tarla	Parcelă	Nr. topo	Observații / Referințe
1	arabil	DA	74	1	4	-	

Lungime Segmente

1) Valorile lungimilor segmentelor sunt obținute din proiecție în plan.

Punct început	X / Y	Punct sfârșit	X / Y	Lungime segment (** (m)
1	597.353,018 659.909,161	2	597.342,682 659.917,674	13.39
2	597.342,682 659.917,674	3	597.341,541 659.916,19	1.872
3	597.341,541 659.916,19	4	597.341,546 659.916,186	0.006
4	597.341,546 659.916,186	5	597.341,822 659.915,963	0.355
5	597.341,822 659.915,963	6	597.356,554 659.904,054	18.943

Punct început	X / Y	Punct sfârșit	X / Y	Lungime segment (** (m)
6	597.356,554 659.904,054	7	597.371,019 659.892,847	18.298
7	597.371,019 659.892,847	8	597.372,3 659.895,63	3.064
8	597.372,3 659.895,63	9	597.369,364 659.897,229	3.343
9	597.369,364 659.897,229	10	597.361,382 659.902,768	9.716
10	597.361,382 659.902,768	11	597.358,152 659.905,01	3.932
11	597.358,152 659.905,01	12	597.357,554 659.905,425	0.728
12	597.357,554 659.905,425	1	597.353,018 659.909,161	5.876

** Lungimile segmentelor sunt determinate în planul de proiecție Stereo 70 și sunt rotunjite la 1 milimetru.

*** Distanța dintre puncte este formată din segmente cumulate ce sunt mai mici decât valoarea 1 milimetru.

**DATE DESPRE IMOBILUL NR. 555**

Oficiul de Cadastru și Publicitate Imobiliară SUCEAVA
Biroul de Cadastru și Publicitate Imobiliară Falticeni

A. Partea I. Descrierea imobilului

TEREN Intravilan

Adresa: Loc. Cotu Baii, Jud. Suceava

Nr. Crt	Nr cadastral Nr. topografic	Suprafața* (mp)	Observații / Referințe
A1	30885	3.600	Sector cadastral:2 Teren neimprejmuit;

B. Partea II. Proprietari și acte

Inscrieri privitoare la dreptul de proprietate și alte drepturi reale	Referințe
988 / 21/01/2013	
Act Notarial nr. 79, din 18/01/2013 emis de BNP IORDACHE RALUCA ANDREA;	
B5	Intabulare, drept de PROPRIETATE, dobandit prin Conventie, cota actuala 1/1 1) S.C. LV TERRA PRODEXIM S.R.L., CIF:23663860
24875 / 19/09/2019	
Act Notarial nr. 2020, din 18/09/2019 emis de DORCA PATRICIA GILDA;	
B6	Notarea interdicției la instrainare, grevare, inchiriere, construire, demolare, extindere 1) PROCREDIT BANK S.A., CIF:14622194

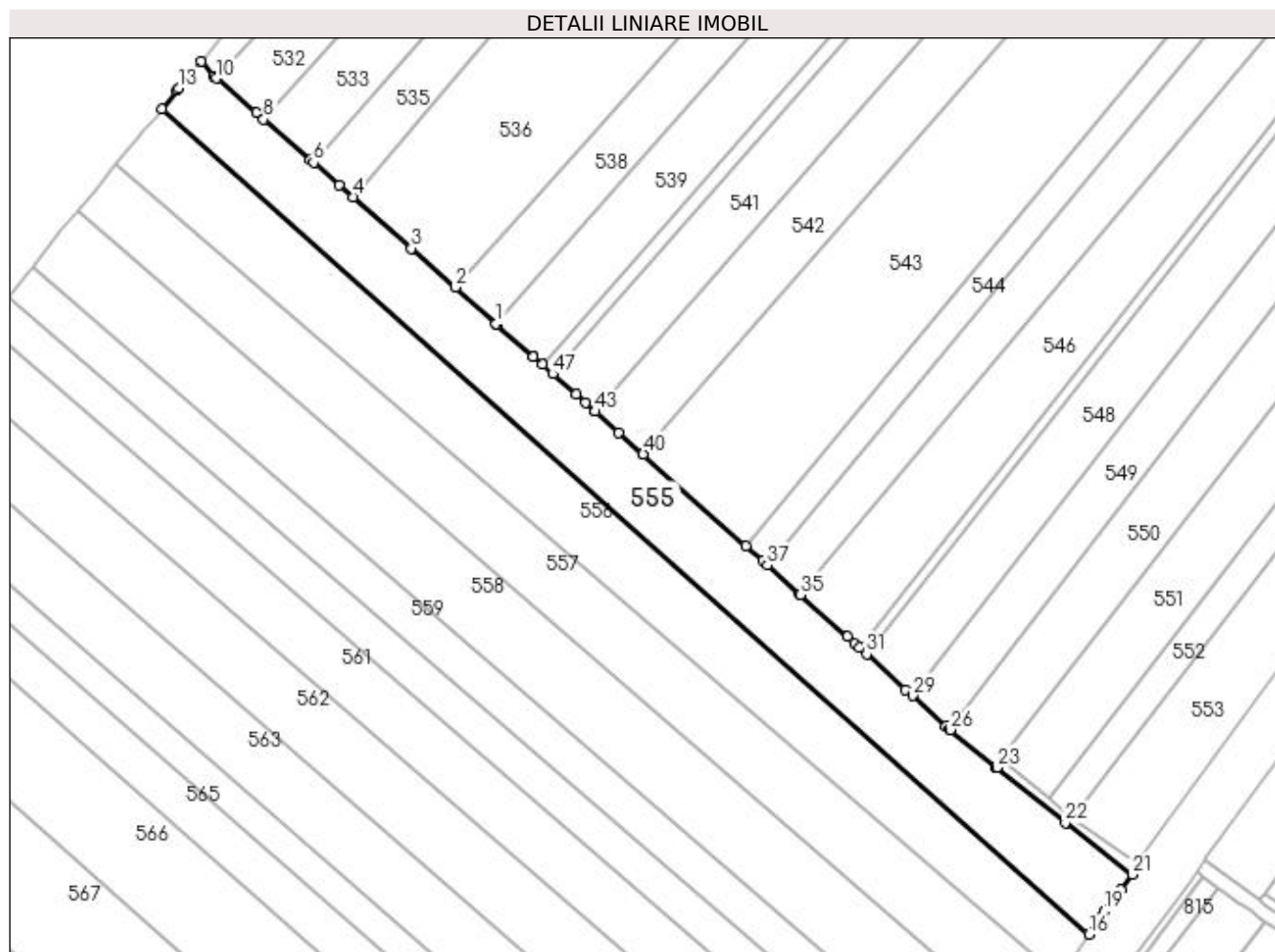
C. Partea III. SARCINI

Inscrieri privind dezmembramintele dreptului de proprietate, drepturi reale de garanție și sarcini	Referințe
24875 / 19/09/2019	
Act Notarial nr. 2020, din 18/09/2019 emis de DORCA PATRICIA GILDA;	
C3	Intabulare, drept de IPOTECA, Valoare:2000000 EURsi celelalte obligatii de plata aferente creditului, dobandit prin Conventie, cota actuala 1/1 1) PROCREDIT BANK S.A., CIF:14622194

Teren

Nr cadastral	Suprafața (mp)*	Observații / Referințe
30885	3.600	

* Suprafața este determinată în planul de proiecție Stereo 70.



Date referitoare la teren

Crt	Categorie folosință	Intravilan	Suprafața (mp)	Tarla	Parcelă	Nr. topo	Observații / Referințe
1	arabil	DA	3.600	1	4	-	

Lungime Segmente

1) Valorile lungimilor segmentelor sunt obținute din proiecție în plan.

Punct început	X / Y	Punct sfârșit	X / Y	Lungime segment
1	597.233,577 660.011,838	2	597.224,76 660.019,65	11.78
4	597.202,636 660.039,167	5	597.199,728 660.041,715	3.866
7	597.193,449 660.047,227	8	597.183,349 660.055,968	13.357
10	597.173,173 660.064,776	11	597.172,567 660.065,3	0.801
13	597.165,053 660.062,65	14	597.164,675 660.062,195	0.592
16	597.361,671 659.879,937	17	597.362,945 659.881,838	2.288
2	597.224,76 660.019,65	3	597.215,248 660.028,079	12.709
5	597.199,728 660.041,715	6	597.194,147 660.046,618	7.429
8	597.183,349 660.055,968	9	597.181,764 660.057,34	2.096
11	597.172,567 660.065,3	12	597.169,858 660.068,436	4.144
14	597.164,675 660.062,195	15	597.161,39 660.058,239	5.142
17	597.362,945 659.881,838	18	597.364,075 659.883,523	2.029
3	597.215,248 660.028,079	4	597.202,636 660.039,167	16.793
6	597.194,147 660.046,618	7	597.193,449 660.047,227	0.926
9	597.181,764 660.057,34	10	597.173,173 660.064,776	11.362
12	597.169,858 660.068,436	13	597.165,053 660.062,65	7.521
15	597.161,39 660.058,239	16	597.361,671 659.879,937	268.149
18	597.364,075 659.883,523	19	597.365,012 659.884,921	1.683

Punct început	X / Y	Punct sfârșit	X / Y	Lungime segment	Punct început	X / Y	Punct sfârșit	X / Y	Lungime segment	Punct început	X / Y	Punct sfârșit	X / Y	Lungime segment
19	597.365,012 659.884,921	20	597.368,603 659.889,659	5.945	20	597.368,603 659.889,659	21	597.371,019 659.892,847	4.0	21	597.371,019 659.892,847	22	597.356,554 659.904,054	18.298
22	597.356,554 659.904,054	23	597.341,822 659.915,963	18.943	23	597.341,822 659.915,963	24	597.341,546 659.916,186	0.355	24	597.341,546 659.916,186	25	597.341,541 659.916,19	0.006
25	597.341,541 659.916,19	26	597.331,75 659.924,099	12.586	26	597.331,75 659.924,099	27	597.331,544 659.924,266	0.265	27	597.331,544 659.924,266	28	597.330,708 659.924,941	1.074
28	597.330,708 659.924,941	29	597.323,54 659.931,439	9.675	29	597.323,54 659.931,439	30	597.322,085 659.932,759	1.965	30	597.322,085 659.932,759	31	597.313,63 659.940,425	11.413
31	597.313,63 659.940,425	32	597.311,998 659.941,904	2.202	32	597.311,998 659.941,904	33	597.311,039 659.942,773	1.294	33	597.311,039 659.942,773	34	597.309,446 659.944,218	2.151
34	597.309,446 659.944,218	35	597.299,327 659.953,275	13.58	35	597.299,327 659.953,275	36	597.299,218 659.953,372	0.146	36	597.299,218 659.953,372	37	597.292,195 659.959,658	9.425
37	597.292,195 659.959,658	38	597.291,126 659.960,614	1.434	38	597.291,126 659.960,614	39	597.287,53 659.963,833	4.826	39	597.287,53 659.963,833	40	597.265,363 659.983,672	29.748
40	597.265,363 659.983,672	41	597.265,31 659.983,719	0.071	41	597.265,31 659.983,719	42	597.260,118 659.988,32	6.937	42	597.260,118 659.988,32	43	597.254,987 659.992,866	6.855
43	597.254,987 659.992,866	44	597.254,947 659.992,902	0.054	44	597.254,947 659.992,902	45	597.252,847 659.994,763	2.806	45	597.252,847 659.994,763	46	597.250,832 659.996,548	2.692
46	597.250,832 659.996,548	47	597.245,843 660.000,969	6.666	47	597.245,843 660.000,969	48	597.243,57 660.002,983	3.037	48	597.243,57 660.002,983	49	597.241,553 660.004,77	2.695
49	597.241,553 660.004,77	50	597.241,507 660.004,811	0.062	50	597.241,507 660.004,811	51	597.233,766 660.011,67	10.343	51	597.233,766 660.011,67	1	597.233,577 660.011,838	0.253

** Lungimile segmentelor sunt determinate în planul de proiecție Stereo 70 și sunt rotunjite la 1 milimetru.

*** Distanța dintre puncte este formată din segmente cumulate ce sunt mai mici decât valoarea 1 milimetru.

**DATE DESPRE IMOBILUL NR. 556**

Oficiul de Cadastru și Publicitate Imobiliară SUCEAVA
Biroul de Cadastru și Publicitate Imobiliară Falticeni

A. Partea I. Descrierea imobilului

TEREN Intravilan

Adresa: Loc. Cotu Baii, Jud. Suceava

Nr. Crt	Nr cadastral Nr. topografic	Suprafața* (mp)	Observații / Referințe
A1		3.600	Sector cadastral:2 Teren neimprejmuit;

B. Partea II. Proprietari și acte

Inscrieri privitoare la dreptul de proprietate și alte drepturi reale	Referințe
/	
Act Notarial nr. 2433, din 23/09/2004 emis de NP DRAGOS N. APOSTOL;	
B1	A1
Intabulare, drept de PROPRIETATEcumpărare, dobandit prin Conventie, cota actuala 1/1 1) CUCOLAȘ MARIANA	

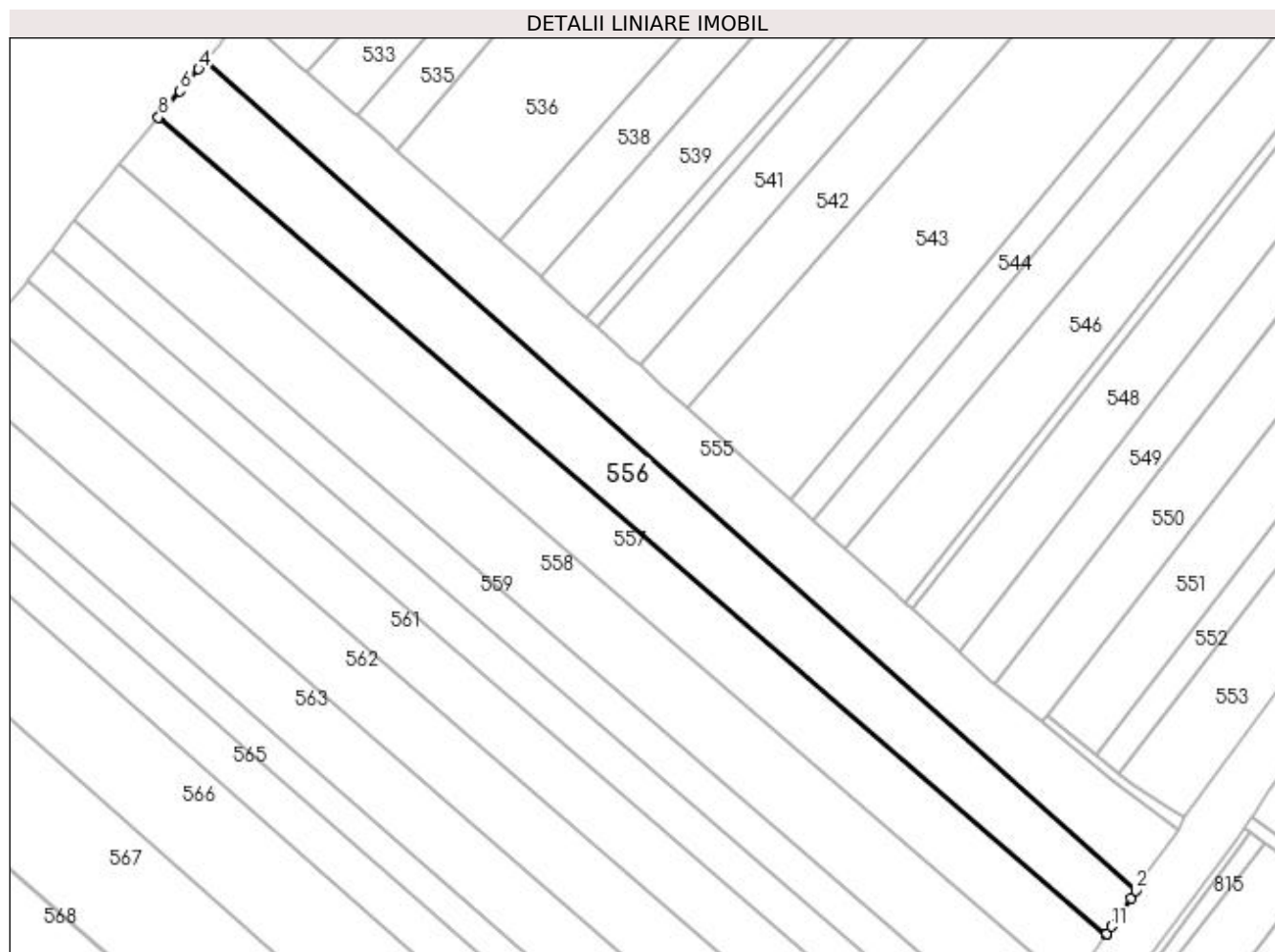
C. Partea III. SARCINI .

Inscrieri privind dezmembramintele dreptului de proprietate, drepturi reale de garanție și sarcini	Referințe
NU SUNT	

Anexa Nr. 1 La Partea I**Teren**

Nr cadastral	Suprafața (mp)*	Observații / Referințe
	3.600	

* Suprafața este determinată în planul de proiecție Stereo 70.

**Date referitoare la teren**

Crt	Categorie folosință	Intra vilan	Suprafața (mp)	Tarla	Parcelă	Nr. topo	Observații / Referințe
1	arabil	DA	3.600	1	4	-	

Lungime Segmente

1) Valorile lungimilor segmentelor sunt obținute din proiecție în plan.

Punct început	X / Y	Punct sfârșit	X / Y	Lungime segment (** (m)
1	597.360,643 659.878,404	2	597.361,671 659.879,937	1.846
2	597.361,671 659.879,937	3	597.161,39 660.058,239	268.149
3	597.161,39 660.058,239	4	597.160,06 660.056,638	2.081
4	597.160,06 660.056,638	5	597.157,437 660.053,48	4.105
5	597.157,437 660.053,48	6	597.156,084 660.051,85	2.118

Punct început	X / Y	Punct sfârșit	X / Y	Lungime segment (** (m)
6	597.156,084 660.051,85	7	597.151,492 660.046,322	7.186
7	597.151,492 660.046,322	8	597.151,432 660.046,249	0.094
8	597.151,432 660.046,249	9	597.355,371 659.870,541	269.192
9	597.355,371 659.870,541	10	597.355,424 659.870,62	0.095
10	597.355,424 659.870,62	11	597.356,518 659.872,251	1.964
11	597.356,518 659.872,251	1	597.360,643 659.878,404	7.408

** Lungimile segmentelor sunt determinate în planul de proiecție Stereo 70 și sunt rotunjite la 1 milimetru.

*** Distanța dintre puncte este formată din segmente cumulate ce sunt mai mici decât valoarea 1 milimetru.

**DATE DESPRE IMOBILUL NR. 557**

Oficiul de Cadastru și Publicitate Imobiliară SUCEAVA
Biroul de Cadastru și Publicitate Imobiliară Falticeni

A. Partea I. Descrierea imobilului

TEREN Intravilan

Adresa: Loc. Cotu Baii, Jud. Suceava

Nr. Crt	Nr cadastral Nr. topografic	Suprafața* (mp)	Observații / Referințe
A1	30881	3.600	Sector cadastral:2 Teren neimprejmuit;

B. Partea II. Proprietari și acte

Inscrieri privitoare la dreptul de proprietate și alte drepturi reale		Referințe
987 / 21/01/2013		
Act Notarial nr. 78, din 18/01/2013 emis de BNP IORDACHE RALUCA ANDREA;		
B2	Intabulare, drept de PROPRIETATE, dobandit prin Conventie, cota actuala 1/1 1) S.C. LV TERRA PRODEXIM S.R.L., CIF:23663860	A1
33159 / 09/12/2019		
Act Notarial nr. 2764, din 04/12/2019 emis de BUZDUGAN MARIANA (act administrativ nr 3 din 04.12.2019, emis de PROCREDIT BANK SA);		
B4	INTERDICTIE INSTRAINARE ,GREVARE ,INCHIRIERE,CONSTRUIRE, DEMOLARE 1) PROCREDIT BANK SA, CIF:14622194	A1

C. Partea III. SARCINI

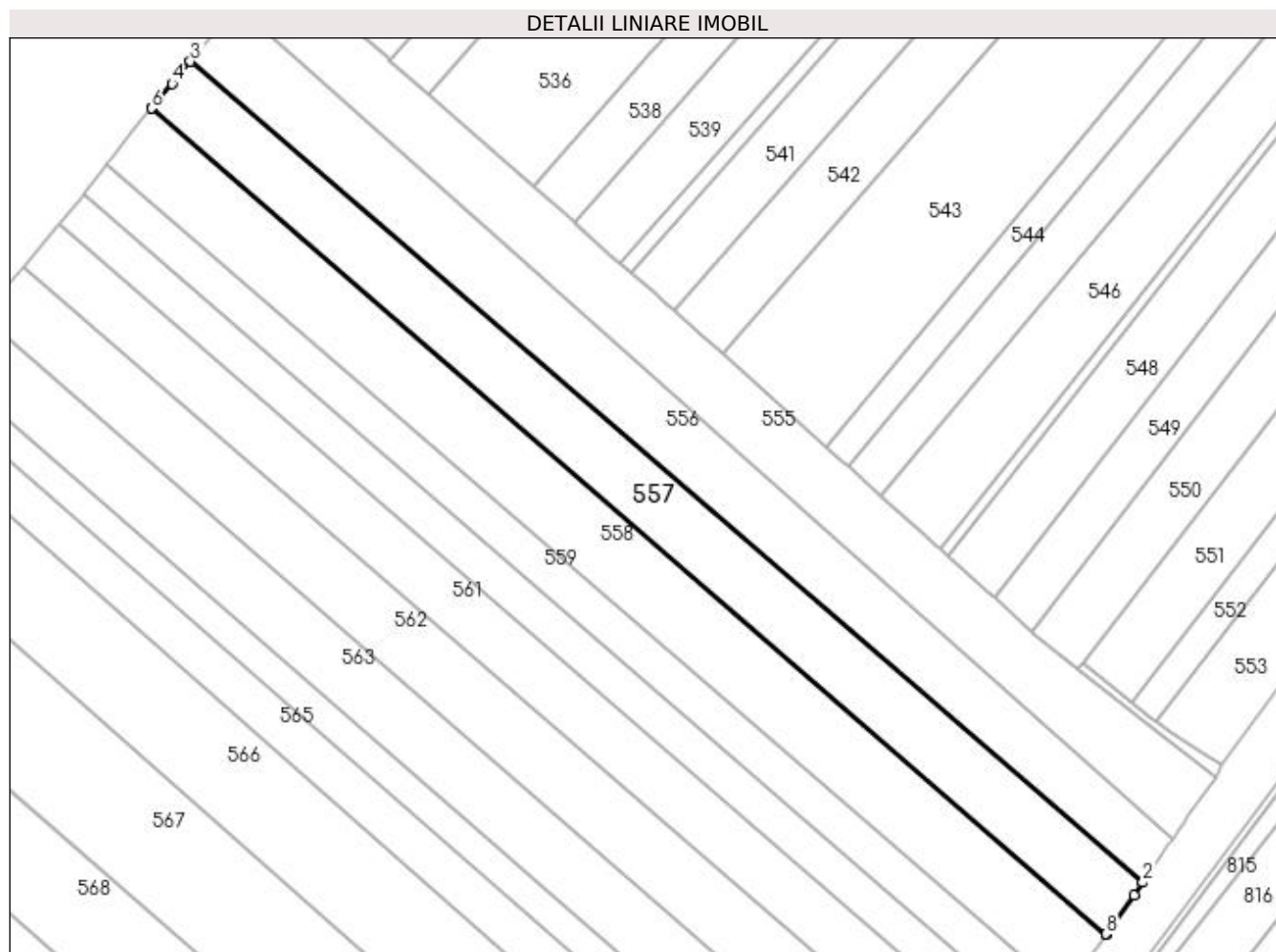
Inscrieri privind dezmembramintele dreptului de proprietate, drepturi reale de garanție și sarcini		Referințe
33159 / 09/12/2019		
Act Notarial nr. 2764, din 04/12/2019 emis de BUZDUGAN MARIANA (act administrativ nr 3 din 04.12.2019, emis de PROCREDIT BANK SA);		
C3	Intabulare, drept de IPOTECA, Valoare:2000000 EURsi celelalte obligatii de plata aferente creditului, dobandit prin Conventie, cota actuala 1/1 1) PROCREDIT BANK SA, CIF:14622194	A1

Anexa Nr. 1 La Partea I

Teren

Nr cadastral	Suprafața (mp)*	Observații / Referințe
30881	3.600	

* Suprafața este determinată în planul de proiecție Stereo 70.



Date referitoare la teren

Crt	Categorie folosință	Intravilan	Suprafața (mp)	Tarla	Parcelă	Nr. topo	Observații / Referințe
1	arabil	DA	3.600	1	3, 4	-	

Lungime Segmente

1) Valorile lungimilor segmentelor sunt obținute din proiecție în plan.

Punct început	X / Y	Punct sfârșit	X / Y	Lungime segment (** (m)
1	597.353,527 659.867,79	2	597.355,371 659.870,541	3.312
2	597.355,371 659.870,541	3	597.151,432 660.046,249	269.192
3	597.151,432 660.046,249	4	597.147,506 660.041,523	6.144
4	597.147,506 660.041,523	5	597.143,129 660.036,252	6.851
5	597.143,129 660.036,252	6	597.143,069 660.036,18	0.094

Punct început	X / Y	Punct sfârșit	X / Y	Lungime segment (** (m)
6	597.143,069 660.036,18	7	597.347,41 659.859,439	270.171
7	597.347,41 659.859,439	8	597.347,466 659.859,515	0.094
8	597.347,466 659.859,515	1	597.353,527 659.867,79	10.257

** Lungimile segmentelor sunt determinate în planul de proiecție Stereo 70 și sunt rotunjite la 1 milimetru.

*** Distanța dintre puncte este formată din segmente cumulate ce sunt mai mici decât valoarea 1 milimetru.

**DATE DESPRE IMOBILUL NR. 558**

Oficiul de Cadastru și Publicitate Imobiliară SUCEAVA
Biroul de Cadastru și Publicitate Imobiliară Falticeni

A. Partea I. Descrierea imobilului

TEREN Intravilan

Adresa: Loc. Cotu Baii, Jud. Suceava

Nr. Crt	Nr cadastral Nr. topografic	Suprafața* (mp)	Observații / Referințe
A1		4.175	Sector cadastral:2 Teren neimprejmuit;

B. Partea II. Proprietari și acte

Inscrieri privitoare la dreptul de proprietate și alte drepturi reale		Referințe
/		
Act Normativ nr. Legea 7, din 13/03/1996 emis de PARLAMENTUL ROMANIEI;		
B1	Inscrierea provizorie, drept de PROPRIETATE, dobandit prin Lege, cota actuala 1/1 1) NEIDENTIFICAT NEIDENTIFICAT	A1
B2	Proprietar neidentificat.	A1

C. Partea III. SARCINI .

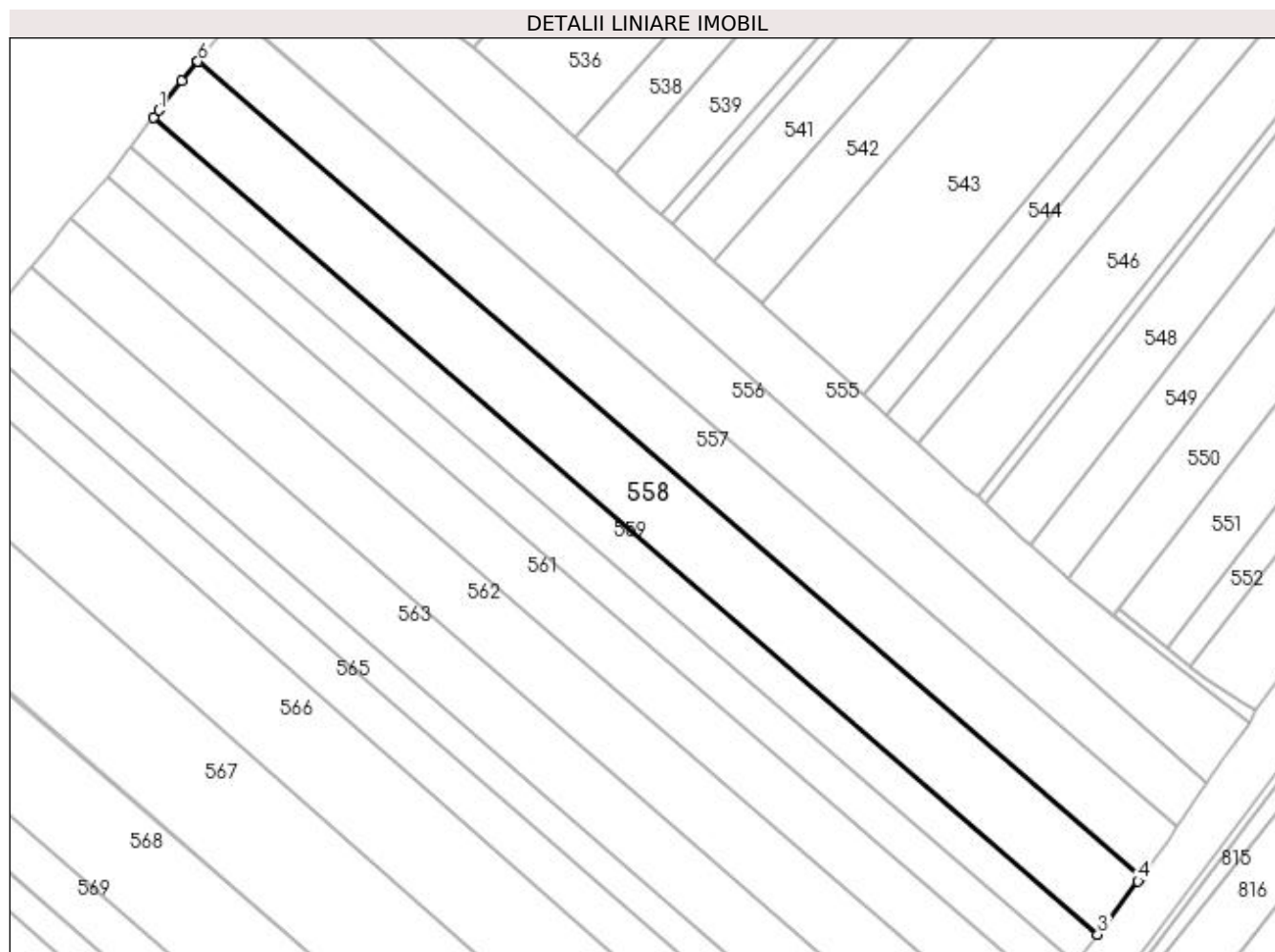
Inscrieri privind dezmembramintele dreptului de proprietate, drepturi reale de garanție și sarcini	Referințe
NU SUNT	

Anexa Nr. 1 La Partea I

Teren

Nr cadastral	Suprafața (mp)*	Observații / Referințe
	4.175	

* Suprafața este determinată în planul de proiecție Stereo 70.



Date referitoare la teren

Crt	Categorie folosință	Intra vilan	Suprafața (mp)	Tarla	Parcelă	Nr. topo	Observații / Referințe
1	arabil	DA	4.175	1	3, 4	-	

Lungime Segmente

1) Valorile lungimilor segmentelor sunt obținute din proiecție în plan.

Punct început	X / Y	Punct sfârșit	X / Y	Lungime segment (** (m)
1	597.134,556 660.025,62	2	597.133,398 660.024,136	1.882
2	597.133,398 660.024,136	3	597.338,087 659.847,094	270.632
3	597.338,087 659.847,094	4	597.346,822 659.858,635	14.474
4	597.346,822 659.858,635	5	597.347,41 659.859,439	0.996
5	597.347,41 659.859,439	6	597.143,069 660.036,18	270.171

Punct început	X / Y	Punct sfârșit	X / Y	Lungime segment (** (m)
6	597.143,069 660.036,18	7	597.142,968 660.036,058	0.158
7	597.142,968 660.036,058	8	597.139,602 660.032,005	5.268
8	597.139,602 660.032,005	1	597.134,556 660.025,62	8.138

** Lungimile segmentelor sunt determinate în planul de proiecție Stereo 70 și sunt rotunjite la 1 milimetru.

*** Distanța dintre puncte este formată din segmente cumulate ce sunt mai mici decât valoarea 1 milimetru.

**DATE DESPRE IMOBILUL NR. 559**

Oficiul de Cadastru și Publicitate Imobiliară SUCEAVA
Biroul de Cadastru și Publicitate Imobiliară Falticeni

A. Partea I. Descrierea imobilului

TEREN Intravilan

Adresa: Loc. Cotu Baii, Jud. Suceava

Nr. Crt	Nr cadastral Nr. topografic	Suprafața* (mp)	Observații / Referințe
A1	31915	2.200	Sector cadastral:2 Teren neimprejmuit;

B. Partea II. Proprietari și acte

Inscrieri privitoare la dreptul de proprietate și alte drepturi reale		Referințe
16441 / 23/08/2017		
Act Notarial nr. 1130, din 22/08/2017 emis de IORDACHE RALUCA ANDREA;		
B2	Intabulare, drept de PROPRIETATE, dobandit prin Conventie, cota actuala 1/1 1) SC LV TERRA PRODEXIM SRL, CIF:23663860	A1

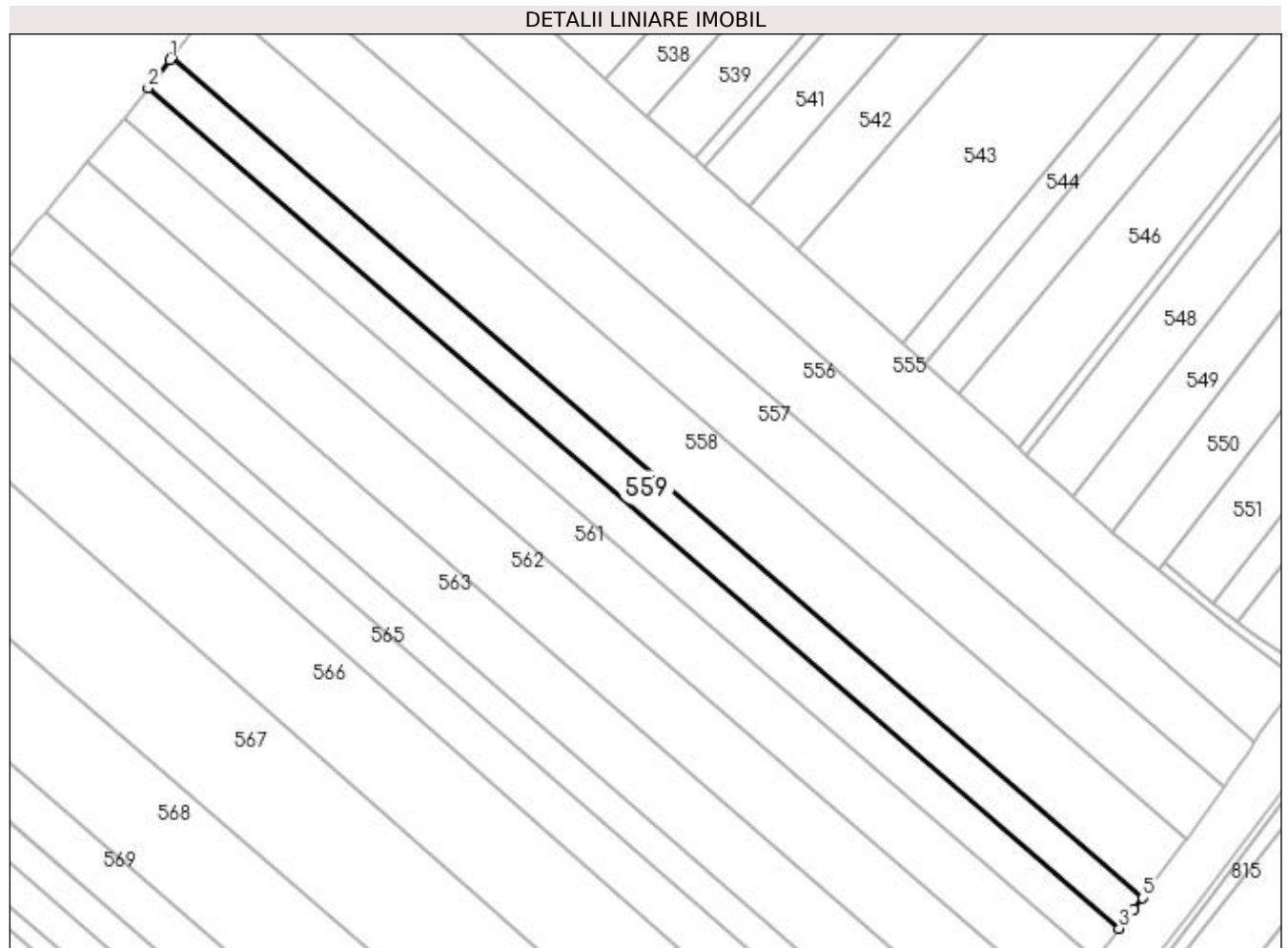
C. Partea III. SARCINI

Inscrieri privind dezmembramintele dreptului de proprietate, drepturi reale de garanție și sarcini		Referințe
37267 / 18/12/2023		
Act Notarial nr. 2597, din 14/12/2023 emis de DORCA PATRICIA GILDA;		
C1	Intabulare, drept de IPOTECA, Valoare:1616350 RONși celelalte obligatii de plata aferente creditului,, dobandit prin Conventie, cota actuala 1/1 1) SOCIETATEA AGRICOVER CREDIT IFN SA, CIF:22940237	A1

Teren

Nr cadastral	Suprafața (mp)*	Observații / Referințe
31915	2.200	

* Suprafața este determinată în planul de proiecție Stereo 70.



Date referitoare la teren

Crt	Categorie folosință	Intra vilan	Suprafața (mp)	Tarla	Parcelă	Nr. topo	Observații / Referințe
1	arabil	DA	2.200	1	3, 4	-	

Lungime Segmente

1) Valorile lungimilor segmentelor sunt obținute din proiecție în plan.

Punct început	X / Y	Punct sfârșit	X / Y	Lungime segment (** (m)
1	597.132,975 660.023,595	2	597.128,39 660.017,722	7.451
2	597.128,39 660.017,722	3	597.333,132 659.840,634	270.702
3	597.333,132 659.840,634	4	597.336,231 659.844,641	5.066
4	597.336,231 659.844,641	5	597.338,087 659.847,094	3.076
5	597.338,087 659.847,094	6	597.133,398 660.024,136	270.632

Punct început	X / Y	Punct sfârșit	X / Y	Lungime segment (** (m)
6	597.133,398 660.024,136	1	597.132,975 660.023,595	0.687

** Lungimile segmentelor sunt determinate în planul de proiecție Stereo 70 și sunt rotunjite la 1 milimetru.

*** Distanța dintre puncte este formată din segmente cumulate ce sunt mai mici decât valoarea 1 milimetru.

**DATE DESPRE IMOBILUL NR. 560**

Oficiul de Cadastru și Publicitate Imobiliară SUCEAVA
Biroul de Cadastru și Publicitate Imobiliară Falticeni

A. Partea I. Descrierea imobilului

TEREN Intravilan

Adresa: Loc. Cotu Baii, Jud. Suceava

Nr. Crt	Nr cadastral Nr. topografic	Suprafața* (mp)	Observații / Referințe
A1		2.200	Sector cadastral:2 Teren neimprejmuit;

B. Partea II. Proprietari și acte

Inscrieri privitoare la dreptul de proprietate și alte drepturi reale	Referințe
/	
Act Notarial nr. 112, din 23/11/1995 emis de NP APOSTOL MARIA;	
B1	A1
Intabulare, drept de PROPRIETATE donație, dobândit prin Conventie, cota actuala 1/1 1) MIHALACHE VASILE, Lipsă CNP proprietar.	

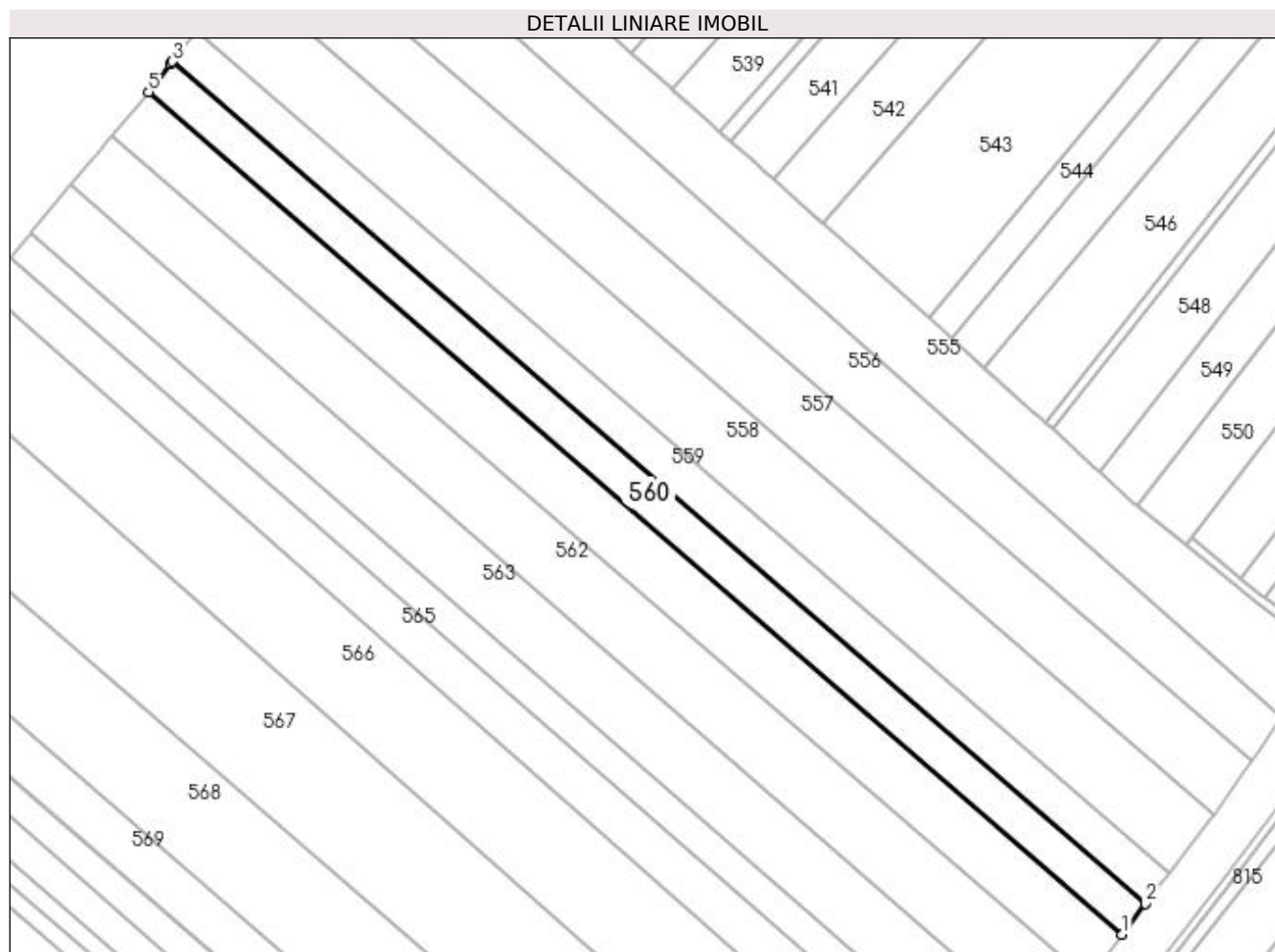
C. Partea III. SARCINI .

Inscrieri privind dezmembramintele dreptului de proprietate, drepturi reale de garanție și sarcini	Referințe
NU SUNT	

Anexa Nr. 1 La Partea I**Teren**

Nr cadastral	Suprafața (mp)*	Observații / Referințe
	2.200	

* Suprafața este determinată în planul de proiecție Stereo 70.

**Date referitoare la teren**

Crt	Categorie folosință	Intra vilan	Suprafața (mp)	Tarla	Parcelă	Nr. topo	Observații / Referințe
1	arabil	DA	2.200	1	3, 4	-	

Lungime Segmente

1) Valorile lungimilor segmentelor sunt obținute din proiecție în plan.

Punct început	X / Y	Punct sfârșit	X / Y	Lungime segment (** (m)
1	597.328,154 659.834,195	2	597.333,132 659.840,634	8.139
2	597.333,132 659.840,634	3	597.128,39 660.017,722	270.702
3	597.128,39 660.017,722	4	597.127,983 660.017,201	0.661
4	597.127,983 660.017,201	5	597.123,383 660.011,308	7.476
5	597.123,383 660.011,308	1	597.328,154 659.834,195	270.74

**** Lungimile segmentelor sunt determinate în planul de proiecție Stereo 70 și sunt rotunjite la 1 milimetru.**

***** Distanța dintre puncte este formată din segmente cumulate ce sunt mai mici decât valoarea 1 milimetru.**

**DATE DESPRE IMOBILUL NR. 561**

Oficiul de Cadastru și Publicitate Imobiliară SUCEAVA
Biroul de Cadastru și Publicitate Imobiliară Falticeni

A. Partea I. Descrierea imobilului

TEREN Intravilan

Adresa: Loc. Cotu Baii, Jud. Suceava

Nr. Crt	Nr cadastral Nr. topografic	Suprafața* (mp)	Observații / Referințe
A1		3.250	Sector cadastral:2 Teren neimprejmuit;

B. Partea II. Proprietari și acte

Inscrieri privitoare la dreptul de proprietate și alte drepturi reale		Referințe
/		
Act Normativ nr. Legea 7, din 13/03/1996 emis de PARLAMENTUL ROMANIEI;		
B1	Inscrierea provizorie, drept de PROPRIETATE, dobandit prin Lege, cota actuala 1/1 1) NEIDENTIFICAT NEIDENTIFICAT	A1
B2	Proprietar neidentificat.	A1

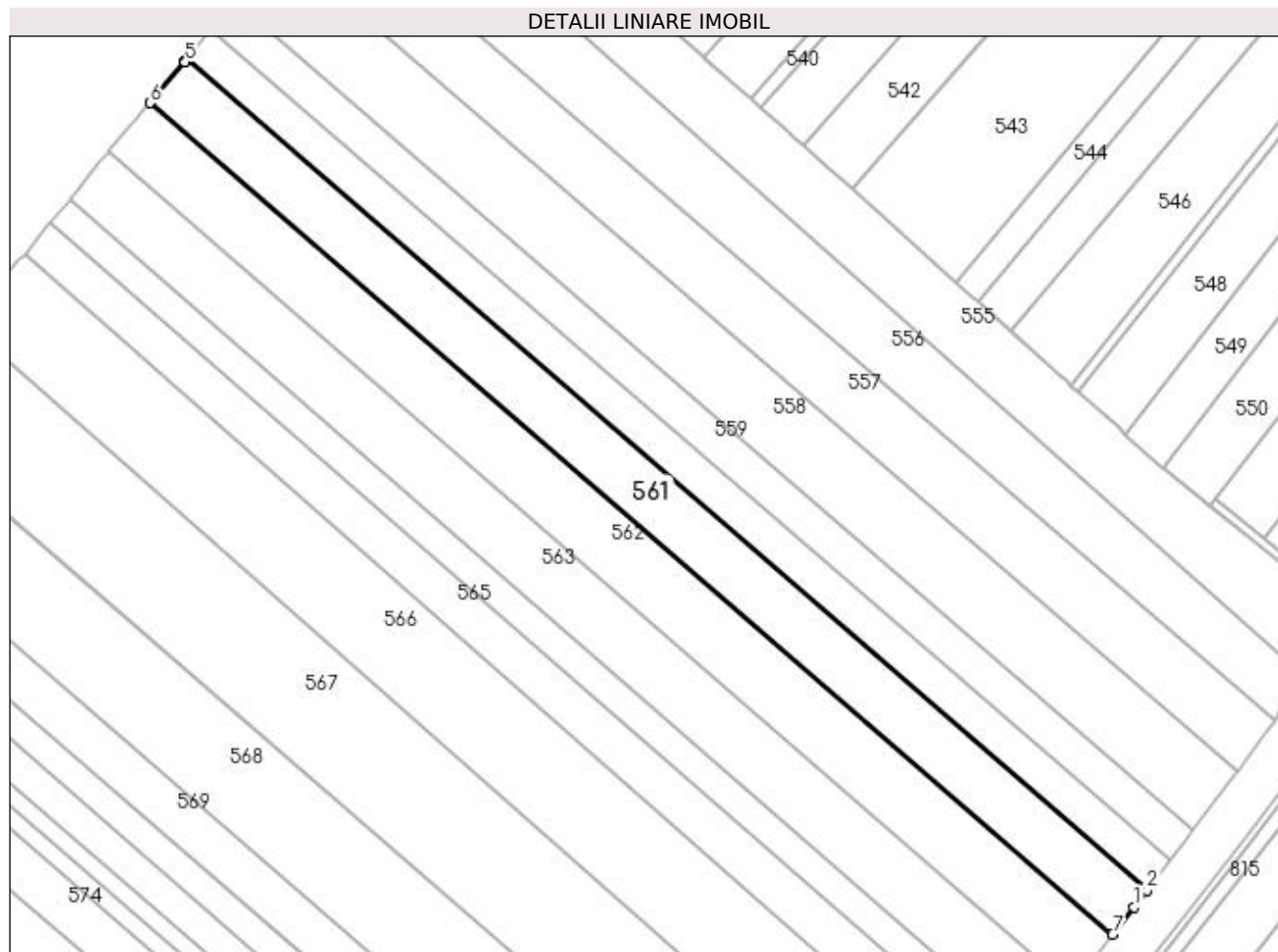
C. Partea III. SARCINI .

Inscrieri privind dezmembramintele dreptului de proprietate, drepturi reale de garanție și sarcini	Referințe
NU SUNT	

Teren

Nr cadastral	Suprafața (mp)*	Observații / Referințe
	3.250	

* Suprafața este determinată în planul de proiecție Stereo 70.



Date referitoare la teren

Crt	Categorie folosință	Intra vilan	Suprafața (mp)	Tarla	Parcelă	Nr. topo	Observații / Referințe
1	arabil	DA	3.250	1	4	-	

Lungime Segmente

1) Valorile lungimilor segmentelor sunt obținute din proiecție în plan.

Punct început	X / Y	Punct sfârșit	X / Y	Lungime segment (** (m)
1	597.325,399 659.830,633	2	597.328,154 659.834,195	4.503
2	597.328,154 659.834,195	3	597.123,383 660.011,308	270.74
3	597.123,383 660.011,308	4	597.123,046 660.010,877	0.547
4	597.123,046 660.010,877	5	597.122,99 660.010,812	0.086
5	597.122,99 660.010,812	6	597.115,566 660.002,103	11.444

Punct început	X / Y	Punct sfârșit	X / Y	Lungime segment (** (m)
6	597.115,566 660.002,103	7	597.320,808 659.824,801	271.22
7	597.320,808 659.824,801	1	597.325,399 659.830,633	7.422

** Lungimile segmentelor sunt determinate în planul de proiecție Stereo 70 și sunt rotunjite la 1 milimetru.

*** Distanța dintre puncte este formată din segmente cumulate ce sunt mai mici decât valoarea 1 milimetru.

**DATE DESPRE IMOBILUL NR. 562**

Oficiul de Cadastru și Publicitate Imobiliară SUCEAVA
Biroul de Cadastru și Publicitate Imobiliară Falticeni

A. Partea I. Descrierea imobilului

TEREN Intravilan

Adresa: Loc. Cotu Baii, Jud. Suceava

Nr. Crt	Nr cadastral Nr. topografic	Suprafața* (mp)	Observații / Referințe
A1		3.800	Sector cadastral:2 Teren neimprejmuit;

B. Partea II. Proprietari și acte

Inscrieri privitoare la dreptul de proprietate și alte drepturi reale		Referințe
/		
Act Normativ nr. Legea 7, din 13/03/1996 emis de PARLAMENTUL ROMANIEI;		
B1	Inscrierea provizorie, drept de PROPRIETATE, dobandit prin Lege, cota actuala 1/1 1) NEIDENTIFICAT NEIDENTIFICAT	A1
B2	Proprietar neidentificat.	A1

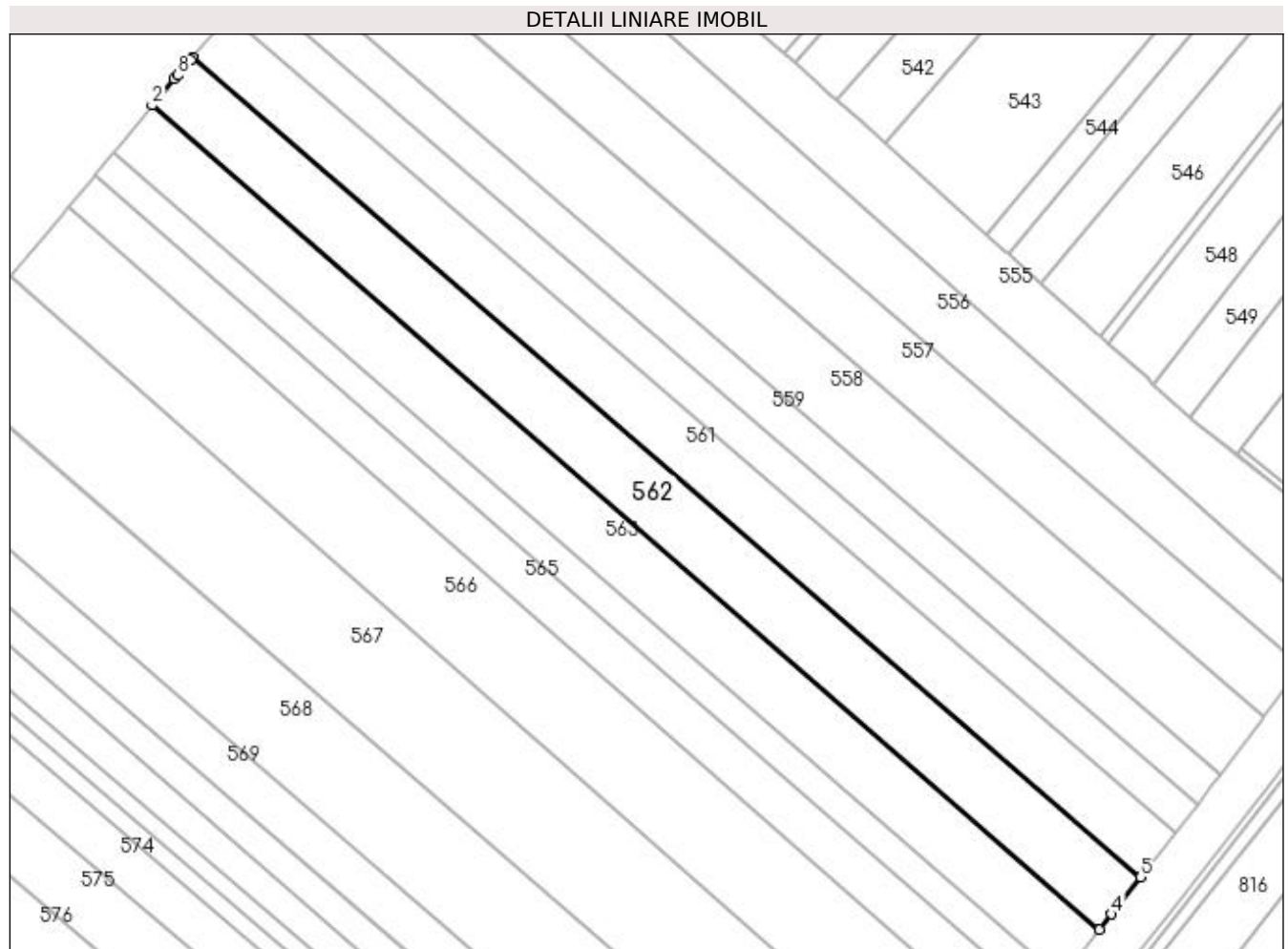
C. Partea III. SARCINI .

Inscrieri privind dezmembramintele dreptului de proprietate, drepturi reale de garanție și sarcini	Referințe
NU SUNT	

Teren

Nr cadastral	Suprafața (mp)*	Observații / Referințe
	3.800	

* Suprafața este determinată în planul de proiecție Stereo 70.



Date referitoare la teren

Crt	Categorie folosință	Intra vilan	Suprafața (mp)	Tarla	Parcelă	Nr. topo	Observații / Referințe
1	arabil	DA	3.800	1	4	-	

Lungime Segmente

1) Valorile lungimilor segmentelor sunt obținute din proiecție în plan.

Punct început	X / Y	Punct sfârșit	X / Y	Lungime segment (** (m)
1	597.111,615 659.997,463	2	597.106,776 659.991,741	7.494
2	597.106,776 659.991,741	3	597.311,888 659.813,468	271.758
3	597.311,888 659.813,468	4	597.314,475 659.816,757	4.185
4	597.314,475 659.816,757	5	597.320,808 659.824,801	10.238
5	597.320,808 659.824,801	6	597.115,566 660.002,103	271.22

Punct început	X / Y	Punct sfârșit	X / Y	Lungime segment (** (m)
6	597.115,566 660.002,103	7	597.115,184 660.001,655	0.589
7	597.115,184 660.001,655	8	597.112,289 659.998,259	4.462
8	597.112,289 659.998,259	1	597.111,615 659.997,463	1.043

** Lungimile segmentelor sunt determinate în planul de proiecție Stereo 70 și sunt rotunjite la 1 milimetru.

*** Distanța dintre puncte este formată din segmente cumulate ce sunt mai mici decât valoarea 1 milimetru.

**DATE DESPRE IMOBILUL NR. 563**

Oficiul de Cadastru și Publicitate Imobiliară SUCEAVA
Biroul de Cadastru și Publicitate Imobiliară Falticeni

A. Partea I. Descrierea imobilului

TEREN Necunoscut

Adresa: Loc. Cotu Baii, Jud. Suceava

Nr. Crt	Nr cadastral Nr. topografic	Suprafața* (mp)	Observații / Referințe
A1		3.600	Sector cadastral:2 Teren neimprejmuit;

B. Partea II. Proprietari și acte

Inscrieri privitoare la dreptul de proprietate și alte drepturi reale	Referințe
/	
Act Administrativ nr. 145, din 01/06/1993 emis de CJSDPAT SUCEAVA;	
B1	A1
Intabulare, drept de PROPRIETATE, dobândit prin Reconstituire, cota actuala 1/1 1) BOTUSANU ION DEFUNCT:Da	

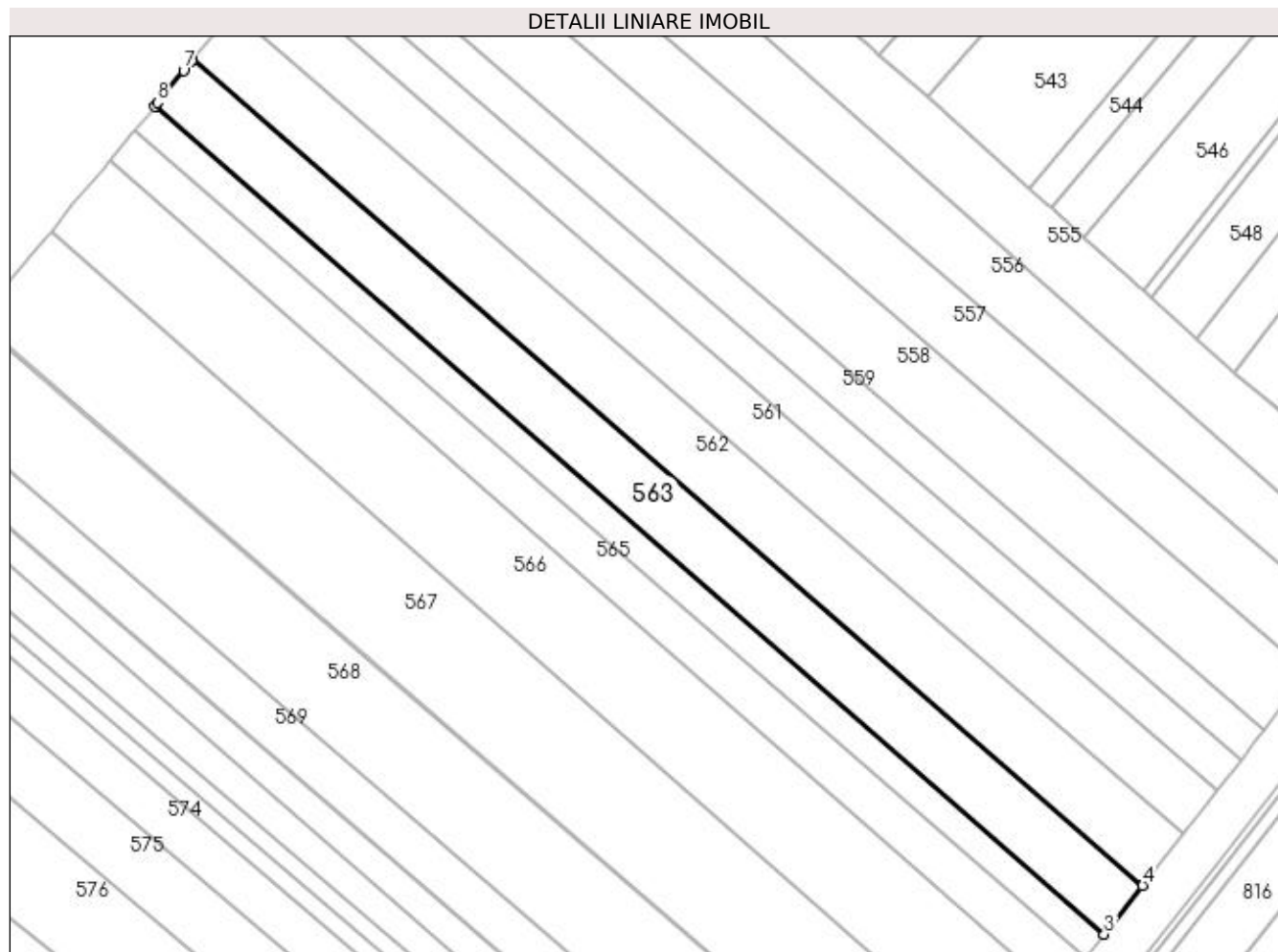
C. Partea III. SARCINI .

Inscrieri privind dezmembramintele dreptului de proprietate, drepturi reale de garanție și sarcini	Referințe
NU SUNT	

Teren

Nr cadastral	Suprafața (mp)*	Observații / Referințe
	3.600	

* Suprafața este determinată în planul de proiecție Stereo 70.



Date referitoare la teren

Crt	Categorie folosință	Intra vilan	Suprafața (mp)	Tarla	Parcelă	Nr. topo	Observații / Referințe
1	arabil	DA	3.599	1	4	-	
2	arabil	NU	1	1	4	-	

Lungime Segmente

1) Valorile lungimilor segmentelor sunt obținute din proiecție în plan.

Punct început	X / Y	Punct sfârșit	X / Y	Lungime segment (** (m)
1	597.098,787 659.981,928	2	597.098,512 659.981,597	0.43
2	597.098,512 659.981,597	3	597.303,59 659.802,921	271.997
3	597.303,59 659.802,921	4	597.311,888 659.813,468	13.42
4	597.311,888 659.813,468	5	597.106,776 659.991,741	271.758

Punct început	X / Y	Punct sfârșit	X / Y	Lungime segment (** (m)
5	597.106,776 659.991,741	6	597.106,436 659.991,339	0.527
6	597.106,436 659.991,339	7	597.104,795 659.989,398	2.542
7	597.104,795 659.989,398	8	597.099,207 659.982,45	8.916
8	597.099,207 659.982,45	1	597.098,787 659.981,928	0.67

** Lungimile segmentelor sunt determinate în planul de proiecție Stereo 70 și sunt rotunjite la 1 milimetru.

*** Distanța dintre puncte este formată din segmente cumulate ce sunt mai mici decât valoarea 1 milimetru.

**DATE DESPRE IMOBILUL NR. 564**

Oficiul de Cadastru și Publicitate Imobiliară SUCEAVA
Biroul de Cadastru și Publicitate Imobiliară Falticeni

A. Partea I. Descrierea imobilului

TEREN Necunoscut

Nr. CF vechi:231
Nr. cadastral vechi:485

Adresa: Loc. Cotu Baii, Jud. Suceava

Nr. Crt	Nr cadastral Nr. topografic	Suprafața* (mp)	Observații / Referințe
A1	32240	1.800	Sector cadastral:2 Teren neimprejmuit;

B. Partea II. Proprietari și acte

Inscrieri privitoare la dreptul de proprietate și alte drepturi reale		Referințe
3100 / 18/07/2006		
Act Notarial nr. 1653, din 18/06/2006 emis de NP M APOSTOL;		
B1	Intabulare, drept de PROPRIETATE bun propriu, dobandit prin Conventie, cota actuala 1/1 1) SCUTARU IONEL LUCIAN, Lipsă CNP proprietar.	A1

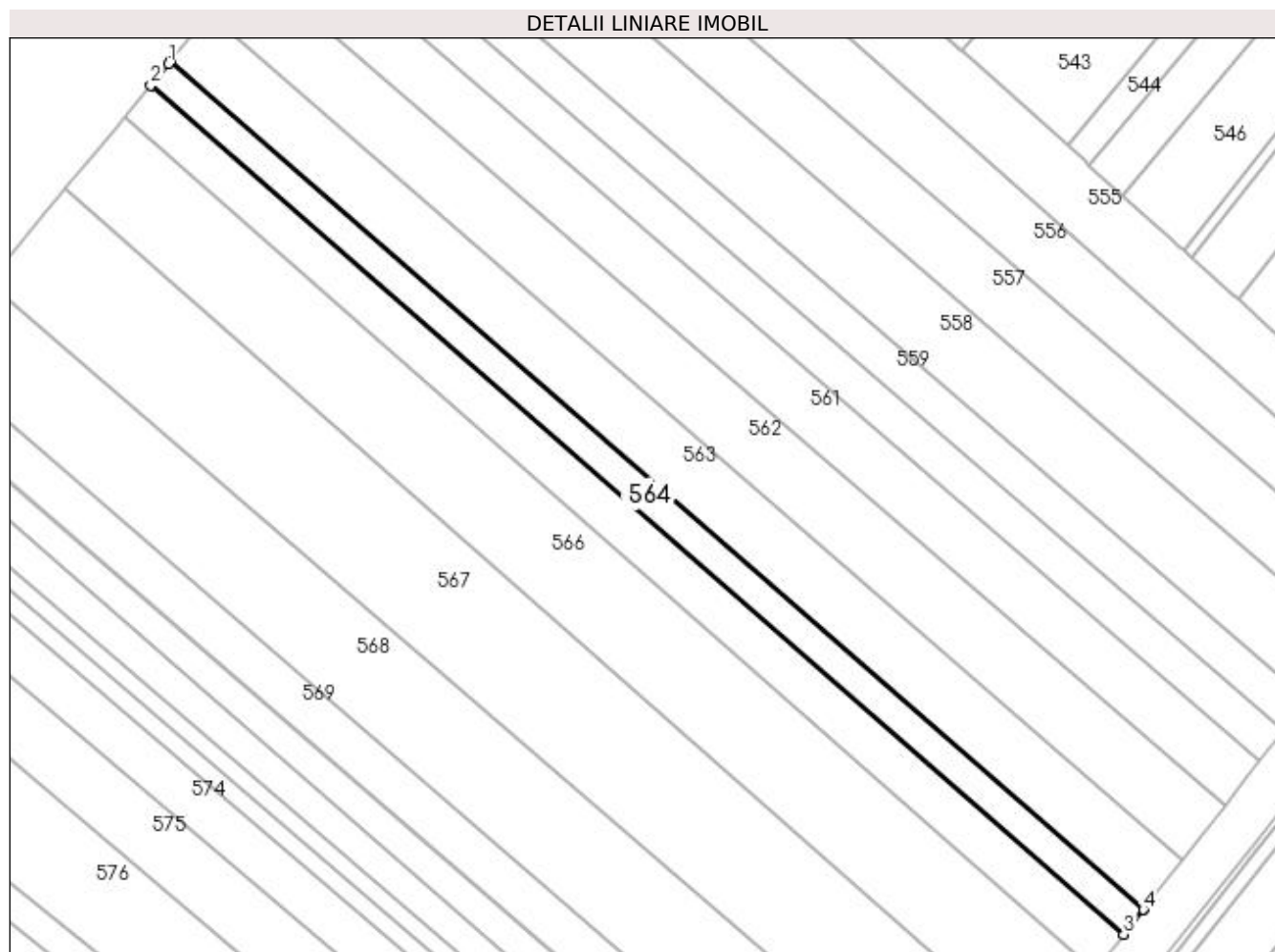
C. Partea III. SARCINI .

Inscrieri privind dezmembramintele dreptului de proprietate, drepturi reale de garanție și sarcini	Referințe
NU SUNT	

Teren

Nr cadastral	Suprafața (mp)*	Observații / Referințe
32240	1.800	

* Suprafața este determinată în planul de proiecție Stereo 70.



Date referitoare la teren

Crt	Categorie folosință	Intra vilan	Suprafața (mp)	Tarla	Parcelă	Nr. topo	Observații / Referințe
1	arabil	DA	1.799	1	4	-	
2	arabil	NU	1	1	4	-	

Lungime Segmente

1) Valorile lungimilor segmentelor sunt obținute din proiecție în plan.

Punct început	X / Y	Punct sfârșit	X / Y	Lungime segment (** (m)
1	597.098,112 659.981,116	2	597.094,314 659.976,55	5.939
2	597.094,314 659.976,55	3	597.299,423 659.797,706	272.13
3	597.299,423 659.797,706	4	597.303,587 659.802,917	6.67
4	597.303,587 659.802,917	5	597.303,59 659.802,921	0.005

Punct început	X / Y	Punct sfârșit	X / Y	Lungime segment (** (m)
5	597.303,59 659.802,921	6	597.098,512 659.981,597	271.997
6	597.098,512 659.981,597	1	597.098,112 659.981,116	0.626

** Lungimile segmentelor sunt determinate în planul de proiecție Stereo 70 și sunt rotunjite la 1 milimetru.

*** Distanța dintre puncte este formată din segmente cumulate ce sunt mai mici decât valoarea 1 milimetru.

**DATE DESPRE IMOBILUL NR. 565**

Oficiul de Cadastru și Publicitate Imobiliară SUCEAVA
Biroul de Cadastru și Publicitate Imobiliară Falticeni

A. Partea I. Descrierea imobilului

TEREN Necunoscut

Adresa: Loc. Cotu Baii, Jud. Suceava

Nr. Crt	Nr cadastral Nr. topografic	Suprafața* (mp)	Observații / Referințe
A1	31114	2.500	Sector cadastral:2 Teren neimprejmuit;

B. Partea II. Proprietari și acte

Inscrieri privitoare la dreptul de proprietate și alte drepturi reale	Referințe
9910 / 19/05/2015	
Act Notarial nr. 374, din 19/05/2015 emis de LIUTA IOAN;	
B3	Intabulare, drept de PROPRIETATE bun propriu, dobandit prin Conventie, cota actuala 1/1 1) TURANSCHI SERGIU GABRIEL, necasatorit
	A1


C. Partea III. SARCINI .

Inscrieri privind dezmembramintele dreptului de proprietate, drepturi reale de garanție și sarcini	Referințe
NU SUNT	

Teren

Nr cadastral	Suprafața (mp)*	Observații / Referințe
31114	2.500	

* Suprafața este determinată în planul de proiecție Stereo 70.



Date referitoare la teren

Crt	Categorie folosință	Intravilan	Suprafața (mp)	Tarla	Parcelă	Nr. topo	Observații / Referințe
1	arabil	DA	2.498	1	4	-	
2	arabil	NU	2	1	4	-	

Lungime Segmente

1) Valorile lungimilor segmentelor sunt obținute din proiecție în plan.

Punct început	X / Y	Punct sfârșit	X / Y	Lungime segment (** (m)
1	597.293,287 659.790,028	2	597.299,423 659.797,706	9.829
2	597.299,423 659.797,706	3	597.094,314 659.976,55	272.13
3	597.094,314 659.976,55	4	597.093,903 659.976,056	0.643
4	597.093,903 659.976,056	5	597.093,879 659.976,027	0.038

Punct început	X / Y	Punct sfârșit	X / Y	Lungime segment (** (m)
5	597.093,879 659.976,027	6	597.088,847 659.969,976	7.87
6	597.088,847 659.969,976	1	597.293,287 659.790,028	272.355

** Lungimile segmentelor sunt determinate în planul de proiecție Stereo 70 și sunt rotunjite la 1 milimetru.

*** Distanța dintre puncte este formată din segmente cumulate ce sunt mai mici decât valoarea 1 milimetru.

**DATE DESPRE IMOBILUL NR. 566**

Oficiul de Cadastru și Publicitate Imobiliară SUCEAVA
Biroul de Cadastru și Publicitate Imobiliară Falticeni

A. Partea I. Descrierea imobilului

TEREN Necunoscut

Adresa: Loc. Cotu Baii, Jud. Suceava

Nr. Crt	Nr cadastral Nr. topografic	Suprafața* (mp)	Observații / Referințe
A1		5.400	Sector cadastral:2 Teren neimprejmuit;

B. Partea II. Proprietari și acte

Inscrieri privitoare la dreptul de proprietate și alte drepturi reale		Referințe
/		
Act Normativ nr. Legea 7, din 13/03/1996 emis de PARLAMENTUL ROMANIEI;		
B1	Inscrierea provizorie, drept de PROPRIETATE, dobandit prin Lege, cota actuala 1/1 1) NEIDENTIFICAT NEIDENTIFICAT	A1
B2	Proprietar neidentificat.	A1

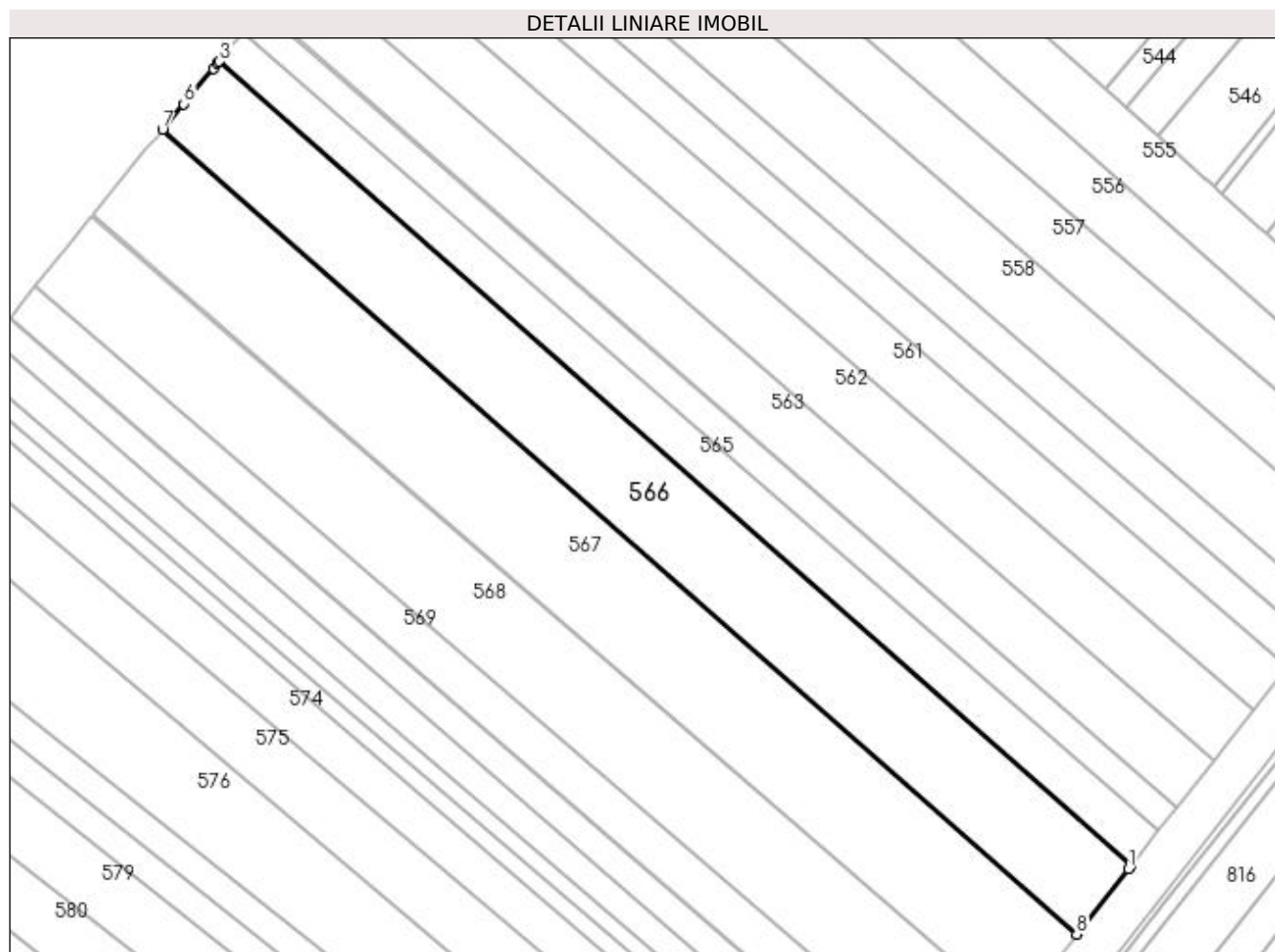
C. Partea III. SARCINI .

Inscrieri privind dezmembramintele dreptului de proprietate, drepturi reale de garanție și sarcini	Referințe
NU SUNT	

Anexa Nr. 1 La Partea I**Teren**

Nr cadastral	Suprafața (mp)*	Observații / Referințe
	5.400	

* Suprafața este determinată în planul de proiecție Stereo 70.

**Date referitoare la teren**

Crt	Categorie folosință	Intra vilan	Suprafața (mp)	Tarla	Parcelă	Nr. topo	Observații / Referințe
1	arabil	DA	5.391	1	4	-	
2	arabil	NU	9	1	4	-	

Lungime Segmente

1) Valorile lungimilor segmentelor sunt obținute din proiecție în plan.

Punct început	X / Y	Punct sfârșit	X / Y	Lungime segment (** (m)
1	597.292,539 659.789,092	2	597.293,287 659.790,028	1.198
2	597.293,287 659.790,028	3	597.088,847 659.969,976	272.355
3	597.088,847 659.969,976	4	597.088,508 659.969,57	0.529
4	597.088,508 659.969,57	5	597.087,529 659.968,392	1.532

Punct început	X / Y	Punct sfârșit	X / Y	Lungime segment (** (m)
5	597.087,529 659.968,392	6	597.080,93 659.960,457	10.32
6	597.080,93 659.960,457	7	597.076,175 659.954,74	7.436
7	597.076,175 659.954,74	8	597.280,967 659.774,482	272.824
8	597.280,967 659.774,482	9	597.281,581 659.775,248	0.982
9	597.281,581 659.775,248	1	597.292,539 659.789,092	17.656

** Lungimile segmentelor sunt determinate în planul de proiecție Stereo 70 și sunt rotunjite la 1 milimetru.

*** Distanța dintre puncte este formată din segmente cumulate ce sunt mai mici decât valoarea 1 milimetru.

**DATE DESPRE IMOBILUL NR. 567**

Oficiul de Cadastru și Publicitate Imobiliară SUCEAVA
Biroul de Cadastru și Publicitate Imobiliară Falticeni

A. Partea I. Descrierea imobilului

TEREN Necunoscut

Adresa: Loc. Cotu Baii, Jud. Suceava

Nr. Crt	Nr cadastral Nr. topografic	Suprafața* (mp)	Observații / Referințe
A1		6.500	Sector cadastral:2 Teren neimprejmuit;

B. Partea II. Proprietari și acte

Inscrieri privitoare la dreptul de proprietate și alte drepturi reale	Referințe
/	
Act Notarial nr. 4451, din 27/10/1995 emis de NP CIOBICA LACRAMIOARA;	
B1	A1
Intabulare, drept de PROPRIETATE, dobândit prin Convenție, cota actuala 1/1	
1) BUJOR IULIANA	
2) BUJOR GHEORGHE, Lipsă CNP proprietar.	

C. Partea III. SARCINI .

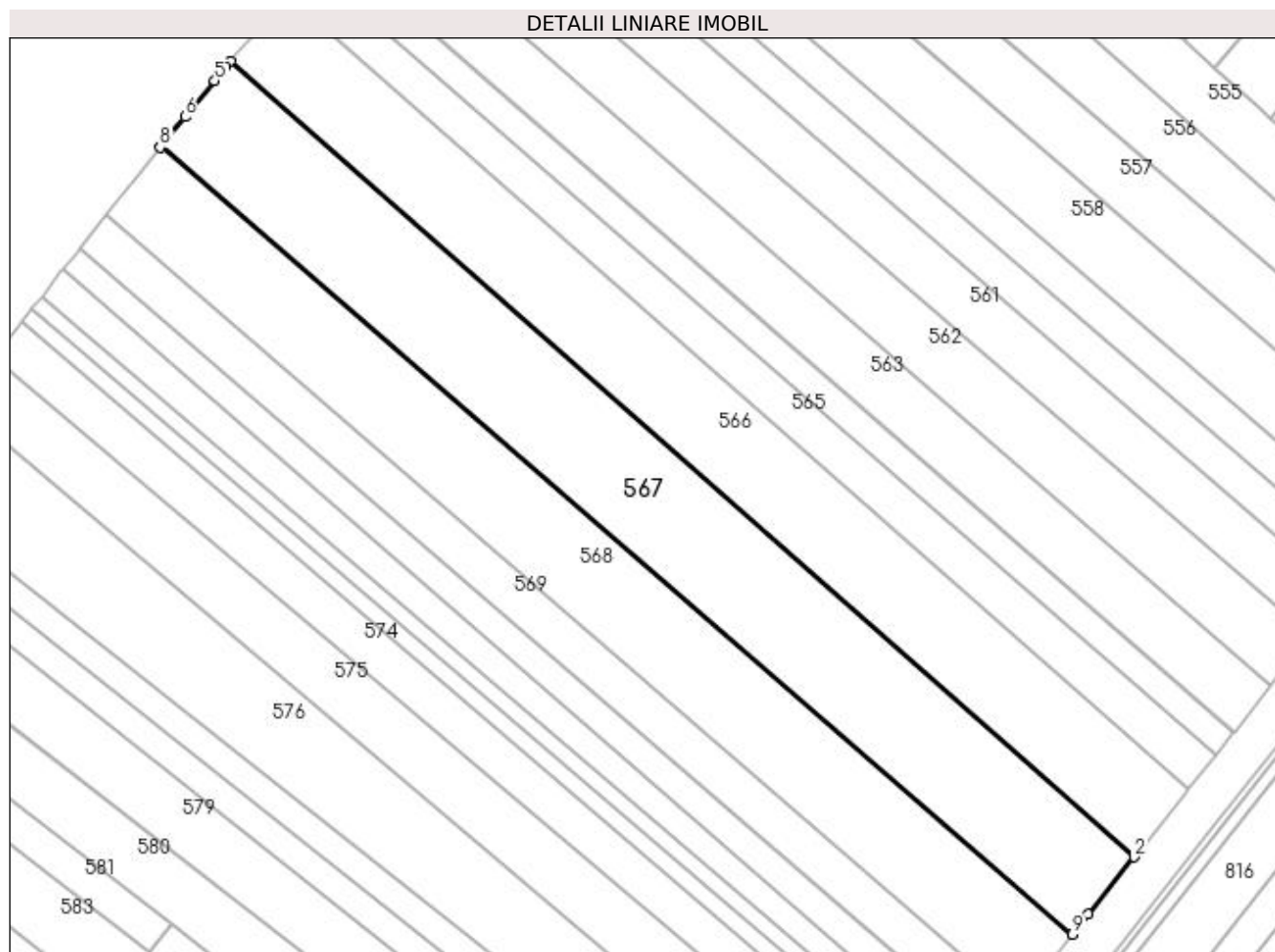
Inscrieri privind dezmembramintele dreptului de proprietate, drepturi reale de garanție și sarcini	Referințe
NU SUNT	

Anexa Nr. 1 La Partea I

Teren

Nr cadastral	Suprafața (mp)*	Observații / Referințe
	6.500	

* Suprafața este determinată în planul de proiecție Stereo 70.



Date referitoare la teren

Crt	Categorie folosință	Intra vilan	Suprafața (mp)	Tarla	Parcelă	Nr. topo	Observații / Referințe
1	arabil	DA	6.482	1	4	-	
2	arabil	NU	18	1	4	-	

Lungime Segmente

1) Valorile lungimilor segmentelor sunt obținute din proiecție în plan.

Punct început	X / Y	Punct sfârșit	X / Y	Lungime segment (** (m)
1	597.270,597 659.761,534	2	597.280,967 659.774,482	16.589
2	597.280,967 659.774,482	3	597.076,175 659.954,74	272.824
3	597.076,175 659.954,74	4	597.075,112 659.953,463	1.662
4	597.075,112 659.953,463	5	597.072,537 659.950,366	4.028

Punct început	X / Y	Punct sfârșit	X / Y	Lungime segment (** (m)
5	597.072,537 659.950,366	6	597.065,805 659.942,188	10.592
6	597.065,805 659.942,188	7	597.060,381 659.935,6	8.534
7	597.060,381 659.935,6	8	597.060,118 659.935,281	0.413
8	597.060,118 659.935,281	9	597.266,952 659.756,974	273.082
9	597.266,952 659.756,974	1	597.270,597 659.761,534	5.838

** Lungimile segmentelor sunt determinate în planul de proiecție Stereo 70 și sunt rotunjite la 1 milimetru.

*** Distanța dintre puncte este formată din segmente cumulate ce sunt mai mici decât valoarea 1 milimetru.

**DATE DESPRE IMOBILUL NR. 568**

Oficiul de Cadastru și Publicitate Imobiliară SUCEAVA
Biroul de Cadastru și Publicitate Imobiliară Falticeni

A. Partea I. Descrierea imobilului

TEREN Necunoscut

Adresa: Loc. Cotu Baii, Jud. Suceava

Nr. Crt	Nr cadastral Nr. topografic	Suprafața* (mp)	Observații / Referințe
A1		5.400	Sector cadastral:2 Teren neimprejmuit;

B. Partea II. Proprietari și acte

Inscrieri privitoare la dreptul de proprietate și alte drepturi reale	Referințe
/	
Act Notarial nr. 21, din 25/05/2009 emis de NP LIUTA IOAN;	
B1	A1
Intabulare, drept de PROPRIETATE, dobandit prin Succesiune, cota actuala 1/1 1) ROTĂRIȚA HERMINA	

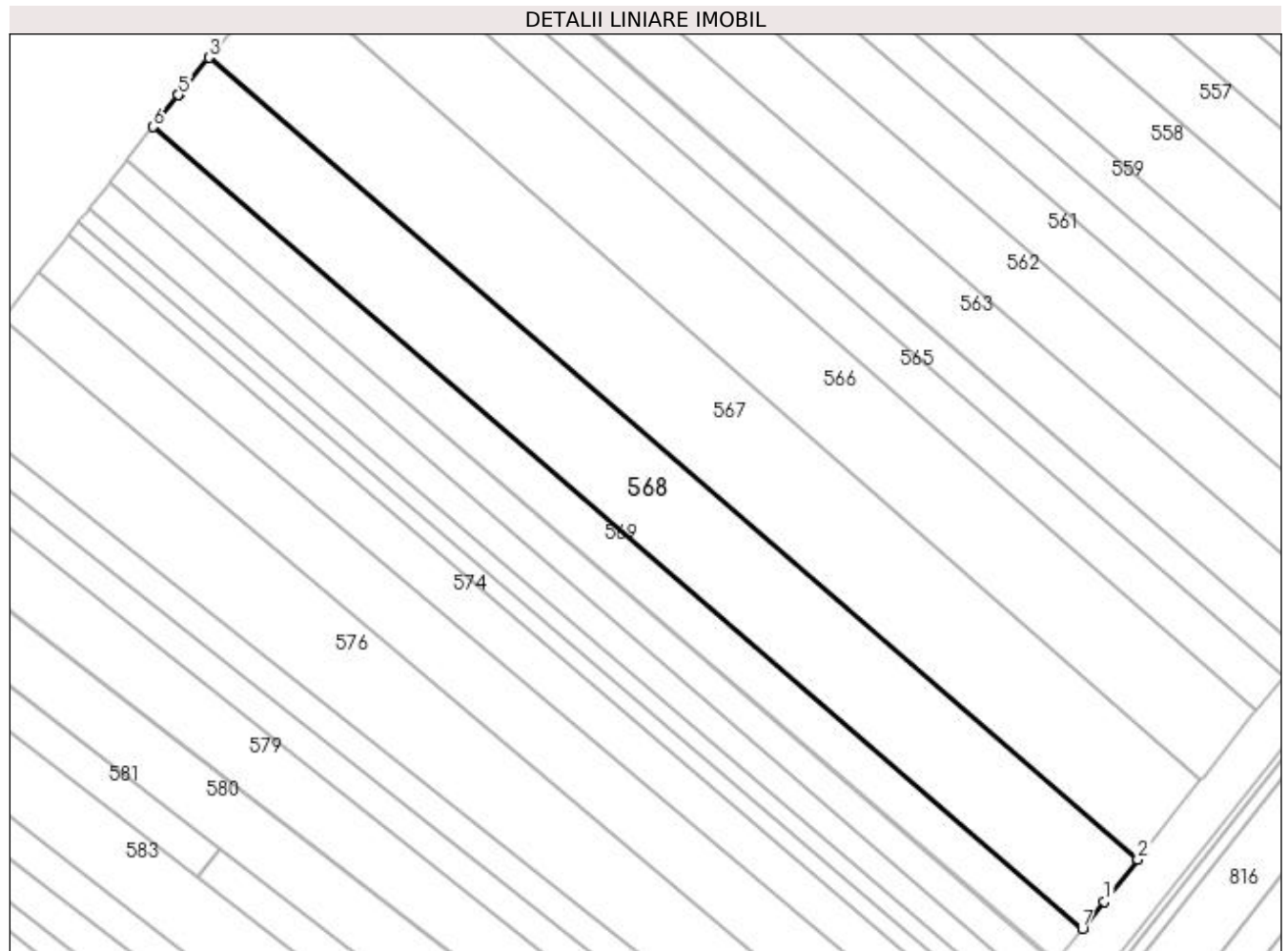
C. Partea III. SARCINI .

Inscrieri privind dezmembramintele dreptului de proprietate, drepturi reale de garanție și sarcini	Referințe
NU SUNT	

Teren

Nr cadastral	Suprafața (mp)*	Observații / Referințe
	5.400	

* Suprafața este determinată în planul de proiecție Stereo 70.



Date referitoare la teren

Crt	Categorie folosință	Intravilan	Suprafața (mp)	Tarla	Parcelă	Nr. topo	Observații / Referințe
1	arabil	DA	5.382	1	4	-	
2	arabil	NU	18	1	4	-	

Lungime Segmente

1) Valorile lungimilor segmentelor sunt obținute din proiecție în plan.

Punct început	X / Y	Punct sfârșit	X / Y	Lungime segment (** (m)
1	597.259,457 659.747,601	2	597.266,952 659.756,974	12.001
2	597.266,952 659.756,974	3	597.060,118 659.935,281	273.082
3	597.060,118 659.935,281	4	597.053,655 659.927,429	10.17
4	597.053,655 659.927,429	5	597.053,288 659.926,962	0.594

Punct început	X / Y	Punct sfârșit	X / Y	Lungime segment (** (m)
5	597.053,288 659.926,962	6	597.047,719 659.919,87	9.017
6	597.047,719 659.919,87	7	597.254,577 659.741,542	273.114
7	597.254,577 659.741,542	1	597.259,457 659.747,601	7.78

** Lungimile segmentelor sunt determinate în planul de proiecție Stereo 70 și sunt rotunjite la 1 milimetru.

*** Distanța dintre puncte este formată din segmente cumulate ce sunt mai mici decât valoarea 1 milimetru.

**DATE DESPRE IMOBILUL NR. 569**

Oficiul de Cadastru și Publicitate Imobiliară SUCEAVA
Biroul de Cadastru și Publicitate Imobiliară Falticeni

A. Partea I. Descrierea imobilului

TEREN Necunoscut

Adresa: Loc. Cotu Baii, Jud. Suceava

Nr. Crt	Nr cadastral Nr. topografic	Suprafața* (mp)	Observații / Referințe
A1		2.600	Sector cadastral:2 Teren neimprejmuit;

B. Partea II. Proprietari și acte

Inscrieri privitoare la dreptul de proprietate și alte drepturi reale		Referințe
/		
Act Normativ nr. Legea 7, din 13/03/1996 emis de PARLAMENTUL ROMANIEI;		
B1	Inscrierea provizorie, drept de PROPRIETATE, dobandit prin Lege, cota actuala 1/1 1) NEIDENTIFICAT NEIDENTIFICAT	A1
B2	Proprietar neidentificat.	A1


C. Partea III. SARCINI .

Inscrieri privind dezmembramintele dreptului de proprietate, drepturi reale de garanție și sarcini	Referințe
NU SUNT	

Teren

Nr cadastral	Suprafața (mp)*	Observații / Referințe
	2.600	

* Suprafața este determinată în planul de proiecție Stereo 70.



Date referitoare la teren

Crt	Categorie folosință	Intra vilan	Suprafața (mp)	Tarla	Parcelă	Nr. topo	Observații / Referințe
1	arabil	DA	2.593	1	4	-	
2	arabil	NU	7	1	4	-	

Lungime Segmente

1) Valorile lungimilor segmentelor sunt obținute din proiecție în plan.

Punct început	X / Y	Punct sfârșit	X / Y	Lungime segment (** (m)
1	597.248,601 659.734,122	2	597.254,577 659.741,542	9.527
2	597.254,577 659.741,542	3	597.047,719 659.919,87	273.114
3	597.047,719 659.919,87	4	597.047,658 659.919,793	0.098
4	597.047,658 659.919,793	5	597.041,894 659.912,453	9.333

Punct început	X / Y	Punct sfârșit	X / Y	Lungime segment (** (m)
5	597.041,894 659.912,453	6	597.041,831 659.912,373	0.102
6	597.041,831 659.912,373	1	597.248,601 659.734,122	272.997

** Lungimile segmentelor sunt determinate în planul de proiecție Stereo 70 și sunt rotunjite la 1 milimetru.

*** Distanța dintre puncte este formată din segmente cumulate ce sunt mai mici decât valoarea 1 milimetru.

**DATE DESPRE IMOBILUL NR. 570**

Oficiul de Cadastru și Publicitate Imobiliară SUCEAVA
Biroul de Cadastru și Publicitate Imobiliară Falticeni

A. Partea I. Descrierea imobilului

TEREN Necunoscut

Adresa: Loc. Cotu Baii, Jud. Suceava

Nr. Crt	Nr cadastral Nr. topografic	Suprafața* (mp)	Observații / Referințe
A1		1.800	Sector cadastral:2 Teren neimprejmuit;

B. Partea II. Proprietari și acte

Inscrieri privitoare la dreptul de proprietate și alte drepturi reale	Referințe
/	
Act Administrativ nr. 3117, din 29/12/1997 emis de CJSDPAT SUCEAVA;	
B1	A1
Intabulare, drept de PROPRIETATE, dobandit prin Reconstituire, cota actuala 1/1 1) APOPEI GHEORGHE, Lipsă CNP proprietar.	

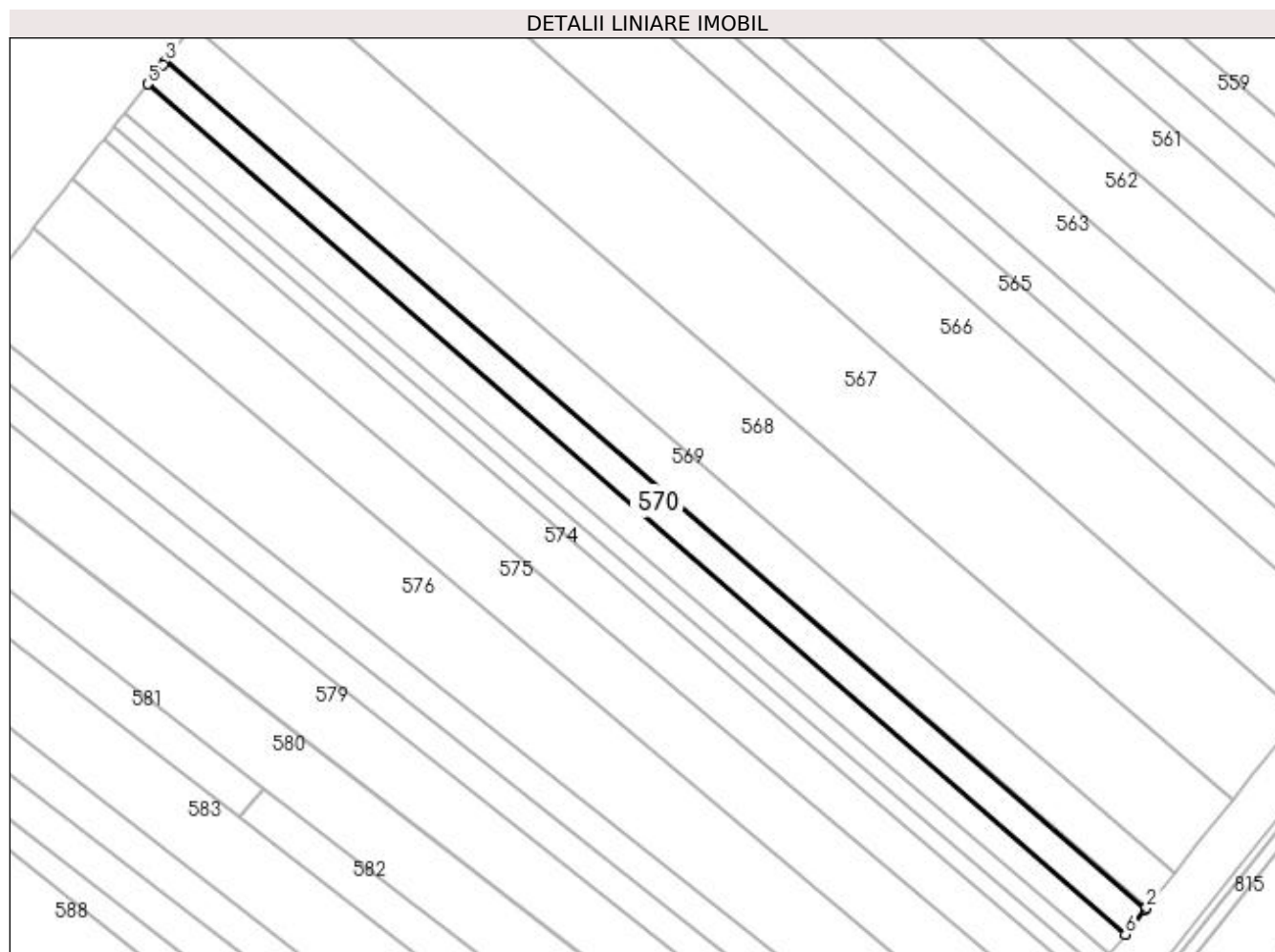
C. Partea III. SARCINI .

Inscrieri privind dezmembramintele dreptului de proprietate, drepturi reale de garanție și sarcini	Referințe
NU SUNT	

Teren

Nr cadastral	Suprafața (mp)*	Observații / Referințe
	1.800	

* Suprafața este determinată în planul de proiecție Stereo 70.



Date referitoare la teren

Crt	Categorie folosință	Intra vilan	Suprafața (mp)	Tarla	Parcelă	Nr. topo	Observații / Referințe
1	arabil	DA	1.796	1	4	-	
2	arabil	NU	4	1	4	-	

Lungime Segmente

1) Valorile lungimilor segmentelor sunt obținute din proiecție în plan.

Punct început	X / Y	Punct sfârșit	X / Y	Lungime segment (** (m)
1	597.248,4 659.733,872	2	597.248,601 659.734,122	0.321
2	597.248,601 659.734,122	3	597.041,831 659.912,373	272.997
3	597.041,831 659.912,373	4	597.041,33 659.911,735	0.811
4	597.041,33 659.911,735	5	597.038,104 659.907,626	5.224

Punct început	X / Y	Punct sfârșit	X / Y	Lungime segment (** (m)
5	597.038,104 659.907,626	6	597.244,141 659.728,515	273.005
6	597.244,141 659.728,515	1	597.248,4 659.733,872	6.844

** Lungimile segmentelor sunt determinate în planul de proiecție Stereo 70 și sunt rotunjite la 1 milimetru.

*** Distanța dintre puncte este formată din segmente cumulate ce sunt mai mici decât valoarea 1 milimetru.

**DATE DESPRE IMOBILUL NR. 571**

Oficiul de Cadastru și Publicitate Imobiliară SUCEAVA
Biroul de Cadastru și Publicitate Imobiliară Falticeni

A. Partea I. Descrierea imobilului

TEREN Necunoscut

Adresa: Loc. Cotu Baii, Jud. Suceava

Nr. Crt	Nr cadastral Nr. topografic	Suprafața* (mp)	Observații / Referințe
A1		1.800	Sector cadastral:2 Teren neimprejmuit;

B. Partea II. Proprietari și acte

Inscrieri privitoare la dreptul de proprietate și alte drepturi reale		Referințe
/		
Act Normativ nr. Legea 7, din 13/03/1996 emis de PARLAMENTUL ROMANIEI;		
B1	Inscrierea provizorie, drept de PROPRIETATE, dobandit prin Lege, cota actuala 1/1 1) NEIDENTIFICAT NEIDENTIFICAT	A1
B2	Proprietar neidentificat.	A1


C. Partea III. SARCINI .

Inscrieri privind dezmembramintele dreptului de proprietate, drepturi reale de garanție și sarcini	Referințe
NU SUNT	

Teren

Nr cadastral	Suprafața (mp)*	Observații / Referințe
	1.800	

* Suprafața este determinată în planul de proiecție Stereo 70.



Date referitoare la teren

Crt	Categorie folosință	Intra vilan	Suprafața (mp)	Tarla	Parcelă	Nr. topo	Observații / Referințe
1	arabil	DA	1.796	-	4	-	
2	arabil	NU	4	-	4	-	

Lungime Segmente

1) Valorile lungimilor segmentelor sunt obținute din proiecție în plan.

Punct început	X / Y	Punct sfârșit	X / Y	Lungime segment (** (m)
1	597.240,738 659.724,235	2	597.244,141 659.728,515	5.468
2	597.244,141 659.728,515	3	597.038,104 659.907,626	273.005
3	597.038,104 659.907,626	4	597.037,438 659.906,778	1.078
4	597.037,438 659.906,778	5	597.037,258 659.906,55	0.29

Punct început	X / Y	Punct sfârșit	X / Y	Lungime segment (** (m)
5	597.037,258 659.906,55	6	597.033,327 659.901,544	6.365
6	597.033,327 659.901,544	1	597.240,738 659.724,235	272.87

** Lungimile segmentelor sunt determinate în planul de proiecție Stereo 70 și sunt rotunjite la 1 milimetru.

*** Distanța dintre puncte este formată din segmente cumulate ce sunt mai mici decât valoarea 1 milimetru.

**DATE DESPRE IMOBILUL NR. 572**

Oficiul de Cadastru și Publicitate Imobiliară SUCEAVA
Biroul de Cadastru și Publicitate Imobiliară Falticeni

A. Partea I. Descrierea imobilului

TEREN Necunoscut

Adresa: Loc. Cotu Baii, Jud. Suceava

Nr. Crt	Nr cadastral Nr. topografic	Suprafața* (mp)	Observații / Referințe
A1		1.000	Sector cadastral:2 Teren neimprejmuit;

B. Partea II. Proprietari și acte

Inscrieri privitoare la dreptul de proprietate și alte drepturi reale		Referințe
/		
Act Notarial nr. 1495, din 11/09/2020 emis de NP DIMBU BOGDAN DUMITRU;		
B1	Intabulare, drept de PROPRIETATE, dobandit prin PARTAJ, cota actuala 1/2 1) MIHALACHE RODICA	A1
B2	Intabulare, drept de PROPRIETATE, dobandit prin PARTAJ, cota actuala 1/2 1) NEGURĂ ANTONETA	A1

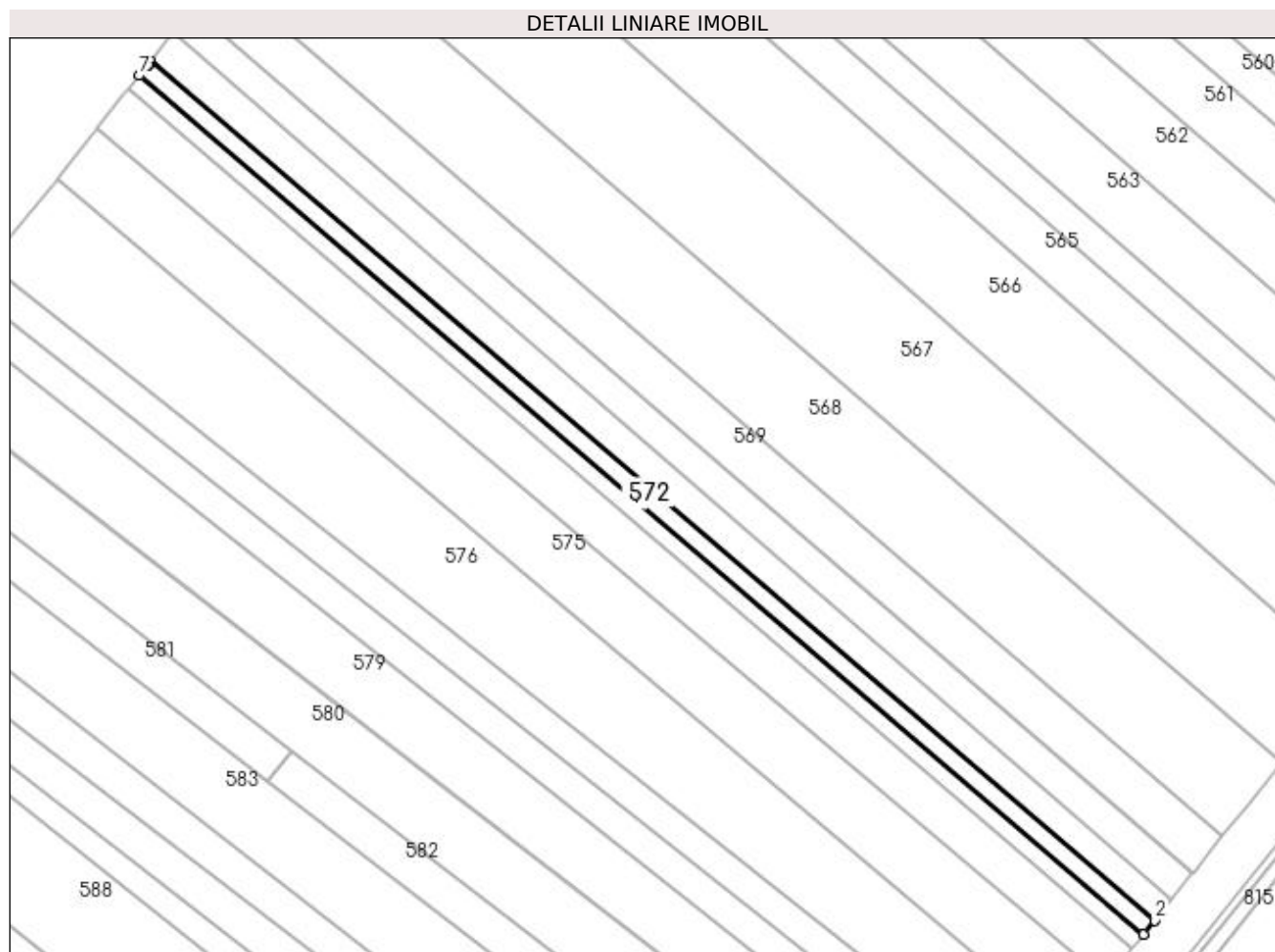
C. Partea III. SARCINI .

Inscrieri privind dezmembramintele dreptului de proprietate, drepturi reale de garanție și sarcini	Referințe
NU SUNT	

Teren

Nr cadastral	Suprafața (mp)*	Observații / Referințe
	1.000	

* Suprafața este determinată în planul de proiecție Stereo 70.



Date referitoare la teren

Crt	Categorie folosință	Intra vilan	Suprafața (mp)	Tarla	Parcelă	Nr. topo	Observații / Referințe
1	arabil	DA	998	-	4	-	
2	arabil	NU	2	-	4	-	

Lungime Segmente

1) Valorile lungimilor segmentelor sunt obținute din proiecție în plan.

Punct început	X / Y	Punct sfârșit	X / Y	Lungime segment (** (m)
1	597.238,456 659.721,365	2	597.240,738 659.724,235	3.667
2	597.240,738 659.724,235	3	597.033,327 659.901,544	272.87
3	597.033,327 659.901,544	4	597.032,834 659.900,917	0.798
4	597.032,834 659.900,917	5	597.032,802 659.900,875	0.053

Punct început	X / Y	Punct sfârșit	X / Y	Lungime segment (** (m)
5	597.032,802 659.900,875	6	597.032,731 659.900,785	0.115
6	597.032,731 659.900,785	7	597.031,055 659.898,664	2.703
7	597.031,055 659.898,664	1	597.238,456 659.721,365	272.855

** Lungimile segmentelor sunt determinate în planul de proiecție Stereo 70 și sunt rotunjite la 1 milimetru.

*** Distanța dintre puncte este formată din segmente cumulate ce sunt mai mici decât valoarea 1 milimetru.

**DATE DESPRE IMOBILUL NR. 573**

Oficiul de Cadastru și Publicitate Imobiliară SUCEAVA
Biroul de Cadastru și Publicitate Imobiliară Falticeni

A. Partea I. Descrierea imobilului

TEREN Necunoscut

Adresa: Loc. Cotu Baii, Jud. Suceava

Nr. Crt	Nr cadastral Nr. topografic	Suprafața* (mp)	Observații / Referințe
A1		1.000	Sector cadastral:2 Teren neimprejmuit;

B. Partea II. Proprietari și acte

Inscrieri privitoare la dreptul de proprietate și alte drepturi reale		Referințe
/		
Act Normativ nr. Legea 7, din 13/03/1996 emis de PARLAMENTUL ROMANIEI;		
B1	Inscrierea provizorie, drept de PROPRIETATE, dobandit prin Lege, cota actuala 1/1 1) NEIDENTIFICAT NEIDENTIFICAT	A1
B2	Proprietar neidentificat.	A1

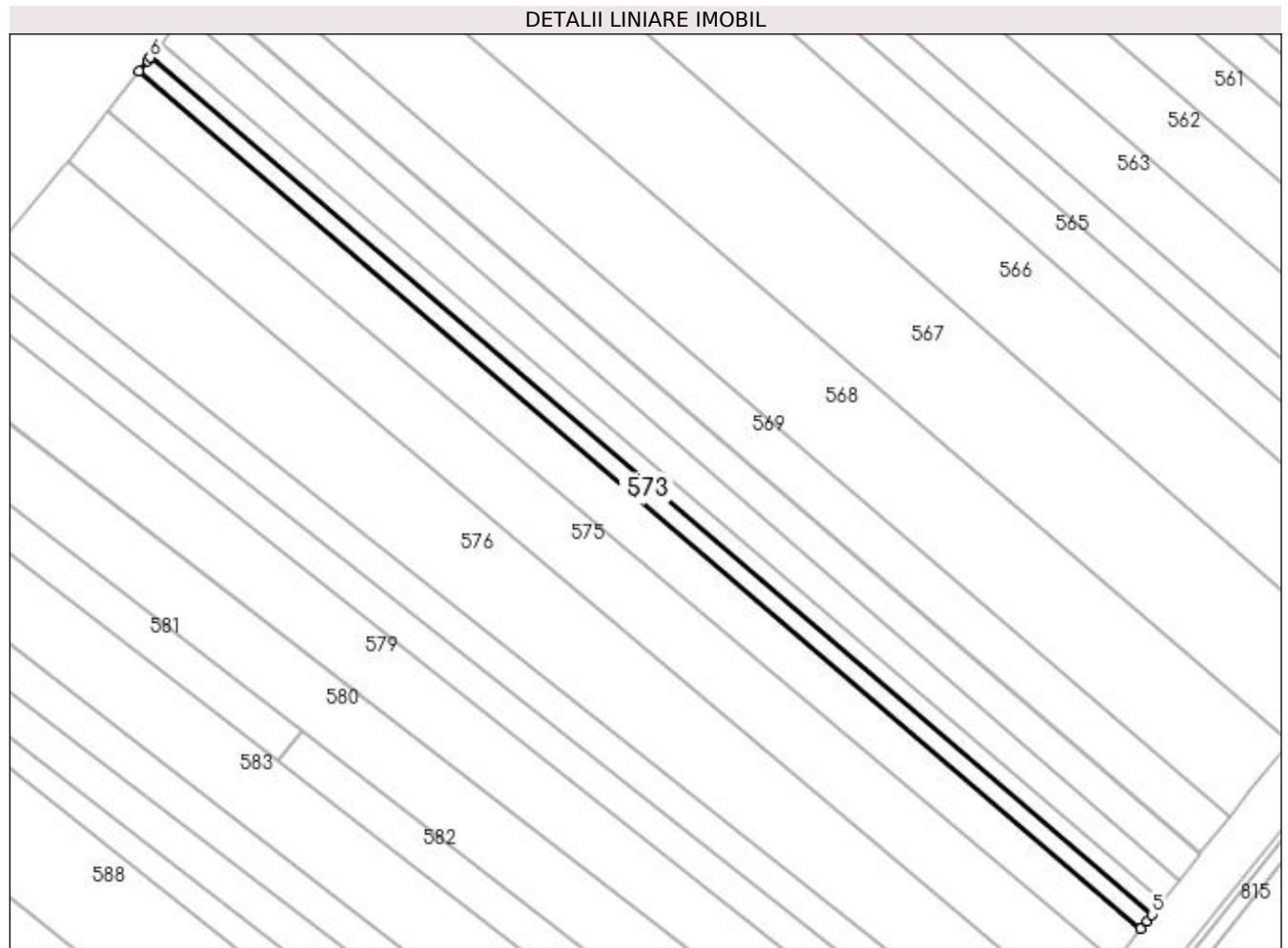
C. Partea III. SARCINI .

Inscrieri privind dezmembramintele dreptului de proprietate, drepturi reale de garanție și sarcini	Referințe
NU SUNT	

Teren

Nr cadastral	Suprafața (mp)*	Observații / Referințe
	1.000	

* Suprafața este determinată în planul de proiecție Stereo 70.



Date referitoare la teren

Crt	Categorie folosință	Intra vilan	Suprafața (mp)	Tarla	Parcelă	Nr. topo	Observații / Referințe
1	arabil	DA	998	1	4	-	
2	arabil	NU	2	1	4	-	

Lungime Segmente

1) Valorile lungimilor segmentelor sunt obținute din proiecție în plan.

Punct început	X / Y	Punct sfârșit	X / Y	Lungime segment (** (m)
1	597.030,565 659.898,043	2	597.028,782 659.895,786	2.876
2	597.028,782 659.895,786	3	597.236,184 659.718,485	272.858
3	597.236,184 659.718,485	4	597.237,419 659.720,061	2.002
4	597.237,419 659.720,061	5	597.238,456 659.721,365	1.666

Punct început	X / Y	Punct sfârșit	X / Y	Lungime segment (** (m)
5	597.238,456 659.721,365	6	597.031,055 659.898,664	272.855
6	597.031,055 659.898,664	1	597.030,565 659.898,043	0.791

** Lungimile segmentelor sunt determinate în planul de proiecție Stereo 70 și sunt rotunjite la 1 milimetru.

*** Distanța dintre puncte este formată din segmente cumulate ce sunt mai mici decât valoarea 1 milimetru.

**DATE DESPRE IMOBILUL NR. 574**

Oficiul de Cadastru și Publicitate Imobiliară SUCEAVA
Biroul de Cadastru și Publicitate Imobiliară Falticeni

A. Partea I. Descrierea imobilului

TEREN Necunoscut

Adresa: Loc. Cotu Baii, Jud. Suceava

Nr. Crt	Nr cadastral Nr. topografic	Suprafața* (mp)	Observații / Referințe
A1		2.600	Sector cadastral:2 Teren neimprejmuit;

B. Partea II. Proprietari și acte

Inscrieri privitoare la dreptul de proprietate și alte drepturi reale		Referințe
/		
Act Notarial nr. 1495, din 11/09/2020 emis de NP DIMBU BOGDAN DUMITRU;		
B1	Intabulare, drept de PROPRIETATE, dobandit prin PARTAJ, cota actuala 1/2 1) MIHALACHE RODICA	A1
B2	Intabulare, drept de PROPRIETATE, dobandit prin PARTAJ, cota actuala 1/2 1) NEGURĂ ANTONETA	A1


C. Partea III. SARCINI .

Inscrieri privind dezmembramintele dreptului de proprietate, drepturi reale de garanție și sarcini	Referințe
NU SUNT	

Teren

Nr cadastral	Suprafața (mp)*	Observații / Referințe
	2.600	

* Suprafața este determinată în planul de proiecție Stereo 70.



Date referitoare la teren

Crt	Categorie folosință	Intra vilan	Suprafața (mp)	Tarla	Parcelă	Nr. topo	Observații / Referințe
1	arabil	DA	2.596	1	4	-	
2	arabil	NU	4	1	4	-	

Lungime Segmente

1) Valorile lungimilor segmentelor sunt obținute din proiecție în plan.

Punct început	X / Y	Punct sfârșit	X / Y	Lungime segment (** (m)
1	597.230,806 659.711,67	2	597.231,999 659.713,141	1.894
2	597.231,999 659.713,141	3	597.236,184 659.718,485	6.788
3	597.236,184 659.718,485	4	597.028,782 659.895,786	272.858
4	597.028,782 659.895,786	5	597.027,848 659.894,604	1.506

Punct început	X / Y	Punct sfârșit	X / Y	Lungime segment (** (m)
5	597.027,848 659.894,604	6	597.027,765 659.894,5	0.133
6	597.027,765 659.894,5	7	597.022,341 659.887,634	8.75
7	597.022,341 659.887,634	1	597.230,806 659.711,67	272.802

** Lungimile segmentelor sunt determinate în planul de proiecție Stereo 70 și sunt rotunjite la 1 milimetru.

*** Distanța dintre puncte este formată din segmente cumulate ce sunt mai mici decât valoarea 1 milimetru.

**DATE DESPRE IMOBILUL NR. 575**

Oficiul de Cadastru și Publicitate Imobiliară SUCEAVA
Biroul de Cadastru și Publicitate Imobiliară Falticeni

A. Partea I. Descrierea imobilului

TEREN Necunoscut

Adresa: Loc. Cotu Baii, Jud. Suceava

Nr. Crt	Nr cadastral Nr. topografic	Suprafața* (mp)	Observații / Referințe
A1	31381	3.600	Sector cadastral:2 Teren neimprejmuit;

B. Partea II. Proprietari și acte

Inscrieri privitoare la dreptul de proprietate și alte drepturi reale	Referințe
12072 / 18/06/2015	
Act Notarial nr. 923, din 12/06/2015 emis de UTA DAN;	
B3	A1
Intabulare, drept de PROPRIETATE bun comun, dobandit prin Conventie, cota actuala 1/1 1) ANTON DANIEL , casatorit cu 2) ANTON NICOLETA - MAGDALENA	

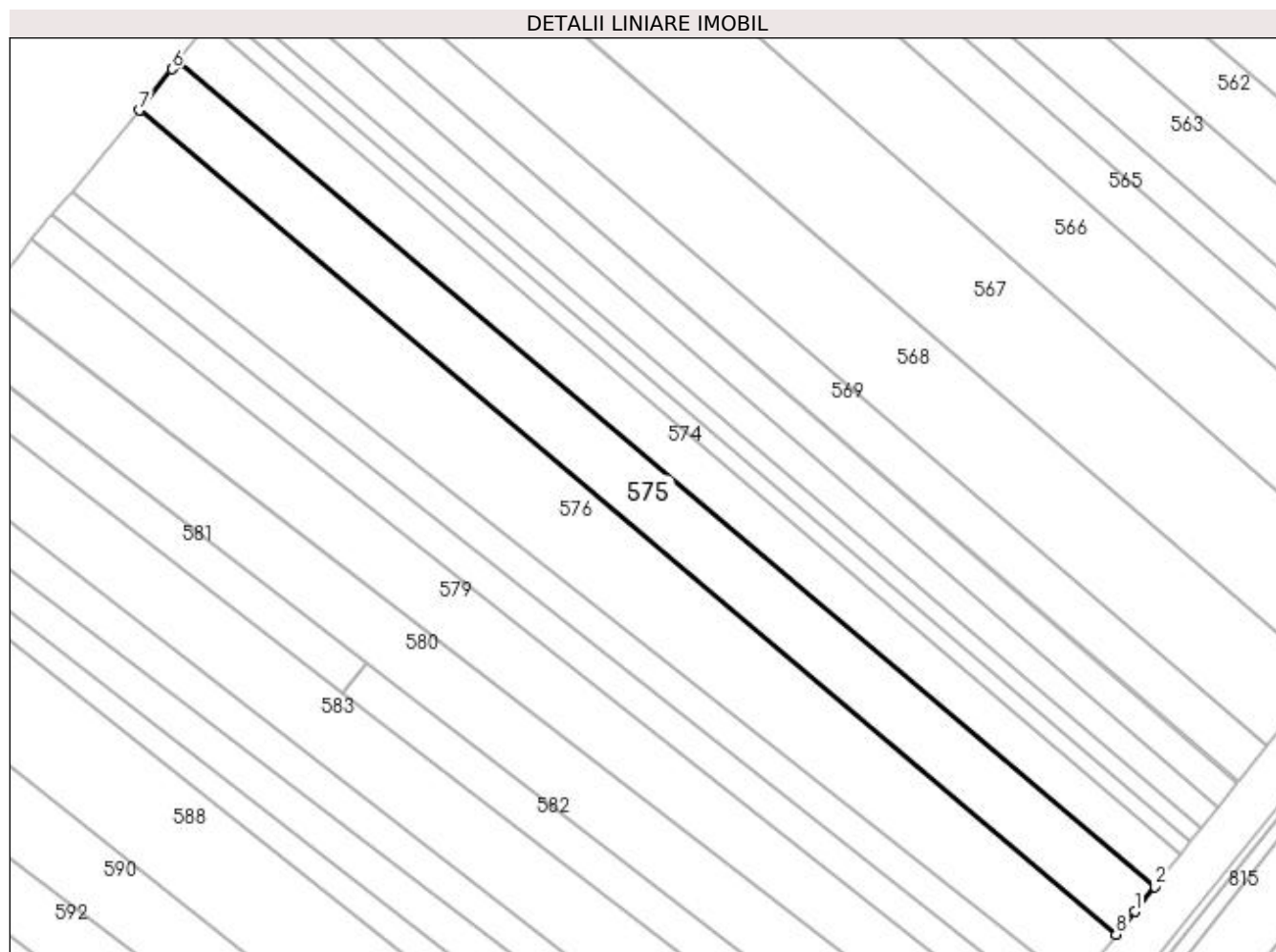
C. Partea III. SARCINI .

Inscrieri privind dezmembramintele dreptului de proprietate, drepturi reale de garanție și sarcini	Referințe
NU SUNT	

Teren

Nr cadastral	Suprafața (mp)*	Observații / Referințe
31381	3.600	

* Suprafața este determinată în planul de proiecție Stereo 70.



Date referitoare la teren

Crt	Categorie folosință	Intra vilan	Suprafața (mp)	Tarla	Parcelă	Nr. topo	Observații / Referințe
1	arabil	DA	3.597	1	4	-	
2	arabil	NU	3	1	4	-	

Lungime Segmente

1) Valorile lungimilor segmentelor sunt obținute din proiecție în plan.

Punct început	X / Y	Punct sfârșit	X / Y	Lungime segment (** (m)
1	597.226,491 659.706,347	2	597.230,806 659.711,67	6.852
2	597.230,806 659.711,67	3	597.022,341 659.887,634	272.802
3	597.022,341 659.887,634	4	597.021,952 659.887,142	0.627
4	597.021,952 659.887,142	5	597.021,869 659.887,037	0.134

Punct început	X / Y	Punct sfârșit	X / Y	Lungime segment (** (m)
5	597.021,869 659.887,037	6	597.021,071 659.886,027	1.287
6	597.021,071 659.886,027	7	597.014,098 659.877,2	11.249
7	597.014,098 659.877,2	8	597.222,574 659.701,463	272.664
8	597.222,574 659.701,463	1	597.226,491 659.706,347	6.261

** Lungimile segmentelor sunt determinate în planul de proiecție Stereo 70 și sunt rotunjite la 1 milimetru.

*** Distanța dintre puncte este formată din segmente cumulate ce sunt mai mici decât valoarea 1 milimetru.

**DATE DESPRE IMOBILUL NR. 576**

Oficiul de Cadastru și Publicitate Imobiliară SUCEAVA
Biroul de Cadastru și Publicitate Imobiliară Falticeni

A. Partea I. Descrierea imobilului

TEREN Necunoscut

Adresa: Loc. Cotu Baii, Jud. Suceava

Nr. Crt	Nr cadastral Nr. topografic	Suprafața* (mp)	Observații / Referințe
A1		5.000	Sector cadastral:2 Teren neimprejmuit;

B. Partea II. Proprietari și acte

Inscrieri privitoare la dreptul de proprietate și alte drepturi reale	Referințe
/	
Act Notarial nr. 1375, din 26/04/1996 emis de NP APOSTOL MARIA;	
B1	A1
Intabulare, drept de PROPRIETATE, dobandit prin PARTAJ, cota actuala 1/1 1) BACIU VASILE , Lipsă CNP proprietar. DEFUNCT:Da	

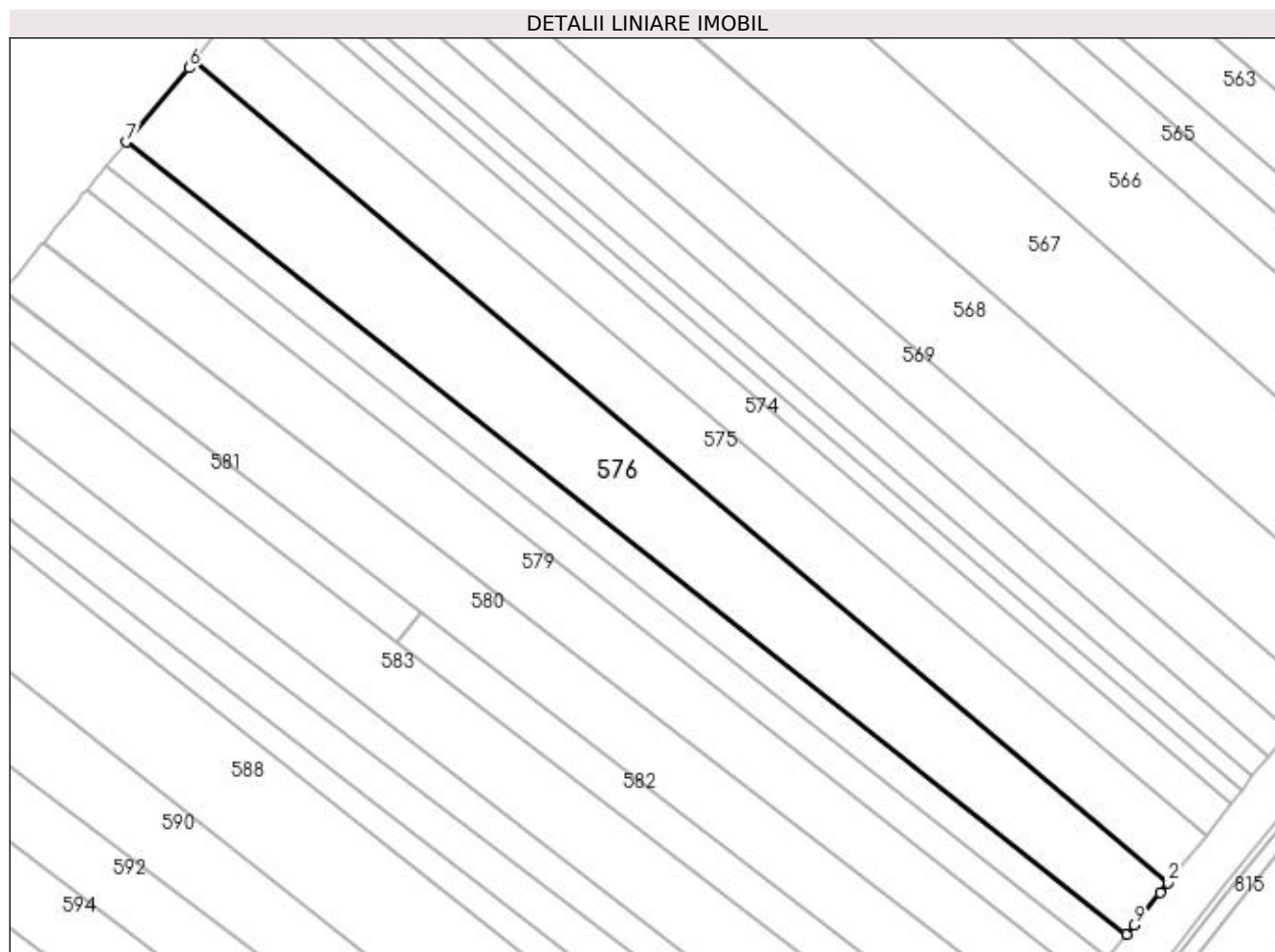
C. Partea III. SARCINI .

Inscrieri privind dezmembramintele dreptului de proprietate, drepturi reale de garanție și sarcini	Referințe
NU SUNT	

Teren

Nr cadastral	Suprafața (mp)*	Observații / Referințe
	5.000	

* Suprafața este determinată în planul de proiecție Stereo 70.



Date referitoare la teren

Crt	Categorie folosință	Intra vilan	Suprafața (mp)	Tarla	Parcelă	Nr. topo	Observații / Referințe
1	arabil	DA	4.995	1	4	-	
2	arabil	NU	5	1	4	-	

Lungime Segmente

1) Valorile lungimilor segmentelor sunt obținute din proiecție în plan.

Punct început	X / Y	Punct sfârșit	X / Y	Lungime segment (** (m)
1	597.220,901 659.699,376	2	597.222,574 659.701,463	2.675
2	597.222,574 659.701,463	3	597.014,098 659.877,2	272.664
3	597.014,098 659.877,2	4	597.014,074 659.877,17	0.038
4	597.014,074 659.877,17	5	597.013,661 659.876,647	0.666

Punct început	X / Y	Punct sfârșit	X / Y	Lungime segment (** (m)
5	597.013,661 659.876,647	6	597.012,986 659.875,793	1.089
6	597.012,986 659.875,793	7	596.999,64 659.859,909	20.746
7	596.999,64 659.859,909	8	597.213,72 659.690,46	273.026
8	597.213,72 659.690,46	9	597.215,281 659.692,427	2.511
9	597.215,281 659.692,427	1	597.220,901 659.699,376	8.937

** Lungimile segmentelor sunt determinate în planul de proiecție Stereo 70 și sunt rotunjite la 1 milimetru.

*** Distanța dintre puncte este formată din segmente cumulate ce sunt mai mici decât valoarea 1 milimetru.

**DATE DESPRE IMOBILUL NR. 577**

Oficiul de Cadastru și Publicitate Imobiliară SUCEAVA
Biroul de Cadastru și Publicitate Imobiliară Falticeni

A. Partea I. Descrierea imobilului

TEREN Necunoscut

Adresa: Loc. Cotu Baii, Jud. Suceava

Nr. Crt	Nr cadastral Nr. topografic	Suprafața* (mp)	Observații / Referințe
A1		1.800	Sector cadastral:2 Teren neimprejmuit;

B. Partea II. Proprietari și acte

Inscrieri privitoare la dreptul de proprietate și alte drepturi reale	Referințe
/	
Act Administrativ nr. 888, din 09/12/1993 emis de CJSDPAT SUCEAVA;	
B1	A1
Intabulare, drept de PROPRIETATE, dobândit prin Reconstituire, cota actuala 1/1 1) BACIU VASILE DEFUNCT:Da	


C. Partea III. SARCINI .

Inscrieri privind dezmembramintele dreptului de proprietate, drepturi reale de garanție și sarcini	Referințe
NU SUNT	

Teren

Nr cadastral	Suprafața (mp)*	Observații / Referințe
	1.800	

* Suprafața este determinată în planul de proiecție Stereo 70.



Date referitoare la teren

Crt	Categorie folosință	Intravilan	Suprafața (mp)	Tarla	Parcelă	Nr. topo	Observații / Referințe
1	arabil	DA	1.797	1	4	-	
2	arabil	NU	3	1	4	-	

Lungime Segmente

1) Valorile lungimilor segmentelor sunt obținute din proiecție în plan.

Punct început	X / Y	Punct sfârșit	X / Y	Lungime segment (** (m)
1	597.209,624 659.685,297	2	597.213,72 659.690,46	6.59
2	597.213,72 659.690,46	3	596.999,64 659.859,909	273.026
3	596.999,64 659.859,909	4	596.999,24 659.859,432	0.623
4	596.999,24 659.859,432	5	596.998,338 659.858,359	1.402

Punct început	X / Y	Punct sfârșit	X / Y	Lungime segment (** (m)
5	596.998,338 659.858,359	6	596.995,399 659.854,861	4.569
6	596.995,399 659.854,861	1	597.209,624 659.685,297	273.211

** Lungimile segmentelor sunt determinate în planul de proiecție Stereo 70 și sunt rotunjite la 1 milimetru.

*** Distanța dintre puncte este formată din segmente cumulate ce sunt mai mici decât valoarea 1 milimetru.

**DATE DESPRE IMOBILUL NR. 578**

Oficiul de Cadastru și Publicitate Imobiliară SUCEAVA
Biroul de Cadastru și Publicitate Imobiliară Falticeni

A. Partea I. Descrierea imobilului

TEREN Necunoscut

Adresa: Loc. Cotu Baii, Jud. Suceava

Nr. Crt	Nr cadastral Nr. topografic	Suprafața* (mp)	Observații / Referințe
A1	32499	1.800	Sector cadastral:2 Teren neimprejmuit;

B. Partea II. Proprietari și acte

Inscrieri privitoare la dreptul de proprietate și alte drepturi reale	Referințe
19082 / 30/08/2018	
Act Notarial nr. 1297, din 29/08/2018 emis de IORDACHE RALUCA ANDREA;	
B4	A1
Intabulare, drept de PROPRIETATE, dobândit prin Conventie, cota actuala 1/1 1) S.C. LV TERRA PRODEXIM S.R.L., CIF:23663860	


C. Partea III. SARCINI .

Inscrieri privind dezmembramintele dreptului de proprietate, drepturi reale de garanție și sarcini	Referințe
NU SUNT	

Teren

Nr cadastral	Suprafața (mp)*	Observații / Referințe
32499	1.800	

* Suprafața este determinată în planul de proiecție Stereo 70.



Date referitoare la teren

Crt	Categorie folosință	Intra vilan	Suprafața (mp)	Tarla	Parcelă	Nr. topo	Observații / Referințe
1	arabil	DA	1.797	1	4	-	
2	arabil	NU	3	1	4	-	

Lungime Segmente

1) Valorile lungimilor segmentelor sunt obținute din proiecție în plan.

Punct început	X / Y	Punct sfârșit	X / Y	Lungime segment (** (m)
1	597.208,259 659.683,577	2	597.209,624 659.685,297	2.196
2	597.209,624 659.685,297	3	596.995,399 659.854,861	273.211
3	596.995,399 659.854,861	4	596.995,027 659.854,418	0.578
4	596.995,027 659.854,418	5	596.994,325 659.853,583	1.091

Punct început	X / Y	Punct sfârșit	X / Y	Lungime segment (** (m)
5	596.994,325 659.853,583	6	596.994,109 659.853,325	0.336
6	596.994,109 659.853,325	7	596.993,987 659.853,178	0.191
7	596.993,987 659.853,178	8	596.993,397 659.852,464	0.926
8	596.993,397 659.852,464	9	596.991,189 659.849,793	3.465
9	596.991,189 659.849,793	10	597.205,53 659.680,138	273.359
10	597.205,53 659.680,138	1	597.208,259 659.683,577	4.39

** Lungimile segmentelor sunt determinate în planul de proiecție Stereo 70 și sunt rotunjite la 1 milimetru.

*** Distanța dintre puncte este formată din segmente cumulate ce sunt mai mici decât valoarea 1 milimetru.

**DATE DESPRE IMOBILUL NR. 579**

Oficiul de Cadastru și Publicitate Imobiliară SUCEAVA
Biroul de Cadastru și Publicitate Imobiliară Falticeni

A. Partea I. Descrierea imobilului

TEREN Necunoscut

Adresa: Loc. Cotu Baii, Jud. Suceava

Nr. Crt	Nr cadastral Nr. topografic	Suprafața* (mp)	Observații / Referințe
A1		3.600	Sector cadastral:2 Teren neimprejmuit; LV Agro (2 pers) - 1800 mp

B. Partea II. Proprietari și acte

Inscrieri privitoare la dreptul de proprietate și alte drepturi reale		Referințe
/		
Act Normativ nr. Legea 7, din 13/03/1996 emis de PARLAMENTUL ROMANIEI;		
B1	Inscrierea provizorie, drept de PROPRIETATE, dobandit prin Lege, cota actuala 1/1 1) NEIDENTIFICAT NEIDENTIFICAT	A1
B2	Proprietar neidentificat.	A1

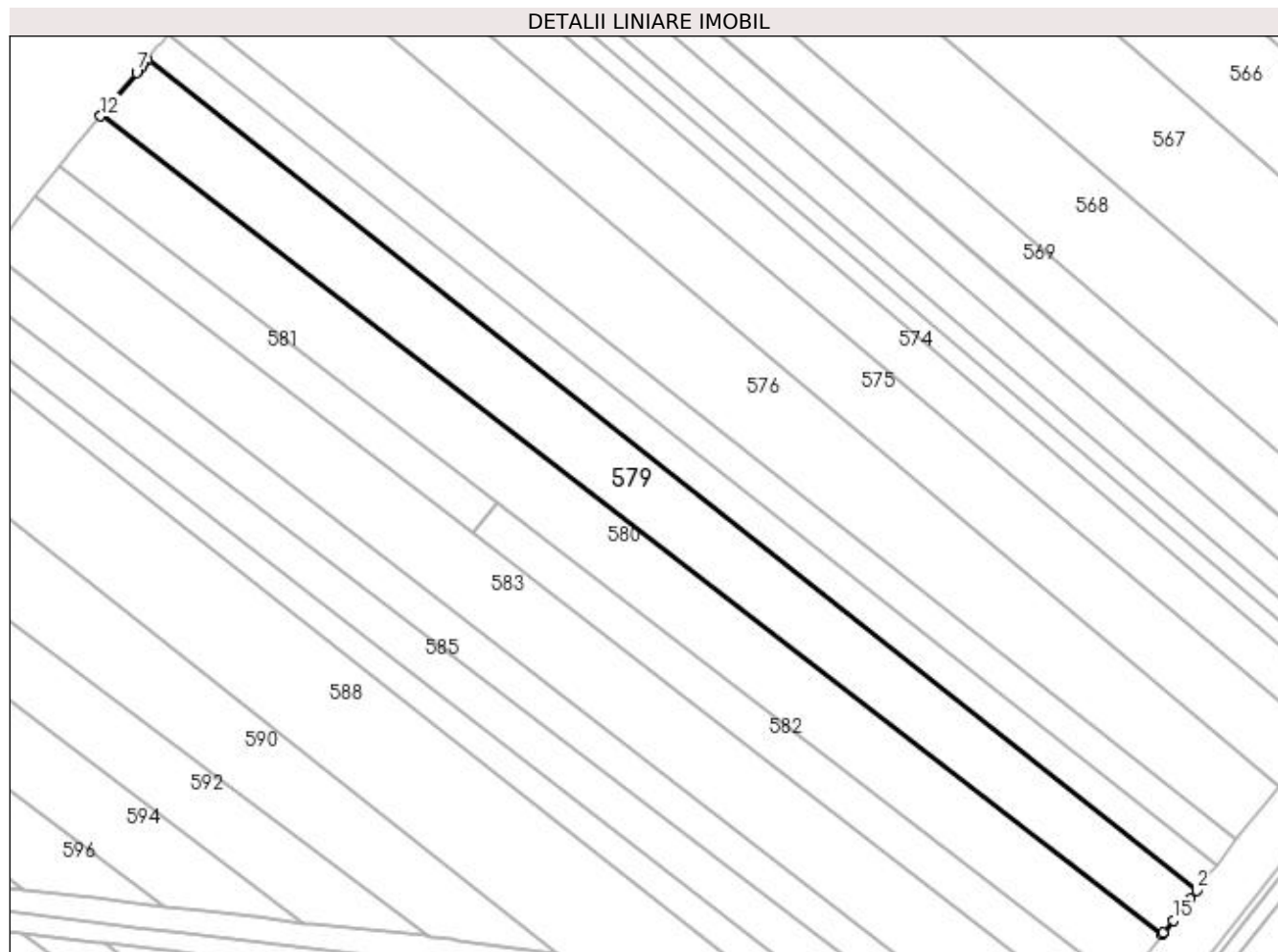
C. Partea III. SARCINI .

Inscrieri privind dezmembramintele dreptului de proprietate, drepturi reale de garanție și sarcini	Referințe
NU SUNT	

Teren

Nr cadastral	Suprafața (mp)*	Observații / Referințe
	3.600	LV Agro (2 pers) - 1800 mp

* Suprafața este determinată în planul de proiecție Stereo 70.



Date referitoare la teren

Crt	Categorie folosință	Intra vilan	Suprafața (mp)	Tarla	Parcelă	Nr. topo	Observații / Referințe
1	arabil	DA	3.591	1	4	-	
2	arabil	NU	9	1	4	-	

Lungime Segmente

1) Valorile lungimilor segmentelor sunt obținute din proiecție în plan.

Punct început	X / Y	Punct sfârșit	X / Y	Lungime segment (** (m)
1	597.204,166 659.678,418	2	597.205,53 659.680,138	2.195
2	597.205,53 659.680,138	3	596.991,189 659.849,793	273.359
3	596.991,189 659.849,793	4	596.990,289 659.848,705	1.412
4	596.990,289 659.848,705	5	596.989,79 659.848,101	0.783

Punct început	X / Y	Punct sfârșit	X / Y	Lungime segment (** (m)
5	596.989,79 659.848,101	6	596.989,229 659.847,423	0.88
6	596.989,229 659.847,423	7	596.989,031 659.847,184	0.31
7	596.989,031 659.847,184	8	596.984,012 659.841,113	7.877
8	596.984,012 659.841,113	9	596.983,209 659.840,142	1.26
9	596.983,209 659.840,142	10	596.983,012 659.839,903	0.31
10	596.983,012 659.839,903	11	596.981,918 659.838,58	1.717
11	596.981,918 659.838,58	12	596.981,682 659.838,295	0.37
12	596.981,682 659.838,295	13	597.198,443 659.671,195	273.693
13	597.198,443 659.671,195	14	597.198,639 659.671,452	0.323
14	597.198,639 659.671,452	15	597.200,71 659.674,062	3.332
15	597.200,71 659.674,062	1	597.204,166 659.678,418	5.56

** Lungimile segmentelor sunt determinate în planul de proiecție Stereo 70 și sunt rotunjite la 1 milimetru.

*** Distanța dintre puncte este formată din segmente cumulate ce sunt mai mici decât valoarea 1 milimetru.

**DATE DESPRE IMOBILUL NR. 580**

Oficiul de Cadastru și Publicitate Imobiliară SUCEAVA
Biroul de Cadastru și Publicitate Imobiliară Falticeni

A. Partea I. Descrierea imobilului

TEREN Necunoscut

Adresa: Loc. Cotu Baii, Jud. Suceava

Nr. Crt	Nr cadastral Nr. topografic	Suprafața* (mp)	Observații / Referințe
A1	33005	3.600	Sector cadastral:2 Teren neimprejmuit;

B. Partea II. Proprietari și acte

Inscrieri privitoare la dreptul de proprietate și alte drepturi reale	Referințe
9313 / 25/05/2020	
Act Notarial nr. 704, din 22/05/2020 emis de IORDACHE RALUCA ANDREA;	
B9	A1
Intabulare, drept de PROPRIETATE, dobandit prin PARTAJ, cota actuala 1/1 1) ACATRINEI VASILE	


C. Partea III. SARCINI .

Inscrieri privind dezmembramintele dreptului de proprietate, drepturi reale de garanție și sarcini	Referințe
NU SUNT	

Teren

Nr cadastral	Suprafața (mp)*	Observații / Referințe
33005	3.600	

* Suprafața este determinată în planul de proiecție Stereo 70.



Date referitoare la teren

Crt	Categorie folosință	Intra vilan	Suprafața (mp)	Tarla	Parcelă	Nr. topo	Observații / Referințe
1	arabil	DA	3.591	1	4	-	
2	arabil	NU	9	1	4	-	

Lungime Segmente

1) Valorile lungimilor segmentelor sunt obținute din proiecție în plan.

Punct început	X / Y	Punct sfârșit	X / Y	Lungime segment (** (m)
1	597.192,407 659.663,267	2	597.198,443 659.671,195	9.964
2	597.198,443 659.671,195	3	596.981,682 659.838,295	273.693
3	596.981,682 659.838,295	4	596.975,93 659.831,337	9.028
4	596.975,93 659.831,337	5	596.974,81 659.829,983	1.757

Punct început	X / Y	Punct sfârșit	X / Y	Lungime segment (** (m)
5	596.974,81 659.829,983	6	596.973,346 659.828,213	2.297
6	596.973,346 659.828,213	7	596.973,304 659.828,162	0.066
7	596.973,304 659.828,162	8	597.062,675 659.759,266	112.844
8	597.062,675 659.759,266	9	597.190,483 659.660,739	161.377
9	597.190,483 659.660,739	1	597.192,407 659.663,267	3.177

** Lungimile segmentelor sunt determinate în planul de proiecție Stereo 70 și sunt rotunjite la 1 milimetru.

*** Distanța dintre puncte este formată din segmente cumulate ce sunt mai mici decât valoarea 1 milimetru.

**DATE DESPRE IMOBILUL NR. 581**

Oficiul de Cadastru și Publicitate Imobiliară SUCEAVA
Biroul de Cadastru și Publicitate Imobiliară Falticeni

A. Partea I. Descrierea imobilului

TEREN Necunoscut

Adresa: Loc. Cotu Baii, Jud. Suceava

Nr. Crt	Nr cadastral Nr. topografic	Suprafața* (mp)	Observații / Referințe
A1		900	Sector cadastral:2 Teren neimprejmuit;

B. Partea II. Proprietari și acte

Inscrieri privitoare la dreptul de proprietate și alte drepturi reale		Referințe
/		
Act Normativ nr. Legea 7, din 13/03/1996 emis de PARLAMENTUL ROMANIEI;		
B1	Inscrierea provizorie, drept de PROPRIETATE, dobandit prin Lege, cota actuala 1/1 1) NEIDENTIFICAT NEIDENTIFICAT	A1
B2	Proprietar neidentificat.	A1

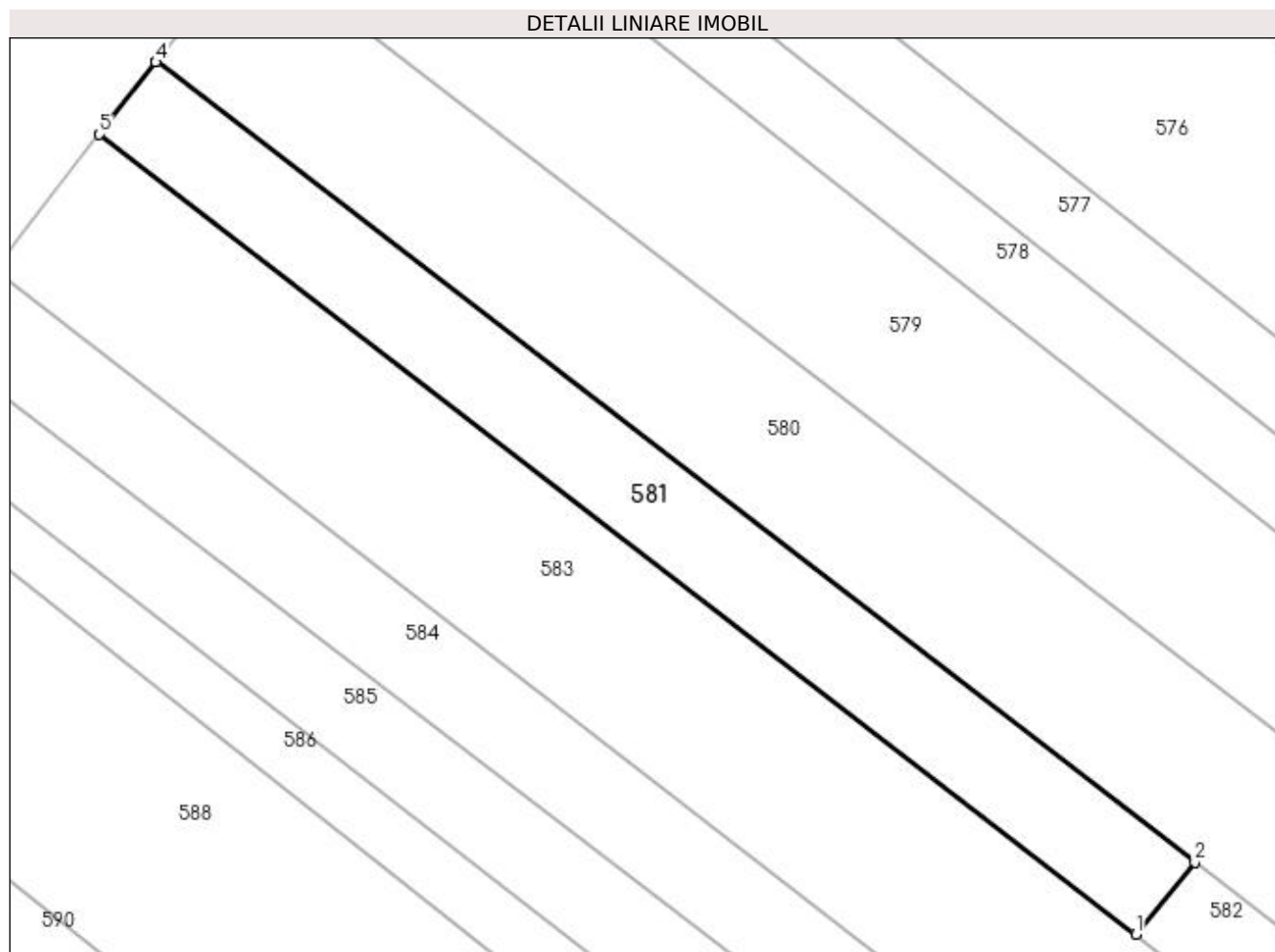
C. Partea III. SARCINI .

Inscrieri privind dezmembramintele dreptului de proprietate, drepturi reale de garanție și sarcini	Referințe
NU SUNT	

Teren

Nr cadastral	Suprafața (mp)*	Observații / Referințe
	900	

* Suprafața este determinată în planul de proiecție Stereo 70.



Date referitoare la teren

Crt	Categorie folosință	Intravilan	Suprafața (mp)	Tarla	Parcelă	Nr. topo	Observații / Referințe
1	arabil	DA	895	1	4	-	
2	arabil	NU	5	1	4	-	

Lungime Segmente

1) Valorile lungimilor segmentelor sunt obținute din proiecție în plan.

Punct început	X / Y	Punct sfârșit	X / Y	Lungime segment (** (m)
1	597.057,596 659.753,068	2	597.062,675 659.759,266	8.013
2	597.062,675 659.759,266	3	596.973,304 659.828,162	112.844
3	596.973,304 659.828,162	4	596.973,24 659.828,084	0.101
4	596.973,24 659.828,084	5	596.968,405 659.821,894	7.855

Punct început	X / Y	Punct sfârșit	X / Y	Lungime segment (** (m)
5	596.968,405 659.821,894	1	597.057,596 659.753,068	112.659

** Lungimile segmentelor sunt determinate în planul de proiecție Stereo 70 și sunt rotunjite la 1 milimetru.

*** Distanța dintre puncte este formată din segmente cumulate ce sunt mai mici decât valoarea 1 milimetru.

**DATE DESPRE IMOBILUL NR. 582**

Oficiul de Cadastru și Publicitate Imobiliară SUCEAVA
Biroul de Cadastru și Publicitate Imobiliară Falticeni

A. Partea I. Descrierea imobilului

TEREN Intravilan

Adresa: Loc. Cotu Baii, Jud. Suceava

Nr. Crt	Nr cadastral Nr. topografic	Suprafața* (mp)	Observații / Referințe
A1	33147	1.300	Sector cadastral:2 Teren neimprejmuit;

B. Partea II. Proprietari și acte

Inscrieri privitoare la dreptul de proprietate și alte drepturi reale		Referințe
30431 / 07/12/2020		
Act Administrativ nr. 1562, din 14/11/1994 emis de CJPSDPAT SUCEAVA;		
B1	Intabulare, drept de PROPRIETATE, dobândit prin Lege, cota actuala 1/1 1) MONACU VASILE	A1

C. Partea III. SARCINI .

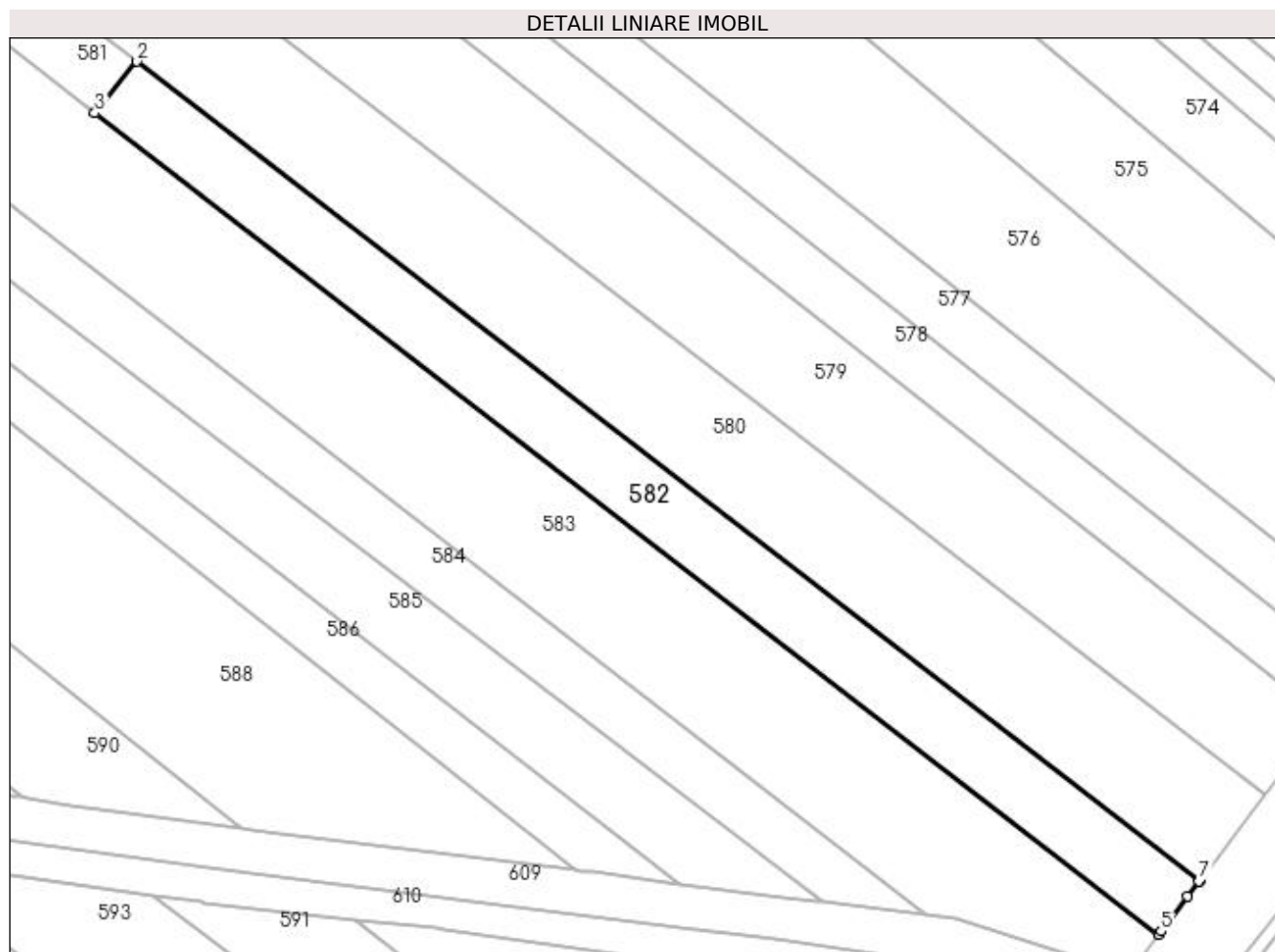
Inscrieri privind dezmembramintele dreptului de proprietate, drepturi reale de garanție și sarcini	Referințe
NU SUNT	

Anexa Nr. 1 La Partea I

Teren

Nr cadastral	Suprafața (mp)*	Observații / Referințe
33147	1.300	

* Suprafața este determinată în planul de proiecție Stereo 70.



Date referitoare la teren

Crt	Categorie folosință	Intravilan	Suprafața (mp)	Tarla	Parcelă	Nr. topo	Observații / Referințe
1	arabil	DA	1.300	1	4, 5	-	

Lungime Segmente

1) Valorile lungimilor segmentelor sunt obținute din proiecție în plan.

Punct început	X / Y	Punct sfârșit	X / Y	Lungime segment (** (m)
1	597.190,483 659.660,739	2	597.062,675 659.759,266	161.377
2	597.062,675 659.759,266	3	597.057,596 659.753,068	8.013
3	597.057,596 659.753,068	4	597.185,584 659.654,304	161.664
4	597.185,584 659.654,304	5	597.185,871 659.654,681	0.474
5	597.185,871 659.654,681	6	597.189,052 659.658,859	5.251

Punct început	X / Y	Punct sfârșit	X / Y	Lungime segment (** (m)
6	597.189,052 659.658,859	7	597.190,443 659.660,686	2.296
7	597.190,443 659.660,686	1	597.190,483 659.660,739	0.066

** Lungimile segmentelor sunt determinate în planul de proiecție Stereo 70 și sunt rotunjite la 1 milimetru.

*** Distanța dintre puncte este formată din segmente cumulate ce sunt mai mici decât valoarea 1 milimetru.

**DATE DESPRE IMOBILUL NR. 583**

Oficiul de Cadastru și Publicitate Imobiliară SUCEAVA
Biroul de Cadastru și Publicitate Imobiliară Falticeni

A. Partea I. Descrierea imobilului

TEREN Necunoscut

Adresa: Loc. Cotu Baii, Jud. Suceava

Nr. Crt	Nr cadastral Nr. topografic	Suprafața* (mp)	Observații / Referințe
A1		4.000	Sector cadastral:2 Teren neimprejmuit; atentie la cote

B. Partea II. Proprietari și acte

Inscrieri privitoare la dreptul de proprietate și alte drepturi reale		Referințe
/		
Act Notarial nr. 17, din 29/12/2016 emis de NP PANAIT ANDREEA-MARIA;		
B1	Intabulare, drept de PROPRIETATE, dobandit prin Succesiune, cota actuala 1/2 1) LEONTE GEORGE	A1
Act Administrativ nr. 3359, din 03/03/1999 emis de CJSDPAT SUCEAVA;		
B2	Intabulare, drept de PROPRIETATE, dobandit prin Reconstituire, cota actuala 1/2 1) LEONTE COSTICĂ , Lipsă CNP proprietar; Lipsă CNP proprietar;	A1

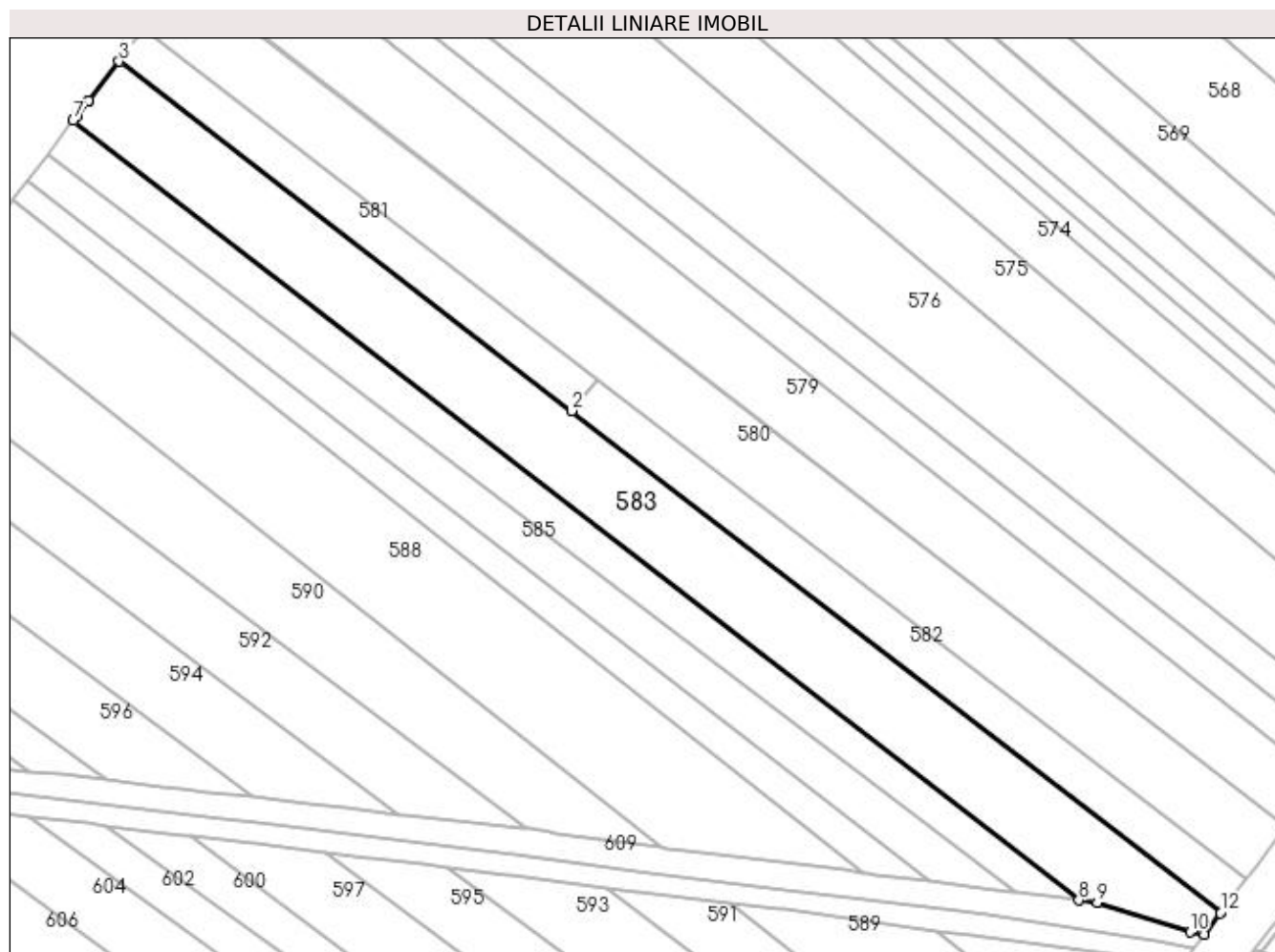
C. Partea III. SARCINI .

Inscrieri privind dezmembramintele dreptului de proprietate, drepturi reale de garanție și sarcini	Referințe
NU SUNT	

Anexa Nr. 1 La Partea I**Teren**

Nr cadastral	Suprafața (mp)*	Observații / Referințe
	4.000	atenție la cote

* Suprafața este determinată în planul de proiecție Stereo 70.

**Date referitoare la teren**

Crt	Categorie folosință	Intra vilan	Suprafața (mp)	Tarla	Parcelă	Nr. topo	Observații / Referințe
1	arabil	DA	3.994	1	4, 5	-	
2	arabil	NU	6	1	4, 5	-	

Lungime Segmente

1) Valorile lungimilor segmentelor sunt obținute din proiecție în plan.

Punct început	X / Y	Punct sfârșit	X / Y	Lungime segment (** (m)
1	597.185,584 659.654,304	2	597.057,596 659.753,068	161.664
2	597.057,596 659.753,068	3	596.968,405 659.821,894	112.659
3	596.968,405 659.821,894	4	596.962,396 659.814,203	9.76
4	596.962,396 659.814,203	5	596.962,342 659.814,134	0.088

Punct început	X / Y	Punct sfârșit	X / Y	Lungime segment (** (m)
5	596.962,342 659.814,134	6	596.959,959 659.811,035	3.909
6	596.959,959 659.811,035	7	596.959,358 659.810,254	0.985
7	596.959,358 659.810,254	8	597.157,601 659.656,663	250.78
8	597.157,601 659.656,663	9	597.161,19 659.656,215	3.617
9	597.161,19 659.656,215	10	597.179,475 659.650,383	19.193
10	597.179,475 659.650,383	11	597.182,253 659.649,929	2.815
11	597.182,253 659.649,929	12	597.185,452 659.654,131	5.281
12	597.185,452 659.654,131	1	597.185,584 659.654,304	0.218

** Lungimile segmentelor sunt determinate în planul de proiecție Stereo 70 și sunt rotunjite la 1 milimetru.

*** Distanța dintre puncte este formată din segmente cumulate ce sunt mai mici decât valoarea 1 milimetru.

**DATE DESPRE IMOBILUL NR. 584**

Oficiul de Cadastru și Publicitate Imobiliară SUCEAVA
Biroul de Cadastru și Publicitate Imobiliară Falticeni

A. Partea I. Descrierea imobilului

TEREN Necunoscut

Adresa: Loc. Cotu Baii, Jud. Suceava

Nr. Crt	Nr cadastral Nr. topografic	Suprafața* (mp)	Observații / Referințe
A1		1.800	Sector cadastral:2 Teren neimprejmuit;

B. Partea II. Proprietari și acte

Inscrieri privitoare la dreptul de proprietate și alte drepturi reale		Referințe
/		
Act Notarial nr. 33, din 04/02/2009 emis de NP APOSTOL MARIA;		
B1	Intabulare, drept de PROPRIETATE, dobandit prin Succesiune, cota actuala 1/1 1) OIAGA TOADER	A1


C. Partea III. SARCINI .

Inscrieri privind dezmembramintele dreptului de proprietate, drepturi reale de garanție și sarcini	Referințe
NU SUNT	

Teren

Nr cadastral	Suprafața (mp)*	Observații / Referințe
	1.800	

* Suprafața este determinată în planul de proiecție Stereo 70.



Date referitoare la teren

Crt	Categorie folosință	Intravilan	Suprafața (mp)	Tarla	Parcelă	Nr. topo	Observații / Referințe
1	arabil	DA	1.799	1	4, 5	-	
2	arabil	NU	1	1	4, 5	-	

Lungime Segmente

1) Valorile lungimilor segmentelor sunt obținute din proiecție în plan.

Punct început	X / Y	Punct sfârșit	X / Y	Lungime segment (** (m)
1	597.145,025 659.658,232	2	597.157,601 659.656,663	12.673
2	597.157,601 659.656,663	3	596.959,358 659.810,254	250.78
3	596.959,358 659.810,254	4	596.958,111 659.808,631	2.047
4	596.958,111 659.808,631	5	596.954,327 659.803,711	6.207

Punct început	X / Y	Punct sfârșit	X / Y	Lungime segment (** (m)
5	596.954,327 659.803,711	1	597.145,025 659.658,232	239.854

** Lungimile segmentelor sunt determinate în planul de proiecție Stereo 70 și sunt rotunjite la 1 milimetru.

*** Distanța dintre puncte este formată din segmente cumulate ce sunt mai mici decât valoarea 1 milimetru.

**DATE DESPRE IMOBILUL NR. 585**

Oficiul de Cadastru și Publicitate Imobiliară SUCEAVA
Biroul de Cadastru și Publicitate Imobiliară Falticeni

A. Partea I. Descrierea imobilului

TEREN Intravilan

Adresa: Loc. Cotu Baii, Jud. Suceava

Nr. Crt	Nr cadastral Nr. topografic	Suprafața* (mp)	Observații / Referințe
A1		1.800	Sector cadastral:2 Teren neimprejmuit;

B. Partea II. Proprietari și acte

Inscrieri privitoare la dreptul de proprietate și alte drepturi reale		Referințe
/		
Act Notarial nr. 33, din 04/02/2009 emis de NP APOSTOL MARIA;		
B1	Intabulare, drept de PROPRIETATE, dobandit prin Succesiune, cota actuala 1/1 1) OIAGA ION	A1

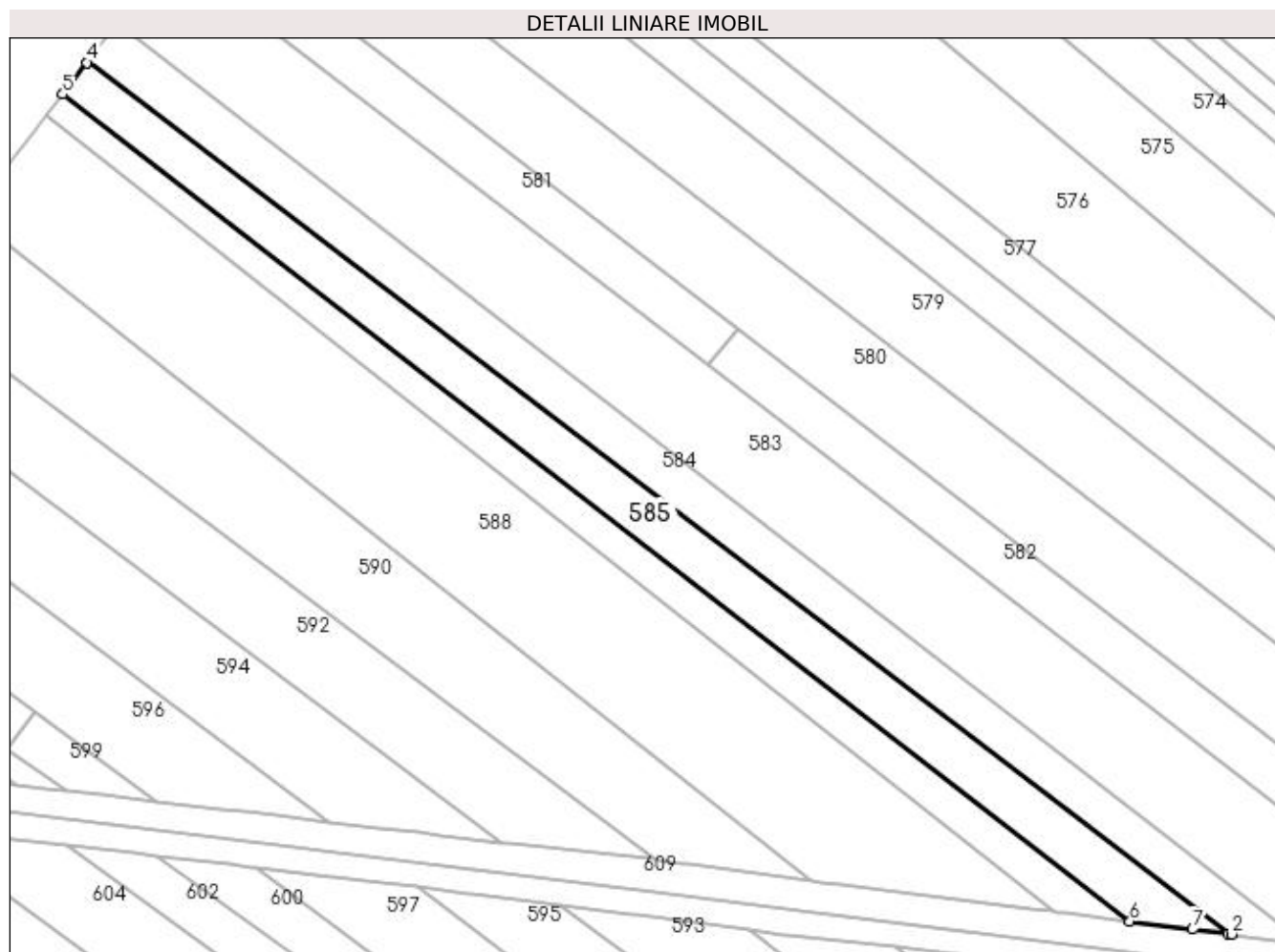
C. Partea III. SARCINI .

Inscrieri privind dezmembramintele dreptului de proprietate, drepturi reale de garanție și sarcini	Referințe
NU SUNT	

Teren

Nr cadastral	Suprafața (mp)*	Observații / Referințe
	1.800	

* Suprafața este determinată în planul de proiecție Stereo 70.



Date referitoare la teren

Crt	Categorie folosință	Intravilan	Suprafața (mp)	Tarla	Parcelă	Nr. topo	Observații / Referințe
1	arabil	DA	1.800	-	4	-	

Lungime Segmente

1) Valorile lungimilor segmentelor sunt obținute din proiecție în plan.

Punct început	X / Y	Punct sfârșit	X / Y	Lungime segment (** (m)
1	597.144,509 659.658,297	2	597.145,025 659.658,232	0.52
2	597.145,025 659.658,232	3	596.954,327 659.803,711	239.854
3	596.954,327 659.803,711	4	596.954,167 659.803,503	0.262
4	596.954,167 659.803,503	5	596.950,136 659.798,261	6.613
5	596.950,136 659.798,261	6	597.128,082 659.660,396	225.103

Punct început	X / Y	Punct sfârșit	X / Y	Lungime segment (** (m)
6	597.128,082 659.660,396	7	597.138,528 659.659,043	10.533
7	597.138,528 659.659,043	1	597.144,509 659.658,297	6.027

** Lungimile segmentelor sunt determinate în planul de proiecție Stereo 70 și sunt rotunjite la 1 milimetru.

*** Distanța dintre puncte este formată din segmente cumulate ce sunt mai mici decât valoarea 1 milimetru.

**DATE DESPRE IMOBILUL NR. 586**

Oficiul de Cadastru și Publicitate Imobiliară SUCEAVA
Biroul de Cadastru și Publicitate Imobiliară Falticeni

A. Partea I. Descrierea imobilului

TEREN Intravilan

Adresa: Loc. Cotu Baii, Jud. Suceava

Nr. Crt	Nr cadastral Nr. topografic	Suprafața* (mp)	Observații / Referințe
A1		1.201	Sector cadastral:2 Teren neimprejmuit; Imobil despărțit de canal.

B. Partea II. Proprietari și acte

Inscrieri privitoare la dreptul de proprietate și alte drepturi reale		Referințe
/		
Act Normativ nr. Legea 7, din 13/03/1996 emis de PARLAMENTUL ROMANIEI;		
B1	Inscrierea provizorie, drept de PROPRIETATE, dobandit prin Lege, cota actuala 1/1 1) NEIDENTIFICAT NEIDENTIFICAT	A1
B2	Proprietar neidentificat.	A1

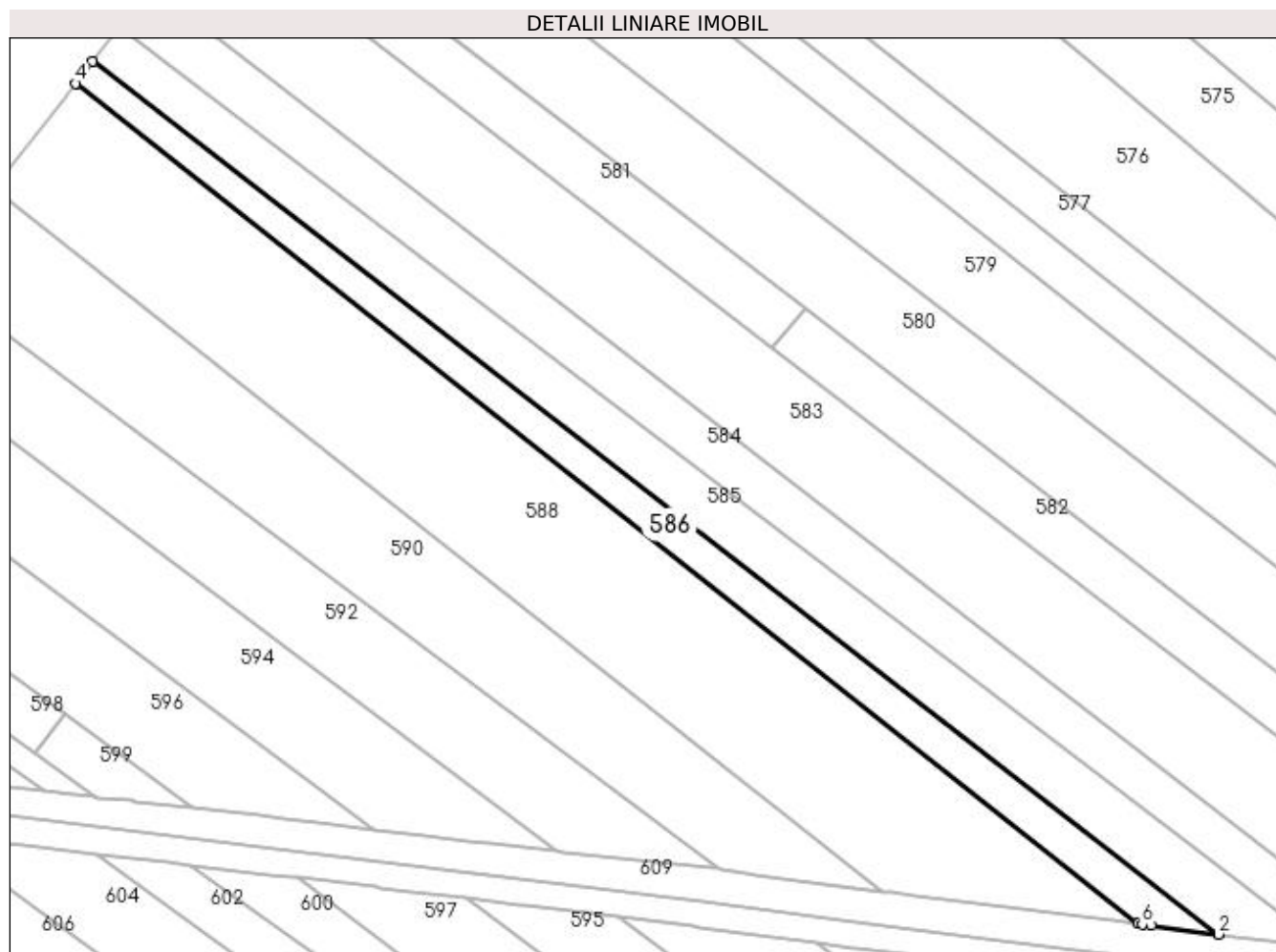
C. Partea III. SARCINI .

Inscrieri privind dezmembramintele dreptului de proprietate, drepturi reale de garanție și sarcini	Referințe
NU SUNT	

Anexa Nr. 1 La Partea I**Teren**

Nr cadastral	Suprafața (mp)*	Observații / Referințe
	1.201	Imobil despărțit de canal.

* Suprafața este determinată în planul de proiecție Stereo 70.

**Date referitoare la teren**

Crt	Categorie folosință	Intravilan	Suprafața (mp)	Tarla	Parcelă	Nr. topo	Observații / Referințe
1	arabil	DA	1.201	-	4	-	

Lungime Segmente

1) Valorile lungimilor segmentelor sunt obținute din proiecție în plan.

Punct început	X / Y	Punct sfârșit	X / Y	Lungime segment (** (m)
1	597.117,409 659.661,779	2	597.128,082 659.660,396	10.762
2	597.128,082 659.660,396	3	596.950,136 659.798,261	225.103
3	596.950,136 659.798,261	4	596.947,471 659.794,795	4.372
4	596.947,471 659.794,795	5	597.115,317 659.662,05	213.994
5	597.115,317 659.662,05	6	597.116,006 659.661,961	0.695

Punct început	X / Y	Punct sfârșit	X / Y	Lungime segment (** (m)
6	597.116,006 659.661,961	1	597.117,409 659.661,779	1.415

** Lungimile segmentelor sunt determinate în planul de proiecție Stereo 70 și sunt rotunjite la 1 milimetru.

*** Distanța dintre puncte este formată din segmente cumulate ce sunt mai mici decât valoarea 1 milimetru.

**DATE DESPRE IMOBILUL NR. 587**

Oficiul de Cadastru și Publicitate Imobiliară SUCEAVA
Biroul de Cadastru și Publicitate Imobiliară Falticeni

A. Partea I. Descrierea imobilului

TEREN Intravilan

Adresa: Loc. Cotu Baii, Jud. Suceava

Nr. Crt	Nr cadastral Nr. topografic	Suprafața* (mp)	Observații / Referințe
A1		532	Sector cadastral:2 Teren neimprejmuit; Imobil despărțit de canal.

B. Partea II. Proprietari și acte

Inscrieri privitoare la dreptul de proprietate și alte drepturi reale		Referințe
/		
Act Normativ nr. Legea 7, din 13/03/1996 emis de PARLAMENTUL ROMANIEI;		
B1	Inscrierea provizorie, drept de PROPRIETATE, dobandit prin Lege, cota actuala 1/1 1) NEIDENTIFICAT NEIDENTIFICAT	A1
B2	Proprietar neidentificat.	A1

C. Partea III. SARCINI .

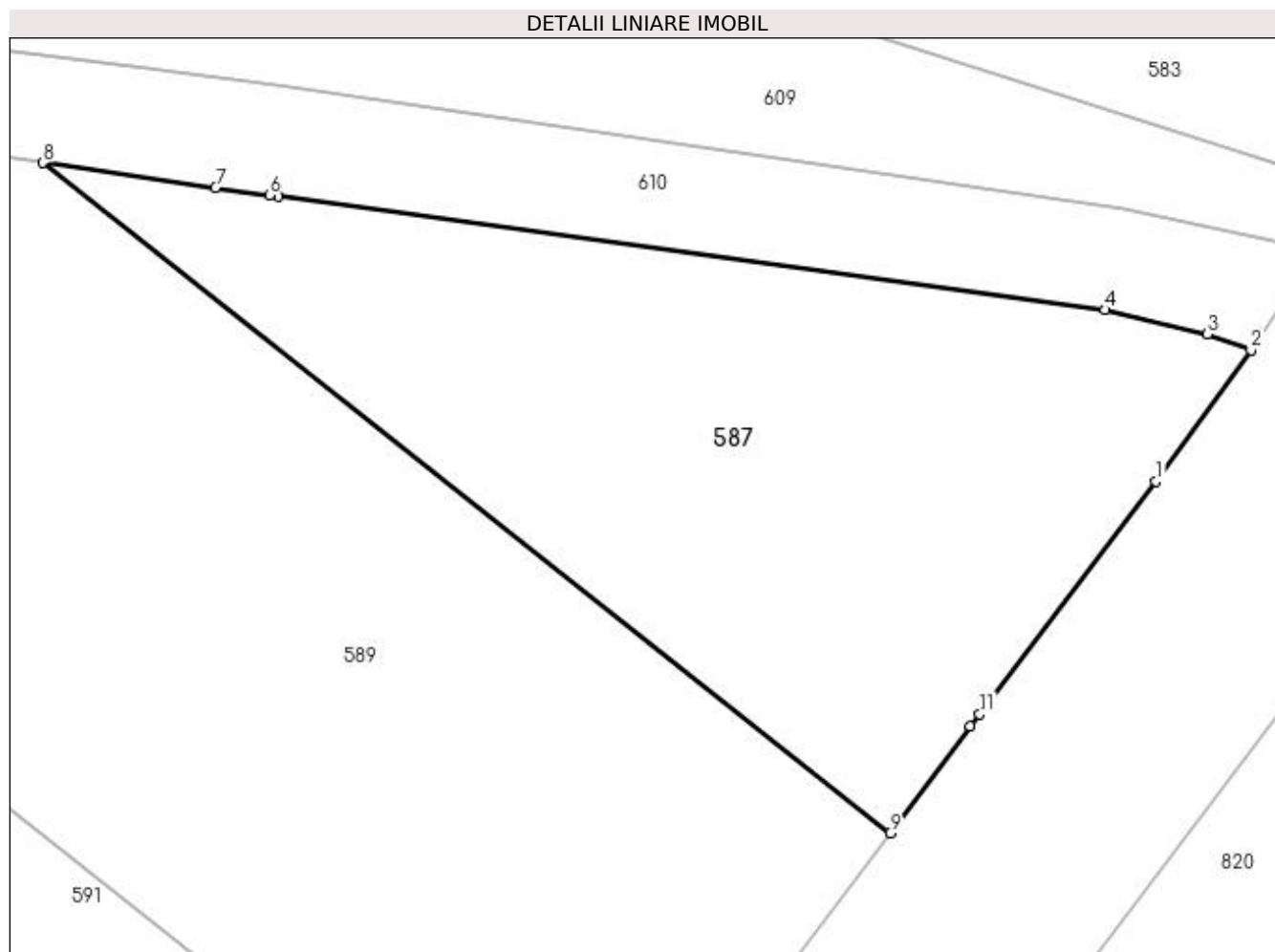
Inscrieri privind dezmembramintele dreptului de proprietate, drepturi reale de garanție și sarcini	Referințe
NU SUNT	

Anexa Nr. 1 La Partea I

Teren

Nr cadastral	Suprafața (mp)*	Observații / Referințe
	532	Imobil despărțit de canal.

* Suprafața este determinată în planul de proiecție Stereo 70.



Date referitoare la teren

Crt	Categorie folosință	Intravilan	Suprafața (mp)	Tarla	Parcelă	Nr. topo	Observații / Referințe
1	arabil	DA	532	2	24, 25	-	

Lungime Segmente

1) Valorile lungimilor segmentelor sunt obținute din proiecție în plan.

Punct început	X / Y	Punct sfârșit	X / Y	Lungime segment (** (m)
1	597.173,938 659.638,021	2	597.177,73 659.643,222	6.437
2	597.177,73 659.643,222	3	597.175,993 659.643,856	1.849
3	597.175,993 659.643,856	4	597.171,931 659.644,827	4.176
4	597.171,931 659.644,827	5	597.139,071 659.649,334	33.168
5	597.139,071 659.649,334	6	597.138,711 659.649,385	0.364

Punct început	X / Y	Punct sfârșit	X / Y	Lungime segment (** (m)
6	597.138,711 659.649,385	7	597.136,559 659.649,692	2.174
7	597.136,559 659.649,692	8	597.129,71 659.650,667	6.918
8	597.129,71 659.650,667	9	597.163,379 659.624,039	42.926
9	597.163,379 659.624,039	10	597.166,578 659.628,274	5.307
10	597.166,578 659.628,274	11	597.166,94 659.628,754	0.601
11	597.166,94 659.628,754	1	597.173,938 659.638,021	11.612

** Lungimile segmentelor sunt determinate în planul de proiecție Stereo 70 și sunt rotunjite la 1 milimetru.

*** Distanța dintre puncte este formată din segmente cumulate ce sunt mai mici decât valoarea 1 milimetru.

**DATE DESPRE IMOBILUL NR. 588**

Oficiul de Cadastru și Publicitate Imobiliară SUCEAVA
Biroul de Cadastru și Publicitate Imobiliară Falticeni

A. Partea I. Descrierea imobilului

TEREN Intravilan

Adresa: Loc. Cotu Baii, Jud. Suceava

Nr. Crt	Nr cadastral Nr. topografic	Suprafața* (mp)	Observații / Referințe
A1		Din acte: 5.400 Masurata: 4.121	Sector cadastral:2 Teren neimprejmuit; Imobil despărțit de canal.Diferența de suprafață se regăsește la ID 589.

B. Partea II. Proprietari și acte

Inscrieri privitoare la dreptul de proprietate și alte drepturi reale	Referințe
/	
Act Notarial nr. 1165, din 14/04/2005 emis de NP APOSTOL MARIA;	
B1	A1
Intabulare, drept de PROPRIETATEcumpărare, dobandit prin Conventie, cota actuala 1/1	
1) BOTEZATU CONSTANTIN	
2) BOTEZATU NICULINA	

C. Partea III. SARCINI .

Inscrieri privind dezmembramintele dreptului de proprietate, drepturi reale de garanție și sarcini	Referințe
NU SUNT	

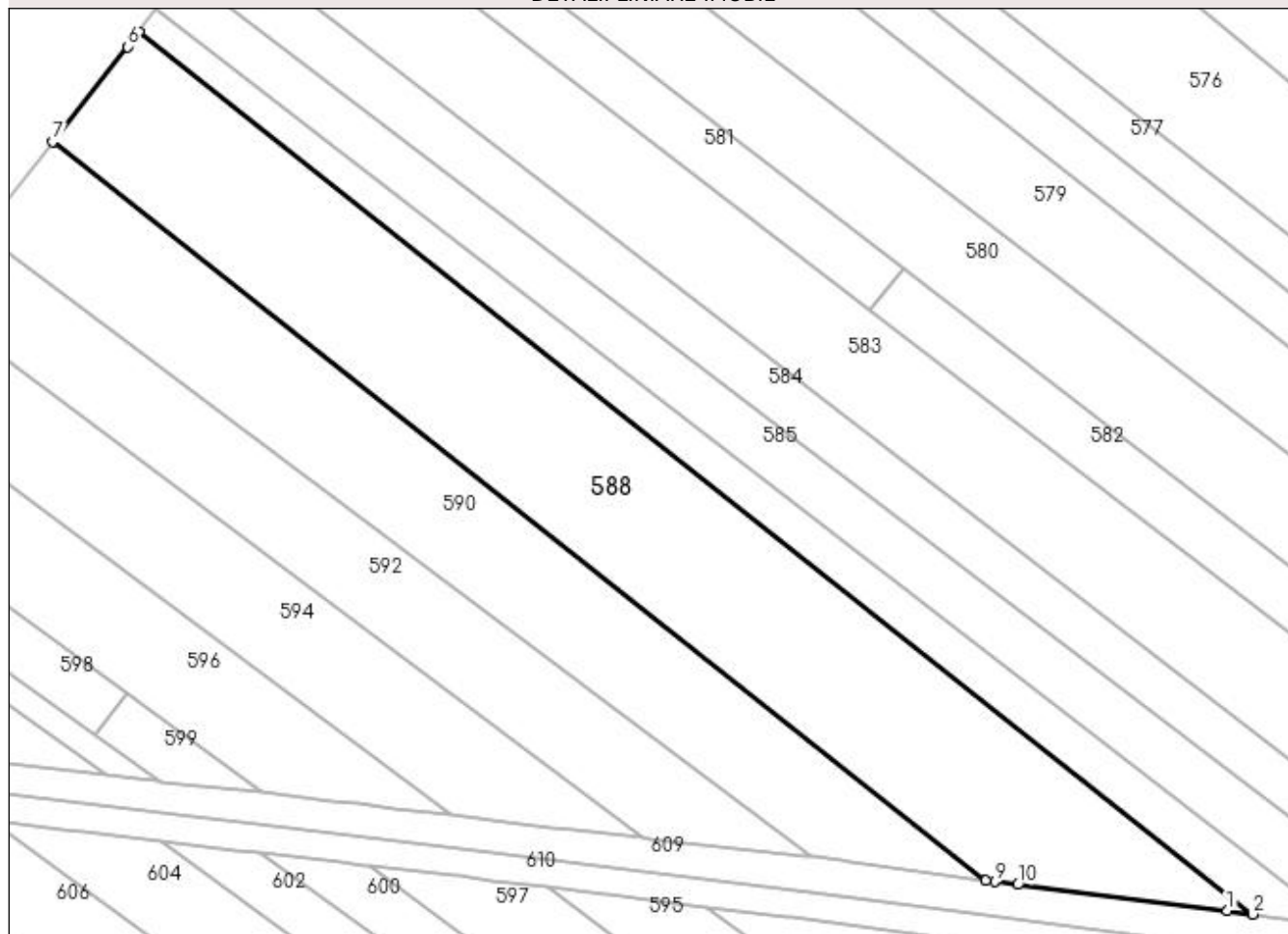
Anexa Nr. 1 La Partea I

Teren

Nr cadastral	Suprafața (mp)*	Observații / Referințe
	Din acte: 5.400 Masurata: 4.121	Imobil despărțit de canal. Diferența de suprafață se regăsește la ID 589.

* Suprafața este determinată în planul de proiecție Stereo 70.

DETALII LINIARE IMOBIL



Date referitoare la teren

Crt	Categorie folosință	Intra vilan	Suprafața (mp)	Tarla	Parcelă	Nr. topo	Observații / Referințe
1	arabil	DA	4.121	1	4, 5	-	

Lungime Segmente

1) Valorile lungimilor segmentelor sunt obținute din proiecție în plan.

Punct început	X / Y	Punct sfârșit	X / Y	Lungime segment (** (m)
1	597.111,426 659.662,554	2	597.115,317 659.662,05	3.924
2	597.115,317 659.662,05	3	596.947,471 659.794,795	213.994
3	596.947,471 659.794,795	4	596.946,818 659.793,946	1.071
4	596.946,818 659.793,946	5	596.946,382 659.793,379	0.715
5	596.946,382 659.793,379	6	596.945,78 659.792,596	0.988

Punct început	X / Y	Punct sfârșit	X / Y	Lungime segment (** (m)
6	596.945,78 659.792,596	7	596.934,511 659.778,325	18.184
7	596.934,511 659.778,325	8	597.075,096 659.667,141	179.237
8	597.075,096 659.667,141	9	597.076,491 659.666,956	1.407
9	597.076,491 659.666,956	10	597.079,924 659.666,5	3.463
10	597.079,924 659.666,5	1	597.111,426 659.662,554	31.748

** Lungimile segmentelor sunt determinate în planul de proiecție Stereo 70 și sunt rotunjite la 1 milimetru.

*** Distanța dintre puncte este formată din segmente cumulate ce sunt mai mici decât valoarea 1 milimetru.

**DATE DESPRE IMOBILUL NR. 589**

Oficiul de Cadastru și Publicitate Imobiliară SUCEAVA
Biroul de Cadastru și Publicitate Imobiliară Falticeni

A. Partea I. Descrierea imobilului

TEREN Intravilan

Adresa: Loc. Cotu Baii, Jud. Suceava

Nr. Crt	Nr cadastral Nr. topografic	Suprafața* (mp)	Observații / Referințe
A1		Din acte: 5.400 Masurata: 1.279	Sector cadastral:2 Teren neimprejmuit; Imobil despărțit de canal.Diferența de suprafață se regăsește la ID 588.

B. Partea II. Proprietari și acte

Inscrieri privitoare la dreptul de proprietate și alte drepturi reale	Referințe
/	
Act Notarial nr. 1165, din 14/04/2005 emis de NP APOSTOL MARIA;	
B1	A1
Intabulare, drept de PROPRIETATEcumpărare, dobandit prin Conventie, cota actuala 1/1	
1) BOTEZATU CONSTANTIN	
2) BOTEZATU NICULINA	

C. Partea III. SARCINI .

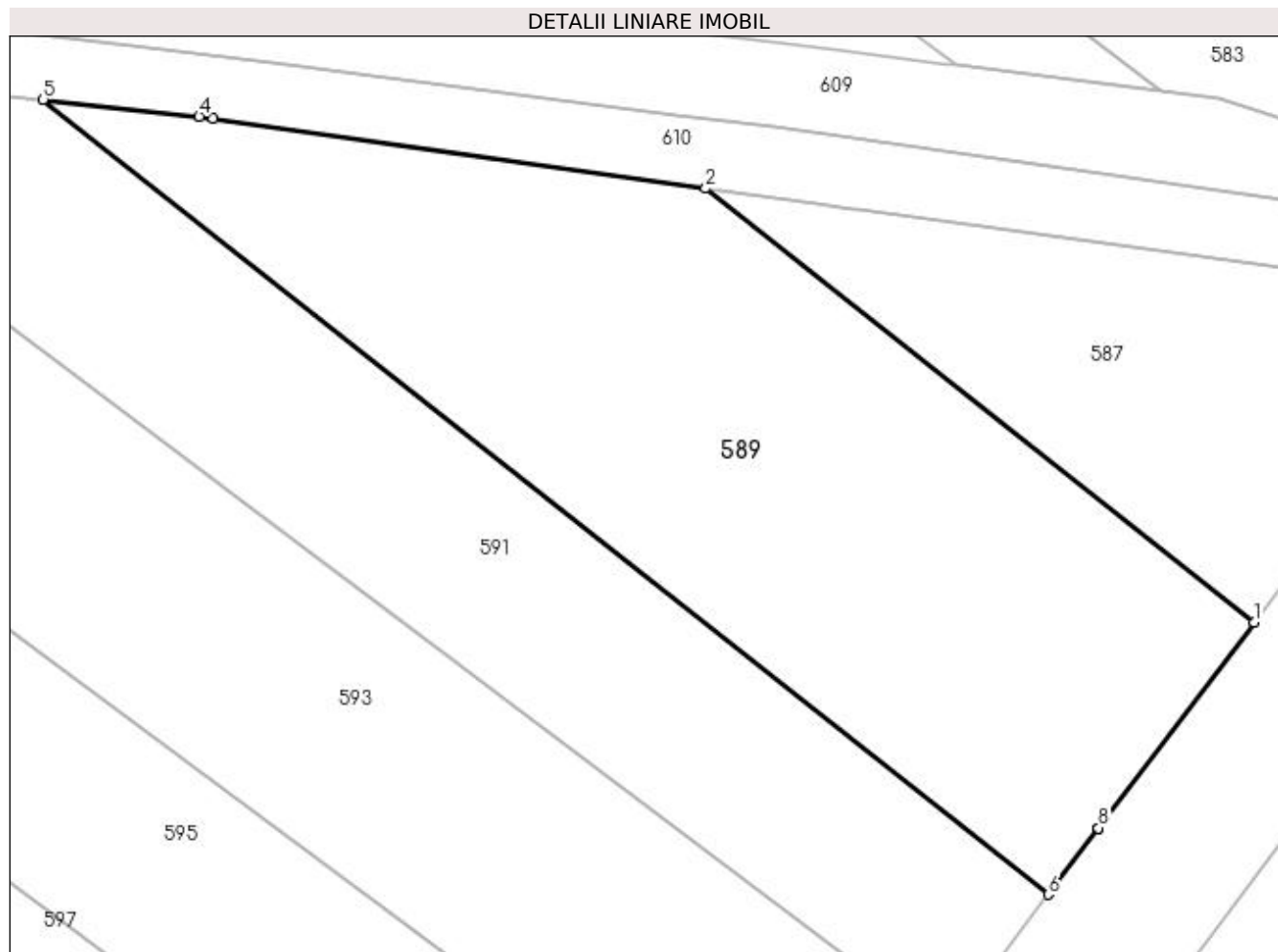
Inscrieri privind dezmembramintele dreptului de proprietate, drepturi reale de garanție și sarcini	Referințe
NU SUNT	

Anexa Nr. 1 La Partea I

Teren

Nr cadastral	Suprafața (mp)*	Observații / Referințe
	Din acte: 5.400 Masurata: 1.279	Imobil despărțit de canal. Diferența de suprafață se regăsește la ID 588.

* Suprafața este determinată în planul de proiecție Stereo 70.



Date referitoare la teren

Crt	Categorie folosință	Intra vilan	Suprafața (mp)	Tarla	Parcelă	Nr. topo	Observații / Referințe
1	arabil	DA	1.279	2	267	-	

Lungime Segmente

1) Valorile lungimilor segmentelor sunt obținute din proiecție în plan.

Punct început	X / Y	Punct sfârșit	X / Y	Lungime segment (** (m)
1	597.163,379 659.624,039	2	597.129,71 659.650,667	42.926
2	597.129,71 659.650,667	3	597.099,456 659.654,975	30.559
3	597.099,456 659.654,975	4	597.098,598 659.655,069	0.863
4	597.098,598 659.655,069	5	597.089,027 659.656,123	9.629
5	597.089,027 659.656,123	6	597.150,747 659.607,31	78.69

Punct început	X / Y	Punct sfârșit	X / Y	Lungime segment (** (m)
6	597.150,747 659.607,31	7	597.153,765 659.611,307	5.008
7	597.153,765 659.611,307	8	597.153,827 659.611,39	0.104
8	597.153,827 659.611,39	1	597.163,379 659.624,039	15.85

** Lungimile segmentelor sunt determinate în planul de proiecție Stereo 70 și sunt rotunjite la 1 milimetru.

*** Distanța dintre puncte este formată din segmente cumulate ce sunt mai mici decât valoarea 1 milimetru.

**DATE DESPRE IMOBILUL NR. 590**

Oficiul de Cadastru și Publicitate Imobiliară SUCEAVA
Biroul de Cadastru și Publicitate Imobiliară Falticeni

A. Partea I. Descrierea imobilului

TEREN Intravilan

Adresa: Loc. Cotu Baii, Jud. Suceava

Nr. Crt	Nr cadastral Nr. topografic	Suprafața* (mp)	Observații / Referințe
A1		Din acte: 3.600 Masurata: 2.571	Sector cadastral:2 Teren neimprejmuit; Imobil despărțit de canal.Diferența de suprafață se regăsește la ID 591.

B. Partea II. Proprietari și acte

Inscrieri privitoare la dreptul de proprietate și alte drepturi reale		Referințe
/		
Act Notarial nr. 68, din 27/02/2002 emis de NP APOSTOL MARIA;		
B1	Intabulare, drept de PROPRIETATE, dobândit prin Succesiune, cota actuala 1/1 1) IONAȘ GEORGETA	A1

C. Partea III. SARCINI .

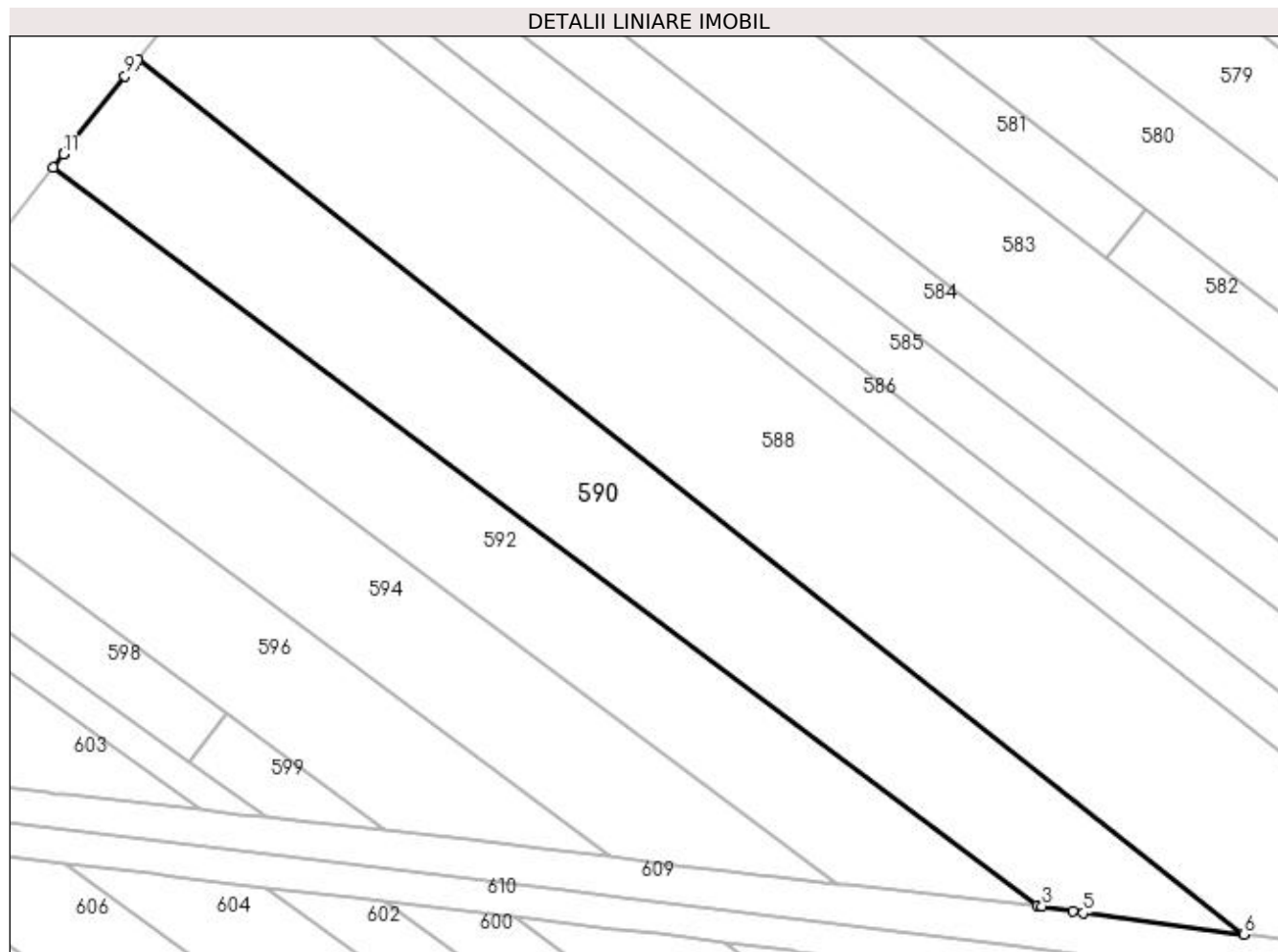
Inscrieri privind dezmembramintele dreptului de proprietate, drepturi reale de garanție și sarcini	Referințe
NU SUNT	

Anexa Nr. 1 La Partea I

Teren

Nr cadastral	Suprafața (mp)*	Observații / Referințe
	Din acte: 3.600 Masurata: 2.571	Imobil despărțit de canal. Diferența de suprafață se regăsește la ID 591.

* Suprafața este determinată în planul de proiecție Stereo 70.



Date referitoare la teren

Crt	Categorie folosință	Intra vilan	Suprafața (mp)	Tarla	Parcelă	Nr. topo	Observații / Referințe
1	arabil	DA	2.571	1	4, 5	-	

Lungime Segmente

1) Valorile lungimilor segmentelor sunt obținute din proiecție în plan.

Punct început	X / Y	Punct sfârșit	X / Y	Lungime segment (** (m)
1	596.923,707 659.764,643	2	597.048,762 659.670,804	156.347
2	597.048,762 659.670,804	3	597.049,437 659.670,732	0.679
3	597.049,437 659.670,732	4	597.053,314 659.670,079	3.932
4	597.053,314 659.670,079	5	597.054,69 659.669,847	1.395
5	597.054,69 659.669,847	6	597.075,096 659.667,141	20.585

Punct început	X / Y	Punct sfârșit	X / Y	Lungime segment (** (m)
6	597.075,096 659.667,141	7	596.934,511 659.778,325	179.237
7	596.934,511 659.778,325	8	596.933,903 659.777,555	0.981
8	596.933,903 659.777,555	9	596.932,839 659.776,208	1.717
9	596.932,839 659.776,208	10	596.925,07 659.766,369	12.536
10	596.925,07 659.766,369	11	596.924,995 659.766,274	0.121
11	596.924,995 659.766,274	1	596.923,707 659.764,643	2.078

** Lungimile segmentelor sunt determinate în planul de proiecție Stereo 70 și sunt rotunjite la 1 milimetru.

*** Distanța dintre puncte este formată din segmente cumulate ce sunt mai mici decât valoarea 1 milimetru.

**DATE DESPRE IMOBILUL NR. 591**

Oficiul de Cadastru și Publicitate Imobiliară SUCEAVA
Biroul de Cadastru și Publicitate Imobiliară Falticeni

A. Partea I. Descrierea imobilului

TEREN Intravilan

Adresa: Loc. Cotu Baii, Jud. Suceava

Nr. Crt	Nr cadastral Nr. topografic	Suprafața* (mp)	Observații / Referințe
A1		Din acte: 3.600 Masurata: 1.029	Sector cadastral:2 Teren neimprejmuit; Imobil despărțit de canal.Diferența de suprafață se regăsește la ID 590.

B. Partea II. Proprietari și acte

Inscrieri privitoare la dreptul de proprietate și alte drepturi reale		Referințe
/		
Act Notarial nr. 68, din 27/02/2002 emis de NP APOSTOL MARIA;		
B1	Intabulare, drept de PROPRIETATE, dobândit prin Succesiune, cota actuala 1/1 1) IONAȘ GEORGETA	A1

C. Partea III. SARCINI .

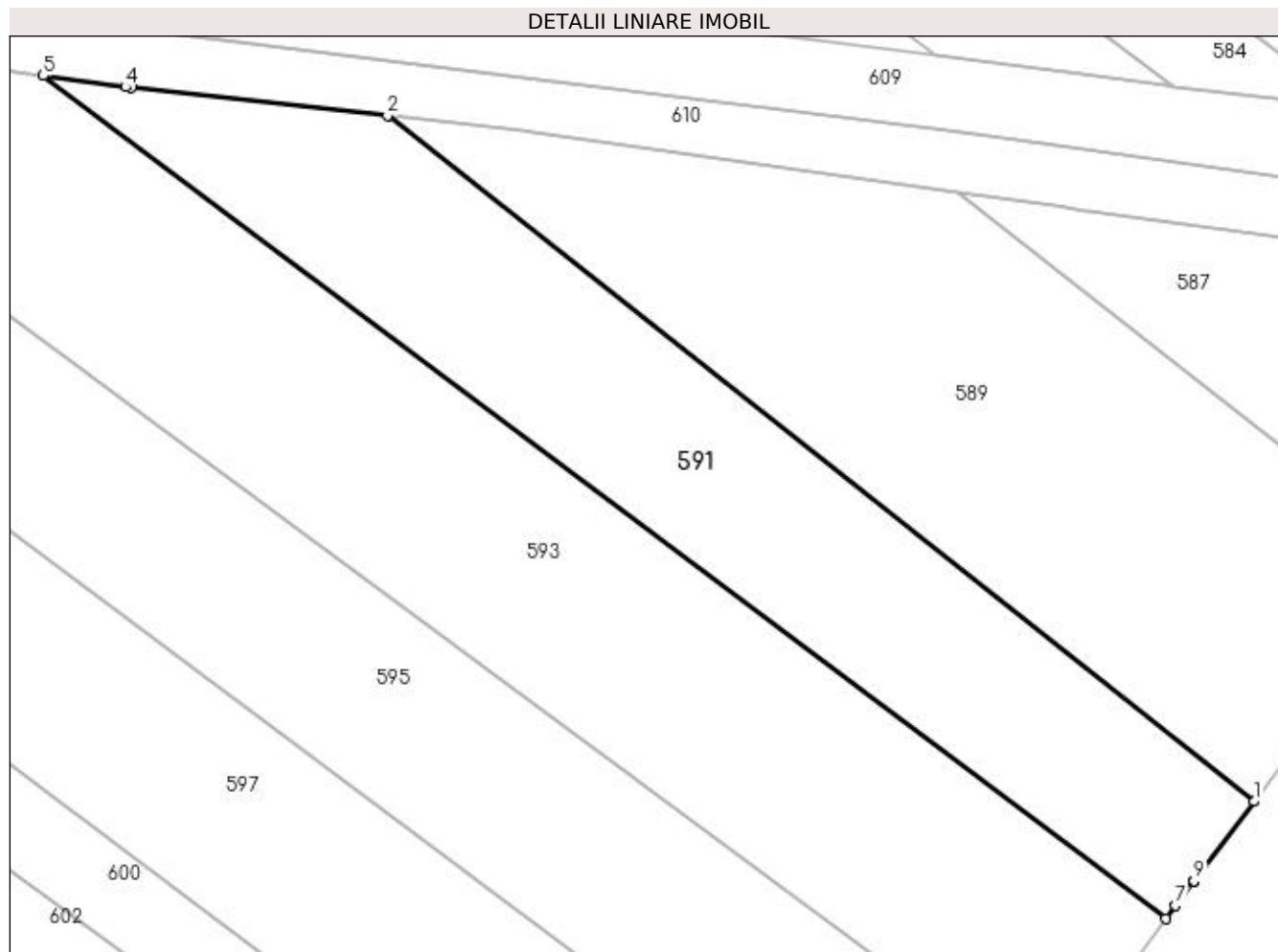
Inscrieri privind dezmembramintele dreptului de proprietate, drepturi reale de garanție și sarcini	Referințe
NU SUNT	

Anexa Nr. 1 La Partea I

Teren

Nr cadastral	Suprafața (mp)*	Observații / Referințe
	Din acte: 3.600 Masurata: 1.029	Imobil despărțit de canal. Diferența de suprafață se regăsește la ID 590.

* Suprafața este determinată în planul de proiecție Stereo 70.



Date referitoare la teren

Crt	Categorie folosință	Intra vilan	Suprafața (mp)	Tarla	Parcelă	Nr. topo	Observații / Referințe
1	arabil	DA	1.029	2	24, 25	-	

Lungime Segmente

1) Valorile lungimilor segmentelor sunt obținute din proiecție în plan.

Punct început	X / Y	Punct sfârșit	X / Y	Lungime segment (** (m)
1	597.150,747 659.607,31	2	597.089,027 659.656,123	78.69
2	597.089,027 659.656,123	3	597.070,774 659.658,132	18.363
3	597.070,774 659.658,132	4	597.070,361 659.658,177	0.415
4	597.070,361 659.658,177	5	597.064,514 659.658,984	5.902
5	597.064,514 659.658,984	6	597.144,472 659.598,985	99.966

Punct început	X / Y	Punct sfârșit	X / Y	Lungime segment (** (m)
6	597.144,472 659.598,985	7	597.145,152 659.599,901	1.141
7	597.145,152 659.599,901	8	597.146,401 659.601,554	2.072
8	597.146,401 659.601,554	9	597.146,466 659.601,64	0.108
9	597.146,466 659.601,64	1	597.150,747 659.607,31	7.105

** Lungimile segmentelor sunt determinate în planul de proiecție Stereo 70 și sunt rotunjite la 1 milimetru.

*** Distanța dintre puncte este formată din segmente cumulate ce sunt mai mici decât valoarea 1 milimetru.

**DATE DESPRE IMOBILUL NR. 592**

Oficiul de Cadastru și Publicitate Imobiliară SUCEAVA
Biroul de Cadastru și Publicitate Imobiliară Falticeni

A. Partea I. Descrierea imobilului

TEREN Intravilan

Adresa: Loc. Cotu Baii, Jud. Suceava

Nr. Crt	Nr cadastral Nr. topografic	Suprafața* (mp)	Observații / Referințe
A1		Din acte: 3.600 Masurata: 1.903	Sector cadastral:2 Teren neimprejmuit; Imobil despărțit de canal.Diferența de suprafață se regăsește la ID 593.

B. Partea II. Proprietari și acte

Inscrieri privitoare la dreptul de proprietate și alte drepturi reale	Referințe
/	
Act Administrativ nr. 324, din 07/06/1993 emis de CJSDPAT SUCEAVA;	
B1	A1
Intabulare, drept de PROPRIETATE, dobândit prin Reconstituire, cota actuala 1/1	
1) VARGAN ANICA, Lipsă CNP proprietar.	
2) CONSTANTINESCU LUCICA, Lipsă CNP proprietar.	

C. Partea III. SARCINI .

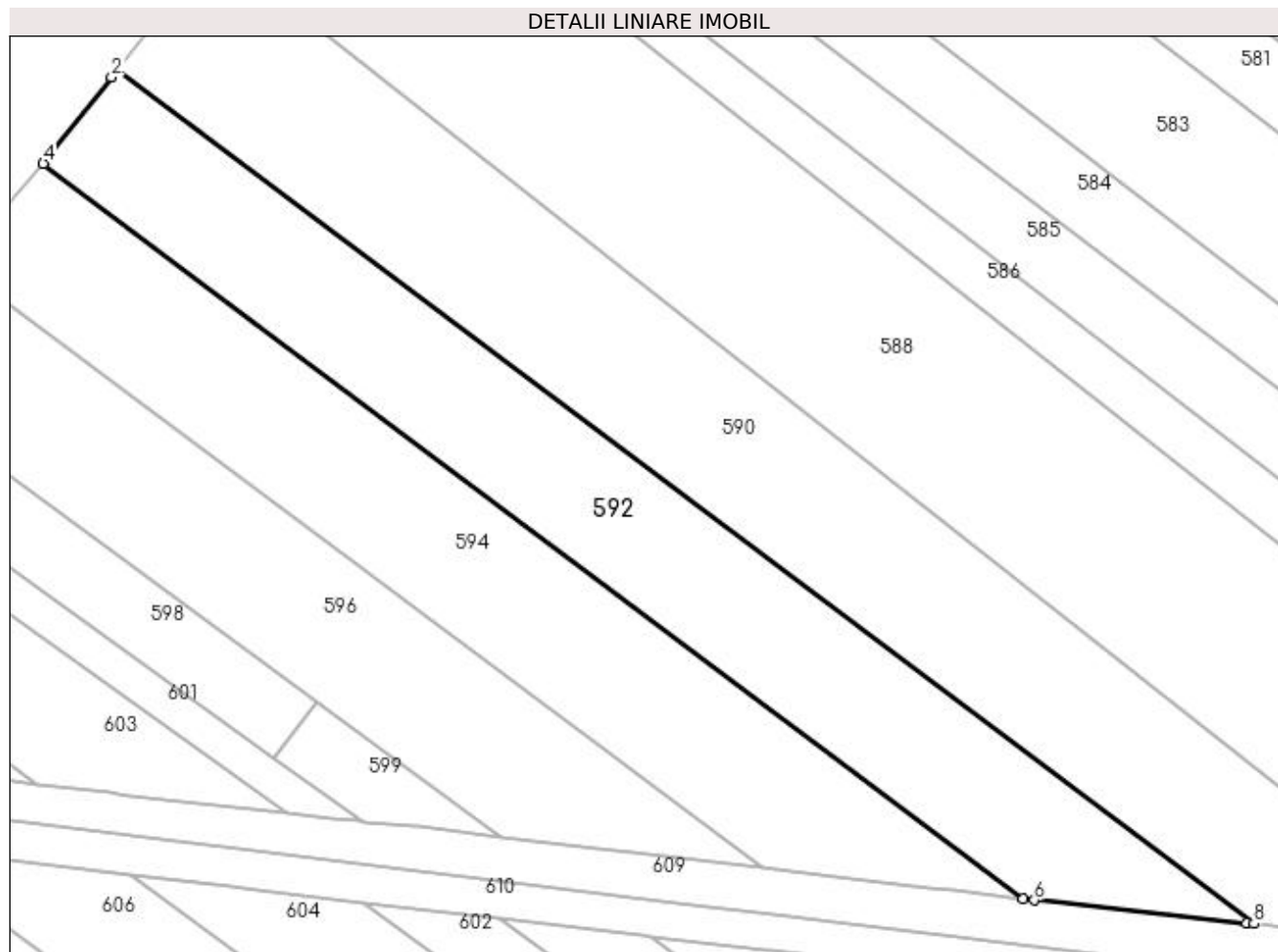
Inscrieri privind dezmembramintele dreptului de proprietate, drepturi reale de garanție și sarcini	Referințe
NU SUNT	

Anexa Nr. 1 La Partea I

Teren

Nr cadastral	Suprafața (mp)*	Observații / Referințe
	Din acte: 3.600 Masurata: 1.903	Imobil despărțit de canal. Diferența de suprafață se regăsește la ID 593.

* Suprafața este determinată în planul de proiecție Stereo 70.



Date referitoare la teren

Crt	Categorie folosință	Intra vilan	Suprafața (mp)	Tarla	Parcelă	Nr. topo	Observații / Referințe
1	arabil	DA	1.903	1	4, 5	-	

Lungime Segmente

1) Valorile lungimilor segmentelor sunt obținute din proiecție în plan.

Punct început	X / Y	Punct sfârșit	X / Y	Lungime segment (** (m)
1	596.923,707 659.764,643	2	596.923,099 659.763,872	0.982
2	596.923,099 659.763,872	3	596.916,009 659.754,893	11.441
3	596.916,009 659.754,893	4	596.915,588 659.754,397	0.651
4	596.915,588 659.754,397	5	597.023,327 659.673,529	134.712
5	597.023,327 659.673,529	6	597.024,615 659.673,375	1.297

Punct început	X / Y	Punct sfârșit	X / Y	Lungime segment (** (m)
6	597.024,615 659.673,375	7	597.047,968 659.670,888	23.485
7	597.047,968 659.670,888	8	597.048,762 659.670,804	0.798
8	597.048,762 659.670,804	1	596.923,707 659.764,643	156.347

** Lungimile segmentelor sunt determinate în planul de proiecție Stereo 70 și sunt rotunjite la 1 milimetru.

*** Distanța dintre puncte este formată din segmente cumulate ce sunt mai mici decât valoarea 1 milimetru.

**DATE DESPRE IMOBILUL NR. 593**

Oficiul de Cadastru și Publicitate Imobiliară SUCEAVA
Biroul de Cadastru și Publicitate Imobiliară Falticeni

A. Partea I. Descrierea imobilului

TEREN Intravilan

Adresa: Loc. Cotu Baii, Jud. Suceava

Nr. Crt	Nr cadastral Nr. topografic	Suprafața* (mp)	Observații / Referințe
A1		Din acte: 3.600 Masurata: 1.697	Sector cadastral:2 Teren neimprejmuit; Imobil despărțit de canal.Diferența de suprafață se regăsește la ID 592.

B. Partea II. Proprietari și acte

Inscrieri privitoare la dreptul de proprietate și alte drepturi reale	Referințe
/	
Act Administrativ nr. 324, din 07/06/1993 emis de CJSDPAT SUCEAVA;	
B1	A1
Intabulare, drept de PROPRIETATE, dobândit prin Reconstituire, cota actuala 1/1	
1) VARGAN ANICA, Lipsă CNP proprietar.	
2) CONSTANTINESCU LUCICA, Lipsă CNP proprietar.	

C. Partea III. SARCINI .

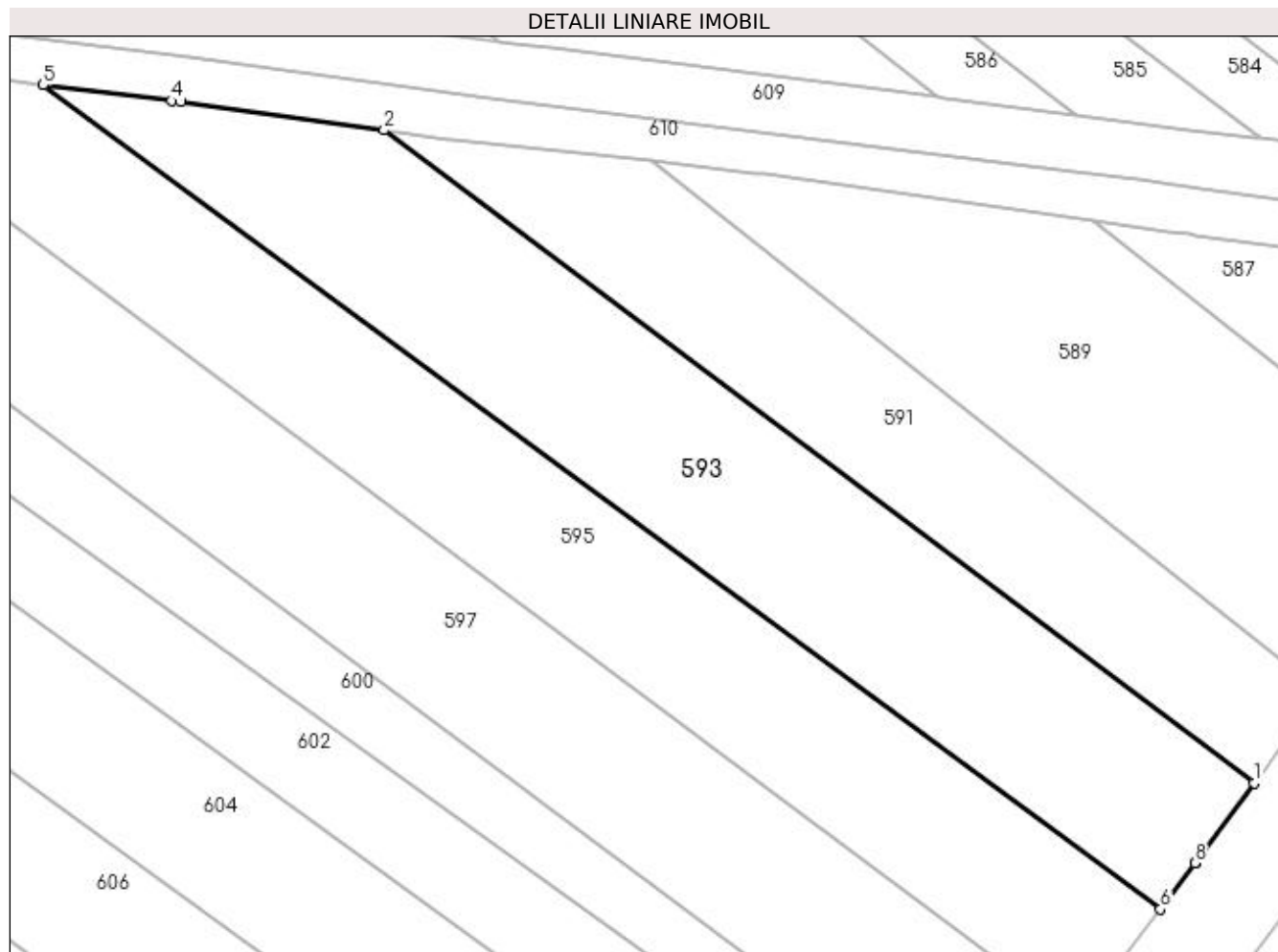
Inscrieri privind dezmembramintele dreptului de proprietate, drepturi reale de garanție și sarcini	Referințe
NU SUNT	

Anexa Nr. 1 La Partea I

Teren

Nr cadastral	Suprafața (mp)*	Observații / Referințe
	Din acte: 3.600 Masurata: 1.697	Imobil despărțit de canal. Diferența de suprafață se regăsește la ID 592.

* Suprafața este determinată în planul de proiecție Stereo 70.



Date referitoare la teren

Crt	Categorie folosință	Intravilan	Suprafața (mp)	Tarla	Parcelă	Nr. topo	Observații / Referințe
1	arabil	DA	1.697	2	24, 25	-	

Lungime Segmente

1) Valorile lungimilor segmentelor sunt obținute din proiecție în plan.

Punct început	X / Y	Punct sfârșit	X / Y	Lungime segment (** (m)
1	597.144,472 659.598,985	2	597.064,514 659.658,984	99.966
2	597.064,514 659.658,984	3	597.045,851 659.661,558	18.84
3	597.045,851 659.661,558	4	597.044,979 659.661,678	0.88
4	597.044,979 659.661,678	5	597.033,183 659.663,131	11.885
5	597.033,183 659.663,131	6	597.135,869 659.587,395	127.594

Punct început	X / Y	Punct sfârșit	X / Y	Lungime segment (** (m)
6	597.135,869 659.587,395	7	597.139,022 659.591,643	5.29
7	597.139,022 659.591,643	8	597.139,031 659.591,655	0.015
8	597.139,031 659.591,655	1	597.144,472 659.598,985	9.129

** Lungimile segmentelor sunt determinate în planul de proiecție Stereo 70 și sunt rotunjite la 1 milimetru.

*** Distanța dintre puncte este formată din segmente cumulate ce sunt mai mici decât valoarea 1 milimetru.

**DATE DESPRE IMOBILUL NR. 594**

Oficiul de Cadastru și Publicitate Imobiliară SUCEAVA
Biroul de Cadastru și Publicitate Imobiliară Falticeni

A. Partea I. Descrierea imobilului

TEREN Intravilan

Nr. CF vechi:275
Nr. cadastral vechi:545

Adresa: Loc. Cotu Baii, Jud. Suceava

Nr. Crt	Nr cadastral Nr. topografic	Suprafața* (mp)	Observații / Referințe
A1	32294	1.794	Sector cadastral:2 Teren neimprejmuit;

B. Partea II. Proprietari și acte

Inscrieri privitoare la dreptul de proprietate și alte drepturi reale		Referințe
4938 / 02/07/2007		
Act Notarial nr. 1689, din 01/07/2007 emis de NP M APOSTOL;		
B1	Intabulare, drept de PROPRIETATE bun propriu, dobandit prin Conventie, cota actuala 1/1 1) IOANIDIS LILIANA MIHAELA, Lipsă CNP proprietar.	A1

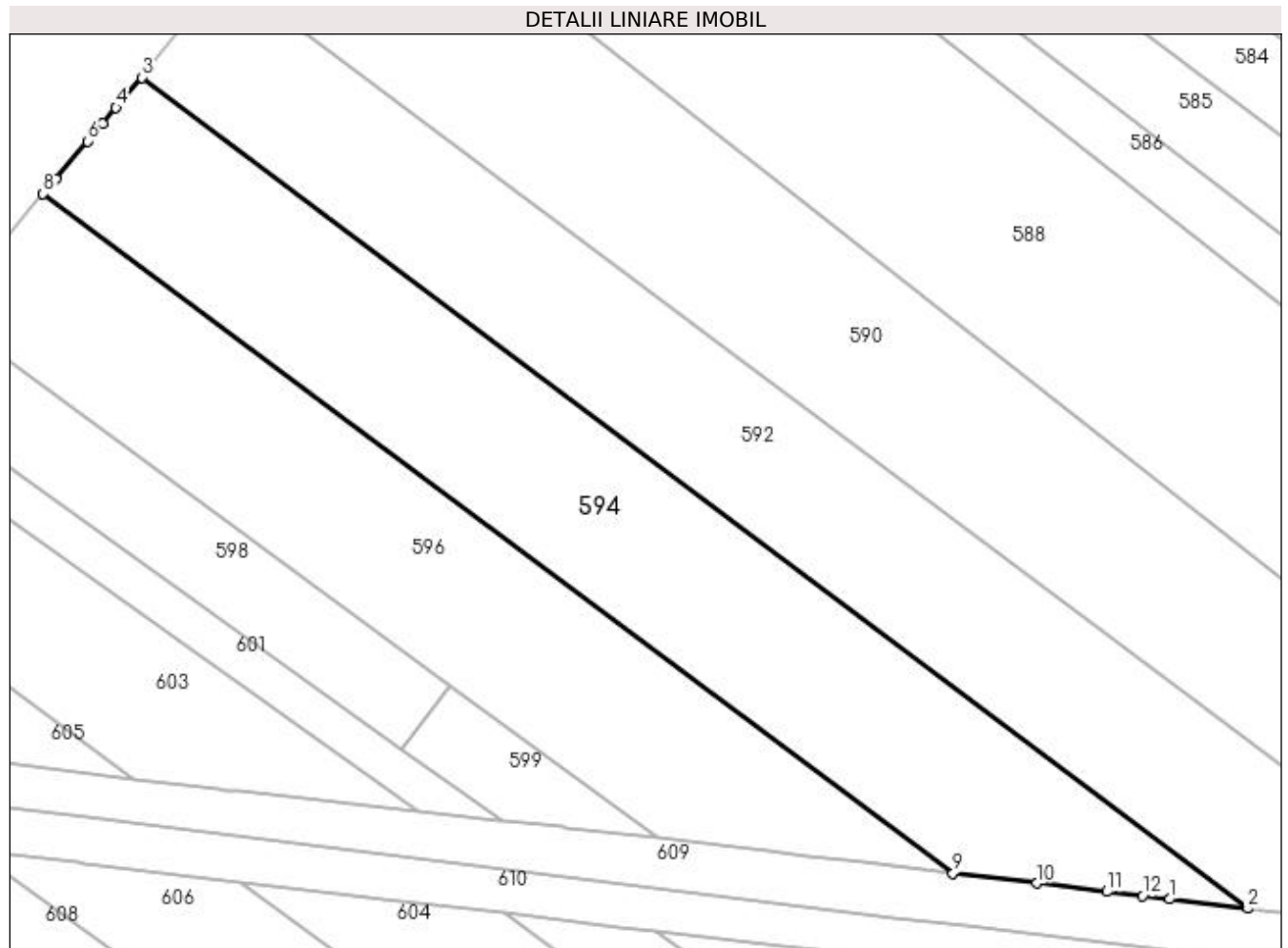
C. Partea III. SARCINI .

Inscrieri privind dezmembramintele dreptului de proprietate, drepturi reale de garanție și sarcini	Referințe
NU SUNT	

Teren

Nr cadastral	Suprafața (mp)*	Observații / Referințe
32294	1.794	

* Suprafața este determinată în planul de proiecție Stereo 70.



Date referitoare la teren

Crt	Categorie folosință	Intra vilan	Suprafața (mp)	Tarla	Parcelă	Nr. topo	Observații / Referințe
1	arabil	DA	1.794	1	4, 5	-	

Lungime Segmente

1) Valorile lungimilor segmentelor sunt obținute din proiecție în plan.

Punct început	X / Y	Punct sfârșit	X / Y	Lungime segment (** (m)
1	597.015,715 659.674,441	2	597.023,327 659.673,529	7.666
2	597.023,327 659.673,529	3	596.915,588 659.754,397	134.712
3	596.915,588 659.754,397	4	596.913,101 659.751,462	3.847
4	596.913,101 659.751,462	5	596.911,799 659.749,925	2.014
5	596.911,799 659.749,925	6	596.910,333 659.748,195	2.268

Punct început	X / Y	Punct sfârșit	X / Y	Lungime segment (** (m)
6	596.910,333 659.748,195	7	596.907,221 659.744,522	4.814
7	596.907,221 659.744,522	8	596.905,999 659.743,08	1.89
8	596.905,999 659.743,08	9	596.994,618 659.676,967	110.563
9	596.994,618 659.676,967	10	597.002,771 659.675,991	8.211
10	597.002,771 659.675,991	11	597.009,591 659.675,174	6.869
11	597.009,591 659.675,174	12	597.013,077 659.674,757	3.511
12	597.013,077 659.674,757	1	597.015,715 659.674,441	2.657

** Lungimile segmentelor sunt determinate în planul de proiecție Stereo 70 și sunt rotunjite la 1 milimetru.

*** Distanța dintre puncte este formată din segmente cumulate ce sunt mai mici decât valoarea 1 milimetru.

**DATE DESPRE IMOBILUL NR. 595**

Oficiul de Cadastru și Publicitate Imobiliară SUCEAVA
Biroul de Cadastru și Publicitate Imobiliară Falticeni

A. Partea I. Descrierea imobilului

TEREN Intravilan

Nr. CF vechi:275
Nr. cadastral vechi:544

Adresa: Loc. Cotu Baii, Jud. Suceava

Nr. Crt	Nr cadastral Nr. topografic	Suprafața* (mp)	Observații / Referințe
A1	32293	1.698	Sector cadastral:2 Teren neimprejmuit;

B. Partea II. Proprietari și acte

Inscrieri privitoare la dreptul de proprietate și alte drepturi reale		Referințe
4938 / 02/07/2007		
Act Notarial nr. 1689, din 01/07/2007 emis de NP M APOSTOL;		
B1	Intabulare, drept de PROPRIETATE bun propriu, dobandit prin Conventie, cota actuala 1/1 1) IOANIDIS LILIANA MIHAELA, Lipsă CNP proprietar.	A1

C. Partea III. SARCINI .


Inscrieri privind dezmembramintele dreptului de proprietate, drepturi reale de garanție și sarcini	Referințe
NU SUNT	

Anexa Nr. 1 La Partea I

Teren

Nr cadastral	Suprafața (mp)*	Observații / Referințe
32293	1.698	

* Suprafața este determinată în planul de proiecție Stereo 70.



Date referitoare la teren

Crt	Categorie folosință	Intra vilan	Suprafața (mp)	Tarla	Parcelă	Nr. topo	Observații / Referințe
1	arabil	DA	1.698	2	24, 25	-	

Lungime Segmente

1) Valorile lungimilor segmentelor sunt obținute din proiecție în plan.

Punct început	X / Y	Punct sfârșit	X / Y	Lungime segment (** (m)
1	597.135,205 659.586,501	2	597.135,869 659.587,395	1.114
2	597.135,869 659.587,395	3	597.033,183 659.663,131	127.594
3	597.033,183 659.663,131	4	597.028,339 659.663,728	4.881
4	597.028,339 659.663,728	5	597.018,225 659.664,985	10.192
5	597.018,225 659.664,985	6	597.017,585 659.665,065	0.645

Punct început	X / Y	Punct sfârșit	X / Y	Lungime segment (** (m)
6	597.017,585 659.665,065	7	597.009,169 659.666,111	8.481
7	597.009,169 659.666,111	8	597.128,342 659.577,204	148.683
8	597.128,342 659.577,204	9	597.131,278 659.581,21	4.967
9	597.131,278 659.581,21	10	597.131,466 659.581,464	0.316
10	597.131,466 659.581,464	1	597.135,205 659.586,501	6.273

** Lungimile segmentelor sunt determinate în planul de proiecție Stereo 70 și sunt rotunjite la 1 milimetru.

*** Distanța dintre puncte este formată din segmente cumulate ce sunt mai mici decât valoarea 1 milimetru.

**DATE DESPRE IMOBILUL NR. 596**

Oficiul de Cadastru și Publicitate Imobiliară SUCEAVA
Biroul de Cadastru și Publicitate Imobiliară Falticeni

A. Partea I. Descrierea imobilului

TEREN Necunoscut

Adresa: Loc. Cotu Baii, Jud. Suceava

Nr. Crt	Nr cadastral Nr. topografic	Suprafața* (mp)	Observații / Referințe
A1		Din acte: 3.600 Masurata: 1.448	Sector cadastral:2 Teren neimprejmuit; Imobil despărțit de canal.Diferența de suprafață se regăsește la ID 597.

B. Partea II. Proprietari și acte

Inscrieri privitoare la dreptul de proprietate și alte drepturi reale		Referințe
/		
Act Notarial nr. 3031, din 20/12/2006 emis de NP APOSTOL MARIA;		
B1	Intabulare, drept de PROPRIETATE, dobandit prin PARTAJ, cota actuala 1/1 1) LUPAȘCU IOAN DEFUNCT:Da	A1

C. Partea III. SARCINI .

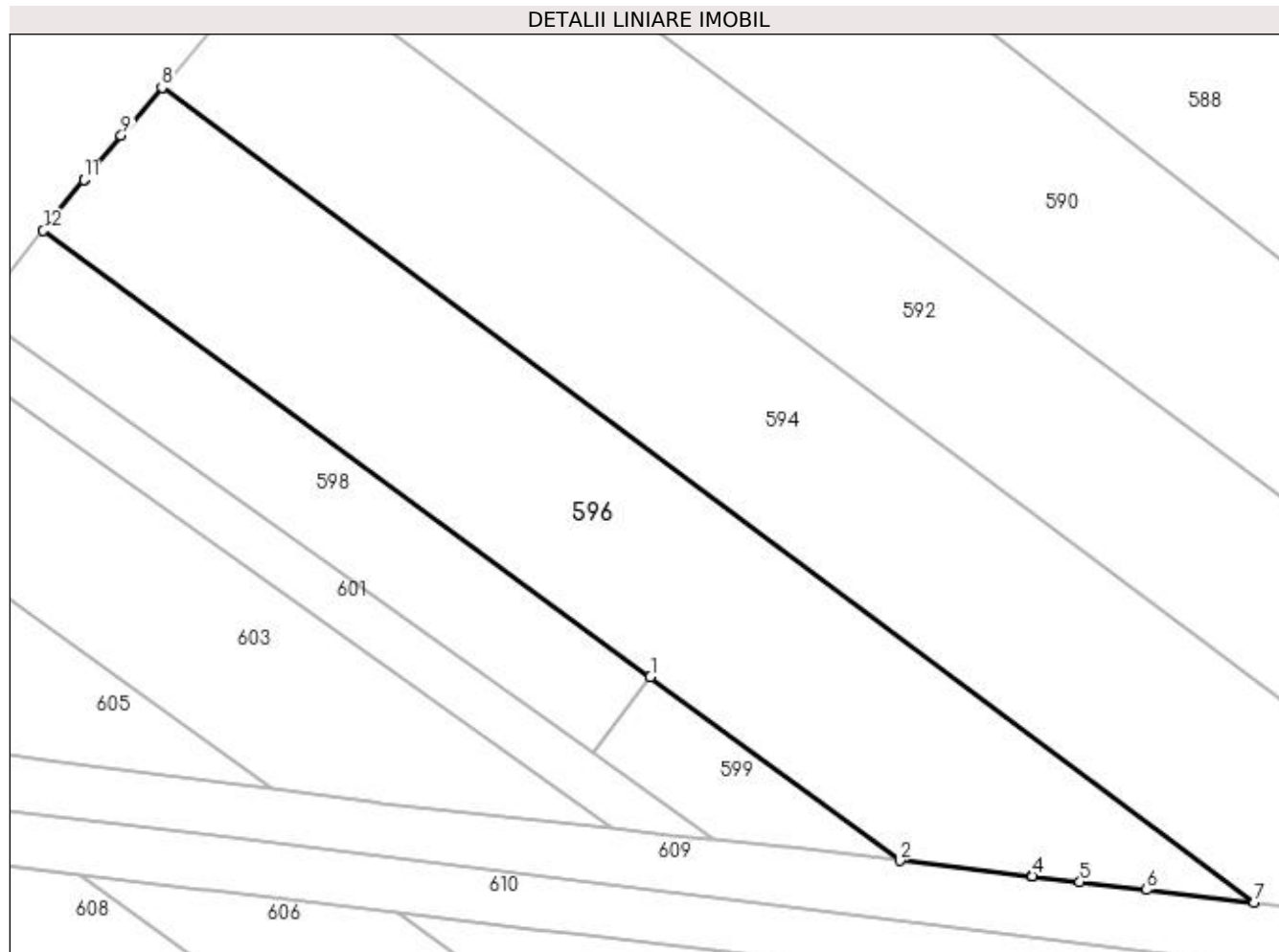
Inscrieri privind dezmembramintele dreptului de proprietate, drepturi reale de garanție și sarcini	Referințe
NU SUNT	

Anexa Nr. 1 La Partea I

Teren

Nr cadastral	Suprafața (mp)*	Observații / Referințe
	Din acte: 3.600 Masurata: 1.448	Imobil despărțit de canal. Diferența de suprafață se regăsește la ID 597.

* Suprafața este determinată în planul de proiecție Stereo 70.



Date referitoare la teren

Crt	Categorie folosință	Intravilan	Suprafața (mp)	Tarla	Parcelă	Nr. topo	Observații / Referințe
1	arabil	DA	1.445	1	4,5	-	
2	arabil	NU	3	1	4,5	-	

Lungime Segmente

1) Valorile lungimilor segmentelor sunt obținute din proiecție în plan.

Punct început	X / Y	Punct sfârșit	X / Y	Lungime segment (** (m)
1	596.945,637 659.695,258	2	596.965,87 659.680,379	25.115
2	596.965,87 659.680,379	3	596.976,58 659.679,119	10.784
3	596.976,58 659.679,119	4	596.976,609 659.679,116	0.029
4	596.976,609 659.679,116	5	596.980,493 659.678,659	3.911

Punct început	X / Y	Punct sfârșit	X / Y	Lungime segment (** (m)
5	596.980,493 659.678,659	6	596.985,888 659.678,013	5.434
6	596.985,888 659.678,013	7	596.994,618 659.676,967	8.792
7	596.994,618 659.676,967	8	596.905,999 659.743,08	110.563
8	596.905,999 659.743,08	9	596.902,701 659.739,187	5.102
9	596.902,701 659.739,187	10	596.899,686 659.735,629	4.664
10	596.899,686 659.735,629	11	596.899,677 659.735,618	0.014
11	596.899,677 659.735,618	12	596.896,375 659.731,484	5.291
12	596.896,375 659.731,484	1	596.945,637 659.695,258	61.148

** Lungimile segmentelor sunt determinate în planul de proiecție Stereo 70 și sunt rotunjite la 1 milimetru.

*** Distanța dintre puncte este formată din segmente cumulate ce sunt mai mici decât valoarea 1 milimetru.

**DATE DESPRE IMOBILUL NR. 597**

Oficiul de Cadastru și Publicitate Imobiliară SUCEAVA
Biroul de Cadastru și Publicitate Imobiliară Falticeni

A. Partea I. Descrierea imobilului

TEREN Intravilan

Adresa: Loc. Cotu Baii, Jud. Suceava

Nr. Crt	Nr cadastral Nr. topografic	Suprafața* (mp)	Observații / Referințe
A1		Din acte: 3.600 Masurata: 2.151	Sector cadastral:2 Teren neimprejmuit; Imobil despărțit de canal.Diferența de suprafață se regăsește la ID 596.

B. Partea II. Proprietari și acte

Inscrieri privitoare la dreptul de proprietate și alte drepturi reale		Referințe
/		
Act Notarial nr. 3031, din 20/12/2006 emis de NP APOSTOL MARIA;		
B1	Intabulare, drept de PROPRIETATE, dobandit prin PARTAJ, cota actuala 1/1 1) LUPAȘCU IOAN DEFUNCT:Da	A1

C. Partea III. SARCINI .

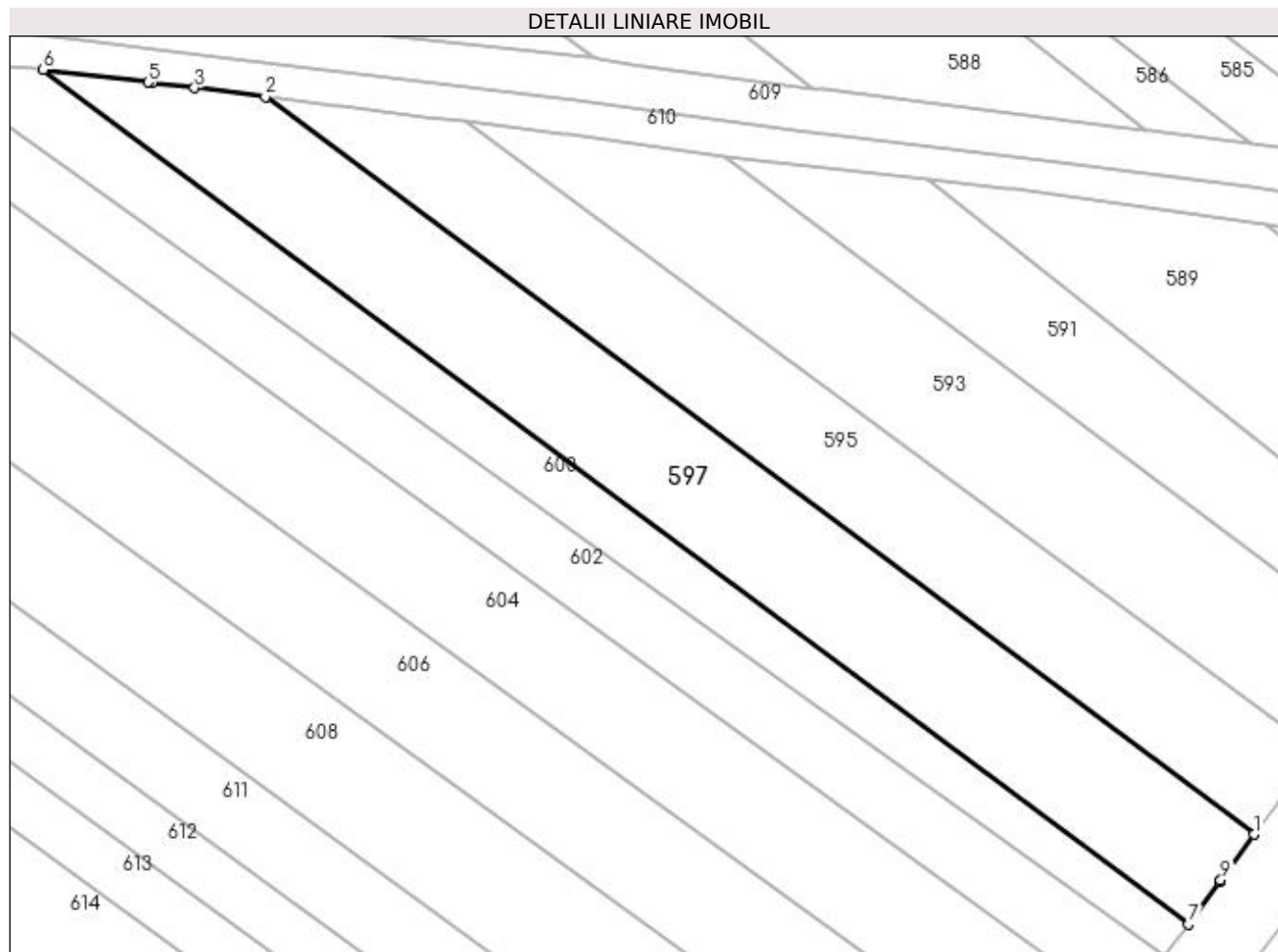
Inscrieri privind dezmembramintele dreptului de proprietate, drepturi reale de garanție și sarcini	Referințe
NU SUNT	

Anexa Nr. 1 La Partea I

Teren

Nr cadastral	Suprafața (mp)*	Observații / Referințe
	Din acte: 3.600 Masurata: 2.151	Imobil despărțit de canal. Diferența de suprafață se regăsește la ID 596.

* Suprafața este determinată în planul de proiecție Stereo 70.



Date referitoare la teren

Crt	Categorie folosință	Intra vilan	Suprafața (mp)	Tarla	Parcelă	Nr. topo	Observații / Referințe
1	arabil	DA	2.151	2	24, 25	-	

Lungime Segmente

1) Valorile lungimilor segmentelor sunt obținute din proiecție în plan.

Punct început	X / Y	Punct sfârșit	X / Y	Lungime segment (** (m)
1	597.128,342 659.577,204	2	597.009,169 659.666,111	148.683
2	597.009,169 659.666,111	3	597.000,628 659.667,173	8.607
3	597.000,628 659.667,173	4	596.995,534 659.667,807	5.133
4	596.995,534 659.667,807	5	596.995,017 659.667,868	0.521
5	596.995,017 659.667,868	6	596.982,395 659.669,36	12.71

Punct început	X / Y	Punct sfârșit	X / Y	Lungime segment (** (m)
6	596.982,395 659.669,36	7	597.120,417 659.566,39	172.2
7	597.120,417 659.566,39	8	597.124,172 659.571,514	6.353
8	597.124,172 659.571,514	9	597.124,326 659.571,724	0.26
9	597.124,326 659.571,724	1	597.128,342 659.577,204	6.794

** Lungimile segmentelor sunt determinate în planul de proiecție Stereo 70 și sunt rotunjite la 1 milimetru.

*** Distanța dintre puncte este formată din segmente cumulate ce sunt mai mici decât valoarea 1 milimetru.

**DATE DESPRE IMOBILUL NR. 598**

Oficiul de Cadastru și Publicitate Imobiliară SUCEAVA
Biroul de Cadastru și Publicitate Imobiliară Falticeni

A. Partea I. Descrierea imobilului

TEREN Necunoscut

Nr. CF vechi:168
Nr. cadastral vechi:336

Adresa: Loc. Cotu Baii, Jud. Suceava

Nr. Crt	Nr cadastral Nr. topografic	Suprafața* (mp)	Observații / Referințe
A1	32180	500	Sector cadastral:2 Teren neimprejmuit;

B. Partea II. Proprietari și acte

Inscrieri privitoare la dreptul de proprietate și alte drepturi reale		Referințe
5581 / 21/12/2005		
Act Notarial nr. 3087, din 19/12/2005 emis de NP M APOSTOL;		
B1	Intabulare, drept de PROPRIETATE bun comun, dobandit prin Conventie, cota actuala 1/1 1) GHEORGHIU COSTEL, Lipsă CNP proprietar. 2) GHEORGHIU ELENA MIRELA, Lipsă CNP proprietar.	A1

C. Partea III. SARCINI .

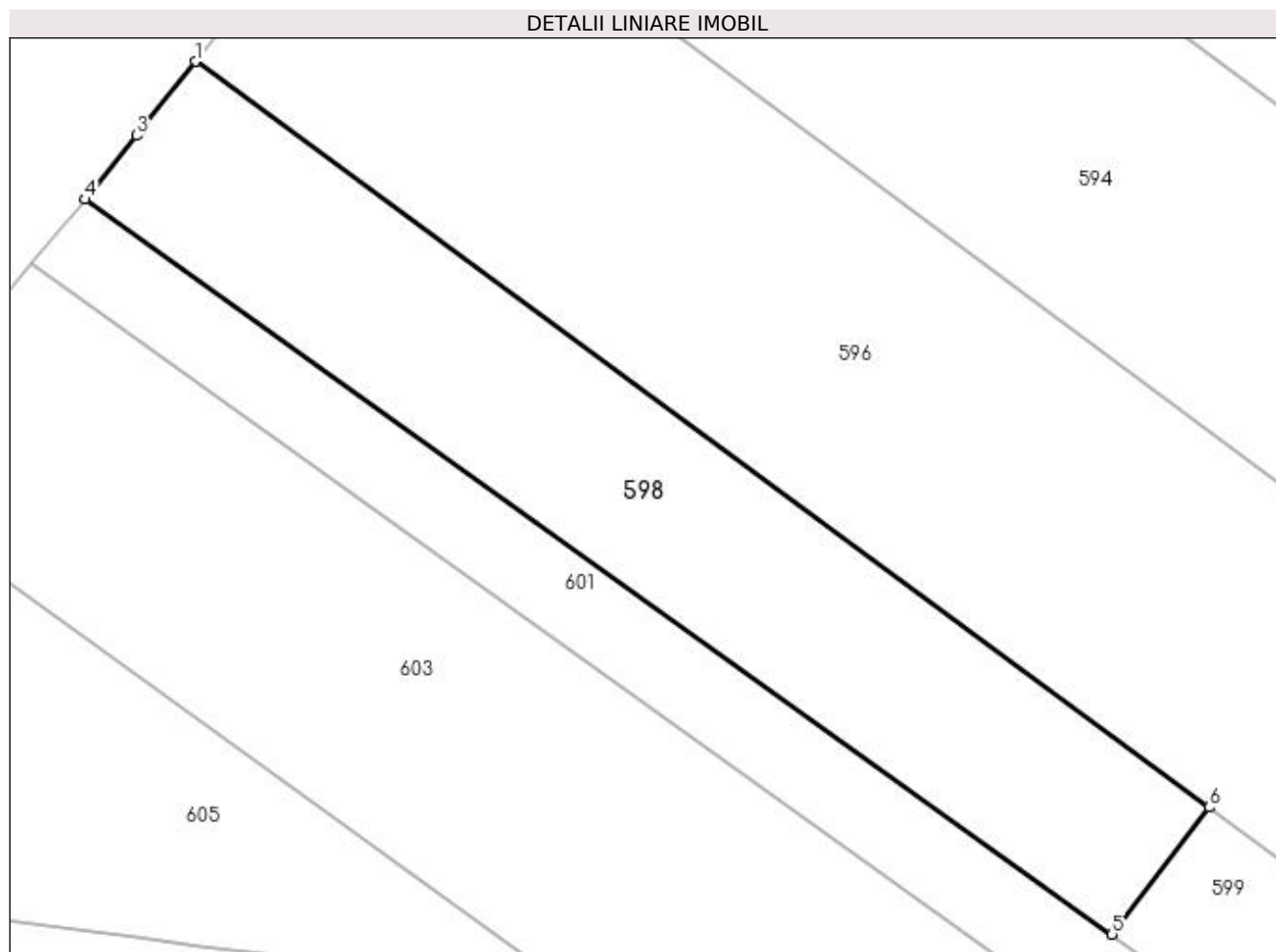
Inscrieri privind dezmembramintele dreptului de proprietate, drepturi reale de garanție și sarcini	Referințe
NU SUNT	

Anexa Nr. 1 La Partea I

Teren

Nr cadastral	Suprafața (mp)*	Observații / Referințe
32180	500	

* Suprafața este determinată în planul de proiecție Stereo 70.



Date referitoare la teren

Crt	Categorie folosință	Intravilan	Suprafața (mp)	Tarla	Parcelă	Nr. topo	Observații / Referințe
1	arabil	DA	497	1	4, 5	-	
2	arabil	NU	3	1	4, 5	-	

Lungime Segmente

1) Valorile lungimilor segmentelor sunt obținute din proiecție în plan.

Punct început	X / Y	Punct sfârșit	X / Y	Lungime segment (** (m)
1	596.896,375 659.731,484	2	596.893,703 659.728,137	4.283
2	596.893,703 659.728,137	3	596.893,504 659.727,889	0.318
3	596.893,504 659.727,889	4	596.891,027 659.724,787	3.97
4	596.891,027 659.724,787	5	596.940,922 659.689,084	61.353

Punct început	X / Y	Punct sfârșit	X / Y	Lungime segment (** (m)
5	596.940,922 659.689,084	6	596.945,637 659.695,258	7.768
6	596.945,637 659.695,258	1	596.896,375 659.731,484	61.148

** Lungimile segmentelor sunt determinate în planul de proiecție Stereo 70 și sunt rotunjite la 1 milimetru.

*** Distanța dintre puncte este formată din segmente cumulate ce sunt mai mici decât valoarea 1 milimetru.

**DATE DESPRE IMOBILUL NR. 599**

Oficiul de Cadastru și Publicitate Imobiliară SUCEAVA
Biroul de Cadastru și Publicitate Imobiliară Falticeni

A. Partea I. Descrierea imobilului

TEREN Intravilan

Nr. CF vechi:168
Nr. cadastral vechi:345

Adresa: Loc. Cotu Baii, Jud. Suceava

Nr. Crt	Nr cadastral Nr. topografic	Suprafața* (mp)	Observații / Referințe
A1	32181	142	Sector cadastral:2 Teren neimprejmuit;

B. Partea II. Proprietari și acte

Inscrieri privitoare la dreptul de proprietate și alte drepturi reale		Referințe
5581 / 21/12/2005		
Act Notarial nr. 3087, din 19/12/2005 emis de NP M APOSTOL;		
B1	Intabulare, drept de PROPRIETATE bun comun, dobandit prin Conventie, cota actuala 1/1 1) GHEORGHIU COSTEL, Lipsă CNP proprietar. 2) GHEORGHIU ELENA MIRELA, Lipsă CNP proprietar.	A1

C. Partea III. SARCINI .

Inscrieri privind dezmembramintele dreptului de proprietate, drepturi reale de garanție și sarcini	Referințe
NU SUNT	

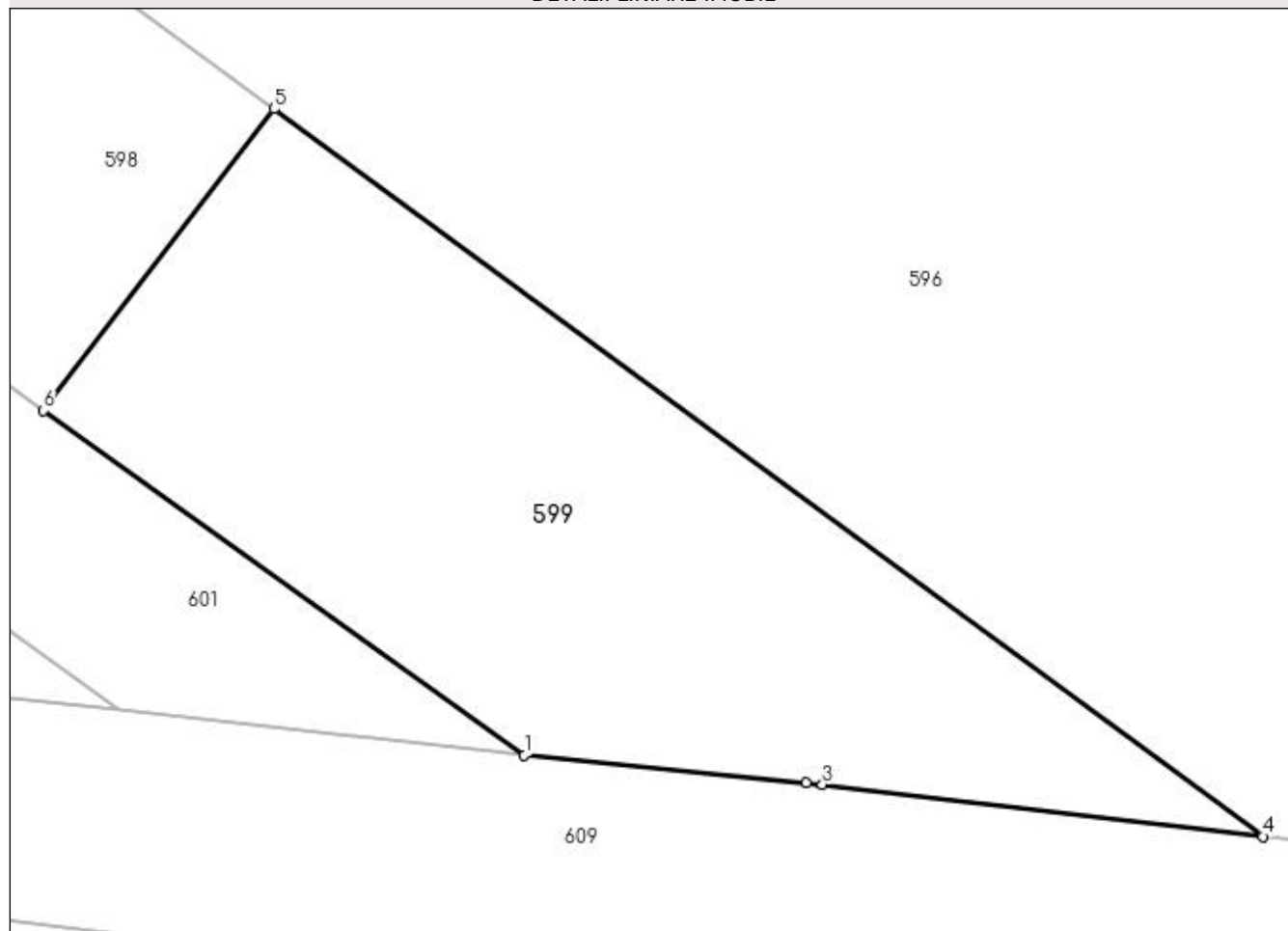
Anexa Nr. 1 La Partea I

Teren

Nr cadastral	Suprafața (mp)*	Observații / Referințe
32181	142	

* Suprafața este determinată în planul de proiecție Stereo 70.

DETALII LINIARE IMOBIL



Date referitoare la teren

Crt	Categorie folosință	Intravilan	Suprafața (mp)	Tarla	Parcelă	Nr. topo	Observații / Referințe
1	arabil	DA	142	1	4, 5	-	

Lungime Segmente

1) Valorile lungimilor segmentelor sunt obținute din proiecție în plan.

Punct început	X / Y	Punct sfârșit	X / Y	Lungime segment (** (m)
1	596.950,762 659.682,044	2	596.956,528 659.681,477	5.794
2	596.956,528 659.681,477	3	596.956,859 659.681,438	0.333
3	596.956,859 659.681,438	4	596.965,87 659.680,379	9.073
4	596.965,87 659.680,379	5	596.945,637 659.695,258	25.115
5	596.945,637 659.695,258	6	596.940,922 659.689,084	7.768

Punct început	X / Y	Punct sfârșit	X / Y	Lungime segment (** (m)
6	596.940,922 659.689,084	1	596.950,762 659.682,044	12.099

** Lungimile segmentelor sunt determinate în planul de proiecție Stereo 70 și sunt rotunjite la 1 milimetru.

*** Distanța dintre puncte este formată din segmente cumulate ce sunt mai mici decât valoarea 1 milimetru.

**DATE DESPRE IMOBILUL NR. 600**

Oficiul de Cadastru și Publicitate Imobiliară SUCEAVA
Biroul de Cadastru și Publicitate Imobiliară Falticeni

A. Partea I. Descrierea imobilului

TEREN Intravilan

Nr. CF vechi:168
Nr. cadastral vechi:344

Adresa: Loc. Cotu Baii, Jud. Suceava

Nr. Crt	Nr cadastral Nr. topografic	Suprafața* (mp)	Observații / Referințe
A1	32182	1.158	Sector cadastral:2 Teren neimprejmuit;

B. Partea II. Proprietari și acte

Inscrieri privitoare la dreptul de proprietate și alte drepturi reale		Referințe
5581 / 21/12/2005		
Act Notarial nr. 3087, din 19/12/2005 emis de NP M APOSTOL;		
B1	Intabulare, drept de PROPRIETATE bun comun, dobandit prin Conventie, cota actuala 1/1 1) GHEORGHIU COSTEL, Lipsă CNP proprietar. 2) GHEORGHIU ELENA MIRELA, Lipsă CNP proprietar.	A1


C. Partea III. SARCINI .

Inscrieri privind dezmembramintele dreptului de proprietate, drepturi reale de garanție și sarcini	Referințe
NU SUNT	

Anexa Nr. 1 La Partea I**Teren**

Nr cadastral	Suprafața (mp)*	Observații / Referințe
32182	1.158	

* Suprafața este determinată în planul de proiecție Stereo 70.

**Date referitoare la teren**

Crt	Categorie folosință	Intravilan	Suprafața (mp)	Tarla	Parcelă	Nr. topo	Observații / Referințe
1	arabil	DA	1.158	2	24, 25	-	

Lungime Segmente

1) Valorile lungimilor segmentelor sunt obținute din proiecție în plan.

Punct început	X / Y	Punct sfârșit	X / Y	Lungime segment (** (m)
1	596.978,027 659.669,876	2	596.965,731 659.671,332	12.382
2	596.965,731 659.671,332	3	597.117,656 659.562,623	186.812
3	597.117,656 659.562,623	4	597.118,967 659.564,412	2.218
4	597.118,967 659.564,412	5	597.120,003 659.565,825	1.752
5	597.120,003 659.565,825	6	597.120,417 659.566,39	0.7

Punct început	X / Y	Punct sfârșit	X / Y	Lungime segment (** (m)
6	597.120,417 659.566,39	7	596.982,395 659.669,36	172.2
7	596.982,395 659.669,36	8	596.981,501 659.669,465	0.9
8	596.981,501 659.669,465	1	596.978,027 659.669,876	3.498

** Lungimile segmentelor sunt determinate în planul de proiecție Stereo 70 și sunt rotunjite la 1 milimetru.

*** Distanța dintre puncte este formată din segmente cumulate ce sunt mai mici decât valoarea 1 milimetru.

**DATE DESPRE IMOBILUL NR. 601**

Oficiul de Cadastru și Publicitate Imobiliară SUCEAVA
Biroul de Cadastru și Publicitate Imobiliară Falticeni

A. Partea I. Descrierea imobilului

TEREN Necunoscut

Adresa: Loc. Cotu Baii, Jud. Suceava

Nr. Crt	Nr cadastral Nr. topografic	Suprafața* (mp)	Observații / Referințe
A1		Din acte: 1.800 Masurata: 285	Sector cadastral:2 Teren neimprejmuit; Imobil despărțit de canal.Diferența de suprafață se regăsește la ID 602.

B. Partea II. Proprietari și acte

Inscrieri privitoare la dreptul de proprietate și alte drepturi reale		Referințe
/		
Act Notarial nr. 1116, din 03/04/2002 emis de NP APOSTOL MARIA;		
B1	Intabulare, drept de PROPRIETATE, dobandit prin PARTAJ, cota actuala 1/1 1) RUSU ILIANA DEFUNCT:Da	A1

C. Partea III. SARCINI .

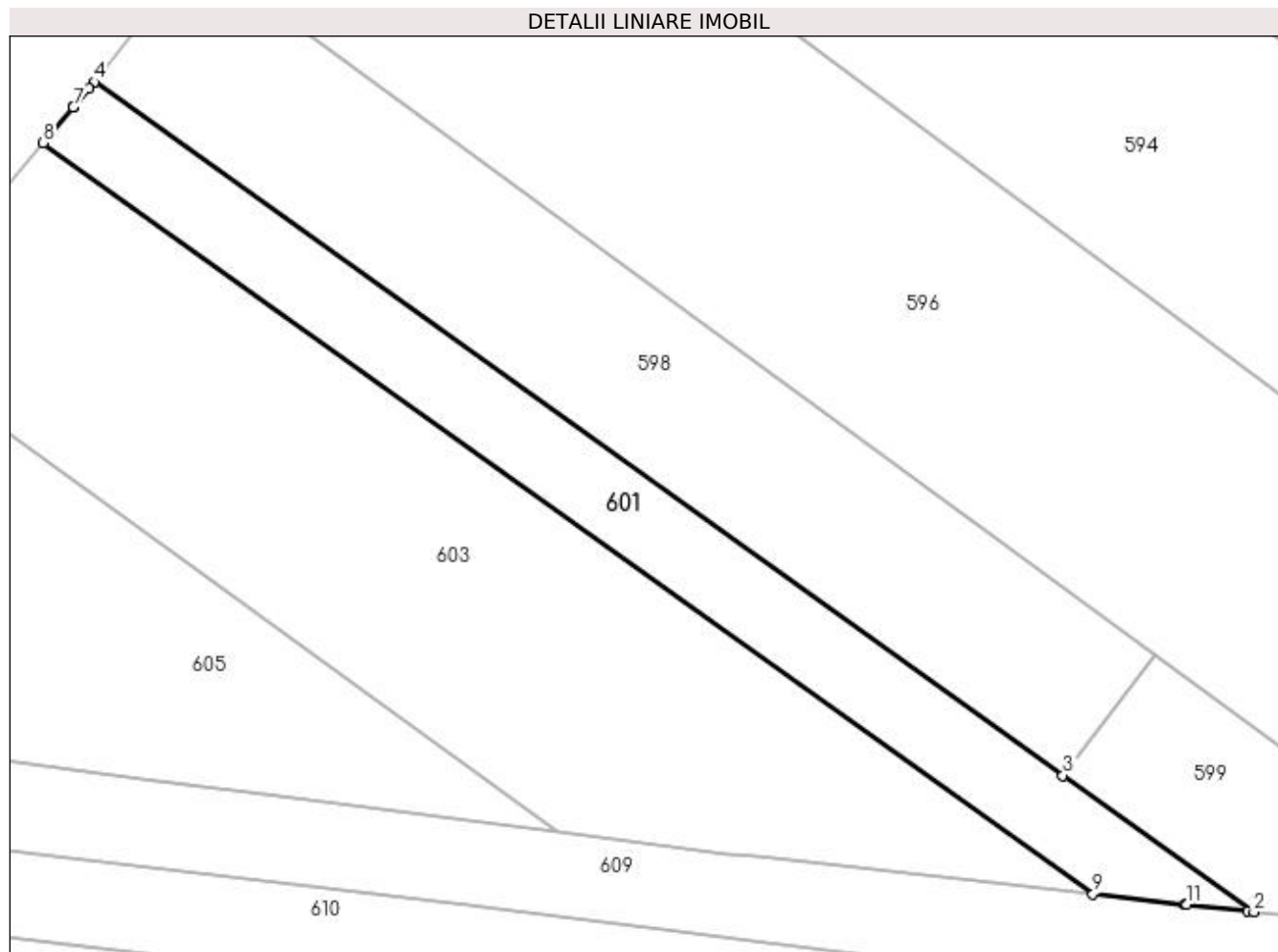
Inscrieri privind dezmembramintele dreptului de proprietate, drepturi reale de garanție și sarcini	Referințe
NU SUNT	

Anexa Nr. 1 La Partea I

Teren

Nr cadastral	Suprafața (mp)*	Observații / Referințe
	Din acte: 1.800 Masurata: 285	Imobil despărțit de canal. Diferența de suprafață se regăsește la ID 602.

* Suprafața este determinată în planul de proiecție Stereo 70.



Date referitoare la teren

Crt	Categorie folosință	Intravilan	Suprafața (mp)	Tarla	Parcelă	Nr. topo	Observații / Referințe
1	arabil	DA	283	-	4, 5	-	
2	arabil	NU	2	-	4, 5	-	

Lungime Segmente

1) Valorile lungimilor segmentelor sunt obținute din proiecție în plan.

Punct început	X / Y	Punct sfârșit	X / Y	Lungime segment (** (m)
1	596.950,422 659.682,077	2	596.950,762 659.682,044	0.342
2	596.950,762 659.682,044	3	596.940,922 659.689,084	12.099
3	596.940,922 659.689,084	4	596.891,027 659.724,787	61.353
4	596.891,027 659.724,787	5	596.890,747 659.724,436	0.449

Punct început	X / Y	Punct sfârșit	X / Y	Lungime segment (** (m)
5	596.890,747 659.724,436	6	596.889,99 659.723,537	1.175
6	596.889,99 659.723,537	7	596.889,956 659.723,498	0.052
7	596.889,956 659.723,498	8	596.888,403 659.721,654	2.411
8	596.888,403 659.721,654	9	596.942,47 659.682,967	66.483
9	596.942,47 659.682,967	10	596.947,205 659.682,437	4.765
10	596.947,205 659.682,437	11	596.947,31 659.682,425	0.106
11	596.947,31 659.682,425	1	596.950,422 659.682,077	3.131

** Lungimile segmentelor sunt determinate în planul de proiecție Stereo 70 și sunt rotunjite la 1 milimetru.

*** Distanța dintre puncte este formată din segmente cumulate ce sunt mai mici decât valoarea 1 milimetru.

**DATE DESPRE IMOBILUL NR. 602**

Oficiul de Cadastru și Publicitate Imobiliară SUCEAVA
Biroul de Cadastru și Publicitate Imobiliară Falticeni

A. Partea I. Descrierea imobilului

TEREN Intravilan

Adresa: Loc. Cotu Baii, Jud. Suceava

Nr. Crt	Nr cadastral Nr. topografic	Suprafața* (mp)	Observații / Referințe
A1		Din acte: 1.800 Masurata: 1.515	Sector cadastral:2 Teren neimprejmuit; Imobil despărțit de canal.Diferența de suprafață se regăsește la ID 601.

B. Partea II. Proprietari și acte

Inscrieri privitoare la dreptul de proprietate și alte drepturi reale		Referințe
/		
Act Notarial nr. 1116, din 03/04/2002 emis de NP APOSTOL MARIA;		
B1	Intabulare, drept de PROPRIETATE, dobandit prin PARTAJ, cota actuala 1/1 1) RUSU ILIANA DEFUNCT:Da	A1

C. Partea III. SARCINI .

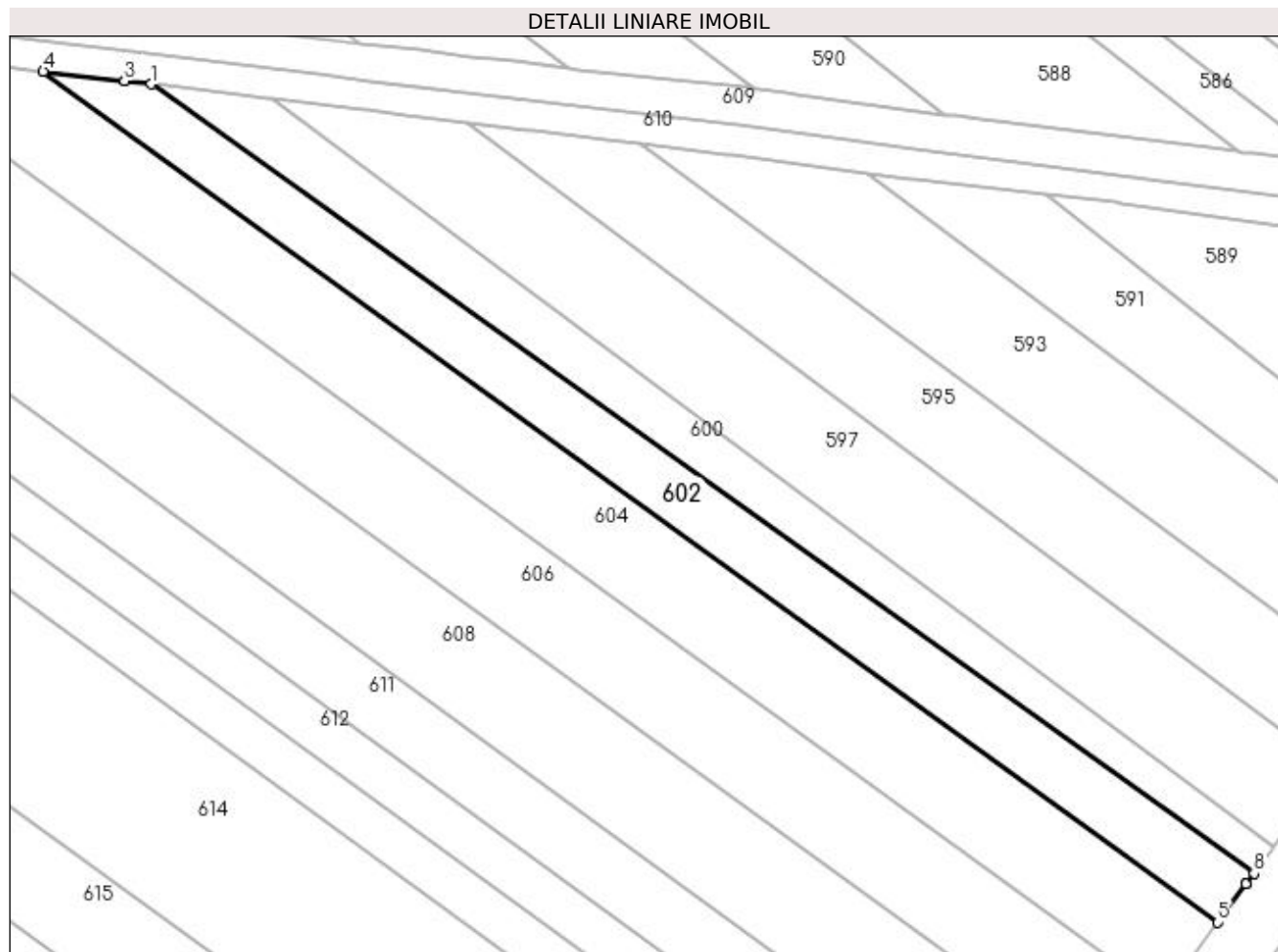
Inscrieri privind dezmembramintele dreptului de proprietate, drepturi reale de garanție și sarcini	Referințe
NU SUNT	

Anexa Nr. 1 La Partea I

Teren

Nr cadastral	Suprafața (mp)*	Observații / Referințe
	Din acte: 1.800 Masurata: 1.515	Imobil despărțit de canal. Diferența de suprafață se regăsește la ID 601.

* Suprafața este determinată în planul de proiecție Stereo 70.



Date referitoare la teren

Crt	Categorie folosință	Intra vilan	Suprafața (mp)	Tarla	Parcelă	Nr. topo	Observații / Referințe
1	arabil	DA	1.515	2	24, 25	-	

Lungime Segmente

1) Valorile lungimilor segmentelor sunt obținute din proiecție în plan.

Punct început	X / Y	Punct sfârșit	X / Y	Lungime segment (** (m)
1	596.965,731 659.671,332	2	596.962,019 659.671,772	3.738
2	596.962,019 659.671,772	3	596.962,001 659.671,774	0.018
3	596.962,001 659.671,774	4	596.950,833 659.673,098	11.246
4	596.950,833 659.673,098	5	597.112,692 659.555,849	199.864
5	597.112,692 659.555,849	6	597.116,585 659.561,162	6.587

Punct început	X / Y	Punct sfârșit	X / Y	Lungime segment (** (m)
6	597.116,585 659.561,162	7	597.116,591 659.561,169	0.009
7	597.116,591 659.561,169	8	597.117,656 659.562,623	1.802
8	597.117,656 659.562,623	1	596.965,731 659.671,332	186.812

** Lungimile segmentelor sunt determinate în planul de proiecție Stereo 70 și sunt rotunjite la 1 milimetru.

*** Distanța dintre puncte este formată din segmente cumulate ce sunt mai mici decât valoarea 1 milimetru.

**DATE DESPRE IMOBILUL NR. 603**

Oficiul de Cadastru și Publicitate Imobiliară SUCEAVA
Biroul de Cadastru și Publicitate Imobiliară Falticeni

A. Partea I. Descrierea imobilului

TEREN Necunoscut

Adresa: Loc. Cotu Baii, Jud. Suceava

Nr. Crt	Nr cadastral Nr. topografic	Suprafața* (mp)	Observații / Referințe
A1	32529	733	Sector cadastral:2 Teren neimprejmuit;

B. Partea II. Proprietari și acte

Inscrieri privitoare la dreptul de proprietate și alte drepturi reale	Referințe
26576 / 08/10/2019	
Act Notarial nr. 1700, din 03/10/2019 emis de LIUTA IOAN;	
B3	A1
Intabulare, drept de PROPRIETATE, dobandit prin Conventie, cota actuala 1/1 1) APARASCHIVEI VASILE	

C. Partea III. SARCINI .

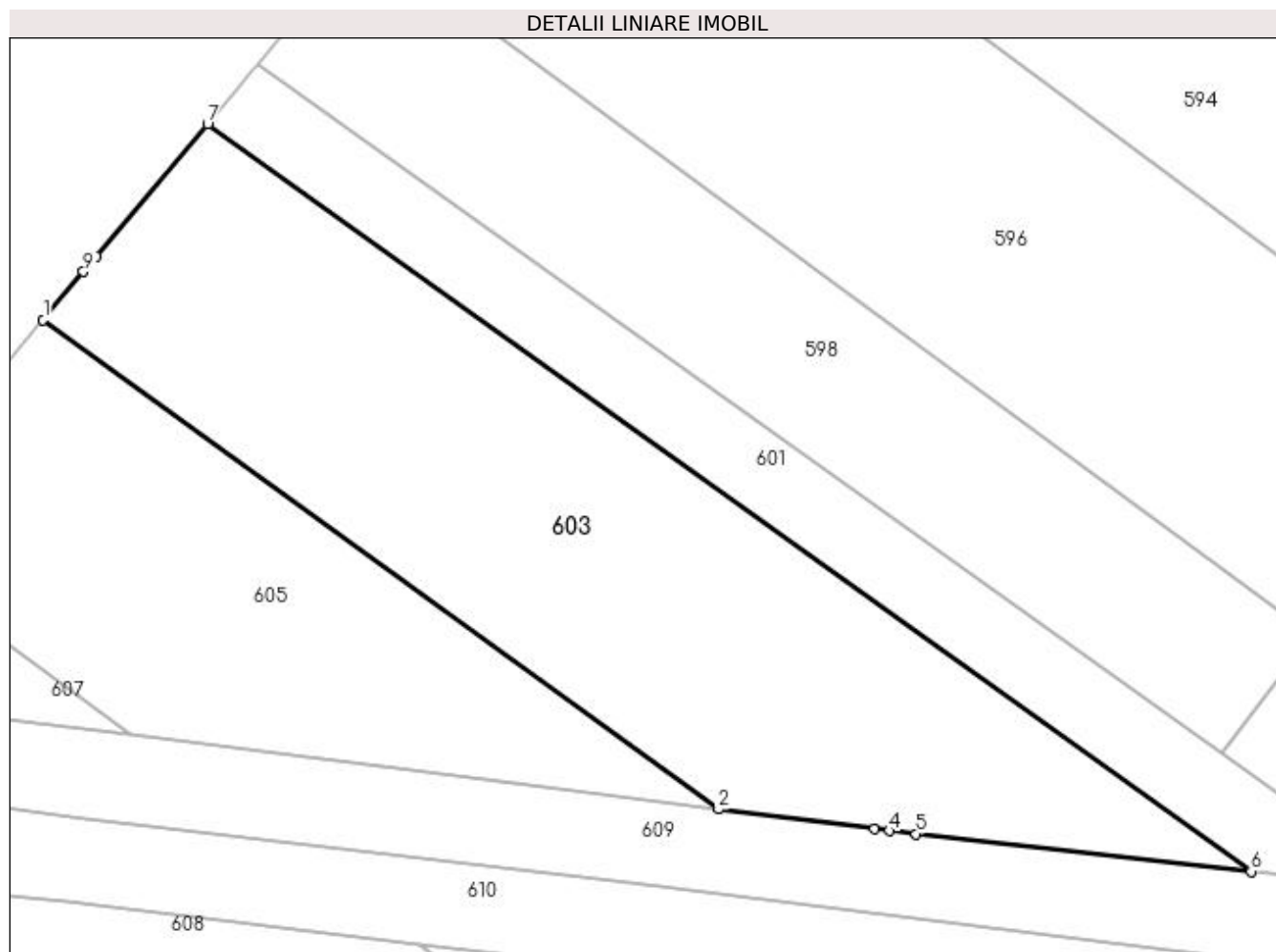
Inscrieri privind dezmembramintele dreptului de proprietate, drepturi reale de garanție și sarcini	Referințe
NU SUNT	

Anexa Nr. 1 La Partea I

Teren

Nr cadastral	Suprafața (mp)*	Observații / Referințe
32529	733	

* Suprafața este determinată în planul de proiecție Stereo 70.



Date referitoare la teren

Crt	Categorie folosință	Intravilan	Suprafața (mp)	Tarla	Parcelă	Nr. topo	Observații / Referințe
1	arabil	DA	722	1	4, 5	-	
2	arabil	NU	11	1	4, 5	-	

Lungime Segmente

1) Valorile lungimilor segmentelor sunt obținute din proiecție în plan.

Punct început	X / Y	Punct sfârșit	X / Y	Lungime segment (** (m)
1	596.879,88 659.711,539	2	596.914,884 659.686,182	43.223
2	596.914,884 659.686,182	3	596.922,956 659.685,162	8.136
3	596.922,956 659.685,162	4	596.923,713 659.685,066	0.763
4	596.923,713 659.685,066	5	596.925,114 659.684,909	1.41

Punct început	X / Y	Punct sfârșit	X / Y	Lungime segment (** (m)
5	596.925,114 659.684,909	6	596.942,47 659.682,967	17.464
6	596.942,47 659.682,967	7	596.888,403 659.721,654	66.483
7	596.888,403 659.721,654	8	596.882,642 659.714,818	8.94
8	596.882,642 659.714,818	9	596.881,972 659.714,022	1.04
9	596.881,972 659.714,022	1	596.879,88 659.711,539	3.247

** Lungimile segmentelor sunt determinate în planul de proiecție Stereo 70 și sunt rotunjite la 1 milimetru.

*** Distanța dintre puncte este formată din segmente cumulate ce sunt mai mici decât valoarea 1 milimetru.

**DATE DESPRE IMOBILUL NR. 604**

Oficiul de Cadastru și Publicitate Imobiliară SUCEAVA
Biroul de Cadastru și Publicitate Imobiliară Falticeni

A. Partea I. Descrierea imobilului

TEREN Intravilan

Adresa: Loc. Cotu Baii, Jud. Suceava

Nr. Crt	Nr cadastral Nr. topografic	Suprafața* (mp)	Observații / Referințe
A1	32797	2.661	Sector cadastral:2 Teren imprejmuit;

B. Partea II. Proprietari și acte

Inscrieri privitoare la dreptul de proprietate și alte drepturi reale	Referințe
26312 / 07/10/2019	
Act Notarial nr. 1700, din 03/10/2019 emis de LIUTA IOAN;	
B4	A1
Intabulare, drept de PROPRIETATE bun propriu, dobandit prin Conventie, cota actuala 1/1 1) APARASCHIVEI VASILE, casatorit	

C. Partea III. SARCINI .

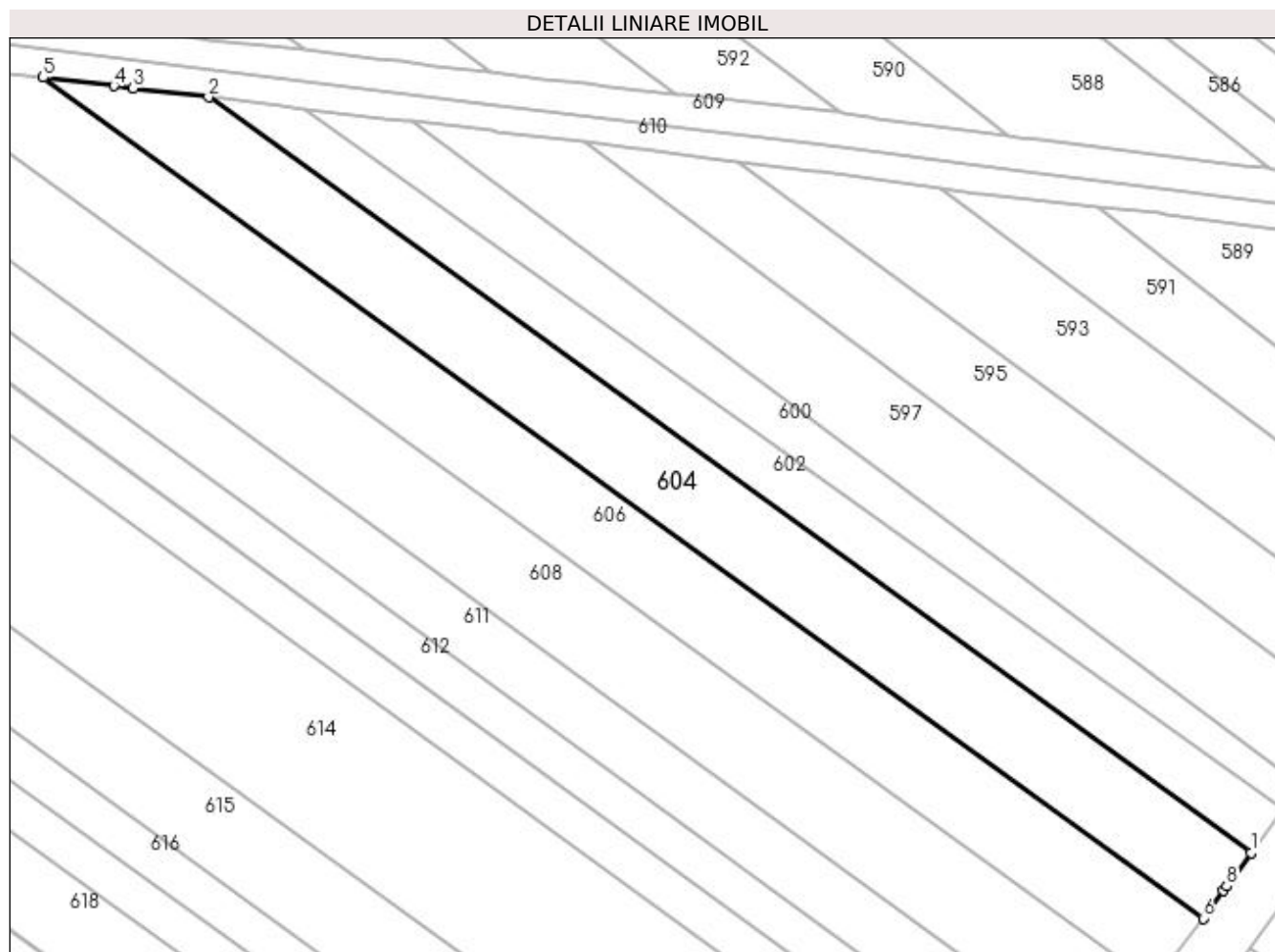
Inscrieri privind dezmembramintele dreptului de proprietate, drepturi reale de garanție și sarcini	Referințe
NU SUNT	

Anexa Nr. 1 La Partea I

Teren

Nr cadastral	Suprafața (mp)*	Observații / Referințe
32797	2.661	

* Suprafața este determinată în planul de proiecție Stereo 70.



Date referitoare la teren

Crt	Categorie folosință	Intra vilan	Suprafața (mp)	Tarla	Parcelă	Nr. topo	Observații / Referințe
1	arabil	DA	2.661	2	24, 25	-	

Lungime Segmente

1) Valorile lungimilor segmentelor sunt obținute din proiecție în plan.

Punct început	X / Y	Punct sfârșit	X / Y	Lungime segment (** (m)
1	597.112,692 659.555,849	2	596.950,833 659.673,098	199.864
2	596.950,833 659.673,098	3	596.939,139 659.674,483	11.776
3	596.939,139 659.674,483	4	596.936,14 659.674,838	3.02
4	596.936,14 659.674,838	5	596.925,147 659.676,141	11.07
5	596.925,147 659.676,141	6	597.105,241 659.545,683	222.381

Punct început	X / Y	Punct sfârșit	X / Y	Lungime segment (** (m)
6	597.105,241 659.545,683	7	597.108,43 659.550,034	5.395
7	597.108,43 659.550,034	8	597.108,887 659.550,658	0.773
8	597.108,887 659.550,658	1	597.112,692 659.555,849	6.436

** Lungimile segmentelor sunt determinate în planul de proiecție Stereo 70 și sunt rotunjite la 1 milimetru.

*** Distanța dintre puncte este formată din segmente cumulate ce sunt mai mici decât valoarea 1 milimetru.

**DATE DESPRE IMOBILUL NR. 605**

Oficiul de Cadastru și Publicitate Imobiliară SUCEAVA
Biroul de Cadastru și Publicitate Imobiliară Falticeni

A. Partea I. Descrierea imobilului

TEREN Necunoscut

Adresa: Loc. Cotu Baii, Jud. Suceava

Nr. Crt	Nr cadastral Nr. topografic	Suprafața* (mp)	Observații / Referințe
A1	32530	446	Sector cadastral:2 Teren neimprejmuit;

B. Partea II. Proprietari și acte

Inscrieri privitoare la dreptul de proprietate și alte drepturi reale	Referințe
26343 / 07/10/2019	
Act Notarial nr. 1701, din 03/10/2019 emis de LIUTA IOAN;	
B3	Intabulare, drept de PROPRIETATE bun propriu, dobandit prin Conventie, cota actuala 1/1 1) APARASCHIVEI DAN, necasatorit
	A1

C. Partea III. SARCINI .

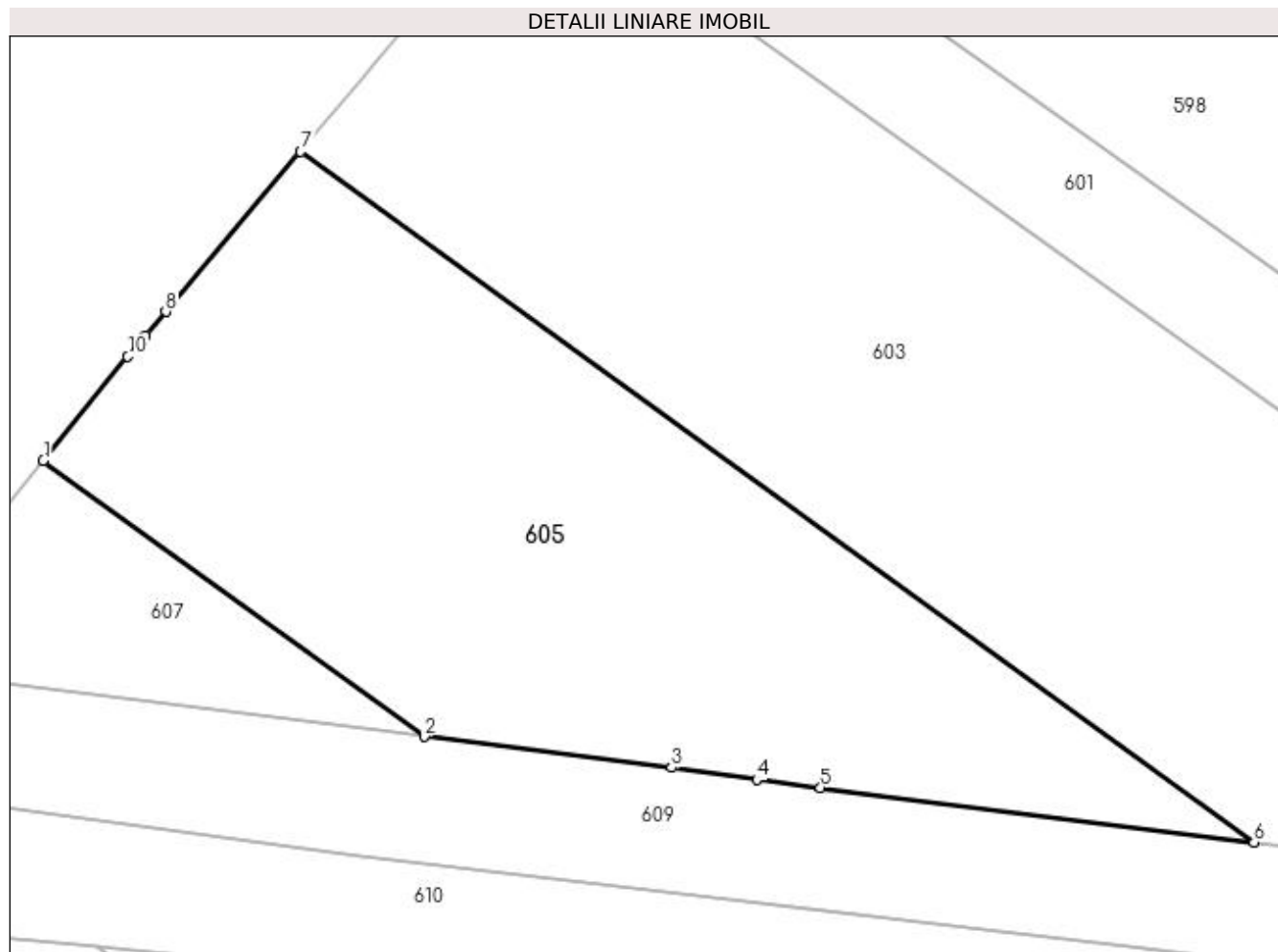
Inscrieri privind dezmembramintele dreptului de proprietate, drepturi reale de garanție și sarcini	Referințe
NU SUNT	

Anexa Nr. 1 La Partea I

Teren

Nr cadastral	Suprafața (mp)*	Observații / Referințe
32530	446	

* Suprafața este determinată în planul de proiecție Stereo 70.



Date referitoare la teren

Crt	Categorie folosință	Intra vilan	Suprafața (mp)	Tarla	Parcelă	Nr. topo	Observații / Referințe
1	arabil	DA	427	1	4, 5	-	
2	arabil	NU	19	1	4, 5	-	

Lungime Segmente

1) Valorile lungimilor segmentelor sunt obținute din proiecție în plan.

Punct început	X / Y	Punct sfârșit	X / Y	Lungime segment (** (m)
1	596.870,432 659.700,196	2	596.884,422 659.690,062	17.275
2	596.884,422 659.690,062	3	596.893,51 659.688,925	9.159
3	596.893,51 659.688,925	4	596.896,626 659.688,49	3.146
4	596.896,626 659.688,49	5	596.898,968 659.688,194	2.361

Punct început	X / Y	Punct sfârșit	X / Y	Lungime segment (** (m)
5	596.898,968 659.688,194	6	596.914,884 659.686,182	16.043
6	596.914,884 659.686,182	7	596.879,88 659.711,539	43.223
7	596.879,88 659.711,539	8	596.874,929 659.705,664	7.683
8	596.874,929 659.705,664	9	596.874,194 659.704,792	1.14
9	596.874,194 659.704,792	10	596.873,542 659.704,018	1.012
10	596.873,542 659.704,018	1	596.870,432 659.700,196	4.927

** Lungimile segmentelor sunt determinate în planul de proiecție Stereo 70 și sunt rotunjite la 1 milimetru.

*** Distanța dintre puncte este formată din segmente cumulate ce sunt mai mici decât valoarea 1 milimetru.

**DATE DESPRE IMOBILUL NR. 606**

Oficiul de Cadastru și Publicitate Imobiliară SUCEAVA
Biroul de Cadastru și Publicitate Imobiliară Falticeni

A. Partea I. Descrierea imobilului

TEREN Intravilan

Adresa: Loc. Cotu Baii, Jud. Suceava

Nr. Crt	Nr cadastral Nr. topografic	Suprafața* (mp)	Observații / Referințe
A1	32796	2.948	Sector cadastral:2 Teren imprejmuit;

B. Partea II. Proprietari și acte

Inscrieri privitoare la dreptul de proprietate și alte drepturi reale	Referințe
26317 / 07/10/2019	
Act Notarial nr. 1701, din 03/10/2019 emis de LIUTA IOAN;	
B4	A1
Intabulare, drept de PROPRIETATE bun propriu, dobandit prin Conventie, cota actuala 1/1 1) APARASCHIVEI DAN, necasatorit	

C. Partea III. SARCINI .

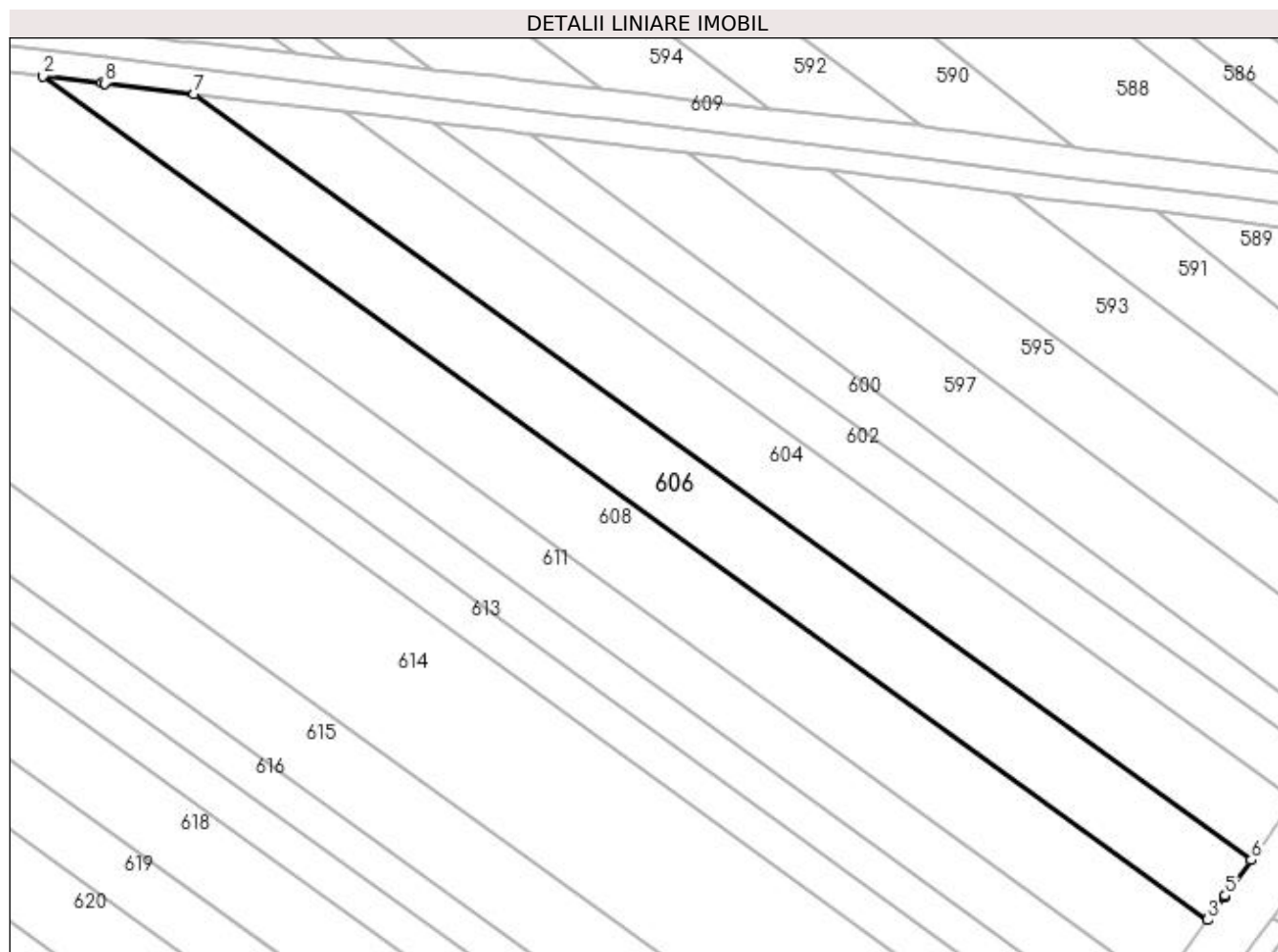
Inscrieri privind dezmembramintele dreptului de proprietate, drepturi reale de garanție și sarcini	Referințe
NU SUNT	

Anexa Nr. 1 La Partea I

Teren

Nr cadastral	Suprafața (mp)*	Observații / Referințe
32796	2.948	

* Suprafața este determinată în planul de proiecție Stereo 70.



Date referitoare la teren

Crt	Categorie folosință	Intra vilan	Suprafața (mp)	Tarla	Parcelă	Nr. topo	Observații / Referințe
1	arabil	DA	2.948	2	24, 25	-	

Lungime Segmente

1) Valorile lungimilor segmentelor sunt obținute din proiecție în plan.

Punct început	X / Y	Punct sfârșit	X / Y	Lungime segment (** (m)
1	596.909,375 659.678,01	2	596.899,409 659.679,205	10.037
2	596.899,409 659.679,205	3	597.097,783 659.535,506	244.952
3	597.097,783 659.535,506	4	597.100,667 659.539,441	4.879
4	597.100,667 659.539,441	5	597.100,811 659.539,637	0.243
5	597.100,811 659.539,637	6	597.105,241 659.545,683	7.495

Punct început	X / Y	Punct sfârșit	X / Y	Lungime segment (** (m)
6	597.105,241 659.545,683	7	596.925,147 659.676,141	222.381
7	596.925,147 659.676,141	8	596.909,873 659.677,95	15.381
8	596.909,873 659.677,95	1	596.909,375 659.678,01	0.502

** Lungimile segmentelor sunt determinate în planul de proiecție Stereo 70 și sunt rotunjite la 1 milimetru.

*** Distanța dintre puncte este formată din segmente cumulate ce sunt mai mici decât valoarea 1 milimetru.

**DATE DESPRE IMOBILUL NR. 607**

Oficiul de Cadastru și Publicitate Imobiliară SUCEAVA
Biroul de Cadastru și Publicitate Imobiliară Falticeni

A. Partea I. Descrierea imobilului

TEREN Necunoscut

Adresa: Loc. Cotu Baii, Jud. Suceava

Nr. Crt	Nr cadastral Nr. topografic	Suprafața* (mp)	Observații / Referințe
A1		Din acte: 3.600 Masurata: 85	Sector cadastral:2 Teren neimprejmuit; Imobil despărțit de canal.Diferența de suprafață se regăsește la ID 608.

B. Partea II. Proprietari și acte

Inscrieri privitoare la dreptul de proprietate și alte drepturi reale		Referințe
/		
Act Administrativ nr. 1969, din 19/05/1995 emis de CJSDPAT SUCEAVA;		
B1	Intabulare, drept de PROPRIETATE, dobândit prin Reconstituire, cota actuala 1/1 1) IONAȘ DUMITRU , Lipsă CNP proprietar. 2) DINU ELENA , Lipsă CNP proprietar. 3) IONAȘ COSTACHE , Lipsă CNP proprietar. 4) BUJOR PARASCHIVA , Lipsă CNP proprietar.	A1

C. Partea III. SARCINI .

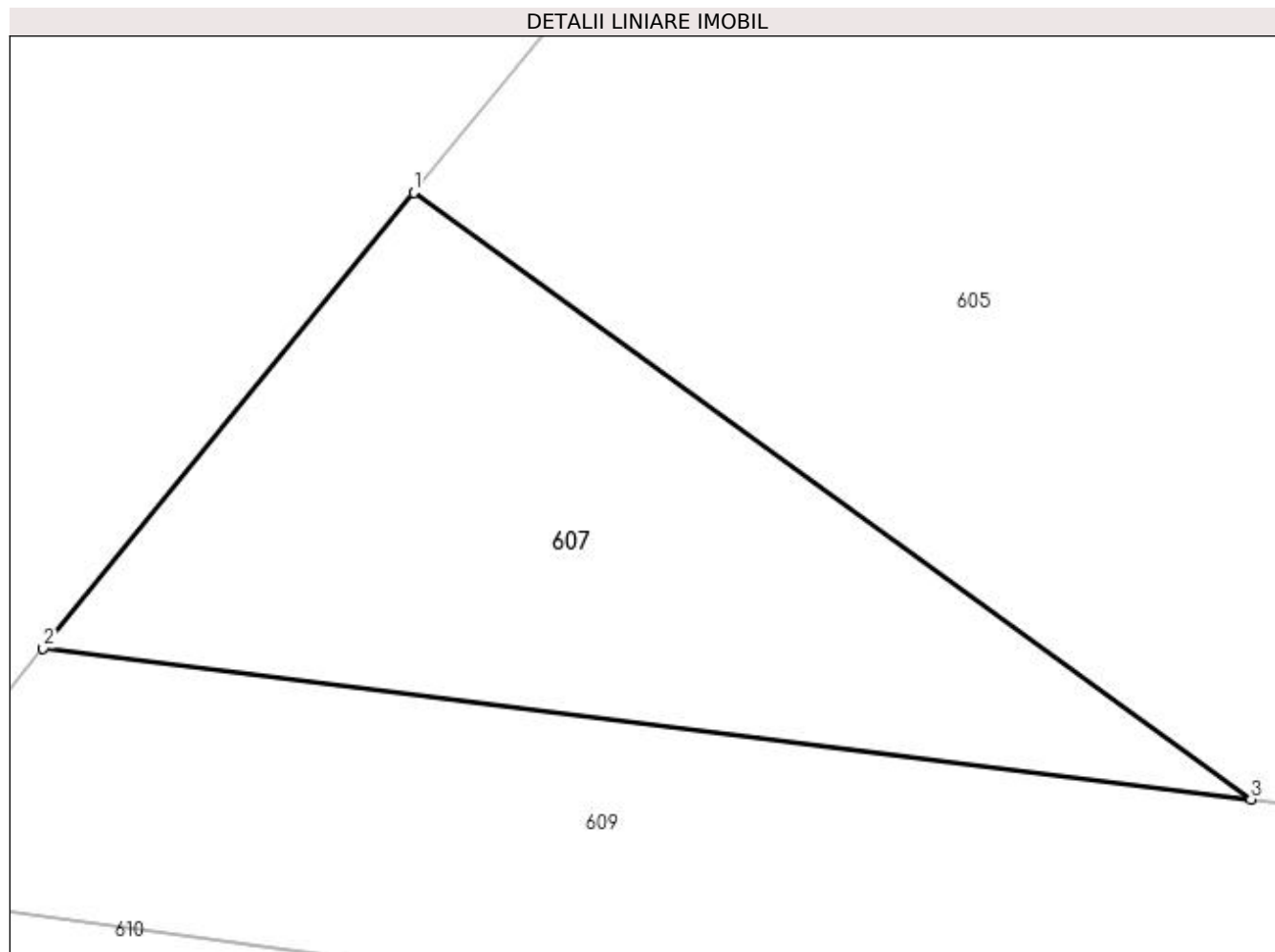
Inscrieri privind dezmembramintele dreptului de proprietate, drepturi reale de garanție și sarcini	Referințe
NU SUNT	

Anexa Nr. 1 La Partea I

Teren

Nr cadastral	Suprafața (mp)*	Observații / Referințe
	Din acte: 3.600 Masurata: 85	Imobil despărțit de canal. Diferența de suprafață se regăsește la ID 608.

* Suprafața este determinată în planul de proiecție Stereo 70.



Date referitoare la teren

Crt	Categorie folosință	Intravilan	Suprafața (mp)	Tarla	Parcelă	Nr. topo	Observații / Referințe
1	arabil	DA	70	1	4, 5	-	
2	arabil	NU	15	1	4, 5	-	

Lungime Segmente

1) Valorile lungimilor segmentelor sunt obținute din proiecție în plan.

Punct început	X / Y	Punct sfârșit	X / Y	Lungime segment (** (m)
1	596.870,432 659.700,196	2	596.864,241 659.692,588	9.809
2	596.864,241 659.692,588	3	596.884,422 659.690,062	20.338
3	596.884,422 659.690,062	1	596.870,432 659.700,196	17.275

**** Lungimile segmentelor sunt determinate în planul de proiecție Stereo 70 și sunt rotunjite la 1 milimetru.**

***** Distanța dintre puncte este formată din segmente cumulate ce sunt mai mici decât valoarea 1 milimetru.**

**DATE DESPRE IMOBILUL NR. 608**

Oficiul de Cadastru și Publicitate Imobiliară SUCEAVA
Biroul de Cadastru și Publicitate Imobiliară Falticeni

A. Partea I. Descrierea imobilului

TEREN Intravilan

Adresa: Loc. Cotu Baii, Jud. Suceava

Nr. Crt	Nr cadastral Nr. topografic	Suprafața* (mp)	Observații / Referințe
A1		Din acte: 3.600 Masurata: 3.515	Sector cadastral:2 Teren neimprejmuit; Imobil despărțit de canal.Diferența de suprafață se regăsește la ID 607.

B. Partea II. Proprietari și acte

Inscrieri privitoare la dreptul de proprietate și alte drepturi reale		Referințe
/		
Act Administrativ nr. 1969, din 19/05/1995 emis de CJSDPAT SUCEAVA;		
B1	Intabulare, drept de PROPRIETATE, dobândit prin Reconstituire, cota actuala 1/1 1) IONAȘ DUMITRU, Lipsă CNP proprietar. 2) DINU ELENA, Lipsă CNP proprietar. 3) IONAȘ COSTACHE, Lipsă CNP proprietar. 4) BUJOR PARASCHIVA, Lipsă CNP proprietar.	A1

C. Partea III. SARCINI .


Inscrieri privind dezmembramintele dreptului de proprietate, drepturi reale de garanție și sarcini	Referințe
NU SUNT	

Anexa Nr. 1 La Partea I

Teren

Nr cadastral	Suprafața (mp)*	Observații / Referințe
	Din acte: 3.600 Masurata: 3.515	Imobil despărțit de canal. Diferența de suprafață se regăsește la ID 607.

* Suprafața este determinată în planul de proiecție Stereo 70.



Date referitoare la teren

Crt	Categorie folosință	Intra vilan	Suprafața (mp)	Tarla	Parcelă	Nr. topo	Observații / Referințe
1	arabil	DA	3.515	2	24, 25, 28, 29	-	

Lungime Segmente

1) Valorile lungimilor segmentelor sunt obținute din proiecție în plan.

Punct început	X / Y	Punct sfârșit	X / Y	Lungime segment (** (m)
1	596.879,044 659.681,648	2	596.872,38 659.682,333	6.699
2	596.872,38 659.682,333	3	597.089,498 659.524,2	268.601
3	597.089,498 659.524,2	4	597.092,29 659.528,011	4.724
4	597.092,29 659.528,011	5	597.092,892 659.528,832	1.018
5	597.092,892 659.528,832	6	597.097,783 659.535,506	8.274

Punct început	X / Y	Punct sfârșit	X / Y	Lungime segment (** (m)
6	597.097,783 659.535,506	7	596.899,409 659.679,205	244.952
7	596.899,409 659.679,205	8	596.881,134 659.681,398	18.406
8	596.881,134 659.681,398	1	596.879,044 659.681,648	2.105

** Lungimile segmentelor sunt determinate în planul de proiecție Stereo 70 și sunt rotunjite la 1 milimetru.

*** Distanța dintre puncte este formată din segmente cumulate ce sunt mai mici decât valoarea 1 milimetru.

**DATE DESPRE IMOBILUL NR. 609**

Oficiul de Cadastru și Publicitate Imobiliară SUCEAVA
Biroul de Cadastru și Publicitate Imobiliară Falticeni

A. Partea I. Descrierea imobilului

TEREN Necunoscut

Adresa: Loc. Cotu Baii, Jud. Suceava

Nr. Crt	Nr cadastral Nr. topografic	Suprafața* (mp)	Observații / Referințe
A1		1.569	Sector cadastral:2 Teren neimprejmuit;

B. Partea II. Proprietari și acte

Inscrieri privitoare la dreptul de proprietate și alte drepturi reale		Referințe
/		
Act Normativ nr. Legea 7, din 13/03/1996 emis de PARLAMENTUL ROMANIEI;		
B1	Inscrierea provizorie, drept de PROPRIETATE, dobandit prin Lege, cota actuala 1/1 1) NEIDENTIFICAT NEIDENTIFICAT	A1
B2	Proprietar neidentificat.	A1

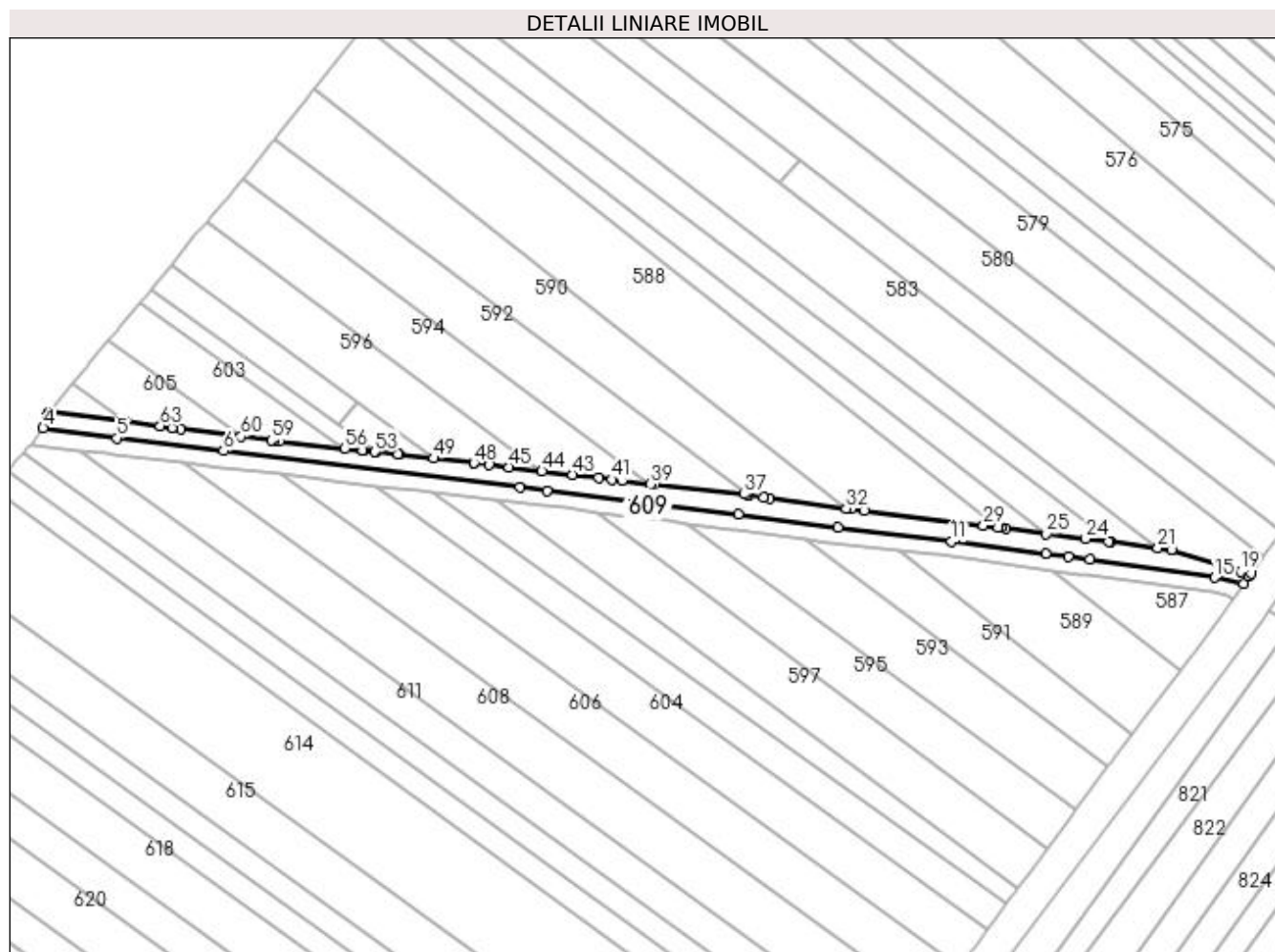
C. Partea III. SARCINI .

Inscrieri privind dezmembramintele dreptului de proprietate, drepturi reale de garanție și sarcini	Referințe
NU SUNT	

Teren

Nr cadastral	Suprafața (mp)*	Observații / Referințe
	1.569	

* Suprafața este determinată în planul de proiecție Stereo 70.



Date referitoare la teren

Crt	Categorie folosință	Intravilan	Suprafața (mp)	Tarla	Parcelă	Nr. topo	Observații / Referințe
1	altele	DA	1.563	1	4, 5	-	Canal.
2	altele	NU	6	1	4, 5	-	

Lungime Segmente

1) Valorile lungimilor segmentelor sunt obținute din proiecție în plan.

Punct început	X / Y	Punct sfârșit	X / Y	Lungime segment
1	596.884,422 659.690,062	2	596.864,241 659.692,588	20.338
4	596.862,564 659.688,337	5	596.882,036 659.685,702	19.649
7	596.988,789 659.672,673	8	596.995,867 659.671,8	7.132
10	597.072,98 659.662,088	11	597.103,042 659.658,329	30.296
13	597.133,861 659.654,409	14	597.139,545 659.653,686	5.73
2	596.864,241 659.692,588	3	596.863,382 659.691,533	1.36
5	596.882,036 659.685,702	6	596.910,293 659.682,36	28.454
8	596.995,867 659.671,8	9	597.046,581 659.665,652	51.085
11	597.103,042 659.658,329	12	597.127,88 659.655,17	25.038
14	597.139,545 659.653,686	15	597.172,68 659.648,816	33.491
3	596.863,382 659.691,533	4	596.862,564 659.688,337	3.299
6	596.910,293 659.682,36	7	596.988,789 659.672,673	79.091
9	597.046,581 659.665,652	10	597.072,98 659.662,088	26.638
12	597.127,88 659.655,17	13	597.133,861 659.654,409	6.029
15	597.172,68 659.648,816	16	597.180,347 659.647,171	7.841

Punct început	X / Y	Punct sfârșit	X / Y	Lungime segment	Punct început	X / Y	Punct sfârșit	X / Y	Lungime segment	Punct început	X / Y	Punct sfârșit	X / Y	Lungime segment
16	597.180,347 659.647,171	17	597.181,648 659.649,135	2.356	17	597.181,648 659.649,135	18	597.182,253 659.649,929	0.998	18	597.182,253 659.649,929	19	597.179,475 659.650,383	2.815
19	597.179,475 659.650,383	20	597.161,19 659.656,215	19.19 3	20	597.161,19 659.656,215	21	597.157,601 659.656,663	3.617	21	597.157,601 659.656,663	22	597.145,025 659.658,232	12.67 3
22	597.145,025 659.658,232	23	597.144,509 659.658,297	0.52	23	597.144,509 659.658,297	24	597.138,528 659.659,043	6.027	24	597.138,528 659.659,043	25	597.128,082 659.660,396	10.53 3
25	597.128,082 659.660,396	26	597.117,409 659.661,779	10.76 2	26	597.117,409 659.661,779	27	597.116,006 659.661,961	1.415	27	597.116,006 659.661,961	28	597.115,317 659.662,05	0.695
28	597.115,317 659.662,05	29	597.111,426 659.662,554	3.924	29	597.111,426 659.662,554	30	597.079,924 659.666,5	31.74 8	30	597.079,924 659.666,5	31	597.076,491 659.666,956	3.463
31	597.076,491 659.666,956	32	597.075,096 659.667,141	1.407	32	597.075,096 659.667,141	33	597.054,69 659.669,847	20.58 5	33	597.054,69 659.669,847	34	597.053,314 659.670,079	1.395
34	597.053,314 659.670,079	35	597.049,437 659.670,732	3.932	35	597.049,437 659.670,732	36	597.048,762 659.670,804	0.679	36	597.048,762 659.670,804	37	597.047,968 659.670,888	0.798
37	597.047,968 659.670,888	38	597.024,615 659.673,375	23.48 5	38	597.024,615 659.673,375	39	597.023,327 659.673,529	1.297	39	597.023,327 659.673,529	40	597.015,715 659.674,441	7.666
40	597.015,715 659.674,441	41	597.013,077 659.674,757	2.657	41	597.013,077 659.674,757	42	597.009,591 659.675,174	3.511	42	597.009,591 659.675,174	43	597.002,771 659.675,991	6.869
43	597.002,771 659.675,991	44	596.994,618 659.676,967	8.211	44	596.994,618 659.676,967	45	596.985,888 659.678,013	8.792	45	596.985,888 659.678,013	46	596.980,493 659.678,659	5.434
46	596.980,493 659.678,659	47	596.976,609 659.679,116	3.911	47	596.976,609 659.679,116	48	596.976,58 659.679,119	0.029	48	596.976,58 659.679,119	49	596.965,87 659.680,379	10.78 4
49	596.965,87 659.680,379	50	596.956,859 659.681,438	9.073	50	596.956,859 659.681,438	51	596.956,528 659.681,477	0.333	51	596.956,528 659.681,477	52	596.950,762 659.682,044	5.794
52	596.950,762 659.682,044	53	596.950,422 659.682,077	0.342	53	596.950,422 659.682,077	54	596.947,31 659.682,425	3.131	54	596.947,31 659.682,425	55	596.947,205 659.682,437	0.106
55	596.947,205 659.682,437	56	596.942,47 659.682,967	4.765	56	596.942,47 659.682,967	57	596.925,114 659.684,909	17.46 4	57	596.925,114 659.684,909	58	596.923,713 659.685,066	1.41
58	596.923,713 659.685,066	59	596.922,956 659.685,162	0.763	59	596.922,956 659.685,162	60	596.914,884 659.686,182	8.136	60	596.914,884 659.686,182	61	596.898,968 659.688,194	16.04 3
61	596.898,968 659.688,194	62	596.896,626 659.688,49	2.361	62	596.896,626 659.688,49	63	596.893,51 659.688,925	3.146	63	596.893,51 659.688,925	1	596.884,422 659.690,062	9.159

** Lungimile segmentelor sunt determinate în planul de proiecție Stereo 70 și sunt rotunjite la 1 milimetru.

*** Distanța dintre puncte este formată din segmente cumulate ce sunt mai mici decât valoarea 1 milimetru.

**DATE DESPRE IMOBILUL NR. 610**

Oficiul de Cadastru și Publicitate Imobiliară SUCEAVA
Biroul de Cadastru și Publicitate Imobiliară Falticeni

A. Partea I. Descrierea imobilului

TEREN Necunoscut

Adresa: Loc. Cotu Baii, Jud. Suceava

Nr. Crt	Nr cadastral Nr. topografic	Suprafața* (mp)	Observații / Referințe
A1		1.348	Sector cadastral:2 Teren neimprejmuit;

B. Partea II. Proprietari și acte

Inscrieri privitoare la dreptul de proprietate și alte drepturi reale		Referințe
/		
Act Normativ nr. Legea 7, din 13/03/1996 emis de PARLAMENTUL ROMANIEI;		
B1	Inscrierea provizorie, drept de PROPRIETATE, dobandit prin Lege, cota actuala 1/1 1) NEIDENTIFICAT NEIDENTIFICAT	A1
B2	Proprietar neidentificat.	A1

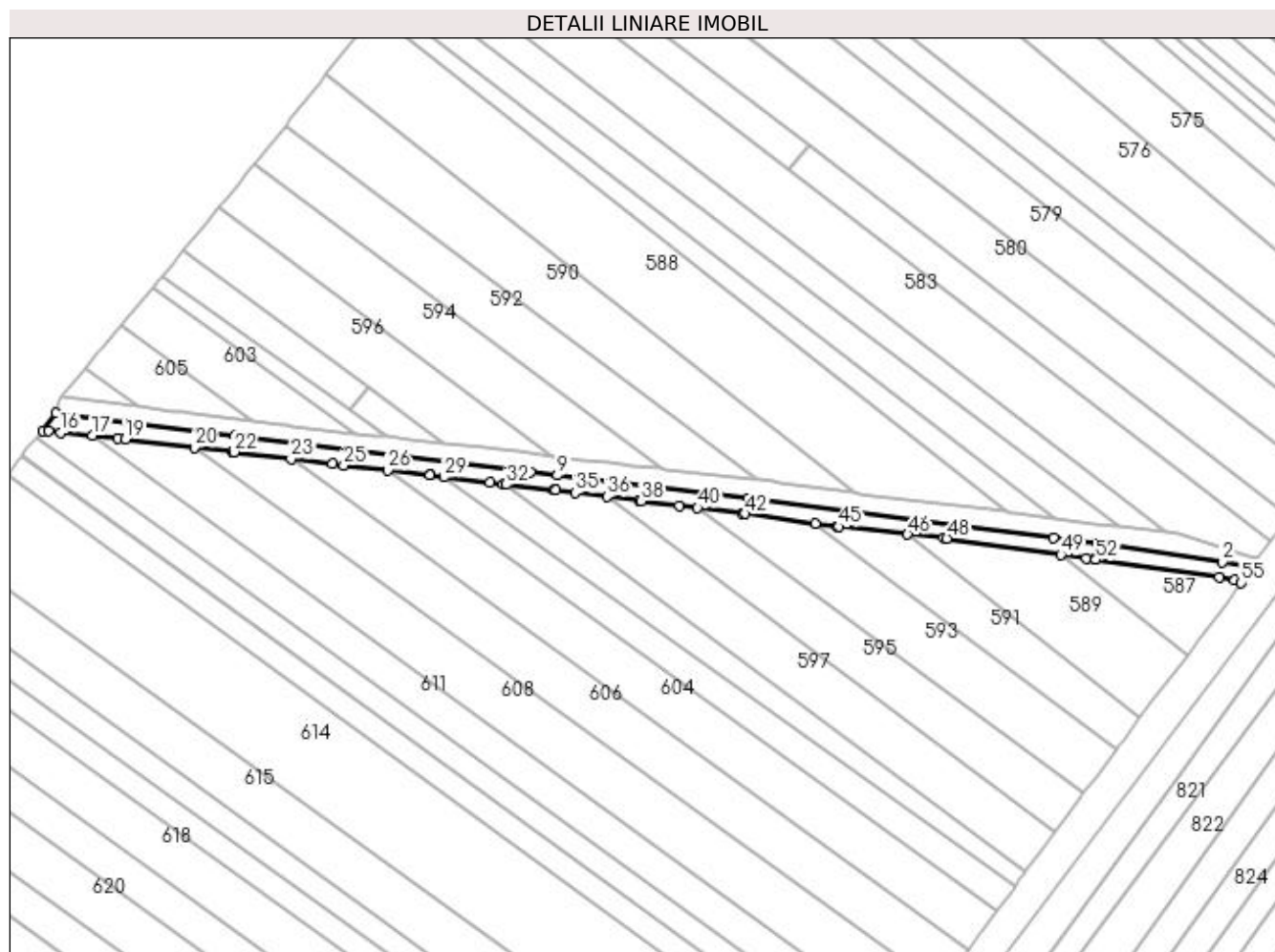
C. Partea III. SARCINI .

Inscrieri privind dezmembramintele dreptului de proprietate, drepturi reale de garanție și sarcini	Referințe
NU SUNT	

Teren

Nr cadastral	Suprafața (mp)*	Observații / Referințe
	1.348	

* Suprafața este determinată în planul de proiecție Stereo 70.



Date referitoare la teren

Crt	Categorie folosință	Intra vilan	Suprafața (mp)	Tarla	Parcelă	Nr. topo	Observații / Referințe
1	drum	DA	1.347	-	-	-	
2	drum	NU	1	2	24	-	

Lungime Segmente

1) Valorile lungimilor segmentelor sunt obținute din proiecție în plan.

Punct început	X / Y	Punct sfârșit	X / Y	Lungime segment	Punct început	X / Y	Punct sfârșit	X / Y	Lungime segment	Punct început	X / Y	Punct sfârșit	X / Y	Lungime segment
1	597.180,347 659.647,171	2	597.172,68 659.648,816	7.841	2	597.172,68 659.648,816	3	597.139,545 659.653,686	33.49 1	3	597.139,545 659.653,686	4	597.133,861 659.654,409	5.73
4	597.133,861 659.654,409	5	597.127,88 659.655,17	6.029	5	597.127,88 659.655,17	6	597.103,042 659.658,329	25.03 8	6	597.103,042 659.658,329	7	597.072,98 659.662,088	30.29 6
7	597.072,98 659.662,088	8	597.046,581 659.665,652	26.63 8	8	597.046,581 659.665,652	9	596.995,867 659.671,8	51.08 5	9	596.995,867 659.671,8	10	596.988,789 659.672,673	7.132
10	596.988,789 659.672,673	11	596.910,293 659.682,36	79.09 1	11	596.910,293 659.682,36	12	596.882,036 659.685,702	28.45 4	12	596.882,036 659.685,702	13	596.862,564 659.688,337	19.64 9
13	596.862,564 659.688,337	14	596.859,223 659.683,713	5.705	14	596.859,223 659.683,713	15	596.860,595 659.683,545	1.382	15	596.860,595 659.683,545	16	596.863,953 659.683,2	3.376

Punct început	X / Y	Punct sfârșit	X / Y	Lungime segment	Punct început	X / Y	Punct sfârșit	X / Y	Lungime segment	Punct început	X / Y	Punct sfârșit	X / Y	Lungime segment
16	596.863,953 659.683,2	17	596.872,38 659.682,333	8.471	17	596.872,38 659.682,333	18	596.879,044 659.681,648	6.699	18	596.879,044 659.681,648	19	596.881,134 659.681,398	2.105
19	596.881,134 659.681,398	20	596.899,409 659.679,205	18.406	20	596.899,409 659.679,205	21	596.909,375 659.678,01	10.037	21	596.909,375 659.678,01	22	596.909,873 659.677,95	0.502
22	596.909,873 659.677,95	23	596.925,147 659.676,141	15.381	23	596.925,147 659.676,141	24	596.936,14 659.674,838	11.07	24	596.936,14 659.674,838	25	596.939,139 659.674,483	3.02
25	596.939,139 659.674,483	26	596.950,833 659.673,098	11.776	26	596.950,833 659.673,098	27	596.962,001 659.671,774	11.246	27	596.962,001 659.671,774	28	596.962,019 659.671,772	0.018
28	596.962,019 659.671,772	29	596.965,731 659.671,332	3.738	29	596.965,731 659.671,332	30	596.978,027 659.669,876	12.382	30	596.978,027 659.669,876	31	596.981,501 659.669,465	3.498
31	596.981,501 659.669,465	32	596.982,395 659.669,36	0.9	32	596.982,395 659.669,36	33	596.995,017 659.667,868	12.71	33	596.995,017 659.667,868	34	596.995,534 659.667,807	0.521
34	596.995,534 659.667,807	35	597.000,628 659.667,173	5.133	35	597.000,628 659.667,173	36	597.009,169 659.666,111	8.607	36	597.009,169 659.666,111	37	597.017,585 659.665,065	8.481
37	597.017,585 659.665,065	38	597.018,225 659.664,985	0.645	38	597.018,225 659.664,985	39	597.028,339 659.663,728	10.192	39	597.028,339 659.663,728	40	597.033,183 659.663,131	4.881
40	597.033,183 659.663,131	41	597.044,979 659.661,678	11.885	41	597.044,979 659.661,678	42	597.045,851 659.661,558	0.88	42	597.045,851 659.661,558	43	597.064,514 659.658,984	18.84
43	597.064,514 659.658,984	44	597.070,361 659.658,177	5.902	44	597.070,361 659.658,177	45	597.070,774 659.658,132	0.415	45	597.070,774 659.658,132	46	597.089,027 659.656,123	18.363
46	597.089,027 659.656,123	47	597.098,598 659.655,069	9.629	47	597.098,598 659.655,069	48	597.099,456 659.654,975	0.863	48	597.099,456 659.654,975	49	597.129,71 659.650,667	30.559
49	597.129,71 659.650,667	50	597.136,559 659.649,692	6.918	50	597.136,559 659.649,692	51	597.138,711 659.649,385	2.174	51	597.138,711 659.649,385	52	597.139,071 659.649,334	0.364
52	597.139,071 659.649,334	53	597.171,931 659.644,827	33.168	53	597.171,931 659.644,827	54	597.175,993 659.643,856	4.176	54	597.175,993 659.643,856	55	597.177,73 659.643,222	1.849
55	597.177,73 659.643,222	1	597.180,347 659.647,171	4.737										

** Lungimile segmentelor sunt determinate în planul de proiecție Stereo 70 și sunt rotunjite la 1 milimetru.

*** Distanța dintre puncte este formată din segmente cumulate ce sunt mai mici decât valoarea 1 milimetru.

**DATE DESPRE IMOBILUL NR. 611**

Oficiul de Cadastru și Publicitate Imobiliară SUCEAVA
Biroul de Cadastru și Publicitate Imobiliară Falticeni

A. Partea I. Descrierea imobilului

TEREN Necunoscut

Adresa: Loc. Cotu Baii, Jud. Suceava

Nr. Crt	Nr cadastral Nr. topografic	Suprafața* (mp)	Observații / Referințe
A1		2.500	Sector cadastral:2 Teren neimprejmuit;

B. Partea II. Proprietari și acte

Inscrieri privitoare la dreptul de proprietate și alte drepturi reale		Referințe
/		
Act Notarial nr. 364, din 15/12/2004 emis de NP APOSTOL MARIA;		
B1	Intabulare, drept de PROPRIETATE, dobandit prin Succesiune, cota actuala 1/2 1) ENEA GHEORGHE	A1
B2	Intabulare, drept de PROPRIETATE, dobandit prin Succesiune, cota actuala 1/2 1) ENEA ADRIANA AUGUSTINA	A1

C. Partea III. SARCINI .

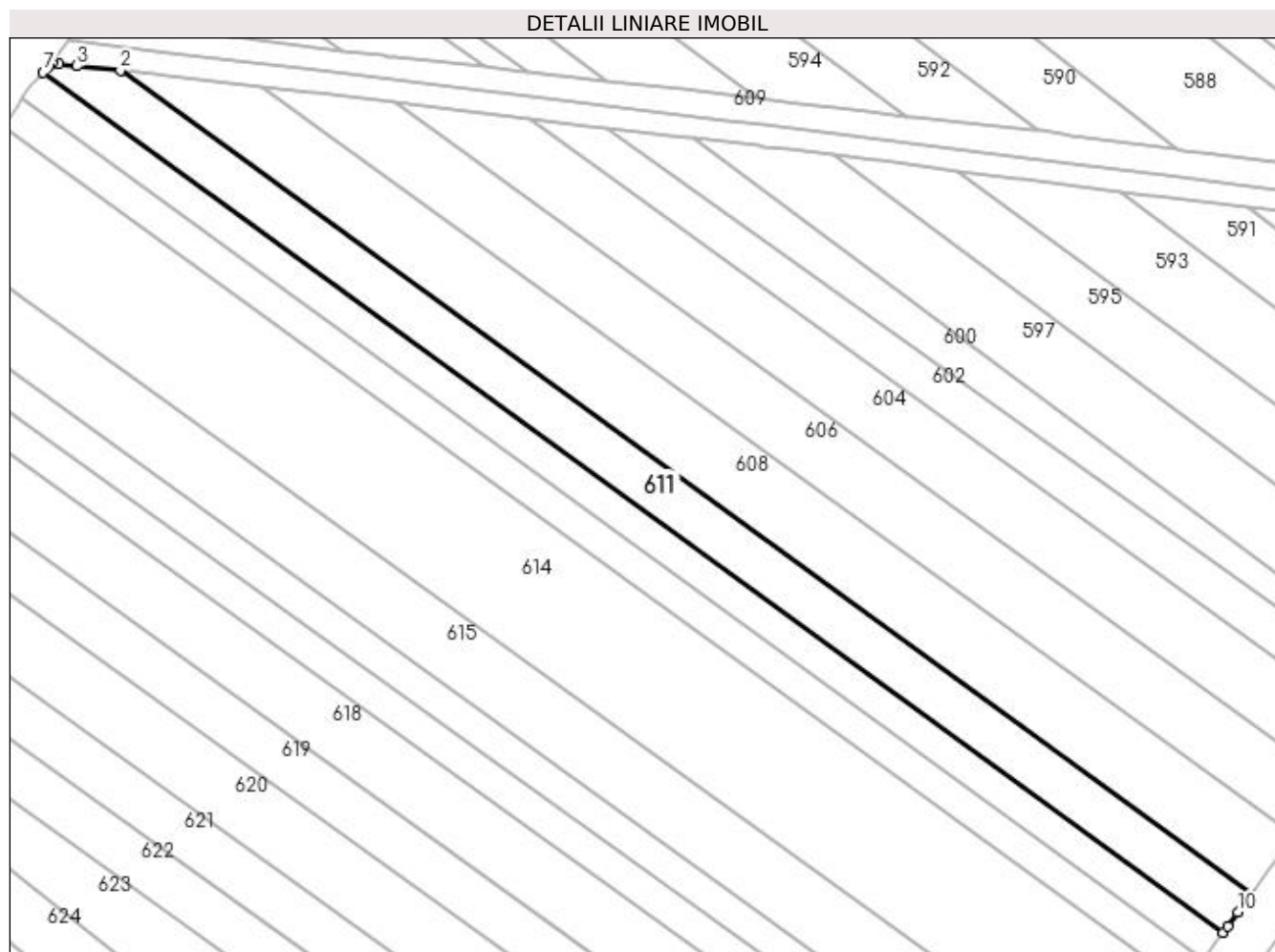
Inscrieri privind dezmembramintele dreptului de proprietate, drepturi reale de garanție și sarcini	Referințe
NU SUNT	

Anexa Nr. 1 La Partea I

Teren

Nr cadastral	Suprafața (mp)*	Observații / Referințe
	2.500	

* Suprafața este determinată în planul de proiecție Stereo 70.



Date referitoare la teren

Crt	Categorie folosință	Intra vilan	Suprafața (mp)	Tarla	Parcelă	Nr. topo	Observații / Referințe
1	arabil	DA	2.499	2	24, 25, 28, 29	-	
2	arabil	NU	1	2	24, 25, 28, 29	-	

Lungime Segmente

1) Valorile lungimilor segmentelor sunt obținute din proiecție în plan.

Punct început	X / Y	Punct sfârșit	X / Y	Lungime segment (** (m)
1	597.089,498 659.524,2	2	596.872,38 659.682,333	268.601
2	596.872,38 659.682,333	3	596.863,953 659.683,2	8.471
3	596.863,953 659.683,2	4	596.860,595 659.683,545	3.376
4	596.860,595 659.683,545	5	596.859,223 659.683,713	1.382

Punct început	X / Y	Punct sfârșit	X / Y	Lungime segment (** (m)
5	596.859,223 659.683,713	6	596.858,577 659.683,042	0.931
6	596.858,577 659.683,042	7	596.857,52 659.681,946	1.523
7	596.857,52 659.681,946	8	597.084,141 659.516,891	280.357
8	597.084,141 659.516,891	9	597.085,033 659.518,108	1.509
9	597.085,033 659.518,108	10	597.086,979 659.520,764	3.293
10	597.086,979 659.520,764	1	597.089,498 659.524,2	4.26

** Lungimile segmentelor sunt determinate în planul de proiecție Stereo 70 și sunt rotunjite la 1 milimetru.

*** Distanța dintre puncte este formată din segmente cumulate ce sunt mai mici decât valoarea 1 milimetru.

**DATE DESPRE IMOBILUL NR. 612**

Oficiul de Cadastru și Publicitate Imobiliară SUCEAVA
Biroul de Cadastru și Publicitate Imobiliară Falticeni

A. Partea I. Descrierea imobilului

TEREN Necunoscut

Nr. CF vechi:231
Nr. cadastral vechi:457

Adresa: Loc. Cotu Baii, Jud. Suceava

Nr. Crt	Nr cadastral Nr. topografic	Suprafața* (mp)	Observații / Referințe
A1	32243	1.800	Sector cadastral:2 Teren neimprejmuit;

B. Partea II. Proprietari și acte

Inscrieri privitoare la dreptul de proprietate și alte drepturi reale		Referințe
3100 / 18/07/2006		
Act Notarial nr. 1653, din 18/06/2006 emis de NP M APOSTOL;		
B1	Intabulare, drept de PROPRIETATE bun propriu, dobandit prin Conventie, cota actuala 1/1 1) SCUTARU IONEL LUCIAN, Lipsă CNP proprietar.	A1


C. Partea III. SARCINI .

Inscrieri privind dezmembramintele dreptului de proprietate, drepturi reale de garanție și sarcini	Referințe
NU SUNT	

Teren

Nr cadastral	Suprafața (mp)*	Observații / Referințe
32243	1.800	

* Suprafața este determinată în planul de proiecție Stereo 70.



Date referitoare la teren

Crt	Categorie folosință	Intra vilan	Suprafața (mp)	Tarla	Parcelă	Nr. topo	Observații / Referințe
1	arabil	DA	1.796	2	4, 5	-	
2	arabil	NU	4	2	4, 5	-	

Lungime Segmente

1) Valorile lungimilor segmentelor sunt obținute din proiecție în plan.

Punct început	X / Y	Punct sfârșit	X / Y	Lungime segment (** (m)
1	597.083,172 659.515,568	2	597.084,141 659.516,891	1.64
2	597.084,141 659.516,891	3	596.857,52 659.681,946	280.357
3	596.857,52 659.681,946	4	596.856,371 659.680,754	1.656
4	596.856,371 659.680,754	5	596.855,014 659.679,346	1.955

Punct început	X / Y	Punct sfârșit	X / Y	Lungime segment (** (m)
5	596.855,014 659.679,346	6	596.853,466 659.677,027	2.788
6	596.853,466 659.677,027	7	596.853,438 659.676,985	0.05
7	596.853,438 659.676,985	8	597.080,35 659.511,718	280.717
8	597.080,35 659.511,718	9	597.081,337 659.513,065	1.67
9	597.081,337 659.513,065	1	597.083,172 659.515,568	3.104

** Lungimile segmentelor sunt determinate în planul de proiecție Stereo 70 și sunt rotunjite la 1 milimetru.

*** Distanța dintre puncte este formată din segmente cumulate ce sunt mai mici decât valoarea 1 milimetru.

**DATE DESPRE IMOBILUL NR. 613**

Oficiul de Cadastru și Publicitate Imobiliară SUCEAVA
Biroul de Cadastru și Publicitate Imobiliară Falticeni

A. Partea I. Descrierea imobilului

TEREN Necunoscut

Adresa: Loc. Cotu Baii, Jud. Suceava

Nr. Crt	Nr cadastral Nr. topografic	Suprafața* (mp)	Observații / Referințe
A1		1.800	Sector cadastral:2 Teren neimprejmuit;

B. Partea II. Proprietari și acte

Inscrieri privitoare la dreptul de proprietate și alte drepturi reale		Referințe
/		
Act Notarial nr. 200, din 30/11/1995 emis de NP APOSTOL MARIA;		
B1	Intabulare, drept de PROPRIETATE, dobandit prin PARTAJ, cota actuala 1/1 1) POPA DUMITRU DEFUNCT:Da	A1

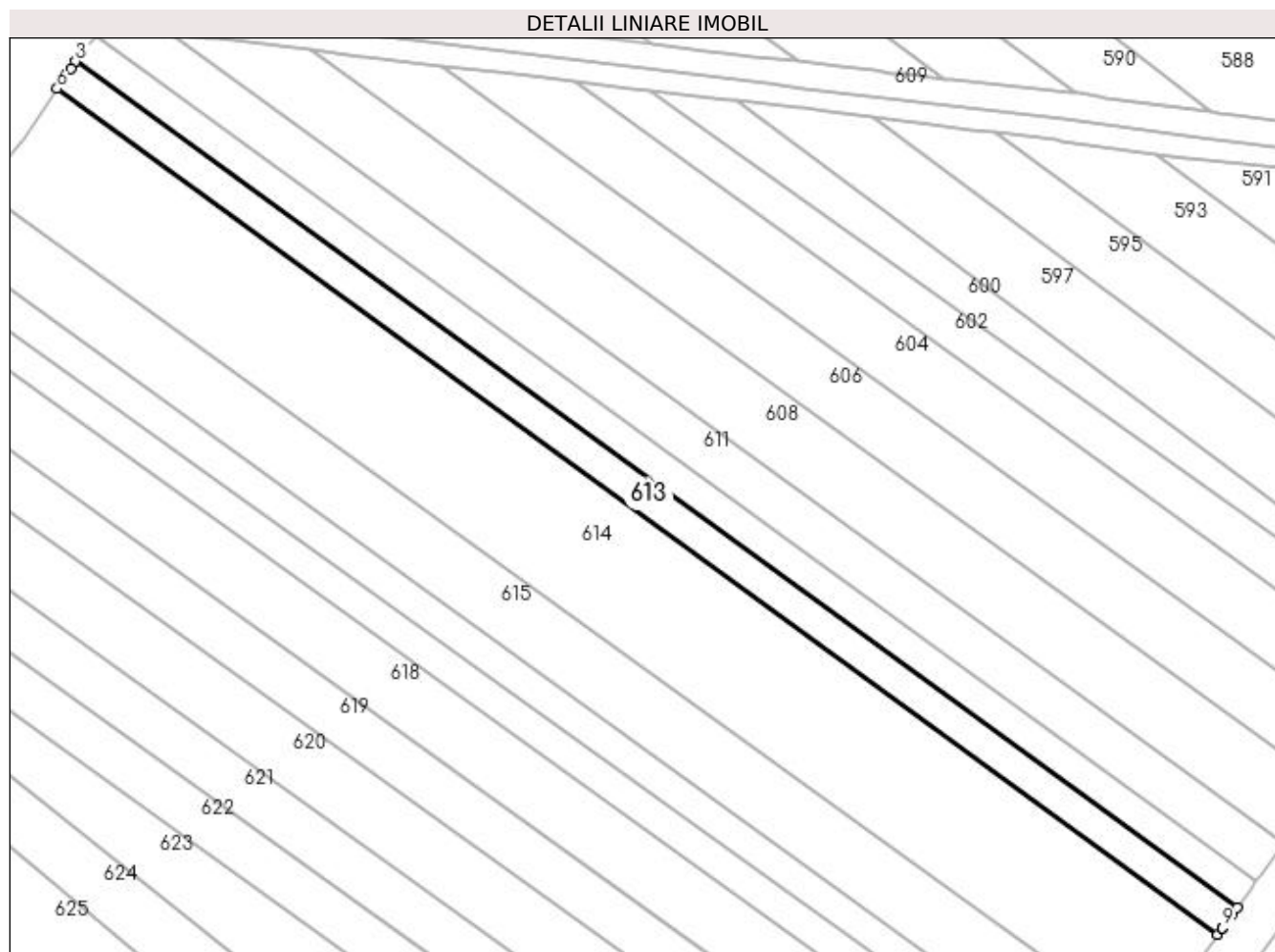
C. Partea III. SARCINI .

Inscrieri privind dezmembramintele dreptului de proprietate, drepturi reale de garanție și sarcini	Referințe
NU SUNT	

Teren

Nr cadastral	Suprafața (mp)*	Observații / Referințe
	1.800	

* Suprafața este determinată în planul de proiecție Stereo 70.



Date referitoare la teren

Crt	Categorie folosință	Intra vilan	Suprafața (mp)	Tarla	Parcelă	Nr. topo	Observații / Referințe
1	arabil	DA	1.797	2	24, 25, 28, 29	-	
2	arabil	NU	3	2	24, 25, 28, 29	-	

Lungime Segmente

1) Valorile lungimilor segmentelor sunt obținute din proiecție în plan.

Punct început	X / Y	Punct sfârșit	X / Y	Lungime segment (** (m)
1	597.079,381 659.510,396	2	597.080,35 659.511,718	1.639
2	597.080,35 659.511,718	3	596.853,438 659.676,985	280.717
3	596.853,438 659.676,985	4	596.852,527 659.675,621	1.64
4	596.852,527 659.675,621	5	596.850,745 659.672,951	3.21

Punct început	X / Y	Punct sfârșit	X / Y	Lungime segment (** (m)
5	596.850,745 659.672,951	6	596.849,873 659.671,645	1.57
6	596.849,873 659.671,645	7	597.076,558 659.506,544	280.436
7	597.076,558 659.506,544	8	597.077,412 659.507,708	1.444
8	597.077,412 659.507,708	9	597.077,485 659.507,809	0.125
9	597.077,485 659.507,809	1	597.079,381 659.510,396	3.207

** Lungimile segmentelor sunt determinate în planul de proiecție Stereo 70 și sunt rotunjite la 1 milimetru.

*** Distanța dintre puncte este formată din segmente cumulate ce sunt mai mici decât valoarea 1 milimetru.

**DATE DESPRE IMOBILUL NR. 614**

Oficiul de Cadastru și Publicitate Imobiliară SUCEAVA
Biroul de Cadastru și Publicitate Imobiliară Falticeni

A. Partea I. Descrierea imobilului

TEREN Necunoscut

Adresa: Loc. Cotu Baii, Jud. Suceava

Nr. Crt	Nr cadastral Nr. topografic	Suprafața* (mp)	Observații / Referințe
A1		6.700	Sector cadastral:2 Teren neimprejmuit;

B. Partea II. Proprietari și acte

Inscrieri privitoare la dreptul de proprietate și alte drepturi reale	Referințe
/	
Act Administrativ nr. 487, din 03/09/1993 emis de CJSDPAT SUCEAVA;	
B1	A1
Intabulare, drept de PROPRIETATE, dobandit prin Reconstituire, cota actuala 1/1	
1) DASCALU MIHAI, Lipsă CNP proprietar.	
2) DASCALU DUMITRU, Lipsă CNP proprietar.	

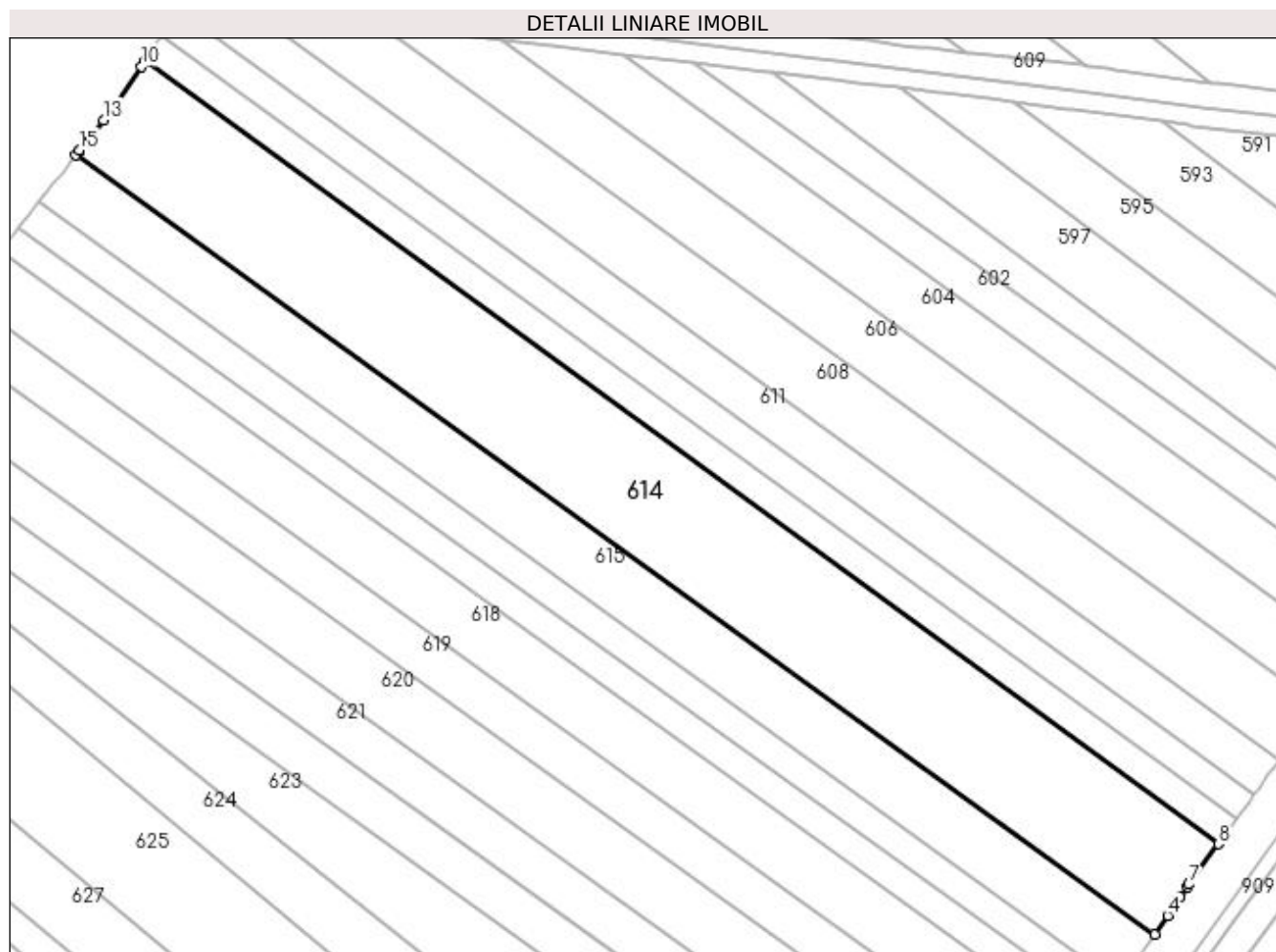
C. Partea III. SARCINI .

Inscrieri privind dezmembramintele dreptului de proprietate, drepturi reale de garanție și sarcini	Referințe
NU SUNT	

Teren

Nr cadastral	Suprafața (mp)*	Observații / Referințe
	6.700	

* Suprafața este determinată în planul de proiecție Stereo 70.



Date referitoare la teren

Crt	Categorie folosință	Intravilan	Suprafața (mp)	Tarla	Parcelă	Nr. topo	Observații / Referințe
1	arabil	DA	6.699	2	24, 25, 28, 29	-	
2	arabil	NU	1	2	24, 25, 28, 29	-	

Lungime Segmente

1) Valorile lungimilor segmentelor sunt obținute din proiecție în plan.

Punct început	X / Y	Punct sfârșit	X / Y	Lungime segment (** (m)
1	596.835,904 659.652,568	2	596.835,362 659.651,888	0.87
2	596.835,362 659.651,888	3	597.063,214 659.487,456	280.988
3	597.063,214 659.487,456	4	597.065,87 659.491,425	4.776
4	597.065,87 659.491,425	5	597.068,488 659.495,337	4.707

Punct început	X / Y	Punct sfârșit	X / Y	Lungime segment (** (m)
5	597.068,488 659.495,337	6	597.069,991 659.497,583	2.703
6	597.069,991 659.497,583	7	597.070,294 659.497,996	0.512
7	597.070,294 659.497,996	8	597.076,558 659.506,544	10.597
8	597.076,558 659.506,544	9	596.849,873 659.671,645	280.436
9	596.849,873 659.671,645	10	596.849,181 659.670,609	1.246
10	596.849,181 659.670,609	11	596.843,249 659.661,846	10.582
11	596.843,249 659.661,846	12	596.842,961 659.661,422	0.513
12	596.842,961 659.661,422	13	596.841,276 659.659,307	2.704
13	596.841,276 659.659,307	14	596.838,34 659.655,624	4.71
14	596.838,34 659.655,624	15	596.836,175 659.652,907	3.474
15	596.836,175 659.652,907	1	596.835,904 659.652,568	0.434

** Lungimile segmentelor sunt determinate în planul de proiecție Stereo 70 și sunt rotunjite la 1 milimetru.

*** Distanța dintre puncte este formată din segmente cumulate ce sunt mai mici decât valoarea 1 milimetru.

**DATE DESPRE IMOBILUL NR. 615**

Oficiul de Cadastru și Publicitate Imobiliară SUCEAVA
Biroul de Cadastru și Publicitate Imobiliară Falticeni

A. Partea I. Descrierea imobilului

TEREN Intravilan

Adresa: Loc. Cotu Baii, Jud. Suceava

Nr. Crt	Nr cadastral Nr. topografic	Suprafața* (mp)	Observații / Referințe
A1	30845	3.600	Sector cadastral:2 Teren neimprejmuit;

B. Partea II. Proprietari și acte

Inscrieri privitoare la dreptul de proprietate și alte drepturi reale		Referințe
14195 / 04/09/2013		
Act Notarial nr. 3408, din 03/09/2013 emis de APOSTOL DRAGOS NICOLAE;		
B3	Intabulare, drept de PROPRIETATE bun comun, dobandit prin Conventie, cota actuala 1/1 1) ENACHE CARMEN, casatorita cu 2) ENACHE ION SEBASTIAN	A1

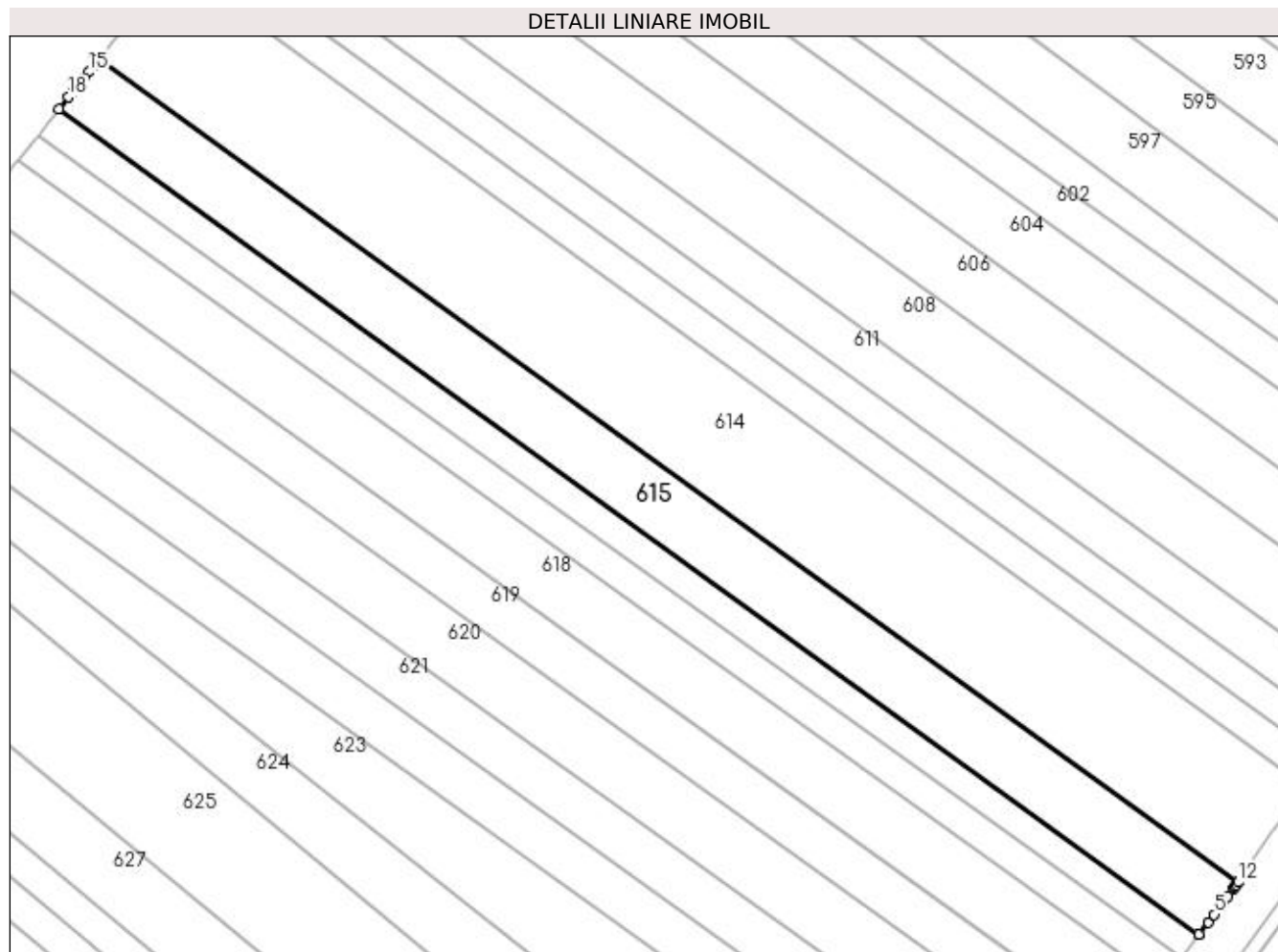
C. Partea III. SARCINI .

Inscrieri privind dezmembramintele dreptului de proprietate, drepturi reale de garanție și sarcini	Referințe
NU SUNT	

Teren

Nr cadastral	Suprafața (mp)*	Observații / Referințe
30845	3.600	

* Suprafața este determinată în planul de proiecție Stereo 70.



Date referitoare la teren

Crt	Categorie folosință	Intra vilan	Suprafața (mp)	Tarla	Parcelă	Nr. topo	Observații / Referințe
1	arabil	DA	3.600	2	270	-	

Lungime Segmente

1) Valorile lungimilor segmentelor sunt obținute din proiecție în plan.

Punct început	X / Y	Punct sfârșit	X / Y	Lungime segment (** (m)
1	596.827,497 659.642,02	2	597.055,432 659.477,041	281.376
2	597.055,432 659.477,041	3	597.055,436 659.477,046	0.006
3	597.055,436 659.477,046	4	597.057,269 659.479,481	3.048
4	597.057,269 659.479,481	5	597.058,416 659.481,005	1.907
5	597.058,416 659.481,005	6	597.060,215 659.483,396	2.992

Punct început	X / Y	Punct sfârșit	X / Y	Lungime segment (** (m)
6	597.060,215 659.483,396	7	597.061,119 659.484,596	1.502
7	597.061,119 659.484,596	8	597.062,266 659.486,122	1.909
8	597.062,266 659.486,122	9	597.062,553 659.486,503	0.477
9	597.062,553 659.486,503	10	597.062,761 659.486,779	0.346
10	597.062,761 659.486,779	11	597.062,81 659.486,852	0.088
11	597.062,81 659.486,852	12	597.063,214 659.487,456	0.727
12	597.063,214 659.487,456	13	596.835,362 659.651,888	280.988
13	596.835,362 659.651,888	14	596.834,341 659.650,606	1.639
14	596.834,341 659.650,606	15	596.833,397 659.649,422	1.514
15	596.833,397 659.649,422	16	596.832,459 659.648,245	1.505
16	596.832,459 659.648,245	17	596.830,346 659.645,594	3.39
17	596.830,346 659.645,594	18	596.829,403 659.644,411	1.513
18	596.829,403 659.644,411	1	596.827,497 659.642,02	3.058

** Lungimile segmentelor sunt determinate în planul de proiecție Stereo 70 și sunt rotunjite la 1 milimetru.

*** Distanța dintre puncte este formată din segmente cumulate ce sunt mai mici decât valoarea 1 milimetru.

**DATE DESPRE IMOBILUL NR. 616**

Oficiul de Cadastru și Publicitate Imobiliară SUCEAVA
Biroul de Cadastru și Publicitate Imobiliară Falticeni

A. Partea I. Descrierea imobilului

TEREN Intravilan

Adresa: Loc. Cotu Baii, Jud. Suceava

Nr. Crt	Nr cadastral Nr. topografic	Suprafața* (mp)	Observații / Referințe
A1		1.800	Sector cadastral:2 Teren neimprejmuit;

B. Partea II. Proprietari și acte

Inscrieri privitoare la dreptul de proprietate și alte drepturi reale	Referințe
/	
Hotarare Judecatoreasca nr. 1125, din 12/06/2012 emis de JUDECATORIA FALTICENI;	
B1	A1
Intabulare, drept de PROPRIETATE, dobandit prin Hotarare Judecatoreasca, cota actuala 1/1	
1) BOTUȘANU IULIAN , Lipsă CNP proprietar.	
2) ȚĂPOI LUMINIȚA , Lipsă CNP proprietar.	
3) DĂNILĂ LIA , Lipsă CNP proprietar.	
4) CIOCÂRLAN VIOLETA , Lipsă CNP proprietar.	

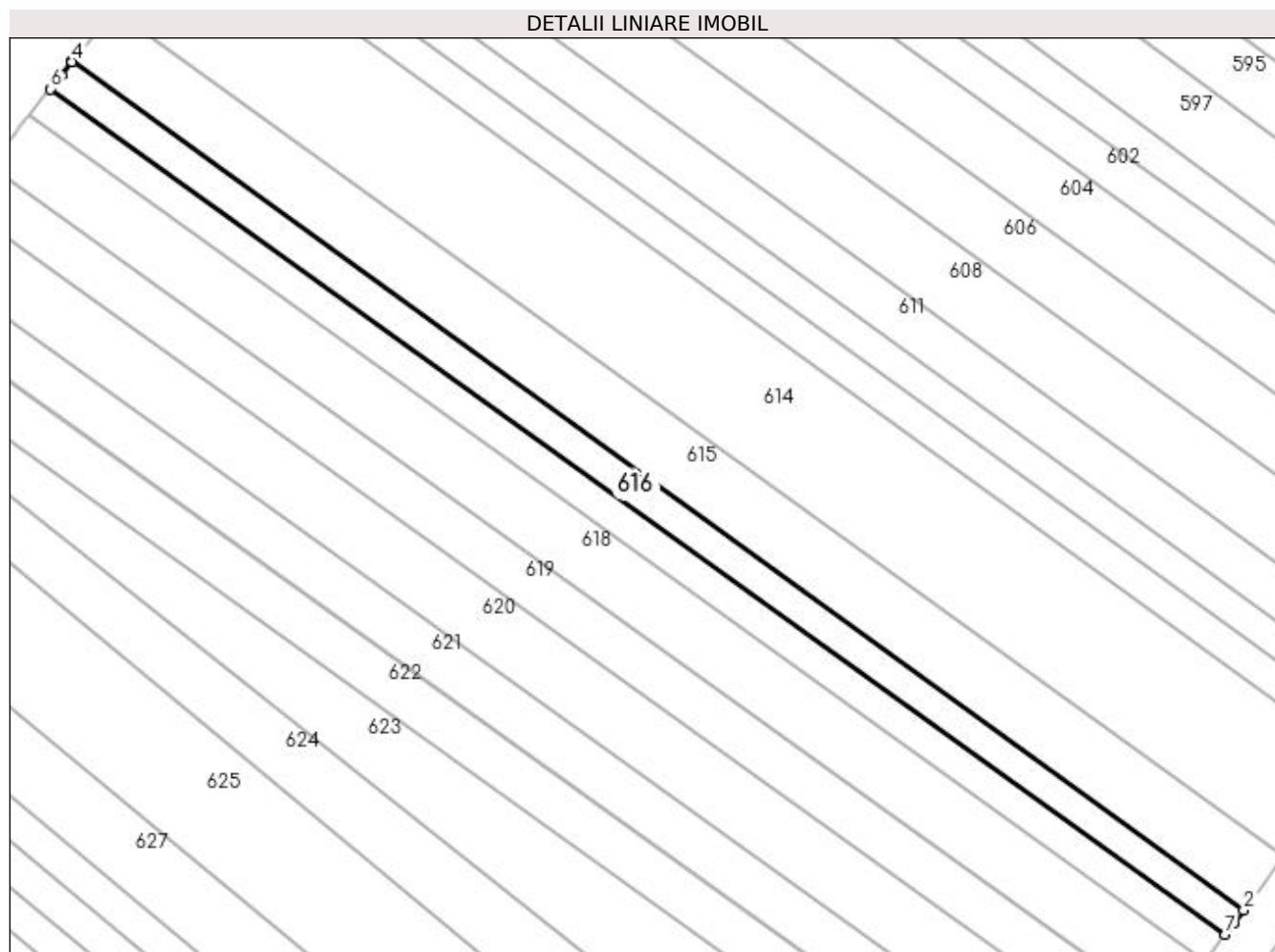
C. Partea III. SARCINI .

Inscrieri privind dezmembramintele dreptului de proprietate, drepturi reale de garanție și sarcini	Referințe
NU SUNT	

Teren

Nr cadastral	Suprafața (mp)*	Observații / Referințe
	1.800	

* Suprafața este determinată în planul de proiecție Stereo 70.



Date referitoare la teren

Crt	Categorie folosință	Intravilan	Suprafața (mp)	Tarla	Parcelă	Nr. topo	Observații / Referințe
1	arabil	DA	1.800	2	270	-	

Lungime Segmente

1) Valorile lungimilor segmentelor sunt obținute din proiecție în plan.

Punct început	X / Y	Punct sfârșit	X / Y	Lungime segment (** (m)
1	597.053,448 659.474,403	2	597.055,432 659.477,041	3.301
2	597.055,432 659.477,041	3	596.827,497 659.642,02	281.376
3	596.827,497 659.642,02	4	596.827,448 659.641,958	0.079
4	596.827,448 659.641,958	5	596.825,384 659.639,369	3.311
5	596.825,384 659.639,369	6	596.823,225 659.636,661	3.463

Punct început	X / Y	Punct sfârșit	X / Y	Lungime segment (** (m)
6	596.823,225 659.636,661	7	597.051,858 659.472,29	281.586
7	597.051,858 659.472,29	1	597.053,448 659.474,403	2.644

** Lungimile segmentelor sunt determinate în planul de proiecție Stereo 70 și sunt rotunjite la 1 milimetru.

*** Distanța dintre puncte este formată din segmente cumulate ce sunt mai mici decât valoarea 1 milimetru.

**DATE DESPRE IMOBILUL NR. 617**

Oficiul de Cadastru și Publicitate Imobiliară SUCEAVA
Biroul de Cadastru și Publicitate Imobiliară Falticeni

A. Partea I. Descrierea imobilului

TEREN Intravilan

Adresa: Loc. Cotu Baii, Jud. Suceava

Nr. Crt	Nr cadastral Nr. topografic	Suprafața* (mp)	Observații / Referințe
A1		1.800	Sector cadastral:2 Teren neimprejmuit;

B. Partea II. Proprietari și acte

Inscrieri privitoare la dreptul de proprietate și alte drepturi reale		Referințe
/		
Hotarare Judecatoreasca nr. 1125, din 12/06/2012 emis de JUDECATORIA FALTICENI;		
B1	Intabulare, drept de PROPRIETATE, dobandit prin Hotarare Judecatoreasca, cota actuala 1/1 1) BOTOȘANU DUMITRU	A1

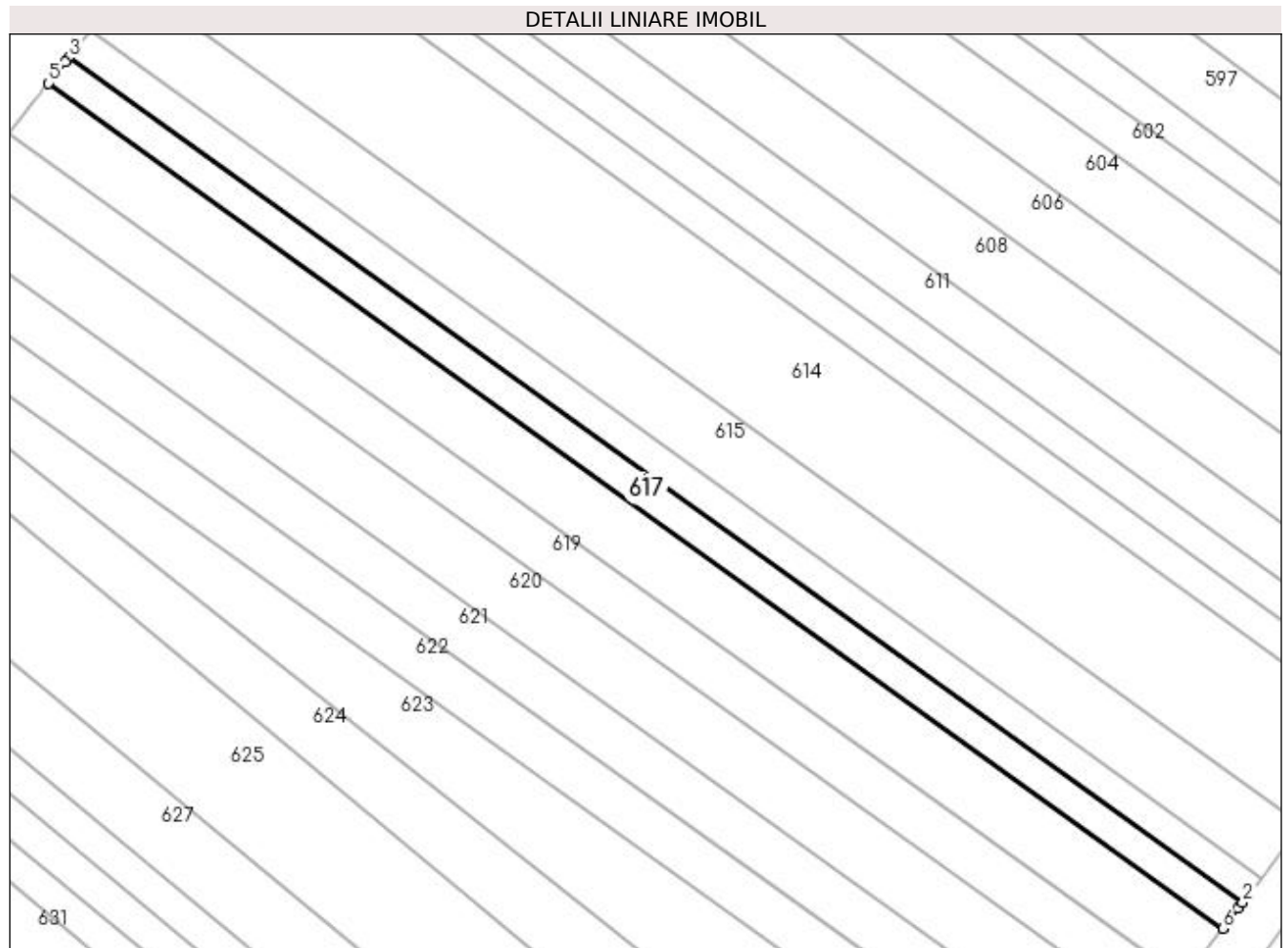
C. Partea III. SARCINI .

Inscrieri privind dezmembramintele dreptului de proprietate, drepturi reale de garanție și sarcini	Referințe
NU SUNT	

Teren

Nr cadastral	Suprafața (mp)*	Observații / Referințe
	1.800	

* Suprafața este determinată în planul de proiecție Stereo 70.



Date referitoare la teren

Crt	Categorie folosință	Intravilan	Suprafața (mp)	Tarla	Parcelă	Nr. topo	Observații / Referințe
1	arabil	DA	1.800	2	24, 25, 28, 29	-	

Lungime Segmente

1) Valorile lungimilor segmentelor sunt obținute din proiecție în plan.

Punct început	X / Y	Punct sfârșit	X / Y	Lungime segment (** (m)
1	597.050,936 659.471,066	2	597.051,858 659.472,29	1.532
2	597.051,858 659.472,29	3	596.823,225 659.636,661	281.586
3	596.823,225 659.636,661	4	596.822,585 659.635,859	1.026
4	596.822,585 659.635,859	5	596.819,237 659.631,658	5.372
5	596.819,237 659.631,658	6	597.048,014 659.467,183	281.764

Punct început	X / Y	Punct sfârșit	X / Y	Lungime segment (** (m)
6	597.048,014 659.467,183	1	597.050,936 659.471,066	4.86

** Lungimile segmentelor sunt determinate în planul de proiecție Stereo 70 și sunt rotunjite la 1 milimetru.

*** Distanța dintre puncte este formată din segmente cumulate ce sunt mai mici decât valoarea 1 milimetru.

**DATE DESPRE IMOBILUL NR. 618**

Oficiul de Cadastru și Publicitate Imobiliară SUCEAVA
Biroul de Cadastru și Publicitate Imobiliară Falticeni

A. Partea I. Descrierea imobilului

TEREN Intravilan

Adresa: Loc. Cotu Baii, Jud. Suceava

Nr. Crt	Nr cadastral Nr. topografic	Suprafața* (mp)	Observații / Referințe
A1		3.500	Sector cadastral:2 Teren neimprejmuit;

B. Partea II. Proprietari și acte

Inscrieri privitoare la dreptul de proprietate și alte drepturi reale	Referințe
/	
Act Administrativ nr. 2355, din 16/08/1995 emis de CJSDPAT SUCEAVA;	
B1	A1
Intabulare, drept de PROPRIETATE, dobandit prin Reconstituire, cota actuala 1/1 1) MACOVEI MARIA , Lipsă CNP proprietar.	

C. Partea III. SARCINI .


Inscrieri privind dezmembramintele dreptului de proprietate, drepturi reale de garanție și sarcini	Referințe
NU SUNT	

Anexa Nr. 1 La Partea I

Teren

Nr cadastral	Suprafața (mp)*	Observații / Referințe
	3.500	

* Suprafața este determinată în planul de proiecție Stereo 70.



Date referitoare la teren

Crt	Categorie folosință	Intravilan	Suprafața (mp)	Tarla	Parcelă	Nr. topo	Observații / Referințe
1	arabil	DA	3.500	-	24, 25, 28, 29	-	

Lungime Segmente

1) Valorile lungimilor segmentelor sunt obținute din proiecție în plan.

Punct început	X / Y	Punct sfârșit	X / Y	Lungime segment (** (m)
1	596.811,574 659.621,875	2	597.040,546 659.457,26	282.004
2	597.040,546 659.457,26	3	597.045,173 659.463,407	7.694
3	597.045,173 659.463,407	4	597.045,364 659.463,661	0.318
4	597.045,364 659.463,661	5	597.046,219 659.464,798	1.423
5	597.046,219 659.464,798	6	597.047,363 659.466,317	1.902

Punct început	X / Y	Punct sfârșit	X / Y	Lungime segment (** (m)
6	597.047,363 659.466,317	7	597.048,014 659.467,183	1.083
7	597.048,014 659.467,183	8	596.819,237 659.631,658	281.764
8	596.819,237 659.631,658	9	596.818,561 659.630,81	1.084
9	596.818,561 659.630,81	10	596.817,389 659.629,311	1.903
10	596.817,389 659.629,311	11	596.816,628 659.628,339	1.234
11	596.816,628 659.628,339	12	596.816,512 659.628,19	0.189
12	596.816,512 659.628,19	1	596.811,574 659.621,875	8.016

** Lungimile segmentelor sunt determinate în planul de proiecție Stereo 70 și sunt rotunjite la 1 milimetru.

*** Distanța dintre puncte este formată din segmente cumulate ce sunt mai mici decât valoarea 1 milimetru.

**DATE DESPRE IMOBILUL NR. 619**

Oficiul de Cadastru și Publicitate Imobiliară SUCEAVA
Biroul de Cadastru și Publicitate Imobiliară Falticeni

A. Partea I. Descrierea imobilului

TEREN Intravilan

Adresa: Loc. Cotu Baii, Jud. Suceava

Nr. Crt	Nr cadastral Nr. topografic	Suprafața* (mp)	Observații / Referințe
A1		2.700	Sector cadastral:2 Teren neîmprejmuit;

B. Partea II. Proprietari și acte

Inscrieri privitoare la dreptul de proprietate și alte drepturi reale	Referințe
/	
Act Administrativ nr. 2471, din 28/09/1995 emis de CJSDPAT SUCEAVA;	
B1	A1
Intabulare, drept de PROPRIETATE, dobândit prin Reconstituire, cota actuala 1/1 1) MIHALACHE CASANDRA, Lipsă CNP proprietar.	
Act Administrativ nr. 95, din 09/01/2024 emis de PRIMARIA FÂNTÂNA MARE;	
B2	A1
Se notează posesia faptică. 1) PAPUC VASILE	


C. Partea III. SARCINI .

Inscrieri privind dezmembramintele dreptului de proprietate, drepturi reale de garanție și sarcini	Referințe
NU SUNT	

Teren

Nr cadastral	Suprafața (mp)*	Observații / Referințe
	2.700	

* Suprafața este determinată în planul de proiecție Stereo 70.



Date referitoare la teren

Crt	Categorie folosință	Intravilan	Suprafața (mp)	Tarla	Parcelă	Nr. topo	Observații / Referințe
1	arabil	DA	2.700	2	24, 25, 28, 29	-	

Lungime Segmente

1) Valorile lungimilor segmentelor sunt obținute din proiecție în plan.

Punct început	X / Y	Punct sfârșit	X / Y	Lungime segment (** (m)
1	596.808,758 659.618,273	2	596.805,58 659.614,208	5.16
2	596.805,58 659.614,208	3	597.035,092 659.449,584	282.448
3	597.035,092 659.449,584	4	597.036,023 659.451,249	1.908
4	597.036,023 659.451,249	5	597.037,494 659.453,204	2.447
5	597.037,494 659.453,204	6	597.038,991 659.455,193	2.489

Punct început	X / Y	Punct sfârșit	X / Y	Lungime segment (** (m)
6	597.038,991 659.455,193	7	597.039,578 659.455,972	0.975
7	597.039,578 659.455,972	8	597.040,433 659.457,109	1.423
8	597.040,433 659.457,109	9	597.040,546 659.457,26	0.189
9	597.040,546 659.457,26	10	596.811,574 659.621,875	282.004
10	596.811,574 659.621,875	11	596.811,512 659.621,795	0.101
11	596.811,512 659.621,795	12	596.810,636 659.620,674	1.423
12	596.810,636 659.620,674	13	596.810,034 659.619,905	0.977
13	596.810,034 659.619,905	1	596.808,758 659.618,273	2.072

** Lungimile segmentelor sunt determinate în planul de proiecție Stereo 70 și sunt rotunjite la 1 milimetru.

*** Distanța dintre puncte este formată din segmente cumulate ce sunt mai mici decât valoarea 1 milimetru.

**DATE DESPRE IMOBILUL NR. 620**

Oficiul de Cadastru și Publicitate Imobiliară SUCEAVA
Biroul de Cadastru și Publicitate Imobiliară Falticeni

A. Partea I. Descrierea imobilului

TEREN Intravilan

Nr. CF vechi:125
Nr. cadastral vechi:336.

Adresa: Loc. Cotu Baii, Jud. Suceava

Nr. Crt	Nr cadastral Nr. topografic	Suprafața* (mp)	Observații / Referințe
A1	33283	3.600	Sector cadastral:2 Teren neimprejmuit;

B. Partea II. Proprietari și acte

Inscrieri privitoare la dreptul de proprietate și alte drepturi reale		Referințe
29520 / 02/11/2021		
Act Notarial nr. 4552, din 02/11/2021 emis de APOSTOL MARIA;		
B7	Intabulare, drept de PROPRIETATE, dobandit prin PARTAJ, cota actuala 1/4 1) GAFITA ELENA	A1
B8	Intabulare, drept de PROPRIETATE, dobandit prin PARTAJ, cota actuala 1/4 1) ANITA GETA	A1
B9	Intabulare, drept de PROPRIETATE, dobandit prin PARTAJ, cota actuala 1/4 1) ANITA GHEORGHE	A1
B10	Intabulare, drept de PROPRIETATE, dobandit prin PARTAJ, cota actuala 1/4 1) ONOFREI MIHAELA , Lipsă CNP proprietar.	A1

C. Partea III. SARCINI .

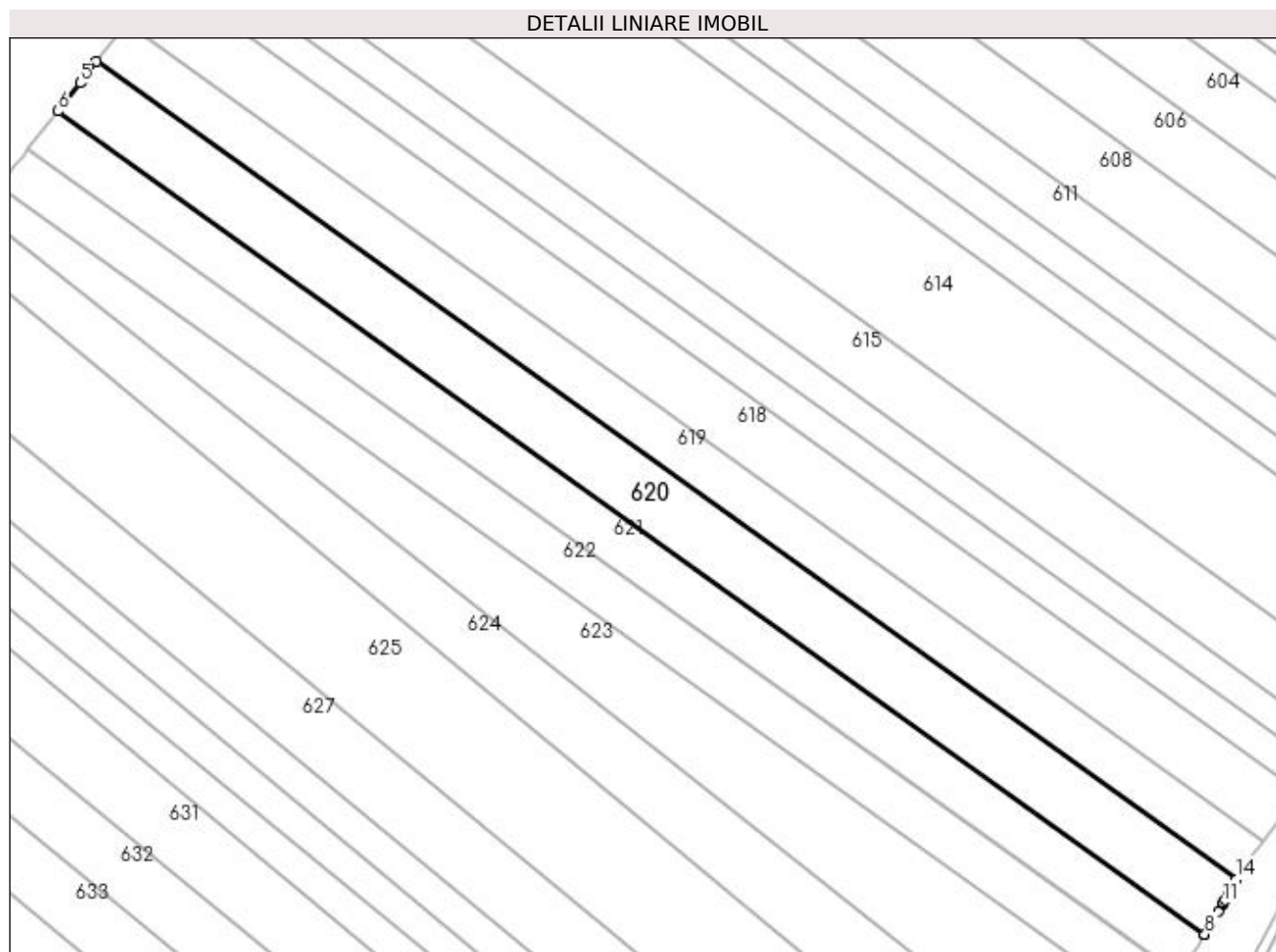
Inscrieri privind dezmembramintele dreptului de proprietate, drepturi reale de garanție și sarcini	Referințe
NU SUNT	

Anexa Nr. 1 La Partea I

Teren

Nr cadastral	Suprafața (mp)*	Observații / Referințe
33283	3.600	

* Suprafața este determinată în planul de proiecție Stereo 70.



Date referitoare la teren

Crt	Categorie folosință	Intravilan	Suprafața (mp)	Tarla	Parcelă	Nr. topo	Observații / Referințe
1	arabil	DA	3.600	2	24, 25, 28, 29	-	

Lungime Segmente

1) Valorile lungimilor segmentelor sunt obținute din proiecție în plan.

Punct început	X / Y	Punct sfârșit	X / Y	Lungime segment (** (m)
1	596.805,58 659.614,208	2	596.803,528 659.611,584	3.331
2	596.803,528 659.611,584	3	596.802,828 659.610,689	1.136
3	596.802,828 659.610,689	4	596.802,655 659.610,467	0.281
4	596.802,655 659.610,467	5	596.802,194 659.609,878	0.748
5	596.802,194 659.609,878	6	596.797,749 659.604,192	7.217

Punct început	X / Y	Punct sfârșit	X / Y	Lungime segment (** (m)
6	596.797,749 659.604,192	7	597.028,731 659.438,513	284.257
7	597.028,731 659.438,513	8	597.028,738 659.438,526	0.015
8	597.028,738 659.438,526	9	597.031,473 659.443,11	5.338
9	597.031,473 659.443,11	10	597.032,395 659.444,759	1.889
10	597.032,395 659.444,759	11	597.032,499 659.444,945	0.213
11	597.032,499 659.444,945	12	597.032,762 659.445,416	0.539
12	597.032,762 659.445,416	13	597.033,458 659.446,66	1.425
13	597.033,458 659.446,66	14	597.035,092 659.449,584	3.35
14	597.035,092 659.449,584	1	596.805,58 659.614,208	282.448

** Lungimile segmentelor sunt determinate în planul de proiecție Stereo 70 și sunt rotunjite la 1 milimetru.

*** Distanța dintre puncte este formată din segmente cumulate ce sunt mai mici decât valoarea 1 milimetru.

**DATE DESPRE IMOBILUL NR. 621**

Oficiul de Cadastru și Publicitate Imobiliară SUCEAVA
Biroul de Cadastru și Publicitate Imobiliară Falticeni

A. Partea I. Descrierea imobilului

TEREN Intravilan

Adresa: Loc. Cotu Baii, Jud. Suceava

Nr. Crt	Nr cadastral Nr. topografic	Suprafața* (mp)	Observații / Referințe
A1	32980	2.728	Sector cadastral:2 Teren neimprejmuit;

B. Partea II. Proprietari și acte

Inscrieri privitoare la dreptul de proprietate și alte drepturi reale	Referințe
5965 / 04/03/2020	
Act Notarial nr. 144, din 04/03/2020 emis de LIUTA ELENA DANIELA;	
B3	A1
Intabulare, drept de PROPRIETATE bun propriu, dobandit prin Conventie, cota actuala 1/1 1) LEPȘA - GRIGORAȘ COSTEL, casatorit	

C. Partea III. SARCINI .

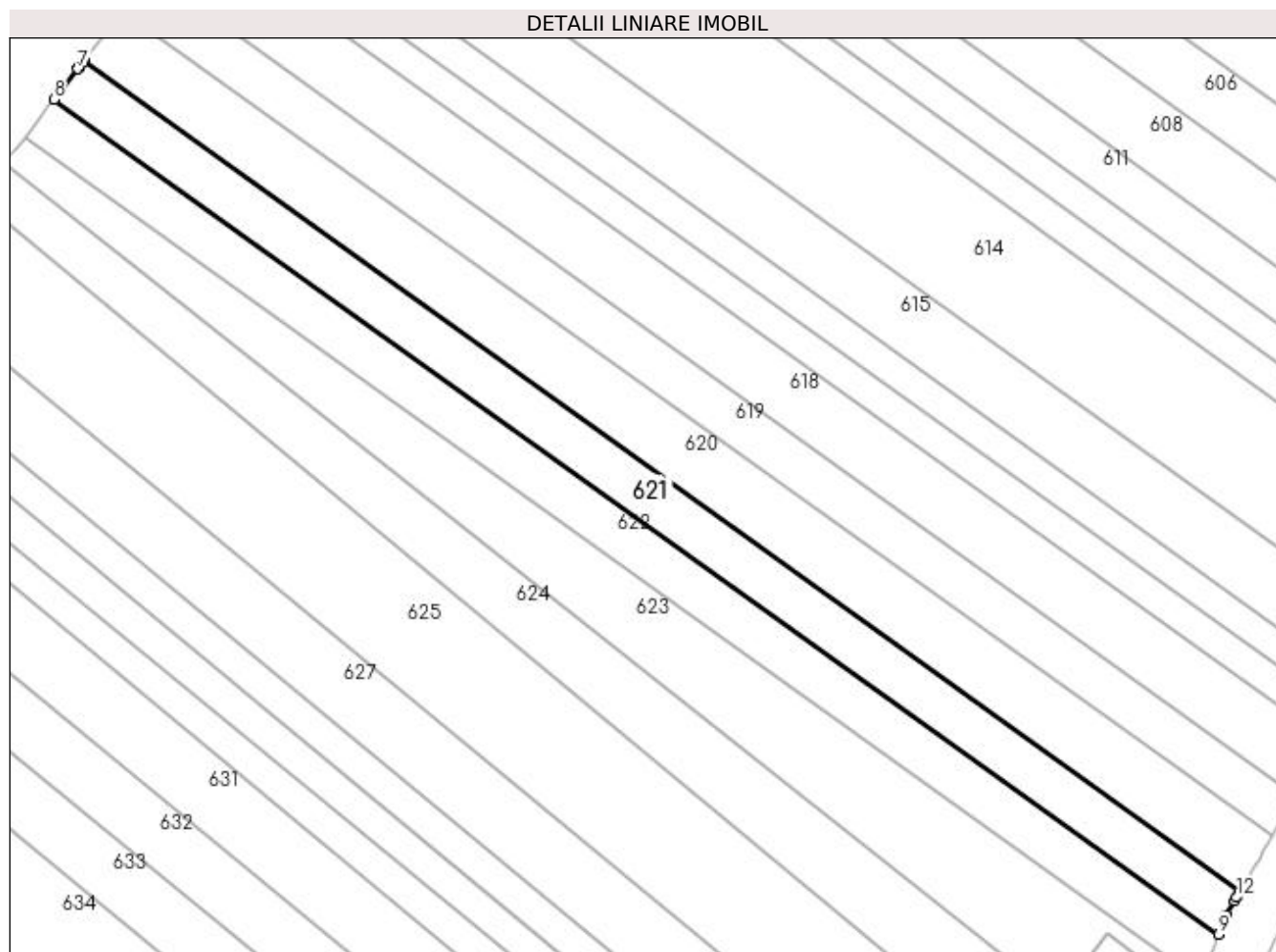
Inscrieri privind dezmembramintele dreptului de proprietate, drepturi reale de garanție și sarcini	Referințe
NU SUNT	

Anexa Nr. 1 La Partea I

Teren

Nr cadastral	Suprafața (mp)*	Observații / Referințe
32980	2.728	

* Suprafața este determinată în planul de proiecție Stereo 70.



Date referitoare la teren

Crt	Categorie folosință	Intravilan	Suprafața (mp)	Tarla	Parcelă	Nr. topo	Observații / Referințe
1	arabil	DA	2.728	2	24, 25, 28, 29	-	

Lungime Segmente

1) Valorile lungimilor segmentelor sunt obținute din proiecție în plan.

Punct început	X / Y	Punct sfârșit	X / Y	Lungime segment (** (m)
1	597.028,192 659.437,61	2	597.028,731 659.438,513	1.052
2	597.028,731 659.438,513	3	596.797,749 659.604,192	284.257
3	596.797,749 659.604,192	4	596.797,441 659.603,798	0.5
4	596.797,441 659.603,798	5	596.796,908 659.603,116	0.866
5	596.796,908 659.603,116	6	596.796,786 659.602,961	0.197

Punct început	X / Y	Punct sfârșit	X / Y	Lungime segment (** (m)
6	596.796,786 659.602,961	7	596.796,572 659.602,687	0.348
7	596.796,572 659.602,687	8	596.791,799 659.596,582	7.749
8	596.791,799 659.596,582	9	597.024,395 659.429,942	286.129
9	597.024,395 659.429,942	10	597.025,903 659.433,773	4.117
10	597.025,903 659.433,773	11	597.027,607 659.436,629	3.326
11	597.027,607 659.436,629	12	597.028,013 659.437,311	0.794
12	597.028,013 659.437,311	1	597.028,192 659.437,61	0.348

** Lungimile segmentelor sunt determinate în planul de proiecție Stereo 70 și sunt rotunjite la 1 milimetru.

*** Distanța dintre puncte este formată din segmente cumulate ce sunt mai mici decât valoarea 1 milimetru.

**DATE DESPRE IMOBILUL NR. 622**

Oficiul de Cadastru și Publicitate Imobiliară SUCEAVA
Biroul de Cadastru și Publicitate Imobiliară Falticeni

A. Partea I. Descrierea imobilului

TEREN Intravilan

Adresa: Loc. Cotu Baii, Jud. Suceava

Nr. Crt	Nr cadastral Nr. topografic	Suprafața* (mp)	Observații / Referințe
A1	32979	2.727	Sector cadastral:2 Teren neimprejmuit;

B. Partea II. Proprietari și acte

Inscrieri privitoare la dreptul de proprietate și alte drepturi reale	Referințe
5964 / 04/03/2020	
Act Notarial nr. 143, din 04/03/2020 emis de LIUTA ELENA DANIELA;	
B3	A1
Intabulare, drept de PROPRIETATE bun propriu, dobandit prin Conventie, cota actuala 1/1 1) VRABIE IULIANA, casatorita	


C. Partea III. SARCINI .

Inscrieri privind dezmembramintele dreptului de proprietate, drepturi reale de garanție și sarcini	Referințe
NU SUNT	

Teren

Nr cadastral	Suprafața (mp)*	Observații / Referințe
32979	2.727	

* Suprafața este determinată în planul de proiecție Stereo 70.



Date referitoare la teren

Crt	Categorie folosință	Intravilan	Suprafața (mp)	Tarla	Parcelă	Nr. topo	Observații / Referințe
1	arabil	DA	2.727	2	24, 25, 28, 29	-	

Lungime Segmente

1) Valorile lungimilor segmentelor sunt obținute din proiecție în plan.

Punct început	X / Y	Punct sfârșit	X / Y	Lungime segment (** (m)
1	596.789,145 659.593,187	2	596.785,952 659.589,104	5.183
2	596.785,952 659.589,104	3	597.020,729 659.420,901	288.812
3	597.020,729 659.420,901	4	597.021,55 659.422,711	1.987
4	597.021,55 659.422,711	5	597.022,396 659.424,86	2.31
5	597.022,396 659.424,86	6	597.023,777 659.428,371	3.773

Punct început	X / Y	Punct sfârșit	X / Y	Lungime segment (** (m)
6	597.023,777 659.428,371	7	597.023,975 659.428,872	0.539
7	597.023,975 659.428,872	8	597.024,306 659.429,714	0.905
8	597.024,306 659.429,714	9	597.024,395 659.429,942	0.245
9	597.024,395 659.429,942	10	596.791,799 659.596,582	286.129
10	596.791,799 659.596,582	11	596.791,653 659.596,395	0.237
11	596.791,653 659.596,395	12	596.791,112 659.595,703	0.878
12	596.791,112 659.595,703	13	596.790,79 659.595,291	0.523
13	596.790,79 659.595,291	1	596.789,145 659.593,187	2.671

** Lungimile segmentelor sunt determinate în planul de proiecție Stereo 70 și sunt rotunjite la 1 milimetru.

*** Distanța dintre puncte este formată din segmente cumulate ce sunt mai mici decât valoarea 1 milimetru.

**DATE DESPRE IMOBILUL NR. 623**

Oficiul de Cadastru și Publicitate Imobiliară SUCEAVA
 Biroul de Cadastru și Publicitate Imobiliară Falticeni

A. Partea I. Descrierea imobilului

TEREN Intravilan

Adresa: Loc. Cotu Baii, Jud. Suceava

Nr. Crt	Nr cadastral Nr. topografic	Suprafața* (mp)	Observații / Referințe
A1		3.600	Sector cadastral:2 Teren neimprejmuit;

B. Partea II. Proprietari și acte

Inscrieri privitoare la dreptul de proprietate și alte drepturi reale	Referințe
/	
Act Notarial nr. 2435, din 23/09/2004 emis de NP APOSTOL DRAGOS;	
B1	A1
Intabulare, drept de PROPRIETATEcumpărare, dobandit prin Conventie, cota actuala 1/1	
1) VIERU PARASCHIVA DEFUNCT:Da	
2) VIERU ȘTEFAN DEFUNCT:Da	


C. Partea III. SARCINI .

Inscrieri privind dezmembramintele dreptului de proprietate, drepturi reale de garanție și sarcini	Referințe
NU SUNT	

Teren

Nr cadastral	Suprafața (mp)*	Observații / Referințe
	3.600	

* Suprafața este determinată în planul de proiecție Stereo 70.



Date referitoare la teren

Crt	Categorie folosință	Intravilan	Suprafața (mp)	Tarla	Parcelă	Nr. topo	Observații / Referințe
1	arabil	DA	3.600	2	24, 25, 28, 29	-	

Lungime Segmente

1) Valorile lungimilor segmentelor sunt obținute din proiecție în plan.

Punct început	X / Y	Punct sfârșit	X / Y	Lungime segment (** (m)
1	596.781,682 659.583,973	2	596.992,329 659.417,136	268.713
2	596.992,329 659.417,136	3	597.002,181 659.430,0	16.203
3	597.002,181 659.430,0	4	597.006,892 659.426,535	5.848
4	597.006,892 659.426,535	5	597.009,467 659.424,64	3.197
5	597.009,467 659.424,64	6	597.010,483 659.423,917	1.247

Punct început	X / Y	Punct sfârșit	X / Y	Lungime segment (** (m)
6	597.010,483 659.423,917	7	597.011,955 659.422,869	1.807
7	597.011,955 659.422,869	8	597.012,102 659.422,764	0.181
8	597.012,102 659.422,764	9	597.019,261 659.417,667	8.788
9	597.019,261 659.417,667	10	597.019,594 659.418,4	0.805
10	597.019,594 659.418,4	11	597.020,729 659.420,901	2.746
11	597.020,729 659.420,901	12	596.785,952 659.589,104	288.812
12	596.785,952 659.589,104	13	596.784,101 659.586,736	3.006
13	596.784,101 659.586,736	14	596.784,059 659.586,689	0.063
14	596.784,059 659.586,689	1	596.781,682 659.583,973	3.609

** Lungimile segmentelor sunt determinate în planul de proiecție Stereo 70 și sunt rotunjite la 1 milimetru.

*** Distanța dintre puncte este formată din segmente cumulate ce sunt mai mici decât valoarea 1 milimetru.

**DATE DESPRE IMOBILUL NR. 624**

Oficiul de Cadastru și Publicitate Imobiliară SUCEAVA
Biroul de Cadastru și Publicitate Imobiliară Falticeni

A. Partea I. Descrierea imobilului

TEREN Intravilan

Adresa: Loc. Cotu Baii, Jud. Suceava

Nr. Crt	Nr cadastral Nr. topografic	Suprafața* (mp)	Observații / Referințe
A1		3.200	Sector cadastral:2 Teren neimprejmuit;

B. Partea II. Proprietari și acte

Inscrieri privitoare la dreptul de proprietate și alte drepturi reale	Referințe
/	
Act Administrativ nr. 899, din 09/12/1993 emis de CJSDPAT SUCEAVA;	
B1	A1
Intabulare, drept de PROPRIETATE, dobandit prin Reconstituire, cota actuala 1/1 1) ACATRINEI COSTACHE DEFUNCT:Da	


C. Partea III. SARCINI .

Inscrieri privind dezmembramintele dreptului de proprietate, drepturi reale de garanție și sarcini	Referințe
NU SUNT	

Teren

Nr cadastral	Suprafața (mp)*	Observații / Referințe
	3.200	

* Suprafața este determinată în planul de proiecție Stereo 70.



Date referitoare la teren

Crt	Categorie folosință	Intravilan	Suprafața (mp)	Tarla	Parcelă	Nr. topo	Observații / Referințe
1	arabil	DA	3.200	-	24, 25, 28, 29	-	

Lungime Segmente

1) Valorile lungimilor segmentelor sunt obținute din proiecție în plan.

Punct început	X / Y	Punct sfârșit	X / Y	Lungime segment (** (m)
1	596.775,83 659.577,256	2	596.983,276 659.405,317	269.438
2	596.983,276 659.405,317	3	596.983,684 659.405,849	0.67
3	596.983,684 659.405,849	4	596.986,445 659.409,454	4.541
4	596.986,445 659.409,454	5	596.986,847 659.409,98	0.662
5	596.986,847 659.409,98	6	596.991,105 659.415,539	7.002

Punct început	X / Y	Punct sfârșit	X / Y	Lungime segment (** (m)
6	596.991,105 659.415,539	7	596.992,329 659.417,136	2.012
7	596.992,329 659.417,136	8	596.781,682 659.583,973	268.713
8	596.781,682 659.583,973	9	596.780,698 659.582,849	1.494
9	596.780,698 659.582,849	10	596.780,355 659.582,457	0.521
10	596.780,355 659.582,457	11	596.778,98 659.580,885	2.088
11	596.778,98 659.580,885	12	596.778,544 659.580,388	0.661
12	596.778,544 659.580,388	13	596.775,953 659.577,428	3.934
13	596.775,953 659.577,428	1	596.775,83 659.577,256	0.211

** Lungimile segmentelor sunt determinate în planul de proiecție Stereo 70 și sunt rotunjite la 1 milimetru.

*** Distanța dintre puncte este formată din segmente cumulate ce sunt mai mici decât valoarea 1 milimetru.

**DATE DESPRE IMOBILUL NR. 625**

Oficiul de Cadastru și Publicitate Imobiliară SUCEAVA
Biroul de Cadastru și Publicitate Imobiliară Falticeni

A. Partea I. Descrierea imobilului

TEREN Intravilan

Adresa: Loc. Cotu Baii, Jud. Suceava

Nr. Crt	Nr cadastral Nr. topografic	Suprafața* (mp)	Observații / Referințe
A1		5.763	Sector cadastral:2 Teren neimprejmuit;

B. Partea II. Proprietari și acte

Inscrieri privitoare la dreptul de proprietate și alte drepturi reale		Referințe
/		
Act Normativ nr. Legea 7, din 13/03/1996 emis de PARLAMENTUL ROMANIEI;		
B1	Inscrierea provizorie, drept de PROPRIETATE, dobandit prin Lege, cota actuala 1/1 1) NEIDENTIFICAT NEIDENTIFICAT	A1
B2	Proprietar neidentificat.	A1

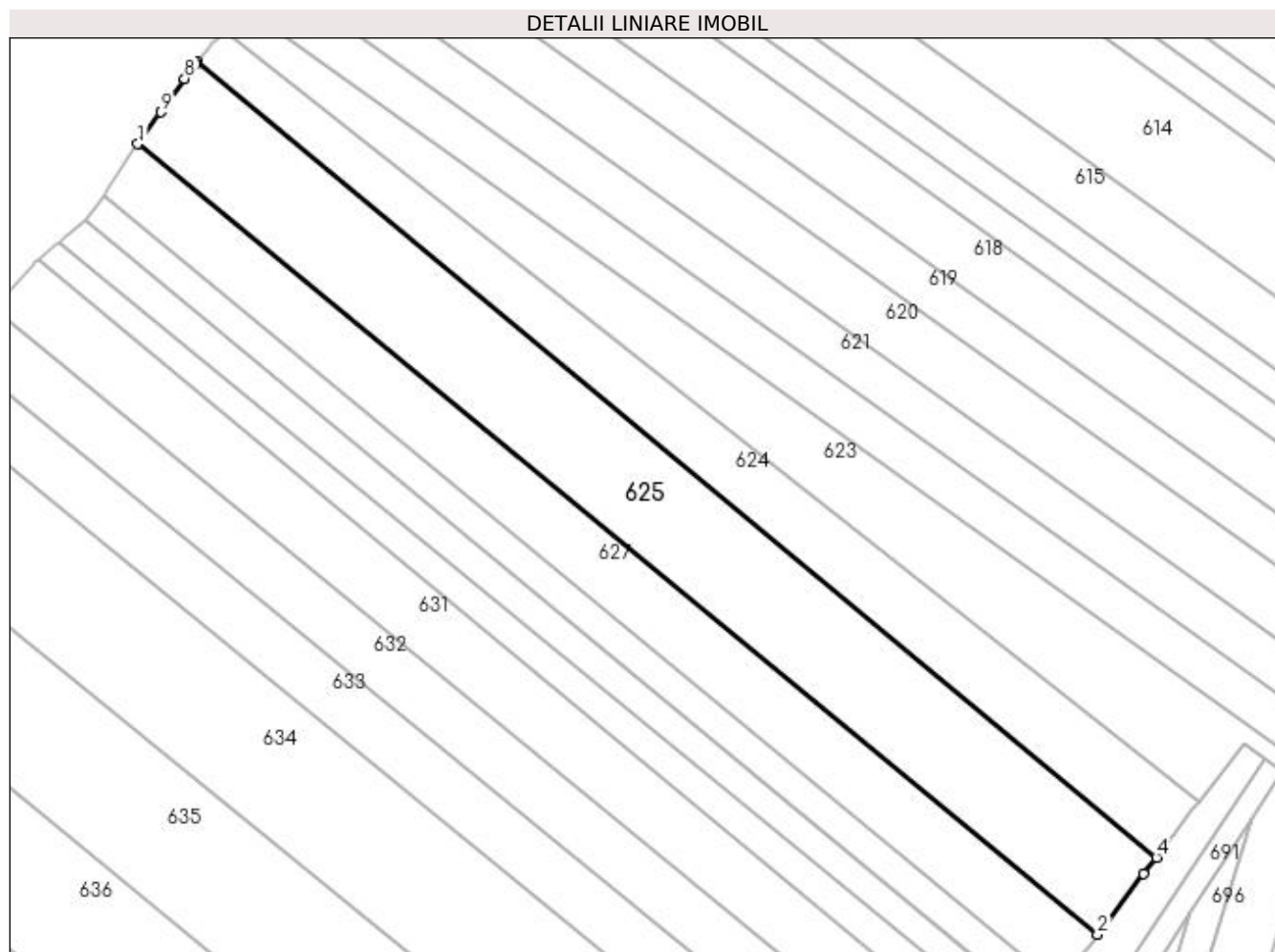
C. Partea III. SARCINI .

Inscrieri privind dezmembramintele dreptului de proprietate, drepturi reale de garanție și sarcini	Referințe
NU SUNT	

Teren

Nr cadastral	Suprafața (mp)*	Observații / Referințe
	5.763	

* Suprafața este determinată în planul de proiecție Stereo 70.



Date referitoare la teren

Crt	Categorie folosință	Intravilan	Suprafața (mp)	Tarla	Parcelă	Nr. topo	Observații / Referințe
1	arabil	DA	5.763	2	24, 25, 28, 29	-	

Lungime Segmente

1) Valorile lungimilor segmentelor sunt obținute din proiecție în plan.

Punct început	X / Y	Punct sfârșit	X / Y	Lungime segment (** (m)
1	596.763,044 659.559,439	2	596.970,525 659.388,668	268.721
2	596.970,525 659.388,668	3	596.980,516 659.401,712	16.431
3	596.980,516 659.401,712	4	596.983,276 659.405,317	4.54
4	596.983,276 659.405,317	5	596.775,83 659.577,256	269.438
5	596.775,83 659.577,256	6	596.775,6 659.576,933	0.397

Punct început	X / Y	Punct sfârșit	X / Y	Lungime segment (** (m)
6	596.775,6 659.576,933	7	596.775,367 659.576,607	0.401
7	596.775,367 659.576,607	8	596.773,186 659.573,555	3.751
8	596.773,186 659.573,555	9	596.768,017 659.566,32	8.892
9	596.768,017 659.566,32	1	596.763,044 659.559,439	8.49

** Lungimile segmentelor sunt determinate în planul de proiecție Stereo 70 și sunt rotunjite la 1 milimetru.

*** Distanța dintre puncte este formată din segmente cumulate ce sunt mai mici decât valoarea 1 milimetru.

**DATE DESPRE IMOBILUL NR. 627**

Oficiul de Cadastru și Publicitate Imobiliară SUCEAVA
Biroul de Cadastru și Publicitate Imobiliară Falticeni

A. Partea I. Descrierea imobilului

TEREN Intravilan

Adresa: Loc. Cotu Baii, Jud. Suceava

Nr. Crt	Nr cadastral Nr. topografic	Suprafața* (mp)	Observații / Referințe
A1	33006	3.600	Sector cadastral:2 Teren neimprejmuit;

B. Partea II. Proprietari și acte

Inscrieri privitoare la dreptul de proprietate și alte drepturi reale	Referințe
9317 / 25/05/2020	
Act Notarial nr. 704, din 22/05/2020 emis de IORDACHE RALUCA ANDREA;	
B9	A1
Intabulare, drept de PROPRIETATE, dobandit prin PARTAJ, cota actuala 1/1 1) BĂEȘU VIORICA	


C. Partea III. SARCINI .

Inscrieri privind dezmembramintele dreptului de proprietate, drepturi reale de garanție și sarcini	Referințe
NU SUNT	

Teren

Nr cadastral	Suprafața (mp)*	Observații / Referințe
33006	3.600	

* Suprafața este determinată în planul de proiecție Stereo 70.



Date referitoare la teren

Crt	Categorie folosință	Intra vilan	Suprafața (mp)	Tarla	Parcelă	Nr. topo	Observații / Referințe
1	arabil	DA	3.600	2	24, 25, 28, 29	-	

Lungime Segmente

1) Valorile lungimilor segmentelor sunt obținute din proiecție în plan.

Punct început	X / Y	Punct sfârșit	X / Y	Lungime segment (** (m)
1	596.755,746 659.548,417	2	596.961,798 659.378,091	267.336
2	596.961,798 659.378,091	3	596.969,26 659.387,016	11.633
3	596.969,26 659.387,016	4	596.970,525 659.388,668	2.081
4	596.970,525 659.388,668	5	596.763,044 659.559,439	268.721
5	596.763,044 659.559,439	6	596.761,967 659.557,949	1.838

Punct început	X / Y	Punct sfârșit	X / Y	Lungime segment (** (m)
6	596.761,967 659.557,949	7	596.761,924 659.557,89	0.073
7	596.761,924 659.557,89	8	596.756,664 659.549,689	9.743
8	596.756,664 659.549,689	9	596.756,505 659.549,469	0.271
9	596.756,505 659.549,469	1	596.755,746 659.548,417	1.297

** Lungimile segmentelor sunt determinate în planul de proiecție Stereo 70 și sunt rotunjite la 1 milimetru.

*** Distanța dintre puncte este formată din segmente cumulate ce sunt mai mici decât valoarea 1 milimetru.

**DATE DESPRE IMOBILUL NR. 628**

Oficiul de Cadastru și Publicitate Imobiliară SUCEAVA
Biroul de Cadastru și Publicitate Imobiliară Falticeni

A. Partea I. Descrierea imobilului

TEREN Intravilan

Adresa: Loc. Cotu Baii, Jud. Suceava

Nr. Crt	Nr cadastral Nr. topografic	Suprafața* (mp)	Observații / Referințe
A1		1.800	Sector cadastral:2 Teren neimprejmuit;

B. Partea II. Proprietari și acte

Inscrieri privitoare la dreptul de proprietate și alte drepturi reale		Referințe
/		
Act Notarial nr. 2095, din 27/08/2009 emis de NP APOSTOL RALUCA-ANDREEA;		
B1	Intabulare, drept de PROPRIETATE, dobandit prin PARTAJ, cota actuala 1/1 1) ONICEANU ION DEFUNCT:Da	A1

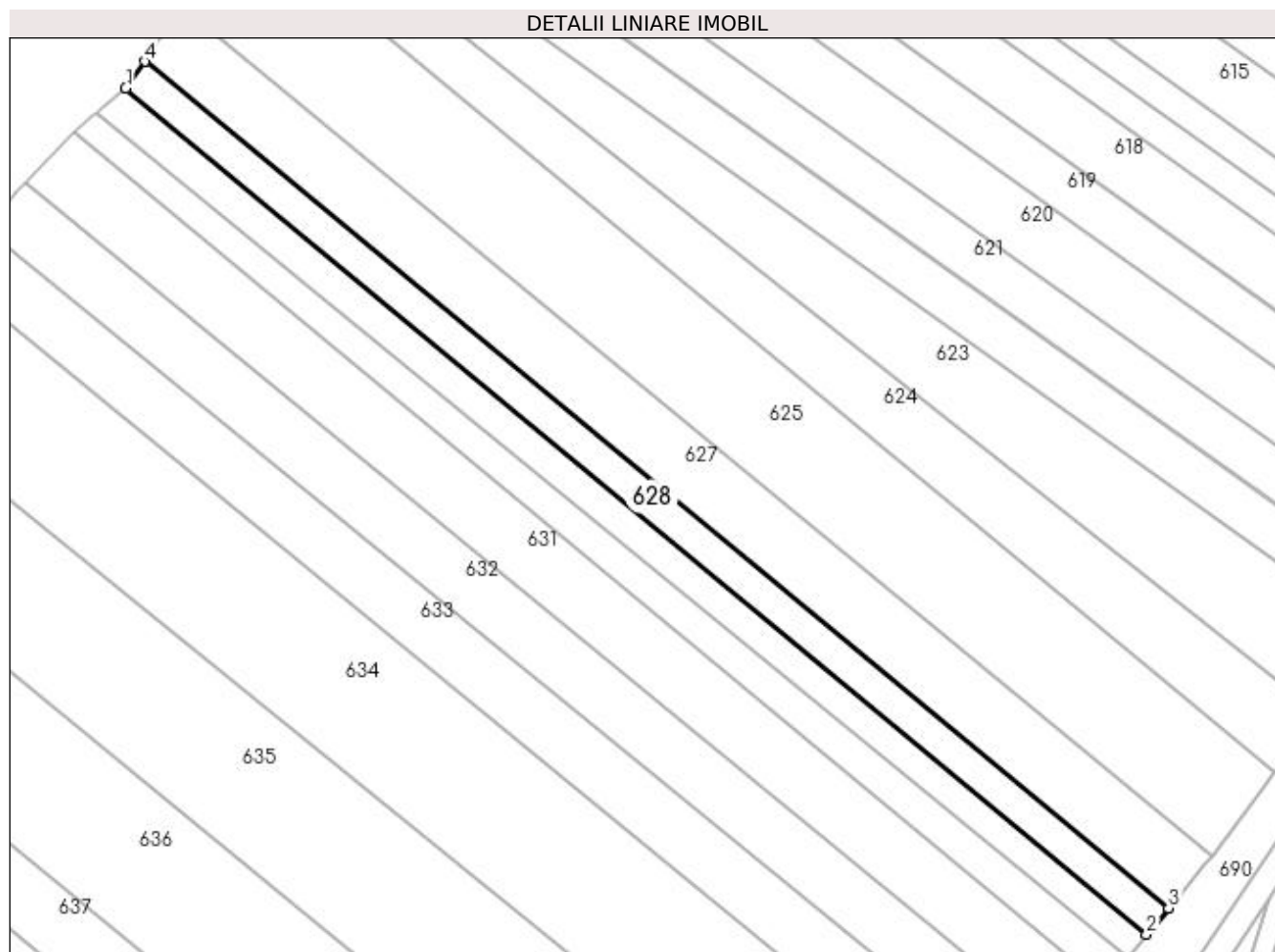
C. Partea III. SARCINI .

Inscrieri privind dezmembramintele dreptului de proprietate, drepturi reale de garanție și sarcini	Referințe
NU SUNT	

Teren

Nr cadastral	Suprafața (mp)*	Observații / Referințe
	1.800	

* Suprafața este determinată în planul de proiecție Stereo 70.



Date referitoare la teren

Crt	Categorie folosință	Intra vilan	Suprafața (mp)	Tarla	Parcelă	Nr. topo	Observații / Referințe
1	arabil	DA	1.800	2	24, 25, 28, 29	-	

Lungime Segmente

1) Valorile lungimilor segmentelor sunt obținute din proiecție în plan.

Punct început	X / Y	Punct sfârșit	X / Y	Lungime segment (** (m)
1	596.751,884 659.543,066	2	596.957,376 659.372,803	266.864
2	596.957,376 659.372,803	3	596.961,798 659.378,091	6.893
3	596.961,798 659.378,091	4	596.755,746 659.548,417	267.336
4	596.755,746 659.548,417	1	596.751,884 659.543,066	6.599

**** Lungimile segmentelor sunt determinate în planul de proiecție Stereo 70 și sunt rotunjite la 1 milimetru.**

***** Distanța dintre puncte este formată din segmente cumulate ce sunt mai mici decât valoarea 1 milimetru.**

**DATE DESPRE IMOBILUL NR. 629**

Oficiul de Cadastru și Publicitate Imobiliară SUCEAVA
Biroul de Cadastru și Publicitate Imobiliară Falticeni

A. Partea I. Descrierea imobilului

TEREN Intravilan

Adresa: Loc. Cotu Baii, Jud. Suceava

Nr. Crt	Nr cadastral Nr. topografic	Suprafața* (mp)	Observații / Referințe
A1		1.800	Sector cadastral:2 Teren neimprejmuit;

B. Partea II. Proprietari și acte

Inscrieri privitoare la dreptul de proprietate și alte drepturi reale	Referințe
/	
Act Administrativ nr. 2792, din 30/04/1996 emis de CJSDPAT SUCEAVA;	
B1	A1
Intabulare, drept de PROPRIETATE, dobândit prin Reconstituire, cota actuala 1/1	
1) LUPĂȘCU CLEMENTINA, Lipsă CNP proprietar.	
2) VORNICU VASILE, Lipsă CNP proprietar.	

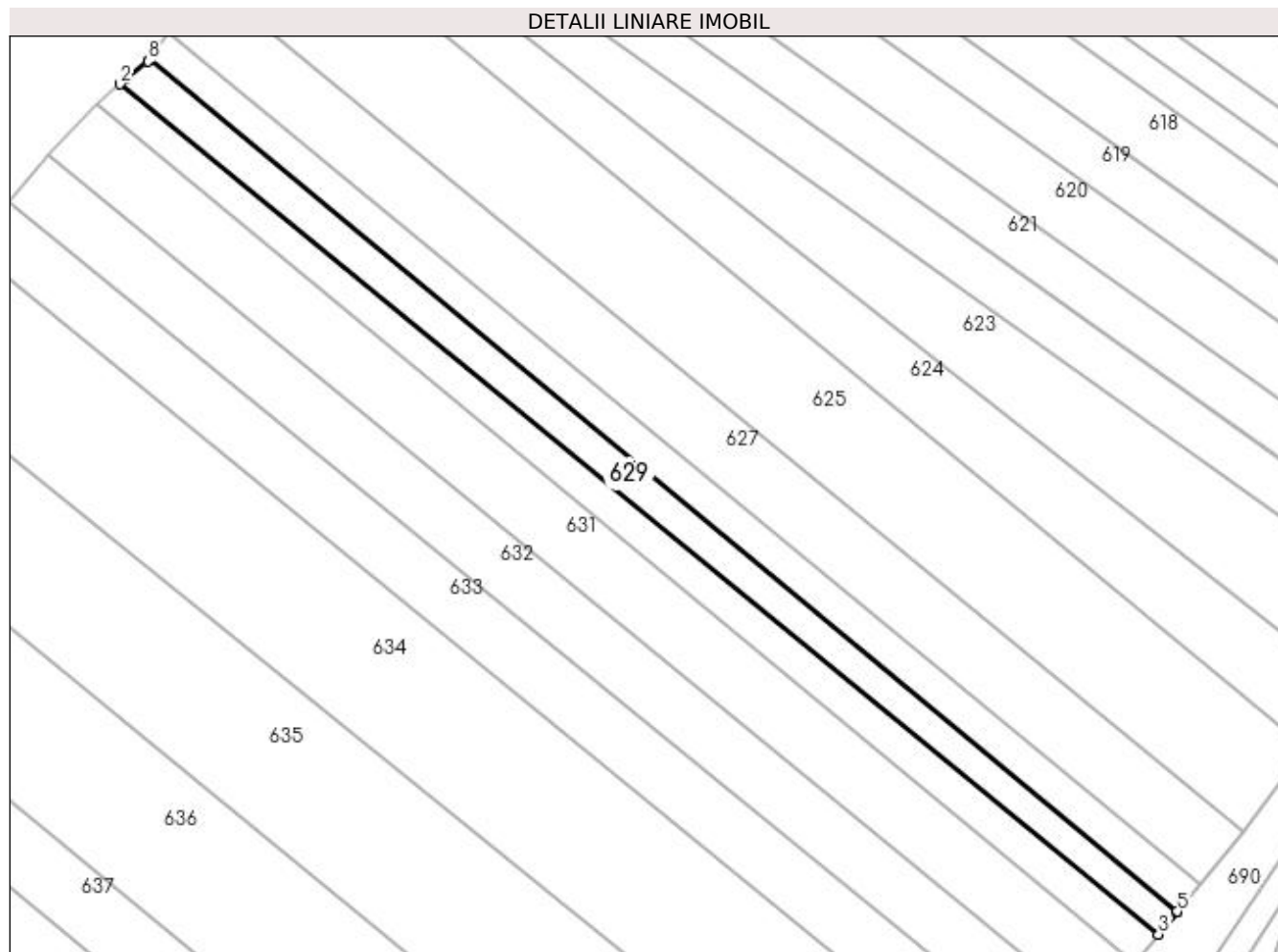
C. Partea III. SARCINI .

Inscrieri privind dezmembramintele dreptului de proprietate, drepturi reale de garanție și sarcini	Referințe
NU SUNT	

Teren

Nr cadastral	Suprafața (mp)*	Observații / Referințe
	1.800	

* Suprafața este determinată în planul de proiecție Stereo 70.



Date referitoare la teren

Crt	Categorie folosință	Intravilan	Suprafața (mp)	Tarla	Parcelă	Nr. topo	Observații / Referințe
1	arabil	DA	1.800	2	24, 25, 28, 29	-	

Lungime Segmente

1) Valorile lungimilor segmentelor sunt obținute din proiecție în plan.

Punct început	X / Y	Punct sfârșit	X / Y	Lungime segment (** (m)
1	596.747,114 659.539,202	2	596.745,933 659.538,183	1.56
2	596.745,933 659.538,183	3	596.953,664 659.368,218	268.403
3	596.953,664 659.368,218	4	596.957,287 659.372,696	5.76
4	596.957,287 659.372,696	5	596.957,376 659.372,803	0.139
5	596.957,376 659.372,803	6	596.751,884 659.543,066	266.864

Punct început	X / Y	Punct sfârșit	X / Y	Lungime segment (** (m)
6	596.751,884 659.543,066	7	596.751,807 659.542,959	0.132
7	596.751,807 659.542,959	8	596.751,581 659.542,778	0.29
8	596.751,581 659.542,778	1	596.747,114 659.539,202	5.722

** Lungimile segmentelor sunt determinate în planul de proiecție Stereo 70 și sunt rotunjite la 1 milimetru.

*** Distanța dintre puncte este formată din segmente cumulate ce sunt mai mici decât valoarea 1 milimetru.

**DATE DESPRE IMOBILUL NR. 630**

Oficiul de Cadastru și Publicitate Imobiliară SUCEAVA
Biroul de Cadastru și Publicitate Imobiliară Falticeni

A. Partea I. Descrierea imobilului

TEREN Intravilan

Adresa: Loc. Cotu Baii, Jud. Suceava

Nr. Crt	Nr cadastral Nr. topografic	Suprafața* (mp)	Observații / Referințe
A1		1.800	Sector cadastral:2 Teren neimprejmuit;

B. Partea II. Proprietari și acte

Inscrieri privitoare la dreptul de proprietate și alte drepturi reale		Referințe
/		
Act Normativ nr. Legea 7, din 13/03/1996 emis de PARLAMENTUL ROMANIEI;		
B1	Inscrierea provizorie, drept de PROPRIETATE, dobandit prin Lege, cota actuala 1/1 1) NEIDENTIFICAT NEIDENTIFICAT	A1
B2	Proprietar neidentificat.	A1

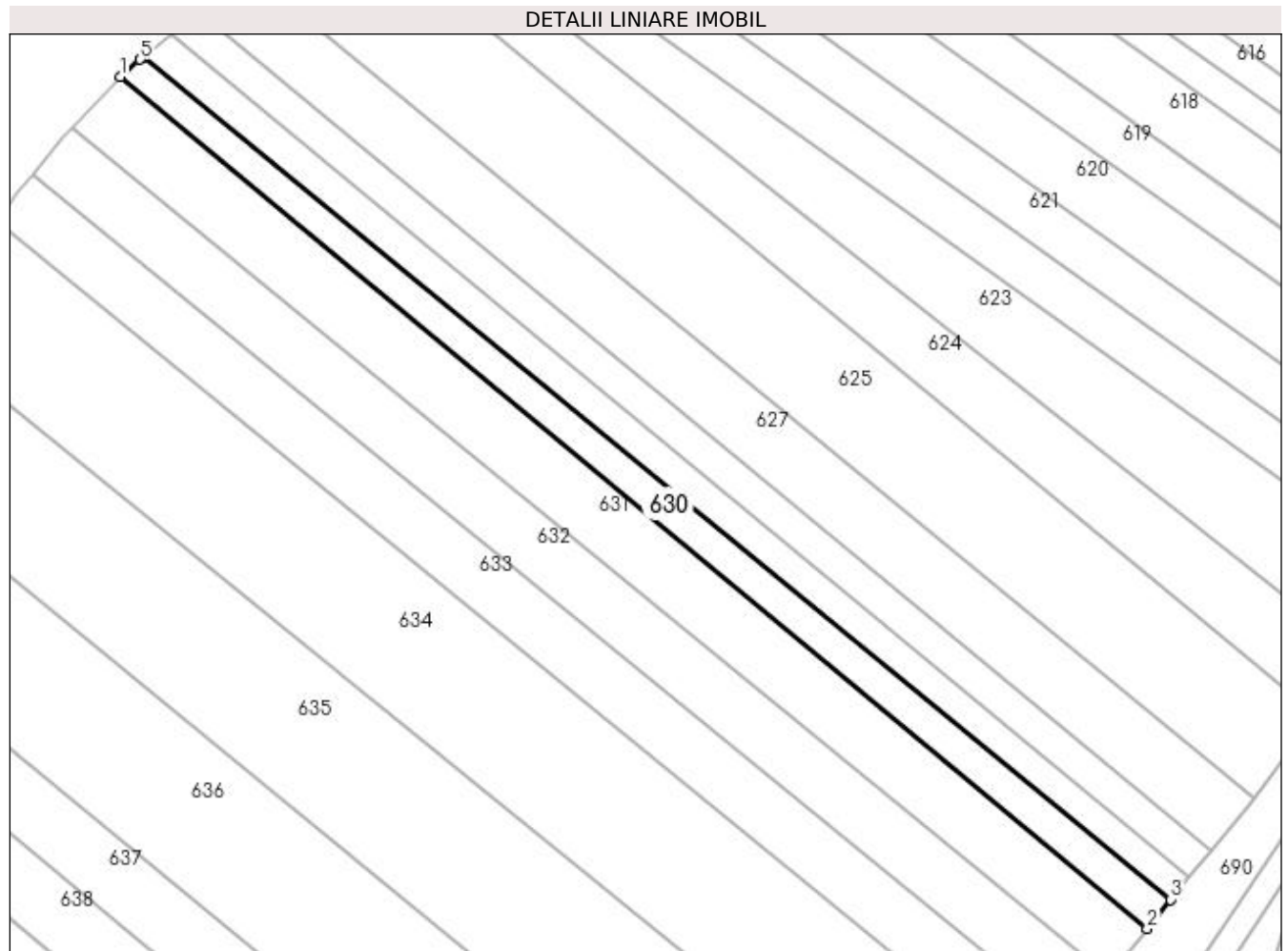
C. Partea III. SARCINI .

Inscrieri privind dezmembramintele dreptului de proprietate, drepturi reale de garanție și sarcini	Referințe
NU SUNT	

Teren

Nr cadastral	Suprafața (mp)*	Observații / Referințe
	1.800	

* Suprafața este determinată în planul de proiecție Stereo 70.



Date referitoare la teren

Crt	Categorie folosință	Intravilan	Suprafața (mp)	Tarla	Parcelă	Nr. topo	Observații / Referințe
1	arabil	DA	1.800	2	24, 25, 28, 29	-	

Lungime Segmente

1) Valorile lungimilor segmentelor sunt obținute din proiecție în plan.

Punct început	X / Y	Punct sfârșit	X / Y	Lungime segment (** (m)
1	596.741,439 659.534,303	2	596.948,924 659.362,362	269.469
2	596.948,924 659.362,362	3	596.953,664 659.368,218	7.534
3	596.953,664 659.368,218	4	596.745,933 659.538,183	268.403
4	596.745,933 659.538,183	5	596.745,467 659.537,781	0.615
5	596.745,467 659.537,781	1	596.741,439 659.534,303	5.322

**** Lungimile segmentelor sunt determinate în planul de proiecție Stereo 70 și sunt rotunjite la 1 milimetru.**

***** Distanța dintre puncte este formată din segmente cumulate ce sunt mai mici decât valoarea 1 milimetru.**

**DATE DESPRE IMOBILUL NR. 631**

Oficiul de Cadastru și Publicitate Imobiliară SUCEAVA
Biroul de Cadastru și Publicitate Imobiliară Falticeni

A. Partea I. Descrierea imobilului

TEREN Necunoscut

Adresa: Loc. Cotu Baii, Jud. Suceava, Crucile drumului

Nr. Crt	Nr cadastral Nr. topografic	Suprafața* (mp)	Observații / Referințe
A1	32996	3.600	Sector cadastral:2 Teren neimprejmuit;

B. Partea II. Proprietari și acte

Inscrieri privitoare la dreptul de proprietate și alte drepturi reale		Referințe
11615 / 25/06/2020		
Act Notarial nr. 1688, din 25/06/2020 emis de NP APOSTOL MARIA;		
B5	Intabulare, drept de PROPRIETATE- bun comun, dobandit prin Conventie, cota actuala 1/1 1) CHIRAP BOGDAN, casatorit cu 2) CHIRAP ELENA - CRISTINA	A1

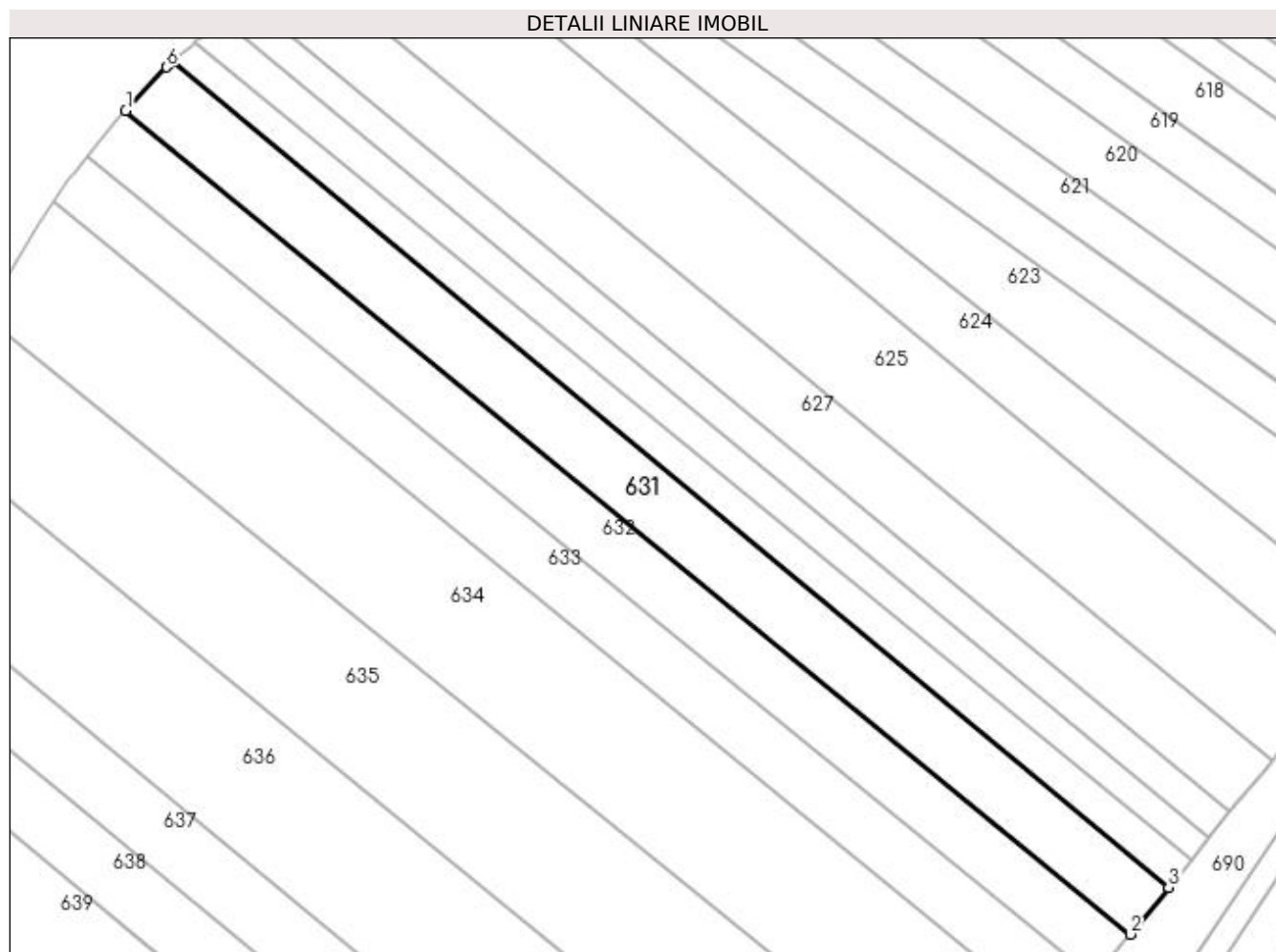
C. Partea III. SARCINI .

Inscrieri privind dezmembramintele dreptului de proprietate, drepturi reale de garanție și sarcini	Referințe
NU SUNT	

Teren

Nr cadastral	Suprafața (mp)*	Observații / Referințe
32996	3.600	

* Suprafața este determinată în planul de proiecție Stereo 70.



Date referitoare la teren

Crt	Categorie folosință	Intravilan	Suprafața (mp)	Tarla	Parcelă	Nr. topo	Observații / Referințe
1	arabil	DA	3.596	2	24, 25, 28, 29	-	
2	arabil	NU	4	2	24, 25, 28, 29	-	

Lungime Segmente

1) Valorile lungimilor segmentelor sunt obținute din proiecție în plan.

Punct început	X / Y	Punct sfârșit	X / Y	Lungime segment (** (m)
1	596.731,72 659.524,084	2	596.941,001 659.352,571	270.583
2	596.941,001 659.352,571	3	596.948,924 659.362,362	12.595
3	596.948,924 659.362,362	4	596.741,439 659.534,303	269.469
4	596.741,439 659.534,303	5	596.741,002 659.533,926	0.577

Punct început	X / Y	Punct sfârșit	X / Y	Lungime segment (** (m)
5	596.741,002 659.533,926	6	596.740,233 659.533,11	1.121
6	596.740,233 659.533,11	1	596.731,72 659.524,084	12.407

** Lungimile segmentelor sunt determinate în planul de proiecție Stereo 70 și sunt rotunjite la 1 milimetru.

*** Distanța dintre puncte este formată din segmente cumulate ce sunt mai mici decât valoarea 1 milimetru.

**DATE DESPRE IMOBILUL NR. 632**

Oficiul de Cadastru și Publicitate Imobiliară SUCEAVA
Biroul de Cadastru și Publicitate Imobiliară Falticeni

A. Partea I. Descrierea imobilului

TEREN Necunoscut

Adresa: Loc. Cotu Baii, Jud. Suceava

Nr. Crt	Nr cadastral Nr. topografic	Suprafața* (mp)	Observații / Referințe
A1	33281	3.250	Sector cadastral:2 Teren neimprejmuit;

B. Partea II. Proprietari și acte

Inscrieri privitoare la dreptul de proprietate și alte drepturi reale	Referințe
33243 / 26/11/2021	
Act Notarial nr. 4826, din 26/11/2021 emis de APOSTOL MARIA;	
B5	Intabulare, drept de PROPRIETATE bun propriu, dobandit prin Conventie, cota actuala 1/1 1) ONOFREI CORNELIU
	A1

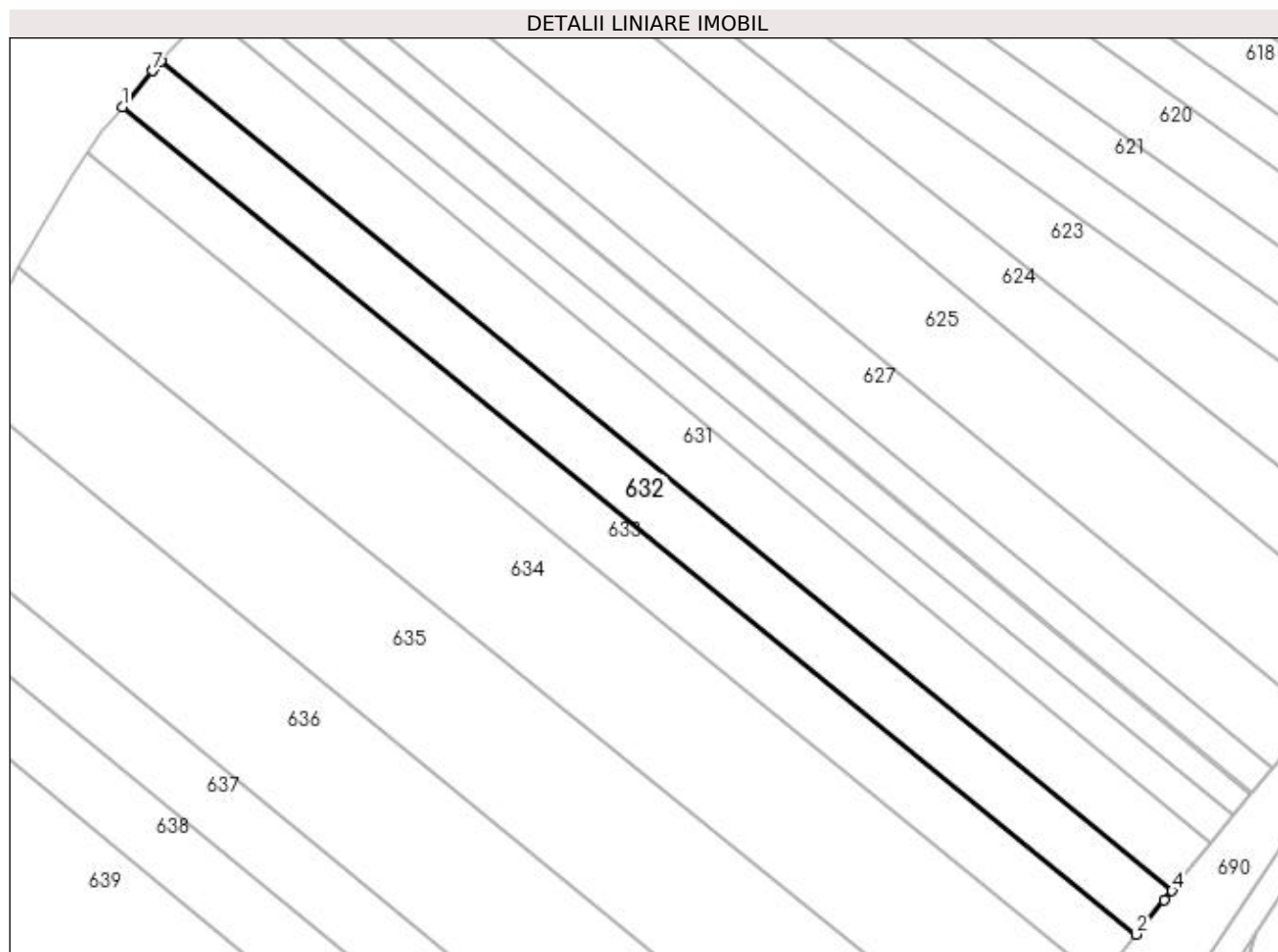
C. Partea III. SARCINI .

Inscrieri privind dezmembramintele dreptului de proprietate, drepturi reale de garanție și sarcini	Referințe
NU SUNT	

Anexa Nr. 1 La Partea I**Teren**

Nr cadastral	Suprafața (mp)*	Observații / Referințe
33281	3.250	

* Suprafața este determinată în planul de proiecție Stereo 70.

**Date referitoare la teren**

Crt	Categorie folosință	Intravilan	Suprafața (mp)	Tarla	Parcelă	Nr. topo	Observații / Referințe
1	arabil	DA	3.238	2	24, 25, 28, 29	-	
2	arabil	NU	12	2	24, 25, 28, 29	-	

Lungime Segmente

1) Valorile lungimilor segmentelor sunt obținute din proiecție în plan.

Punct început	X / Y	Punct sfârșit	X / Y	Lungime segment (** (m)
1	596.723,775 659.514,617	2	596.933,604 659.343,569	270.713
2	596.933,604 659.343,569	3	596.939,446 659.350,649	9.179
3	596.939,446 659.350,649	4	596.941,001 659.352,571	2.472
4	596.941,001 659.352,571	5	596.731,72 659.524,084	270.583

Punct început	X / Y	Punct sfârșit	X / Y	Lungime segment (** (m)
5	596.731,72 659.524,084	6	596.730,336 659.522,616	2.018
6	596.730,336 659.522,616	7	596.729,965 659.522,163	0.586
7	596.729,965 659.522,163	1	596.723,775 659.514,617	9.76

** Lungimile segmentelor sunt determinate în planul de proiecție Stereo 70 și sunt rotunjite la 1 milimetru.

*** Distanța dintre puncte este formată din segmente cumulate ce sunt mai mici decât valoarea 1 milimetru.

**DATE DESPRE IMOBILUL NR. 633**

Oficiul de Cadastru și Publicitate Imobiliară SUCEAVA
Biroul de Cadastru și Publicitate Imobiliară Falticeni

A. Partea I. Descrierea imobilului

TEREN Necunoscut

Adresa: Loc. Cotu Baii, Jud. Suceava

Nr. Crt	Nr cadastral Nr. topografic	Suprafața* (mp)	Observații / Referințe
A1	33280	3.250	Sector cadastral:2 Teren neimprejmuit;

B. Partea II. Proprietari și acte

Inscrieri privitoare la dreptul de proprietate și alte drepturi reale	Referințe
33234 / 26/11/2021	
Act Notarial nr. 4816, din 26/11/2021 emis de APOSTOL MARIA;	
B4	A1
Intabulare, drept de PROPRIETATE, dobândit prin PARTAJ, cota actuala 1/1 1) DĂNILĂ ILEANA	

C. Partea III. SARCINI .

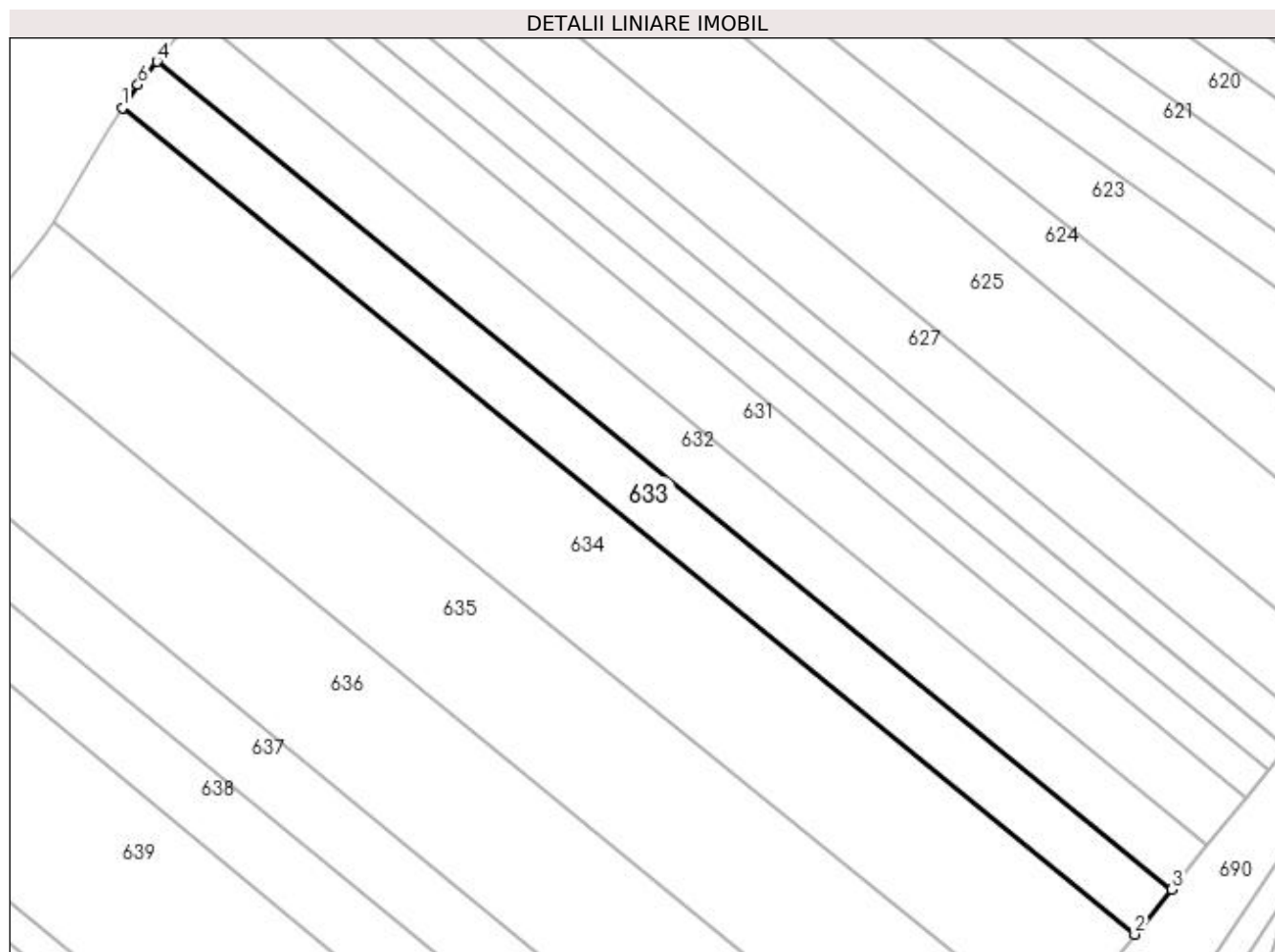
Inscrieri privind dezmembramintele dreptului de proprietate, drepturi reale de garanție și sarcini	Referințe
NU SUNT	

Anexa Nr. 1 La Partea I

Teren

Nr cadastral	Suprafața (mp)*	Observații / Referințe
33280	3.250	

* Suprafața este determinată în planul de proiecție Stereo 70.



Date referitoare la teren

Crt	Categorie folosință	Intra vilan	Suprafața (mp)	Tarla	Parcelă	Nr. topo	Observații / Referințe
1	arabil	DA	3.239	2	24, 25, 28, 29	-	
2	arabil	NU	11	2	24, 25, 28, 29	-	

Lungime Segmente

1) Valorile lungimilor segmentelor sunt obținute din proiecție în plan.

Punct început	X / Y	Punct sfârșit	X / Y	Lungime segment (** (m)
1	596.716,625 659.505,04	2	596.925,913 659.334,248	270.132
2	596.925,913 659.334,248	3	596.933,604 659.343,569	12.084
3	596.933,604 659.343,569	4	596.723,775 659.514,617	270.713
4	596.723,775 659.514,617	5	596.720,864 659.511,069	4.589

Punct început	X / Y	Punct sfârșit	X / Y	Lungime segment (** (m)
5	596.720,864 659.511,069	6	596.719,843 659.509,824	1.61
6	596.719,843 659.509,824	1	596.716,625 659.505,04	5.766

** Lungimile segmentelor sunt determinate în planul de proiecție Stereo 70 și sunt rotunjite la 1 milimetru.

*** Distanța dintre puncte este formată din segmente cumulate ce sunt mai mici decât valoarea 1 milimetru.

**DATE DESPRE IMOBILUL NR. 634**

Oficiul de Cadastru și Publicitate Imobiliară SUCEAVA
Biroul de Cadastru și Publicitate Imobiliară Falticeni

A. Partea I. Descrierea imobilului

TEREN Necunoscut

Adresa: Loc. Cotu Baii, Jud. Suceava

Nr. Crt	Nr cadastral Nr. topografic	Suprafața* (mp)	Observații / Referințe
A1	30911	7.200	Sector cadastral:2 Teren neimprejmuit;

B. Partea II. Proprietari și acte

Inscrieri privitoare la dreptul de proprietate și alte drepturi reale	Referințe
20149 / 09/10/2015	
Act Notarial nr. 576, din 06/10/2015 emis de LIUTA ELENA DANIELA;	
B3	A1
Intabulare, drept de PROPRIETATE bun propriu, dobandit prin Conventie, cota actuala 1/1 1) ILIE DUMITRU, casatorit	

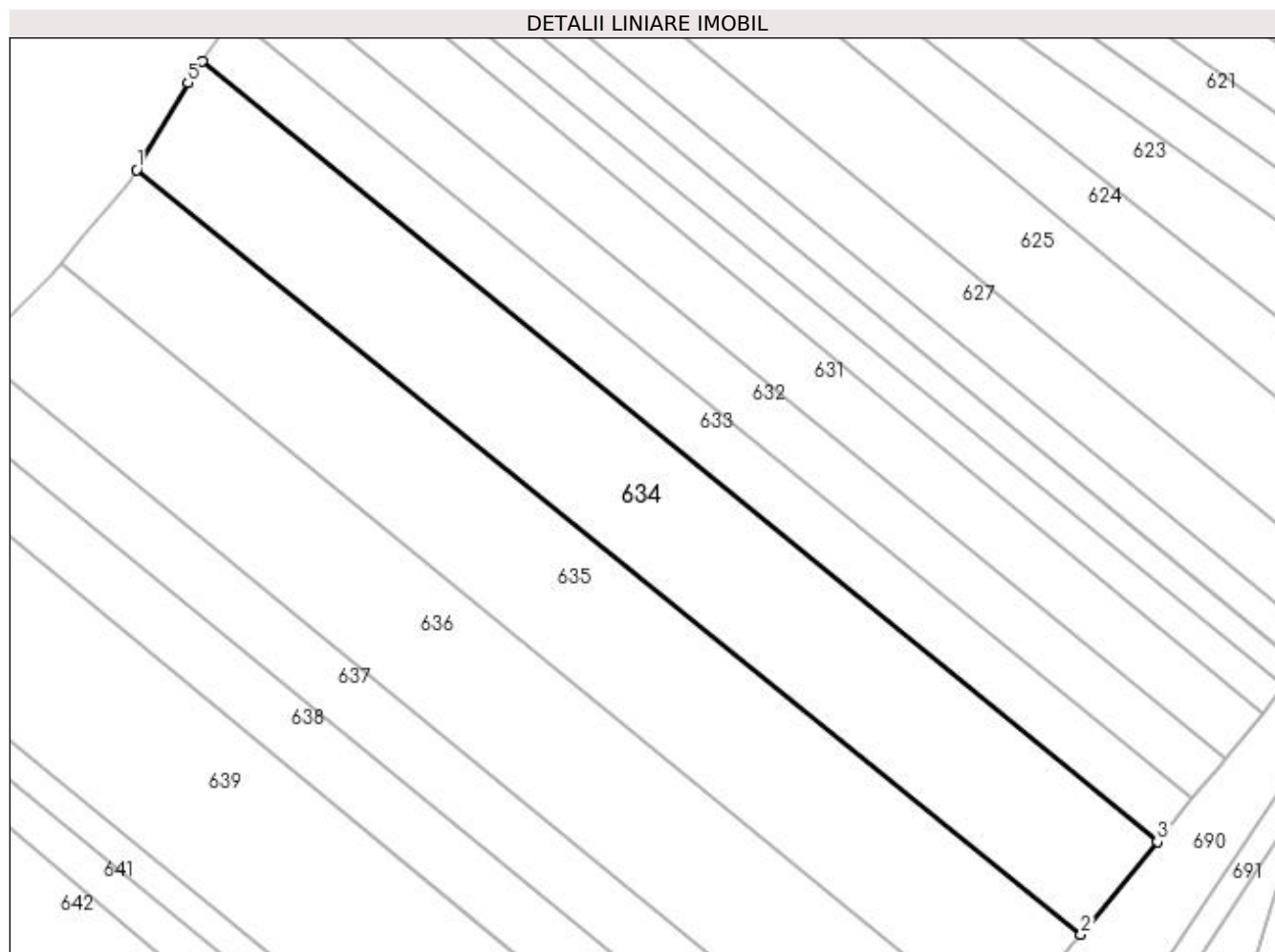
C. Partea III. SARCINI .

Inscrieri privind dezmembramintele dreptului de proprietate, drepturi reale de garanție și sarcini	Referințe
NU SUNT	

Teren

Nr cadastral	Suprafața (mp)*	Observații / Referințe
30911	7.200	

* Suprafața este determinată în planul de proiecție Stereo 70.



Date referitoare la teren

Crt	Categorie folosință	Intra vilan	Suprafața (mp)	Tarla	Parcelă	Nr. topo	Observații / Referințe
1	arabil	DA	7.198	2	24, 25, 28, 29	-	
2	arabil	NU	2	2	24, 25, 28, 29	-	

Lungime Segmente

1) Valorile lungimilor segmentelor sunt obținute din proiecție în plan.

Punct început	X / Y	Punct sfârșit	X / Y	Lungime segment (** (m)
1	596.702,346 659.481,379	2	596.909,167 659.313,951	266.096
2	596.909,167 659.313,951	3	596.925,913 659.334,248	26.313
3	596.925,913 659.334,248	4	596.716,625 659.505,04	270.132
4	596.716,625 659.505,04	5	596.713,518 659.500,422	5.566

Punct început	X / Y	Punct sfârșit	X / Y	Lungime segment (** (m)
5	596.713,518 659.500,422	1	596.702,346 659.481,379	22.078

** Lungimile segmentelor sunt determinate în planul de proiecție Stereo 70 și sunt rotunjite la 1 milimetru.

*** Distanța dintre puncte este formată din segmente cumulate ce sunt mai mici decât valoarea 1 milimetru.

**DATE DESPRE IMOBILUL NR. 635**

Oficiul de Cadastru și Publicitate Imobiliară SUCEAVA
Biroul de Cadastru și Publicitate Imobiliară Falticeni

A. Partea I. Descrierea imobilului

TEREN Intravilan

Adresa: Loc. Cotu Baii, Jud. Suceava

Nr. Crt	Nr cadastral Nr. topografic	Suprafața* (mp)	Observații / Referințe
A1		7.200	Sector cadastral:2 Teren neimprejmuit;

B. Partea II. Proprietari și acte

Inscrieri privitoare la dreptul de proprietate și alte drepturi reale	Referințe
/	
Act Administrativ nr. 2733, din 20/03/1996 emis de CJSDPAT SUCEAVA;	
B1	A1
Intabulare, drept de PROPRIETATE, dobandit prin Reconstituire, cota actuala 1/1 1) LUPAȘCU NECULAI, Lipsă CNP proprietar.	

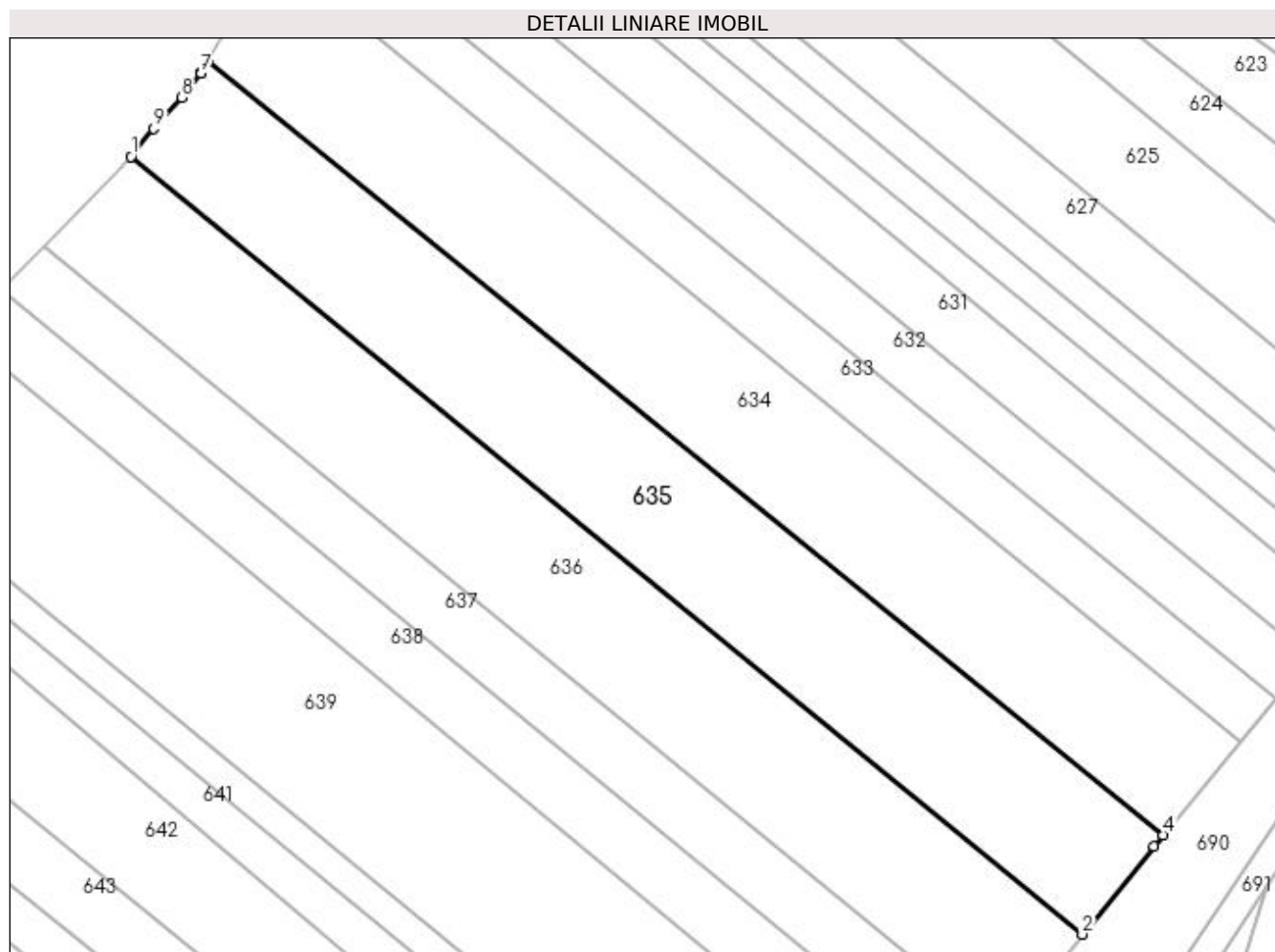
C. Partea III. SARCINI .

Inscrieri privind dezmembramintele dreptului de proprietate, drepturi reale de garanție și sarcini	Referințe
NU SUNT	

Teren

Nr cadastral	Suprafața (mp)*	Observații / Referințe
	7.200	

* Suprafața este determinată în planul de proiecție Stereo 70.



Date referitoare la teren

Crt	Categorie folosință	Intravilan	Suprafața (mp)	Tarla	Parcelă	Nr. topo	Observații / Referințe
1	arabil	DA	7.200	2	24, 25, 28, 29	-	

Lungime Segmente

1) Valorile lungimilor segmentelor sunt obținute din proiecție în plan.

Punct început	X / Y	Punct sfârșit	X / Y	Lungime segment (** (m)
1	596.685,681 659.460,817	2	596.891,656 659.292,479	266.014
2	596.891,656 659.292,479	3	596.907,165 659.311,525	24.562
3	596.907,165 659.311,525	4	596.909,167 659.313,951	3.145
4	596.909,167 659.313,951	5	596.702,346 659.481,379	266.096
5	596.702,346 659.481,379	6	596.700,939 659.478,982	2.779

Punct început	X / Y	Punct sfârșit	X / Y	Lungime segment (** (m)
6	596.700,939 659.478,982	7	596.700,846 659.478,823	0.184
7	596.700,846 659.478,823	8	596.696,664 659.473,569	6.715
8	596.696,664 659.473,569	9	596.690,597 659.466,838	9.062
9	596.690,597 659.466,838	1	596.685,681 659.460,817	7.773

** Lungimile segmentelor sunt determinate în planul de proiecție Stereo 70 și sunt rotunjite la 1 milimetru.

*** Distanța dintre puncte este formată din segmente cumulate ce sunt mai mici decât valoarea 1 milimetru.

**DATE DESPRE IMOBILUL NR. 636**

Oficiul de Cadastru și Publicitate Imobiliară SUCEAVA
Biroul de Cadastru și Publicitate Imobiliară Falticeni

A. Partea I. Descrierea imobilului

TEREN Intravilan

Adresa: Loc. Cotu Baii, Jud. Suceava

Nr. Crt	Nr cadastral Nr. topografic	Suprafața* (mp)	Observații / Referințe
A1	31745	7.200	Sector cadastral:2 Teren neimprejmuit;

B. Partea II. Proprietari și acte

Inscrieri privitoare la dreptul de proprietate și alte drepturi reale	Referințe
1044 / 20/01/2017	
Act Notarial nr. 66, din 16/01/2017 emis de UTA DAN;	
B2	Intabulare, drept de PROPRIETATE bun propriu, dobandit prin Conventie, cota actuala 1/1 1) ȘTEFĂNOAIA VASILE, casatorit
	A1

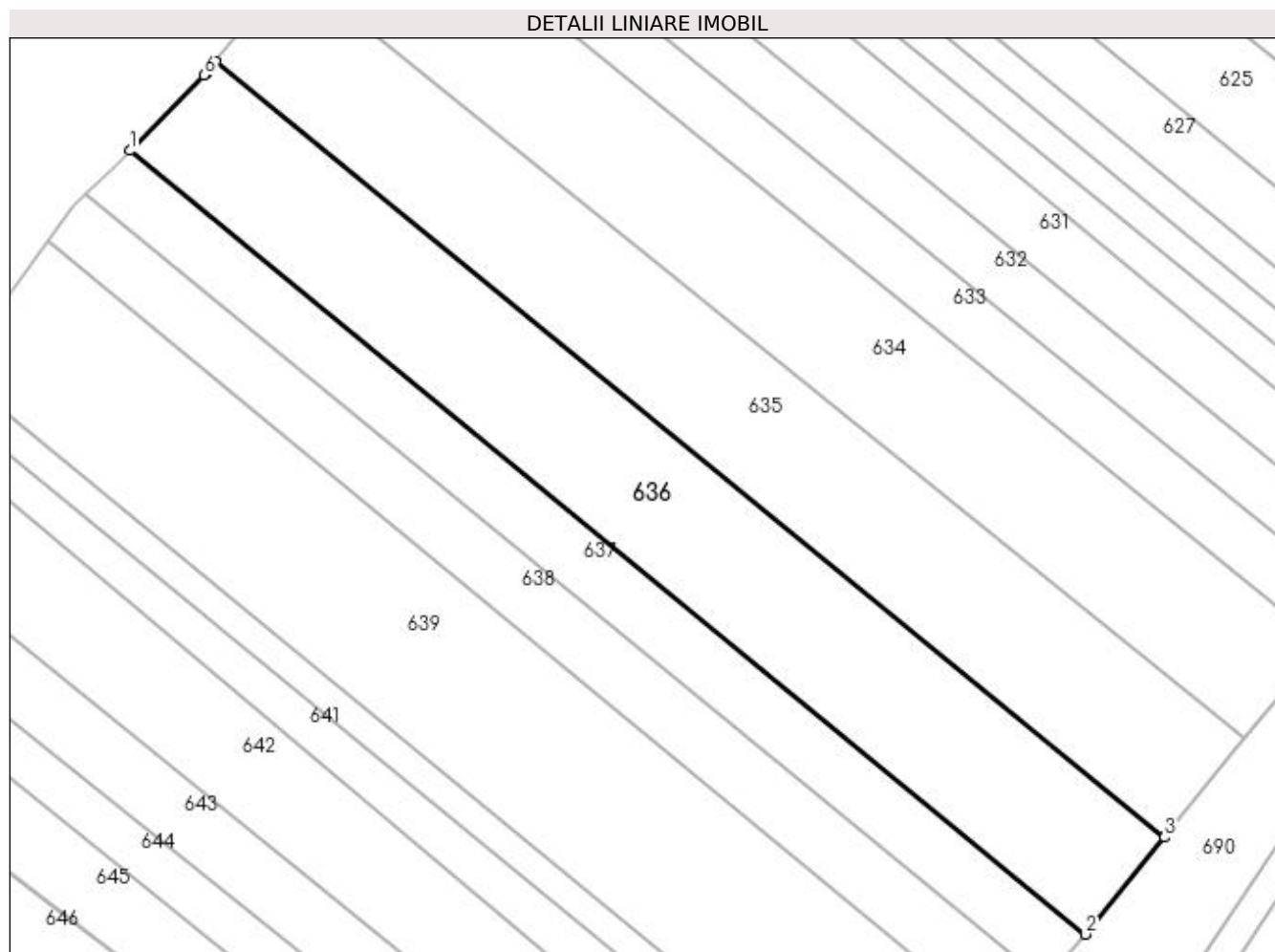
C. Partea III. SARCINI .

Inscrieri privind dezmembramintele dreptului de proprietate, drepturi reale de garanție și sarcini	Referințe
NU SUNT	

Teren

Nr cadastral	Suprafața (mp)*	Observații / Referințe
31745	7.200	

* Suprafața este determinată în planul de proiecție Stereo 70.



Date referitoare la teren

Crt	Categorie folosință	Intravilan	Suprafața (mp)	Tarla	Parcelă	Nr. topo	Observații / Referințe
1	arabil	DA	7.200	-	-	-	

Lungime Segmente

1) Valorile lungimilor segmentelor sunt obținute din proiecție în plan.

Punct început	X / Y	Punct sfârșit	X / Y	Lungime segment (** (m)
1	596.667,074 659.441,449	2	596.874,504 659.271,417	268.213
2	596.874,504 659.271,417	3	596.891,656 659.292,479	27.162
3	596.891,656 659.292,479	4	596.685,681 659.460,817	266.014
4	596.685,681 659.460,817	5	596.683,621 659.458,294	3.257
5	596.683,621 659.458,294	6	596.683,16 659.457,824	0.658

Punct început	X / Y	Punct sfârșit	X / Y	Lungime segment (** (m)
6	596.683,16 659.457,824	1	596.667,074 659.441,449	22.954

** Lungimile segmentelor sunt determinate în planul de proiecție Stereo 70 și sunt rotunjite la 1 milimetru.

*** Distanța dintre puncte este formată din segmente cumulate ce sunt mai mici decât valoarea 1 milimetru.

**DATE DESPRE IMOBILUL NR. 637**

Oficiul de Cadastru și Publicitate Imobiliară SUCEAVA
Biroul de Cadastru și Publicitate Imobiliară Falticeni

A. Partea I. Descrierea imobilului

TEREN Necunoscut

Adresa: Loc. Cotu Baii, Jud. Suceava

Nr. Crt	Nr cadastral Nr. topografic	Suprafața* (mp)	Observații / Referințe
A1		3.600	Sector cadastral:2 Teren neimprejmuit;

B. Partea II. Proprietari și acte

Inscrieri privitoare la dreptul de proprietate și alte drepturi reale	Referințe
/	
Act Administrativ nr. 2749, din 20/03/1996 emis de CJSDPAT SUCEAVA;	
B1	A1
Intabulare, drept de PROPRIETATE, dobândit prin Reconstituire, cota actuala 1/1 1) CARP ION , Lipsă CNP proprietar.	

C. Partea III. SARCINI .

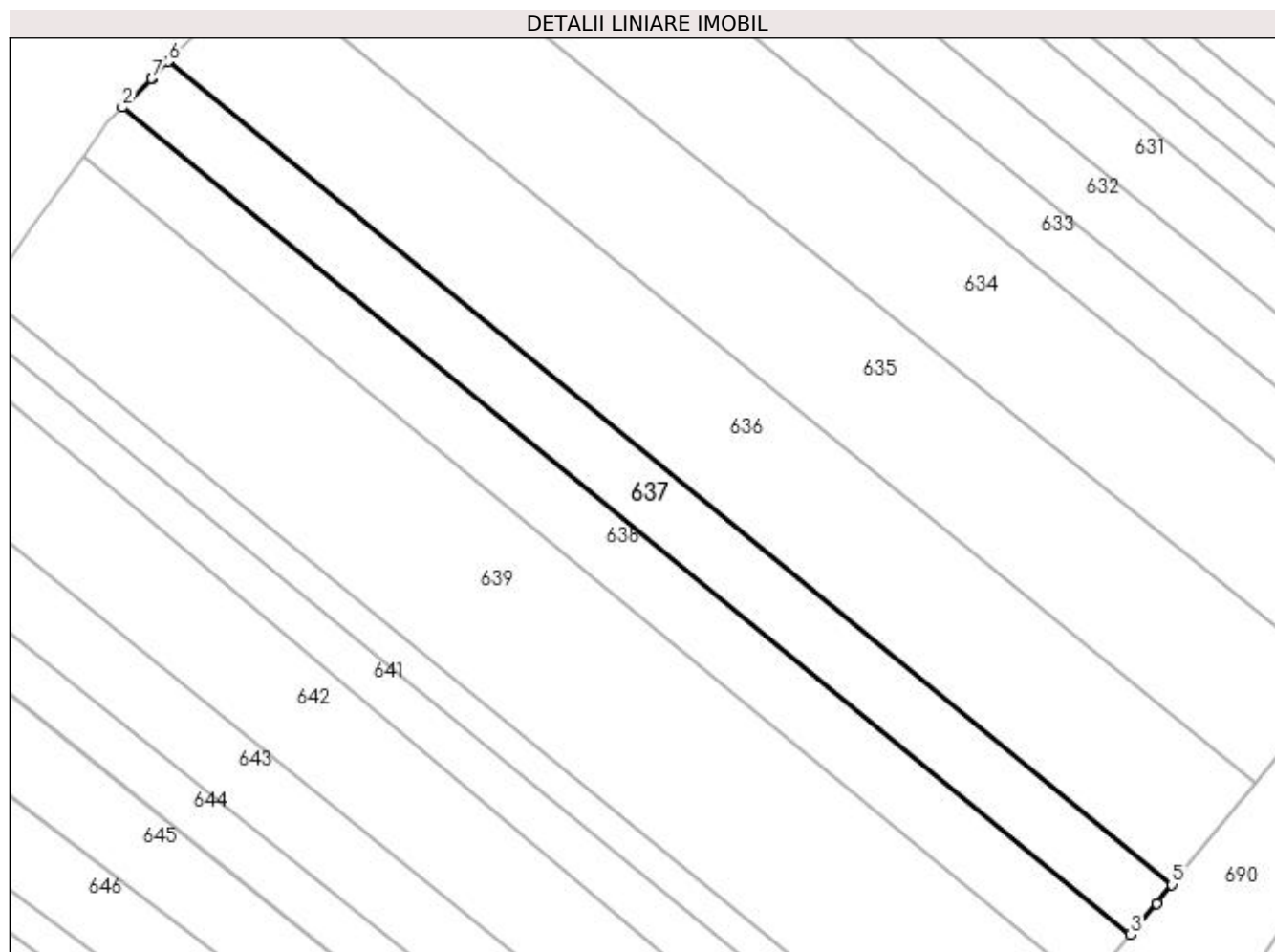
Inscrieri privind dezmembramintele dreptului de proprietate, drepturi reale de garanție și sarcini	Referințe
NU SUNT	

Anexa Nr. 1 La Partea I

Teren

Nr cadastral	Suprafața (mp)*	Observații / Referințe
	3.600	

* Suprafața este determinată în planul de proiecție Stereo 70.



Date referitoare la teren

Crt	Categorie folosință	Intra vilan	Suprafața (mp)	Tarla	Parcelă	Nr. topo	Observații / Referințe
1	arabil	DA	3.598	2	24, 25, 28, 29	-	
2	arabil	NU	2	2	24, 25, 28, 29	-	

Lungime Segmente

1) Valorile lungimilor segmentelor sunt obținute din proiecție în plan.

Punct început	X / Y	Punct sfârșit	X / Y	Lungime segment (** (m)
1	596.663,586 659.437,899	2	596.657,536 659.431,952	8.483
2	596.657,536 659.431,952	3	596.865,907 659.261,148	269.43
3	596.865,907 659.261,148	4	596.871,356 659.267,551	8.408
4	596.871,356 659.267,551	5	596.874,504 659.271,417	4.986

Punct început	X / Y	Punct sfârșit	X / Y	Lungime segment (** (m)
5	596.874,504 659.271,417	6	596.667,074 659.441,449	268.213
6	596.667,074 659.441,449	7	596.663,625 659.437,939	4.921
7	596.663,625 659.437,939	1	596.663,586 659.437,899	0.056

** Lungimile segmentelor sunt determinate în planul de proiecție Stereo 70 și sunt rotunjite la 1 milimetru.

*** Distanța dintre puncte este formată din segmente cumulate ce sunt mai mici decât valoarea 1 milimetru.

**DATE DESPRE IMOBILUL NR. 638**

Oficiul de Cadastru și Publicitate Imobiliară SUCEAVA
Biroul de Cadastru și Publicitate Imobiliară Falticeni

A. Partea I. Descrierea imobilului

TEREN Necunoscut

Adresa: Loc. Cotu Baii, Jud. Suceava

Nr. Crt	Nr cadastral Nr. topografic	Suprafața* (mp)	Observații / Referințe
A1		3.600	Sector cadastral:2 Teren neimprejmuit;

B. Partea II. Proprietari și acte

Inscrieri privitoare la dreptul de proprietate și alte drepturi reale	Referințe
/	
Act Administrativ nr. 2717, din 22/02/1996 emis de CJSDPAT SUCEAVA;	
B1	A1
Intabulare, drept de PROPRIETATE, dobandit prin Reconstituire, cota actuala 1/1	
1) LUPAȘCU MIHAI, Lipsă CNP proprietar.	
2) CONSTANTIN IOANA, Lipsă CNP proprietar.	
3) DUȚUC VIORICA, Lipsă CNP proprietar.	

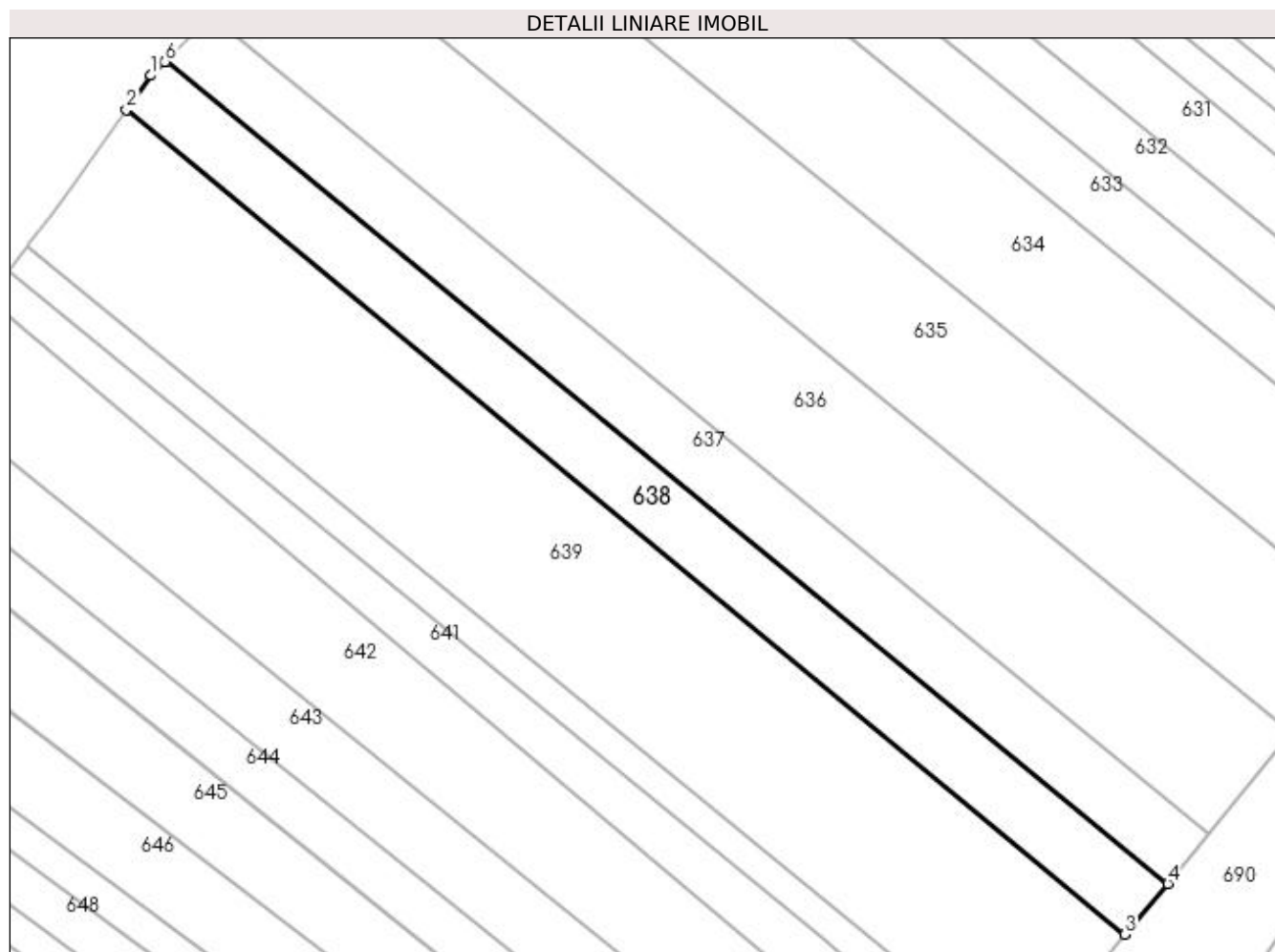
C. Partea III. SARCINI .

Inscrieri privind dezmembramintele dreptului de proprietate, drepturi reale de garanție și sarcini	Referințe
NU SUNT	

Anexa Nr. 1 La Partea I**Teren**

Nr cadastral	Suprafața (mp)*	Observații / Referințe
	3.600	

* Suprafața este determinată în planul de proiecție Stereo 70.

**Date referitoare la teren**

Crt	Categorie folosință	Intravilan	Suprafața (mp)	Tarla	Parcelă	Nr. topo	Observații / Referințe
1	arabil	DA	3.586	2	24, 25, 28, 29	-	
2	arabil	NU	14	2	24, 25, 28, 29	-	

Lungime Segmente

1) Valorile lungimilor segmentelor sunt obținute din proiecție în plan.

Punct început	X / Y	Punct sfârșit	X / Y	Lungime segment (** (m)
1	596.654,584 659.429,051	2	596.649,412 659.421,896	8.829
2	596.649,412 659.421,896	3	596.856,969 659.250,644	269.086
3	596.856,969 659.250,644	4	596.865,907 659.261,148	13.792
4	596.865,907 659.261,148	5	596.657,536 659.431,952	269.43

Punct început	X / Y	Punct sfârșit	X / Y	Lungime segment (** (m)
5	596.657,536 659.431,952	6	596.657,502 659.431,919	0.047
6	596.657,502 659.431,919	1	596.654,584 659.429,051	4.091

** Lungimile segmentelor sunt determinate în planul de proiecție Stereo 70 și sunt rotunjite la 1 milimetru.

*** Distanța dintre puncte este formată din segmente cumulate ce sunt mai mici decât valoarea 1 milimetru.

**DATE DESPRE IMOBILUL NR. 639**

Oficiul de Cadastru și Publicitate Imobiliară SUCEAVA
Biroul de Cadastru și Publicitate Imobiliară Falticeni

A. Partea I. Descrierea imobilului

TEREN Necunoscut

Adresa: Loc. Cotu Baii, Jud. Suceava

Nr. Crt	Nr cadastral Nr. topografic	Suprafața* (mp)	Observații / Referințe
A1		9.200	Sector cadastral:2 Teren neimprejmuit;

B. Partea II. Proprietari și acte

Inscrieri privitoare la dreptul de proprietate și alte drepturi reale		Referințe
/		
Act Normativ nr. Legea 7, din 13/03/1996 emis de PARLAMENTUL ROMANIEI;		
B1	Inscrierea provizorie, drept de PROPRIETATE, dobandit prin Lege, cota actuala 1/1 1) NEIDENTIFICAT NEIDENTIFICAT	A1
B2	Proprietar neidentificat.	A1

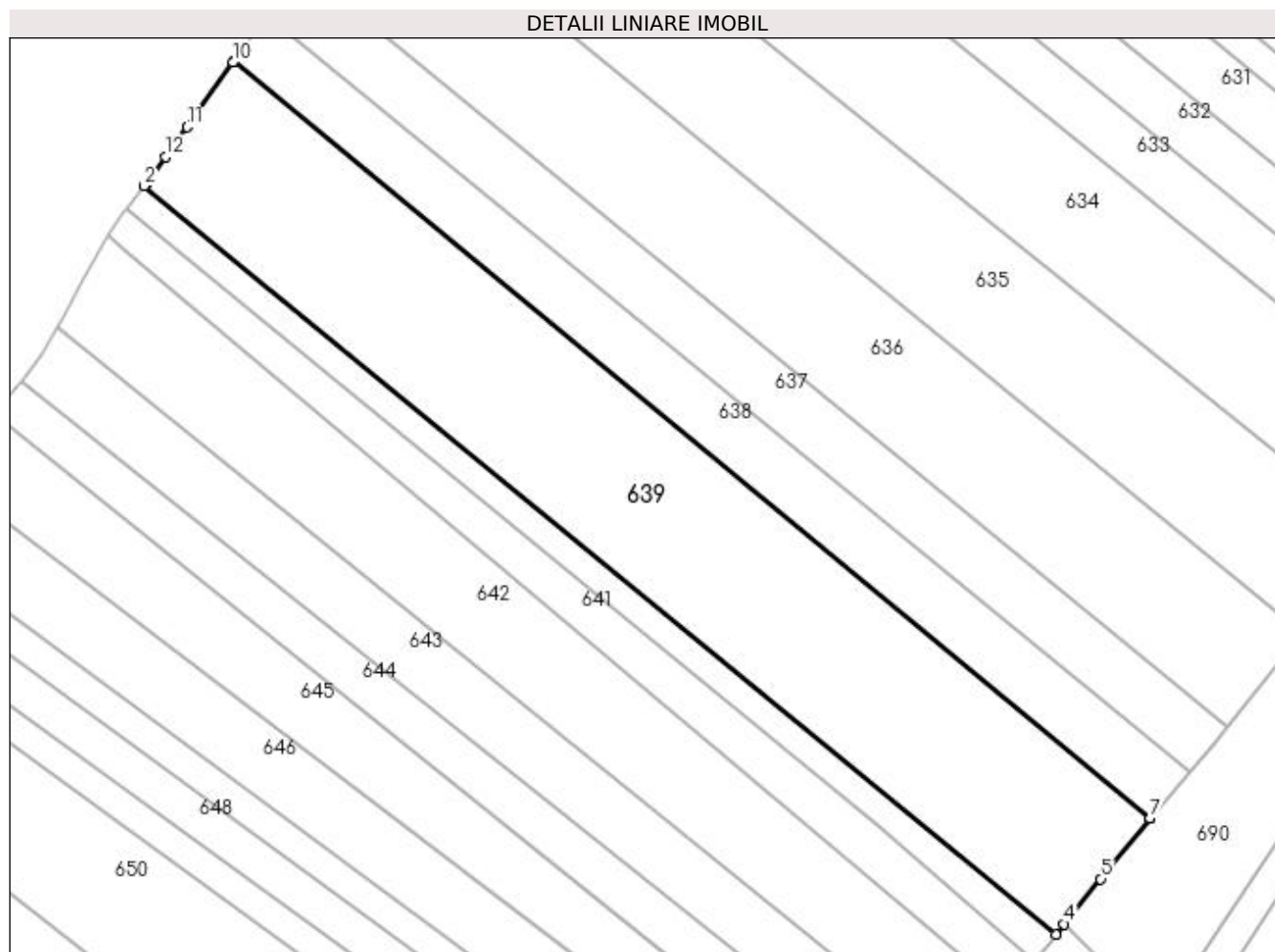
C. Partea III. SARCINI .

Inscrieri privind dezmembramintele dreptului de proprietate, drepturi reale de garanție și sarcini	Referințe
NU SUNT	

Teren

Nr cadastral	Suprafața (mp)*	Observații / Referințe
	9.200	

* Suprafața este determinată în planul de proiecție Stereo 70.



Date referitoare la teren

Crt	Categorie folosință	Intravilan	Suprafața (mp)	Tarla	Parcelă	Nr. topo	Observații / Referințe
1	arabil	DA	9.188	2	28, 29	-	
2	arabil	NU	12	2	28, 29	-	

Lungime Segmente

1) Valorile lungimilor segmentelor sunt obținute din proiecție în plan.

Punct început	X / Y	Punct sfârșit	X / Y	Lungime segment (** (m)
1	596.629,444 659.394,225	2	596.629,049 659.393,693	0.663
2	596.629,049 659.393,693	3	596.835,621 659.224,28	267.157
3	596.835,621 659.224,28	4	596.837,504 659.226,605	2.992
4	596.837,504 659.226,605	5	596.845,788 659.236,837	13.165

Punct început	X / Y	Punct sfârșit	X / Y	Lungime segment (** (m)
5	596.845,788 659.236,837	6	596.856,913 659.250,578	17.68
6	596.856,913 659.250,578	7	596.856,969 659.250,644	0.087
7	596.856,969 659.250,644	8	596.649,412 659.421,896	269.086
8	596.649,412 659.421,896	9	596.649,362 659.421,826	0.086
9	596.649,362 659.421,826	10	596.649,251 659.421,673	0.189
10	596.649,251 659.421,673	11	596.638,819 659.407,103	17.92
11	596.638,819 659.407,103	12	596.633,933 659.400,279	8.393
12	596.633,933 659.400,279	1	596.629,444 659.394,225	7.537

** Lungimile segmentelor sunt determinate în planul de proiecție Stereo 70 și sunt rotunjite la 1 milimetru.

*** Distanța dintre puncte este formată din segmente cumulate ce sunt mai mici decât valoarea 1 milimetru.

**DATE DESPRE IMOBILUL NR. 640**

Oficiul de Cadastru și Publicitate Imobiliară SUCEAVA
Biroul de Cadastru și Publicitate Imobiliară Falticeni

A. Partea I. Descrierea imobilului

TEREN Intravilan

Adresa: Loc. Cotu Baii, Jud. Suceava

Nr. Crt	Nr cadastral Nr. topografic	Suprafața* (mp)	Observații / Referințe
A1		1.800	Sector cadastral:2 Teren neimprejmuit;

B. Partea II. Proprietari și acte

Inscrieri privitoare la dreptul de proprietate și alte drepturi reale	Referințe
/	
Act Administrativ nr. 175, din 19/05/2006 emis de CJSDPAT SUCEAVA;	
B1	A1
Intabulare, drept de PROPRIETATE, dobandit prin Reconstituire, cota actuala 1/1	
1) ALUPEI GHEORGHE, Lipsă CNP proprietar.	
2) ALUPEI COSTICĂ, Lipsă CNP proprietar.	
3) ALUPEI VASILE, Lipsă CNP proprietar.	

C. Partea III. SARCINI .

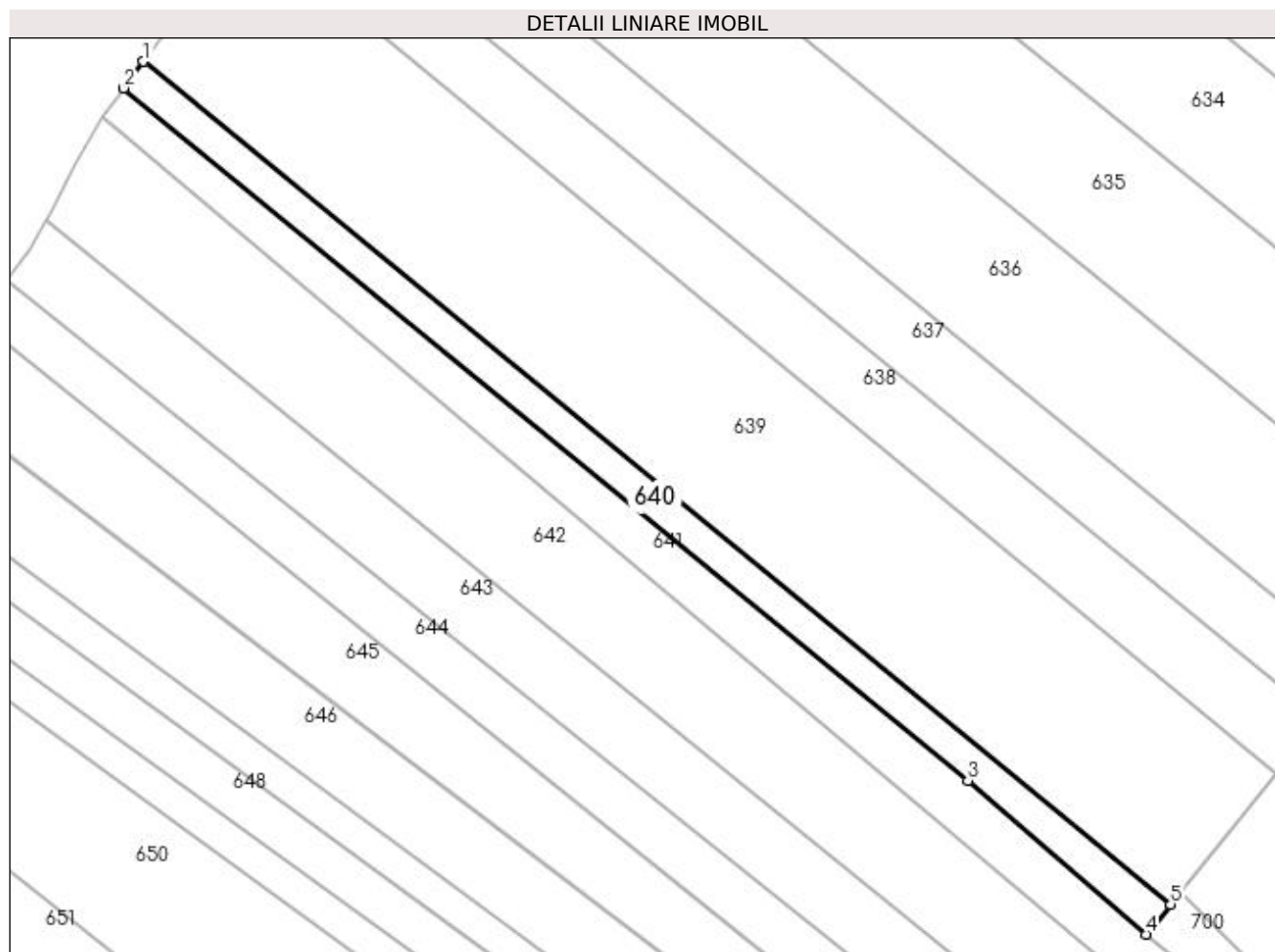
Inscrieri privind dezmembramintele dreptului de proprietate, drepturi reale de garanție și sarcini	Referințe
NU SUNT	

Anexa Nr. 1 La Partea I

Teren

Nr cadastral	Suprafața (mp)*	Observații / Referințe
	1.800	

* Suprafața este determinată în planul de proiecție Stereo 70.



Date referitoare la teren

Crt	Categorie folosință	Intravilan	Suprafața (mp)	Tarla	Parcelă	Nr. topo	Observații / Referințe
1	arabil	DA	1.800	2	29	-	

Lungime Segmente

1) Valorile lungimilor segmentelor sunt obținute din proiecție în plan.

Punct început	X / Y	Punct sfârșit	X / Y	Lungime segment (** (m)
1	596.629,049 659.393,693	2	596.625,09 659.388,353	6.648
2	596.625,09 659.388,353	3	596.794,865 659.249,118	219.568
3	596.794,865 659.249,118	4	596.830,72 659.218,226	47.328
4	596.830,72 659.218,226	5	596.835,621 659.224,28	7.789
5	596.835,621 659.224,28	1	596.629,049 659.393,693	267.157

**** Lungimile segmentelor sunt determinate în planul de proiecție Stereo 70 și sunt rotunjite la 1 milimetru.**

***** Distanța dintre puncte este formată din segmente cumulate ce sunt mai mici decât valoarea 1 milimetru.**

**DATE DESPRE IMOBILUL NR. 641**

Oficiul de Cadastru și Publicitate Imobiliară SUCEAVA
Biroul de Cadastru și Publicitate Imobiliară Falticeni

A. Partea I. Descrierea imobilului

TEREN Intravilan

Adresa: Loc. Cotu Baii, Jud. Suceava

Nr. Crt	Nr cadastral Nr. topografic	Suprafața* (mp)	Observații / Referințe
A1		3.620	Sector cadastral:2 Teren neimprejmuit;

B. Partea II. Proprietari și acte

Inscrieri privitoare la dreptul de proprietate și alte drepturi reale		Referințe
/		
Act Normativ nr. Legea 7, din 13/03/1996 emis de PARLAMENTUL ROMANIEI;		
B1	Inscrierea provizorie, drept de PROPRIETATE, dobandit prin Lege, cota actuala 1/1 1) NEIDENTIFICAT NEIDENTIFICAT	A1
B2	Proprietar neidentificat.	A1

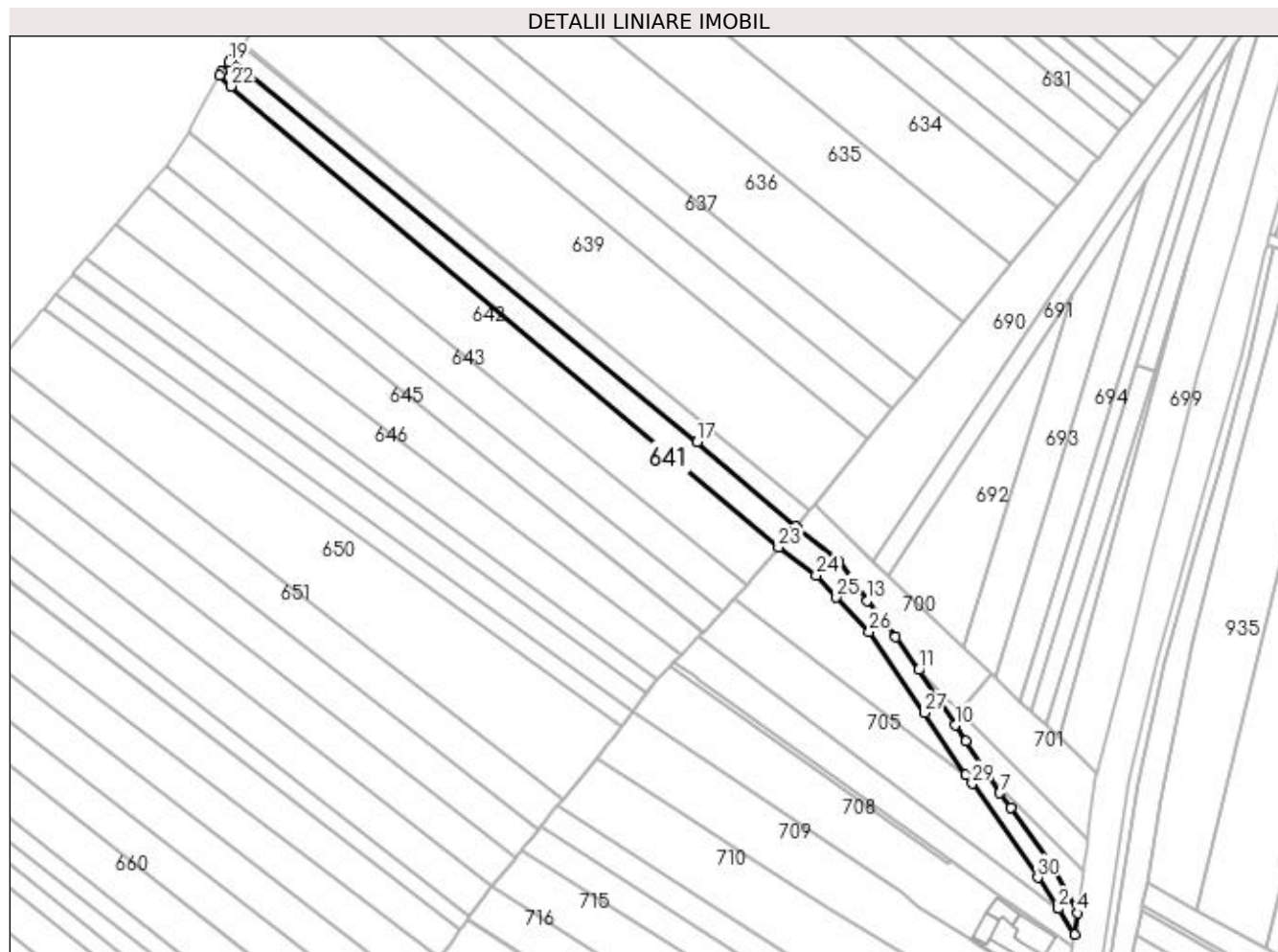
C. Partea III. SARCINI .

Inscrieri privind dezmembramintele dreptului de proprietate, drepturi reale de garanție și sarcini	Referințe
NU SUNT	

Teren

Nr cadastral	Suprafața (mp)*	Observații / Referințe
	3.620	

* Suprafața este determinată în planul de proiecție Stereo 70.



Date referitoare la teren

Crt	Categorie folosință	Intravilan	Suprafața (mp)	Tarla	Parcelă	Nr. topo	Observații / Referințe
1	altele	DA	3.620	2	27, 29	-	

Lungime Segmente

1) Valorile lungimilor segmentelor sunt obținute din proiecție în plan.

Punct început	X / Y	Punct sfârșit	X / Y	Lungime segment (** (m)
1	596.926,213 659.079,547	2	596.926,437 659.079,205	0.409
3	596.932,578 659.069,832	4	596.933,605 659.077,563	7.799
5	596.923,078 659.095,973	6	596.909,073 659.115,849	24.315
7	596.905,199 659.121,347	8	596.901,18 659.127,379	7.248
9	596.892,655 659.140,175	10	596.888,85 659.145,951	6.917

Punct început	X / Y	Punct sfârșit	X / Y	Lungime segment (** (m)
2	596.926,437 659.079,205	3	596.932,578 659.069,832	11.206
4	596.933,605 659.077,563	5	596.923,078 659.095,973	21.207
6	596.909,073 659.115,849	7	596.905,199 659.121,347	6.726
8	596.901,18 659.127,379	9	596.892,655 659.140,175	15.376
10	596.888,85 659.145,951	11	596.875,57 659.166,109	24.139

Punct început	X / Y	Punct sfârșit	X / Y	Lungime segment (** (m)
11	596.875,57 659.166,109	12	596.867,144 659.178,111	14.664
13	596.856,99 659.191,404	14	596.846,611 659.205,613	17.596
15	596.831,233 659.217,812	16	596.830,72 659.218,226	0.659
17	596.794,865 659.249,118	18	596.625,09 659.388,353	219.568
19	596.624,433 659.387,466	20	596.621,784 659.383,894	4.447
21	596.620,885 659.382,682	22	596.625,22 659.378,674	5.904
23	596.824,526 659.210,831	24	596.838,37 659.200,634	17.194
25	596.845,678 659.192,493	26	596.857,664 659.180,096	17.244
27	596.877,802 659.150,502	28	596.892,91 659.128,085	27.033
29	596.895,121 659.124,713	30	596.918,961 659.090,516	41.687

Punct început	X / Y	Punct sfârșit	X / Y	Lungime segment (** (m)
12	596.867,144 659.178,111	13	596.856,99 659.191,404	16.727
14	596.846,611 659.205,613	15	596.831,233 659.217,812	19.629
16	596.830,72 659.218,226	17	596.794,865 659.249,118	47.328
18	596.625,09 659.388,353	19	596.624,433 659.387,466	1.104
20	596.621,784 659.383,894	21	596.620,885 659.382,682	1.509
22	596.625,22 659.378,674	23	596.824,526 659.210,831	260.565
24	596.838,37 659.200,634	25	596.845,678 659.192,493	10.94
26	596.857,664 659.180,096	27	596.877,802 659.150,502	35.796
28	596.892,91 659.128,085	29	596.895,121 659.124,713	4.032
30	596.918,961 659.090,516	1	596.926,213 659.079,547	13.15

** Lungimile segmentelor sunt determinate în planul de proiecție Stereo 70 și sunt rotunjite la 1 milimetru.

*** Distanța dintre puncte este formată din segmente cumulate ce sunt mai mici decât valoarea 1 milimetru.

**DATE DESPRE IMOBILUL NR. 642**

Oficiul de Cadastru și Publicitate Imobiliară SUCEAVA
Biroul de Cadastru și Publicitate Imobiliară Falticeni

A. Partea I. Descrierea imobilului

TEREN Intravilan

Adresa: Loc. Cotu Baii, Jud. Suceava, IMOBIL SITUAT IN EXTRAVILAN FANTANA MARE, NEIMPREJMUIT, DELIMITAT CU TARUSI DIN LEMN...IMOBIL FARA LOCALIZARE CERTA DATORITA LIPSEI PLANURILOR PARCELARE.

Nr. Crt	Nr cadastral Nr. topografic	Suprafața* (mp)	Observații / Referințe
A1	31480	5.400	Sector cadastral:2 Teren neimprejmuit;

B. Partea II. Proprietari și acte

Inscrieri privitoare la dreptul de proprietate și alte drepturi reale		Referințe
12685 / 26/06/2015		
Act Notarial nr. CONTRACT DE DONATIE 2627, din 27/10/1997 emis de BNP MARIA APOSTOL;		
B1	Intabulare, drept de PROPRIETATE bun propriu, dobandit prin Conventie, cota actuala 1/1 1) LUPASCU VASILE	A1

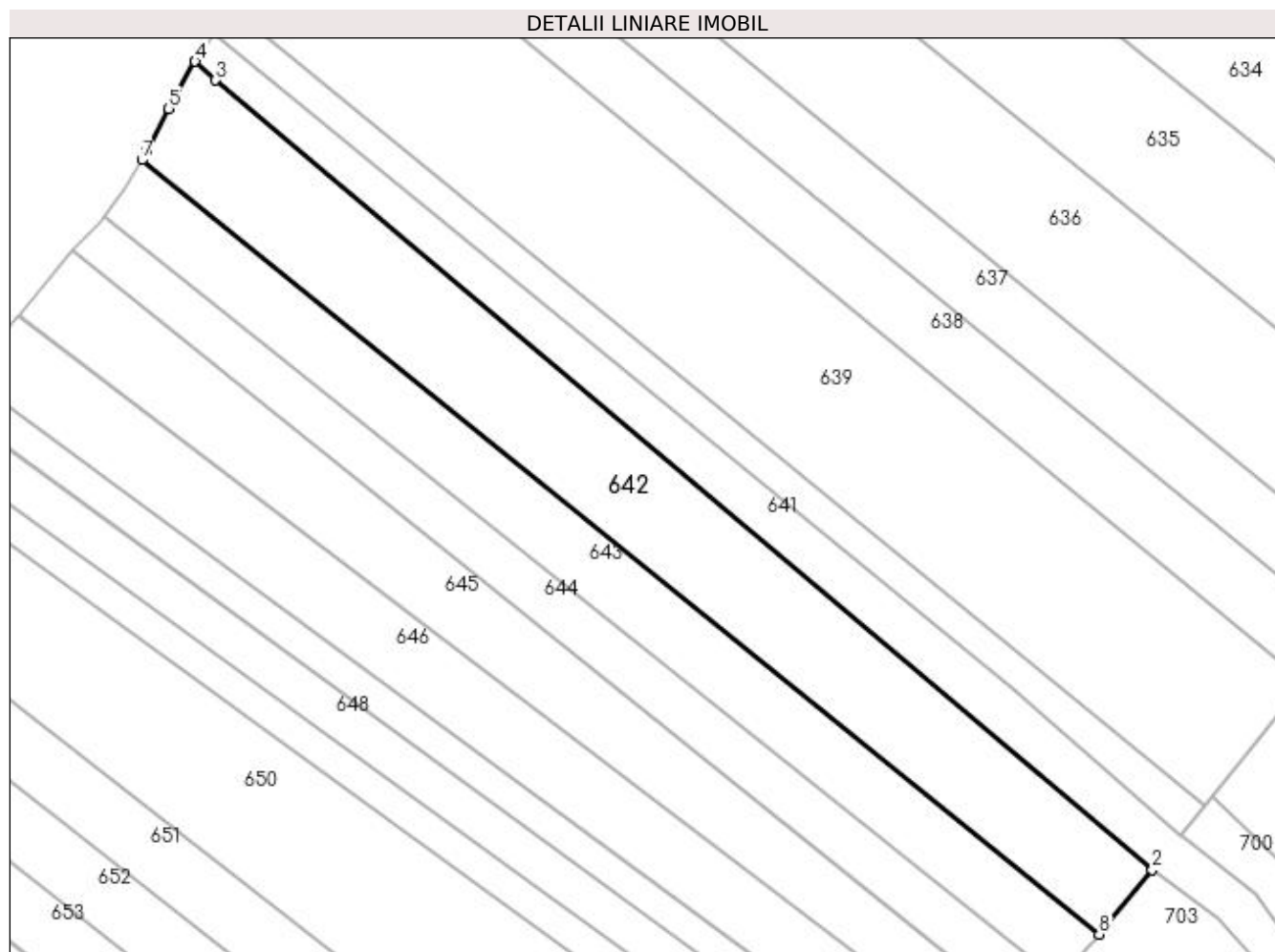
C. Partea III. SARCINI .

Inscrieri privind dezmembramintele dreptului de proprietate, drepturi reale de garanție și sarcini	Referințe
NU SUNT	

Teren

Nr cadastral	Suprafața (mp)*	Observații / Referințe
31480	5.400	

* Suprafața este determinată în planul de proiecție Stereo 70.



Date referitoare la teren

Crt	Categorie folosință	Intra vilan	Suprafața (mp)	Tarla	Parcelă	Nr. topo	Observații / Referințe
1	arabil	DA	5.400	2	29	-	

Lungime Segmente

1) Valorile lungimilor segmentelor sunt obținute din proiecție în plan.

Punct început	X / Y	Punct sfârșit	X / Y	Lungime segment (** (m)
1	596.814,736 659.198,765	2	596.824,526 659.210,831	15.538
2	596.824,526 659.210,831	3	596.625,22 659.378,674	260.565
3	596.625,22 659.378,674	4	596.620,885 659.382,682	5.904
4	596.620,885 659.382,682	5	596.615,281 659.372,63	11.509
5	596.615,281 659.372,63	6	596.610,701 659.363,719	10.019

Punct început	X / Y	Punct sfârșit	X / Y	Lungime segment (** (m)
6	596.610,701 659.363,719	7	596.609,548 659.361,76	2.273
7	596.609,548 659.361,76	8	596.813,256 659.197,071	261.953
8	596.813,256 659.197,071	1	596.814,736 659.198,765	2.249

** Lungimile segmentelor sunt determinate în planul de proiecție Stereo 70 și sunt rotunjite la 1 milimetru.

*** Distanța dintre puncte este formată din segmente cumulate ce sunt mai mici decât valoarea 1 milimetru.

**DATE DESPRE IMOBILUL NR. 643**

Oficiul de Cadastru și Publicitate Imobiliară SUCEAVA
Biroul de Cadastru și Publicitate Imobiliară Falticeni

A. Partea I. Descrierea imobilului

TEREN Intravilan

Adresa: Loc. Cotu Baii, Jud. Suceava

Nr. Crt	Nr cadastral Nr. topografic	Suprafața* (mp)	Observații / Referințe
A1		3.600	Sector cadastral:2 Teren neimprejmuit;

B. Partea II. Proprietari și acte

Inscrieri privitoare la dreptul de proprietate și alte drepturi reale	Referințe
/	
Act Administrativ nr. 2115, din 18/07/1995 emis de CJSDPAT SUCEAVA;	
B1	A1
Intabulare, drept de PROPRIETATE, dobândit prin Reconstituire, cota actuala 1/1 1) ILIE ION, Lipsă CNP proprietar.	

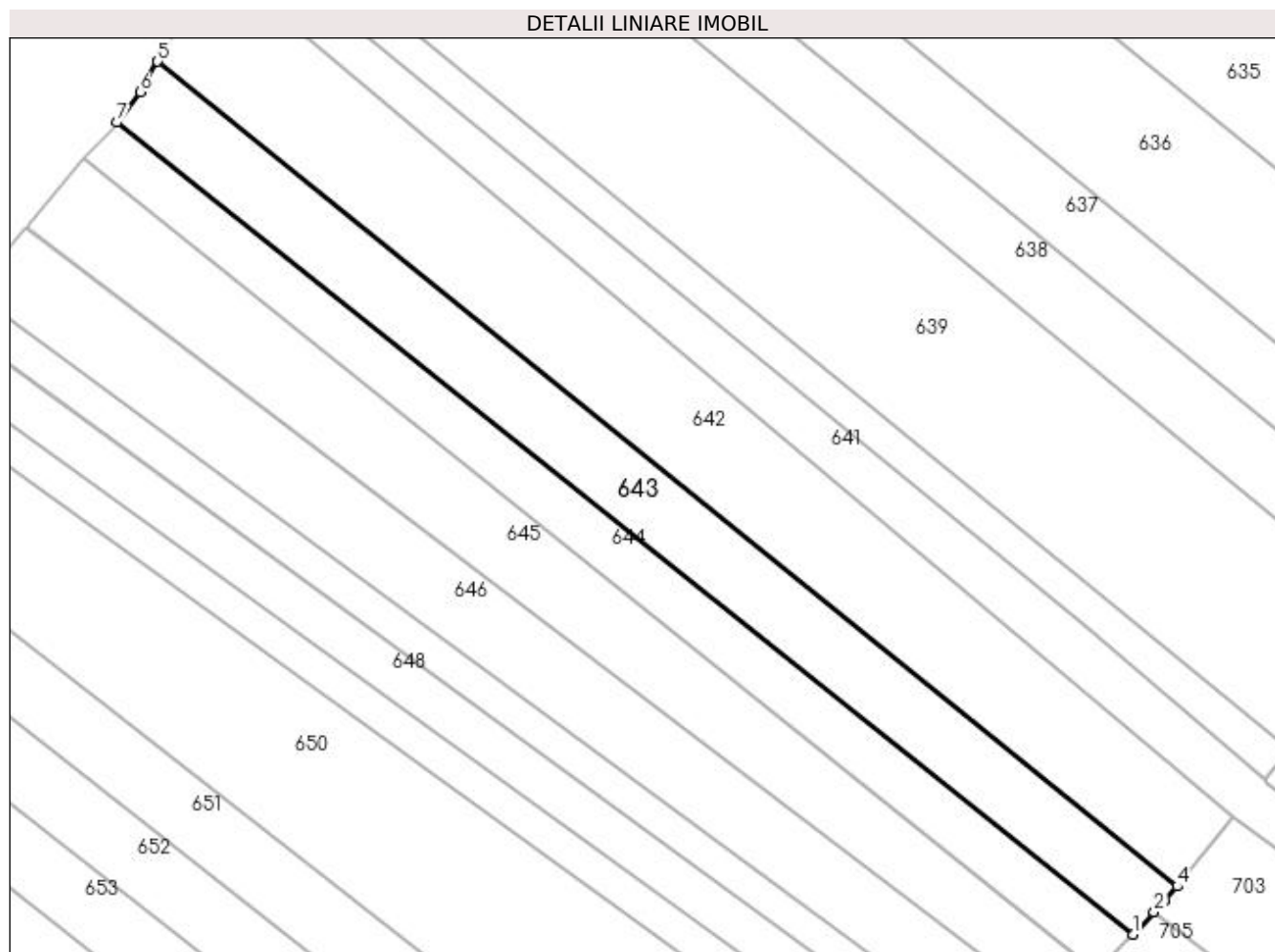
C. Partea III. SARCINI .

Inscrieri privind dezmembramintele dreptului de proprietate, drepturi reale de garanție și sarcini	Referințe
NU SUNT	

Teren

Nr cadastral	Suprafața (mp)*	Observații / Referințe
	3.600	

* Suprafața este determinată în planul de proiecție Stereo 70.



Date referitoare la teren

Crt	Categorie folosință	Intra vilan	Suprafața (mp)	Tarla	Parcelă	Nr. topo	Observații / Referințe
1	arabil	DA	3.600	2	29	-	

Lungime Segmente

1) Valorile lungimilor segmentelor sunt obținute din proiecție în plan.

Punct început	X / Y	Punct sfârșit	X / Y	Lungime segment (** (m)
1	596.804,418 659.187,469	2	596.808,596 659.191,91	6.097
2	596.808,596 659.191,91	3	596.810,704 659.194,15	3.076
3	596.810,704 659.194,15	4	596.813,256 659.197,071	3.879
4	596.813,256 659.197,071	5	596.609,548 659.361,76	261.953
5	596.609,548 659.361,76	6	596.605,998 659.355,732	6.996

Punct început	X / Y	Punct sfârșit	X / Y	Lungime segment (** (m)
6	596.605,998 659.355,732	7	596.601,391 659.349,59	7.678
7	596.601,391 659.349,59	1	596.804,418 659.187,469	259.814

** Lungimile segmentelor sunt determinate în planul de proiecție Stereo 70 și sunt rotunjite la 1 milimetru.

*** Distanța dintre puncte este formată din segmente cumulate ce sunt mai mici decât valoarea 1 milimetru.

**DATE DESPRE IMOBILUL NR. 644**

Oficiul de Cadastru și Publicitate Imobiliară SUCEAVA
Biroul de Cadastru și Publicitate Imobiliară Falticeni

A. Partea I. Descrierea imobilului

Nr. CF vechi:385 Vadu MOldovei
Nr. topografic:565

TEREN Intravilan

Adresa: Loc. Cotu Baii, Jud. Suceava

Nr. Crt	Nr cadastral Nr. topografic	Suprafața* (mp)	Observații / Referințe
A1	32203	2.600	Sector cadastral:2 Teren neimprejmuit;

B. Partea II. Proprietari și acte

Inscrieri privitoare la dreptul de proprietate și alte drepturi reale		Referințe
143 / 22/01/2002		
Act Notarial nr. 1247, din 22/01/2002 emis de BNP PETRU ATANASOAEI;		
B1	Intabulare, drept de PROPRIETATE, dobândit prin Conventie, cota actuala 1/1 1) MONACU VASILE , Lipsă CNP proprietar. 2) MONACU ELENA , Lipsă CNP proprietar; bun comun	A1

C. Partea III. SARCINI .

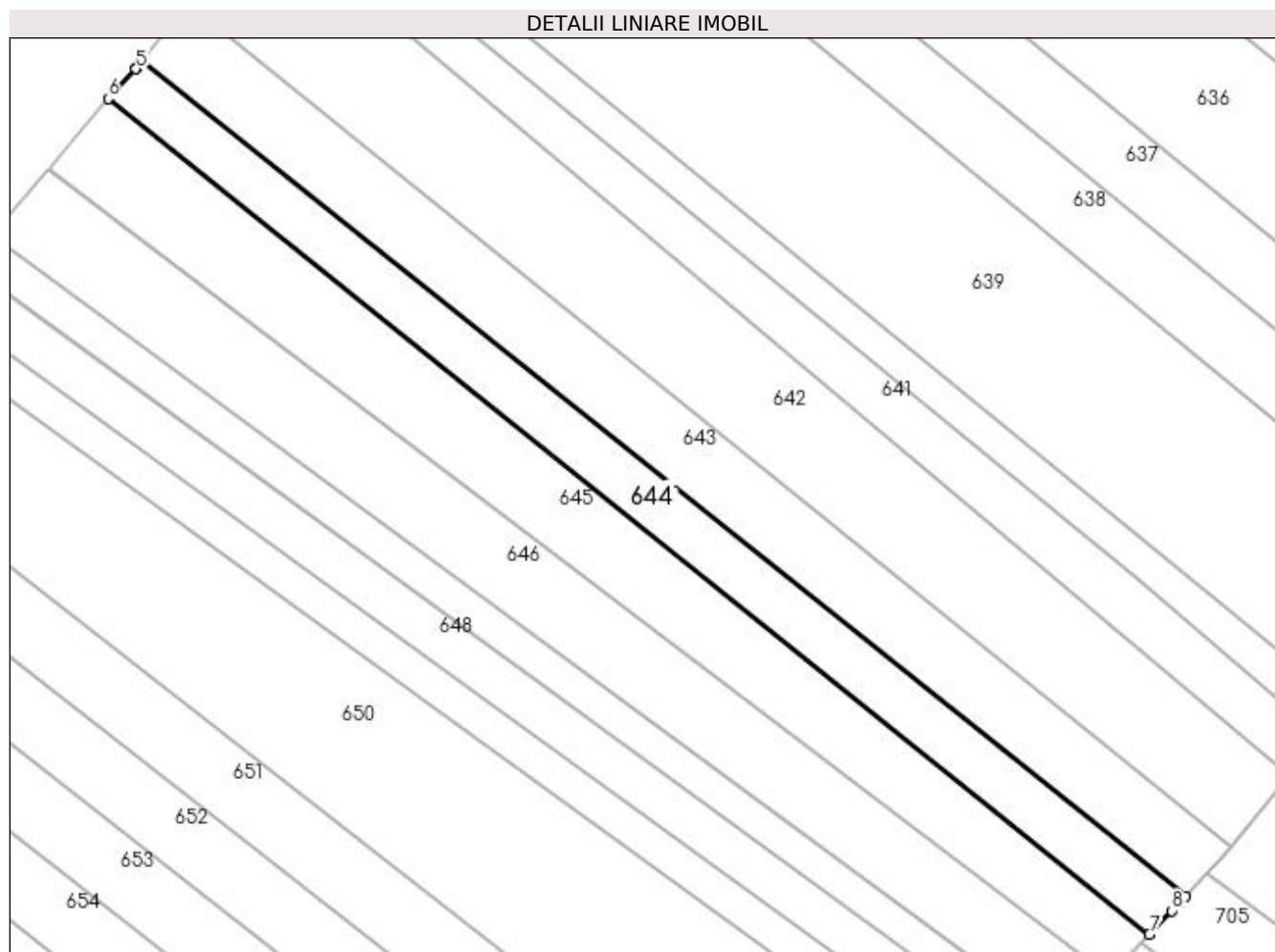
Inscrieri privind dezmembramintele dreptului de proprietate, drepturi reale de garanție și sarcini	Referințe
NU SUNT	

Anexa Nr. 1 La Partea I

Teren

Nr cadastral	Suprafața (mp)*	Observații / Referințe
32203	2.600	

* Suprafața este determinată în planul de proiecție Stereo 70.



Date referitoare la teren

Crt	Categorie folosință	Intra vilan	Suprafața (mp)	Tarla	Parcelă	Nr. topo	Observații / Referințe
1	arabil	DA	2.600	2	29	-	

Lungime Segmente

1) Valorile lungimilor segmentelor sunt obținute din proiecție în plan.

Punct început	X / Y	Punct sfârșit	X / Y	Lungime segment (** (m)
1	596.803,157 659.186,129	2	596.804,418 659.187,469	1.84
2	596.804,418 659.187,469	3	596.601,391 659.349,59	259.814
3	596.601,391 659.349,59	4	596.600,564 659.348,488	1.378
4	596.600,564 659.348,488	5	596.600,252 659.348,153	0.458
5	596.600,252 659.348,153	6	596.594,855 659.342,349	7.926

Punct început	X / Y	Punct sfârșit	X / Y	Lungime segment (** (m)
6	596.594,855 659.342,349	7	596.797,279 659.179,999	259.486
7	596.797,279 659.179,999	8	596.801,684 659.184,564	6.344
8	596.801,684 659.184,564	1	596.803,157 659.186,129	2.149

** Lungimile segmentelor sunt determinate în planul de proiecție Stereo 70 și sunt rotunjite la 1 milimetru.

*** Distanța dintre puncte este formată din segmente cumulate ce sunt mai mici decât valoarea 1 milimetru.

**DATE DESPRE IMOBILUL NR. 645**

Oficiul de Cadastru și Publicitate Imobiliară SUCEAVA
Biroul de Cadastru și Publicitate Imobiliară Falticeni

A. Partea I. Descrierea imobilului

TEREN Intravilan

Nr. CF vechi:694
Nr. cadastral vechi:956

Adresa: Loc. Cotu Baii, Jud. Suceava

Nr. Crt	Nr cadastral Nr. topografic	Suprafața* (mp)	Observații / Referințe
A1	30027	3.800	Sector cadastral:2 Teren neimprejmuit;

B. Partea II. Proprietari și acte

Inscrieri privitoare la dreptul de proprietate și alte drepturi reale		Referințe
12219 / 22/12/2008		
Act Notarial nr. 3382, din 22/12/2008 emis de BNP NECHITA;		
B2	Intabulare, drept de PROPRIETATEBUN COMUN, dobandit prin Conventie, cota actuala 1/1 1) MONACU VASILE , CASATORIT CU 2) MONACU ELENA , Lipsă CNP proprietar.	A1

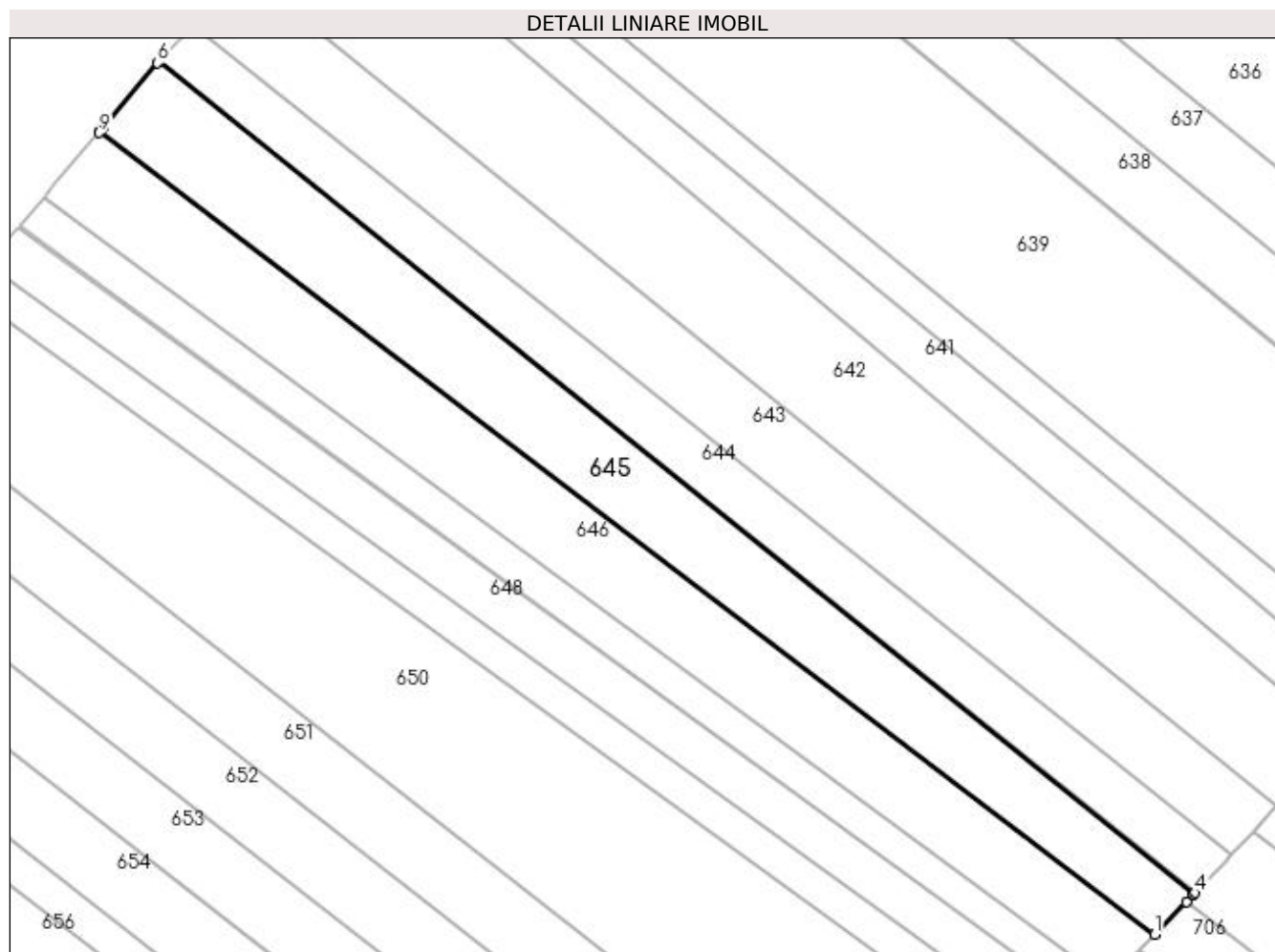
C. Partea III. SARCINI .

Inscrieri privind dezmembramintele dreptului de proprietate, drepturi reale de garanție și sarcini	Referințe
NU SUNT	

Teren

Nr cadastral	Suprafața (mp)*	Observații / Referințe
30027	3.800	

* Suprafața este determinată în planul de proiecție Stereo 70.



Date referitoare la teren

Crt	Categorie folosință	Intra vilan	Suprafața (mp)	Tarla	Parcelă	Nr. topo	Observații / Referințe
1	arabil	DA	3.800	-	-	-	

Lungime Segmente

1) Valorile lungimilor segmentelor sunt obținute din proiecție în plan.

Punct început	X / Y	Punct sfârșit	X / Y	Lungime segment (** (m)
1	596.789,464 659.171,901	2	596.795,594 659.178,253	8.828
2	596.795,594 659.178,253	3	596.797,022 659.179,733	2.057
3	596.797,022 659.179,733	4	596.797,279 659.179,999	0.37
4	596.797,279 659.179,999	5	596.594,855 659.342,349	259.486
5	596.594,855 659.342,349	6	596.594,604 659.342,078	0.369

Punct început	X / Y	Punct sfârșit	X / Y	Lungime segment (** (m)
6	596.594,604 659.342,078	7	596.583,999 659.329,37	16.552
7	596.583,999 659.329,37	8	596.583,401 659.328,654	0.933
8	596.583,401 659.328,654	9	596.583,214 659.328,437	0.286
9	596.583,214 659.328,437	1	596.789,464 659.171,901	258.926

** Lungimile segmentelor sunt determinate în planul de proiecție Stereo 70 și sunt rotunjite la 1 milimetru.

*** Distanța dintre puncte este formată din segmente cumulate ce sunt mai mici decât valoarea 1 milimetru.

**DATE DESPRE IMOBILUL NR. 646**

Oficiul de Cadastru și Publicitate Imobiliară SUCEAVA
Biroul de Cadastru și Publicitate Imobiliară Falticeni

A. Partea I. Descrierea imobilului

TEREN Intravilan

Adresa: Loc. Cotu Baii, Jud. Suceava

Nr. Crt	Nr cadastral Nr. topografic	Suprafața* (mp)	Observații / Referințe
A1		3.800	Sector cadastral:2 Teren neimprejmuit;

B. Partea II. Proprietari și acte

Inscrieri privitoare la dreptul de proprietate și alte drepturi reale	Referințe
/	
Act Notarial nr. 768, din 05/03/1998 emis de NP APOSTOL MARIA;	
B1	A1
Intabulare, drept de PROPRIETATE donație, dobandit prin Conventie, cota actuala 1/1	
1) MONACU VASILE	
2) MONACU ELENA, Lipsă CNP proprietar.	

C. Partea III. SARCINI .

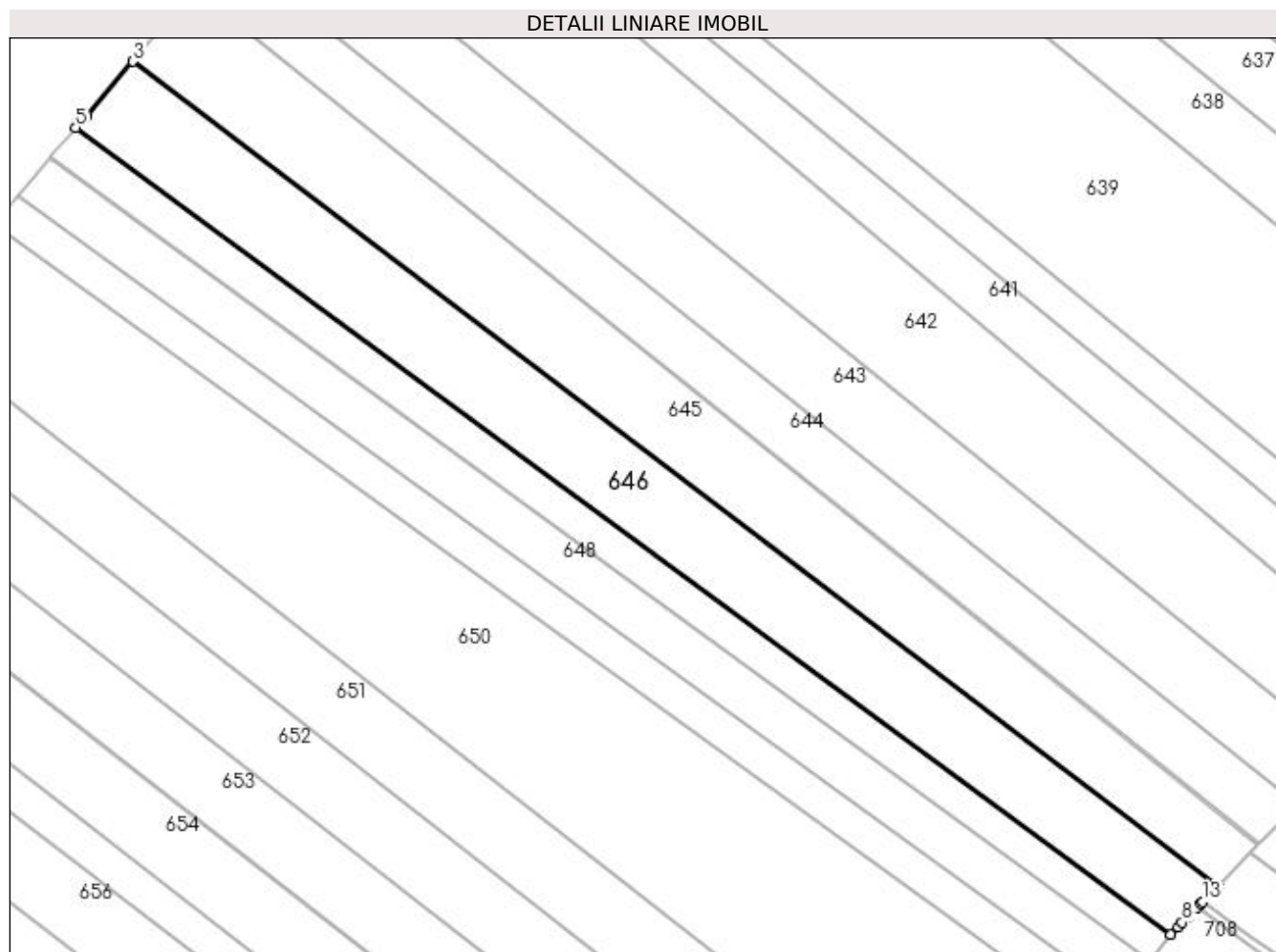
Inscrieri privind dezmembramintele dreptului de proprietate, drepturi reale de garanție și sarcini	Referințe
NU SUNT	

Anexa Nr. 1 La Partea I

Teren

Nr cadastral	Suprafața (mp)*	Observații / Referințe
	3.800	

* Suprafața este determinată în planul de proiecție Stereo 70.



Date referitoare la teren

Crt	Categorie folosință	Intra vilan	Suprafața (mp)	Tarla	Parcelă	Nr. topo	Observații / Referințe
1	arabil	DA	3.800	-	29	-	

Lungime Segmente

1) Valorile lungimilor segmentelor sunt obținute din proiecție în plan.

Punct început	X / Y	Punct sfârșit	X / Y	Lungime segment (** (m)
1	596.788,253 659.170,645	2	596.789,464 659.171,901	1.745
2	596.789,464 659.171,901	3	596.583,214 659.328,437	258.926
3	596.583,214 659.328,437	4	596.574,439 659.318,238	13.454
4	596.574,439 659.318,238	5	596.572,388 659.315,855	3.144
5	596.572,388 659.315,855	6	596.780,316 659.162,719	258.234

Punct început	X / Y	Punct sfârșit	X / Y	Lungime segment (** (m)
6	596.780,316 659.162,719	7	596.781,736 659.164,137	2.007
7	596.781,736 659.164,137	8	596.782,56 659.164,96	1.165
8	596.782,56 659.164,96	9	596.783,711 659.166,109	1.626
9	596.783,711 659.166,109	10	596.783,802 659.166,201	0.129
10	596.783,802 659.166,201	11	596.785,362 659.167,758	2.204
11	596.785,362 659.167,758	12	596.786,131 659.168,526	1.087
12	596.786,131 659.168,526	13	596.786,514 659.168,909	0.542
13	596.786,514 659.168,909	1	596.788,253 659.170,645	2.457

** Lungimile segmentelor sunt determinate în planul de proiecție Stereo 70 și sunt rotunjite la 1 milimetru.

*** Distanța dintre puncte este formată din segmente cumulate ce sunt mai mici decât valoarea 1 milimetru.

**DATE DESPRE IMOBILUL NR. 647**

Oficiul de Cadastru și Publicitate Imobiliară SUCEAVA
Biroul de Cadastru și Publicitate Imobiliară Falticeni

A. Partea I. Descrierea imobilului

TEREN Intravilan

Adresa: Loc. Cotu Baii, Jud. Suceava

Nr. Crt	Nr cadastral Nr. topografic	Suprafața* (mp)	Observații / Referințe
A1		1.800	Sector cadastral:2 Teren neimprejmuit;

B. Partea II. Proprietari și acte

Inscrieri privitoare la dreptul de proprietate și alte drepturi reale	Referințe
/	
Act Administrativ nr. 3908, din 08/04/2004 emis de CJSDPAT SUCEAVA;	
B1	A1
Intabulare, drept de PROPRIETATE, dobandit prin Reconstituire, cota actuala 1/1	
1) ONOFREI NECULAI, Lipsă CNP proprietar.	
2) ONOFREI ANICA, Lipsă CNP proprietar.	


C. Partea III. SARCINI .

Inscrieri privind dezmembramintele dreptului de proprietate, drepturi reale de garanție și sarcini	Referințe
NU SUNT	

Teren

Nr cadastral	Suprafața (mp)*	Observații / Referințe
	1.800	

* Suprafața este determinată în planul de proiecție Stereo 70.



Date referitoare la teren

Crt	Categorie folosință	Intravilan	Suprafața (mp)	Tarla	Parcelă	Nr. topo	Observații / Referințe
1	arabil	DA	1.800	2	29	-	

Lungime Segmente

1) Valorile lungimilor segmentelor sunt obținute din proiecție în plan.

Punct început	X / Y	Punct sfârșit	X / Y	Lungime segment (** (m)
1	596.780,238 659.162,641	2	596.780,316 659.162,719	0.11
2	596.780,316 659.162,719	3	596.572,388 659.315,855	258.234
3	596.572,388 659.315,855	4	596.572,316 659.315,772	0.11
4	596.572,316 659.315,772	5	596.567,582 659.310,27	7.258
5	596.567,582 659.310,27	6	596.567,4 659.310,059	0.279

Punct început	X / Y	Punct sfârșit	X / Y	Lungime segment (** (m)
6	596.567,4 659.310,059	7	596.776,484 659.157,709	258.702
7	596.776,484 659.157,709	8	596.776,652 659.157,93	0.278
8	596.776,652 659.157,93	9	596.780,175 659.162,578	5.832
9	596.780,175 659.162,578	1	596.780,238 659.162,641	0.089

** Lungimile segmentelor sunt determinate în planul de proiecție Stereo 70 și sunt rotunjite la 1 milimetru.

*** Distanța dintre puncte este formată din segmente cumulate ce sunt mai mici decât valoarea 1 milimetru.

**DATE DESPRE IMOBILUL NR. 648**

Oficiul de Cadastru și Publicitate Imobiliară SUCEAVA
Biroul de Cadastru și Publicitate Imobiliară Falticeni

A. Partea I. Descrierea imobilului

TEREN Intravilan

Adresa: Loc. Cotu Baii, Jud. Suceava

Nr. Crt	Nr cadastral Nr. topografic	Suprafața* (mp)	Observații / Referințe
A1		2.317	Sector cadastral:2 Teren neimprejmuit;

B. Partea II. Proprietari și acte

Inscrieri privitoare la dreptul de proprietate și alte drepturi reale		Referințe
/		
Act Normativ nr. Legea 7, din 13/03/1996 emis de PARLAMENTUL ROMANIEI;		
B1	Inscrierea provizorie, drept de PROPRIETATE, dobandit prin Lege, cota actuala 1/1 1) NEIDENTIFICAT NEIDENTIFICAT	A1
B2	Proprietar neidentificat.	A1


C. Partea III. SARCINI .

Inscrieri privind dezmembramintele dreptului de proprietate, drepturi reale de garanție și sarcini	Referințe
NU SUNT	

Anexa Nr. 1 La Partea I**Teren**

Nr cadastral	Suprafața (mp)*	Observații / Referințe
	2.317	

* Suprafața este determinată în planul de proiecție Stereo 70.

**Date referitoare la teren**

Crt	Categorie folosință	Intra vilan	Suprafața (mp)	Tarla	Parcelă	Nr. topo	Observații / Referințe
1	arabil	DA	2.317	2	27	-	

Lungime Segmente

1) Valorile lungimilor segmentelor sunt obținute din proiecție în plan.

Punct început	X / Y	Punct sfârșit	X / Y	Lungime segment (** (m)
1	596.561,292 659.302,961	2	596.771,314 659.150,889	259.297
2	596.771,314 659.150,889	3	596.772,61 659.152,6	2.146
3	596.772,61 659.152,6	4	596.773,092 659.153,234	0.796
4	596.773,092 659.153,234	5	596.773,524 659.153,805	0.716
5	596.773,524 659.153,805	6	596.776,484 659.157,709	4.899

Punct început	X / Y	Punct sfârșit	X / Y	Lungime segment (** (m)
6	596.776,484 659.157,709	7	596.567,4 659.310,059	258.702
7	596.567,4 659.310,059	1	596.561,292 659.302,961	9.364

** Lungimile segmentelor sunt determinate în planul de proiecție Stereo 70 și sunt rotunjite la 1 milimetru.

*** Distanța dintre puncte este formată din segmente cumulate ce sunt mai mici decât valoarea 1 milimetru.

**DATE DESPRE IMOBILUL NR. 649**

Oficiul de Cadastru și Publicitate Imobiliară SUCEAVA
Biroul de Cadastru și Publicitate Imobiliară Falticeni

A. Partea I. Descrierea imobilului

TEREN Intravilan

Nr. CF vechi:478

Nr. cadastral vechi:720

Adresa: Loc. Cotu Baii, Jud. Suceava

Nr. Crt	Nr cadastral Nr. topografic	Suprafața* (mp)	Observații / Referințe
A1	32693	1.800	Sector cadastral:2 Teren neimprejmuit;

B. Partea II. Proprietari și acte

Inscrieri privitoare la dreptul de proprietate și alte drepturi reale		Referințe
14739 / 10/06/2019		
Act Notarial nr. 825, din 07/06/2019 emis de IORDACHE RALUCA ANDREA;		
B5	Intabulare, drept de PROPRIETATE, dobandit prin Conventie, cota actuala 1/1 1) SC LV TERRA PRODEXIM SRL, CIF:23663860	A1

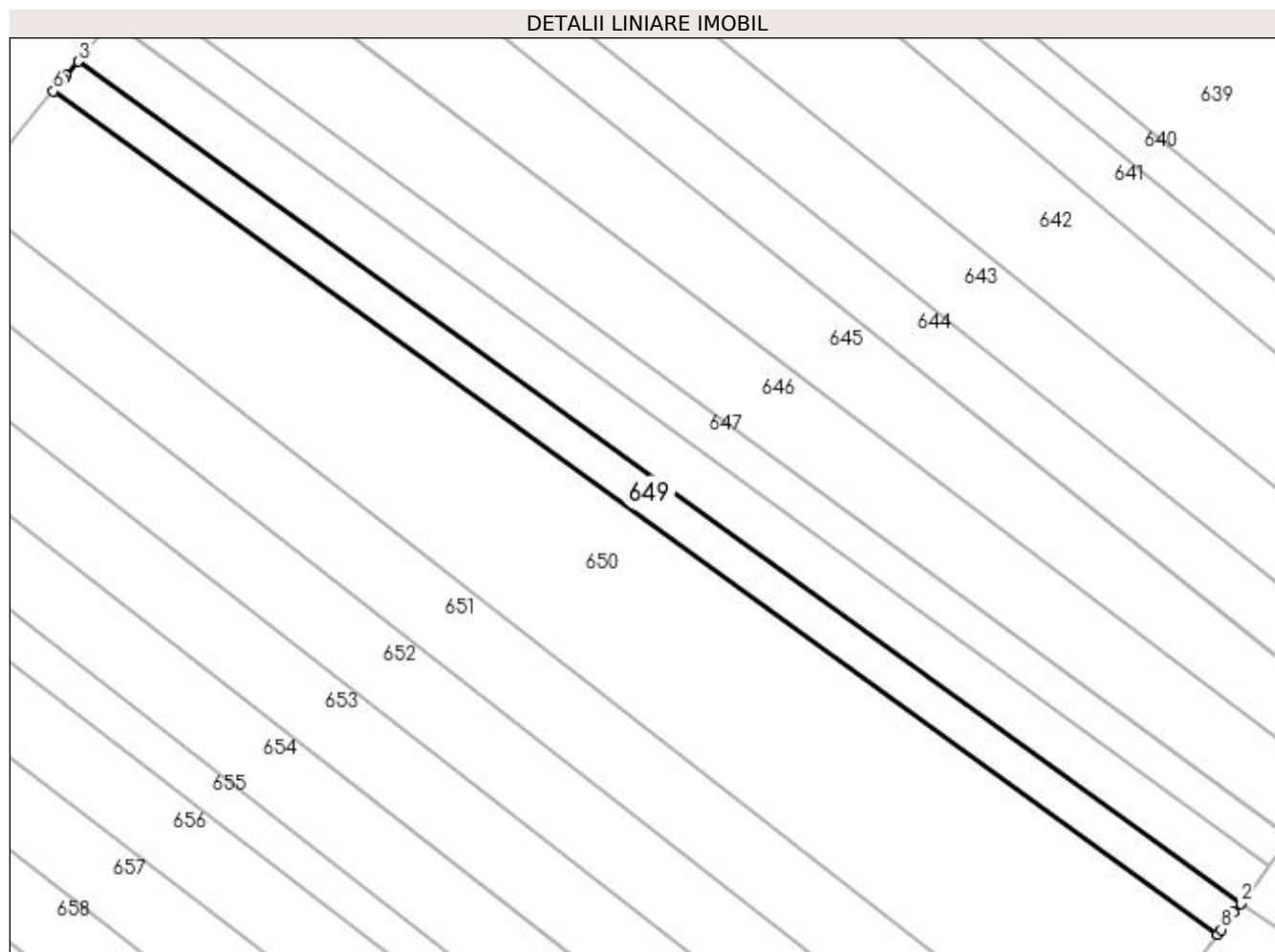
C. Partea III. SARCINI .

Inscrieri privind dezmembramintele dreptului de proprietate, drepturi reale de garanție și sarcini	Referințe
NU SUNT	

Teren

Nr cadastral	Suprafața (mp)*	Observații / Referințe
32693	1.800	

* Suprafața este determinată în planul de proiecție Stereo 70.



Date referitoare la teren

Crt	Categorie folosință	Intravilan	Suprafața (mp)	Tarla	Parcelă	Nr. topo	Observații / Referințe
1	arabil	DA	1.800	2	29	-	

Lungime Segmente

1) Valorile lungimilor segmentelor sunt obținute din proiecție în plan.

Punct început	X / Y	Punct sfârșit	X / Y	Lungime segment (** (m)
1	596.770,104 659.149,289	2	596.771,314 659.150,889	2.006
2	596.771,314 659.150,889	3	596.561,292 659.302,961	259.297
3	596.561,292 659.302,961	4	596.559,137 659.300,41	3.339
4	596.559,137 659.300,41	5	596.558,687 659.299,867	0.705
5	596.558,687 659.299,867	6	596.556,829 659.297,629	2.909

Punct început	X / Y	Punct sfârșit	X / Y	Lungime segment (** (m)
6	596.556,829 659.297,629	7	596.767,169 659.145,326	259.69
7	596.767,169 659.145,326	8	596.767,81 659.146,192	1.077
8	596.767,81 659.146,192	1	596.770,104 659.149,289	3.854

** Lungimile segmentelor sunt determinate în planul de proiecție Stereo 70 și sunt rotunjite la 1 milimetru.

*** Distanța dintre puncte este formată din segmente cumulate ce sunt mai mici decât valoarea 1 milimetru.

**DATE DESPRE IMOBILUL NR. 650**

Oficiul de Cadastru și Publicitate Imobiliară SUCEAVA
Biroul de Cadastru și Publicitate Imobiliară Falticeni

A. Partea I. Descrierea imobilului

TEREN Intravilan

Adresa: Loc. Cotu Baii, Jud. Suceava

Nr. Crt	Nr cadastral Nr. topografic	Suprafața* (mp)	Observații / Referințe
A1		7.646	Sector cadastral:2 Teren neimprejmuit;

B. Partea II. Proprietari și acte

Inscrieri privitoare la dreptul de proprietate și alte drepturi reale		Referințe
/		
Act Normativ nr. Legea 7, din 13/03/1996 emis de PARLAMENTUL ROMANIEI;		
B1	Inscrierea provizorie, drept de PROPRIETATE, dobandit prin Lege, cota actuala 1/1 1) NEIDENTIFICAT NEIDENTIFICAT	A1
B2	Proprietar neidentificat.	A1

C. Partea III. SARCINI .

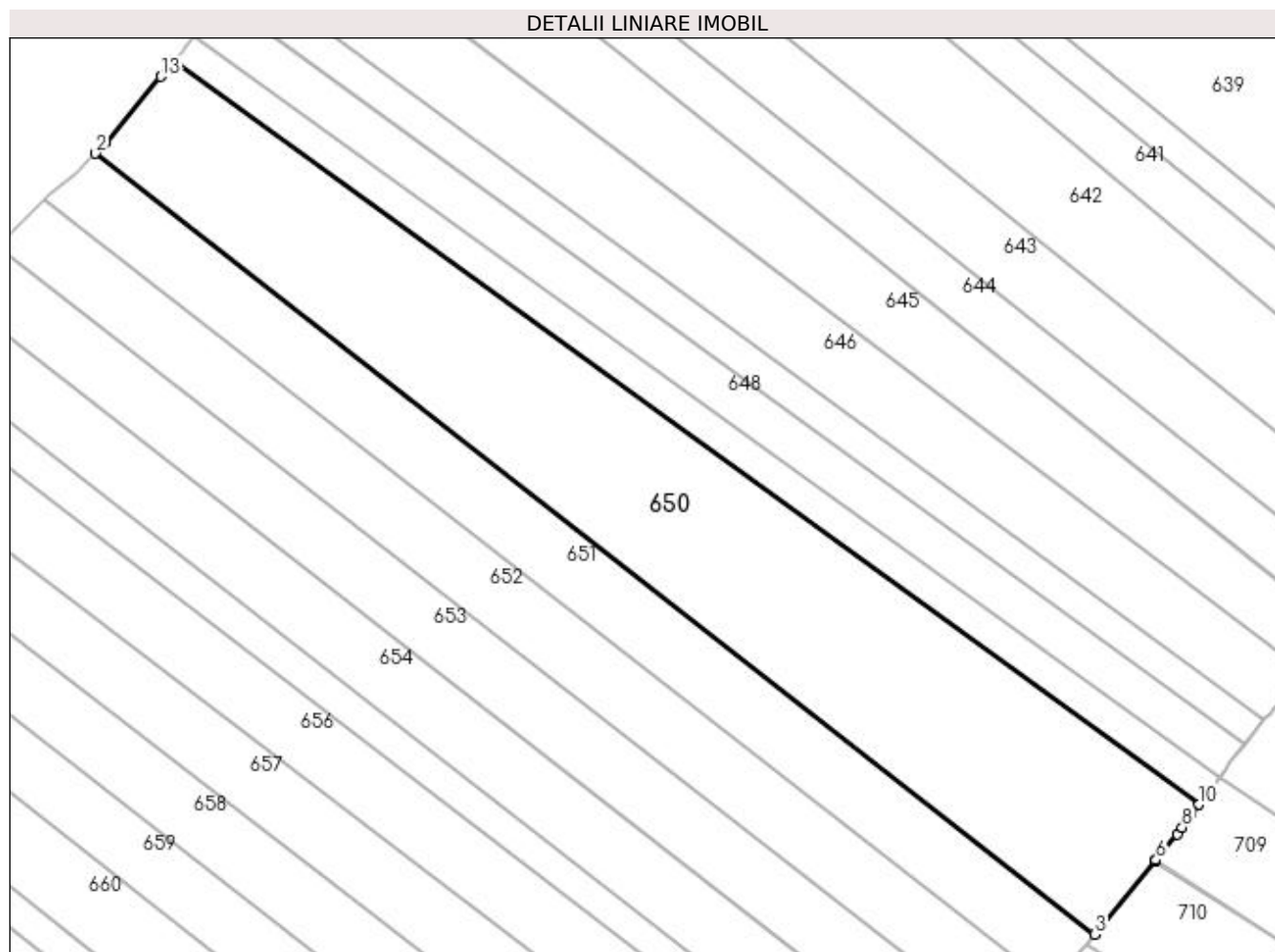
Inscrieri privind dezmembramintele dreptului de proprietate, drepturi reale de garanție și sarcini	Referințe
NU SUNT	

Anexa Nr. 1 La Partea I

Teren

Nr cadastral	Suprafața (mp)*	Observații / Referințe
	7.646	

* Suprafața este determinată în planul de proiecție Stereo 70.



Date referitoare la teren

Crt	Categorie folosință	Intra vilan	Suprafața (mp)	Tarla	Parcelă	Nr. topo	Observații / Referințe
1	arabil	DA	7.646	2	29	-	

Lungime Segmente

1) Valorile lungimilor segmentelor sunt obținute din proiecție în plan.

Punct început	X / Y	Punct sfârșit	X / Y	Lungime segment (** (m)
1	596.542,93 659.280,885	2	596.540,769 659.278,759	3.031
2	596.540,769 659.278,759	3	596.745,785 659.118,733	260.077
3	596.745,785 659.118,733	4	596.758,147 659.133,757	19.456
4	596.758,147 659.133,757	5	596.758,307 659.133,951	0.251
5	596.758,307 659.133,951	6	596.758,318 659.133,966	0.019

Punct început	X / Y	Punct sfârșit	X / Y	Lungime segment (** (m)
6	596.758,318 659.133,966	7	596.762,699 659.139,29	6.895
7	596.762,699 659.139,29	8	596.763,685 659.140,622	1.657
8	596.763,685 659.140,622	9	596.765,66 659.143,289	3.319
9	596.765,66 659.143,289	10	596.767,169 659.145,326	2.535
10	596.767,169 659.145,326	11	596.556,829 659.297,629	259.69
11	596.556,829 659.297,629	12	596.555,989 659.296,617	1.315
12	596.555,989 659.296,617	13	596.554,252 659.294,525	2.719
13	596.554,252 659.294,525	1	596.542,93 659.280,885	17.727

** Lungimile segmentelor sunt determinate în planul de proiecție Stereo 70 și sunt rotunjite la 1 milimetru.

*** Distanța dintre puncte este formată din segmente cumulate ce sunt mai mici decât valoarea 1 milimetru.

**DATE DESPRE IMOBILUL NR. 651**

Oficiul de Cadastru și Publicitate Imobiliară SUCEAVA
Biroul de Cadastru și Publicitate Imobiliară Falticeni

A. Partea I. Descrierea imobilului

TEREN Intravilan

Adresa: Loc. Cotu Baii, Jud. Suceava

Nr. Crt	Nr cadastral Nr. topografic	Suprafața* (mp)	Observații / Referințe
A1		3.600	Sector cadastral:2 Teren neimprejmuit;

B. Partea II. Proprietari și acte

Inscrieri privitoare la dreptul de proprietate și alte drepturi reale	Referințe
/	
Act Notarial nr. 2070, din 01/08/2011 emis de NP APOSTOL MARIA;	
B1	A1
Intabulare, drept de PROPRIETATE, dobandit prin PARTAJ, cota actuala 1/1 1) ACASANDREI MARICUȚA	

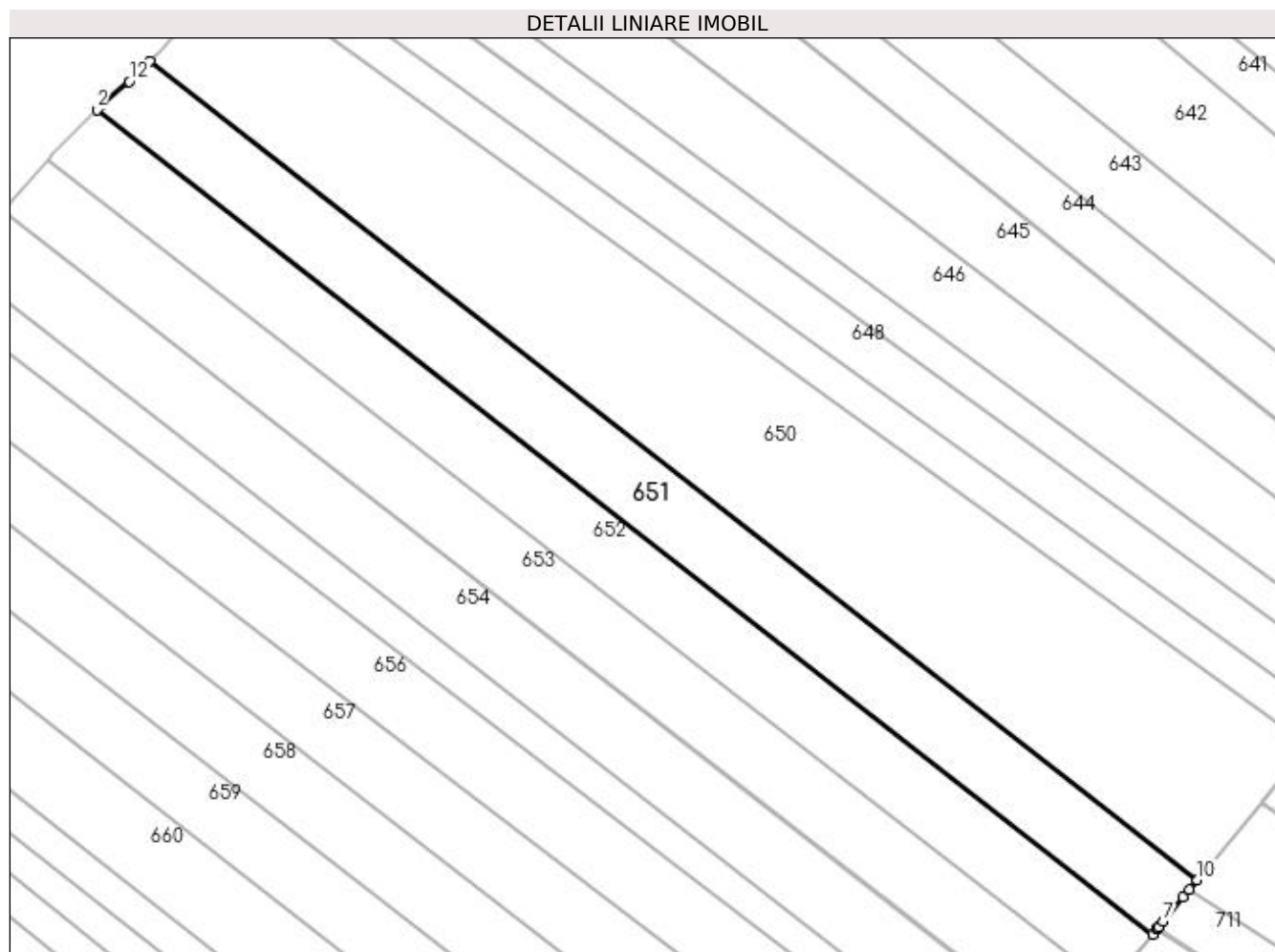
C. Partea III. SARCINI .

Inscrieri privind dezmembramintele dreptului de proprietate, drepturi reale de garanție și sarcini	Referințe
NU SUNT	

Teren

Nr cadastral	Suprafața (mp)*	Observații / Referințe
	3.600	

* Suprafața este determinată în planul de proiecție Stereo 70.



Date referitoare la teren

Crt	Categorie folosință	Intravilan	Suprafața (mp)	Tarla	Parcelă	Nr. topo	Observații / Referințe
1	arabil	DA	3.600	2	29	-	

Lungime Segmente

1) Valorile lungimilor segmentelor sunt obținute din proiecție în plan.

Punct început	X / Y	Punct sfârșit	X / Y	Lungime segment (** (m)
1	596.531,559 659.270,354	2	596.530,475 659.269,295	1.515
2	596.530,475 659.269,295	3	596.737,018 659.108,077	262.014
3	596.737,018 659.108,077	4	596.737,905 659.109,155	1.396
4	596.737,905 659.109,155	5	596.737,972 659.109,236	0.105
5	596.737,972 659.109,236	6	596.738,115 659.109,41	0.225

Punct început	X / Y	Punct sfârșit	X / Y	Lungime segment (** (m)
6	596.738,115 659.109,41	7	596.739,071 659.110,572	1.505
7	596.739,071 659.110,572	8	596.743,006 659.115,354	6.193
8	596.743,006 659.115,354	9	596.744,215 659.116,824	1.903
9	596.744,215 659.116,824	10	596.745,785 659.118,733	2.472
10	596.745,785 659.118,733	11	596.540,769 659.278,759	260.077
11	596.540,769 659.278,759	12	596.536,802 659.274,857	5.564
12	596.536,802 659.274,857	1	596.531,559 659.270,354	6.911

** Lungimile segmentelor sunt determinate în planul de proiecție Stereo 70 și sunt rotunjite la 1 milimetru.

*** Distanța dintre puncte este formată din segmente cumulate ce sunt mai mici decât valoarea 1 milimetru.

**DATE DESPRE IMOBILUL NR. 652**

Oficiul de Cadastru și Publicitate Imobiliară SUCEAVA
Biroul de Cadastru și Publicitate Imobiliară Falticeni

A. Partea I. Descrierea imobilului

TEREN Intravilan

Adresa: Loc. Cotu Baii, Jud. Suceava

Nr. Crt	Nr cadastral Nr. topografic	Suprafața* (mp)	Observații / Referințe
A1	31859	3.500	Sector cadastral:2 Teren neimprejmuit;

B. Partea II. Proprietari și acte

Inscrieri privitoare la dreptul de proprietate și alte drepturi reale		Referințe
9320 / 17/05/2017		
Act Notarial nr. 531, din 16/05/2017 emis de IORDACHE RALUCA ANDREA;		
B2	Intabulare, drept de PROPRIETATE, dobandit prin Conventie, cota actuala 1/1 1) SC LV TERRA PRODEXIM SRL, CIF:23663860	A1
33158 / 09/12/2019		
Act Notarial nr. 2764, din 04/12/2019 emis de BUZDUGAN MARIANA (act administrativ nr 3 din 04.12.2019, emis de PROCREDIT BANK SA);		
B4	INTERDICTIE INSTRAINARE ,GREVARE ,INCHIRIERE,CONSTRUIRE, DEMOLARE 1) PROCREDIT BANK SA, CIF:14622194	A1

C. Partea III. SARCINI

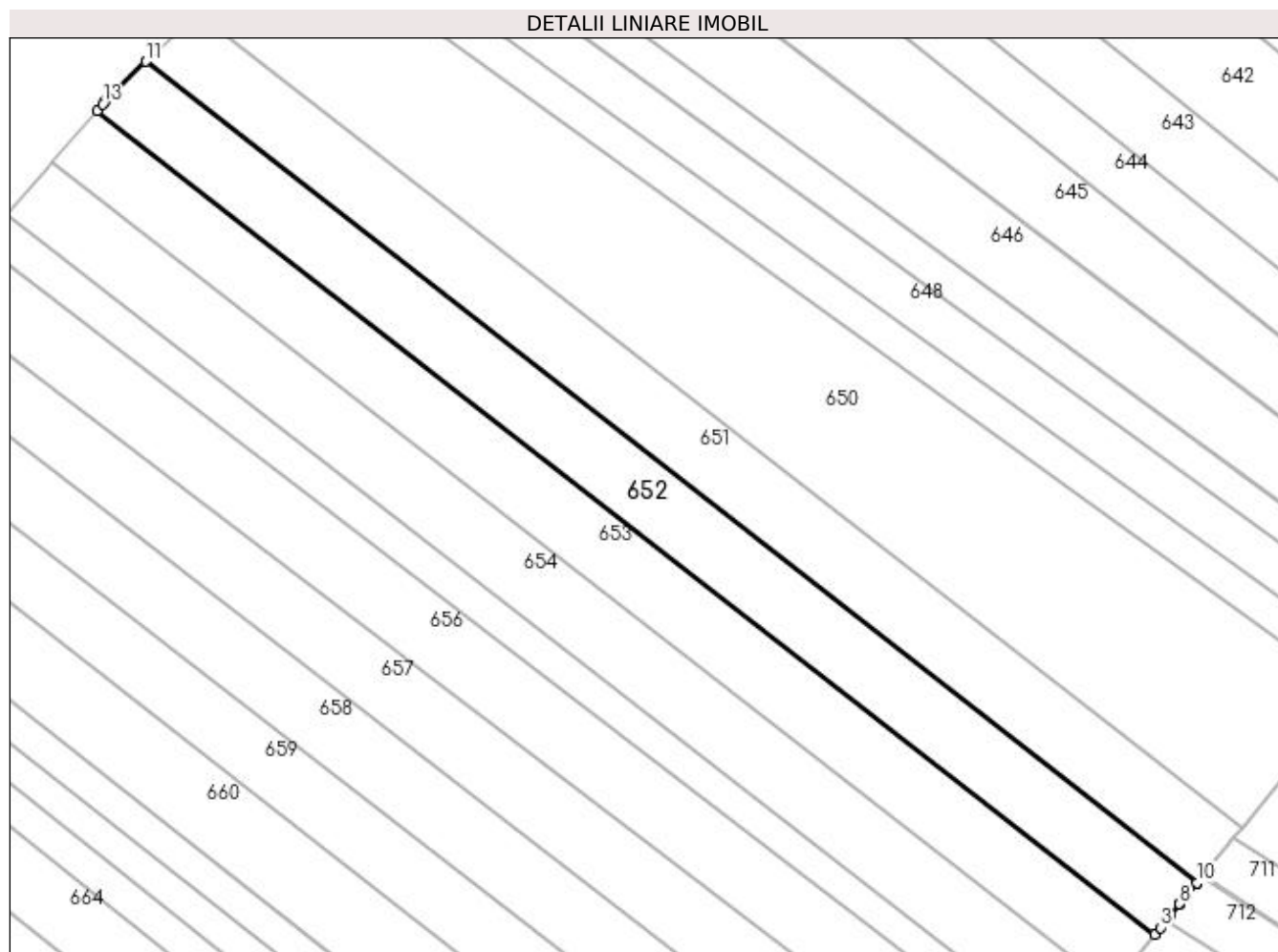
Inscrieri privind dezmembramintele dreptului de proprietate, drepturi reale de garanție și sarcini		Referințe
33158 / 09/12/2019		
Act Notarial nr. 2764, din 04/12/2019 emis de BUZDUGAN MARIANA (act administrativ nr 3 din 04.12.2019, emis de PROCREDIT BANK SA);		
C3	Intabulare, drept de IPOTECA, Valoare:2000000 EURsi celelalte obligatii de plata aferente creditului, dobandit prin Conventie, cota actuala 1/1 1) PROCREDIT BANK SA, CIF:14622194	A1

Anexa Nr. 1 La Partea I

Teren

Nr cadastral	Suprafața (mp)*	Observații / Referințe
31859	3.500	

* Suprafața este determinată în planul de proiecție Stereo 70.



Date referitoare la teren

Crt	Categorie folosință	Intravilan	Suprafața (mp)	Tarla	Parcelă	Nr. topo	Observații / Referințe
1	arabil	DA	3.500	2	29	-	

Lungime Segmente

1) Valorile lungimilor segmentelor sunt obținute din proiecție în plan.

Punct început	X / Y	Punct sfârșit	X / Y	Lungime segment (** (m)
1	596.520,903 659.259,622	2	596.728,697 659.097,918	263.299
2	596.728,697 659.097,918	3	596.729,76 659.099,216	1.678
3	596.729,76 659.099,216	4	596.730,973 659.100,697	1.914
4	596.730,973 659.100,697	5	596.731,277 659.101,068	0.48
5	596.731,277 659.101,068	6	596.731,668 659.101,546	0.618

Punct început	X / Y	Punct sfârșit	X / Y	Lungime segment (** (m)
6	596.731,668 659.101,546	7	596.733,436 659.103,703	2.789
7	596.733,436 659.103,703	8	596.733,569 659.103,867	0.211
8	596.733,569 659.103,867	9	596.736,987 659.108,039	5.393
9	596.736,987 659.108,039	10	596.737,018 659.108,077	0.049
10	596.737,018 659.108,077	11	596.530,475 659.269,295	262.014
11	596.530,475 659.269,295	12	596.522,673 659.261,674	10.906
12	596.522,673 659.261,674	13	596.522,0 659.260,894	1.03
13	596.522,0 659.260,894	1	596.520,903 659.259,622	1.68

** Lungimile segmentelor sunt determinate în planul de proiecție Stereo 70 și sunt rotunjite la 1 milimetru.

*** Distanța dintre puncte este formată din segmente cumulate ce sunt mai mici decât valoarea 1 milimetru.

**DATE DESPRE IMOBILUL NR. 653**

Oficiul de Cadastru și Publicitate Imobiliară SUCEAVA
Biroul de Cadastru și Publicitate Imobiliară Falticeni

A. Partea I. Descrierea imobilului

TEREN Intravilan

Nr. CF vechi:51 Vadu Moldovei
Nr. cadastral vechi:204

Adresa: Loc. Cotu Baii, Jud. Suceava

Nr. Crt	Nr cadastral Nr. topografic	Suprafața* (mp)	Observații / Referințe
A1	32032	3.513	Sector cadastral:2 Teren neimprejmuit;

B. Partea II. Proprietari și acte

Inscrieri privitoare la dreptul de proprietate și alte drepturi reale		Referințe
1838 / 22/01/2021		
Act Notarial nr. 229, din 21/01/2021 emis de APOSTOL MARIA;		
B2	Intabulare, drept de PROPRIETATE bun propriu, dobandit prin Conventie, cota actuala 1/1 1) CHIRAP BOGDAN, casatorit	A1


C. Partea III. SARCINI .

Inscrieri privind dezmembramintele dreptului de proprietate, drepturi reale de garanție și sarcini	Referințe
NU SUNT	

Teren

Nr cadastral	Suprafața (mp)*	Observații / Referințe
32032	3.513	

* Suprafața este determinată în planul de proiecție Stereo 70.



Date referitoare la teren

Crt	Categorie folosință	Intravilan	Suprafața (mp)	Tarla	Parcelă	Nr. topo	Observații / Referințe
1	arabil	DA	3.513	2	29	-	

Lungime Segmente

1) Valorile lungimilor segmentelor sunt obținute din proiecție în plan.

Punct început	X / Y	Punct sfârșit	X / Y	Lungime segment (** (m)
1	596.512,167 659.249,493	2	596.720,261 659.087,62	263.64
2	596.720,261 659.087,62	3	596.728,697 659.097,918	13.312
3	596.728,697 659.097,918	4	596.520,903 659.259,622	263.299
4	596.520,903 659.259,622	1	596.512,167 659.249,493	13.376

**** Lungimile segmentelor sunt determinate în planul de proiecție Stereo 70 și sunt rotunjite la 1 milimetru.**

***** Distanța dintre puncte este formată din segmente cumulate ce sunt mai mici decât valoarea 1 milimetru.**

**DATE DESPRE IMOBILUL NR. 654**

Oficiul de Cadastru și Publicitate Imobiliară SUCEAVA
Biroul de Cadastru și Publicitate Imobiliară Falticeni

A. Partea I. Descrierea imobilului

TEREN Intravilan

Adresa: Loc. Cotu Baii, Jud. Suceava

Nr. Crt	Nr cadastral Nr. topografic	Suprafața* (mp)	Observații / Referințe
A1		3.600	Sector cadastral:2 Teren neimprejmuit;

B. Partea II. Proprietari și acte

Inscrieri privitoare la dreptul de proprietate și alte drepturi reale	Referințe
/	
Act Administrativ nr. 2895, din 12/09/1996 emis de CJSDPAT SUCEAVA;	
B1	A1
Intabulare, drept de PROPRIETATE, dobândit prin Reconstituire, cota actuala 1/1 1) ION GHEORGHE DEFUNCT:Da	


C. Partea III. SARCINI .

Inscrieri privind dezmembramintele dreptului de proprietate, drepturi reale de garanție și sarcini	Referințe
NU SUNT	

Teren

Nr cadastral	Suprafața (mp)*	Observații / Referințe
	3.600	

* Suprafața este determinată în planul de proiecție Stereo 70.



Date referitoare la teren

Crt	Categorie folosință	Intra vilan	Suprafața (mp)	Tarla	Parcelă	Nr. topo	Observații / Referințe
1	arabil	DA	3.600	-	29	-	

Lungime Segmente

1) Valorile lungimilor segmentelor sunt obținute din proiecție în plan.

Punct început	X / Y	Punct sfârșit	X / Y	Lungime segment (** (m)
1	596.511,278 659.248,462	2	596.503,344 659.239,263	12.148
2	596.503,344 659.239,263	3	596.712,019 659.076,577	264.598
3	596.712,019 659.076,577	4	596.718,022 659.084,887	10.251
4	596.718,022 659.084,887	5	596.719,4 659.086,569	2.174
5	596.719,4 659.086,569	6	596.719,767 659.087,017	0.579

Punct început	X / Y	Punct sfârșit	X / Y	Lungime segment (** (m)
6	596.719,767 659.087,017	7	596.720,044 659.087,355	0.437
7	596.720,044 659.087,355	8	596.720,261 659.087,62	0.343
8	596.720,261 659.087,62	9	596.512,167 659.249,493	263.64
9	596.512,167 659.249,493	1	596.511,278 659.248,462	1.361

** Lungimile segmentelor sunt determinate în planul de proiecție Stereo 70 și sunt rotunjite la 1 milimetru.

*** Distanța dintre puncte este formată din segmente cumulate ce sunt mai mici decât valoarea 1 milimetru.

**DATE DESPRE IMOBILUL NR. 655**

Oficiul de Cadastru și Publicitate Imobiliară SUCEAVA
Biroul de Cadastru și Publicitate Imobiliară Falticeni

A. Partea I. Descrierea imobilului

TEREN Intravilan

Adresa: Loc. Cotu Baii, Jud. Suceava

Nr. Crt	Nr cadastral Nr. topografic	Suprafața* (mp)	Observații / Referințe
A1	31047	1.800	Sector cadastral:2 Teren neimprejmuit;

B. Partea II. Proprietari și acte

Inscrieri privitoare la dreptul de proprietate și alte drepturi reale	Referințe
16296 / 01/08/2014	
Act Notarial nr. 771, din 31/07/2014 emis de IORDACHE RALUCA ANDREA;	
B9	A1
Intabulare, drept de PROPRIETATE bun propriu, dobandit prin Conventie, cota actuala 1/1 1) GIOIOSA GIULIANO CONSTANTIN	

C. Partea III. SARCINI .

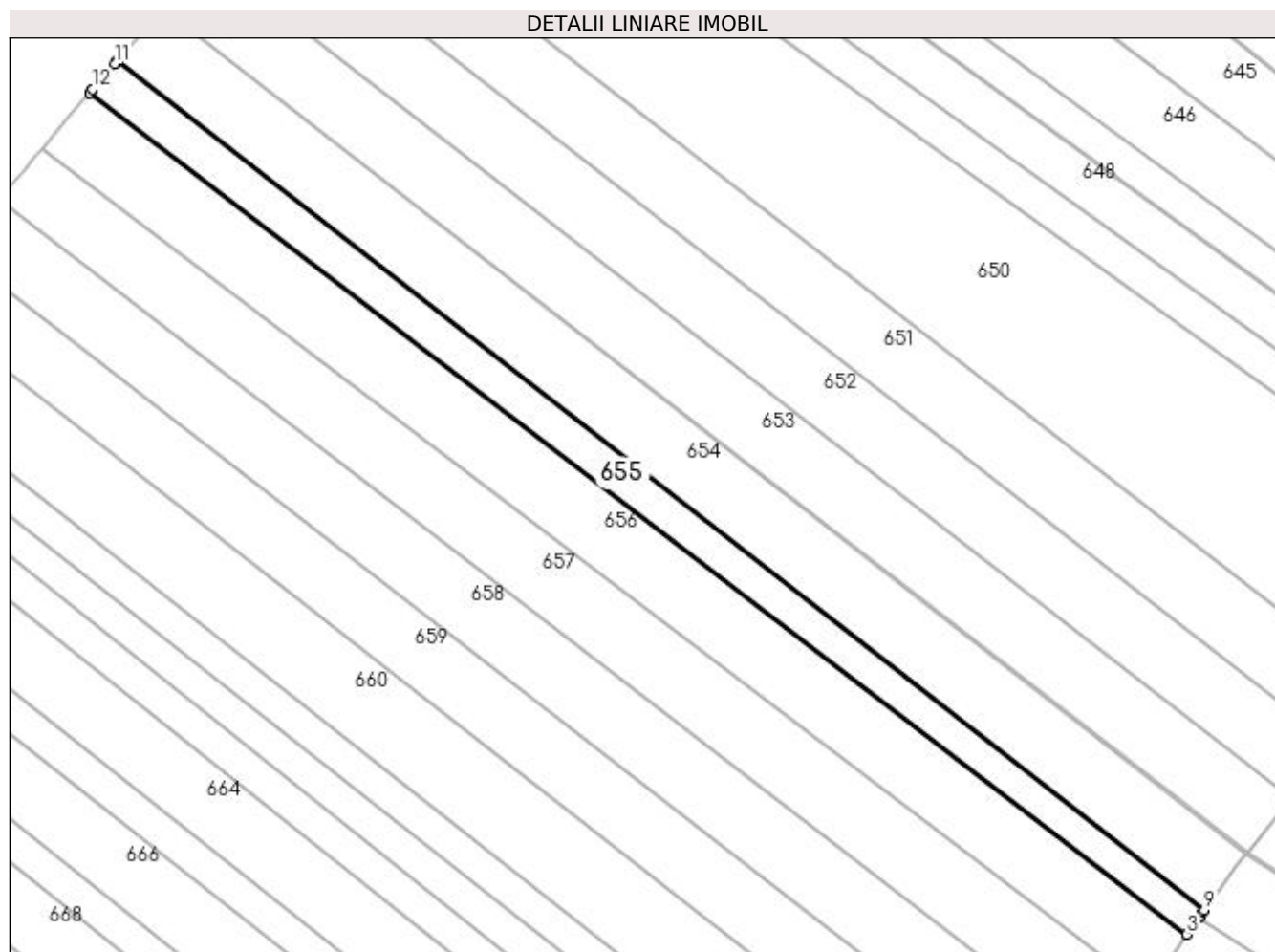
Inscrieri privind dezmembramintele dreptului de proprietate, drepturi reale de garanție și sarcini	Referințe
NU SUNT	

Anexa Nr. 1 La Partea I

Teren

Nr cadastral	Suprafața (mp)*	Observații / Referințe
31047	1.800	

* Suprafața este determinată în planul de proiecție Stereo 70.



Date referitoare la teren

Crt	Categorie folosință	Intravilan	Suprafața (mp)	Tarla	Parcelă	Nr. topo	Observații / Referințe
1	arabil	DA	1.800	2	29	-	

Lungime Segmente

1) Valorile lungimilor segmentelor sunt obținute din proiecție în plan.

Punct început	X / Y	Punct sfârșit	X / Y	Lungime segment (** (m)
1	596.498,656 659.233,825	2	596.498,201 659.233,29	0.702
2	596.498,201 659.233,29	3	596.708,688 659.071,924	265.224
3	596.708,688 659.071,924	4	596.709,574 659.073,193	1.548
4	596.709,574 659.073,193	5	596.710,895 659.075,021	2.255
5	596.710,895 659.075,021	6	596.711,054 659.075,241	0.271

Punct început	X / Y	Punct sfârșit	X / Y	Lungime segment (** (m)
6	596.711,054 659.075,241	7	596.711,185 659.075,423	0.224
7	596.711,185 659.075,423	8	596.711,713 659.076,154	0.902
8	596.711,713 659.076,154	9	596.712,019 659.076,577	0.522
9	596.712,019 659.076,577	10	596.503,344 659.239,263	264.598
10	596.503,344 659.239,263	11	596.503,003 659.238,868	0.522
11	596.503,003 659.238,868	12	596.498,819 659.234,017	6.406
12	596.498,819 659.234,017	1	596.498,656 659.233,825	0.252

** Lungimile segmentelor sunt determinate în planul de proiecție Stereo 70 și sunt rotunjite la 1 milimetru.

*** Distanța dintre puncte este formată din segmente cumulate ce sunt mai mici decât valoarea 1 milimetru.

**DATE DESPRE IMOBILUL NR. 656**

Oficiul de Cadastru și Publicitate Imobiliară SUCEAVA
Biroul de Cadastru și Publicitate Imobiliară Falticeni

A. Partea I. Descrierea imobilului

TEREN Intravilan

Adresa: Loc. Cotu Baii, Jud. Suceava

Nr. Crt	Nr cadastral Nr. topografic	Suprafața* (mp)	Observații / Referințe
A1	32446	3.600	Sector cadastral:2 Teren neimprejmuit;

B. Partea II. Proprietari și acte

Inscrieri privitoare la dreptul de proprietate și alte drepturi reale	Referințe
12280 / 21/06/2018	
Act Notarial nr. 2463, din 20/06/2018 emis de APOSTOL MARIA;	
B3	A1
Intabulare, drept de PROPRIETATE bun comun, dobandit prin Conventie, cota actuala 1/1	
1) IONITA ROMICA, casatorit cu	
2) IONIȚĂ MARIANA	

C. Partea III. SARCINI .


Inscrieri privind dezmembramintele dreptului de proprietate, drepturi reale de garanție și sarcini	Referințe
NU SUNT	

Anexa Nr. 1 La Partea I

Teren

Nr cadastral	Suprafața (mp)*	Observații / Referințe
32446	3.600	

* Suprafața este determinată în planul de proiecție Stereo 70.



Date referitoare la teren

Crt	Categorie folosință	Intra vilan	Suprafața (mp)	Tarla	Parcelă	Nr. topo	Observații / Referințe
1	arabil	DA	3.600	2	29	-	

Lungime Segmente

1) Valorile lungimilor segmentelor sunt obținute din proiecție în plan.

Punct început	X / Y	Punct sfârșit	X / Y	Lungime segment (** (m)
1	596.493,804 659.228,124	2	596.489,138 659.222,642	7.199
2	596.489,138 659.222,642	3	596.701,172 659.061,159	266.524
3	596.701,172 659.061,159	4	596.704,806 659.066,363	6.347
4	596.704,806 659.066,363	5	596.708,688 659.071,924	6.782
5	596.708,688 659.071,924	6	596.498,201 659.233,29	265.224

Punct început	X / Y	Punct sfârșit	X / Y	Lungime segment (** (m)
6	596.498,201 659.233,29	1	596.493,804 659.228,124	6.784

** Lungimile segmentelor sunt determinate în planul de proiecție Stereo 70 și sunt rotunjite la 1 milimetru.

*** Distanța dintre puncte este formată din segmente cumulate ce sunt mai mici decât valoarea 1 milimetru.

**DATE DESPRE IMOBILUL NR. 657**

Oficiul de Cadastru și Publicitate Imobiliară SUCEAVA
Biroul de Cadastru și Publicitate Imobiliară Falticeni

A. Partea I. Descrierea imobilului

TEREN Intravilan

Adresa: Loc. Cotu Baii, Jud. Suceava

Nr. Crt	Nr cadastral Nr. topografic	Suprafața* (mp)	Observații / Referințe
A1		3.600	Sector cadastral:2 Teren neimprejmuit; parte din 7200 mpatentie

B. Partea II. Proprietari și acte

Inscrieri privitoare la dreptul de proprietate și alte drepturi reale	Referințe
/	
Act Administrativ nr. 2847, din 05/06/1996 emis de CJSDPAT SUCEAVA;	
B1	A1
Intabulare, drept de PROPRIETATE, dobândit prin Reconstituire, cota actuala 1/1 1) VERDIȘANU COSTACHE, Lipsă CNP proprietar.	

C. Partea III. SARCINI .


Inscrieri privind dezmembramintele dreptului de proprietate, drepturi reale de garanție și sarcini	Referințe
NU SUNT	

Anexa Nr. 1 La Partea I

Teren

Nr cadastral	Suprafața (mp)*	Observații / Referințe
	3.600	parte din 7200 mpatentie

* Suprafața este determinată în planul de proiecție Stereo 70.



Date referitoare la teren

Crt	Categorie folosință	Intravilan	Suprafața (mp)	Tarla	Parcelă	Nr. topo	Observații / Referințe
1	arabil	DA	3.600	2	29	-	

Lungime Segmente

1) Valorile lungimilor segmentelor sunt obținute din proiecție în plan.

Punct început	X / Y	Punct sfârșit	X / Y	Lungime segment (** (m)
1	596.481,353 659.213,397	2	596.480,97 659.212,955	0.585
2	596.480,97 659.212,955	3	596.693,114 659.049,322	267.919
3	596.693,114 659.049,322	4	596.693,609 659.050,088	0.912
4	596.693,609 659.050,088	5	596.695,672 659.053,281	3.801
5	596.695,672 659.053,281	6	596.697,839 659.056,385	3.786

Punct început	X / Y	Punct sfârșit	X / Y	Lungime segment (** (m)
6	596.697,839 659.056,385	7	596.697,987 659.056,597	0.259
7	596.697,987 659.056,597	8	596.698,066 659.056,709	0.137
8	596.698,066 659.056,709	9	596.698,501 659.057,333	0.761
9	596.698,501 659.057,333	10	596.700,179 659.059,737	2.932
10	596.700,179 659.059,737	11	596.701,172 659.061,159	1.734
11	596.701,172 659.061,159	12	596.489,138 659.222,642	266.524
12	596.489,138 659.222,642	13	596.487,664 659.220,91	2.274
13	596.487,664 659.220,91	14	596.485,459 659.218,132	3.547
14	596.485,459 659.218,132	1	596.481,353 659.213,397	6.267

** Lungimile segmentelor sunt determinate în planul de proiecție Stereo 70 și sunt rotunjite la 1 milimetru.

*** Distanța dintre puncte este formată din segmente cumulate ce sunt mai mici decât valoarea 1 milimetru.

**DATE DESPRE IMOBILUL NR. 658**

Oficiul de Cadastru și Publicitate Imobiliară SUCEAVA
Biroul de Cadastru și Publicitate Imobiliară Falticeni

A. Partea I. Descrierea imobilului

TEREN Intravilan

Adresa: Loc. Cotu Baii, Jud. Suceava

Nr. Crt	Nr cadastral Nr. topografic	Suprafața* (mp)	Observații / Referințe
A1	33048	3.600	Sector cadastral:2 Teren neimprejmuit;

B. Partea II. Proprietari și acte

Inscrieri privitoare la dreptul de proprietate și alte drepturi reale	Referințe
20094 / 14/09/2020	
Act Notarial nr. 1495, din 11/09/2020 emis de DÎMBU BOGDAN DUMITRU;	
B7	A1
Intabulare, drept de PROPRIETATE, dobândit prin PARTAJ, cota actuala 1/1 1) ACATRINEI DOINA	


C. Partea III. SARCINI .

Inscrieri privind dezmembramintele dreptului de proprietate, drepturi reale de garanție și sarcini	Referințe
NU SUNT	

Teren

Nr cadastral	Suprafața (mp)*	Observații / Referințe
33048	3.600	

* Suprafața este determinată în planul de proiecție Stereo 70.



Date referitoare la teren

Crt	Categorie folosință	Intra vilan	Suprafața (mp)	Tarla	Parcelă	Nr. topo	Observații / Referințe
1	arabil	DA	3.600	2	29	-	

Lungime Segmente

1) Valorile lungimilor segmentelor sunt obținute din proiecție în plan.

Punct început	X / Y	Punct sfârșit	X / Y	Lungime segment (** (m)
1	596.477,131 659.208,527	2	596.472,355 659.203,019	7.29
2	596.472,355 659.203,019	3	596.685,743 659.037,77	269.892
3	596.685,743 659.037,77	4	596.685,93 659.038,057	0.343
4	596.685,93 659.038,057	5	596.686,827 659.039,593	1.779
5	596.686,827 659.039,593	6	596.687,184 659.040,145	0.657

Punct început	X / Y	Punct sfârșit	X / Y	Lungime segment (** (m)
6	596.687,184 659.040,145	7	596.687,263 659.040,267	0.145
7	596.687,263 659.040,267	8	596.687,669 659.040,897	0.749
8	596.687,669 659.040,897	9	596.689,927 659.044,39	4.159
9	596.689,927 659.044,39	10	596.693,114 659.049,322	5.872
10	596.693,114 659.049,322	11	596.480,97 659.212,955	267.919
11	596.480,97 659.212,955	1	596.477,131 659.208,527	5.86

** Lungimile segmentelor sunt determinate în planul de proiecție Stereo 70 și sunt rotunjite la 1 milimetru.

*** Distanța dintre puncte este formată din segmente cumulate ce sunt mai mici decât valoarea 1 milimetru.

**DATE DESPRE IMOBILUL NR. 659**

Oficiul de Cadastru și Publicitate Imobiliară SUCEAVA
Biroul de Cadastru și Publicitate Imobiliară Falticeni

A. Partea I. Descrierea imobilului

TEREN Intravilan

Nr. CF vechi:51 Vadu Moldovei
Nr. cadastral vechi:383

Adresa: Loc. Cotu Baii, Jud. Suceava

Nr. Crt	Nr cadastral Nr. topografic	Suprafața* (mp)	Observații / Referințe
A1	32036	3.440	Sector cadastral:2 Teren neimprejmuit;

B. Partea II. Proprietari și acte

Inscrieri privitoare la dreptul de proprietate și alte drepturi reale		Referințe
1840 / 22/01/2021		
Act Notarial nr. 229, din 21/01/2021 emis de APOSTOL MARIA;		
B3	Intabulare, drept de PROPRIETATE- bun propriu, dobandit prin Conventie, cota actuala 1/1 1) CHIRAP BOGDAN, căsătorit	A1


C. Partea III. SARCINI .

Inscrieri privind dezmembramintele dreptului de proprietate, drepturi reale de garanție și sarcini	Referințe
NU SUNT	

Teren

Nr cadastral	Suprafața (mp)*	Observații / Referințe
32036	3.440	

* Suprafața este determinată în planul de proiecție Stereo 70.



Date referitoare la teren

Crt	Categorie folosință	Intra vilan	Suprafața (mp)	Tarla	Parcelă	Nr. topo	Observații / Referințe
1	arabil	DA	3.440	2	29	-	

Lungime Segmente

1) Valorile lungimilor segmentelor sunt obținute din proiecție în plan.

Punct început	X / Y	Punct sfârșit	X / Y	Lungime segment (** (m)
1	596.466,141 659.195,852	2	596.464,338 659.193,773	2.752
2	596.464,338 659.193,773	3	596.678,51 659.026,685	271.64
3	596.678,51 659.026,685	4	596.678,888 659.027,264	0.691
4	596.678,888 659.027,264	5	596.679,953 659.028,896	1.949
5	596.679,953 659.028,896	6	596.681,74 659.031,635	3.27

Punct început	X / Y	Punct sfârșit	X / Y	Lungime segment (** (m)
6	596.681,74 659.031,635	7	596.681,865 659.031,827	0.229
7	596.681,865 659.031,827	8	596.685,296 659.037,086	6.279
8	596.685,296 659.037,086	9	596.685,743 659.037,77	0.817
9	596.685,743 659.037,77	10	596.472,355 659.203,019	269.892
10	596.472,355 659.203,019	11	596.471,821 659.202,403	0.815
11	596.471,821 659.202,403	1	596.466,141 659.195,852	8.671

** Lungimile segmentelor sunt determinate în planul de proiecție Stereo 70 și sunt rotunjite la 1 milimetru.

*** Distanța dintre puncte este formată din segmente cumulate ce sunt mai mici decât valoarea 1 milimetru.

**DATE DESPRE IMOBILUL NR. 660**

Oficiul de Cadastru și Publicitate Imobiliară SUCEAVA
Biroul de Cadastru și Publicitate Imobiliară Falticeni

A. Partea I. Descrierea imobilului

TEREN Intravilan

Adresa: Loc. Cotu Baii, Jud. Suceava

Nr. Crt	Nr cadastral Nr. topografic	Suprafața* (mp)	Observații / Referințe
A1		4.200	Sector cadastral:2 Teren neimprejmuit;

B. Partea II. Proprietari și acte

Inscrieri privitoare la dreptul de proprietate și alte drepturi reale		Referințe
/		
Act Normativ nr. Legea 7, din 13/03/1996 emis de PARLAMENTUL ROMANIEI;		
B1	Inscrierea provizorie, drept de PROPRIETATE, dobandit prin Lege, cota actuala 1/1 1) NEIDENTIFICAT NEIDENTIFICAT	A1
B2	Proprietar neidentificat.	A1

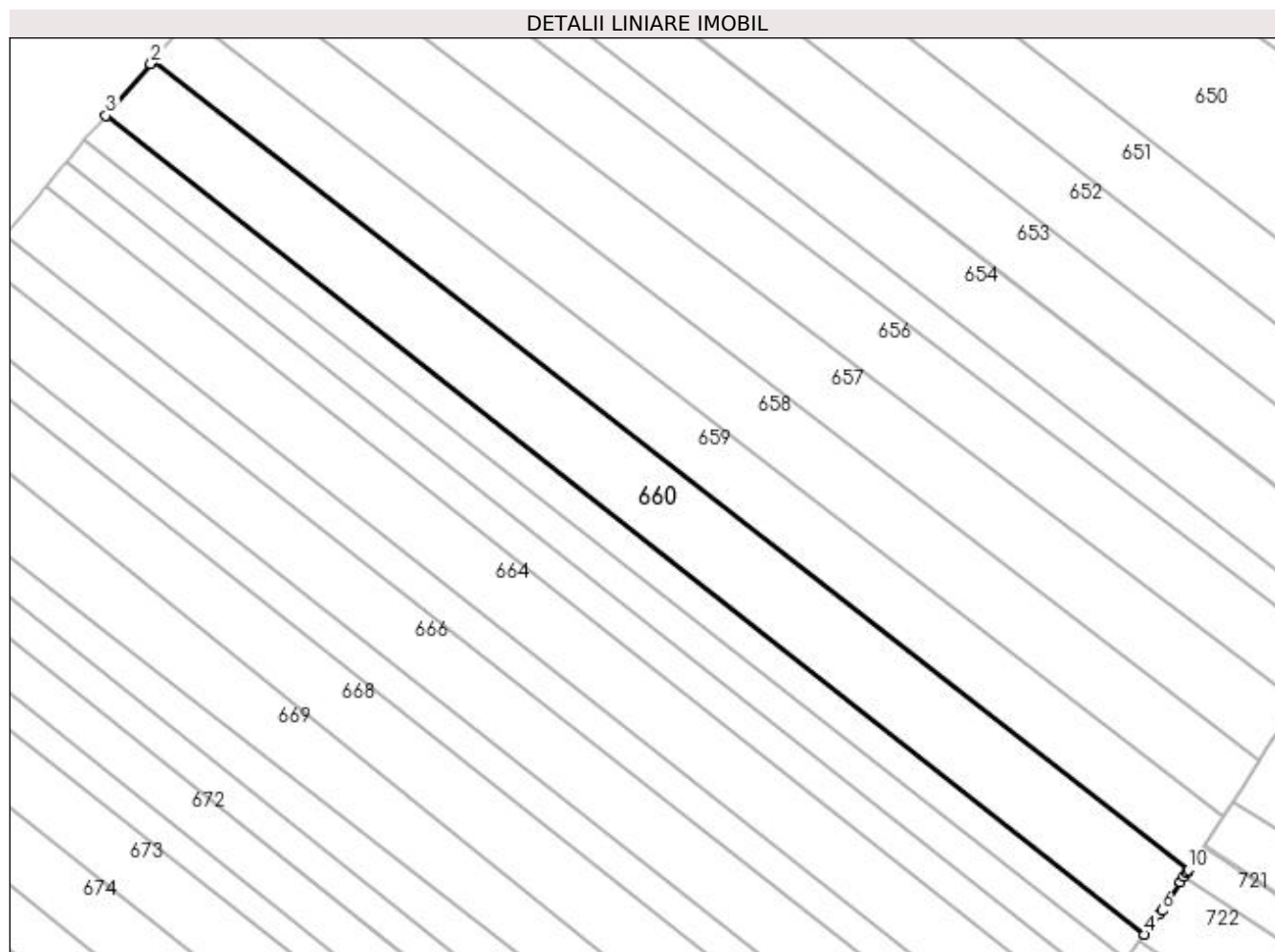
C. Partea III. SARCINI .

Inscrieri privind dezmembramintele dreptului de proprietate, drepturi reale de garanție și sarcini	Referințe
NU SUNT	

Teren

Nr cadastral	Suprafața (mp)*	Observații / Referințe
	4.200	

* Suprafața este determinată în planul de proiecție Stereo 70.



Date referitoare la teren

Crt	Categorie folosință	Intravilan	Suprafața (mp)	Tarla	Parcelă	Nr. topo	Observații / Referințe
1	arabil	DA	4.200	2	29	-	

Lungime Segmente

1) Valorile lungimilor segmentelor sunt obținute din proiecție în plan.

Punct început	X / Y	Punct sfârșit	X / Y	Lungime segment (** (m)
1	596.464,338 659.193,773	2	596.463,938 659.193,312	0.61
2	596.463,938 659.193,312	3	596.454,678 659.182,632	14.135
3	596.454,678 659.182,632	4	596.669,419 659.013,378	273.424
4	596.669,419 659.013,378	5	596.672,467 659.017,521	5.143
5	596.672,467 659.017,521	6	596.673,032 659.018,289	0.953

Punct început	X / Y	Punct sfârșit	X / Y	Lungime segment (** (m)
6	596.673,032 659.018,289	7	596.676,891 659.024,204	7.063
7	596.676,891 659.024,204	8	596.677,573 659.025,249	1.248
8	596.677,573 659.025,249	9	596.678,176 659.026,173	1.103
9	596.678,176 659.026,173	10	596.678,51 659.026,685	0.611
10	596.678,51 659.026,685	1	596.464,338 659.193,773	271.64

** Lungimile segmentelor sunt determinate în planul de proiecție Stereo 70 și sunt rotunjite la 1 milimetru.

*** Distanța dintre puncte este formată din segmente cumulate ce sunt mai mici decât valoarea 1 milimetru.

**DATE DESPRE IMOBILUL NR. 661**

Oficiul de Cadastru și Publicitate Imobiliară SUCEAVA
Biroul de Cadastru și Publicitate Imobiliară Falticeni

A. Partea I. Descrierea imobilului

TEREN Intravilan

Adresa: Loc. Cotu Baii, Jud. Suceava

Nr. Crt	Nr cadastral Nr. topografic	Suprafața* (mp)	Observații / Referințe
A1		1.800	Sector cadastral:2 Teren neimprejmuit;

B. Partea II. Proprietari și acte

Inscrieri privitoare la dreptul de proprietate și alte drepturi reale		Referințe
/		
Act Notarial nr. 372, din 24/02/2004 emis de NP APOSTOL DRAGOS;		
B1	Intabulare, drept de PROPRIETATE, dobandit prin PARTAJ, cota actuala 1/1 1) AMARIEI DUMITRU	A1

C. Partea III. SARCINI .

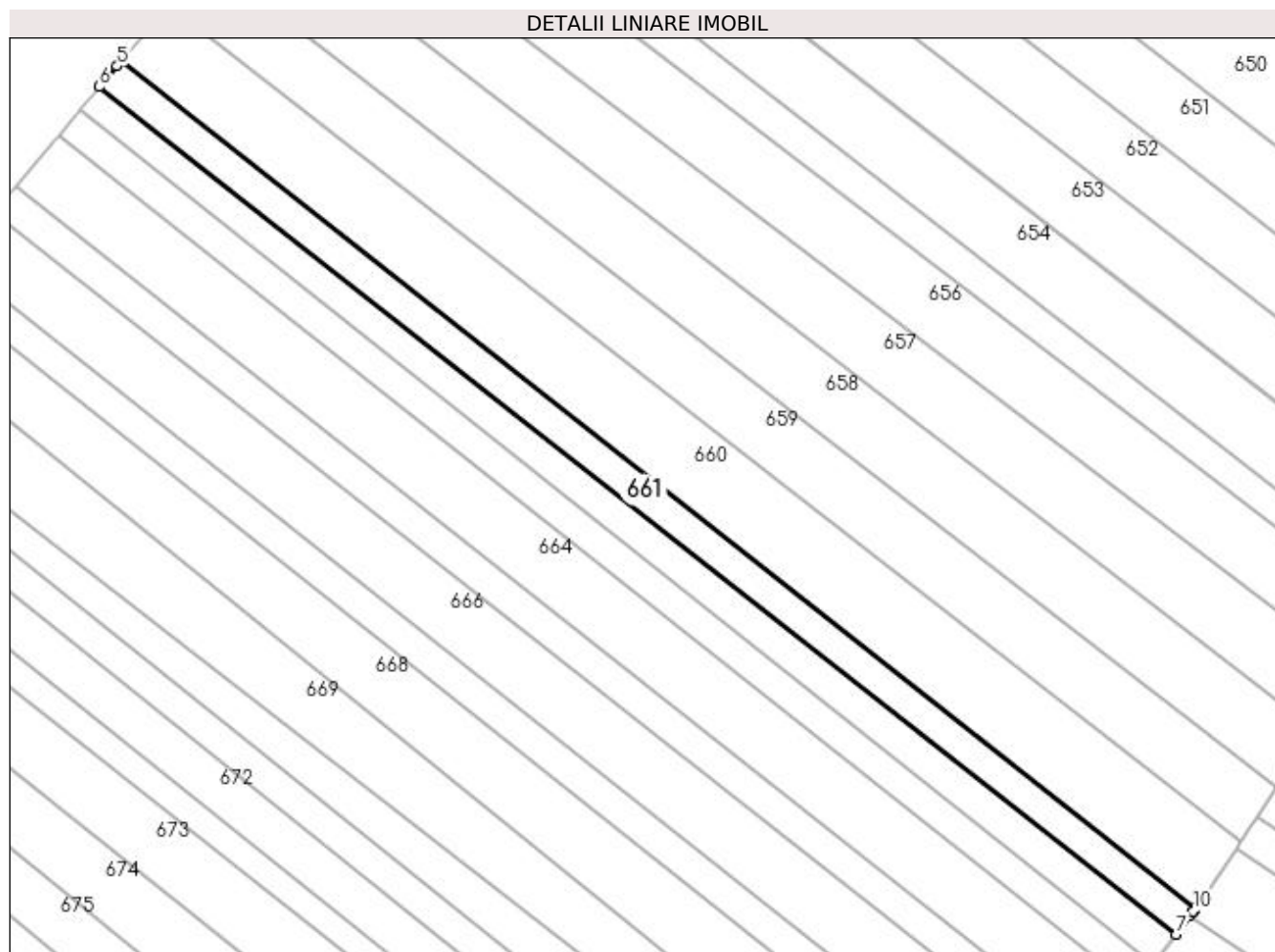
Inscrieri privind dezmembramintele dreptului de proprietate, drepturi reale de garanție și sarcini	Referințe
NU SUNT	

Anexa Nr. 1 La Partea I

Teren

Nr cadastral	Suprafața (mp)*	Observații / Referințe
	1.800	

* Suprafața este determinată în planul de proiecție Stereo 70.



Date referitoare la teren

Crt	Categorie folosință	Intravilan	Suprafața (mp)	Tarla	Parcelă	Nr. topo	Observații / Referințe
1	arabil	DA	1.800	2	29	-	

Lungime Segmente

1) Valorile lungimilor segmentelor sunt obținute din proiecție în plan.

Punct început	X / Y	Punct sfârșit	X / Y	Lungime segment (** (m)
1	596.669,35 659.013,284	2	596.669,419 659.013,378	0.117
2	596.669,419 659.013,378	3	596.454,678 659.182,632	273.424
3	596.454,678 659.182,632	4	596.454,602 659.182,544	0.116
4	596.454,602 659.182,544	5	596.453,864 659.181,693	1.126
5	596.453,864 659.181,693	6	596.450,27 659.177,548	5.486

Punct început	X / Y	Punct sfârșit	X / Y	Lungime segment (** (m)
6	596.450,27 659.177,548	7	596.665,605 659.008,195	273.952
7	596.665,605 659.008,195	8	596.668,304 659.011,864	4.555
8	596.668,304 659.011,864	9	596.668,854 659.012,611	0.928
9	596.668,854 659.012,611	10	596.669,058 659.012,888	0.344
10	596.669,058 659.012,888	1	596.669,35 659.013,284	0.492

** Lungimile segmentelor sunt determinate în planul de proiecție Stereo 70 și sunt rotunjite la 1 milimetru.

*** Distanța dintre puncte este formată din segmente cumulate ce sunt mai mici decât valoarea 1 milimetru.

**DATE DESPRE IMOBILUL NR. 662**

Oficiul de Cadastru și Publicitate Imobiliară SUCEAVA
Biroul de Cadastru și Publicitate Imobiliară Falticeni

A. Partea I. Descrierea imobilului

TEREN Intravilan

Nr. CF vechi:231

Nr. cadastral vechi:456

Adresa: Loc. Cotu Baii, Jud. Suceava

Nr. Crt	Nr cadastral Nr. topografic	Suprafața* (mp)	Observații / Referințe
A1	32241	1.800	Sector cadastral:2 Teren neimprejmuit;

B. Partea II. Proprietari și acte

Inscrieri privitoare la dreptul de proprietate și alte drepturi reale		Referințe
3100 / 18/07/2006		
Act Notarial nr. 1653, din 18/06/2006 emis de NP M APOSTOL;		
B1	Intabulare, drept de PROPRIETATE bun propriu, dobandit prin Conventie, cota actuala 1/1 1) SCUTARU IONEL LUCIAN, Lipsă CNP proprietar.	A1

C. Partea III. SARCINI .


Inscrieri privind dezmembramintele dreptului de proprietate, drepturi reale de garanție și sarcini	Referințe
NU SUNT	

Anexa Nr. 1 La Partea I

Teren

Nr cadastral	Suprafața (mp)*	Observații / Referințe
32241	1.800	

* Suprafața este determinată în planul de proiecție Stereo 70.



Date referitoare la teren

Crt	Categorie folosință	Intravilan	Suprafața (mp)	Tarla	Parcelă	Nr. topo	Observații / Referințe
1	arabil	DA	1.800	2	24, 25, 28, 29	-	

Lungime Segmente

1) Valorile lungimilor segmentelor sunt obținute din proiecție în plan.

Punct început	X / Y	Punct sfârșit	X / Y	Lungime segment (** (m)
1	596.446,588 659.173,172	2	596.661,208 659.002,22	274.384
2	596.661,208 659.002,22	3	596.662,168 659.003,524	1.619
3	596.662,168 659.003,524	4	596.664,955 659.007,313	4.704
4	596.664,955 659.007,313	5	596.665,024 659.007,406	0.116
5	596.665,024 659.007,406	6	596.665,605 659.008,195	0.98

Punct început	X / Y	Punct sfârșit	X / Y	Lungime segment (** (m)
6	596.665,605 659.008,195	7	596.450,27 659.177,548	273.952
7	596.450,27 659.177,548	8	596.449,628 659.176,807	0.98
8	596.449,628 659.176,807	9	596.449,554 659.176,718	0.116
9	596.449,554 659.176,718	1	596.446,588 659.173,172	4.623

** Lungimile segmentelor sunt determinate în planul de proiecție Stereo 70 și sunt rotunjite la 1 milimetru.

*** Distanța dintre puncte este formată din segmente cumulate ce sunt mai mici decât valoarea 1 milimetru.

**DATE DESPRE IMOBILUL NR. 663**

Oficiul de Cadastru și Publicitate Imobiliară SUCEAVA
Biroul de Cadastru și Publicitate Imobiliară Falticeni

A. Partea I. Descrierea imobilului

TEREN Intravilan

Adresa: Loc. Cotu Baii, Jud. Suceava

Nr. Crt	Nr cadastral Nr. topografic	Suprafața* (mp)	Observații / Referințe
A1	31655	1.800	Sector cadastral:2 Teren neimprejmuit;

B. Partea II. Proprietari și acte

Inscrieri privitoare la dreptul de proprietate și alte drepturi reale	Referințe
5938 / 18/03/2016	
Act Notarial nr. 1074, din 17/03/2016 emis de APOSTOL MARIA;	
B3	A1
Intabulare, drept de PROPRIETATE bun comun, dobandit prin Conventie, cota actuala 1/1	
1) APOPEI IOAN, casatorit cu	
2) APOPEI PARASCHIVA	

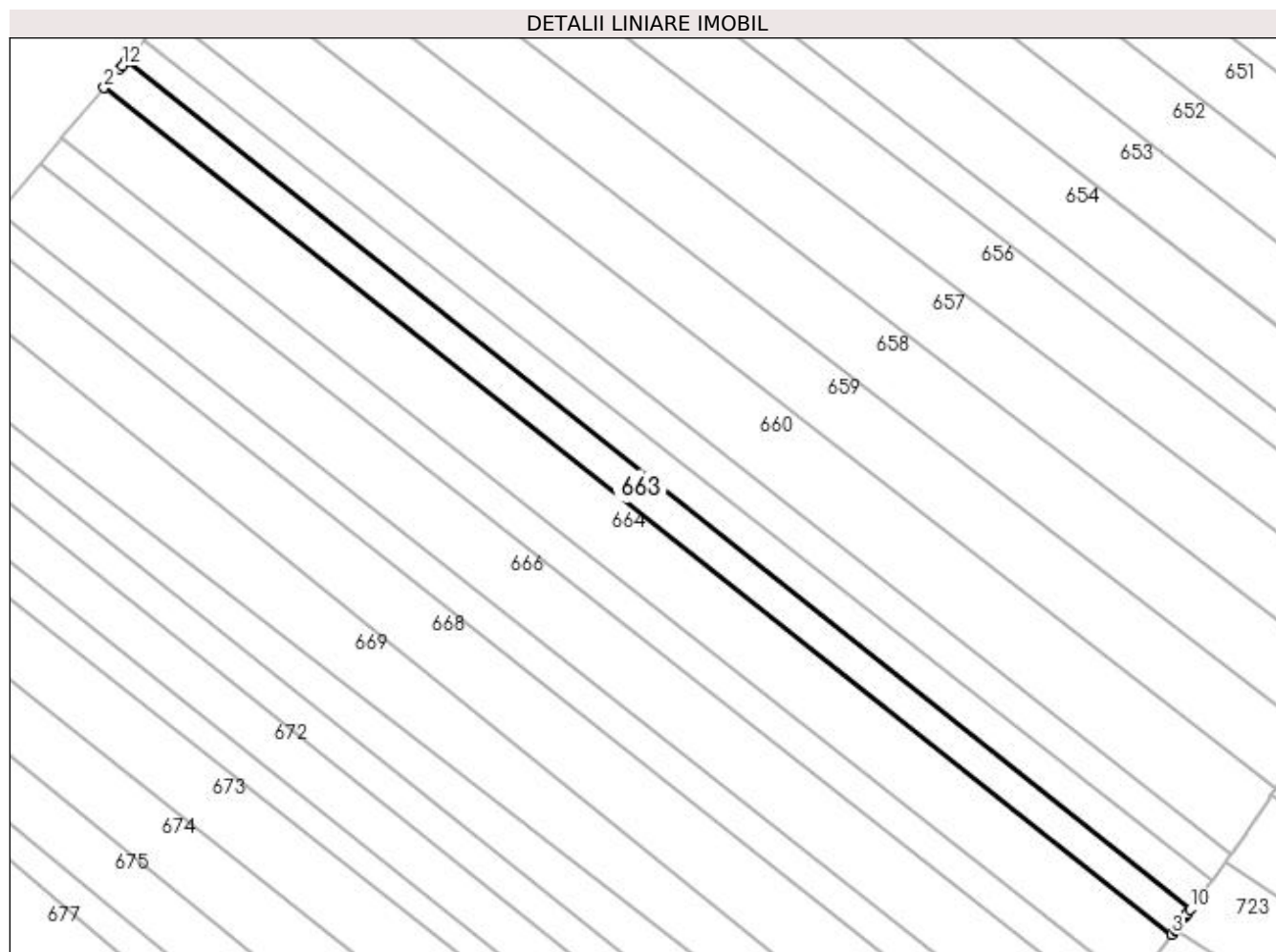
C. Partea III. SARCINI .

Inscrieri privind dezmembramintele dreptului de proprietate, drepturi reale de garanție și sarcini	Referințe
NU SUNT	

Anexa Nr. 1 La Partea I**Teren**

Nr cadastral	Suprafața (mp)*	Observații / Referințe
31655	1.800	

* Suprafața este determinată în planul de proiecție Stereo 70.

**Date referitoare la teren**

Crt	Categorie folosință	Intra vilan	Suprafața (mp)	Tarla	Parcelă	Nr. topo	Observații / Referințe
1	arabil	DA	1.800	2	29	-	

Lungime Segmente

1) Valorile lungimilor segmentelor sunt obținute din proiecție în plan.

Punct început	X / Y	Punct sfârșit	X / Y	Lungime segment (** (m)
1	596.445,336 659.171,674	2	596.442,158 659.167,885	4.945
2	596.442,158 659.167,885	3	596.657,522 658.997,21	274.794
3	596.657,522 658.997,21	4	596.658,154 658.998,069	1.066
4	596.658,154 658.998,069	5	596.658,329 658.998,309	0.297
5	596.658,329 658.998,309	6	596.658,433 658.998,449	0.174

Punct început	X / Y	Punct sfârșit	X / Y	Lungime segment (** (m)
6	596.658,433 658.998,449	7	596.660,05 659.000,646	2.728
7	596.660,05 659.000,646	8	596.660,376 659.001,089	0.55
8	596.660,376 659.001,089	9	596.660,559 659.001,339	0.31
9	596.660,559 659.001,339	10	596.661,208 659.002,22	1.094
10	596.661,208 659.002,22	11	596.446,588 659.173,172	274.384
11	596.446,588 659.173,172	12	596.445,887 659.172,333	1.093
12	596.445,887 659.172,333	1	596.445,336 659.171,674	0.859

** Lungimile segmentelor sunt determinate în planul de proiecție Stereo 70 și sunt rotunjite la 1 milimetru.

*** Distanța dintre puncte este formată din segmente cumulate ce sunt mai mici decât valoarea 1 milimetru.

**DATE DESPRE IMOBILUL NR. 664**

Oficiul de Cadastru și Publicitate Imobiliară SUCEAVA
Biroul de Cadastru și Publicitate Imobiliară Falticeni

A. Partea I. Descrierea imobilului

TEREN Intravilan

Adresa: Loc. Cotu Baii, Jud. Suceava

Nr. Crt	Nr cadastral Nr. topografic	Suprafața* (mp)	Observații / Referințe
A1	32363	3.600	Sector cadastral:2 Teren neimprejmuit;

B. Partea II. Proprietari și acte

Inscrieri privitoare la dreptul de proprietate și alte drepturi reale	Referințe
22778 / 11/10/2018	
Act Notarial nr. 1519, din 09/10/2018 emis de IORDACHE RALUCA ANDREA;	
B2	A1
Intabulare, drept de PROPRIETATE bun comun, dobandit prin Conventie, cota actuala 1/1	
1) AMARIEI MARIUS , casatorit cu	
2) AMARIEI ELENA	


C. Partea III. SARCINI .

Inscrieri privind dezmembramintele dreptului de proprietate, drepturi reale de garanție și sarcini	Referințe
NU SUNT	

Teren

Nr cadastral	Suprafața (mp)*	Observații / Referințe
32363	3.600	

* Suprafața este determinată în planul de proiecție Stereo 70.



Date referitoare la teren

Crt	Categorie folosință	Intravilan	Suprafața (mp)	Tarla	Parcelă	Nr. topo	Observații / Referințe
1	arabil	DA	3.600	2	29	-	

Lungime Segmente

1) Valorile lungimilor segmentelor sunt obținute din proiecție în plan.

Punct început	X / Y	Punct sfârșit	X / Y	Lungime segment (** (m)
1	596.442,158 659.167,885	2	596.441,456 659.167,048	1.092
2	596.441,456 659.167,048	3	596.441,05 659.166,564	0.632
3	596.441,05 659.166,564	4	596.433,661 659.157,753	11.499
4	596.433,661 659.157,753	5	596.649,845 658.986,778	275.623
5	596.649,845 658.986,778	6	596.656,5 658.995,821	11.228

Punct început	X / Y	Punct sfârșit	X / Y	Lungime segment (** (m)
6	596.656,5 658.995,821	7	596.656,694 658.996,085	0.328
7	596.656,694 658.996,085	8	596.656,874 658.996,33	0.304
8	596.656,874 658.996,33	9	596.657,522 658.997,21	1.093
9	596.657,522 658.997,21	1	596.442,158 659.167,885	274.794

** Lungimile segmentelor sunt determinate în planul de proiecție Stereo 70 și sunt rotunjite la 1 milimetru.

*** Distanța dintre puncte este formată din segmente cumulate ce sunt mai mici decât valoarea 1 milimetru.

**DATE DESPRE IMOBILUL NR. 665**

Oficiul de Cadastru și Publicitate Imobiliară SUCEAVA
Biroul de Cadastru și Publicitate Imobiliară Falticeni

A. Partea I. Descrierea imobilului

TEREN Intravilan

Adresa: Loc. Cotu Baii, Jud. Suceava

Nr. Crt	Nr cadastral Nr. topografic	Suprafața* (mp)	Observații / Referințe
A1	33325	1.800	Sector cadastral:2 Teren neimprejmuit;

B. Partea II. Proprietari și acte

Inscrieri privitoare la dreptul de proprietate și alte drepturi reale		Referințe
34403 / 12/12/2022		
Act Notarial nr. 1593 contract de vanzare, din 12/12/2022 emis de LIUTA ELENA DANIELA;		
B12	Intabulare, drept de PROPRIETATE, dobandit prin Conventie, cota actuala 1/1	A1
	1) PURICE CRISTINEL-COSTEL 2) PURICE AMALIA VASILICA, in devalmasie	

C. Partea III. SARCINI .

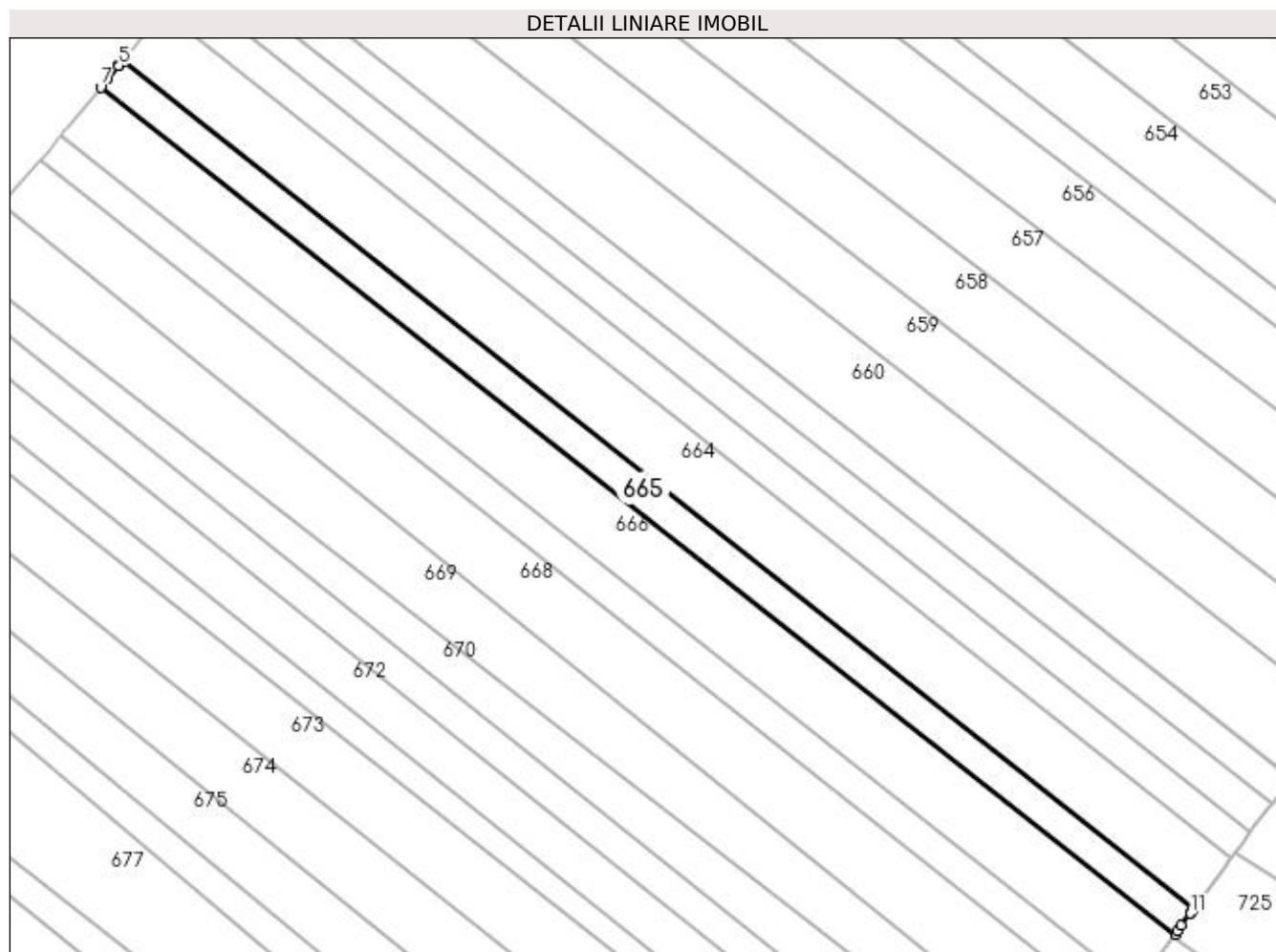
Inscrieri privind dezmembramintele dreptului de proprietate, drepturi reale de garanție și sarcini	Referințe
NU SUNT	

Anexa Nr. 1 La Partea I

Teren

Nr cadastral	Suprafața (mp)*	Observații / Referințe
33325	1.800	

* Suprafața este determinată în planul de proiecție Stereo 70.



Date referitoare la teren

Crt	Categorie folosință	Intra vilan	Suprafața (mp)	Tarla	Parcelă	Nr. topo	Observații / Referințe
1	arabil	DA	1.800	2	29	-	

Lungime Segmente

1) Valorile lungimilor segmentelor sunt obținute din proiecție în plan.

Punct început	X / Y	Punct sfârșit	X / Y	Lungime segment (** (m)
1	596.649,291 658.986,024	2	596.649,845 658.986,778	0.936
2	596.649,845 658.986,778	3	596.433,661 659.157,753	275.623
3	596.433,661 659.157,753	4	596.433,06 659.157,036	0.936
4	596.433,06 659.157,036	5	596.432,962 659.156,919	0.153
5	596.432,962 659.156,919	6	596.430,713 659.154,238	3.499

Punct început	X / Y	Punct sfârșit	X / Y	Lungime segment (** (m)
6	596.430,713 659.154,238	7	596.429,315 659.152,571	2.176
7	596.429,315 659.152,571	8	596.646,115 658.981,708	276.037
8	596.646,115 658.981,708	9	596.646,638 658.982,419	0.883
9	596.646,638 658.982,419	10	596.647,404 658.983,46	1.292
10	596.647,404 658.983,46	11	596.649,2 658.985,901	3.031
11	596.649,2 658.985,901	1	596.649,291 658.986,024	0.153

** Lungimile segmentelor sunt determinate în planul de proiecție Stereo 70 și sunt rotunjite la 1 milimetru.

*** Distanța dintre puncte este formată din segmente cumulate ce sunt mai mici decât valoarea 1 milimetru.

**DATE DESPRE IMOBILUL NR. 666**

Oficiul de Cadastru și Publicitate Imobiliară SUCEAVA
Biroul de Cadastru și Publicitate Imobiliară Falticeni

A. Partea I. Descrierea imobilului

TEREN Intravilan

Adresa: Loc. Cotu Baii, Jud. Suceava

Nr. Crt	Nr cadastral Nr. topografic	Suprafața* (mp)	Observații / Referințe
A1	33848	3.600	Sector cadastral:2 Teren neimprejmuit;

B. Partea II. Proprietari și acte

Inscrieri privitoare la dreptul de proprietate și alte drepturi reale		Referințe
29646 / 24/10/2023		
Act Notarial nr. Contract vanzare nr. 2126, din 20/10/2023 emis de LOSTUN RAZVAN LAURIAN;		
B4	Intabulare, drept de PROPRIETATE bun comun in devalmasie, dobandit prin Conventie, cota actuala 1/1 1) ȘOTROPA EUGEN-ȘTEFAN 2) ȘOTROPA ALEXANDRA-PATRICIA	A1


C. Partea III. SARCINI .

Inscrieri privind dezmembramintele dreptului de proprietate, drepturi reale de garanție și sarcini	Referințe
NU SUNT	

Teren

Nr cadastral	Suprafața (mp)*	Observații / Referințe
33848	3.600	

* Suprafața este determinată în planul de proiecție Stereo 70.



Date referitoare la teren

Crt	Categorie folosință	Intra vilan	Suprafața (mp)	Tarla	Parcelă	Nr. topo	Observații / Referințe
1	arabil	DA	3.600	-	27, 28, 29	-	

Lungime Segmente

1) Valorile lungimilor segmentelor sunt obținute din proiecție în plan.

Punct început	X / Y	Punct sfârșit	X / Y	Lungime segment (** (m)
1	596.645,643 658.981,067	2	596.646,115 658.981,708	0.796
2	596.646,115 658.981,708	3	596.429,315 659.152,571	276.037
3	596.429,315 659.152,571	4	596.428,804 659.151,961	0.796
4	596.428,804 659.151,961	5	596.428,617 659.151,738	0.291
5	596.428,617 659.151,738	6	596.422,681 659.144,66	9.238

Punct început	X / Y	Punct sfârșit	X / Y	Lungime segment (** (m)
6	596.422,681 659.144,66	7	596.422,507 659.144,44	0.28
7	596.422,507 659.144,44	8	596.421,896 659.143,664	0.988
8	596.421,896 659.143,664	9	596.421,165 659.142,737	1.181
9	596.421,165 659.142,737	10	596.638,241 658.971,008	276.79
10	596.638,241 658.971,008	11	596.638,941 658.971,959	1.181
11	596.638,941 658.971,959	12	596.639,527 658.972,755	0.988
12	596.639,527 658.972,755	13	596.641,514 658.975,455	3.352
13	596.641,514 658.975,455	14	596.645,47 658.980,832	6.675
14	596.645,47 658.980,832	1	596.645,643 658.981,067	0.292

** Lungimile segmentelor sunt determinate în planul de proiecție Stereo 70 și sunt rotunjite la 1 milimetru.

*** Distanța dintre puncte este formată din segmente cumulate ce sunt mai mici decât valoarea 1 milimetru.

**DATE DESPRE IMOBILUL NR. 667**

Oficiul de Cadastru și Publicitate Imobiliară SUCEAVA
Biroul de Cadastru și Publicitate Imobiliară Falticeni

A. Partea I. Descrierea imobilului

TEREN Intravilan

Adresa: Loc. Cotu Baii, Jud. Suceava

Nr. Crt	Nr cadastral Nr. topografic	Suprafața* (mp)	Observații / Referințe
A1		1.800	Sector cadastral:2 Teren neimprejmuit;

B. Partea II. Proprietari și acte

Inscrieri privitoare la dreptul de proprietate și alte drepturi reale	Referințe
/	
Act Administrativ nr. 132, din 01/06/1993 emis de CJSDPAT SUCEAVA;	
B1	A1
Intabulare, drept de PROPRIETATE, dobandit prin Reconstituire, cota actuala 1/1	
1) ONOFREI CASANDRA, Lipsă CNP proprietar.	
2) ONOFREI GHEORGHE DEFUNCT:Da	

C. Partea III. SARCINI .

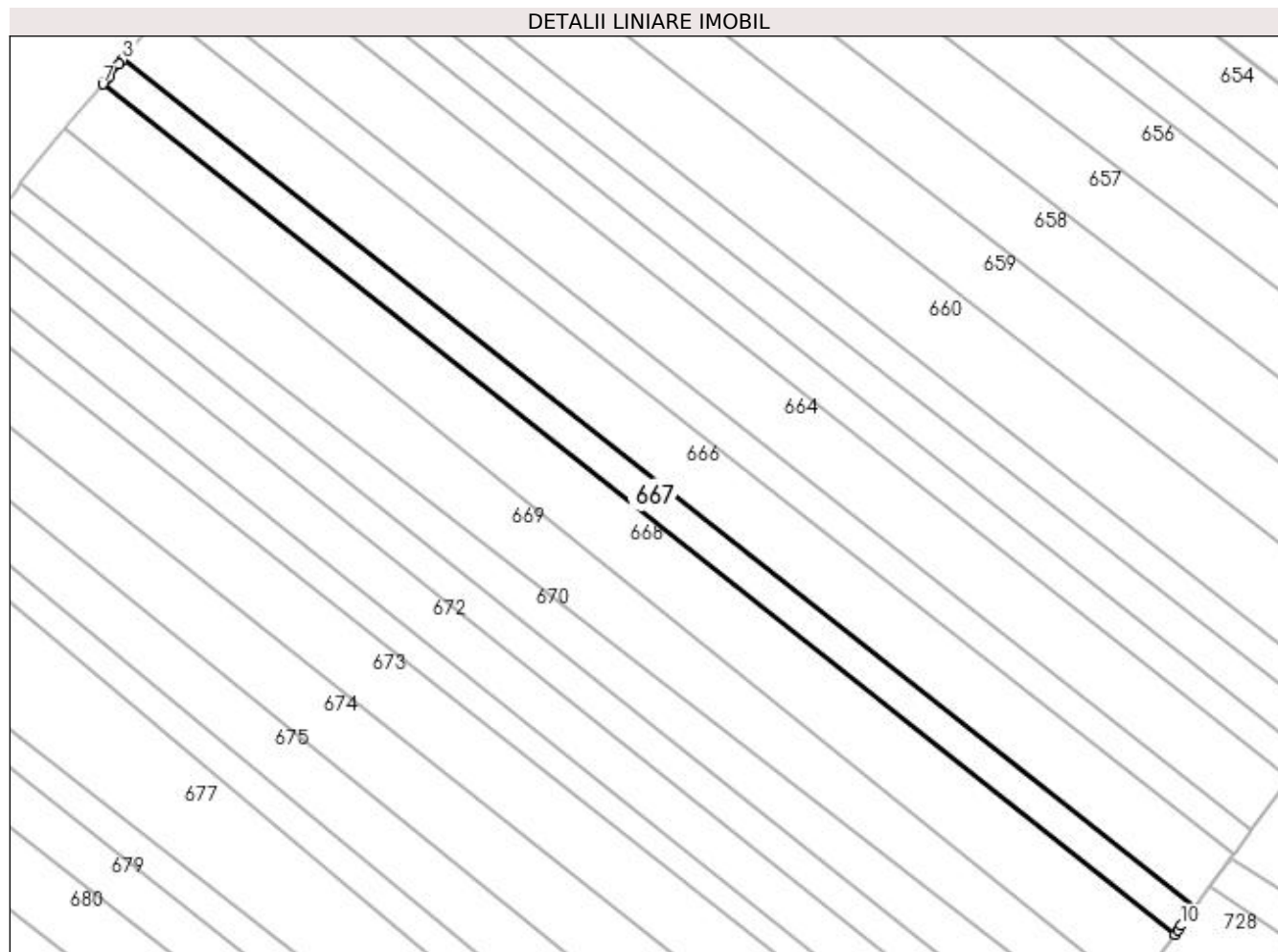
Inscrieri privind dezmembramintele dreptului de proprietate, drepturi reale de garanție și sarcini	Referințe
NU SUNT	

Anexa Nr. 1 La Partea I

Teren

Nr cadastral	Suprafața (mp)*	Observații / Referințe
	1.800	

* Suprafața este determinată în planul de proiecție Stereo 70.



Date referitoare la teren

Crt	Categorie folosință	Intra vilan	Suprafața (mp)	Tarla	Parcelă	Nr. topo	Observații / Referințe
1	arabil	DA	1.800	2	29	-	

Lungime Segmente

1) Valorile lungimilor segmentelor sunt obținute din proiecție în plan.

Punct început	X / Y	Punct sfârșit	X / Y	Lungime segment (** (m)
1	596.637,599 658.970,134	2	596.638,241 658.971,008	1.084
2	596.638,241 658.971,008	3	596.421,165 659.142,737	276.79
3	596.421,165 659.142,737	4	596.420,494 659.141,886	1.084
4	596.420,494 659.141,886	5	596.418,576 659.139,453	3.098
5	596.418,576 659.139,453	6	596.417,85 659.138,532	1.173

Punct început	X / Y	Punct sfârșit	X / Y	Lungime segment (** (m)
6	596.417,85 659.138,532	7	596.417,195 659.137,783	0.995
7	596.417,195 659.137,783	8	596.634,296 658.965,646	277.063
8	596.634,296 658.965,646	9	596.634,885 658.966,447	0.994
9	596.634,885 658.966,447	10	596.635,581 658.967,392	1.174
10	596.635,581 658.967,392	1	596.637,599 658.970,134	3.405

** Lungimile segmentelor sunt determinate în planul de proiecție Stereo 70 și sunt rotunjite la 1 milimetru.

*** Distanța dintre puncte este formată din segmente cumulate ce sunt mai mici decât valoarea 1 milimetru.

**DATE DESPRE IMOBILUL NR. 668**

Oficiul de Cadastru și Publicitate Imobiliară SUCEAVA
Biroul de Cadastru și Publicitate Imobiliară Falticeni

A. Partea I. Descrierea imobilului

TEREN Intravilan

Adresa: Loc. Cotu Baii, Jud. Suceava

Nr. Crt	Nr cadastral Nr. topografic	Suprafața* (mp)	Observații / Referințe
A1		3.600	Sector cadastral:2 Teren neimprejmuit; Ionita Vasile - 3600 mp

B. Partea II. Proprietari și acte

Inscrieri privitoare la dreptul de proprietate și alte drepturi reale		Referințe
/		
Act Administrativ nr. 2811, din 02/04/1996 emis de CJSDPAT SUCEAVA;		
B1	Intabulare, drept de PROPRIETATE, dobândit prin Reconstituire, cota actuala 1/1 1) IONITA GRIGORETA, Lipsă CNP proprietar. 2) IONITA LUCICA, Lipsă CNP proprietar.	A1

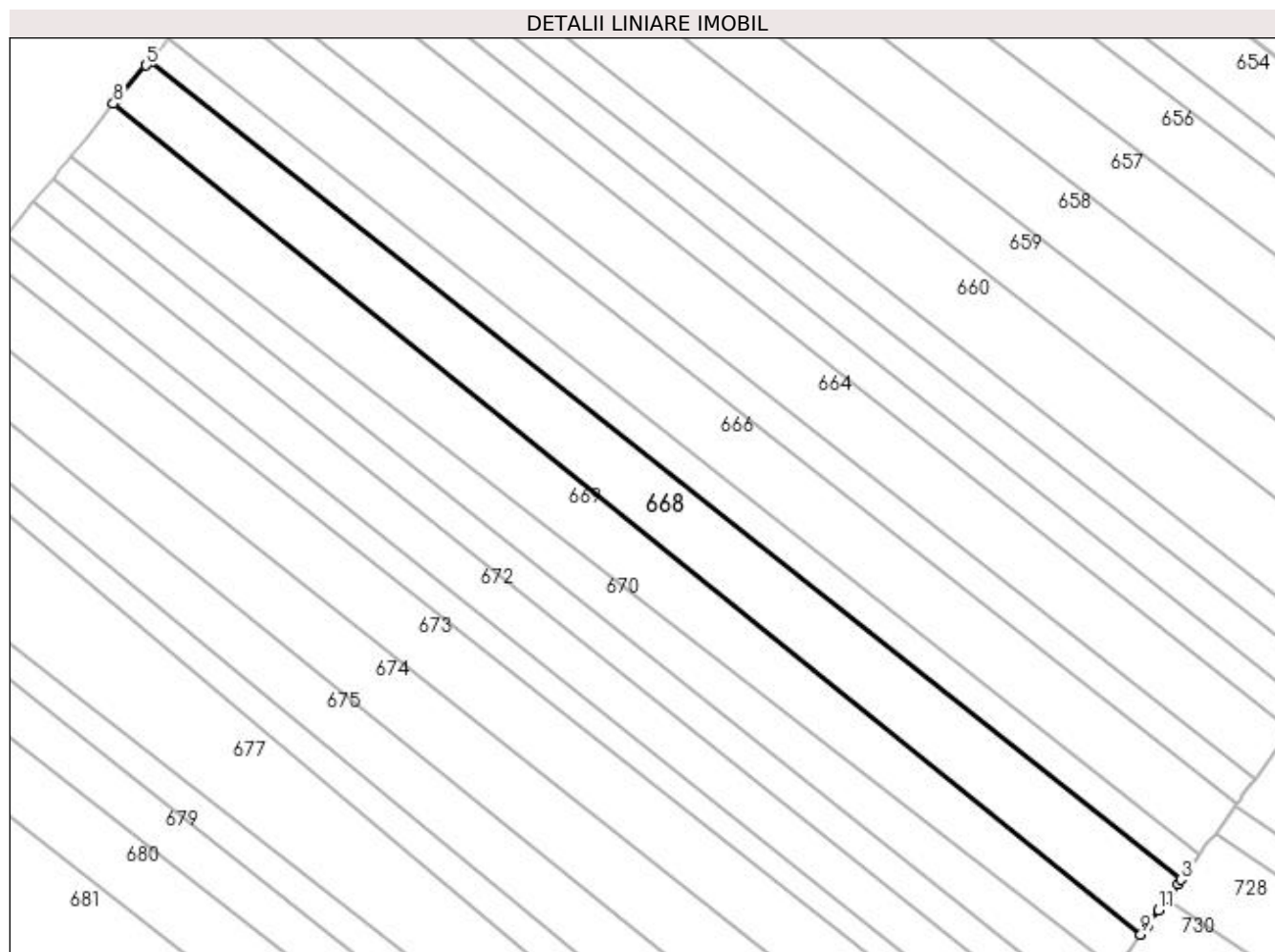
C. Partea III. SARCINI .

Inscrieri privind dezmembramintele dreptului de proprietate, drepturi reale de garanție și sarcini	Referințe
NU SUNT	

Anexa Nr. 1 La Partea I**Teren**

Nr cadastral	Suprafața (mp)*	Observații / Referințe
	3.600	Ionita Vasile - 3600 mp

* Suprafața este determinată în planul de proiecție Stereo 70.

**Date referitoare la teren**

Crt	Categorie folosință	Intra vilan	Suprafața (mp)	Tarla	Parcelă	Nr. topo	Observații / Referințe
1	arabil	DA	3.600	2	29	-	

Lungime Segmente

1) Valorile lungimilor segmentelor sunt obținute din proiecție în plan.

Punct început	X / Y	Punct sfârșit	X / Y	Lungime segment (** (m)
1	596.631,278 658.961,545	2	596.633,654 658.964,774	4.009
2	596.633,654 658.964,774	3	596.634,296 658.965,646	1.083
3	596.634,296 658.965,646	4	596.417,195 659.137,783	277.063
4	596.417,195 659.137,783	5	596.416,482 659.136,967	1.084
5	596.416,482 659.136,967	6	596.410,92 659.130,605	8.45

Punct început	X / Y	Punct sfârșit	X / Y	Lungime segment (** (m)
6	596.410,92 659.130,605	7	596.410,257 659.129,847	1.007
7	596.410,257 659.129,847	8	596.409,542 659.128,943	1.153
8	596.409,542 659.128,943	9	596.625,842 658.954,157	278.093
9	596.625,842 658.954,157	10	596.627,122 658.955,897	2.16
10	596.627,122 658.955,897	11	596.629,6 658.959,264	4.181
11	596.629,6 658.959,264	1	596.631,278 658.961,545	2.832

** Lungimile segmentelor sunt determinate în planul de proiecție Stereo 70 și sunt rotunjite la 1 milimetru.

*** Distanța dintre puncte este formată din segmente cumulate ce sunt mai mici decât valoarea 1 milimetru.

**DATE DESPRE IMOBILUL NR. 669**

Oficiul de Cadastru și Publicitate Imobiliară SUCEAVA
Biroul de Cadastru și Publicitate Imobiliară Falticeni

A. Partea I. Descrierea imobilului

TEREN Intravilan

Adresa: Loc. Cotu Baii, Jud. Suceava

Nr. Crt	Nr cadastral Nr. topografic	Suprafața* (mp)	Observații / Referințe
A1	33380	3.250	Sector cadastral:2 Teren neimprejmuit;

B. Partea II. Proprietari și acte

Inscrieri privitoare la dreptul de proprietate și alte drepturi reale	Referințe
14498 / 03/06/2022	
Act Notarial nr. contract de vanzare nr. 2790, din 02/06/2022 emis de NP APOSTOL DRAGOS NICOLAE;	
B2	A1
Intabulare, drept de PROPRIETATE- bun comun in devalmasie, dobandit prin Conventie, cota actuala 1/1	
1) IONITA ROMICA	
2) IONITA MARIANA	


C. Partea III. SARCINI .

Inscrieri privind dezmembramintele dreptului de proprietate, drepturi reale de garanție și sarcini	Referințe
NU SUNT	

Teren

Nr cadastral	Suprafața (mp)*	Observații / Referințe
33380	3.250	

* Suprafața este determinată în planul de proiecție Stereo 70.



Date referitoare la teren

Crt	Categorie folosință	Intravilan	Suprafața (mp)	Tarla	Parcelă	Nr. topo	Observații / Referințe
1	arabil	DA	3.250	-	-	-	

Lungime Segmente

1) Valorile lungimilor segmentelor sunt obținute din proiecție în plan.

Punct început	X / Y	Punct sfârșit	X / Y	Lungime segment (** (m)
1	596.625,202 658.953,287	2	596.625,842 658.954,157	1.08
2	596.625,842 658.954,157	3	596.409,542 659.128,943	278.093
3	596.409,542 659.128,943	4	596.408,873 659.128,097	1.079
4	596.408,873 659.128,097	5	596.403,574 659.121,402	8.538
5	596.403,574 659.121,402	6	596.403,49 659.121,296	0.135

Punct început	X / Y	Punct sfârșit	X / Y	Lungime segment (** (m)
6	596.403,49 659.121,296	7	596.400,539 659.117,621	4.713
7	596.400,539 659.117,621	8	596.620,566 658.946,987	278.438
8	596.620,566 658.946,987	9	596.623,02 658.950,322	4.141
9	596.623,02 658.950,322	10	596.623,36 658.950,784	0.574
10	596.623,36 658.950,784	1	596.625,202 658.953,287	3.108

** Lungimile segmentelor sunt determinate în planul de proiecție Stereo 70 și sunt rotunjite la 1 milimetru.

*** Distanța dintre puncte este formată din segmente cumulate ce sunt mai mici decât valoarea 1 milimetru.

**DATE DESPRE IMOBILUL NR. 670**

Oficiul de Cadastru și Publicitate Imobiliară SUCEAVA
Biroul de Cadastru și Publicitate Imobiliară Falticeni

A. Partea I. Descrierea imobilului

TEREN Intravilan

Adresa: Loc. Cotu Baii, Jud. Suceava

Nr. Crt	Nr cadastral Nr. topografic	Suprafața* (mp)	Observații / Referințe
A1	30593	2.166	Sector cadastral:2 Teren neimprejmuit;

B. Partea II. Proprietari și acte

Inscrieri privitoare la dreptul de proprietate și alte drepturi reale		Referințe
10625 / 01/08/2011		
Act Notarial nr. 884, din 29/07/2011 emis de BNP IORDACHE R;		
B2	Intabulare, drept de PROPRIETATE bun comun, dobandit prin Conventie, cota actuala 1/1 1) IONITA ROMICA 2) IONITA MARIANA, Lipsă CNP proprietar.	A1


C. Partea III. SARCINI .

Inscrieri privind dezmembramintele dreptului de proprietate, drepturi reale de garanție și sarcini	Referințe
NU SUNT	

Teren

Nr cadastral	Suprafața (mp)*	Observații / Referințe
30593	2.166	

* Suprafața este determinată în planul de proiecție Stereo 70.



Date referitoare la teren

Crt	Categorie folosință	Intravilan	Suprafața (mp)	Tarla	Parcelă	Nr. topo	Observații / Referințe
1	arabil	DA	2.166	2	29	-	

Lungime Segmente

1) Valorile lungimilor segmentelor sunt obținute din proiecție în plan.

Punct început	X / Y	Punct sfârșit	X / Y	Lungime segment (** (m)
1	596.620,247 658.946,553	2	596.620,566 658.946,987	0.539
2	596.620,566 658.946,987	3	596.400,539 659.117,621	278.438
3	596.400,539 659.117,621	4	596.399,864 659.116,781	1.078
4	596.399,864 659.116,781	5	596.398,329 659.114,869	2.452
5	596.398,329 659.114,869	6	596.397,891 659.114,324	0.699

Punct început	X / Y	Punct sfârșit	X / Y	Lungime segment (** (m)
6	596.397,891 659.114,324	7	596.396,957 659.113,211	1.453
7	596.396,957 659.113,211	8	596.614,716 658.939,036	278.847
8	596.614,716 658.939,036	9	596.615,577 658.940,207	1.453
9	596.615,577 658.940,207	10	596.615,992 658.940,771	0.7
10	596.615,992 658.940,771	11	596.619,928 658.946,119	6.64
11	596.619,928 658.946,119	1	596.620,247 658.946,553	0.539

** Lungimile segmentelor sunt determinate în planul de proiecție Stereo 70 și sunt rotunjite la 1 milimetru.

*** Distanța dintre puncte este formată din segmente cumulate ce sunt mai mici decât valoarea 1 milimetru.

**DATE DESPRE IMOBILUL NR. 671**

Oficiul de Cadastru și Publicitate Imobiliară SUCEAVA
Biroul de Cadastru și Publicitate Imobiliară Falticeni

A. Partea I. Descrierea imobilului

TEREN Intravilan

Adresa: Loc. Cotu Baii, Jud. Suceava

Nr. Crt	Nr cadastral Nr. topografic	Suprafața* (mp)	Observații / Referințe
A1	30827	1.834	Sector cadastral:2 Teren neimprejmuit;

B. Partea II. Proprietari și acte

Inscrieri privitoare la dreptul de proprietate și alte drepturi reale	Referințe
4968 / 01/04/2013	
Act Notarial nr. 320, din 29/03/2013 emis de BNP IORDACHE RALUCA ANDREA;	
B3	Intabulare, drept de PROPRIETATE bun propriu, dobandit prin Conventie, cota actuala 1/1 1) ANDRIES ANDREI - MARIUS, necasatorit
	A1


C. Partea III. SARCINI .

Inscrieri privind dezmembramintele dreptului de proprietate, drepturi reale de garanție și sarcini	Referințe
NU SUNT	

Teren

Nr cadastral	Suprafața (mp)*	Observații / Referințe
30827	1.834	

* Suprafața este determinată în planul de proiecție Stereo 70.



Date referitoare la teren

Crt	Categorie folosință	Intra vilan	Suprafața (mp)	Tarla	Parcelă	Nr. topo	Observații / Referințe
1	arabil	DA	1.834	2	29	-	

Lungime Segmente

1) Valorile lungimilor segmentelor sunt obținute din proiecție în plan.

Punct început	X / Y	Punct sfârșit	X / Y	Lungime segment (** (m)
1	596.392,731 659.108,175	2	596.610,817 658.933,738	279.266
2	596.610,817 658.933,738	3	596.612,674 658.936,261	3.133
3	596.612,674 658.936,261	4	596.613,241 658.937,032	0.957
4	596.613,241 658.937,032	5	596.614,078 658.938,169	1.412
5	596.614,078 658.938,169	6	596.614,258 658.938,413	0.303

Punct început	X / Y	Punct sfârșit	X / Y	Lungime segment (** (m)
6	596.614,258 658.938,413	7	596.614,716 658.939,036	0.773
7	596.614,716 658.939,036	8	596.396,957 659.113,211	278.847
8	596.396,957 659.113,211	9	596.396,265 659.112,387	1.076
9	596.396,265 659.112,387	10	596.393,481 659.109,071	4.33
10	596.393,481 659.109,071	11	596.393,06 659.108,569	0.655
11	596.393,06 659.108,569	1	596.392,731 659.108,175	0.513

** Lungimile segmentelor sunt determinate în planul de proiecție Stereo 70 și sunt rotunjite la 1 milimetru.

*** Distanța dintre puncte este formată din segmente cumulate ce sunt mai mici decât valoarea 1 milimetru.

**DATE DESPRE IMOBILUL NR. 672**

Oficiul de Cadastru și Publicitate Imobiliară SUCEAVA
Biroul de Cadastru și Publicitate Imobiliară Falticeni

A. Partea I. Descrierea imobilului

TEREN Intravilan

Adresa: Loc. Cotu Baii, Jud. Suceava

Nr. Crt	Nr cadastral Nr. topografic	Suprafața* (mp)	Observații / Referințe
A1		Din acte: 6.500 Masurata: 2.500	Sector cadastral:2 Teren neimprejmuit; Diferența de suprafață se regăsește la ID 670,671.

B. Partea II. Proprietari și acte

Inscrieri privitoare la dreptul de proprietate și alte drepturi reale		Referințe
/		
Act Administrativ nr. 2488, din 10/10/1995 emis de CJSDPAT SUCEAVA;		
B1	Intabulare, drept de PROPRIETATE, dobândit prin Reconstituire, cota actuala 1/1 1) ILIE GRIGORE , Lipsă CNP proprietar. 2) LUNCANITA ANICA , Lipsă CNP proprietar. 3) ZAVALECHE MARIA , Lipsă CNP proprietar.	A1

C. Partea III. SARCINI .


Inscrieri privind dezmembramintele dreptului de proprietate, drepturi reale de garanție și sarcini	Referințe
NU SUNT	

Anexa Nr. 1 La Partea I

Teren

Nr cadastral	Suprafața (mp)*	Observații / Referințe
	Din acte: 6.500 Masurata: 2.500	Diferența de suprafață se regăsește la ID 670,671.

* Suprafața este determinată în planul de proiecție Stereo 70.



Date referitoare la teren

Crt	Categorie folosință	Intra vilan	Suprafața (mp)	Tarla	Parcelă	Nr. topo	Observații / Referințe
1	arabil	DA	2.500	-	27, 28, 29	-	

Lungime Segmente

1) Valorile lungimilor segmentelor sunt obținute din proiecție în plan.

Punct început	X / Y	Punct sfârșit	X / Y	Lungime segment (** (m)
1	596.606,201 658.927,464	2	596.606,633 658.928,052	0.73
2	596.606,633 658.928,052	3	596.610,762 658.933,663	6.966
3	596.610,762 658.933,663	4	596.610,817 658.933,738	0.093
4	596.610,817 658.933,738	5	596.392,731 659.108,175	279.266
5	596.392,731 659.108,175	6	596.391,411 659.106,598	2.057

Punct început	X / Y	Punct sfârșit	X / Y	Lungime segment (** (m)
6	596.391,411 659.106,598	7	596.386,991 659.101,314	6.889
7	596.386,991 659.101,314	8	596.605,513 658.926,529	279.824
8	596.605,513 658.926,529	9	596.605,884 658.927,034	0.627
9	596.605,884 658.927,034	1	596.606,201 658.927,464	0.534

** Lungimile segmentelor sunt determinate în planul de proiecție Stereo 70 și sunt rotunjite la 1 milimetru.

*** Distanța dintre puncte este formată din segmente cumulate ce sunt mai mici decât valoarea 1 milimetru.

**DATE DESPRE IMOBILUL NR. 673**

Oficiul de Cadastru și Publicitate Imobiliară SUCEAVA
 Biroul de Cadastru și Publicitate Imobiliară Falticeni

A. Partea I. Descrierea imobilului

TEREN Intravilan

Adresa: Loc. Cotu Baii, Jud. Suceava

Nr. Crt	Nr cadastral Nr. topografic	Suprafața* (mp)	Observații / Referințe
A1	30589	3.600	Sector cadastral:2 Teren neimprejmuit;

B. Partea II. Proprietari și acte

Inscrieri privitoare la dreptul de proprietate și alte drepturi reale	Referințe
10624 / 01/08/2011	
Act Notarial nr. 884, din 29/07/2011 emis de BNP IORDACHE R;	
B3	A1
Intabulare, drept de PROPRIETATE bun comun, dobandit prin Conventie, cota actuala 1/1	
1) IONIȚĂ ROMICĂ	
2) IONIȚĂ MARIANA	


C. Partea III. SARCINI .

Inscrieri privind dezmembramintele dreptului de proprietate, drepturi reale de garanție și sarcini	Referințe
NU SUNT	

Teren

Nr cadastral	Suprafața (mp)*	Observații / Referințe
30589	3.600	

* Suprafața este determinată în planul de proiecție Stereo 70.



Date referitoare la teren

Crt	Categorie folosință	Intra vilan	Suprafața (mp)	Tarla	Parcelă	Nr. topo	Observații / Referințe
1	arabil	DA	3.600	2	29	-	

Lungime Segmente

1) Valorile lungimilor segmentelor sunt obținute din proiecție în plan.

Punct început	X / Y	Punct sfârșit	X / Y	Lungime segment (** (m)
1	596.377,602 659.089,554	2	596.375,226 659.086,573	3.812
2	596.375,226 659.086,573	3	596.594,735 658.912,676	280.044
3	596.594,735 658.912,676	4	596.597,393 658.915,434	3.83
4	596.597,393 658.915,434	5	596.599,076 658.917,737	2.852
5	596.599,076 658.917,737	6	596.602,921 658.923,001	6.519

Punct început	X / Y	Punct sfârșit	X / Y	Lungime segment (** (m)
6	596.602,921 658.923,001	7	596.383,025 659.096,365	280.017
7	596.383,025 659.096,365	1	596.377,602 659.089,554	8.706

** Lungimile segmentelor sunt determinate în planul de proiecție Stereo 70 și sunt rotunjite la 1 milimetru.

*** Distanța dintre puncte este formată din segmente cumulate ce sunt mai mici decât valoarea 1 milimetru.

**DATE DESPRE IMOBILUL NR. 674**

Oficiul de Cadastru și Publicitate Imobiliară SUCEAVA
Biroul de Cadastru și Publicitate Imobiliară Falticeni

A. Partea I. Descrierea imobilului

TEREN Intravilan

Nr. topografic: DE LA DEAL

Adresa: Loc. Cotu Baii, Jud. Suceava

Nr. Crt	Nr cadastral Nr. topografic	Suprafața* (mp)	Observații / Referințe
A1	33387	3.600	Sector cadastral:2 Teren neimprejmuit;

B. Partea II. Proprietari și acte

Inscrieri privitoare la dreptul de proprietate și alte drepturi reale		Referințe
14420 / 02/06/2022		
Act Notarial nr. contract de partaj succesoral aut. nr. 1586, din 25/04/2014 emis de NP APOSTOL DRAGOȘ-NICOLAE;		
B5	Intabulare, drept de PROPRIETATE, dobandit prin Conventie, cota actuala 1/1 1) TURANSCHI VASILE, bun propriu	A1

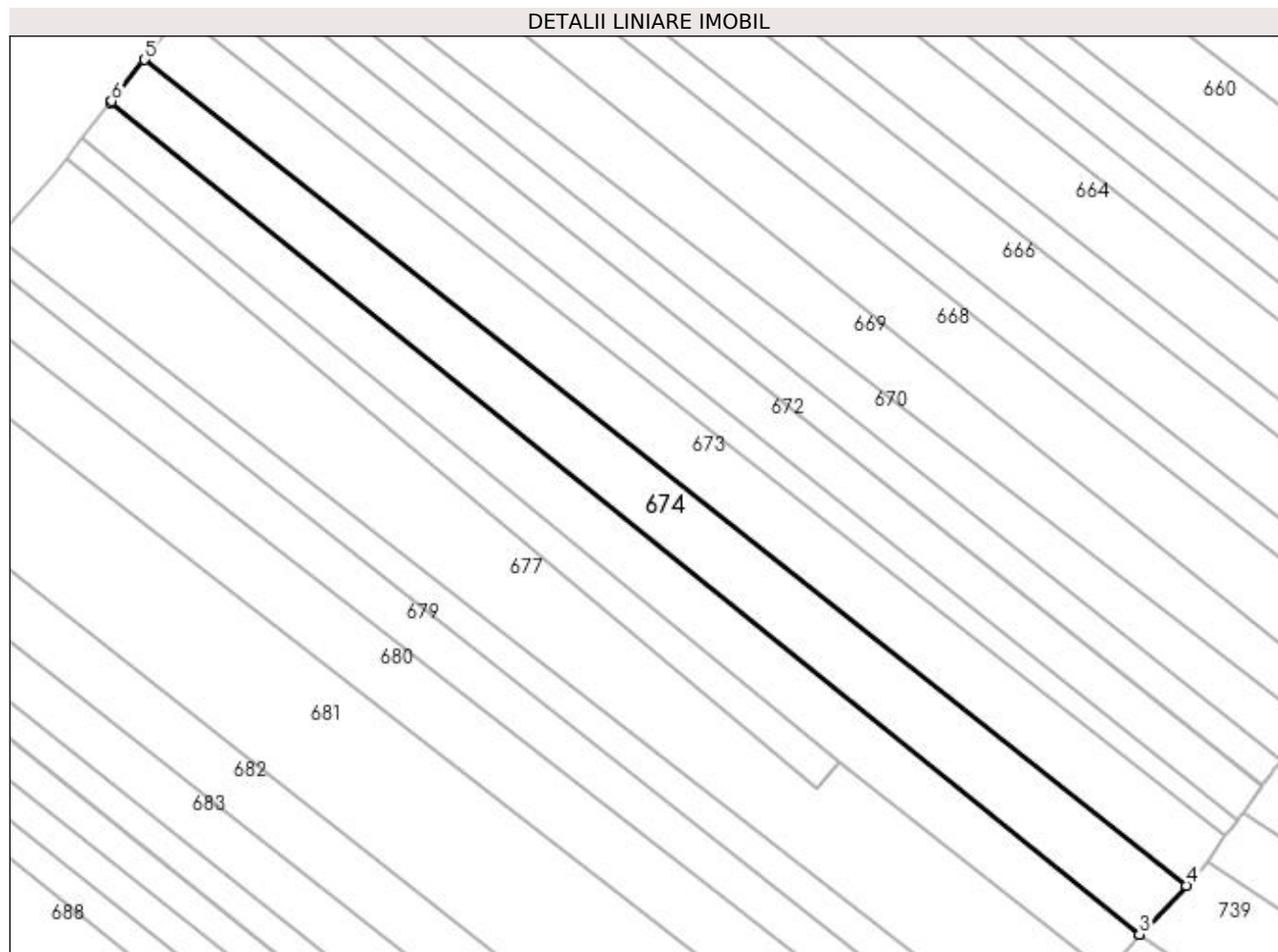
C. Partea III. SARCINI .

Inscrieri privind dezmembramintele dreptului de proprietate, drepturi reale de garanție și sarcini	Referințe
NU SUNT	

Teren

Nr cadastral	Suprafața (mp)*	Observații / Referințe
33387	3.600	

* Suprafața este determinată în planul de proiecție Stereo 70.



Date referitoare la teren

Crt	Categorie folosință	Intra vilan	Suprafața (mp)	Tarla	Parcelă	Nr. topo	Observații / Referințe
1	arabil	DA	3.600	2	29	-	

Lungime Segmente

1) Valorile lungimilor segmentelor sunt obținute din proiecție în plan.

Punct început	X / Y	Punct sfârșit	X / Y	Lungime segment (** (m)
1	596.368,054 659.077,569	2	596.584,809 658.902,353	278.717
2	596.584,809 658.902,353	3	596.584,828 658.902,373	0.028
3	596.584,828 658.902,373	4	596.594,735 658.912,676	14.293
4	596.594,735 658.912,676	5	596.375,226 659.086,573	280.044
5	596.375,226 659.086,573	6	596.368,285 659.077,862	11.138

Punct început	X / Y	Punct sfârșit	X / Y	Lungime segment (** (m)
6	596.368,285 659.077,862	1	596.368,054 659.077,569	0.373

** Lungimile segmentelor sunt determinate în planul de proiecție Stereo 70 și sunt rotunjite la 1 milimetru.

*** Distanța dintre puncte este formată din segmente cumulate ce sunt mai mici decât valoarea 1 milimetru.

**DATE DESPRE IMOBILUL NR. 675**

Oficiul de Cadastru și Publicitate Imobiliară SUCEAVA
Biroul de Cadastru și Publicitate Imobiliară Falticeni

A. Partea I. Descrierea imobilului

TEREN Intravilan

Adresa: Loc. Cotu Baii, Jud. Suceava

Nr. Crt	Nr cadastral Nr. topografic	Suprafața* (mp)	Observații / Referințe
A1		3.000	Sector cadastral:2 Teren neimprejmuit;

B. Partea II. Proprietari și acte

Inscrieri privitoare la dreptul de proprietate și alte drepturi reale		Referințe
/		
Act Normativ nr. Legea 7, din 13/03/1996 emis de PARLAMENTUL ROMANIEI;		
B1	Inscrierea provizorie, drept de PROPRIETATE, dobandit prin Lege, cota actuala 1/1 1) NEIDENTIFICAT NEIDENTIFICAT	A1
B2	Proprietar neidentificat.	A1

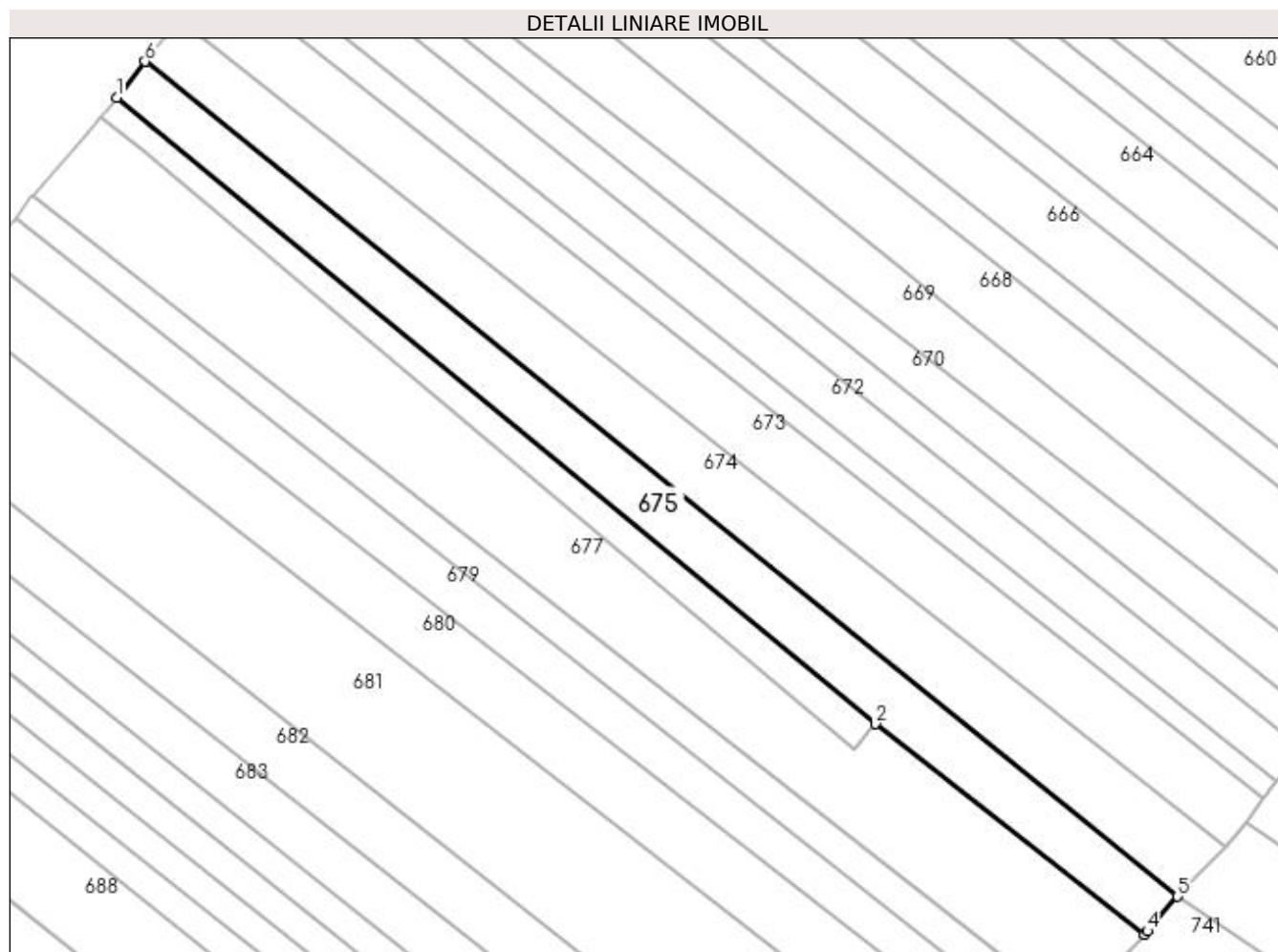
C. Partea III. SARCINI .

Inscrieri privind dezmembramintele dreptului de proprietate, drepturi reale de garanție și sarcini	Referințe
NU SUNT	

Teren

Nr cadastral	Suprafața (mp)*	Observații / Referințe
	3.000	

* Suprafața este determinată în planul de proiecție Stereo 70.



Date referitoare la teren

Crt	Categorie folosință	Intravilan	Suprafața (mp)	Tarla	Parcelă	Nr. topo	Observații / Referințe
1	arabil	DA	3.000	2	29	-	

Lungime Segmente

1) Valorile lungimilor segmentelor sunt obținute din proiecție în plan.

Punct început	X / Y	Punct sfârșit	X / Y	Lungime segment (** (m)
1	596.362,094 659.070,008	2	596.521,403 658.938,575	206.528
2	596.521,403 658.938,575	3	596.577,898 658.894,417	71.705
3	596.577,898 658.894,417	4	596.578,482 658.895,088	0.89
4	596.578,482 658.895,088	5	596.584,809 658.902,353	9.634
5	596.584,809 658.902,353	6	596.368,054 659.077,569	278.717

Punct început	X / Y	Punct sfârșit	X / Y	Lungime segment (** (m)
6	596.368,054 659.077,569	1	596.362,094 659.070,008	9.628

** Lungimile segmentelor sunt determinate în planul de proiecție Stereo 70 și sunt rotunjite la 1 milimetru.

*** Distanța dintre puncte este formată din segmente cumulate ce sunt mai mici decât valoarea 1 milimetru.

**DATE DESPRE IMOBILUL NR. 676**

Oficiul de Cadastru și Publicitate Imobiliară SUCEAVA
Biroul de Cadastru și Publicitate Imobiliară Falticeni

A. Partea I. Descrierea imobilului

TEREN Intravilan

Adresa: Loc. Cotu Baii, Jud. Suceava

Nr. Crt	Nr cadastral Nr. topografic	Suprafața* (mp)	Observații / Referințe
A1		1.239	Sector cadastral:2 Teren neimprejmuit;

B. Partea II. Proprietari și acte

Inscrieri privitoare la dreptul de proprietate și alte drepturi reale		Referințe
/		
Act Normativ nr. Legea 7, din 13/03/1996 emis de PARLAMENTUL ROMANIEI;		
B1	Inscrierea provizorie, drept de PROPRIETATE, dobandit prin Lege, cota actuala 1/1 1) NEIDENTIFICAT NEIDENTIFICAT	A1
B2	Proprietar neidentificat.	A1

C. Partea III. SARCINI .

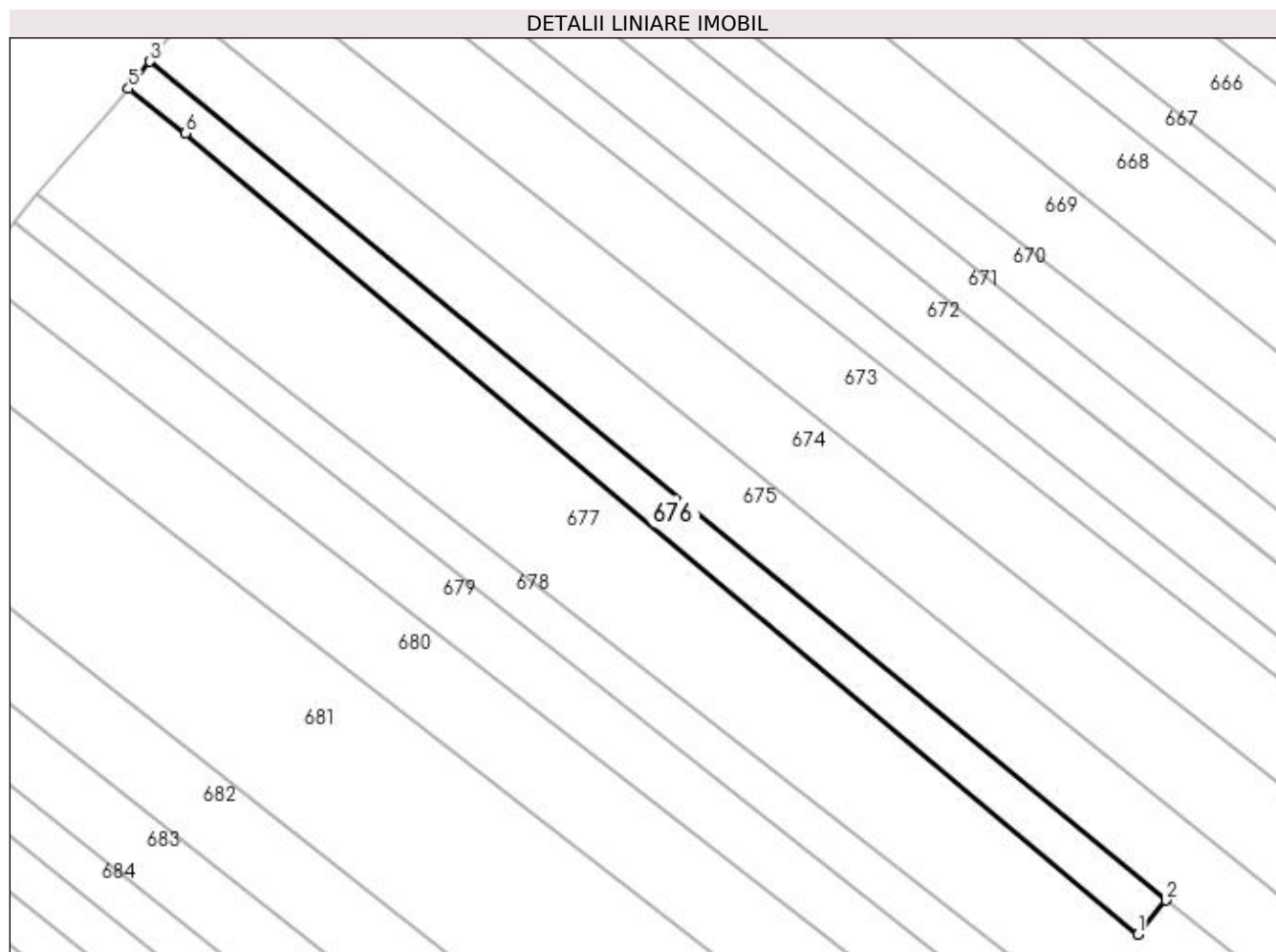
Inscrieri privind dezmembramintele dreptului de proprietate, drepturi reale de garanție și sarcini	Referințe
NU SUNT	

Anexa Nr. 1 La Partea I

Teren

Nr cadastral	Suprafața (mp)*	Observații / Referințe
	1.239	

* Suprafața este determinată în planul de proiecție Stereo 70.



Date referitoare la teren

Crt	Categorie folosință	Intra vilan	Suprafața (mp)	Tarla	Parcelă	Nr. topo	Observații / Referințe
1	arabil	DA	1.239	2	29	-	

Lungime Segmente

1) Valorile lungimilor segmentelor sunt obținute din proiecție în plan.

Punct început	X / Y	Punct sfârșit	X / Y	Lungime segment (** (m)
1	596.516,993 658.933,219	2	596.521,403 658.938,575	6.938
2	596.521,403 658.938,575	3	596.362,094 659.070,008	206.528
3	596.362,094 659.070,008	4	596.359,801 659.067,098	3.705
4	596.359,801 659.067,098	5	596.358,724 659.065,732	1.74
5	596.358,724 659.065,732	6	596.367,666 659.058,743	11.349

Punct început	X / Y	Punct sfârșit	X / Y	Lungime segment (** (m)
6	596.367,666 659.058,743	1	596.516,993 658.933,219	195.076

** Lungimile segmentelor sunt determinate în planul de proiecție Stereo 70 și sunt rotunjite la 1 milimetru.

*** Distanța dintre puncte este formată din segmente cumulate ce sunt mai mici decât valoarea 1 milimetru.

**DATE DESPRE IMOBILUL NR. 677**

Oficiul de Cadastru și Publicitate Imobiliară SUCEAVA
Biroul de Cadastru și Publicitate Imobiliară Falticeni

A. Partea I. Descrierea imobilului

TEREN Intravilan

Adresa: Loc. Cotu Baii, Jud. Suceava

Nr. Crt	Nr cadastral Nr. topografic	Suprafața* (mp)	Observații / Referințe
A1		5.400	Sector cadastral:2 Teren neimprejmuit;

B. Partea II. Proprietari și acte

Inscrieri privitoare la dreptul de proprietate și alte drepturi reale	Referințe
/	
Act Administrativ nr. 1355, din 15/07/1994 emis de CJSDPAT SUCEAVA;	
B1	A1
Intabulare, drept de PROPRIETATE, dobândit prin Reconstituire, cota actuala 1/1 1) ILIE ELENA DEFUNCT:Da	

C. Partea III. SARCINI .

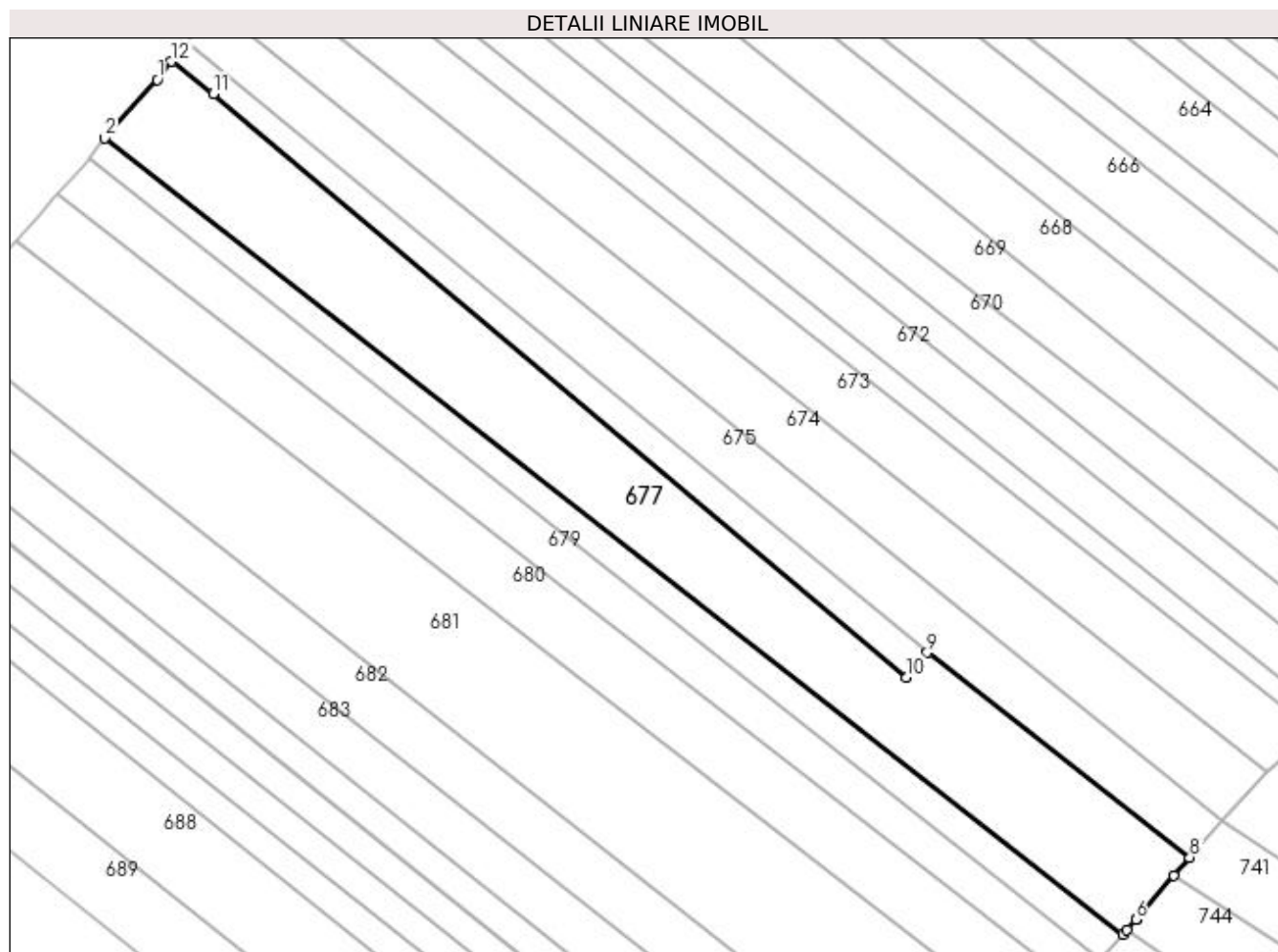
Inscrieri privind dezmembramintele dreptului de proprietate, drepturi reale de garanție și sarcini	Referințe
NU SUNT	

Anexa Nr. 1 La Partea I

Teren

Nr cadastral	Suprafața (mp)*	Observații / Referințe
	5.400	

* Suprafața este determinată în planul de proiecție Stereo 70.



Date referitoare la teren

Crt	Categorie folosință	Intra vilan	Suprafața (mp)	Tarla	Parcelă	Nr. topo	Observații / Referințe
1	arabil	DA	5.400	2	29	-	

Lungime Segmente

1) Valorile lungimilor segmentelor sunt obținute din proiecție în plan.

Punct început	X / Y	Punct sfârșit	X / Y	Lungime segment (** (m)
1	596.355,637 659.061,816	2	596.344,338 659.049,24	16.906
2	596.344,338 659.049,24	3	596.563,526 658.877,914	278.201
3	596.563,526 658.877,914	4	596.564,423 658.878,944	1.366
4	596.564,423 658.878,944	5	596.566,293 658.881,092	2.848
5	596.566,293 658.881,092	6	596.566,305 658.881,106	0.018

Punct început	X / Y	Punct sfârșit	X / Y	Lungime segment (** (m)
6	596.566,305 658.881,106	7	596.574,539 658.890,561	12.538
7	596.574,539 658.890,561	8	596.577,898 658.894,417	5.114
8	596.577,898 658.894,417	9	596.521,403 658.938,575	71.705
9	596.521,403 658.938,575	10	596.516,993 658.933,219	6.938
10	596.516,993 658.933,219	11	596.367,666 659.058,743	195.076
11	596.367,666 659.058,743	12	596.358,724 659.065,732	11.349
12	596.358,724 659.065,732	1	596.355,637 659.061,816	4.986

** Lungimile segmentelor sunt determinate în planul de proiecție Stereo 70 și sunt rotunjite la 1 milimetru.

*** Distanța dintre puncte este formată din segmente cumulate ce sunt mai mici decât valoarea 1 milimetru.

**DATE DESPRE IMOBILUL NR. 678**

Oficiul de Cadastru și Publicitate Imobiliară SUCEAVA
Biroul de Cadastru și Publicitate Imobiliară Falticeni

A. Partea I. Descrierea imobilului

TEREN Intravilan

Adresa: Loc. Cotu Baii, Jud. Suceava

Nr. Crt	Nr cadastral Nr. topografic	Suprafața* (mp)	Observații / Referințe
A1		1.800	Sector cadastral:2 Teren neimprejmuit;

B. Partea II. Proprietari și acte

Inscrieri privitoare la dreptul de proprietate și alte drepturi reale		Referințe
/		
Act Notarial nr. 37, din 12/03/1996 emis de NP MIRCEA-EUGEN BOBRIC;		
B1	Intabulare, drept de PROPRIETATE, dobandit prin Succesiune, cota actuala 1/1 1) VORNICU VASILE	A1


C. Partea III. SARCINI .

Inscrieri privind dezmembramintele dreptului de proprietate, drepturi reale de garanție și sarcini	Referințe
NU SUNT	

Teren

Nr cadastral	Suprafața (mp)*	Observații / Referințe
	1.800	

* Suprafața este determinată în planul de proiecție Stereo 70.



Date referitoare la teren

Crt	Categorie folosință	Intra vilan	Suprafața (mp)	Tarla	Parcelă	Nr. topo	Observații / Referințe
1	arabil	DA	1.800	2	29	-	

Lungime Segmente

1) Valorile lungimilor segmentelor sunt obținute din proiecție în plan.

Punct început	X / Y	Punct sfârșit	X / Y	Lungime segment (** (m)
1	596.344,328 659.049,228	2	596.340,885 659.044,815	5.597
2	596.340,885 659.044,815	3	596.558,701 658.872,374	277.812
3	596.558,701 658.872,374	4	596.559,049 658.872,774	0.53
4	596.559,049 658.872,774	5	596.563,516 658.877,902	6.801
5	596.563,516 658.877,902	6	596.563,526 658.877,914	0.016

Punct început	X / Y	Punct sfârșit	X / Y	Lungime segment (** (m)
6	596.563,526 658.877,914	7	596.344,338 659.049,24	278.201
7	596.344,338 659.049,24	1	596.344,328 659.049,228	0.016

** Lungimile segmentelor sunt determinate în planul de proiecție Stereo 70 și sunt rotunjite la 1 milimetru.

*** Distanța dintre puncte este formată din segmente cumulate ce sunt mai mici decât valoarea 1 milimetru.

**DATE DESPRE IMOBILUL NR. 679**

Oficiul de Cadastru și Publicitate Imobiliară SUCEAVA
Biroul de Cadastru și Publicitate Imobiliară Falticeni

A. Partea I. Descrierea imobilului

TEREN Intravilan

Adresa: Loc. Cotu Baii, Jud. Suceava

Nr. Crt	Nr cadastral Nr. topografic	Suprafața* (mp)	Observații / Referințe
A1		2.500	Sector cadastral:2 Teren neimprejmuit;

B. Partea II. Proprietari și acte

Inscrieri privitoare la dreptul de proprietate și alte drepturi reale	Referințe
/	
Act Administrativ nr. 667, din 20/08/1995 emis de CJSDPAT SUCEAVA;	
B1	A1
Intabulare, drept de PROPRIETATE, dobândit prin Reconstituire, cota actuala 1/1 1) PĂSCĂRIȚA DUȚA DEFUNCT:Da	

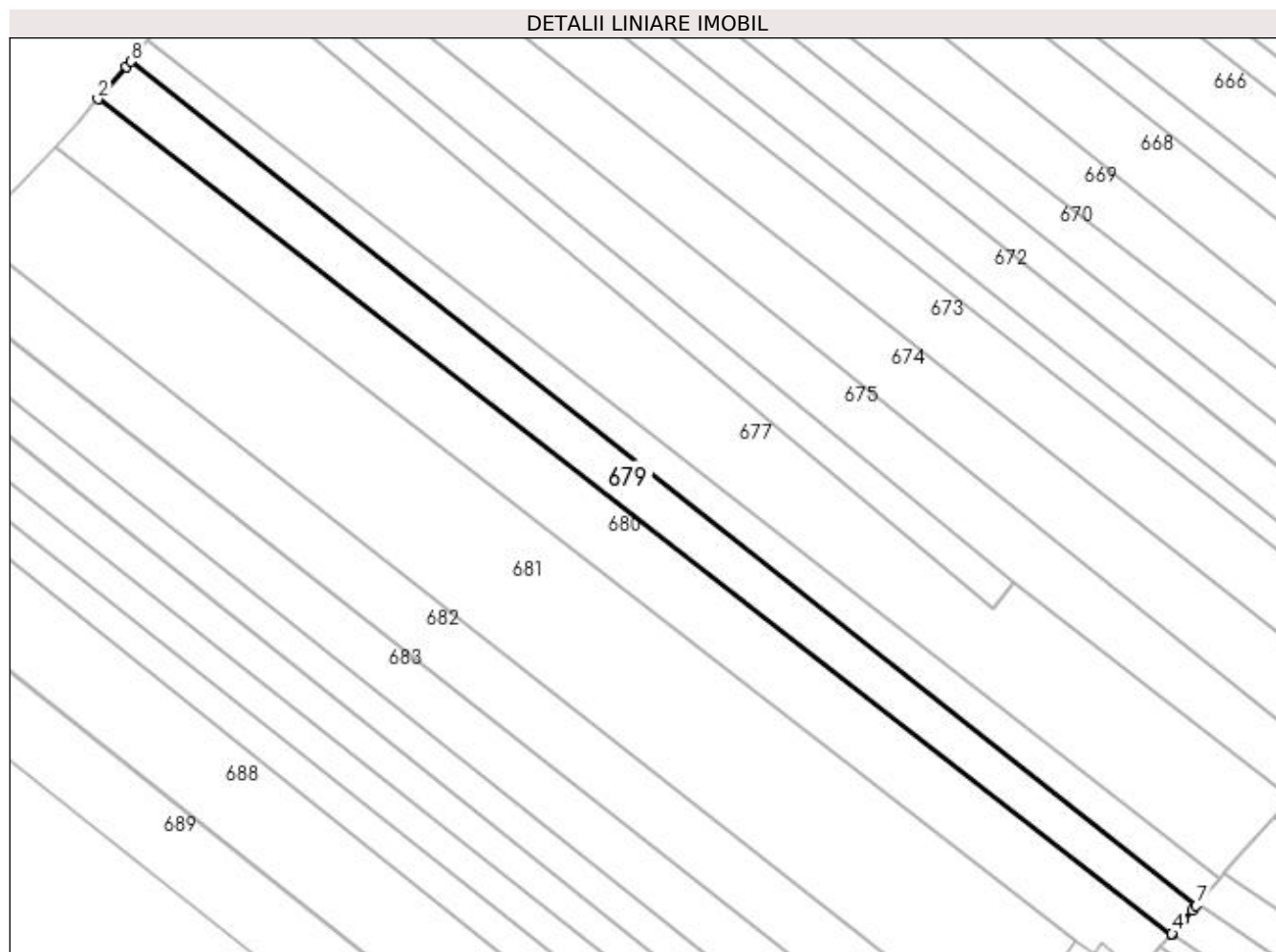
C. Partea III. SARCINI .

Inscrieri privind dezmembramintele dreptului de proprietate, drepturi reale de garanție și sarcini	Referințe
NU SUNT	

Teren

Nr cadastral	Suprafața (mp)*	Observații / Referințe
	2.500	

* Suprafața este determinată în planul de proiecție Stereo 70.



Date referitoare la teren

Crt	Categorie folosință	Intra vilan	Suprafața (mp)	Tarla	Parcelă	Nr. topo	Observații / Referințe
1	arabil	DA	2.500	-	-	-	

Lungime Segmente

1) Valorile lungimilor segmentelor sunt obținute din proiecție în plan.

Punct început	X / Y	Punct sfârșit	X / Y	Lungime segment (** (m)
1	596.340,052 659.043,747	2	596.334,134 659.037,141	8.869
2	596.334,134 659.037,141	3	596.553,578 658.866,491	277.988
3	596.553,578 658.866,491	4	596.553,699 658.866,629	0.184
4	596.553,699 658.866,629	5	596.556,147 658.869,441	3.728
5	596.556,147 658.869,441	6	596.557,811 658.871,352	2.534

Punct început	X / Y	Punct sfârșit	X / Y	Lungime segment (** (m)
6	596.557,811 658.871,352	7	596.558,701 658.872,374	1.355
7	596.558,701 658.872,374	8	596.340,885 659.044,815	277.812
8	596.340,885 659.044,815	1	596.340,052 659.043,747	1.354

** Lungimile segmentelor sunt determinate în planul de proiecție Stereo 70 și sunt rotunjite la 1 milimetru.

*** Distanța dintre puncte este formată din segmente cumulate ce sunt mai mici decât valoarea 1 milimetru.

**DATE DESPRE IMOBILUL NR. 680**

Oficiul de Cadastru și Publicitate Imobiliară SUCEAVA
Biroul de Cadastru și Publicitate Imobiliară Falticeni

A. Partea I. Descrierea imobilului

TEREN Intravilan

Adresa: Loc. Cotu Baii, Jud. Suceava

Nr. Crt	Nr cadastral Nr. topografic	Suprafața* (mp)	Observații / Referințe
A1		3.600	Sector cadastral:2 Teren neimprejmuit;

B. Partea II. Proprietari și acte

Inscrieri privitoare la dreptul de proprietate și alte drepturi reale	Referințe
/	
Act Notarial nr. 357, din 26/02/2003 emis de NP ROTARU LACRAMIOARA GABRIELA;	
B1	A1
Intabulare, drept de PROPRIETATEcumpărare, dobandit prin Conventie, cota actuala 1/1	
1) BĂRĂSCU VERGINEL	
2) BĂRĂSCU DANIELA	

C. Partea III. SARCINI .

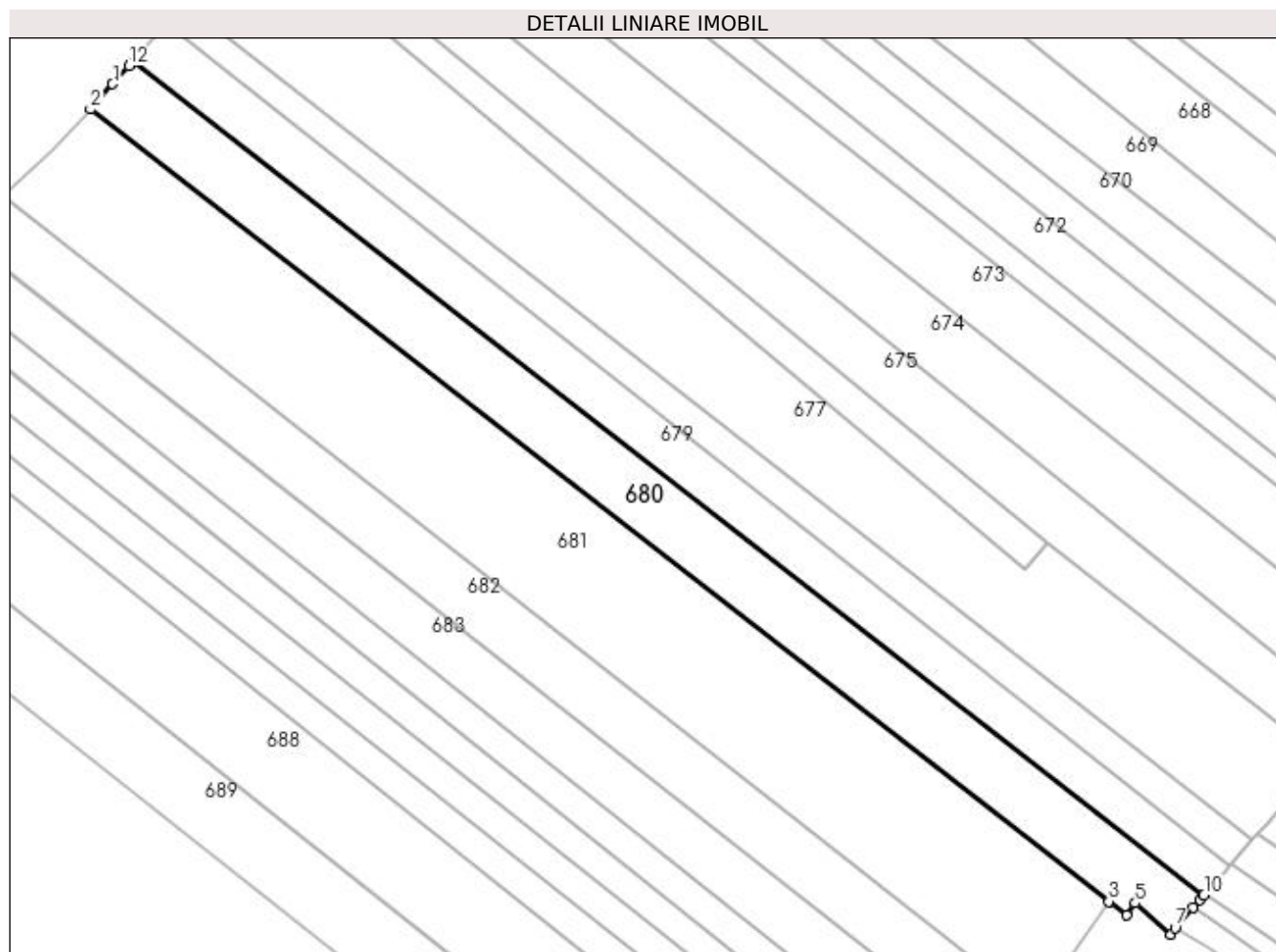
Inscrieri privind dezmembramintele dreptului de proprietate, drepturi reale de garanție și sarcini	Referințe
NU SUNT	

Anexa Nr. 1 La Partea I

Teren

Nr cadastral	Suprafața (mp)*	Observații / Referințe
	3.600	

* Suprafața este determinată în planul de proiecție Stereo 70.



Date referitoare la teren

Crt	Categorie folosință	Intravilan	Suprafața (mp)	Tarla	Parcelă	Nr. topo	Observații / Referințe
1	arabil	DA	3.600	-	-	-	

Lungime Segmente

1) Valorile lungimilor segmentelor sunt obținute din proiecție în plan.

Punct început	X / Y	Punct sfârșit	X / Y	Lungime segment (** (m)
1	596.330,027 659.032,517	2	596.325,435 659.027,338	6.922
2	596.325,435 659.027,338	3	596.534,067 658.865,191	264.233
3	596.534,067 658.865,191	4	596.537,702 658.862,369	4.602
4	596.537,702 658.862,369	5	596.539,465 658.864,811	3.012
5	596.539,465 658.864,811	6	596.546,75 658.858,44	9.678

Punct început	X / Y	Punct sfârșit	X / Y	Lungime segment (** (m)
6	596.546,75 658.858,44	7	596.547,67 658.859,707	1.566
7	596.547,67 658.859,707	8	596.551,312 658.863,889	5.546
8	596.551,312 658.863,889	9	596.552,773 658.865,566	2.224
9	596.552,773 658.865,566	10	596.553,578 658.866,491	1.226
10	596.553,578 658.866,491	11	596.334,134 659.037,141	277.988
11	596.334,134 659.037,141	12	596.333,315 659.036,227	1.227
12	596.333,315 659.036,227	1	596.330,027 659.032,517	4.957

** Lungimile segmentelor sunt determinate în planul de proiecție Stereo 70 și sunt rotunjite la 1 milimetru.

*** Distanța dintre puncte este formată din segmente cumulate ce sunt mai mici decât valoarea 1 milimetru.

**DATE DESPRE IMOBILUL NR. 681**

Oficiul de Cadastru și Publicitate Imobiliară SUCEAVA
Biroul de Cadastru și Publicitate Imobiliară Falticeni

A. Partea I. Descrierea imobilului

TEREN Intravilan

Adresa: Loc. Cotu Baii, Jud. Suceava

Nr. Crt	Nr cadastral Nr. topografic	Suprafața* (mp)	Observații / Referințe
A1		6.800	Sector cadastral:2 Teren neimprejmuit;

B. Partea II. Proprietari și acte

Inscrieri privitoare la dreptul de proprietate și alte drepturi reale	Referințe
/	
Act Administrativ nr. 1563, din 14/11/1994 emis de CJSDPAT SUCEAVA;	
B1	A1
Intabulare, drept de PROPRIETATE, dobândit prin Reconstituire, cota actuala 1/1	
1) IONIȚĂ EVA, Lipsă CNP proprietar.	
2) ONOFREI COSTACHE, Lipsă CNP proprietar.	
3) ONOFREI ELENA, Lipsă CNP proprietar.	

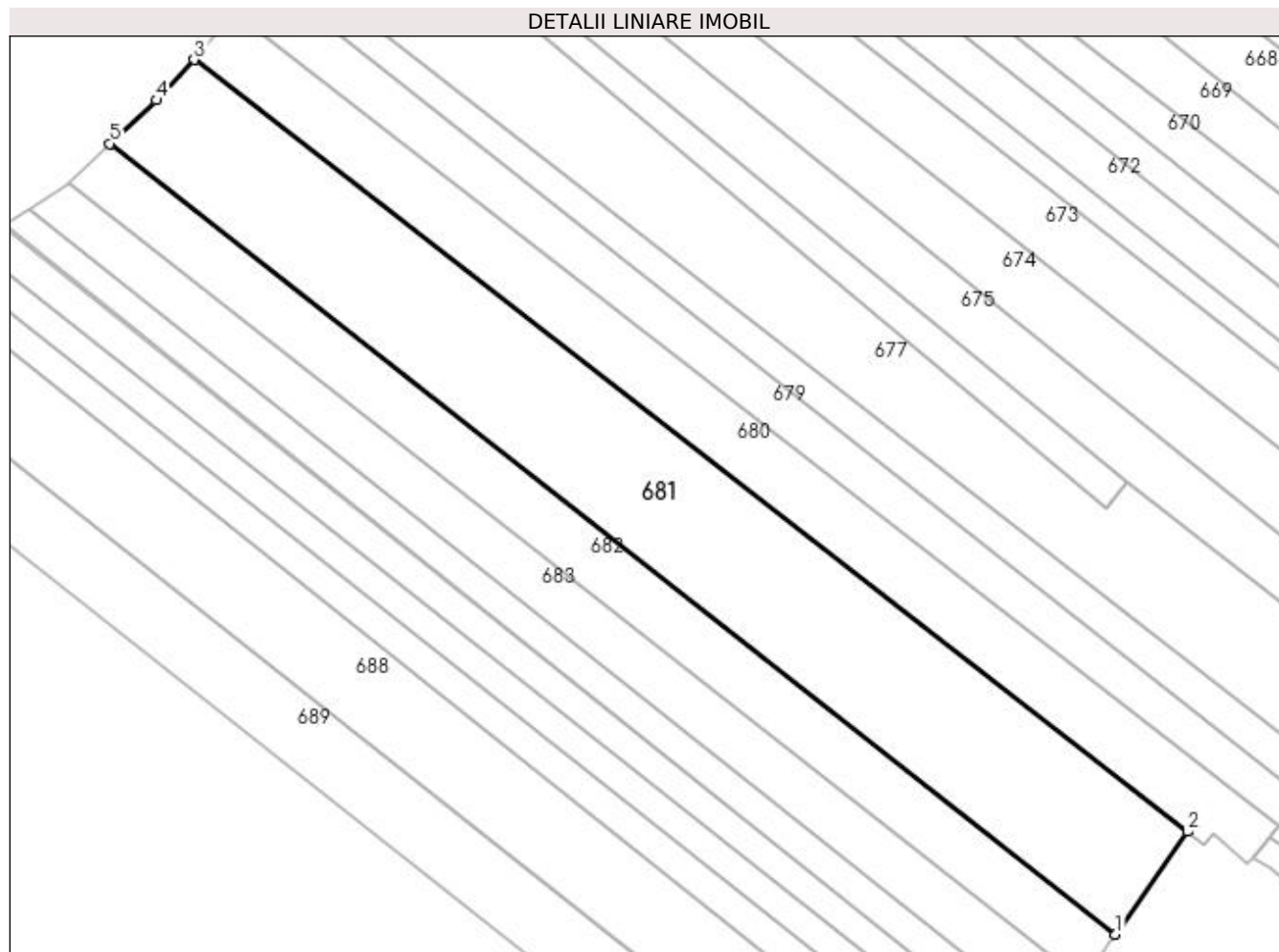
C. Partea III. SARCINI .

Inscrieri privind dezmembramintele dreptului de proprietate, drepturi reale de garanție și sarcini	Referințe
NU SUNT	

Teren

Nr cadastral	Suprafața (mp)*	Observații / Referințe
	6.800	

* Suprafața este determinată în planul de proiecție Stereo 70.



Date referitoare la teren

Crt	Categorie folosință	Intravilan	Suprafața (mp)	Tarla	Parcelă	Nr. topo	Observații / Referințe
1	arabil	DA	6.800	2	29	-	

Lungime Segmente

1) Valorile lungimilor segmentelor sunt obținute din proiecție în plan.

Punct început	X / Y	Punct sfârșit	X / Y	Lungime segment (** (m)
1	596.518,977 658.843,618	2	596.534,067 658.865,191	26.327
2	596.534,067 658.865,191	3	596.325,435 659.027,338	264.233
3	596.325,435 659.027,338	4	596.317,462 659.018,844	11.65
4	596.317,462 659.018,844	5	596.307,737 659.009,715	13.338
5	596.307,737 659.009,715	1	596.518,977 658.843,618	268.72

**** Lungimile segmentelor sunt determinate în planul de proiecție Stereo 70 și sunt rotunjite la 1 milimetru.**

***** Distanța dintre puncte este formată din segmente cumulate ce sunt mai mici decât valoarea 1 milimetru.**

**DATE DESPRE IMOBILUL NR. 682**

Oficiul de Cadastru și Publicitate Imobiliară SUCEAVA
Biroul de Cadastru și Publicitate Imobiliară Falticeni

A. Partea I. Descrierea imobilului

TEREN Intravilan

Adresa: Loc. Cotu Baii, Jud. Suceava

Nr. Crt	Nr cadastral Nr. topografic	Suprafața* (mp)	Observații / Referințe
A1		3.200	Sector cadastral:2 Teren neimprejmuit;

B. Partea II. Proprietari și acte

Inscrieri privitoare la dreptul de proprietate și alte drepturi reale	Referințe
/	
Act Administrativ nr. 1649, din 15/02/1995 emis de CJSDPAT SUCEAVA;	
B1	A1
Intabulare, drept de PROPRIETATE, dobandit prin Reconstituire, cota actuala 1/1 1) IVAN GHEORGHE, Lipsă CNP proprietar.	

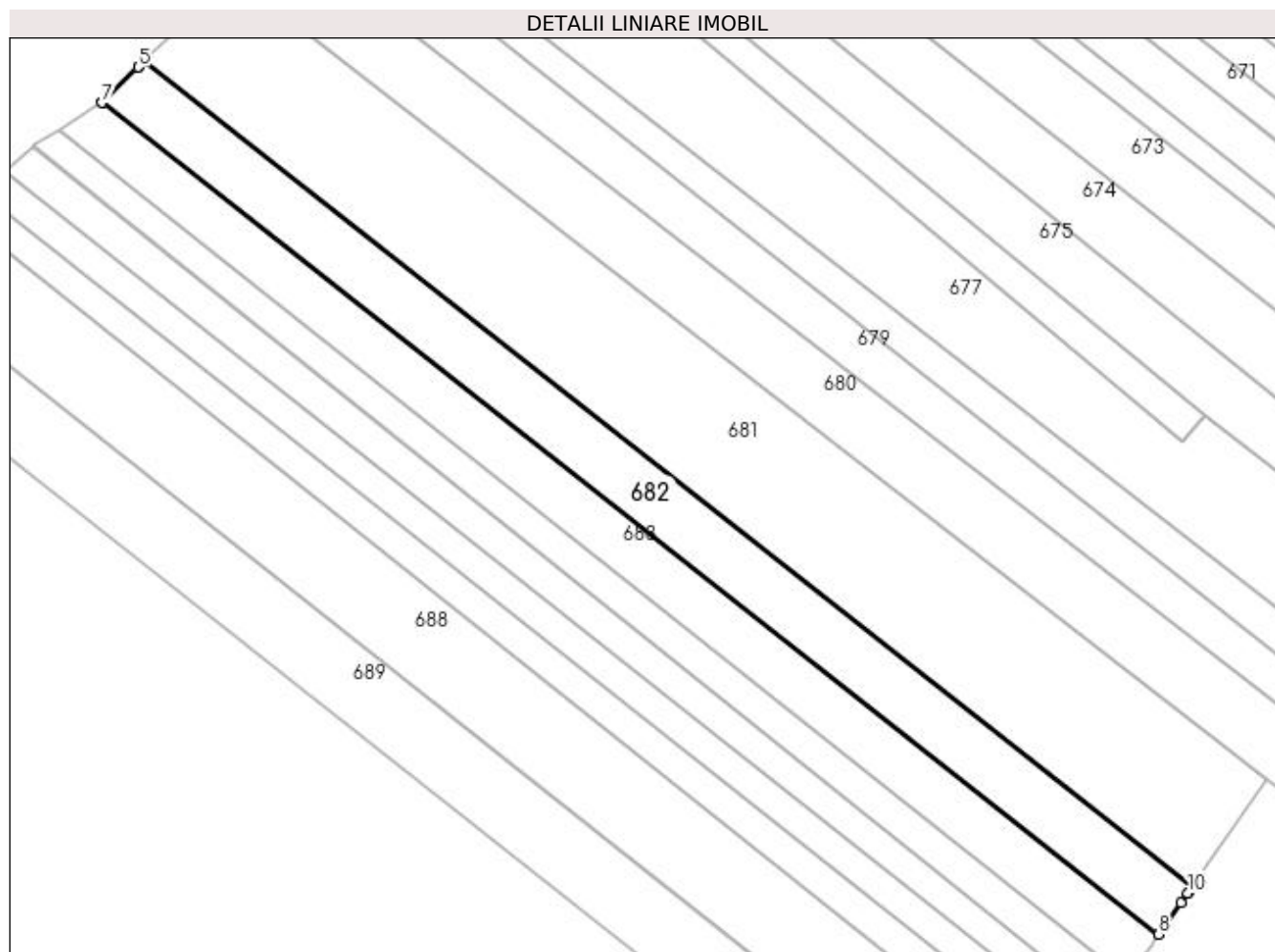
C. Partea III. SARCINI .

Inscrieri privind dezmembramintele dreptului de proprietate, drepturi reale de garanție și sarcini	Referințe
NU SUNT	

Teren

Nr cadastral	Suprafața (mp)*	Observații / Referințe
	3.200	

* Suprafața este determinată în planul de proiecție Stereo 70.



Date referitoare la teren

Crt	Categorie folosință	Intra vilan	Suprafața (mp)	Tarla	Parcelă	Nr. topo	Observații / Referințe
1	arabil	DA	3.200	-	-	-	

Lungime Segmente

1) Valorile lungimilor segmentelor sunt obținute din proiecție în plan.

Punct început	X / Y	Punct sfârșit	X / Y	Lungime segment (** (m)
1	596.518,123 658.842,397	2	596.518,977 658.843,618	1.49
2	596.518,977 658.843,618	3	596.307,737 659.009,715	268.72
3	596.307,737 659.009,715	4	596.306,639 659.008,685	1.505
4	596.306,639 659.008,685	5	596.306,51 659.008,564	0.177
5	596.306,51 659.008,564	6	596.299,157 659.001,406	10.262

Punct început	X / Y	Punct sfârșit	X / Y	Lungime segment (** (m)
6	596.299,157 659.001,406	7	596.299,136 659.001,392	0.025
7	596.299,136 659.001,392	8	596.512,092 658.833,946	270.903
8	596.512,092 658.833,946	9	596.516,634 658.840,269	7.785
9	596.516,634 658.840,269	10	596.518,022 658.842,253	2.421
10	596.518,022 658.842,253	1	596.518,123 658.842,397	0.176

** Lungimile segmentelor sunt determinate în planul de proiecție Stereo 70 și sunt rotunjite la 1 milimetru.

*** Distanța dintre puncte este formată din segmente cumulate ce sunt mai mici decât valoarea 1 milimetru.

**DATE DESPRE IMOBILUL NR. 683**

Oficiul de Cadastru și Publicitate Imobiliară SUCEAVA
Biroul de Cadastru și Publicitate Imobiliară Falticeni

A. Partea I. Descrierea imobilului

TEREN Intravilan

Adresa: Loc. Cotu Baii, Jud. Suceava

Nr. Crt	Nr cadastral Nr. topografic	Suprafața* (mp)	Observații / Referințe
A1		2.800	Sector cadastral:2 Teren neimprejmuit;

B. Partea II. Proprietari și acte

Inscrieri privitoare la dreptul de proprietate și alte drepturi reale		Referințe
/		
Act Normativ nr. Legea 7, din 13/03/1996 emis de PARLAMENTUL ROMANIEI;		
B1	Inscrierea provizorie, drept de PROPRIETATE, dobandit prin Lege, cota actuala 1/1 1) NEIDENTIFICAT NEIDENTIFICAT	A1
B2	Proprietar neidentificat.	A1


C. Partea III. SARCINI .

Inscrieri privind dezmembramintele dreptului de proprietate, drepturi reale de garanție și sarcini	Referințe
NU SUNT	

Teren

Nr cadastral	Suprafața (mp)*	Observații / Referințe
	2.800	

* Suprafața este determinată în planul de proiecție Stereo 70.



Date referitoare la teren

Crt	Categorie folosință	Intravilan	Suprafața (mp)	Tarla	Parcelă	Nr. topo	Observații / Referințe
1	arabil	DA	2.800	2	29	-	

Lungime Segmente

1) Valorile lungimilor segmentelor sunt obținute din proiecție în plan.

Punct început	X / Y	Punct sfârșit	X / Y	Lungime segment (** (m)
1	596.511,142 658.832,625	2	596.512,092 658.833,946	1.627
2	596.512,092 658.833,946	3	596.299,136 659.001,392	270.903
3	596.299,136 659.001,392	4	596.298,555 659.001,022	0.689
4	596.298,555 659.001,022	5	596.290,716 658.996,024	9.297
5	596.290,716 658.996,024	6	596.505,611 658.824,926	274.69

Punct început	X / Y	Punct sfârșit	X / Y	Lungime segment (** (m)
6	596.505,611 658.824,926	7	596.510,748 658.832,076	8.804
7	596.510,748 658.832,076	1	596.511,142 658.832,625	0.676

** Lungimile segmentelor sunt determinate în planul de proiecție Stereo 70 și sunt rotunjite la 1 milimetru.

*** Distanța dintre puncte este formată din segmente cumulate ce sunt mai mici decât valoarea 1 milimetru.

**DATE DESPRE IMOBILUL NR. 684**

Oficiul de Cadastru și Publicitate Imobiliară SUCEAVA
Biroul de Cadastru și Publicitate Imobiliară Falticeni

A. Partea I. Descrierea imobilului

TEREN Necunoscut

Adresa: Loc. Cotu Baii, Jud. Suceava

Nr. Crt	Nr cadastral Nr. topografic	Suprafața* (mp)	Observații / Referințe
A1		1.800	Sector cadastral:2 Teren neimprejmuit;

B. Partea II. Proprietari și acte

Inscrieri privitoare la dreptul de proprietate și alte drepturi reale	Referințe
/	
Act Administrativ nr. 24, din 29/06/2004 emis de CJSDPAT SUCEAVA;	
B1	A1
Intabulare, drept de PROPRIETATE, dobândit prin Reconstituire, cota actuala 1/1	
1) ONOFREI PETRIA, Lipsă CNP proprietar.	
2) ONOFREI DOMNICA, Lipsă CNP proprietar.	


C. Partea III. SARCINI .

Inscrieri privind dezmembramintele dreptului de proprietate, drepturi reale de garanție și sarcini	Referințe
NU SUNT	

Teren

Nr cadastral	Suprafața (mp)*	Observații / Referințe
	1.800	

* Suprafața este determinată în planul de proiecție Stereo 70.



Date referitoare la teren

Crt	Categorie folosință	Intravilan	Suprafața (mp)	Tarla	Parcelă	Nr. topo	Observații / Referințe
1	arabil	DA	1.797	2	29	-	
2	arabil	NU	3	2	29	-	

Lungime Segmente

1) Valorile lungimilor segmentelor sunt obținute din proiecție în plan.

Punct început	X / Y	Punct sfârșit	X / Y	Lungime segment (** (m)
1	596.285,485 658.992,689	2	596.285,225 658.992,476	0.336
2	596.285,225 658.992,476	3	596.501,61 658.819,357	277.115
3	596.501,61 658.819,357	4	596.501,802 658.819,624	0.329
4	596.501,802 658.819,624	5	596.505,611 658.824,926	6.528

Punct început	X / Y	Punct sfârșit	X / Y	Lungime segment (** (m)
5	596.505,611 658.824,926	6	596.290,716 658.996,024	274.69
6	596.290,716 658.996,024	1	596.285,485 658.992,689	6.204

** Lungimile segmentelor sunt determinate în planul de proiecție Stereo 70 și sunt rotunjite la 1 milimetru.

*** Distanța dintre puncte este formată din segmente cumulate ce sunt mai mici decât valoarea 1 milimetru.

**DATE DESPRE IMOBILUL NR. 685**

Oficiul de Cadastru și Publicitate Imobiliară SUCEAVA
Biroul de Cadastru și Publicitate Imobiliară Falticeni

A. Partea I. Descrierea imobilului

TEREN Necunoscut

Adresa: Loc. Cotu Baii, Jud. Suceava

Nr. Crt	Nr cadastral Nr. topografic	Suprafața* (mp)	Observații / Referințe
A1		1.800	Sector cadastral:2 Teren neimprejmuit;

B. Partea II. Proprietari și acte

Inscrieri privitoare la dreptul de proprietate și alte drepturi reale		Referințe
/		
Hotarare Judecatoreasca nr. 73, din 14/01/2008 emis de JUDECATORIA FALTICENI;		
B1	Intabulare, drept de PROPRIETATE, dobandit prin Hotarare Judecatoreasca, cota actuala 1/1 1) BACIU MARIANA	A1


C. Partea III. SARCINI .

Inscrieri privind dezmembramintele dreptului de proprietate, drepturi reale de garanție și sarcini	Referințe
NU SUNT	

Teren

Nr cadastral	Suprafața (mp)*	Observații / Referințe
	1.800	

* Suprafața este determinată în planul de proiecție Stereo 70.



Date referitoare la teren

Crt	Categorie folosință	Intra vilan	Suprafața (mp)	Tarla	Parcelă	Nr. topo	Observații / Referințe
1	arabil	DA	1.792	2	29	-	
2	arabil	NU	8	2	29	-	

Lungime Segmente

1) Valorile lungimilor segmentelor sunt obținute din proiecție în plan.

Punct început	X / Y	Punct sfârșit	X / Y	Lungime segment (** (m)
1	596.282,583 658.990,318	2	596.279,659 658.987,725	3.908
2	596.279,659 658.987,725	3	596.498,242 658.814,668	278.796
3	596.498,242 658.814,668	4	596.501,61 658.819,357	5.773
4	596.501,61 658.819,357	5	596.285,225 658.992,476	277.115

Punct început	X / Y	Punct sfârșit	X / Y	Lungime segment (** (m)
5	596.285,225 658.992,476	1	596.282,583 658.990,318	3.411

** Lungimile segmentelor sunt determinate în planul de proiecție Stereo 70 și sunt rotunjite la 1 milimetru.

*** Distanța dintre puncte este formată din segmente cumulate ce sunt mai mici decât valoarea 1 milimetru.

**DATE DESPRE IMOBILUL NR. 686**

Oficiul de Cadastru și Publicitate Imobiliară SUCEAVA
Biroul de Cadastru și Publicitate Imobiliară Falticeni

A. Partea I. Descrierea imobilului

TEREN Necunoscut

Adresa: Loc. Cotu Baii, Jud. Suceava

Nr. Crt	Nr cadastral Nr. topografic	Suprafața* (mp)	Observații / Referințe
A1	31696	1.800	Sector cadastral:2 Teren neimprejmuit;

B. Partea II. Proprietari și acte

Inscrieri privitoare la dreptul de proprietate și alte drepturi reale	Referințe
9358 / 17/05/2017	
Act Notarial nr. 2037, din 16/05/2017 emis de APOSTOL MARIA;	
B4	A1
Intabulare, drept de PROPRIETATE bun comun, dobandit prin Conventie, cota actuala 1/1	
1) IONIȚĂ ROMICĂ, casatorit cu	
2) IONIȚĂ MARIANA	


C. Partea III. SARCINI .

Inscrieri privind dezmembramintele dreptului de proprietate, drepturi reale de garanție și sarcini	Referințe
NU SUNT	

Teren

Nr cadastral	Suprafața (mp)*	Observații / Referințe
31696	1.800	

* Suprafața este determinată în planul de proiecție Stereo 70.



Date referitoare la teren

Crt	Categorie folosință	Intravilan	Suprafața (mp)	Tarla	Parcelă	Nr. topo	Observații / Referințe
1	arabil	DA	1.791	2	29	-	
2	arabil	NU	9	2	29	-	

Lungime Segmente

1) Valorile lungimilor segmentelor sunt obținute din proiecție în plan.

Punct început	X / Y	Punct sfârșit	X / Y	Lungime segment (** (m)
1	596.279,246 658.987,359	2	596.274,766 658.983,386	5.988
2	596.274,766 658.983,386	3	596.494,48 658.809,432	280.24
3	596.494,48 658.809,432	4	596.497,924 658.814,226	5.903
4	596.497,924 658.814,226	5	596.498,242 658.814,668	0.545

Punct început	X / Y	Punct sfârșit	X / Y	Lungime segment (** (m)
5	596.498,242 658.814,668	6	596.279,659 658.987,725	278.796
6	596.279,659 658.987,725	1	596.279,246 658.987,359	0.552

** Lungimile segmentelor sunt determinate în planul de proiecție Stereo 70 și sunt rotunjite la 1 milimetru.

*** Distanța dintre puncte este formată din segmente cumulate ce sunt mai mici decât valoarea 1 milimetru.

**DATE DESPRE IMOBILUL NR. 687**

Oficiul de Cadastru și Publicitate Imobiliară SUCEAVA
Biroul de Cadastru și Publicitate Imobiliară Falticeni

A. Partea I. Descrierea imobilului

TEREN Necunoscut

Adresa: Loc. Cotu Baii, Jud. Suceava

Nr. Crt	Nr cadastral Nr. topografic	Suprafața* (mp)	Observații / Referințe
A1		1.800	Sector cadastral:2 Teren neimprejmuit;

B. Partea II. Proprietari și acte

Inscrieri privitoare la dreptul de proprietate și alte drepturi reale		Referințe
/		
Act Notarial nr. 27, din 20/02/2008 emis de NP RALUCA-ANDREEA APOSTOL;		
B1	Intabulare, drept de PROPRIETATE, dobandit prin Succesiune, cota actuala 1/1 1) AMARIEI CRISTIEANA	A1

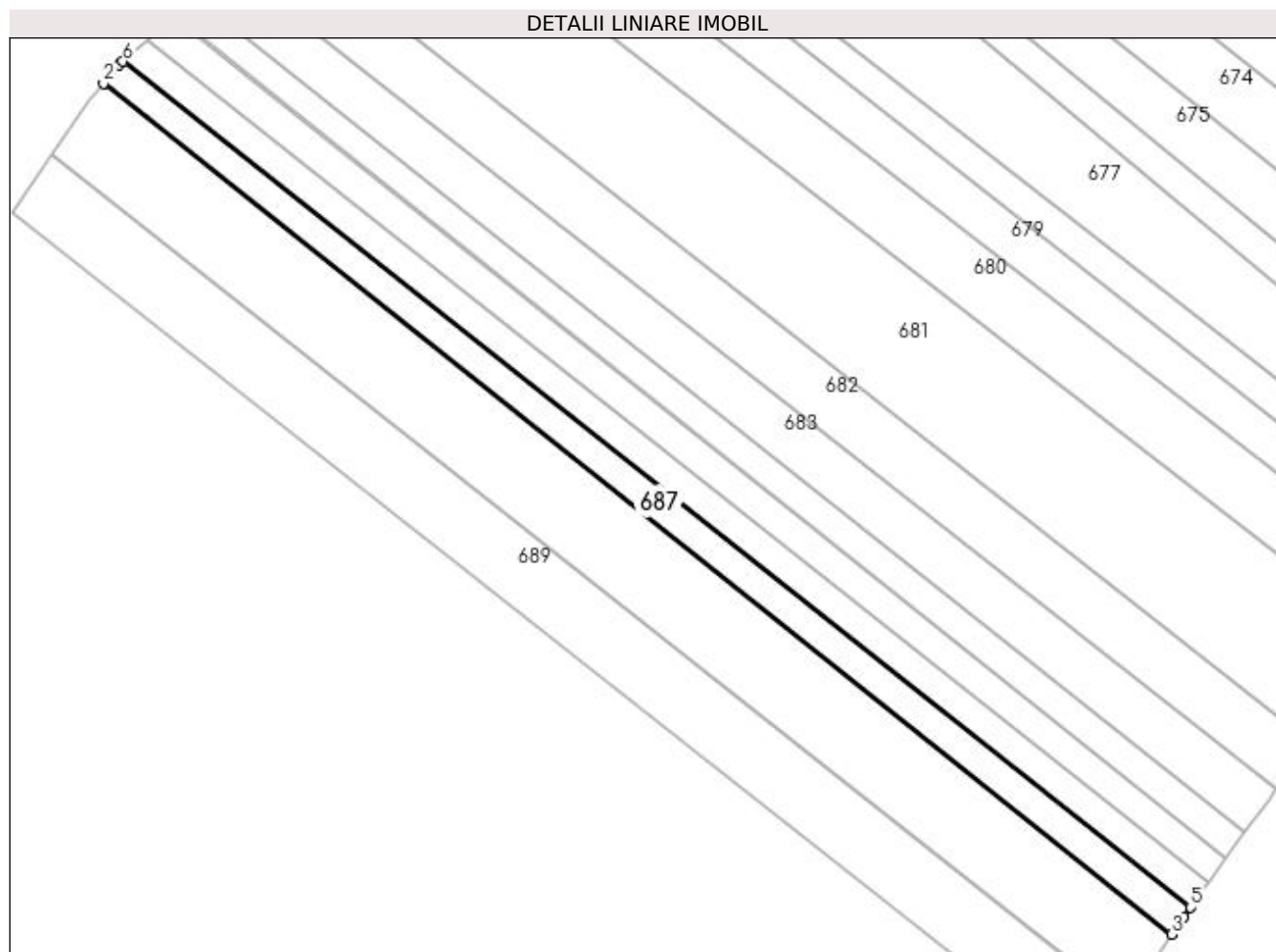
C. Partea III. SARCINI .

Inscrieri privind dezmembramintele dreptului de proprietate, drepturi reale de garanție și sarcini	Referințe
NU SUNT	

Teren

Nr cadastral	Suprafața (mp)*	Observații / Referințe
	1.800	

* Suprafața este determinată în planul de proiecție Stereo 70.



Date referitoare la teren

Crt	Categorie folosință	Intravilan	Suprafața (mp)	Tarla	Parcelă	Nr. topo	Observații / Referințe
1	arabil	DA	1.797	2	29	-	
2	arabil	NU	3	2	29	-	

Lungime Segmente

1) Valorile lungimilor segmentelor sunt obținute din proiecție în plan.

Punct început	X / Y	Punct sfârșit	X / Y	Lungime segment (** (m)
1	596.273,888 658.982,607	2	596.270,765 658.978,899	4.848
2	596.270,765 658.978,899	3	596.490,493 658.803,882	280.912
3	596.490,493 658.803,882	4	596.493,072 658.807,471	4.42
4	596.493,072 658.807,471	5	596.494,48 658.809,432	2.414

Punct început	X / Y	Punct sfârșit	X / Y	Lungime segment (** (m)
5	596.494,48 658.809,432	6	596.274,766 658.983,386	280.24
6	596.274,766 658.983,386	1	596.273,888 658.982,607	1.174

** Lungimile segmentelor sunt determinate în planul de proiecție Stereo 70 și sunt rotunjite la 1 milimetru.

*** Distanța dintre puncte este formată din segmente cumulate ce sunt mai mici decât valoarea 1 milimetru.

**DATE DESPRE IMOBILUL NR. 688**

Oficiul de Cadastru și Publicitate Imobiliară SUCEAVA
Biroul de Cadastru și Publicitate Imobiliară Falticeni

A. Partea I. Descrierea imobilului

TEREN Intravilan

Adresa: Loc. Cotu Baii, Jud. Suceava

Nr. Crt	Nr cadastral Nr. topografic	Suprafața* (mp)	Observații / Referințe
A1		4.900	Sector cadastral:2 Teren neimprejmuit;

B. Partea II. Proprietari și acte

Inscrieri privitoare la dreptul de proprietate și alte drepturi reale	Referințe
/	
Act Administrativ nr. 899, din 09/12/1993 emis de CJSDPAT SUCEAVA;	
B1	A1
Intabulare, drept de PROPRIETATE, dobândit prin Reconstituire, cota actuala 1/1 1) ACATRINEI COSTACHE DEFUNCT:Da	


C. Partea III. SARCINI .

Inscrieri privind dezmembramintele dreptului de proprietate, drepturi reale de garanție și sarcini	Referințe
NU SUNT	

Teren

Nr cadastral	Suprafața (mp)*	Observații / Referințe
	4.900	

* Suprafața este determinată în planul de proiecție Stereo 70.



Date referitoare la teren

Crt	Categorie folosință	Intra vilan	Suprafața (mp)	Tarla	Parcelă	Nr. topo	Observații / Referințe
1	arabil	DA	4.900	2	29	-	

Lungime Segmente

1) Valorile lungimilor segmentelor sunt obținute din proiecție în plan.

Punct început	X / Y	Punct sfârșit	X / Y	Lungime segment (** (m)
1	596.267,977 658.975,589	2	596.260,196 658.964,391	13.636
2	596.260,196 658.964,391	3	596.480,605 658.790,118	280.983
3	596.480,605 658.790,118	4	596.487,965 658.800,364	12.615
4	596.487,965 658.800,364	5	596.490,493 658.803,882	4.332
5	596.490,493 658.803,882	6	596.270,765 658.978,899	280.912

Punct început	X / Y	Punct sfârșit	X / Y	Lungime segment (** (m)
6	596.270,765 658.978,899	1	596.267,977 658.975,589	4.328

** Lungimile segmentelor sunt determinate în planul de proiecție Stereo 70 și sunt rotunjite la 1 milimetru.

*** Distanța dintre puncte este formată din segmente cumulate ce sunt mai mici decât valoarea 1 milimetru.

**DATE DESPRE IMOBILUL NR. 689**

Oficiul de Cadastru și Publicitate Imobiliară SUCEAVA
Biroul de Cadastru și Publicitate Imobiliară Falticeni

A. Partea I. Descrierea imobilului

TEREN Intravilan

Adresa: Loc. Cotu Baii, Jud. Suceava

Nr. Crt	Nr cadastral Nr. topografic	Suprafața* (mp)	Observații / Referințe
A1	30622	4.000	Sector cadastral:2 Teren neimprejmuit;

B. Partea II. Proprietari și acte

Inscrieri privitoare la dreptul de proprietate și alte drepturi reale	Referințe
24188 / 01/09/2023	
Act Notarial nr. 2723-contract de vânzare, din 31/08/2023 emis de DÎMBU BOGDAN DUMITRU;	
B3	A1
Intabulare, drept de PROPRIETATE bun comun în devălmășie, dobândit prin Conventie, cota actuala 1/1	
1) TURANSCHI SERGIU-GABRIEL	
2) TURANSCHI LARISA-IONELA	

C. Partea III. SARCINI .


Inscrieri privind dezmembramintele dreptului de proprietate, drepturi reale de garanție și sarcini	Referințe
NU SUNT	

Anexa Nr. 1 La Partea I

Teren

Nr cadastral	Suprafața (mp)*	Observații / Referințe
30622	4.000	

* Suprafața este determinată în planul de proiecție Stereo 70.



Date referitoare la teren

Crt	Categorie folosință	Intra vilan	Suprafața (mp)	Tarla	Parcelă	Nr. topo	Observații / Referințe
1	arabil	DA	4.000	2	29	-	

Lungime Segmente

1) Valorile lungimilor segmentelor sunt obținute din proiecție în plan.

Punct început	X / Y	Punct sfârșit	X / Y	Lungime segment (** (m)
1	596.260,196 658.964,391	2	596.260,141 658.964,311	0.097
2	596.260,141 658.964,311	3	596.251,895 658.952,457	14.44
3	596.251,895 658.952,457	4	596.472,31 658.778,853	280.573
4	596.472,31 658.778,853	5	596.480,478 658.789,942	13.773
5	596.480,478 658.789,942	6	596.480,548 658.790,04	0.12

Punct început	X / Y	Punct sfârșit	X / Y	Lungime segment (** (m)
6	596.480,548 658.790,04	7	596.480,605 658.790,118	0.097
7	596.480,605 658.790,118	1	596.260,196 658.964,391	280.983

** Lungimile segmentelor sunt determinate în planul de proiecție Stereo 70 și sunt rotunjite la 1 milimetru.

*** Distanța dintre puncte este formată din segmente cumulate ce sunt mai mici decât valoarea 1 milimetru.

**DATE DESPRE IMOBILUL NR. 690**

Oficiul de Cadastru și Publicitate Imobiliară SUCEAVA
Biroul de Cadastru și Publicitate Imobiliară Falticeni

A. Partea I. Descrierea imobilului

TEREN Intravilan

Adresa: Loc. Cotu Baii, Jud. Suceava

Nr. Crt	Nr cadastral Nr. topografic	Suprafața* (mp)	Observații / Referințe
A1	32997	4.500	Sector cadastral:2 Teren neimprejmuit;

B. Partea II. Proprietari și acte

Inscrieri privitoare la dreptul de proprietate și alte drepturi reale	Referințe
9310 / 25/05/2020	
Act Notarial nr. 704, din 22/05/2020 emis de IORDACHE RALUCA ANDREA;	
B9	A1
Intabulare, drept de PROPRIETATE, dobandit prin PARTAJ, cota actuala 1/1 1) ACATRINEI DOMNICA	
18464 / 15/07/2021	
Act Notarial nr. 1219, din 14/07/2021 emis de IORDACHE RALUCA ANDREA;	
B10	A1
Se noteaza promisiunea de vnzare cumparare 1) CRACIUN DORIN VASILE, necasatorit	

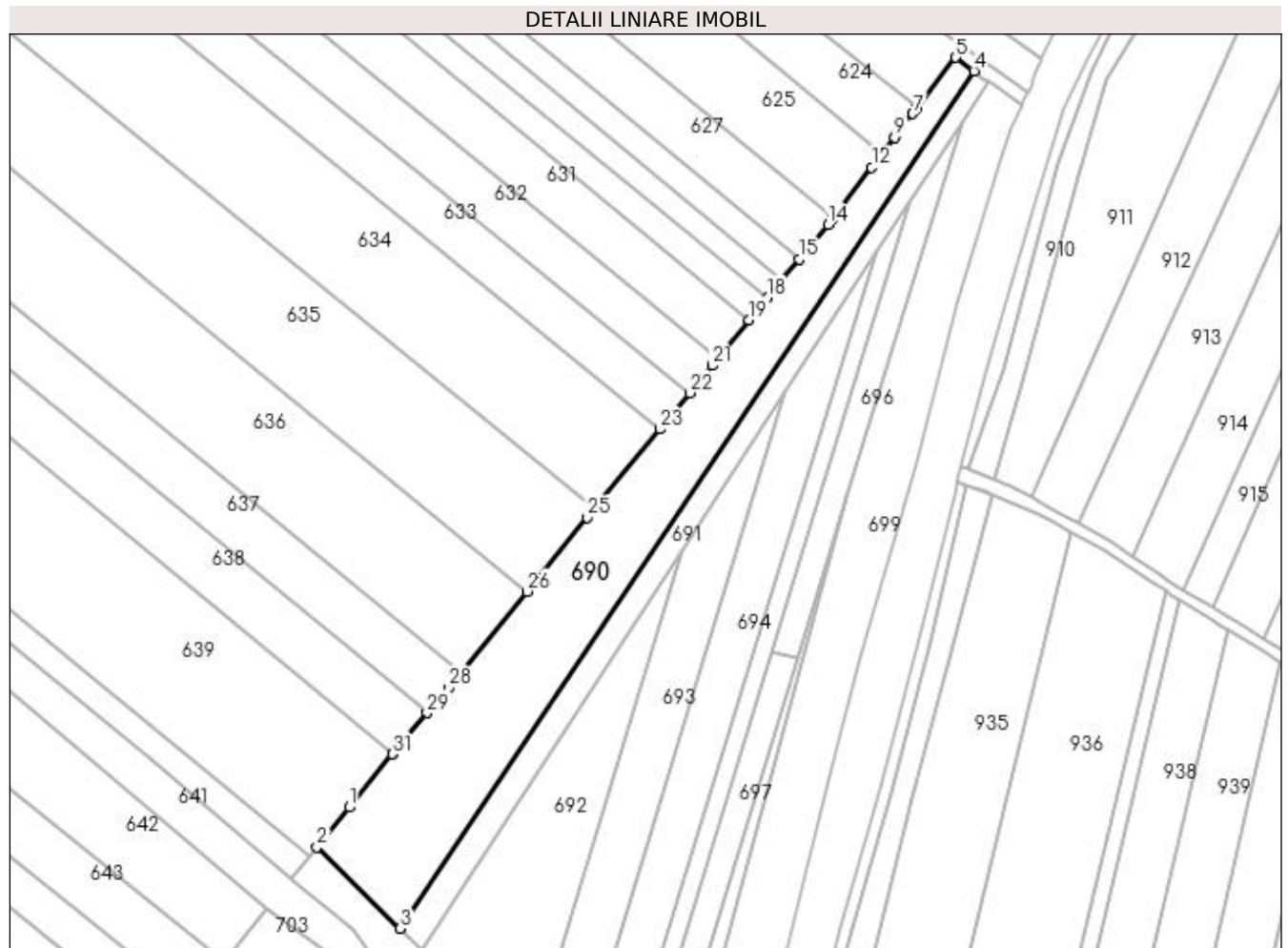
C. Partea III. SARCINI

Inscrieri privind dezmembramintele dreptului de proprietate, drepturi reale de garanție și sarcini	Referințe
18464 / 15/07/2021	
Act Notarial nr. 1219, din 14/07/2021 emis de IORDACHE RALUCA ANDREA;	
C1	A1
Intabulare, drept de IPOTECA LEGALA, Valoare:8000 RON, dobandit prin Conventie, cota actuala 1/1 1) CRACIUN DORIN VASILE	

Teren

Nr cadastral	Suprafața (mp)*	Observații / Referințe
32997	4.500	

* Suprafața este determinată în planul de proiecție Stereo 70.



Date referitoare la teren

Crt	Categorie folosință	Intravilan	Suprafața (mp)	Tarla	Parcelă	Nr. topo	Observații / Referințe
1	arabil	DA	4.500	2	25	-	

Lungime Segmente

1) Valorile lungimilor segmentelor sunt obținute din proiecție în plan.

Punct început	X / Y	Punct sfârșit	X / Y	Lungime segment (** (m)
1	596.845,788 659.236,837	2	596.837,504 659.226,605	13.165
3	596.858,973 659.205,637	4	597.006,892 659.426,535	265.85
5	597.002,181 659.430,0	6	596.992,329 659.417,136	16.203
7	596.991,105 659.415,539	8	596.986,847 659.409,98	7.002
9	596.986,445 659.409,454	10	596.983,684 659.405,849	4.541

Punct început	X / Y	Punct sfârșit	X / Y	Lungime segment (** (m)
2	596.837,504 659.226,605	3	596.858,973 659.205,637	30.01
4	597.006,892 659.426,535	5	597.002,181 659.430,0	5.848
6	596.992,329 659.417,136	7	596.991,105 659.415,539	2.012
8	596.986,847 659.409,98	9	596.986,445 659.409,454	0.662
10	596.983,684 659.405,849	11	596.983,276 659.405,317	0.67

Punct început	X / Y	Punct sfârșit	X / Y	Lungime segment (** (m)
11	596.983,276 659.405,317	12	596.980,516 659.401,712	4.54
13	596.970,525 659.388,668	14	596.969,26 659.387,016	2.081
15	596.961,798 659.378,091	16	596.957,376 659.372,803	6.893
17	596.957,287 659.372,696	18	596.953,664 659.368,218	5.76
19	596.948,924 659.362,362	20	596.941,001 659.352,571	12.595
21	596.939,446 659.350,649	22	596.933,604 659.343,569	9.179
23	596.925,913 659.334,248	24	596.909,167 659.313,951	26.313
25	596.907,165 659.311,525	26	596.891,656 659.292,479	24.562
27	596.874,504 659.271,417	28	596.871,356 659.267,551	4.986
29	596.865,907 659.261,148	30	596.856,969 659.250,644	13.792
31	596.856,913 659.250,578	1	596.845,788 659.236,837	17.68

Punct început	X / Y	Punct sfârșit	X / Y	Lungime segment (** (m)
12	596.980,516 659.401,712	13	596.970,525 659.388,668	16.431
14	596.969,26 659.387,016	15	596.961,798 659.378,091	11.633
16	596.957,376 659.372,803	17	596.957,287 659.372,696	0.139
18	596.953,664 659.368,218	19	596.948,924 659.362,362	7.534
20	596.941,001 659.352,571	21	596.939,446 659.350,649	2.472
22	596.933,604 659.343,569	23	596.925,913 659.334,248	12.084
24	596.909,167 659.313,951	25	596.907,165 659.311,525	3.145
26	596.891,656 659.292,479	27	596.874,504 659.271,417	27.162
28	596.871,356 659.267,551	29	596.865,907 659.261,148	8.408
30	596.856,969 659.250,644	31	596.856,913 659.250,578	0.087

** Lungimile segmentelor sunt determinate în planul de proiecție Stereo 70 și sunt rotunjite la 1 milimetru.

*** Distanța dintre puncte este formată din segmente cumulate ce sunt mai mici decât valoarea 1 milimetru.

**DATE DESPRE IMOBILUL NR. 691**

Oficiul de Cadastru și Publicitate Imobiliară SUCEAVA
Biroul de Cadastru și Publicitate Imobiliară Falticeni

A. Partea I. Descrierea imobilului

TEREN Intravilan

Adresa: Loc. Cotu Baii, Jud. Suceava

Nr. Crt	Nr cadastral Nr. topografic	Suprafața* (mp)	Observații / Referințe
A1		1.600	Sector cadastral:2 Teren neimprejmuit;

B. Partea II. Proprietari și acte

Inscrieri privitoare la dreptul de proprietate și alte drepturi reale		Referințe
/		
Act Normativ nr. Legea 7, din 13/03/1996 emis de PARLAMENTUL ROMANIEI;		
B1	Inscrierea provizorie, drept de PROPRIETATE, dobandit prin Lege, cota actuala 1/1 1) NEIDENTIFICAT NEIDENTIFICAT	A1
B2	Proprietar neidentificat.	A1

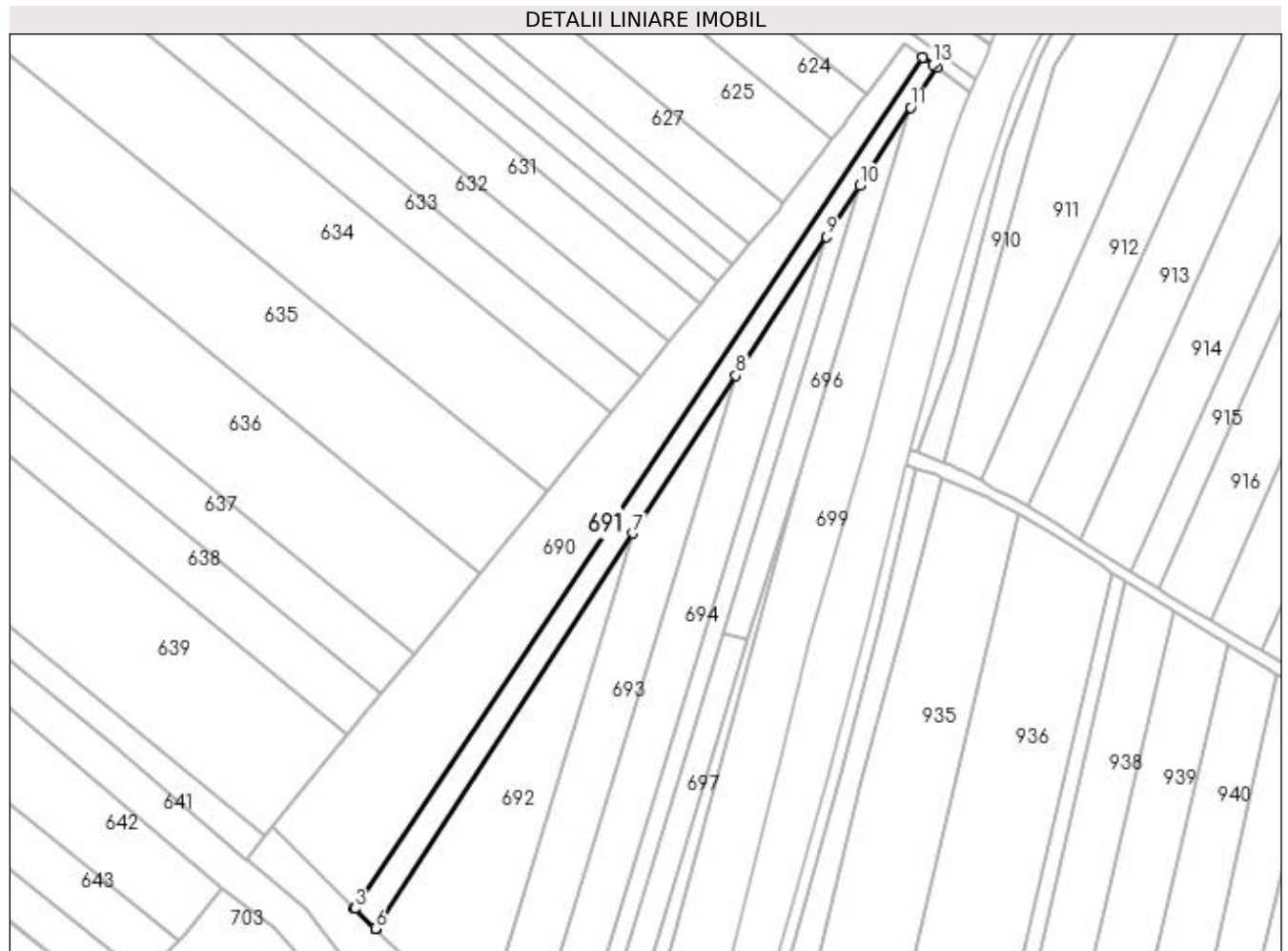
C. Partea III. SARCINI .

Inscrieri privind dezmembramintele dreptului de proprietate, drepturi reale de garanție și sarcini	Referințe
NU SUNT	

Teren

Nr cadastral	Suprafața (mp)*	Observații / Referințe
	1.600	

* Suprafața este determinată în planul de proiecție Stereo 70.



Date referitoare la teren

Crt	Categorie folosință	Intravilan	Suprafața (mp)	Tarla	Parcelă	Nr. topo	Observații / Referințe
1	arabil	DA	1.600	2	25	-	

Lungime Segmente

1) Valorile lungimilor segmentelor sunt obținute din proiecție în plan.

Punct început	X / Y	Punct sfârșit	X / Y	Lungime segment (** (m)
1	597.006,892 659.426,535	2	596.858,973 659.205,637	265.85
2	596.858,973 659.205,637	3	596.859,145 659.205,468	0.241
3	596.859,145 659.205,468	4	596.864,465 659.200,273	7.436
4	596.864,465 659.200,273	5	596.864,472 659.200,267	0.009
5	596.864,472 659.200,267	6	596.864,487 659.200,252	0.021

Punct început	X / Y	Punct sfârșit	X / Y	Lungime segment (** (m)
6	596.864,487 659.200,252	7	596.931,524 659.302,952	122.643
7	596.931,524 659.302,952	8	596.958,255 659.343,904	48.904
8	596.958,255 659.343,904	9	596.981,807 659.379,986	43.088
9	596.981,807 659.379,986	10	596.990,431 659.393,197	15.777
10	596.990,431 659.393,197	11	597.003,723 659.413,561	24.318
11	597.003,723 659.413,561	12	597.010,483 659.423,917	12.367
12	597.010,483 659.423,917	13	597.009,467 659.424,64	1.247
13	597.009,467 659.424,64	1	597.006,892 659.426,535	3.197

** Lungimile segmentelor sunt determinate în planul de proiecție Stereo 70 și sunt rotunjite la 1 milimetru.

*** Distanța dintre puncte este formată din segmente cumulate ce sunt mai mici decât valoarea 1 milimetru.

**DATE DESPRE IMOBILUL NR. 692**

Oficiul de Cadastru și Publicitate Imobiliară SUCEAVA
Biroul de Cadastru și Publicitate Imobiliară Falticeni

A. Partea I. Descrierea imobilului

TEREN Intravilan

Adresa: Loc. Cotu Baii, Jud. Suceava

Nr. Crt	Nr cadastral Nr. topografic	Suprafața* (mp)	Observații / Referințe
A1		2.300	Sector cadastral:2 Teren neimprejmuit;

B. Partea II. Proprietari și acte

Inscrieri privitoare la dreptul de proprietate și alte drepturi reale		Referințe
/		
Act Notarial nr. 129, din 25/11/2019 emis de NP BOGDAN-DUMITRU DÎMBU;		
B1	Intabulare, drept de PROPRIETATE, dobandit prin Succesiune, cota actuala 1/2 1) ADUMITROAEI MARIANA	A1
B2	Intabulare, drept de PROPRIETATE, dobandit prin Succesiune, cota actuala 1/2 1) ZAMFIR ANICA	A1

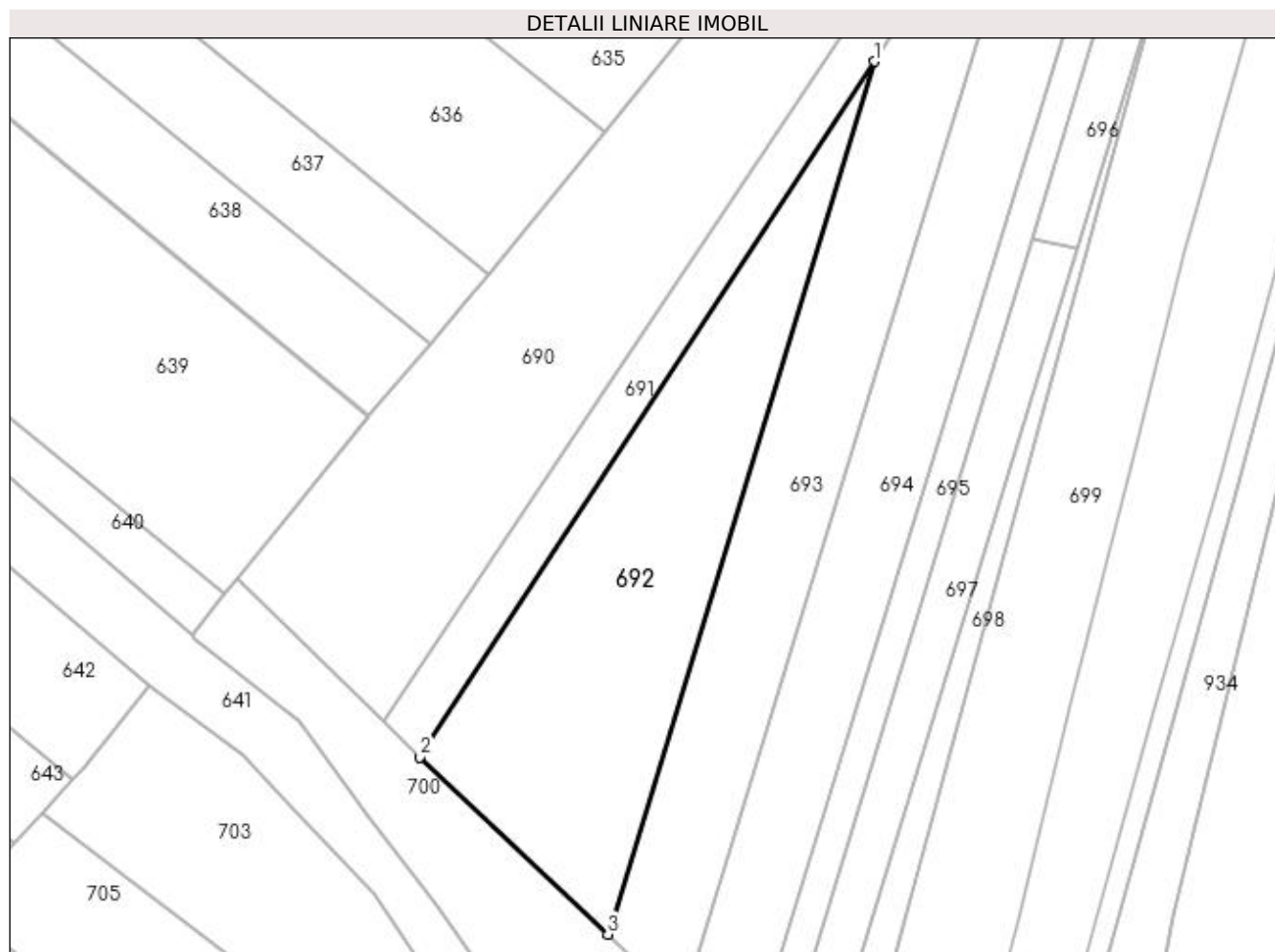
C. Partea III. SARCINI .

Inscrieri privind dezmembramintele dreptului de proprietate, drepturi reale de garanție și sarcini	Referințe
NU SUNT	

Teren

Nr cadastral	Suprafața (mp)*	Observații / Referințe
	2.300	

* Suprafața este determinată în planul de proiecție Stereo 70.



Date referitoare la teren

Crt	Categorie folosință	Intravilan	Suprafața (mp)	Tarla	Parcelă	Nr. topo	Observații / Referințe
1	arabil	DA	2.300	-	-	-	

Lungime Segmente

1) Valorile lungimilor segmentelor sunt obținute din proiecție în plan.

Punct început	X / Y	Punct sfârșit	X / Y	Lungime segment (** (m)
1	596.931,524 659.302,952	2	596.864,487 659.200,252	122.643
2	596.864,487 659.200,252	3	596.892,214 659.174,11	38.108
3	596.892,214 659.174,11	1	596.931,524 659.302,952	134.705

** Lungimile segmentelor sunt determinate în planul de proiecție Stereo 70 și sunt rotunjite la 1 milimetru.

*** Distanța dintre puncte este formată din segmente cumulate ce sunt mai mici decât valoarea 1 milimetru.

**DATE DESPRE IMOBILUL NR. 693**

Oficiul de Cadastru și Publicitate Imobiliară SUCEAVA
Biroul de Cadastru și Publicitate Imobiliară Falticeni

A. Partea I. Descrierea imobilului

TEREN Intravilan

Adresa: Loc. Cotu Baii, Jud. Suceava

Nr. Crt	Nr cadastral Nr. topografic	Suprafața* (mp)	Observații / Referințe
A1		2.200	Sector cadastral:2 Teren neimprejmuit; Adumitroiei Dorel (Ilie Paraschiva) - 2300+2200 mp - posesie - cu 133posesie

B. Partea II. Proprietari și acte

Inscrieri privitoare la dreptul de proprietate și alte drepturi reale	Referințe
/	
Act Normativ nr. Legea 7, din 13/03/1996 emis de PARLAMENTUL ROMANIEI;	
B1	A1
Intabulare, drept de PROPRIETATE, dobandit prin Lege, cota actuala 1/1 1) NEIDENTIFICAT NEIDENTIFICAT	
Act Administrativ nr. 93, din 09/01/2024 emis de PRIMARIA FÂNTÂNA MARE;	
B2	A1
Se notează posesia faptică. 1) ADUMITROAEI MARIANA 2) ZAMFIR ANICA	

C. Partea III. SARCINI .

Inscrieri privind dezmembramintele dreptului de proprietate, drepturi reale de garanție și sarcini	Referințe
NU SUNT	

Anexa Nr. 1 La Partea I

Teren

Nr cadastral	Suprafața (mp)*	Observații / Referințe
	2.200	Adumitroiei Dorel (Ilie Paraschiva) - 2300+2200 mp - posesie - cu 133posesie

* Suprafața este determinată în planul de proiecție Stereo 70.



Date referitoare la teren

Crt	Categorie folosință	Intravilan	Suprafața (mp)	Tarla	Parcelă	Nr. topo	Observații / Referințe
1	arabil	DA	2.200	-	24, 25, 28, 29	-	

Lungime Segmente

1) Valorile lungimilor segmentelor sunt obținute din proiecție în plan.

Punct început	X / Y	Punct sfârșit	X / Y	Lungime segment (** (m)
1	596.931,524 659.302,952	2	596.892,214 659.174,11	134.705
2	596.892,214 659.174,11	3	596.892,395 659.173,939	0.249
3	596.892,395 659.173,939	4	596.902,256 659.164,641	13.553
4	596.902,256 659.164,641	5	596.903,27 659.163,685	1.394
5	596.903,27 659.163,685	6	596.958,255 659.343,904	188.42

Punct început	X / Y	Punct sfârșit	X / Y	Lungime segment (** (m)
6	596.958,255 659.343,904	1	596.931,524 659.302,952	48.904

** Lungimile segmentelor sunt determinate în planul de proiecție Stereo 70 și sunt rotunjite la 1 milimetru.

*** Distanța dintre puncte este formată din segmente cumulate ce sunt mai mici decât valoarea 1 milimetru.

**DATE DESPRE IMOBILUL NR. 694**

Oficiul de Cadastru și Publicitate Imobiliară SUCEAVA
Biroul de Cadastru și Publicitate Imobiliară Falticeni

A. Partea I. Descrierea imobilului

TEREN Intravilan

Adresa: Loc. Cotu Baii, Jud. Suceava

Nr. Crt	Nr cadastral Nr. topografic	Suprafața* (mp)	Observații / Referințe
A1	31554	2.500	Sector cadastral:2 Teren neimprejmuit;

B. Partea II. Proprietari și acte

Inscrieri privitoare la dreptul de proprietate și alte drepturi reale		Referințe
22593 / 24/08/2022		
Act Notarial nr. 2439, din 22/08/2022 emis de CURCA GABRIELA-IULIANA;		
B4	Intabulare, drept de PROPRIETATE bun comun in dev. cu titlu de cumparare, dobandit prin Conventie, cota actuala 1/1 1) VACARIU IONELA-DANIELA 2) VACARIU ANDREI, Lipsă CNP proprietar.	A1

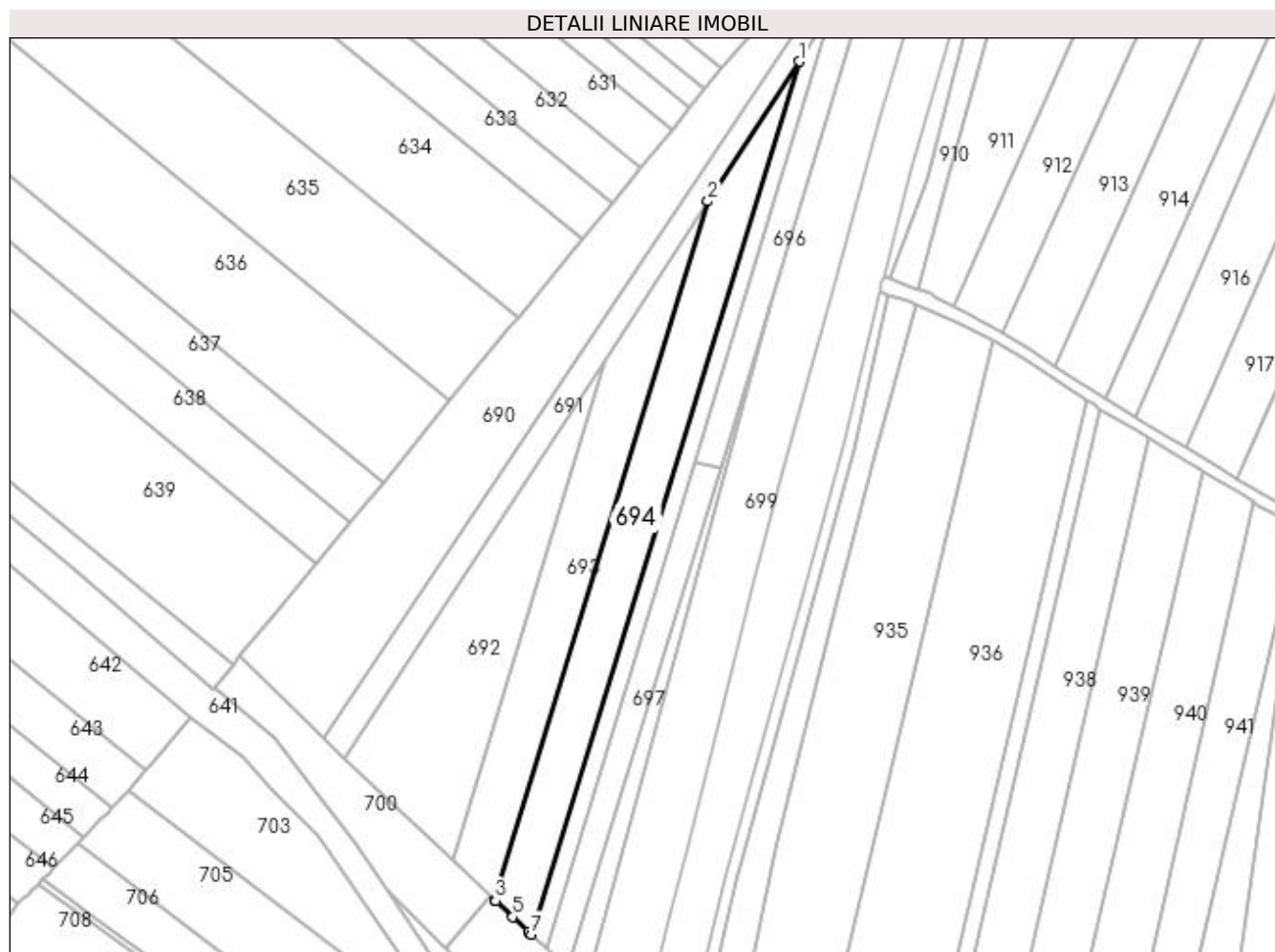
C. Partea III. SARCINI .

Inscrieri privind dezmembramintele dreptului de proprietate, drepturi reale de garanție și sarcini	Referințe
NU SUNT	

Teren

Nr cadastral	Suprafața (mp)*	Observații / Referințe
31554	2.500	

* Suprafața este determinată în planul de proiecție Stereo 70.



Date referitoare la teren

Crt	Categorie folosință	Intravilan	Suprafața (mp)	Tarla	Parcelă	Nr. topo	Observații / Referințe
1	arabil	DA	2.500	2	25	-	

Lungime Segmente

1) Valorile lungimilor segmentelor sunt obținute din proiecție în plan.

Punct început	X / Y	Punct sfârșit	X / Y	Lungime segment (** (m)
1	596.981,807 659.379,986	2	596.958,255 659.343,904	43.088
2	596.958,255 659.343,904	3	596.903,27 659.163,685	188.42
3	596.903,27 659.163,685	4	596.903,517 659.163,452	0.34
4	596.903,517 659.163,452	5	596.907,884 659.159,335	6.002
5	596.907,884 659.159,335	6	596.911,995 659.155,458	5.651

Punct început	X / Y	Punct sfârșit	X / Y	Lungime segment (** (m)
6	596.911,995 659.155,458	7	596.912,705 659.154,789	0.976
7	596.912,705 659.154,789	1	596.981,807 659.379,986	235.561

** Lungimile segmentelor sunt determinate în planul de proiecție Stereo 70 și sunt rotunjite la 1 milimetru.

*** Distanța dintre puncte este formată din segmente cumulate ce sunt mai mici decât valoarea 1 milimetru.

**DATE DESPRE IMOBILUL NR. 695**

Oficiul de Cadastru și Publicitate Imobiliară SUCEAVA
Biroul de Cadastru și Publicitate Imobiliară Falticeni

A. Partea I. Descrierea imobilului

TEREN Intravilan

Adresa: Loc. Cotu Baii, Jud. Suceava

Nr. Crt	Nr cadastral Nr. topografic	Suprafața* (mp)	Observații / Referințe
A1		1.100	Sector cadastral:2 Teren neimprejmuit;

B. Partea II. Proprietari și acte

Inscrieri privitoare la dreptul de proprietate și alte drepturi reale		Referințe
/		
Act Normativ nr. Legea 7, din 13/03/1996 emis de PARLAMENTUL ROMANIEI;		
B1	Inscrierea provizorie, drept de PROPRIETATE, dobandit prin Lege, cota actuala 1/1 1) NEIDENTIFICAT NEIDENTIFICAT	A1
B2	Proprietar neidentificat.	A1

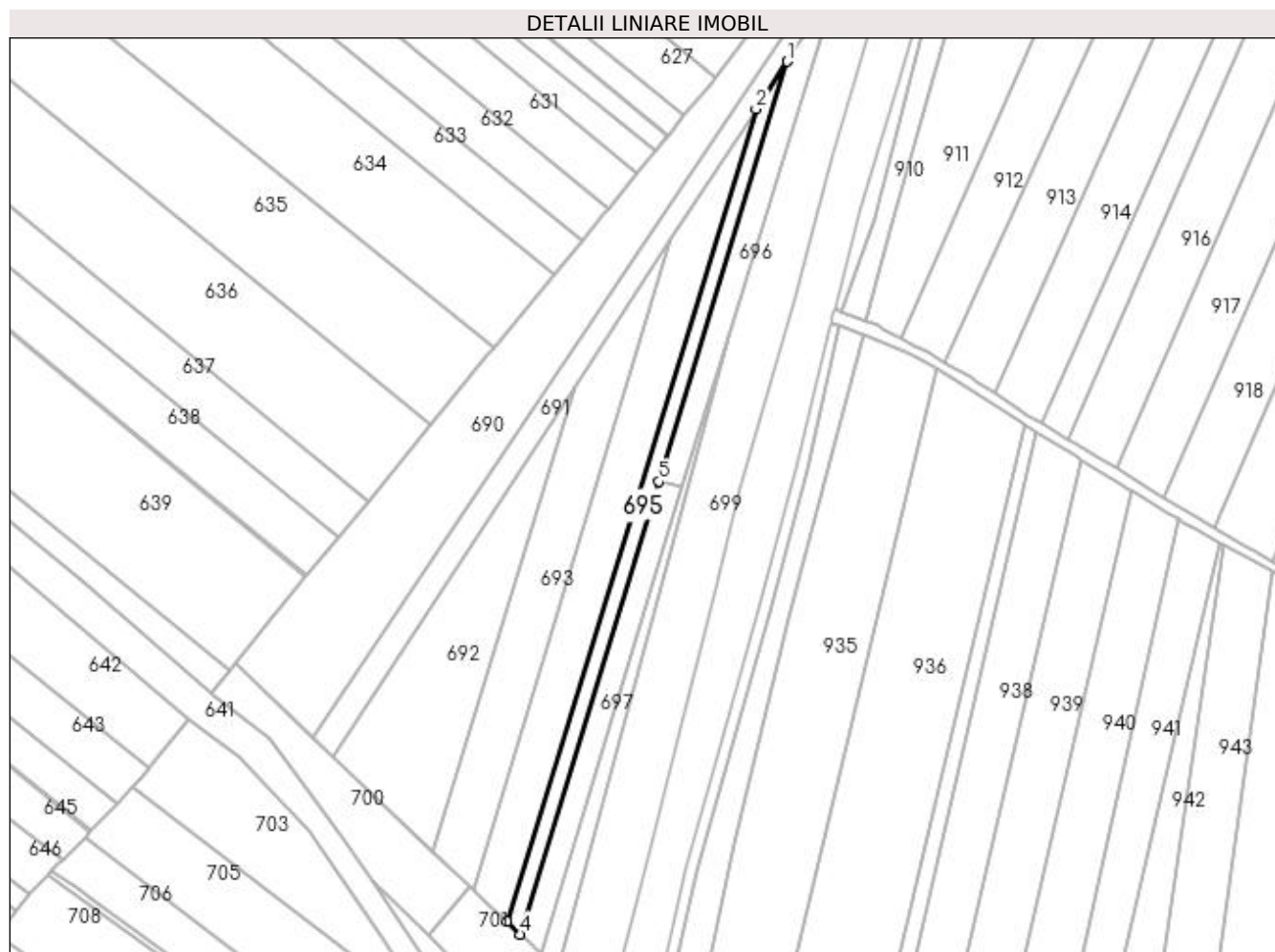
C. Partea III. SARCINI .

Inscrieri privind dezmembramintele dreptului de proprietate, drepturi reale de garanție și sarcini	Referințe
NU SUNT	

Teren

Nr cadastral	Suprafața (mp)*	Observații / Referințe
	1.100	

* Suprafața este determinată în planul de proiecție Stereo 70.



Date referitoare la teren

Crt	Categorie folosință	Intravilan	Suprafața (mp)	Tarla	Parcelă	Nr. topo	Observații / Referințe
1	arabil	DA	1.100	-	25	-	

Lungime Segmente

1) Valorile lungimilor segmentelor sunt obținute din proiecție în plan.

Punct început	X / Y	Punct sfârșit	X / Y	Lungime segment (** (m)
1	596.990,431 659.393,197	2	596.981,807 659.379,986	15.777
2	596.981,807 659.379,986	3	596.912,705 659.154,789	235.561
3	596.912,705 659.154,789	4	596.916,461 659.151,247	5.163
4	596.916,461 659.151,247	5	596.954,848 659.276,806	131.296
5	596.954,848 659.276,806	1	596.990,431 659.393,197	121.709

**** Lungimile segmentelor sunt determinate în planul de proiecție Stereo 70 și sunt rotunjite la 1 milimetru.**

***** Distanța dintre puncte este formată din segmente cumulate ce sunt mai mici decât valoarea 1 milimetru.**

**DATE DESPRE IMOBILUL NR. 696**

Oficiul de Cadastru și Publicitate Imobiliară SUCEAVA
Biroul de Cadastru și Publicitate Imobiliară Falticeni

A. Partea I. Descrierea imobilului

TEREN Intravilan

Adresa: Loc. Cotu Baii, Jud. Suceava

Nr. Crt	Nr cadastral Nr. topografic	Suprafața* (mp)	Observații / Referințe
A1		900	Sector cadastral:2 Teren neimprejmuit;

B. Partea II. Proprietari și acte

Inscrieri privitoare la dreptul de proprietate și alte drepturi reale		Referințe
/		
Act Normativ nr. Legea 7, din 13/03/1996 emis de PARLAMENTUL ROMANIEI;		
B1	Intabulare, drept de PROPRIETATE, dobândit prin Lege, cota actuala 1/1 1) NEIDENTIFICAT NEIDENTIFICAT	A1
Act Administrativ nr. 91, din 09/01/2024 emis de PRIMARIA FÂNTÂNA MARE;		
B2	Se notează posesia faptică. 1) BOTOȘANU BOGDAN	A1

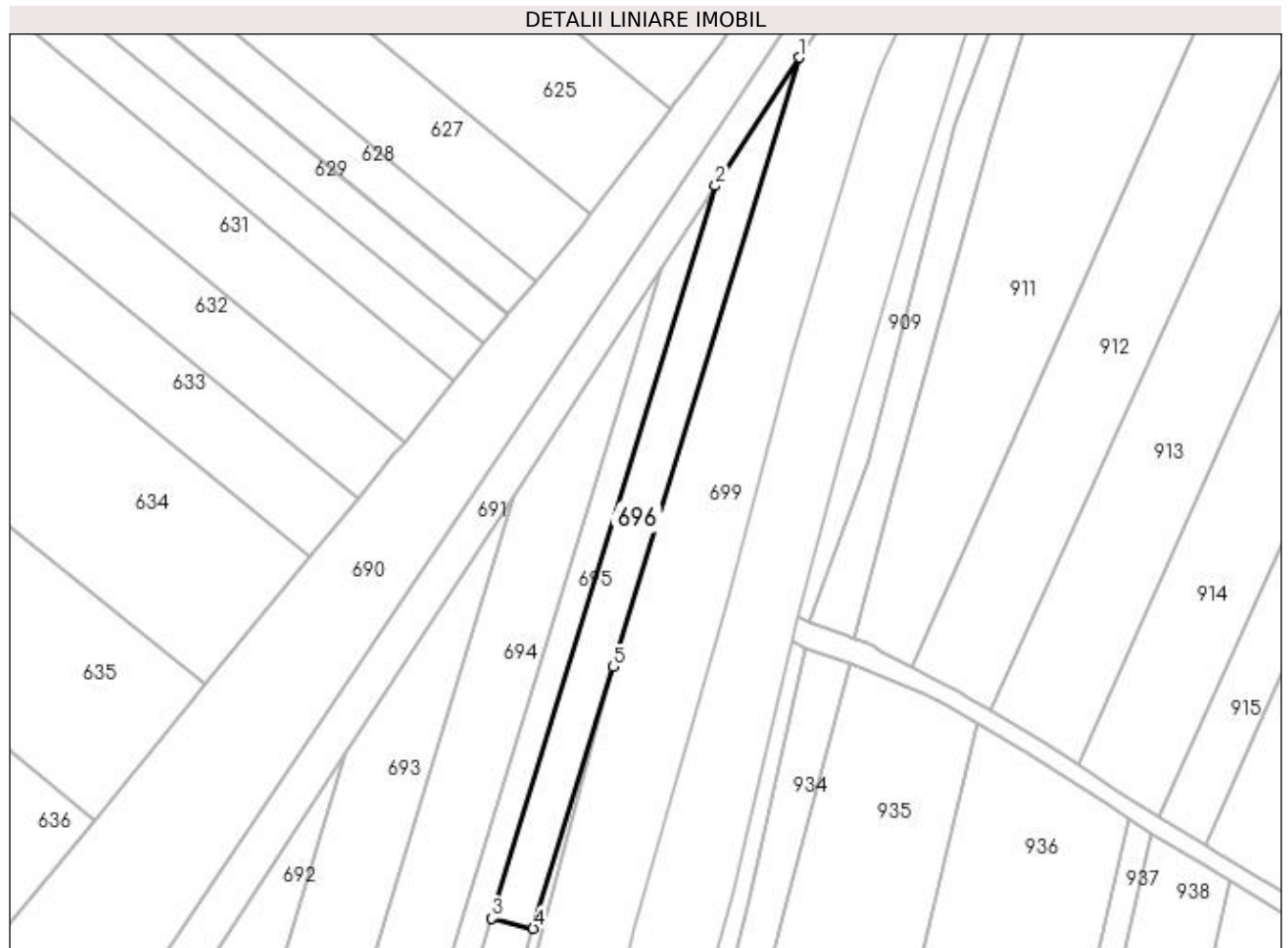
C. Partea III. SARCINI .

Inscrieri privind dezmembramintele dreptului de proprietate, drepturi reale de garanție și sarcini	Referințe
NU SUNT	

Teren

Nr cadastral	Suprafața (mp)*	Observații / Referințe
	900	

* Suprafața este determinată în planul de proiecție Stereo 70.



Date referitoare la teren

Crt	Categorie folosință	Intravilan	Suprafața (mp)	Tarla	Parcelă	Nr. topo	Observații / Referințe
1	arabil	DA	900	2	25	-	

Lungime Segmente

1) Valorile lungimilor segmentelor sunt obținute din proiecție în plan.

Punct început	X / Y	Punct sfârșit	X / Y	Lungime segment (** (m)
1	597.003,723 659.413,561	2	596.990,431 659.393,197	24.318
2	596.990,431 659.393,197	3	596.954,848 659.276,806	121.709
3	596.954,848 659.276,806	4	596.961,434 659.275,235	6.771
4	596.961,434 659.275,235	5	596.974,138 659.316,791	43.454
5	596.974,138 659.316,791	1	597.003,723 659.413,561	101.191

**** Lungimile segmentelor sunt determinate în planul de proiecție Stereo 70 și sunt rotunjite la 1 milimetru.**

***** Distanța dintre puncte este formată din segmente cumulate ce sunt mai mici decât valoarea 1 milimetru.**

**DATE DESPRE IMOBILUL NR. 697**

Oficiul de Cadastru și Publicitate Imobiliară SUCEAVA
Biroul de Cadastru și Publicitate Imobiliară Falticeni

A. Partea I. Descrierea imobilului

TEREN Intravilan

Adresa: Loc. Cotu Baii, Jud. Suceava

Nr. Crt	Nr cadastral Nr. topografic	Suprafața* (mp)	Observații / Referințe
A1	30624	900	Sector cadastral:2 Teren neimprejmuit;

B. Partea II. Proprietari și acte

Inscrieri privitoare la dreptul de proprietate și alte drepturi reale	Referințe
14444 / 07/10/2011	
Act Notarial nr. 2079, din 06/10/2011 emis de BNP DN APOSTOL;	
B2	A1
Intabulare, drept de PROPRIETATE bun propriu, dobandit prin Conventie, cota actuala 1/1 1) BOTOȘANU BOGDAN , necasatorit	

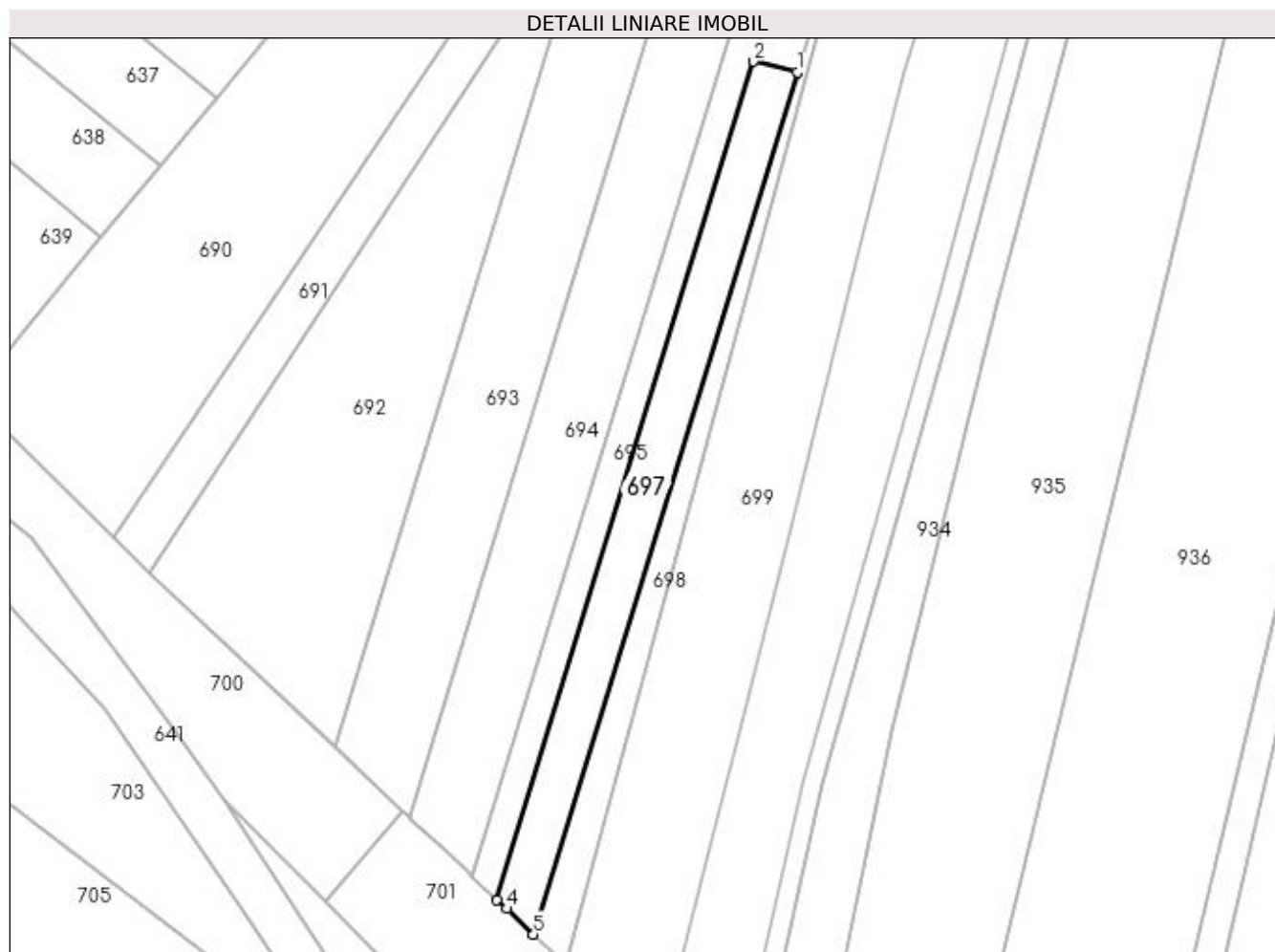
C. Partea III. SARCINI .

Inscrieri privind dezmembramintele dreptului de proprietate, drepturi reale de garanție și sarcini	Referințe
NU SUNT	

Teren

Nr cadastral	Suprafața (mp)*	Observații / Referințe
30624	900	

* Suprafața este determinată în planul de proiecție Stereo 70.



Date referitoare la teren

Crt	Categorie folosință	Intra vilan	Suprafața (mp)	Tarla	Parcelă	Nr. topo	Observații / Referințe
1	arabil	DA	900	2	25	-	

Lungime Segmente

1) Valorile lungimilor segmentelor sunt obținute din proiecție în plan.

Punct început	X / Y	Punct sfârșit	X / Y	Lungime segment (** (m)
1	596.961,434 659.275,235	2	596.954,848 659.276,806	6.771
2	596.954,848 659.276,806	3	596.916,461 659.151,247	131.296
3	596.916,461 659.151,247	4	596.917,881 659.149,909	1.951
4	596.917,881 659.149,909	5	596.921,947 659.146,075	5.589
5	596.921,947 659.146,075	1	596.961,434 659.275,235	135.061

**** Lungimile segmentelor sunt determinate în planul de proiecție Stereo 70 și sunt rotunjite la 1 milimetru.**

***** Distanța dintre puncte este formată din segmente cumulate ce sunt mai mici decât valoarea 1 milimetru.**

**DATE DESPRE IMOBILUL NR. 698**

Oficiul de Cadastru și Publicitate Imobiliară SUCEAVA
Biroul de Cadastru și Publicitate Imobiliară Falticeni

A. Partea I. Descrierea imobilului

TEREN Intravilan

Adresa: Loc. Cotu Baii, Jud. Suceava

Nr. Crt	Nr cadastral Nr. topografic	Suprafața* (mp)	Observații / Referințe
A1		528	Sector cadastral:2 Teren neimprejmuit;

B. Partea II. Proprietari și acte

Inscrieri privitoare la dreptul de proprietate și alte drepturi reale		Referințe
/		
Act Normativ nr. Legea 7, din 13/03/1996 emis de PARLAMENTUL ROMANIEI;		
B1	Inscrierea provizorie, drept de PROPRIETATE, dobandit prin Lege, cota actuala 1/1 1) NEIDENTIFICAT NEIDENTIFICAT	A1
B2	Proprietar neidentificat.	A1

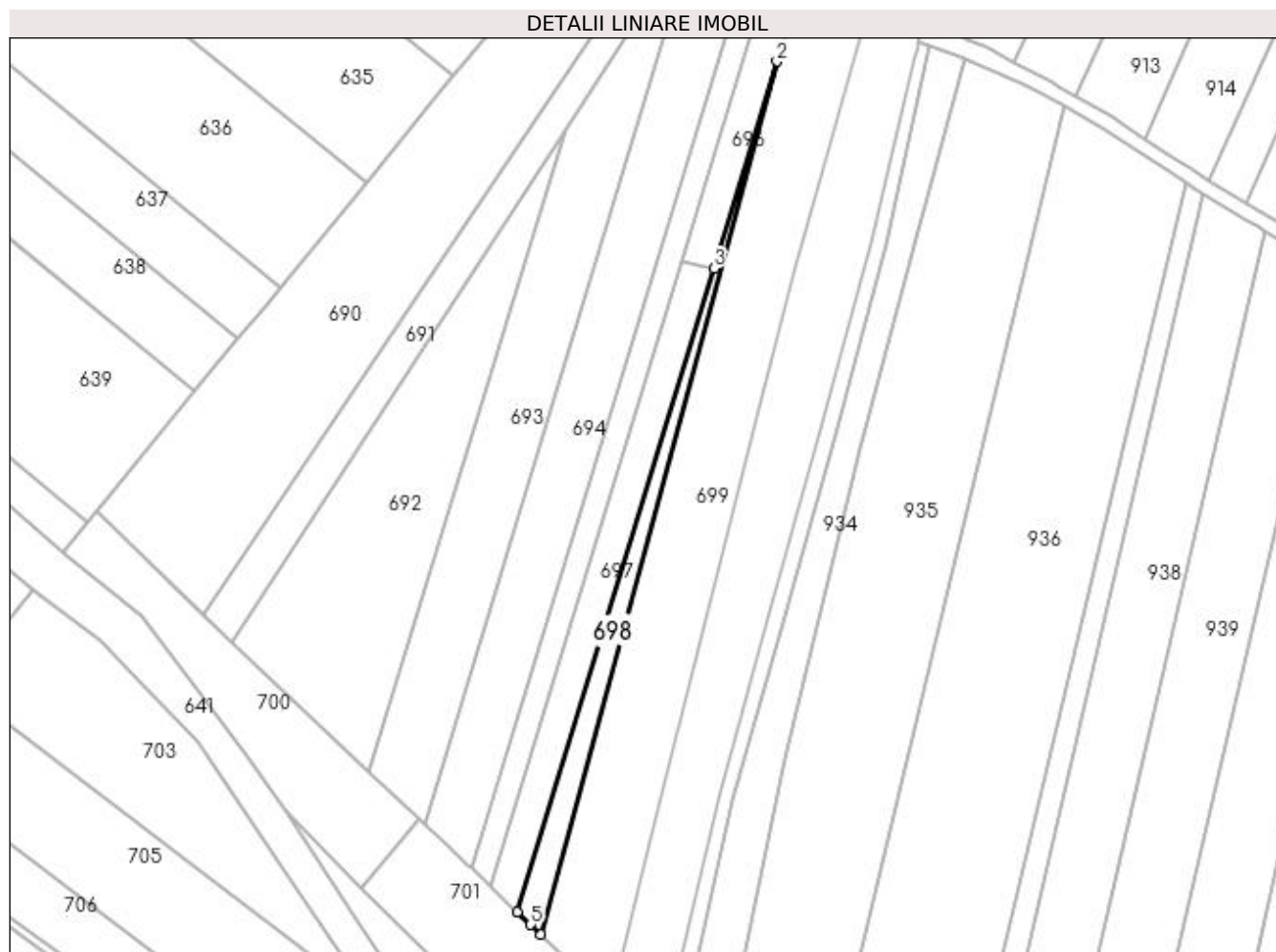
C. Partea III. SARCINI .

Inscrieri privind dezmembramintele dreptului de proprietate, drepturi reale de garanție și sarcini	Referințe
NU SUNT	

Teren

Nr cadastral	Suprafața (mp)*	Observații / Referințe
	528	

* Suprafața este determinată în planul de proiecție Stereo 70.



Date referitoare la teren

Crt	Categorie folosință	Intra vilan	Suprafața (mp)	Tarla	Parcelă	Nr. topo	Observații / Referințe
1	arabil	DA	528	2	25	-	

Lungime Segmente

1) Valorile lungimilor segmentelor sunt obținute din proiecție în plan.

Punct început	X / Y	Punct sfârșit	X / Y	Lungime segment (** (m)
1	596.926,751 659.141,546	2	596.974,138 659.316,791	181.539
2	596.974,138 659.316,791	3	596.961,434 659.275,235	43.454
3	596.961,434 659.275,235	4	596.921,947 659.146,075	135.061
4	596.921,947 659.146,075	5	596.924,685 659.143,494	3.763
5	596.924,685 659.143,494	1	596.926,751 659.141,546	2.84

**** Lungimile segmentelor sunt determinate în planul de proiecție Stereo 70 și sunt rotunjite la 1 milimetru.**

***** Distanța dintre puncte este formată din segmente cumulate ce sunt mai mici decât valoarea 1 milimetru.**

**DATE DESPRE IMOBILUL NR. 699**

Oficiul de Cadastru și Publicitate Imobiliară SUCEAVA
Biroul de Cadastru și Publicitate Imobiliară Falticeni

A. Partea I. Descrierea imobilului

TEREN Intravilan

Nr. cadastral vechi:610

Adresa: Loc. Cotu Baii, Jud. Suceava

Nr. Crt	Nr cadastral Nr. topografic	Suprafața* (mp)	Observații / Referințe
A1	30788	4.300	Sector cadastral:2 Teren neimprejmuit; Provine din CFE 30788 Vadu Moldovei.

B. Partea II. Proprietari și acte

Inscrieri privitoare la dreptul de proprietate și alte drepturi reale		Referințe
263 / 10/01/2012		
Act Notarial nr. 22, din 09/01/2012 emis de NP APOSTOL MARIA;		
B2	Intabulare, drept de PROPRIETATE, dobandit prin Conventie, cota actuala 1/1 1) BOTOSANU BOGDAN , Lipsă CNP proprietar.	A1

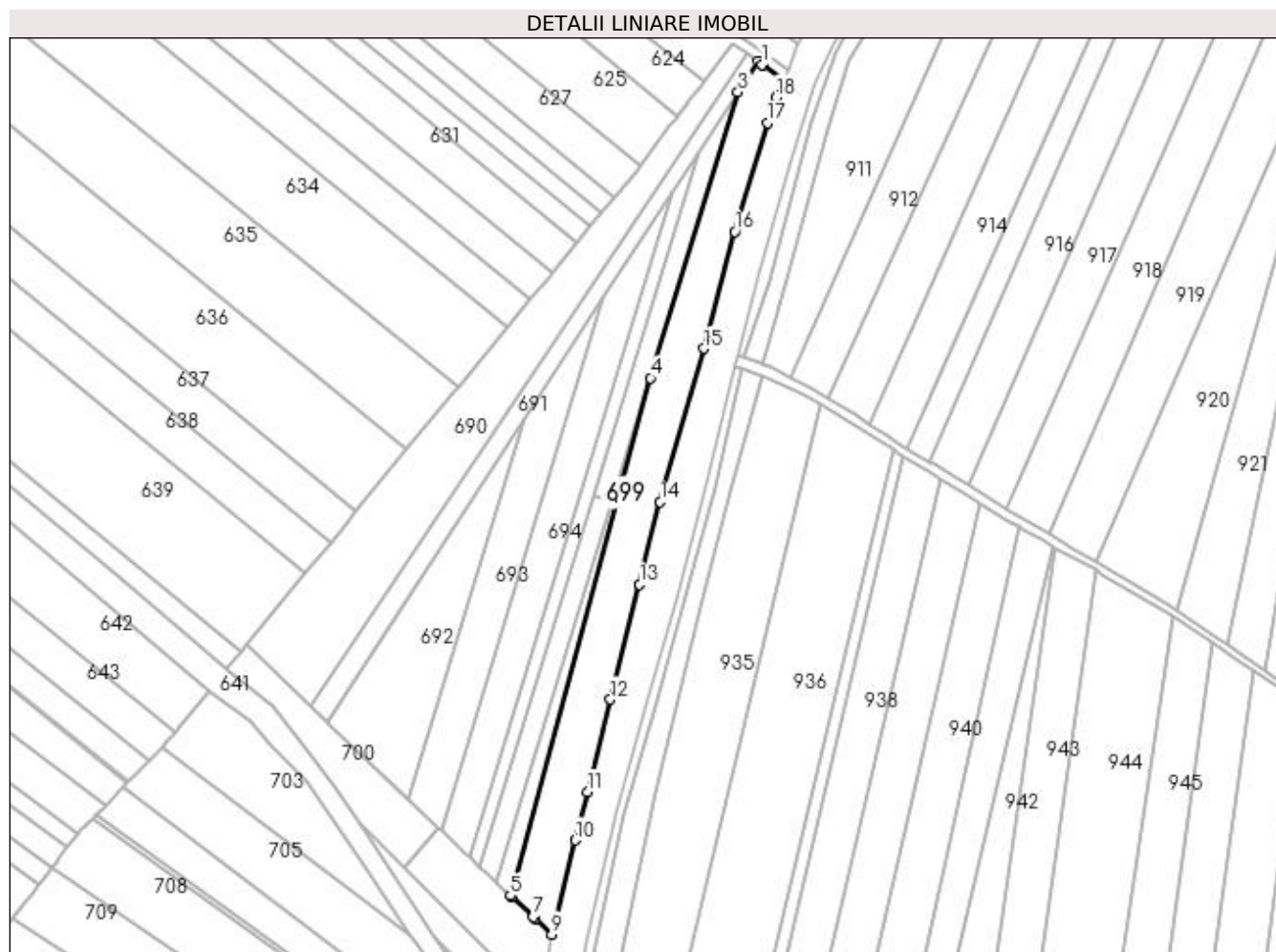
C. Partea III. SARCINI .

Inscrieri privind dezmembramintele dreptului de proprietate, drepturi reale de garanție și sarcini	Referințe
NU SUNT	

Anexa Nr. 1 La Partea I**Teren**

Nr cadastral	Suprafața (mp)*	Observații / Referințe
30788	4.300	Provine din CFE 30788 Vadu Moldovei.

* Suprafața este determinată în planul de proiecție Stereo 70.

**Date referitoare la teren**

Crt	Categorie folosință	Intra vilan	Suprafața (mp)	Tarla	Parcelă	Nr. topo	Observații / Referințe
1	arabil	DA	4.300	2	24, 25, 28, 29	-	

Lungime Segmente

1) Valorile lungimilor segmentelor sunt obținute din proiecție în plan.

Punct început	X / Y	Punct sfârșit	X / Y	Lungime segment (** (m)
1	597.011,955 659.422,869	2	597.010,483 659.423,917	1.807
2	597.010,483 659.423,917	3	597.003,723 659.413,561	12.367
3	597.003,723 659.413,561	4	596.974,138 659.316,791	101.191
4	596.974,138 659.316,791	5	596.926,751 659.141,546	181.539
5	596.926,751 659.141,546	6	596.927,208 659.141,115	0.628

Punct început	X / Y	Punct sfârșit	X / Y	Lungime segment (** (m)
6	596.927,208 659.141,115	7	596.934,322 659.134,407	9.778
7	596.934,322 659.134,407	8	596.935,157 659.133,62	1.147
8	596.935,157 659.133,62	9	596.940,662 659.128,43	7.566
9	596.940,662 659.128,43	10	596.948,57 659.160,246	32.784
10	596.948,57 659.160,246	11	596.952,864 659.176,657	16.963
11	596.952,864 659.176,657	12	596.960,588 659.207,889	32.173
12	596.960,588 659.207,889	13	596.970,411 659.246,922	40.25
13	596.970,411 659.246,922	14	596.977,427 659.274,815	28.762
14	596.977,427 659.274,815	15	596.992,228 659.326,723	53.977
15	596.992,228 659.326,723	16	597.002,723 659.366,322	40.966
16	597.002,723 659.366,322	17	597.013,754 659.403,177	38.47
17	597.013,754 659.403,177	18	597.016,582 659.411,763	9.04
18	597.016,582 659.411,763	19	597.019,261 659.417,667	6.483
19	597.019,261 659.417,667	20	597.012,102 659.422,764	8.788
20	597.012,102 659.422,764	1	597.011,955 659.422,869	0.181

** Lungimile segmentelor sunt determinate în planul de proiecție Stereo 70 și sunt rotunjite la 1 milimetru.

*** Distanța dintre puncte este formată din segmente cumulate ce sunt mai mici decât valoarea 1 milimetru.

**DATE DESPRE IMOBILUL NR. 700**

Oficiul de Cadastru și Publicitate Imobiliară SUCEAVA
Biroul de Cadastru și Publicitate Imobiliară Falticeni

A. Partea I. Descrierea imobilului

TEREN Intravilan

Adresa: Loc. Cotu Baii, Jud. Suceava

Nr. Crt	Nr cadastral Nr. topografic	Suprafața* (mp)	Observații / Referințe
A1		1.182	Sector cadastral:2 Teren neimprejmuit;

B. Partea II. Proprietari și acte

Inscrieri privitoare la dreptul de proprietate și alte drepturi reale		Referințe
/		
Act Normativ nr. Legea 7, din 13/03/1996 emis de PARLAMENTUL ROMANIEI;		
B1	Inscrierea provizorie, drept de PROPRIETATE, dobandit prin Lege, cota actuala 1/1 1) NEIDENTIFICAT NEIDENTIFICAT	A1
B2	Proprietar neidentificat.	A1

C. Partea III. SARCINI .

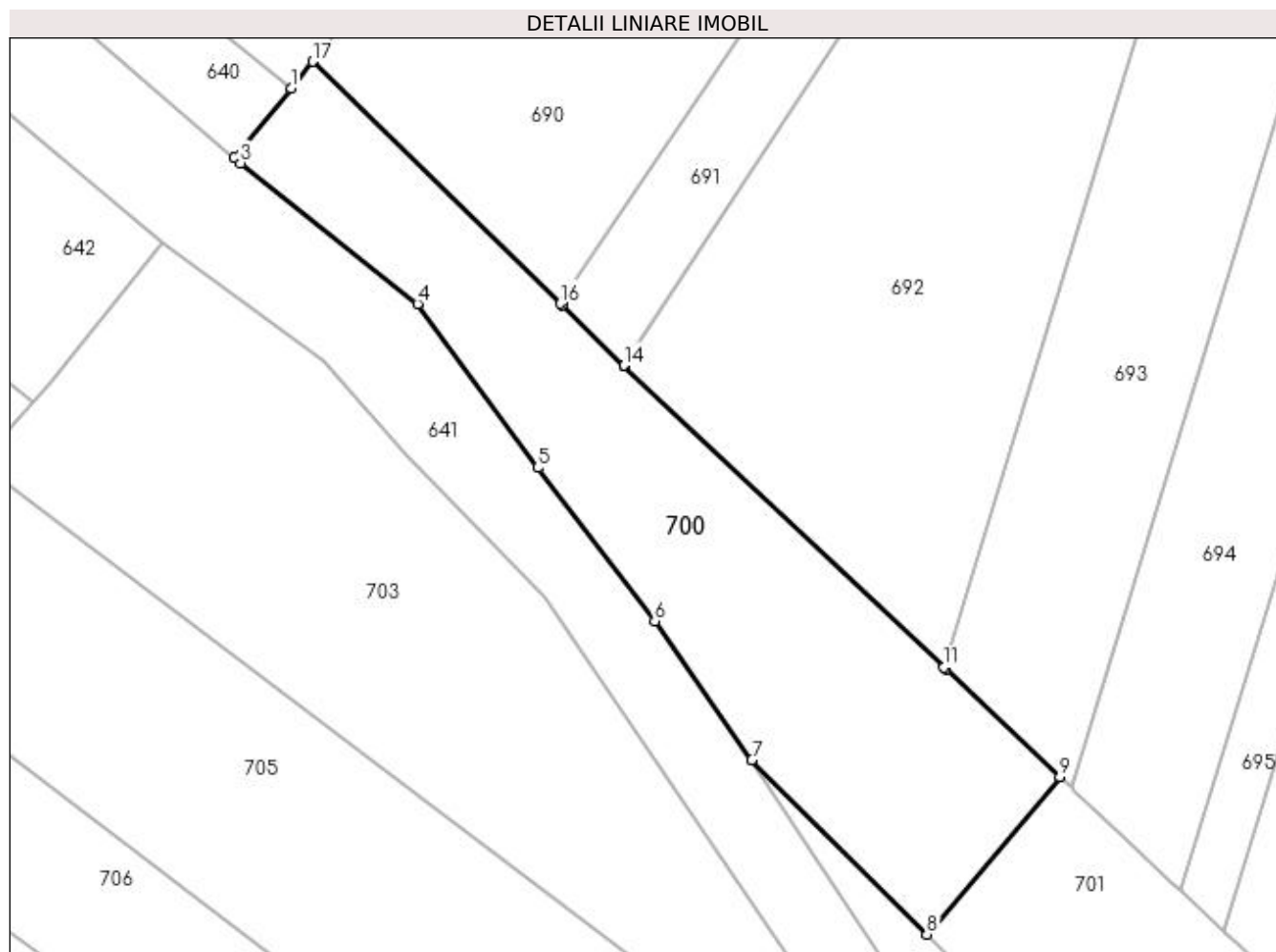
Inscrieri privind dezmembramintele dreptului de proprietate, drepturi reale de garanție și sarcini	Referințe
NU SUNT	

Anexa Nr. 1 La Partea I

Teren

Nr cadastral	Suprafața (mp)*	Observații / Referințe
	1.182	

* Suprafața este determinată în planul de proiecție Stereo 70.



Date referitoare la teren

Crt	Categorie folosință	Intra vilan	Suprafața (mp)	Tarla	Parcelă	Nr. topo	Observații / Referințe
1	arabil	DA	1.182	2	27, 28, 29	-	

Lungime Segmente

1) Valorile lungimilor segmentelor sunt obținute din proiecție în plan.

Punct început	X / Y	Punct sfârșit	X / Y	Lungime segment (** (m)
1	596.835,621 659.224,28	2	596.830,72 659.218,226	7.789
2	596.830,72 659.218,226	3	596.831,233 659.217,812	0.659
3	596.831,233 659.217,812	4	596.846,611 659.205,613	19.629
4	596.846,611 659.205,613	5	596.856,99 659.191,404	17.596
5	596.856,99 659.191,404	6	596.867,144 659.178,111	16.727

Punct început	X / Y	Punct sfârșit	X / Y	Lungime segment (** (m)
6	596.867,144 659.178,111	7	596.875,57 659.166,109	14.664
7	596.875,57 659.166,109	8	596.890,742 659.150,98	21.426
8	596.890,742 659.150,98	9	596.902,256 659.164,641	17.866
9	596.902,256 659.164,641	10	596.892,395 659.173,939	13.553
10	596.892,395 659.173,939	11	596.892,214 659.174,11	0.249
11	596.892,214 659.174,11	12	596.864,487 659.200,252	38.108
12	596.864,487 659.200,252	13	596.864,472 659.200,267	0.021
13	596.864,472 659.200,267	14	596.864,465 659.200,273	0.009
14	596.864,465 659.200,273	15	596.859,145 659.205,468	7.436
15	596.859,145 659.205,468	16	596.858,973 659.205,637	0.241
16	596.858,973 659.205,637	17	596.837,504 659.226,605	30.01
17	596.837,504 659.226,605	1	596.835,621 659.224,28	2.992

** Lungimile segmentelor sunt determinate în planul de proiecție Stereo 70 și sunt rotunjite la 1 milimetru.

*** Distanța dintre puncte este formată din segmente cumulate ce sunt mai mici decât valoarea 1 milimetru.

**DATE DESPRE IMOBILUL NR. 701**

Oficiul de Cadastru și Publicitate Imobiliară SUCEAVA
Biroul de Cadastru și Publicitate Imobiliară Falticeni

A. Partea I. Descrierea imobilului

TEREN Intravilan

Adresa: Loc. Cotu Baii, Jud. Suceava

Nr. Crt	Nr cadastral Nr. topografic	Suprafața* (mp)	Observații / Referințe
A1	32515	1.100	Sector cadastral:2 Teren neimprejmuit;

B. Partea II. Proprietari și acte

Inscrieri privitoare la dreptul de proprietate și alte drepturi reale		Referințe
30830 / 28/12/2018		
Act Notarial nr. 5532, din 27/12/2018 emis de APOSTOL MARIA;		
B3	Intabulare, drept de PROPRIETATE bun comun, dobandit prin Conventie, cota actuala 1/1 1) CRĂCIUN DORIN VASILE, casatorit cu 2) CRĂCIUN ELENA ANCA	A1

C. Partea III. SARCINI .

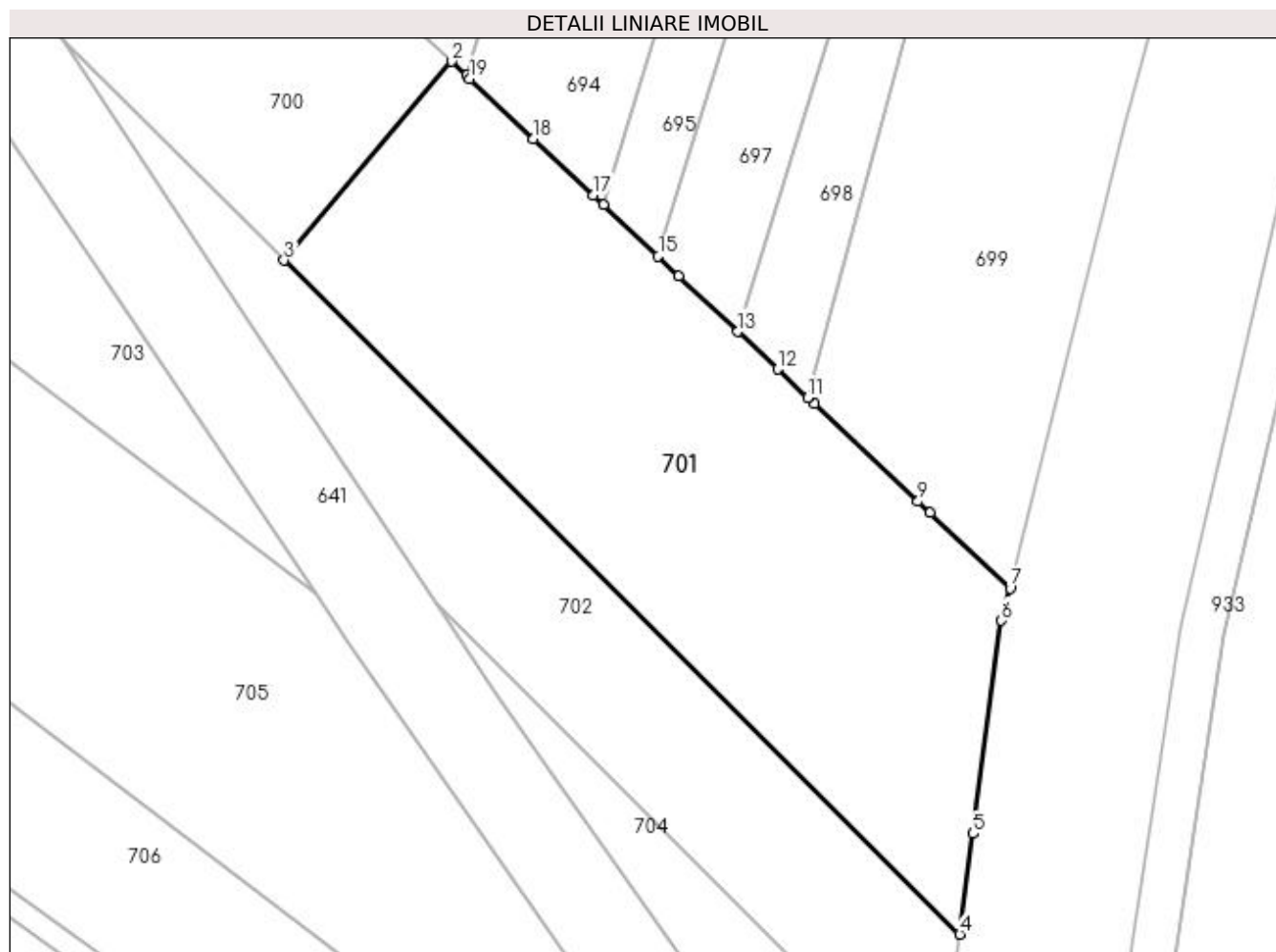
Inscrieri privind dezmembramintele dreptului de proprietate, drepturi reale de garanție și sarcini	Referințe
NU SUNT	

Anexa Nr. 1 La Partea I

Teren

Nr cadastral	Suprafața (mp)*	Observații / Referințe
32515	1.100	

* Suprafața este determinată în planul de proiecție Stereo 70.



Date referitoare la teren

Crt	Categorie folosință	Intravilan	Suprafața (mp)	Tarla	Parcelă	Nr. topo	Observații / Referințe
1	arabil	DA	1.100	2	26, 27, 28, 29, 279	-	

Lungime Segmente

1) Valorile lungimilor segmentelor sunt obținute din proiecție în plan.

Punct început	X / Y	Punct sfârșit	X / Y	Lungime segment (** (m)
1	596.903,27 659.163,685	2	596.902,256 659.164,641	1.394
2	596.902,256 659.164,641	3	596.890,742 659.150,98	17.866
3	596.890,742 659.150,98	4	596.937,203 659.104,653	65.611
4	596.937,203 659.104,653	5	596.938,121 659.111,566	6.974
5	596.938,121 659.111,566	6	596.940,066 659.126,212	14.775

Punct început	X / Y	Punct sfârșit	X / Y	Lungime segment (** (m)
6	596.940,066 659.126,212	7	596.940,662 659.128,43	2.297
7	596.940,662 659.128,43	8	596.935,157 659.133,62	7.566
8	596.935,157 659.133,62	9	596.934,322 659.134,407	1.147
9	596.934,322 659.134,407	10	596.927,208 659.141,115	9.778
10	596.927,208 659.141,115	11	596.926,751 659.141,546	0.628
11	596.926,751 659.141,546	12	596.924,685 659.143,494	2.84
12	596.924,685 659.143,494	13	596.921,947 659.146,075	3.763
13	596.921,947 659.146,075	14	596.917,881 659.149,909	5.589
14	596.917,881 659.149,909	15	596.916,461 659.151,247	1.951
15	596.916,461 659.151,247	16	596.912,705 659.154,789	5.163
16	596.912,705 659.154,789	17	596.911,995 659.155,458	0.976
17	596.911,995 659.155,458	18	596.907,884 659.159,335	5.651
18	596.907,884 659.159,335	19	596.903,517 659.163,452	6.002
19	596.903,517 659.163,452	1	596.903,27 659.163,685	0.34

** Lungimile segmentelor sunt determinate în planul de proiecție Stereo 70 și sunt rotunjite la 1 milimetru.

*** Distanța dintre puncte este formată din segmente cumulate ce sunt mai mici decât valoarea 1 milimetru.

**DATE DESPRE IMOBILUL NR. 702**

Oficiul de Cadastru și Publicitate Imobiliară SUCEAVA
Biroul de Cadastru și Publicitate Imobiliară Falticeni

A. Partea I. Descrierea imobilului

TEREN Intravilan

Adresa: Loc. Cotu Baii, Jud. Suceava

Nr. Crt	Nr cadastral Nr. topografic	Suprafața* (mp)	Observații / Referințe
A1		635	Sector cadastral:2 Teren neimprejmuit;

B. Partea II. Proprietari și acte

Inscrieri privitoare la dreptul de proprietate și alte drepturi reale		Referințe
/		
Act Normativ nr. Legea 7, din 13/03/1996 emis de PARLAMENTUL ROMANIEI;		
B1	Inscrierea provizorie, drept de PROPRIETATE, dobandit prin Lege, cota actuala 1/1 1) NEIDENTIFICAT NEIDENTIFICAT	A1
B2	Proprietar neidentificat.	A1


C. Partea III. SARCINI .

Inscrieri privind dezmembramintele dreptului de proprietate, drepturi reale de garanție și sarcini	Referințe
NU SUNT	

Teren

Nr cadastral	Suprafața (mp)*	Observații / Referințe
	635	

* Suprafața este determinată în planul de proiecție Stereo 70.



Date referitoare la teren

Crt	Categorie folosință	Intravilan	Suprafața (mp)	Tarla	Parcelă	Nr. topo	Observații / Referințe
1	arabil	DA	635	2	28, 29	-	

Lungime Segmente

1) Valorile lungimilor segmentelor sunt obținute din proiecție în plan.

Punct început	X / Y	Punct sfârșit	X / Y	Lungime segment (** (m)
1	596.890,742 659.150,98	2	596.875,57 659.166,109	21.426
2	596.875,57 659.166,109	3	596.888,85 659.145,951	24.139
3	596.888,85 659.145,951	4	596.892,655 659.140,175	6.917
4	596.892,655 659.140,175	5	596.901,18 659.127,379	15.376
5	596.901,18 659.127,379	6	596.935,656 659.093,003	48.686

Punct început	X / Y	Punct sfârșit	X / Y	Lungime segment (** (m)
6	596.935,656 659.093,003	7	596.935,916 659.094,962	1.976
7	596.935,916 659.094,962	8	596.936,79 659.101,547	6.643
8	596.936,79 659.101,547	9	596.937,203 659.104,653	3.133
9	596.937,203 659.104,653	1	596.890,742 659.150,98	65.611

** Lungimile segmentelor sunt determinate în planul de proiecție Stereo 70 și sunt rotunjite la 1 milimetru.

*** Distanța dintre puncte este formată din segmente cumulate ce sunt mai mici decât valoarea 1 milimetru.

**DATE DESPRE IMOBILUL NR. 703**

Oficiul de Cadastru și Publicitate Imobiliară SUCEAVA
Biroul de Cadastru și Publicitate Imobiliară Falticeni

A. Partea I. Descrierea imobilului

TEREN Intravilan

Adresa: Loc. Cotu Baii, Jud. Suceava

Nr. Crt	Nr cadastral Nr. topografic	Suprafața* (mp)	Observații / Referințe
A1		1.665	Sector cadastral:2 Teren neimprejmuit;

B. Partea II. Proprietari și acte

Inscrieri privitoare la dreptul de proprietate și alte drepturi reale		Referințe
/		
Act Normativ nr. Legea 7, din 13/03/1996 emis de PARLAMENTUL ROMANIEI;		
B1	Inscrierea provizorie, drept de PROPRIETATE, dobandit prin Lege, cota actuala 1/1 1) NEIDENTIFICAT NEIDENTIFICAT	A1
B2	Proprietar neidentificat.	A1

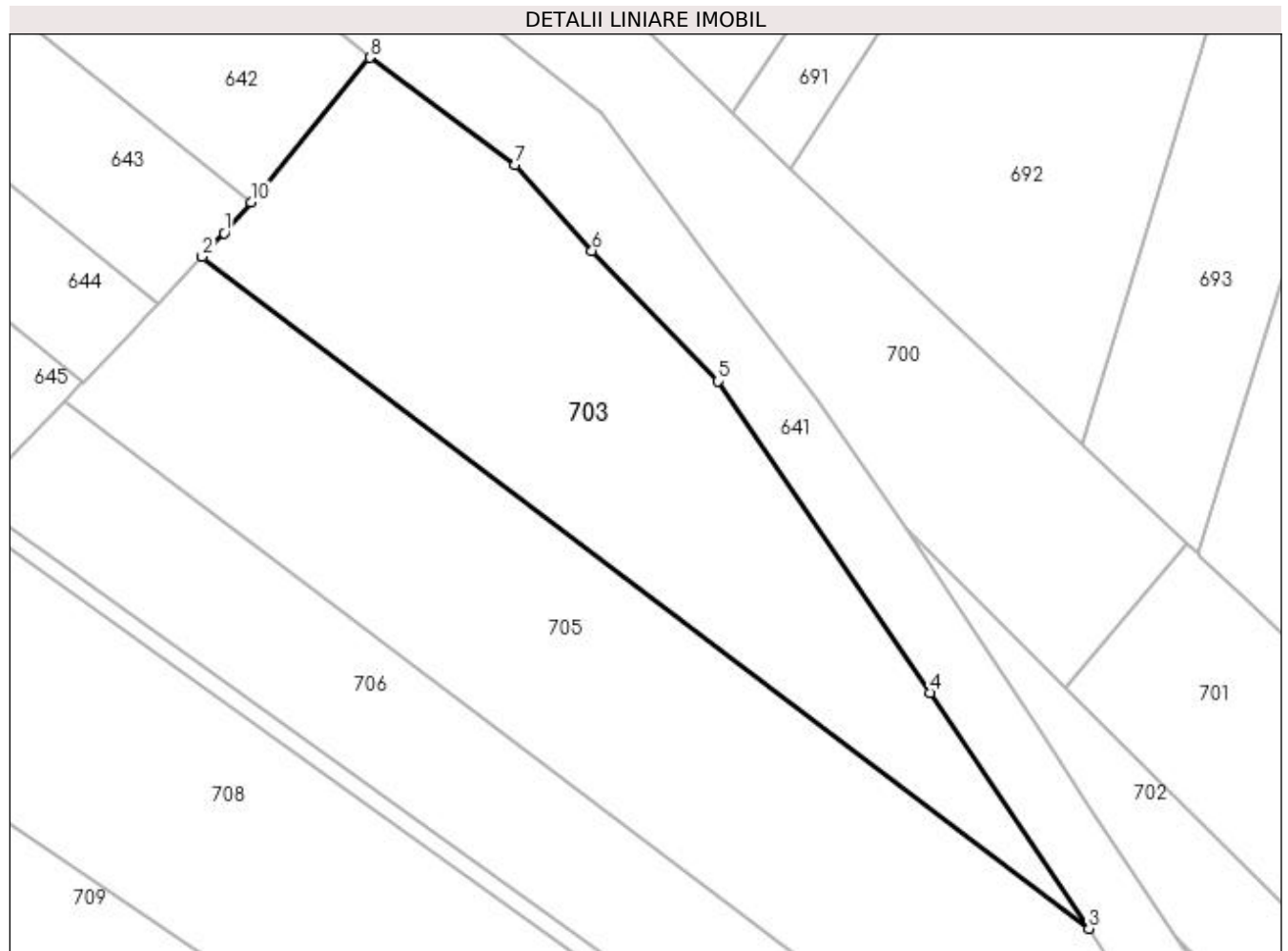
C. Partea III. SARCINI .

Inscrieri privind dezmembramintele dreptului de proprietate, drepturi reale de garanție și sarcini	Referințe
NU SUNT	

Teren

Nr cadastral	Suprafața (mp)*	Observații / Referințe
	1.665	

* Suprafața este determinată în planul de proiecție Stereo 70.



Date referitoare la teren

Crt	Categorie folosință	Intra vilan	Suprafața (mp)	Tarla	Parcelă	Nr. topo	Observații / Referințe
1	arabil	DA	1.665	2	27, 28, 29	-	

Lungime Segmente

1) Valorile lungimilor segmentelor sunt obținute din proiecție în plan.

Punct început	X / Y	Punct sfârșit	X / Y	Lungime segment (** (m)
1	596.810,704 659.194,15	2	596.808,596 659.191,91	3.076
2	596.808,596 659.191,91	3	596.892,91 659.128,085	105.747
3	596.892,91 659.128,085	4	596.877,802 659.150,502	27.033
4	596.877,802 659.150,502	5	596.857,664 659.180,096	35.796
5	596.857,664 659.180,096	6	596.845,678 659.192,493	17.244

Punct început	X / Y	Punct sfârșit	X / Y	Lungime segment (** (m)
6	596.845,678 659.192,493	7	596.838,37 659.200,634	10.94
7	596.838,37 659.200,634	8	596.824,526 659.210,831	17.194
8	596.824,526 659.210,831	9	596.814,736 659.198,765	15.538
9	596.814,736 659.198,765	10	596.813,256 659.197,071	2.249
10	596.813,256 659.197,071	1	596.810,704 659.194,15	3.879

** Lungimile segmentelor sunt determinate în planul de proiecție Stereo 70 și sunt rotunjite la 1 milimetru.

*** Distanța dintre puncte este formată din segmente cumulate ce sunt mai mici decât valoarea 1 milimetru.

**DATE DESPRE IMOBILUL NR. 704**

Oficiul de Cadastru și Publicitate Imobiliară SUCEAVA
Biroul de Cadastru și Publicitate Imobiliară Falticeni

A. Partea I. Descrierea imobilului

TEREN Intravilan

Adresa: Loc. Cotu Baii, Jud. Suceava

Nr. Crt	Nr cadastral Nr. topografic	Suprafața* (mp)	Observații / Referințe
A1		Din acte: 2.800 Masurata: 268	Sector cadastral:2 Teren neimprejmuit; Imobil despărțit de canal.Diferența de suprafață se regăsește la ID 705.

B. Partea II. Proprietari și acte

Inscrieri privitoare la dreptul de proprietate și alte drepturi reale		Referințe
/		
Act Administrativ nr. 2115, din 18/07/1995 emis de CJSDPAT SUCEAVA;		
B1	Intabulare, drept de PROPRIETATE, dobândit prin Reconstituire, cota actuala 1/1 1) ILIE ION DEFUNCT:Da	A1

C. Partea III. SARCINI .

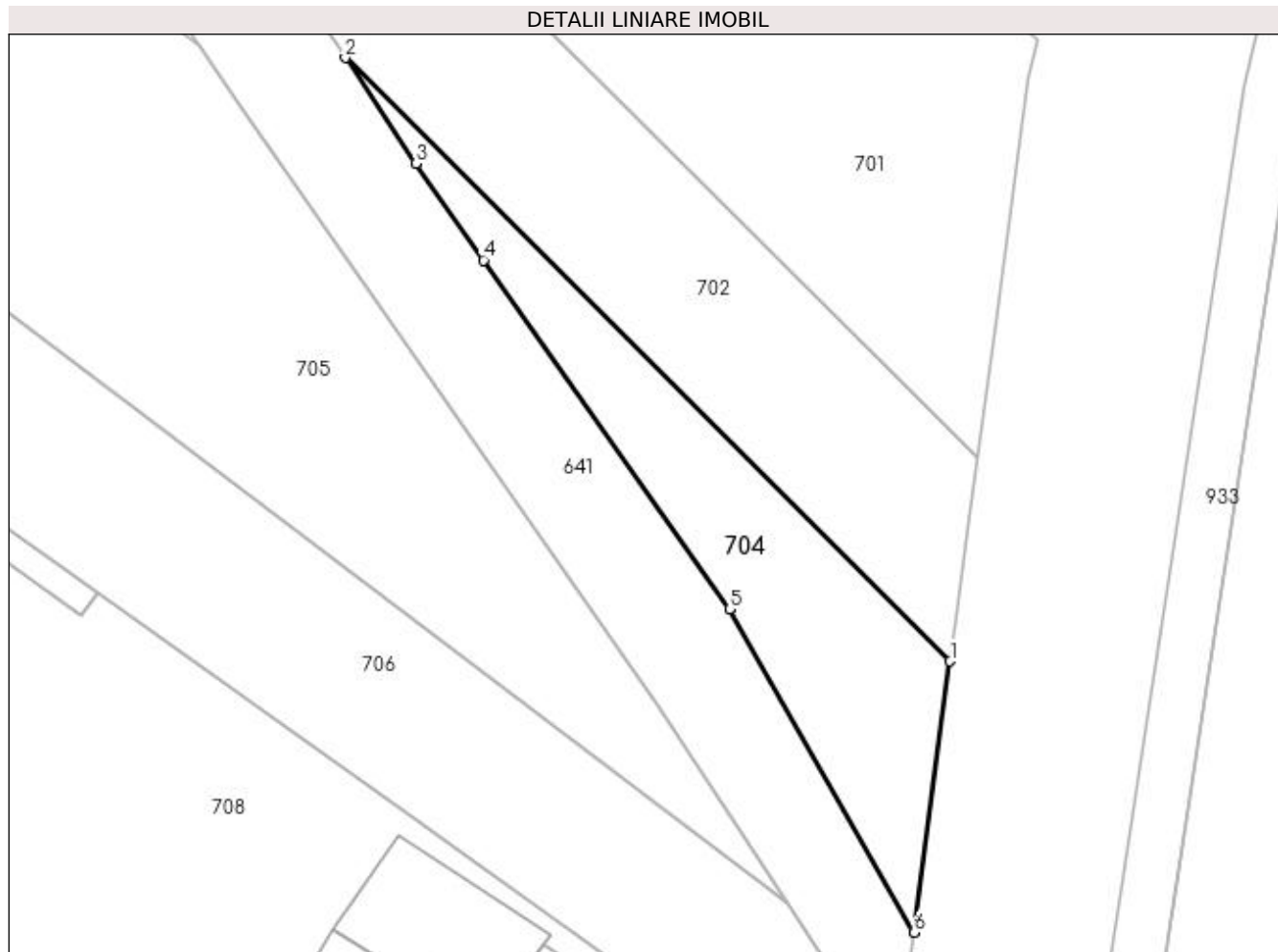
Inscrieri privind dezmembramintele dreptului de proprietate, drepturi reale de garanție și sarcini	Referințe
NU SUNT	

Anexa Nr. 1 La Partea I

Teren

Nr cadastral	Suprafața (mp)*	Observații / Referințe
	Din acte: 2.800 Masurata: 268	Imobil despărțit de canal. Diferența de suprafață se regăsește la ID 705.

* Suprafața este determinată în planul de proiecție Stereo 70.



Date referitoare la teren

Crt	Categorie folosință	Intra vilan	Suprafața (mp)	Tarla	Parcelă	Nr. topo	Observații / Referințe
1	arabil	DA	268	2	26, 27, 28, 29, 279	-	

Lungime Segmente

1) Valorile lungimilor segmentelor sunt obținute din proiecție în plan.

Punct început	X / Y	Punct sfârșit	X / Y	Lungime segment (** (m)
1	596.935,656 659.093,003	2	596.901,18 659.127,379	48.686
2	596.901,18 659.127,379	3	596.905,199 659.121,347	7.248
3	596.905,199 659.121,347	4	596.909,073 659.115,849	6.726
4	596.909,073 659.115,849	5	596.923,078 659.095,973	24.315
5	596.923,078 659.095,973	6	596.933,605 659.077,563	21.207

Punct început	X / Y	Punct sfârșit	X / Y	Lungime segment (** (m)
6	596.933,605 659.077,563	1	596.935,656 659.093,003	15.576

** Lungimile segmentelor sunt determinate în planul de proiecție Stereo 70 și sunt rotunjite la 1 milimetru.

*** Distanța dintre puncte este formată din segmente cumulate ce sunt mai mici decât valoarea 1 milimetru.

**DATE DESPRE IMOBILUL NR. 705**

Oficiul de Cadastru și Publicitate Imobiliară SUCEAVA
Biroul de Cadastru și Publicitate Imobiliară Falticeni

A. Partea I. Descrierea imobilului

TEREN Intravilan

Adresa: Loc. Cotu Baii, Jud. Suceava

Nr. Crt	Nr cadastral Nr. topografic	Suprafața* (mp)	Observații / Referințe
A1		Din acte: 2.800 Masurata: 2.532	Sector cadastral:2 Teren neimprejmuit; Imobil despărțit de canal.Diferența de suprafață se regăsește la ID 704.

B. Partea II. Proprietari și acte

Inscrieri privitoare la dreptul de proprietate și alte drepturi reale		Referințe
/		
Act Administrativ nr. 2115, din 18/07/1995 emis de CJSDPAT SUCEAVA;		
B1	Intabulare, drept de PROPRIETATE, dobândit prin Reconstituire, cota actuala 1/1 1) ILIE ION DEFUNCT:Da	A1

C. Partea III. SARCINI .

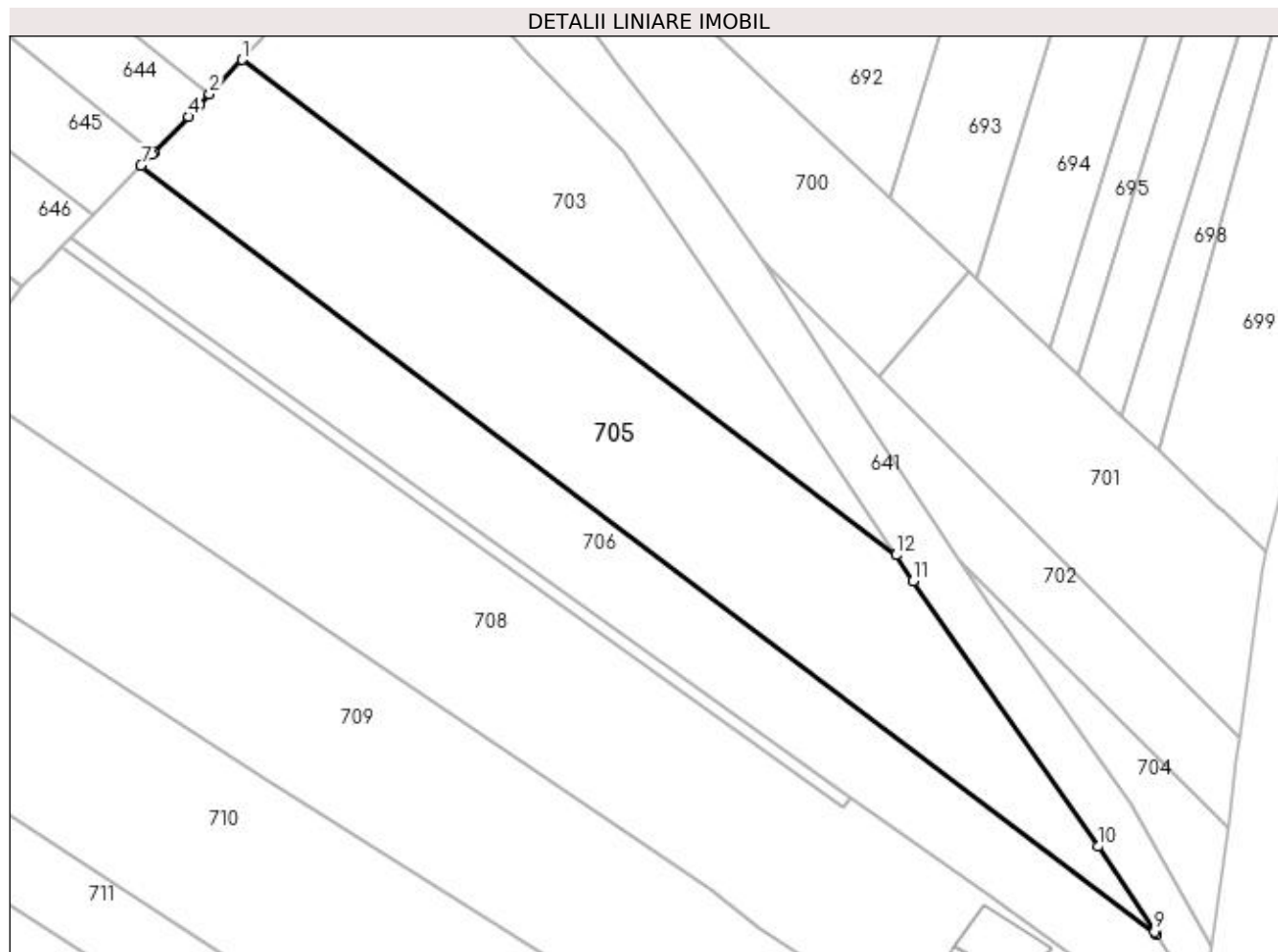
Inscrieri privind dezmembramintele dreptului de proprietate, drepturi reale de garanție și sarcini	Referințe
NU SUNT	

Anexa Nr. 1 La Partea I

Teren

Nr cadastral	Suprafața (mp)*	Observații / Referințe
	Din acte: 2.800 Masurata: 2.532	Imobil despărțit de canal. Diferența de suprafață se regăsește la ID 704.

* Suprafața este determinată în planul de proiecție Stereo 70.



Date referitoare la teren

Crt	Categorie folosință	Intra vilan	Suprafața (mp)	Tarla	Parcelă	Nr. topo	Observații / Referințe
1	arabil	DA	2.532	2	27, 28, 29	-	

Lungime Segmente

1) Valorile lungimilor segmentelor sunt obținute din proiecție în plan.

Punct început	X / Y	Punct sfârșit	X / Y	Lungime segment (** (m)
1	596.808,596 659.191,91	2	596.804,418 659.187,469	6.097
2	596.804,418 659.187,469	3	596.803,157 659.186,129	1.84
3	596.803,157 659.186,129	4	596.801,684 659.184,564	2.149
4	596.801,684 659.184,564	5	596.797,279 659.179,999	6.344
5	596.797,279 659.179,999	6	596.797,022 659.179,733	0.37

Punct început	X / Y	Punct sfârșit	X / Y	Lungime segment (** (m)
6	596.797,022 659.179,733	7	596.795,594 659.178,253	2.057
7	596.795,594 659.178,253	8	596.926,437 659.079,205	164.105
8	596.926,437 659.079,205	9	596.926,213 659.079,547	0.409
9	596.926,213 659.079,547	10	596.918,961 659.090,516	13.15
10	596.918,961 659.090,516	11	596.895,121 659.124,713	41.687
11	596.895,121 659.124,713	12	596.892,91 659.128,085	4.032
12	596.892,91 659.128,085	1	596.808,596 659.191,91	105.747

** Lungimile segmentelor sunt determinate în planul de proiecție Stereo 70 și sunt rotunjite la 1 milimetru.

*** Distanța dintre puncte este formată din segmente cumulate ce sunt mai mici decât valoarea 1 milimetru.

**DATE DESPRE IMOBILUL NR. 706**

Oficiul de Cadastru și Publicitate Imobiliară SUCEAVA
Biroul de Cadastru și Publicitate Imobiliară Falticeni

A. Partea I. Descrierea imobilului

TEREN Intravilan

Adresa: Loc. Cotu Baii, Jud. Suceava

Nr. Crt	Nr cadastral Nr. topografic	Suprafața* (mp)	Observații / Referințe
A1		1.838	Sector cadastral:2 Teren neimprejmuit;

B. Partea II. Proprietari și acte

Inscrieri privitoare la dreptul de proprietate și alte drepturi reale		Referințe
/		
Act Normativ nr. Legea 7, din 13/03/1996 emis de PARLAMENTUL ROMANIEI;		
B1	Inscrierea provizorie, drept de PROPRIETATE, dobandit prin Lege, cota actuala 1/1 1) NEIDENTIFICAT NEIDENTIFICAT	A1
B2	Proprietar neidentificat.	A1

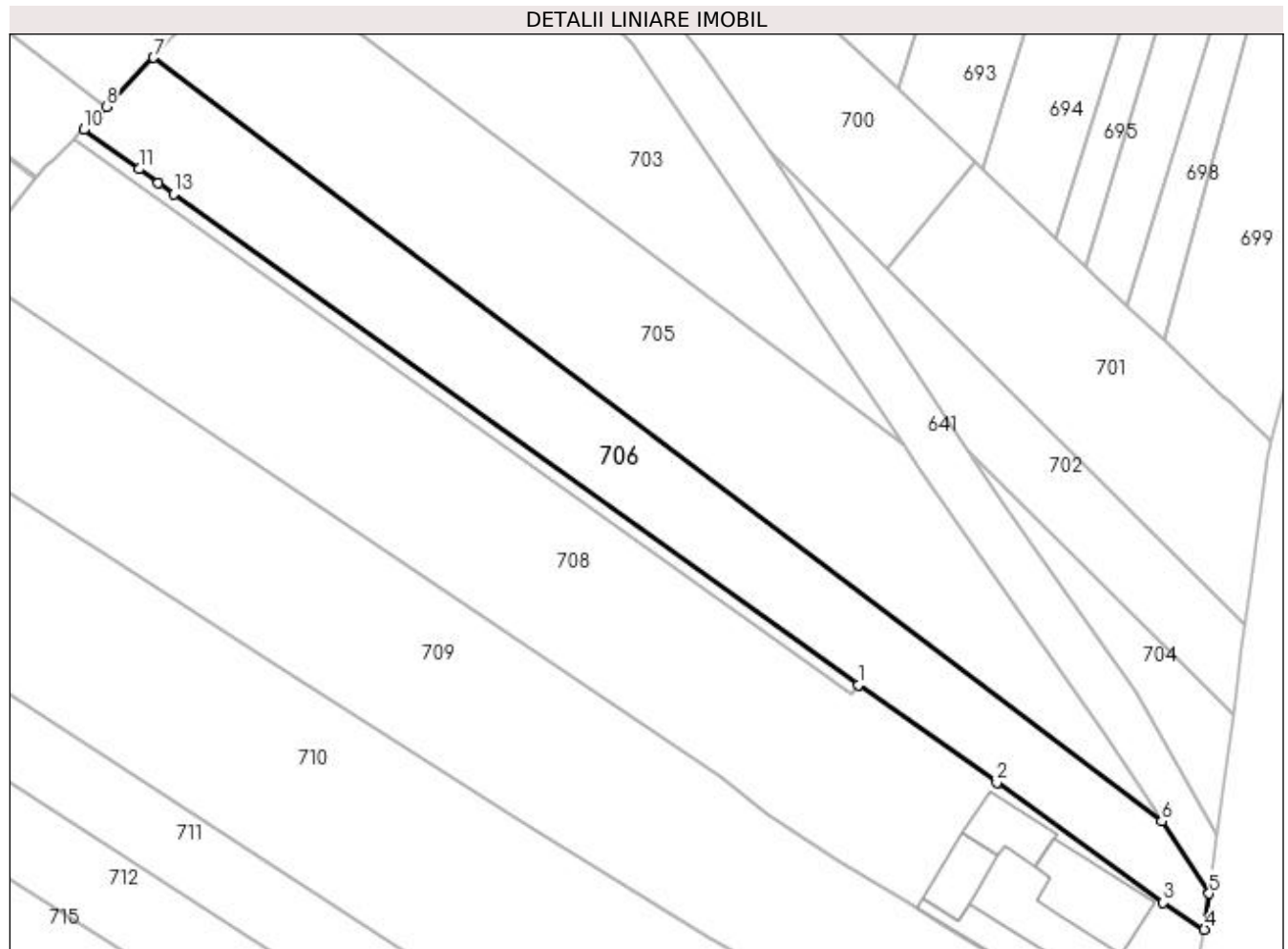
C. Partea III. SARCINI .

Inscrieri privind dezmembramintele dreptului de proprietate, drepturi reale de garanție și sarcini	Referințe
NU SUNT	

Teren

Nr cadastral	Suprafața (mp)*	Observații / Referințe
	1.838	

* Suprafața este determinată în planul de proiecție Stereo 70.



Date referitoare la teren

Crt	Categorie folosință	Intra vilan	Suprafața (mp)	Tarla	Parcelă	Nr. topo	Observații / Referințe
1	arabil	DA	1.838	-	-	-	

Lungime Segmente

1) Valorile lungimilor segmentelor sunt obținute din proiecție în plan.

Punct început	X / Y	Punct sfârșit	X / Y	Lungime segment (** (m)
1	596.887,07 659.096,903	2	596.905,008 659.084,188	21.987
2	596.905,008 659.084,188	3	596.926,597 659.068,663	26.592
3	596.926,597 659.068,663	4	596.931,958 659.065,163	6.402
4	596.931,958 659.065,163	5	596.932,578 659.069,832	4.71
5	596.932,578 659.069,832	6	596.926,437 659.079,205	11.206

Punct început	X / Y	Punct sfârșit	X / Y	Lungime segment (** (m)
6	596.926,437 659.079,205	7	596.795,594 659.178,253	164.105
7	596.795,594 659.178,253	8	596.789,464 659.171,901	8.828
8	596.789,464 659.171,901	9	596.788,253 659.170,645	1.745
9	596.788,253 659.170,645	10	596.786,514 659.168,909	2.457
10	596.786,514 659.168,909	11	596.793,676 659.163,78	8.809
11	596.793,676 659.163,78	12	596.796,187 659.161,982	3.088
12	596.796,187 659.161,982	13	596.798,196 659.160,543	2.471
13	596.798,196 659.160,543	1	596.887,07 659.096,903	109.31

** Lungimile segmentelor sunt determinate în planul de proiecție Stereo 70 și sunt rotunjite la 1 milimetru.

*** Distanța dintre puncte este formată din segmente cumulate ce sunt mai mici decât valoarea 1 milimetru.

**DATE DESPRE IMOBILUL NR. 707**

Oficiul de Cadastru și Publicitate Imobiliară SUCEAVA
Biroul de Cadastru și Publicitate Imobiliară Falticeni

A. Partea I. Descrierea imobilului

TEREN Intravilan

Adresa: Loc. Cotu Baii, Jud. Suceava

Nr. Crt	Nr cadastral Nr. topografic	Suprafața* (mp)	Observații / Referințe
A1		199	Sector cadastral:2 Teren neimprejmuit;

B. Partea II. Proprietari și acte

Inscrieri privitoare la dreptul de proprietate și alte drepturi reale		Referințe
/		
Act Normativ nr. Legea 7, din 13/03/1996 emis de PARLAMENTUL ROMANIEI;		
B1	Inscrierea provizorie, drept de PROPRIETATE, dobandit prin Lege, cota actuala 1/1 1) NEIDENTIFICAT NEIDENTIFICAT	A1
B2	Proprietar neidentificat.	A1

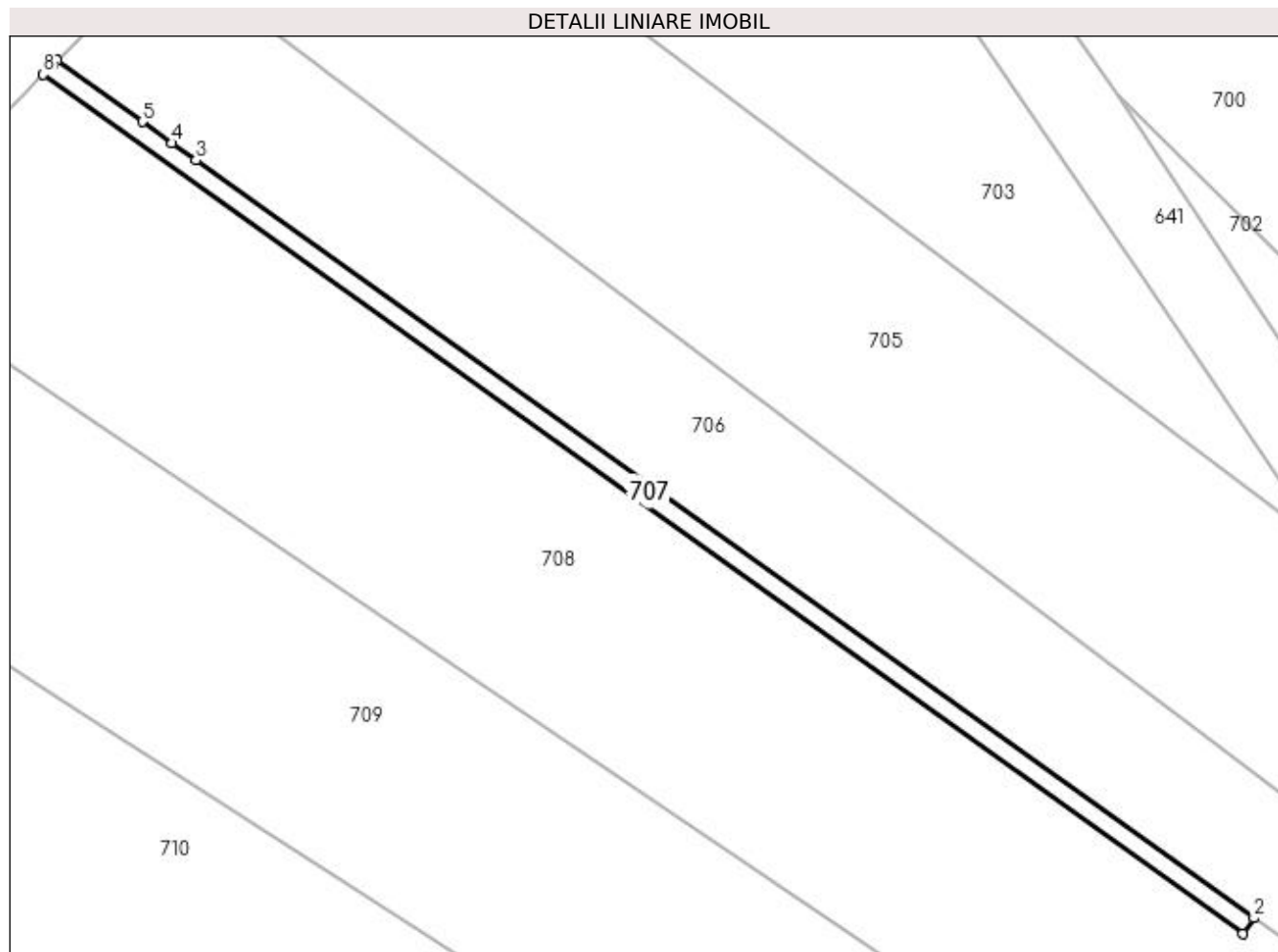
C. Partea III. SARCINI .

Inscrieri privind dezmembramintele dreptului de proprietate, drepturi reale de garanție și sarcini	Referințe
NU SUNT	

Teren

Nr cadastral	Suprafața (mp)*	Observații / Referințe
	199	

* Suprafața este determinată în planul de proiecție Stereo 70.



Date referitoare la teren

Crt	Categorie folosință	Intra vilan	Suprafața (mp)	Tarla	Parcelă	Nr. topo	Observații / Referințe
1	arabil	DA	199	-	-	-	

Lungime Segmente

1) Valorile lungimilor segmentelor sunt obținute din proiecție în plan.

Punct început	X / Y	Punct sfârșit	X / Y	Lungime segment (** (m)
1	596.886,137 659.095,595	2	596.887,07 659.096,903	1.607
2	596.887,07 659.096,903	3	596.798,196 659.160,543	109.31
3	596.798,196 659.160,543	4	596.796,187 659.161,982	2.471
4	596.796,187 659.161,982	5	596.793,676 659.163,78	3.088
5	596.793,676 659.163,78	6	596.786,514 659.168,909	8.809

Punct început	X / Y	Punct sfârșit	X / Y	Lungime segment (** (m)
6	596.786,514 659.168,909	7	596.786,131 659.168,526	0.542
7	596.786,131 659.168,526	8	596.785,362 659.167,758	1.087
8	596.785,362 659.167,758	1	596.886,137 659.095,595	123.948

** Lungimile segmentelor sunt determinate în planul de proiecție Stereo 70 și sunt rotunjite la 1 milimetru.

*** Distanța dintre puncte este formată din segmente cumulate ce sunt mai mici decât valoarea 1 milimetru.

**DATE DESPRE IMOBILUL NR. 708**

Oficiul de Cadastru și Publicitate Imobiliară SUCEAVA
Biroul de Cadastru și Publicitate Imobiliară Falticeni

A. Partea I. Descrierea imobilului

TEREN Intravilan

Adresa: Loc. Cotu Baii, Jud. Suceava

Nr. Crt	Nr cadastral Nr. topografic	Suprafața* (mp)	Observații / Referințe
A1	32894	3.600	Sector cadastral:2 Teren neimprejmuit;

Construcții

Crt	Nr cadastral Nr. topografic	Adresa	Observații / Referințe
A1.1	32894-C1	Loc. Cotu Baii, Jud. Suceava	Nr. niveluri:1; S. construita la sol:117 mp; S. construita desfasurata:117 mp; Locuință (P), anul edificarii 1995. Nu detine certificat de performanta energetica.
A1.2	32894-C2	Loc. Cotu Baii, Jud. Suceava	Nr. niveluri:1; S. construita la sol:59 mp; S. construita desfasurata:59 mp; Anexă, anul edificarii 1995.
A1.3	32894-C3	Loc. Cotu Baii, Jud. Suceava	Nr. niveluri:1; S. construita la sol:55 mp; S. construita desfasurata:55 mp; Sură, anul edificarii 1995.
A1.4	32894-C4	Loc. Cotu Baii, Jud. Suceava	Nr. niveluri:1; S. construita la sol:57 mp; S. construita desfasurata:18 mp; Foișor, anul edificarii 1995.

B. Partea II. Proprietari și acte

Inscrieri privitoare la dreptul de proprietate și alte drepturi reale		Referințe
15165 / 13/06/2019		
Act Notarial nr. 759, din 02/05/1995 emis de NS FALTICENI;		
B1	Intabulare, drept de PROPRIETATE bun comun, dobandit prin Conventie, cota actuala 1/1 1) ADUMITROAEI DOREL, casatorit cu 2) ADUMITROAEI MARIANA	A1
Act Administrativ nr. 2449, din 06/06/2019 emis de PRIMARIA COMUNEI FANTANA MARE (act administrativ nr 2451 din 06.06.2019, emis de PRIMARIA COMUNEI FANTANA MARE);		
B2	Intabulare, drept de PROPRIETATE bun comun, dobandit prin Construire, cota actuala 1/1 1) ADUMITROAEI DOREL, casatorit cu 2) ADUMITROAEI MARIANA	A1.1, A1.2, A1.3, A1.4

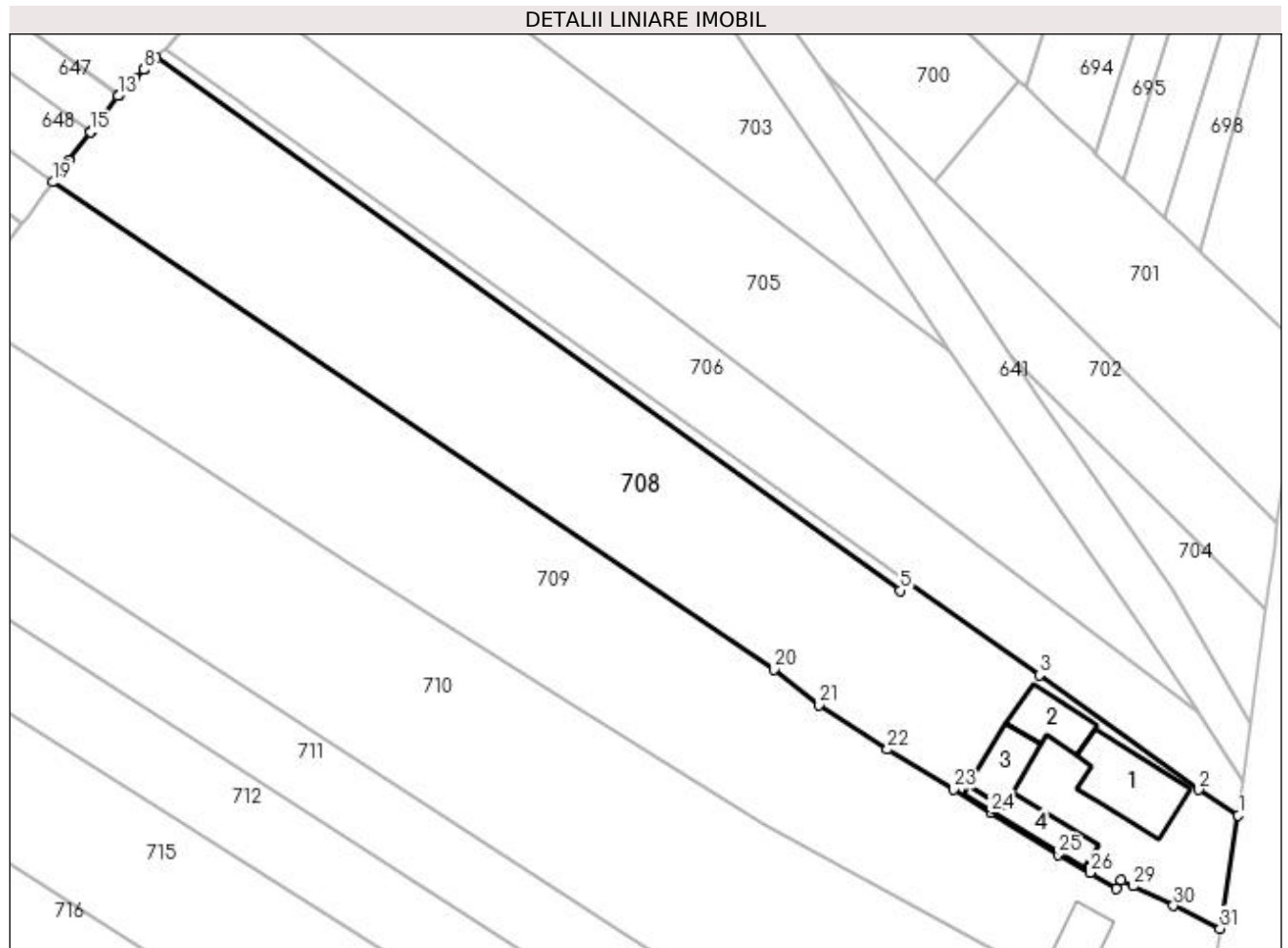
C. Partea III. SARCINI .

Inscrieri privind dezmembramintele dreptului de proprietate, drepturi reale de garanție și sarcini	Referințe
NU SUNT	

Teren

Nr cadastral	Suprafața (mp)*	Observații / Referințe
32894	3.600	

* Suprafața este determinată în planul de proiecție Stereo 70.



Date referitoare la teren

Crt	Categorie folosință	Intra vilan	Suprafața (mp)	Tarla	Parcelă	Nr. topo	Observații / Referințe
1	curți constructii	DA	676	-	-	-	
2	arabil	DA	2.924	-	-	-	

Date referitoare la construcții

Crt	Număr	Destinație construcție	Supraf. (mp)	Situație juridică	Observații / Referințe
A1.1	32894-C1	construcții de locuințe	117	Cu acte	Nr. niveluri:1; S. construita la sol:117 mp; S. construita desfasurata:117 mp; Locuință (P), anul edificării 1995. Nu detine certificat de performanta energetica.
A1.2	32894-C2	construcții anexa	59	Cu acte	Nr. niveluri:1; S. construita la sol:59 mp; S. construita desfasurata:59 mp; Anexă, anul edificării 1995.
A1.3	32894-C3	construcții anexa	55	Cu acte	Nr. niveluri:1; S. construita la sol:55 mp; S. construita desfasurata:55 mp; Șură, anul edificării 1995.
A1.4	32894-C4	construcții anexa	Din acte: 18 Masurata: 57	Cu acte	Nr. niveluri:1; S. construita la sol:57 mp; S. construita desfasurata:18 mp; Foișor, anul edificării 1995.

Lungime Segmente

1) Valorile lungimilor segmentelor sunt obținute din proiecție în plan.

Punct început	X / Y	Punct sfârșit	X / Y	Lungime segment (** (m)
1	596.931,958 659.065,163	2	596.926,597 659.068,663	6.402
3	596.905,008 659.084,188	4	596.887,07 659.096,903	21.987
5	596.886,137 659.095,595	6	596.785,362 659.167,758	123.948
7	596.783,802 659.166,201	8	596.783,711 659.166,109	0.129
9	596.782,56 659.164,96	10	596.781,736 659.164,137	1.165
11	596.780,316 659.162,719	12	596.780,238 659.162,641	0.11
13	596.780,175 659.162,578	14	596.776,652 659.157,93	5.832
15	596.776,484 659.157,709	16	596.773,524 659.153,805	4.899
17	596.773,092 659.153,234	18	596.772,61 659.152,6	0.796
19	596.771,314 659.150,889	20	596.869,033 659.084,955	117.883
21	596.875,184 659.080,125	22	596.884,416 659.074,091	11.029
23	596.893,39 659.068,672	24	596.898,405 659.065,555	5.905
25	596.907,538 659.059,879	26	596.911,887 659.057,427	4.993
27	596.915,441 659.055,264	28	596.916,122 659.056,354	1.285
29	596.917,717 659.055,596	30	596.923,17 659.052,942	6.065
31	596.929,497 659.049,852	1	596.931,958 659.065,163	15.508

Punct început	X / Y	Punct sfârșit	X / Y	Lungime segment (** (m)
2	596.926,597 659.068,663	3	596.905,008 659.084,188	26.592
4	596.887,07 659.096,903	5	596.886,137 659.095,595	1.607
6	596.785,362 659.167,758	7	596.783,802 659.166,201	2.204
8	596.783,711 659.166,109	9	596.782,56 659.164,96	1.626
10	596.781,736 659.164,137	11	596.780,316 659.162,719	2.007
12	596.780,238 659.162,641	13	596.780,175 659.162,578	0.089
14	596.776,652 659.157,93	15	596.776,484 659.157,709	0.278
16	596.773,524 659.153,805	17	596.773,092 659.153,234	0.716
18	596.772,61 659.152,6	19	596.771,314 659.150,889	2.146
20	596.869,033 659.084,955	21	596.875,184 659.080,125	7.821
22	596.884,416 659.074,091	23	596.893,39 659.068,672	10.483
24	596.898,405 659.065,555	25	596.907,538 659.059,879	10.753
26	596.911,887 659.057,427	27	596.915,441 659.055,264	4.16
28	596.916,122 659.056,354	29	596.917,717 659.055,596	1.766
30	596.923,17 659.052,942	31	596.929,497 659.049,852	7.041

** Lungimile segmentelor sunt determinate în planul de proiecție Stereo 70 și sunt rotunjite la 1 milimetru.

*** Distanța dintre puncte este formată din segmente cumulate ce sunt mai mici decât valoarea 1 milimetru.

**DATE DESPRE IMOBILUL NR. 709**

Oficiul de Cadastru și Publicitate Imobiliară SUCEAVA
Biroul de Cadastru și Publicitate Imobiliară Falticeni

A. Partea I. Descrierea imobilului

TEREN Intravilan

Adresa: Loc. Cotu Baii, Jud. Suceava

Nr. Crt	Nr cadastral Nr. topografic	Suprafața* (mp)	Observații / Referințe
A1		3.600	Sector cadastral:2 Teren neimprejmuit;

B. Partea II. Proprietari și acte

Inscrieri privitoare la dreptul de proprietate și alte drepturi reale		Referințe
/		
Act Notarial nr. 1511, din 19/05/2005 emis de NP DRAGOS-NICOLAE APOSTOL;		
B1	Intabulare, drept de PROPRIETATE, dobandit prin PARTAJ, cota actuala 1/1 1) NICHITESCU GHEORGHE	A1

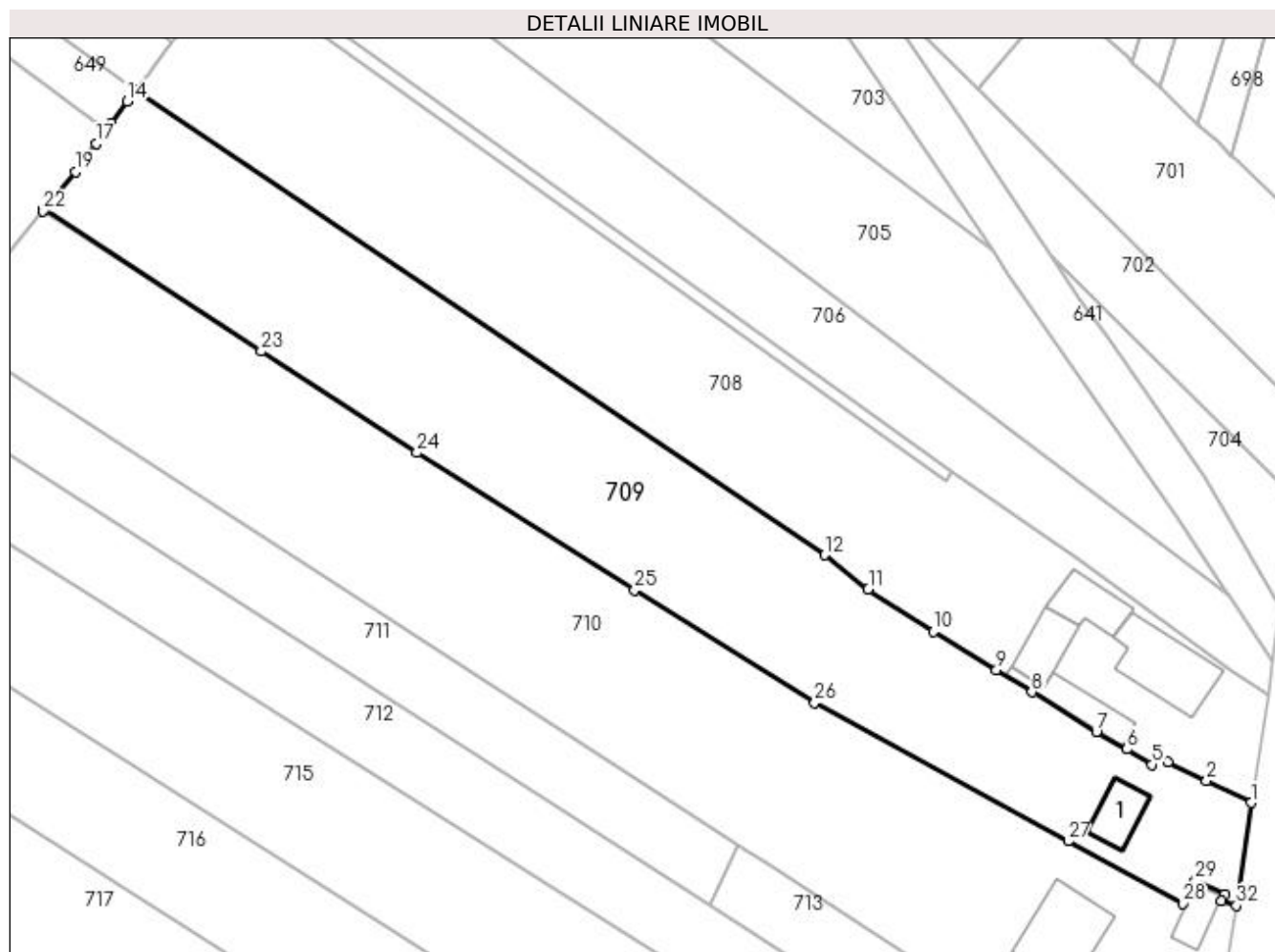
C. Partea III. SARCINI .

Inscrieri privind dezmembramintele dreptului de proprietate, drepturi reale de garanție și sarcini	Referințe
NU SUNT	

Teren

Nr cadastral	Suprafața (mp)*	Observații / Referințe
	3.600	

* Suprafața este determinată în planul de proiecție Stereo 70.



Date referitoare la teren

Crt	Categorie folosință	Intra vilan	Suprafața (mp)	Tarla	Parcelă	Nr. topo	Observații / Referințe
1	arabil	DA	3.185	2	27, 28, 29	-	
2	curți construcții	DA	415	2	27, 28, 29	-	

Date referitoare la construcții

Crt	Număr	Destinație construcție	Supraf. (mp)	Situație juridică	Observații / Referințe
A1.1		construcții anexa	50	Fara acte	Nr. niveluri:1; S. construita la sol:50 mp; Anexă.

Lungime Segmente

1) Valorile lungimilor segmentelor sunt obținute din proiecție în plan.

Punct început	X / Y	Punct sfârșit	X / Y	Lungime segment (** (m)
1	596.929,497 659.049,852	2	596.923,17 659.052,942	7.041
3	596.917,717 659.055,596	4	596.916,122 659.056,354	1.766
5	596.915,441 659.055,264	6	596.911,887 659.057,427	4.16

Punct început	X / Y	Punct sfârșit	X / Y	Lungime segment (** (m)
2	596.923,17 659.052,942	3	596.917,717 659.055,596	6.065
4	596.916,122 659.056,354	5	596.915,441 659.055,264	1.285
6	596.911,887 659.057,427	7	596.907,538 659.059,879	4.993

Punct început	X / Y	Punct sfârșit	X / Y	Lungime segment (** (m)
7	596.907,538 659.059,879	8	596.898,405 659.065,555	10.753
9	596.893,39 659.068,672	10	596.884,416 659.074,091	10.483
11	596.875,184 659.080,125	12	596.869,033 659.084,955	7.821
13	596.771,314 659.150,889	14	596.770,104 659.149,289	2.006
15	596.767,81 659.146,192	16	596.767,169 659.145,326	1.077
17	596.765,66 659.143,289	18	596.763,685 659.140,622	3.319
19	596.762,699 659.139,29	20	596.758,318 659.133,966	6.895
21	596.758,307 659.133,951	22	596.758,147 659.133,757	0.251
23	596.789,083 659.113,847	24	596.811,178 659.099,495	26.347
25	596.842,046 659.079,993	26	596.867,616 659.064,057	30.129
27	596.903,542 659.044,383	28	596.919,888 659.035,527	18.591
29	596.921,58 659.038,793	30	596.925,796 659.036,93	4.609
31	596.925,236 659.035,938	32	596.927,43 659.035,248	2.3

Punct început	X / Y	Punct sfârșit	X / Y	Lungime segment (** (m)
8	596.898,405 659.065,555	9	596.893,39 659.068,672	5.905
10	596.884,416 659.074,091	11	596.875,184 659.080,125	11.029
12	596.869,033 659.084,955	13	596.771,314 659.150,889	117.883
14	596.770,104 659.149,289	15	596.767,81 659.146,192	3.854
16	596.767,169 659.145,326	17	596.765,66 659.143,289	2.535
18	596.763,685 659.140,622	19	596.762,699 659.139,29	1.657
20	596.758,318 659.133,966	21	596.758,307 659.133,951	0.019
22	596.758,147 659.133,757	23	596.789,083 659.113,847	36.789
24	596.811,178 659.099,495	25	596.842,046 659.079,993	36.512
26	596.867,616 659.064,057	27	596.903,542 659.044,383	40.96
28	596.919,888 659.035,527	29	596.921,58 659.038,793	3.678
30	596.925,796 659.036,93	31	596.925,236 659.035,938	1.139
32	596.927,43 659.035,248	1	596.929,497 659.049,852	14.75

** Lungimile segmentelor sunt determinate în planul de proiecție Stereo 70 și sunt rotunjite la 1 milimetru.

*** Distanța dintre puncte este formată din segmente cumulate ce sunt mai mici decât valoarea 1 milimetru.

**DATE DESPRE IMOBILUL NR. 710**

Oficiul de Cadastru și Publicitate Imobiliară SUCEAVA
Biroul de Cadastru și Publicitate Imobiliară Falticeni

A. Partea I. Descrierea imobilului

TEREN Intravilan

Adresa: Loc. Cotu Baii, Str Bogdan Voda, Nr. 16, Jud. Suceava

Nr. Crt	Nr cadastral Nr. topografic	Suprafața* (mp)	Observații / Referințe
A1	33608	4.800	Sector cadastral:2 Teren imprejmuit;

Construcții

Crt	Nr cadastral Nr. topografic	Adresa	Observații / Referințe
A1.1	33608-C1	Loc. Cotu Baii, Str Bogdan Voda, Nr. 16, Jud. Suceava	Nr. niveluri:1; S. construita la sol:118 mp; S. construita desfasurata:118 mp; Casa de locuit, parter, edificată în anul 2007
A1.2	33608-C2	Loc. Cotu Baii, Str Bogdan Voda, Nr. 16, Jud. Suceava	Nr. niveluri:1; S. construita la sol:33 mp; S. construita desfasurata:33 mp; Bucătărie de vară, parter, edificată în anul 2009

B. Partea II. Proprietari și acte

Inscrieri privitoare la dreptul de proprietate și alte drepturi reale	Referințe
24007 / 30/08/2023	
Act Notarial nr. contract de partaj nr. 1511, din 19/05/2005 emis de NP DRAGOS NICOLAE APOSTOL (act administrativ nr 3120 din 24.08.2023, emis de PRIMARIA COMUNEI FANTANA MARE);	
B17	A1
Intabulare, drept de PROPRIETATE, dobandit prin PARTAJ, cota actuala 1/1	
1) NICHITESCU GHEORGHE	
3010 / 23/01/2024	
Act Administrativ nr. 3122, din 24/08/2023 emis de PRIMARIA COMUNEI FANTANA MARE (act administrativ nr 3120 din 24.08.2023, emis de PRIMARIA COMUNEI FANTANA MARE);	
B19	A1.1, A1.2
Intabulare, drept de PROPRIETATE bun comun, dobandit prin Construire, cota actuala 1/1	
1) NICHITESCU GHEORGHE	
2) NICHITESCU MARIA	

C. Partea III. SARCINI .

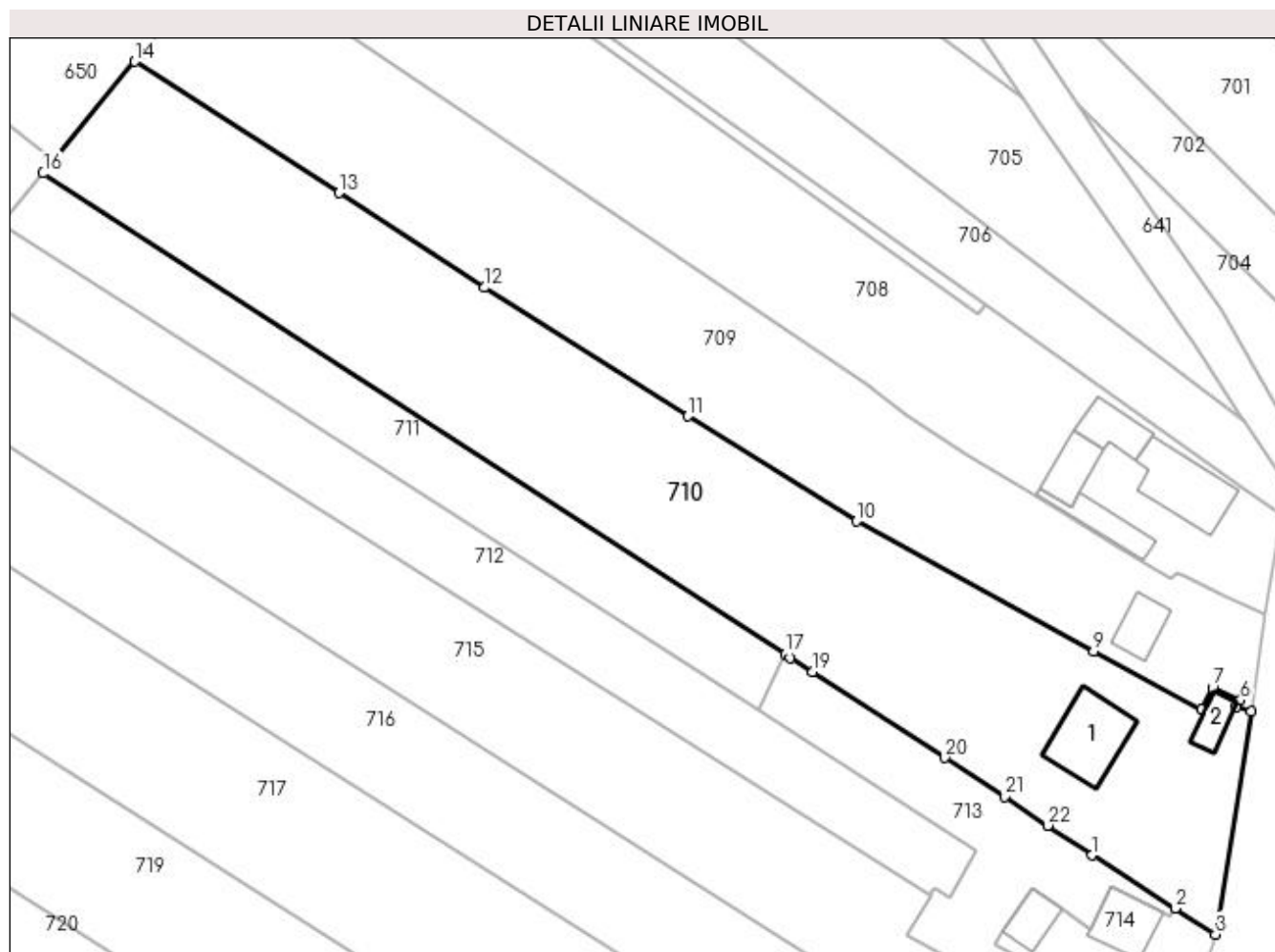
Inscrieri privind dezmembramintele dreptului de proprietate, drepturi reale de garanție și sarcini	Referințe
NU SUNT	

Anexa Nr. 1 La Partea I

Teren

Nr cadastral	Suprafața (mp)*	Observații / Referințe
33608	4.800	

* Suprafața este determinată în planul de proiecție Stereo 70.



Date referitoare la teren

Crt	Categorie folosință	Intravilan	Suprafața (mp)	Tarla	Parcelă	Nr. topo	Observații / Referințe
1	arabil	DA	3.849	2	4	-	
2	curți construcții	DA	951	2	4	-	

Date referitoare la construcții

Crt	Număr	Destinație construcție	Supraf. (mp)	Situație juridică	Observații / Referințe
A1.1	33608-C1	construcții de locuințe	118	Cu acte	Nr. niveluri:1; S. construita la sol:118 mp; S. construita desfasurata:118 mp; Casa de locuit, parter, edificată în anul 2007
A1.2	33608-C2	construcții anexa	33	Cu acte	Nr. niveluri:1; S. construita la sol:33 mp; S. construita desfasurata:33 mp; Bucătărie de vară, parter, edificată în anul 2009

Lungime Segmente

1) Valorile lungimilor segmentelor sunt obținute din proiecție în plan.

Punct început	X / Y	Punct sfârșit	X / Y	Lungime segment (** (m)	Punct început	X / Y	Punct sfârșit	X / Y	Lungime segment (** (m)
1	596.903,319 659.013,434	2	596.915,933 659.005,373	14.97	2	596.915,933 659.005,373	3	596.922,064 659.001,454	7.277

Punct început	X / Y	Punct sfârșit	X / Y	Lungime segment (** (m)
3	596.922,064 659.001,454	4	596.927,43 659.035,248	34.217
5	596.925,236 659.035,938	6	596.925,796 659.036,93	1.139
7	596.921,58 659.038,793	8	596.919,888 659.035,527	3.678
9	596.903,542 659.044,383	10	596.867,616 659.064,057	40.96
11	596.842,046 659.079,993	12	596.811,178 659.099,495	36.512
13	596.789,083 659.113,847	14	596.758,147 659.133,757	36.789
15	596.745,785 659.118,733	16	596.744,215 659.116,824	2.472
17	596.856,781 659.043,916	18	596.857,572 659.043,404	0.942
19	596.860,956 659.041,212	20	596.881,008 659.028,225	23.89
21	596.890,055 659.022,365	22	596.896,616 659.017,955	7.905

Punct început	X / Y	Punct sfârșit	X / Y	Lungime segment (** (m)
4	596.927,43 659.035,248	5	596.925,236 659.035,938	2.3
6	596.925,796 659.036,93	7	596.921,58 659.038,793	4.609
8	596.919,888 659.035,527	9	596.903,542 659.044,383	18.591
10	596.867,616 659.064,057	11	596.842,046 659.079,993	30.129
12	596.811,178 659.099,495	13	596.789,083 659.113,847	26.347
14	596.758,147 659.133,757	15	596.745,785 659.118,733	19.456
16	596.744,215 659.116,824	17	596.856,781 659.043,916	134.114
18	596.857,572 659.043,404	19	596.860,956 659.041,212	4.032
20	596.881,008 659.028,225	21	596.890,055 659.022,365	10.779
22	596.896,616 659.017,955	1	596.903,319 659.013,434	8.085

** Lungimile segmentelor sunt determinate în planul de proiecție Stereo 70 și sunt rotunjite la 1 milimetru.

*** Distanța dintre puncte este formată din segmente cumulate ce sunt mai mici decât valoarea 1 milimetru.

**DATE DESPRE IMOBILUL NR. 711**

Oficiul de Cadastru și Publicitate Imobiliară SUCEAVA
Biroul de Cadastru și Publicitate Imobiliară Falticeni

A. Partea I. Descrierea imobilului

TEREN Intravilan

Adresa: Loc. Cotu Baii, Jud. Suceava

Nr. Crt	Nr cadastral Nr. topografic	Suprafața* (mp)	Observații / Referințe
A1	31758	1.300	Sector cadastral:2 Teren neimprejmuit;

B. Partea II. Proprietari și acte

Inscrieri privitoare la dreptul de proprietate și alte drepturi reale	Referințe
8470 / 29/03/2023	
Act Notarial nr. 422, din 29/03/2023 emis de LIUTA ELENA DANIELA;	
B6	A1
Intabulare, drept de PROPRIETATE, ca bun propriu , cu titlu de donatie, dobandit prin Conventie, cota actuala 1/1 1) ROTARIU VASILE-GHEORGHE	

C. Partea III. SARCINI .

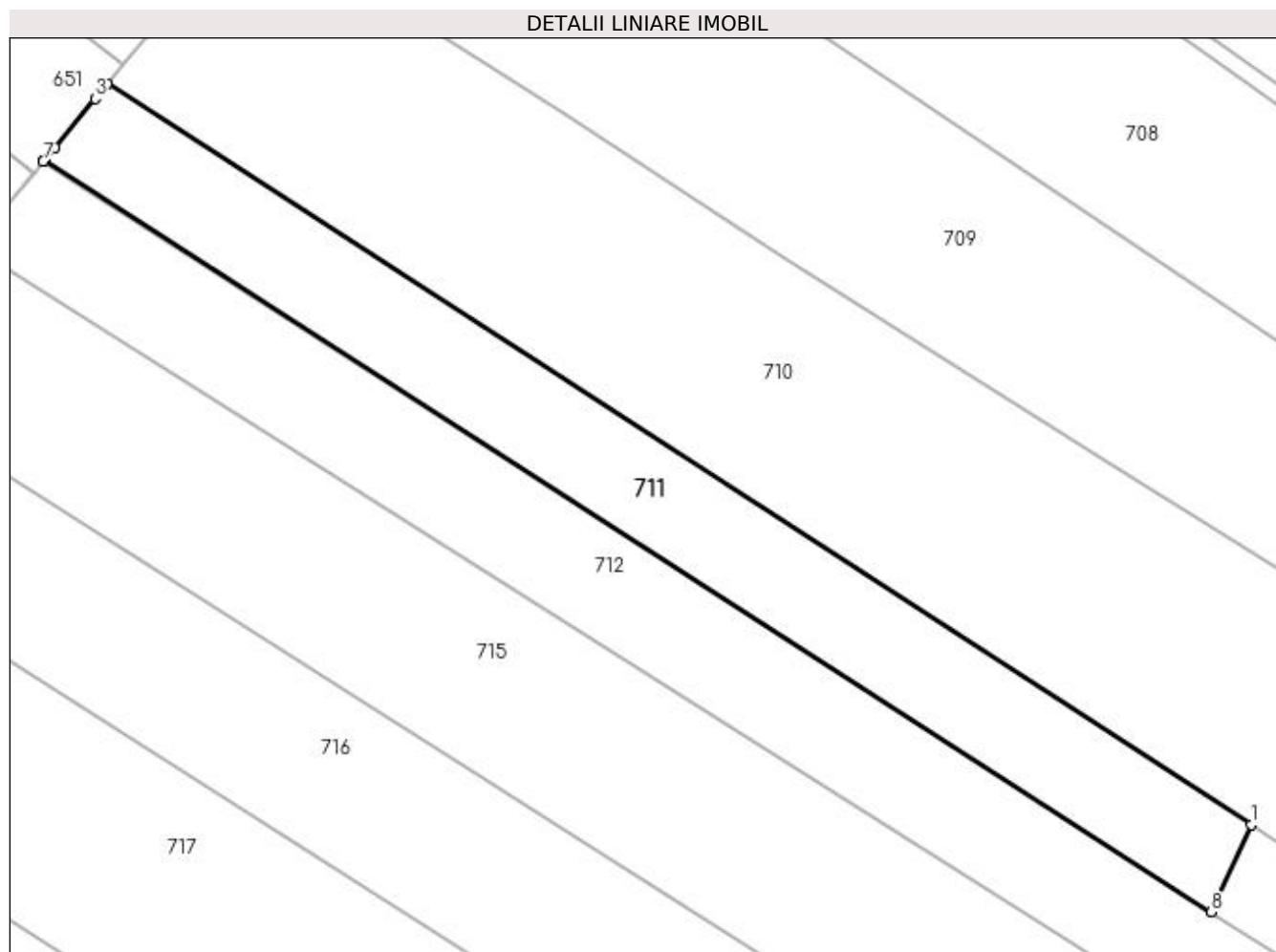
Inscrieri privind dezmembramintele dreptului de proprietate, drepturi reale de garanție și sarcini	Referințe
NU SUNT	

Anexa Nr. 1 La Partea I

Teren

Nr cadastral	Suprafața (mp)*	Observații / Referințe
31758	1.300	

* Suprafața este determinată în planul de proiecție Stereo 70.



Date referitoare la teren

Crt	Categorie folosință	Intra vilan	Suprafața (mp)	Tarla	Parcelă	Nr. topo	Observații / Referințe
1	arabil	DA	1.300	2	27, 28, 29	-	

Lungime Segmente

1) Valorile lungimilor segmentelor sunt obținute din proiecție în plan.

Punct început	X / Y	Punct sfârșit	X / Y	Lungime segment (** (m)
1	596.856,781 659.043,916	2	596.744,215 659.116,824	134.114
2	596.744,215 659.116,824	3	596.743,006 659.115,354	1.903
3	596.743,006 659.115,354	4	596.739,071 659.110,572	6.193
4	596.739,071 659.110,572	5	596.738,115 659.109,41	1.505
5	596.738,115 659.109,41	6	596.737,972 659.109,236	0.225

Punct început	X / Y	Punct sfârșit	X / Y	Lungime segment (** (m)
6	596.737,972 659.109,236	7	596.737,905 659.109,155	0.105
7	596.737,905 659.109,155	8	596.852,865 659.035,326	136.625
8	596.852,865 659.035,326	1	596.856,781 659.043,916	9.441

** Lungimile segmentelor sunt determinate în planul de proiecție Stereo 70 și sunt rotunjite la 1 milimetru.

*** Distanța dintre puncte este formată din segmente cumulate ce sunt mai mici decât valoarea 1 milimetru.

**DATE DESPRE IMOBILUL NR. 712**

Oficiul de Cadastru și Publicitate Imobiliară SUCEAVA
Biroul de Cadastru și Publicitate Imobiliară Falticeni

A. Partea I. Descrierea imobilului

TEREN Intravilan

Nr. CF vechi:451
Nr. cadastral vechi:680

Adresa: Loc. Cotu Baii, Jud. Suceava

Nr. Crt	Nr cadastral Nr. topografic	Suprafața* (mp)	Observații / Referințe
A1	31816	1.792	Sector cadastral:2 Teren neimprejmuit;

B. Partea II. Proprietari și acte

Inscrieri privitoare la dreptul de proprietate și alte drepturi reale		Referințe
7294 / 05/09/2007		
Act Notarial nr. 1039, din 04/09/2007 emis de BNP I LIUTA;		
B1	Intabulare, drept de PROPRIETATE bun comun, dobandit prin Conventie, cota actuala 1/1 1) MOVILEANU DUMITRU , Lipsă CNP proprietar. 2) MOVILEANU ELENA , Lipsă CNP proprietar.	A1

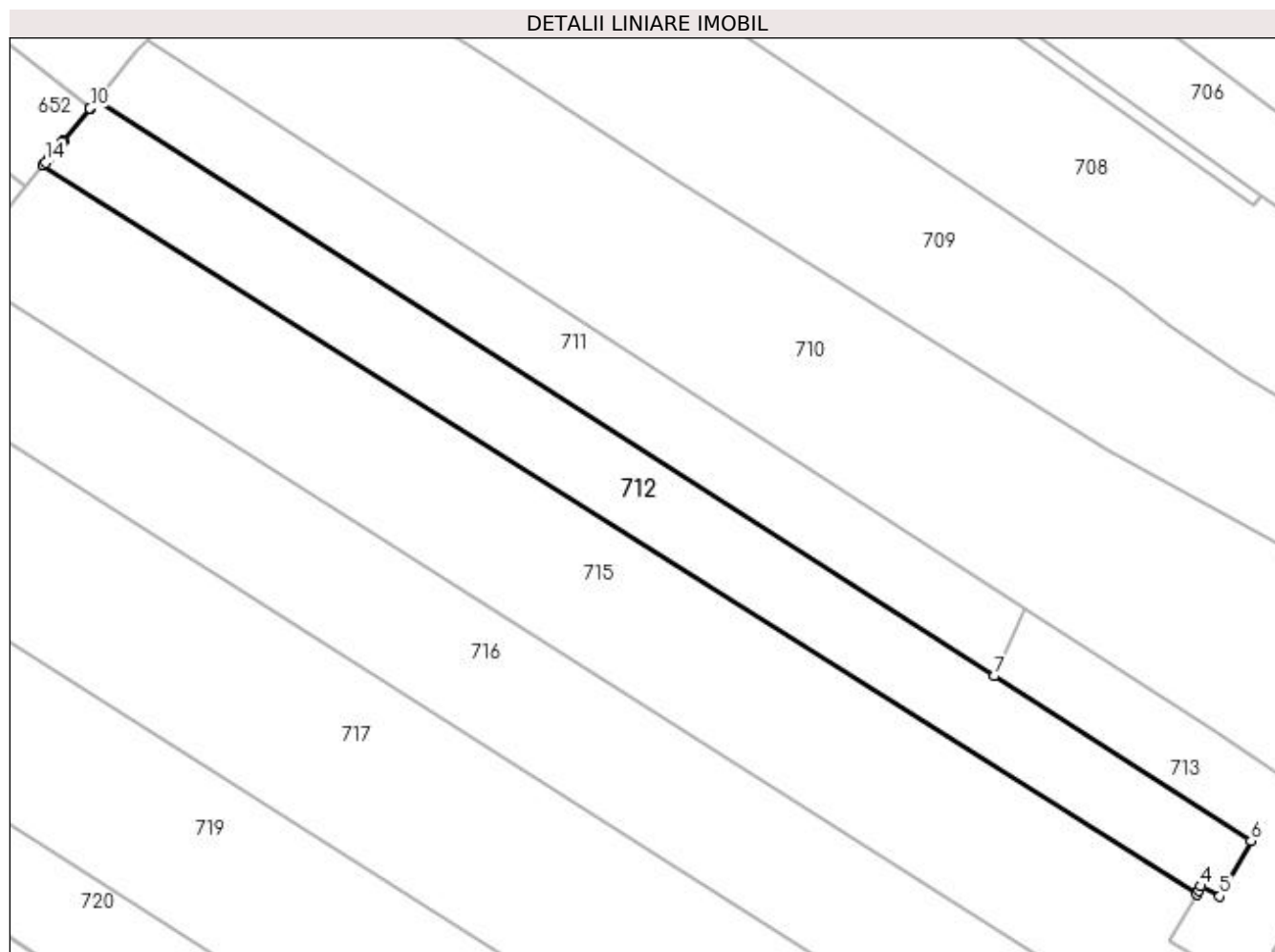
C. Partea III. SARCINI .

Inscrieri privind dezmembramintele dreptului de proprietate, drepturi reale de garanție și sarcini	Referințe
NU SUNT	

Teren

Nr cadastral	Suprafața (mp)*	Observații / Referințe
31816	1.792	

* Suprafața este determinată în planul de proiecție Stereo 70.



Date referitoare la teren

Crt	Categorie folosință	Intra vilan	Suprafața (mp)	Tarla	Parcelă	Nr. topo	Observații / Referințe
1	arabil	DA	1.792	-	-	-	

Lungime Segmente

1) Valorile lungimilor segmentelor sunt obținute din proiecție în plan.

Punct început	X / Y	Punct sfârșit	X / Y	Lungime segment (** (m)
1	596.730,973 659.100,697	2	596.878,782 659.007,403	174.789
2	596.878,782 659.007,403	3	596.879,02 659.007,814	0.475
3	596.879,02 659.007,814	4	596.879,363 659.008,406	0.684
4	596.879,363 659.008,406	5	596.881,767 659.007,093	2.739
5	596.881,767 659.007,093	6	596.885,77 659.014,195	8.152

Punct început	X / Y	Punct sfârșit	X / Y	Lungime segment (** (m)
6	596.885,77 659.014,195	7	596.852,865 659.035,326	39.106
7	596.852,865 659.035,326	8	596.737,905 659.109,155	136.625
8	596.737,905 659.109,155	9	596.737,018 659.108,077	1.396
9	596.737,018 659.108,077	10	596.736,987 659.108,039	0.049
10	596.736,987 659.108,039	11	596.733,569 659.103,867	5.393
11	596.733,569 659.103,867	12	596.733,436 659.103,703	0.211
12	596.733,436 659.103,703	13	596.731,668 659.101,546	2.789
13	596.731,668 659.101,546	14	596.731,277 659.101,068	0.618
14	596.731,277 659.101,068	1	596.730,973 659.100,697	0.48

** Lungimile segmentelor sunt determinate în planul de proiecție Stereo 70 și sunt rotunjite la 1 milimetru.

*** Distanța dintre puncte este formată din segmente cumulate ce sunt mai mici decât valoarea 1 milimetru.

**DATE DESPRE IMOBILUL NR. 713**

Oficiul de Cadastru și Publicitate Imobiliară SUCEAVA
Biroul de Cadastru și Publicitate Imobiliară Falticeni

A. Partea I. Descrierea imobilului

TEREN Intravilan

Adresa: Loc. Cotu Baii, Jud. Suceava

Nr. Crt	Nr cadastral Nr. topografic	Suprafața* (mp)	Observații / Referințe
A1		919	Sector cadastral:2 Teren neimprejmuit;

B. Partea II. Proprietari și acte

Inscrieri privitoare la dreptul de proprietate și alte drepturi reale		Referințe
/		
Act Normativ nr. Legea 7, din 13/03/1996 emis de PARLAMENTUL ROMANIEI;		
B1	Inscrierea provizorie, drept de PROPRIETATE, dobandit prin Lege, cota actuala 1/1 1) NEIDENTIFICAT NEIDENTIFICAT	A1
B2	Proprietar neidentificat.	A1

C. Partea III. SARCINI .

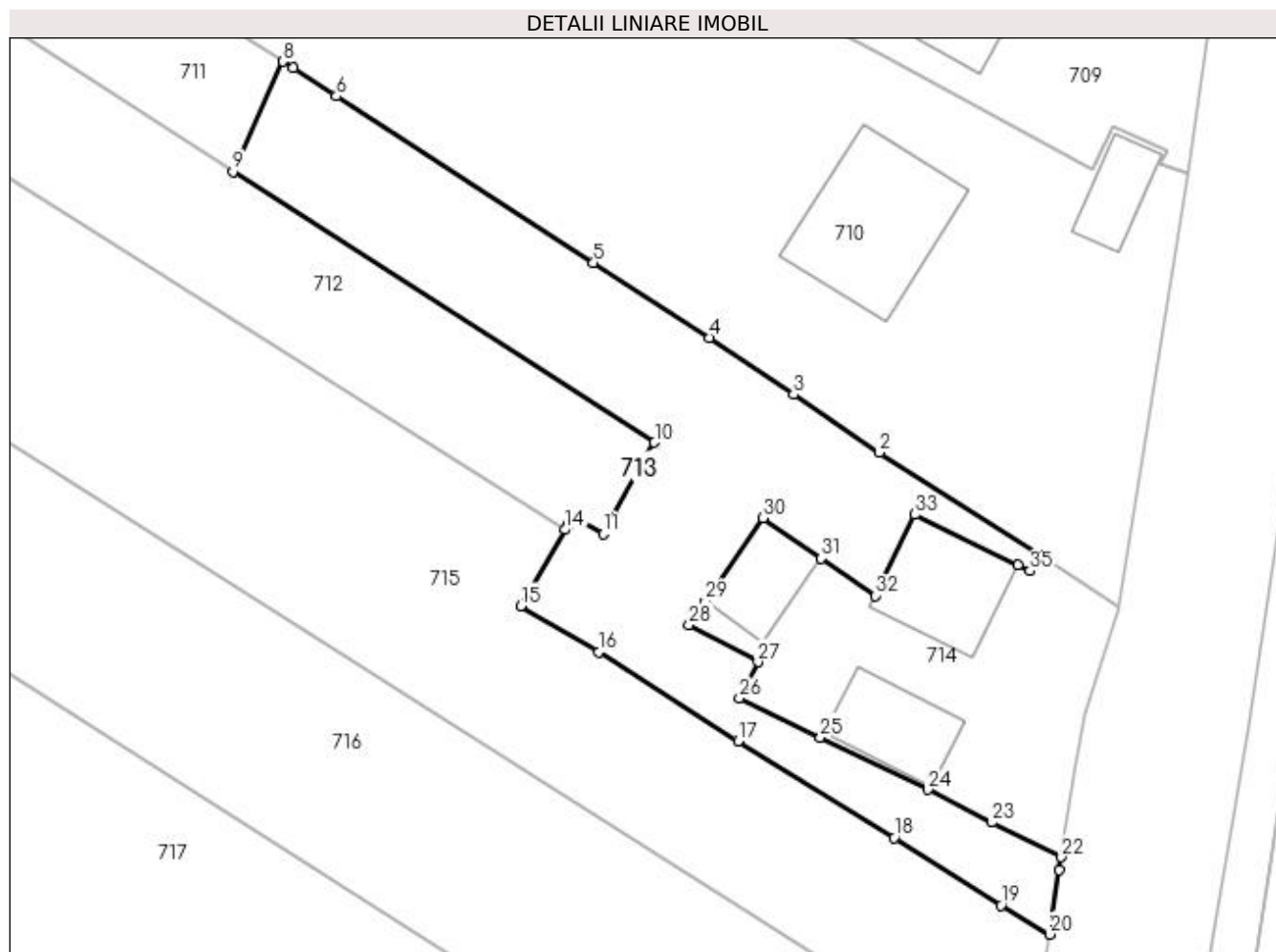
Inscrieri privind dezmembramintele dreptului de proprietate, drepturi reale de garanție și sarcini	Referințe
NU SUNT	

Anexa Nr. 1 La Partea I

Teren

Nr cadastral	Suprafața (mp)*	Observații / Referințe
	919	

* Suprafața este determinată în planul de proiecție Stereo 70.



Date referitoare la teren

Crt	Categorie folosință	Intra vilan	Suprafața (mp)	Tarla	Parcelă	Nr. topo	Observații / Referințe
1	arabil	DA	919	2	27, 28, 29	-	

Lungime Segmente

1) Valorile lungimilor segmentelor sunt obținute din proiecție în plan.

Punct început	X / Y	Punct sfârșit	X / Y	Lungime segment (** (m)
1	596.915,933 659.005,373	2	596.903,319 659.013,434	14.97
3	596.896,616 659.017,955	4	596.890,055 659.022,365	7.905
5	596.881,008 659.028,225	6	596.860,956 659.041,212	23.89
7	596.857,572 659.043,404	8	596.856,781 659.043,916	0.942
9	596.852,865 659.035,326	10	596.885,77 659.014,195	39.106

Punct început	X / Y	Punct sfârșit	X / Y	Lungime segment (** (m)
2	596.903,319 659.013,434	3	596.896,616 659.017,955	8.085
4	596.890,055 659.022,365	5	596.881,008 659.028,225	10.779
6	596.860,956 659.041,212	7	596.857,572 659.043,404	4.032
8	596.856,781 659.043,916	9	596.852,865 659.035,326	9.441
10	596.885,77 659.014,195	11	596.881,767 659.007,093	8.152

Punct început	X / Y	Punct sfârșit	X / Y	Lungime segment (** (m)
11	596.881,767 659.007,093	12	596.879,363 659.008,406	2.739
13	596.879,02 659.007,814	14	596.878,782 659.007,403	0.475
15	596.875,327 659.001,442	16	596.881,414 658.997,85	7.068
17	596.892,298 658.990,916	18	596.904,466 658.983,378	14.314
19	596.912,8 658.978,092	20	596.916,589 658.975,838	4.409
21	596.917,372 658.980,855	22	596.917,528 658.981,853	1.01
23	596.912,099 658.984,568	24	596.907,125 658.987,13	5.595
25	596.898,712 658.991,212	26	596.892,394 658.994,272	7.02
27	596.893,842 658.997,076	28	596.888,484 658.999,991	6.1
29	596.889,737 659.001,799	30	596.894,244 659.008,309	7.918
31	596.898,766 659.005,179	32	596.902,99 659.002,255	5.137
33	596.906,102 659.008,587	34	596.914,125 659.004,65	8.937
35	596.915,079 659.004,182	1	596.915,933 659.005,373	1.466

Punct început	X / Y	Punct sfârșit	X / Y	Lungime segment (** (m)
12	596.879,363 659.008,406	13	596.879,02 659.007,814	0.684
14	596.878,782 659.007,403	15	596.875,327 659.001,442	6.89
16	596.881,414 658.997,85	17	596.892,298 658.990,916	12.905
18	596.904,466 658.983,378	19	596.912,8 658.978,092	9.869
20	596.916,589 658.975,838	21	596.917,372 658.980,855	5.078
22	596.917,528 658.981,853	23	596.912,099 658.984,568	6.07
24	596.907,125 658.987,13	25	596.898,712 658.991,212	9.351
26	596.892,394 658.994,272	27	596.893,842 658.997,076	3.156
28	596.888,484 658.999,991	29	596.889,737 659.001,799	2.2
30	596.894,244 659.008,309	31	596.898,766 659.005,179	5.5
32	596.902,99 659.002,255	33	596.906,102 659.008,587	7.055
34	596.914,125 659.004,65	35	596.915,079 659.004,182	1.063

** Lungimile segmentelor sunt determinate în planul de proiecție Stereo 70 și sunt rotunjite la 1 milimetru.

*** Distanța dintre puncte este formată din segmente cumulate ce sunt mai mici decât valoarea 1 milimetru.

**DATE DESPRE IMOBILUL NR. 714**

Oficiul de Cadastru și Publicitate Imobiliară SUCEAVA
Biroul de Cadastru și Publicitate Imobiliară Falticeni

A. Partea I. Descrierea imobilului

TEREN Intravilan

Adresa: Loc. Cotu Baii, Jud. Suceava

Nr. Crt	Nr cadastral Nr. topografic	Suprafața* (mp)	Observații / Referințe
A1	30460	500	Sector cadastral:2 Teren neimprejmuit;

Construcții

Crt	Nr cadastral Nr. topografic	Adresa	Observații / Referințe
A1.1	30460-C1	Loc. Cotu Baii, Jud. Suceava	Nr. niveluri:1; S. construita la sol:71 mp; Locuință.
A1.2	30460-C2	Loc. Cotu Baii, Jud. Suceava	Nr. niveluri:1; S. construita la sol:54 mp; Anexă.
A1.3	30460-C3	Loc. Cotu Baii, Jud. Suceava	Nr. niveluri:1; S. construita la sol:44 mp; Anexă.

B. Partea II. Proprietari și acte

Inscrieri privitoare la dreptul de proprietate și alte drepturi reale	Referințe
8471 / 29/03/2023	
Act Notarial nr. contract de donatie nr. 422, din 29/03/2023 emis de NP LIUTA ELENA DANIELA;	
B6	Intabulare, drept de PROPRIETATE bun propriu, dobandit prin Conventie, cota actuala 1/1 1) ROTARIU VASILE-GHEORGHE
	A1, A1.1, A1.2, A1.3

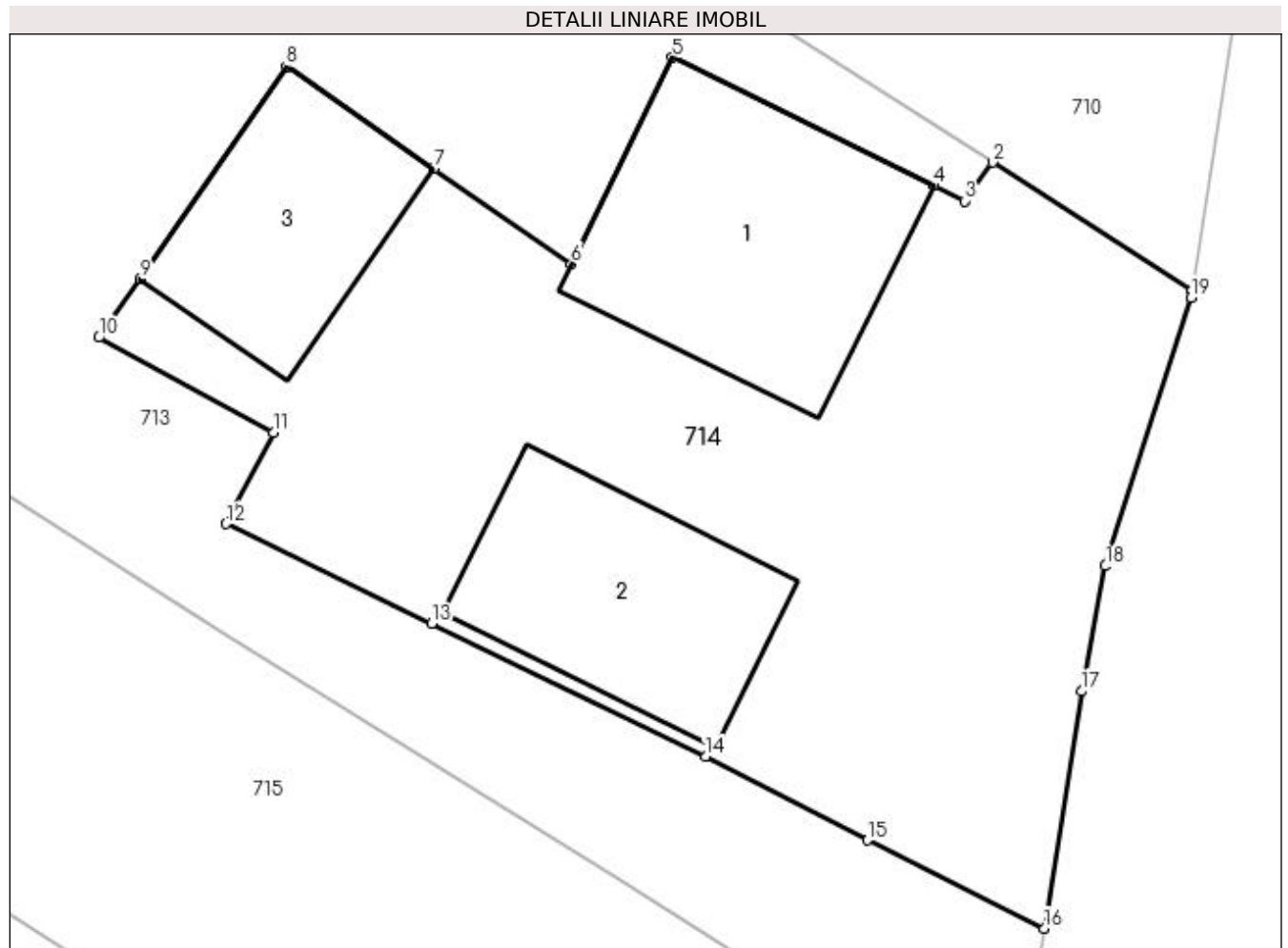
C. Partea III. SARCINI

Inscrieri privind dezmembramintele dreptului de proprietate, drepturi reale de garanție și sarcini	Referințe
5810 / 23/03/2018	
Act Notarial nr. 287, din 21/03/2018 emis de LIUTA IOAN;	
C4	Intabulare, drept de UZUFRACT VIAGER, dobandit prin Conventie, cota actuala 1/1 1) APARASCHIVEI ION
	A1, A1.1, A1.2, A1.3
C5	Intabulare, drept de UZUFRACT VIAGER, dobandit prin Conventie, cota actuala 1/1 1) APARASCHIVEI MARIA
	A1, A1.1, A1.2, A1.3

Teren

Nr cadastral	Suprafața (mp)*	Observații / Referințe
30460	500	

* Suprafața este determinată în planul de proiecție Stereo 70.



Date referitoare la teren

Crt	Categorie folosință	Intravilan	Suprafața (mp)	Tarla	Parcelă	Nr. topo	Observații / Referințe
1	curți constructii	DA	500	2	27, 28, 29	-	

Date referitoare la construcții

Crt	Număr	Destinație construcție	Supraf. (mp)	Situație juridică	Observații / Referințe
A1.1	30460-C1	construcții de locuințe	71	Cu acte	Nr. niveluri:1; S. construita la sol:71 mp; Locuință.
A1.2	30460-C2	construcții anexa	54	Cu acte	Nr. niveluri:1; S. construita la sol:54 mp; Anexă.
A1.3	30460-C3	construcții anexa	44	Cu acte	Nr. niveluri:1; S. construita la sol:44 mp; Anexă.

Lungime Segmente

1) Valorile lungimilor segmentelor sunt obținute din proiecție în plan.

Punct început	X / Y	Punct sfârșit	X / Y	Lungime segment (** (m))
1	596.922,064 659.001,454	2	596.915,933 659.005,373	7.277
2	596.915,933 659.005,373	3	596.915,079 659.004,182	1.466

Punct început	X / Y	Punct sfârșit	X / Y	Lungime segment (** (m)
3	596.915,079 659.004,182	4	596.914,125 659.004,65	1.063
4	596.914,125 659.004,65	5	596.906,102 659.008,587	8.937
5	596.906,102 659.008,587	6	596.902,99 659.002,255	7.055
6	596.902,99 659.002,255	7	596.898,766 659.005,179	5.137
7	596.898,766 659.005,179	8	596.894,244 659.008,309	5.5
8	596.894,244 659.008,309	9	596.889,737 659.001,799	7.918
9	596.889,737 659.001,799	10	596.888,484 658.999,991	2.2
10	596.888,484 658.999,991	11	596.893,842 658.997,076	6.1
11	596.893,842 658.997,076	12	596.892,394 658.994,272	3.156
12	596.892,394 658.994,272	13	596.898,712 658.991,212	7.02
13	596.898,712 658.991,212	14	596.907,125 658.987,13	9.351
14	596.907,125 658.987,13	15	596.912,099 658.984,568	5.595
15	596.912,099 658.984,568	16	596.917,528 658.981,853	6.07
16	596.917,528 658.981,853	17	596.918,665 658.989,135	7.37
17	596.918,665 658.989,135	18	596.919,406 658.992,979	3.915
18	596.919,406 658.992,979	19	596.922,026 659.001,214	8.642
19	596.922,026 659.001,214	1	596.922,064 659.001,454	0.243

** Lungimile segmentelor sunt determinate în planul de proiecție Stereo 70 și sunt rotunjite la 1 milimetru.

*** Distanța dintre puncte este formată din segmente cumulate ce sunt mai mici decât valoarea 1 milimetru.

**DATE DESPRE IMOBILUL NR. 715**

Oficiul de Cadastru și Publicitate Imobiliară SUCEAVA
Biroul de Cadastru și Publicitate Imobiliară Falticeni

A. Partea I. Descrierea imobilului

TEREN Intravilan

Adresa: Loc. Cotu Baii, Jud. Suceava

Nr. Crt	Nr cadastral Nr. topografic	Suprafața* (mp)	Observații / Referințe
A1		3.600	Sector cadastral:2 Teren neimprejmuit;

B. Partea II. Proprietari și acte

Inscrieri privitoare la dreptul de proprietate și alte drepturi reale		Referințe
/		
Act Administrativ nr. 734, din 26/10/1993 emis de CJSDPAT SUCEAVA;		
B1	Intabulare, drept de PROPRIETATE, dobândit prin Reconstituire, cota actuala 1/1 1) ANDRIEȘ COSTACHE , Lipsă CNP proprietar. 2) MUCILEANU ELENA , Lipsă CNP proprietar. 3) ANDRIEȘ DUMITRU DANIEL , Lipsă CNP proprietar. 4) ANDRIEȘ CRISTINA , Lipsă CNP proprietar.	A1

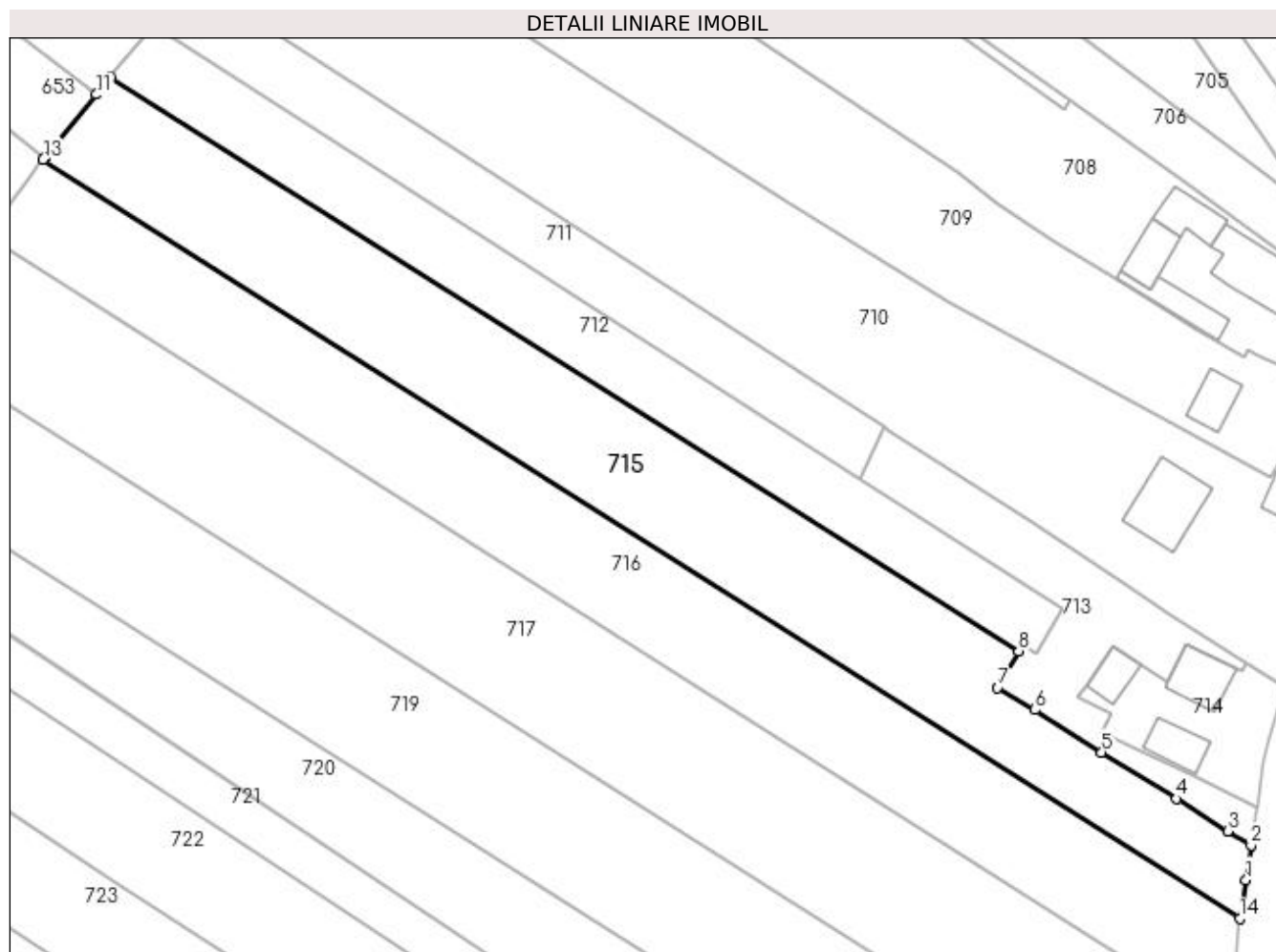
C. Partea III. SARCINI .

Inscrieri privind dezmembramintele dreptului de proprietate, drepturi reale de garanție și sarcini	Referințe
NU SUNT	

Teren

Nr cadastral	Suprafața (mp)*	Observații / Referințe
	3.600	

* Suprafața este determinată în planul de proiecție Stereo 70.



Date referitoare la teren

Crt	Categorie folosință	Intra vilan	Suprafața (mp)	Tarla	Parcelă	Nr. topo	Observații / Referințe
1	arabil	DA	3.600	2	27	-	

Lungime Segmente

1) Valorile lungimilor segmentelor sunt obținute din proiecție în plan.

Punct început	X / Y	Punct sfârșit	X / Y	Lungime segment (** (m)
1	596.915,768 658.970,162	2	596.916,589 658.975,838	5.735
2	596.916,589 658.975,838	3	596.912,8 658.978,092	4.409
3	596.912,8 658.978,092	4	596.904,466 658.983,378	9.869
4	596.904,466 658.983,378	5	596.892,298 658.990,916	14.314
5	596.892,298 658.990,916	6	596.881,414 658.997,85	12.905

Punct început	X / Y	Punct sfârșit	X / Y	Lungime segment (** (m)
6	596.881,414 658.997,85	7	596.875,327 659.001,442	7.068
7	596.875,327 659.001,442	8	596.878,782 659.007,403	6.89
8	596.878,782 659.007,403	9	596.730,973 659.100,697	174.789
9	596.730,973 659.100,697	10	596.729,76 659.099,216	1.914
10	596.729,76 659.099,216	11	596.728,697 659.097,918	1.678
11	596.728,697 659.097,918	12	596.720,261 659.087,62	13.312
12	596.720,261 659.087,62	13	596.720,044 659.087,355	0.343
13	596.720,044 659.087,355	14	596.914,736 658.963,905	230.532
14	596.914,736 658.963,905	1	596.915,768 658.970,162	6.342

** Lungimile segmentelor sunt determinate în planul de proiecție Stereo 70 și sunt rotunjite la 1 milimetru.

*** Distanța dintre puncte este formată din segmente cumulate ce sunt mai mici decât valoarea 1 milimetru.

**DATE DESPRE IMOBILUL NR. 716**

Oficiul de Cadastru și Publicitate Imobiliară SUCEAVA
Biroul de Cadastru și Publicitate Imobiliară Falticeni

A. Partea I. Descrierea imobilului

TEREN Intravilan

Nr. CF vechi:199
Nr. cadastral vechi:387

Adresa: Loc. Cotu Baii, Jud. Suceava

Nr. Crt	Nr cadastral Nr. topografic	Suprafața* (mp)	Observații / Referințe
A1	30635	3.600	Sector cadastral:2 Teren neimprejmuit;

B. Partea II. Proprietari și acte

Inscrieri privitoare la dreptul de proprietate și alte drepturi reale		Referințe
15049 / 20/10/2011		
Act Notarial nr. 2148, din 19/10/2011 emis de BNP DN APOSTOL;		
B2	SE NOTEAZA ACTUL DE LICHIDARE A REGIMULUI COMUNITATII LEGALE	A1
15050 / 20/10/2011		
Act Notarial nr. 111, din 19/10/2011 emis de BNP DN APOSTOL;		
B5	Intabulare, drept de PROPRIETATE, dobandit prin Succesiune, cota actuala 1/2 1) IONAȘ DANIEL	A1
15051 / 20/10/2011		
Act Notarial nr. 112, din 19/10/2011 emis de BNP DN APOSTOL;		
B6	Intabulare, drept de PROPRIETATE bun propriu, dobandit prin Succesiune, cota actuala 1/2 1) IONAȘ DANIEL	A1

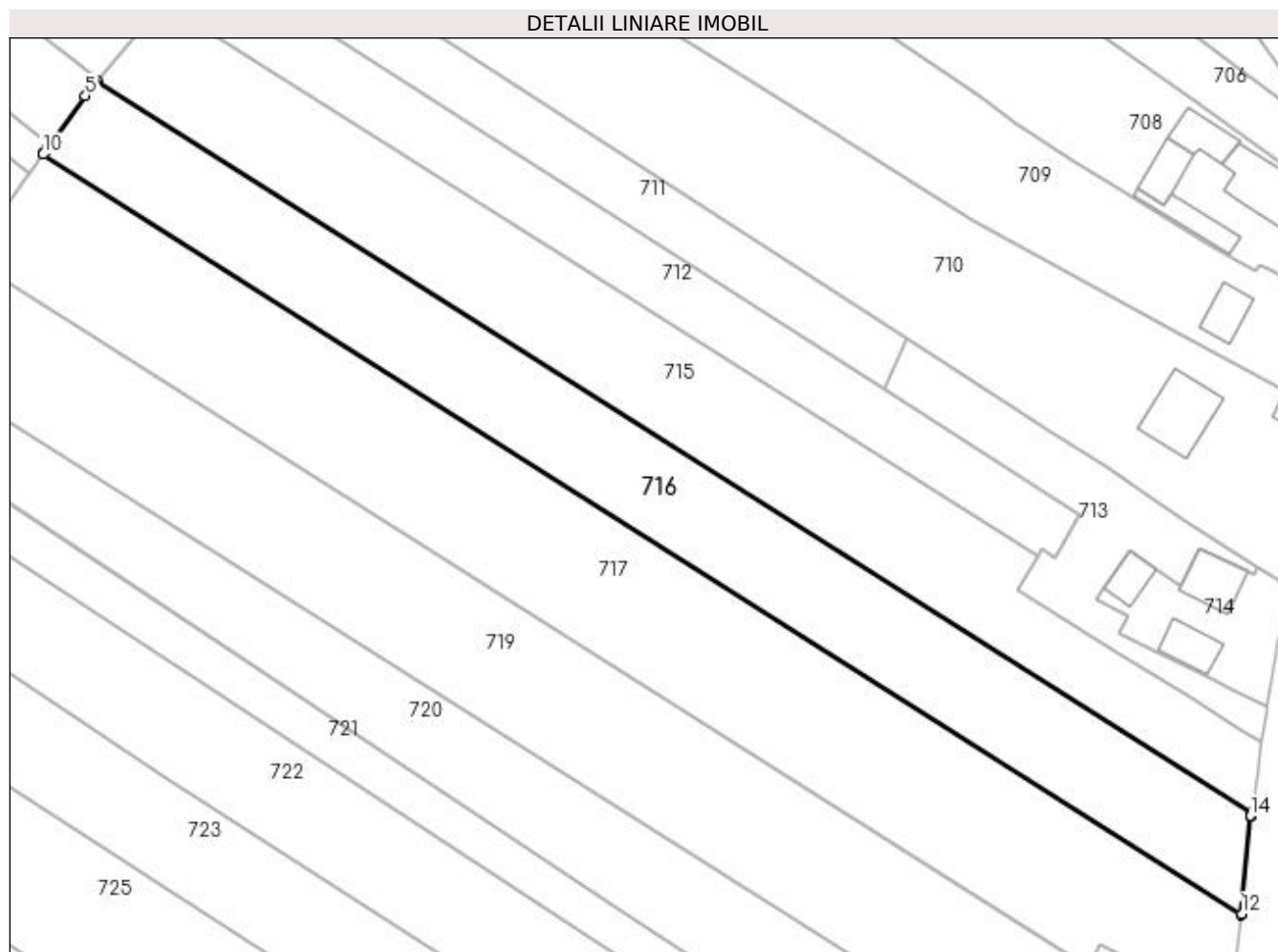
C. Partea III. SARCINI .

Inscrieri privind dezmembramintele dreptului de proprietate, drepturi reale de garanție și sarcini	Referințe
NU SUNT	

Teren

Nr cadastral	Suprafața (mp)*	Observații / Referințe
30635	3.600	

* Suprafața este determinată în planul de proiecție Stereo 70.



Date referitoare la teren

Crt	Categorie folosință	Intravilan	Suprafața (mp)	Tarla	Parcelă	Nr. topo	Observații / Referințe
1	arabil	DA	3.600	-	-	-	

Lungime Segmente

1) Valorile lungimilor segmentelor sunt obținute din proiecție în plan.

Punct început	X / Y	Punct sfârșit	X / Y	Lungime segment (** (m)
1	596.914,736 658.963,905	2	596.720,044 659.087,355	230.532
2	596.720,044 659.087,355	3	596.719,767 659.087,017	0.437
3	596.719,767 659.087,017	4	596.719,4 659.086,569	0.579
4	596.719,4 659.086,569	5	596.718,022 659.084,887	2.174
5	596.718,022 659.084,887	6	596.712,019 659.076,577	10.251

Punct început	X / Y	Punct sfârșit	X / Y	Lungime segment (** (m)
6	596.712,019 659.076,577	7	596.711,713 659.076,154	0.522
7	596.711,713 659.076,154	8	596.711,185 659.075,423	0.902
8	596.711,185 659.075,423	9	596.711,054 659.075,241	0.224
9	596.711,054 659.075,241	10	596.710,895 659.075,021	0.271
10	596.710,895 659.075,021	11	596.913,12 658.946,795	239.451
11	596.913,12 658.946,795	12	596.913,137 658.946,932	0.138
12	596.913,137 658.946,932	13	596.914,641 658.963,314	16.451
13	596.914,641 658.963,314	14	596.914,66 658.963,441	0.128
14	596.914,66 658.963,441	1	596.914,736 658.963,905	0.47

** Lungimile segmentelor sunt determinate în planul de proiecție Stereo 70 și sunt rotunjite la 1 milimetru.

*** Distanța dintre puncte este formată din segmente cumulate ce sunt mai mici decât valoarea 1 milimetru.

**DATE DESPRE IMOBILUL NR. 717**

Oficiul de Cadastru și Publicitate Imobiliară SUCEAVA
Biroul de Cadastru și Publicitate Imobiliară Falticeni

A. Partea I. Descrierea imobilului

TEREN Intravilan

Adresa: Loc. Cotu Baii, Jud. Suceava

Nr. Crt	Nr cadastral Nr. topografic	Suprafața* (mp)	Observații / Referințe
A1		5.100	Sector cadastral:2 Teren neimprejmuit;

B. Partea II. Proprietari și acte

Inscrieri privitoare la dreptul de proprietate și alte drepturi reale	Referințe
/	
Act Notarial nr. 16458, din 17/11/1993 emis de NP HUZDUP GABRIELA;	
B1	A1
Intabulare, drept de PROPRIETATEcumpărare, dobandit prin Conventie, cota actuala 1/1	
1) DUMITROAEA DUMITRU DEFUNCT:Da	
2) DUMITROAEA EUGENIA, Lipsă CNP proprietar.	

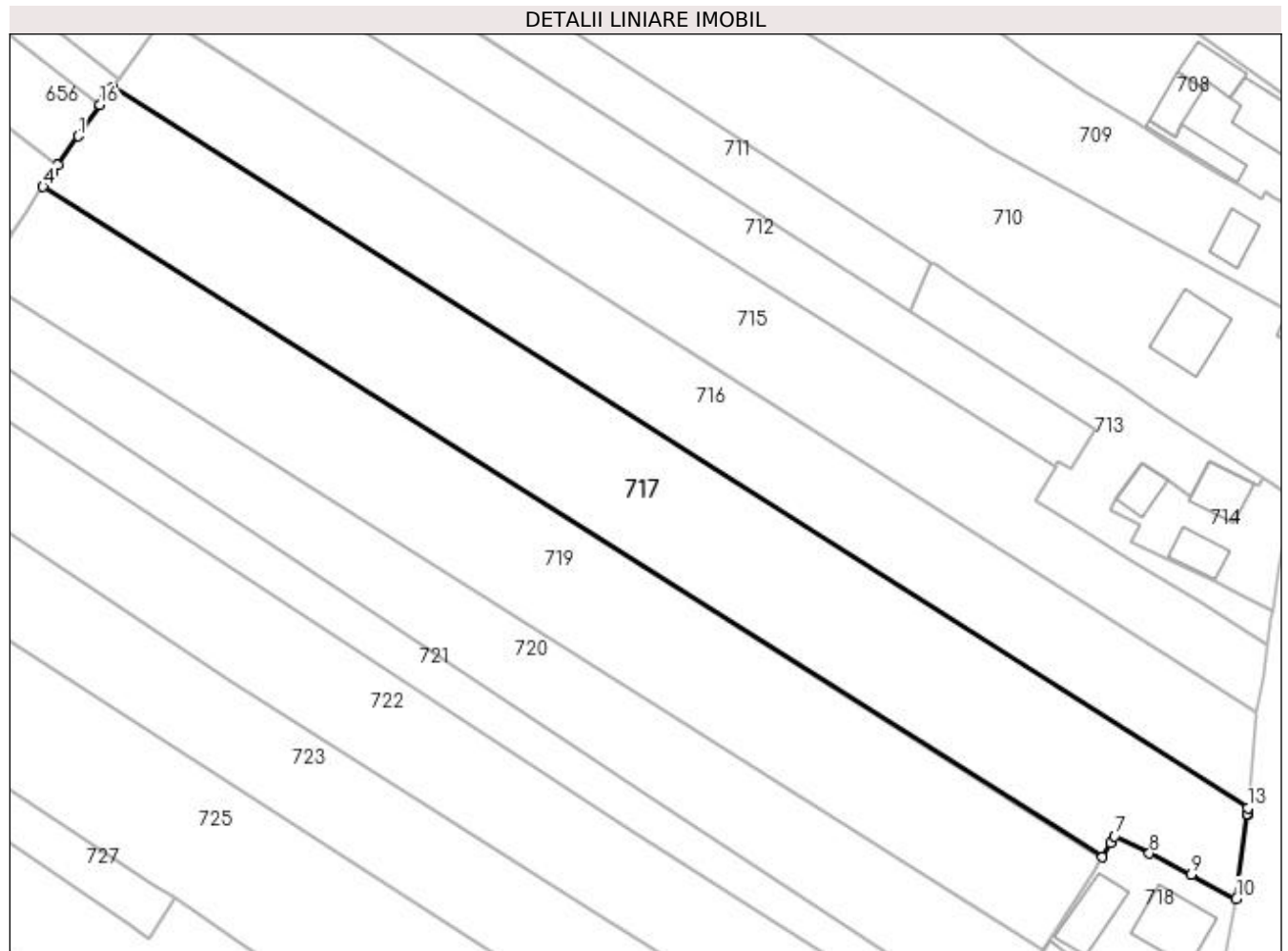
C. Partea III. SARCINI .

Inscrieri privind dezmembramintele dreptului de proprietate, drepturi reale de garanție și sarcini	Referințe
NU SUNT	

Teren

Nr cadastral	Suprafața (mp)*	Observații / Referințe
	5.100	

* Suprafața este determinată în planul de proiecție Stereo 70.



Date referitoare la teren

Crt	Categorie folosință	Intravilan	Suprafața (mp)	Tarla	Parcelă	Nr. topo	Observații / Referințe
1	arabil	DA	5.100	2	27, 28, 29	-	

Lungime Segmente

1) Valorile lungimilor segmentelor sunt obținute din proiecție în plan.

Punct început	X / Y	Punct sfârșit	X / Y	Lungime segment (** (m)
1	596.704,806 659.066,363	2	596.701,172 659.061,159	6.347
2	596.701,172 659.061,159	3	596.700,179 659.059,737	1.734
3	596.700,179 659.059,737	4	596.698,501 659.057,333	2.932
4	596.698,501 659.057,333	5	596.887,211 658.938,042	223.253
5	596.887,211 658.938,042	6	596.888,674 658.940,583	2.932

Punct început	X / Y	Punct sfârşit	X / Y	Lungime segment (** (m)
6	596.888,674 658.940,583	7	596.889,384 658.941,815	1.422
7	596.889,384 658.941,815	8	596.895,586 658.938,736	6.924
8	596.895,586 658.938,736	9	596.903,011 658.934,926	8.345
9	596.903,011 658.934,926	10	596.911,06 658.930,657	9.111
10	596.911,06 658.930,657	11	596.912,965 658.945,583	15.047
11	596.912,965 658.945,583	12	596.912,996 658.945,828	0.247
12	596.912,996 658.945,828	13	596.913,12 658.946,795	0.975
13	596.913,12 658.946,795	14	596.710,895 659.075,021	239.451
14	596.710,895 659.075,021	15	596.709,574 659.073,193	2.255
15	596.709,574 659.073,193	16	596.708,688 659.071,924	1.548
16	596.708,688 659.071,924	1	596.704,806 659.066,363	6.782

** Lungimile segmentelor sunt determinate în planul de proiecție Stereo 70 și sunt rotunjite la 1 milimetru.

*** Distanța dintre puncte este formată din segmente cumulate ce sunt mai mici decât valoarea 1 milimetru.

**DATE DESPRE IMOBILUL NR. 718**

Oficiul de Cadastru și Publicitate Imobiliară SUCEAVA
Biroul de Cadastru și Publicitate Imobiliară Falticeni

A. Partea I. Descrierea imobilului

TEREN Intravilan

Adresa: Loc. Cotu Baii, Jud. Suceava

Nr. Crt	Nr cadastral Nr. topografic	Suprafața* (mp)	Observații / Referințe
A1		Din acte: 1.000 Masurata: 1.253	Sector cadastral:2 Teren imprejmuit;

B. Partea II. Proprietari și acte

Inscrieri privitoare la dreptul de proprietate și alte drepturi reale		Referințe
/		
Act Administrativ nr. 2361, din 16/08/1995 emis de CJSDPAT SUCEAVA;		
B1	Intabulare, drept de PROPRIETATE, dobandit prin Reconstituire, cota actuala 1/1 1) LUPAȘCU MIHAI, Lipsă CNP proprietar.	A1

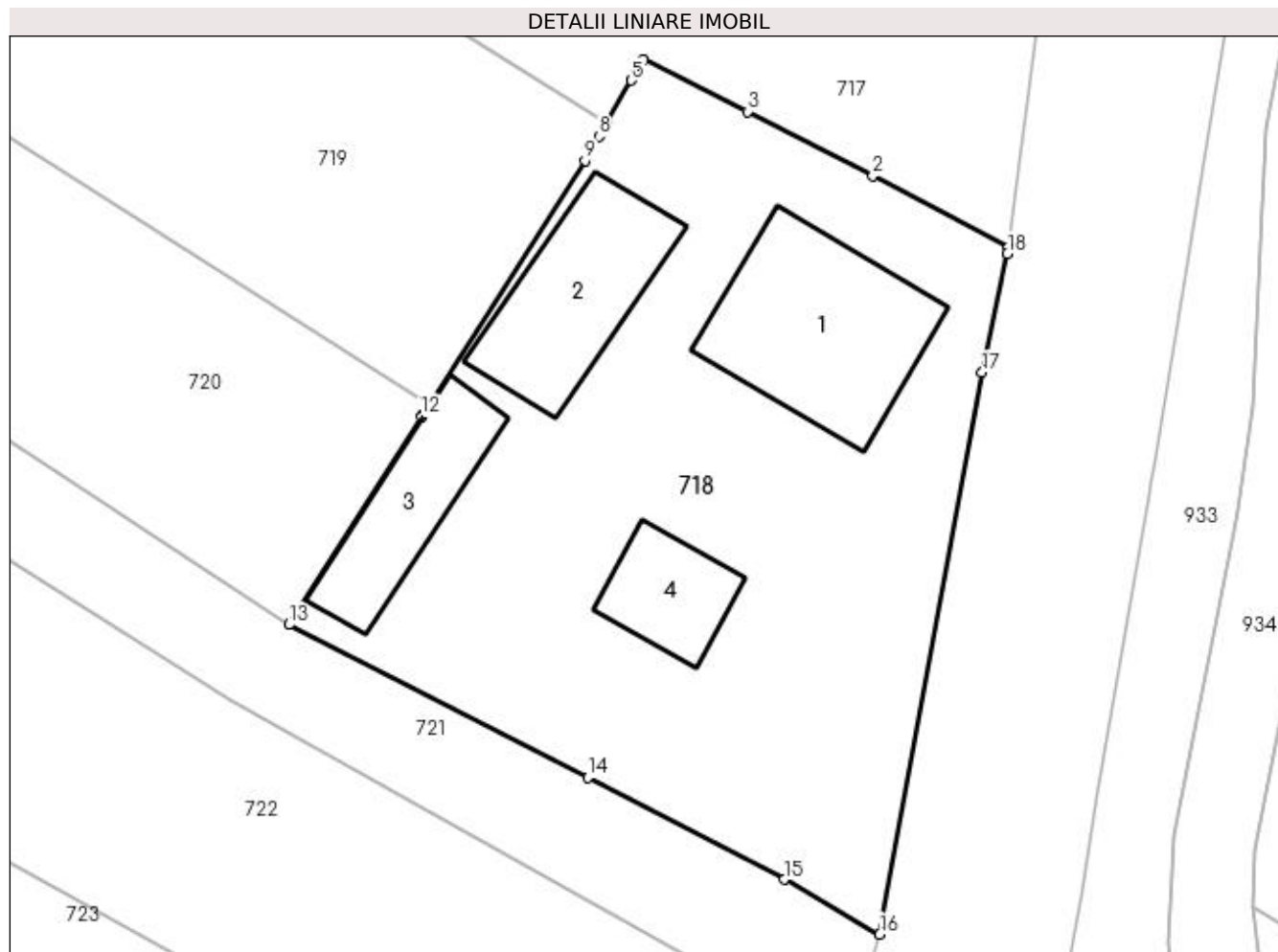
C. Partea III. SARCINI .

Inscrieri privind dezmembramintele dreptului de proprietate, drepturi reale de garanție și sarcini	Referințe
NU SUNT	

Teren

Nr cadastral	Suprafața (mp)*	Observații / Referințe
	Din acte: 1.000 Masurata: 1.253	

* Suprafața este determinată în planul de proiecție Stereo 70.



Date referitoare la teren

Crt	Categorie folosință	Intra vilan	Suprafața (mp)	Tarla	Parcelă	Nr. topo	Observații / Referințe
1	curți constructii	DA	1.253	2	27	-	

Date referitoare la construcții

Crt	Număr	Destinație construcție	Supraf. (mp)	Situație juridică	Observații / Referințe
A1.1		construcții de locuințe	118	Fara acte	Nr. niveluri:1; S. construita la sol:118 mp; Locuință.
A1.2		construcții anexa	88	Fara acte	Nr. niveluri:1; S. construita la sol:88 mp; Anexă.
A1.3		construcții anexa	66	Fara acte	Nr. niveluri:1; S. construita la sol:66 mp; Anexă.
A1.4		construcții anexa	42	Fara acte	Nr. niveluri:1; S. construita la sol:42 mp; Anexă.

Lungime Segmente

1) Valorile lungimilor segmentelor sunt obținute din proiecție în plan.

Punct început	X / Y	Punct sfârșit	X / Y	Lungime segment (** (m))
1	596.911,06 658.930,657	2	596.903,011 658.934,926	9.111

Punct început	X / Y	Punct sfârșit	X / Y	Lungime segment (** (m)
2	596.903,011 658.934,926	3	596.895,586 658.938,736	8.345
3	596.895,586 658.938,736	4	596.889,384 658.941,815	6.924
4	596.889,384 658.941,815	5	596.888,674 658.940,583	1.422
5	596.888,674 658.940,583	6	596.887,211 658.938,042	2.932
6	596.887,211 658.938,042	7	596.887,068 658.937,794	0.286
7	596.887,068 658.937,794	8	596.886,764 658.937,266	0.609
8	596.886,764 658.937,266	9	596.885,939 658.935,834	1.653
9	596.885,939 658.935,834	10	596.876,726 658.921,388	17.134
10	596.876,726 658.921,388	11	596.876,323 658.920,756	0.75
11	596.876,323 658.920,756	12	596.876,245 658.920,634	0.145
12	596.876,245 658.920,634	13	596.868,369 658.908,284	14.648
13	596.868,369 658.908,284	14	596.886,099 658.899,206	19.919
14	596.886,099 658.899,206	15	596.897,765 658.893,171	13.135
15	596.897,765 658.893,171	16	596.903,434 658.889,916	6.537
16	596.903,434 658.889,916	17	596.909,505 658.923,257	33.889
17	596.909,505 658.923,257	18	596.911,015 658.930,308	7.211
18	596.911,015 658.930,308	1	596.911,06 658.930,657	0.352

** Lungimile segmentelor sunt determinate în planul de proiecție Stereo 70 și sunt rotunjite la 1 milimetru.

*** Distanța dintre puncte este formată din segmente cumulate ce sunt mai mici decât valoarea 1 milimetru.

**DATE DESPRE IMOBILUL NR. 719**

Oficiul de Cadastru și Publicitate Imobiliară SUCEAVA
Biroul de Cadastru și Publicitate Imobiliară Falticeni

A. Partea I. Descrierea imobilului

TEREN Intravilan

Adresa: Loc. Cotu Baii, Jud. Suceava

Nr. Crt	Nr cadastral Nr. topografic	Suprafața* (mp)	Observații / Referințe
A1		4.400	Sector cadastral:2 Teren neimprejmuit;

B. Partea II. Proprietari și acte

Inscrieri privitoare la dreptul de proprietate și alte drepturi reale	Referințe
/	
Act Administrativ nr. 2361, din 16/08/1995 emis de CJSDPAT SUCEAVA;	
B1	A1
Intabulare, drept de PROPRIETATE, dobândit prin Reconstituire, cota actuala 1/1 1) LUPAȘCU MIHAI, Lipsă CNP proprietar.	

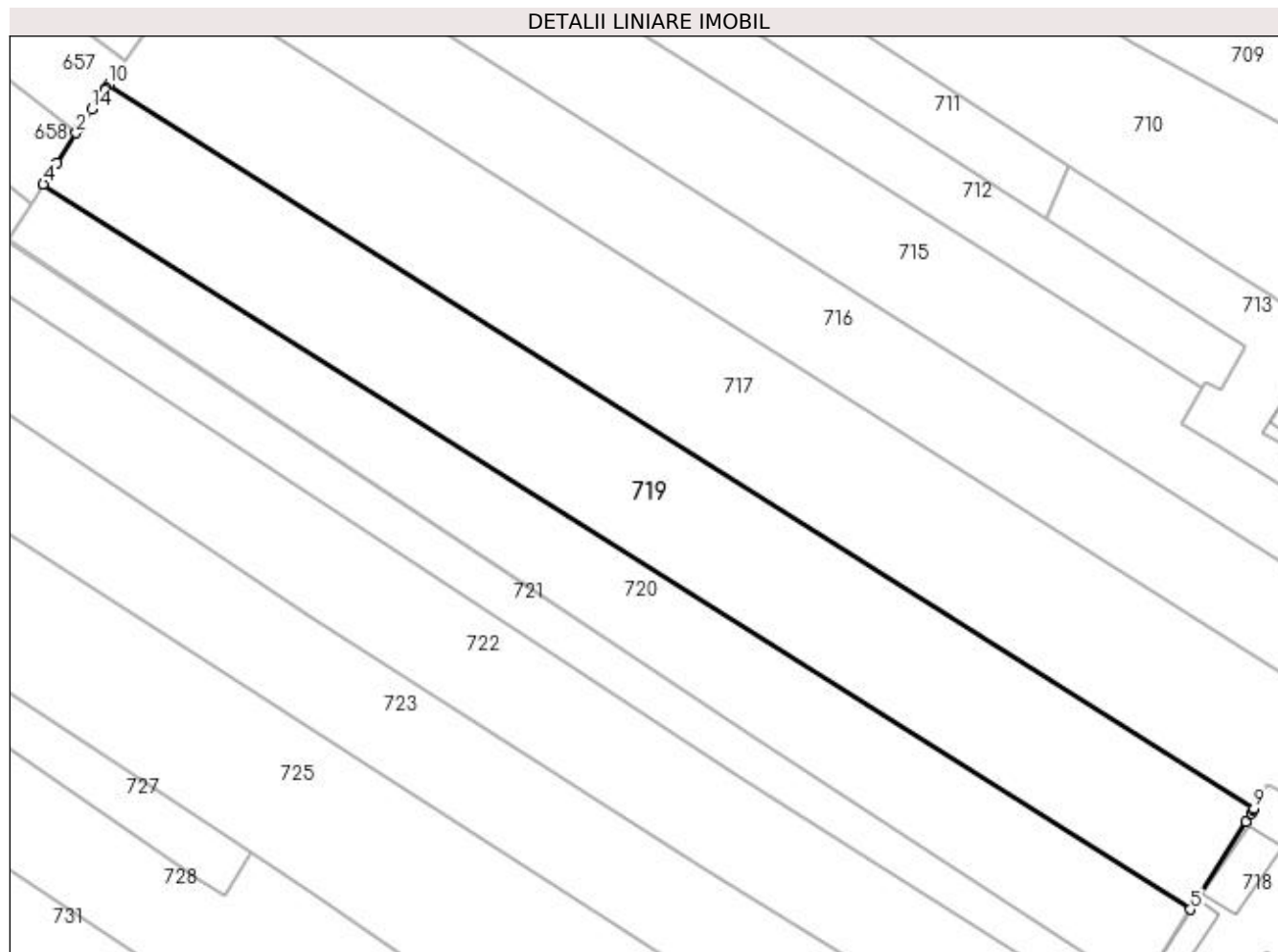
C. Partea III. SARCINI .

Inscrieri privind dezmembramintele dreptului de proprietate, drepturi reale de garanție și sarcini	Referințe
NU SUNT	

Teren

Nr cadastral	Suprafața (mp)*	Observații / Referințe
	4.400	

* Suprafața este determinată în planul de proiecție Stereo 70.



Date referitoare la teren

Crt	Categorie folosință	Intravilan	Suprafața (mp)	Tarla	Parcelă	Nr. topo	Observații / Referințe
1	arabil	DA	4.400	-	29	-	

Lungime Segmente

1) Valorile lungimilor segmentelor sunt obținute din proiecție în plan.

Punct început	X / Y	Punct sfârșit	X / Y	Lungime segment (** (m)
1	596.693,609 659.050,088	2	596.693,114 659.049,322	0.912
2	596.693,114 659.049,322	3	596.689,927 659.044,39	5.872
3	596.689,927 659.044,39	4	596.687,669 659.040,897	4.159
4	596.687,669 659.040,897	5	596.876,726 658.921,388	223.663
5	596.876,726 658.921,388	6	596.885,939 658.935,834	17.134

Punct început	X / Y	Punct sfârșit	X / Y	Lungime segment (** (m)
6	596.885,939 658.935,834	7	596.886,764 658.937,266	1.653
7	596.886,764 658.937,266	8	596.887,068 658.937,794	0.609
8	596.887,068 658.937,794	9	596.887,211 658.938,042	0.286
9	596.887,211 658.938,042	10	596.698,501 659.057,333	223.253
10	596.698,501 659.057,333	11	596.698,066 659.056,709	0.761
11	596.698,066 659.056,709	12	596.697,987 659.056,597	0.137
12	596.697,987 659.056,597	13	596.697,839 659.056,385	0.259
13	596.697,839 659.056,385	14	596.695,672 659.053,281	3.786
14	596.695,672 659.053,281	1	596.693,609 659.050,088	3.801

** Lungimile segmentelor sunt determinate în planul de proiecție Stereo 70 și sunt rotunjite la 1 milimetru.

*** Distanța dintre puncte este formată din segmente cumulate ce sunt mai mici decât valoarea 1 milimetru.

**DATE DESPRE IMOBILUL NR. 720**

Oficiul de Cadastru și Publicitate Imobiliară SUCEAVA
Biroul de Cadastru și Publicitate Imobiliară Falticeni

A. Partea I. Descrierea imobilului

TEREN Intravilan

Adresa: Loc. Cotu Baii, Jud. Suceava

Nr. Crt	Nr cadastral Nr. topografic	Suprafața* (mp)	Observații / Referințe
A1		3.000	Sector cadastral:2 Teren neimprejmuit;

B. Partea II. Proprietari și acte

Inscrieri privitoare la dreptul de proprietate și alte drepturi reale		Referințe
/		
Act Normativ nr. Legea 7, din 13/03/1996 emis de PARLAMENTUL ROMANIEI;		
B1	Inscrierea provizorie, drept de PROPRIETATE, dobandit prin Lege, cota actuala 1/1 1) NEIDENTIFICAT NEIDENTIFICAT	A1
B2	Proprietar neidentificat.	A1

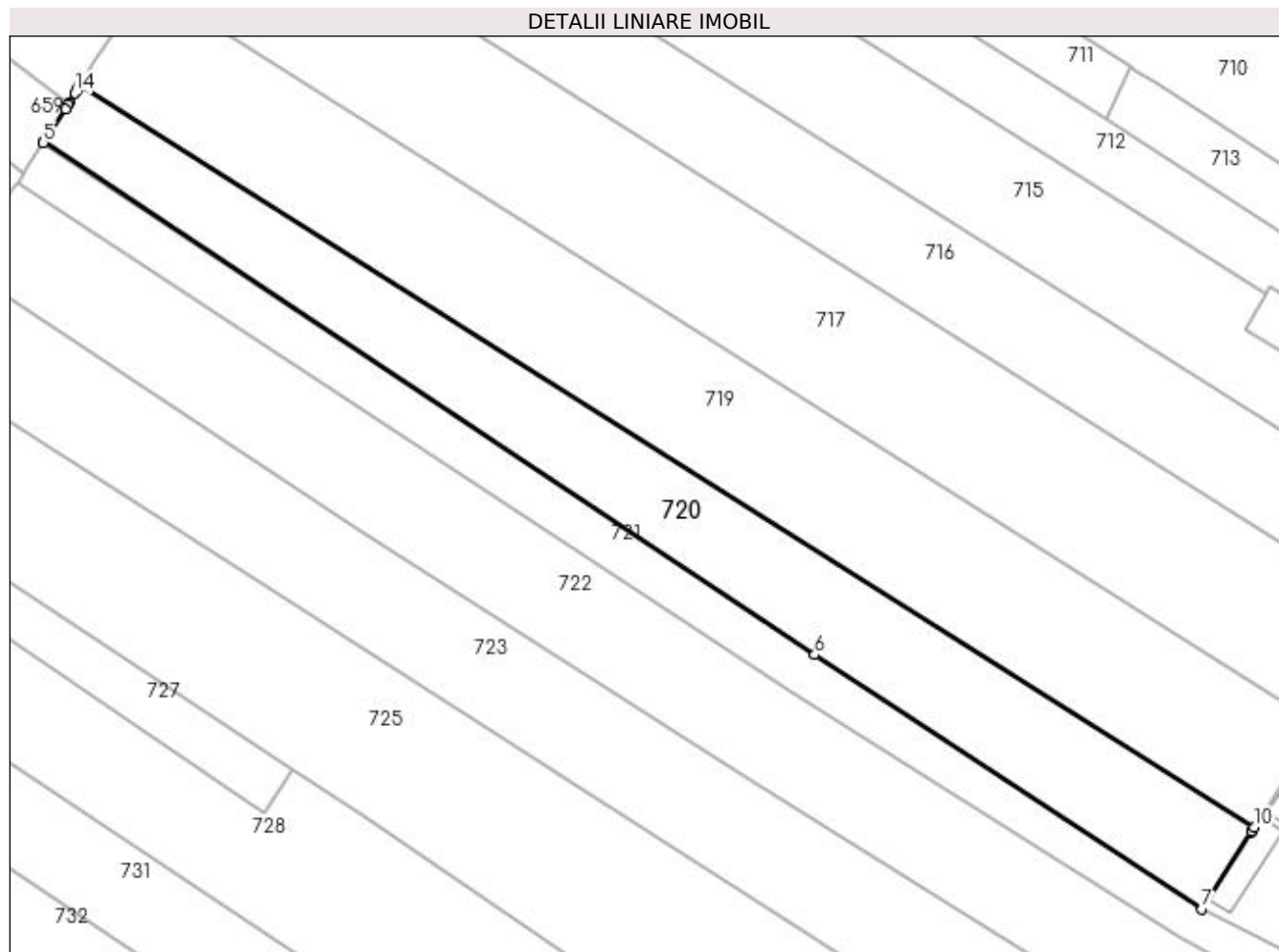
C. Partea III. SARCINI .

Inscrieri privind dezmembramintele dreptului de proprietate, drepturi reale de garanție și sarcini	Referințe
NU SUNT	

Teren

Nr cadastral	Suprafața (mp)*	Observații / Referințe
	3.000	

* Suprafața este determinată în planul de proiecție Stereo 70.



Date referitoare la teren

Crt	Categorie folosință	Intra vilan	Suprafața (mp)	Tarla	Parcelă	Nr. topo	Observații / Referințe
1	arabil	DA	3.000	-	-	-	

Lungime Segmente

1) Valorile lungimilor segmentelor sunt obținute din proiecție în plan.

Punct început	X / Y	Punct sfârșit	X / Y	Lungime segment (** (m)
1	596.685,93 659.038,057	2	596.685,743 659.037,77	0.343
2	596.685,743 659.037,77	3	596.685,296 659.037,086	0.817
3	596.685,296 659.037,086	4	596.681,865 659.031,827	6.279
4	596.681,865 659.031,827	5	596.681,74 659.031,635	0.229
5	596.681,74 659.031,635	6	596.805,966 658.949,182	149.099

Punct început	X / Y	Punct sfârşit	X / Y	Lungime segment (** (m)
6	596.805,966 658.949,182	7	596.868,369 658.908,284	74.611
7	596.868,369 658.908,284	8	596.876,245 658.920,634	14.648
8	596.876,245 658.920,634	9	596.876,323 658.920,756	0.145
9	596.876,323 658.920,756	10	596.876,726 658.921,388	0.75
10	596.876,726 658.921,388	11	596.687,669 659.040,897	223.663
11	596.687,669 659.040,897	12	596.687,263 659.040,267	0.749
12	596.687,263 659.040,267	13	596.687,184 659.040,145	0.145
13	596.687,184 659.040,145	14	596.686,827 659.039,593	0.657
14	596.686,827 659.039,593	1	596.685,93 659.038,057	1.779

** Lungimile segmentelor sunt determinate în planul de proiecție Stereo 70 și sunt rotunjite la 1 milimetru.

*** Distanța dintre puncte este formată din segmente cumulate ce sunt mai mici decât valoarea 1 milimetru.

**DATE DESPRE IMOBILUL NR. 721**

Oficiul de Cadastru și Publicitate Imobiliară SUCEAVA
Biroul de Cadastru și Publicitate Imobiliară Falticeni

A. Partea I. Descrierea imobilului

TEREN Intravilan

Adresa: Loc. Cotu Baii, Jud. Suceava

Nr. Crt	Nr cadastral Nr. topografic	Suprafața* (mp)	Observații / Referințe
A1		1.800	Sector cadastral:2 Teren neimprejmuit; Strugariu Maria - 1800 mpparte din 3600 mp

B. Partea II. Proprietari și acte

Inscrieri privitoare la dreptul de proprietate și alte drepturi reale	Referințe
/	
Act Notarial nr. 930, din 04/04/1997 emis de NP APOSTOL MARIA;	
B1	A1
Intabulare, drept de PROPRIETATE donație, dobandit prin Conventie, cota actuala 1/1 1) STRUGARIU MARIA	

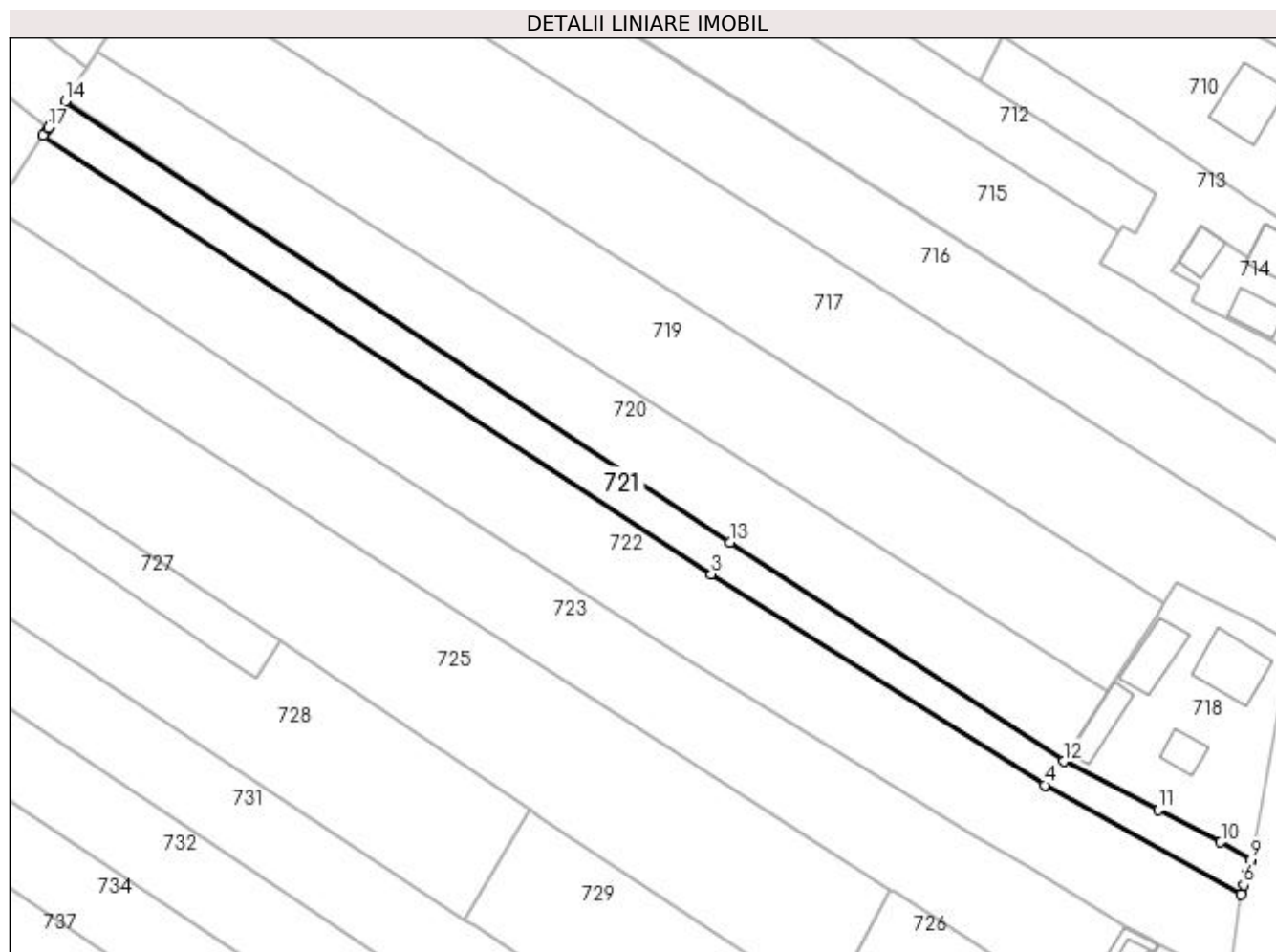
C. Partea III. SARCINI .

Inscrieri privind dezmembramintele dreptului de proprietate, drepturi reale de garanție și sarcini	Referințe
NU SUNT	

Anexa Nr. 1 La Partea I**Teren**

Nr cadastral	Suprafața (mp)*	Observații / Referințe
	1.800	Strugariu Maria - 1800 mpparte din 3600 mp

* Suprafața este determinată în planul de proiecție Stereo 70.

**Date referitoare la teren**

Crt	Categorie folosință	Intra vilan	Suprafața (mp)	Tarla	Parcelă	Nr. topo	Observații / Referințe
1	arabil	DA	1.800	2	27, 28, 29	-	

Lungime Segmente

1) Valorile lungimilor segmentelor sunt obținute din proiecție în plan.

Punct început	X / Y	Punct sfârșit	X / Y	Lungime segment (** (m)
1	596.678,176 659.026,173	2	596.677,573 659.025,249	1.103
2	596.677,573 659.025,249	3	596.802,482 658.943,249	149.42
3	596.802,482 658.943,249	4	596.864,87 658.903,852	73.786
4	596.864,87 658.903,852	5	596.901,485 658.883,381	41.949
5	596.901,485 658.883,381	6	596.902,028 658.885,183	1.882

Punct început	X / Y	Punct sfârșit	X / Y	Lungime segment (** (m)
6	596.902,028 658.885,183	7	596.902,641 658.887,216	2.123
7	596.902,641 658.887,216	8	596.903,401 658.889,737	2.633
8	596.903,401 658.889,737	9	596.903,434 658.889,916	0.182
9	596.903,434 658.889,916	10	596.897,765 658.893,171	6.537
10	596.897,765 658.893,171	11	596.886,099 658.899,206	13.135
11	596.886,099 658.899,206	12	596.868,369 658.908,284	19.919
12	596.868,369 658.908,284	13	596.805,966 658.949,182	74.611
13	596.805,966 658.949,182	14	596.681,74 659.031,635	149.099
14	596.681,74 659.031,635	15	596.679,953 659.028,896	3.27
15	596.679,953 659.028,896	16	596.678,888 659.027,264	1.949
16	596.678,888 659.027,264	17	596.678,51 659.026,685	0.691
17	596.678,51 659.026,685	1	596.678,176 659.026,173	0.611

** Lungimile segmentelor sunt determinate în planul de proiecție Stereo 70 și sunt rotunjite la 1 milimetru.

*** Distanța dintre puncte este formată din segmente cumulate ce sunt mai mici decât valoarea 1 milimetru.

**DATE DESPRE IMOBILUL NR. 722**

Oficiul de Cadastru și Publicitate Imobiliară SUCEAVA
Biroul de Cadastru și Publicitate Imobiliară Falticeni

A. Partea I. Descrierea imobilului

TEREN Intravilan

Adresa: Loc. Cotu Baii, Jud. Suceava, intravilan

Nr. Crt	Nr cadastral Nr. topografic	Suprafața* (mp)	Observații / Referințe
A1	33201	Din acte: 4.500 Masurata: 4.283	Sector cadastral:2 Teren neimprejmuit;

B. Partea II. Proprietari și acte

Inscrieri privitoare la dreptul de proprietate și alte drepturi reale		Referințe
12479 / 20/05/2021		
Act Administrativ nr. 3645, din 12/11/1996 emis de BNP MARIA APOSTOL (Contract Vanzare-Cumparare);		
B1	Intabulare, drept de PROPRIETATE bun comun, dobandit prin Conventie, cota actuala 1/1 1) CARP EUGEN , casatorit cu 2) CARP RODICA	A1

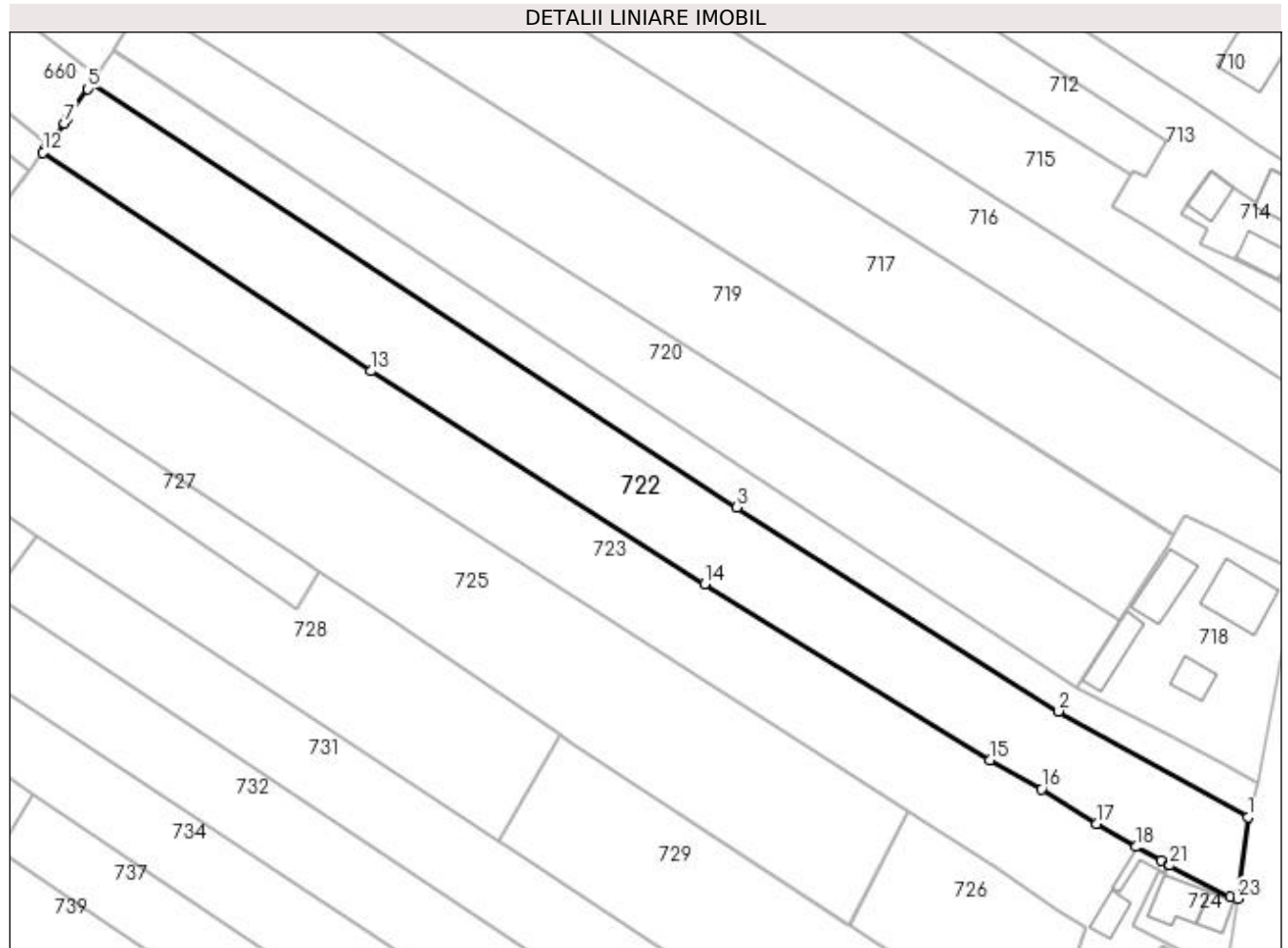
C. Partea III. SARCINI .

Inscrieri privind dezmembramintele dreptului de proprietate, drepturi reale de garanție și sarcini	Referințe
NU SUNT	

Teren

Nr cadastral	Suprafața (mp)*	Observații / Referințe
33201	Din acte: 4.500 Masurata: 4.283	

* Suprafața este determinată în planul de proiecție Stereo 70.



Date referitoare la teren

Crt	Categorie folosință	Intravilan	Suprafața (mp)	Tarla	Parcelă	Nr. topo	Observații / Referințe
1	arabil	DA	4.283	2	27, 28, 29	-	

Lungime Segmente

1) Valorile lungimilor segmentelor sunt obținute din proiecție în plan.

Punct început	X / Y	Punct sfârșit	X / Y	Lungime segment (** (m)
1	596.901,485 658.883,381	2	596.864,87 658.903,852	41.949
3	596.802,482 658.943,249	4	596.677,573 659.025,249	149.42
5	596.676,891 659.024,204	6	596.673,032 659.018,289	7.063
7	596.672,467 659.017,521	8	596.669,419 659.013,378	5.143
9	596.669,35 659.013,284	10	596.669,058 659.012,888	0.492

Punct început	X / Y	Punct sfârșit	X / Y	Lungime segment (** (m)
2	596.864,87 658.903,852	3	596.802,482 658.943,249	73.786
4	596.677,573 659.025,249	5	596.676,891 659.024,204	1.248
6	596.673,032 659.018,289	7	596.672,467 659.017,521	0.953
8	596.669,419 659.013,378	9	596.669,35 659.013,284	0.117
10	596.669,058 659.012,888	11	596.668,854 659.012,611	0.344

Punct început	X / Y	Punct sfârșit	X / Y	Lungime segment (** (m)
11	596.668,854 659.012,611	12	596.668,304 659.011,864	0.928
13	596.731,826 658.969,622	14	596.796,402 658.928,453	76.583
15	596.851,513 658.894,322	16	596.861,564 658.888,777	11.479
17	596.872,277 658.882,114	18	596.879,868 658.877,617	8.823
19	596.884,658 658.874,924	20	596.886,148 658.874,142	1.683
21	596.886,391 658.874,015	22	596.898,027 658.867,916	13.138
23	596.899,472 658.867,542	1	596.901,485 658.883,381	15.966

Punct început	X / Y	Punct sfârșit	X / Y	Lungime segment (** (m)
12	596.668,304 659.011,864	13	596.731,826 658.969,622	76.285
14	596.796,402 658.928,453	15	596.851,513 658.894,322	64.824
16	596.861,564 658.888,777	17	596.872,277 658.882,114	12.616
18	596.879,868 658.877,617	19	596.884,658 658.874,924	5.495
20	596.886,148 658.874,142	21	596.886,391 658.874,015	0.274
22	596.898,027 658.867,916	23	596.899,472 658.867,542	1.493

** Lungimile segmentelor sunt determinate în planul de proiecție Stereo 70 și sunt rotunjite la 1 milimetru.

*** Distanța dintre puncte este formată din segmente cumulate ce sunt mai mici decât valoarea 1 milimetru.

**DATE DESPRE IMOBILUL NR. 723**

Oficiul de Cadastru și Publicitate Imobiliară SUCEAVA
Biroul de Cadastru și Publicitate Imobiliară Falticeni

A. Partea I. Descrierea imobilului

TEREN Intravilan

Nr. CF vechi:91
Nr. cadastral vechi:182

Adresa: Loc. Cotu Baii, Jud. Suceava

Nr. Crt	Nr cadastral Nr. topografic	Suprafața* (mp)	Observații / Referințe
A1	32421	4.410	Sector cadastral:2 Teren neimprejmuit;

B. Partea II. Proprietari și acte

Inscrieri privitoare la dreptul de proprietate și alte drepturi reale		Referințe
2336 / 30/05/2005		
Act Notarial nr. 1346, din 29/05/2005 emis de NP M APOSTOL;		
B1	Intabulare, drept de PROPRIETATE, dobandit prin PARTAJ, cota actuala 1/1 1) LITEANU OLGA, Lipsă CNP proprietar.	A1

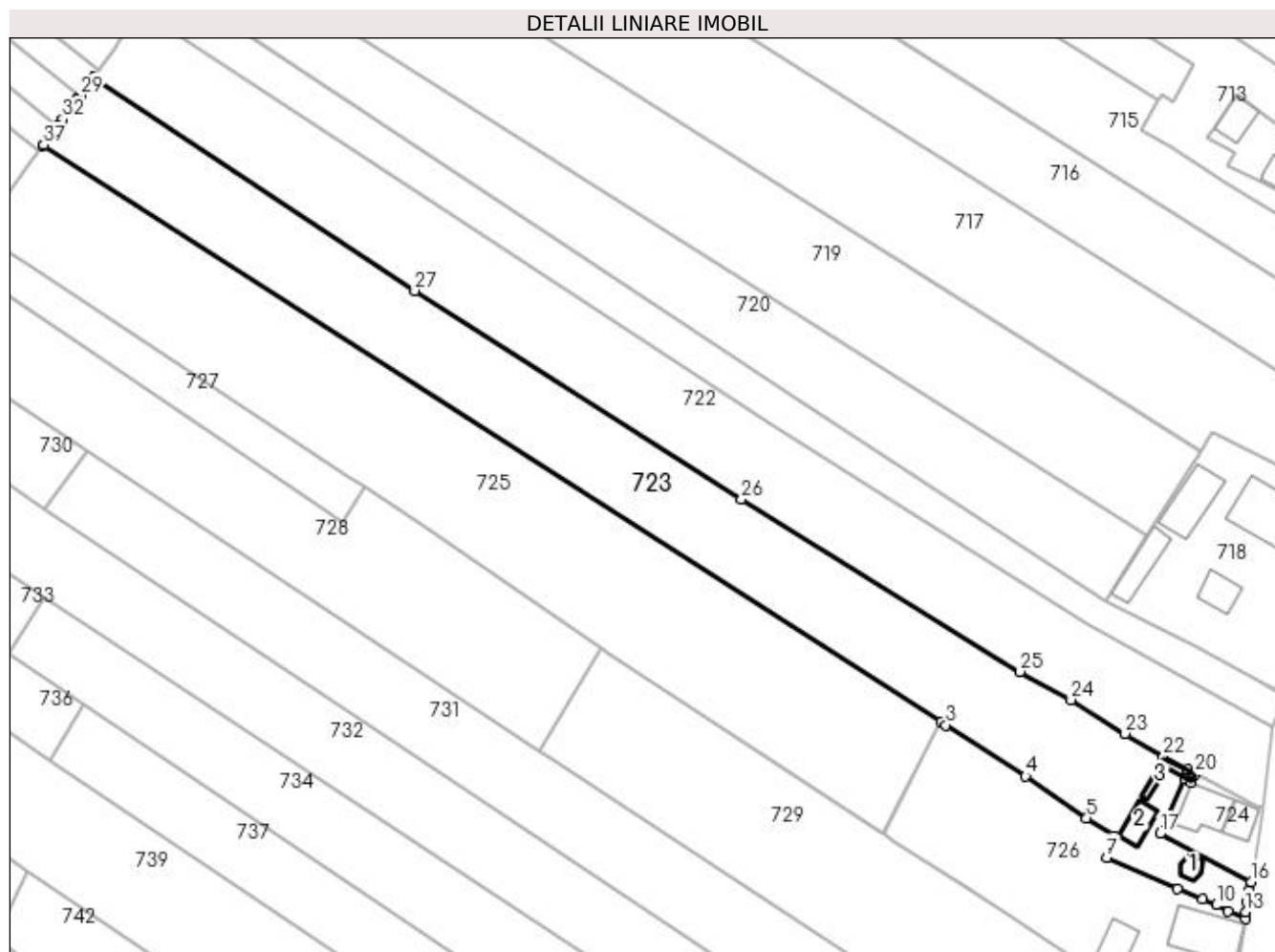
C. Partea III. SARCINI .

Inscrieri privind dezmembramintele dreptului de proprietate, drepturi reale de garanție și sarcini	Referințe
NU SUNT	

Teren

Nr cadastral	Suprafața (mp)*	Observații / Referințe
32421	4.410	

* Suprafața este determinată în planul de proiecție Stereo 70.



Date referitoare la teren

Crt	Categorie folosință	Intra vilan	Suprafața (mp)	Tarla	Parcelă	Nr. topo	Observații / Referințe
1	arabil	DA	4.065	2	27, 28, 29	-	
2	curți construcții	DA	345	2	27, 28, 29	-	

Date referitoare la construcții

Crt	Număr	Destinație construcție	Supraf. (mp)	Situație juridică	Observații / Referințe
A1.1		construcții anexa	17	Fara acte	Nr. niveluri:1; S. construita la sol:17 mp; Anexă.
A1.2		construcții anexa	37	Fara acte	Nr. niveluri:1; S. construita la sol:37 mp; Anexă.
A1.3		construcții anexa	24	Fara acte	Nr. niveluri:1; S. construita la sol:24 mp; Anexă.

Lungime Segmente

1) Valorile lungimilor segmentelor sunt obținute din proiecție în plan.

Punct început	X / Y	Punct sfârșit	X / Y	Lungime segment (** (m))
1	596.658,329 658.998,309	2	596.835,913 658.884,368	210.994

Punct început	X / Y	Punct sfârșit	X / Y	Lungime segment (** (m))
2	596.835,913 658.884,368	3	596.836,798 658.883,786	1.059

Punct început	X / Y	Punct sfârșit	X / Y	Lungime segment (** (m)
3	596.836,798 658.883,786	4	596.852,583 658.873,655	18.756
5	596.864,658 658.865,424	6	596.870,096 658.861,882	6.49
7	596.868,633 658.857,608	8	596.882,624 658.851,499	15.267
9	596.887,622 658.849,366	10	596.890,3 658.848,205	2.919
11	596.892,617 658.846,976	12	596.896,07 658.845,461	3.771
13	596.896,082 658.846,875	14	596.896,231 658.848,84	1.971
15	596.896,698 658.851,143	16	596.897,168 658.852,81	1.732
17	596.879,172 658.862,309	18	596.884,146 658.873,062	11.848
19	596.885,339 658.872,475	20	596.886,148 658.874,142	1.853
21	596.884,658 658.874,924	22	596.879,868 658.877,617	5.495
23	596.872,277 658.882,114	24	596.861,564 658.888,777	12.616
25	596.851,513 658.894,322	26	596.796,402 658.928,453	64.824
27	596.731,826 658.969,622	28	596.668,304 659.011,864	76.285
29	596.665,605 659.008,195	30	596.665,024 659.007,406	0.98
31	596.664,955 659.007,313	32	596.662,168 659.003,524	4.704
33	596.661,208 659.002,22	34	596.660,559 659.001,339	1.094
35	596.660,376 659.001,089	36	596.660,05 659.000,646	0.55
37	596.658,433 658.998,449	1	596.658,329 658.998,309	0.174

Punct început	X / Y	Punct sfârșit	X / Y	Lungime segment (** (m)
4	596.852,583 658.873,655	5	596.864,658 658.865,424	14.614
6	596.870,096 658.861,882	7	596.868,633 658.857,608	4.517
8	596.882,624 658.851,499	9	596.887,622 658.849,366	5.434
10	596.890,3 658.848,205	11	596.892,617 658.846,976	2.623
12	596.896,07 658.845,461	13	596.896,082 658.846,875	1.414
14	596.896,231 658.848,84	15	596.896,698 658.851,143	2.35
16	596.897,168 658.852,81	17	596.879,172 658.862,309	20.349
18	596.884,146 658.873,062	19	596.885,339 658.872,475	1.33
20	596.886,148 658.874,142	21	596.884,658 658.874,924	1.683
22	596.879,868 658.877,617	23	596.872,277 658.882,114	8.823
24	596.861,564 658.888,777	25	596.851,513 658.894,322	11.479
26	596.796,402 658.928,453	27	596.731,826 658.969,622	76.583
28	596.668,304 659.011,864	29	596.665,605 659.008,195	4.555
30	596.665,024 659.007,406	31	596.664,955 659.007,313	0.116
32	596.662,168 659.003,524	33	596.661,208 659.002,22	1.619
34	596.660,559 659.001,339	35	596.660,376 659.001,089	0.31
36	596.660,05 659.000,646	37	596.658,433 658.998,449	2.728

** Lungimile segmentelor sunt determinate în planul de proiecție Stereo 70 și sunt rotunjite la 1 milimetru.

*** Distanța dintre puncte este formată din segmente cumulate ce sunt mai mici decât valoarea 1 milimetru.

**DATE DESPRE IMOBILUL NR. 724**

Oficiul de Cadastru și Publicitate Imobiliară SUCEAVA
Biroul de Cadastru și Publicitate Imobiliară Falticeni

A. Partea I. Descrierea imobilului

TEREN Intravilan

Adresa: Loc. Cotu Baii, Str Bogdan Voda, Nr. 19, Jud. Suceava

Nr. Crt	Nr cadastral Nr. topografic	Suprafața* (mp)	Observații / Referințe
A1	32929	250	Sector cadastral:2 Teren imprejmuit;

Construcții

Crt	Nr cadastral Nr. topografic	Adresa	Observații / Referințe
A1.1	32929-C1	Loc. Cotu Baii, Str Bogdan Voda, Nr. 19, Jud. Suceava	Nr. niveluri:1; S. construita la sol:72 mp; S. construita desfasurata:72 mp; Locuință - construita in anul 1957 pe fundatie de beton cu peretii din bca, cu acoperis in doua ape cu invelitoare din tabla avand regimul de inaltime parter, cu utilitati: energie electrica. Nu detine certificat de performanta energetica.
A1.2	32929-C2	Loc. Cotu Baii, Str Bogdan Voda, Nr. 19, Jud. Suceava	Nr. niveluri:1; S. construita la sol:35 mp; S. construita desfasurata:35 mp; Bucătărie - construita in anul 2008 pe fundatie de beton cu peretii din bca, cu acoperis in doua ape cu invelitoare din tabla avand regimul de inaltime parter, cu utilitati: energie electrica. Nu detine certificat de performanta energetica.

B. Partea II. Proprietari și acte

Inscrieri privitoare la dreptul de proprietate și alte drepturi reale	Referințe
29874 / 12/11/2019	
Act Notarial nr. 4950, din 11/11/2019 emis de APOSTOL MARIA;	
B3	Intabulare, drept de PROPRIETATE bun comun, dobandit prin Conventie, cota actuala 1/1 1) IACOB ELENA ALEXANDRA, casatorita
	A1, A1.1, A1.2

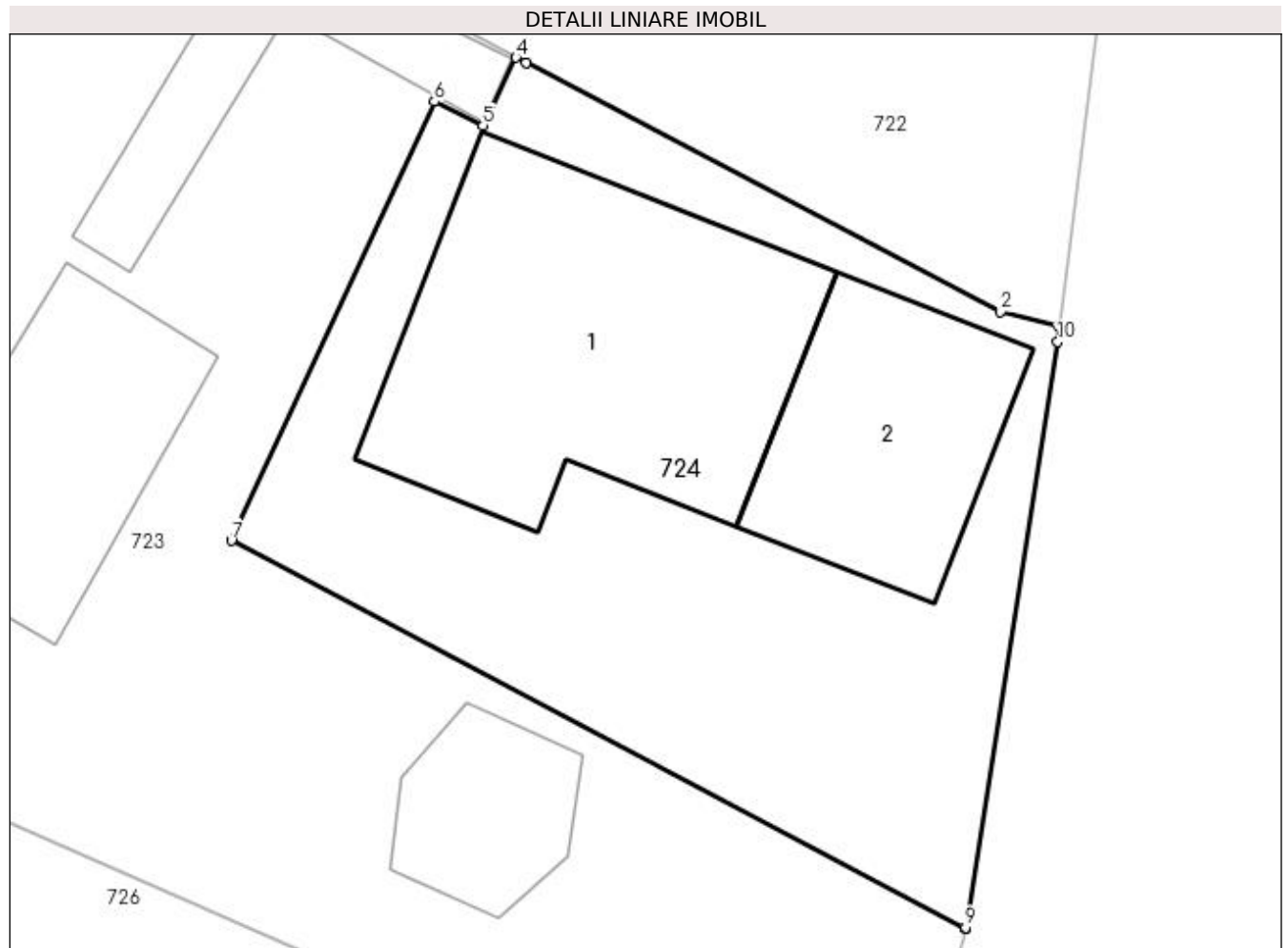
C. Partea III. SARCINI

Inscrieri privind dezmembramintele dreptului de proprietate, drepturi reale de garanție și sarcini	Referințe
29874 / 12/11/2019	
Act Notarial nr. 4950, din 11/11/2019 emis de APOSTOL MARIA;	
C1	Intabulare, drept de UZUFRACT VIAGER, dobandit prin Conventie, cota actuala 1/1 1) BUGA VALERIA
	A1, A1.1, A1.2
C2	Intabulare, drept de UZUFRACT VIAGER, dobandit prin Conventie, cota actuala 1/1 1) BUGA DUMITRU
	A1, A1.1, A1.2

Teren

Nr cadastral	Suprafața (mp)*	Observații / Referințe
32929	250	

* Suprafața este determinată în planul de proiecție Stereo 70.



Date referitoare la teren

Crt	Categorie folosință	Intravilan	Suprafața (mp)	Tarla	Parcelă	Nr. topo	Observații / Referințe
1	curți constructii	DA	250	2	27	-	

Date referitoare la construcții

Crt	Număr	Destinație construcție	Supraf. (mp)	Situație juridică	Observații / Referințe
A1.1	32929-C1	construcții de locuințe	72	Cu acte	Nr. niveluri:1; S. construita la sol:72 mp; S. construita desfasurata:72 mp; Locuință - construita în anul 1957 pe fundație de beton cu peretii din bca, cu acoperis în două ape cu învelitoare din tabla având regimul de înaltime parter, cu utilități: energie electrică. Nu deține certificat de performanță energetică.
A1.2	32929-C2	construcții anexa	35	Cu acte	Nr. niveluri:1; S. construita la sol:35 mp; S. construita desfasurata:35 mp; Bucătărie - construita în anul 2008 pe fundație de beton cu peretii din bca, cu acoperis în două ape cu învelitoare din tabla având regimul de înaltime parter, cu utilități: energie electrică. Nu deține certificat de performanță energetică.

Lungime Segmente

1) Valorile lungimilor segmentelor sunt obţinute din proiecţie în plan.

Punct început	X / Y	Punct sfârşit	X / Y	Lungime segment (** (m)
1	596.899,472 658.867,542	2	596.898,027 658.867,916	1.493
2	596.898,027 658.867,916	3	596.886,391 658.874,015	13.138
3	596.886,391 658.874,015	4	596.886,148 658.874,142	0.274
4	596.886,148 658.874,142	5	596.885,339 658.872,475	1.853
5	596.885,339 658.872,475	6	596.884,146 658.873,062	1.33
6	596.884,146 658.873,062	7	596.879,172 658.862,309	11.848
7	596.879,172 658.862,309	8	596.897,168 658.852,81	20.349
8	596.897,168 658.852,81	9	596.897,171 658.852,833	0.023
9	596.897,171 658.852,833	10	596.899,426 658.867,179	14.522
10	596.899,426 658.867,179	1	596.899,472 658.867,542	0.366

** Lungimile segmentelor sunt determinate în planul de proiecţie Stereo 70 şi sunt rotunjite la 1 milimetru.

*** Distanţa dintre puncte este formată din segmente cumulate ce sunt mai mici decât valoarea 1 milimetru.

**DATE DESPRE IMOBILUL NR. 725**

Oficiul de Cadastru și Publicitate Imobiliară SUCEAVA
Biroul de Cadastru și Publicitate Imobiliară Falticeni

A. Partea I. Descrierea imobilului

TEREN Intravilan

Nr. CF vechi:169
Nr. cadastral vechi:375

Adresa: Loc. Cotu Baii, Jud. Suceava

Nr. Crt	Nr cadastral Nr. topografic	Suprafața* (mp)	Observații / Referințe
A1	32183	4.900	Sector cadastral:2 Teren neimprejmuit;

B. Partea II. Proprietari și acte

Inscrieri privitoare la dreptul de proprietate și alte drepturi reale		Referințe
588 / 14/02/2006		
Act Notarial nr. 307, din 10/02/2006 emis de NP RA APOSTOL;		
B1	Intabulare, drept de PROPRIETATE bun comun, dobandit prin Conventie, cota actuala 1/1 1) CONSTANTIN VASILE, Lipsă CNP proprietar. 2) CONSTANTIN IOANA, Lipsă CNP proprietar.	A1

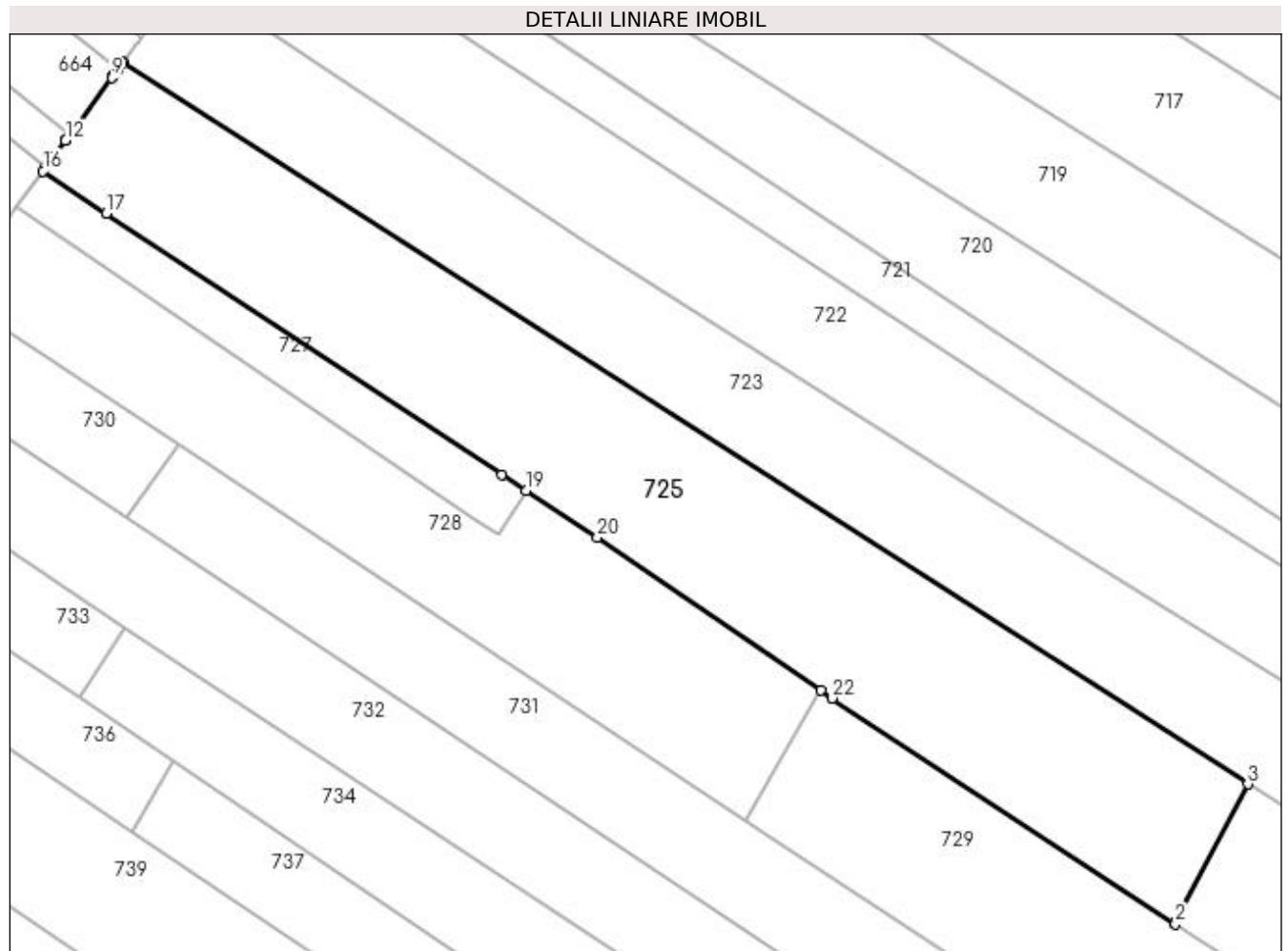
C. Partea III. SARCINI .

Inscrieri privind dezmembramintele dreptului de proprietate, drepturi reale de garanție și sarcini	Referințe
NU SUNT	

Teren

Nr cadastral	Suprafața (mp)*	Observații / Referințe
32183	4.900	

* Suprafața este determinată în planul de proiecție Stereo 70.



Date referitoare la teren

Crt	Categorie folosință	Intravilan	Suprafața (mp)	Tarla	Parcelă	Nr. topo	Observații / Referințe
1	arabil	DA	4.900	-	-	-	

Lungime Segmente

1) Valorile lungimilor segmentelor sunt obținute din proiecție în plan.

Punct început	X / Y	Punct sfârșit	X / Y	Lungime segment (** (m)
1	596.824,304 658.862,419	2	596.824,493 658.862,295	0.226
3	596.835,913 658.884,368	4	596.658,329 658.998,309	210.994
5	596.658,154 658.998,069	6	596.657,522 658.997,21	1.066
7	596.656,874 658.996,33	8	596.656,694 658.996,085	0.304
9	596.656,5 658.995,821	10	596.649,845 658.986,778	11.228

Punct început	X / Y	Punct sfârșit	X / Y	Lungime segment (** (m)
2	596.824,493 658.862,295	3	596.835,913 658.884,368	24.852
4	596.658,329 658.998,309	5	596.658,154 658.998,069	0.297
6	596.657,522 658.997,21	7	596.656,874 658.996,33	1.093
8	596.656,694 658.996,085	9	596.656,5 658.995,821	0.328
10	596.649,845 658.986,778	11	596.649,291 658.986,024	0.936

Punct început	X / Y	Punct sfârșit	X / Y	Lungime segment (** (m)
11	596.649,291 658.986,024	12	596.649,2 658.985,901	0.153
13	596.647,404 658.983,46	14	596.646,638 658.982,419	1.292
15	596.646,115 658.981,708	16	596.645,643 658.981,067	0.796
17	596.655,64 658.974,467	18	596.718,098 658.933,239	74.838
19	596.721,903 658.930,727	20	596.733,165 658.923,293	13.494
21	596.768,513 658.899,157	22	596.770,299 658.897,937	2.163

Punct început	X / Y	Punct sfârșit	X / Y	Lungime segment (** (m)
12	596.649,2 658.985,901	13	596.647,404 658.983,46	3.031
14	596.646,638 658.982,419	15	596.646,115 658.981,708	0.883
16	596.645,643 658.981,067	17	596.655,64 658.974,467	11.979
18	596.718,098 658.933,239	19	596.721,903 658.930,727	4.559
20	596.733,165 658.923,293	21	596.768,513 658.899,157	42.802
22	596.770,299 658.897,937	1	596.824,304 658.862,419	64.638

** Lungimile segmentelor sunt determinate în planul de proiecție Stereo 70 și sunt rotunjite la 1 milimetru.

*** Distanța dintre puncte este formată din segmente cumulate ce sunt mai mici decât valoarea 1 milimetru.

**DATE DESPRE IMOBILUL NR. 726**

Oficiul de Cadastru și Publicitate Imobiliară SUCEAVA
Biroul de Cadastru și Publicitate Imobiliară Falticeni

A. Partea I. Descrierea imobilului

TEREN Intravilan

Adresa: Loc. Cotu Baii, Jud. Suceava

Nr. Crt	Nr cadastral Nr. topografic	Suprafața* (mp)	Observații / Referințe
A1		1.800	Sector cadastral:2 Teren neimprejmuit;

B. Partea II. Proprietari și acte

Inscrieri privitoare la dreptul de proprietate și alte drepturi reale	Referințe
/	
Act Notarial nr. 8118, din 18/04/1995 emis de NP HUZDUP GABRIELA;	
B1	A1
Intabulare, drept de PROPRIETATEcumpărare, dobandit prin Conventie, cota actuala 1/1	
1) CONSTANTIN VASILE	
2) CONSTANTIN IOANA	

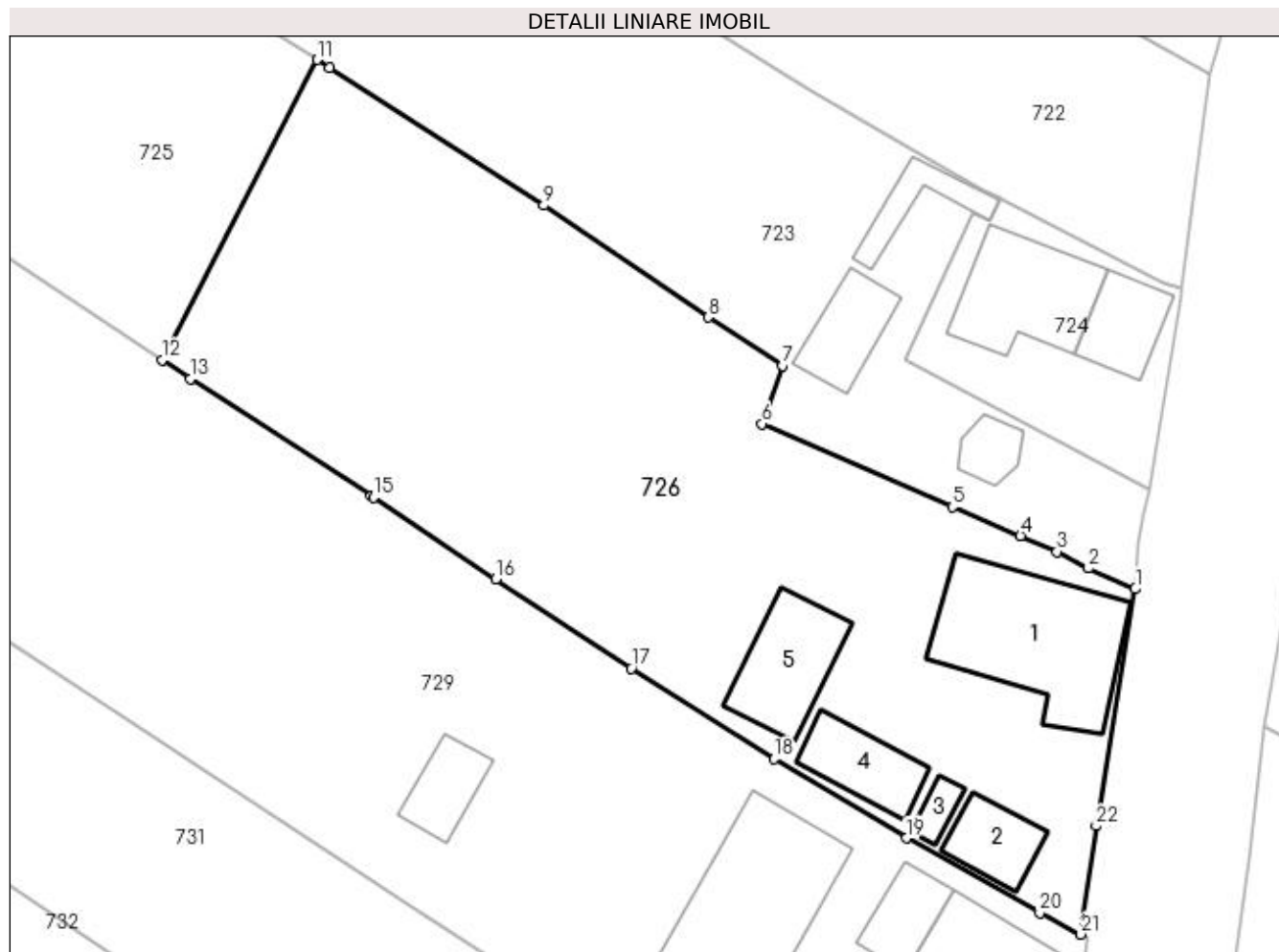
C. Partea III. SARCINI .

Inscrieri privind dezmembramintele dreptului de proprietate, drepturi reale de garanție și sarcini	Referințe
NU SUNT	

Teren

Nr cadastral	Suprafața (mp)*	Observații / Referințe
	1.800	

* Suprafața este determinată în planul de proiecție Stereo 70.



Date referitoare la teren

Crt	Categorie folosință	Intra vilan	Suprafața (mp)	Tarla	Parcelă	Nr. topo	Observații / Referințe
1	arabil	DA	1.031	-	-	-	
2	curți construcții	DA	769	-	-	-	

Date referitoare la construcții

Crt	Număr	Destinație construcție	Supraf. (mp)	Situație juridică	Observații / Referințe
A1.1		construcții de locuințe	119	Fara acte	Nr. niveluri:1; S. construita la sol:119 mp; Locuință.
A1.2		construcții anexa	31	Fara acte	Nr. niveluri:1; S. construita la sol:31 mp; Anexă.
A1.3		construcții anexa	9	Fara acte	Nr. niveluri:1; S. construita la sol:9 mp; Anexă.
A1.4		construcții anexa	39	Fara acte	Nr. niveluri:1; S. construita la sol:39 mp; Anexă.
A1.5		construcții anexa	57	Fara acte	Nr. niveluri:1; S. construita la sol:57 mp; Anexă.

Lungime Segmente

1) Valorile lungimilor segmentelor sunt obținute din proiecție în plan.

Punct început	X / Y	Punct sfârșit	X / Y	Lungime segment (** (m)
1	596.896,07 658.845,461	2	596.892,617 658.846,976	3.771
3	596.890,3 658.848,205	4	596.887,622 658.849,366	2.919
5	596.882,624 658.851,499	6	596.868,633 658.857,608	15.267
7	596.870,096 658.861,882	8	596.864,658 658.865,424	6.49
9	596.852,583 658.873,655	10	596.836,798 658.883,786	18.756
11	596.835,913 658.884,368	12	596.824,493 658.862,295	24.852
13	596.826,6 658.860,909	14	596.839,894 658.852,287	15.845
15	596.840,043 658.852,187	16	596.849,019 658.846,174	10.804
17	596.859,002 658.839,628	18	596.869,52 658.832,965	12.451
19	596.879,228 658.827,133	20	596.889,047 658.821,653	11.245
21	596.892,068 658.820,066	22	596.893,178 658.828,039	8.05

Punct început	X / Y	Punct sfârșit	X / Y	Lungime segment (** (m)
2	596.892,617 658.846,976	3	596.890,3 658.848,205	2.623
4	596.887,622 658.849,366	5	596.882,624 658.851,499	5.434
6	596.868,633 658.857,608	7	596.870,096 658.861,882	4.517
8	596.864,658 658.865,424	9	596.852,583 658.873,655	14.614
10	596.836,798 658.883,786	11	596.835,913 658.884,368	1.059
12	596.824,493 658.862,295	13	596.826,6 658.860,909	2.522
14	596.839,894 658.852,287	15	596.840,043 658.852,187	0.179
16	596.849,019 658.846,174	17	596.859,002 658.839,628	11.938
18	596.869,52 658.832,965	19	596.879,228 658.827,133	11.325
20	596.889,047 658.821,653	21	596.892,068 658.820,066	3.412
22	596.893,178 658.828,039	1	596.896,07 658.845,461	17.66

** Lungimile segmentelor sunt determinate în planul de proiecție Stereo 70 și sunt rotunjite la 1 milimetru.

*** Distanța dintre puncte este formată din segmente cumulate ce sunt mai mici decât valoarea 1 milimetru.

**DATE DESPRE IMOBILUL NR. 727**

Oficiul de Cadastru și Publicitate Imobiliară SUCEAVA
Biroul de Cadastru și Publicitate Imobiliară Falticeni

A. Partea I. Descrierea imobilului

TEREN Intravilan

Nr. CF vechi:552
Nr. cadastral vechi:812

Adresa: Loc. Cotu Baii, Jud. Suceava

Nr. Crt	Nr cadastral Nr. topografic	Suprafața* (mp)	Observații / Referințe
A1	32730	700	Sector cadastral:2 Teren neimprejmuit;

B. Partea II. Proprietari și acte

Inscrieri privitoare la dreptul de proprietate și alte drepturi reale		Referințe
4679 / 17/02/2022		
Act Notarial nr. Contract vanzare nr.876, din 17/02/2022 emis de BIN APOSTOL DRAGOS NICOLAE;		
B2	Intabulare, drept de PROPRIETATE bun propriu, dobandit prin Conventie, cota actuala 1/1 1) IVAN SILVIA	A1

C. Partea III. SARCINI

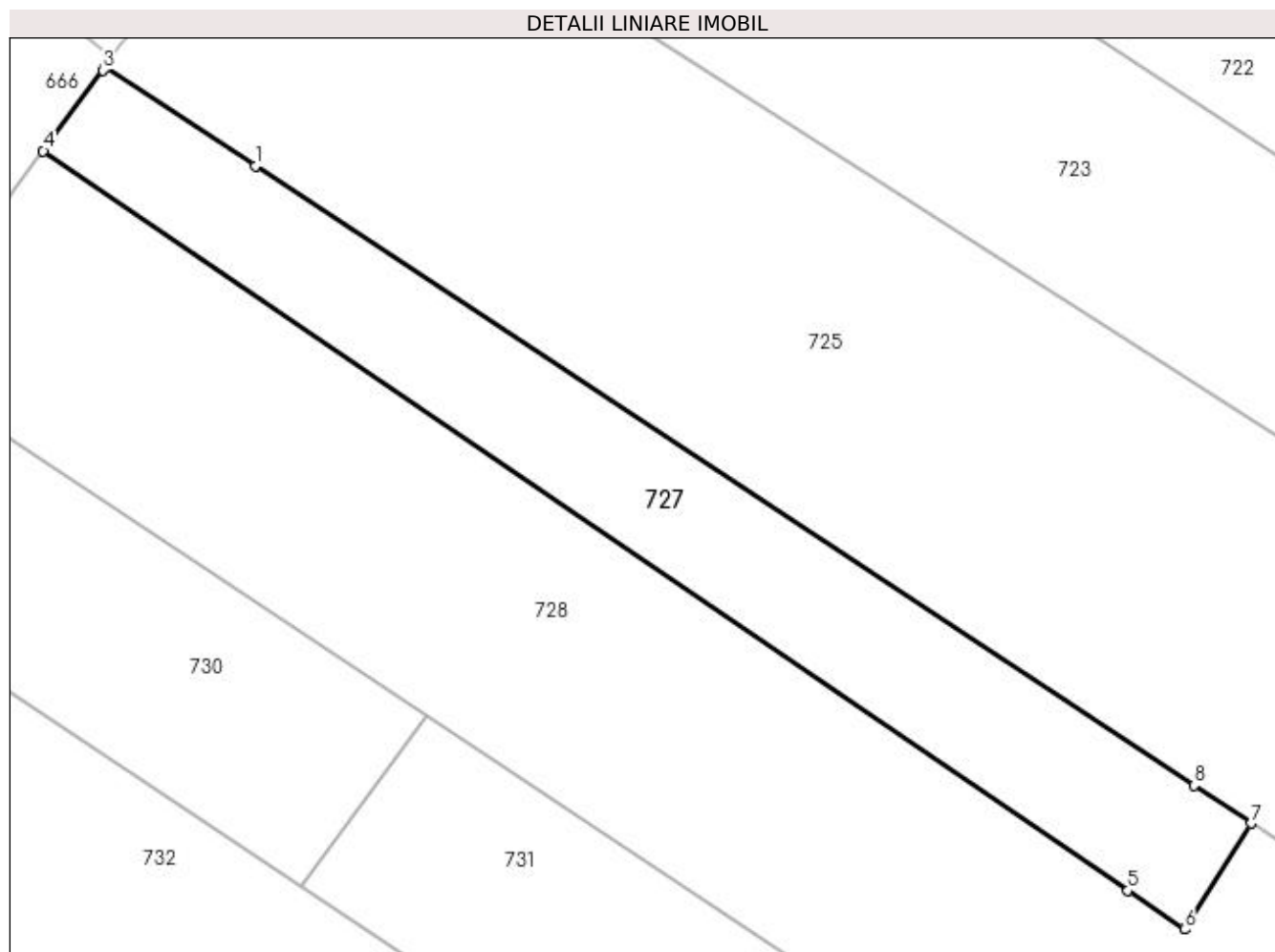
Inscrieri privind dezmembramintele dreptului de proprietate, drepturi reale de garanție și sarcini		Referințe
4679 / 17/02/2022		
Act Notarial nr. Contract vanzare nr.876, din 17/02/2022 emis de BIN APOSTOL DRAGOS NICOLAE;		
C1	Intabulare, drept de UZUFRACT VIAGER, dobandit prin Conventie, cota actuala 1/1 1) IVAN ION, Lipsă CNP proprietar. 2) IVAN ALEXANDRINA	A1
C2	Intabulare, drept de IPOTECA LEGALA, Valoare:12000 LEI reprezentand obligatia de intretinere 1) IVAN ION, Lipsă CNP proprietar. 2) IVAN ALEXANDRINA	A1

Anexa Nr. 1 La Partea I

Teren

Nr cadastral	Suprafața (mp)*	Observații / Referințe
32730	700	

* Suprafața este determinată în planul de proiecție Stereo 70.



Date referitoare la teren

Crt	Categorie folosință	Intravilan	Suprafața (mp)	Tarla	Parcelă	Nr. topo	Observații / Referințe
1	arabil	DA	700	2	27, 28, 29	-	

Lungime Segmente

1) Valorile lungimilor segmentelor sunt obținute din proiecție în plan.

Punct început	X / Y	Punct sfârșit	X / Y	Lungime segment (** (m)
1	596.655,64 658.974,467	2	596.645,643 658.981,067	11.979
2	596.645,643 658.981,067	3	596.645,47 658.980,832	0.292
3	596.645,47 658.980,832	4	596.641,514 658.975,455	6.675
4	596.641,514 658.975,455	5	596.713,706 658.926,253	87.364
5	596.713,706 658.926,253	6	596.717,477 658.923,683	4.563

Punct început	X / Y	Punct sfârșit	X / Y	Lungime segment (** (m)
6	596.717,477 658.923,683	7	596.721,903 658.930,727	8.319
7	596.721,903 658.930,727	8	596.718,098 658.933,239	4.559
8	596.718,098 658.933,239	1	596.655,64 658.974,467	74.838

** Lungimile segmentelor sunt determinate în planul de proiecție Stereo 70 și sunt rotunjite la 1 milimetru.

*** Distanța dintre puncte este formată din segmente cumulate ce sunt mai mici decât valoarea 1 milimetru.

**DATE DESPRE IMOBILUL NR. 728**

Oficiul de Cadastru și Publicitate Imobiliară SUCEAVA
Biroul de Cadastru și Publicitate Imobiliară Falticeni

A. Partea I. Descrierea imobilului

TEREN Intravilan

Nr. CF vechi:231
Nr. cadastral vechi:455

Adresa: Loc. Cotu Baii, Jud. Suceava

Nr. Crt	Nr cadastral Nr. topografic	Suprafața* (mp)	Observații / Referințe
A1	32242	2.900	Sector cadastral:2 Teren neimprejmuit;

B. Partea II. Proprietari și acte

Inscrieri privitoare la dreptul de proprietate și alte drepturi reale		Referințe
3100 / 18/07/2006		
Act Notarial nr. 1653, din 18/06/2006 emis de NP M APOSTOL;		
B1	Intabulare, drept de PROPRIETATE bun propriu, dobandit prin Conventie, cota actuala 1/1 1) SCUTARU IONEL LUCIAN, Lipsă CNP proprietar.	A1

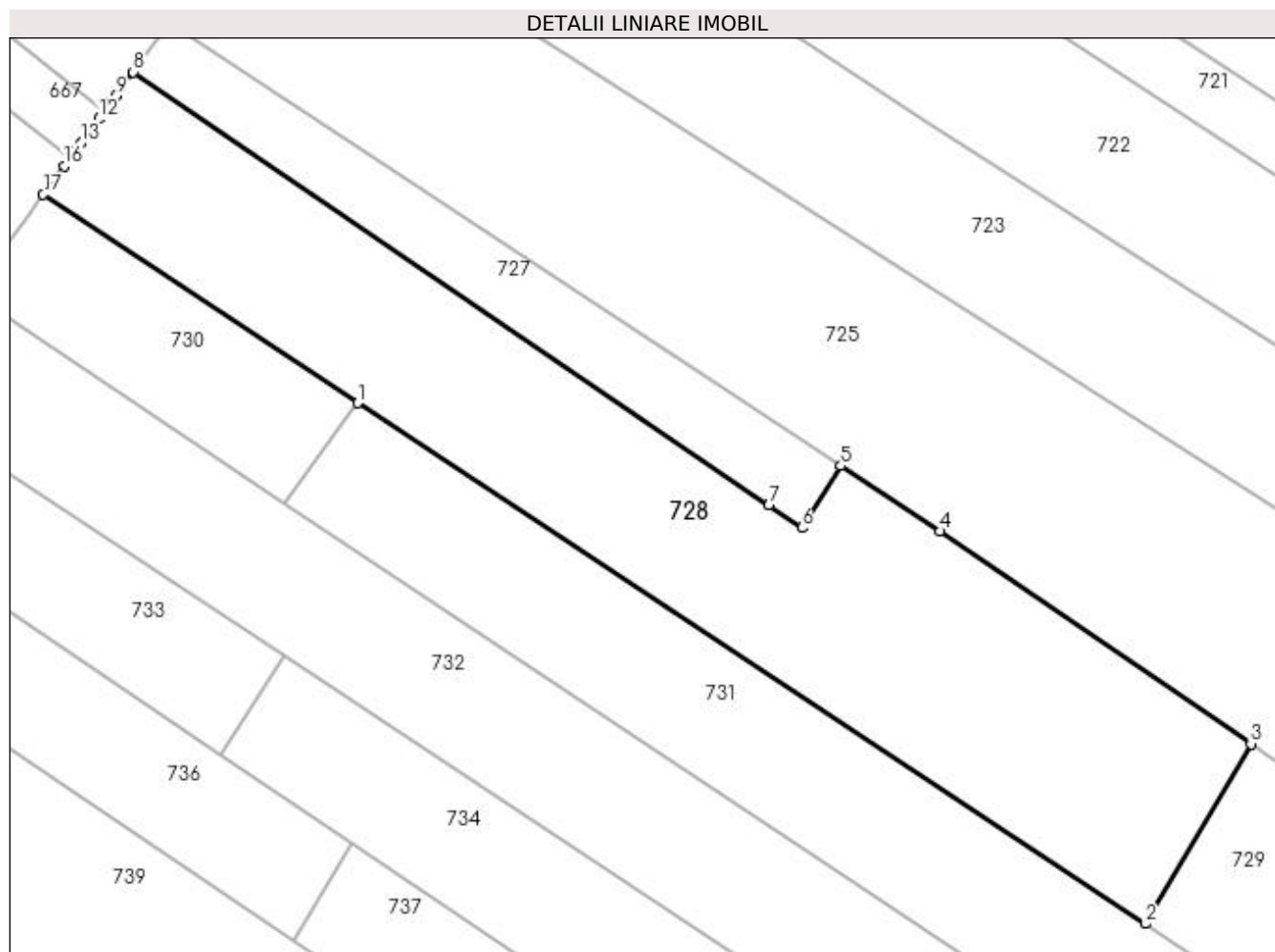
C. Partea III. SARCINI .

Inscrieri privind dezmembramintele dreptului de proprietate, drepturi reale de garanție și sarcini	Referințe
NU SUNT	

Teren

Nr cadastral	Suprafața (mp)*	Observații / Referințe
32242	2.900	

* Suprafața este determinată în planul de proiecție Stereo 70.



Date referitoare la teren

Crt	Categorie folosință	Intravilan	Suprafața (mp)	Tarla	Parcelă	Nr. topo	Observații / Referințe
1	arabil	DA	2.900	-	-	-	

Lungime Segmente

1) Valorile lungimilor segmentelor sunt obținute din proiecție în plan.

Punct început	X / Y	Punct sfârșit	X / Y	Lungime segment (** (m)
1	596.667,064 658.937,872	2	596.756,48 658.878,723	107.209
2	596.756,48 658.878,723	3	596.768,513 658.899,157	23.714
3	596.768,513 658.899,157	4	596.733,165 658.923,293	42.802
4	596.733,165 658.923,293	5	596.721,903 658.930,727	13.494
5	596.721,903 658.930,727	6	596.717,477 658.923,683	8.319

Punct început	X / Y	Punct sfârșit	X / Y	Lungime segment (** (m)
6	596.717,477 658.923,683	7	596.713,706 658.926,253	4.563
7	596.713,706 658.926,253	8	596.641,514 658.975,455	87.364
8	596.641,514 658.975,455	9	596.639,527 658.972,755	3.352
9	596.639,527 658.972,755	10	596.638,941 658.971,959	0.988
10	596.638,941 658.971,959	11	596.638,241 658.971,008	1.181
11	596.638,241 658.971,008	12	596.637,599 658.970,134	1.084
12	596.637,599 658.970,134	13	596.635,581 658.967,392	3.405
13	596.635,581 658.967,392	14	596.634,885 658.966,447	1.174
14	596.634,885 658.966,447	15	596.634,296 658.965,646	0.994
15	596.634,296 658.965,646	16	596.633,654 658.964,774	1.083
16	596.633,654 658.964,774	17	596.631,278 658.961,545	4.009
17	596.631,278 658.961,545	1	596.667,064 658.937,872	42.907

** Lungimile segmentelor sunt determinate în planul de proiecție Stereo 70 și sunt rotunjite la 1 milimetru.

*** Distanța dintre puncte este formată din segmente cumulate ce sunt mai mici decât valoarea 1 milimetru.

**DATE DESPRE IMOBILUL NR. 729**

Oficiul de Cadastru și Publicitate Imobiliară SUCEAVA
Biroul de Cadastru și Publicitate Imobiliară Falticeni

A. Partea I. Descrierea imobilului

TEREN Intravilan

Nr. CF vechi:231
Nr. cadastral vechi:454

Adresa: Loc. Cotu Bii, Jud. Suceava

Nr. Crt	Nr cadastral Nr. topografic	Suprafața* (mp)	Observații / Referințe
A1	31953	3.600	Sector cadastral:2 Teren neimprejmuit;

Construcții

Crt	Nr cadastral Nr. topografic	Adresa	Observații / Referințe
A1.1	31953-C1	Loc. Cotu Bii, Jud. Suceava	Nr. niveluri:1; S. construita la sol:91 mp; Locuință.
A1.2	31953-C2	Loc. Cotu Bii, Jud. Suceava	Nr. niveluri:1; S. construita la sol:29 mp; Anexă.
A1.3	31953-C3	Loc. Cotu Bii, Jud. Suceava	Nr. niveluri:1; S. construita la sol:27 mp; Anexă.

B. Partea II. Proprietari și acte

Inscrieri privitoare la dreptul de proprietate și alte drepturi reale		Referințe
3100 / 18/07/2006		
Act Notarial nr. 1653, din 18/06/2006 emis de BNP M APOSTOL;		
B1	Intabulare, drept de PROPRIETATE bun propriu, dobandit prin Conventie, cota actuala 1/1 1) SCUTARU IONEL LUCIAN, Lipsă CNP proprietar.	A1, A1.1, A1.2, A1.3

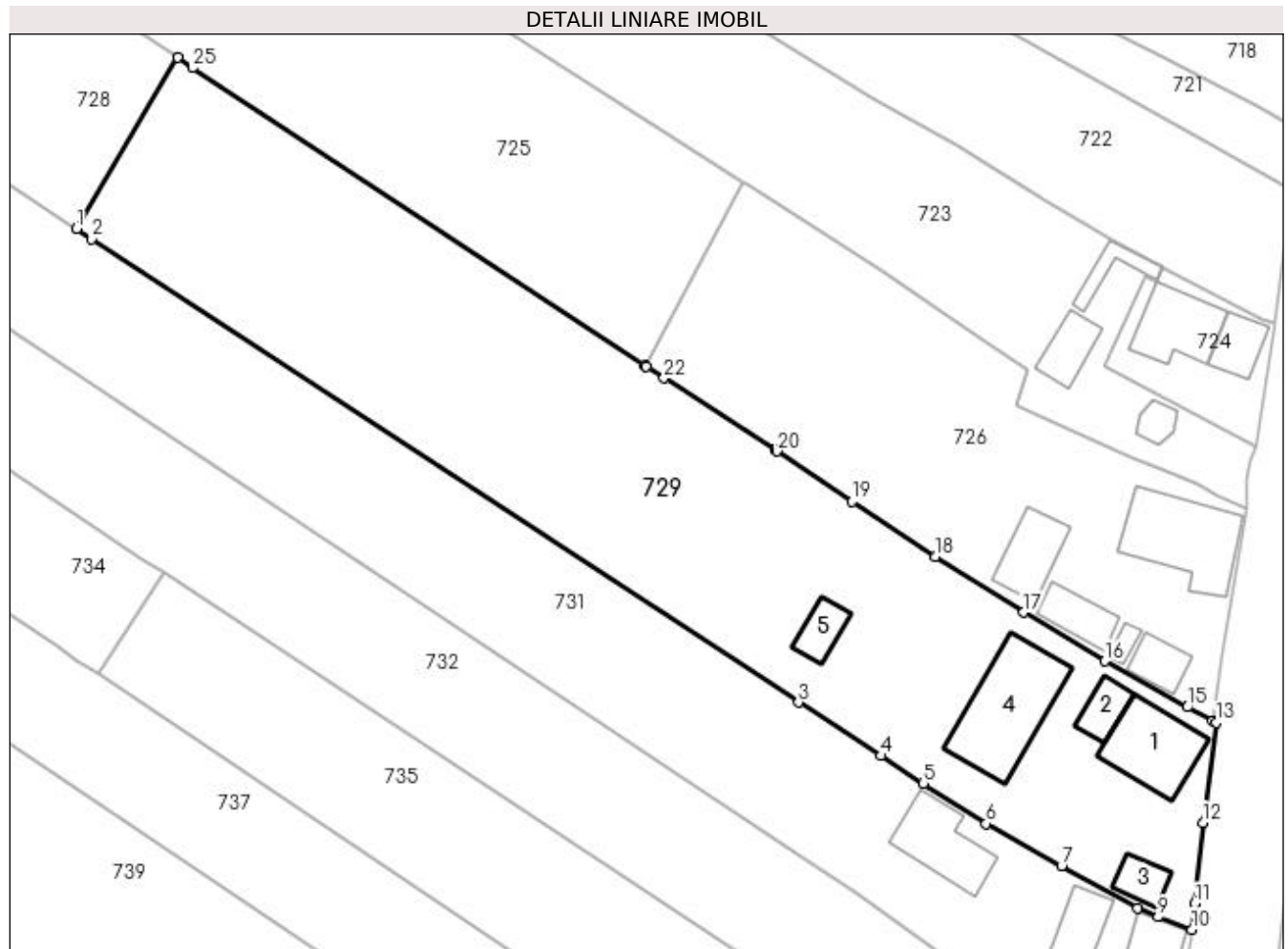
C. Partea III. SARCINI .

Inscrieri privind dezmembramintele dreptului de proprietate, drepturi reale de garanție și sarcini	Referințe
NU SUNT	

Teren

Nr cadastral	Suprafața (mp)*	Observații / Referințe
31953	3.600	

* Suprafața este determinată în planul de proiecție Stereo 70.



Date referitoare la teren

Crt	Categorie folosință	Intravilan	Suprafața (mp)	Tarla	Parcelă	Nr. topo	Observații / Referințe
1	curți construcții	DA	1.336	2	27	-	
2	arabil	DA	2.264	2	27	-	

Date referitoare la construcții

Crt	Număr	Destinație construcție	Supraf. (mp)	Situație juridică	Observații / Referințe
A1.1	31953-C1	construcții de locuințe	91	Cu acte	Nr. niveluri:1; S. construită la sol:91 mp; Locuință.
A1.2	31953-C2	construcții anexa	29	Cu acte	Nr. niveluri:1; S. construită la sol:29 mp; Anexă.
A1.3	31953-C3	construcții anexa	27	Cu acte	Nr. niveluri:1; S. construită la sol:27 mp; Anexă.
A1.4		construcții anexa	136	Fara acte	Nr. niveluri:1; S. construită la sol:136 mp; Anexă.
A1.5		construcții anexa	28	Fara acte	Nr. niveluri:1; S. construită la sol:28 mp; Anexă.

Lungime Segmente

1) Valorile lungimilor segmentelor sunt obținute din proiecție în plan.

Punct început	X / Y	Punct sfârșit	X / Y	Lungime segment (** (m)
1	596.756,48 658.878,723	2	596.758,283 658.877,53	2.162
3	596.842,643 658.822,212	4	596.852,504 658.815,863	11.728
5	596.857,544 658.812,569	6	596.865,043 658.807,76	8.909
7	596.874,058 658.802,708	8	596.883,128 658.797,664	10.378
9	596.885,569 658.796,62	10	596.889,631 658.795,124	4.329
11	596.889,931 658.798,22	12	596.890,934 658.807,881	9.713
13	596.892,508 658.819,827	14	596.892,068 658.820,066	0.501
15	596.889,047 658.821,653	16	596.879,228 658.827,133	11.245
17	596.869,52 658.832,965	18	596.859,002 658.839,628	12.451
19	596.849,019 658.846,174	20	596.840,043 658.852,187	10.804
21	596.839,894 658.852,287	22	596.826,6 658.860,909	15.845
23	596.824,493 658.862,295	24	596.824,304 658.862,419	0.226
25	596.770,299 658.897,937	26	596.768,513 658.899,157	2.163

Punct început	X / Y	Punct sfârșit	X / Y	Lungime segment (** (m)
2	596.758,283 658.877,53	3	596.842,643 658.822,212	100.88
4	596.852,504 658.815,863	5	596.857,544 658.812,569	6.021
6	596.865,043 658.807,76	7	596.874,058 658.802,708	10.334
8	596.883,128 658.797,664	9	596.885,569 658.796,62	2.655
10	596.889,631 658.795,124	11	596.889,931 658.798,22	3.111
12	596.890,934 658.807,881	13	596.892,508 658.819,827	12.049
14	596.892,068 658.820,066	15	596.889,047 658.821,653	3.412
16	596.879,228 658.827,133	17	596.869,52 658.832,965	11.325
18	596.859,002 658.839,628	19	596.849,019 658.846,174	11.938
20	596.840,043 658.852,187	21	596.839,894 658.852,287	0.179
22	596.826,6 658.860,909	23	596.824,493 658.862,295	2.522
24	596.824,304 658.862,419	25	596.770,299 658.897,937	64.638
26	596.768,513 658.899,157	1	596.756,48 658.878,723	23.714

** Lungimile segmentelor sunt determinate în planul de proiecție Stereo 70 și sunt rotunjite la 1 milimetru.

*** Distanța dintre puncte este formată din segmente cumulate ce sunt mai mici decât valoarea 1 milimetru.

**DATE DESPRE IMOBILUL NR. 730**

Oficiul de Cadastru și Publicitate Imobiliară SUCEAVA
Biroul de Cadastru și Publicitate Imobiliară Falticeni

A. Partea I. Descrierea imobilului

TEREN Intravilan

Adresa: Loc. Cotu Baii, Jud. Suceava

Nr. Crt	Nr cadastral Nr. topografic	Suprafața* (mp)	Observații / Referințe
A1		600	Sector cadastral:2 Teren neimprejmuit;

B. Partea II. Proprietari și acte

Inscrieri privitoare la dreptul de proprietate și alte drepturi reale		Referințe
/		
Act Normativ nr. Legea 7, din 13/03/1996 emis de PARLAMENTUL ROMANIEI;		
B1	Inscrierea provizorie, drept de PROPRIETATE, dobandit prin Lege, cota actuala 1/1 1) NEIDENTIFICAT NEIDENTIFICAT	A1
B2	Proprietar neidentificat.	A1

C. Partea III. SARCINI .

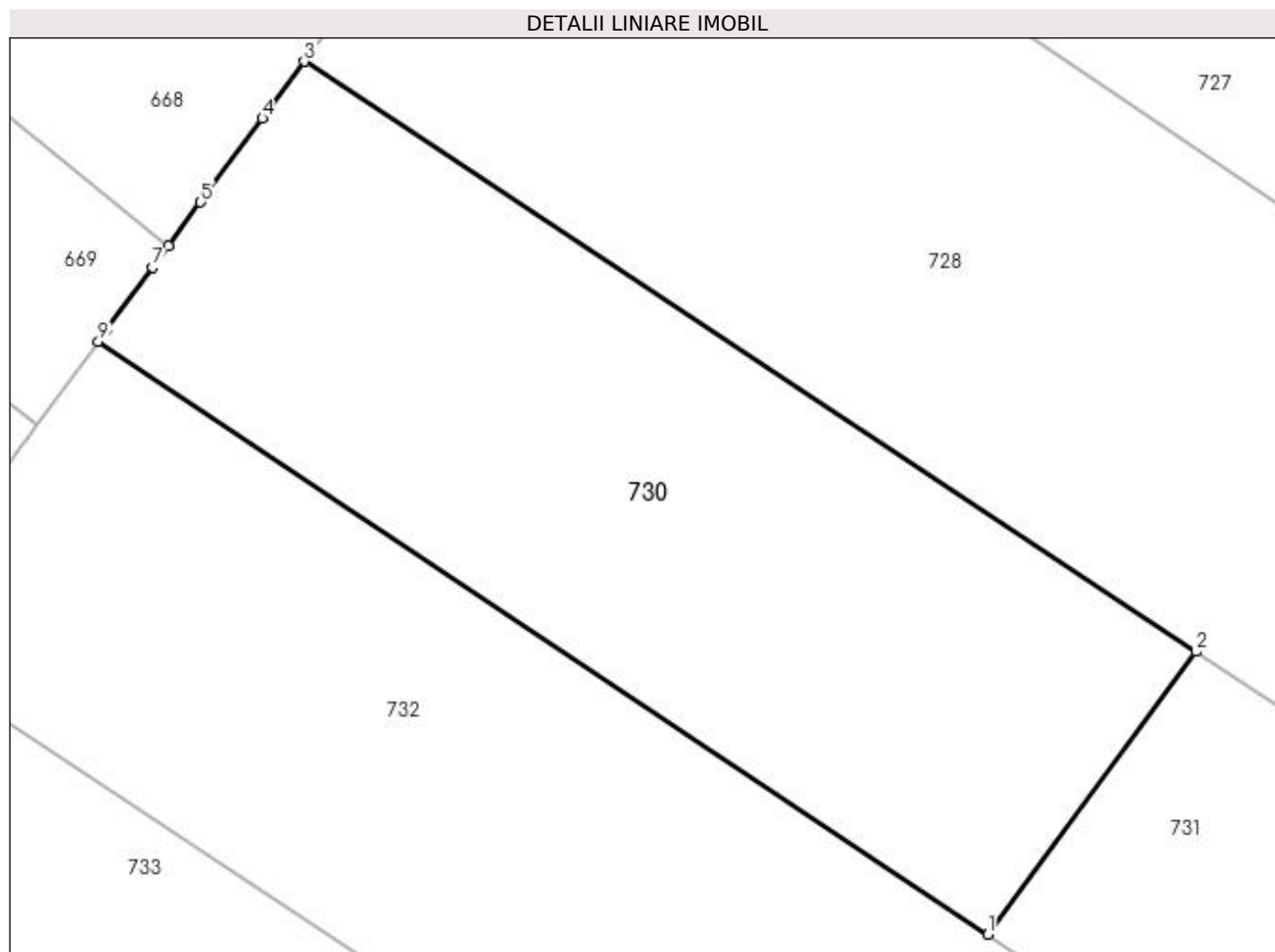
Inscrieri privind dezmembramintele dreptului de proprietate, drepturi reale de garanție și sarcini	Referințe
NU SUNT	

Anexa Nr. 1 La Partea I

Teren

Nr cadastral	Suprafața (mp)*	Observații / Referințe
	600	

* Suprafața este determinată în planul de proiecție Stereo 70.



Date referitoare la teren

Crt	Categorie folosință	Intravilan	Suprafața (mp)	Tarla	Parcelă	Nr. topo	Observații / Referințe
1	arabil	DA	600	2	27, 28, 29	-	

Lungime Segmente

1) Valorile lungimilor segmentelor sunt obținute din proiecție în plan.

Punct început	X / Y	Punct sfârșit	X / Y	Lungime segment (** (m)
1	596.658,722 658.926,534	2	596.667,064 658.937,872	14.076
2	596.667,064 658.937,872	3	596.631,278 658.961,545	42.907
3	596.631,278 658.961,545	4	596.629,6 658.959,264	2.832
4	596.629,6 658.959,264	5	596.627,122 658.955,897	4.181
5	596.627,122 658.955,897	6	596.625,842 658.954,157	2.16

Punct început	X / Y	Punct sfârșit	X / Y	Lungime segment (** (m)
6	596.625,842 658.954,157	7	596.625,202 658.953,287	1.08
7	596.625,202 658.953,287	8	596.623,36 658.950,784	3.108
8	596.623,36 658.950,784	9	596.623,02 658.950,322	0.574
9	596.623,02 658.950,322	1	596.658,722 658.926,534	42.901

** Lungimile segmentelor sunt determinate în planul de proiecție Stereo 70 și sunt rotunjite la 1 milimetru.

*** Distanța dintre puncte este formată din segmente cumulate ce sunt mai mici decât valoarea 1 milimetru.

**DATE DESPRE IMOBILUL NR. 731**

Oficiul de Cadastru și Publicitate Imobiliară SUCEAVA
Biroul de Cadastru și Publicitate Imobiliară Falticeni

A. Partea I. Descrierea imobilului

TEREN Intravilan

Nr. CF vechi:151
Nr. cadastral vechi:441

Adresa: Loc. Cotu Baii, Jud. Suceava

Nr. Crt	Nr cadastral Nr. topografic	Suprafața* (mp)	Observații / Referințe
A1	31948	4.000	Sector cadastral:2 Teren neimprejmuit;

Construcții

Crt	Nr cadastral Nr. topografic	Adresa	Observații / Referințe
A1.1	31948-C1	Loc. Cotu Baii, Jud. Suceava	Nr. niveluri:1; S. construita la sol:73 mp; Locuință.
A1.2	31948-C2	Loc. Cotu Baii, Jud. Suceava	Nr. niveluri:1; S. construita la sol:43 mp; Anexă.
A1.3	31948-C3	Loc. Cotu Baii, Jud. Suceava	Nr. niveluri:1; S. construita la sol:77 mp; Anexă.

B. Partea II. Proprietari și acte

Inscrieri privitoare la dreptul de proprietate și alte drepturi reale		Referințe
2513 / 02/10/2000		
Act Notarial nr. 2621, din 14/09/2000 emis de NP L MANEA;		
B1	Intabulare, drept de PROPRIETATE bun comun, dobandit prin Conventie, cota actuala 1/1 1) MITOCARIU VIRGIL, Lipsă CNP proprietar. 2) MITOCARIU ELENA, Lipsă CNP proprietar.	A1, A1.1, A1.2, A1.3

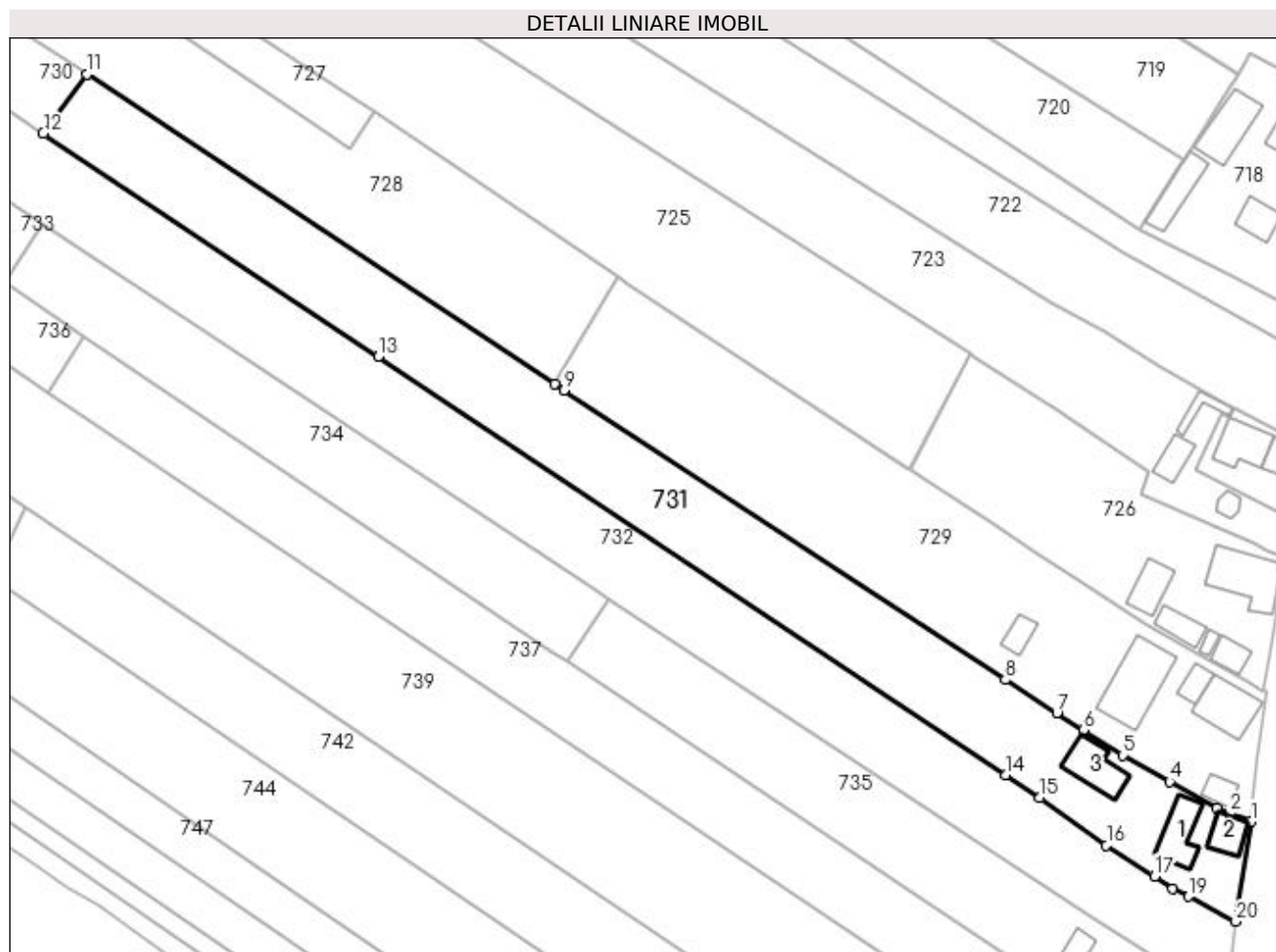
C. Partea III. SARCINI .

Inscrieri privind dezmembramintele dreptului de proprietate, drepturi reale de garanție și sarcini	Referințe
NU SUNT	

Teren

Nr cadastral	Suprafața (mp)*	Observații / Referințe
31948	4.000	

* Suprafața este determinată în planul de proiecție Stereo 70.



Date referitoare la teren

Crt	Categorie folosință	Intra vilan	Suprafața (mp)	Tarla	Parcelă	Nr. topo	Observații / Referințe
1	arabil	DA	3.294	-	-	-	
2	curți construcții	DA	706	-	-	-	

Date referitoare la construcții

Crt	Număr	Destinație construcție	Supraf. (mp)	Situație juridică	Observații / Referințe
A1.1	31948-C1	construcții de locuințe	73	Cu acte	Nr. niveluri:1; S. construita la sol:73 mp; Locuință.
A1.2	31948-C2	construcții anexa	43	Cu acte	Nr. niveluri:1; S. construita la sol:43 mp; Anexă.
A1.3	31948-C3	construcții anexa	77	Cu acte	Nr. niveluri:1; S. construita la sol:77 mp; Anexă.

Lungime Segmente

1) Valorile lungimilor segmentelor sunt obținute din proiecție în plan.

Punct început	X / Y	Punct sfârșit	X / Y	Lungime segment (** (m)
1	596.889,631 658.795,124	2	596.885,569 658.796,62	4.329

Punct început	X / Y	Punct sfârșit	X / Y	Lungime segment (** (m)
2	596.885,569 658.796,62	3	596.883,128 658.797,664	2.655
3	596.883,128 658.797,664	4	596.874,058 658.802,708	10.378
4	596.874,058 658.802,708	5	596.865,043 658.807,76	10.334
5	596.865,043 658.807,76	6	596.857,544 658.812,569	8.909
6	596.857,544 658.812,569	7	596.852,504 658.815,863	6.021
7	596.852,504 658.815,863	8	596.842,643 658.822,212	11.728
8	596.842,643 658.822,212	9	596.758,283 658.877,53	100.88
9	596.758,283 658.877,53	10	596.756,48 658.878,723	2.162
10	596.756,48 658.878,723	11	596.667,064 658.937,872	107.209
11	596.667,064 658.937,872	12	596.658,722 658.926,534	14.076
12	596.658,722 658.926,534	13	596.722,747 658.883,876	76.934
13	596.722,747 658.883,876	14	596.842,768 658.804,01	144.165
14	596.842,768 658.804,01	15	596.849,262 658.799,666	7.813
15	596.849,262 658.799,666	16	596.861,962 658.790,561	15.627
16	596.861,962 658.790,561	17	596.871,22 658.784,656	10.981
17	596.871,22 658.784,656	18	596.874,71 658.782,345	4.186
18	596.874,71 658.782,345	19	596.877,666 658.780,775	3.347
19	596.877,666 658.780,775	20	596.886,714 658.775,969	10.245
20	596.886,714 658.775,969	1	596.889,631 658.795,124	19.376

** Lungimile segmentelor sunt determinate în planul de proiecție Stereo 70 și sunt rotunjite la 1 milimetru.

*** Distanța dintre puncte este formată din segmente cumulate ce sunt mai mici decât valoarea 1 milimetru.

**DATE DESPRE IMOBILUL NR. 732**

Oficiul de Cadastru și Publicitate Imobiliară SUCEAVA
Biroul de Cadastru și Publicitate Imobiliară Falticeni

A. Partea I. Descrierea imobilului

TEREN Intravilan

Adresa: Loc. Cotu Baii, Jud. Suceava

Nr. Crt	Nr cadastral Nr. topografic	Suprafața* (mp)	Observații / Referințe
A1	31070	4.500	Sector cadastral:2 Teren neimprejmuit;

B. Partea II. Proprietari și acte

Inscrieri privitoare la dreptul de proprietate și alte drepturi reale	Referințe
15886 / 02/10/2013	
Act Notarial nr. 1183, din 15/04/2005 emis de BNP DRAGOS APOSTOL;	
B8	A1
Intabulare, drept de PROPRIETATE, dobandit prin Conventie, cota actuala 1/1 1) LUPAȘCU ANIȘOARA	

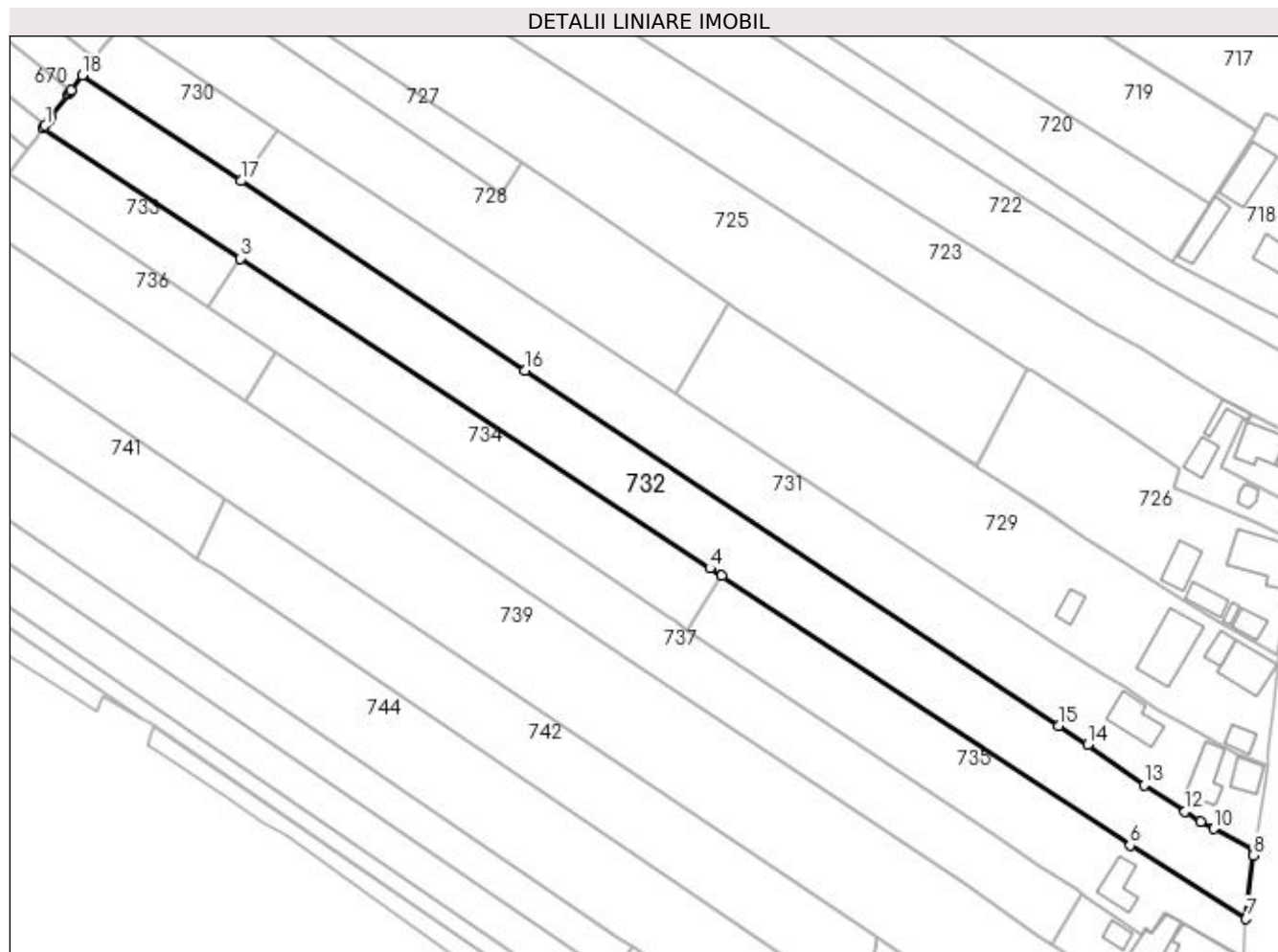
C. Partea III. SARCINI .

Inscrieri privind dezmembramintele dreptului de proprietate, drepturi reale de garanție și sarcini	Referințe
NU SUNT	

Teren

Nr cadastral	Suprafața (mp)*	Observații / Referințe
31070	4.500	

* Suprafața este determinată în planul de proiecție Stereo 70.



Date referitoare la teren

Crt	Categorie folosință	Intra vilan	Suprafața (mp)	Tarla	Parcelă	Nr. topo	Observații / Referințe
1	arabil	DA	4.500	2	29	-	

Lungime Segmente

1) Valorile lungimilor segmentelor sunt obținute din proiecție în plan.

Punct început	X / Y	Punct sfârșit	X / Y	Lungime segment (** (m)
1	596.614,716 658.939,036	2	596.614,258 658.938,413	0.773
3	596.658,608 658.909,146	4	596.764,283 658.839,411	126.61
5	596.766,929 658.837,665	6	596.858,821 658.777,024	110.098
7	596.884,918 658.760,528	8	596.886,582 658.774,838	14.406
9	596.886,714 658.775,969	10	596.877,666 658.780,775	10.245

Punct început	X / Y	Punct sfârșit	X / Y	Lungime segment (** (m)
2	596.614,258 658.938,413	3	596.658,608 658.909,146	53.136
4	596.764,283 658.839,411	5	596.766,929 658.837,665	3.17
6	596.858,821 658.777,024	7	596.884,918 658.760,528	30.873
8	596.886,582 658.774,838	9	596.886,714 658.775,969	1.139
10	596.877,666 658.780,775	11	596.874,71 658.782,345	3.347

Punct început	X / Y	Punct sfârșit	X / Y	Lungime segment (** (m)
11	596.874,71 658.782,345	12	596.871,22 658.784,656	4.186
13	596.861,962 658.790,561	14	596.849,262 658.799,666	15.627
15	596.842,768 658.804,01	16	596.722,747 658.883,876	144.165
17	596.658,722 658.926,534	18	596.623,02 658.950,322	42.901
19	596.620,566 658.946,987	20	596.620,247 658.946,553	0.539
21	596.619,928 658.946,119	22	596.615,992 658.940,771	6.64
23	596.615,577 658.940,207	1	596.614,716 658.939,036	1.453

Punct început	X / Y	Punct sfârșit	X / Y	Lungime segment (** (m)
12	596.871,22 658.784,656	13	596.861,962 658.790,561	10.981
14	596.849,262 658.799,666	15	596.842,768 658.804,01	7.813
16	596.722,747 658.883,876	17	596.658,722 658.926,534	76.934
18	596.623,02 658.950,322	19	596.620,566 658.946,987	4.141
20	596.620,247 658.946,553	21	596.619,928 658.946,119	0.539
22	596.615,992 658.940,771	23	596.615,577 658.940,207	0.7

** Lungimile segmentelor sunt determinate în planul de proiecție Stereo 70 și sunt rotunjite la 1 milimetru.

*** Distanța dintre puncte este formată din segmente cumulate ce sunt mai mici decât valoarea 1 milimetru.

**DATE DESPRE IMOBILUL NR. 733**

Oficiul de Cadastru și Publicitate Imobiliară SUCEAVA
Biroul de Cadastru și Publicitate Imobiliară Falticeni

A. Partea I. Descrierea imobilului

TEREN Intravilan

Adresa: Loc. Cotu Baii, Jud. Suceava

Nr. Crt	Nr cadastral Nr. topografic	Suprafața* (mp)	Observații / Referințe
A1		700	Sector cadastral:2 Teren neimprejmuit;

B. Partea II. Proprietari și acte

Inscrieri privitoare la dreptul de proprietate și alte drepturi reale		Referințe
/		
Act Normativ nr. Legea 7, din 13/03/1996 emis de PARLAMENTUL ROMANIEI;		
B1	Inscrierea provizorie, drept de PROPRIETATE, dobandit prin Lege, cota actuala 1/1 1) NEIDENTIFICAT NEIDENTIFICAT	A1
B2	Proprietar neidentificat.	A1

C. Partea III. SARCINI .

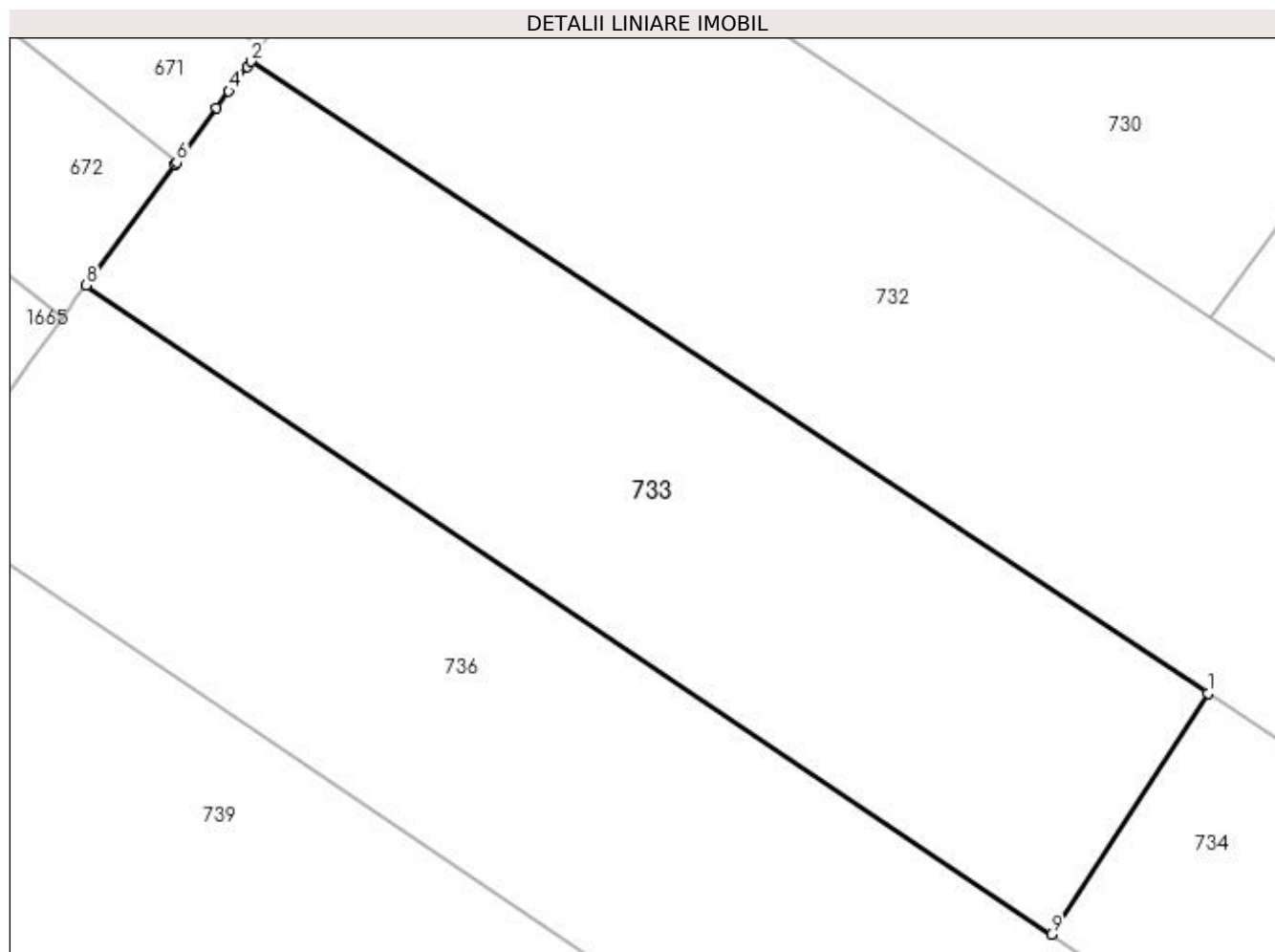
Inscrieri privind dezmembramintele dreptului de proprietate, drepturi reale de garanție și sarcini	Referințe
NU SUNT	

Anexa Nr. 1 La Partea I

Teren

Nr cadastral	Suprafața (mp)*	Observații / Referințe
	700	

* Suprafața este determinată în planul de proiecție Stereo 70.



Date referitoare la teren

Crt	Categorie folosință	Intra vilan	Suprafața (mp)	Tarla	Parcelă	Nr. topo	Observații / Referințe
1	arabil	DA	700	2	27, 28, 29	-	

Lungime Segmente

1) Valorile lungimilor segmentelor sunt obținute din proiecție în plan.

Punct început	X / Y	Punct sfârșit	X / Y	Lungime segment (** (m)
1	596.658,608 658.909,146	2	596.614,258 658.938,413	53.136
2	596.614,258 658.938,413	3	596.614,078 658.938,169	0.303
3	596.614,078 658.938,169	4	596.613,241 658.937,032	1.412
4	596.613,241 658.937,032	5	596.612,674 658.936,261	0.957
5	596.612,674 658.936,261	6	596.610,817 658.933,738	3.133

Punct început	X / Y	Punct sfârșit	X / Y	Lungime segment (** (m)
6	596.610,817 658.933,738	7	596.610,762 658.933,663	0.093
7	596.610,762 658.933,663	8	596.606,633 658.928,052	6.966
8	596.606,633 658.928,052	9	596.651,357 658.897,983	53.892
9	596.651,357 658.897,983	1	596.658,608 658.909,146	13.311

** Lungimile segmentelor sunt determinate în planul de proiecție Stereo 70 și sunt rotunjite la 1 milimetru.

*** Distanța dintre puncte este formată din segmente cumulate ce sunt mai mici decât valoarea 1 milimetru.

**DATE DESPRE IMOBILUL NR. 734**

Oficiul de Cadastru și Publicitate Imobiliară SUCEAVA
Biroul de Cadastru și Publicitate Imobiliară Falticeni

A. Partea I. Descrierea imobilului

TEREN Intravilan

Adresa: Loc. Cotu Baii, Jud. Suceava

Nr. Crt	Nr cadastral Nr. topografic	Suprafața* (mp)	Observații / Referințe
A1		1.800	Sector cadastral:2 Teren neimprejmuit;

B. Partea II. Proprietari și acte

Inscrieri privitoare la dreptul de proprietate și alte drepturi reale	Referințe
/	
Act Administrativ nr. 732, din 26/10/1993 emis de CJSDPAT SUCEAVA;	
B1	A1
Intabulare, drept de PROPRIETATE, dobândit prin Reconstituire, cota actuala 1/1 1) MANCAȘ ELENA , Lipsă CNP proprietar.	

C. Partea III. SARCINI .

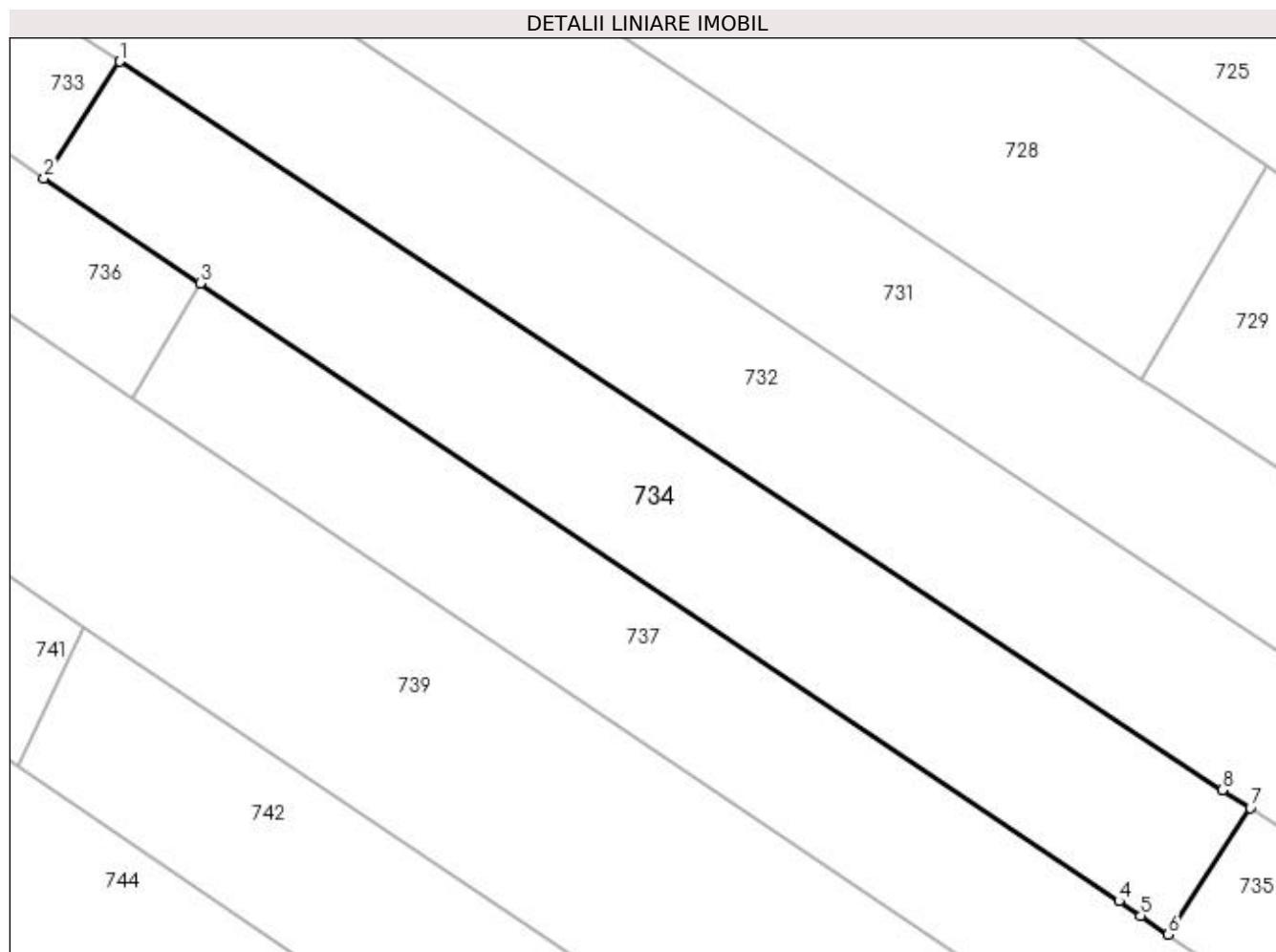
Inscrieri privind dezmembramintele dreptului de proprietate, drepturi reale de garanție și sarcini	Referințe
NU SUNT	

Anexa Nr. 1 La Partea I

Teren

Nr cadastral	Suprafața (mp)*	Observații / Referințe
	1.800	

* Suprafața este determinată în planul de proiecție Stereo 70.



Date referitoare la teren

Crt	Categorie folosință	Intra vilan	Suprafața (mp)	Tarla	Parcelă	Nr. topo	Observații / Referințe
1	arabil	DA	1.800	2	27, 28, 29	-	

Lungime Segmente

1) Valorile lungimilor segmentelor sunt obținute din proiecție în plan.

Punct început	X / Y	Punct sfârșit	X / Y	Lungime segment (** (m)
1	596.658,608 658.909,146	2	596.651,357 658.897,983	13.311
2	596.651,357 658.897,983	3	596.666,335 658.887,912	18.049
3	596.666,335 658.887,912	4	596.754,346 658.828,74	106.053
4	596.754,346 658.828,74	5	596.756,44 658.827,336	2.521
5	596.756,44 658.827,336	6	596.759,074 658.825,571	3.171

Punct început	X / Y	Punct sfârșit	X / Y	Lungime segment (** (m)
6	596.759,074 658.825,571	7	596.766,929 658.837,665	14.421
7	596.766,929 658.837,665	8	596.764,283 658.839,411	3.17
8	596.764,283 658.839,411	1	596.658,608 658.909,146	126.61

** Lungimile segmentelor sunt determinate în planul de proiecție Stereo 70 și sunt rotunjite la 1 milimetru.

*** Distanța dintre puncte este formată din segmente cumulate ce sunt mai mici decât valoarea 1 milimetru.

**DATE DESPRE IMOBILUL NR. 735**

Oficiul de Cadastru și Publicitate Imobiliară SUCEAVA
Biroul de Cadastru și Publicitate Imobiliară Falticeni

A. Partea I. Descrierea imobilului

TEREN Intravilan

Nr. CF vechi:528
Nr. cadastral vechi:763

Adresa: Loc. Cotu Baii, Jud. Suceava

Nr. Crt	Nr cadastral Nr. topografic	Suprafața* (mp)	Observații / Referințe
A1	30366	2.000	Sector cadastral:2 Teren imprejmuit;

Construcții

Crt	Nr cadastral Nr. topografic	Adresa	Observații / Referințe
A1.1	30366-C1	Loc. Cotu Baii, Jud. Suceava	Nr. niveluri:1; S. construita la sol:59 mp; S. construita desfasurata:59 mp; Locuință (parter) construită in anul 2008.

B. Partea II. Proprietari și acte

Inscrieri privitoare la dreptul de proprietate și alte drepturi reale		Referințe
17255 / 07/07/2022		
Act Notarial nr. 3545, din 06/07/2022 emis de APOSTOL MARIA;		
B6	Intabulare, drept de PROPRIETATE bun propriu cu titlu de cumparare, dobandit prin Conventie, cota actuala 1/2 1) IONIȚĂ VASILE-ANDREI	A1, A1.1
B7	Intabulare, drept de PROPRIETATE bun comun in dev, cu titlu de cumparare, dobandit prin Conventie, cota actuala 1/2 1) IONIȚĂ PETRICĂ-GRIGORE 2) IONIȚĂ ANDREEA-ANA-MARIA	A1, A1.1

C. Partea III. SARCINI .

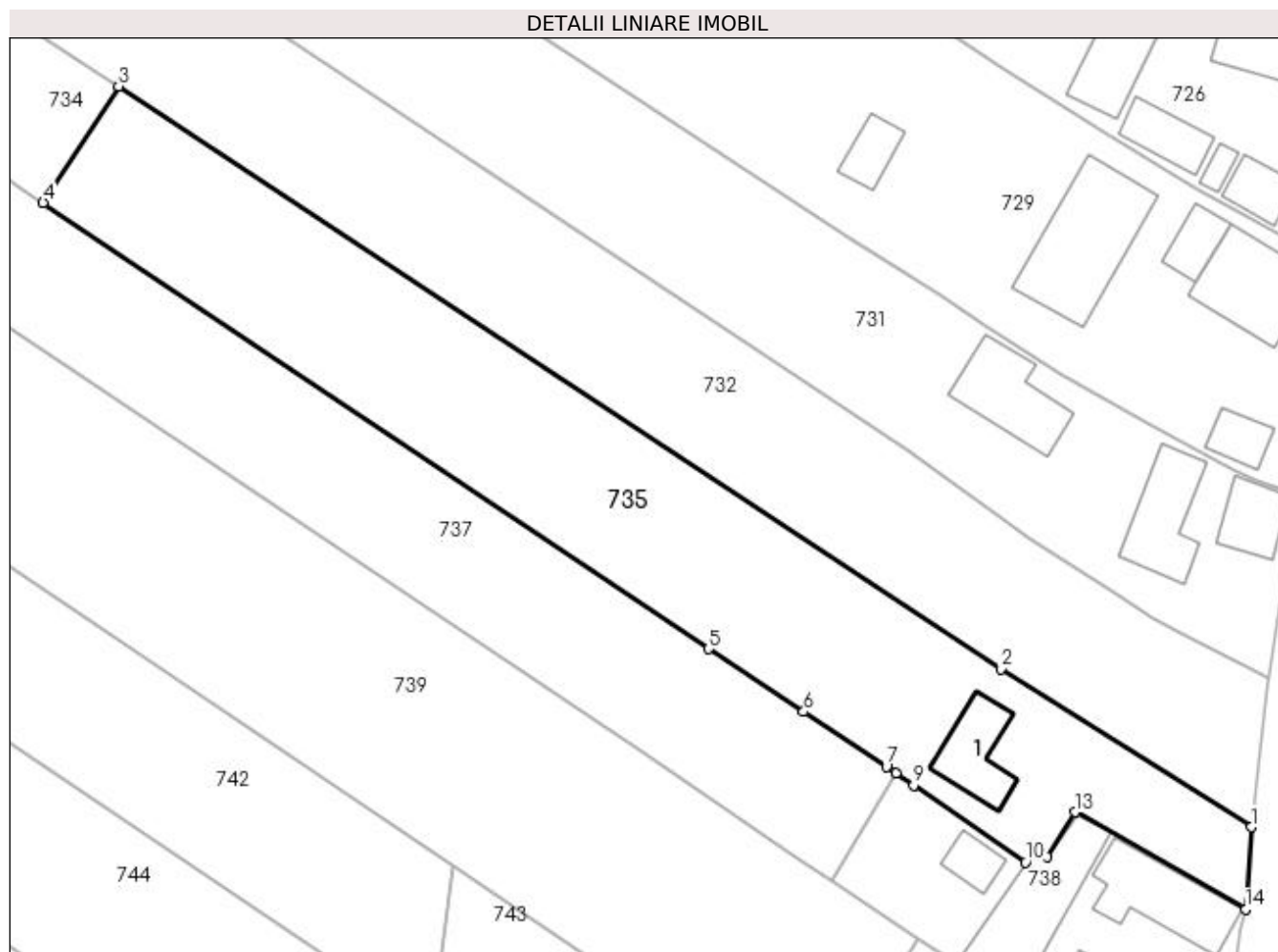
Inscrieri privind dezmembramintele dreptului de proprietate, drepturi reale de garanție și sarcini	Referințe
NU SUNT	

Anexa Nr. 1 La Partea I

Teren

Nr cadastral	Suprafața (mp)*	Observații / Referințe
30366	2.000	

* Suprafața este determinată în planul de proiecție Stereo 70.



Date referitoare la teren

Crt	Categorie folosință	Intra vilan	Suprafața (mp)	Tarla	Parcelă	Nr. topo	Observații / Referințe
1	curți construcții	DA	425	-	-	-	
2	arabil	DA	1.575	-	-	-	

Date referitoare la construcții

Crt	Număr	Destinație construcție	Supraf. (mp)	Situație juridică	Observații / Referințe
A1.1	30366-C1	construcții de locuințe	59	Cu acte	Nr. niveluri:1; S. construită la sol:59 mp; S. construită desfășurată:59 mp; Locuință (parter) construită în anul 2008.

Lungime Segmente

1) Valorile lungimilor segmentelor sunt obținute din proiecție în plan.

Punct început	X / Y	Punct sfârșit	X / Y	Lungime segment (** (m)
1	596.884,918 658.760,528	2	596.858,821 658.777,024	30.873
2	596.858,821 658.777,024	3	596.766,929 658.837,665	110.098
3	596.766,929 658.837,665	4	596.759,074 658.825,571	14.421

Punct început	X / Y	Punct sfârșit	X / Y	Lungime segment (** (m)
4	596.759,074 658.825,571	5	596.828,388 658.779,106	83.447
5	596.828,388 658.779,106	6	596.838,304 658.772,55	11.887
6	596.838,304 658.772,55	7	596.846,927 658.766,843	10.341
7	596.846,927 658.766,843	8	596.847,906 658.766,179	1.183
8	596.847,906 658.766,179	9	596.849,783 658.764,906	2.268
9	596.849,783 658.764,906	10	596.861,421 658.756,9	14.126
10	596.861,421 658.756,9	11	596.862,461 658.758,346	1.781
11	596.862,461 658.758,346	12	596.863,641 658.757,487	1.46
12	596.863,641 658.757,487	13	596.866,576 658.762,114	5.479
13	596.866,576 658.762,114	14	596.884,345 658.751,957	20.467
14	596.884,345 658.751,957	1	596.884,918 658.760,528	8.59

** Lungimile segmentelor sunt determinate în planul de proiecție Stereo 70 și sunt rotunjite la 1 milimetru.

*** Distanța dintre puncte este formată din segmente cumulate ce sunt mai mici decât valoarea 1 milimetru.

**DATE DESPRE IMOBILUL NR. 736**

Oficiul de Cadastru și Publicitate Imobiliară SUCEAVA
Biroul de Cadastru și Publicitate Imobiliară Falticeni

A. Partea I. Descrierea imobilului

TEREN Intravilan

Adresa: Loc. Cotu Baii, Jud. Suceava

Nr. Crt	Nr cadastral Nr. topografic	Suprafața* (mp)	Observații / Referințe
A1		927	Sector cadastral:2 Teren neimprejmuit;

B. Partea II. Proprietari și acte

Inscrieri privitoare la dreptul de proprietate și alte drepturi reale		Referințe
/		
Act Normativ nr. Legea 7, din 13/03/1996 emis de PARLAMENTUL ROMANIEI;		
B1	Inscrierea provizorie, drept de PROPRIETATE, dobandit prin Lege, cota actuala 1/1 1) NEIDENTIFICAT NEIDENTIFICAT	A1
B2	Proprietar neidentificat.	A1

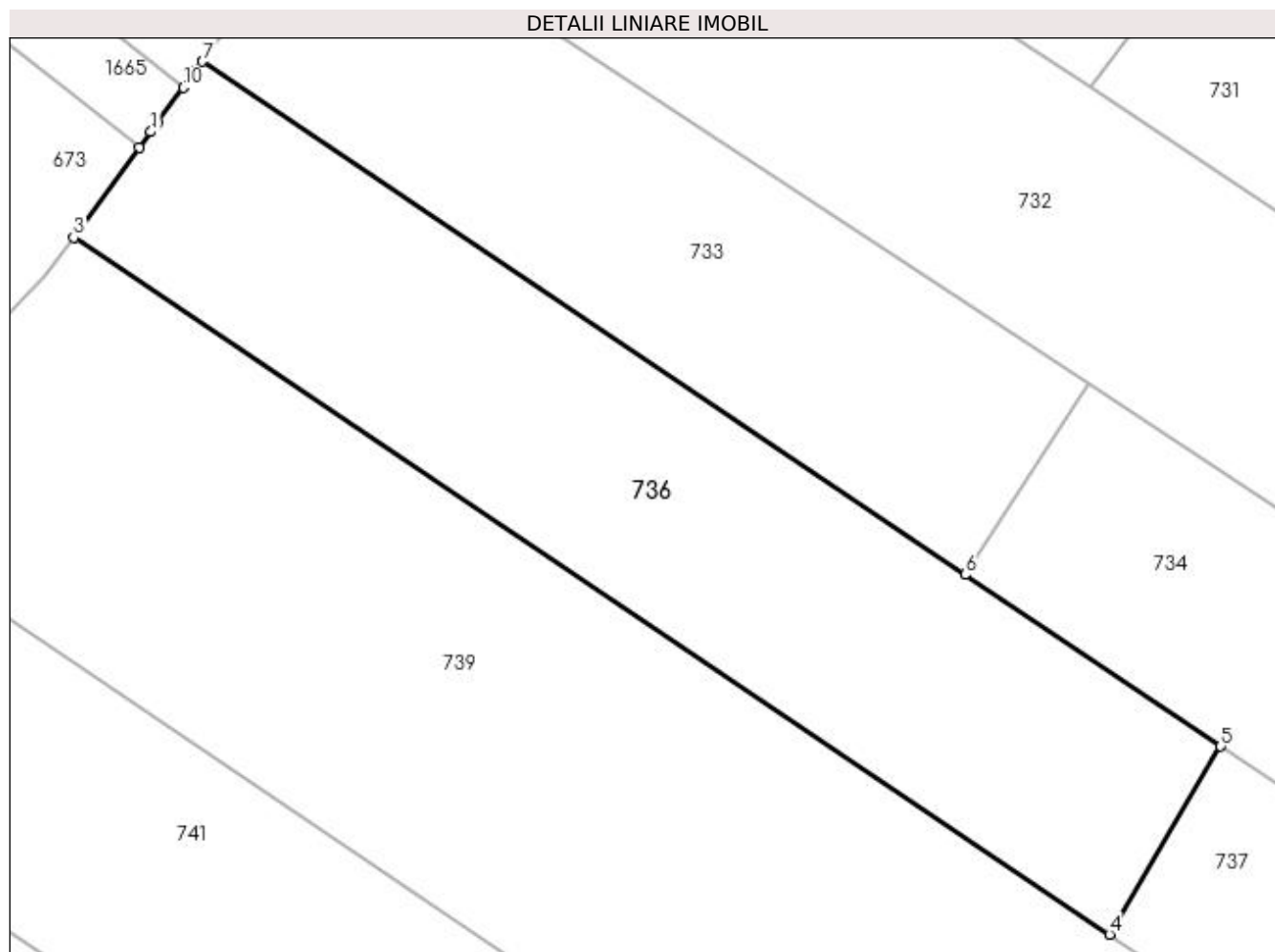
C. Partea III. SARCINI .

Inscrieri privind dezmembramintele dreptului de proprietate, drepturi reale de garanție și sarcini	Referințe
NU SUNT	

Anexa Nr. 1 La Partea I**Teren**

Nr cadastral	Suprafața (mp)*	Observații / Referințe
	927	

* Suprafața este determinată în planul de proiecție Stereo 70.

**Date referitoare la teren**

Crt	Categorie folosință	Intra vilan	Suprafața (mp)	Tarla	Parcelă	Nr. topo	Observații / Referințe
1	arabil	DA	927	2	27, 28, 29	-	

Lungime Segmente

1) Valorile lungimilor segmentelor sunt obținute din proiecție în plan.

Punct început	X / Y	Punct sfârșit	X / Y	Lungime segment (** (m)
1	596.603,604 658.923,935	2	596.602,921 658.923,001	1.157
2	596.602,921 658.923,001	3	596.599,076 658.917,737	6.519
3	596.599,076 658.917,737	4	596.659,822 658.876,897	73.198
4	596.659,822 658.876,897	5	596.666,335 658.887,912	12.796
5	596.666,335 658.887,912	6	596.651,357 658.897,983	18.049

Punct început	X / Y	Punct sfârșit	X / Y	Lungime segment (** (m)
6	596.651,357 658.897,983	7	596.606,633 658.928,052	53.892
7	596.606,633 658.928,052	8	596.606,201 658.927,464	0.73
8	596.606,201 658.927,464	9	596.605,884 658.927,034	0.534
9	596.605,884 658.927,034	10	596.605,513 658.926,529	0.627
10	596.605,513 658.926,529	11	596.603,977 658.924,442	2.591
11	596.603,977 658.924,442	1	596.603,604 658.923,935	0.629

** Lungimile segmentelor sunt determinate în planul de proiecție Stereo 70 și sunt rotunjite la 1 milimetru.

*** Distanța dintre puncte este formată din segmente cumulate ce sunt mai mici decât valoarea 1 milimetru.

**DATE DESPRE IMOBILUL NR. 737**

Oficiul de Cadastru și Publicitate Imobiliară SUCEAVA
Biroul de Cadastru și Publicitate Imobiliară Falticeni

A. Partea I. Descrierea imobilului

TEREN Intravilan

Nr. CF vechi:483
Nr. cadastral vechi:734

Adresa: Loc. Cotu Baii, Jud. Suceava

Nr. Crt	Nr cadastral Nr. topografic	Suprafața* (mp)	Observații / Referințe
A1	32696	2.800	Sector cadastral:2 Teren neimprejmuit;

B. Partea II. Proprietari și acte

Inscrieri privitoare la dreptul de proprietate și alte drepturi reale		Referințe
9354 / 31/10/2007		
Act Notarial nr. 749, din 01/01/2007 emis de BNP DE LIUTA (pret 5000 lei);		
B1	Intabulare, drept de PROPRIETATE, dobândit prin Convenție, cota actuala 1/1	A1
	1) MATEI CRISTINEL , Lipsă CNP proprietar; casatorit cu	
	2) MATEI ELENA , Lipsă CNP proprietar; bun comun	

C. Partea III. SARCINI .

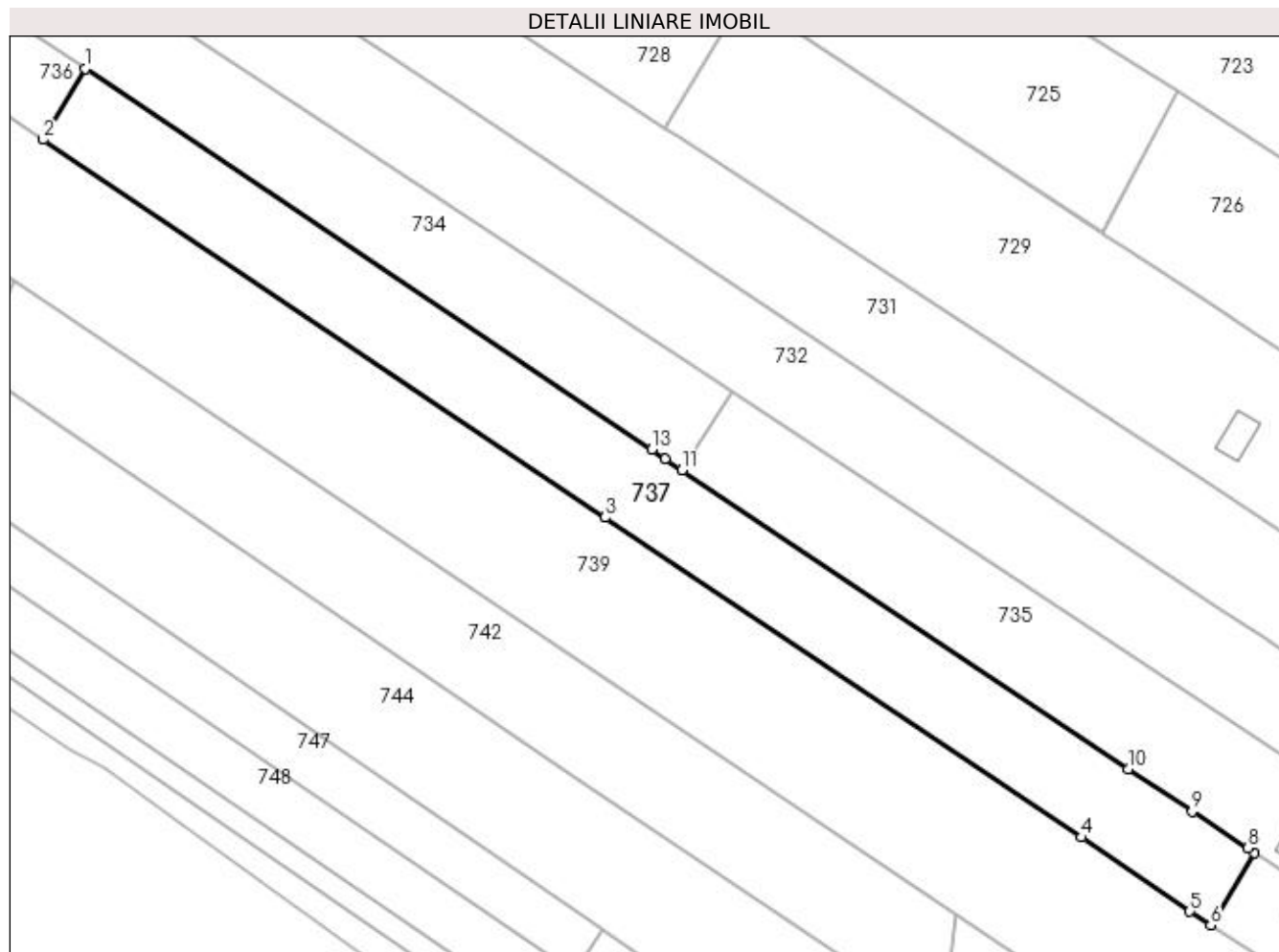
Inscrieri privind dezmembramintele dreptului de proprietate, drepturi reale de garanție și sarcini	Referințe
NU SUNT	

Anexa Nr. 1 La Partea I

Teren

Nr cadastral	Suprafața (mp)*	Observații / Referințe
32696	2.800	

* Suprafața este determinată în planul de proiecție Stereo 70.



Date referitoare la teren

Crt	Categorie folosință	Intravilan	Suprafața (mp)	Tarla	Parcelă	Nr. topo	Observații / Referințe
1	arabil	DA	2.800	-	-	-	

Lungime Segmente

1) Valorile lungimilor segmentelor sunt obținute din proiecție în plan.

Punct început	X / Y	Punct sfârșit	X / Y	Lungime segment (** (m)
1	596.666,335 658.887,912	2	596.659,822 658.876,897	12.796
2	596.659,822 658.876,897	3	596.747,097 658.818,221	105.166
3	596.747,097 658.818,221	4	596.821,148 658.768,532	89.177
4	596.821,148 658.768,532	5	596.837,908 658.757,035	20.324
5	596.837,908 658.757,035	6	596.841,197 658.754,86	3.943

Punct început	X / Y	Punct sfârșit	X / Y	Lungime segment (** (m)
6	596.841,197 658.754,86	7	596.847,906 658.766,179	13.158
7	596.847,906 658.766,179	8	596.846,927 658.766,843	1.183
8	596.846,927 658.766,843	9	596.838,304 658.772,55	10.341
9	596.838,304 658.772,55	10	596.828,388 658.779,106	11.887
10	596.828,388 658.779,106	11	596.759,074 658.825,571	83.447
11	596.759,074 658.825,571	12	596.756,44 658.827,336	3.171
12	596.756,44 658.827,336	13	596.754,346 658.828,74	2.521
13	596.754,346 658.828,74	1	596.666,335 658.887,912	106.053

** Lungimile segmentelor sunt determinate în planul de proiecție Stereo 70 și sunt rotunjite la 1 milimetru.

*** Distanța dintre puncte este formată din segmente cumulate ce sunt mai mici decât valoarea 1 milimetru.

**DATE DESPRE IMOBILUL NR. 738**

Oficiul de Cadastru și Publicitate Imobiliară SUCEAVA
Biroul de Cadastru și Publicitate Imobiliară Falticeni

A. Partea I. Descrierea imobilului

TEREN Intravilan

Adresa: Loc. Cotu Bii, Jud. Suceava

Nr. Crt	Nr cadastral Nr. topografic	Suprafața* (mp)	Observații / Referințe
A1	30477	700	Sector cadastral:2 Teren neimprejmuit;

Construcții

Crt	Nr cadastral Nr. topografic	Adresa	Observații / Referințe
A1.1	30477-C1	Loc. Cotu Bii, Jud. Suceava	Nr. niveluri:1; S. construita la sol:90 mp; Locuință.
A1.2	30477-C2	Loc. Cotu Bii, Jud. Suceava	Nr. niveluri:1; S. construita la sol:116 mp; Anexă.

B. Partea II. Proprietari și acte

Inscrieri privitoare la dreptul de proprietate și alte drepturi reale		Referințe
343 / 11/01/2011		
Act Notarial nr. 38, din 10/01/2010 emis de BNP R APOSTOL;		
B3	Intabulare, drept de PROPRIETATE bun propriu, dobandit prin Conventie, cota actuala 1/1 1) MATEI CRISTINEL	A1, A1.1, A1.2

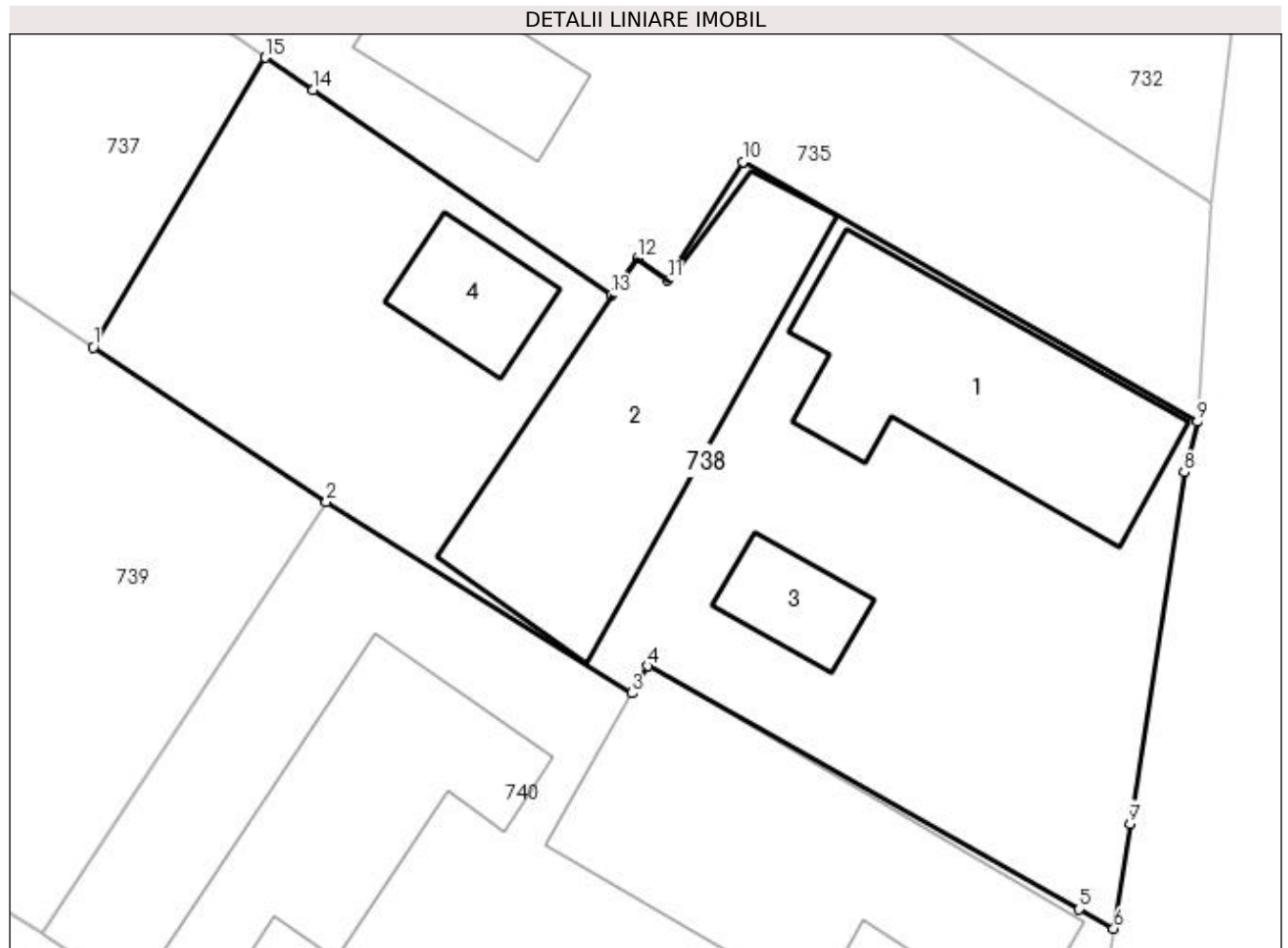
C. Partea III. SARCINI .

Inscrieri privind dezmembramintele dreptului de proprietate, drepturi reale de garanție și sarcini	Referințe
NU SUNT	

Teren

Nr cadastral	Suprafața (mp)*	Observații / Referințe
30477	700	

* Suprafața este determinată în planul de proiecție Stereo 70.



Date referitoare la teren

Crt	Categorie folosință	Intra vilan	Suprafața (mp)	Tarla	Parcelă	Nr. topo	Observații / Referințe
1	curți constructii	DA	700	-	-	-	

Date referitoare la construcții

Crt	Număr	Destinație construcție	Supraf. (mp)	Situație juridică	Observații / Referințe
A1.1	30477-C1	construcții de locuințe	90	Cu acte	Nr. niveluri:1; S. construita la sol:90 mp; Locuință.
A1.2	30477-C2	construcții anexa	116	Cu acte	Nr. niveluri:1; S. construita la sol:116 mp; Anexă.
A1.3		construcții anexa	18	Fara acte	Nr. niveluri:1; S. construita la sol:18 mp; Anexă.
A1.4		construcții anexa	23	Fara acte	Nr. niveluri:1; S. construita la sol:23 mp; Anexă.

Lungime Segmente

1) Valorile lungimilor segmentelor sunt obținute din proiecție în plan.

Punct început	X / Y	Punct sfârșit	X / Y	Lungime segment (** (m)
1	596.841,197 658.754,86	2	596.850,307 658.748,836	10.922

Punct început	X / Y	Punct sfârșit	X / Y	Lungime segment (** (m)
2	596.850,307 658.748,836	3	596.862,249 658.741,355	14.092
3	596.862,249 658.741,355	4	596.862,856 658.742,418	1.224
4	596.862,856 658.742,418	5	596.879,727 658.732,925	19.358
5	596.879,727 658.732,925	6	596.881,073 658.732,168	1.544
6	596.881,073 658.732,168	7	596.881,709 658.736,268	4.149
7	596.881,709 658.736,268	8	596.883,837 658.749,979	13.875
8	596.883,837 658.749,979	9	596.884,345 658.751,957	2.042
9	596.884,345 658.751,957	10	596.866,576 658.762,114	20.467
10	596.866,576 658.762,114	11	596.863,641 658.757,487	5.479
11	596.863,641 658.757,487	12	596.862,461 658.758,346	1.46
12	596.862,461 658.758,346	13	596.861,421 658.756,9	1.781
13	596.861,421 658.756,9	14	596.849,783 658.764,906	14.126
14	596.849,783 658.764,906	15	596.847,906 658.766,179	2.268
15	596.847,906 658.766,179	1	596.841,197 658.754,86	13.158

** Lungimile segmentelor sunt determinate în planul de proiecție Stereo 70 și sunt rotunjite la 1 milimetru.

*** Distanța dintre puncte este formată din segmente cumulate ce sunt mai mici decât valoarea 1 milimetru.

**DATE DESPRE IMOBILUL NR. 739**

Oficiul de Cadastru și Publicitate Imobiliară SUCEAVA
Biroul de Cadastru și Publicitate Imobiliară Falticeni

A. Partea I. Descrierea imobilului

TEREN Intravilan

Adresa: Loc. Cotu Baii, Jud. Suceava

Nr. Crt	Nr cadastral Nr. topografic	Suprafața* (mp)	Observații / Referințe
A1		6.300	Sector cadastral:2 Teren neimprejmuit;

B. Partea II. Proprietari și acte

Inscrieri privitoare la dreptul de proprietate și alte drepturi reale	Referințe
/	
Act Administrativ nr. 3422, din 22/11/1999 emis de CJSDPAT SUCEAVA;	
B1	A1
Intabulare, drept de PROPRIETATE, dobandit prin Reconstituire, cota actuala 1/1 1) MIHALACHE DUMITRU DEFUNCT:Da	

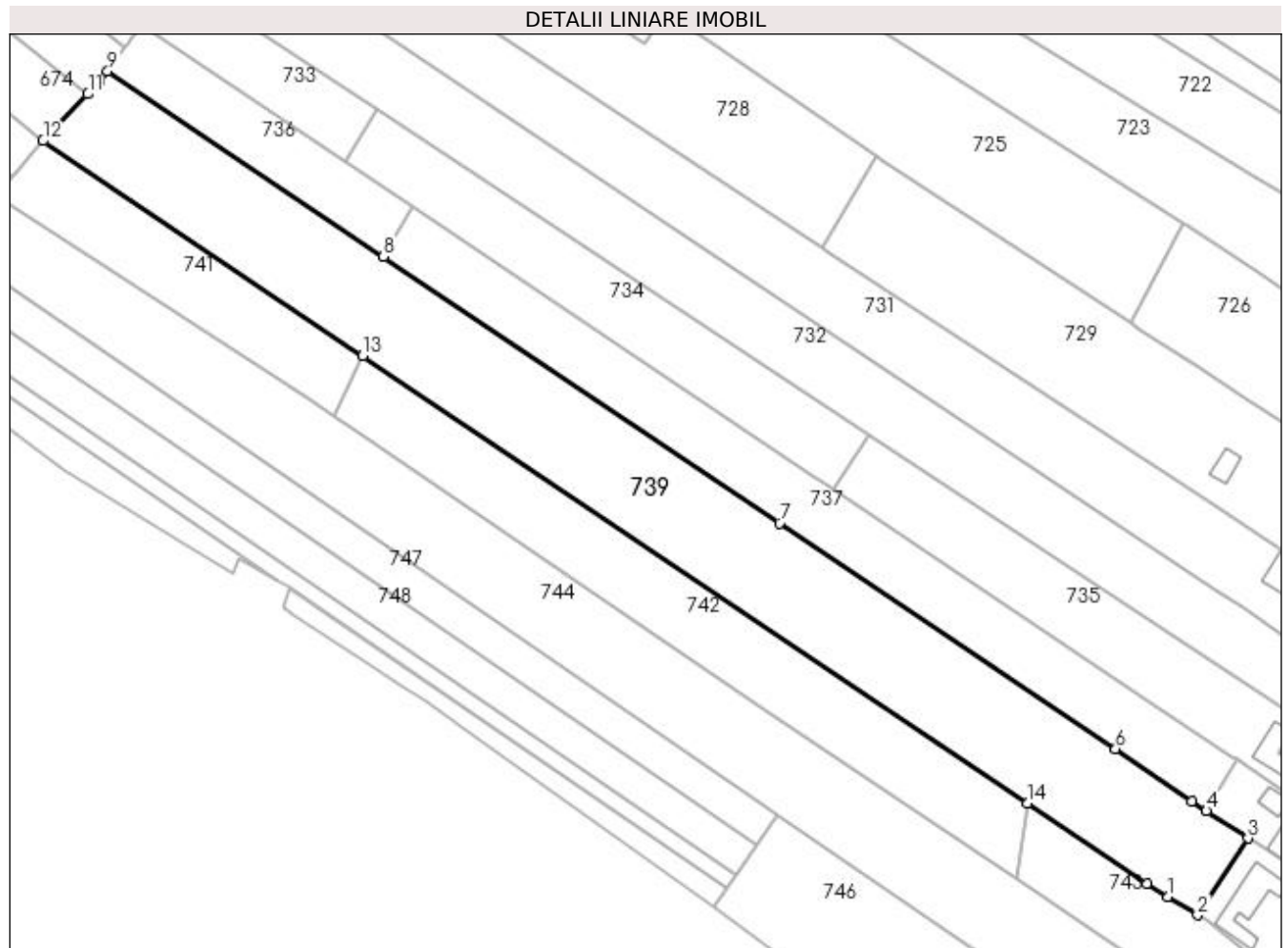
C. Partea III. SARCINI .

Inscrieri privind dezmembramintele dreptului de proprietate, drepturi reale de garanție și sarcini	Referințe
NU SUNT	

Teren

Nr cadastral	Suprafața (mp)*	Observații / Referințe
	6.300	

* Suprafața este determinată în planul de proiecție Stereo 70.



Date referitoare la teren

Crt	Categorie folosință	Intravilan	Suprafața (mp)	Tarla	Parcelă	Nr. topo	Observații / Referințe
1	arabil	DA	6.300	2	27, 28, 29	-	

Lungime Segmente

1) Valorile lungimilor segmentelor sunt obținute din proiecție în plan.

Punct început	X / Y	Punct sfârșit	X / Y	Lungime segment (** (m)
1	596.832,742 658.735,942	2	596.839,222 658.731,958	7.607
2	596.839,222 658.731,958	3	596.850,307 658.748,836	20.193
3	596.850,307 658.748,836	4	596.841,197 658.754,86	10.922
4	596.841,197 658.754,86	5	596.837,908 658.757,035	3.943
5	596.837,908 658.757,035	6	596.821,148 658.768,532	20.324

Punct început	X / Y	Punct sfârșit	X / Y	Lungime segment (** (m)
6	596.821,148 658.768,532	7	596.747,097 658.818,221	89.177
7	596.747,097 658.818,221	8	596.659,822 658.876,897	105.166
8	596.659,822 658.876,897	9	596.599,076 658.917,737	73.198
9	596.599,076 658.917,737	10	596.597,393 658.915,434	2.852
10	596.597,393 658.915,434	11	596.594,735 658.912,676	3.83
11	596.594,735 658.912,676	12	596.584,828 658.902,373	14.293
12	596.584,828 658.902,373	13	596.655,252 658.855,022	84.863
13	596.655,252 658.855,022	14	596.801,728 658.756,534	176.508
14	596.801,728 658.756,534	15	596.828,048 658.738,837	31.716
15	596.828,048 658.738,837	1	596.832,742 658.735,942	5.515

** Lungimile segmentelor sunt determinate în planul de proiecție Stereo 70 și sunt rotunjite la 1 milimetru.

*** Distanța dintre puncte este formată din segmente cumulate ce sunt mai mici decât valoarea 1 milimetru.

**DATE DESPRE IMOBILUL NR. 740**

Oficiul de Cadastru și Publicitate Imobiliară SUCEAVA
Biroul de Cadastru și Publicitate Imobiliară Falticeni

A. Partea I. Descrierea imobilului

TEREN Intravilan

Adresa: Loc. Cotu Baii, Jud. Suceava

Nr. Crt	Nr cadastral Nr. topografic	Suprafața* (mp)	Observații / Referințe
A1		900	Sector cadastral:2 Teren neimprejmuit;

B. Partea II. Proprietari și acte

Inscrieri privitoare la dreptul de proprietate și alte drepturi reale	Referințe
/	
Act Administrativ nr. 3422, din 22/11/1999 emis de CJSDPAT SUCEAVA;	
B1	A1
Intabulare, drept de PROPRIETATE, dobândit prin Reconstituire, cota actuala 1/1 1) MIHALACHE DUMITRU DEFUNCT:Da	

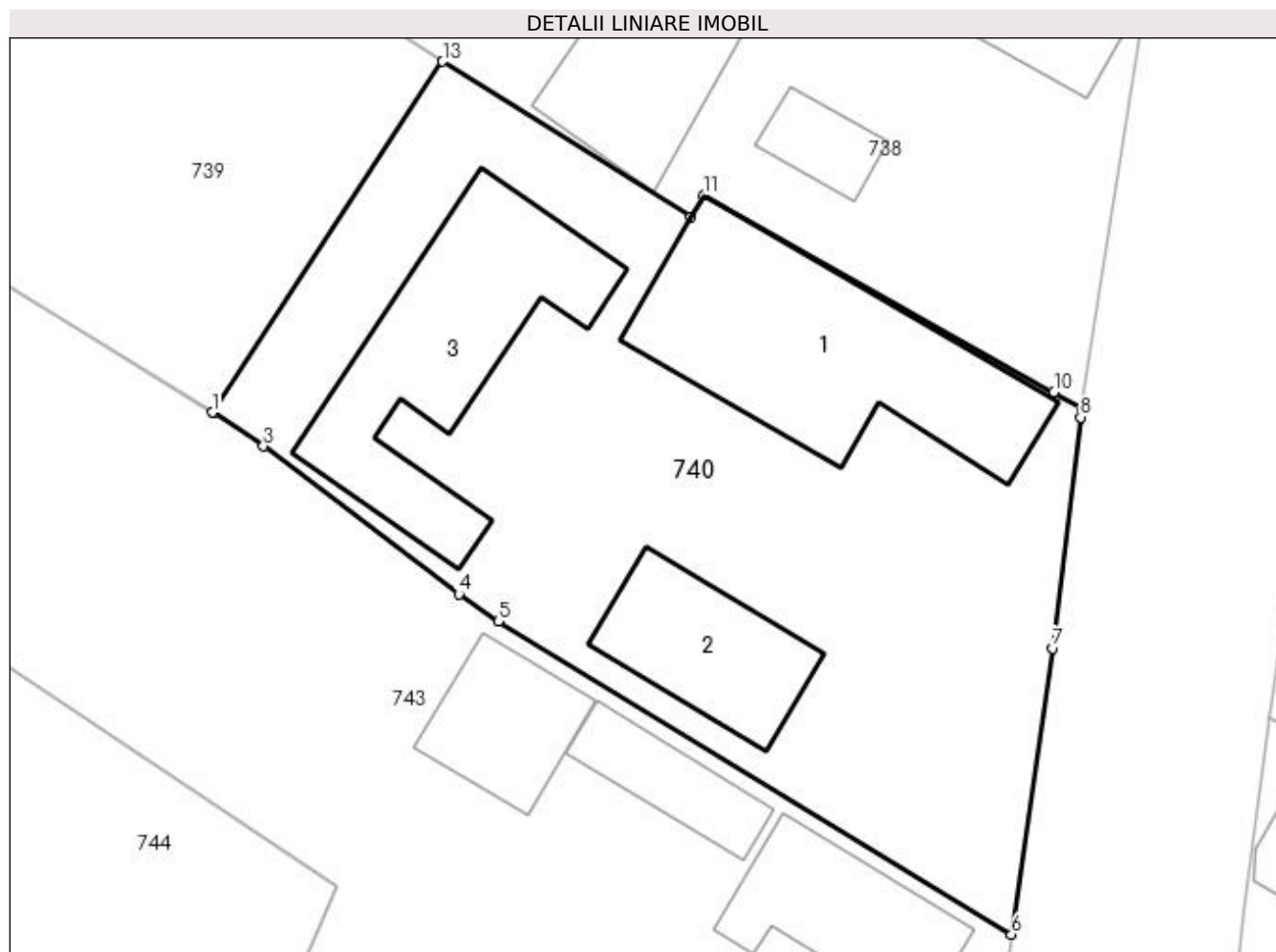
C. Partea III. SARCINI .

Inscrieri privind dezmembramintele dreptului de proprietate, drepturi reale de garanție și sarcini	Referințe
NU SUNT	

Teren

Nr cadastral	Suprafața (mp)*	Observații / Referințe
	900	

* Suprafața este determinată în planul de proiecție Stereo 70.



Date referitoare la teren

Crt	Categorie folosință	Intra vilan	Suprafața (mp)	Tarla	Parcelă	Nr. topo	Observații / Referințe
1	curți constructii	DA	900	2	27	-	

Date referitoare la construcții

Crt	Număr	Destinație construcție	Supraf. (mp)	Situație juridică	Observații / Referințe
A1.1		construcții de locuințe	132	Fara acte	Nr. niveluri:1; S. construita la sol:132 mp; Locuință.
A1.2		construcții anexa	55	Fara acte	Nr. niveluri:1; S. construita la sol:55 mp; Anexă.
A1.3		construcții anexa	110	Fara acte	Nr. niveluri:1; S. construita la sol:110 mp; Anexă.

Lungime Segmente

1) Valorile lungimilor segmentelor sunt obținute din proiecție în plan.

Punct început	X / Y	Punct sfârșit	X / Y	Lungime segment (** (m)
1	596.839,222 658.731,958	2	596.839,285 658.731,917	0.075
2	596.839,285 658.731,917	3	596.841,681 658.730,336	2.871

Punct început	X / Y	Punct sfârșit	X / Y	Lungime segment (** (m)
3	596.841,681 658.730,336	4	596.851,081 658.723,214	11.793
4	596.851,081 658.723,214	5	596.852,998 658.721,923	2.311
5	596.852,998 658.721,923	6	596.877,674 658.706,856	28.912
6	596.877,674 658.706,856	7	596.879,672 658.720,612	13.9
7	596.879,672 658.720,612	8	596.881,004 658.731,724	11.192
8	596.881,004 658.731,724	9	596.881,073 658.732,168	0.449
9	596.881,073 658.732,168	10	596.879,727 658.732,925	1.544
10	596.879,727 658.732,925	11	596.862,856 658.742,418	19.358
11	596.862,856 658.742,418	12	596.862,249 658.741,355	1.224
12	596.862,249 658.741,355	13	596.850,307 658.748,836	14.092
13	596.850,307 658.748,836	1	596.839,222 658.731,958	20.193

** Lungimile segmentelor sunt determinate în planul de proiecție Stereo 70 și sunt rotunjite la 1 milimetru.

*** Distanța dintre puncte este formată din segmente cumulate ce sunt mai mici decât valoarea 1 milimetru.

**DATE DESPRE IMOBILUL NR. 741**

Oficiul de Cadastru și Publicitate Imobiliară SUCEAVA
Biroul de Cadastru și Publicitate Imobiliară Falticeni

A. Partea I. Descrierea imobilului

TEREN Intravilan

Adresa: Loc. Cotu Baii, Jud. Suceava

Nr. Crt	Nr cadastral Nr. topografic	Suprafața* (mp)	Observații / Referințe
A1		1.300	Sector cadastral:2 Teren neimprejmuit;

B. Partea II. Proprietari și acte

Inscrieri privitoare la dreptul de proprietate și alte drepturi reale		Referințe
/		
Act Normativ nr. Legea 7, din 13/03/1996 emis de PARLAMENTUL ROMANIEI;		
B1	Inscrierea provizorie, drept de PROPRIETATE, dobandit prin Lege, cota actuala 1/1 1) NEIDENTIFICAT NEIDENTIFICAT	A1
B2	Proprietar neidentificat.	A1

C. Partea III. SARCINI .

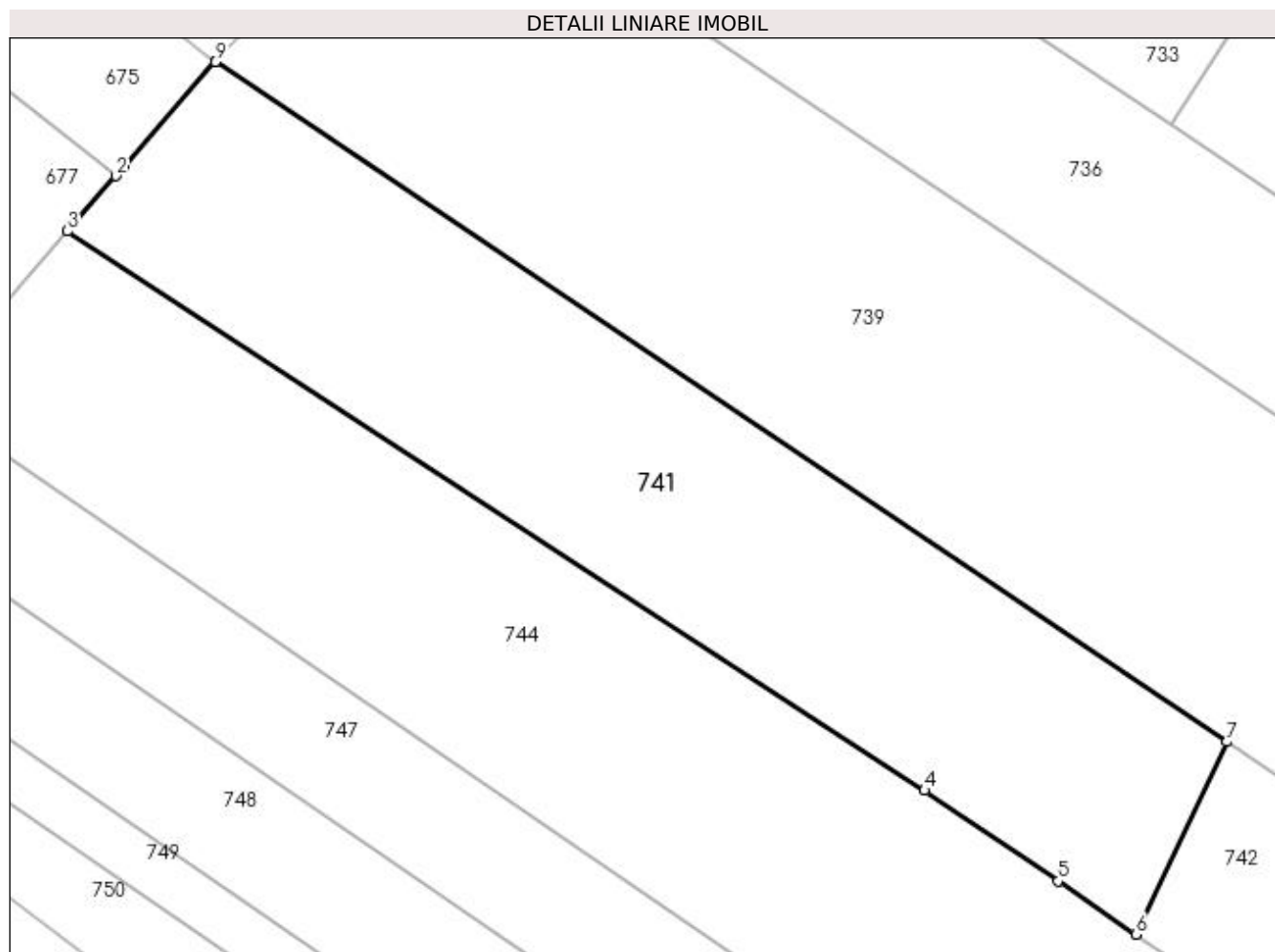
Inscrieri privind dezmembramintele dreptului de proprietate, drepturi reale de garanție și sarcini	Referințe
NU SUNT	

Anexa Nr. 1 La Partea I

Teren

Nr cadastral	Suprafața (mp)*	Observații / Referințe
	1.300	

* Suprafața este determinată în planul de proiecție Stereo 70.



Date referitoare la teren

Crt	Categorie folosință	Intravilan	Suprafața (mp)	Tarla	Parcelă	Nr. topo	Observații / Referințe
1	arabil	DA	1.300	2	27, 28, 29	-	

Lungime Segmente

1) Valorile lungimilor segmentelor sunt obținute din proiecție în plan.

Punct început	X / Y	Punct sfârșit	X / Y	Lungime segment (** (m)
1	596.578,482 658.895,088	2	596.577,898 658.894,417	0.89
2	596.577,898 658.894,417	3	596.574,539 658.890,561	5.114
3	596.574,539 658.890,561	4	596.634,214 658.851,639	71.246
4	596.634,214 658.851,639	5	596.643,507 658.845,319	11.238
5	596.643,507 658.845,319	6	596.648,939 658.841,624	6.57

Punct început	X / Y	Punct sfârşit	X / Y	Lungime segment (** (m)
6	596.648,939 658.841,624	7	596.655,252 658.855,022	14.811
7	596.655,252 658.855,022	8	596.584,828 658.902,373	84.863
8	596.584,828 658.902,373	9	596.584,809 658.902,353	0.028
9	596.584,809 658.902,353	1	596.578,482 658.895,088	9.634

** Lungimile segmentelor sunt determinate în planul de proiecție Stereo 70 și sunt rotunjite la 1 milimetru.

*** Distanța dintre puncte este formată din segmente cumulate ce sunt mai mici decât valoarea 1 milimetru.

**DATE DESPRE IMOBILUL NR. 742**

Oficiul de Cadastru și Publicitate Imobiliară SUCEAVA
Biroul de Cadastru și Publicitate Imobiliară Falticeni

A. Partea I. Descrierea imobilului

TEREN Intravilan

Adresa: Loc. Cotu Baii, Jud. Suceava

Nr. Crt	Nr cadastral Nr. topografic	Suprafața* (mp)	Observații / Referințe
A1	31288	Din acte: 4.300 Masurata: 2.694	Sector cadastral:2 Teren neimprejmuit;

B. Partea II. Proprietari și acte

Inscrieri privitoare la dreptul de proprietate și alte drepturi reale		Referințe
12714 / 29/06/2015		
Act Notarial nr. 26, din 26/06/2015 emis de ZAHARIA FELIX GHEORGHITA;		
B3	Intabulare, drept de PROPRIETATE, dobandit prin Succesiune, cota actuala 1/4 1) ONOFREI EVA-MARIANA	A1
B4	Intabulare, drept de PROPRIETATE, dobandit prin Succesiune, cota actuala 1/4 1) BOGZA RODICA	A1
8682 / 03/05/2018		
Act Notarial nr. 24, din 23/04/2018 emis de ZAHARIA FELIX GHEORGHITA;		
B5	Intabulare, drept de PROPRIETATE, dobandit prin Succesiune, cota actuala 1/4 1) ONOFREI EVA-MARIANA	A1
B6	Intabulare, drept de PROPRIETATE, dobandit prin Succesiune, cota actuala 1/4 1) BOGZA RODICA	A1

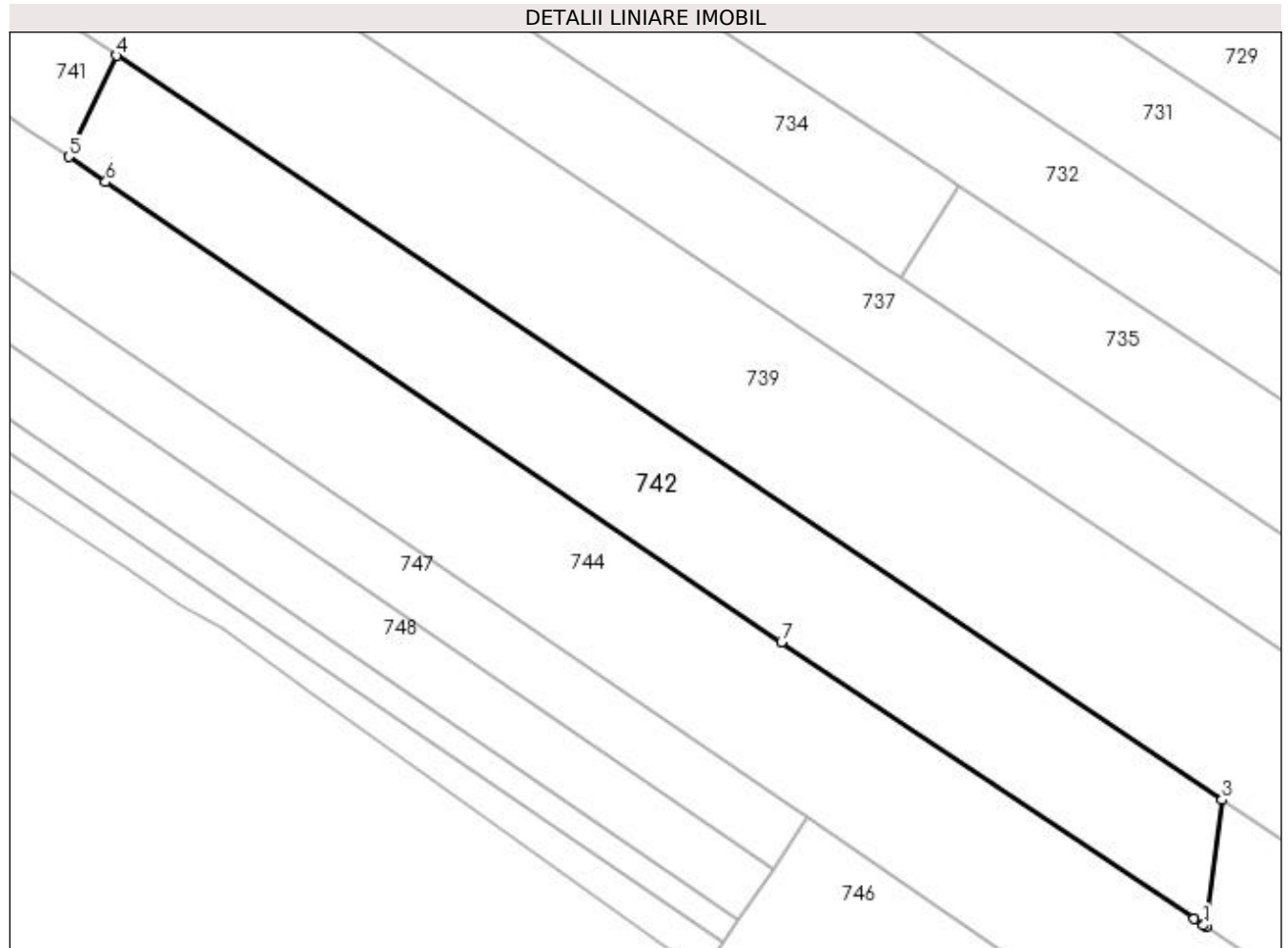
C. Partea III. SARCINI

Inscrieri privind dezmembramintele dreptului de proprietate, drepturi reale de garanție și sarcini		Referințe
17547 / 19/08/2014		
Hotarare Judecatoreasca nr. 1259, din 30/05/2007 emis de JUDECATORIA FALTICENI (hotarare judecatoreasca nr. 260/08-07-2008 emis de TRIBUNALUL SUCEAVA);		
C1	SE NOTEAZA SULTA PENTRU SUMA DE 3257,72 RON IN FAVOAREA NUMITULUI VORNICU MIHAI	A1
C2	SE NOTEAZA SULTA PENTRU SUMA DE 3257,72 RON IN FAVOAREA NUMITULUI VORNICU VASILE	A1

Teren

Nr cadastral	Suprafața (mp)*	Observații / Referințe
31288	Din acte: 4.300 Masurata: 2.694	

* Suprafața este determinată în planul de proiecție Stereo 70.



Date referitoare la teren

Crt	Categorie folosință	Intra vilan	Suprafața (mp)	Tarla	Parcelă	Nr. topo	Observații / Referințe
1	arabil	DA	2.694	2	27, 28, 29	-	

Lungime Segmente

1) Valorile lungimilor segmentelor sunt obținute din proiecție în plan.

Punct început	X / Y	Punct sfârșit	X / Y	Lungime segment (** (m)
1	596.799,297 658.739,91	2	596.799,556 658.739,736	0.312
2	596.799,556 658.739,736	3	596.801,728 658.756,534	16.938
3	596.801,728 658.756,534	4	596.655,252 658.855,022	176.508
4	596.655,252 658.855,022	5	596.648,939 658.841,624	14.811
5	596.648,939 658.841,624	6	596.653,827 658.838,3	5.911

Punct început	X / Y	Punct sfârșit	X / Y	Lungime segment (** (m)
6	596.653,827 658.838,3	7	596.743,353 658.777,408	108.272
7	596.743,353 658.777,408	8	596.798,025 658.740,762	65.818
8	596.798,025 658.740,762	1	596.799,297 658.739,91	1.531

** Lungimile segmentelor sunt determinate în planul de proiecție Stereo 70 și sunt rotunjite la 1 milimetru.

*** Distanța dintre puncte este formată din segmente cumulate ce sunt mai mici decât valoarea 1 milimetru.

**DATE DESPRE IMOBILUL NR. 743**

Oficiul de Cadastru și Publicitate Imobiliară SUCEAVA
Biroul de Cadastru și Publicitate Imobiliară Falticeni

A. Partea I. Descrierea imobilului

TEREN Intravilan

Adresa: Loc. Cotu Băii, Str Bogdan Voda, Nr. 27, Jud. Suceava

Nr. Crt	Nr cadastral Nr. topografic	Suprafața* (mp)	Observații / Referințe
A1	31293	Din acte: 4.300 Masurata: 1.606	Sector cadastral:2 Teren neimprejmuit;

Construcții

Crt	Nr cadastral Nr. topografic	Adresa	Observații / Referințe
A1.1	31293-C1	Loc. Cotu Băii, Str Bogdan Voda, Nr. 27, Jud. Suceava	Nr. niveluri:1; S. construita la sol:56 mp; locuinta, construita in anul 1957,din lemn,acoperita cu tabla zincata,fara lift,fara certificat de performanta energetica
A1.2	31293-C2	Loc. Cotu Băii, Str Bogdan Voda, Nr. 27, Jud. Suceava	Nr. niveluri:1; S. construita la sol:29 mp; anexa,construita in anul 1952 din lemn,acoperita cu dranita,fara lift,fara certificat de performanta energetica
A1.3	31293-C3	Loc. Cotu Băii, Str Bogdan Voda, Nr. 27, Jud. Suceava	Nr. niveluri:1; S. construita la sol:41 mp; anexa,grajd, construita in anul 1952, din lemn acoperita cu dranita, fara lift,fara certificat de performanta energetica

B. Partea II. Proprietari și acte

Inscrieri privitoare la dreptul de proprietate și alte drepturi reale		Referințe
12713 / 29/06/2015		
Act Notarial nr. 26, din 26/06/2015 emis de ZAHARIA FELIX GHEORGHITA;		
B3	Intabulare, drept de PROPRIETATE, dobandit prin Succesiune, cota actuala 1/4 1) ONOFREI EVA-MARIANA	A1, A1.1, A1.2, A1.3
B4	Intabulare, drept de PROPRIETATE, dobandit prin Succesiune, cota actuala 1/4 1) BOGZA RODICA	A1, A1.1, A1.2, A1.3
8677 / 03/05/2018		
Act Notarial nr. 24, din 23/04/2018 emis de ZAHARIA FELIX GHEORGHITA;		
B5	Intabulare, drept de PROPRIETATE, dobandit prin Succesiune, cota actuala 1/4 1) ONOFREI EVA-MARIANA	A1, A1.1, A1.2, A1.3
B6	Intabulare, drept de PROPRIETATE, dobandit prin Succesiune, cota actuala 1/4 1) BOGZA RODICA	A1, A1.1, A1.2, A1.3

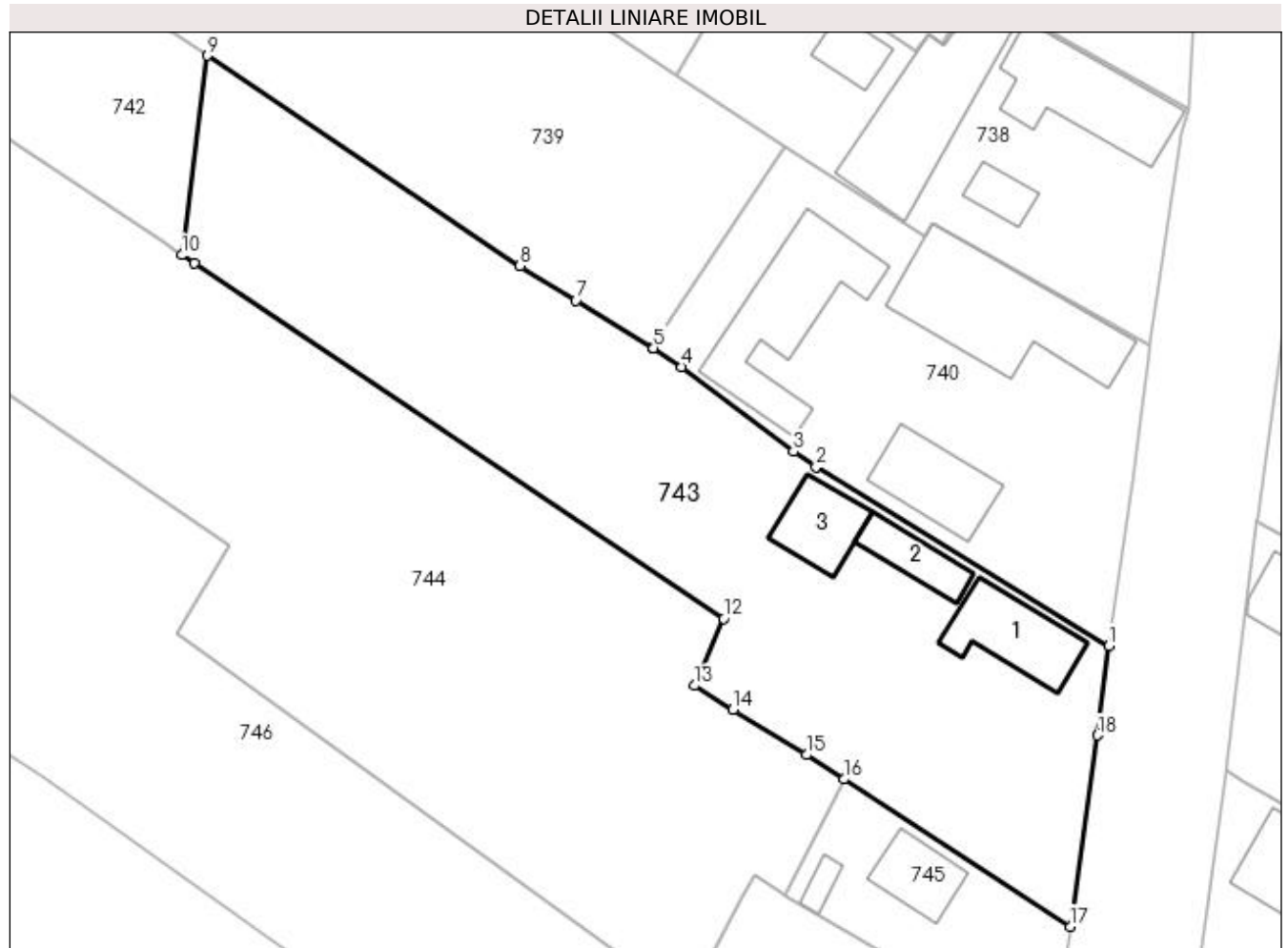
C. Partea III. SARCINI

Inscrieri privind dezmembramintele dreptului de proprietate, drepturi reale de garanție și sarcini		Referințe
17546 / 19/08/2014		
Hotarare Judecatoreasca nr. 1259, din 30/05/2007 emis de JUDECATORIA FALTICENI (hotarare judecatoreasca nr. 260/08-07-2008 emis de TRIBUNALUL SUCEAVA.);		
C1	SE NOTEAZA SULTA PENTRU SUMA DE 3257,72 RON IN FAVOAREA NUMITULUI VORNICU MIHAI	A1, A1.1, A1.2, A1.3
C2	SE NOTEAZA SULTA PENTRU SUMA DE 3257,72 RON IN FAVOAREA NUMITULUI VORNICU VASILE	A1, A1.1, A1.2, A1.3

Teren

Nr cadastral	Suprafața (mp)*	Observații / Referințe
31293	Din acte: 4.300 Masurata: 1.606	

* Suprafața este determinată în planul de proiecție Stereo 70.



Date referitoare la teren

Crt	Categorie folosință	Intra vilan	Suprafața (mp)	Tarla	Parcelă	Nr. topo	Observații / Referințe
1	curți constructii	DA	733	-	-	-	
2	arabil	DA	873	-	-	-	

Date referitoare la construcții

Crt	Număr	Destinație construcție	Supraf. (mp)	Situație juridică	Observații / Referințe
A1.1	31293-C1	construcții de locuințe	56	Cu acte	Nr. niveluri:1; S. construita la sol:56 mp; locuinta,construita in anul 1957,din lemn, acoperita cu tabla zincata,fara lift,fara certificat de performanta energetica
A1.2	31293-C2	construcții anexa	29	Cu acte	Nr. niveluri:1; S. construita la sol:29 mp; anexa,construita in anul 1952 din lemn, acoperita cu dranita,fara lift,fara certificat de performanta energetica
A1.3	31293-C3	construcții anexa	41	Cu acte	Nr. niveluri:1; S. construita la sol:41 mp; anexa,grajd,construita in anul 1952, din lemn acoperita cu dranita,fara lift,fara certificat de performanta energetica

Lungime Segmente

1) Valorile lungimilor segmentelor sunt obținute din proiecție în plan.

Punct început	X / Y	Punct sfârșit	X / Y	Lungime segment (** (m)
1	596.877,674 658.706,856	2	596.852,998 658.721,923	28.912
2	596.852,998 658.721,923	3	596.851,081 658.723,214	2.311
3	596.851,081 658.723,214	4	596.841,681 658.730,336	11.793
4	596.841,681 658.730,336	5	596.839,285 658.731,917	2.871
5	596.839,285 658.731,917	6	596.839,222 658.731,958	0.075
6	596.839,222 658.731,958	7	596.832,742 658.735,942	7.607
7	596.832,742 658.735,942	8	596.828,048 658.738,837	5.515
8	596.828,048 658.738,837	9	596.801,728 658.756,534	31.716
9	596.801,728 658.756,534	10	596.799,556 658.739,736	16.938
10	596.799,556 658.739,736	11	596.800,593 658.739,041	1.248
11	596.800,593 658.739,041	12	596.845,207 658.709,137	53.709
12	596.845,207 658.709,137	13	596.842,718 658.703,505	6.157
13	596.842,718 658.703,505	14	596.845,999 658.701,487	3.852
14	596.845,999 658.701,487	15	596.852,171 658.697,673	7.255
15	596.852,171 658.697,673	16	596.855,329 658.695,62	3.767
16	596.855,329 658.695,62	17	596.874,406 658.683,219	22.753
17	596.874,406 658.683,219	18	596.876,717 658.699,33	16.276
18	596.876,717 658.699,33	1	596.877,674 658.706,856	7.587

** Lungimile segmentelor sunt determinate în planul de proiecție Stereo 70 și sunt rotunjite la 1 milimetru.

*** Distanța dintre puncte este formată din segmente cumulate ce sunt mai mici decât valoarea 1 milimetru.

**DATE DESPRE IMOBILUL NR. 744**

Oficiul de Cadastru și Publicitate Imobiliară SUCEAVA
Biroul de Cadastru și Publicitate Imobiliară Falticeni

A. Partea I. Descrierea imobilului

TEREN Intravilan

Adresa: Loc. Cotu Baii, Jud. Suceava

Nr. Crt	Nr cadastral Nr. topografic	Suprafața* (mp)	Observații / Referințe
A1		6.300	Sector cadastral:2 Teren neimprejmuit;

B. Partea II. Proprietari și acte

Inscrieri privitoare la dreptul de proprietate și alte drepturi reale	Referințe
/	
Act Administrativ nr. 200, din 16/04/2008 emis de CJSDPAT SUCEAVA;	
B1	A1
Intabulare, drept de PROPRIETATE, dobândit prin Reconstituire, cota actuala 1/1 1) ACATRINEI NICULINA	

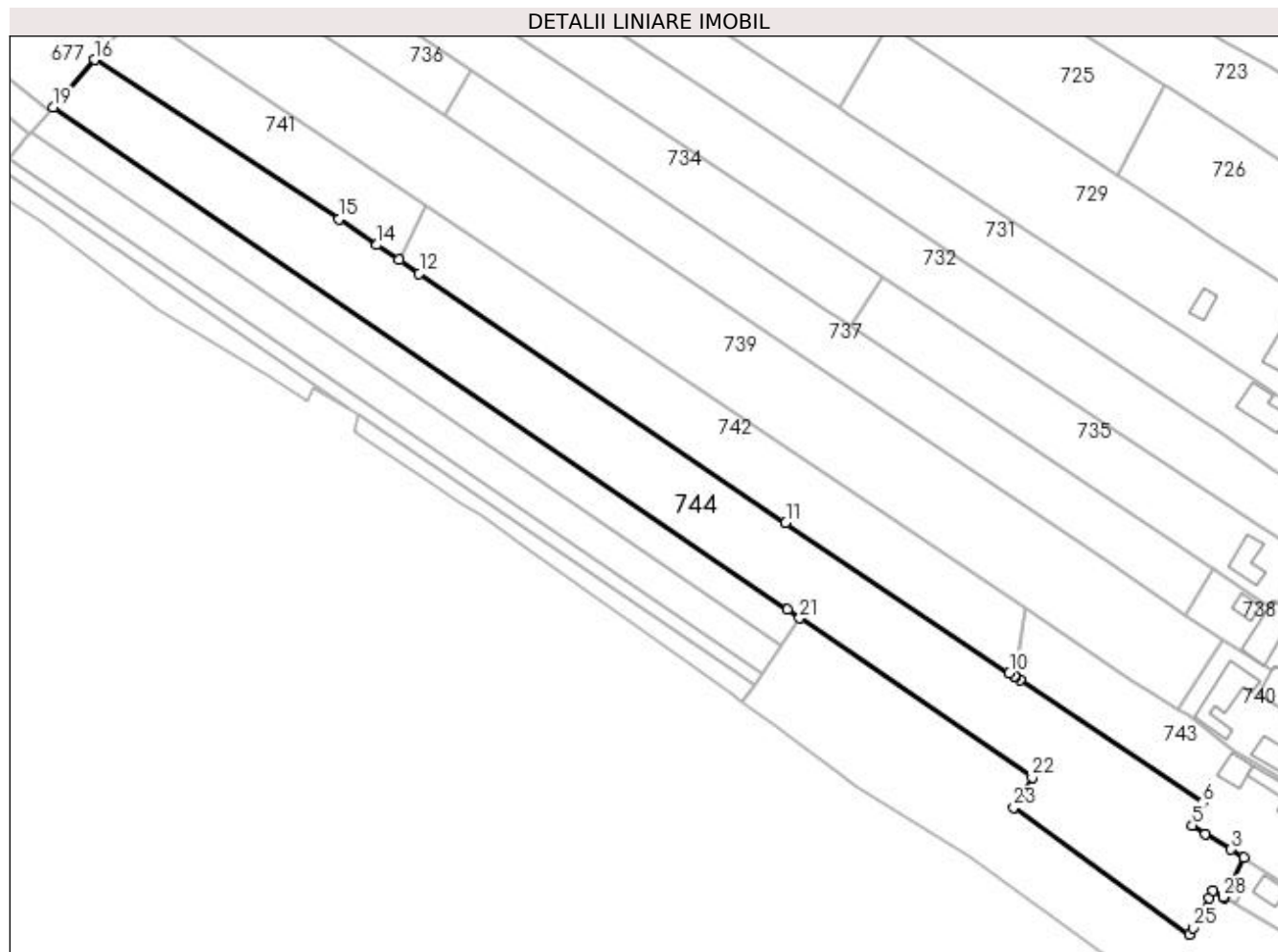
C. Partea III. SARCINI .

Inscrieri privind dezmembramintele dreptului de proprietate, drepturi reale de garanție și sarcini	Referințe
NU SUNT	

Teren

Nr cadastral	Suprafața (mp)*	Observații / Referințe
	6.300	

* Suprafața este determinată în planul de proiecție Stereo 70.



Date referitoare la teren

Crt	Categorie folosință	Intra vilan	Suprafața (mp)	Tarla	Parcelă	Nr. topo	Observații / Referințe
1	arabil	DA	6.300	2	27	-	

Lungime Segmente

1) Valorile lungimilor segmentelor sunt obținute din proiecție în plan.

Punct început	X / Y	Punct sfârșit	X / Y	Lungime segment (** (m)
1	596.850,411 658.685,886	2	596.855,329 658.695,62	10.906
3	596.852,171 658.697,673	4	596.845,999 658.701,487	7.255
5	596.842,718 658.703,505	6	596.845,207 658.709,137	6.157
7	596.800,593 658.739,041	8	596.799,556 658.739,736	1.248
9	596.799,297 658.739,91	10	596.798,025 658.740,762	1.531

Punct început	X / Y	Punct sfârșit	X / Y	Lungime segment (** (m)
2	596.855,329 658.695,62	3	596.852,171 658.697,673	3.767
4	596.845,999 658.701,487	5	596.842,718 658.703,505	3.852
6	596.845,207 658.709,137	7	596.800,593 658.739,041	53.709
8	596.799,556 658.739,736	9	596.799,297 658.739,91	0.312
10	596.798,025 658.740,762	11	596.743,353 658.777,408	65.818

Punct început	X / Y	Punct sfârșit	X / Y	Lungime segment (** (m)
11	596.743,353 658.777,408	12	596.653,827 658.838,3	108.272
13	596.648,939 658.841,624	14	596.643,507 658.845,319	6.57
15	596.634,214 658.851,639	16	596.574,539 658.890,561	71.246
17	596.566,305 658.881,106	18	596.566,293 658.881,092	0.018
19	596.564,423 658.878,944	20	596.743,779 658.756,207	217.331
21	596.746,805 658.754,137	22	596.803,594 658.715,275	68.813
23	596.799,092 658.707,921	24	596.842,044 658.676,895	52.986
25	596.842,92 658.678,46	26	596.846,784 658.685,719	8.223
27	596.847,792 658.687,613	28	596.850,195 658.686,012	2.887

Punct început	X / Y	Punct sfârșit	X / Y	Lungime segment (** (m)
12	596.653,827 658.838,3	13	596.648,939 658.841,624	5.911
14	596.643,507 658.845,319	15	596.634,214 658.851,639	11.238
16	596.574,539 658.890,561	17	596.566,305 658.881,106	12.538
18	596.566,293 658.881,092	19	596.564,423 658.878,944	2.848
20	596.743,779 658.756,207	21	596.746,805 658.754,137	3.666
22	596.803,594 658.715,275	23	596.799,092 658.707,921	8.623
24	596.842,044 658.676,895	25	596.842,92 658.678,46	1.793
26	596.846,784 658.685,719	27	596.847,792 658.687,613	2.146
28	596.850,195 658.686,012	1	596.850,411 658.685,886	0.25

** Lungimile segmentelor sunt determinate în planul de proiecție Stereo 70 și sunt rotunjite la 1 milimetru.

*** Distanța dintre puncte este formată din segmente cumulate ce sunt mai mici decât valoarea 1 milimetru.

**DATE DESPRE IMOBILUL NR. 745**

Oficiul de Cadastru și Publicitate Imobiliară SUCEAVA
Biroul de Cadastru și Publicitate Imobiliară Falticeni

A. Partea I. Descrierea imobilului

TEREN Intravilan

Adresa: Loc. Cotu Baii, Str Bogdan Voda, Nr. 26, Jud. Suceava

Nr. Crt	Nr cadastral Nr. topografic	Suprafața* (mp)	Observații / Referințe
A1	31285	250	Sector cadastral:2 Teren neimprejmuit;

Construcții

Crt	Nr cadastral Nr. topografic	Adresa	Observații / Referințe
A1.1	31285-C1	Loc. Cotu Baii, Str Bogdan Voda, Nr. 26, Jud. Suceava	Nr. niveluri:1; S. construita la sol:35 mp; locuinta, construita in anul 1982,din lemn,acoperita cu tabla,fara lift,fara certificat de performanta energetica

B. Partea II. Proprietari și acte

Inscrieri privitoare la dreptul de proprietate și alte drepturi reale		Referințe
12706 / 29/06/2015		
Act Notarial nr. 26, din 26/06/2015 emis de ZAHARIA FELIX GHEORGHITA;		
B4	Intabulare, drept de PROPRIETATE, dobandit prin Succesiune, cota actuala 1/4 1) ONOFREI EVA-MARIANA	A1, A1.1
B5	Intabulare, drept de PROPRIETATE, dobandit prin Succesiune, cota actuala 1/4 1) BOGZA RODICA	A1, A1.1
8672 / 03/05/2018		
Act Notarial nr. 24, din 23/04/2018 emis de ZAHARIA FELIX GHEORGHITA;		
B6	Intabulare, drept de PROPRIETATE, dobandit prin Succesiune, cota actuala 1/4 1) ONOFREI EVA-MARIANA	A1, A1.1
B7	Intabulare, drept de PROPRIETATE, dobandit prin Succesiune, cota actuala 1/4 1) BOGZA RODICA	A1, A1.1

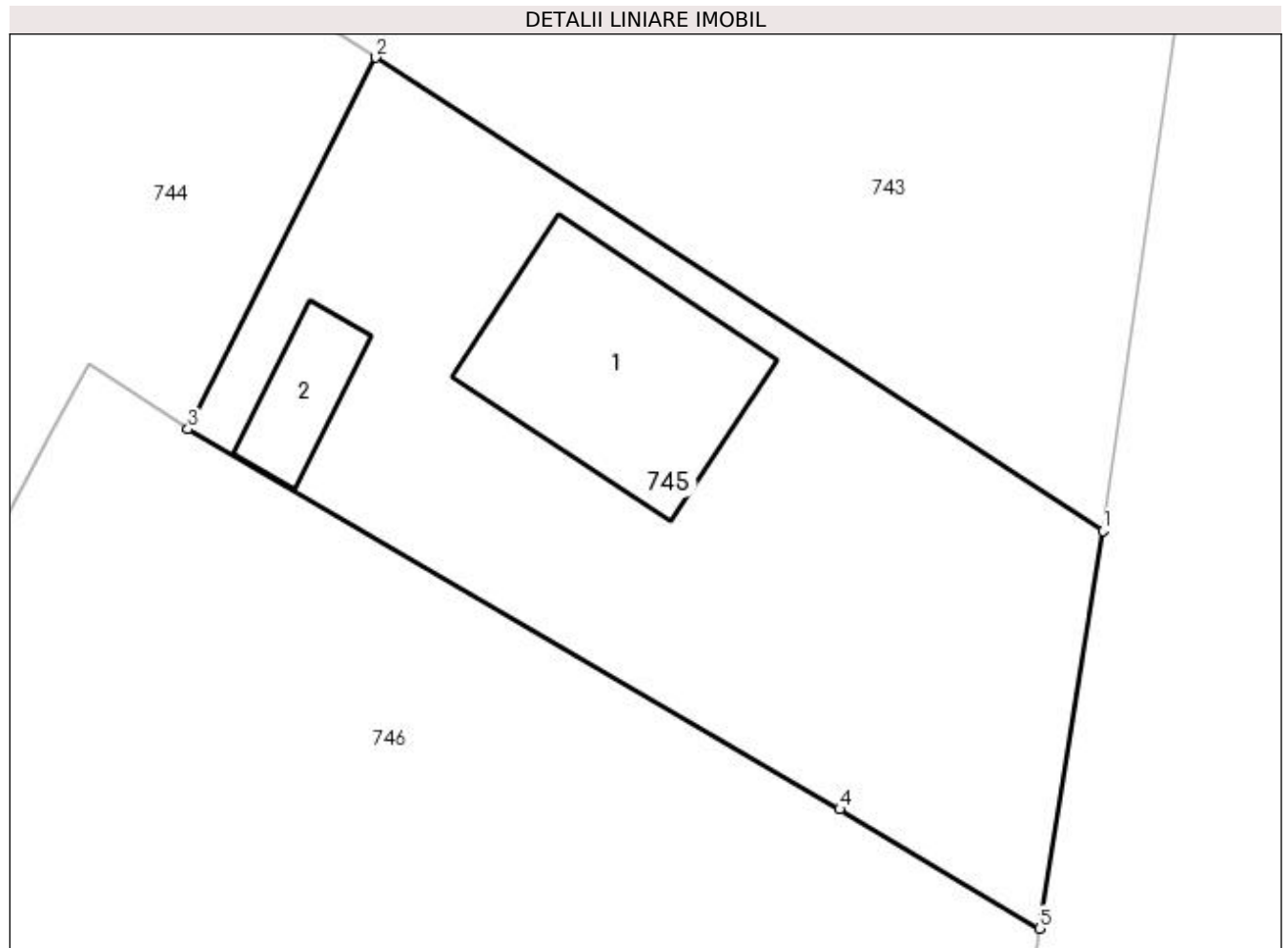
C. Partea III. SARCINI .

Inscrieri privind dezmembramintele dreptului de proprietate, drepturi reale de garanție și sarcini	Referințe
NU SUNT	

Teren

Nr cadastral	Suprafața (mp)*	Observații / Referințe
31285	250	

* Suprafața este determinată în planul de proiecție Stereo 70.



Date referitoare la teren

Crt	Categorie folosință	Intravilan	Suprafața (mp)	Tarla	Parcelă	Nr. topo	Observații / Referințe
1	curți constructii	DA	250	2	27	-	

Date referitoare la construcții

Crt	Număr	Destinație construcție	Supraf. (mp)	Situație juridică	Observații / Referințe
A1.1	31285-C1	construcții de locuințe	35	Cu acte	Nr. niveluri:1; S. construita la sol:35 mp; locuinta,construita in anul 1982,din lemn, acoperita cu tabla,fara lift,fara certificat de performanta energetica
A1.2		construcții anexa	8	Fara acte	Nr. niveluri:1; S. construita la sol:8 mp; Anexă.

Lungime Segmente

1) Valorile lungimilor segmentelor sunt obținute din proiecție în plan.

Punct început	X / Y	Punct sfârșit	X / Y	Lungime segment (** (m)
1	596.874,406 658.683,219	2	596.855,329 658.695,62	22.753
2	596.855,329 658.695,62	3	596.850,411 658.685,886	10.906

Punct început	X / Y	Punct sfârșit	X / Y	Lungime segment (** (m)
3	596.850,411 658.685,886	4	596.867,504 658.675,922	19.785
4	596.867,504 658.675,922	5	596.872,744 658.672,795	6.102
5	596.872,744 658.672,795	1	596.874,406 658.683,219	10.556

** Lungimile segmentelor sunt determinate în planul de proiecție Stereo 70 și sunt rotunjite la 1 milimetru.

*** Distanța dintre puncte este formată din segmente cumulate ce sunt mai mici decât valoarea 1 milimetru.

**DATE DESPRE IMOBILUL NR. 746**

Oficiul de Cadastru și Publicitate Imobiliară SUCEAVA
Biroul de Cadastru și Publicitate Imobiliară Falticeni

A. Partea I. Descrierea imobilului

TEREN Intravilan

Adresa: Loc. Cotu Baii, Jud. Suceava

Nr. Crt	Nr cadastral Nr. topografic	Suprafața* (mp)	Observații / Referințe
A1		3.600	Sector cadastral:2 Teren neimprejmuit;

B. Partea II. Proprietari și acte

Inscrieri privitoare la dreptul de proprietate și alte drepturi reale	Referințe
/	
Act Administrativ nr. 3743, din 27/05/2003 emis de CJSDPAT SUCEAVA;	
B1	A1
Intabulare, drept de PROPRIETATE, dobandit prin Reconstituire, cota actuala 1/1	
1) GRIGORAȘ COSTACHE, Lipsă CNP proprietar.	
2) GRIGORAȘ ION, Lipsă CNP proprietar.	
3) GRIGORAȘ LAZĂR, Lipsă CNP proprietar.	

C. Partea III. SARCINI .

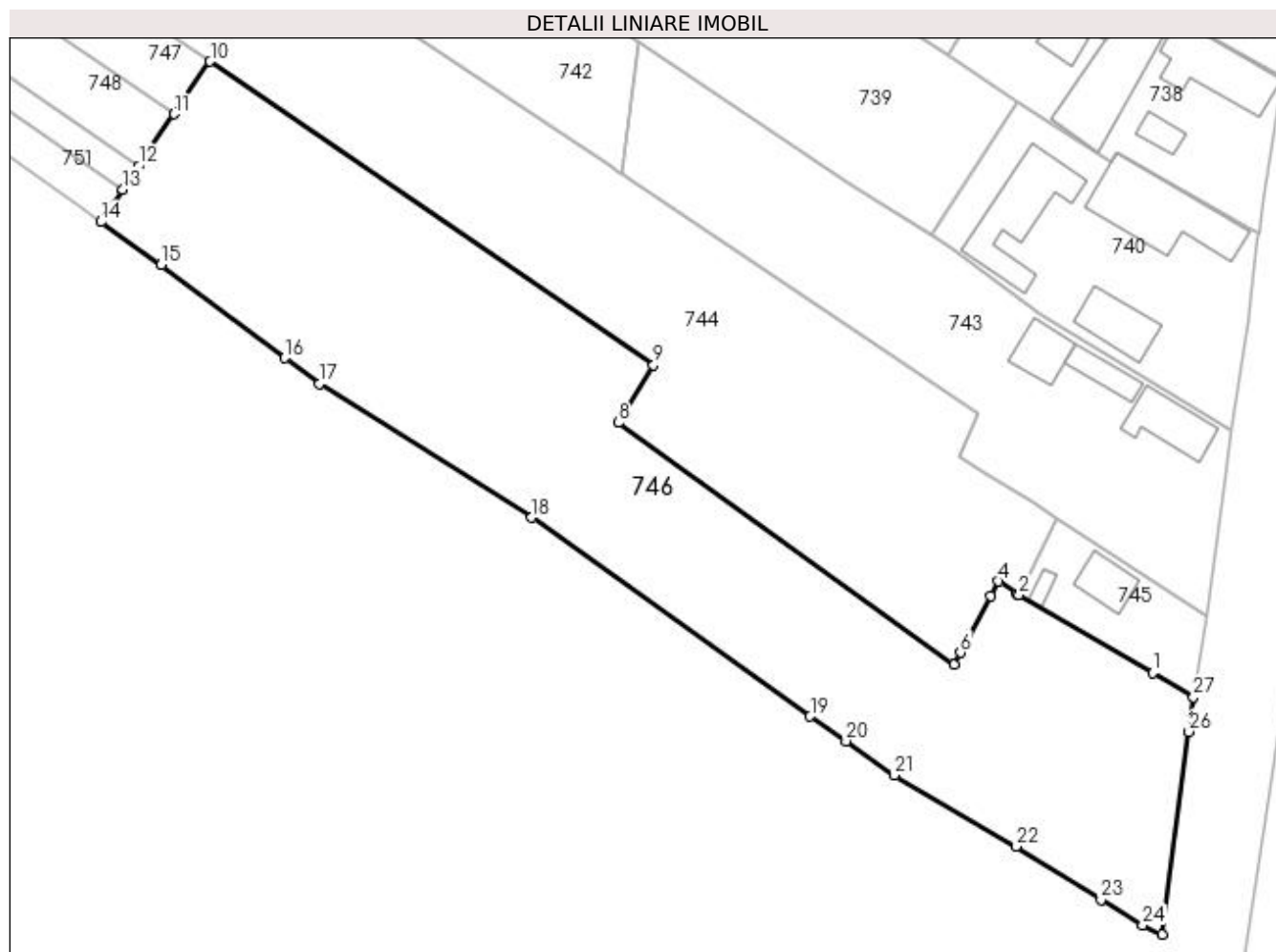
Inscrieri privind dezmembramintele dreptului de proprietate, drepturi reale de garanție și sarcini	Referințe
NU SUNT	

Anexa Nr. 1 La Partea I

Teren

Nr cadastral	Suprafața (mp)*	Observații / Referințe
	3.600	

* Suprafața este determinată în planul de proiecție Stereo 70.



Date referitoare la teren

Crt	Categorie folosință	Intravilan	Suprafața (mp)	Tarla	Parcelă	Nr. topo	Observații / Referințe
1	arabil	DA	2.631	-	-	-	
2	curți construcții	DA	969	-	-	-	

Lungime Segmente

1) Valorile lungimilor segmentelor sunt obținute din proiecție în plan.

Punct început	X / Y	Punct sfârșit	X / Y	Lungime segment (** (m))
1	596.867,504 658.675,922	2	596.850,411 658.685,886	19.785
3	596.850,195 658.686,012	4	596.847,792 658.687,613	2.887
5	596.846,784 658.685,719	6	596.842,92 658.678,46	8.223
7	596.842,044 658.676,895	8	596.799,092 658.707,921	52.986

Punct început	X / Y	Punct sfârșit	X / Y	Lungime segment (** (m))
2	596.850,411 658.685,886	3	596.850,195 658.686,012	0.25
4	596.847,792 658.687,613	5	596.846,784 658.685,719	2.146
6	596.842,92 658.678,46	7	596.842,044 658.676,895	1.793
8	596.799,092 658.707,921	9	596.803,594 658.715,275	8.623

Punct început	X / Y	Punct sfârșit	X / Y	Lungime segment (** (m)
9	596.803,594 658.715,275	10	596.746,805 658.754,137	68.813
11	596.742,221 658.747,425	12	596.737,657 658.740,743	8.092
13	596.735,621 658.737,762	14	596.732,79 658.733,618	5.019
15	596.740,516 658.728,096	16	596.756,364 658.716,189	19.823
17	596.760,782 658.712,87	18	596.787,995 658.695,777	32.136
19	596.823,658 658.670,323	20	596.828,239 658.667,137	5.58
21	596.834,432 658.662,786	22	596.850,059 658.653,669	18.092
23	596.860,906 658.646,827	24	596.866,212 658.643,547	6.238
25	596.868,699 658.642,404	26	596.872,153 658.668,358	26.183
27	596.872,744 658.672,795	1	596.867,504 658.675,922	6.102

Punct început	X / Y	Punct sfârșit	X / Y	Lungime segment (** (m)
10	596.746,805 658.754,137	11	596.742,221 658.747,425	8.128
12	596.737,657 658.740,743	13	596.735,621 658.737,762	3.61
14	596.732,79 658.733,618	15	596.740,516 658.728,096	9.497
16	596.756,364 658.716,189	17	596.760,782 658.712,87	5.526
18	596.787,995 658.695,777	19	596.823,658 658.670,323	43.815
20	596.828,239 658.667,137	21	596.834,432 658.662,786	7.569
22	596.850,059 658.653,669	23	596.860,906 658.646,827	12.825
24	596.866,212 658.643,547	25	596.868,699 658.642,404	2.737
26	596.872,153 658.668,358	27	596.872,744 658.672,795	4.476

** Lungimile segmentelor sunt determinate în planul de proiecție Stereo 70 și sunt rotunjite la 1 milimetru.

*** Distanța dintre puncte este formată din segmente cumulate ce sunt mai mici decât valoarea 1 milimetru.

**DATE DESPRE IMOBILUL NR. 747**

Oficiul de Cadastru și Publicitate Imobiliară SUCEAVA
Biroul de Cadastru și Publicitate Imobiliară Falticeni

A. Partea I. Descrierea imobilului

TEREN Intravilan

Adresa: Loc. Cotu Baii, Jud. Suceava

Nr. Crt	Nr cadastral Nr. topografic	Suprafața* (mp)	Observații / Referințe
A1		1.800	Sector cadastral:2 Teren neimprejmuit;

B. Partea II. Proprietari și acte

Inscrieri privitoare la dreptul de proprietate și alte drepturi reale		Referințe
/		
Act Normativ nr. Legea 7, din 13/03/1996 emis de PARLAMENTUL ROMANIEI;		
B1	Inscrierea provizorie, drept de PROPRIETATE, dobandit prin Lege, cota actuala 1/1 1) NEIDENTIFICAT NEIDENTIFICAT	A1
B2	Proprietar neidentificat.	A1

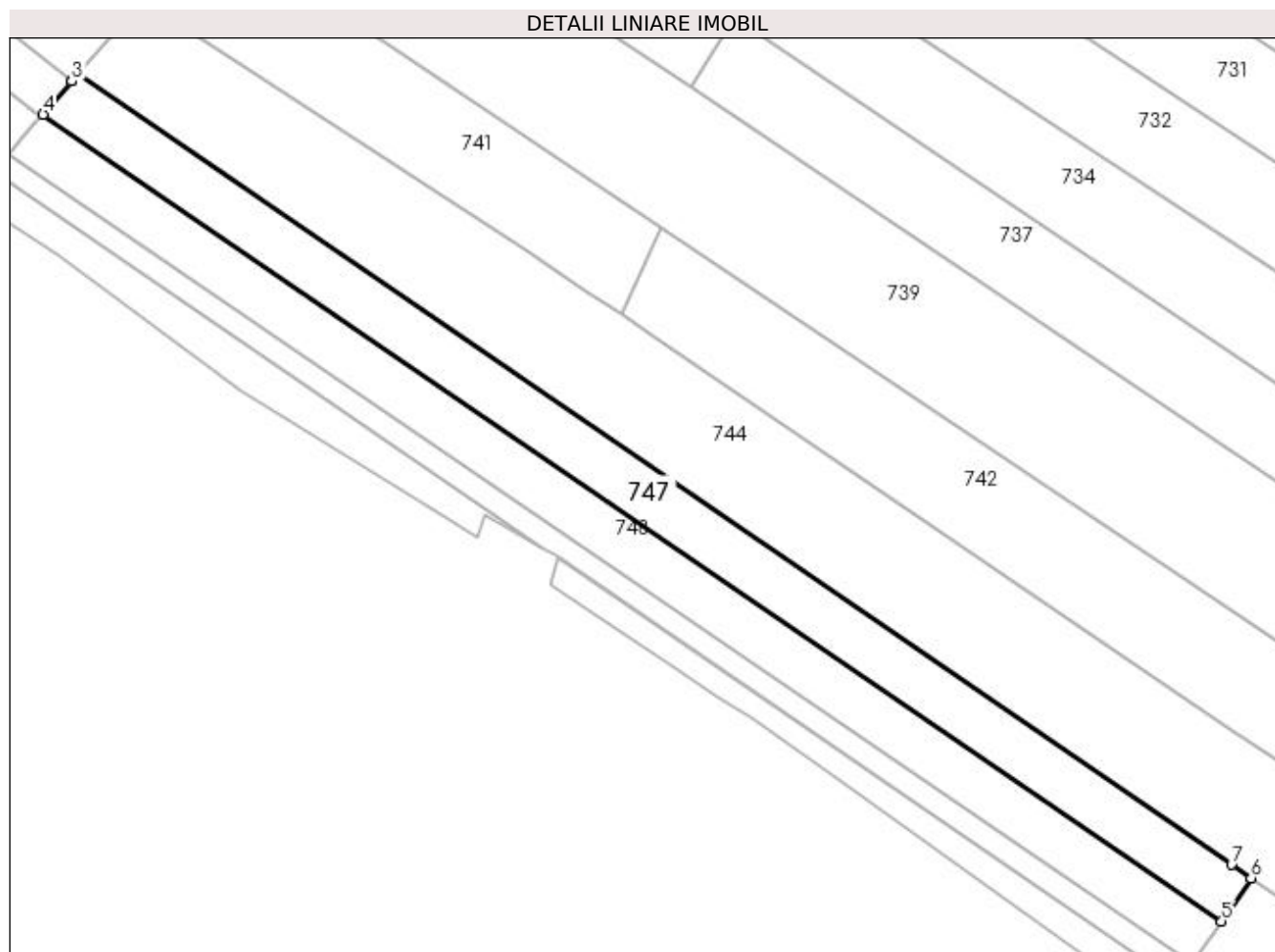
C. Partea III. SARCINI .

Inscrieri privind dezmembramintele dreptului de proprietate, drepturi reale de garanție și sarcini	Referințe
NU SUNT	

Teren

Nr cadastral	Suprafața (mp)*	Observații / Referințe
	1.800	

* Suprafața este determinată în planul de proiecție Stereo 70.



Date referitoare la teren

Crt	Categorie folosință	Intravilan	Suprafața (mp)	Tarla	Parcelă	Nr. topo	Observații / Referințe
1	arabil	DA	1.800	2	27, 28, 29	-	

Lungime Segmente

1) Valorile lungimilor segmentelor sunt obținute din proiecție în plan.

Punct început	X / Y	Punct sfârșit	X / Y	Lungime segment (** (m)
1	596.564,423 658.878,944	2	596.563,526 658.877,914	1.366
2	596.563,526 658.877,914	3	596.563,516 658.877,902	0.016
3	596.563,516 658.877,902	4	596.559,049 658.872,774	6.801
4	596.559,049 658.872,774	5	596.742,221 658.747,425	221.956
5	596.742,221 658.747,425	6	596.746,805 658.754,137	8.128

Punct început	X / Y	Punct sfârșit	X / Y	Lungime segment (** (m)
6	596.746,805 658.754,137	7	596.743,779 658.756,207	3.666
7	596.743,779 658.756,207	1	596.564,423 658.878,944	217.331

** Lungimile segmentelor sunt determinate în planul de proiecție Stereo 70 și sunt rotunjite la 1 milimetru.

*** Distanța dintre puncte este formată din segmente cumulate ce sunt mai mici decât valoarea 1 milimetru.

**DATE DESPRE IMOBILUL NR. 748**

Oficiul de Cadastru și Publicitate Imobiliară SUCEAVA
Biroul de Cadastru și Publicitate Imobiliară Falticeni

A. Partea I. Descrierea imobilului

TEREN Intravilan

Adresa: Loc. Cotu Baii, Jud. Suceava

Nr. Crt	Nr cadastral Nr. topografic	Suprafața* (mp)	Observații / Referințe
A1		1.800	Sector cadastral:2 Teren neimprejmuit;

B. Partea II. Proprietari și acte

Inscrieri privitoare la dreptul de proprietate și alte drepturi reale		Referințe
/		
Act Normativ nr. Legea 7, din 13/03/1996 emis de PARLAMENTUL ROMANIEI;		
B1	Inscrierea provizorie, drept de PROPRIETATE, dobandit prin Lege, cota actuala 1/1 1) NEIDENTIFICAT NEIDENTIFICAT	A1
B2	Proprietar neidentificat.	A1

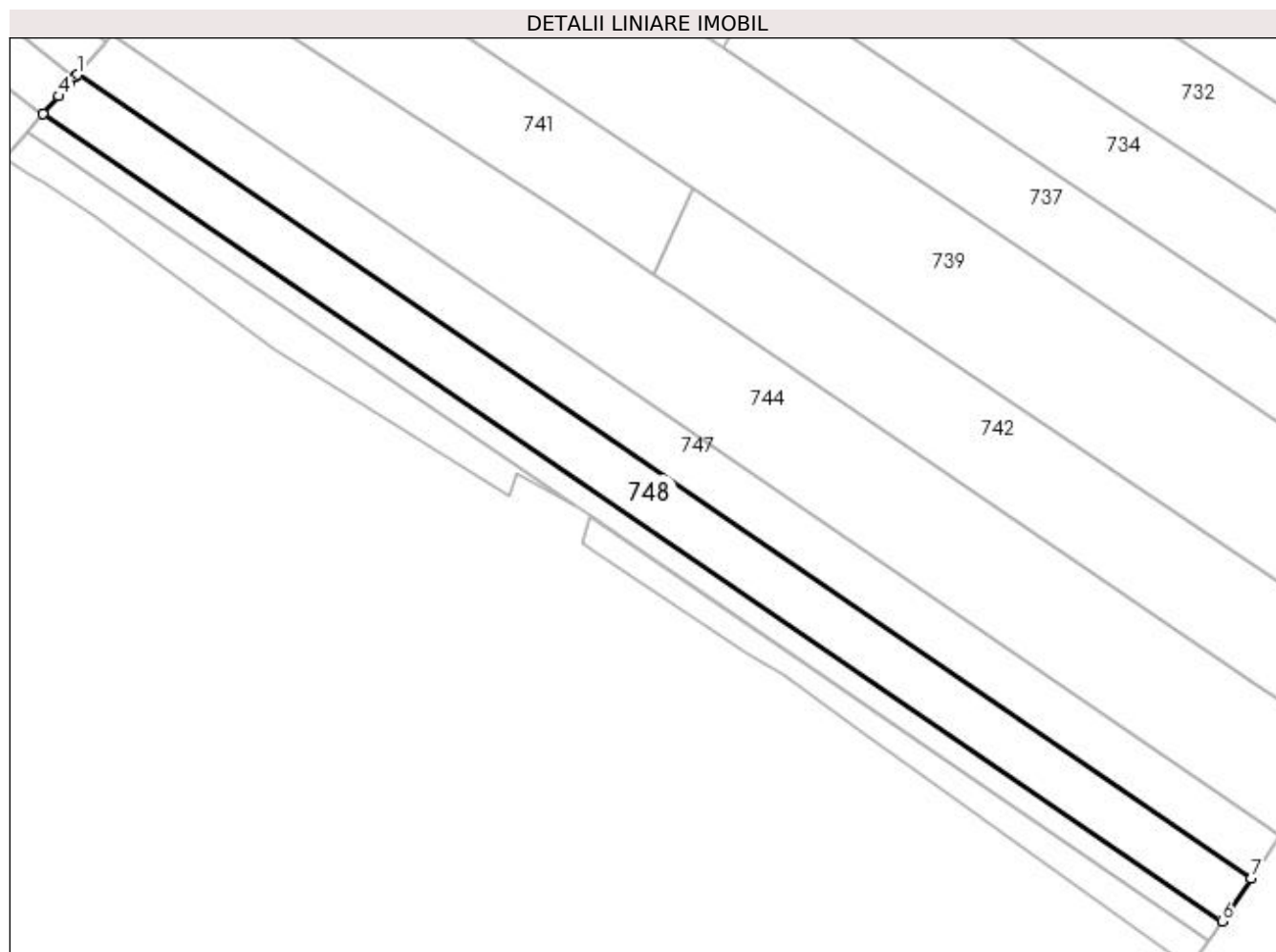
C. Partea III. SARCINI .

Inscrieri privind dezmembramintele dreptului de proprietate, drepturi reale de garanție și sarcini	Referințe
NU SUNT	

Teren

Nr cadastral	Suprafața (mp)*	Observații / Referințe
	1.800	

* Suprafața este determinată în planul de proiecție Stereo 70.



Date referitoare la teren

Crt	Categorie folosință	Intra vilan	Suprafața (mp)	Tarla	Parcelă	Nr. topo	Observații / Referințe
1	arabil	DA	1.800	-	29	-	

Lungime Segmente

1) Valorile lungimilor segmentelor sunt obținute din proiecție în plan.

Punct început	X / Y	Punct sfârșit	X / Y	Lungime segment (** (m)
1	596.559,049 658.872,774	2	596.558,701 658.872,374	0.53
2	596.558,701 658.872,374	3	596.557,811 658.871,352	1.355
3	596.557,811 658.871,352	4	596.556,147 658.869,441	2.534
4	596.556,147 658.869,441	5	596.553,699 658.866,629	3.728
5	596.553,699 658.866,629	6	596.737,657 658.740,743	222.908

Punct început	X / Y	Punct sfârșit	X / Y	Lungime segment (** (m)
6	596.737,657 658.740,743	7	596.742,221 658.747,425	8.092
7	596.742,221 658.747,425	1	596.559,049 658.872,774	221.956

** Lungimile segmentelor sunt determinate în planul de proiecție Stereo 70 și sunt rotunjite la 1 milimetru.

*** Distanța dintre puncte este formată din segmente cumulate ce sunt mai mici decât valoarea 1 milimetru.

**DATE DESPRE IMOBILUL NR. 749**

Oficiul de Cadastru și Publicitate Imobiliară SUCEAVA
Biroul de Cadastru și Publicitate Imobiliară Falticeni

A. Partea I. Descrierea imobilului

TEREN Intravilan

Adresa: Loc. Cotu Baii, Jud. Suceava

Nr. Crt	Nr cadastral Nr. topografic	Suprafața* (mp)	Observații / Referințe
A1		805	Sector cadastral:2 Teren neimprejmuit;

B. Partea II. Proprietari și acte

Inscrieri privitoare la dreptul de proprietate și alte drepturi reale	Referințe
/	
Act Notarial nr. 21036, din 31/10/1994 emis de NP LOSTUN ION;	
B1	A1
Intabulare, drept de PROPRIETATEcumpărare, dobandit prin Conventie, cota actuala 1/1 1) MIHALACHE COSTEL, Lipsă CNP proprietar.	

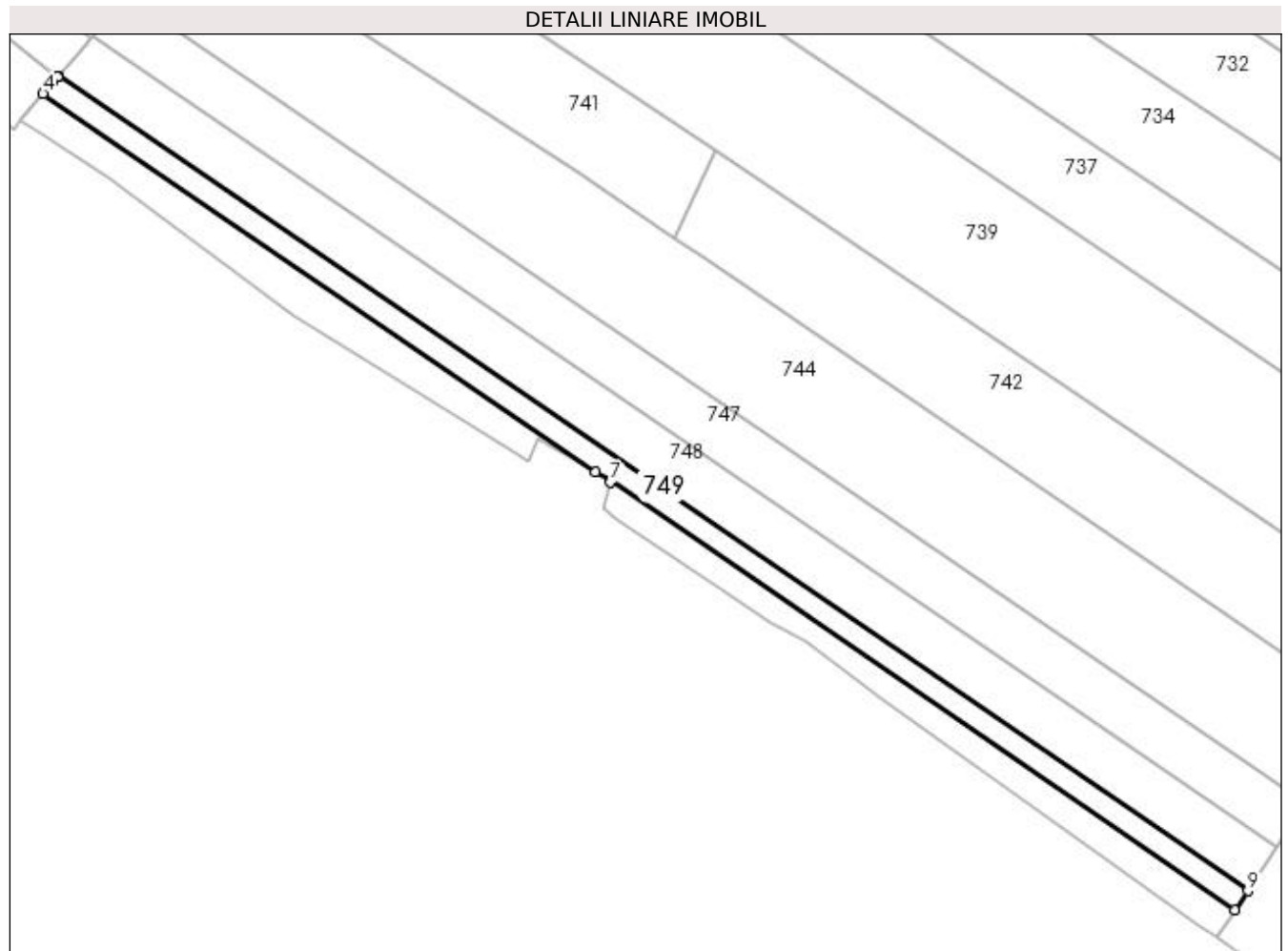
C. Partea III. SARCINI .

Inscrieri privind dezmembramintele dreptului de proprietate, drepturi reale de garanție și sarcini	Referințe
NU SUNT	

Teren

Nr cadastral	Suprafața (mp)*	Observații / Referințe
	805	

* Suprafața este determinată în planul de proiecție Stereo 70.



Date referitoare la teren

Crt	Categorie folosință	Intra vilan	Suprafața (mp)	Tarla	Parcelă	Nr. topo	Observații / Referințe
1	arabil	DA	805	-	-	-	

Lungime Segmente

1) Valorile lungimilor segmentelor sunt obținute din proiecție în plan.

Punct început	X / Y	Punct sfârșit	X / Y	Lungime segment (** (m)
1	596.553,699 658.866,629	2	596.553,578 658.866,491	0.184
2	596.553,578 658.866,491	3	596.552,773 658.865,566	1.226
3	596.552,773 658.865,566	4	596.551,312 658.863,889	2.224
4	596.551,312 658.863,889	5	596.636,698 658.805,457	103.465
5	596.636,698 658.805,457	6	596.639,072 658.804,098	2.735

Punct început	X / Y	Punct sfârșit	X / Y	Lungime segment (** (m)
6	596.639,072 658.804,098	7	596.639,012 658.803,874	0.232
7	596.639,012 658.803,874	8	596.735,621 658.737,762	117.064
8	596.735,621 658.737,762	9	596.737,657 658.740,743	3.61
9	596.737,657 658.740,743	1	596.553,699 658.866,629	222.908

** Lungimile segmentelor sunt determinate în planul de proiecție Stereo 70 și sunt rotunjite la 1 milimetru.

*** Distanța dintre puncte este formată din segmente cumulate ce sunt mai mici decât valoarea 1 milimetru.

**DATE DESPRE IMOBILUL NR. 750**

Oficiul de Cadastru și Publicitate Imobiliară SUCEAVA
Biroul de Cadastru și Publicitate Imobiliară Falticeni

A. Partea I. Descrierea imobilului

TEREN Intravilan

Adresa: Loc. Cotu Baii, Jud. Suceava

Nr. Crt	Nr cadastral Nr. topografic	Suprafața* (mp)	Observații / Referințe
A1		517	Sector cadastral:2 Teren neimprejmuit;

B. Partea II. Proprietari și acte

Inscrieri privitoare la dreptul de proprietate și alte drepturi reale	Referințe
/	
Act Administrativ nr. 217, din 09/01/2009 emis de CJSDPAT SUCEAVA;	
B1	A1
Intabulare, drept de PROPRIETATE, dobandit prin Reconstituire, cota actuala 1/1	
1) BORDEANU GHEORGHE , Lipsă CNP proprietar.	
2) BORDIANU MARIȚA , Lipsă CNP proprietar.	
Act Administrativ nr. 99, din 09/01/2024 emis de PRIMARIA FÂNTÂNA MARE;	
B2	A1
Se notează posesia faptică.	
1) MIHALACHE COSTEL	

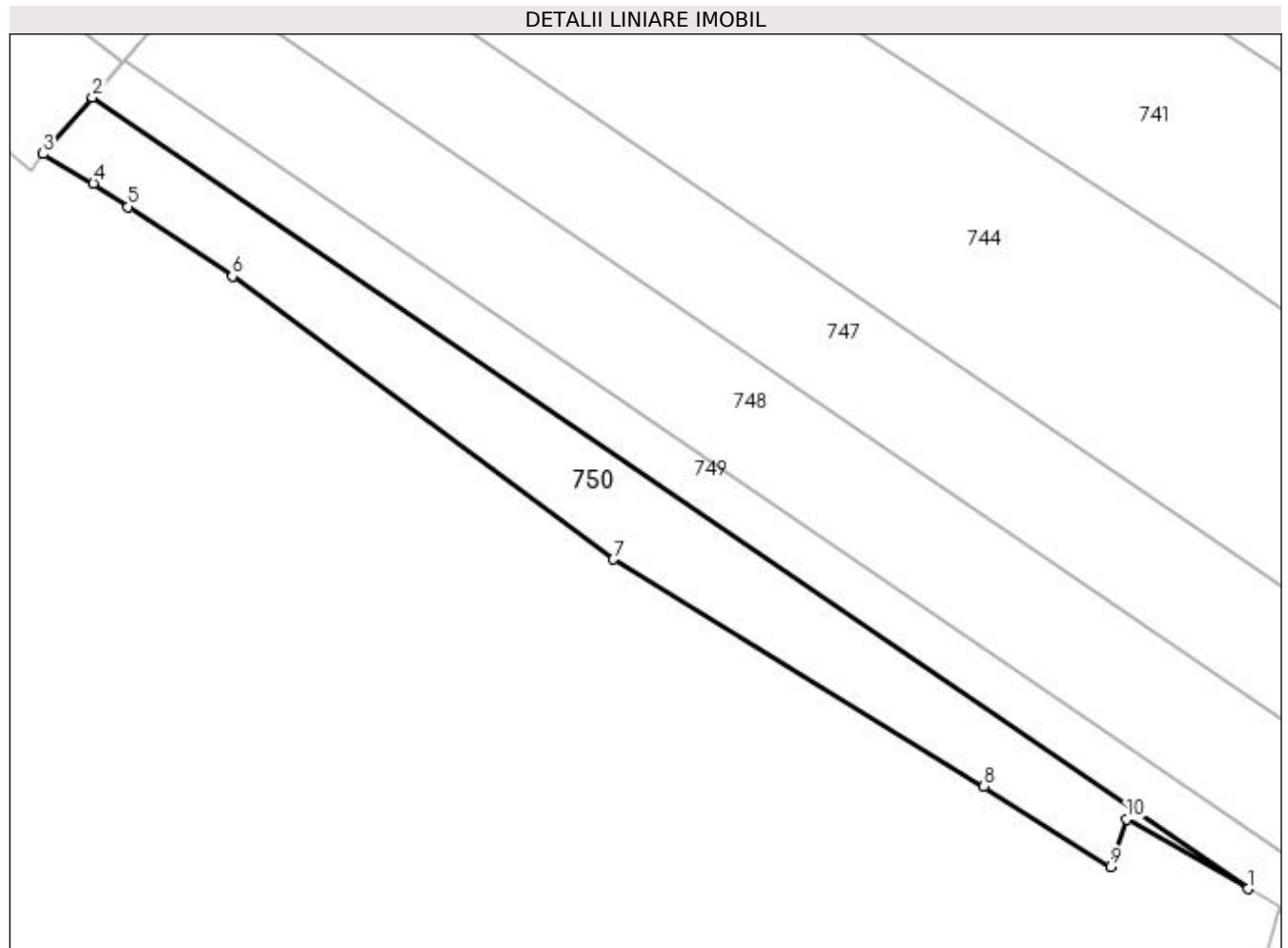
C. Partea III. SARCINI .

Inscrieri privind dezmembramintele dreptului de proprietate, drepturi reale de garanție și sarcini	Referințe
NU SUNT	

Teren

Nr cadastral	Suprafața (mp)*	Observații / Referințe
	517	

* Suprafața este determinată în planul de proiecție Stereo 70.



Date referitoare la teren

Crt	Categorie folosință	Intravilan	Suprafața (mp)	Tarla	Parcelă	Nr. topo	Observații / Referințe
1	arabil	DA	517	-	29	-	

Lungime Segmente

1) Valorile lungimilor segmentelor sunt obținute din proiecție în plan.

Punct început	X / Y	Punct sfârșit	X / Y	Lungime segment (** (m)
1	596.636,698 658.805,457	2	596.551,312 658.863,889	103.465
2	596.551,312 658.863,889	3	596.547,67 658.859,707	5.546
3	596.547,67 658.859,707	4	596.551,387 658.857,53	4.308
4	596.551,387 658.857,53	5	596.553,965 658.855,808	3.1
5	596.553,965 658.855,808	6	596.561,663 658.850,666	9.257

Punct început	X / Y	Punct sfârșit	X / Y	Lungime segment (** (m)
6	596.561,663 658.850,666	7	596.589,815 658.829,782	35.052
7	596.589,815 658.829,782	8	596.617,19 658.813,027	32.095
8	596.617,19 658.813,027	9	596.626,55 658.807,049	11.106
9	596.626,55 658.807,049	10	596.627,752 658.810,581	3.731
10	596.627,752 658.810,581	1	596.636,698 658.805,457	10.31

** Lungimile segmentelor sunt determinate în planul de proiecție Stereo 70 și sunt rotunjite la 1 milimetru.

*** Distanța dintre puncte este formată din segmente cumulate ce sunt mai mici decât valoarea 1 milimetru.

**DATE DESPRE IMOBILUL NR. 751**

Oficiul de Cadastru și Publicitate Imobiliară SUCEAVA
Biroul de Cadastru și Publicitate Imobiliară Falticeni

A. Partea I. Descrierea imobilului

TEREN Intravilan

Adresa: Loc. Cotu Baii, Jud. Suceava

Nr. Crt	Nr cadastral Nr. topografic	Suprafața* (mp)	Observații / Referințe
A1		478	Sector cadastral:2 Teren neimprejmuit;

B. Partea II. Proprietari și acte

Inscrieri privitoare la dreptul de proprietate și alte drepturi reale	Referințe
/	
Act Administrativ nr. 217, din 09/01/2009 emis de CJSDPAT SUCEAVA;	
B1	A1
Intabulare, drept de PROPRIETATE, dobandit prin Reconstituire, cota actuala 1/1	
1) BORDEANU GHEORGHE , Lipsă CNP proprietar.	
2) BORDIANU MARIȚA , Lipsă CNP proprietar.	
Act Administrativ nr. 94, din 09/01/2024 emis de PRIMARIA FÂNTÂNA MARE;	
B2	A1
Se notează posesia faptică.	
1) MIHALACHE COSTEL	

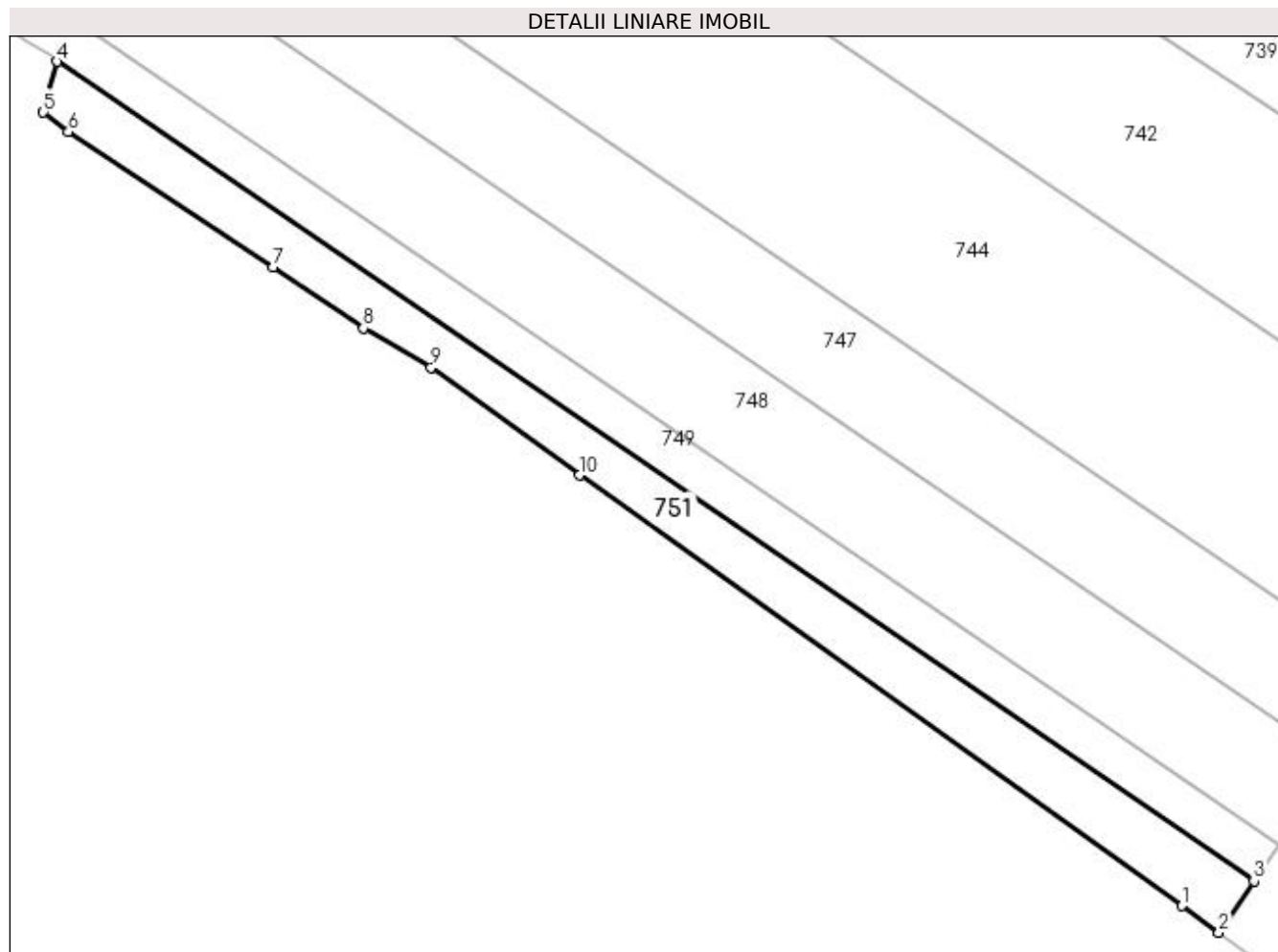
C. Partea III. SARCINI .

Inscrieri privind dezmembramintele dreptului de proprietate, drepturi reale de garanție și sarcini	Referințe
NU SUNT	

Teren

Nr cadastral	Suprafața (mp)*	Observații / Referințe
	478	

* Suprafața este determinată în planul de proiecție Stereo 70.



Date referitoare la teren

Crt	Categorie folosință	Intravilan	Suprafața (mp)	Tarla	Parcelă	Nr. topo	Observații / Referințe
1	arabil	DA	478	-	24, 25, 28, 29	-	

Lungime Segmente

1) Valorile lungimilor segmentelor sunt obținute din proiecție în plan.

Punct început	X / Y	Punct sfârșit	X / Y	Lungime segment (** (m)
1	596.729,807 658.735,75	2	596.732,79 658.733,618	3.667
2	596.732,79 658.733,618	3	596.735,621 658.737,762	5.019
3	596.735,621 658.737,762	4	596.639,012 658.803,874	117.064
4	596.639,012 658.803,874	5	596.637,909 658.799,793	4.227
5	596.637,909 658.799,793	6	596.639,942 658.798,209	2.577

Punct început	X / Y	Punct sfârșit	X / Y	Lungime segment (** (m)
6	596.639,942 658.798,209	7	596.656,452 658.787,268	19.806
7	596.656,452 658.787,268	8	596.663,758 658.782,35	8.807
8	596.663,758 658.782,35	9	596.669,216 658.779,204	6.3
9	596.669,216 658.779,204	10	596.681,181 658.770,502	14.795
10	596.681,181 658.770,502	1	596.729,807 658.735,75	59.768

** Lungimile segmentelor sunt determinate în planul de proiecție Stereo 70 și sunt rotunjite la 1 milimetru.

*** Distanța dintre puncte este formată din segmente cumulate ce sunt mai mici decât valoarea 1 milimetru.

**DATE DESPRE IMOBILUL NR. 1665**

Oficiul de Cadastru și Publicitate Imobiliară SUCEAVA
Biroul de Cadastru și Publicitate Imobiliară Falticeni

A. Partea I. Descrierea imobilului

TEREN Intravilan

Adresa: Loc. Cotu Baii, Jud. Suceava

Nr. Crt	Nr cadastral Nr. topografic	Suprafața* (mp)	Observații / Referințe
A1		1.500	Sector cadastral:2 Teren neimprejmuit;

B. Partea II. Proprietari și acte

Inscrieri privitoare la dreptul de proprietate și alte drepturi reale		Referințe
/		
Act Normativ nr. Legea 7, din 13/03/1996 emis de PARLAMENTUL ROMANIEI;		
B1	Inscrierea provizorie, drept de PROPRIETATE, dobandit prin Lege, cota actuala 1/1 1) NEIDENTIFICAT NEIDENTIFICAT	A1
B2	Proprietar neidentificat.	A1


C. Partea III. SARCINI .

Inscrieri privind dezmembramintele dreptului de proprietate, drepturi reale de garanție și sarcini	Referințe
NU SUNT	

Teren

Nr cadastral	Suprafața (mp)*	Observații / Referințe
	1.500	

* Suprafața este determinată în planul de proiecție Stereo 70.



Date referitoare la teren

Crt	Categorie folosință	Intravilan	Suprafața (mp)	Tarla	Parcelă	Nr. topo	Observații / Referințe
1	arabil	DA	1.500	2	289, 290, 291, 292	-	

Lungime Segmente

1) Valorile lungimilor segmentelor sunt obținute din proiecție în plan.

Punct început	X / Y	Punct sfârșit	X / Y	Lungime segment (** (m)
1	596.384,137 659.097,762	2	596.383,025 659.096,365	1.786
2	596.383,025 659.096,365	3	596.602,921 658.923,001	280.017
3	596.602,921 658.923,001	4	596.603,604 658.923,935	1.157
4	596.603,604 658.923,935	5	596.603,977 658.924,442	0.629
5	596.603,977 658.924,442	6	596.605,513 658.926,529	2.591

Punct început	X / Y	Punct sfârșit	X / Y	Lungime segment (** (m)
6	596.605,513 658.926,529	7	596.386,991 659.101,314	279.824
7	596.386,991 659.101,314	8	596.386,473 659.100,696	0.806
8	596.386,473 659.100,696	9	596.386,141 659.100,278	0.534
9	596.386,141 659.100,278	1	596.384,137 659.097,762	3.217

** Lungimile segmentelor sunt determinate în planul de proiecție Stereo 70 și sunt rotunjite la 1 milimetru.

*** Distanța dintre puncte este formată din segmente cumulate ce sunt mai mici decât valoarea 1 milimetru.

