

**DATE DESPRE IMOBILUL NR. 800**

Oficiul de Cadastru și Publicitate Imobiliară SUCEAVA
Biroul de Cadastru și Publicitate Imobiliară Falticeni

A. Partea I. Descrierea imobilului

TEREN Intravilan

Adresa: Loc. Draguseni, Jud. Suceava

Nr. Crt	Nr cadastral Nr. topografic	Suprafața* (mp)	Observații / Referințe
A1		Din acte: 6.300 Masurata: 5.856	Sector cadastral:8 Teren imprejmuit; diferența de suprafață nu s-a regăsit la măsurători

Construcții

Crt	Nr cadastral Nr. topografic	Adresa	Observații / Referințe
A1.1		Loc. Draguseni, Jud. Suceava	Nr. niveluri:1; S. construita la sol:106 mp; Casă
A1.2		Loc. Draguseni, Jud. Suceava	Nr. niveluri:1; S. construita la sol:40 mp; anexă
A1.3		Loc. Draguseni, Jud. Suceava	Nr. niveluri:1; S. construita la sol:22 mp; anexă
A1.4		Loc. Draguseni, Jud. Suceava	Nr. niveluri:1; S. construita la sol:23 mp; anexă
A1.5		Loc. Draguseni, Jud. Suceava	Nr. niveluri:1; S. construita la sol:12 mp; anexă

B. Partea II. Proprietari și acte

Inscrieri privitoare la dreptul de proprietate și alte drepturi reale		Referințe
800 / 07/10/2024		
Act Administrativ nr. 13, din 30/03/1993 emis de Comisia Județeană Suceava;		
B1	Intabulare, drept de PROPRIETATE, dobandit prin Reconstituire, cota actuala 1/1, cota initiala 1/1 1) MIHĂILĂ GAVRIL	A1
Act Administrativ nr. 2448, din 12/09/2024 emis de Primăria Comunei Drăgușeni;		
B2	Intabulare, drept de PROPRIETATE, dobandit prin Lege, cota actuala 1/1, cota initiala 1/1 1) MIHĂILĂ GAVRIL	A1.1, A1.2, A1.3, A1.4, A1.5

C. Partea III. SARCINI .

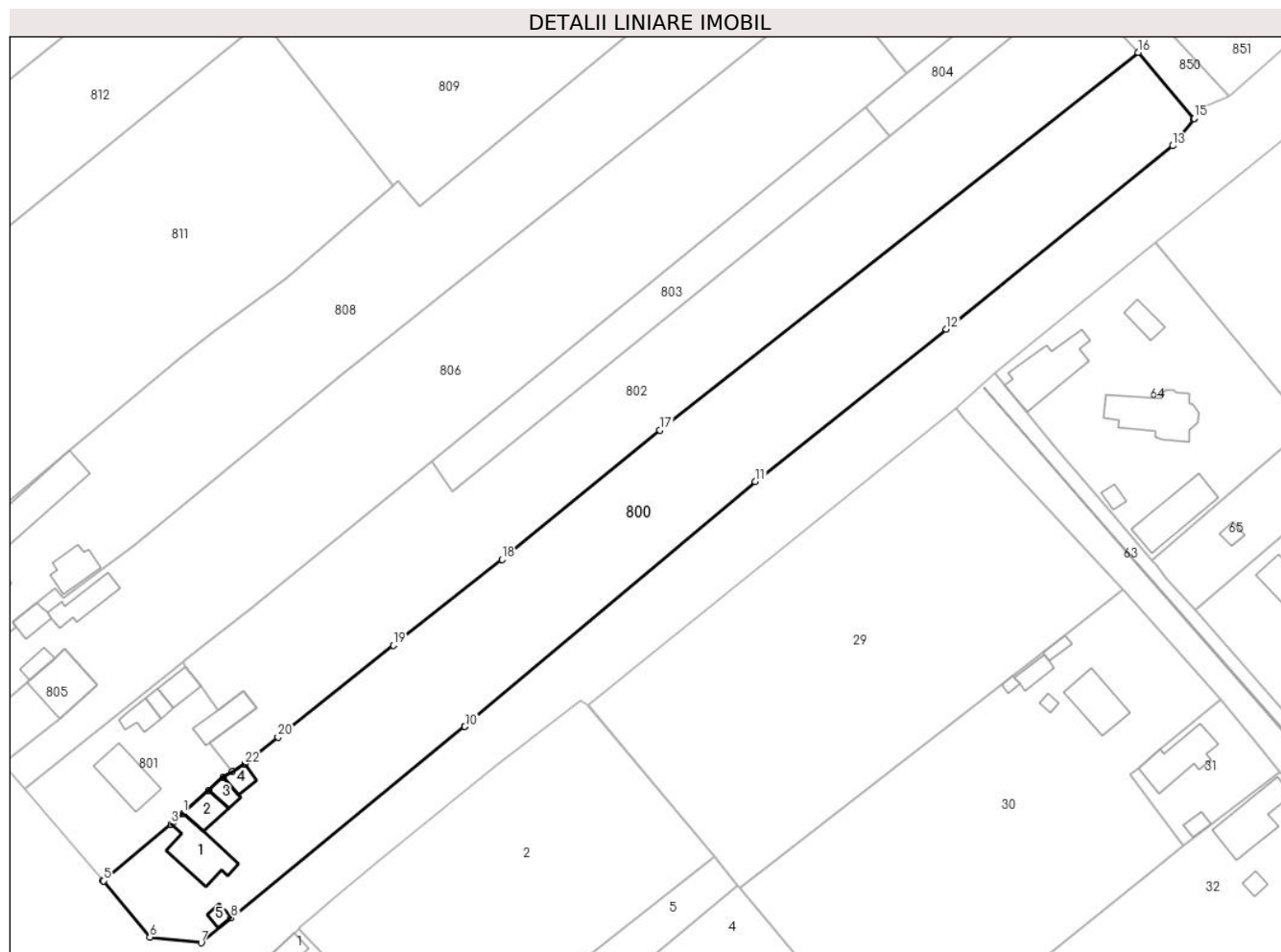
Inscrieri privind dezmembramintele dreptului de proprietate, drepturi reale de garanție și sarcini	Referințe
NU SUNT	

Anexa Nr. 1 La Partea I

Teren

Nr cadastral	Suprafața (mp)*	Observații / Referințe
	Din acte: 6.300 Masurata: 5.856	diferența de suprafață nu s-a regăsit la măsurători

* Suprafața este determinată în planul de proiecție Stereo 70.



Date referitoare la teren

Crt	Categorie folosință	Intra vilan	Suprafața (mp)	Tarla	Parcelă	Nr. topo	Observații / Referințe
1	curți constructii	DA	1.763	37	170	-	loc numit Poarta Tarna
2	arabil	DA	4.093	37	170	-	

Date referitoare la construcții

Crt	Număr	Destinație construcție	Supraf. (mp)	Situație juridică	Observații / Referințe
A1.1		construcții de locuințe	106	Cu acte	Nr. niveluri:1; S. construita la sol:106 mp; Casă
A1.2		construcții anexa	40	Cu acte	Nr. niveluri:1; S. construita la sol:40 mp; anexă
A1.3		construcții anexa	22	Cu acte	Nr. niveluri:1; S. construita la sol:22 mp; anexă
A1.4		construcții anexa	23	Cu acte	Nr. niveluri:1; S. construita la sol:23 mp; anexă
A1.5		construcții anexa	12	Cu acte	Nr. niveluri:1; S. construita la sol:12 mp; anexă

Lungime Segmente

1) Valorile lungimilor segmentelor sunt obținute din proiecție în plan.

Punct început	X / Y	Punct sfârșit	X / Y	Lungime segment (** (m)
1	612.826,238 645.687,642	2	612.824,26 645.685,853	2.667
3	612.823,719 645.685,402	4	612.809,634 645.673,662	18.336
5	612.809,69 645.673,596	6	612.819,358 645.661,864	15.202
7	612.829,988 645.660,712	8	612.836,224 645.665,852	8.081
9	612.884,803 645.705,658	10	612.884,832 645.705,683	0.038
11	612.945,225 645.756,564	12	612.984,914 645.788,245	50.783
13	613.031,961 645.826,396	14	613.036,342 645.831,949	7.073
15	613.036,425 645.832,088	16	613.024,775 645.845,789	17.984
17	612.925,401 645.767,248	18	612.892,567 645.740,364	42.436
19	612.869,925 645.722,599	20	612.845,988 645.703,434	30.664
21	612.841,096 645.699,517	22	612.839,024 645.697,858	2.654
23	612.836,489 645.696,33	24	612.834,555 645.695,165	2.258
25	612.831,491 645.692,394	1	612.826,238 645.687,642	7.083

Punct început	X / Y	Punct sfârșit	X / Y	Lungime segment (** (m)
2	612.824,26 645.685,853	3	612.823,719 645.685,402	0.704
4	612.809,634 645.673,662	5	612.809,69 645.673,596	0.087
6	612.819,358 645.661,864	7	612.829,988 645.660,712	10.692
8	612.836,224 645.665,852	9	612.884,803 645.705,658	62.805
10	612.884,832 645.705,683	11	612.945,225 645.756,564	78.97
12	612.984,914 645.788,245	13	613.031,961 645.826,396	60.572
14	613.036,342 645.831,949	15	613.036,425 645.832,088	0.162
16	613.024,775 645.845,789	17	612.925,401 645.767,248	126.664
18	612.892,567 645.740,364	19	612.869,925 645.722,599	28.779
20	612.845,988 645.703,434	21	612.841,096 645.699,517	6.267
22	612.839,024 645.697,858	23	612.836,489 645.696,33	2.96
24	612.834,555 645.695,165	25	612.831,491 645.692,394	4.131

** Lungimile segmentelor sunt determinate în planul de proiecție Stereo 70 și sunt rotunjite la 1 milimetru.

*** Distanța dintre puncte este formată din segmente cumulate ce sunt mai mici decât valoarea 1 milimetru.

**DATE DESPRE IMOBILUL NR. 801**

Oficiul de Cadastru și Publicitate Imobiliară SUCEAVA
Biroul de Cadastru și Publicitate Imobiliară Falticeni

A. Partea I. Descrierea imobilului

TEREN Intravilan

Adresa: Loc. Draguseni, Jud. Suceava

Nr. Crt	Nr cadastral Nr. topografic	Suprafața* (mp)	Observații / Referințe
A1		1.000	Sector cadastral:8 Teren imprejmuit;

Construcții

Crt	Nr cadastral Nr. topografic	Adresa	Observații / Referințe
A1.1		Loc. Draguseni, Jud. Suceava	Nr. niveluri:1; S. construita la sol:92 mp; casă
A1.2		Loc. Draguseni, Jud. Suceava	Nr. niveluri:1; S. construita la sol:31 mp; anexă
A1.3		Loc. Draguseni, Jud. Suceava	Nr. niveluri:1; S. construita la sol:18 mp; anexă
A1.4		Loc. Draguseni, Jud. Suceava	Nr. niveluri:1; S. construita la sol:58 mp; anexă
A1.5		Loc. Draguseni, Jud. Suceava	Nr. niveluri:1; S. construita la sol:39 mp; anexă

B. Partea II. Proprietari și acte

Inscrieri privitoare la dreptul de proprietate și alte drepturi reale		Referințe
801 / 07/10/2024		
Act Notarial nr. 6815, din 09/09/1991 emis de BNP Petru Atănăsoaei;		
B1	Intabulare, drept de PROPRIETATE, dobandit prin Conventie, cota actuala 1/1, cota initiala 1/1 1) STRUJAN CONSTANTIN	A1, A1.1, A1.2, A1.3, A1.4, A1.5

C. Partea III. SARCINI .

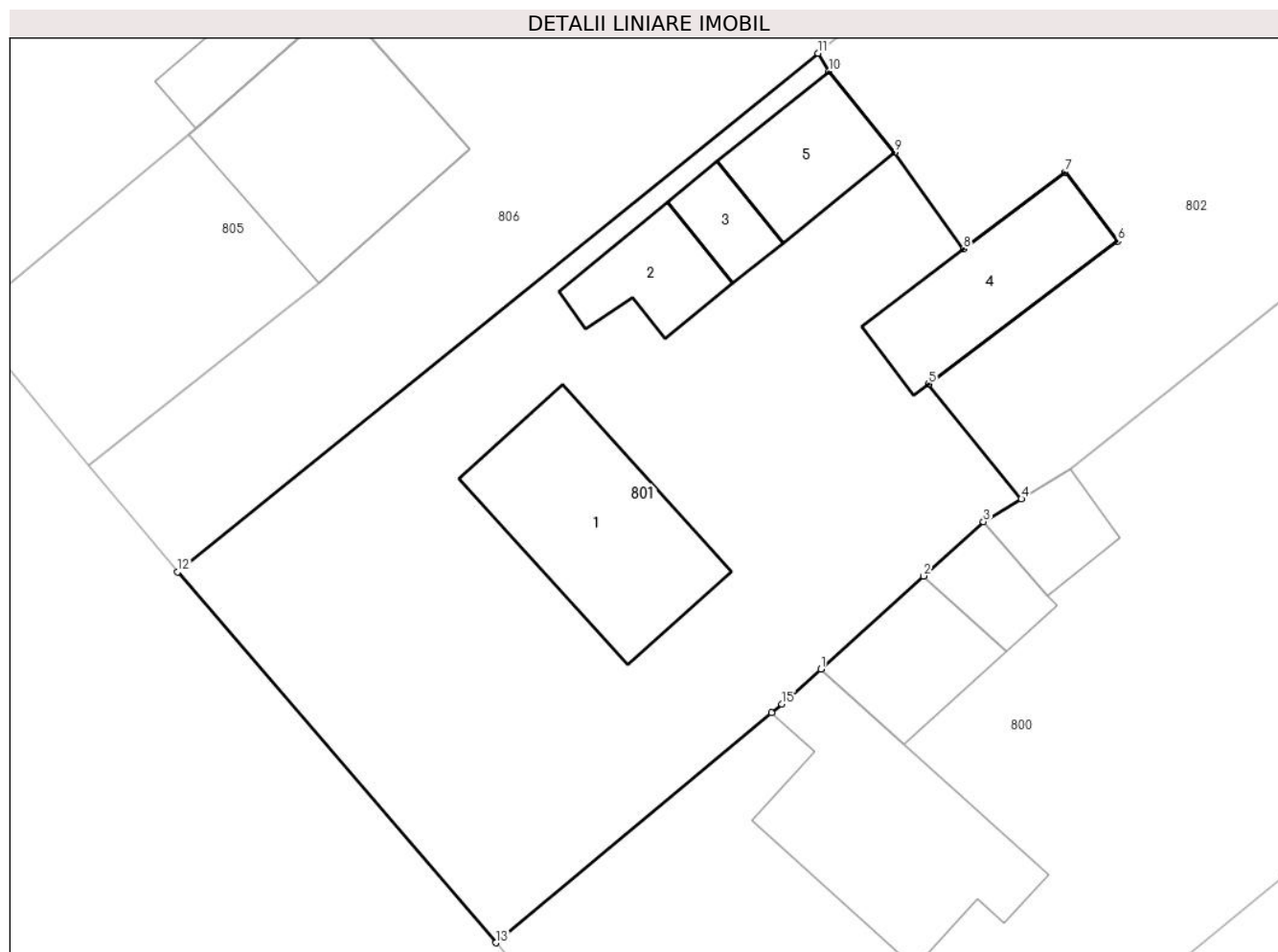
Inscrieri privind dezmembramintele dreptului de proprietate, drepturi reale de garanție și sarcini	Referințe
NU SUNT	

Anexa Nr. 1 La Partea I

Teren

Nr cadastral	Suprafața (mp)*	Observații / Referințe
	1.000	

* Suprafața este determinată în planul de proiecție Stereo 70.



Date referitoare la teren

Crt	Categorie folosință	Intra vilan	Suprafața (mp)	Tarla	Parcelă	Nr. topo	Observații / Referințe
1	curți constructii	DA	1.000	37	170	-	loc numit Vatră Sat

Date referitoare la construcții

Crt	Număr	Destinație construcție	Supraf. (mp)	Situație juridică	Observații / Referințe
A1.1		construcții de locuințe	92	Cu acte	Nr. niveluri:1; S. construită la sol:92 mp; casă
A1.2		construcții anexa	31	Cu acte	Nr. niveluri:1; S. construită la sol:31 mp; anexă
A1.3		construcții anexa	18	Cu acte	Nr. niveluri:1; S. construită la sol:18 mp; anexă
A1.4		construcții anexa	58	Cu acte	Nr. niveluri:1; S. construită la sol:58 mp; anexă
A1.5		construcții anexa	39	Cu acte	Nr. niveluri:1; S. construită la sol:39 mp; anexă

Lungime Segmente

1) Valorile lungimilor segmentelor sunt obținute din proiecție în plan.

Punct început	X / Y	Punct sfârșit	X / Y	Lungime segment (** (m)
1	612.826,238 645.687,642	2	612.831,491 645.692,394	7.083

Punct început	X / Y	Punct sfârșit	X / Y	Lungime segment (** (m)
2	612.831,491 645.692,394	3	612.834,555 645.695,165	4.131
3	612.834,555 645.695,165	4	612.836,489 645.696,33	2.258
4	612.836,489 645.696,33	5	612.831,751 645.702,201	7.544
5	612.831,751 645.702,201	6	612.841,41 645.709,496	12.104
6	612.841,41 645.709,496	7	612.838,746 645.713,024	4.421
7	612.838,746 645.713,024	8	612.833,539 645.709,092	6.525
8	612.833,539 645.709,092	9	612.830,008 645.714,027	6.068
9	612.830,008 645.714,027	10	612.826,659 645.718,166	5.324
10	612.826,659 645.718,166	11	612.826,107 645.719,09	1.076
11	612.826,107 645.719,09	12	612.793,372 645.692,599	42.111
12	612.793,372 645.692,599	13	612.809,634 645.673,662	24.961
13	612.809,634 645.673,662	14	612.823,719 645.685,402	18.336
14	612.823,719 645.685,402	15	612.824,26 645.685,853	0.704
15	612.824,26 645.685,853	1	612.826,238 645.687,642	2.667

** Lungimile segmentelor sunt determinate în planul de proiecție Stereo 70 și sunt rotunjite la 1 milimetru.

*** Distanța dintre puncte este formată din segmente cumulate ce sunt mai mici decât valoarea 1 milimetru.

**DATE DESPRE IMOBILUL NR. 802**

Oficiul de Cadastru și Publicitate Imobiliară SUCEAVA
Biroul de Cadastru și Publicitate Imobiliară Falticeni

A. Partea I. Descrierea imobilului

TEREN Intravilan

Adresa: Loc. Draguseni, Jud. Suceava

Nr. Crt	Nr cadastral Nr. topografic	Suprafața* (mp)	Observații / Referințe
A1		4.675	Sector cadastral:8 Teren imprejmuit;

B. Partea II. Proprietari și acte

Inscrieri privitoare la dreptul de proprietate și alte drepturi reale		Referințe
802 / 07/10/2024		
Act Normativ nr. 7, din 13/03/1996 emis de Parlamentul României;		
B1	Inscrierea provizorie, drept de PROPRIETATE, dobandit prin Lege, cota actuala 1/1, cota initiala 1/1 1) NEIDENTIFICAT NEIDENTIFICAT	A1
B2	Proprietar neidentificat, rezerva comisiei locale de fond funciar	A1

C. Partea III. SARCINI .

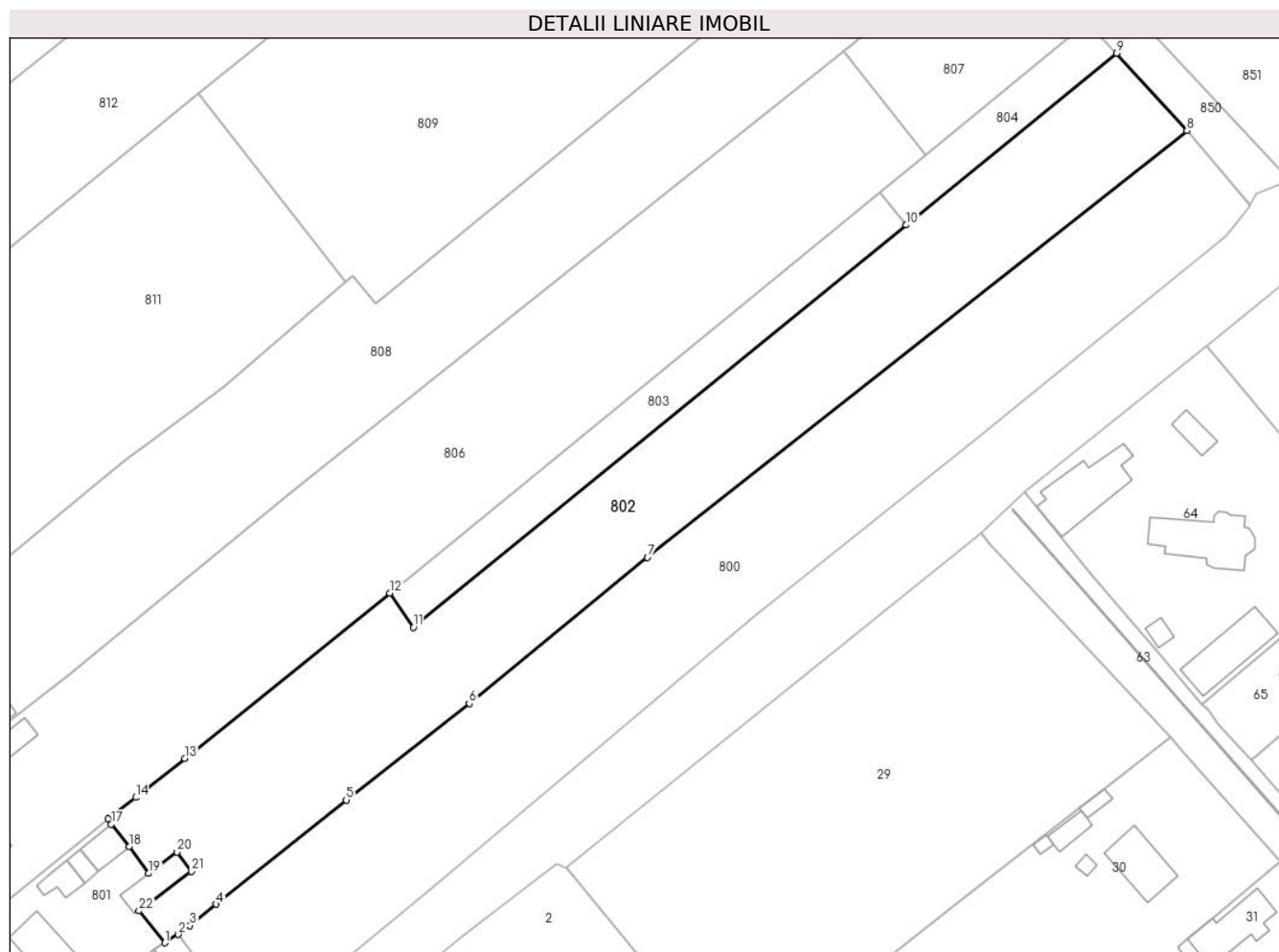
Inscrieri privind dezmembramintele dreptului de proprietate, drepturi reale de garanție și sarcini	Referințe
NU SUNT	

Anexa Nr. 1 La Partea I

Teren

Nr cadastral	Suprafața (mp)*	Observații / Referințe
	4.675	

* Suprafața este determinată în planul de proiecție Stereo 70.



Date referitoare la teren

Crt	Categorie folosință	Intravilan	Suprafața (mp)	Tarla	Parcelă	Nr. topo	Observații / Referințe
1	arabil	DA	92	37	170	-	
2	arabil	DA	4.583	37	170	-	

Lungime Segmente

1) Valorile lungimilor segmentelor sunt obținute din proiecție în plan.

Punct început	X / Y	Punct sfârșit	X / Y	Lungime segment (** (m)
1	612.836,489 645.696,33	2	612.839,024 645.697,858	2.96
3	612.841,096 645.699,517	4	612.845,988 645.703,434	6.267
5	612.869,925 645.722,599	6	612.892,567 645.740,364	28.779
7	612.925,401 645.767,248	8	613.024,775 645.845,789	126.664

Punct început	X / Y	Punct sfârșit	X / Y	Lungime segment (** (m)
2	612.839,024 645.697,858	3	612.841,096 645.699,517	2.654
4	612.845,988 645.703,434	5	612.869,925 645.722,599	30.664
6	612.892,567 645.740,364	7	612.925,401 645.767,248	42.436
8	613.024,775 645.845,789	9	613.011,804 645.860,028	19.261

Punct început	X / Y	Punct sfârșit	X / Y	Lungime segment (** (m)
9	613.011,804 645.860,028	10	612.973,072 645.828,433	49.984
11	612.882,31 645.754,395	12	612.877,932 645.760,688	7.666
13	612.840,216 645.730,236	14	612.831,152 645.723,08	11.548
15	612.826,5 645.719,408	16	612.826,107 645.719,09	0.506
17	612.826,659 645.718,166	18	612.830,008 645.714,027	5.324
19	612.833,539 645.709,092	20	612.838,746 645.713,024	6.525
21	612.841,41 645.709,496	22	612.831,751 645.702,201	12.104

Punct început	X / Y	Punct sfârșit	X / Y	Lungime segment (** (m)
10	612.973,072 645.828,433	11	612.882,31 645.754,395	117.13
12	612.877,932 645.760,688	13	612.840,216 645.730,236	48.475
14	612.831,152 645.723,08	15	612.826,5 645.719,408	5.927
16	612.826,107 645.719,09	17	612.826,659 645.718,166	1.076
18	612.830,008 645.714,027	19	612.833,539 645.709,092	6.068
20	612.838,746 645.713,024	21	612.841,41 645.709,496	4.421
22	612.831,751 645.702,201	1	612.836,489 645.696,33	7.544

** Lungimile segmentelor sunt determinate în planul de proiecție Stereo 70 și sunt rotunjite la 1 milimetru.

*** Distanța dintre puncte este formată din segmente cumulate ce sunt mai mici decât valoarea 1 milimetru.

**DATE DESPRE IMOBILUL NR. 803**

Oficiul de Cadastru și Publicitate Imobiliară SUCEAVA
Biroul de Cadastru și Publicitate Imobiliară Falticeni

A. Partea I. Descrierea imobilului

TEREN Intravilan

Adresa: Loc. Draguseni, Jud. Suceava

Nr. Crt	Nr cadastral Nr. topografic	Suprafața* (mp)	Observații / Referințe
A1		900	Sector cadastral:8 Teren imprejmuit;

B. Partea II. Proprietari și acte

Inscrieri privitoare la dreptul de proprietate și alte drepturi reale	Referințe
803 / 07/10/2024	
Act Administrativ nr. 1464, din 26/06/1997 emis de Comisia Județeană Suceava;	
B1	A1
Intabulare, drept de PROPRIETATE, dobandit prin Reconstituire, cota actuala 1/1, cota initiala 1/1	
1) AMURĂRIȚEI TOADER , Lipsă CNP proprietar	

C. Partea III. SARCINI .

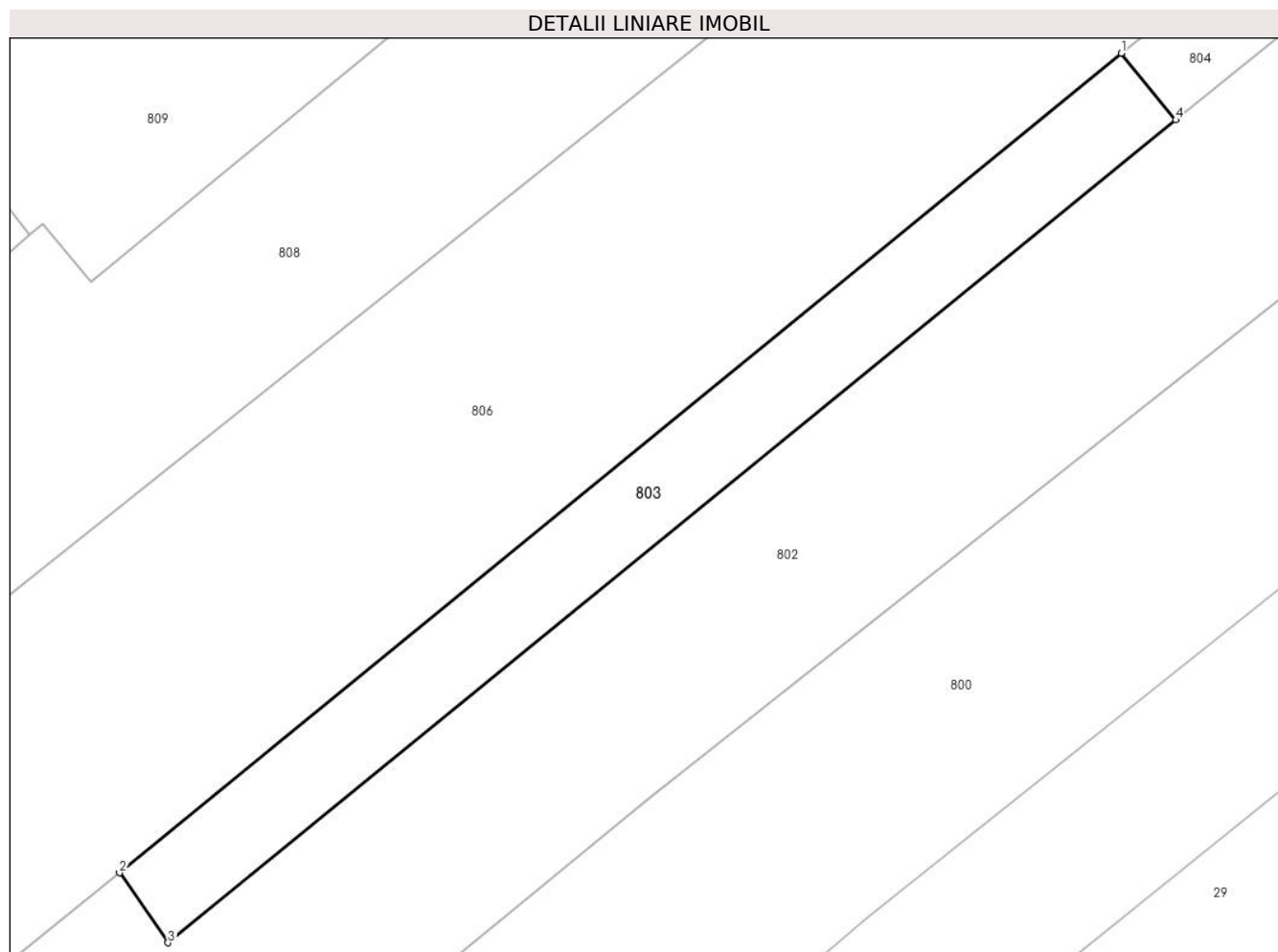
Inscrieri privind dezmembramintele dreptului de proprietate, drepturi reale de garanție și sarcini	Referințe
NU SUNT	

Anexa Nr. 1 La Partea I

Teren

Nr cadastral	Suprafața (mp)*	Observații / Referințe
	900	

* Suprafața este determinată în planul de proiecție Stereo 70.



Date referitoare la teren

Crt	Categorie folosință	Intravilan	Suprafața (mp)	Tarla	Parcelă	Nr. topo	Observații / Referințe
1	arabil	DA	900	37	170	-	loc numit Cimitir

Lungime Segmente

1) Valorile lungimilor segmentelor sunt obținute din proiecție în plan.

Punct început	X / Y	Punct sfârșit	X / Y	Lungime segment (** (m)
1	612.968,156 645.834,446	2	612.877,932 645.760,688	116.536
2	612.877,932 645.760,688	3	612.882,31 645.754,395	7.666
3	612.882,31 645.754,395	4	612.973,072 645.828,433	117.13
4	612.973,072 645.828,433	1	612.968,156 645.834,446	7.767

** Lungimile segmentelor sunt determinate în planul de proiecție Stereo 70 și sunt rotunjite la 1 milimetru.

***** Distanţa dintre puncte este formată din segmente cumulate ce sunt mai mici decât valoarea 1 milimetru.**

**DATE DESPRE IMOBILUL NR. 804**

Oficiul de Cadastru și Publicitate Imobiliară SUCEAVA
Biroul de Cadastru și Publicitate Imobiliară Falticeni

A. Partea I. Descrierea imobilului

TEREN Intravilan

Adresa: Loc. Draguseni, Jud. Suceava

Nr. Crt	Nr cadastral Nr. topografic	Suprafața* (mp)	Observații / Referințe
A1		387	Sector cadastral:8 Teren neimprejmuit;

B. Partea II. Proprietari și acte

Inscrieri privitoare la dreptul de proprietate și alte drepturi reale		Referințe
804 / 07/10/2024		
Act Normativ nr. 7, din 13/03/1996 emis de Parlamentul României;		
B1	Inscrierea provizorie, drept de PROPRIETATE, dobandit prin Lege, cota actuala 1/1, cota initiala 1/1 1) NEIDENTIFICAT NEIDENTIFICAT	A1
B2	Proprietar neidentificat, rezerva comisiei locale de fond funciar	A1

C. Partea III. SARCINI .

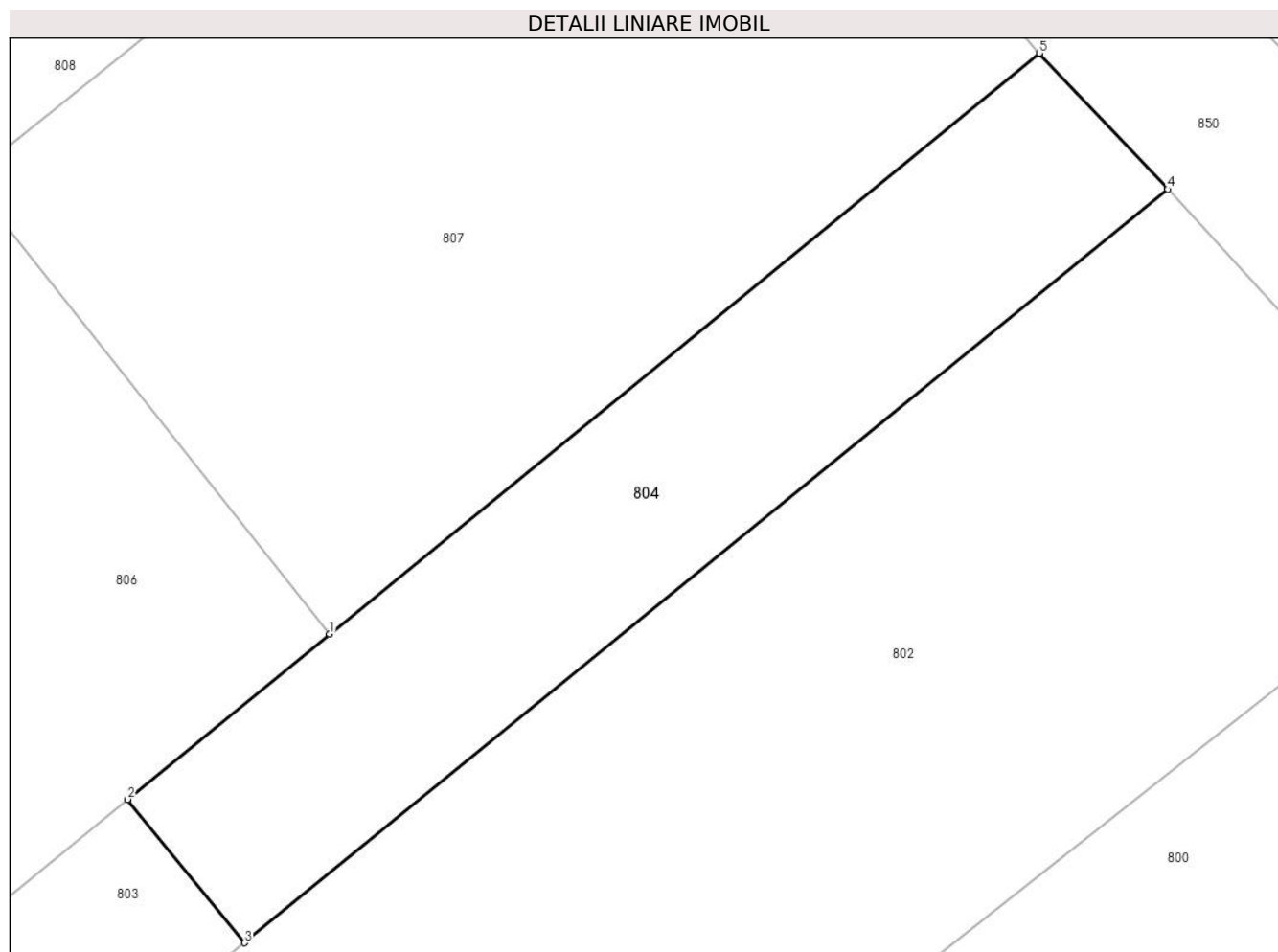
Inscrieri privind dezmembramintele dreptului de proprietate, drepturi reale de garanție și sarcini	Referințe
NU SUNT	

Anexa Nr. 1 La Partea I

Teren

Nr cadastral	Suprafața (mp)*	Observații / Referințe
	387	

* Suprafața este determinată în planul de proiecție Stereo 70.



Date referitoare la teren

Crt	Categorie folosință	Intravilan	Suprafața (mp)	Tarla	Parcelă	Nr. topo	Observații / Referințe
1	arabil	DA	387	37	170	-	

Lungime Segmente

1) Valorile lungimilor segmentelor sunt obținute din proiecție în plan.

Punct început	X / Y	Punct sfârșit	X / Y	Lungime segment (** (m)
1	612.976,641 645.841,382	2	612.968,156 645.834,446	10.959
2	612.968,156 645.834,446	3	612.973,072 645.828,433	7.767
3	612.973,072 645.828,433	4	613.011,804 645.860,028	49.984
4	613.011,804 645.860,028	5	613.006,424 645.865,73	7.839
5	613.006,424 645.865,73	1	612.976,641 645.841,382	38.469

**** Lungimile segmentelor sunt determinate în planul de proiecție Stereo 70 și sunt rotunjite la 1 milimetru.**

***** Distanța dintre puncte este formată din segmente cumulate ce sunt mai mici decât valoarea 1 milimetru.**

**DATE DESPRE IMOBILUL NR. 805**

Oficiul de Cadastru și Publicitate Imobiliară SUCEAVA
Biroul de Cadastru și Publicitate Imobiliară Falticeni

A. Partea I. Descrierea imobilului

TEREN Intravilan

Adresa: Loc. Draguseni, Jud. Suceava

Nr. Crt	Nr cadastral Nr. topografic	Suprafața* (mp)	Observații / Referințe
A1		250	Sector cadastral:8 Teren neimprejmuit;

Construcții

Crt	Nr cadastral Nr. topografic	Adresa	Observații / Referințe
A1.1		Loc. Draguseni, Jud. Suceava	Nr. niveluri:1; S. construita la sol:104 mp; casă

B. Partea II. Proprietari și acte

Inscrieri privitoare la dreptul de proprietate și alte drepturi reale	Referințe
805 / 07/10/2024	
Act Normativ nr. 58, din 01/11/1974 emis de Marea Adunare Națională;	
B1	Intabulare, drept de PROPRIETATE, dobandit prin Lege, cota actuala 1/1, cota initiala 1/1 1) STATUL ROMÂN, CIF:9999999999999
	A1
806 / 08/10/2024	
Act Notarial nr. 1014, din 10/03/1981 emis de Notariatul de Stat Jud. Suceava, notar Ion Iacoban;	
B2	Intabulare, drept de PROPRIETATE, dobandit prin Conventie, cota actuala 1/1 1) GRIGORAȘ GHIORGHI, bun comun 2) GRIGORAȘ CONSTANTINA, lipsă CNP proprietar
	A1.1

C. Partea III. SARCINI .

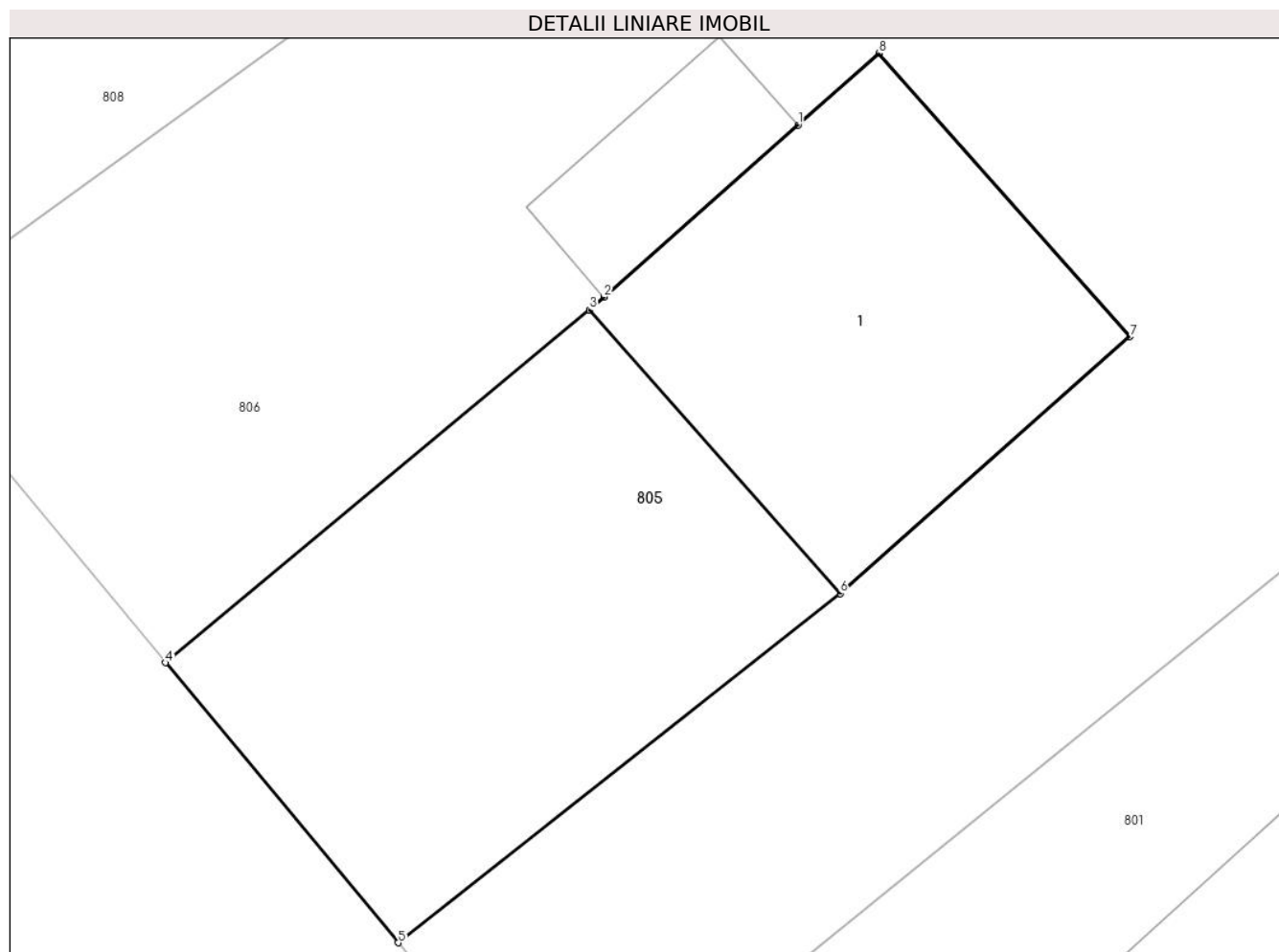
Inscrieri privind dezmembramintele dreptului de proprietate, drepturi reale de garanție și sarcini	Referințe
NU SUNT	

Anexa Nr. 1 La Partea I

Teren

Nr cadastral	Suprafața (mp)*	Observații / Referințe
	250	

* Suprafața este determinată în planul de proiecție Stereo 70.



Date referitoare la teren

Crt	Categorie folosință	Intra vilan	Suprafața (mp)	Tarla	Parcelă	Nr. topo	Observații / Referințe
1	curți constructii	DA	250	37	170	-	loc numit Vatră Sat

Date referitoare la construcții

Crt	Număr	Destinație construcție	Supraf. (mp)	Situație juridică	Observații / Referințe
A1.1		construcții de locuințe	104	Cu acte	Nr. niveluri:1; S. construita la sol:104 mp; casă

Lungime Segmente

1) Valorile lungimilor segmentelor sunt obținute din proiecție în plan.

Punct început	X / Y	Punct sfârșit	X / Y	Lungime segment (** (m)
1	612.799,473 645.719,825	2	612.794,304 645.715,25	6.903
2	612.794,304 645.715,25	3	612.793,917 645.714,907	0.517
3	612.793,917 645.714,907	4	612.782,628 645.705,521	14.681
4	612.782,628 645.705,521	5	612.788,825 645.698,067	9.694

Punct început	X / Y	Punct sfârșit	X / Y	Lungime segment (** (m)
5	612.788,825 645.698,067	6	612.800,594 645.707,364	14.998
6	612.800,594 645.707,364	7	612.808,311 645.714,195	10.306
7	612.808,311 645.714,195	8	612.801,634 645.721,738	10.074
8	612.801,634 645.721,738	1	612.799,473 645.719,825	2.886

** Lungimile segmentelor sunt determinate în planul de proiecție Stereo 70 și sunt rotunjite la 1 milimetru.

*** Distanța dintre puncte este formată din segmente cumulate ce sunt mai mici decât valoarea 1 milimetru.

**DATE DESPRE IMOBILUL NR. 806**

Oficiul de Cadastru și Publicitate Imobiliară SUCEAVA
Biroul de Cadastru și Publicitate Imobiliară Falticeni

A. Partea I. Descrierea imobilului

TEREN Intravilan

Adresa: Loc. Draguseni, Jud. Suceava

Nr. Crt	Nr cadastral Nr. topografic	Suprafața* (mp)	Observații / Referințe
A1		5.800	Sector cadastral:8 Teren imprejmuit;

Construcții

Crt	Nr cadastral Nr. topografic	Adresa	Observații / Referințe
A1.1		Loc. Draguseni, Jud. Suceava	Nr. niveluri:1; S. construita la sol:22 mp; anexă
A1.2		Loc. Draguseni, Jud. Suceava	Nr. niveluri:1; S. construita la sol:30 mp; anexă
A1.3		Loc. Draguseni, Jud. Suceava	Nr. niveluri:1; S. construita la sol:61 mp; anexă

B. Partea II. Proprietari și acte

Inscrieri privitoare la dreptul de proprietate și alte drepturi reale	Referințe
806 / 07/10/2024	
Act Notarial nr. 28167, din 20/10/1994 emis de Notariatul de Stat Suceava, Ion Lostun;	
B1	A1
Intabulare, drept de PROPRIETATE, dobandit prin Conventie, cota actuala 1/1, cota initiala 1/1	
1) GRIGORAȘ GHIORGHI, bun comun	
2) GRIGORAȘ CONSTANTINA, lipsă CNP proprietar	
Act Administrativ nr. 2448, din 12/09/2024 emis de Primăria Comunei Drăgușeni;	
B2	A1.1, A1.2, A1.3
Intabulare, drept de PROPRIETATE, dobandit prin Lege, cota actuala 1/1, cota initiala 1/1	
1) GRIGORAȘ GHIORGHI, bun comun	
2) GRIGORAȘ CONSTANTINA, lipsă CNP proprietar	

C. Partea III. SARCINI .

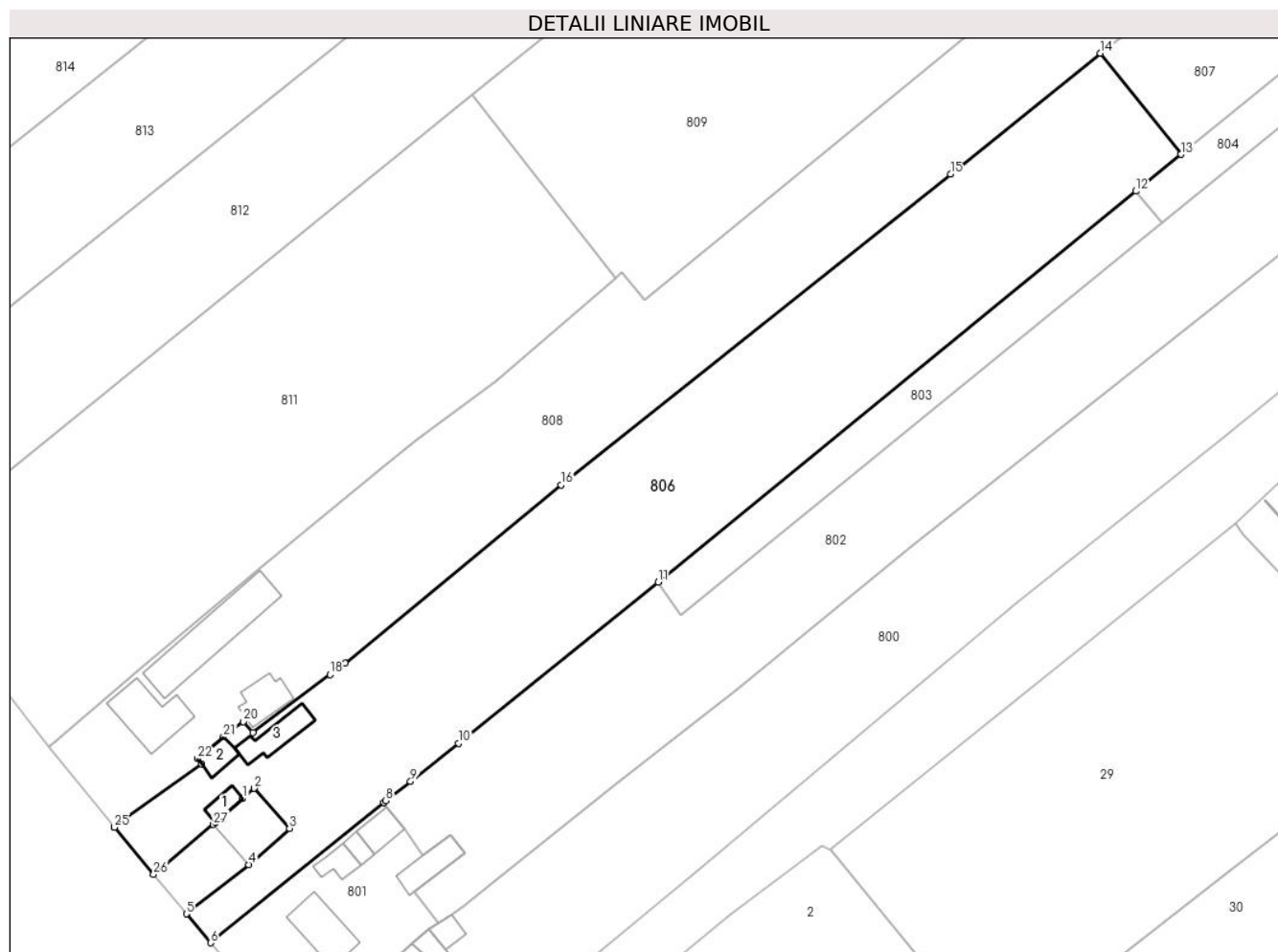
Inscrieri privind dezmembramentele dreptului de proprietate, drepturi reale de garanție și sarcini	Referințe
NU SUNT	

Anexa Nr. 1 La Partea I

Teren

Nr cadastral	Suprafața (mp)*	Observații / Referințe
	5.800	

* Suprafața este determinată în planul de proiecție Stereo 70.



Date referitoare la teren

Crt	Categorie folosință	Intravilan	Suprafața (mp)	Tarla	Parcelă	Nr. topo	Observații / Referințe
1	curți constructii	DA	1.085	37	170	-	
2	arabil	DA	4.715	37	170	-	

Date referitoare la construcții

Crt	Număr	Destinație construcție	Supraf. (mp)	Situație juridică	Observații / Referințe
A1.1		construcții anexa	22	Cu acte	Nr. niveluri:1; S. construita la sol:22 mp; anexă
A1.2		construcții anexa	30	Cu acte	Nr. niveluri:1; S. construita la sol:30 mp; anexă
A1.3		construcții anexa	61	Cu acte	Nr. niveluri:1; S. construita la sol:61 mp; anexă

Lungime Segmente

1) Valorile lungimilor segmentelor sunt obținute din proiecție în plan.

Punct început	X / Y	Punct sfârșit	X / Y	Lungime segment (** (m)	Punct început	X / Y	Punct sfârșit	X / Y	Lungime segment (** (m)
1	612.799,473 645.719,825	2	612.801,634 645.721,738	2.886	2	612.801,634 645.721,738	3	612.808,311 645.714,195	10.074
3	612.808,311 645.714,195	4	612.800,594 645.707,364	10.306	4	612.800,594 645.707,364	5	612.788,825 645.698,067	14.998

Punct început	X / Y	Punct sfârșit	X / Y	Lungime segment (** (m)
5	612.788,825 645.698,067	6	612.793,372 645.692,599	7.112
7	612.826,107 645.719,09	8	612.826,5 645.719,408	0.506
9	612.831,152 645.723,08	10	612.840,216 645.730,236	11.548
11	612.877,932 645.760,688	12	612.968,156 645.834,446	116.536
13	612.976,641 645.841,382	14	612.961,46 645.860,469	24.388
15	612.933,116 645.837,665	16	612.859,543 645.779,003	94.097
17	612.818,796 645.745,429	18	612.815,916 645.743,255	3.608
19	612.801,394 645.732,293	20	612.799,62 645.734,304	2.682
21	612.795,811 645.731,446	22	612.790,917 645.727,35	6.382
23	612.791,656 645.726,349	24	612.775,233 645.714,446	20.283
25	612.775,241 645.714,406	26	612.782,628 645.705,521	11.555
27	612.793,917 645.714,907	28	612.794,304 645.715,25	0.517

Punct început	X / Y	Punct sfârșit	X / Y	Lungime segment (** (m)
6	612.793,372 645.692,599	7	612.826,107 645.719,09	42.111
8	612.826,5 645.719,408	9	612.831,152 645.723,08	5.927
10	612.840,216 645.730,236	11	612.877,932 645.760,688	48.475
12	612.968,156 645.834,446	13	612.976,641 645.841,382	10.959
14	612.961,46 645.860,469	15	612.933,116 645.837,665	36.379
16	612.859,543 645.779,003	17	612.818,796 645.745,429	52.797
18	612.815,916 645.743,255	19	612.801,394 645.732,293	18.195
20	612.799,62 645.734,304	21	612.795,811 645.731,446	4.762
22	612.790,917 645.727,35	23	612.791,656 645.726,349	1.244
24	612.775,233 645.714,446	25	612.775,241 645.714,406	0.041
26	612.782,628 645.705,521	27	612.793,917 645.714,907	14.681
28	612.794,304 645.715,25	1	612.799,473 645.719,825	6.903

** Lungimile segmentelor sunt determinate în planul de proiecție Stereo 70 și sunt rotunjite la 1 milimetru.

*** Distanța dintre puncte este formată din segmente cumulate ce sunt mai mici decât valoarea 1 milimetru.

**DATE DESPRE IMOBILUL NR. 807**

Oficiul de Cadastru și Publicitate Imobiliară SUCEAVA
Biroul de Cadastru și Publicitate Imobiliară Falticeni

A. Partea I. Descrierea imobilului

TEREN Intravilan

Adresa: Loc. Draguseni, Jud. Suceava

Nr. Crt	Nr cadastral Nr. topografic	Suprafața* (mp)	Observații / Referințe
A1		921	Sector cadastral:8 Teren neimprejmuit;

B. Partea II. Proprietari și acte

Inscrieri privitoare la dreptul de proprietate și alte drepturi reale		Referințe
807 / 07/10/2024		
Act Normativ nr. 7, din 13/03/1996 emis de Parlamentul României;		
B1	Inscrierea provizorie, drept de PROPRIETATE, dobandit prin Lege, cota actuala 1/1, cota initiala 1/1 1) NEIDENTIFICAT NEIDENTIFICAT	A1
B2	Proprietar neidentificat, rezerva comisiei locale de fond funciar	A1

C. Partea III. SARCINI .

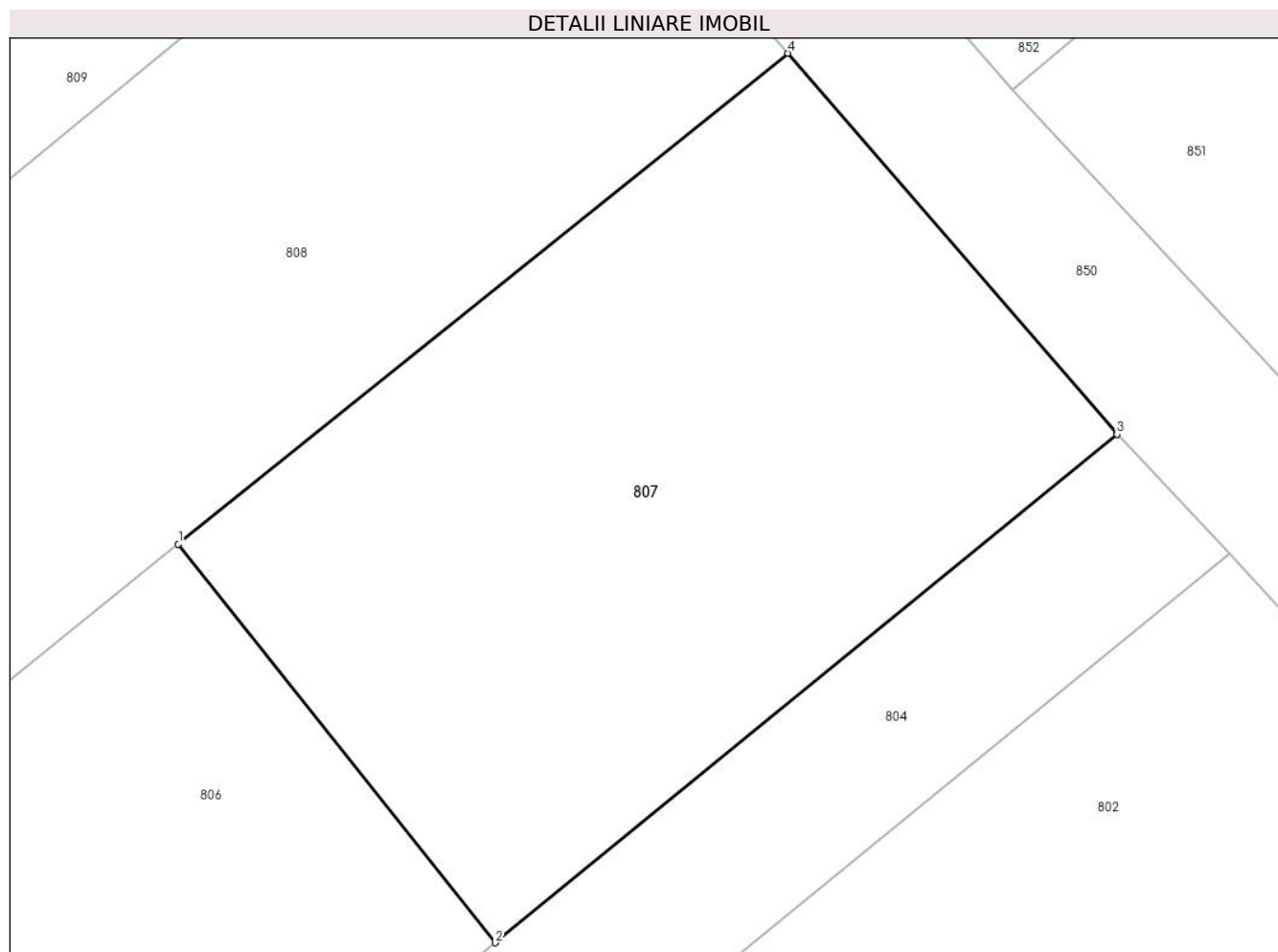
Inscrieri privind dezmembramintele dreptului de proprietate, drepturi reale de garanție și sarcini	Referințe
NU SUNT	

Anexa Nr. 1 La Partea I

Teren

Nr cadastral	Suprafața (mp)*	Observații / Referințe
	921	

* Suprafața este determinată în planul de proiecție Stereo 70.



Date referitoare la teren

Crt	Categorie folosință	Intravilan	Suprafața (mp)	Tarla	Parcelă	Nr. topo	Observații / Referințe
1	arabil	DA	921	37	170	-	

Lungime Segmente

1) Valorile lungimilor segmentelor sunt obținute din proiecție în plan.

Punct început	X / Y	Punct sfârșit	X / Y	Lungime segment (** (m)
1	612.961,46 645.860,469	2	612.976,641 645.841,382	24.388
2	612.976,641 645.841,382	3	613.006,424 645.865,73	38.469
3	613.006,424 645.865,73	4	612.990,673 645.883,973	24.102
4	612.990,673 645.883,973	1	612.961,46 645.860,469	37.494

** Lungimile segmentelor sunt determinate în planul de proiecție Stereo 70 și sunt rotunjite la 1 milimetru.

***** Distanţa dintre puncte este formată din segmente cumulate ce sunt mai mici decât valoarea 1 milimetru.**

**DATE DESPRE IMOBILUL NR. 808**

Oficiul de Cadastru și Publicitate Imobiliară SUCEAVA
Biroul de Cadastru și Publicitate Imobiliară Falticeni

A. Partea I. Descrierea imobilului

TEREN Intravilan

Adresa: Loc. Draguseni, Jud. Suceava

Nr. Crt	Nr cadastral Nr. topografic	Suprafața* (mp)	Observații / Referințe
A1	30124	5.650	Sector cadastral:8 Teren imprejmuit;

Construcții

Crt	Nr cadastral Nr. topografic	Adresa	Observații / Referințe
A1.1	30124-C1	Loc. Draguseni, Jud. Suceava	Nr. niveluri:1; S. construita la sol:113 mp;
A1.2	30124-C2	Loc. Draguseni, Jud. Suceava	Nr. niveluri:1; S. construita la sol:187 mp;
A1.4		Loc. Draguseni, Jud. Suceava	Nr. niveluri:1; S. construita la sol:57 mp; anexă

B. Partea II. Proprietari și acte

Inscrieri privitoare la dreptul de proprietate și alte drepturi reale		Referințe
9728 / 24/09/2010		
Act Administrativ nr. 1115, din 25/11/1995 emis de COMISIA JUDETEANA SUCEAVA (act administrativ nr. 661/11-08-2010 emis de PRIMARIA COMUNEI DRAGUSENI);		
B1	Intabulare, drept de PROPRIETATE, dobandit prin Lege, cota actuala 1/1, cota initiala 1/1 1) VASILIU - IONITA VASILE	A1
B2	Intabulare, drept de PROPRIETATE bun comun, dobandit prin Construire, cota actuala 1/1, cota initiala 1/1 1) GRIGORAS ANTON 2) GRIGORAS ERMONIA	A1.1, A1.2
808 / 07/10/2024		
Act Administrativ nr. 2448, din 12/09/2024 emis de Primăria Comunei Drăgușeni;		
B3	Intabulare, drept de PROPRIETATE, dobandit prin Lege, cota actuala 1/1, cota initiala 1/1 1) GRIGORAS ANTON 2) GRIGORAS ERMONIA	A1.4

C. Partea III. SARCINI .

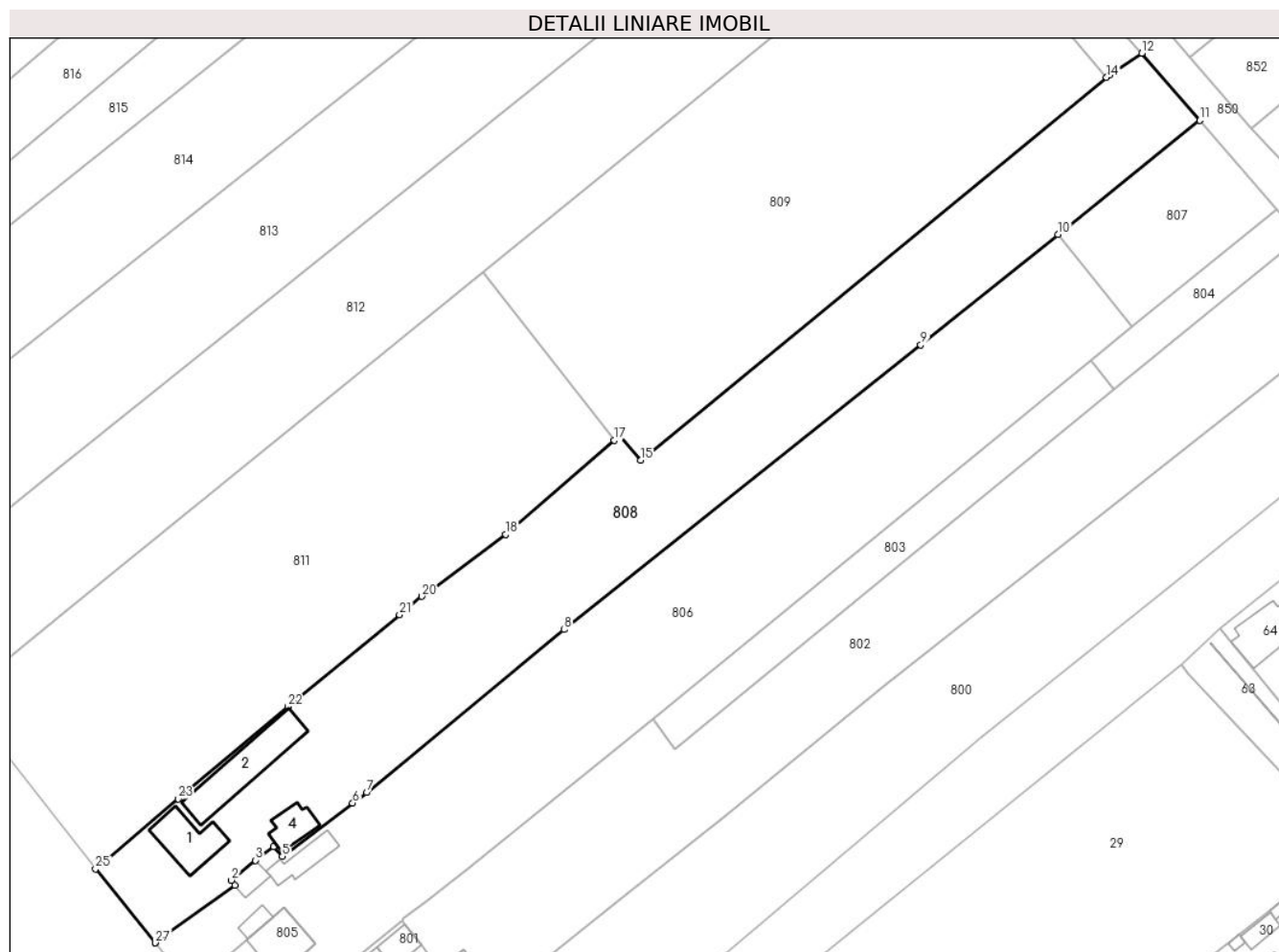
Inscrieri privind dezmembramintele dreptului de proprietate, drepturi reale de garanție și sarcini	Referințe
NU SUNT	

Anexa Nr. 1 La Partea I

Teren

Nr cadastral	Suprafața (mp)*	Observații / Referințe
30124	5.650	

* Suprafața este determinată în planul de proiecție Stereo 70.



Date referitoare la teren

Crt	Categorie folosință	Intra vilan	Suprafața (mp)	Tarla	Parcelă	Nr. topo	Observații / Referințe
1	curți constructii	DA	1.129	37	170	-	loc numit Vatră Sat
2	arabil	DA	4.521	37	170	-	

Date referitoare la construcții

Crt	Număr	Destinație construcție	Supraf. (mp)	Situație juridică	Observații / Referințe
A1.1	30124-C1	construcții de locuințe	Din acte: 120 Masurata: 113	Cu acte	Nr. niveluri:1; S. construita la sol:113 mp;
A1.2	30124-C2	construcții anexa	Din acte: 60 Masurata: 187	Cu acte	Nr. niveluri:1; S. construita la sol:187 mp;
A1.4		construcții anexa	57	Cu acte	Nr. niveluri:1; S. construita la sol:57 mp; anexă

Lungime Segmente

1) Valorile lungimilor segmentelor sunt obținute din proiecție în plan.

Punct început	X / Y	Punct sfârșit	X / Y	Lungime segment (** (m)	Punct început	X / Y	Punct sfârșit	X / Y	Lungime segment (** (m)
---------------	-------	---------------	-------	-------------------------	---------------	-------	---------------	-------	-------------------------

Punct început	X / Y	Punct sfârșit	X / Y	Lungime segment (** (m)
1	612.791,656 645.726,349	2	612.790,917 645.727,35	1.244
3	612.795,811 645.731,446	4	612.799,62 645.734,304	4.762
5	612.801,394 645.732,293	6	612.815,916 645.743,255	18.195
7	612.818,796 645.745,429	8	612.859,543 645.779,003	52.797
9	612.933,116 645.837,665	10	612.961,46 645.860,469	36.379
11	612.990,673 645.883,973	12	612.978,693 645.897,825	18.314
13	612.971,996 645.893,287	14	612.971,442 645.892,832	0.717
15	612.875,381 645.813,906	16	612.871,028 645.819,073	6.756
17	612.869,853 645.818,055	18	612.847,456 645.798,664	29.625
19	612.832,513 645.787,59	20	612.830,166 645.785,851	2.921
21	612.825,572 645.782,08	22	612.802,498 645.763,128	29.859
23	612.779,953 645.744,108	24	612.763,9 645.730,557	21.008
25	612.762,874 645.729,693	26	612.775,22 645.714,508	19.571
27	612.775,233 645.714,446	1	612.791,656 645.726,349	20.283

Punct început	X / Y	Punct sfârșit	X / Y	Lungime segment (** (m)
2	612.790,917 645.727,35	3	612.795,811 645.731,446	6.382
4	612.799,62 645.734,304	5	612.801,394 645.732,293	2.682
6	612.815,916 645.743,255	7	612.818,796 645.745,429	3.608
8	612.859,543 645.779,003	9	612.933,116 645.837,665	94.097
10	612.961,46 645.860,469	11	612.990,673 645.883,973	37.494
12	612.978,693 645.897,825	13	612.971,996 645.893,287	8.09
14	612.971,442 645.892,832	15	612.875,381 645.813,906	124.326
16	612.871,028 645.819,073	17	612.869,853 645.818,055	1.555
18	612.847,456 645.798,664	19	612.832,513 645.787,59	18.599
20	612.830,166 645.785,851	21	612.825,572 645.782,08	5.944
22	612.802,498 645.763,128	23	612.779,953 645.744,108	29.496
24	612.763,9 645.730,557	25	612.762,874 645.729,693	1.341
26	612.775,22 645.714,508	27	612.775,233 645.714,446	0.063

** Lungimile segmentelor sunt determinate în planul de proiecție Stereo 70 și sunt rotunjite la 1 milimetru.

*** Distanța dintre puncte este formată din segmente cumulate ce sunt mai mici decât valoarea 1 milimetru.

**DATE DESPRE IMOBILUL NR. 809**

Oficiul de Cadastru și Publicitate Imobiliară SUCEAVA
Biroul de Cadastru și Publicitate Imobiliară Falticeni

A. Partea I. Descrierea imobilului

TEREN Intravilan

Adresa: Loc. Draguseni, Jud. Suceava

Nr. Crt	Nr cadastral Nr. topografic	Suprafața* (mp)	Observații / Referințe
A1		6.300	Sector cadastral:8 Teren imprejmuit;

B. Partea II. Proprietari și acte

Inscrieri privitoare la dreptul de proprietate și alte drepturi reale		Referințe
809 / 07/10/2024		
Act Notarial nr. 24357, din 08/12/1994 emis de NS Lacramioara Ciobica;		
B1	Intabulare, drept de PROPRIETATE, dobândit prin Conventie, cota actuala 1/1, cota initiala 1/1 1) GRIGORAȘ ANTON, bun comun 2) GRIGORAȘ ERMONIA, lipsă CNP proprietar	A1

C. Partea III. SARCINI .

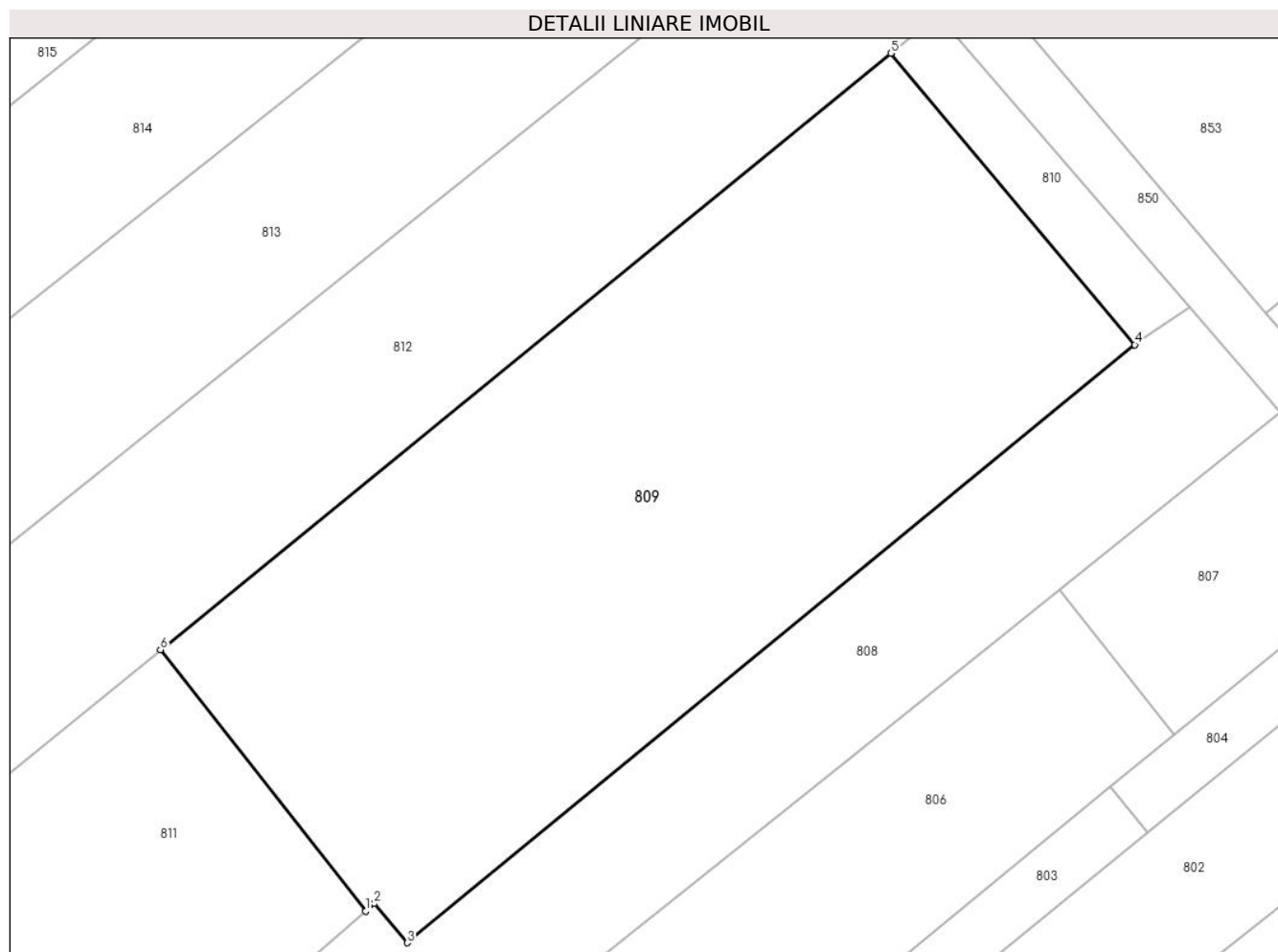
Inscrieri privind dezmembramintele dreptului de proprietate, drepturi reale de garanție și sarcini	Referințe
NU SUNT	

Anexa Nr. 1 La Partea I

Teren

Nr cadastral	Suprafața (mp)*	Observații / Referințe
	6.300	

* Suprafața este determinată în planul de proiecție Stereo 70.



Date referitoare la teren

Crt	Categorie folosință	Intravilan	Suprafața (mp)	Tarla	Parcelă	Nr. topo	Observații / Referințe
1	arabil	DA	6.300	37	170	-	

Lungime Segmente

1) Valorile lungimilor segmentelor sunt obținute din proiecție în plan.

Punct început	X / Y	Punct sfârșit	X / Y	Lungime segment (** (m)
1	612.869,853 645.818,055	2	612.871,028 645.819,073	1.555
2	612.871,028 645.819,073	3	612.875,381 645.813,906	6.756
3	612.875,381 645.813,906	4	612.971,442 645.892,832	124.326
4	612.971,442 645.892,832	5	612.939,233 645.931,29	50.164
5	612.939,233 645.931,29	6	612.842,787 645.852,58	124.487

Punct început	X / Y	Punct sfârșit	X / Y	Lungime segment (** (m)
6	612.842,787 645.852,58	1	612.869,853 645.818,055	43.87

** Lungimile segmentelor sunt determinate în planul de proiecție Stereo 70 și sunt rotunjite la 1 milimetru.

*** Distanța dintre puncte este formată din segmente cumulate ce sunt mai mici decât valoarea 1 milimetru.

**DATE DESPRE IMOBILUL NR. 810**

Oficiul de Cadastru și Publicitate Imobiliară SUCEAVA
Biroul de Cadastru și Publicitate Imobiliară Falticeni

A. Partea I. Descrierea imobilului

TEREN Intravilan

Adresa: Loc. Draguseni, Jud. Suceava

Nr. Crt	Nr cadastral Nr. topografic	Suprafața* (mp)	Observații / Referințe
A1		422	Sector cadastral:8 Teren neimprejmuit;

B. Partea II. Proprietari și acte

Inscrieri privitoare la dreptul de proprietate și alte drepturi reale		Referințe
810 / 07/10/2024		
Act Normativ nr. 7, din 13/03/1996 emis de Parlamentul României;		
B1	Inscrierea provizorie, drept de PROPRIETATE, dobandit prin Lege, cota actuala 1/1, cota initiala 1/1 1) NEIDENTIFICAT NEIDENTIFICAT	A1
B2	Proprietar neidentificat, rezerva comisiei locale de fond funciar	A1

C. Partea III. SARCINI .

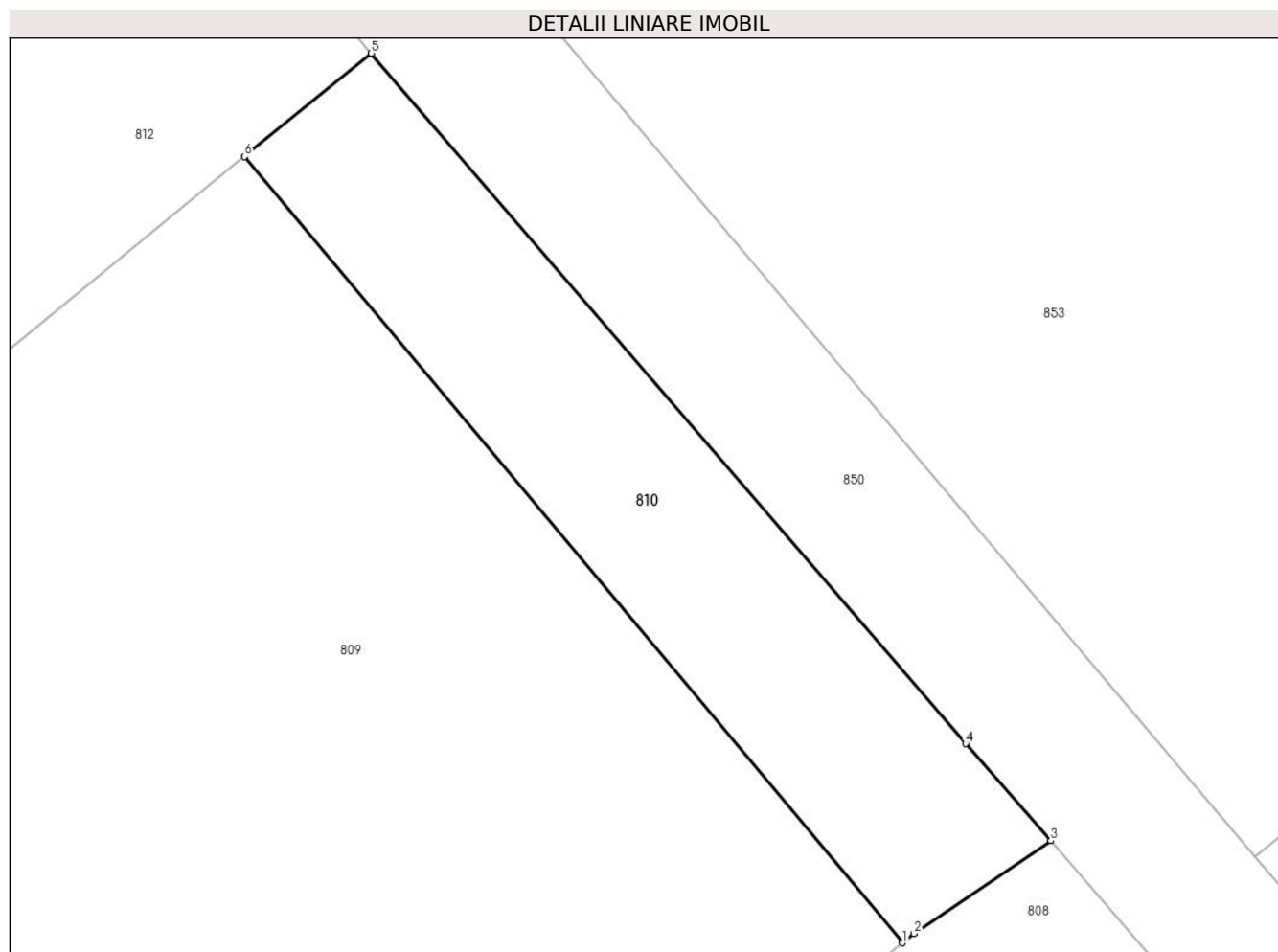
Inscrieri privind dezmembramintele dreptului de proprietate, drepturi reale de garanție și sarcini	Referințe
NU SUNT	

Anexa Nr. 1 La Partea I

Teren

Nr cadastral	Suprafața (mp)*	Observații / Referințe
	422	

* Suprafața este determinată în planul de proiecție Stereo 70.



Date referitoare la teren

Crt	Categorie folosință	Intravilan	Suprafața (mp)	Tarla	Parcelă	Nr. topo	Observații / Referințe
1	arabil	DA	422	37	170	-	

Lungime Segmente

1) Valorile lungimilor segmentelor sunt obținute din proiecție în plan.

Punct început	X / Y	Punct sfârșit	X / Y	Lungime segment (** (m)
1	612.971,442 645.892,832	2	612.971,996 645.893,287	0.717
2	612.971,996 645.893,287	3	612.978,693 645.897,825	8.09
3	612.978,693 645.897,825	4	612.974,526 645.902,571	6.316
4	612.974,526 645.902,571	5	612.945,434 645.936,351	44.581
5	612.945,434 645.936,351	6	612.939,233 645.931,29	8.004

Punct început	X / Y	Punct sfârșit	X / Y	Lungime segment (** (m)
6	612.939,233 645.931,29	1	612.971,442 645.892,832	50.164

** Lungimile segmentelor sunt determinate în planul de proiecție Stereo 70 și sunt rotunjite la 1 milimetru.

*** Distanța dintre puncte este formată din segmente cumulate ce sunt mai mici decât valoarea 1 milimetru.

**DATE DESPRE IMOBILUL NR. 811**

Oficiul de Cadastru și Publicitate Imobiliară SUCEAVA
Biroul de Cadastru și Publicitate Imobiliară Falticeni

A. Partea I. Descrierea imobilului

TEREN Intravilan

Adresa: Loc. Draguseni, Jud. Suceava

Nr. Crt	Nr cadastral Nr. topografic	Suprafața* (mp)	Observații / Referințe
A1	30064	Din acte: 6.300 Masurata: 6.147	Sector cadastral:8 Teren imprejmuit;

B. Partea II. Proprietari și acte

Inscrieri privitoare la dreptul de proprietate și alte drepturi reale		Referințe
2488 / 15/02/2013		
Act Notarial nr. 587, din 14/02/2013 emis de BNP APOSTOL MARIA;		
B4	Intabulare, drept de PROPRIETATE bun comun, dobandit prin Conventie, cota actuala 1/1, cota initiala 1/1 1) GHITU VASILE, necasatorit	A1

C. Partea III. SARCINI .

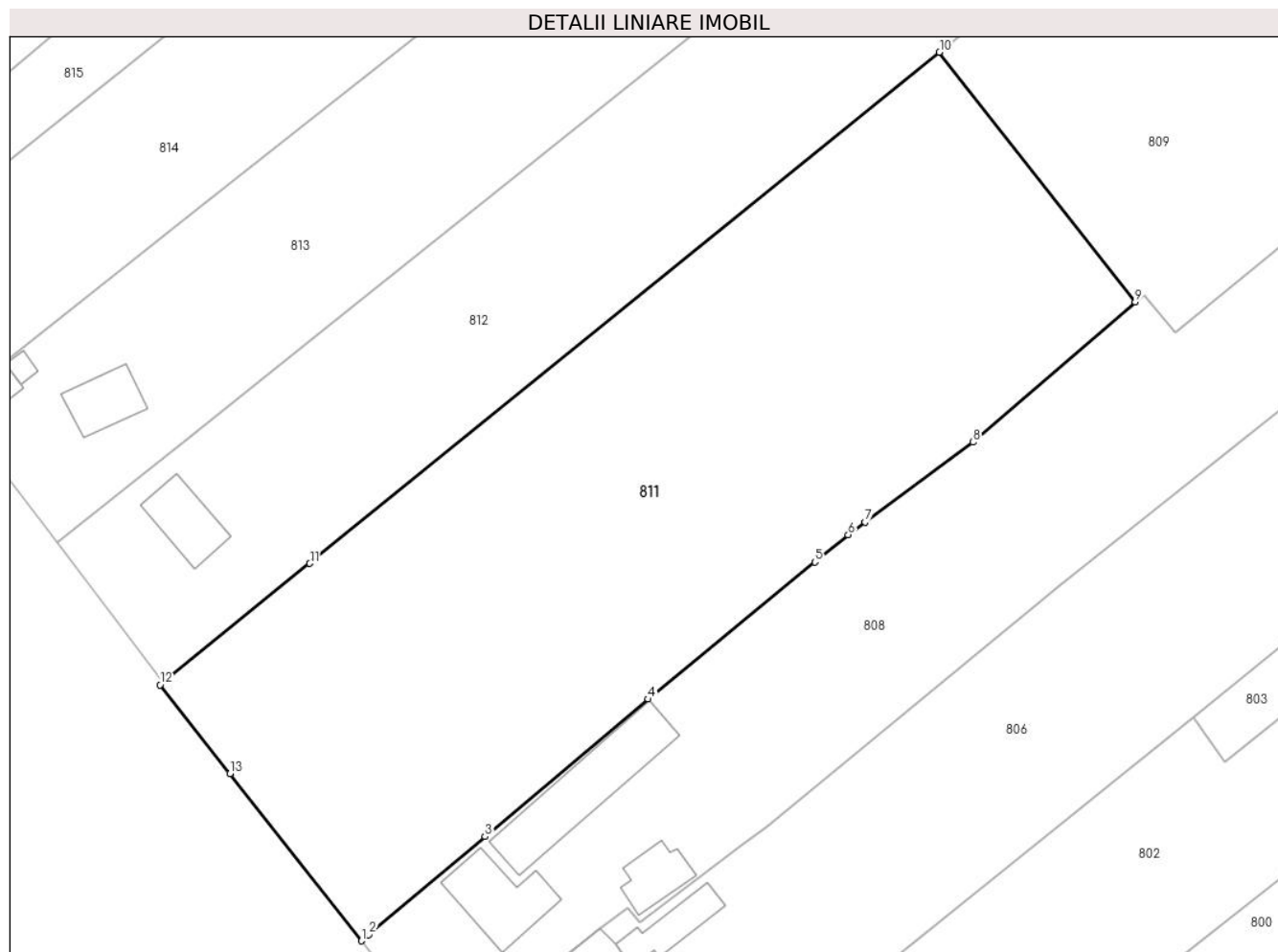
Inscrieri privind dezmembramintele dreptului de proprietate, drepturi reale de garanție și sarcini	Referințe
NU SUNT	

Anexa Nr. 1 La Partea I

Teren

Nr cadastral	Suprafața (mp)*	Observații / Referințe
30064	Din acte: 6.300 Masurata: 6.147	

* Suprafața este determinată în planul de proiecție Stereo 70.



Date referitoare la teren

Crt	Categorie folosință	Intra vilan	Suprafața (mp)	Tarla	Parcelă	Nr. topo	Observații / Referințe
1	curți constructii	DA	6.147	37	170	-	

Lungime Segmente

1) Valorile lungimilor segmentelor sunt obținute din proiecție în plan.

Punct început	X / Y	Punct sfârșit	X / Y	Lungime segment (** (m)
1	612.762,874 645.729,693	2	612.763,9 645.730,557	1.341
2	612.763,9 645.730,557	3	612.779,953 645.744,108	21.008
3	612.779,953 645.744,108	4	612.802,498 645.763,128	29.496
4	612.802,498 645.763,128	5	612.825,572 645.782,08	29.859
5	612.825,572 645.782,08	6	612.830,166 645.785,851	5.944

Punct început	X / Y	Punct sfârșit	X / Y	Lungime segment (** (m)
6	612.830,166 645.785,851	7	612.832,513 645.787,59	2.921
7	612.832,513 645.787,59	8	612.847,456 645.798,664	18.599
8	612.847,456 645.798,664	9	612.869,853 645.818,055	29.625
9	612.869,853 645.818,055	10	612.842,787 645.852,58	43.87
10	612.842,787 645.852,58	11	612.755,735 645.781,896	112.135
11	612.755,735 645.781,896	12	612.735,036 645.765,088	26.664
12	612.735,036 645.765,088	13	612.744,723 645.752,847	15.61
13	612.744,723 645.752,847	1	612.762,874 645.729,693	29.421

** Lungimile segmentelor sunt determinate în planul de proiecție Stereo 70 și sunt rotunjite la 1 milimetru.

*** Distanța dintre puncte este formată din segmente cumulate ce sunt mai mici decât valoarea 1 milimetru.

**DATE DESPRE IMOBILUL NR. 812**

Oficiul de Cadastru și Publicitate Imobiliară SUCEAVA
Biroul de Cadastru și Publicitate Imobiliară Falticeni

A. Partea I. Descrierea imobilului

TEREN Intravilan

Adresa: Loc. Draguseni, Jud. Suceava

Nr. Crt	Nr cadastral Nr. topografic	Suprafața* (mp)	Observații / Referințe
A1	30984	6.300	Sector cadastral:8 Teren imprejmuit; IMOBIL PARTIAL IMPREJMUIT

Construcții

Crt	Nr cadastral Nr. topografic	Adresa	Observații / Referințe
A1.1	30984-C1	Loc. Draguseni, Jud. Suceava	Nr. niveluri:1; S. construita la sol:76 mp; S. construita desfasurata:76 mp; Locuinta (P): Nu detine certificat de performanta energetica. Nu detine lift. S. desfasurata = 76 mp. Anul edificarii 1997.

B. Partea II. Proprietari și acte

Inscrieri privitoare la dreptul de proprietate și alte drepturi reale		Referințe
25895 / 27/09/2021		
Act Notarial nr. 1782, din 24/09/2021 emis de lordache Raluca Andrea;		
B1	Se infiinteaza cartea funciara 30984 a imobilului cu numarul cadastral 30984 / UAT Draguseni, rezultat din dezmembrarea imobilului cu numarul cadastral 30744 inscris in cartea funciara 30744;	A1
Act Administrativ nr. 2157, din 20/08/2018 emis de PRIMARIA COMUNEI DRAGUSENI;		
B2	Intabulare, drept de PROPRIETATE bun comun, dobandit prin Construire, cota actuala 1/1, cota initiala 1/1 1) VARTOLOMEI GAVRIL 2) ROANTA ANTONETA , lipsă CNP proprietar <i>OBSERVATII: pozitie transcrisa din CF 30744/Draguseni, inscrisa prin incheierea nr. 19448 din 04/09/2018;</i>	A1.1
Hotarare Judecatoreasca nr. 1216, din 08/09/2003 emis de Judecatoria Falticeni;		
B3	Se noteaza schimbarea numelui proprietarei tabulare din Vartolomei Antoneta i Roanta Antoneta <i>OBSERVATII: pozitie transcrisa din CF 30744/Draguseni, inscrisa prin incheierea nr. 19448 din 04/09/2018;</i>	A1, A1.1
25918 / 27/09/2021		
Act Notarial nr. 1783, din 24/09/2021 emis de lordache Raluca Andrea;		
B5	Intabulare, drept de PROPRIETATE bun propriu, dobandit prin Conventie, cota actuala 1/1, cota initiala 1/1 1) VARTOLOMEI GAVRIL , necasatorit	A1

C. Partea III. SARCINI .

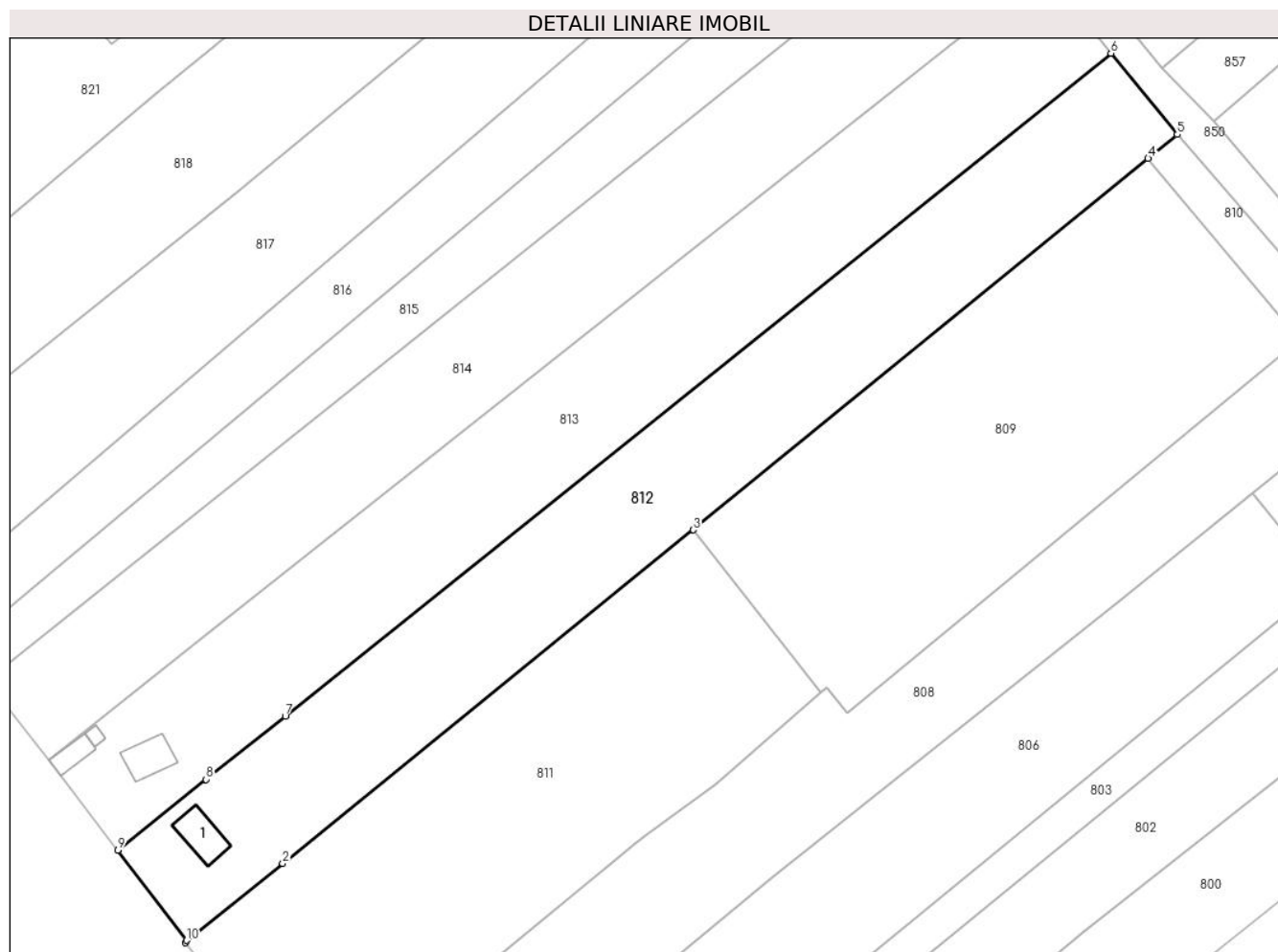
Inscrieri privind dezmembramintele dreptului de proprietate, drepturi reale de garanție și sarcini	Referințe
NU SUNT	

Anexa Nr. 1 La Partea I

Teren

Nr cadastral	Suprafața (mp)*	Observații / Referințe
30984	6.300	IMOBIL PARTIAL IMPREJMUIT

* Suprafața este determinată în planul de proiecție Stereo 70.



Date referitoare la teren

Crt	Categorie folosință	Intravilan	Suprafața (mp)	Tarla	Parcelă	Nr. topo	Observații / Referințe
1	curți constructii	DA	604	37	170	-	
2	arabil	DA	5.696	37	170	-	

Date referitoare la construcții

Crt	Număr	Destinație construcție	Supraf. (mp)	Situație juridică	Observații / Referințe
A1.1	30984-C1	construcții de locuințe	76	Cu acte	Nr. niveluri:1; S. construita la sol:76 mp; S. construita desfasurata:76 mp; Locuinta (P): Nu detine certificat de performanta energetica. Nu detine lift. S. desfasurata = 76 mp. Anul edificarii 1997.

Lungime Segmente

1) Valorile lungimilor segmentelor sunt obținute din proiecție în plan.

Punct început	X / Y	Punct sfârșit	X / Y	Lungime segment (** (m)
1	612.735,036 645.765,088	2	612.755,735 645.781,896	26.664
2	612.755,735 645.781,896	3	612.842,787 645.852,58	112.135

Punct început	X / Y	Punct sfârșit	X / Y	Lungime segment (** (m)
3	612.842,787 645.852,58	4	612.939,233 645.931,29	124.487
4	612.939,233 645.931,29	5	612.945,434 645.936,351	8.004
5	612.945,434 645.936,351	6	612.931,349 645.953,567	22.244
6	612.931,349 645.953,567	7	612.756,266 645.813,143	224.439
7	612.756,266 645.813,143	8	612.739,49 645.799,688	21.505
8	612.739,49 645.799,688	9	612.720,774 645.784,746	23.949
9	612.720,774 645.784,746	10	612.735,353 645.765,594	24.07
10	612.735,353 645.765,594	1	612.735,036 645.765,088	0.597

** Lungimile segmentelor sunt determinate în planul de proiecție Stereo 70 și sunt rotunjite la 1 milimetru.

*** Distanța dintre puncte este formată din segmente cumulate ce sunt mai mici decât valoarea 1 milimetru.

**DATE DESPRE IMOBILUL NR. 813**

Oficiul de Cadastru și Publicitate Imobiliară SUCEAVA
Biroul de Cadastru și Publicitate Imobiliară Falticeni

A. Partea I. Descrierea imobilului

TEREN Intravilan

Adresa: Loc. Draguseni, Jud. Suceava

Nr. Crt	Nr cadastral Nr. topografic	Suprafața* (mp)	Observații / Referințe
A1	30983	6.300	Sector cadastral:8 Teren imprejmuit; IMOBIL PARTIAL IMPREJMUIT

Construcții

Crt	Nr cadastral Nr. topografic	Adresa	Observații / Referințe
A1.1	30983-C1	Loc. Draguseni, Jud. Suceava	Nr. niveluri:1; S. construita la sol:67 mp; S. construita desfasurata:67 mp; Locuinta (P): Nu detine certificat de performanta energetica. Nu detine lift. S. desfasurata = 67 mp. Anul edificarii 1974.

B. Partea II. Proprietari și acte

Inscrieri privitoare la dreptul de proprietate și alte drepturi reale		Referințe
25895 / 27/09/2021		
Act Notarial nr. 1782, din 24/09/2021 emis de lordache Raluca Andrea;		
B1	Se infiinteaza cartea funciara 30983 a imobilului cu numarul cadastral 30983 / UAT Draguseni, rezultat din dezmembrarea imobilului cu numarul cadastral 30744 inscris in cartea funciara 30744;	A1
Hotarare Judecatoreasca nr. 1216, din 08/09/2003 emis de Judecatoria Falticeni;		
B3	Se noteaza schimbarea numelui proprietarii tabulare din Vartolomei Antoneta i Roanta Antoneta <i>OBSERVATII: pozitie transcrisa din CF 30744/Draguseni, inscrisa prin incheierea nr. 19448 din 04/09/2018;</i>	A1, A1.1
25923 / 27/09/2021		
Act Notarial nr. 1784, din 24/09/2021 emis de lordache Raluca Andrea;		
B5	Intabulare, drept de PROPRIETATE bun propriu, dobandit prin Conventie, cota actuala 1/1, cota initiala 1/1 1) VARTOLOMEI COSTICA, necasatorit	A1, A1.1

C. Partea III. SARCINI

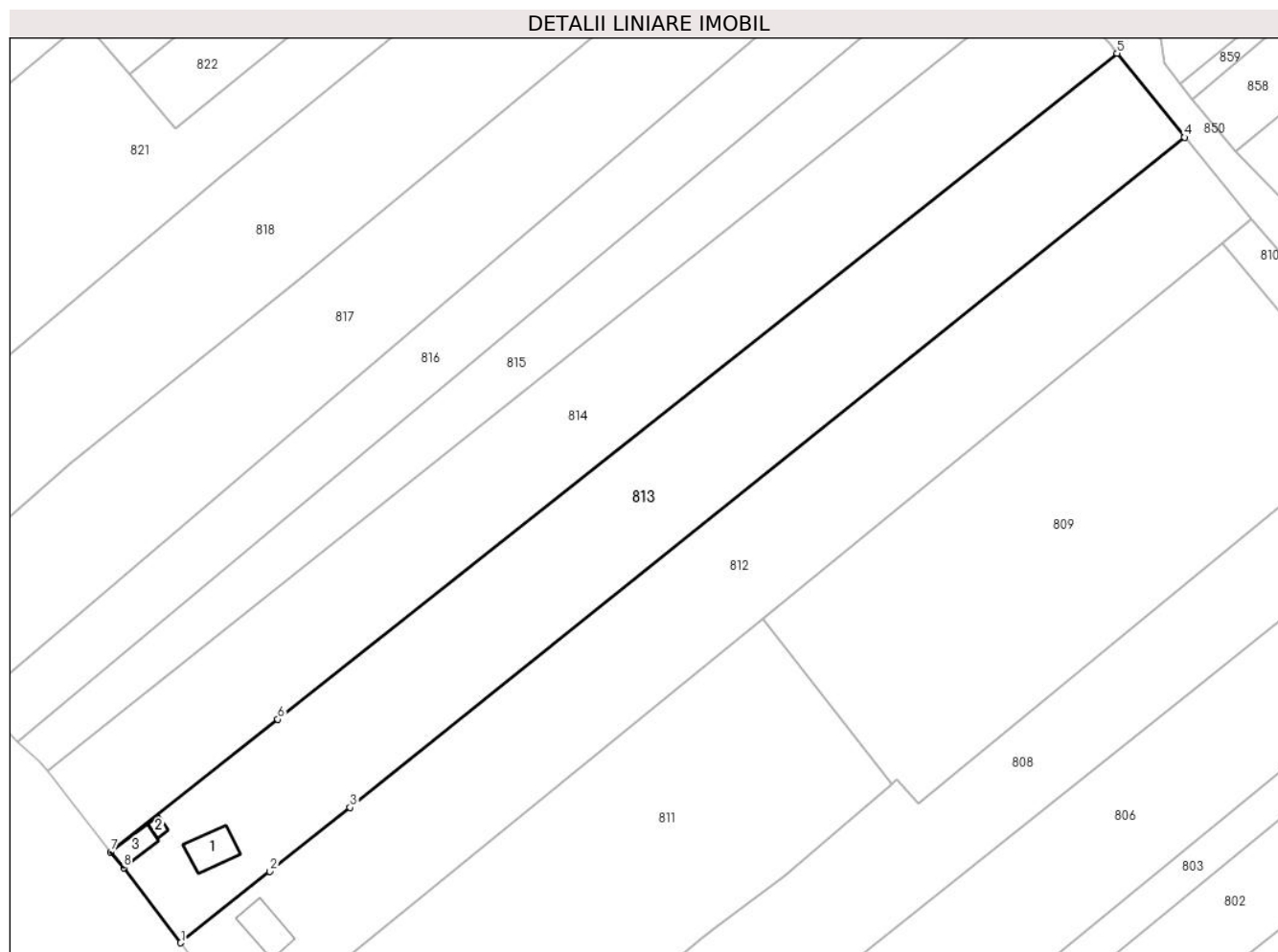
Inscrieri privind dezmembrarile dreptului de proprietate, drepturi reale de garanție și sarcini		Referințe
25923 / 27/09/2021		
Act Notarial nr. 1784, din 24/09/2021 emis de lordache Raluca Andrea;		
C1	Intabulare, drept de UZUFRACT VIAGER, dobandit prin Conventie, cota actuala 1/1, cota initiala 1/1 1) VARTOLOMEI CONSTANTIN	A1.1
C2	Intabulare, drept de UZUFRACT VIAGER, dobandit prin Conventie, cota actuala 1/1, cota initiala 1/1 1) VARTOLOMEI VERONICA	A1.1

Anexa Nr. 1 La Partea I

Teren

Nr cadastral	Suprafața (mp)*	Observații / Referințe
30983	6.300	IMOBIL PARTIAL IMPREJMUIT

* Suprafața este determinată în planul de proiecție Stereo 70.



Date referitoare la teren

Crt	Categorie folosință	Intra vilan	Suprafața (mp)	Tarla	Parcelă	Nr. topo	Observații / Referințe
1	curți constructii	DA	1.080	37	170	-	
2	arabil	DA	5.220	37	170	-	

Date referitoare la construcții

Crt	Număr	Destinație construcție	Supraf. (mp)	Situație juridică	Observații / Referințe
A1.1	30983-C1	construcții de locuințe	67	Cu acte	Nr. niveluri:1; S. construita la sol:67 mp; S. construita desfasurata:67 mp; Locuinta (P): Nu detine certificat de performanta energetica. Nu detine lift. S. desfasurata = 67 mp. Anul edificarii 1974.
A1.2	30983-C2	construcții anexa	10	Fara acte	Nr. niveluri:1; S. construita la sol:10 mp; S. construita desfasurata:10 mp; Anexa (Bucatarie): S desfasurata = 10 mp. Fara acte.
A1.3	30983-C3	construcții anexa	39	Fara acte	Nr. niveluri:1; S. construita la sol:39 mp; S. construita desfasurata:39 mp; Anexa (Garaj): S desfasurata = 39 mp. Fara acte.

Lungime Segmente

1) Valorile lungimilor segmentelor sunt obținute din proiecție în plan.

Punct început	X / Y	Punct sfârșit	X / Y	Lungime segment (** (m)
1	612.720,774 645.784,746	2	612.739,49 645.799,688	23.949
2	612.739,49 645.799,688	3	612.756,266 645.813,143	21.505
3	612.756,266 645.813,143	4	612.931,349 645.953,567	224.439
4	612.931,349 645.953,567	5	612.917,148 645.971,178	22.623
5	612.917,148 645.971,178	6	612.741,14 645.831,614	224.626
6	612.741,14 645.831,614	7	612.706,058 645.803,795	44.773
7	612.706,058 645.803,795	8	612.708,786 645.800,496	4.281
8	612.708,786 645.800,496	1	612.720,774 645.784,746	19.793

** Lungimile segmentelor sunt determinate în planul de proiecție Stereo 70 și sunt rotunjite la 1 milimetru.

*** Distanța dintre puncte este formată din segmente cumulate ce sunt mai mici decât valoarea 1 milimetru.

**DATE DESPRE IMOBILUL NR. 814**

Oficiul de Cadastru și Publicitate Imobiliară SUCEAVA
Biroul de Cadastru și Publicitate Imobiliară Falticeni

A. Partea I. Descrierea imobilului

TEREN Intravilan

Adresa: Loc. Draguseni, Jud. Suceava

Nr. Crt	Nr cadastral Nr. topografic	Suprafața* (mp)	Observații / Referințe
A1		5.877	Sector cadastral:8 Teren imprejmuit;

B. Partea II. Proprietari și acte

Inscrieri privitoare la dreptul de proprietate și alte drepturi reale		Referințe
814 / 07/10/2024		
Act Normativ nr. 7, din 13/03/1996 emis de Parlamentul României;		
B1	Inscrierea provizorie, drept de PROPRIETATE, dobandit prin Lege, cota actuala 1/1, cota initiala 1/1 1) NEIDENTIFICAT NEIDENTIFICAT	A1
B2	Proprietar neidentificat	A1

C. Partea III. SARCINI .

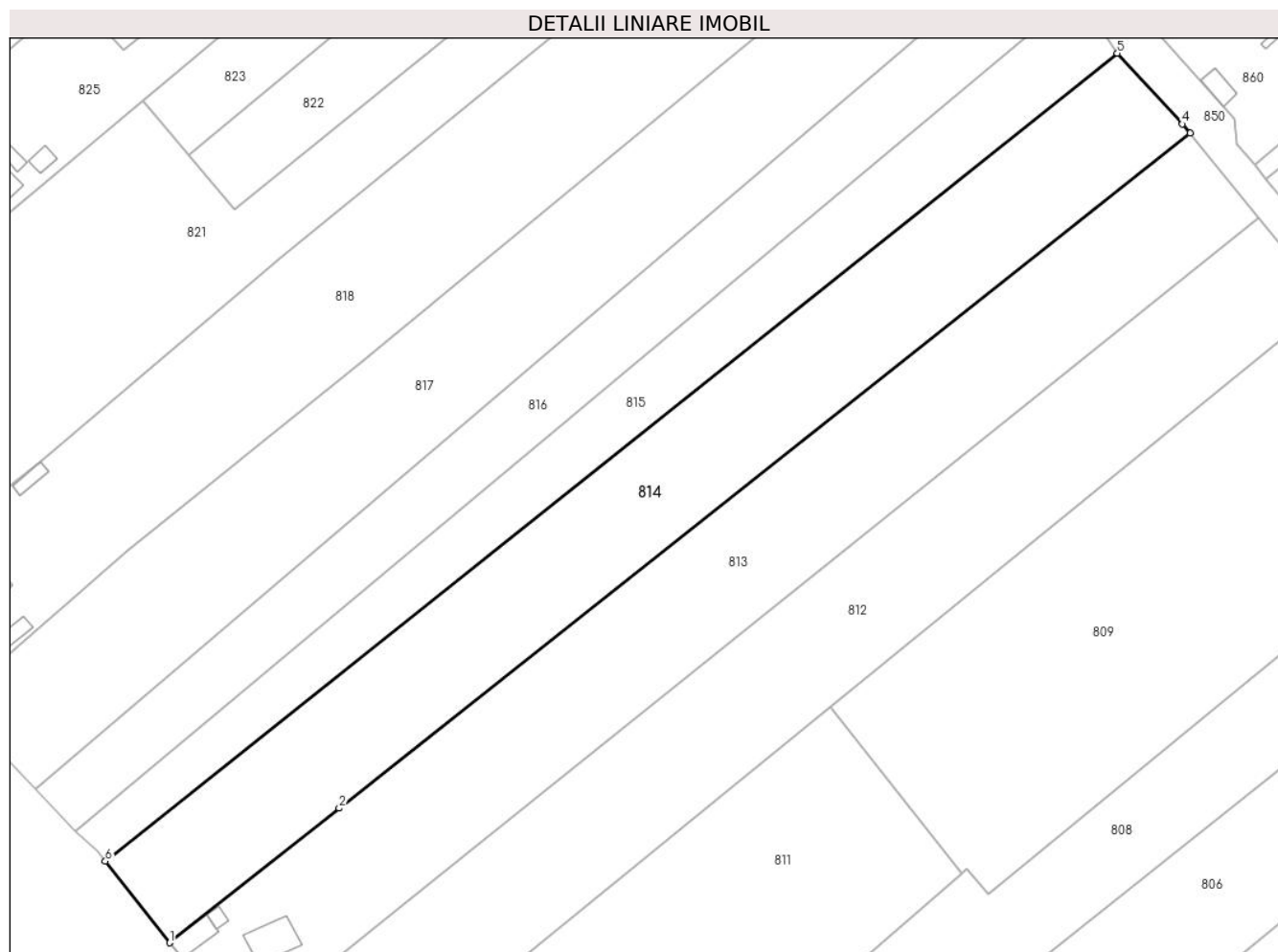
Inscrieri privind dezmembramintele dreptului de proprietate, drepturi reale de garanție și sarcini	Referințe
NU SUNT	

Anexa Nr. 1 La Partea I

Teren

Nr cadastral	Suprafața (mp)*	Observații / Referințe
	5.877	

* Suprafața este determinată în planul de proiecție Stereo 70.



Date referitoare la teren

Crt	Categorie folosință	Intra vilan	Suprafața (mp)	Tarla	Parcelă	Nr. topo	Observații / Referințe
1	arabil	DA	5.877	37	170	-	

Lungime Segmente

1) Valorile lungimilor segmentelor sunt obținute din proiecție în plan.

Punct început	X / Y	Punct sfârșit	X / Y	Lungime segment (** (m)
1	612.706,058 645.803,795	2	612.741,14 645.831,614	44.773
2	612.741,14 645.831,614	3	612.917,148 645.971,178	224.626
3	612.917,148 645.971,178	4	612.915,606 645.973,09	2.456
4	612.915,606 645.973,09	5	612.902,154 645.987,715	19.871
5	612.902,154 645.987,715	6	612.692,777 645.820,665	267.852

Punct început	X / Y	Punct sfârșit	X / Y	Lungime segment (** (m)
6	612.692,777 645.820,665	1	612.706,058 645.803,795	21.47

** Lungimile segmentelor sunt determinate în planul de proiecție Stereo 70 și sunt rotunjite la 1 milimetru.

*** Distanța dintre puncte este formată din segmente cumulate ce sunt mai mici decât valoarea 1 milimetru.

**DATE DESPRE IMOBILUL NR. 815**

Oficiul de Cadastru și Publicitate Imobiliară SUCEAVA
Biroul de Cadastru și Publicitate Imobiliară Falticeni

A. Partea I. Descrierea imobilului

TEREN Intravilan

Adresa: Loc. Draguseni, Jud. Suceava

Nr. Crt	Nr cadastral Nr. topografic	Suprafața* (mp)	Observații / Referințe
A1		Din acte: 4.200 Masurata: 3.167	Sector cadastral:8 Teren imprejmuit; diferența de suprafață nu s-a regăsit la măsurători

B. Partea II. Proprietari și acte

Inscrieri privitoare la dreptul de proprietate și alte drepturi reale		Referințe
815 / 07/10/2024		
Act Administrativ nr. 107, din 10/11/1993 emis de Comisia Județeană Suceava;		
B1	Intabulare, drept de PROPRIETATE, dobândit prin Reconstituire, cota actuala 1/1, cota initiala 1/1 1) PATROLEA MARIA, Lipsă CNP proprietar 2) COSTACHE PATROLEA, Lipsă CNP proprietar 3) URSU LUCRETIA 4) BUNEA JANA, lipsă CNP proprietar 5) PATROLEA ARSINETA, lipsă CNP proprietar 6) POPA SOFICA, lipsă CNP proprietar 7) DIACONU ALEXANDRINA, lipsă CNP proprietar	A1

C. Partea III. SARCINI .

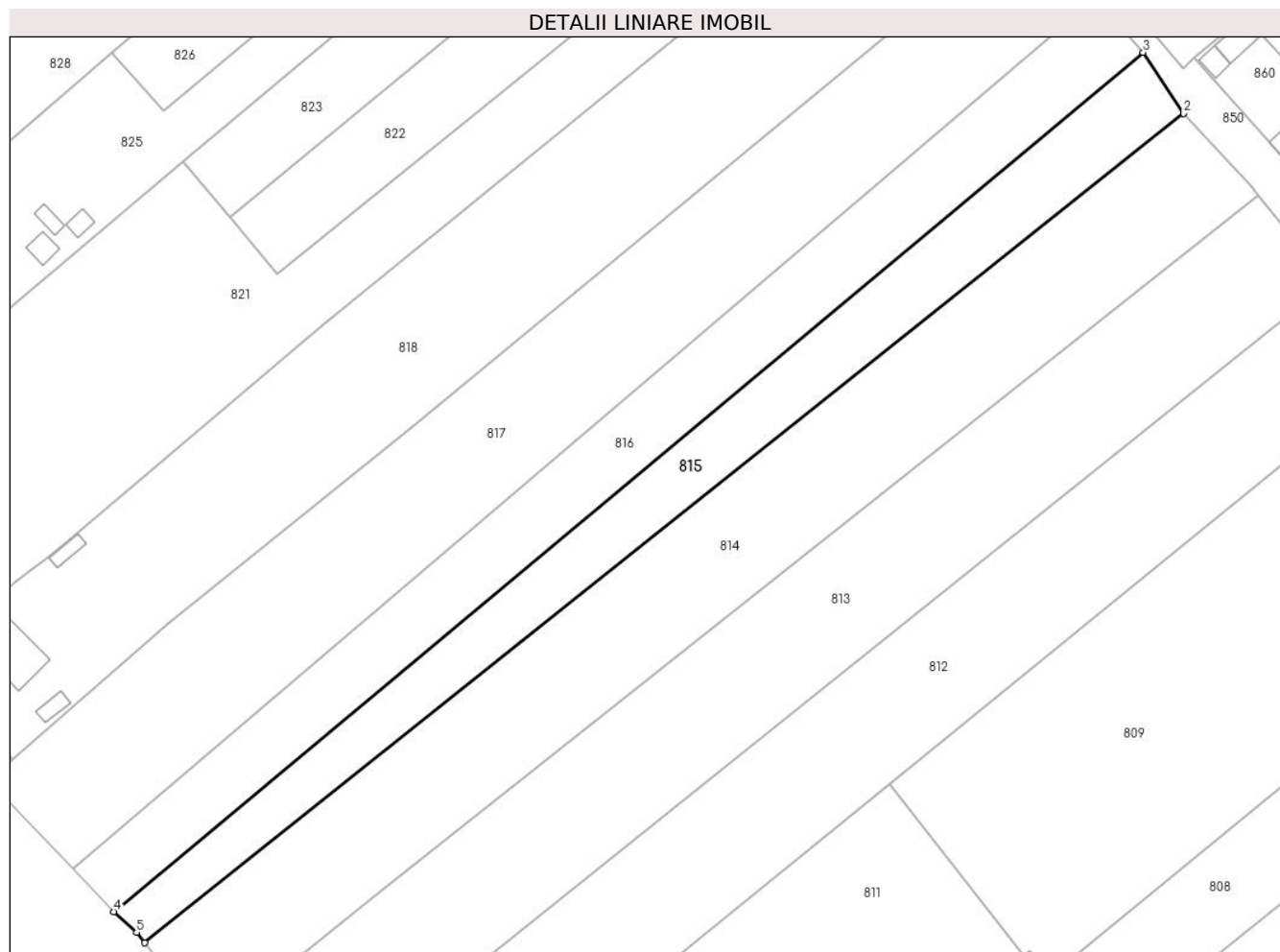
Inscrieri privind dezmembramintele dreptului de proprietate, drepturi reale de garanție și sarcini	Referințe
NU SUNT	

Anexa Nr. 1 La Partea I

Teren

Nr cadastral	Suprafața (mp)*	Observații / Referințe
	Din acte: 4.200 Masurata: 3.167	diferența de suprafață nu s-a regăsit la măsurători

* Suprafața este determinată în planul de proiecție Stereo 70.



Date referitoare la teren

Crt	Categorie folosință	Intra vilan	Suprafața (mp)	Tarla	Parcelă	Nr. topo	Observații / Referințe
1	arabil	DA	3.167	37	170	-	loc numit La gard

Lungime Segmente

1) Valorile lungimilor segmentelor sunt obținute din proiecție în plan.

Punct început	X / Y	Punct sfârșit	X / Y	Lungime segment (** (m)
1	612.692,777 645.820,665	2	612.902,154 645.987,715	267.852
2	612.902,154 645.987,715	3	612.893,955 646.000,046	14.808
3	612.893,955 646.000,046	4	612.686,509 645.826,933	270.189
4	612.686,509 645.826,933	5	612.691,145 645.822,738	6.252
5	612.691,145 645.822,738	1	612.692,777 645.820,665	2.638

**** Lungimile segmentelor sunt determinate în planul de proiecție Stereo 70 și sunt rotunjite la 1 milimetru.**

***** Distanța dintre puncte este formată din segmente cumulate ce sunt mai mici decât valoarea 1 milimetru.**

**DATE DESPRE IMOBILUL NR. 816**

Oficiul de Cadastru și Publicitate Imobiliară SUCEAVA
Biroul de Cadastru și Publicitate Imobiliară Falticeni

A. Partea I. Descrierea imobilului

TEREN Intravilan

Adresa: Loc. Draguseni, Jud. Suceava

Nr. Crt	Nr cadastral Nr. topografic	Suprafața* (mp)	Observații / Referințe
A1	31131	3.600	Sector cadastral:8 Teren neimprejmuit;

B. Partea II. Proprietari și acte

Inscrieri privitoare la dreptul de proprietate și alte drepturi reale	Referințe
22739 / 25/08/2022	
Act Administrativ nr. 782, din 20/05/1995 emis de COMISIA JUDETEANA SUCEAVA;	
B1	A1
Intabulare, drept de PROPRIETATE, dobandit prin Reconstituire, cota actuala 1/1, cota initiala 1/1	
1) PEPTEA ELENA	

C. Partea III. SARCINI .

Inscrieri privind dezmembramintele dreptului de proprietate, drepturi reale de garanție și sarcini	Referințe
NU SUNT	

Anexa Nr. 1 La Partea I

Teren

Nr cadastral	Suprafața (mp)*	Observații / Referințe
31131	3.600	

* Suprafața este determinată în planul de proiecție Stereo 70.



Date referitoare la teren

Crt	Categorie folosință	Intra vilan	Suprafața (mp)	Tarla	Parcelă	Nr. topo	Observații / Referințe
1	arabil	DA	3.600	37	170	-	loc numit Vatră Sat

Lungime Segmente

1) Valorile lungimilor segmentelor sunt obținute din proiecție în plan.

Punct început	X / Y	Punct sfârșit	X / Y	Lungime segment (** (m)
1	612.686,509 645.826,933	2	612.893,955 646.000,046	270.189
2	612.893,955 646.000,046	3	612.884,355 646.011,112	14.65
3	612.884,355 646.011,112	4	612.678,229 645.835,618	270.714
4	612.678,229 645.835,618	1	612.686,509 645.826,933	11.999

** Lungimile segmentelor sunt determinate în planul de proiecție Stereo 70 și sunt rotunjite la 1 milimetru.

***** Distanţa dintre puncte este formată din segmente cumulate ce sunt mai mici decât valoarea 1 milimetru.**

**DATE DESPRE IMOBILUL NR. 817**

Oficiul de Cadastru și Publicitate Imobiliară SUCEAVA
Biroul de Cadastru și Publicitate Imobiliară Falticeni

A. Partea I. Descrierea imobilului

TEREN Intravilan

Adresa: Loc. Draguseni, Jud. Suceava

Nr. Crt	Nr cadastral Nr. topografic	Suprafața* (mp)	Observații / Referințe
A1	31148	6.300	Sector cadastral:8 Teren neimprejmuit;

B. Partea II. Proprietari și acte

Inscrieri privitoare la dreptul de proprietate și alte drepturi reale		Referințe
912 / 12/01/2023		
Act Administrativ nr. Titlu proprietate nr.936, din 21/06/1995 emis de COMISIA JUDETEANA SUCEAVA (TP);		
B1	Intabulare, drept de PROPRIETATE, dobandit prin Reconstituire, cota actuala 1/1, cota initiala 1/1 1) STRUJAN NECULAI 2) STRUJAN MIHAI 3) STRUJAN ALEXANDRU	A1
29903 / 26/10/2023		
Act Notarial nr. 1343, din 24/10/2023 emis de BINP UTA DAN (act administrativ nr 3210 din 25.10.2023, emis de PRIMARIA COMUNEI DRAGUSENI);		
B2	se noteaza posesia, bun propriu 1) LUNGU ELENA	A1

C. Partea III. SARCINI .

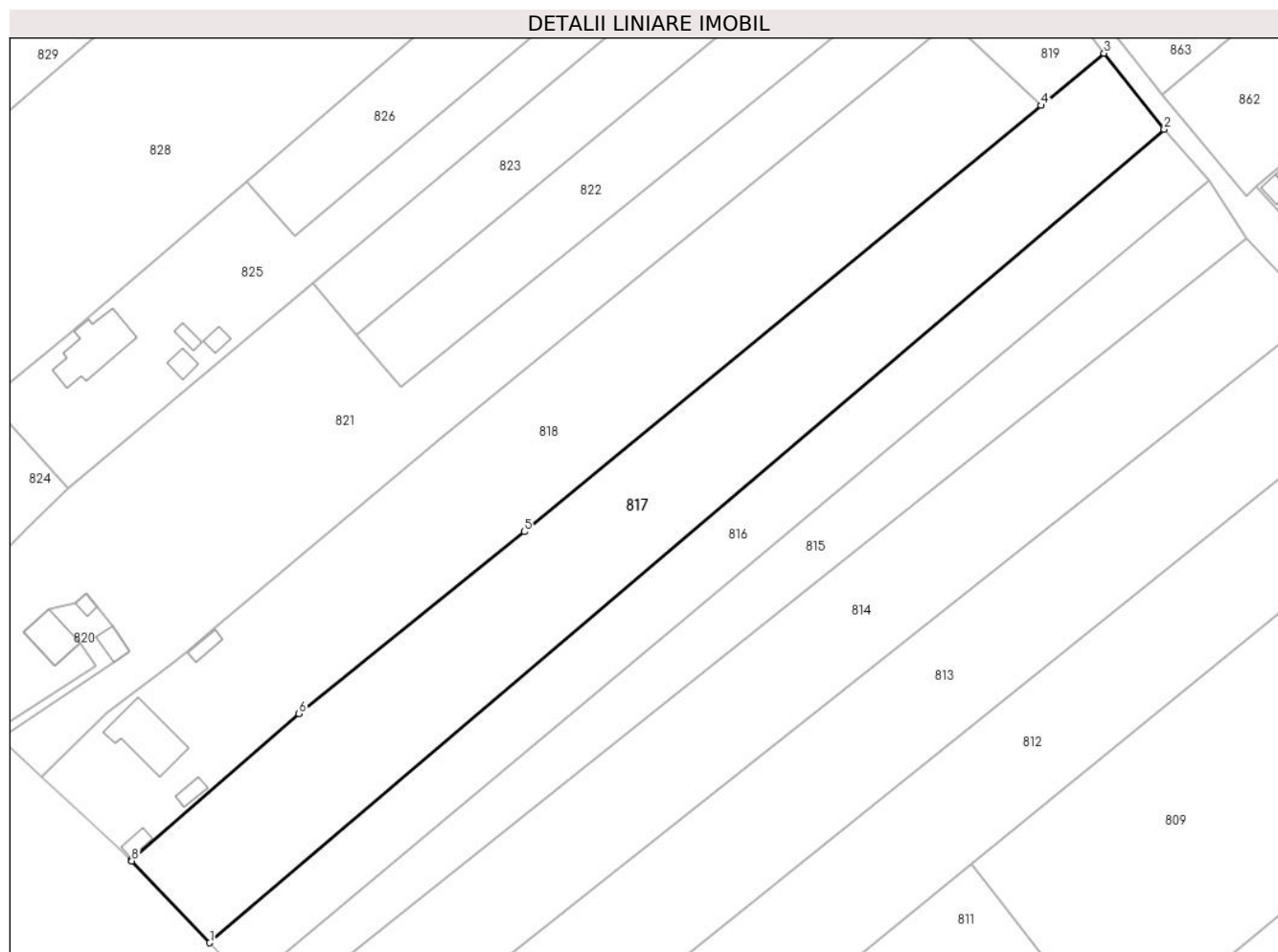
Inscrieri privind dezmembramintele dreptului de proprietate, drepturi reale de garanție și sarcini	Referințe
NU SUNT	

Anexa Nr. 1 La Partea I

Teren

Nr cadastral	Suprafața (mp)*	Observații / Referințe
31148	6.300	

* Suprafața este determinată în planul de proiecție Stereo 70.



Date referitoare la teren

Crt	Categorie folosință	Intravilan	Suprafața (mp)	Tarla	Parcelă	Nr. topo	Observații / Referințe
1	arabil	DA	6.300	37	170	-	

Lungime Segmente

1) Valorile lungimilor segmentelor sunt obținute din proiecție în plan.

Punct început	X / Y	Punct sfârșit	X / Y	Lungime segment (** (m)
1	612.678,229 645.835,618	2	612.884,355 646.011,112	270.714
2	612.884,355 646.011,112	3	612.871,356 646.027,569	20.972
3	612.871,356 646.027,569	4	612.857,711 646.016,316	17.687
4	612.857,711 646.016,316	5	612.746,172 645.924,338	144.571
5	612.746,172 645.924,338	6	612.697,486 645.885,075	62.545

Punct început	X / Y	Punct sfârșit	X / Y	Lungime segment (** (m)
6	612.697,486 645.885,075	7	612.661,242 645.853,426	48.117
7	612.661,242 645.853,426	8	612.661,391 645.853,277	0.211
8	612.661,391 645.853,277	1	612.678,229 645.835,618	24.4

** Lungimile segmentelor sunt determinate în planul de proiecție Stereo 70 și sunt rotunjite la 1 milimetru.

*** Distanța dintre puncte este formată din segmente cumulate ce sunt mai mici decât valoarea 1 milimetru.

**DATE DESPRE IMOBILUL NR. 818**

Oficiul de Cadastru și Publicitate Imobiliară SUCEAVA
Biroul de Cadastru și Publicitate Imobiliară Falticeni

A. Partea I. Descrierea imobilului

TEREN Intravilan

Adresa: Loc. Draguseni, Jud. Suceava

Nr. Crt	Nr cadastral Nr. topografic	Suprafața* (mp)	Observații / Referințe
A1		6.800	Sector cadastral:8 Teren imprejmuit;

Construcții

Crt	Nr cadastral Nr. topografic	Adresa	Observații / Referințe
A1.1		Loc. Draguseni, Jud. Suceava	Nr. niveluri:2; S. construita la sol:143 mp; casă
A1.2		Loc. Draguseni, Jud. Suceava	Nr. niveluri:1; S. construita la sol:20 mp; anexă
A1.3		Loc. Draguseni, Jud. Suceava	Nr. niveluri:1; S. construita la sol:20 mp; anexă
A1.4		Loc. Draguseni, Jud. Suceava	Nr. niveluri:1; S. construita la sol:20 mp; anexă

B. Partea II. Proprietari și acte

Inscrieri privitoare la dreptul de proprietate și alte drepturi reale	Referințe
818 / 07/10/2024	
Act Notarial nr. 1564, din 21/07/2003 emis de BNP Dragoș N. Apostol;	
B1	A1, A1.1
Intabulare, drept de PROPRIETATE, dobandit prin lesire Din Indiviziune, cota actuala 1/1, cota initiala 1/1 1) ANTON GHEORGHE	
Act Administrativ nr. 2448, din 12/09/2024 emis de Primăria Comunei Drăgușeni;	
B2	A1.2, A1.3, A1.4
Intabulare, drept de PROPRIETATE, dobandit prin Lege, cota actuala 1/1, cota initiala 1/1 1) ANTON GHEORGHE	

C. Partea III. SARCINI .

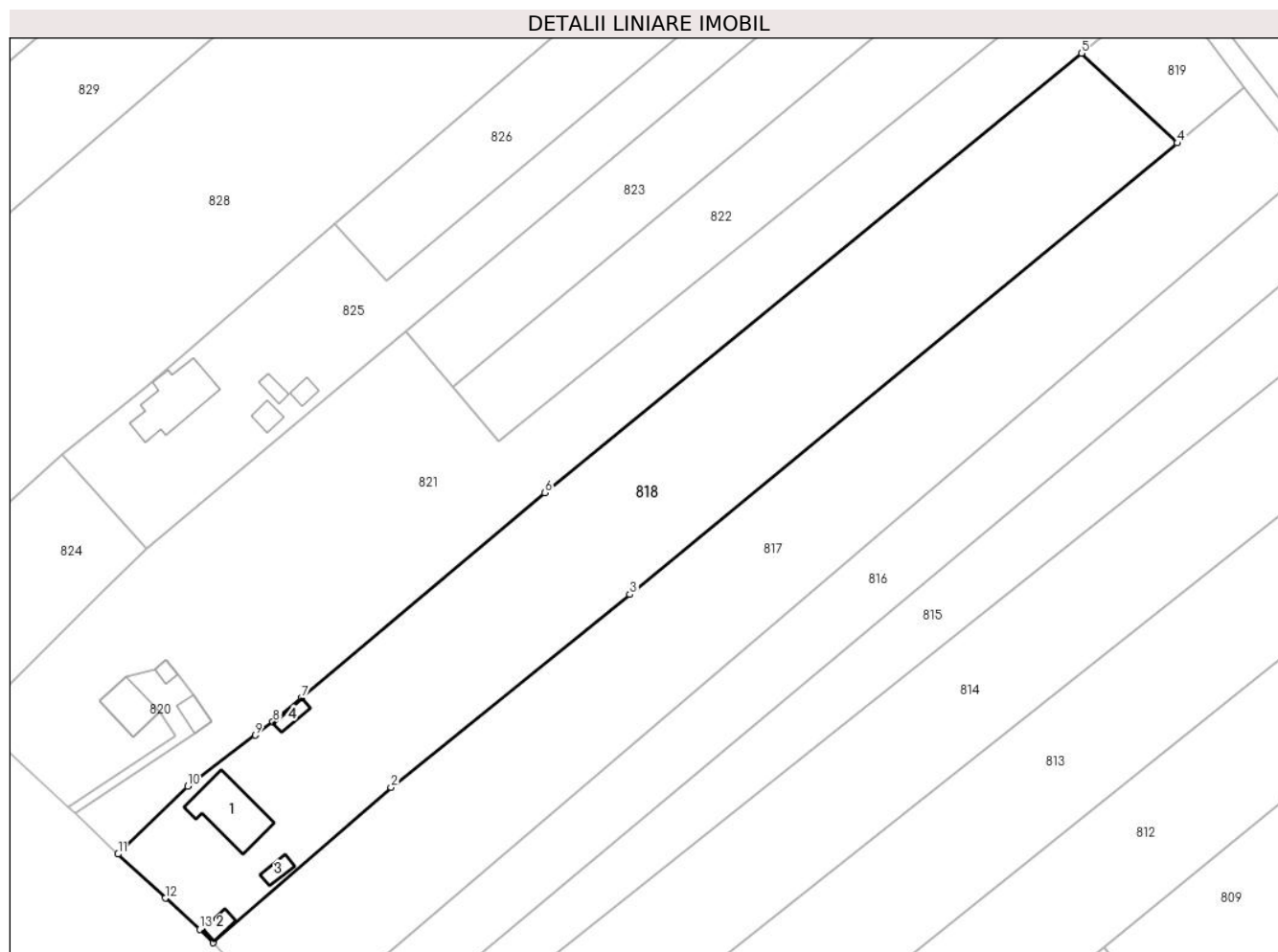
Inscrieri privind dezmembramintele dreptului de proprietate, drepturi reale de garanție și sarcini	Referințe
NU SUNT	

Anexa Nr. 1 La Partea I

Teren

Nr cadastral	Suprafața (mp)*	Observații / Referințe
	6.800	

* Suprafața este determinată în planul de proiecție Stereo 70.



Date referitoare la teren

Crt	Categorie folosință	Intravilan	Suprafața (mp)	Tarla	Parcelă	Nr. topo	Observații / Referințe
1	curți construcții	DA	1.290	37	170	-	loc numit Vatră Sat
2	arabil	DA	5.510	37	170	-	

Date referitoare la construcții

Crt	Număr	Destinație construcție	Supraf. (mp)	Situație juridică	Observații / Referințe
A1.1		construcții de locuințe	143	Cu acte	Nr. niveluri:2; S. construita la sol:143 mp; casă
A1.2		construcții anexa	20	Cu acte	Nr. niveluri:1; S. construita la sol:20 mp; anexă
A1.3		construcții anexa	20	Cu acte	Nr. niveluri:1; S. construita la sol:20 mp; anexă
A1.4		construcții anexa	20	Cu acte	Nr. niveluri:1; S. construita la sol:20 mp; anexă

Lungime Segmente

1) Valorile lungimilor segmentelor sunt obținute din proiecție în plan.

Punct început	X / Y	Punct sfârșit	X / Y	Lungime segment (** (m))
1	612.661,242 645.853,426	2	612.697,486 645.885,075	48.117

Punct început	X / Y	Punct sfârșit	X / Y	Lungime segment (** (m)
2	612.697,486 645.885,075	3	612.746,172 645.924,338	62.545
3	612.746,172 645.924,338	4	612.857,711 646.016,316	144.571
4	612.857,711 646.016,316	5	612.838,183 646.034,592	26.746
5	612.838,183 646.034,592	6	612.728,803 645.945,068	141.345
6	612.728,803 645.945,068	7	612.679,244 645.903,331	64.793
7	612.679,244 645.903,331	8	612.673,425 645.898,43	7.608
8	612.673,425 645.898,43	9	612.669,806 645.895,694	4.537
9	612.669,806 645.895,694	10	612.656,064 645.885,306	17.227
10	612.656,064 645.885,306	11	612.641,854 645.871,479	19.827
11	612.641,854 645.871,479	12	612.651,451 645.862,498	13.144
12	612.651,451 645.862,498	13	612.658,521 645.856,157	9.497
13	612.658,521 645.856,157	1	612.661,242 645.853,426	3.855

** Lungimile segmentelor sunt determinate în planul de proiecție Stereo 70 și sunt rotunjite la 1 milimetru.

*** Distanța dintre puncte este formată din segmente cumulate ce sunt mai mici decât valoarea 1 milimetru.

**DATE DESPRE IMOBILUL NR. 819**

Oficiul de Cadastru și Publicitate Imobiliară SUCEAVA
Biroul de Cadastru și Publicitate Imobiliară Falticeni

A. Partea I. Descrierea imobilului

TEREN Intravilan

Adresa: Loc. Draguseni, Jud. Suceava

Nr. Crt	Nr cadastral Nr. topografic	Suprafața* (mp)	Observații / Referințe
A1		533	Sector cadastral:8 Teren neimprejmuit;

B. Partea II. Proprietari și acte

Inscrieri privitoare la dreptul de proprietate și alte drepturi reale		Referințe
819 / 07/10/2024		
Act Normativ nr. 7, din 13/03/1996 emis de Parlamentul României;		
B1	Inscrierea provizorie, drept de PROPRIETATE, dobandit prin Lege, cota actuala 1/1, cota initiala 1/1 1) NEIDENTIFICAT NEIDENTIFICAT	A1
B2	Proprietar neidentificat, rezerva comisiei locale de fond funciar	A1

C. Partea III. SARCINI .

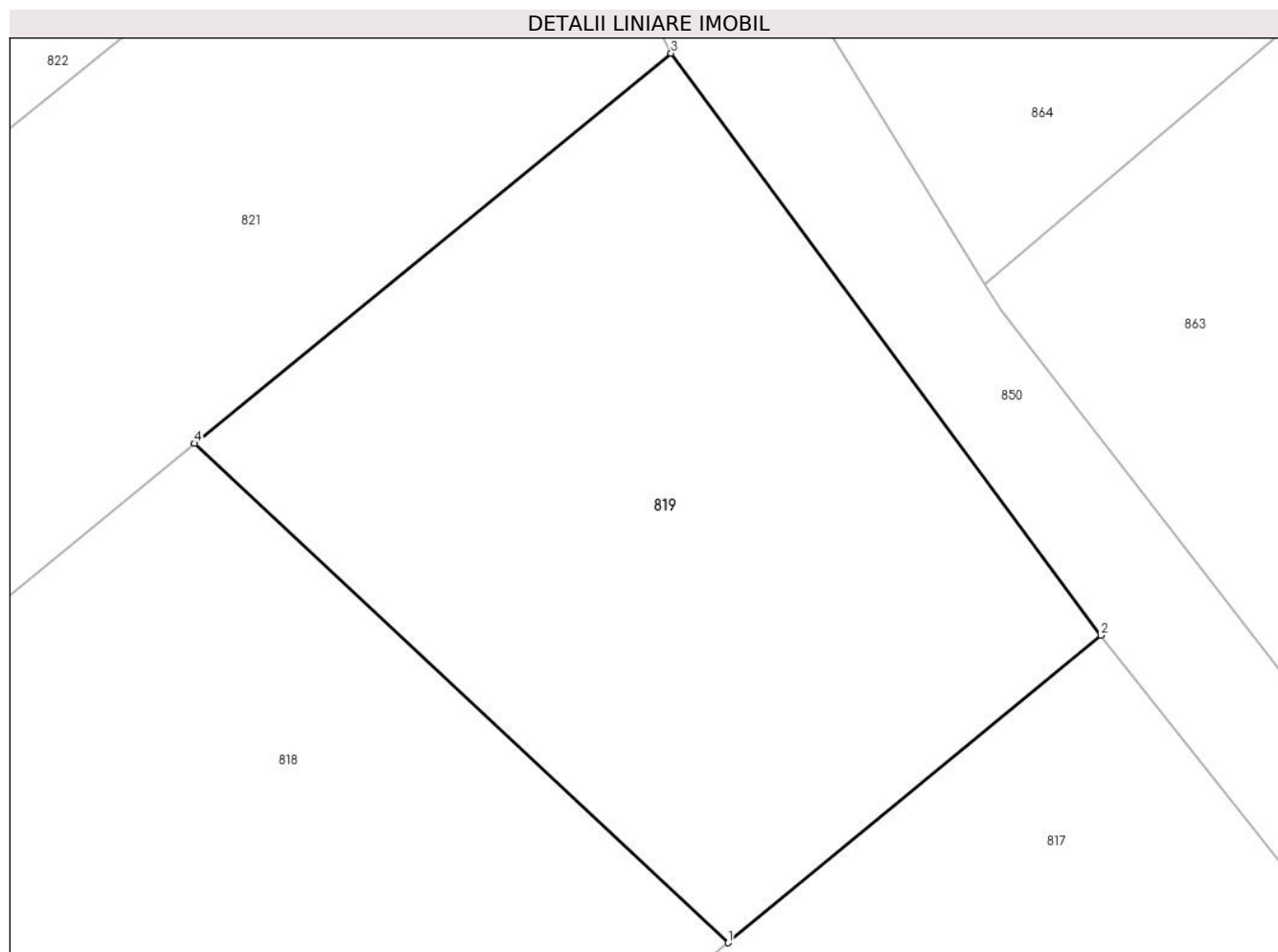
Inscrieri privind dezmembramintele dreptului de proprietate, drepturi reale de garanție și sarcini	Referințe
NU SUNT	

Anexa Nr. 1 La Partea I

Teren

Nr cadastral	Suprafața (mp)*	Observații / Referințe
	533	

* Suprafața este determinată în planul de proiecție Stereo 70.



Date referitoare la teren

Crt	Categorie folosință	Intravilan	Suprafața (mp)	Tarla	Parcelă	Nr. topo	Observații / Referințe
1	arabil	DA	533	37	170	-	

Lungime Segmente

1) Valorile lungimilor segmentelor sunt obținute din proiecție în plan.

Punct început	X / Y	Punct sfârșit	X / Y	Lungime segment (** (m)
1	612.857,711 646.016,316	2	612.871,356 646.027,569	17.687
2	612.871,356 646.027,569	3	612.855,624 646.048,867	26.478
3	612.855,624 646.048,867	4	612.838,183 646.034,592	22.538
4	612.838,183 646.034,592	1	612.857,711 646.016,316	26.746

** Lungimile segmentelor sunt determinate în planul de proiecție Stereo 70 și sunt rotunjite la 1 milimetru.

***** Distanţa dintre puncte este formată din segmente cumulate ce sunt mai mici decât valoarea 1 milimetru.**

**DATE DESPRE IMOBILUL NR. 820**

Oficiul de Cadastru și Publicitate Imobiliară SUCEAVA
Biroul de Cadastru și Publicitate Imobiliară Falticeni

A. Partea I. Descrierea imobilului

TEREN Intravilan

Adresa: Loc. Draguseni, Jud. Suceava

Nr. Crt	Nr cadastral Nr. topografic	Suprafața* (mp)	Observații / Referințe
A1		250	Sector cadastral:8 Teren neimprejmuit;

Construcții

Crt	Nr cadastral Nr. topografic	Adresa	Observații / Referințe
A1.1		Loc. Draguseni, Jud. Suceava	Nr. niveluri:1; S. construita la sol:74 mp; casă
A1.2		Loc. Draguseni, Jud. Suceava	Nr. niveluri:1; S. construita la sol:12 mp; anexă
A1.3		Loc. Draguseni, Jud. Suceava	Nr. niveluri:1; S. construita la sol:28 mp; anexă

B. Partea II. Proprietari și acte

Inscrieri privitoare la dreptul de proprietate și alte drepturi reale		Referințe
820 / 07/10/2024		
Act Notarial nr. 1520, din 11/12/2018 emis de BNP Uța Dan;		
B1	Intabulare, drept de PROPRIETATE, dobandit prin lesire Din Indiviziune, cota actuala 1/1, cota initiala 1/1 1) ANTON FĂNICĂ	A1, A1.1, A1.2, A1.3

C. Partea III. SARCINI .

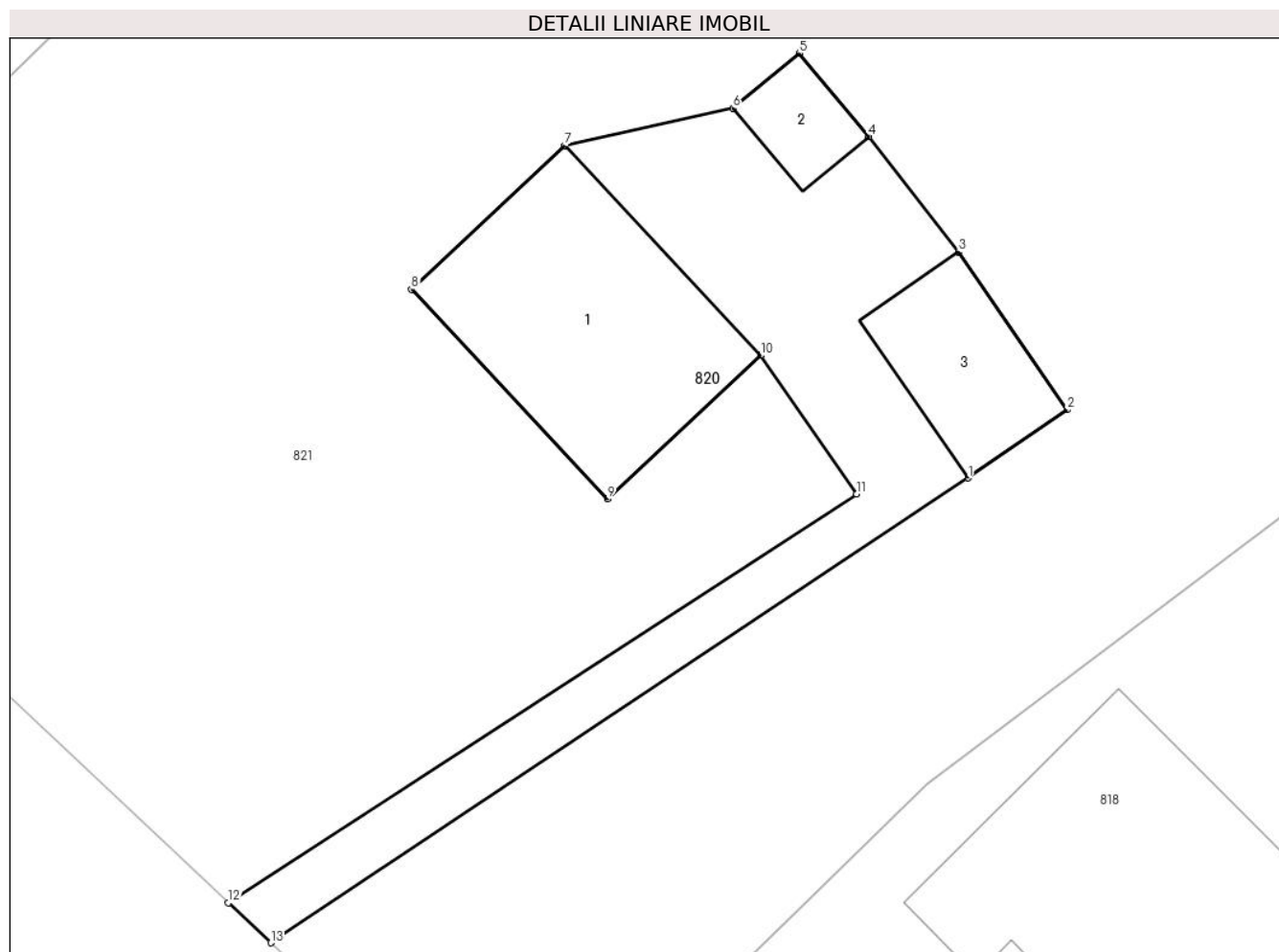
Inscrieri privind dezmembramintele dreptului de proprietate, drepturi reale de garanție și sarcini	Referințe
NU SUNT	

Anexa Nr. 1 La Partea I

Teren

Nr cadastral	Suprafața (mp)*	Observații / Referințe
	250	

* Suprafața este determinată în planul de proiecție Stereo 70.



Date referitoare la teren

Crt	Categorie folosință	Intravilan	Suprafața (mp)	Tarla	Parcelă	Nr. topo	Observații / Referințe
1	curți constructii	DA	250	37	170	-	loc numit Vatră Sat

Date referitoare la construcții

Crt	Număr	Destinație construcție	Supraf. (mp)	Situație juridică	Observații / Referințe
A1.1		construcții de locuințe	74	Cu acte	Nr. niveluri:1; S. construita la sol:74 mp; casă
A1.2		construcții anexa	12	Cu acte	Nr. niveluri:1; S. construita la sol:12 mp; anexă
A1.3		construcții anexa	28	Cu acte	Nr. niveluri:1; S. construita la sol:28 mp; anexă

Lungime Segmente

1) Valorile lungimilor segmentelor sunt obținute din proiecție în plan.

Punct început	X / Y	Punct sfârșit	X / Y	Lungime segment (** (m)
1	612.657,515 645.896,07	2	612.660,985 645.898,46	4.213
2	612.660,985 645.898,46	3	612.657,168 645.904,002	6.729

Punct început	X / Y	Punct sfârșit	X / Y	Lungime segment (** (m)
3	612.657,168 645.904,002	4	612.654,02 645.908,041	5.121
4	612.654,02 645.908,041	5	612.651,598 645.910,968	3.799
5	612.651,598 645.910,968	6	612.649,263 645.909,036	3.031
6	612.649,263 645.909,036	7	612.643,361 645.907,723	6.046
7	612.643,361 645.907,723	8	612.637,97 645.902,683	7.38
8	612.637,97 645.902,683	9	612.644,847 645.895,327	10.07
9	612.644,847 645.895,327	10	612.650,238 645.900,367	7.38
10	612.650,238 645.900,367	11	612.653,6 645.895,504	5.912
11	612.653,6 645.895,504	12	612.631,544 645.881,165	26.307
12	612.631,544 645.881,165	13	612.633,038 645.879,763	2.049
13	612.633,038 645.879,763	1	612.657,515 645.896,07	29.412

** Lungimile segmentelor sunt determinate în planul de proiecție Stereo 70 și sunt rotunjite la 1 milimetru.

*** Distanța dintre puncte este formată din segmente cumulate ce sunt mai mici decât valoarea 1 milimetru.

**DATE DESPRE IMOBILUL NR. 821**

Oficiul de Cadastru și Publicitate Imobiliară SUCEAVA
Biroul de Cadastru și Publicitate Imobiliară Falticeni

A. Partea I. Descrierea imobilului

TEREN Intravilan

Adresa: Loc. Draguseni, Jud. Suceava

Nr. Crt	Nr cadastral Nr. topografic	Suprafața* (mp)	Observații / Referințe
A1		Din acte: 7.200 Masurata: 6.936	Sector cadastral:8 Teren imprejmuit; diferența de suprafață nu s-a regăsit la măsurători

B. Partea II. Proprietari și acte

Inscrieri privitoare la dreptul de proprietate și alte drepturi reale		Referințe
821 / 07/10/2024		
Act Administrativ nr. 446, din 12/10/1994 emis de Comisia Județeană Suceava;		
B1	Intabulare, drept de PROPRIETATE, dobândit prin Reconstituire, cota actuala 1/1, cota initiala 1/1 1) LOGHIN VASILE, Lipsă CNP proprietar 2) LOGHIN ANTON, Lipsă CNP proprietar 3) ANTON HARALAMBIE, Lipsă CNP proprietar 4) GAFIȚA FRĂȘÎNA, Lipsă CNP proprietar 5) BOCĂNEȚ ANICA, Lipsă CNP proprietar	A1

C. Partea III. SARCINI .

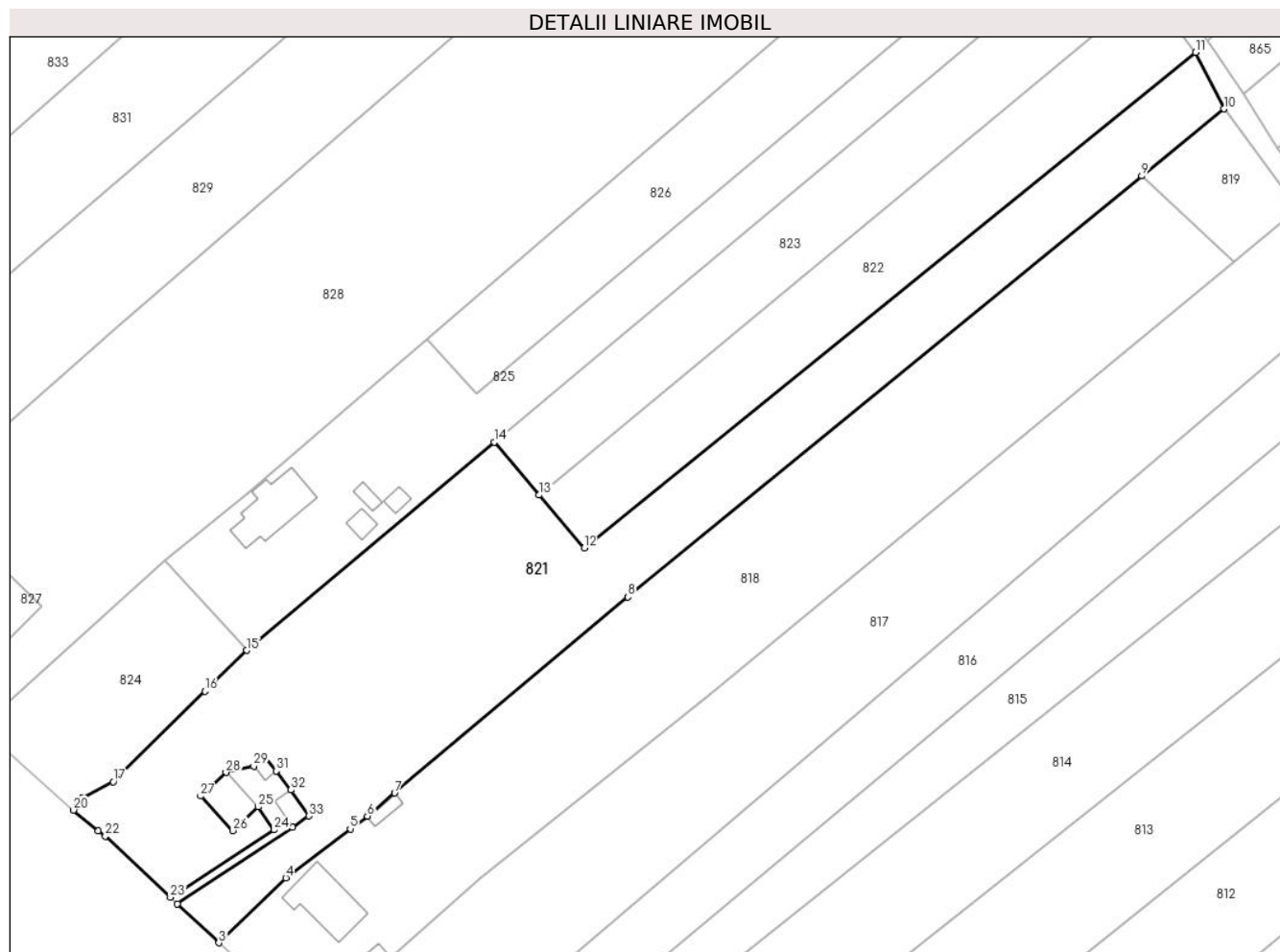
Inscrieri privind dezmembramintele dreptului de proprietate, drepturi reale de garanție și sarcini	Referințe
NU SUNT	

Anexa Nr. 1 La Partea I

Teren

Nr cadastral	Suprafața (mp)*	Observații / Referințe
	Din acte: 7.200 Masurata: 6.936	diferența de suprafață nu s-a regăsit la măsurători

* Suprafața este determinată în planul de proiecție Stereo 70.



Date referitoare la teren

Crt	Categorie folosință	Intra vilan	Suprafața (mp)	Tarla	Parcelă	Nr. topo	Observații / Referințe
1	arabil	DA	6.936	37	170	-	loc numit Acasă

Lungime Segmente

1) Valorile lungimilor segmentelor sunt obținute din proiecție în plan.

Punct început	X / Y	Punct sfârșit	X / Y	Lungime segment (** (m)
1	612.657,515 645.896,07	2	612.633,038 645.879,763	29.412
3	612.641,854 645.871,479	4	612.656,064 645.885,306	19.827
5	612.669,806 645.895,694	6	612.673,425 645.898,43	4.537
7	612.679,244 645.903,331	8	612.728,803 645.945,068	64.793
9	612.838,183 646.034,592	10	612.855,624 646.048,867	22.538

Punct început	X / Y	Punct sfârșit	X / Y	Lungime segment (** (m)
2	612.633,038 645.879,763	3	612.641,854 645.871,479	12.097
4	612.656,064 645.885,306	5	612.669,806 645.895,694	17.227
6	612.673,425 645.898,43	7	612.679,244 645.903,331	7.608
8	612.728,803 645.945,068	9	612.838,183 646.034,592	141.345
10	612.855,624 646.048,867	11	612.849,628 646.060,884	13.43

Punct început	X / Y	Punct sfârșit	X / Y	Lungime segment (** (m))
11	612.849,628 646.060,884	12	612.719,545 645.955,451	167.445
13	612.710,004 645.966,725	14	612.700,462 645.978,0	14.771
15	612.647,751 645.933,673	16	612.638,907 645.924,967	12.41
17	612.619,381 645.905,744	18	612.612,683 645.902,209	7.574
19	612.611,343 645.900,415	20	612.610,949 645.899,717	0.802
21	612.616,203 645.895,246	22	612.617,687 645.894,182	1.826
23	612.631,544 645.881,165	24	612.653,6 645.895,504	26.307
25	612.650,238 645.900,367	26	612.644,847 645.895,327	7.38
27	612.637,97 645.902,683	28	612.643,361 645.907,723	7.38
29	612.649,263 645.909,036	30	612.651,598 645.910,968	3.031
31	612.654,02 645.908,041	32	612.657,168 645.904,002	5.121
33	612.660,985 645.898,46	1	612.657,515 645.896,07	4.213

Punct început	X / Y	Punct sfârșit	X / Y	Lungime segment (** (m))
12	612.719,545 645.955,451	13	612.710,004 645.966,725	14.769
14	612.700,462 645.978,0	15	612.647,751 645.933,673	68.872
16	612.638,907 645.924,967	17	612.619,381 645.905,744	27.401
18	612.612,683 645.902,209	19	612.611,343 645.900,415	2.239
20	612.610,949 645.899,717	21	612.616,203 645.895,246	6.899
22	612.617,687 645.894,182	23	612.631,544 645.881,165	19.012
24	612.653,6 645.895,504	25	612.650,238 645.900,367	5.912
26	612.644,847 645.895,327	27	612.637,97 645.902,683	10.07
28	612.643,361 645.907,723	29	612.649,263 645.909,036	6.046
30	612.651,598 645.910,968	31	612.654,02 645.908,041	3.799
32	612.657,168 645.904,002	33	612.660,985 645.898,46	6.729

** Lungimile segmentelor sunt determinate în planul de proiecție Stereo 70 și sunt rotunjite la 1 milimetru.

*** Distanța dintre puncte este formată din segmente cumulate ce sunt mai mici decât valoarea 1 milimetru.

**DATE DESPRE IMOBILUL NR. 822**

Oficiul de Cadastru și Publicitate Imobiliară SUCEAVA
Biroul de Cadastru și Publicitate Imobiliară Falticeni

A. Partea I. Descrierea imobilului

TEREN Intravilan

Adresa: Loc. Draguseni, Jud. Suceava

Nr. Crt	Nr cadastral Nr. topografic	Suprafața* (mp)	Observații / Referințe
A1		2.641	Sector cadastral:8 Teren imprejmuit;

B. Partea II. Proprietari și acte

Inscrieri privitoare la dreptul de proprietate și alte drepturi reale		Referințe
822 / 07/10/2024		
Act Normativ nr. 7, din 13/03/1996 emis de Parlamentul României;		
B1	Inscrierea provizorie, drept de PROPRIETATE, dobandit prin Lege, cota actuala 1/1, cota initiala 1/1 1) NEIDENTIFICAT NEIDENTIFICAT	A1
B2	Proprietar neidentificat, rezerva comisiei locale de fond funciar	A1

C. Partea III. SARCINI .

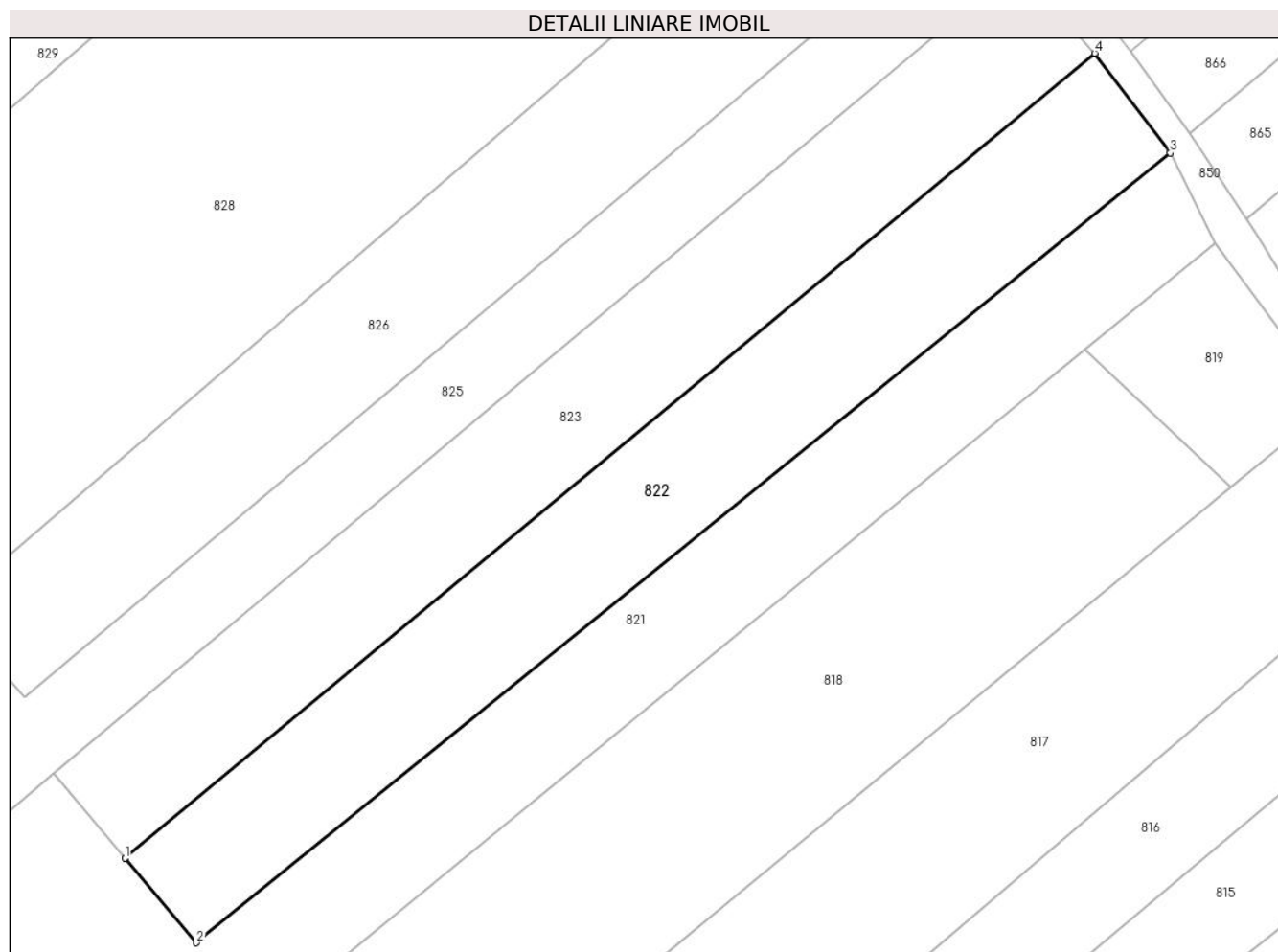
Inscrieri privind dezmembramintele dreptului de proprietate, drepturi reale de garanție și sarcini	Referințe
NU SUNT	

Anexa Nr. 1 La Partea I

Teren

Nr cadastral	Suprafața (mp)*	Observații / Referințe
	2.641	

* Suprafața este determinată în planul de proiecție Stereo 70.



Date referitoare la teren

Crt	Categorie folosință	Intra vilan	Suprafața (mp)	Tarla	Parcelă	Nr. topo	Observații / Referințe
1	arabil	DA	2.641	37	170	-	

Lungime Segmente

1) Valorile lungimilor segmentelor sunt obținute din proiecție în plan.

Punct început	X / Y	Punct sfârșit	X / Y	Lungime segment (** (m)
1	612.710,004 645.966,725	2	612.719,545 645.955,451	14.769
2	612.719,545 645.955,451	3	612.849,628 646.060,884	167.445
3	612.849,628 646.060,884	4	612.839,533 646.074,192	16.704
4	612.839,533 646.074,192	1	612.710,004 645.966,725	168.306

** Lungimile segmentelor sunt determinate în planul de proiecție Stereo 70 și sunt rotunjite la 1 milimetru.

***** Distanţa dintre puncte este formată din segmente cumulate ce sunt mai mici decât valoarea 1 milimetru.**

**DATE DESPRE IMOBILUL NR. 823**

Oficiul de Cadastru și Publicitate Imobiliară SUCEAVA
Biroul de Cadastru și Publicitate Imobiliară Falticeni

A. Partea I. Descrierea imobilului

TEREN Intravilan

Adresa: Loc. Draguseni, Jud. Suceava

Nr. Crt	Nr cadastral Nr. topografic	Suprafața* (mp)	Observații / Referințe
A1		2.549	Sector cadastral:8 Teren imprejmuit;

B. Partea II. Proprietari și acte

Inscrieri privitoare la dreptul de proprietate și alte drepturi reale		Referințe
823 / 07/10/2024		
Act Normativ nr. 7, din 13/03/1996 emis de Parlamentul României;		
B1	Inscrierea provizorie, drept de PROPRIETATE, dobandit prin Lege, cota actuala 1/1, cota initiala 1/1 1) NEIDENTIFICAT NEIDENTIFICAT	A1
B2	Proprietar neidentificat, rezerva comisiei locale de fond funciar	A1

C. Partea III. SARCINI .

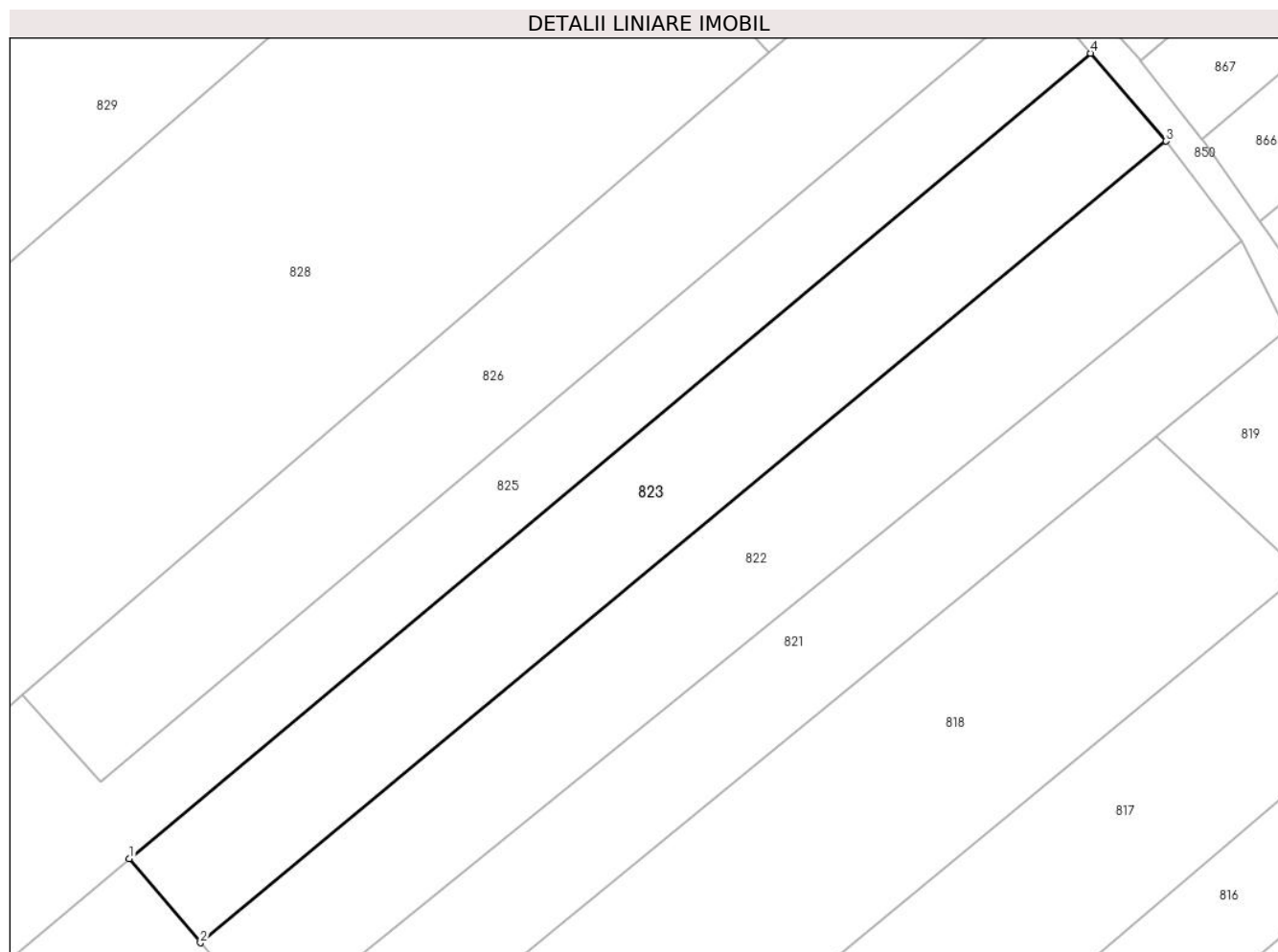
Inscrieri privind dezmembramintele dreptului de proprietate, drepturi reale de garanție și sarcini	Referințe
NU SUNT	

Anexa Nr. 1 La Partea I

Teren

Nr cadastral	Suprafața (mp)*	Observații / Referințe
	2.549	

* Suprafața este determinată în planul de proiecție Stereo 70.



Date referitoare la teren

Crt	Categorie folosință	Intravilan	Suprafața (mp)	Tarla	Parcelă	Nr. topo	Observații / Referințe
1	arabil	DA	2.549	37	170	-	

Lungime Segmente

1) Valorile lungimilor segmentelor sunt obținute din proiecție în plan.

Punct început	X / Y	Punct sfârșit	X / Y	Lungime segment (** (m)
1	612.700,462 645.978,0	2	612.710,004 645.966,725	14.771
2	612.710,004 645.966,725	3	612.839,533 646.074,192	168.306
3	612.839,533 646.074,192	4	612.829,403 646.085,973	15.537
4	612.829,403 646.085,973	1	612.700,462 645.978,0	168.178

** Lungimile segmentelor sunt determinate în planul de proiecție Stereo 70 și sunt rotunjite la 1 milimetru.

***** Distanţa dintre puncte este formată din segmente cumulate ce sunt mai mici decât valoarea 1 milimetru.**

**DATE DESPRE IMOBILUL NR. 824**

Oficiul de Cadastru și Publicitate Imobiliară SUCEAVA
Biroul de Cadastru și Publicitate Imobiliară Falticeni

A. Partea I. Descrierea imobilului

TEREN Intravilan

Adresa: Loc. Draguseni, Jud. Suceava

Nr. Crt	Nr cadastral Nr. topografic	Suprafața* (mp)	Observații / Referințe
A1		1.375	Sector cadastral:8 Teren imprejmuit;

B. Partea II. Proprietari și acte

Inscrieri privitoare la dreptul de proprietate și alte drepturi reale		Referințe
824 / 07/10/2024		
Act Normativ nr. 7, din 13/03/1996 emis de Parlamentul României;		
B1	Inscrierea provizorie, drept de PROPRIETATE, dobandit prin Lege, cota actuala 1/1, cota initiala 1/1 1) NEIDENTIFICAT NEIDENTIFICAT	A1
B2	Proprietar neidentificat, rezerva comisiei locale de fond funciar	A1

C. Partea III. SARCINI .

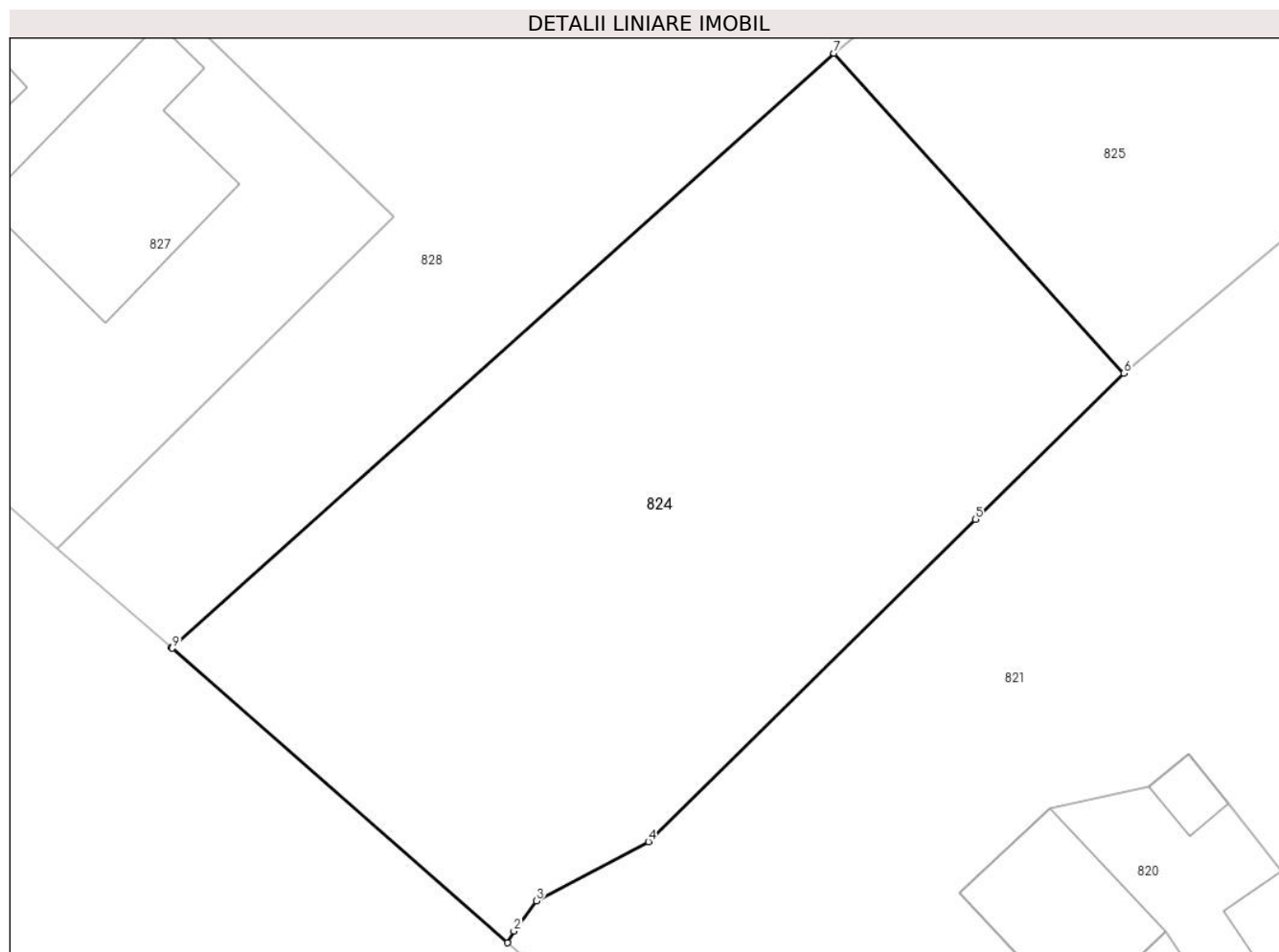
Inscrieri privind dezmembramintele dreptului de proprietate, drepturi reale de garanție și sarcini	Referințe
NU SUNT	

Anexa Nr. 1 La Partea I

Teren

Nr cadastral	Suprafața (mp)*	Observații / Referințe
	1.375	

* Suprafața este determinată în planul de proiecție Stereo 70.



Date referitoare la teren

Crt	Categorie folosință	Intravilan	Suprafața (mp)	Tarla	Parcelă	Nr. topo	Observații / Referințe
1	curți constructii	DA	1.375	37	170	-	

Lungime Segmente

1) Valorile lungimilor segmentelor sunt obținute din proiecție în plan.

Punct început	X / Y	Punct sfârșit	X / Y	Lungime segment (** (m)
1	612.610,949 645.899,717	2	612.611,343 645.900,415	0.802
2	612.611,343 645.900,415	3	612.612,683 645.902,209	2.239
3	612.612,683 645.902,209	4	612.619,381 645.905,744	7.574
4	612.619,381 645.905,744	5	612.638,907 645.924,967	27.401
5	612.638,907 645.924,967	6	612.647,751 645.933,673	12.41

Punct început	X / Y	Punct sfârșit	X / Y	Lungime segment (** (m)
6	612.647,751 645.933,673	7	612.630,444 645.952,764	25.768
7	612.630,444 645.952,764	8	612.590,908 645.917,327	53.093
8	612.590,908 645.917,327	9	612.590,967 645.917,276	0.078
9	612.590,967 645.917,276	1	612.610,949 645.899,717	26.601

** Lungimile segmentelor sunt determinate în planul de proiecție Stereo 70 și sunt rotunjite la 1 milimetru.

*** Distanța dintre puncte este formată din segmente cumulate ce sunt mai mici decât valoarea 1 milimetru.

**DATE DESPRE IMOBILUL NR. 825**

Oficiul de Cadastru și Publicitate Imobiliară SUCEAVA
Biroul de Cadastru și Publicitate Imobiliară Falticeni

A. Partea I. Descrierea imobilului

TEREN Intravilan

Adresa: Loc. Draguseni, Jud. Suceava

Nr. Crt	Nr cadastral Nr. topografic	Suprafața* (mp)	Observații / Referințe
A1	30361	3.600	Sector cadastral:8 Teren imprejmuit;

Construcții

Crt	Nr cadastral Nr. topografic	Adresa	Observații / Referințe
A1.2		Loc. Draguseni, Jud. Suceava	Nr. niveluri:1; S. construita la sol:23 mp; anexă
A1.3		Loc. Draguseni, Jud. Suceava	Nr. niveluri:1; S. construita la sol:17 mp; anexă
A1.4		Loc. Draguseni, Jud. Suceava	Nr. niveluri:1; S. construita la sol:16 mp; anexă

B. Partea II. Proprietari și acte

Inscrieri privitoare la dreptul de proprietate și alte drepturi reale		Referințe
21164 / 30/09/2014		
Hotarare Judecatoreasca nr. 1091, din 05/06/2014 emis de JUDECATORIA FALTICENI;		
B2	Intabulare, drept de PROPRIETATE, dobandit prin Hotarare Judecatoreasca, cota actuala 1/1, cota initiala 1/1 1) DASCĂLU VASILE 2) DASCĂLU ELENA	A1
825 / 07/10/2024		
Act Administrativ nr. 2448, din 12/09/2024 emis de Primăria Comunei Drăgușeni;		
B3	Intabulare, drept de PROPRIETATE, dobandit prin Lege, cota actuala 1/1, cota initiala 1/1 1) DASCĂLU VASILE 2) DASCĂLU ELENA	A1.2, A1.3, A1.4

C. Partea III. SARCINI .

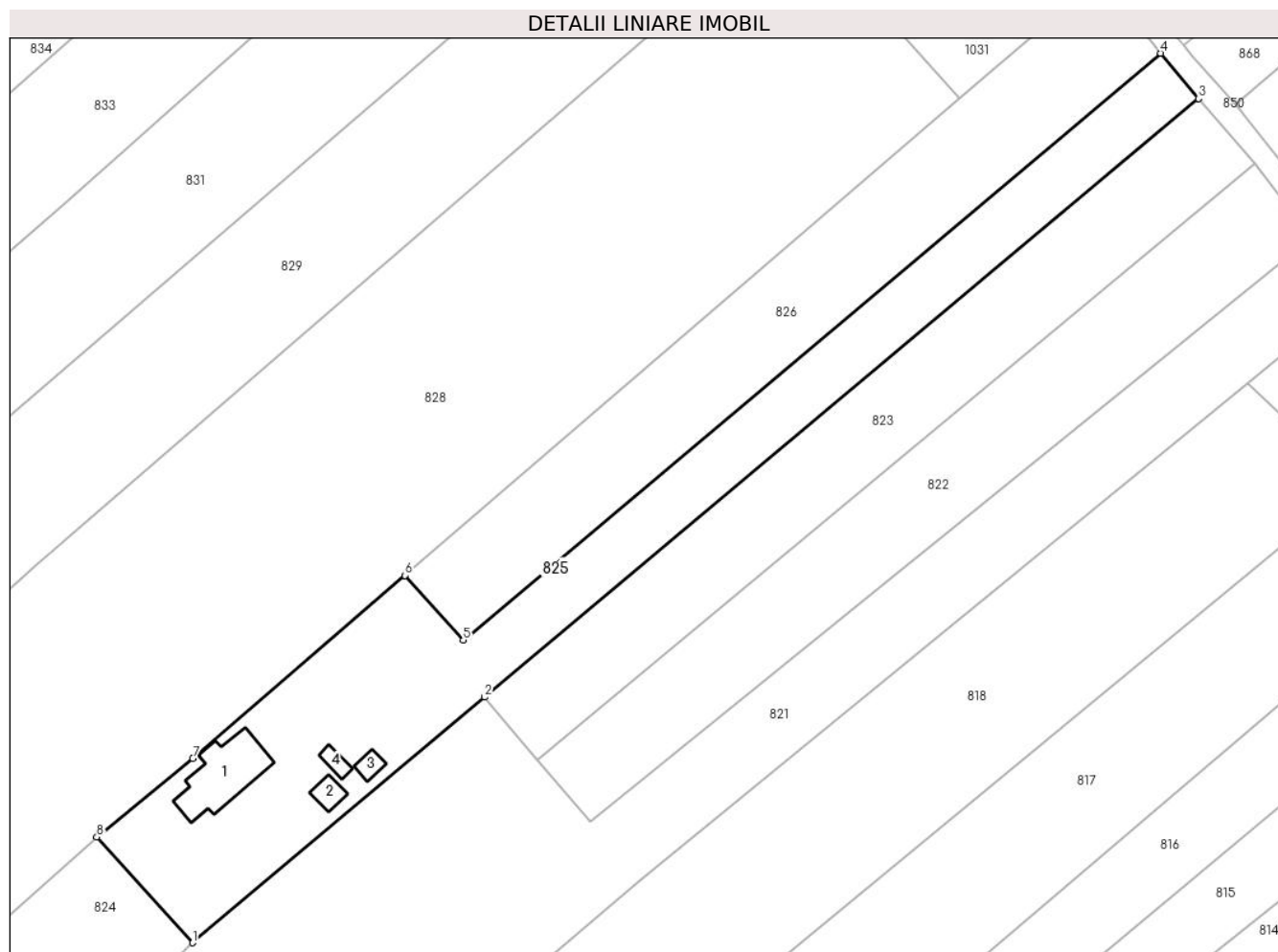
Inscrieri privind dezmembramintele dreptului de proprietate, drepturi reale de garanție și sarcini	Referințe
NU SUNT	

Anexa Nr. 1 La Partea I

Teren

Nr cadastral	Suprafața (mp)*	Observații / Referințe
30361	3.600	

* Suprafața este determinată în planul de proiecție Stereo 70.



Date referitoare la teren

Crt	Categorie folosință	Intravilan	Suprafața (mp)	Tarla	Parcelă	Nr. topo	Observații / Referințe
1	curți construcții	DA	1.853	37	170	-	TEREN ARABIL - INTRAVILAN IMPREJMUIT PARTIAL CU GARD DIN PLASA DE SARMA.
2	arabil	DA	1.746	37	170	-	

Date referitoare la construcții

Crt	Număr	Destinație construcție	Supraf. (mp)	Situație juridică	Observații / Referințe
A1.1	30361-C1	construcții de locuințe	Din acte: 0 Masurată: 145	Fara acte	Nr. niveluri:1; S. construita la sol:145 mp; CASA DE LOCUIT - FARA ACTE.
A1.2		construcții anexa	23	Cu acte	Nr. niveluri:1; S. construita la sol:23 mp; anexă
A1.3		construcții anexa	17	Cu acte	Nr. niveluri:1; S. construita la sol:17 mp; anexă
A1.4		construcții anexa	16	Cu acte	Nr. niveluri:1; S. construita la sol:16 mp; anexă

Lungime Segmente

1) Valorile lungimilor segmentelor sunt obținute din proiecție în plan.

Punct început	X / Y	Punct sfârșit	X / Y	Lungime segment (** (m)
---------------	-------	---------------	-------	-------------------------

Punct început	X / Y	Punct sfârșit	X / Y	Lungime segment (** (m)
1	612.647,751 645.933,673	2	612.700,462 645.978,0	68.872
2	612.700,462 645.978,0	3	612.829,403 646.085,973	168.178
3	612.829,403 646.085,973	4	612.822,578 646.094,174	10.669
4	612.822,578 646.094,174	5	612.696,629 645.988,258	164.564
5	612.696,629 645.988,258	6	612.686,1 645.999,95	15.734
6	612.686,1 645.999,95	7	612.647,805 645.966,96	50.545
7	612.647,805 645.966,96	8	612.630,444 645.952,764	22.426
8	612.630,444 645.952,764	1	612.647,751 645.933,673	25.768

** Lungimile segmentelor sunt determinate în planul de proiecție Stereo 70 și sunt rotunjite la 1 milimetru.

*** Distanța dintre puncte este formată din segmente cumulate ce sunt mai mici decât valoarea 1 milimetru.

**DATE DESPRE IMOBILUL NR. 826**

Oficiul de Cadastru și Publicitate Imobiliară SUCEAVA
Biroul de Cadastru și Publicitate Imobiliară Falticeni

A. Partea I. Descrierea imobilului

TEREN Intravilan

Adresa: Loc. Draguseni, Jud. Suceava

Nr. Crt	Nr cadastral Nr. topografic	Suprafața* (mp)	Observații / Referințe
A1		2.746	Sector cadastral:8 Teren neimprejmuit;

B. Partea II. Proprietari și acte

Inscrieri privitoare la dreptul de proprietate și alte drepturi reale		Referințe
826 / 07/10/2024		
Act Normativ nr. 7, din 13/03/1996 emis de Parlamentul României;		
B1	Inscrierea provizorie, drept de PROPRIETATE, dobandit prin Lege, cota actuala 1/1, cota initiala 1/1 1) NEIDENTIFICAT NEIDENTIFICAT	A1
B2	Proprietar neidentificat, rezerva comisiei locale de fond funciar	A1

C. Partea III. SARCINI .

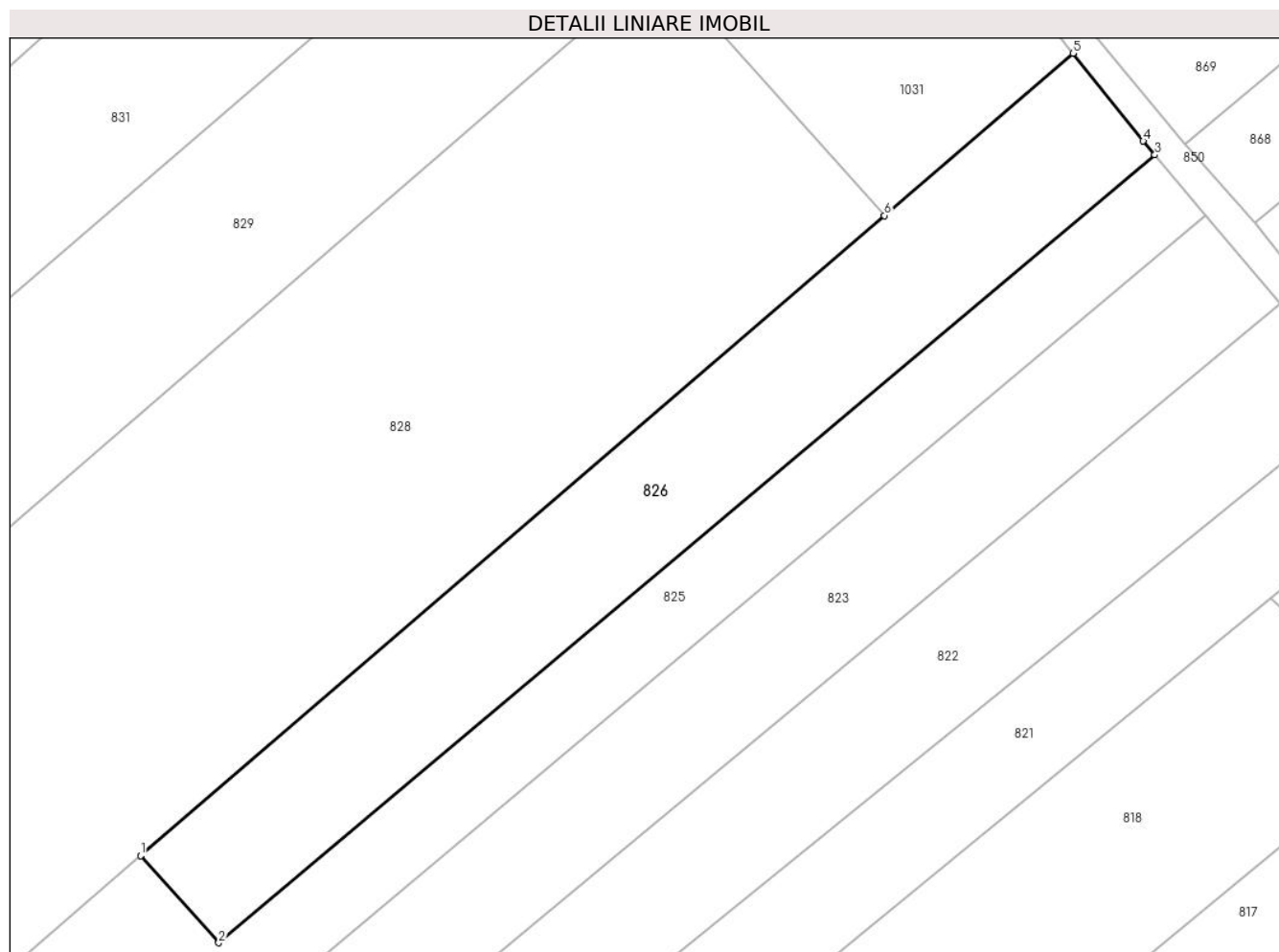
Inscrieri privind dezmembramintele dreptului de proprietate, drepturi reale de garanție și sarcini	Referințe
NU SUNT	

Anexa Nr. 1 La Partea I

Teren

Nr cadastral	Suprafața (mp)*	Observații / Referințe
	2.746	

* Suprafața este determinată în planul de proiecție Stereo 70.



Date referitoare la teren

Crt	Categorie folosință	Intravilan	Suprafața (mp)	Tarla	Parcelă	Nr. topo	Observații / Referințe
1	arabil	DA	2.746	37	170	-	

Lungime Segmente

1) Valorile lungimilor segmentelor sunt obținute din proiecție în plan.

Punct început	X / Y	Punct sfârșit	X / Y	Lungime segment (** (m)
1	612.686,1 645.999,95	2	612.696,629 645.988,258	15.734
2	612.696,629 645.988,258	3	612.822,578 646.094,174	164.564
3	612.822,578 646.094,174	4	612.821,022 646.096,044	2.433
4	612.821,022 646.096,044	5	612.811,559 646.107,855	15.134
5	612.811,559 646.107,855	6	612.786,196 646.086,041	33.453

Punct început	X / Y	Punct sfârșit	X / Y	Lungime segment (** (m)
6	612.786,196 646.086,041	1	612.686,1 645.999,95	132.026

** Lungimile segmentelor sunt determinate în planul de proiecție Stereo 70 și sunt rotunjite la 1 milimetru.

*** Distanța dintre puncte este formată din segmente cumulate ce sunt mai mici decât valoarea 1 milimetru.

**DATE DESPRE IMOBILUL NR. 827**

Oficiul de Cadastru și Publicitate Imobiliară SUCEAVA
Biroul de Cadastru și Publicitate Imobiliară Falticeni

A. Partea I. Descrierea imobilului

TEREN Intravilan

Adresa: Loc. Draguseni, Jud. Suceava

Nr. Crt	Nr cadastral Nr. topografic	Suprafața* (mp)	Observații / Referințe
A1		1.000	Sector cadastral:8 Teren imprejmuit;

Construcții

Crt	Nr cadastral Nr. topografic	Adresa	Observații / Referințe
A1.1		Loc. Draguseni, Jud. Suceava	Nr. niveluri:1; S. construita la sol:130 mp; casă
A1.2		Loc. Draguseni, Jud. Suceava	Nr. niveluri:1; S. construita la sol:39 mp; anexă
A1.3		Loc. Draguseni, Jud. Suceava	Nr. niveluri:1; S. construita la sol:73 mp; anexă

B. Partea II. Proprietari și acte

Inscrieri privitoare la dreptul de proprietate și alte drepturi reale		Referințe
827 / 07/10/2024		
Act Normativ nr. 7, din 13/03/1996 emis de Parlamentul României;		
B1	Intabulare, drept de PROPRIETATE, dobandit prin Lege, cota actuala 1/1, cota initiala 1/1 1) NEIDENTIFICAT NEIDENTIFICAT	A1
Act Administrativ nr. 2552, din 25/09/2024 emis de Primăria Comunei Drăgușeni;		
B2	Se notează posesia faptică în favoarea lui 1) TROFIN DOREL	A1
Act Administrativ nr. 2448, din 12/09/2024 emis de Primăria Comunei Drăgușeni;		
B3	Intabulare, drept de PROPRIETATE, dobandit prin Lege, cota actuala 1/1, cota initiala 1/1 1) TROFIN DOREL	A1.1, A1.2, A1.3

C. Partea III. SARCINI .

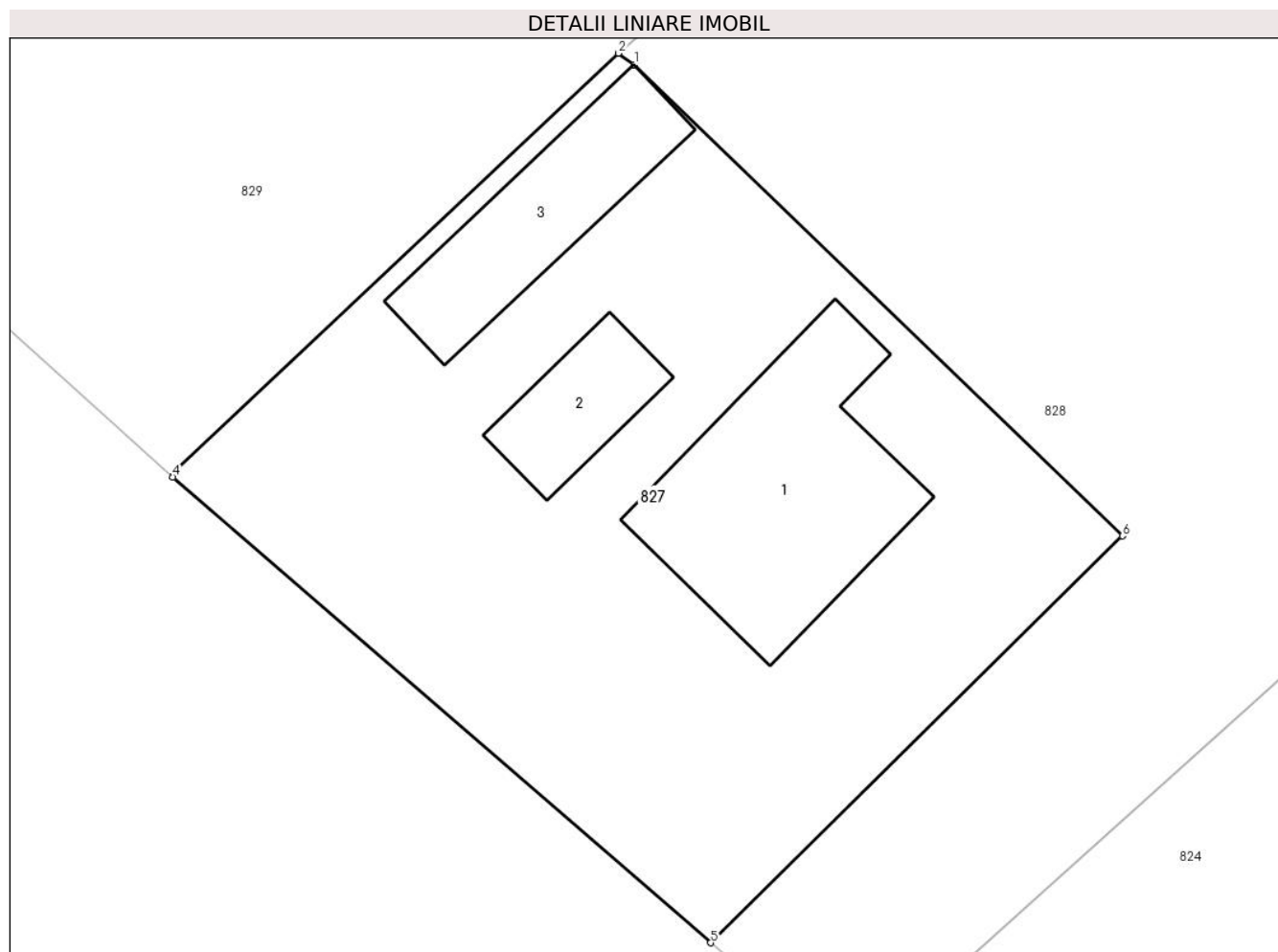
Inscrieri privind dezmembramintele dreptului de proprietate, drepturi reale de garanție și sarcini	Referințe
NU SUNT	

Anexa Nr. 1 La Partea I

Teren

Nr cadastral	Suprafața (mp)*	Observații / Referințe
	1.000	

* Suprafața este determinată în planul de proiecție Stereo 70.



Date referitoare la teren

Crt	Categorie folosință	Intra vilan	Suprafața (mp)	Tarla	Parcelă	Nr. topo	Observații / Referințe
1	curți constructii	DA	1.000	37	170	-	loc numit Vatră Sat

Date referitoare la construcții

Crt	Număr	Destinație construcție	Supraf. (mp)	Situație juridică	Observații / Referințe
A1.1		construcții de locuințe	130	Cu acte	Nr. niveluri:1; S. construită la sol:130 mp; casă
A1.2		construcții anexa	39	Cu acte	Nr. niveluri:1; S. construită la sol:39 mp; anexă
A1.3		construcții anexa	73	Cu acte	Nr. niveluri:1; S. construită la sol:73 mp; anexă

Lungime Segmente

1) Valorile lungimilor segmentelor sunt obținute din proiecție în plan.

Punct început	X / Y	Punct sfârșit	X / Y	Lungime segment (** (m)
1	612.580,371 645.966,001	2	612.579,605 645.966,553	0.944
2	612.579,605 645.966,553	3	612.557,905 645.946,098	29.821

Punct început	X / Y	Punct sfârșit	X / Y	Lungime segment (** (m)
3	612.557,905 645.946,098	4	612.557,878 645.945,909	0.191
4	612.557,878 645.945,909	5	612.584,085 645.923,231	34.657
5	612.584,085 645.923,231	6	612.604,164 645.943,041	28.206
6	612.604,164 645.943,041	1	612.580,371 645.966,001	33.065

** Lungimile segmentelor sunt determinate în planul de proiecție Stereo 70 și sunt rotunjite la 1 milimetru.

*** Distanța dintre puncte este formată din segmente cumulate ce sunt mai mici decât valoarea 1 milimetru.

**DATE DESPRE IMOBILUL NR. 828**

Oficiul de Cadastru și Publicitate Imobiliară SUCEAVA
 Biroul de Cadastru și Publicitate Imobiliară Falticeni

A. Partea I. Descrierea imobilului

TEREN Intravilan

Adresa: Loc. Draguseni, Jud. Suceava

Nr. Crt	Nr cadastral Nr. topografic	Suprafața* (mp)	Observații / Referințe
A1		Din acte: 11.700 Masurata: 10.700	Sector cadastral:8 Teren imprejmuit; diferența de suprafață nu s-a regăsit la măsurători

B. Partea II. Proprietari și acte

Inscrieri privitoare la dreptul de proprietate și alte drepturi reale		Referințe
828 / 07/10/2024		
Act Administrativ nr. 850, din 25/04/1995 emis de Comisia Județeană Suceava;		
B1	Intabulare, drept de PROPRIETATE, dobândit prin Reconstituire, cota actuala 1/1, cota initiala 1/1 1) MANOLIU PETRU , Lipsă CNP proprietar 2) GHIBA FRASINA , Lipsă CNP proprietar 3) MANOLIU GABRIEL , Lipsă CNP proprietar	A1

C. Partea III. SARCINI .

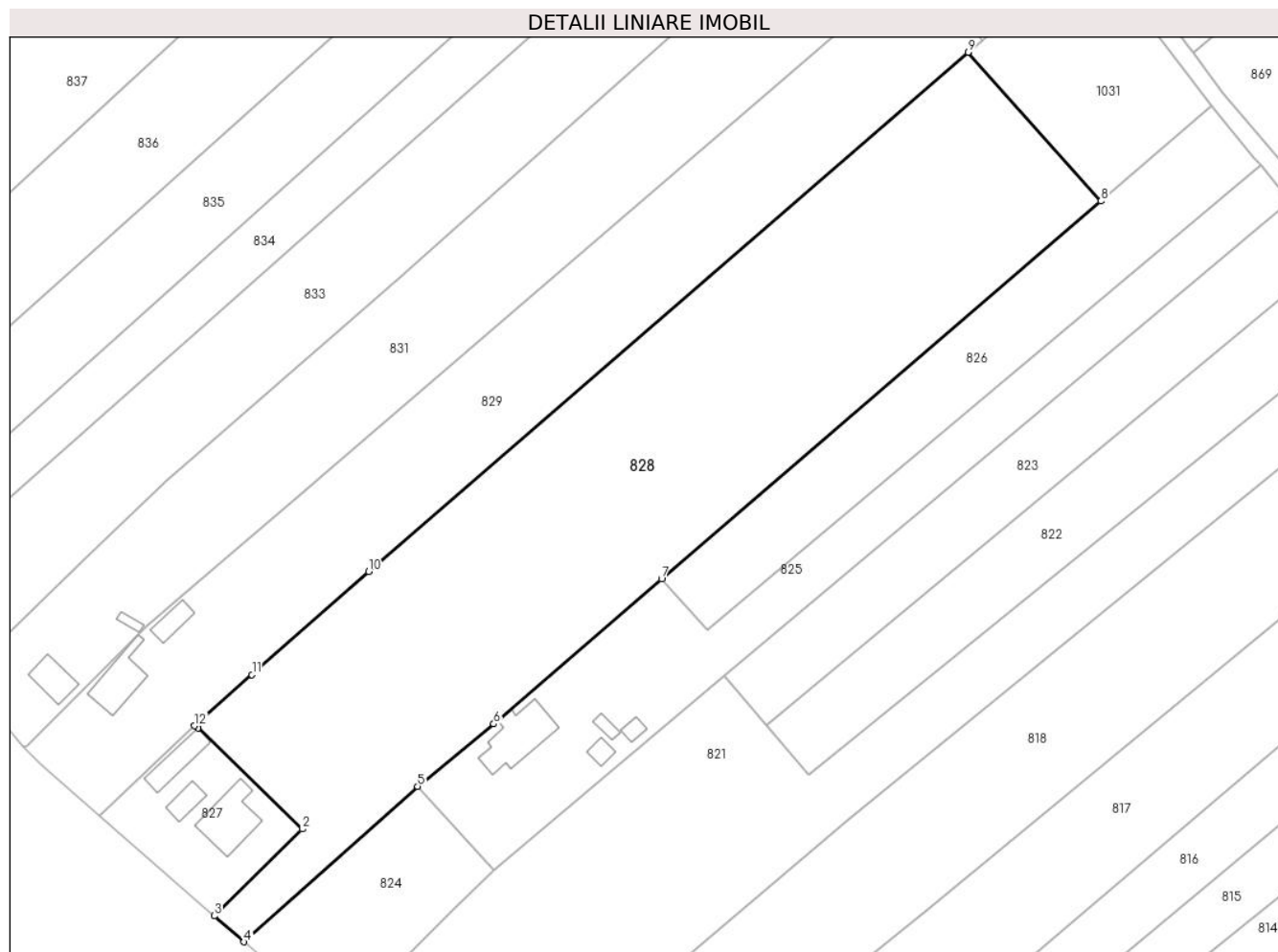
Inscrieri privind dezmembramintele dreptului de proprietate, drepturi reale de garanție și sarcini	Referințe
NU SUNT	

Anexa Nr. 1 La Partea I

Teren

Nr cadastral	Suprafața (mp)*	Observații / Referințe
	Din acte: 11.700 Masurata: 10.700	diferența de suprafață nu s-a regăsit la măsurători

* Suprafața este determinată în planul de proiecție Stereo 70.



Date referitoare la teren

Crt	Categorie folosință	Intra vilan	Suprafața (mp)	Tarla	Parcelă	Nr. topo	Observații / Referințe
1	arabil	DA	10.700	37	170	-	loc numit Vatră Sat

Lungime Segmente

1) Valorile lungimilor segmentelor sunt obținute din proiecție în plan.

Punct început	X / Y	Punct sfârșit	X / Y	Lungime segment (** (m)
1	612.580,371 645.966,001	2	612.604,164 645.943,041	33.065
2	612.604,164 645.943,041	3	612.584,085 645.923,231	28.206
3	612.584,085 645.923,231	4	612.590,908 645.917,327	9.023
4	612.590,908 645.917,327	5	612.630,444 645.952,764	53.093

Punct început	X / Y	Punct sfârșit	X / Y	Lungime segment (** (m)
5	612.630,444 645.952,764	6	612.647,805 645.966,96	22.426
6	612.647,805 645.966,96	7	612.686,1 645.999,95	50.545
7	612.686,1 645.999,95	8	612.786,196 646.086,041	132.026
8	612.786,196 646.086,041	9	612.755,976 646.119,944	45.417
9	612.755,976 646.119,944	10	612.619,296 646.001,708	180.724
10	612.619,296 646.001,708	11	612.592,714 645.978,164	35.509
11	612.592,714 645.978,164	12	612.579,605 645.966,553	17.512
12	612.579,605 645.966,553	1	612.580,371 645.966,001	0.944

** Lungimile segmentelor sunt determinate în planul de proiecție Stereo 70 și sunt rotunjite la 1 milimetru.

*** Distanța dintre puncte este formată din segmente cumulate ce sunt mai mici decât valoarea 1 milimetru.

**DATE DESPRE IMOBILUL NR. 829**

Oficiul de Cadastru și Publicitate Imobiliară SUCEAVA
Biroul de Cadastru și Publicitate Imobiliară Falticeni

A. Partea I. Descrierea imobilului

TEREN Intravilan

Adresa: Loc. Draguseni, Jud. Suceava

Nr. Crt	Nr cadastral Nr. topografic	Suprafața* (mp)	Observații / Referințe
A1	30893	6.300	Sector cadastral:8 Teren imprejmuit; IMOBIL PARTIAL IMPREJMUIT

Construcții

Crt	Nr cadastral Nr. topografic	Adresa	Observații / Referințe
A1.1		Loc. Draguseni, Jud. Suceava	Nr. niveluri:2; S. construita la sol:104 mp; casă
A1.2		Loc. Draguseni, Jud. Suceava	Nr. niveluri:1; S. construita la sol:41 mp; anexă

B. Partea II. Proprietari și acte

Inscrieri privitoare la dreptul de proprietate și alte drepturi reale		Referințe
27650 / 18/10/2019		
Act Notarial nr. 1695, din 17/10/2019 emis de lordache Raluca Andrea;		
B2	Intabulare, drept de PROPRIETATE bun comun, dobandit prin Conventie, cota actuala 1/1, cota initiala 1/1 1) PUTINĂ MARIA, casatorita cu 2) PUTINA IOAN	A1
829 / 07/10/2024		
Act Administrativ nr. 2448, din 12/09/2024 emis de Primăria Comunei Drăgușeni;		
B3	Intabulare, drept de PROPRIETATE, dobandit prin Lege, cota actuala 1/1, cota initiala 1/1 1) PUTINĂ MARIA 2) PUTINĂ IOAN	A1.1, A1.2

C. Partea III. SARCINI .

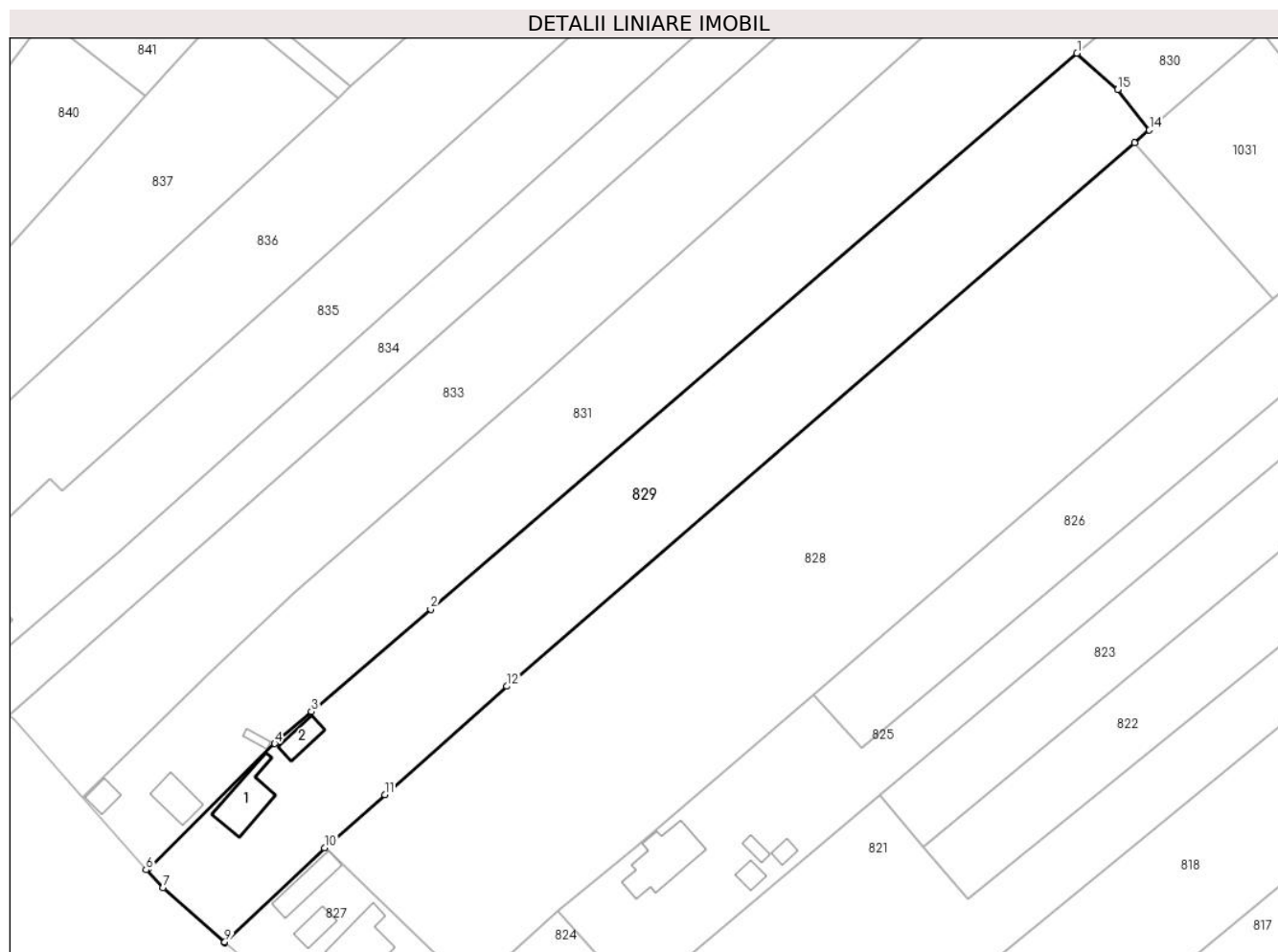
Inscrieri privind dezmembramentele dreptului de proprietate, drepturi reale de garanție și sarcini	Referințe
NU SUNT	

Anexa Nr. 1 La Partea I

Teren

Nr cadastral	Suprafața (mp)*	Observații / Referințe
30893	6.300	IMOBIL PARTIAL IMPREJMUIT

* Suprafața este determinată în planul de proiecție Stereo 70.



Date referitoare la teren

Crt	Categorie folosință	Intra vilan	Suprafața (mp)	Tarla	Parcelă	Nr. topo	Observații / Referințe
1	curți constructii	DA	1.154	37	170	-	
2	arabil	DA	5.146	37	170	-	

Date referitoare la construcții

Crt	Număr	Destinație construcție	Supraf. (mp)	Situație juridică	Observații / Referințe
A1.1		construcții de locuințe	104	Cu acte	Nr. niveluri:2; S. construită la sol:104 mp; casă
A1.2		construcții anexa	41	Cu acte	Nr. niveluri:1; S. construită la sol:41 mp; anexă

Lungime Segmente

1) Valorile lungimilor segmentelor sunt obținute din proiecție în plan.

Punct început	X / Y	Punct sfârșit	X / Y	Lungime segment (** (m)
1	612.743,43 646.139,426	2	612.602,701 646.018,474	185.564
2	612.602,701 646.018,474	3	612.576,745 645.996,194	34.207

Punct început	X / Y	Punct sfârșit	X / Y	Lungime segment (** (m)
3	612.576,745 645.996,194	4	612.568,755 645.989,252	10.584
4	612.568,755 645.989,252	5	612.541,317 645.962,091	38.608
5	612.541,317 645.962,091	6	612.540,725 645.961,786	0.666
6	612.540,725 645.961,786	7	612.544,453 645.957,948	5.351
7	612.544,453 645.957,948	8	612.557,878 645.945,909	18.032
8	612.557,878 645.945,909	9	612.557,905 645.946,098	0.191
9	612.557,905 645.946,098	10	612.579,605 645.966,553	29.821
10	612.579,605 645.966,553	11	612.592,714 645.978,164	17.512
11	612.592,714 645.978,164	12	612.619,296 646.001,708	35.509
12	612.619,296 646.001,708	13	612.755,976 646.119,944	180.724
13	612.755,976 646.119,944	14	612.759,177 646.122,713	4.232
14	612.759,177 646.122,713	15	612.752,256 646.131,512	11.195
15	612.752,256 646.131,512	1	612.743,43 646.139,426	11.855

** Lungimile segmentelor sunt determinate în planul de proiecție Stereo 70 și sunt rotunjite la 1 milimetru.

*** Distanța dintre puncte este formată din segmente cumulate ce sunt mai mici decât valoarea 1 milimetru.

**DATE DESPRE IMOBILUL NR. 830**

Oficiul de Cadastru și Publicitate Imobiliară SUCEAVA
Biroul de Cadastru și Publicitate Imobiliară Falticeni

A. Partea I. Descrierea imobilului

TEREN Intravilan

Adresa: Loc. Draguseni, Jud. Suceava

Nr. Crt	Nr cadastral Nr. topografic	Suprafața* (mp)	Observații / Referințe
A1		764	Sector cadastral:8 Teren neimprejmuit;

B. Partea II. Proprietari și acte

Inscrieri privitoare la dreptul de proprietate și alte drepturi reale		Referințe
830 / 07/10/2024		
Act Normativ nr. 7, din 13/03/1996 emis de Parlamentul României;		
B1	Inscrierea provizorie, drept de PROPRIETATE, dobandit prin Lege, cota actuala 1/1, cota initiala 1/1 1) NEIDENTIFICAT NEIDENTIFICAT	A1
B2	Proprietar neidentificat, rezerva comisiei locale de fond funciar	A1

C. Partea III. SARCINI .

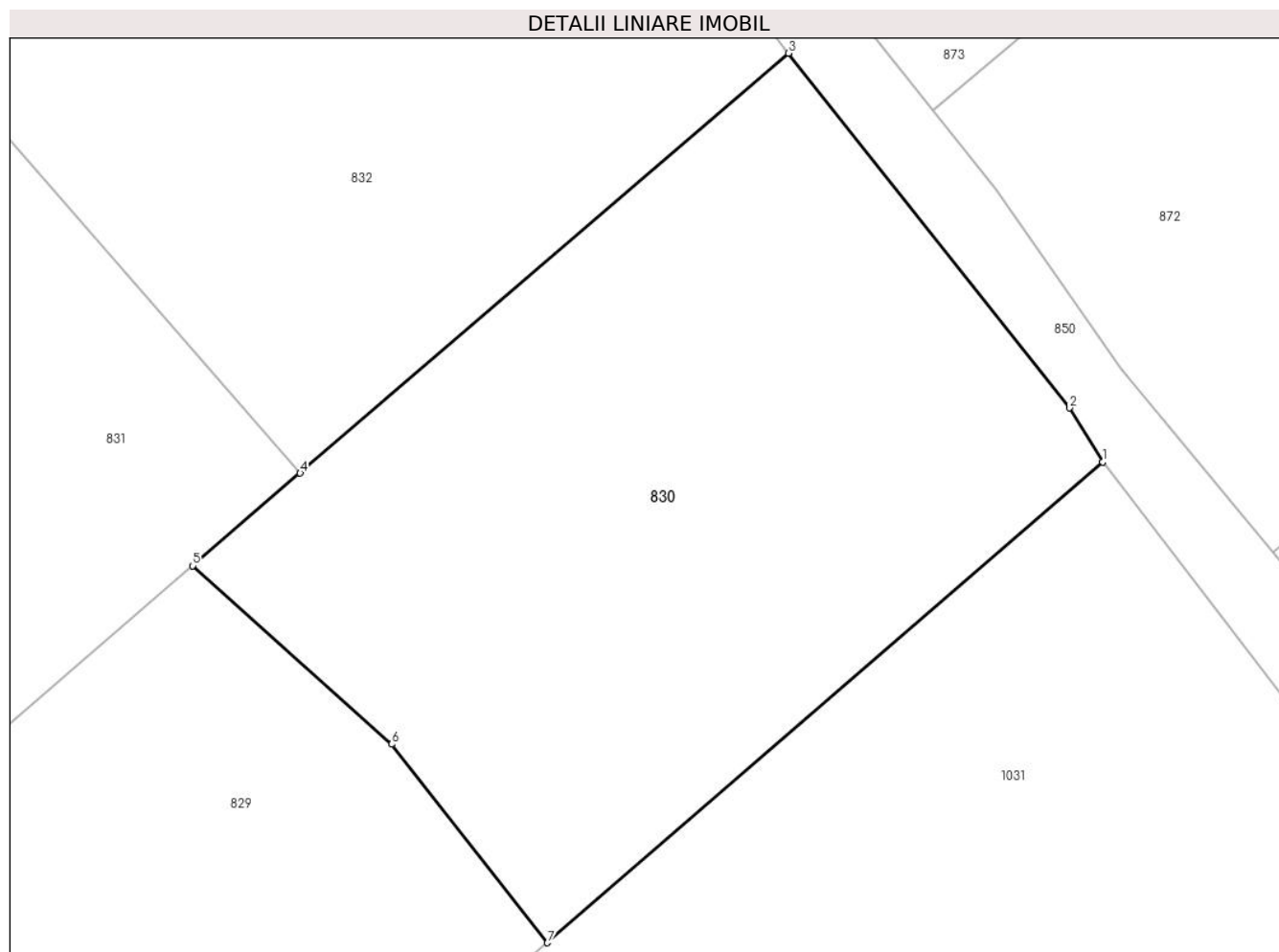
Inscrieri privind dezmembramintele dreptului de proprietate, drepturi reale de garanție și sarcini	Referințe
NU SUNT	

Anexa Nr. 1 La Partea I

Teren

Nr cadastral	Suprafața (mp)*	Observații / Referințe
	764	

* Suprafața este determinată în planul de proiecție Stereo 70.



Date referitoare la teren

Crt	Categorie folosință	Intravilan	Suprafața (mp)	Tarla	Parcelă	Nr. topo	Observații / Referințe
1	arabil	DA	764	37	170	-	

Lungime Segmente

1) Valorile lungimilor segmentelor sunt obținute din proiecție în plan.

Punct început	X / Y	Punct sfârșit	X / Y	Lungime segment (** (m)
1	612.783,812 646.144,024	2	612.782,331 646.146,428	2.824
2	612.782,331 646.146,428	3	612.769,869 646.162,15	20.062
3	612.769,869 646.162,15	4	612.748,205 646.143,531	28.566
4	612.748,205 646.143,531	5	612.743,43 646.139,426	6.297
5	612.743,43 646.139,426	6	612.752,256 646.131,512	11.855

Punct început	X / Y	Punct sfârșit	X / Y	Lungime segment (** (m)
6	612.752,256 646.131,512	7	612.759,177 646.122,713	11.195
7	612.759,177 646.122,713	1	612.783,812 646.144,024	32.574

** Lungimile segmentelor sunt determinate în planul de proiecție Stereo 70 și sunt rotunjite la 1 milimetru.

*** Distanța dintre puncte este formată din segmente cumulate ce sunt mai mici decât valoarea 1 milimetru.

**DATE DESPRE IMOBILUL NR. 831**

Oficiul de Cadastru și Publicitate Imobiliară SUCEAVA
Biroul de Cadastru și Publicitate Imobiliară Falticeni

A. Partea I. Descrierea imobilului

TEREN Intravilan

Adresa: Loc. Draguseni, Jud. Suceava

Nr. Crt	Nr cadastral Nr. topografic	Suprafața* (mp)	Observații / Referințe
A1		6.300	Sector cadastral:8 Teren imprejmuit;

Construcții

Crt	Nr cadastral Nr. topografic	Adresa	Observații / Referințe
A1.1		Loc. Draguseni, Jud. Suceava	Nr. niveluri:1; S. construita la sol:64 mp; casă
A1.2		Loc. Draguseni, Jud. Suceava	Nr. niveluri:1; S. construita la sol:31 mp; anexă
A1.3		Loc. Draguseni, Jud. Suceava	Nr. niveluri:1; S. construita la sol:11 mp; anexă

B. Partea II. Proprietari și acte

Inscrieri privitoare la dreptul de proprietate și alte drepturi reale		Referințe
831 / 07/10/2024		
Act Administrativ nr. 509, din 10/11/1994 emis de Comisia Județeană Suceava;		
B1	Intabulare, drept de PROPRIETATE, dobandit prin Reconstituire, cota actuala 1/1, cota initiala 1/1 1) GAFIȚA FRĂȘINA DEFUNCT:Da	A1
Act Administrativ nr. 2448, din 12/09/2024 emis de Primăria Comunei Drăgușeni;		
B2	Intabulare, drept de PROPRIETATE, dobandit prin Lege, cota actuala 1/1, cota initiala 1/1 1) GAFIȚA FRĂȘINA DEFUNCT:Da	A1.1, A1.2, A1.3

C. Partea III. SARCINI .

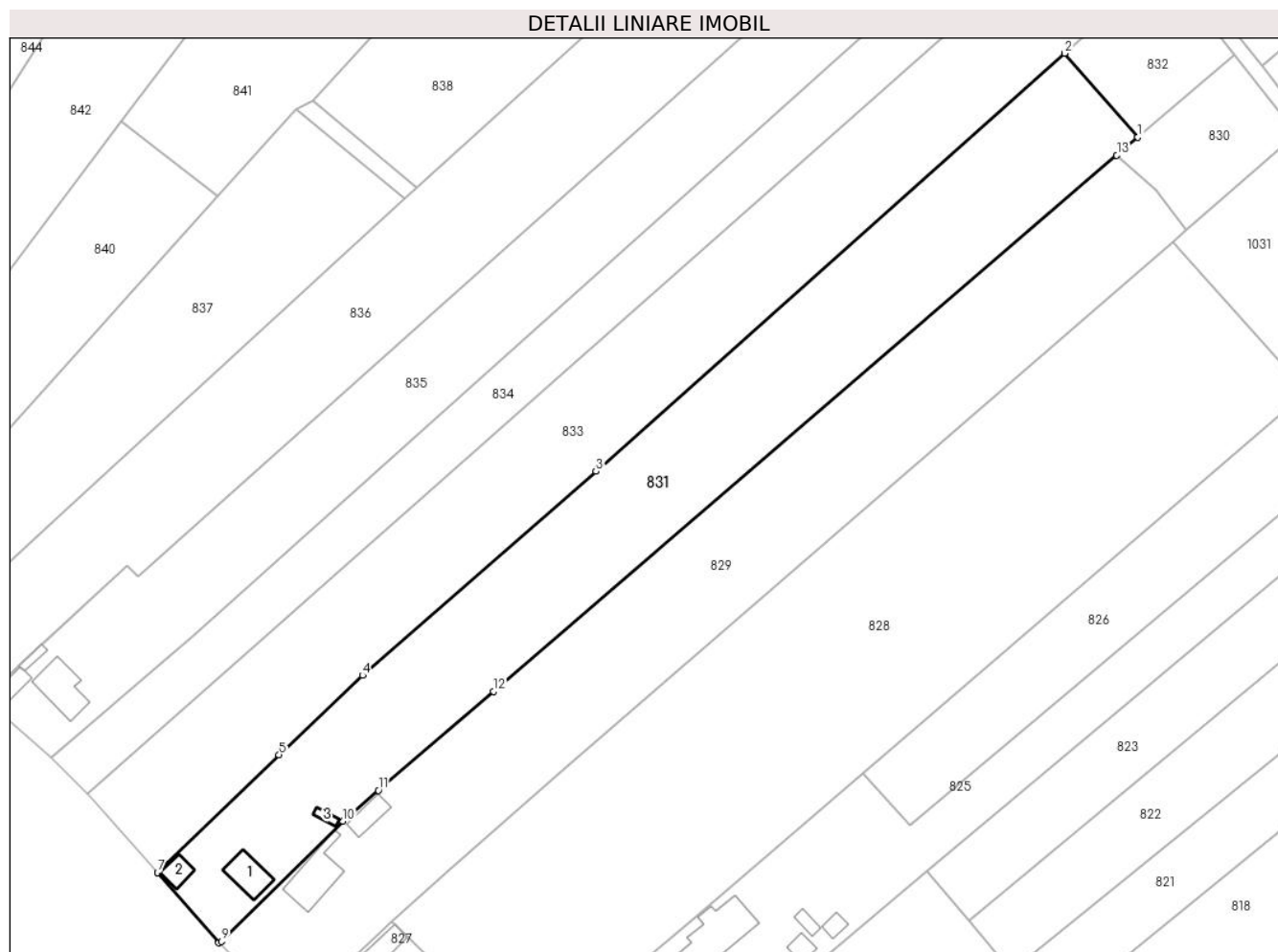
Inscrieri privind dezmembramintele dreptului de proprietate, drepturi reale de garanție și sarcini	Referințe
NU SUNT	

Anexa Nr. 1 La Partea I

Teren

Nr cadastral	Suprafața (mp)*	Observații / Referințe
	6.300	

* Suprafața este determinată în planul de proiecție Stereo 70.



Date referitoare la teren

Crt	Categorie folosință	Intravilan	Suprafața (mp)	Tarla	Parcelă	Nr. topo	Observații / Referințe
1	curți constructii	DA	814	37	170	-	loc numit Acasă
2	arabil	DA	5.486	37	170	-	

Date referitoare la construcții

Crt	Număr	Destinație construcție	Supraf. (mp)	Situație juridică	Observații / Referințe
A1.1		construcții de locuințe	64	Cu acte	Nr. niveluri:1; S. construita la sol:64 mp; casă
A1.2		construcții anexa	31	Cu acte	Nr. niveluri:1; S. construita la sol:31 mp; anexă
A1.3		construcții anexa	11	Cu acte	Nr. niveluri:1; S. construita la sol:11 mp; anexă

Lungime Segmente

1) Valorile lungimilor segmentelor sunt obținute din proiecție în plan.

Punct început	X / Y	Punct sfârșit	X / Y	Lungime segment (** (m)
1	612.748,205 646.143,531	2	612.731,661 646.162,445	25.129

Punct început	X / Y	Punct sfârșit	X / Y	Lungime segment (** (m)
2	612.731,661 646.162,445	3	612.625,841 646.068,162	141.729
3	612.625,841 646.068,162	4	612.573,186 646.022,107	69.954
4	612.573,186 646.022,107	5	612.554,316 646.004,218	26.002
5	612.554,316 646.004,218	6	612.526,853 645.977,645	38.214
6	612.526,853 645.977,645	7	612.526,893 645.977,6	0.06
7	612.526,893 645.977,6	8	612.540,725 645.961,786	21.01
8	612.540,725 645.961,786	9	612.541,317 645.962,091	0.666
9	612.541,317 645.962,091	10	612.568,755 645.989,252	38.608
10	612.568,755 645.989,252	11	612.576,745 645.996,194	10.584
11	612.576,745 645.996,194	12	612.602,701 646.018,474	34.207
12	612.602,701 646.018,474	13	612.743,43 646.139,426	185.564
13	612.743,43 646.139,426	1	612.748,205 646.143,531	6.297

** Lungimile segmentelor sunt determinate în planul de proiecție Stereo 70 și sunt rotunjite la 1 milimetru.

*** Distanța dintre puncte este formată din segmente cumulate ce sunt mai mici decât valoarea 1 milimetru.

**DATE DESPRE IMOBILUL NR. 832**

Oficiul de Cadastru și Publicitate Imobiliară SUCEAVA
Biroul de Cadastru și Publicitate Imobiliară Falticeni

A. Partea I. Descrierea imobilului

TEREN Intravilan

Adresa: Loc. Draguseni, Jud. Suceava

Nr. Crt	Nr cadastral Nr. topografic	Suprafața* (mp)	Observații / Referințe
A1		744	Sector cadastral:8 Teren neimprejmuit;

B. Partea II. Proprietari și acte

Inscrieri privitoare la dreptul de proprietate și alte drepturi reale		Referințe
832 / 07/10/2024		
Act Normativ nr. 7, din 13/03/1996 emis de Parlamentul României;		
B1	Inscrierea provizorie, drept de PROPRIETATE, dobandit prin Lege, cota actuala 1/1, cota initiala 1/1 1) NEIDENTIFICAT NEIDENTIFICAT	A1
B2	Proprietar neidentificat, rezerva comisiei locale de fond funciar	A1

C. Partea III. SARCINI .

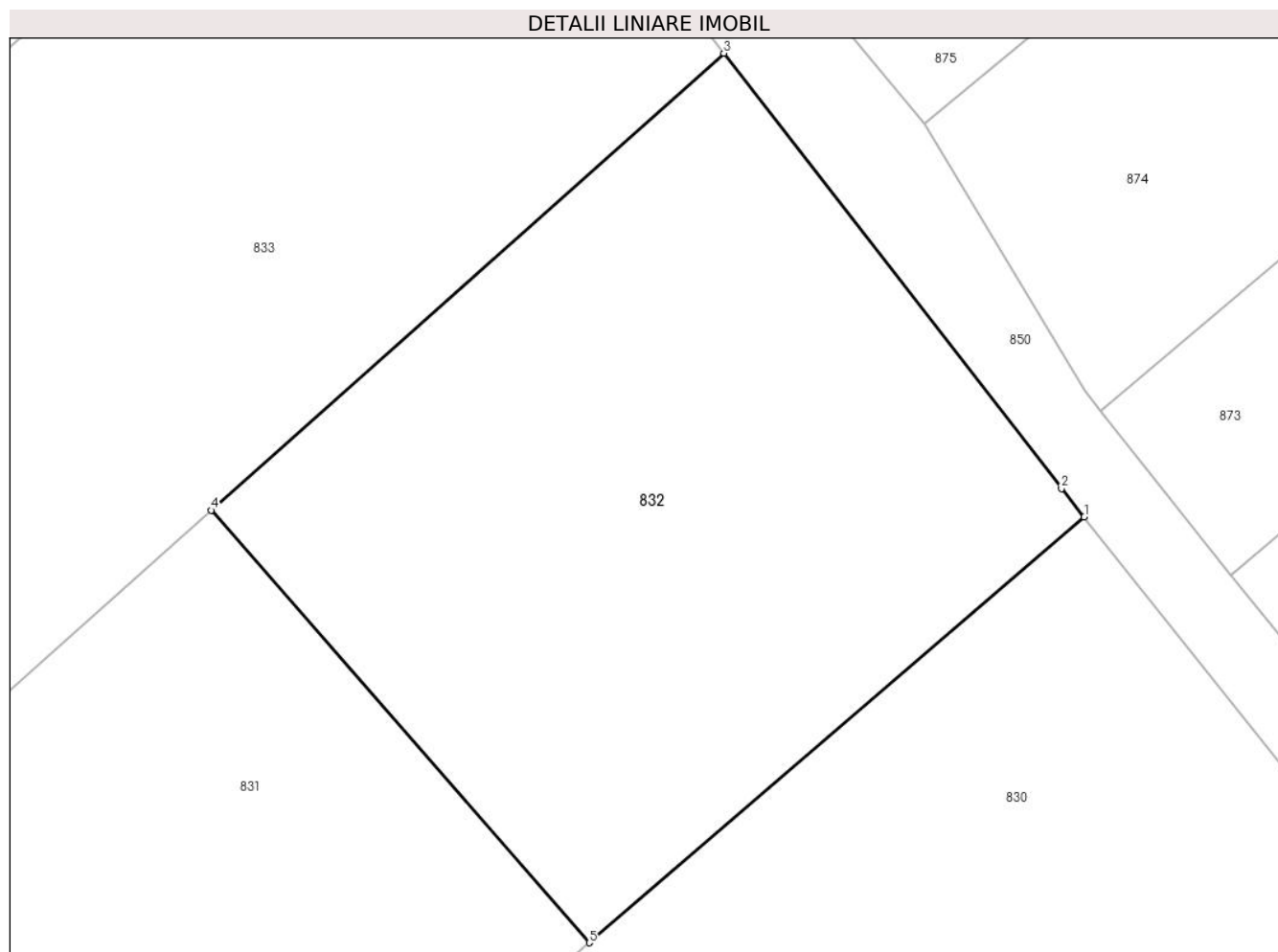
Inscrieri privind dezmembramintele dreptului de proprietate, drepturi reale de garanție și sarcini	Referințe
NU SUNT	

Anexa Nr. 1 La Partea I

Teren

Nr cadastral	Suprafața (mp)*	Observații / Referințe
	744	

* Suprafața este determinată în planul de proiecție Stereo 70.



Date referitoare la teren

Crt	Categorie folosință	Intravilan	Suprafața (mp)	Tarla	Parcelă	Nr. topo	Observații / Referințe
1	arabil	DA	744	37	170	-	

Lungime Segmente

1) Valorile lungimilor segmentelor sunt obținute din proiecție în plan.

Punct început	X / Y	Punct sfârșit	X / Y	Lungime segment (** (m)
1	612.769,869 646.162,15	2	612.768,881 646.163,396	1.59
2	612.768,881 646.163,396	3	612.754,096 646.182,434	24.105
3	612.754,096 646.182,434	4	612.731,661 646.162,445	30.048
4	612.731,661 646.162,445	5	612.748,205 646.143,531	25.129
5	612.748,205 646.143,531	1	612.769,869 646.162,15	28.566

**** Lungimile segmentelor sunt determinate în planul de proiecție Stereo 70 și sunt rotunjite la 1 milimetru.**

***** Distanța dintre puncte este formată din segmente cumulate ce sunt mai mici decât valoarea 1 milimetru.**

**DATE DESPRE IMOBILUL NR. 833**

Oficiul de Cadastru și Publicitate Imobiliară SUCEAVA
Biroul de Cadastru și Publicitate Imobiliară Falticeni

A. Partea I. Descrierea imobilului

TEREN Intravilan

Adresa: Loc. Draguseni, Jud. Suceava

Nr. Crt	Nr cadastral Nr. topografic	Suprafața* (mp)	Observații / Referințe
A1		Din acte: 7.900 Masurata: 6.587	Sector cadastral:8 Teren imprejmuit; diferența de suprafață nu s-a regăsit la măsurători

B. Partea II. Proprietari și acte

Inscrieri privitoare la dreptul de proprietate și alte drepturi reale		Referințe
833 / 07/10/2024		
Act Administrativ nr. 563, din 15/12/1994 emis de Comisia Județeană Suceava;		
B1	Intabulare, drept de PROPRIETATE, dobândit prin Reconstituire, cota actuala 1/1, cota initiala 1/1 1) ANASTASIU VASILE, Lipsă CNP proprietar 2) ANASTASIU NECULAI, Lipsă CNP proprietar 3) VARTOLOMEU MARIA, Lipsă CNP proprietar 4) POPESCU MARIA, Lipsă CNP proprietar	A1

C. Partea III. SARCINI .

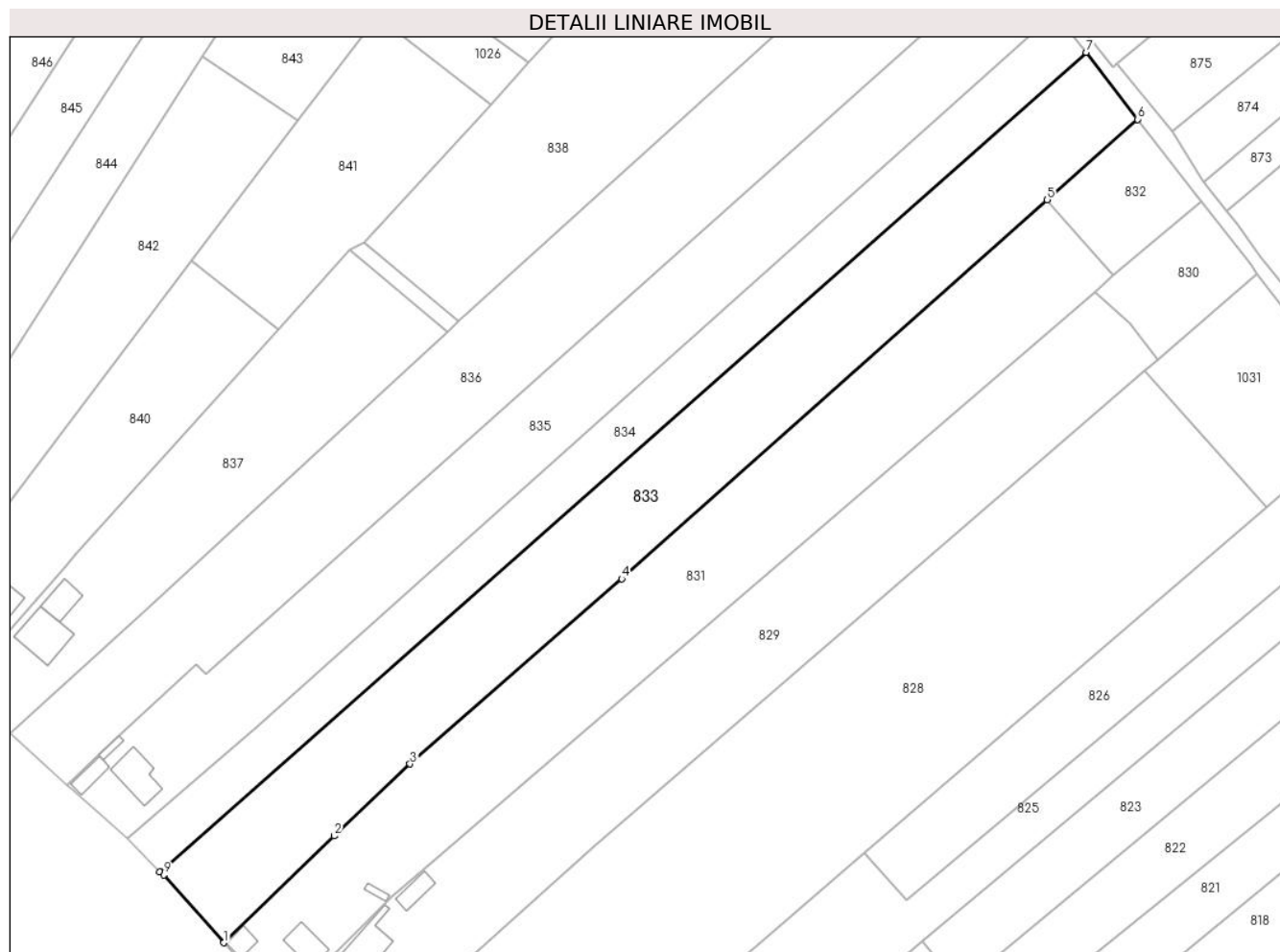
Inscrieri privind dezmembramintele dreptului de proprietate, drepturi reale de garanție și sarcini	Referințe
NU SUNT	

Anexa Nr. 1 La Partea I

Teren

Nr cadastral	Suprafața (mp)*	Observații / Referințe
	Din acte: 7.900 Masurata: 6.587	diferența de suprafață nu s-a regăsit la măsurători

* Suprafața este determinată în planul de proiecție Stereo 70.



Date referitoare la teren

Crt	Categorie folosință	Intra vilan	Suprafața (mp)	Tarla	Parcelă	Nr. topo	Observații / Referințe
1	arabil	DA	6.587	37	170	-	loc numit Gard, Boroșoia

Lungime Segmente

1) Valorile lungimilor segmentelor sunt obținute din proiecție în plan.

Punct început	X / Y	Punct sfârșit	X / Y	Lungime segment (** (m)
1	612.526,853 645.977,645	2	612.554,316 646.004,218	38.214
2	612.554,316 646.004,218	3	612.573,186 646.022,107	26.002
3	612.573,186 646.022,107	4	612.625,841 646.068,162	69.954
4	612.625,841 646.068,162	5	612.731,661 646.162,445	141.729
5	612.731,661 646.162,445	6	612.754,096 646.182,434	30.048

Punct început	X / Y	Punct sfârșit	X / Y	Lungime segment (** (m)
6	612.754,096 646.182,434	7	612.741,331 646.199,079	20.976
7	612.741,331 646.199,079	8	612.510,99 645.995,292	307.549
8	612.510,99 645.995,292	9	612.511,958 645.994,493	1.255
9	612.511,958 645.994,493	1	612.526,853 645.977,645	22.488

** Lungimile segmentelor sunt determinate în planul de proiecție Stereo 70 și sunt rotunjite la 1 milimetru.

*** Distanța dintre puncte este formată din segmente cumulate ce sunt mai mici decât valoarea 1 milimetru.

**DATE DESPRE IMOBILUL NR. 834**

Oficiul de Cadastru și Publicitate Imobiliară SUCEAVA
Biroul de Cadastru și Publicitate Imobiliară Falticeni

A. Partea I. Descrierea imobilului

TEREN Intravilan

Adresa: Loc. Draguseni, Jud. Suceava

Nr. Crt	Nr cadastral Nr. topografic	Suprafața* (mp)	Observații / Referințe
A1	30138	3.600	Sector cadastral:8 Teren imprejmuit;

B. Partea II. Proprietari și acte

Inscrieri privitoare la dreptul de proprietate și alte drepturi reale	Referințe
15814 / 07/11/2011	
Act Notarial nr. 2169, din 28/10/2011 emis de BNP MOROSANU MARIEA;	
B6	Intabulare, drept de PROPRIETATE bun propriu, dobandit prin Conventie, cota actuala 1/1, cota initiala 1/1
	1) BORCAN VIRGINIA

C. Partea III. SARCINI .

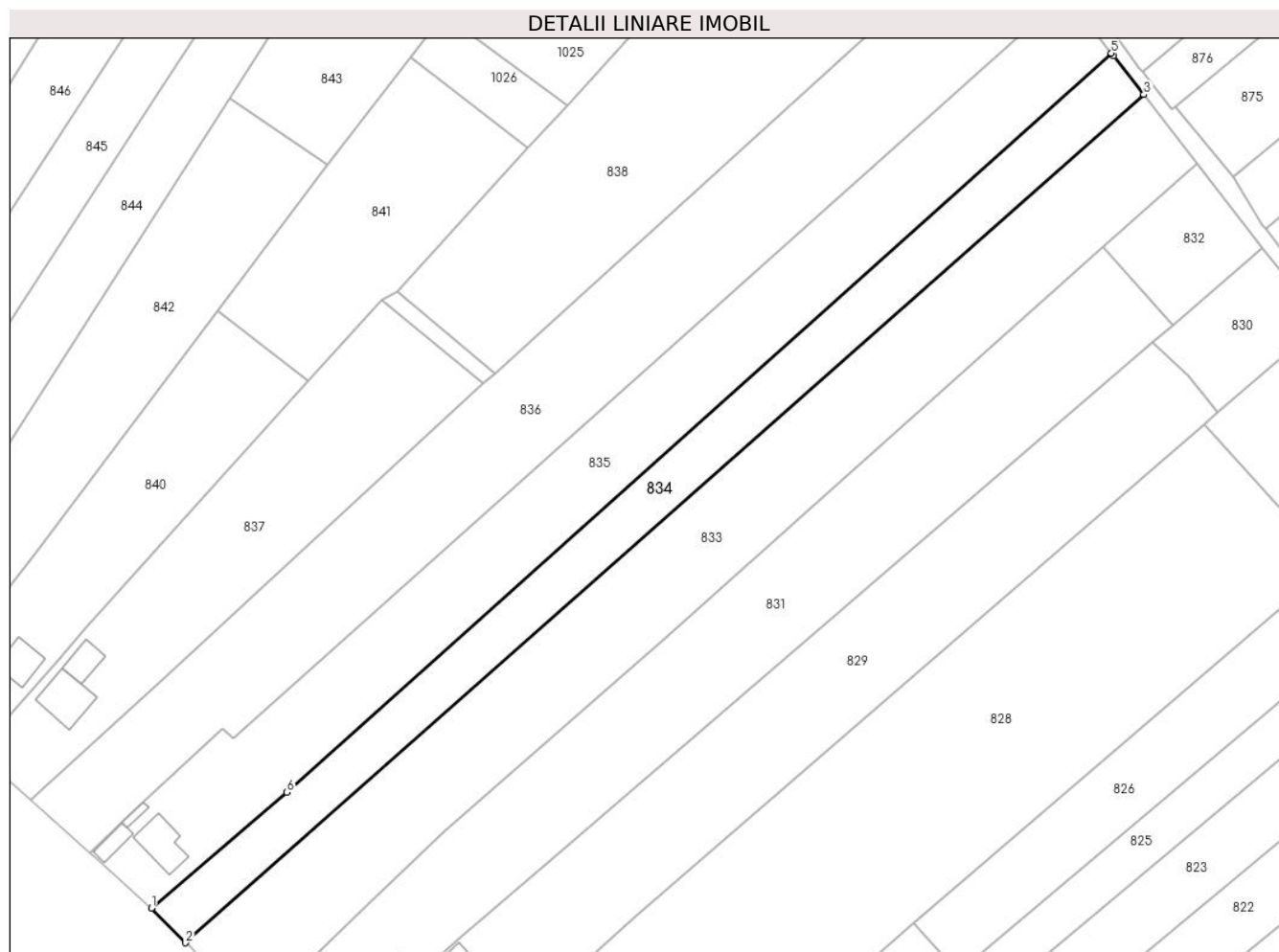
Inscrieri privind dezmembramintele dreptului de proprietate, drepturi reale de garanție și sarcini	Referințe
NU SUNT	

Anexa Nr. 1 La Partea I

Teren

Nr cadastral	Suprafața (mp)*	Observații / Referințe
30138	3.600	

* Suprafața este determinată în planul de proiecție Stereo 70.



Date referitoare la teren

Crt	Categorie folosință	Intra vilan	Suprafața (mp)	Tarla	Parcelă	Nr. topo	Observații / Referințe
1	arabil	DA	3.600	37	170	-	

Lungime Segmente

1) Valorile lungimilor segmentelor sunt obținute din proiecție în plan.

Punct început	X / Y	Punct sfârșit	X / Y	Lungime segment (** (m)
1	612.502,795 646.003,639	2	612.510,99 645.995,292	11.697
2	612.510,99 645.995,292	3	612.741,331 646.199,079	307.549
3	612.741,331 646.199,079	4	612.734,044 646.208,328	11.775
4	612.734,044 646.208,328	5	612.733,545 646.208,985	0.825
5	612.733,545 646.208,985	6	612.535,347 646.031,409	266.112

Punct început	X / Y	Punct sfârșit	X / Y	Lungime segment (** (m)
6	612.535,347 646.031,409	1	612.502,795 646.003,639	42.788

** Lungimile segmentelor sunt determinate în planul de proiecție Stereo 70 și sunt rotunjite la 1 milimetru.

*** Distanța dintre puncte este formată din segmente cumulate ce sunt mai mici decât valoarea 1 milimetru.

**DATE DESPRE IMOBILUL NR. 835**

Oficiul de Cadastru și Publicitate Imobiliară SUCEAVA
Biroul de Cadastru și Publicitate Imobiliară Falticeni

A. Partea I. Descrierea imobilului

TEREN Intravilan

Adresa: Loc. Draguseni, Jud. Suceava

Nr. Crt	Nr cadastral Nr. topografic	Suprafața* (mp)	Observații / Referințe
A1		5.748	Sector cadastral:8 Teren imprejmuit;

B. Partea II. Proprietari și acte

Inscrieri privitoare la dreptul de proprietate și alte drepturi reale		Referințe
835 / 07/10/2024		
Act Normativ nr. 7, din 13/03/1996 emis de Parlamentul României;		
B1	Inscrierea provizorie, drept de PROPRIETATE, dobandit prin Lege, cota actuala 1/1, cota initiala 1/1 1) NEIDENTIFICAT NEIDENTIFICAT	A1
B2	Proprietar neidentificat, rezerva comisiei locale de fond funciar	A1

C. Partea III. SARCINI .

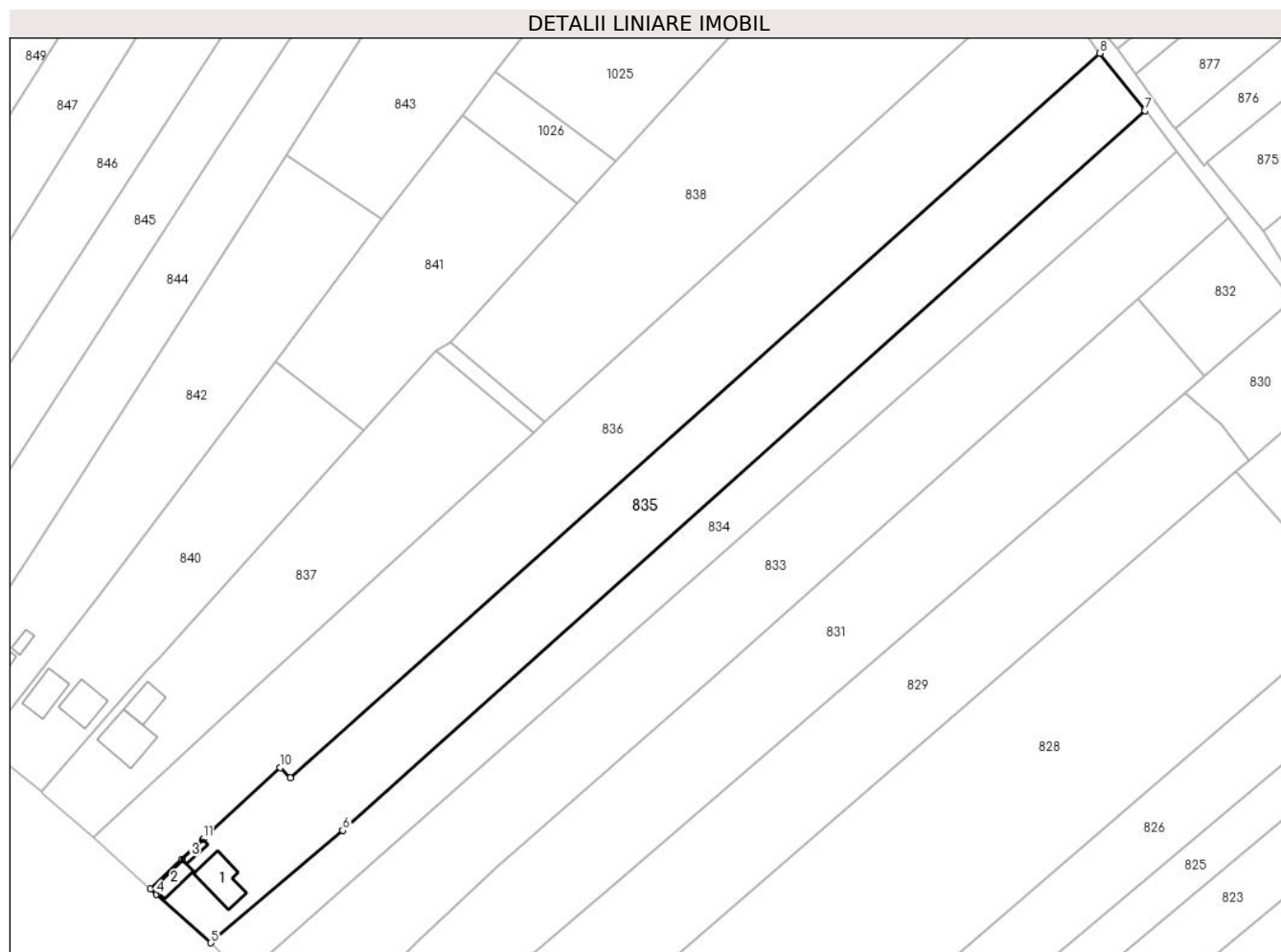
Inscrieri privind dezmembramintele dreptului de proprietate, drepturi reale de garanție și sarcini	Referințe
NU SUNT	

Anexa Nr. 1 La Partea I

Teren

Nr cadastral	Suprafața (mp)*	Observații / Referințe
	5.748	

* Suprafața este determinată în planul de proiecție Stereo 70.



Date referitoare la teren

Crt	Categorie folosință	Intra vilan	Suprafața (mp)	Tarla	Parcelă	Nr. topo	Observații / Referințe
1	curți constructii	DA	904	37	170	-	
2	arabil	DA	4.845	37	170	-	

Date referitoare la construcții

Crt	Număr	Destinație construcție	Supraf. (mp)	Situație juridică	Observații / Referințe
A1.1		construcții de locuințe	91	Fara acte	Nr. niveluri:1; S. construita la sol:91 mp;
A1.2		construcții anexa	36	Fara acte	Nr. niveluri:1; S. construita la sol:36 mp;
A1.3		construcții anexa	12	Fara acte	Nr. niveluri:1; S. construita la sol:12 mp;

Lungime Segmente

1) Valorile lungimilor segmentelor sunt obținute din proiecție în plan.

Punct început	X / Y	Punct sfârșit	X / Y	Lungime segment (** (m)
1	612.500,81 646.029,185	2	612.495,618 646.024,243	7.168

Punct început	X / Y	Punct sfârșit	X / Y	Lungime segment (** (m)
2	612.495,618 646.024,243	3	612.487,815 646.016,869	10.736
3	612.487,815 646.016,869	4	612.489,362 646.015,649	1.97
4	612.489,362 646.015,649	5	612.502,795 646.003,639	18.019
5	612.502,795 646.003,639	6	612.535,347 646.031,409	42.788
6	612.535,347 646.031,409	7	612.733,545 646.208,985	266.112
7	612.733,545 646.208,985	8	612.722,393 646.223,18	18.052
8	612.722,393 646.223,18	9	612.522,422 646.044,329	268.284
9	612.522,422 646.044,329	10	612.519,961 646.046,86	3.53
10	612.519,961 646.046,86	11	612.500,912 646.029,282	25.92
11	612.500,912 646.029,282	1	612.500,81 646.029,185	0.141

** Lungimile segmentelor sunt determinate în planul de proiecție Stereo 70 și sunt rotunjite la 1 milimetru.

*** Distanța dintre puncte este formată din segmente cumulate ce sunt mai mici decât valoarea 1 milimetru.

**DATE DESPRE IMOBILUL NR. 836**

Oficiul de Cadastru și Publicitate Imobiliară SUCEAVA
Biroul de Cadastru și Publicitate Imobiliară Falticeni

A. Partea I. Descrierea imobilului

TEREN Intravilan

Adresa: Loc. Draguseni, Jud. Suceava

Nr. Crt	Nr cadastral Nr. topografic	Suprafața* (mp)	Observații / Referințe
A1	30745	7.200	Sector cadastral:8 Teren imprejmuit; IMOBIL PARTIAL IMPREJMUIT

B. Partea II. Proprietari și acte

Inscrieri privitoare la dreptul de proprietate și alte drepturi reale		Referințe
19500 / 05/09/2018		
Act Notarial nr. 17190, din 03/12/1993 emis de NOTARIATUL DE STAT JUDETEAN SUCEAVA;		
B1	Intabulare, drept de PROPRIETATE bun comun, dobandit prin Conventie, cota actuala 1/1, cota initiala 1/1 1) MUNTEANU MITICA, casatorit cu 2) MUNTEANU ELENA	A1

C. Partea III. SARCINI .

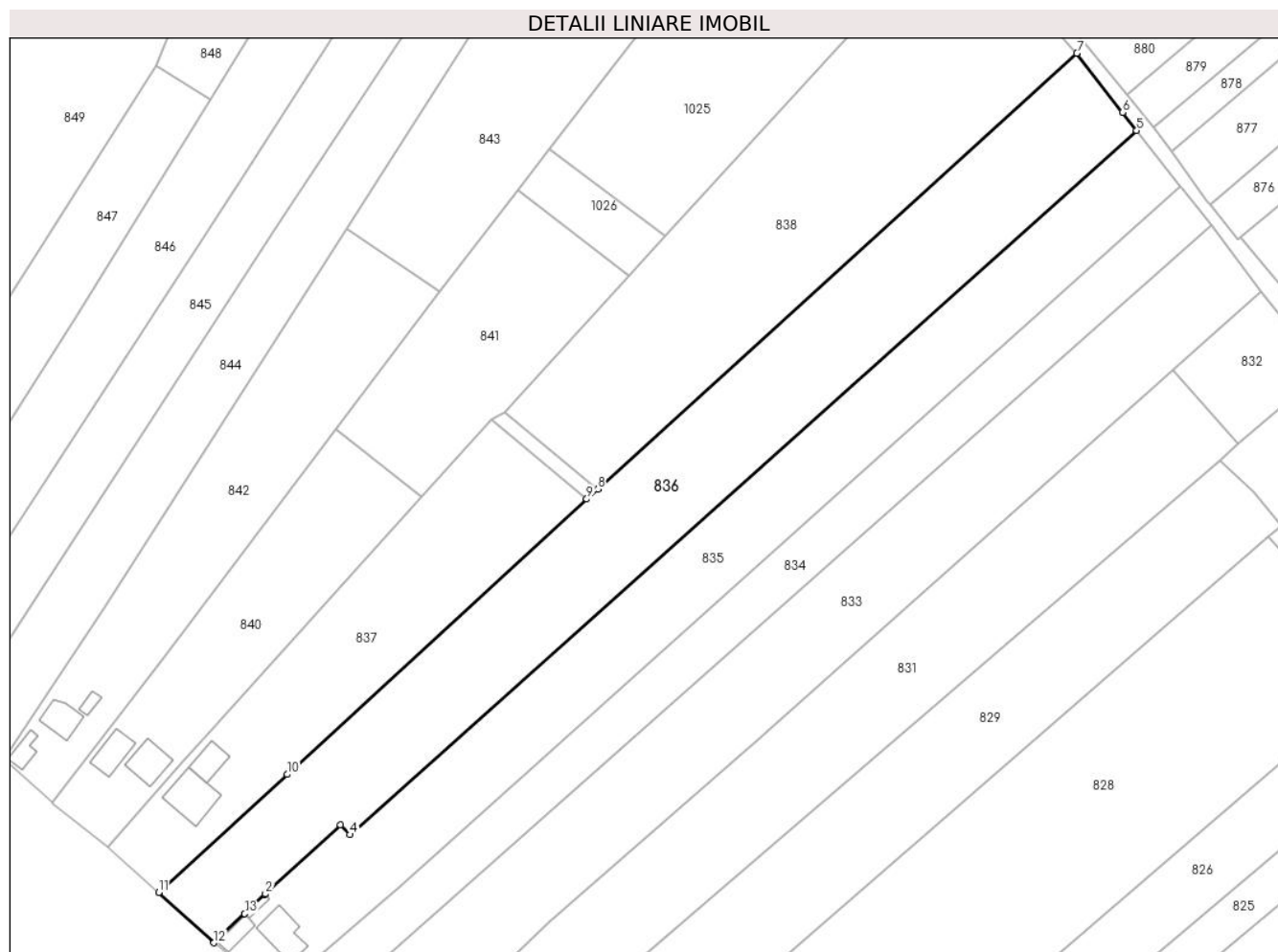
Inscrieri privind dezmembramintele dreptului de proprietate, drepturi reale de garanție și sarcini	Referințe
NU SUNT	

Anexa Nr. 1 La Partea I

Teren

Nr cadastral	Suprafața (mp)*	Observații / Referințe
30745	7.200	IMOBIL PARTIAL IMPREJMUIT

* Suprafața este determinată în planul de proiecție Stereo 70.



Date referitoare la teren

Crt	Categorie folosință	Intra vilan	Suprafața (mp)	Tarla	Parcelă	Nr. topo	Observații / Referințe
1	arabil	DA	7.200	37	170	-	

Lungime Segmente

1) Valorile lungimilor segmentelor sunt obținute din proiecție în plan.

Punct început	X / Y	Punct sfârșit	X / Y	Lungime segment (** (m)
1	612.500,81 646.029,185	2	612.500,912 646.029,282	0.141
2	612.500,912 646.029,282	3	612.519,961 646.046,86	25.92
3	612.519,961 646.046,86	4	612.522,422 646.044,329	3.53
4	612.522,422 646.044,329	5	612.722,393 646.223,18	268.284
5	612.722,393 646.223,18	6	612.718,837 646.227,808	5.836

Punct început	X / Y	Punct sfârșit	X / Y	Lungime segment (** (m)
6	612.718,837 646.227,808	7	612.707,212 646.242,857	19.016
7	612.707,212 646.242,857	8	612.585,353 646.132,123	164.656
8	612.585,353 646.132,123	9	612.582,58 646.129,578	3.764
9	612.582,58 646.129,578	10	612.506,387 646.059,64	103.425
10	612.506,387 646.059,64	11	612.473,754 646.029,686	44.296
11	612.473,754 646.029,686	12	612.487,815 646.016,869	19.026
12	612.487,815 646.016,869	13	612.495,618 646.024,243	10.736
13	612.495,618 646.024,243	1	612.500,81 646.029,185	7.168

** Lungimile segmentelor sunt determinate în planul de proiecție Stereo 70 și sunt rotunjite la 1 milimetru.

*** Distanța dintre puncte este formată din segmente cumulate ce sunt mai mici decât valoarea 1 milimetru.

**DATE DESPRE IMOBILUL NR. 837**

Oficiul de Cadastru și Publicitate Imobiliară SUCEAVA
Biroul de Cadastru și Publicitate Imobiliară Falticeni

A. Partea I. Descrierea imobilului

TEREN Intravilan

Adresa: Loc. Draguseni, Jud. Suceava

Nr. Crt	Nr cadastral Nr. topografic	Suprafața* (mp)	Observații / Referințe
A1	30174	3.600	Sector cadastral:8 Teren imprejmuit;

Construcții

Crt	Nr cadastral Nr. topografic	Adresa	Observații / Referințe
A1.1	30174-C1	Loc. Draguseni, Jud. Suceava	Nr. niveluri:2; S. construita la sol:111 mp; S. construita desfasurata:99 mp; Locuinta (P+M): Detine certificat de performanta energetica. Nu detine lift. S. desfasurata - 198 mp.
A1.2		Loc. Draguseni, Jud. Suceava	Nr. niveluri:1; S. construita la sol:54 mp; anexă

B. Partea II. Proprietari și acte

Inscrieri privitoare la dreptul de proprietate și alte drepturi reale		Referințe
8950 / 01/07/2011		
Act Notarial nr. 651, din 22/06/2011 emis de BNP UTA D;		
B1	Se infiinteaza cartea funciara 30174 a imobilului cu numarul cadastral 30174/Draguseni, rezultat din dezmembrarea imobilului cu numarul cadastral 30159 inscris in cartea funciara 30159;	A1
8951 / 01/07/2011		
Act Notarial nr. 652, din 22/06/2011 emis de BNP UTA D;		
B3	Intabulare, drept de PROPRIETATE bun comun, dobandit prin Conventie, cota actuala 1/1, cota initiala 1/1 1) CIOBANU PETRU-MARIUS, casatorit 2) CIOBANU SIMONA	A1
15825 / 26/07/2018		
Act Administrativ nr. 10, din 03/01/2012 emis de PRIMARIA COMUNEI DRAGUSENI (act administrativ nr 1945 din 19.07.2018, emis de PRIMARIA COMUNEI DRAGUSENI; act administrativ nr 1956 din 20.07.2018, emis de PRIMARIA COMUNEI DRAGUSENI);		
B4	Intabulare, drept de PROPRIETATE bun comun, dobandit prin Construire, cota actuala 1/1, cota initiala 1/1 1) CIOBANU PETRU-MARIUS, casatorit cu 2) CIOBANU SIMONA	A1.1
Act Administrativ nr. 8951, din 01/07/2011 emis de BCPI FALTICENI;		
B5	Se actualizeaza situatia imobilului de sub A1, prin repositionare si edificarea constructiei C1 - locuinta, conform documentatiei cadastrale receptionate sub nr 15825/2018	A1, A1.1
837 / 07/10/2024		
Act Administrativ nr. 2448, din 12/09/2024 emis de Primăria Comunei Drăgușeni;		
B6	Intabulare, drept de PROPRIETATE, dobandit prin Lege, cota actuala 1/1, cota initiala 1/1 1) CIOBANU PETRU-MARIUS, căsătorit cu 2) CIOBANU SIMONA	A1.2

C. Partea III. SARCINI .

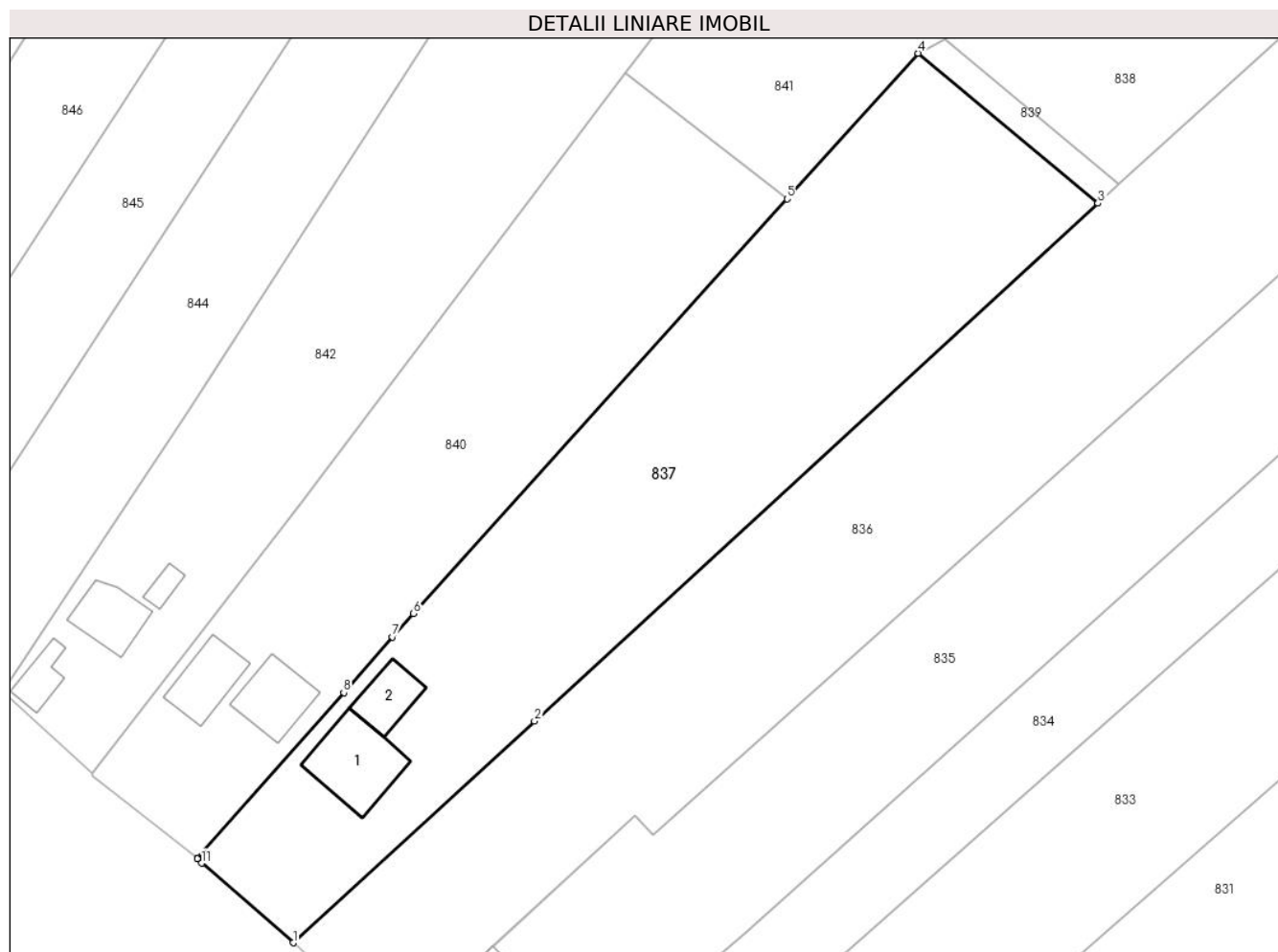
Inscrieri privind dezmembramintele dreptului de proprietate, drepturi reale de garanție și sarcini	Referințe
NU SUNT	

Anexa Nr. 1 La Partea I

Teren

Nr cadastral	Suprafața (mp)*	Observații / Referințe
30174	3.600	

* Suprafața este determinată în planul de proiecție Stereo 70.



Date referitoare la teren

Crt	Categorie folosință	Intravilan	Suprafața (mp)	Tarla	Parcelă	Nr. topo	Observații / Referințe
1	curți constructii	DA	864	37	170	-	
2	arabil	DA	2.737	37	170	-	

Date referitoare la construcții

Crt	Număr	Destinație construcție	Supraf. (mp)	Situație juridică	Observații / Referințe
A1.1	30174-C1	construcții de locuințe	Din acte: 99 Masurata: 111	Cu acte	Nr. niveluri:2; S. construita la sol:111 mp; S. construita desfasurata:99 mp; Locuinta (P+M); Detine certificat de performanta energetica. Nu detine lift. S. desfasurata - 198 mp.
A1.2		construcții anexa	54	Cu acte	Nr. niveluri:1; S. construita la sol:54 mp; anexă

Lungime Segmente

1) Valorile lungimilor segmentelor sunt obținute din proiecție în plan.

Punct început	X / Y	Punct sfârșit	X / Y	Lungime segment (** (m)
1	612.473,754 646.029,686	2	612.506,387 646.059,64	44.296

Punct început	X / Y	Punct sfârșit	X / Y	Lungime segment (** (m)
2	612.506,387 646.059,64	3	612.582,58 646.129,578	103.425
3	612.582,58 646.129,578	4	612.558,254 646.149,85	31.666
4	612.558,254 646.149,85	5	612.540,535 646.130,189	26.467
5	612.540,535 646.130,189	6	612.490,041 646.074,162	75.423
6	612.490,041 646.074,162	7	612.487,197 646.071,006	4.248
7	612.487,197 646.071,006	8	612.480,596 646.063,506	9.991
8	612.480,596 646.063,506	9	612.460,852 646.041,11	29.856
9	612.460,852 646.041,11	10	612.460,788 646.041,0	0.127
10	612.460,788 646.041,0	11	612.461,421 646.040,448	0.84
11	612.461,421 646.040,448	1	612.473,754 646.029,686	16.368

** Lungimile segmentelor sunt determinate în planul de proiecție Stereo 70 și sunt rotunjite la 1 milimetru.

*** Distanța dintre puncte este formată din segmente cumulate ce sunt mai mici decât valoarea 1 milimetru.

**DATE DESPRE IMOBILUL NR. 838**

Oficiul de Cadastru și Publicitate Imobiliară SUCEAVA
Biroul de Cadastru și Publicitate Imobiliară Falticeni

A. Partea I. Descrierea imobilului

TEREN Intravilan

Adresa: Loc. Draguseni, Jud. Suceava

Nr. Crt	Nr cadastral Nr. topografic	Suprafața* (mp)	Observații / Referințe
A1	30175	6.400	Sector cadastral:8 Teren neimprejmuit;

B. Partea II. Proprietari și acte

Inscrieri privitoare la dreptul de proprietate și alte drepturi reale		Referințe
8950 / 01/07/2011		
Act Notarial nr. 651, din 22/06/2011 emis de BNP UTA D;		
B1	Se infiinteaza cartea funciara 30175 a imobilului cu numarul cadastral 30175/Draguseni, rezultat din dezmembrarea imobilului cu numarul cadastral 30159 inscris in cartea funciara 30159;	A1
18677 / 27/08/2018		
Act Administrativ nr. 8950, din 01/07/2011 emis de BCPI FALTICENI;		
B3	se noteaza actualizarea situatiei imobilului ca urmare a repositionarii, conform documentatiei cadastrale 18677/27.08.2018	A1
24124 / 29/10/2018		
Act Notarial nr. 1386, din 24/10/2018 emis de Uta Dan;		
B4	Intabulare, drept de PROPRIETATE bun comun, dobandit prin Conventie, cota actuala 1/1, cota initiala 1/1 1) CIOBANU PETRU-MARIUS, casatorit cu 2) CIOBANU SIMONA	A1

C. Partea III. SARCINI .

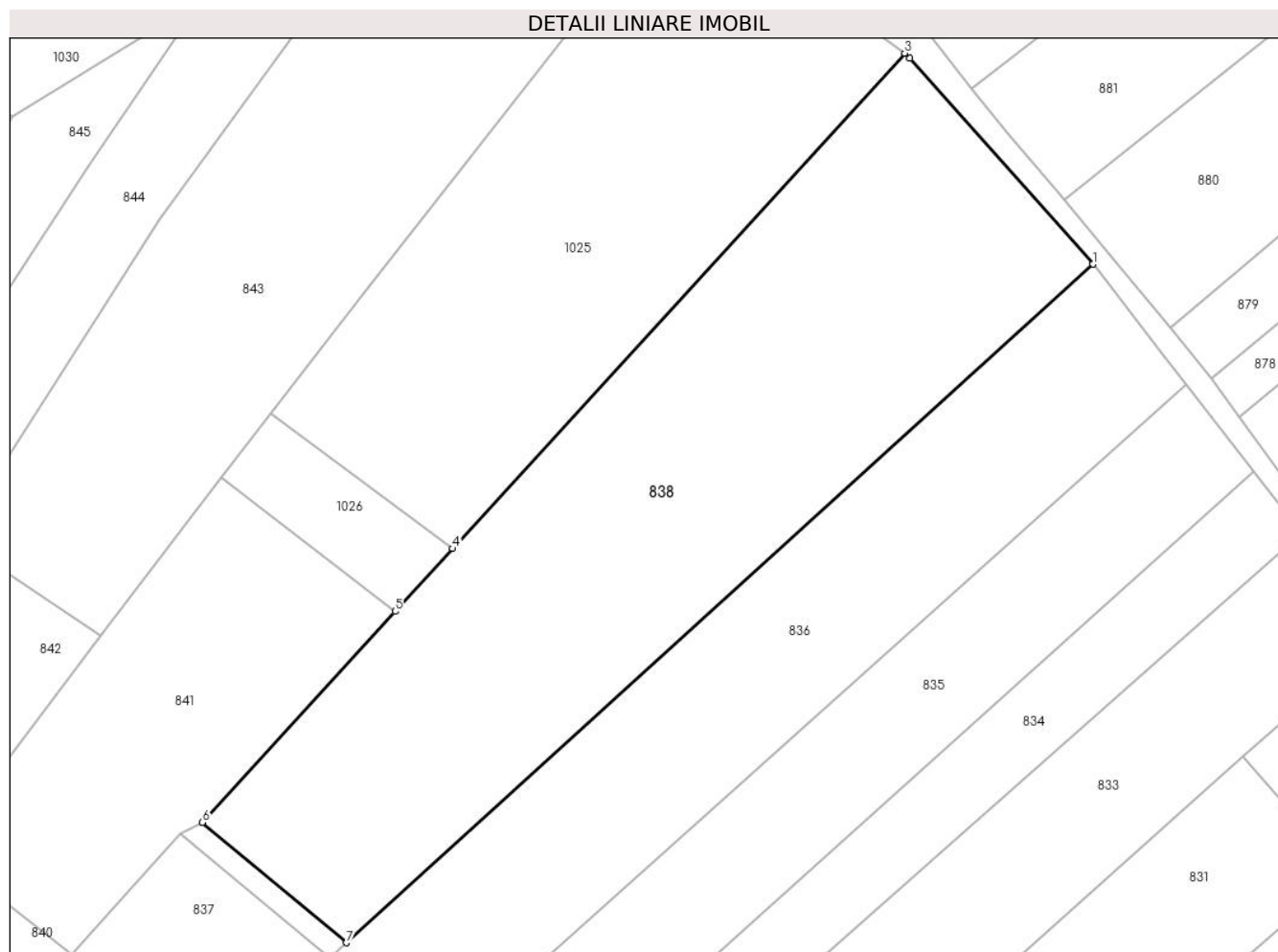
Inscrieri privind dezmembramintele dreptului de proprietate, drepturi reale de garanție și sarcini	Referințe
NU SUNT	

Anexa Nr. 1 La Partea I

Teren

Nr cadastral	Suprafața (mp)*	Observații / Referințe
30175	6.400	

* Suprafața este determinată în planul de proiecție Stereo 70.



Date referitoare la teren

Crt	Categorie folosință	Intravilan	Suprafața (mp)	Tarla	Parcelă	Nr. topo	Observații / Referințe
1	arabil	DA	6.400	37	170	-	

Lungime Segmente

1) Valorile lungimilor segmentelor sunt obținute din proiecție în plan.

Punct început	X / Y	Punct sfârșit	X / Y	Lungime segment (** (m)
1	612.707,212 646.242,857	2	612.677,341 646.276,422	44.932
2	612.677,341 646.276,422	3	612.676,488 646.277,278	1.208
3	612.676,488 646.277,278	4	612.602,673 646.196,454	109.459
4	612.602,673 646.196,454	5	612.593,291 646.186,182	13.912
5	612.593,291 646.186,182	6	612.561,841 646.151,738	46.642

Punct început	X / Y	Punct sfârșit	X / Y	Lungime segment (** (m)
6	612.561,841 646.151,738	7	612.585,353 646.132,123	30.62
7	612.585,353 646.132,123	1	612.707,212 646.242,857	164.656

** Lungimile segmentelor sunt determinate în planul de proiecție Stereo 70 și sunt rotunjite la 1 milimetru.

*** Distanța dintre puncte este formată din segmente cumulate ce sunt mai mici decât valoarea 1 milimetru.

**DATE DESPRE IMOBILUL NR. 839**

Oficiul de Cadastru și Publicitate Imobiliară SUCEAVA
Biroul de Cadastru și Publicitate Imobiliară Falticeni

A. Partea I. Descrierea imobilului

TEREN Intravilan

Adresa: Loc. Draguseni, Jud. Suceava

Nr. Crt	Nr cadastral Nr. topografic	Suprafața* (mp)	Observații / Referințe
A1		116	Sector cadastral:8 Teren neimprejmuit;

B. Partea II. Proprietari și acte

Inscrieri privitoare la dreptul de proprietate și alte drepturi reale		Referințe
839 / 07/10/2024		
Act Normativ nr. 7, din 13/03/1996 emis de Parlamentul României;		
B1	Inscrierea provizorie, drept de PROPRIETATE, dobandit prin Lege, cota actuala 1/1, cota initiala 1/1 1) NEIDENTIFICAT NEIDENTIFICAT	A1
B2	Proprietar neidentificat, rezerva comisiei locale de fond funciar	A1

C. Partea III. SARCINI .

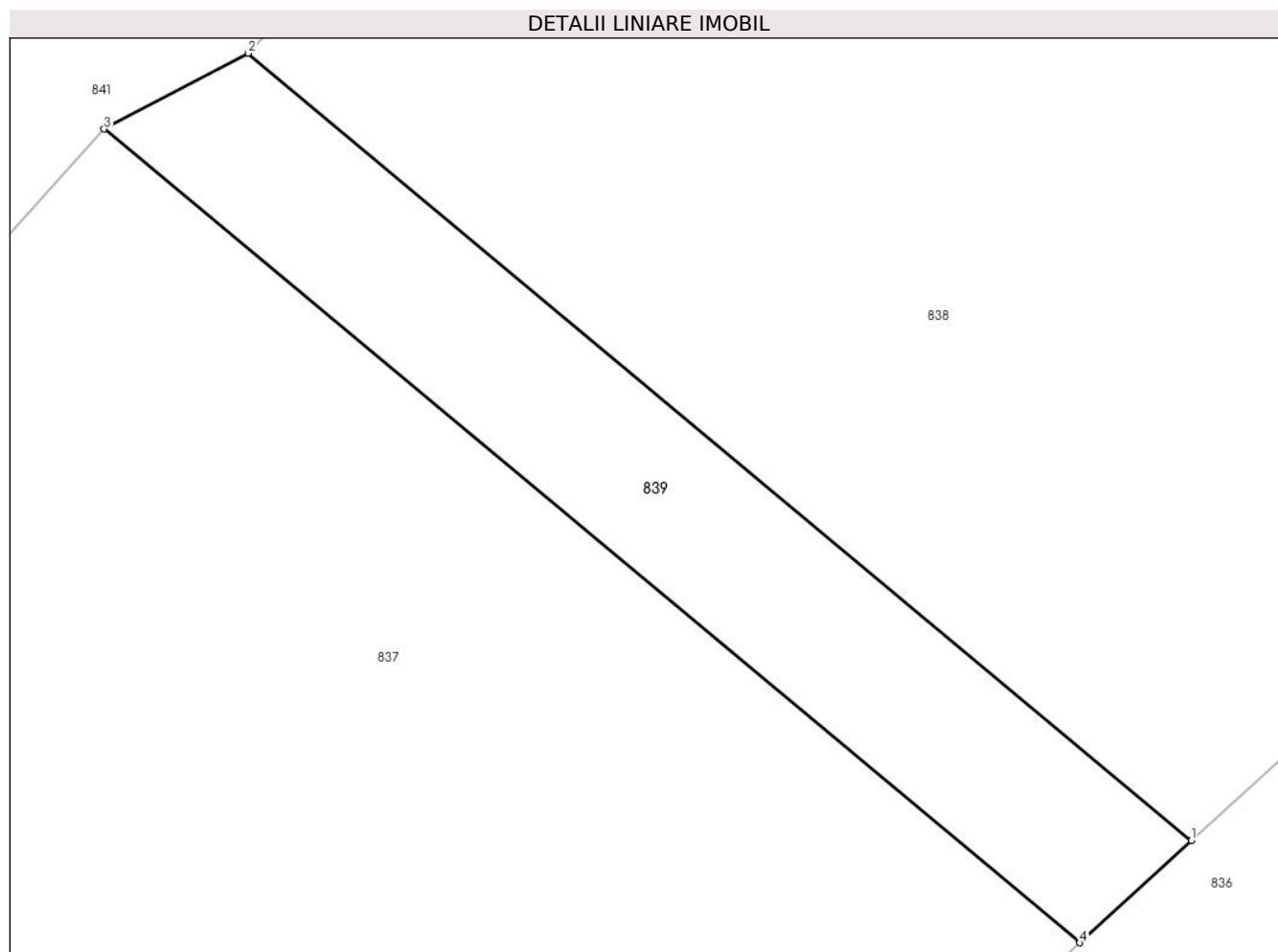
Inscrieri privind dezmembramintele dreptului de proprietate, drepturi reale de garanție și sarcini	Referințe
NU SUNT	

Anexa Nr. 1 La Partea I

Teren

Nr cadastral	Suprafața (mp)*	Observații / Referințe
	116	

* Suprafața este determinată în planul de proiecție Stereo 70.



Date referitoare la teren

Crt	Categorie folosință	Intra vilan	Suprafața (mp)	Tarla	Parcelă	Nr. topo	Observații / Referințe
1	arabil	DA	116	37	170	-	

Lungime Segmente

1) Valorile lungimilor segmentelor sunt obținute din proiecție în plan.

Punct început	X / Y	Punct sfârșit	X / Y	Lungime segment (** (m)
1	612.585,353 646.132,123	2	612.561,841 646.151,738	30.62
2	612.561,841 646.151,738	3	612.558,254 646.149,85	4.054
3	612.558,254 646.149,85	4	612.582,58 646.129,578	31.666
4	612.582,58 646.129,578	1	612.585,353 646.132,123	3.764

** Lungimile segmentelor sunt determinate în planul de proiecție Stereo 70 și sunt rotunjite la 1 milimetru.

***** Distanţa dintre puncte este formată din segmente cumulate ce sunt mai mici decât valoarea 1 milimetru.**

**DATE DESPRE IMOBILUL NR. 840**

Oficiul de Cadastru și Publicitate Imobiliară SUCEAVA
Biroul de Cadastru și Publicitate Imobiliară Falticeni

A. Partea I. Descrierea imobilului

TEREN Intravilan

Adresa: Loc. Draguseni, Jud. Suceava

Nr. Crt	Nr cadastral Nr. topografic	Suprafața* (mp)	Observații / Referințe
A1	30923	2.700	Sector cadastral:8 Teren imprejmuit;

Construcții

Crt	Nr cadastral Nr. topografic	Adresa	Observații / Referințe
A1.1	30923-C1	Loc. Draguseni, Jud. Suceava	Nr. niveluri:1; S. construita la sol:69 mp; S. construita desfasurata:60 mp; Locuinta: S. desfasurata - 60 mp. Anul edificarii 1957.
A1.2		Loc. Draguseni, Jud. Suceava	Nr. niveluri:2; S. construita la sol:75 mp; casă

B. Partea II. Proprietari și acte

Inscrieri privitoare la dreptul de proprietate și alte drepturi reale		Referințe
29077 / 04/11/2019		
Act Notarial nr. 25, din 21/09/2010 emis de BNP IOAN LIUTA;		
B4	Intabulare, drept de PROPRIETATE, dobandit prin Succesiune, cota actuala 3/4, cota initiala 3/4 1) ROANTA MIHAI	A1
B6	Intabulare, drept de PROPRIETATE, dobandit prin Succesiune, cota actuala 3/8, cota initiala 3/8 1) ROANTA MIHAI	A1.1
Act Notarial nr. 21, din 01/07/2019 emis de BIN LIUTA IOAN;		
B7	Intabulare, drept de PROPRIETATE, dobandit prin Succesiune, cota actuala 1/4, cota initiala 1/4 1) ROANTA MIHAI	A1
B8	Intabulare, drept de PROPRIETATE, dobandit prin Succesiune, cota actuala 5/8, cota initiala 5/8 1) ROANTA MIHAI	A1.1
840 / 07/10/2024		
Act Administrativ nr. 2448, din 12/09/2024 emis de Primăria Comunei Drăgușeni;		
B9	Intabulare, drept de PROPRIETATE, dobandit prin Lege, cota actuala 1/1, cota initiala 1/1 1) ROANTA MIHAI	A1.2

C. Partea III. SARCINI .

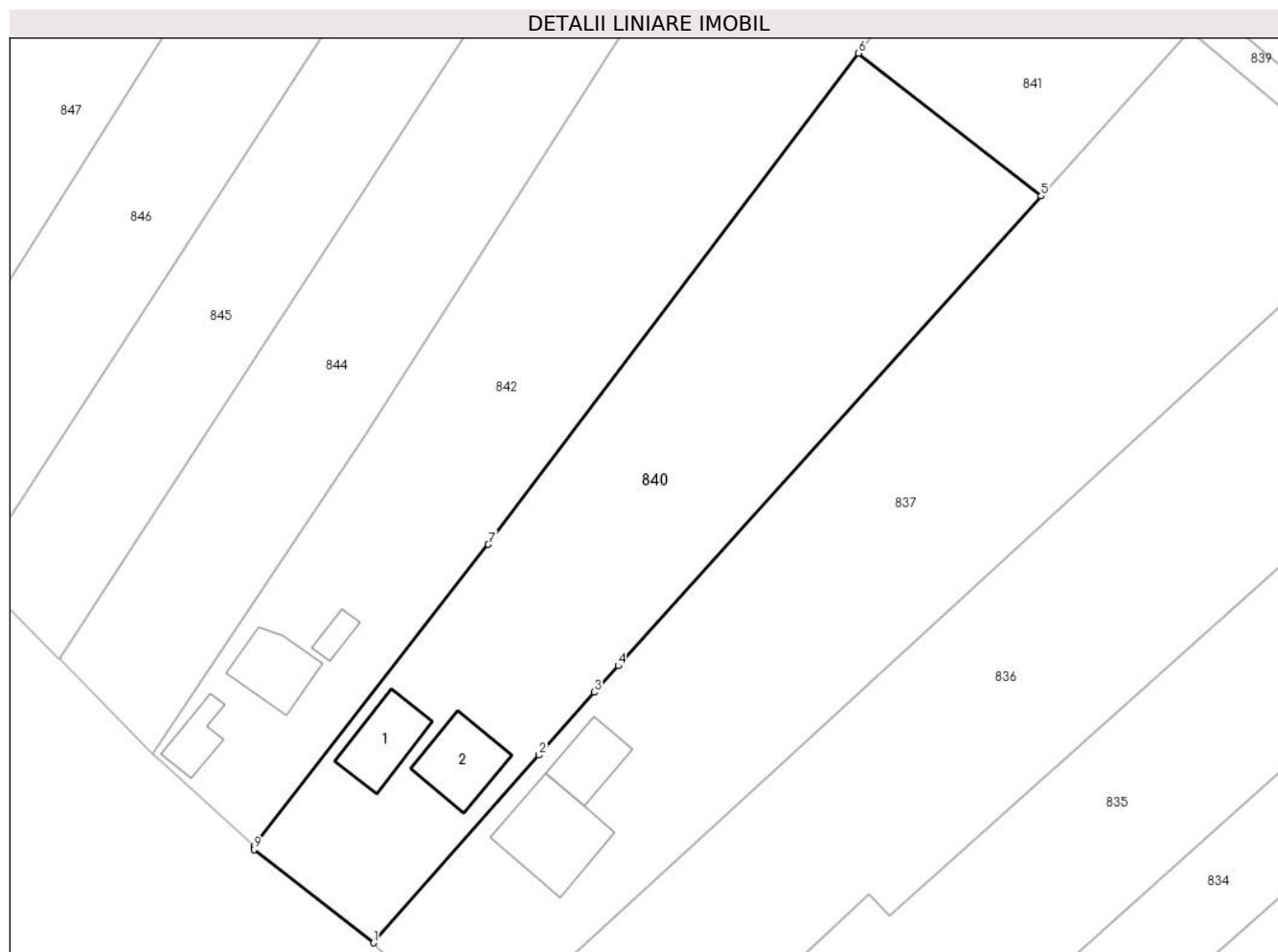
Inscrieri privind dezmembramentele dreptului de proprietate, drepturi reale de garanție și sarcini	Referințe
NU SUNT	

Anexa Nr. 1 La Partea I

Teren

Nr cadastral	Suprafața (mp)*	Observații / Referințe
30923	2.700	

* Suprafața este determinată în planul de proiecție Stereo 70.



Date referitoare la teren

Crt	Categorie folosință	Intravilan	Suprafața (mp)	Tarla	Parcelă	Nr. topo	Observații / Referințe
1	curți constructii	DA	886	37	170	-	
2	arabil	DA	1.814	37	170	-	

Date referitoare la construcții

Crt	Număr	Destinație construcție	Supraf. (mp)	Situație juridică	Observații / Referințe
A1.1	30923-C1	construcții de locuințe	Din acte: 60 Masurata: 69	Cu acte	Nr. niveluri:1; S. construita la sol:69 mp; S. construita desfasurata:60 mp; Locuinta: S. desfasurata - 60 mp. Anul edificarii 1957.
A1.2		construcții de locuințe	75	Cu acte	Nr. niveluri:2; S. construita la sol:75 mp; casă

Lungime Segmente

1) Valorile lungimilor segmentelor sunt obținute din proiecție în plan.

Punct început	X / Y	Punct sfârșit	X / Y	Lungime segment (** (m)
1	612.460,852 646.041,11	2	612.480,596 646.063,506	29.856
2	612.480,596 646.063,506	3	612.487,197 646.071,006	9.991

Punct început	X / Y	Punct sfârșit	X / Y	Lungime segment (** (m)
3	612.487,197 646.071,006	4	612.490,041 646.074,162	4.248
4	612.490,041 646.074,162	5	612.540,535 646.130,189	75.423
5	612.540,535 646.130,189	6	612.518,744 646.147,231	27.664
6	612.518,744 646.147,231	7	612.474,558 646.088,626	73.396
7	612.474,558 646.088,626	8	612.446,601 646.052,616	45.589
8	612.446,601 646.052,616	9	612.446,614 646.052,218	0.398
9	612.446,614 646.052,218	1	612.460,852 646.041,11	18.058

** Lungimile segmentelor sunt determinate în planul de proiecție Stereo 70 și sunt rotunjite la 1 milimetru.

*** Distanța dintre puncte este formată din segmente cumulate ce sunt mai mici decât valoarea 1 milimetru.

**DATE DESPRE IMOBILUL NR. 841**

Oficiul de Cadastru și Publicitate Imobiliară SUCEAVA
Biroul de Cadastru și Publicitate Imobiliară Falticeni

A. Partea I. Descrierea imobilului

TEREN Intravilan

Adresa: Loc. Draguseni, Jud. Suceava

Nr. Crt	Nr cadastral Nr. topografic	Suprafața* (mp)	Observații / Referințe
A1		2.442	Sector cadastral:8 Teren neimprejmuit;

B. Partea II. Proprietari și acte

Inscrieri privitoare la dreptul de proprietate și alte drepturi reale		Referințe
841 / 07/10/2024		
Act Normativ nr. 7, din 13/03/1996 emis de Parlamentul României;		
B1	Inscrierea provizorie, drept de PROPRIETATE, dobandit prin Lege, cota actuala 1/1, cota initiala 1/1 1) NEIDENTIFICAT NEIDENTIFICAT	A1
B2	Proprietar neidentificat, rezerva comisiei locale de fond funciar	A1

C. Partea III. SARCINI .

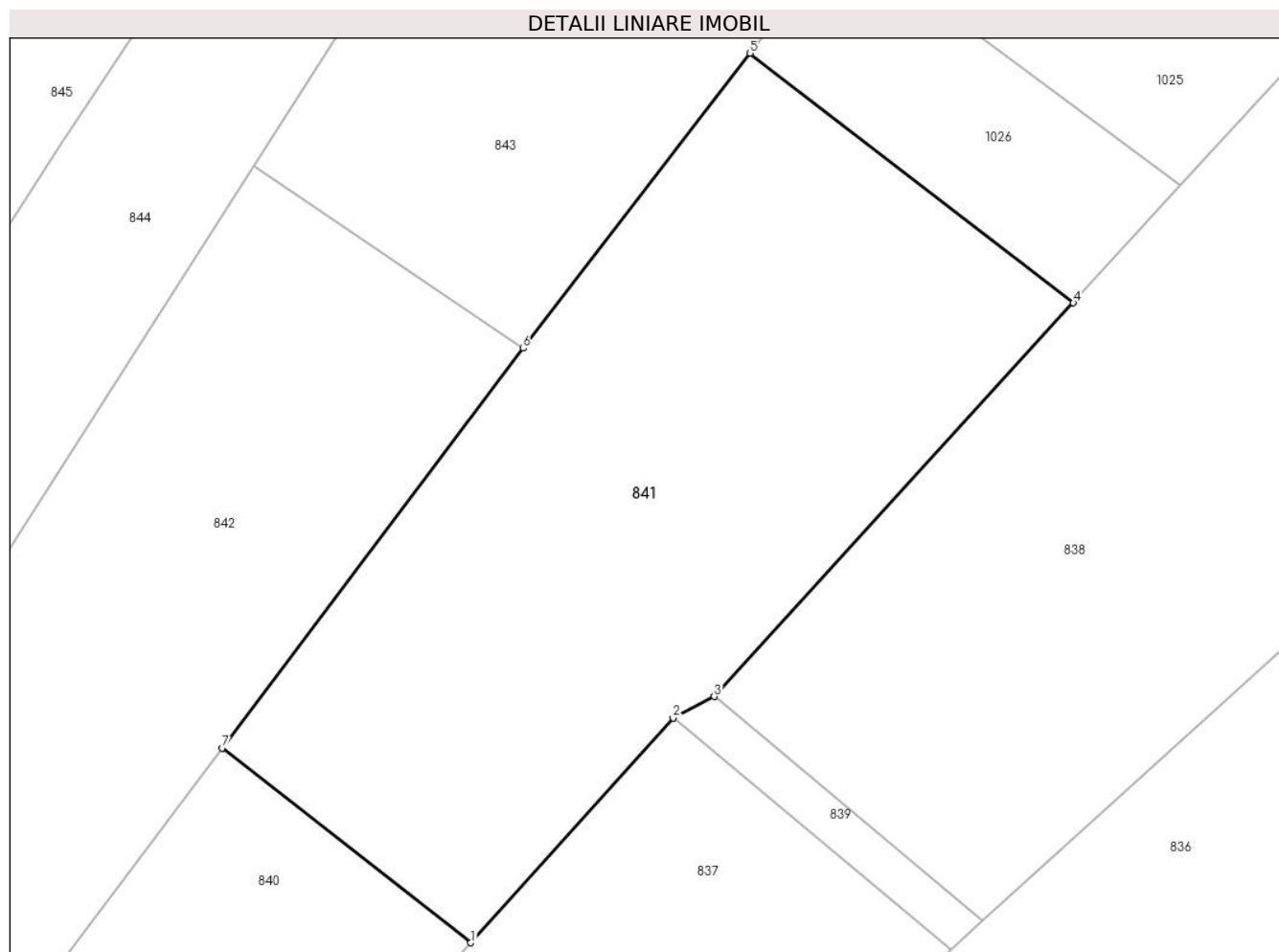
Inscrieri privind dezmembramintele dreptului de proprietate, drepturi reale de garanție și sarcini	Referințe
NU SUNT	

Anexa Nr. 1 La Partea I

Teren

Nr cadastral	Suprafața (mp)*	Observații / Referințe
	2.442	

* Suprafața este determinată în planul de proiecție Stereo 70.



Date referitoare la teren

Crt	Categorie folosință	Intravilan	Suprafața (mp)	Tarla	Parcelă	Nr. topo	Observații / Referințe
1	arabil	DA	2.442	37	170	-	

Lungime Segmente

1) Valorile lungimilor segmentelor sunt obținute din proiecție în plan.

Punct început	X / Y	Punct sfârșit	X / Y	Lungime segment (** (m)
1	612.540,535 646.130,189	2	612.558,254 646.149,85	26.467
2	612.558,254 646.149,85	3	612.561,841 646.151,738	4.054
3	612.561,841 646.151,738	4	612.593,291 646.186,182	46.642
4	612.593,291 646.186,182	5	612.564,988 646.208,026	35.752
5	612.564,988 646.208,026	6	612.545,117 646.182,21	32.578

Punct început	X / Y	Punct sfârșit	X / Y	Lungime segment (** (m)
6	612.545,117 646.182,21	7	612.518,744 646.147,231	43.807
7	612.518,744 646.147,231	1	612.540,535 646.130,189	27.664

** Lungimile segmentelor sunt determinate în planul de proiecție Stereo 70 și sunt rotunjite la 1 milimetru.

*** Distanța dintre puncte este formată din segmente cumulate ce sunt mai mici decât valoarea 1 milimetru.

**DATE DESPRE IMOBILUL NR. 842**

Oficiul de Cadastru și Publicitate Imobiliară SUCEAVA
Biroul de Cadastru și Publicitate Imobiliară Falticeni

A. Partea I. Descrierea imobilului

TEREN Intravilan

Adresa: Loc. Draguseni, Jud. Suceava

Nr. Crt	Nr cadastral Nr. topografic	Suprafața* (mp)	Observații / Referințe
A1	30293	3.600	Sector cadastral:8 Teren imprejmuit;

Construcții

Crt	Nr cadastral Nr. topografic	Adresa	Observații / Referințe
A1.1	30293-C1	Loc. Draguseni, Jud. Suceava	Nr. niveluri:1; S. construita la sol:65 mp; Locuinta C1 este din LEMN, este construita in anul 1972 si nu detine Certificat de Performanta Energetica
A1.2	30293-C2	Loc. Draguseni, Jud. Suceava	Nr. niveluri:1; S. construita la sol:16 mp; Anexa C2 este din LEMN, este construita in anul 1974 si nu detine Certificat de Performanta Energetica
A1.3	30293-C3	Loc. Draguseni, Jud. Suceava	Nr. niveluri:1; S. construita la sol:35 mp; Anexa C3 este din LEMN, este construita in anul 1973 si nu detine Certificat de Performanta Energetica

B. Partea II. Proprietari și acte

Inscrieri privitoare la dreptul de proprietate și alte drepturi reale	Referințe
10225 / 03/07/2013	
Act Administrativ nr. 19, din 30/03/1993 emis de COMISIA JUDETEANA SUCEAVA (act administrativ nr. 816/25-06-2013 emis de PRIMARIA DRAGUSENI);	
B1	A1
Intabulare, drept de PROPRIETATE, dobandit prin Lege, cota actuala 1/1, cota initiala 1/1 1) BARNA GHEORGHE	
Act Administrativ nr. 800, din 19/06/2013 emis de PRIMARIA DRAGUSENI;	
B2	A1.1, A1.2, A1.3
Intabulare, drept de PROPRIETATE bun comun, dobandit prin Construire, cota actuala 1/1, cota initiala 1/1 1) BARNA GHEORGHE 2) BARNA MARIA	

C. Partea III. SARCINI .

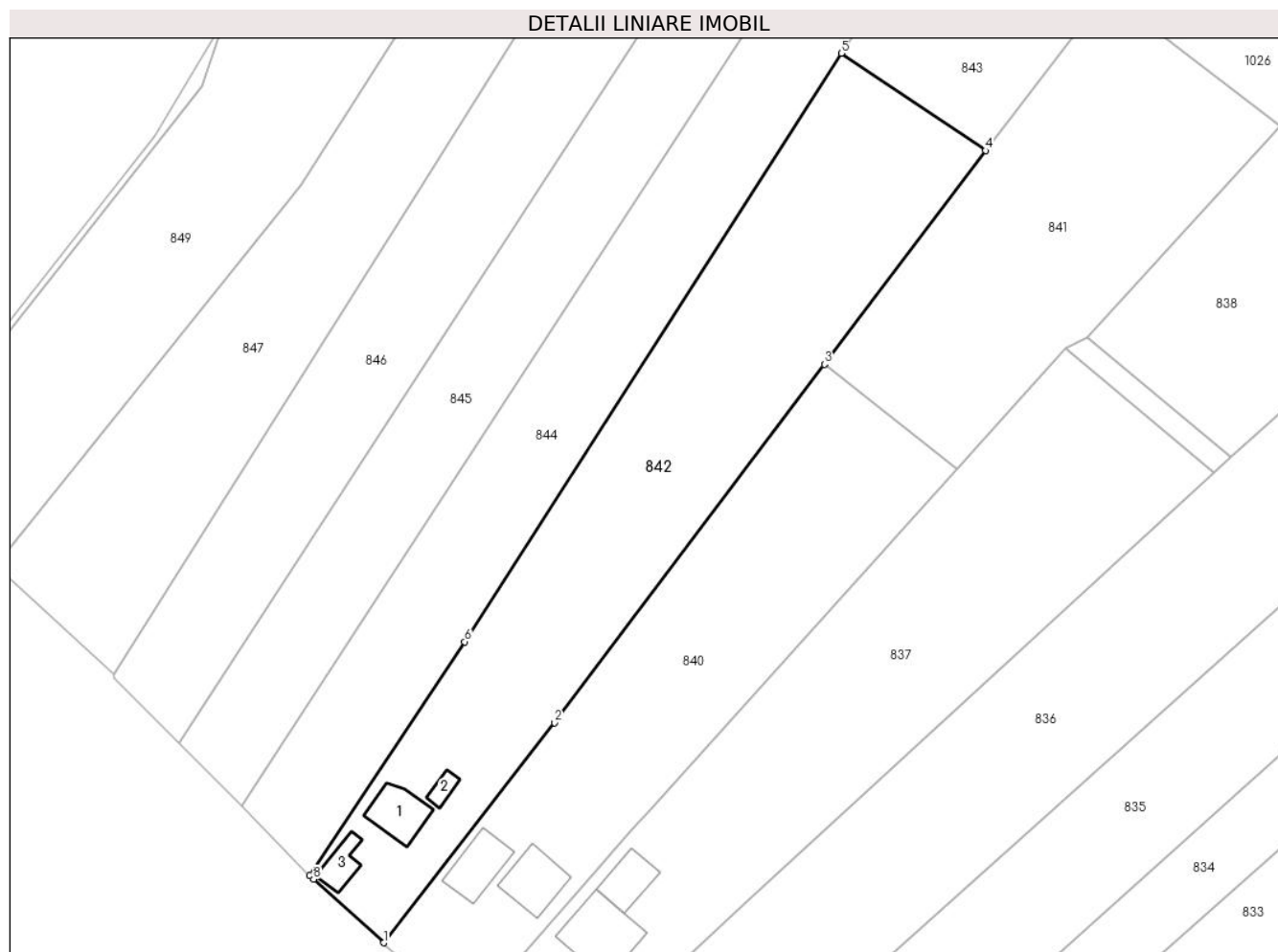
Inscrieri privind dezmembramintele dreptului de proprietate, drepturi reale de garanție și sarcini	Referințe
NU SUNT	

Anexa Nr. 1 La Partea I

Teren

Nr cadastral	Suprafața (mp)*	Observații / Referințe
30293	3.600	

* Suprafața este determinată în planul de proiecție Stereo 70.



Date referitoare la teren

Crt	Categorie folosință	Intravilan	Suprafața (mp)	Tarla	Parcelă	Nr. topo	Observații / Referințe
1	curți construcții	DA	820	37	170	-	TERENUL ESTE IMPREJMUIT PARTIAL CU GARD DE LEMN.
2	arabil	DA	2.780	37	170	-	TERENUL ESTE IMPREJMUIT PARTIAL CU GARD DE LEMN.

Date referitoare la construcții

Crt	Număr	Destinație construcție	Supraf. (mp)	Situație juridică	Observații / Referințe
A1.1	30293-C1	construcții de locuințe	Din acte: 57 Masurata: 65	Cu acte	Nr. niveluri:1; S. construita la sol:65 mp; Locuinta C1 este din LEMN, este construita in anul 1972 si nu detine Certificat de Performanta Energetica
A1.2	30293-C2	construcții anexa	Din acte: 17 Masurata: 16	Cu acte	Nr. niveluri:1; S. construita la sol:16 mp; Anexa C2 este din LEMN, este construita in anul 1974 si nu detine Certificat de Performanta Energetica
A1.3	30293-C3	construcții anexa	Din acte: 22 Masurata: 35	Cu acte	Nr. niveluri:1; S. construita la sol:35 mp; Anexa C3 este din LEMN, este construita in anul 1973 si nu detine Certificat de Performanta Energetica

Lungime Segmente

1) Valorile lungimilor segmentelor sunt obținute din proiecție în plan.

Punct început	X / Y	Punct sfârșit	X / Y	Lungime segment (** (m)
1	612.446,601 646.052,616	2	612.474,558 646.088,626	45.589
2	612.474,558 646.088,626	3	612.518,744 646.147,231	73.396
3	612.518,744 646.147,231	4	612.545,117 646.182,21	43.807
4	612.545,117 646.182,21	5	612.521,515 646.198,127	28.468
5	612.521,515 646.198,127	6	612.459,879 646.101,846	114.32
6	612.459,879 646.101,846	7	612.434,508 646.063,631	45.87
7	612.434,508 646.063,631	8	612.435,121 646.063,008	0.874
8	612.435,121 646.063,008	1	612.446,601 646.052,616	15.485

** Lungimile segmentelor sunt determinate în planul de proiecție Stereo 70 și sunt rotunjite la 1 milimetru.

*** Distanța dintre puncte este formată din segmente cumulate ce sunt mai mici decât valoarea 1 milimetru.

**DATE DESPRE IMOBILUL NR. 843**

Oficiul de Cadastru și Publicitate Imobiliară SUCEAVA
Biroul de Cadastru și Publicitate Imobiliară Falticeni

A. Partea I. Descrierea imobilului

TEREN Intravilan

Adresa: Loc. Draguseni, Jud. Suceava

Nr. Crt	Nr cadastral Nr. topografic	Suprafața* (mp)	Observații / Referințe
A1		5.302	Sector cadastral:8 Teren neimprejmuit;

B. Partea II. Proprietari și acte

Inscrieri privitoare la dreptul de proprietate și alte drepturi reale		Referințe
843 / 07/10/2024		
Act Normativ nr. 7, din 13/03/1996 emis de Parlamentul României;		
B1	Inscrierea provizorie, drept de PROPRIETATE, dobandit prin Lege, cota actuala 1/1, cota initiala 1/1 1) NEIDENTIFICAT NEIDENTIFICAT	A1
B2	Proprietar neidentificat	A1

C. Partea III. SARCINI .

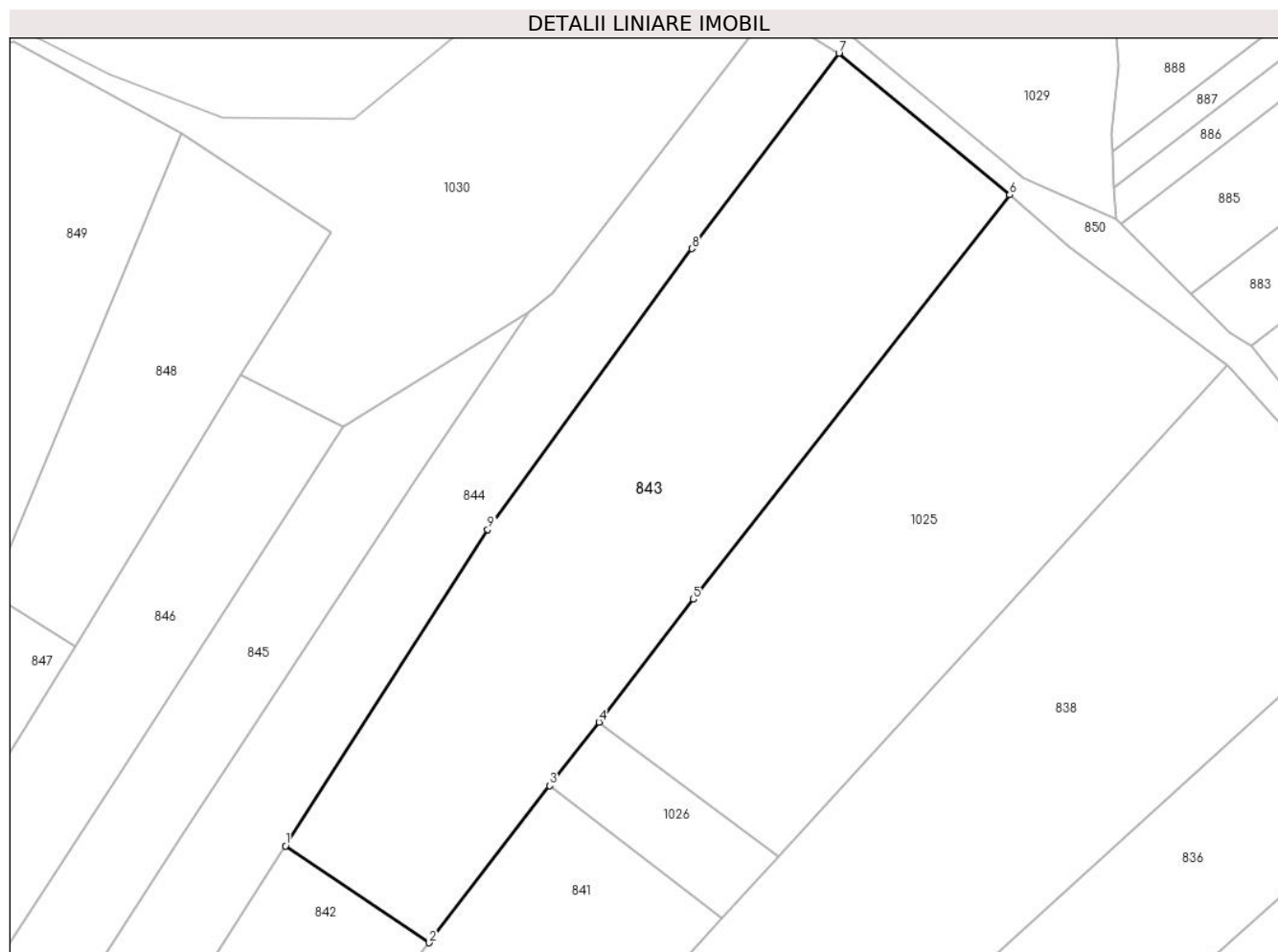
Inscrieri privind dezmembramintele dreptului de proprietate, drepturi reale de garanție și sarcini	Referințe
NU SUNT	

Anexa Nr. 1 La Partea I

Teren

Nr cadastral	Suprafața (mp)*	Observații / Referințe
	5.302	

* Suprafața este determinată în planul de proiecție Stereo 70.



Date referitoare la teren

Crt	Categorie folosință	Intravilan	Suprafața (mp)	Tarla	Parcelă	Nr. topo	Observații / Referințe
1	arabil	DA	5.302	37	170	-	

Lungime Segmente

1) Valorile lungimilor segmentelor sunt obținute din proiecție în plan.

Punct început	X / Y	Punct sfârșit	X / Y	Lungime segment (** (m)
1	612.521,515 646.198,127	2	612.545,117 646.182,21	28.468
2	612.545,117 646.182,21	3	612.564,988 646.208,026	32.578
3	612.564,988 646.208,026	4	612.573,061 646.218,509	13.231
4	612.573,061 646.218,509	5	612.588,602 646.238,681	25.464
5	612.588,602 646.238,681	6	612.640,661 646.305,212	84.478

Punct început	X / Y	Punct sfârșit	X / Y	Lungime segment (** (m)
6	612.640,661 646.305,212	7	612.612,556 646.328,483	36.489
7	612.612,556 646.328,483	8	612.588,337 646.296,363	40.228
8	612.588,337 646.296,363	9	612.554,764 646.250,175	57.101
9	612.554,764 646.250,175	1	612.521,515 646.198,127	61.762

** Lungimile segmentelor sunt determinate în planul de proiecție Stereo 70 și sunt rotunjite la 1 milimetru.

*** Distanța dintre puncte este formată din segmente cumulate ce sunt mai mici decât valoarea 1 milimetru.

**DATE DESPRE IMOBILUL NR. 844**

Oficiul de Cadastru și Publicitate Imobiliară SUCEAVA
Biroul de Cadastru și Publicitate Imobiliară Falticeni

A. Partea I. Descrierea imobilului

TEREN Intravilan

Adresa: Loc. Draguseni, Jud. Suceava

Nr. Crt	Nr cadastral Nr. topografic	Suprafața* (mp)	Observații / Referințe
A1		4.765	Sector cadastral:8 Teren imprejmuit;

B. Partea II. Proprietari și acte

Inscrieri privitoare la dreptul de proprietate și alte drepturi reale		Referințe
844 / 07/10/2024		
Act Normativ nr. 7, din 13/03/1996 emis de Parlamentul României;		
B1	Inscrierea provizorie, drept de PROPRIETATE, dobandit prin Lege, cota actuala 1/1, cota initiala 1/1 1) NEIDENTIFICAT NEIDENTIFICAT	A1
B2	Proprietar neidentificat	A1

C. Partea III. SARCINI .

Inscrieri privind dezmembramintele dreptului de proprietate, drepturi reale de garanție și sarcini	Referințe
NU SUNT	

Anexa Nr. 1 La Partea I

Teren

Nr cadastral	Suprafața (mp)*	Observații / Referințe
	4.765	

* Suprafața este determinată în planul de proiecție Stereo 70.



Date referitoare la teren

Crt	Categorie folosință	Intra vilan	Suprafața (mp)	Tarla	Parcelă	Nr. topo	Observații / Referințe
1	arabil	DA	4.764	13	170	-	

Lungime Segmente

1) Valorile lungimilor segmentelor sunt obținute din proiecție în plan.

Punct început	X / Y	Punct sfârșit	X / Y	Lungime segment (** (m)
1	612.434,508 646.063,631	2	612.459,879 646.101,846	45.87
2	612.459,879 646.101,846	3	612.521,515 646.198,127	114.32
3	612.521,515 646.198,127	4	612.554,764 646.250,175	61.762
4	612.554,764 646.250,175	5	612.588,337 646.296,363	57.101
5	612.588,337 646.296,363	6	612.612,556 646.328,483	40.228

Punct început	X / Y	Punct sfârșit	X / Y	Lungime segment (** (m)
6	612.612,556 646.328,483	7	612.601,21 646.335,541	13.362
7	612.601,21 646.335,541	8	612.565,474 646.289,149	58.56
8	612.565,474 646.289,149	9	612.561,528 646.285,877	5.126
9	612.561,528 646.285,877	10	612.543,33 646.258,96	32.491
10	612.543,33 646.258,96	11	612.504,445 646.199,703	70.876
11	612.504,445 646.199,703	12	612.423,358 646.074,971	148.772
12	612.423,358 646.074,971	1	612.434,508 646.063,631	15.903

** Lungimile segmentelor sunt determinate în planul de proiecție Stereo 70 și sunt rotunjite la 1 milimetru.

*** Distanța dintre puncte este formată din segmente cumulate ce sunt mai mici decât valoarea 1 milimetru.

**DATE DESPRE IMOBILUL NR. 845**

Oficiul de Cadastru și Publicitate Imobiliară SUCEAVA
Biroul de Cadastru și Publicitate Imobiliară Falticeni

A. Partea I. Descrierea imobilului

TEREN Intravilan

Adresa: Loc. Draguseni, Jud. Suceava

Nr. Crt	Nr cadastral Nr. topografic	Suprafața* (mp)	Observații / Referințe
A1		3.368	Sector cadastral:8 Teren neimprejmuit;

B. Partea II. Proprietari și acte

Inscrieri privitoare la dreptul de proprietate și alte drepturi reale		Referințe
845 / 07/10/2024		
Act Normativ nr. 7, din 13/03/1996 emis de Parlamentul României;		
B1	Inscrierea provizorie, drept de PROPRIETATE, dobandit prin Lege, cota actuala 1/1, cota initiala 1/1 1) NEIDENTIFICAT NEIDENTIFICAT	A1
B2	Proprietar neidentificat	A1

C. Partea III. SARCINI .

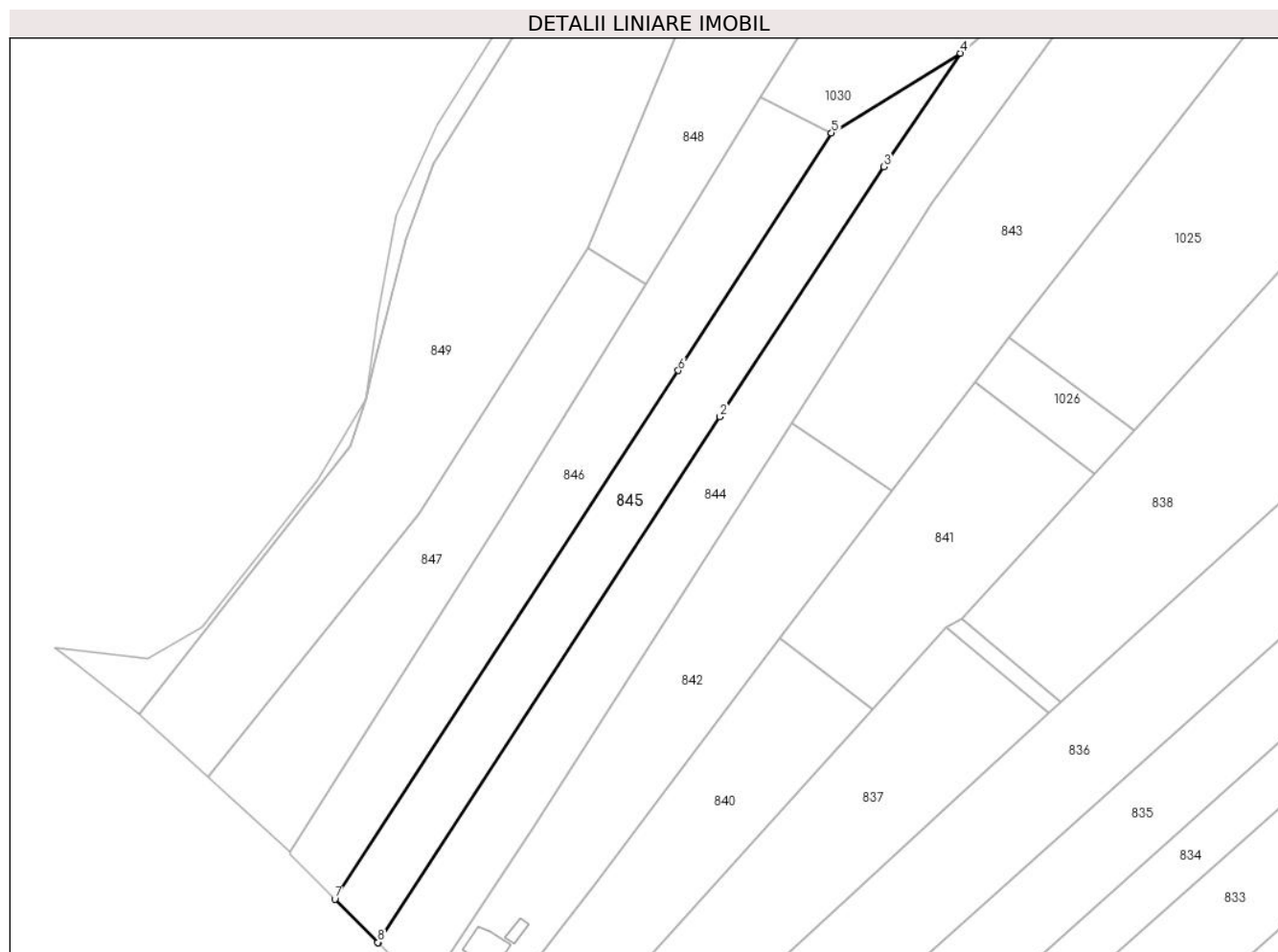
Inscrieri privind dezmembramintele dreptului de proprietate, drepturi reale de garanție și sarcini	Referințe
NU SUNT	

Anexa Nr. 1 La Partea I

Teren

Nr cadastral	Suprafața (mp)*	Observații / Referințe
	3.368	

* Suprafața este determinată în planul de proiecție Stereo 70.



Date referitoare la teren

Crt	Categorie folosință	Intravilan	Suprafața (mp)	Tarla	Parcelă	Nr. topo	Observații / Referințe
1	arabil	DA	3.368	13	170	-	

Lungime Segmente

1) Valorile lungimilor segmentelor sunt obținute din proiecție în plan.

Punct început	X / Y	Punct sfârșit	X / Y	Lungime segment (** (m)
1	612.423,358 646.074,971	2	612.504,445 646.199,703	148.772
2	612.504,445 646.199,703	3	612.543,33 646.258,96	70.876
3	612.543,33 646.258,96	4	612.561,528 646.285,877	32.491
4	612.561,528 646.285,877	5	612.530,901 646.266,995	35.98
5	612.530,901 646.266,995	6	612.494,586 646.210,67	67.017

Punct început	X / Y	Punct sfârșit	X / Y	Lungime segment (** (m)
6	612.494,586 646.210,67	7	612.413,051 646.085,287	149.562
7	612.413,051 646.085,287	8	612.423,281 646.075,049	14.473
8	612.423,281 646.075,049	1	612.423,358 646.074,971	0.11

** Lungimile segmentelor sunt determinate în planul de proiecție Stereo 70 și sunt rotunjite la 1 milimetru.

*** Distanța dintre puncte este formată din segmente cumulate ce sunt mai mici decât valoarea 1 milimetru.

**DATE DESPRE IMOBILUL NR. 846**

Oficiul de Cadastru și Publicitate Imobiliară SUCEAVA
Biroul de Cadastru și Publicitate Imobiliară Falticeni

A. Partea I. Descrierea imobilului

TEREN Intravilan

Adresa: Loc. Draguseni, Jud. Suceava

Nr. Crt	Nr cadastral Nr. topografic	Suprafața* (mp)	Observații / Referințe
A1		3.557	Sector cadastral:8 Teren neimprejmuit;

B. Partea II. Proprietari și acte

Inscrieri privitoare la dreptul de proprietate și alte drepturi reale		Referințe
846 / 07/10/2024		
Act Normativ nr. 7, din 13/03/1996 emis de Parlamentul României;		
B1	Inscrierea provizorie, drept de PROPRIETATE, dobandit prin Lege, cota actuala 1/1, cota initiala 1/1 1) NEIDENTIFICAT NEIDENTIFICAT	A1
B2	Proprietar neidentificat	A1

C. Partea III. SARCINI .

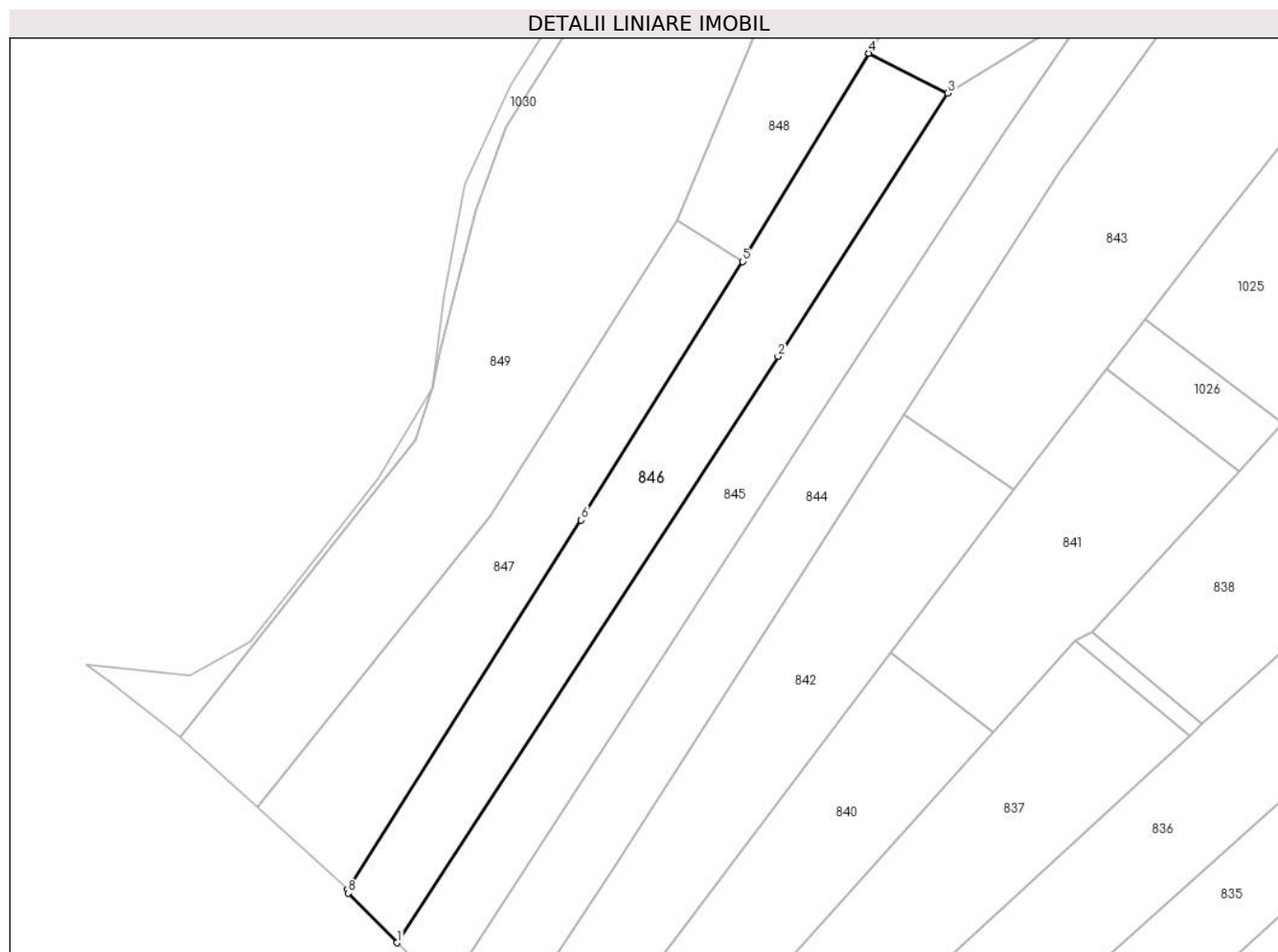
Inscrieri privind dezmembramintele dreptului de proprietate, drepturi reale de garanție și sarcini	Referințe
NU SUNT	

Anexa Nr. 1 La Partea I

Teren

Nr cadastral	Suprafața (mp)*	Observații / Referințe
	3.557	

* Suprafața este determinată în planul de proiecție Stereo 70.



Date referitoare la teren

Crt	Categorie folosință	Intravilan	Suprafața (mp)	Tarla	Parcelă	Nr. topo	Observații / Referințe
1	arabil	DA	3.557	13	170	-	

Lungime Segmente

1) Valorile lungimilor segmentelor sunt obținute din proiecție în plan.

Punct început	X / Y	Punct sfârșit	X / Y	Lungime segment (** (m)
1	612.413,051 646.085,287	2	612.494,586 646.210,67	149.562
2	612.494,586 646.210,67	3	612.530,901 646.266,995	67.017
3	612.530,901 646.266,995	4	612.514,01 646.275,512	18.917
4	612.514,01 646.275,512	5	612.486,975 646.230,986	52.091
5	612.486,975 646.230,986	6	612.452,444 646.175,694	65.189

Punct început	X / Y	Punct sfârșit	X / Y	Lungime segment (** (m)
6	612.452,444 646.175,694	7	612.402,456 646.096,617	93.552
7	612.402,456 646.096,617	8	612.402,535 646.095,912	0.709
8	612.402,535 646.095,912	1	612.413,051 646.085,287	14.949

** Lungimile segmentelor sunt determinate în planul de proiecție Stereo 70 și sunt rotunjite la 1 milimetru.

*** Distanța dintre puncte este formată din segmente cumulate ce sunt mai mici decât valoarea 1 milimetru.

**DATE DESPRE IMOBILUL NR. 847**

Oficiul de Cadastru și Publicitate Imobiliară SUCEAVA
Biroul de Cadastru și Publicitate Imobiliară Falticeni

A. Partea I. Descrierea imobilului

TEREN Intravilan

Adresa: Loc. Draguseni, Jud. Suceava

Nr. Crt	Nr cadastral Nr. topografic	Suprafața* (mp)	Observații / Referințe
A1	30519	3.000	Sector cadastral:8 Teren neimprejmuit;

B. Partea II. Proprietari și acte

Inscrieri privitoare la dreptul de proprietate și alte drepturi reale		Referințe
19754 / 10/09/2020		
Act Notarial nr. 217, din 09/09/2020 emis de Apostol Maria;		
B3	Intabulare, drept de PROPRIETATE, dobandit prin Succesiune, cota actuala 1/4, cota initiala 1/4 1) AMĂRIOAREI MARICICA	A1
B4	Intabulare, drept de PROPRIETATE, dobandit prin Succesiune, cota actuala 1/4, cota initiala 1/4 1) MÎNDRIȘORU CARMEN-GIANINA	A1
B5	Intabulare, drept de PROPRIETATE, dobandit prin Succesiune, cota actuala 1/4, cota initiala 1/4 1) STEJAR AMĂRIOAREI SIMONA OTILIA	A1
B6	Intabulare, drept de PROPRIETATE, dobandit prin Succesiune, cota actuala 1/4, cota initiala 1/4 1) OPRISAN DANA LAVINIA	A1

C. Partea III. SARCINI .

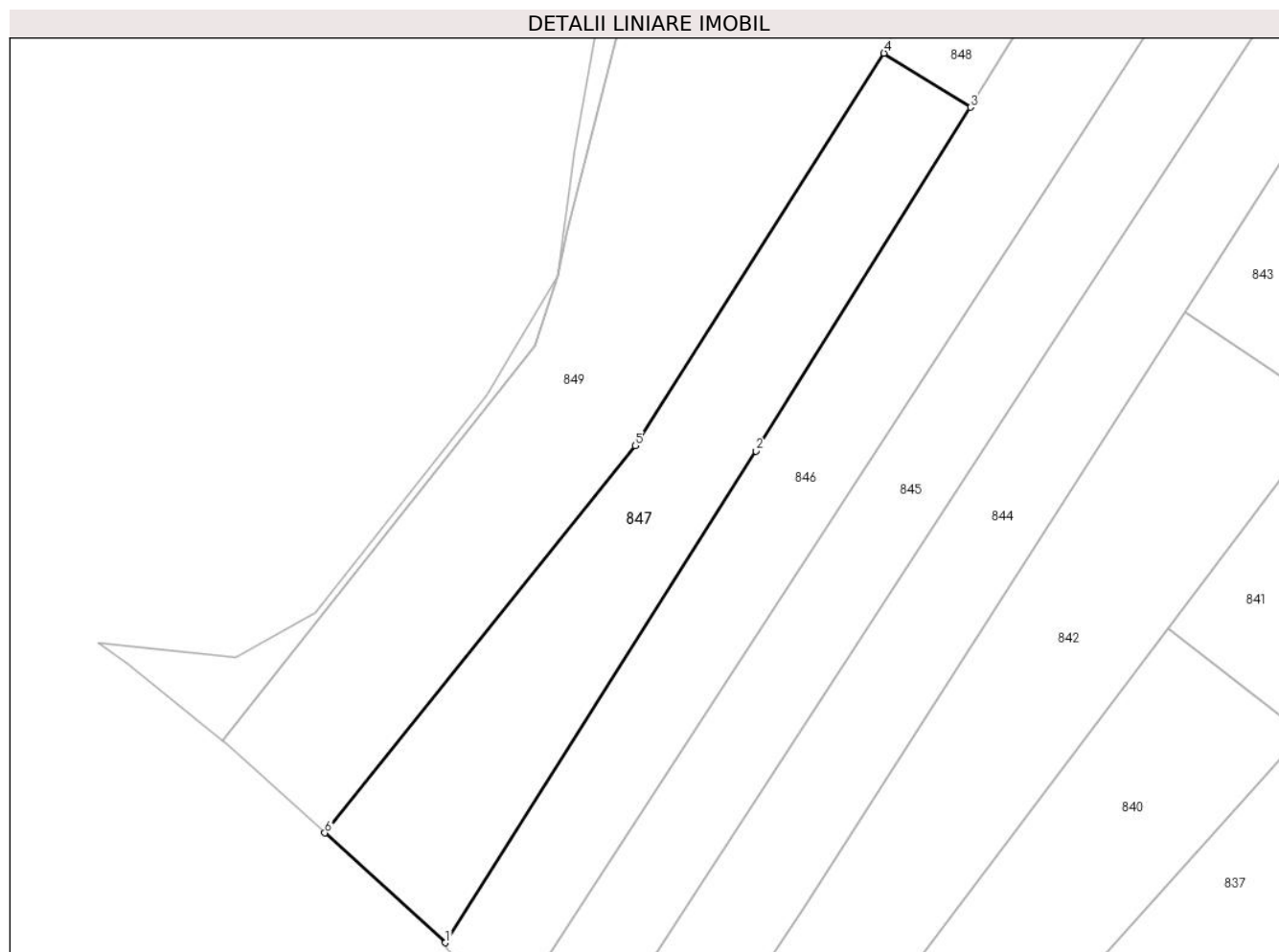
Inscrieri privind dezmembramintele dreptului de proprietate, drepturi reale de garanție și sarcini	Referințe
NU SUNT	

Anexa Nr. 1 La Partea I

Teren

Nr cadastral	Suprafața (mp)*	Observații / Referințe
30519	3.000	

* Suprafața este determinată în planul de proiecție Stereo 70.



Date referitoare la teren

Crt	Categorie folosință	Intra vilan	Suprafața (mp)	Tarla	Parcelă	Nr. topo	Observații / Referințe
1	arabil	DA	3.000	13	170	-	

Lungime Segmente

1) Valorile lungimilor segmentelor sunt obținute din proiecție în plan.

Punct început	X / Y	Punct sfârșit	X / Y	Lungime segment (** (m)
1	612.402,456 646.096,617	2	612.452,444 646.175,694	93.552
2	612.452,444 646.175,694	3	612.486,975 646.230,986	65.189
3	612.486,975 646.230,986	4	612.473,049 646.239,683	16.419
4	612.473,049 646.239,683	5	612.433,037 646.176,576	74.723
5	612.433,037 646.176,576	6	612.383,062 646.114,284	79.861

Punct început	X / Y	Punct sfârșit	X / Y	Lungime segment (** (m)
6	612.383,062 646.114,284	1	612.402,456 646.096,617	26.235

** Lungimile segmentelor sunt determinate în planul de proiecție Stereo 70 și sunt rotunjite la 1 milimetru.

*** Distanța dintre puncte este formată din segmente cumulate ce sunt mai mici decât valoarea 1 milimetru.

**DATE DESPRE IMOBILUL NR. 848**

Oficiul de Cadastru și Publicitate Imobiliară SUCEAVA
Biroul de Cadastru și Publicitate Imobiliară Falticeni

A. Partea I. Descrierea imobilului

TEREN Intravilan

Adresa: Loc. Draguseni, Jud. Suceava

Nr. Crt	Nr cadastral Nr. topografic	Suprafața* (mp)	Observații / Referințe
A1		1.829	Sector cadastral:8 Teren neimprejmuit;

B. Partea II. Proprietari și acte

Inscrieri privitoare la dreptul de proprietate și alte drepturi reale		Referințe
848 / 07/10/2024		
Act Normativ nr. 7, din 13/03/1996 emis de Parlamentul României;		
B1	Inscrierea provizorie, drept de PROPRIETATE, dobandit prin Lege, cota actuala 1/1, cota initiala 1/1 1) NEIDENTIFICAT NEIDENTIFICAT	A1
B2	Proprietar neidentificat, rezerva comisiei locale de fond funciar	A1

C. Partea III. SARCINI .

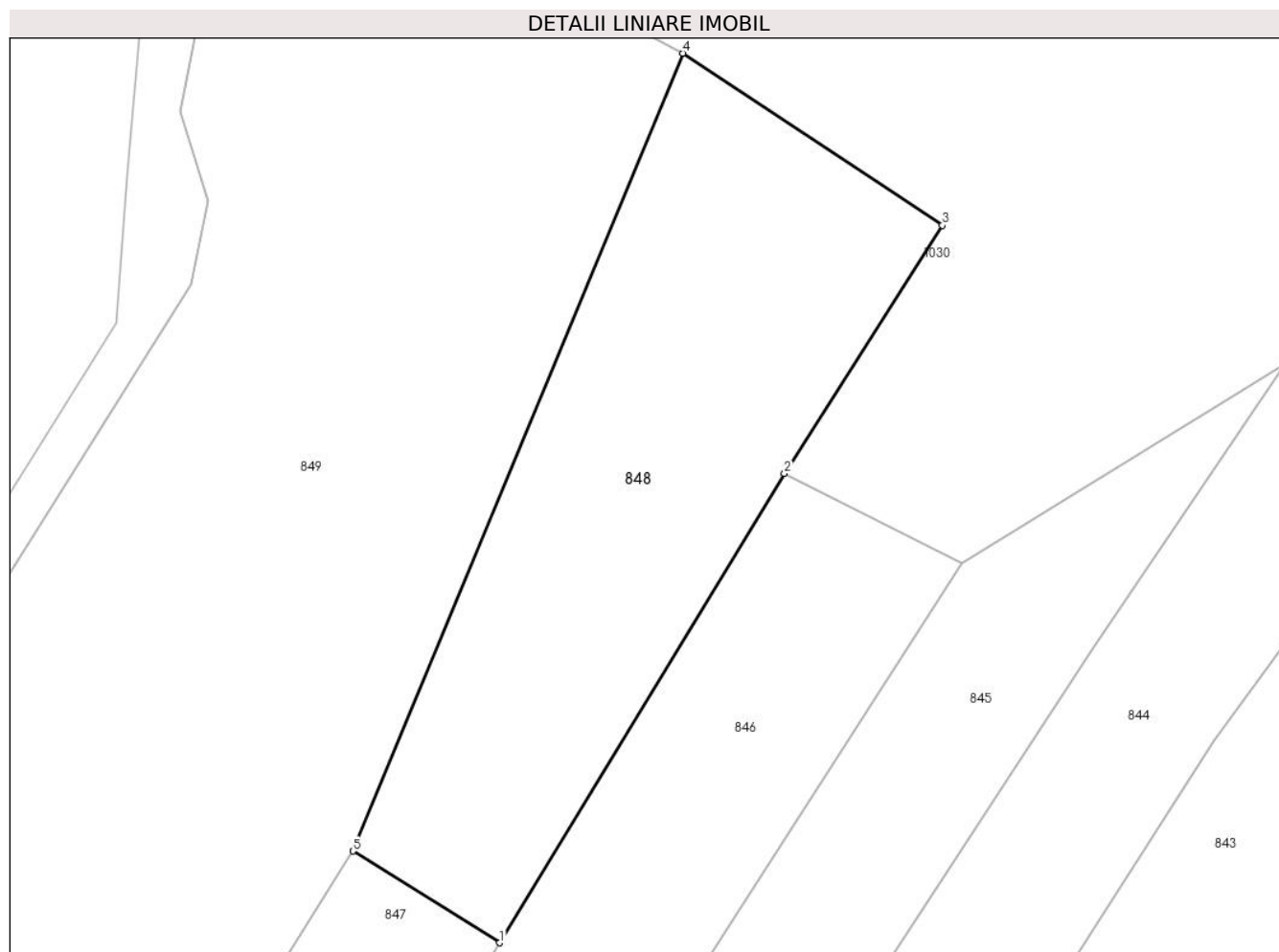
Inscrieri privind dezmembramintele dreptului de proprietate, drepturi reale de garanție și sarcini	Referințe
NU SUNT	

Anexa Nr. 1 La Partea I

Teren

Nr cadastral	Suprafața (mp)*	Observații / Referințe
	1.829	

* Suprafața este determinată în planul de proiecție Stereo 70.



Date referitoare la teren

Crt	Categorie folosință	Intravilan	Suprafața (mp)	Tarla	Parcelă	Nr. topo	Observații / Referințe
1	arabil	DA	1.829	13	170	-	

Lungime Segmente

1) Valorile lungimilor segmentelor sunt obținute din proiecție în plan.

Punct început	X / Y	Punct sfârșit	X / Y	Lungime segment (** (m)
1	612.486,975 646.230,986	2	612.514,01 646.275,512	52.091
2	612.514,01 646.275,512	3	612.529,01 646.299,043	27.905
3	612.529,01 646.299,043	4	612.504,355 646.315,368	29.57
4	612.504,355 646.315,368	5	612.473,049 646.239,683	81.904
5	612.473,049 646.239,683	1	612.486,975 646.230,986	16.419

**** Lungimile segmentelor sunt determinate în planul de proiecție Stereo 70 și sunt rotunjite la 1 milimetru.**

***** Distanța dintre puncte este formată din segmente cumulate ce sunt mai mici decât valoarea 1 milimetru.**

**DATE DESPRE IMOBILUL NR. 849**

Oficiul de Cadastru și Publicitate Imobiliară SUCEAVA
Biroul de Cadastru și Publicitate Imobiliară Falticeni

A. Partea I. Descrierea imobilului

TEREN Intravilan

Adresa: Loc. Draguseni, Jud. Suceava

Nr. Crt	Nr cadastral Nr. topografic	Suprafața* (mp)	Observații / Referințe
A1		7.260	Sector cadastral:8 Teren neimprejmuit;

B. Partea II. Proprietari și acte

Inscrieri privitoare la dreptul de proprietate și alte drepturi reale		Referințe
849 / 07/10/2024		
Act Normativ nr. 7, din 13/03/1996 emis de Parlamentul României;		
B1	Inscrierea provizorie, drept de PROPRIETATE, dobandit prin Lege, cota actuala 1/1, cota initiala 1/1 1) NEIDENTIFICAT NEIDENTIFICAT	A1
B2	Proprietar neidentificat, rezerva comisiei locale de fond funciar	A1

C. Partea III. SARCINI .

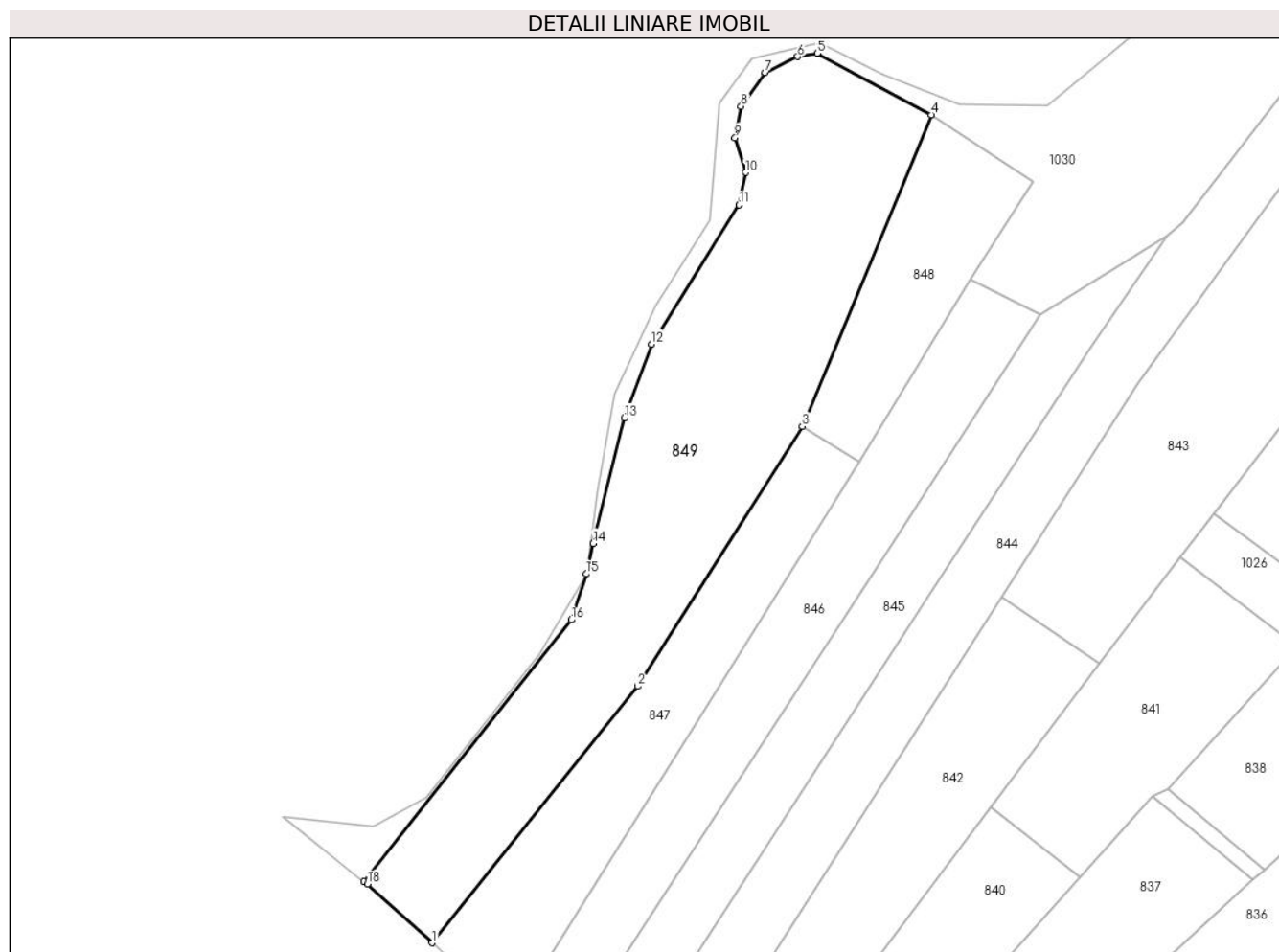
Inscrieri privind dezmembramintele dreptului de proprietate, drepturi reale de garanție și sarcini	Referințe
NU SUNT	

Anexa Nr. 1 La Partea I

Teren

Nr cadastral	Suprafața (mp)*	Observații / Referințe
	7.260	

* Suprafața este determinată în planul de proiecție Stereo 70.



Date referitoare la teren

Crt	Categorie folosință	Intravilan	Suprafața (mp)	Tarla	Parcelă	Nr. topo	Observații / Referințe
1	arabil	DA	7.260	13	170	-	

Lungime Segmente

1) Valorile lungimilor segmentelor sunt obținute din proiecție în plan.

Punct început	X / Y	Punct sfârșit	X / Y	Lungime segment (** (m)
1	612.383,062 646.114,284	2	612.433,037 646.176,576	79.861
2	612.433,037 646.176,576	3	612.473,049 646.239,683	74.723
3	612.473,049 646.239,683	4	612.504,355 646.315,368	81.904
4	612.504,355 646.315,368	5	612.476,714 646.330,319	31.425
5	612.476,714 646.330,319	6	612.471,918 646.329,49	4.867

Punct început	X / Y	Punct sfârșit	X / Y	Lungime segment (** (m)
6	612.471,918 646.329,49	7	612.464,016 646.325,638	8.791
7	612.464,016 646.325,638	8	612.458,166 646.317,431	10.079
8	612.458,166 646.317,431	9	612.456,688 646.309,817	7.756
9	612.456,688 646.309,817	10	612.459,255 646.301,357	8.841
10	612.459,255 646.301,357	11	612.457,692 646.293,472	8.038
11	612.457,692 646.293,472	12	612.436,419 646.259,652	39.954
12	612.436,419 646.259,652	13	612.429,811 646.241,775	19.059
13	612.429,811 646.241,775	14	612.422,157 646.211,292	31.429
14	612.422,157 646.211,292	15	612.420,519 646.203,84	7.63
15	612.420,519 646.203,84	16	612.416,87 646.192,698	11.724
16	612.416,87 646.192,698	17	612.366,557 646.129,167	81.041
17	612.366,557 646.129,167	18	612.367,349 646.128,532	1.015
18	612.367,349 646.128,532	1	612.383,062 646.114,284	21.211

** Lungimile segmentelor sunt determinate în planul de proiecție Stereo 70 și sunt rotunjite la 1 milimetru.

*** Distanța dintre puncte este formată din segmente cumulate ce sunt mai mici decât valoarea 1 milimetru.

**DATE DESPRE IMOBILUL NR. 850**

Oficiul de Cadastru și Publicitate Imobiliară SUCEAVA
 Biroul de Cadastru și Publicitate Imobiliară Falticeni

A. Partea I. Descrierea imobilului

TEREN Intravilan

Adresa: Loc. Draguseni, Jud. Suceava

Nr. Crt	Nr cadastral Nr. topografic	Suprafața* (mp)	Observații / Referințe
A1		3.628	Sector cadastral:8 Teren neimprejmuit;

B. Partea II. Proprietari și acte

Inscrieri privitoare la dreptul de proprietate și alte drepturi reale		Referințe
850 / 07/10/2024		
Act Administrativ nr. HCL 20, din 18/05/2000 emis de Consiliul Local al Comunei Draguseni (HCL 27/26.08.1999, Anexa 37 pozitia 48);		
B1	Intabulare, drept de PROPRIETATE, dobandit prin Lege, cota actuala 1/1, cota initiala 1/1 1) COMUNA DRĂGUȘENI , CIF:4326795, Domeniul Public	A1

C. Partea III. SARCINI .

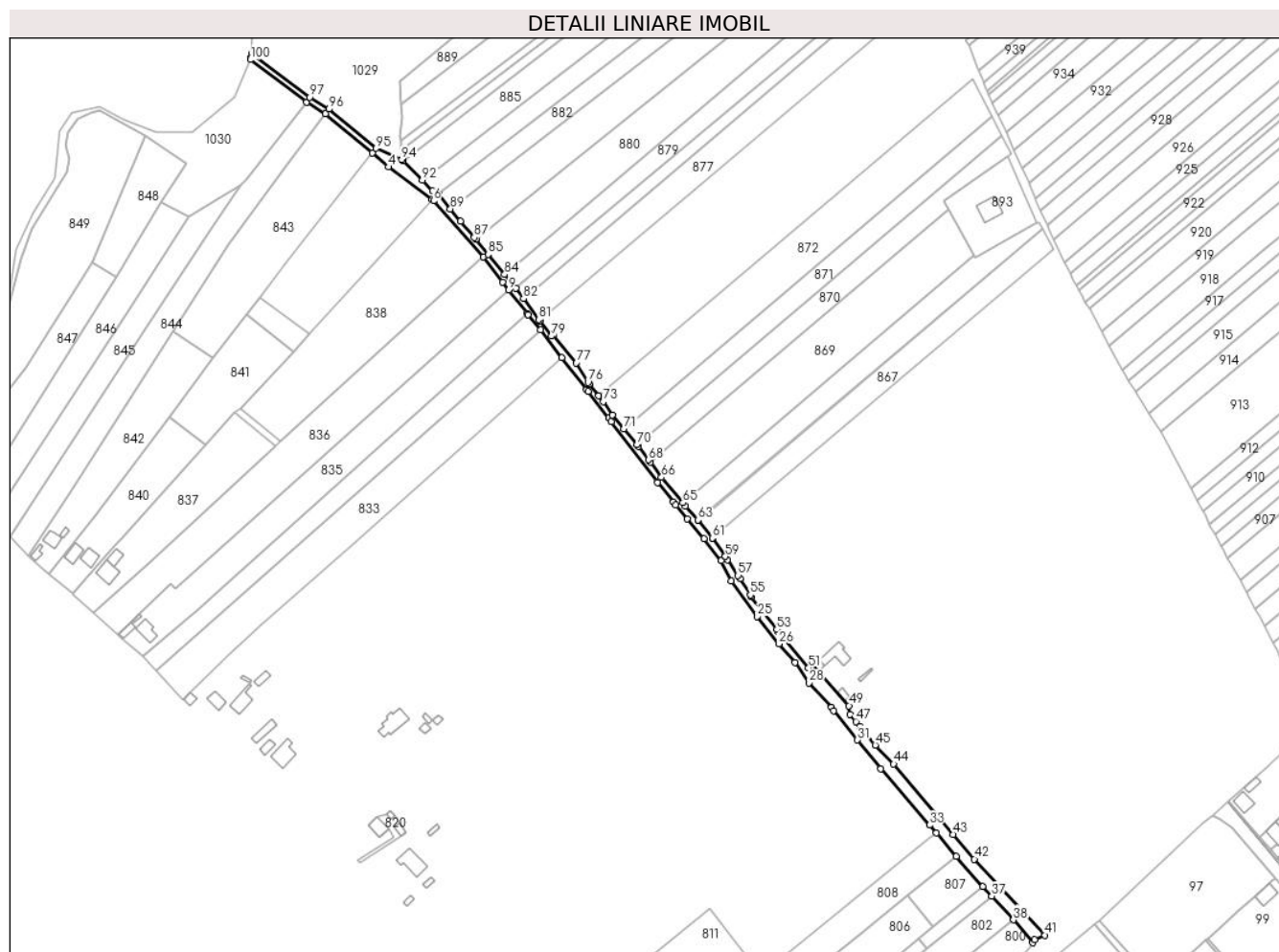
Inscrieri privind dezmembramintele dreptului de proprietate, drepturi reale de garanție și sarcini	Referințe
NU SUNT	

Anexa Nr. 1 La Partea I

Teren

Nr cadastral	Suprafața (mp)*	Observații / Referințe
	3.628	

* Suprafața este determinată în planul de proiecție Stereo 70.



Date referitoare la teren

Crt	Categorie folosință	Intravilan	Suprafața (mp)	Tarla	Parcelă	Nr. topo	Observații / Referințe
1	drum	DA	3.628	13	166	-	

Lungime Segmente

1) Valorile lungimilor segmentelor sunt obținute din proiecție în plan.

Punct început	X / Y	Punct sfârșit	X / Y	Lungime segment
1	612.601,21 646.335,541	2	612.612,556 646.328,483	13.362
4	612.650,408 646.296,702	5	612.676,488 646.277,278	32.519
7	612.707,212 646.242,857	8	612.718,837 646.227,808	19.016
10	612.733,545 646.208,985	11	612.734,044 646.208,328	0.825
13	612.754,096 646.182,434	14	612.768,881 646.163,396	24.105
16	612.782,331 646.146,428	17	612.783,812 646.144,024	2.824
2	612.612,556 646.328,483	3	612.640,661 646.305,212	36.489
5	612.676,488 646.277,278	6	612.677,341 646.276,422	1.208
8	612.718,837 646.227,808	9	612.722,393 646.223,18	5.836
11	612.734,044 646.208,328	12	612.741,331 646.199,079	11.775
14	612.768,881 646.163,396	15	612.769,869 646.162,15	1.59
17	612.783,812 646.144,024	18	612.811,559 646.107,855	45.586
3	612.640,661 646.305,212	4	612.650,408 646.296,702	12.939
6	612.677,341 646.276,422	7	612.707,212 646.242,857	44.932
9	612.722,393 646.223,18	10	612.733,545 646.208,985	18.052
12	612.741,331 646.199,079	13	612.754,096 646.182,434	20.976
15	612.769,869 646.162,15	16	612.782,331 646.146,428	20.062
18	612.811,559 646.107,855	19	612.821,022 646.096,044	15.134

Punct început	X / Y	Punct sfârșit	X / Y	Lungime segment	Punct început	X / Y	Punct sfârșit	X / Y	Lungime segment	Punct început	X / Y	Punct sfârșit	X / Y	Lungime segment
19	612.821,022 646.096,044	20	612.822,578 646.094,174	2.433	20	612.822,578 646.094,174	21	612.829,403 646.085,973	10.66 9	21	612.829,403 646.085,973	22	612.839,533 646.074,192	15.53 7
22	612.839,533 646.074,192	23	612.849,628 646.060,884	16.70 4	23	612.849,628 646.060,884	24	612.855,624 646.048,867	13.43	24	612.855,624 646.048,867	25	612.871,356 646.027,569	26.47 8
25	612.871,356 646.027,569	26	612.884,355 646.011,112	20.97 2	26	612.884,355 646.011,112	27	612.893,955 646.000,046	14.65	27	612.893,955 646.000,046	28	612.902,154 645.987,715	14.80 8
28	612.902,154 645.987,715	29	612.915,606 645.973,09	19.87 1	29	612.915,606 645.973,09	30	612.917,148 645.971,178	2.456	30	612.917,148 645.971,178	31	612.931,349 645.953,567	22.62 3
31	612.931,349 645.953,567	32	612.945,434 645.936,351	22.24 4	32	612.945,434 645.936,351	33	612.974,526 645.902,571	44.58 1	33	612.974,526 645.902,571	34	612.978,693 645.897,825	6.316
34	612.978,693 645.897,825	35	612.990,673 645.883,973	18.31 4	35	612.990,673 645.883,973	36	613.006,424 645.865,73	24.10 2	36	613.006,424 645.865,73	37	613.011,804 645.860,028	7.839
37	613.011,804 645.860,028	38	613.024,775 645.845,789	19.26 1	38	613.024,775 645.845,789	39	613.036,425 645.832,088	17.98 4	39	613.036,425 645.832,088	40	613.037,607 645.834,083	2.319
40	613.037,607 645.834,083	41	613.043,794 645.836,645	6.696	41	613.043,794 645.836,645	42	613.001,412 645.882,213	62.23 1	42	613.001,412 645.882,213	43	612.988,708 645.897,018	19.50 8
43	612.988,708 645.897,018	44	612.953,075 645.939,194	55.21 3	44	612.953,075 645.939,194	45	612.942,079 645.950,533	15.79 5	45	612.942,079 645.950,533	46	612.932,96 645.961,595	14.33 6
46	612.932,96 645.961,595	47	612.930,499 645.964,668	3.937	47	612.930,499 645.964,668	48	612.926,99 645.969,009	5.582	48	612.926,99 645.969,009	49	612.926,327 645.974,067	5.101
49	612.926,327 645.974,067	50	612.904,315 645.998,87	33.16 2	50	612.904,315 645.998,87	51	612.902,069 645.996,737	3.097	51	612.902,069 645.996,737	52	612.883,952 646.018,548	28.35 4
52	612.883,952 646.018,548	53	612.882,992 646.019,704	1.503	53	612.882,992 646.019,704	54	612.867,715 646.039,46	24.97 4	54	612.867,715 646.039,46	55	612.867,118 646.040,426	1.136
55	612.867,118 646.040,426	56	612.861,147 646.050,083	11.35 4	56	612.861,147 646.050,083	57	612.859,799 646.052,101	2.427	57	612.859,799 646.052,101	58	612.853,48 646.061,56	11.37 6
58	612.853,48 646.061,56	59	612.852,167 646.063,421	2.278	59	612.852,167 646.063,421	60	612.844,678 646.074,037	12.99 2	60	612.844,678 646.074,037	61	612.844,342 646.074,466	0.545
61	612.844,342 646.074,466	62	612.836,077 646.084,995	13.38 5	62	612.836,077 646.084,995	63	612.835,881 646.085,245	0.318	63	612.835,881 646.085,245	64	612.828,25 646.093,757	11.43 2
64	612.828,25 646.093,757	65	612.826,705 646.095,592	2.399	65	612.826,705 646.095,592	66	612.813,901 646.110,805	19.88 4	66	612.813,901 646.110,805	67	612.807,269 646.119,805	11.18
67	612.807,269 646.119,805	68	612.806,157 646.121,314	1.874	68	612.806,157 646.121,314	69	612.800,167 646.129,363	10.03 3	69	612.800,167 646.129,363	70	612.799,325 646.130,382	1.322
70	612.799,325 646.130,382	71	612.791,356 646.140,03	12.51 4	71	612.791,356 646.140,03	72	612.784,648 646.148,151	10.53 3	72	612.784,648 646.148,151	73	612.779,073 646.156,156	9.755
73	612.779,073 646.156,156	74	612.776,302 646.159,629	4.443	74	612.776,302 646.159,629	75	612.770,59 646.166,789	9.159	75	612.770,59 646.166,789	76	612.769,898 646.167,656	1.109
76	612.769,898 646.167,656	77	612.762,871 646.179,362	13.65 3	77	612.762,871 646.179,362	78	612.748,904 646.196,204	21.88	78	612.748,904 646.196,204	79	612.748,043 646.195,424	1.162
79	612.748,043 646.195,424	80	612.741,008 646.204,457	11.44 9	80	612.741,008 646.204,457	81	612.740,268 646.205,408	1.205	81	612.740,268 646.205,408	82	612.731,197 646.217,901	15.43 9
82	612.731,197 646.217,901	83	612.726,643 646.224,172	7.75	83	612.726,643 646.224,172	84	612.719,896 646.232,389	10.63 2	84	612.719,896 646.232,389	85	612.710,088 646.244,335	15.45 7
85	612.710,088 646.244,335	86	612.702,649 646.253,373	11.70 6	86	612.702,649 646.253,373	87	612.701,653 646.254,584	1.568	87	612.701,653 646.254,584	88	612.693,387 646.264,175	12.66 2
88	612.693,387 646.264,175	89	612.687,382 646.271,536	9.5	89	612.687,382 646.271,536	90	612.680,515 646.280,434	11.24	90	612.680,515 646.280,434	91	612.676,76 646.282,486	4.279
91	612.676,76 646.282,486	92	612.670,581 646.288,833	8.858	92	612.670,581 646.288,833	93	612.658,979 646.300,451	16.41 9	93	612.658,979 646.300,451	94	612.658,157 646.301,274	1.163
94	612.658,157 646.301,274	95	612.642,928 646.307,879	16.6	95	612.642,928 646.307,879	96	612.614,606 646.331,33	36.77 1	96	612.614,606 646.331,33	97	612.603,192 646.338,43	13.44 2
97	612.603,192 646.338,43	98	612.568,159 646.364,837	43.87 1	98	612.568,159 646.364,837	99	612.568,05 646.362,378	2.461	99	612.568,05 646.362,378	100	612.567,458 646.360,983	1.515
100	612.567,458 646.360,983	1	612.601,21 646.335,541	42.26 7										

** Lungimile segmentelor sunt determinate în planul de proiecție Stereo 70 și sunt rotunjite la 1 milimetru.

*** Distanța dintre puncte este formată din segmente cumulate ce sunt mai mici decât valoarea 1 milimetru.

**DATE DESPRE IMOBILUL NR. 851**

Oficiul de Cadastru și Publicitate Imobiliară SUCEAVA
Biroul de Cadastru și Publicitate Imobiliară Falticeni

A. Partea I. Descrierea imobilului

TEREN Intravilan

Adresa: Loc. Draguseni, Jud. Suceava

Nr. Crt	Nr cadastral Nr. topografic	Suprafața* (mp)	Observații / Referințe
A1	30429	3.987	Sector cadastral:8 Teren neimprejmuit;

B. Partea II. Proprietari și acte

Inscrieri privitoare la dreptul de proprietate și alte drepturi reale		Referințe
851 / 07/10/2024		
Act Normativ nr. 7, din 13/03/1996 emis de Parlamentul României;		
B1	Inscrierea provizorie, drept de PROPRIETATE, dobandit prin Lege, cota actuala 1/1 1) NEIDENTIFICAT NEIDENTIFICAT	A1
B2	Proprietar neidentificat, rezerva comisiei locale de fond funciar	A1

C. Partea III. SARCINI .

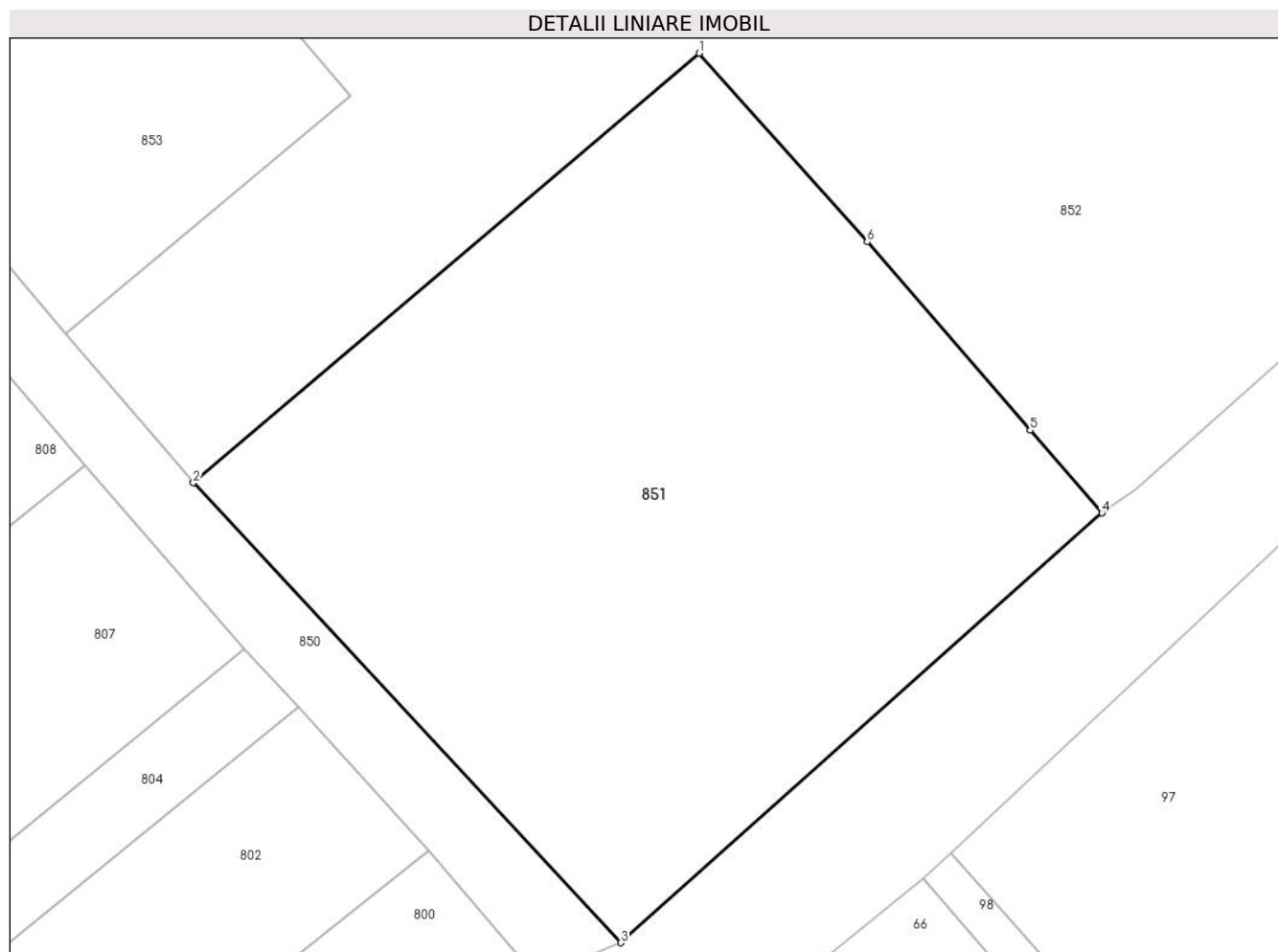
Inscrieri privind dezmembramintele dreptului de proprietate, drepturi reale de garanție și sarcini	Referințe
NU SUNT	

Anexa Nr. 1 La Partea I

Teren

Nr cadastral	Suprafața (mp)*	Observații / Referințe
30429	3.987	

* Suprafața este determinată în planul de proiecție Stereo 70.



Date referitoare la teren

Crt	Categorie folosință	Intravilan	Suprafața (mp)	Tarla	Parcelă	Nr. topo	Observații / Referințe
1	arabil	DA	3.987	13	174	-	

Lungime Segmente

1) Valorile lungimilor segmentelor sunt obținute din proiecție în plan.

Punct început	X / Y	Punct sfârșit	X / Y	Lungime segment (** (m)
1	613.051,574 645.924,775	2	613.001,412 645.882,212	65.786
2	613.001,412 645.882,212	3	613.043,794 645.836,645	62.23
3	613.043,794 645.836,645	4	613.091,499 645.879,222	63.942
4	613.091,499 645.879,222	5	613.084,386 645.887,415	10.85
5	613.084,386 645.887,415	6	613.068,223 645.906,082	24.692

Punct început	X / Y	Punct sfârșit	X / Y	Lungime segment (** (m)
6	613.068,223 645.906,082	1	613.051,574 645.924,775	25.032

** Lungimile segmentelor sunt determinate în planul de proiecție Stereo 70 și sunt rotunjite la 1 milimetru.

*** Distanța dintre puncte este formată din segmente cumulate ce sunt mai mici decât valoarea 1 milimetru.

**DATE DESPRE IMOBILUL NR. 852**

Oficiul de Cadastru și Publicitate Imobiliară SUCEAVA
Biroul de Cadastru și Publicitate Imobiliară Falticeni

A. Partea I. Descrierea imobilului

TEREN Intravilan

Adresa: Loc. Draguseni, Jud. Suceava

Nr. Crt	Nr cadastral Nr. topografic	Suprafața* (mp)	Observații / Referințe
A1		14.922	Sector cadastral:8 Teren neimprejmuit;

B. Partea II. Proprietari și acte

Inscrieri privitoare la dreptul de proprietate și alte drepturi reale		Referințe
852 / 07/10/2024		
Act Normativ nr. 7, din 13/03/1996 emis de Parlamentul României;		
B1	Inscrierea provizorie, drept de PROPRIETATE, dobandit prin Lege, cota actuala 1/1, cota initiala 1/1 1) NEIDENTIFICAT NEIDENTIFICAT	A1
B2	Proprietar neidentificat	A1

C. Partea III. SARCINI .

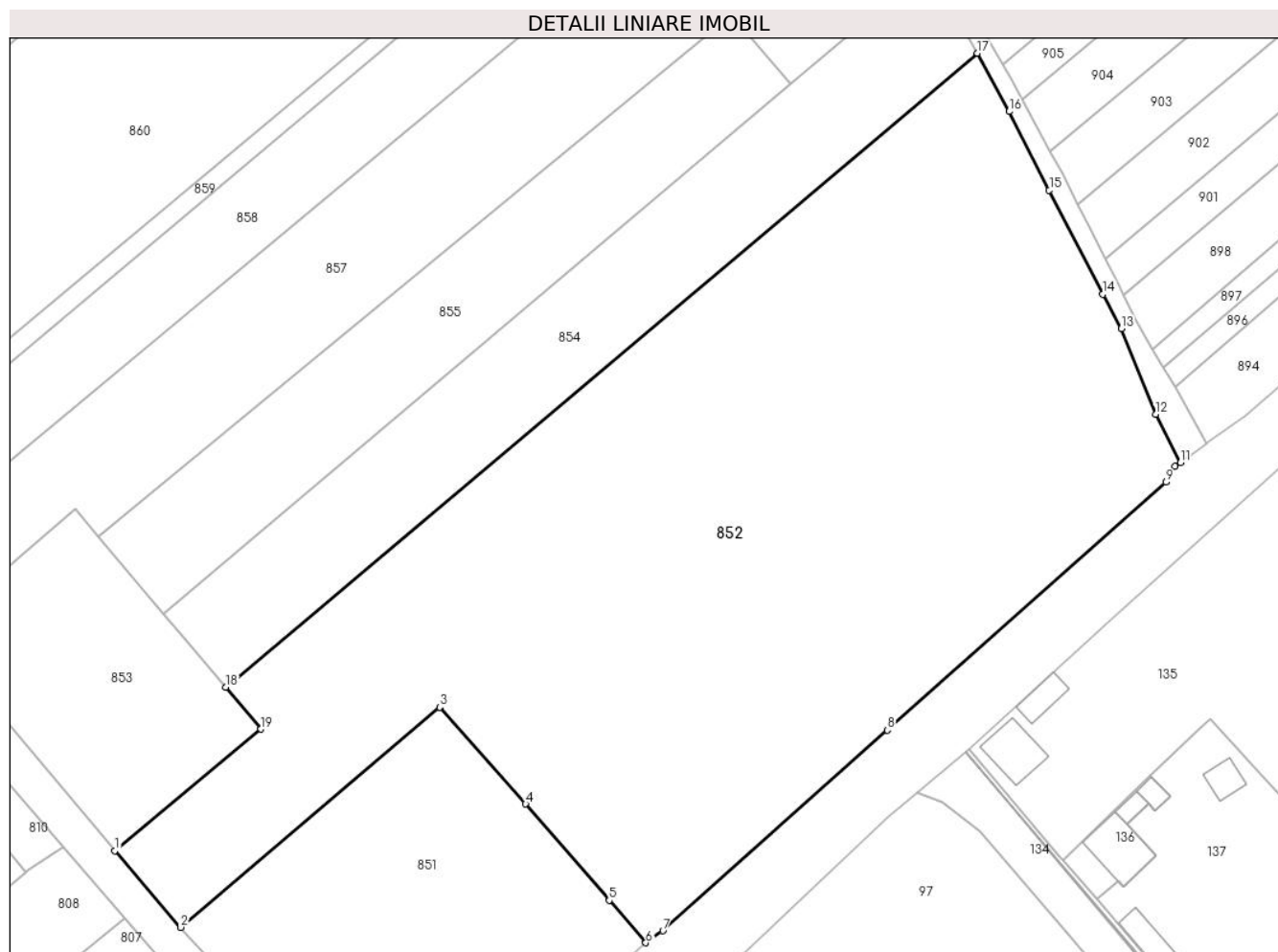
Inscrieri privind dezmembramintele dreptului de proprietate, drepturi reale de garanție și sarcini	Referințe
NU SUNT	

Anexa Nr. 1 La Partea I

Teren

Nr cadastral	Suprafața (mp)*	Observații / Referințe
	14.922	

* Suprafața este determinată în planul de proiecție Stereo 70.



Date referitoare la teren

Crt	Categorie folosință	Intra vilan	Suprafața (mp)	Tarla	Parcelă	Nr. topo	Observații / Referințe
1	arabil	DA	14.922	13	174	-	

Lungime Segmente

1) Valorile lungimilor segmentelor sunt obținute din proiecție în plan.

Punct început	X / Y	Punct sfârșit	X / Y	Lungime segment (** (m)
1	612.988,708 645.897,018	2	613.001,412 645.882,212	19.509
2	613.001,412 645.882,212	3	613.051,574 645.924,775	65.786
3	613.051,574 645.924,775	4	613.068,223 645.906,082	25.032
4	613.068,223 645.906,082	5	613.084,386 645.887,415	24.692
5	613.084,386 645.887,415	6	613.091,499 645.879,222	10.85

Punct început	X / Y	Punct sfârșit	X / Y	Lungime segment (** (m)
6	613.091,499 645.879,222	7	613.094,815 645.881,545	4.049
7	613.094,815 645.881,545	8	613.138,243 645.920,341	58.233
8	613.138,243 645.920,341	9	613.192,243 645.968,326	72.24
9	613.192,243 645.968,326	10	613.193,988 645.971,37	3.509
10	613.193,988 645.971,37	11	613.194,999 645.972,101	1.248
11	613.194,999 645.972,101	12	613.190,172 645.981,445	10.517
12	613.190,172 645.981,445	13	613.183,578 645.998,042	17.859
13	613.183,578 645.998,042	14	613.179,968 646.004,681	7.557
14	613.179,968 646.004,681	15	613.169,599 646.024,824	22.655
15	613.169,599 646.024,824	16	613.161,846 646.040,038	17.076
16	613.161,846 646.040,038	17	613.155,709 646.051,31	12.834
17	613.155,709 646.051,31	18	613.010,159 645.928,644	190.346
18	613.010,159 645.928,644	19	613.016,987 645.920,545	10.593
19	613.016,987 645.920,545	1	612.988,708 645.897,018	36.786

** Lungimile segmentelor sunt determinate în planul de proiecție Stereo 70 și sunt rotunjite la 1 milimetru.

*** Distanța dintre puncte este formată din segmente cumulate ce sunt mai mici decât valoarea 1 milimetru.

**DATE DESPRE IMOBILUL NR. 853**

Oficiul de Cadastru și Publicitate Imobiliară SUCEAVA
Biroul de Cadastru și Publicitate Imobiliară Falticeni

A. Partea I. Descrierea imobilului

TEREN Intravilan

Adresa: Loc. Draguseni, Jud. Suceava

Nr. Crt	Nr cadastral Nr. topografic	Suprafața* (mp)	Observații / Referințe
A1		2.041	Sector cadastral:8 Teren neimprejmuit;

B. Partea II. Proprietari și acte

Inscrieri privitoare la dreptul de proprietate și alte drepturi reale		Referințe
853 / 07/10/2024		
Act Normativ nr. 7, din 13/03/1996 emis de Parlamentul României;		
B1	Inscrierea provizorie, drept de PROPRIETATE, dobandit prin Lege, cota actuala 1/1, cota initiala 1/1 1) NEIDENTIFICAT NEIDENTIFICAT	A1
B2	Proprietar neidentificat, rezerva comisiei locale de fond funciar	A1

C. Partea III. SARCINI .

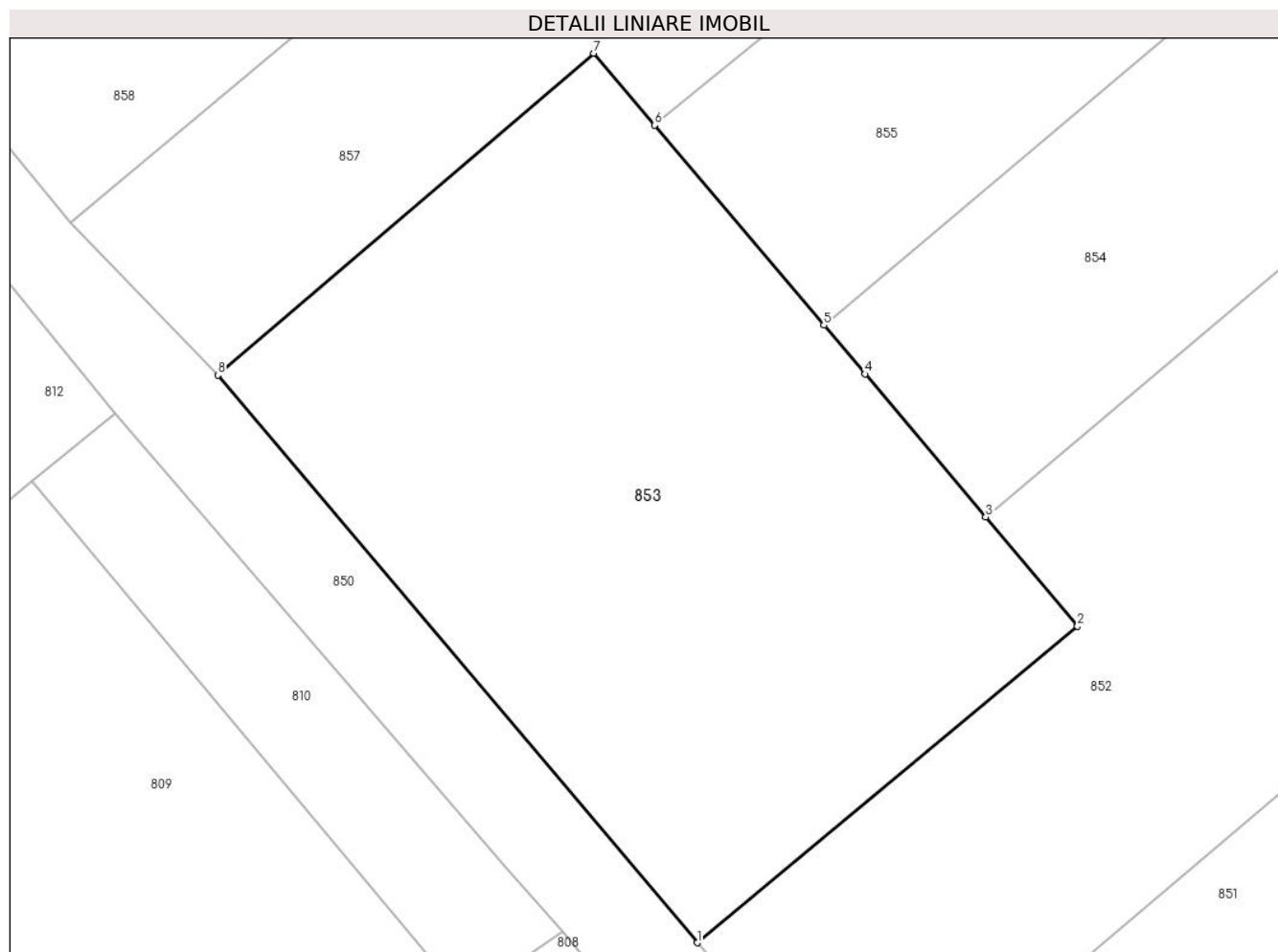
Inscrieri privind dezmembramintele dreptului de proprietate, drepturi reale de garanție și sarcini	Referințe
NU SUNT	

Anexa Nr. 1 La Partea I

Teren

Nr cadastral	Suprafața (mp)*	Observații / Referințe
	2.041	

* Suprafața este determinată în planul de proiecție Stereo 70.



Date referitoare la teren

Crt	Categorie folosință	Intra vilan	Suprafața (mp)	Tarla	Parcelă	Nr. topo	Observații / Referințe
1	neproductiv	DA	2.041	13	171, 174	-	

Lungime Segmente

1) Valorile lungimilor segmentelor sunt obținute din proiecție în plan.

Punct început	X / Y	Punct sfârșit	X / Y	Lungime segment (** (m)
1	612.988,708 645.897,018	2	613.016,987 645.920,545	36.786
2	613.016,987 645.920,545	3	613.010,159 645.928,644	10.593
3	613.010,159 645.928,644	4	613.001,197 645.939,275	13.905
4	613.001,197 645.939,275	5	612.998,13 645.942,896	4.745
5	612.998,13 645.942,896	6	612.985,552 645.957,75	19.464

Punct început	X / Y	Punct sfârșit	X / Y	Lungime segment (** (m)
6	612.985,552 645.957,75	7	612.981,02 645.963,102	7.013
7	612.981,02 645.963,102	8	612.953,075 645.939,194	36.777
8	612.953,075 645.939,194	1	612.988,708 645.897,018	55.213

** Lungimile segmentelor sunt determinate în planul de proiecție Stereo 70 și sunt rotunjite la 1 milimetru.

*** Distanța dintre puncte este formată din segmente cumulate ce sunt mai mici decât valoarea 1 milimetru.

**DATE DESPRE IMOBILUL NR. 854**

Oficiul de Cadastru și Publicitate Imobiliară SUCEAVA
Biroul de Cadastru și Publicitate Imobiliară Falticeni

A. Partea I. Descrierea imobilului

TEREN Intravilan

Adresa: Loc. Draguseni, Jud. Suceava

Nr. Crt	Nr cadastral Nr. topografic	Suprafața* (mp)	Observații / Referințe
A1		Din acte: 7.200 Masurata: 3.600	Sector cadastral:8 Teren neimprejmuit; diferența de suprafață nu s-a regăsit la măsurători

B. Partea II. Proprietari și acte

Inscrieri privitoare la dreptul de proprietate și alte drepturi reale		Referințe
854 / 07/10/2024		
Act Administrativ nr. 759, din 20/05/1995 emis de Comisia Județeană Suceava;		
B1	Intabulare, drept de PROPRIETATE, dobândit prin Reconstituire, cota actuala 1/1, cota initiala 1/1 1) BARNA DUMITRU , Lipsă CNP proprietar	A1

C. Partea III. SARCINI .

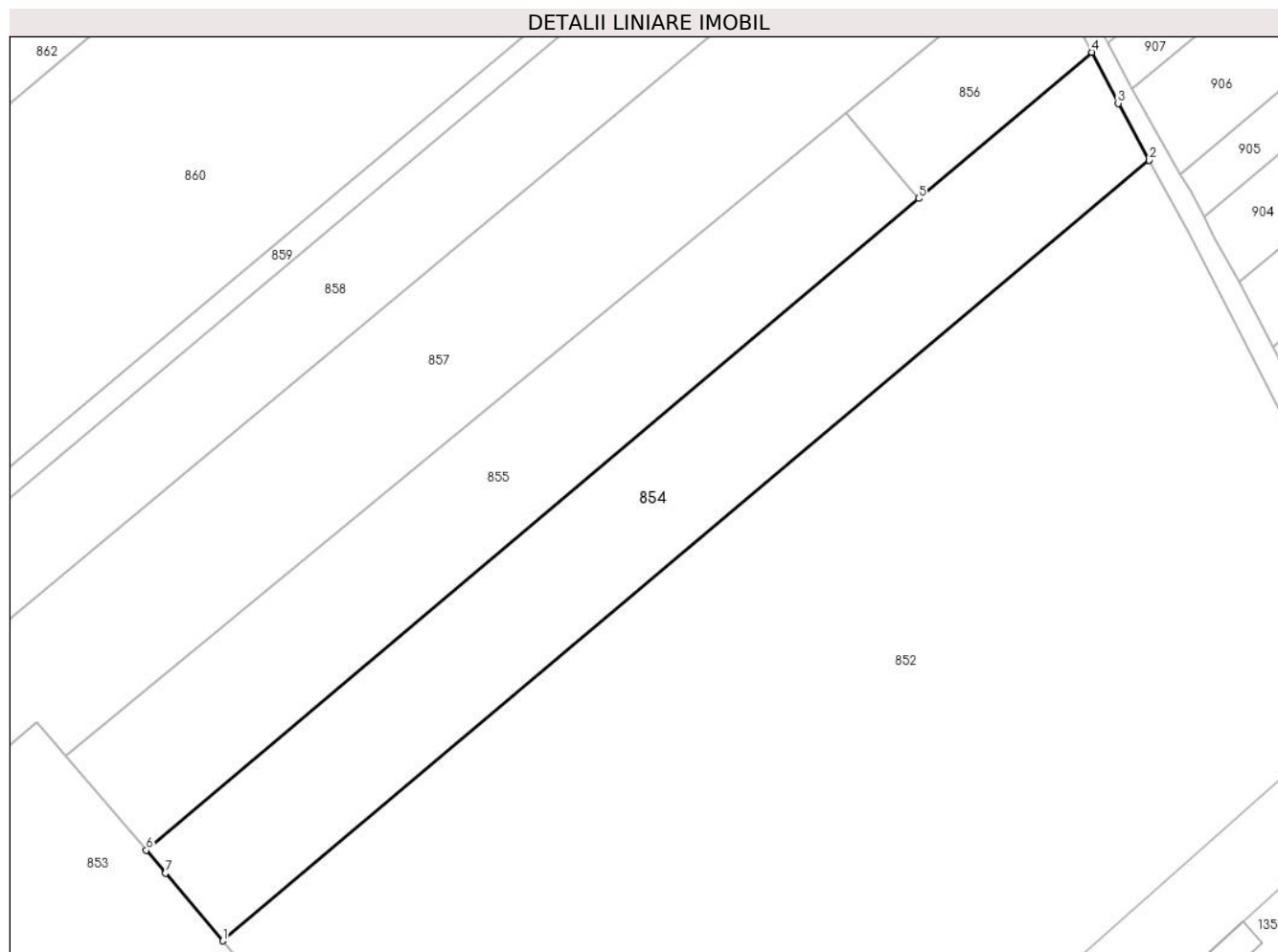
Inscrieri privind dezmembramintele dreptului de proprietate, drepturi reale de garanție și sarcini	Referințe
NU SUNT	

Anexa Nr. 1 La Partea I

Teren

Nr cadastral	Suprafața (mp)*	Observații / Referințe
	Din acte: 7.200 Masurata: 3.600	diferența de suprafață nu s-a regăsit la măsurători

* Suprafața este determinată în planul de proiecție Stereo 70.



Date referitoare la teren

Crt	Categorie folosință	Intra vilan	Suprafața (mp)	Tarla	Parcelă	Nr. topo	Observații / Referințe
1	arabil	DA	3.600	13	174	-	loc numit Nimaș II

Lungime Segmente

1) Valorile lungimilor segmentelor sunt obținute din proiecție în plan.

Punct început	X / Y	Punct sfârșit	X / Y	Lungime segment (** (m)
1	613.010,159 645.928,644	2	613.155,709 646.051,31	190.346
2	613.155,709 646.051,31	3	613.150,836 646.060,262	10.192
3	613.150,836 646.060,262	4	613.146,711 646.068,297	9.032
4	613.146,711 646.068,297	5	613.119,481 646.045,315	35.632
5	613.119,481 646.045,315	6	612.998,13 645.942,896	158.795

Punct început	X / Y	Punct sfârșit	X / Y	Lungime segment (** (m)
6	612.998,13 645.942,896	7	613.001,197 645.939,275	4.745
7	613.001,197 645.939,275	1	613.010,159 645.928,644	13.905

** Lungimile segmentelor sunt determinate în planul de proiecție Stereo 70 și sunt rotunjite la 1 milimetru.

*** Distanța dintre puncte este formată din segmente cumulate ce sunt mai mici decât valoarea 1 milimetru.

**DATE DESPRE IMOBILUL NR. 855**

Oficiul de Cadastru și Publicitate Imobiliară SUCEAVA
Biroul de Cadastru și Publicitate Imobiliară Falticeni

A. Partea I. Descrierea imobilului

TEREN Intravilan

Adresa: Loc. Draguseni, Jud. Suceava

Nr. Crt	Nr cadastral Nr. topografic	Suprafața* (mp)	Observații / Referințe
A1		Din acte: 3.600 Masurata: 2.945	Sector cadastral:8 Teren neimprejmuit; diferența de suprafață nu s-a regăsit la măsurători

B. Partea II. Proprietari și acte

Inscrieri privitoare la dreptul de proprietate și alte drepturi reale		Referințe
855 / 07/10/2024		
Act Administrativ nr. 302, din 11/05/1994 emis de Comisia Județeană Suceava;		
B1	Intabulare, drept de PROPRIETATE, dobândit prin Reconstituire, cota actuala 1/1, cota initiala 1/1 1) AVĂDĂNI VASILE, Lipsă CNP proprietar	A1

C. Partea III. SARCINI .

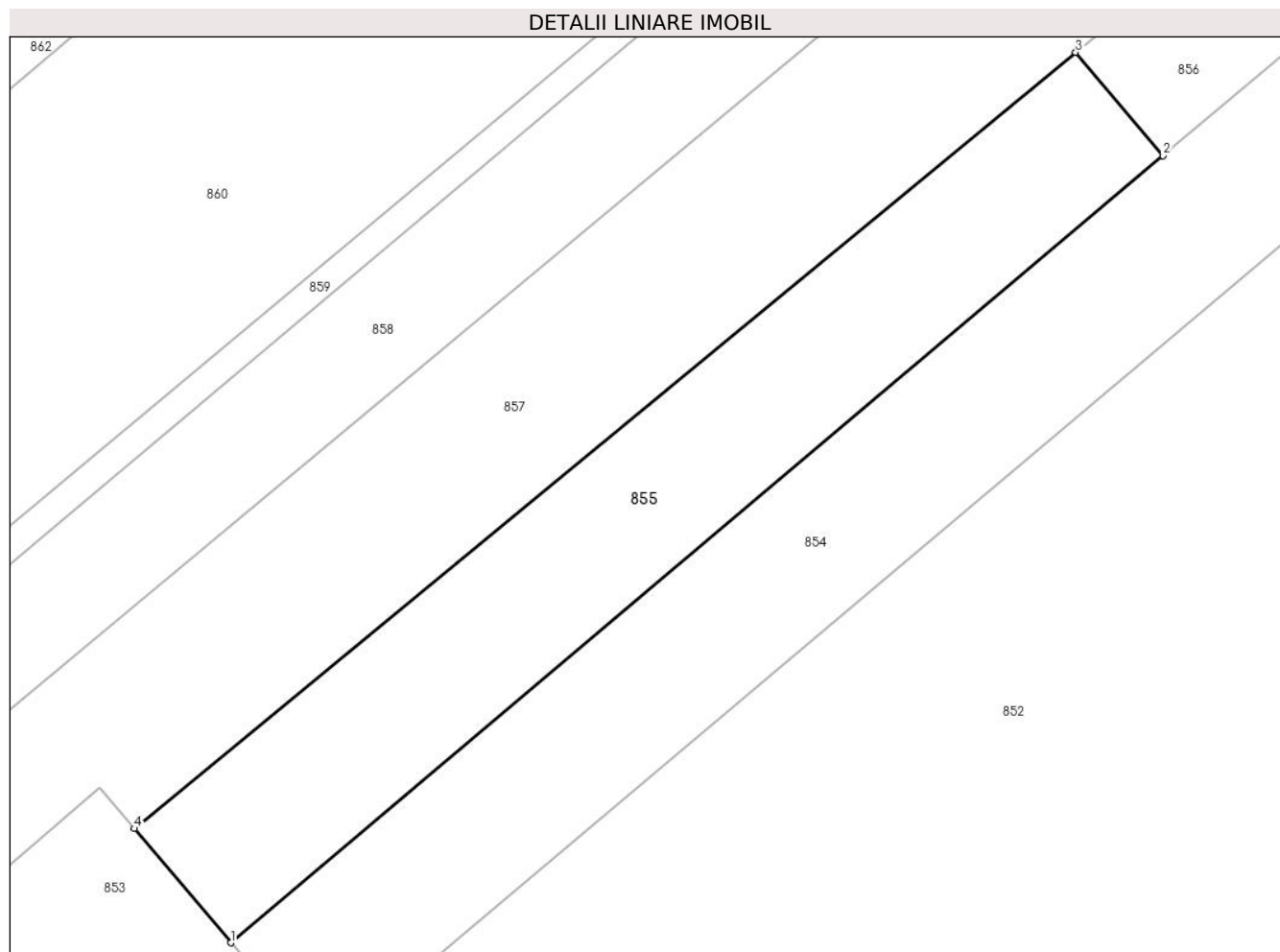
Inscrieri privind dezmembramintele dreptului de proprietate, drepturi reale de garanție și sarcini	Referințe
NU SUNT	

Anexa Nr. 1 La Partea I

Teren

Nr cadastral	Suprafața (mp)*	Observații / Referințe
	Din acte: 3.600 Masurata: 2.945	diferența de suprafață nu s-a regăsit la măsurători

* Suprafața este determinată în planul de proiecție Stereo 70.



Date referitoare la teren

Crt	Categorie folosință	Intra vilan	Suprafața (mp)	Tarla	Parcelă	Nr. topo	Observații / Referințe
1	arabil	DA	2.945	13	174	-	loc numit Nimaș

Lungime Segmente

1) Valorile lungimilor segmentelor sunt obținute din proiecție în plan.

Punct început	X / Y	Punct sfârșit	X / Y	Lungime segment (** (m)
1	612.998,13 645.942,896	2	613.119,481 646.045,315	158.795
2	613.119,481 646.045,315	3	613.108,089 646.058,769	17.629
3	613.108,089 646.058,769	4	612.985,552 645.957,75	158.809
4	612.985,552 645.957,75	1	612.998,13 645.942,896	19.464

**** Lungimile segmentelor sunt determinate în planul de proiecție Stereo 70 și sunt rotunjite la 1 milimetru.**

***** Distanța dintre puncte este formată din segmente cumulate ce sunt mai mici decât valoarea 1 milimetru.**

**DATE DESPRE IMOBILUL NR. 856**

Oficiul de Cadastru și Publicitate Imobiliară SUCEAVA
Biroul de Cadastru și Publicitate Imobiliară Falticeni

A. Partea I. Descrierea imobilului

TEREN Intravilan

Adresa: Loc. Draguseni, Jud. Suceava

Nr. Crt	Nr cadastral Nr. topografic	Suprafața* (mp)	Observații / Referințe
A1		Din acte: 800 Masurata: 655	Sector cadastral:8 Teren neimprejmuit; diferența de suprafață nu s-a regăsit la măsurători

B. Partea II. Proprietari și acte

Inscrieri privitoare la dreptul de proprietate și alte drepturi reale		Referințe
856 / 07/10/2024		
Act Administrativ nr. 1971, din 14/01/2004 emis de Comisia Județeană Suceava;		
B1	Intabulare, drept de PROPRIETATE, dobândit prin Reconstituire, cota actuala 1/1, cota initiala 1/1 1) AVĂDĂNI ANICA, Lipsă CNP proprietar	A1

C. Partea III. SARCINI .

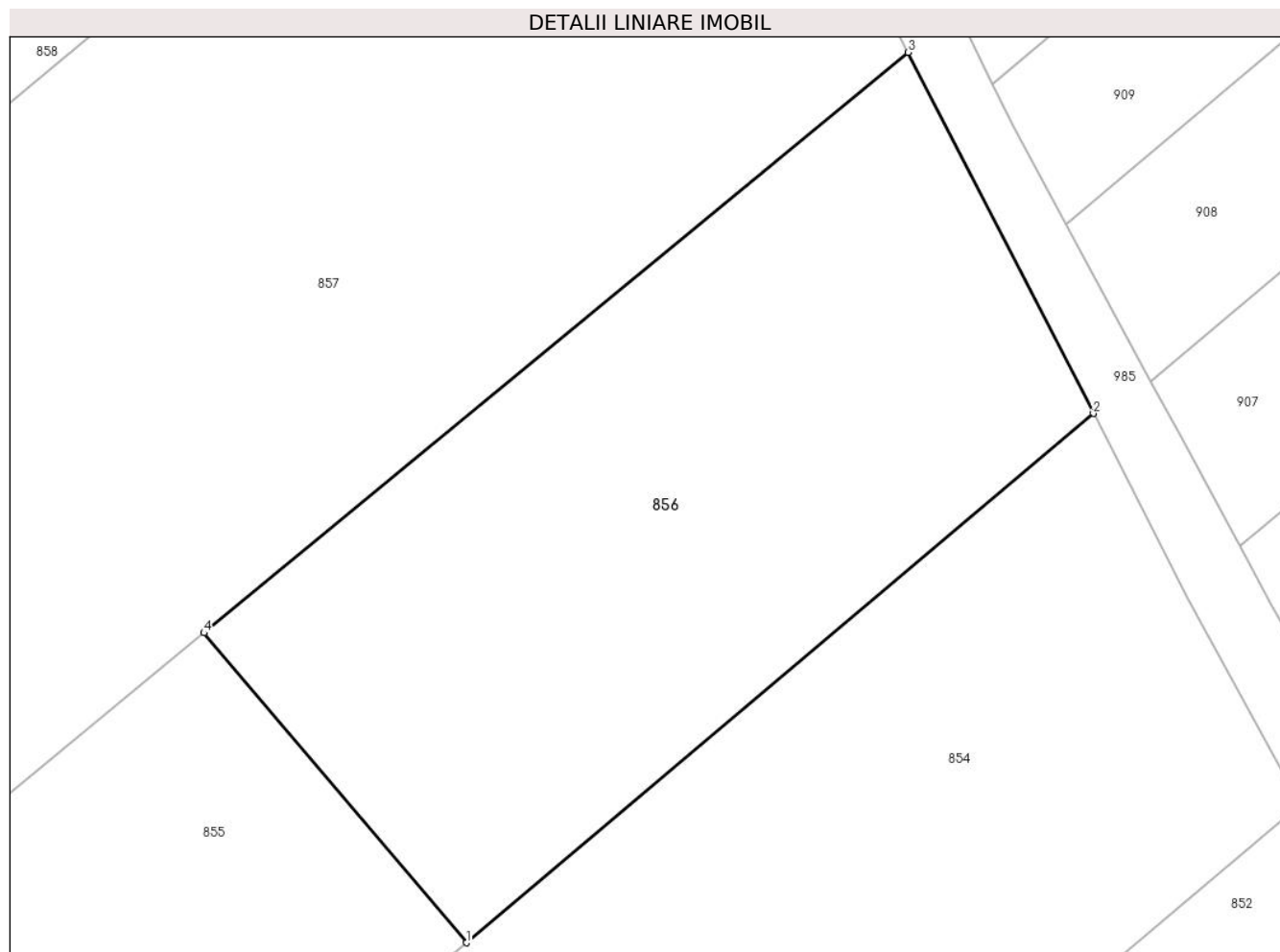
Inscrieri privind dezmembramintele dreptului de proprietate, drepturi reale de garanție și sarcini	Referințe
NU SUNT	

Anexa Nr. 1 La Partea I

Teren

Nr cadastral	Suprafața (mp)*	Observații / Referințe
	Din acte: 800 Masurata: 655	diferența de suprafață nu s-a regăsit la măsurători

* Suprafața este determinată în planul de proiecție Stereo 70.



Date referitoare la teren

Crt	Categorie folosință	Intra vilan	Suprafața (mp)	Tarla	Parcelă	Nr. topo	Observații / Referințe
1	arabil	DA	655	13	174	-	loc numit Nimaș

Lungime Segmente

1) Valorile lungimilor segmentelor sunt obținute din proiecție în plan.

Punct început	X / Y	Punct sfârșit	X / Y	Lungime segment (** (m)
1	613.119,481 646.045,315	2	613.146,711 646.068,297	35.632
2	613.146,711 646.068,297	3	613.138,663 646.083,974	17.622
3	613.138,663 646.083,974	4	613.108,089 646.058,769	39.624
4	613.108,089 646.058,769	1	613.119,481 646.045,315	17.629

**** Lungimile segmentelor sunt determinate în planul de proiecție Stereo 70 și sunt rotunjite la 1 milimetru.**

***** Distanța dintre puncte este formată din segmente cumulate ce sunt mai mici decât valoarea 1 milimetru.**

**DATE DESPRE IMOBILUL NR. 857**

Oficiul de Cadastru și Publicitate Imobiliară SUCEAVA
Biroul de Cadastru și Publicitate Imobiliară Falticeni

A. Partea I. Descrierea imobilului

TEREN Intravilan

Adresa: Loc. Draguseni, Jud. Suceava

Nr. Crt	Nr cadastral Nr. topografic	Suprafața* (mp)	Observații / Referințe
A1		5.158	Sector cadastral:8 Teren neimprejmuit;

B. Partea II. Proprietari și acte

Inscrieri privitoare la dreptul de proprietate și alte drepturi reale		Referințe
857 / 07/10/2024		
Act Normativ nr. 7, din 13/03/1996 emis de Parlamentul României;		
B1	Inscrierea provizorie, drept de PROPRIETATE, dobandit prin Lege, cota actuala 1/1, cota initiala 1/1 1) NEIDENTIFICAT NEIDENTIFICAT	A1
B2	Proprietar neidentificat	A1

C. Partea III. SARCINI .

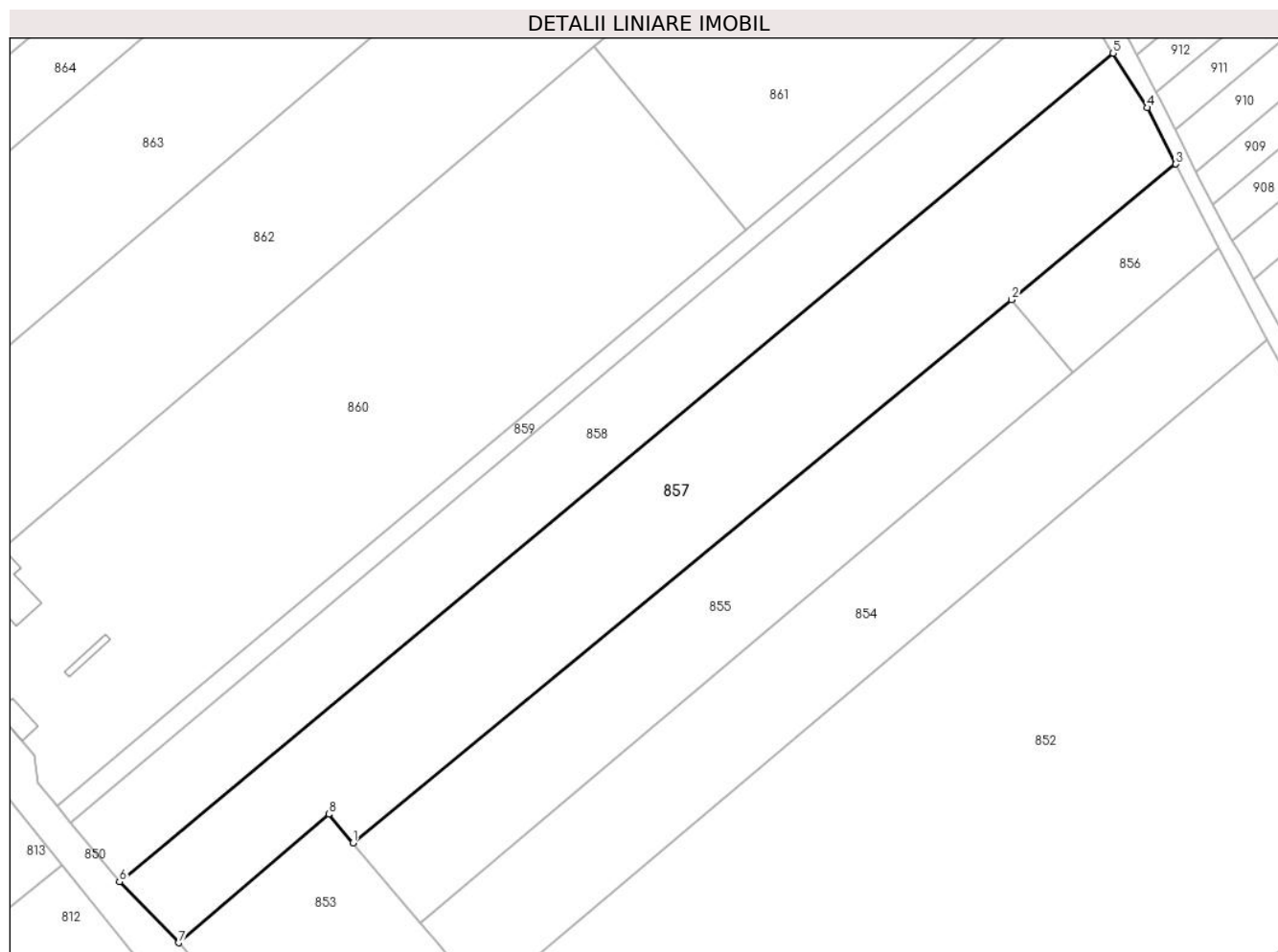
Inscrieri privind dezmembramintele dreptului de proprietate, drepturi reale de garanție și sarcini	Referințe
NU SUNT	

Anexa Nr. 1 La Partea I

Teren

Nr cadastral	Suprafața (mp)*	Observații / Referințe
	5.158	

* Suprafața este determinată în planul de proiecție Stereo 70.



Date referitoare la teren

Crt	Categorie folosință	Intravilan	Suprafața (mp)	Tarla	Parcelă	Nr. topo	Observații / Referințe
1	arabil	DA	5.158	13	174	-	

Lungime Segmente

1) Valorile lungimilor segmentelor sunt obținute din proiecție în plan.

Punct început	X / Y	Punct sfârșit	X / Y	Lungime segment (** (m)
1	612.985,552 645.957,75	2	613.108,089 646.058,769	158.809
2	613.108,089 646.058,769	3	613.138,663 646.083,974	39.624
3	613.138,663 646.083,974	4	613.133,287 646.094,445	11.77
4	613.133,287 646.094,445	5	613.126,998 646.104,583	11.93
5	613.126,998 646.104,583	6	612.942,079 645.950,533	240.679

Punct început	X / Y	Punct sfârșit	X / Y	Lungime segment (** (m)
6	612.942,079 645.950,533	7	612.953,075 645.939,194	15.795
7	612.953,075 645.939,194	8	612.981,02 645.963,102	36.777
8	612.981,02 645.963,102	1	612.985,552 645.957,75	7.013

** Lungimile segmentelor sunt determinate în planul de proiecție Stereo 70 și sunt rotunjite la 1 milimetru.

*** Distanța dintre puncte este formată din segmente cumulate ce sunt mai mici decât valoarea 1 milimetru.

**DATE DESPRE IMOBILUL NR. 858**

Oficiul de Cadastru și Publicitate Imobiliară SUCEAVA
Biroul de Cadastru și Publicitate Imobiliară Falticeni

A. Partea I. Descrierea imobilului

TEREN Intravilan

Adresa: Loc. Draguseni, Jud. Suceava

Nr. Crt	Nr cadastral Nr. topografic	Suprafața* (mp)	Observații / Referințe
A1	30250	3.600	Sector cadastral:8 Teren neimprejmuit;

B. Partea II. Proprietari și acte

Inscrieri privitoare la dreptul de proprietate și alte drepturi reale		Referințe
13061 / 29/08/2012		
Act Notarial nr. 2119, din 28/08/2012 emis de BNP ASOC M SI S APOSTOL;		
B5	Intabulare, drept de PROPRIETATE bun propriu, dobandit prin Conventie, cota actuala 1/1, cota initiala 1/1 1) COTOC MIHAELA, necasatorita	A1

C. Partea III. SARCINI .

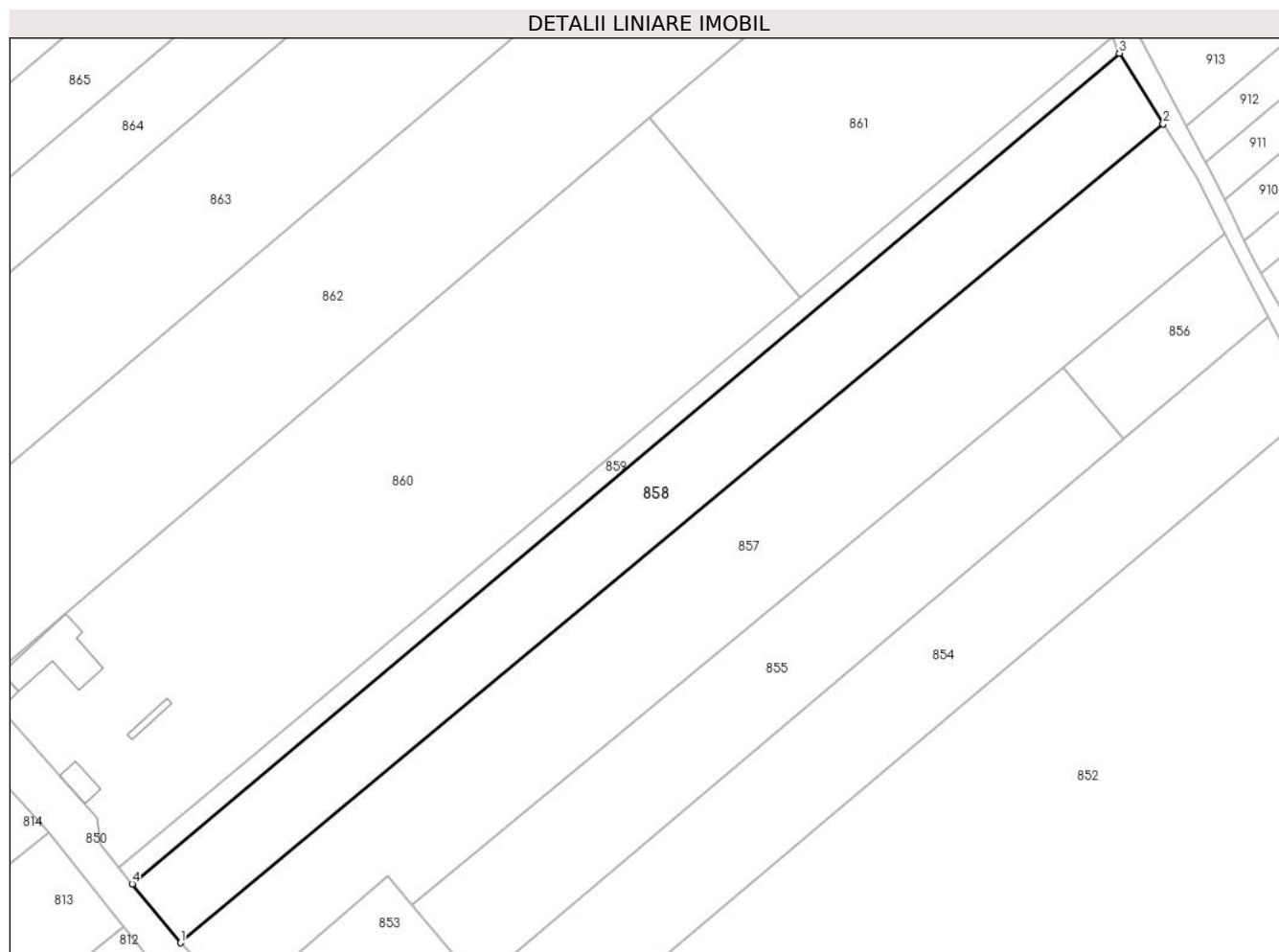
Inscrieri privind dezmembramintele dreptului de proprietate, drepturi reale de garanție și sarcini	Referințe
NU SUNT	

Anexa Nr. 1 La Partea I

Teren

Nr cadastral	Suprafața (mp)*	Observații / Referințe
30250	3.600	

* Suprafața este determinată în planul de proiecție Stereo 70.



Date referitoare la teren

Crt	Categorie folosință	Intra vilan	Suprafața (mp)	Tarla	Parcelă	Nr. topo	Observații / Referințe
1	arabil	DA	3.600	13	174	-	NEIMPREJMUIT

Lungime Segmente

1) Valorile lungimilor segmentelor sunt obținute din proiecție în plan.

Punct început	X / Y	Punct sfârșit	X / Y	Lungime segment (** (m)
1	612.942,079 645.950,533	2	613.126,998 646.104,583	240.679
2	613.126,998 646.104,583	3	613.118,769 646.117,848	15.61
3	613.118,769 646.117,848	4	612.932,96 645.961,595	242.776
4	612.932,96 645.961,595	1	612.942,079 645.950,533	14.336

** Lungimile segmentelor sunt determinate în planul de proiecție Stereo 70 și sunt rotunjite la 1 milimetru.

***** Distanţa dintre puncte este formată din segmente cumulate ce sunt mai mici decât valoarea 1 milimetru.**

**DATE DESPRE IMOBILUL NR. 859**

Oficiul de Cadastru și Publicitate Imobiliară SUCEAVA
Biroul de Cadastru și Publicitate Imobiliară Falticeni

A. Partea I. Descrierea imobilului

TEREN Intravilan

Adresa: Loc. Draguseni, Jud. Suceava

Nr. Crt	Nr cadastral Nr. topografic	Suprafața* (mp)	Observații / Referințe
A1		875	Sector cadastral:8 Teren neimprejmuit;

B. Partea II. Proprietari și acte

Inscrieri privitoare la dreptul de proprietate și alte drepturi reale		Referințe
859 / 07/10/2024		
Act Normativ nr. 7, din 13/03/1996 emis de Parlamentul României;		
B1	Inscrierea provizorie, drept de PROPRIETATE, dobandit prin Lege, cota actuala 1/1, cota initiala 1/1 1) NEIDENTIFICAT NEIDENTIFICAT	A1
B2	Proprietar neidentificat	A1

C. Partea III. SARCINI .

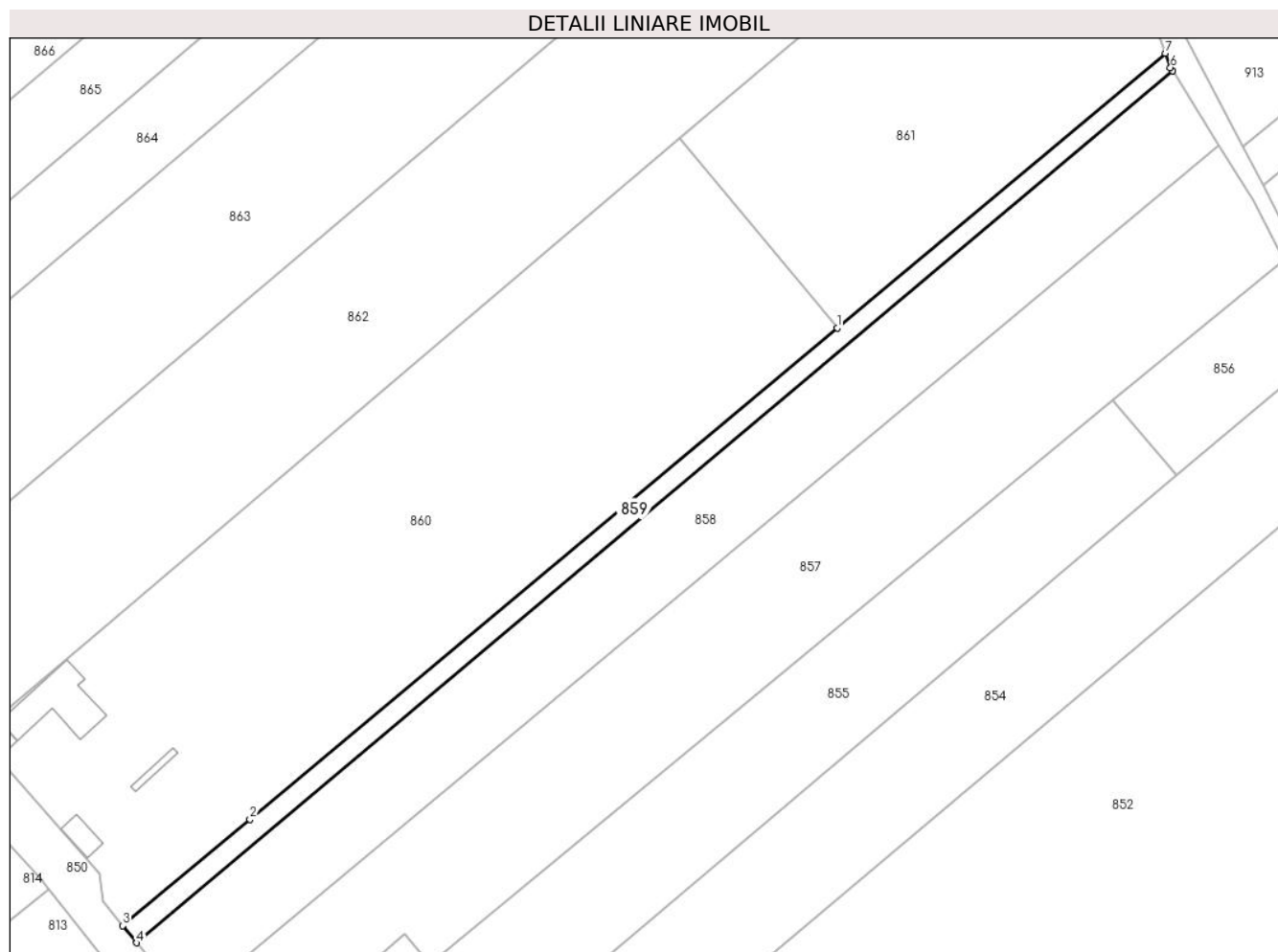
Inscrieri privind dezmembramintele dreptului de proprietate, drepturi reale de garanție și sarcini	Referințe
NU SUNT	

Anexa Nr. 1 La Partea I

Teren

Nr cadastral	Suprafața (mp)*	Observații / Referințe
	875	

* Suprafața este determinată în planul de proiecție Stereo 70.



Date referitoare la teren

Crt	Categorie folosință	Intra vilan	Suprafața (mp)	Tarla	Parcelă	Nr. topo	Observații / Referințe
1	arabil	DA	876	13	174	-	

Lungime Segmente

1) Valorile lungimilor segmentelor sunt obținute din proiecție în plan.

Punct început	X / Y	Punct sfârșit	X / Y	Lungime segment (** (m)
1	613.058,632 646.071,816	2	612.953,294 645.983,73	137.314
2	612.953,294 645.983,73	3	612.930,499 645.964,668	29.715
3	612.930,499 645.964,668	4	612.932,96 645.961,595	3.937
4	612.932,96 645.961,595	5	613.118,769 646.117,848	242.776
5	613.118,769 646.117,848	6	613.118,4 646.118,443	0.7

Punct început	X / Y	Punct sfârșit	X / Y	Lungime segment (** (m)
6	613.118,4 646.118,443	7	613.117,469 646.121,018	2.738
7	613.117,469 646.121,018	1	613.058,632 646.071,816	76.698

** Lungimile segmentelor sunt determinate în planul de proiecție Stereo 70 și sunt rotunjite la 1 milimetru.

*** Distanța dintre puncte este formată din segmente cumulate ce sunt mai mici decât valoarea 1 milimetru.

**DATE DESPRE IMOBILUL NR. 860**

Oficiul de Cadastru și Publicitate Imobiliară SUCEAVA
Biroul de Cadastru și Publicitate Imobiliară Falticeni

A. Partea I. Descrierea imobilului

TEREN Intravilan

Adresa: Loc. Draguseni, Jud. Suceava

Nr. Crt	Nr cadastral Nr. topografic	Suprafața* (mp)	Observații / Referințe
A1		7.200	Sector cadastral:8 Teren imprejmuit;

Construcții

Crt	Nr cadastral Nr. topografic	Adresa	Observații / Referințe
A1.1		Loc. Draguseni, Jud. Suceava	Nr. niveluri:1; S. construita la sol:125 mp; casă
A1.2		Loc. Draguseni, Jud. Suceava	Nr. niveluri:1; S. construita la sol:20 mp; anexă
A1.3		Loc. Draguseni, Jud. Suceava	Nr. niveluri:1; S. construita la sol:28 mp; anexă
A1.4		Loc. Draguseni, Jud. Suceava	Nr. niveluri:1; S. construita la sol:14 mp; anexă

B. Partea II. Proprietari și acte

Inscrieri privitoare la dreptul de proprietate și alte drepturi reale	Referințe
860 / 07/10/2024	
Act Administrativ nr. 777, din 20/05/1995 emis de Comisia Județeană Suceava;	
B1	A1
Intabulare, drept de PROPRIETATE, dobândit prin Reconstituire, cota actuala 1/1, cota initiala 1/1 1) STRUJAN COSTICĂ , Lipsă CNP proprietar DEFUNCT:Da	
Act Administrativ nr. 2448, din 12/09/2024 emis de Primăria Comunei Drăgușeni;	
B2	A1.1, A1.2, A1.3, A1.4
Intabulare, drept de PROPRIETATE, dobândit prin Lege, cota actuala 1/1, cota initiala 1/1 1) STRUJAN COSTICĂ DEFUNCT:Da	

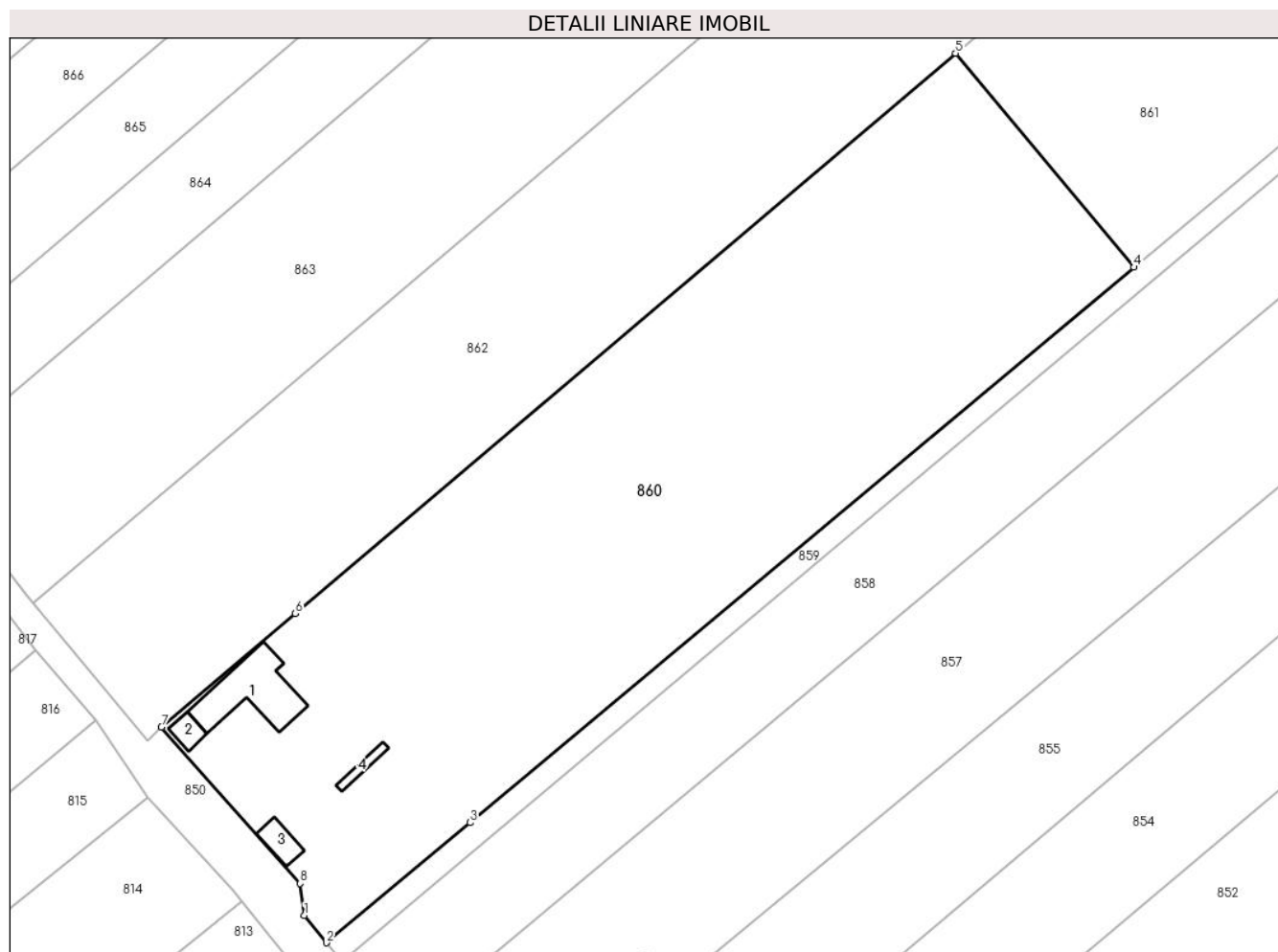
C. Partea III. SARCINI .

Inscrieri privind dezmembramintele dreptului de proprietate, drepturi reale de garanție și sarcini	Referințe
NU SUNT	

Anexa Nr. 1 La Partea I**Teren**

Nr cadastral	Suprafața (mp)*	Observații / Referințe
	7.200	

* Suprafața este determinată în planul de proiecție Stereo 70.

**Date referitoare la teren**

Crt	Categorie folosință	Intravilan	Suprafața (mp)	Tarla	Parcelă	Nr. topo	Observații / Referințe
1	curți construcții	DA	1.197	13	172, 174	-	loc numit Vatră Sat
2	arabil	DA	6.003	13	172, 173	-	

Date referitoare la construcții

Crt	Număr	Destinație construcție	Supraf. (mp)	Situație juridică	Observații / Referințe
A1.1		construcții de locuințe	125	Cu acte	Nr. niveluri:1; S. construită la sol:125 mp; casă
A1.2		construcții anexa	20	Cu acte	Nr. niveluri:1; S. construită la sol:20 mp; anexă
A1.3		construcții anexa	28	Cu acte	Nr. niveluri:1; S. construită la sol:28 mp; anexă
A1.4		construcții anexa	14	Cu acte	Nr. niveluri:1; S. construită la sol:14 mp; anexă

Lungime Segmente

1) Valorile lungimilor segmentelor sunt obținute din proiecție în plan.

Punct început	X / Y	Punct sfârșit	X / Y	Lungime segment (** (m)
1	612.926,99 645.969,009	2	612.930,499 645.964,668	5.582

Punct început	X / Y	Punct sfârșit	X / Y	Lungime segment (** (m)
2	612.930,499 645.964,668	3	612.953,294 645.983,73	29.715
3	612.953,294 645.983,73	4	613.058,632 646.071,816	137.314
4	613.058,632 646.071,816	5	613.030,33 646.105,746	44.184
5	613.030,33 646.105,746	6	612.925,564 646.016,891	137.372
6	612.925,564 646.016,891	7	612.904,315 645.998,87	27.862
7	612.904,315 645.998,87	8	612.926,327 645.974,067	33.162
8	612.926,327 645.974,067	1	612.926,99 645.969,009	5.101

** Lungimile segmentelor sunt determinate în planul de proiecție Stereo 70 și sunt rotunjite la 1 milimetru.

*** Distanța dintre puncte este formată din segmente cumulate ce sunt mai mici decât valoarea 1 milimetru.

**DATE DESPRE IMOBILUL NR. 861**

Oficiul de Cadastru și Publicitate Imobiliară SUCEAVA
Biroul de Cadastru și Publicitate Imobiliară Falticeni

A. Partea I. Descrierea imobilului

TEREN Intravilan

Adresa: Loc. Draguseni, Jud. Suceava

Nr. Crt	Nr cadastral Nr. topografic	Suprafața* (mp)	Observații / Referințe
A1		3.600	Sector cadastral:8 Teren neimprejmuit;

B. Partea II. Proprietari și acte

Inscrieri privitoare la dreptul de proprietate și alte drepturi reale		Referințe
861 / 07/10/2024		
Act Normativ nr. 7, din 13/03/1996 emis de Parlamentul României;		
B1	Inscrierea provizorie, drept de PROPRIETATE, dobandit prin Lege, cota actuala 1/1, cota initiala 1/1 1) NEIDENTIFICAT NEIDENTIFICAT	A1
B2	Proprietar neidentificat	A1

C. Partea III. SARCINI .

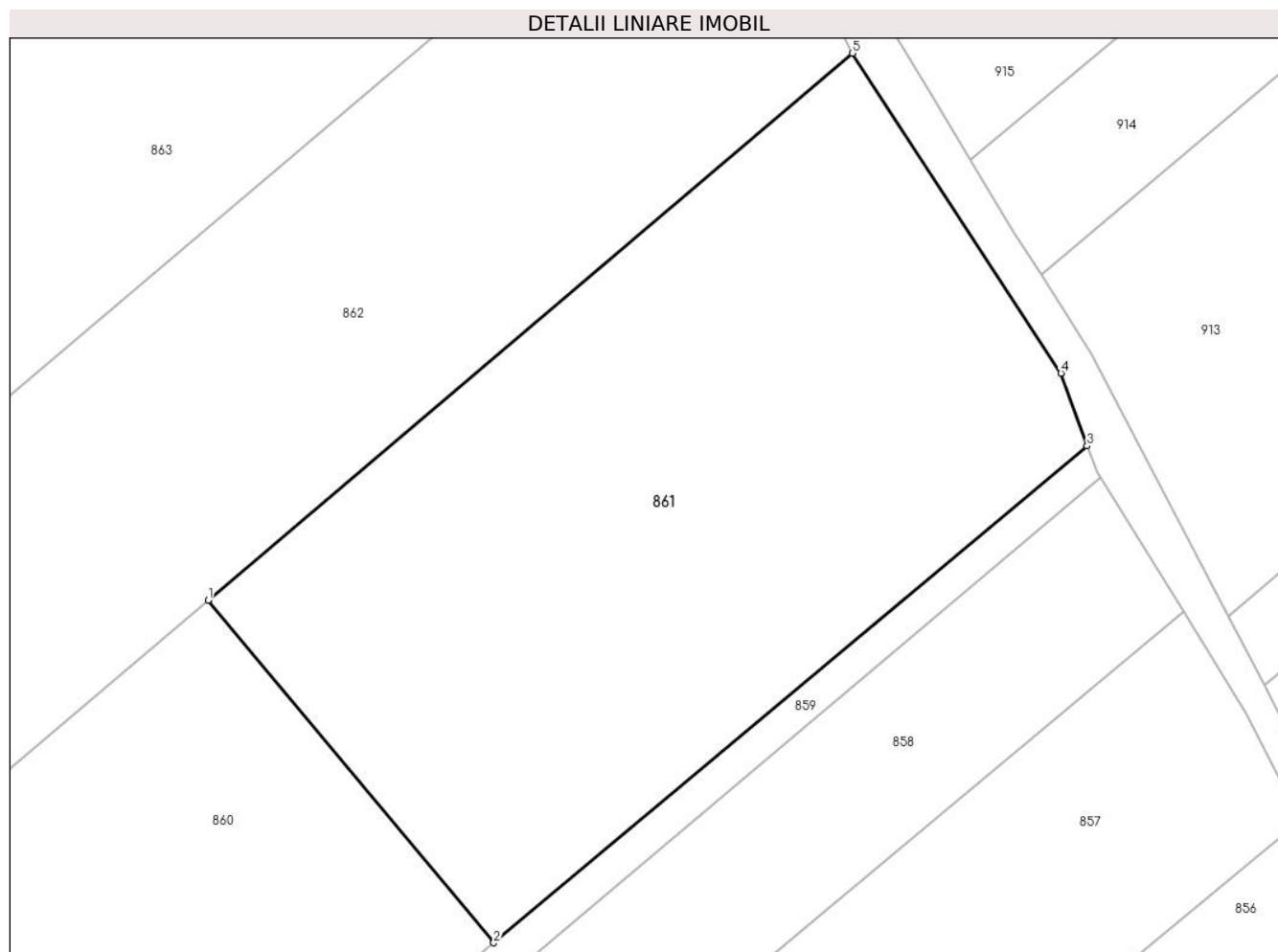
Inscrieri privind dezmembramintele dreptului de proprietate, drepturi reale de garanție și sarcini	Referințe
NU SUNT	

Anexa Nr. 1 La Partea I

Teren

Nr cadastral	Suprafața (mp)*	Observații / Referințe
	3.600	

* Suprafața este determinată în planul de proiecție Stereo 70.



Date referitoare la teren

Crt	Categorie folosință	Intravilan	Suprafața (mp)	Tarla	Parcelă	Nr. topo	Observații / Referințe
1	arabil	DA	3.600	13	174	-	

Lungime Segmente

1) Valorile lungimilor segmentelor sunt obținute din proiecție în plan.

Punct început	X / Y	Punct sfârșit	X / Y	Lungime segment (** (m)
1	613.030,33 646.105,746	2	613.058,632 646.071,816	44.184
2	613.058,632 646.071,816	3	613.117,469 646.121,018	76.698
3	613.117,469 646.121,018	4	613.114,861 646.128,229	7.668
4	613.114,861 646.128,229	5	613.094,212 646.159,926	37.83
5	613.094,212 646.159,926	1	613.030,33 646.105,746	83.764

**** Lungimile segmentelor sunt determinate în planul de proiecție Stereo 70 și sunt rotunjite la 1 milimetru.**

***** Distanța dintre puncte este formată din segmente cumulate ce sunt mai mici decât valoarea 1 milimetru.**

**DATE DESPRE IMOBILUL NR. 862**

Oficiul de Cadastru și Publicitate Imobiliară SUCEAVA
Biroul de Cadastru și Publicitate Imobiliară Falticeni

A. Partea I. Descrierea imobilului

TEREN Intravilan

Adresa: Loc. Draguseni, Jud. Suceava

Nr. Crt	Nr cadastral Nr. topografic	Suprafața* (mp)	Observații / Referințe
A1		7.200	Sector cadastral:8 Teren neimprejmuit;

B. Partea II. Proprietari și acte

Inscrieri privitoare la dreptul de proprietate și alte drepturi reale		Referințe
862 / 07/10/2024		
Act Normativ nr. 7, din 13/03/1996 emis de Parlamentul României;		
B1	Inscrierea provizorie, drept de PROPRIETATE, dobandit prin Lege, cota actuala 1/1, cota initiala 1/1 1) NEIDENTIFICAT NEIDENTIFICAT	A1
B2	Proprietar neidentificat, rezerva comisiei locale de fond funciar	A1

C. Partea III. SARCINI .

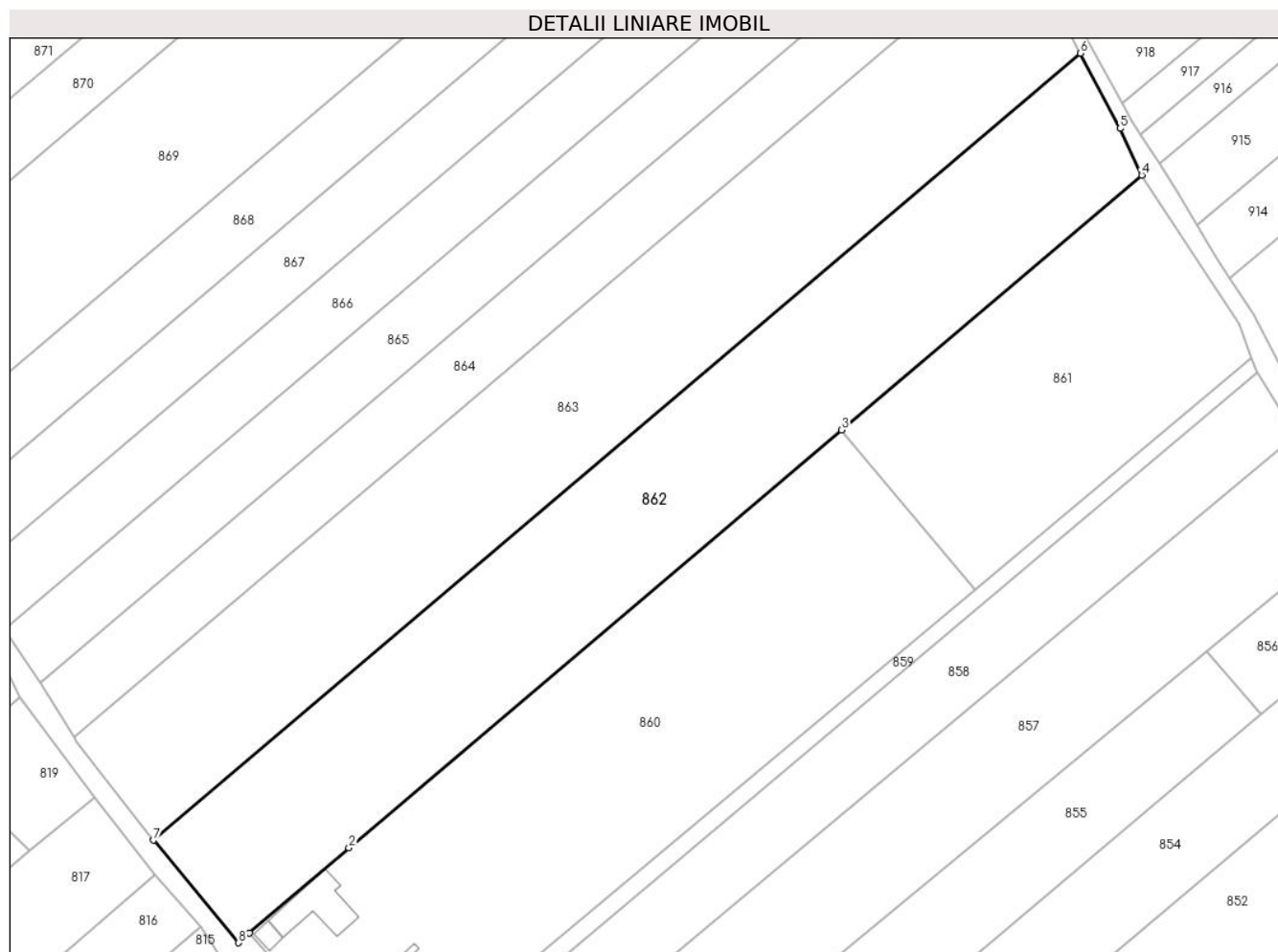
Inscrieri privind dezmembramintele dreptului de proprietate, drepturi reale de garanție și sarcini	Referințe
NU SUNT	

Anexa Nr. 1 La Partea I

Teren

Nr cadastral	Suprafața (mp)*	Observații / Referințe
	7.200	

* Suprafața este determinată în planul de proiecție Stereo 70.



Date referitoare la teren

Crt	Categorie folosință	Intravilan	Suprafața (mp)	Tarla	Parcelă	Nr. topo	Observații / Referințe
1	arabil	DA	7.200	13	174	-	

Lungime Segmente

1) Valorile lungimilor segmentelor sunt obținute din proiecție în plan.

Punct început	X / Y	Punct sfârșit	X / Y	Lungime segment (** (m)
1	612.904,315 645.998,87	2	612.925,564 646.016,891	27.862
2	612.925,564 646.016,891	3	613.030,33 646.105,746	137.372
3	613.030,33 646.105,746	4	613.094,212 646.159,926	83.764
4	613.094,212 646.159,926	5	613.089,573 646.169,829	10.936
5	613.089,573 646.169,829	6	613.081,179 646.185,821	18.061

Punct început	X / Y	Punct sfârșit	X / Y	Lungime segment (** (m)
6	613.081,179 646.185,821	7	612.883,952 646.018,548	258.609
7	612.883,952 646.018,548	8	612.902,069 645.996,737	28.354
8	612.902,069 645.996,737	1	612.904,315 645.998,87	3.097

** Lungimile segmentelor sunt determinate în planul de proiecție Stereo 70 și sunt rotunjite la 1 milimetru.

*** Distanța dintre puncte este formată din segmente cumulate ce sunt mai mici decât valoarea 1 milimetru.

**DATE DESPRE IMOBILUL NR. 863**

Oficiul de Cadastru și Publicitate Imobiliară SUCEAVA
Biroul de Cadastru și Publicitate Imobiliară Falticeni

A. Partea I. Descrierea imobilului

TEREN Intravilan

Adresa: Loc. Draguseni, Jud. Suceava

Nr. Crt	Nr cadastral Nr. topografic	Suprafața* (mp)	Observații / Referințe
A1		7.200	Sector cadastral:8 Teren neimprejmuit;

B. Partea II. Proprietari și acte

Inscrieri privitoare la dreptul de proprietate și alte drepturi reale	Referințe
863 / 07/10/2024	
Act Administrativ nr. 1502, din 28/01/1998 emis de Comisia Județeană Suceava;	
B1	A1
Intabulare, drept de PROPRIETATE, dobandit prin Reconstituire, cota actuala 1/1, cota initiala 1/1	
1) SBURLEA ELENA, Lipsă CNP proprietar DEFUNCT:Da	

C. Partea III. SARCINI .

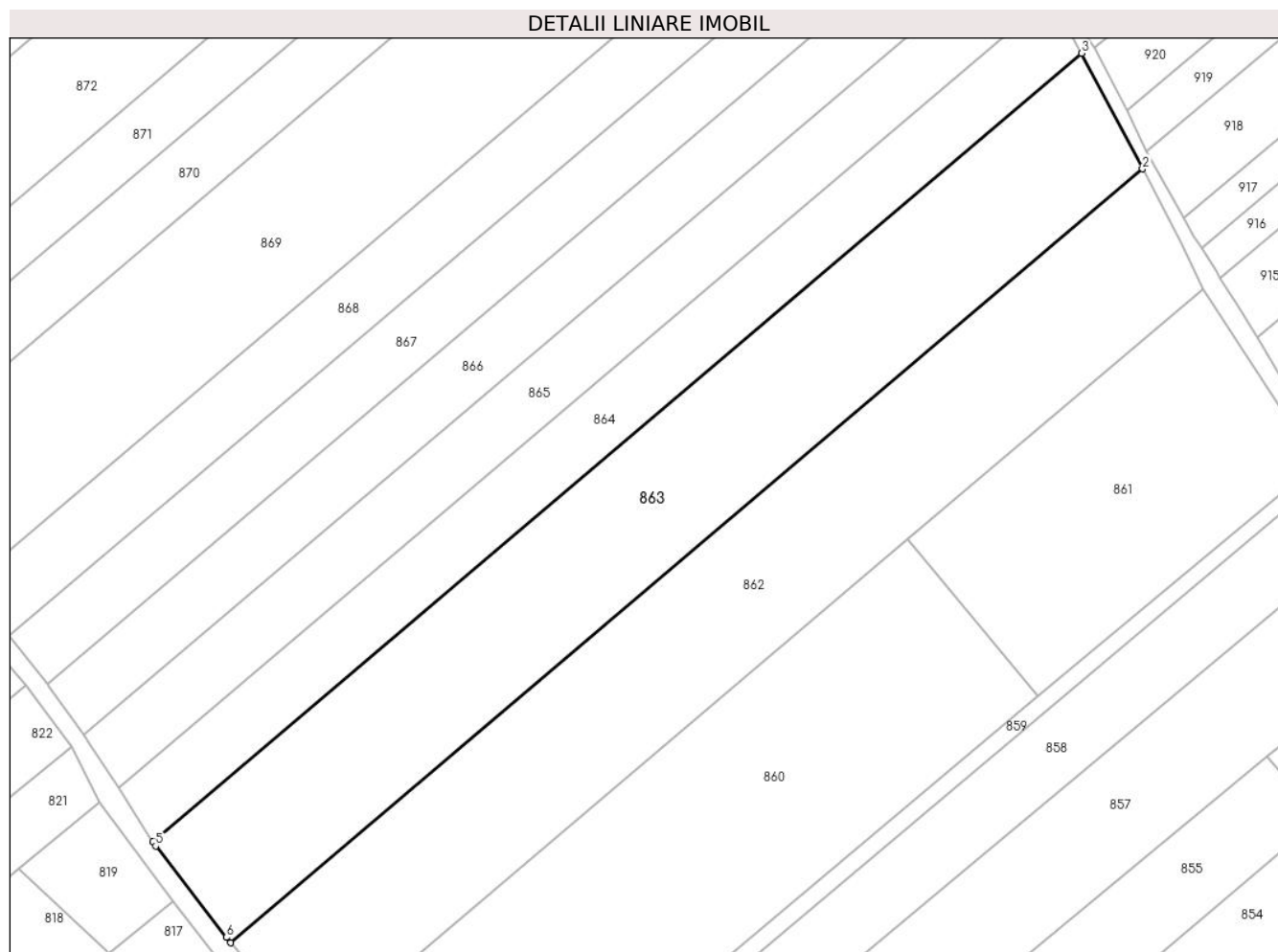
Inscrieri privind dezmembramintele dreptului de proprietate, drepturi reale de garanție și sarcini	Referințe
NU SUNT	

Anexa Nr. 1 La Partea I

Teren

Nr cadastral	Suprafața (mp)*	Observații / Referințe
	7.200	

* Suprafața este determinată în planul de proiecție Stereo 70.



Date referitoare la teren

Crt	Categorie folosință	Intravilan	Suprafața (mp)	Tarla	Parcelă	Nr. topo	Observații / Referințe
1	arabil	DA	7.200	13	174	-	loc numit Nimaș

Lungime Segmente

1) Valorile lungimilor segmentelor sunt obținute din proiecție în plan.

Punct început	X / Y	Punct sfârșit	X / Y	Lungime segment (** (m)
1	612.883,952 646.018,548	2	613.081,179 646.185,821	258.609
2	613.081,179 646.185,821	3	613.068,047 646.210,838	28.254
3	613.068,047 646.210,838	4	612.867,118 646.040,426	263.463
4	612.867,118 646.040,426	5	612.867,715 646.039,46	1.136
5	612.867,715 646.039,46	6	612.882,992 646.019,704	24.974

Punct început	X / Y	Punct sfârșit	X / Y	Lungime segment (** (m)
6	612.882,992 646.019,704	1	612.883,952 646.018,548	1.503

** Lungimile segmentelor sunt determinate în planul de proiecție Stereo 70 și sunt rotunjite la 1 milimetru.

*** Distanța dintre puncte este formată din segmente cumulate ce sunt mai mici decât valoarea 1 milimetru.

**DATE DESPRE IMOBILUL NR. 864**

Oficiul de Cadastru și Publicitate Imobiliară SUCEAVA
Biroul de Cadastru și Publicitate Imobiliară Falticeni

A. Partea I. Descrierea imobilului

TEREN Intravilan

Adresa: Loc. Draguseni, Jud. Suceava

Nr. Crt	Nr cadastral Nr. topografic	Suprafața* (mp)	Observații / Referințe
A1		3.600	Sector cadastral:8 Teren neimprejmuit;

B. Partea II. Proprietari și acte

Inscrieri privitoare la dreptul de proprietate și alte drepturi reale		Referințe
864 / 07/10/2024		
Act Normativ nr. 7, din 13/03/1996 emis de Parlamentul României;		
B1	Inscrierea provizorie, drept de PROPRIETATE, dobandit prin Lege, cota actuala 1/1, cota initiala 1/1 1) NEIDENTIFICAT NEIDENTIFICAT	A1
B2	Proprietar neidentificat, rezerva comisiei locale de fond funciar	A1

C. Partea III. SARCINI .

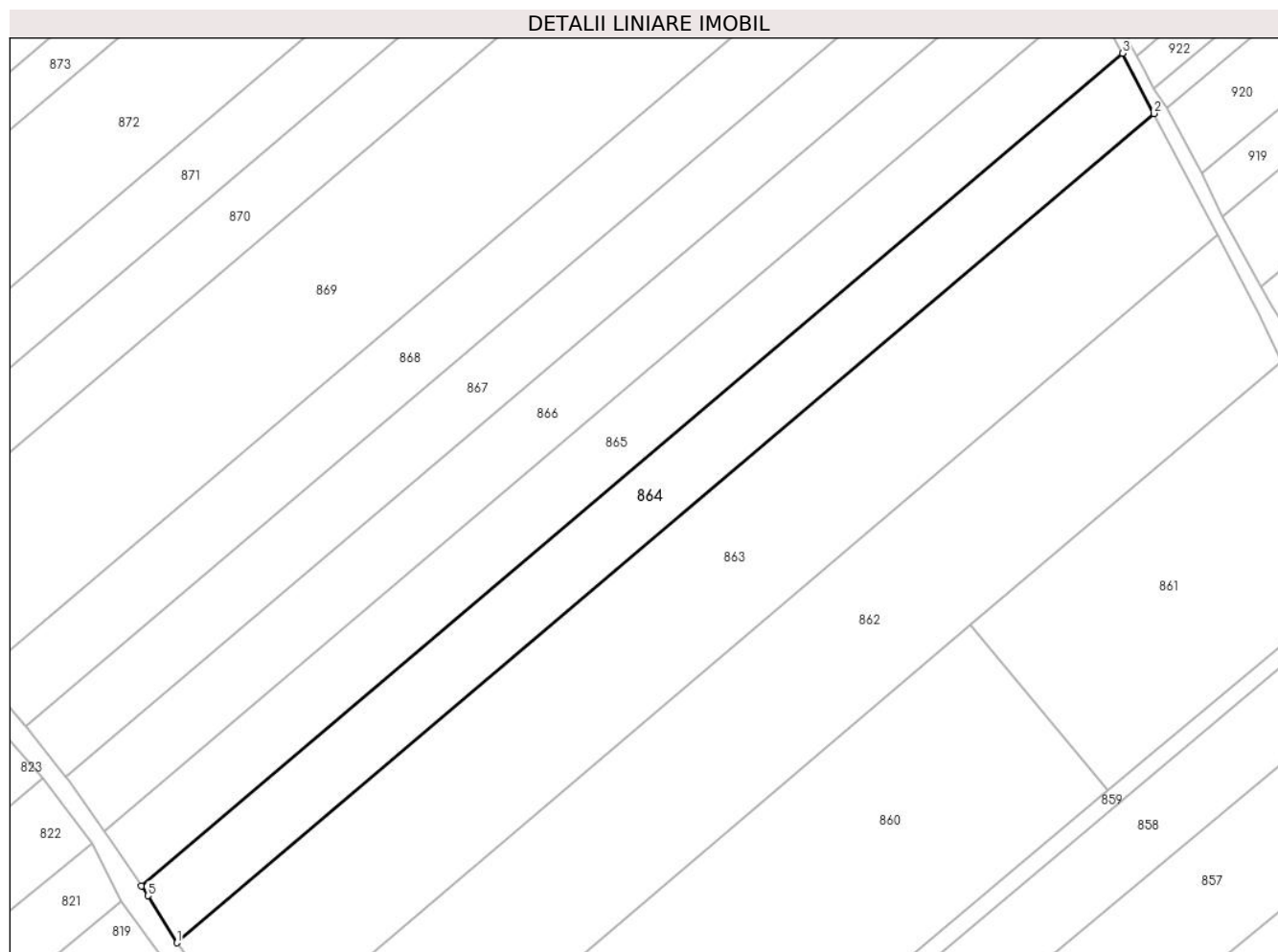
Inscrieri privind dezmembramintele dreptului de proprietate, drepturi reale de garanție și sarcini	Referințe
NU SUNT	

Anexa Nr. 1 La Partea I

Teren

Nr cadastral	Suprafața (mp)*	Observații / Referințe
	3.600	

* Suprafața este determinată în planul de proiecție Stereo 70.



Date referitoare la teren

Crt	Categorie folosință	Intravilan	Suprafața (mp)	Tarla	Parcelă	Nr. topo	Observații / Referințe
1	arabil	DA	3.600	13	174	-	

Lungime Segmente

1) Valorile lungimilor segmentelor sunt obținute din proiecție în plan.

Punct început	X / Y	Punct sfârșit	X / Y	Lungime segment (** (m)
1	612.867,118 646.040,426	2	613.068,047 646.210,838	263.463
2	613.068,047 646.210,838	3	613.061,552 646.223,213	13.976
3	613.061,552 646.223,213	4	612.859,799 646.052,101	264.544
4	612.859,799 646.052,101	5	612.861,147 646.050,083	2.427
5	612.861,147 646.050,083	1	612.867,118 646.040,426	11.354

**** Lungimile segmentelor sunt determinate în planul de proiecție Stereo 70 și sunt rotunjite la 1 milimetru.**

***** Distanța dintre puncte este formată din segmente cumulate ce sunt mai mici decât valoarea 1 milimetru.**

**DATE DESPRE IMOBILUL NR. 865**

Oficiul de Cadastru și Publicitate Imobiliară SUCEAVA
Biroul de Cadastru și Publicitate Imobiliară Falticeni

A. Partea I. Descrierea imobilului

TEREN Intravilan

Adresa: Loc. Draguseni, Jud. Suceava

Nr. Crt	Nr cadastral Nr. topografic	Suprafața* (mp)	Observații / Referințe
A1		3.600	Sector cadastral:8 Teren neimprejmuit;

B. Partea II. Proprietari și acte

Inscrieri privitoare la dreptul de proprietate și alte drepturi reale		Referințe
865 / 07/10/2024		
Act Normativ nr. 7, din 13/03/1996 emis de Parlamentul României;		
B1	Inscrierea provizorie, drept de PROPRIETATE, dobandit prin Lege, cota actuala 1/1, cota initiala 1/1 1) NEIDENTIFICAT NEIDENTIFICAT	A1
B2	Proprietar neidentificat, rezerva comisiei locale de fond funciar	A1

C. Partea III. SARCINI .

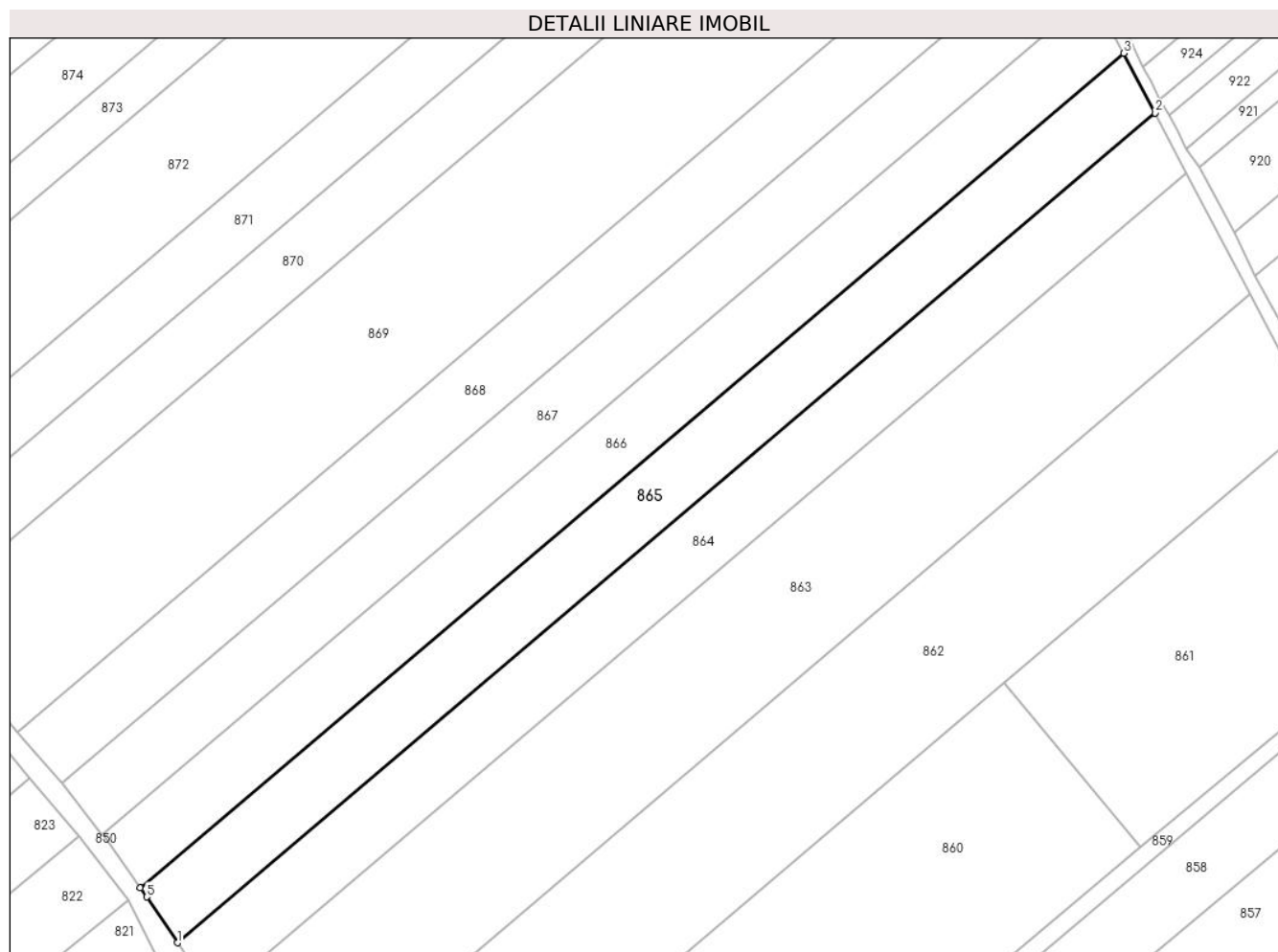
Inscrieri privind dezmembramintele dreptului de proprietate, drepturi reale de garanție și sarcini	Referințe
NU SUNT	

Anexa Nr. 1 La Partea I

Teren

Nr cadastral	Suprafața (mp)*	Observații / Referințe
	3.600	

* Suprafața este determinată în planul de proiecție Stereo 70.



Date referitoare la teren

Crt	Categorie folosință	Intravilan	Suprafața (mp)	Tarla	Parcelă	Nr. topo	Observații / Referințe
1	arabil	DA	3.600	13	174	-	

Lungime Segmente

1) Valorile lungimilor segmentelor sunt obținute din proiecție în plan.

Punct început	X / Y	Punct sfârșit	X / Y	Lungime segment (** (m)
1	612.859,799 646.052,101	2	613.061,552 646.223,213	264.544
2	613.061,552 646.223,213	3	613.055,09 646.235,525	13.905
3	613.055,09 646.235,525	4	612.852,167 646.063,421	266.078
4	612.852,167 646.063,421	5	612.853,48 646.061,56	2.278
5	612.853,48 646.061,56	1	612.859,799 646.052,101	11.376

**** Lungimile segmentelor sunt determinate în planul de proiecție Stereo 70 și sunt rotunjite la 1 milimetru.**

***** Distanța dintre puncte este formată din segmente cumulate ce sunt mai mici decât valoarea 1 milimetru.**

**DATE DESPRE IMOBILUL NR. 866**

Oficiul de Cadastru și Publicitate Imobiliară SUCEAVA
Biroul de Cadastru și Publicitate Imobiliară Falticeni

A. Partea I. Descrierea imobilului

TEREN Intravilan

Adresa: Loc. Draguseni, Jud. Suceava

Nr. Crt	Nr cadastral Nr. topografic	Suprafața* (mp)	Observații / Referințe
A1		3.600	Sector cadastral:8 Teren neimprejmuit;

B. Partea II. Proprietari și acte

Inscrieri privitoare la dreptul de proprietate și alte drepturi reale		Referințe
866 / 07/10/2024		
Act Normativ nr. 7, din 13/03/1996 emis de Parlamentul României;		
B1	Inscrierea provizorie, drept de PROPRIETATE, dobandit prin Lege, cota actuala 1/1, cota initiala 1/1 1) NEIDENTIFICAT NEIDENTIFICAT	A1
B2	Proprietar neidentificat, rezerva comisiei locale de fond funciar	A1

C. Partea III. SARCINI .

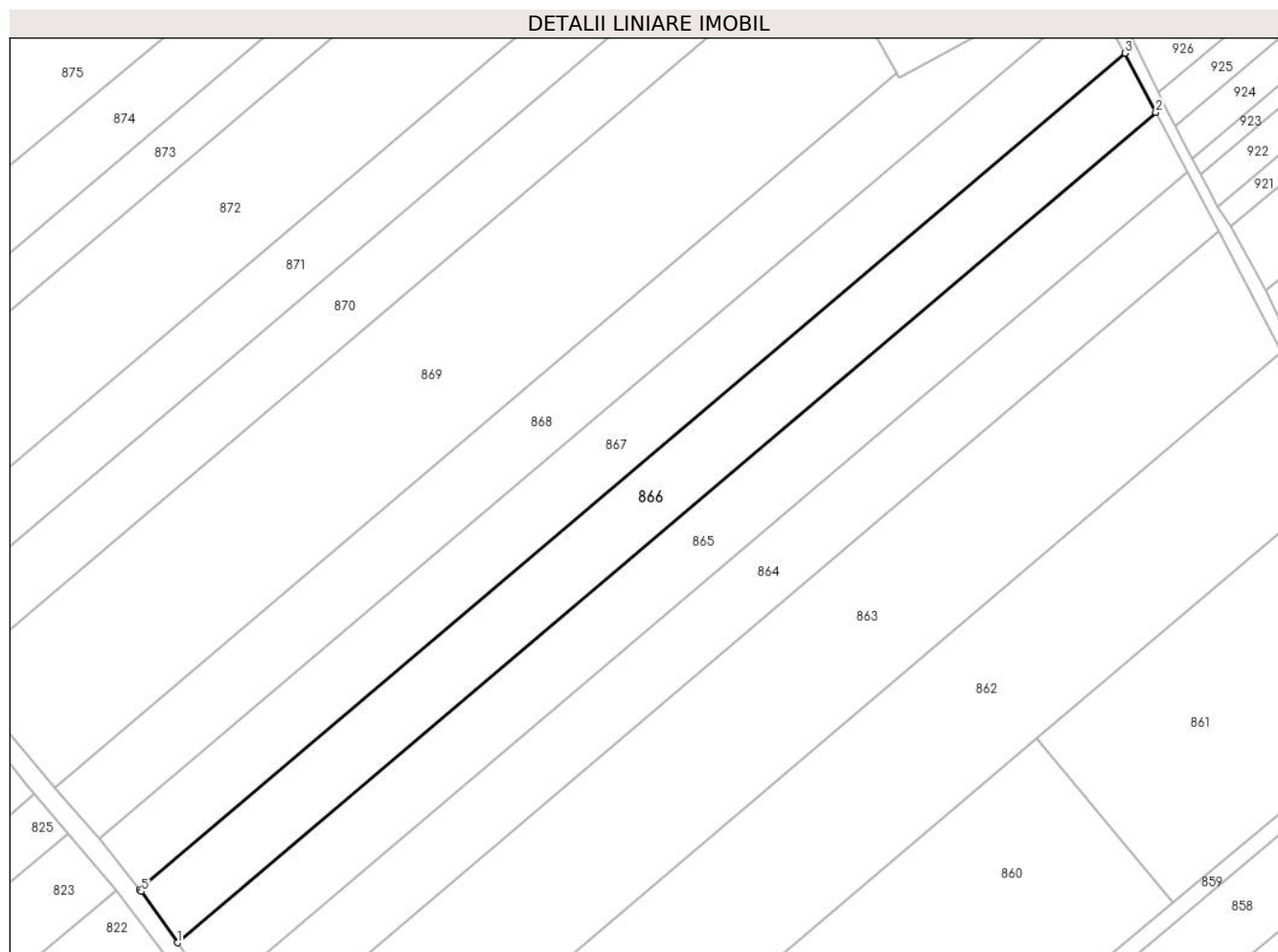
Inscrieri privind dezmembramintele dreptului de proprietate, drepturi reale de garanție și sarcini	Referințe
NU SUNT	

Anexa Nr. 1 La Partea I

Teren

Nr cadastral	Suprafața (mp)*	Observații / Referințe
	3.600	

* Suprafața este determinată în planul de proiecție Stereo 70.



Date referitoare la teren

Crt	Categorie folosință	Intravilan	Suprafața (mp)	Tarla	Parcelă	Nr. topo	Observații / Referințe
1	arabil	DA	3.600	13	174	-	

Lungime Segmente

1) Valorile lungimilor segmentelor sunt obținute din proiecție în plan.

Punct început	X / Y	Punct sfârșit	X / Y	Lungime segment (** (m)
1	612.852,167 646.063,421	2	613.055,09 646.235,525	266.078
2	613.055,09 646.235,525	3	613.048,668 646.247,759	13.817
3	613.048,668 646.247,759	4	612.844,342 646.074,466	267.917
4	612.844,342 646.074,466	5	612.844,678 646.074,037	0.545
5	612.844,678 646.074,037	1	612.852,167 646.063,421	12.992

**** Lungimile segmentelor sunt determinate în planul de proiecție Stereo 70 și sunt rotunjite la 1 milimetru.**

***** Distanța dintre puncte este formată din segmente cumulate ce sunt mai mici decât valoarea 1 milimetru.**

**DATE DESPRE IMOBILUL NR. 867**

Oficiul de Cadastru și Publicitate Imobiliară SUCEAVA
Biroul de Cadastru și Publicitate Imobiliară Falticeni

A. Partea I. Descrierea imobilului

TEREN Intravilan

Adresa: Loc. Draguseni, Jud. Suceava

Nr. Crt	Nr cadastral Nr. topografic	Suprafața* (mp)	Observații / Referințe
A1		3.600	Sector cadastral:8 Teren neimprejmuit;

B. Partea II. Proprietari și acte

Inscrieri privitoare la dreptul de proprietate și alte drepturi reale		Referințe
867 / 07/10/2024		
Act Notarial nr. 218, din 27/09/2024 emis de BNP Dragoș Apostol;		
B1	Intabulare, drept de PROPRIETATE, dobandit prin Succesiune, cota actuala 1/1, cota initiala 1/1 1) SBURLEA EMILIA	A1

C. Partea III. SARCINI .

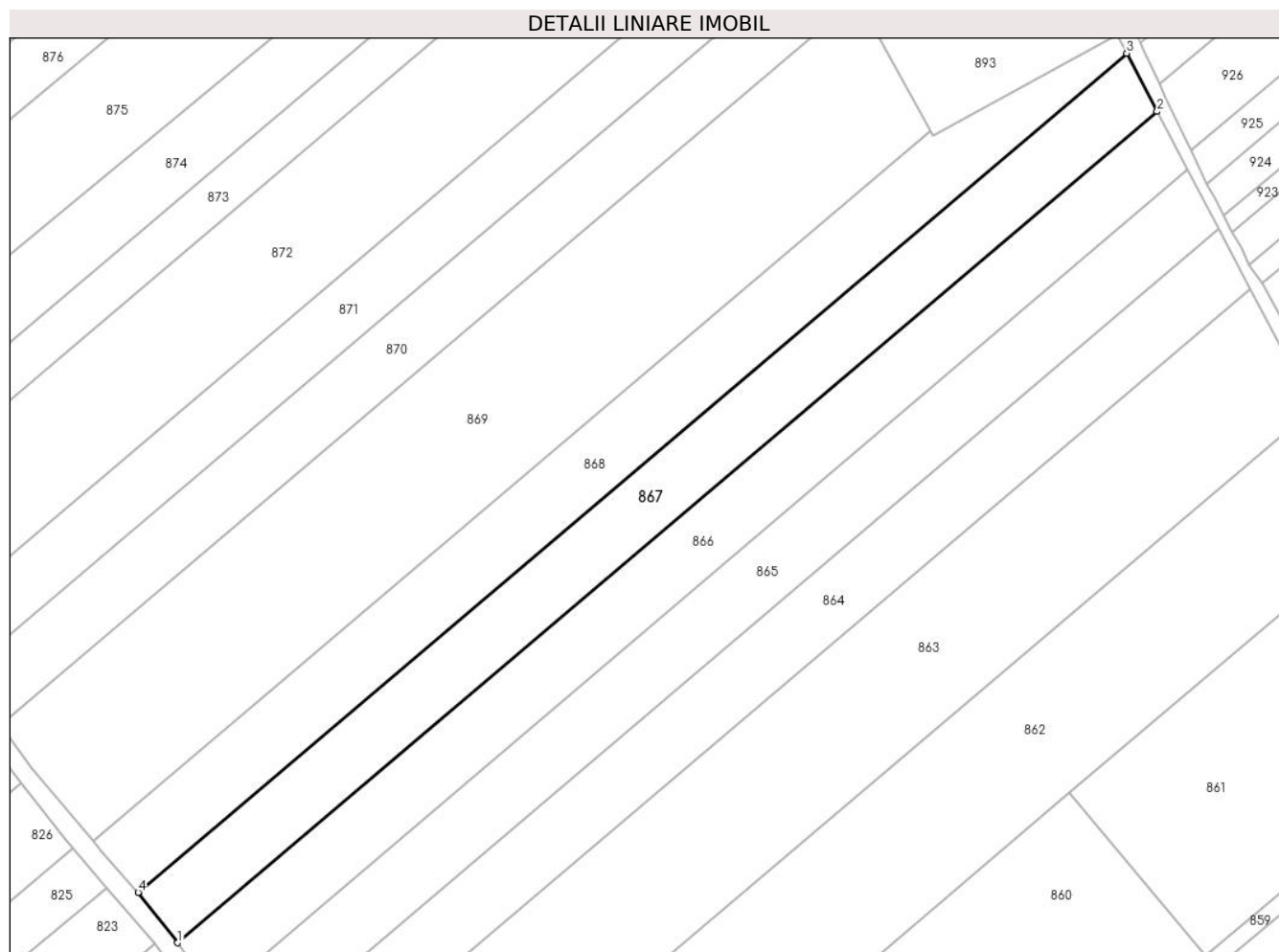
Inscrieri privind dezmembramintele dreptului de proprietate, drepturi reale de garanție și sarcini	Referințe
NU SUNT	

Anexa Nr. 1 La Partea I

Teren

Nr cadastral	Suprafața (mp)*	Observații / Referințe
	3.600	

* Suprafața este determinată în planul de proiecție Stereo 70.



Date referitoare la teren

Crt	Categorie folosință	Intravilan	Suprafața (mp)	Tarla	Parcelă	Nr. topo	Observații / Referințe
1	arabil	DA	3.600	13	174	-	loc numit Nimaș Cimitir

Lungime Segmente

1) Valorile lungimilor segmentelor sunt obținute din proiecție în plan.

Punct început	X / Y	Punct sfârșit	X / Y	Lungime segment (** (m)
1	612.844,342 646.074,466	2	613.048,668 646.247,759	267.917
2	613.048,668 646.247,759	3	613.042,298 646.259,895	13.706
3	613.042,298 646.259,895	4	612.836,077 646.084,995	270.402
4	612.836,077 646.084,995	1	612.844,342 646.074,466	13.385

** Lungimile segmentelor sunt determinate în planul de proiecție Stereo 70 și sunt rotunjite la 1 milimetru.

***** Distanţa dintre puncte este formată din segmente cumulate ce sunt mai mici decât valoarea 1 milimetru.**

**DATE DESPRE IMOBILUL NR. 868**

Oficiul de Cadastru și Publicitate Imobiliară SUCEAVA
Biroul de Cadastru și Publicitate Imobiliară Falticeni

A. Partea I. Descrierea imobilului

TEREN Intravilan

Adresa: Loc. Draguseni, Jud. Suceava

Nr. Crt	Nr cadastral Nr. topografic	Suprafața* (mp)	Observații / Referințe
A1		3.600	Sector cadastral:8 Teren neimprejmuit;

B. Partea II. Proprietari și acte

Inscrieri privitoare la dreptul de proprietate și alte drepturi reale		Referințe
868 / 07/10/2024		
Act Normativ nr. 7, din 13/03/1996 emis de Parlamentul României;		
B1	Inscrierea provizorie, drept de PROPRIETATE, dobandit prin Lege, cota actuala 1/1, cota initiala 1/1 1) NEIDENTIFICAT NEIDENTIFICAT	A1
B2	Proprietar neidentificat	A1

C. Partea III. SARCINI .

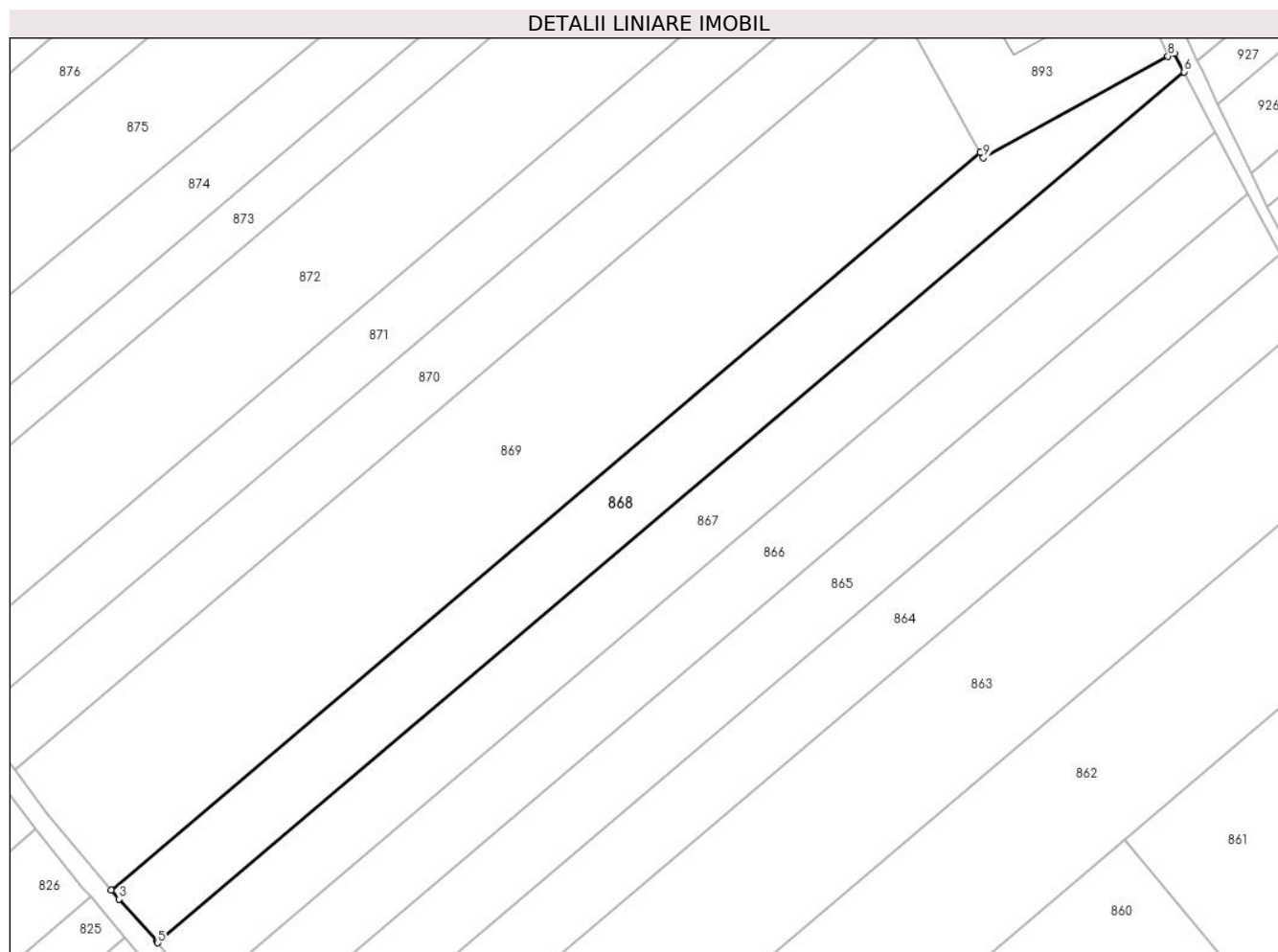
Inscrieri privind dezmembramintele dreptului de proprietate, drepturi reale de garanție și sarcini	Referințe
NU SUNT	

Anexa Nr. 1 La Partea I

Teren

Nr cadastral	Suprafața (mp)*	Observații / Referințe
	3.600	

* Suprafața este determinată în planul de proiecție Stereo 70.



Date referitoare la teren

Crt	Categorie folosință	Intravilan	Suprafața (mp)	Tarla	Parcelă	Nr. topo	Observații / Referințe
1	arabil	DA	3.600	13	174	-	

Lungime Segmente

1) Valorile lungimilor segmentelor sunt obținute din proiecție în plan.

Punct început	X / Y	Punct sfârșit	X / Y	Lungime segment (** (m)
1	613.001,381 646.243,739	2	612.826,705 646.095,592	229.04
2	612.826,705 646.095,592	3	612.828,25 646.093,757	2.399
3	612.828,25 646.093,757	4	612.835,881 646.085,245	11.432
4	612.835,881 646.085,245	5	612.836,077 646.084,995	0.318
5	612.836,077 646.084,995	6	613.042,298 646.259,895	270.402

Punct început	X / Y	Punct sfârșit	X / Y	Lungime segment (** (m)
6	613.042,298 646.259,895	7	613.040,33 646.263,644	4.234
7	613.040,33 646.263,644	8	613.039,1 646.263,049	1.366
8	613.039,1 646.263,049	9	613.001,971 646.242,671	42.354
9	613.001,971 646.242,671	1	613.001,381 646.243,739	1.22

** Lungimile segmentelor sunt determinate în planul de proiecție Stereo 70 și sunt rotunjite la 1 milimetru.

*** Distanța dintre puncte este formată din segmente cumulate ce sunt mai mici decât valoarea 1 milimetru.

**DATE DESPRE IMOBILUL NR. 869**

Oficiul de Cadastru și Publicitate Imobiliară SUCEAVA
Biroul de Cadastru și Publicitate Imobiliară Falticeni

A. Partea I. Descrierea imobilului

TEREN Intravilan

Adresa: Loc. Draguseni, Jud. Suceava

Nr. Crt	Nr cadastral Nr. topografic	Suprafața* (mp)	Observații / Referințe
A1		7.200	Sector cadastral:8 Teren neimprejmuit;

B. Partea II. Proprietari și acte

Inscrieri privitoare la dreptul de proprietate și alte drepturi reale		Referințe
869 / 07/10/2024		
Act Normativ nr. 7, din 13/03/1996 emis de Parlamentul României;		
B1	Inscrierea provizorie, drept de PROPRIETATE, dobandit prin Lege, cota actuala 1/1, cota initiala 1/1 1) NEIDENTIFICAT NEIDENTIFICAT	A1
B2	Proprietar neidentificat, rezerva comisiei locale de fond funciar	A1

C. Partea III. SARCINI .

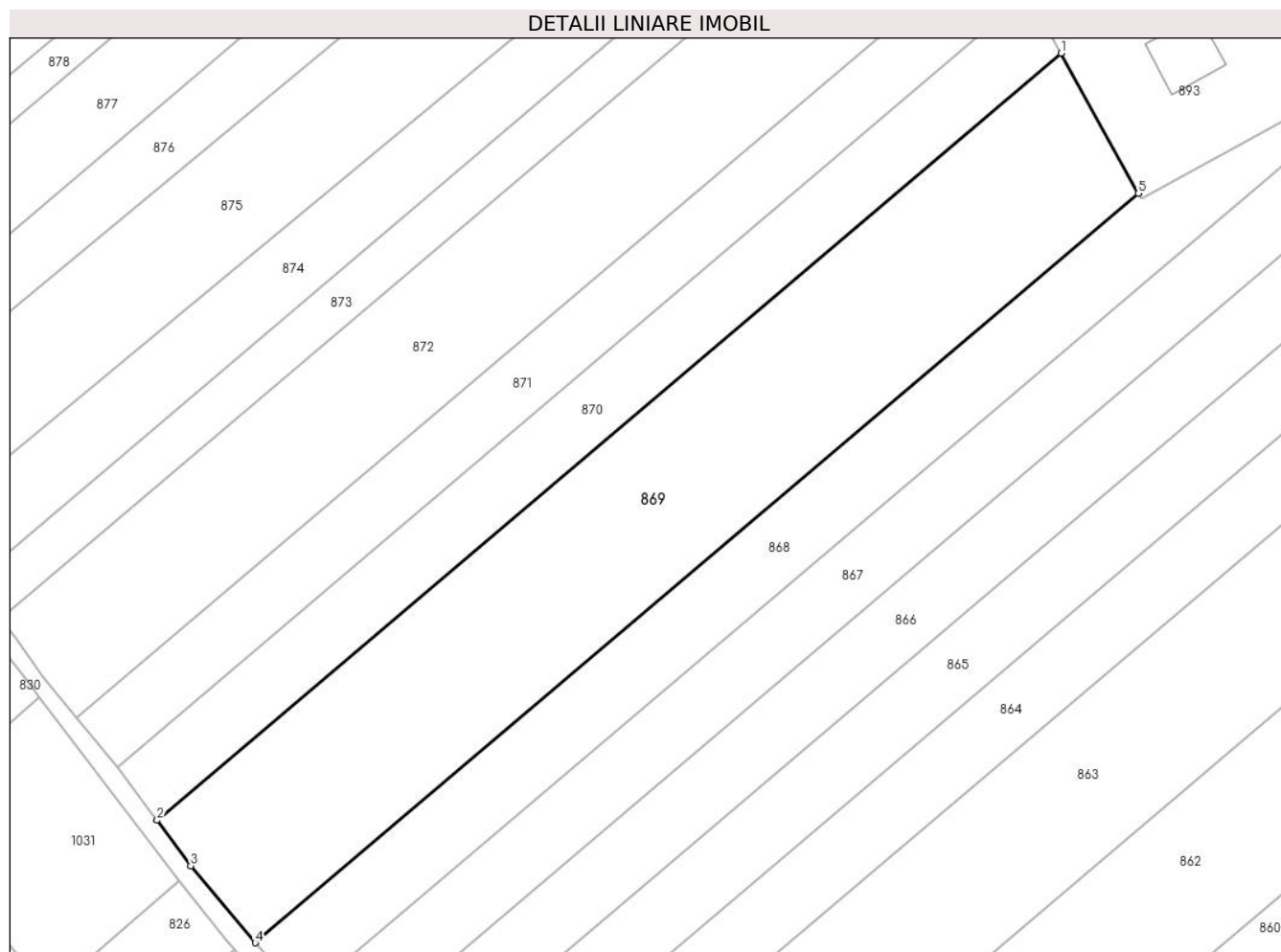
Inscrieri privind dezmembramintele dreptului de proprietate, drepturi reale de garanție și sarcini	Referințe
NU SUNT	

Anexa Nr. 1 La Partea I

Teren

Nr cadastral	Suprafața (mp)*	Observații / Referințe
	7.200	

* Suprafața este determinată în planul de proiecție Stereo 70.



Date referitoare la teren

Crt	Categorie folosință	Intravilan	Suprafața (mp)	Tarla	Parcelă	Nr. topo	Observații / Referințe
1	arabil	DA	7.200	13	174	-	

Lungime Segmente

1) Valorile lungimilor segmentelor sunt obținute din proiecție în plan.

Punct început	X / Y	Punct sfârșit	X / Y	Lungime segment (** (m)
1	612.986,079 646.271,459	2	612.807,269 646.119,805	234.461
2	612.807,269 646.119,805	3	612.813,901 646.110,805	11.18
3	612.813,901 646.110,805	4	612.826,705 646.095,592	19.884
4	612.826,705 646.095,592	5	613.001,381 646.243,739	229.04
5	613.001,381 646.243,739	1	612.986,079 646.271,459	31.663

**** Lungimile segmentelor sunt determinate în planul de proiecție Stereo 70 și sunt rotunjite la 1 milimetru.**

***** Distanța dintre puncte este formată din segmente cumulate ce sunt mai mici decât valoarea 1 milimetru.**

**DATE DESPRE IMOBILUL NR. 870**

Oficiul de Cadastru și Publicitate Imobiliară SUCEAVA
Biroul de Cadastru și Publicitate Imobiliară Falticeni

A. Partea I. Descrierea imobilului

TEREN Intravilan

Adresa: Loc. Draguseni, Jud. Suceava

Nr. Crt	Nr cadastral Nr. topografic	Suprafața* (mp)	Observații / Referințe
A1		3.600	Sector cadastral:8 Teren neimprejmuit;

B. Partea II. Proprietari și acte

Inscrieri privitoare la dreptul de proprietate și alte drepturi reale	Referințe
870 / 07/10/2024	
Act Administrativ nr. 870, din 20/05/1995 emis de Comisia Județeană Suceava;	
B1	A1
Intabulare, drept de PROPRIETATE, dobandit prin Reconstituire, cota actuala 1/1, cota initiala 1/1	
1) STRUJAN COSTICĂ , Lipsă CNP proprietar	

C. Partea III. SARCINI .

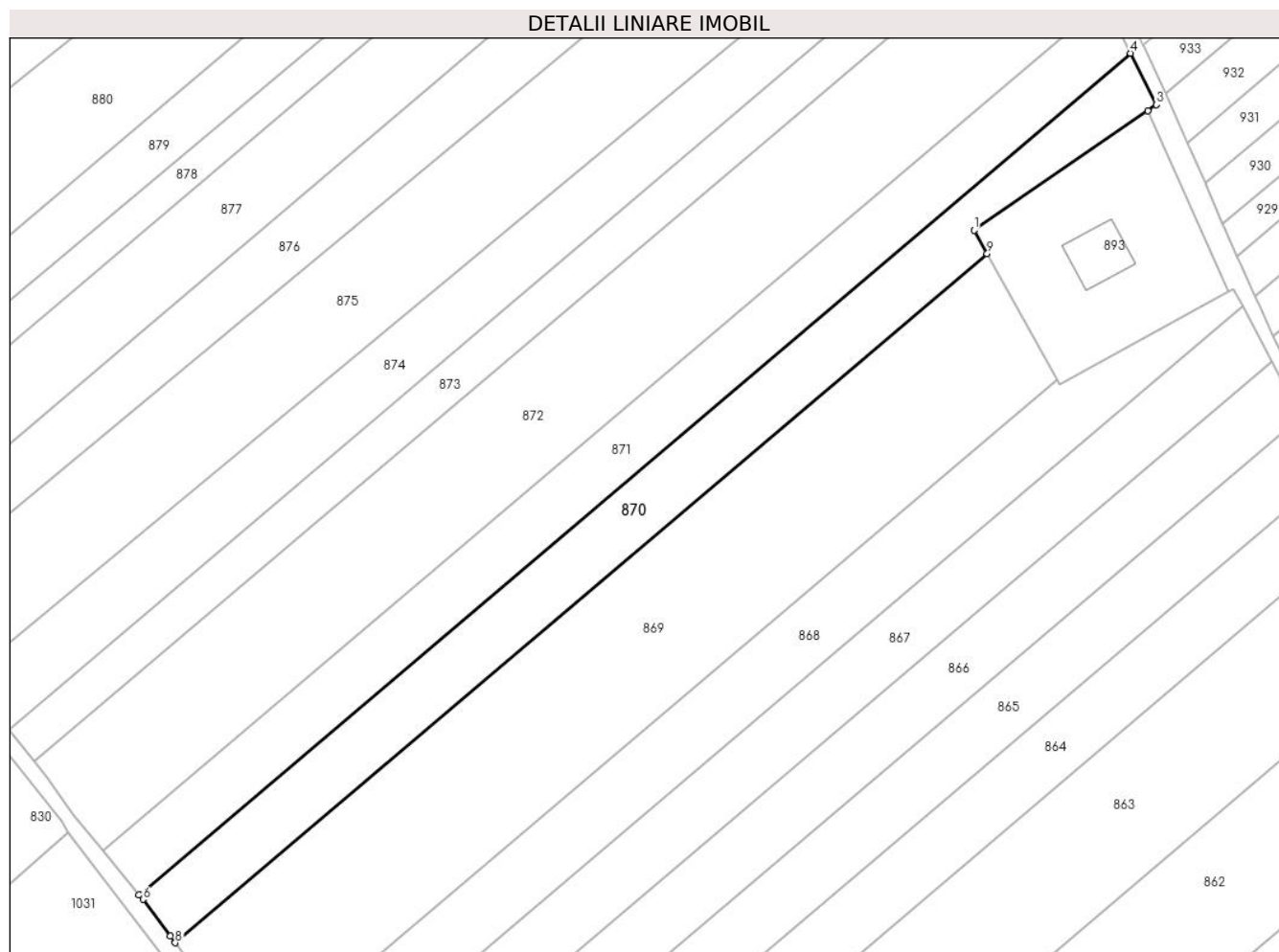
Inscrieri privind dezmembramintele dreptului de proprietate, drepturi reale de garanție și sarcini	Referințe
NU SUNT	

Anexa Nr. 1 La Partea I

Teren

Nr cadastral	Suprafața (mp)*	Observații / Referințe
	3.600	

* Suprafața este determinată în planul de proiecție Stereo 70.



Date referitoare la teren

Crt	Categorie folosință	Intravilan	Suprafața (mp)	Tarla	Parcelă	Nr. topo	Observații / Referințe
1	arabil	DA	3.600	13	174	-	loc numit Nimaș

Lungime Segmente

1) Valorile lungimilor segmentelor sunt obținute din proiecție în plan.

Punct început	X / Y	Punct sfârșit	X / Y	Lungime segment (** (m)
1	612.983,245 646.276,593	2	613.021,463 646.302,903	46.399
2	613.021,463 646.302,903	3	613.023,319 646.304,222	2.277
3	613.023,319 646.304,222	4	613.017,642 646.315,542	12.664
4	613.017,642 646.315,542	5	612.799,325 646.130,382	286.263
5	612.799,325 646.130,382	6	612.800,167 646.129,363	1.322

Punct început	X / Y	Punct sfârșit	X / Y	Lungime segment (** (m)
6	612.800,167 646.129,363	7	612.806,157 646.121,314	10.033
7	612.806,157 646.121,314	8	612.807,269 646.119,805	1.874
8	612.807,269 646.119,805	9	612.986,079 646.271,459	234.461
9	612.986,079 646.271,459	1	612.983,245 646.276,593	5.864

** Lungimile segmentelor sunt determinate în planul de proiecție Stereo 70 și sunt rotunjite la 1 milimetru.

*** Distanța dintre puncte este formată din segmente cumulate ce sunt mai mici decât valoarea 1 milimetru.

**DATE DESPRE IMOBILUL NR. 871**

Oficiul de Cadastru și Publicitate Imobiliară SUCEAVA
Biroul de Cadastru și Publicitate Imobiliară Falticeni

A. Partea I. Descrierea imobilului

TEREN Intravilan

Adresa: Loc. Draguseni, Jud. Suceava

Nr. Crt	Nr cadastral Nr. topografic	Suprafața* (mp)	Observații / Referințe
A1		3.600	Sector cadastral:8 Teren neimprejmuit;

B. Partea II. Proprietari și acte

Inscrieri privitoare la dreptul de proprietate și alte drepturi reale		Referințe
871 / 07/10/2024		
Act Notarial nr. 79, din 14/10/2004 emis de BNP Ioan Liuță;		
B1	Intabulare, drept de PROPRIETATE, dobandit prin Succesiune, cota actuala 1/2, cota initiala 1/1 1) URSU DORINA	A1
Act Notarial nr. 79, din 14/10/2004 emis de BNP Ioan Iliuță;		
B2	Intabulare, drept de PROPRIETATE, dobandit prin Succesiune, cota actuala 1/2 1) URSU COSTICĂ	A1

C. Partea III. SARCINI .

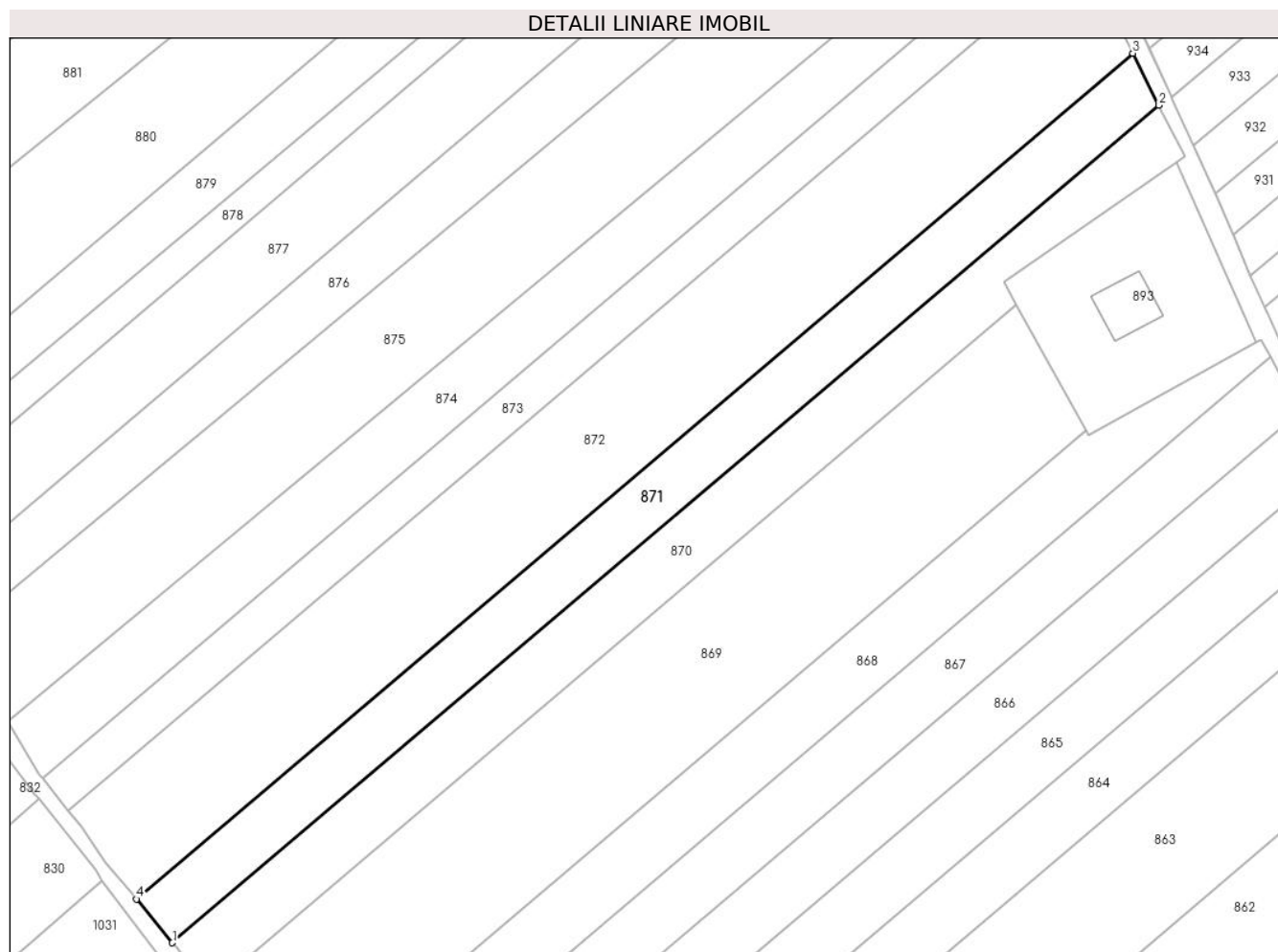
Inscrieri privind dezmembramintele dreptului de proprietate, drepturi reale de garanție și sarcini	Referințe
NU SUNT	

Anexa Nr. 1 La Partea I

Teren

Nr cadastral	Suprafața (mp)*	Observații / Referințe
	3.600	

* Suprafața este determinată în planul de proiecție Stereo 70.



Date referitoare la teren

Crt	Categorie folosință	Intravilan	Suprafața (mp)	Tarla	Parcelă	Nr. topo	Observații / Referințe
1	arabil	DA	3.600	13	174	-	loc numit Nimaș

Lungime Segmente

1) Valorile lungimilor segmentelor sunt obținute din proiecție în plan.

Punct început	X / Y	Punct sfârșit	X / Y	Lungime segment (** (m)
1	612.799,325 646.130,382	2	613.017,642 646.315,542	286.263
2	613.017,642 646.315,542	3	613.011,87 646.327,052	12.876
3	613.011,87 646.327,052	4	612.791,356 646.140,03	289.143
4	612.791,356 646.140,03	1	612.799,325 646.130,382	12.514

** Lungimile segmentelor sunt determinate în planul de proiecție Stereo 70 și sunt rotunjite la 1 milimetru.

***** Distanţa dintre puncte este formată din segmente cumulate ce sunt mai mici decât valoarea 1 milimetru.**

**DATE DESPRE IMOBILUL NR. 872**

Oficiul de Cadastru și Publicitate Imobiliară SUCEAVA
Biroul de Cadastru și Publicitate Imobiliară Falticeni

A. Partea I. Descrierea imobilului

TEREN Intravilan

Adresa: Loc. Draguseni, Jud. Suceava

Nr. Crt	Nr cadastral Nr. topografic	Suprafața* (mp)	Observații / Referințe
A1		7.200	Sector cadastral:8 Teren neimprejmuit;

B. Partea II. Proprietari și acte

Inscrieri privitoare la dreptul de proprietate și alte drepturi reale		Referințe
872 / 07/10/2024		
Act Administrativ nr. 327, din 22/07/1994 emis de Comisia Județeană Suceava;		
B1	Intabulare, drept de PROPRIETATE, dobandit prin Reconstituire, cota actuala 1/1, cota initiala 1/1	A1
	1) GHIRAN MIHAI, Lipsă CNP proprietar DEFUNCT:Da 2) ȘOLDAN MARIA, Lipsă CNP proprietar	

C. Partea III. SARCINI .

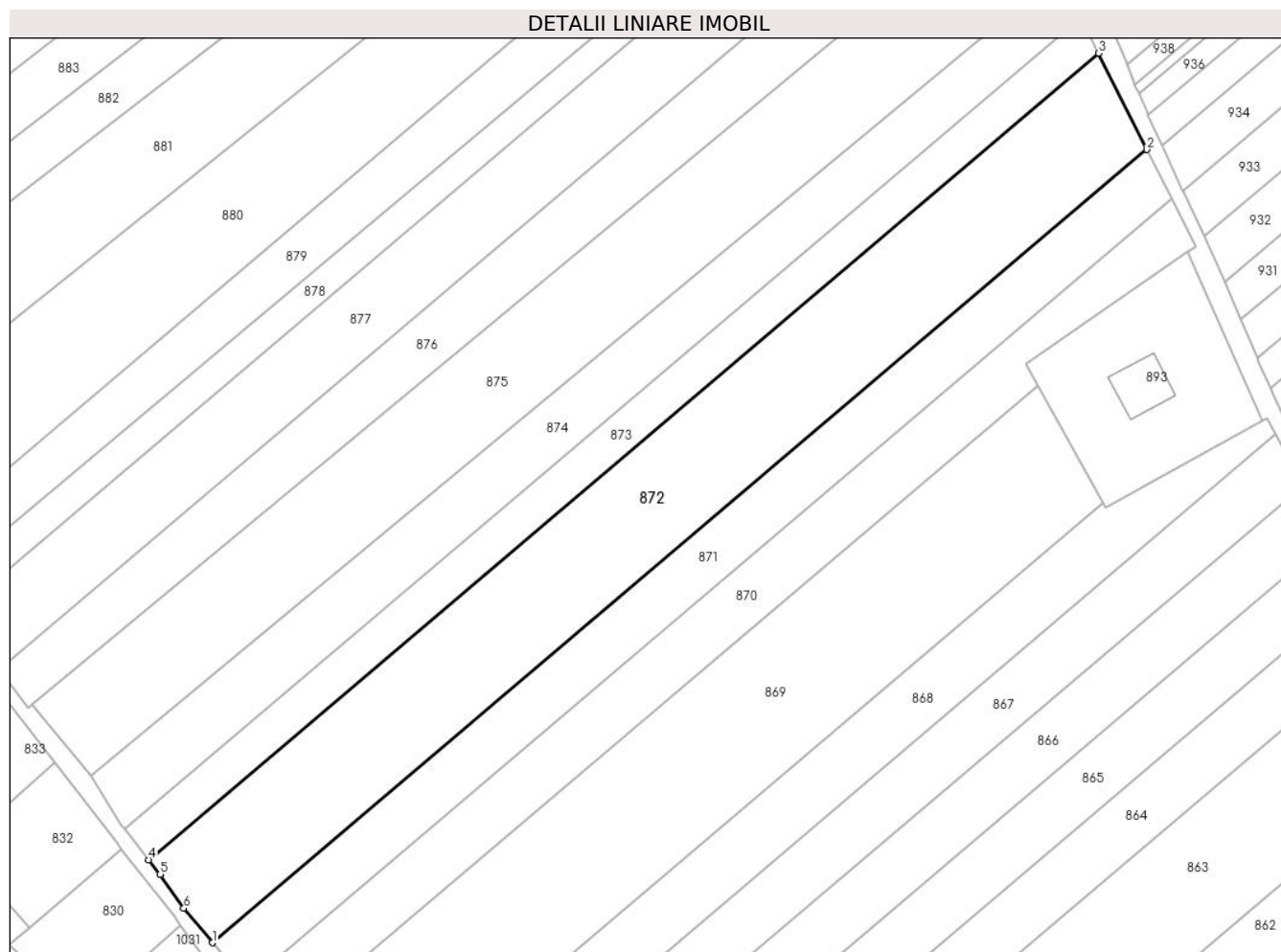
Inscrieri privind dezmembramintele dreptului de proprietate, drepturi reale de garanție și sarcini	Referințe
NU SUNT	

Anexa Nr. 1 La Partea I

Teren

Nr cadastral	Suprafața (mp)*	Observații / Referințe
	7.200	

* Suprafața este determinată în planul de proiecție Stereo 70.



Date referitoare la teren

Crt	Categorie folosință	Intravilan	Suprafața (mp)	Tarla	Parcelă	Nr. topo	Observații / Referințe
1	arabil	DA	7.200	13	174	-	loc numit Nimaș Cimitir

Lungime Segmente

1) Valorile lungimilor segmentelor sunt obținute din proiecție în plan.

Punct început	X / Y	Punct sfârșit	X / Y	Lungime segment (** (m)
1	612.791,356 646.140,03	2	613.011,87 646.327,052	289.143
2	613.011,87 646.327,052	3	613.000,481 646.349,761	25.405
3	613.000,481 646.349,761	4	612.776,302 646.159,629	293.95
4	612.776,302 646.159,629	5	612.779,073 646.156,156	4.443
5	612.779,073 646.156,156	6	612.784,648 646.148,151	9.755

Punct început	X / Y	Punct sfârșit	X / Y	Lungime segment (** (m)
6	612.784,648 646.148,151	1	612.791,356 646.140,03	10.533

** Lungimile segmentelor sunt determinate în planul de proiecție Stereo 70 și sunt rotunjite la 1 milimetru.

*** Distanța dintre puncte este formată din segmente cumulate ce sunt mai mici decât valoarea 1 milimetru.

**DATE DESPRE IMOBILUL NR. 873**

Oficiul de Cadastru și Publicitate Imobiliară SUCEAVA
Biroul de Cadastru și Publicitate Imobiliară Falticeni

A. Partea I. Descrierea imobilului

TEREN Intravilan

Adresa: Loc. Draguseni, Jud. Suceava

Nr. Crt	Nr cadastral Nr. topografic	Suprafața* (mp)	Observații / Referințe
A1		2.700	Sector cadastral:8 Teren neimprejmuit;

B. Partea II. Proprietari și acte

Inscrieri privitoare la dreptul de proprietate și alte drepturi reale		Referințe
873 / 07/10/2024		
Act Administrativ nr. 65, din 15/09/1993 emis de Comisia Județeană Suceava;		
B1	Intabulare, drept de PROPRIETATE, dobandit prin Reconstituire, cota actuala 1/1, cota initiala 1/1	A1
	1) TODIRUȚĂ GHEORGHE, Lipsă CNP proprietar	
	2) VÎRVĂROI SAVETA DEFUNCT:Da	

C. Partea III. SARCINI .

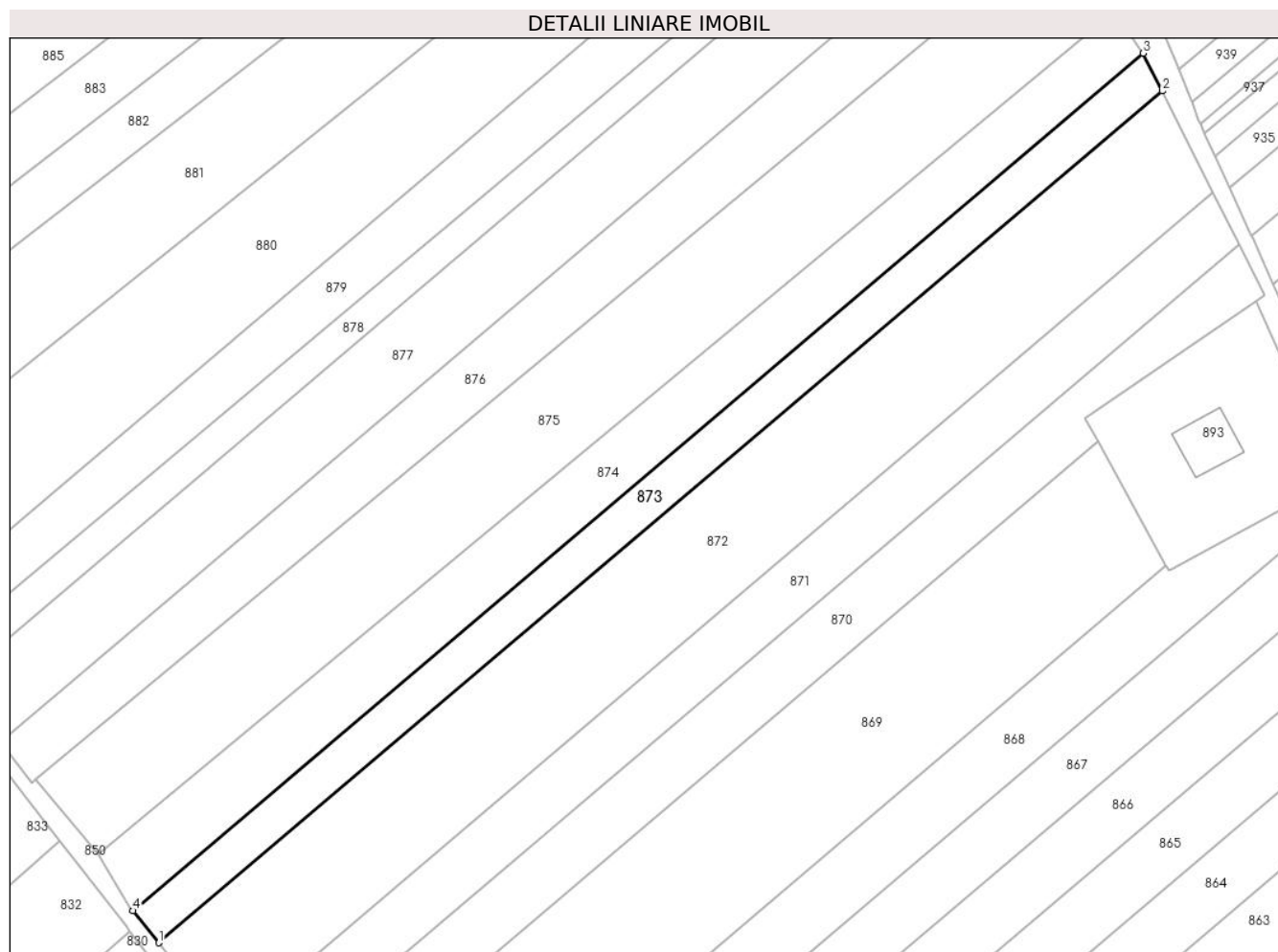
Inscrieri privind dezmembramintele dreptului de proprietate, drepturi reale de garanție și sarcini	Referințe
NU SUNT	

Anexa Nr. 1 La Partea I

Teren

Nr cadastral	Suprafața (mp)*	Observații / Referințe
	2.700	

* Suprafața este determinată în planul de proiecție Stereo 70.



Date referitoare la teren

Crt	Categorie folosință	Intravilan	Suprafața (mp)	Tarla	Parcelă	Nr. topo	Observații / Referințe
1	arabil	DA	2.700	13	174	-	loc numit Nimaș

Lungime Segmente

1) Valorile lungimilor segmentelor sunt obținute din proiecție în plan.

Punct început	X / Y	Punct sfârșit	X / Y	Lungime segment (** (m)
1	612.776,302 646.159,629	2	613.000,481 646.349,761	293.95
2	613.000,481 646.349,761	3	612.996,258 646.358,183	9.421
3	612.996,258 646.358,183	4	612.770,59 646.166,789	295.902
4	612.770,59 646.166,789	1	612.776,302 646.159,629	9.159

** Lungimile segmentelor sunt determinate în planul de proiecție Stereo 70 și sunt rotunjite la 1 milimetru.

***** Distanţa dintre puncte este formată din segmente cumulate ce sunt mai mici decât valoarea 1 milimetru.**

**DATE DESPRE IMOBILUL NR. 874**

Oficiul de Cadastru și Publicitate Imobiliară SUCEAVA
Biroul de Cadastru și Publicitate Imobiliară Falticeni

A. Partea I. Descrierea imobilului

TEREN Intravilan

Adresa: Loc. Draguseni, Jud. Suceava

Nr. Crt	Nr cadastral Nr. topografic	Suprafața* (mp)	Observații / Referințe
A1		3.831	Sector cadastral:8 Teren neimprejmuit;

B. Partea II. Proprietari și acte

Inscrieri privitoare la dreptul de proprietate și alte drepturi reale		Referințe
874 / 07/10/2024		
Act Normativ nr. 7, din 13/03/1996 emis de Parlamentul României;		
B1	Inscrierea provizorie, drept de PROPRIETATE, dobandit prin Lege, cota actuala 1/1, cota initiala 1/1 1) NEIDENTIFICAT NEIDENTIFICAT	A1
B2	Proprietar neidentificat, rezerva comisiei locale de fond funciar	A1

C. Partea III. SARCINI .

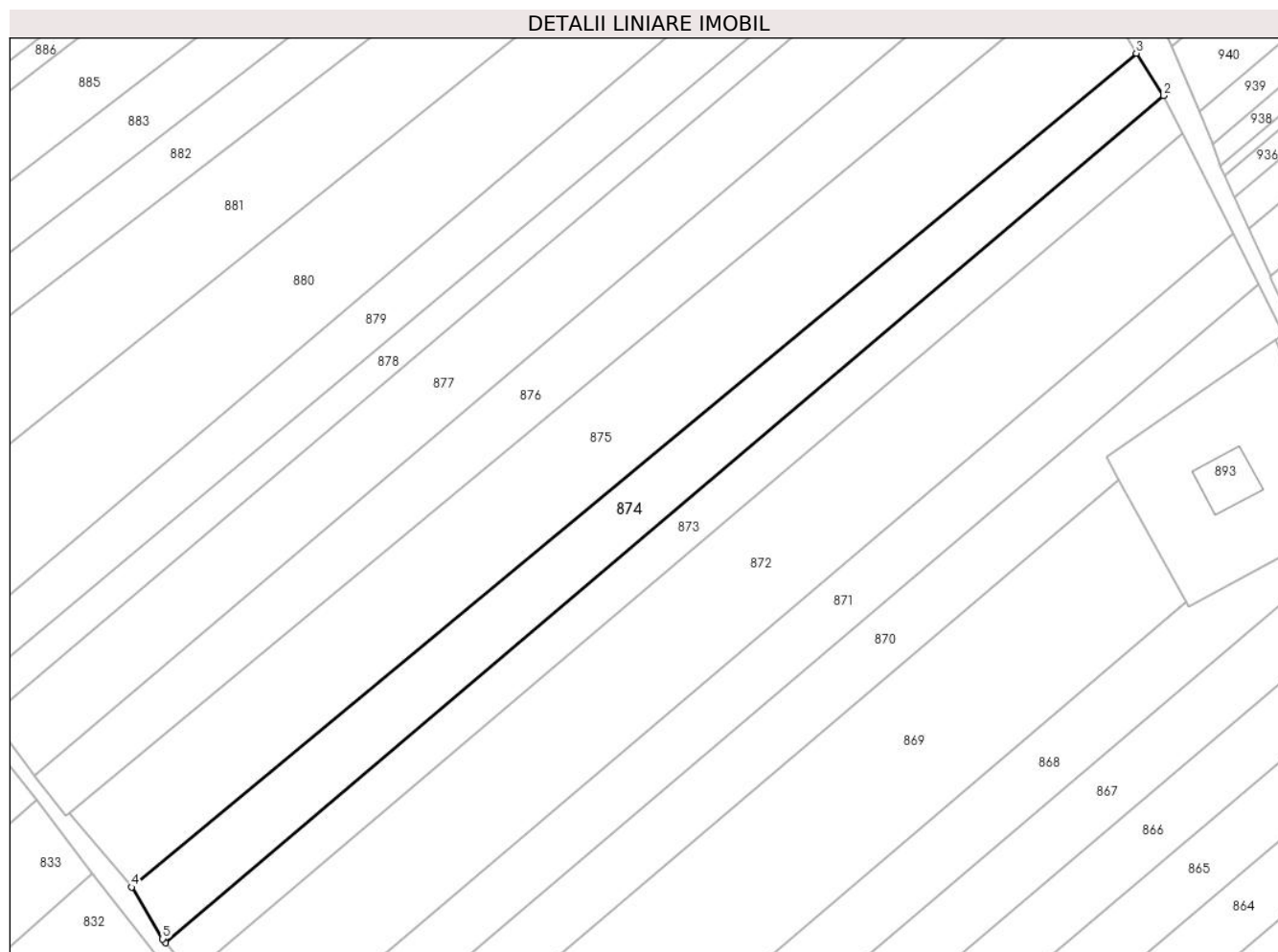
Inscrieri privind dezmembramintele dreptului de proprietate, drepturi reale de garanție și sarcini	Referințe
NU SUNT	

Anexa Nr. 1 La Partea I

Teren

Nr cadastral	Suprafața (mp)*	Observații / Referințe
	3.831	

* Suprafața este determinată în planul de proiecție Stereo 70.



Date referitoare la teren

Crt	Categorie folosință	Intravilan	Suprafața (mp)	Tarla	Parcelă	Nr. topo	Observații / Referințe
1	arabil	DA	3.831	13	174	-	

Lungime Segmente

1) Valorile lungimilor segmentelor sunt obținute din proiecție în plan.

Punct început	X / Y	Punct sfârșit	X / Y	Lungime segment (** (m)
1	612.770,59 646.166,789	2	612.996,258 646.358,183	295.902
2	612.996,258 646.358,183	3	612.990,027 646.367,74	11.409
3	612.990,027 646.367,74	4	612.762,871 646.179,362	295.104
4	612.762,871 646.179,362	5	612.769,898 646.167,656	13.653
5	612.769,898 646.167,656	1	612.770,59 646.166,789	1.109

**** Lungimile segmentelor sunt determinate în planul de proiecție Stereo 70 și sunt rotunjite la 1 milimetru.**

***** Distanța dintre puncte este formată din segmente cumulate ce sunt mai mici decât valoarea 1 milimetru.**

**DATE DESPRE IMOBILUL NR. 875**

Oficiul de Cadastru și Publicitate Imobiliară SUCEAVA
Biroul de Cadastru și Publicitate Imobiliară Falticeni

A. Partea I. Descrierea imobilului

TEREN Intravilan

Adresa: Loc. Draguseni, Jud. Suceava

Nr. Crt	Nr cadastral Nr. topografic	Suprafața* (mp)	Observații / Referințe
A1	31269	6.500	Sector cadastral:8 Teren neimprejmuit;

B. Partea II. Proprietari și acte

Inscrieri privitoare la dreptul de proprietate și alte drepturi reale		Referințe
12615 / 22/04/2024		
Hotarare Judecatoreasca nr. 97, din 06/02/2020 emis de JUDECATORIA FALTICENI (SC);		
B2	Intabulare, drept de PROPRIETATE bun propriu cu titlu de succesiune, dobandit prin Hotarare Judecatoreasca, cota actuala 1/1, cota initiala 1/1 1) BOMPA ANTONETA	A1

C. Partea III. SARCINI .

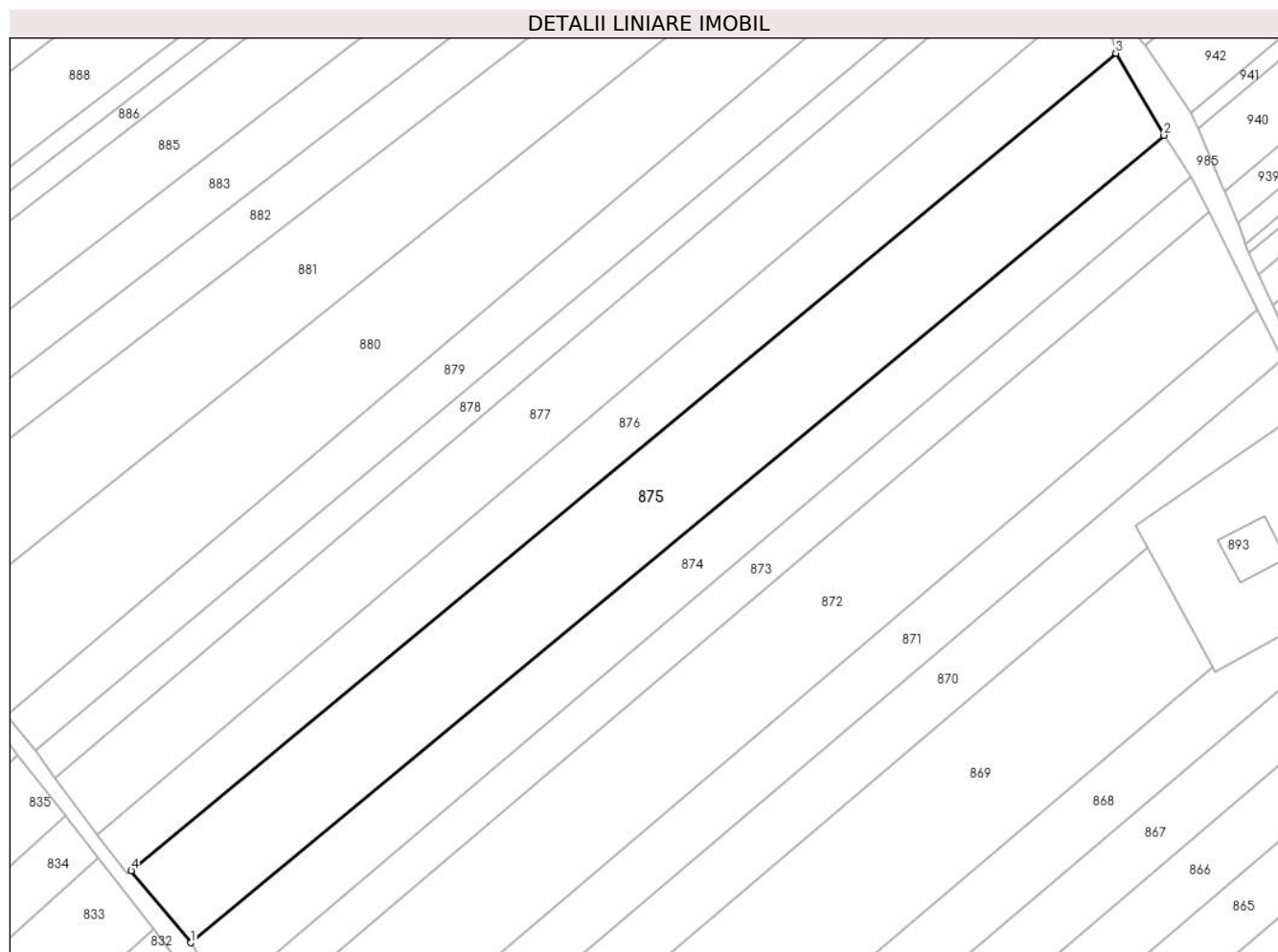
Inscrieri privind dezmembramintele dreptului de proprietate, drepturi reale de garanție și sarcini	Referințe
NU SUNT	

Anexa Nr. 1 La Partea I

Teren

Nr cadastral	Suprafața (mp)*	Observații / Referințe
31269	6.500	

* Suprafața este determinată în planul de proiecție Stereo 70.



Date referitoare la teren

Crt	Categorie folosință	Intravilan	Suprafața (mp)	Tarla	Parcelă	Nr. topo	Observații / Referințe
1	arabil	DA	6.500	13	174	-	

Lungime Segmente

1) Valorile lungimilor segmentelor sunt obținute din proiecție în plan.

Punct început	X / Y	Punct sfârșit	X / Y	Lungime segment (** (m)
1	612.762,871 646.179,362	2	612.990,027 646.367,74	295.104
2	612.990,027 646.367,74	3	612.978,776 646.386,873	22.196
3	612.978,776 646.386,873	4	612.748,904 646.196,204	298.657
4	612.748,904 646.196,204	1	612.762,871 646.179,362	21.88

** Lungimile segmentelor sunt determinate în planul de proiecție Stereo 70 și sunt rotunjite la 1 milimetru.

***** Distanţa dintre puncte este formată din segmente cumulate ce sunt mai mici decât valoarea 1 milimetru.**

**DATE DESPRE IMOBILUL NR. 876**

Oficiul de Cadastru și Publicitate Imobiliară SUCEAVA
Biroul de Cadastru și Publicitate Imobiliară Falticeni

A. Partea I. Descrierea imobilului

TEREN Intravilan

Adresa: Loc. Draguseni, Jud. Suceava

Nr. Crt	Nr cadastral Nr. topografic	Suprafața* (mp)	Observații / Referințe
A1		3.957	Sector cadastral:8 Teren neimprejmuit;

B. Partea II. Proprietari și acte

Inscrieri privitoare la dreptul de proprietate și alte drepturi reale		Referințe
876 / 07/10/2024		
Act Normativ nr. 7, din 13/03/1996 emis de Parlamentul României;		
B1	Inscrierea provizorie, drept de PROPRIETATE, dobandit prin Lege, cota actuala 1/1, cota initiala 1/1 1) NEIDENTIFICAT NEIDENTIFICAT	A1
B2	Proprietar neidentificat, rezerva comisiei locale de fond funciar	A1

C. Partea III. SARCINI .

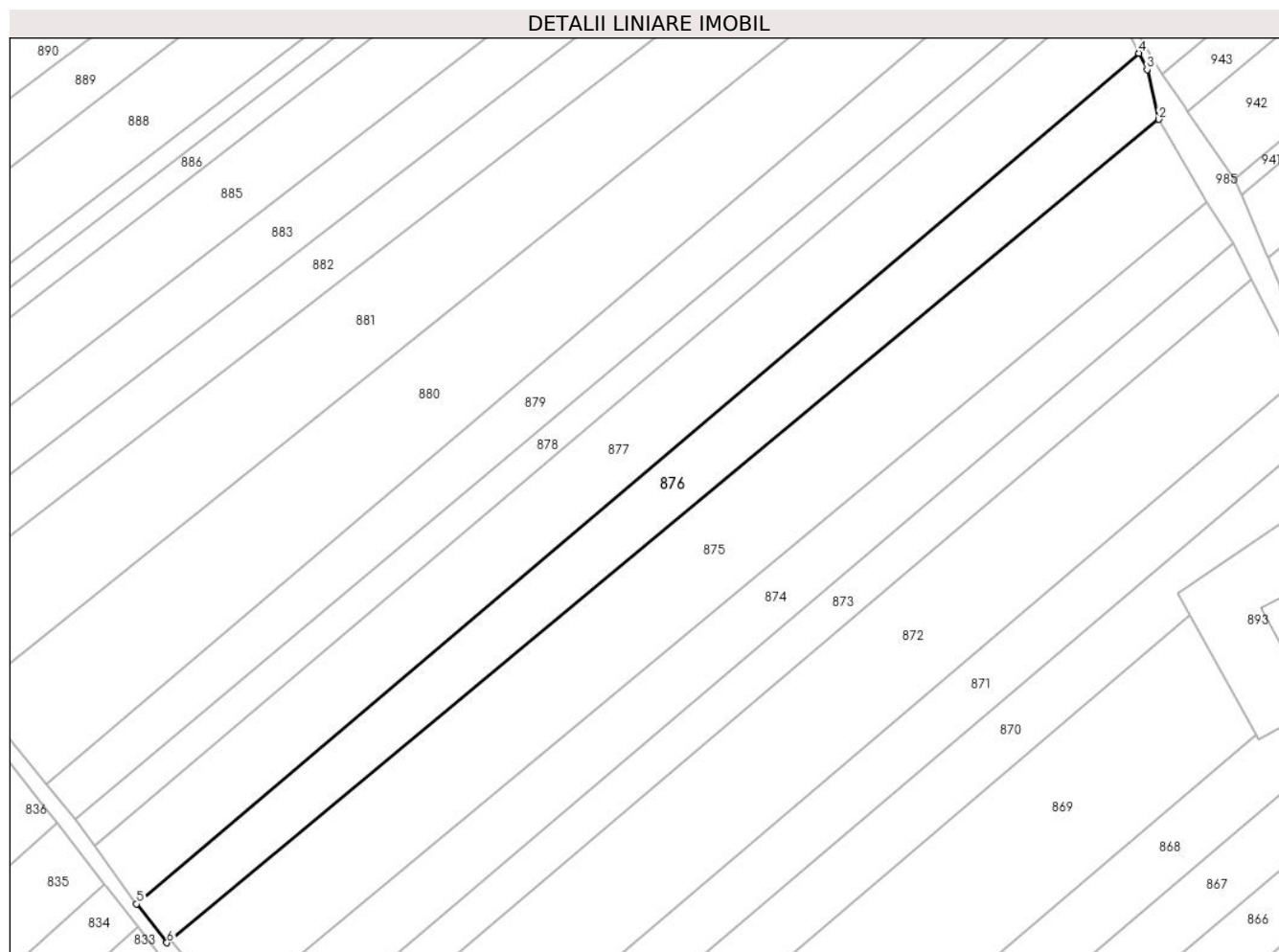
Inscrieri privind dezmembramintele dreptului de proprietate, drepturi reale de garanție și sarcini	Referințe
NU SUNT	

Anexa Nr. 1 La Partea I

Teren

Nr cadastral	Suprafața (mp)*	Observații / Referințe
	3.957	

* Suprafața este determinată în planul de proiecție Stereo 70.



Date referitoare la teren

Crt	Categorie folosință	Intravilan	Suprafața (mp)	Tarla	Parcelă	Nr. topo	Observații / Referințe
1	arabil	DA	3.957	13	174	-	

Lungime Segmente

1) Valorile lungimilor segmentelor sunt obținute din proiecție în plan.

Punct început	X / Y	Punct sfârșit	X / Y	Lungime segment (** (m)
1	612.748,904 646.196,204	2	612.978,776 646.386,873	298.657
2	612.978,776 646.386,873	3	612.976,083 646.398,412	11.849
3	612.976,083 646.398,412	4	612.974,197 646.402,23	4.258
4	612.974,197 646.402,23	5	612.741,008 646.204,457	305.763
5	612.741,008 646.204,457	6	612.748,043 646.195,424	11.449

Punct început	X / Y	Punct sfârșit	X / Y	Lungime segment (** (m)
6	612.748,043 646.195,424	1	612.748,904 646.196,204	1.162

** Lungimile segmentelor sunt determinate în planul de proiecție Stereo 70 și sunt rotunjite la 1 milimetru.

*** Distanța dintre puncte este formată din segmente cumulate ce sunt mai mici decât valoarea 1 milimetru.

**DATE DESPRE IMOBILUL NR. 877**

Oficiul de Cadastru și Publicitate Imobiliară SUCEAVA
Biroul de Cadastru și Publicitate Imobiliară Falticeni

A. Partea I. Descrierea imobilului

TEREN Intravilan

Adresa: Loc. Draguseni, Jud. Suceava

Nr. Crt	Nr cadastral Nr. topografic	Suprafața* (mp)	Observații / Referințe
A1		5.100	Sector cadastral:8 Teren neimprejmuit;

B. Partea II. Proprietari și acte

Inscrieri privitoare la dreptul de proprietate și alte drepturi reale	Referințe
877 / 07/10/2024	
Act Administrativ nr. 901, din 10/06/1995 emis de Comisia Județeană Suceava;	
B1	A1
Intabulare, drept de PROPRIETATE, dobandit prin Reconstituire, cota actuala 1/1, cota initiala 1/1	
1) POPA GHEORGHE, Lipsă CNP proprietar	

C. Partea III. SARCINI .

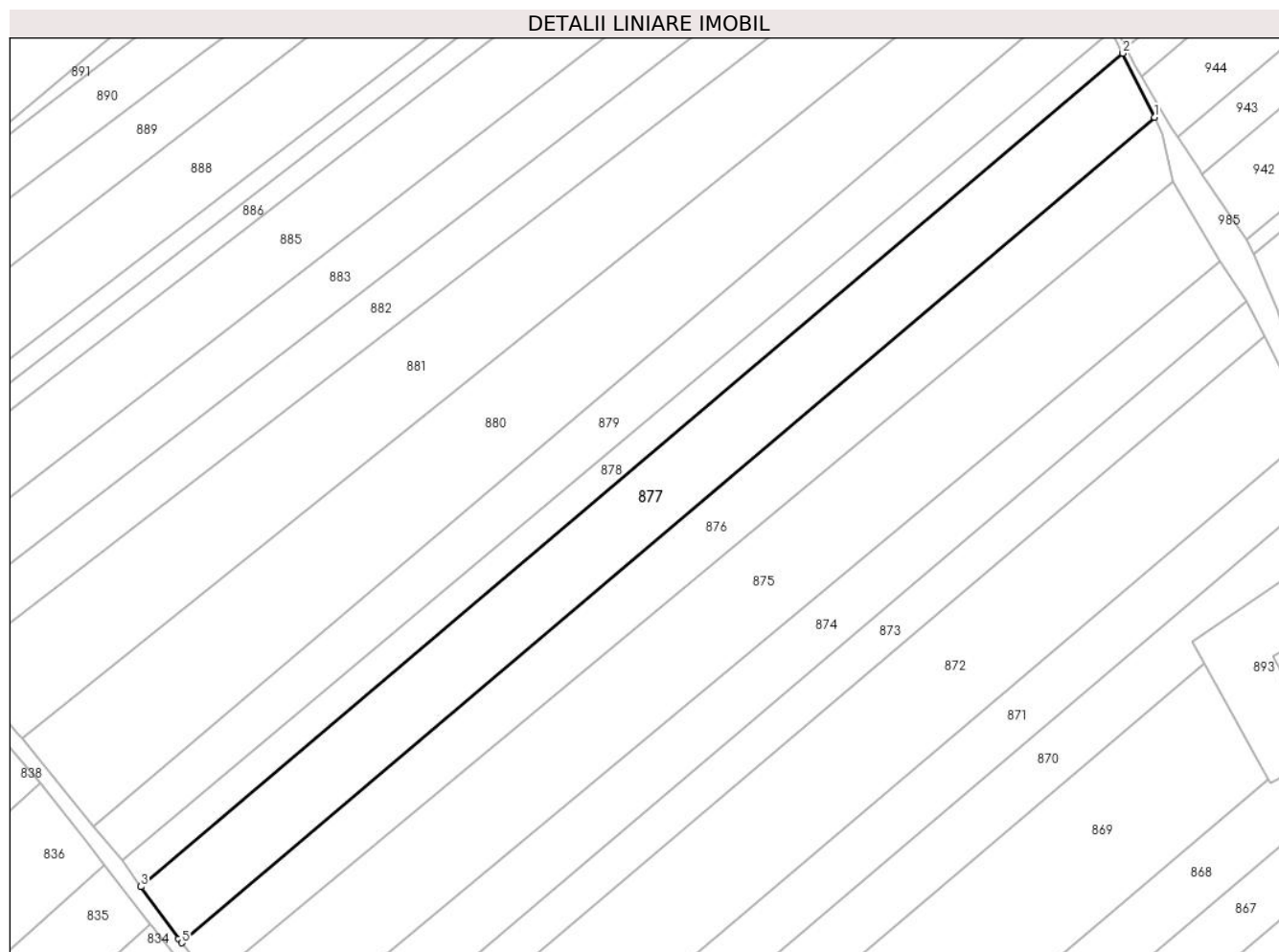
Inscrieri privind dezmembramintele dreptului de proprietate, drepturi reale de garanție și sarcini	Referințe
NU SUNT	

Anexa Nr. 1 La Partea I

Teren

Nr cadastral	Suprafața (mp)*	Observații / Referințe
	5.100	

* Suprafața este determinată în planul de proiecție Stereo 70.



Date referitoare la teren

Crt	Categorie folosință	Intravilan	Suprafața (mp)	Tarla	Parcelă	Nr. topo	Observații / Referințe
1	arabil	DA	5.100	13	174	-	loc numit Nimaș Coastă

Lungime Segmente

1) Valorile lungimilor segmentelor sunt obținute din proiecție în plan.

Punct început	X / Y	Punct sfârșit	X / Y	Lungime segment (** (m)
1	612.974,197 646.402,23	2	612.966,62 646.417,569	17.108
2	612.966,62 646.417,569	3	612.731,197 646.217,901	308.693
3	612.731,197 646.217,901	4	612.740,268 646.205,408	15.439
4	612.740,268 646.205,408	5	612.741,008 646.204,457	1.205
5	612.741,008 646.204,457	1	612.974,197 646.402,23	305.763

**** Lungimile segmentelor sunt determinate în planul de proiecție Stereo 70 și sunt rotunjite la 1 milimetru.**

***** Distanța dintre puncte este formată din segmente cumulate ce sunt mai mici decât valoarea 1 milimetru.**

**DATE DESPRE IMOBILUL NR. 878**

Oficiul de Cadastru și Publicitate Imobiliară SUCEAVA
Biroul de Cadastru și Publicitate Imobiliară Falticeni

A. Partea I. Descrierea imobilului

TEREN Intravilan

Adresa: Loc. Draguseni, Jud. Suceava

Nr. Crt	Nr cadastral Nr. topografic	Suprafața* (mp)	Observații / Referințe
A1		2.100	Sector cadastral:8 Teren neimprejmuit;

B. Partea II. Proprietari și acte

Inscrieri privitoare la dreptul de proprietate și alte drepturi reale		Referințe
878 / 07/10/2024		
Act Normativ nr. 7, din 13/03/1996 emis de Parlamentul României;		
B1	Inscrierea provizorie, drept de PROPRIETATE, dobandit prin Lege, cota actuala 1/1, cota initiala 1/1 1) NEIDENTIFICAT NEIDENTIFICAT	A1
B2	Proprietar neidentificat, rezerva comisiei locale de fond funciar	A1

C. Partea III. SARCINI .

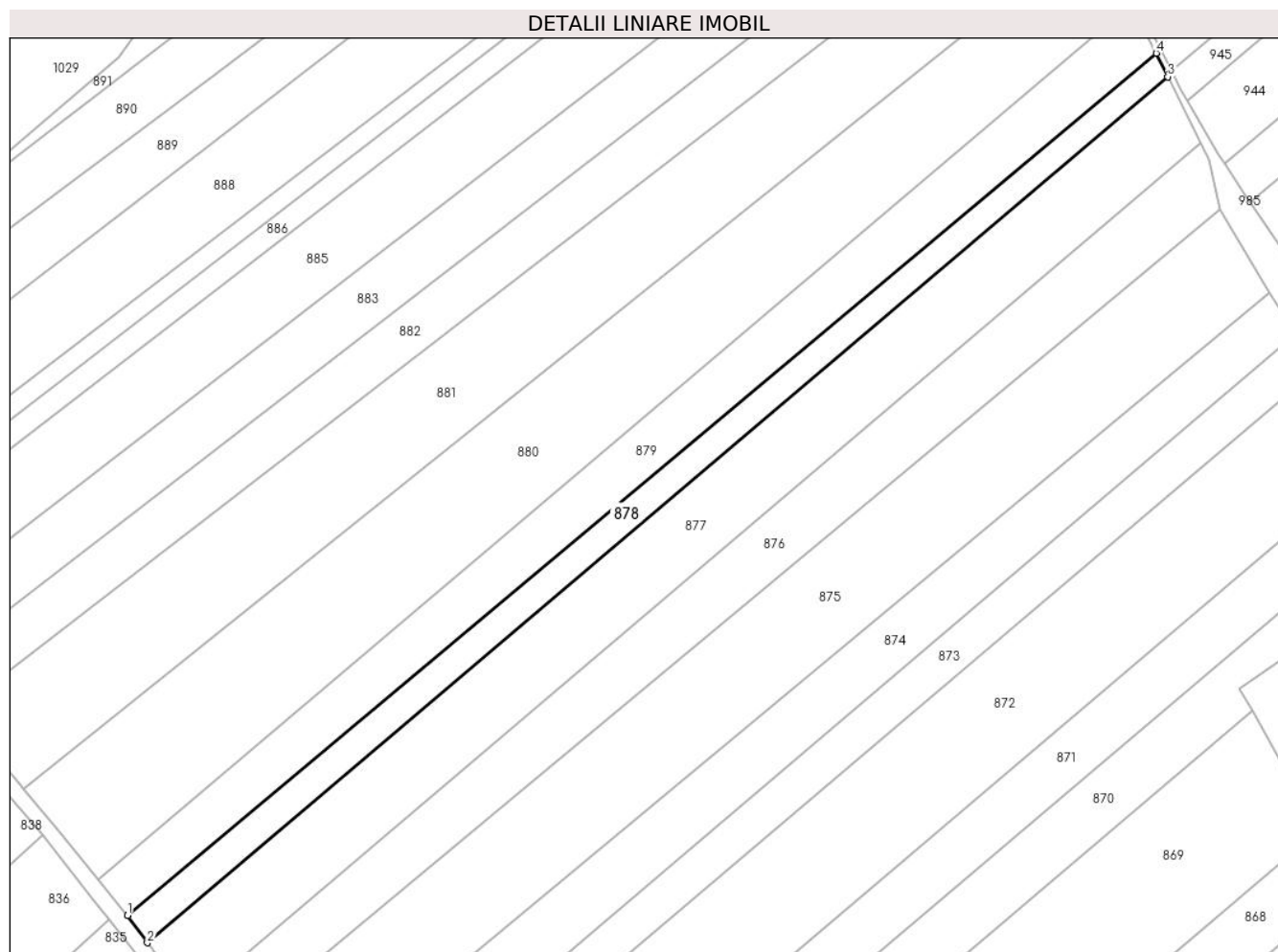
Inscrieri privind dezmembramintele dreptului de proprietate, drepturi reale de garanție și sarcini	Referințe
NU SUNT	

Anexa Nr. 1 La Partea I

Teren

Nr cadastral	Suprafața (mp)*	Observații / Referințe
	2.100	

* Suprafața este determinată în planul de proiecție Stereo 70.



Date referitoare la teren

Crt	Categorie folosință	Intravilan	Suprafața (mp)	Tarla	Parcelă	Nr. topo	Observații / Referințe
1	arabil	DA	2.100	13	174	-	

Lungime Segmente

1) Valorile lungimilor segmentelor sunt obținute din proiecție în plan.

Punct început	X / Y	Punct sfârșit	X / Y	Lungime segment (** (m)
1	612.726,643 646.224,172	2	612.731,197 646.217,901	7.75
2	612.731,197 646.217,901	3	612.966,62 646.417,569	308.693
3	612.966,62 646.417,569	4	612.963,948 646.422,977	6.032
4	612.963,948 646.422,977	1	612.726,643 646.224,172	309.576

** Lungimile segmentelor sunt determinate în planul de proiecție Stereo 70 și sunt rotunjite la 1 milimetru.

***** Distanţa dintre puncte este formată din segmente cumulate ce sunt mai mici decât valoarea 1 milimetru.**

**DATE DESPRE IMOBILUL NR. 879**

Oficiul de Cadastru și Publicitate Imobiliară SUCEAVA
Biroul de Cadastru și Publicitate Imobiliară Falticeni

A. Partea I. Descrierea imobilului

TEREN Intravilan

Adresa: Loc. Draguseni, Jud. Suceava

Nr. Crt	Nr cadastral Nr. topografic	Suprafața* (mp)	Observații / Referințe
A1		3.600	Sector cadastral:8 Teren neimprejmuit;

B. Partea II. Proprietari și acte

Inscrieri privitoare la dreptul de proprietate și alte drepturi reale		Referințe
879 / 07/10/2024		
Act Normativ nr. 7, din 13/03/1996 emis de Parlamentul României;		
B1	Inscrierea provizorie, drept de PROPRIETATE, dobandit prin Lege, cota actuala 1/1, cota initiala 1/1 1) NEIDENTIFICAT NEIDENTIFICAT	A1
B2	Proprietar neidentificat, rezerva comisiei locale de fond funciar	A1

C. Partea III. SARCINI .

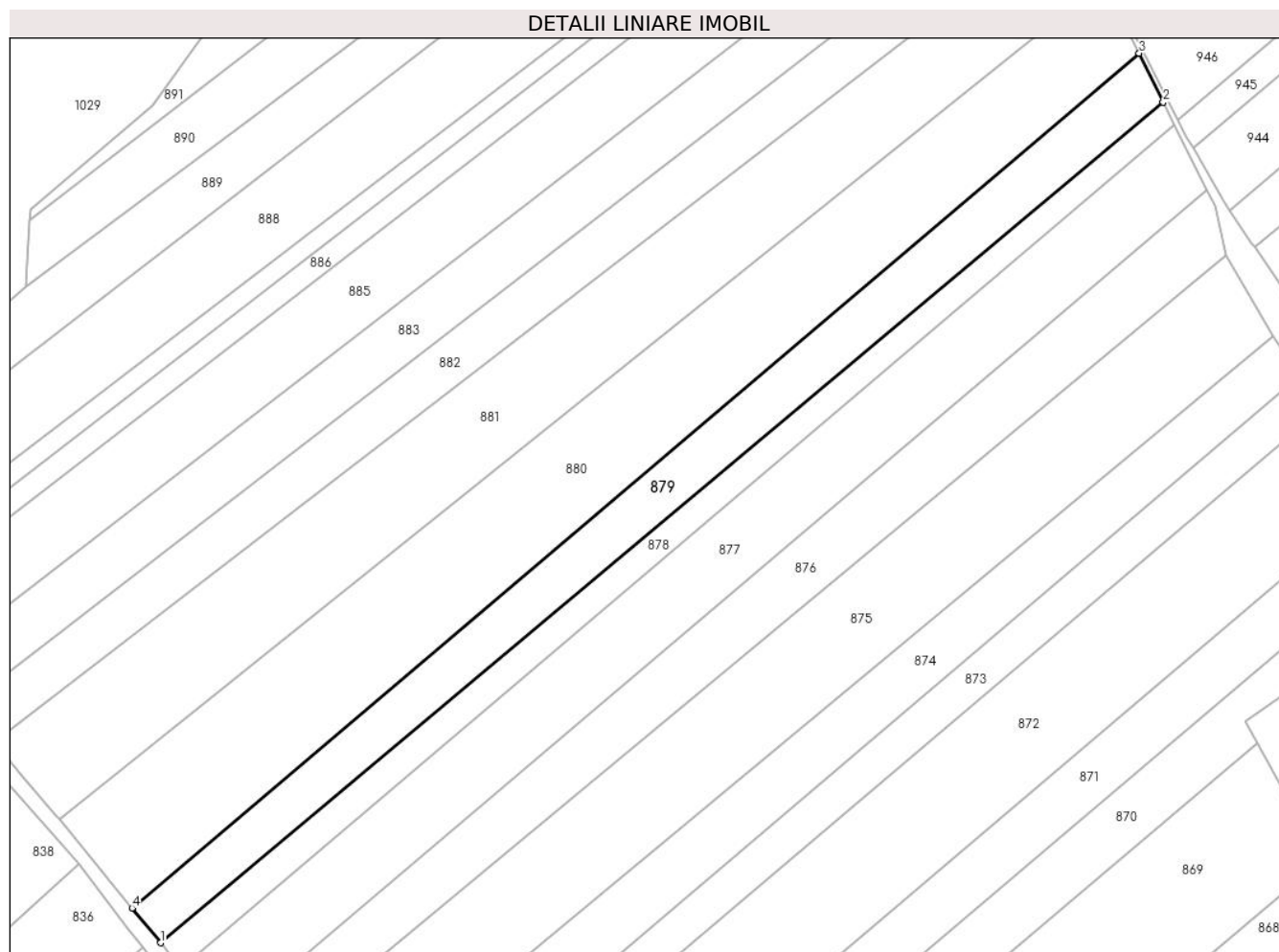
Inscrieri privind dezmembramintele dreptului de proprietate, drepturi reale de garanție și sarcini	Referințe
NU SUNT	

Anexa Nr. 1 La Partea I

Teren

Nr cadastral	Suprafața (mp)*	Observații / Referințe
	3.600	

* Suprafața este determinată în planul de proiecție Stereo 70.



Date referitoare la teren

Crt	Categorie folosință	Intra vilan	Suprafața (mp)	Tarla	Parcelă	Nr. topo	Observații / Referințe
1	arabil	DA	3.600	13	174	-	

Lungime Segmente

1) Valorile lungimilor segmentelor sunt obținute din proiecție în plan.

Punct început	X / Y	Punct sfârșit	X / Y	Lungime segment (** (m)
1	612.726,643 646.224,172	2	612.963,948 646.422,977	309.576
2	612.963,948 646.422,977	3	612.958,239 646.434,533	12.889
3	612.958,239 646.434,533	4	612.719,896 646.232,389	312.521
4	612.719,896 646.232,389	1	612.726,643 646.224,172	10.632

** Lungimile segmentelor sunt determinate în planul de proiecție Stereo 70 și sunt rotunjite la 1 milimetru.

***** Distanţa dintre puncte este formată din segmente cumulate ce sunt mai mici decât valoarea 1 milimetru.**

**DATE DESPRE IMOBILUL NR. 880**

Oficiul de Cadastru și Publicitate Imobiliară SUCEAVA
Biroul de Cadastru și Publicitate Imobiliară Falticeni

A. Partea I. Descrierea imobilului

TEREN Intravilan

Adresa: Loc. Draguseni, Jud. Suceava

Nr. Crt	Nr cadastral Nr. topografic	Suprafața* (mp)	Observații / Referințe
A1		7.200	Sector cadastral:8 Teren neimprejmuit;

B. Partea II. Proprietari și acte

Inscrieri privitoare la dreptul de proprietate și alte drepturi reale		Referințe
880 / 07/10/2024		
Act Normativ nr. 7, din 13/03/1996 emis de Parlamentul României;		
B1	Inscrierea provizorie, drept de PROPRIETATE, dobandit prin Lege, cota actuala 1/1, cota initiala 1/1 1) NEIDENTIFICAT NEIDENTIFICAT	A1
B2	Proprietar neidentificat, rezerva comisiei locale de fond funciar	A1

C. Partea III. SARCINI .

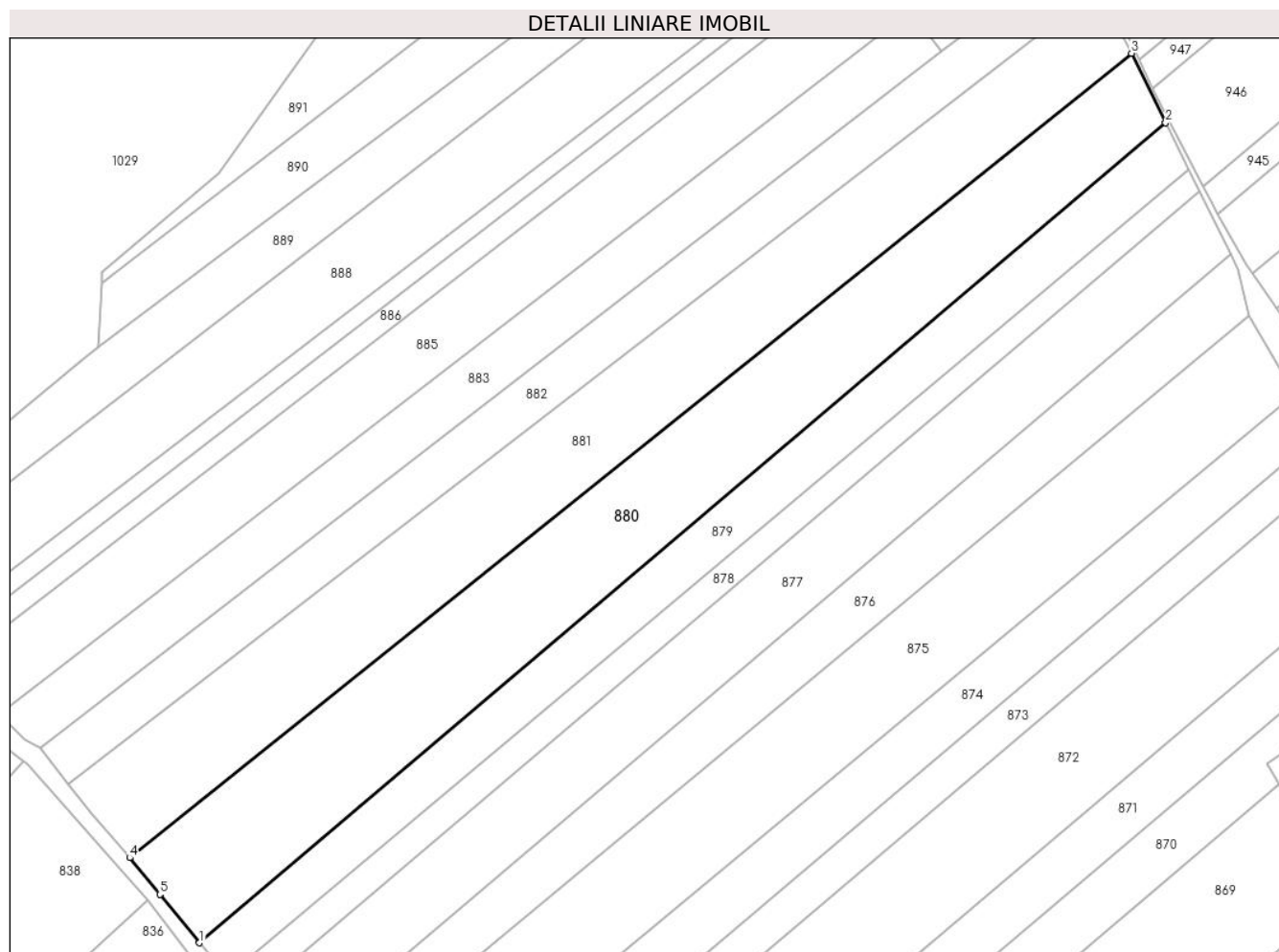
Inscrieri privind dezmembramintele dreptului de proprietate, drepturi reale de garanție și sarcini	Referințe
NU SUNT	

Anexa Nr. 1 La Partea I

Teren

Nr cadastral	Suprafața (mp)*	Observații / Referințe
	7.200	

* Suprafața este determinată în planul de proiecție Stereo 70.



Date referitoare la teren

Crt	Categorie folosință	Intravilan	Suprafața (mp)	Tarla	Parcelă	Nr. topo	Observații / Referințe
1	arabil	DA	7.200	13	174	-	

Lungime Segmente

1) Valorile lungimilor segmentelor sunt obținute din proiecție în plan.

Punct început	X / Y	Punct sfârșit	X / Y	Lungime segment (** (m)
1	612.719,896 646.232,389	2	612.958,239 646.434,533	312.521
2	612.958,239 646.434,533	3	612.949,774 646.451,668	19.112
3	612.949,774 646.451,668	4	612.702,649 646.253,373	316.846
4	612.702,649 646.253,373	5	612.710,088 646.244,335	11.706
5	612.710,088 646.244,335	1	612.719,896 646.232,389	15.457

**** Lungimile segmentelor sunt determinate în planul de proiecție Stereo 70 și sunt rotunjite la 1 milimetru.**

***** Distanța dintre puncte este formată din segmente cumulate ce sunt mai mici decât valoarea 1 milimetru.**

**DATE DESPRE IMOBILUL NR. 881**

Oficiul de Cadastru și Publicitate Imobiliară SUCEAVA
Biroul de Cadastru și Publicitate Imobiliară Falticeni

A. Partea I. Descrierea imobilului

TEREN Intravilan

Adresa: Loc. Draguseni, Jud. Suceava

Nr. Crt	Nr cadastral Nr. topografic	Suprafața* (mp)	Observații / Referințe
A1		6.602	Sector cadastral:8 Teren neimprejmuit;

B. Partea II. Proprietari și acte

Inscrieri privitoare la dreptul de proprietate și alte drepturi reale		Referințe
881 / 07/10/2024		
Act Normativ nr. 7, din 13/03/1996 emis de Parlamentul României;		
B1	Inscrierea provizorie, drept de PROPRIETATE, dobandit prin Lege, cota actuala 1/1, cota initiala 1/1 1) NEIDENTIFICAT NEIDENTIFICAT	A1
B2	Proprietar neidentificat, rezerva comisiei locale de fond funciar	A1

C. Partea III. SARCINI .

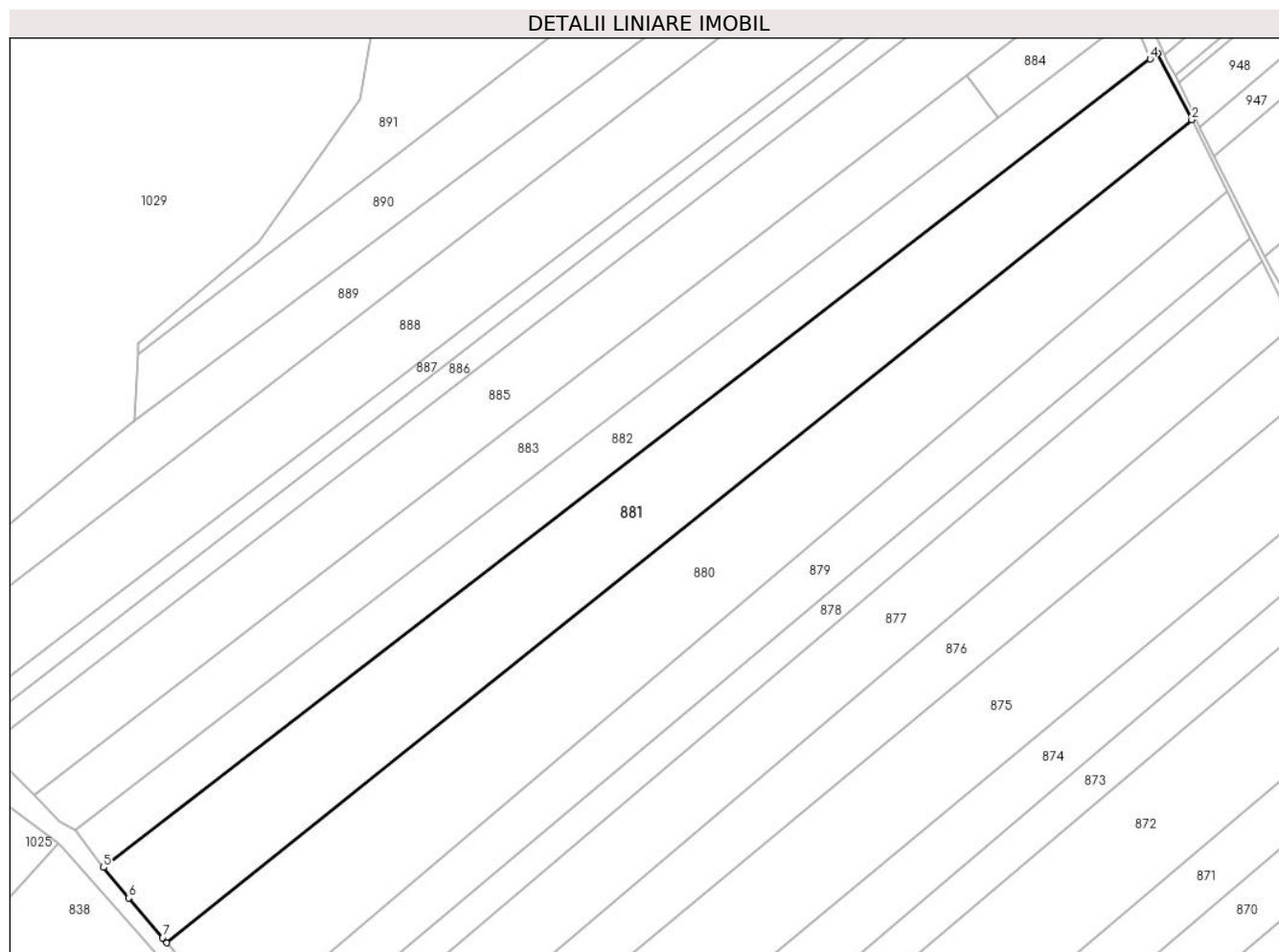
Inscrieri privind dezmembramintele dreptului de proprietate, drepturi reale de garanție și sarcini	Referințe
NU SUNT	

Anexa Nr. 1 La Partea I

Teren

Nr cadastral	Suprafața (mp)*	Observații / Referințe
	6.602	

* Suprafața este determinată în planul de proiecție Stereo 70.



Date referitoare la teren

Crt	Categorie folosință	Intravilan	Suprafața (mp)	Tarla	Parcelă	Nr. topo	Observații / Referințe
1	arabil	DA	6.602	13	174	-	

Lungime Segmente

1) Valorile lungimilor segmentelor sunt obținute din proiecție în plan.

Punct început	X / Y	Punct sfârșit	X / Y	Lungime segment (** (m)
1	612.702,649 646.253,373	2	612.949,774 646.451,668	316.846
2	612.949,774 646.451,668	3	612.941,59 646.467,711	18.01
3	612.941,59 646.467,711	4	612.939,768 646.466,308	2.3
4	612.939,768 646.466,308	5	612.687,382 646.271,536	318.802
5	612.687,382 646.271,536	6	612.693,387 646.264,175	9.5

Punct început	X / Y	Punct sfârșit	X / Y	Lungime segment (** (m)
6	612.693,387 646.264,175	7	612.701,653 646.254,584	12.662
7	612.701,653 646.254,584	1	612.702,649 646.253,373	1.568

** Lungimile segmentelor sunt determinate în planul de proiecție Stereo 70 și sunt rotunjite la 1 milimetru.

*** Distanța dintre puncte este formată din segmente cumulate ce sunt mai mici decât valoarea 1 milimetru.

**DATE DESPRE IMOBILUL NR. 882**

Oficiul de Cadastru și Publicitate Imobiliară SUCEAVA
Biroul de Cadastru și Publicitate Imobiliară Falticeni

A. Partea I. Descrierea imobilului

TEREN Intravilan

Adresa: Loc. Draguseni, Jud. Suceava

Nr. Crt	Nr cadastral Nr. topografic	Suprafața* (mp)	Observații / Referințe
A1	31007	3.600	Sector cadastral:8 Teren neimprejmuit; Imobil neimprejmuit.

B. Partea II. Proprietari și acte

Inscrieri privitoare la dreptul de proprietate și alte drepturi reale		Referințe
3987 / 19/02/2021		
Act Notarial nr. 10, din 06/01/2021 emis de BINP UTA DAN;		
B8	Intabulare, drept de PROPRIETATE, dobandit prin lesire Din Indiviziune, cota actuala 1/2, cota initiala 1/2 1) VIERU ILIE-CONSTANTIN	A1
B9	Intabulare, drept de PROPRIETATE, dobandit prin lesire Din Indiviziune, cota actuala 1/2, cota initiala 1/2 1) VIERU ANIȘOARA	A1

C. Partea III. SARCINI .

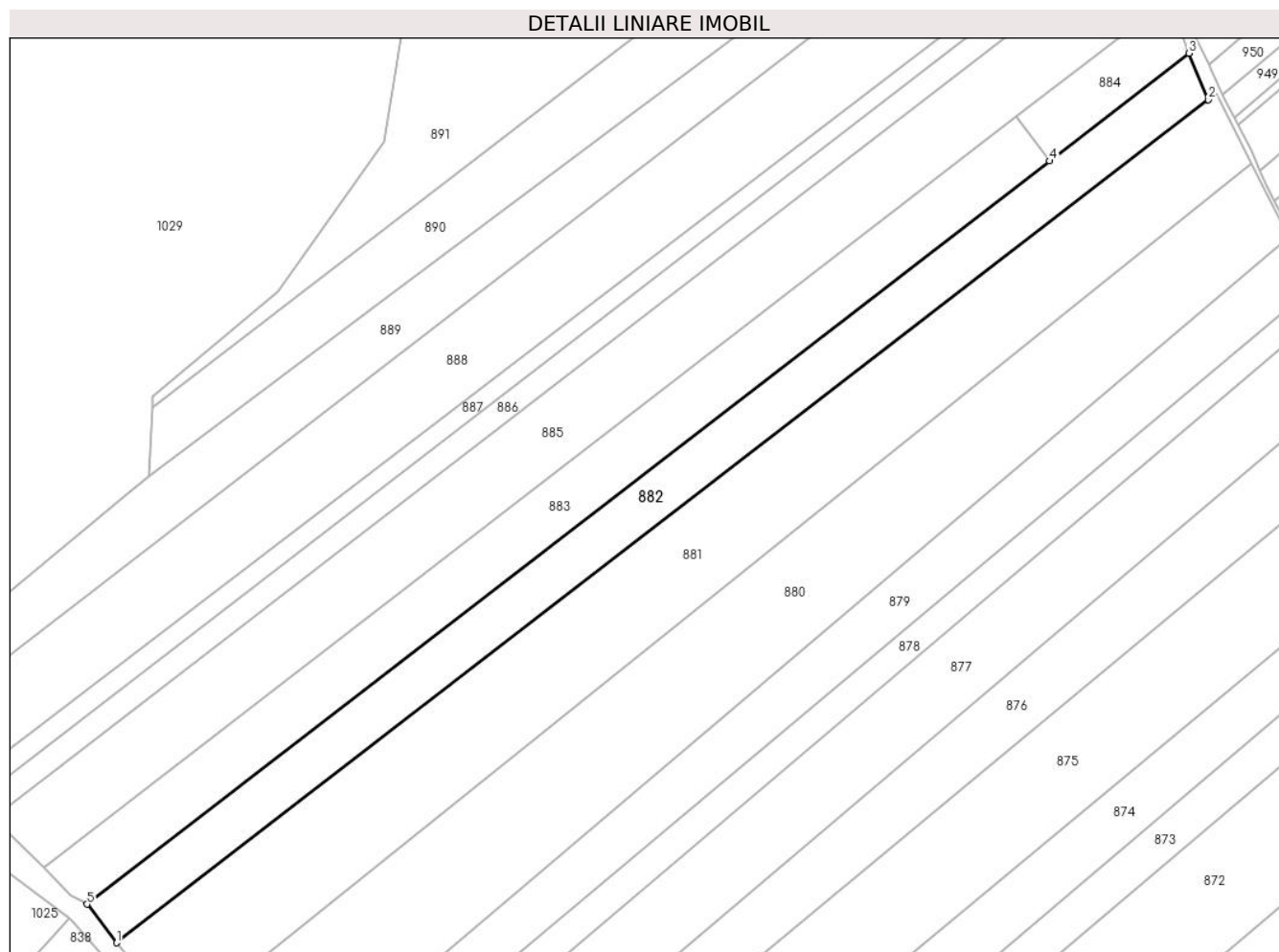
Inscrieri privind dezmembramintele dreptului de proprietate, drepturi reale de garanție și sarcini	Referințe
NU SUNT	

Anexa Nr. 1 La Partea I

Teren

Nr cadastral	Suprafața (mp)*	Observații / Referințe
31007	3.600	Imobil neimprejmit.

* Suprafața este determinată în planul de proiecție Stereo 70.



Date referitoare la teren

Crt	Categorie folosință	Intravilan	Suprafața (mp)	Tarla	Parcelă	Nr. topo	Observații / Referințe
1	arabil	DA	3.600	13	174	-	loc numit Nimaș

Lungime Segmente

1) Valorile lungimilor segmentelor sunt obținute din proiecție în plan.

Punct început	X / Y	Punct sfârșit	X / Y	Lungime segment (** (m)
1	612.687,382 646.271,536	2	612.939,768 646.466,308	318.802
2	612.939,768 646.466,308	3	612.935,267 646.477,032	11.63
3	612.935,267 646.477,032	4	612.903,033 646.452,156	40.717
4	612.903,033 646.452,156	5	612.680,515 646.280,434	281.074
5	612.680,515 646.280,434	1	612.687,382 646.271,536	11.24

**** Lungimile segmentelor sunt determinate în planul de proiecție Stereo 70 și sunt rotunjite la 1 milimetru.**

***** Distanța dintre puncte este formată din segmente cumulate ce sunt mai mici decât valoarea 1 milimetru.**

**DATE DESPRE IMOBILUL NR. 883**

Oficiul de Cadastru și Publicitate Imobiliară SUCEAVA
Biroul de Cadastru și Publicitate Imobiliară Falticeni

A. Partea I. Descrierea imobilului

TEREN Intravilan

Adresa: Loc. Draguseni, Jud. Suceava

Nr. Crt	Nr cadastral Nr. topografic	Suprafața* (mp)	Observații / Referințe
A1		3.600	Sector cadastral:8 Teren neimprejmuit;

B. Partea II. Proprietari și acte

Inscrieri privitoare la dreptul de proprietate și alte drepturi reale	Referințe
883 / 07/10/2024	
Act Administrativ nr. 1120, din 15/11/1995 emis de Comisia Județeană Suceava;	
B1	A1
Intabulare, drept de PROPRIETATE, dobandit prin Reconstituire, cota actuala 1/1, cota initiala 1/1	
1) STURZU MĂRIOARA DEFUNCT:Da	

C. Partea III. SARCINI .

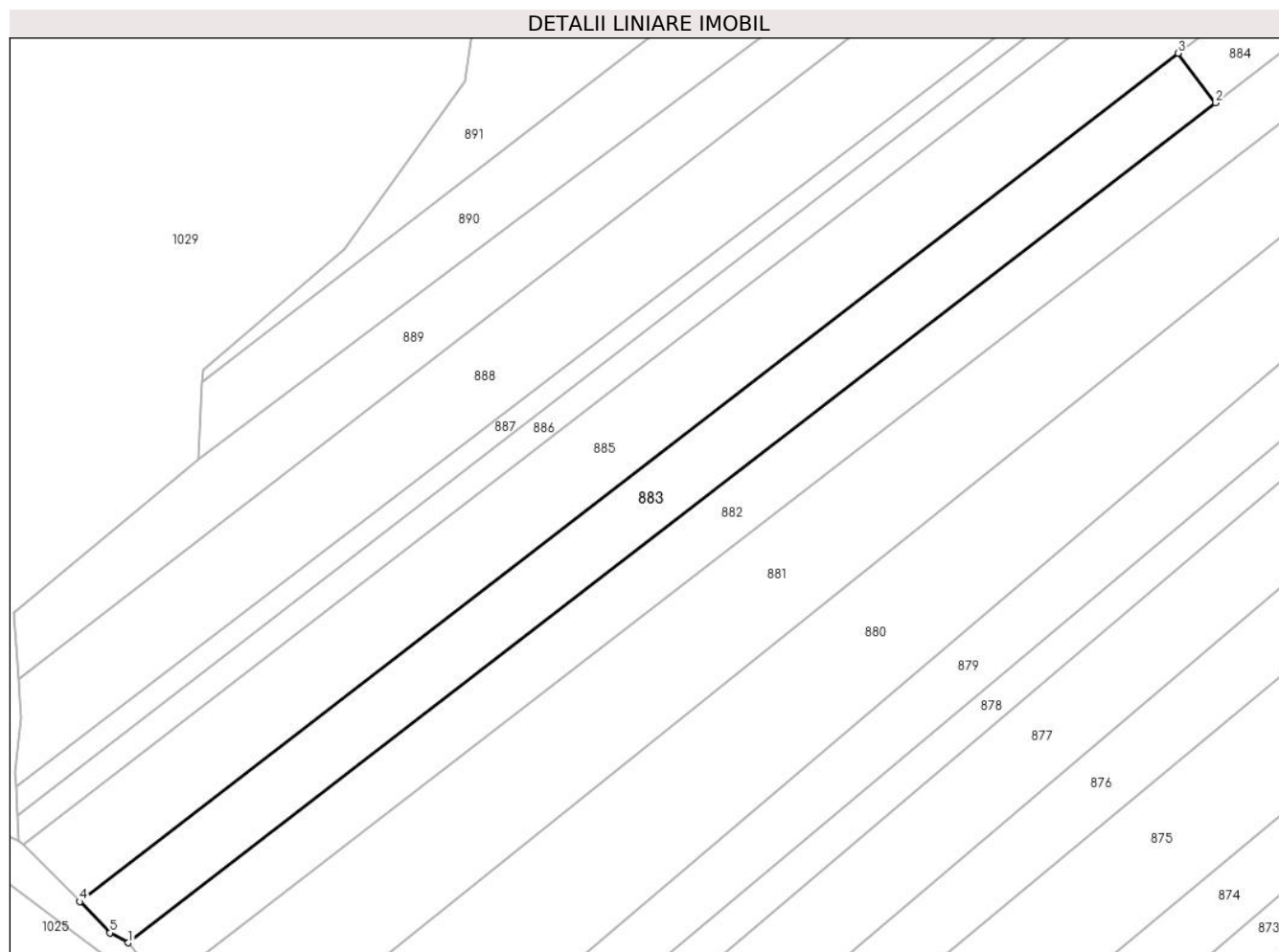
Inscrieri privind dezmembramintele dreptului de proprietate, drepturi reale de garanție și sarcini	Referințe
NU SUNT	

Anexa Nr. 1 La Partea I

Teren

Nr cadastral	Suprafața (mp)*	Observații / Referințe
	3.600	

* Suprafața este determinată în planul de proiecție Stereo 70.



Date referitoare la teren

Crt	Categorie folosință	Intravilan	Suprafața (mp)	Tarla	Parcelă	Nr. topo	Observații / Referințe
1	arabil	DA	3.600	13	174	-	loc numit Nimaș

Lungime Segmente

1) Valorile lungimilor segmentelor sunt obținute din proiecție în plan.

Punct început	X / Y	Punct sfârșit	X / Y	Lungime segment (** (m)
1	612.680,515 646.280,434	2	612.903,033 646.452,156	281.074
2	612.903,033 646.452,156	3	612.895,361 646.462,311	12.727
3	612.895,361 646.462,311	4	612.670,581 646.288,833	283.938
4	612.670,581 646.288,833	5	612.676,76 646.282,486	8.858
5	612.676,76 646.282,486	1	612.680,515 646.280,434	4.279

**** Lungimile segmentelor sunt determinate în planul de proiecție Stereo 70 și sunt rotunjite la 1 milimetru.**

***** Distanța dintre puncte este formată din segmente cumulate ce sunt mai mici decât valoarea 1 milimetru.**

**DATE DESPRE IMOBILUL NR. 884**

Oficiul de Cadastru și Publicitate Imobiliară SUCEAVA
Biroul de Cadastru și Publicitate Imobiliară Falticeni

A. Partea I. Descrierea imobilului

TEREN Intravilan

Adresa: Loc. Draguseni, Jud. Suceava

Nr. Crt	Nr cadastral Nr. topografic	Suprafața* (mp)	Observații / Referințe
A1		545	Sector cadastral:8 Teren neimprejmuit;

B. Partea II. Proprietari și acte

Inscrieri privitoare la dreptul de proprietate și alte drepturi reale		Referințe
884 / 07/10/2024		
Act Normativ nr. 7, din 13/03/1996 emis de Parlamentul României;		
B1	Inscrierea provizorie, drept de PROPRIETATE, dobandit prin Lege, cota actuala 1/1, cota initiala 1/1 1) NEIDENTIFICAT NEIDENTIFICAT	A1
B2	Proprietar neidentificat, rezerva comisiei locale de fond funciar	A1

C. Partea III. SARCINI .

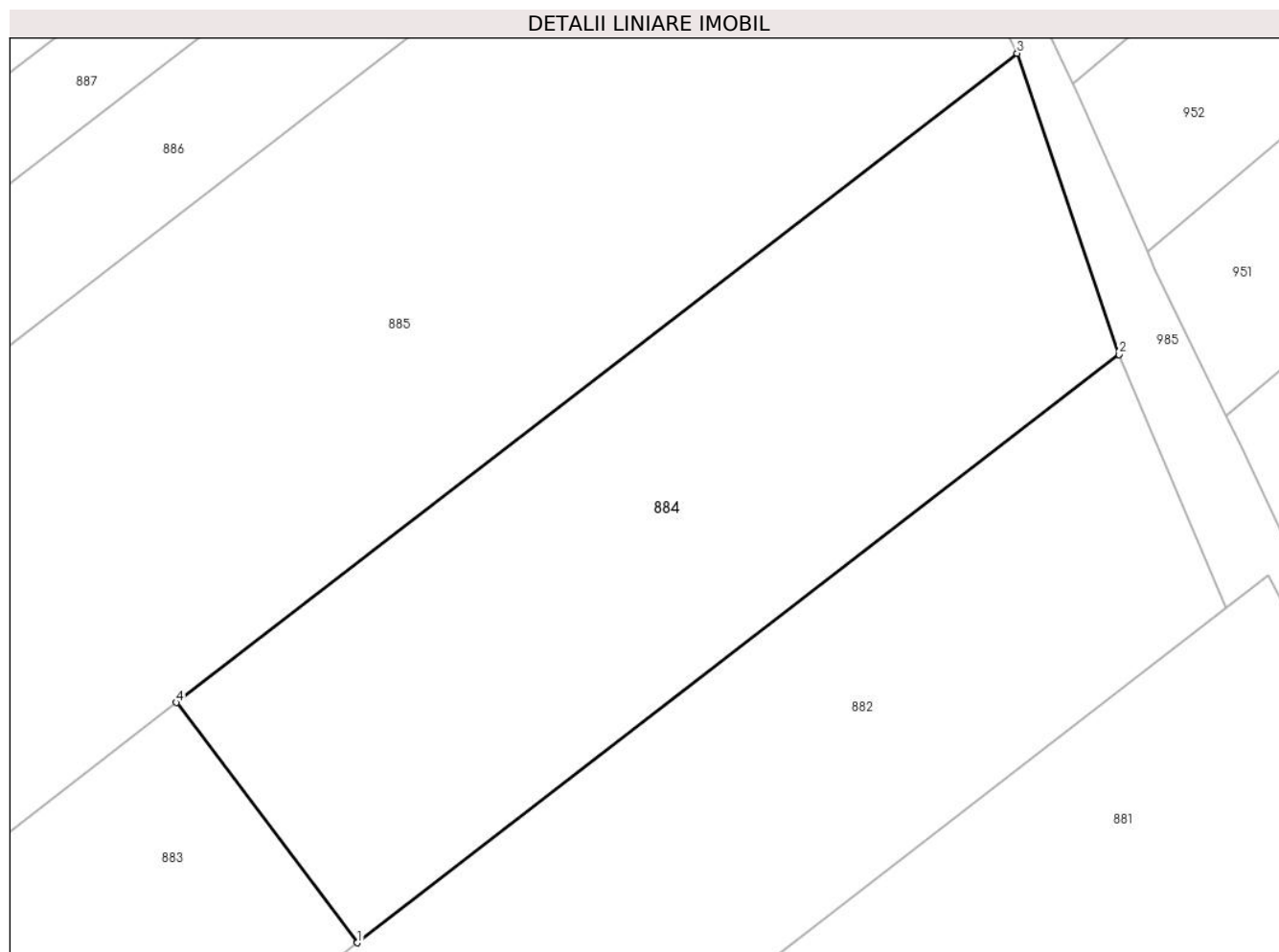
Inscrieri privind dezmembramintele dreptului de proprietate, drepturi reale de garanție și sarcini	Referințe
NU SUNT	

Anexa Nr. 1 La Partea I

Teren

Nr cadastral	Suprafața (mp)*	Observații / Referințe
	545	

* Suprafața este determinată în planul de proiecție Stereo 70.



Date referitoare la teren

Crt	Categorie folosință	Intravilan	Suprafața (mp)	Tarla	Parcelă	Nr. topo	Observații / Referințe
1	arabil	DA	545	13	174	-	

Lungime Segmente

1) Valorile lungimilor segmentelor sunt obținute din proiecție în plan.

Punct început	X / Y	Punct sfârșit	X / Y	Lungime segment (** (m)
1	612.903,033 646.452,156	2	612.935,267 646.477,032	40.717
2	612.935,267 646.477,032	3	612.930,949 646.489,776	13.456
3	612.930,949 646.489,776	4	612.895,361 646.462,311	44.954
4	612.895,361 646.462,311	1	612.903,033 646.452,156	12.727

** Lungimile segmentelor sunt determinate în planul de proiecție Stereo 70 și sunt rotunjite la 1 milimetru.

***** Distanţa dintre puncte este formată din segmente cumulate ce sunt mai mici decât valoarea 1 milimetru.**

**DATE DESPRE IMOBILUL NR. 885**

Oficiul de Cadastru și Publicitate Imobiliară SUCEAVA
Biroul de Cadastru și Publicitate Imobiliară Falticeni

A. Partea I. Descrierea imobilului

TEREN Intravilan

Adresa: Loc. Draguseni, Jud. Suceava

Nr. Crt	Nr cadastral Nr. topografic	Suprafața* (mp)	Observații / Referințe
A1		5.400	Sector cadastral:8 Teren neimprejmuit;

B. Partea II. Proprietari și acte

Inscrieri privitoare la dreptul de proprietate și alte drepturi reale		Referințe
885 / 07/10/2024		
Act Notarial nr. 1334, din 04/04/2019 emis de SPN Apostol;		
B1	Intabulare, drept de PROPRIETATE, dobandit prin lesire Din Indiviziune, cota actuala 1/1, cota initiala 1/1 1) DAVID PETRU	A1

C. Partea III. SARCINI .

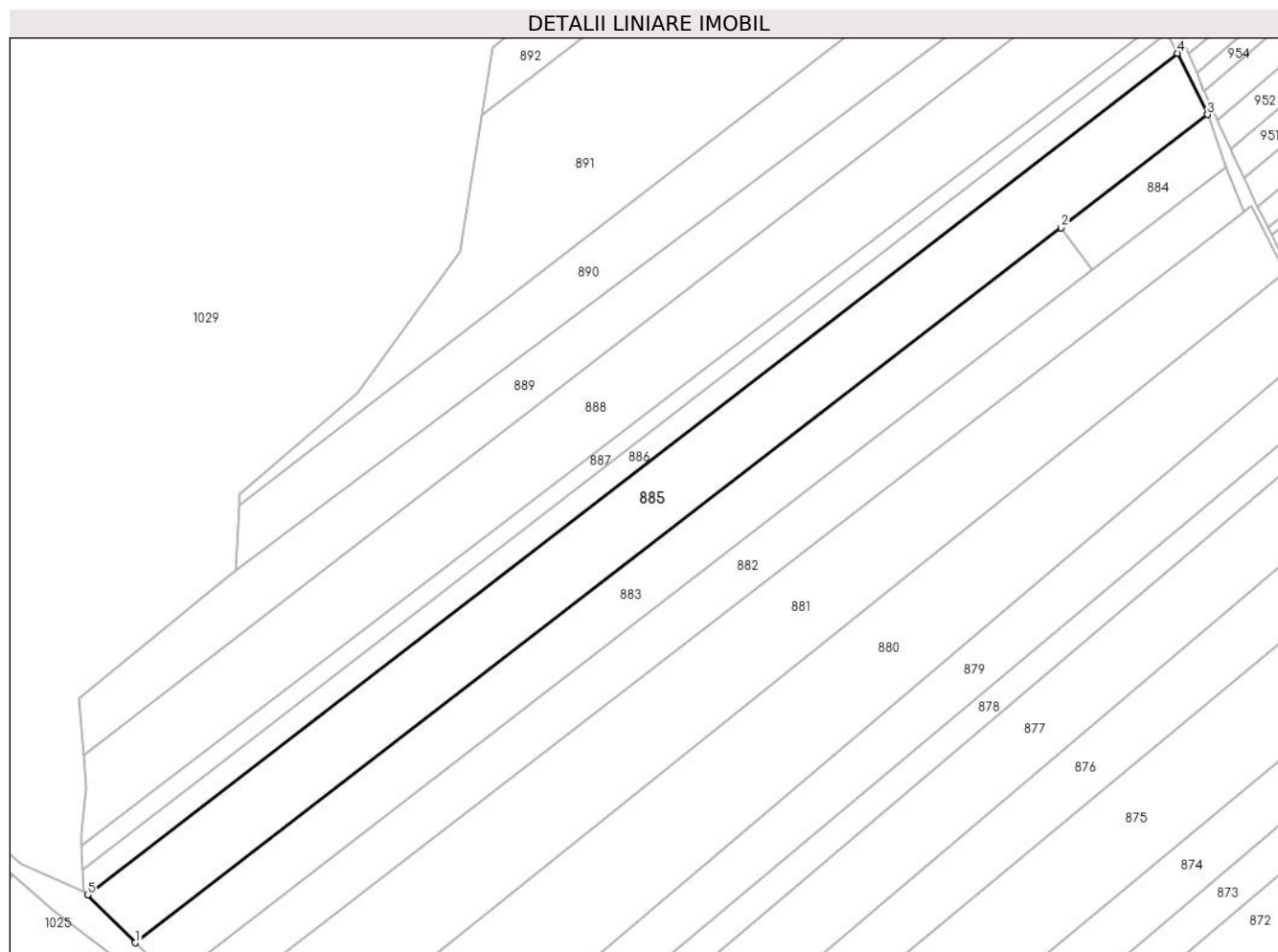
Inscrieri privind dezmembramintele dreptului de proprietate, drepturi reale de garanție și sarcini	Referințe
NU SUNT	

Anexa Nr. 1 La Partea I

Teren

Nr cadastral	Suprafața (mp)*	Observații / Referințe
	5.400	

* Suprafața este determinată în planul de proiecție Stereo 70.



Date referitoare la teren

Crt	Categorie folosință	Intravilan	Suprafața (mp)	Tarla	Parcelă	Nr. topo	Observații / Referințe
1	arabil	DA	5.400	13	174	-	loc numit Nimaș

Lungime Segmente

1) Valorile lungimilor segmentelor sunt obținute din proiecție în plan.

Punct început	X / Y	Punct sfârșit	X / Y	Lungime segment (** (m)
1	612.670,581 646.288,833	2	612.895,361 646.462,311	283.938
2	612.895,361 646.462,311	3	612.930,949 646.489,776	44.954
3	612.930,949 646.489,776	4	612.923,591 646.504,67	16.612
4	612.923,591 646.504,67	5	612.658,979 646.300,451	334.253
5	612.658,979 646.300,451	1	612.670,581 646.288,833	16.419

**** Lungimile segmentelor sunt determinate în planul de proiecție Stereo 70 și sunt rotunjite la 1 milimetru.**

***** Distanța dintre puncte este formată din segmente cumulate ce sunt mai mici decât valoarea 1 milimetru.**

**DATE DESPRE IMOBILUL NR. 886**

Oficiul de Cadastru și Publicitate Imobiliară SUCEAVA
Biroul de Cadastru și Publicitate Imobiliară Falticeni

A. Partea I. Descrierea imobilului

TEREN Intravilan

Adresa: Loc. Draguseni, Jud. Suceava

Nr. Crt	Nr cadastral Nr. topografic	Suprafața* (mp)	Observații / Referințe
A1		1.800	Sector cadastral:8 Teren neimprejmuit;

B. Partea II. Proprietari și acte

Inscrieri privitoare la dreptul de proprietate și alte drepturi reale		Referințe
886 / 07/10/2024		
Act Normativ nr. 7, din 13/03/1996 emis de Parlamentul României;		
B1	Inscrierea provizorie, drept de PROPRIETATE, dobandit prin Lege, cota actuala 1/1, cota initiala 1/1 1) NEIDENTIFICAT NEIDENTIFICAT	A1
B2	Proprietar neidentificat, rezerva comisiei locale de fond funciar	A1

C. Partea III. SARCINI .

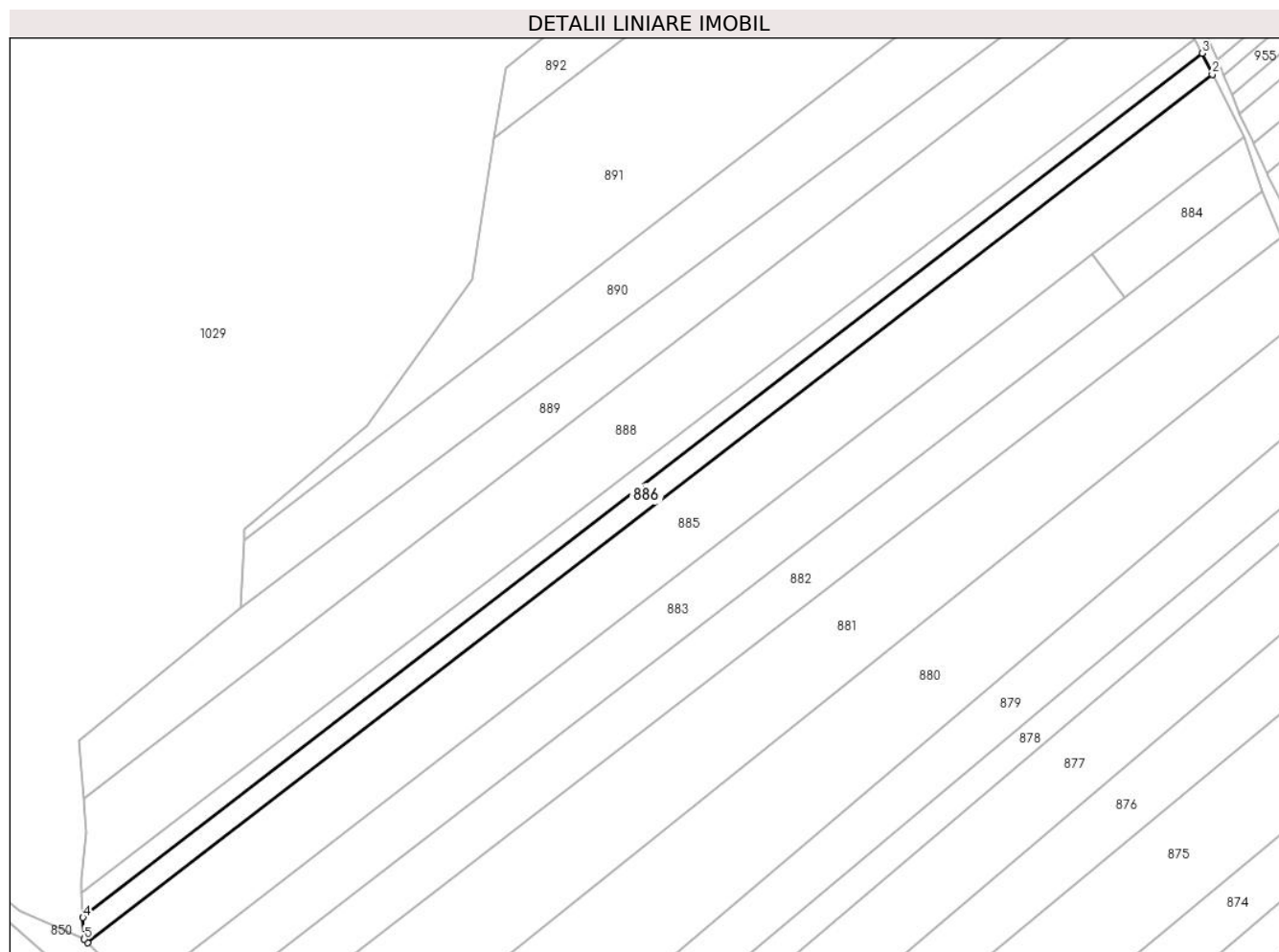
Inscrieri privind dezmembramintele dreptului de proprietate, drepturi reale de garanție și sarcini	Referințe
NU SUNT	

Anexa Nr. 1 La Partea I

Teren

Nr cadastral	Suprafața (mp)*	Observații / Referințe
	1.800	

* Suprafața este determinată în planul de proiecție Stereo 70.



Date referitoare la teren

Crt	Categorie folosință	Intra vilan	Suprafața (mp)	Tarla	Parcelă	Nr. topo	Observații / Referințe
1	arabil	DA	1.800	13	174	-	

Lungime Segmente

1) Valorile lungimilor segmentelor sunt obținute din proiecție în plan.

Punct început	X / Y	Punct sfârșit	X / Y	Lungime segment (** (m)
1	612.658,979 646.300,451	2	612.923,591 646.504,67	334.253
2	612.923,591 646.504,67	3	612.921,155 646.509,602	5.501
3	612.921,155 646.509,602	4	612.657,866 646.306,404	332.582
4	612.657,866 646.306,404	5	612.658,157 646.301,274	5.138
5	612.658,157 646.301,274	1	612.658,979 646.300,451	1.163

**** Lungimile segmentelor sunt determinate în planul de proiecție Stereo 70 și sunt rotunjite la 1 milimetru.**

***** Distanța dintre puncte este formată din segmente cumulate ce sunt mai mici decât valoarea 1 milimetru.**

**DATE DESPRE IMOBILUL NR. 887**

Oficiul de Cadastru și Publicitate Imobiliară SUCEAVA
Biroul de Cadastru și Publicitate Imobiliară Falticeni

A. Partea I. Descrierea imobilului

TEREN Intravilan

Adresa: Loc. Draguseni, Jud. Suceava

Nr. Crt	Nr cadastral Nr. topografic	Suprafața* (mp)	Observații / Referințe
A1		1.400	Sector cadastral:8 Teren neimprejmuit;

B. Partea II. Proprietari și acte

Inscrieri privitoare la dreptul de proprietate și alte drepturi reale	Referințe
887 / 07/10/2024	
Act Administrativ nr. 1505, din 28/01/1998 emis de Comisia Județeană Suceava;	
B1	A1
Intabulare, drept de PROPRIETATE, dobandit prin Reconstituire, cota actuala 1/1, cota initiala 1/1	
1) PUTINĂ COSTICĂ, Lipsă CNP proprietar DEFUNCT:Da	

C. Partea III. SARCINI .

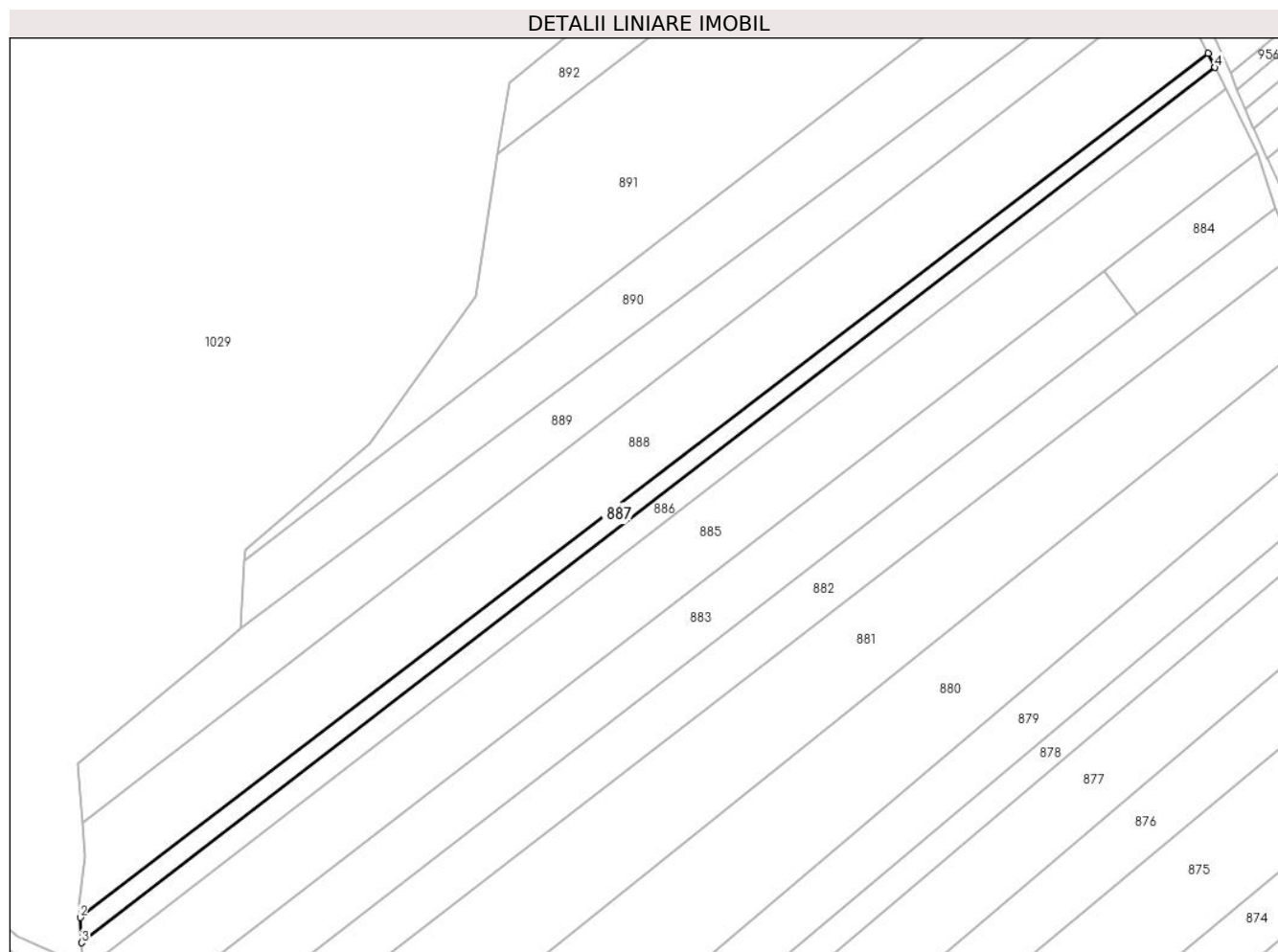
Inscrieri privind dezmembramintele dreptului de proprietate, drepturi reale de garanție și sarcini	Referințe
NU SUNT	

Anexa Nr. 1 La Partea I

Teren

Nr cadastral	Suprafața (mp)*	Observații / Referințe
	1.400	

* Suprafața este determinată în planul de proiecție Stereo 70.



Date referitoare la teren

Crt	Categorie folosință	Intravilan	Suprafața (mp)	Tarla	Parcelă	Nr. topo	Observații / Referințe
1	arabil	DA	1.400	13	174	-	loc numit Nimaș

Lungime Segmente

1) Valorile lungimilor segmentelor sunt obținute din proiecție în plan.

Punct început	X / Y	Punct sfârșit	X / Y	Lungime segment (** (m)
1	612.919,532 646.512,887	2	612.657,533 646.312,278	329.981
2	612.657,533 646.312,278	3	612.657,866 646.306,404	5.883
3	612.657,866 646.306,404	4	612.921,155 646.509,602	332.582
4	612.921,155 646.509,602	1	612.919,532 646.512,887	3.664

** Lungimile segmentelor sunt determinate în planul de proiecție Stereo 70 și sunt rotunjite la 1 milimetru.

***** Distanţa dintre puncte este formată din segmente cumulate ce sunt mai mici decât valoarea 1 milimetru.**

**DATE DESPRE IMOBILUL NR. 888**

Oficiul de Cadastru și Publicitate Imobiliară SUCEAVA
Biroul de Cadastru și Publicitate Imobiliară Falticeni

A. Partea I. Descrierea imobilului

TEREN Intravilan

Adresa: Loc. Draguseni, Jud. Suceava

Nr. Crt	Nr cadastral Nr. topografic	Suprafața* (mp)	Observații / Referințe
A1		5.800	Sector cadastral:8 Teren neimprejmuit;

B. Partea II. Proprietari și acte

Inscrieri privitoare la dreptul de proprietate și alte drepturi reale		Referințe
888 / 07/10/2024		
Act Normativ nr. 7, din 13/03/1996 emis de Parlamentul României;		
B1	Inscrierea provizorie, drept de PROPRIETATE, dobandit prin Lege, cota actuala 1/1, cota initiala 1/1 1) NEIDENTIFICAT NEIDENTIFICAT	A1
B2	Proprietar neidentificat, rezerva comisiei locale de fond funciar	A1

C. Partea III. SARCINI .

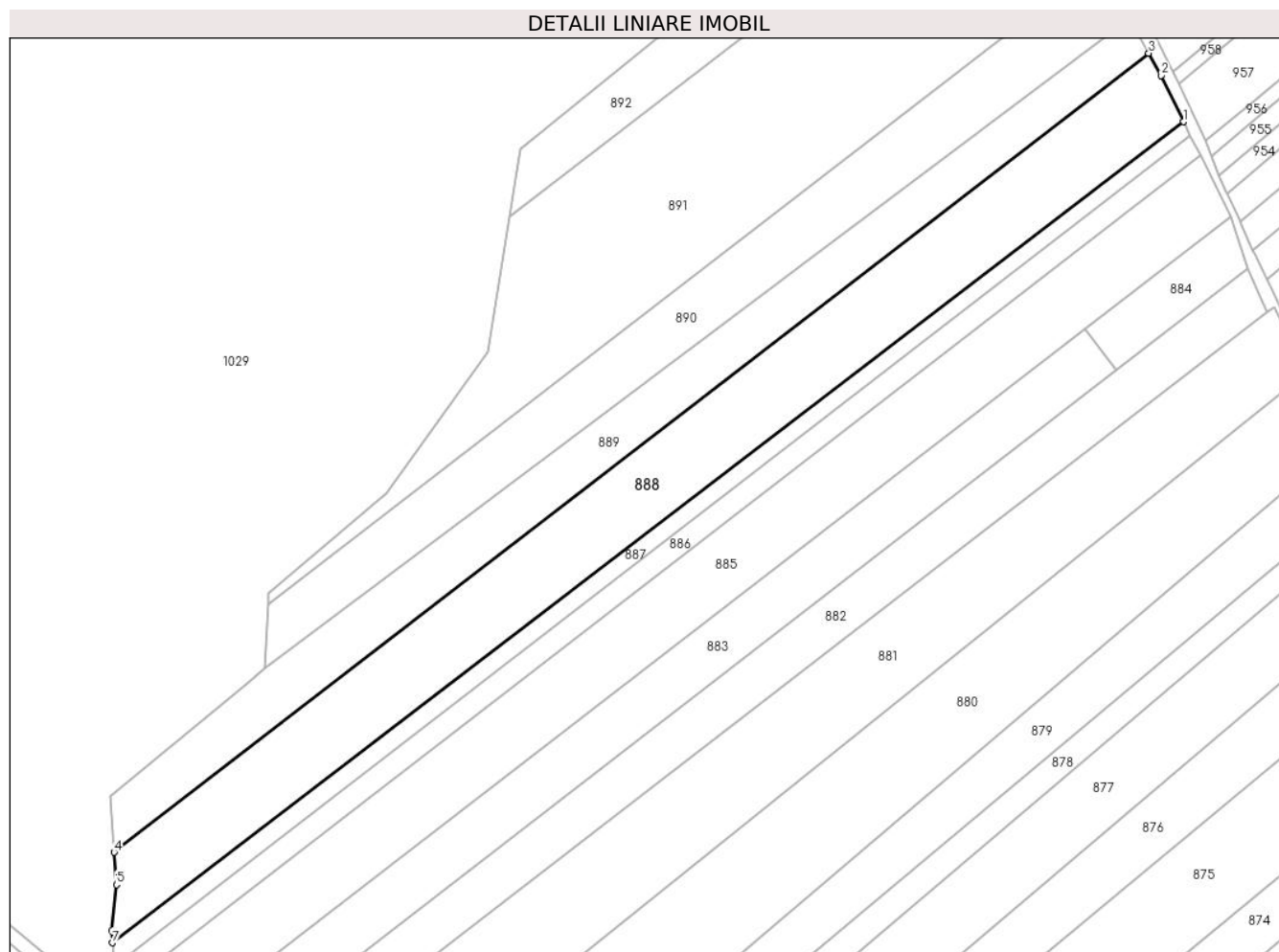
Inscrieri privind dezmembramintele dreptului de proprietate, drepturi reale de garanție și sarcini	Referințe
NU SUNT	

Anexa Nr. 1 La Partea I

Teren

Nr cadastral	Suprafața (mp)*	Observații / Referințe
	5.800	

* Suprafața este determinată în planul de proiecție Stereo 70.



Date referitoare la teren

Crt	Categorie folosință	Intravilan	Suprafața (mp)	Tarla	Parcelă	Nr. topo	Observații / Referințe
1	arabil	DA	5.800	13	174	-	

Lungime Segmente

1) Valorile lungimilor segmentelor sunt obținute din proiecție în plan.

Punct început	X / Y	Punct sfârșit	X / Y	Lungime segment (** (m)
1	612.919,532 646.512,887	2	612.913,945 646.524,197	12.615
2	612.913,945 646.524,197	3	612.910,967 646.529,625	6.191
3	612.910,967 646.529,625	4	612.657,986 646.334,382	319.561
4	612.657,986 646.334,382	5	612.658,56 646.326,472	7.931
5	612.658,56 646.326,472	6	612.657,368 646.315,191	11.344

Punct început	X / Y	Punct sfârșit	X / Y	Lungime segment (** (m)
6	612.657,368 646.315,191	7	612.657,533 646.312,278	2.918
7	612.657,533 646.312,278	1	612.919,532 646.512,887	329.981

** Lungimile segmentelor sunt determinate în planul de proiecție Stereo 70 și sunt rotunjite la 1 milimetru.

*** Distanța dintre puncte este formată din segmente cumulate ce sunt mai mici decât valoarea 1 milimetru.

**DATE DESPRE IMOBILUL NR. 889**

Oficiul de Cadastru și Publicitate Imobiliară SUCEAVA
Biroul de Cadastru și Publicitate Imobiliară Falticeni

A. Partea I. Descrierea imobilului

TEREN Necunoscut

Adresa: Loc. Draguseni, Jud. Suceava

Nr. Crt	Nr cadastral Nr. topografic	Suprafața* (mp)	Observații / Referințe
A1		3.600	Sector cadastral:8 Teren neimprejmuit;

B. Partea II. Proprietari și acte

Inscrieri privitoare la dreptul de proprietate și alte drepturi reale		Referințe
889 / 07/10/2024		
Act Normativ nr. 7, din 13/03/1996 emis de Parlamentul României;		
B1	Inscrierea provizorie, drept de PROPRIETATE, dobandit prin Lege, cota actuala 1/1, cota initiala 1/1 1) NEIDENTIFICAT NEIDENTIFICAT	A1
B2	Proprietar neidentificat	A1

C. Partea III. SARCINI .

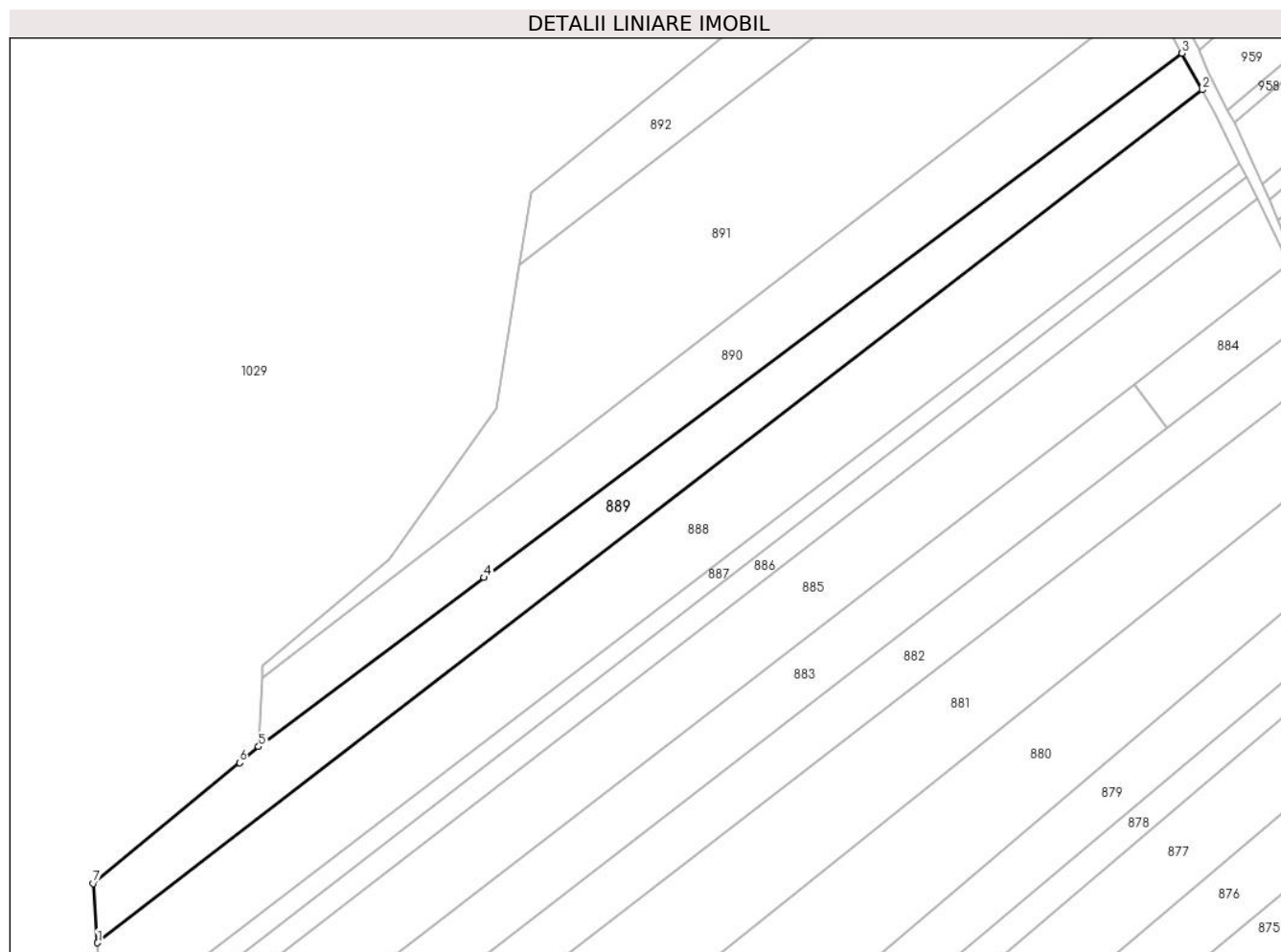
Inscrieri privind dezmembramintele dreptului de proprietate, drepturi reale de garanție și sarcini	Referințe
NU SUNT	

Anexa Nr. 1 La Partea I

Teren

Nr cadastral	Suprafața (mp)*	Observații / Referințe
	3.600	

* Suprafața este determinată în planul de proiecție Stereo 70.



Date referitoare la teren

Crt	Categorie folosință	Intravilan	Suprafața (mp)	Tarla	Parcelă	Nr. topo	Observații / Referințe
1	arabil	DA	3.409	13	174	-	
2	arabil	NU	191	13	174	-	

Lungime Segmente

1) Valorile lungimilor segmentelor sunt obținute din proiecție în plan.

Punct început	X / Y	Punct sfârșit	X / Y	Lungime segment (** (m)
1	612.657,986 646.334,382	2	612.910,967 646.529,625	319.561
2	612.910,967 646.529,625	3	612.906,372 646.538,002	9.554
3	612.906,372 646.538,002	4	612.746,466 646.417,989	199.933
4	612.746,466 646.417,989	5	612.694,858 646.379,256	64.526

Punct început	X / Y	Punct sfârșit	X / Y	Lungime segment (** (m)
5	612.694,858 646.379,256	6	612.690,471 646.375,614	5.702
6	612.690,471 646.375,614	7	612.656,998 646.347,98	43.406
7	612.656,998 646.347,98	1	612.657,986 646.334,382	13.634

** Lungimile segmentelor sunt determinate în planul de proiecție Stereo 70 și sunt rotunjite la 1 milimetru.

*** Distanța dintre puncte este formată din segmente cumulate ce sunt mai mici decât valoarea 1 milimetru.

**DATE DESPRE IMOBILUL NR. 890**

Oficiul de Cadastru și Publicitate Imobiliară SUCEAVA
Biroul de Cadastru și Publicitate Imobiliară Falticeni

A. Partea I. Descrierea imobilului

TEREN Necunoscut

Adresa: Loc. Draguseni, Jud. Suceava

Nr. Crt	Nr cadastral Nr. topografic	Suprafața* (mp)	Observații / Referințe
A1		3.600	Sector cadastral:8 Teren neimprejmuit;

B. Partea II. Proprietari și acte

Inscrieri privitoare la dreptul de proprietate și alte drepturi reale		Referințe
890 / 07/10/2024		
Act Normativ nr. 7, din 13/03/1996 emis de Parlamentul României;		
B1	Inscrierea provizorie, drept de PROPRIETATE, dobandit prin Lege, cota actuala 1/1, cota initiala 1/1 1) NEIDENTIFICAT NEIDENTIFICAT	A1
B2	Proprietar neidentificat, rezerva comisiei locale de fond funciar	A1

C. Partea III. SARCINI .

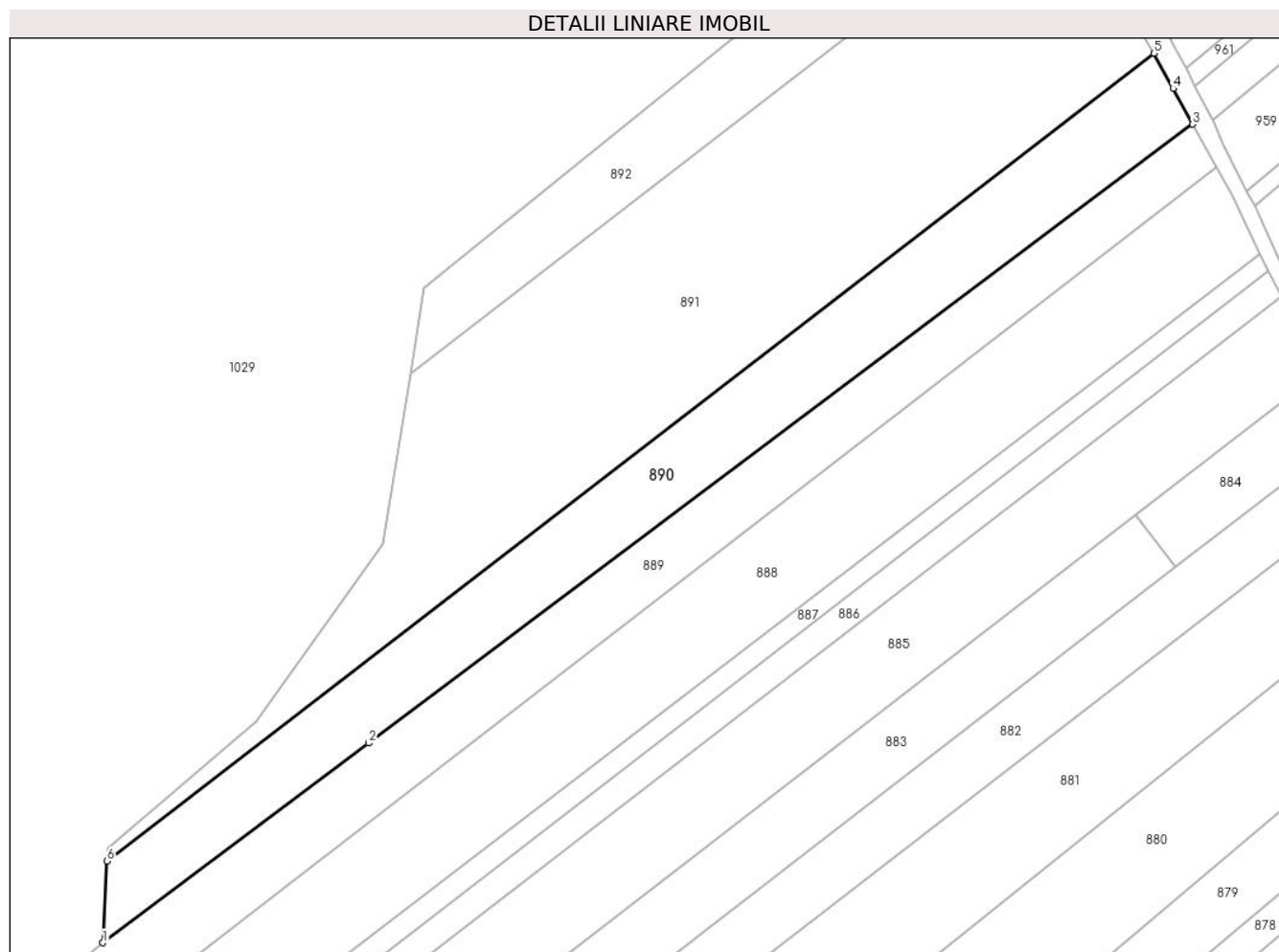
Inscrieri privind dezmembramintele dreptului de proprietate, drepturi reale de garanție și sarcini	Referințe
NU SUNT	

Anexa Nr. 1 La Partea I

Teren

Nr cadastral	Suprafața (mp)*	Observații / Referințe
	3.600	

* Suprafața este determinată în planul de proiecție Stereo 70.



Date referitoare la teren

Crt	Categorie folosință	Intravilan	Suprafața (mp)	Tarla	Parcelă	Nr. topo	Observații / Referințe
1	arabil	DA	1.131	13	174	-	
2	arabil	NU	2.469	13	174	-	

Lungime Segmente

1) Valorile lungimilor segmentelor sunt obținute din proiecție în plan.

Punct început	X / Y	Punct sfârșit	X / Y	Lungime segment (** (m))
1	612.694,858 646.379,256	2	612.746,466 646.417,989	64.526
2	612.746,466 646.417,989	3	612.906,372 646.538,002	199.933
3	612.906,372 646.538,002	4	612.902,563 646.544,944	7.918
4	612.902,563 646.544,944	5	612.898,818 646.551,772	7.788

Punct început	X / Y	Punct sfârșit	X / Y	Lungime segment (** (m)
5	612.898,818 646.551,772	6	612.695,679 646.395,092	256.543
6	612.695,679 646.395,092	1	612.694,858 646.379,256	15.857

** Lungimile segmentelor sunt determinate în planul de proiecție Stereo 70 și sunt rotunjite la 1 milimetru.

*** Distanța dintre puncte este formată din segmente cumulate ce sunt mai mici decât valoarea 1 milimetru.

**DATE DESPRE IMOBILUL NR. 891**

Oficiul de Cadastru și Publicitate Imobiliară SUCEAVA
Biroul de Cadastru și Publicitate Imobiliară Falticeni

A. Partea I. Descrierea imobilului

TEREN Extravilan

Adresa: Jud. Suceava

Nr. Crt	Nr cadastral Nr. topografic	Suprafața* (mp)	Observații / Referințe
A1		7.200	Sector cadastral:8 Teren neimprejmuit;

B. Partea II. Proprietari și acte

Inscrieri privitoare la dreptul de proprietate și alte drepturi reale		Referințe
891 / 07/10/2024		
Act Normativ nr. 7, din 13/03/1996 emis de Parlamentul României;		
B1	Inscrierea provizorie, drept de PROPRIETATE, dobandit prin Lege, cota actuala 1/1, cota initiala 1/1 1) NEIDENTIFICAT NEIDENTIFICAT	A1
B2	Proprietar neidentificat, rezerva comisiei locale de fond funciar	A1

C. Partea III. SARCINI .

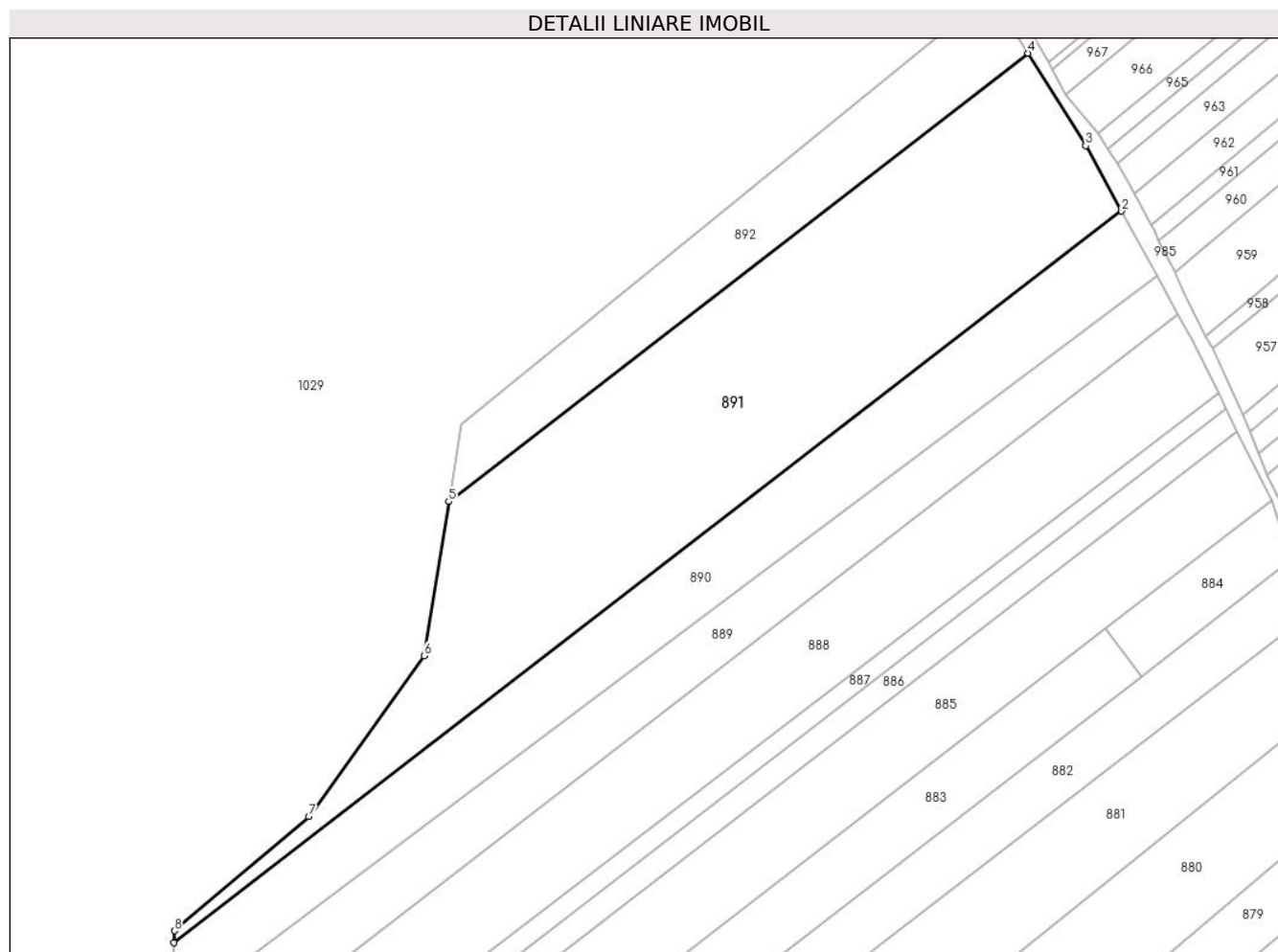
Inscrieri privind dezmembramintele dreptului de proprietate, drepturi reale de garanție și sarcini	Referințe
NU SUNT	

Anexa Nr. 1 La Partea I

Teren

Nr cadastral	Suprafața (mp)*	Observații / Referințe
	7.200	

* Suprafața este determinată în planul de proiecție Stereo 70.



Date referitoare la teren

Crt	Categorie folosință	Intravilan	Suprafața (mp)	Tarla	Parcelă	Nr. topo	Observații / Referințe
1	arabil	NU	7.200	13	174	-	

Lungime Segmente

1) Valorile lungimilor segmentelor sunt obținute din proiecție în plan.

Punct început	X / Y	Punct sfârșit	X / Y	Lungime segment (** (m)
1	612.695,679 646.395,092	2	612.898,818 646.551,772	256.543
2	612.898,818 646.551,772	3	612.891,135 646.565,777	15.974
3	612.891,135 646.565,777	4	612.878,791 646.585,588	23.342
4	612.878,791 646.585,588	5	612.754,601 646.489,588	156.969
5	612.754,601 646.489,588	6	612.749,311 646.456,543	33.466

Punct început	X / Y	Punct sfârșit	X / Y	Lungime segment (** (m)
6	612.749,311 646.456,543	7	612.724,648 646.422,123	42.344
7	612.724,648 646.422,123	8	612.695,812 646.397,656	37.817
8	612.695,812 646.397,656	1	612.695,679 646.395,092	2.567

** Lungimile segmentelor sunt determinate în planul de proiecție Stereo 70 și sunt rotunjite la 1 milimetru.

*** Distanța dintre puncte este formată din segmente cumulate ce sunt mai mici decât valoarea 1 milimetru.

**DATE DESPRE IMOBILUL NR. 892**

Oficiul de Cadastru și Publicitate Imobiliară SUCEAVA
Biroul de Cadastru și Publicitate Imobiliară Falticeni

A. Partea I. Descrierea imobilului

TEREN Extravilan

Adresa: Jud. Suceava

Nr. Crt	Nr cadastral Nr. topografic	Suprafața* (mp)	Observații / Referințe
A1		2.000	Sector cadastral:8 Teren neimprejmuit;

B. Partea II. Proprietari și acte

Inscrieri privitoare la dreptul de proprietate și alte drepturi reale		Referințe
892 / 07/10/2024		
Act Normativ nr. 7, din 13/03/1996 emis de Parlamentul României;		
B1	Inscrierea provizorie, drept de PROPRIETATE, dobandit prin Lege, cota actuala 1/1, cota initiala 1/1 1) NEIDENTIFICAT NEIDENTIFICAT	A1
B2	Proprietar neidentificat	A1

C. Partea III. SARCINI .

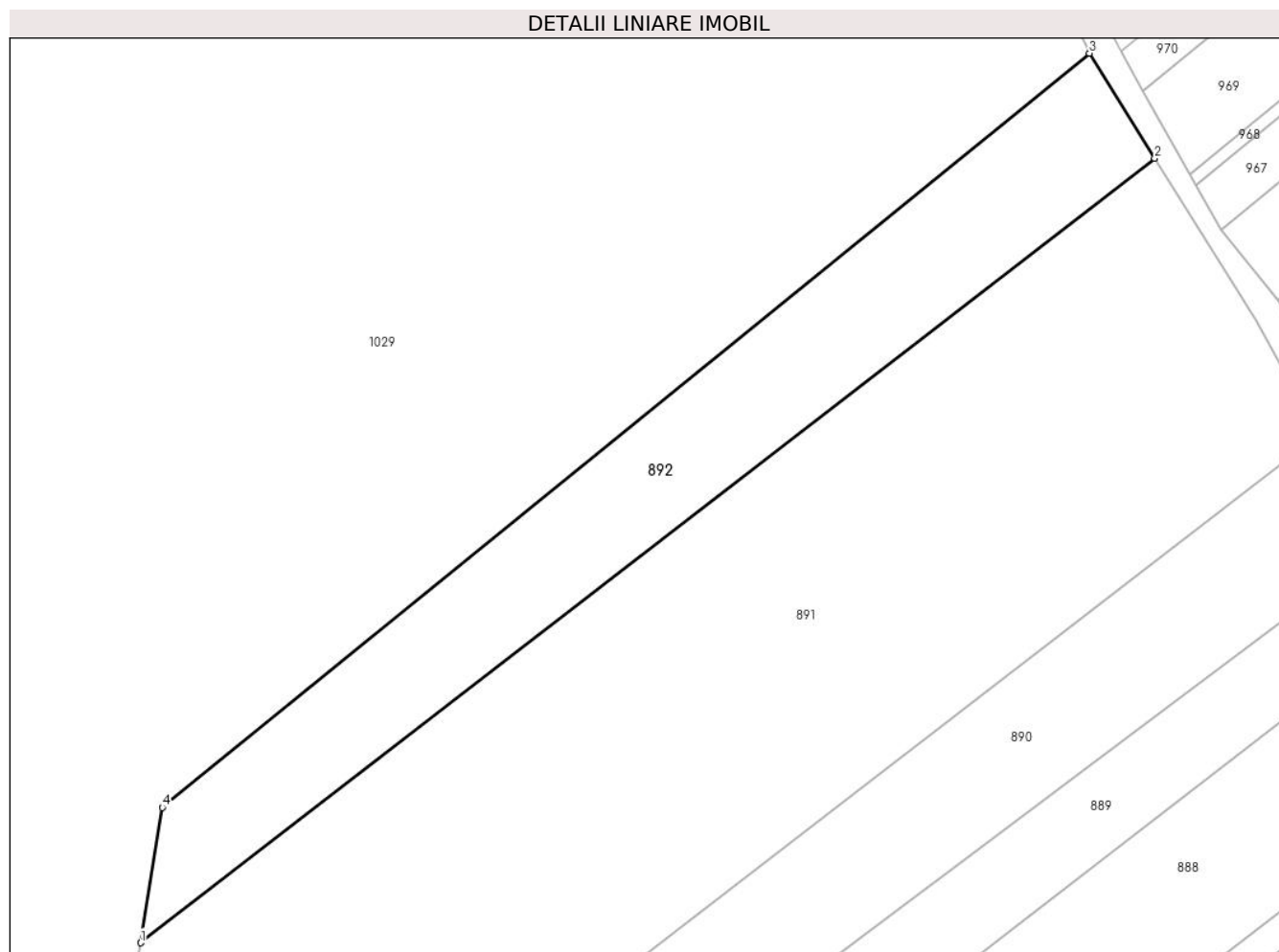
Inscrieri privind dezmembramintele dreptului de proprietate, drepturi reale de garanție și sarcini	Referințe
NU SUNT	

Anexa Nr. 1 La Partea I

Teren

Nr cadastral	Suprafața (mp)*	Observații / Referințe
	2.000	

* Suprafața este determinată în planul de proiecție Stereo 70.



Date referitoare la teren

Crt	Categorie folosință	Intravilan	Suprafața (mp)	Tarla	Parcelă	Nr. topo	Observații / Referințe
1	arabil	NU	2.000	13	174	-	

Lungime Segmente

1) Valorile lungimilor segmentelor sunt obținute din proiecție în plan.

Punct început	X / Y	Punct sfârșit	X / Y	Lungime segment (** (m)
1	612.754,601 646.489,588	2	612.878,791 646.585,588	156.969
2	612.878,791 646.585,588	3	612.870,791 646.598,428	15.128
3	612.870,791 646.598,428	4	612.757,253 646.506,158	146.303
4	612.757,253 646.506,158	1	612.754,601 646.489,588	16.781

** Lungimile segmentelor sunt determinate în planul de proiecție Stereo 70 și sunt rotunjite la 1 milimetru.

***** Distanţa dintre puncte este formată din segmente cumulate ce sunt mai mici decât valoarea 1 milimetru.**

**DATE DESPRE IMOBILUL NR. 893**

Oficiul de Cadastru și Publicitate Imobiliară SUCEAVA
Biroul de Cadastru și Publicitate Imobiliară Falticeni

A. Partea I. Descrierea imobilului

TEREN Intravilan

Adresa: Loc. Draguseni, Jud. Suceava

Nr. Crt	Nr cadastral Nr. topografic	Suprafața* (mp)	Observații / Referințe
A1		1.814	Sector cadastral:8 Teren imprejmuit;

B. Partea II. Proprietari și acte

Inscrieri privitoare la dreptul de proprietate și alte drepturi reale		Referințe
893 / 07/10/2024		
Act Normativ nr. 7, din 13/03/1996 emis de Parlamentul României;		
B1	Inscrierea provizorie, drept de PROPRIETATE, dobandit prin Lege, cota actuala 1/1, cota initiala 1/1 1) NEIDENTIFICAT NEIDENTIFICAT	A1
B2	Proprietar neidentificat, rezerva comisiei locale de fond funciar	A1

C. Partea III. SARCINI .

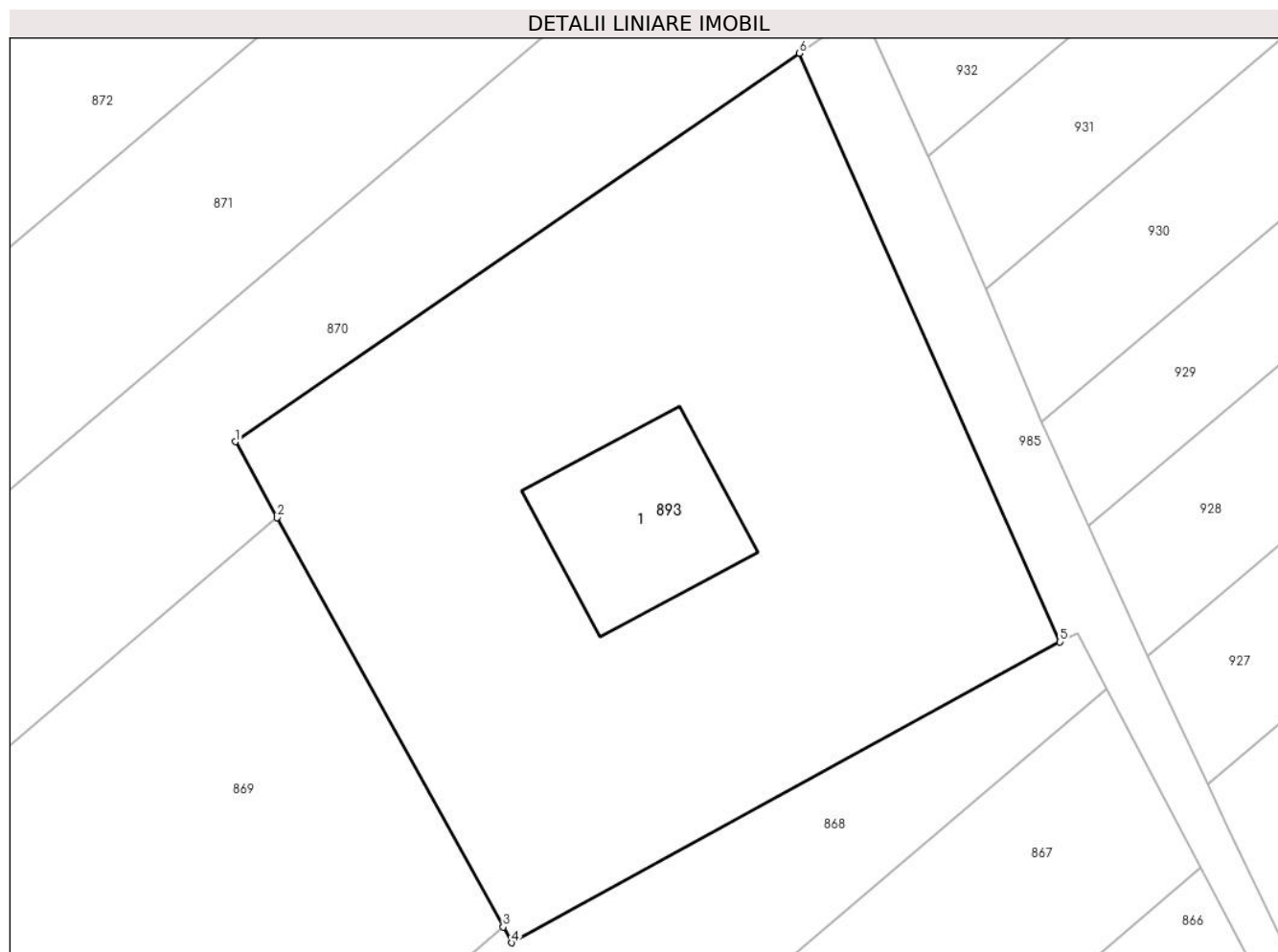
Inscrieri privind dezmembramintele dreptului de proprietate, drepturi reale de garanție și sarcini	Referințe
NU SUNT	

Anexa Nr. 1 La Partea I

Teren

Nr cadastral	Suprafața (mp)*	Observații / Referințe
	1.814	

* Suprafața este determinată în planul de proiecție Stereo 70.



Date referitoare la teren

Crt	Categorie folosință	Intra vilan	Suprafața (mp)	Tarla	Parcelă	Nr. topo	Observații / Referințe
1	curți constructii	DA	1.814	13	174	-	

Date referitoare la construcții

Crt	Număr	Destinație construcție	Supraf. (mp)	Situație juridică	Observații / Referințe
A1.1		construcții industriale și edilitare	136	Fara acte	Nr. niveluri:1; S. construita la sol:136 mp; CIE

Lungime Segmente

1) Valorile lungimilor segmentelor sunt obținute din proiecție în plan.

Punct început	X / Y	Punct sfârșit	X / Y	Lungime segment (** (m))
1	612.983,245 646.276,593	2	612.986,079 646.271,459	5.864
2	612.986,079 646.271,459	3	613.001,381 646.243,739	31.663
3	613.001,381 646.243,739	4	613.001,971 646.242,671	1.22

Punct început	X / Y	Punct sfârșit	X / Y	Lungime segment (** (m)
4	613.001,971 646.242,671	5	613.039,1 646.263,049	42.354
5	613.039,1 646.263,049	6	613.021,463 646.302,903	43.582
6	613.021,463 646.302,903	1	612.983,245 646.276,593	46.399

** Lungimile segmentelor sunt determinate în planul de proiecție Stereo 70 și sunt rotunjite la 1 milimetru.

*** Distanța dintre puncte este formată din segmente cumulate ce sunt mai mici decât valoarea 1 milimetru.

**DATE DESPRE IMOBILUL NR. 894**

Oficiul de Cadastru și Publicitate Imobiliară SUCEAVA
Biroul de Cadastru și Publicitate Imobiliară Falticeni

A. Partea I. Descrierea imobilului

TEREN Intravilan

Adresa: Loc. Draguseni, Jud. Suceava, Nimas

Nr. Crt	Nr cadastral Nr. topografic	Suprafața* (mp)	Observații / Referințe
A1	30991	1.800	Sector cadastral:8 Teren neimprejmuit; Neimprejmuit.

B. Partea II. Proprietari și acte

Inscrieri privitoare la dreptul de proprietate și alte drepturi reale		Referințe
916 / 09/01/2024		
Act Normativ LEGEA 7/1996, din 13/03/1996 emis de PARLAMENTUL ROMANIEI;		
B3	se notează transformarea posesiei în drept de proprietate conform art. 41 alin.8 raportat la art.13 alin. 7 , litera a) din Legea nr. 7/1996 republicata, cu modificarile si completarile ulterioare	A1
B4	Intabulare, drept de PROPRIETATE bun propriu, dobandit prin Lege, cota actuala 1/1, cota initiala 1/1 1) VÎRVĂROI LUCIAN	A1

C. Partea III. SARCINI .

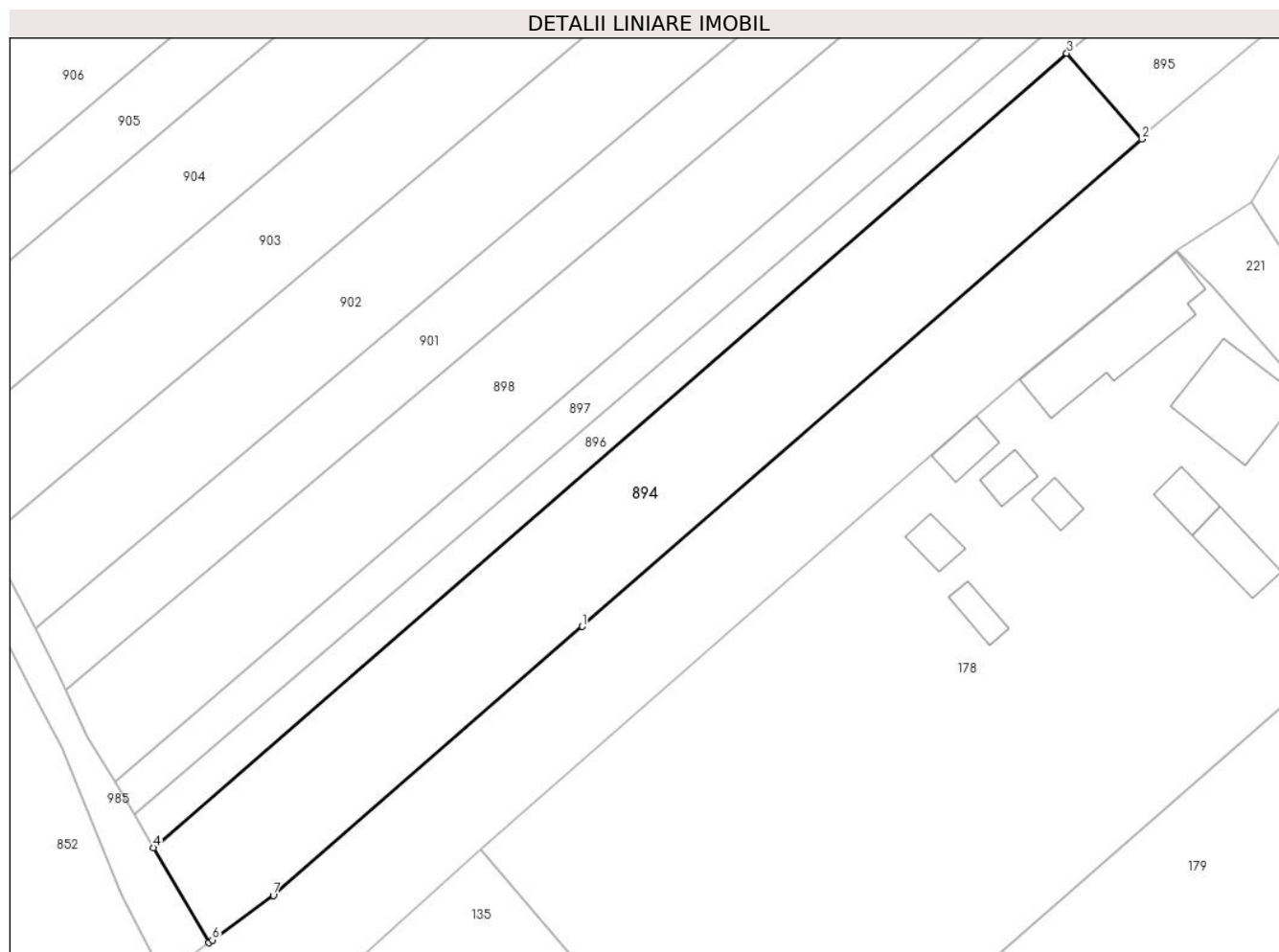
Inscrieri privind dezmembramintele dreptului de proprietate, drepturi reale de garanție și sarcini	Referințe
NU SUNT	

Anexa Nr. 1 La Partea I

Teren

Nr cadastral	Suprafața (mp)*	Observații / Referințe
30991	1.800	Neimprejmuit.

* Suprafața este determinată în planul de proiecție Stereo 70.



Date referitoare la teren

Crt	Categorie folosință	Intravilan	Suprafața (mp)	Tarla	Parcelă	Nr. topo	Observații / Referințe
1	arabil	DA	1.800	13	174	-	Neimprejmuit

Lungime Segmente

1) Valorile lungimilor segmentelor sunt obținute din proiecție în plan.

Punct început	X / Y	Punct sfârșit	X / Y	Lungime segment (** (m)
1	613.242,661 646.011,802	2	613.306,289 646.067,197	84.363
2	613.306,289 646.067,197	3	613.297,764 646.076,935	12.942
3	613.297,764 646.076,935	4	613.193,918 645.986,662	137.598
4	613.193,918 645.986,662	5	613.200,19 645.975,857	12.493
5	613.200,19 645.975,857	6	613.200,617 645.976,166	0.527

Punct început	X / Y	Punct sfârșit	X / Y	Lungime segment (** (m)
6	613.200,617 645.976,166	7	613.207,526 645.981,25	8.578
7	613.207,526 645.981,25	1	613.242,661 646.011,802	46.561

** Lungimile segmentelor sunt determinate în planul de proiecție Stereo 70 și sunt rotunjite la 1 milimetru.

*** Distanța dintre puncte este formată din segmente cumulate ce sunt mai mici decât valoarea 1 milimetru.

**DATE DESPRE IMOBILUL NR. 895**

Oficiul de Cadastru și Publicitate Imobiliară SUCEAVA
Biroul de Cadastru și Publicitate Imobiliară Falticeni

A. Partea I. Descrierea imobilului

TEREN Necunoscut

Adresa: Loc. Draguseni, Jud. Suceava

Nr. Crt	Nr cadastral Nr. topografic	Suprafața* (mp)	Observații / Referințe
A1		Din acte: 6.500 Masurata: 3.498	Sector cadastral:8 Teren neimprejmuit; diferența de suprafață nu s-a regăsit la măsurători

B. Partea II. Proprietari și acte

Inscrieri privitoare la dreptul de proprietate și alte drepturi reale		Referințe
895 / 07/10/2024		
Act Administrativ nr. 1135, din 20/12/1995 emis de Comisia Județeană Suceava;		
B1	Intabulare, drept de PROPRIETATE, dobândit prin Reconstituire, cota actuala 1/1, cota initiala 1/1 1) SBURLEA DUMITRU , Lipsă CNP proprietar DEFUNCT:Da	A1

C. Partea III. SARCINI .

Inscrieri privind dezmembramintele dreptului de proprietate, drepturi reale de garanție și sarcini	Referințe
NU SUNT	

Anexa Nr. 1 La Partea I

Teren

Nr cadastral	Suprafața (mp)*	Observații / Referințe
	Din acte: 6.500 Masurata: 3.498	diferența de suprafață nu s-a regăsit la măsurători

* Suprafața este determinată în planul de proiecție Stereo 70.

DETALII LINIARE IMOBIL



Date referitoare la teren

Crt	Categorie folosință	Intravilan	Suprafața (mp)	Tarla	Parcelă	Nr. topo	Observații / Referințe
1	arabil	DA	3.327	13	174	-	loc numit Nimaș II
2	arabil	NU	171	13	174	-	

Lungime Segmente

1) Valorile lungimilor segmentelor sunt obținute din proiecție în plan.

Punct început	X / Y	Punct sfârșit	X / Y	Lungime segment (** (m)
1	613.297,764 646.076,935	2	613.306,289 646.067,197	12.942
2	613.306,289 646.067,197	3	613.307,432 646.068,359	1.63
3	613.307,432 646.068,359	4	613.348,599 646.103,0	53.803
4	613.348,599 646.103,0	5	613.392,898 646.140,674	58.153

Punct început	X / Y	Punct sfârșit	X / Y	Lungime segment (** (m)
5	613.392,898 646.140,674	6	613.413,353 646.157,428	26.441
6	613.413,353 646.157,428	7	613.423,009 646.165,568	12.629
7	613.423,009 646.165,568	8	613.471,449 646.206,081	63.149
8	613.471,449 646.206,081	9	613.502,621 646.231,254	40.067
9	613.502,621 646.231,254	10	613.504,797 646.233,139	2.879
10	613.504,797 646.233,139	11	613.514,215 646.241,299	12.461
11	613.514,215 646.241,299	12	613.505,498 646.251,665	13.544
12	613.505,498 646.251,665	13	613.495,843 646.243,544	12.616
13	613.495,843 646.243,544	1	613.297,764 646.076,935	258.832

** Lungimile segmentelor sunt determinate în planul de proiecție Stereo 70 și sunt rotunjite la 1 milimetru.

*** Distanța dintre puncte este formată din segmente cumulate ce sunt mai mici decât valoarea 1 milimetru.

**DATE DESPRE IMOBILUL NR. 896**

Oficiul de Cadastru și Publicitate Imobiliară SUCEAVA
Biroul de Cadastru și Publicitate Imobiliară Falticeni

A. Partea I. Descrierea imobilului

TEREN Necunoscut

Adresa: Loc. Draguseni, Jud. Suceava

Nr. Crt	Nr cadastral Nr. topografic	Suprafața* (mp)	Observații / Referințe
A1		1.800	Sector cadastral:8 Teren neimprejmuit;

B. Partea II. Proprietari și acte

Inscrieri privitoare la dreptul de proprietate și alte drepturi reale	Referințe
896 / 07/10/2024	
Act Notarial nr. 3064, din 02/11/2004 emis de BNP Maria Apostol;	
B1	A1
Intabulare, drept de PROPRIETATE, dobandit prin lesire Din Indiviziune, cota actuala 1/1, cota initiala 1/1	
1) SPÎNU TEODORA	

C. Partea III. SARCINI .

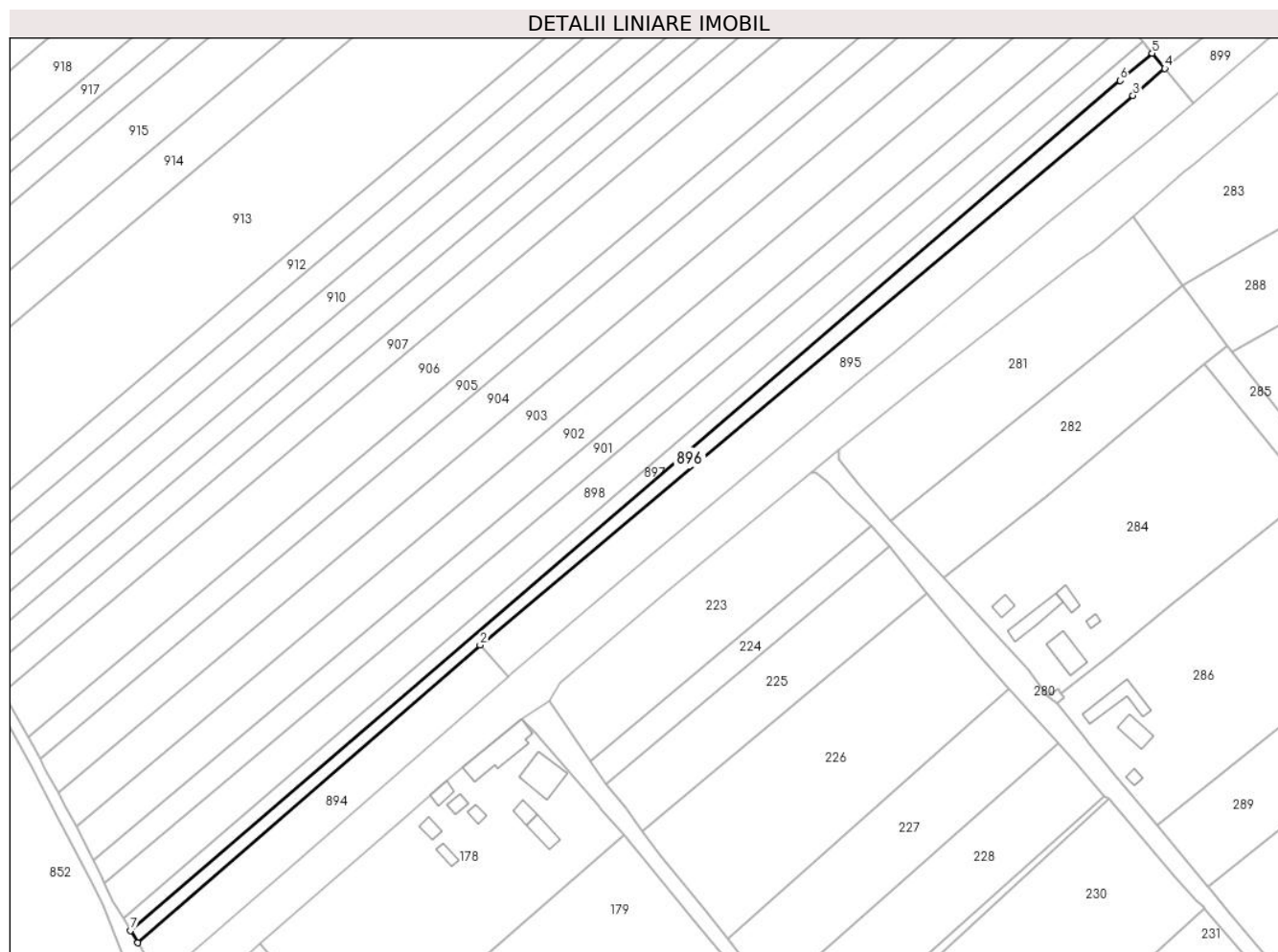
Inscrieri privind dezmembramintele dreptului de proprietate, drepturi reale de garanție și sarcini	Referințe
NU SUNT	

Anexa Nr. 1 La Partea I

Teren

Nr cadastral	Suprafața (mp)*	Observații / Referințe
	1.800	

* Suprafața este determinată în planul de proiecție Stereo 70.



Date referitoare la teren

Crt	Categorie folosință	Intravilan	Suprafața (mp)	Tarla	Parcelă	Nr. topo	Observații / Referințe
1	arabil	DA	1.725	13	174	-	loc numit Nimaș
2	arabil	NU	75	13	174	-	

Lungime Segmente

1) Valorile lungimilor segmentelor sunt obținute din proiecție în plan.

Punct început	X / Y	Punct sfârșit	X / Y	Lungime segment (** (m)
1	613.193,918 645.986,662	2	613.297,764 646.076,935	137.598
2	613.297,764 646.076,935	3	613.495,843 646.243,544	258.832
3	613.495,843 646.243,544	4	613.505,498 646.251,665	12.616
4	613.505,498 646.251,665	5	613.501,662 646.256,303	6.019

Punct început	X / Y	Punct sfârșit	X / Y	Lungime segment (** (m)
5	613.501,662 646.256,303	6	613.491,998 646.248,012	12.733
6	613.491,998 646.248,012	7	613.191,708 645.990,399	395.65
7	613.191,708 645.990,399	1	613.193,918 645.986,662	4.342

** Lungimile segmentelor sunt determinate în planul de proiecție Stereo 70 și sunt rotunjite la 1 milimetru.

*** Distanța dintre puncte este formată din segmente cumulate ce sunt mai mici decât valoarea 1 milimetru.

**DATE DESPRE IMOBILUL NR. 897**

Oficiul de Cadastru și Publicitate Imobiliară SUCEAVA
Biroul de Cadastru și Publicitate Imobiliară Falticeni

A. Partea I. Descrierea imobilului

TEREN Necunoscut

Adresa: Loc. Draguseni, Jud. Suceava

Nr. Crt	Nr cadastral Nr. topografic	Suprafața* (mp)	Observații / Referințe
A1		1.800	Sector cadastral:8 Teren neimprejmuit;

B. Partea II. Proprietari și acte

Inscrieri privitoare la dreptul de proprietate și alte drepturi reale		Referințe
897 / 07/10/2024		
Act Notarial nr. 8, din 06/02/2019 emis de BNP Uța Dan;		
B1	Intabulare, drept de PROPRIETATE, dobandit prin Succesiune, cota actuala 1/3, cota initiala 1/1 1) HAIĐĂU VASILE , lipsă CNP proprietar	A1
B2	Intabulare, drept de PROPRIETATE, dobandit prin Succesiune, cota actuala 1/3 1) MIRON MARIA , lipsă CNP proprietar	A1
B3	Intabulare, drept de PROPRIETATE, dobandit prin Succesiune, cota actuala 1/3 1) ALEXANDRUĐ ELENA , lipsă CNP proprietar DEFUNCT:Da	A1

C. Partea III. SARCINI .

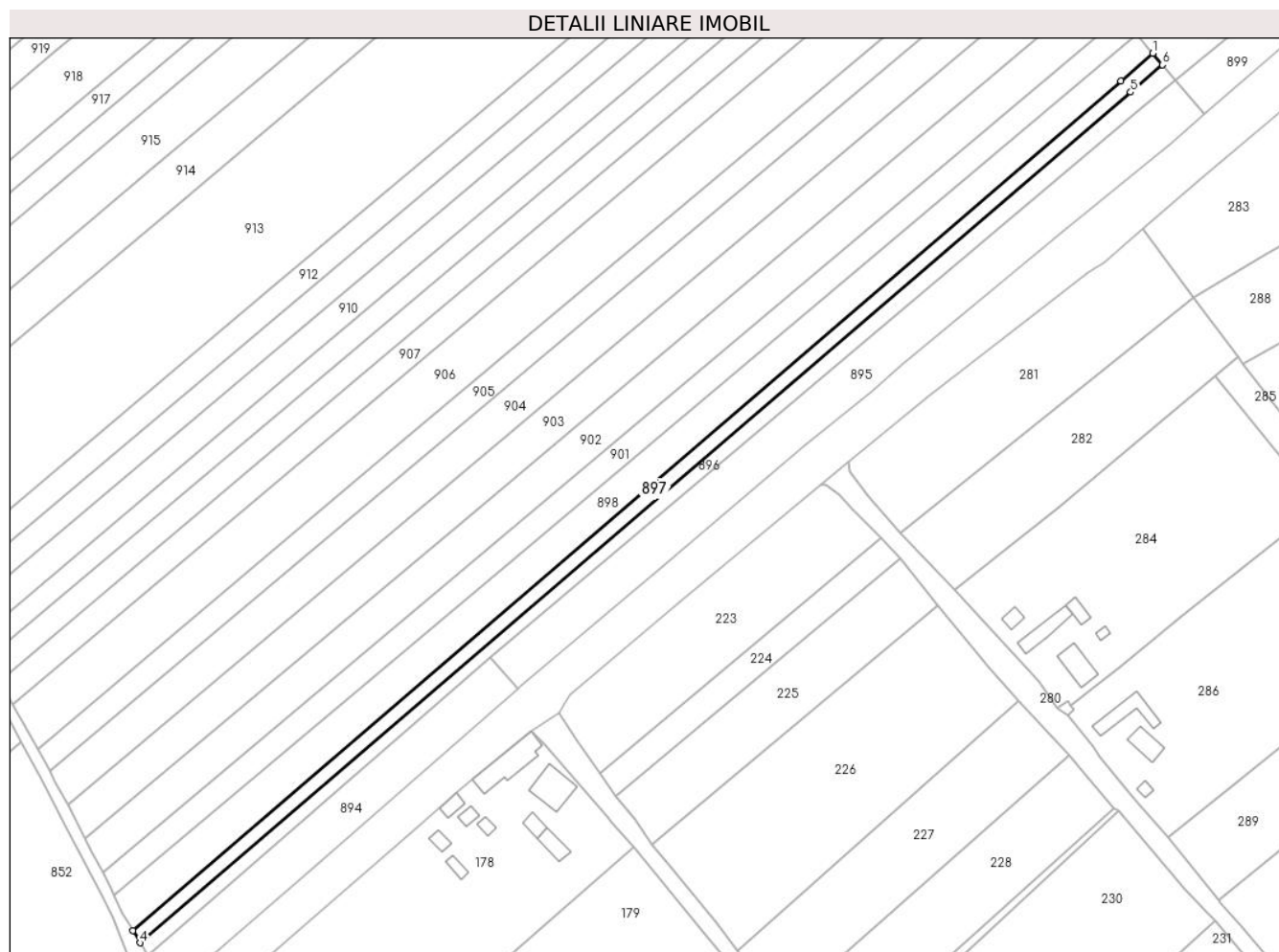
Inscrieri privind dezmembramintele dreptului de proprietate, drepturi reale de garanție și sarcini	Referințe
NU SUNT	

Anexa Nr. 1 La Partea I

Teren

Nr cadastral	Suprafața (mp)*	Observații / Referințe
	1.800	

* Suprafața este determinată în planul de proiecție Stereo 70.



Date referitoare la teren

Crt	Categorie folosință	Intravilan	Suprafața (mp)	Tarla	Parcelă	Nr. topo	Observații / Referințe
1	arabil	DA	1.742	13	174	-	loc numit Nimaș
2	arabil	NU	58	13	174	-	

Lungime Segmente

1) Valorile lungimilor segmentelor sunt obținute din proiecție în plan.

Punct început	X / Y	Punct sfârșit	X / Y	Lungime segment (** (m)
1	613.498,735 646.259,84	2	613.489,01 646.251,483	12.822
2	613.489,01 646.251,483	3	613.189,52 645.994,099	394.893
3	613.189,52 645.994,099	4	613.191,708 645.990,399	4.299
4	613.191,708 645.990,399	5	613.491,998 646.248,012	395.65

Punct început	X / Y	Punct sfârșit	X / Y	Lungime segment (** (m)
5	613.491,998 646.248,012	6	613.501,662 646.256,303	12.733
6	613.501,662 646.256,303	1	613.498,735 646.259,84	4.591

** Lungimile segmentelor sunt determinate în planul de proiecție Stereo 70 și sunt rotunjite la 1 milimetru.

*** Distanța dintre puncte este formată din segmente cumulate ce sunt mai mici decât valoarea 1 milimetru.

**DATE DESPRE IMOBILUL NR. 898**

Oficiul de Cadastru și Publicitate Imobiliară SUCEAVA
Biroul de Cadastru și Publicitate Imobiliară Falticeni

A. Partea I. Descrierea imobilului

TEREN Necunoscut

Adresa: Loc. Draguseni, Jud. Suceava

Nr. Crt	Nr cadastral Nr. topografic	Suprafața* (mp)	Observații / Referințe
A1		3.891	Sector cadastral:8 Teren neimprejmuit;

B. Partea II. Proprietari și acte

Inscrieri privitoare la dreptul de proprietate și alte drepturi reale		Referințe
898 / 07/10/2024		
Act Normativ nr. 7, din 13/03/1996 emis de Parlamentul României;		
B1	Inscrierea provizorie, drept de PROPRIETATE, dobandit prin Lege, cota actuala 1/1, cota initiala 1/1 1) NEIDENTIFICAT NEIDENTIFICAT	A1
B2	Proprietar neidentificat	A1

C. Partea III. SARCINI .

Inscrieri privind dezmembramintele dreptului de proprietate, drepturi reale de garanție și sarcini	Referințe
NU SUNT	

Anexa Nr. 1 La Partea I

Teren

Nr cadastral	Suprafața (mp)*	Observații / Referințe
	3.891	

* Suprafața este determinată în planul de proiecție Stereo 70.



Date referitoare la teren

Crt	Categorie folosință	Intravilan	Suprafața (mp)	Tarla	Parcelă	Nr. topo	Observații / Referințe
1	arabil	DA	2.208	13	174	-	
2	arabil	NU	1.683	13	174	-	

Lungime Segmente

1) Valorile lungimilor segmentelor sunt obținute din proiecție în plan.

Punct început	X / Y	Punct sfârșit	X / Y	Lungime segment (** (m)
1	613.183,916 646.004,626	2	613.186,456 645.999,279	5.92
2	613.186,456 645.999,279	3	613.189,52 645.994,099	6.018
3	613.189,52 645.994,099	4	613.489,01 646.251,483	394.893
4	613.489,01 646.251,483	5	613.498,735 646.259,84	12.822

Punct început	X / Y	Punct sfârșit	X / Y	Lungime segment (** (m)
5	613.498,735 646.259,84	6	613.493,962 646.265,609	7.488
6	613.493,962 646.265,609	7	613.304,556 646.106,175	247.576
7	613.304,556 646.106,175	1	613.183,916 646.004,626	157.69

** Lungimile segmentelor sunt determinate în planul de proiecție Stereo 70 și sunt rotunjite la 1 milimetru.

*** Distanța dintre puncte este formată din segmente cumulate ce sunt mai mici decât valoarea 1 milimetru.

**DATE DESPRE IMOBILUL NR. 899**

Oficiul de Cadastru și Publicitate Imobiliară SUCEAVA
Biroul de Cadastru și Publicitate Imobiliară Falticeni

A. Partea I. Descrierea imobilului

TEREN Extravilan

Adresa: Jud. Suceava

Nr. Crt	Nr cadastral Nr. topografic	Suprafața* (mp)	Observații / Referințe
A1		859	Sector cadastral:8 Teren neimprejmuit;

B. Partea II. Proprietari și acte

Inscrieri privitoare la dreptul de proprietate și alte drepturi reale		Referințe
899 / 07/10/2024		
Act Normativ nr. 7, din 13/03/1996 emis de Parlamentul României;		
B1	Inscrierea provizorie, drept de PROPRIETATE, dobandit prin Lege, cota actuala 1/1, cota initiala 1/1 1) NEIDENTIFICAT NEIDENTIFICAT	A1
B2	Proprietar neidentificat	A1

C. Partea III. SARCINI .

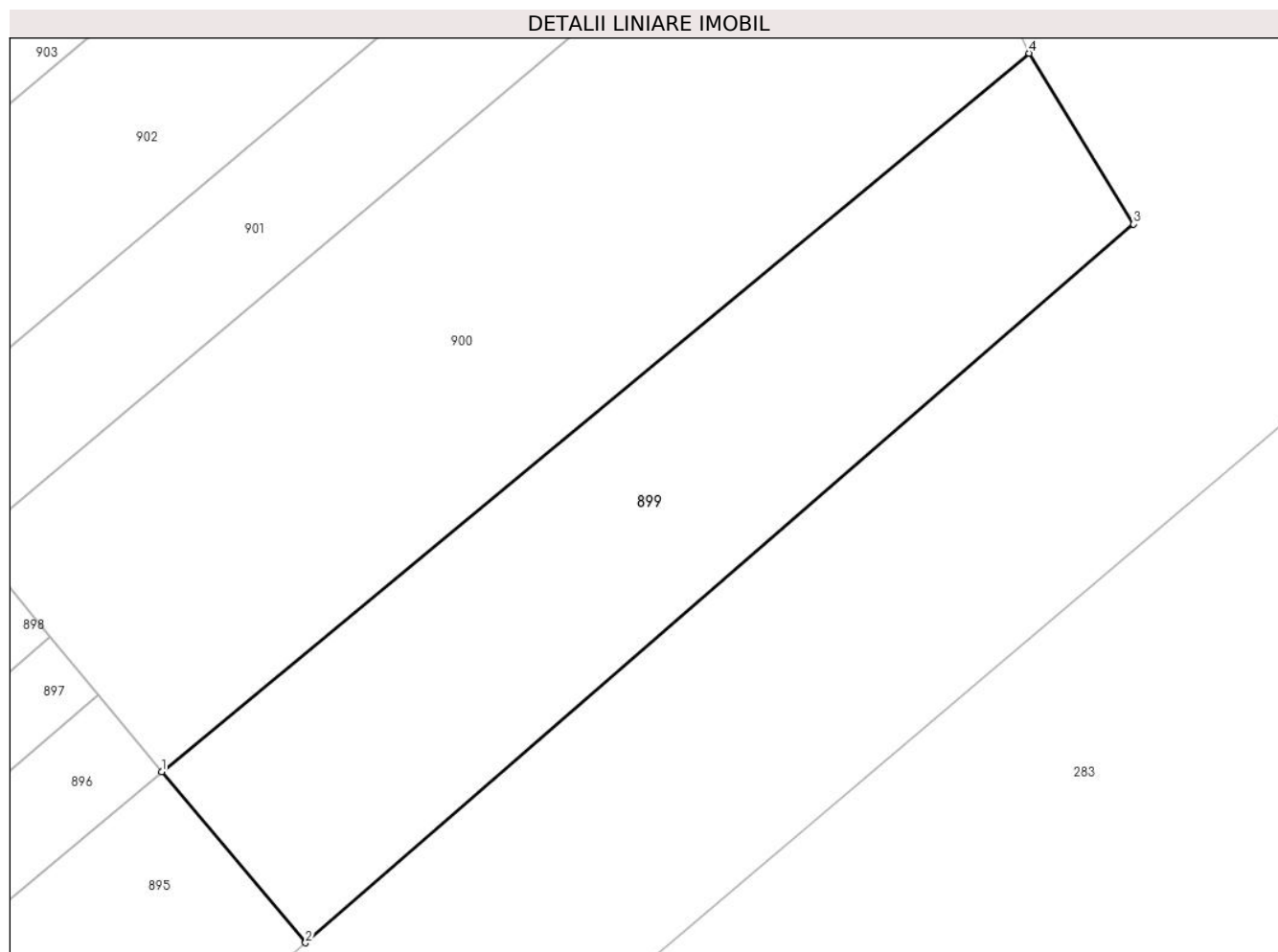
Inscrieri privind dezmembramintele dreptului de proprietate, drepturi reale de garanție și sarcini	Referințe
NU SUNT	

Anexa Nr. 1 La Partea I

Teren

Nr cadastral	Suprafața (mp)*	Observații / Referințe
	859	

* Suprafața este determinată în planul de proiecție Stereo 70.



Date referitoare la teren

Crt	Categorie folosință	Intravilan	Suprafața (mp)	Tarla	Parcelă	Nr. topo	Observații / Referințe
1	arabil	NU	859	13	174	-	

Lungime Segmente

1) Valorile lungimilor segmentelor sunt obținute din proiecție în plan.

Punct început	X / Y	Punct sfârșit	X / Y	Lungime segment (** (m)
1	613.505,498 646.251,665	2	613.514,215 646.241,299	13.544
2	613.514,215 646.241,299	3	613.564,381 646.284,791	66.394
3	613.564,381 646.284,791	4	613.558,043 646.295,14	12.136
4	613.558,043 646.295,14	1	613.505,498 646.251,665	68.199

** Lungimile segmentelor sunt determinate în planul de proiecție Stereo 70 și sunt rotunjite la 1 milimetru.

***** Distanţa dintre puncte este formată din segmente cumulate ce sunt mai mici decât valoarea 1 milimetru.**

**DATE DESPRE IMOBILUL NR. 900**

Oficiul de Cadastru și Publicitate Imobiliară SUCEAVA
Biroul de Cadastru și Publicitate Imobiliară Falticeni

A. Partea I. Descrierea imobilului

TEREN Extravilan

Adresa: Jud. Suceava

Nr. Crt	Nr cadastral Nr. topografic	Suprafața* (mp)	Observații / Referințe
A1		1.300	Sector cadastral:8 Teren neimprejmuit;

B. Partea II. Proprietari și acte

Inscrieri privitoare la dreptul de proprietate și alte drepturi reale	Referințe
900 / 07/10/2024	
Act Notarial nr. 424, din 08/11/2019 emis de BNP Isachi Dragoș;	
B1	A1
Intabulare, drept de PROPRIETATE, dobandit prin Iesire Din Indiviziune, cota actuala 1/1, cota initiala 1/1	
1) GHIȚU PETRIA	

C. Partea III. SARCINI .

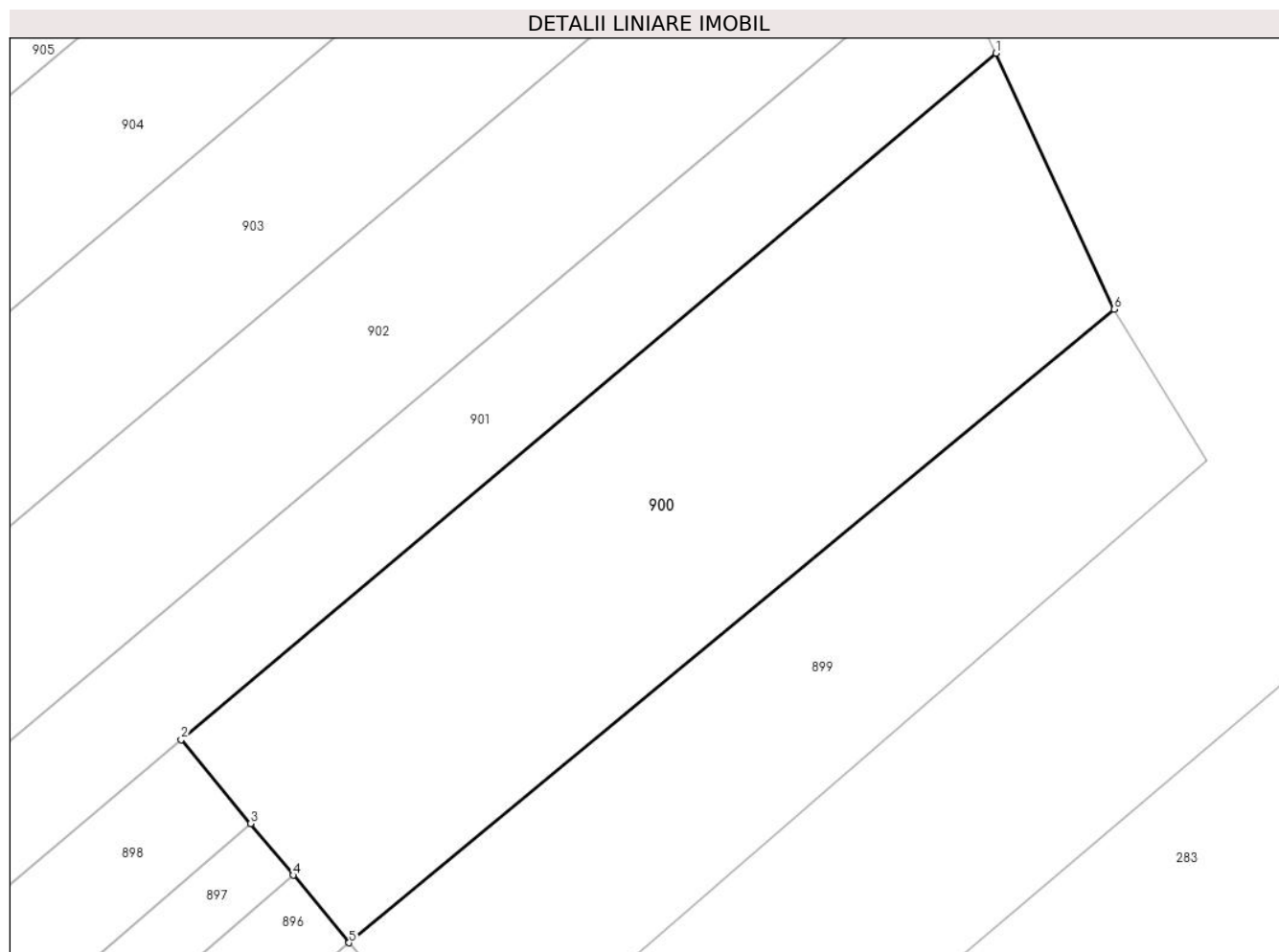
Inscrieri privind dezmembramintele dreptului de proprietate, drepturi reale de garanție și sarcini	Referințe
NU SUNT	

Anexa Nr. 1 La Partea I

Teren

Nr cadastral	Suprafața (mp)*	Observații / Referințe
	1.300	

* Suprafața este determinată în planul de proiecție Stereo 70.



Date referitoare la teren

Crt	Categorie folosință	Intravilan	Suprafața (mp)	Tarla	Parcelă	Nr. topo	Observații / Referințe
1	arabil	NU	1.300	13	174	-	loc numit Nimaș

Lungime Segmente

1) Valorile lungimilor segmentelor sunt obținute din proiecție în plan.

Punct început	X / Y	Punct sfârșit	X / Y	Lungime segment (** (m)
1	613.549,919 646.312,71	2	613.493,962 646.265,609	73.142
2	613.493,962 646.265,609	3	613.498,735 646.259,84	7.488
3	613.498,735 646.259,84	4	613.501,662 646.256,303	4.591
4	613.501,662 646.256,303	5	613.505,498 646.251,665	6.019
5	613.505,498 646.251,665	6	613.558,043 646.295,14	68.199

Punct început	X / Y	Punct sfârșit	X / Y	Lungime segment (** (m)
6	613.558,043 646.295,14	1	613.549,919 646.312,71	19.357

** Lungimile segmentelor sunt determinate în planul de proiecție Stereo 70 și sunt rotunjite la 1 milimetru.

*** Distanța dintre puncte este formată din segmente cumulate ce sunt mai mici decât valoarea 1 milimetru.

**DATE DESPRE IMOBILUL NR. 901**

Oficiul de Cadastru și Publicitate Imobiliară SUCEAVA
Biroul de Cadastru și Publicitate Imobiliară Falticeni

A. Partea I. Descrierea imobilului

TEREN Necunoscut

Adresa: Loc. Draguseni, Jud. Suceava

Nr. Crt	Nr cadastral Nr. topografic	Suprafața* (mp)	Observații / Referințe
A1		3.600	Sector cadastral:8 Teren neimprejmuit;

B. Partea II. Proprietari și acte

Inscrieri privitoare la dreptul de proprietate și alte drepturi reale		Referințe
901 / 07/10/2024		
Act Normativ nr. 7, din 13/03/1996 emis de Parlamentul României;		
B1	Inscrierea provizorie, drept de PROPRIETATE, dobandit prin Lege, cota actuala 1/1, cota initiala 1/1 1) NEIDENTIFICAT NEIDENTIFICAT	A1
B2	Proprietar neidentificat, rezerva comisiei locale de fond funciar	A1

C. Partea III. SARCINI .

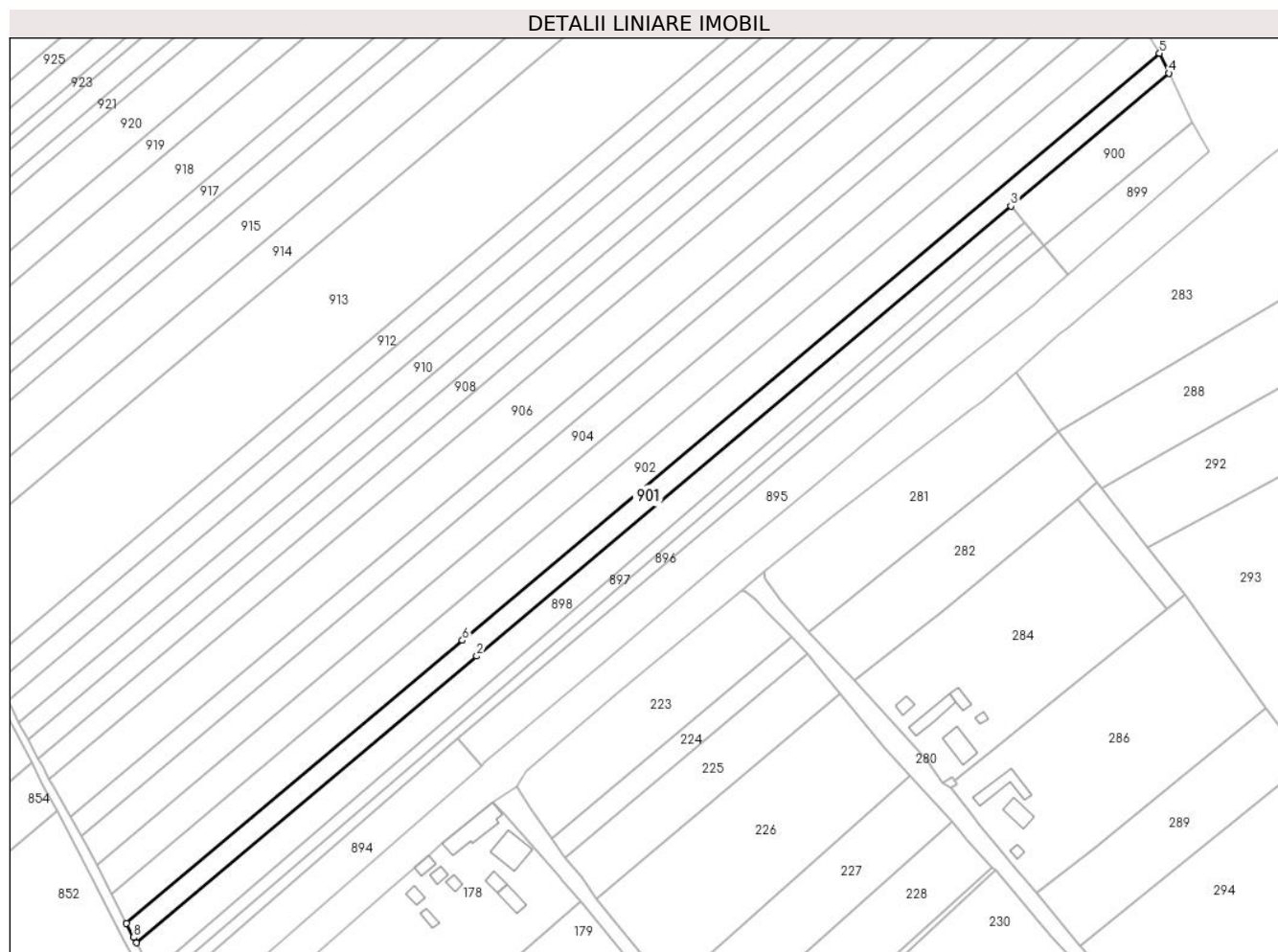
Inscrieri privind dezmembramintele dreptului de proprietate, drepturi reale de garanție și sarcini	Referințe
NU SUNT	

Anexa Nr. 1 La Partea I

Teren

Nr cadastral	Suprafața (mp)*	Observații / Referințe
	3.600	

* Suprafața este determinată în planul de proiecție Stereo 70.



Date referitoare la teren

Crt	Categorie folosință	Intravilan	Suprafața (mp)	Tarla	Parcelă	Nr. topo	Observații / Referințe
1	arabil	DA	1.182	13	174	-	
2	arabil	NU	2.418	13	174	-	

Lungime Segmente

1) Valorile lungimilor segmentelor sunt obținute din proiecție în plan.

Punct început	X / Y	Punct sfârșit	X / Y	Lungime segment (** (m))
1	613.183,916 646.004,626	2	613.304,556 646.106,175	157.69
2	613.304,556 646.106,175	3	613.493,962 646.265,609	247.576
3	613.493,962 646.265,609	4	613.549,919 646.312,71	73.142
4	613.549,919 646.312,71	5	613.546,663 646.319,752	7.758

Punct început	X / Y	Punct sfârșit	X / Y	Lungime segment (** (m)
5	613.546,663 646.319,752	6	613.299,491 646.111,765	323.037
6	613.299,491 646.111,765	7	613.180,44 646.011,587	155.592
7	613.180,44 646.011,587	8	613.182,993 646.006,57	5.629
8	613.182,993 646.006,57	1	613.183,916 646.004,626	2.152

** Lungimile segmentelor sunt determinate în planul de proiecție Stereo 70 și sunt rotunjite la 1 milimetru.

*** Distanța dintre puncte este formată din segmente cumulate ce sunt mai mici decât valoarea 1 milimetru.

**DATE DESPRE IMOBILUL NR. 902**

Oficiul de Cadastru și Publicitate Imobiliară SUCEAVA
Biroul de Cadastru și Publicitate Imobiliară Falticeni

A. Partea I. Descrierea imobilului

TEREN Necunoscut

Adresa: Loc. Draguseni, Jud. Suceava

Nr. Crt	Nr cadastral Nr. topografic	Suprafața* (mp)	Observații / Referințe
A1		5.400	Sector cadastral:8 Teren neimprejmuit;

B. Partea II. Proprietari și acte

Inscrieri privitoare la dreptul de proprietate și alte drepturi reale		Referințe
902 / 07/10/2024		
Act Normativ nr. 7, din 13/03/1996 emis de Parlamentul României;		
B1	Inscrierea provizorie, drept de PROPRIETATE, dobandit prin Lege, cota actuala 1/1, cota initiala 1/1 1) NEIDENTIFICAT NEIDENTIFICAT	A1
B2	Proprietar neidentificat, rezerva comisiei locale de fond funciar	A1

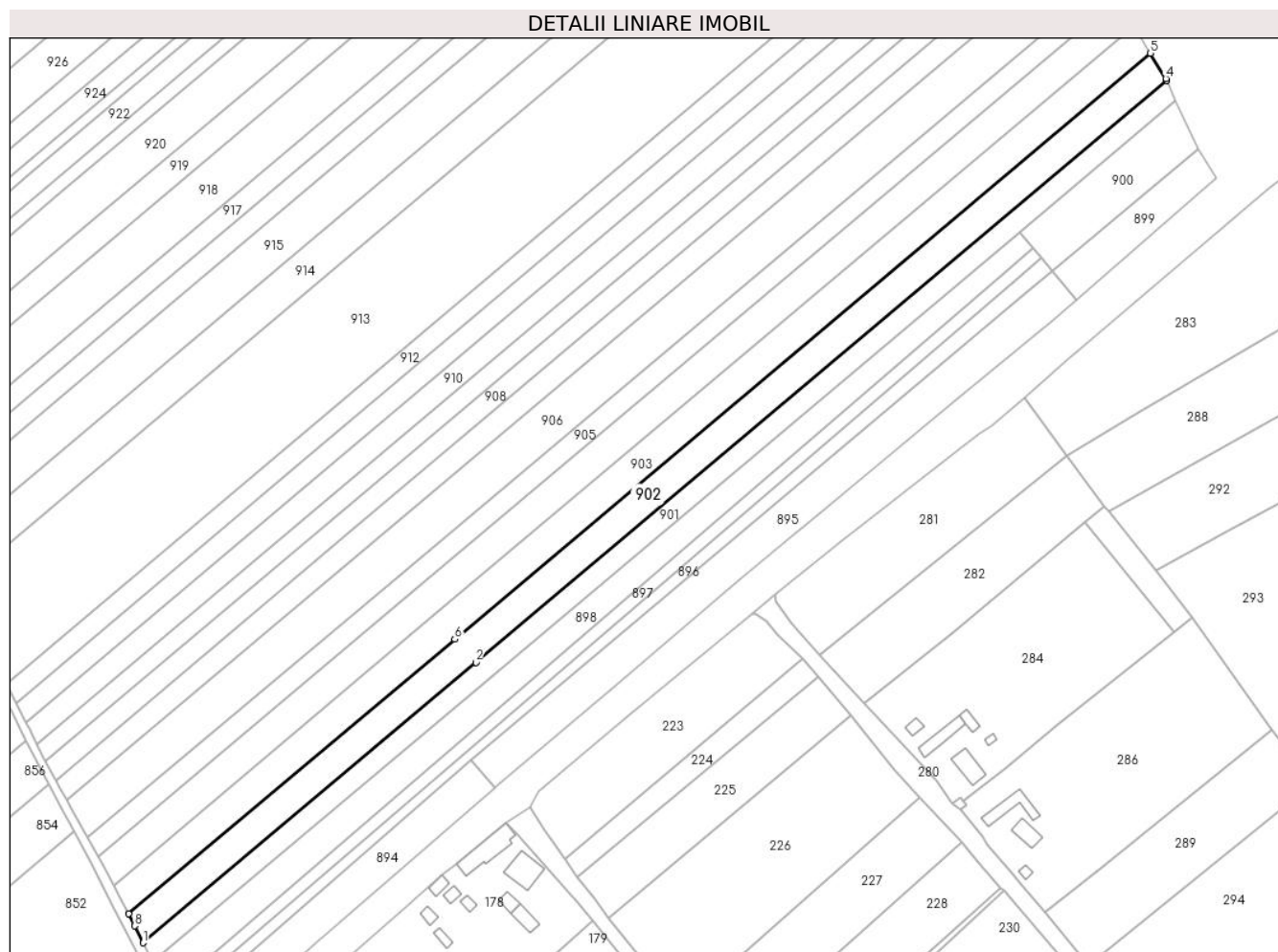
C. Partea III. SARCINI .

Inscrieri privind dezmembramintele dreptului de proprietate, drepturi reale de garanție și sarcini	Referințe
NU SUNT	

Teren

Nr cadastral	Suprafața (mp)*	Observații / Referințe
	5.400	

* Suprafața este determinată în planul de proiecție Stereo 70.



Date referitoare la teren

Crt	Categorie folosință	Intra vilan	Suprafața (mp)	Tarla	Parcelă	Nr. topo	Observații / Referințe
1	arabil	DA	1.739	13	174	-	
2	arabil	NU	3.661	13	174	-	

Lungime Segmente

1) Valorile lungimilor segmentelor sunt obținute din proiecție în plan.

Punct început	X / Y	Punct sfârșit	X / Y	Lungime segment (** (m)
1	613.180,44 646.011,587	2	613.299,491 646.111,765	155.592
2	613.299,491 646.111,765	3	613.546,663 646.319,752	323.037
3	613.546,663 646.319,752	4	613.546,294 646.320,549	0.878
4	613.546,294 646.320,549	5	613.540,821 646.329,592	10.57

Punct început	X / Y	Punct sfârșit	X / Y	Lungime segment (** (m)
5	613.540,821 646.329,592	6	613.291,905 646.120,137	325.316
6	613.291,905 646.120,137	7	613.175,199 646.021,933	152.526
7	613.175,199 646.021,933	8	613.177,376 646.017,61	4.84
8	613.177,376 646.017,61	1	613.180,44 646.011,587	6.758

** Lungimile segmentelor sunt determinate în planul de proiecție Stereo 70 și sunt rotunjite la 1 milimetru.

*** Distanța dintre puncte este formată din segmente cumulate ce sunt mai mici decât valoarea 1 milimetru.

**DATE DESPRE IMOBILUL NR. 903**

Oficiul de Cadastru și Publicitate Imobiliară SUCEAVA
Biroul de Cadastru și Publicitate Imobiliară Falticeni

A. Partea I. Descrierea imobilului

TEREN Necunoscut

Adresa: Loc. Draguseni, Jud. Suceava

Nr. Crt	Nr cadastral Nr. topografic	Suprafața* (mp)	Observații / Referințe
A1		5.400	Sector cadastral:8 Teren neimprejmuit;

B. Partea II. Proprietari și acte

Inscrieri privitoare la dreptul de proprietate și alte drepturi reale		Referințe
903 / 07/10/2024		
Act Normativ nr. 7, din 13/03/1996 emis de Parlamentul României;		
B1	Inscrierea provizorie, drept de PROPRIETATE, dobandit prin Lege, cota actuala 1/1, cota initiala 1/1 1) NEIDENTIFICAT NEIDENTIFICAT	A1
B2	Proprietar neidentificat, rezerva comisiei locale de fond funciar	A1

C. Partea III. SARCINI .

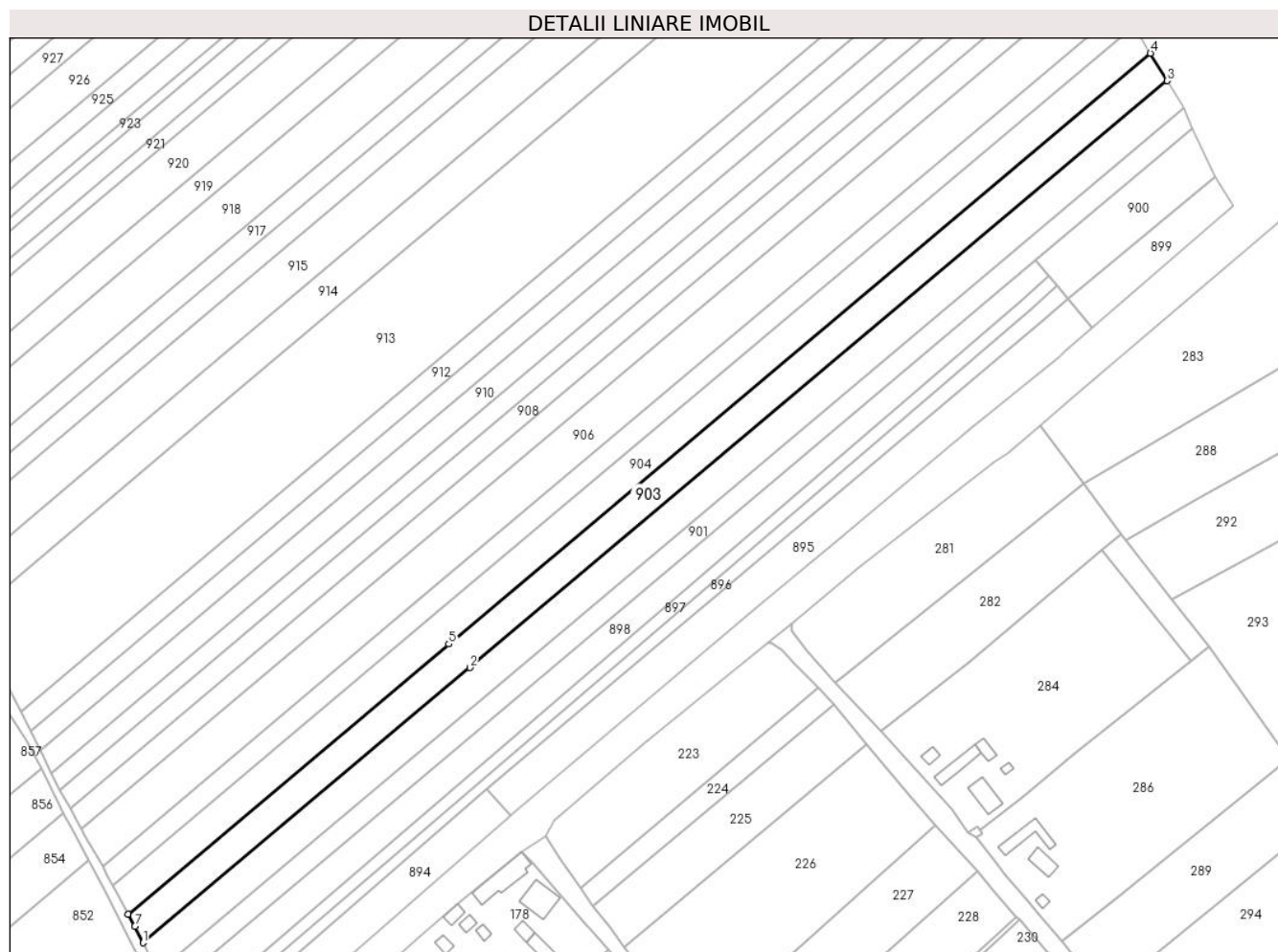
Inscrieri privind dezmembramintele dreptului de proprietate, drepturi reale de garanție și sarcini	Referințe
NU SUNT	

Anexa Nr. 1 La Partea I

Teren

Nr cadastral	Suprafața (mp)*	Observații / Referințe
	5.400	

* Suprafața este determinată în planul de proiecție Stereo 70.



Date referitoare la teren

Crt	Categorie folosință	Intravilan	Suprafața (mp)	Tarla	Parcelă	Nr. topo	Observații / Referințe
1	arabil	DA	1.708	13	174	-	
2	arabil	NU	3.692	13	174	-	

Lungime Segmente

1) Valorile lungimilor segmentelor sunt obținute din proiecție în plan.

Punct început	X / Y	Punct sfârșit	X / Y	Lungime segment (** (m)
1	613.175,199 646.021,933	2	613.291,905 646.120,137	152.526
2	613.291,905 646.120,137	3	613.540,821 646.329,592	325.316
3	613.540,821 646.329,592	4	613.534,893 646.339,386	11.448
4	613.534,893 646.339,386	5	613.284,306 646.128,525	327.5

Punct început	X / Y	Punct sfârșit	X / Y	Lungime segment (** (m)
5	613.284,306 646.128,525	6	613.169,839 646.032,204	149.601
6	613.169,839 646.032,204	7	613.172,231 646.027,828	4.987
7	613.172,231 646.027,828	1	613.175,199 646.021,933	6.6

** Lungimile segmentelor sunt determinate în planul de proiecție Stereo 70 și sunt rotunjite la 1 milimetru.

*** Distanța dintre puncte este formată din segmente cumulate ce sunt mai mici decât valoarea 1 milimetru.

**DATE DESPRE IMOBILUL NR. 904**

Oficiul de Cadastru și Publicitate Imobiliară SUCEAVA
Biroul de Cadastru și Publicitate Imobiliară Falticeni

A. Partea I. Descrierea imobilului

TEREN Necunoscut

Adresa: Loc. Draguseni, Jud. Suceava

Nr. Crt	Nr cadastral Nr. topografic	Suprafața* (mp)	Observații / Referințe
A1		5.400	Sector cadastral:8 Teren neimprejmuit;

B. Partea II. Proprietari și acte

Inscrieri privitoare la dreptul de proprietate și alte drepturi reale		Referințe
904 / 07/10/2024		
Act Normativ nr. 7, din 13/03/1996 emis de Parlamentul României;		
B1	Inscrierea provizorie, drept de PROPRIETATE, dobandit prin Lege, cota actuala 1/1, cota initiala 1/1 1) NEIDENTIFICAT NEIDENTIFICAT	A1
B2	Proprietar neidentificat, rezerva comisiei locale de fond funciar	A1

C. Partea III. SARCINI .

Inscrieri privind dezmembramintele dreptului de proprietate, drepturi reale de garanție și sarcini	Referințe
NU SUNT	

Teren

Nr cadastral	Suprafața (mp)*	Observații / Referințe
	5.400	

* Suprafața este determinată în planul de proiecție Stereo 70.



Date referitoare la teren

Crt	Categorie folosință	Intra vilan	Suprafața (mp)	Tarla	Parcelă	Nr. topo	Observații / Referințe
1	arabil	DA	1.679	13	174	-	
2	arabil	NU	3.721	13	174	-	

Lungime Segmente

1) Valorile lungimilor segmentelor sunt obținute din proiecție în plan.

Punct început	X / Y	Punct sfârșit	X / Y	Lungime segment (** (m)
1	613.169,839 646.032,204	2	613.284,306 646.128,525	149.601
2	613.284,306 646.128,525	3	613.534,893 646.339,386	327.5
3	613.534,893 646.339,386	4	613.528,958 646.349,192	11.462
4	613.528,958 646.349,192	5	613.276,697 646.136,923	329.687

Punct început	X / Y	Punct sfârșit	X / Y	Lungime segment (** (m)
5	613.276,697 646.136,923	6	613.164,333 646.042,372	146.852
6	613.164,333 646.042,372	7	613.165,983 646.039,257	3.525
7	613.165,983 646.039,257	1	613.169,839 646.032,204	8.038

** Lungimile segmentelor sunt determinate în planul de proiecție Stereo 70 și sunt rotunjite la 1 milimetru.

*** Distanța dintre puncte este formată din segmente cumulate ce sunt mai mici decât valoarea 1 milimetru.

**DATE DESPRE IMOBILUL NR. 905**

Oficiul de Cadastru și Publicitate Imobiliară SUCEAVA
Biroul de Cadastru și Publicitate Imobiliară Falticeni

A. Partea I. Descrierea imobilului

TEREN Necunoscut

Adresa: Loc. Draguseni, Jud. Suceava

Nr. Crt	Nr cadastral Nr. topografic	Suprafața* (mp)	Observații / Referințe
A1		3.600	Sector cadastral:8 Teren neimprejmuit;

B. Partea II. Proprietari și acte

Inscrieri privitoare la dreptul de proprietate și alte drepturi reale		Referințe
905 / 07/10/2024		
Act Normativ nr. 7, din 13/03/1996 emis de Parlamentul României;		
B1	Inscrierea provizorie, drept de PROPRIETATE, dobandit prin Lege, cota actuala 1/1, cota initiala 1/1 1) NEIDENTIFICAT NEIDENTIFICAT	A1
B2	Proprietar neidentificat, rezerva comisiei locale de fond funciar	A1

C. Partea III. SARCINI .

Inscrieri privind dezmembramintele dreptului de proprietate, drepturi reale de garanție și sarcini	Referințe
NU SUNT	

Anexa Nr. 1 La Partea I

Teren

Nr cadastral	Suprafața (mp)*	Observații / Referințe
	3.600	

* Suprafața este determinată în planul de proiecție Stereo 70.

DETALII LINIARE IMOBIL



Date referitoare la teren

Crt	Categorie folosință	Intravilan	Suprafața (mp)	Tarla	Parcelă	Nr. topo	Observații / Referințe
1	arabil	DA	1.103	13	174	-	
2	arabil	NU	2.497	13	174	-	

Lungime Segmente

1) Valorile lungimilor segmentelor sunt obținute din proiecție în plan.

Punct început	X / Y	Punct sfârșit	X / Y	Lungime segment (** (m)
1	613.164,333 646.042,372	2	613.276,697 646.136,923	146.852
2	613.276,697 646.136,923	3	613.528,958 646.349,192	329.687
3	613.528,958 646.349,192	4	613.524,997 646.355,737	7.65
4	613.524,997 646.355,737	5	613.271,619 646.142,527	331.148

Punct început	X / Y	Punct sfârșit	X / Y	Lungime segment (** (m)
5	613.271,619 646.142,527	6	613.160,635 646.049,138	145.048
6	613.160,635 646.049,138	7	613.162,214 646.046,373	3.184
7	613.162,214 646.046,373	1	613.164,333 646.042,372	4.527

** Lungimile segmentelor sunt determinate în planul de proiecție Stereo 70 și sunt rotunjite la 1 milimetru.

*** Distanța dintre puncte este formată din segmente cumulate ce sunt mai mici decât valoarea 1 milimetru.

**DATE DESPRE IMOBILUL NR. 906**

Oficiul de Cadastru și Publicitate Imobiliară SUCEAVA
Biroul de Cadastru și Publicitate Imobiliară Falticeni

A. Partea I. Descrierea imobilului

TEREN Necunoscut

Adresa: Loc. Draguseni, Jud. Suceava

Nr. Crt	Nr cadastral Nr. topografic	Suprafața* (mp)	Observații / Referințe
A1		7.200	Sector cadastral:8 Teren neimprejmuit;

B. Partea II. Proprietari și acte

Inscrieri privitoare la dreptul de proprietate și alte drepturi reale		Referințe
906 / 07/10/2024		
Act Administrativ nr. 1038, din 31/08/1995 emis de Comisia Județeană Suceava;		
B1	Intabulare, drept de PROPRIETATE, dobândit prin Reconstituire, cota actuala 1/1, cota initiala 1/1 1) POPA VICTORIA DEFUNCT:Da 2) BARNA MITICĂ, Lipsă CNP proprietar 3) BARNA NICU, Lipsă CNP proprietar	A1

C. Partea III. SARCINI .

Inscrieri privind dezmembramintele dreptului de proprietate, drepturi reale de garanție și sarcini	Referințe
NU SUNT	

Anexa Nr. 1 La Partea I

Teren

Nr cadastral	Suprafața (mp)*	Observații / Referințe
	7.200	

* Suprafața este determinată în planul de proiecție Stereo 70.



Date referitoare la teren

Crt	Categorie folosință	Intravilan	Suprafața (mp)	Tarla	Parcelă	Nr. topo	Observații / Referințe
1	arabil	DA	2.169	13	174	-	loc numit Nimaș II
2	arabil	NU	5.031	13	174	-	

Lungime Segmente

1) Valorile lungimilor segmentelor sunt obținute din proiecție în plan.

Punct început	X / Y	Punct sfârșit	X / Y	Lungime segment (** (m)
1	613.160,635 646.049,138	2	613.271,619 646.142,527	145.048
2	613.271,619 646.142,527	3	613.524,997 646.355,737	331.148
3	613.524,997 646.355,737	4	613.517,069 646.368,835	15.31
4	613.517,069 646.368,835	5	613.261,456 646.153,744	334.069

Punct început	X / Y	Punct sfârșit	X / Y	Lungime segment (** (m)
5	613.261,456 646.153,744	6	613.153,069 646.062,54	141.654
6	613.153,069 646.062,54	7	613.154,443 646.059,981	2.905
7	613.154,443 646.059,981	1	613.160,635 646.049,138	12.486

** Lungimile segmentelor sunt determinate în planul de proiecție Stereo 70 și sunt rotunjite la 1 milimetru.

*** Distanța dintre puncte este formată din segmente cumulate ce sunt mai mici decât valoarea 1 milimetru.

**DATE DESPRE IMOBILUL NR. 907**

Oficiul de Cadastru și Publicitate Imobiliară SUCEAVA
Biroul de Cadastru și Publicitate Imobiliară Falticeni

A. Partea I. Descrierea imobilului

TEREN Necunoscut

Adresa: Loc. Draguseni, Jud. Suceava

Nr. Crt	Nr cadastral Nr. topografic	Suprafața* (mp)	Observații / Referințe
A1	30938	3.917	Sector cadastral:8 Teren neimprejmuit;

B. Partea II. Proprietari și acte

Inscrieri privitoare la dreptul de proprietate și alte drepturi reale		Referințe
37622 / 20/12/2023		
Act Normativ LEGEA 7/1996, din 13/03/1996 emis de PARLAMENTUL ROMANIEI;		
B2	se notează transformarea posesie, în drept de proprietate conform art. 41 alin.8 raportat la art.13 alin. 7 , litera a) din Legea nr. 7/1996 republicata, cu modificarile si completarile ulterioare	A1
B3	Intabulare, drept de PROPRIETATE, dobandit prin Lege, cota actuala 1/1, cota initiala 1/1 1) TROFIN COSTICĂ 2) TROFIN CAMELIA	A1

C. Partea III. SARCINI .

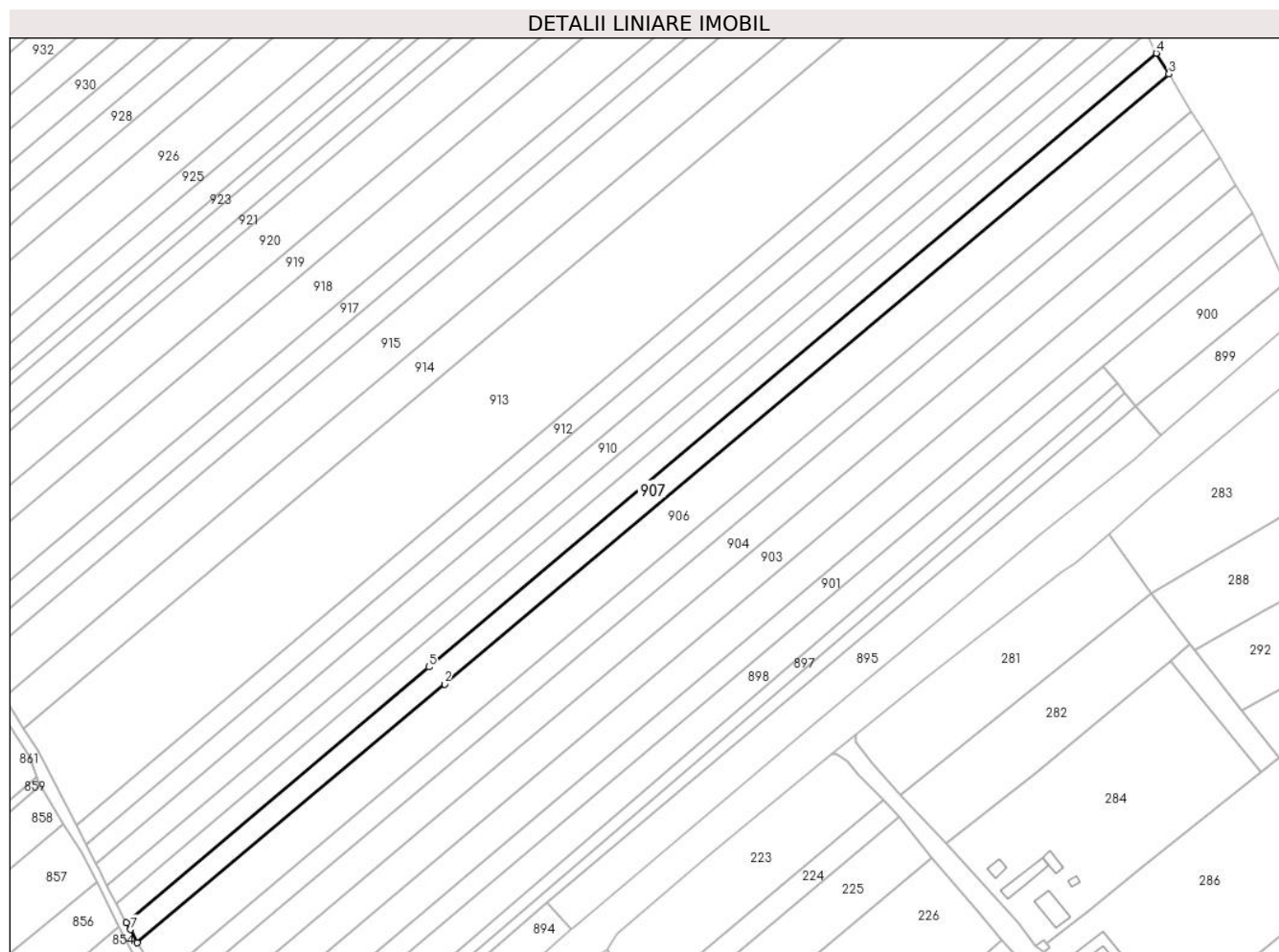
Inscrieri privind dezmembramintele dreptului de proprietate, drepturi reale de garanție și sarcini	Referințe
NU SUNT	

Anexa Nr. 1 La Partea I

Teren

Nr cadastral	Suprafața (mp)*	Observații / Referințe
30938	3.917	

* Suprafața este determinată în planul de proiecție Stereo 70.



Date referitoare la teren

Crt	Categorie folosință	Intravilan	Suprafața (mp)	Tarla	Parcelă	Nr. topo	Observații / Referințe
1	arabil	DA	1.132	13	174	-	
2	arabil	NU	2.785	13	174	-	

Lungime Segmente

1) Valorile lungimilor segmentelor sunt obținute din proiecție în plan.

Punct început	X / Y	Punct sfârșit	X / Y	Lungime segment (** (m)
1	613.153,069 646.062,54	2	613.261,456 646.153,744	141.654
2	613.261,456 646.153,744	3	613.517,069 646.368,835	334.069
3	613.517,069 646.368,835	4	613.512,611 646.376,201	8.61
4	613.512,611 646.376,201	5	613.255,996 646.159,771	335.698

Punct început	X / Y	Punct sfârșit	X / Y	Lungime segment (** (m)
5	613.255,996 646.159,771	6	613.149,207 646.069,706	139.698
6	613.149,207 646.069,706	7	613.150,566 646.067,199	2.852
7	613.150,566 646.067,199	1	613.153,069 646.062,54	5.289

** Lungimile segmentelor sunt determinate în planul de proiecție Stereo 70 și sunt rotunjite la 1 milimetru.

*** Distanța dintre puncte este formată din segmente cumulate ce sunt mai mici decât valoarea 1 milimetru.

**DATE DESPRE IMOBILUL NR. 908**

Oficiul de Cadastru și Publicitate Imobiliară SUCEAVA
Biroul de Cadastru și Publicitate Imobiliară Falticeni

A. Partea I. Descrierea imobilului

TEREN Necunoscut

Adresa: Loc. Draguseni, Jud. Suceava

Nr. Crt	Nr cadastral Nr. topografic	Suprafața* (mp)	Observații / Referințe
A1		3.600	Sector cadastral:8 Teren neimprejmuit;

B. Partea II. Proprietari și acte

Inscrieri privitoare la dreptul de proprietate și alte drepturi reale	Referințe
908 / 07/10/2024	
Act Administrativ nr. 1535, din 19/01/1999 emis de Comisia Județeană Suceava;	
B1	A1
Intabulare, drept de PROPRIETATE, dobandit prin Reconstituire, cota actuala 1/1, cota initiala 1/1	
1) TOMA COSTACHE, Lipsă CNP proprietar	

C. Partea III. SARCINI .

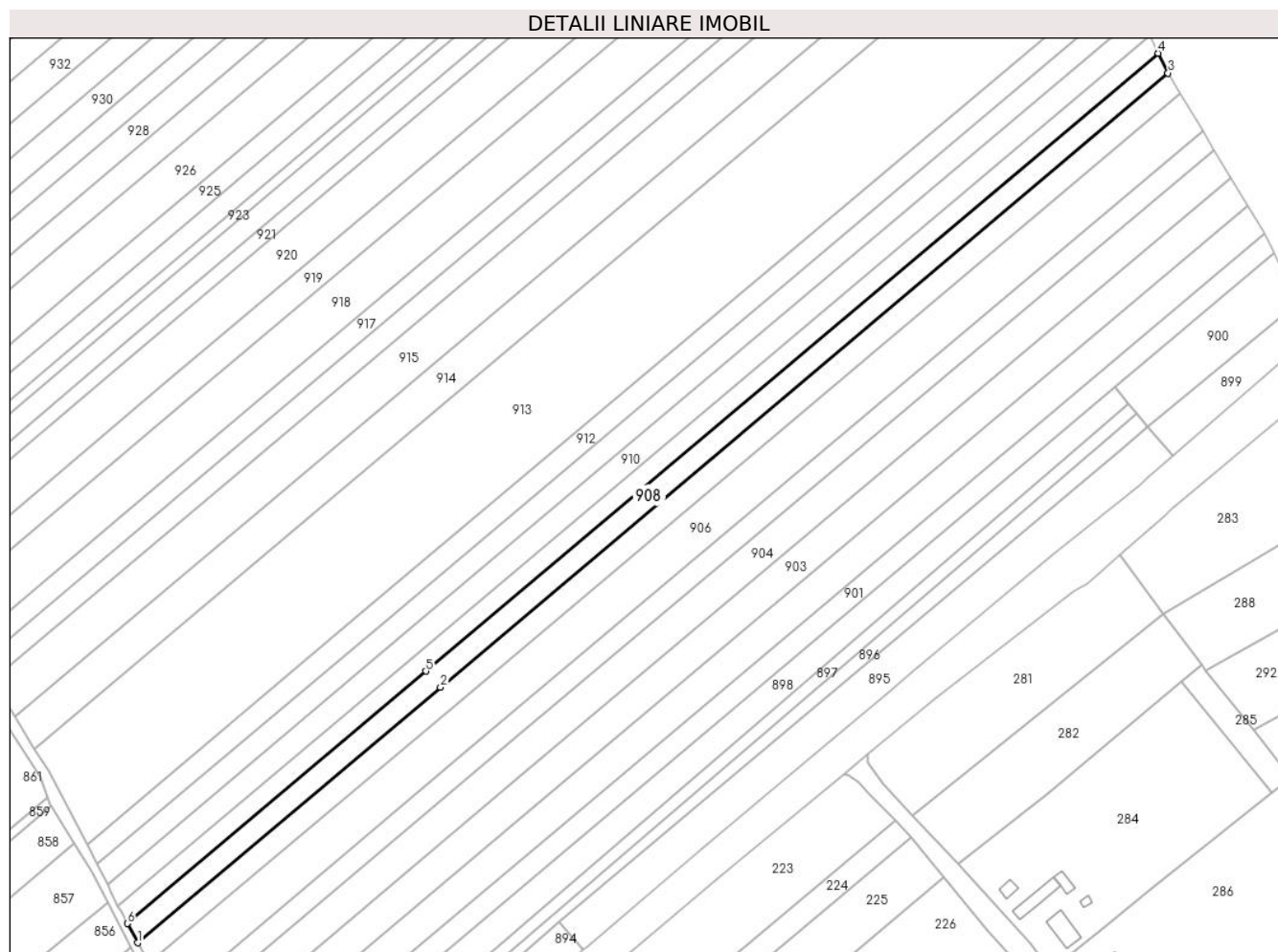
Inscrieri privind dezmembramintele dreptului de proprietate, drepturi reale de garanție și sarcini	Referințe
NU SUNT	

Anexa Nr. 1 La Partea I

Teren

Nr cadastral	Suprafața (mp)*	Observații / Referințe
	3.600	

* Suprafața este determinată în planul de proiecție Stereo 70.



Date referitoare la teren

Crt	Categorie folosință	Intravilan	Suprafața (mp)	Tarla	Parcelă	Nr. topo	Observații / Referințe
1	arabil	DA	1.051	13	174	-	loc numit Nimaș II
2	arabil	NU	2.549	13	174	-	

Lungime Segmente

1) Valorile lungimilor segmentelor sunt obținute din proiecție în plan.

Punct început	X / Y	Punct sfârșit	X / Y	Lungime segment (** (m)
1	613.149,207 646.069,706	2	613.255,996 646.159,771	139.698
2	613.255,996 646.159,771	3	613.512,611 646.376,201	335.698
3	613.512,611 646.376,201	4	613.509,154 646.383,188	7.795
4	613.509,154 646.383,188	5	613.250,909 646.165,385	337.829

Punct început	X / Y	Punct sfârșit	X / Y	Lungime segment (** (m)
5	613.250,909 646.165,385	6	613.145,523 646.076,502	137.864
6	613.145,523 646.076,502	1	613.149,207 646.069,706	7.73

** Lungimile segmentelor sunt determinate în planul de proiecție Stereo 70 și sunt rotunjite la 1 milimetru.

*** Distanța dintre puncte este formată din segmente cumulate ce sunt mai mici decât valoarea 1 milimetru.

**DATE DESPRE IMOBILUL NR. 909**

Oficiul de Cadastru și Publicitate Imobiliară SUCEAVA
Biroul de Cadastru și Publicitate Imobiliară Falticeni

A. Partea I. Descrierea imobilului

TEREN Necunoscut

Adresa: Loc. Draguseni, Jud. Suceava

Nr. Crt	Nr cadastral Nr. topografic	Suprafața* (mp)	Observații / Referințe
A1		3.200	Sector cadastral:8 Teren neimprejmuit;

B. Partea II. Proprietari și acte

Inscrieri privitoare la dreptul de proprietate și alte drepturi reale		Referințe
909 / 07/10/2024		
Act Administrativ nr. 225, din 06/03/1994 emis de Comisia Județeană Suceava;		
B1	Intabulare, drept de PROPRIETATE, dobandit prin Reconstituire, cota actuala 1/1, cota initiala 1/1	A1
	1) VARTOLOMEI DUMITRU, Lipsă CNP proprietar	
	2) VARTOLOMEI VICTORIA, Lipsă CNP proprietar DEFUNCT:Da	

C. Partea III. SARCINI .

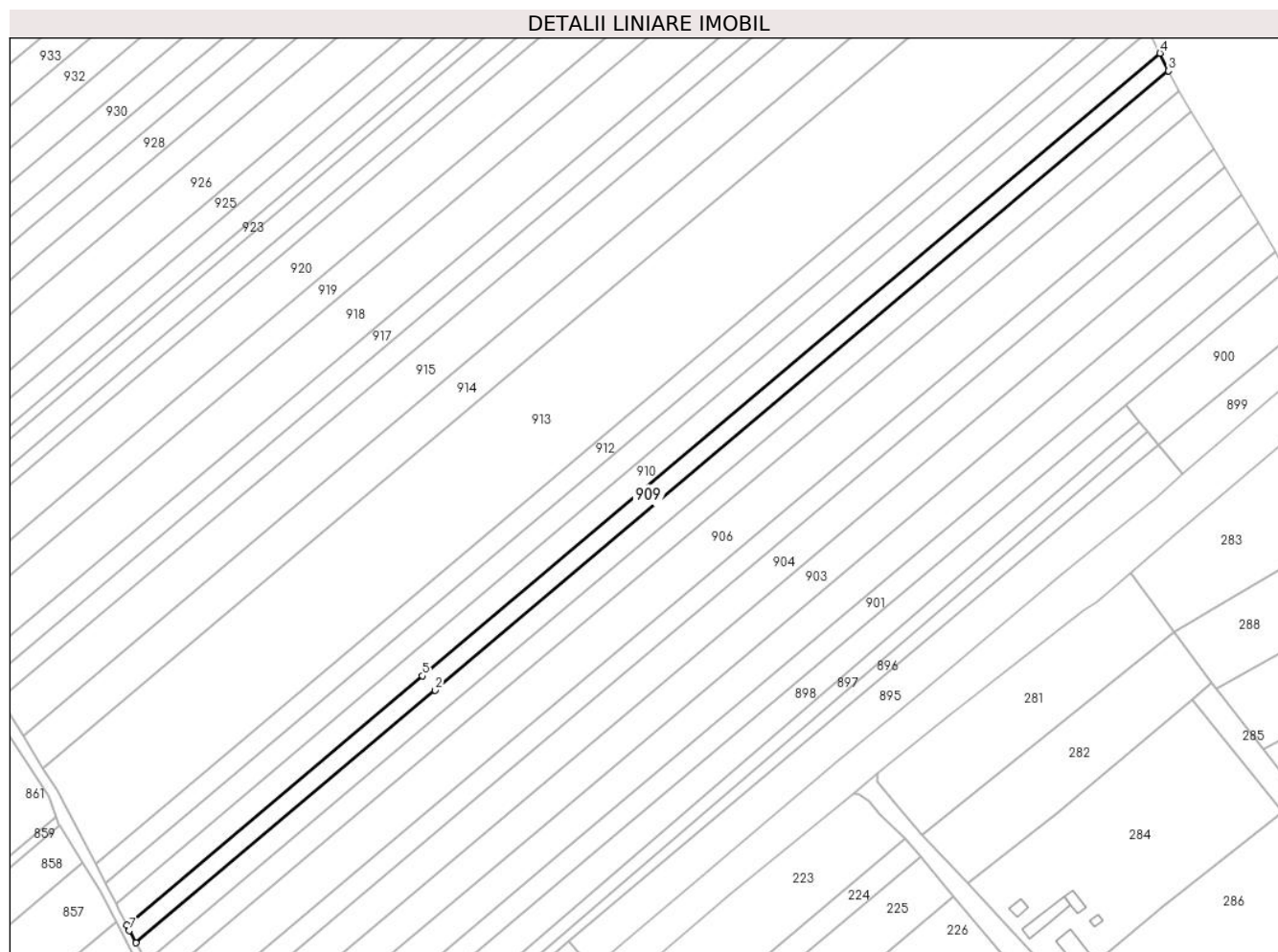
Inscrieri privind dezmembramintele dreptului de proprietate, drepturi reale de garanție și sarcini	Referințe
NU SUNT	

Anexa Nr. 1 La Partea I

Teren

Nr cadastral	Suprafața (mp)*	Observații / Referințe
	3.200	

* Suprafața este determinată în planul de proiecție Stereo 70.



Date referitoare la teren

Crt	Categorie folosință	Intravilan	Suprafața (mp)	Tarla	Parcelă	Nr. topo	Observații / Referințe
1	arabil	DA	922	13	174	-	loc numit Nimaș
2	arabil	NU	2.278	13	174	-	

Lungime Segmente

1) Valorile lungimilor segmentelor sunt obținute din proiecție în plan.

Punct început	X / Y	Punct sfârșit	X / Y	Lungime segment (** (m)
1	613.145,523 646.076,502	2	613.250,909 646.165,385	137.864
2	613.250,909 646.165,385	3	613.509,154 646.383,188	337.829
3	613.509,154 646.383,188	4	613.506,082 646.389,396	6.927
4	613.506,082 646.389,396	5	613.246,391 646.170,372	339.722

Punct început	X / Y	Punct sfârșit	X / Y	Lungime segment (** (m)
5	613.246,391 646.170,372	6	613.142,325 646.082,602	136.137
6	613.142,325 646.082,602	7	613.143,195 646.080,798	2.003
7	613.143,195 646.080,798	1	613.145,523 646.076,502	4.886

** Lungimile segmentelor sunt determinate în planul de proiecție Stereo 70 și sunt rotunjite la 1 milimetru.

*** Distanța dintre puncte este formată din segmente cumulate ce sunt mai mici decât valoarea 1 milimetru.

**DATE DESPRE IMOBILUL NR. 910**

Oficiul de Cadastru și Publicitate Imobiliară SUCEAVA
Biroul de Cadastru și Publicitate Imobiliară Falticeni

A. Partea I. Descrierea imobilului

TEREN Necunoscut

Adresa: Loc. Draguseni, Jud. Suceava

Nr. Crt	Nr cadastral Nr. topografic	Suprafața* (mp)	Observații / Referințe
A1		4.000	Sector cadastral:8 Teren neimprejmuit;

B. Partea II. Proprietari și acte

Inscrieri privitoare la dreptul de proprietate și alte drepturi reale		Referințe
910 / 07/10/2024		
Act Normativ nr. 7, din 13/03/1996 emis de Parlamentul României;		
B1	Inscrierea provizorie, drept de PROPRIETATE, dobandit prin Lege, cota actuala 1/1, cota initiala 1/1 1) NEIDENTIFICAT NEIDENTIFICAT	A1
B2	Proprietar neidentificat, rezerva comisiei locale de fond funciar	A1

C. Partea III. SARCINI .

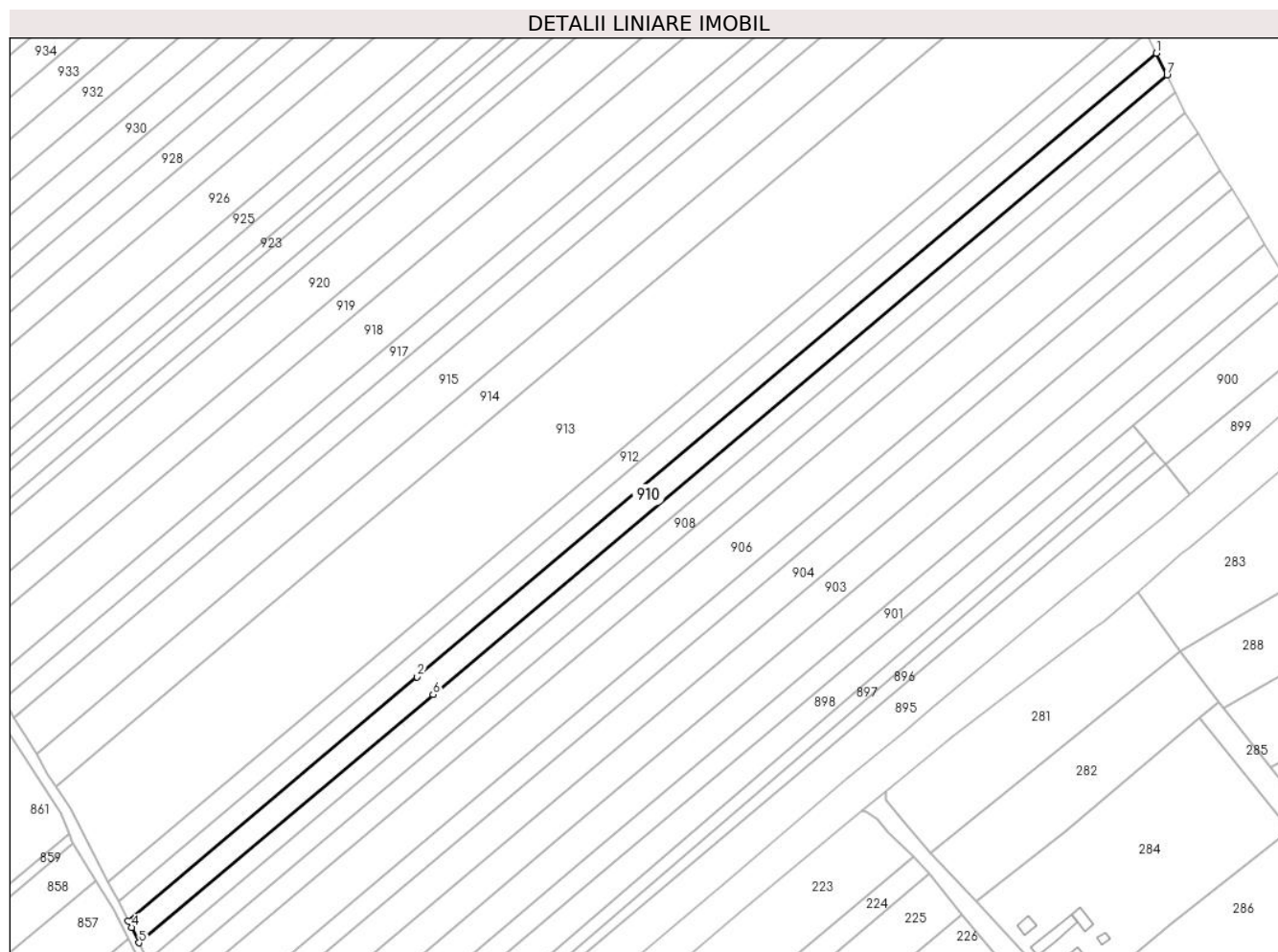
Inscrieri privind dezmembramintele dreptului de proprietate, drepturi reale de garanție și sarcini	Referințe
NU SUNT	

Anexa Nr. 1 La Partea I

Teren

Nr cadastral	Suprafața (mp)*	Observații / Referințe
	4.000	

* Suprafața este determinată în planul de proiecție Stereo 70.



Date referitoare la teren

Crt	Categorie folosință	Intravilan	Suprafața (mp)	Tarla	Parcelă	Nr. topo	Observații / Referințe
1	arabil	DA	1.134	13	174	-	
2	arabil	NU	2.866	13	174	-	

Lungime Segmente

1) Valorile lungimilor segmentelor sunt obținute din proiecție în plan.

Punct început	X / Y	Punct sfârșit	X / Y	Lungime segment (** (m))
1	613.502,243 646.397,154	2	613.240,743 646.176,605	342.088
2	613.240,743 646.176,605	3	613.138,518 646.090,389	133.728
3	613.138,518 646.090,389	4	613.139,687 646.088,07	2.597
4	613.139,687 646.088,07	5	613.142,325 646.082,602	6.071

Punct început	X / Y	Punct sfârșit	X / Y	Lungime segment (** (m)
5	613.142,325 646.082,602	6	613.246,391 646.170,372	136.137
6	613.246,391 646.170,372	7	613.506,082 646.389,396	339.722
7	613.506,082 646.389,396	1	613.502,243 646.397,154	8.656

** Lungimile segmentelor sunt determinate în planul de proiecție Stereo 70 și sunt rotunjite la 1 milimetru.

*** Distanța dintre puncte este formată din segmente cumulate ce sunt mai mici decât valoarea 1 milimetru.

**DATE DESPRE IMOBILUL NR. 911**

Oficiul de Cadastru și Publicitate Imobiliară SUCEAVA
Biroul de Cadastru și Publicitate Imobiliară Falticeni

A. Partea I. Descrierea imobilului

TEREN Necunoscut

Adresa: Loc. Draguseni, Jud. Suceava

Nr. Crt	Nr cadastral Nr. topografic	Suprafața* (mp)	Observații / Referințe
A1		3.600	Sector cadastral:8 Teren neimprejmuit;

B. Partea II. Proprietari și acte

Inscrieri privitoare la dreptul de proprietate și alte drepturi reale		Referințe
911 / 07/10/2024		
Act Normativ nr. 7, din 13/03/1996 emis de Parlamentul României;		
B1	Inscrierea provizorie, drept de PROPRIETATE, dobandit prin Lege, cota actuala 1/1, cota initiala 1/1 1) NEIDENTIFICAT NEIDENTIFICAT	A1
B2	Proprietar neidentificat	A1

C. Partea III. SARCINI .

Inscrieri privind dezmembramintele dreptului de proprietate, drepturi reale de garanție și sarcini	Referințe
NU SUNT	

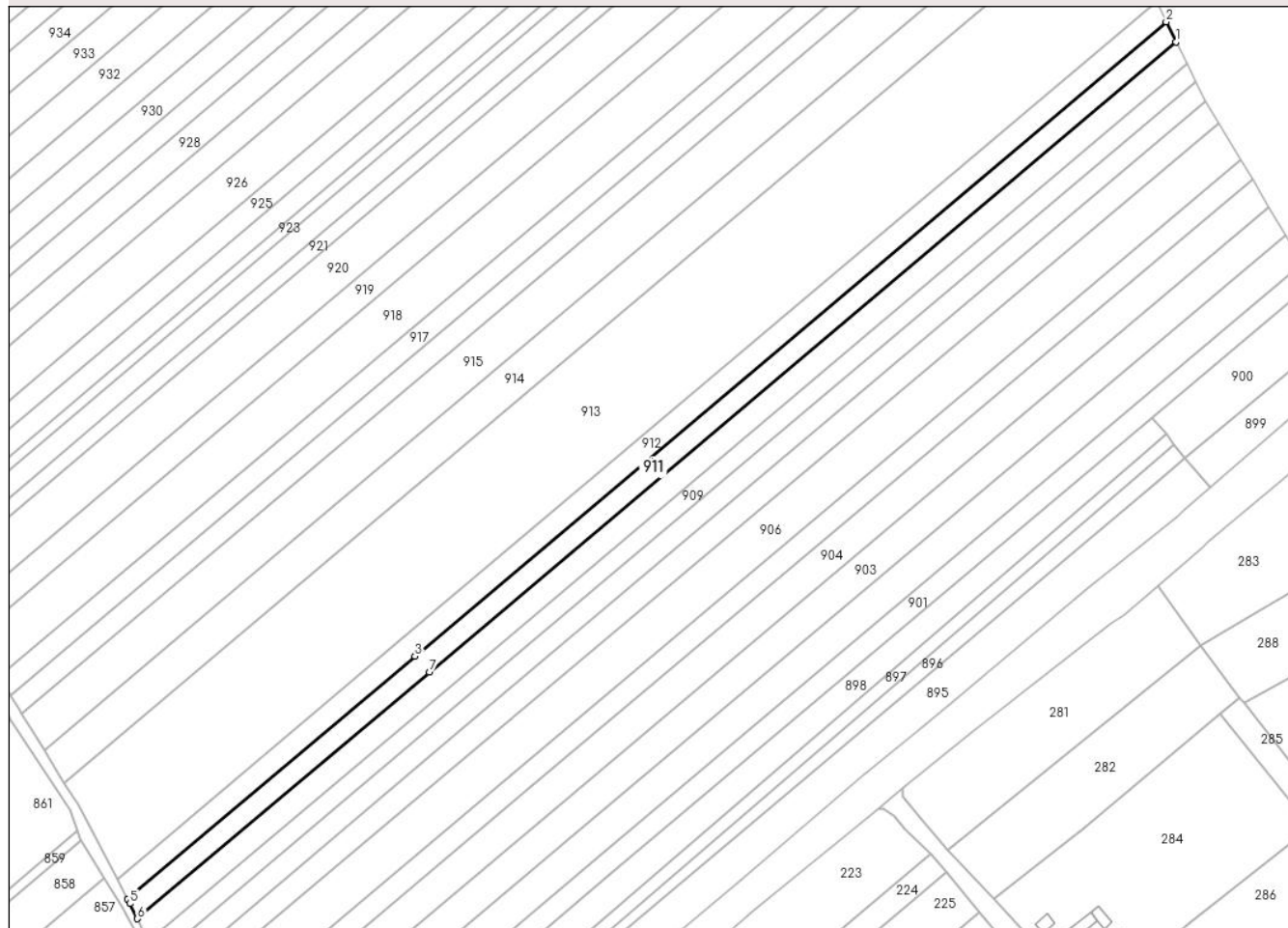
Anexa Nr. 1 La Partea I

Teren

Nr cadastral	Suprafața (mp)*	Observații / Referințe
	3.600	

* Suprafața este determinată în planul de proiecție Stereo 70.

DETALII LINIARE IMOBIL



Date referitoare la teren

Crt	Categorie folosință	Intravilan	Suprafața (mp)	Tarla	Parcelă	Nr. topo	Observații / Referințe
1	arabil	DA	1.004	13	174	-	
2	arabil	NU	2.596	13	174	-	

Lungime Segmente

1) Valorile lungimilor segmentelor sunt obținute din proiecție în plan.

Punct început	X / Y	Punct sfârșit	X / Y	Lungime segment (** (m)
1	613.502,243 646.397,154	2	613.498,787 646.404,137	7.791
2	613.498,787 646.404,137	3	613.235,66 646.182,216	344.216
3	613.235,66 646.182,216	4	613.134,998 646.097,318	131.683
4	613.134,998 646.097,318	5	613.135,858 646.095,663	1.865

Punct început	X / Y	Punct sfârșit	X / Y	Lungime segment (** (m)
5	613.135,858 646.095,663	6	613.138,518 646.090,389	5.907
6	613.138,518 646.090,389	7	613.240,743 646.176,605	133.728
7	613.240,743 646.176,605	1	613.502,243 646.397,154	342.088

** Lungimile segmentelor sunt determinate în planul de proiecție Stereo 70 și sunt rotunjite la 1 milimetru.

*** Distanța dintre puncte este formată din segmente cumulate ce sunt mai mici decât valoarea 1 milimetru.

**DATE DESPRE IMOBILUL NR. 912**

Oficiul de Cadastru și Publicitate Imobiliară SUCEAVA
Biroul de Cadastru și Publicitate Imobiliară Falticeni

A. Partea I. Descrierea imobilului

TEREN Necunoscut

Adresa: Loc. Draguseni, Jud. Suceava

Nr. Crt	Nr cadastral Nr. topografic	Suprafața* (mp)	Observații / Referințe
A1		3.600	Sector cadastral:8 Teren neimprejmuit;

B. Partea II. Proprietari și acte

Inscrieri privitoare la dreptul de proprietate și alte drepturi reale		Referințe
912 / 07/10/2024		
Act Normativ nr. 7, din 13/03/1996 emis de Parlamentul României;		
B1	Inscrierea provizorie, drept de PROPRIETATE, dobandit prin Lege, cota actuala 1/1, cota initiala 1/1 1) NEIDENTIFICAT NEIDENTIFICAT	A1
B2	Proprietar neidentificat, rezerva comisiei locale de fond funciar	A1

C. Partea III. SARCINI .

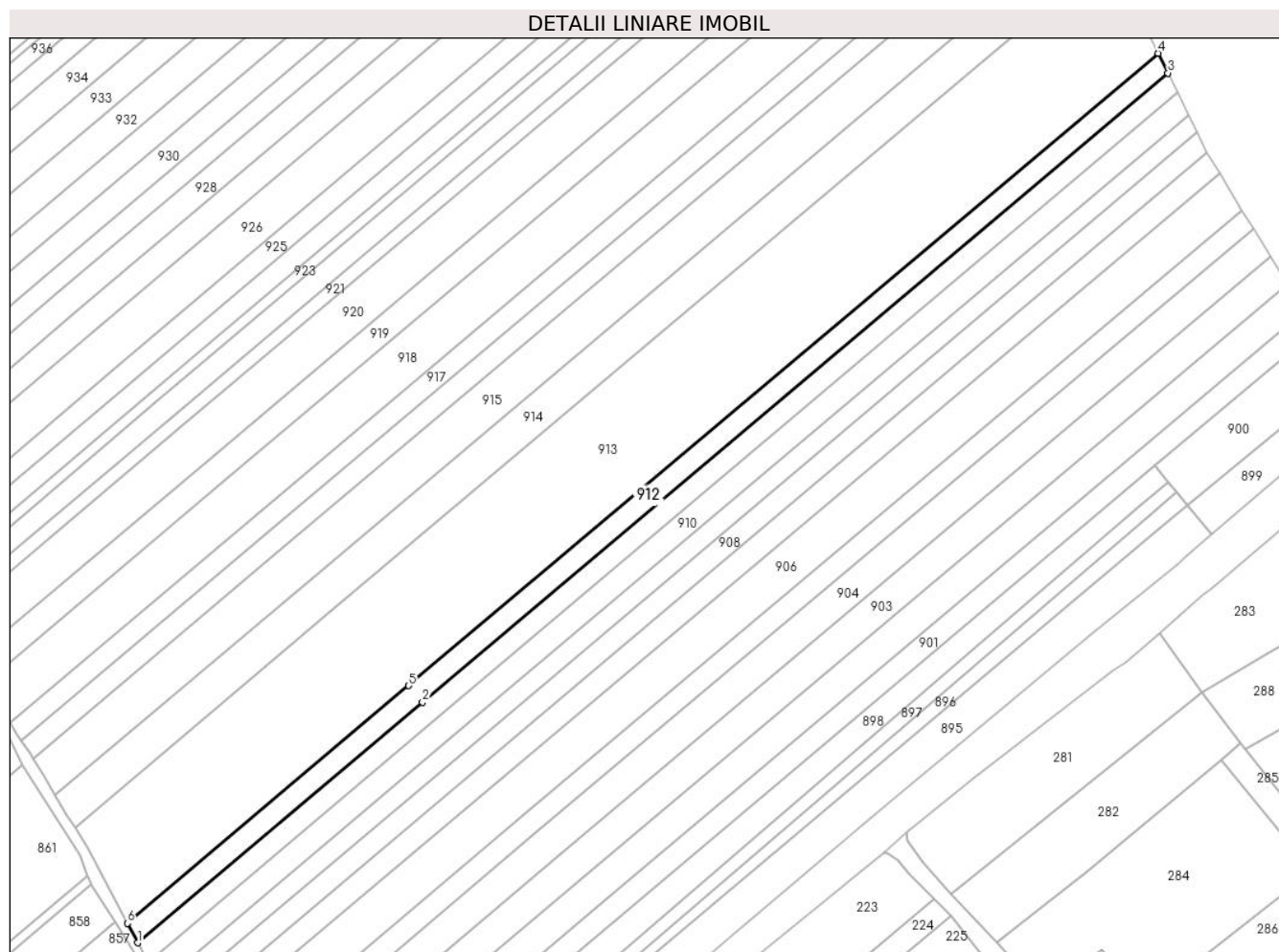
Inscrieri privind dezmembramintele dreptului de proprietate, drepturi reale de garanție și sarcini	Referințe
NU SUNT	

Anexa Nr. 1 La Partea I

Teren

Nr cadastral	Suprafața (mp)*	Observații / Referințe
	3.600	

* Suprafața este determinată în planul de proiecție Stereo 70.



Date referitoare la teren

Crt	Categorie folosință	Intravilan	Suprafața (mp)	Tarla	Parcelă	Nr. topo	Observații / Referințe
1	arabil	DA	988	13	174	-	
2	arabil	NU	2.612	13	174	-	

Lungime Segmente

1) Valorile lungimilor segmentelor sunt obținute din proiecție în plan.

Punct început	X / Y	Punct sfârșit	X / Y	Lungime segment (** (m)
1	613.134,998 646.097,318	2	613.235,66 646.182,216	131.683
2	613.235,66 646.182,216	3	613.498,787 646.404,137	344.216
3	613.498,787 646.404,137	4	613.495,333 646.411,118	7.789
4	613.495,333 646.411,118	5	613.230,784 646.187,997	346.077

Punct început	X / Y	Punct sfârșit	X / Y	Lungime segment (** (m)
5	613.230,784 646.187,997	6	613.131,424 646.104,197	129.98
6	613.131,424 646.104,197	1	613.134,998 646.097,318	7.752

** Lungimile segmentelor sunt determinate în planul de proiecție Stereo 70 și sunt rotunjite la 1 milimetru.

*** Distanța dintre puncte este formată din segmente cumulate ce sunt mai mici decât valoarea 1 milimetru.

**DATE DESPRE IMOBILUL NR. 913**

Oficiul de Cadastru și Publicitate Imobiliară SUCEAVA
Biroul de Cadastru și Publicitate Imobiliară Falticeni

A. Partea I. Descrierea imobilului

TEREN Necunoscut

Adresa: Loc. Draguseni, Jud. Suceava

Nr. Crt	Nr cadastral Nr. topografic	Suprafața* (mp)	Observații / Referințe
A1		18.000	Sector cadastral:8 Teren neimprejmuit;

B. Partea II. Proprietari și acte

Inscrieri privitoare la dreptul de proprietate și alte drepturi reale		Referințe
913 / 07/10/2024		
Act Normativ nr. 7, din 13/03/1996 emis de Parlamentul României;		
B1	Inscrierea provizorie, drept de PROPRIETATE, dobandit prin Lege, cota actuala 1/1, cota initiala 1/1 1) NEIDENTIFICAT NEIDENTIFICAT	A1
B2	Proprietar neidentificat, rezerva comisiei locale de fond funciar	A1

C. Partea III. SARCINI .

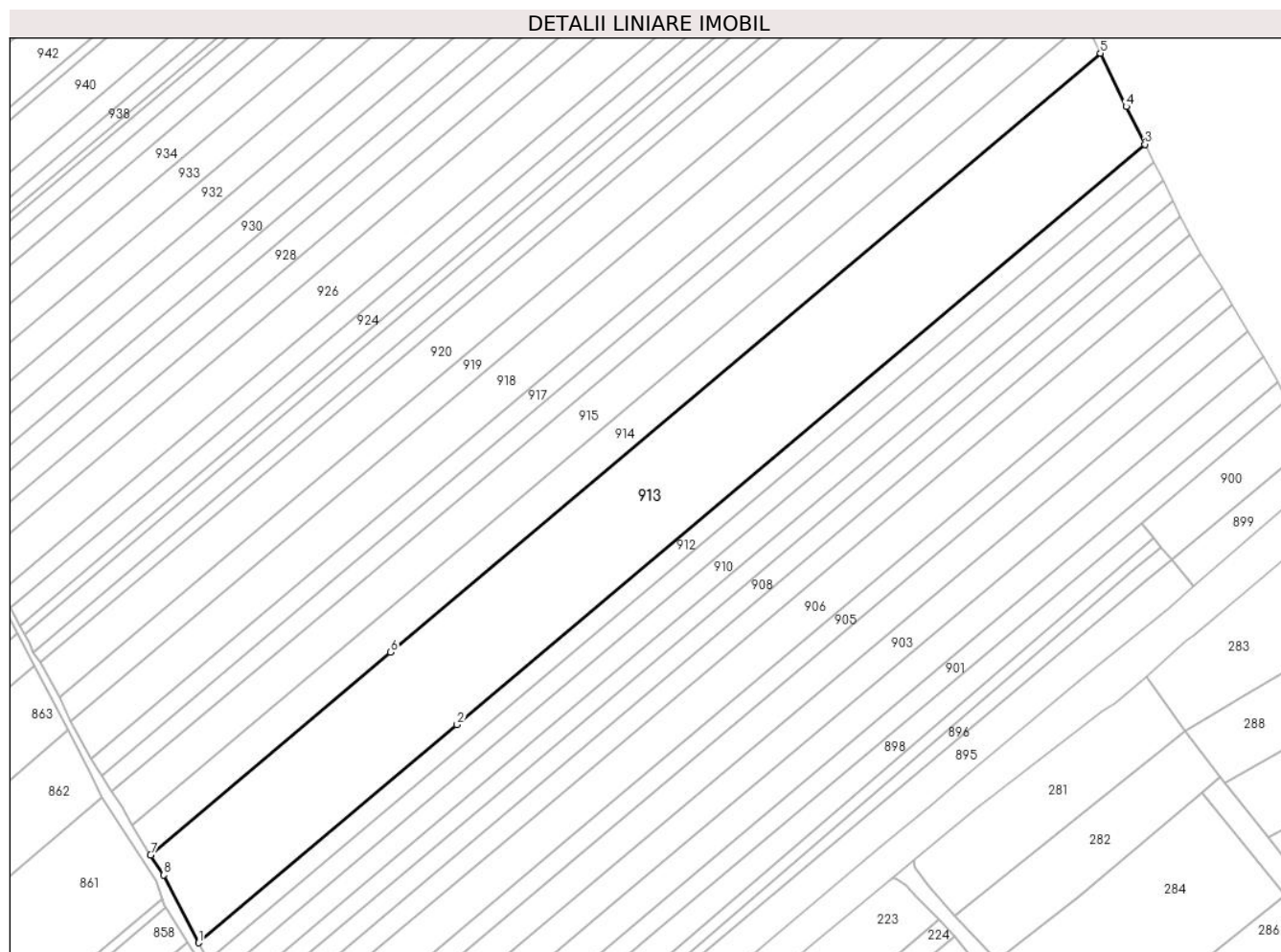
Inscrieri privind dezmembramintele dreptului de proprietate, drepturi reale de garanție și sarcini	Referințe
NU SUNT	

Anexa Nr. 1 La Partea I

Teren

Nr cadastral	Suprafața (mp)*	Observații / Referințe
	18.000	

* Suprafața este determinată în planul de proiecție Stereo 70.



Date referitoare la teren

Crt	Categorie folosință	Intravilan	Suprafața (mp)	Tarla	Parcelă	Nr. topo	Observații / Referințe
1	arabil	DA	4.717	13	174	-	
2	arabil	NU	13.283	13	174	-	

Lungime Segmente

1) Valorile lungimilor segmentelor sunt obținute din proiecție în plan.

Punct început	X / Y	Punct sfârșit	X / Y	Lungime segment (** (m)
1	613.131,424 646.104,197	2	613.230,784 646.187,997	129.98
2	613.230,784 646.187,997	3	613.495,333 646.411,118	346.077
3	613.495,333 646.411,118	4	613.488,163 646.425,607	16.166
4	613.488,163 646.425,607	5	613.478,247 646.446,112	22.777

Punct început	X / Y	Punct sfârșit	X / Y	Lungime segment (** (m)
5	613.478,247 646.446,112	6	613.205,205 646.215,829	357.186
6	613.205,205 646.215,829	7	613.112,897 646.137,976	120.755
7	613.112,897 646.137,976	8	613.117,894 646.130,236	9.213
8	613.117,894 646.130,236	1	613.131,424 646.104,197	29.344

** Lungimile segmentelor sunt determinate în planul de proiecție Stereo 70 și sunt rotunjite la 1 milimetru.

*** Distanța dintre puncte este formată din segmente cumulate ce sunt mai mici decât valoarea 1 milimetru.

**DATE DESPRE IMOBILUL NR. 914**

Oficiul de Cadastru și Publicitate Imobiliară SUCEAVA
Biroul de Cadastru și Publicitate Imobiliară Falticeni

A. Partea I. Descrierea imobilului

TEREN Necunoscut

Adresa: Loc. Draguseni, Jud. Suceava

Nr. Crt	Nr cadastral Nr. topografic	Suprafața* (mp)	Observații / Referințe
A1		6.300	Sector cadastral:8 Teren neimprejmuit;

B. Partea II. Proprietari și acte

Inscrieri privitoare la dreptul de proprietate și alte drepturi reale		Referințe
914 / 07/10/2024		
Act Normativ nr. 7, din 13/03/1996 emis de Parlamentul României;		
B1	Inscrierea provizorie, drept de PROPRIETATE, dobandit prin Lege, cota actuala 1/1, cota initiala 1/1 1) NEIDENTIFICAT NEIDENTIFICAT	A1
B2	Proprietar neidentificat, rezerva comisiei locale de fond funciar	A1

C. Partea III. SARCINI .

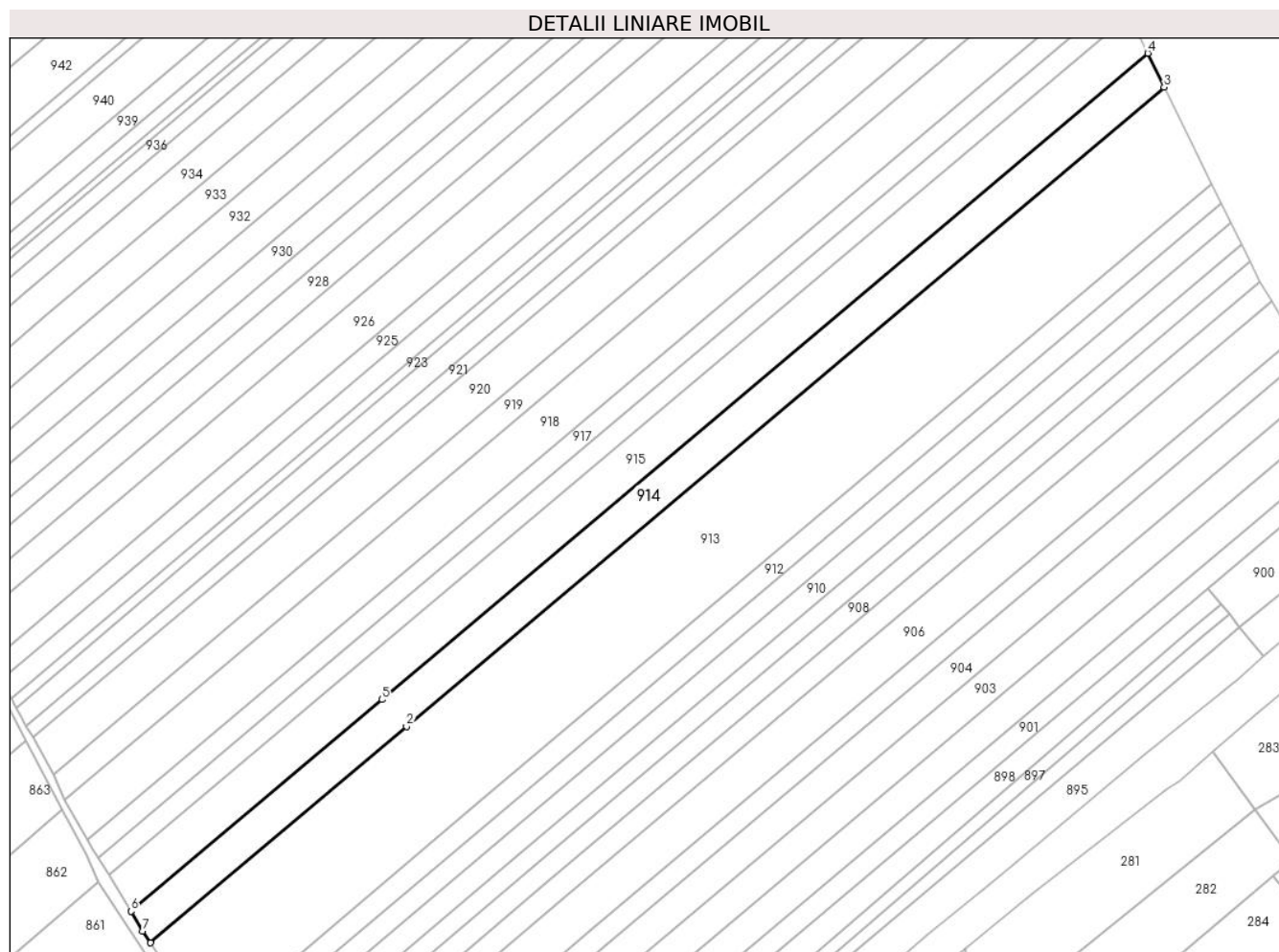
Inscrieri privind dezmembramintele dreptului de proprietate, drepturi reale de garanție și sarcini	Referințe
NU SUNT	

Anexa Nr. 1 La Partea I

Teren

Nr cadastral	Suprafața (mp)*	Observații / Referințe
	6.300	

* Suprafața este determinată în planul de proiecție Stereo 70.



Date referitoare la teren

Crt	Categorie folosință	Intravilan	Suprafața (mp)	Tarla	Parcelă	Nr. topo	Observații / Referințe
1	arabil	DA	1.574	13	174	-	
2	arabil	NU	4.726	13	174	-	

Lungime Segmente

1) Valorile lungimilor segmentelor sunt obținute din proiecție în plan.

Punct început	X / Y	Punct sfârșit	X / Y	Lungime segment (** (m)
1	613.112,897 646.137,976	2	613.205,205 646.215,829	120.755
2	613.205,205 646.215,829	3	613.478,247 646.446,112	357.186
3	613.478,247 646.446,112	4	613.472,333 646.458,341	13.584
4	613.472,333 646.458,341	5	613.196,363 646.225,588	361.017

Punct început	X / Y	Punct sfârșit	X / Y	Lungime segment (** (m)
5	613.196,363 646.225,588	6	613.105,928 646.149,315	118.305
6	613.105,928 646.149,315	7	613.110,148 646.142,235	8.242
7	613.110,148 646.142,235	1	613.112,897 646.137,976	5.069

** Lungimile segmentelor sunt determinate în planul de proiecție Stereo 70 și sunt rotunjite la 1 milimetru.

*** Distanța dintre puncte este formată din segmente cumulate ce sunt mai mici decât valoarea 1 milimetru.

**DATE DESPRE IMOBILUL NR. 915**

Oficiul de Cadastru și Publicitate Imobiliară SUCEAVA
Biroul de Cadastru și Publicitate Imobiliară Falticeni

A. Partea I. Descrierea imobilului

TEREN Necunoscut

Adresa: Loc. Draguseni, Jud. Suceava

Nr. Crt	Nr cadastral Nr. topografic	Suprafața* (mp)	Observații / Referințe
A1		7.200	Sector cadastral:8 Teren neimprejmuit;

B. Partea II. Proprietari și acte

Inscrieri privitoare la dreptul de proprietate și alte drepturi reale		Referințe
915 / 07/10/2024		
Act Normativ nr. 7, din 13/03/1996 emis de Parlamentul României;		
B1	Inscrierea provizorie, drept de PROPRIETATE, dobandit prin Lege, cota actuala 1/1, cota initiala 1/1 1) NEIDENTIFICAT NEIDENTIFICAT	A1
B2	Proprietar neidentificat, rezerva comisiei locale de fond funciar	A1

C. Partea III. SARCINI .


Inscrieri privind dezmembramintele dreptului de proprietate, drepturi reale de garanție și sarcini	Referințe
NU SUNT	

Anexa Nr. 1 La Partea I

Teren

Nr cadastral	Suprafața (mp)*	Observații / Referințe
	7.200	

* Suprafața este determinată în planul de proiecție Stereo 70.



Date referitoare la teren

Crt	Categorie folosință	Intravilan	Suprafața (mp)	Tarla	Parcelă	Nr. topo	Observații / Referințe
1	arabil	DA	1.752	13	174	-	
2	arabil	NU	5.448	13	174	-	

Lungime Segmente

1) Valorile lungimilor segmentelor sunt obținute din proiecție în plan.

Punct început	X / Y	Punct sfârșit	X / Y	Lungime segment (** (m)
1	613.105,928 646.149,315	2	613.196,363 646.225,588	118.305
2	613.196,363 646.225,588	3	613.472,333 646.458,341	361.017
3	613.472,333 646.458,341	4	613.465,593 646.472,278	15.481
4	613.465,593 646.472,278	5	613.186,286 646.236,71	365.383

Punct început	X / Y	Punct sfârșit	X / Y	Lungime segment (** (m)
5	613.186,286 646.236,71	6	613.098,052 646.162,294	115.425
6	613.098,052 646.162,294	7	613.101,873 646.156,119	7.262
7	613.101,873 646.156,119	1	613.105,928 646.149,315	7.921

** Lungimile segmentelor sunt determinate în planul de proiecție Stereo 70 și sunt rotunjite la 1 milimetru.

*** Distanța dintre puncte este formată din segmente cumulate ce sunt mai mici decât valoarea 1 milimetru.

**DATE DESPRE IMOBILUL NR. 916**

Oficiul de Cadastru și Publicitate Imobiliară SUCEAVA
Biroul de Cadastru și Publicitate Imobiliară Falticeni

A. Partea I. Descrierea imobilului

TEREN Necunoscut

Adresa: Loc. Draguseni, Jud. Suceava

Nr. Crt	Nr cadastral Nr. topografic	Suprafața* (mp)	Observații / Referințe
A1		3.600	Sector cadastral:8 Teren neimprejmuit;

B. Partea II. Proprietari și acte

Inscrieri privitoare la dreptul de proprietate și alte drepturi reale		Referințe
916 / 07/10/2024		
Act Normativ nr. 7, din 13/03/1996 emis de Parlamentul României;		
B1	Inscrierea provizorie, drept de PROPRIETATE, dobandit prin Lege, cota actuala 1/1, cota initiala 1/1 1) NEIDENTIFICAT NEIDENTIFICAT	A1
B2	Proprietar neidentificat, rezerva comisiei locale de fond funciar	A1

C. Partea III. SARCINI .


Inscrieri privind dezmembramintele dreptului de proprietate, drepturi reale de garanție și sarcini	Referințe
NU SUNT	

Anexa Nr. 1 La Partea I

Teren

Nr cadastral	Suprafața (mp)*	Observații / Referințe
	3.600	

* Suprafața este determinată în planul de proiecție Stereo 70.



Date referitoare la teren

Crt	Categorie folosință	Intravilan	Suprafața (mp)	Tarla	Parcelă	Nr. topo	Observații / Referințe
1	arabil	DA	859	13	174	-	
2	arabil	NU	2.741	13	174	-	

Lungime Segmente

1) Valorile lungimilor segmentelor sunt obținute din proiecție în plan.

Punct început	X / Y	Punct sfârșit	X / Y	Lungime segment (** (m)
1	613.098,052 646.162,294	2	613.186,286 646.236,71	115.425
2	613.186,286 646.236,71	3	613.465,593 646.472,278	365.383
3	613.465,593 646.472,278	4	613.462,232 646.479,229	7.721
4	613.462,232 646.479,229	5	613.181,298 646.242,29	367.511

Punct început	X / Y	Punct sfârșit	X / Y	Lungime segment (** (m)
5	613.181,298 646.242,29	6	613.093,959 646.168,628	114.255
6	613.093,959 646.168,628	7	613.097,094 646.163,842	5.721
7	613.097,094 646.163,842	1	613.098,052 646.162,294	1.82

** Lungimile segmentelor sunt determinate în planul de proiecție Stereo 70 și sunt rotunjite la 1 milimetru.

*** Distanța dintre puncte este formată din segmente cumulate ce sunt mai mici decât valoarea 1 milimetru.

**DATE DESPRE IMOBILUL NR. 917**

Oficiul de Cadastru și Publicitate Imobiliară SUCEAVA
Biroul de Cadastru și Publicitate Imobiliară Falticeni

A. Partea I. Descrierea imobilului

TEREN Necunoscut

Adresa: Loc. Draguseni, Jud. Suceava

Nr. Crt	Nr cadastral Nr. topografic	Suprafața* (mp)	Observații / Referințe
A1		3.600	Sector cadastral:8 Teren neimprejmuit;

B. Partea II. Proprietari și acte

Inscrieri privitoare la dreptul de proprietate și alte drepturi reale		Referințe
917 / 07/10/2024		
Act Normativ nr. 7, din 13/03/1996 emis de Parlamentul României;		
B1	Inscrierea provizorie, drept de PROPRIETATE, dobandit prin Lege, cota actuala 1/1, cota initiala 1/1 1) NEIDENTIFICAT NEIDENTIFICAT	A1
B2	Proprietar neidentificat, rezerva comisiei locale de fond funciar	A1


C. Partea III. SARCINI .

Inscrieri privind dezmembramintele dreptului de proprietate, drepturi reale de garanție și sarcini	Referințe
NU SUNT	

Teren

Nr cadastral	Suprafața (mp)*	Observații / Referințe
	3.600	

* Suprafața este determinată în planul de proiecție Stereo 70.



Date referitoare la teren

Crt	Categorie folosință	Intravilan	Suprafața (mp)	Tarla	Parcelă	Nr. topo	Observații / Referințe
1	arabil	DA	848	13	174	-	
2	arabil	NU	2.752	13	174	-	

Lungime Segmente

1) Valorile lungimilor segmentelor sunt obținute din proiecție în plan.

Punct început	X / Y	Punct sfârșit	X / Y	Lungime segment (** (m)
1	613.093,959 646.168,628	2	613.181,298 646.242,29	114.255
2	613.181,298 646.242,29	3	613.462,232 646.479,229	367.511
3	613.462,232 646.479,229	4	613.458,876 646.486,167	7.707
4	613.458,876 646.486,167	5	613.176,32 646.247,858	369.634

Punct început	X / Y	Punct sfârșit	X / Y	Lungime segment (** (m)
5	613.176,32 646.247,858	6	613.090,083 646.175,126	112.813
6	613.090,083 646.175,126	7	613.092,207 646.171,302	4.374
7	613.092,207 646.171,302	1	613.093,959 646.168,628	3.197

** Lungimile segmentelor sunt determinate în planul de proiecție Stereo 70 și sunt rotunjite la 1 milimetru.

*** Distanța dintre puncte este formată din segmente cumulate ce sunt mai mici decât valoarea 1 milimetru.

**DATE DESPRE IMOBILUL NR. 918**

Oficiul de Cadastru și Publicitate Imobiliară SUCEAVA
Biroul de Cadastru și Publicitate Imobiliară Falticeni

A. Partea I. Descrierea imobilului

TEREN Necunoscut

Adresa: Loc. Draguseni, Jud. Suceava

Nr. Crt	Nr cadastral Nr. topografic	Suprafața* (mp)	Observații / Referințe
A1		7.800	Sector cadastral:8 Teren neimprejmuit;

B. Partea II. Proprietari și acte

Inscrieri privitoare la dreptul de proprietate și alte drepturi reale	Referințe
918 / 07/10/2024	
Hotarare Judecatoreasca nr. 161, din 25/01/2010 emis de Judecătoria Falticeni;	
B1	A1
Intabulare, drept de PROPRIETATE, dobandit prin Hotarare Judecatoreasca, cota actuala 1/1, cota initiala 1/1 1) BARNA CONSTANTIN , lipsa CNP proprietar	

C. Partea III. SARCINI .


Inscrieri privind dezmembramintele dreptului de proprietate, drepturi reale de garanție și sarcini	Referințe
NU SUNT	

Anexa Nr. 1 La Partea I

Teren

Nr cadastral	Suprafața (mp)*	Observații / Referințe
	7.800	

* Suprafața este determinată în planul de proiecție Stereo 70.



Date referitoare la teren

Crt	Categorie folosință	Intravilan	Suprafața (mp)	Tarla	Parcelă	Nr. topo	Observații / Referințe
1	arabil	DA	1.794	13	174	-	loc numit Imas Draguseni
2	arabil	NU	6.006	13	174	-	

Lungime Segmente

1) Valorile lungimilor segmentelor sunt obținute din proiecție în plan.

Punct început	X / Y	Punct sfârșit	X / Y	Lungime segment (** (m)
1	613.090,083 646.175,126	2	613.176,32 646.247,858	112.813
2	613.176,32 646.247,858	3	613.458,876 646.486,167	369.634
3	613.458,876 646.486,167	4	613.451,619 646.501,175	16.67
4	613.451,619 646.501,175	5	613.165,634 646.259,975	374.119

Punct început	X / Y	Punct sfârșit	X / Y	Lungime segment (** (m)
5	613.165,634 646.259,975	6	613.082,092 646.189,516	109.287
6	613.082,092 646.189,516	1	613.090,083 646.175,126	16.46

** Lungimile segmentelor sunt determinate în planul de proiecție Stereo 70 și sunt rotunjite la 1 milimetru.

*** Distanța dintre puncte este formată din segmente cumulate ce sunt mai mici decât valoarea 1 milimetru.

**DATE DESPRE IMOBILUL NR. 919**

Oficiul de Cadastru și Publicitate Imobiliară SUCEAVA
Biroul de Cadastru și Publicitate Imobiliară Falticeni

A. Partea I. Descrierea imobilului

TEREN Necunoscut

Adresa: Loc. Draguseni, Jud. Suceava

Nr. Crt	Nr cadastral Nr. topografic	Suprafața* (mp)	Observații / Referințe
A1		Din acte: 7.200 Masurata: 4.642	Sector cadastral:8 Teren neimprejmuț; diferenta de suprafata nu s-a regasit la masuratori

B. Partea II. Proprietari și acte

Inscrieri privitoare la dreptul de proprietate și alte drepturi reale		Referințe
919 / 07/10/2024		
Act Administrativ nr. 2036, din 06/07/2006 emis de Comisia Județeană Suceava;		
B1	Intabulare, drept de PROPRIETATE, dobandit prin Reconstituire, cota actuala 1/1, cota initiala 1/1 1) BARNA GAVRIL , Lipsă CNP proprietar 2) BARNA CONSTANTIN , Lipsă CNP proprietar 3) BARNA ELENA , Lipsa CNP proprietar	A1

C. Partea III. SARCINI .

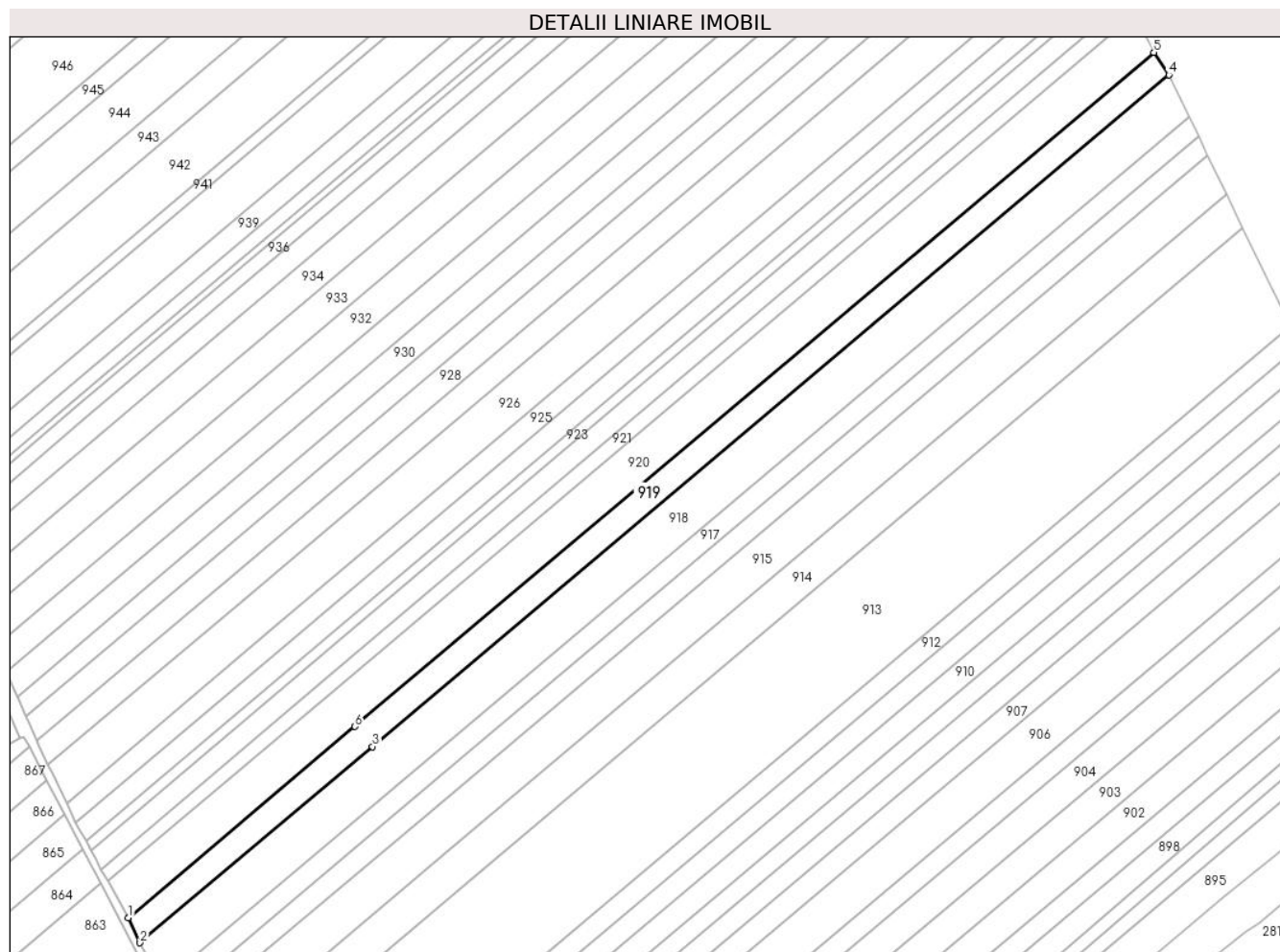
Inscrieri privind dezmembramintele dreptului de proprietate, drepturi reale de garanție și sarcini	Referințe
NU SUNT	

Anexa Nr. 1 La Partea I

Teren

Nr cadastral	Suprafața (mp)*	Observații / Referințe
	Din acte: 7.200 Masurata: 4.642	diferenta de suprafata nu s-a regasit la masuratori

* Suprafața este determinată în planul de proiecție Stereo 70.



Date referitoare la teren

Crt	Categorie folosință	Intravilan	Suprafața (mp)	Tarla	Parcelă	Nr. topo	Observații / Referințe
1	arabil	DA	1.032	13	174	-	loc numit Nimas II
2	arabil	NU	3.609	13	174	-	

Lungime Segmente

1) Valorile lungimilor segmentelor sunt obținute din proiecție în plan.

Punct început	X / Y	Punct sfârșit	X / Y	Lungime segment (** (m)
1	613.077,954 646.198,531	2	613.082,092 646.189,516	9.919
2	613.082,092 646.189,516	3	613.165,634 646.259,975	109.287
3	613.165,634 646.259,975	4	613.451,619 646.501,175	374.119
4	613.451,619 646.501,175	5	613.446,214 646.509,276	9.739

Punct început	X / Y	Punct sfârșit	X / Y	Lungime segment (** (m)
5	613.446,214 646.509,276	6	613.159,293 646.267,166	375.421
6	613.159,293 646.267,166	1	613.077,954 646.198,531	106.427

** Lungimile segmentelor sunt determinate în planul de proiecție Stereo 70 și sunt rotunjite la 1 milimetru.

*** Distanța dintre puncte este formată din segmente cumulate ce sunt mai mici decât valoarea 1 milimetru.

**DATE DESPRE IMOBILUL NR. 920**

Oficiul de Cadastru și Publicitate Imobiliară SUCEAVA
Biroul de Cadastru și Publicitate Imobiliară Falticeni

A. Partea I. Descrierea imobilului

TEREN Necunoscut

Adresa: Loc. Draguseni, Jud. Suceava

Nr. Crt	Nr cadastral Nr. topografic	Suprafața* (mp)	Observații / Referințe
A1	30946	7.200	Sector cadastral:8 Teren neimprejmuit;

B. Partea II. Proprietari și acte

Inscrieri privitoare la dreptul de proprietate și alte drepturi reale	Referințe
5963 / 04/03/2020	
Act Administrativ nr. 1301, din 03/06/1996 emis de CJPSDPAT Suceava;	
B1	A1
Intabulare, drept de PROPRIETATE, dobandit prin Lege, cota actuala 1/1, cota initiala 1/1	
1) LUPU GAVRIL	

C. Partea III. SARCINI .


Inscrieri privind dezmembramintele dreptului de proprietate, drepturi reale de garanție și sarcini	Referințe
NU SUNT	

Anexa Nr. 1 La Partea I

Teren

Nr cadastral	Suprafața (mp)*	Observații / Referințe
30946	7.200	

* Suprafața este determinată în planul de proiecție Stereo 70.



Date referitoare la teren

Crt	Categorie folosință	Intravilan	Suprafața (mp)	Tarla	Parcelă	Nr. topo	Observații / Referințe
1	arabil	DA	1.564	13	174	-	
2	arabil	NU	5.636	13	174	-	

Lungime Segmente

1) Valorile lungimilor segmentelor sunt obținute din proiecție în plan.

Punct început	X / Y	Punct sfârșit	X / Y	Lungime segment (** (m)
1	613.077,954 646.198,531	2	613.159,293 646.267,166	106.427
2	613.159,293 646.267,166	3	613.446,214 646.509,276	375.421
3	613.446,214 646.509,276	4	613.439,467 646.523,121	15.401
4	613.439,467 646.523,121	5	613.149,414 646.278,369	379.518

Punct început	X / Y	Punct sfârșit	X / Y	Lungime segment (** (m)
5	613.149,414 646.278,369	6	613.070,694 646.211,943	103.001
6	613.070,694 646.211,943	1	613.077,954 646.198,531	15.251

** Lungimile segmentelor sunt determinate în planul de proiecție Stereo 70 și sunt rotunjite la 1 milimetru.

*** Distanța dintre puncte este formată din segmente cumulate ce sunt mai mici decât valoarea 1 milimetru.

**DATE DESPRE IMOBILUL NR. 921**

Oficiul de Cadastru și Publicitate Imobiliară SUCEAVA
Biroul de Cadastru și Publicitate Imobiliară Falticeni

A. Partea I. Descrierea imobilului

TEREN Necunoscut

Adresa: Loc. Draguseni, Jud. Suceava

Nr. Crt	Nr cadastral Nr. topografic	Suprafața* (mp)	Observații / Referințe
A1		2.512	Sector cadastral:8 Teren neimprejmuit;

B. Partea II. Proprietari și acte

Inscrieri privitoare la dreptul de proprietate și alte drepturi reale		Referințe
921 / 07/10/2024		
Act Normativ nr. 7, din 13/03/1996 emis de Parlamentul României;		
B1	Inscrierea provizorie, drept de PROPRIETATE, dobandit prin Lege, cota actuala 1/1, cota initiala 1/1 1) NEIDENTIFICAT NEIDENTIFICAT	A1
B2	Proprietar neidentificat	A1

C. Partea III. SARCINI .

Inscrieri privind dezmembramintele dreptului de proprietate, drepturi reale de garanție și sarcini	Referințe
NU SUNT	


Anexa Nr. 1 La Partea I

Teren

Nr cadastral	Suprafața (mp)*	Observații / Referințe
	2.512	

* Suprafața este determinată în planul de proiecție Stereo 70.

DETALII LINIARE IMOBIL



Date referitoare la teren

Crt	Categorie folosință	Intravilan	Suprafața (mp)	Tarla	Parcelă	Nr. topo	Observații / Referințe
1	arabil	DA	502	13	174	-	
2	arabil	NU	2.010	13	174	-	

Lungime Segmente

1) Valorile lungimilor segmentelor sunt obținute din proiecție în plan.

Punct început	X / Y	Punct sfârșit	X / Y	Lungime segment (** (m)
1	613.438,049 646.529,234	2	613.146,127 646.282,096	382.486
2	613.146,127 646.282,096	3	613.067,894 646.215,866	102.503
3	613.067,894 646.215,866	4	613.070,694 646.211,943	4.82
4	613.070,694 646.211,943	5	613.149,414 646.278,369	103.001

Punct început	X / Y	Punct sfârșit	X / Y	Lungime segment (** (m)
5	613.149,414 646.278,369	6	613.439,467 646.523,121	379.518
6	613.439,467 646.523,121	1	613.438,049 646.529,234	6.275

** Lungimile segmentelor sunt determinate în planul de proiecție Stereo 70 și sunt rotunjite la 1 milimetru.

*** Distanța dintre puncte este formată din segmente cumulate ce sunt mai mici decât valoarea 1 milimetru.

**DATE DESPRE IMOBILUL NR. 922**

Oficiul de Cadastru și Publicitate Imobiliară SUCEAVA
Biroul de Cadastru și Publicitate Imobiliară Falticeni

A. Partea I. Descrierea imobilului

TEREN Necunoscut

Adresa: Loc. Draguseni, Jud. Suceava

Nr. Crt	Nr cadastral Nr. topografic	Suprafața* (mp)	Observații / Referințe
A1		3.600	Sector cadastral:8 Teren neimprejmuit;

B. Partea II. Proprietari și acte

Inscrieri privitoare la dreptul de proprietate și alte drepturi reale		Referințe
922 / 07/10/2024		
Act Normativ nr. 7, din 13/03/1996 emis de Parlamentul României;		
B1	Inscrierea provizorie, drept de PROPRIETATE, dobandit prin Lege, cota actuala 1/1, cota initiala 1/1 1) NEIDENTIFICAT NEIDENTIFICAT	A1
B2	Proprietar neidentificat, rezerva comisiei locale de fond funciar	A1

C. Partea III. SARCINI .

Inscrieri privind dezmembramintele dreptului de proprietate, drepturi reale de garanție și sarcini	Referințe
NU SUNT	


Anexa Nr. 1 La Partea I

Teren

Nr cadastral	Suprafața (mp)*	Observații / Referințe
	3.600	

* Suprafața este determinată în planul de proiecție Stereo 70.

DETALII LINIARE IMOBIL



Date referitoare la teren

Crt	Categorie folosință	Intravilan	Suprafața (mp)	Tarla	Parcelă	Nr. topo	Observații / Referințe
1	arabil	DA	753	13	174	-	
2	arabil	NU	2.847	13	174	-	

Lungime Segmente

1) Valorile lungimilor segmentelor sunt obținute din proiecție în plan.

Punct început	X / Y	Punct sfârșit	X / Y	Lungime segment (** (m)
1	613.438,049 646.529,234	2	613.434,712 646.536,134	7.665
2	613.434,712 646.536,134	3	613.141,216 646.287,665	384.547
3	613.141,216 646.287,665	4	613.064,401 646.222,634	100.646
4	613.064,401 646.222,634	5	613.066,221 646.219,408	3.704

Punct început	X / Y	Punct sfârșit	X / Y	Lungime segment (** (m)
5	613.066,221 646.219,408	6	613.067,894 646.215,866	3.917
6	613.067,894 646.215,866	7	613.146,127 646.282,096	102.503
7	613.146,127 646.282,096	1	613.438,049 646.529,234	382.486

** Lungimile segmentelor sunt determinate în planul de proiecție Stereo 70 și sunt rotunjite la 1 milimetru.

*** Distanța dintre puncte este formată din segmente cumulate ce sunt mai mici decât valoarea 1 milimetru.

**DATE DESPRE IMOBILUL NR. 923**

Oficiul de Cadastru și Publicitate Imobiliară SUCEAVA
Biroul de Cadastru și Publicitate Imobiliară Falticeni

A. Partea I. Descrierea imobilului

TEREN Necunoscut

Adresa: Loc. Draguseni, Jud. Suceava

Nr. Crt	Nr cadastral Nr. topografic	Suprafața* (mp)	Observații / Referințe
A1		1.800	Sector cadastral:8 Teren neimprejmuit;

B. Partea II. Proprietari și acte

Inscrieri privitoare la dreptul de proprietate și alte drepturi reale	Referințe
923 / 07/10/2024	
Act Administrativ nr. 1150, din 19/12/1995 emis de Comisia Județeană Suceava;	
B1	A1
Intabulare, drept de PROPRIETATE, dobandit prin Reconstituire, cota actuala 1/1, cota initiala 1/1	
1) TOMA NATALITA, Lipsă CNP proprietar DEFUNCT:Da	

C. Partea III. SARCINI .


Inscrieri privind dezmembramintele dreptului de proprietate, drepturi reale de garanție și sarcini	Referințe
NU SUNT	

Anexa Nr. 1 La Partea I

Teren

Nr cadastral	Suprafața (mp)*	Observații / Referințe
	1.800	

* Suprafața este determinată în planul de proiecție Stereo 70.



Date referitoare la teren

Crt	Categorie folosință	Intravilan	Suprafața (mp)	Tarla	Parcelă	Nr. topo	Observații / Referințe
1	arabil	DA	372	13	174	-	loc numit Nimas II
2	arabil	NU	1.428	13	174	-	

Lungime Segmente

1) Valorile lungimilor segmentelor sunt obținute din proiecție în plan.

Punct început	X / Y	Punct sfârșit	X / Y	Lungime segment (** (m)
1	613.434,712 646.536,134	2	613.433,045 646.539,582	3.83
2	613.433,045 646.539,582	3	613.138,762 646.290,448	385.578
3	613.138,762 646.290,448	4	613.062,621 646.225,987	99.763
4	613.062,621 646.225,987	5	613.064,401 646.222,634	3.796

Punct început	X / Y	Punct sfârșit	X / Y	Lungime segment (** (m)
5	613.064,401 646.222,634	6	613.141,216 646.287,665	100.646
6	613.141,216 646.287,665	1	613.434,712 646.536,134	384.547

** Lungimile segmentelor sunt determinate în planul de proiecție Stereo 70 și sunt rotunjite la 1 milimetru.

*** Distanța dintre puncte este formată din segmente cumulate ce sunt mai mici decât valoarea 1 milimetru.

**DATE DESPRE IMOBILUL NR. 924**

Oficiul de Cadastru și Publicitate Imobiliară SUCEAVA
Biroul de Cadastru și Publicitate Imobiliară Falticeni

A. Partea I. Descrierea imobilului

TEREN Necunoscut

Adresa: Loc. Draguseni, Jud. Suceava

Nr. Crt	Nr cadastral Nr. topografic	Suprafața* (mp)	Observații / Referințe
A1		3.600	Sector cadastral:8 Teren neimprejmuit;

B. Partea II. Proprietari și acte

Inscrieri privitoare la dreptul de proprietate și alte drepturi reale		Referințe
924 / 07/10/2024		
Act Normativ nr. 7, din 13/03/1996 emis de Parlamentul României;		
B1	Inscrierea provizorie, drept de PROPRIETATE, dobandit prin Lege, cota actuala 1/1, cota initiala 1/1 1) NEIDENTIFICAT NEIDENTIFICAT	A1
B2	Proprietar neidentificat, rezerva comisiei locale de fond funciar	A1

C. Partea III. SARCINI .


Inscrieri privind dezmembramintele dreptului de proprietate, drepturi reale de garanție și sarcini	Referințe
NU SUNT	

Anexa Nr. 1 La Partea I

Teren

Nr cadastral	Suprafața (mp)*	Observații / Referințe
	3.600	

* Suprafața este determinată în planul de proiecție Stereo 70.



Date referitoare la teren

Crt	Categorie folosință	Intravilan	Suprafața (mp)	Tarla	Parcelă	Nr. topo	Observații / Referințe
1	arabil	DA	733	13	174	-	
2	arabil	NU	2.867	13	174	-	

Lungime Segmente

1) Valorile lungimilor segmentelor sunt obținute din proiecție în plan.

Punct început	X / Y	Punct sfârșit	X / Y	Lungime segment (** (m))
1	613.062,621 646.225,987	2	613.138,762 646.290,448	99.763
2	613.138,762 646.290,448	3	613.433,045 646.539,582	385.578
3	613.433,045 646.539,582	4	613.429,711 646.546,476	7.658
4	613.429,711 646.546,476	5	613.133,857 646.296,01	387.637

Punct început	X / Y	Punct sfârșit	X / Y	Lungime segment (** (m)
5	613.133,857 646.296,01	6	613.059,1 646.232,722	97.949
6	613.059,1 646.232,722	7	613.060,671 646.229,657	3.444
7	613.060,671 646.229,657	1	613.062,621 646.225,987	4.156

** Lungimile segmentelor sunt determinate în planul de proiecție Stereo 70 și sunt rotunjite la 1 milimetru.

*** Distanța dintre puncte este formată din segmente cumulate ce sunt mai mici decât valoarea 1 milimetru.

**DATE DESPRE IMOBILUL NR. 925**

Oficiul de Cadastru și Publicitate Imobiliară SUCEAVA
Biroul de Cadastru și Publicitate Imobiliară Falticeni

A. Partea I. Descrierea imobilului

TEREN Necunoscut

Adresa: Loc. Draguseni, Jud. Suceava

Nr. Crt	Nr cadastral Nr. topografic	Suprafața* (mp)	Observații / Referințe
A1		3.600	Sector cadastral:8 Teren neimprejmuit;

B. Partea II. Proprietari și acte

Inscrieri privitoare la dreptul de proprietate și alte drepturi reale		Referințe
925 / 07/10/2024		
Act Normativ nr. 7, din 13/03/1996 emis de Parlamentul României;		
B1	Inscrierea provizorie, drept de PROPRIETATE, dobandit prin Lege, cota actuala 1/1, cota initiala 1/1 1) NEIDENTIFICAT NEIDENTIFICAT	A1
B2	Proprietar neidentificat, rezerva comisiei locale de fond funciar	A1

C. Partea III. SARCINI .


Inscrieri privind dezmembramintele dreptului de proprietate, drepturi reale de garanție și sarcini	Referințe
NU SUNT	

Anexa Nr. 1 La Partea I

Teren

Nr cadastral	Suprafața (mp)*	Observații / Referințe
	3.600	

* Suprafața este determinată în planul de proiecție Stereo 70.



Date referitoare la teren

Crt	Categorie folosință	Intravilan	Suprafața (mp)	Tarla	Parcelă	Nr. topo	Observații / Referințe
1	arabil	DA	719	13	174	-	
2	arabil	NU	2.881	13	174	-	

Lungime Segmente

1) Valorile lungimilor segmentelor sunt obținute din proiecție în plan.

Punct început	X / Y	Punct sfârșit	X / Y	Lungime segment (** (m)
1	613.059,1 646.232,722	2	613.133,857 646.296,01	97.949
2	613.133,857 646.296,01	3	613.429,711 646.546,476	387.637
3	613.429,711 646.546,476	4	613.426,379 646.553,367	7.654
4	613.426,379 646.553,367	5	613.128,953 646.301,571	389.697

Punct început	X / Y	Punct sfârșit	X / Y	Lungime segment (** (m)
5	613.128,953 646.301,571	6	613.055,715 646.239,569	95.959
6	613.055,715 646.239,569	7	613.057,512 646.235,82	4.157
7	613.057,512 646.235,82	1	613.059,1 646.232,722	3.481

** Lungimile segmentelor sunt determinate în planul de proiecție Stereo 70 și sunt rotunjite la 1 milimetru.

*** Distanța dintre puncte este formată din segmente cumulate ce sunt mai mici decât valoarea 1 milimetru.

**DATE DESPRE IMOBILUL NR. 926**

Oficiul de Cadastru și Publicitate Imobiliară SUCEAVA
Biroul de Cadastru și Publicitate Imobiliară Falticeni

A. Partea I. Descrierea imobilului

TEREN Necunoscut

Adresa: Loc. Draguseni, Jud. Suceava

Nr. Crt	Nr cadastral Nr. topografic	Suprafața* (mp)	Observații / Referințe
A1		7.200	Sector cadastral:8 Teren neimprejmuit;

B. Partea II. Proprietari și acte

Inscrieri privitoare la dreptul de proprietate și alte drepturi reale		Referințe
926 / 07/10/2024		
Act Normativ nr. 7, din 13/03/1996 emis de Parlamentul României;		
B1	Inscrierea provizorie, drept de PROPRIETATE, dobandit prin Lege, cota actuala 1/1, cota initiala 1/1 1) NEIDENTIFICAT NEIDENTIFICAT	A1
B2	Proprietar neidentificat, rezerva comisiei locale de fond funciar	A1

C. Partea III. SARCINI .


Inscrieri privind dezmembramintele dreptului de proprietate, drepturi reale de garanție și sarcini	Referințe
NU SUNT	

Anexa Nr. 1 La Partea I

Teren

Nr cadastral	Suprafața (mp)*	Observații / Referințe
	7.200	

* Suprafața este determinată în planul de proiecție Stereo 70.



Date referitoare la teren

Crt	Categorie folosință	Intravilan	Suprafața (mp)	Tarla	Parcelă	Nr. topo	Observații / Referințe
1	arabil	DA	1.392	13	174	-	
2	arabil	NU	5.808	13	174	-	

Lungime Segmente

1) Valorile lungimilor segmentelor sunt obținute din proiecție în plan.

Punct început	X / Y	Punct sfârșit	X / Y	Lungime segment (** (m))
1	613.055,715 646.239,569	2	613.128,953 646.301,571	95.959
2	613.128,953 646.301,571	3	613.426,379 646.553,367	389.697
3	613.426,379 646.553,367	4	613.419,713 646.567,15	15.31
4	613.419,713 646.567,15	5	613.119,145 646.312,693	393.814

Punct început	X / Y	Punct sfârșit	X / Y	Lungime segment (** (m)
5	613.119,145 646.312,693	6	613.049,108 646.253,401	91.764
6	613.049,108 646.253,401	7	613.050,459 646.250,537	3.167
7	613.050,459 646.250,537	1	613.055,715 646.239,569	12.162

** Lungimile segmentelor sunt determinate în planul de proiecție Stereo 70 și sunt rotunjite la 1 milimetru.

*** Distanța dintre puncte este formată din segmente cumulate ce sunt mai mici decât valoarea 1 milimetru.

**DATE DESPRE IMOBILUL NR. 927**

Oficiul de Cadastru și Publicitate Imobiliară SUCEAVA
Biroul de Cadastru și Publicitate Imobiliară Falticeni

A. Partea I. Descrierea imobilului

TEREN Necunoscut

Adresa: Loc. Draguseni, Jud. Suceava

Nr. Crt	Nr cadastral Nr. topografic	Suprafața* (mp)	Observații / Referințe
A1		4.500	Sector cadastral:8 Teren neimprejmuit;

B. Partea II. Proprietari și acte

Inscrieri privitoare la dreptul de proprietate și alte drepturi reale	Referințe
927 / 07/10/2024	
Act Administrativ nr. 682, din 05/03/1995 emis de Comisia Județeană Suceava;	
B1	A1
Intabulare, drept de PROPRIETATE, dobandit prin Reconstituire, cota actuala 1/1, cota initiala 1/1	
1) ANASTASIU VASILE, Lipsă CNP proprietar	

C. Partea III. SARCINI .

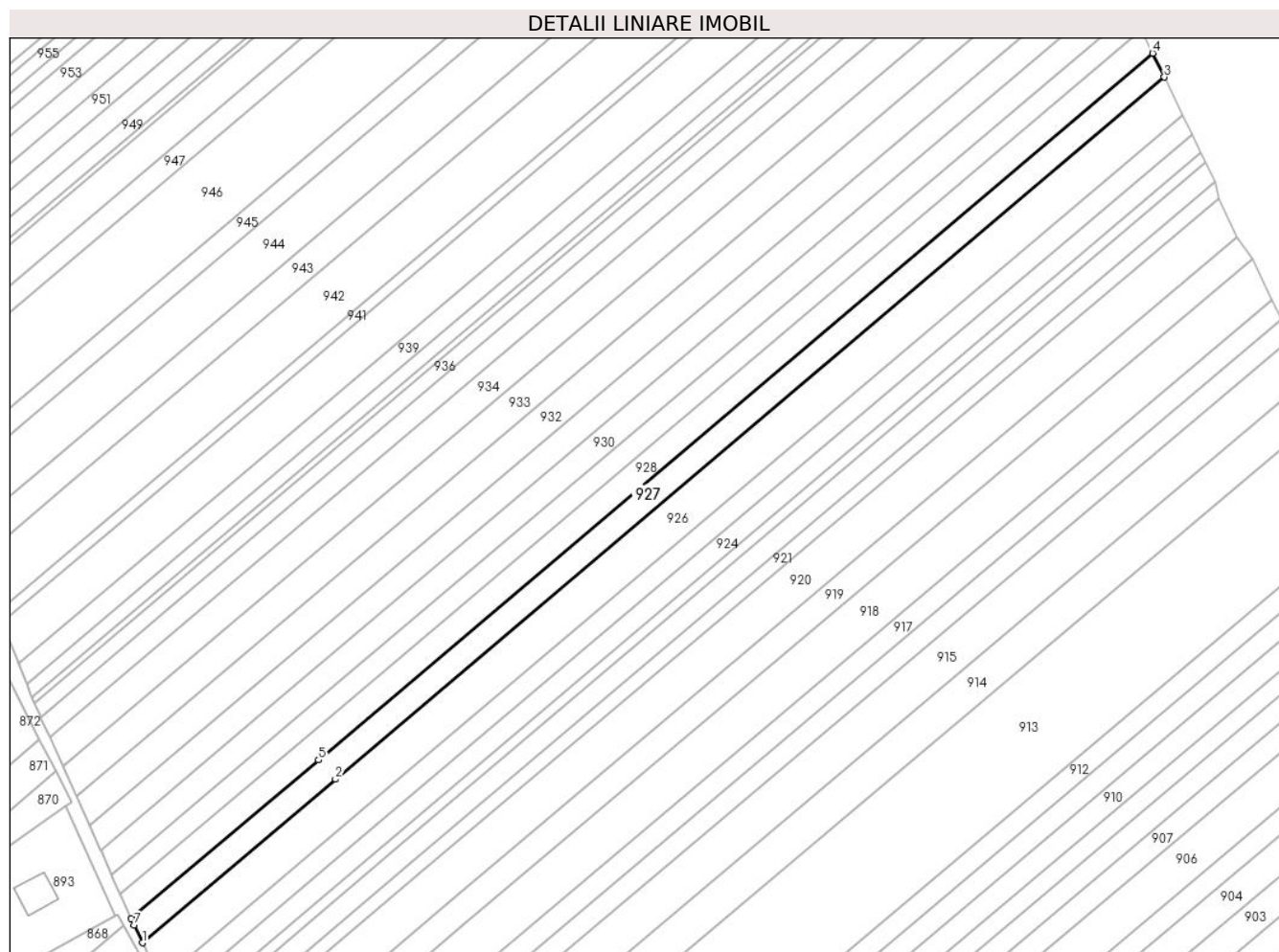
Inscrieri privind dezmembramintele dreptului de proprietate, drepturi reale de garanție și sarcini	Referințe
NU SUNT	

Anexa Nr. 1 La Partea I

Teren

Nr cadastral	Suprafața (mp)*	Observații / Referințe
	4.500	

* Suprafața este determinată în planul de proiecție Stereo 70.



Date referitoare la teren

Crt	Categorie folosință	Intravilan	Suprafața (mp)	Tarla	Parcelă	Nr. topo	Observații / Referințe
1	arabil	DA	838	13	174	-	loc numit Nimas
2	arabil	NU	3.662	13	174	-	

Lungime Segmente

1) Valorile lungimilor segmentelor sunt obținute din proiecție în plan.

Punct început	X / Y	Punct sfârșit	X / Y	Lungime segment (** (m)
1	613.049,108 646.253,401	2	613.119,145 646.312,693	91.764
2	613.119,145 646.312,693	3	613.419,713 646.567,15	393.814
3	613.419,713 646.567,15	4	613.415,546 646.575,766	9.571
4	613.415,546 646.575,766	5	613.113,013 646.319,647	396.388

Punct început	X / Y	Punct sfârșit	X / Y	Lungime segment (** (m)
5	613.113,013 646.319,647	6	613.045,041 646.262,102	89.06
6	613.045,041 646.262,102	7	613.046,086 646.259,809	2.52
7	613.046,086 646.259,809	1	613.049,108 646.253,401	7.085

** Lungimile segmentelor sunt determinate în planul de proiecție Stereo 70 și sunt rotunjite la 1 milimetru.

*** Distanța dintre puncte este formată din segmente cumulate ce sunt mai mici decât valoarea 1 milimetru.

**DATE DESPRE IMOBILUL NR. 928**

Oficiul de Cadastru și Publicitate Imobiliară SUCEAVA
Biroul de Cadastru și Publicitate Imobiliară Falticeni

A. Partea I. Descrierea imobilului

TEREN Necunoscut

Adresa: Loc. Draguseni, Jud. Suceava

Nr. Crt	Nr cadastral Nr. topografic	Suprafața* (mp)	Observații / Referințe
A1		4.500	Sector cadastral:8 Teren neimprejmuit;

B. Partea II. Proprietari și acte

Inscrieri privitoare la dreptul de proprietate și alte drepturi reale		Referințe
928 / 07/10/2024		
Act Notarial nr. 269, din 31/08/2017 emis de BNP Maria Apostol;		
B1	Intabulare, drept de PROPRIETATE, dobandit prin Succesiune, cota actuala 1/1, cota initiala 1/1 1) BORCAN CONSTANTIN	A1

C. Partea III. SARCINI .

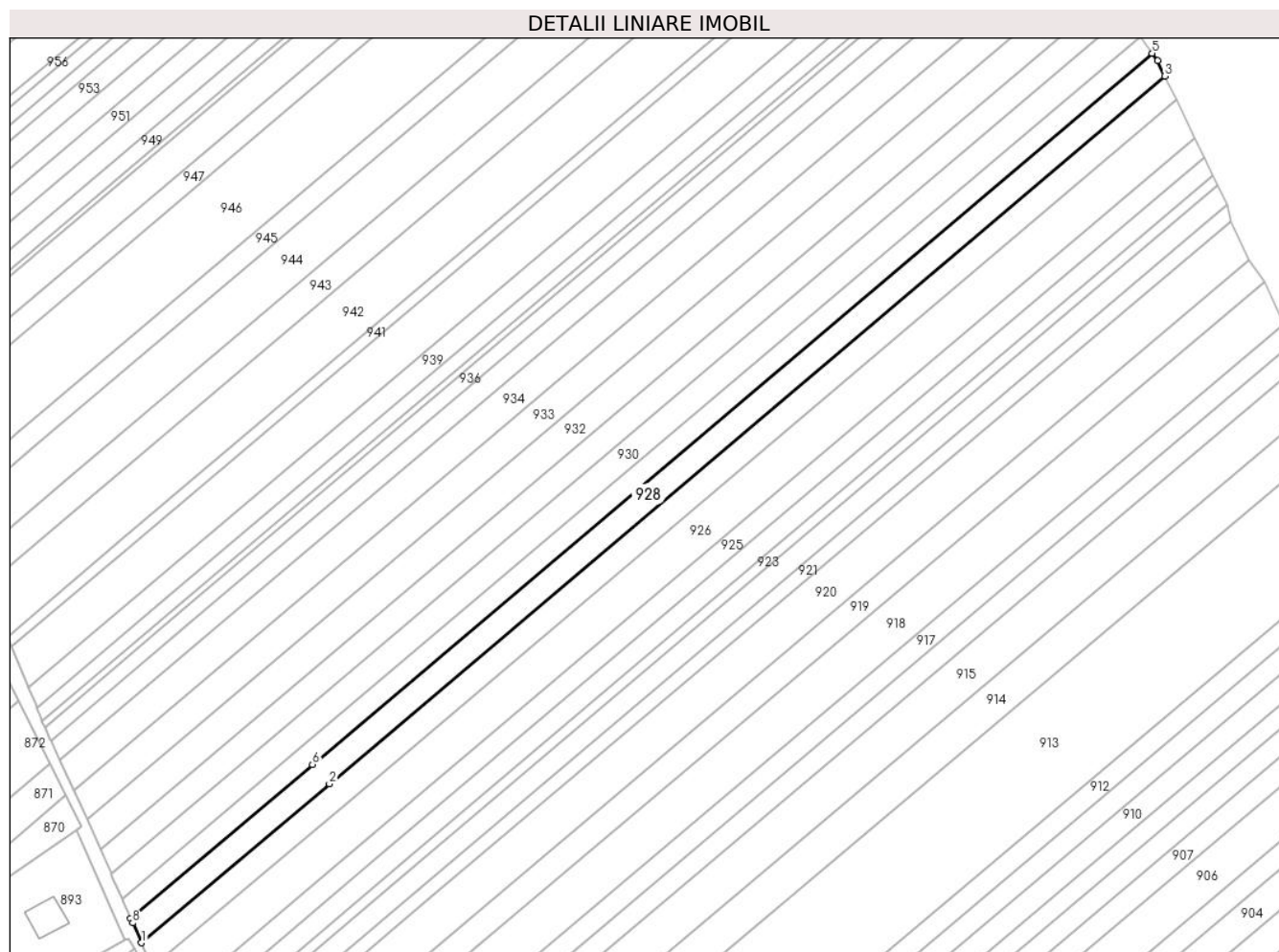
Inscrieri privind dezmembramintele dreptului de proprietate, drepturi reale de garanție și sarcini	Referințe
NU SUNT	

Anexa Nr. 1 La Partea I

Teren

Nr cadastral	Suprafața (mp)*	Observații / Referințe
	4.500	

* Suprafața este determinată în planul de proiecție Stereo 70.



Date referitoare la teren

Crt	Categorie folosință	Intravilan	Suprafața (mp)	Tarla	Parcelă	Nr. topo	Observații / Referințe
1	arabil	DA	813	13	174	-	loc numit Nimas
2	arabil	NU	3.687	13	174	-	

Lungime Segmente

1) Valorile lungimilor segmentelor sunt obținute din proiecție în plan.

Punct început	X / Y	Punct sfârșit	X / Y	Lungime segment (** (m))
1	613.045,041 646.262,102	2	613.113,013 646.319,647	89.06
2	613.113,013 646.319,647	3	613.415,546 646.575,766	396.388
3	613.415,546 646.575,766	4	613.412,892 646.581,255	6.097
4	613.412,892 646.581,255	5	613.410,931 646.584,01	3.382

Punct început	X / Y	Punct sfârșit	X / Y	Lungime segment (** (m)
5	613.410,931 646.584,01	6	613.106,878 646.326,604	398.379
6	613.106,878 646.326,604	7	613.041,046 646.270,872	86.255
7	613.041,046 646.270,872	8	613.041,782 646.269,254	1.778
8	613.041,782 646.269,254	1	613.045,041 646.262,102	7.86

** Lungimile segmentelor sunt determinate în planul de proiecție Stereo 70 și sunt rotunjite la 1 milimetru.

*** Distanța dintre puncte este formată din segmente cumulate ce sunt mai mici decât valoarea 1 milimetru.

**DATE DESPRE IMOBILUL NR. 929**

Oficiul de Cadastru și Publicitate Imobiliară SUCEAVA
Biroul de Cadastru și Publicitate Imobiliară Falticeni

A. Partea I. Descrierea imobilului

TEREN Necunoscut

Adresa: Loc. Draguseni, Jud. Suceava

Nr. Crt	Nr cadastral Nr. topografic	Suprafața* (mp)	Observații / Referințe
A1		3.600	Sector cadastral:8 Teren neimprejmuit;

B. Partea II. Proprietari și acte

Inscrieri privitoare la dreptul de proprietate și alte drepturi reale		Referințe
929 / 07/10/2024		
Act Normativ nr. 7, din 13/03/1996 emis de Parlamentul României;		
B1	Inscrierea provizorie, drept de PROPRIETATE, dobandit prin Lege, cota actuala 1/1, cota initiala 1/1 1) NEIDENTIFICAT NEIDENTIFICAT	A1
B2	Proprietar neidentificat, rezerva comisiei locale de fond funciar	A1

C. Partea III. SARCINI .

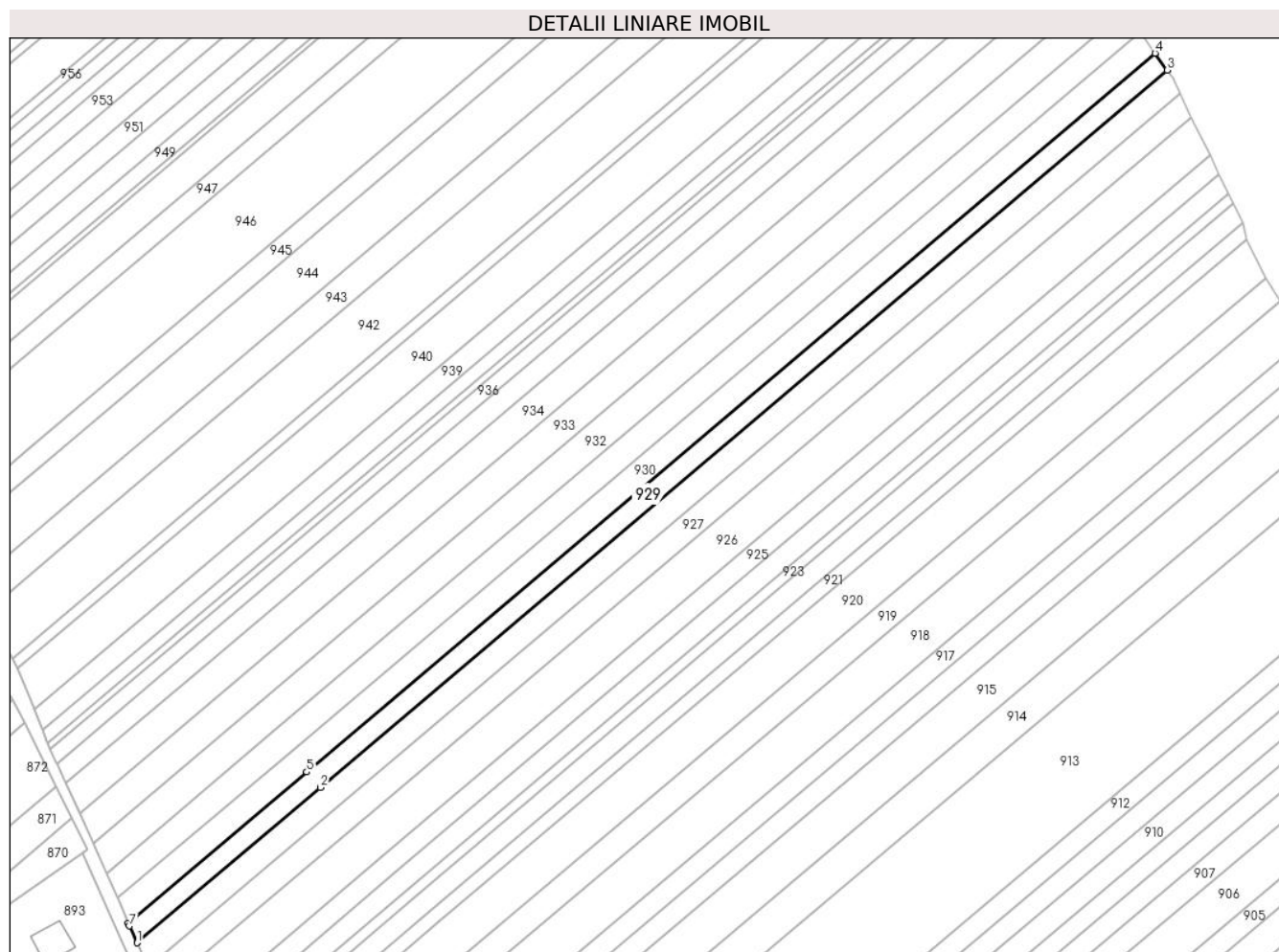
Inscrieri privind dezmembramintele dreptului de proprietate, drepturi reale de garanție și sarcini	Referințe
NU SUNT	

Anexa Nr. 1 La Partea I

Teren

Nr cadastral	Suprafața (mp)*	Observații / Referințe
	3.600	

* Suprafața este determinată în planul de proiecție Stereo 70.



Date referitoare la teren

Crt	Categorie folosință	Intravilan	Suprafața (mp)	Tarla	Parcelă	Nr. topo	Observații / Referințe
1	arabil	DA	633	13	174	-	
2	arabil	NU	2.967	13	174	-	

Lungime Segmente

1) Valorile lungimilor segmentelor sunt obținute din proiecție în plan.

Punct început	X / Y	Punct sfârșit	X / Y	Lungime segment (** (m)
1	613.041,046 646.270,872	2	613.106,878 646.326,604	86.255
2	613.106,878 646.326,604	3	613.410,931 646.584,01	398.379
3	613.410,931 646.584,01	4	613.406,601 646.590,092	7.466
4	613.406,601 646.590,092	5	613.101,956 646.332,185	399.155

Punct început	X / Y	Punct sfârșit	X / Y	Lungime segment (** (m)
5	613.101,956 646.332,185	6	613.037,87 646.277,93	83.968
6	613.037,87 646.277,93	7	613.038,309 646.276,886	1.133
7	613.038,309 646.276,886	1	613.041,046 646.270,872	6.608

** Lungimile segmentelor sunt determinate în planul de proiecție Stereo 70 și sunt rotunjite la 1 milimetru.

*** Distanța dintre puncte este formată din segmente cumulate ce sunt mai mici decât valoarea 1 milimetru.

**DATE DESPRE IMOBILUL NR. 930**

Oficiul de Cadastru și Publicitate Imobiliară SUCEAVA
Biroul de Cadastru și Publicitate Imobiliară Falticeni

A. Partea I. Descrierea imobilului

TEREN Necunoscut

Adresa: Loc. Draguseni, Jud. Suceava

Nr. Crt	Nr cadastral Nr. topografic	Suprafața* (mp)	Observații / Referințe
A1		4.500	Sector cadastral:8 Teren neimprejmuit;

B. Partea II. Proprietari și acte

Inscrieri privitoare la dreptul de proprietate și alte drepturi reale		Referințe
930 / 07/10/2024		
Act Normativ nr. 7, din 13/03/1996 emis de Parlamentul României;		
B1	Inscrierea provizorie, drept de PROPRIETATE, dobandit prin Lege, cota actuala 1/1, cota initiala 1/1 1) NEIDENTIFICAT NEIDENTIFICAT	A1
B2	Proprietar neidentificat, rezerva comisiei locale de fond funciar	A1

C. Partea III. SARCINI .

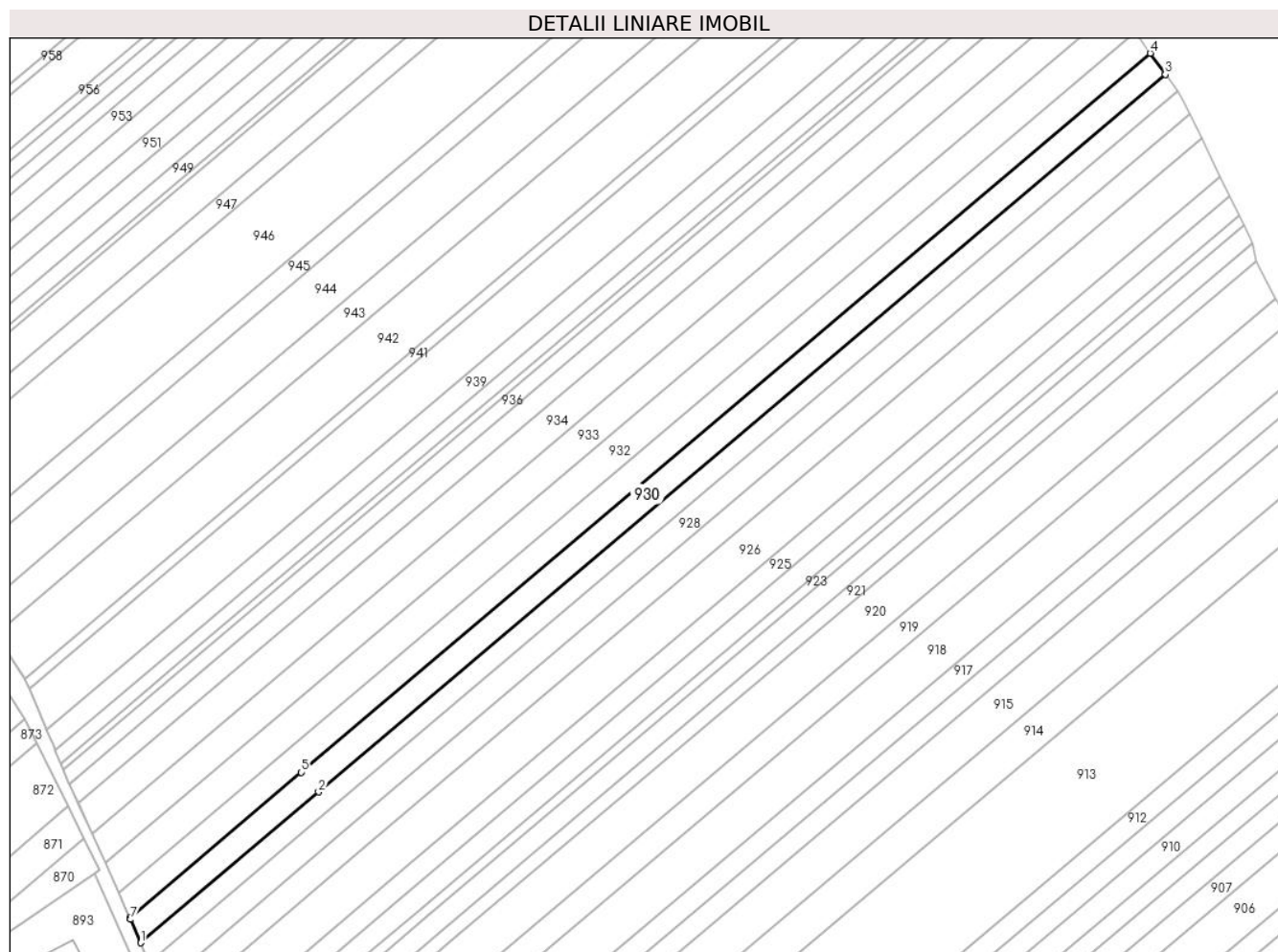
Inscrieri privind dezmembramintele dreptului de proprietate, drepturi reale de garanție și sarcini	Referințe
NU SUNT	

Anexa Nr. 1 La Partea I

Teren

Nr cadastral	Suprafața (mp)*	Observații / Referințe
	4.500	

* Suprafața este determinată în planul de proiecție Stereo 70.



Date referitoare la teren

Crt	Categorie folosință	Intravilan	Suprafața (mp)	Tarla	Parcelă	Nr. topo	Observații / Referințe
1	arabil	DA	769	13	174	-	
2	arabil	NU	3.731	13	174	-	

Lungime Segmente

1) Valorile lungimilor segmentelor sunt obținute din proiecție în plan.

Punct început	X / Y	Punct sfârșit	X / Y	Lungime segment (** (m)
1	613.037,87 646.277,93	2	613.101,956 646.332,185	83.968
2	613.101,956 646.332,185	3	613.406,601 646.590,092	399.155
3	613.406,601 646.590,092	4	613.401,168 646.597,724	9.368
4	613.401,168 646.597,724	5	613.095,781 646.339,188	400.128

Punct început	X / Y	Punct sfârșit	X / Y	Lungime segment (** (m)
5	613.095,781 646.339,188	6	613.034,067 646.286,943	80.859
6	613.034,067 646.286,943	7	613.034,328 646.286,344	0.653
7	613.034,328 646.286,344	1	613.037,87 646.277,93	9.129

** Lungimile segmentelor sunt determinate în planul de proiecție Stereo 70 și sunt rotunjite la 1 milimetru.

*** Distanța dintre puncte este formată din segmente cumulate ce sunt mai mici decât valoarea 1 milimetru.

**DATE DESPRE IMOBILUL NR. 931**

Oficiul de Cadastru și Publicitate Imobiliară SUCEAVA
Biroul de Cadastru și Publicitate Imobiliară Falticeni

A. Partea I. Descrierea imobilului

TEREN Necunoscut

Adresa: Loc. Draguseni, Jud. Suceava

Nr. Crt	Nr cadastral Nr. topografic	Suprafața* (mp)	Observații / Referințe
A1		4.500	Sector cadastral:8 Teren neimprejmuit;

B. Partea II. Proprietari și acte

Inscrieri privitoare la dreptul de proprietate și alte drepturi reale	Referințe
931 / 07/10/2024	
Act Administrativ nr. 1268, din 20/04/1996 emis de Comisia Județeană Suceava;	
B1	A1
Intabulare, drept de PROPRIETATE, dobandit prin Reconstituire, cota actuala 1/1, cota initiala 1/1	
1) MANOLIU VASILE DEFUNCT :Da	

C. Partea III. SARCINI .


Inscrieri privind dezmembramintele dreptului de proprietate, drepturi reale de garanție și sarcini	Referințe
NU SUNT	

Anexa Nr. 1 La Partea I

Teren

Nr cadastral	Suprafața (mp)*	Observații / Referințe
	4.500	

* Suprafața este determinată în planul de proiecție Stereo 70.



Date referitoare la teren

Crt	Categorie folosință	Intravilan	Suprafața (mp)	Tarla	Parcelă	Nr. topo	Observații / Referințe
1	arabil	DA	744	13	174	-	loc numit Nimas II
2	arabil	NU	3.756	13	174	-	

Lungime Segmente

1) Valorile lungimilor segmentelor sunt obținute din proiecție în plan.

Punct început	X / Y	Punct sfârșit	X / Y	Lungime segment (** (m))
1	613.034,067 646.286,943	2	613.095,781 646.339,188	80.859
2	613.095,781 646.339,188	3	613.401,168 646.597,724	400.128
3	613.401,168 646.597,724	4	613.395,711 646.605,388	9.408
4	613.395,711 646.605,388	5	613.089,578 646.346,221	401.105

Punct început	X / Y	Punct sfârșit	X / Y	Lungime segment (** (m)
5	613.089,578 646.346,221	6	613.030,158 646.295,917	77.854
6	613.030,158 646.295,917	7	613.030,242 646.295,73	0.205
7	613.030,242 646.295,73	1	613.034,067 646.286,943	9.583

** Lungimile segmentelor sunt determinate în planul de proiecție Stereo 70 și sunt rotunjite la 1 milimetru.

*** Distanța dintre puncte este formată din segmente cumulate ce sunt mai mici decât valoarea 1 milimetru.

**DATE DESPRE IMOBILUL NR. 932**

Oficiul de Cadastru și Publicitate Imobiliară SUCEAVA
Biroul de Cadastru și Publicitate Imobiliară Falticeni

A. Partea I. Descrierea imobilului

TEREN Necunoscut

Adresa: Loc. Draguseni, Jud. Suceava

Nr. Crt	Nr cadastral Nr. topografic	Suprafața* (mp)	Observații / Referințe
A1		5.400	Sector cadastral:8 Teren neimprejmuit;

B. Partea II. Proprietari și acte

Inscrieri privitoare la dreptul de proprietate și alte drepturi reale	Referințe
932 / 07/10/2024	
Act Administrativ nr. 1533, din 19/01/1999 emis de Comisia Județeană Suceava;	
B1	A1
Intabulare, drept de PROPRIETATE, dobandit prin Reconstituire, cota actuala 1/1, cota initiala 1/1	
1) GAVRILUT ELENA, Lipsă CNP proprietar	

C. Partea III. SARCINI .


Inscrieri privind dezmembramintele dreptului de proprietate, drepturi reale de garanție și sarcini	Referințe
NU SUNT	

Anexa Nr. 1 La Partea I

Teren

Nr cadastral	Suprafața (mp)*	Observații / Referințe
	5.400	

* Suprafața este determinată în planul de proiecție Stereo 70.



Date referitoare la teren

Crt	Categorie folosință	Intravilan	Suprafața (mp)	Tarla	Parcelă	Nr. topo	Observații / Referințe
1	arabil	DA	860	13	174	-	loc numit Nimas
2	arabil	NU	4.540	13	174	-	

Lungime Segmente

1) Valorile lungimilor segmentelor sunt obținute din proiecție în plan.

Punct început	X / Y	Punct sfârșit	X / Y	Lungime segment (** (m)
1	613.030,158 646.295,917	2	613.089,578 646.346,221	77.854
2	613.089,578 646.346,221	3	613.395,711 646.605,388	401.105
3	613.395,711 646.605,388	4	613.389,133 646.614,627	11.341
4	613.389,133 646.614,627	5	613.082,102 646.354,699	402.282

Punct început	X / Y	Punct sfârșit	X / Y	Lungime segment (** (m)
5	613.082,102 646.354,699	6	613.025,338 646.306,644	74.374
6	613.025,338 646.306,644	1	613.030,158 646.295,917	11.76

** Lungimile segmentelor sunt determinate în planul de proiecție Stereo 70 și sunt rotunjite la 1 milimetru.

*** Distanța dintre puncte este formată din segmente cumulate ce sunt mai mici decât valoarea 1 milimetru.

**DATE DESPRE IMOBILUL NR. 933**

Oficiul de Cadastru și Publicitate Imobiliară SUCEAVA
Biroul de Cadastru și Publicitate Imobiliară Falticeni

A. Partea I. Descrierea imobilului

TEREN Necunoscut

Adresa: Loc. Draguseni, Jud. Suceava

Nr. Crt	Nr cadastral Nr. topografic	Suprafața* (mp)	Observații / Referințe
A1		5.400	Sector cadastral:8 Teren neimprejmuit;

B. Partea II. Proprietari și acte

Inscrieri privitoare la dreptul de proprietate și alte drepturi reale		Referințe
933 / 07/10/2024		
Act Administrativ nr. 252, din 10/03/1994 emis de Comisia Județeană Suceava;		
B1	Intabulare, drept de PROPRIETATE, dobandit prin Reconstituire, cota actuala 1/1, cota initiala 1/1 1) AIOANEI MARIA, Lipsă CNP proprietar 2) DASCALESCU IONEL, Lipsă CNP proprietar 3) STEFAN MASINCA, Lipsa CNP proprietar	A1

C. Partea III. SARCINI .


Inscrieri privind dezmembramintele dreptului de proprietate, drepturi reale de garanție și sarcini	Referințe
NU SUNT	

Anexa Nr. 1 La Partea I

Teren

Nr cadastral	Suprafața (mp)*	Observații / Referințe
	5.400	

* Suprafața este determinată în planul de proiecție Stereo 70.



Date referitoare la teren

Crt	Categorie folosință	Intravilan	Suprafața (mp)	Tarla	Parcelă	Nr. topo	Observații / Referințe
1	arabil	DA	825	13	174	-	loc numit Nimas
2	arabil	NU	4.575	13	174	-	

Lungime Segmente

1) Valorile lungimilor segmentelor sunt obținute din proiecție în plan.

Punct început	X / Y	Punct sfârșit	X / Y	Lungime segment (** (m)
1	613.025,335 646.306,65	2	613.025,338 646.306,644	0.007
2	613.025,338 646.306,644	3	613.082,102 646.354,699	74.374
3	613.082,102 646.354,699	4	613.389,133 646.614,627	402.282
4	613.389,133 646.614,627	5	613.386,471 646.618,674	4.844

Punct început	X / Y	Punct sfârșit	X / Y	Lungime segment (** (m)
5	613.386,471 646.618,674	6	613.383,454 646.624,683	6.724
6	613.383,454 646.624,683	7	613.074,597 646.363,21	404.674
7	613.074,597 646.363,21	8	613.020,391 646.317,32	71.022
8	613.020,391 646.317,32	9	613.020,525 646.317,025	0.324
9	613.020,525 646.317,025	1	613.025,335 646.306,65	11.436

** Lungimile segmentelor sunt determinate în planul de proiecție Stereo 70 și sunt rotunjite la 1 milimetru.

*** Distanța dintre puncte este formată din segmente cumulate ce sunt mai mici decât valoarea 1 milimetru.

**DATE DESPRE IMOBILUL NR. 934**

Oficiul de Cadastru și Publicitate Imobiliară SUCEAVA
Biroul de Cadastru și Publicitate Imobiliară Falticeni

A. Partea I. Descrierea imobilului

TEREN Necunoscut

Adresa: Loc. Draguseni, Jud. Suceava

Nr. Crt	Nr cadastral Nr. topografic	Suprafața* (mp)	Observații / Referințe
A1		5.400	Sector cadastral:8 Teren neimprejmuit;

B. Partea II. Proprietari și acte

Inscrieri privitoare la dreptul de proprietate și alte drepturi reale		Referințe
934 / 07/10/2024		
Act Administrativ nr. 1891, din 03/12/2003 emis de Comisia Județeană Suceava;		
B1	Intabulare, drept de PROPRIETATE, dobandit prin Reconstituire, cota actuala 1/1, cota initiala 1/1	A1
	1) VARTOLOMEI VICTOR 2) VARTOLOMEI ELENA , Lipsă CNP proprietar 3) ANTON ORTANTA , Lipsă CNP proprietar 4) VARTOLOMEI AGRIPINA , Lipsă CNP proprietar 5) PAVALOAIIE MARIA , Lipsă CNP proprietar	

C. Partea III. SARCINI .


Inscrieri privind dezmembramintele dreptului de proprietate, drepturi reale de garanție și sarcini	Referințe
NU SUNT	

Anexa Nr. 1 La Partea I

Teren

Nr cadastral	Suprafața (mp)*	Observații / Referințe
	5.400	

* Suprafața este determinată în planul de proiecție Stereo 70.



Date referitoare la teren

Crt	Categorie folosință	Intravilan	Suprafața (mp)	Tarla	Parcelă	Nr. topo	Observații / Referințe
1	arabil	DA	787	13	174	-	loc numit Nimas
2	arabil	NU	4.613	13	174	-	

Lungime Segmente

1) Valorile lungimilor segmentelor sunt obținute din proiecție în plan.

Punct început	X / Y	Punct sfârșit	X / Y	Lungime segment (** (m)
1	613.020,391 646.317,32	2	613.074,597 646.363,21	71.022
2	613.074,597 646.363,21	3	613.383,454 646.624,683	404.674
3	613.383,454 646.624,683	4	613.378,458 646.635,33	11.761
4	613.378,458 646.635,33	5	613.067,086 646.371,727	407.969

Punct început	X / Y	Punct sfârșit	X / Y	Lungime segment (** (m)
5	613.067,086 646.371,727	6	613.015,512 646.328,065	67.574
6	613.015,512 646.328,065	7	613.015,523 646.328,042	0.025
7	613.015,523 646.328,042	1	613.020,391 646.317,32	11.775

** Lungimile segmentelor sunt determinate în planul de proiecție Stereo 70 și sunt rotunjite la 1 milimetru.

*** Distanța dintre puncte este formată din segmente cumulate ce sunt mai mici decât valoarea 1 milimetru.

**DATE DESPRE IMOBILUL NR. 935**

Oficiul de Cadastru și Publicitate Imobiliară SUCEAVA
Biroul de Cadastru și Publicitate Imobiliară Falticeni

A. Partea I. Descrierea imobilului

TEREN Necunoscut

Adresa: Loc. Draguseni, Jud. Suceava

Nr. Crt	Nr cadastral Nr. topografic	Suprafața* (mp)	Observații / Referințe
A1		3.600	Sector cadastral:8 Teren neimprejmuit;

B. Partea II. Proprietari și acte

Inscrieri privitoare la dreptul de proprietate și alte drepturi reale		Referințe
935 / 07/10/2024		
Act Normativ nr. 7, din 13/03/1996 emis de Parlamentul României;		
B1	Inscrierea provizorie, drept de PROPRIETATE, dobandit prin Lege, cota actuala 1/1, cota initiala 1/1 1) NEIDENTIFICAT NEIDENTIFICAT	A1
B2	Proprietar neidentificat, rezerva comisiei locale de fond funciar	A1

C. Partea III. SARCINI .


Inscrieri privind dezmembramintele dreptului de proprietate, drepturi reale de garanție și sarcini	Referințe
NU SUNT	

Anexa Nr. 1 La Partea I

Teren

Nr cadastral	Suprafața (mp)*	Observații / Referințe
	3.600	

* Suprafața este determinată în planul de proiecție Stereo 70.



Date referitoare la teren

Crt	Categorie folosință	Intravilan	Suprafața (mp)	Tarla	Parcelă	Nr. topo	Observații / Referințe
1	arabil	DA	503	13	174	-	
2	arabil	NU	3.097	13	174	-	

Lungime Segmente

1) Valorile lungimilor segmentelor sunt obținute din proiecție în plan.

Punct început	X / Y	Punct sfârșit	X / Y	Lungime segment (** (m)
1	613.015,512 646.328,065	2	613.067,086 646.371,727	67.574
2	613.067,086 646.371,727	3	613.378,458 646.635,33	407.969
3	613.378,458 646.635,33	4	613.375,127 646.642,429	7.842
4	613.375,127 646.642,429	5	613.062,078 646.377,406	410.167

Punct început	X / Y	Punct sfârșit	X / Y	Lungime segment (** (m)
5	613.062,078 646.377,406	6	613.012,169 646.335,154	65.392
6	613.012,169 646.335,154	1	613.015,512 646.328,065	7.838

** Lungimile segmentelor sunt determinate în planul de proiecție Stereo 70 și sunt rotunjite la 1 milimetru.

*** Distanța dintre puncte este formată din segmente cumulate ce sunt mai mici decât valoarea 1 milimetru.

**DATE DESPRE IMOBILUL NR. 936**

Oficiul de Cadastru și Publicitate Imobiliară SUCEAVA
Biroul de Cadastru și Publicitate Imobiliară Falticeni

A. Partea I. Descrierea imobilului

TEREN Necunoscut

Adresa: Loc. Draguseni, Jud. Suceava

Nr. Crt	Nr cadastral Nr. topografic	Suprafața* (mp)	Observații / Referințe
A1		2.500	Sector cadastral:8 Teren neimprejmuit;

B. Partea II. Proprietari și acte

Inscrieri privitoare la dreptul de proprietate și alte drepturi reale		Referințe
936 / 07/10/2024		
Act Notarial nr. 382, din 22/11/2017 emis de BNP Maria Apostol;		
B1	Intabulare, drept de PROPRIETATE, dobandit prin Succesiune, cota actuala 1/1, cota initiala 1/1 1) OLARIU VASILE	A1

C. Partea III. SARCINI .


Inscrieri privind dezmembramintele dreptului de proprietate, drepturi reale de garanție și sarcini	Referințe
NU SUNT	

Anexa Nr. 1 La Partea I

Teren

Nr cadastral	Suprafața (mp)*	Observații / Referințe
	2.500	

* Suprafața este determinată în planul de proiecție Stereo 70.



Date referitoare la teren

Crt	Categorie folosință	Intravilan	Suprafața (mp)	Tarla	Parcelă	Nr. topo	Observații / Referințe
1	arabil	DA	339	13	174	-	loc numit Nimas
2	arabil	NU	2.161	13	174	-	

Lungime Segmente

1) Valorile lungimilor segmentelor sunt obținute din proiecție în plan.

Punct început	X / Y	Punct sfârșit	X / Y	Lungime segment (** (m)
1	613.012,169 646.335,154	2	613.062,078 646.377,406	65.392
2	613.062,078 646.377,406	3	613.375,127 646.642,429	410.167
3	613.375,127 646.642,429	4	613.372,813 646.647,359	5.446
4	613.372,813 646.647,359	5	613.058,599 646.381,351	411.692

Punct început	X / Y	Punct sfârșit	X / Y	Lungime segment (** (m)
5	613.058,599 646.381,351	6	613.009,972 646.340,184	63.713
6	613.009,972 646.340,184	7	613.011,917 646.335,689	4.898
7	613.011,917 646.335,689	1	613.012,169 646.335,154	0.591

** Lungimile segmentelor sunt determinate în planul de proiecție Stereo 70 și sunt rotunjite la 1 milimetru.

*** Distanța dintre puncte este formată din segmente cumulate ce sunt mai mici decât valoarea 1 milimetru.

**DATE DESPRE IMOBILUL NR. 937**

Oficiul de Cadastru și Publicitate Imobiliară SUCEAVA
Biroul de Cadastru și Publicitate Imobiliară Falticeni

A. Partea I. Descrierea imobilului

TEREN Necunoscut

Adresa: Loc. Draguseni, Jud. Suceava

Nr. Crt	Nr cadastral Nr. topografic	Suprafața* (mp)	Observații / Referințe
A1		1.099	Sector cadastral:8 Teren neimprejmuit;

B. Partea II. Proprietari și acte

Inscrieri privitoare la dreptul de proprietate și alte drepturi reale		Referințe
937 / 07/10/2024		
Act Normativ nr. 7, din 13/03/1996 emis de Parlamentul României;		
B1	Inscrierea provizorie, drept de PROPRIETATE, dobandit prin Lege, cota actuala 1/1, cota initiala 1/1 1) NEIDENTIFICAT NEIDENTIFICAT	A1
B2	Proprietar neidentificat	A1

C. Partea III. SARCINI .


Inscrieri privind dezmembramintele dreptului de proprietate, drepturi reale de garanție și sarcini	Referințe
NU SUNT	

Anexa Nr. 1 La Partea I

Teren

Nr cadastral	Suprafața (mp)*	Observații / Referințe
	1.099	

* Suprafața este determinată în planul de proiecție Stereo 70.



Date referitoare la teren

Crt	Categorie folosință	Intravilan	Suprafața (mp)	Tarla	Parcelă	Nr. topo	Observații / Referințe
1	arabil	DA	147	13	174	-	
2	arabil	NU	953	13	174	-	

Lungime Segmente

1) Valorile lungimilor segmentelor sunt obținute din proiecție în plan.

Punct început	X / Y	Punct sfârșit	X / Y	Lungime segment (** (m)
1	613.371,766 646.649,503	2	613.057,069 646.383,086	412.325
2	613.057,069 646.383,086	3	613.009,013 646.342,402	62.965
3	613.009,013 646.342,402	4	613.009,972 646.340,184	2.416
4	613.009,972 646.340,184	5	613.058,599 646.381,351	63.713

Punct început	X / Y	Punct sfârșit	X / Y	Lungime segment (** (m)
5	613.058,599 646.381,351	6	613.372,813 646.647,359	411.692
6	613.372,813 646.647,359	7	613.372,6 646.647,813	0.501
7	613.372,6 646.647,813	1	613.371,766 646.649,503	1.885

** Lungimile segmentelor sunt determinate în planul de proiecție Stereo 70 și sunt rotunjite la 1 milimetru.

*** Distanța dintre puncte este formată din segmente cumulate ce sunt mai mici decât valoarea 1 milimetru.

**DATE DESPRE IMOBILUL NR. 938**

Oficiul de Cadastru și Publicitate Imobiliară SUCEAVA
Biroul de Cadastru și Publicitate Imobiliară Falticeni

A. Partea I. Descrierea imobilului

TEREN Necunoscut

Adresa: Loc. Draguseni, Jud. Suceava

Nr. Crt	Nr cadastral Nr. topografic	Suprafața* (mp)	Observații / Referințe
A1		2.300	Sector cadastral:8 Teren neimprejmuit;

B. Partea II. Proprietari și acte

Inscrieri privitoare la dreptul de proprietate și alte drepturi reale		Referințe
938 / 07/10/2024		
Act Normativ nr. 7, din 13/03/1996 emis de Parlamentul României;		
B1	Inscrierea provizorie, drept de PROPRIETATE, dobandit prin Lege, cota actuala 1/1, cota initiala 1/1 1) NEIDENTIFICAT NEIDENTIFICAT	A1
B2	Proprietar neidentificat, rezerva comisiei locale de fond funciar	A1

C. Partea III. SARCINI .


Inscrieri privind dezmembramintele dreptului de proprietate, drepturi reale de garanție și sarcini	Referințe
NU SUNT	

Anexa Nr. 1 La Partea I

Teren

Nr cadastral	Suprafața (mp)*	Observații / Referințe
	2.300	

* Suprafața este determinată în planul de proiecție Stereo 70.



Date referitoare la teren

Crt	Categorie folosință	Intravilan	Suprafața (mp)	Tarla	Parcelă	Nr. topo	Observații / Referințe
1	arabil	DA	300	13	174	-	
2	arabil	NU	2.000	13	174	-	

Lungime Segmente

1) Valorile lungimilor segmentelor sunt obținute din proiecție în plan.

Punct început	X / Y	Punct sfârșit	X / Y	Lungime segment (** (m)
1	613.371,766 646.649,503	2	613.369,558 646.653,978	4.99
2	613.369,558 646.653,978	3	613.053,866 646.386,718	413.629
3	613.053,866 646.386,718	4	613.007,214 646.347,223	61.125
4	613.007,214 646.347,223	5	613.008,628 646.343,291	4.179

Punct început	X / Y	Punct sfârșit	X / Y	Lungime segment (** (m)
5	613.008,628 646.343,291	6	613.009,013 646.342,402	0.969
6	613.009,013 646.342,402	7	613.057,069 646.383,086	62.965
7	613.057,069 646.383,086	1	613.371,766 646.649,503	412.325

** Lungimile segmentelor sunt determinate în planul de proiecție Stereo 70 și sunt rotunjite la 1 milimetru.

*** Distanța dintre puncte este formată din segmente cumulate ce sunt mai mici decât valoarea 1 milimetru.

**DATE DESPRE IMOBILUL NR. 939**

Oficiul de Cadastru și Publicitate Imobiliară SUCEAVA
Biroul de Cadastru și Publicitate Imobiliară Falticeni

A. Partea I. Descrierea imobilului

TEREN Necunoscut

Adresa: Loc. Draguseni, Jud. Suceava

Nr. Crt	Nr cadastral Nr. topografic	Suprafața* (mp)	Observații / Referințe
A1		3.600	Sector cadastral:8 Teren neimprejmuit;

B. Partea II. Proprietari și acte

Inscrieri privitoare la dreptul de proprietate și alte drepturi reale		Referințe
939 / 07/10/2024		
Act Normativ nr. 7, din 13/03/1996 emis de Parlamentul României;		
B1	Inscrierea provizorie, drept de PROPRIETATE, dobandit prin Lege, cota actuala 1/1, cota initiala 1/1 1) NEIDENTIFICAT NEIDENTIFICAT	A1
B2	Proprietar neidentificat, rezerva comisiei locale de fond funciar	A1

C. Partea III. SARCINI .


Inscrieri privind dezmembramintele dreptului de proprietate, drepturi reale de garanție și sarcini	Referințe
NU SUNT	

Anexa Nr. 1 La Partea I

Teren

Nr cadastral	Suprafața (mp)*	Observații / Referințe
	3.600	

* Suprafața este determinată în planul de proiecție Stereo 70.



Date referitoare la teren

Crt	Categorie folosință	Intravilan	Suprafața (mp)	Tarla	Parcelă	Nr. topo	Observații / Referințe
1	arabil	DA	454	13	174	-	
2	arabil	NU	3.146	13	174	-	

Lungime Segmente

1) Valorile lungimilor segmentelor sunt obținute din proiecție în plan.

Punct început	X / Y	Punct sfârșit	X / Y	Lungime segment (** (m)
1	613.007,214 646.347,223	2	613.053,866 646.386,718	61.125
2	613.053,866 646.386,718	3	613.369,558 646.653,978	413.629
3	613.369,558 646.653,978	4	613.366,098 646.660,99	7.819
4	613.366,098 646.660,99	5	613.048,846 646.392,41	415.673

Punct început	X / Y	Punct sfârșit	X / Y	Lungime segment (** (m)
5	613.048,846 646.392,41	6	613.004,189 646.354,604	58.511
6	613.004,189 646.354,604	7	613.006,943 646.347,975	7.178
7	613.006,943 646.347,975	1	613.007,214 646.347,223	0.799

** Lungimile segmentelor sunt determinate în planul de proiecție Stereo 70 și sunt rotunjite la 1 milimetru.

*** Distanța dintre puncte este formată din segmente cumulate ce sunt mai mici decât valoarea 1 milimetru.

**DATE DESPRE IMOBILUL NR. 940**

Oficiul de Cadastru și Publicitate Imobiliară SUCEAVA
Biroul de Cadastru și Publicitate Imobiliară Falticeni

A. Partea I. Descrierea imobilului

TEREN Necunoscut

Adresa: Loc. Draguseni, Jud. Suceava

Nr. Crt	Nr cadastral Nr. topografic	Suprafața* (mp)	Observații / Referințe
A1		7.200	Sector cadastral:8 Teren neimprejmuit;

B. Partea II. Proprietari și acte

Inscrieri privitoare la dreptul de proprietate și alte drepturi reale		Referințe
940 / 07/10/2024		
Act Administrativ nr. 529, din 25/11/1994 emis de Comisia Județeană Suceava;		
B1	Intabulare, drept de PROPRIETATE, dobandit prin Reconstituire, cota actuala 1/1, cota initiala 1/1	A1
	1) CEPOI IOAN, Lipsă CNP proprietar	
	2) CEPOI IOANA, Lipsă CNP proprietar	

C. Partea III. SARCINI .

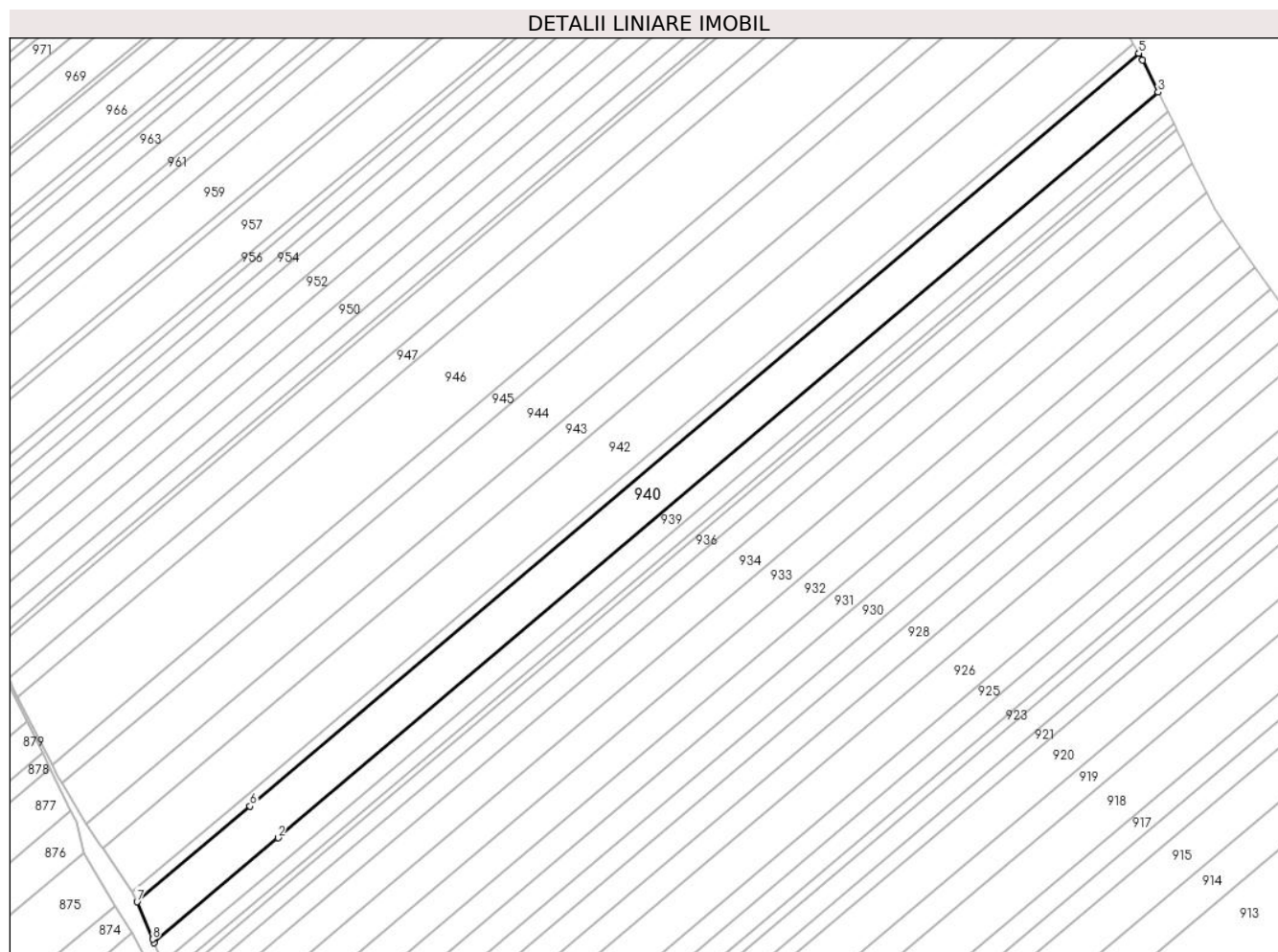
Inscrieri privind dezmembramintele dreptului de proprietate, drepturi reale de garanție și sarcini	Referințe
NU SUNT	

Anexa Nr. 1 La Partea I

Teren

Nr cadastral	Suprafața (mp)*	Observații / Referințe
	7.200	

* Suprafața este determinată în planul de proiecție Stereo 70.



Date referitoare la teren

Crt	Categorie folosință	Intravilan	Suprafața (mp)	Tarla	Parcelă	Nr. topo	Observații / Referințe
1	arabil	DA	850	13	174	-	loc numit Nimas
2	arabil	NU	6.350	13	174	-	

Lungime Segmente

1) Valorile lungimilor segmentelor sunt obținute din proiecție în plan.

Punct început	X / Y	Punct sfârșit	X / Y	Lungime segment (** (m))
1	613.004,189 646.354,604	2	613.048,846 646.392,41	58.511
2	613.048,846 646.392,41	3	613.366,098 646.660,99	415.673
3	613.366,098 646.660,99	4	613.360,432 646.672,473	12.805
4	613.360,432 646.672,473	5	613.359,104 646.674,987	2.843

Punct început	X / Y	Punct sfârșit	X / Y	Lungime segment (** (m)
5	613.359,104 646.674,987	6	613.038,79 646.403,814	419.685
6	613.038,79 646.403,814	7	612.998,079 646.369,349	53.341
7	612.998,079 646.369,349	8	613.003,663 646.355,87	14.59
8	613.003,663 646.355,87	1	613.004,189 646.354,604	1.371

** Lungimile segmentelor sunt determinate în planul de proiecție Stereo 70 și sunt rotunjite la 1 milimetru.

*** Distanța dintre puncte este formată din segmente cumulate ce sunt mai mici decât valoarea 1 milimetru.

**DATE DESPRE IMOBILUL NR. 941**

Oficiul de Cadastru și Publicitate Imobiliară SUCEAVA
Biroul de Cadastru și Publicitate Imobiliară Falticeni

A. Partea I. Descrierea imobilului

TEREN Necunoscut

Adresa: Loc. Draguseni, Jud. Suceava

Nr. Crt	Nr cadastral Nr. topografic	Suprafața* (mp)	Observații / Referințe
A1		1.801	Sector cadastral:8 Teren neimprejmuit;

B. Partea II. Proprietari și acte

Inscrieri privitoare la dreptul de proprietate și alte drepturi reale		Referințe
941 / 07/10/2024		
Act Normativ nr. 7, din 13/03/1996 emis de Parlamentul României;		
B1	Inscrierea provizorie, drept de PROPRIETATE, dobandit prin Lege, cota actuala 1/1, cota initiala 1/1 1) NEIDENTIFICAT NEIDENTIFICAT	A1
B2	Proprietar neidentificat, rezerva comisiei locale de fond funciar	A1


C. Partea III. SARCINI .

Inscrieri privind dezmembramintele dreptului de proprietate, drepturi reale de garanție și sarcini	Referințe
NU SUNT	

Teren

Nr cadastral	Suprafața (mp)*	Observații / Referințe
	1.801	

* Suprafața este determinată în planul de proiecție Stereo 70.



Date referitoare la teren

Crt	Categorie folosință	Intravilan	Suprafața (mp)	Tarla	Parcelă	Nr. topo	Observații / Referințe
1	arabil	DA	201	13	174	-	
2	arabil	NU	1.599	13	174	-	

Lungime Segmente

1) Valorile lungimilor segmentelor sunt obținute din proiecție în plan.

Punct început	X / Y	Punct sfârșit	X / Y	Lungime segment (** (m)
1	612.998,079 646.369,349	2	613.038,79 646.403,814	53.341
2	613.038,79 646.403,814	3	613.359,104 646.674,987	419.685
3	613.359,104 646.674,987	4	613.357,283 646.678,434	3.898
4	613.357,283 646.678,434	5	613.036,271 646.406,67	420.6

Punct început	X / Y	Punct sfârșit	X / Y	Lungime segment (** (m)
5	613.036,271 646.406,67	6	612.996,376 646.372,895	52.272
6	612.996,376 646.372,895	1	612.998,079 646.369,349	3.934

** Lungimile segmentelor sunt determinate în planul de proiecție Stereo 70 și sunt rotunjite la 1 milimetru.

*** Distanța dintre puncte este formată din segmente cumulate ce sunt mai mici decât valoarea 1 milimetru.

**DATE DESPRE IMOBILUL NR. 942**

Oficiul de Cadastru și Publicitate Imobiliară SUCEAVA
Biroul de Cadastru și Publicitate Imobiliară Falticeni

A. Partea I. Descrierea imobilului

TEREN Necunoscut

Adresa: Loc. Draguseni, Jud. Suceava

Nr. Crt	Nr cadastral Nr. topografic	Suprafața* (mp)	Observații / Referințe
A1		8.999	Sector cadastral:8 Teren neimprejmuit;

B. Partea II. Proprietari și acte

Inscrieri privitoare la dreptul de proprietate și alte drepturi reale		Referințe
942 / 07/10/2024		
Act Normativ nr. 7, din 13/03/1996 emis de Parlamentul României;		
B1	Inscrierea provizorie, drept de PROPRIETATE, dobandit prin Lege, cota actuala 1/1, cota initiala 1/1 1) NEIDENTIFICAT NEIDENTIFICAT	A1
B2	Proprietar neidentificat, rezerva comisiei locale de fond funciar	A1

C. Partea III. SARCINI .


Inscrieri privind dezmembramintele dreptului de proprietate, drepturi reale de garanție și sarcini	Referințe
NU SUNT	

Anexa Nr. 1 La Partea I

Teren

Nr cadastral	Suprafața (mp)*	Observații / Referințe
	8.999	

* Suprafața este determinată în planul de proiecție Stereo 70.



Date referitoare la teren

Crt	Categorie folosință	Intravilan	Suprafața (mp)	Tarla	Parcelă	Nr. topo	Observații / Referințe
1	arabil	DA	970	13	174	-	
2	arabil	NU	8.030	13	174	-	

Lungime Segmente

1) Valorile lungimilor segmentelor sunt obținute din proiecție în plan.

Punct început	X / Y	Punct sfârșit	X / Y	Lungime segment (** (m)
1	612.996,376 646.372,895	2	613.036,271 646.406,67	52.272
2	613.036,271 646.406,67	3	613.357,283 646.678,434	420.6
3	613.357,283 646.678,434	4	613.348,684 646.694,714	18.411
4	613.348,684 646.694,714	5	613.348,226 646.695,644	1.037

Punct început	X / Y	Punct sfârșit	X / Y	Lungime segment (** (m)
5	613.348,226 646.695,644	6	613.023,71 646.420,914	425.191
6	613.023,71 646.420,914	7	612.985,603 646.388,653	49.929
7	612.985,603 646.388,653	8	612.996,325 646.373,0	18.973
8	612.996,325 646.373,0	1	612.996,376 646.372,895	0.117

** Lungimile segmentelor sunt determinate în planul de proiecție Stereo 70 și sunt rotunjite la 1 milimetru.

*** Distanța dintre puncte este formată din segmente cumulate ce sunt mai mici decât valoarea 1 milimetru.

**DATE DESPRE IMOBILUL NR. 943**

Oficiul de Cadastru și Publicitate Imobiliară SUCEAVA
Biroul de Cadastru și Publicitate Imobiliară Falticeni

A. Partea I. Descrierea imobilului

TEREN Necunoscut

Adresa: Loc. Draguseni, Jud. Suceava

Nr. Crt	Nr cadastral Nr. topografic	Suprafața* (mp)	Observații / Referințe
A1		5.000	Sector cadastral:8 Teren neimprejmuit;

B. Partea II. Proprietari și acte

Inscrieri privitoare la dreptul de proprietate și alte drepturi reale		Referințe
943 / 07/10/2024		
Act Administrativ nr. 850, din 25/04/1995 emis de Comisia Județeană Suceava;		
B1	Intabulare, drept de PROPRIETATE, dobandit prin Reconstituire, cota actuala 1/1, cota initiala 1/1 1) GHIBA FRASINA , Lipsă CNP proprietar 2) MANOLIU PETRU , Lipsă CNP proprietar 3) MANOLIU GABRIEL , Lipsă CNP proprietar	A1

C. Partea III. SARCINI .


Inscrieri privind dezmembramintele dreptului de proprietate, drepturi reale de garanție și sarcini	Referințe
NU SUNT	

Anexa Nr. 1 La Partea I

Teren

Nr cadastral	Suprafața (mp)*	Observații / Referințe
	5.000	

* Suprafața este determinată în planul de proiecție Stereo 70.



Date referitoare la teren

Crt	Categorie folosință	Intravilan	Suprafața (mp)	Tarla	Parcelă	Nr. topo	Observații / Referințe
1	arabil	DA	517	13	174	-	loc numit Nimas
2	arabil	NU	4.483	13	174	-	

Lungime Segmente

1) Valorile lungimilor segmentelor sunt obținute din proiecție în plan.

Punct început	X / Y	Punct sfârșit	X / Y	Lungime segment (** (m)
1	612.985,603 646.388,653	2	613.023,71 646.420,914	49.929
2	613.023,71 646.420,914	3	613.348,226 646.695,644	425.191
3	613.348,226 646.695,644	4	613.343,438 646.705,357	10.829
4	613.343,438 646.705,357	5	613.016,759 646.428,796	428.025

Punct început	X / Y	Punct sfârșit	X / Y	Lungime segment (** (m)
5	613.016,759 646.428,796	6	612.979,694 646.397,417	48.564
6	612.979,694 646.397,417	7	612.984,885 646.389,702	9.299
7	612.984,885 646.389,702	1	612.985,603 646.388,653	1.271

** Lungimile segmentelor sunt determinate în planul de proiecție Stereo 70 și sunt rotunjite la 1 milimetru.

*** Distanța dintre puncte este formată din segmente cumulate ce sunt mai mici decât valoarea 1 milimetru.

**DATE DESPRE IMOBILUL NR. 944**

Oficiul de Cadastru și Publicitate Imobiliară SUCEAVA
Biroul de Cadastru și Publicitate Imobiliară Falticeni

A. Partea I. Descrierea imobilului

TEREN Necunoscut

Adresa: Loc. Draguseni, Jud. Suceava

Nr. Crt	Nr cadastral Nr. topografic	Suprafața* (mp)	Observații / Referințe
A1		8.000	Sector cadastral:8 Teren neimprejmuit;

B. Partea II. Proprietari și acte

Inscrieri privitoare la dreptul de proprietate și alte drepturi reale		Referințe
944 / 07/10/2024		
Act Normativ nr. 7, din 13/03/1996 emis de Parlamentul României;		
B1	Inscrierea provizorie, drept de PROPRIETATE, dobandit prin Lege, cota actuala 1/1, cota initiala 1/1 1) NEIDENTIFICAT NEIDENTIFICAT	A1
B2	Proprietar neidentificat, rezerva comisiei locale de fond funciar	A1


C. Partea III. SARCINI .

Inscrieri privind dezmembramintele dreptului de proprietate, drepturi reale de garanție și sarcini	Referințe
NU SUNT	

Teren

Nr cadastral	Suprafața (mp)*	Observații / Referințe
	8.000	

* Suprafața este determinată în planul de proiecție Stereo 70.



Date referitoare la teren

Crt	Categorie folosință	Intravilan	Suprafața (mp)	Tarla	Parcelă	Nr. topo	Observații / Referințe
1	arabil	DA	788	13	174	-	
2	arabil	NU	7.212	13	174	-	

Lungime Segmente

1) Valorile lungimilor segmentelor sunt obținute din proiecție în plan.

Punct început	X / Y	Punct sfârșit	X / Y	Lungime segment (** (m)
1	612.979,694 646.397,417	2	613.016,759 646.428,796	48.564
2	613.016,759 646.428,796	3	613.343,438 646.705,357	428.025
3	613.343,438 646.705,357	4	613.336,171 646.720,1	16.437
4	613.336,171 646.720,1	5	613.335,777 646.720,831	0.83

Punct început	X / Y	Punct sfârșit	X / Y	Lungime segment (** (m)
5	613.335,777 646.720,831	6	613.005,672 646.441,369	432.514
6	613.005,672 646.441,369	7	612.971,062 646.412,07	45.346
7	612.971,062 646.412,07	8	612.978,266 646.399,539	14.454
8	612.978,266 646.399,539	1	612.979,694 646.397,417	2.558

** Lungimile segmentelor sunt determinate în planul de proiecție Stereo 70 și sunt rotunjite la 1 milimetru.

*** Distanța dintre puncte este formată din segmente cumulate ce sunt mai mici decât valoarea 1 milimetru.

**DATE DESPRE IMOBILUL NR. 945**

Oficiul de Cadastru și Publicitate Imobiliară SUCEAVA
Biroul de Cadastru și Publicitate Imobiliară Falticeni

A. Partea I. Descrierea imobilului

TEREN Necunoscut

Adresa: Loc. Draguseni, Jud. Suceava

Nr. Crt	Nr cadastral Nr. topografic	Suprafața* (mp)	Observații / Referințe
A1		3.600	Sector cadastral:8 Teren neimprejmuit;

B. Partea II. Proprietari și acte

Inscrieri privitoare la dreptul de proprietate și alte drepturi reale		Referințe
945 / 07/10/2024		
Act Normativ nr. 7, din 13/03/1996 emis de Parlamentul României;		
B1	Inscrierea provizorie, drept de PROPRIETATE, dobandit prin Lege, cota actuala 1/1, cota initiala 1/1 1) NEIDENTIFICAT NEIDENTIFICAT	A1
B2	Proprietar neidentificat, rezerva comisiei locale de fond funciar	A1

C. Partea III. SARCINI .


Inscrieri privind dezmembramintele dreptului de proprietate, drepturi reale de garanție și sarcini	Referințe
NU SUNT	

Anexa Nr. 1 La Partea I

Teren

Nr cadastral	Suprafața (mp)*	Observații / Referințe
	3.600	

* Suprafața este determinată în planul de proiecție Stereo 70.



Date referitoare la teren

Crt	Categorie folosință	Intravilan	Suprafața (mp)	Tarla	Parcelă	Nr. topo	Observații / Referințe
1	arabil	DA	335	13	174	-	
2	arabil	NU	3.265	13	174	-	

Lungime Segmente

1) Valorile lungimilor segmentelor sunt obținute din proiecție în plan.

Punct început	X / Y	Punct sfârșit	X / Y	Lungime segment (** (m)
1	612.971,062 646.412,07	2	613.005,672 646.441,369	45.346
2	613.005,672 646.441,369	3	613.335,777 646.720,831	432.514
3	613.335,777 646.720,831	4	613.332,122 646.727,607	7.699
4	613.332,122 646.727,607	5	613.000,688 646.447,021	434.255

Punct început	X / Y	Punct sfârșit	X / Y	Lungime segment (** (m)
5	613.000,688 646.447,021	6	612.967,415 646.418,852	43.596
6	612.967,415 646.418,852	7	612.969,45 646.414,874	4.468
7	612.969,45 646.414,874	1	612.971,062 646.412,07	3.234

** Lungimile segmentelor sunt determinate în planul de proiecție Stereo 70 și sunt rotunjite la 1 milimetru.

*** Distanța dintre puncte este formată din segmente cumulate ce sunt mai mici decât valoarea 1 milimetru.

**DATE DESPRE IMOBILUL NR. 946**

Oficiul de Cadastru și Publicitate Imobiliară SUCEAVA
Biroul de Cadastru și Publicitate Imobiliară Falticeni

A. Partea I. Descrierea imobilului

TEREN Necunoscut

Adresa: Loc. Draguseni, Jud. Suceava

Nr. Crt	Nr cadastral Nr. topografic	Suprafața* (mp)	Observații / Referințe
A1		12.600	Sector cadastral:8 Teren neimprejmuit;

B. Partea II. Proprietari și acte

Inscrieri privitoare la dreptul de proprietate și alte drepturi reale		Referințe
946 / 07/10/2024		
Act Normativ nr. 7, din 13/03/1996 emis de Parlamentul României;		
B1	Inscrierea provizorie, drept de PROPRIETATE, dobandit prin Lege, cota actuala 1/1, cota initiala 1/1 1) NEIDENTIFICAT NEIDENTIFICAT	A1
B2	Proprietar neidentificat, rezerva comisiei locale de fond funciar	A1

C. Partea III. SARCINI .


Inscrieri privind dezmembramintele dreptului de proprietate, drepturi reale de garanție și sarcini	Referințe
NU SUNT	

Anexa Nr. 1 La Partea I

Teren

Nr cadastral	Suprafața (mp)*	Observații / Referințe
	12.600	

* Suprafața este determinată în planul de proiecție Stereo 70.



Date referitoare la teren

Crt	Categorie folosință	Intravilan	Suprafața (mp)	Tarla	Parcelă	Nr. topo	Observații / Referințe
1	arabil	DA	1.062	13	174	-	
2	arabil	NU	11.538	13	174	-	

Lungime Segmente

1) Valorile lungimilor segmentelor sunt obținute din proiecție în plan.

Punct început	X / Y	Punct sfârșit	X / Y	Lungime segment (** (m)
1	612.967,415 646.418,852	2	613.000,688 646.447,021	43.596
2	613.000,688 646.447,021	3	613.332,122 646.727,607	434.255
3	613.332,122 646.727,607	4	613.323,978 646.742,704	17.154
4	613.323,978 646.742,704	5	613.319,292 646.751,316	9.804

Punct început	X / Y	Punct sfârșit	X / Y	Lungime segment (** (m)
5	613.319,292 646.751,316	6	612.983,233 646.466,814	440.315
6	612.983,233 646.466,814	7	612.955,075 646.442,975	36.894
7	612.955,075 646.442,975	1	612.967,415 646.418,852	27.096

** Lungimile segmentelor sunt determinate în planul de proiecție Stereo 70 și sunt rotunjite la 1 milimetru.

*** Distanța dintre puncte este formată din segmente cumulate ce sunt mai mici decât valoarea 1 milimetru.

**DATE DESPRE IMOBILUL NR. 947**

Oficiul de Cadastru și Publicitate Imobiliară SUCEAVA
Biroul de Cadastru și Publicitate Imobiliară Falticeni

A. Partea I. Descrierea imobilului

TEREN Necunoscut

Adresa: Loc. Draguseni, Jud. Suceava

Nr. Crt	Nr cadastral Nr. topografic	Suprafața* (mp)	Observații / Referințe
A1		3.600	Sector cadastral:8 Teren neimprejmuit;

B. Partea II. Proprietari și acte

Inscrieri privitoare la dreptul de proprietate și alte drepturi reale		Referințe
947 / 07/10/2024		
Act Normativ nr. 7, din 13/03/1996 emis de Parlamentul României;		
B1	Inscrierea provizorie, drept de PROPRIETATE, dobandit prin Lege, cota actuala 1/1, cota initiala 1/1 1) NEIDENTIFICAT NEIDENTIFICAT	A1
B2	Proprietar neidentificat, rezerva comisiei locale de fond funciar	A1

C. Partea III. SARCINI .


Inscrieri privind dezmembramintele dreptului de proprietate, drepturi reale de garanție și sarcini	Referințe
NU SUNT	

Anexa Nr. 1 La Partea I

Teren

Nr cadastral	Suprafața (mp)*	Observații / Referințe
	3.600	

* Suprafața este determinată în planul de proiecție Stereo 70.



Date referitoare la teren

Crt	Categorie folosință	Intravilan	Suprafața (mp)	Tarla	Parcelă	Nr. topo	Observații / Referințe
1	arabil	DA	271	13	174	-	
2	arabil	NU	3.329	13	174	-	

Lungime Segmente

1) Valorile lungimilor segmentelor sunt obținute din proiecție în plan.

Punct început	X / Y	Punct sfârșit	X / Y	Lungime segment (** (m)
1	612.955,075 646.442,975	2	612.983,233 646.466,814	36.894
2	612.983,233 646.466,814	3	613.319,292 646.751,316	440.315
3	613.319,292 646.751,316	4	613.315,609 646.758,085	7.706
4	613.315,609 646.758,085	5	612.978,241 646.472,475	442.03

Punct început	X / Y	Punct sfârșit	X / Y	Lungime segment (** (m)
5	612.978,241 646.472,475	6	612.951,684 646.449,992	34.796
6	612.951,684 646.449,992	7	612.953,356 646.446,336	4.02
7	612.953,356 646.446,336	1	612.955,075 646.442,975	3.775

** Lungimile segmentelor sunt determinate în planul de proiecție Stereo 70 și sunt rotunjite la 1 milimetru.

*** Distanța dintre puncte este formată din segmente cumulate ce sunt mai mici decât valoarea 1 milimetru.

**DATE DESPRE IMOBILUL NR. 948**

Oficiul de Cadastru și Publicitate Imobiliară SUCEAVA
Biroul de Cadastru și Publicitate Imobiliară Falticeni

A. Partea I. Descrierea imobilului

TEREN Necunoscut

Adresa: Loc. Draguseni, Jud. Suceava

Nr. Crt	Nr cadastral Nr. topografic	Suprafața* (mp)	Observații / Referințe
A1		5.400	Sector cadastral:8 Teren neimprejmuit;

B. Partea II. Proprietari și acte

Inscrieri privitoare la dreptul de proprietate și alte drepturi reale		Referințe
948 / 07/10/2024		
Act Administrativ nr. 443, din 09/09/1994 emis de Comisia Județeană Suceava;		
B1	Intabulare, drept de PROPRIETATE, dobandit prin Reconstituire, cota actuala 1/1, cota initiala 1/1 1) GRIGORAS GHEORGHE, Lipsă CNP proprietar 2) GRIGORAS COSTICA, Lipsă CNP proprietar 3) GRIGORAS MARIA, Lipsă CNP proprietar	A1

C. Partea III. SARCINI .

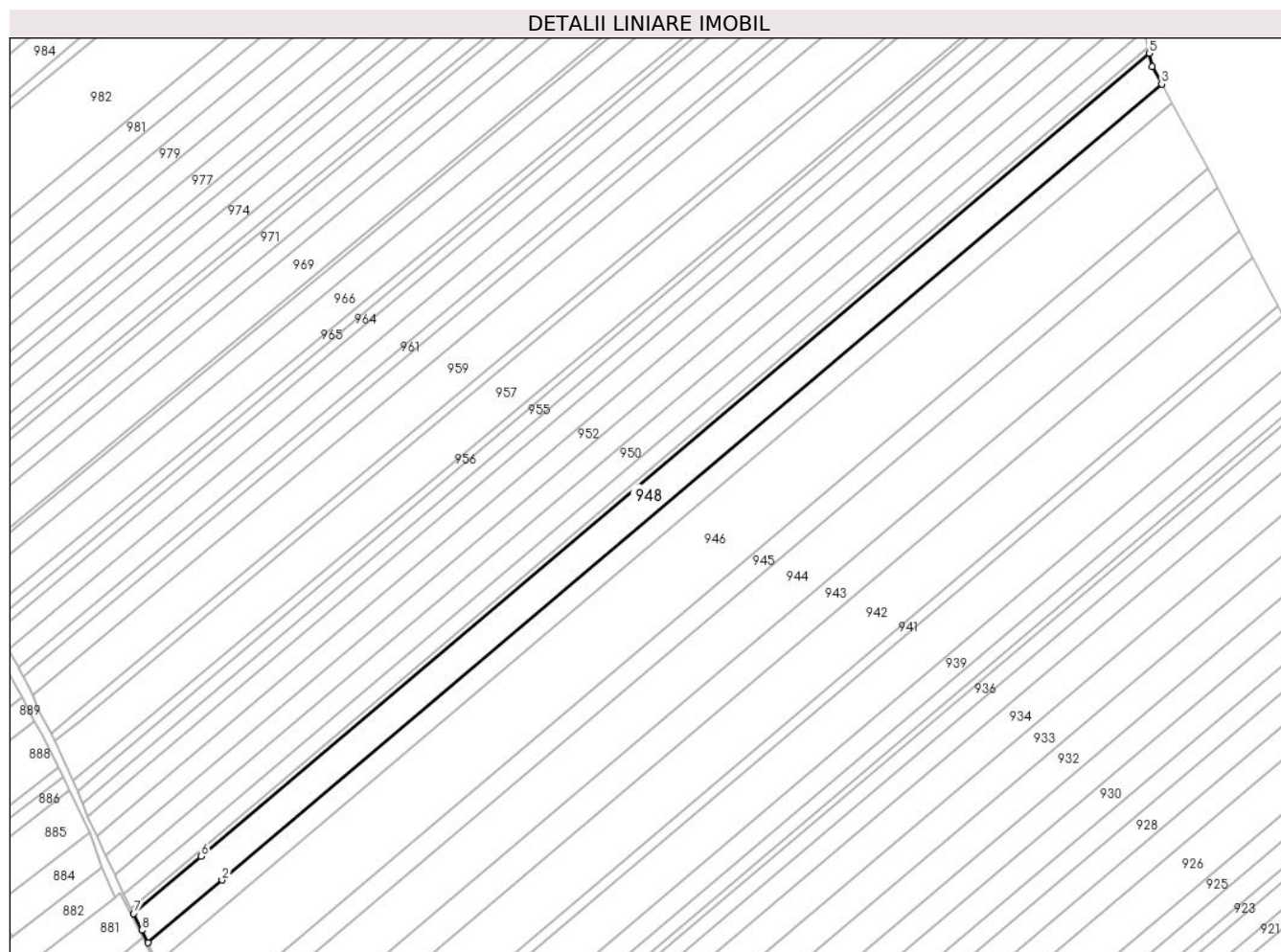
Inscrieri privind dezmembramintele dreptului de proprietate, drepturi reale de garanție și sarcini	Referințe
NU SUNT	

Anexa Nr. 1 La Partea I

Teren

Nr cadastral	Suprafața (mp)*	Observații / Referințe
	5.400	

* Suprafața este determinată în planul de proiecție Stereo 70.



Date referitoare la teren

Crt	Categorie folosință	Intravilan	Suprafața (mp)	Tarla	Parcelă	Nr. topo	Observații / Referințe
1	arabil	DA	376	13	174	-	loc numit Nimasel
2	arabil	NU	5.024	13	174	-	

Lungime Segmente

1) Valorile lungimilor segmentelor sunt obținute din proiecție în plan.

Punct început	X / Y	Punct sfârșit	X / Y	Lungime segment (** (m)
1	612.951,684 646.449,992	2	612.978,241 646.472,475	34.796
2	612.978,241 646.472,475	3	613.315,609 646.758,085	442.03
3	613.315,609 646.758,085	4	613.312,204 646.764,343	7.124
4	613.312,204 646.764,343	5	613.311,113 646.769,119	4.899

Punct început	X / Y	Punct sfârșit	X / Y	Lungime segment (** (m)
5	613.311,113 646.769,119	6	612.970,748 646.480,972	445.956
6	612.970,748 646.480,972	7	612.946,581 646.460,512	31.665
7	612.946,581 646.460,512	8	612.949,594 646.454,561	6.67
8	612.949,594 646.454,561	1	612.951,684 646.449,992	5.024

** Lungimile segmentelor sunt determinate în planul de proiecție Stereo 70 și sunt rotunjite la 1 milimetru.

*** Distanța dintre puncte este formată din segmente cumulate ce sunt mai mici decât valoarea 1 milimetru.

**DATE DESPRE IMOBILUL NR. 949**

Oficiul de Cadastru și Publicitate Imobiliară SUCEAVA
Biroul de Cadastru și Publicitate Imobiliară Falticeni

A. Partea I. Descrierea imobilului

TEREN Necunoscut

Adresa: Loc. Draguseni, Jud. Suceava

Nr. Crt	Nr cadastral Nr. topografic	Suprafața* (mp)	Observații / Referințe
A1		2.700	Sector cadastral:8 Teren neimprejmuit;

B. Partea II. Proprietari și acte

Inscrieri privitoare la dreptul de proprietate și alte drepturi reale		Referințe
949 / 07/10/2024		
Act Administrativ nr. 1972, din 14/01/2004 emis de Comisia Județeană Suceava;		
B1	Intabulare, drept de PROPRIETATE, dobandit prin Reconstituire, cota actuala 1/1, cota initiala 1/1 1) ANTON PROFIRA , Lipsă CNP proprietar 2) ANTON COSTICA , Lipsă CNP proprietar 3) ANTON GHEORGHE , Lipsă CNP proprietar 4) ANTON PETREA , Lipsă CNP proprietar 5) ANTON VASILE , Lipsă CNP proprietar	A1

C. Partea III. SARCINI .


Inscrieri privind dezmembramintele dreptului de proprietate, drepturi reale de garanție și sarcini	Referințe
NU SUNT	

Anexa Nr. 1 La Partea I

Teren

Nr cadastral	Suprafața (mp)*	Observații / Referințe
	2.700	

* Suprafața este determinată în planul de proiecție Stereo 70.



Date referitoare la teren

Crt	Categorie folosință	Intravilan	Suprafața (mp)	Tarla	Parcelă	Nr. topo	Observații / Referințe
1	arabil	DA	170	13	174	-	loc numit Nimas
2	arabil	NU	2.530	13	174	-	

Lungime Segmente

1) Valorile lungimilor segmentelor sunt obținute din proiecție în plan.

Punct început	X / Y	Punct sfârșit	X / Y	Lungime segment (** (m)
1	612.943,924 646.465,76	2	612.945,687 646.462,277	3.904
2	612.945,687 646.462,277	3	612.969,479 646.482,412	31.169
3	612.969,479 646.482,412	4	613.310,651 646.771,143	446.95
4	613.310,651 646.771,143	5	613.309,227 646.777,377	6.395

Punct început	X / Y	Punct sfârșit	X / Y	Lungime segment (** (m)
5	613.309,227 646.777,377	6	612.965,772 646.486,614	450.005
6	612.965,772 646.486,614	7	612.943,132 646.467,447	29.664
7	612.943,132 646.467,447	1	612.943,924 646.465,76	1.864

** Lungimile segmentelor sunt determinate în planul de proiecție Stereo 70 și sunt rotunjite la 1 milimetru.

*** Distanța dintre puncte este formată din segmente cumulate ce sunt mai mici decât valoarea 1 milimetru.

**DATE DESPRE IMOBILUL NR. 950**

Oficiul de Cadastru și Publicitate Imobiliară SUCEAVA
Biroul de Cadastru și Publicitate Imobiliară Falticeni

A. Partea I. Descrierea imobilului

TEREN Necunoscut

Adresa: Loc. Draguseni, Jud. Suceava

Nr. Crt	Nr cadastral Nr. topografic	Suprafața* (mp)	Observații / Referințe
A1		3.600	Sector cadastral:8 Teren neimprejmuit;

B. Partea II. Proprietari și acte

Inscrieri privitoare la dreptul de proprietate și alte drepturi reale		Referințe
950 / 07/10/2024		
Act Normativ nr. 7, din 13/03/1996 emis de Parlamentul României;		
B1	Inscrierea provizorie, drept de PROPRIETATE, dobandit prin Lege, cota actuala 1/1, cota initiala 1/1 1) NEIDENTIFICAT NEIDENTIFICAT	A1
B2	Proprietar neidentificat, rezerva comisiei locale de fond funciar	A1

C. Partea III. SARCINI .

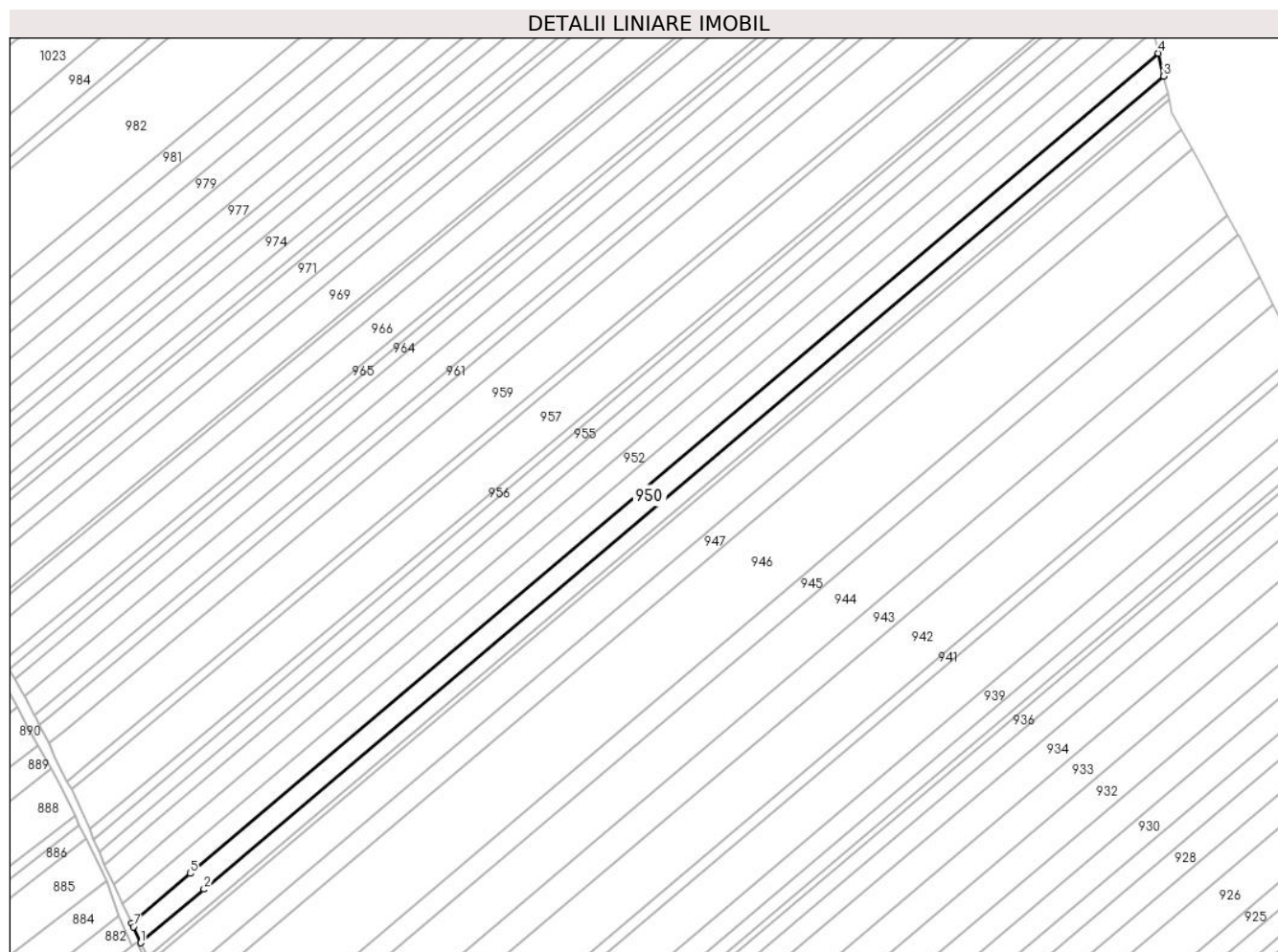
Inscrieri privind dezmembramintele dreptului de proprietate, drepturi reale de garanție și sarcini	Referințe
NU SUNT	

Anexa Nr. 1 La Partea I

Teren

Nr cadastral	Suprafața (mp)*	Observații / Referințe
	3.600	

* Suprafața este determinată în planul de proiecție Stereo 70.



Date referitoare la teren

Crt	Categorie folosință	Intravilan	Suprafața (mp)	Tarla	Parcelă	Nr. topo	Observații / Referințe
1	arabil	DA	214	13	174	-	
2	arabil	NU	3.386	13	174	-	

Lungime Segmente

1) Valorile lungimilor segmentelor sunt obținute din proiecție în plan.

Punct început	X / Y	Punct sfârșit	X / Y	Lungime segment (** (m)
1	612.943,132 646.467,447	2	612.965,772 646.486,614	29.664
2	612.965,772 646.486,614	3	613.309,227 646.777,377	450.005
3	613.309,227 646.777,377	4	613.307,349 646.785,601	8.436
4	613.307,349 646.785,601	5	612.960,817 646.492,233	454.037

Punct început	X / Y	Punct sfârșit	X / Y	Lungime segment (** (m)
5	612.960,817 646.492,233	6	612.939,815 646.474,453	27.517
6	612.939,815 646.474,453	7	612.940,461 646.473,136	1.467
7	612.940,461 646.473,136	1	612.943,132 646.467,447	6.285

** Lungimile segmentelor sunt determinate în planul de proiecție Stereo 70 și sunt rotunjite la 1 milimetru.

*** Distanța dintre puncte este formată din segmente cumulate ce sunt mai mici decât valoarea 1 milimetru.

**DATE DESPRE IMOBILUL NR. 951**

Oficiul de Cadastru și Publicitate Imobiliară SUCEAVA
Biroul de Cadastru și Publicitate Imobiliară Falticeni

A. Partea I. Descrierea imobilului

TEREN Necunoscut

Adresa: Loc. Draguseni, Jud. Suceava

Nr. Crt	Nr cadastral Nr. topografic	Suprafața* (mp)	Observații / Referințe
A1		3.600	Sector cadastral:8 Teren neimprejmuit;

B. Partea II. Proprietari și acte

Inscrieri privitoare la dreptul de proprietate și alte drepturi reale		Referințe
951 / 07/10/2024		
Act Normativ nr. 7, din 13/03/1996 emis de Parlamentul României;		
B1	Inscrierea provizorie, drept de PROPRIETATE, dobandit prin Lege, cota actuala 1/1, cota initiala 1/1 1) NEIDENTIFICAT NEIDENTIFICAT	A1
B2	Proprietar neidentificat, rezerva comisiei locale de fond funciar	A1

C. Partea III. SARCINI .


Inscrieri privind dezmembramintele dreptului de proprietate, drepturi reale de garanție și sarcini	Referințe
NU SUNT	

Anexa Nr. 1 La Partea I

Teren

Nr cadastral	Suprafața (mp)*	Observații / Referințe
	3.600	

* Suprafața este determinată în planul de proiecție Stereo 70.



Date referitoare la teren

Crt	Categorie folosință	Intravilan	Suprafața (mp)	Tarla	Parcelă	Nr. topo	Observații / Referințe
1	arabil	DA	198	13	174	-	
2	arabil	NU	3.402	13	174	-	

Lungime Segmente

1) Valorile lungimilor segmentelor sunt obținute din proiecție în plan.

Punct început	X / Y	Punct sfârșit	X / Y	Lungime segment (** (m))
1	612.939,815 646.474,453	2	612.960,817 646.492,233	27.517
2	612.960,817 646.492,233	3	613.307,349 646.785,601	454.037
3	613.307,349 646.785,601	4	613.305,478 646.793,793	8.403
4	613.305,478 646.793,793	5	612.955,882 646.497,83	458.052

Punct început	X / Y	Punct sfârșit	X / Y	Lungime segment (** (m)
5	612.955,882 646.497,83	6	612.936,455 646.481,383	25.454
6	612.936,455 646.481,383	7	612.936,803 646.480,596	0.861
7	612.936,803 646.480,596	1	612.939,815 646.474,453	6.842

** Lungimile segmentelor sunt determinate în planul de proiecție Stereo 70 și sunt rotunjite la 1 milimetru.

*** Distanța dintre puncte este formată din segmente cumulate ce sunt mai mici decât valoarea 1 milimetru.

**DATE DESPRE IMOBILUL NR. 952**

Oficiul de Cadastru și Publicitate Imobiliară SUCEAVA
Biroul de Cadastru și Publicitate Imobiliară Falticeni

A. Partea I. Descrierea imobilului

TEREN Necunoscut

Adresa: Loc. Draguseni, Jud. Suceava

Nr. Crt.	Nr cadastral Nr. topografic	Suprafața* (mp)	Observații / Referințe
A1		3.600	Sector cadastral:8 Teren neimprejmuit;

B. Partea II. Proprietari și acte

Inscrieri privitoare la dreptul de proprietate și alte drepturi reale	Referințe
952 / 07/10/2024	
Act Administrativ nr. 1627, din 12/07/2000 emis de Comisia Județeană Suceava;	
B1	A1
Intabulare, drept de PROPRIETATE, dobandit prin Reconstituire, cota actuala 1/1, cota initiala 1/1	
1) APOPI FRASINA, Lipsă CNP proprietar	

C. Partea III. SARCINI .


Inscrieri privind dezmembramintele dreptului de proprietate, drepturi reale de garanție și sarcini	Referințe
NU SUNT	

Anexa Nr. 1 La Partea I

Teren

Nr cadastral	Suprafața (mp)*	Observații / Referințe
	3.600	

* Suprafața este determinată în planul de proiecție Stereo 70.



Date referitoare la teren

Crt	Categorie folosință	Intravilan	Suprafața (mp)	Tarla	Parcelă	Nr. topo	Observații / Referințe
1	arabil	DA	180	13	174	-	loc numit Imas
2	arabil	NU	3.420	13	174	-	

Lungime Segmente

1) Valorile lungimilor segmentelor sunt obținute din proiecție în plan.

Punct început	X / Y	Punct sfârșit	X / Y	Lungime segment (** (m)
1	612.936,455 646.481,383	2	612.955,882 646.497,83	25.454
2	612.955,882 646.497,83	3	613.305,478 646.793,793	458.052
3	613.305,478 646.793,793	4	613.303,614 646.801,954	8.371
4	613.303,614 646.801,954	5	612.950,964 646.503,406	462.053

Punct început	X / Y	Punct sfârșit	X / Y	Lungime segment (** (m)
5	612.950,964 646.503,406	6	612.933,314 646.488,464	23.125
6	612.933,314 646.488,464	7	612.933,456 646.488,166	0.33
7	612.933,456 646.488,166	1	612.936,455 646.481,383	7.416

** Lungimile segmentelor sunt determinate în planul de proiecție Stereo 70 și sunt rotunjite la 1 milimetru.

*** Distanța dintre puncte este formată din segmente cumulate ce sunt mai mici decât valoarea 1 milimetru.

**DATE DESPRE IMOBILUL NR. 953**

Oficiul de Cadastru și Publicitate Imobiliară SUCEAVA
Biroul de Cadastru și Publicitate Imobiliară Falticeni

A. Partea I. Descrierea imobilului

TEREN Necunoscut

Adresa: Loc. Draguseni, Jud. Suceava

Nr. Crt	Nr cadastral Nr. topografic	Suprafața* (mp)	Observații / Referințe
A1		3.600	Sector cadastral:8 Teren neimprejmuit;

B. Partea II. Proprietari și acte

Inscrieri privitoare la dreptul de proprietate și alte drepturi reale		Referințe
953 / 07/10/2024		
Act Normativ nr. 7, din 13/03/1996 emis de Parlamentul României;		
B1	Inscrierea provizorie, drept de PROPRIETATE, dobandit prin Lege, cota actuala 1/1, cota initiala 1/1 1) NEIDENTIFICAT NEIDENTIFICAT	A1
B2	Proprietar neidentificat, rezerva comisiei locale de fond funciar	A1

C. Partea III. SARCINI .


Inscrieri privind dezmembramintele dreptului de proprietate, drepturi reale de garanție și sarcini	Referințe
NU SUNT	

Anexa Nr. 1 La Partea I

Teren

Nr cadastral	Suprafața (mp)*	Observații / Referințe
	3.600	

* Suprafața este determinată în planul de proiecție Stereo 70.



Date referitoare la teren

Crt	Categorie folosință	Intravilan	Suprafața (mp)	Tarla	Parcelă	Nr. topo	Observații / Referințe
1	arabil	DA	164	13	174	-	
2	arabil	NU	3.436	13	174	-	

Lungime Segmente

1) Valorile lungimilor segmentelor sunt obținute din proiecție în plan.

Punct început	X / Y	Punct sfârșit	X / Y	Lungime segment (** (m)
1	612.933,314 646.488,464	2	612.950,964 646.503,406	23.125
2	612.950,964 646.503,406	3	613.303,614 646.801,954	462.053
3	613.303,614 646.801,954	4	613.301,757 646.810,084	8.339
4	613.301,757 646.810,084	5	612.946,066 646.508,961	466.038

Punct început	X / Y	Punct sfârșit	X / Y	Lungime segment (** (m)
5	612.946,066 646.508,961	6	612.930,025 646.495,381	21.017
6	612.930,025 646.495,381	1	612.933,314 646.488,464	7.659

** Lungimile segmentelor sunt determinate în planul de proiecție Stereo 70 și sunt rotunjite la 1 milimetru.

*** Distanța dintre puncte este formată din segmente cumulate ce sunt mai mici decât valoarea 1 milimetru.

**DATE DESPRE IMOBILUL NR. 954**

Oficiul de Cadastru și Publicitate Imobiliară SUCEAVA
Biroul de Cadastru și Publicitate Imobiliară Falticeni

A. Partea I. Descrierea imobilului

TEREN Necunoscut

Adresa: Loc. Draguseni, Jud. Suceava

Nr. Crt	Nr cadastral Nr. topografic	Suprafața* (mp)	Observații / Referințe
A1		2.200	Sector cadastral:8 Teren neimprejmuit;

B. Partea II. Proprietari și acte

Inscrieri privitoare la dreptul de proprietate și alte drepturi reale		Referințe
954 / 07/10/2024		
Act Notarial nr. 250, din 12/06/2023 emis de BNP Maria Apostol;		
B1	Intabulare, drept de PROPRIETATE, dobandit prin Succesiune, cota actuala 1/2, cota initiala 1/1 1) IFTIMIE EUGEN	A1
B2	Intabulare, drept de PROPRIETATE, dobandit prin Succesiune, cota actuala 1/2 1) POPA RODICA	A1

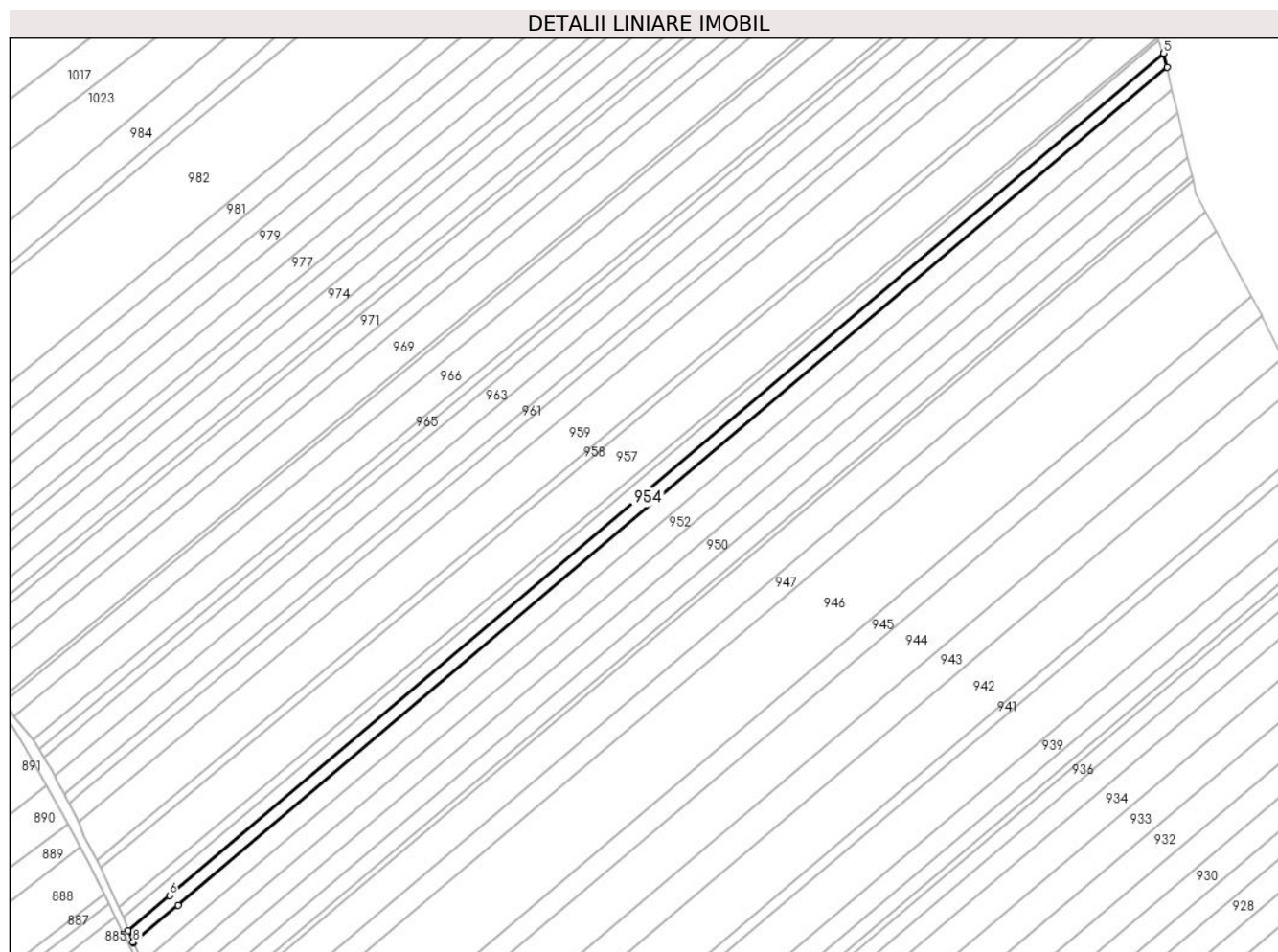
C. Partea III. SARCINI .

Inscrieri privind dezmembramintele dreptului de proprietate, drepturi reale de garanție și sarcini	Referințe
NU SUNT	

Teren

Nr cadastral	Suprafața (mp)*	Observații / Referințe
	2.200	

* Suprafața este determinată în planul de proiecție Stereo 70.



Date referitoare la teren

Crt	Categorie folosință	Intravilan	Suprafața (mp)	Tarla	Parcelă	Nr. topo	Observații / Referințe
1	arabil	DA	91	13	174	-	loc numit Nimas II
2	arabil	NU	2.109	13	174	-	

Lungime Segmente

1) Valorile lungimilor segmentelor sunt obținute din proiecție în plan.

Punct început	X / Y	Punct sfârșit	X / Y	Lungime segment (** (m)
1	612.930,025 646.495,381	2	612.946,066 646.508,961	21.017
2	612.946,066 646.508,961	3	613.301,757 646.810,084	466.038
3	613.301,757 646.810,084	4	613.300,64 646.814,977	5.019
4	613.300,64 646.814,977	5	613.300,619 646.815,034	0.061

Punct început	X / Y	Punct sfârșit	X / Y	Lungime segment (** (m)
5	613.300,619 646.815,034	6	612.943,08 646.512,347	468.459
6	612.943,08 646.512,347	7	612.928,234 646.499,779	19.451
7	612.928,234 646.499,779	8	612.929,941 646.495,557	4.554
8	612.929,941 646.495,557	1	612.930,025 646.495,381	0.195

** Lungimile segmentelor sunt determinate în planul de proiecție Stereo 70 și sunt rotunjite la 1 milimetru.

*** Distanța dintre puncte este formată din segmente cumulate ce sunt mai mici decât valoarea 1 milimetru.

**DATE DESPRE IMOBILUL NR. 955**

Oficiul de Cadastru și Publicitate Imobiliară SUCEAVA
Biroul de Cadastru și Publicitate Imobiliară Falticeni

A. Partea I. Descrierea imobilului

TEREN Necunoscut

Adresa: Loc. Draguseni, Jud. Suceava

Nr. Crt	Nr cadastral Nr. topografic	Suprafața* (mp)	Observații / Referințe
A1		2.334	Sector cadastral:8 Teren neimprejmuit;

B. Partea II. Proprietari și acte

Inscrieri privitoare la dreptul de proprietate și alte drepturi reale		Referințe
955 / 07/10/2024		
Act Normativ nr. 7, din 13/03/1996 emis de Parlamentul României;		
B1	Inscrierea provizorie, drept de PROPRIETATE, dobandit prin Lege, cota actuala 1/1, cota initiala 1/1 1) NEIDENTIFICAT NEIDENTIFICAT	A1
B2	Proprietar neidentificat, rezerva comisiei locale de fond funciar	A1

C. Partea III. SARCINI .


Inscrieri privind dezmembramintele dreptului de proprietate, drepturi reale de garanție și sarcini	Referințe
NU SUNT	

Anexa Nr. 1 La Partea I

Teren

Nr cadastral	Suprafața (mp)*	Observații / Referințe
	2.334	

* Suprafața este determinată în planul de proiecție Stereo 70.



Date referitoare la teren

Crt	Categorie folosință	Intravilan	Suprafața (mp)	Tarla	Parcelă	Nr. topo	Observații / Referințe
1	arabil	DA	89	13	174	-	
2	arabil	NU	2.245	13	174	-	

Lungime Segmente

1) Valorile lungimilor segmentelor sunt obținute din proiecție în plan.

Punct început	X / Y	Punct sfârșit	X / Y	Lungime segment (** (m)
1	612.928,234 646.499,779	2	612.943,08 646.512,347	19.451
2	612.943,08 646.512,347	3	613.300,619 646.815,034	468.459
3	613.300,619 646.815,034	4	613.298,881 646.819,829	5.1
4	613.298,881 646.819,829	5	612.939,916 646.515,935	470.327

Punct început	X / Y	Punct sfârșit	X / Y	Lungime segment (** (m)
5	612.939,916 646.515,935	6	612.926,347 646.504,447	17.779
6	612.926,347 646.504,447	1	612.928,234 646.499,779	5.035

** Lungimile segmentelor sunt determinate în planul de proiecție Stereo 70 și sunt rotunjite la 1 milimetru.

*** Distanța dintre puncte este formată din segmente cumulate ce sunt mai mici decât valoarea 1 milimetru.

**DATE DESPRE IMOBILUL NR. 956**

Oficiul de Cadastru și Publicitate Imobiliară SUCEAVA
Biroul de Cadastru și Publicitate Imobiliară Falticeni

A. Partea I. Descrierea imobilului

TEREN Necunoscut

Adresa: Loc. Draguseni, Jud. Suceava

Nr. Crt	Nr cadastral Nr. topografic	Suprafața* (mp)	Observații / Referințe
A1		1.200	Sector cadastral:8 Teren neimprejmuit;

B. Partea II. Proprietari și acte

Inscrieri privitoare la dreptul de proprietate și alte drepturi reale	Referințe
956 / 07/10/2024	
Act Administrativ nr. 911, din 10/06/1995 emis de Comisia Județeană Suceava;	
B1	A1
Intabulare, drept de PROPRIETATE, dobandit prin Reconstituire, cota actuala 1/1, cota initiala 1/1	
1) DOMINTE ELIZA DEFUNCT :Da	

C. Partea III. SARCINI .


Inscrieri privind dezmembramintele dreptului de proprietate, drepturi reale de garanție și sarcini	Referințe
NU SUNT	

Anexa Nr. 1 La Partea I

Teren

Nr cadastral	Suprafața (mp)*	Observații / Referințe
	1.200	

* Suprafața este determinată în planul de proiecție Stereo 70.



Date referitoare la teren

Crt	Categorie folosință	Intravilan	Suprafața (mp)	Tarla	Parcelă	Nr. topo	Observații / Referințe
1	arabil	DA	65	13	174	-	loc numit Nimas
2	arabil	NU	1.135	13	174	-	

Lungime Segmente

1) Valorile lungimilor segmentelor sunt obținute din proiecție în plan.

Punct început	X / Y	Punct sfârșit	X / Y	Lungime segment (** (m)
1	613.298,486 646.820,917	2	612.937,443 646.518,739	470.812
2	612.937,443 646.518,739	3	612.924,835 646.508,187	16.441
3	612.924,835 646.508,187	4	612.926,347 646.504,447	4.034
4	612.926,347 646.504,447	5	612.939,916 646.515,935	17.779

Punct început	X / Y	Punct sfârșit	X / Y	Lungime segment (** (m)
5	612.939,916 646.515,935	6	613.298,881 646.819,829	470.327
6	613.298,881 646.819,829	1	613.298,486 646.820,917	1.157

** Lungimile segmentelor sunt determinate în planul de proiecție Stereo 70 și sunt rotunjite la 1 milimetru.

*** Distanța dintre puncte este formată din segmente cumulate ce sunt mai mici decât valoarea 1 milimetru.

**DATE DESPRE IMOBILUL NR. 957**

Oficiul de Cadastru și Publicitate Imobiliară SUCEAVA
Biroul de Cadastru și Publicitate Imobiliară Falticeni

A. Partea I. Descrierea imobilului

TEREN Necunoscut

Adresa: Loc. Draguseni, Jud. Suceava

Nr. Crt	Nr cadastral Nr. topografic	Suprafața* (mp)	Observații / Referințe
A1	31062	7.200	Sector cadastral:8 Teren neimprejmuit;

B. Partea II. Proprietari și acte

Inscrieri privitoare la dreptul de proprietate și alte drepturi reale	Referințe
30716 / 03/11/2022	
Act Notarial nr. 1296, din 02/11/2022 emis de Sehlane Ana BIN;	
B7	A1
Intabulare, drept de PROPRIETATE bun propriu, dobandit prin Conventie, cota actuala 1/1, cota initiala 1/1	
1) LUCHIAN CONSTANTIN	

C. Partea III. SARCINI .

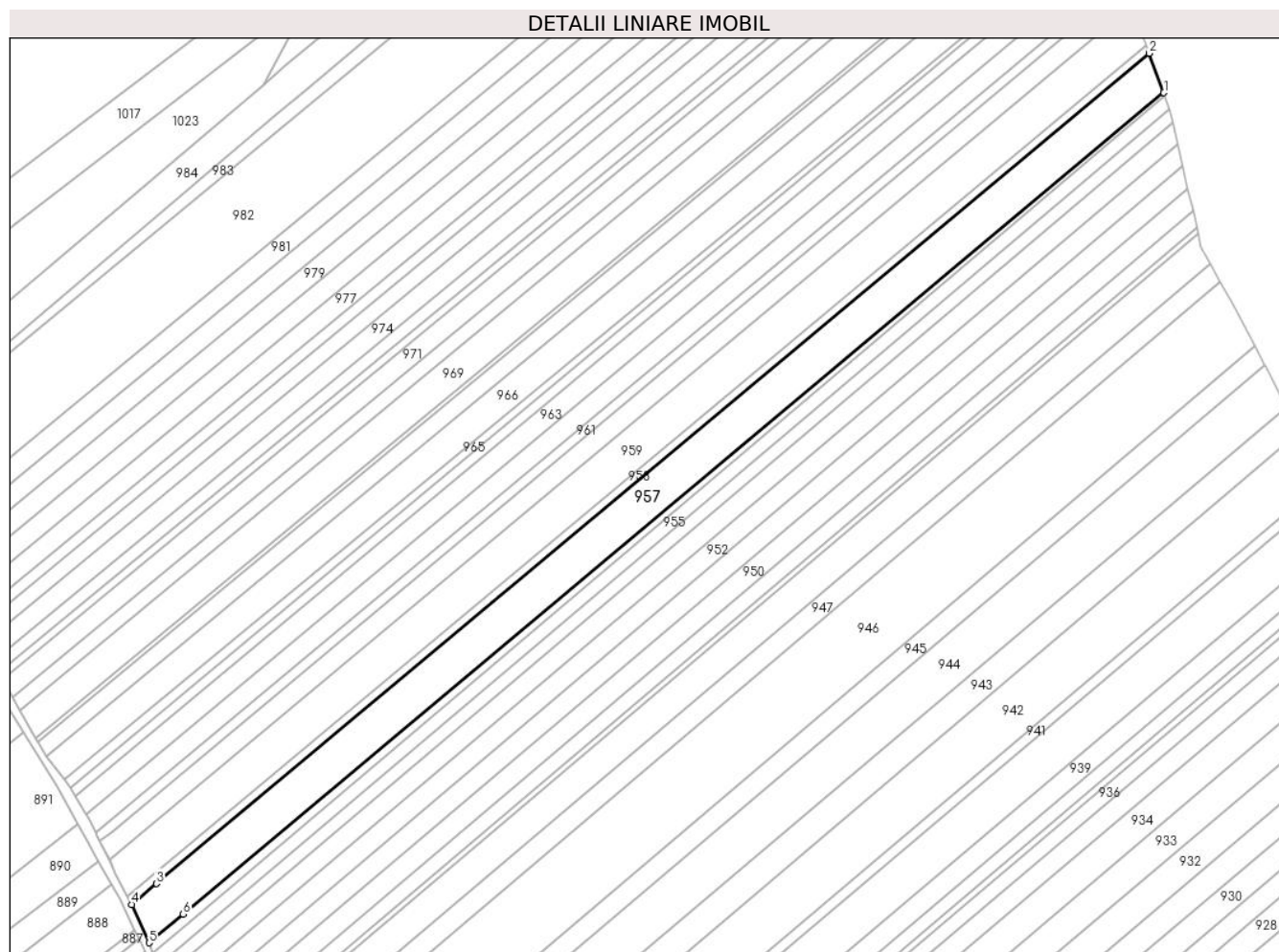
Inscrieri privind dezmembramintele dreptului de proprietate, drepturi reale de garanție și sarcini	Referințe
NU SUNT	

Anexa Nr. 1 La Partea I

Teren

Nr cadastral	Suprafața (mp)*	Observații / Referințe
31062	7.200	

* Suprafața este determinată în planul de proiecție Stereo 70.



Date referitoare la teren

Crt	Categorie folosință	Intravilan	Suprafața (mp)	Tarla	Parcelă	Nr. topo	Observații / Referințe
1	arabil	DA	212	13	174	-	
2	arabil	NU	6.988	13	174	-	

Lungime Segmente

1) Valorile lungimilor segmentelor sunt obținute din proiecție în plan.

Punct început	X / Y	Punct sfârșit	X / Y	Lungime segment (** (m)
1	613.298,486 646.820,917	2	613.293,137 646.835,465	15.5
2	613.293,137 646.835,465	3	612.927,573 646.529,932	476.432
3	612.927,573 646.529,932	4	612.918,429 646.522,29	11.917
4	612.918,429 646.522,29	5	612.924,835 646.508,187	15.49

Punct început	X / Y	Punct sfârșit	X / Y	Lungime segment (** (m)
5	612.924,835 646.508,187	6	612.937,443 646.518,739	16.441
6	612.937,443 646.518,739	1	613.298,486 646.820,917	470.812

** Lungimile segmentelor sunt determinate în planul de proiecție Stereo 70 și sunt rotunjite la 1 milimetru.

*** Distanța dintre puncte este formată din segmente cumulate ce sunt mai mici decât valoarea 1 milimetru.

**DATE DESPRE IMOBILUL NR. 958**

Oficiul de Cadastru și Publicitate Imobiliară SUCEAVA
Biroul de Cadastru și Publicitate Imobiliară Falticeni

A. Partea I. Descrierea imobilului

TEREN Necunoscut

Adresa: Loc. Draguseni, Jud. Suceava

Nr. Crt	Nr cadastral Nr. topografic	Suprafața* (mp)	Observații / Referințe
A1		1.456	Sector cadastral:8 Teren neimprejmuit;

B. Partea II. Proprietari și acte

Inscrieri privitoare la dreptul de proprietate și alte drepturi reale		Referințe
958 / 07/10/2024		
Act Normativ nr. 7, din 13/03/1996 emis de Parlamentul României;		
B1	Inscrierea provizorie, drept de PROPRIETATE, dobandit prin Lege, cota actuala 1/1, cota initiala 1/1 1) NEIDENTIFICAT NEIDENTIFICAT	A1
B2	Proprietar neidentificat	A1

C. Partea III. SARCINI .


Inscrieri privind dezmembramintele dreptului de proprietate, drepturi reale de garanție și sarcini	Referințe
NU SUNT	

Anexa Nr. 1 La Partea I

Teren

Nr cadastral	Suprafața (mp)*	Observații / Referințe
	1.456	

* Suprafața este determinată în planul de proiecție Stereo 70.



Date referitoare la teren

Crt	Categorie folosință	Intravilan	Suprafața (mp)	Tarla	Parcelă	Nr. topo	Observații / Referințe
1	arabil	DA	37	13	174	-	
2	arabil	NU	1.419	13	174	-	

Lungime Segmente

1) Valorile lungimilor segmentelor sunt obținute din proiecție în plan.

Punct început	X / Y	Punct sfârșit	X / Y	Lungime segment (** (m)
1	613.293,137 646.835,465	2	613.292,299 646.838,41	3.062
2	613.292,299 646.838,41	3	612.925,487 646.532,298	477.761
3	612.925,487 646.532,298	4	612.916,795 646.525,044	11.321
4	612.916,795 646.525,044	5	612.918,429 646.522,29	3.202

Punct început	X / Y	Punct sfârșit	X / Y	Lungime segment (** (m)
5	612.918,429 646.522,29	6	612.927,573 646.529,932	11.917
6	612.927,573 646.529,932	1	613.293,137 646.835,465	476.432

** Lungimile segmentelor sunt determinate în planul de proiecție Stereo 70 și sunt rotunjite la 1 milimetru.

*** Distanța dintre puncte este formată din segmente cumulate ce sunt mai mici decât valoarea 1 milimetru.

**DATE DESPRE IMOBILUL NR. 959**

Oficiul de Cadastru și Publicitate Imobiliară SUCEAVA
Biroul de Cadastru și Publicitate Imobiliară Falticeni

A. Partea I. Descrierea imobilului

TEREN Necunoscut

Adresa: Loc. Draguseni, Jud. Suceava

Nr. Crt	Nr cadastral Nr. topografic	Suprafața* (mp)	Observații / Referințe
A1		7.200	Sector cadastral:8 Teren neimprejmuit;

B. Partea II. Proprietari și acte

Inscrieri privitoare la dreptul de proprietate și alte drepturi reale	Referințe
959 / 07/10/2024	
Act Administrativ nr. 269, din 07/04/1994 emis de Comisia Județeană Suceava;	
B1	A1
Intabulare, drept de PROPRIETATE, dobandit prin Reconstituire, cota actuala 1/1, cota initiala 1/1	
1) DRAGUSANU CONSTANTIN, Lipsă CNP proprietar	

C. Partea III. SARCINI .

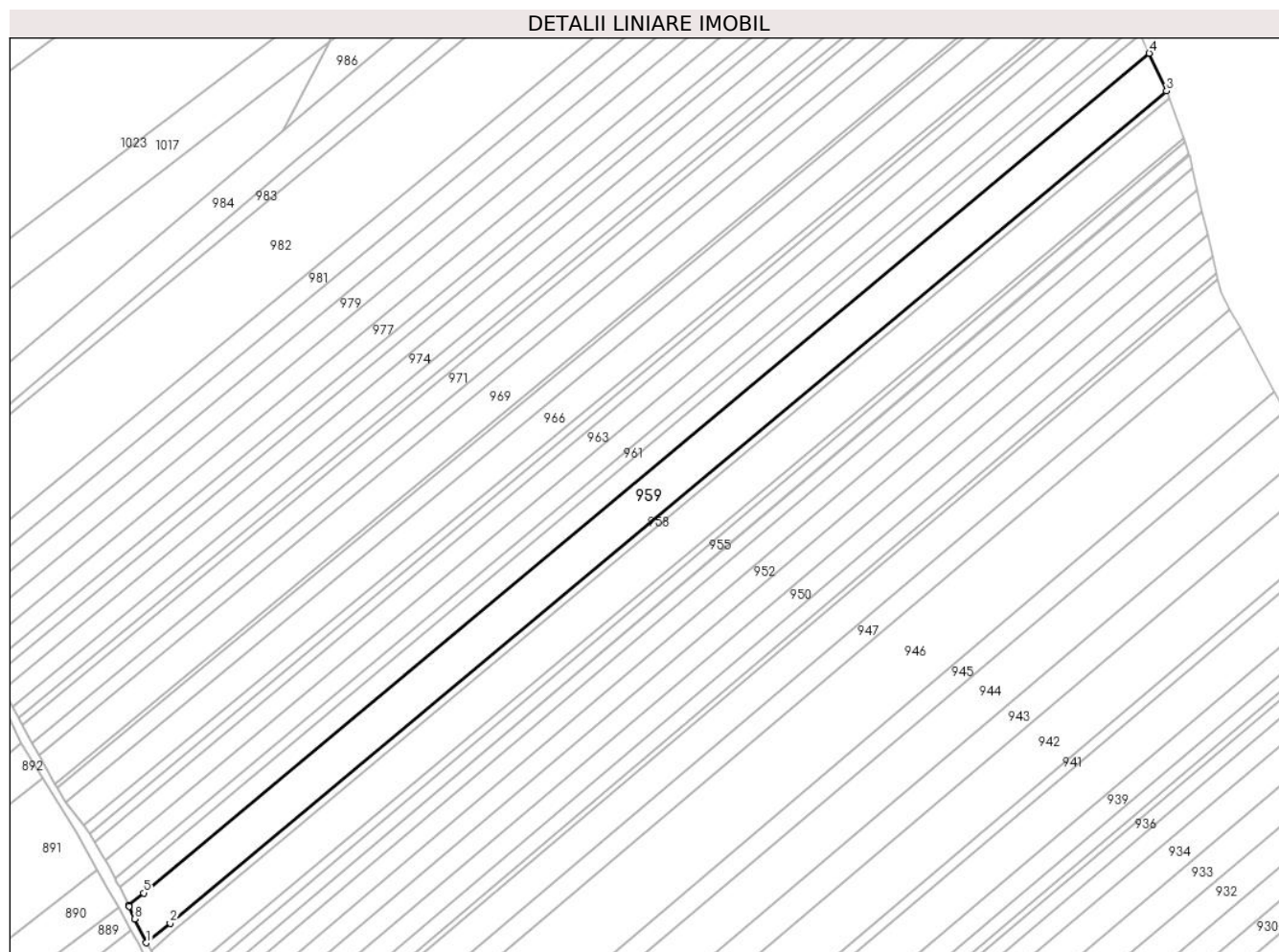
Inscrieri privind dezmembramintele dreptului de proprietate, drepturi reale de garanție și sarcini	Referințe
NU SUNT	

Anexa Nr. 1 La Partea I

Teren

Nr cadastral	Suprafața (mp)*	Observații / Referințe
	7.200	

* Suprafața este determinată în planul de proiecție Stereo 70.



Date referitoare la teren

Crt	Categorie folosință	Intravilan	Suprafața (mp)	Tarla	Parcelă	Nr. topo	Observații / Referințe
1	arabil	DA	137	13	174	-	loc numit Nimas
2	arabil	NU	7.063	13	174	-	

Lungime Segmente

1) Valorile lungimilor segmentelor sunt obținute din proiecție în plan.

Punct început	X / Y	Punct sfârșit	X / Y	Lungime segment (** (m)
1	612.916,795 646.525,044	2	612.925,487 646.532,298	11.321
2	612.925,487 646.532,298	3	613.292,299 646.838,41	477.761
3	613.292,299 646.838,41	4	613.285,915 646.852,249	15.241
4	613.285,915 646.852,249	5	612.915,75 646.543,339	482.128

Punct început	X / Y	Punct sfârșit	X / Y	Lungime segment (** (m)
5	612.915,75 646.543,339	6	612.910,268 646.538,764	7.14
6	612.910,268 646.538,764	7	612.910,433 646.538,443	0.361
7	612.910,433 646.538,443	8	612.912,396 646.533,849	4.996
8	612.912,396 646.533,849	1	612.916,795 646.525,044	9.843

** Lungimile segmentelor sunt determinate în planul de proiecție Stereo 70 și sunt rotunjite la 1 milimetru.

*** Distanța dintre puncte este formată din segmente cumulate ce sunt mai mici decât valoarea 1 milimetru.

**DATE DESPRE IMOBILUL NR. 960**

Oficiul de Cadastru și Publicitate Imobiliară SUCEAVA
Biroul de Cadastru și Publicitate Imobiliară Falticeni

A. Partea I. Descrierea imobilului

TEREN Necunoscut

Adresa: Loc. Draguseni, Jud. Suceava

Nr. Crt	Nr cadastral Nr. topografic	Suprafața* (mp)	Observații / Referințe
A1		3.600	Sector cadastral:8 Teren neimprejmuit;

B. Partea II. Proprietari și acte

Inscrieri privitoare la dreptul de proprietate și alte drepturi reale		Referințe
960 / 07/10/2024		
Act Normativ nr. 7, din 13/03/1996 emis de Parlamentul României;		
B1	Inscrierea provizorie, drept de PROPRIETATE, dobandit prin Lege, cota actuala 1/1, cota initiala 1/1 1) NEIDENTIFICAT NEIDENTIFICAT	A1
B2	Proprietar neidentificat, rezerva comisiei locale de fond funciar	A1

C. Partea III. SARCINI .


Inscrieri privind dezmembramintele dreptului de proprietate, drepturi reale de garanție și sarcini	Referințe
NU SUNT	

Anexa Nr. 1 La Partea I

Teren

Nr cadastral	Suprafața (mp)*	Observații / Referințe
	3.600	

* Suprafața este determinată în planul de proiecție Stereo 70.



Date referitoare la teren

Crt	Categorie folosință	Intravilan	Suprafața (mp)	Tarla	Parcelă	Nr. topo	Observații / Referințe
1	arabil	DA	46	13	174	-	
2	arabil	NU	3.554	13	174	-	

Lungime Segmente

1) Valorile lungimilor segmentelor sunt obținute din proiecție în plan.

Punct început	X / Y	Punct sfârșit	X / Y	Lungime segment (** (m)
1	612.910,268 646.538,764	2	612.915,75 646.543,339	7.14
2	612.915,75 646.543,339	3	613.285,915 646.852,249	482.128
3	613.285,915 646.852,249	4	613.282,724 646.859,167	7.618
4	613.282,724 646.859,167	5	612.910,883 646.548,858	484.311

Punct început	X / Y	Punct sfârșit	X / Y	Lungime segment (** (m)
5	612.910,883 646.548,858	6	612.906,82 646.545,467	5.292
6	612.906,82 646.545,467	1	612.910,268 646.538,764	7.538

** Lungimile segmentelor sunt determinate în planul de proiecție Stereo 70 și sunt rotunjite la 1 milimetru.

*** Distanța dintre puncte este formată din segmente cumulate ce sunt mai mici decât valoarea 1 milimetru.

**DATE DESPRE IMOBILUL NR. 961**

Oficiul de Cadastru și Publicitate Imobiliară SUCEAVA
Biroul de Cadastru și Publicitate Imobiliară Falticeni

A. Partea I. Descrierea imobilului

TEREN Necunoscut

Adresa: Loc. Draguseni, Jud. Suceava

Nr. Crt	Nr cadastral Nr. topografic	Suprafața* (mp)	Observații / Referințe
A1		1.800	Sector cadastral:8 Teren neimprejmuit;

B. Partea II. Proprietari și acte

Inscrieri privitoare la dreptul de proprietate și alte drepturi reale		Referințe
961 / 07/10/2024		
Act Normativ nr. 7, din 13/03/1996 emis de Parlamentul României;		
B1	Inscrierea provizorie, drept de PROPRIETATE, dobandit prin Lege, cota actuala 1/1, cota initiala 1/1 1) NEIDENTIFICAT NEIDENTIFICAT	A1
B2	Proprietar neidentificat, rezerva comisiei locale de fond funciar	A1

C. Partea III. SARCINI .


Inscrieri privind dezmembramintele dreptului de proprietate, drepturi reale de garanție și sarcini	Referințe
NU SUNT	

Anexa Nr. 1 La Partea I

Teren

Nr cadastral	Suprafața (mp)*	Observații / Referințe
	1.800	

* Suprafața este determinată în planul de proiecție Stereo 70.



Date referitoare la teren

Crt	Categorie folosință	Intravilan	Suprafața (mp)	Tarla	Parcelă	Nr. topo	Observații / Referințe
1	arabil	DA	10	13	174	-	
2	arabil	NU	1.790	13	174	-	

Lungime Segmente

1) Valorile lungimilor segmentelor sunt obținute din proiecție în plan.

Punct început	X / Y	Punct sfârșit	X / Y	Lungime segment (** (m)
1	612.906,82 646.545,467	2	612.910,883 646.548,858	5.292
2	612.910,883 646.548,858	3	613.282,724 646.859,167	484.311
3	613.282,724 646.859,167	4	613.281,129 646.862,625	3.808
4	613.281,129 646.862,625	5	612.905,096 646.548,817	489.772

Punct început	X / Y	Punct sfârșit	X / Y	Lungime segment (** (m)
5	612.905,096 646.548,817	6	612.905,819 646.547,412	1.58
6	612.905,819 646.547,412	1	612.906,82 646.545,467	2.187

** Lungimile segmentelor sunt determinate în planul de proiecție Stereo 70 și sunt rotunjite la 1 milimetru.

*** Distanța dintre puncte este formată din segmente cumulate ce sunt mai mici decât valoarea 1 milimetru.

**DATE DESPRE IMOBILUL NR. 962**

Oficiul de Cadastru și Publicitate Imobiliară SUCEAVA
Biroul de Cadastru și Publicitate Imobiliară Falticeni

A. Partea I. Descrierea imobilului

TEREN Extravilan

Adresa: Jud. Suceava

Nr. Crt	Nr cadastral Nr. topografic	Suprafața* (mp)	Observații / Referințe
A1		3.600	Sector cadastral:8 Teren neimprejmuit;

B. Partea II. Proprietari și acte

Inscrieri privitoare la dreptul de proprietate și alte drepturi reale	Referințe
962 / 07/10/2024	
Act Notarial nr. 856, din 16/06/2017 emis de BNP Uta Dan;	
B1	A1
Intabulare, drept de PROPRIETATE, dobandit prin Iesire Din Indiviziune, cota actuala 1/1, cota initiala 1/1 1) CHELARIU DORIN	

C. Partea III. SARCINI .

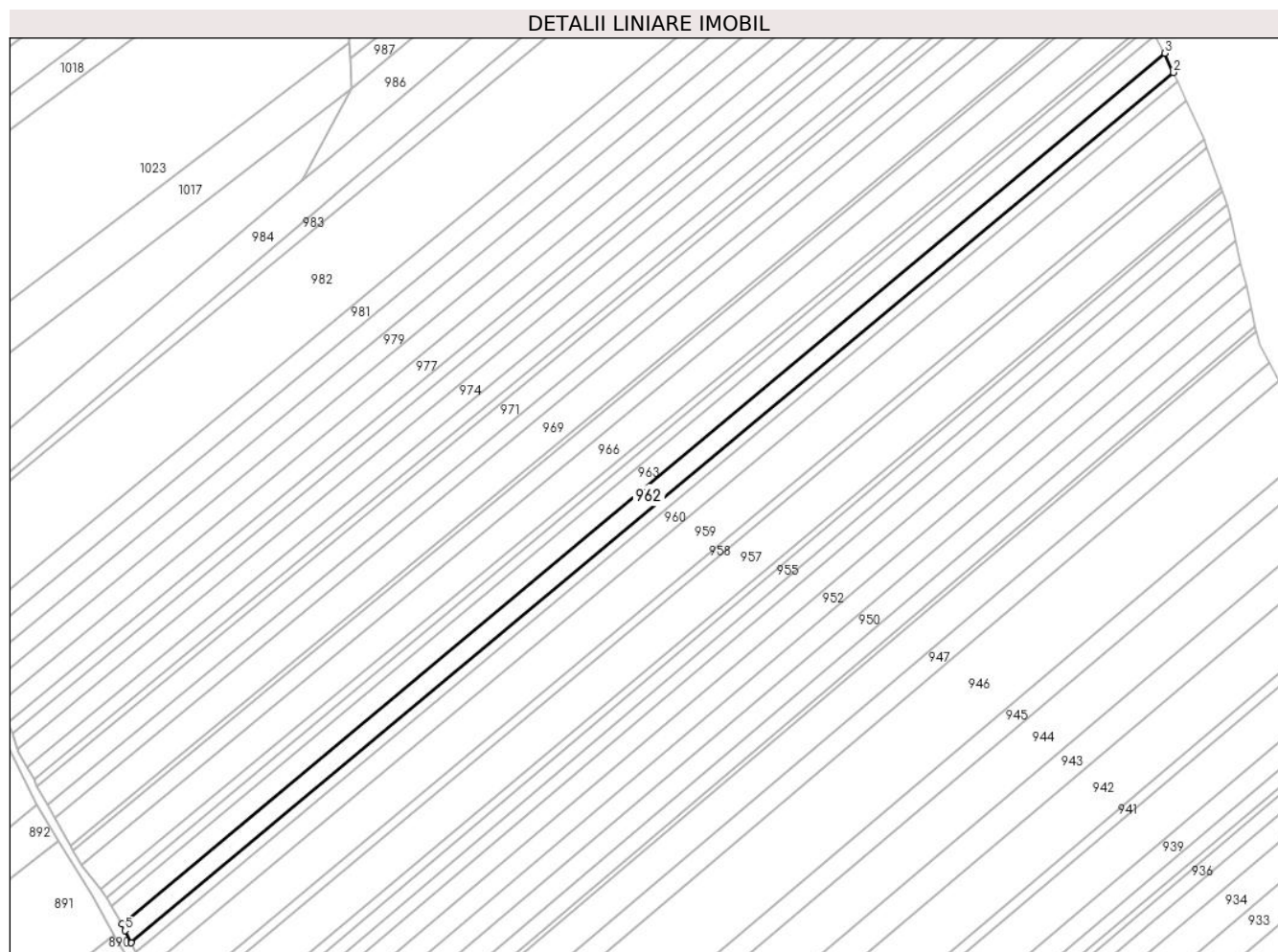
Inscrieri privind dezmembramintele dreptului de proprietate, drepturi reale de garanție și sarcini	Referințe
NU SUNT	

Anexa Nr. 1 La Partea I

Teren

Nr cadastral	Suprafața (mp)*	Observații / Referințe
	3.600	

* Suprafața este determinată în planul de proiecție Stereo 70.



Date referitoare la teren

Crt	Categorie folosință	Intravilan	Suprafața (mp)	Tarla	Parcelă	Nr. topo	Observații / Referințe
1	arabil	NU	3.600	13	174	-	

Lungime Segmente

1) Valorile lungimilor segmentelor sunt obținute din proiecție în plan.

Punct început	X / Y	Punct sfârșit	X / Y	Lungime segment (** (m)
1	612.905,096 646.548,817	2	613.281,129 646.862,625	489.772
2	613.281,129 646.862,625	3	613.277,941 646.869,535	7.61
3	613.277,941 646.869,535	4	612.901,639 646.555,503	490.122
4	612.901,639 646.555,503	5	612.902,848 646.553,188	2.612
5	612.902,848 646.553,188	1	612.905,096 646.548,817	4.915

**** Lungimile segmentelor sunt determinate în planul de proiecție Stereo 70 și sunt rotunjite la 1 milimetru.**

***** Distanța dintre puncte este formată din segmente cumulate ce sunt mai mici decât valoarea 1 milimetru.**

**DATE DESPRE IMOBILUL NR. 963**

Oficiul de Cadastru și Publicitate Imobiliară SUCEAVA
Biroul de Cadastru și Publicitate Imobiliară Falticeni

A. Partea I. Descrierea imobilului

TEREN Extravilan

Adresa: Jud. Suceava

Nr. Crt	Nr cadastral Nr. topografic	Suprafața* (mp)	Observații / Referințe
A1		3.600	Sector cadastral:8 Teren neimprejmuit; documentele originale se afla la ID 962

B. Partea II. Proprietari și acte

Inscrieri privitoare la dreptul de proprietate și alte drepturi reale		Referințe
963 / 07/10/2024		
Act Notarial nr. 856, din 16/06/2017 emis de BNP Uta Dan;		
B1	Intabulare, drept de PROPRIETATE, dobandit prin lesire Din Indiviziune, cota actuala 1/1, cota initiala 1/1 1) CHELARU MIHAI	A1

C. Partea III. SARCINI .

Inscrieri privind dezmembramintele dreptului de proprietate, drepturi reale de garanție și sarcini	Referințe
NU SUNT	


Anexa Nr. 1 La Partea I

Teren

Nr cadastral	Suprafața (mp)*	Observații / Referințe
	3.600	documentele originale se afla la ID 962

* Suprafața este determinată în planul de proiecție Stereo 70.

DETALII LINIARE IMOBIL



Date referitoare la teren

Crt	Categorie folosință	Intravilan	Suprafața (mp)	Tarla	Parcelă	Nr. topo	Observații / Referințe
1	arabil	NU	3.600	13	174	-	loc numit Nimas

Lungime Segmente

1) Valorile lungimilor segmentelor sunt obținute din proiecție în plan.

Punct început	X / Y	Punct sfârșit	X / Y	Lungime segment (** (m)
1	612.900,888 646.556,941	2	612.901,639 646.555,503	1.622
2	612.901,639 646.555,503	3	613.277,941 646.869,535	490.122
3	613.277,941 646.869,535	4	613.277,845 646.869,744	0.23
4	613.277,845 646.869,744	5	613.274,292 646.876,056	7.243
5	613.274,292 646.876,056	6	612.897,892 646.561,941	490.25

Punct început	X / Y	Punct sfârșit	X / Y	Lungime segment (** (m)
6	612.897,892 646.561,941	1	612.900,888 646.556,941	5.829

** Lungimile segmentelor sunt determinate în planul de proiecție Stereo 70 și sunt rotunjite la 1 milimetru.

*** Distanța dintre puncte este formată din segmente cumulate ce sunt mai mici decât valoarea 1 milimetru.

**DATE DESPRE IMOBILUL NR. 964**

Oficiul de Cadastru și Publicitate Imobiliară SUCEAVA
Biroul de Cadastru și Publicitate Imobiliară Falticeni

A. Partea I. Descrierea imobilului

TEREN Extravilan

Adresa: Jud. Suceava

Nr. Crt	Nr cadastral Nr. topografic	Suprafața* (mp)	Observații / Referințe
A1		1.800	Sector cadastral:8 Teren neimprejmuit;

B. Partea II. Proprietari și acte

Inscrieri privitoare la dreptul de proprietate și alte drepturi reale		Referințe
964 / 07/10/2024		
Act Normativ nr. 7, din 13/03/1996 emis de Parlamentul României;		
B1	Inscrierea provizorie, drept de PROPRIETATE, dobandit prin Lege, cota actuala 1/1, cota initiala 1/1 1) NEIDENTIFICAT NEIDENTIFICAT	A1
B2	Proprietar neidentificat, rezerva comisiei locale de fond funciar	A1

C. Partea III. SARCINI .


Inscrieri privind dezmembramintele dreptului de proprietate, drepturi reale de garanție și sarcini	Referințe
NU SUNT	

Anexa Nr. 1 La Partea I

Teren

Nr cadastral	Suprafața (mp)*	Observații / Referințe
	1.800	

* Suprafața este determinată în planul de proiecție Stereo 70.



Date referitoare la teren

Crt	Categorie folosință	Intra vilan	Suprafața (mp)	Tarla	Parcelă	Nr. topo	Observații / Referințe
1	arabil	NU	1.800	13	174	-	

Lungime Segmente

1) Valorile lungimilor segmentelor sunt obținute din proiecție în plan.

Punct început	X / Y	Punct sfârșit	X / Y	Lungime segment (** (m)
1	612.897,892 646.561,941	2	613.274,292 646.876,056	490.25
2	613.274,292 646.876,056	3	613.272,461 646.879,308	3.732
3	613.272,461 646.879,308	4	612.895,982 646.565,129	490.352
4	612.895,982 646.565,129	1	612.897,892 646.561,941	3.716

** Lungimile segmentelor sunt determinate în planul de proiecție Stereo 70 și sunt rotunjite la 1 milimetru.

***** Distanţa dintre puncte este formată din segmente cumulate ce sunt mai mici decât valoarea 1 milimetru.**

**DATE DESPRE IMOBILUL NR. 965**

Oficiul de Cadastru și Publicitate Imobiliară SUCEAVA
Biroul de Cadastru și Publicitate Imobiliară Falticeni

A. Partea I. Descrierea imobilului

TEREN Extravilan

Adresa: Jud. Suceava

Nr. Crt	Nr cadastral Nr. topografic	Suprafața* (mp)	Observații / Referințe
A1		1.296	Sector cadastral:8 Teren neimprejmuit;

B. Partea II. Proprietari și acte

Inscrieri privitoare la dreptul de proprietate și alte drepturi reale		Referințe
965 / 07/10/2024		
Act Normativ nr. 7, din 13/03/1996 emis de Parlamentul României;		
B1	Inscrierea provizorie, drept de PROPRIETATE, dobandit prin Lege, cota actuala 1/1, cota initiala 1/1 1) NEIDENTIFICAT NEIDENTIFICAT	A1
B2	Proprietar neidentificat	A1

C. Partea III. SARCINI .


Inscrieri privind dezmembramintele dreptului de proprietate, drepturi reale de garanție și sarcini	Referințe
NU SUNT	

Anexa Nr. 1 La Partea I

Teren

Nr cadastral	Suprafața (mp)*	Observații / Referințe
	1.296	

* Suprafața este determinată în planul de proiecție Stereo 70.



Date referitoare la teren

Crt	Categorie folosință	Intravilan	Suprafața (mp)	Tarla	Parcelă	Nr. topo	Observații / Referințe
1	arabil	NU	1.296	13	174	-	

Lungime Segmente

1) Valorile lungimilor segmentelor sunt obținute din proiecție în plan.

Punct început	X / Y	Punct sfârșit	X / Y	Lungime segment (** (m)
1	612.895,982 646.565,129	2	613.272,461 646.879,308	490.352
2	613.272,461 646.879,308	3	613.271,755 646.880,694	1.555
3	613.271,755 646.880,694	4	612.893,91 646.568,306	490.258
4	612.893,91 646.568,306	1	612.895,982 646.565,129	3.793

** Lungimile segmentelor sunt determinate în planul de proiecție Stereo 70 și sunt rotunjite la 1 milimetru.

***** Distanţa dintre puncte este formată din segmente cumulate ce sunt mai mici decât valoarea 1 milimetru.**

**DATE DESPRE IMOBILUL NR. 966**

Oficiul de Cadastru și Publicitate Imobiliară SUCEAVA
Biroul de Cadastru și Publicitate Imobiliară Falticeni

A. Partea I. Descrierea imobilului

TEREN Extravilan

Adresa: Jud. Suceava

Nr. Crt	Nr cadastral Nr. topografic	Suprafața* (mp)	Observații / Referințe
A1	31173	5.400	Sector cadastral:8 Teren neimprejmuit;

B. Partea II. Proprietari și acte

Inscrieri privitoare la dreptul de proprietate și alte drepturi reale		Referințe
18036 / 04/07/2023		
Act Notarial nr. Contract donatie nr.2993, din 03/07/2023 emis de Apostol Maria;		
B5	Intabulare, drept de PROPRIETATE bun propriu, dobandit prin Conventie, cota actuala 1/1, cota initiala 1/1 1) DRĪMBU LILIANA	A1

C. Partea III. SARCINI .


Inscrieri privind dezmembramintele dreptului de proprietate, drepturi reale de garanție și sarcini	Referințe
NU SUNT	

Anexa Nr. 1 La Partea I

Teren

Nr cadastral	Suprafața (mp)*	Observații / Referințe
31173	5.400	

* Suprafața este determinată în planul de proiecție Stereo 70.



Date referitoare la teren

Crt	Categorie folosință	Intra vilan	Suprafața (mp)	Tarla	Parcelă	Nr. topo	Observații / Referințe
1	arabil	NU	5.400	13	174	-	Nimas

Lungime Segmente

1) Valorile lungimilor segmentelor sunt obținute din proiecție în plan.

Punct început	X / Y	Punct sfârșit	X / Y	Lungime segment (** (m)
1	612.893,91 646.568,306	2	613.271,755 646.880,694	490.258
2	613.271,755 646.880,694	3	613.264,751 646.889,195	11.015
3	613.264,751 646.889,195	4	612.886,906 646.576,807	490.258
4	612.886,906 646.576,807	1	612.893,91 646.568,306	11.015

** Lungimile segmentelor sunt determinate în planul de proiecție Stereo 70 și sunt rotunjite la 1 milimetru.

***** Distanţa dintre puncte este formată din segmente cumulate ce sunt mai mici decât valoarea 1 milimetru.**

**DATE DESPRE IMOBILUL NR. 967**

Oficiul de Cadastru și Publicitate Imobiliară SUCEAVA
Biroul de Cadastru și Publicitate Imobiliară Falticeni

A. Partea I. Descrierea imobilului

TEREN Extravilan

Adresa: Jud. Suceava

Nr. Crt	Nr cadastral Nr. topografic	Suprafața* (mp)	Observații / Referințe
A1		Din acte: 3.800 Masurata: 2.992	Sector cadastral:8 Teren neimprejmuit; diferenta de suprafata nu s-a regsit la masuratori

B. Partea II. Proprietari și acte

Inscrieri privitoare la dreptul de proprietate și alte drepturi reale		Referințe
967 / 07/10/2024		
Act Notarial nr. 1631, din 03/04/2023 emis de BNP Maria Apostol;		
B1	Intabulare, drept de PROPRIETATE, dobandit prin lesire Din Indiviziune, cota actuala 1/1, cota initiala 1/1 1) BERARIU ANA	A1

C. Partea III. SARCINI .

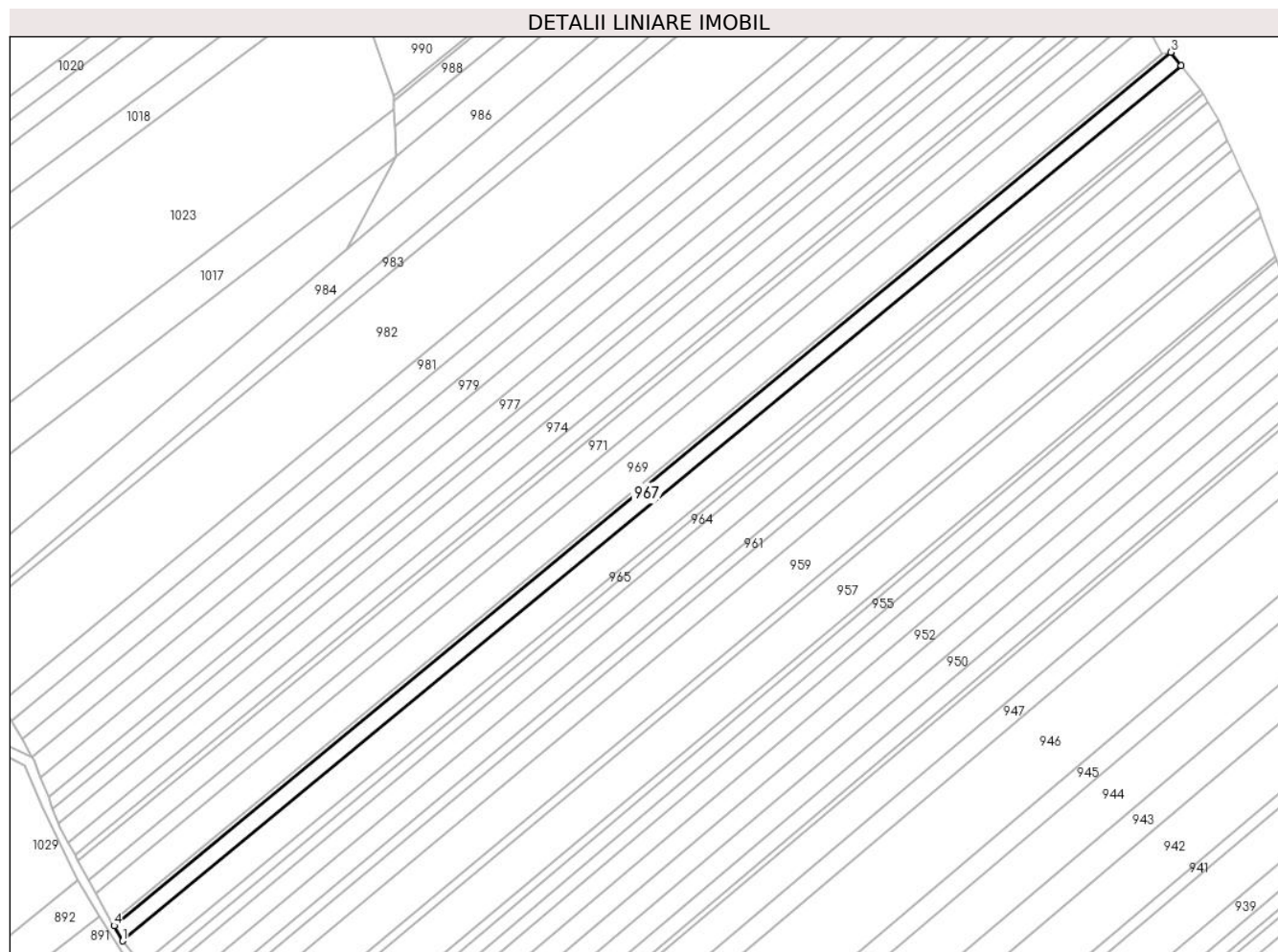
Inscrieri privind dezmembramintele dreptului de proprietate, drepturi reale de garanție și sarcini	Referințe
NU SUNT	

Anexa Nr. 1 La Partea I

Teren

Nr cadastral	Suprafața (mp)*	Observații / Referințe
	Din acte: 3.800 Masurata: 2.992	diferenta de suprafata nu s-a regsit la masuratori

* Suprafața este determinată în planul de proiecție Stereo 70.



Date referitoare la teren

Crt	Categorie folosință	Intra vilan	Suprafața (mp)	Tarla	Parcelă	Nr. topo	Observații / Referințe
1	arabil	NU	2.992	13	174	-	loc numit Nimas

Lungime Segmente

1) Valorile lungimilor segmentelor sunt obținute din proiecție în plan.

Punct început	X / Y	Punct sfârșit	X / Y	Lungime segment (** (m)
1	612.886,906 646.576,807	2	613.264,751 646.889,195	490.258
2	613.264,751 646.889,195	3	613.261,0 646.894,0	6.096
3	613.261,0 646.894,0	4	612.883,865 646.582,237	489.313
4	612.883,865 646.582,237	1	612.886,906 646.576,807	6.224

**** Lungimile segmentelor sunt determinate în planul de proiecție Stereo 70 și sunt rotunjite la 1 milimetru.**

***** Distanța dintre puncte este formată din segmente cumulate ce sunt mai mici decât valoarea 1 milimetru.**

**DATE DESPRE IMOBILUL NR. 968**

Oficiul de Cadastru și Publicitate Imobiliară SUCEAVA
Biroul de Cadastru și Publicitate Imobiliară Falticeni

A. Partea I. Descrierea imobilului

TEREN Extravilan

Adresa: Jud. Suceava

Nr. Crt	Nr cadastral Nr. topografic	Suprafața* (mp)	Observații / Referințe
A1		Din acte: 1.100 Masurata: 756	Sector cadastral:8 Teren neimprejmuit; diferenta de suprafata nu s-a regasit la masuratori; documentul original se afla la ID 967

B. Partea II. Proprietari și acte

Inscrieri privitoare la dreptul de proprietate și alte drepturi reale	Referințe
968 / 07/10/2024	
Act Notarial nr. 1631, din 03/04/2023 emis de BNP Maria Apostol;	
B1	A1
Intabulare, drept de PROPRIETATE, dobandit prin lesire Din Indiviziune, cota actuala 1/1, cota initiala 1/1 1) GHITU COSTICA	

C. Partea III. SARCINI .

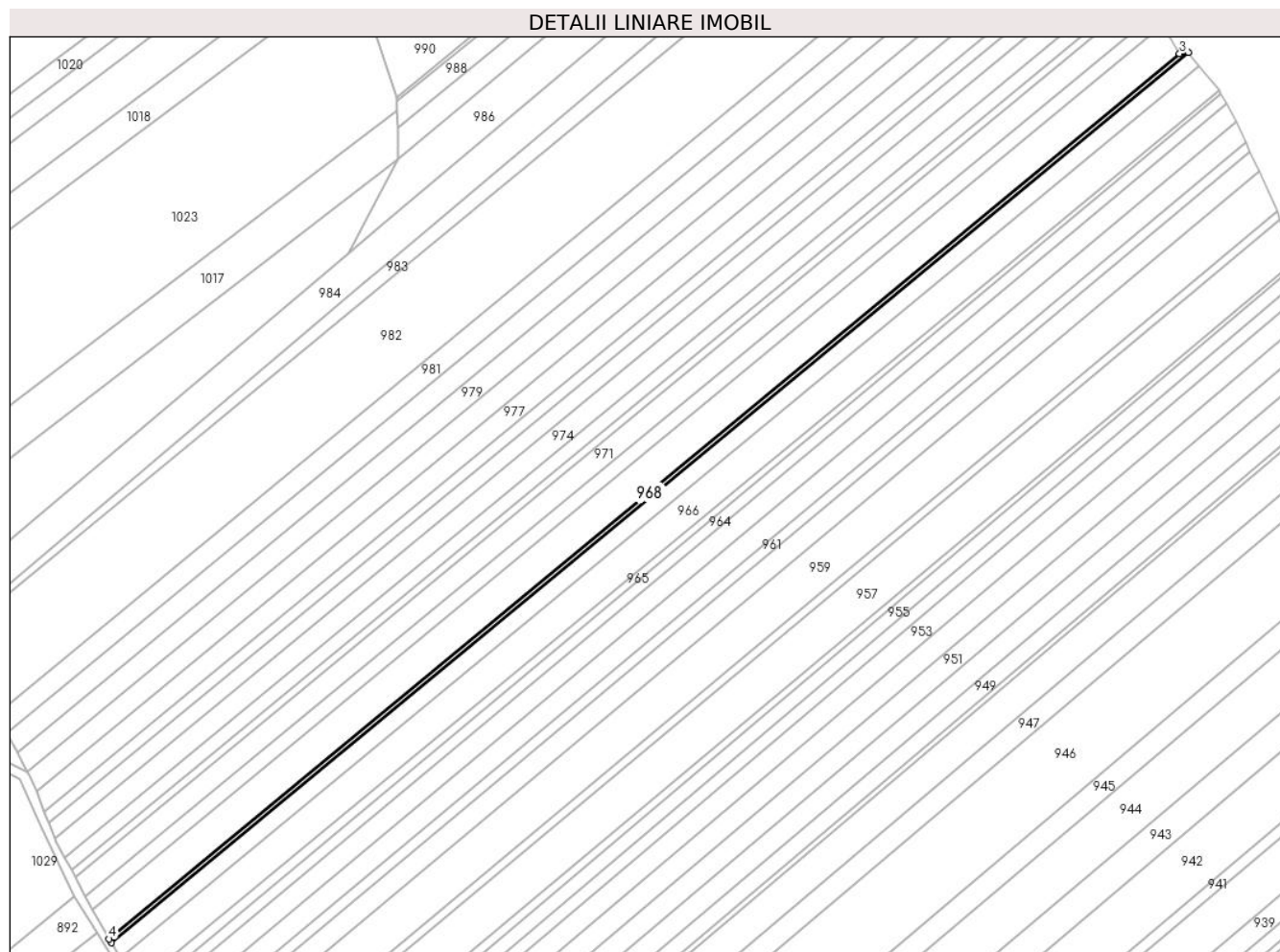
Inscrieri privind dezmembramintele dreptului de proprietate, drepturi reale de garanție și sarcini	Referințe
NU SUNT	

Anexa Nr. 1 La Partea I

Teren

Nr cadastral	Suprafața (mp)*	Observații / Referințe
	Din acte: 1.100 Masurata: 756	diferenta de suprafata nu s-a regasit la masuratori; documentul original se afla la ID 967

* Suprafața este determinată în planul de proiecție Stereo 70.



Date referitoare la teren

Crt	Categorie folosință	Intravilan	Suprafața (mp)	Tarla	Parcelă	Nr. topo	Observații / Referințe
1	arabil	NU	756	13	174	-	loc numit Nimas

Lungime Segmente

1) Valorile lungimilor segmentelor sunt obținute din proiecție în plan.

Punct început	X / Y	Punct sfârșit	X / Y	Lungime segment (** (m)
1	612.883,865 646.582,237	2	613.261,0 646.894,0	489.313
2	613.261,0 646.894,0	3	613.257,976 646.893,529	3.06
3	613.257,976 646.893,529	4	612.883,102 646.583,597	486.403
4	612.883,102 646.583,597	1	612.883,865 646.582,237	1.559

**** Lungimile segmentelor sunt determinate în planul de proiecție Stereo 70 și sunt rotunjite la 1 milimetru.**

***** Distanța dintre puncte este formată din segmente cumulate ce sunt mai mici decât valoarea 1 milimetru.**

**DATE DESPRE IMOBILUL NR. 969**

Oficiul de Cadastru și Publicitate Imobiliară SUCEAVA
Biroul de Cadastru și Publicitate Imobiliară Falticeni

A. Partea I. Descrierea imobilului

TEREN Extravilan

Adresa: Jud. Suceava

Nr. Crt	Nr cadastral Nr. topografic	Suprafața* (mp)	Observații / Referințe
A1		Din acte: 7.000 Masurata: 5.616	Sector cadastral:8 Teren neimprejmuit; diferenta de suprafata nu s-a regasit la masuratori; documentul original se afla la ID 967

B. Partea II. Proprietari și acte

Inscrieri privitoare la dreptul de proprietate și alte drepturi reale	Referințe
969 / 07/10/2024	
Act Notarial nr. 1631, din 03/04/2023 emis de BNP Maria Apostol;	
B1	A1
Intabulare, drept de PROPRIETATE, dobandit prin lesire Din Indiviziune, cota actuala 1/1, cota initiala 1/1 1) GHITU VIORICA	

C. Partea III. SARCINI .

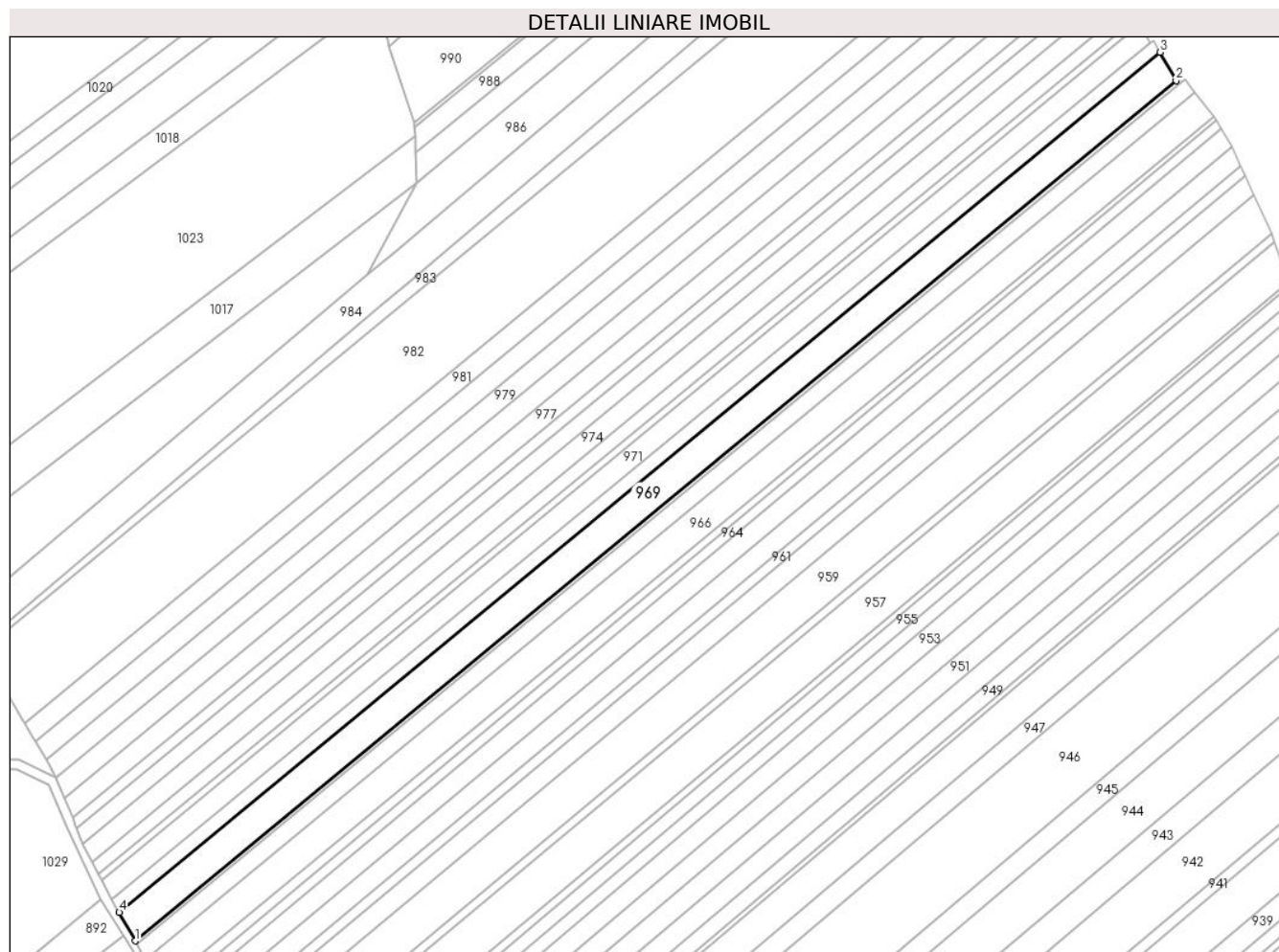
Inscrieri privind dezmembramintele dreptului de proprietate, drepturi reale de garanție și sarcini	Referințe
NU SUNT	

Anexa Nr. 1 La Partea I

Teren

Nr cadastral	Suprafața (mp)*	Observații / Referințe
	Din acte: 7.000 Masurata: 5.616	diferenta de suprafata nu s-a regasit la masuratori; documentul original se afla la ID 967

* Suprafața este determinată în planul de proiecție Stereo 70.



Date referitoare la teren

Crt	Categorie folosință	Intravilan	Suprafața (mp)	Tarla	Parcelă	Nr. topo	Observații / Referințe
1	arabil	NU	5.616	13	174	-	loc numit Nimas

Lungime Segmente

1) Valorile lungimilor segmentelor sunt obținute din proiecție în plan.

Punct început	X / Y	Punct sfârșit	X / Y	Lungime segment (** (m)
1	612.883,102 646.583,597	2	613.257,976 646.893,529	486.403
2	613.257,976 646.893,529	3	613.252,181 646.903,72	11.723
3	613.252,181 646.903,72	4	612.877,366 646.593,838	486.326
4	612.877,366 646.593,838	1	612.883,102 646.583,597	11.738

**** Lungimile segmentelor sunt determinate în planul de proiecție Stereo 70 și sunt rotunjite la 1 milimetru.**

***** Distanța dintre puncte este formată din segmente cumulate ce sunt mai mici decât valoarea 1 milimetru.**

**DATE DESPRE IMOBILUL NR. 970**

Oficiul de Cadastru și Publicitate Imobiliară SUCEAVA
Biroul de Cadastru și Publicitate Imobiliară Falticeni

A. Partea I. Descrierea imobilului

TEREN Extravilan

Adresa: Jud. Suceava

Nr. Crt	Nr cadastral Nr. topografic	Suprafața* (mp)	Observații / Referințe
A1		Din acte: 3.400 Masurata: 2.524	Sector cadastral:8 Teren neimprejmuit; diferenta de suprafata nu s-a regasit la masuratori

B. Partea II. Proprietari și acte

Inscrieri privitoare la dreptul de proprietate și alte drepturi reale		Referințe
970 / 07/10/2024		
Act Notarial nr. 1631, din 03/04/2023 emis de BNP Maria Apostol;		
B1	Intabulare, drept de PROPRIETATE, dobandit prin lesire Din Indiviziune, cota actuala 1/1, cota initiala 1/1 1) GRIGORAS MARIA	A1

C. Partea III. SARCINI .

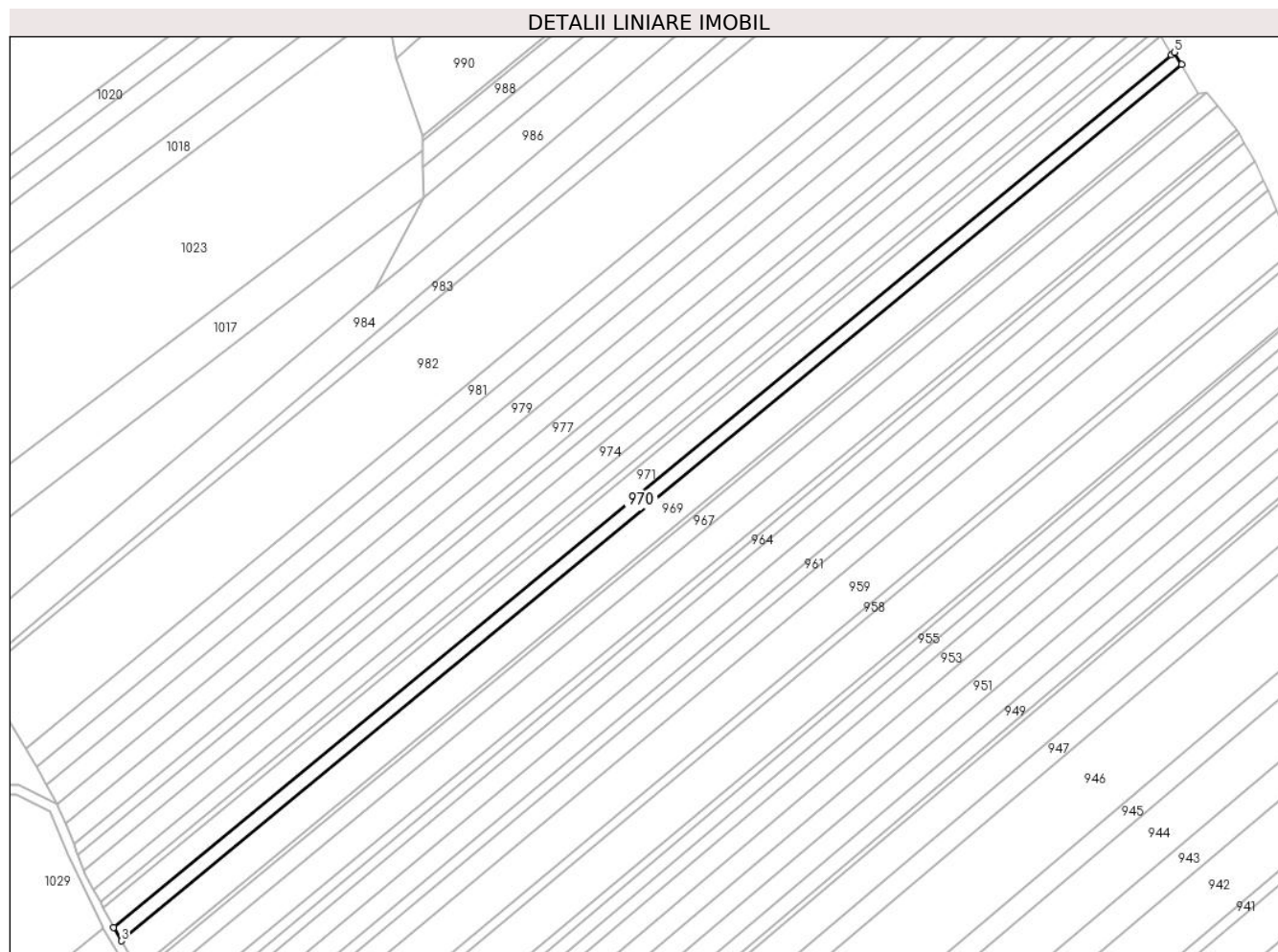
Inscrieri privind dezmembramintele dreptului de proprietate, drepturi reale de garanție și sarcini	Referințe
NU SUNT	

Anexa Nr. 1 La Partea I

Teren

Nr cadastral	Suprafața (mp)*	Observații / Referințe
	Din acte: 3.400 Masurata: 2.524	diferenta de suprafata nu s-a regasit la masuratori

* Suprafața este determinată în planul de proiecție Stereo 70.



Date referitoare la teren

Crt	Categorie folosință	Intra vilan	Suprafața (mp)	Tarla	Parcelă	Nr. topo	Observații / Referințe
1	arabil	NU	2.524	13	174	-	loc numit Nimas

Lungime Segmente

1) Valorile lungimilor segmentelor sunt obținute din proiecție în plan.

Punct început	X / Y	Punct sfârșit	X / Y	Lungime segment (** (m)
1	613.248,502 646.907,117	2	612.874,674 646.598,644	484.668
2	612.874,674 646.598,644	3	612.877,366 646.593,838	5.509
3	612.877,366 646.593,838	4	613.252,181 646.903,72	486.326
4	613.252,181 646.903,72	5	613.249,709 646.908,067	5.001
5	613.249,709 646.908,067	1	613.248,502 646.907,117	1.536

**** Lungimile segmentelor sunt determinate în planul de proiecție Stereo 70 și sunt rotunjite la 1 milimetru.**

***** Distanța dintre puncte este formată din segmente cumulate ce sunt mai mici decât valoarea 1 milimetru.**

**DATE DESPRE IMOBILUL NR. 971**

Oficiul de Cadastru și Publicitate Imobiliară SUCEAVA
Biroul de Cadastru și Publicitate Imobiliară Falticeni

A. Partea I. Descrierea imobilului

TEREN Extravilan

Adresa: Jud. Suceava, Nimas

Nr. Crt	Nr cadastral Nr. topografic	Suprafața* (mp)	Observații / Referințe
A1	30610	3.600	Sector cadastral:8 Teren neimprejmuit;

B. Partea II. Proprietari și acte

Inscrieri privitoare la dreptul de proprietate și alte drepturi reale		Referințe
11391 / 25/04/2019		
Act Notarial nr. 1635, din 25/04/2019 emis de Apostol Maria;		
B2	Intabulare, drept de PROPRIETATE bun comun, dobandit prin Conventie, cota actuala 1/1, cota initiala 1/1 1) COTOC IULIA, casatorita cu 2) COTOC GIGEL	A1

C. Partea III. SARCINI .

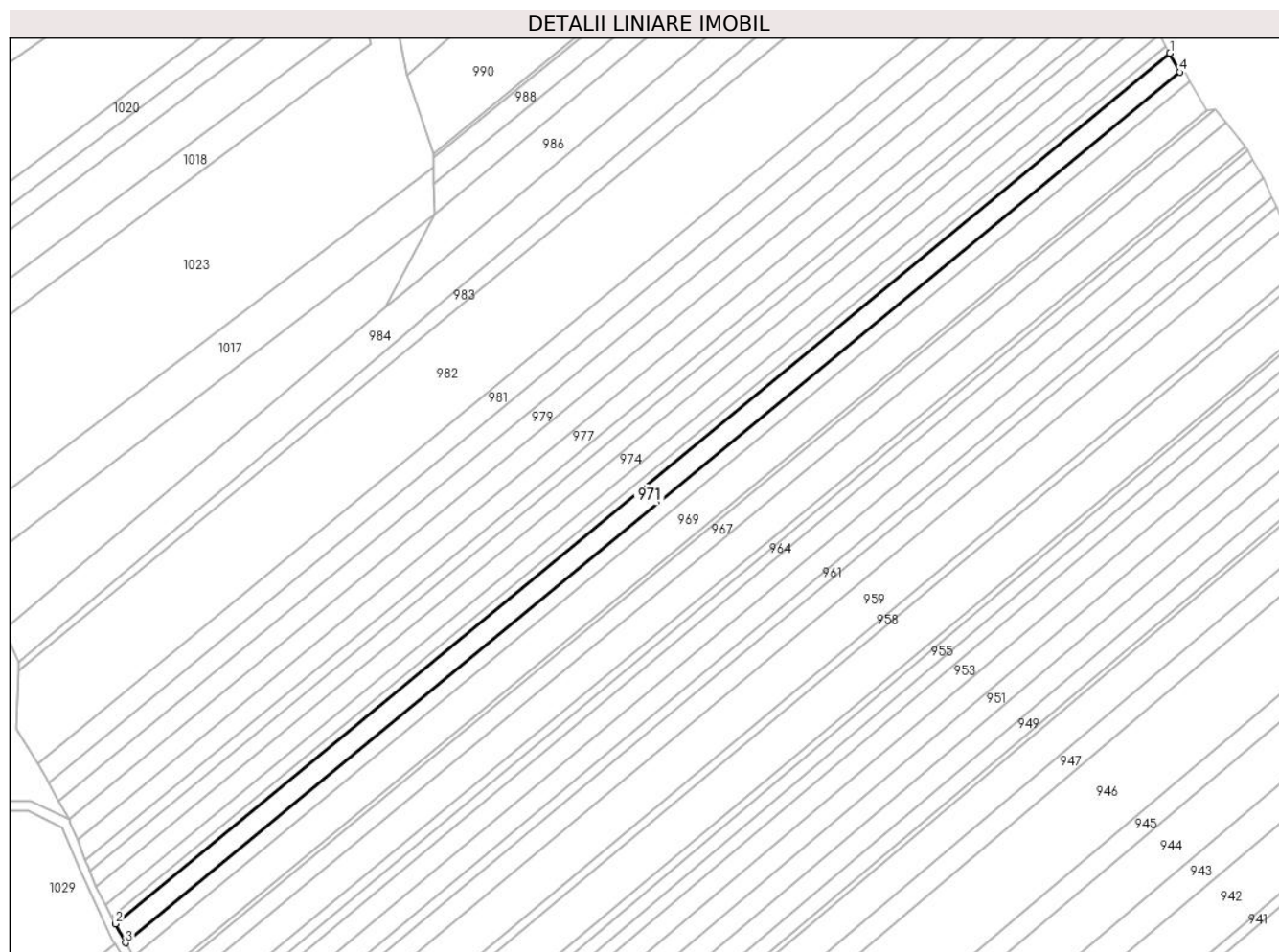
Inscrieri privind dezmembramintele dreptului de proprietate, drepturi reale de garanție și sarcini	Referințe
NU SUNT	

Anexa Nr. 1 La Partea I

Teren

Nr cadastral	Suprafața (mp)*	Observații / Referințe
30610	3.600	

* Suprafața este determinată în planul de proiecție Stereo 70.



Date referitoare la teren

Crt	Categorie folosință	Intravilan	Suprafața (mp)	Tarla	Parcelă	Nr. topo	Observații / Referințe
1	arabil	NU	3.600	13	174	-	

Lungime Segmente

1) Valorile lungimilor segmentelor sunt obținute din proiecție în plan.

Punct început	X / Y	Punct sfârșit	X / Y	Lungime segment (** (m)
1	613.244,941 646.913,808	2	612.871,111 646.605,335	484.669
2	612.871,111 646.605,335	3	612.874,674 646.598,644	7.581
3	612.874,674 646.598,644	4	613.248,502 646.907,117	484.668
4	613.248,502 646.907,117	1	613.244,941 646.913,808	7.58

** Lungimile segmentelor sunt determinate în planul de proiecție Stereo 70 și sunt rotunjite la 1 milimetru.

***** Distanţa dintre puncte este formată din segmente cumulate ce sunt mai mici decât valoarea 1 milimetru.**

**DATE DESPRE IMOBILUL NR. 972**

Oficiul de Cadastru și Publicitate Imobiliară SUCEAVA
Biroul de Cadastru și Publicitate Imobiliară Falticeni

A. Partea I. Descrierea imobilului

TEREN Extravilan

Adresa: Jud. Suceava, Nimas Coasta

Nr. Crt	Nr cadastral Nr. topografic	Suprafața* (mp)	Observații / Referințe
A1	30613	1.300	Sector cadastral:8 Teren neimprejmuit;

B. Partea II. Proprietari și acte

Inscrieri privitoare la dreptul de proprietate și alte drepturi reale		Referințe
11390 / 25/04/2019		
Act Notarial nr. 1635, din 25/04/2019 emis de Apostol Maria;		
B2	Intabulare, drept de PROPRIETATE bun comun, dobandit prin Conventie, cota actuala 1/1, cota initiala 1/1 1) COTOC IULIA, casatorit cu 2) COTOC GIGEL	A1

C. Partea III. SARCINI .

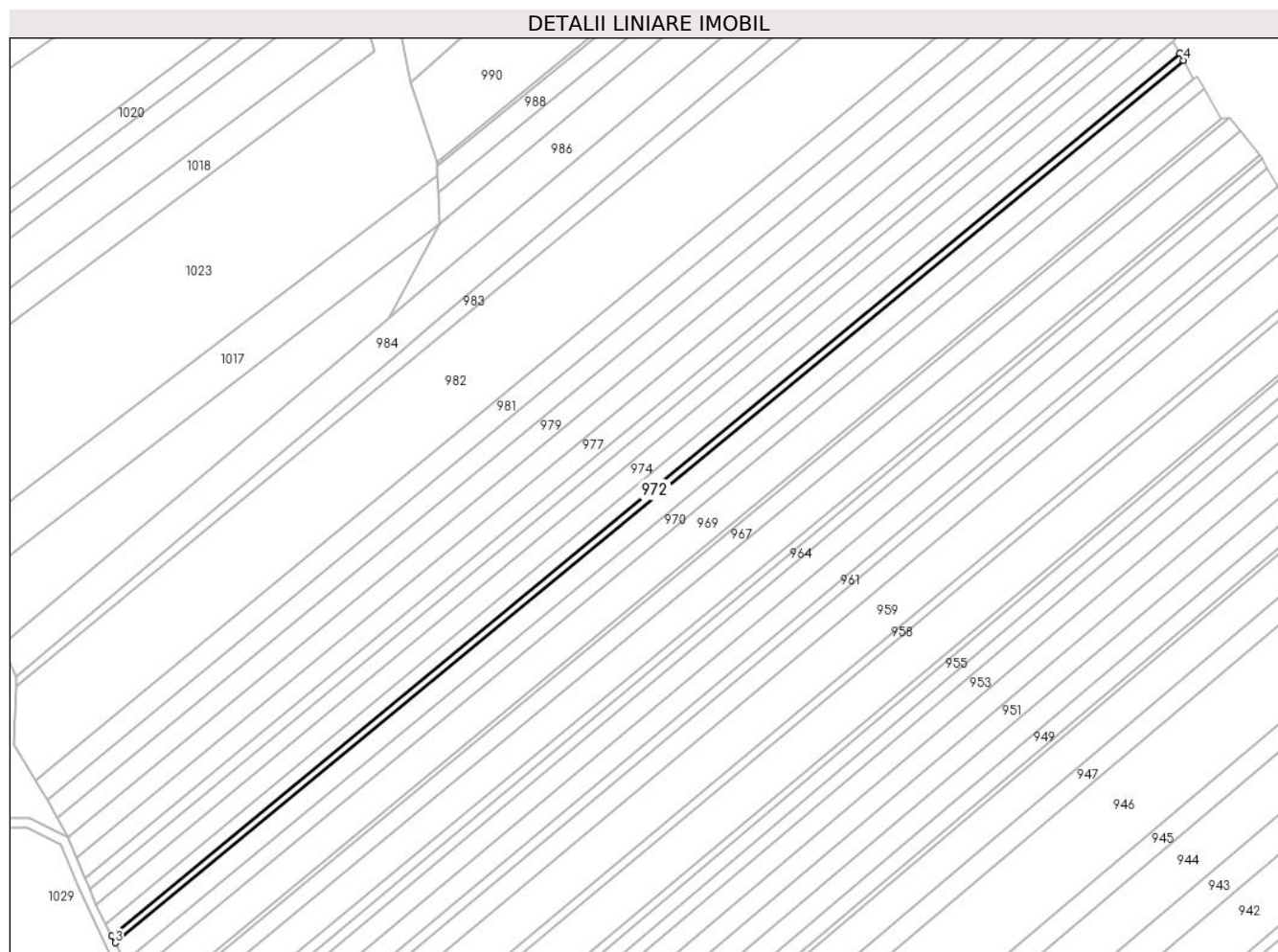
Inscrieri privind dezmembramintele dreptului de proprietate, drepturi reale de garanție și sarcini	Referințe
NU SUNT	

Anexa Nr. 1 La Partea I

Teren

Nr cadastral	Suprafața (mp)*	Observații / Referințe
30613	1.300	

* Suprafața este determinată în planul de proiecție Stereo 70.



Date referitoare la teren

Crt	Categorie folosință	Intra vilan	Suprafața (mp)	Tarla	Parcelă	Nr. topo	Observații / Referințe
1	arabil	NU	1.300	13	174	-	Neimprejmut.

Lungime Segmente

1) Valorile lungimilor segmentelor sunt obținute din proiecție în plan.

Punct început	X / Y	Punct sfârșit	X / Y	Lungime segment (** (m)
1	613.243,608 646.916,313	2	612.869,871 646.607,663	484.71
2	612.869,871 646.607,663	3	612.871,111 646.605,335	2.638
3	612.871,111 646.605,335	4	613.244,941 646.913,808	484.669
4	613.244,941 646.913,808	1	613.243,608 646.916,313	2.838

** Lungimile segmentelor sunt determinate în planul de proiecție Stereo 70 și sunt rotunjite la 1 milimetru.

***** Distanța dintre puncte este formată din segmente cumulate ce sunt mai mici decât valoarea 1 milimetru.**

**DATE DESPRE IMOBILUL NR. 973**

Oficiul de Cadastru și Publicitate Imobiliară SUCEAVA
Biroul de Cadastru și Publicitate Imobiliară Falticeni

A. Partea I. Descrierea imobilului

TEREN Extravilan

Adresa: Jud. Suceava, Nimas

Nr. Crt	Nr cadastral Nr. topografic	Suprafața* (mp)	Observații / Referințe
A1	30602	2.300	Sector cadastral:8 Teren neimprejmuit;

B. Partea II. Proprietari și acte

Inscrieri privitoare la dreptul de proprietate și alte drepturi reale	Referințe
11392 / 25/04/2019	
Act Notarial nr. 1635, din 25/04/2019 emis de Apostol Maria;	
B2	A1
Intabulare, drept de PROPRIETATE bun comun, dobandit prin Conventie, cota actuala 1/1, cota initiala 1/1	
1) COTOC IULIA, casatorita cu	
2) COTOC GIGEL	

C. Partea III. SARCINI .

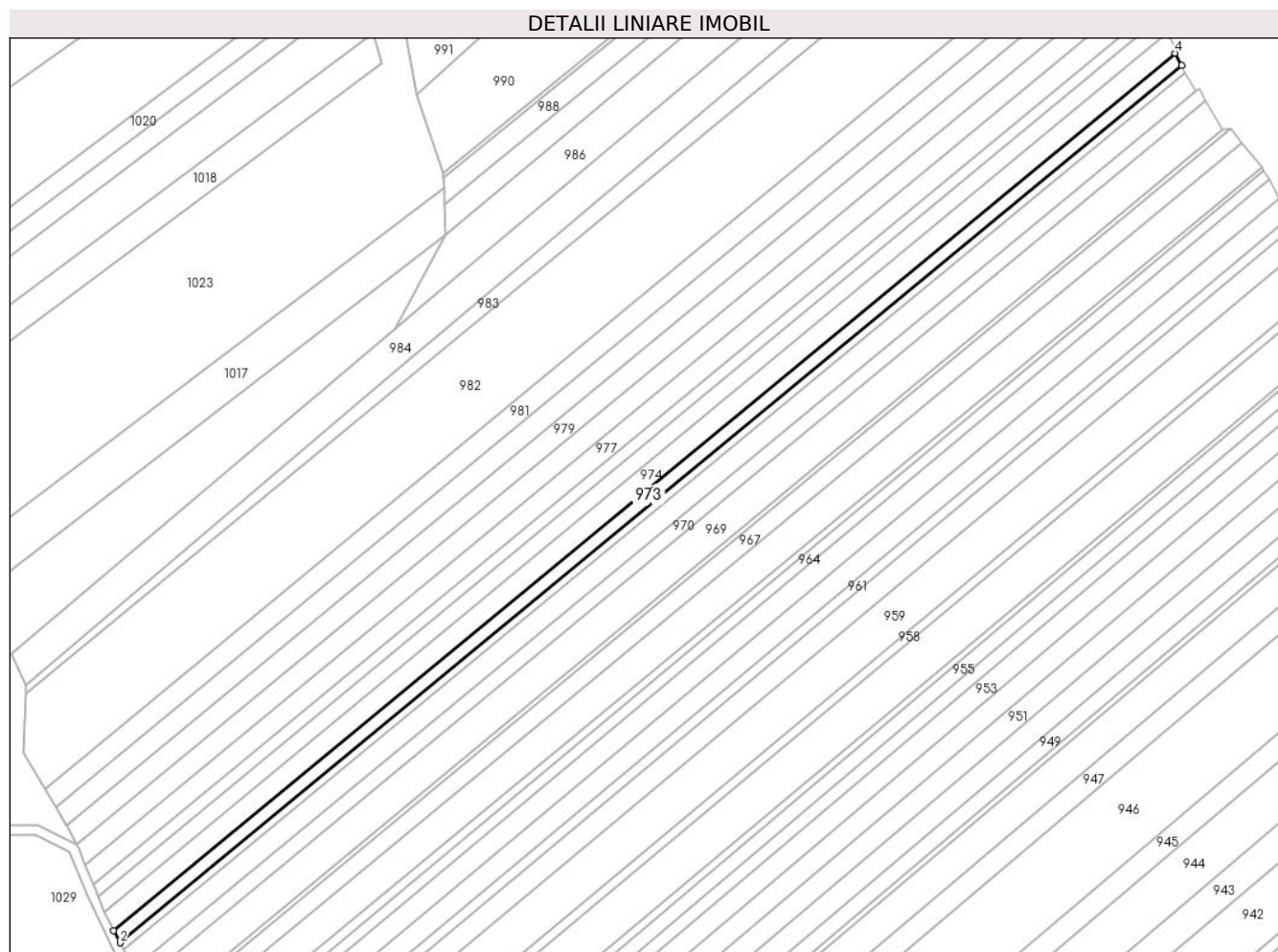
Inscrieri privind dezmembramintele dreptului de proprietate, drepturi reale de garanție și sarcini	Referințe
NU SUNT	

Anexa Nr. 1 La Partea I

Teren

Nr cadastral	Suprafața (mp)*	Observații / Referințe
30602	2.300	

* Suprafața este determinată în planul de proiecție Stereo 70.



Date referitoare la teren

Crt	Categorie folosință	Intravilan	Suprafața (mp)	Tarla	Parcelă	Nr. topo	Observații / Referințe
1	arabil	NU	2.300	13	174	-	

Lungime Segmente

1) Valorile lungimilor segmentelor sunt obținute din proiecție în plan.

Punct început	X / Y	Punct sfârșit	X / Y	Lungime segment (** (m)
1	612.867,595 646.611,937	2	612.869,871 646.607,663	4.842
2	612.869,871 646.607,663	3	613.243,608 646.916,313	484.71
3	613.243,608 646.916,313	4	613.241,333 646.920,588	4.843
4	613.241,333 646.920,588	1	612.867,595 646.611,937	484.712

** Lungimile segmentelor sunt determinate în planul de proiecție Stereo 70 și sunt rotunjite la 1 milimetru.

***** Distanţa dintre puncte este formată din segmente cumulate ce sunt mai mici decât valoarea 1 milimetru.**

**DATE DESPRE IMOBILUL NR. 974**

Oficiul de Cadastru și Publicitate Imobiliară SUCEAVA
Biroul de Cadastru și Publicitate Imobiliară Falticeni

A. Partea I. Descrierea imobilului

TEREN Extravilan

Adresa: Jud. Suceava

Nr. Crt	Nr cadastral Nr. topografic	Suprafața* (mp)	Observații / Referințe
A1		3.557	Sector cadastral:8 Teren neimprejmuit;

B. Partea II. Proprietari și acte

Inscrieri privitoare la dreptul de proprietate și alte drepturi reale		Referințe
974 / 07/10/2024		
Act Normativ nr. 7, din 13/03/1996 emis de Parlamentul României;		
B1	Inscrierea provizorie, drept de PROPRIETATE, dobandit prin Lege, cota actuala 1/1, cota initiala 1/1 1) NEIDENTIFICAT NEIDENTIFICAT	A1
B2	Proprietar neidentificat	A1

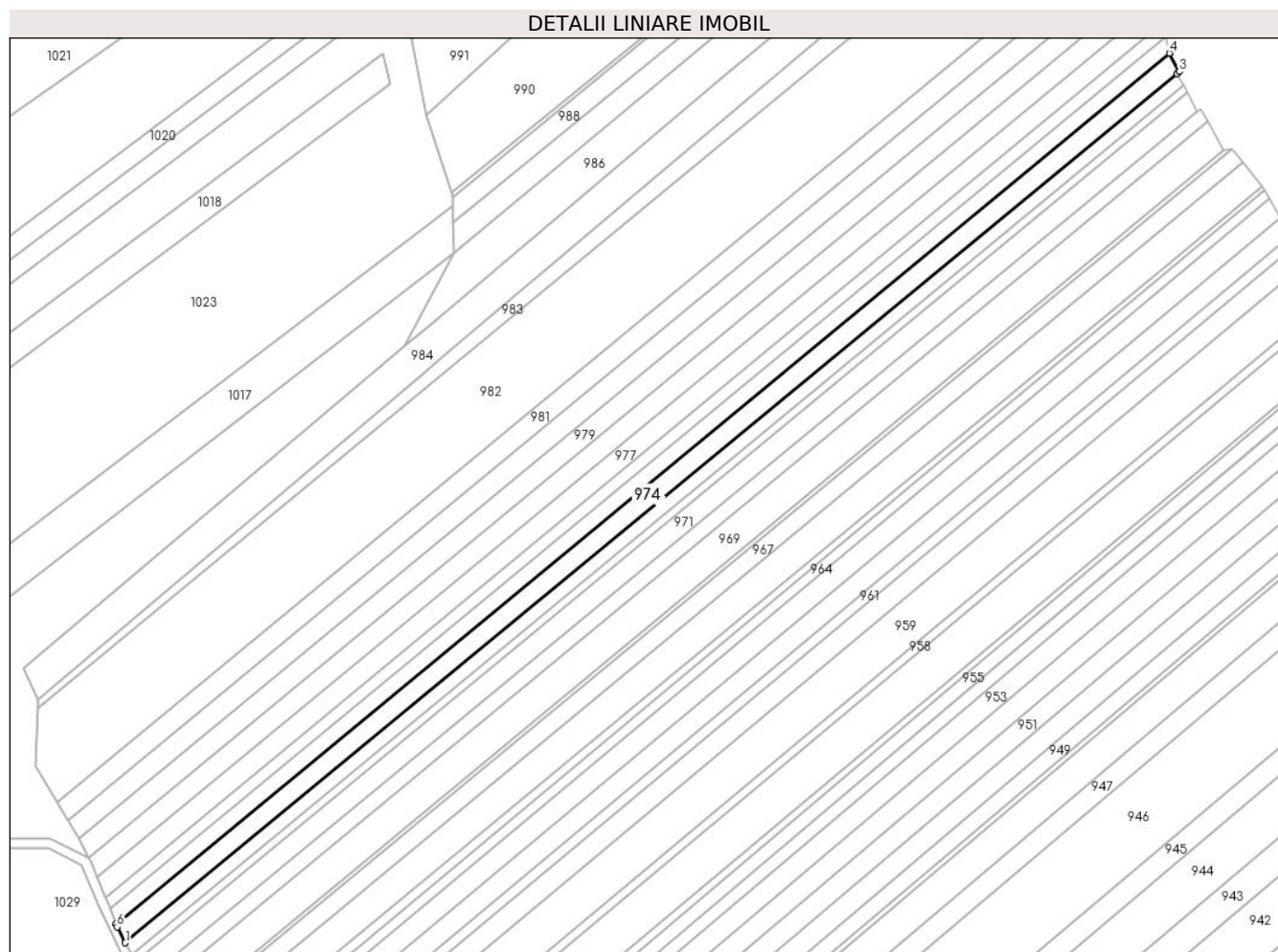
C. Partea III. SARCINI .

Inscrieri privind dezmembramintele dreptului de proprietate, drepturi reale de garanție și sarcini	Referințe
NU SUNT	

Teren

Nr cadastral	Suprafața (mp)*	Observații / Referințe
	3.557	

* Suprafața este determinată în planul de proiecție Stereo 70.



Date referitoare la teren

Crt	Categorie folosință	Intravilan	Suprafața (mp)	Tarla	Parcelă	Nr. topo	Observații / Referințe
1	arabil	NU	3.557	13	174	-	

Lungime Segmente

1) Valorile lungimilor segmentelor sunt obținute din proiecție în plan.

Punct început	X / Y	Punct sfârșit	X / Y	Lungime segment (** (m)
1	612.867,595 646.611,937	2	613.241,333 646.920,588	484.712
2	613.241,333 646.920,588	3	613.242,191 646.921,297	1.113
3	613.242,191 646.921,297	4	613.238,589 646.927,82	7.451
4	613.238,589 646.927,82	5	612.864,201 646.618,632	485.555
5	612.864,201 646.618,632	6	612.864,629 646.617,52	1.192

Punct început	X / Y	Punct sfârșit	X / Y	Lungime segment (** (m)
6	612.864,629 646.617,52	1	612.867,595 646.611,937	6.322

** Lungimile segmentelor sunt determinate în planul de proiecție Stereo 70 și sunt rotunjite la 1 milimetru.

*** Distanța dintre puncte este formată din segmente cumulate ce sunt mai mici decât valoarea 1 milimetru.

**DATE DESPRE IMOBILUL NR. 975**

Oficiul de Cadastru și Publicitate Imobiliară SUCEAVA
Biroul de Cadastru și Publicitate Imobiliară Falticeni

A. Partea I. Descrierea imobilului

TEREN Extravilan

Adresa: Jud. Suceava

Nr. Crt	Nr cadastral Nr. topografic	Suprafața* (mp)	Observații / Referințe
A1		2.700	Sector cadastral:8 Teren neimprejmuit;

B. Partea II. Proprietari și acte

Inscrieri privitoare la dreptul de proprietate și alte drepturi reale		Referințe
975 / 07/10/2024		
Act Administrativ nr. 87, din 15/09/1993 emis de Comisia Județeană Suceava;		
B1	Intabulare, drept de PROPRIETATE, dobândit prin Reconstituire, cota actuala 1/1, cota initiala 1/1 1) GHITU PETRU DEFUNCT:Da 2) GHITU VASILE, Lipsă CNP proprietar	A1

C. Partea III. SARCINI .

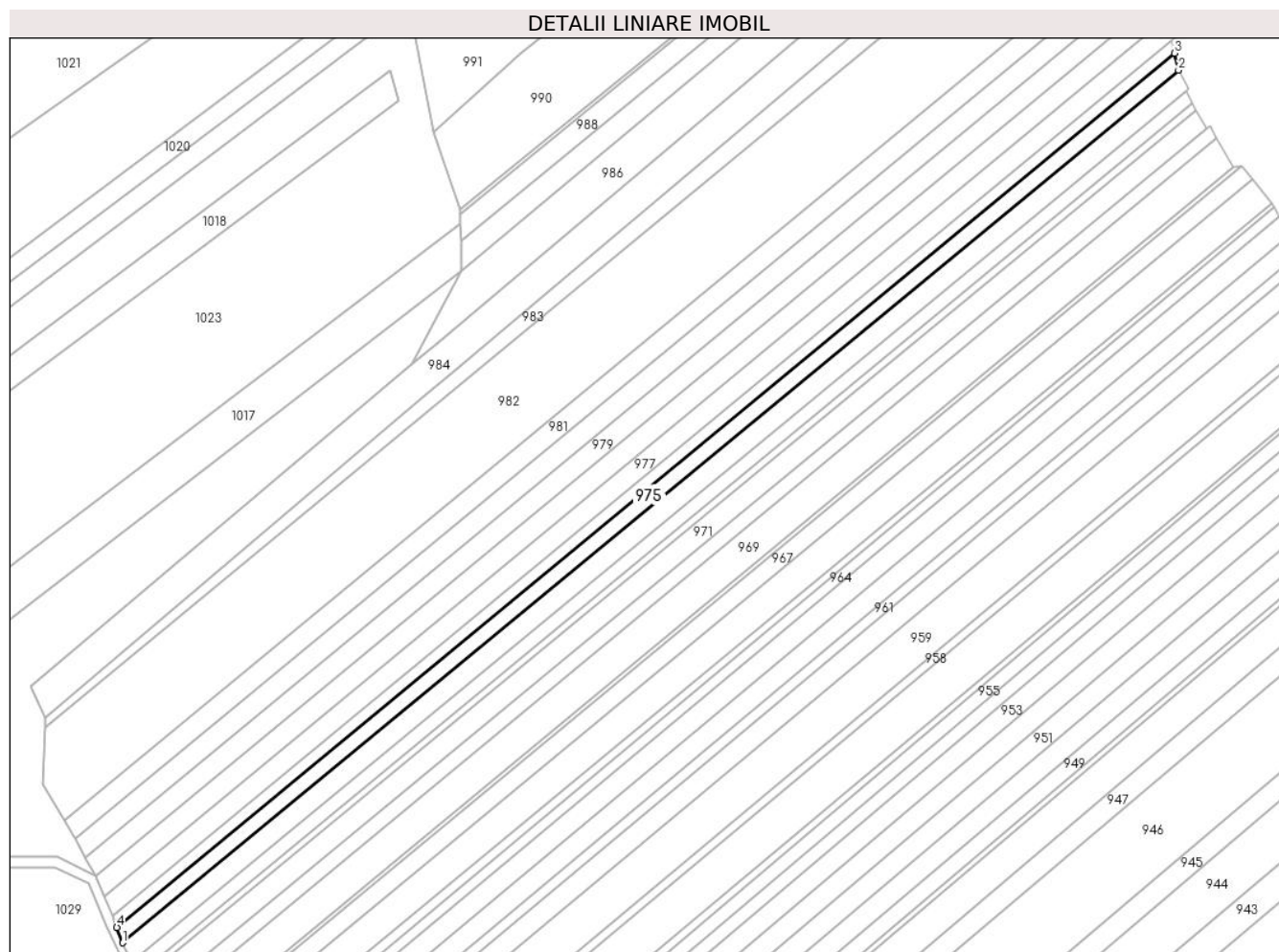
Inscrieri privind dezmembramintele dreptului de proprietate, drepturi reale de garanție și sarcini	Referințe
NU SUNT	

Anexa Nr. 1 La Partea I

Teren

Nr cadastral	Suprafața (mp)*	Observații / Referințe
	2.700	

* Suprafața este determinată în planul de proiecție Stereo 70.



Date referitoare la teren

Crt	Categorie folosință	Intra vilan	Suprafața (mp)	Tarla	Parcelă	Nr. topo	Observații / Referințe
1	arabil	NU	2.700	13	174	-	loc numit Nimas

Lungime Segmente

1) Valorile lungimilor segmentelor sunt obținute din proiecție în plan.

Punct început	X / Y	Punct sfârșit	X / Y	Lungime segment (** (m)
1	612.864,201 646.618,632	2	613.238,589 646.927,82	485.555
2	613.238,589 646.927,82	3	613.237,189 646.933,868	6.208
3	613.237,189 646.933,868	4	612.862,1 646.624,102	486.463
4	612.862,1 646.624,102	1	612.864,201 646.618,632	5.86

** Lungimile segmentelor sunt determinate în planul de proiecție Stereo 70 și sunt rotunjite la 1 milimetru.

***** Distanţa dintre puncte este formată din segmente cumulate ce sunt mai mici decât valoarea 1 milimetru.**

**DATE DESPRE IMOBILUL NR. 976**

Oficiul de Cadastru și Publicitate Imobiliară SUCEAVA
Biroul de Cadastru și Publicitate Imobiliară Falticeni

A. Partea I. Descrierea imobilului

TEREN Extravilan

Adresa: Jud. Suceava

Nr. Crt	Nr cadastral Nr. topografic	Suprafața* (mp)	Observații / Referințe
A1		1.976	Sector cadastral:8 Teren neimprejmuit;

B. Partea II. Proprietari și acte

Inscrieri privitoare la dreptul de proprietate și alte drepturi reale		Referințe
976 / 07/10/2024		
Act Normativ nr. 7, din 13/03/1996 emis de Parlamentul României;		
B1	Inscrierea provizorie, drept de PROPRIETATE, dobandit prin Lege, cota actuala 1/1, cota initiala 1/1 1) NEIDENTIFICAT NEIDENTIFICAT	A1
B2	Proprietar neidentificat	A1

C. Partea III. SARCINI .

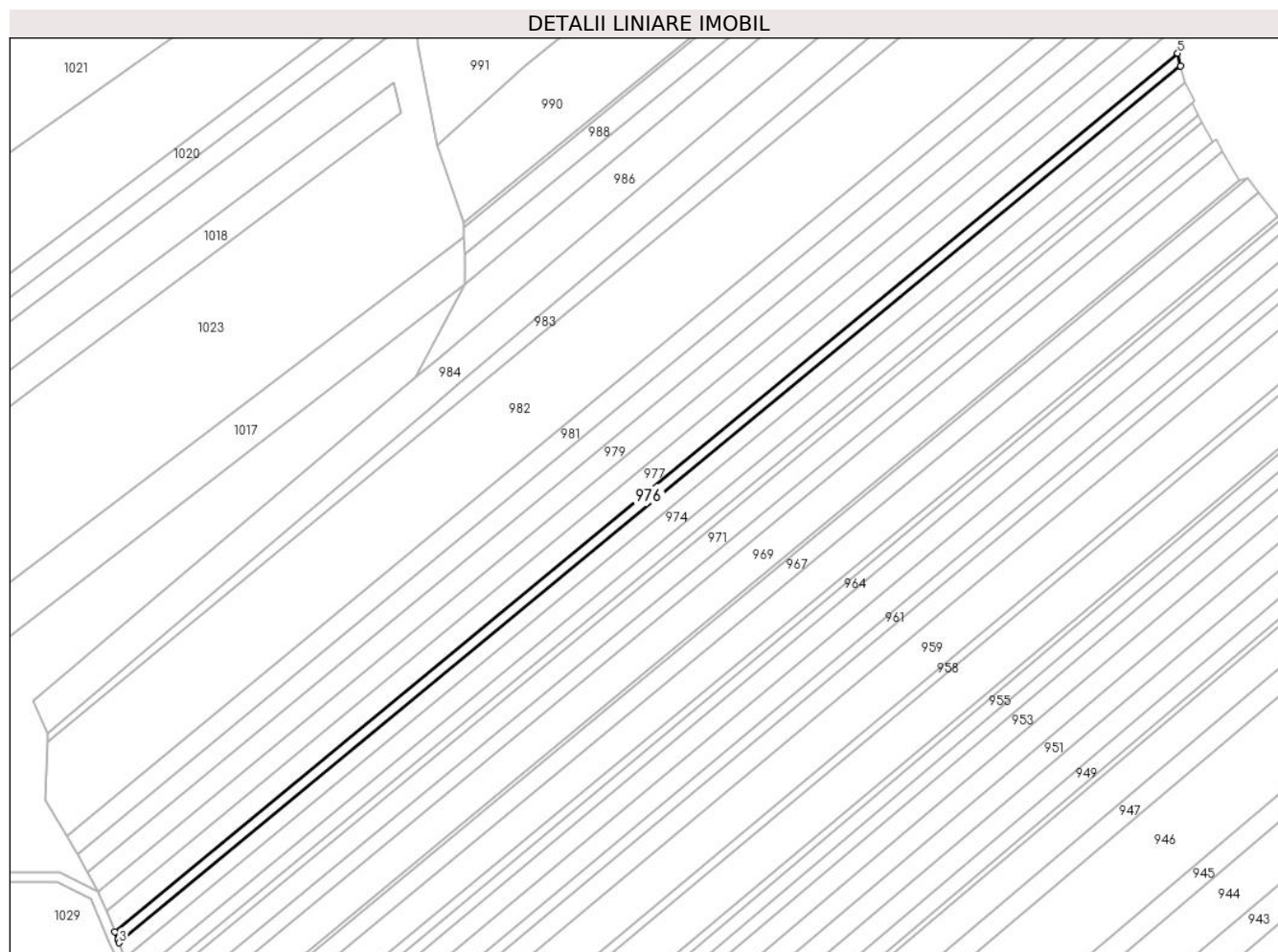
Inscrieri privind dezmembramintele dreptului de proprietate, drepturi reale de garanție și sarcini	Referințe
NU SUNT	

Anexa Nr. 1 La Partea I

Teren

Nr cadastral	Suprafața (mp)*	Observații / Referințe
	1.976	

* Suprafața este determinată în planul de proiecție Stereo 70.



Date referitoare la teren

Crt	Categorie folosință	Intravilan	Suprafața (mp)	Tarla	Parcelă	Nr. topo	Observații / Referințe
1	arabil	NU	1.976	13	174	-	

Lungime Segmente

1) Valorile lungimilor segmentelor sunt obținute din proiecție în plan.

Punct început	X / Y	Punct sfârșit	X / Y	Lungime segment (** (m)
1	612.860,508 646.628,052	2	612.861,682 646.625,188	3.095
2	612.861,682 646.625,188	3	612.862,1 646.624,102	1.164
3	612.862,1 646.624,102	4	613.237,189 646.933,868	486.463
4	613.237,189 646.933,868	5	613.236,165 646.938,287	4.536
5	613.236,165 646.938,287	1	612.860,508 646.628,052	487.2

**** Lungimile segmentelor sunt determinate în planul de proiecție Stereo 70 și sunt rotunjite la 1 milimetru.**

***** Distanța dintre puncte este formată din segmente cumulate ce sunt mai mici decât valoarea 1 milimetru.**

**DATE DESPRE IMOBILUL NR. 977**

Oficiul de Cadastru și Publicitate Imobiliară SUCEAVA
Biroul de Cadastru și Publicitate Imobiliară Falticeni

A. Partea I. Descrierea imobilului

TEREN Extravilan

Adresa: Jud. Suceava

Nr. Crt	Nr cadastral Nr. topografic	Suprafața* (mp)	Observații / Referințe
A1		3.600	Sector cadastral:8 Teren neimprejmuit;

B. Partea II. Proprietari și acte

Inscrieri privitoare la dreptul de proprietate și alte drepturi reale		Referințe
977 / 07/10/2024		
Act Administrativ nr. 1443, din 14/05/1997 emis de Comisia Județeană Suceava;		
B1	Intabulare, drept de PROPRIETATE, dobandit prin Reconstituire, cota actuala 1/1, cota initiala 1/1 1) VARVAROI NASTASE, Lipsă CNP proprietar DEFUNCT:Da	A1

C. Partea III. SARCINI .

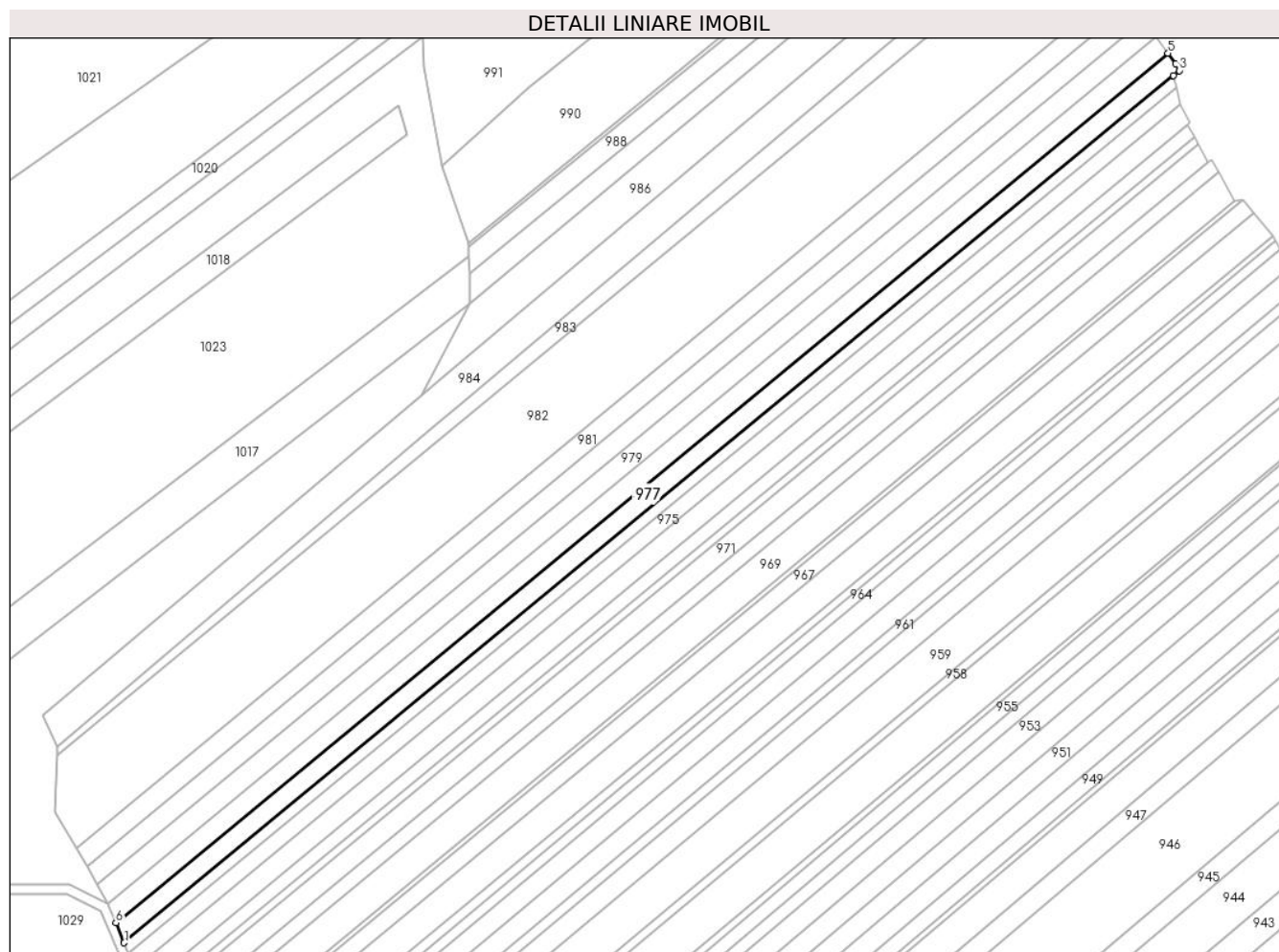
Inscrieri privind dezmembramintele dreptului de proprietate, drepturi reale de garanție și sarcini	Referințe
NU SUNT	

Anexa Nr. 1 La Partea I

Teren

Nr cadastral	Suprafața (mp)*	Observații / Referințe
	3.600	

* Suprafața este determinată în planul de proiecție Stereo 70.



Date referitoare la teren

Crt	Categorie folosință	Intravilan	Suprafața (mp)	Tarla	Parcelă	Nr. topo	Observații / Referințe
1	arabil	NU	3.600	13	174	-	loc numit Nimas

Lungime Segmente

1) Valorile lungimilor segmentelor sunt obținute din proiecție în plan.

Punct început	X / Y	Punct sfârșit	X / Y	Lungime segment (** (m)
1	612.860,508 646.628,052	2	613.236,165 646.938,287	487.2
2	613.236,165 646.938,287	3	613.238,275 646.940,029	2.736
3	613.238,275 646.940,029	4	613.236,922 646.942,432	2.758
4	613.236,922 646.942,432	5	613.234,227 646.946,228	4.655
5	613.234,227 646.946,228	6	612.857,587 646.635,181	488.475

Punct început	X / Y	Punct sfârșit	X / Y	Lungime segment (** (m)
6	612.857,587 646.635,181	1	612.860,508 646.628,052	7.704

** Lungimile segmentelor sunt determinate în planul de proiecție Stereo 70 și sunt rotunjite la 1 milimetru.

*** Distanța dintre puncte este formată din segmente cumulate ce sunt mai mici decât valoarea 1 milimetru.

**DATE DESPRE IMOBILUL NR. 978**

Oficiul de Cadastru și Publicitate Imobiliară SUCEAVA
Biroul de Cadastru și Publicitate Imobiliară Falticeni

A. Partea I. Descrierea imobilului

TEREN Extravilan

Adresa: Jud. Suceava

Nr. Crt	Nr cadastral Nr. topografic	Suprafața* (mp)	Observații / Referințe
A1		3.600	Sector cadastral:8 Teren neimprejmuit;

B. Partea II. Proprietari și acte

Inscrieri privitoare la dreptul de proprietate și alte drepturi reale		Referințe
978 / 07/10/2024		
Act Normativ nr. 7, din 13/03/1996 emis de Parlamentul României;		
B1	Inscrierea provizorie, drept de PROPRIETATE, dobandit prin Lege, cota actuala 1/1, cota initiala 1/1 1) NEIDENTIFICAT NEIDENTIFICAT	A1
B2	Proprietar neidentificat, rezerva comisiei locale de fond funciar	A1

C. Partea III. SARCINI .

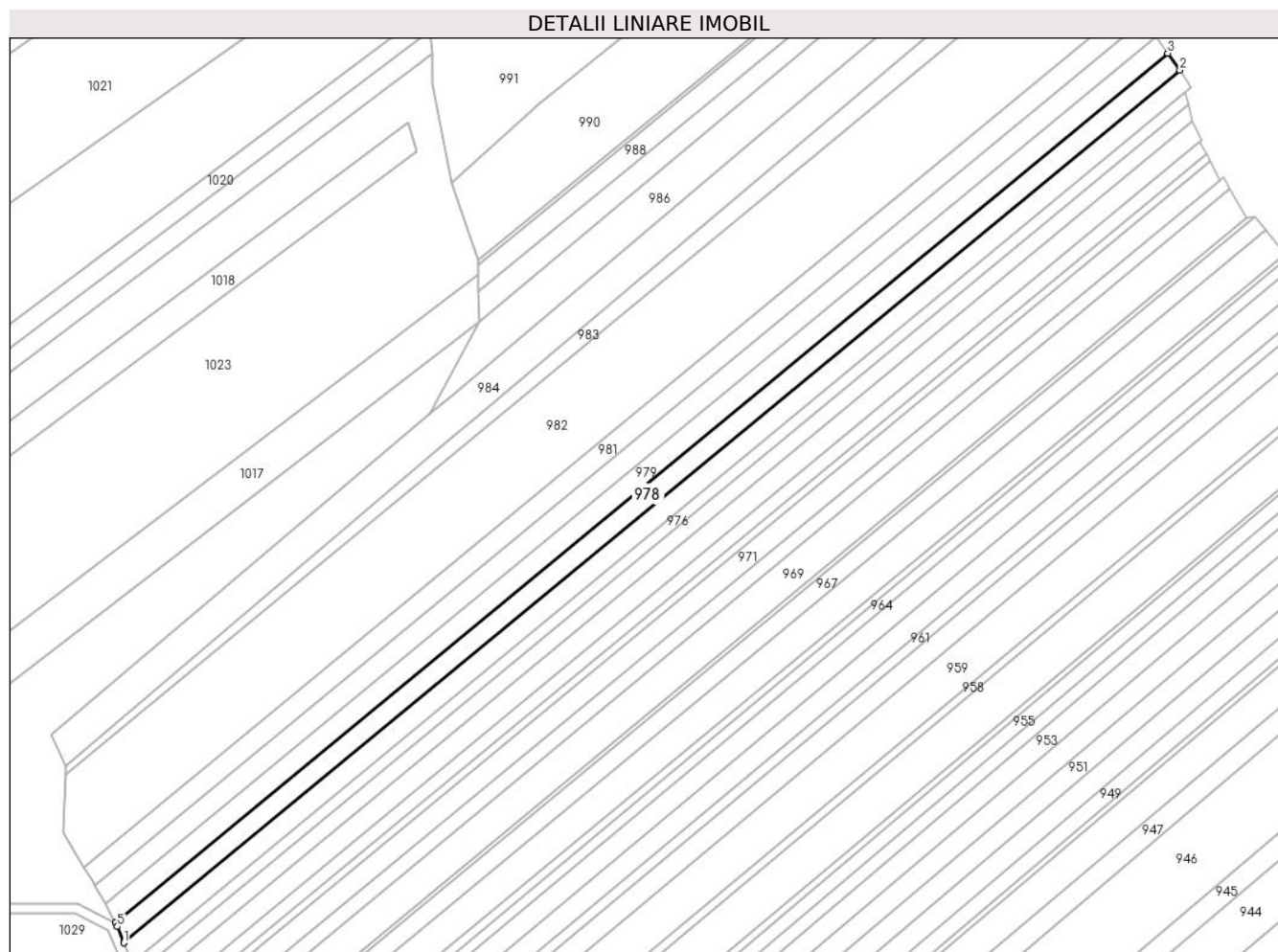
Inscrieri privind dezmembramintele dreptului de proprietate, drepturi reale de garanție și sarcini	Referințe
NU SUNT	

Anexa Nr. 1 La Partea I

Teren

Nr cadastral	Suprafața (mp)*	Observații / Referințe
	3.600	

* Suprafața este determinată în planul de proiecție Stereo 70.



Date referitoare la teren

Crt	Categorie folosință	Intravilan	Suprafața (mp)	Tarla	Parcelă	Nr. topo	Observații / Referințe
1	arabil	NU	3.600	13	174	-	

Lungime Segmente

1) Valorile lungimilor segmentelor sunt obținute din proiecție în plan.

Punct început	X / Y	Punct sfârșit	X / Y	Lungime segment (** (m)
1	612.857,587 646.635,181	2	613.234,227 646.946,228	488.475
2	613.234,227 646.946,228	3	613.229,942 646.952,265	7.403
3	613.229,942 646.952,265	4	612.854,537 646.642,237	486.874
4	612.854,537 646.642,237	5	612.855,232 646.640,927	1.483
5	612.855,232 646.640,927	1	612.857,587 646.635,181	6.21

**** Lungimile segmentelor sunt determinate în planul de proiecție Stereo 70 și sunt rotunjite la 1 milimetru.**

***** Distanța dintre puncte este formată din segmente cumulate ce sunt mai mici decât valoarea 1 milimetru.**

**DATE DESPRE IMOBILUL NR. 979**

Oficiul de Cadastru și Publicitate Imobiliară SUCEAVA
Biroul de Cadastru și Publicitate Imobiliară Falticeni

A. Partea I. Descrierea imobilului

TEREN Extravilan

Adresa: Jud. Suceava

Nr. Crt	Nr cadastral Nr. topografic	Suprafața* (mp)	Observații / Referințe
A1		3.600	Sector cadastral:8 Teren neimprejmuit;

B. Partea II. Proprietari și acte

Inscrieri privitoare la dreptul de proprietate și alte drepturi reale		Referințe
979 / 07/10/2024		
Act Normativ nr. 7, din 13/03/1996 emis de Parlamentul României;		
B1	Inscrierea provizorie, drept de PROPRIETATE, dobandit prin Lege, cota actuala 1/1, cota initiala 1/1 1) NEIDENTIFICAT NEIDENTIFICAT	A1
B2	Proprietar neidentificat, rezerva comisiei locale de fond funciar	A1

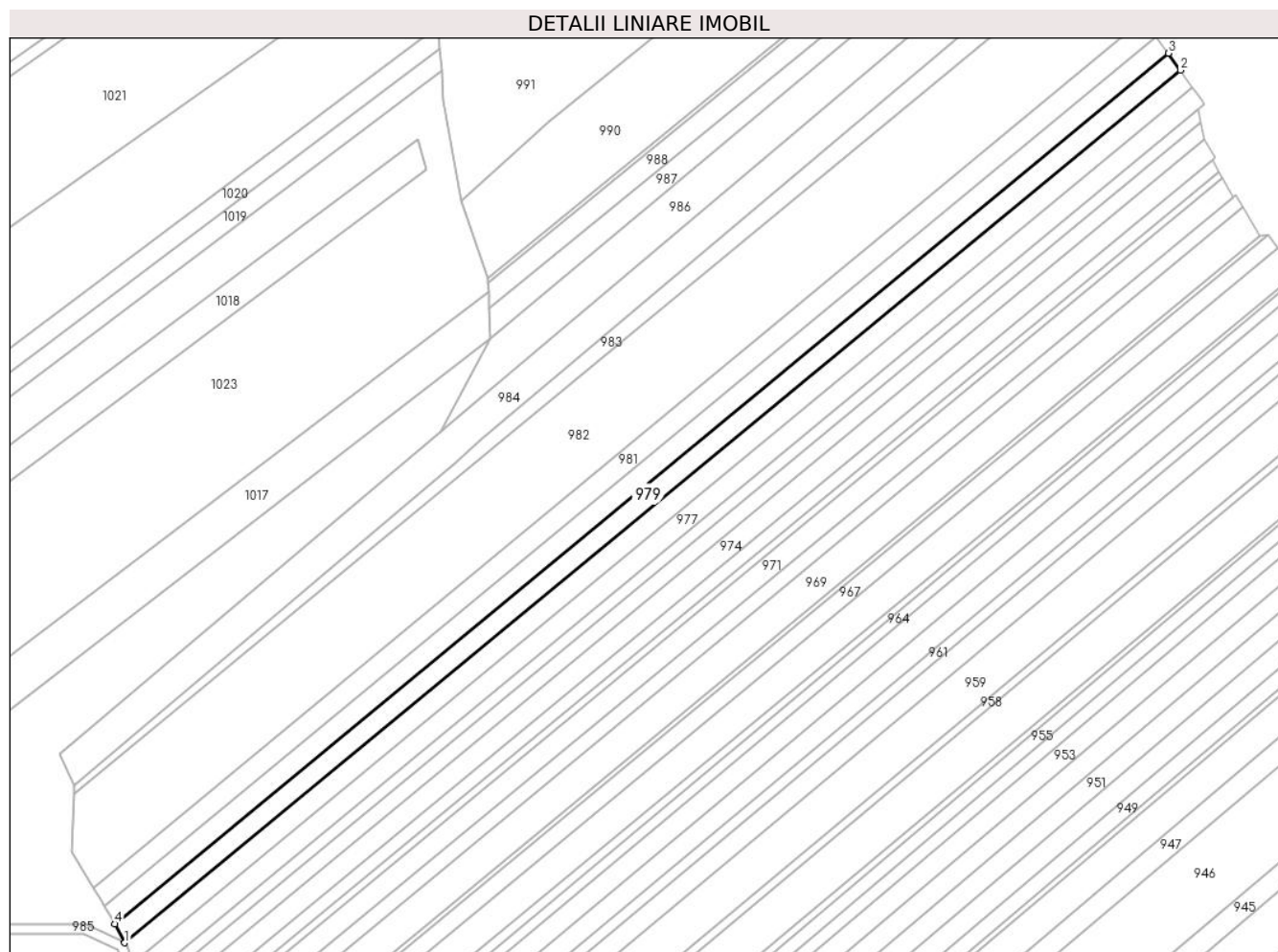
C. Partea III. SARCINI .

Inscrieri privind dezmembramintele dreptului de proprietate, drepturi reale de garanție și sarcini	Referințe
NU SUNT	

Teren

Nr cadastral	Suprafața (mp)*	Observații / Referințe
	3.600	

* Suprafața este determinată în planul de proiecție Stereo 70.



Date referitoare la teren

Crt	Categorie folosință	Intravilan	Suprafața (mp)	Tarla	Parcelă	Nr. topo	Observații / Referințe
1	arabil	NU	3.600	13	174	-	

Lungime Segmente

1) Valorile lungimilor segmentelor sunt obținute din proiecție în plan.

Punct început	X / Y	Punct sfârșit	X / Y	Lungime segment (** (m)
1	612.854,537 646.642,237	2	613.229,942 646.952,265	486.874
2	613.229,942 646.952,265	3	613.225,645 646.958,316	7.422
3	613.225,645 646.958,316	4	612.850,994 646.648,911	485.896
4	612.850,994 646.648,911	1	612.854,537 646.642,237	7.556

** Lungimile segmentelor sunt determinate în planul de proiecție Stereo 70 și sunt rotunjite la 1 milimetru.

***** Distanţa dintre puncte este formată din segmente cumulate ce sunt mai mici decât valoarea 1 milimetru.**

**DATE DESPRE IMOBILUL NR. 980**

Oficiul de Cadastru și Publicitate Imobiliară SUCEAVA
Biroul de Cadastru și Publicitate Imobiliară Falticeni

A. Partea I. Descrierea imobilului

TEREN Extravilan

Adresa: Jud. Suceava

Nr. Crt	Nr cadastral Nr. topografic	Suprafața* (mp)	Observații / Referințe
A1		3.600	Sector cadastral:8 Teren neimprejmuit;

B. Partea II. Proprietari și acte

Inscrieri privitoare la dreptul de proprietate și alte drepturi reale		Referințe
980 / 07/10/2024		
Act Normativ nr. 7, din 13/03/1996 emis de Parlamentul României;		
B1	Inscrierea provizorie, drept de PROPRIETATE, dobandit prin Lege, cota actuala 1/1, cota initiala 1/1 1) NEIDENTIFICAT NEIDENTIFICAT	A1
B2	Proprietar neidentificat, rezerva comisiei locale de fond funciar	A1

C. Partea III. SARCINI .

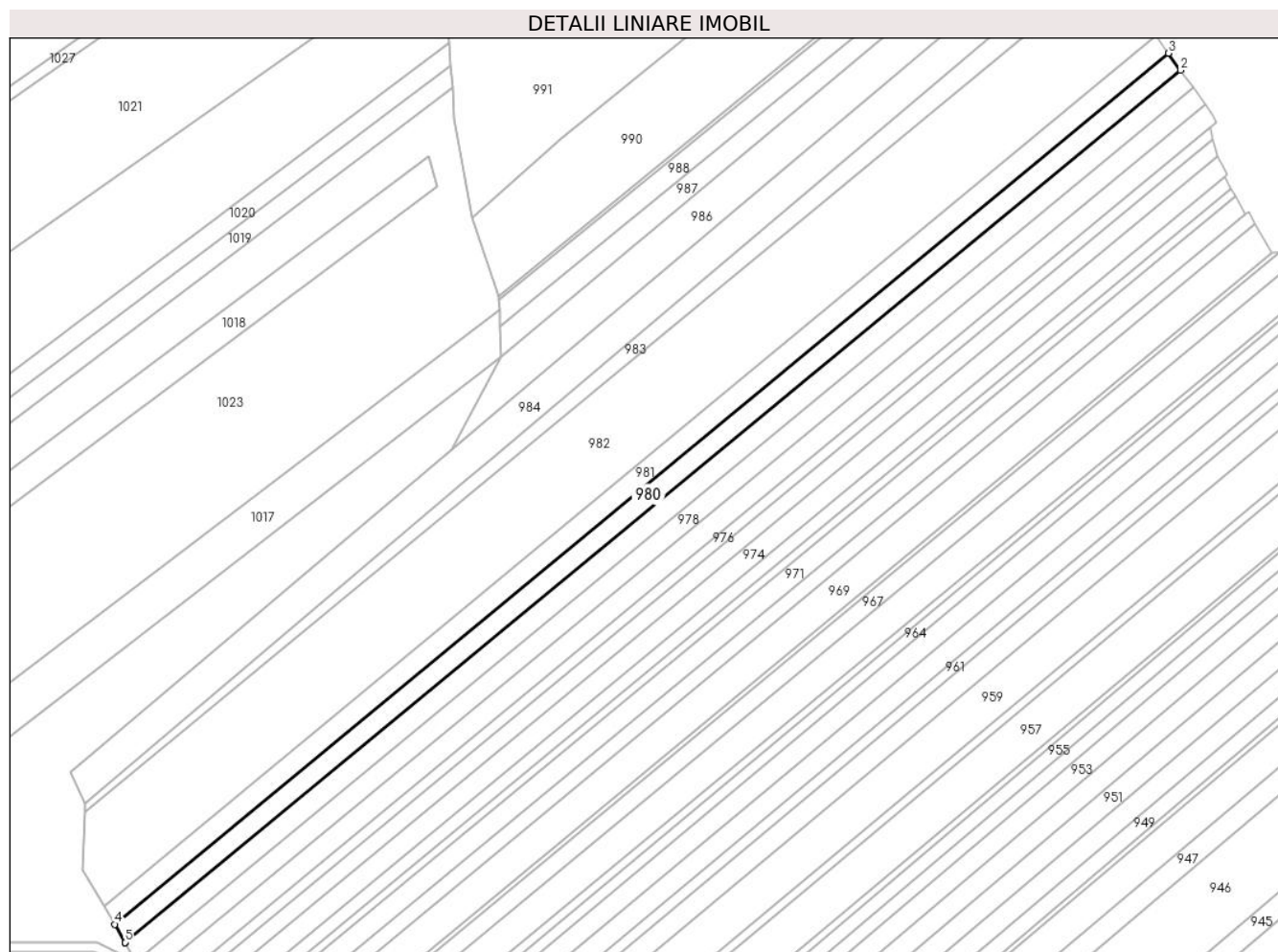
Inscrieri privind dezmembramintele dreptului de proprietate, drepturi reale de garanție și sarcini	Referințe
NU SUNT	

Anexa Nr. 1 La Partea I

Teren

Nr cadastral	Suprafața (mp)*	Observații / Referințe
	3.600	

* Suprafața este determinată în planul de proiecție Stereo 70.



Date referitoare la teren

Crt	Categorie folosință	Intravilan	Suprafața (mp)	Tarla	Parcelă	Nr. topo	Observații / Referințe
1	arabil	NU	3.600	13	174	-	

Lungime Segmente

1) Valorile lungimilor segmentelor sunt obținute din proiecție în plan.

Punct început	X / Y	Punct sfârșit	X / Y	Lungime segment (** (m)
1	612.850,994 646.648,911	2	613.225,645 646.958,316	485.896
2	613.225,645 646.958,316	3	613.221,342 646.964,379	7.435
3	613.221,342 646.964,379	4	612.847,261 646.655,445	485.156
4	612.847,261 646.655,445	5	612.850,927 646.649,037	7.383
5	612.850,927 646.649,037	1	612.850,994 646.648,911	0.143

**** Lungimile segmentelor sunt determinate în planul de proiecție Stereo 70 și sunt rotunjite la 1 milimetru.**

***** Distanța dintre puncte este formată din segmente cumulate ce sunt mai mici decât valoarea 1 milimetru.**

**DATE DESPRE IMOBILUL NR. 981**

Oficiul de Cadastru și Publicitate Imobiliară SUCEAVA
Biroul de Cadastru și Publicitate Imobiliară Falticeni

A. Partea I. Descrierea imobilului

TEREN Extravilan

Adresa: Jud. Suceava

Nr. Crt	Nr cadastral Nr. topografic	Suprafața* (mp)	Observații / Referințe
A1		3.600	Sector cadastral:8 Teren neimprejmuit;

B. Partea II. Proprietari și acte

Inscrieri privitoare la dreptul de proprietate și alte drepturi reale		Referințe
981 / 07/10/2024		
Act Normativ nr. 7, din 13/03/1996 emis de Parlamentul României;		
B1	Inscrierea provizorie, drept de PROPRIETATE, dobandit prin Lege, cota actuala 1/1, cota initiala 1/1 1) NEIDENTIFICAT NEIDENTIFICAT	A1
B2	Proprietar neidentificat, rezerva comisiei locale de fond funciar	A1

C. Partea III. SARCINI .

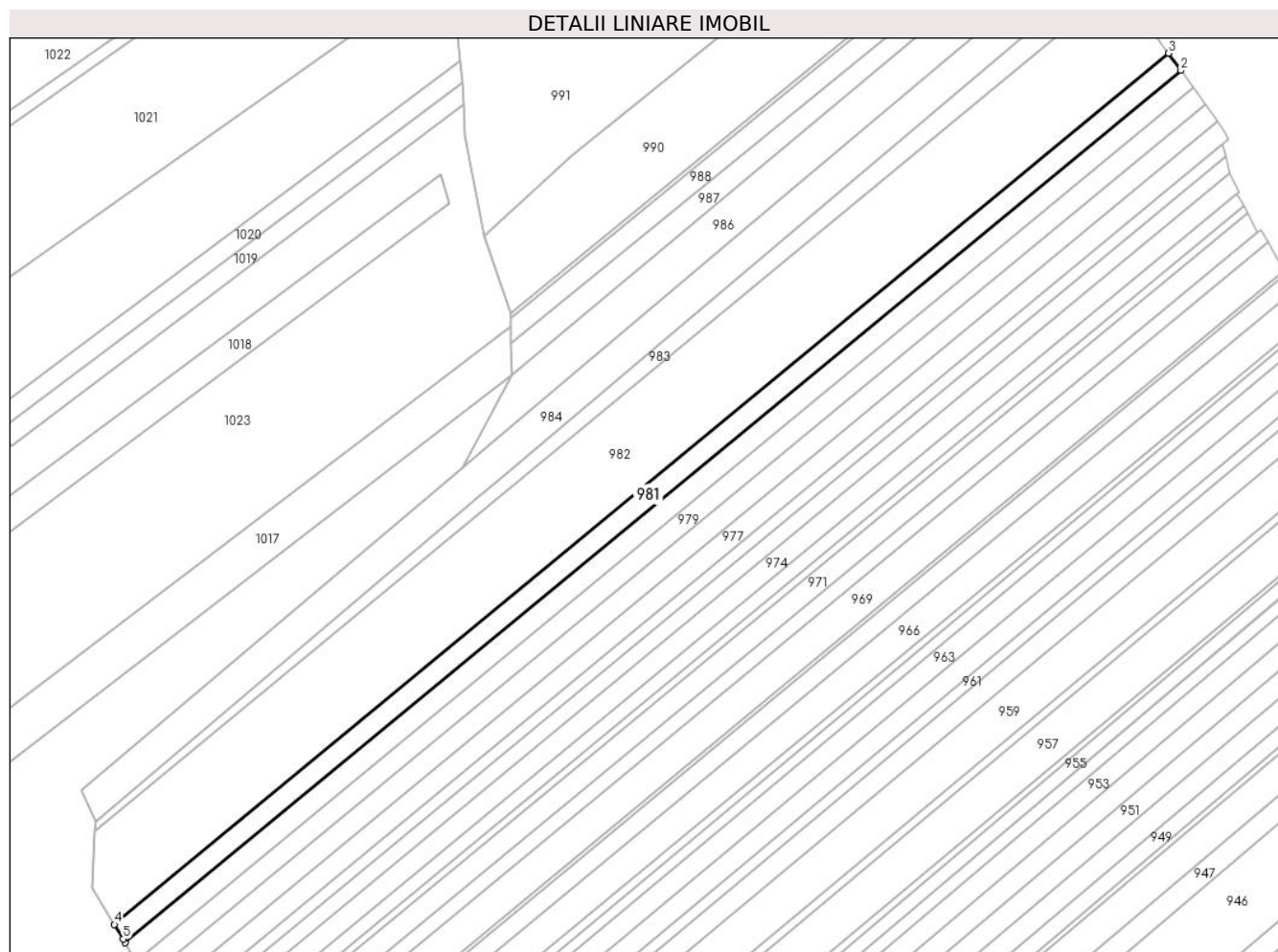
Inscrieri privind dezmembramintele dreptului de proprietate, drepturi reale de garanție și sarcini	Referințe
NU SUNT	

Anexa Nr. 1 La Partea I

Teren

Nr cadastral	Suprafața (mp)*	Observații / Referințe
	3.600	

* Suprafața este determinată în planul de proiecție Stereo 70.



Date referitoare la teren

Crt	Categorie folosință	Intravilan	Suprafața (mp)	Tarla	Parcelă	Nr. topo	Observații / Referințe
1	arabil	NU	3.600	13	174	-	

Lungime Segmente

1) Valorile lungimilor segmentelor sunt obținute din proiecție în plan.

Punct început	X / Y	Punct sfârșit	X / Y	Lungime segment (** (m)
1	612.847,261 646.655,445	2	613.221,342 646.964,379	485.156
2	613.221,342 646.964,379	3	613.217,032 646.970,45	7.445
3	613.217,032 646.970,45	4	612.843,424 646.661,906	484.543
4	612.843,424 646.661,906	5	612.846,505 646.656,767	5.992
5	612.846,505 646.656,767	1	612.847,261 646.655,445	1.523

**** Lungimile segmentelor sunt determinate în planul de proiecție Stereo 70 și sunt rotunjite la 1 milimetru.**

***** Distanța dintre puncte este formată din segmente cumulate ce sunt mai mici decât valoarea 1 milimetru.**

**DATE DESPRE IMOBILUL NR. 982**

Oficiul de Cadastru și Publicitate Imobiliară SUCEAVA
Biroul de Cadastru și Publicitate Imobiliară Falticeni

A. Partea I. Descrierea imobilului

TEREN Extravilan

Adresa: Jud. Suceava

Nr. Crt	Nr cadastral Nr. topografic	Suprafața* (mp)	Observații / Referințe
A1		14.400	Sector cadastral:8 Teren neimprejmuit;

B. Partea II. Proprietari și acte

Inscrieri privitoare la dreptul de proprietate și alte drepturi reale		Referințe
982 / 07/10/2024		
Act Normativ nr. 7, din 13/03/1996 emis de Parlamentul României;		
B1	Inscrierea provizorie, drept de PROPRIETATE, dobandit prin Lege, cota actuala 1/1, cota initiala 1/1 1) NEIDENTIFICAT NEIDENTIFICAT	A1
B2	Proprietar neidentificat, rezerva comisiei locale de fond funciar	A1

C. Partea III. SARCINI .

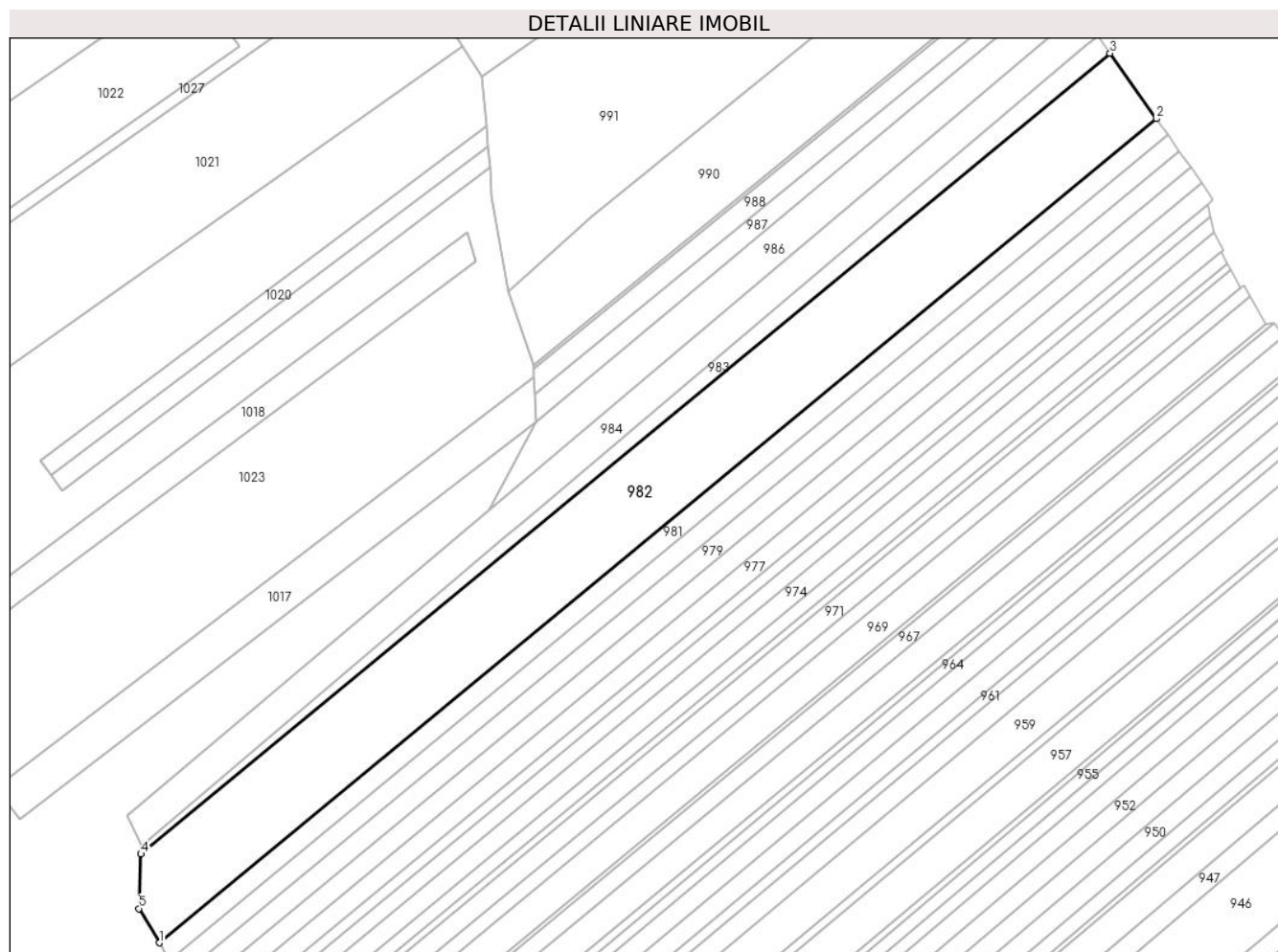
Inscrieri privind dezmembramintele dreptului de proprietate, drepturi reale de garanție și sarcini	Referințe
NU SUNT	

Anexa Nr. 1 La Partea I

Teren

Nr cadastral	Suprafața (mp)*	Observații / Referințe
	14.400	

* Suprafața este determinată în planul de proiecție Stereo 70.



Date referitoare la teren

Crt	Categorie folosință	Intravilan	Suprafața (mp)	Tarla	Parcelă	Nr. topo	Observații / Referințe
1	arabil	NU	14.400	13	174	-	

Lungime Segmente

1) Valorile lungimilor segmentelor sunt obținute din proiecție în plan.

Punct început	X / Y	Punct sfârșit	X / Y	Lungime segment (** (m)
1	612.843,424 646.661,906	2	613.217,032 646.970,45	484.543
2	613.217,032 646.970,45	3	613.199,637 646.994,952	30.049
3	613.199,637 646.994,952	4	612.836,573 646.695,116	470.868
4	612.836,573 646.695,116	5	612.835,751 646.674,702	20.431
5	612.835,751 646.674,702	1	612.843,424 646.661,906	14.92

**** Lungimile segmentelor sunt determinate în planul de proiecție Stereo 70 și sunt rotunjite la 1 milimetru.**

***** Distanța dintre puncte este formată din segmente cumulate ce sunt mai mici decât valoarea 1 milimetru.**

**DATE DESPRE IMOBILUL NR. 983**

Oficiul de Cadastru și Publicitate Imobiliară SUCEAVA
Biroul de Cadastru și Publicitate Imobiliară Falticeni

A. Partea I. Descrierea imobilului

TEREN Extravilan

Adresa: Jud. Suceava

Nr. Crt	Nr cadastral Nr. topografic	Suprafața* (mp)	Observații / Referințe
A1		2.462	Sector cadastral:8 Teren neimprejmuit;

B. Partea II. Proprietari și acte

Inscrieri privitoare la dreptul de proprietate și alte drepturi reale		Referințe
983 / 07/10/2024		
Act Normativ nr. 7, din 13/03/1996 emis de Parlamentul României;		
B1	Inscrierea provizorie, drept de PROPRIETATE, dobandit prin Lege, cota actuala 1/1, cota initiala 1/1 1) NEIDENTIFICAT NEIDENTIFICAT	A1
B2	Proprietar neidentificat, rezerva comisiei locale de fond funciar	A1

C. Partea III. SARCINI .

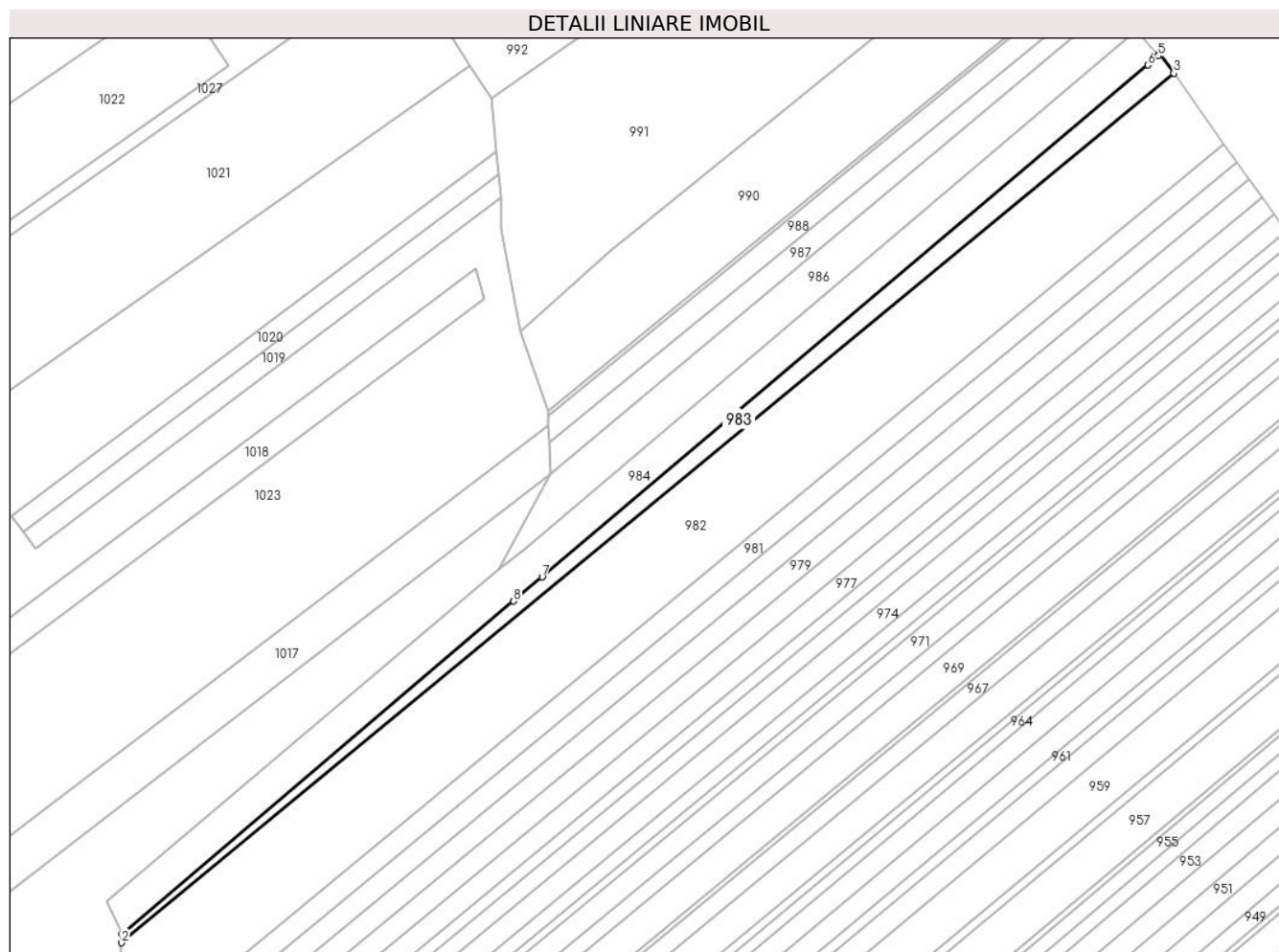
Inscrieri privind dezmembramintele dreptului de proprietate, drepturi reale de garanție și sarcini	Referințe
NU SUNT	

Anexa Nr. 1 La Partea I

Teren

Nr cadastral	Suprafața (mp)*	Observații / Referințe
	2.462	

* Suprafața este determinată în planul de proiecție Stereo 70.



Date referitoare la teren

Crt	Categorie folosință	Intravilan	Suprafața (mp)	Tarla	Parcelă	Nr. topo	Observații / Referințe
1	arabil	NU	2.462	13	174	-	

Lungime Segmente

1) Valorile lungimilor segmentelor sunt obținute din proiecție în plan.

Punct început	X / Y	Punct sfârșit	X / Y	Lungime segment (** (m)
1	612.836,698 646.698,211	2	612.836,573 646.695,116	3.098
2	612.836,573 646.695,116	3	613.199,637 646.994,952	470.868
3	613.199,637 646.994,952	4	613.194,761 647.001,82	8.423
4	613.194,761 647.001,82	5	613.194,345 647.000,892	1.017
5	613.194,345 647.000,892	6	613.190,629 646.997,752	4.865

Punct început	X / Y	Punct sfârșit	X / Y	Lungime segment (** (m)
6	613.190,629 646.997,752	7	612.981,691 646.821,213	273.534
7	612.981,691 646.821,213	8	612.971,869 646.812,881	12.88
8	612.971,869 646.812,881	1	612.836,698 646.698,211	177.258

** Lungimile segmentelor sunt determinate în planul de proiecție Stereo 70 și sunt rotunjite la 1 milimetru.

*** Distanța dintre puncte este formată din segmente cumulate ce sunt mai mici decât valoarea 1 milimetru.

**DATE DESPRE IMOBILUL NR. 984**

Oficiul de Cadastru și Publicitate Imobiliară SUCEAVA
Biroul de Cadastru și Publicitate Imobiliară Falticeni

A. Partea I. Descrierea imobilului

TEREN Extravilan

Adresa: Jud. Suceava, Nimas Coasta

Nr. Crt	Nr cadastral Nr. topografic	Suprafața* (mp)	Observații / Referințe
A1	30988	5.400	Sector cadastral:8 Teren neimprejmuit;

B. Partea II. Proprietari și acte

Inscrieri privitoare la dreptul de proprietate și alte drepturi reale		Referințe
917 / 09/01/2024		
Act Normativ LEGEA 7/1996, din 13/03/1996 emis de PARLAMENTUL ROMANIEI;		
B3	se notează transformarea posesiei în drept de proprietate conform art. 41 alin.8 raportat la art.13 alin. 7 , litera a) din Legea nr. 7/1996 republicata, cu modificarile si completarile ulterioare	A1
B4	Intabulare, drept de PROPRIETATE bun propriu, dobandit prin Lege, cota actuala 1/1, cota initiala 1/1 1) VÎRVĂROI LUCIAN	A1

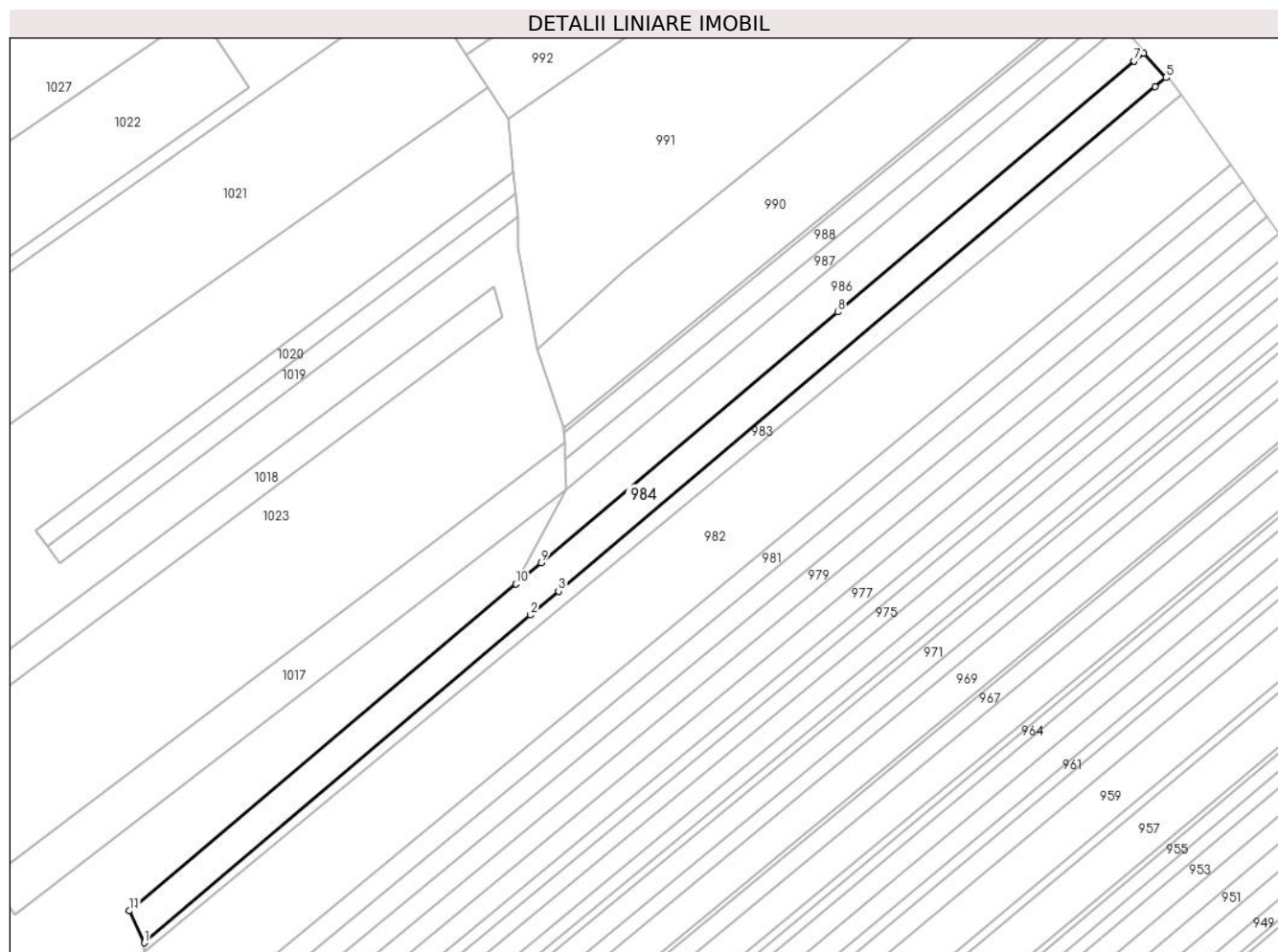
C. Partea III. SARCINI .

Inscrieri privind dezmembramintele dreptului de proprietate, drepturi reale de garanție și sarcini	Referințe
NU SUNT	

Teren

Nr cadastral	Suprafața (mp)*	Observații / Referințe
30988	5.400	

* Suprafața este determinată în planul de proiecție Stereo 70.



Date referitoare la teren

Crt	Categorie folosință	Intravilan	Suprafața (mp)	Tarla	Parcelă	Nr. topo	Observații / Referințe
1	arabil	NU	3.328	13	174	-	
2	faneata	NU	2.072	13	174	-	

Lungime Segmente

1) Valorile lungimilor segmentelor sunt obținute din proiecție în plan.

Punct început	X / Y	Punct sfârșit	X / Y	Lungime segment (** (m))
1	612.836,698 646.698,211	2	612.971,869 646.812,881	177.258
2	612.971,869 646.812,881	3	612.981,691 646.821,213	12.88
3	612.981,691 646.821,213	4	613.190,629 646.997,752	273.534
4	613.190,629 646.997,752	5	613.194,345 647.000,892	4.865

Punct început	X / Y	Punct sfârșit	X / Y	Lungime segment (** (m)
5	613.194,345 647.000,892	6	613.186,658 647.009,446	11.5
6	613.186,658 647.009,446	7	613.183,323 647.006,628	4.366
7	613.183,323 647.006,628	8	613.079,49 646.918,896	135.935
8	613.079,49 646.918,896	9	612.975,657 646.831,164	135.935
9	612.975,657 646.831,164	10	612.966,851 646.823,723	11.529
10	612.966,851 646.823,723	11	612.831,524 646.709,381	177.165
11	612.831,524 646.709,381	1	612.836,698 646.698,211	12.31

** Lungimile segmentelor sunt determinate în planul de proiecție Stereo 70 și sunt rotunjite la 1 milimetru.

*** Distanța dintre puncte este formată din segmente cumulate ce sunt mai mici decât valoarea 1 milimetru.

**DATE DESPRE IMOBILUL NR. 985**

Oficiul de Cadastru și Publicitate Imobiliară SUCEAVA
Biroul de Cadastru și Publicitate Imobiliară Falticeni

A. Partea I. Descrierea imobilului

TEREN Necunoscut

Adresa: Loc. Draguseni, Jud. Suceava

Nr. Crt	Nr cadastral Nr. topografic	Suprafața* (mp)	Observații / Referințe
A1		3.485	Sector cadastral:8 Teren neimprejmuit;

B. Partea II. Proprietari și acte

Inscrieri privitoare la dreptul de proprietate și alte drepturi reale		Referințe
985 / 07/10/2024		
Act Administrativ nr. HCL 20, din 18/05/2000 emis de Consiliul Local al Comunei Draguseni (HCL 27/26.08.1999, Anexa 37 pozitia 33);		
B1	Intabulare, drept de PROPRIETATE, dobandit prin Lege, cota actuala 1/1, cota initiala 1/1 1) COMUNA DRĂGUȘENI- DOMENIUL PUBLIC, CIF:4326795	A1

C. Partea III. SARCINI .

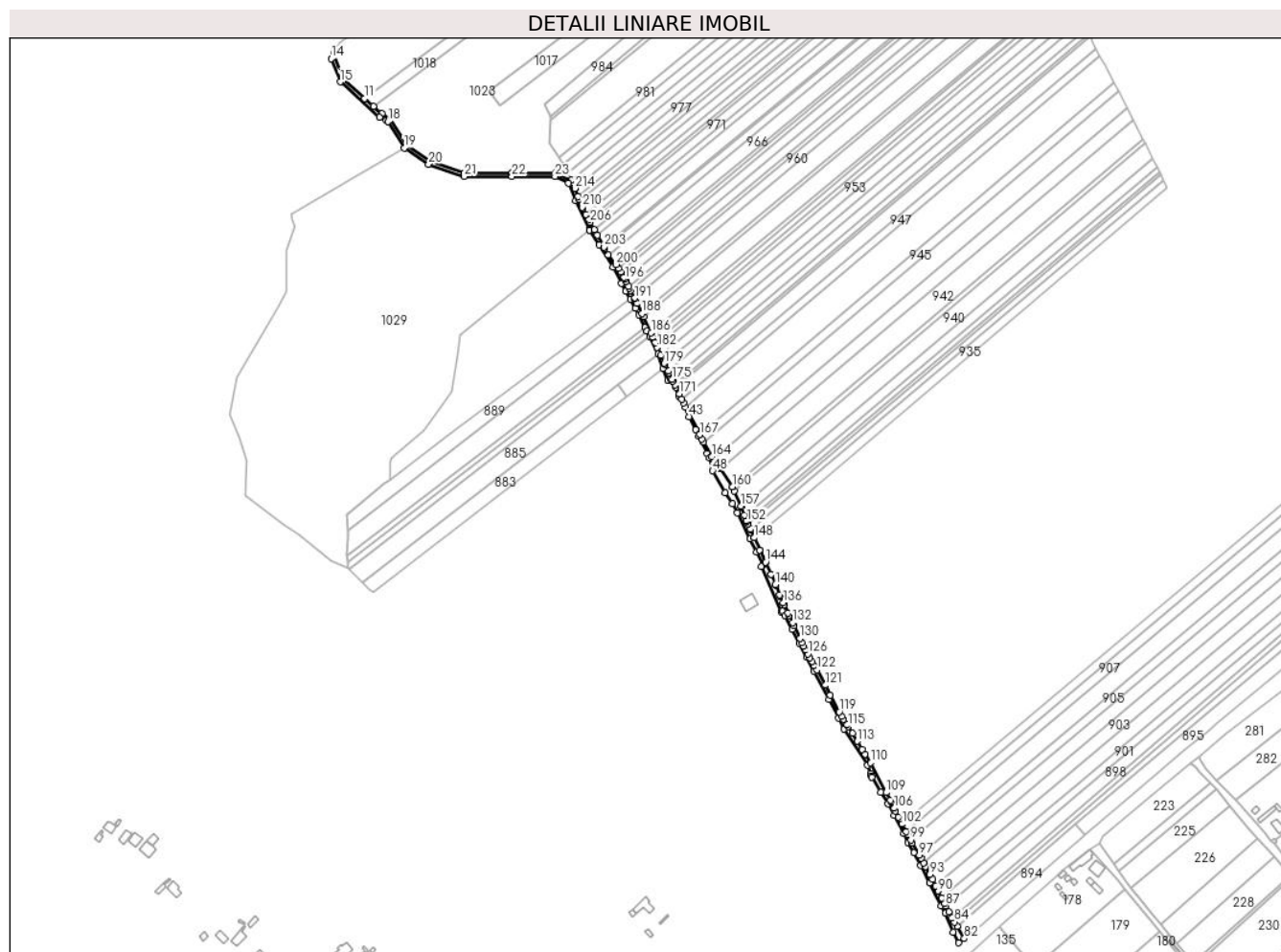
Inscrieri privind dezmembramintele dreptului de proprietate, drepturi reale de garanție și sarcini	Referințe
NU SUNT	

Anexa Nr. 1 La Partea I

Teren

Nr cadastral	Suprafața (mp)*	Observații / Referințe
	3.485	

* Suprafața este determinată în planul de proiecție Stereo 70.



Date referitoare la teren

Crt	Categorie folosință	Intravilan	Suprafața (mp)	Tarla	Parcelă	Nr. topo	Observații / Referințe
1	drum	DA	2.235	13	174	-	
2	drum	NU	1.250	13	174	-	

Lungime Segmente

1) Valorile lungimilor segmentelor sunt obținute din proiecție în plan.

Punct început	X / Y	Punct sfârșit	X / Y	Lungime segment	Punct început	X / Y	Punct sfârșit	X / Y	Lungime segment	Punct început	X / Y	Punct sfârșit	X / Y	Lungime segment
1	612.855,232 646.640,927	2	612.854,537 646.642,237	1.483	2	612.854,537 646.642,237	3	612.840,984 646.648,976	15.136	3	612.840,984 646.648,976	4	612.802,234 646.648,976	38.75
4	612.802,234 646.648,976	5	612.760,968 646.648,976	41.266	5	612.760,968 646.648,976	6	612.730,551 646.659,53	32.196	6	612.730,551 646.659,53	7	612.710,246 646.672,989	24.361
7	612.710,246 646.672,989	8	612.695,776 646.696,375	27.501	8	612.695,776 646.696,375	9	612.687,85 646.700,645	9.003	9	612.687,85 646.700,645	10	612.680,55 646.707,201	9.812
10	612.680,55 646.707,201	11	612.672,894 646.714,078	10.291	11	612.672,894 646.714,078	12	612.653,389 646.731,596	26.217	12	612.653,389 646.731,596	13	612.645,812 646.753,872	23.529
13	612.645,812 646.753,872	14	612.643,286 646.749,147	5.358	14	612.643,286 646.749,147	15	612.651,378 646.728,698	21.992	15	612.651,378 646.728,698	16	612.685,822 646.697,762	46.297

Punct început	X / Y	Punct sfârșit	X / Y	Lungime segment	Punct început	X / Y	Punct sfârșit	X / Y	Lungime segment	Punct început	X / Y	Punct sfârșit	X / Y	Lungime segment
16	612.685,822 646.697,762	17	612.691,665 646.694,614	6.637	17	612.691,665 646.694,614	18	612.693,292 646.693,738	1.848	18	612.693,292 646.693,738	19	612.707,673 646.670,495	27.332
19	612.707,673 646.670,495	20	612.728,986 646.656,369	25.569	20	612.728,986 646.656,369	21	612.760,378 646.645,476	33.228	21	612.760,378 646.645,476	22	612.802,234 646.645,476	41.856
22	612.802,234 646.645,476	23	612.840,165 646.645,476	37.931	23	612.840,165 646.645,476	24	612.852,048 646.639,599	13.257	24	612.852,048 646.639,599	25	612.858,501 646.624,385	16.526
25	612.858,501 646.624,385	26	612.870,331 646.599,345	27.694	26	612.870,331 646.599,345	27	612.870,791 646.598,428	1.026	27	612.870,791 646.598,428	28	612.878,791 646.585,588	15.128
28	612.878,791 646.585,588	29	612.891,135 646.565,777	23.342	29	612.891,135 646.565,777	30	612.898,818 646.551,772	15.974	30	612.898,818 646.551,772	31	612.902,563 646.544,944	7.788
31	612.902,563 646.544,944	32	612.906,372 646.538,002	7.918	32	612.906,372 646.538,002	33	612.910,967 646.529,625	9.554	33	612.910,967 646.529,625	34	612.913,945 646.524,197	6.191
34	612.913,945 646.524,197	35	612.919,532 646.512,887	12.615	35	612.919,532 646.512,887	36	612.921,155 646.509,602	3.664	36	612.921,155 646.509,602	37	612.923,591 646.504,67	5.501
37	612.923,591 646.504,67	38	612.930,949 646.489,776	16.612	38	612.930,949 646.489,776	39	612.935,267 646.477,032	13.456	39	612.935,267 646.477,032	40	612.939,768 646.466,308	11.63
40	612.939,768 646.466,308	41	612.941,59 646.467,711	2.3	41	612.941,59 646.467,711	42	612.949,774 646.451,668	18.01	42	612.949,774 646.451,668	43	612.958,239 646.434,533	19.112
43	612.958,239 646.434,533	44	612.963,948 646.422,977	12.889	44	612.963,948 646.422,977	45	612.966,62 646.417,569	6.032	45	612.966,62 646.417,569	46	612.974,197 646.402,23	17.108
46	612.974,197 646.402,23	47	612.976,083 646.398,412	4.258	47	612.976,083 646.398,412	48	612.978,776 646.386,873	11.849	48	612.978,776 646.386,873	49	612.990,027 646.367,74	22.196
49	612.990,027 646.367,74	50	612.996,258 646.358,183	11.409	50	612.996,258 646.358,183	51	613.000,481 646.349,761	9.421	51	613.000,481 646.349,761	52	613.011,87 646.327,052	25.405
52	613.011,87 646.327,052	53	613.017,642 646.315,542	12.876	53	613.017,642 646.315,542	54	613.023,319 646.304,222	12.664	54	613.023,319 646.304,222	55	613.021,463 646.302,903	2.277
55	613.021,463 646.302,903	56	613.039,1 646.263,049	43.582	56	613.039,1 646.263,049	57	613.040,33 646.263,644	1.366	57	613.040,33 646.263,644	58	613.042,298 646.259,895	4.234
58	613.042,298 646.259,895	59	613.048,668 646.247,759	13.706	59	613.048,668 646.247,759	60	613.055,09 646.235,525	13.817	60	613.055,09 646.235,525	61	613.061,552 646.223,213	13.905
61	613.061,552 646.223,213	62	613.068,047 646.210,838	13.976	62	613.068,047 646.210,838	63	613.081,179 646.185,821	28.254	63	613.081,179 646.185,821	64	613.089,573 646.169,829	18.061
64	613.089,573 646.169,829	65	613.094,212 646.159,926	10.936	65	613.094,212 646.159,926	66	613.114,861 646.128,229	37.83	66	613.114,861 646.128,229	67	613.117,469 646.121,018	7.668
67	613.117,469 646.121,018	68	613.118,4 646.118,443	2.738	68	613.118,4 646.118,443	69	613.118,769 646.117,848	0.7	69	613.118,769 646.117,848	70	613.126,998 646.104,583	15.61
70	613.126,998 646.104,583	71	613.133,287 646.094,445	11.93	71	613.133,287 646.094,445	72	613.138,663 646.083,974	11.77	72	613.138,663 646.083,974	73	613.146,711 646.068,297	17.622
73	613.146,711 646.068,297	74	613.150,836 646.060,262	9.032	74	613.150,836 646.060,262	75	613.155,709 646.051,31	10.192	75	613.155,709 646.051,31	76	613.161,846 646.040,038	12.834
76	613.161,846 646.040,038	77	613.169,599 646.024,824	17.076	77	613.169,599 646.024,824	78	613.179,968 646.004,681	22.655	78	613.179,968 646.004,681	79	613.183,578 645.998,042	7.557
79	613.183,578 645.998,042	80	613.190,172 645.981,445	17.859	80	613.190,172 645.981,445	81	613.194,999 645.972,101	10.517	81	613.194,999 645.972,101	82	613.200,19 645.975,857	6.407
82	613.200,19 645.975,857	83	613.193,918 645.986,662	12.493	83	613.193,918 645.986,662	84	613.191,708 645.990,399	4.342	84	613.191,708 645.990,399	85	613.189,52 645.994,099	4.299
85	613.189,52 645.994,099	86	613.186,456 645.999,279	6.018	86	613.186,456 645.999,279	87	613.183,916 646.004,626	5.92	87	613.183,916 646.004,626	88	613.182,993 646.006,57	2.152
88	613.182,993 646.006,57	89	613.180,44 646.011,587	5.629	89	613.180,44 646.011,587	90	613.177,376 646.017,61	6.758	90	613.177,376 646.017,61	91	613.175,199 646.021,933	4.84
91	613.175,199 646.021,933	92	613.172,231 646.027,828	6.6	92	613.172,231 646.027,828	93	613.169,839 646.032,204	4.987	93	613.169,839 646.032,204	94	613.165,983 646.039,257	8.038
94	613.165,983 646.039,257	95	613.164,333 646.042,372	3.525	95	613.164,333 646.042,372	96	613.162,214 646.046,373	4.527	96	613.162,214 646.046,373	97	613.160,635 646.049,138	3.184
97	613.160,635 646.049,138	98	613.154,443 646.059,981	12.486	98	613.154,443 646.059,981	99	613.153,069 646.062,54	2.905	99	613.153,069 646.062,54	100	613.150,566 646.067,199	5.289
100	613.150,566 646.067,199	101	613.149,207 646.069,706	2.852	101	613.149,207 646.069,706	102	613.145,523 646.076,502	7.73	102	613.145,523 646.076,502	103	613.143,195 646.080,798	4.886
103	613.143,195 646.080,798	104	613.142,325 646.082,602	2.003	104	613.142,325 646.082,602	105	613.139,687 646.088,07	6.071	105	613.139,687 646.088,07	106	613.138,518 646.090,389	2.597
106	613.138,518 646.090,389	107	613.135,858 646.095,663	5.907	107	613.135,858 646.095,663	108	613.134,998 646.097,318	1.865	108	613.134,998 646.097,318	109	613.131,424 646.104,197	7.752
109	613.131,424 646.104,197	110	613.117,894 646.130,236	29.344	110	613.117,894 646.130,236	111	613.112,897 646.137,976	9.213	111	613.112,897 646.137,976	112	613.110,148 646.142,235	5.069
112	613.110,148 646.142,235	113	613.105,928 646.149,315	8.242	113	613.105,928 646.149,315	114	613.101,873 646.156,119	7.921	114	613.101,873 646.156,119	115	613.098,052 646.162,294	7.262

Punct început	X / Y	Punct sfârșit	X / Y	Lungime segment	Punct început	X / Y	Punct sfârșit	X / Y	Lungime segment	Punct început	X / Y	Punct sfârșit	X / Y	Lungime segment
115	613.098,052 646.162,294	116	613.097,094 646.163,842	1.82	116	613.097,094 646.163,842	117	613.093,959 646.168,628	5.721	117	613.093,959 646.168,628	118	613.092,207 646.171,302	3.197
118	613.092,207 646.171,302	119	613.090,083 646.175,126	4.374	119	613.090,083 646.175,126	120	613.082,092 646.189,516	16.46	120	613.082,092 646.189,516	121	613.077,954 646.198,531	9.919
121	613.077,954 646.198,531	122	613.070,694 646.211,943	15.251	122	613.070,694 646.211,943	123	613.067,894 646.215,866	4.82	123	613.067,894 646.215,866	124	613.066,221 646.219,408	3.917
124	613.066,221 646.219,408	125	613.064,401 646.222,634	3.704	125	613.064,401 646.222,634	126	613.062,621 646.225,987	3.796	126	613.062,621 646.225,987	127	613.060,671 646.229,657	4.156
127	613.060,671 646.229,657	128	613.059,1 646.232,722	3.444	128	613.059,1 646.232,722	129	613.057,512 646.235,82	3.481	129	613.057,512 646.235,82	130	613.055,715 646.239,569	4.157
130	613.055,715 646.239,569	131	613.050,459 646.250,537	12.162	131	613.050,459 646.250,537	132	613.049,108 646.253,401	3.167	132	613.049,108 646.253,401	133	613.046,086 646.259,809	7.085
133	613.046,086 646.259,809	134	613.045,041 646.262,102	2.52	134	613.045,041 646.262,102	135	613.041,782 646.269,254	7.86	135	613.041,782 646.269,254	136	613.041,046 646.270,872	1.778
136	613.041,046 646.270,872	137	613.038,309 646.276,886	6.608	137	613.038,309 646.276,886	138	613.037,87 646.277,93	1.133	138	613.037,87 646.277,93	139	613.034,328 646.286,344	9.129
139	613.034,328 646.286,344	140	613.034,067 646.286,943	0.653	140	613.034,067 646.286,943	141	613.030,242 646.295,73	9.583	141	613.030,242 646.295,73	142	613.030,158 646.295,917	0.205
142	613.030,158 646.295,917	143	613.025,338 646.306,644	11.76	143	613.025,338 646.306,644	144	613.025,335 646.306,65	0.007	144	613.025,335 646.306,65	145	613.020,525 646.317,025	11.436
145	613.020,525 646.317,025	146	613.020,391 646.317,32	0.324	146	613.020,391 646.317,32	147	613.015,523 646.328,042	11.775	147	613.015,523 646.328,042	148	613.015,512 646.328,065	0.025
148	613.015,512 646.328,065	149	613.012,169 646.335,154	7.838	149	613.012,169 646.335,154	150	613.011,917 646.335,689	0.591	150	613.011,917 646.335,689	151	613.009,972 646.340,184	4.898
151	613.009,972 646.340,184	152	613.009,013 646.342,402	2.416	152	613.009,013 646.342,402	153	613.008,628 646.343,291	0.969	153	613.008,628 646.343,291	154	613.007,214 646.347,223	4.179
154	613.007,214 646.347,223	155	613.006,943 646.347,975	0.799	155	613.006,943 646.347,975	156	613.004,189 646.354,604	7.178	156	613.004,189 646.354,604	157	613.003,663 646.355,87	1.371
157	613.003,663 646.355,87	158	612.998,079 646.369,349	14.59	158	612.998,079 646.369,349	159	612.996,376 646.372,895	3.934	159	612.996,376 646.372,895	160	612.996,325 646.373,0	0.117
160	612.996,325 646.373,0	161	612.985,603 646.388,653	18.973	161	612.985,603 646.388,653	162	612.984,885 646.389,702	1.271	162	612.984,885 646.389,702	163	612.979,694 646.397,417	9.299
163	612.979,694 646.397,417	164	612.978,266 646.399,539	2.558	164	612.978,266 646.399,539	165	612.971,062 646.412,07	14.454	165	612.971,062 646.412,07	166	612.969,45 646.414,874	3.234
166	612.969,45 646.414,874	167	612.967,415 646.418,852	4.468	167	612.967,415 646.418,852	168	612.955,075 646.442,975	27.096	168	612.955,075 646.442,975	169	612.953,356 646.446,336	3.775
169	612.953,356 646.446,336	170	612.951,684 646.449,992	4.02	170	612.951,684 646.449,992	171	612.949,594 646.454,561	5.024	171	612.949,594 646.454,561	172	612.946,581 646.460,512	6.67
172	612.946,581 646.460,512	173	612.945,687 646.462,277	1.978	173	612.945,687 646.462,277	174	612.943,924 646.465,76	3.904	174	612.943,924 646.465,76	175	612.943,132 646.467,447	1.864
175	612.943,132 646.467,447	176	612.940,461 646.473,136	6.285	176	612.940,461 646.473,136	177	612.939,815 646.474,453	1.467	177	612.939,815 646.474,453	178	612.936,803 646.480,596	6.842
178	612.936,803 646.480,596	179	612.936,455 646.481,383	0.861	179	612.936,455 646.481,383	180	612.933,456 646.488,166	7.416	180	612.933,456 646.488,166	181	612.933,314 646.488,464	0.33
181	612.933,314 646.488,464	182	612.930,025 646.495,381	7.659	182	612.930,025 646.495,381	183	612.929,941 646.495,557	0.195	183	612.929,941 646.495,557	184	612.928,234 646.499,779	4.554
184	612.928,234 646.499,779	185	612.926,347 646.504,447	5.035	185	612.926,347 646.504,447	186	612.924,835 646.508,187	4.034	186	612.924,835 646.508,187	187	612.918,429 646.522,29	15.49
187	612.918,429 646.522,29	188	612.916,795 646.525,044	3.202	188	612.916,795 646.525,044	189	612.912,396 646.533,849	9.843	189	612.912,396 646.533,849	190	612.910,433 646.538,443	4.996
190	612.910,433 646.538,443	191	612.910,268 646.538,764	0.361	191	612.910,268 646.538,764	192	612.906,82 646.545,467	7.538	192	612.906,82 646.545,467	193	612.905,819 646.547,412	2.187
193	612.905,819 646.547,412	194	612.905,096 646.548,817	1.58	194	612.905,096 646.548,817	195	612.902,848 646.553,188	4.915	195	612.902,848 646.553,188	196	612.901,639 646.555,503	2.612
196	612.901,639 646.555,503	197	612.900,888 646.556,941	1.622	197	612.900,888 646.556,941	198	612.897,892 646.561,941	5.829	198	612.897,892 646.561,941	199	612.895,982 646.565,129	3.716
199	612.895,982 646.565,129	200	612.893,91 646.568,306	3.793	200	612.893,91 646.568,306	201	612.886,906 646.576,807	11.015	201	612.886,906 646.576,807	202	612.883,865 646.582,237	6.224
202	612.883,865 646.582,237	203	612.883,102 646.583,597	1.559	203	612.883,102 646.583,597	204	612.877,366 646.593,838	11.738	204	612.877,366 646.593,838	205	612.874,674 646.598,644	5.509
205	612.874,674 646.598,644	206	612.871,111 646.605,335	7.581	206	612.871,111 646.605,335	207	612.869,871 646.607,663	2.638	207	612.869,871 646.607,663	208	612.867,595 646.611,937	4.842
208	612.867,595 646.611,937	209	612.864,629 646.617,52	6.322	209	612.864,629 646.617,52	210	612.864,201 646.618,632	1.192	210	612.864,201 646.618,632	211	612.862,1 646.624,102	5.86
211	612.862,1 646.624,102	212	612.861,682 646.625,188	1.164	212	612.861,682 646.625,188	213	612.860,508 646.628,052	3.095	213	612.860,508 646.628,052	214	612.857,587 646.635,181	7.704

Punct început	X / Y	Punct sfârșit	X / Y	Lungime segmen t
214	612.857,587 646.635,181	1	612.855,232 646.640,927	6.21

** Lungimile segmentelor sunt determinate în planul de proiecție Stereo 70 și sunt rotunjite la 1 milimetru.

*** Distanța dintre puncte este formată din segmente cumulate ce sunt mai mici decât valoarea 1 milimetru.

**DATE DESPRE IMOBILUL NR. 986**

Oficiul de Cadastru și Publicitate Imobiliară SUCEAVA
Biroul de Cadastru și Publicitate Imobiliară Falticeni

A. Partea I. Descrierea imobilului

TEREN Extravilan

Adresa: Jud. Suceava

Nr. Crt	Nr cadastral Nr. topografic	Suprafața* (mp)	Observații / Referințe
A1		3.605	Sector cadastral:8 Teren neimprejmuit;

B. Partea II. Proprietari și acte

Inscrieri privitoare la dreptul de proprietate și alte drepturi reale		Referințe
986 / 07/10/2024		
Act Normativ nr. 7, din 13/03/1996 emis de Parlamentul României;		
B1	Inscrierea provizorie, drept de PROPRIETATE, dobandit prin Lege, cota actuala 1/1, cota initiala 1/1 1) NEIDENTIFICAT NEIDENTIFICAT	A1
B2	Proprietar neidentificat	A1

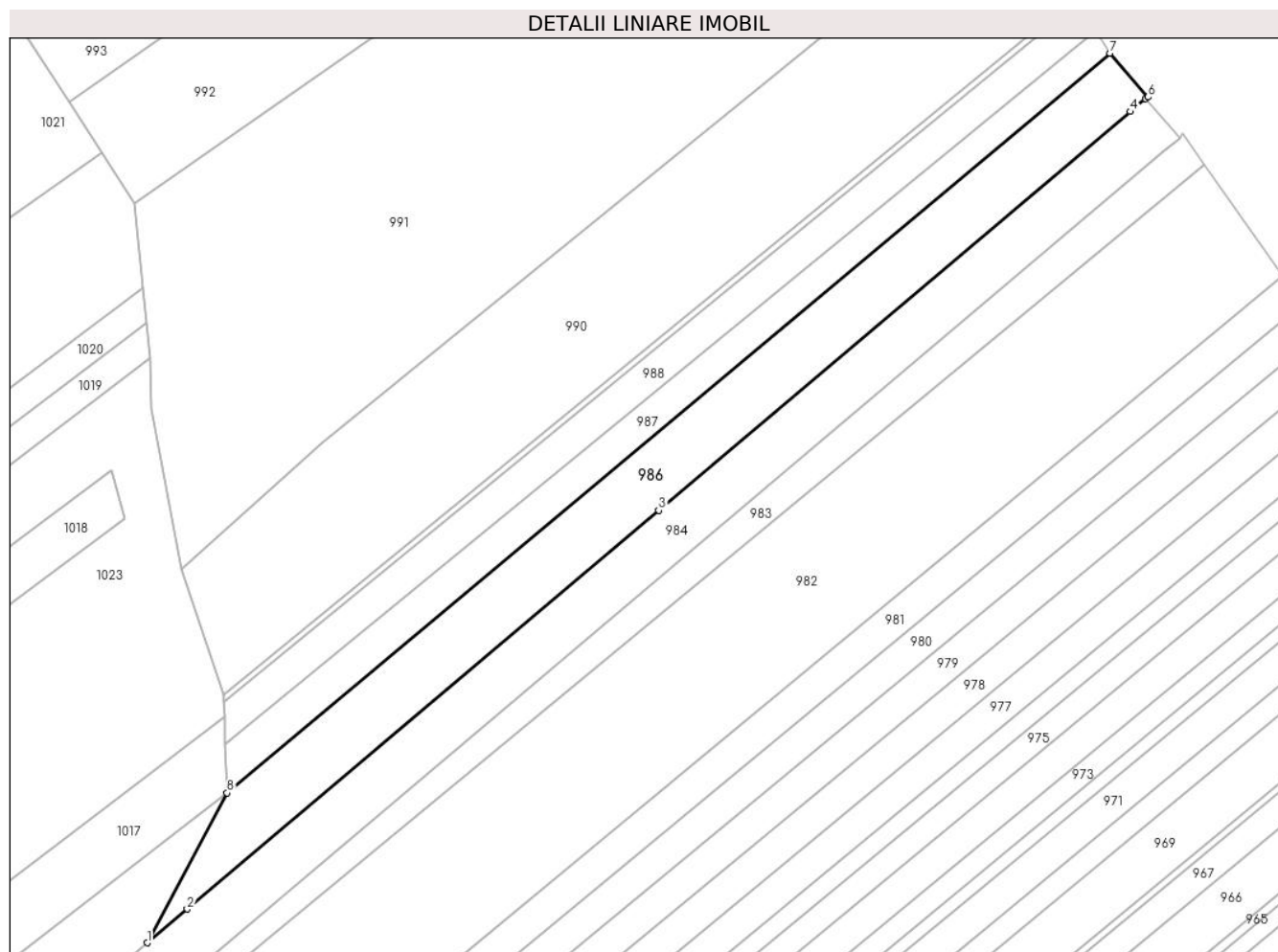
C. Partea III. SARCINI .

Inscrieri privind dezmembramintele dreptului de proprietate, drepturi reale de garanție și sarcini	Referințe
NU SUNT	

Teren

Nr cadastral	Suprafața (mp)*	Observații / Referințe
	3.605	

* Suprafața este determinată în planul de proiecție Stereo 70.



Date referitoare la teren

Crt	Categorie folosință	Intravilan	Suprafața (mp)	Tarla	Parcelă	Nr. topo	Observații / Referințe
1	arabil	NU	3.605	13	174	-	

Lungime Segmente

1) Valorile lungimilor segmentelor sunt obținute din proiecție în plan.

Punct început	X / Y	Punct sfârșit	X / Y	Lungime segment (** (m)
1	612.966,851 646.823,723	2	612.975,657 646.831,164	11.529
2	612.975,657 646.831,164	3	613.079,49 646.918,896	135.935
3	613.079,49 646.918,896	4	613.183,323 647.006,628	135.935
4	613.183,323 647.006,628	5	613.186,658 647.009,446	4.366
5	613.186,658 647.009,446	6	613.187,26 647.009,835	0.717

Punct început	X / Y	Punct sfârșit	X / Y	Lungime segment (** (m)
6	613.187,26 647.009,835	7	613.178,888 647.019,466	12.761
7	613.178,888 647.019,466	8	612.984,428 646.856,716	253.579
8	612.984,428 646.856,716	1	612.966,851 646.823,723	37.383

** Lungimile segmentelor sunt determinate în planul de proiecție Stereo 70 și sunt rotunjite la 1 milimetru.

*** Distanța dintre puncte este formată din segmente cumulate ce sunt mai mici decât valoarea 1 milimetru.

**DATE DESPRE IMOBILUL NR. 987**

Oficiul de Cadastru și Publicitate Imobiliară SUCEAVA
Biroul de Cadastru și Publicitate Imobiliară Falticeni

A. Partea I. Descrierea imobilului

TEREN Extravilan

Adresa: Jud. Suceava

Nr. Crt	Nr cadastral Nr. topografic	Suprafața* (mp)	Observații / Referințe
A1		1.800	Sector cadastral:8 Teren neimprejmuit;

B. Partea II. Proprietari și acte

Inscrieri privitoare la dreptul de proprietate și alte drepturi reale		Referințe
987 / 07/10/2024		
Act Administrativ nr. 150, din 07/12/1993 emis de Comisia Județeană Suceava;		
B1	Intabulare, drept de PROPRIETATE, dobandit prin Reconstituire, cota actuala 1/1, cota initiala 1/1 1) NECHITA GHEORGHE , Lipsă CNP proprietar	A1

C. Partea III. SARCINI .

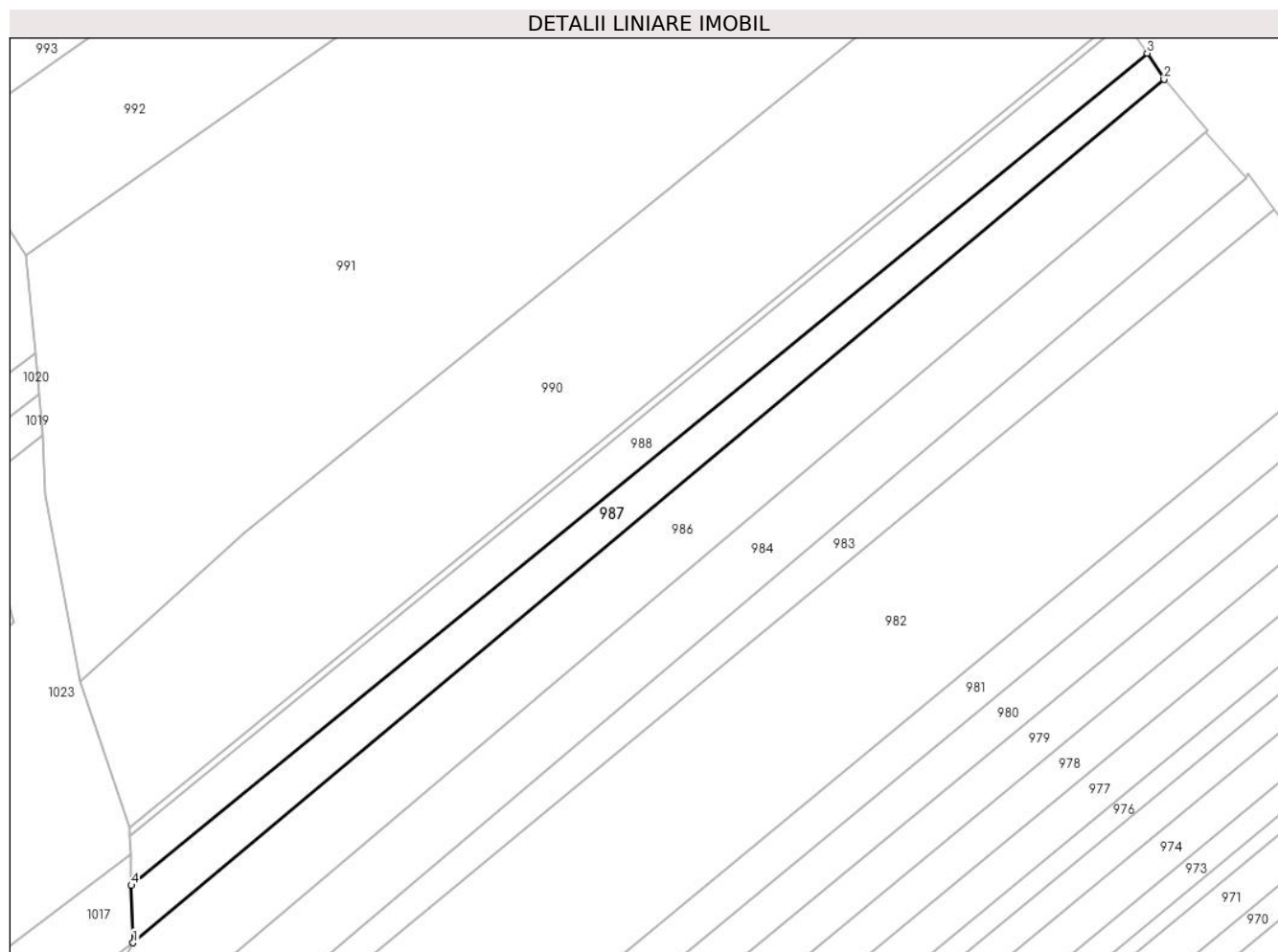
Inscrieri privind dezmembramintele dreptului de proprietate, drepturi reale de garanție și sarcini	Referințe
NU SUNT	

Anexa Nr. 1 La Partea I

Teren

Nr cadastral	Suprafața (mp)*	Observații / Referințe
	1.800	

* Suprafața este determinată în planul de proiecție Stereo 70.



Date referitoare la teren

Crt	Categorie folosință	Intravilan	Suprafața (mp)	Tarla	Parcelă	Nr. topo	Observații / Referințe
1	arabil	NU	1.800	13	174	-	loc numit Borosoaia

Lungime Segmente

1) Valorile lungimilor segmentelor sunt obținute din proiecție în plan.

Punct început	X / Y	Punct sfârșit	X / Y	Lungime segment (** (m)
1	612.984,428 646.856,716	2	613.178,888 647.019,466	253.579
2	613.178,888 647.019,466	3	613.175,704 647.024,397	5.87
3	613.175,704 647.024,397	4	612.984,081 646.867,512	247.654
4	612.984,081 646.867,512	1	612.984,428 646.856,716	10.802

** Lungimile segmentelor sunt determinate în planul de proiecție Stereo 70 și sunt rotunjite la 1 milimetru.

***** Distanţa dintre puncte este formată din segmente cumulate ce sunt mai mici decât valoarea 1 milimetru.**

**DATE DESPRE IMOBILUL NR. 988**

Oficiul de Cadastru și Publicitate Imobiliară SUCEAVA
Biroul de Cadastru și Publicitate Imobiliară Falticeni

A. Partea I. Descrierea imobilului

TEREN Extravilan

Adresa: Jud. Suceava

Nr. Crt	Nr cadastral Nr. topografic	Suprafața* (mp)	Observații / Referințe
A1		1.800	Sector cadastral:8 Teren neimprejmuit;

B. Partea II. Proprietari și acte

Inscrieri privitoare la dreptul de proprietate și alte drepturi reale		Referințe
988 / 07/10/2024		
Act Administrativ nr. 180, din 10/01/1994 emis de Comisia Județeană Suceava;		
B1	Intabulare, drept de PROPRIETATE, dobandit prin Reconstituire, cota actuala 1/1, cota initiala 1/1	A1
	1) NECHITA GHEORGHE , Lipsă CNP proprietar	
	2) SACALEANU RODICA , Lipsă CNP proprietar	

C. Partea III. SARCINI .

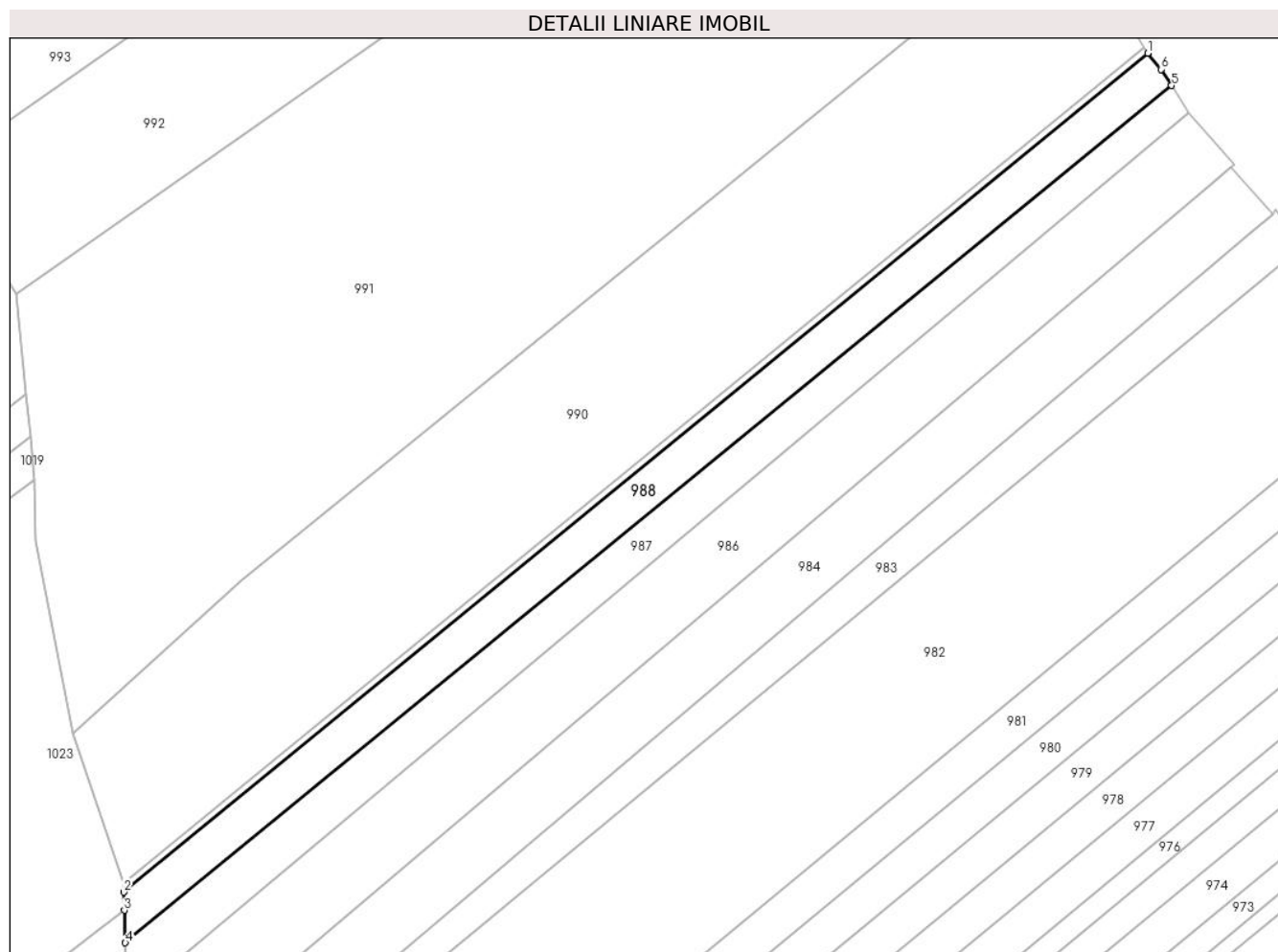
Inscrieri privind dezmembramintele dreptului de proprietate, drepturi reale de garanție și sarcini	Referințe
NU SUNT	

Anexa Nr. 1 La Partea I

Teren

Nr cadastral	Suprafața (mp)*	Observații / Referințe
	1.800	

* Suprafața este determinată în planul de proiecție Stereo 70.



Date referitoare la teren

Crt	Categorie folosință	Intravilan	Suprafața (mp)	Tarla	Parcelă	Nr. topo	Observații / Referințe
1	arabil	NU	1.800	13	174	-	loc numit Borosoia

Lungime Segmente

1) Valorile lungimilor segmentelor sunt obținute din proiecție în plan.

Punct început	X / Y	Punct sfârșit	X / Y	Lungime segment (** (m)
1	613.171,352 647.030,324	2	612.983,784 646.876,76	242.412
2	612.983,784 646.876,76	3	612.983,89 646.873,458	3.304
3	612.983,89 646.873,458	4	612.984,081 646.867,512	5.949
4	612.984,081 646.867,512	5	613.175,704 647.024,397	247.654
5	613.175,704 647.024,397	6	613.173,783 647.027,373	3.542

Punct început	X / Y	Punct sfârșit	X / Y	Lungime segment (** (m)
6	613.173,783 647.027,373	1	613.171,352 647.030,324	3.823

** Lungimile segmentelor sunt determinate în planul de proiecție Stereo 70 și sunt rotunjite la 1 milimetru.

*** Distanța dintre puncte este formată din segmente cumulate ce sunt mai mici decât valoarea 1 milimetru.

**DATE DESPRE IMOBILUL NR. 989**

Oficiul de Cadastru și Publicitate Imobiliară SUCEAVA
Biroul de Cadastru și Publicitate Imobiliară Falticeni

A. Partea I. Descrierea imobilului

TEREN Extravilan

Adresa: Jud. Suceava

Nr. Crt	Nr cadastral Nr. topografic	Suprafața* (mp)	Observații / Referințe
A1		307	Sector cadastral:8 Teren neimprejmuit;

B. Partea II. Proprietari și acte

Inscrieri privitoare la dreptul de proprietate și alte drepturi reale		Referințe
989 / 07/10/2024		
Act Normativ nr. 7, din 13/03/1996 emis de Parlamentul României;		
B1	Inscrierea provizorie, drept de PROPRIETATE, dobandit prin Lege, cota actuala 1/1, cota initiala 1/1 1) NEIDENTIFICAT NEIDENTIFICAT	A1
B2	Proprietar neidentificat	A1

C. Partea III. SARCINI .

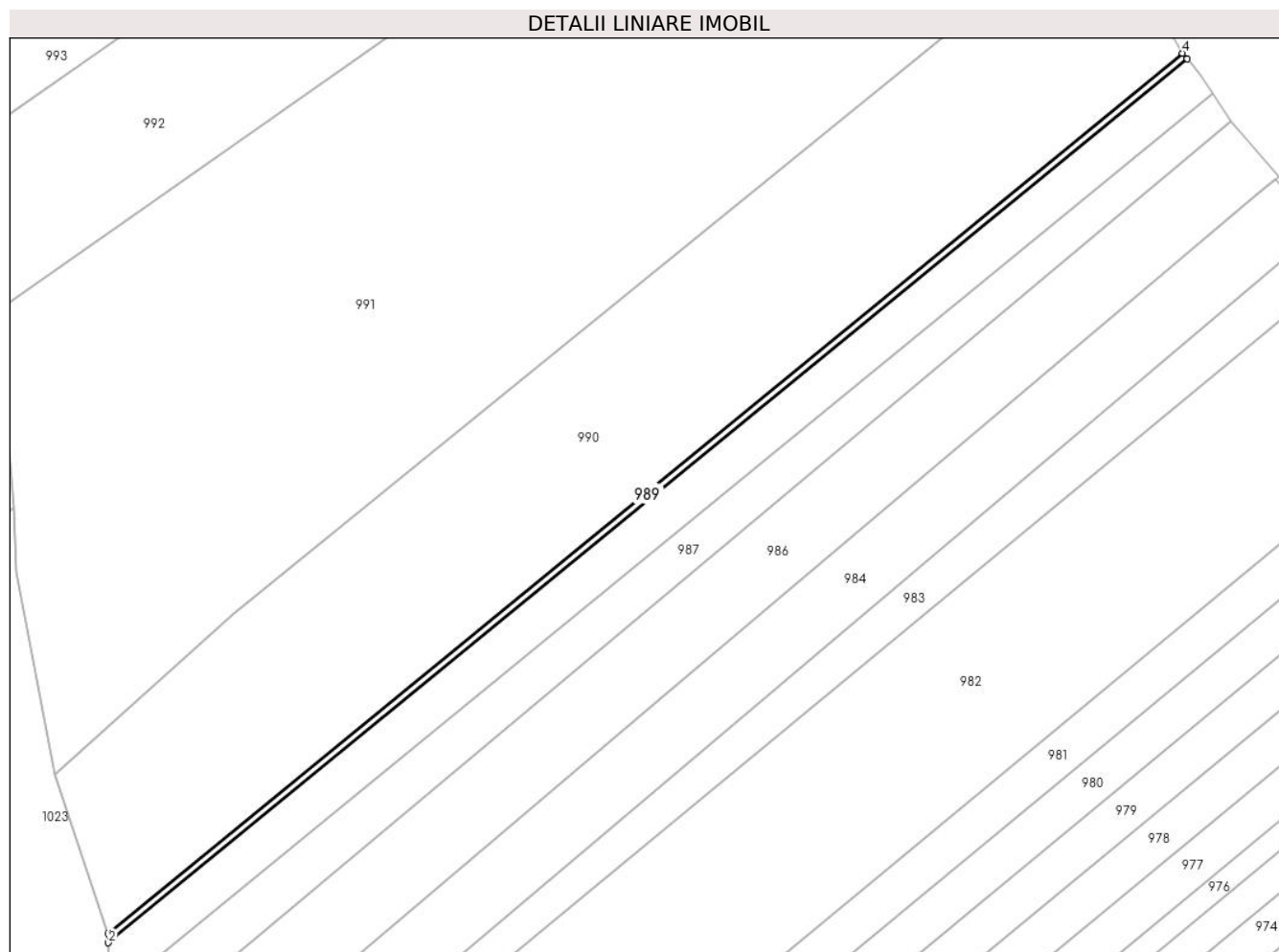
Inscrieri privind dezmembramintele dreptului de proprietate, drepturi reale de garanție și sarcini	Referințe
NU SUNT	

Anexa Nr. 1 La Partea I

Teren

Nr cadastral	Suprafața (mp)*	Observații / Referințe
	307	

* Suprafața este determinată în planul de proiecție Stereo 70.



Date referitoare la teren

Crt	Categorie folosință	Intravilan	Suprafața (mp)	Tarla	Parcelă	Nr. topo	Observații / Referințe
1	arabil	NU	307	13	174	-	

Lungime Segmente

1) Valorile lungimilor segmentelor sunt obținute din proiecție în plan.

Punct început	X / Y	Punct sfârșit	X / Y	Lungime segment (** (m)
1	612.983,733 646.878,357	2	612.983,784 646.876,76	1.598
2	612.983,784 646.876,76	3	613.171,352 647.030,324	242.412
3	613.171,352 647.030,324	4	613.170,545 647.031,303	1.269
4	613.170,545 647.031,303	1	612.983,733 646.878,357	241.436

** Lungimile segmentelor sunt determinate în planul de proiecție Stereo 70 și sunt rotunjite la 1 milimetru.

***** Distanţa dintre puncte este formată din segmente cumulate ce sunt mai mici decât valoarea 1 milimetru.**

**DATE DESPRE IMOBILUL NR. 990**

Oficiul de Cadastru și Publicitate Imobiliară SUCEAVA
Biroul de Cadastru și Publicitate Imobiliară Falticeni

A. Partea I. Descrierea imobilului

TEREN Extravilan

Adresa: Jud. Suceava

Nr. Crt	Nr cadastral Nr. topografic	Suprafața* (mp)	Observații / Referințe
A1		6.860	Sector cadastral:8 Teren neimprejmuit;

B. Partea II. Proprietari și acte

Inscrieri privitoare la dreptul de proprietate și alte drepturi reale		Referințe
990 / 07/10/2024		
Act Normativ nr. 7, din 13/03/1996 emis de Parlamentul României;		
B1	Inscrierea provizorie, drept de PROPRIETATE, dobandit prin Lege, cota actuala 1/1, cota initiala 1/1 1) NEIDENTIFICAT NEIDENTIFICAT	A1
B2	Proprietar neidentificat	A1

C. Partea III. SARCINI .

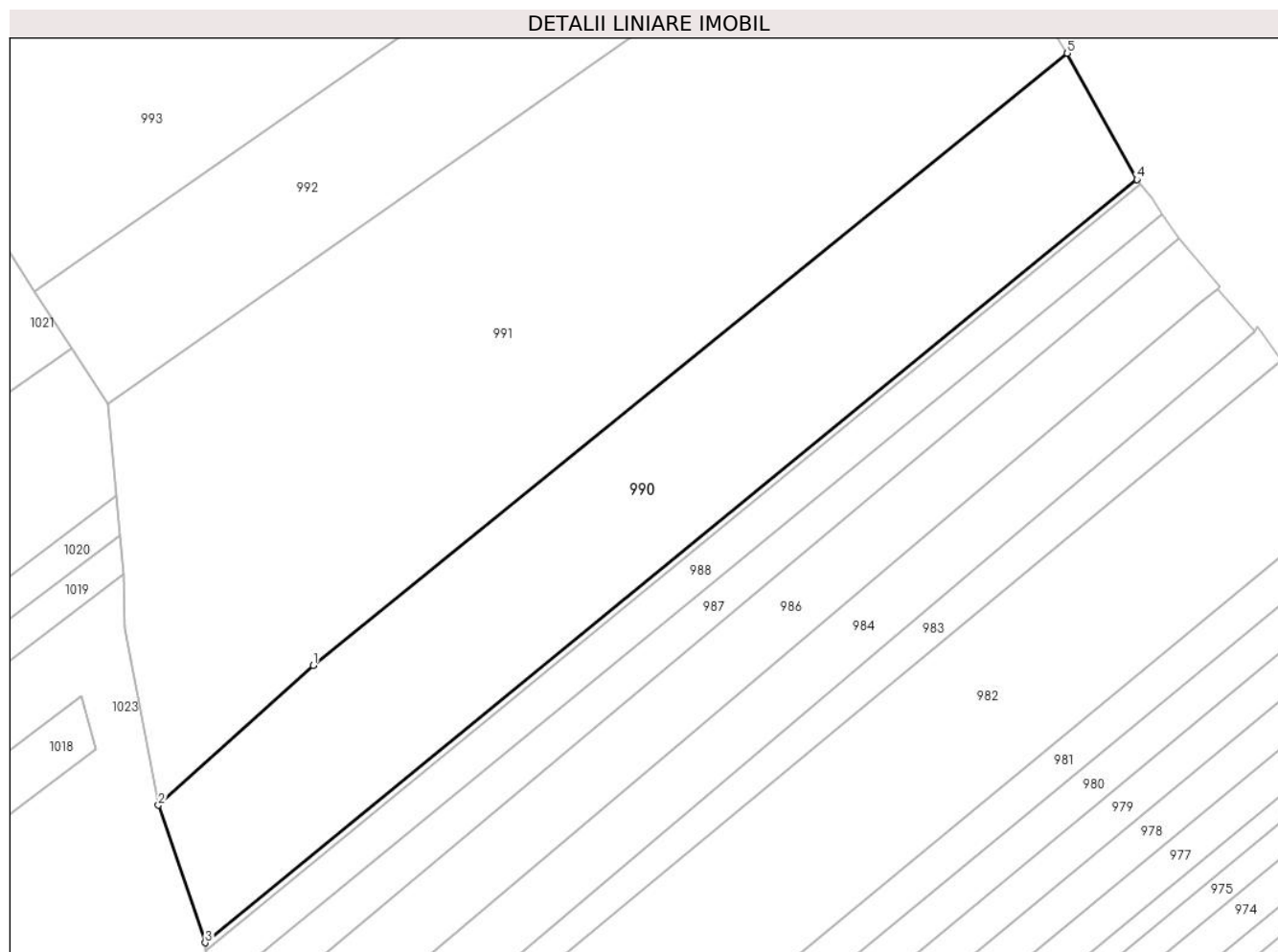
Inscrieri privind dezmembramintele dreptului de proprietate, drepturi reale de garanție și sarcini	Referințe
NU SUNT	

Anexa Nr. 1 La Partea I

Teren

Nr cadastral	Suprafața (mp)*	Observații / Referințe
	6.860	

* Suprafața este determinată în planul de proiecție Stereo 70.



Date referitoare la teren

Crt	Categorie folosință	Intravilan	Suprafața (mp)	Tarla	Parcelă	Nr. topo	Observații / Referințe
1	arabil	NU	6.860	13	174	-	

Lungime Segmente

1) Valorile lungimilor segmentelor sunt obținute din proiecție în plan.

Punct început	X / Y	Punct sfârșit	X / Y	Lungime segment (** (m)
1	613.005,415 646.933,929	2	612.974,371 646.905,918	41.813
2	612.974,371 646.905,918	3	612.983,733 646.878,357	29.108
3	612.983,733 646.878,357	4	613.170,545 647.031,303	241.436
4	613.170,545 647.031,303	5	613.156,597 647.056,606	28.893
5	613.156,597 647.056,606	1	613.005,415 646.933,929	194.694

**** Lungimile segmentelor sunt determinate în planul de proiecție Stereo 70 și sunt rotunjite la 1 milimetru.**

***** Distanța dintre puncte este formată din segmente cumulate ce sunt mai mici decât valoarea 1 milimetru.**

**DATE DESPRE IMOBILUL NR. 991**

Oficiul de Cadastru și Publicitate Imobiliară SUCEAVA
Biroul de Cadastru și Publicitate Imobiliară Falticeni

A. Partea I. Descrierea imobilului

TEREN Extravilan

Adresa: Jud. Suceava

Nr. Crt	Nr cadastral Nr. topografic	Suprafața* (mp)	Observații / Referințe
A1		13.281	Sector cadastral:8 Teren neimprejmuit;

B. Partea II. Proprietari și acte

Inscrieri privitoare la dreptul de proprietate și alte drepturi reale		Referințe
991 / 07/10/2024		
Act Normativ nr. 7, din 13/03/1996 emis de Parlamentul României;		
B1	Inscrierea provizorie, drept de PROPRIETATE, dobandit prin Lege, cota actuala 1/1, cota initiala 1/1 1) NEIDENTIFICAT NEIDENTIFICAT	A1
B2	Proprietar neidentificat	A1

C. Partea III. SARCINI .

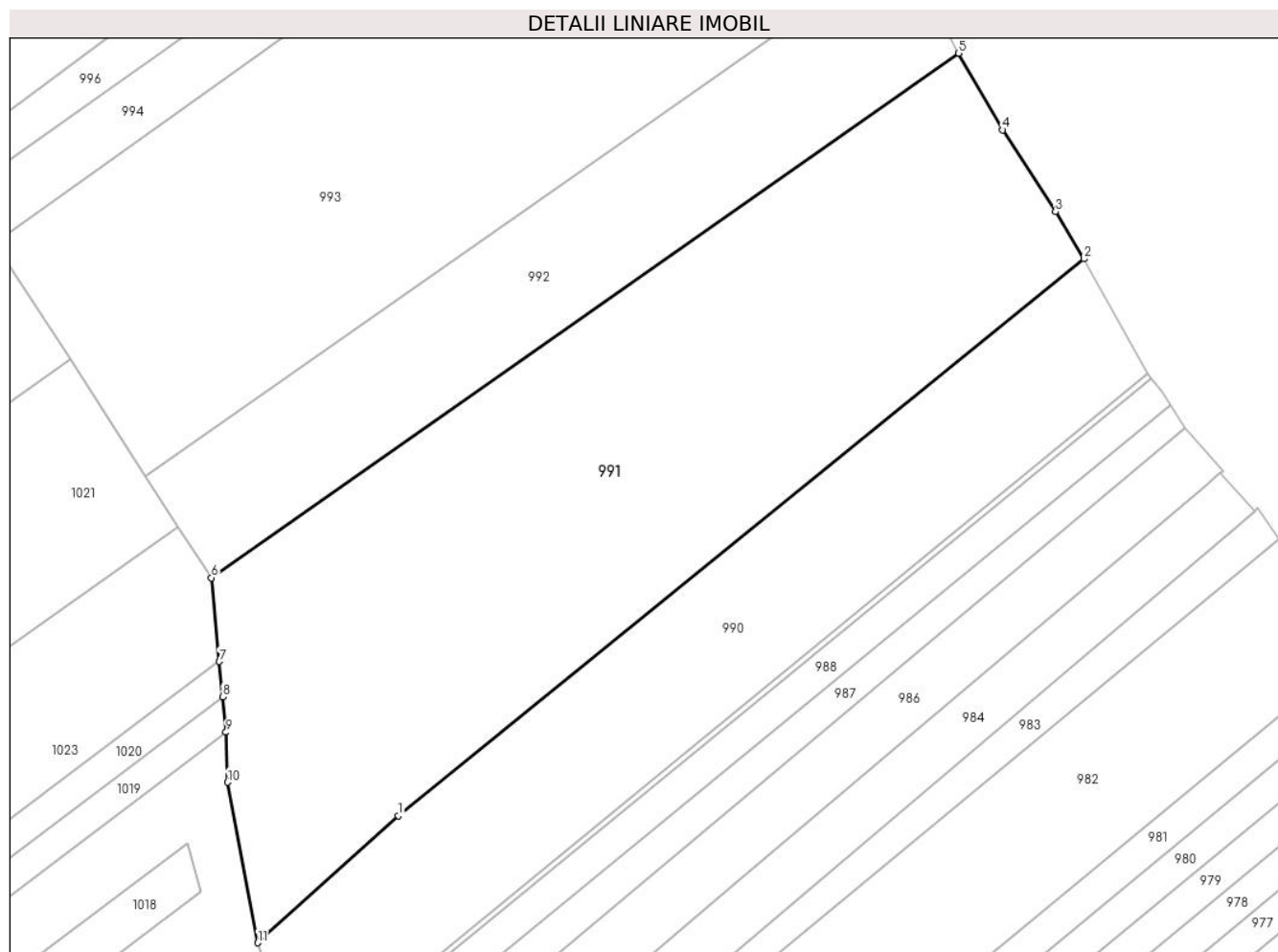
Inscrieri privind dezmembramintele dreptului de proprietate, drepturi reale de garanție și sarcini	Referințe
NU SUNT	

Anexa Nr. 1 La Partea I

Teren

Nr cadastral	Suprafața (mp)*	Observații / Referințe
	13.281	

* Suprafața este determinată în planul de proiecție Stereo 70.



Date referitoare la teren

Crt	Categorie folosință	Intravilan	Suprafața (mp)	Tarla	Parcelă	Nr. topo	Observații / Referințe
1	arabil	NU	13.281	13	174	-	

Lungime Segmente

1) Valorile lungimilor segmentelor sunt obținute din proiecție în plan.

Punct început	X / Y	Punct sfârșit	X / Y	Lungime segment (** (m)
1	613.005,415 646.933,929	2	613.156,597 647.056,606	194.694
2	613.156,597 647.056,606	3	613.150,33 647.066,997	12.135
3	613.150,33 647.066,997	4	613.138,667 647.085,031	21.477
4	613.138,667 647.085,031	5	613.128,979 647.101,929	19.478
5	613.128,979 647.101,929	6	612.964,152 646.986,348	201.313

Punct început	X / Y	Punct sfârșit	X / Y	Lungime segment (** (m)
6	612.964,152 646.986,348	7	612.965,918 646.967,894	18.538
7	612.965,918 646.967,894	8	612.966,663 646.960,096	7.834
8	612.966,663 646.960,096	9	612.967,408 646.952,314	7.818
9	612.967,408 646.952,314	10	612.967,721 646.941,277	11.041
10	612.967,721 646.941,277	11	612.974,371 646.905,918	35.979
11	612.974,371 646.905,918	1	613.005,415 646.933,929	41.813

** Lungimile segmentelor sunt determinate în planul de proiecție Stereo 70 și sunt rotunjite la 1 milimetru.

*** Distanța dintre puncte este formată din segmente cumulate ce sunt mai mici decât valoarea 1 milimetru.

**DATE DESPRE IMOBILUL NR. 992**

Oficiul de Cadastru și Publicitate Imobiliară SUCEAVA
Biroul de Cadastru și Publicitate Imobiliară Falticeni

A. Partea I. Descrierea imobilului

TEREN Extravilan

Adresa: Jud. Suceava

Nr. Crt	Nr cadastral Nr. topografic	Suprafața* (mp)	Observații / Referințe
A1		5.400	Sector cadastral:8 Teren neimprejmuit;

B. Partea II. Proprietari și acte

Inscrieri privitoare la dreptul de proprietate și alte drepturi reale		Referințe
992 / 07/10/2024		
Act Notarial nr. 259, din 16/03/2017 emis de BNP Iordache Raluca-Andrea;		
B1	Intabulare, drept de PROPRIETATE, dobandit prin Iesire Din Indiviziune, cota actuala 1/1, cota initiala 1/1 1) GHITU ANETA	A1

C. Partea III. SARCINI .

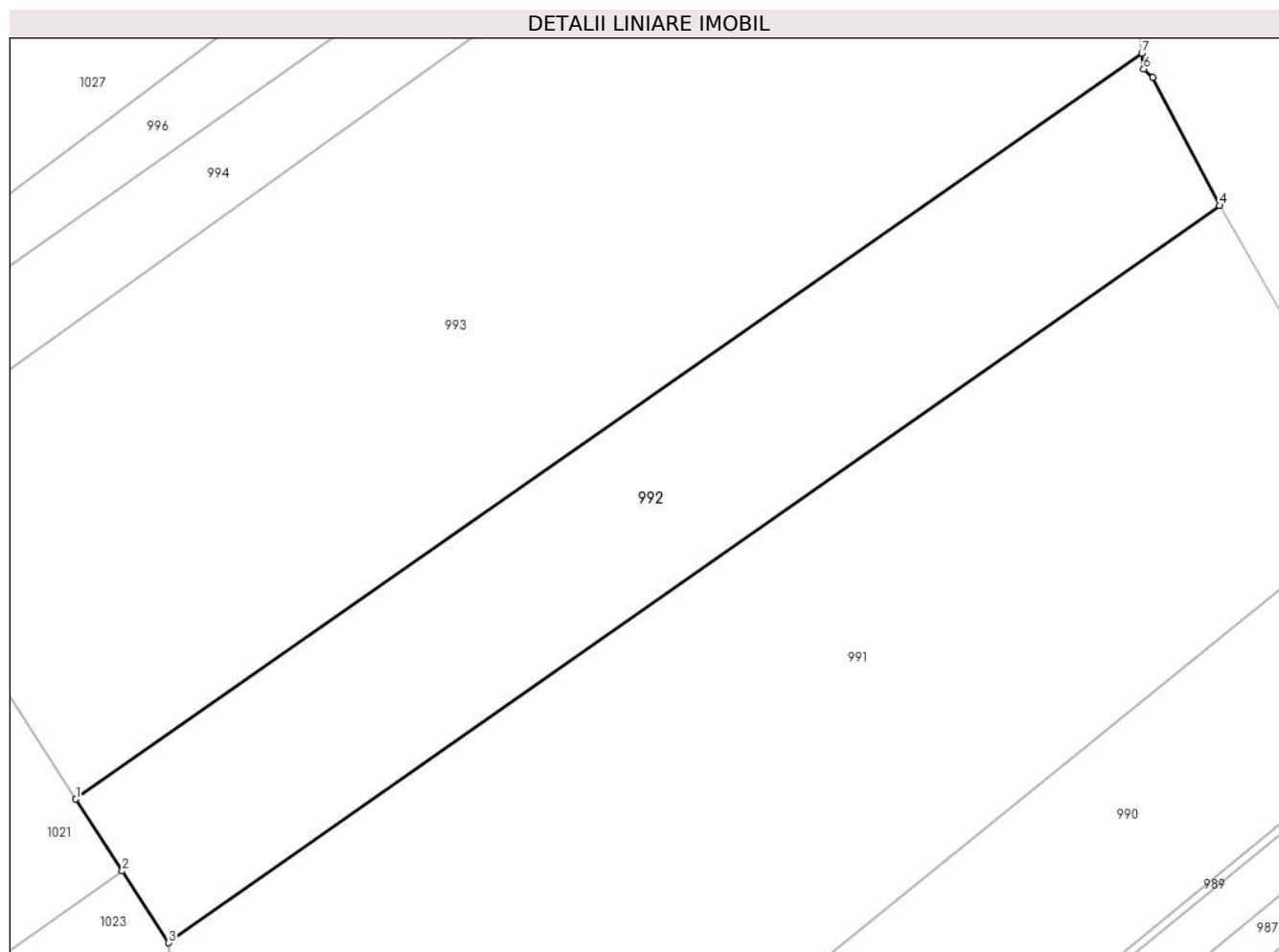
Inscrieri privind dezmembramintele dreptului de proprietate, drepturi reale de garanție și sarcini	Referințe
NU SUNT	

Anexa Nr. 1 La Partea I

Teren

Nr cadastral	Suprafața (mp)*	Observații / Referințe
	5.400	

* Suprafața este determinată în planul de proiecție Stereo 70.



Date referitoare la teren

Crt	Categorie folosință	Intra vilan	Suprafața (mp)	Tarla	Parcelă	Nr. topo	Observații / Referințe
1	arabil	NU	5.400	13	174	-	loc numit Nimas II

Lungime Segmente

1) Valorile lungimilor segmentelor sunt obținute din proiecție în plan.

Punct început	X / Y	Punct sfârșit	X / Y	Lungime segment (** (m)
1	612.949,574 647.008,844	2	612.956,863 646.997,596	13.403
2	612.956,863 646.997,596	3	612.964,152 646.986,348	13.403
3	612.964,152 646.986,348	4	613.128,979 647.101,929	201.313
4	613.128,979 647.101,929	5	613.118,516 647.122,023	22.655
5	613.118,516 647.122,023	6	613.117,107 647.123,303	1.904

Punct început	X / Y	Punct sfârșit	X / Y	Lungime segment (** (m)
6	613.117,107 647.123,303	7	613.116,8 647.125,795	2.511
7	613.116,8 647.125,795	1	612.949,574 647.008,844	204.064

** Lungimile segmentelor sunt determinate în planul de proiecție Stereo 70 și sunt rotunjite la 1 milimetru.

*** Distanța dintre puncte este formată din segmente cumulate ce sunt mai mici decât valoarea 1 milimetru.

**DATE DESPRE IMOBILUL NR. 993**

Oficiul de Cadastru și Publicitate Imobiliară SUCEAVA
Biroul de Cadastru și Publicitate Imobiliară Falticeni

A. Partea I. Descrierea imobilului

TEREN Extravilan

Adresa: Jud. Suceava

Nr. Crt	Nr cadastral Nr. topografic	Suprafața* (mp)	Observații / Referințe
A1		12.918	Sector cadastral:8 Teren neimprejmuit;

B. Partea II. Proprietari și acte

Inscrieri privitoare la dreptul de proprietate și alte drepturi reale		Referințe
993 / 07/10/2024		
Act Normativ nr. 7, din 13/03/1996 emis de Parlamentul României;		
B1	Inscrierea provizorie, drept de PROPRIETATE, dobandit prin Lege, cota actuala 1/1, cota initiala 1/1 1) NEIDENTIFICAT NEIDENTIFICAT	A1
B2	Proprietar neidentificat	A1

C. Partea III. SARCINI .

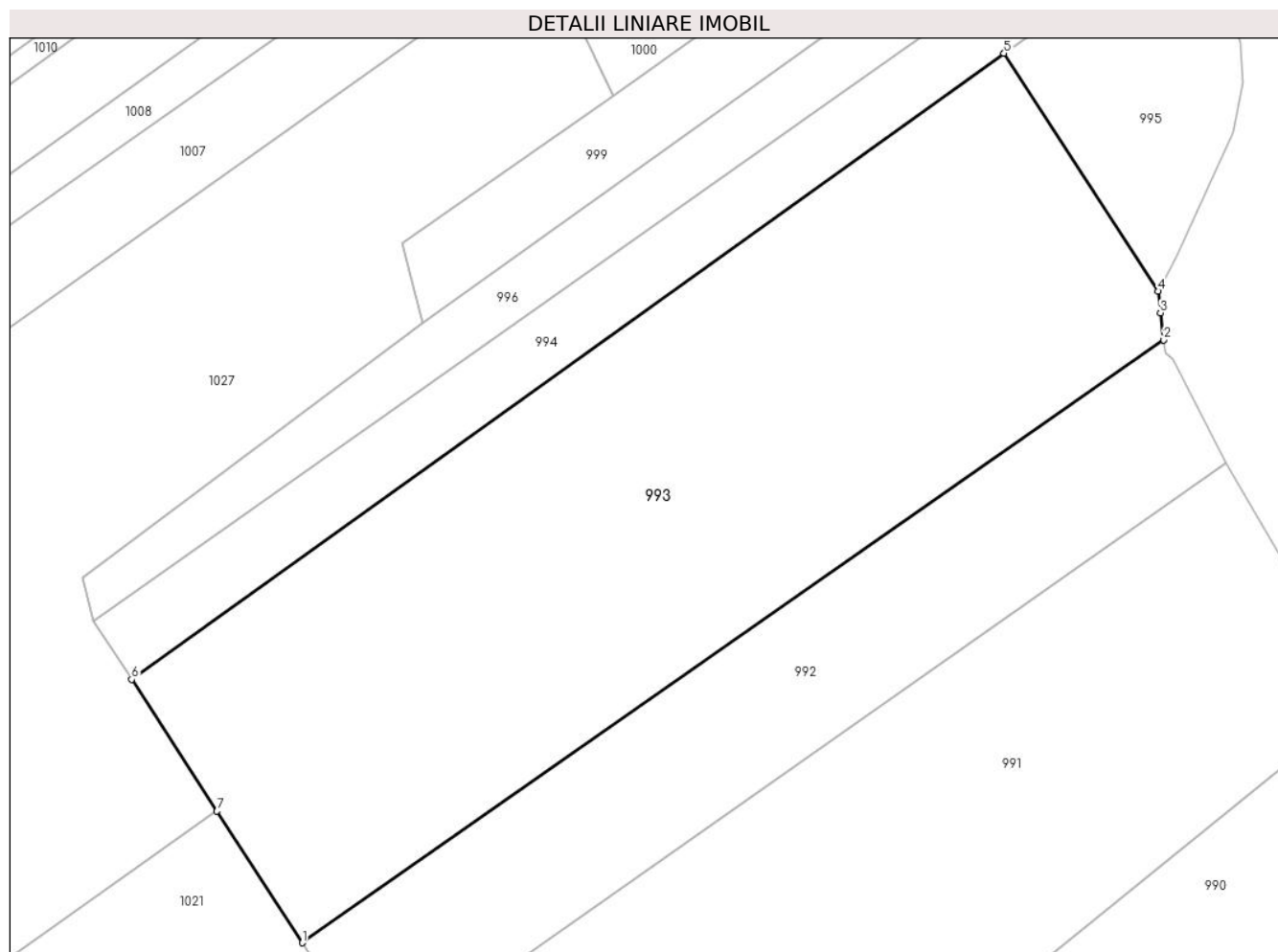
Inscrieri privind dezmembramintele dreptului de proprietate, drepturi reale de garanție și sarcini	Referințe
NU SUNT	

Anexa Nr. 1 La Partea I

Teren

Nr cadastral	Suprafața (mp)*	Observații / Referințe
	12.918	

* Suprafața este determinată în planul de proiecție Stereo 70.



Date referitoare la teren

Crt	Categorie folosință	Intravilan	Suprafața (mp)	Tarla	Parcelă	Nr. topo	Observații / Referințe
1	arabil	NU	12.918	13	174	-	

Lungime Segmente

1) Valorile lungimilor segmentelor sunt obținute din proiecție în plan.

Punct început	X / Y	Punct sfârșit	X / Y	Lungime segment (** (m)
1	612.949,574 647.008,844	2	613.116,8 647.125,795	204.064
2	613.116,8 647.125,795	3	613.116,156 647.131,026	5.27
3	613.116,156 647.131,026	4	613.115,783 647.135,239	4.229
4	613.115,783 647.135,239	5	613.085,8 647.181,398	55.042
5	613.085,8 647.181,398	6	612.916,457 647.059,946	208.393

Punct început	X / Y	Punct sfârșit	X / Y	Lungime segment (** (m)
6	612.916,457 647.059,946	7	612.933,015 647.034,395	30.447
7	612.933,015 647.034,395	1	612.949,574 647.008,844	30.448

** Lungimile segmentelor sunt determinate în planul de proiecție Stereo 70 și sunt rotunjite la 1 milimetru.

*** Distanța dintre puncte este formată din segmente cumulate ce sunt mai mici decât valoarea 1 milimetru.

**DATE DESPRE IMOBILUL NR. 994**

Oficiul de Cadastru și Publicitate Imobiliară SUCEAVA
Biroul de Cadastru și Publicitate Imobiliară Falticeni

A. Partea I. Descrierea imobilului

TEREN Extravilan

Adresa: Jud. Suceava

Nr. Crt	Nr cadastral Nr. topografic	Suprafața* (mp)	Observații / Referințe
A1		3.200	Sector cadastral:8 Teren neimprejmuit;

B. Partea II. Proprietari și acte

Inscrieri privitoare la dreptul de proprietate și alte drepturi reale		Referințe
994 / 07/10/2024		
Act Notarial nr. 264, din 18/11/2010 emis de BNP Maria Apostol;		
B1	Intabulare, drept de PROPRIETATE, dobandit prin Succesiune, cota actuala 1/1, cota initiala 1/1 1) MANOLE DOREL	A1

C. Partea III. SARCINI .

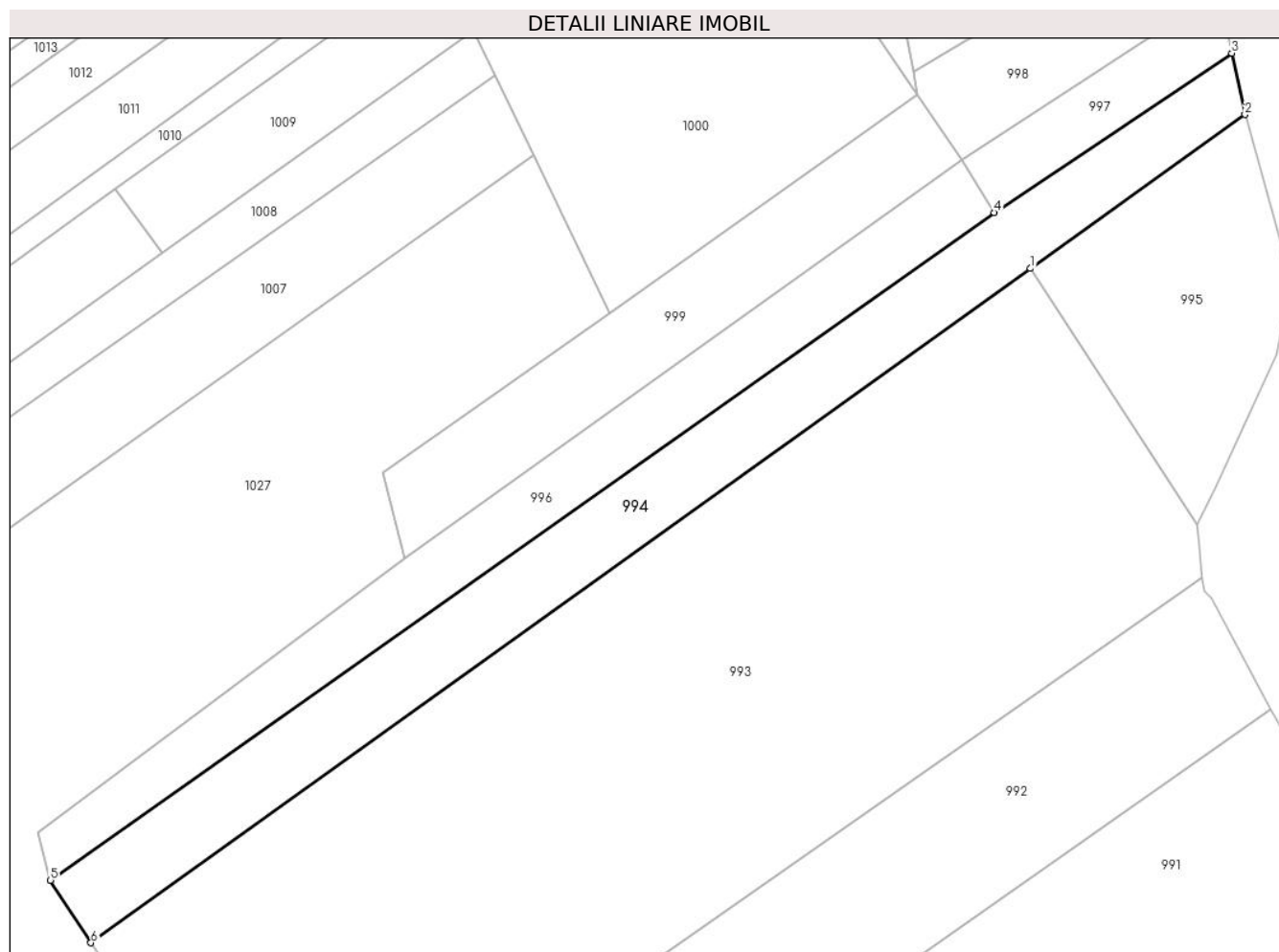
Inscrieri privind dezmembramintele dreptului de proprietate, drepturi reale de garanție și sarcini	Referințe
NU SUNT	

Anexa Nr. 1 La Partea I

Teren

Nr cadastral	Suprafața (mp)*	Observații / Referințe
	3.200	

* Suprafața este determinată în planul de proiecție Stereo 70.



Date referitoare la teren

Crt	Categorie folosință	Intravilan	Suprafața (mp)	Tarla	Parcelă	Nr. topo	Observații / Referințe
1	arabil	NU	3.200	13	174	-	loc numit Nimas

Lungime Segmente

1) Valorile lungimilor segmentelor sunt obținute din proiecție în plan.

Punct început	X / Y	Punct sfârșit	X / Y	Lungime segment (** (m)
1	613.085,8 647.181,398	2	613.124,448 647.209,116	47.56
2	613.124,448 647.209,116	3	613.122,086 647.220,151	11.285
3	613.122,086 647.220,151	4	613.079,27 647.191,452	51.545
4	613.079,27 647.191,452	5	612.909,155 647.071,214	208.318
5	612.909,155 647.071,214	6	612.916,457 647.059,946	13.427

Punct început	X / Y	Punct sfârșit	X / Y	Lungime segment (** (m)
6	612.916,457 647.059,946	1	613.085,8 647.181,398	208.393

** Lungimile segmentelor sunt determinate în planul de proiecție Stereo 70 și sunt rotunjite la 1 milimetru.

*** Distanța dintre puncte este formată din segmente cumulate ce sunt mai mici decât valoarea 1 milimetru.

**DATE DESPRE IMOBILUL NR. 995**

Oficiul de Cadastru și Publicitate Imobiliară SUCEAVA
Biroul de Cadastru și Publicitate Imobiliară Falticeni

A. Partea I. Descrierea imobilului

TEREN Extravilan

Adresa: Jud. Suceava

Nr. Crt	Nr cadastral Nr. topografic	Suprafața* (mp)	Observații / Referințe
A1		1.804	Sector cadastral:8 Teren neimprejmuit;

B. Partea II. Proprietari și acte

Inscrieri privitoare la dreptul de proprietate și alte drepturi reale		Referințe
995 / 07/10/2024		
Act Normativ nr. 7, din 13/03/1996 emis de Parlamentul României;		
B1	Inscrierea provizorie, drept de PROPRIETATE, dobandit prin Lege, cota actuala 1/1, cota initiala 1/1 1) NEIDENTIFICAT NEIDENTIFICAT	A1
B2	Proprietar neidentificat	A1

C. Partea III. SARCINI .

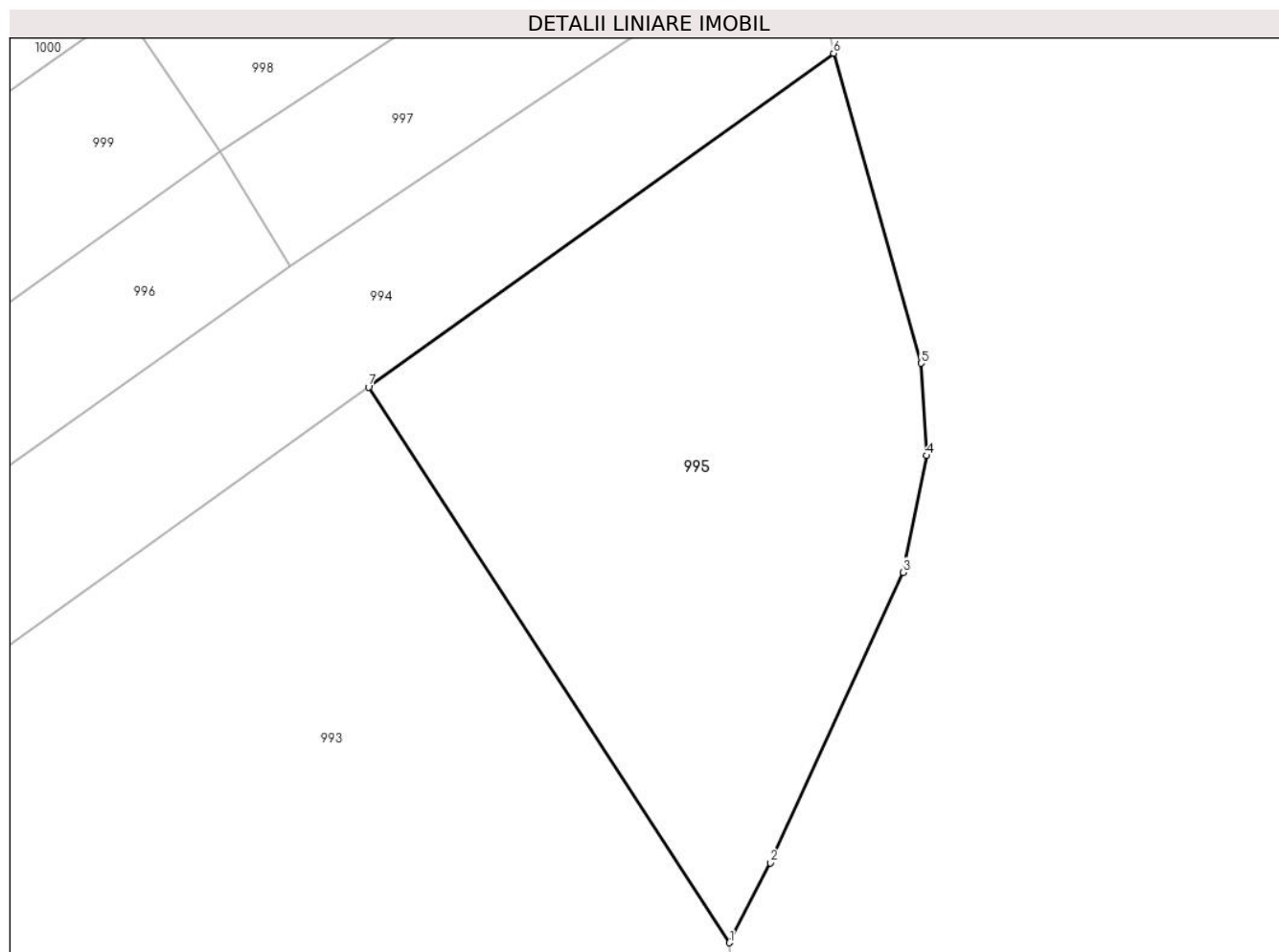
Inscrieri privind dezmembramintele dreptului de proprietate, drepturi reale de garanție și sarcini	Referințe
NU SUNT	

Anexa Nr. 1 La Partea I

Teren

Nr cadastral	Suprafața (mp)*	Observații / Referințe
	1.804	

* Suprafața este determinată în planul de proiecție Stereo 70.



Date referitoare la teren

Crt	Categorie folosință	Intravilan	Suprafața (mp)	Tarla	Parcelă	Nr. topo	Observații / Referințe
1	arabil	NU	1.804	13	174	-	

Lungime Segmente

1) Valorile lungimilor segmentelor sunt obținute din proiecție în plan.

Punct început	X / Y	Punct sfârșit	X / Y	Lungime segment (** (m)
1	613.115,783 647.135,239	2	613.119,186 647.141,876	7.459
2	613.119,186 647.141,876	3	613.130,214 647.166,007	26.532
3	613.130,214 647.166,007	4	613.132,185 647.175,703	9.894
4	613.132,185 647.175,703	5	613.131,714 647.183,366	7.677
5	613.131,714 647.183,366	6	613.124,448 647.209,116	26.756

Punct început	X / Y	Punct sfârșit	X / Y	Lungime segment (** (m)
6	613.124,448 647.209,116	7	613.085,8 647.181,398	47.56
7	613.085,8 647.181,398	1	613.115,783 647.135,239	55.042

** Lungimile segmentelor sunt determinate în planul de proiecție Stereo 70 și sunt rotunjite la 1 milimetru.

*** Distanța dintre puncte este formată din segmente cumulate ce sunt mai mici decât valoarea 1 milimetru.

**DATE DESPRE IMOBILUL NR. 996**

Oficiul de Cadastru și Publicitate Imobiliară SUCEAVA
Biroul de Cadastru și Publicitate Imobiliară Falticeni

A. Partea I. Descrierea imobilului

TEREN Extravilan

Adresa: Jud. Suceava

Nr. Crt	Nr cadastral Nr. topografic	Suprafața* (mp)	Observații / Referințe
A1		2.114	Sector cadastral:8 Teren neimprejmuit;

B. Partea II. Proprietari și acte

Inscrieri privitoare la dreptul de proprietate și alte drepturi reale		Referințe
996 / 07/10/2024		
Act Normativ nr. 7, din 13/03/1996 emis de Parlamentul României;		
B1	Inscrierea provizorie, drept de PROPRIETATE, dobandit prin Lege, cota actuala 1/1, cota initiala 1/1 1) NEIDENTIFICAT NEIDENTIFICAT	A1
B2	Proprietar neidentificat	A1

C. Partea III. SARCINI .

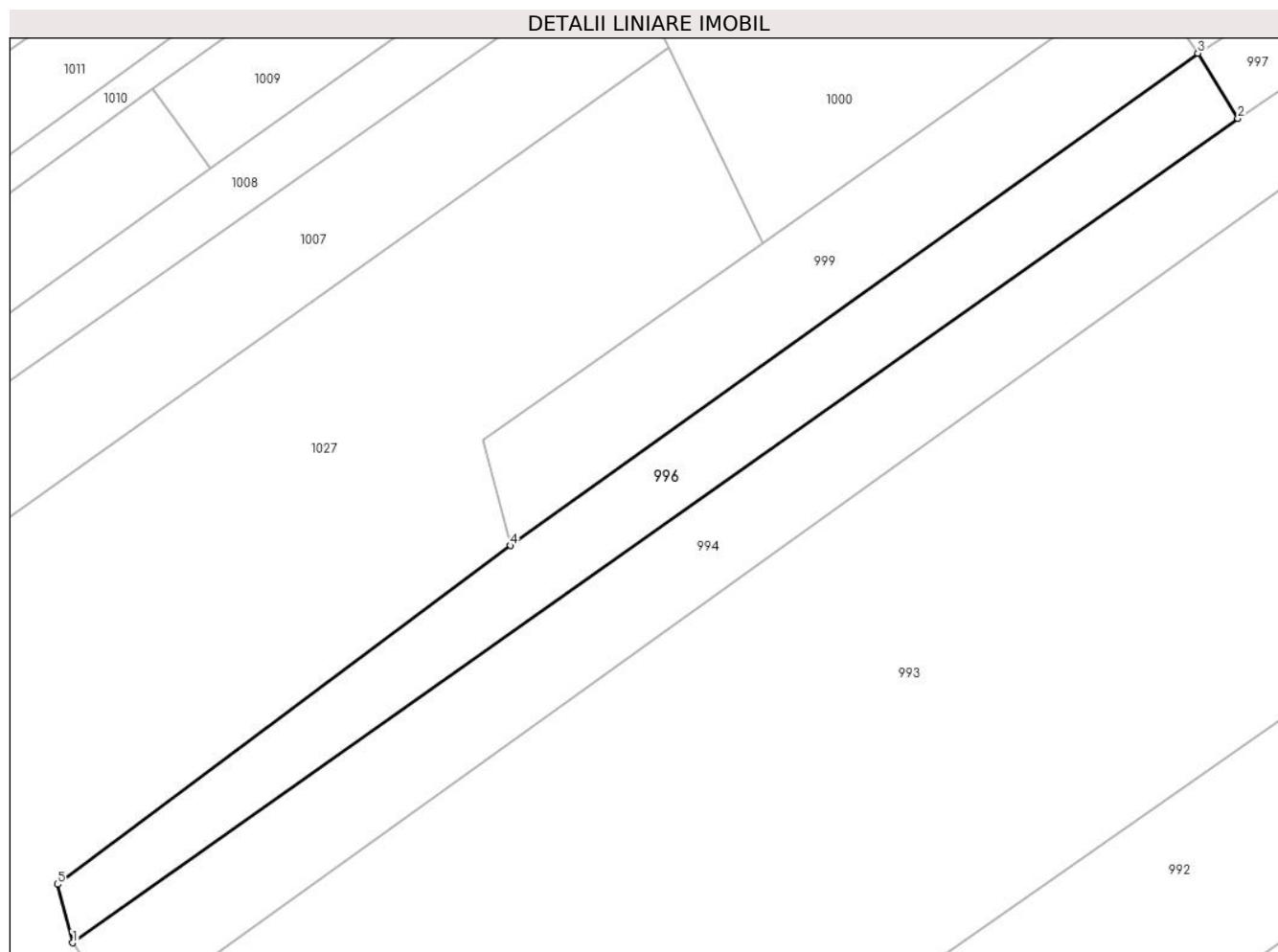
Inscrieri privind dezmembramintele dreptului de proprietate, drepturi reale de garanție și sarcini	Referințe
NU SUNT	

Anexa Nr. 1 La Partea I

Teren

Nr cadastral	Suprafața (mp)*	Observații / Referințe
	2.114	

* Suprafața este determinată în planul de proiecție Stereo 70.



Date referitoare la teren

Crt	Categorie folosință	Intra vilan	Suprafața (mp)	Tarla	Parcelă	Nr. topo	Observații / Referințe
1	arabil	NU	2.114	13	174	-	

Lungime Segmente

1) Valorile lungimilor segmentelor sunt obținute din proiecție în plan.

Punct început	X / Y	Punct sfârșit	X / Y	Lungime segment (** (m)
1	612.909,155 647.071,214	2	613.079,27 647.191,452	208.318
2	613.079,27 647.191,452	3	613.073,406 647.200,973	11.182
3	613.073,406 647.200,973	4	612.973,031 647.129,157	123.421
4	612.973,031 647.129,157	5	612.906,902 647.079,743	82.552
5	612.906,902 647.079,743	1	612.909,155 647.071,214	8.822

**** Lungimile segmentelor sunt determinate în planul de proiecție Stereo 70 și sunt rotunjite la 1 milimetru.**

***** Distanța dintre puncte este formată din segmente cumulate ce sunt mai mici decât valoarea 1 milimetru.**

**DATE DESPRE IMOBILUL NR. 997**

Oficiul de Cadastru și Publicitate Imobiliară SUCEAVA
Biroul de Cadastru și Publicitate Imobiliară Falticeni

A. Partea I. Descrierea imobilului

TEREN Extravilan

Adresa: Jud. Suceava

Nr. Crt	Nr cadastral Nr. topografic	Suprafața* (mp)	Observații / Referințe
A1		579	Sector cadastral:8 Teren neimprejmuit;

B. Partea II. Proprietari și acte

Inscrieri privitoare la dreptul de proprietate și alte drepturi reale		Referințe
997 / 07/10/2024		
Act Normativ nr. 7, din 13/03/1996 emis de Parlamentul României;		
B1	Inscrierea provizorie, drept de PROPRIETATE, dobandit prin Lege, cota actuala 1/1, cota initiala 1/1 1) NEIDENTIFICAT NEIDENTIFICAT	A1
B2	Proprietar neidentificat	A1

C. Partea III. SARCINI .

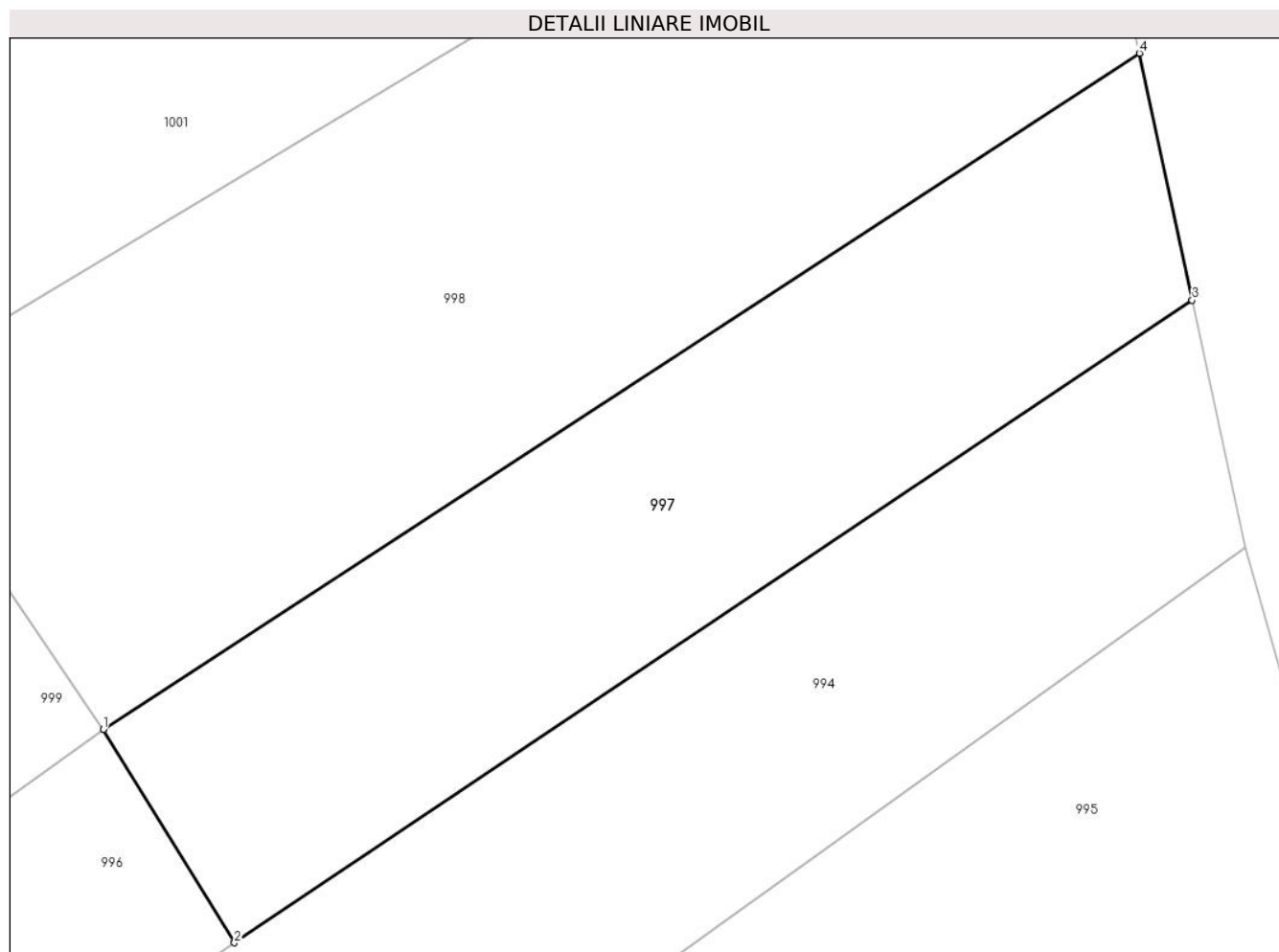
Inscrieri privind dezmembramintele dreptului de proprietate, drepturi reale de garanție și sarcini	Referințe
NU SUNT	

Anexa Nr. 1 La Partea I

Teren

Nr cadastral	Suprafața (mp)*	Observații / Referințe
	579	

* Suprafața este determinată în planul de proiecție Stereo 70.



Date referitoare la teren

Crt	Categorie folosință	Intra vilan	Suprafața (mp)	Tarla	Parcelă	Nr. topo	Observații / Referințe
1	arabil	NU	579	13	174	-	

Lungime Segmente

1) Valorile lungimilor segmentelor sunt obținute din proiecție în plan.

Punct început	X / Y	Punct sfârșit	X / Y	Lungime segment (** (m)
1	613.073,406 647.200,973	2	613.079,27 647.191,452	11.182
2	613.079,27 647.191,452	3	613.122,086 647.220,151	51.545
3	613.122,086 647.220,151	4	613.119,725 647.231,186	11.285
4	613.119,725 647.231,186	1	613.073,406 647.200,973	55.302

** Lungimile segmentelor sunt determinate în planul de proiecție Stereo 70 și sunt rotunjite la 1 milimetru.

***** Distanţa dintre puncte este formată din segmente cumulate ce sunt mai mici decât valoarea 1 milimetru.**

**DATE DESPRE IMOBILUL NR. 998**

Oficiul de Cadastru și Publicitate Imobiliară SUCEAVA
Biroul de Cadastru și Publicitate Imobiliară Falticeni

A. Partea I. Descrierea imobilului

TEREN Extravilan

Adresa: Jud. Suceava

Nr. Crt	Nr cadastral Nr. topografic	Suprafața* (mp)	Observații / Referințe
A1		982	Sector cadastral:8 Teren neimprejmuit;

B. Partea II. Proprietari și acte

Inscrieri privitoare la dreptul de proprietate și alte drepturi reale		Referințe
998 / 07/10/2024		
Act Normativ nr. 7, din 13/03/1996 emis de Parlamentul României;		
B1	Inscrierea provizorie, drept de PROPRIETATE, dobandit prin Lege, cota actuala 1/1, cota initiala 1/1 1) NEIDENTIFICAT NEIDENTIFICAT	A1
B2	Proprietar neidentificat	A1

C. Partea III. SARCINI .

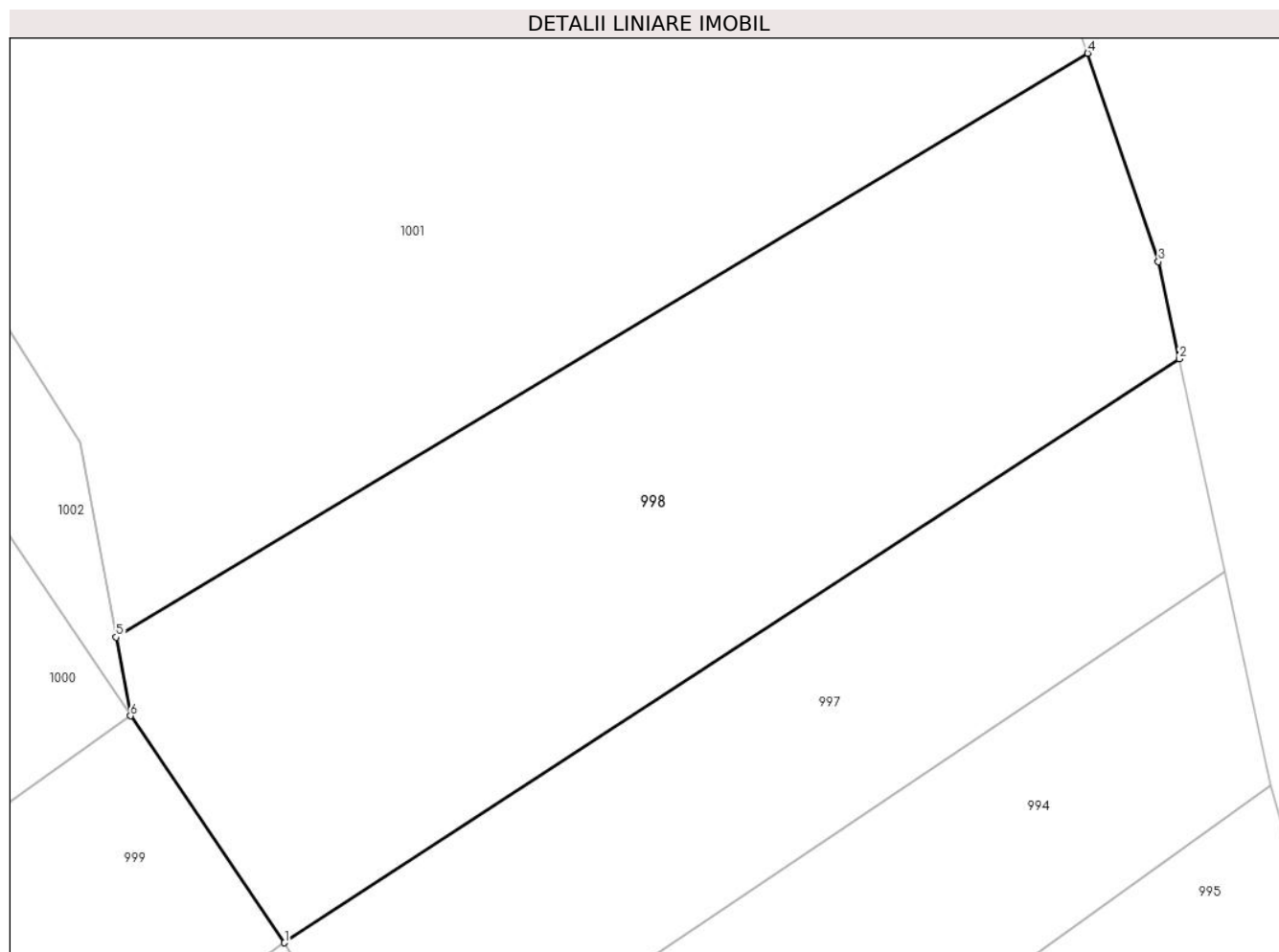
Inscrieri privind dezmembramintele dreptului de proprietate, drepturi reale de garanție și sarcini	Referințe
NU SUNT	

Anexa Nr. 1 La Partea I

Teren

Nr cadastral	Suprafața (mp)*	Observații / Referințe
	982	

* Suprafața este determinată în planul de proiecție Stereo 70.



Date referitoare la teren

Crt	Categorie folosință	Intravilan	Suprafața (mp)	Tarla	Parcelă	Nr. topo	Observații / Referințe
1	arabil	NU	982	13	174	-	

Lungime Segmente

1) Valorile lungimilor segmentelor sunt obținute din proiecție în plan.

Punct început	X / Y	Punct sfârșit	X / Y	Lungime segment (** (m)
1	613.073,406 647.200,973	2	613.119,725 647.231,186	55.302
2	613.119,725 647.231,186	3	613.118,649 647.236,214	5.142
3	613.118,649 647.236,214	4	613.114,986 647.246,992	11.383
4	613.114,986 647.246,992	5	613.064,689 647.216,781	58.673
5	613.064,689 647.216,781	6	613.065,433 647.212,716	4.133

Punct început	X / Y	Punct sfârșit	X / Y	Lungime segment (** (m)
6	613.065,433 647.212,716	1	613.073,406 647.200,973	14.194

** Lungimile segmentelor sunt determinate în planul de proiecție Stereo 70 și sunt rotunjite la 1 milimetru.

*** Distanța dintre puncte este formată din segmente cumulate ce sunt mai mici decât valoarea 1 milimetru.

**DATE DESPRE IMOBILUL NR. 999**

Oficiul de Cadastru și Publicitate Imobiliară SUCEAVA
Biroul de Cadastru și Publicitate Imobiliară Falticeni

A. Partea I. Descrierea imobilului

TEREN Extravilan

Adresa: Jud. Suceava

Nr. Crt	Nr cadastral Nr. topografic	Suprafața* (mp)	Observații / Referințe
A1		1.744	Sector cadastral:8 Teren neimprejmuit;

B. Partea II. Proprietari și acte

Inscrieri privitoare la dreptul de proprietate și alte drepturi reale		Referințe
999 / 07/10/2024		
Act Normativ nr. 7, din 13/03/1996 emis de Parlamentul României;		
B1	Inscrierea provizorie, drept de PROPRIETATE, dobandit prin Lege, cota actuala 1/1, cota initiala 1/1 1) NEIDENTIFICAT NEIDENTIFICAT	A1
B2	Proprietar neidentificat	A1

C. Partea III. SARCINI .

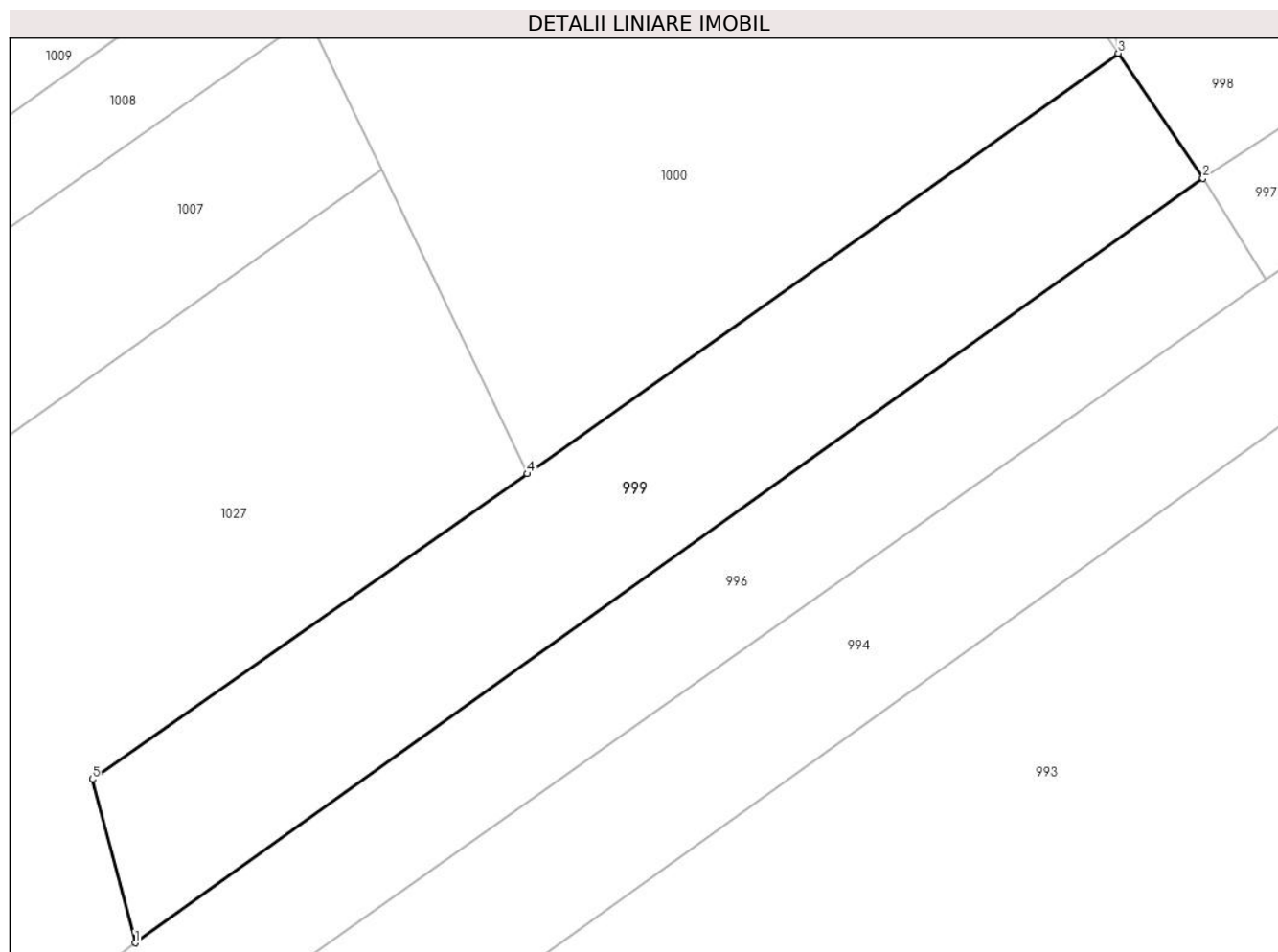
Inscrieri privind dezmembramintele dreptului de proprietate, drepturi reale de garanție și sarcini	Referințe
NU SUNT	

Anexa Nr. 1 La Partea I

Teren

Nr cadastral	Suprafața (mp)*	Observații / Referințe
	1.744	

* Suprafața este determinată în planul de proiecție Stereo 70.



Date referitoare la teren

Crt	Categorie folosință	Intravilan	Suprafața (mp)	Tarla	Parcelă	Nr. topo	Observații / Referințe
1	arabil	NU	1.744	13	174	-	

Lungime Segmente

1) Valorile lungimilor segmentelor sunt obținute din proiecție în plan.

Punct început	X / Y	Punct sfârșit	X / Y	Lungime segment (** (m)
1	612.973,031 647.129,157	2	613.073,406 647.200,973	123.421
2	613.073,406 647.200,973	3	613.065,433 647.212,716	14.194
3	613.065,433 647.212,716	4	613.009,887 647.173,222	68.155
4	613.009,887 647.173,222	5	612.968,988 647.144,512	49.97
5	612.968,988 647.144,512	1	612.973,031 647.129,157	15.878

**** Lungimile segmentelor sunt determinate în planul de proiecție Stereo 70 și sunt rotunjite la 1 milimetru.**

***** Distanța dintre puncte este formată din segmente cumulate ce sunt mai mici decât valoarea 1 milimetru.**

**DATE DESPRE IMOBILUL NR. 1000**

Oficiul de Cadastru și Publicitate Imobiliară SUCEAVA
Biroul de Cadastru și Publicitate Imobiliară Falticeni

A. Partea I. Descrierea imobilului

TEREN Extravilan

Adresa: Jud. Suceava

Nr. Crt	Nr cadastral Nr. topografic	Suprafața* (mp)	Observații / Referințe
A1		3.620	Sector cadastral:8 Teren neimprejmuit;

B. Partea II. Proprietari și acte

Inscrieri privitoare la dreptul de proprietate și alte drepturi reale		Referințe
1000 / 07/10/2024		
Act Normativ nr. 7, din 13/03/1996 emis de Parlamentul României;		
B1	Inscrierea provizorie, drept de PROPRIETATE, dobandit prin Lege, cota actuala 1/1, cota initiala 1/1 1) NEIDENTIFICAT NEIDENTIFICAT	A1
B2	Proprietar neidentificat	A1

C. Partea III. SARCINI .

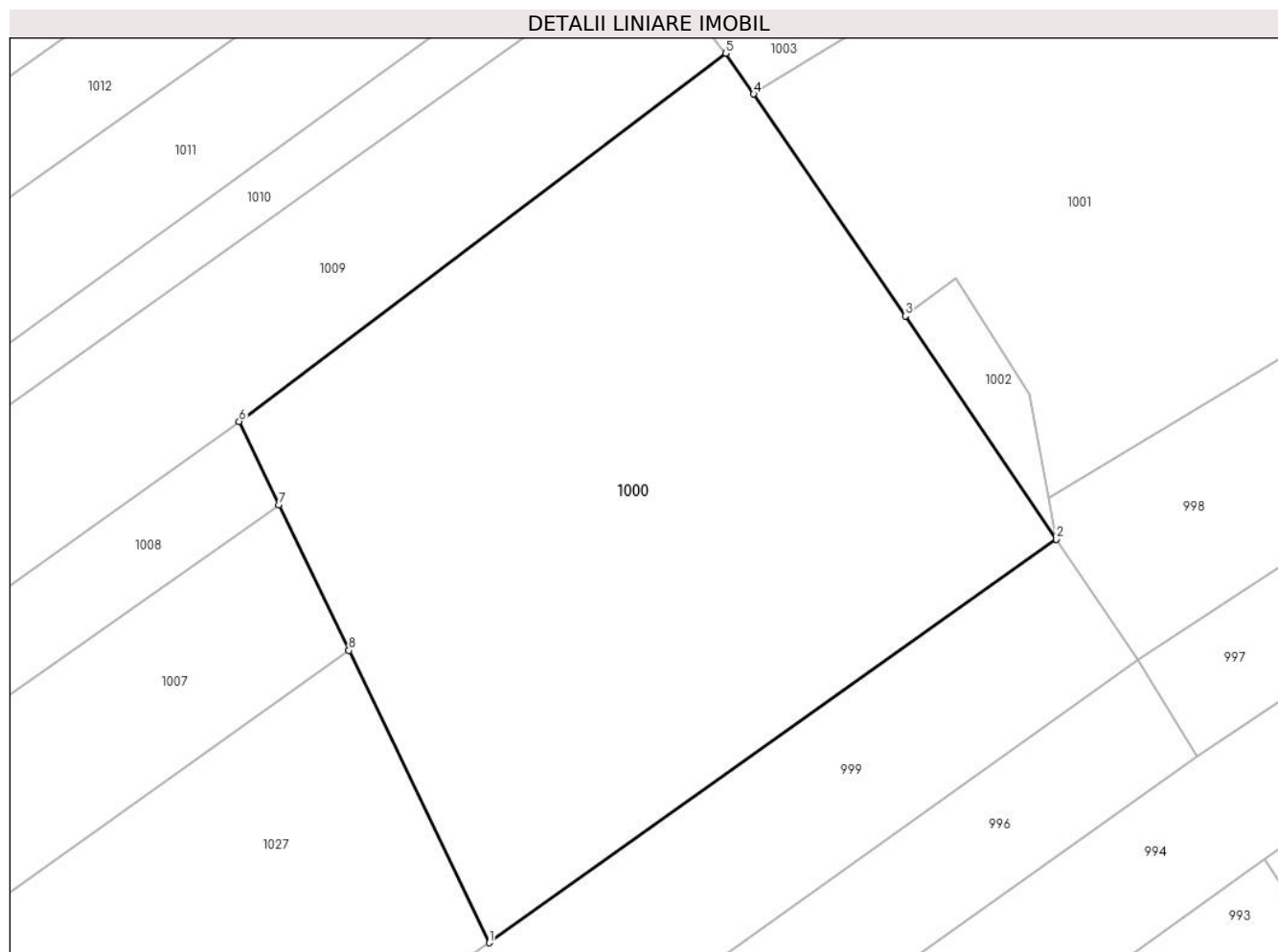
Inscrieri privind dezmembramintele dreptului de proprietate, drepturi reale de garanție și sarcini	Referințe
NU SUNT	

Anexa Nr. 1 La Partea I

Teren

Nr cadastral	Suprafața (mp)*	Observații / Referințe
	3.620	

* Suprafața este determinată în planul de proiecție Stereo 70.



Date referitoare la teren

Crt	Categorie folosință	Intravilan	Suprafața (mp)	Tarla	Parcelă	Nr. topo	Observații / Referințe
1	arabil	NU	3.620	13	174	-	

Lungime Segmente

1) Valorile lungimilor segmentelor sunt obținute din proiecție în plan.

Punct început	X / Y	Punct sfârșit	X / Y	Lungime segment (** (m)
1	613.009,887 647.173,222	2	613.065,433 647.212,716	68.155
2	613.065,433 647.212,716	3	613.050,655 647.234,555	26.369
3	613.050,655 647.234,555	4	613.035,798 647.256,287	26.325
4	613.035,798 647.256,287	5	613.033,052 647.260,276	4.843
5	613.033,052 647.260,276	6	612.985,399 647.224,251	59.738

Punct început	X / Y	Punct sfârșit	X / Y	Lungime segment (** (m)
6	612.985,399 647.224,251	7	612.989,321 647.216,078	9.065
7	612.989,321 647.216,078	8	612.996,161 647.201,824	15.81
8	612.996,161 647.201,824	1	613.009,887 647.173,222	31.725

** Lungimile segmentelor sunt determinate în planul de proiecție Stereo 70 și sunt rotunjite la 1 milimetru.

*** Distanța dintre puncte este formată din segmente cumulate ce sunt mai mici decât valoarea 1 milimetru.

**DATE DESPRE IMOBILUL NR. 1001**

Oficiul de Cadastru și Publicitate Imobiliară SUCEAVA
Biroul de Cadastru și Publicitate Imobiliară Falticeni

A. Partea I. Descrierea imobilului

TEREN Extravilan

Adresa: Jud. Suceava

Nr. Crt	Nr cadastral Nr. topografic	Suprafața* (mp)	Observații / Referințe
A1		3.187	Sector cadastral:8 Teren neimprejmuit;

B. Partea II. Proprietari și acte

Inscrieri privitoare la dreptul de proprietate și alte drepturi reale		Referințe
1001 / 07/10/2024		
Act Normativ nr. 7, din 13/03/1996 emis de Parlamentul României;		
B1	Inscrierea provizorie, drept de PROPRIETATE, dobandit prin Lege, cota actuala 1/1, cota initiala 1/1 1) NEIDENTIFICAT NEIDENTIFICAT	A1
B2	Proprietar neidentificat	A1

C. Partea III. SARCINI .

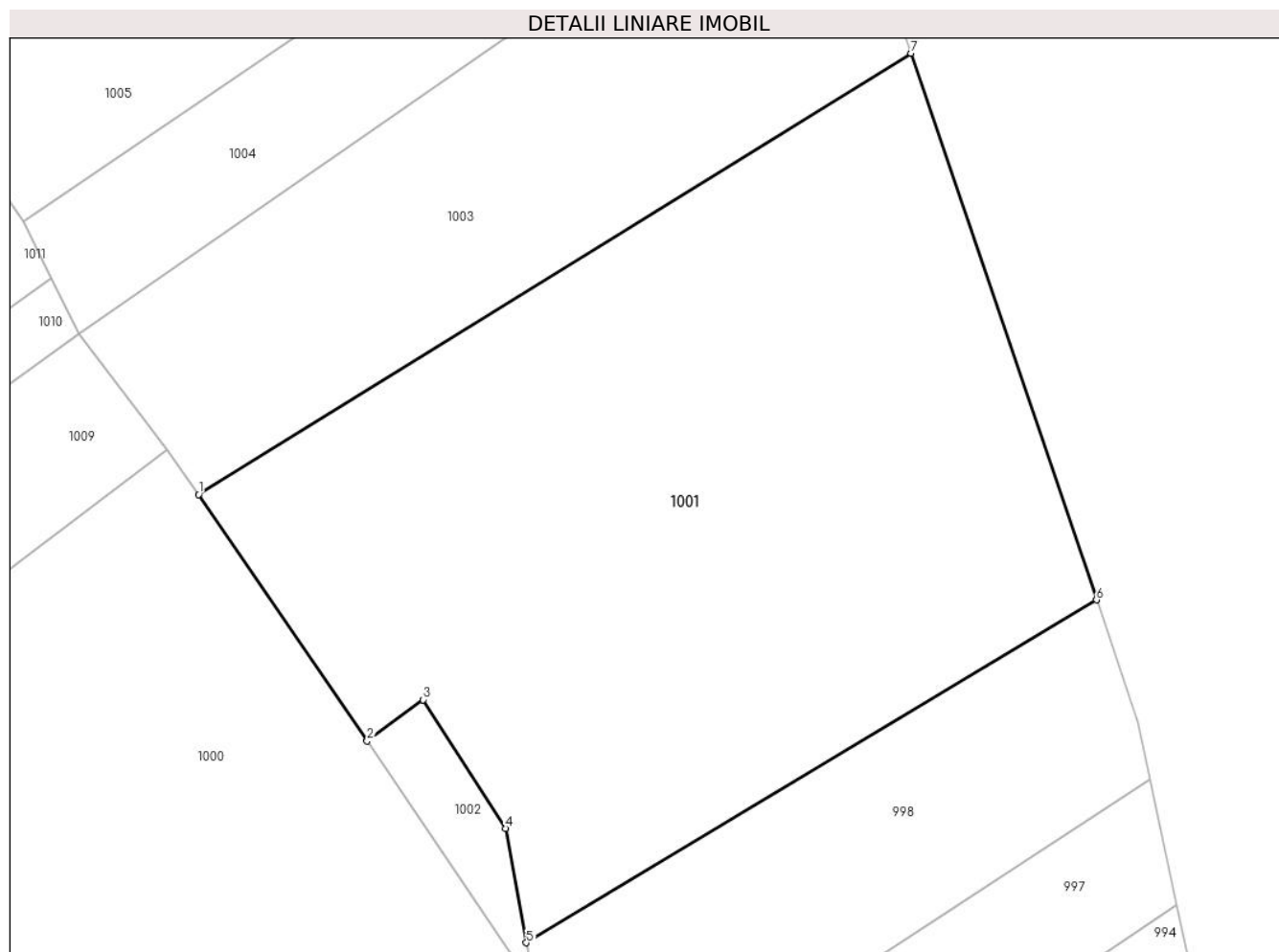
Inscrieri privind dezmembramintele dreptului de proprietate, drepturi reale de garanție și sarcini	Referințe
NU SUNT	

Anexa Nr. 1 La Partea I

Teren

Nr cadastral	Suprafața (mp)*	Observații / Referințe
	3.187	

* Suprafața este determinată în planul de proiecție Stereo 70.



Date referitoare la teren

Crt	Categorie folosință	Intravilan	Suprafața (mp)	Tarla	Parcelă	Nr. topo	Observații / Referințe
1	arabil	NU	3.187	13	174	-	

Lungime Segmente

1) Valorile lungimilor segmentelor sunt obținute din proiecție în plan.

Punct început	X / Y	Punct sfârșit	X / Y	Lungime segment (** (m)
1	613.035,798 647.256,287	2	613.050,655 647.234,555	26.325
2	613.050,655 647.234,555	3	613.055,596 647.238,2	6.14
3	613.055,596 647.238,2	4	613.062,844 647.226,855	13.463
4	613.062,844 647.226,855	5	613.064,689 647.216,781	10.242
5	613.064,689 647.216,781	6	613.114,986 647.246,992	58.673

Punct început	X / Y	Punct sfârșit	X / Y	Lungime segment (** (m)
6	613.114,986 647.246,992	7	613.098,611 647.295,179	50.893
7	613.098,611 647.295,179	1	613.035,798 647.256,287	73.879

** Lungimile segmentelor sunt determinate în planul de proiecție Stereo 70 și sunt rotunjite la 1 milimetru.

*** Distanța dintre puncte este formată din segmente cumulate ce sunt mai mici decât valoarea 1 milimetru.

**DATE DESPRE IMOBILUL NR. 1002**

Oficiul de Cadastru și Publicitate Imobiliară SUCEAVA
Biroul de Cadastru și Publicitate Imobiliară Falticeni

A. Partea I. Descrierea imobilului

TEREN Extravilan

Adresa: Jud. Suceava

Nr. Crt	Nr cadastral Nr. topografic	Suprafața* (mp)	Observații / Referințe
A1		117	Sector cadastral:8 Teren neimprejmuit;

B. Partea II. Proprietari și acte

Inscrieri privitoare la dreptul de proprietate și alte drepturi reale		Referințe
1002 / 07/10/2024		
Act Normativ nr. 7, din 13/03/1996 emis de Parlamentul României;		
B1	Inscrierea provizorie, drept de PROPRIETATE, dobandit prin Lege, cota actuala 1/1, cota initiala 1/1 1) NEIDENTIFICAT NEIDENTIFICAT	A1
B2	Proprietar neidentificat	A1

C. Partea III. SARCINI .

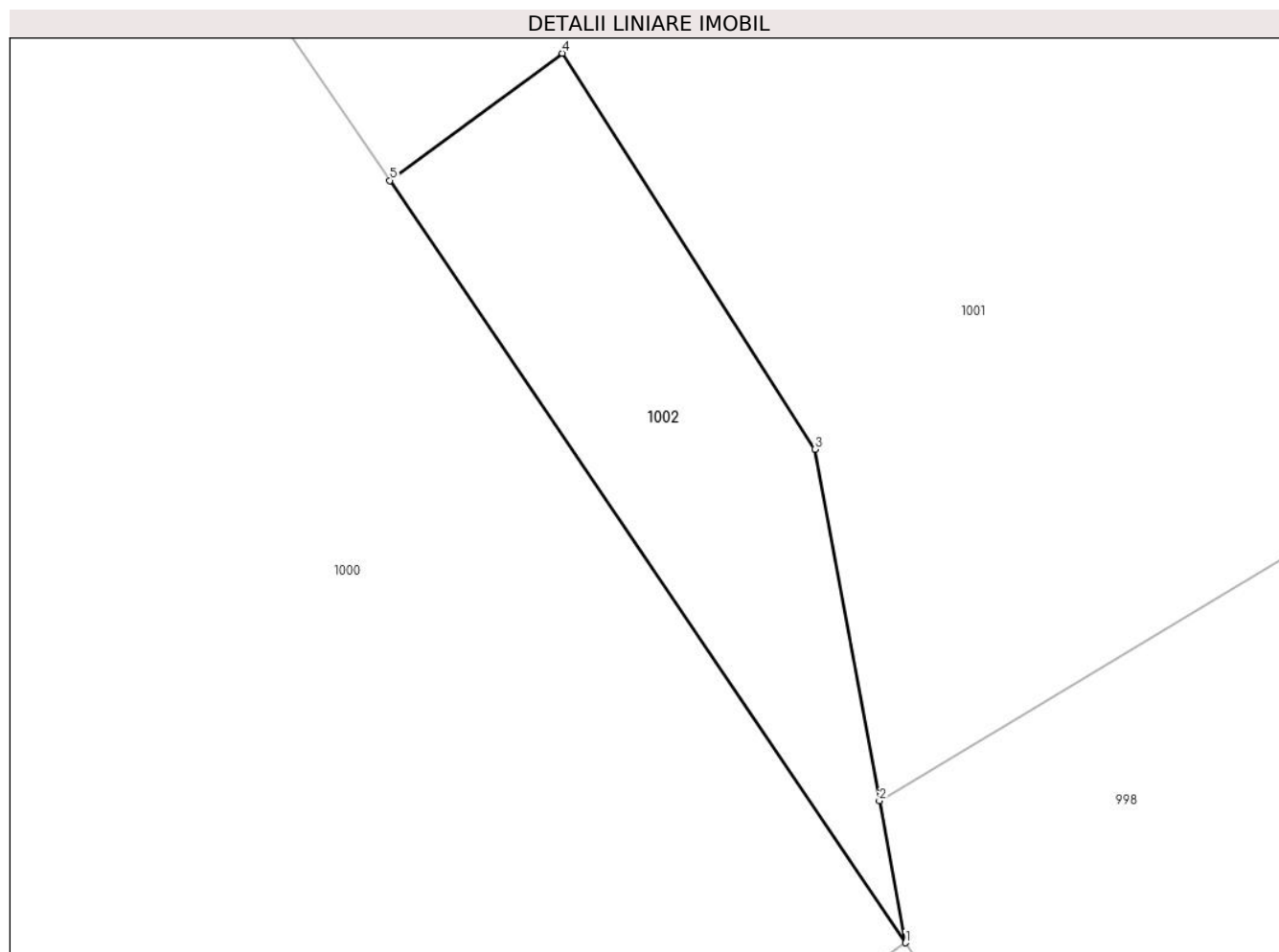
Inscrieri privind dezmembramintele dreptului de proprietate, drepturi reale de garanție și sarcini	Referințe
NU SUNT	

Anexa Nr. 1 La Partea I

Teren

Nr cadastral	Suprafața (mp)*	Observații / Referințe
	117	

* Suprafața este determinată în planul de proiecție Stereo 70.



Date referitoare la teren

Crt	Categorie folosință	Intra vilan	Suprafața (mp)	Tarla	Parcelă	Nr. topo	Observații / Referințe
1	arabil	NU	117	13	174	-	

Lungime Segmente

1) Valorile lungimilor segmentelor sunt obținute din proiecție în plan.

Punct început	X / Y	Punct sfârșit	X / Y	Lungime segment (** (m)
1	613.065,433 647.212,716	2	613.064,689 647.216,781	4.133
2	613.064,689 647.216,781	3	613.062,844 647.226,855	10.242
3	613.062,844 647.226,855	4	613.055,596 647.238,2	13.463
4	613.055,596 647.238,2	5	613.050,655 647.234,555	6.14
5	613.050,655 647.234,555	1	613.065,433 647.212,716	26.369

**** Lungimile segmentelor sunt determinate în planul de proiecție Stereo 70 și sunt rotunjite la 1 milimetru.**

***** Distanța dintre puncte este formată din segmente cumulate ce sunt mai mici decât valoarea 1 milimetru.**

**DATE DESPRE IMOBILUL NR. 1003**

Oficiul de Cadastru și Publicitate Imobiliară SUCEAVA
Biroul de Cadastru și Publicitate Imobiliară Falticeni

A. Partea I. Descrierea imobilului

TEREN Extravilan

Adresa: Jud. Suceava

Nr. Crt	Nr cadastral Nr. topografic	Suprafața* (mp)	Observații / Referințe
A1		1.516	Sector cadastral:8 Teren neimprejmuit;

B. Partea II. Proprietari și acte

Inscrieri privitoare la dreptul de proprietate și alte drepturi reale		Referințe
1003 / 07/10/2024		
Act Normativ nr. 7, din 13/03/1996 emis de Parlamentul României;		
B1	Inscrierea provizorie, drept de PROPRIETATE, dobandit prin Lege, cota actuala 1/1, cota initiala 1/1 1) NEIDENTIFICAT NEIDENTIFICAT	A1
B2	Proprietar neidentificat	A1

C. Partea III. SARCINI .

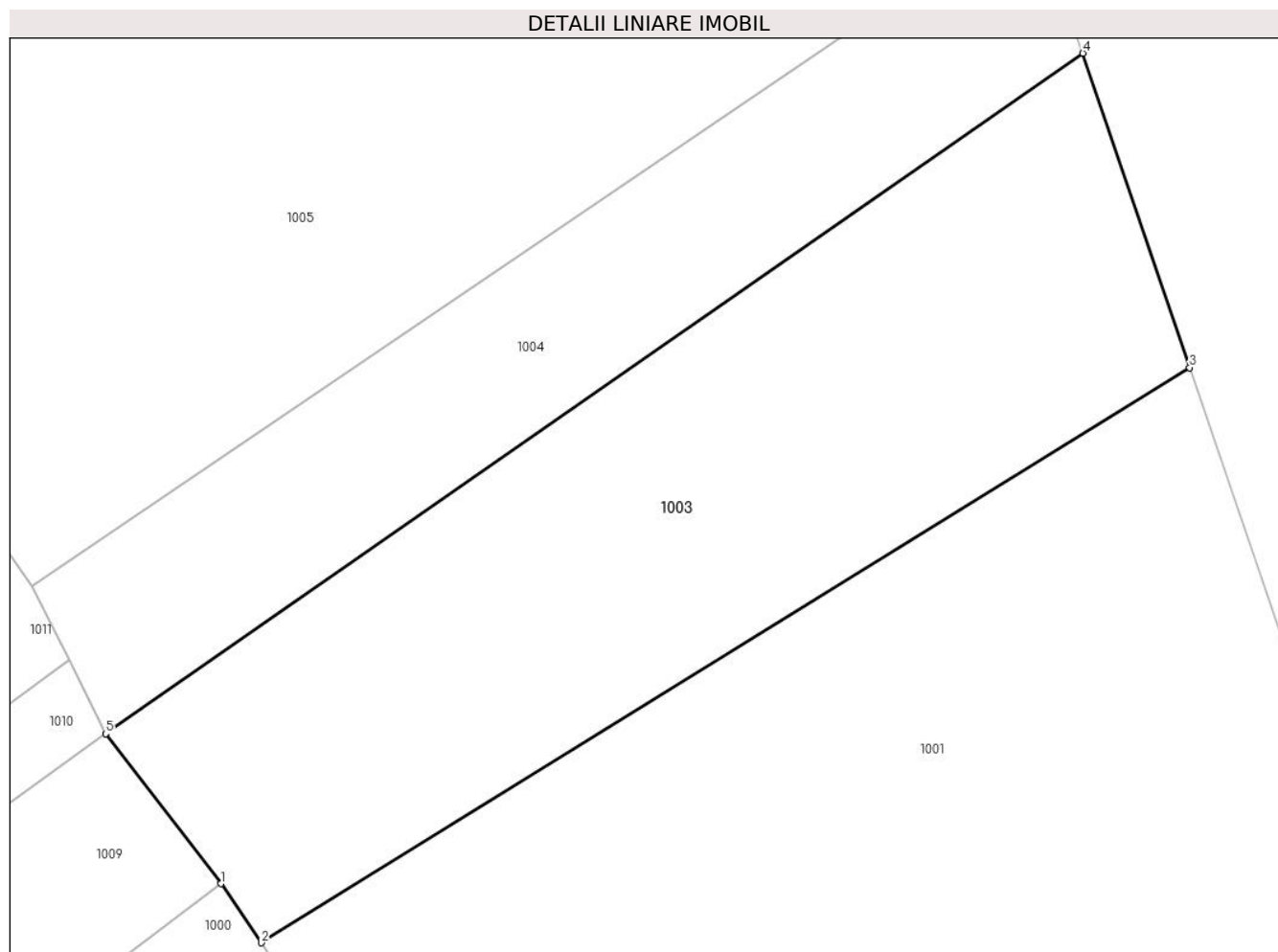
Inscrieri privind dezmembramintele dreptului de proprietate, drepturi reale de garanție și sarcini	Referințe
NU SUNT	

Anexa Nr. 1 La Partea I

Teren

Nr cadastral	Suprafața (mp)*	Observații / Referințe
	1.516	

* Suprafața este determinată în planul de proiecție Stereo 70.



Date referitoare la teren

Crt	Categorie folosință	Intravilan	Suprafața (mp)	Tarla	Parcelă	Nr. topo	Observații / Referințe
1	arabil	NU	1.516	13	174	-	

Lungime Segmente

1) Valorile lungimilor segmentelor sunt obținute din proiecție în plan.

Punct început	X / Y	Punct sfârșit	X / Y	Lungime segment (** (m)
1	613.033,052 647.260,276	2	613.035,798 647.256,287	4.843
2	613.035,798 647.256,287	3	613.098,611 647.295,179	73.879
3	613.098,611 647.295,179	4	613.091,387 647.316,438	22.453
4	613.091,387 647.316,438	5	613.025,26 647.270,416	80.566
5	613.025,26 647.270,416	1	613.033,052 647.260,276	12.788

**** Lungimile segmentelor sunt determinate în planul de proiecție Stereo 70 și sunt rotunjite la 1 milimetru.**

***** Distanța dintre puncte este formată din segmente cumulate ce sunt mai mici decât valoarea 1 milimetru.**

**DATE DESPRE IMOBILUL NR. 1004**

Oficiul de Cadastru și Publicitate Imobiliară SUCEAVA
Biroul de Cadastru și Publicitate Imobiliară Falticeni

A. Partea I. Descrierea imobilului

TEREN Extravilan

Adresa: Jud. Suceava

Nr. Crt	Nr cadastral Nr. topografic	Suprafața* (mp)	Observații / Referințe
A1		858	Sector cadastral:8 Teren neimprejmuit;

B. Partea II. Proprietari și acte

Inscrieri privitoare la dreptul de proprietate și alte drepturi reale		Referințe
1004 / 07/10/2024		
Act Normativ nr. 7, din 13/03/1996 emis de Parlamentul României;		
B1	Inscrierea provizorie, drept de PROPRIETATE, dobandit prin Lege, cota actuala 1/1, cota initiala 1/1 1) NEIDENTIFICAT NEIDENTIFICAT	A1
B2	Proprietar neidentificat	A1

C. Partea III. SARCINI .

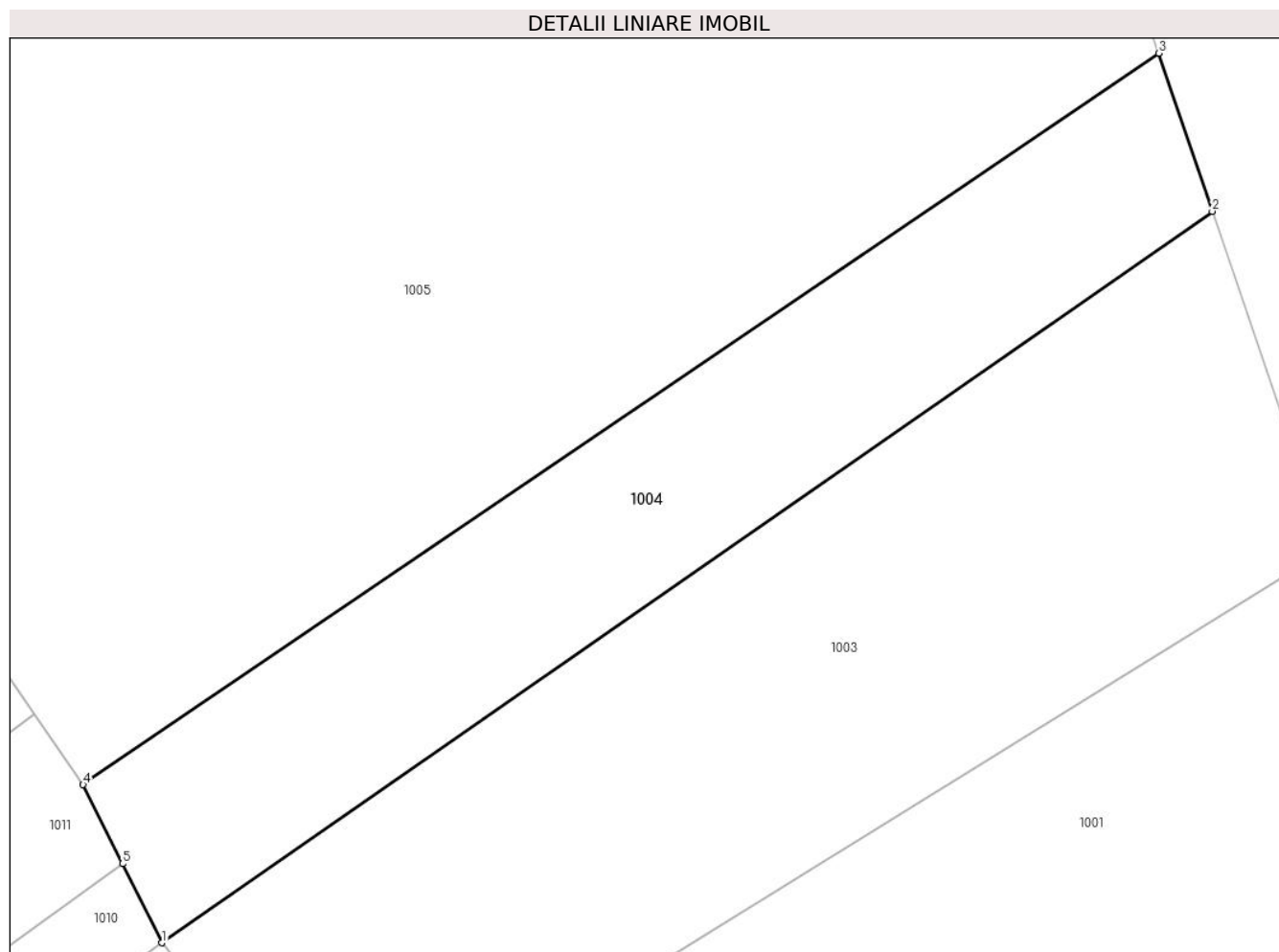
Inscrieri privind dezmembramintele dreptului de proprietate, drepturi reale de garanție și sarcini	Referințe
NU SUNT	

Anexa Nr. 1 La Partea I

Teren

Nr cadastral	Suprafața (mp)*	Observații / Referințe
	858	

* Suprafața este determinată în planul de proiecție Stereo 70.



Date referitoare la teren

Crt	Categorie folosință	Intravilan	Suprafața (mp)	Tarla	Parcelă	Nr. topo	Observații / Referințe
1	arabil	NU	858	13	174	-	

Lungime Segmente

1) Valorile lungimilor segmentelor sunt obținute din proiecție în plan.

Punct început	X / Y	Punct sfârșit	X / Y	Lungime segment (** (m)
1	613.025,26 647.270,416	2	613.091,387 647.316,438	80.566
2	613.091,387 647.316,438	3	613.088,009 647.326,379	10.499
3	613.088,009 647.326,379	4	613.020,296 647.280,367	81.867
4	613.020,296 647.280,367	5	613.022,778 647.275,392	5.56
5	613.022,778 647.275,392	1	613.025,26 647.270,416	5.561

**** Lungimile segmentelor sunt determinate în planul de proiecție Stereo 70 și sunt rotunjite la 1 milimetru.**

***** Distanța dintre puncte este formată din segmente cumulate ce sunt mai mici decât valoarea 1 milimetru.**

**DATE DESPRE IMOBILUL NR. 1005**

Oficiul de Cadastru și Publicitate Imobiliară SUCEAVA
Biroul de Cadastru și Publicitate Imobiliară Falticeni

A. Partea I. Descrierea imobilului

TEREN Extravilan

Adresa: Jud. Suceava

Nr. Crt	Nr cadastral Nr. topografic	Suprafața* (mp)	Observații / Referințe
A1		5.948	Sector cadastral:8 Teren neimprejmuit;

B. Partea II. Proprietari și acte

Inscrieri privitoare la dreptul de proprietate și alte drepturi reale		Referințe
1005 / 07/10/2024		
Act Normativ nr. 7, din 13/03/1996 emis de Parlamentul României;		
B1	Inscrierea provizorie, drept de PROPRIETATE, dobandit prin Lege, cota actuala 1/1, cota initiala 1/1 1) NEIDENTIFICAT NEIDENTIFICAT	A1
B2	Proprietar neidentificat	A1

C. Partea III. SARCINI .

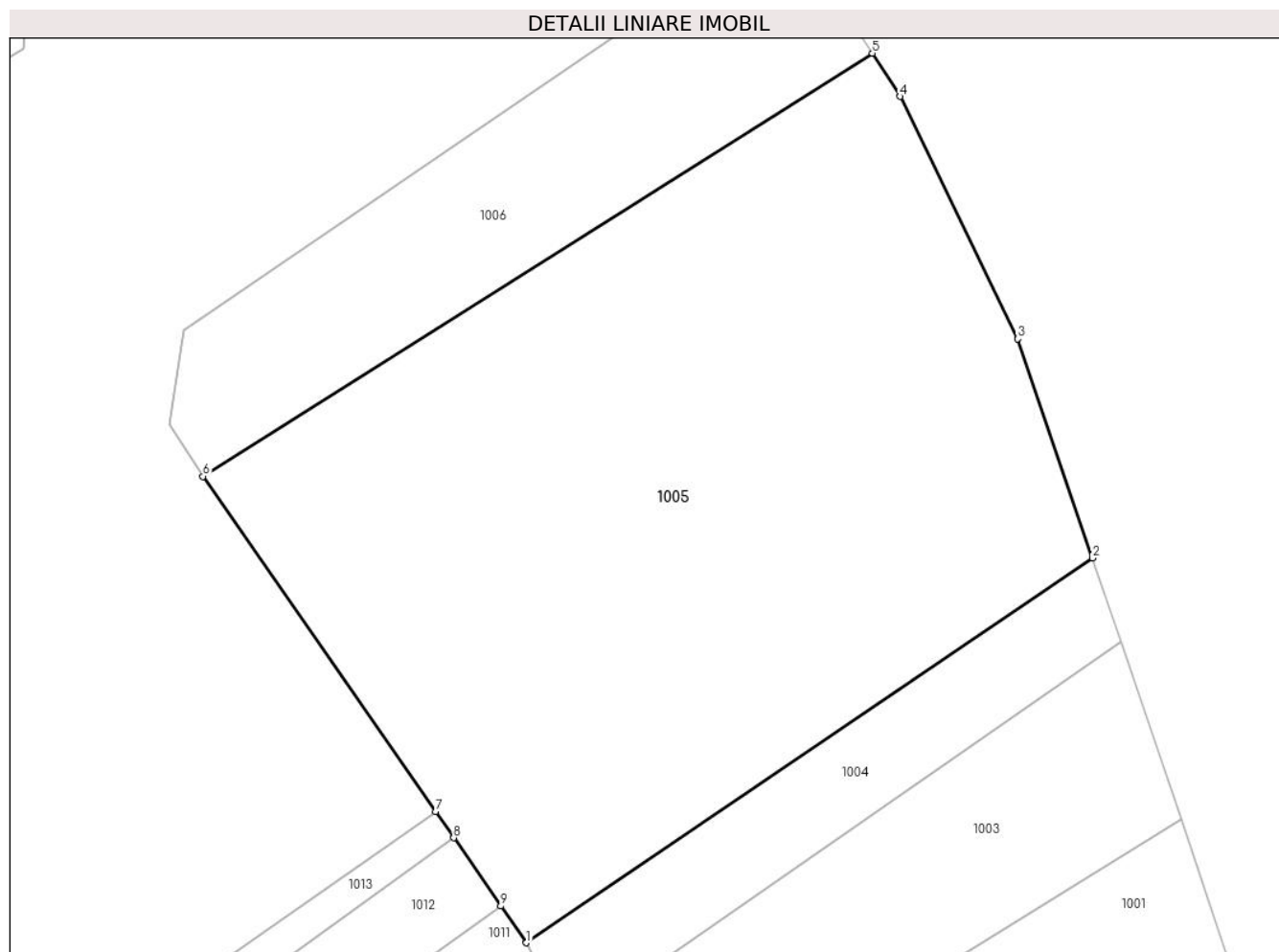
Inscrieri privind dezmembramintele dreptului de proprietate, drepturi reale de garanție și sarcini	Referințe
NU SUNT	

Anexa Nr. 1 La Partea I

Teren

Nr cadastral	Suprafața (mp)*	Observații / Referințe
	5.948	

* Suprafața este determinată în planul de proiecție Stereo 70.



Date referitoare la teren

Crt	Categorie folosință	Intravilan	Suprafața (mp)	Tarla	Parcelă	Nr. topo	Observații / Referințe
1	arabil	NU	5.948	13	174, 161	-	

Lungime Segmente

1) Valorile lungimilor segmentelor sunt obținute din proiecție în plan.

Punct început	X / Y	Punct sfârșit	X / Y	Lungime segment (** (m)
1	613.020,296 647.280,367	2	613.088,009 647.326,379	81.867
2	613.088,009 647.326,379	3	613.079,102 647.352,588	27.681
3	613.079,102 647.352,588	4	613.065,025 647.381,568	32.218
4	613.065,025 647.381,568	5	613.061,701 647.386,731	6.14
5	613.061,701 647.386,731	6	612.981,609 647.336,135	94.735

Punct început	X / Y	Punct sfârșit	X / Y	Lungime segment (** (m)
6	612.981,609 647.336,135	7	613.009,419 647.296,047	48.79
7	613.009,419 647.296,047	8	613.011,594 647.292,911	3.816
8	613.011,594 647.292,911	9	613.017,242 647.284,769	9.909
9	613.017,242 647.284,769	1	613.020,296 647.280,367	5.358

** Lungimile segmentelor sunt determinate în planul de proiecție Stereo 70 și sunt rotunjite la 1 milimetru.

*** Distanța dintre puncte este formată din segmente cumulate ce sunt mai mici decât valoarea 1 milimetru.

**DATE DESPRE IMOBILUL NR. 1006**

Oficiul de Cadastru și Publicitate Imobiliară SUCEAVA
Biroul de Cadastru și Publicitate Imobiliară Falticeni

A. Partea I. Descrierea imobilului

TEREN Extravilan

Adresa: Jud. Suceava, La locul numit „Borosoaia”

Nr. Crt	Nr cadastral Nr. topografic	Suprafața* (mp)	Observații / Referințe
A1	30448	Din acte: 7.200 Masurata: 1.622	Sector cadastral:8 Teren neimprejmuit;

B. Partea II. Proprietari și acte

Inscrieri privitoare la dreptul de proprietate și alte drepturi reale		Referințe
19159 / 23/09/2016		
Act Notarial nr. 1446, din 29/08/2016 emis de CORDONEANU ELENA CRISTINA;		
B3	Intabulare, drept de PROPRIETATE bun comun, dobandit prin Conventie, cota actuala 1/1, cota initiala 1/1 1) BRADU CONSTANTIN , casatorit cu 2) BRADU VIOLETA	A1

C. Partea III. SARCINI .

Inscrieri privind dezmembramintele dreptului de proprietate, drepturi reale de garanție și sarcini	Referințe
NU SUNT	

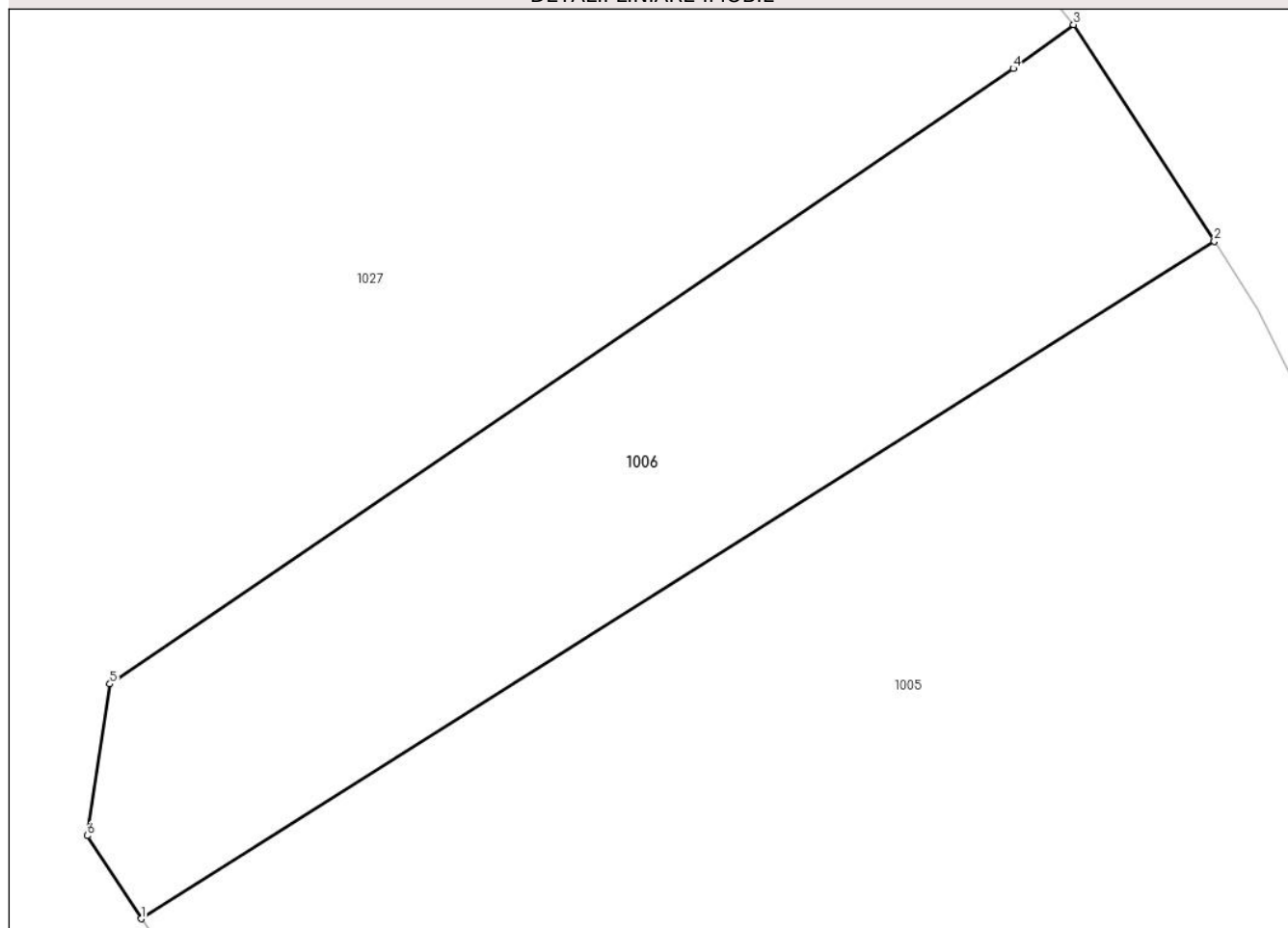
Anexa Nr. 1 La Partea I

Teren

Nr cadastral	Suprafața (mp)*	Observații / Referințe
30448	Din acte: 7.200 Masurata: 1.622	

* Suprafața este determinată în planul de proiecție Stereo 70.

DETALII LINIARE IMOBIL



Date referitoare la teren

Crt	Categorie folosință	Intra vilan	Suprafața (mp)	Tarla	Parcelă	Nr. topo	Observații / Referințe
1	faneata	NU	1.622	13	174, 161	-	NEIMPREJMUIT, BOROSOAIA "Imobil înregistrat în planul cadastral fără localizare certă datorită lipsei planului parcelar"

Lungime Segmente

1) Valorile lungimilor segmentelor sunt obținute din proiecție în plan.

Punct început	X / Y	Punct sfârșit	X / Y	Lungime segment (** (m)
1	612.981,609 647.336,135	2	613.061,701 647.386,731	94.735
2	613.061,701 647.386,731	3	613.051,204 647.402,897	19.275
3	613.051,204 647.402,897	4	613.046,692 647.399,623	5.575
4	613.046,692 647.399,623	5	612.979,283 647.353,661	81.587

Punct început	X / Y	Punct sfârșit	X / Y	Lungime segment (** (m)
5	612.979,283 647.353,661	6	612.977,587 647.342,33	11.457
6	612.977,587 647.342,33	1	612.981,609 647.336,135	7.386

** Lungimile segmentelor sunt determinate în planul de proiecție Stereo 70 și sunt rotunjite la 1 milimetru.

*** Distanța dintre puncte este formată din segmente cumulate ce sunt mai mici decât valoarea 1 milimetru.

**DATE DESPRE IMOBILUL NR. 1007**

Oficiul de Cadastru și Publicitate Imobiliară SUCEAVA
Biroul de Cadastru și Publicitate Imobiliară Falticeni

A. Partea I. Descrierea imobilului

TEREN Extravilan

Adresa: Jud. Suceava

Nr. Crt	Nr cadastral Nr. topografic	Suprafața* (mp)	Observații / Referințe
A1		3.600	Sector cadastral:8 Teren neimprejmuit;

B. Partea II. Proprietari și acte

Inscrieri privitoare la dreptul de proprietate și alte drepturi reale		Referințe
1007 / 07/10/2024		
Act Normativ nr. 7, din 13/03/1996 emis de Parlamentul României;		
B1	Inscrierea provizorie, drept de PROPRIETATE, dobandit prin Lege, cota actuala 1/1, cota initiala 1/1 1) NEIDENTIFICAT NEIDENTIFICAT	A1
B2	Proprietar neidentificat	A1

C. Partea III. SARCINI .

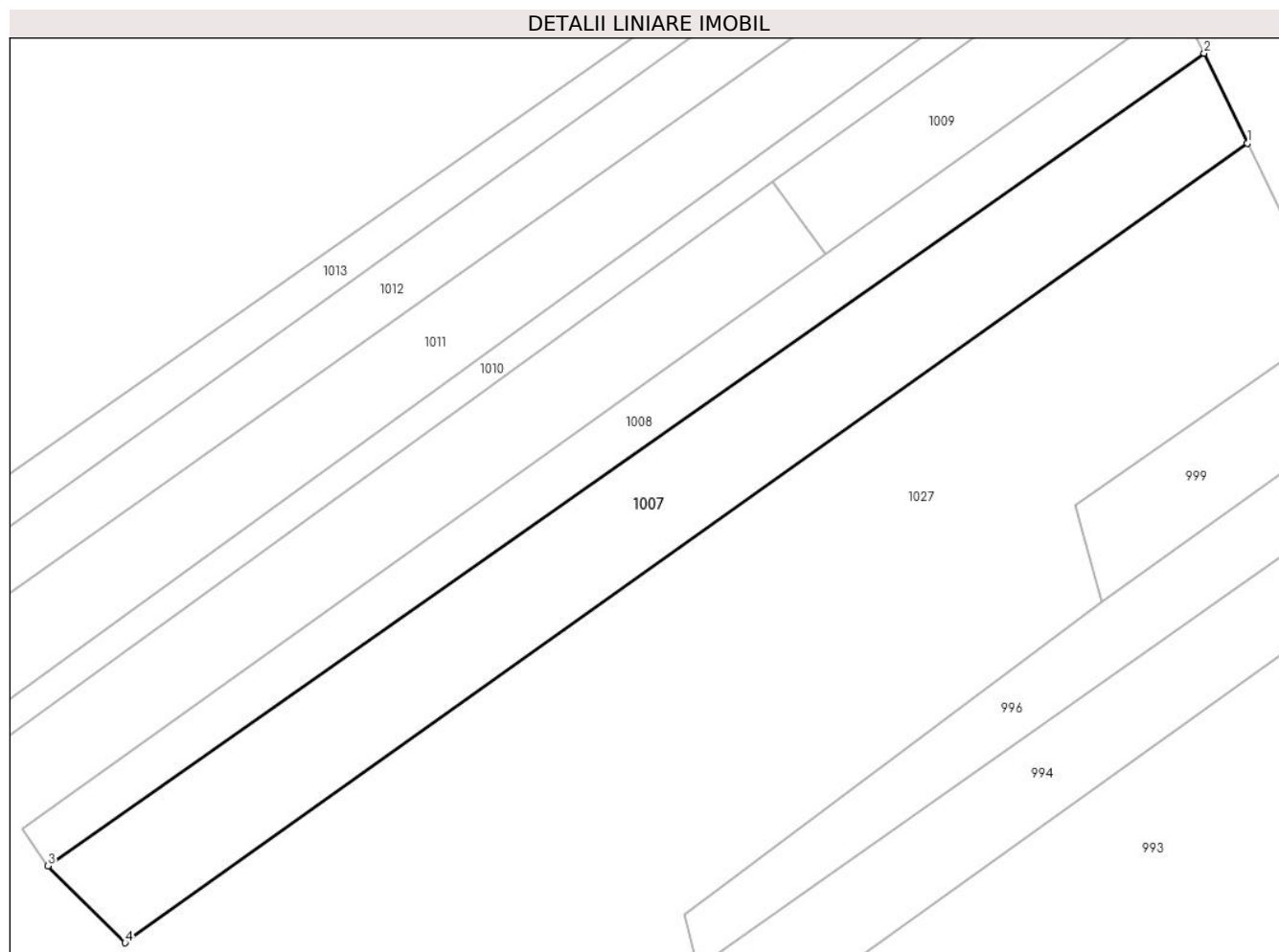
Inscrieri privind dezmembramintele dreptului de proprietate, drepturi reale de garanție și sarcini	Referințe
NU SUNT	

Anexa Nr. 1 La Partea I

Teren

Nr cadastral	Suprafața (mp)*	Observații / Referințe
	3.600	

* Suprafața este determinată în planul de proiecție Stereo 70.



Date referitoare la teren

Crt	Categorie folosință	Intra vilan	Suprafața (mp)	Tarla	Parcelă	Nr. topo	Observații / Referințe
1	arabil	NU	3.600	13	161	-	

Lungime Segmente

1) Valorile lungimilor segmentelor sunt obținute din proiecție în plan.

Punct început	X / Y	Punct sfârșit	X / Y	Lungime segment (** (m))
1	612.996,161 647.201,824	2	612.989,321 647.216,078	15.81
2	612.989,321 647.216,078	3	612.806,161 647.087,418	223.832
3	612.806,161 647.087,418	4	612.818,368 647.075,242	17.241
4	612.818,368 647.075,242	1	612.996,161 647.201,824	218.251

** Lungimile segmentelor sunt determinate în planul de proiecție Stereo 70 și sunt rotunjite la 1 milimetru.

***** Distanţa dintre puncte este formată din segmente cumulate ce sunt mai mici decât valoarea 1 milimetru.**

**DATE DESPRE IMOBILUL NR. 1008**

Oficiul de Cadastru și Publicitate Imobiliară SUCEAVA
Biroul de Cadastru și Publicitate Imobiliară Falticeni

A. Partea I. Descrierea imobilului

TEREN Extravilan

Adresa: Jud. Suceava

Nr. Crt	Nr cadastral Nr. topografic	Suprafața* (mp)	Observații / Referințe
A1		1.800	Sector cadastral:8 Teren neimprejmuit;

B. Partea II. Proprietari și acte

Inscrieri privitoare la dreptul de proprietate și alte drepturi reale		Referințe
1008 / 07/10/2024		
Act Administrativ nr. 162, din 03/01/1994 emis de Comisia Județeană Suceava;		
B1	Intabulare, drept de PROPRIETATE, dobandit prin Reconstituire, cota actuala 1/1, cota initiala 1/1 1) PADURARU GHEORGHE, Lipsă CNP proprietar	A1

C. Partea III. SARCINI .

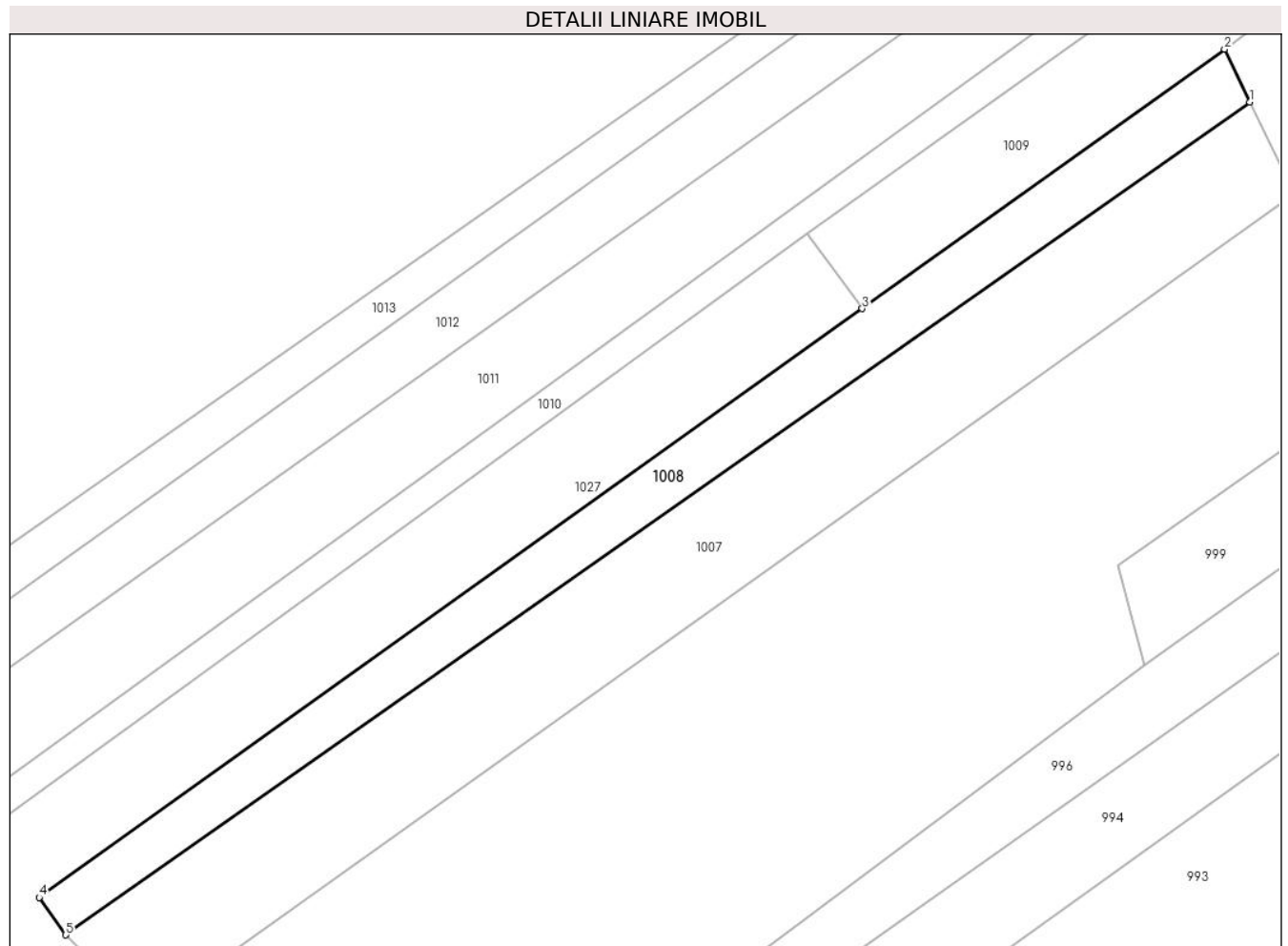
Inscrieri privind dezmembramintele dreptului de proprietate, drepturi reale de garanție și sarcini	Referințe
NU SUNT	

Anexa Nr. 1 La Partea I

Teren

Nr cadastral	Suprafața (mp)*	Observații / Referințe
	1.800	

* Suprafața este determinată în planul de proiecție Stereo 70.



Date referitoare la teren

Crt	Categorie folosință	Intra vilan	Suprafața (mp)	Tarla	Parcelă	Nr. topo	Observații / Referințe
1	arabil	NU	1.800	13	161	-	loc numit Nimas

Lungime Segmente

1) Valorile lungimilor segmentelor sunt obținute din proiecție în plan.

Punct început	X / Y	Punct sfârșit	X / Y	Lungime segment (** (m)
1	612.989,321 647.216,078	2	612.985,399 647.224,251	9.065
2	612.985,399 647.224,251	3	612.929,343 647.184,184	68.903
3	612.929,343 647.184,184	4	612.802,037 647.093,191	156.482
4	612.802,037 647.093,191	5	612.806,161 647.087,418	7.095
5	612.806,161 647.087,418	1	612.989,321 647.216,078	223.832

**** Lungimile segmentelor sunt determinate în planul de proiecție Stereo 70 și sunt rotunjite la 1 milimetru.**

***** Distanța dintre puncte este formată din segmente cumulate ce sunt mai mici decât valoarea 1 milimetru.**

**DATE DESPRE IMOBILUL NR. 1009**

Oficiul de Cadastru și Publicitate Imobiliară SUCEAVA
Biroul de Cadastru și Publicitate Imobiliară Falticeni

A. Partea I. Descrierea imobilului

TEREN Extravilan

Adresa: Jud. Suceava

Nr. Crt	Nr cadastral Nr. topografic	Suprafața* (mp)	Observații / Referințe
A1		1.800	Sector cadastral:8 Teren neimprejmuit;

B. Partea II. Proprietari și acte

Inscrieri privitoare la dreptul de proprietate și alte drepturi reale	Referințe
1009 / 07/10/2024	
Act Administrativ nr. 400, din 12/08/1994 emis de Comisia Județeană Suceava;	
B1	A1
Intabulare, drept de PROPRIETATE, dobandit prin Reconstituire, cota actuala 1/1, cota initiala 1/1	
1) TROFIN MARIOARA, Lipsă CNP proprietar	

C. Partea III. SARCINI .

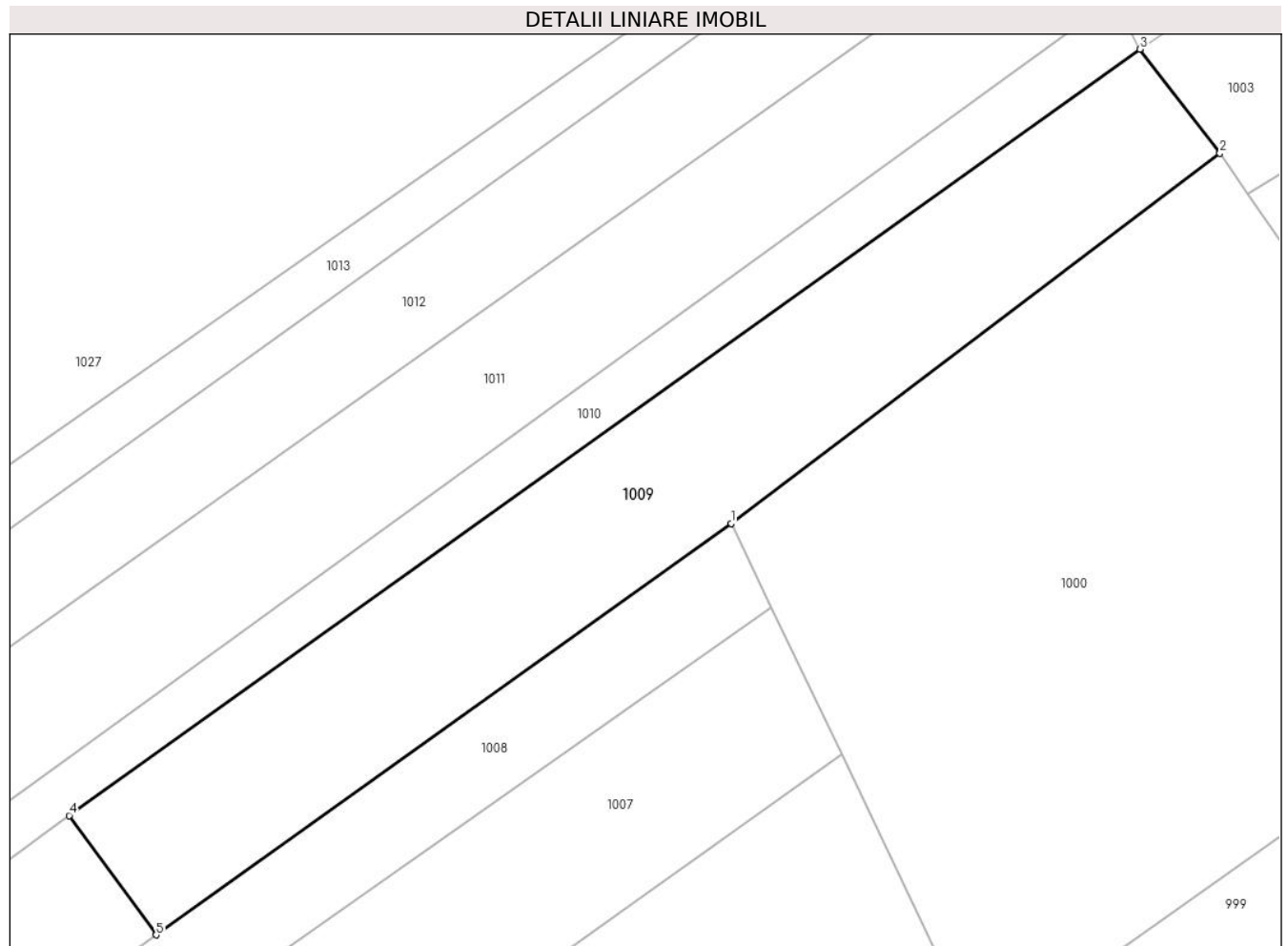
Inscrieri privind dezmembramintele dreptului de proprietate, drepturi reale de garanție și sarcini	Referințe
NU SUNT	

Anexa Nr. 1 La Partea I

Teren

Nr cadastral	Suprafața (mp)*	Observații / Referințe
	1.800	

* Suprafața este determinată în planul de proiecție Stereo 70.



Date referitoare la teren

Crt	Categorie folosință	Intravilan	Suprafața (mp)	Tarla	Parcelă	Nr. topo	Observații / Referințe
1	arabil	NU	1.800	13	161	-	loc numit Borosoia

Lungime Segmente

1) Valorile lungimilor segmentelor sunt obținute din proiecție în plan.

Punct început	X / Y	Punct sfârșit	X / Y	Lungime segment (** (m)
1	612.985,399 647.224,251	2	613.033,052 647.260,276	59.738
2	613.033,052 647.260,276	3	613.025,26 647.270,416	12.788
3	613.025,26 647.270,416	4	612.920,864 647.195,803	128.318
4	612.920,864 647.195,803	5	612.929,343 647.184,184	14.384
5	612.929,343 647.184,184	1	612.985,399 647.224,251	68.903

**** Lungimile segmentelor sunt determinate în planul de proiecție Stereo 70 și sunt rotunjite la 1 milimetru.**

***** Distanța dintre puncte este formată din segmente cumulate ce sunt mai mici decât valoarea 1 milimetru.**

**DATE DESPRE IMOBILUL NR. 1010**

Oficiul de Cadastru și Publicitate Imobiliară SUCEAVA
Biroul de Cadastru și Publicitate Imobiliară Falticeni

A. Partea I. Descrierea imobilului

TEREN Extravilan

Adresa: Jud. Suceava

Nr. Crt	Nr cadastral Nr. topografic	Suprafața* (mp)	Observații / Referințe
A1		1.400	Sector cadastral:8 Teren neimprejmuit;

B. Partea II. Proprietari și acte

Inscrieri privitoare la dreptul de proprietate și alte drepturi reale		Referințe
1010 / 07/10/2024		
Act Notarial nr. 106, din 07/09/2018 emis de BNP Uta Dan;		
B1	Intabulare, drept de PROPRIETATE, dobandit prin Succesiune, cota actuala 1/1, cota initiala 1/1 1) CEPOI VASILE-LICA	A1

C. Partea III. SARCINI .

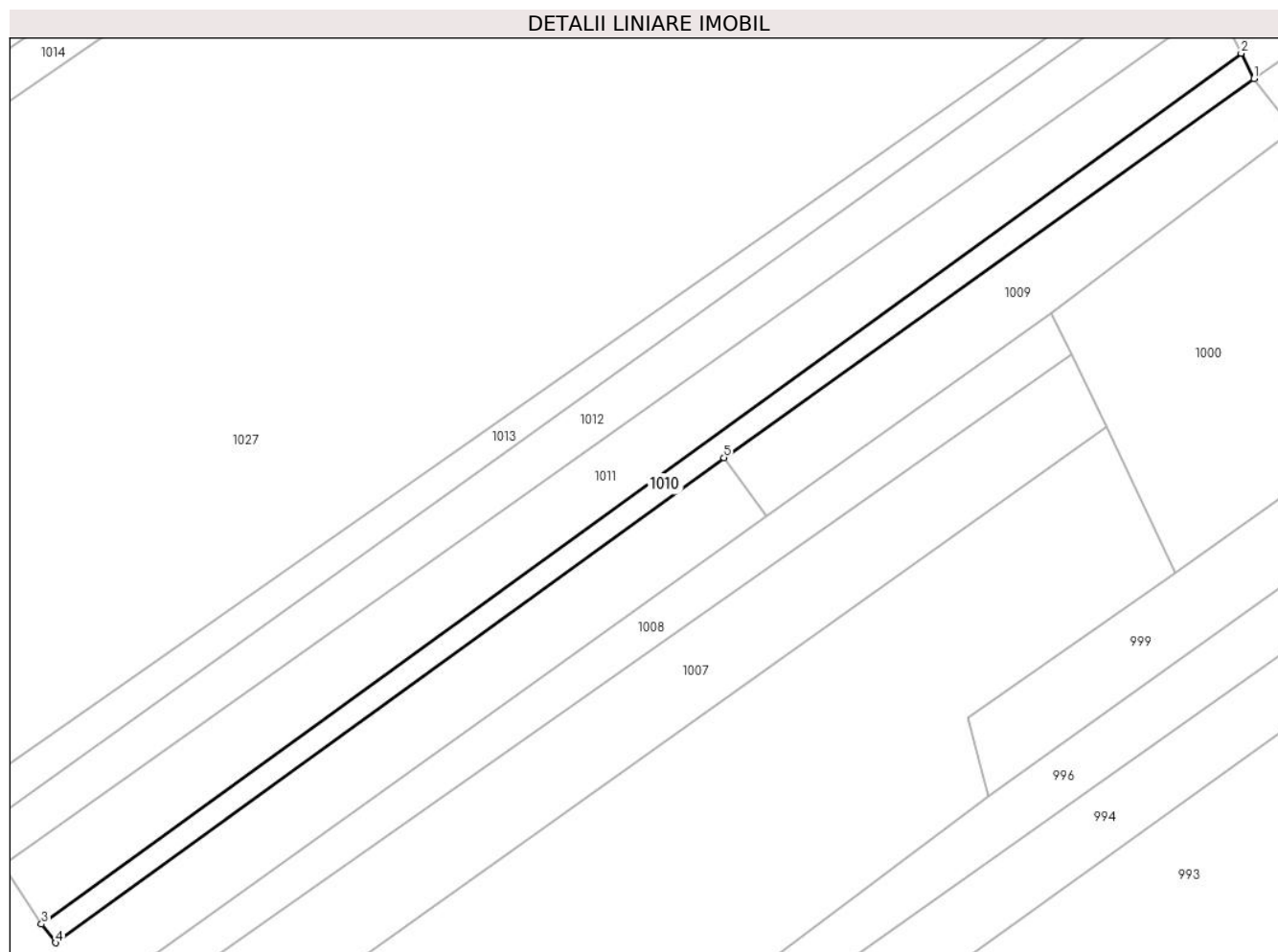
Inscrieri privind dezmembramintele dreptului de proprietate, drepturi reale de garanție și sarcini	Referințe
NU SUNT	

Anexa Nr. 1 La Partea I

Teren

Nr cadastral	Suprafața (mp)*	Observații / Referințe
	1.400	

* Suprafața este determinată în planul de proiecție Stereo 70.



Date referitoare la teren

Crt	Categorie folosință	Intravilan	Suprafața (mp)	Tarla	Parcelă	Nr. topo	Observații / Referințe
1	arabil	NU	1.400	13	161	-	loc numit Nimas clin

Lungime Segmente

1) Valorile lungimilor segmentelor sunt obținute din proiecție în plan.

Punct început	X / Y	Punct sfârșit	X / Y	Lungime segment (** (m)
1	613.025,26 647.270,416	2	613.022,778 647.275,392	5.561
2	613.022,778 647.275,392	3	612.786,419 647.103,981	291.971
3	612.786,419 647.103,981	4	612.789,216 647.100,29	4.631
4	612.789,216 647.100,29	5	612.920,864 647.195,803	162.647
5	612.920,864 647.195,803	1	613.025,26 647.270,416	128.318

**** Lungimile segmentelor sunt determinate în planul de proiecție Stereo 70 și sunt rotunjite la 1 milimetru.**

***** Distanța dintre puncte este formată din segmente cumulate ce sunt mai mici decât valoarea 1 milimetru.**

**DATE DESPRE IMOBILUL NR. 1011**

Oficiul de Cadastru și Publicitate Imobiliară SUCEAVA
Biroul de Cadastru și Publicitate Imobiliară Falticeni

A. Partea I. Descrierea imobilului

TEREN Extravilan

Adresa: Jud. Suceava

Nr. Crt	Nr cadastral Nr. topografic	Suprafața* (mp)	Observații / Referințe
A1		3.600	Sector cadastral:8 Teren neimprejmuit;

B. Partea II. Proprietari și acte

Inscrieri privitoare la dreptul de proprietate și alte drepturi reale	Referințe
1011 / 07/10/2024	
Act Administrativ nr. 13, din 30/03/1993 emis de Comisia Județeană Suceava;	
B1	A1
Intabulare, drept de PROPRIETATE, dobândit prin Reconstituire, cota actuala 1/1, cota initiala 1/1	
1) MIHAILA GAVRIL DEFUNCT:Da	

C. Partea III. SARCINI .

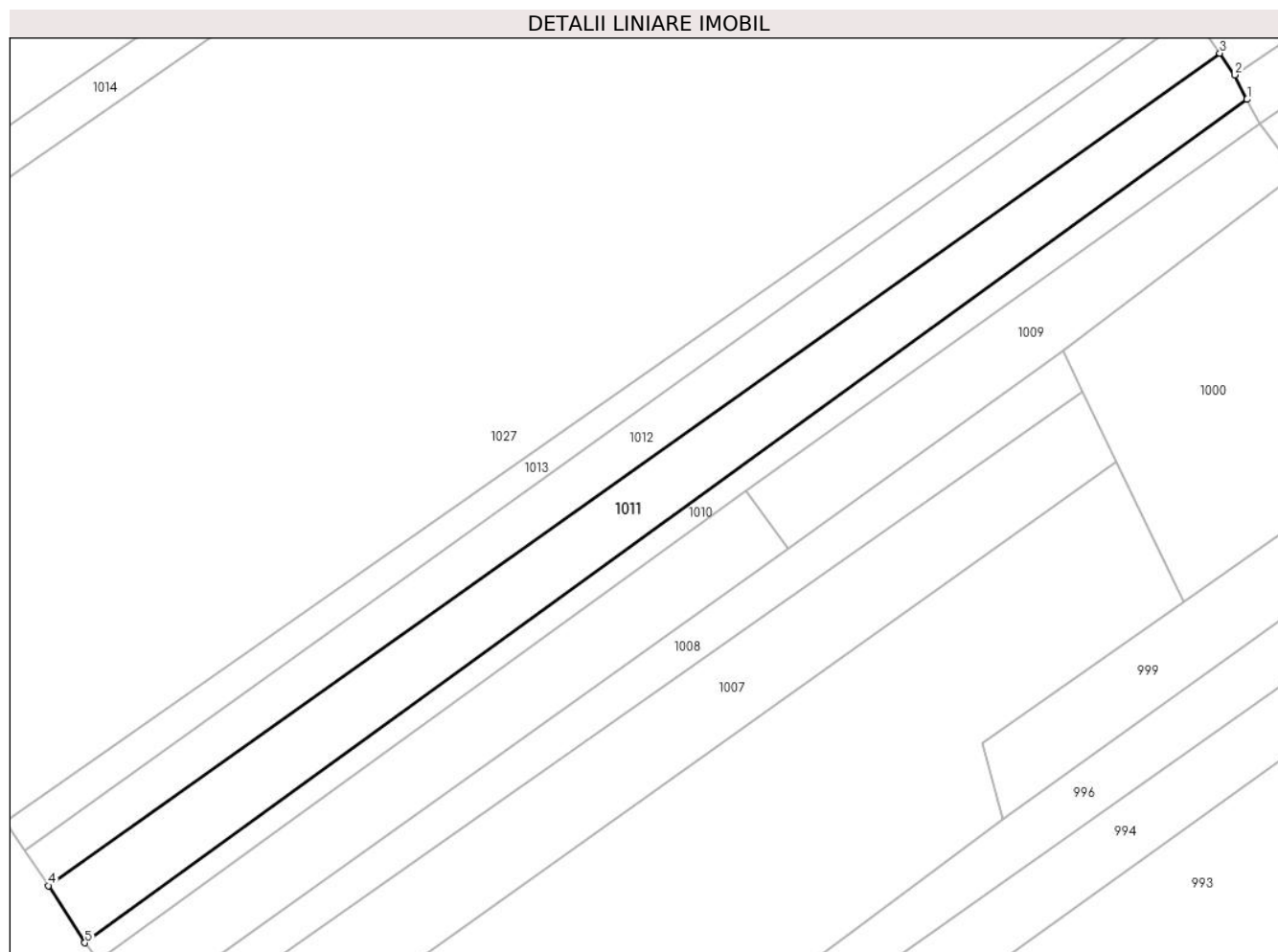
Inscrieri privind dezmembramintele dreptului de proprietate, drepturi reale de garanție și sarcini	Referințe
NU SUNT	

Anexa Nr. 1 La Partea I

Teren

Nr cadastral	Suprafața (mp)*	Observații / Referințe
	3.600	

* Suprafața este determinată în planul de proiecție Stereo 70.



Date referitoare la teren

Crt	Categorie folosință	Intravilan	Suprafața (mp)	Tarla	Parcelă	Nr. topo	Observații / Referințe
1	arabil	NU	3.600	13	161	-	In Coasta

Lungime Segmente

1) Valorile lungimilor segmentelor sunt obținute din proiecție în plan.

Punct început	X / Y	Punct sfârșit	X / Y	Lungime segment (** (m)
1	613.022,778 647.275,392	2	613.020,296 647.280,367	5.56
2	613.020,296 647.280,367	3	613.017,242 647.284,769	5.358
3	613.017,242 647.284,769	4	612.778,957 647.115,598	292.23
4	612.778,957 647.115,598	5	612.786,419 647.103,981	13.807
5	612.786,419 647.103,981	1	613.022,778 647.275,392	291.971

**** Lungimile segmentelor sunt determinate în planul de proiecție Stereo 70 și sunt rotunjite la 1 milimetru.**

***** Distanța dintre puncte este formată din segmente cumulate ce sunt mai mici decât valoarea 1 milimetru.**

**DATE DESPRE IMOBILUL NR. 1012**

Oficiul de Cadastru și Publicitate Imobiliară SUCEAVA
Biroul de Cadastru și Publicitate Imobiliară Falticeni

A. Partea I. Descrierea imobilului

TEREN Extravilan

Adresa: Jud. Suceava

Nr. Crt	Nr cadastral Nr. topografic	Suprafața* (mp)	Observații / Referințe
A1		2.700	Sector cadastral:8 Teren neimprejmuit;

B. Partea II. Proprietari și acte

Inscrieri privitoare la dreptul de proprietate și alte drepturi reale	Referințe
1012 / 07/10/2024	
Act Administrativ nr. 686, din 05/03/1995 emis de Comisia Județeană Suceava;	
B1	A1
Intabulare, drept de PROPRIETATE, dobandit prin Reconstituire, cota actuala 1/1, cota initiala 1/1	
1) CRETU CATRINA, Lipsă CNP proprietar DEFUNCT:Da	

C. Partea III. SARCINI .

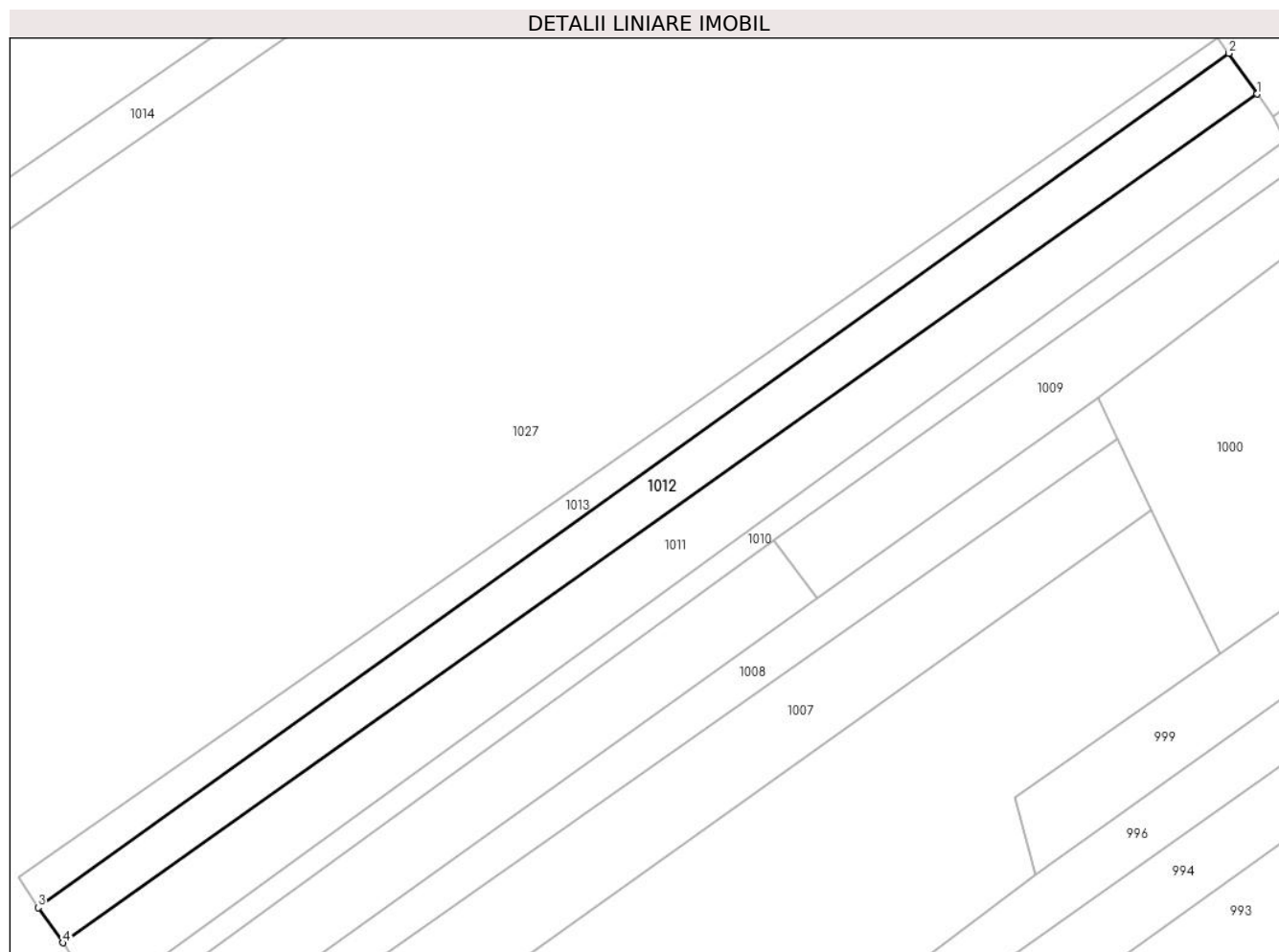
Inscrieri privind dezmembramintele dreptului de proprietate, drepturi reale de garanție și sarcini	Referințe
NU SUNT	

Anexa Nr. 1 La Partea I

Teren

Nr cadastral	Suprafața (mp)*	Observații / Referințe
	2.700	

* Suprafața este determinată în planul de proiecție Stereo 70.



Date referitoare la teren

Crt	Categorie folosință	Intra vilan	Suprafața (mp)	Tarla	Parcelă	Nr. topo	Observații / Referințe
1	arabil	NU	2.700	13	161	-	loc numit Nimas II

Lungime Segmente

1) Valorile lungimilor segmentelor sunt obținute din proiecție în plan.

Punct început	X / Y	Punct sfârșit	X / Y	Lungime segment (** (m)
1	613.017,242 647.284,769	2	613.011,594 647.292,911	9.909
2	613.011,594 647.292,911	3	612.774,052 647.122,627	292.272
3	612.774,052 647.122,627	4	612.778,957 647.115,598	8.571
4	612.778,957 647.115,598	1	613.017,242 647.284,769	292.23

** Lungimile segmentelor sunt determinate în planul de proiecție Stereo 70 și sunt rotunjite la 1 milimetru.

***** Distanţa dintre puncte este formată din segmente cumulate ce sunt mai mici decât valoarea 1 milimetru.**

**DATE DESPRE IMOBILUL NR. 1013**

Oficiul de Cadastru și Publicitate Imobiliară SUCEAVA
Biroul de Cadastru și Publicitate Imobiliară Falticeni

A. Partea I. Descrierea imobilului

TEREN Extravilan

Adresa: Jud. Suceava

Nr. Crt	Nr cadastral Nr. topografic	Suprafața* (mp)	Observații / Referințe
A1		1.600	Sector cadastral:8 Teren neimprejmuit;

B. Partea II. Proprietari și acte

Inscrieri privitoare la dreptul de proprietate și alte drepturi reale		Referințe
1013 / 07/10/2024		
Act Administrativ nr. 563, din 15/12/1994 emis de Comisia Județeană Suceava;		
B1	Intabulare, drept de PROPRIETATE, dobandit prin Reconstituire, cota actuala 1/1, cota initiala 1/1 1) ANASTASIU VASILE, Lipsă CNP proprietar 2) ANASTASIU NECULAI, Lipsă CNP proprietar 3) VARTOLOMEI MARIA, Lipsă CNP proprietar 4) POPESCU MARIA, Lipsă CNP proprietar	A1

C. Partea III. SARCINI .

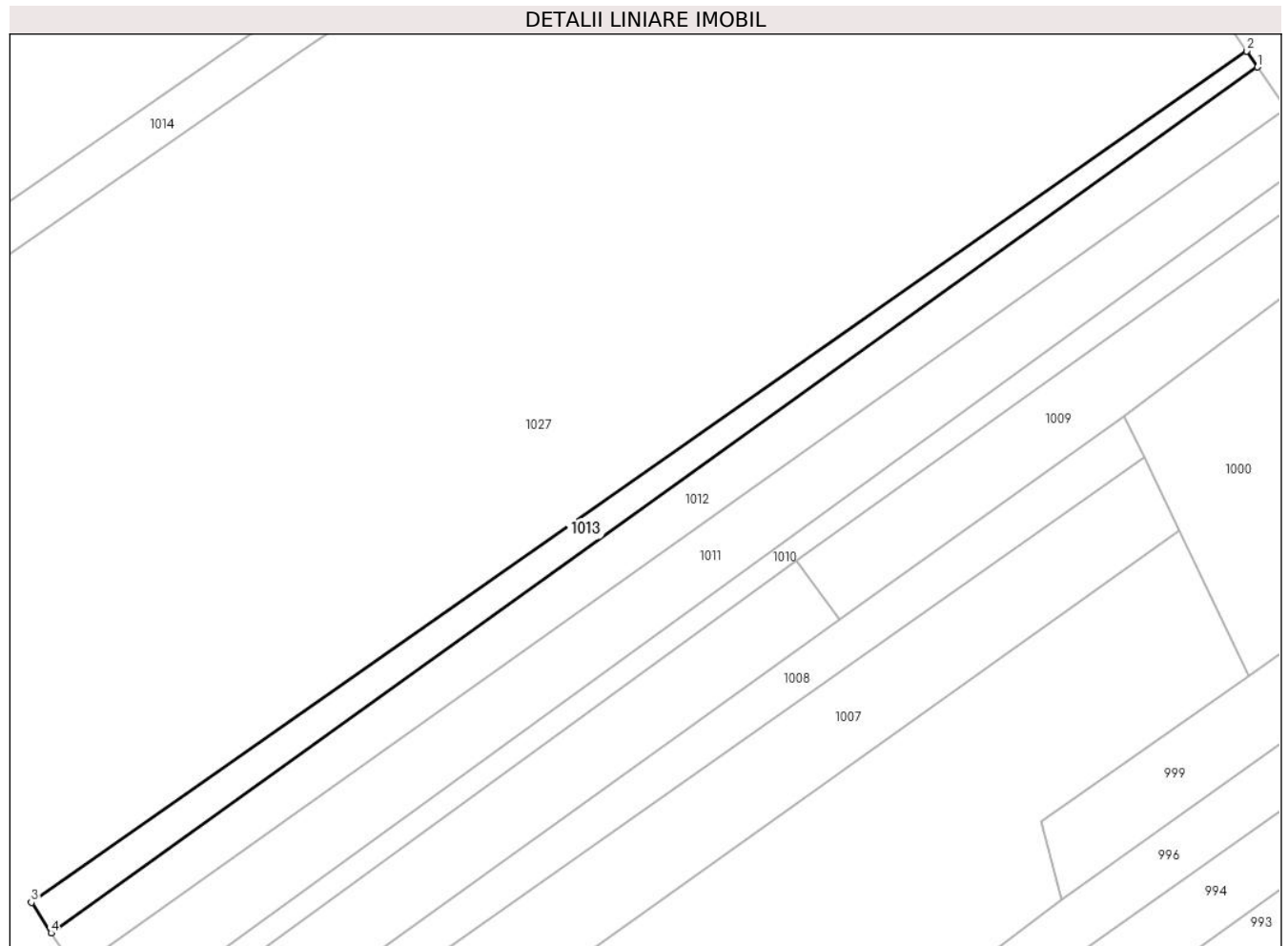
Inscrieri privind dezmembramintele dreptului de proprietate, drepturi reale de garanție și sarcini	Referințe
NU SUNT	

Anexa Nr. 1 La Partea I

Teren

Nr cadastral	Suprafața (mp)*	Observații / Referințe
	1.600	

* Suprafața este determinată în planul de proiecție Stereo 70.



Date referitoare la teren

Crt	Categorie folosință	Intra vilan	Suprafața (mp)	Tarla	Parcelă	Nr. topo	Observații / Referințe
1	arabil	NU	1.600	13	161	-	loc numit Borosoaia

Lungime Segmente

1) Valorile lungimilor segmentelor sunt obținute din proiecție în plan.

Punct început	X / Y	Punct sfârșit	X / Y	Lungime segment (** (m)
1	613.011,594 647.292,911	2	613.009,419 647.296,047	3.816
2	613.009,419 647.296,047	3	612.770,208 647.128,653	291.963
3	612.770,208 647.128,653	4	612.774,052 647.122,627	7.148
4	612.774,052 647.122,627	1	613.011,594 647.292,911	292.272

** Lungimile segmentelor sunt determinate în planul de proiecție Stereo 70 și sunt rotunjite la 1 milimetru.

***** Distanţa dintre puncte este formată din segmente cumulate ce sunt mai mici decât valoarea 1 milimetru.**

**DATE DESPRE IMOBILUL NR. 1014**

Oficiul de Cadastru și Publicitate Imobiliară SUCEAVA
Biroul de Cadastru și Publicitate Imobiliară Falticeni

A. Partea I. Descrierea imobilului

TEREN Extravilan

Adresa: Jud. Suceava, la locul numit Hatie

Nr. Crt	Nr cadastral Nr. topografic	Suprafața* (mp)	Observații / Referințe
A1	31197	2.100	Sector cadastral:8 Teren neimprejmuit;

B. Partea II. Proprietari și acte

Inscrieri privitoare la dreptul de proprietate și alte drepturi reale		Referințe
7004 / 04/03/2024		
Act Notarial nr. 158, din 16/02/2024 emis de Uta Dan;		
B3	Intabulare, drept de PROPRIETATE bun propriu cu titlu de donatie, dobandit prin Conventie, cota actuala 1/2, cota initiala 1/2 1) CIOBANU GABRIEL-CONSTANTIN	A1
B4	Intabulare, drept de PROPRIETATE bun propriu cu titlu de donatie, dobandit prin Conventie, cota actuala 1/2, cota initiala 1/2 1) CIOBANU ANDREEA-IOANA	A1

C. Partea III. SARCINI .

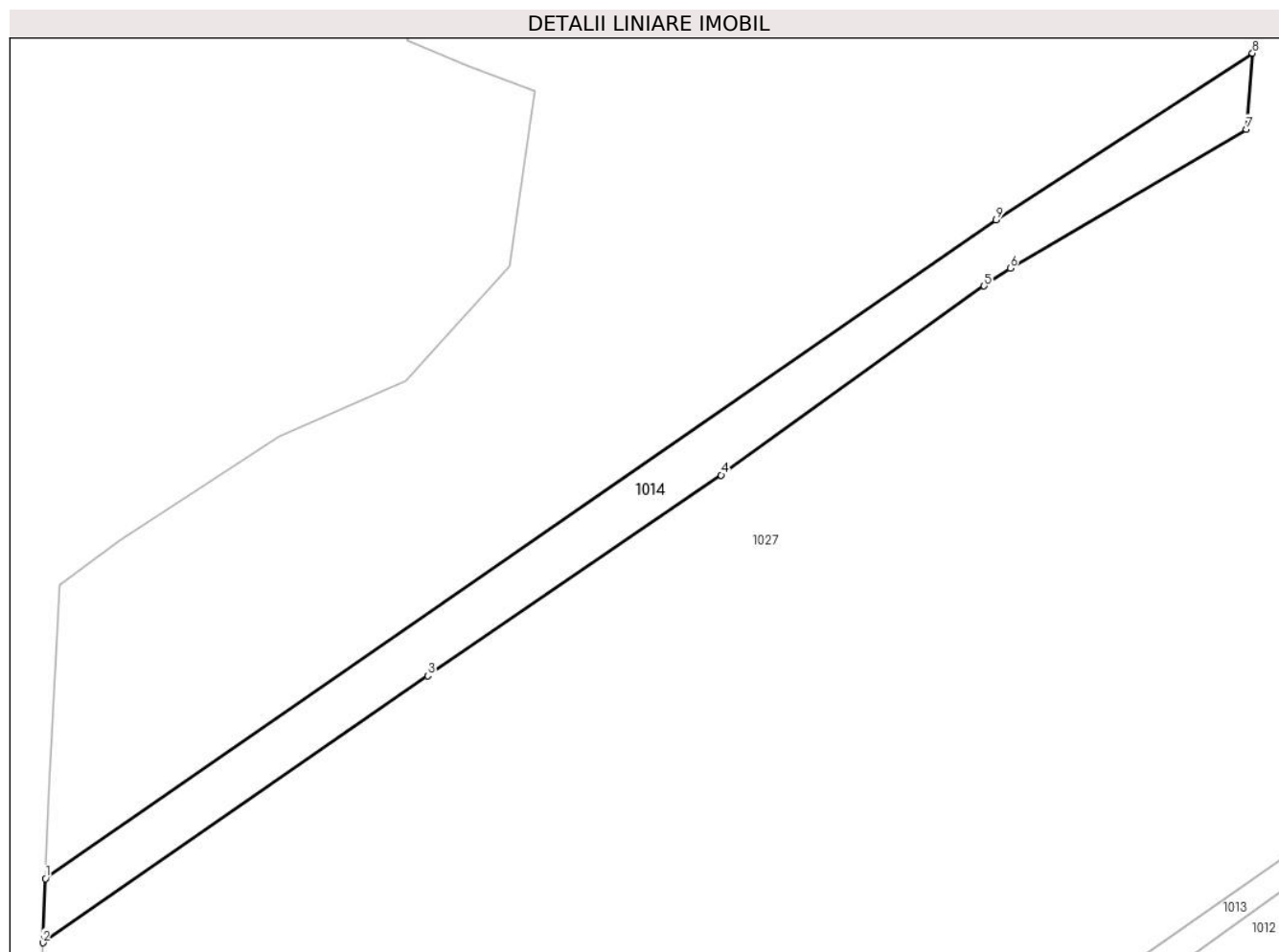
Inscrieri privind dezmembramintele dreptului de proprietate, drepturi reale de garanție și sarcini	Referințe
NU SUNT	

Anexa Nr. 1 La Partea I

Teren

Nr cadastral	Suprafața (mp)*	Observații / Referințe
31197	2.100	

* Suprafața este determinată în planul de proiecție Stereo 70.



Date referitoare la teren

Crt	Categorie folosință	Intravilan	Suprafața (mp)	Tarla	Parcelă	Nr. topo	Observații / Referințe
1	arabil	NU	2.100	13	161	-	Hatie

Lungime Segmente

1) Valorile lungimilor segmentelor sunt obținute din proiecție în plan.

Punct început	X / Y	Punct sfârșit	X / Y	Lungime segment (** (m)
1	612.759,65 647.262,226	2	612.759,206 647.251,526	10.709
2	612.759,206 647.251,526	3	612.823,447 647.296,054	78.164
3	612.823,447 647.296,054	4	612.872,416 647.329,526	59.316
4	612.872,416 647.329,526	5	612.916,302 647.361,072	54.047
5	612.916,302 647.361,072	6	612.920,668 647.364,017	5.266

Punct început	X / Y	Punct sfârșit	X / Y	Lungime segment (** (m)
6	612.920,668 647.364,017	7	612.960,093 647.387,221	45.747
7	612.960,093 647.387,221	8	612.961,108 647.399,895	12.715
8	612.961,108 647.399,895	9	612.918,332 647.372,071	51.029
9	612.918,332 647.372,071	1	612.759,65 647.262,226	192.992

** Lungimile segmentelor sunt determinate în planul de proiecție Stereo 70 și sunt rotunjite la 1 milimetru.

*** Distanța dintre puncte este formată din segmente cumulate ce sunt mai mici decât valoarea 1 milimetru.

**DATE DESPRE IMOBILUL NR. 1015**

Oficiul de Cadastru și Publicitate Imobiliară SUCEAVA
Biroul de Cadastru și Publicitate Imobiliară Falticeni

A. Partea I. Descrierea imobilului

TEREN Extravilan

Adresa: Jud. Suceava, la locul numit Hatie

Nr. Crt	Nr cadastral Nr. topografic	Suprafața* (mp)	Observații / Referințe
A1	31050	882	Sector cadastral:8 Teren neimprejmuit;

B. Partea II. Proprietari și acte

Inscrieri privitoare la dreptul de proprietate și alte drepturi reale		Referințe
18728 / 19/07/2021		
Act Notarial nr. 1, din 03/01/2007 emis de NOTAR PUBLIC MARIA APOSTOL (CERTIFICAT MOSTENITOR);		
B8	Intabulare, drept de PROPRIETATE, dobandit prin Succesiune, cota actuala 2/8, cota initiala 2/8 1) GRIGORAȘ VERONICA	A1
B9	Intabulare, drept de PROPRIETATE, dobandit prin Succesiune, cota actuala 3/8, cota initiala 3/8 1) MARCHIDANU MARIA-MIHAELA	A1
B10	Intabulare, drept de PROPRIETATE, dobandit prin Succesiune, cota actuala 3/8, cota initiala 3/8 1) GRIGORAS GIANINA DANIELA	A1

C. Partea III. SARCINI .

Inscrieri privind dezmembramintele dreptului de proprietate, drepturi reale de garanție și sarcini	Referințe
NU SUNT	

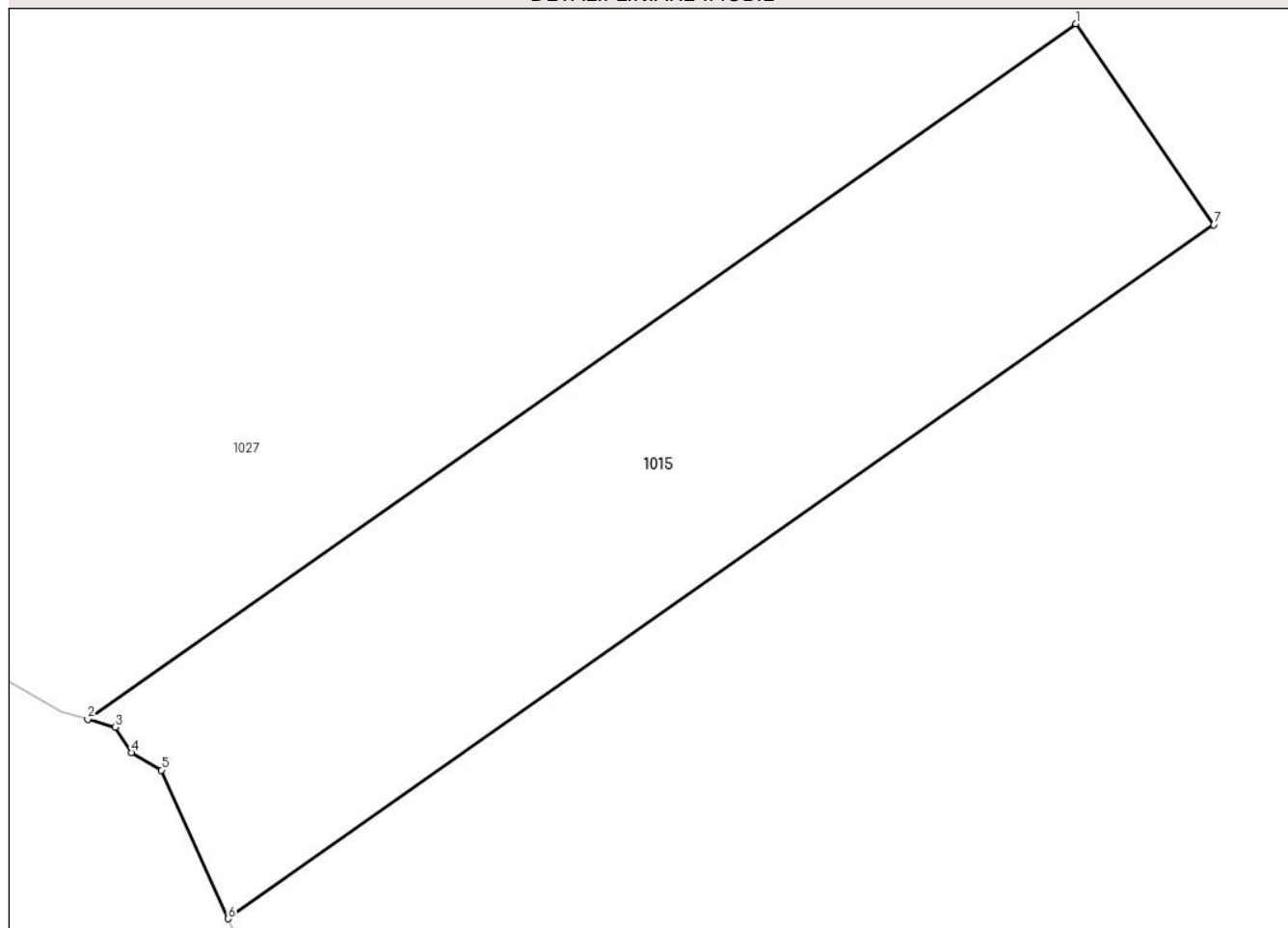
Anexa Nr. 1 La Partea I

Teren

Nr cadastral	Suprafața (mp)*	Observații / Referințe
31050	882	

* Suprafața este determinată în planul de proiecție Stereo 70.

DETALII LINIARE IMOBIL



Date referitoare la teren

Crt	Categorie folosință	Intravilan	Suprafața (mp)	Tarla	Parcelă	Nr. topo	Observații / Referințe
1	arabil	NU	882	13	161	-	

Lungime Segmente

1) Valorile lungimilor segmentelor sunt obținute din proiecție în plan.

Punct început	X / Y	Punct sfârșit	X / Y	Lungime segment (** (m)
1	612.892,347 647.490,204	2	612.837,877 647.451,875	66.604
2	612.837,877 647.451,875	3	612.839,382 647.451,451	1.564
3	612.839,382 647.451,451	4	612.840,285 647.450,044	1.672
4	612.840,285 647.450,044	5	612.841,948 647.449,077	1.924
5	612.841,948 647.449,077	6	612.845,625 647.440,892	8.973

Punct început	X / Y	Punct sfârșit	X / Y	Lungime segment (** (m)
6	612.845,625 647.440,892	7	612.899,962 647.479,128	66.442
7	612.899,962 647.479,128	1	612.892,347 647.490,204	13.441

** Lungimile segmentelor sunt determinate în planul de proiecție Stereo 70 și sunt rotunjite la 1 milimetru.

*** Distanța dintre puncte este formată din segmente cumulate ce sunt mai mici decât valoarea 1 milimetru.

**DATE DESPRE IMOBILUL NR. 1016**

Oficiul de Cadastru și Publicitate Imobiliară SUCEAVA
Biroul de Cadastru și Publicitate Imobiliară Falticeni

A. Partea I. Descrierea imobilului

TEREN Extravilan

Adresa: Jud. Suceava

Nr. Crt	Nr cadastral Nr. topografic	Suprafața* (mp)	Observații / Referințe
A1	31233	400	Sector cadastral:8 Teren neimprejmuit;

B. Partea II. Proprietari și acte

Inscrieri privitoare la dreptul de proprietate și alte drepturi reale	Referințe
1016 / 07/10/2024	
Act Administrativ nr. 390, din 10/08/1994 emis de Comisia Judeteana Suceava;	
B1	A1
Intabulare, drept de PROPRIETATE, dobandit prin Reconstituire, cota actuala 1/1 1) MONORANU VASILE , Lipsă CNP proprietar	
Act Notarial nr. 820, din 12/08/2024 emis de BINP Uta Dan (Act administrativ nr. 2246 din 12.08.2024 emis de Primaria Comunei Draguseni);	
B2	A1
se noteaza posesia ca bun comun 1) ALEXA EUGEN , Lipsă CNP proprietar 2) ALEXA BRANDUSA ELENA , Lipsă CNP proprietar	

C. Partea III. SARCINI .

Inscrieri privind dezmembramintele dreptului de proprietate, drepturi reale de garanție și sarcini	Referințe
NU SUNT	

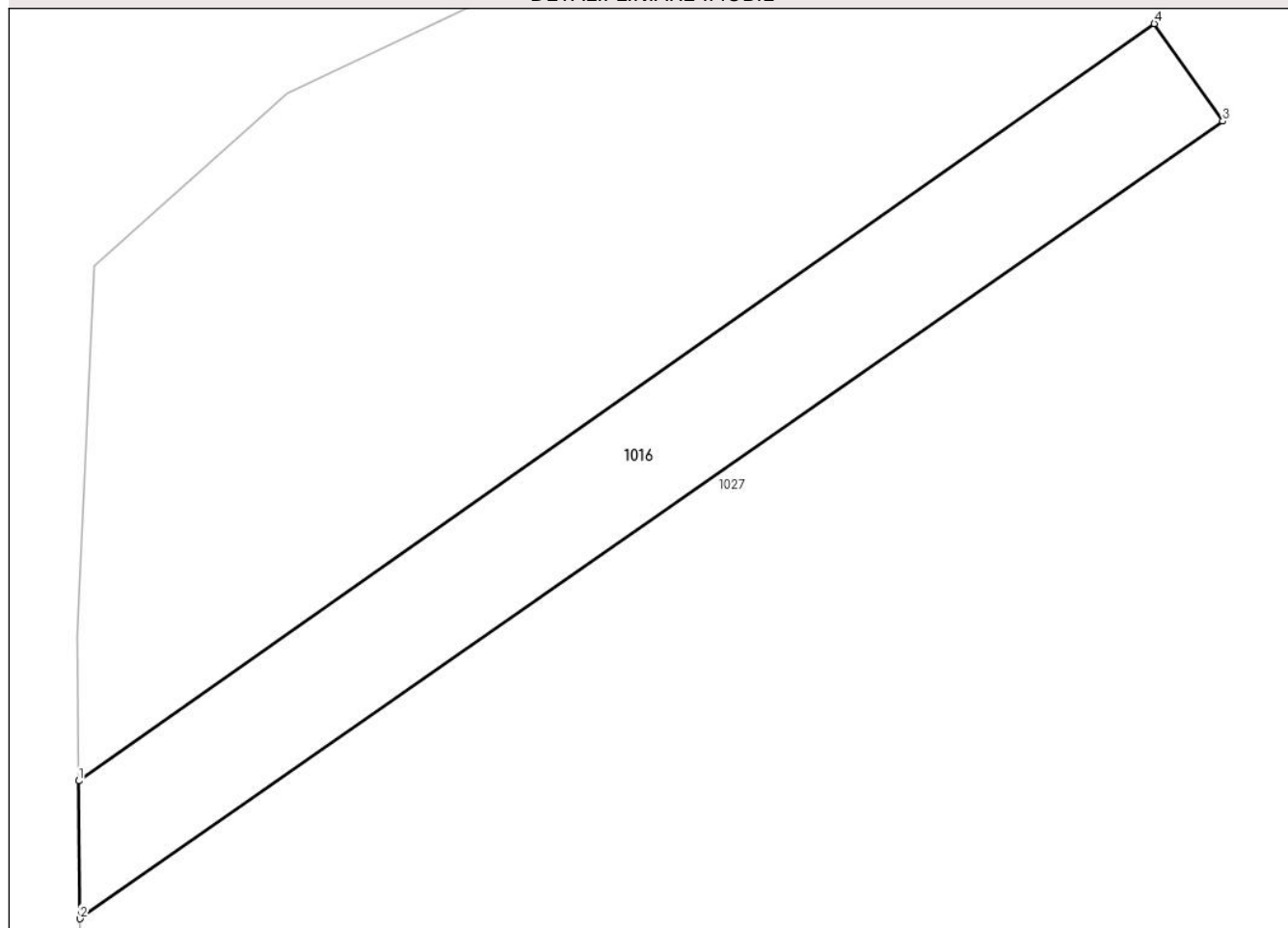
Anexa Nr. 1 La Partea I

Teren

Nr cadastral	Suprafața (mp)*	Observații / Referințe
31233	400	

* Suprafața este determinată în planul de proiecție Stereo 70.

DETALII LINIARE IMOBIL



Date referitoare la teren

Crt	Categorie folosință	Intravilan	Suprafața (mp)	Tarla	Parcelă	Nr. topo	Observații / Referințe
1	arabil	NU	400	13	161	-	

Lungime Segmente

1) Valorile lungimilor segmentelor sunt obținute din proiecție în plan.

Punct început	X / Y	Punct sfârșit	X / Y	Lungime segment (** (m)
1	612.820,842 647.490,65	2	612.820,901 647.483,706	6.944
2	612.820,901 647.483,706	3	612.878,51 647.523,893	70.241
3	612.878,51 647.523,893	4	612.875,058 647.528,8	6.0
4	612.875,058 647.528,8	1	612.820,842 647.490,65	66.293

** Lungimile segmentelor sunt determinate în planul de proiecție Stereo 70 și sunt rotunjite la 1 milimetru.

***** Distanţa dintre puncte este formată din segmente cumulate ce sunt mai mici decât valoarea 1 milimetru.**

**DATE DESPRE IMOBILUL NR. 1017**

Oficiul de Cadastru și Publicitate Imobiliară SUCEAVA
Biroul de Cadastru și Publicitate Imobiliară Falticeni

A. Partea I. Descrierea imobilului

TEREN Extravilan

Adresa: Jud. Suceava

Nr. Crt	Nr cadastral Nr. topografic	Suprafața* (mp)	Observații / Referințe
A1		3.600	Sector cadastral:8 Teren neimprejmuit;

B. Partea II. Proprietari și acte

Inscrieri privitoare la dreptul de proprietate și alte drepturi reale		Referințe
1017 / 07/10/2024		
Act Notarial nr. 79, din 14/10/2004 emis de BNP Ioan Liuta;		
B1	Intabulare, drept de PROPRIETATE, dobandit prin Succesiune, cota actuala 1/2, cota initiala 1/1 1) URSU COSTICA	A1
B2	Intabulare, drept de PROPRIETATE, dobandit prin Succesiune, cota actuala 1/2 1) URSU DORINA	A1

C. Partea III. SARCINI .

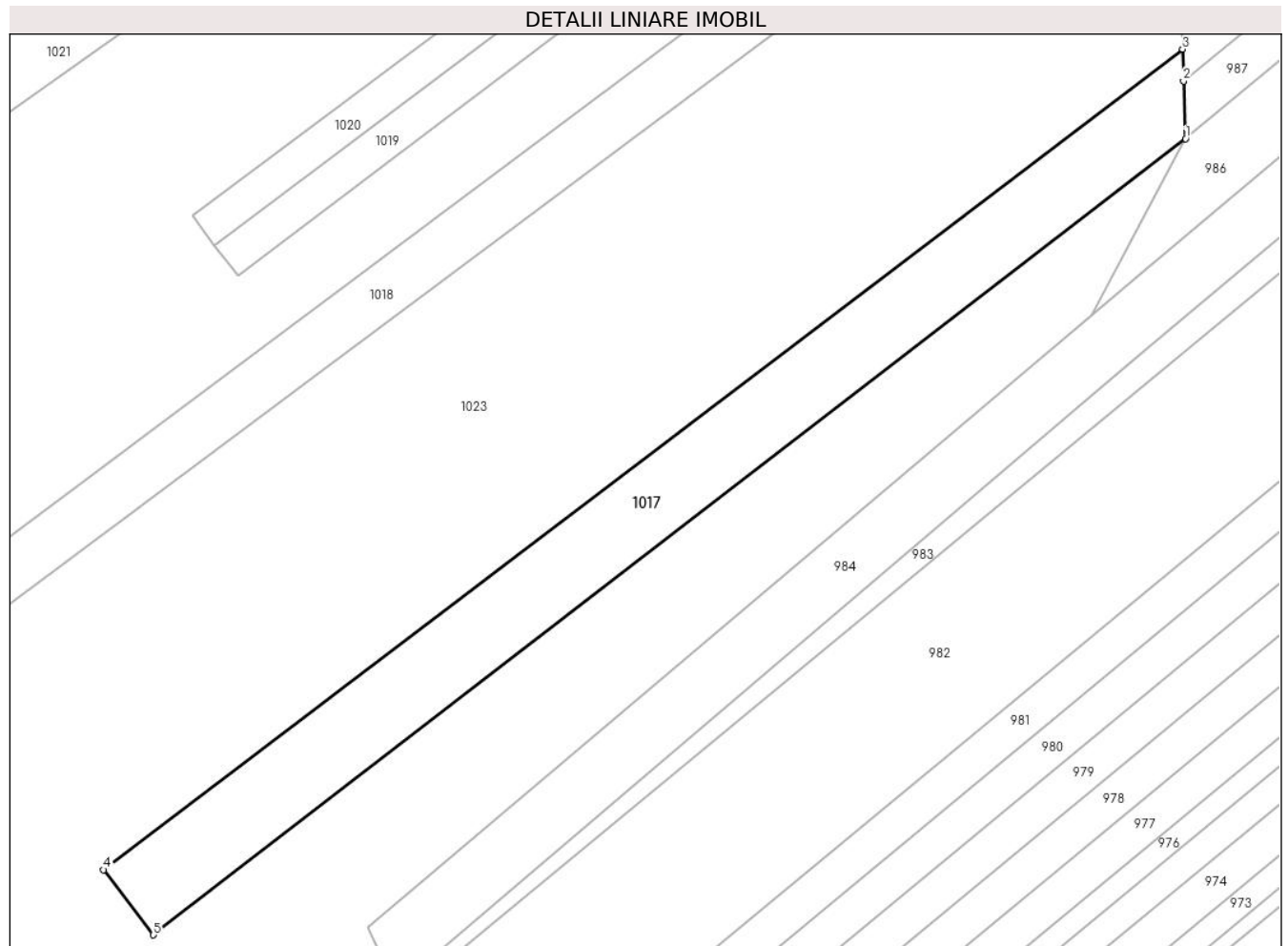
Inscrieri privind dezmembramintele dreptului de proprietate, drepturi reale de garanție și sarcini	Referințe
NU SUNT	

Anexa Nr. 1 La Partea I

Teren

Nr cadastral	Suprafața (mp)*	Observații / Referințe
	3.600	

* Suprafața este determinată în planul de proiecție Stereo 70.



Date referitoare la teren

Crt	Categorie folosință	Intravilan	Suprafața (mp)	Tarla	Parcelă	Nr. topo	Observații / Referințe
1	arabil	NU	3.600	13	161	-	loc numit Borosoia

Lungime Segmente

1) Valorile lungimilor segmentelor sunt obținute din proiecție în plan.

Punct început	X / Y	Punct sfârșit	X / Y	Lungime segment (** (m)
1	612.984,428 646.856,716	2	612.984,081 646.867,512	10.802
2	612.984,081 646.867,512	3	612.983,89 646.873,458	5.949
3	612.983,89 646.873,458	4	612.782,023 646.720,135	253.492
4	612.782,023 646.720,135	5	612.791,34 646.707,953	15.336
5	612.791,34 646.707,953	1	612.984,428 646.856,716	243.749

**** Lungimile segmentelor sunt determinate în planul de proiecție Stereo 70 și sunt rotunjite la 1 milimetru.**

***** Distanța dintre puncte este formată din segmente cumulate ce sunt mai mici decât valoarea 1 milimetru.**

**DATE DESPRE IMOBILUL NR. 1018**

Oficiul de Cadastru și Publicitate Imobiliară SUCEAVA
Biroul de Cadastru și Publicitate Imobiliară Falticeni

A. Partea I. Descrierea imobilului

TEREN Extravilan

Adresa: Jud. Suceava, la locul numit "Coasta,,

Nr. Crt	Nr cadastral Nr. topografic	Suprafața* (mp)	Observații / Referințe
A1	31014	3.600	Sector cadastral:8 Teren neimprejmuit;

B. Partea II. Proprietari și acte

Inscrieri privitoare la dreptul de proprietate și alte drepturi reale		Referințe
3977 / 19/02/2021		
Act Notarial nr. 10, din 06/01/2021 emis de BINP UTA DAN;		
B8	Intabulare, drept de PROPRIETATE, dobandit prin Succesiune, cota actuala 1/2, cota initiala 1/2 1) VIERU ILIE-CONSTANTIN	A1
B9	Intabulare, drept de PROPRIETATE, dobandit prin Succesiune, cota actuala 1/2, cota initiala 1/2 1) VIERU ANIȘOARA	A1

C. Partea III. SARCINI .

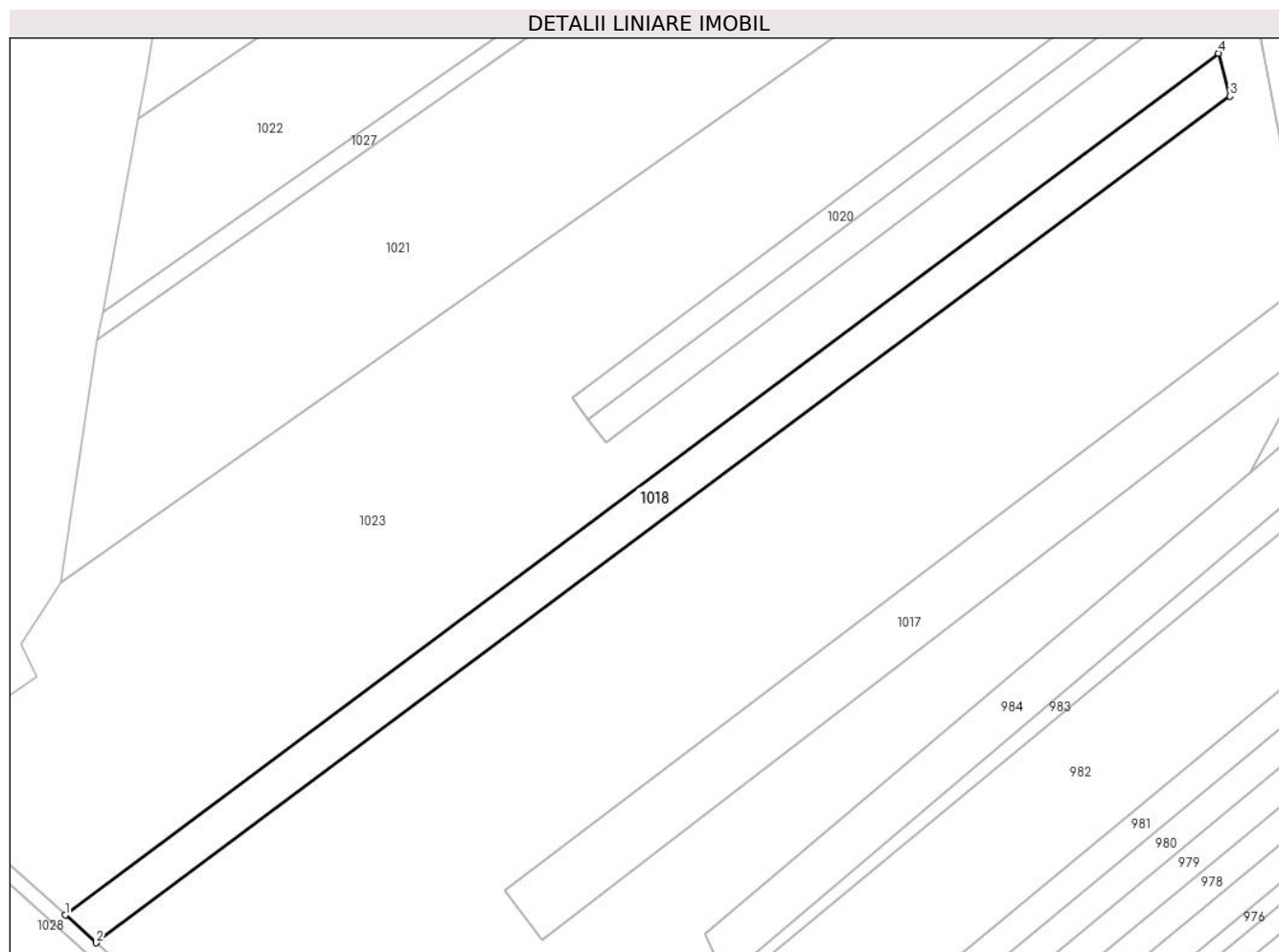
Inscrieri privind dezmembramintele dreptului de proprietate, drepturi reale de garanție și sarcini	Referințe
NU SUNT	

Anexa Nr. 1 La Partea I

Teren

Nr cadastral	Suprafața (mp)*	Observații / Referințe
31014	3.600	

* Suprafața este determinată în planul de proiecție Stereo 70.



Date referitoare la teren

Crt	Categorie folosință	Intra vilan	Suprafața (mp)	Tarla	Parcelă	Nr. topo	Observații / Referințe
1	arabil	NU	3.600	13	161, 162	-	

Lungime Segmente

1) Valorile lungimilor segmentelor sunt obținute din proiecție în plan.

Punct început	X / Y	Punct sfârșit	X / Y	Lungime segment (** (m)
1	612.672,894 646.714,078	2	612.680,55 646.707,201	10.291
2	612.680,55 646.707,201	3	612.961,86 646.917,094	350.985
3	612.961,86 646.917,094	4	612.958,945 646.927,709	11.008
4	612.958,945 646.927,709	1	612.672,894 646.714,078	357.02

** Lungimile segmentelor sunt determinate în planul de proiecție Stereo 70 și sunt rotunjite la 1 milimetru.

***** Distanţa dintre puncte este formată din segmente cumulate ce sunt mai mici decât valoarea 1 milimetru.**

**DATE DESPRE IMOBILUL NR. 1019**

Oficiul de Cadastru și Publicitate Imobiliară SUCEAVA
Biroul de Cadastru și Publicitate Imobiliară Falticeni

A. Partea I. Descrierea imobilului

TEREN Extravilan

Adresa: Jud. Suceava

Nr. Crt	Nr cadastral Nr. topografic	Suprafața* (mp)	Observații / Referințe
A1		1.400	Sector cadastral:8 Teren neimprejmuit;

B. Partea II. Proprietari și acte

Inscrieri privitoare la dreptul de proprietate și alte drepturi reale		Referințe
1019 / 07/10/2024		
Act Notarial nr. 3085, din 28/12/2006 emis de BNP Maria Apostol;		
B1	Intabulare, drept de PROPRIETATE, dobandit prin lesire Din Indiviziune, cota actuala 1/1, cota initiala 1/1 1) URSU COSTICA 2) URSU DORINA	A1

C. Partea III. SARCINI .

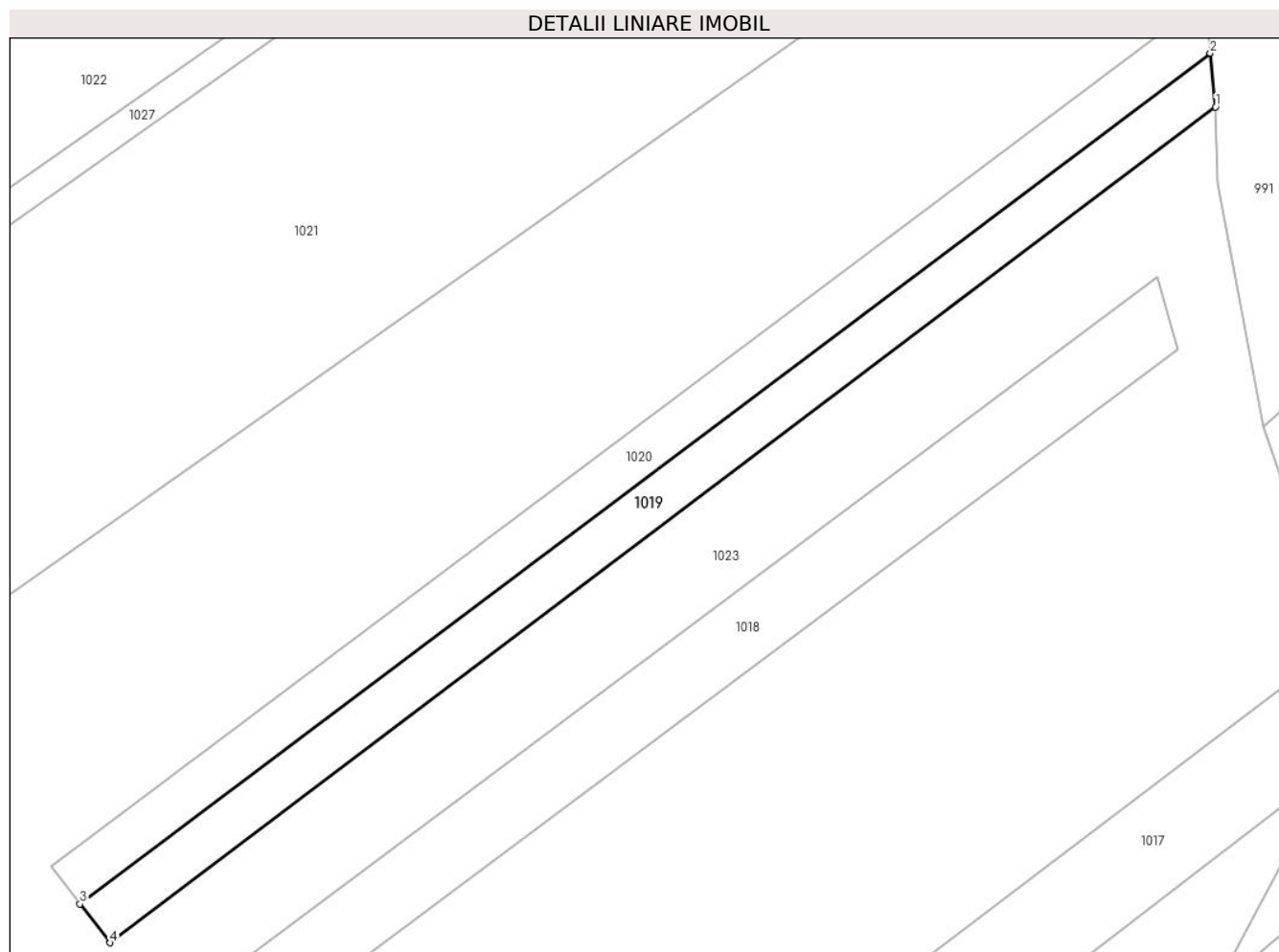
Inscrieri privind dezmembramintele dreptului de proprietate, drepturi reale de garanție și sarcini	Referințe
NU SUNT	

Anexa Nr. 1 La Partea I

Teren

Nr cadastral	Suprafața (mp)*	Observații / Referințe
	1.400	

* Suprafața este determinată în planul de proiecție Stereo 70.



Date referitoare la teren

Crt	Categorie folosință	Intravilan	Suprafața (mp)	Tarla	Parcelă	Nr. topo	Observații / Referințe
1	arabil	NU	1.400	13	161	-	loc numit Borosoaia

Lungime Segmente

1) Valorile lungimilor segmentelor sunt obținute din proiecție în plan.

Punct început	X / Y	Punct sfârșit	X / Y	Lungime segment (** (m)
1	612.967,408 646.952,314	2	612.966,663 646.960,096	7.818
2	612.966,663 646.960,096	3	612.802,714 646.836,8	205.137
3	612.802,714 646.836,8	4	612.807,101 646.831,179	7.13
4	612.807,101 646.831,179	1	612.967,408 646.952,314	200.928

** Lungimile segmentelor sunt determinate în planul de proiecție Stereo 70 și sunt rotunjite la 1 milimetru.

***** Distanţa dintre puncte este formată din segmente cumulate ce sunt mai mici decât valoarea 1 milimetru.**

**DATE DESPRE IMOBILUL NR. 1020**

Oficiul de Cadastru și Publicitate Imobiliară SUCEAVA
Biroul de Cadastru și Publicitate Imobiliară Falticeni

A. Partea I. Descrierea imobilului

TEREN Extravilan

Adresa: Jud. Suceava

Nr. Crt	Nr cadastral Nr. topografic	Suprafața* (mp)	Observații / Referințe
A1		1.400	Sector cadastral:8 Teren neimprejmuit; documentul original se afla la ID 1017

B. Partea II. Proprietari și acte

Inscrieri privitoare la dreptul de proprietate și alte drepturi reale		Referințe
1020 / 07/10/2024		
Act Notarial nr. 79, din 14/10/2004 emis de BNP Ioan Liuta;		
B1	Intabulare, drept de PROPRIETATE, dobandit prin Succesiune, cota actuala 1/2, cota initiala 1/1 1) URSU COSTICA	A1
B2	Intabulare, drept de PROPRIETATE, dobandit prin Succesiune, cota actuala 1/2 1) URSU DORINA	A1

C. Partea III. SARCINI .

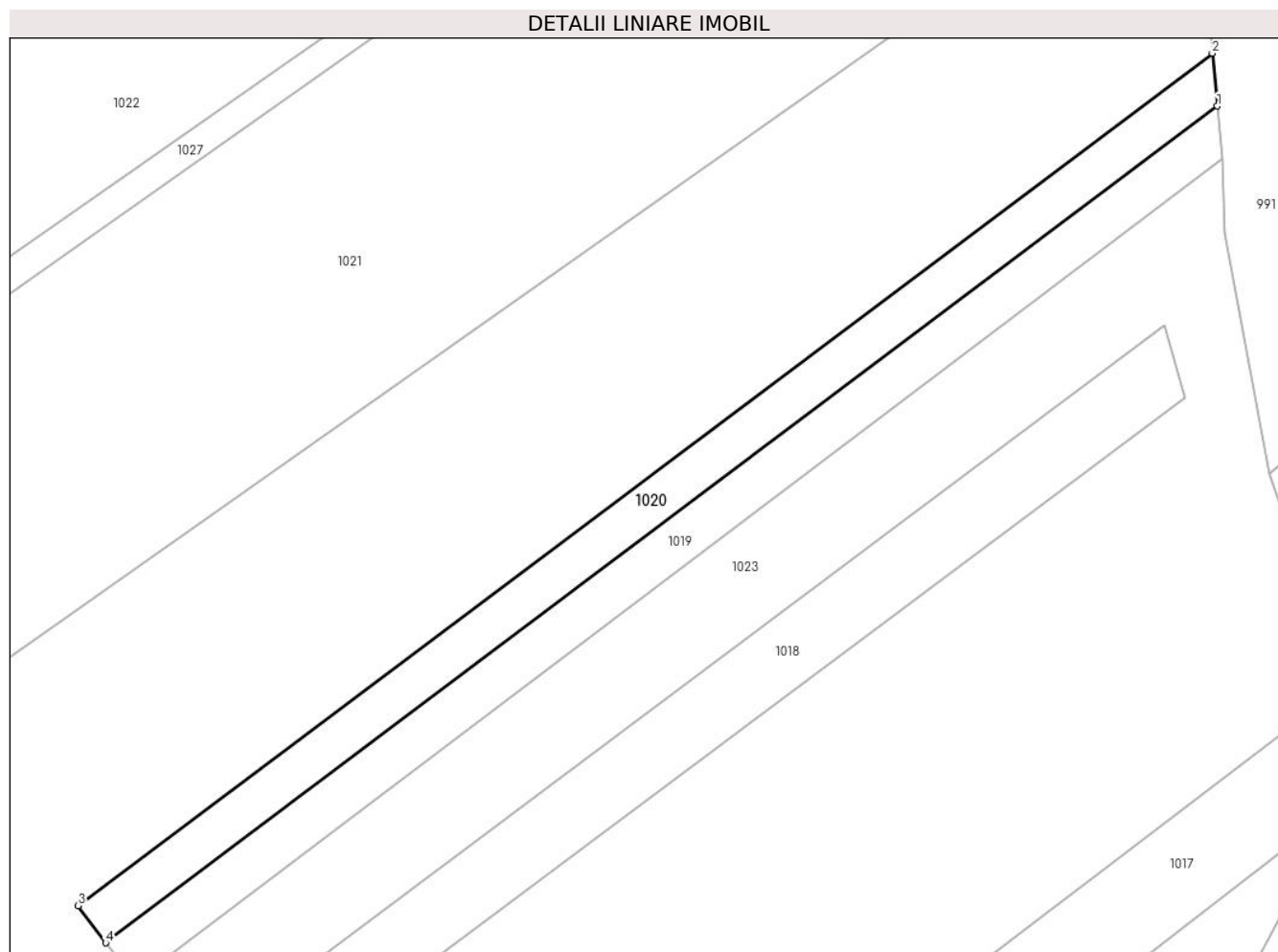
Inscrieri privind dezmembramintele dreptului de proprietate, drepturi reale de garanție și sarcini	Referințe
NU SUNT	

Anexa Nr. 1 La Partea I

Teren

Nr cadastral	Suprafața (mp)*	Observații / Referințe
	1.400	documentul original se afla la ID 1017

* Suprafața este determinată în planul de proiecție Stereo 70.



Date referitoare la teren

Crt	Categorie folosință	Intravilan	Suprafața (mp)	Tarla	Parcelă	Nr. topo	Observații / Referințe
1	arabil	NU	1.400	13	161	-	loc numit Borosoaia

Lungime Segmente

1) Valorile lungimilor segmentelor sunt obținute din proiecție în plan.

Punct început	X / Y	Punct sfârșit	X / Y	Lungime segment (** (m)
1	612.966,663 646.960,096	2	612.965,918 646.967,894	7.834
2	612.965,918 646.967,894	3	612.798,627 646.842,277	209.203
3	612.798,627 646.842,277	4	612.802,714 646.836,8	6.834
4	612.802,714 646.836,8	1	612.966,663 646.960,096	205.137

** Lungimile segmentelor sunt determinate în planul de proiecție Stereo 70 și sunt rotunjite la 1 milimetru.

***** Distanţa dintre puncte este formată din segmente cumulate ce sunt mai mici decât valoarea 1 milimetru.**

**DATE DESPRE IMOBILUL NR. 1021**

Oficiul de Cadastru și Publicitate Imobiliară SUCEAVA
Biroul de Cadastru și Publicitate Imobiliară Falticeni

A. Partea I. Descrierea imobilului

TEREN Extravilan

Adresa: Jud. Suceava

Nr. Crt	Nr cadastral Nr. topografic	Suprafața* (mp)	Observații / Referințe
A1		14.400	Sector cadastral:8 Teren neimprejmuit;

B. Partea II. Proprietari și acte

Inscrieri privitoare la dreptul de proprietate și alte drepturi reale		Referințe
1021 / 07/10/2024		
Act Administrativ nr. 994, din 16/08/1995 emis de Comisia Județeană Suceava;		
B1	Intabulare, drept de PROPRIETATE, dobandit prin Reconstituire, cota actuala 1/1, cota initiala 1/1	A1
	1) DELEANU ANICA, Lipsă CNP proprietar DEFUNCT:Da 2) GULEAC EUFROSINA, Lipsă CNP proprietar	

C. Partea III. SARCINI .

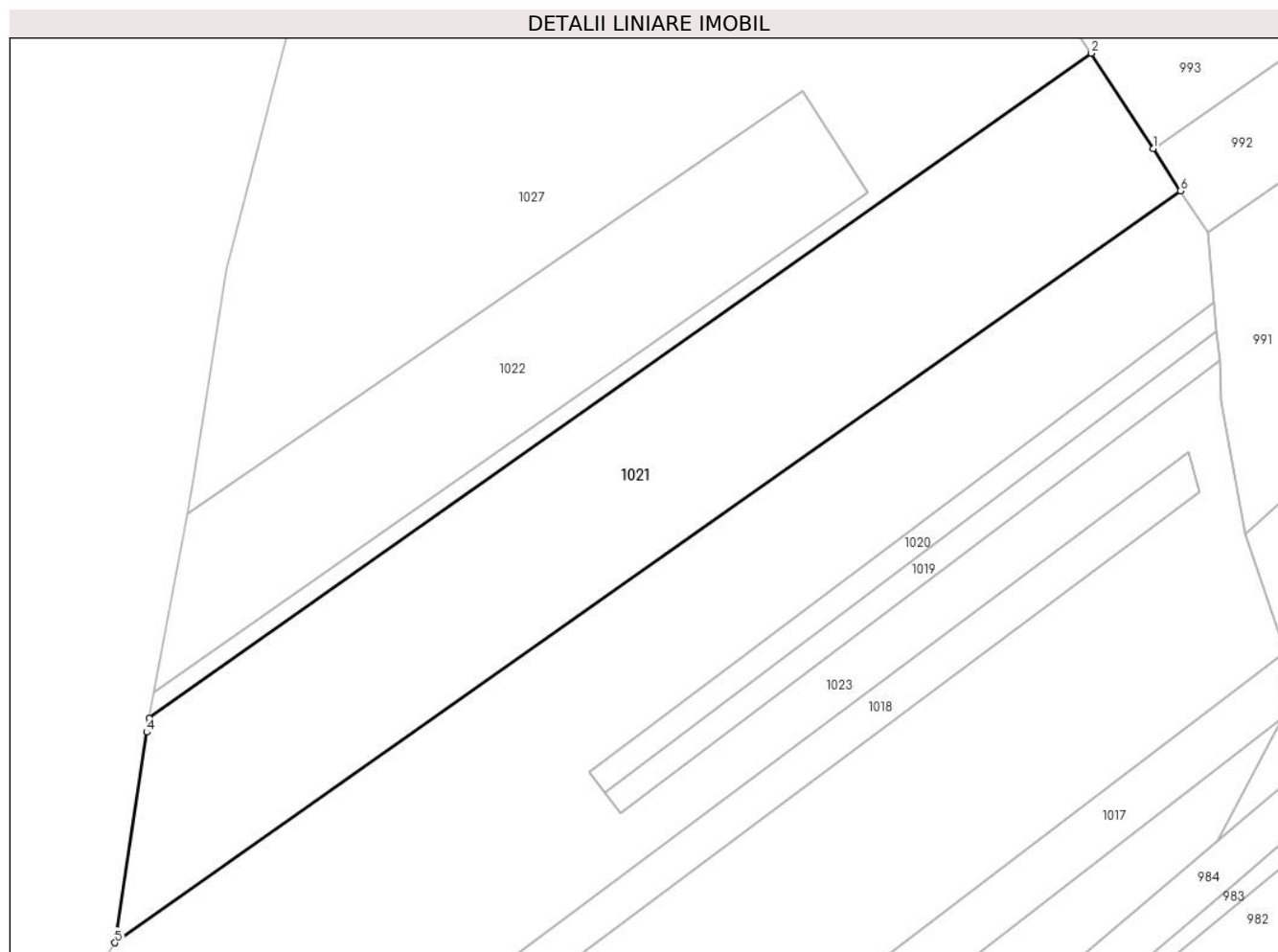
Inscrieri privind dezmembramintele dreptului de proprietate, drepturi reale de garanție și sarcini	Referințe
NU SUNT	

Anexa Nr. 1 La Partea I

Teren

Nr cadastral	Suprafața (mp)*	Observații / Referințe
	14.400	

* Suprafața este determinată în planul de proiecție Stereo 70.



Date referitoare la teren

Crt	Categorie folosință	Intravilan	Suprafața (mp)	Tarla	Parcelă	Nr. topo	Observații / Referințe
1	arabil	NU	14.400	13	161, 162	-	loc numit Coasta

Lungime Segmente

1) Valorile lungimilor segmentelor sunt obținute din proiecție în plan.

Punct început	X / Y	Punct sfârșit	X / Y	Lungime segment (** (m)
1	612.949,574 647.008,844	2	612.933,015 647.034,395	30.448
2	612.933,015 647.034,395	3	612.680,925 646.856,547	308.511
3	612.680,925 646.856,547	4	612.680,234 646.852,811	3.799
4	612.680,234 646.852,811	5	612.671,767 646.796,508	56.936
5	612.671,767 646.796,508	6	612.956,863 646.997,596	348.878

Punct început	X / Y	Punct sfârșit	X / Y	Lungime segment (** (m)
6	612.956,863 646.997,596	1	612.949,574 647.008,844	13.403

** Lungimile segmentelor sunt determinate în planul de proiecție Stereo 70 și sunt rotunjite la 1 milimetru.

*** Distanța dintre puncte este formată din segmente cumulate ce sunt mai mici decât valoarea 1 milimetru.

**DATE DESPRE IMOBILUL NR. 1022**

Oficiul de Cadastru și Publicitate Imobiliară SUCEAVA
Biroul de Cadastru și Publicitate Imobiliară Falticeni

A. Partea I. Descrierea imobilului

TEREN Extravilan

Adresa: Jud. Suceava

Nr. Crt	Nr cadastral Nr. topografic	Suprafața* (mp)	Observații / Referințe
A1		7.200	Sector cadastral:8 Teren neimprejmuit;

B. Partea II. Proprietari și acte

Inscrieri privitoare la dreptul de proprietate și alte drepturi reale		Referințe
1022 / 07/10/2024		
Act Administrativ nr. 591, din 20/12/1994 emis de Comisia Județeană Suceava;		
B1	Intabulare, drept de PROPRIETATE, dobandit prin Reconstituire, cota actuala 1/1, cota initiala 1/1 1) BARNA VASILE , Lipsă CNP proprietar	A1

C. Partea III. SARCINI .

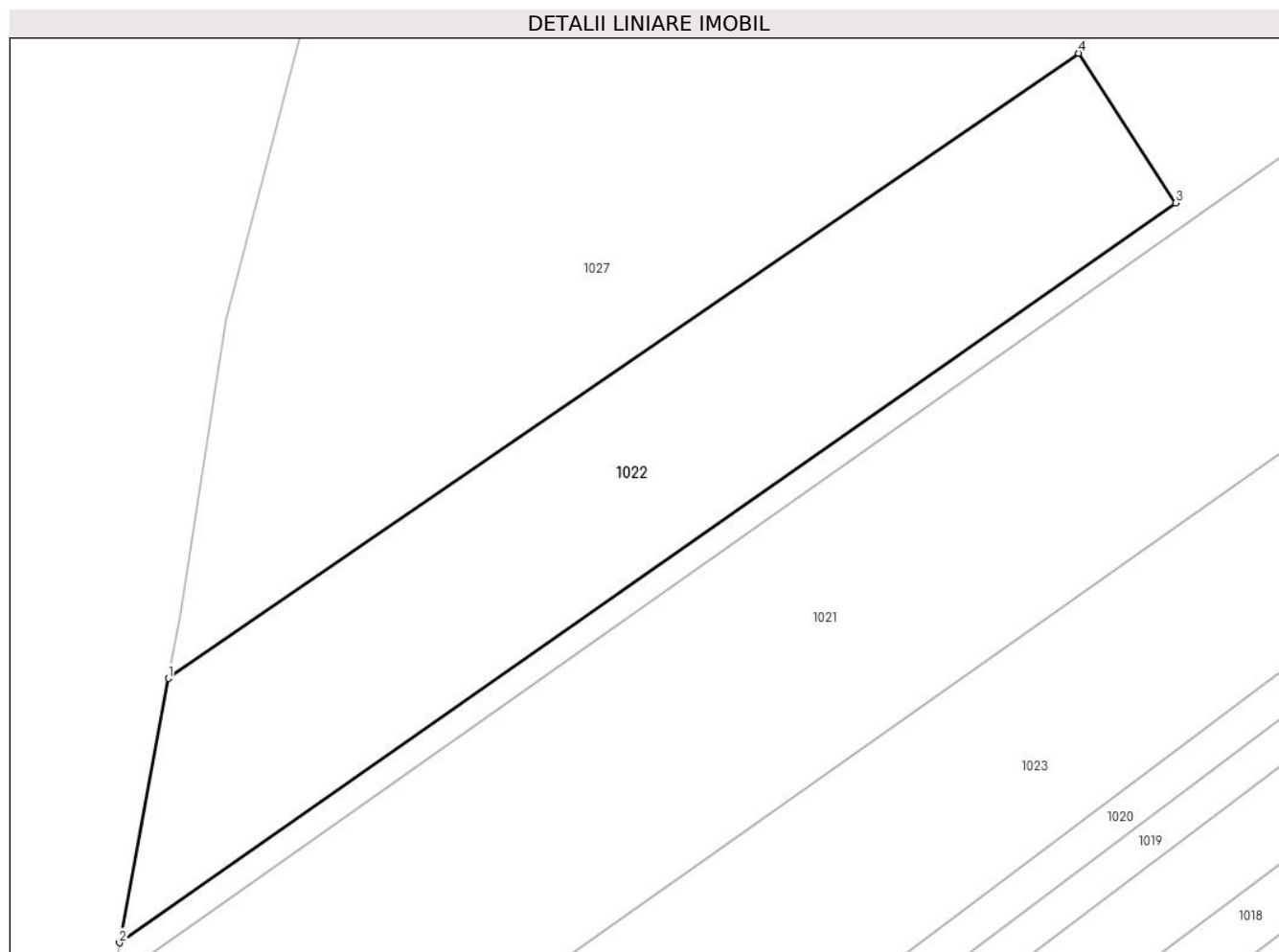
Inscrieri privind dezmembramintele dreptului de proprietate, drepturi reale de garanție și sarcini	Referințe
NU SUNT	

Anexa Nr. 1 La Partea I

Teren

Nr cadastral	Suprafața (mp)*	Observații / Referințe
	7.200	

* Suprafața este determinată în planul de proiecție Stereo 70.



Date referitoare la teren

Crt	Categorie folosință	Intravilan	Suprafața (mp)	Tarla	Parcelă	Nr. topo	Observații / Referințe
1	arabil	NU	7.200	13	161	-	loc numit Coasta

Lungime Segmente

1) Valorile lungimilor segmentelor sunt obținute din proiecție în plan.

Punct început	X / Y	Punct sfârșit	X / Y	Lungime segment (** (m)
1	612.691,05 646.911,322	2	612.682,215 646.863,526	48.606
2	612.682,215 646.863,526	3	612.873,356 646.997,308	233.308
3	612.873,356 646.997,308	4	612.855,747 647.024,362	32.28
4	612.855,747 647.024,362	1	612.691,05 646.911,322	199.758

** Lungimile segmentelor sunt determinate în planul de proiecție Stereo 70 și sunt rotunjite la 1 milimetru.

***** Distanţa dintre puncte este formată din segmente cumulate ce sunt mai mici decât valoarea 1 milimetru.**

**DATE DESPRE IMOBILUL NR. 1023**

Oficiul de Cadastru și Publicitate Imobiliară SUCEAVA
Biroul de Cadastru și Publicitate Imobiliară Falticeni

A. Partea I. Descrierea imobilului

TEREN Extravilan

Adresa: Jud. Suceava

Nr. Crt	Nr cadastral Nr. topografic	Suprafața* (mp)	Observații / Referințe
A1		48.589	Sector cadastral:8 Teren neimprejmuit;

B. Partea II. Proprietari și acte

Inscrieri privitoare la dreptul de proprietate și alte drepturi reale		Referințe
1023 / 07/10/2024		
Act Normativ nr. 7, din 13/03/1996 emis de Parlamentul României;		
B1	Inscrierea provizorie, drept de PROPRIETATE, dobandit prin Lege, cota actuala 1/1, cota initiala 1/1 1) NEIDENTIFICAT NEIDENTIFICAT	A1
B2	Proprietar neidentificat, rezerva comisiei locale de fond funciar	A1

C. Partea III. SARCINI .

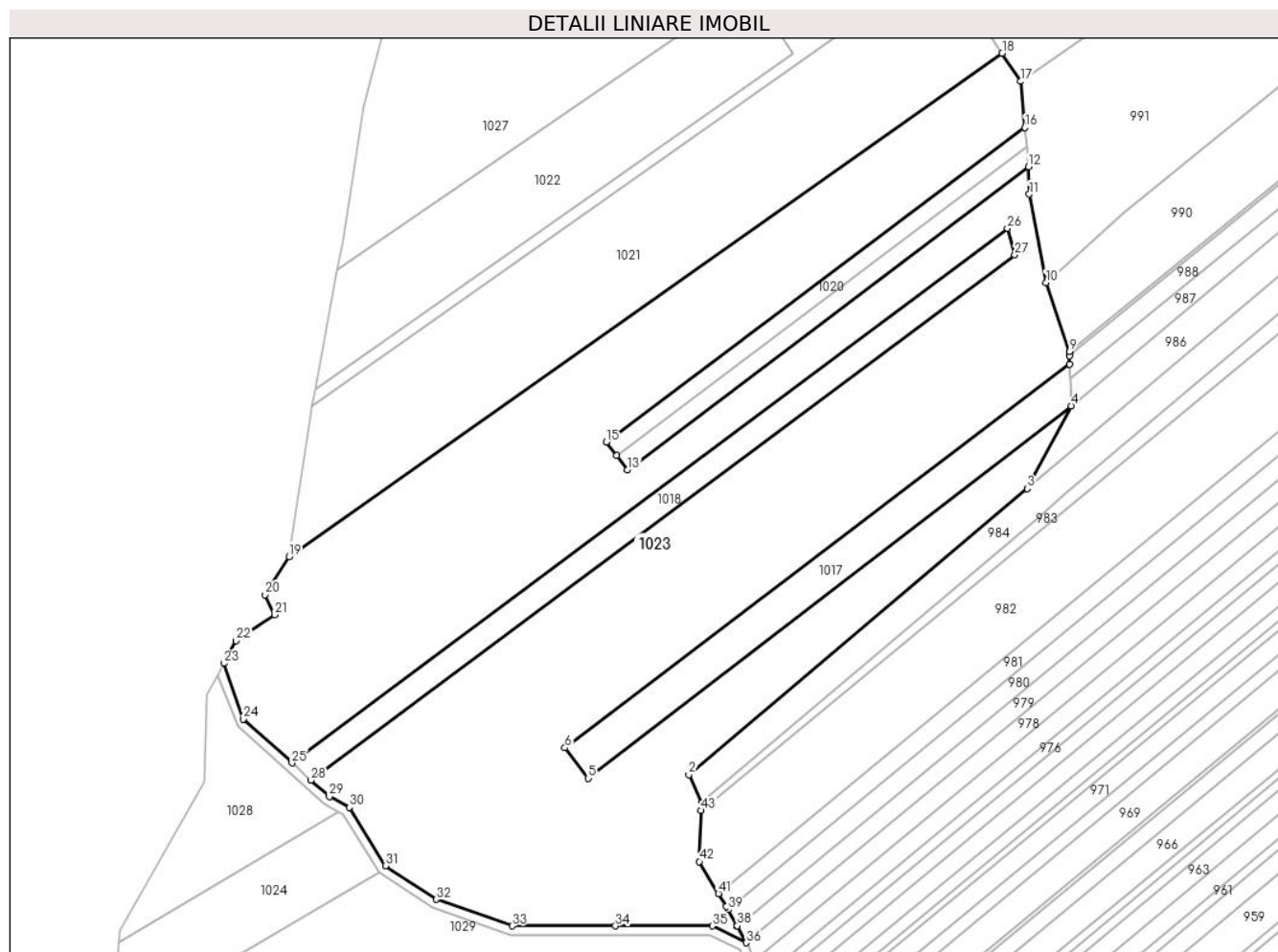
Inscrieri privind dezmembramintele dreptului de proprietate, drepturi reale de garanție și sarcini	Referințe
NU SUNT	

Anexa Nr. 1 La Partea I

Teren

Nr cadastral	Suprafața (mp)*	Observații / Referințe
	48.589	

* Suprafața este determinată în planul de proiecție Stereo 70.



Date referitoare la teren

Crt	Categorie folosință	Intra vilan	Suprafața (mp)	Tarla	Parcelă	Nr. topo	Observații / Referințe
1	pasune	NU	48.589	13	161, 162	-	

Lungime Segmente

1) Valorile lungimilor segmentelor sunt obținute din proiecție în plan.

Punct început	X / Y	Punct sfârșit	X / Y	Lungime segment	Punct început	X / Y	Punct sfârșit	X / Y	Lungime segment	Punct început	X / Y	Punct sfârșit	X / Y	Lungime segment
1	612.836,698 646.698,211	2	612.831,524 646.709,381	12.31	2	612.831,524 646.709,381	3	612.966,851 646.823,723	177.1 65	3	612.966,851 646.823,723	4	612.984,428 646.856,716	37.38 3
4	612.984,428 646.856,716	5	612.791,34 646.707,953	243.7 49	5	612.791,34 646.707,953	6	612.782,023 646.720,135	15.33 6	6	612.782,023 646.720,135	7	612.983,89 646.873,458	253.4 92
7	612.983,89 646.873,458	8	612.983,784 646.876,76	3.304	8	612.983,784 646.876,76	9	612.983,733 646.878,357	1.598	9	612.983,733 646.878,357	10	612.974,371 646.905,918	29.10 8
10	612.974,371 646.905,918	11	612.967,721 646.941,277	35.97 9	11	612.967,721 646.941,277	12	612.967,408 646.952,314	11.04 1	12	612.967,408 646.952,314	13	612.807,101 646.831,179	200.9 28
13	612.807,101 646.831,179	14	612.802,714 646.836,8	7.13	14	612.802,714 646.836,8	15	612.798,627 646.842,277	6.834	15	612.798,627 646.842,277	16	612.965,918 646.967,894	209.2 03
16	612.965,918 646.967,894	17	612.964,152 646.986,348	18.53 8	17	612.964,152 646.986,348	18	612.956,863 646.997,596	13.40 3	18	612.956,863 646.997,596	19	612.671,767 646.796,508	348.8 78

Punct început	X / Y	Punct sfârșit	X / Y	Lungime segment	Punct început	X / Y	Punct sfârșit	X / Y	Lungime segment	Punct început	X / Y	Punct sfârșit	X / Y	Lungime segment
19	612.671,767 646.796,508	20	612.662,055 646.781,26	18.078	20	612.662,055 646.781,26	21	612.665,889 646.773,301	8.834	21	612.665,889 646.773,301	22	612.650,628 646.762,883	18.478
22	612.650,628 646.762,883	23	612.645,812 646.753,872	10.217	23	612.645,812 646.753,872	24	612.653,389 646.731,596	23.529	24	612.653,389 646.731,596	25	612.672,894 646.714,078	26.217
25	612.672,894 646.714,078	26	612.958,945 646.927,709	357.02	26	612.958,945 646.927,709	27	612.961,86 646.917,094	11.008	27	612.961,86 646.917,094	28	612.680,55 646.707,201	350.985
28	612.680,55 646.707,201	29	612.687,85 646.700,645	9.812	29	612.687,85 646.700,645	30	612.695,776 646.696,375	9.003	30	612.695,776 646.696,375	31	612.710,246 646.672,989	27.501
31	612.710,246 646.672,989	32	612.730,551 646.659,53	24.361	32	612.730,551 646.659,53	33	612.760,968 646.648,976	32.196	33	612.760,968 646.648,976	34	612.802,234 646.648,976	41.266
34	612.802,234 646.648,976	35	612.840,984 646.648,976	38.75	35	612.840,984 646.648,976	36	612.854,537 646.642,237	15.136	36	612.854,537 646.642,237	37	612.850,994 646.648,911	7.556
37	612.850,994 646.648,911	38	612.850,927 646.649,037	0.143	38	612.850,927 646.649,037	39	612.847,261 646.655,445	7.383	39	612.847,261 646.655,445	40	612.846,505 646.656,767	1.523
40	612.846,505 646.656,767	41	612.843,424 646.661,906	5.992	41	612.843,424 646.661,906	42	612.835,751 646.674,702	14.92	42	612.835,751 646.674,702	43	612.836,573 646.695,116	20.431
43	612.836,573 646.695,116	1	612.836,698 646.698,211	3.098										

** Lungimile segmentelor sunt determinate în planul de proiecție Stereo 70 și sunt rotunjite la 1 milimetru.

*** Distanța dintre puncte este formată din segmente cumulate ce sunt mai mici decât valoarea 1 milimetru.

**DATE DESPRE IMOBILUL NR. 1024**

Oficiul de Cadastru și Publicitate Imobiliară SUCEAVA
Biroul de Cadastru și Publicitate Imobiliară Falticeni

A. Partea I. Descrierea imobilului

TEREN Extravilan

Adresa: Jud. Suceava

Nr. Crt	Nr cadastral Nr. topografic	Suprafața* (mp)	Observații / Referințe
A1		3.200	Sector cadastral:8 Teren neimprejmuit;

B. Partea II. Proprietari și acte

Inscrieri privitoare la dreptul de proprietate și alte drepturi reale		Referințe
1024 / 07/10/2024		
Act Administrativ nr. 126, din 10/11/1993 emis de Comisia Județeană Suceava;		
B1	Intabulare, drept de PROPRIETATE, dobandit prin Reconstituire, cota actuala 1/1, cota initiala 1/1 1) SBURLEA TOADER, Lipsă CNP proprietar	A1

C. Partea III. SARCINI .

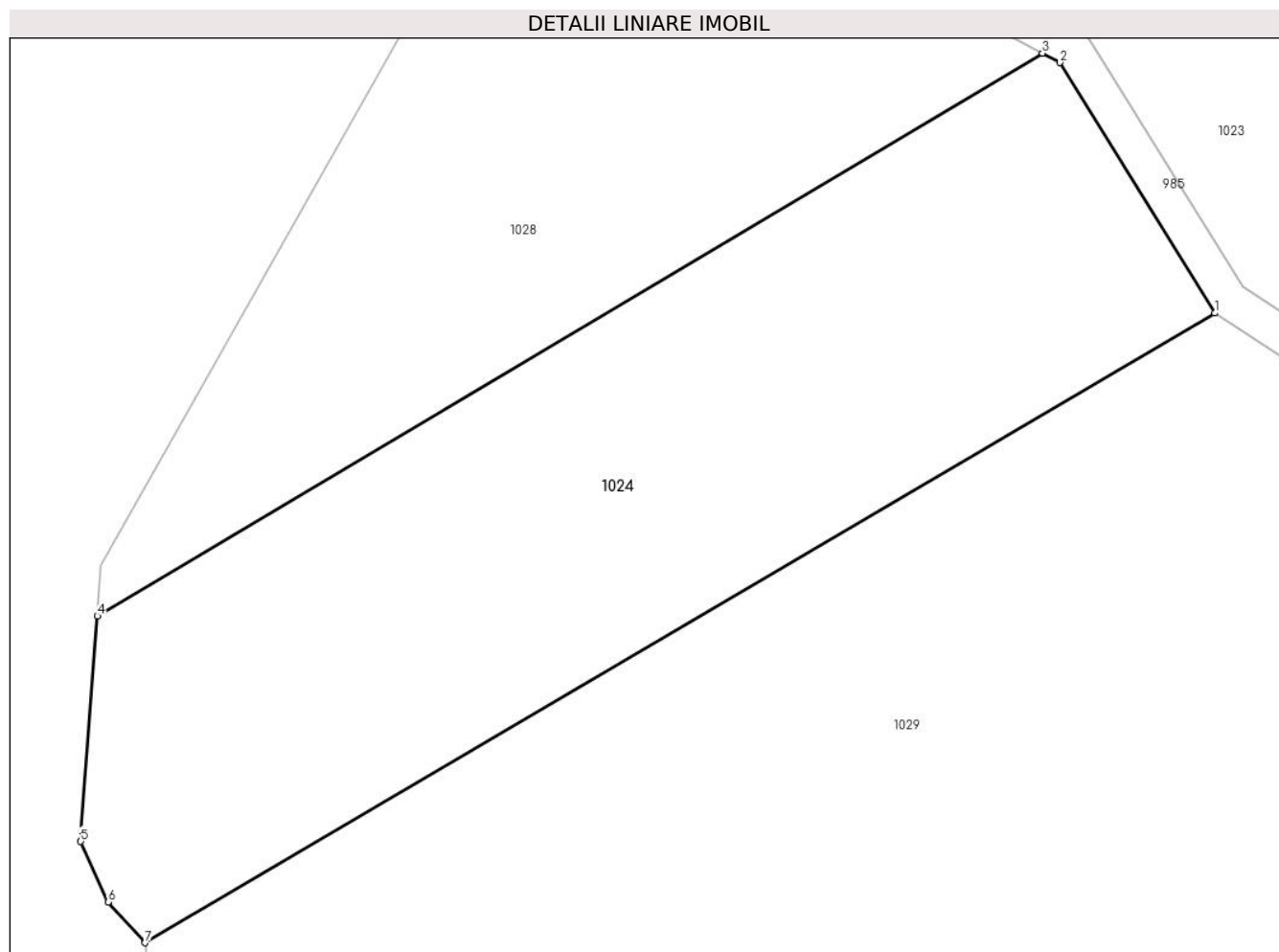
Inscrieri privind dezmembramintele dreptului de proprietate, drepturi reale de garanție și sarcini	Referințe
NU SUNT	

Anexa Nr. 1 La Partea I

Teren

Nr cadastral	Suprafața (mp)*	Observații / Referințe
	3.200	

* Suprafața este determinată în planul de proiecție Stereo 70.



Date referitoare la teren

Crt	Categorie folosință	Intravilan	Suprafața (mp)	Tarla	Parcelă	Nr. topo	Observații / Referințe
1	arabil	NU	3.200	13	161, 162	-	loc numit Coasta Fabricii

Lungime Segmente

1) Valorile lungimilor segmentelor sunt obținute din proiecție în plan.

Punct început	X / Y	Punct sfârșit	X / Y	Lungime segment (** (m)
1	612.707,673 646.670,495	2	612.693,292 646.693,738	27.332
2	612.693,292 646.693,738	3	612.691,665 646.694,614	1.848
3	612.691,665 646.694,614	4	612.603,896 646.642,376	102.138
4	612.603,896 646.642,376	5	612.602,341 646.621,459	20.975
5	612.602,341 646.621,459	6	612.604,891 646.615,825	6.184

Punct început	X / Y	Punct sfârșit	X / Y	Lungime segment (** (m)
6	612.604,891 646.615,825	7	612.608,345 646.612,057	5.112
7	612.608,345 646.612,057	1	612.707,673 646.670,495	115.243

** Lungimile segmentelor sunt determinate în planul de proiecție Stereo 70 și sunt rotunjite la 1 milimetru.

*** Distanța dintre puncte este formată din segmente cumulate ce sunt mai mici decât valoarea 1 milimetru.

**DATE DESPRE IMOBILUL NR. 1025**

Oficiul de Cadastru și Publicitate Imobiliară SUCEAVA
Biroul de Cadastru și Publicitate Imobiliară Falticeni

A. Partea I. Descrierea imobilului

TEREN Intravilan

Adresa: Loc. Draguseni, Jud. Suceava

Nr. Crt	Nr cadastral Nr. topografic	Suprafața* (mp)	Observații / Referințe
A1		4.500	Sector cadastral:8 Teren neimprejmuit;

B. Partea II. Proprietari și acte

Inscrieri privitoare la dreptul de proprietate și alte drepturi reale		Referințe
1025 / 07/10/2024		
Act Notarial nr. 188, din 21/06/2013 emis de BNP Maria Apostol;		
B1	Intabulare, drept de PROPRIETATE, dobandit prin Succesiune, cota actuala 1/1, cota initiala 1/1 1) PANCIUC RODICA	A1

C. Partea III. SARCINI .

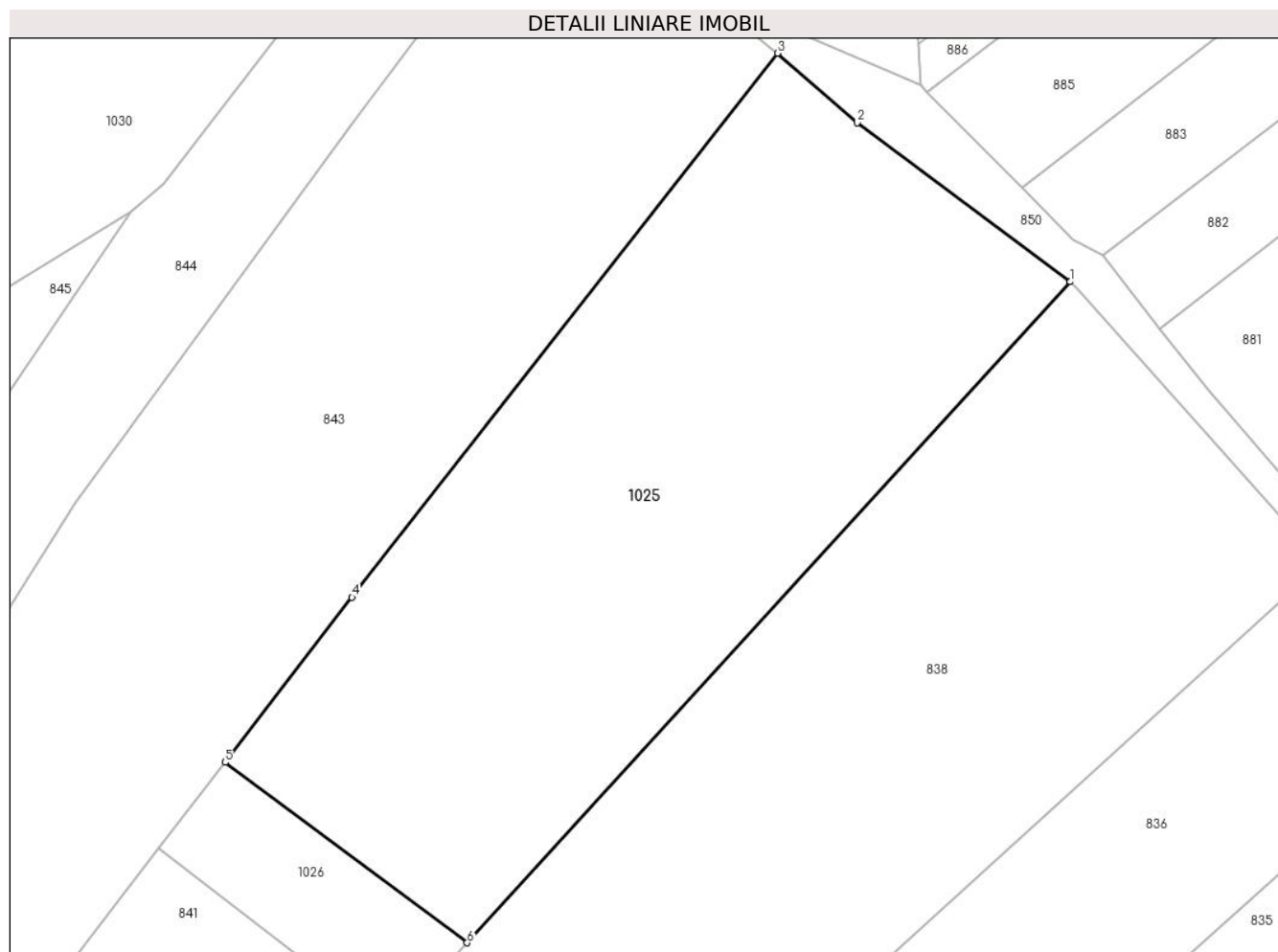
Inscrieri privind dezmembramintele dreptului de proprietate, drepturi reale de garanție și sarcini	Referințe
NU SUNT	

Anexa Nr. 1 La Partea I

Teren

Nr cadastral	Suprafața (mp)*	Observații / Referințe
	4.500	

* Suprafața este determinată în planul de proiecție Stereo 70.



Date referitoare la teren

Crt	Categorie folosință	Intra vilan	Suprafața (mp)	Tarla	Parcelă	Nr. topo	Observații / Referințe
1	arabil	DA	4.500	37	170	-	loc numit La Gard

Lungime Segmente

1) Valorile lungimilor segmentelor sunt obținute din proiecție în plan.

Punct început	X / Y	Punct sfârșit	X / Y	Lungime segment (** (m)
1	612.676,488 646.277,278	2	612.650,408 646.296,702	32.519
2	612.650,408 646.296,702	3	612.640,661 646.305,212	12.939
3	612.640,661 646.305,212	4	612.588,602 646.238,681	84.478
4	612.588,602 646.238,681	5	612.573,061 646.218,509	25.464
5	612.573,061 646.218,509	6	612.602,673 646.196,454	36.923

Punct început	X / Y	Punct sfârșit	X / Y	Lungime segment (** (m)
6	612.602,673 646.196,454	1	612.676,488 646.277,278	109.459

** Lungimile segmentelor sunt determinate în planul de proiecție Stereo 70 și sunt rotunjite la 1 milimetru.

*** Distanța dintre puncte este formată din segmente cumulate ce sunt mai mici decât valoarea 1 milimetru.

**DATE DESPRE IMOBILUL NR. 1026**

Oficiul de Cadastru și Publicitate Imobiliară SUCEAVA
Biroul de Cadastru și Publicitate Imobiliară Falticeni

A. Partea I. Descrierea imobilului

TEREN Intravilan

Adresa: Loc. Draguseni, Jud. Suceava

Nr. Crt	Nr cadastral Nr. topografic	Suprafața* (mp)	Observații / Referințe
A1		492	Sector cadastral:8 Teren neimprejmuit;

B. Partea II. Proprietari și acte

Inscrieri privitoare la dreptul de proprietate și alte drepturi reale		Referințe
1026 / 07/10/2024		
Act Normativ nr. 7, din 13/03/1996 emis de Parlamentul României;		
B1	Inscrierea provizorie, drept de PROPRIETATE, dobandit prin Lege, cota actuala 1/1, cota initiala 1/1 1) NEIDENTIFICAT NEIDENTIFICAT	A1
B2	Proprietar neidentificat, rezerva comisiei locale de fond funciar	A1

C. Partea III. SARCINI .

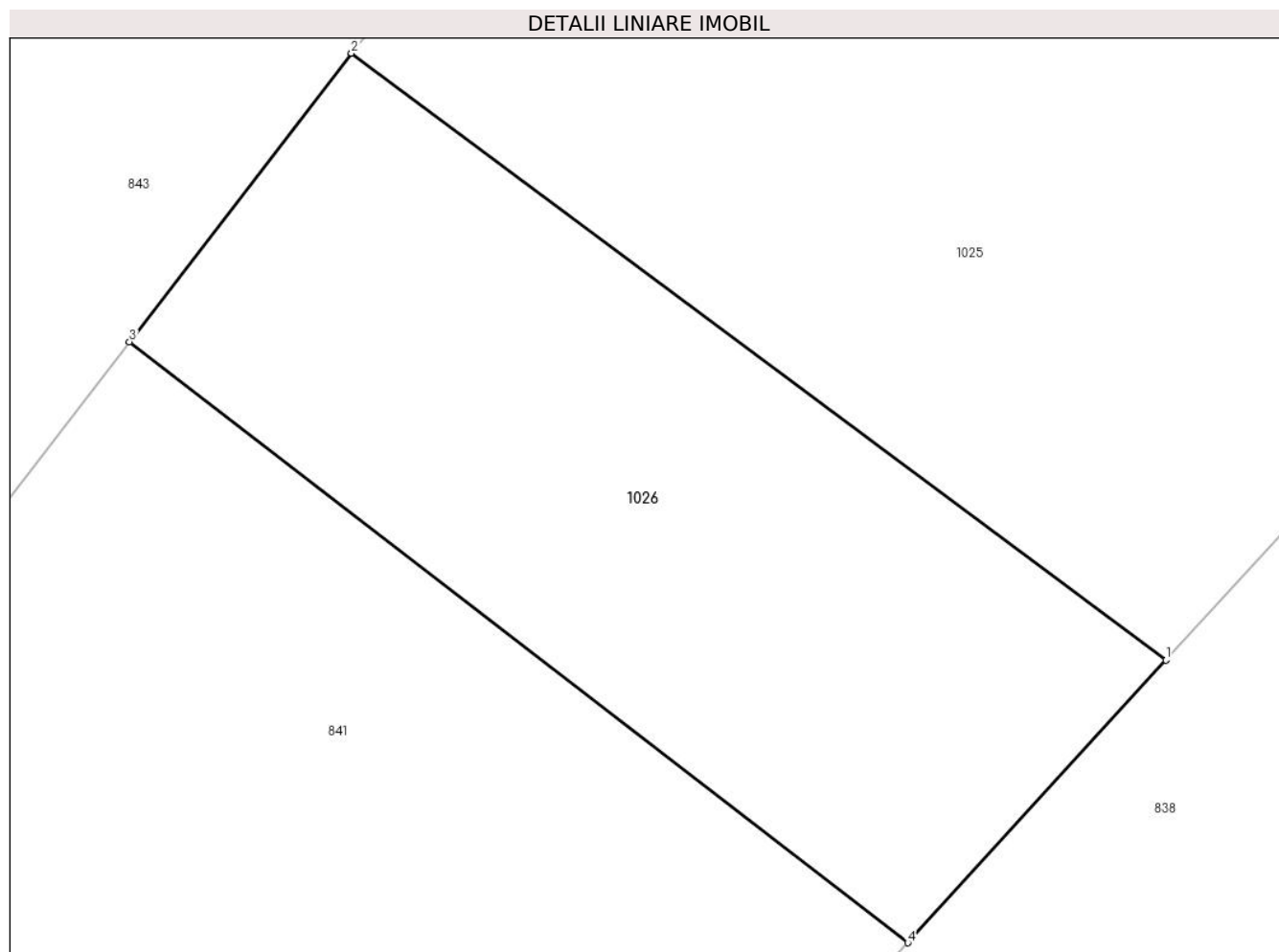
Inscrieri privind dezmembramintele dreptului de proprietate, drepturi reale de garanție și sarcini	Referințe
NU SUNT	

Anexa Nr. 1 La Partea I

Teren

Nr cadastral	Suprafața (mp)*	Observații / Referințe
	492	

* Suprafața este determinată în planul de proiecție Stereo 70.



Date referitoare la teren

Crt	Categorie folosință	Intra vilan	Suprafața (mp)	Tarla	Parcelă	Nr. topo	Observații / Referințe
1	arabil	DA	492	37	170	-	

Lungime Segmente

1) Valorile lungimilor segmentelor sunt obținute din proiecție în plan.

Punct început	X / Y	Punct sfârșit	X / Y	Lungime segment (** (m)
1	612.602,673 646.196,454	2	612.573,061 646.218,509	36.923
2	612.573,061 646.218,509	3	612.564,988 646.208,026	13.231
3	612.564,988 646.208,026	4	612.593,291 646.186,182	35.752
4	612.593,291 646.186,182	1	612.602,673 646.196,454	13.912

** Lungimile segmentelor sunt determinate în planul de proiecție Stereo 70 și sunt rotunjite la 1 milimetru.

***** Distanţa dintre puncte este formată din segmente cumulate ce sunt mai mici decât valoarea 1 milimetru.**

**DATE DESPRE IMOBILUL NR. 1027**

Oficiul de Cadastru și Publicitate Imobiliară SUCEAVA
Biroul de Cadastru și Publicitate Imobiliară Falticeni

A. Partea I. Descrierea imobilului

TEREN Extravilan

Adresa: Jud. Suceava

Nr. Crt	Nr cadastral Nr. topografic	Suprafața* (mp)	Observații / Referințe
A1		89.924	Sector cadastral:8 Teren neimprejmuit;

B. Partea II. Proprietari și acte

Inscrieri privitoare la dreptul de proprietate și alte drepturi reale		Referințe
1027 / 07/10/2024		
Act Normativ nr. 7, din 13/03/1996 emis de Parlamentul României;		
B1	Inscrierea provizorie, drept de PROPRIETATE, dobandit prin Lege, cota actuala 1/1, cota initiala 1/1 1) NEIDENTIFICAT NEIDENTIFICAT	A1
B2	Proprietar neidentificat, rezerva comisiei locale de fond funciar	A1

C. Partea III. SARCINI .

Inscrieri privind dezmembramintele dreptului de proprietate, drepturi reale de garanție și sarcini	Referințe
NU SUNT	

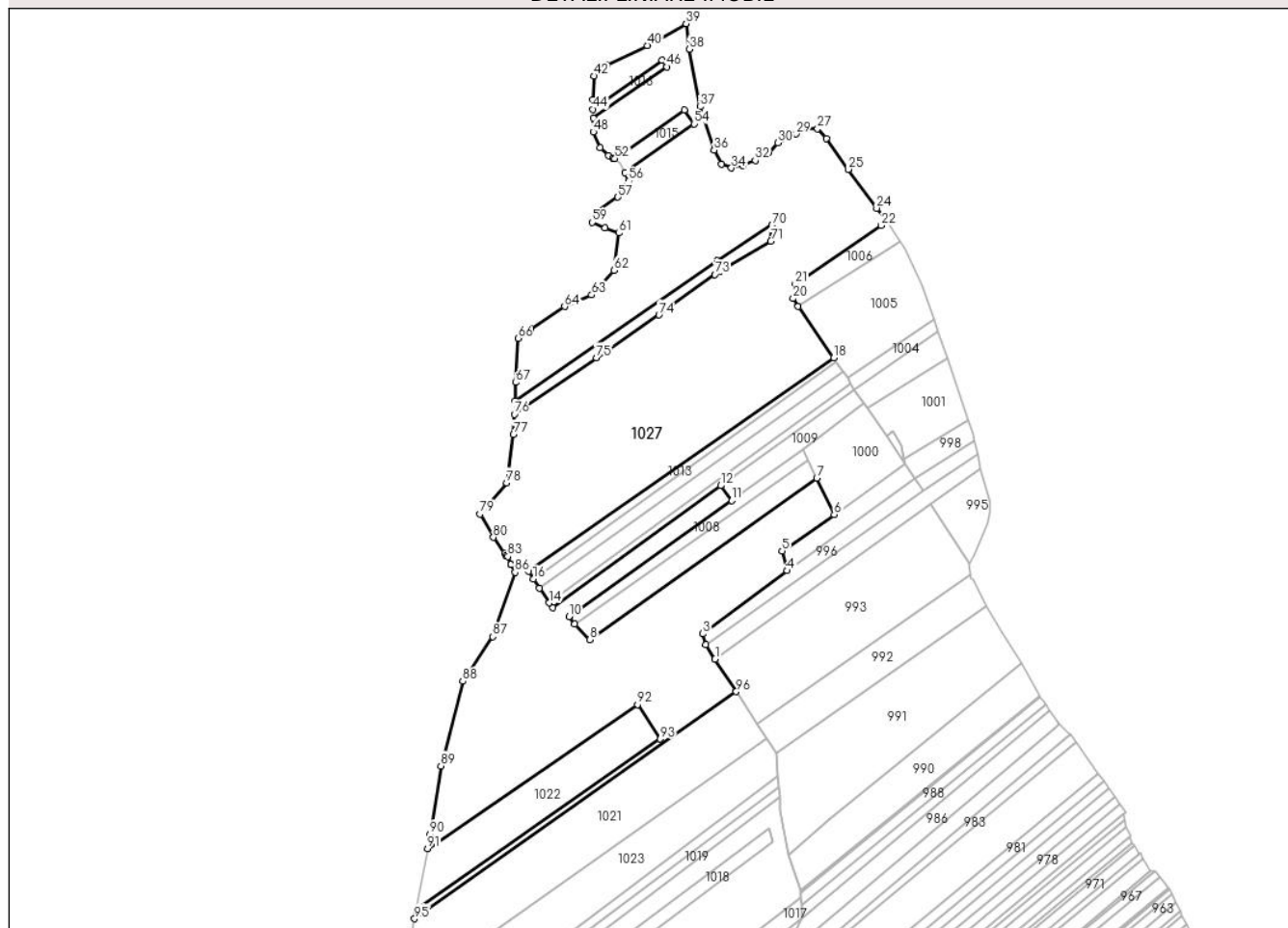
Anexa Nr. 1 La Partea I

Teren

Nr cadastral	Suprafața (mp)*	Observații / Referințe
	89.924	

* Suprafața este determinată în planul de proiecție Stereo 70.

DETALII LINIARE IMOBIL



Date referitoare la teren

Crt	Categorie folosință	Intra vilan	Suprafața (mp)	Tarla	Parcelă	Nr. topo	Observații / Referințe
1	pasune	NU	89.924	13	161, 162	-	

Lungime Segmente

1) Valorile lungimilor segmentelor sunt obținute din proiecție în plan.

Punct început	X / Y	Punct sfârșit	X / Y	Lungime segment	Punct început	X / Y	Punct sfârșit	X / Y	Lungime segment	Punct început	X / Y	Punct sfârșit	X / Y	Lungime segment
1	612.916,457 647.059,946	2	612.909,155 647.071,214	13.427	2	612.909,155 647.071,214	3	612.906,902 647.079,743	8.822	3	612.906,902 647.079,743	4	612.973,031 647.129,157	82.552
4	612.973,031 647.129,157	5	612.968,988 647.144,512	15.878	5	612.968,988 647.144,512	6	613.009,887 647.173,222	49.97	6	613.009,887 647.173,222	7	612.996,161 647.201,824	31.725
7	612.996,161 647.201,824	8	612.818,368 647.075,242	218.251	8	612.818,368 647.075,242	9	612.806,161 647.087,418	17.241	9	612.806,161 647.087,418	10	612.802,037 647.093,191	7.095
10	612.802,037 647.093,191	11	612.929,343 647.184,184	156.482	11	612.929,343 647.184,184	12	612.920,864 647.195,803	14.384	12	612.920,864 647.195,803	13	612.789,216 647.100,29	162.647
13	612.789,216 647.100,29	14	612.786,419 647.103,981	4.631	14	612.786,419 647.103,981	15	612.778,957 647.115,598	13.807	15	612.778,957 647.115,598	16	612.774,052 647.122,627	8.571
16	612.774,052 647.122,627	17	612.770,208 647.128,653	7.148	17	612.770,208 647.128,653	18	613.009,419 647.296,047	291.963	18	613.009,419 647.296,047	19	612.981,609 647.336,135	48.79

Punct început	X / Y	Punct sfârșit	X / Y	Lungime segment	Punct început	X / Y	Punct sfârșit	X / Y	Lungime segment	Punct început	X / Y	Punct sfârșit	X / Y	Lungime segment
19	612.981,609 647.336,135	20	612.977,587 647.342,33	7.386	20	612.977,587 647.342,33	21	612.979,283 647.353,661	11.457	21	612.979,283 647.353,661	22	613.046,692 647.399,623	81.587
22	613.046,692 647.399,623	23	613.051,204 647.402,897	5.575	23	613.051,204 647.402,897	24	613.043,172 647.413,065	12.958	24	613.043,172 647.413,065	25	613.020,736 647.443,546	37.848
25	613.020,736 647.443,546	26	613.003,591 647.467,676	29.601	26	613.003,591 647.467,676	27	612.996,817 647.475,296	10.196	27	612.996,817 647.475,296	28	612.988,139 647.475,931	8.701
28	612.988,139 647.475,931	29	612.979,884 647.471,274	9.478	29	612.979,884 647.471,274	30	612.965,702 647.464,289	15.809	30	612.965,702 647.464,289	31	612.958,717 647.456,669	10.337
31	612.958,717 647.456,669	32	612.947,922 647.450,531	12.418	32	612.947,922 647.450,531	33	612.937,974 647.446,721	10.653	33	612.937,974 647.446,721	34	612.929,296 647.444,604	8.932
34	612.929,296 647.444,604	35	612.921,252 647.447,567	8.572	35	612.921,252 647.447,567	36	612.915,749 647.458,574	12.306	36	612.915,749 647.458,574	37	612.904,742 647.492,652	35.812
37	612.904,742 647.492,652	38	612.896,275 647.537,737	45.873	38	612.896,275 647.537,737	39	612.893,736 647.557,634	20.058	39	612.893,736 647.557,634	40	612.863,326 647.540,517	34.896
40	612.863,326 647.540,517	41	612.831,364 647.525,277	35.409	41	612.831,364 647.525,277	42	612.821,628 647.516,599	13.042	42	612.821,628 647.516,599	43	612.820,781 647.497,972	18.646
43	612.820,781 647.497,972	44	612.820,842 647.490,65	7.322	44	612.820,842 647.490,65	45	612.875,058 647.528,8	66.293	45	612.875,058 647.528,8	46	612.878,51 647.523,893	6.0
46	612.878,51 647.523,893	47	612.820,901 647.483,706	70.241	47	612.820,901 647.483,706	48	612.820,993 647.472,784	10.922	48	612.820,993 647.472,784	49	612.826,496 647.460,507	13.454
49	612.826,496 647.460,507	50	612.832,846 647.454,369	8.832	50	612.832,846 647.454,369	51	612.836,439 647.452,28	4.156	51	612.836,439 647.452,28	52	612.837,877 647.451,875	1.494
52	612.837,877 647.451,875	53	612.892,347 647.490,204	66.604	53	612.892,347 647.490,204	54	612.899,962 647.479,128	13.441	54	612.899,962 647.479,128	55	612.845,625 647.440,892	66.442
55	612.845,625 647.440,892	56	612.848,509 647.434,472	7.038	56	612.848,509 647.434,472	57	612.840,254 647.421,772	15.147	57	612.840,254 647.421,772	58	612.823,109 647.409,495	21.087
58	612.823,109 647.409,495	59	612.819,934 647.402,087	8.06	59	612.819,934 647.402,087	60	612.830,094 647.397,854	11.007	60	612.830,094 647.397,854	61	612.841,313 647.393,62	11.991
61	612.841,313 647.393,62	62	612.837,079 647.364,41	29.515	62	612.837,079 647.364,41	63	612.819,723 647.345,149	25.927	63	612.819,723 647.345,149	64	612.798,556 647.336,047	23.041
64	612.798,556 647.336,047	65	612.772,098 647.318,69	31.643	65	612.772,098 647.318,69	66	612.761,938 647.311,282	12.574	66	612.761,938 647.311,282	67	612.760,244 647.276,568	34.755
67	612.760,244 647.276,568	68	612.759,65 647.262,226	14.354	68	612.759,65 647.262,226	69	612.918,332 647.372,071	192.992	69	612.918,332 647.372,071	70	612.961,108 647.399,895	51.029
70	612.961,108 647.399,895	71	612.960,093 647.387,221	12.715	71	612.960,093 647.387,221	72	612.920,668 647.364,017	45.747	72	612.920,668 647.364,017	73	612.916,302 647.361,072	5.266
73	612.916,302 647.361,072	74	612.872,416 647.329,526	54.047	74	612.872,416 647.329,526	75	612.823,447 647.296,054	59.316	75	612.823,447 647.296,054	76	612.759,206 647.251,526	78.164
76	612.759,206 647.251,526	77	612.758,551 647.235,717	15.823	77	612.758,551 647.235,717	78	612.753,047 647.198,04	38.077	78	612.753,047 647.198,04	79	612.732,304 647.173,487	32.142
79	612.732,304 647.173,487	80	612.742,676 647.155,283	20.951	80	612.742,676 647.155,283	81	612.751,566 647.142,795	15.329	81	612.751,566 647.142,795	82	612.752,749 647.140,615	2.48
82	612.752,749 647.140,615	83	612.754,086 647.140,316	1.37	83	612.754,086 647.140,316	84	612.756,564 647.134,286	6.519	84	612.756,564 647.134,286	85	612.756,38 647.133,926	0.404
85	612.756,38 647.133,926	86	612.759,609 647.127,978	6.768	86	612.759,609 647.127,978	87	612.742,252 647.077,39	53.483	87	612.742,252 647.077,39	88	612.718,757 647.042,465	42.092
88	612.718,757 647.042,465	89	612.701,612 646.976,213	68.434	89	612.701,612 646.976,213	90	612.693,146 646.922,661	54.217	90	612.693,146 646.922,661	91	612.691,05 646.911,322	11.531
91	612.691,05 646.911,322	92	612.855,747 647.024,362	199.758	92	612.855,747 647.024,362	93	612.873,356 646.997,308	32.28	93	612.873,356 646.997,308	94	612.682,215 646.863,526	233.308
94	612.682,215 646.863,526	95	612.680,925 646.856,547	7.097	95	612.680,925 646.856,547	96	612.933,015 647.034,395	308.511	96	612.933,015 647.034,395	1	612.916,457 647.059,946	30.447

** Lungimile segmentelor sunt determinate în planul de proiecție Stereo 70 și sunt rotunjite la 1 milimetru.

*** Distanța dintre puncte este formată din segmente cumulate ce sunt mai mici decât valoarea 1 milimetru.

**DATE DESPRE IMOBILUL NR. 1028**

Oficiul de Cadastru și Publicitate Imobiliară SUCEAVA
Biroul de Cadastru și Publicitate Imobiliară Falticeni

A. Partea I. Descrierea imobilului

TEREN Extravilan

Adresa: Jud. Suceava

Nr. Crt	Nr cadastral Nr. topografic	Suprafața* (mp)	Observații / Referințe
A1		2.940	Sector cadastral:8 Teren neimprejmuit;

B. Partea II. Proprietari și acte

Inscrieri privitoare la dreptul de proprietate și alte drepturi reale		Referințe
1028 / 07/10/2024		
Act Normativ nr. 7, din 13/03/1996 emis de Parlamentul României;		
B1	Inscrierea provizorie, drept de PROPRIETATE, dobandit prin Lege, cota actuala 1/1, cota initiala 1/1 1) NEIDENTIFICAT NEIDENTIFICAT	A1
B2	Proprietar neidentificat, rezerva comisiei locale de fond funciar	A1

C. Partea III. SARCINI .

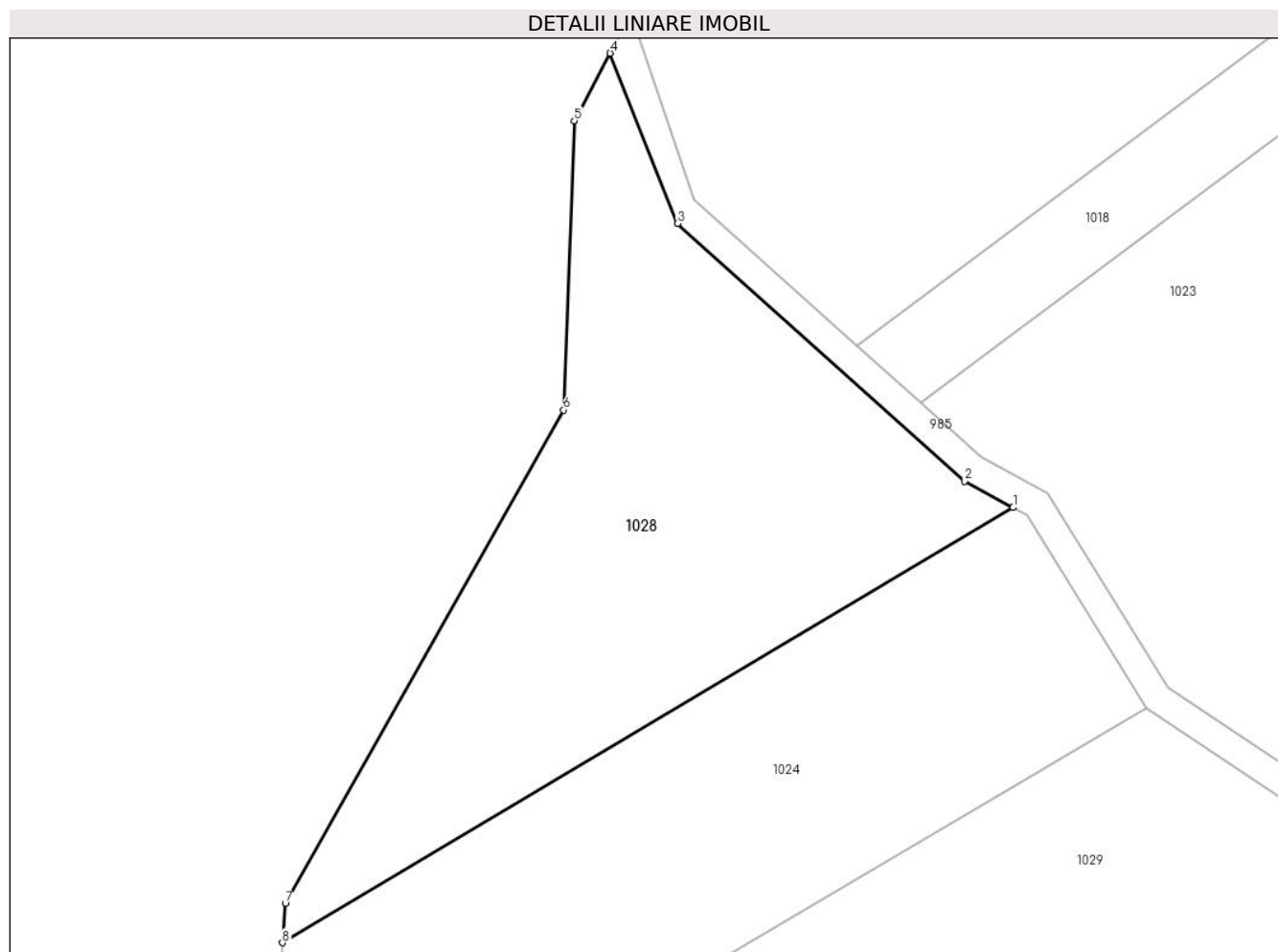
Inscrieri privind dezmembramintele dreptului de proprietate, drepturi reale de garanție și sarcini	Referințe
NU SUNT	

Anexa Nr. 1 La Partea I

Teren

Nr cadastral	Suprafața (mp)*	Observații / Referințe
	2.940	

* Suprafața este determinată în planul de proiecție Stereo 70.



Date referitoare la teren

Crt	Categorie folosință	Intravilan	Suprafața (mp)	Tarla	Parcelă	Nr. topo	Observații / Referințe
1	pasune	NU	2.940	13	161, 162	-	

Lungime Segmente

1) Valorile lungimilor segmentelor sunt obținute din proiecție în plan.

Punct început	X / Y	Punct sfârșit	X / Y	Lungime segment (** (m)
1	612.691,665 646.694,614	2	612.685,822 646.697,762	6.637
2	612.685,822 646.697,762	3	612.651,378 646.728,698	46.297
3	612.651,378 646.728,698	4	612.643,286 646.749,147	21.992
4	612.643,286 646.749,147	5	612.638,959 646.741,051	9.18
5	612.638,959 646.741,051	6	612.637,689 646.706,337	34.737

Punct început	X / Y	Punct sfârșit	X / Y	Lungime segment (** (m)
6	612.637,689 646.706,337	7	612.604,245 646.647,071	68.051
7	612.604,245 646.647,071	8	612.603,896 646.642,376	4.708
8	612.603,896 646.642,376	1	612.691,665 646.694,614	102.138

** Lungimile segmentelor sunt determinate în planul de proiecție Stereo 70 și sunt rotunjite la 1 milimetru.

*** Distanța dintre puncte este formată din segmente cumulate ce sunt mai mici decât valoarea 1 milimetru.

**DATE DESPRE IMOBILUL NR. 1029**

Oficiul de Cadastru și Publicitate Imobiliară SUCEAVA
Biroul de Cadastru și Publicitate Imobiliară Falticeni

A. Partea I. Descrierea imobilului

TEREN Necunoscut

Adresa: Loc. Draguseni, Jud. Suceava

Nr. Crt	Nr cadastral Nr. topografic	Suprafața* (mp)	Observații / Referințe
A1		57.707	Sector cadastral:8 Teren neimprejmuit;

B. Partea II. Proprietari și acte

Inscrieri privitoare la dreptul de proprietate și alte drepturi reale		Referințe
1029 / 07/10/2024		
Act Normativ nr. 7, din 13/03/1996 emis de Parlamentul României;		
B1	Inscrierea provizorie, drept de PROPRIETATE, dobandit prin Lege, cota actuala 1/1, cota initiala 1/1 1) NEIDENTIFICAT NEIDENTIFICAT	A1
B2	Proprietar neidentificat, rezerva comisiei locale de fond funciar	A1

C. Partea III. SARCINI .

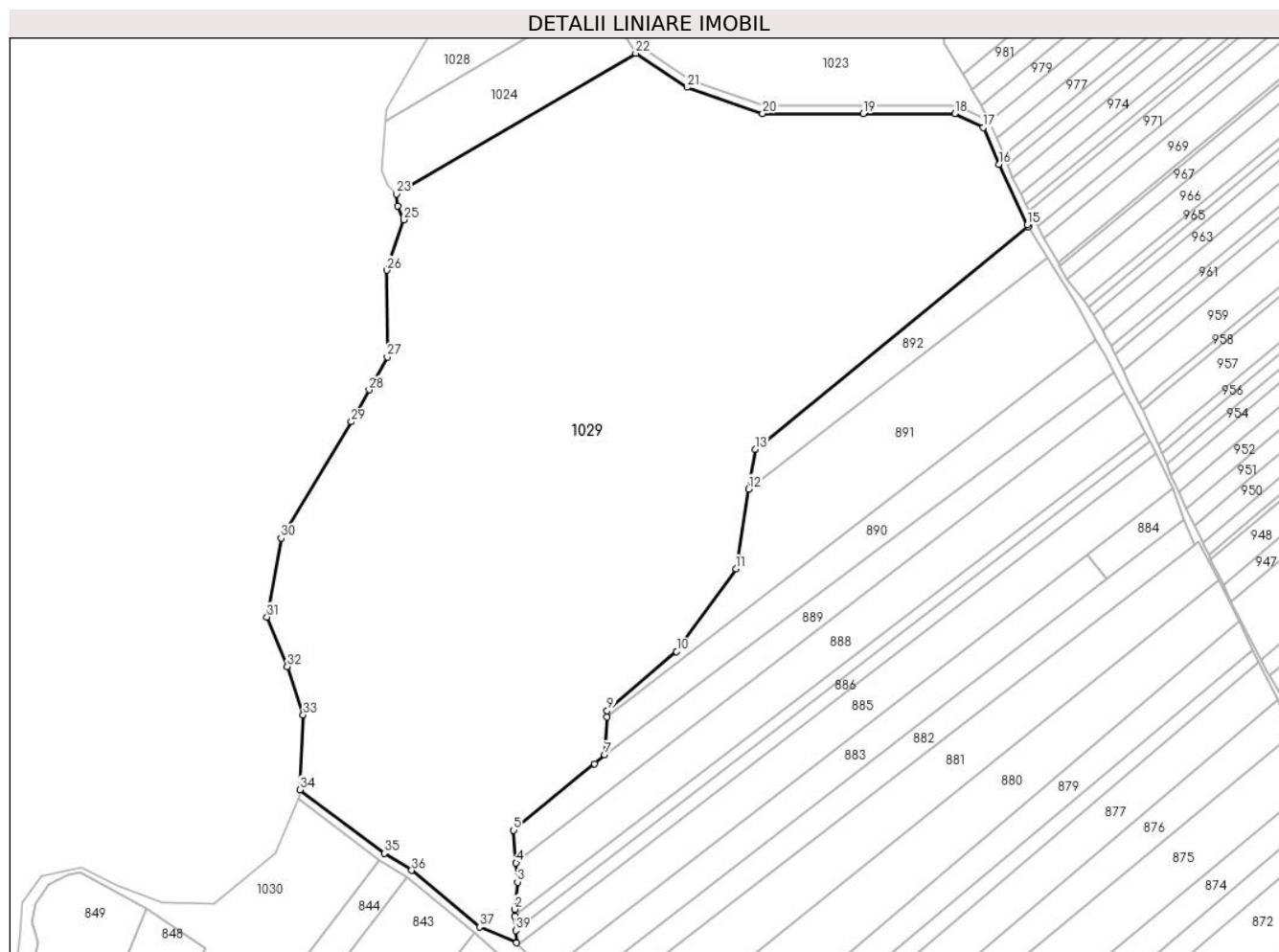
Inscrieri privind dezmembramintele dreptului de proprietate, drepturi reale de garanție și sarcini	Referințe
NU SUNT	

Anexa Nr. 1 La Partea I

Teren

Nr cadastral	Suprafața (mp)*	Observații / Referințe
	57.707	

* Suprafața este determinată în planul de proiecție Stereo 70.



Date referitoare la teren

Crt	Categorie folosință	Intra vilan	Suprafața (mp)	Tarla	Parcelă	Nr. topo	Observații / Referințe
1	pasune	DA	17.288	13	161, 162	-	
2	pasune	NU	40.419	13	161, 162	-	

Lungime Segmente

1) Valorile lungimilor segmentelor sunt obținute din proiecție în plan.

Punct început	X / Y	Punct sfârșit	X / Y	Lungime segment (** (m)	Punct început	X / Y	Punct sfârșit	X / Y	Lungime segment (** (m)
1	612.657,533 646.312,278	2	612.657,368 646.315,191	2.918	2	612.657,368 646.315,191	3	612.658,56 646.326,472	11.344
3	612.658,56 646.326,472	4	612.657,986 646.334,382	7.931	4	612.657,986 646.334,382	5	612.656,998 646.347,98	13.634
5	612.656,998 646.347,98	6	612.690,471 646.375,614	43.406	6	612.690,471 646.375,614	7	612.694,858 646.379,256	5.702
7	612.694,858 646.379,256	8	612.695,679 646.395,092	15.857	8	612.695,679 646.395,092	9	612.695,812 646.397,656	2.567

Punct început	X / Y	Punct sfârșit	X / Y	Lungime segment (** (m)
9	612.695,812 646.397,656	10	612.724,648 646.422,123	37.817
11	612.749,311 646.456,543	12	612.754,601 646.489,588	33.466
13	612.757,253 646.506,158	14	612.870,791 646.598,428	146.303
15	612.870,331 646.599,345	16	612.858,501 646.624,385	27.694
17	612.852,048 646.639,599	18	612.840,165 646.645,476	13.257
19	612.802,234 646.645,476	20	612.760,378 646.645,476	41.856
21	612.728,986 646.656,369	22	612.707,673 646.670,495	25.569
23	612.608,345 646.612,057	24	612.608,811 646.607,163	4.916
25	612.611,442 646.601,35	26	612.604,245 646.580,395	22.156
27	612.604,457 646.544,412	28	612.596,939 646.530,772	15.575
29	612.589,641 646.517,53	30	612.560,43 646.469,27	56.412
31	612.554,504 646.436,462	32	612.562,97 646.415,93	22.209
33	612.569,532 646.395,822	34	612.568,159 646.364,837	31.015
35	612.603,192 646.338,43	36	612.614,606 646.331,33	13.442
37	612.642,928 646.307,879	38	612.658,157 646.301,274	16.6
39	612.657,866 646.306,404	1	612.657,533 646.312,278	5.883

Punct început	X / Y	Punct sfârșit	X / Y	Lungime segment (** (m)
10	612.724,648 646.422,123	11	612.749,311 646.456,543	42.344
12	612.754,601 646.489,588	13	612.757,253 646.506,158	16.781
14	612.870,791 646.598,428	15	612.870,331 646.599,345	1.026
16	612.858,501 646.624,385	17	612.852,048 646.639,599	16.526
18	612.840,165 646.645,476	19	612.802,234 646.645,476	37.931
20	612.760,378 646.645,476	21	612.728,986 646.656,369	33.228
22	612.707,673 646.670,495	23	612.608,345 646.612,057	115.243
24	612.608,811 646.607,163	25	612.611,442 646.601,35	6.381
26	612.604,245 646.580,395	27	612.604,457 646.544,412	35.984
28	612.596,939 646.530,772	29	612.589,641 646.517,53	15.12
30	612.560,43 646.469,27	31	612.554,504 646.436,462	33.339
32	612.562,97 646.415,93	33	612.569,532 646.395,822	21.152
34	612.568,159 646.364,837	35	612.603,192 646.338,43	43.871
36	612.614,606 646.331,33	37	612.642,928 646.307,879	36.771
38	612.658,157 646.301,274	39	612.657,866 646.306,404	5.138

** Lungimile segmentelor sunt determinate în planul de proiecție Stereo 70 și sunt rotunjite la 1 milimetru.

*** Distanța dintre puncte este formată din segmente cumulate ce sunt mai mici decât valoarea 1 milimetru.

**DATE DESPRE IMOBILUL NR. 1030**

Oficiul de Cadastru și Publicitate Imobiliară SUCEAVA
Biroul de Cadastru și Publicitate Imobiliară Falticeni

A. Partea I. Descrierea imobilului

TEREN Intravilan

Adresa: Loc. Draguseni, Jud. Suceava

Nr. Crt	Nr cadastral Nr. topografic	Suprafața* (mp)	Observații / Referințe
A1		4.411	Sector cadastral:8 Teren neimprejmuit;

B. Partea II. Proprietari și acte

Inscrieri privitoare la dreptul de proprietate și alte drepturi reale		Referințe
1030 / 07/10/2024		
Act Normativ nr. 7, din 13/03/1996 emis de Parlamentul României;		
B1	Inscrierea provizorie, drept de PROPRIETATE, dobandit prin Lege, cota actuala 1/1, cota initiala 1/1 1) NEIDENTIFICAT NEIDENTIFICAT	A1
B2	Proprietar neidentificat, rezerva comisiei locale de fond funciar	A1

C. Partea III. SARCINI .

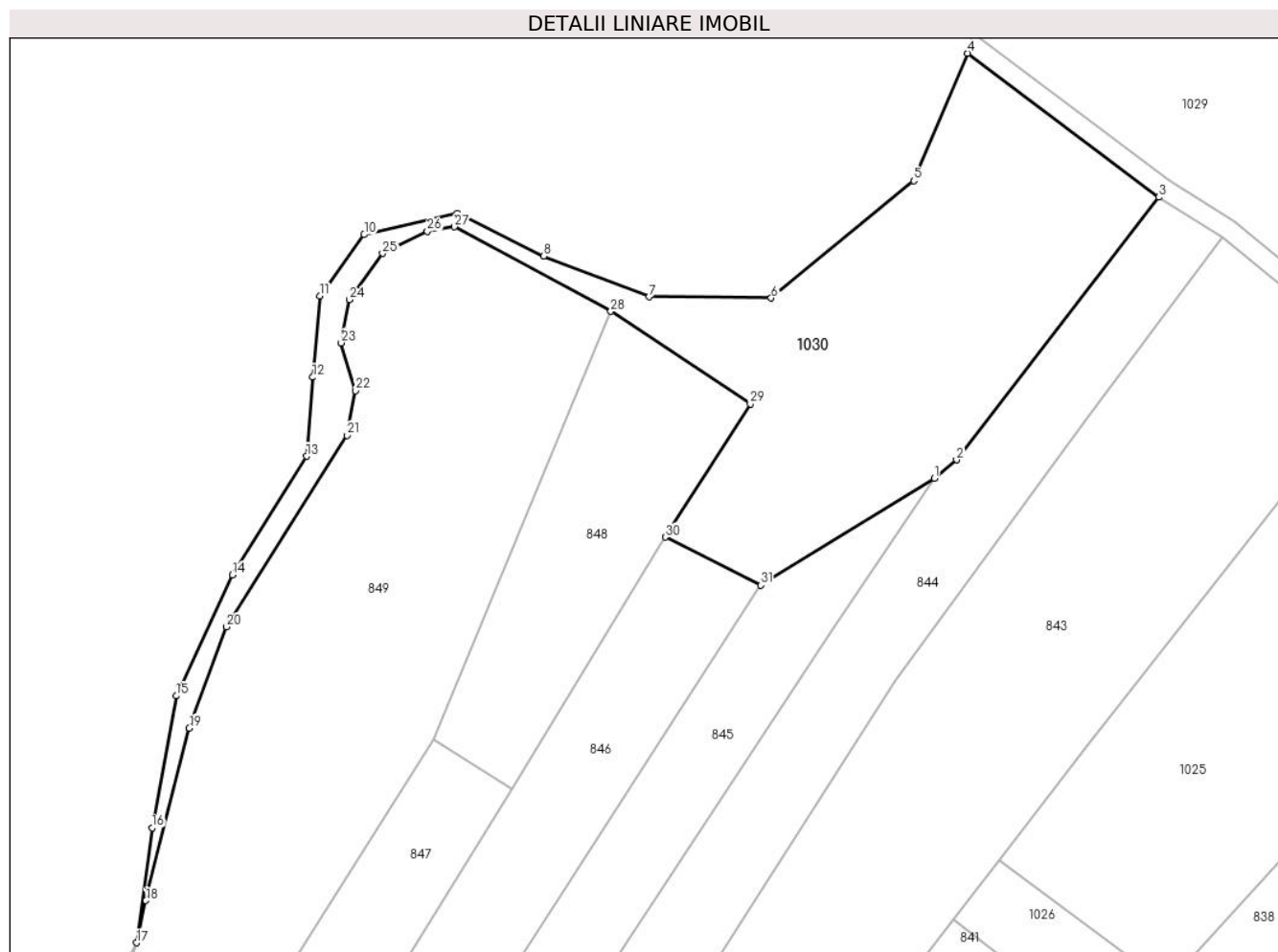
Inscrieri privind dezmembramintele dreptului de proprietate, drepturi reale de garanție și sarcini	Referințe
NU SUNT	

Anexa Nr. 1 La Partea I

Teren

Nr cadastral	Suprafața (mp)*	Observații / Referințe
	4.411	

* Suprafața este determinată în planul de proiecție Stereo 70.



Date referitoare la teren

Crt	Categorie folosință	Intra vilan	Suprafața (mp)	Tarla	Parcelă	Nr. topo	Observații / Referințe
1	pasune	DA	4.411	13	163	-	

Lungime Segmente

1) Valorile lungimilor segmentelor sunt obținute din proiecție în plan.

Punct început	X / Y	Punct sfârșit	X / Y	Lungime segment (** (m)
1	612.561,528 646.285,877	2	612.565,474 646.289,149	5.126
3	612.601,21 646.335,541	4	612.567,458 646.360,983	42.267
5	612.557,89 646.338,46	6	612.532,702 646.317,716	32.63
7	612.511,112 646.317,928	8	612.492,485 646.325,125	19.969
9	612.477,245 646.332,745	10	612.460,735 646.328,935	16.944

Punct început	X / Y	Punct sfârșit	X / Y	Lungime segment (** (m)
2	612.565,474 646.289,149	3	612.601,21 646.335,541	58.56
4	612.567,458 646.360,983	5	612.557,89 646.338,46	24.471
6	612.532,702 646.317,716	7	612.511,112 646.317,928	21.591
8	612.492,485 646.325,125	9	612.477,245 646.332,745	17.039
10	612.460,735 646.328,935	11	612.452,903 646.318,14	13.337

Punct început	X / Y	Punct sfârșit	X / Y	Lungime segment (** (m)
11	612.452,903 646.318,14	12	612.451,633 646.303,747	14.449
13	612.450,575 646.289,777	14	612.437,452 646.268,821	24.726
15	612.427,503 646.247,443	16	612.423,27 646.224,16	23.665
17	612.420,519 646.203,84	18	612.422,157 646.211,292	7.63
19	612.429,811 646.241,775	20	612.436,419 646.259,652	19.059
21	612.457,692 646.293,472	22	612.459,255 646.301,357	8.038
23	612.456,688 646.309,817	24	612.458,166 646.317,431	7.756
25	612.464,016 646.325,638	26	612.471,918 646.329,49	8.791
27	612.476,714 646.330,319	28	612.504,355 646.315,368	31.425
29	612.529,01 646.299,043	30	612.514,01 646.275,512	27.905
31	612.530,901 646.266,995	1	612.561,528 646.285,877	35.98

Punct început	X / Y	Punct sfârșit	X / Y	Lungime segment (** (m)
12	612.451,633 646.303,747	13	612.450,575 646.289,777	14.01
14	612.437,452 646.268,821	15	612.427,503 646.247,443	23.58
16	612.423,27 646.224,16	17	612.420,519 646.203,84	20.505
18	612.422,157 646.211,292	19	612.429,811 646.241,775	31.429
20	612.436,419 646.259,652	21	612.457,692 646.293,472	39.954
22	612.459,255 646.301,357	23	612.456,688 646.309,817	8.841
24	612.458,166 646.317,431	25	612.464,016 646.325,638	10.079
26	612.471,918 646.329,49	27	612.476,714 646.330,319	4.867
28	612.504,355 646.315,368	29	612.529,01 646.299,043	29.57
30	612.514,01 646.275,512	31	612.530,901 646.266,995	18.917

** Lungimile segmentelor sunt determinate în planul de proiecție Stereo 70 și sunt rotunjite la 1 milimetru.

*** Distanța dintre puncte este formată din segmente cumulate ce sunt mai mici decât valoarea 1 milimetru.

**DATE DESPRE IMOBILUL NR. 1031**

Oficiul de Cadastru și Publicitate Imobiliară SUCEAVA
Biroul de Cadastru și Publicitate Imobiliară Falticeni

A. Partea I. Descrierea imobilului

TEREN Intravilan

Adresa: Loc. Draguseni, Jud. Suceava

Nr. Crt	Nr cadastral Nr. topografic	Suprafața* (mp)	Observații / Referințe
A1		1.597	Sector cadastral:8 Teren neimprejmuit;

B. Partea II. Proprietari și acte

Inscrieri privitoare la dreptul de proprietate și alte drepturi reale		Referințe
1031 / 07/10/2024		
Act Normativ nr. 7, din 13/03/1996 emis de Parlamentul României;		
B1	Inscrierea provizorie, drept de PROPRIETATE, dobandit prin Lege, cota actuala 1/1, cota initiala 1/1 1) NEIDENTIFICAT NEIDENTIFICAT	A1
B2	Proprietar neidentificat, rezerva comisiei locale de fond funciar	A1

C. Partea III. SARCINI .

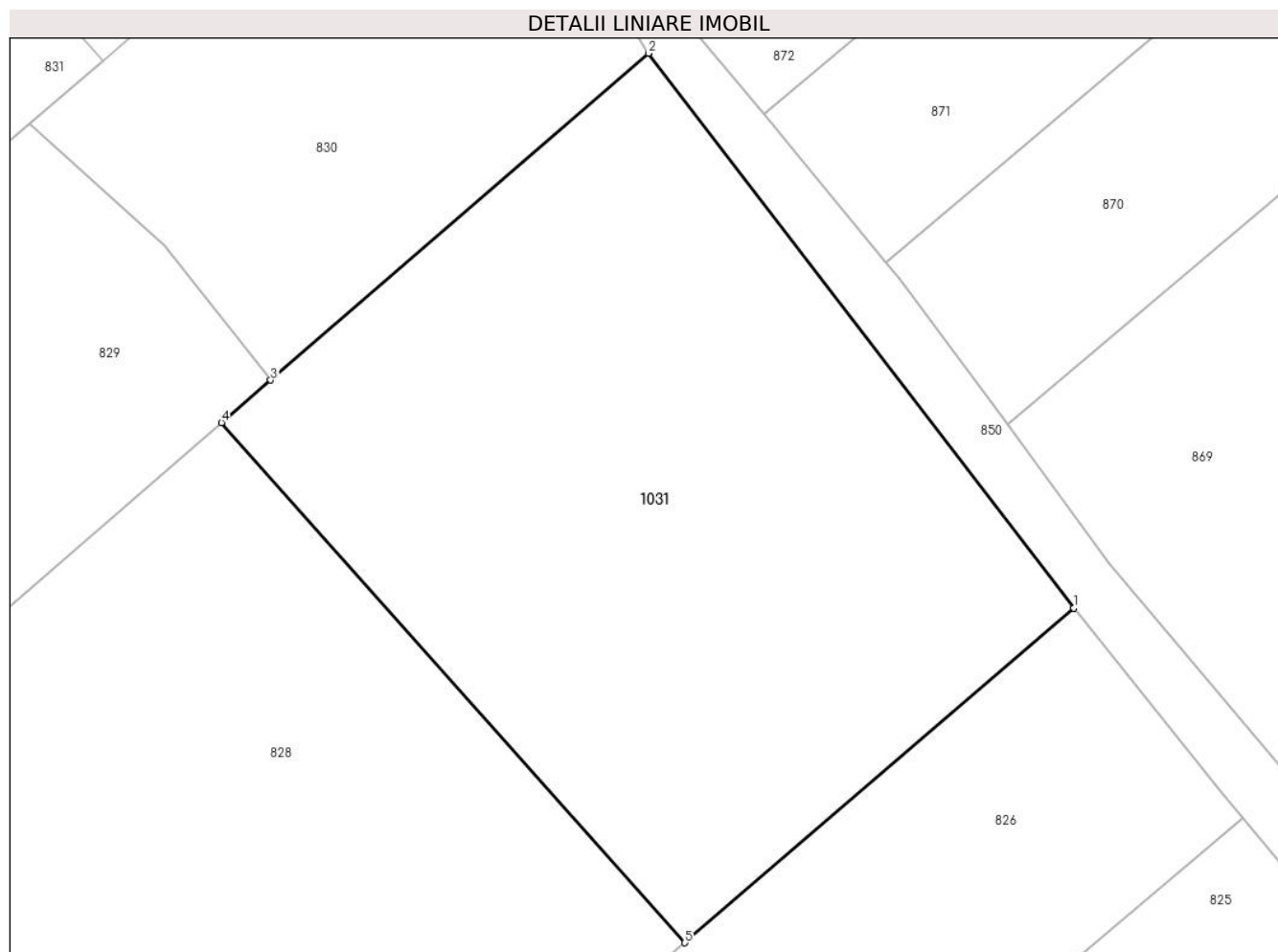
Inscrieri privind dezmembramintele dreptului de proprietate, drepturi reale de garanție și sarcini	Referințe
NU SUNT	

Anexa Nr. 1 La Partea I

Teren

Nr cadastral	Suprafața (mp)*	Observații / Referințe
	1.597	

* Suprafața este determinată în planul de proiecție Stereo 70.



Date referitoare la teren

Crt	Categorie folosință	Intra vilan	Suprafața (mp)	Tarla	Parcelă	Nr. topo	Observații / Referințe
1	arabil	DA	1.597	37	174	-	

Lungime Segmente

1) Valorile lungimilor segmentelor sunt obținute din proiecție în plan.

Punct început	X / Y	Punct sfârșit	X / Y	Lungime segment (** (m)
1	612.811,559 646.107,855	2	612.783,812 646.144,024	45.586
2	612.783,812 646.144,024	3	612.759,177 646.122,713	32.574
3	612.759,177 646.122,713	4	612.755,976 646.119,944	4.232
4	612.755,976 646.119,944	5	612.786,196 646.086,041	45.417
5	612.786,196 646.086,041	1	612.811,559 646.107,855	33.453

**** Lungimile segmentelor sunt determinate în planul de proiecție Stereo 70 și sunt rotunjite la 1 milimetru.**

***** Distanța dintre puncte este formată din segmente cumulate ce sunt mai mici decât valoarea 1 milimetru.**

**DATE DESPRE IMOBILUL NR. 1032**

Oficiul de Cadastru și Publicitate Imobiliară SUCEAVA
Biroul de Cadastru și Publicitate Imobiliară Falticeni

A. Partea I. Descrierea imobilului

TEREN Intravilan

Adresa: Loc. Draguseni, Jud. Suceava

Nr. Crt	Nr cadastral Nr. topografic	Suprafața* (mp)	Observații / Referințe
A1		315	Sector cadastral:8 Teren neimprejmuit;

B. Partea II. Proprietari și acte

Inscrieri privitoare la dreptul de proprietate și alte drepturi reale		Referințe
1032 / 07/10/2024		
Act Normativ nr. 7, din 13/03/1996 emis de Parlamentul României;		
B1	Inscrierea provizorie, drept de PROPRIETATE, dobandit prin Lege, cota actuala 1/1, cota initiala 1/1 1) NEIDENTIFICAT NEIDENTIFICAT	A1
B2	Proprietar neidentificat, rezerva comisiei locale de fond funciar	A1

C. Partea III. SARCINI .

Inscrieri privind dezmembramintele dreptului de proprietate, drepturi reale de garanție și sarcini	Referințe
NU SUNT	

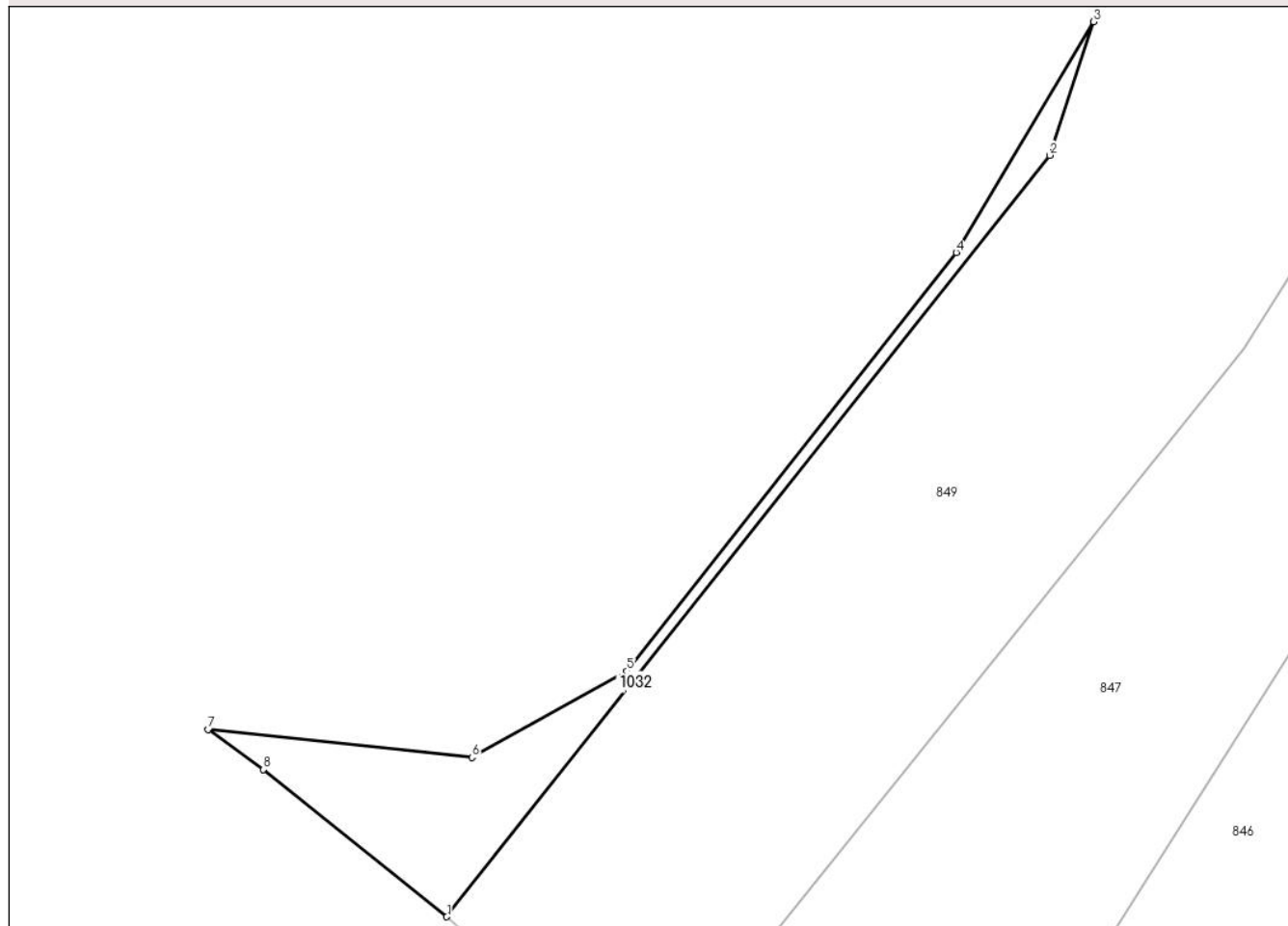
Anexa Nr. 1 La Partea I

Teren

Nr cadastral	Suprafața (mp)*	Observații / Referințe
	315	

* Suprafața este determinată în planul de proiecție Stereo 70.

DETALII LINIARE IMOBIL



Date referitoare la teren

Crt	Categorie folosință	Intravilan	Suprafața (mp)	Tarla	Parcelă	Nr. topo	Observații / Referințe
1	arabil	DA	315	13	165	-	

Lungime Segmente

1) Valorile lungimilor segmentelor sunt obținute din proiecție în plan.

Punct început	X / Y	Punct sfârșit	X / Y	Lungime segment (** (m)
1	612.366,557 646.129,167	2	612.416,87 646.192,698	81.041
2	612.416,87 646.192,698	3	612.420,519 646.203,84	11.724
3	612.420,519 646.203,84	4	612.409,088 646.184,578	22.398
4	612.409,088 646.184,578	5	612.381,572 646.149,653	44.462
5	612.381,572 646.149,653	6	612.368,66 646.142,456	14.782

Punct început	X / Y	Punct sfârșit	X / Y	Lungime segment (** (m)
6	612.368,66 646.142,456	7	612.346,647 646.144,784	22.136
7	612.346,647 646.144,784	8	612.351,251 646.141,449	5.685
8	612.351,251 646.141,449	1	612.366,557 646.129,167	19.625

** Lungimile segmentelor sunt determinate în planul de proiecție Stereo 70 și sunt rotunjite la 1 milimetru.

*** Distanța dintre puncte este formată din segmente cumulate ce sunt mai mici decât valoarea 1 milimetru.

**DATE DESPRE IMOBILUL NR. 1036**

Oficiul de Cadastru și Publicitate Imobiliară SUCEAVA
Biroul de Cadastru și Publicitate Imobiliară Falticeni

A. Partea I. Descrierea imobilului

TEREN Necunoscut

Adresa: Loc. Draguseni, Jud. Suceava

Nr. Crt	Nr cadastral Nr. topografic	Suprafața* (mp)	Observații / Referințe
A1		900	Sector cadastral:8 Teren neimprejmuit;

B. Partea II. Proprietari și acte

Inscrieri privitoare la dreptul de proprietate și alte drepturi reale		Referințe
1036 / 07/10/2024		
Act Normativ nr. 7, din 13/03/1996 emis de Parlamentul Romaniei;		
B1	Inscrierea provizorie, drept de PROPRIETATE, dobandit prin Lege, cota actuala 1/1 1) NEIDENTIFICAT NEIDENTIFICAT	A1
B2	Proprietar neidentificat	A1

C. Partea III. SARCINI .

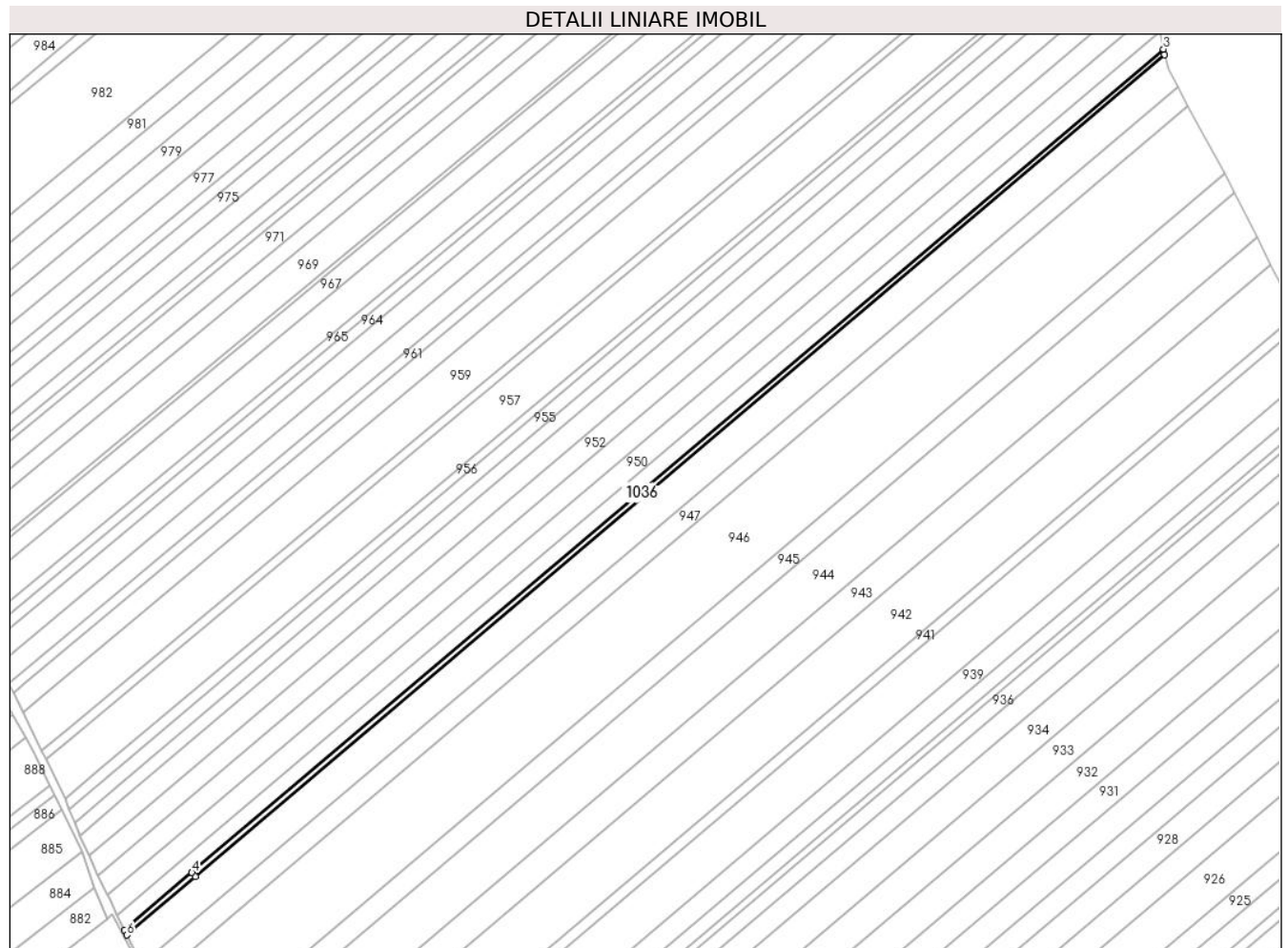
Inscrieri privind dezmembramintele dreptului de proprietate, drepturi reale de garanție și sarcini	Referințe
NU SUNT	

Anexa Nr. 1 La Partea I

Teren

Nr cadastral	Suprafața (mp)*	Observații / Referințe
	900	

* Suprafața este determinată în planul de proiecție Stereo 70.



Date referitoare la teren

Crt	Categorie folosință	Intravilan	Suprafața (mp)	Tarla	Parcelă	Nr. topo	Observații / Referințe
1	arabil	DA	60	-	-	-	
2	arabil	NU	840	-	-	-	

Lungime Segmente

1) Valorile lungimilor segmentelor sunt obținute din proiecție în plan.

Punct început	X / Y	Punct sfârșit	X / Y	Lungime segment (** (m))
1	612.970,748 646.480,972	2	613.311,113 646.769,119	445.956
2	613.311,113 646.769,119	3	613.310,651 646.771,143	2.076
3	613.310,651 646.771,143	4	612.969,479 646.482,412	446.95
4	612.969,479 646.482,412	5	612.945,687 646.462,277	31.169

Punct început	X / Y	Punct sfârșit	X / Y	Lungime segment (** (m)
5	612.945,687 646.462,277	6	612.946,581 646.460,512	1.978
6	612.946,581 646.460,512	1	612.970,748 646.480,972	31.665

** Lungimile segmentelor sunt determinate în planul de proiecție Stereo 70 și sunt rotunjite la 1 milimetru.

*** Distanța dintre puncte este formată din segmente cumulate ce sunt mai mici decât valoarea 1 milimetru.

