DATE DESPRE IMOBILUL NR. 1058

Oficiul de Cadastru şi Publicitate Imobiliară SUCEAVA
Biroul de Cadastru şi Publicitate Imobiliară Vatra Dornei

A. Partea I. Descrierea imobilului

TEREN Extravilan

Adresa: Jud. Suceava

Nr. Crt	Nr cadastral Nr. topografic	Suprafaţa* (mp)	Observaţii / Referinţe
A1		5.800	Sector cadastral:22 Teren neimprejmuit;

B. Partea II. Proprietari şi acte

Inscrieri privitoare la dreptul de proprietate şi alte drepturi reale		Referinţe
/		
Act Normativ nr. 7, din 13/03/1996 emis de PARLAMENTUL ROMANIEI;		
B1	Inscrierea posesiei, drept de PROPRIETATE, dobandit prin Lege, cota actuala 1/1, cota initiala 1/1	A1
	1) **NEIDENTIFICAT NEIDENTIFICAT**, PROPRIETAR NEIDENTIFICAT	
Act Normativ nr. 7, din 13/03/1996 emis de PARLAMENTUL ROMANIEI (art. 13);		
B2	Se noteaza mentiunea de proprietar neidentificat	A1

C. Partea III. SARCINI .

Inscrieri privind dezmembramintele dreptului de proprietate, drepturi reale de garanţie şi sarcini	Referinţe
NU SUNT	

Anexa Nr. 1 La Partea I

Teren

Nr cadastral	Suprafaţa (mp)*	Observaţii / Referinţe
	5.800	

* Suprafaţa este determinată in planul de proiecţie Stereo 70.

DETALII LINIARE IMOBIL

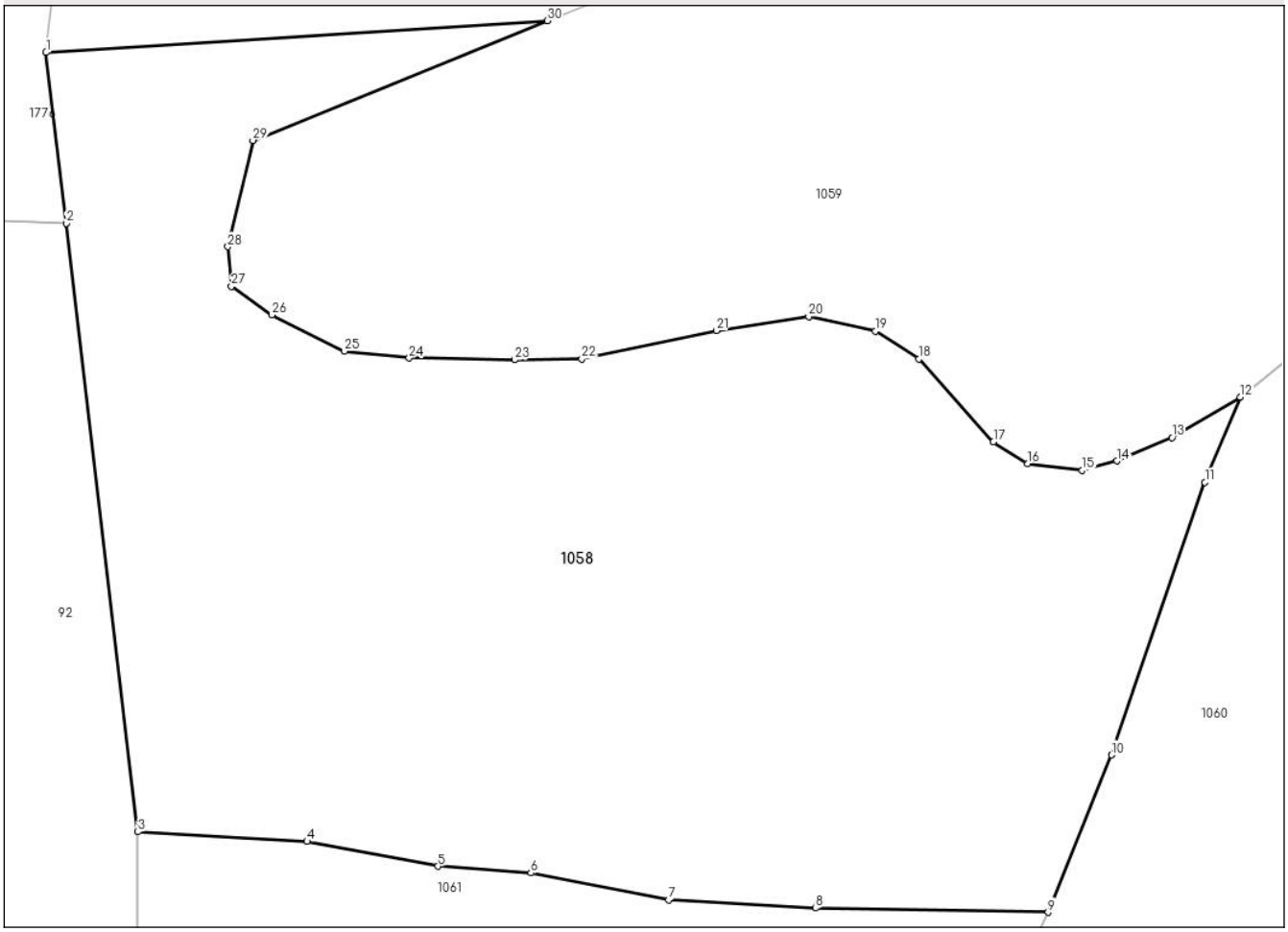

Date referitoare la teren

Crt	Categorie folosință	Intra vilan	Suprafaţa (mp)	Tarla	Parcelă	Nr. topo	Observaţii / Referinţe
1	pasune	NU	5.800	-	-	-	

Lungime Segmente

1) Valorile lungimilor segmentelor sunt obţinute din proiecţie în plan.

Punct început	X / Y	Punct sfârşit	X / Y	Lungime segment (** (m)
1	515.180,038 650.925,464	2	515.182,012 650.908,71	16.87
3	515.189,043 650.849,017	4	515.205,658 650.848,079	16.641
5	515.218,512 650.845,645	6	515.227,647 650.844,983	9.159
7	515.241,15 650.842,336	8	515.255,579 650.841,542	14.451
9	515.278,415 650.841,143	10	515.284,619 650.856,563	16.621

Punct început	X / Y	Punct sfârşit	X / Y	Lungime segment (** (m)
2	515.182,012 650.908,71	3	515.189,043 650.849,017	60.106
4	515.205,658 650.848,079	5	515.218,512 650.845,645	13.082
6	515.227,647 650.844,983	7	515.241,15 650.842,336	13.76
8	515.255,579 650.841,542	9	515.278,415 650.841,143	22.839
10	515.284,619 650.856,563	11	515.293,81 650.883,313	28.285

Document care conține date cu caracter personal, protejat de prevederile Regulamentului (UE) nr. 679/2016 și Legii 190/2018

Punct început	X / Y	Punct sfârşit	X / Y	Lungime segment (** (m)
11	515.293,81 650.883,313	12	515.297,252 650.891,653	9.022
13	515.290,576 650.887,689	14	515.285,154 650.885,401	5.885
15	515.281,765 650.884,469	16	515.276,427 650.885,147	5.381
17	515.273,038 650.887,265	18	515.265,752 650.895,399	10.92
19	515.261,431 650.898,11	20	515.254,907 650.899,55	6.681
21	515.245,842 650.898,195	22	515.232,625 650.895,399	13.51
23	515.226,017 650.895,314	24	515.215,68 650.895,484	10.338
25	515.209,326 650.896,161	26	515.202,209 650.899,72	7.957
27	515.198,227 650.902,516	28	515.197,888 650.906,413	3.912
29	515.200,345 650.916,834	30	515.229,236 650.928,573	31.185

Punct început	X / Y	Punct sfârşit	X / Y	Lungime segment (** (m)
12	515.297,252 650.891,653	13	515.290,576 650.887,689	7.764
14	515.285,154 650.885,401	15	515.281,765 650.884,469	3.515
16	515.276,427 650.885,147	17	515.273,038 650.887,265	3.996
18	515.265,752 650.895,399	19	515.261,431 650.898,11	5.101
20	515.254,907 650.899,55	21	515.245,842 650.898,195	9.166
22	515.232,625 650.895,399	23	515.226,017 650.895,314	6.609
24	515.215,68 650.895,484	25	515.209,326 650.896,161	6.39
26	515.202,209 650.899,72	27	515.198,227 650.902,516	4.866
28	515.197,888 650.906,413	29	515.200,345 650.916,834	10.707
30	515.229,236 650.928,573	1	515.180,038 650.925,464	49.296

** Lungimile segmentelor sunt determinate în planul de proiecţie Stereo 70 şi sunt rotunjite la 1 milimetru.
*** Distanţa dintre puncte este formată din segmente cumulate ce sunt mai mici decât valoarea 1 milimetru.

Document care conține date cu caracter personal, protejat de prevederile Regulamentului (UE) nr. 679/2016 și Legii 190/2018

DATE DESPRE IMOBILUL NR. 1059

Oficiul de Cadastru şi Publicitate Imobiliară SUCEAVA
Biroul de Cadastru şi Publicitate Imobiliară Vatra Dornei

A. Partea I. Descrierea imobilului

TEREN Extravilan

Adresa: Jud. Suceava

Nr. Crt	Nr cadastral Nr. topografic	Suprafaţa* (mp)	Observaţii / Referinţe
A1		8.094	Sector cadastral:22 Teren neimprejmuit;

B. Partea II. Proprietari şi acte

Inscrieri privitoare la dreptul de proprietate şi alte drepturi reale		Referinţe
/		
Act Normativ nr. 7, din 13/03/1996 emis de PARLAMENTUL ROMANIEI;		
B1	Inscrierea posesiei, drept de PROPRIETATE, dobandit prin Lege, cota actuala 1/1, cota initiala 1/1	A1
	1) **NEIDENTIFICAT NEIDENTIFICAT**, PROPRIETAR NEIDENTIFICAT	
Act Normativ nr. 7, din 13/03/1996 emis de PARLAMENTUL ROMANIEI (art. 13);		
B2	Se noteaza mentiunea de proprietar neidentificat	A1

C. Partea III. SARCINI .

Inscrieri privind dezmembramintele dreptului de proprietate, drepturi reale de garanţie şi sarcini	Referinţe
NU SUNT	

Anexa Nr. 1 La Partea I

Teren

Nr cadastral	Suprafaţa (mp)*	Observaţii / Referinţe
	8.094	

* Suprafaţa este determinată in planul de proiecţie Stereo 70.

DETALII LINIARE IMOBIL

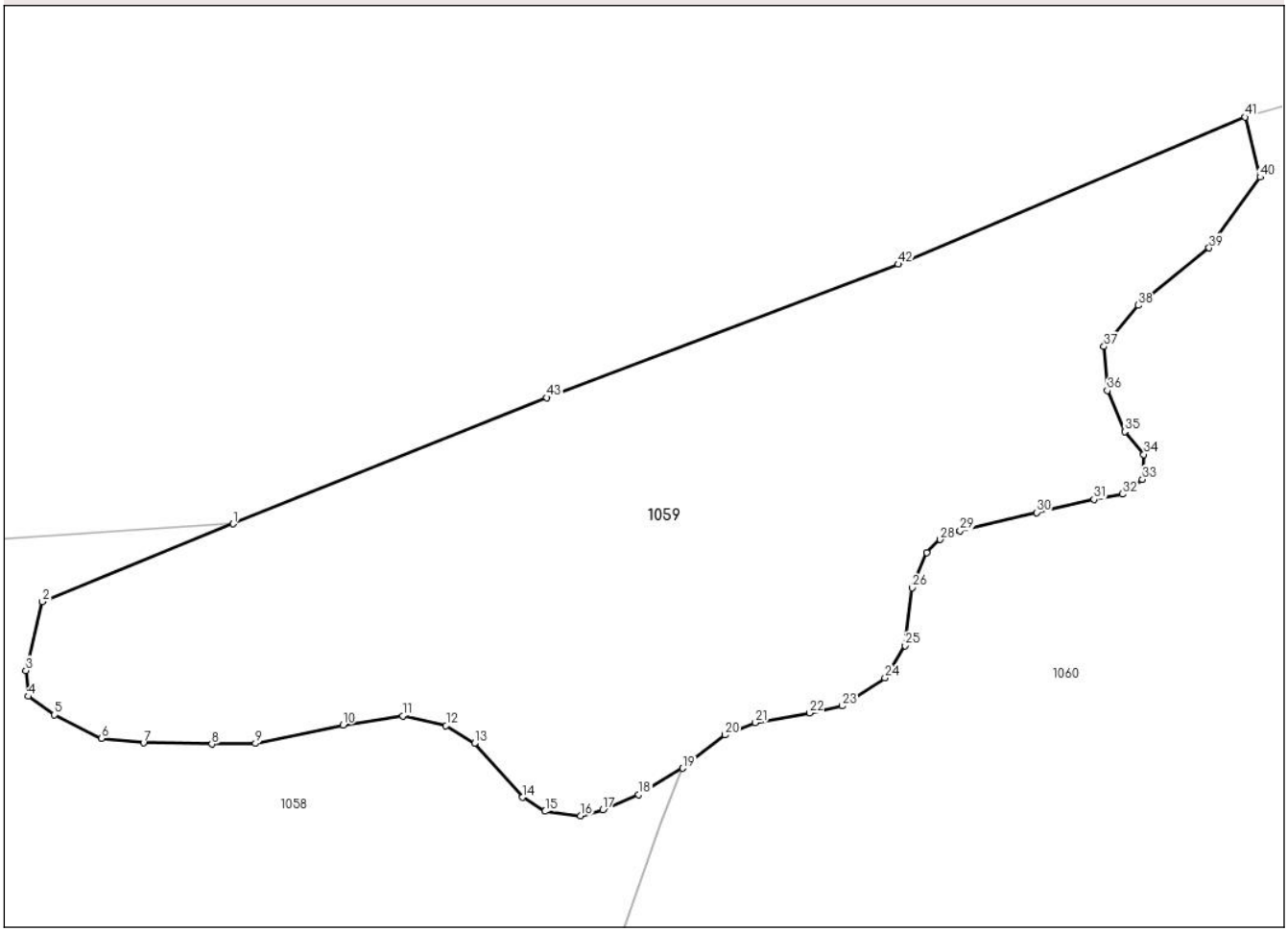

Date referitoare la teren

Crt	Categorie folosință	Intra vilan	Suprafaţa (mp)	Tarla	Parcelă	Nr. topo	Observaţii / Referinţe
1	padure	NU	8.094	-	-	-	

Lungime Segmente

1) Valorile lungimilor segmentelor sunt obţinute din proiecţie în plan.

Punct început	X / Y	Punct sfârşit	X / Y	Lungime segment
1	515.229,236 650.928,573	2	515.200,345 650.916,834	31.185
4	515.198,227 650.902,516	5	515.202,209 650.899,72	4.866
7	515.215,68 650.895,484	8	515.226,017 650.895,314	10.338
10	515.245,842 650.898,195	11	515.254,907 650.899,55	9.166
13	515.265,752 650.895,399	14	515.273,038 650.887,265	10.92
16	515.281,765 650.884,469	17	515.285,154 650.885,401	3.515

Punct început	X / Y	Punct sfârşit	X / Y	Lungime segment
2	515.200,345 650.916,834	3	515.197,888 650.906,413	10.707
5	515.202,209 650.899,72	6	515.209,326 650.896,161	7.957
8	515.226,017 650.895,314	9	515.232,625 650.895,399	6.609
11	515.254,907 650.899,55	12	515.261,431 650.898,11	6.681
14	515.273,038 650.887,265	15	515.276,427 650.885,147	3.996
17	515.285,154 650.885,401	18	515.290,576 650.887,689	5.885

Punct început	X / Y	Punct sfârşit	X / Y	Lungime segment
3	515.197,888 650.906,413	4	515.198,227 650.902,516	3.912
6	515.209,326 650.896,161	7	515.215,68 650.895,484	6.39
9	515.232,625 650.895,399	10	515.245,842 650.898,195	13.51
12	515.261,431 650.898,11	13	515.265,752 650.895,399	5.101
15	515.276,427 650.885,147	16	515.281,765 650.884,469	5.381
18	515.290,576 650.887,689	19	515.297,252 650.891,653	7.764

Document care conține date cu caracter personal, protejat de prevederile Regulamentului (UE) nr. 679/2016 și Legii 190/2018

Punct început	X / Y	Punct sfârşit	X / Y	Lungime segment
19	515.297,252 650.891,653	20	515.303,607 650.896,683	8.105
22	515.316,448 650.899,993	23	515.321,346 650.901,052	5.011
25	515.330,877 650.910,186	26	515.331,936 650.918,923	8.801
28	515.336,172 650.926,204	29	515.339,217 650.927,528	3.32
31	515.359,452 650.932,284	32	515.363,777 650.933,084	4.398
34	515.366,996 650.939,066	35	515.364,115 650.942,526	4.502
37	515.360,959 650.955,383	38	515.366,149 650.961,589	8.09
40	515.384,597 650.980,969	41	515.382,297 650.990,037	9.355
43	515.276,671 650.947,647	1	515.229,236 650.928,573	51.126

Punct început	X / Y	Punct sfârşit	X / Y	Lungime segment
20	515.303,607 650.896,683	21	515.308,24 650.898,537	4.99
23	515.321,346 650.901,052	24	515.327,832 650.905,288	7.747
26	515.331,936 650.918,923	27	515.334,187 650.924,219	5.755
29	515.339,217 650.927,528	30	515.350,763 650.930,292	11.872
32	515.363,777 650.933,084	33	515.366,759 650.935,321	3.728
35	515.364,115 650.942,526	36	515.361,468 650.948,732	6.747
38	515.366,149 650.961,589	39	515.376,866 650.970,273	13.794
41	515.382,297 650.990,037	42	515.329,832 650.967,8	56.983

Punct început	X / Y	Punct sfârşit	X / Y	Lungime segment
21	515.308,24 650.898,537	22	515.316,448 650.899,993	8.336
24	515.327,832 650.905,288	25	515.330,877 650.910,186	5.767
27	515.334,187 650.924,219	28	515.336,172 650.926,204	2.807
30	515.350,763 650.930,292	31	515.359,452 650.932,284	8.914
33	515.366,759 650.935,321	34	515.366,996 650.939,066	3.752
36	515.361,468 650.948,732	37	515.360,959 650.955,383	6.67
39	515.376,866 650.970,273	40	515.384,597 650.980,969	13.197
42	515.329,832 650.967,8	43	515.276,671 650.947,647	56.853

** Lungimile segmentelor sunt determinate în planul de proiecţie Stereo 70 şi sunt rotunjite la 1 milimetru.
*** Distanţa dintre puncte este formată din segmente cumulate ce sunt mai mici decât valoarea 1 milimetru.

Document care conține date cu caracter personal, protejat de prevederile Regulamentului (UE) nr. 679/2016 și Legii 190/2018

DATE DESPRE IMOBILUL NR. 1060

Oficiul de Cadastru şi Publicitate Imobiliară SUCEAVA
Biroul de Cadastru şi Publicitate Imobiliară Vatra Dornei

A. Partea I. Descrierea imobilului

TEREN Extravilan

Adresa: Jud. Suceava

Nr. Crt	Nr cadastral Nr. topografic	Suprafaţa* (mp)	Observaţii / Referinţe
A1		40.928	Sector cadastral:22 Teren neimprejmuit;

B. Partea II. Proprietari şi acte

Inscrieri privitoare la dreptul de proprietate şi alte drepturi reale		Referinţe
/		
Act Normativ nr. 7, din 13/03/1996 emis de PARLAMENTUL ROMANIEI;		
B1	Inscrierea posesiei, drept de PROPRIETATE, dobandit prin Lege, cota actuala 1/1, cota initiala 1/1	A1
	1) **NEIDENTIFICAT NEIDENTIFICAT**, PROPRIETAR NEIDENTIFICAT	
Act Normativ nr. 7, din 13/03/1996 emis de PARLAMENTUL ROMANIEI (art. 13);		
B2	Se noteaza mentiunea de proprietar neidentificat	A1

C. Partea III. SARCINI .

Inscrieri privind dezmembramintele dreptului de proprietate, drepturi reale de garanţie şi sarcini	Referinţe
NU SUNT	

Document care conține date cu caracter personal, protejat de prevederile Regulamentului (UE) nr. 679/2016 și Legii 190/2018

Anexa Nr. 1 La Partea I

Teren

Nr cadastral	Suprafaţa (mp)*	Observaţii / Referinţe
	40.928	

* Suprafaţa este determinată in planul de proiecţie Stereo 70.

DETALII LINIARE IMOBIL

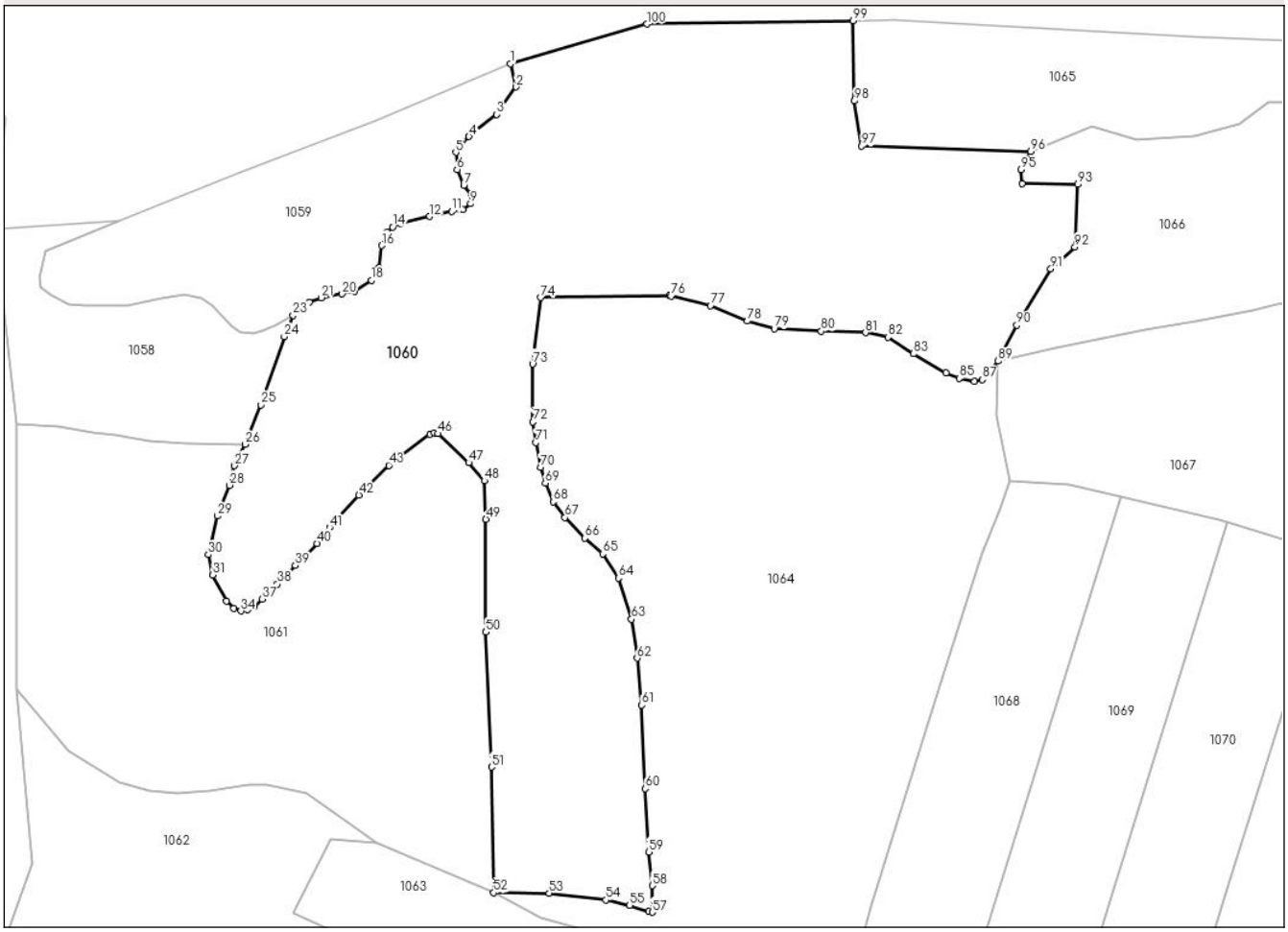

Date referitoare la teren

Crt	Categorie folosință	Intra vilan	Suprafaţa (mp)	Tarla	Parcelă	Nr. topo	Observaţii / Referinţe
1	pasune	NU	40.928	-	-	-	

Lungime Segmente

1) Valorile lungimilor segmentelor sunt obţinute din proiecţie în plan.

Punct început	X / Y	Punct sfârşit	X / Y	Lungime segment
1	515.382,297 650.990,037	2	515.384,597 650.980,969	9.355
4	515.366,149 650.961,589	5	515.360,959 650.955,383	8.09
7	515.364,115 650.942,526	8	515.366,996 650.939,066	4.502
10	515.363,777 650.933,084	11	515.359,452 650.932,284	4.398
13	515.339,217 650.927,528	14	515.336,172 650.926,204	3.32
16	515.331,936 650.918,923	17	515.330,877 650.910,186	8.801

Punct început	X / Y	Punct sfârşit	X / Y	Lungime segment
2	515.384,597 650.980,969	3	515.376,866 650.970,273	13.197
5	515.360,959 650.955,383	6	515.361,468 650.948,732	6.67
8	515.366,996 650.939,066	9	515.366,759 650.935,321	3.752
11	515.359,452 650.932,284	12	515.350,763 650.930,292	8.914
14	515.336,172 650.926,204	15	515.334,187 650.924,219	2.807
17	515.330,877 650.910,186	18	515.327,832 650.905,288	5.767

Punct început	X / Y	Punct sfârşit	X / Y	Lungime segment
3	515.376,866 650.970,273	4	515.366,149 650.961,589	13.794
6	515.361,468 650.948,732	7	515.364,115 650.942,526	6.747
9	515.366,759 650.935,321	10	515.363,777 650.933,084	3.728
12	515.350,763 650.930,292	13	515.339,217 650.927,528	11.872
15	515.334,187 650.924,219	16	515.331,936 650.918,923	5.755
18	515.327,832 650.905,288	19	515.321,346 650.901,052	7.747

Document care conține date cu caracter personal, protejat de prevederile Regulamentului (UE) nr. 679/2016 și Legii 190/2018

Punct început	X / Y	Punct sfârşit	X / Y	Lungime segment
19	515.321,346 650.901,052	20	515.316,448 650.899,993	5.011
22	515.303,607 650.896,683	23	515.297,252 650.891,653	8.105
25	515.284,619 650.856,563	26	515.278,415 650.841,143	16.621
28	515.272,264 650.825,13	29	515.267,542 650.813,142	12.884
31	515.265,756 650.790,02	32	515.271,055 650.779,81	11.503
34	515.276,731 650.775,913	35	515.279,443 650.776,421	2.759
37	515.285,034 650.780,572	38	515.291,05 650.786,503	8.448
40	515.306,639 650.802,346	41	515.311,553 650.808,616	7.966
43	515.334,683 650.832,932	44	515.350,78 650.845,047	20.147
46	515.354,0 650.845,302	47	515.366,031 650.834,033	16.484
49	515.372,724 650.811,836	50	515.372,724 650.767,61	44.226
52	515.375,811 650.665,692	53	515.397,501 650.665,529	21.691
55	515.429,113 650.660,704	56	515.436,487 650.658,264	7.767
58	515.438,005 650.668,458	59	515.436,487 650.681,634	13.263
61	515.433,824 650.739,12	62	515.432,024 650.757,442	18.41
64	515.424,716 650.788,789	65	515.418,574 650.798,321	11.339
67	515.403,747 650.812,512	68	515.399,087 650.818,655	7.711
70	515.394,11 650.832,211	71	515.392,31 650.841,848	9.804
73	515.391,039 650.872,56	74	515.394,216 650.898,613	26.246
76	515.445,381 650.899,103	77	515.460,771 650.895,462	15.815
79	515.485,757 650.886,361	80	515.504,125 650.885,368	18.395
82	515.530,271 650.883,052	83	515.540,199 650.876,598	11.841
85	515.558,236 650.867,0	86	515.564,193 650.865,677	6.102
88	515.569,985 650.869,482	89	515.573,501 650.873,708	5.497
91	515.594,064 650.909,851	92	515.603,514 650.918,39	12.736
94	515.582,793 650.943,097	95	515.582,451 650.948,675	5.588
97	515.519,99 650.957,86	98	515.517,144 650.975,508	17.876
100	515.435,762 651.005,6	1	515.382,297 650.990,037	55.684

Punct început	X / Y	Punct sfârşit	X / Y	Lungime segment
20	515.316,448 650.899,993	21	515.308,24 650.898,537	8.336
23	515.297,252 650.891,653	24	515.293,81 650.883,313	9.022
26	515.278,415 650.841,143	27	515.274,297 650.832,789	9.314
29	515.267,542 650.813,142	30	515.264,013 650.798,01	15.538
32	515.271,055 650.779,81	33	515.273,936 650.776,844	4.135
35	515.279,443 650.776,421	36	515.281,984 650.777,776	2.88
38	515.291,05 650.786,503	39	515.298,082 650.793,705	10.066
41	515.311,553 650.808,616	42	515.322,991 650.821,325	17.098
44	515.350,78 650.845,047	45	515.352,475 650.845,64	1.796
47	515.366,031 650.834,033	48	515.372,131 650.826,916	9.373
50	515.372,724 650.767,61	51	515.374,927 650.714,826	52.83
53	515.397,501 650.665,529	54	515.419,786 650.662,818	22.449
56	515.436,487 650.658,264	57	515.437,897 650.658,047	1.427
59	515.436,487 650.681,634	60	515.435,201 650.706,395	24.794
62	515.432,024 650.757,442	63	515.429,8 650.772,692	15.411
65	515.418,574 650.798,321	66	515.411,584 650.804,463	9.305
68	515.399,087 650.818,655	69	515.396,016 650.825,962	7.926
71	515.392,31 650.841,848	72	515.391,145 650.849,897	8.133
74	515.394,216 650.898,613	75	515.444,521 650.899,46	50.312
77	515.460,771 650.895,462	78	515.475,167 650.889,34	15.644
80	515.504,125 650.885,368	81	515.521,5 650.884,872	17.382
83	515.540,199 650.876,598	84	515.552,941 650.869,152	14.758
86	515.564,193 650.865,677	87	515.567,172 650.866,504	3.092
89	515.573,501 650.873,708	90	515.580,744 650.887,764	15.812
92	515.603,514 650.918,39	93	515.604,653 650.942,869	24.505
95	515.582,451 650.948,675	96	515.586,208 650.955,734	7.997
98	515.517,144 650.975,508	99	515.516,629 651.006,926	31.422

Punct început	X / Y	Punct sfârşit	X / Y	Lungime segment
21	515.308,24 650.898,537	22	515.303,607 650.896,683	4.99
24	515.293,81 650.883,313	25	515.284,619 650.856,563	28.285
27	515.274,297 650.832,789	28	515.272,264 650.825,13	7.924
30	515.264,013 650.798,01	31	515.265,756 650.790,02	8.178
33	515.273,936 650.776,844	34	515.276,731 650.775,913	2.946
36	515.281,984 650.777,776	37	515.285,034 650.780,572	4.138
39	515.298,082 650.793,705	40	515.306,639 650.802,346	12.161
42	515.322,991 650.821,325	43	515.334,683 650.832,932	16.475
45	515.352,475 650.845,64	46	515.354,0 650.845,302	1.562
48	515.372,131 650.826,916	49	515.372,724 650.811,836	15.092
51	515.374,927 650.714,826	52	515.375,811 650.665,692	49.142
54	515.419,786 650.662,818	55	515.429,113 650.660,704	9.564
57	515.437,897 650.658,047	58	515.438,005 650.668,458	10.412
60	515.435,201 650.706,395	61	515.433,824 650.739,12	32.754
63	515.429,8 650.772,692	64	515.424,716 650.788,789	16.881
66	515.411,584 650.804,463	67	515.403,747 650.812,512	11.234
69	515.396,016 650.825,962	70	515.394,11 650.832,211	6.533
72	515.391,145 650.849,897	73	515.391,039 650.872,56	22.663
75	515.444,521 650.899,46	76	515.445,381 650.899,103	0.931
78	515.475,167 650.889,34	79	515.485,757 650.886,361	11.001
81	515.521,5 650.884,872	82	515.530,271 650.883,052	8.958
84	515.552,941 650.869,152	85	515.558,236 650.867,0	5.716
87	515.567,172 650.866,504	88	515.569,985 650.869,482	4.097
90	515.580,744 650.887,764	91	515.594,064 650.909,851	25.793
93	515.604,653 650.942,869	94	515.582,793 650.943,097	21.861
96	515.586,208 650.955,734	97	515.519,99 650.957,86	66.252
99	515.516,629 651.006,926	100	515.435,762 651.005,6	80.878

**** Lungimile segmentelor sunt determinate în planul de proiecţie Stereo 70 şi sunt rotunjite la 1 milimetru.**
***** Distanţa dintre puncte este formată din segmente cumulate ce sunt mai mici decât valoarea 1 milimetru.**

Document care conține date cu caracter personal, protejat de prevederile Regulamentului (UE) nr. 679/2016 și Legii 190/2018

DATE DESPRE IMOBILUL NR. 1061

Oficiul de Cadastru şi Publicitate Imobiliară SUCEAVA
Biroul de Cadastru şi Publicitate Imobiliară Vatra Dornei

A. Partea I. Descrierea imobilului

TEREN Extravilan

Adresa: Jud. Suceava

Nr. Crt	Nr cadastral Nr. topografic	Suprafaţa* (mp)	Observaţii / Referinţe
A1		23.299	Sector cadastral:22 Teren neimprejmuit;

B. Partea II. Proprietari şi acte

Inscrieri privitoare la dreptul de proprietate şi alte drepturi reale		Referinţe
/		
Act Normativ nr. 7, din 13/03/1996 emis de PARLAMENTUL ROMANIEI;		
B1	Inscrierea posesiei, drept de PROPRIETATE, dobandit prin Lege, cota actuala 1/1, cota initiala 1/1	A1
	1) **NEIDENTIFICAT NEIDENTIFICAT**, PROPRIETAR NEIDENTIFICAT	
Act Normativ nr. 7, din 13/03/1996 emis de PARLAMENTUL ROMANIEI (art. 13);		
B2	Se noteaza mentiunea de proprietar neidentificat	A1

C. Partea III. SARCINI .

Inscrieri privind dezmembramintele dreptului de proprietate, drepturi reale de garanţie şi sarcini	Referinţe
NU SUNT	

Document care conține date cu caracter personal, protejat de prevederile Regulamentului (UE) nr. 679/2016 și Legii 190/2018

Anexa Nr. 1 La Partea I

Teren

Nr cadastral	Suprafaţa (mp)*	Observaţii / Referinţe
	23.299	

* Suprafaţa este determinată in planul de proiecţie Stereo 70.

DETALII LINIARE IMOBIL

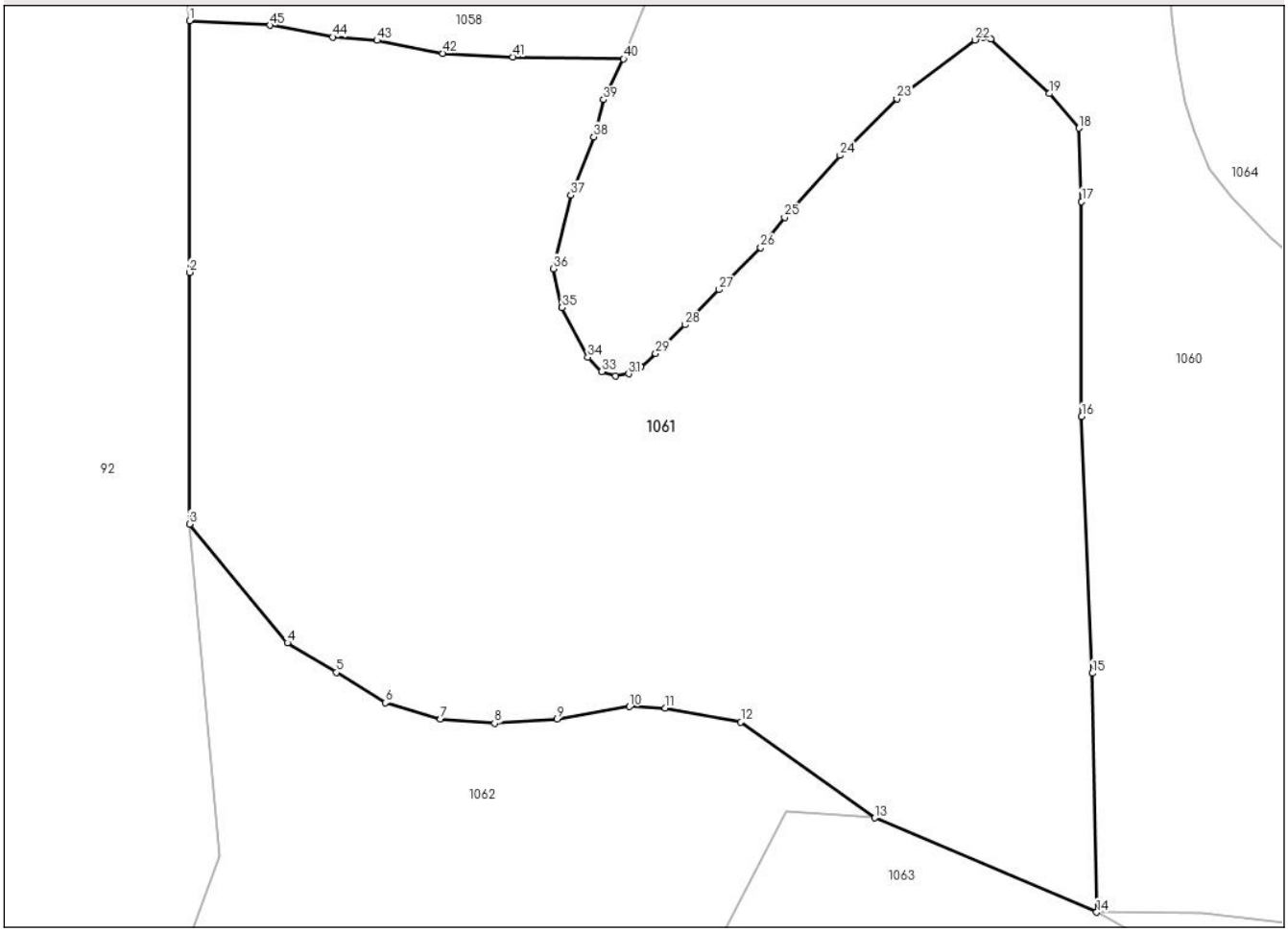

Date referitoare la teren

Crt	Categorie folosință	Intra vilan	Suprafaţa (mp)	Tarla	Parcelă	Nr. topo	Observaţii / Referinţe
1	padure	NU	23.299	-	-	-	

Lungime Segmente

1) Valorile lungimilor segmentelor sunt obţinute din proiecţie în plan.

Punct început	X / Y	Punct sfârşit	X / Y	Lungime segment
1	515.189,043 650.849,017	2	515.189,043 650.797,269	51.748
4	515.209,221 650.721,073	5	515.219,282 650.714,984	11.76
7	515.240,728 650.705,452	8	515.251,848 650.704,526	11.158
10	515.279,648 650.707,967	11	515.286,929 650.707,703	7.286
13	515.330,151 650.685,099	14	515.375,811 650.665,692	49.613
16	515.372,724 650.767,61	17	515.372,724 650.811,836	44.226

Punct început	X / Y	Punct sfârşit	X / Y	Lungime segment
2	515.189,043 650.797,269	3	515.189,043 650.745,522	51.747
5	515.219,282 650.714,984	6	515.229,343 650.708,762	11.829
8	515.251,848 650.704,526	9	515.264,689 650.705,452	12.874
11	515.286,929 650.707,703	12	515.302,55 650.704,79	15.89
14	515.375,811 650.665,692	15	515.374,927 650.714,826	49.142
17	515.372,724 650.811,836	18	515.372,131 650.826,916	15.092

Punct început	X / Y	Punct sfârşit	X / Y	Lungime segment
3	515.189,043 650.745,522	4	515.209,221 650.721,073	31.7
6	515.229,343 650.708,762	7	515.240,728 650.705,452	11.856
9	515.264,689 650.705,452	10	515.279,648 650.707,967	15.169
12	515.302,55 650.704,79	13	515.330,151 650.685,099	33.905
15	515.374,927 650.714,826	16	515.372,724 650.767,61	52.83
18	515.372,131 650.826,916	19	515.366,031 650.834,033	9.373

Document care conține date cu caracter personal, protejat de prevederile Regulamentului (UE) nr. 679/2016 și Legii 190/2018

Punct început	X / Y	Punct sfârşit	X / Y	Lungime segment
19	515.366,031 650.834,033	20	515.354,0 650.845,302	16.484
22	515.350,78 650.845,047	23	515.334,683 650.832,932	20.147
25	515.311,553 650.808,616	26	515.306,639 650.802,346	7.966
28	515.291,05 650.786,503	29	515.285,034 650.780,572	8.448
31	515.279,443 650.776,421	32	515.276,731 650.775,913	2.759
34	515.271,055 650.779,81	35	515.265,756 650.790,02	11.503
37	515.267,542 650.813,142	38	515.272,264 650.825,13	12.884
40	515.278,415 650.841,143	41	515.255,579 650.841,542	22.839
43	515.227,647 650.844,983	44	515.218,512 650.845,645	9.159

Punct început	X / Y	Punct sfârşit	X / Y	Lungime segment
20	515.354,0 650.845,302	21	515.352,475 650.845,64	1.562
23	515.334,683 650.832,932	24	515.322,991 650.821,325	16.475
26	515.306,639 650.802,346	27	515.298,082 650.793,705	12.161
29	515.285,034 650.780,572	30	515.281,984 650.777,776	4.138
32	515.276,731 650.775,913	33	515.273,936 650.776,844	2.946
35	515.265,756 650.790,02	36	515.264,013 650.798,01	8.178
38	515.272,264 650.825,13	39	515.274,297 650.832,789	7.924
41	515.255,579 650.841,542	42	515.241,15 650.842,336	14.451
44	515.218,512 650.845,645	45	515.205,658 650.848,079	13.082

Punct început	X / Y	Punct sfârşit	X / Y	Lungime segment
21	515.352,475 650.845,64	22	515.350,78 650.845,047	1.796
24	515.322,991 650.821,325	25	515.311,553 650.808,616	17.098
27	515.298,082 650.793,705	28	515.291,05 650.786,503	10.066
30	515.281,984 650.777,776	31	515.279,443 650.776,421	2.88
33	515.273,936 650.776,844	34	515.271,055 650.779,81	4.135
36	515.264,013 650.798,01	37	515.267,542 650.813,142	15.538
39	515.274,297 650.832,789	40	515.278,415 650.841,143	9.314
42	515.241,15 650.842,336	43	515.227,647 650.844,983	13.76
45	515.205,658 650.848,079	1	515.189,043 650.849,017	16.641

**** Lungimile segmentelor sunt determinate în planul de proiecţie Stereo 70 şi sunt rotunjite la 1 milimetru.**
***** Distanţa dintre puncte este formată din segmente cumulate ce sunt mai mici decât valoarea 1 milimetru.**

Document care conține date cu caracter personal, protejat de prevederile Regulamentului (UE) nr. 679/2016 și Legii 190/2018

DATE DESPRE IMOBILUL NR. 1062

Oficiul de Cadastru şi Publicitate Imobiliară SUCEAVA
Biroul de Cadastru şi Publicitate Imobiliară Vatra Dornei

A. Partea I. Descrierea imobilului

TEREN Extravilan

Adresa: Jud. Suceava

Nr. Crt	Nr cadastral Nr. topografic	Suprafaţa* (mp)	Observaţii / Referinţe
A1		315.588	Sector cadastral:22 Teren neimprejmuit; 2619/32 (CF E 33971), 2618 (CF E 34804)

B. Partea II. Proprietari şi acte

Inscrieri privitoare la dreptul de proprietate şi alte drepturi reale		Referinţe
/		
Act Administrativ nr. 764, din 26/09/2002 emis de CJPSDPAT SUCEAVA (TITLU DE PROPRIETATE);		
B1	Inscrierea provizorie, drept de PROPRIETATE, dobandit prin Constituire, cota actuala 1/1, cota initiala 1/1	A1
	1) **COMUNA DORNA CANDRENILOR**, CIF:4326914	

C. Partea III. SARCINI .

Inscrieri privind dezmembramintele dreptului de proprietate, drepturi reale de garanţie şi sarcini	Referinţe
NU SUNT	

Anexa Nr. 1 La Partea I

Teren

Nr cadastral	Suprafaţa (mp)*	Observaţii / Referinţe
	315.588	2619/32 (CF E 33971), 2618 (CF E 34804)

* Suprafaţa este determinată in planul de proiecţie Stereo 70.

DETALII LINIARE IMOBIL

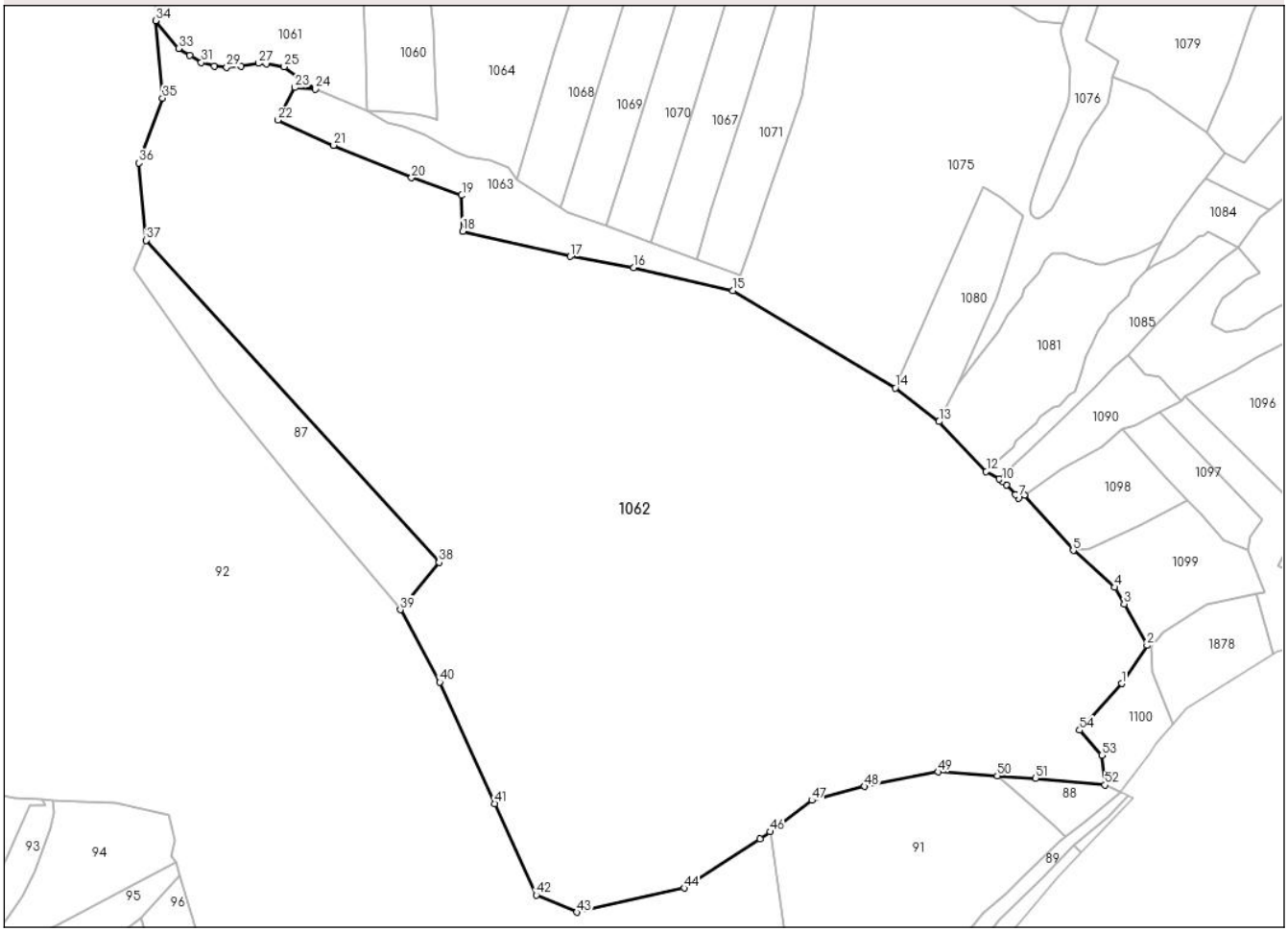

Date referitoare la teren

Crt	Categorie folosință	Intra vilan	Suprafaţa (mp)	Tarla	Parcelă	Nr. topo	Observaţii / Referinţe
1	padure	NU	315.588	-	-	-	

Lungime Segmente

1) Valorile lungimilor segmentelor sunt obţinute din proiecţie în plan.

Punct început	X / Y	Punct sfârşit	X / Y	Lungime segment
1	516.041,976 650.160,866	2	516.064,434 650.194,498	40.441
4	516.036,046 650.245,808	5	515.999,254 650.278,265	49.062
7	515.950,74 650.324,411	8	515.948,108 650.327,423	4.0
10	515.936,721 650.339,271	11	515.934,036 650.341,487	3.481
13	515.880,79 650.391,942	14	515.842,258 650.421,671	48.668
16	515.611,06 650.527,64	17	515.555,27 650.537,621	56.676

Punct început	X / Y	Punct sfârşit	X / Y	Lungime segment
2	516.064,434 650.194,498	3	516.044,191 650.231,069	41.8
5	515.999,254 650.278,265	6	515.956,305 650.327,319	65.199
8	515.948,108 650.327,423	9	515.940,426 650.336,214	11.675
11	515.934,036 650.341,487	12	515.922,383 650.347,933	13.317
14	515.842,258 650.421,671	15	515.698,691 650.507,416	167.223
17	515.555,27 650.537,621	18	515.460,324 650.559,885	97.521

Punct început	X / Y	Punct sfârşit	X / Y	Lungime segment
3	516.044,191 650.231,069	4	516.036,046 650.245,808	16.84
6	515.956,305 650.327,319	7	515.950,74 650.324,411	6.279
9	515.940,426 650.336,214	10	515.936,721 650.339,271	4.803
12	515.922,383 650.347,933	13	515.880,79 650.391,942	60.554
15	515.698,691 650.507,416	16	515.611,06 650.527,64	89.934
18	515.460,324 650.559,885	19	515.459,295 650.591,491	31.623

Document care conține date cu caracter personal, protejat de prevederile Regulamentului (UE) nr. 679/2016 și Legii 190/2018

Punct început	X / Y	Punct sfârşit	X / Y	Lungime segment
19	515.459,295 650.591,491	20	515.415,059 650.607,005	46.878
22	515.297,132 650.657,949	23	515.312,017 650.686,461	32.164
25	515.302,55 650.704,79	26	515.286,929 650.707,703	15.89
28	515.264,689 650.705,452	29	515.251,848 650.704,526	12.874
31	515.229,343 650.708,762	32	515.219,282 650.714,984	11.829
34	515.189,043 650.745,522	35	515.195,131 650.677,337	68.456
37	515.180,52 650.551,926	38	515.439,328 650.267,742	384.372
40	515.439,95 650.162,189	41	515.488,585 650.055,038	117.672
43	515.560,78 649.959,284	44	515.655,772 649.980,563	97.346
46	515.731,49 650.030,249	47	515.768,471 650.057,985	46.226
49	515.879,861 650.083,009	50	515.932,203 650.079,52	52.458
52	516.027,225 650.071,527	53	516.024,449 650.097,727	26.347

Punct început	X / Y	Punct sfârşit	X / Y	Lungime segment
20	515.415,059 650.607,005	21	515.346,294 650.635,727	74.522
23	515.312,017 650.686,461	24	515.330,151 650.685,099	18.185
26	515.286,929 650.707,703	27	515.279,648 650.707,967	7.286
29	515.251,848 650.704,526	30	515.240,728 650.705,452	11.158
32	515.219,282 650.714,984	33	515.209,221 650.721,073	11.76
35	515.195,131 650.677,337	36	515.174,432 650.620,111	60.854
38	515.439,328 650.267,742	39	515.404,993 650.226,025	54.03
41	515.488,585 650.055,038	42	515.525,062 649.974,483	88.429
44	515.655,772 649.980,563	45	515.722,875 650.023,788	79.82
47	515.768,471 650.057,985	48	515.815,02 650.070,224	48.131
50	515.932,203 650.079,52	51	515.965,982 650.077,268	33.854
53	516.024,449 650.097,727	54	516.004,829 650.119,902	29.609

Punct început	X / Y	Punct sfârşit	X / Y	Lungime segment
21	515.346,294 650.635,727	22	515.297,132 650.657,949	53.951
24	515.330,151 650.685,099	25	515.302,55 650.704,79	33.905
27	515.279,648 650.707,967	28	515.264,689 650.705,452	15.169
30	515.240,728 650.705,452	31	515.229,343 650.708,762	11.856
33	515.209,221 650.721,073	34	515.189,043 650.745,522	31.7
36	515.174,432 650.620,111	37	515.180,52 650.551,926	68.456
39	515.404,993 650.226,025	40	515.439,95 650.162,189	72.781
42	515.525,062 649.974,483	43	515.560,78 649.959,284	38.817
45	515.722,875 650.023,788	46	515.731,49 650.030,249	10.769
48	515.815,02 650.070,224	49	515.879,861 650.083,009	66.089
51	515.965,982 650.077,268	52	516.027,225 650.071,527	61.511
54	516.004,829 650.119,902	1	516.041,976 650.160,866	55.299

**** Lungimile segmentelor sunt determinate în planul de proiecţie Stereo 70 şi sunt rotunjite la 1 milimetru.**
***** Distanţa dintre puncte este formată din segmente cumulate ce sunt mai mici decât valoarea 1 milimetru.**

Document care conține date cu caracter personal, protejat de prevederile Regulamentului (UE) nr. 679/2016 și Legii 190/2018

DATE DESPRE IMOBILUL NR. 1063

Oficiul de Cadastru şi Publicitate Imobiliară SUCEAVA
Biroul de Cadastru şi Publicitate Imobiliară Vatra Dornei

A. Partea I. Descrierea imobilului

TEREN Extravilan

Adresa: Jud. Suceava

Nr. Crt	Nr cadastral Nr. topografic	Suprafaţa* (mp)	Observaţii / Referinţe
A1		15.523	Sector cadastral:22 Teren neimprejmuit;

B. Partea II. Proprietari şi acte

Inscrieri privitoare la dreptul de proprietate şi alte drepturi reale		Referinţe
/		
Act Administrativ nr. 1705, din 29/11/2006 emis de GUVERNUL ROMANIEI;		
B1	Intabulare, drept de PROPRIETATE, dobandit prin Lege, cota actuala 1/1, cota initiala 1/1	A1
	1) **STATUL ROMAN - DOMENIUL PUBLIC**, CIF:9999999999999	
Act Normativ nr. 1705, din 29/11/2006 emis de GUVERNUL ROMANIEI;		
B2	Intabulare, drept de ADMINISTRARE, dobandit prin Lege	A1
	1) **REGIA NATIONALA A PADURILOR ROMSILVA R.A.**, CIF:1590120, prin Directia Silvica Suceava	

C. Partea III. SARCINI .

Inscrieri privind dezmembramintele dreptului de proprietate, drepturi reale de garanţie şi sarcini	Referinţe
NU SUNT	

Document care conține date cu caracter personal, protejat de prevederile Regulamentului (UE) nr. 679/2016 și Legii 190/2018

Anexa Nr. 1 La Partea I

Teren

Nr cadastral	Suprafaţa (mp)*	Observaţii / Referinţe
	15.523	

* Suprafaţa este determinată in planul de proiecţie Stereo 70.

DETALII LINIARE IMOBIL

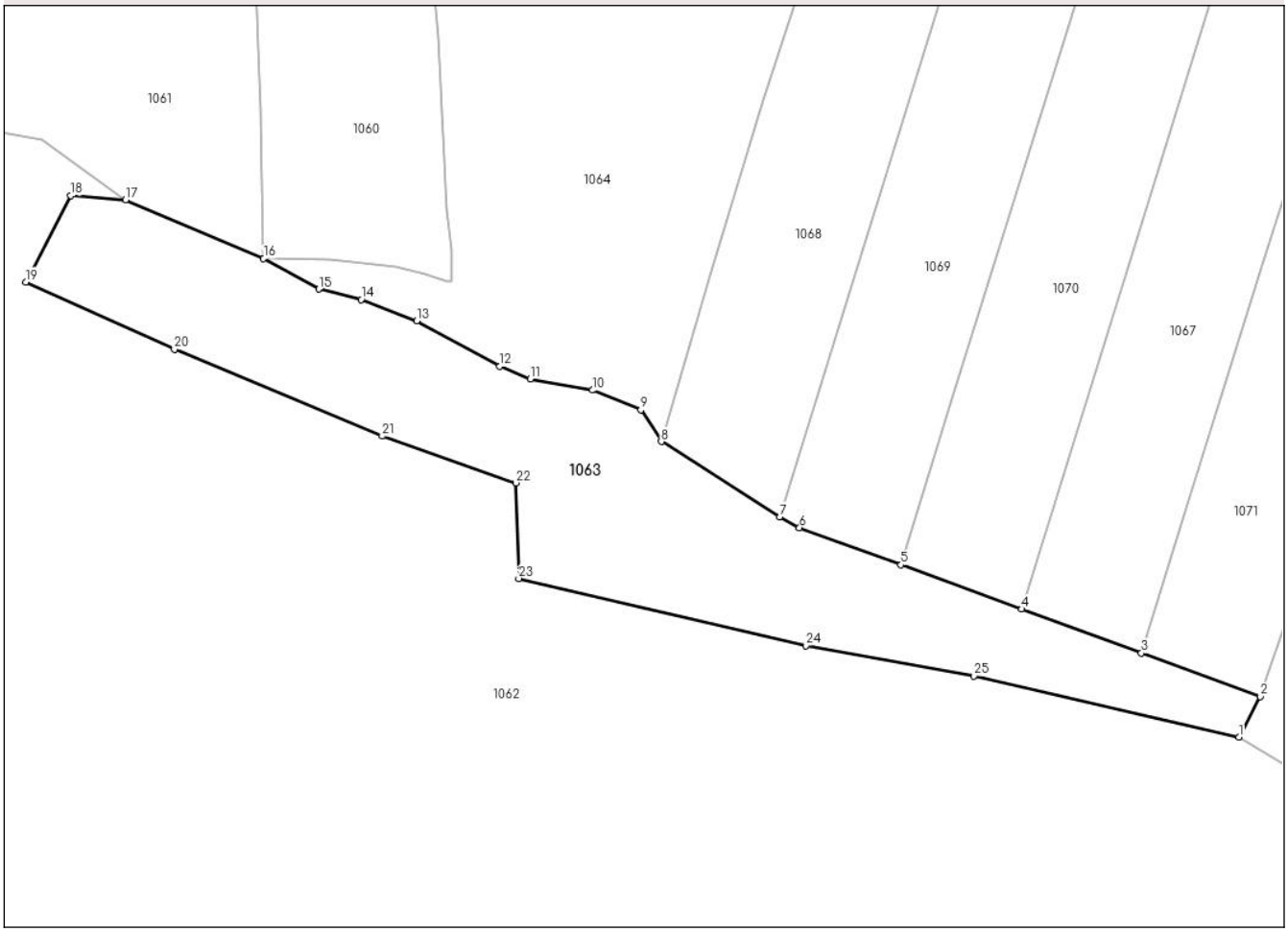

Date referitoare la teren

Crt	Categorie folosință	Intra vilan	Suprafaţa (mp)	Tarla	Parcelă	Nr. topo	Observaţii / Referinţe
1	padure	NU	15.523	-	-	-	

Lungime Segmente

1) Valorile lungimilor segmentelor sunt obţinute din proiecţie în plan.

Punct început	X / Y	Punct sfârşit	X / Y	Lungime segment (** (m)
1	515.698,691 650.507,416	2	515.705,782 650.520,861	15.2
3	515.666,444 650.535,26	4	515.626,862 650.549,748	42.15
5	515.586,85 650.564,393	6	515.553,244 650.576,694	35.787
7	515.546,681 650.580,323	8	515.507,479 650.605,169	46.413
9	515.500,74 650.615,648	10	515.484,676 650.622,153	17.331

Punct început	X / Y	Punct sfârşit	X / Y	Lungime segment (** (m)
2	515.705,782 650.520,861	3	515.666,444 650.535,26	41.89
4	515.626,862 650.549,748	5	515.586,85 650.564,393	42.608
6	515.553,244 650.576,694	7	515.546,681 650.580,323	7.5
8	515.507,479 650.605,169	9	515.500,74 650.615,648	12.459
10	515.484,676 650.622,153	11	515.464,112 650.625,872	20.898

Document care conține date cu caracter personal, protejat de prevederile Regulamentului (UE) nr. 679/2016 și Legii 190/2018

Punct început	X / Y	Punct sfârşit	X / Y	Lungime segment (** (m)
11	515.464,112 650.625,872	12	515.454,049 650.630,028	10.887
13	515.426,485 650.645,123	14	515.408,109 650.652,123	19.664
15	515.394,108 650.655,624	16	515.375,811 650.665,692	20.884
17	515.330,151 650.685,099	18	515.312,017 650.686,461	18.185
19	515.297,132 650.657,949	20	515.346,294 650.635,727	53.951
21	515.415,059 650.607,005	22	515.459,295 650.591,491	46.878
23	515.460,324 650.559,885	24	515.555,27 650.537,621	97.521
25	515.611,06 650.527,64	1	515.698,691 650.507,416	89.934

Punct început	X / Y	Punct sfârşit	X / Y	Lungime segment (** (m)
12	515.454,049 650.630,028	13	515.426,485 650.645,123	31.427
14	515.408,109 650.652,123	15	515.394,108 650.655,624	14.432
16	515.375,811 650.665,692	17	515.330,151 650.685,099	49.613
18	515.312,017 650.686,461	19	515.297,132 650.657,949	32.164
20	515.346,294 650.635,727	21	515.415,059 650.607,005	74.522
22	515.459,295 650.591,491	23	515.460,324 650.559,885	31.623
24	515.555,27 650.537,621	25	515.611,06 650.527,64	56.676

** Lungimile segmentelor sunt determinate în planul de proiecţie Stereo 70 şi sunt rotunjite la 1 milimetru.
*** Distanţa dintre puncte este formată din segmente cumulate ce sunt mai mici decât valoarea 1 milimetru.

Document care conține date cu caracter personal, protejat de prevederile Regulamentului (UE) nr. 679/2016 și Legii 190/2018

DATE DESPRE IMOBILUL NR. 1064

Oficiul de Cadastru şi Publicitate Imobiliară SUCEAVA
Biroul de Cadastru şi Publicitate Imobiliară Vatra Dornei

A. Partea I. Descrierea imobilului

TEREN Extravilan

Adresa: Jud. Suceava

Nr. Crt	Nr cadastral Nr. topografic	Suprafaţa* (mp)	Observaţii / Referinţe
A1		35.059	Sector cadastral:22 Teren neimprejmuit;

B. Partea II. Proprietari şi acte

Inscrieri privitoare la dreptul de proprietate şi alte drepturi reale		Referinţe
/		
Act Administrativ nr. 1705, din 29/11/2006 emis de GUVERNUL ROMANIEI;		
B1	Intabulare, drept de PROPRIETATE, dobandit prin Lege, cota actuala 1/1, cota initiala 1/1	A1
	1) **STATUL ROMAN - DOMENIUL PUBLIC**, CIF:9999999999999	
Act Normativ nr. 1705, din 29/11/2006 emis de GUVERNUL ROMANIEI;		
B2	Intabulare, drept de ADMINISTRARE, dobandit prin Lege	A1
	1) **REGIA NATIONALA A PADURILOR ROMSILVA R.A.**, CIF:1590120, prin Directia Silvica Suceava	

C. Partea III. SARCINI .

Inscrieri privind dezmembramintele dreptului de proprietate, drepturi reale de garanţie şi sarcini	Referinţe
NU SUNT	

Document care conține date cu caracter personal, protejat de prevederile Regulamentului (UE) nr. 679/2016 și Legii 190/2018

Anexa Nr. 1 La Partea I

Teren

Nr cadastral	Suprafaţa (mp)*	Observaţii / Referinţe
	35.059	

* Suprafaţa este determinată in planul de proiecţie Stereo 70.

DETALII LINIARE IMOBIL

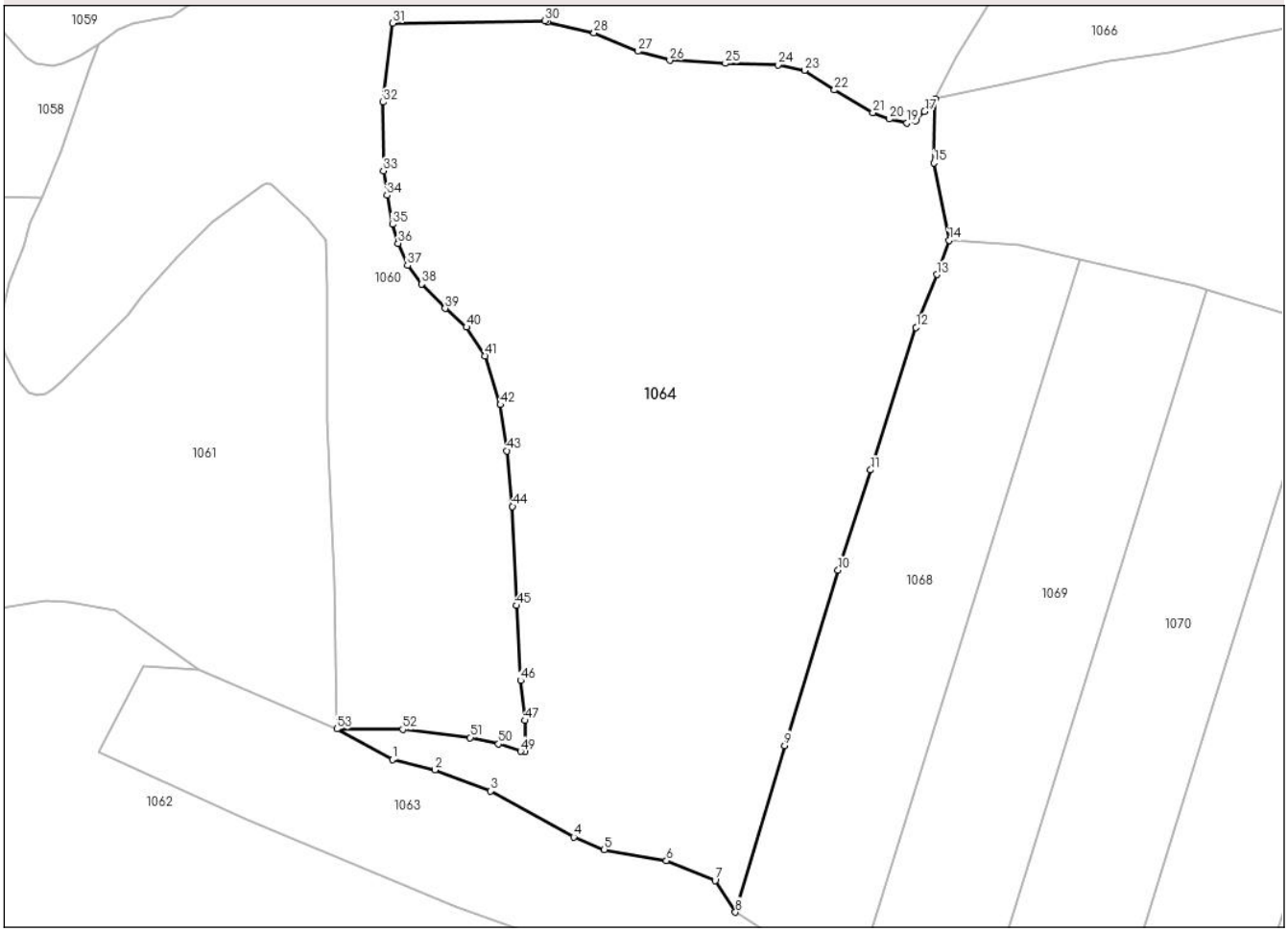

Date referitoare la teren

Crt	Categorie folosință	Intra vilan	Suprafaţa (mp)	Tarla	Parcelă	Nr. topo	Observaţii / Referinţe
1	padure	NU	35.059	-	-	-	

Lungime Segmente

1) Valorile lungimilor segmentelor sunt obţinute din proiecţie în plan.

Punct început	X / Y	Punct sfârşit	X / Y	Lungime segment
1	515.394,108 650.655,624	2	515.408,109 650.652,123	14.432
4	515.454,049 650.630,028	5	515.464,112 650.625,872	10.887
7	515.500,74 650.615,648	8	515.507,479 650.605,169	12.459
10	515.541,378 650.718,072	11	515.552,156 650.751,162	34.801
13	515.574,047 650.815,683	14	515.578,095 650.826,966	11.987
16	515.573,501 650.873,708	17	515.569,985 650.869,482	5.497

Punct început	X / Y	Punct sfârşit	X / Y	Lungime segment
2	515.408,109 650.652,123	3	515.426,485 650.645,123	19.664
5	515.464,112 650.625,872	6	515.484,676 650.622,153	20.898
8	515.507,479 650.605,169	9	515.523,799 650.660,208	57.408
11	515.552,156 650.751,162	12	515.567,178 650.798,168	49.348
14	515.578,095 650.826,966	15	515.573,036 650.852,517	26.047
17	515.569,985 650.869,482	18	515.567,172 650.866,504	4.097

Punct început	X / Y	Punct sfârşit	X / Y	Lungime segment
3	515.426,485 650.645,123	4	515.454,049 650.630,028	31.427
6	515.484,676 650.622,153	7	515.500,74 650.615,648	17.331
9	515.523,799 650.660,208	10	515.541,378 650.718,072	60.475
12	515.567,178 650.798,168	13	515.574,047 650.815,683	18.814
15	515.573,036 650.852,517	16	515.573,501 650.873,708	21.196
18	515.567,172 650.866,504	19	515.564,193 650.865,677	3.092

Document care conține date cu caracter personal, protejat de prevederile Regulamentului (UE) nr. 679/2016 și Legii 190/2018

Punct început	X / Y	Punct sfârşit	X / Y	Lungime segment
19	515.564,193 650.865,677	20	515.558,236 650.867,0	6.102
22	515.540,199 650.876,598	23	515.530,271 650.883,052	11.841
25	515.504,125 650.885,368	26	515.485,757 650.886,361	18.395
28	515.460,771 650.895,462	29	515.445,381 650.899,103	15.815
31	515.394,216 650.898,613	32	515.391,039 650.872,56	26.246
34	515.392,31 650.841,848	35	515.394,11 650.832,211	9.804
37	515.399,087 650.818,655	38	515.403,747 650.812,512	7.711
40	515.418,574 650.798,321	41	515.424,716 650.788,789	11.339
43	515.432,024 650.757,442	44	515.433,824 650.739,12	18.41
46	515.436,487 650.681,634	47	515.438,005 650.668,458	13.263
49	515.436,487 650.658,264	50	515.429,113 650.660,704	7.767
52	515.397,501 650.665,529	53	515.375,811 650.665,692	21.691

Punct început	X / Y	Punct sfârşit	X / Y	Lungime segment
20	515.558,236 650.867,0	21	515.552,941 650.869,152	5.716
23	515.530,271 650.883,052	24	515.521,5 650.884,872	8.958
26	515.485,757 650.886,361	27	515.475,167 650.889,34	11.001
29	515.445,381 650.899,103	30	515.444,521 650.899,46	0.931
32	515.391,039 650.872,56	33	515.391,145 650.849,897	22.663
35	515.394,11 650.832,211	36	515.396,016 650.825,962	6.533
38	515.403,747 650.812,512	39	515.411,584 650.804,463	11.234
41	515.424,716 650.788,789	42	515.429,8 650.772,692	16.881
44	515.433,824 650.739,12	45	515.435,201 650.706,395	32.754
47	515.438,005 650.668,458	48	515.437,897 650.658,047	10.412
50	515.429,113 650.660,704	51	515.419,786 650.662,818	9.564
53	515.375,811 650.665,692	1	515.394,108 650.655,624	20.884

Punct început	X / Y	Punct sfârşit	X / Y	Lungime segment
21	515.552,941 650.869,152	22	515.540,199 650.876,598	14.758
24	515.521,5 650.884,872	25	515.504,125 650.885,368	17.382
27	515.475,167 650.889,34	28	515.460,771 650.895,462	15.644
30	515.444,521 650.899,46	31	515.394,216 650.898,613	50.312
33	515.391,145 650.849,897	34	515.392,31 650.841,848	8.133
36	515.396,016 650.825,962	37	515.399,087 650.818,655	7.926
39	515.411,584 650.804,463	40	515.418,574 650.798,321	9.305
42	515.429,8 650.772,692	43	515.432,024 650.757,442	15.411
45	515.435,201 650.706,395	46	515.436,487 650.681,634	24.794
48	515.437,897 650.658,047	49	515.436,487 650.658,264	1.427
51	515.419,786 650.662,818	52	515.397,501 650.665,529	22.449

** Lungimile segmentelor sunt determinate în planul de proiecţie Stereo 70 şi sunt rotunjite la 1 milimetru.
*** Distanţa dintre puncte este formată din segmente cumulate ce sunt mai mici decât valoarea 1 milimetru.

Document care conține date cu caracter personal, protejat de prevederile Regulamentului (UE) nr. 679/2016 și Legii 190/2018

DATE DESPRE IMOBILUL NR. 1065

Oficiul de Cadastru şi Publicitate Imobiliară SUCEAVA
Biroul de Cadastru şi Publicitate Imobiliară Vatra Dornei

A. Partea I. Descrierea imobilului

TEREN Extravilan

Adresa: Jud. Suceava

Nr. Crt	Nr cadastral Nr. topografic	Suprafaţa* (mp)	Observaţii / Referinţe
A1		11.362	Sector cadastral:22 Teren neimprejmuit;

B. Partea II. Proprietari şi acte

Inscrieri privitoare la dreptul de proprietate şi alte drepturi reale		Referinţe
/		
Act Normativ nr. 7, din 13/03/1996 emis de PARLAMENTUL ROMANIEI;		
B1	Inscrierea posesiei, drept de PROPRIETATE, dobandit prin Lege, cota actuala 1/1, cota initiala 1/1	A1
	1) **NEIDENTIFICAT NEIDENTIFICAT**, PROPRIETAR NEIDENTIFICAT	
Act Normativ nr. 7, din 13/03/1996 emis de PARLAMENTUL ROMANIEI (art. 13);		
B2	Se noteaza mentiunea de proprietar neidentificat	A1

C. Partea III. SARCINI .

Inscrieri privind dezmembramintele dreptului de proprietate, drepturi reale de garanţie şi sarcini	Referinţe
NU SUNT	

Anexa Nr. 1 La Partea I

Teren

Nr cadastral	Suprafaţa (mp)*	Observaţii / Referinţe
	11.362	

* Suprafaţa este determinată in planul de proiecţie Stereo 70.

DETALII LINIARE IMOBIL

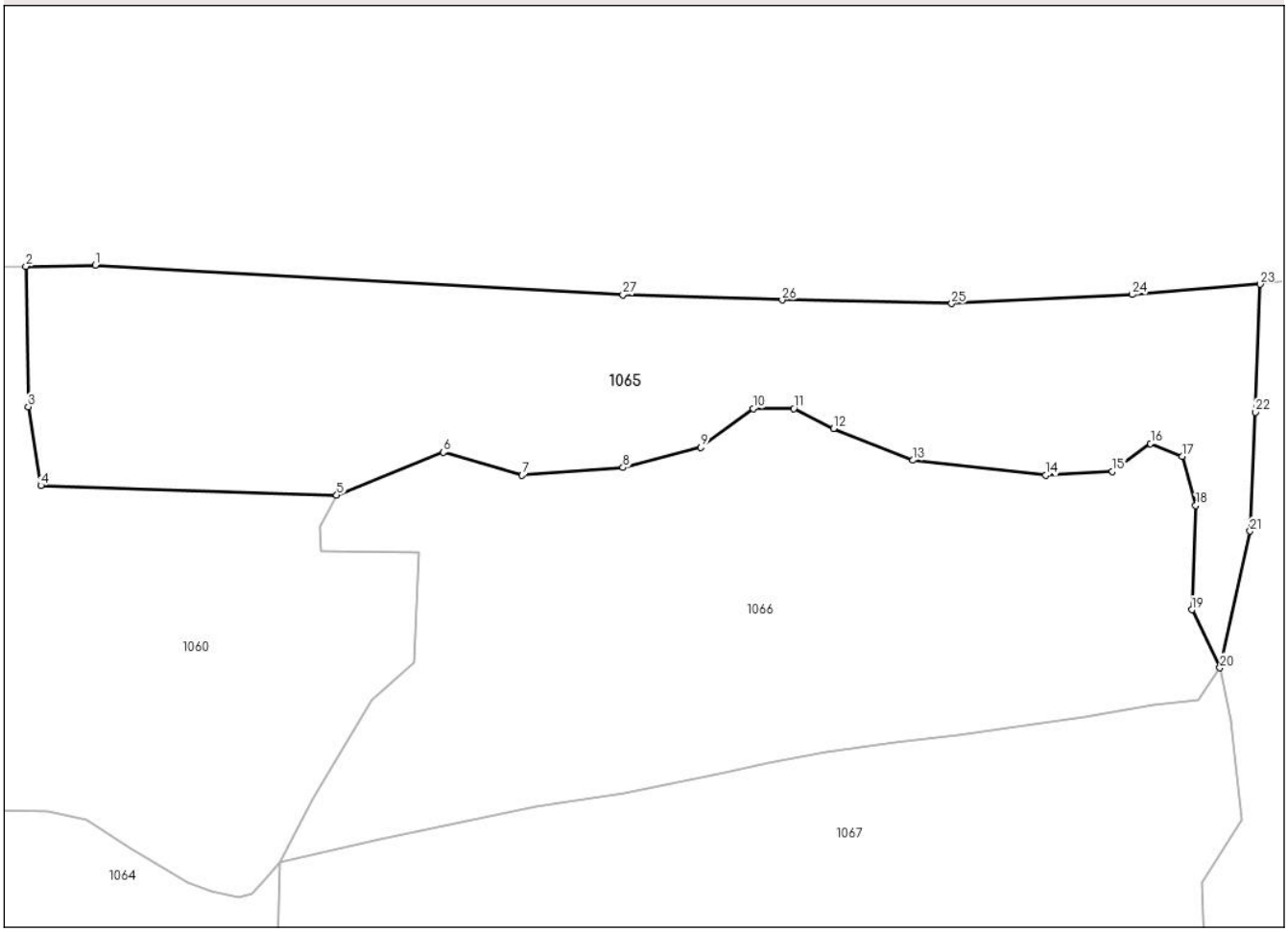

Date referitoare la teren

Crt	Categorie folosință	Intra vilan	Suprafaţa (mp)	Tarla	Parcelă	Nr. topo	Observaţii / Referinţe
1	pasune	NU	11.362	-	-	-	

Lungime Segmente

1) Valorile lungimilor segmentelor sunt obţinute din proiecţie în plan.

Punct început	X / Y	Punct sfârşit	X / Y	Lungime segment (** (m)
1	515.532,203 651.007,181	2	515.516,629 651.006,926	15.576
3	515.517,144 650.975,508	4	515.519,99 650.957,86	17.876
5	515.586,208 650.955,734	6	515.610,13 650.965,328	25.774
7	515.627,742 650.960,169	8	515.650,335 650.961,903	22.659
9	515.667,777 650.966,38	10	515.679,518 650.975,096	14.623

Punct început	X / Y	Punct sfârşit	X / Y	Lungime segment (** (m)
2	515.516,629 651.006,926	3	515.517,144 650.975,508	31.422
4	515.519,99 650.957,86	5	515.586,208 650.955,734	66.252
6	515.610,13 650.965,328	7	515.627,742 650.960,169	18.352
8	515.650,335 650.961,903	9	515.667,777 650.966,38	18.007
10	515.679,518 650.975,096	11	515.688,591 650.975,096	9.073

Document care conține date cu caracter personal, protejat de prevederile Regulamentului (UE) nr. 679/2016 și Legii 190/2018

Punct început	X / Y	Punct sfârşit	X / Y	Lungime segment (** (m)
11	515.688,591 650.975,096	12	515.697,486 650.970,649	9.945
13	515.715,276 650.963,533	14	515.744,984 650.960,153	29.9
15	515.759,927 650.961,043	16	515.768,466 650.967,269	10.568
17	515.775,582 650.964,423	18	515.778,607 650.953,393	11.437
19	515.777,717 650.930,089	20	515.784,015 650.917,095	14.44
21	515.790,767 650.947,661	22	515.791,913 650.974,271	26.635
23	515.793,053 651.002,898	24	515.764,402 651.000,594	28.743
25	515.723,961 650.998,59	26	515.685,992 650.999,364	37.977
27	515.650,326 651.000,555	1	515.532,203 651.007,181	118.309

Punct început	X / Y	Punct sfârşit	X / Y	Lungime segment (** (m)
12	515.697,486 650.970,649	13	515.715,276 650.963,533	19.16
14	515.744,984 650.960,153	15	515.759,927 650.961,043	14.969
16	515.768,466 650.967,269	17	515.775,582 650.964,423	7.664
18	515.778,607 650.953,393	19	515.777,717 650.930,089	23.321
20	515.784,015 650.917,095	21	515.790,767 650.947,661	31.303
22	515.791,913 650.974,271	23	515.793,053 651.002,898	28.65
24	515.764,402 651.000,594	25	515.723,961 650.998,59	40.491
26	515.685,992 650.999,364	27	515.650,326 651.000,555	35.686

** Lungimile segmentelor sunt determinate în planul de proiecţie Stereo 70 şi sunt rotunjite la 1 milimetru.
*** Distanţa dintre puncte este formată din segmente cumulate ce sunt mai mici decât valoarea 1 milimetru.

Document care conține date cu caracter personal, protejat de prevederile Regulamentului (UE) nr. 679/2016 și Legii 190/2018

DATE DESPRE IMOBILUL NR. 1066

Oficiul de Cadastru şi Publicitate Imobiliară SUCEAVA
Biroul de Cadastru şi Publicitate Imobiliară Vatra Dornei

A. Partea I. Descrierea imobilului

TEREN Extravilan

Adresa: Jud. Suceava

Nr. Crt	Nr cadastral Nr. topografic	Suprafaţa* (mp)	Observaţii / Referinţe
A1		12.985	Sector cadastral:22 Teren neimprejmuit;

B. Partea II. Proprietari şi acte

Inscrieri privitoare la dreptul de proprietate şi alte drepturi reale		Referinţe
/		
Act Normativ nr. 7, din 13/03/1996 emis de PARLAMENTUL ROMANIEI;		
B1	Inscrierea posesiei, drept de PROPRIETATE, dobandit prin Lege, cota actuala 1/1, cota initiala 1/1	A1
	1) **NEIDENTIFICAT NEIDENTIFICAT**, PROPRIETAR NEIDENTIFICAT	
Act Normativ nr. 7, din 13/03/1996 emis de PARLAMENTUL ROMANIEI (art. 13);		
B2	Se noteaza mentiunea de proprietar neidentificat	A1

C. Partea III. SARCINI .

Inscrieri privind dezmembramintele dreptului de proprietate, drepturi reale de garanţie şi sarcini	Referinţe
NU SUNT	

Document care conține date cu caracter personal, protejat de prevederile Regulamentului (UE) nr. 679/2016 și Legii 190/2018

Anexa Nr. 1 La Partea I

Teren

Nr cadastral	Suprafaţa (mp)*	Observaţii / Referinţe
	12.985	

* Suprafaţa este determinată in planul de proiecţie Stereo 70.

DETALII LINIARE IMOBIL

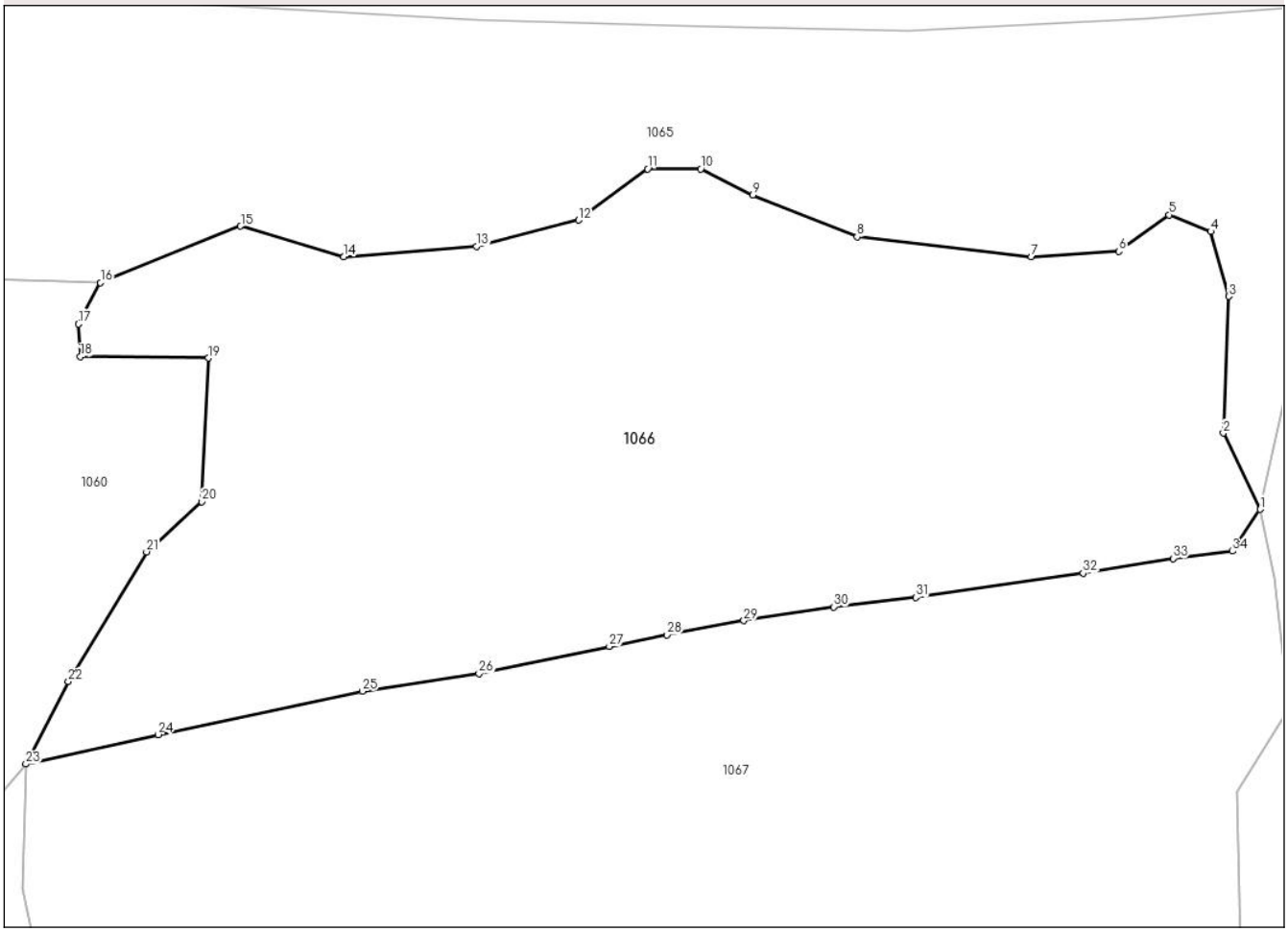

Date referitoare la teren

Crt	Categorie folosință	Intra vilan	Suprafaţa (mp)	Tarla	Parcelă	Nr. topo	Observaţii / Referinţe
1	padure	NU	12.985	-	-	-	

Lungime Segmente

1) Valorile lungimilor segmentelor sunt obţinute din proiecţie în plan.

Punct început	X / Y	Punct sfârşit	X / Y	Lungime segment (** (m)
1	515.784,015 650.917,095	2	515.777,717 650.930,089	14.44
3	515.778,607 650.953,393	4	515.775,582 650.964,423	11.437
5	515.768,466 650.967,269	6	515.759,927 650.961,043	10.568
7	515.744,984 650.960,153	8	515.715,276 650.963,533	29.9
9	515.697,486 650.970,649	10	515.688,591 650.975,096	9.945

Punct început	X / Y	Punct sfârşit	X / Y	Lungime segment (** (m)
2	515.777,717 650.930,089	3	515.778,607 650.953,393	23.321
4	515.775,582 650.964,423	5	515.768,466 650.967,269	7.664
6	515.759,927 650.961,043	7	515.744,984 650.960,153	14.969
8	515.715,276 650.963,533	9	515.697,486 650.970,649	19.16
10	515.688,591 650.975,096	11	515.679,518 650.975,096	9.073

Document care conține date cu caracter personal, protejat de prevederile Regulamentului (UE) nr. 679/2016 și Legii 190/2018

Punct început	X / Y	Punct sfârşit	X / Y	Lungime segment (** (m)
11	515.679,518 650.975,096	12	515.667,777 650.966,38	14.623
13	515.650,335 650.961,903	14	515.627,742 650.960,169	22.659
15	515.610,13 650.965,328	16	515.586,208 650.955,734	25.774
17	515.582,451 650.948,675	18	515.582,793 650.943,097	5.588
19	515.604,653 650.942,869	20	515.603,514 650.918,39	24.505
21	515.594,064 650.909,851	22	515.580,744 650.887,764	25.793
23	515.573,501 650.873,708	24	515.596,031 650.878,726	23.082
25	515.630,86 650.886,118	26	515.650,773 650.889,099	20.135
27	515.672,995 650.893,759	28	515.682,852 650.895,73	10.052
29	515.695,934 650.898,149	30	515.711,257 650.900,479	15.499
31	515.725,235 650.902,092	32	515.753,819 650.906,214	28.88
33	515.769,142 650.908,723	34	515.779,267 650.909,977	10.202

Punct început	X / Y	Punct sfârşit	X / Y	Lungime segment (** (m)
12	515.667,777 650.966,38	13	515.650,335 650.961,903	18.007
14	515.627,742 650.960,169	15	515.610,13 650.965,328	18.352
16	515.586,208 650.955,734	17	515.582,451 650.948,675	7.997
18	515.582,793 650.943,097	19	515.604,653 650.942,869	21.861
20	515.603,514 650.918,39	21	515.594,064 650.909,851	12.736
22	515.580,744 650.887,764	23	515.573,501 650.873,708	15.812
24	515.596,031 650.878,726	25	515.630,86 650.886,118	35.605
26	515.650,773 650.889,099	27	515.672,995 650.893,759	22.705
28	515.682,852 650.895,73	29	515.695,934 650.898,149	13.304
30	515.711,257 650.900,479	31	515.725,235 650.902,092	14.071
32	515.753,819 650.906,214	33	515.769,142 650.908,723	15.527
34	515.779,267 650.909,977	1	515.784,015 650.917,095	8.556

**** Lungimile segmentelor sunt determinate în planul de proiecţie Stereo 70 şi sunt rotunjite la 1 milimetru.**
***** Distanţa dintre puncte este formată din segmente cumulate ce sunt mai mici decât valoarea 1 milimetru.**

Document care conține date cu caracter personal, protejat de prevederile Regulamentului (UE) nr. 679/2016 și Legii 190/2018

DATE DESPRE IMOBILUL NR. 1067

Oficiul de Cadastru şi Publicitate Imobiliară SUCEAVA
Biroul de Cadastru şi Publicitate Imobiliară Vatra Dornei

A. Partea I. Descrierea imobilului

TEREN Extravilan

Adresa: Jud. Suceava

Nr. Crt	Nr cadastral Nr. topografic	Suprafaţa* (mp)	Observaţii / Referinţe
A1		29.410	Sector cadastral:22 Teren neimprejmuit;

B. Partea II. Proprietari şi acte

Inscrieri privitoare la dreptul de proprietate şi alte drepturi reale		Referinţe
/		
Act Normativ nr. 7, din 13/03/1996 emis de PARLAMENTUL ROMANIEI;		
B1	Inscrierea posesiei, drept de PROPRIETATE, dobandit prin Lege, cota actuala 1/1, cota initiala 1/1	A1
	1) **NEIDENTIFICAT NEIDENTIFICAT**, PROPRIETAR NEIDENTIFICAT	
Act Normativ nr. 7, din 13/03/1996 emis de PARLAMENTUL ROMANIEI (art. 13);		
B2	Se noteaza mentiunea de proprietar neidentificat	A1

C. Partea III. SARCINI .

Inscrieri privind dezmembramintele dreptului de proprietate, drepturi reale de garanţie şi sarcini	Referinţe
NU SUNT	

Document care conține date cu caracter personal, protejat de prevederile Regulamentului (UE) nr. 679/2016 și Legii 190/2018

Anexa Nr. 1 La Partea I

Teren

Nr cadastral	Suprafaţa (mp)*	Observaţii / Referinţe
	29.410	

* Suprafaţa este determinată in planul de proiecţie Stereo 70.

DETALII LINIARE IMOBIL

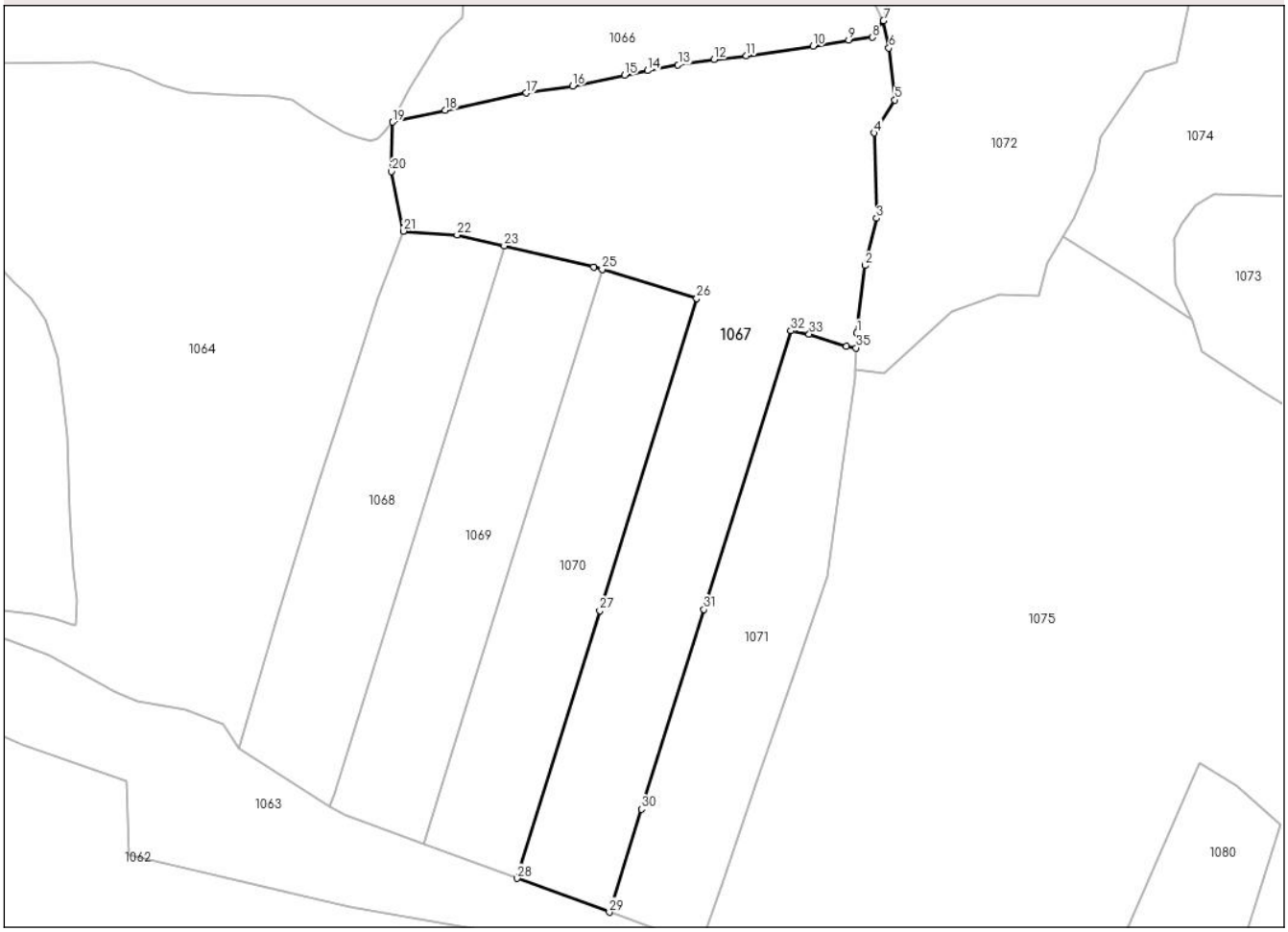

Date referitoare la teren

Crt	Categorie folosință	Intra vilan	Suprafaţa (mp)	Tarla	Parcelă	Nr. topo	Observaţii / Referinţe
1	padure	NU	29.410	-	-	-	

Lungime Segmente

1) Valorile lungimilor segmentelor sunt obţinute din proiecţie în plan.

Punct început	X / Y	Punct sfârşit	X / Y	Lungime segment (** (m)
1	515.772,59 650.783,27	2	515.776,029 650.812,226	29.16
3	515.781,01 650.832,471	4	515.780,019 650.869,033	36.575
5	515.788,836 650.883,196	6	515.786,357 650.905,391	22.333
7	515.784,015 650.917,095	8	515.779,267 650.909,977	8.556
9	515.769,142 650.908,723	10	515.753,819 650.906,214	15.527

Punct început	X / Y	Punct sfârşit	X / Y	Lungime segment (** (m)
2	515.776,029 650.812,226	3	515.781,01 650.832,471	20.849
4	515.780,019 650.869,033	5	515.788,836 650.883,196	16.683
6	515.786,357 650.905,391	7	515.784,015 650.917,095	11.936
8	515.779,267 650.909,977	9	515.769,142 650.908,723	10.202
10	515.753,819 650.906,214	11	515.725,235 650.902,092	28.88

Document care conține date cu caracter personal, protejat de prevederile Regulamentului (UE) nr. 679/2016 și Legii 190/2018

Punct început	X / Y	Punct sfârşit	X / Y	Lungime segment (** (m)
11	515.725,235 650.902,092	12	515.711,257 650.900,479	14.071
13	515.695,934 650.898,149	14	515.682,852 650.895,73	13.304
15	515.672,995 650.893,759	16	515.650,773 650.889,099	22.705
17	515.630,86 650.886,118	18	515.596,031 650.878,726	35.605
19	515.573,501 650.873,708	20	515.573,036 650.852,517	21.196
21	515.578,095 650.826,966	22	515.601,228 650.825,353	23.189
23	515.621,407 650.820,637	24	515.659,783 650.811,669	39.41
25	515.663,385 650.810,57	26	515.703,94 650.798,196	42.401
27	515.662,419 650.664,359	28	515.626,862 650.549,748	120.0
29	515.666,444 650.535,26	30	515.680,237 650.579,349	46.196
31	515.706,998 650.664,892	32	515.744,338 650.784,25	125.062
33	515.752,174 650.782,923	34	515.768,161 650.777,732	16.809
35	515.772,307 650.776,969	1	515.772,59 650.783,27	6.307

Punct început	X / Y	Punct sfârşit	X / Y	Lungime segment (** (m)
12	515.711,257 650.900,479	13	515.695,934 650.898,149	15.499
14	515.682,852 650.895,73	15	515.672,995 650.893,759	10.052
16	515.650,773 650.889,099	17	515.630,86 650.886,118	20.135
18	515.596,031 650.878,726	19	515.573,501 650.873,708	23.082
20	515.573,036 650.852,517	21	515.578,095 650.826,966	26.047
22	515.601,228 650.825,353	23	515.621,407 650.820,637	20.723
24	515.659,783 650.811,669	25	515.663,385 650.810,57	3.766
26	515.703,94 650.798,196	27	515.662,419 650.664,359	140.13
28	515.626,862 650.549,748	29	515.666,444 650.535,26	42.15
30	515.680,237 650.579,349	31	515.706,998 650.664,892	89.631
32	515.744,338 650.784,25	33	515.752,174 650.782,923	7.948
34	515.768,161 650.777,732	35	515.772,307 650.776,969	4.216

** Lungimile segmentelor sunt determinate în planul de proiecţie Stereo 70 şi sunt rotunjite la 1 milimetru.
*** Distanţa dintre puncte este formată din segmente cumulate ce sunt mai mici decât valoarea 1 milimetru.

Document care conține date cu caracter personal, protejat de prevederile Regulamentului (UE) nr. 679/2016 și Legii 190/2018

DATE DESPRE IMOBILUL NR. 1068

Oficiul de Cadastru şi Publicitate Imobiliară SUCEAVA
Biroul de Cadastru şi Publicitate Imobiliară Vatra Dornei

A. Partea I. Descrierea imobilului

TEREN Extravilan

Adresa: Jud. Suceava

Nr. Crt	Nr cadastral Nr. topografic	Suprafaţa* (mp)	Observaţii / Referinţe
A1	39819	11.000	Sector cadastral:22 Teren neimprejmuit;

B. Partea II. Proprietari şi acte

Inscrieri privitoare la dreptul de proprietate şi alte drepturi reale		Referinţe
/		
Act Administrativ nr. 1705, din 29/11/2006 emis de GUVERNUL ROMANIEI;		
B1	Intabulare, drept de PROPRIETATE, dobandit prin Lege, cota actuala 1/1, cota initiala 1/1	A1
	1) **STATUL ROMAN - DOMENIUL PUBLIC**, CIF:9999999999999	
Act Normativ nr. 1705, din 29/11/2006 emis de GUVERNUL ROMANIEI;		
B2	Intabulare, drept de ADMINISTRARE, dobandit prin Lege	A1
	1) **REGIA NATIONALA A PADURILOR ROMSILVA R.A.**, CIF:1590120, prin Directia Silvica Suceava	

C. Partea III. SARCINI .

Inscrieri privind dezmembramintele dreptului de proprietate, drepturi reale de garanţie şi sarcini	Referinţe
NU SUNT	

Document care conține date cu caracter personal, protejat de prevederile Regulamentului (UE) nr. 679/2016 și Legii 190/2018

Anexa Nr. 1 La Partea I

Teren

Nr cadastral	Suprafaţa (mp)*	Observaţii / Referinţe
39819	11.000	

* Suprafaţa este determinată in planul de proiecţie Stereo 70.

DETALII LINIARE IMOBIL

Date referitoare la teren

Crt	Categorie folosință	Intra vilan	Suprafaţa (mp)	Tarla	Parcelă	Nr. topo	Observaţii / Referinţe
1	padure	NU	11.000	-	-	-	

Lungime Segmente
1) Valorile lungimilor segmentelor sunt obţinute din proiecţie în plan.

Punct început	X / Y	Punct sfârşit	X / Y	Lungime segment (** (m)
1	515.621,407 650.820,637	2	515.601,228 650.825,353	20.723
2	515.601,228 650.825,353	3	515.578,095 650.826,966	23.189
3	515.578,095 650.826,966	4	515.574,047 650.815,683	11.987
4	515.574,047 650.815,683	5	515.567,178 650.798,168	18.814
5	515.567,178 650.798,168	6	515.552,156 650.751,162	49.348

Document care conține date cu caracter personal, protejat de prevederile Regulamentului (UE) nr. 679/2016 și Legii 190/2018

Punct început	X / Y	Punct sfârşit	X / Y	Lungime segment (** (m)
6	515.552,156 650.751,162	7	515.541,378 650.718,072	34.801
7	515.541,378 650.718,072	8	515.523,799 650.660,208	60.475
8	515.523,799 650.660,208	9	515.507,479 650.605,169	57.408
9	515.507,479 650.605,169	10	515.546,681 650.580,323	46.413
10	515.546,681 650.580,323	11	515.548,331 650.585,63	5.558
11	515.548,331 650.585,63	1	515.621,407 650.820,637	246.106

** Lungimile segmentelor sunt determinate în planul de proiecţie Stereo 70 şi sunt rotunjite la 1 milimetru.
*** Distanţa dintre puncte este formată din segmente cumulate ce sunt mai mici decât valoarea 1 milimetru.

Document care conține date cu caracter personal, protejat de prevederile Regulamentului (UE) nr. 679/2016 și Legii 190/2018

DATE DESPRE IMOBILUL NR. 1069

Oficiul de Cadastru şi Publicitate Imobiliară SUCEAVA
Biroul de Cadastru şi Publicitate Imobiliară Vatra Dornei

A. Partea I. Descrierea imobilului

TEREN Extravilan

Adresa: Jud. Suceava

Nr. Crt	Nr cadastral Nr. topografic	Suprafaţa* (mp)	Observaţii / Referinţe
A1	39841	11.000	Sector cadastral:22 Teren neimprejmuit;

B. Partea II. Proprietari şi acte

Inscrieri privitoare la dreptul de proprietate şi alte drepturi reale		Referinţe
/		
Act Administrativ nr. 1705, din 29/11/2006 emis de GUVERNUL ROMANIEI;		
B1	Intabulare, drept de PROPRIETATE, dobandit prin Lege, cota actuala 1/1, cota initiala 1/1	A1
	1) **STATUL ROMAN - DOMENIUL PUBLIC**, CIF:9999999999999	
Act Normativ nr. 1705, din 29/11/2006 emis de GUVERNUL ROMANIEI;		
B2	Intabulare, drept de ADMINISTRARE, dobandit prin Lege	A1
	1) **REGIA NATIONALA A PADURILOR ROMSILVA R.A.**, CIF:1590120, prin Directia Silvica Suceava	

C. Partea III. SARCINI .

Inscrieri privind dezmembramintele dreptului de proprietate, drepturi reale de garanţie şi sarcini	Referinţe
NU SUNT	

Document care conține date cu caracter personal, protejat de prevederile Regulamentului (UE) nr. 679/2016 și Legii 190/2018

Anexa Nr. 1 La Partea I

Teren

Nr cadastral	Suprafaţa (mp)*	Observaţii / Referinţe
39841	11.000	

* Suprafaţa este determinată in planul de proiecţie Stereo 70.

DETALII LINIARE IMOBIL

Date referitoare la teren

Crt	Categorie folosință	Intra vilan	Suprafaţa (mp)	Tarla	Parcelă	Nr. topo	Observaţii / Referinţe
1	padure	NU	11.000	-	-	-	

Lungime Segmente
1) Valorile lungimilor segmentelor sunt obţinute din proiecţie în plan.

Punct început	X / Y	Punct sfârşit	X / Y	Lungime segment (** (m)
1	515.586,85 650.564,393	2	515.604,663 650.621,688	60.0
2	515.604,663 650.621,688	3	515.663,385 650.810,57	197.8
3	515.663,385 650.810,57	4	515.659,783 650.811,669	3.766
4	515.659,783 650.811,669	5	515.621,407 650.820,637	39.41
5	515.621,407 650.820,637	6	515.548,331 650.585,63	246.106

Document care conține date cu caracter personal, protejat de prevederile Regulamentului (UE) nr. 679/2016 și Legii 190/2018

Punct început	X / Y	Punct sfârşit	X / Y	Lungime segment (** (m)
6	515.548,331 650.585,63	7	515.546,681 650.580,323	5.558
7	515.546,681 650.580,323	8	515.553,244 650.576,694	7.5
8	515.553,244 650.576,694	1	515.586,85 650.564,393	35.787

** Lungimile segmentelor sunt determinate în planul de proiecţie Stereo 70 şi sunt rotunjite la 1 milimetru.
*** Distanţa dintre puncte este formată din segmente cumulate ce sunt mai mici decât valoarea 1 milimetru.

Document care conține date cu caracter personal, protejat de prevederile Regulamentului (UE) nr. 679/2016 și Legii 190/2018

DATE DESPRE IMOBILUL NR. 1070

Oficiul de Cadastru şi Publicitate Imobiliară SUCEAVA
Biroul de Cadastru şi Publicitate Imobiliară Vatra Dornei

A. Partea I. Descrierea imobilului

TEREN Extravilan

Adresa: Jud. Suceava

Nr. Crt	Nr cadastral Nr. topografic	Suprafaţa* (mp)	Observaţii / Referinţe
A1	39822	11.000	Sector cadastral:22 Teren neimprejmuit;

B. Partea II. Proprietari şi acte

Inscrieri privitoare la dreptul de proprietate şi alte drepturi reale		Referinţe
/		
Act Administrativ nr. 1705, din 29/11/2006 emis de GUVERNUL ROMANIEI;		
B1	Intabulare, drept de PROPRIETATE, dobandit prin Lege, cota actuala 1/1, cota initiala 1/1	A1
	1) **STATUL ROMAN - DOMENIUL PUBLIC**, CIF:9999999999999	
Act Normativ nr. 1705, din 29/11/2006 emis de GUVERNUL ROMANIEI;		
B2	Intabulare, drept de ADMINISTRARE, dobandit prin Lege	A1
	1) **REGIA NATIONALA A PADURILOR ROMSILVA R.A.**, CIF:1590120, prin Directia Silvica Suceava	

C. Partea III. SARCINI .

Inscrieri privind dezmembramintele dreptului de proprietate, drepturi reale de garanţie şi sarcini	Referinţe
NU SUNT	

Document care conține date cu caracter personal, protejat de prevederile Regulamentului (UE) nr. 679/2016 și Legii 190/2018

Anexa Nr. 1 La Partea I

Teren

Nr cadastral	Suprafaţa (mp)*	Observaţii / Referinţe
39822	11.000	

* Suprafaţa este determinată in planul de proiecţie Stereo 70.

DETALII LINIARE IMOBIL

Date referitoare la teren

Crt	Categorie folosință	Intra vilan	Suprafaţa (mp)	Tarla	Parcelă	Nr. topo	Observaţii / Referinţe
1	padure	NU	11.000	-	-	-	

Lungime Segmente
1) Valorile lungimilor segmentelor sunt obţinute din proiecţie în plan.

Punct început	X / Y	Punct sfârşit	X / Y	Lungime segment (** (m)
1	515.703,94 650.798,196	2	515.663,385 650.810,57	42.401
2	515.663,385 650.810,57	3	515.604,663 650.621,688	197.8
3	515.604,663 650.621,688	4	515.586,85 650.564,393	60.0
4	515.586,85 650.564,393	5	515.626,862 650.549,748	42.608
5	515.626,862 650.549,748	6	515.662,419 650.664,359	120.0

Document care conține date cu caracter personal, protejat de prevederile Regulamentului (UE) nr. 679/2016 și Legii 190/2018

Punct început	X / Y	Punct sfârşit	X / Y	Lungime segment (** (m)
6	515.662,419 650.664,359	1	515.703,94 650.798,196	140.13

** Lungimile segmentelor sunt determinate în planul de proiecţie Stereo 70 şi sunt rotunjite la 1 milimetru.
*** Distanţa dintre puncte este formată din segmente cumulate ce sunt mai mici decât valoarea 1 milimetru.

Document care conține date cu caracter personal, protejat de prevederile Regulamentului (UE) nr. 679/2016 și Legii 190/2018

DATE DESPRE IMOBILUL NR. 1071

Oficiul de Cadastru şi Publicitate Imobiliară SUCEAVA
Biroul de Cadastru şi Publicitate Imobiliară Vatra Dornei

A. Partea I. Descrierea imobilului

TEREN Extravilan

Adresa: Jud. Suceava

Nr. Crt	Nr cadastral Nr. topografic	Suprafaţa* (mp)	Observaţii / Referinţe
A1	39828	11.000	Sector cadastral:22 Teren neimprejmuit;

B. Partea II. Proprietari şi acte

Inscrieri privitoare la dreptul de proprietate şi alte drepturi reale		Referinţe
6358 / 28/04/2023		
Act Notarial nr. 880, din 27/04/2023 emis de Vasilut Niculina;		
B6	Intabulare, drept de PROPRIETATEcu titlu de cumparare, dobandit prin Conventie, cota actuala 1/1, cota initiala 1/1	A1
	1) **NORIDOR SRL**, CIF:23020171	

C. Partea III. SARCINI .

Inscrieri privind dezmembramintele dreptului de proprietate, drepturi reale de garanţie şi sarcini	Referinţe
NU SUNT	

Document care conține date cu caracter personal, protejat de prevederile Regulamentului (UE) nr. 679/2016 și Legii 190/2018

Anexa Nr. 1 La Partea I

Teren

Nr cadastral	Suprafaţa (mp)*	Observaţii / Referinţe
39828	11.000	

* Suprafaţa este determinată in planul de proiecţie Stereo 70.

DETALII LINIARE IMOBIL

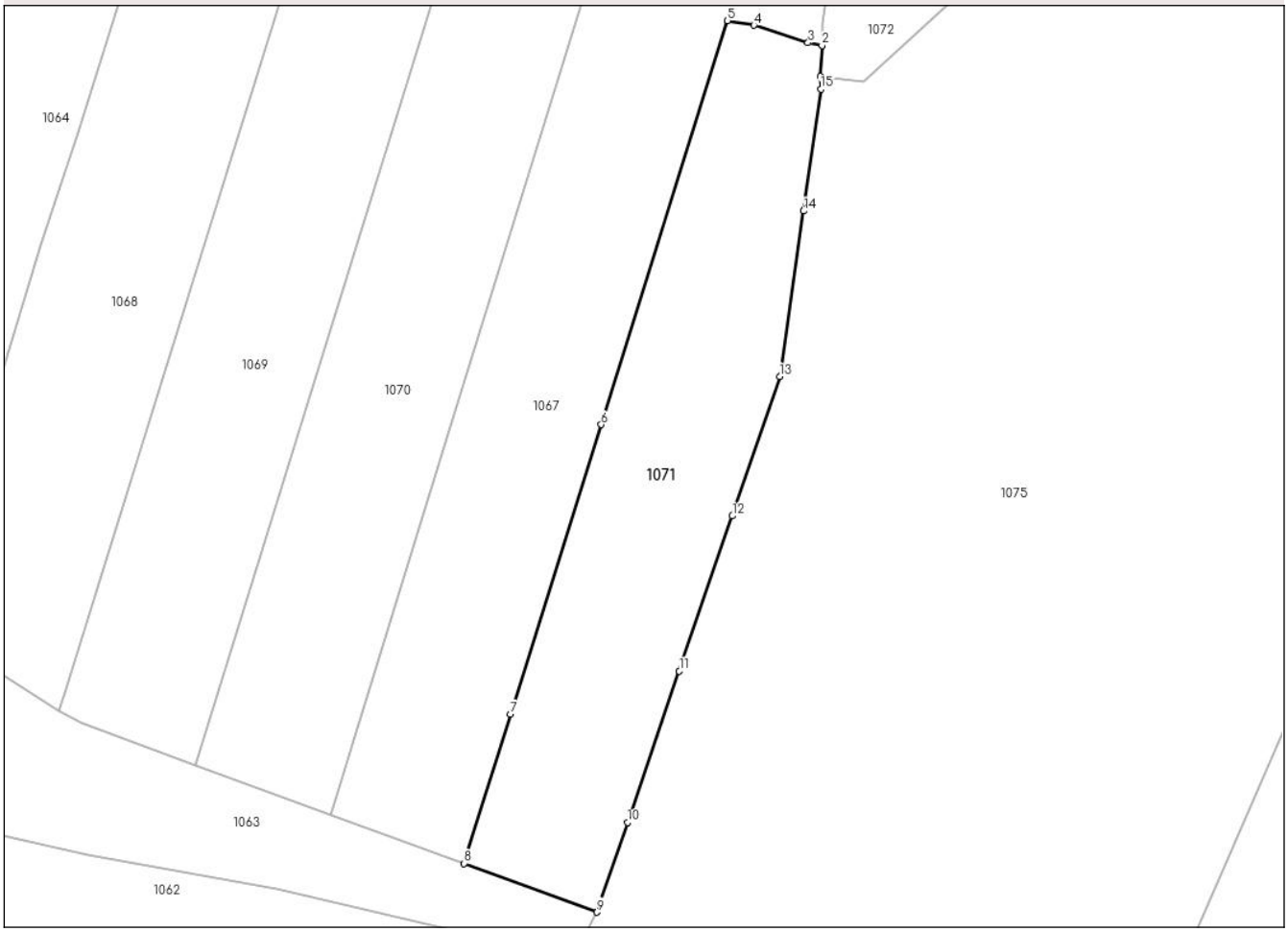

Date referitoare la teren

Crt	Categorie folosință	Intra vilan	Suprafaţa (mp)	Tarla	Parcelă	Nr. topo	Observaţii / Referinţe
1	padure	NU	11.000	-	-	-	Delimitat cu vopsea galbena si rosie pe arborii de limita, intre punctele 6-2-4-7, iar intre punctele 7-9-6, delimitat cu vopsea verde pe arborii de limita. Ocolul Silvic Dorna Candrenilor UP II , u.a. 10A %

Lungime Segmente

1) Valorile lungimilor segmentelor sunt obţinute din proiecţie în plan.

Punct început	X / Y	Punct sfârşit	X / Y	Lungime segment (** (m)
1	515.771,893 650.767,773	2	515.772,307 650.776,969	9.205
2	515.772,307 650.776,969	3	515.768,161 650.777,732	4.216
3	515.768,161 650.777,732	4	515.752,174 650.782,923	16.809

Document care conține date cu caracter personal, protejat de prevederile Regulamentului (UE) nr. 679/2016 și Legii 190/2018

Punct început	X / Y	Punct sfârşit	X / Y	Lungime segment (** (m)
4	515.752,174 650.782,923	5	515.744,338 650.784,25	7.948
5	515.744,338 650.784,25	6	515.706,998 650.664,892	125.062
6	515.706,998 650.664,892	7	515.680,237 650.579,349	89.631
7	515.680,237 650.579,349	8	515.666,444 650.535,26	46.196
8	515.666,444 650.535,26	9	515.705,782 650.520,861	41.89
9	515.705,782 650.520,861	10	515.714,786 650.547,321	27.95
10	515.714,786 650.547,321	11	515.730,08 650.592,115	47.333
11	515.730,08 650.592,115	12	515.745,713 650.637,904	48.384
12	515.745,713 650.637,904	13	515.759,773 650.679,085	43.515
13	515.759,773 650.679,085	14	515.766,813 650.728,045	49.464
14	515.766,813 650.728,045	15	515.771,982 650.763,989	36.314
15	515.771,982 650.763,989	1	515.771,893 650.767,773	3.785

** Lungimile segmentelor sunt determinate în planul de proiecţie Stereo 70 şi sunt rotunjite la 1 milimetru.
*** Distanţa dintre puncte este formată din segmente cumulate ce sunt mai mici decât valoarea 1 milimetru.

Document care conține date cu caracter personal, protejat de prevederile Regulamentului (UE) nr. 679/2016 și Legii 190/2018

DATE DESPRE IMOBILUL NR. 1072

Oficiul de Cadastru şi Publicitate Imobiliară SUCEAVA
Biroul de Cadastru şi Publicitate Imobiliară Vatra Dornei

A. Partea I. Descrierea imobilului

TEREN Extravilan

Adresa: Jud. Suceava

Nr. Crt	Nr cadastral Nr. topografic	Suprafaţa* (mp)	Observaţii / Referinţe
A1	38824	Din acte: 25.825 Masurata: 25.820	Sector cadastral:22 Teren imprejmuit;

B. Partea II. Proprietari şi acte

Inscrieri privitoare la dreptul de proprietate şi alte drepturi reale		Referinţe
3314 / 06/03/2018		
Act Administrativ nr. 1059, din 25/01/2018 emis de Comisia Judeteana Suceava;		
B1	Intabulare, drept de PROPRIETATE, dobandit prin Reconstituire, cota actuala 1/1, cota initiala 1/1	A1
	1) **PENTELESCU LIVIA**	
Act Normativ nr. Legea 17/2014, din 07/03/2014 emis de Parlamentul României;		
B2	imobil aflat sub incidenţa art.3 alin.1 din Legea 17/2014	A1

C. Partea III. SARCINI .

Inscrieri privind dezmembramintele dreptului de proprietate, drepturi reale de garanţie şi sarcini	Referinţe
NU SUNT	

Document care conține date cu caracter personal, protejat de prevederile Regulamentului (UE) nr. 679/2016 și Legii 190/2018

Anexa Nr. 1 La Partea I

Teren

Nr cadastral	Suprafaţa (mp)*	Observaţii / Referinţe
38824	Din acte: 25.825 Masurata: 25.820	

* Suprafaţa este determinată in planul de proiecţie Stereo 70.

DETALII LINIARE IMOBIL

Date referitoare la teren

Crt	Categorie folosință	Intra vilan	Suprafaţa (mp)	Tarla	Parcelă	Nr. topo	Observaţii / Referinţe
1	faneata	NU	25.820	-	-	-	Împrejmuit cu gard din lemn pe toate laturile

Lungime Segmente

1) Valorile lungimilor segmentelor sunt obţinute din proiecţie în plan.

Punct început	X / Y	Punct sfârşit	X / Y	Lungime segment (** (m)
1	515.888,882 651.021,79	2	515.861,454 651.016,707	27.895
3	515.833,134 651.009,709	4	515.814,614 651.005,563	18.978
5	515.793,053 651.002,898	6	515.791,913 650.974,271	28.65
7	515.790,767 650.947,661	8	515.784,015 650.917,095	31.303

Punct început	X / Y	Punct sfârşit	X / Y	Lungime segment (** (m)
2	515.861,454 651.016,707	3	515.833,134 651.009,709	29.172
4	515.814,614 651.005,563	5	515.793,053 651.002,898	21.725
6	515.791,913 650.974,271	7	515.790,767 650.947,661	26.635
8	515.784,015 650.917,095	9	515.786,357 650.905,391	11.936

Document care conține date cu caracter personal, protejat de prevederile Regulamentului (UE) nr. 679/2016 și Legii 190/2018

Punct început	X / Y	Punct sfârşit	X / Y	Lungime segment (** (m)
9	515.786,357 650.905,391	10	515.788,836 650.883,196	22.333
11	515.780,019 650.869,033	12	515.781,01 650.832,471	36.575
13	515.776,029 650.812,226	14	515.772,59 650.783,27	29.16
15	515.772,307 650.776,969	16	515.771,893 650.767,773	9.205
17	515.784,515 650.766,186	18	515.813,563 650.792,65	39.295
19	515.833,554 650.799,914	20	515.850,408 650.799,23	16.868
21	515.854,211 650.813,21	22	515.861,013 650.824,465	13.151
23	515.865,745 650.832,294	24	515.874,571 650.852,393	21.951
25	515.877,29 650.867,384	26	515.896,273 650.895,056	33.557
27	515.909,504 650.899,043	28	515.916,407 650.930,814	32.512
29	515.925,662 650.963,442	30	515.931,912 650.989,4	26.7
31	515.939,504 651.029,767	32	515.907,09 651.024,084	32.908

Punct început	X / Y	Punct sfârşit	X / Y	Lungime segment (** (m)
10	515.788,836 650.883,196	11	515.780,019 650.869,033	16.683
12	515.781,01 650.832,471	13	515.776,029 650.812,226	20.849
14	515.772,59 650.783,27	15	515.772,307 650.776,969	6.307
16	515.771,893 650.767,773	17	515.784,515 650.766,186	12.721
18	515.813,563 650.792,65	19	515.833,554 650.799,914	21.27
20	515.850,408 650.799,23	21	515.854,211 650.813,21	14.488
22	515.861,013 650.824,465	23	515.865,745 650.832,294	9.148
24	515.874,571 650.852,393	25	515.877,29 650.867,384	15.236
26	515.896,273 650.895,056	27	515.909,504 650.899,043	13.819
28	515.916,407 650.930,814	29	515.925,662 650.963,442	33.915
30	515.931,912 650.989,4	31	515.939,504 651.029,767	41.075
32	515.907,09 651.024,084	1	515.888,882 651.021,79	18.352

** Lungimile segmentelor sunt determinate în planul de proiecţie Stereo 70 şi sunt rotunjite la 1 milimetru.
*** Distanţa dintre puncte este formată din segmente cumulate ce sunt mai mici decât valoarea 1 milimetru.

Document care conține date cu caracter personal, protejat de prevederile Regulamentului (UE) nr. 679/2016 și Legii 190/2018

DATE DESPRE IMOBILUL NR. 1073

Oficiul de Cadastru şi Publicitate Imobiliară SUCEAVA
Biroul de Cadastru şi Publicitate Imobiliară Vatra Dornei

A. Partea I. Descrierea imobilului

TEREN Extravilan

Adresa: Jud. Suceava

Nr. Crt	Nr cadastral Nr. topografic	Suprafaţa* (mp)	Observaţii / Referinţe
A1		23.843	Sector cadastral:22 Teren neimprejmuit;

B. Partea II. Proprietari şi acte

Inscrieri privitoare la dreptul de proprietate şi alte drepturi reale		Referinţe
/		
Act Normativ nr. 7, din 13/03/1996 emis de PARLAMENTUL ROMANIEI;		
B1	Inscrierea posesiei, drept de PROPRIETATE, dobandit prin Lege, cota actuala 1/1, cota initiala 1/1	A1
	1) **NEIDENTIFICAT NEIDENTIFICAT**, PROPRIETAR NEIDENTIFICAT	
Act Normativ nr. 7, din 13/03/1996 emis de PARLAMENTUL ROMANIEI (art. 13);		
B2	Se noteaza mentiunea de proprietar neidentificat	A1

C. Partea III. SARCINI .

Inscrieri privind dezmembramintele dreptului de proprietate, drepturi reale de garanţie şi sarcini	Referinţe
NU SUNT	

Anexa Nr. 1 La Partea I

Teren

Nr cadastral	Suprafaţa (mp)*	Observaţii / Referinţe
	23.843	

* Suprafaţa este determinată in planul de proiecţie Stereo 70.

DETALII LINIARE IMOBIL

Date referitoare la teren

Crt	Categorie folosință	Intra vilan	Suprafaţa (mp)	Tarla	Parcelă	Nr. topo	Observaţii / Referinţe
1	faneata	NU	23.843	-	-	-	

Lungime Segmente

1) Valorile lungimilor segmentelor sunt obţinute din proiecţie în plan.

Punct început	X / Y	Punct sfârşit	X / Y	Lungime segment (** (m)
1	515.946,988 651.029,541	2	515.939,504 651.029,767	7.487
3	515.931,912 650.989,4	4	515.940,302 650.960,494	30.099
5	515.957,253 650.945,327	6	515.970,379 650.930,288	19.962
7	515.978,312 650.924,204	8	515.981,815 650.915,697	9.2
9	515.987,06 650.908,138	10	515.991,966 650.897,846	11.401

Punct început	X / Y	Punct sfârşit	X / Y	Lungime segment (** (m)
2	515.939,504 651.029,767	3	515.931,912 650.989,4	41.075
4	515.940,302 650.960,494	5	515.957,253 650.945,327	22.746
6	515.970,379 650.930,288	7	515.978,312 650.924,204	9.997
8	515.981,815 650.915,697	9	515.987,06 650.908,138	9.2
10	515.991,966 650.897,846	11	515.993,541 650.888,571	9.408

Document care conține date cu caracter personal, protejat de prevederile Regulamentului (UE) nr. 679/2016 și Legii 190/2018

Punct început	X / Y	Punct sfârşit	X / Y	Lungime segment (** (m)
11	515.993,541 650.888,571	12	515.991,708 650.879,699	9.059
13	515.986,684 650.867,709	14	515.982,958 650.856,729	11.595
15	515.979,866 650.849,227	16	515.966,449 650.841,983	15.248
17	515.925,806 650.842,783	18	515.917,876 650.838,134	9.192
19	515.911,922 650.829,658	20	515.908,579 650.823,367	7.124
21	515.909,126 650.804,226	22	515.916,235 650.788,639	17.132
23	515.920,73 650.775,227	24	515.946,711 650.758,4	30.954
25	515.968,064 650.744,857	26	515.990,383 650.743,134	22.385
27	516.004,359 650.784,675	28	516.023,264 650.829,1	48.28
29	516.032,724 650.854,116	30	516.040,932 650.879,392	26.575
31	516.051,005 650.918,975	32	516.064,31 650.956,889	40.181
33	516.065,14 650.975,393	34	516.066,275 651.001,328	25.96
35	516.035,846 651.005,134	36	515.974,325 651.026,929	65.268

Punct început	X / Y	Punct sfârşit	X / Y	Lungime segment (** (m)
12	515.991,708 650.879,699	13	515.986,684 650.867,709	13.0
14	515.982,958 650.856,729	15	515.979,866 650.849,227	8.114
16	515.966,449 650.841,983	17	515.925,806 650.842,783	40.651
18	515.917,876 650.838,134	19	515.911,922 650.829,658	10.358
20	515.908,579 650.823,367	21	515.909,126 650.804,226	19.149
22	515.916,235 650.788,639	23	515.920,73 650.775,227	14.145
24	515.946,711 650.758,4	25	515.968,064 650.744,857	25.286
26	515.990,383 650.743,134	27	516.004,359 650.784,675	43.829
28	516.023,264 650.829,1	29	516.032,724 650.854,116	26.745
30	516.040,932 650.879,392	31	516.051,005 650.918,975	40.845
32	516.064,31 650.956,889	33	516.065,14 650.975,393	18.523
34	516.066,275 651.001,328	35	516.035,846 651.005,134	30.666
36	515.974,325 651.026,929	1	515.946,988 651.029,541	27.462

** Lungimile segmentelor sunt determinate în planul de proiecţie Stereo 70 şi sunt rotunjite la 1 milimetru.
*** Distanţa dintre puncte este formată din segmente cumulate ce sunt mai mici decât valoarea 1 milimetru.

Document care conține date cu caracter personal, protejat de prevederile Regulamentului (UE) nr. 679/2016 și Legii 190/2018

DATE DESPRE IMOBILUL NR. 1074

Oficiul de Cadastru şi Publicitate Imobiliară SUCEAVA
Biroul de Cadastru şi Publicitate Imobiliară Vatra Dornei

A. Partea I. Descrierea imobilului

TEREN Extravilan

Adresa: Jud. Suceava

Nr. Crt	Nr cadastral Nr. topografic	Suprafaţa* (mp)	Observaţii / Referinţe
A1		11.031	Sector cadastral:22 Teren neimprejmuit;

B. Partea II. Proprietari şi acte

Inscrieri privitoare la dreptul de proprietate şi alte drepturi reale		Referinţe
/		
Act Administrativ nr. 1705, din 29/11/2006 emis de GUVERNUL ROMANIEI;		
B1	Intabulare, drept de PROPRIETATE, dobandit prin Lege, cota actuala 1/1, cota initiala 1/1	A1
	1) **STATUL ROMAN - DOMENIUL PUBLIC**, CIF:9999999999999	
Act Normativ nr. 1705, din 29/11/2006 emis de GUVERNUL ROMANIEI;		
B2	Intabulare, drept de ADMINISTRARE, dobandit prin Lege	A1
	1) **REGIA NATIONALA A PADURILOR ROMSILVA R.A.**, CIF:1590120, prin Directia Silvica Suceava	

C. Partea III. SARCINI .

Inscrieri privind dezmembramintele dreptului de proprietate, drepturi reale de garanţie şi sarcini	Referinţe
NU SUNT	

Document care conține date cu caracter personal, protejat de prevederile Regulamentului (UE) nr. 679/2016 și Legii 190/2018

Anexa Nr. 1 La Partea I

Teren

Nr cadastral	Suprafaţa (mp)*	Observaţii / Referinţe
	11.031	

* Suprafaţa este determinată in planul de proiecţie Stereo 70.

DETALII LINIARE IMOBIL

Date referitoare la teren

Crt	Categorie folosință	Intra vilan	Suprafaţa (mp)	Tarla	Parcelă	Nr. topo	Observaţii / Referinţe
1	padure	NU	11.031	-	-	-	

Lungime Segmente

1) Valorile lungimilor segmentelor sunt obţinute din proiecţie în plan.

Punct început	X / Y	Punct sfârşit	X / Y	Lungime segment (** (m)
1	515.931,912 650.989,4	2	515.925,662 650.963,442	26.7
3	515.916,407 650.930,814	4	515.909,504 650.899,043	32.512
5	515.896,273 650.895,056	6	515.877,29 650.867,384	33.557
7	515.874,571 650.852,393	8	515.865,745 650.832,294	21.951
9	515.861,013 650.824,465	10	515.891,351 650.805,32	35.874

Punct început	X / Y	Punct sfârşit	X / Y	Lungime segment (** (m)
2	515.925,662 650.963,442	3	515.916,407 650.930,814	33.915
4	515.909,504 650.899,043	5	515.896,273 650.895,056	13.819
6	515.877,29 650.867,384	7	515.874,571 650.852,393	15.236
8	515.865,745 650.832,294	9	515.861,013 650.824,465	9.148
10	515.891,351 650.805,32	11	515.916,235 650.788,639	29.958

Document care conține date cu caracter personal, protejat de prevederile Regulamentului (UE) nr. 679/2016 și Legii 190/2018

Punct început	X / Y	Punct sfârşit	X / Y	Lungime segment (** (m)
11	515.916,235 650.788,639	12	515.909,126 650.804,226	17.132
13	515.908,579 650.823,367	14	515.911,922 650.829,658	7.124
15	515.917,876 650.838,134	16	515.925,806 650.842,783	9.192
17	515.966,449 650.841,983	18	515.979,866 650.849,227	15.248
19	515.982,958 650.856,729	20	515.986,684 650.867,709	11.595
21	515.991,708 650.879,699	22	515.993,541 650.888,571	9.059
23	515.991,966 650.897,846	24	515.987,06 650.908,138	11.401
25	515.981,815 650.915,697	26	515.978,312 650.924,204	9.2
27	515.970,379 650.930,288	28	515.957,253 650.945,327	19.962
29	515.940,302 650.960,494	1	515.931,912 650.989,4	30.099

Punct început	X / Y	Punct sfârşit	X / Y	Lungime segment (** (m)
12	515.909,126 650.804,226	13	515.908,579 650.823,367	19.149
14	515.911,922 650.829,658	15	515.917,876 650.838,134	10.358
16	515.925,806 650.842,783	17	515.966,449 650.841,983	40.651
18	515.979,866 650.849,227	19	515.982,958 650.856,729	8.114
20	515.986,684 650.867,709	21	515.991,708 650.879,699	13.0
22	515.993,541 650.888,571	23	515.991,966 650.897,846	9.408
24	515.987,06 650.908,138	25	515.981,815 650.915,697	9.2
26	515.978,312 650.924,204	27	515.970,379 650.930,288	9.997
28	515.957,253 650.945,327	29	515.940,302 650.960,494	22.746

** Lungimile segmentelor sunt determinate în planul de proiecţie Stereo 70 şi sunt rotunjite la 1 milimetru.
*** Distanţa dintre puncte este formată din segmente cumulate ce sunt mai mici decât valoarea 1 milimetru.

Document care conține date cu caracter personal, protejat de prevederile Regulamentului (UE) nr. 679/2016 și Legii 190/2018

DATE DESPRE IMOBILUL NR. 1075

Oficiul de Cadastru şi Publicitate Imobiliară SUCEAVA
Biroul de Cadastru şi Publicitate Imobiliară Vatra Dornei

A. Partea I. Descrierea imobilului

TEREN Extravilan

Adresa: Jud. Suceava

Nr. Crt	Nr cadastral Nr. topografic	Suprafaţa* (mp)	Observaţii / Referinţe
A1		85.274	Sector cadastral:22 Teren neimprejmuit;

B. Partea II. Proprietari şi acte

Inscrieri privitoare la dreptul de proprietate şi alte drepturi reale		Referinţe
/		
Act Normativ nr. 7, din 13/03/1996 emis de PARLAMENTUL ROMANIEI;		
B1	Inscrierea posesiei, drept de PROPRIETATE, dobandit prin Lege, cota actuala 1/1, cota initiala 1/1	A1
	1) **NEIDENTIFICAT NEIDENTIFICAT**, PROPRIETAR NEIDENTIFICAT	
Act Normativ nr. 7, din 13/03/1996 emis de PARLAMENTUL ROMANIEI (art. 13);		
B2	Se noteaza mentiunea de proprietar neidentificat	A1

C. Partea III. SARCINI .

Inscrieri privind dezmembramintele dreptului de proprietate, drepturi reale de garanţie şi sarcini	Referinţe
NU SUNT	

Anexa Nr. 1 La Partea I

Teren

Nr cadastral	Suprafaţa (mp)*	Observaţii / Referinţe
	85.274	

* Suprafaţa este determinată in planul de proiecţie Stereo 70.

DETALII LINIARE IMOBIL

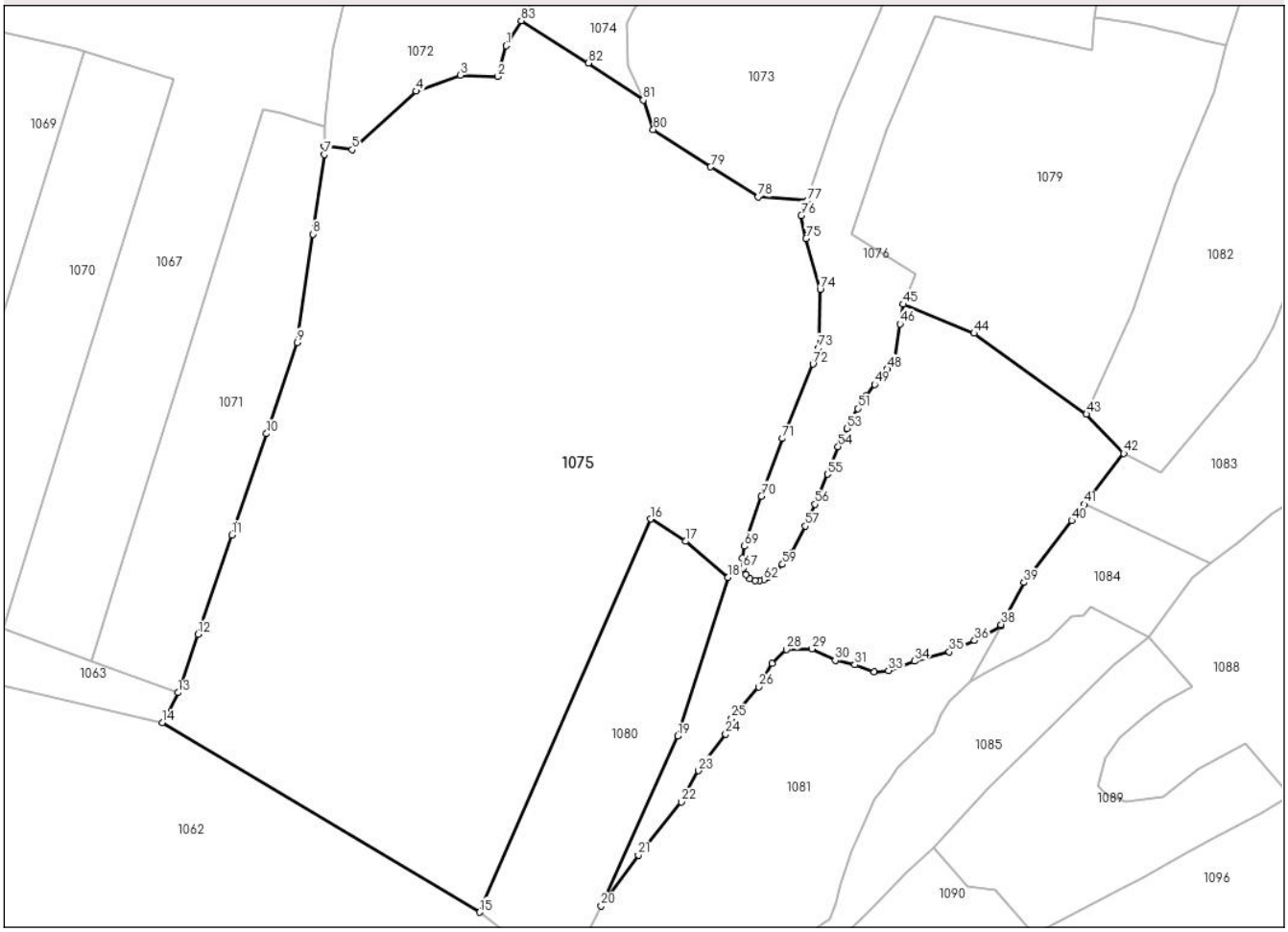

Date referitoare la teren

Crt	Categorie folosință	Intra vilan	Suprafaţa (mp)	Tarla	Parcelă	Nr. topo	Observaţii / Referinţe
1	padure	NU	85.274	-	-	-	

Lungime Segmente

1) Valorile lungimilor segmentelor sunt obţinute din proiecţie în plan.

Punct început	X / Y	Punct sfârşit	X / Y	Lungime segment
1	515.854,211 650.813,21	2	515.850,408 650.799,23	14.488
4	515.813,563 650.792,65	5	515.784,515 650.766,186	39.295
7	515.771,982 650.763,989	8	515.766,813 650.728,045	36.314
10	515.745,713 650.637,904	11	515.730,08 650.592,115	48.384
13	515.705,782 650.520,861	14	515.698,691 650.507,416	15.2
16	515.919,502 650.599,354	17	515.935,417 650.589,212	18.872

Punct început	X / Y	Punct sfârşit	X / Y	Lungime segment
2	515.850,408 650.799,23	3	515.833,554 650.799,914	16.868
5	515.784,515 650.766,186	6	515.771,893 650.767,773	12.721
8	515.766,813 650.728,045	9	515.759,773 650.679,085	49.464
11	515.730,08 650.592,115	12	515.714,786 650.547,321	47.333
14	515.698,691 650.507,416	15	515.842,258 650.421,671	167.223
17	515.935,417 650.589,212	18	515.954,506 650.572,878	25.123

Punct început	X / Y	Punct sfârşit	X / Y	Lungime segment
3	515.833,554 650.799,914	4	515.813,563 650.792,65	21.27
6	515.771,893 650.767,773	7	515.771,982 650.763,989	3.785
9	515.759,773 650.679,085	10	515.745,713 650.637,904	43.515
12	515.714,786 650.547,321	13	515.705,782 650.520,861	27.95
15	515.842,258 650.421,671	16	515.919,502 650.599,354	193.747
18	515.954,506 650.572,878	19	515.931,741 650.501,18	75.225

Document care conține date cu caracter personal, protejat de prevederile Regulamentului (UE) nr. 679/2016 și Legii 190/2018

Punct început	X / Y	Punct sfârşit	X / Y	Lungime segment
19	515.931,741 650.501,18	20	515.897,25 650.424,485	84.094
22	515.933,353 650.471,485	23	515.941,194 650.485,626	16.169
25	515.956,175 650.509,287	26	515.968,355 650.523,428	18.663
28	515.980,956 650.540,369	29	515.992,437 650.540,649	11.484
31	516.011,898 650.533,509	32	516.020,708 650.530,256	9.391
34	516.038,959 650.535,13	35	516.054,6 650.539,249	16.174
37	516.077,911 650.550,946	38	516.078,127 650.551,714	0.798
40	516.110,014 650.598,61	41	516.115,716 650.605,977	9.316
43	516.116,641 650.646,703	44	516.065,833 650.683,221	62.57
46	516.032,352 650.687,505	47	516.030,076 650.672,306	15.368
49	516.020,85 650.660,112	50	516.016,959 650.654,879	6.521
52	516.009,982 650.643,608	53	516.008,305 650.640,254	3.75
55	515.999,516 650.619,591	56	515.993,948 650.605,972	14.713
58	515.982,812 650.583,9	59	515.979,189 650.578,802	6.254
61	515.972,816 650.573,099	62	515.970,736 650.571,892	2.405
64	515.966,711 650.571,489	65	515.964,228 650.572,361	2.632
67	515.961,478 650.577,124	68	515.961,008 650.581,686	4.586
70	515.969,663 650.609,662	71	515.979,122 650.635,692	27.695
73	515.995,424 650.676,481	74	515.996,209 650.703,009	26.54
76	515.987,593 650.736,477	77	515.990,383 650.743,134	7.218
79	515.946,711 650.758,4	80	515.920,73 650.775,227	30.954
82	515.891,351 650.805,32	83	515.861,013 650.824,465	35.874

Punct început	X / Y	Punct sfârşit	X / Y	Lungime segment
20	515.897,25 650.424,485	21	515.913,943 650.447,549	28.471
23	515.941,194 650.485,626	24	515.953,514 650.502,147	20.609
26	515.968,355 650.523,428	27	515.974,516 650.534,209	12.417
29	515.992,437 650.540,649	30	516.003,077 650.535,469	11.834
32	516.020,708 650.530,256	33	516.027,131 650.530,829	6.449
35	516.054,6 650.539,249	36	516.066,081 650.544,429	12.595
38	516.078,127 650.551,714	39	516.088,374 650.570,642	21.524
41	516.115,716 650.605,977	42	516.133,546 650.629,022	29.137
44	516.065,833 650.683,221	45	516.033,812 650.696,341	34.605
47	516.030,076 650.672,306	48	516.026,687 650.667,089	6.221
50	516.016,959 650.654,879	51	516.013,135 650.649,311	6.755
53	516.008,305 650.640,254	54	516.004,347 650.632,069	9.092
56	515.993,948 650.605,972	57	515.989,588 650.596,11	10.783
59	515.979,189 650.578,802	60	515.975,231 650.575,045	5.457
62	515.970,736 650.571,892	63	515.968,857 650.571,489	1.922
65	515.964,228 650.572,361	66	515.962,685 650.574,24	2.431
68	515.961,008 650.581,686	69	515.961,947 650.587,053	5.449
71	515.979,122 650.635,692	72	515.992,942 650.669,303	36.341
74	515.996,209 650.703,009	75	515.989,819 650.726,058	23.918
77	515.990,383 650.743,134	78	515.968,064 650.744,857	22.385
80	515.920,73 650.775,227	81	515.916,235 650.788,639	14.145
83	515.861,013 650.824,465	1	515.854,211 650.813,21	13.151

Punct început	X / Y	Punct sfârşit	X / Y	Lungime segment
21	515.913,943 650.447,549	22	515.933,353 650.471,485	30.817
24	515.953,514 650.502,147	25	515.956,175 650.509,287	7.62
27	515.974,516 650.534,209	28	515.980,956 650.540,369	8.912
30	516.003,077 650.535,469	31	516.011,898 650.533,509	9.036
33	516.027,131 650.530,829	34	516.038,959 650.535,13	12.586
36	516.066,081 650.544,429	37	516.077,911 650.550,946	13.506
39	516.088,374 650.570,642	40	516.110,014 650.598,61	35.362
42	516.133,546 650.629,022	43	516.116,641 650.646,703	24.462
45	516.033,812 650.696,341	46	516.032,352 650.687,505	8.956
48	516.026,687 650.667,089	49	516.020,85 650.660,112	9.097
51	516.013,135 650.649,311	52	516.009,982 650.643,608	6.517
54	516.004,347 650.632,069	55	515.999,516 650.619,591	13.381
57	515.989,588 650.596,11	58	515.982,812 650.583,9	13.964
60	515.975,231 650.575,045	61	515.972,816 650.573,099	3.101
63	515.968,857 650.571,489	64	515.966,711 650.571,489	2.146
66	515.962,685 650.574,24	67	515.961,478 650.577,124	3.126
69	515.961,947 650.587,053	70	515.969,663 650.609,662	23.889
72	515.992,942 650.669,303	73	515.995,424 650.676,481	7.595
75	515.989,819 650.726,058	76	515.987,593 650.736,477	10.654
78	515.968,064 650.744,857	79	515.946,711 650.758,4	25.286
81	515.916,235 650.788,639	82	515.891,351 650.805,32	29.958

** Lungimile segmentelor sunt determinate în planul de proiecţie Stereo 70 şi sunt rotunjite la 1 milimetru.
*** Distanţa dintre puncte este formată din segmente cumulate ce sunt mai mici decât valoarea 1 milimetru.

Document care conține date cu caracter personal, protejat de prevederile Regulamentului (UE) nr. 679/2016 și Legii 190/2018

DATE DESPRE IMOBILUL NR. 1076

Oficiul de Cadastru şi Publicitate Imobiliară SUCEAVA
Biroul de Cadastru şi Publicitate Imobiliară Vatra Dornei

A. Partea I. Descrierea imobilului

TEREN Extravilan

Adresa: Jud. Suceava

Nr. Crt	Nr cadastral Nr. topografic	Suprafaţa* (mp)	Observaţii / Referinţe
A1		24.589	Sector cadastral:22 Teren neimprejmuit;

B. Partea II. Proprietari şi acte

Inscrieri privitoare la dreptul de proprietate şi alte drepturi reale		Referinţe
/		
Act Normativ nr. 7, din 13/03/1996 emis de PARLAMENTUL ROMANIEI;		
B1	Inscrierea posesiei, drept de PROPRIETATE, dobandit prin Lege, cota actuala 1/1, cota initiala 1/1	A1
	1) **NEIDENTIFICAT NEIDENTIFICAT**, PROPRIETAR NEIDENTIFICAT	
Act Normativ nr. 7, din 13/03/1996 emis de PARLAMENTUL ROMANIEI (art. 13);		
B2	Se noteaza mentiunea de proprietar neidentificat	A1

C. Partea III. SARCINI .

Inscrieri privind dezmembramintele dreptului de proprietate, drepturi reale de garanţie şi sarcini	Referinţe
NU SUNT	

Document care conține date cu caracter personal, protejat de prevederile Regulamentului (UE) nr. 679/2016 și Legii 190/2018

Anexa Nr. 1 La Partea I

Teren

Nr cadastral	Suprafaţa (mp)*	Observaţii / Referinţe
	24.589	

* Suprafaţa este determinată in planul de proiecţie Stereo 70.

DETALII LINIARE IMOBIL

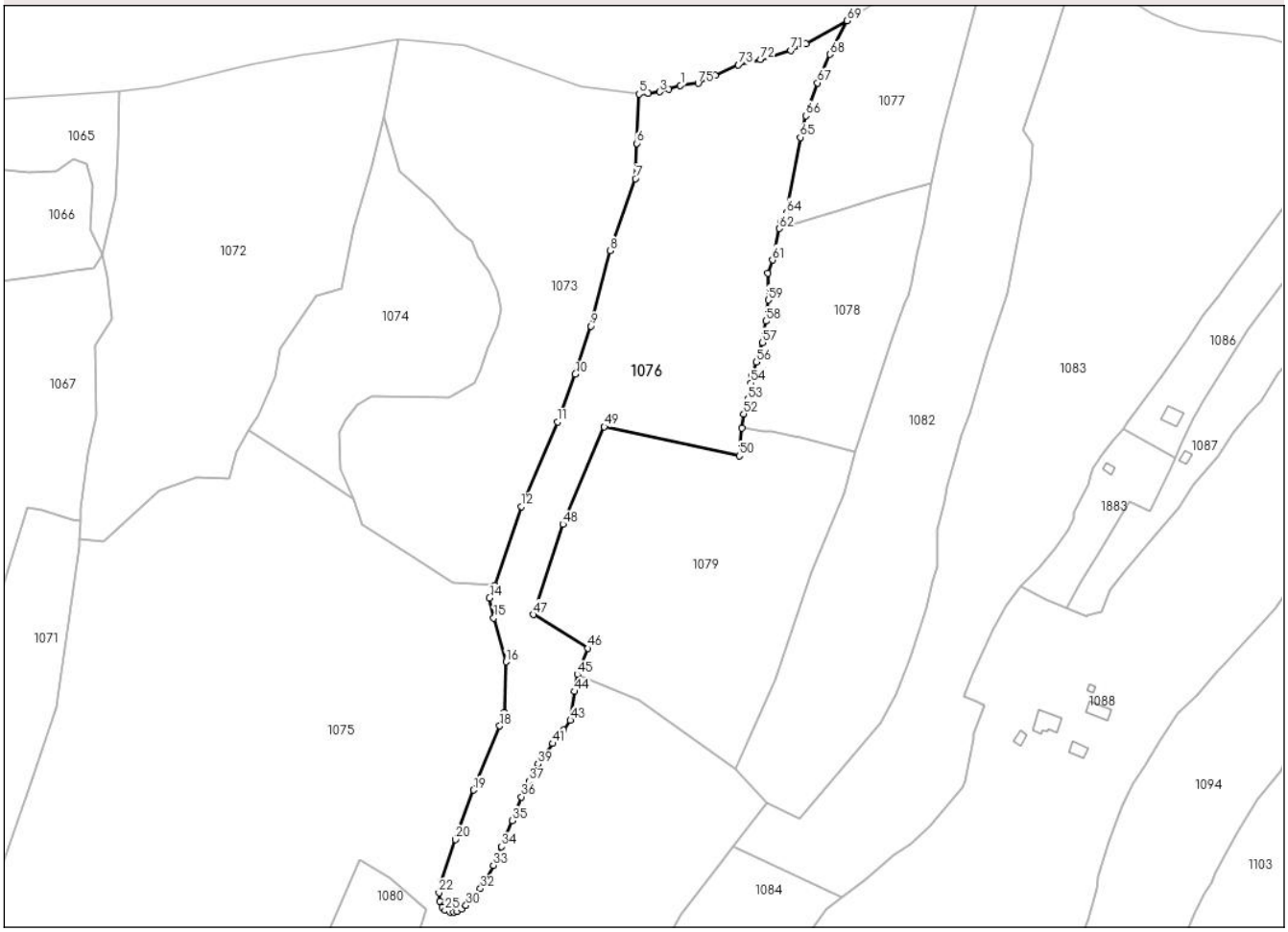

Date referitoare la teren

Crt	Categorie folosință	Intra vilan	Suprafaţa (mp)	Tarla	Parcelă	Nr. topo	Observaţii / Referinţe
1	faneata	NU	24.589	-	-	-	

Lungime Segmente

1) Valorile lungimilor segmentelor sunt obţinute din proiecţie în plan.

Punct început	X / Y	Punct sfârşit	X / Y	Lungime segment
1	516.088,008 651.005,819	2	516.081,864 651.003,728	6.49
4	516.071,161 651.001,657	5	516.066,275 651.001,328	4.897
7	516.064,31 650.956,889	8	516.051,005 650.918,975	40.181
10	516.032,724 650.854,116	11	516.023,264 650.829,1	26.745
13	515.990,383 650.743,134	14	515.987,593 650.736,477	7.218
16	515.996,209 650.703,009	17	515.995,424 650.676,481	26.54

Punct început	X / Y	Punct sfârşit	X / Y	Lungime segment
2	516.081,864 651.003,728	3	516.077,06 651.002,49	4.961
5	516.066,275 651.001,328	6	516.065,14 650.975,393	25.96
8	516.051,005 650.918,975	9	516.040,932 650.879,392	40.845
11	516.023,264 650.829,1	12	516.004,359 650.784,675	48.28
14	515.987,593 650.736,477	15	515.989,819 650.726,058	10.654
17	515.995,424 650.676,481	18	515.992,942 650.669,303	7.595

Punct început	X / Y	Punct sfârşit	X / Y	Lungime segment
3	516.077,06 651.002,49	4	516.071,161 651.001,657	5.958
6	516.065,14 650.975,393	7	516.064,31 650.956,889	18.523
9	516.040,932 650.879,392	10	516.032,724 650.854,116	26.575
12	516.004,359 650.784,675	13	515.990,383 650.743,134	43.829
15	515.989,819 650.726,058	16	515.996,209 650.703,009	23.918
18	515.992,942 650.669,303	19	515.979,122 650.635,692	36.341

Document care conține date cu caracter personal, protejat de prevederile Regulamentului (UE) nr. 679/2016 și Legii 190/2018

Punct început	X / Y	Punct sfârşit	X / Y	Lungime segment
19	515.979,122 650.635,692	20	515.969,663 650.609,662	27.695
22	515.961,008 650.581,686	23	515.961,478 650.577,124	4.586
25	515.964,228 650.572,361	26	515.966,711 650.571,489	2.632
28	515.970,736 650.571,892	29	515.972,816 650.573,099	2.405
31	515.979,189 650.578,802	32	515.982,812 650.583,9	6.254
34	515.993,948 650.605,972	35	515.999,516 650.619,591	14.713
37	516.008,305 650.640,254	38	516.009,982 650.643,608	3.75
40	516.016,959 650.654,879	41	516.020,85 650.660,112	6.521
43	516.030,076 650.672,306	44	516.032,352 650.687,505	15.368
46	516.039,371 650.710,128	47	516.010,551 650.727,88	33.849
49	516.047,918 650.826,523	50	516.119,058 650.811,276	72.756
52	516.121,223 650.833,26	53	516.123,343 650.840,954	7.981
55	516.125,828 650.853,426	56	516.127,768 650.860,509	7.344
58	516.132,916 650.881,996	59	516.134,146 650.893,168	11.24
61	516.136,457 650.914,105	62	516.140,001 650.930,687	16.956
64	516.143,661 650.938,925	65	516.151,018 650.978,556	40.308
67	516.160,1 651.007,186	68	516.166,687 651.022,167	16.365
70	516.153,919 651.027,814	71	516.146,119 651.024,144	8.62
73	516.118,492 651.016,689	74	516.106,206 651.011,012	13.534

Punct început	X / Y	Punct sfârşit	X / Y	Lungime segment
20	515.969,663 650.609,662	21	515.961,947 650.587,053	23.889
23	515.961,478 650.577,124	24	515.962,685 650.574,24	3.126
26	515.966,711 650.571,489	27	515.968,857 650.571,489	2.146
29	515.972,816 650.573,099	30	515.975,231 650.575,045	3.101
32	515.982,812 650.583,9	33	515.989,588 650.596,11	13.964
35	515.999,516 650.619,591	36	516.004,347 650.632,069	13.381
38	516.009,982 650.643,608	39	516.013,135 650.649,311	6.517
41	516.020,85 650.660,112	42	516.026,687 650.667,089	9.097
44	516.032,352 650.687,505	45	516.033,812 650.696,341	8.956
47	516.010,551 650.727,88	48	516.026,147 650.775,321	49.939
50	516.119,058 650.811,276	51	516.120,329 650.825,821	14.6
53	516.123,343 650.840,954	54	516.125,096 650.849,467	8.692
56	516.127,768 650.860,509	57	516.131,008 650.870,779	10.769
59	516.134,146 650.893,168	60	516.133,888 650.907,086	13.92
62	516.140,001 650.930,687	63	516.140,863 650.934,203	3.62
65	516.151,018 650.978,556	66	516.154,097 650.989,832	11.689
68	516.166,687 651.022,167	69	516.175,665 651.039,836	19.819
71	516.146,119 651.024,144	72	516.130,005 651.019,384	16.802
74	516.106,206 651.011,012	75	516.097,286 651.006,884	9.829

Punct început	X / Y	Punct sfârşit	X / Y	Lungime segment
21	515.961,947 650.587,053	22	515.961,008 650.581,686	5.449
24	515.962,685 650.574,24	25	515.964,228 650.572,361	2.431
27	515.968,857 650.571,489	28	515.970,736 650.571,892	1.922
30	515.975,231 650.575,045	31	515.979,189 650.578,802	5.457
33	515.989,588 650.596,11	34	515.993,948 650.605,972	10.783
36	516.004,347 650.632,069	37	516.008,305 650.640,254	9.092
39	516.013,135 650.649,311	40	516.016,959 650.654,879	6.755
42	516.026,687 650.667,089	43	516.030,076 650.672,306	6.221
45	516.033,812 650.696,341	46	516.039,371 650.710,128	14.866
48	516.026,147 650.775,321	49	516.047,918 650.826,523	55.638
51	516.120,329 650.825,821	52	516.121,223 650.833,26	7.493
54	516.125,096 650.849,467	55	516.125,828 650.853,426	4.026
57	516.131,008 650.870,779	58	516.132,916 650.881,996	11.378
60	516.133,888 650.907,086	61	516.136,457 650.914,105	7.474
63	516.140,863 650.934,203	64	516.143,661 650.938,925	5.489
66	516.154,097 650.989,832	67	516.160,1 651.007,186	18.363
69	516.175,665 651.039,836	70	516.153,919 651.027,814	24.848
72	516.130,005 651.019,384	73	516.118,492 651.016,689	11.824
75	516.097,286 651.006,884	1	516.088,008 651.005,819	9.339

**** Lungimile segmentelor sunt determinate în planul de proiecţie Stereo 70 şi sunt rotunjite la 1 milimetru.**
***** Distanţa dintre puncte este formată din segmente cumulate ce sunt mai mici decât valoarea 1 milimetru.**

Document care conține date cu caracter personal, protejat de prevederile Regulamentului (UE) nr. 679/2016 și Legii 190/2018

DATE DESPRE IMOBILUL NR. 1077

Oficiul de Cadastru şi Publicitate Imobiliară SUCEAVA
Biroul de Cadastru şi Publicitate Imobiliară Vatra Dornei

A. Partea I. Descrierea imobilului

TEREN Extravilan

Adresa: Jud. Suceava

Nr. Crt	Nr cadastral Nr. topografic	Suprafaţa* (mp)	Observaţii / Referinţe
A1		9.047	Sector cadastral:22 Teren neimprejmuit;

B. Partea II. Proprietari şi acte

Inscrieri privitoare la dreptul de proprietate şi alte drepturi reale		Referinţe
/		
Act Normativ nr. 7, din 13/03/1996 emis de PARLAMENTUL ROMANIEI;		
B1	Inscrierea posesiei, drept de PROPRIETATE, dobandit prin Lege, cota actuala 1/1, cota initiala 1/1	A1
	1) **NEIDENTIFICAT NEIDENTIFICAT**, PROPRIETAR NEIDENTIFICAT	
Act Normativ nr. 7, din 13/03/1996 emis de PARLAMENTUL ROMANIEI (art. 13);		
B2	Se noteaza mentiunea de proprietar neidentificat	A1

C. Partea III. SARCINI .

Inscrieri privind dezmembramintele dreptului de proprietate, drepturi reale de garanţie şi sarcini	Referinţe
NU SUNT	

Document care conține date cu caracter personal, protejat de prevederile Regulamentului (UE) nr. 679/2016 și Legii 190/2018

Anexa Nr. 1 La Partea I

Teren

Nr cadastral	Suprafaţa (mp)*	Observaţii / Referinţe
	9.047	

* Suprafaţa este determinată in planul de proiecţie Stereo 70.

DETALII LINIARE IMOBIL

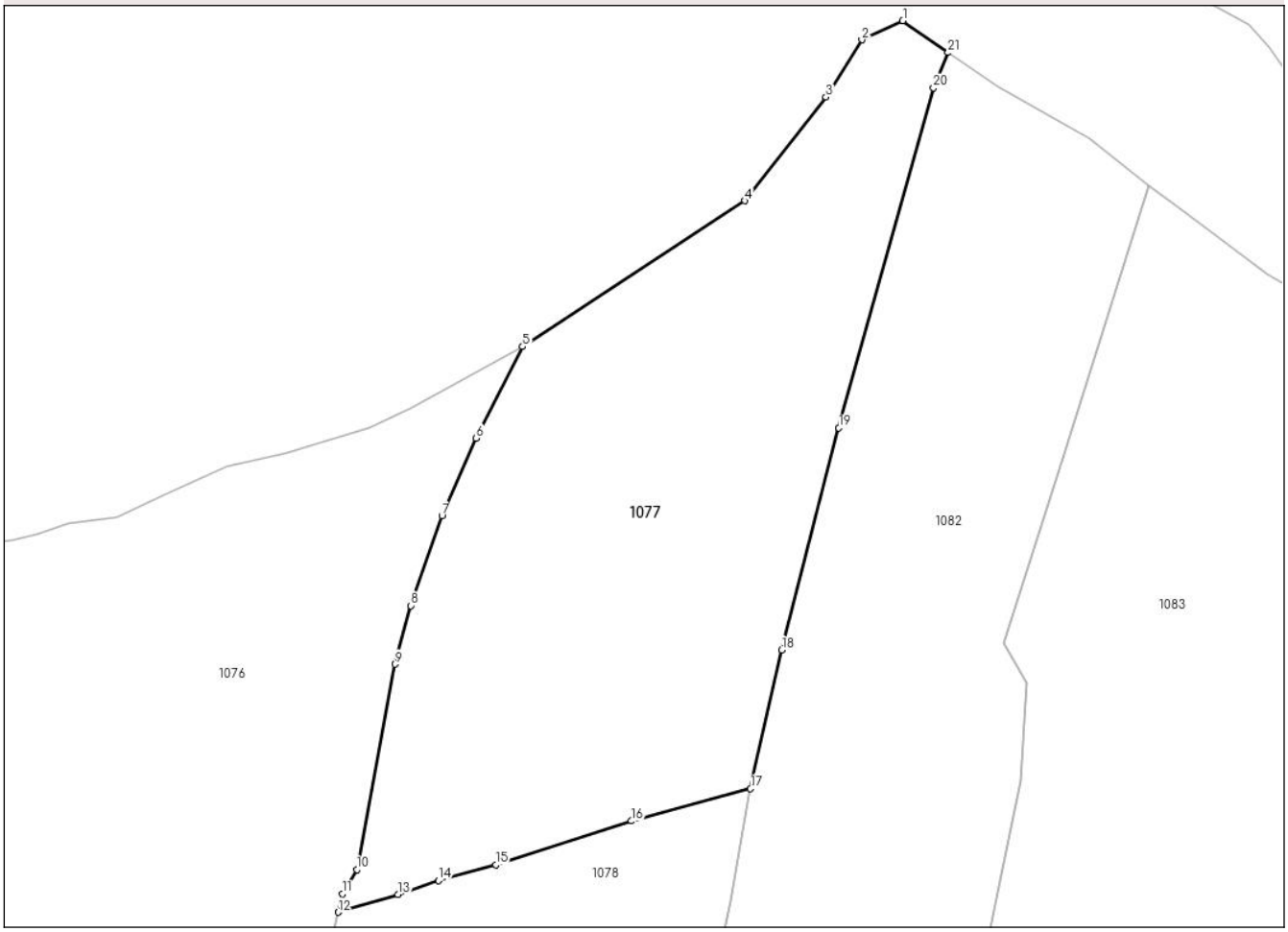

Date referitoare la teren

Crt	Categorie folosință	Intra vilan	Suprafaţa (mp)	Tarla	Parcelă	Nr. topo	Observaţii / Referinţe
1	faneata	NU	9.047	-	-	-	

Lungime Segmente

1) Valorile lungimilor segmentelor sunt obţinute din proiecţie în plan.

Punct început	X / Y	Punct sfârşit	X / Y	Lungime segment (** (m)
1	516.249,125 651.102,725	2	516.241,224 651.099,042	8.717
3	516.234,263 651.087,99	4	516.218,592 651.067,967	25.426
5	516.175,665 651.039,836	6	516.166,687 651.022,167	19.819
7	516.160,1 651.007,186	8	516.154,097 650.989,832	18.363
9	516.151,018 650.978,556	10	516.143,661 650.938,925	40.308

Punct început	X / Y	Punct sfârşit	X / Y	Lungime segment (** (m)
2	516.241,224 651.099,042	3	516.234,263 651.087,99	13.061
4	516.218,592 651.067,967	5	516.175,665 651.039,836	51.323
6	516.166,687 651.022,167	7	516.160,1 651.007,186	16.365
8	516.154,097 650.989,832	9	516.151,018 650.978,556	11.689
10	516.143,661 650.938,925	11	516.140,863 650.934,203	5.489

Document care conține date cu caracter personal, protejat de prevederile Regulamentului (UE) nr. 679/2016 și Legii 190/2018

Punct început	X / Y	Punct sfârşit	X / Y	Lungime segment (** (m)
11	516.140,863 650.934,203	12	516.140,001 650.930,687	3.62
13	516.151,568 650.934,097	14	516.159,387 650.936,804	8.274
15	516.170,471 650.939,818	16	516.196,711 650.948,291	27.574
17	516.219,687 650.954,53	18	516.225,729 650.981,274	27.418
19	516.236,752 651.024,142	20	516.255,04 651.089,772	68.13
21	516.257,873 651.096,574	1	516.249,125 651.102,725	10.694

Punct început	X / Y	Punct sfârşit	X / Y	Lungime segment (** (m)
12	516.140,001 650.930,687	13	516.151,568 650.934,097	12.059
14	516.159,387 650.936,804	15	516.170,471 650.939,818	11.486
16	516.196,711 650.948,291	17	516.219,687 650.954,53	23.808
18	516.225,729 650.981,274	19	516.236,752 651.024,142	44.263
20	516.255,04 651.089,772	21	516.257,873 651.096,574	7.368

** Lungimile segmentelor sunt determinate în planul de proiecţie Stereo 70 şi sunt rotunjite la 1 milimetru.
*** Distanţa dintre puncte este formată din segmente cumulate ce sunt mai mici decât valoarea 1 milimetru.

Document care conține date cu caracter personal, protejat de prevederile Regulamentului (UE) nr. 679/2016 și Legii 190/2018

DATE DESPRE IMOBILUL NR. 1078

Oficiul de Cadastru şi Publicitate Imobiliară SUCEAVA
Biroul de Cadastru şi Publicitate Imobiliară Vatra Dornei

A. Partea I. Descrierea imobilului

TEREN Extravilan

Adresa: Jud. Suceava

Nr. Crt	Nr cadastral Nr. topografic	Suprafaţa* (mp)	Observaţii / Referinţe
A1	39664	Din acte: 8.623 Masurata: 8.640	Sector cadastral:22 Teren imprejmuit;

B. Partea II. Proprietari şi acte

Inscrieri privitoare la dreptul de proprietate şi alte drepturi reale		Referinţe
4923 / 24/03/2020		
Act Notarial nr. 567, din 05/03/2020 emis de BNP VASILUT NICULINA (act notarial nr 17 din 19.02.2020, emis de BNP NICULINA VASILUT;act administrativ nr 1757 din 19.02.2020, emis de PRIMARIA DORNA CANDRENILOR);		
B1	se notează POSESIA asupra cotei de 1/4 din imobil	A1
	1) **IRIMESCU NICOLETA**	
B2	se notează POSESIA asupra cotei de 3/4 din imobil	A1
	1) **IRIMESCU ANDREEA-IOANA**	
Act Normativ nr. Legea 17/2014, din 07/03/2014 emis de Parlamentul României;		
B3	imobil aflat sub incidența art. 3 alin.1 din legea 17/2014	A1
/		
Act Normativ nr. 7, din 13/03/1996 emis de Parlamentul României;		
B4	Intabulare, drept de PROPRIETATE, dobandit prin Lege, cota actuala 1/1, cota initiala 1/1	A1
	1) **NEIDENTIFICAT NEIDENTIFICAT**	

C. Partea III. SARCINI .

Inscrieri privind dezmembramintele dreptului de proprietate, drepturi reale de garanţie şi sarcini	Referinţe
NU SUNT	

Document care conține date cu caracter personal, protejat de prevederile Regulamentului (UE) nr. 679/2016 și Legii 190/2018

Anexa Nr. 1 La Partea I

Teren

Nr cadastral	Suprafaţa (mp)*	Observaţii / Referinţe
39664	Din acte: 8.623 Masurata: 8.640	

* Suprafaţa este determinată in planul de proiecţie Stereo 70.

DETALII LINIARE IMOBIL

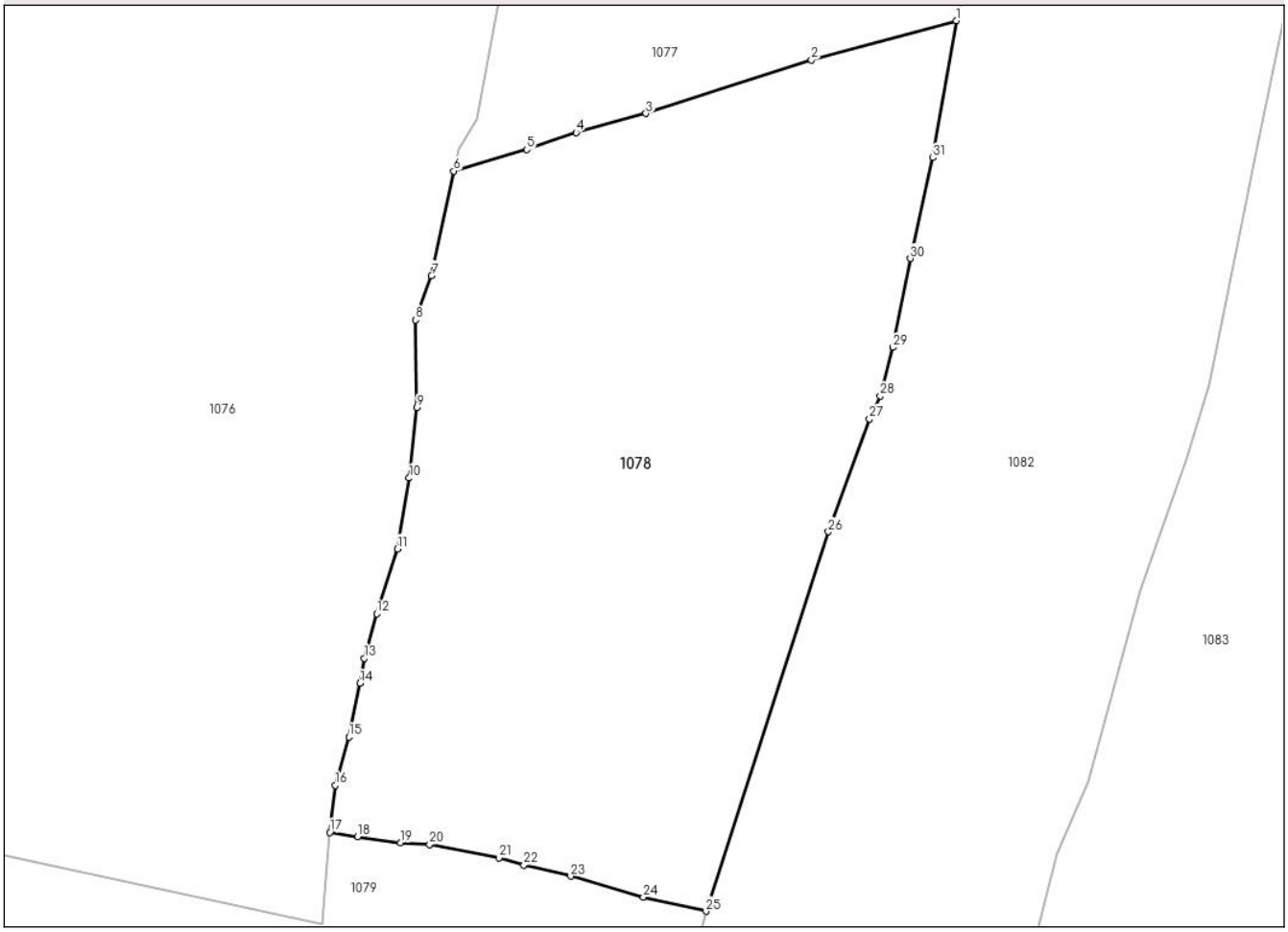

Date referitoare la teren

Crt	Categorie folosinţă	Intra vilan	Suprafaţa (mp)	Tarla	Parcelă	Nr. topo	Observaţii / Referinţe
1	faneata	NU	8.640	-	-	-	-extravilan-

Lungime Segmente

1) Valorile lungimilor segmentelor sunt obţinute din proiecţie în plan.

Punct început	X / Y	Punct sfârşit	X / Y	Lungime segment (** (m)
1	516.219,687 650.954,53	2	516.196,711 650.948,291	23.808
3	516.170,471 650.939,818	4	516.159,387 650.936,804	11.486
5	516.151,568 650.934,097	6	516.140,001 650.930,687	12.059
7	516.136,457 650.914,105	8	516.133,888 650.907,086	7.474
9	516.134,146 650.893,168	10	516.132,916 650.881,996	11.24

Punct început	X / Y	Punct sfârşit	X / Y	Lungime segment (** (m)
2	516.196,711 650.948,291	3	516.170,471 650.939,818	27.574
4	516.159,387 650.936,804	5	516.151,568 650.934,097	8.274
6	516.140,001 650.930,687	7	516.136,457 650.914,105	16.956
8	516.133,888 650.907,086	9	516.134,146 650.893,168	13.92
10	516.132,916 650.881,996	11	516.131,008 650.870,779	11.378

Document care conține date cu caracter personal, protejat de prevederile Regulamentului (UE) nr. 679/2016 și Legii 190/2018

Punct început	X / Y	Punct sfârşit	X / Y	Lungime segment (** (m)
11	516.131,008 650.870,779	12	516.127,768 650.860,509	10.769
13	516.125,828 650.853,426	14	516.125,096 650.849,467	4.026
15	516.123,343 650.840,954	16	516.121,223 650.833,26	7.981
17	516.120,329 650.825,821	18	516.124,703 650.825,116	4.43
19	516.131,557 650.824,146	20	516.136,163 650.823,892	4.613
21	516.147,142 650.821,755	22	516.151,124 650.820,603	4.145
23	516.158,519 650.818,84	24	516.170,049 650.815,539	11.993
25	516.180,0 650.813,294	26	516.199,4 650.873,467	63.223
27	516.205,906 650.891,368	28	516.207,651 650.895,024	4.051
29	516.209,654 650.902,731	30	516.212,383 650.916,806	14.337
31	516.215,973 650.932,801	1	516.219,687 650.954,53	22.044

Punct început	X / Y	Punct sfârşit	X / Y	Lungime segment (** (m)
12	516.127,768 650.860,509	13	516.125,828 650.853,426	7.344
14	516.125,096 650.849,467	15	516.123,343 650.840,954	8.692
16	516.121,223 650.833,26	17	516.120,329 650.825,821	7.493
18	516.124,703 650.825,116	19	516.131,557 650.824,146	6.922
20	516.136,163 650.823,892	21	516.147,142 650.821,755	11.185
22	516.151,124 650.820,603	23	516.158,519 650.818,84	7.602
24	516.170,049 650.815,539	25	516.180,0 650.813,294	10.201
26	516.199,4 650.873,467	27	516.205,906 650.891,368	19.047
28	516.207,651 650.895,024	29	516.209,654 650.902,731	7.963
30	516.212,383 650.916,806	31	516.215,973 650.932,801	16.393

** Lungimile segmentelor sunt determinate în planul de proiecţie Stereo 70 şi sunt rotunjite la 1 milimetru.
*** Distanţa dintre puncte este formată din segmente cumulate ce sunt mai mici decât valoarea 1 milimetru.

Document care conține date cu caracter personal, protejat de prevederile Regulamentului (UE) nr. 679/2016 și Legii 190/2018

DATE DESPRE IMOBILUL NR. 1079

Oficiul de Cadastru şi Publicitate Imobiliară SUCEAVA
Biroul de Cadastru şi Publicitate Imobiliară Vatra Dornei

A. Partea I. Descrierea imobilului

TEREN Extravilan

Adresa: Jud. Suceava

Nr. Crt	Nr cadastral Nr. topografic	Suprafaţa* (mp)	Observaţii / Referinţe
A1		18.742	Sector cadastral:22 Teren neimprejmuit;

B. Partea II. Proprietari şi acte

Inscrieri privitoare la dreptul de proprietate şi alte drepturi reale		Referinţe
/		
Act Normativ nr. 7, din 13/03/1996 emis de PARLAMENTUL ROMANIEI;		
B1	Inscrierea posesiei, drept de PROPRIETATE, dobandit prin Lege, cota actuala 1/1, cota initiala 1/1	A1
	1) **NEIDENTIFICAT NEIDENTIFICAT**, PROPRIETAR NEIDENTIFICAT	
Act Normativ nr. 7, din 13/03/1996 emis de PARLAMENTUL ROMANIEI (art. 13);		
B2	Se noteaza mentiunea de proprietar neidentificat	A1

C. Partea III. SARCINI .

Inscrieri privind dezmembramintele dreptului de proprietate, drepturi reale de garanţie şi sarcini	Referinţe
NU SUNT	

Document care conține date cu caracter personal, protejat de prevederile Regulamentului (UE) nr. 679/2016 și Legii 190/2018

Anexa Nr. 1 La Partea I

Teren

Nr cadastral	Suprafaţa (mp)*	Observaţii / Referinţe
	18.742	

* Suprafaţa este determinată in planul de proiecţie Stereo 70.

DETALII LINIARE IMOBIL

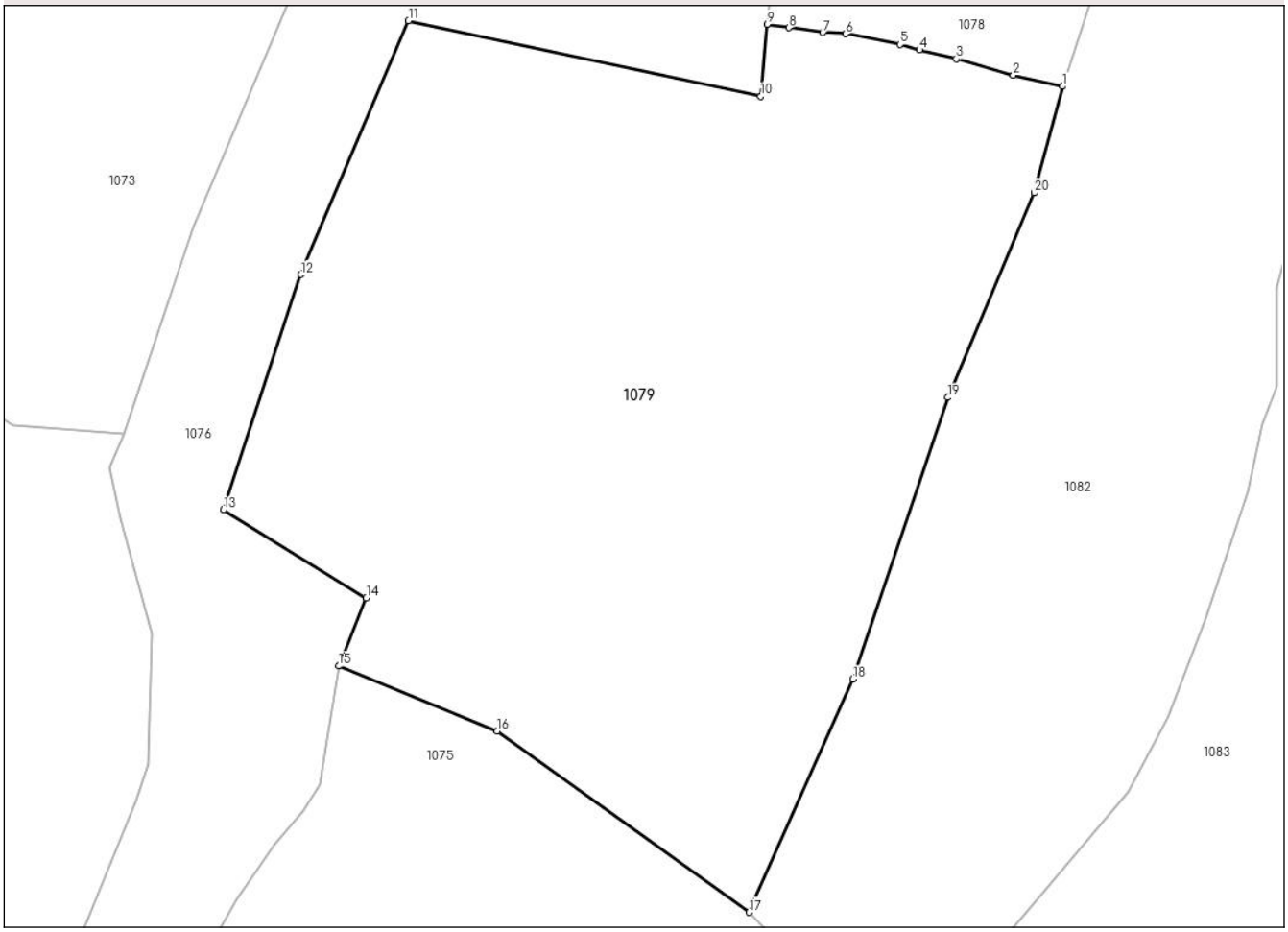

Date referitoare la teren

Crt	Categorie folosință	Intra vilan	Suprafaţa (mp)	Tarla	Parcelă	Nr. topo	Observaţii / Referinţe
1	faneata	NU	18.742	-	-	-	

Lungime Segmente
1) Valorile lungimilor segmentelor sunt obţinute din proiecţie în plan.

Punct început	X / Y	Punct sfârşit	X / Y	Lungime segment (** (m)
1	516.180,0 650.813,294	2	516.170,049 650.815,539	10.201
2	516.170,049 650.815,539	3	516.158,519 650.818,84	11.993
3	516.158,519 650.818,84	4	516.151,124 650.820,603	7.602
4	516.151,124 650.820,603	5	516.147,142 650.821,755	4.145
5	516.147,142 650.821,755	6	516.136,163 650.823,892	11.185

Document care conține date cu caracter personal, protejat de prevederile Regulamentului (UE) nr. 679/2016 și Legii 190/2018

Punct început	X / Y	Punct sfârşit	X / Y	Lungime segment (** (m)
6	516.136,163 650.823,892	7	516.131,557 650.824,146	4.613
7	516.131,557 650.824,146	8	516.124,703 650.825,116	6.922
8	516.124,703 650.825,116	9	516.120,329 650.825,821	4.43
9	516.120,329 650.825,821	10	516.119,058 650.811,276	14.6
10	516.119,058 650.811,276	11	516.047,918 650.826,523	72.756
11	516.047,918 650.826,523	12	516.026,147 650.775,321	55.638
12	516.026,147 650.775,321	13	516.010,551 650.727,88	49.939
13	516.010,551 650.727,88	14	516.039,371 650.710,128	33.849
14	516.039,371 650.710,128	15	516.033,812 650.696,341	14.866
15	516.033,812 650.696,341	16	516.065,833 650.683,221	34.605
16	516.065,833 650.683,221	17	516.116,641 650.646,703	62.57
17	516.116,641 650.646,703	18	516.137,621 650.693,725	51.49
18	516.137,621 650.693,725	19	516.156,859 650.750,529	59.973
19	516.156,859 650.750,529	20	516.174,278 650.791,802	44.798
20	516.174,278 650.791,802	1	516.180,0 650.813,294	22.241

** Lungimile segmentelor sunt determinate în planul de proiecţie Stereo 70 şi sunt rotunjite la 1 milimetru.
*** Distanţa dintre puncte este formată din segmente cumulate ce sunt mai mici decât valoarea 1 milimetru.

Document care conține date cu caracter personal, protejat de prevederile Regulamentului (UE) nr. 679/2016 și Legii 190/2018

DATE DESPRE IMOBILUL NR. 1080

Oficiul de Cadastru şi Publicitate Imobiliară SUCEAVA
Biroul de Cadastru şi Publicitate Imobiliară Vatra Dornei

A. Partea I. Descrierea imobilului

TEREN Extravilan

Adresa: Jud. Suceava

Nr. Crt	Nr cadastral Nr. topografic	Suprafaţa* (mp)	Observaţii / Referinţe
A1	39935	9.400	Sector cadastral:22 Teren neimprejmuit;

B. Partea II. Proprietari şi acte

Inscrieri privitoare la dreptul de proprietate şi alte drepturi reale		Referinţe
9454 / 16/06/2021		
Act Administrativ nr. 914, din 25/06/2007 emis de COMISIA JUDETEAN SUCEAVA (CONTRACT_VANZARE-CUMPARARE);		
B1	Intabulare, drept de PROPRIETATE, dobandit prin Reconstituire, cota actuala 1/2, cota initiala 1/1	A1
	1) **CANDREA ILIE** 2) **NEGREA CRISTIAN** 3) **NEGREA CRISTINA**	
Act Notarial nr. 79, din 06/09/2018 emis de BIN ROTARU RAUL GABRIEL;		
B3	Intabulare, drept de PROPRIETATE, dobandit prin Succesiune, cota actuala 3/8, cota initiala 3/8	A1
	1) **DANEA FELICIA**	
Act Notarial nr. 80, din 06/09/2018 emis de BIN ROTARU RAUL GABRIEL;		
B4	Intabulare, drept de PROPRIETATE, dobandit prin Succesiune, cota actuala 1/8, cota initiala 1/8	A1
	1) **DANEA FELICIA**	

C. Partea III. SARCINI .

Inscrieri privind dezmembramintele dreptului de proprietate, drepturi reale de garanţie şi sarcini	Referinţe
NU SUNT	

Document care conține date cu caracter personal, protejat de prevederile Regulamentului (UE) nr. 679/2016 și Legii 190/2018

Anexa Nr. 1 La Partea I

Teren

Nr cadastral	Suprafaţa (mp)*	Observaţii / Referinţe
39935	9.400	

* Suprafaţa este determinată in planul de proiecţie Stereo 70.

DETALII LINIARE IMOBIL

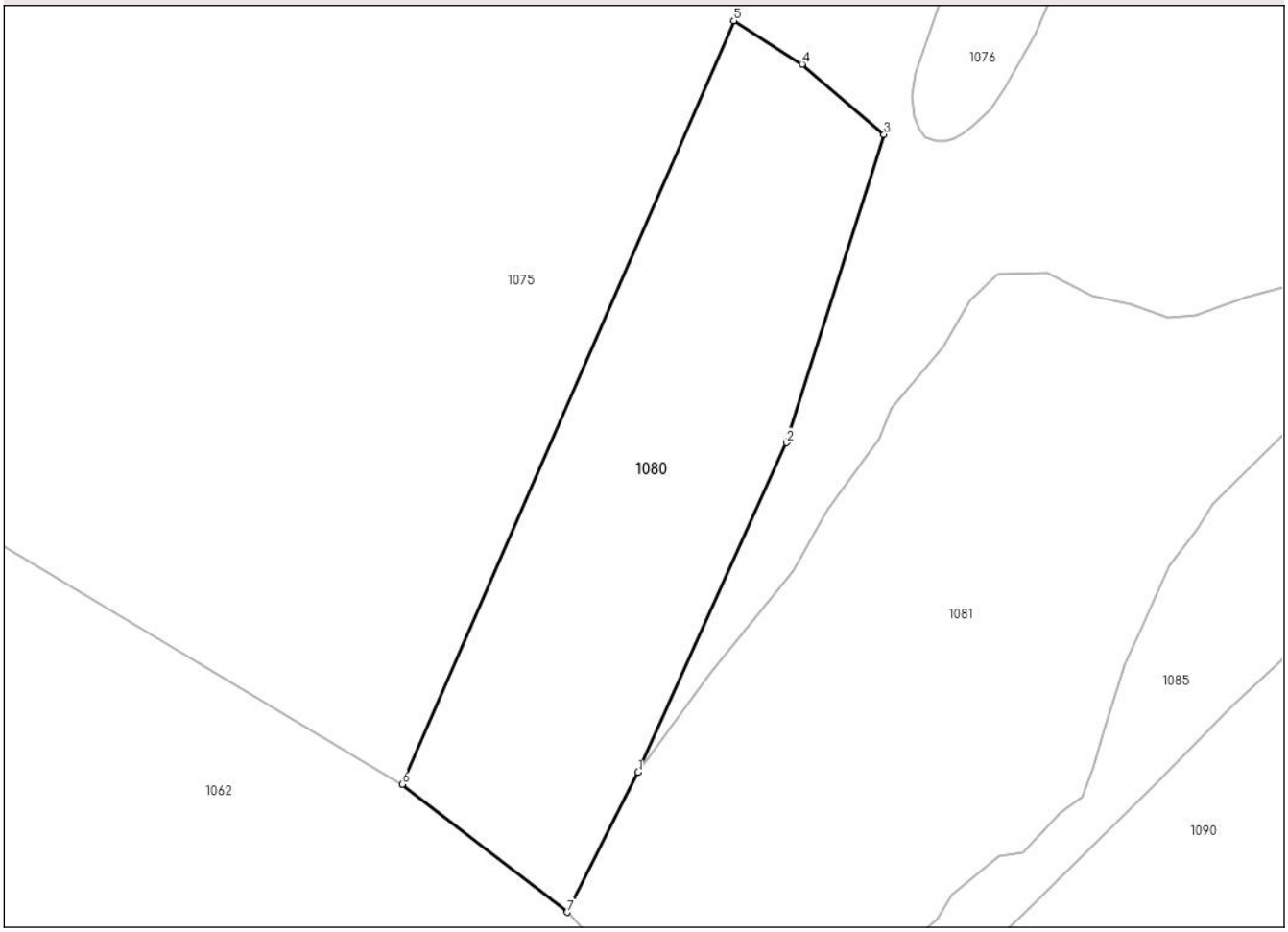

Date referitoare la teren

Crt	Categorie folosință	Intra vilan	Suprafaţa (mp)	Tarla	Parcelă	Nr. topo	Observaţii / Referinţe
1	padure	NU	9.400	-	-	-	

Lungime Segmente
1) Valorile lungimilor segmentelor sunt obţinute din proiecţie în plan.

Punct început	X / Y	Punct sfârşit	X / Y	Lungime segment (** (m)
1	515.897,25 650.424,485	2	515.931,741 650.501,18	84.094
2	515.931,741 650.501,18	3	515.954,506 650.572,878	75.225
3	515.954,506 650.572,878	4	515.935,417 650.589,212	25.123
4	515.935,417 650.589,212	5	515.919,502 650.599,354	18.872
5	515.919,502 650.599,354	6	515.842,258 650.421,671	193.747

Document care conține date cu caracter personal, protejat de prevederile Regulamentului (UE) nr. 679/2016 și Legii 190/2018

Punct început	X / Y	Punct sfârşit	X / Y	Lungime segment (** (m)
6	515.842,258 650.421,671	7	515.880,79 650.391,942	48.668
7	515.880,79 650.391,942	1	515.897,25 650.424,485	36.469

** Lungimile segmentelor sunt determinate în planul de proiecţie Stereo 70 şi sunt rotunjite la 1 milimetru.
*** Distanţa dintre puncte este formată din segmente cumulate ce sunt mai mici decât valoarea 1 milimetru.

DATE DESPRE IMOBILUL NR. 1081

Oficiul de Cadastru şi Publicitate Imobiliară SUCEAVA
Biroul de Cadastru şi Publicitate Imobiliară Vatra Dornei

A. Partea I. Descrierea imobilului

TEREN Extravilan

Adresa: Jud. Suceava

Nr. Crt	Nr cadastral Nr. topografic	Suprafaţa* (mp)	Observaţii / Referinţe
A1		15.648	Sector cadastral:22 Teren neimprejmuit;

B. Partea II. Proprietari şi acte

Inscrieri privitoare la dreptul de proprietate şi alte drepturi reale		Referinţe
/		
Act Normativ nr. 7, din 13/03/1996 emis de PARLAMENTUL ROMANIEI;		
B1	Inscrierea posesiei, drept de PROPRIETATE, dobandit prin Lege, cota actuala 1/1, cota initiala 1/1	A1
	1) **NEIDENTIFICAT NEIDENTIFICAT**, PROPRIETAR NEIDENTIFICAT	
Act Normativ nr. 7, din 13/03/1996 emis de PARLAMENTUL ROMANIEI (art. 13);		
B2	Se noteaza mentiunea de proprietar neidentificat	A1

C. Partea III. SARCINI .

Inscrieri privind dezmembramintele dreptului de proprietate, drepturi reale de garanţie şi sarcini	Referinţe
NU SUNT	

Anexa Nr. 1 La Partea I

Teren

Nr cadastral	Suprafaţa (mp)*	Observaţii / Referinţe
	15.648	

* Suprafaţa este determinată in planul de proiecţie Stereo 70.

DETALII LINIARE IMOBIL

Date referitoare la teren

Crt	Categorie folosință	Intra vilan	Suprafaţa (mp)	Tarla	Parcelă	Nr. topo	Observaţii / Referinţe
1	padure	NU	15.648	-	-	-	

Lungime Segmente

1) Valorile lungimilor segmentelor sunt obţinute din proiecţie în plan.

Punct început	X / Y	Punct sfârşit	X / Y	Lungime segment (** (m)
1	515.922,383 650.347,933	2	515.946,174 650.369,645	32.209
3	515.948,361 650.374,458	4	515.966,956 650.390,428	24.512
5	515.970,238 650.396,116	6	515.981,176 650.405,085	14.145
7	515.986,864 650.405,96	8	515.995,614 650.415,148	12.688
9	516.000,646 650.418,648	10	516.003,349 650.425,47	7.338

Punct început	X / Y	Punct sfârşit	X / Y	Lungime segment (** (m)
2	515.946,174 650.369,645	3	515.948,361 650.374,458	5.287
4	515.966,956 650.390,428	5	515.970,238 650.396,116	6.567
6	515.981,176 650.405,085	7	515.986,864 650.405,96	5.755
8	515.995,614 650.415,148	9	516.000,646 650.418,648	6.13
10	516.003,349 650.425,47	11	516.005,721 650.434,312	9.155

Document care conține date cu caracter personal, protejat de prevederile Regulamentului (UE) nr. 679/2016 și Legii 190/2018

Punct început	X / Y	Punct sfârşit	X / Y	Lungime segment (** (m)
11	516.005,721 650.434,312	12	516.010,621 650.449,362	15.828
13	516.015,302 650.459,878	14	516.020,947 650.472,464	13.794
15	516.027,452 650.481,003	16	516.031,097 650.486,99	7.009
17	516.047,373 650.502,916	18	516.050,698 650.511,141	8.872
19	516.054,899 650.517,091	20	516.063,824 650.525,492	12.257
21	516.077,911 650.550,946	22	516.066,081 650.544,429	13.506
23	516.054,6 650.539,249	24	516.038,959 650.535,13	16.174
25	516.027,131 650.530,829	26	516.020,708 650.530,256	6.449
27	516.011,898 650.533,509	28	516.003,077 650.535,469	9.036
29	515.992,437 650.540,649	30	515.980,956 650.540,369	11.484
31	515.974,516 650.534,209	32	515.968,355 650.523,428	12.417
33	515.956,175 650.509,287	34	515.953,514 650.502,147	7.62
35	515.941,194 650.485,626	36	515.933,353 650.471,485	16.169
37	515.913,943 650.447,549	38	515.897,25 650.424,485	28.471
39	515.880,79 650.391,942	1	515.922,383 650.347,933	60.554

Punct început	X / Y	Punct sfârşit	X / Y	Lungime segment (** (m)
12	516.010,621 650.449,362	13	516.015,302 650.459,878	11.511
14	516.020,947 650.472,464	15	516.027,452 650.481,003	10.735
16	516.031,097 650.486,99	17	516.047,373 650.502,916	22.772
18	516.050,698 650.511,141	19	516.054,899 650.517,091	7.284
20	516.063,824 650.525,492	21	516.077,911 650.550,946	29.092
22	516.066,081 650.544,429	23	516.054,6 650.539,249	12.595
24	516.038,959 650.535,13	25	516.027,131 650.530,829	12.586
26	516.020,708 650.530,256	27	516.011,898 650.533,509	9.391
28	516.003,077 650.535,469	29	515.992,437 650.540,649	11.834
30	515.980,956 650.540,369	31	515.974,516 650.534,209	8.912
32	515.968,355 650.523,428	33	515.956,175 650.509,287	18.663
34	515.953,514 650.502,147	35	515.941,194 650.485,626	20.609
36	515.933,353 650.471,485	37	515.913,943 650.447,549	30.817
38	515.897,25 650.424,485	39	515.880,79 650.391,942	36.469

** Lungimile segmentelor sunt determinate în planul de proiecţie Stereo 70 şi sunt rotunjite la 1 milimetru.
*** Distanţa dintre puncte este formată din segmente cumulate ce sunt mai mici decât valoarea 1 milimetru.

Document care conține date cu caracter personal, protejat de prevederile Regulamentului (UE) nr. 679/2016 și Legii 190/2018

DATE DESPRE IMOBILUL NR. 1082

Oficiul de Cadastru şi Publicitate Imobiliară SUCEAVA
Biroul de Cadastru şi Publicitate Imobiliară Vatra Dornei

A. Partea I. Descrierea imobilului

TEREN Extravilan

Adresa: Jud. Suceava

Nr. Crt	Nr cadastral Nr. topografic	Suprafaţa* (mp)	Observaţii / Referinţe
A1		24.524	Sector cadastral:22 Teren neimprejmuit;

B. Partea II. Proprietari şi acte

Inscrieri privitoare la dreptul de proprietate şi alte drepturi reale		Referinţe
/		
Act Normativ nr. 7, din 13/03/1996 emis de PARLAMENTUL ROMANIEI;		
B1	Inscrierea posesiei, drept de PROPRIETATE, dobandit prin Lege, cota actuala 1/1, cota initiala 1/1	A1
	1) **NEIDENTIFICAT NEIDENTIFICAT**, PROPRIETAR NEIDENTIFICAT	
Act Normativ nr. 7, din 13/03/1996 emis de PARLAMENTUL ROMANIEI (art. 13);		
B2	Se noteaza mentiunea de proprietar neidentificat	A1

C. Partea III. SARCINI .

Inscrieri privind dezmembramintele dreptului de proprietate, drepturi reale de garanţie şi sarcini	Referinţe
NU SUNT	

Anexa Nr. 1 La Partea I

Teren

Nr cadastral	Suprafaţa (mp)*	Observaţii / Referinţe
	24.524	

* Suprafaţa este determinată in planul de proiecţie Stereo 70.

DETALII LINIARE IMOBIL

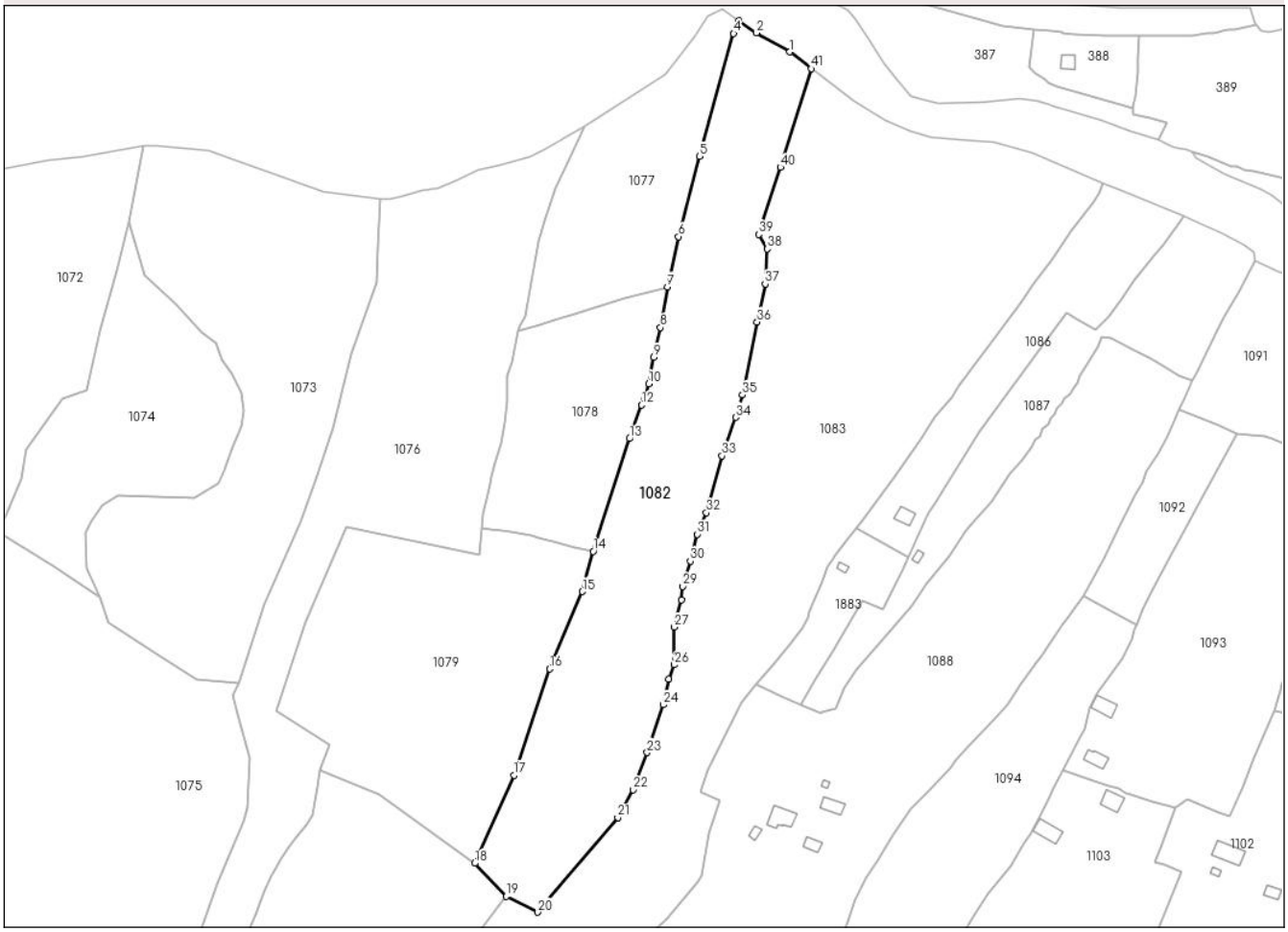

Date referitoare la teren

Crt	Categorie folosință	Intra vilan	Suprafaţa (mp)	Tarla	Parcelă	Nr. topo	Observaţii / Referinţe
1	faneata	NU	24.524	-	-	-	

Lungime Segmente

1) Valorile lungimilor segmentelor sunt obţinute din proiecţie în plan.

Punct început	X / Y	Punct sfârşit	X / Y	Lungime segment
1	516.285,146 651.079,894	2	516.267,347 651.090,118	20.526
4	516.255,04 651.089,772	5	516.236,752 651.024,142	68.13
7	516.219,687 650.954,53	8	516.215,973 650.932,801	22.044
10	516.209,654 650.902,731	11	516.207,651 650.895,024	7.963
13	516.199,4 650.873,467	14	516.180,0 650.813,294	63.223
16	516.156,859 650.750,529	17	516.137,621 650.693,725	59.973

Punct început	X / Y	Punct sfârşit	X / Y	Lungime segment
2	516.267,347 651.090,118	3	516.257,873 651.096,574	11.465
5	516.236,752 651.024,142	6	516.225,729 650.981,274	44.263
8	516.215,973 650.932,801	9	516.212,383 650.916,806	16.393
11	516.207,651 650.895,024	12	516.205,906 650.891,368	4.051
14	516.180,0 650.813,294	15	516.174,278 650.791,802	22.241
17	516.137,621 650.693,725	18	516.116,641 650.646,703	51.49

Punct început	X / Y	Punct sfârşit	X / Y	Lungime segment
3	516.257,873 651.096,574	4	516.255,04 651.089,772	7.368
6	516.225,729 650.981,274	7	516.219,687 650.954,53	27.418
9	516.212,383 650.916,806	10	516.209,654 650.902,731	14.337
12	516.205,906 650.891,368	13	516.199,4 650.873,467	19.047
15	516.174,278 650.791,802	16	516.156,859 650.750,529	44.798
18	516.116,641 650.646,703	19	516.133,546 650.629,022	24.462

Document care conține date cu caracter personal, protejat de prevederile Regulamentului (UE) nr. 679/2016 și Legii 190/2018

Punct început	X / Y	Punct sfârşit	X / Y	Lungime segment
19	516.133,546 650.629,022	20	516.150,478 650.620,604	18.909
22	516.201,209 650.686,042	23	516.208,818 650.705,819	21.19
25	516.220,39 650.745,089	26	516.223,36 650.752,653	8.126
28	516.227,13 650.787,461	29	516.227,927 650.794,585	7.168
31	516.235,725 650.822,384	32	516.240,541 650.833,861	12.447
34	516.256,204 650.884,816	35	516.259,761 650.896,835	12.534
37	516.271,949 650.955,962	38	516.272,984 650.974,811	18.877
40	516.280,109 651.018,291	41	516.296,725 651.070,945	55.214

Punct început	X / Y	Punct sfârşit	X / Y	Lungime segment
20	516.150,478 650.620,604	21	516.193,18 650.671,05	66.093
23	516.208,818 650.705,819	24	516.217,486 650.731,388	26.998
26	516.223,36 650.752,653	27	516.223,177 650.772,771	20.119
29	516.227,927 650.794,585	30	516.232,011 650.807,978	14.002
32	516.240,541 650.833,861	33	516.248,861 650.864,206	31.465
35	516.259,761 650.896,835	36	516.267,648 650.935,749	39.705
38	516.272,984 650.974,811	39	516.268,518 650.982,507	8.898
41	516.296,725 651.070,945	1	516.285,146 651.079,894	14.634

Punct început	X / Y	Punct sfârşit	X / Y	Lungime segment
21	516.193,18 650.671,05	22	516.201,209 650.686,042	17.007
24	516.217,486 650.731,388	25	516.220,39 650.745,089	14.005
27	516.223,177 650.772,771	28	516.227,13 650.787,461	15.213
30	516.232,011 650.807,978	31	516.235,725 650.822,384	14.877
33	516.248,861 650.864,206	34	516.256,204 650.884,816	21.879
36	516.267,648 650.935,749	37	516.271,949 650.955,962	20.666
39	516.268,518 650.982,507	40	516.280,109 651.018,291	37.614

**** Lungimile segmentelor sunt determinate în planul de proiecţie Stereo 70 şi sunt rotunjite la 1 milimetru.**
***** Distanţa dintre puncte este formată din segmente cumulate ce sunt mai mici decât valoarea 1 milimetru.**

Document care conține date cu caracter personal, protejat de prevederile Regulamentului (UE) nr. 679/2016 și Legii 190/2018

DATE DESPRE IMOBILUL NR. 1083

Oficiul de Cadastru şi Publicitate Imobiliară SUCEAVA
Biroul de Cadastru şi Publicitate Imobiliară Vatra Dornei

A. Partea I. Descrierea imobilului

TEREN Necunoscut

Adresa: Loc. Dealu Floreni, Jud. Suceava

Nr. Crt	Nr cadastral Nr. topografic	Suprafaţa* (mp)	Observaţii / Referinţe
A1		42.461	Sector cadastral:22 Teren neimprejmuit;

B. Partea II. Proprietari şi acte

Inscrieri privitoare la dreptul de proprietate şi alte drepturi reale		Referinţe
/		
Act Notarial nr. 71, din 19/02/1997 emis de BNP SCRABA HORIA ILIE;		
B1	Intabulare, drept de PROPRIETATE, dobandit prin Conventie, cota actuala 1/1, cota initiala 1/1	A1
	1) **PASCAN GHEORGHE** 2) **PASCAN MARIA**	

C. Partea III. SARCINI .

Inscrieri privind dezmembramintele dreptului de proprietate, drepturi reale de garanţie şi sarcini	Referinţe
NU SUNT	

Document care conține date cu caracter personal, protejat de prevederile Regulamentului (UE) nr. 679/2016 și Legii 190/2018

Anexa Nr. 1 La Partea I

Teren

Nr cadastral	Suprafaţa (mp)*	Observaţii / Referinţe
	42.461	

* Suprafaţa este determinată in planul de proiecţie Stereo 70.

DETALII LINIARE IMOBIL

Date referitoare la teren

Crt	Categorie folosință	Intra vilan	Suprafaţa (mp)	Tarla	Parcelă	Nr. topo	Observaţii / Referinţe
1	pasune	NU	22.652	-	-	-	
2	faneata	NU	19.707	-	-	-	
3	pasune	DA	21	-	-	-	
4	pasune	DA	1	-	-	-	
5	pasune	DA	77	-	-	-	
6	pasune	DA	3	-	-	-	

Lungime Segmente

1) Valorile lungimilor segmentelor sunt obţinute din proiecţie în plan.

Punct început	X / Y	Punct sfârşit	X / Y	Lungime segment
1	516.414,802 651.025,816	2	516.394,506 651.031,505	21.078
4	516.360,765 651.034,311	5	516.349,51 651.037,765	11.773
2	516.394,506 651.031,505	3	516.376,477 651.033,085	18.098
5	516.349,51 651.037,765	6	516.336,014 651.043,631	14.716
3	516.376,477 651.033,085	4	516.360,765 651.034,311	15.76
6	516.336,014 651.043,631	7	516.319,506 651.053,84	19.41

Document care conține date cu caracter personal, protejat de prevederile Regulamentului (UE) nr. 679/2016 și Legii 190/2018

Punct început	X / Y	Punct sfârşit	X / Y	Lungime segment
7	516.319,506 651.053,84	8	516.302,634 651.066,378	21.021
10	516.280,109 651.018,291	11	516.268,518 650.982,507	37.614
13	516.271,949 650.955,962	14	516.267,648 650.935,749	20.666
16	516.256,204 650.884,816	17	516.248,861 650.864,206	21.879
19	516.235,725 650.822,384	20	516.232,011 650.807,978	14.877
22	516.227,13 650.787,461	23	516.223,177 650.772,771	15.213
25	516.220,39 650.745,089	26	516.217,486 650.731,388	14.005
28	516.201,209 650.686,042	29	516.193,18 650.671,05	17.007
31	516.133,546 650.629,022	32	516.115,716 650.605,977	29.137
34	516.185,715 650.589,012	35	516.200,462 650.601,473	19.307
37	516.219,328 650.616,9	38	516.236,114 650.636,921	26.127
40	516.242,034 650.662,703	41	516.242,465 650.665,074	2.41
43	516.247,787 650.680,324	44	516.243,243 650.682,2	4.916
46	516.241,529 650.696,433	47	516.252,562 650.719,706	25.756
49	516.267,089 650.742,61	50	516.276,338 650.752,558	13.583
52	516.291,5 650.771,765	53	516.294,932 650.778,046	7.157
55	516.302,232 650.796,007	56	516.303,796 650.801,186	5.41
58	516.305,358 650.804,717	59	516.308,418 650.809,708	5.854
61	516.315,535 650.818,96	62	516.320,719 650.825,581	8.409
64	516.341,075 650.853,603	65	516.354,774 650.872,645	23.458
67	516.371,392 650.895,13	68	516.375,42 650.901,924	7.898
70	516.409,872 650.947,923	71	516.414,897 650.955,402	9.01
73	516.435,926 650.984,632	74	516.447,386 650.999,534	18.799
76	516.452,748 651.009,621	1	516.414,802 651.025,816	41.257

Punct început	X / Y	Punct sfârşit	X / Y	Lungime segment
8	516.302,634 651.066,378	9	516.296,725 651.070,945	7.468
11	516.268,518 650.982,507	12	516.272,984 650.974,811	8.898
14	516.267,648 650.935,749	15	516.259,761 650.896,835	39.705
17	516.248,861 650.864,206	18	516.240,541 650.833,861	31.465
20	516.232,011 650.807,978	21	516.227,927 650.794,585	14.002
23	516.223,177 650.772,771	24	516.223,36 650.752,653	20.119
26	516.217,486 650.731,388	27	516.208,818 650.705,819	26.998
29	516.193,18 650.671,05	30	516.150,478 650.620,604	66.093
32	516.115,716 650.605,977	33	516.172,955 650.579,158	63.21
35	516.200,462 650.601,473	36	516.209,243 650.607,048	10.401
38	516.236,114 650.636,921	39	516.237,998 650.640,495	4.04
41	516.242,465 650.665,074	42	516.247,656 650.679,948	15.754
44	516.243,243 650.682,2	45	516.237,066 650.684,751	6.683
47	516.252,562 650.719,706	48	516.259,057 650.732,686	14.514
50	516.276,338 650.752,558	51	516.285,328 650.763,362	14.055
53	516.294,932 650.778,046	54	516.295,179 650.781,276	3.239
56	516.303,796 650.801,186	57	516.304,381 650.803,123	2.023
59	516.308,418 650.809,708	60	516.308,881 650.810,463	0.886
62	516.320,719 650.825,581	63	516.323,142 650.828,674	3.929
65	516.354,774 650.872,645	66	516.362,936 650.885,029	14.832
68	516.375,42 650.901,924	69	516.404,341 650.940,653	48.336
71	516.414,897 650.955,402	72	516.425,051 650.969,023	16.989
74	516.447,386 650.999,534	75	516.450,505 651.004,667	6.006

Punct început	X / Y	Punct sfârşit	X / Y	Lungime segment
9	516.296,725 651.070,945	10	516.280,109 651.018,291	55.214
12	516.272,984 650.974,811	13	516.271,949 650.955,962	18.877
15	516.259,761 650.896,835	16	516.256,204 650.884,816	12.534
18	516.240,541 650.833,861	19	516.235,725 650.822,384	12.447
21	516.227,927 650.794,585	22	516.227,13 650.787,461	7.168
24	516.223,36 650.752,653	25	516.220,39 650.745,089	8.126
27	516.208,818 650.705,819	28	516.201,209 650.686,042	21.19
30	516.150,478 650.620,604	31	516.133,546 650.629,022	18.909
33	516.172,955 650.579,158	34	516.185,715 650.589,012	16.122
36	516.209,243 650.607,048	37	516.219,328 650.616,9	14.099
39	516.237,998 650.640,495	40	516.242,034 650.662,703	22.572
42	516.247,656 650.679,948	43	516.247,787 650.680,324	0.398
45	516.237,066 650.684,751	46	516.241,529 650.696,433	12.505
48	516.259,057 650.732,686	49	516.267,089 650.742,61	12.767
51	516.285,328 650.763,362	52	516.291,5 650.771,765	10.426
54	516.295,179 650.781,276	55	516.302,232 650.796,007	16.332
57	516.304,381 650.803,123	58	516.305,358 650.804,717	1.87
60	516.308,881 650.810,463	61	516.315,535 650.818,96	10.792
63	516.323,142 650.828,674	64	516.341,075 650.853,603	30.709
66	516.362,936 650.885,029	67	516.371,392 650.895,13	13.173
69	516.404,341 650.940,653	70	516.409,872 650.947,923	9.135
72	516.425,051 650.969,023	73	516.435,926 650.984,632	19.024
75	516.450,505 651.004,667	76	516.452,748 651.009,621	5.438

**** Lungimile segmentelor sunt determinate în planul de proiecţie Stereo 70 şi sunt rotunjite la 1 milimetru.**
***** Distanţa dintre puncte este formată din segmente cumulate ce sunt mai mici decât valoarea 1 milimetru.**

Document care conține date cu caracter personal, protejat de prevederile Regulamentului (UE) nr. 679/2016 și Legii 190/2018

DATE DESPRE IMOBILUL NR. 1084

Oficiul de Cadastru şi Publicitate Imobiliară SUCEAVA
Biroul de Cadastru şi Publicitate Imobiliară Vatra Dornei

A. Partea I. Descrierea imobilului

TEREN Extravilan

Adresa: Jud. Suceava

Nr. Crt	Nr cadastral Nr. topografic	Suprafaţa* (mp)	Observaţii / Referinţe
A1		3.422	Sector cadastral:22 Teren neimprejmuit; 2619/24 parte (CF E 32047), 2619/25 parte (CF E 37424)

B. Partea II. Proprietari şi acte

Inscrieri privitoare la dreptul de proprietate şi alte drepturi reale		Referinţe
/		
Act Normativ nr. 7, din 13/03/1996 emis de PARLAMENTUL ROMANIEI;		
B1	Intabulare, drept de PROPRIETATE, dobandit prin Lege, cota actuala 1/1, cota initiala 1/1	A1
	1) **NEIDENTIFICAT NEIDENTIFICAT**	
Act Administrativ nr. 2676/63, din 07/10/2024 emis de PRIMARIA COMUNEI DORNA CANDRENILOR;		
B2	SE NOTEAZA POSESIA FAPTICA IN FAVOAREA LUI	A1
	1) **PASCAN GHEORGHE** 2) **PASCAN MARIA**	

C. Partea III. SARCINI .

Inscrieri privind dezmembramintele dreptului de proprietate, drepturi reale de garanţie şi sarcini	Referinţe
NU SUNT	

Anexa Nr. 1 La Partea I

Teren

Nr cadastral	Suprafaţa (mp)*	Observaţii / Referinţe
	3.422	2619/24 parte (CF E 32047), 2619/25 parte (CF E 37424)

* Suprafaţa este determinată in planul de proiecţie Stereo 70.

DETALII LINIARE IMOBIL

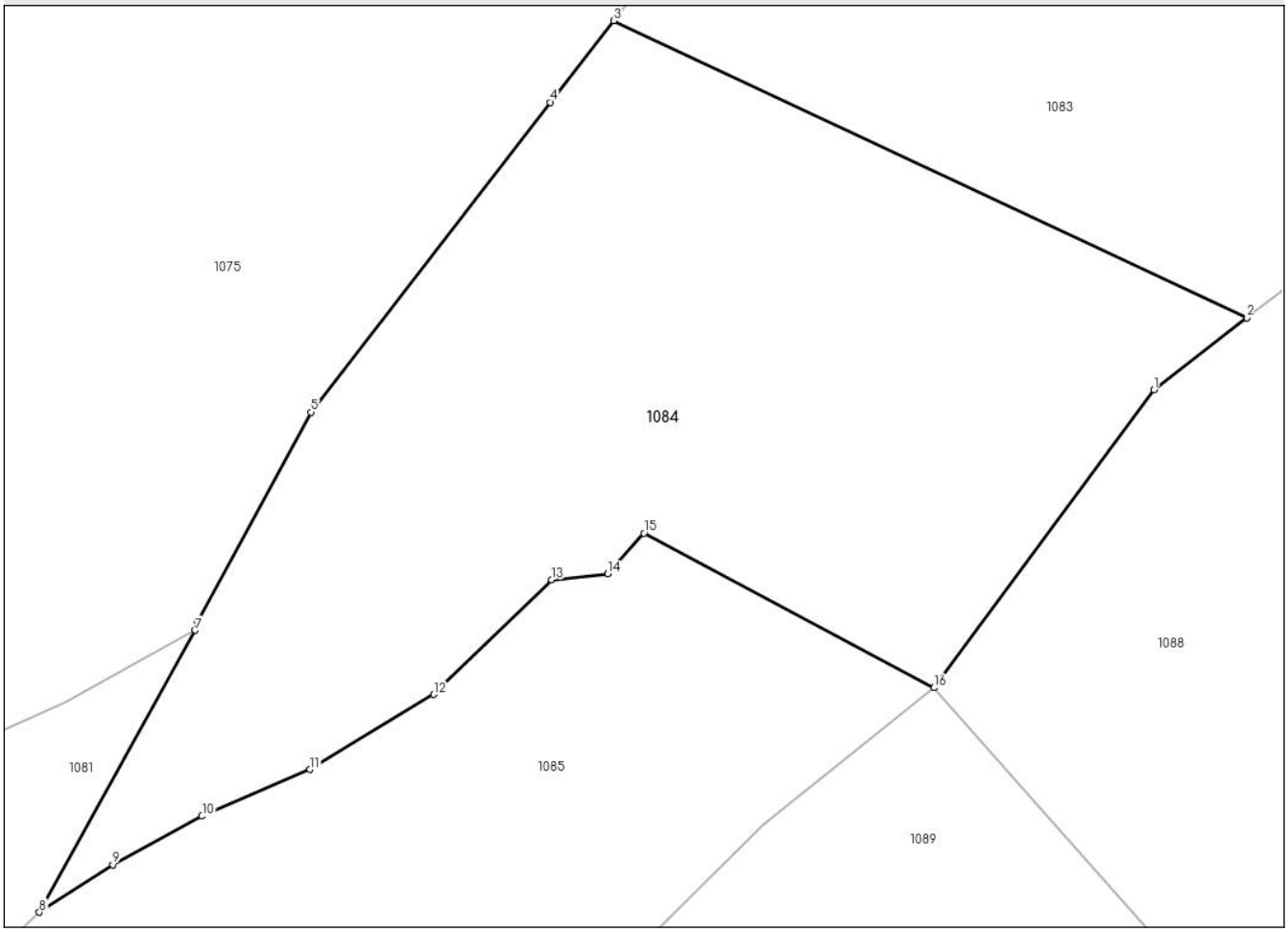

Date referitoare la teren

Crt	Categorie folosință	Intra vilan	Suprafaţa (mp)	Tarla	Parcelă	Nr. topo	Observaţii / Referinţe
1	pasune	NU	3.422	-	-	-	

Lungime Segmente
1) Valorile lungimilor segmentelor sunt obţinute din proiecţie în plan.

Punct început	X / Y	Punct sfârşit	X / Y	Lungime segment (** (m)
1	516.164,55 650.572,666	2	516.172,955 650.579,158	10.62
2	516.172,955 650.579,158	3	516.115,716 650.605,977	63.21
3	516.115,716 650.605,977	4	516.110,014 650.598,61	9.316
4	516.110,014 650.598,61	5	516.088,374 650.570,642	35.362
5	516.088,374 650.570,642	6	516.078,127 650.551,714	21.524

Document care conține date cu caracter personal, protejat de prevederile Regulamentului (UE) nr. 679/2016 și Legii 190/2018

Punct început	X / Y	Punct sfârşit	X / Y	Lungime segment (** (m)
6	516.078,127 650.551,714	7	516.077,911 650.550,946	0.798
7	516.077,911 650.550,946	8	516.063,824 650.525,492	29.092
8	516.063,824 650.525,492	9	516.070,454 650.529,77	7.89
9	516.070,454 650.529,77	10	516.078,519 650.534,161	9.183
10	516.078,519 650.534,161	11	516.088,286 650.538,372	10.636
11	516.088,286 650.538,372	12	516.099,481 650.545,146	13.085
12	516.099,481 650.545,146	13	516.110,112 650.555,512	14.848
13	516.110,112 650.555,512	14	516.115,205 650.556,062	5.123
14	516.115,205 650.556,062	15	516.118,458 650.559,712	4.889
15	516.118,458 650.559,712	16	516.144,676 650.545,757	29.701
16	516.144,676 650.545,757	1	516.164,55 650.572,666	33.453

** Lungimile segmentelor sunt determinate în planul de proiecţie Stereo 70 şi sunt rotunjite la 1 milimetru.
*** Distanţa dintre puncte este formată din segmente cumulate ce sunt mai mici decât valoarea 1 milimetru.

Document care conține date cu caracter personal, protejat de prevederile Regulamentului (UE) nr. 679/2016 și Legii 190/2018

DATE DESPRE IMOBILUL NR. 1085

Oficiul de Cadastru şi Publicitate Imobiliară SUCEAVA
Biroul de Cadastru şi Publicitate Imobiliară Vatra Dornei

A. Partea I. Descrierea imobilului

TEREN Extravilan

Adresa: Jud. Suceava

Nr. Crt	Nr cadastral Nr. topografic	Suprafaţa* (mp)	Observaţii / Referinţe
A1		7.147	Sector cadastral:22 Teren neimprejmuit; 2619/24 parte (CF E 32047), 2619/25 parte (CF E 37424)

B. Partea II. Proprietari şi acte

Inscrieri privitoare la dreptul de proprietate şi alte drepturi reale		Referinţe
/		
Act Normativ nr. 7, din 13/03/1996 emis de PARLAMENTUL ROMANIEI;		
B1	Intabulare, drept de PROPRIETATE, dobandit prin Lege, cota actuala 1/1, cota initiala 1/1	A1
	1) **NEIDENTIFICAT NEIDENTIFICAT**	
Act Administrativ nr. 2676/64, din 07/10/2024 emis de PRIMARIA COMUNEI DORNA CANDRENILOR;		
B2	SE NOTEAZA POSESIA FAPTICA IN FAVOAREA LUI	A1
	1) **PASCAN GHEORGHE** 2) **PASCAN MARIA**	

C. Partea III. SARCINI .

Inscrieri privind dezmembramintele dreptului de proprietate, drepturi reale de garanţie şi sarcini	Referinţe
NU SUNT	

Anexa Nr. 1 La Partea I

Teren

Nr cadastral	Suprafaţa (mp)*	Observaţii / Referinţe
	7.147	2619/24 parte (CF E 32047), 2619/25 parte (CF E 37424)

* Suprafaţa este determinată in planul de proiecţie Stereo 70.

DETALII LINIARE IMOBIL

Date referitoare la teren

Crt	Categorie folosință	Intra vilan	Suprafaţa (mp)	Tarla	Parcelă	Nr. topo	Observaţii / Referinţe
1	pasune	NU	7.147	-	-	-	

Lungime Segmente
1) Valorile lungimilor segmentelor sunt obţinute din proiecţie în plan.

Punct început	X / Y	Punct sfârşit	X / Y	Lungime segment (** (m)
1	515.922,383 650.347,933	2	515.934,036 650.341,487	13.317
3	515.961,198 650.367,741	4	515.986,438 650.390,994	34.319
5	516.018,001 650.422,109	6	516.035,452 650.439,895	24.917
7	516.047,343 650.450,966	8	516.072,248 650.477,395	36.315
9	516.097,937 650.502,641	10	516.129,225 650.533,355	43.844

Punct început	X / Y	Punct sfârşit	X / Y	Lungime segment (** (m)
2	515.934,036 650.341,487	3	515.961,198 650.367,741	37.776
4	515.986,438 650.390,994	5	516.018,001 650.422,109	44.321
6	516.035,452 650.439,895	7	516.047,343 650.450,966	16.247
8	516.072,248 650.477,395	9	516.097,937 650.502,641	36.018
10	516.129,225 650.533,355	11	516.144,676 650.545,757	19.813

Document care conține date cu caracter personal, protejat de prevederile Regulamentului (UE) nr. 679/2016 și Legii 190/2018

Punct început	X / Y	Punct sfârşit	X / Y	Lungime segment (** (m)
11	516.144,676 650.545,757	12	516.118,458 650.559,712	29.701
13	516.115,205 650.556,062	14	516.110,112 650.555,512	5.123
15	516.099,481 650.545,146	16	516.088,286 650.538,372	13.085
17	516.078,519 650.534,161	18	516.070,454 650.529,77	9.183
19	516.063,824 650.525,492	20	516.054,899 650.517,091	12.257
21	516.050,698 650.511,141	22	516.047,373 650.502,916	8.872
23	516.031,097 650.486,99	24	516.027,452 650.481,003	7.009
25	516.020,947 650.472,464	26	516.015,302 650.459,878	13.794
27	516.010,621 650.449,362	28	516.005,721 650.434,312	15.828
29	516.003,349 650.425,47	30	516.000,646 650.418,648	7.338
31	515.995,614 650.415,148	32	515.986,864 650.405,96	12.688
33	515.981,176 650.405,085	34	515.970,238 650.396,116	14.145
35	515.966,956 650.390,428	36	515.948,361 650.374,458	24.512
37	515.946,174 650.369,645	1	515.922,383 650.347,933	32.209

Punct început	X / Y	Punct sfârşit	X / Y	Lungime segment (** (m)
12	516.118,458 650.559,712	13	516.115,205 650.556,062	4.889
14	516.110,112 650.555,512	15	516.099,481 650.545,146	14.848
16	516.088,286 650.538,372	17	516.078,519 650.534,161	10.636
18	516.070,454 650.529,77	19	516.063,824 650.525,492	7.89
20	516.054,899 650.517,091	21	516.050,698 650.511,141	7.284
22	516.047,373 650.502,916	23	516.031,097 650.486,99	22.772
24	516.027,452 650.481,003	25	516.020,947 650.472,464	10.735
26	516.015,302 650.459,878	27	516.010,621 650.449,362	11.511
28	516.005,721 650.434,312	29	516.003,349 650.425,47	9.155
30	516.000,646 650.418,648	31	515.995,614 650.415,148	6.13
32	515.986,864 650.405,96	33	515.981,176 650.405,085	5.755
34	515.970,238 650.396,116	35	515.966,956 650.390,428	6.567
36	515.948,361 650.374,458	37	515.946,174 650.369,645	5.287

** Lungimile segmentelor sunt determinate în planul de proiecţie Stereo 70 şi sunt rotunjite la 1 milimetru.
*** Distanţa dintre puncte este formată din segmente cumulate ce sunt mai mici decât valoarea 1 milimetru.

Document care conține date cu caracter personal, protejat de prevederile Regulamentului (UE) nr. 679/2016 și Legii 190/2018

DATE DESPRE IMOBILUL NR. 1086

Oficiul de Cadastru şi Publicitate Imobiliară SUCEAVA
Biroul de Cadastru şi Publicitate Imobiliară Vatra Dornei

A. Partea I. Descrierea imobilului

TEREN Necunoscut

Adresa: Loc. Dealu Floreni, Str Juncani, Nr. 91, Jud. Suceava

Nr. Crt	Nr cadastral Nr. topografic	Suprafaţa* (mp)	Observaţii / Referinţe
A1		7.000	Sector cadastral:22 Teren neimprejmuit;

Construcţii

Crt	Nr cadastral Nr. topografic	Adresa	Observaţii / Referinţe
A1.1		Loc. Dealu Floreni, Str Juncani, Nr. 91, Jud. Suceava	Nr. niveluri:1; S. construita la sol:69 mp; S. construita desfasurata:69 mp;

B. Partea II. Proprietari şi acte

Inscrieri privitoare la dreptul de proprietate şi alte drepturi reale		Referinţe
/		
Act Normativ nr. 7, din 13/03/1996 emis de PARLAMENTUL ROMANIEI;		
B1	Inscrierea posesiei, drept de PROPRIETATE, dobandit prin Lege, cota actuala 1/1, cota initiala 1/1	A1
	1) **NEIDENTIFICAT NEIDENTIFICAT**, PROPRIETAR NEIDENTIFICAT	
Act Normativ nr. 7, din 13/03/1996 emis de PARLAMENTUL ROMANIEI (art. 13);		
B2	Se noteaza mentiunea de proprietar neidentificat	A1
Act Administrativ nr. 2676/1, din 27/03/2024 emis de PRIMARIA COMUNEI DORNA CANDRENILOR;		
B3	Intabulare, drept de PROPRIETATE, dobandit prin Lege, cota actuala 1/1, cota initiala 1/1	A1.1
	1) **COMUNA DORNA CANDRENILOR**, CIF:4326914	

C. Partea III. SARCINI .

Inscrieri privind dezmembramintele dreptului de proprietate, drepturi reale de garanţie şi sarcini	Referinţe
NU SUNT	

Document care conține date cu caracter personal, protejat de prevederile Regulamentului (UE) nr. 679/2016 și Legii 190/2018

Anexa Nr. 1 La Partea I

Teren

Nr cadastral	Suprafaţa (mp)*	Observaţii / Referinţe
	7.000	

* Suprafaţa este determinată in planul de proiecţie Stereo 70.

DETALII LINIARE IMOBIL

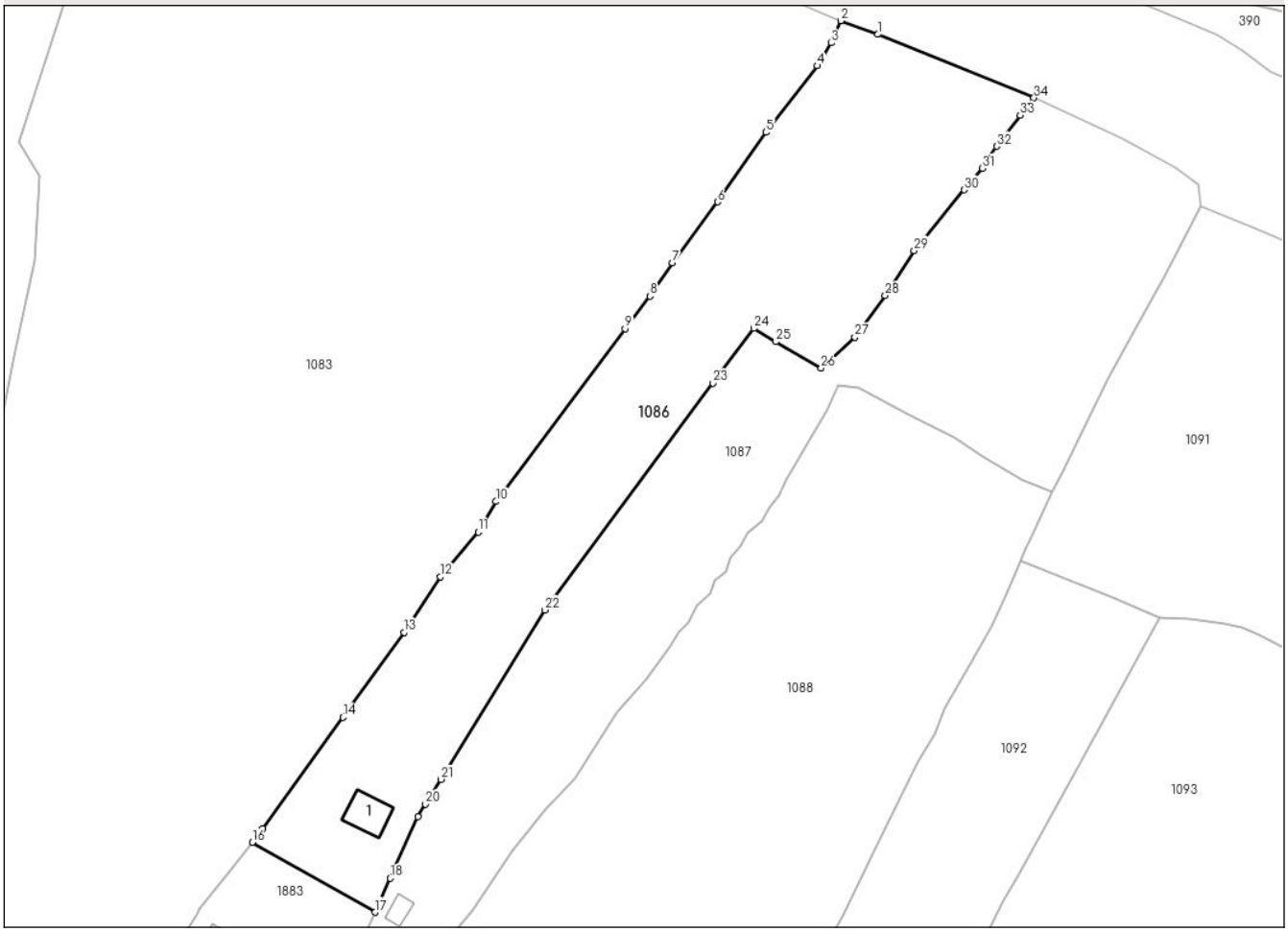

Date referitoare la teren

Crt	Categorie folosință	Intra vilan	Suprafaţa (mp)	Tarla	Parcelă	Nr. topo	Observaţii / Referinţe
1	curti constructii	DA	363	-	-	-	
2	faneata	DA	593	-	-	-	
3	faneata	NU	6.044	-	-	-	

Date referitoare la construcţii

Crt	Număr	Destinaţie construcţie	Supraf. (mp)	Situaţie juridică	Observaţii / Referinţe
A1.1		constructii anexa	69	Cu acte	Nr. niveluri:1; S. construita la sol:69 mp; S. construita desfasurata:69 mp;

Lungime Segmente

1) Valorile lungimilor segmentelor sunt obţinute din proiecţie în plan.

Punct început	X / Y	Punct sfârşit	X / Y	Lungime segment (** (m)
1	516.461,058 651.006,563	2	516.452,748 651.009,621	8.855
3	516.450,505 651.004,667	4	516.447,386 650.999,534	6.006

Punct început	X / Y	Punct sfârşit	X / Y	Lungime segment (** (m)
2	516.452,748 651.009,621	3	516.450,505 651.004,667	5.438
4	516.447,386 650.999,534	5	516.435,926 650.984,632	18.799

Document care conține date cu caracter personal, protejat de prevederile Regulamentului (UE) nr. 679/2016 și Legii 190/2018

Punct început	X / Y	Punct sfârşit	X / Y	Lungime segment (** (m)
5	516.435,926 650.984,632	6	516.425,051 650.969,023	19.024
7	516.414,897 650.955,402	8	516.409,872 650.947,923	9.01
9	516.404,341 650.940,653	10	516.375,42 650.901,924	48.336
11	516.371,392 650.895,13	12	516.362,936 650.885,029	13.173
13	516.354,774 650.872,645	14	516.341,075 650.853,603	23.458
15	516.323,142 650.828,674	16	516.320,719 650.825,581	3.929
17	516.348,236 650.809,946	18	516.351,652 650.817,547	8.333
19	516.357,852 650.831,345	20	516.359,578 650.834,149	3.293
21	516.362,989 650.839,691	22	516.386,349 650.877,644	44.566
23	516.424,011 650.928,441	24	516.433,204 650.940,696	15.32
25	516.438,167 650.937,729	26	516.448,305 650.931,809	11.74
27	516.455,856 650.938,753	28	516.462,654 650.948,084	11.545
29	516.469,147 650.958,161	30	516.480,305 650.971,748	17.581
31	516.484,463 650.976,564	32	516.487,634 650.981,493	5.861
33	516.492,912 650.988,445	34	516.496,008 650.992,32	4.96

Punct început	X / Y	Punct sfârşit	X / Y	Lungime segment (** (m)
6	516.425,051 650.969,023	7	516.414,897 650.955,402	16.989
8	516.409,872 650.947,923	9	516.404,341 650.940,653	9.135
10	516.375,42 650.901,924	11	516.371,392 650.895,13	7.898
12	516.362,936 650.885,029	13	516.354,774 650.872,645	14.832
14	516.341,075 650.853,603	15	516.323,142 650.828,674	30.709
16	516.320,719 650.825,581	17	516.348,236 650.809,946	31.649
18	516.351,652 650.817,547	19	516.357,852 650.831,345	15.127
20	516.359,578 650.834,149	21	516.362,989 650.839,691	6.508
22	516.386,349 650.877,644	23	516.424,011 650.928,441	63.236
24	516.433,204 650.940,696	25	516.438,167 650.937,729	5.782
26	516.448,305 650.931,809	27	516.455,856 650.938,753	10.258
28	516.462,654 650.948,084	29	516.469,147 650.958,161	11.988
30	516.480,305 650.971,748	31	516.484,463 650.976,564	6.363
32	516.487,634 650.981,493	33	516.492,912 650.988,445	8.729
34	516.496,008 650.992,32	1	516.461,058 651.006,563	37.741

**** Lungimile segmentelor sunt determinate în planul de proiecţie Stereo 70 şi sunt rotunjite la 1 milimetru.**
***** Distanţa dintre puncte este formată din segmente cumulate ce sunt mai mici decât valoarea 1 milimetru.**

Document care conține date cu caracter personal, protejat de prevederile Regulamentului (UE) nr. 679/2016 și Legii 190/2018

DATE DESPRE IMOBILUL NR. 1087

Oficiul de Cadastru şi Publicitate Imobiliară SUCEAVA
Biroul de Cadastru şi Publicitate Imobiliară Vatra Dornei

A. Partea I. Descrierea imobilului

TEREN Necunoscut

Adresa: Loc. Dealu Floreni, Jud. Suceava

Nr. Crt	Nr cadastral Nr. topografic	Suprafaţa* (mp)	Observaţii / Referinţe
A1		9.318	Sector cadastral:22 Teren neimprejmuit;

Construcţii

Crt	Nr cadastral Nr. topografic	Adresa	Observaţii / Referinţe
A1.1		Loc. Dealu Floreni, Jud. Suceava	Nr. niveluri:1; S. construita la sol:24 mp; S. construita desfasurata:24 mp;

B. Partea II. Proprietari şi acte

Inscrieri privitoare la dreptul de proprietate şi alte drepturi reale		Referinţe
/		
Act Normativ nr. 7, din 13/03/1996 emis de PARLAMENTUL ROMANIEI;		
B1	Inscrierea posesiei, drept de PROPRIETATE, dobandit prin Lege, cota actuala 1/1, cota initiala 1/1	A1, A1.1
	1) **NEIDENTIFICAT NEIDENTIFICAT**, PROPRIETAR NEIDENTIFICAT	
Act Normativ nr. 7, din 13/03/1996 emis de PARLAMENTUL ROMANIEI (art. 13);		
B2	Se noteaza mentiunea de proprietar neidentificat	A1, A1.1

C. Partea III. SARCINI .

Inscrieri privind dezmembramintele dreptului de proprietate, drepturi reale de garanţie şi sarcini	Referinţe
NU SUNT	

Document care conține date cu caracter personal, protejat de prevederile Regulamentului (UE) nr. 679/2016 și Legii 190/2018

Anexa Nr. 1 La Partea I

Teren

Nr cadastral	Suprafaţa (mp)*	Observaţii / Referinţe
	9.318	

* Suprafaţa este determinată in planul de proiecţie Stereo 70.

DETALII LINIARE IMOBIL

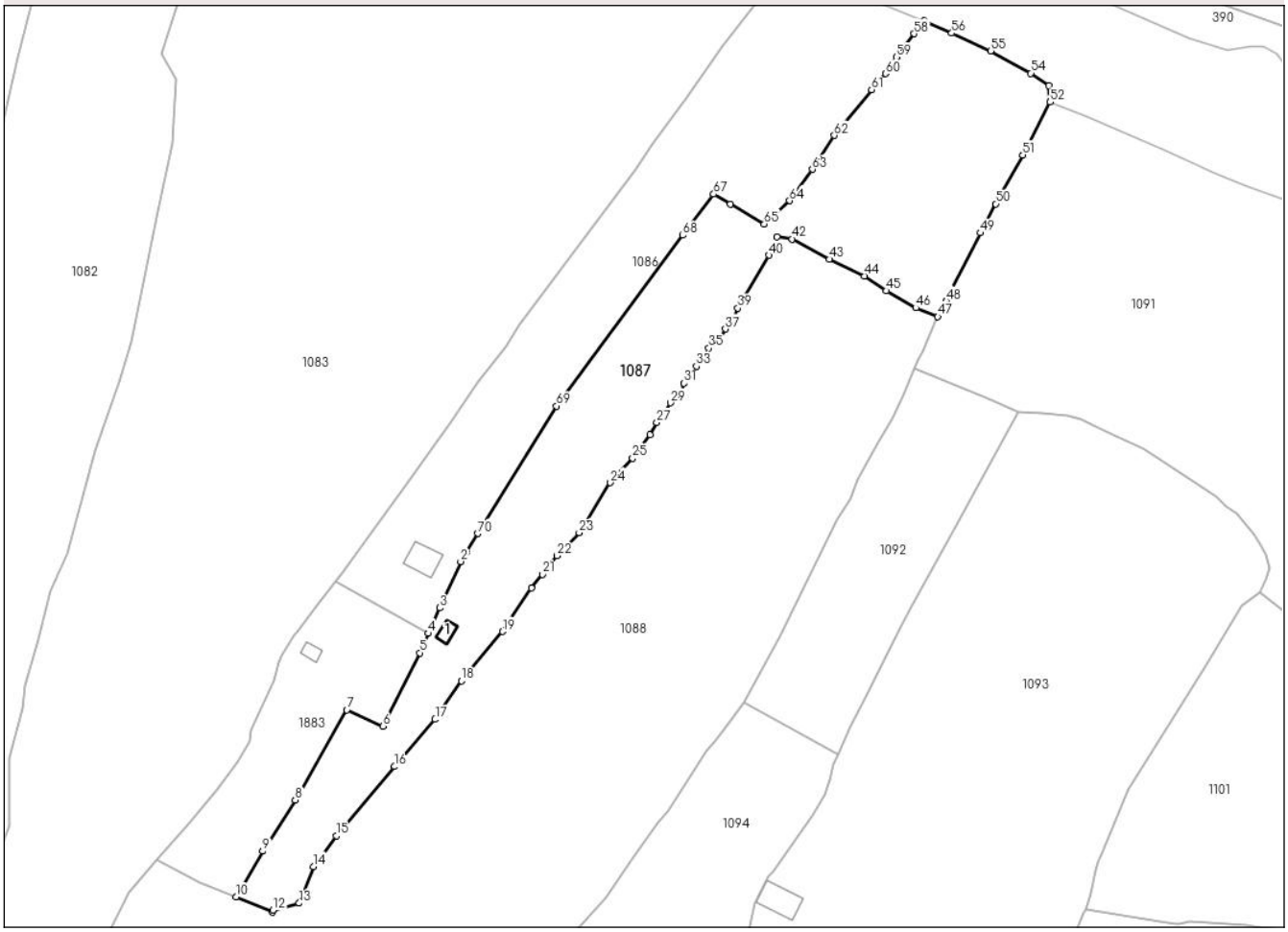

Date referitoare la teren

Crt	Categorie folosință	Intra vilan	Suprafaţa (mp)	Tarla	Parcelă	Nr. topo	Observaţii / Referinţe
1	curti constructii	DA	49	-	-	-	
2	pasune	DA	2.169	-	-	-	
3	pasune	NU	3.194	-	-	-	
4	faneata	NU	3.906	-	-	-	

Date referitoare la construcţii

Crt	Număr	Destinaţie construcţie	Supraf. (mp)	Situaţie juridică	Observaţii / Referinţe
A1.1		constructii anexa	24	Cu acte	Nr. niveluri:1; S. construita la sol:24 mp; S. construita desfasurata:24 mp;

Lungime Segmente

1) Valorile lungimilor segmentelor sunt obţinute din proiecţie în plan.

Punct început	X / Y	Punct sfârşit	X / Y	Lungime segment
1	516.359,578 650.834,149	2	516.357,852 650.831,345	3.293
4	516.348,236 650.809,946	5	516.345,637 650.804,162	6.341

Punct început	X / Y	Punct sfârşit	X / Y	Lungime segment
2	516.357,852 650.831,345	3	516.351,652 650.817,547	15.127
5	516.345,637 650.804,162	6	516.334,673 650.782,296	24.461

Punct început	X / Y	Punct sfârşit	X / Y	Lungime segment
3	516.351,652 650.817,547	4	516.348,236 650.809,946	8.333
6	516.334,673 650.782,296	7	516.323,851 650.787,189	11.877

Document care conține date cu caracter personal, protejat de prevederile Regulamentului (UE) nr. 679/2016 și Legii 190/2018

Punct început	X / Y	Punct sfârşit	X / Y	Lungime segment
7	516.323,851 650.787,189	8	516.308,526 650.760,349	30.907
10	516.290,841 650.731,51	11	516.301,794 650.726,962	11.86
13	516.309,725 650.729,655	14	516.314,024 650.740,572	11.733
16	516.338,126 650.770,313	17	516.350,218 650.784,363	18.537
19	516.370,311 650.810,48	20	516.378,893 650.823,488	15.584
22	516.386,579 650.833,053	23	516.393,149 650.839,919	9.503
25	516.409,074 650.862,068	26	516.414,21 650.869,092	8.701
28	516.418,581 650.874,781	29	516.420,302 650.878,553	4.146
31	516.424,424 650.884,411	32	516.426,844 650.886,202	3.011
34	516.430,191 650.891,87	35	516.431,793 650.894,897	3.425
37	516.436,756 650.900,565	38	516.438,884 650.903,364	3.516
40	516.449,695 650.922,551	41	516.452,107 650.927,972	5.933
43	516.467,719 650.921,313	44	516.478,158 650.916,37	11.55
46	516.493,421 650.906,849	47	516.500,013 650.904,218	7.098
49	516.512,652 650.929,17	50	516.517,259 650.937,789	9.773
52	516.533,522 650.968,102	53	516.532,994 650.972,985	4.911
55	516.515,754 650.983,34	56	516.504,14 650.988,643	12.767
58	516.492,912 650.988,445	59	516.487,634 650.981,493	8.729
61	516.480,305 650.971,748	62	516.469,147 650.958,161	17.581
64	516.455,856 650.938,753	65	516.448,305 650.931,809	10.258
67	516.433,204 650.940,696	68	516.424,011 650.928,441	15.32
70	516.362,989 650.839,691	1	516.359,578 650.834,149	6.508

Punct început	X / Y	Punct sfârşit	X / Y	Lungime segment
8	516.308,526 650.760,349	9	516.298,826 650.745,127	18.05
11	516.301,794 650.726,962	12	516.301,905 650.727,568	0.616
14	516.314,024 650.740,572	15	516.320,728 650.749,736	11.354
17	516.350,218 650.784,363	18	516.358,029 650.795,863	13.902
20	516.378,893 650.823,488	21	516.382,143 650.827,532	5.188
23	516.393,149 650.839,919	24	516.402,456 650.854,789	17.542
26	516.414,21 650.869,092	27	516.416,274 650.872,678	4.138
29	516.420,302 650.878,553	30	516.423,346 650.881,317	4.112
32	516.426,844 650.886,202	33	516.428,073 650.889,445	3.468
35	516.431,793 650.894,897	36	516.435,035 650.897,514	4.166
38	516.438,884 650.903,364	39	516.440,388 650.906,768	3.721
41	516.452,107 650.927,972	42	516.456,638 650.927,342	4.575
44	516.478,158 650.916,37	45	516.484,731 650.911,897	7.951
47	516.500,013 650.904,218	48	516.502,52 650.908,815	5.236
50	516.517,259 650.937,789	51	516.525,333 650.952,353	16.652
53	516.532,994 650.972,985	54	516.527,739 650.976,688	6.429
56	516.504,14 650.988,643	57	516.496,008 650.992,32	8.925
59	516.487,634 650.981,493	60	516.484,463 650.976,564	5.861
62	516.469,147 650.958,161	63	516.462,654 650.948,084	11.988
65	516.448,305 650.931,809	66	516.438,167 650.937,729	11.74
68	516.424,011 650.928,441	69	516.386,349 650.877,644	63.236

Punct început	X / Y	Punct sfârşit	X / Y	Lungime segment
9	516.298,826 650.745,127	10	516.290,841 650.731,51	15.786
12	516.301,905 650.727,568	13	516.309,725 650.729,655	8.094
15	516.320,728 650.749,736	16	516.338,126 650.770,313	26.946
18	516.358,029 650.795,863	19	516.370,311 650.810,48	19.092
21	516.382,143 650.827,532	22	516.386,579 650.833,053	7.082
24	516.402,456 650.854,789	25	516.409,074 650.862,068	9.838
27	516.416,274 650.872,678	28	516.418,581 650.874,781	3.122
30	516.423,346 650.881,317	31	516.424,424 650.884,411	3.276
33	516.428,073 650.889,445	34	516.430,191 650.891,87	3.22
36	516.435,035 650.897,514	37	516.436,756 650.900,565	3.503
39	516.440,388 650.906,768	40	516.449,695 650.922,551	18.323
42	516.456,638 650.927,342	43	516.467,719 650.921,313	12.615
45	516.484,731 650.911,897	46	516.493,421 650.906,849	10.05
48	516.502,52 650.908,815	49	516.512,652 650.929,17	22.737
51	516.525,333 650.952,353	52	516.533,522 650.968,102	17.751
54	516.527,739 650.976,688	55	516.515,754 650.983,34	13.707
57	516.496,008 650.992,32	58	516.492,912 650.988,445	4.96
60	516.484,463 650.976,564	61	516.480,305 650.971,748	6.363
63	516.462,654 650.948,084	64	516.455,856 650.938,753	11.545
66	516.438,167 650.937,729	67	516.433,204 650.940,696	5.782
69	516.386,349 650.877,644	70	516.362,989 650.839,691	44.566

** Lungimile segmentelor sunt determinate în planul de proiecţie Stereo 70 şi sunt rotunjite la 1 milimetru.
*** Distanţa dintre puncte este formată din segmente cumulate ce sunt mai mici decât valoarea 1 milimetru.

Document care conține date cu caracter personal, protejat de prevederile Regulamentului (UE) nr. 679/2016 și Legii 190/2018

DATE DESPRE IMOBILUL NR. 1088

Oficiul de Cadastru şi Publicitate Imobiliară SUCEAVA
Biroul de Cadastru şi Publicitate Imobiliară Vatra Dornei

A. Partea I. Descrierea imobilului

TEREN Necunoscut

Adresa: Loc. Dorna Candrenilor, Str Juncani, Nr. 89, Jud. Suceava

Nr. Crt	Nr cadastral Nr. topografic	Suprafaţa* (mp)	Observaţii / Referinţe
A1	38406	44.476	Sector cadastral:22 Teren neimprejmuit;

Construcţii

Crt	Nr cadastral Nr. topografic	Adresa	Observaţii / Referinţe
A1.1	37416-C1	Loc. Dorna Candrenilor, Str Juncani, Nr. 89, Jud. Suceava	Nr. niveluri:2; S. construita la sol:120 mp; S. construita desfasurata:180 mp; CASA
A1.2	37416-C2	Loc. Dorna Candrenilor, Str Juncani, Nr. 89, Jud. Suceava	Nr. niveluri:1; S. construita la sol:51 mp; S. construita desfasurata:51 mp; ANEXE
A1.3		Loc. Dorna Candrenilor, Str Juncani, Nr. 89, Jud. Suceava	Nr. niveluri:1; S. construita la sol:28 mp; S. construita desfasurata:28 mp;
A1.4		Loc. Dorna Candrenilor, Str Juncani, Nr. 89, Jud. Suceava	Nr. niveluri:1; S. construita la sol:75 mp; S. construita desfasurata:75 mp;
A1.5		Loc. Dorna Candrenilor, Str Juncani, Nr. 89, Jud. Suceava	Nr. niveluri:1; S. construita la sol:13 mp; S. construita desfasurata:13 mp;

B. Partea II. Proprietari şi acte

Inscrieri privitoare la dreptul de proprietate şi alte drepturi reale		Referinţe
/		
Act Normativ nr. 7, din 13/03/1996 emis de PARLAMENTUL ROMANIEI;		
B1	Intabulare, drept de PROPRIETATE, dobandit prin Lege, cota actuala 1/1, cota initiala 1/1	A1
	1) **NEIDENTIFICAT NEIDENTIFICAT**	
Act Administrativ nr. 2676/61, din 07/10/2024 emis de PRIMARIA COMUNEI DORNA CANDRENILOR;		
B2	SE NOTEAZA POSESIA FAPTICA IN FAVOAREA LUI	A1
	1) **PASCAN GHEORGHE** 2) **PASCAN MARIA**	
Act Administrativ nr. 2676/1, din 27/03/2024 emis de PRIMARIA COMUNEI DORNA CANDRENILOR;		
B3	Intabulare, drept de PROPRIETATE, dobandit prin Lege, cota actuala 1/1, cota initiala 1/1	A1.1, A1.2, A1.3, A1.4, A1.5
	1) **PASCAN GHEORGHE** 2) **PASCAN MARIA**	

C. Partea III. SARCINI .

Inscrieri privind dezmembramintele dreptului de proprietate, drepturi reale de garanţie şi sarcini	Referinţe
NU SUNT	

Document care conține date cu caracter personal, protejat de prevederile Regulamentului (UE) nr. 679/2016 și Legii 190/2018

Anexa Nr. 1 La Partea I

Teren

Nr cadastral	Suprafaţa (mp)*	Observaţii / Referinţe
38406	44.476	

* Suprafaţa este determinată in planul de proiecţie Stereo 70.

DETALII LINIARE IMOBIL

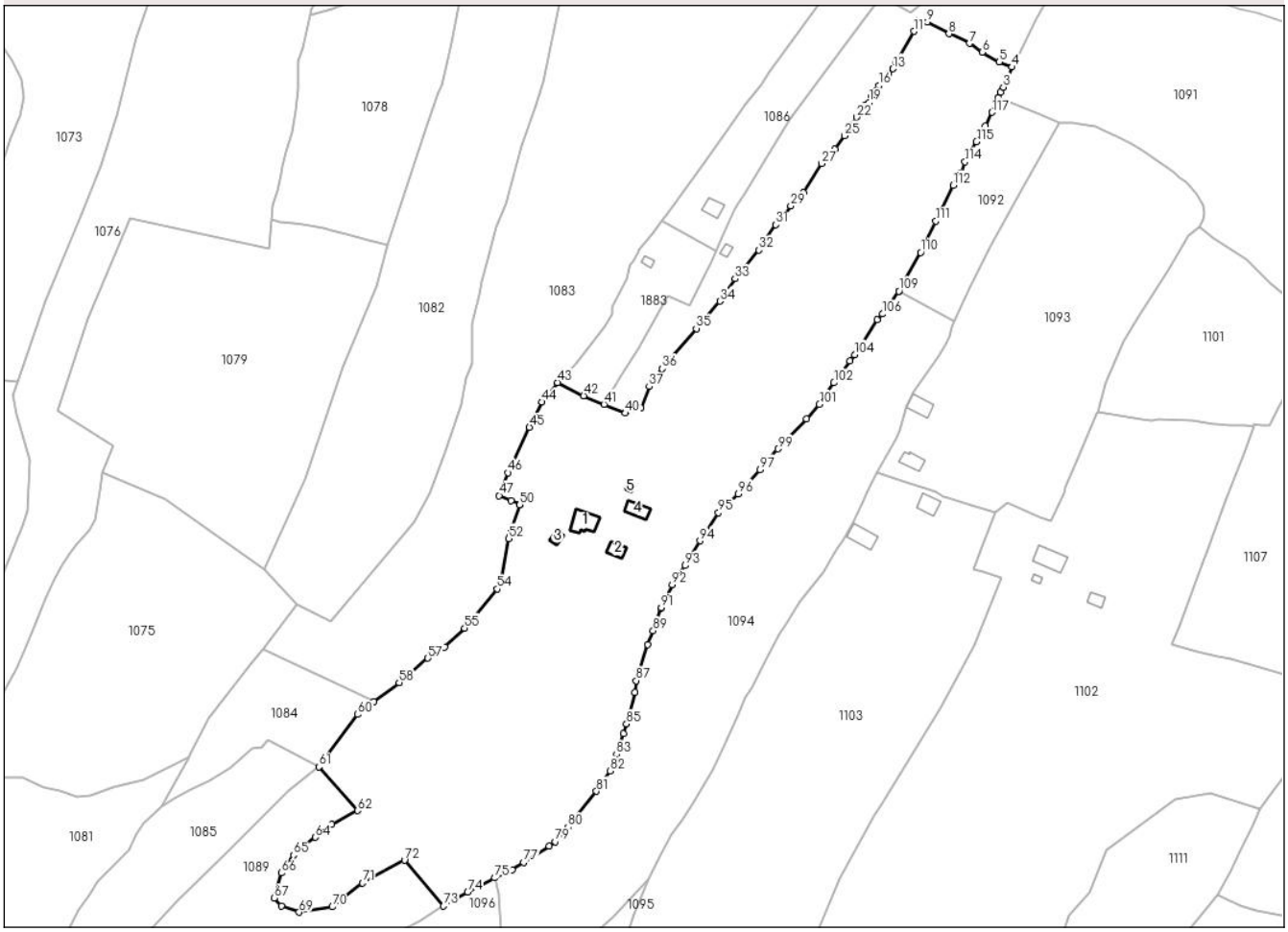

Date referitoare la teren

Crt	Categorie folosință	Intra vilan	Suprafaţa (mp)	Tarla	Parcelă	Nr. topo	Observaţii / Referinţe
1	curti constructii	DA	1.073	-	-	-	NR.TOP.354
2	arabil	DA	298	-	-	-	
3	faneata	DA	16.244	-	-	-	
4	pasune	NU	7.666	-	-	-	
5	pasune	NU	19.195	-	-	-	

Date referitoare la construcţii

Crt	Număr	Destinaţie construcţie	Supraf. (mp)	Situaţie juridică	Observaţii / Referinţe
A1.1	37416-C1	constructii de locuinte	120	Cu acte	Nr. niveluri:2; S. construita la sol:120 mp; S. construita desfasurata:180 mp; CASA
A1.2	37416-C2	constructii anexa	51	Cu acte	Nr. niveluri:1; S. construita la sol:51 mp; S. construita desfasurata:51 mp; ANEXE
A1.3		constructii anexa	Din acte: 18 Masurata: 28	Cu acte	Nr. niveluri:1; S. construita la sol:28 mp; S. construita desfasurata:28 mp;
A1.4		constructii anexa	75	Cu acte	Nr. niveluri:1; S. construita la sol:75 mp; S. construita desfasurata:75 mp;
A1.5		constructii anexa	13	Cu acte	Nr. niveluri:1; S. construita la sol:13 mp; S. construita desfasurata:13 mp;

Document care conține date cu caracter personal, protejat de prevederile Regulamentului (UE) nr. 679/2016 și Legii 190/2018

Lungime Segmente

1) Valorile lungimilor segmentelor sunt obţinute din proiecţie în plan.

Punct început	X / Y	Punct sfârşit	X / Y	Lungime segment
1	516.492,944 650.888,644	2	516.494,165 650.891,419	3.032
4	516.500,013 650.904,218	5	516.493,421 650.906,849	7.098
7	516.478,158 650.916,37	8	516.467,719 650.921,313	11.55
10	516.452,107 650.927,972	11	516.449,695 650.922,551	5.933
13	516.438,884 650.903,364	14	516.436,756 650.900,565	3.516
16	516.431,793 650.894,897	17	516.430,191 650.891,87	3.425
19	516.426,844 650.886,202	20	516.424,424 650.884,411	3.011
22	516.420,302 650.878,553	23	516.418,581 650.874,781	4.146
25	516.414,21 650.869,092	26	516.409,074 650.862,068	8.701
28	516.393,149 650.839,919	29	516.386,579 650.833,053	9.503
31	516.378,893 650.823,488	32	516.370,311 650.810,48	15.584
34	516.350,218 650.784,363	35	516.338,126 650.770,313	18.537
37	516.314,024 650.740,572	38	516.309,725 650.729,655	11.733
40	516.301,794 650.726,962	41	516.290,841 650.731,51	11.86
43	516.267,089 650.742,61	44	516.259,057 650.732,686	12.767
46	516.241,529 650.696,433	47	516.237,066 650.684,751	12.505
49	516.247,787 650.680,324	50	516.247,656 650.679,948	0.398
52	516.242,034 650.662,703	53	516.237,998 650.640,495	22.572
55	516.219,328 650.616,9	56	516.209,243 650.607,048	14.099
58	516.185,715 650.589,012	59	516.172,955 650.579,158	16.122
61	516.144,676 650.545,757	62	516.164,499 650.523,393	29.885
64	516.142,859 650.509,766	65	516.131,534 650.500,595	14.573
67	516.121,708 650.478,538	68	516.125,455 650.474,624	5.418
70	516.151,495 650.474,066	71	516.167,04 650.486,29	19.776
73	516.208,56 650.474,469	74	516.220,975 650.481,554	14.294
76	516.243,661 650.493,178	77	516.249,674 650.496,773	7.006
79	516.265,906 650.507,513	80	516.272,387 650.514,921	9.843
82	516.293,995 650.543,691	83	516.297,272 650.552,155	9.076
85	516.302,394 650.567,776	86	516.306,707 650.584,041	16.827
88	516.313,32 650.608,5	89	516.315,972 650.615,517	7.501
91	516.320,182 650.627,366	92	516.325,745 650.639,157	13.037
94	516.340,039 650.661,639	95	516.349,514 650.675,948	17.162

Punct început	X / Y	Punct sfârşit	X / Y	Lungime segment
2	516.494,165 650.891,419	3	516.495,582 650.893,928	2.881
5	516.493,421 650.906,849	6	516.484,731 650.911,897	10.05
8	516.467,719 650.921,313	9	516.456,638 650.927,342	12.615
11	516.449,695 650.922,551	12	516.440,388 650.906,768	18.323
14	516.436,756 650.900,565	15	516.435,035 650.897,514	3.503
17	516.430,191 650.891,87	18	516.428,073 650.889,445	3.22
20	516.424,424 650.884,411	21	516.423,346 650.881,317	3.276
23	516.418,581 650.874,781	24	516.416,274 650.872,678	3.122
26	516.409,074 650.862,068	27	516.402,456 650.854,789	9.838
29	516.386,579 650.833,053	30	516.382,143 650.827,532	7.082
32	516.370,311 650.810,48	33	516.358,029 650.795,863	19.092
35	516.338,126 650.770,313	36	516.320,728 650.749,736	26.946
38	516.309,725 650.729,655	39	516.301,905 650.727,568	8.094
41	516.290,841 650.731,51	42	516.280,38 650.735,853	11.327
44	516.259,057 650.732,686	45	516.252,562 650.719,706	14.514
47	516.237,066 650.684,751	48	516.243,243 650.682,2	6.683
50	516.247,656 650.679,948	51	516.242,465 650.665,074	15.754
53	516.237,998 650.640,495	54	516.236,114 650.636,921	4.04
56	516.209,243 650.607,048	57	516.200,462 650.601,473	10.401
59	516.172,955 650.579,158	60	516.164,55 650.572,666	10.62
62	516.164,499 650.523,393	63	516.151,284 650.516,278	15.009
65	516.131,534 650.500,595	66	516.125,394 650.491,471	10.998
68	516.125,455 650.474,624	69	516.134,447 650.471,352	9.569
71	516.167,04 650.486,29	72	516.188,571 650.497,976	24.498
74	516.220,975 650.481,554	75	516.234,753 650.488,94	15.633
77	516.249,674 650.496,773	78	516.262,643 650.505,344	15.545
80	516.272,387 650.514,921	81	516.286,962 650.533,252	23.419
83	516.297,272 650.552,155	84	516.300,738 650.562,814	11.208
86	516.306,707 650.584,041	87	516.307,32 650.589,931	5.922
89	516.315,972 650.615,517	90	516.320,088 650.627,101	12.294
92	516.325,745 650.639,157	93	516.332,364 650.648,906	11.784
95	516.349,514 650.675,948	96	516.359,585 650.685,692	14.013

Punct început	X / Y	Punct sfârşit	X / Y	Lungime segment
3	516.495,582 650.893,928	4	516.500,013 650.904,218	11.203
6	516.484,731 650.911,897	7	516.478,158 650.916,37	7.951
9	516.456,638 650.927,342	10	516.452,107 650.927,972	4.575
12	516.440,388 650.906,768	13	516.438,884 650.903,364	3.721
15	516.435,035 650.897,514	16	516.431,793 650.894,897	4.166
18	516.428,073 650.889,445	19	516.426,844 650.886,202	3.468
21	516.423,346 650.881,317	22	516.420,302 650.878,553	4.112
24	516.416,274 650.872,678	25	516.414,21 650.869,092	4.138
27	516.402,456 650.854,789	28	516.393,149 650.839,919	17.542
30	516.382,143 650.827,532	31	516.378,893 650.823,488	5.188
33	516.358,029 650.795,863	34	516.350,218 650.784,363	13.902
36	516.320,728 650.749,736	37	516.314,024 650.740,572	11.354
39	516.301,905 650.727,568	40	516.301,794 650.726,962	0.616
42	516.280,38 650.735,853	43	516.267,089 650.742,61	14.91
45	516.252,562 650.719,706	46	516.241,529 650.696,433	25.756
48	516.243,243 650.682,2	49	516.247,787 650.680,324	4.916
51	516.242,465 650.665,074	52	516.242,034 650.662,703	2.41
54	516.236,114 650.636,921	55	516.219,328 650.616,9	26.127
57	516.200,462 650.601,473	58	516.185,715 650.589,012	19.307
60	516.164,55 650.572,666	61	516.144,676 650.545,757	33.453
63	516.151,284 650.516,278	64	516.142,859 650.509,766	10.648
66	516.125,394 650.491,471	67	516.121,708 650.478,538	13.448
69	516.134,447 650.471,352	70	516.151,495 650.474,066	17.263
72	516.188,571 650.497,976	73	516.208,56 650.474,469	30.857
75	516.234,753 650.488,94	76	516.243,661 650.493,178	9.865
78	516.262,643 650.505,344	79	516.265,906 650.507,513	3.918
81	516.286,962 650.533,252	82	516.293,995 650.543,691	12.587
84	516.300,738 650.562,814	85	516.302,394 650.567,776	5.231
87	516.307,32 650.589,931	88	516.313,32 650.608,5	19.514
90	516.320,088 650.627,101	91	516.320,182 650.627,366	0.281
93	516.332,364 650.648,906	94	516.340,039 650.661,639	14.867
96	516.359,585 650.685,692	97	516.370,75 650.698,029	16.639

Document care conține date cu caracter personal, protejat de prevederile Regulamentului (UE) nr. 679/2016 și Legii 190/2018

Punct început	X / Y	Punct sfârşit	X / Y	Lungime segment
97	516.370,75 650.698,029	98	516.373,727 650.701,461	4.543
100	516.394,653 650.724,059	101	516.401,265 650.731,384	9.868
103	516.416,849 650.753,741	104	516.419,4 650.756,931	4.085
106	516.433,6 650.777,764	107	516.437,09 650.782,388	5.793
109	516.442,078 650.789,486	110	516.453,165 650.809,263	22.673
112	516.469,965 650.843,714	113	516.473,853 650.850,002	7.393
115	516.481,861 650.865,968	116	516.486,44 650.873,995	9.241

Punct început	X / Y	Punct sfârşit	X / Y	Lungime segment
98	516.373,727 650.701,461	99	516.379,975 650.708,666	9.537
101	516.401,265 650.731,384	102	516.408,716 650.742,519	13.398
104	516.419,4 650.756,931	105	516.430,907 650.774,865	21.308
107	516.437,09 650.782,388	108	516.442,074 650.789,479	8.667
110	516.453,165 650.809,263	111	516.460,999 650.825,374	17.915
113	516.473,853 650.850,002	114	516.475,944 650.855,687	6.057
116	516.486,44 650.873,995	117	516.489,851 650.881,055	7.841

Punct început	X / Y	Punct sfârşit	X / Y	Lungime segment
99	516.379,975 650.708,666	100	516.394,653 650.724,059	21.269
102	516.408,716 650.742,519	103	516.416,849 650.753,741	13.859
105	516.430,907 650.774,865	106	516.433,6 650.777,764	3.957
108	516.442,074 650.789,479	109	516.442,078 650.789,486	0.008
111	516.460,999 650.825,374	112	516.469,965 650.843,714	20.414
114	516.475,944 650.855,687	115	516.481,861 650.865,968	11.862
117	516.489,851 650.881,055	1	516.492,944 650.888,644	8.195

**** Lungimile segmentelor sunt determinate în planul de proiecţie Stereo 70 şi sunt rotunjite la 1 milimetru.**
***** Distanţa dintre puncte este formată din segmente cumulate ce sunt mai mici decât valoarea 1 milimetru.**

Document care conține date cu caracter personal, protejat de prevederile Regulamentului (UE) nr. 679/2016 și Legii 190/2018

DATE DESPRE IMOBILUL NR. 1089

Oficiul de Cadastru şi Publicitate Imobiliară SUCEAVA
Biroul de Cadastru şi Publicitate Imobiliară Vatra Dornei

A. Partea I. Descrierea imobilului

TEREN Extravilan

Adresa: Jud. Suceava

Nr. Crt	Nr cadastral Nr. topografic	Suprafaţa* (mp)	Observaţii / Referinţe
A1	38427	8.600	Sector cadastral:22 Teren neimprejmuit;

B. Partea II. Proprietari şi acte

Inscrieri privitoare la dreptul de proprietate şi alte drepturi reale		Referinţe
11891 / 12/08/2015		
Act Notarial nr. 85, din 12/08/2015 emis de Vasilut Niculina;		
B4	Intabulare, drept de PROPRIETATE, dobandit prin Succesiune, cota actuala 1/4, cota initiala 1/4	A1
	1) **PASCAN MARIA**	
Act Notarial nr. 1749, din 12/08/2015 emis de Vasilut Niculina;		
B6	Intabulare, drept de PROPRIETATE, dobandit prin Conventie, cota actuala 3/4, cota initiala 3/4	A1
	1) **PASCAN MARIA**	

C. Partea III. SARCINI .

Inscrieri privind dezmembramintele dreptului de proprietate, drepturi reale de garanţie şi sarcini	Referinţe
NU SUNT	

Document care conține date cu caracter personal, protejat de prevederile Regulamentului (UE) nr. 679/2016 și Legii 190/2018

Anexa Nr. 1 La Partea I

Teren

Nr cadastral	Suprafaţa (mp)*	Observaţii / Referinţe
38427	8.600	

* Suprafaţa este determinată in planul de proiecţie Stereo 70.

DETALII LINIARE IMOBIL

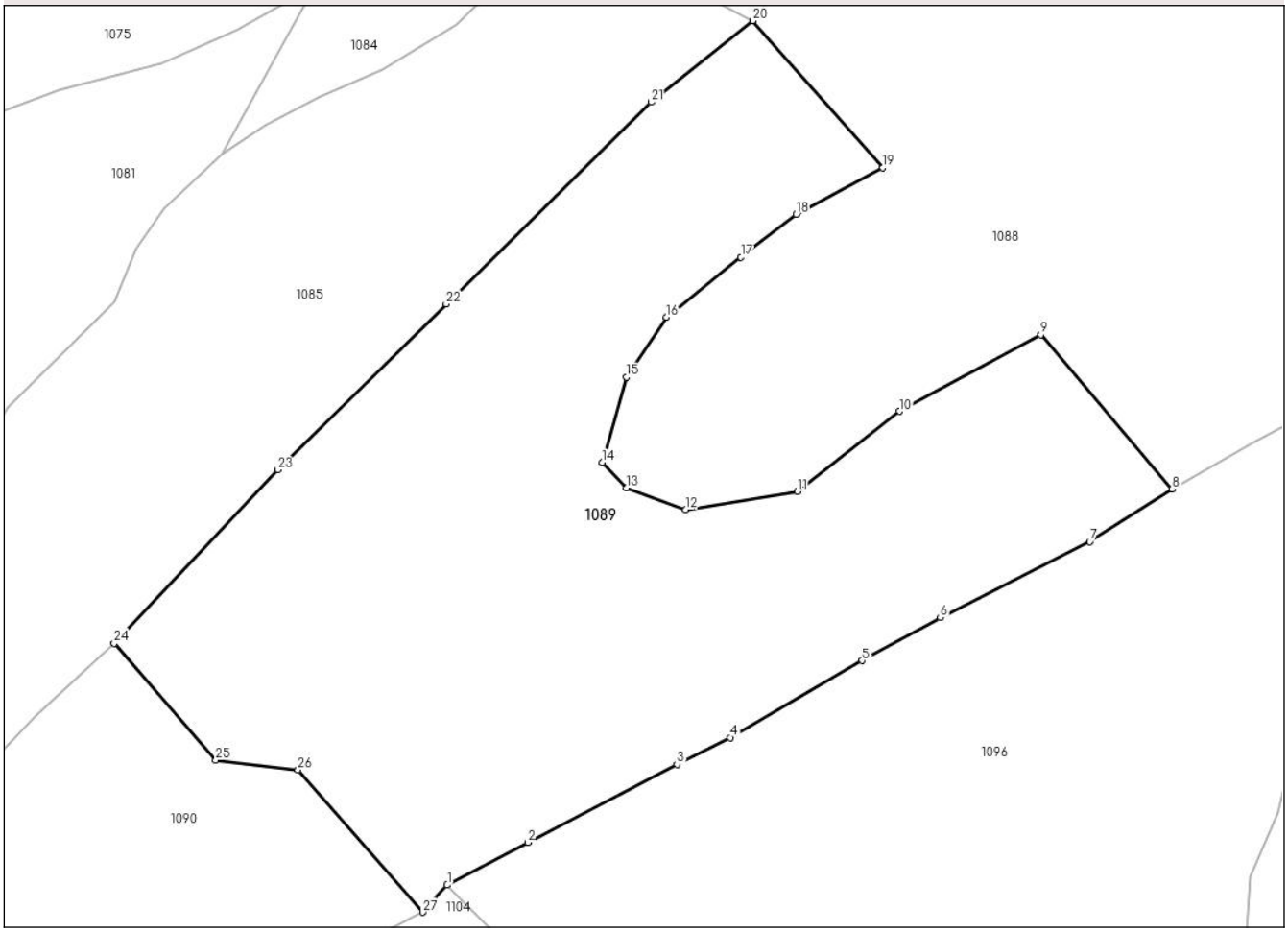

Date referitoare la teren

Crt	Categorie folosință	Intra vilan	Suprafaţa (mp)	Tarla	Parcelă	Nr. topo	Observaţii / Referinţe
1	padure	NU	8.600	-	-	-	Terenul este delimitat partial cu gard si partial tarusat.

Lungime Segmente

1) Valorile lungimilor segmentelor sunt obţinute din proiecţie în plan.

Punct început	X / Y	Punct sfârşit	X / Y	Lungime segment (** (m)
1	516.098,106 650.414,168	2	516.110,368 650.420,665	13.877
3	516.133,121 650.432,535	4	516.141,236 650.436,632	9.091
5	516.161,337 650.448,352	6	516.173,255 650.454,874	13.586
7	516.196,04 650.466,435	8	516.208,56 650.474,469	14.876
9	516.188,571 650.497,976	10	516.167,04 650.486,29	24.498

Punct început	X / Y	Punct sfârşit	X / Y	Lungime segment (** (m)
2	516.110,368 650.420,665	3	516.133,121 650.432,535	25.663
4	516.141,236 650.436,632	5	516.161,337 650.448,352	23.268
6	516.173,255 650.454,874	7	516.196,04 650.466,435	25.55
8	516.208,56 650.474,469	9	516.188,571 650.497,976	30.857
10	516.167,04 650.486,29	11	516.151,495 650.474,066	19.776

Document care conține date cu caracter personal, protejat de prevederile Regulamentului (UE) nr. 679/2016 și Legii 190/2018

Punct început	X / Y	Punct sfârşit	X / Y	Lungime segment (** (m)
11	516.151,495 650.474,066	12	516.134,447 650.471,352	17.263
13	516.125,455 650.474,624	14	516.121,708 650.478,538	5.418
15	516.125,394 650.491,471	16	516.131,534 650.500,595	10.998
17	516.142,859 650.509,766	18	516.151,284 650.516,278	10.648
19	516.164,499 650.523,393	20	516.144,676 650.545,757	29.885
21	516.129,225 650.533,355	22	516.097,937 650.502,641	43.844
23	516.072,248 650.477,395	24	516.047,343 650.450,966	36.315
25	516.062,845 650.433,176	26	516.075,349 650.431,702	12.591
27	516.094,362 650.410,042	1	516.098,106 650.414,168	5.571

Punct început	X / Y	Punct sfârşit	X / Y	Lungime segment (** (m)
12	516.134,447 650.471,352	13	516.125,455 650.474,624	9.569
14	516.121,708 650.478,538	15	516.125,394 650.491,471	13.448
16	516.131,534 650.500,595	17	516.142,859 650.509,766	14.573
18	516.151,284 650.516,278	19	516.164,499 650.523,393	15.009
20	516.144,676 650.545,757	21	516.129,225 650.533,355	19.813
22	516.097,937 650.502,641	23	516.072,248 650.477,395	36.018
24	516.047,343 650.450,966	25	516.062,845 650.433,176	23.597
26	516.075,349 650.431,702	27	516.094,362 650.410,042	28.821

** Lungimile segmentelor sunt determinate în planul de proiecţie Stereo 70 şi sunt rotunjite la 1 milimetru.
*** Distanţa dintre puncte este formată din segmente cumulate ce sunt mai mici decât valoarea 1 milimetru.

Document care conține date cu caracter personal, protejat de prevederile Regulamentului (UE) nr. 679/2016 și Legii 190/2018

DATE DESPRE IMOBILUL NR. 1090

Oficiul de Cadastru şi Publicitate Imobiliară SUCEAVA
Biroul de Cadastru şi Publicitate Imobiliară Vatra Dornei

A. Partea I. Descrierea imobilului

TEREN Extravilan

Adresa: Jud. Suceava

Nr. Crt	Nr cadastral Nr. topografic	Suprafaţa* (mp)	Observaţii / Referinţe
A1	38416	6.524	Sector cadastral:22 Teren neimprejmuit;

B. Partea II. Proprietari şi acte

Inscrieri privitoare la dreptul de proprietate şi alte drepturi reale		Referinţe
/		
Act Normativ nr. 7, din 13/03/1996 emis de PARLAMENTUL ROMANIEI;		
B1	Intabulare, drept de PROPRIETATE, dobandit prin Lege, cota actuala 1/1, cota initiala 1/1	A1
	1) **NEIDENTIFICAT NEIDENTIFICAT**	
Act Administrativ nr. 2676/62, din 07/10/2024 emis de PRIMARIA COMUNEI DORNA CANDRENILOR;		
B2	SE NOTEAZA POSESIA FAPTICA IN FAVOAREA LUI	A1
	1) **PASCAN GHEORGHE** 2) **PASCAN MARIA**	

C. Partea III. SARCINI .

Inscrieri privind dezmembramintele dreptului de proprietate, drepturi reale de garanţie şi sarcini	Referinţe
NU SUNT	

Document care conține date cu caracter personal, protejat de prevederile Regulamentului (UE) nr. 679/2016 și Legii 190/2018

Anexa Nr. 1 La Partea I

Teren

Nr cadastral	Suprafaţa (mp)*	Observaţii / Referinţe
38416	6.524	

* Suprafaţa este determinată in planul de proiecţie Stereo 70.

DETALII LINIARE IMOBIL

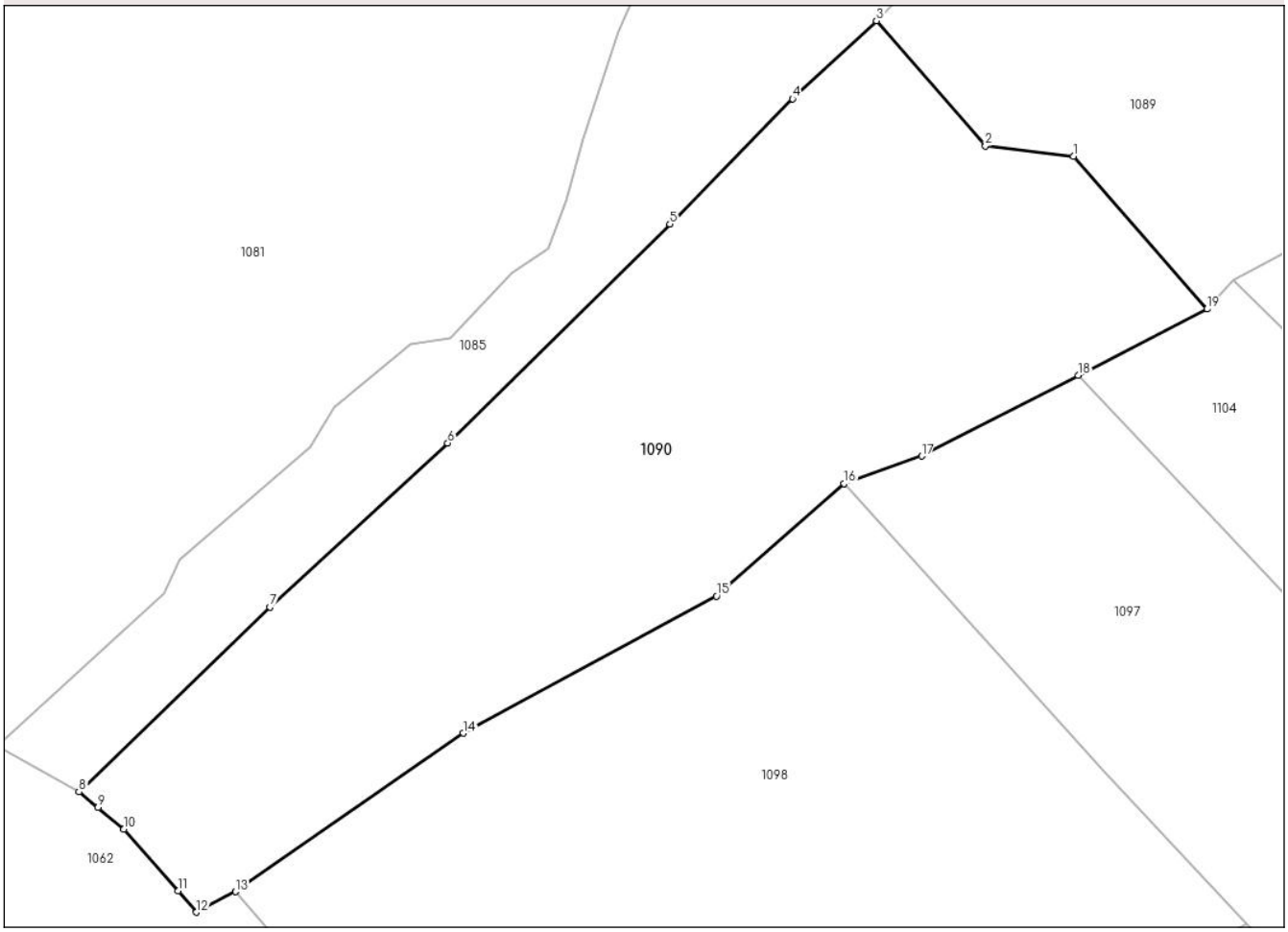

Date referitoare la teren

Crt	Categorie folosință	Intra vilan	Suprafaţa (mp)	Tarla	Parcelă	Nr. topo	Observaţii / Referinţe
1	pasune	NU	6.524	-	-	-	

Lungime Segmente
1) Valorile lungimilor segmentelor sunt obţinute din proiecţie în plan.

Punct început	X / Y	Punct sfârşit	X / Y	Lungime segment (** (m)
1	516.075,349 650.431,702	2	516.062,845 650.433,176	12.591
2	516.062,845 650.433,176	3	516.047,343 650.450,966	23.597
3	516.047,343 650.450,966	4	516.035,452 650.439,895	16.247
4	516.035,452 650.439,895	5	516.018,001 650.422,109	24.917
5	516.018,001 650.422,109	6	515.986,438 650.390,994	44.321

Document care conține date cu caracter personal, protejat de prevederile Regulamentului (UE) nr. 679/2016 și Legii 190/2018

Punct început	X / Y	Punct sfârşit	X / Y	Lungime segment (** (m)
6	515.986,438 650.390,994	7	515.961,198 650.367,741	34.319
7	515.961,198 650.367,741	8	515.934,036 650.341,487	37.776
8	515.934,036 650.341,487	9	515.936,721 650.339,271	3.481
9	515.936,721 650.339,271	10	515.940,426 650.336,214	4.803
10	515.940,426 650.336,214	11	515.948,108 650.327,423	11.675
11	515.948,108 650.327,423	12	515.950,74 650.324,411	4.0
12	515.950,74 650.324,411	13	515.956,305 650.327,319	6.279
13	515.956,305 650.327,319	14	515.988,677 650.349,814	39.42
14	515.988,677 650.349,814	15	516.024,636 650.369,272	40.886
15	516.024,636 650.369,272	16	516.042,786 650.385,263	24.19
16	516.042,786 650.385,263	17	516.053,79 650.389,167	11.676
17	516.053,79 650.389,167	18	516.076,039 650.400,614	25.021
18	516.076,039 650.400,614	19	516.094,362 650.410,042	20.606
19	516.094,362 650.410,042	1	516.075,349 650.431,702	28.821

** Lungimile segmentelor sunt determinate în planul de proiecţie Stereo 70 şi sunt rotunjite la 1 milimetru.
*** Distanţa dintre puncte este formată din segmente cumulate ce sunt mai mici decât valoarea 1 milimetru.

Document care conține date cu caracter personal, protejat de prevederile Regulamentului (UE) nr. 679/2016 și Legii 190/2018

DATE DESPRE IMOBILUL NR. 1091

Oficiul de Cadastru şi Publicitate Imobiliară SUCEAVA
Biroul de Cadastru şi Publicitate Imobiliară Vatra Dornei

A. Partea I. Descrierea imobilului

TEREN Extravilan Nr. CF vechi:2755

Adresa: Jud. Suceava, sat Dealu Floreni

Nr. Crt	Nr cadastral Nr. topografic	Suprafaţa* (mp)	Observaţii / Referinţe
A1	37053	Din acte: 19.890 Masurata: 19.816	Sector cadastral:22 Teren imprejmuit;

B. Partea II. Proprietari şi acte

Inscrieri privitoare la dreptul de proprietate şi alte drepturi reale		Referinţe
6027 / 24/04/2018		
Act Administrativ nr. plan de amplasament și delimitare, din 16/04/2018 emis de PFA Săndulean Țîcșa Andra Luana;		
B2	se notează actualizarea informațiilor cadastrale	A1
Act Normativ nr. Legea 17/2014, din 07/03/2014 emis de Parlamentul României;		
B3	imobil aflat sub incidența art. 3 alin.1 din Legea 17/2014	A1
4091 / 04/03/2020		
Act Notarial nr. 375, din 03/03/2020 emis de REY OLTICA-VERONICA;		
B4	Intabulare, drept de PROPRIETATE, bun comun în devălmășie, dobandit prin Conventie, cota actuala 1/1, cota initiala 1/1	A1
	1) **DOROFTIESE CRIZANTEL** 2) **DOROFTIESE ADRIANA-FLORICA**	

C. Partea III. SARCINI

Inscrieri privind dezmembramintele dreptului de proprietate, drepturi reale de garanţie şi sarcini		Referinţe
15958 / 25/10/2018		
Act Administrativ nr. 62, din 27/06/2018 emis de PRIMARIA ILISESTI (act administrativ nr 67 din 17.04.2002, emis de PRIMARIA MUNICIPIULUI VATRA DORNEI);		
C2	se notează radierea dreptului de uzufruct viager	A1
18644 / 23/12/2020		
Act Notarial nr. 1884, din 22/12/2020 emis de REY OLTICA-VERONICA;		
C4	se notează radierea înscrierii de sub C3	A1

Document care conține date cu caracter personal, protejat de prevederile Regulamentului (UE) nr. 679/2016 și Legii 190/2018

Anexa Nr. 1 La Partea I

Teren

Nr cadastral	Suprafaţa (mp)*	Observaţii / Referinţe
37053	Din acte: 19.890 Masurata: 19.816	

* Suprafaţa este determinată in planul de proiecţie Stereo 70.

DETALII LINIARE IMOBIL

Date referitoare la teren

Crt	Categorie folosință	Intra vilan	Suprafaţa (mp)	Tarla	Parcelă	Nr. topo	Observaţii / Referinţe
1	faneata	NU	19.816	-	-	-	top. 2418/2

Lungime Segmente

1) Valorile lungimilor segmentelor sunt obţinute din proiecţie în plan.

Punct început	X / Y	Punct sfârşit	X / Y	Lungime segment
1	516.544,671 650.963,572	2	516.533,522 650.968,102	12.034
4	516.517,259 650.937,789	5	516.512,652 650.929,17	9.773
7	516.500,013 650.904,218	8	516.495,582 650.893,928	11.203
10	516.492,944 650.888,644	11	516.514,239 650.880,259	22.886
13	516.531,065 650.875,595	14	516.538,842 650.874,661	7.833

Punct început	X / Y	Punct sfârşit	X / Y	Lungime segment
2	516.533,522 650.968,102	3	516.525,333 650.952,353	17.751
5	516.512,652 650.929,17	6	516.502,52 650.908,815	22.737
8	516.495,582 650.893,928	9	516.494,165 650.891,419	2.881
11	516.514,239 650.880,259	12	516.524,09 650.875,791	10.817
14	516.538,842 650.874,661	15	516.542,675 650.873,641	3.966

Punct început	X / Y	Punct sfârşit	X / Y	Lungime segment
3	516.525,333 650.952,353	4	516.517,259 650.937,789	16.652
6	516.502,52 650.908,815	7	516.500,013 650.904,218	5.236
9	516.494,165 650.891,419	10	516.492,944 650.888,644	3.032
12	516.524,09 650.875,791	13	516.531,065 650.875,595	6.978
15	516.542,675 650.873,641	16	516.546,395 650.872,054	4.044

Document care conține date cu caracter personal, protejat de prevederile Regulamentului (UE) nr. 679/2016 și Legii 190/2018

Punct început	X / Y	Punct sfârşit	X / Y	Lungime segment
16	516.546,395 650.872,054	17	516.553,265 650.868,66	7.663
19	516.567,052 650.861,182	20	516.582,881 650.850,497	19.098
22	516.589,153 650.845,512	23	516.594,325 650.839,632	7.831
25	516.597,748 650.833,242	26	516.598,941 650.829,493	3.934
28	516.595,895 650.822,127	29	516.602,839 650.816,824	8.737
31	516.632,655 650.793,18	32	516.639,362 650.787,411	8.847
34	516.659,162 650.806,749	35	516.673,246 650.820,905	19.969
37	516.705,781 650.855,325	38	516.714,065 650.864,596	12.433
40	516.721,626 650.879,594	41	516.717,883 650.884,207	5.941
43	516.704,817 650.895,22	44	516.698,198 650.899,592	7.933
46	516.680,083 650.908,679	47	516.669,346 650.914,112	12.033
49	516.630,884 650.930,38	50	516.625,571 650.932,038	5.566
52	516.591,532 650.943,113	53	516.581,98 650.947,17	10.378
55	516.567,734 650.953,723	1	516.544,671 650.963,572	25.078

Punct început	X / Y	Punct sfârşit	X / Y	Lungime segment
17	516.553,265 650.868,66	18	516.560,897 650.865,115	8.415
20	516.582,881 650.850,497	21	516.585,741 650.847,847	3.899
23	516.594,325 650.839,632	24	516.596,129 650.836,745	3.404
26	516.598,941 650.829,493	27	516.597,779 650.825,964	3.715
29	516.602,839 650.816,824	30	516.620,167 650.805,809	20.533
32	516.639,362 650.787,411	33	516.651,792 650.800,077	17.746
35	516.673,246 650.820,905	36	516.695,472 650.844,414	32.352
38	516.714,065 650.864,596	39	516.723,635 650.876,287	15.108
41	516.717,883 650.884,207	42	516.714,377 650.887,469	4.789
44	516.698,198 650.899,592	45	516.687,461 650.905,313	12.166
47	516.669,346 650.914,112	48	516.638,028 650.927,959	34.243
50	516.625,571 650.932,038	51	516.616,794 650.933,98	8.989
53	516.581,98 650.947,17	54	516.576,636 650.949,783	5.949

Punct început	X / Y	Punct sfârşit	X / Y	Lungime segment
18	516.560,897 650.865,115	19	516.567,052 650.861,182	7.304
21	516.585,741 650.847,847	22	516.589,153 650.845,512	4.134
24	516.596,129 650.836,745	25	516.597,748 650.833,242	3.859
27	516.597,779 650.825,964	28	516.595,895 650.822,127	4.275
30	516.620,167 650.805,809	31	516.632,655 650.793,18	17.761
33	516.651,792 650.800,077	34	516.659,162 650.806,749	9.941
36	516.695,472 650.844,414	37	516.705,781 650.855,325	15.011
39	516.723,635 650.876,287	40	516.721,626 650.879,594	3.869
42	516.714,377 650.887,469	43	516.704,817 650.895,22	12.307
45	516.687,461 650.905,313	46	516.680,083 650.908,679	8.11
48	516.638,028 650.927,959	49	516.630,884 650.930,38	7.543
51	516.616,794 650.933,98	52	516.591,532 650.943,113	26.862
54	516.576,636 650.949,783	55	516.567,734 650.953,723	9.735

**** Lungimile segmentelor sunt determinate în planul de proiecţie Stereo 70 şi sunt rotunjite la 1 milimetru.**
***** Distanţa dintre puncte este formată din segmente cumulate ce sunt mai mici decât valoarea 1 milimetru.**

Document care conține date cu caracter personal, protejat de prevederile Regulamentului (UE) nr. 679/2016 și Legii 190/2018

DATE DESPRE IMOBILUL NR. 1092

Oficiul de Cadastru şi Publicitate Imobiliară SUCEAVA
Biroul de Cadastru şi Publicitate Imobiliară Vatra Dornei

A. Partea I. Descrierea imobilului

TEREN Extravilan

Adresa: Jud. Suceava

Nr. Crt	Nr cadastral Nr. topografic	Suprafaţa* (mp)	Observaţii / Referinţe
A1	31126	Din acte: 3.600 Masurata: 3.602	Sector cadastral:22 Teren neimprejmuit;

B. Partea II. Proprietari şi acte

Inscrieri privitoare la dreptul de proprietate şi alte drepturi reale		Referinţe
4090 / 04/03/2020		
Act Notarial nr. 375, din 03/03/2020 emis de REY OLTICA-VERONICA;		
B3	Intabulare, drept de PROPRIETATE, bun comun în devălmășie, dobandit prin Conventie, cota actuala 1/1, cota initiala 1/1	A1
	1) **DOROFTIESE CRIZANTEL** 2) **DOROFTIESE ADRIANA-FLORICA**	

C. Partea III. SARCINI

Inscrieri privind dezmembramintele dreptului de proprietate, drepturi reale de garanţie şi sarcini		Referinţe
18645 / 23/12/2020		
Act Notarial nr. 1884, din 22/12/2020 emis de REY OLTICA-VERONICA;		
C2	se notează radierea înscrierii de sub C1	A1

Document care conține date cu caracter personal, protejat de prevederile Regulamentului (UE) nr. 679/2016 și Legii 190/2018

Anexa Nr. 1 La Partea I

Teren

Nr cadastral	Suprafaţa (mp)*	Observaţii / Referinţe
31126	Din acte: 3.600 Masurata: 3.602	

* Suprafaţa este determinată in planul de proiecţie Stereo 70.

DETALII LINIARE IMOBIL

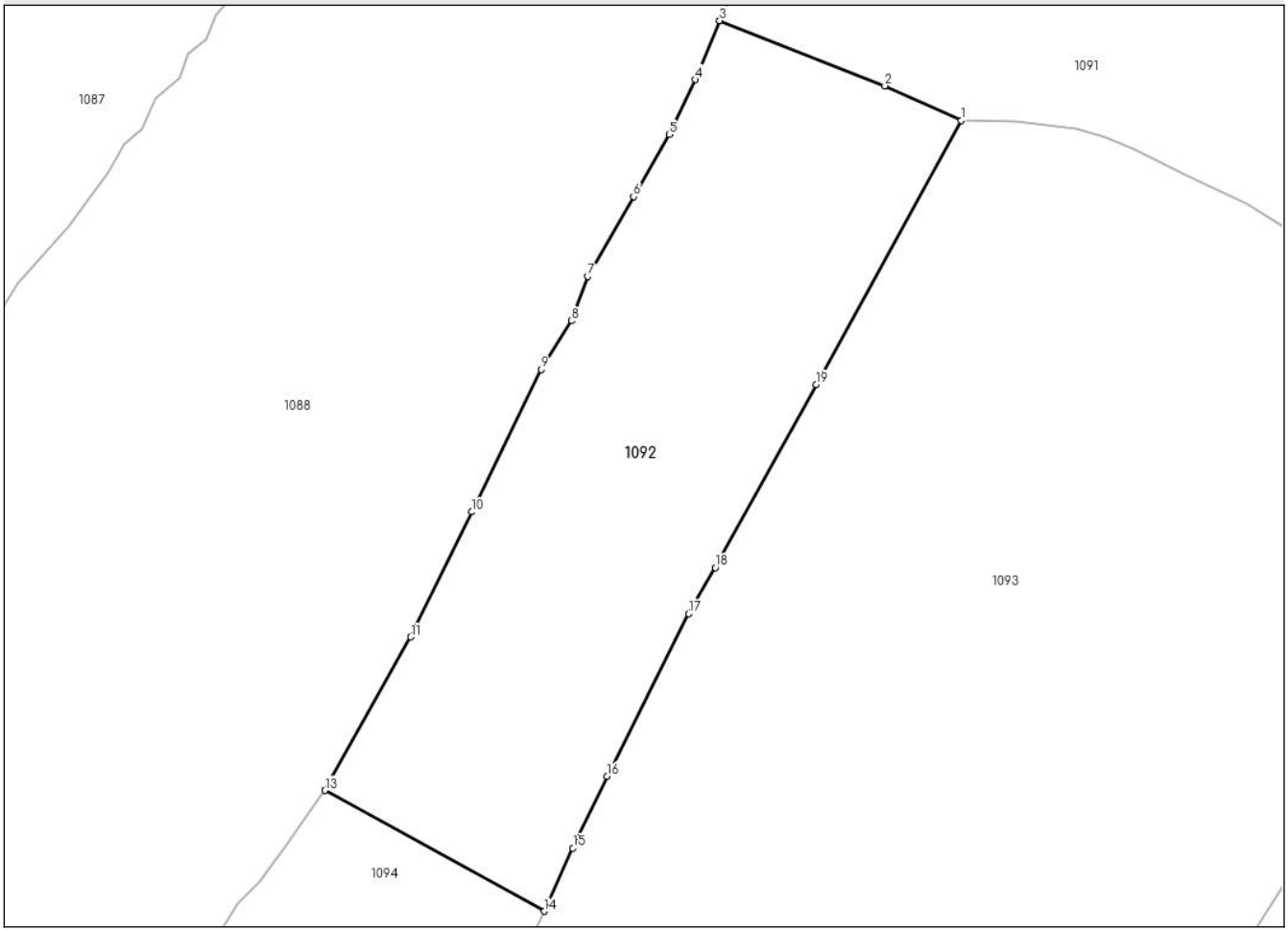

Date referitoare la teren

Crt	Categorie folosință	Intra vilan	Suprafaţa (mp)	Tarla	Parcelă	Nr. topo	Observaţii / Referinţe
1	faneata	NU	3.602	-	-	-	

Lungime Segmente
1) Valorile lungimilor segmentelor sunt obţinute din proiecţie în plan.

Punct început	X / Y	Punct sfârşit	X / Y	Lungime segment (** (m)
1	516.524,09 650.875,791	2	516.514,239 650.880,259	10.817
2	516.514,239 650.880,259	3	516.492,944 650.888,644	22.886
3	516.492,944 650.888,644	4	516.489,851 650.881,055	8.195
4	516.489,851 650.881,055	5	516.486,44 650.873,995	7.841
5	516.486,44 650.873,995	6	516.481,861 650.865,968	9.241

Document care conține date cu caracter personal, protejat de prevederile Regulamentului (UE) nr. 679/2016 și Legii 190/2018

Punct început	X / Y	Punct sfârşit	X / Y	Lungime segment (** (m)
6	516.481,861 650.865,968	7	516.475,944 650.855,687	11.862
7	516.475,944 650.855,687	8	516.473,853 650.850,002	6.057
8	516.473,853 650.850,002	9	516.469,965 650.843,714	7.393
9	516.469,965 650.843,714	10	516.460,999 650.825,374	20.414
10	516.460,999 650.825,374	11	516.453,165 650.809,263	17.915
11	516.453,165 650.809,263	12	516.442,078 650.789,486	22.673
12	516.442,078 650.789,486	13	516.442,074 650.789,479	0.008
13	516.442,074 650.789,479	14	516.470,362 650.773,931	32.279
14	516.470,362 650.773,931	15	516.474,048 650.782,056	8.922
15	516.474,048 650.782,056	16	516.478,462 650.791,34	10.28
16	516.478,462 650.791,34	17	516.488,961 650.812,252	23.4
17	516.488,961 650.812,252	18	516.492,4 650.818,206	6.876
18	516.492,4 650.818,206	19	516.505,366 650.841,779	26.904
19	516.505,366 650.841,779	1	516.524,09 650.875,791	38.825

** Lungimile segmentelor sunt determinate în planul de proiecţie Stereo 70 şi sunt rotunjite la 1 milimetru.
*** Distanţa dintre puncte este formată din segmente cumulate ce sunt mai mici decât valoarea 1 milimetru.

Document care conține date cu caracter personal, protejat de prevederile Regulamentului (UE) nr. 679/2016 și Legii 190/2018

DATE DESPRE IMOBILUL NR. 1093

Oficiul de Cadastru şi Publicitate Imobiliară SUCEAVA
Biroul de Cadastru şi Publicitate Imobiliară Vatra Dornei

A. Partea I. Descrierea imobilului

TEREN Necunoscut

Adresa: Loc. Dealu Floreni, Str Juncani, Nr. 87, Jud. Suceava

Nr. Crt	Nr cadastral Nr. topografic	Suprafaţa* (mp)	Observaţii / Referinţe
A1		17.111	Sector cadastral:22 Teren imprejmuit; 2426/3 parte (CF E 35452), 2430 (CF E 35455),

Construcţii

Crt	Nr cadastral Nr. topografic	Adresa	Observaţii / Referinţe
A1.1		Loc. Dealu Floreni, Str Juncani, Nr. 87, Jud. Suceava	Nr. niveluri:1; S. construita la sol:75 mp; S. construita desfasurata:75 mp;
A1.2		Loc. Dealu Floreni, Str Juncani, Nr. 87, Jud. Suceava	Nr. niveluri:1; S. construita la sol:91 mp; S. construita desfasurata:91 mp;

B. Partea II. Proprietari şi acte

Inscrieri privitoare la dreptul de proprietate şi alte drepturi reale		Referinţe
/		
Act Normativ nr. 7, din 13/03/1996 emis de PARLAMENTUL ROMANIEI;		
B1	Intabulare, drept de PROPRIETATE, dobandit prin Lege, cota actuala 1/1, cota initiala 1/1	A1
	1) **NEIDENTIFICAT NEIDENTIFICAT**	
Act Administrativ nr. 2676/67, din 07/10/2024 emis de PRIMARIA COMUNEI DORNA CANDRENILOR;		
B2	SE NOTEAZA POSESIA FAPTICA IN FAVOAREA LUI	A1
	1) **DOROFTIESE PARASCHIVA**	
Act Administrativ nr. 2676/1, din 27/03/2024 emis de PRIMARIA COMUNEI DORNA CANDRENILOR;		
B3	Intabulare, drept de PROPRIETATE, dobandit prin Lege, cota actuala 1/1, cota initiala 1/1	A1.1, A1.2
	1) **DOROFTIESE PARASCHIVA**	

C. Partea III. SARCINI .

Inscrieri privind dezmembramintele dreptului de proprietate, drepturi reale de garanţie şi sarcini	Referinţe
NU SUNT	

Document care conține date cu caracter personal, protejat de prevederile Regulamentului (UE) nr. 679/2016 și Legii 190/2018

Anexa Nr. 1 La Partea I

Teren

Nr cadastral	Suprafaţa (mp)*	Observaţii / Referinţe
	17.111	2426/3 parte (CF E 35452), 2430 (CF E 35455),

* Suprafaţa este determinată in planul de proiecţie Stereo 70.

DETALII LINIARE IMOBIL

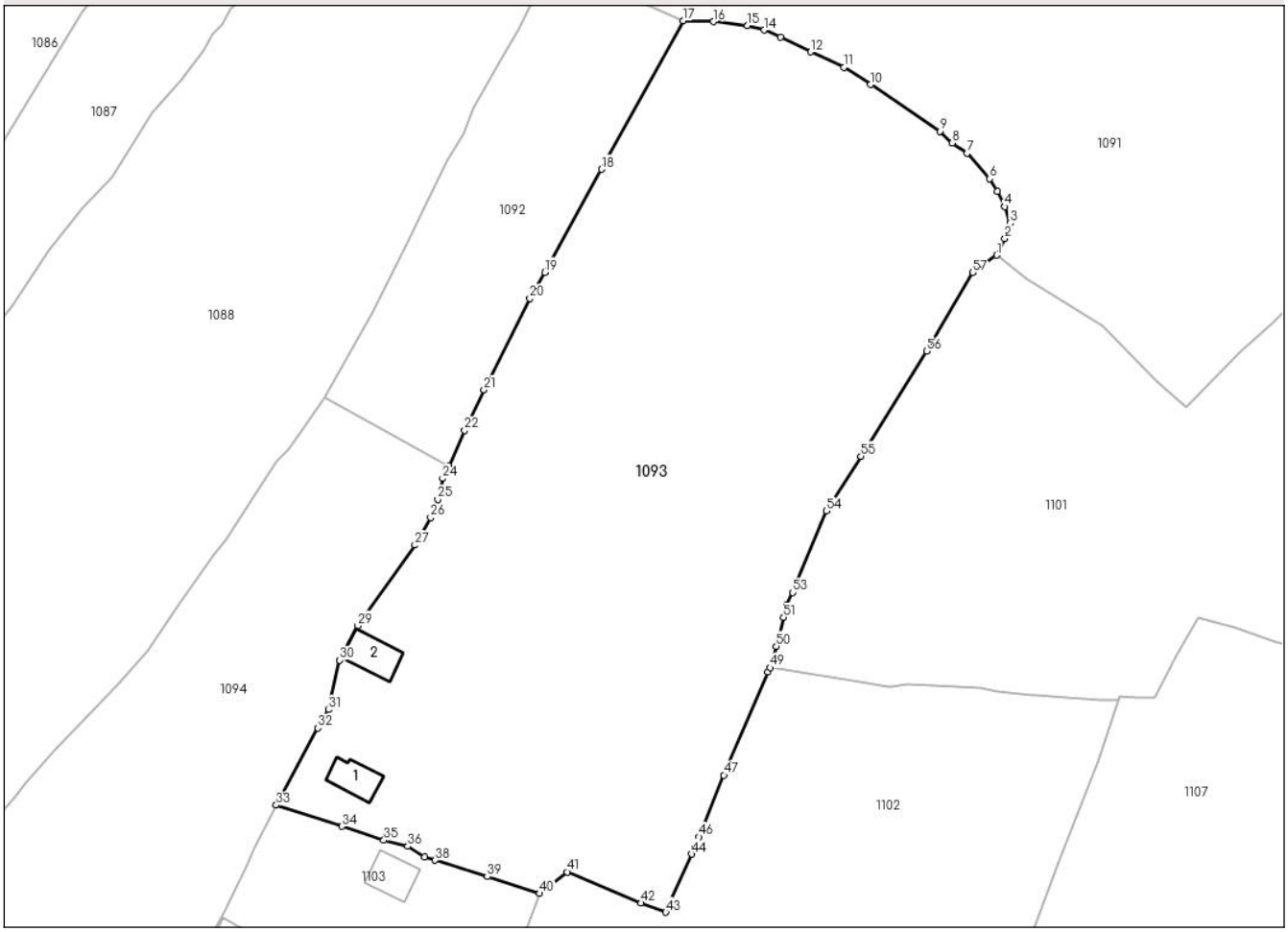

Date referitoare la teren

Crt	Categorie folosință	Intra vilan	Suprafaţa (mp)	Tarla	Parcelă	Nr. topo	Observaţii / Referinţe
1	curti constructii	DA	538	-	-	-	
2	curti constructii	DA	160	-	-	-	
3	faneata	DA	5.880	-	-	-	
4	pasune	NU	10.533	-	-	-	

Date referitoare la construcţii

Crt	Număr	Destinaţie construcţie	Supraf. (mp)	Situaţie juridică	Observaţii / Referinţe
A1.1		constructii de locuinte	75	Cu acte	Nr. niveluri:1; S. construita la sol:75 mp; S. construita desfasurata:75 mp;
A1.2		constructii anexa	91	Cu acte	Nr. niveluri:1; S. construita la sol:91 mp; S. construita desfasurata:91 mp;

Lungime Segmente

1) Valorile lungimilor segmentelor sunt obţinute din proiecţie în plan.

Punct început	X / Y	Punct sfârşit	X / Y	Lungime segment
1	516.595,895 650.822,127	2	516.597,779 650.825,964	4.275

Punct început	X / Y	Punct sfârşit	X / Y	Lungime segment
2	516.597,779 650.825,964	3	516.598,941 650.829,493	3.715

Punct început	X / Y	Punct sfârşit	X / Y	Lungime segment
3	516.598,941 650.829,493	4	516.597,748 650.833,242	3.934

Document care conține date cu caracter personal, protejat de prevederile Regulamentului (UE) nr. 679/2016 și Legii 190/2018

Punct început	X / Y	Punct sfârşit	X / Y	Lungime segment
4	516.597,748 650.833,242	5	516.596,129 650.836,745	3.859
7	516.589,153 650.845,512	8	516.585,741 650.847,847	4.134
10	516.567,052 650.861,182	11	516.560,897 650.865,115	7.304
13	516.546,395 650.872,054	14	516.542,675 650.873,641	4.044
16	516.531,065 650.875,595	17	516.524,09 650.875,791	6.978
19	516.492,4 650.818,206	20	516.488,961 650.812,252	6.876
22	516.474,048 650.782,056	23	516.470,362 650.773,931	8.922
25	516.467,911 650.766,263	26	516.466,26 650.762,087	4.491
28	516.450,781 650.739,121	29	516.449,524 650.737,355	2.168
31	516.442,82 650.718,168	32	516.440,451 650.713,963	4.826
34	516.445,91 650.691,431	35	516.455,544 650.688,296	10.131
37	516.464,883 650.684,436	38	516.467,298 650.683,679	2.531
40	516.491,184 650.676,109	41	516.497,56 650.681,031	8.055
43	516.520,133 650.671,815	44	516.526,06 650.685,095	14.543
46	516.527,711 650.689,047	47	516.533,403 650.703,189	15.245
49	516.544,039 650.727,766	50	516.545,45 650.732,669	5.102
52	516.547,738 650.741,985	53	516.549,176 650.744,974	3.317
55	516.564,803 650.776,128	56	516.579,832 650.800,177	28.359

Punct început	X / Y	Punct sfârşit	X / Y	Lungime segment
5	516.596,129 650.836,745	6	516.594,325 650.839,632	3.404
8	516.585,741 650.847,847	9	516.582,881 650.850,497	3.899
11	516.560,897 650.865,115	12	516.553,265 650.868,66	8.415
14	516.542,675 650.873,641	15	516.538,842 650.874,661	3.966
17	516.524,09 650.875,791	18	516.505,366 650.841,779	38.825
20	516.488,961 650.812,252	21	516.478,462 650.791,34	23.4
23	516.470,362 650.773,931	24	516.468,994 650.771,067	3.174
26	516.466,26 650.762,087	27	516.462,663 650.755,81	7.235
29	516.449,524 650.737,355	30	516.445,432 650.729,466	8.887
32	516.440,451 650.713,963	33	516.430,889 650.696,319	20.068
35	516.455,544 650.688,296	36	516.461,012 650.686,916	5.639
38	516.467,298 650.683,679	39	516.479,228 650.679,942	12.502
41	516.497,56 650.681,031	42	516.514,451 650.673,914	18.329
44	516.526,06 650.685,095	45	516.526,576 650.686,329	1.338
47	516.533,403 650.703,189	48	516.543,481 650.726,784	25.657
50	516.545,45 650.732,669	51	516.547,103 650.739,26	6.795
53	516.549,176 650.744,974	54	516.556,922 650.763,642	20.211
56	516.579,832 650.800,177	57	516.590,45 650.818,13	20.858

Punct început	X / Y	Punct sfârşit	X / Y	Lungime segment
6	516.594,325 650.839,632	7	516.589,153 650.845,512	7.831
9	516.582,881 650.850,497	10	516.567,052 650.861,182	19.098
12	516.553,265 650.868,66	13	516.546,395 650.872,054	7.663
15	516.538,842 650.874,661	16	516.531,065 650.875,595	7.833
18	516.505,366 650.841,779	19	516.492,4 650.818,206	26.904
21	516.478,462 650.791,34	22	516.474,048 650.782,056	10.28
24	516.468,994 650.771,067	25	516.467,911 650.766,263	4.925
27	516.462,663 650.755,81	28	516.450,781 650.739,121	20.487
30	516.445,432 650.729,466	31	516.442,82 650.718,168	11.596
33	516.430,889 650.696,319	34	516.445,91 650.691,431	15.796
36	516.461,012 650.686,916	37	516.464,883 650.684,436	4.597
39	516.479,228 650.679,942	40	516.491,184 650.676,109	12.555
42	516.514,451 650.673,914	43	516.520,133 650.671,815	6.057
45	516.526,576 650.686,329	46	516.527,711 650.689,047	2.945
48	516.543,481 650.726,784	49	516.544,039 650.727,766	1.129
51	516.547,103 650.739,26	52	516.547,738 650.741,985	2.798
54	516.556,922 650.763,642	55	516.564,803 650.776,128	14.765
57	516.590,45 650.818,13	1	516.595,895 650.822,127	6.755

**** Lungimile segmentelor sunt determinate în planul de proiecţie Stereo 70 şi sunt rotunjite la 1 milimetru.**
***** Distanţa dintre puncte este formată din segmente cumulate ce sunt mai mici decât valoarea 1 milimetru.**

Document care conține date cu caracter personal, protejat de prevederile Regulamentului (UE) nr. 679/2016 și Legii 190/2018

DATE DESPRE IMOBILUL NR. 1094

Oficiul de Cadastru şi Publicitate Imobiliară SUCEAVA
Biroul de Cadastru şi Publicitate Imobiliară Vatra Dornei

A. Partea I. Descrierea imobilului

TEREN Necunoscut Nr. CF vechi:2881

Adresa: Loc. Dealu Floreni, Jud. Suceava

Nr. Crt	Nr cadastral Nr. topografic	Suprafaţa* (mp)	Observaţii / Referinţe
A1	32000	Din acte: 20.000 Masurata: 19.967	Sector cadastral:22 Teren neimprejmuit;

B. Partea II. Proprietari şi acte

Inscrieri privitoare la dreptul de proprietate şi alte drepturi reale		Referinţe
6029 / 24/04/2018		
Act Administrativ nr. 4149, din 23/04/2018 emis de PRIMARIA DORNA CANDRENILOR;		
B2	se notează actualizarea informațiilor cadastrale	A1
Act Normativ nr. Legea 17/2014, din 07/03/2014 emis de Parlamentul României;		
B3	imobil aflat sub incidența art. 3 alin. 1 din Legea 17/2014	A1
4092 / 04/03/2020		
Act Notarial nr. 375, din 03/03/2020 emis de REY OLTICA-VERONICA;		
B4	Intabulare, drept de PROPRIETATE, bun comun în devălmășie, dobandit prin Conventie, cota actuala 1/1, cota initiala 1/1	A1
	1) **DOROFTIESE CRIZANTEL** 2) **DOROFTIESE ADRIANA-FLORICA**	

C. Partea III. SARCINI

Inscrieri privind dezmembramintele dreptului de proprietate, drepturi reale de garanţie şi sarcini		Referinţe
18642 / 23/12/2020		
Act Notarial nr. 1884, din 22/12/2020 emis de REY OLTICA-VERONICA;		
C2	se notează radierea înscrierii de sub C1	A1

Document care conține date cu caracter personal, protejat de prevederile Regulamentului (UE) nr. 679/2016 și Legii 190/2018

Anexa Nr. 1 La Partea I

Teren

Nr cadastral	Suprafaţa (mp)*	Observaţii / Referinţe
32000	Din acte: 20.000 Masurata: 19.967	

* Suprafaţa este determinată in planul de proiecţie Stereo 70.

DETALII LINIARE IMOBIL

Date referitoare la teren

Crt	Categorie folosinţă	Intra vilan	Suprafaţa (mp)	Tarla	Parcelă	Nr. topo	Observaţii / Referinţe
1	pasune	DA	9.226	-	-	-	
2	pasune	NU	10.741	-	-	-	

Lungime Segmente

1) Valorile lungimilor segmentelor sunt obţinute din proiecţie în plan.

Punct început	X / Y	Punct sfârşit	X / Y	Lungime segment
1	516.313,85 650.488,095	2	516.319,932 650.500,923	14.197
4	516.330,898 650.518,478	5	516.336,318 650.527,086	10.172
7	516.351,933 650.555,556	8	516.358,739 650.570,789	16.684
10	516.367,217 650.587,116	11	516.369,482 650.592,102	5.476

Punct început	X / Y	Punct sfârşit	X / Y	Lungime segment
2	516.319,932 650.500,923	3	516.325,676 650.511,302	11.862
5	516.336,318 650.527,086	6	516.346,374 650.544,072	19.739
8	516.358,739 650.570,789	9	516.363,5 650.581,551	11.768
11	516.369,482 650.592,102	12	516.373,466 650.600,194	9.02

Punct început	X / Y	Punct sfârşit	X / Y	Lungime segment
3	516.325,676 650.511,302	4	516.330,898 650.518,478	8.875
6	516.346,374 650.544,072	7	516.351,933 650.555,556	12.759
9	516.363,5 650.581,551	10	516.367,217 650.587,116	6.692
12	516.373,466 650.600,194	13	516.380,407 650.613,272	14.806

Document care conține date cu caracter personal, protejat de prevederile Regulamentului (UE) nr. 679/2016 și Legii 190/2018

Punct început	X / Y	Punct sfârşit	X / Y	Lungime segment
13	516.380,407 650.613,272	14	516.384,213 650.619,253	7.089
16	516.403,336 650.645,546	17	516.408,318 650.654,683	10.407
19	516.413,684 650.662,112	20	516.419,14 650.671,875	11.184
22	516.425,897 650.686,558	23	516.430,889 650.696,319	10.963
25	516.442,82 650.718,168	26	516.445,432 650.729,466	11.596
28	516.450,781 650.739,121	29	516.462,663 650.755,81	20.487
31	516.467,911 650.766,263	32	516.468,994 650.771,067	4.925
34	516.442,074 650.789,479	35	516.437,09 650.782,388	8.667
37	516.430,907 650.774,865	38	516.419,4 650.756,931	21.308
40	516.408,716 650.742,519	41	516.401,265 650.731,384	13.398
43	516.379,975 650.708,666	44	516.373,727 650.701,461	9.537
46	516.359,585 650.685,692	47	516.349,514 650.675,948	14.013
49	516.332,364 650.648,906	50	516.325,745 650.639,157	11.784
52	516.320,088 650.627,101	53	516.315,972 650.615,517	12.294
55	516.307,32 650.589,931	56	516.306,707 650.584,041	5.922
58	516.300,738 650.562,814	59	516.297,272 650.552,155	11.208
61	516.286,962 650.533,252	62	516.272,387 650.514,921	23.419
64	516.262,643 650.505,344	65	516.249,674 650.496,773	15.545
67	516.234,753 650.488,94	68	516.236,634 650.481,1	8.062
70	516.237,11 650.454,681	71	516.234,616 650.450,698	4.699
73	516.295,694 650.469,112	1	516.313,85 650.488,095	26.268

Punct început	X / Y	Punct sfârşit	X / Y	Lungime segment
14	516.384,213 650.619,253	15	516.391,392 650.630,53	13.368
17	516.408,318 650.654,683	18	516.410,404 650.657,571	3.563
20	516.419,14 650.671,875	21	516.424,032 650.682,078	11.315
23	516.430,889 650.696,319	24	516.440,451 650.713,963	20.068
26	516.445,432 650.729,466	27	516.449,524 650.737,355	8.887
29	516.462,663 650.755,81	30	516.466,26 650.762,087	7.235
32	516.468,994 650.771,067	33	516.470,362 650.773,931	3.174
35	516.437,09 650.782,388	36	516.433,6 650.777,764	5.793
38	516.419,4 650.756,931	39	516.416,849 650.753,741	4.085
41	516.401,265 650.731,384	42	516.394,653 650.724,059	9.868
44	516.373,727 650.701,461	45	516.370,75 650.698,029	4.543
47	516.349,514 650.675,948	48	516.340,039 650.661,639	17.162
50	516.325,745 650.639,157	51	516.320,182 650.627,366	13.037
53	516.315,972 650.615,517	54	516.313,32 650.608,5	7.501
56	516.306,707 650.584,041	57	516.302,394 650.567,776	16.827
59	516.297,272 650.552,155	60	516.293,995 650.543,691	9.076
62	516.272,387 650.514,921	63	516.265,906 650.507,513	9.843
65	516.249,674 650.496,773	66	516.243,661 650.493,178	7.006
68	516.236,634 650.481,1	69	516.237,875 650.461,954	19.186
71	516.234,616 650.450,698	72	516.243,154 650.422,204	29.746

Punct început	X / Y	Punct sfârşit	X / Y	Lungime segment
15	516.391,392 650.630,53	16	516.403,336 650.645,546	19.187
18	516.410,404 650.657,571	19	516.413,684 650.662,112	5.602
21	516.424,032 650.682,078	22	516.425,897 650.686,558	4.853
24	516.440,451 650.713,963	25	516.442,82 650.718,168	4.826
27	516.449,524 650.737,355	28	516.450,781 650.739,121	2.168
30	516.466,26 650.762,087	31	516.467,911 650.766,263	4.491
33	516.470,362 650.773,931	34	516.442,074 650.789,479	32.279
36	516.433,6 650.777,764	37	516.430,907 650.774,865	3.957
39	516.416,849 650.753,741	40	516.408,716 650.742,519	13.859
42	516.394,653 650.724,059	43	516.379,975 650.708,666	21.269
45	516.370,75 650.698,029	46	516.359,585 650.685,692	16.639
48	516.340,039 650.661,639	49	516.332,364 650.648,906	14.867
51	516.320,182 650.627,366	52	516.320,088 650.627,101	0.281
54	516.313,32 650.608,5	55	516.307,32 650.589,931	19.514
57	516.302,394 650.567,776	58	516.300,738 650.562,814	5.231
60	516.293,995 650.543,691	61	516.286,962 650.533,252	12.587
63	516.265,906 650.507,513	64	516.262,643 650.505,344	3.918
66	516.243,661 650.493,178	67	516.234,753 650.488,94	9.865
69	516.237,875 650.461,954	70	516.237,11 650.454,681	7.313
72	516.243,154 650.422,204	73	516.295,694 650.469,112	70.433

**** Lungimile segmentelor sunt determinate în planul de proiecţie Stereo 70 şi sunt rotunjite la 1 milimetru.**
***** Distanţa dintre puncte este formată din segmente cumulate ce sunt mai mici decât valoarea 1 milimetru.**

Document care conține date cu caracter personal, protejat de prevederile Regulamentului (UE) nr. 679/2016 și Legii 190/2018

DATE DESPRE IMOBILUL NR. 1095

Oficiul de Cadastru şi Publicitate Imobiliară SUCEAVA
Biroul de Cadastru şi Publicitate Imobiliară Vatra Dornei

A. Partea I. Descrierea imobilului

TEREN Extravilan

Adresa: Jud. Suceava, zona Dealu Floreni

Nr. Crt	Nr cadastral Nr. topografic	Suprafaţa* (mp)	Observaţii / Referinţe
A1	39452	3.166	Sector cadastral:22 Teren neimprejmuit;

B. Partea II. Proprietari şi acte

Inscrieri privitoare la dreptul de proprietate şi alte drepturi reale		Referinţe
10962 / 25/07/2019		
Act Normativ nr. Legea 17/2014, din 07/03/2017 emis de Parlamentul României;		
B2	imobil aflat sub incidența art. 3 alin. 1 din Legea 17/2014	A1
4093 / 04/03/2020		
Act Notarial nr. 375, din 03/03/2020 emis de REY OLTICA-VERONICA;		
B3	se notează POSESIA asupra imobilului	A1
	1) **DOROFTIESE CRIZANTEL** 2) **DOROFTIESE ADRIANA-FLORICA**	
/		
Act Normativ nr. 7, din 13/03/1996 emis de PARLAMENTUL ROMANIEI;		
B4	Intabulare, drept de PROPRIETATE, dobandit prin Lege, cota actuala 1/1, cota initiala 1/1	A1
	1) **NEIDENTIFICAT NEIDENTIFICAT**	

C. Partea III. SARCINI .

Inscrieri privind dezmembramintele dreptului de proprietate, drepturi reale de garanţie şi sarcini	Referinţe
NU SUNT	

Anexa Nr. 1 La Partea I

Teren

Nr cadastral	Suprafaţa (mp)*	Observaţii / Referinţe
39452	3.166	

* Suprafaţa este determinată in planul de proiecţie Stereo 70.

DETALII LINIARE IMOBIL

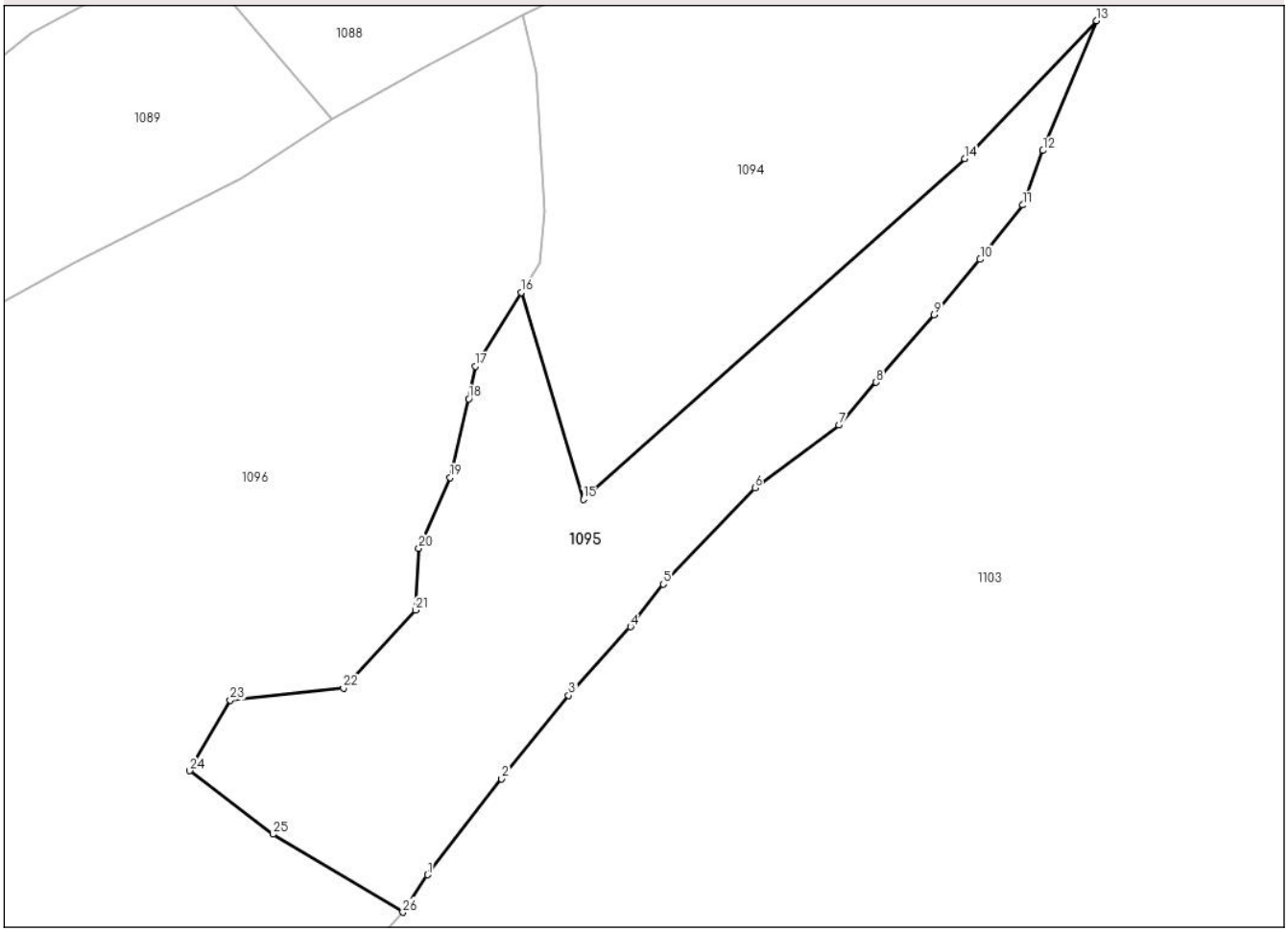

Date referitoare la teren

Crt	Categorie folosință	Intra vilan	Suprafaţa (mp)	Tarla	Parcelă	Nr. topo	Observaţii / Referinţe
1	padure	NU	3.166	-	-	-	

Lungime Segmente

1) Valorile lungimilor segmentelor sunt obţinute din proiecţie în plan.

Punct început	X / Y	Punct sfârşit	X / Y	Lungime segment (** (m)
1	516.221,682 650.370,523	2	516.231,891 650.383,733	16.695
3	516.241,112 650.395,217	4	516.249,645 650.404,675	12.738
5	516.254,178 650.410,537	6	516.266,792 650.423,783	18.291
7	516.278,382 650.432,427	8	516.283,512 650.438,324	7.816
9	516.291,51 650.447,641	10	516.297,825 650.455,235	9.877

Punct început	X / Y	Punct sfârşit	X / Y	Lungime segment (** (m)
2	516.231,891 650.383,733	3	516.241,112 650.395,217	14.728
4	516.249,645 650.404,675	5	516.254,178 650.410,537	7.41
6	516.266,792 650.423,783	7	516.278,382 650.432,427	14.458
8	516.283,512 650.438,324	9	516.291,51 650.447,641	12.279
10	516.297,825 650.455,235	11	516.303,734 650.462,725	9.54

Document care conține date cu caracter personal, protejat de prevederile Regulamentului (UE) nr. 679/2016 și Legii 190/2018

Punct început	X / Y	Punct sfârşit	X / Y	Lungime segment (** (m)
11	516.303,734 650.462,725	12	516.306,492 650.470,228	7.994
13	516.313,85 650.488,095	14	516.295,694 650.469,112	26.268
15	516.243,154 650.422,204	16	516.234,616 650.450,698	29.746
17	516.228,25 650.440,532	18	516.227,353 650.436,065	4.556
19	516.224,808 650.425,207	20	516.220,485 650.415,487	10.638
21	516.220,012 650.406,95	22	516.210,113 650.396,245	14.58
23	516.194,492 650.394,552	24	516.188,916 650.384,866	11.176
25	516.200,379 650.376,109	26	516.218,28 650.365,383	20.868

Punct început	X / Y	Punct sfârşit	X / Y	Lungime segment (** (m)
12	516.306,492 650.470,228	13	516.313,85 650.488,095	19.323
14	516.295,694 650.469,112	15	516.243,154 650.422,204	70.433
16	516.234,616 650.450,698	17	516.228,25 650.440,532	11.995
18	516.227,353 650.436,065	19	516.224,808 650.425,207	11.152
20	516.220,485 650.415,487	21	516.220,012 650.406,95	8.55
22	516.210,113 650.396,245	23	516.194,492 650.394,552	15.712
24	516.188,916 650.384,866	25	516.200,379 650.376,109	14.425
26	516.218,28 650.365,383	1	516.221,682 650.370,523	6.164

** Lungimile segmentelor sunt determinate în planul de proiecţie Stereo 70 şi sunt rotunjite la 1 milimetru.
*** Distanţa dintre puncte este formată din segmente cumulate ce sunt mai mici decât valoarea 1 milimetru.

Document care conține date cu caracter personal, protejat de prevederile Regulamentului (UE) nr. 679/2016 și Legii 190/2018

DATE DESPRE IMOBILUL NR. 1096

Oficiul de Cadastru şi Publicitate Imobiliară SUCEAVA
Biroul de Cadastru şi Publicitate Imobiliară Vatra Dornei

A. Partea I. Descrierea imobilului

Nr. CF vechi:2882
Nr. cadastral vechi:5049

TEREN Extravilan

Adresa: Jud. Suceava

Nr. Crt	Nr cadastral Nr. topografic	Suprafaţa* (mp)	Observaţii / Referinţe
A1	32001	Din acte: 10.000 Masurata: 10.173	Sector cadastral:22 Teren neimprejmuit;

B. Partea II. Proprietari şi acte

Inscrieri privitoare la dreptul de proprietate şi alte drepturi reale		Referinţe
6186 / 19/10/2007		
Hotarare Judecatoreasca nr. 103, din 06/02/2007 emis de Judecătoria Vatra Dornei;		
B2	Intabulare, drept de PROPRIETATE, dobandit prin Hotarare Judecatoreasca, cota actuala 1/2, cota initiala 1/2	A1
	1) **DANEA DOREL**, Lipsa CNP	
	OBSERVATII: (provenita din conversia CF 2882)	
13454 / 07/09/2018		
Act Notarial nr. 71, din 17/07/2002 emis de BNP Nicolai Rotaru (act notarial nr 2199 din 06.09.2018, emis de BIN Rotaru Raul Gabriel;act notarial nr 80 din 06.09.2018, emis de Rotaru RAUL- GABRIEL);		
B3	Intabulare, drept de PROPRIETATE, dobandit prin Succesiune, cota actuala 1/2, cota initiala 1/2	A1
	1) **DANEA FELICIA**	

C. Partea III. SARCINI .

Inscrieri privind dezmembramintele dreptului de proprietate, drepturi reale de garanţie şi sarcini	Referinţe
NU SUNT	

Document care conține date cu caracter personal, protejat de prevederile Regulamentului (UE) nr. 679/2016 și Legii 190/2018

Anexa Nr. 1 La Partea I

Teren

Nr cadastral	Suprafaţa (mp)*	Observaţii / Referinţe
32001	Din acte: 10.000 Masurata: 10.173	

* Suprafaţa este determinată in planul de proiecţie Stereo 70.

DETALII LINIARE IMOBIL

Date referitoare la teren

Crt	Categorie folosinţă	Intra vilan	Suprafaţa (mp)	Tarla	Parcelă	Nr. topo	Observaţii / Referinţe
1	padure	NU	10.173	-	-	-	

Lungime Segmente

1) Valorile lungimilor segmentelor sunt obţinute din proiecţie în plan.

Punct început	X / Y	Punct sfârşit	X / Y	Lungime segment (** (m)
1	516.201,347 650.347,024	2	516.218,28 650.365,383	24.976
3	516.200,379 650.376,109	4	516.188,916 650.384,866	14.425
5	516.194,492 650.394,552	6	516.210,113 650.396,245	15.712
7	516.220,012 650.406,95	8	516.220,485 650.415,487	8.55

Punct început	X / Y	Punct sfârşit	X / Y	Lungime segment (** (m)
2	516.218,28 650.365,383	3	516.200,379 650.376,109	20.868
4	516.188,916 650.384,866	5	516.194,492 650.394,552	11.176
6	516.210,113 650.396,245	7	516.220,012 650.406,95	14.58
8	516.220,485 650.415,487	9	516.224,808 650.425,207	10.638

Document care conține date cu caracter personal, protejat de prevederile Regulamentului (UE) nr. 679/2016 și Legii 190/2018

Punct început	X / Y	Punct sfârşit	X / Y	Lungime segment (** (m)
9	516.224,808 650.425,207	10	516.227,353 650.436,065	11.152
11	516.228,25 650.440,532	12	516.234,616 650.450,698	11.995
13	516.237,11 650.454,681	14	516.237,875 650.461,954	7.313
15	516.236,634 650.481,1	16	516.234,753 650.488,94	8.062
17	516.220,975 650.481,554	18	516.208,56 650.474,469	14.294
19	516.196,04 650.466,435	20	516.173,255 650.454,874	25.55
21	516.161,337 650.448,352	22	516.141,236 650.436,632	23.268
23	516.133,121 650.432,535	24	516.110,368 650.420,665	25.663
25	516.098,106 650.414,168	26	516.184,325 650.328,59	121.48
27	516.199,015 650.346,101	1	516.201,347 650.347,024	2.508

Punct început	X / Y	Punct sfârşit	X / Y	Lungime segment (** (m)
10	516.227,353 650.436,065	11	516.228,25 650.440,532	4.556
12	516.234,616 650.450,698	13	516.237,11 650.454,681	4.699
14	516.237,875 650.461,954	15	516.236,634 650.481,1	19.186
16	516.234,753 650.488,94	17	516.220,975 650.481,554	15.633
18	516.208,56 650.474,469	19	516.196,04 650.466,435	14.876
20	516.173,255 650.454,874	21	516.161,337 650.448,352	13.586
22	516.141,236 650.436,632	23	516.133,121 650.432,535	9.091
24	516.110,368 650.420,665	25	516.098,106 650.414,168	13.877
26	516.184,325 650.328,59	27	516.199,015 650.346,101	22.857

** Lungimile segmentelor sunt determinate în planul de proiecţie Stereo 70 şi sunt rotunjite la 1 milimetru.
*** Distanţa dintre puncte este formată din segmente cumulate ce sunt mai mici decât valoarea 1 milimetru.

Document care conține date cu caracter personal, protejat de prevederile Regulamentului (UE) nr. 679/2016 și Legii 190/2018

DATE DESPRE IMOBILUL NR. 1097

Oficiul de Cadastru şi Publicitate Imobiliară SUCEAVA
Biroul de Cadastru şi Publicitate Imobiliară Vatra Dornei

A. Partea I. Descrierea imobilului

TEREN Extravilan

Adresa: Jud. Suceava

Nr. Crt	Nr cadastral Nr. topografic	Suprafaţa* (mp)	Observaţii / Referinţe
A1	39335	5.000	Sector cadastral:22 Teren neimprejmuit;

B. Partea II. Proprietari şi acte

Inscrieri privitoare la dreptul de proprietate şi alte drepturi reale		Referinţe
18433 / 12/12/2018		
Act Notarial nr. 80, din 06/09/2018 emis de BIN ROTARU RAUL GABRIEL;		
B2	Intabulare, drept de PROPRIETATE, dobandit prin Succesiune, cota actuala 1/1, cota initiala 1/1	A1
	1) **DANEA FELICIA**	

C. Partea III. SARCINI .

Inscrieri privind dezmembramintele dreptului de proprietate, drepturi reale de garanţie şi sarcini	Referinţe
NU SUNT	

Anexa Nr. 1 La Partea I

Teren

Nr cadastral	Suprafaţa (mp)*	Observaţii / Referinţe
39335	5.000	

* Suprafaţa este determinată in planul de proiecţie Stereo 70.

DETALII LINIARE IMOBIL

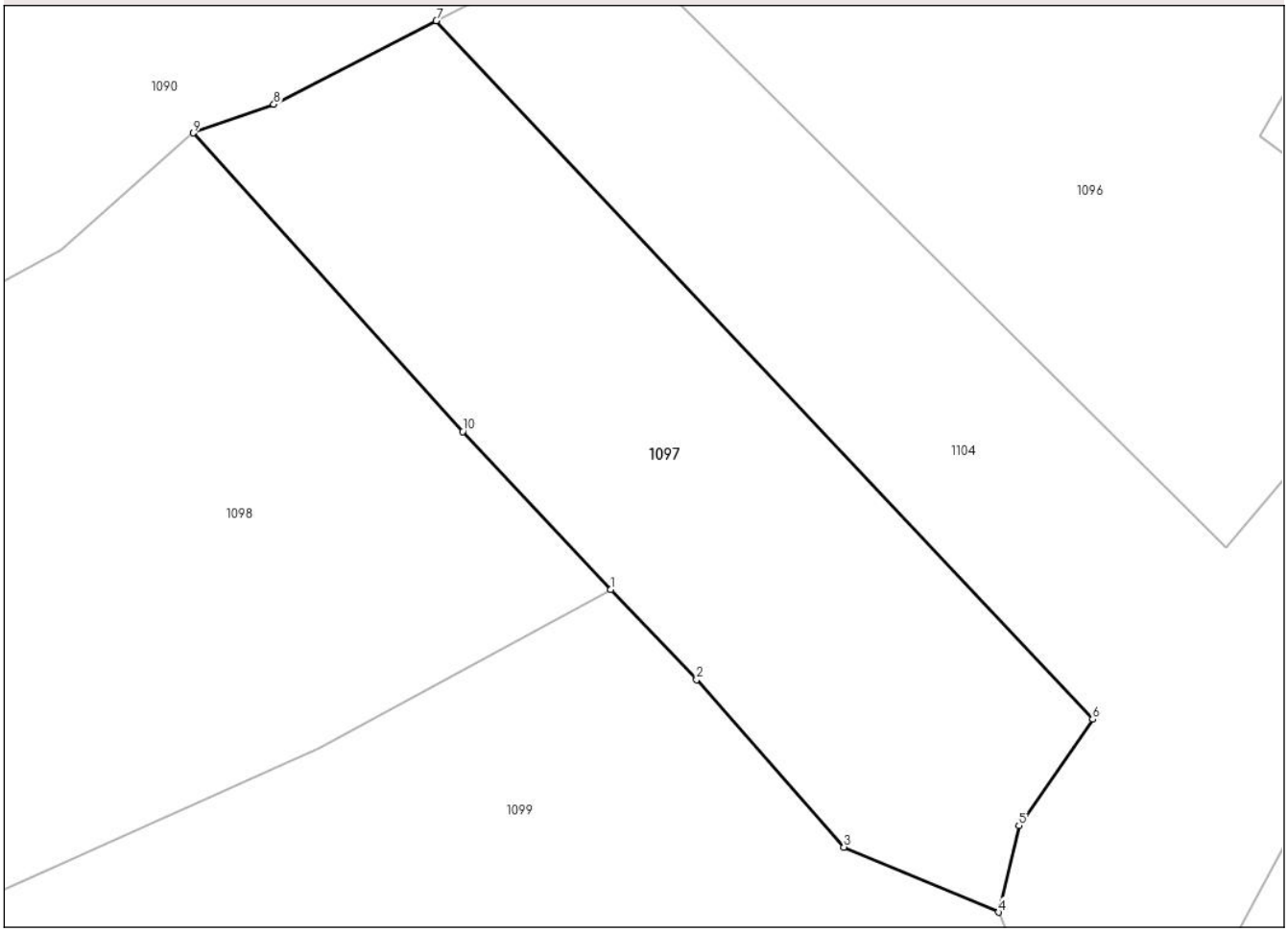

Date referitoare la teren

Crt	Categorie folosință	Intra vilan	Suprafaţa (mp)	Tarla	Parcelă	Nr. topo	Observaţii / Referinţe
1	padure	NU	5.000	-	-	-	

Lungime Segmente
1) Valorile lungimilor segmentelor sunt obţinute din proiecţie în plan.

Punct început	X / Y	Punct sfârşit	X / Y	Lungime segment (** (m)
1	516.099,925 650.322,782	2	516.111,708 650.310,425	17.074
2	516.111,708 650.310,425	3	516.131,895 650.287,518	30.533
3	516.131,895 650.287,518	4	516.153,106 650.278,6	23.01
4	516.153,106 650.278,6	5	516.155,888 650.290,448	12.17
5	516.155,888 650.290,448	6	516.165,976 650.305,011	17.716

Document care conține date cu caracter personal, protejat de prevederile Regulamentului (UE) nr. 679/2016 și Legii 190/2018

Punct început	X / Y	Punct sfârşit	X / Y	Lungime segment (** (m)
6	516.165,976 650.305,011	7	516.076,039 650.400,614	131.258
7	516.076,039 650.400,614	8	516.053,79 650.389,167	25.021
8	516.053,79 650.389,167	9	516.042,786 650.385,263	11.676
9	516.042,786 650.385,263	10	516.079,666 650.344,373	55.065
10	516.079,666 650.344,373	1	516.099,925 650.322,782	29.607

** Lungimile segmentelor sunt determinate în planul de proiecţie Stereo 70 şi sunt rotunjite la 1 milimetru.
*** Distanţa dintre puncte este formată din segmente cumulate ce sunt mai mici decât valoarea 1 milimetru.

Document care conține date cu caracter personal, protejat de prevederile Regulamentului (UE) nr. 679/2016 și Legii 190/2018

DATE DESPRE IMOBILUL NR. 1098

Oficiul de Cadastru şi Publicitate Imobiliară SUCEAVA
Biroul de Cadastru şi Publicitate Imobiliară Vatra Dornei

A. Partea I. Descrierea imobilului

TEREN Extravilan

Adresa: Jud. Suceava

Nr. Crt	Nr cadastral Nr. topografic	Suprafaţa* (mp)	Observaţii / Referinţe
A1	39928	8.000	Sector cadastral:22 Teren neimprejmuit;

B. Partea II. Proprietari şi acte

Inscrieri privitoare la dreptul de proprietate şi alte drepturi reale		Referinţe
9453 / 16/06/2021		
Act Administrativ nr. 914, din 25/06/2007 emis de COMISIA JUDETEAN SUCEAVA;		
B1	Intabulare, drept de PROPRIETATE, dobandit prin Reconstituire, cota actuala 1/2, cota initiala 1/1	A1
	1) **CANDREA ILIE** 2) **NEGREA CRISTIAN** 3) **NEGREA CRISTINA**	
Act Notarial nr. 79, din 06/09/2018 emis de BIN ROTARU RAUL GABRIEL;		
B3	Intabulare, drept de PROPRIETATE, dobandit prin Succesiune, cota actuala 3/8, cota initiala 3/8	A1
	1) **DANEA FELICIA**	
Act Notarial nr. 80, din 06/09/2018 emis de BIN ROTARU RAUL GABRIEL;		
B4	Intabulare, drept de PROPRIETATE, dobandit prin Succesiune, cota actuala 1/8, cota initiala 1/8	A1
	1) **DANEA FELICIA**	

C. Partea III. SARCINI .

Inscrieri privind dezmembramintele dreptului de proprietate, drepturi reale de garanţie şi sarcini	Referinţe
NU SUNT	

Document care conține date cu caracter personal, protejat de prevederile Regulamentului (UE) nr. 679/2016 și Legii 190/2018

Anexa Nr. 1 La Partea I

Teren

Nr cadastral	Suprafaţa (mp)*	Observaţii / Referinţe
39928	8.000	

* Suprafaţa este determinată in planul de proiecţie Stereo 70.

DETALII LINIARE IMOBIL

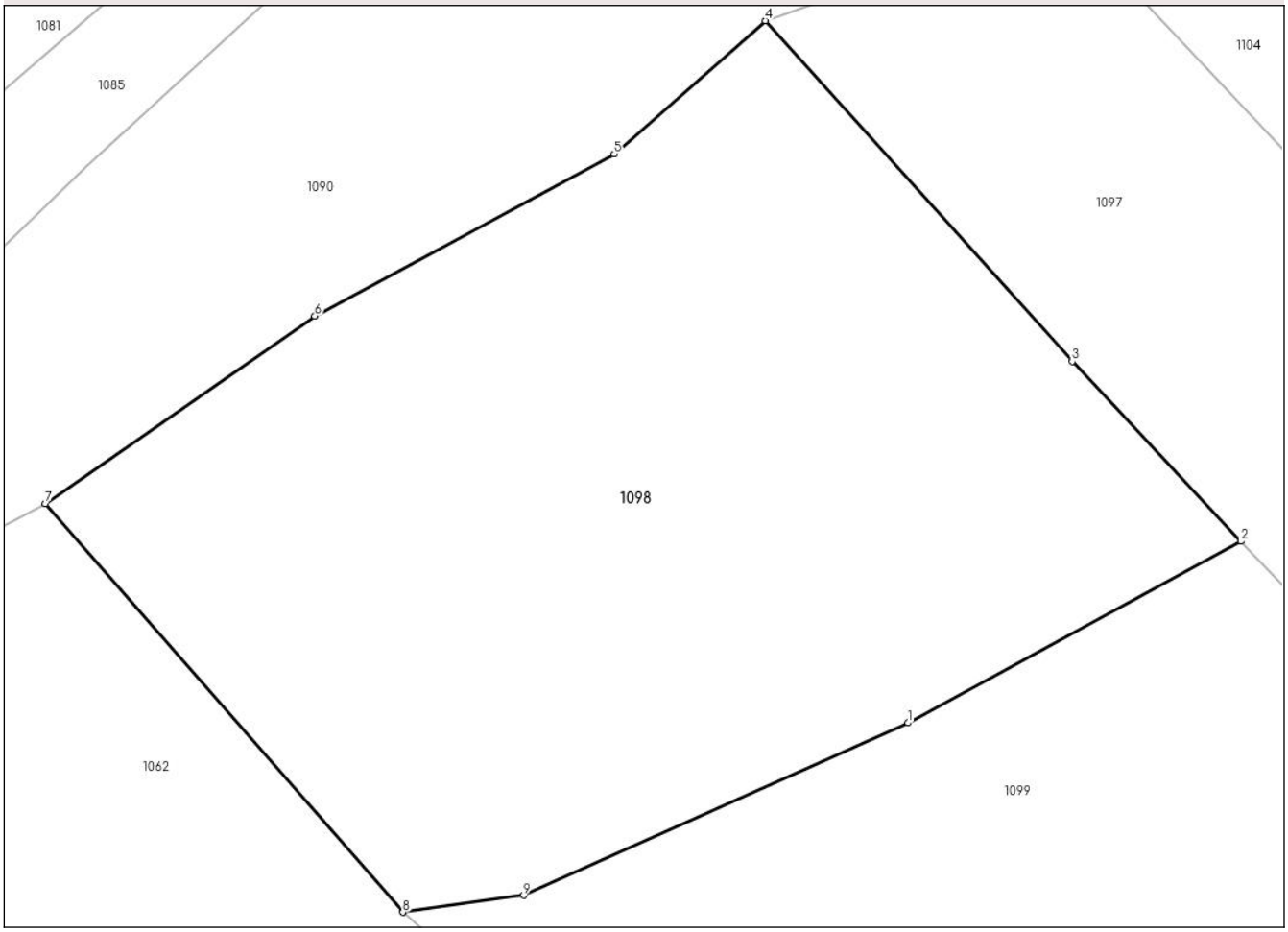

Date referitoare la teren

Crt	Categorie folosință	Intra vilan	Suprafaţa (mp)	Tarla	Parcelă	Nr. topo	Observaţii / Referinţe
1	padure	NU	8.000	-	-	-	

Lungime Segmente
1) Valorile lungimilor segmentelor sunt obţinute din proiecţie în plan.

Punct început	X / Y	Punct sfârşit	X / Y	Lungime segment (** (m)
1	516.059,939 650.300,992	2	516.099,925 650.322,782	45.538
2	516.099,925 650.322,782	3	516.079,666 650.344,373	29.607
3	516.079,666 650.344,373	4	516.042,786 650.385,263	55.065
4	516.042,786 650.385,263	5	516.024,636 650.369,272	24.19
5	516.024,636 650.369,272	6	515.988,677 650.349,814	40.886

Document care conține date cu caracter personal, protejat de prevederile Regulamentului (UE) nr. 679/2016 și Legii 190/2018

Punct început	X / Y	Punct sfârşit	X / Y	Lungime segment (** (m)
6	515.988,677 650.349,814	7	515.956,305 650.327,319	39.42
7	515.956,305 650.327,319	8	515.999,254 650.278,265	65.199
8	515.999,254 650.278,265	9	516.013,744 650.280,293	14.631
9	516.013,744 650.280,293	1	516.059,939 650.300,992	50.62

** Lungimile segmentelor sunt determinate în planul de proiecţie Stereo 70 şi sunt rotunjite la 1 milimetru.
*** Distanţa dintre puncte este formată din segmente cumulate ce sunt mai mici decât valoarea 1 milimetru.

Document care conține date cu caracter personal, protejat de prevederile Regulamentului (UE) nr. 679/2016 și Legii 190/2018

DATE DESPRE IMOBILUL NR. 1099

Oficiul de Cadastru şi Publicitate Imobiliară SUCEAVA
Biroul de Cadastru şi Publicitate Imobiliară Vatra Dornei

A. Partea I. Descrierea imobilului

TEREN Extravilan

Adresa: Jud. Suceava

Nr. Crt	Nr cadastral Nr. topografic	Suprafaţa* (mp)	Observaţii / Referinţe
A1	32025	Din acte: 10.481 Masurata: 10.480	Sector cadastral:22 Teren neimprejmuit;

B. Partea II. Proprietari şi acte

Inscrieri privitoare la dreptul de proprietate şi alte drepturi reale		Referinţe
1612 / 06/02/2012		
Act Administrativ nr. 917, din 12/01/2008 emis de COMISIA JUDETEANA SUCEAVA;		
B1	Intabulare, drept de PROPRIETATEcote nedeterminate, dobandit prin Reconstituire, cota actuala 3/8, cota initiala 1/1	A1
	1) **DANEA FELICIA**	
10601 / 04/09/2012		
Act Notarial nr. 2100, din 03/09/2012 emis de ROTARU RAUL-GABRIEL;		
B2	Intabulare, drept de PROPRIETATEbun comun, dobandit prin Conventie, cota actuala 1/2, cota initiala 1/2	A1
	1) **DANEA DOREL**, soţ 2) **DANEA FELICIA**, soţie	
13464 / 07/09/2018		
Act Notarial nr. 80, din 06/09/2018 emis de Rotaru RAUL- GABRIEL;		
B3	Intabulare, drept de PROPRIETATE, dobandit prin Succesiune, cota actuala 1/8, cota initiala 1/8	A1
	1) **DANEA FELICIA**	

C. Partea III. SARCINI .

Inscrieri privind dezmembramintele dreptului de proprietate, drepturi reale de garanţie şi sarcini	Referinţe
NU SUNT	

Document care conține date cu caracter personal, protejat de prevederile Regulamentului (UE) nr. 679/2016 și Legii 190/2018

Anexa Nr. 1 La Partea I

Teren

Nr cadastral	Suprafaţa (mp)*	Observaţii / Referinţe
32025	Din acte: 10.481 Masurata: 10.480	

* Suprafaţa este determinată in planul de proiecţie Stereo 70.

DETALII LINIARE IMOBIL

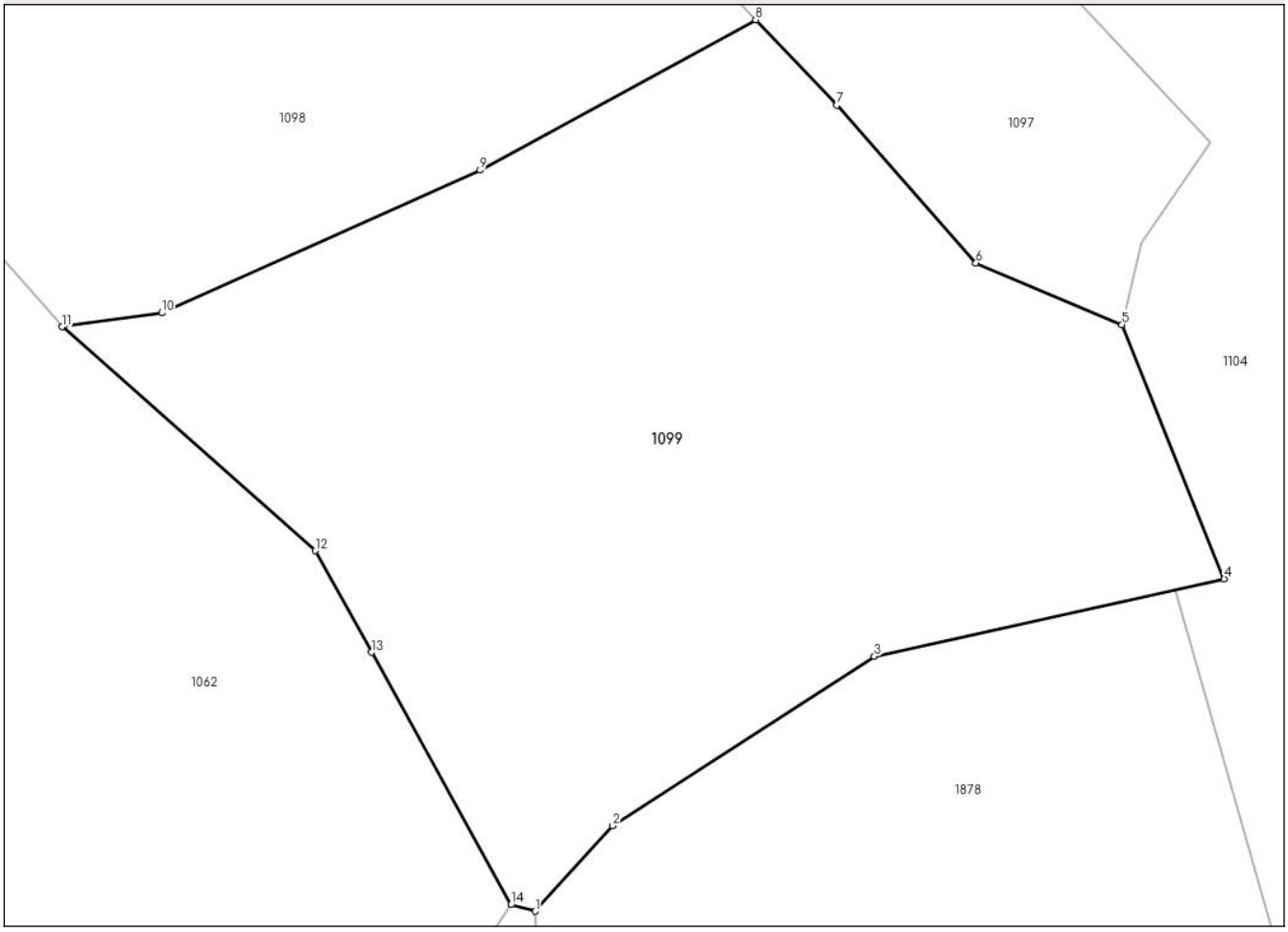

Date referitoare la teren

Crt	Categorie folosință	Intra vilan	Suprafaţa (mp)	Tarla	Parcelă	Nr. topo	Observaţii / Referinţe
1	padure	NU	10.480	-	-	-	IMOBIL SUB REGIM SILVIC

Lungime Segmente

1) Valorile lungimilor segmentelor sunt obţinute din proiecţie în plan.

Punct început	X / Y	Punct sfârşit	X / Y	Lungime segment (** (m)
1	516.067,967 650.193,556	2	516.079,173 650.205,939	16.701
2	516.079,173 650.205,939	3	516.117,166 650.230,491	45.236
3	516.117,166 650.230,491	4	516.167,936 650.241,734	52.0
4	516.167,936 650.241,734	5	516.153,106 650.278,6	39.737

Document care conține date cu caracter personal, protejat de prevederile Regulamentului (UE) nr. 679/2016 și Legii 190/2018

Punct început	X / Y	Punct sfârşit	X / Y	Lungime segment (** (m)
5	516.153,106 650.278,6	6	516.131,895 650.287,518	23.01
6	516.131,895 650.287,518	7	516.111,708 650.310,425	30.533
7	516.111,708 650.310,425	8	516.099,925 650.322,782	17.074
8	516.099,925 650.322,782	9	516.059,939 650.300,992	45.538
9	516.059,939 650.300,992	10	516.013,744 650.280,293	50.62
10	516.013,744 650.280,293	11	515.999,254 650.278,265	14.631
11	515.999,254 650.278,265	12	516.036,046 650.245,808	49.062
12	516.036,046 650.245,808	13	516.044,191 650.231,069	16.84
13	516.044,191 650.231,069	14	516.064,434 650.194,498	41.8
14	516.064,434 650.194,498	1	516.067,967 650.193,556	3.656

** Lungimile segmentelor sunt determinate în planul de proiecţie Stereo 70 şi sunt rotunjite la 1 milimetru.
*** Distanţa dintre puncte este formată din segmente cumulate ce sunt mai mici decât valoarea 1 milimetru.

Document care conține date cu caracter personal, protejat de prevederile Regulamentului (UE) nr. 679/2016 și Legii 190/2018

DATE DESPRE IMOBILUL NR. 1100

Oficiul de Cadastru şi Publicitate Imobiliară SUCEAVA
Biroul de Cadastru şi Publicitate Imobiliară Vatra Dornei

A. Partea I. Descrierea imobilului

Nr. CF vechi:3536
Nr. cadastral vechi:5131

TEREN Extravilan

Adresa: Jud. Suceava

Nr. Crt	Nr cadastral Nr. topografic	Suprafaţa* (mp)	Observaţii / Referinţe
A1	31374	5.037	Sector cadastral:22 Teren neimprejmuit; Diferenta de suprafata se regaseste pe raza UAT Poiana Stampei (Cadastru Sistematic ID 88_S07)

B. Partea II. Proprietari şi acte

Inscrieri privitoare la dreptul de proprietate şi alte drepturi reale		Referinţe
6579 / 28/08/2008		
Act Notarial nr. 2107, din 26/08/2007 emis de BNP-Vasiluţ Niculina, V.Dornei;		
B1	Intabulare, drept de PROPRIETATE, bun comun, prin cumpărare, dobandit prin Conventie, cota actuala 1/1, cota initiala 1/1	A1
	1) **CARP SOFRONIA**, Lipsa CNP,soţie 2) **CARP MIHAI**, Lipsa CNP,soţ	
	OBSERVATII: (provenita din conversia CF 3536)	

C. Partea III. SARCINI .

Inscrieri privind dezmembramintele dreptului de proprietate, drepturi reale de garanţie şi sarcini	Referinţe
NU SUNT	

Document care conține date cu caracter personal, protejat de prevederile Regulamentului (UE) nr. 679/2016 și Legii 190/2018

Anexa Nr. 1 La Partea I

Teren

Nr cadastral	Suprafaţa (mp)*	Observaţii / Referinţe
31374	5.037	Diferenta de suprafata se regaseste pe raza UAT Poiana Stampei (Cadastru Sistematic ID 88_S07)

* Suprafaţa este determinată in planul de proiecţie Stereo 70.

DETALII LINIARE IMOBIL

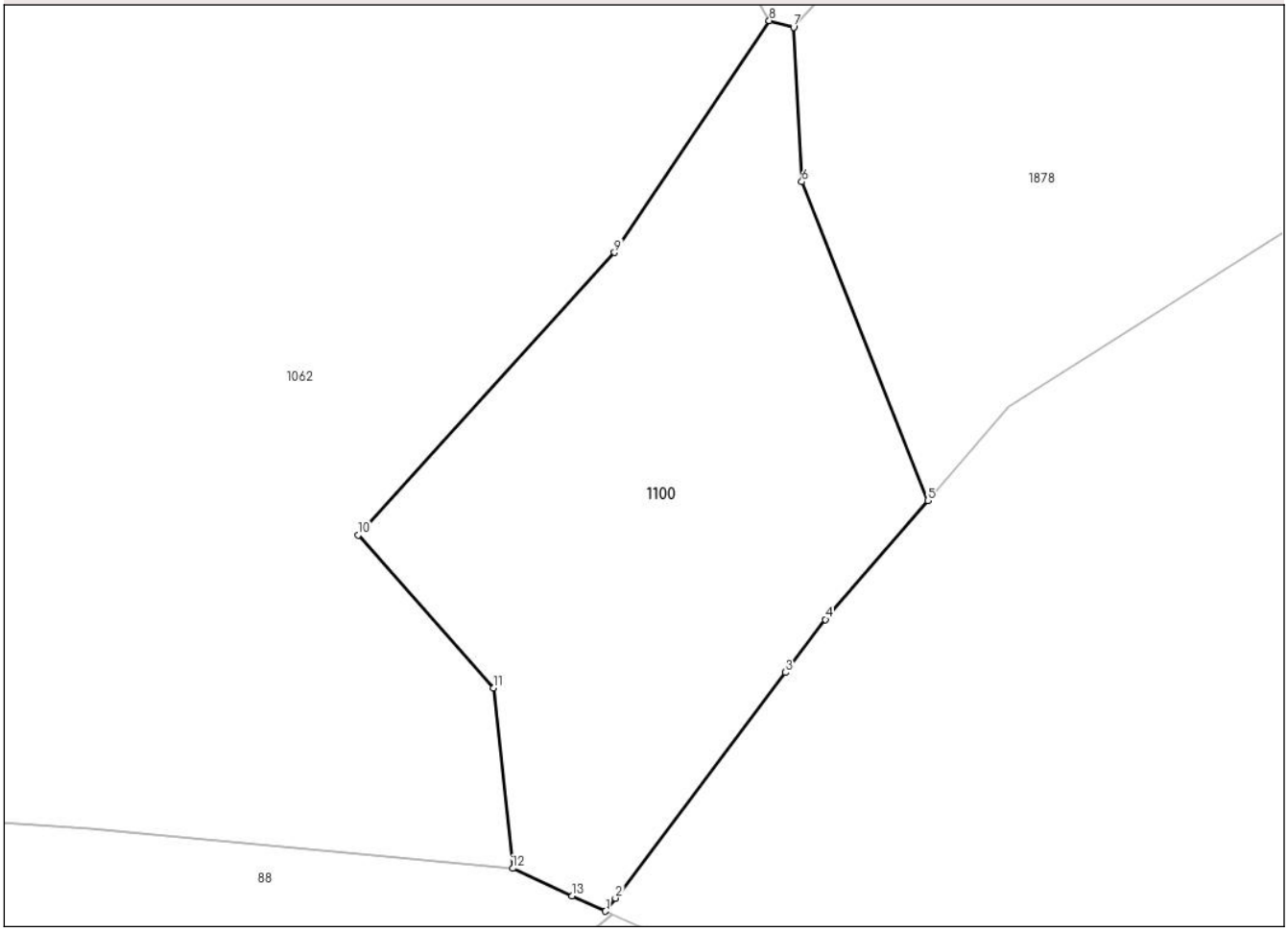

Date referitoare la teren

Crt	Categorie folosință	Intra vilan	Suprafaţa (mp)	Tarla	Parcelă	Nr. topo	Observaţii / Referinţe
1	padure	NU	5.037	-	-	-	parcela 1

Lungime Segmente
1) Valorile lungimilor segmentelor sunt obţinute din proiecţie în plan.

Punct început	X / Y	Punct sfârşit	X / Y	Lungime segment (** (m)
1	516.040,688 650.065,314	2	516.042,12 650.067,214	2.379
2	516.042,12 650.067,214	3	516.066,787 650.099,94	40.981
3	516.066,787 650.099,94	4	516.072,581 650.107,626	9.625
4	516.072,581 650.107,626	5	516.087,421 650.124,902	22.775
5	516.087,421 650.124,902	6	516.069,165 650.171,116	49.689

Document care conține date cu caracter personal, protejat de prevederile Regulamentului (UE) nr. 679/2016 și Legii 190/2018

Punct început	X / Y	Punct sfârşit	X / Y	Lungime segment (** (m)
6	516.069,165 650.171,116	7	516.067,967 650.193,556	22.472
7	516.067,967 650.193,556	8	516.064,434 650.194,498	3.656
8	516.064,434 650.194,498	9	516.041,976 650.160,866	40.441
9	516.041,976 650.160,866	10	516.004,829 650.119,902	55.299
10	516.004,829 650.119,902	11	516.024,449 650.097,727	29.609
11	516.024,449 650.097,727	12	516.027,225 650.071,527	26.347
12	516.027,225 650.071,527	13	516.035,824 650.067,558	9.471
13	516.035,824 650.067,558	1	516.040,688 650.065,314	5.357

** Lungimile segmentelor sunt determinate în planul de proiecţie Stereo 70 şi sunt rotunjite la 1 milimetru.
*** Distanţa dintre puncte este formată din segmente cumulate ce sunt mai mici decât valoarea 1 milimetru.

Document care conține date cu caracter personal, protejat de prevederile Regulamentului (UE) nr. 679/2016 și Legii 190/2018

DATE DESPRE IMOBILUL NR. 1101

Oficiul de Cadastru şi Publicitate Imobiliară SUCEAVA
Biroul de Cadastru şi Publicitate Imobiliară Vatra Dornei

A. Partea I. Descrierea imobilului

TEREN Necunoscut

Adresa: Loc. Dealu Floreni, Jud. Suceava

Nr. Crt	Nr cadastral Nr. topografic	Suprafaţa* (mp)	Observaţii / Referinţe
A1	40071	Din acte: 14.701 Masurata: 14.653	Sector cadastral:22 Teren imprejmuit;

B. Partea II. Proprietari şi acte

Inscrieri privitoare la dreptul de proprietate şi alte drepturi reale		Referinţe
21053 / 20/12/2021		
Act Administrativ nr. 9972, din 14/10/2021 emis de Comuna Dorna Candrenilor (Adeverinta posesie ; act administrativ nr 523 din 20.01.2022, emis de Apele Romane - Suceava;act notarial nr 2969 din 23.11.2021, emis de BIN Vasilut Niculina);		
B1	se noteaza posesia ca bun propriu	A1
	1) **DOROFTIESE CRIZANTEL**	
Act Normativ nr. 17, din 07/03/2014 emis de Parlamentul Romaniei;		
B2	Imobil aflat sub incidenta art.3 alin.(1) din Legea nr.17/2014	A1
/		
Act Normativ nr. 7, din 13/03/1996 emis de Parlamentul Romaniei;		
B3	Intabulare, drept de PROPRIETATE, dobandit prin Lege, cota actuala 1/1, cota initiala 1/1	A1
	1) **NEIDENTIFICAT NEIDENTIFICAT**	

C. Partea III. SARCINI .

Inscrieri privind dezmembramintele dreptului de proprietate, drepturi reale de garanţie şi sarcini	Referinţe
NU SUNT	

Anexa Nr. 1 La Partea I

Teren

Nr cadastral	Suprafaţa (mp)*	Observaţii / Referinţe
40071	Din acte: 14.701 Masurata: 14.653	

* Suprafaţa este determinată in planul de proiecţie Stereo 70.

DETALII LINIARE IMOBIL

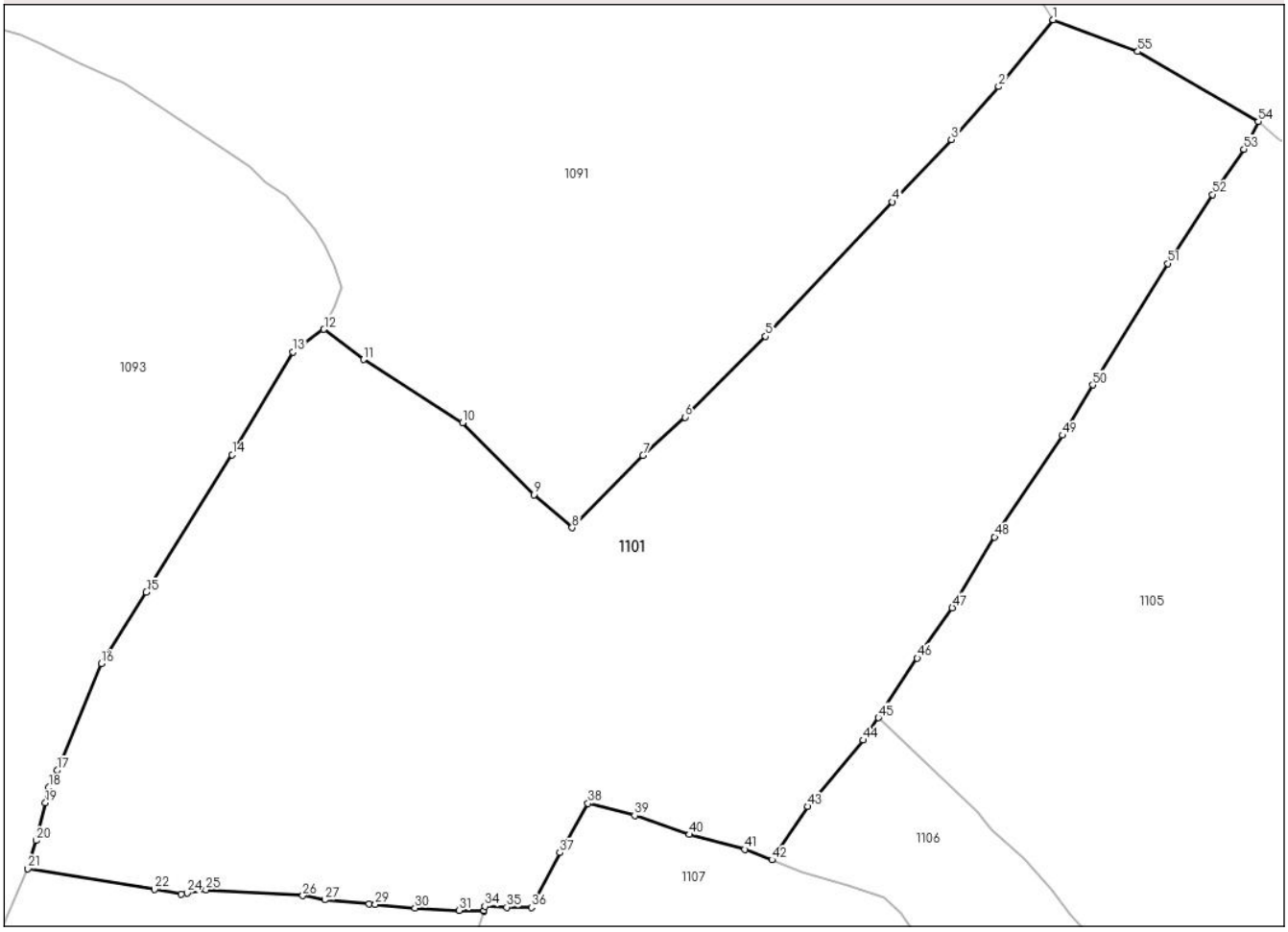

Date referitoare la teren

Crt	Categorie folosinţă	Intra vilan	Suprafaţa (mp)	Tarla	Parcelă	Nr. topo	Observaţii / Referinţe
1	faneata	NU	14.649	-	-	-	Extravilan, imprejmuit cu gard din lemn.
2	faneata	DA	4	-	-	-	

Lungime Segmente

1) Valorile lungimilor segmentelor sunt obţinute din proiecţie în plan.

Punct început	X / Y	Punct sfârşit	X / Y	Lungime segment
1	516.723,635 650.876,287	2	516.714,065 650.864,596	15.108
4	516.695,472 650.844,414	5	516.673,246 650.820,905	32.352
7	516.651,792 650.800,077	8	516.639,362 650.787,411	17.746
10	516.620,167 650.805,809	11	516.602,839 650.816,824	20.533

Punct început	X / Y	Punct sfârşit	X / Y	Lungime segment
2	516.714,065 650.864,596	3	516.705,781 650.855,325	12.433
5	516.673,246 650.820,905	6	516.659,162 650.806,749	19.969
8	516.639,362 650.787,411	9	516.632,655 650.793,18	8.847
11	516.602,839 650.816,824	12	516.595,895 650.822,127	8.737

Punct început	X / Y	Punct sfârşit	X / Y	Lungime segment
3	516.705,781 650.855,325	4	516.695,472 650.844,414	15.011
6	516.659,162 650.806,749	7	516.651,792 650.800,077	9.941
9	516.632,655 650.793,18	10	516.620,167 650.805,809	17.761
12	516.595,895 650.822,127	13	516.590,45 650.818,13	6.755

Document care conține date cu caracter personal, protejat de prevederile Regulamentului (UE) nr. 679/2016 și Legii 190/2018

Punct început	X / Y	Punct sfârşit	X / Y	Lungime segment
13	516.590,45 650.818,13	14	516.579,832 650.800,177	20.858
16	516.556,922 650.763,642	17	516.549,176 650.744,974	20.211
19	516.547,103 650.739,26	20	516.545,45 650.732,669	6.795
22	516.566,21 650.724,122	23	516.570,907 650.723,329	4.763
25	516.575,28 650.724,061	26	516.592,211 650.723,028	16.962
28	516.603,849 650.721,605	29	516.604,896 650.721,513	1.051
31	516.619,559 650.720,44	32	516.623,933 650.720,308	4.376
34	516.624,112 650.721,192	35	516.627,929 650.721,002	3.822
37	516.637,202 650.730,58	38	516.642,145 650.739,201	9.938
40	516.659,922 650.733,738	41	516.669,605 650.731,148	10.023
43	516.680,627 650.738,639	44	516.690,336 650.750,256	15.14
46	516.699,829 650.764,589	47	516.705,965 650.773,409	10.744
49	516.725,241 650.803,599	50	516.730,537 650.812,405	10.276
52	516.751,561 650.845,71	53	516.757,027 650.853,652	9.641
55	516.738,448 650.870,711	1	516.723,635 650.876,287	15.828

Punct început	X / Y	Punct sfârşit	X / Y	Lungime segment
14	516.579,832 650.800,177	15	516.564,803 650.776,128	28.359
17	516.549,176 650.744,974	18	516.547,738 650.741,985	3.317
20	516.545,45 650.732,669	21	516.544,039 650.727,766	5.102
23	516.570,907 650.723,329	24	516.571,928 650.723,5	1.035
26	516.592,211 650.723,028	27	516.596,026 650.722,295	3.885
29	516.604,896 650.721,513	30	516.611,856 650.720,852	6.991
32	516.623,933 650.720,308	33	516.623,956 650.720,422	0.116
35	516.627,929 650.721,002	36	516.632,224 650.720,986	4.295
38	516.642,145 650.739,201	39	516.650,339 650.737,059	8.469
41	516.669,605 650.731,148	42	516.674,373 650.729,332	5.102
44	516.690,336 650.750,256	45	516.693,017 650.754,164	4.739
47	516.705,965 650.773,409	48	516.713,36 650.785,805	14.434
50	516.730,537 650.812,405	51	516.743,689 650.833,636	24.975
53	516.757,027 650.853,652	54	516.759,552 650.858,494	5.461

Punct început	X / Y	Punct sfârşit	X / Y	Lungime segment
15	516.564,803 650.776,128	16	516.556,922 650.763,642	14.765
18	516.547,738 650.741,985	19	516.547,103 650.739,26	2.798
21	516.544,039 650.727,766	22	516.566,21 650.724,122	22.468
24	516.571,928 650.723,5	25	516.575,28 650.724,061	3.399
27	516.596,026 650.722,295	28	516.603,849 650.721,605	7.853
30	516.611,856 650.720,852	31	516.619,559 650.720,44	7.714
33	516.623,956 650.720,422	34	516.624,112 650.721,192	0.786
36	516.632,224 650.720,986	37	516.637,202 650.730,58	10.809
39	516.650,339 650.737,059	40	516.659,922 650.733,738	10.142
42	516.674,373 650.729,332	43	516.680,627 650.738,639	11.213
45	516.693,017 650.754,164	46	516.699,829 650.764,589	12.453
48	516.713,36 650.785,805	49	516.725,241 650.803,599	21.396
51	516.743,689 650.833,636	52	516.751,561 650.845,71	14.414
54	516.759,552 650.858,494	55	516.738,448 650.870,711	24.385

**** Lungimile segmentelor sunt determinate în planul de proiecţie Stereo 70 şi sunt rotunjite la 1 milimetru.**
***** Distanţa dintre puncte este formată din segmente cumulate ce sunt mai mici decât valoarea 1 milimetru.**

Document care conține date cu caracter personal, protejat de prevederile Regulamentului (UE) nr. 679/2016 și Legii 190/2018

DATE DESPRE IMOBILUL NR. 1102

Oficiul de Cadastru şi Publicitate Imobiliară SUCEAVA
Biroul de Cadastru şi Publicitate Imobiliară Vatra Dornei

A. Partea I. Descrierea imobilului

TEREN Necunoscut

Adresa: Loc. Dealu Floreni, Nr. 83, Jud. Suceava

Nr. Crt	Nr cadastral Nr. topografic	Suprafaţa* (mp)	Observaţii / Referinţe
A1	40432	Din acte: 44.962 Masurata: 45.039	Sector cadastral:22 Teren imprejmuit;

Construcţii

Crt	Nr cadastral Nr. topografic	Adresa	Observaţii / Referinţe
A1.1	40432	Loc. Dealu Floreni, Nr. 83, Jud. Suceava	Nr. niveluri:2; S. construita la sol:138 mp; S. construita desfasurata:276 mp; Casa de locuit din lemn, construita in anul 1983, sistem P+M, suprafata desfasurata 276 mp, fara lift si fara certificat energetic.
A1.2	40432	Loc. Dealu Floreni, Nr. 83, Jud. Suceava	Nr. niveluri:1; S. construita la sol:16 mp; S. construita desfasurata:16 mp; Anexa din lemn, construita in anl 1988.
A1.3	40432	Loc. Dealu Floreni, Nr. 83, Jud. Suceava	Nr. niveluri:1; S. construita la sol:43 mp; S. construita desfasurata:43 mp; Anexa – grajd din lemn, construit in anul 1973.

B. Partea II. Proprietari şi acte

Inscrieri privitoare la dreptul de proprietate şi alte drepturi reale		Referinţe
19805 / 13/12/2022		
Act Administrativ nr. 10196 Adeverinta, din 05/12/2022 emis de Comuna Dorna Candrenilor (Adeverinta ; act notarial nr 1207 Declaratie din 07.12.2022, emis de BIN Agache Dumitrita Gabriela;inscris sub semnatura privata nr Pv din 01.12.2022, emis de PFA Irimescu Gheorghe Gabriel);		
B1	Se noteaza posesia	A1
	1) **CANDREA FLOAREA** 2) **CANDREA GRIGORE**, in devalmasie	
Act Administrativ nr. 10181 Certificat Fiscal, din 05/12/2022 emis de Comuna Dorna Candrenilor (Certificat fiscal);		
B2	Intabulare, drept de PROPRIETATE, dobandit prin Construire, cota actuala 1/1, cota initiala 1/1	A1.1, A1.2, A1.3
	1) **CANDREA FLOAREA** 2) **CANDREA GRIGORE**, bun comun	
/		
Act Normativ nr. 7, din 13/03/1996 emis de PARLAMENTUL ROMANIEI;		
B3	Intabulare, drept de PROPRIETATE, dobandit prin Lege, cota actuala 1/1, cota initiala 1/1	A1
	1) **NEIDENTIFICAT NEIDENTIFICAT**	
19805 / 13/12/2022		
Act Normativ nr. Lege 17, din 07/03/2014 emis de Parlamentul Romaniei;		
B3	Imobil aflat sub incidenta art.3 alin.1 din Lg.17/2014	A1, A1.1, A1.2, A1.3

C. Partea III. SARCINI .

Inscrieri privind dezmembramintele dreptului de proprietate, drepturi reale de garanţie şi sarcini	Referinţe
NU SUNT	

Document care conține date cu caracter personal, protejat de prevederile Regulamentului (UE) nr. 679/2016 și Legii 190/2018

Anexa Nr. 1 La Partea I

Teren

Nr cadastral	Suprafaţa (mp)*	Observaţii / Referinţe
40432	Din acte: 44.962 Masurata: 45.039	

* Suprafaţa este determinată in planul de proiecţie Stereo 70.

DETALII LINIARE IMOBIL

Date referitoare la teren

Crt	Categorie folosinţă	Intra vilan	Suprafaţa (mp)	Tarla	Parcelă	Nr. topo	Observaţii / Referinţe
1	curti constructii	DA	998	-	-	-	Imprejmuit cu gard din lemn pe laturile din exterior.
2	faneata	DA	983	-	-	-	Imprejmuit cu gard din lemn pe laturile din exterior.
3	faneata	DA	10.649	-	-	-	Imprejmuit cu gard din lemn pe laturile din exterior.
4	pasune	NU	27.922	-	-	-	
5	drum	DA	270	-	-	-	
6	faneata	DA	4.188	-	-	-	
7	faneata	NU	17	-	-	-	
8	faneata	NU	12	-	-	-	

Date referitoare la construcţii

Crt	Număr	Destinaţie construcţie	Supraf. (mp)	Situaţie juridică	Observaţii / Referinţe
A1.1	40432	constructii de locuinte	138	Cu acte	Nr. niveluri:2; S. construita la sol:138 mp; S. construita desfasurata:276 mp; Casa de locuit din lemn, construita in anul 1983, sistem P+M, suprafata desfasurata 276 mp, fara lift si fara certificat energetic.

Document care conține date cu caracter personal, protejat de prevederile Regulamentului (UE) nr. 679/2016 și Legii 190/2018

Crt	Număr	Destinaţie construcţie	Supraf. (mp)	Situaţie juridică	Observaţii / Referinţe
A1.2	40432	constructii anexa	16	Cu acte	Nr. niveluri:1; S. construita la sol:16 mp; S. construita desfasurata:16 mp; Anexa din lemn, construita in anl 1988.
A1.3	40432	constructii anexa	43	Cu acte	Nr. niveluri:1; S. construita la sol:43 mp; S. construita desfasurata:43 mp; Anexa – grajd din lemn, construit in anul 1973.

Lungime Segmente

1) Valorile lungimilor segmentelor sunt obţinute din proiecţie în plan.

Punct început	X / Y	Punct sfârşit	X / Y	Lungime segment
1	516.623,933 650.720,308	2	516.619,559 650.720,44	4.376
4	516.604,896 650.721,513	5	516.603,849 650.721,605	1.051
7	516.592,211 650.723,028	8	516.575,28 650.724,061	16.962
10	516.570,907 650.723,329	11	516.566,21 650.724,122	4.763
13	516.543,481 650.726,784	14	516.533,403 650.703,189	25.657
16	516.526,576 650.686,329	17	516.526,06 650.685,095	1.338
19	516.514,451 650.673,914	20	516.497,56 650.681,031	18.329
22	516.483,839 650.656,737	23	516.480,118 650.647,28	10.163
25	516.494,732 650.642,398	26	516.480,782 650.608,724	36.449
28	516.463,294 650.576,613	29	516.433,429 650.526,577	58.271
31	516.411,378 650.488,382	32	516.389,7 650.435,192	57.438
34	516.425,285 650.387,824	35	516.472,685 650.390,93	47.502
37	516.506,368 650.390,122	38	516.521,615 650.386,27	15.726
40	516.522,132 650.423,873	41	516.517,387 650.436,445	13.438
43	516.539,59 650.481,372	44	516.548,448 650.502,997	23.369
46	516.601,556 650.532,586	47	516.627,428 650.524,071	27.237
49	516.639,327 650.541,068	50	516.644,847 650.548,494	9.253
52	516.659,421 650.574,218	53	516.664,032 650.581,027	8.223
55	516.663,743 650.586,57	56	516.646,602 650.591,316	17.786
58	516.605,787 650.602,527	59	516.594,696 650.604,92	11.346
61	516.585,909 650.617,514	62	516.598,561 650.652,297	37.013
64	516.609,997 650.683,006	65	516.619,085 650.706,347	25.048

Punct început	X / Y	Punct sfârşit	X / Y	Lungime segment
2	516.619,559 650.720,44	3	516.611,856 650.720,852	7.714
5	516.603,849 650.721,605	6	516.596,026 650.722,295	7.853
8	516.575,28 650.724,061	9	516.571,928 650.723,5	3.399
11	516.566,21 650.724,122	12	516.544,039 650.727,766	22.468
14	516.533,403 650.703,189	15	516.527,711 650.689,047	15.245
17	516.526,06 650.685,095	18	516.520,133 650.671,815	14.543
20	516.497,56 650.681,031	21	516.491,184 650.676,109	8.055
23	516.480,118 650.647,28	24	516.485,093 650.645,847	5.177
26	516.480,782 650.608,724	27	516.480,125 650.607,518	1.373
29	516.433,429 650.526,577	30	516.429,37 650.521,216	6.724
32	516.389,7 650.435,192	33	516.368,527 650.385,87	53.675
35	516.472,685 650.390,93	36	516.488,824 650.392,682	16.234
38	516.521,615 650.386,27	39	516.533,875 650.403,382	21.051
41	516.517,387 650.436,445	42	516.529,532 650.469,606	35.315
44	516.548,448 650.502,997	45	516.584,033 650.529,473	44.354
47	516.627,428 650.524,071	48	516.634,067 650.533,384	11.437
50	516.644,847 650.548,494	51	516.649,284 650.556,991	9.586
53	516.664,032 650.581,027	54	516.666,136 650.583,997	3.64
56	516.646,602 650.591,316	57	516.612,267 650.600,895	35.646
59	516.594,696 650.604,92	60	516.582,019 650.608,458	13.161
62	516.598,561 650.652,297	63	516.599,717 650.655,452	3.36
65	516.619,085 650.706,347	1	516.623,933 650.720,308	14.779

Punct început	X / Y	Punct sfârşit	X / Y	Lungime segment
3	516.611,856 650.720,852	4	516.604,896 650.721,513	6.991
6	516.596,026 650.722,295	7	516.592,211 650.723,028	3.885
9	516.571,928 650.723,5	10	516.570,907 650.723,329	1.035
12	516.544,039 650.727,766	13	516.543,481 650.726,784	1.129
15	516.527,711 650.689,047	16	516.526,576 650.686,329	2.945
18	516.520,133 650.671,815	19	516.514,451 650.673,914	6.057
21	516.491,184 650.676,109	22	516.483,839 650.656,737	20.718
24	516.485,093 650.645,847	25	516.494,732 650.642,398	10.237
27	516.480,125 650.607,518	28	516.463,294 650.576,613	35.191
30	516.429,37 650.521,216	31	516.411,378 650.488,382	37.44
33	516.368,527 650.385,87	34	516.425,285 650.387,824	56.792
36	516.488,824 650.392,682	37	516.506,368 650.390,122	17.73
39	516.533,875 650.403,382	40	516.522,132 650.423,873	23.617
42	516.529,532 650.469,606	43	516.539,59 650.481,372	15.479
45	516.584,033 650.529,473	46	516.601,556 650.532,586	17.797
48	516.634,067 650.533,384	49	516.639,327 650.541,068	9.312
51	516.649,284 650.556,991	52	516.659,421 650.574,218	19.988
54	516.666,136 650.583,997	55	516.663,743 650.586,57	3.514
57	516.612,267 650.600,895	58	516.605,787 650.602,527	6.682
60	516.582,019 650.608,458	61	516.585,909 650.617,514	9.856
63	516.599,717 650.655,452	64	516.609,997 650.683,006	29.409

**** Lungimile segmentelor sunt determinate în planul de proiecţie Stereo 70 şi sunt rotunjite la 1 milimetru.**

***** Distanţa dintre puncte este formată din segmente cumulate ce sunt mai mici decât valoarea 1 milimetru.**

Document care conține date cu caracter personal, protejat de prevederile Regulamentului (UE) nr. 679/2016 și Legii 190/2018

DATE DESPRE IMOBILUL NR. 1103

Oficiul de Cadastru şi Publicitate Imobiliară SUCEAVA
Biroul de Cadastru şi Publicitate Imobiliară Vatra Dornei

A. Partea I. Descrierea imobilului

TEREN Necunoscut

Adresa: Loc. Dealu Floreni, Str Juncani, Nr. 85, Jud. Suceava

Nr. Crt	Nr cadastral Nr. topografic	Suprafaţa* (mp)	Observaţii / Referinţe
A1	40069	81.009	Sector cadastral:22 Teren imprejmuit;

Construcţii

Crt	Nr cadastral Nr. topografic	Adresa	Observaţii / Referinţe
A1.1	40069	Loc. Dealu Floreni, Str Juncani, Nr. 85, Jud. Suceava	Nr. niveluri:1; S. construita la sol:84 mp; S. construita desfasurata:84 mp; Casa de locuit din lemn, construita in anul 1930.
A1.2	40069	Loc. Dealu Floreni, Str Juncani, Nr. 85, Jud. Suceava	Nr. niveluri:1; S. construita la sol:111 mp; S. construita desfasurata:111 mp; Anexa- grajd din lemn, construit in anul 1930.

B. Partea II. Proprietari şi acte

Inscrieri privitoare la dreptul de proprietate şi alte drepturi reale		Referinţe
21052 / 20/12/2021		
Act Notarial nr. 2868, din 23/11/2021 emis de BIN Vasilut Niculina (Declaratie notariala ; act administrativ nr 9970 din 14.10.2021, emis de Comuna Dorna Candrenilor);		
B1	se notează POSESIA asupra terenului	A1
	1) **DOROFTIESE CRIZANTEL**	
Act Administrativ nr. 11308, din 06/12/2021 emis de Comuna Dorna Candrenilor (Certificat fiscal ; act administrativ nr 11461 din 10.12.2021, emis de Comuna Dorna Candrenilor);		
B2	Intabulare, drept de PROPRIETATE, dobandit prin Lege, cota actuala 1/1, cota initiala 1/1	A1.1, A1.2
	1) **DOROFTIESE CRIZANTEL**	
Act Normativ nr. Legea 17/2014, din 07/03/2014 emis de Parlamentul României;		
B3	imobil aflat sub incidența art.3 alin.1 din Legea 17/2014	A1
/		
Act Normativ nr. 7, din 13/03/1996 emis de PARLAMENTUL ROMANIEI;		
B4	Intabulare, drept de PROPRIETATE, dobandit prin Lege, cota actuala 1/1, cota initiala 1/1	A1
	1) **NEIDENTIFICAT NEIDENTIFICAT**	

C. Partea III. SARCINI .

Inscrieri privind dezmembramintele dreptului de proprietate, drepturi reale de garanţie şi sarcini	Referinţe
NU SUNT	

Document care conține date cu caracter personal, protejat de prevederile Regulamentului (UE) nr. 679/2016 și Legii 190/2018

Anexa Nr. 1 La Partea I

Teren

Nr cadastral	Suprafaţa (mp)*	Observaţii / Referinţe
40069	81.009	

* Suprafaţa este determinată in planul de proiecţie Stereo 70.

DETALII LINIARE IMOBIL

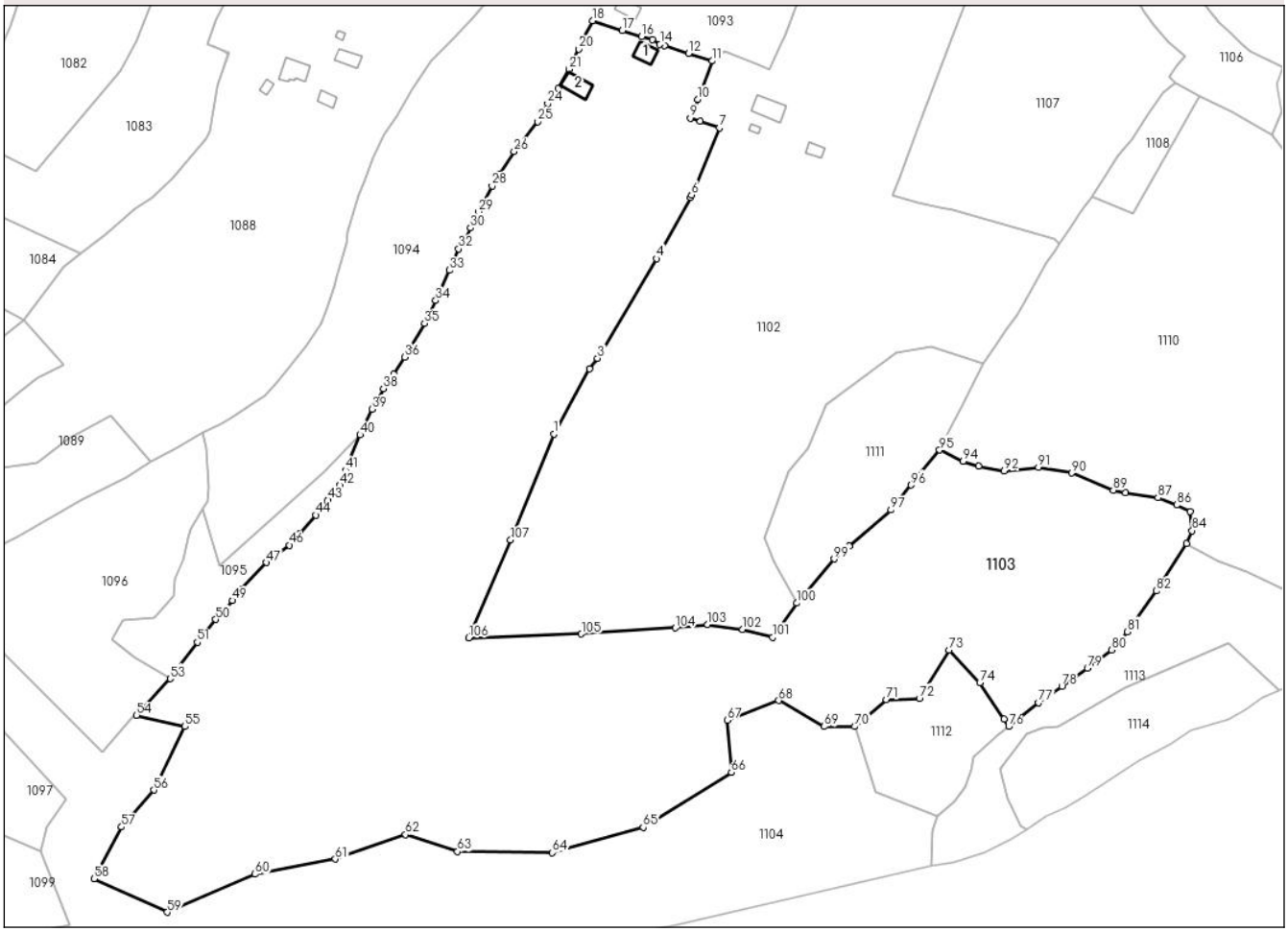

Date referitoare la teren

Crt	Categorie folosință	Intra vilan	Suprafaţa (mp)	Tarla	Parcelă	Nr. topo	Observaţii / Referinţe
1	curti constructii	DA	1.637	-	-	-	Imprejmuit cu gard din lemn pe latura din exterior.
2	faneata	DA	4.443	-	-	-	Imprejmuit cu gard din lemn pe laturile din exterior.
3	faneata	NU	62.468	-	-	-	Imprejmuit cu gard din lemn pe laturile din exterior.
4	pasune	NU	12.461	-	-	-	Imprejmuit cu gard din lemn pe laturile din exterior.

Date referitoare la construcţii

Crt	Număr	Destinaţie construcţie	Supraf. (mp)	Situaţie juridică	Observaţii / Referinţe
A1.1	40069	constructii de locuinte	84	Cu acte	Nr. niveluri:1; S. construita la sol:84 mp; S. construita desfasurata:84 mp; Casa de locuit din lemn, construita in anul 1930.
A1.2	40069	constructii anexa	111	Cu acte	Nr. niveluri:1; S. construita la sol:111 mp; S. construita desfasurata:111 mp; Anexa- grajd din lemn, construit in anul 1930.

Document care conține date cu caracter personal, protejat de prevederile Regulamentului (UE) nr. 679/2016 și Legii 190/2018

Lungime Segmente

1) Valorile lungimilor segmentelor sunt obţinute din proiecţie în plan.

Punct început	X / Y	Punct sfârşit	X / Y	Lungime segment
1	516.411,378 650.488,382	2	516.429,37 650.521,216	37.44
4	516.463,294 650.576,613	5	516.480,125 650.607,518	35.191
7	516.494,732 650.642,398	8	516.485,093 650.645,847	10.237
10	516.483,839 650.656,737	11	516.491,184 650.676,109	20.718
13	516.467,298 650.683,679	14	516.464,883 650.684,436	2.531
16	516.455,544 650.688,296	17	516.445,91 650.691,431	10.131
19	516.425,897 650.686,558	20	516.424,032 650.682,078	4.853
22	516.413,684 650.662,112	23	516.410,404 650.657,571	5.602
25	516.403,336 650.645,546	26	516.391,392 650.630,53	19.187
28	516.380,407 650.613,272	29	516.373,466 650.600,194	14.806
31	516.367,217 650.587,116	32	516.363,5 650.581,551	6.692
34	516.351,933 650.555,556	35	516.346,374 650.544,072	12.759
37	516.330,898 650.518,478	38	516.325,676 650.511,302	8.875
40	516.313,85 650.488,095	41	516.306,492 650.470,228	19.323
43	516.297,825 650.455,235	44	516.291,51 650.447,641	9.877
46	516.278,382 650.432,427	47	516.266,792 650.423,783	14.458
49	516.249,645 650.404,675	50	516.241,112 650.395,217	12.738
52	516.221,682 650.370,523	53	516.218,28 650.365,383	6.164
55	516.225,721 650.341,303	56	516.210,039 650.309,305	35.634
58	516.179,883 650.264,697	59	516.216,731 650.247,922	40.487
61	516.301,416 650.274,682	62	516.336,776 650.286,904	37.413
64	516.410,707 650.277,823	65	516.456,476 650.290,618	47.524
67	516.498,684 650.344,4	68	516.524,687 650.354,35	27.842
70	516.562,903 650.341,269	71	516.578,813 650.354,895	20.947
73	516.610,438 650.379,798	74	516.625,966 650.363,47	22.533
76	516.640,436 650.341,334	77	516.655,453 650.353,308	19.206
79	516.680,1 650.370,692	80	516.692,144 650.379,888	15.153
82	516.714,79 650.409,497	83	516.729,965 650.433,446	28.352
85	516.731,975 650.449,512	86	516.725,032 650.452,755	7.663
88	516.699,261 650.458,892	89	516.693,134 650.460,197	6.264
91	516.655,471 650.471,606	92	516.638,169 650.469,948	17.381
94	516.617,56 650.474,783	95	516.605,708 650.480,353	13.096

Punct început	X / Y	Punct sfârşit	X / Y	Lungime segment
2	516.429,37 650.521,216	3	516.433,429 650.526,577	6.724
5	516.480,125 650.607,518	6	516.480,782 650.608,724	1.373
8	516.485,093 650.645,847	9	516.480,118 650.647,28	5.177
11	516.491,184 650.676,109	12	516.479,228 650.679,942	12.555
14	516.464,883 650.684,436	15	516.461,012 650.686,916	4.597
17	516.445,91 650.691,431	18	516.430,889 650.696,319	15.796
20	516.424,032 650.682,078	21	516.419,14 650.671,875	11.315
23	516.410,404 650.657,571	24	516.408,318 650.654,683	3.563
26	516.391,392 650.630,53	27	516.384,213 650.619,253	13.368
29	516.373,466 650.600,194	30	516.369,482 650.592,102	9.02
32	516.363,5 650.581,551	33	516.358,739 650.570,789	11.768
35	516.346,374 650.544,072	36	516.336,318 650.527,086	19.739
38	516.325,676 650.511,302	39	516.319,932 650.500,923	11.862
41	516.306,492 650.470,228	42	516.303,734 650.462,725	7.994
44	516.291,51 650.447,641	45	516.283,512 650.438,324	12.279
47	516.266,792 650.423,783	48	516.254,178 650.410,537	18.291
50	516.241,112 650.395,217	51	516.231,891 650.383,733	14.728
53	516.218,28 650.365,383	54	516.201,347 650.347,024	24.976
56	516.210,039 650.309,305	57	516.193,814 650.290,774	24.63
59	516.216,731 650.247,922	60	516.260,964 650.267,061	48.196
62	516.336,776 650.286,904	63	516.362,91 650.278,43	27.474
65	516.456,476 650.290,618	66	516.500,896 650.318,227	52.301
68	516.524,687 650.354,35	69	516.547,622 650.341,324	26.376
71	516.578,813 650.354,895	72	516.595,507 650.355,485	16.704
74	516.625,966 650.363,47	75	516.638,07 650.344,953	22.122
77	516.655,453 650.353,308	78	516.667,279 650.361,59	14.438
80	516.692,144 650.379,888	81	516.700,219 650.388,959	12.144
83	516.729,965 650.433,446	84	516.732,857 650.439,803	6.984
86	516.725,032 650.452,755	87	516.715,596 650.456,363	10.102
89	516.693,134 650.460,197	90	516.672,19 650.468,849	22.661
92	516.638,169 650.469,948	93	516.625,241 650.472,239	13.129
95	516.605,708 650.480,353	96	516.591,371 650.462,767	22.69

Punct început	X / Y	Punct sfârşit	X / Y	Lungime segment
3	516.433,429 650.526,577	4	516.463,294 650.576,613	58.271
6	516.480,782 650.608,724	7	516.494,732 650.642,398	36.449
9	516.480,118 650.647,28	10	516.483,839 650.656,737	10.163
12	516.479,228 650.679,942	13	516.467,298 650.683,679	12.502
15	516.461,012 650.686,916	16	516.455,544 650.688,296	5.639
18	516.430,889 650.696,319	19	516.425,897 650.686,558	10.963
21	516.419,14 650.671,875	22	516.413,684 650.662,112	11.184
24	516.408,318 650.654,683	25	516.403,336 650.645,546	10.407
27	516.384,213 650.619,253	28	516.380,407 650.613,272	7.089
30	516.369,482 650.592,102	31	516.367,217 650.587,116	5.476
33	516.358,739 650.570,789	34	516.351,933 650.555,556	16.684
36	516.336,318 650.527,086	37	516.330,898 650.518,478	10.172
39	516.319,932 650.500,923	40	516.313,85 650.488,095	14.197
42	516.303,734 650.462,725	43	516.297,825 650.455,235	9.54
45	516.283,512 650.438,324	46	516.278,382 650.432,427	7.816
48	516.254,178 650.410,537	49	516.249,645 650.404,675	7.41
51	516.231,891 650.383,733	52	516.221,682 650.370,523	16.695
54	516.201,347 650.347,024	55	516.225,721 650.341,303	25.036
57	516.193,814 650.290,774	58	516.179,883 650.264,697	29.565
60	516.260,964 650.267,061	61	516.301,416 650.274,682	41.164
63	516.362,91 650.278,43	64	516.410,707 650.277,823	47.801
66	516.500,896 650.318,227	67	516.498,684 650.344,4	26.266
69	516.547,622 650.341,324	70	516.562,903 650.341,269	15.281
72	516.595,507 650.355,485	73	516.610,438 650.379,798	28.532
75	516.638,07 650.344,953	76	516.640,436 650.341,334	4.324
78	516.667,279 650.361,59	79	516.680,1 650.370,692	15.723
81	516.700,219 650.388,959	82	516.714,79 650.409,497	25.182
84	516.732,857 650.439,803	85	516.731,975 650.449,512	9.749
87	516.715,596 650.456,363	88	516.699,261 650.458,892	16.53
90	516.672,19 650.468,849	91	516.655,471 650.471,606	16.945
93	516.625,241 650.472,239	94	516.617,56 650.474,783	8.091
96	516.591,371 650.462,767	97	516.581,104 650.450,247	16.191

Document care conține date cu caracter personal, protejat de prevederile Regulamentului (UE) nr. 679/2016 și Legii 190/2018

Punct început	X / Y	Punct sfârşit	X / Y	Lungime segment
97	516.581,104 650.450,247	98	516.560,114 650.432,124	27.731
100	516.533,875 650.403,382	101	516.521,615 650.386,27	21.051
103	516.488,824 650.392,682	104	516.472,685 650.390,93	16.234
106	516.368,527 650.385,87	107	516.389,7 650.435,192	53.675

Punct început	X / Y	Punct sfârşit	X / Y	Lungime segment
98	516.560,114 650.432,124	99	516.552,567 650.425,609	9.97
101	516.521,615 650.386,27	102	516.506,368 650.390,122	15.726
104	516.472,685 650.390,93	105	516.425,285 650.387,824	47.502
107	516.389,7 650.435,192	1	516.411,378 650.488,382	57.438

Punct început	X / Y	Punct sfârşit	X / Y	Lungime segment
99	516.552,567 650.425,609	100	516.533,875 650.403,382	29.042
102	516.506,368 650.390,122	103	516.488,824 650.392,682	17.73
105	516.425,285 650.387,824	106	516.368,527 650.385,87	56.792

** Lungimile segmentelor sunt determinate în planul de proiecţie Stereo 70 şi sunt rotunjite la 1 milimetru.
*** Distanţa dintre puncte este formată din segmente cumulate ce sunt mai mici decât valoarea 1 milimetru.

Document care conține date cu caracter personal, protejat de prevederile Regulamentului (UE) nr. 679/2016 și Legii 190/2018

DATE DESPRE IMOBILUL NR. 1104

Oficiul de Cadastru şi Publicitate Imobiliară SUCEAVA
Biroul de Cadastru şi Publicitate Imobiliară Vatra Dornei

A. Partea I. Descrierea imobilului

TEREN Extravilan

Adresa: Jud. Suceava

Nr. Crt	Nr cadastral Nr. topografic	Suprafaţa* (mp)	Observaţii / Referinţe
A1		Din acte: 40.207 Masurata: 33.147	Sector cadastral:22 Teren neimprejmuit;

B. Partea II. Proprietari şi acte

Inscrieri privitoare la dreptul de proprietate şi alte drepturi reale		Referinţe
/		
Act Normativ nr. 7, din 13/03/1996 emis de PARLAMENTUL ROMANIEI;		
B1	Inscrierea posesiei, drept de PROPRIETATE, dobandit prin Lege, cota actuala 1/1, cota initiala 1/1	A1
	1) **NEIDENTIFICAT NEIDENTIFICAT**, PROPRIETAR NEIDENTIFICAT	
Act Normativ nr. 7, din 13/03/1996 emis de PARLAMENTUL ROMANIEI (art. 13);		
B2	Se noteaza mentiunea de proprietar neidentificat	A1

C. Partea III. SARCINI .

Inscrieri privind dezmembramintele dreptului de proprietate, drepturi reale de garanţie şi sarcini	Referinţe
NU SUNT	

Document care conține date cu caracter personal, protejat de prevederile Regulamentului (UE) nr. 679/2016 și Legii 190/2018

Anexa Nr. 1 La Partea I

Teren

Nr cadastral	Suprafaţa (mp)*	Observaţii / Referinţe
	Din acte: 40.207 Masurata: 33.147	

* Suprafaţa este determinată in planul de proiecţie Stereo 70.

DETALII LINIARE IMOBIL

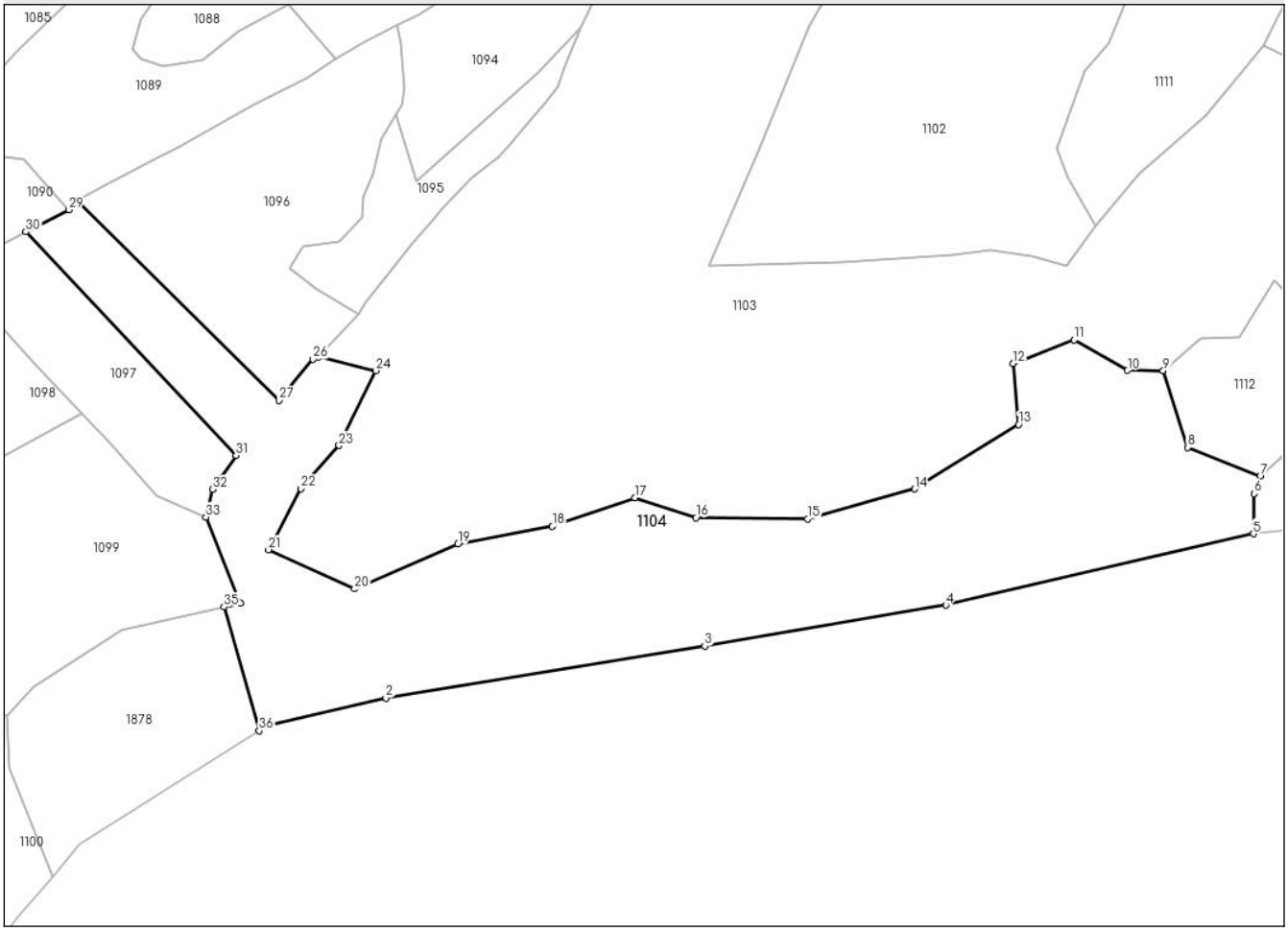

Date referitoare la teren

Crt	Categorie folosinţă	Intra vilan	Suprafaţa (mp)	Tarla	Parcelă	Nr. topo	Observaţii / Referinţe
1	padure	NU	33.147	-	-	-	

Lungime Segmente

1) Valorile lungimilor segmentelor sunt obţinute din proiecţie în plan.

Punct început	X / Y	Punct sfârşit	X / Y	Lungime segment (** (m)
1	516.179,341 650.189,383	2	516.230,141 650.201,289	52.177
3	516.366,666 650.223,514	4	516.469,854 650.240,977	104.655
5	516.601,579 650.271,46	6	516.601,854 650.288,636	17.178
7	516.604,421 650.296,059	8	516.573,281 650.308,419	33.503

Punct început	X / Y	Punct sfârşit	X / Y	Lungime segment (** (m)
2	516.230,141 650.201,289	3	516.366,666 650.223,514	138.322
4	516.469,854 650.240,977	5	516.601,579 650.271,46	135.206
6	516.601,854 650.288,636	7	516.604,421 650.296,059	7.854
8	516.573,281 650.308,419	9	516.562,903 650.341,269	34.45

Document care conține date cu caracter personal, protejat de prevederile Regulamentului (UE) nr. 679/2016 și Legii 190/2018

Punct început	X / Y	Punct sfârşit	X / Y	Lungime segment (** (m)
9	516.562,903 650.341,269	10	516.547,622 650.341,324	15.281
11	516.524,687 650.354,35	12	516.498,684 650.344,4	27.842
13	516.500,896 650.318,227	14	516.456,476 650.290,618	52.301
15	516.410,707 650.277,823	16	516.362,91 650.278,43	47.801
17	516.336,776 650.286,904	18	516.301,416 650.274,682	37.413
19	516.260,964 650.267,061	20	516.216,731 650.247,922	48.196
21	516.179,883 650.264,697	22	516.193,814 650.290,774	29.565
23	516.210,039 650.309,305	24	516.225,721 650.341,303	35.634
25	516.201,347 650.347,024	26	516.199,015 650.346,101	2.508
27	516.184,325 650.328,59	28	516.098,106 650.414,168	121.48
29	516.094,362 650.410,042	30	516.076,039 650.400,614	20.606
31	516.165,976 650.305,011	32	516.155,888 650.290,448	17.716
33	516.153,106 650.278,6	34	516.167,936 650.241,734	39.737
35	516.160,887 650.240,173	36	516.175,906 650.187,206	55.055

Punct început	X / Y	Punct sfârşit	X / Y	Lungime segment (** (m)
10	516.547,622 650.341,324	11	516.524,687 650.354,35	26.376
12	516.498,684 650.344,4	13	516.500,896 650.318,227	26.266
14	516.456,476 650.290,618	15	516.410,707 650.277,823	47.524
16	516.362,91 650.278,43	17	516.336,776 650.286,904	27.474
18	516.301,416 650.274,682	19	516.260,964 650.267,061	41.164
20	516.216,731 650.247,922	21	516.179,883 650.264,697	40.487
22	516.193,814 650.290,774	23	516.210,039 650.309,305	24.63
24	516.225,721 650.341,303	25	516.201,347 650.347,024	25.036
26	516.199,015 650.346,101	27	516.184,325 650.328,59	22.857
28	516.098,106 650.414,168	29	516.094,362 650.410,042	5.571
30	516.076,039 650.400,614	31	516.165,976 650.305,011	131.258
32	516.155,888 650.290,448	33	516.153,106 650.278,6	12.17
34	516.167,936 650.241,734	35	516.160,887 650.240,173	7.22
36	516.175,906 650.187,206	1	516.179,341 650.189,383	4.067

**** Lungimile segmentelor sunt determinate în planul de proiecţie Stereo 70 şi sunt rotunjite la 1 milimetru.**
***** Distanţa dintre puncte este formată din segmente cumulate ce sunt mai mici decât valoarea 1 milimetru.**

Document care conține date cu caracter personal, protejat de prevederile Regulamentului (UE) nr. 679/2016 și Legii 190/2018

DATE DESPRE IMOBILUL NR. 1105

Oficiul de Cadastru şi Publicitate Imobiliară SUCEAVA
Biroul de Cadastru şi Publicitate Imobiliară Vatra Dornei

A. Partea I. Descrierea imobilului

TEREN Extravilan

Adresa: Jud. Suceava

Nr. Crt	Nr cadastral Nr. topografic	Suprafaţa* (mp)	Observaţii / Referinţe
A1		19.370	Sector cadastral:22 Teren neimprejmuit; 2465 (CF E 34410), 2467 (CF E 34692), 2468 (CF E 34681)

B. Partea II. Proprietari şi acte

Inscrieri privitoare la dreptul de proprietate şi alte drepturi reale		Referinţe
/		
Act Normativ nr. 7, din 13/03/1996 emis de PARLAMENTUL ROMANIEI;		
B1	Intabulare, drept de PROPRIETATE, dobandit prin Lege, cota actuala 1/1, cota initiala 1/1	A1
	1) **NEIDENTIFICAT NEIDENTIFICAT**	
Act Administrativ nr. 2676/68, din 07/10/2024 emis de PRIMARIA COMUNEI DORNA CANDRENILOR;		
B2	SE NOTEAZA POSESIA FAPTICA IN FAVOAREA LUI	A1
	1) **IRIMESCU TOADER** 2) **IRIMESCU ZAMFIRA**	

C. Partea III. SARCINI .

Inscrieri privind dezmembramintele dreptului de proprietate, drepturi reale de garanţie şi sarcini	Referinţe
NU SUNT	

Anexa Nr. 1 La Partea I

Teren

Nr cadastral	Suprafaţa (mp)*	Observaţii / Referinţe
	19.370	2465 (CF E 34410), 2467 (CF E 34692), 2468 (CF E 34681)

* Suprafaţa este determinată in planul de proiecţie Stereo 70.

DETALII LINIARE IMOBIL

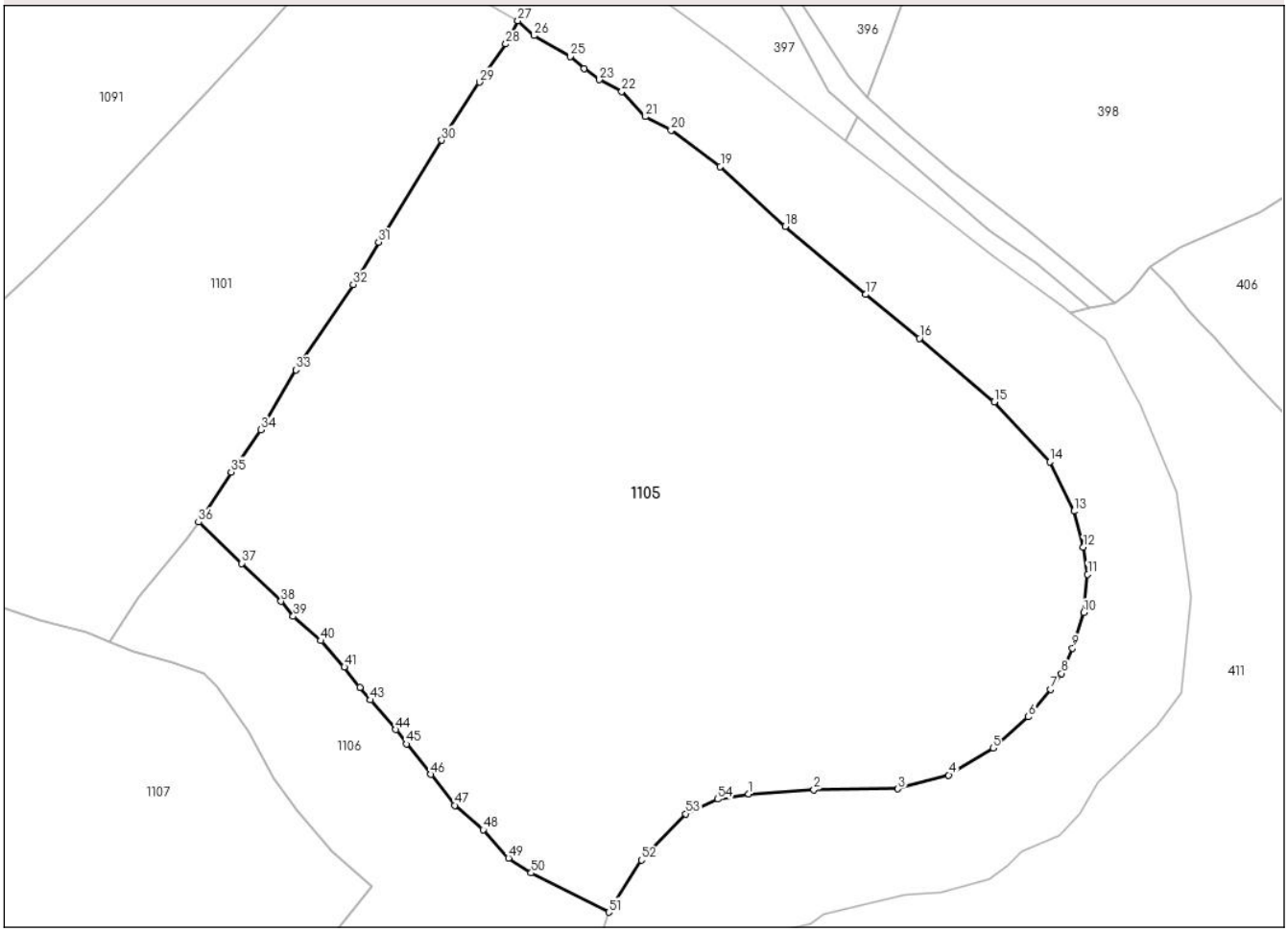

Date referitoare la teren

Crt	Categorie folosință	Intra vilan	Suprafaţa (mp)	Tarla	Parcelă	Nr. topo	Observaţii / Referinţe
1	faneata	NU	14.526	-	-	-	
2	pasune	NU	4.844	-	-	-	

Lungime Segmente

1) Valorile lungimilor segmentelor sunt obţinute din proiecţie în plan.

Punct început	X / Y	Punct sfârşit	X / Y	Lungime segment
1	516.807,632 650.697,619	2	516.821,212 650.698,448	13.605
4	516.849,322 650.701,52	5	516.858,59 650.707,117	10.827
7	516.870,477 650.719,386	8	516.872,836 650.722,656	4.032
10	516.877,424 650.735,326	11	516.878,255 650.743,311	8.028
13	516.875,383 650.756,427	14	516.870,351 650.766,715	11.453

Punct început	X / Y	Punct sfârşit	X / Y	Lungime segment
2	516.821,212 650.698,448	3	516.838,748 650.698,652	17.537
5	516.858,59 650.707,117	6	516.865,907 650.713,62	9.789
8	516.872,836 650.722,656	9	516.875,071 650.727,944	5.741
11	516.878,255 650.743,311	12	516.877,355 650.748,926	5.687
14	516.870,351 650.766,715	15	516.858,776 650.779,182	17.012

Punct început	X / Y	Punct sfârşit	X / Y	Lungime segment
3	516.838,748 650.698,652	4	516.849,322 650.701,52	10.956
6	516.865,907 650.713,62	7	516.870,477 650.719,386	7.357
9	516.875,071 650.727,944	10	516.877,424 650.735,326	7.748
12	516.877,355 650.748,926	13	516.875,383 650.756,427	7.756
15	516.858,776 650.779,182	16	516.843,201 650.792,402	20.429

Document care conține date cu caracter personal, protejat de prevederile Regulamentului (UE) nr. 679/2016 și Legii 190/2018

Punct început	X / Y	Punct sfârşit	X / Y	Lungime segment
16	516.843,201 650.792,402	17	516.831,961 650.801,532	14.481
19	516.801,725 650.828,151	20	516.791,481 650.835,678	12.712
22	516.781,188 650.843,759	23	516.776,486 650.846,198	5.297
25	516.770,464 650.851,067	26	516.762,95 650.855,418	8.683
28	516.757,027 650.853,652	29	516.751,561 650.845,71	9.641
31	516.730,537 650.812,405	32	516.725,241 650.803,599	10.276
34	516.705,965 650.773,409	35	516.699,829 650.764,589	10.744
37	516.702,056 650.745,57	38	516.710,215 650.737,672	11.356
40	516.718,531 650.729,483	41	516.723,408 650.724,007	7.333
43	516.728,858 650.717,138	44	516.734,119 650.710,994	8.089
46	516.741,392 650.701,654	47	516.746,372 650.695,209	8.145
49	516.757,617 650.684,248	50	516.762,315 650.681,165	5.619
52	516.785,27 650.683,848	53	516.794,514 650.693,462	13.337

Punct început	X / Y	Punct sfârşit	X / Y	Lungime segment
17	516.831,961 650.801,532	18	516.815,261 650.815,708	21.905
20	516.791,481 650.835,678	21	516.786,126 650.838,553	6.078
23	516.776,486 650.846,198	24	516.773,373 650.848,547	3.9
26	516.762,95 650.855,418	27	516.759,552 650.858,494	4.583
29	516.751,561 650.845,71	30	516.743,689 650.833,636	14.414
32	516.725,241 650.803,599	33	516.713,36 650.785,805	21.396
35	516.699,829 650.764,589	36	516.693,017 650.754,164	12.453
38	516.710,215 650.737,672	39	516.712,758 650.734,533	4.04
41	516.723,408 650.724,007	42	516.726,622 650.719,769	5.319
44	516.734,119 650.710,994	45	516.736,356 650.707,987	3.748
47	516.746,372 650.695,209	48	516.752,347 650.690,116	7.851
50	516.762,315 650.681,165	51	516.778,464 650.672,981	18.104
53	516.794,514 650.693,462	54	516.801,167 650.696,501	7.314

Punct început	X / Y	Punct sfârşit	X / Y	Lungime segment
18	516.815,261 650.815,708	19	516.801,725 650.828,151	18.386
21	516.786,126 650.838,553	22	516.781,188 650.843,759	7.175
24	516.773,373 650.848,547	25	516.770,464 650.851,067	3.849
27	516.759,552 650.858,494	28	516.757,027 650.853,652	5.461
30	516.743,689 650.833,636	31	516.730,537 650.812,405	24.975
33	516.713,36 650.785,805	34	516.705,965 650.773,409	14.434
36	516.693,017 650.754,164	37	516.702,056 650.745,57	12.472
39	516.712,758 650.734,533	40	516.718,531 650.729,483	7.67
42	516.726,622 650.719,769	43	516.728,858 650.717,138	3.453
45	516.736,356 650.707,987	46	516.741,392 650.701,654	8.091
48	516.752,347 650.690,116	49	516.757,617 650.684,248	7.887
51	516.778,464 650.672,981	52	516.785,27 650.683,848	12.822
54	516.801,167 650.696,501	1	516.807,632 650.697,619	6.561

** Lungimile segmentelor sunt determinate în planul de proiecţie Stereo 70 şi sunt rotunjite la 1 milimetru.
*** Distanţa dintre puncte este formată din segmente cumulate ce sunt mai mici decât valoarea 1 milimetru.

Document care conține date cu caracter personal, protejat de prevederile Regulamentului (UE) nr. 679/2016 și Legii 190/2018

DATE DESPRE IMOBILUL NR. 1106

Oficiul de Cadastru şi Publicitate Imobiliară SUCEAVA
Biroul de Cadastru şi Publicitate Imobiliară Vatra Dornei

A. Partea I. Descrierea imobilului

TEREN Necunoscut

Adresa: Loc. Dealu Floreni, Jud. Suceava

Nr. Crt	Nr cadastral Nr. topografic	Suprafaţa* (mp)	Observaţii / Referinţe
A1	40431	Din acte: 2.837 Masurata: 3.653	Sector cadastral:22 Teren neimprejmuit;

B. Partea II. Proprietari şi acte

Inscrieri privitoare la dreptul de proprietate şi alte drepturi reale		Referinţe
20051 / 16/12/2022		
Act Administrativ nr. adeverinta 10197, din 05/12/2022 emis de Comuna Dorna Candrenilor (act notarial nr declaratie 1207 din 07.12.2022, emis de BIN Agache Dumitrita Gabriel;inscris sub semnatura privata nr proces verbal de vecinatate din 02.12.2022, emis de PFA Irimescu Gheorghe Gabriel);		
B1	se noteaza posesia asupra imobilului, bun comun in devalmasie	A1
	1) **CANDREA GRIGORE** 2) **CANDREA FLOAREA**	
Act Normativ nr. Legea 17, din 07/03/2014 emis de Parlamentul Romaniei;		
B2	imobil aflat sub incidenta art.3 alin.(1) din Legea nr.17/2014	A1
/		
Act Normativ nr. 7, din 13/03/1996 emis de Parlamentul Romaniei;		
B3	Intabulare, drept de PROPRIETATE, dobandit prin Lege, cota actuala 1/1, cota initiala 1/1	A1
	1) **NEIDENTIFICAT NEIDENTIFICAT**	

C. Partea III. SARCINI .

Inscrieri privind dezmembramintele dreptului de proprietate, drepturi reale de garanţie şi sarcini	Referinţe
NU SUNT	

Anexa Nr. 1 La Partea I

Teren

Nr cadastral	Suprafaţa (mp)*	Observaţii / Referinţe
40431	Din acte: 2.837 Masurata: 3.653	

* Suprafaţa este determinată in planul de proiecţie Stereo 70.

DETALII LINIARE IMOBIL

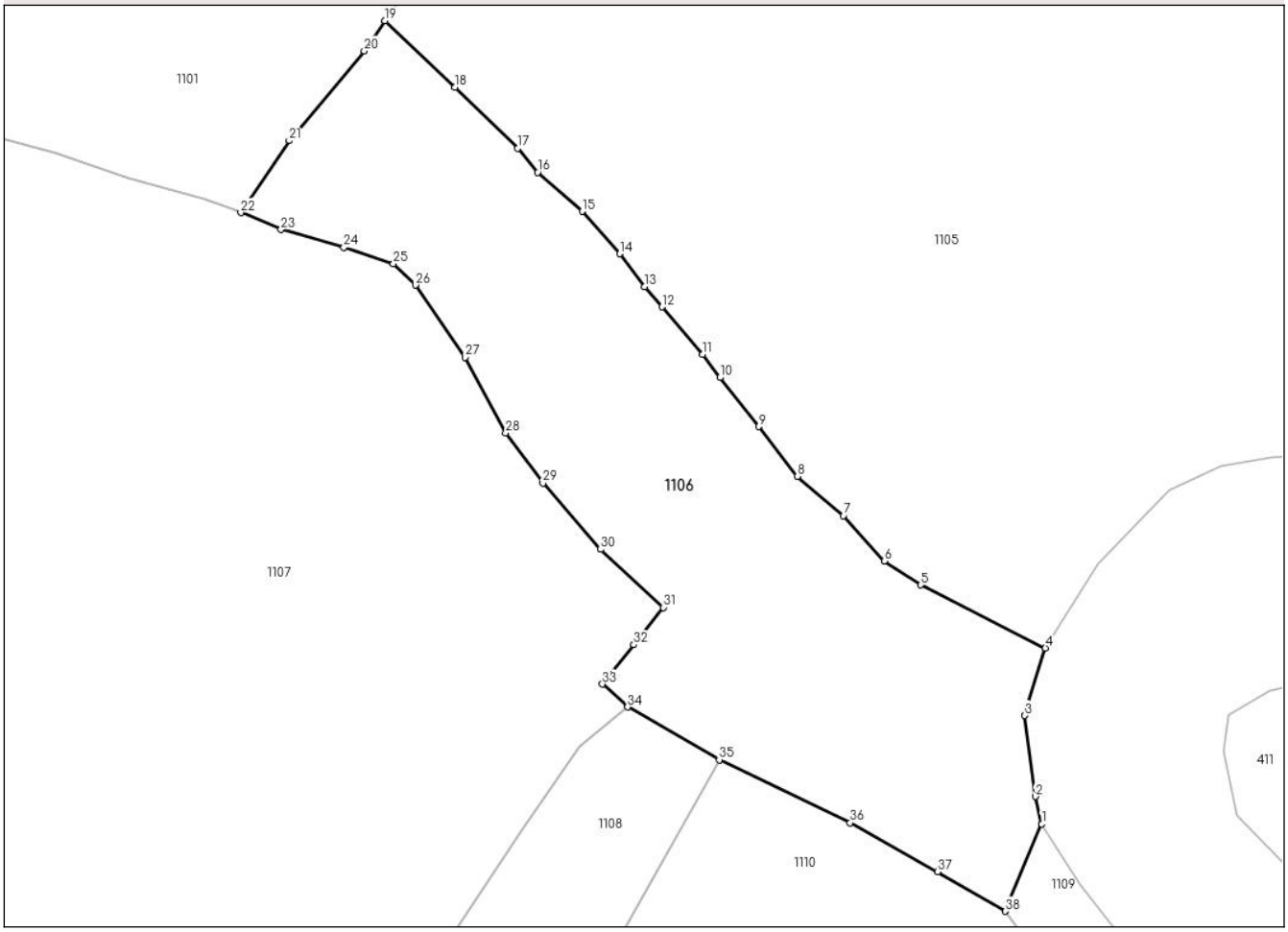

Date referitoare la teren

Crt	Categorie folosinţă	Intra vilan	Suprafaţa (mp)	Tarla	Parcelă	Nr. topo	Observaţii / Referinţe
1	pasune	NU	3.587	-	-	-	Imprejmuit cu gard din lemn.
2	pasune	DA	66	-	-	-	

Lungime Segmente

1) Valorile lungimilor segmentelor sunt obţinute din proiecţie în plan.

Punct început	X / Y	Punct sfârşit	X / Y	Lungime segment (** (m)
1	516.778,005 650.650,251	2	516.777,2 650.653,783	3.623
3	516.775,803 650.664,271	4	516.778,464 650.672,981	9.107
5	516.762,315 650.681,165	6	516.757,617 650.684,248	5.619
7	516.752,347 650.690,116	8	516.746,372 650.695,209	7.851

Punct început	X / Y	Punct sfârşit	X / Y	Lungime segment (** (m)
2	516.777,2 650.653,783	3	516.775,803 650.664,271	10.581
4	516.778,464 650.672,981	5	516.762,315 650.681,165	18.104
6	516.757,617 650.684,248	7	516.752,347 650.690,116	7.887
8	516.746,372 650.695,209	9	516.741,392 650.701,654	8.145

Document care conține date cu caracter personal, protejat de prevederile Regulamentului (UE) nr. 679/2016 și Legii 190/2018

Punct început	X / Y	Punct sfârşit	X / Y	Lungime segment (** (m)
9	516.741,392 650.701,654	10	516.736,356 650.707,987	8.091
11	516.734,119 650.710,994	12	516.728,858 650.717,138	8.089
13	516.726,622 650.719,769	14	516.723,408 650.724,007	5.319
15	516.718,531 650.729,483	16	516.712,758 650.734,533	7.67
17	516.710,215 650.737,672	18	516.702,056 650.745,57	11.356
19	516.693,017 650.754,164	20	516.690,336 650.750,256	4.739
21	516.680,627 650.738,639	22	516.674,373 650.729,332	11.213
23	516.679,572 650.727,14	24	516.687,709 650.724,847	8.454
25	516.694,1 650.722,701	26	516.696,971 650.719,95	3.976
27	516.703,372 650.710,626	28	516.708,651 650.700,831	11.127
29	516.713,465 650.694,344	30	516.720,924 650.685,761	11.371
31	516.729,022 650.678,248	32	516.725,207 650.673,428	6.147
33	516.721,168 650.668,326	34	516.724,408 650.665,352	4.398
35	516.736,27 650.658,535	36	516.753,217 650.650,369	18.812
37	516.764,529 650.644,068	38	516.773,317 650.638,939	10.175

Punct început	X / Y	Punct sfârşit	X / Y	Lungime segment (** (m)
10	516.736,356 650.707,987	11	516.734,119 650.710,994	3.748
12	516.728,858 650.717,138	13	516.726,622 650.719,769	3.453
14	516.723,408 650.724,007	15	516.718,531 650.729,483	7.333
16	516.712,758 650.734,533	17	516.710,215 650.737,672	4.04
18	516.702,056 650.745,57	19	516.693,017 650.754,164	12.472
20	516.690,336 650.750,256	21	516.680,627 650.738,639	15.14
22	516.674,373 650.729,332	23	516.679,572 650.727,14	5.642
24	516.687,709 650.724,847	25	516.694,1 650.722,701	6.742
26	516.696,971 650.719,95	27	516.703,372 650.710,626	11.31
28	516.708,651 650.700,831	29	516.713,465 650.694,344	8.078
30	516.720,924 650.685,761	31	516.729,022 650.678,248	11.046
32	516.725,207 650.673,428	33	516.721,168 650.668,326	6.507
34	516.724,408 650.665,352	35	516.736,27 650.658,535	13.681
36	516.753,217 650.650,369	37	516.764,529 650.644,068	12.949
38	516.773,317 650.638,939	1	516.778,005 650.650,251	12.245

**** Lungimile segmentelor sunt determinate în planul de proiecţie Stereo 70 şi sunt rotunjite la 1 milimetru.**
***** Distanţa dintre puncte este formată din segmente cumulate ce sunt mai mici decât valoarea 1 milimetru.**

Document care conține date cu caracter personal, protejat de prevederile Regulamentului (UE) nr. 679/2016 și Legii 190/2018

DATE DESPRE IMOBILUL NR. 1107

Oficiul de Cadastru şi Publicitate Imobiliară SUCEAVA
Biroul de Cadastru şi Publicitate Imobiliară Vatra Dornei

A. Partea I. Descrierea imobilului

TEREN Necunoscut

Adresa: Loc. Dealu Floreni, Jud. Suceava

Nr. Crt	Nr cadastral Nr. topografic	Suprafaţa* (mp)	Observaţii / Referinţe
A1	40326	Din acte: 13.617 Masurata: 13.546	Sector cadastral:22 Teren imprejmuit;

B. Partea II. Proprietari şi acte

Inscrieri privitoare la dreptul de proprietate şi alte drepturi reale		Referinţe
14043 / 02/09/2022		
Act Notarial nr. 886, din 30/08/2022 emis de BIN Agache Dumitrita Gabriela (Declaratie ; act administrativ nr 7469 din 29.08.2022, emis de Comuna Dorna Candrenilor);		
B1	-Se noteaza posesia ca bun propriu	A1
	1) **PAŞCAN CECILIA**	
Act Normativ nr. 17, din 07/03/2014 emis de Parlamentul Romaniei;		
B2	imobil aflat sub incidenta art.3 alin.(1) din Legea nr.17/07.03.2014	A1
/		
Act Normativ nr. 7, din 13/03/1996 emis de Parlamentul Romaniei;		
B3	Intabulare, drept de PROPRIETATE, dobandit prin Lege, cota actuala 1/1, cota initiala 1/1	A1
	1) **NEIDENTIFICAT NEIDENTIFICAT**	

C. Partea III. SARCINI .

Inscrieri privind dezmembramintele dreptului de proprietate, drepturi reale de garanţie şi sarcini	Referinţe
NU SUNT	

Anexa Nr. 1 La Partea I

Teren

Nr cadastral	Suprafaţa (mp)*	Observaţii / Referinţe
40326	Din acte: 13.617 Masurata: 13.546	

* Suprafaţa este determinată in planul de proiecţie Stereo 70.

DETALII LINIARE IMOBIL

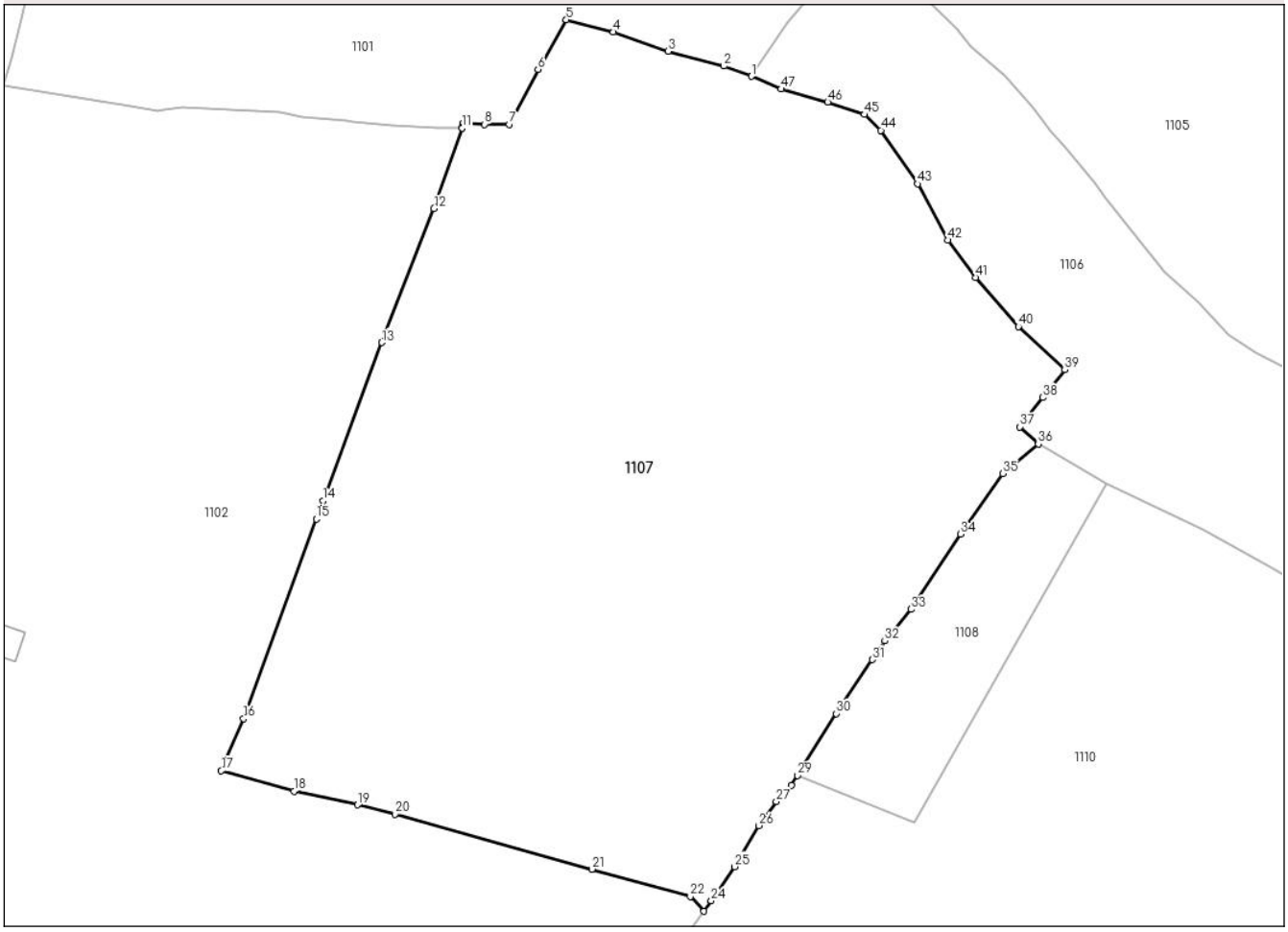

Date referitoare la teren

Crt	Categorie folosință	Intra vilan	Suprafaţa (mp)	Tarla	Parcelă	Nr. topo	Observaţii / Referinţe
1	faneata	DA	7.973	-	-	-	Imprejmuit cu gard din lemn pe laturile din exterior.
2	drum	DA	320	-	-	-	Imprejmuit cu gard din lemn pe laturile din exterior.
3	faneata	DA	2.973	-	-	-	
4	faneata	NU	2.279	-	-	-	

Lungime Segmente

1) Valorile lungimilor segmentelor sunt obţinute din proiecţie în plan.

Punct început	X / Y	Punct sfârşit	X / Y	Lungime segment
1	516.674,373 650.729,332	2	516.669,605 650.731,148	5.102
4	516.650,339 650.737,059	5	516.642,145 650.739,201	8.469

Punct început	X / Y	Punct sfârşit	X / Y	Lungime segment
2	516.669,605 650.731,148	3	516.659,922 650.733,738	10.023
5	516.642,145 650.739,201	6	516.637,202 650.730,58	9.938

Punct început	X / Y	Punct sfârşit	X / Y	Lungime segment
3	516.659,922 650.733,738	4	516.650,339 650.737,059	10.142
6	516.637,202 650.730,58	7	516.632,224 650.720,986	10.809

Document care conține date cu caracter personal, protejat de prevederile Regulamentului (UE) nr. 679/2016 și Legii 190/2018

Punct început	X / Y	Punct sfârşit	X / Y	Lungime segment
7	516.632,224 650.720,986	8	516.627,929 650.721,002	4.295
10	516.623,956 650.720,422	11	516.623,933 650.720,308	0.116
13	516.609,997 650.683,006	14	516.599,717 650.655,452	29.409
16	516.585,909 650.617,514	17	516.582,019 650.608,458	9.856
19	516.605,787 650.602,527	20	516.612,267 650.600,895	6.682
22	516.663,743 650.586,57	23	516.666,136 650.583,997	3.514
25	516.671,464 650.591,758	26	516.675,675 650.598,916	8.305
28	516.681,36 650.605,897	29	516.682,434 650.607,642	2.049
31	516.695,463 650.627,798	32	516.697,656 650.631,063	3.933
34	516.710,894 650.649,639	35	516.718,19 650.660,216	12.849
37	516.721,168 650.668,326	38	516.725,207 650.673,428	6.507
40	516.720,924 650.685,761	41	516.713,465 650.694,344	11.371
43	516.703,372 650.710,626	44	516.696,971 650.719,95	11.31
46	516.687,709 650.724,847	47	516.679,572 650.727,14	8.454

Punct început	X / Y	Punct sfârşit	X / Y	Lungime segment
8	516.627,929 650.721,002	9	516.624,112 650.721,192	3.822
11	516.623,933 650.720,308	12	516.619,085 650.706,347	14.779
14	516.599,717 650.655,452	15	516.598,561 650.652,297	3.36
17	516.582,019 650.608,458	18	516.594,696 650.604,92	13.161
20	516.612,267 650.600,895	21	516.646,602 650.591,316	35.646
23	516.666,136 650.583,997	24	516.667,41 650.585,793	2.202
26	516.675,675 650.598,916	27	516.678,732 650.603,089	5.173
29	516.682,434 650.607,642	30	516.689,215 650.618,399	12.716
32	516.697,656 650.631,063	33	516.702,202 650.636,572	7.142
35	516.718,19 650.660,216	36	516.724,408 650.665,352	8.065
38	516.725,207 650.673,428	39	516.729,022 650.678,248	6.147
41	516.713,465 650.694,344	42	516.708,651 650.700,831	8.078
44	516.696,971 650.719,95	45	516.694,1 650.722,701	3.976
47	516.679,572 650.727,14	1	516.674,373 650.729,332	5.642

Punct început	X / Y	Punct sfârşit	X / Y	Lungime segment
9	516.624,112 650.721,192	10	516.623,956 650.720,422	0.786
12	516.619,085 650.706,347	13	516.609,997 650.683,006	25.048
15	516.598,561 650.652,297	16	516.585,909 650.617,514	37.013
18	516.594,696 650.604,92	19	516.605,787 650.602,527	11.346
21	516.646,602 650.591,316	22	516.663,743 650.586,57	17.786
24	516.667,41 650.585,793	25	516.671,464 650.591,758	7.212
27	516.678,732 650.603,089	28	516.681,36 650.605,897	3.846
30	516.689,215 650.618,399	31	516.695,463 650.627,798	11.286
33	516.702,202 650.636,572	34	516.710,894 650.649,639	15.694
36	516.724,408 650.665,352	37	516.721,168 650.668,326	4.398
39	516.729,022 650.678,248	40	516.720,924 650.685,761	11.046
42	516.708,651 650.700,831	43	516.703,372 650.710,626	11.127
45	516.694,1 650.722,701	46	516.687,709 650.724,847	6.742

**** Lungimile segmentelor sunt determinate în planul de proiecţie Stereo 70 şi sunt rotunjite la 1 milimetru.**
***** Distanţa dintre puncte este formată din segmente cumulate ce sunt mai mici decât valoarea 1 milimetru.**

Document care conține date cu caracter personal, protejat de prevederile Regulamentului (UE) nr. 679/2016 și Legii 190/2018

DATE DESPRE IMOBILUL NR. 1108

Oficiul de Cadastru şi Publicitate Imobiliară SUCEAVA
Biroul de Cadastru şi Publicitate Imobiliară Vatra Dornei

A. Partea I. Descrierea imobilului

TEREN Intravilan

Adresa: Loc. Dealu Floreni, Jud. Suceava

Nr. Crt	Nr cadastral Nr. topografic	Suprafaţa* (mp)	Observaţii / Referinţe
A1		1.311	Sector cadastral:22 Teren neimprejmuit; 2479/1 parte (CF E 32027)

B. Partea II. Proprietari şi acte

Inscrieri privitoare la dreptul de proprietate şi alte drepturi reale		Referinţe
/		
Act Normativ nr. 7, din 13/03/1996 emis de PARLAMENTUL ROMANIEI;		
B1	Intabulare, drept de PROPRIETATE, dobandit prin Lege, cota actuala 1/1, cota initiala 1/1	A1
	1) **NEIDENTIFICAT NEIDENTIFICAT**	
B2	SE NOTEAZA POSESIA FAPTICA IN FAVOAREA LUI	A1
	1) **POPESCU VICTOR** 2) **POPESCU STELA GEORGETA**	

C. Partea III. SARCINI .

Inscrieri privind dezmembramintele dreptului de proprietate, drepturi reale de garanţie şi sarcini	Referinţe
NU SUNT	

Document care conține date cu caracter personal, protejat de prevederile Regulamentului (UE) nr. 679/2016 și Legii 190/2018

Anexa Nr. 1 La Partea I

Teren

Nr cadastral	Suprafaţa (mp)*	Observaţii / Referinţe
	1.311	2479/1 parte (CF E 32027)

* Suprafaţa este determinată in planul de proiecţie Stereo 70.

DETALII LINIARE IMOBIL

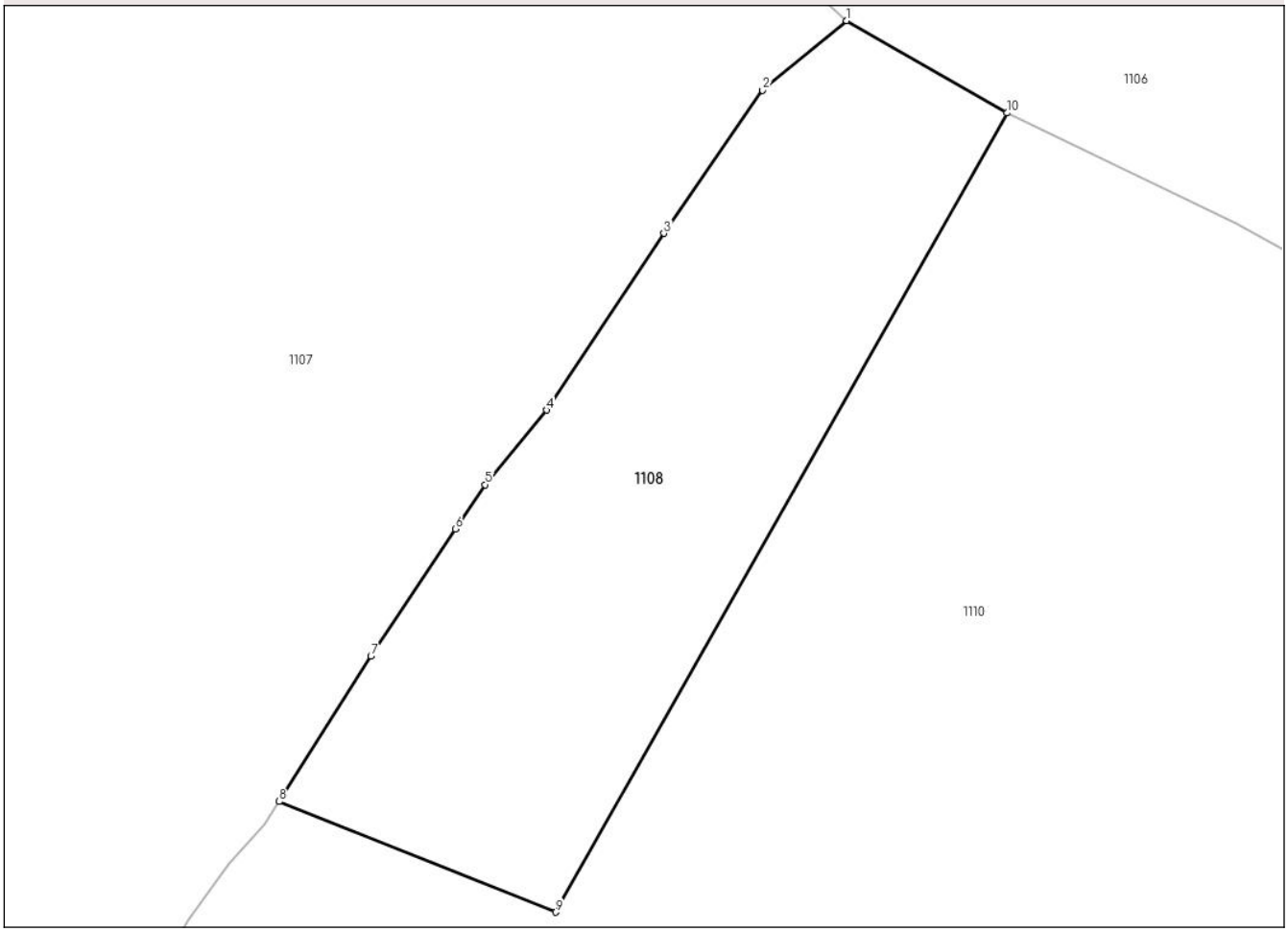

Date referitoare la teren

Crt	Categorie folosință	Intra vilan	Suprafaţa (mp)	Tarla	Parcelă	Nr. topo	Observaţii / Referinţe
1	faneata	DA	1.311	-	-	-	

Lungime Segmente
1) Valorile lungimilor segmentelor sunt obţinute din proiecţie în plan.

Punct început	X / Y	Punct sfârşit	X / Y	Lungime segment (** (m)
1	516.724,408 650.665,352	2	516.718,19 650.660,216	8.065
2	516.718,19 650.660,216	3	516.710,894 650.649,639	12.849
3	516.710,894 650.649,639	4	516.702,202 650.636,572	15.694
4	516.702,202 650.636,572	5	516.697,656 650.631,063	7.142
5	516.697,656 650.631,063	6	516.695,463 650.627,798	3.933

Document care conține date cu caracter personal, protejat de prevederile Regulamentului (UE) nr. 679/2016 și Legii 190/2018

Punct început	X / Y	Punct sfârşit	X / Y	Lungime segment (** (m)
6	516.695,463 650.627,798	7	516.689,215 650.618,399	11.286
7	516.689,215 650.618,399	8	516.682,434 650.607,642	12.716
8	516.682,434 650.607,642	9	516.702,891 650.599,467	22.03
9	516.702,891 650.599,467	10	516.736,27 650.658,535	67.847
10	516.736,27 650.658,535	1	516.724,408 650.665,352	13.681

** Lungimile segmentelor sunt determinate în planul de proiecţie Stereo 70 şi sunt rotunjite la 1 milimetru.
*** Distanţa dintre puncte este formată din segmente cumulate ce sunt mai mici decât valoarea 1 milimetru.

Document care conține date cu caracter personal, protejat de prevederile Regulamentului (UE) nr. 679/2016 și Legii 190/2018

DATE DESPRE IMOBILUL NR. 1109

Oficiul de Cadastru şi Publicitate Imobiliară SUCEAVA
Biroul de Cadastru şi Publicitate Imobiliară Vatra Dornei

A. Partea I. Descrierea imobilului

TEREN Extravilan

Adresa: Jud. Suceava

Nr. Crt	Nr cadastral Nr. topografic	Suprafaţa* (mp)	Observaţii / Referinţe
A1		1.990	Sector cadastral:22 Teren neimprejmuit; 2481 (CF E 34687)

B. Partea II. Proprietari şi acte

Inscrieri privitoare la dreptul de proprietate şi alte drepturi reale		Referinţe
/		
Act Normativ nr. 7, din 13/03/1996 emis de PARLAMENTUL ROMANIEI;		
B1	Inscrierea posesiei, drept de PROPRIETATE, dobandit prin Lege, cota actuala 1/1, cota initiala 1/1	A1
	1) **NEIDENTIFICAT NEIDENTIFICAT**, PROPRIETAR NEIDENTIFICAT	
Act Normativ nr. 7, din 13/03/1996 emis de PARLAMENTUL ROMANIEI (art. 13);		
B2	Se noteaza mentiunea de proprietar neidentificat	A1

C. Partea III. SARCINI .

Inscrieri privind dezmembramintele dreptului de proprietate, drepturi reale de garanţie şi sarcini	Referinţe
NU SUNT	

Document care conține date cu caracter personal, protejat de prevederile Regulamentului (UE) nr. 679/2016 și Legii 190/2018

Anexa Nr. 1 La Partea I

Teren

Nr cadastral	Suprafaţa (mp)*	Observaţii / Referinţe
	1.990	2481 (CF E 34687)

* Suprafaţa este determinată in planul de proiecţie Stereo 70.

DETALII LINIARE IMOBIL

Date referitoare la teren

Crt	Categorie folosință	Intra vilan	Suprafaţa (mp)	Tarla	Parcelă	Nr. topo	Observaţii / Referinţe
1	pasune	NU	1.990	-	-	-	

Lungime Segmente

1) Valorile lungimilor segmentelor sunt obţinute din proiecţie în plan.

Punct început	X / Y	Punct sfârşit	X / Y	Lungime segment (** (m)
1	516.944,473 650.635,218	2	516.932,457 650.628,571	13.732
3	516.916,032 650.620,759	4	516.890,151 650.613,852	26.787
5	516.871,917 650.612,316	6	516.854,146 650.612,531	17.772
7	516.838,446 650.613,954	8	516.826,818 650.616,963	12.011
9	516.811,41 650.621,306	10	516.801,564 650.625,405	10.665

Punct început	X / Y	Punct sfârşit	X / Y	Lungime segment (** (m)
2	516.932,457 650.628,571	3	516.916,032 650.620,759	18.188
4	516.890,151 650.613,852	5	516.871,917 650.612,316	18.299
6	516.854,146 650.612,531	7	516.838,446 650.613,954	15.764
8	516.826,818 650.616,963	9	516.811,41 650.621,306	16.008
10	516.801,564 650.625,405	11	516.792,558 650.630,749	10.472

Document care conține date cu caracter personal, protejat de prevederile Regulamentului (UE) nr. 679/2016 și Legii 190/2018

Punct început	X / Y	Punct sfârşit	X / Y	Lungime segment (** (m)
11	516.792,558 650.630,749	12	516.788,626 650.635,185	5.928
13	516.782,967 650.642,413	14	516.778,005 650.650,251	9.277
15	516.773,317 650.638,939	16	516.788,742 650.618,128	25.904
17	516.801,586 650.610,989	18	516.817,221 650.603,568	17.307
19	516.829,819 650.601,53	20	516.838,494 650.603,02	8.802
21	516.857,011 650.602,348	22	516.878,968 650.602,471	21.957
23	516.899,539 650.605,671	24	516.938,118 650.622,984	42.286
25	516.949,366 650.626,407	1	516.944,473 650.635,218	10.078

Punct început	X / Y	Punct sfârşit	X / Y	Lungime segment (** (m)
12	516.788,626 650.635,185	13	516.782,967 650.642,413	9.18
14	516.778,005 650.650,251	15	516.773,317 650.638,939	12.245
16	516.788,742 650.618,128	17	516.801,586 650.610,989	14.695
18	516.817,221 650.603,568	19	516.829,819 650.601,53	12.762
20	516.838,494 650.603,02	21	516.857,011 650.602,348	18.529
22	516.878,968 650.602,471	23	516.899,539 650.605,671	20.818
24	516.938,118 650.622,984	25	516.949,366 650.626,407	11.757

** Lungimile segmentelor sunt determinate în planul de proiecţie Stereo 70 şi sunt rotunjite la 1 milimetru.
*** Distanţa dintre puncte este formată din segmente cumulate ce sunt mai mici decât valoarea 1 milimetru.

Document care conține date cu caracter personal, protejat de prevederile Regulamentului (UE) nr. 679/2016 și Legii 190/2018

DATE DESPRE IMOBILUL NR. 1110

Oficiul de Cadastru şi Publicitate Imobiliară SUCEAVA
Biroul de Cadastru şi Publicitate Imobiliară Vatra Dornei

A. Partea I. Descrierea imobilului

Nr. CF vechi:3451
Nr. cadastral vechi:5077

TEREN Necunoscut

Adresa: Loc. Dorna Candrenilor, Jud. Suceava

Nr. Crt	Nr cadastral Nr. topografic	Suprafaţa* (mp)	Observaţii / Referinţe
A1	31289	43.381	Sector cadastral:22 Teren neimprejmuit;

B. Partea II. Proprietari şi acte

Inscrieri privitoare la dreptul de proprietate şi alte drepturi reale		Referinţe
7853 / 20/12/2007		
Hotarare Judecatoreasca nr. 858, din 28/06/2007 emis de Judecătoria Vatra Dornei;		
B1	Intabulare, drept de PROPRIETATEbun comun în devălmăsie, dobandit prin Hotarare Judecatoreasca, cota actuala 1/1, cota initiala 1/1	A1
	1) **POPESCU VICTOR**, Lipsa CNP, sot 2) **POPESCU STELA GEORGETA**, Lipsa CNP, sotie	
	OBSERVATII: (provenita din conversia CF 3451)	
13057 / 28/08/2014		
Act Normativ nr. 17, din 07/03/2014 emis de Parlamentul Romaniei;		
B2	Imobil aflat sub incidenta art.3 alin.(1) din Legea 17/2014	A1

C. Partea III. SARCINI .

Inscrieri privind dezmembramintele dreptului de proprietate, drepturi reale de garanţie şi sarcini	Referinţe
NU SUNT	

Document care conține date cu caracter personal, protejat de prevederile Regulamentului (UE) nr. 679/2016 și Legii 190/2018

Anexa Nr. 1 La Partea I

Teren

Nr cadastral	Suprafaţa (mp)*	Observaţii / Referinţe
31289	43.381	

* Suprafaţa este determinată in planul de proiecţie Stereo 70.

DETALII LINIARE IMOBIL

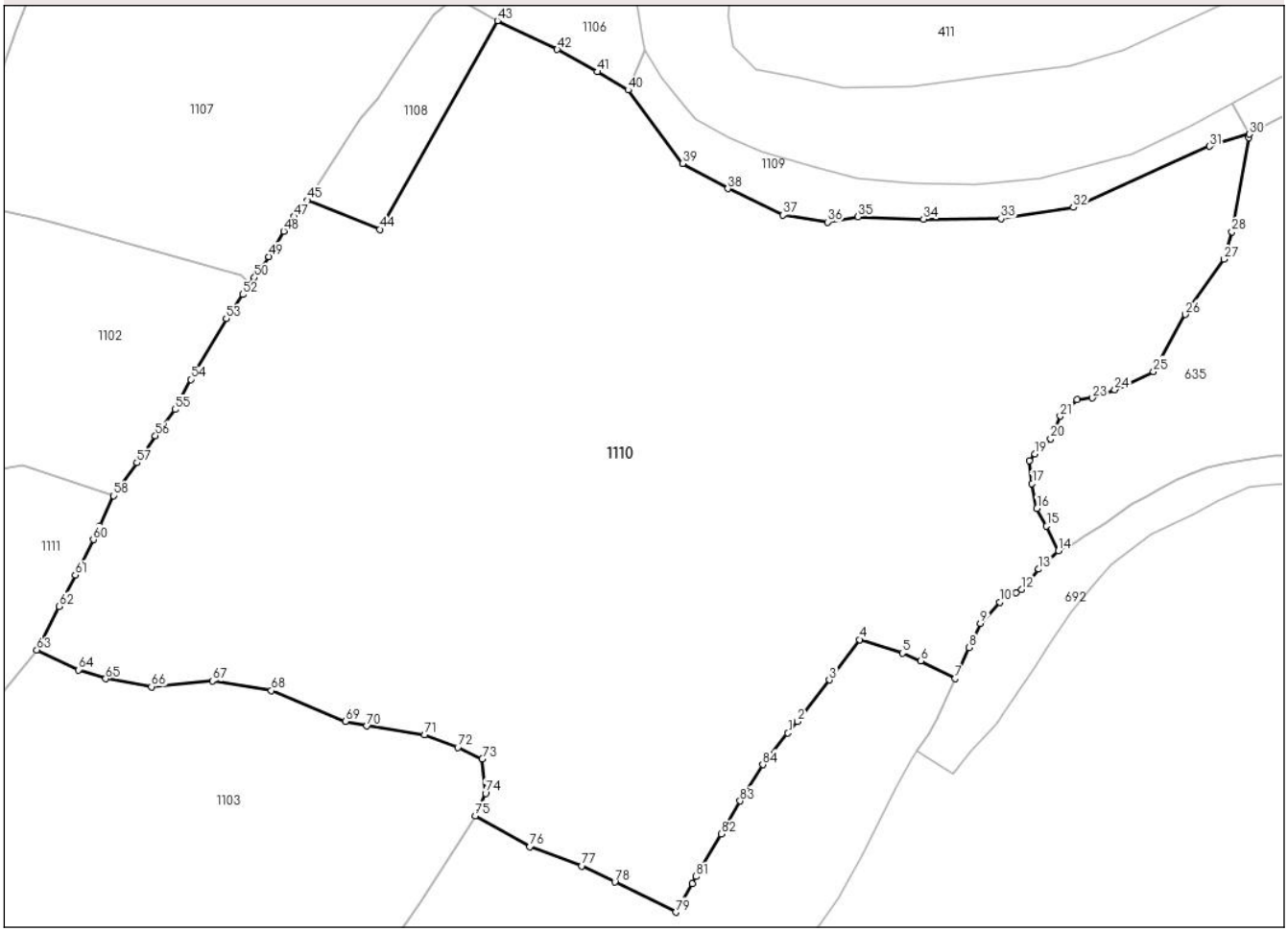

Date referitoare la teren

Crt	Categorie folosință	Intra vilan	Suprafaţa (mp)	Tarla	Parcelă	Nr. topo	Observaţii / Referinţe
1	drum	DA	940	-	-	-	
2	faneata	DA	12.688	-	-	-	
3	faneata	DA	18.313	-	-	-	
4	faneata	NU	11.410	-	-	-	
5	faneata	NU	30	-	-	-	

Lungime Segmente

1) Valorile lungimilor segmentelor sunt obţinute din proiecţie în plan.

Punct început	X / Y	Punct sfârşit	X / Y	Lungime segment
1	516.818,612 650.456,863	2	516.821,248 650.460,184	4.24
4	516.838,886 650.483,327	5	516.851,03 650.479,492	12.735
7	516.865,983 650.472,277	8	516.869,876 650.481,089	9.634

Punct început	X / Y	Punct sfârşit	X / Y	Lungime segment
2	516.821,248 650.460,184	3	516.830,32 650.471,924	14.837
5	516.851,03 650.479,492	6	516.856,222 650.477,298	5.637
8	516.869,876 650.481,089	9	516.873,145 650.487,891	7.547

Punct început	X / Y	Punct sfârşit	X / Y	Lungime segment
3	516.830,32 650.471,924	4	516.838,886 650.483,327	14.262
6	516.856,222 650.477,298	7	516.865,983 650.472,277	10.977
9	516.873,145 650.487,891	10	516.878,651 650.493,905	8.154

Document care conține date cu caracter personal, protejat de prevederile Regulamentului (UE) nr. 679/2016 și Legii 190/2018

Punct început	X / Y	Punct sfârşit	X / Y	Lungime segment
10	516.878,651 650.493,905	11	516.883,267 650.496,634	5.362
13	516.889,694 650.503,277	14	516.895,25 650.508,477	7.61
16	516.889,176 650.520,48	17	516.887,779 650.527,489	7.147
19	516.888,651 650.535,864	20	516.893,048 650.540,194	6.171
22	516.900,547 650.551,221	23	516.904,907 650.551,709	4.387
25	516.922,216 650.559,229	26	516.931,294 650.575,339	18.492
28	516.944,483 650.598,787	29	516.949,194 650.625,435	27.061
31	516.938,118 650.622,984	32	516.899,539 650.605,671	42.286
34	516.857,011 650.602,348	35	516.838,494 650.603,02	18.529
37	516.817,221 650.603,568	38	516.801,586 650.610,989	17.307
40	516.773,317 650.638,939	41	516.764,529 650.644,068	10.175
43	516.736,27 650.658,535	44	516.702,891 650.599,467	67.847
46	516.681,36 650.605,897	47	516.678,732 650.603,089	3.846
49	516.671,464 650.591,758	50	516.667,41 650.585,793	7.212
52	516.664,032 650.581,027	53	516.659,421 650.574,218	8.223
55	516.644,847 650.548,494	56	516.639,327 650.541,068	9.253
58	516.627,428 650.524,071	59	516.623,543 650.515,554	9.361
61	516.616,597 650.501,643	62	516.612,039 650.492,729	10.012
64	516.617,56 650.474,783	65	516.625,241 650.472,239	8.091
67	516.655,471 650.471,606	68	516.672,19 650.468,849	16.945
70	516.699,261 650.458,892	71	516.715,596 650.456,363	16.53
73	516.731,975 650.449,512	74	516.732,857 650.439,803	9.749
76	516.745,459 650.424,695	77	516.760,238 650.419,271	15.743
79	516.786,879 650.406,153	80	516.791,426 650.414,263	9.298
82	516.799,663 650.428,282	83	516.805,032 650.437,673	10.817

Punct început	X / Y	Punct sfârşit	X / Y	Lungime segment
11	516.883,267 650.496,634	12	516.884,799 650.497,54	1.78
14	516.895,25 650.508,477	15	516.891,893 650.515,448	7.737
17	516.887,779 650.527,489	18	516.886,997 650.534,028	6.586
20	516.893,048 650.540,194	21	516.895,786 650.546,581	6.949
23	516.904,907 650.551,709	24	516.911,22 650.554,096	6.749
26	516.931,294 650.575,339	27	516.942,234 650.590,984	19.091
29	516.949,194 650.625,435	30	516.949,366 650.626,407	0.987
32	516.899,539 650.605,671	33	516.878,968 650.602,471	20.818
35	516.838,494 650.603,02	36	516.829,819 650.601,53	8.802
38	516.801,586 650.610,989	39	516.788,742 650.618,128	14.695
41	516.764,529 650.644,068	42	516.753,217 650.650,369	12.949
44	516.702,891 650.599,467	45	516.682,434 650.607,642	22.03
47	516.678,732 650.603,089	48	516.675,675 650.598,916	5.173
50	516.667,41 650.585,793	51	516.666,136 650.583,997	2.202
53	516.659,421 650.574,218	54	516.649,284 650.556,991	19.988
56	516.639,327 650.541,068	57	516.634,067 650.533,384	9.312
59	516.623,543 650.515,554	60	516.621,758 650.511,642	4.3
62	516.612,039 650.492,729	63	516.605,708 650.480,353	13.901
65	516.625,241 650.472,239	66	516.638,169 650.469,948	13.129
68	516.672,19 650.468,849	69	516.693,134 650.460,197	22.661
71	516.715,596 650.456,363	72	516.725,032 650.452,755	10.102
74	516.732,857 650.439,803	75	516.729,965 650.433,446	6.984
77	516.760,238 650.419,271	78	516.769,528 650.414,683	10.361
80	516.791,426 650.414,263	81	516.792,555 650.416,273	2.305
83	516.805,032 650.437,673	84	516.811,507 650.447,91	12.113

Punct început	X / Y	Punct sfârşit	X / Y	Lungime segment
12	516.884,799 650.497,54	13	516.889,694 650.503,277	7.541
15	516.891,893 650.515,448	16	516.889,176 650.520,48	5.719
18	516.886,997 650.534,028	19	516.888,651 650.535,864	2.471
21	516.895,786 650.546,581	22	516.900,547 650.551,221	6.648
24	516.911,22 650.554,096	25	516.922,216 650.559,229	12.135
27	516.942,234 650.590,984	28	516.944,483 650.598,787	8.121
30	516.949,366 650.626,407	31	516.938,118 650.622,984	11.757
33	516.878,968 650.602,471	34	516.857,011 650.602,348	21.957
36	516.829,819 650.601,53	37	516.817,221 650.603,568	12.762
39	516.788,742 650.618,128	40	516.773,317 650.638,939	25.904
42	516.753,217 650.650,369	43	516.736,27 650.658,535	18.812
45	516.682,434 650.607,642	46	516.681,36 650.605,897	2.049
48	516.675,675 650.598,916	49	516.671,464 650.591,758	8.305
51	516.666,136 650.583,997	52	516.664,032 650.581,027	3.64
54	516.649,284 650.556,991	55	516.644,847 650.548,494	9.586
57	516.634,067 650.533,384	58	516.627,428 650.524,071	11.437
60	516.621,758 650.511,642	61	516.616,597 650.501,643	11.252
63	516.605,708 650.480,353	64	516.617,56 650.474,783	13.096
66	516.638,169 650.469,948	67	516.655,471 650.471,606	17.381
69	516.693,134 650.460,197	70	516.699,261 650.458,892	6.264
72	516.725,032 650.452,755	73	516.731,975 650.449,512	7.663
75	516.729,965 650.433,446	76	516.745,459 650.424,695	17.794
78	516.769,528 650.414,683	79	516.786,879 650.406,153	19.334
81	516.792,555 650.416,273	82	516.799,663 650.428,282	13.955
84	516.811,507 650.447,91	1	516.818,612 650.456,863	11.43

**** Lungimile segmentelor sunt determinate în planul de proiecţie Stereo 70 şi sunt rotunjite la 1 milimetru.**
***** Distanţa dintre puncte este formată din segmente cumulate ce sunt mai mici decât valoarea 1 milimetru.**

Document care conține date cu caracter personal, protejat de prevederile Regulamentului (UE) nr. 679/2016 și Legii 190/2018

DATE DESPRE IMOBILUL NR. 1111

Oficiul de Cadastru şi Publicitate Imobiliară SUCEAVA
Biroul de Cadastru şi Publicitate Imobiliară Vatra Dornei

A. Partea I. Descrierea imobilului

TEREN Extravilan

Adresa: Jud. Suceava

Nr. Crt	Nr cadastral Nr. topografic	Suprafaţa* (mp)	Observaţii / Referinţe
A1		6.500	Sector cadastral:22 Teren neimprejmuit; 2472 parte (CF E 34673)

B. Partea II. Proprietari şi acte

Inscrieri privitoare la dreptul de proprietate şi alte drepturi reale		Referinţe
/		
Act Administrativ nr. 30, din 19/03/1993 emis de CJPSDPAT SUCEAVA;		
B1	Intabulare, drept de PROPRIETATE, dobandit prin Reconstituire, cota actuala 1/1, cota initiala 1/1	A1
	1) **CANDREA GRIGORE**	

C. Partea III. SARCINI .

Inscrieri privind dezmembramintele dreptului de proprietate, drepturi reale de garanţie şi sarcini	Referinţe
NU SUNT	

Document care conține date cu caracter personal, protejat de prevederile Regulamentului (UE) nr. 679/2016 și Legii 190/2018

Anexa Nr. 1 La Partea I

Teren

Nr cadastral	Suprafaţa (mp)*	Observaţii / Referinţe
	6.500	2472 parte (CF E 34673)

* Suprafaţa este determinată in planul de proiecţie Stereo 70.

DETALII LINIARE IMOBIL

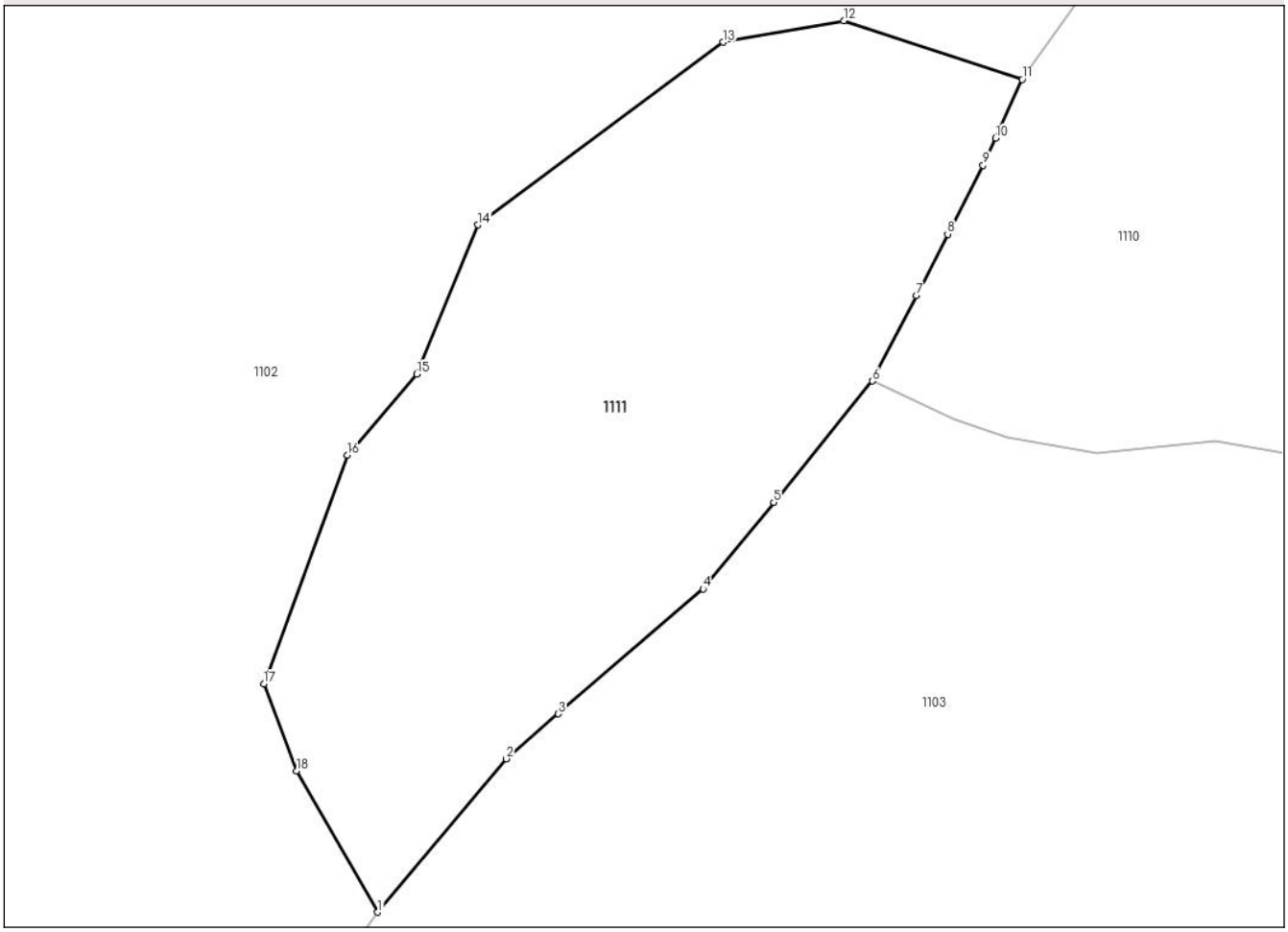

Date referitoare la teren

Crt	Categorie folosință	Intra vilan	Suprafaţa (mp)	Tarla	Parcelă	Nr. topo	Observaţii / Referinţe
1	padure	NU	6.500	-	-	-	

Lungime Segmente
1) Valorile lungimilor segmentelor sunt obţinute din proiecţie în plan.

Punct început	X / Y	Punct sfârşit	X / Y	Lungime segment (** (m)
1	516.533,875 650.403,382	2	516.552,567 650.425,609	29.042
2	516.552,567 650.425,609	3	516.560,114 650.432,124	9.97
3	516.560,114 650.432,124	4	516.581,104 650.450,247	27.731
4	516.581,104 650.450,247	5	516.591,371 650.462,767	16.191
5	516.591,371 650.462,767	6	516.605,708 650.480,353	22.69

Document care conține date cu caracter personal, protejat de prevederile Regulamentului (UE) nr. 679/2016 și Legii 190/2018

Punct început	X / Y	Punct sfârşit	X / Y	Lungime segment (** (m)
6	516.605,708 650.480,353	7	516.612,039 650.492,729	13.901
7	516.612,039 650.492,729	8	516.616,597 650.501,643	10.012
8	516.616,597 650.501,643	9	516.621,758 650.511,642	11.252
9	516.621,758 650.511,642	10	516.623,543 650.515,554	4.3
10	516.623,543 650.515,554	11	516.627,428 650.524,071	9.361
11	516.627,428 650.524,071	12	516.601,556 650.532,586	27.237
12	516.601,556 650.532,586	13	516.584,033 650.529,473	17.797
13	516.584,033 650.529,473	14	516.548,448 650.502,997	44.354
14	516.548,448 650.502,997	15	516.539,59 650.481,372	23.369
15	516.539,59 650.481,372	16	516.529,532 650.469,606	15.479
16	516.529,532 650.469,606	17	516.517,387 650.436,445	35.315
17	516.517,387 650.436,445	18	516.522,132 650.423,873	13.438
18	516.522,132 650.423,873	1	516.533,875 650.403,382	23.617

** Lungimile segmentelor sunt determinate în planul de proiecţie Stereo 70 şi sunt rotunjite la 1 milimetru.
*** Distanţa dintre puncte este formată din segmente cumulate ce sunt mai mici decât valoarea 1 milimetru.

Document care conține date cu caracter personal, protejat de prevederile Regulamentului (UE) nr. 679/2016 și Legii 190/2018

DATE DESPRE IMOBILUL NR. 1112

Oficiul de Cadastru şi Publicitate Imobiliară SUCEAVA
Biroul de Cadastru şi Publicitate Imobiliară Vatra Dornei

A. Partea I. Descrierea imobilului

TEREN Extravilan

Adresa: Jud. Suceava

Nr. Crt	Nr cadastral Nr. topografic	Suprafaţa* (mp)	Observaţii / Referinţe
A1		3.531	Sector cadastral:22 Teren neimprejmuit;

B. Partea II. Proprietari şi acte

Inscrieri privitoare la dreptul de proprietate şi alte drepturi reale		Referinţe
/		
Act Administrativ nr. 30, din 19/03/1993 emis de CJPSDPAT SUCEAVA;		
B1	Intabulare, drept de PROPRIETATE, dobandit prin Reconstituire, cota actuala 1/1, cota initiala 1/1	A1
	1) **CANDREA GRIGORE**	

C. Partea III. SARCINI .

Inscrieri privind dezmembramintele dreptului de proprietate, drepturi reale de garanţie şi sarcini	Referinţe
NU SUNT	

Document care conține date cu caracter personal, protejat de prevederile Regulamentului (UE) nr. 679/2016 și Legii 190/2018

Anexa Nr. 1 La Partea I

Teren

Nr cadastral	Suprafaţa (mp)*	Observaţii / Referinţe
	3.531	

* Suprafaţa este determinată in planul de proiecţie Stereo 70.

DETALII LINIARE IMOBIL

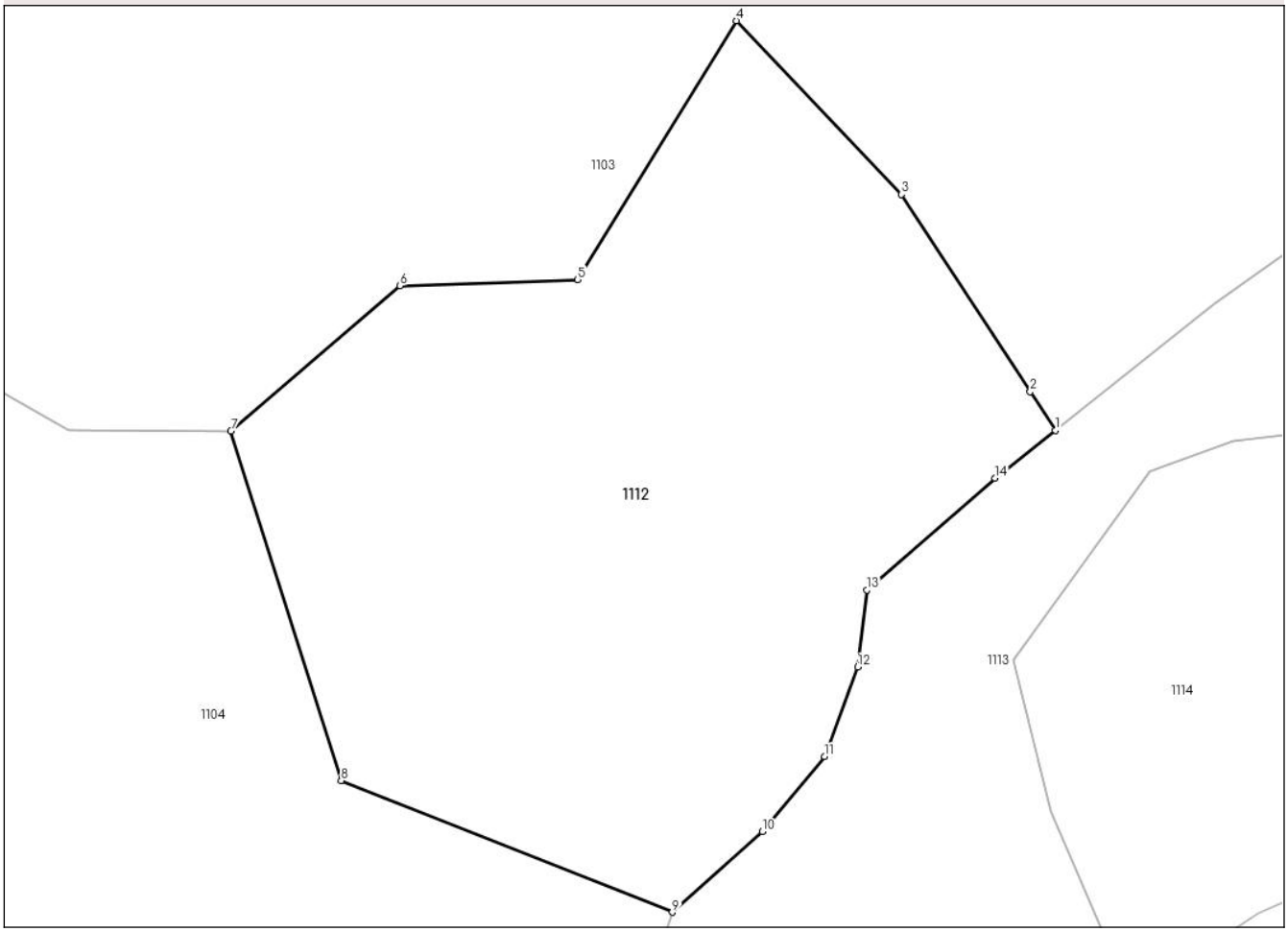

Date referitoare la teren

Crt	Categorie folosință	Intra vilan	Suprafaţa (mp)	Tarla	Parcelă	Nr. topo	Observaţii / Referinţe
1	padure	NU	3.531	-	-	-	

Lungime Segmente
1) Valorile lungimilor segmentelor sunt obţinute din proiecţie în plan.

Punct început	X / Y	Punct sfârşit	X / Y	Lungime segment (** (m)
1	516.640,436 650.341,334	2	516.638,07 650.344,953	4.324
2	516.638,07 650.344,953	3	516.625,966 650.363,47	22.122
3	516.625,966 650.363,47	4	516.610,438 650.379,798	22.533
4	516.610,438 650.379,798	5	516.595,507 650.355,485	28.532
5	516.595,507 650.355,485	6	516.578,813 650.354,895	16.704

Document care conține date cu caracter personal, protejat de prevederile Regulamentului (UE) nr. 679/2016 și Legii 190/2018

Punct început	X / Y	Punct sfârşit	X / Y	Lungime segment (** (m)
6	516.578,813 650.354,895	7	516.562,903 650.341,269	20.947
7	516.562,903 650.341,269	8	516.573,281 650.308,419	34.45
8	516.573,281 650.308,419	9	516.604,421 650.296,059	33.503
9	516.604,421 650.296,059	10	516.612,891 650.303,638	11.366
10	516.612,891 650.303,638	11	516.618,721 650.310,671	9.135
11	516.618,721 650.310,671	12	516.621,839 650.319,089	8.977
12	516.621,839 650.319,089	13	516.622,718 650.326,333	7.297
13	516.622,718 650.326,333	14	516.634,778 650.336,822	15.983
14	516.634,778 650.336,822	1	516.640,436 650.341,334	7.237

** Lungimile segmentelor sunt determinate în planul de proiecţie Stereo 70 şi sunt rotunjite la 1 milimetru.
*** Distanţa dintre puncte este formată din segmente cumulate ce sunt mai mici decât valoarea 1 milimetru.

Document care conține date cu caracter personal, protejat de prevederile Regulamentului (UE) nr. 679/2016 și Legii 190/2018

DATE DESPRE IMOBILUL NR. 1113

Oficiul de Cadastru şi Publicitate Imobiliară SUCEAVA
Biroul de Cadastru şi Publicitate Imobiliară Vatra Dornei

A. Partea I. Descrierea imobilului

TEREN Necunoscut

Adresa: Loc. Dealu Floreni, Jud. Suceava

Nr. Crt	Nr cadastral Nr. topografic	Suprafaţa* (mp)	Observaţii / Referinţe
A1	38283	Din acte: 10.667 Masurata: 10.689	Sector cadastral:22 Teren neimprejmuit;

B. Partea II. Proprietari şi acte

Inscrieri privitoare la dreptul de proprietate şi alte drepturi reale		Referinţe
2356 / 19/02/2018		
Act Administrativ nr. 1055, din 15/01/2018 emis de Comisia Judeteana Suceava;		
B1	Intabulare, drept de PROPRIETATE, dobandit prin Reconstituire, cota actuala 1/1, cota initiala 1/1	A1
	1) **RUSU VASILE**	
Act Normativ nr. 17, din 07/03/2014 emis de Parlamentul României;		
B2	Imobil aflat sub incidenţa art.3 alin.(1) din Legea nr.17/2014	A1

C. Partea III. SARCINI .

Inscrieri privind dezmembramintele dreptului de proprietate, drepturi reale de garanţie şi sarcini	Referinţe
NU SUNT	

Document care conține date cu caracter personal, protejat de prevederile Regulamentului (UE) nr. 679/2016 și Legii 190/2018

Anexa Nr. 1 La Partea I

Teren

Nr cadastral	Suprafaţa (mp)*	Observaţii / Referinţe
38283	Din acte: 10.667 Masurata: 10.689	

* Suprafaţa este determinată in planul de proiecţie Stereo 70.

DETALII LINIARE IMOBIL

Date referitoare la teren

Crt	Categorie folosinţă	Intra vilan	Suprafaţa (mp)	Tarla	Parcelă	Nr. topo	Observaţii / Referinţe
1	pasune	NU	9.593	-	-	-	pasune imprejmuita partial cu gard din lemn
2	pasune	DA	1.096	-	-	-	

Lungime Segmente

1) Valorile lungimilor segmentelor sunt obţinute din proiecţie în plan.

Punct început	X / Y	Punct sfârşit	X / Y	Lungime segment
1	516.849,428 650.441,599	2	516.853,124 650.448,466	7.798
4	516.858,568 650.456,788	5	516.860,841 650.461,254	5.011
7	516.856,222 650.477,298	8	516.851,03 650.479,492	5.637
10	516.830,32 650.471,924	11	516.821,248 650.460,184	14.837
2	516.853,124 650.448,466	3	516.855,141 650.451,809	3.904
5	516.860,841 650.461,254	6	516.865,983 650.472,277	12.163
8	516.851,03 650.479,492	9	516.838,886 650.483,327	12.735
11	516.821,248 650.460,184	12	516.818,612 650.456,863	4.24
3	516.855,141 650.451,809	4	516.858,568 650.456,788	6.044
6	516.865,983 650.472,277	7	516.856,222 650.477,298	10.977
9	516.838,886 650.483,327	10	516.830,32 650.471,924	14.262
12	516.818,612 650.456,863	13	516.811,507 650.447,91	11.43

Document care conține date cu caracter personal, protejat de prevederile Regulamentului (UE) nr. 679/2016 și Legii 190/2018

Punct început	X / Y	Punct sfârşit	X / Y	Lungime segment
13	516.811,507 650.447,91	14	516.805,032 650.437,673	12.113
16	516.792,555 650.416,273	17	516.791,426 650.414,263	2.305
19	516.769,528 650.414,683	20	516.760,238 650.419,271	10.361
22	516.729,965 650.433,446	23	516.714,79 650.409,497	28.352
25	516.692,144 650.379,888	26	516.680,1 650.370,692	15.153
28	516.655,453 650.353,308	29	516.640,436 650.341,334	19.206
31	516.622,718 650.326,333	32	516.621,839 650.319,089	7.297
34	516.612,891 650.303,638	35	516.604,421 650.296,059	11.366
37	516.601,579 650.271,46	38	516.613,004 650.272,945	11.521
40	516.641,894 650.284,433	41	516.649,35 650.289,306	8.907
43	516.640,027 650.305,584	44	516.636,455 650.319,777	14.636
46	516.657,158 650.340,35	47	516.665,453 650.341,233	8.342
49	516.751,344 650.383,439	50	516.776,777 650.359,76	34.75
52	516.792,179 650.368,588	53	516.806,082 650.377,776	16.665
55	516.823,076 650.395,839	56	516.832,695 650.409,929	17.06
58	516.846,883 650.436,871	1	516.849,428 650.441,599	5.369

Punct început	X / Y	Punct sfârşit	X / Y	Lungime segment
14	516.805,032 650.437,673	15	516.799,663 650.428,282	10.817
17	516.791,426 650.414,263	18	516.786,879 650.406,153	9.298
20	516.760,238 650.419,271	21	516.745,459 650.424,695	15.743
23	516.714,79 650.409,497	24	516.700,219 650.388,959	25.182
26	516.680,1 650.370,692	27	516.667,279 650.361,59	15.723
29	516.640,436 650.341,334	30	516.634,778 650.336,822	7.237
32	516.621,839 650.319,089	33	516.618,721 650.310,671	8.977
35	516.604,421 650.296,059	36	516.601,854 650.288,636	7.854
38	516.613,004 650.272,945	39	516.628,079 650.278,16	15.952
41	516.649,35 650.289,306	42	516.646,282 650.291,188	3.599
44	516.636,455 650.319,777	45	516.649,304 650.337,523	21.909
47	516.665,453 650.341,233	48	516.698,936 650.360,955	38.86
50	516.776,777 650.359,76	51	516.780,469 650.361,428	4.051
53	516.806,082 650.377,776	54	516.815,976 650.386,531	13.211
56	516.832,695 650.409,929	57	516.839,618 650.422,277	14.156

Punct început	X / Y	Punct sfârşit	X / Y	Lungime segment
15	516.799,663 650.428,282	16	516.792,555 650.416,273	13.955
18	516.786,879 650.406,153	19	516.769,528 650.414,683	19.334
21	516.745,459 650.424,695	22	516.729,965 650.433,446	17.794
24	516.700,219 650.388,959	25	516.692,144 650.379,888	12.144
27	516.667,279 650.361,59	28	516.655,453 650.353,308	14.438
30	516.634,778 650.336,822	31	516.622,718 650.326,333	15.983
33	516.618,721 650.310,671	34	516.612,891 650.303,638	9.135
36	516.601,854 650.288,636	37	516.601,579 650.271,46	17.178
39	516.628,079 650.278,16	40	516.641,894 650.284,433	15.172
42	516.646,282 650.291,188	43	516.640,027 650.305,584	15.696
45	516.649,304 650.337,523	46	516.657,158 650.340,35	8.347
48	516.698,936 650.360,955	49	516.751,344 650.383,439	57.027
51	516.780,469 650.361,428	52	516.792,179 650.368,588	13.726
54	516.815,976 650.386,531	55	516.823,076 650.395,839	11.707
57	516.839,618 650.422,277	58	516.846,883 650.436,871	16.302

** Lungimile segmentelor sunt determinate în planul de proiecţie Stereo 70 şi sunt rotunjite la 1 milimetru.
*** Distanţa dintre puncte este formată din segmente cumulate ce sunt mai mici decât valoarea 1 milimetru.

Document care conține date cu caracter personal, protejat de prevederile Regulamentului (UE) nr. 679/2016 și Legii 190/2018

DATE DESPRE IMOBILUL NR. 1114

Oficiul de Cadastru şi Publicitate Imobiliară SUCEAVA
Biroul de Cadastru şi Publicitate Imobiliară Vatra Dornei

A. Partea I. Descrierea imobilului

TEREN Extravilan

Adresa: Jud. Suceava

Nr. Crt	Nr cadastral Nr. topografic	Suprafaţa* (mp)	Observaţii / Referinţe
A1	38285	5.000	Sector cadastral:22 Teren neimprejmuit;

B. Partea II. Proprietari şi acte

Inscrieri privitoare la dreptul de proprietate şi alte drepturi reale		Referinţe
946 / 16/01/2015		
Act Notarial nr. 140, din 16/01/2015 emis de Rotaru RAUL-GABRIEL;		
B2	Intabulare, drept de PROPRIETATEbun comun în devălmăşie, dobandit prin Conventie, cota actuala 1/1, cota initiala 1/1	A1
	1) **RUSU VASILE**, soţ 2) **RUSU DANIELA**, soţie	

C. Partea III. SARCINI .

Inscrieri privind dezmembramintele dreptului de proprietate, drepturi reale de garanţie şi sarcini	Referinţe
NU SUNT	

Document care conține date cu caracter personal, protejat de prevederile Regulamentului (UE) nr. 679/2016 și Legii 190/2018

Anexa Nr. 1 La Partea I

Teren

Nr cadastral	Suprafaţa (mp)*	Observaţii / Referinţe
38285	5.000	

* Suprafaţa este determinată in planul de proiecţie Stereo 70.

DETALII LINIARE IMOBIL

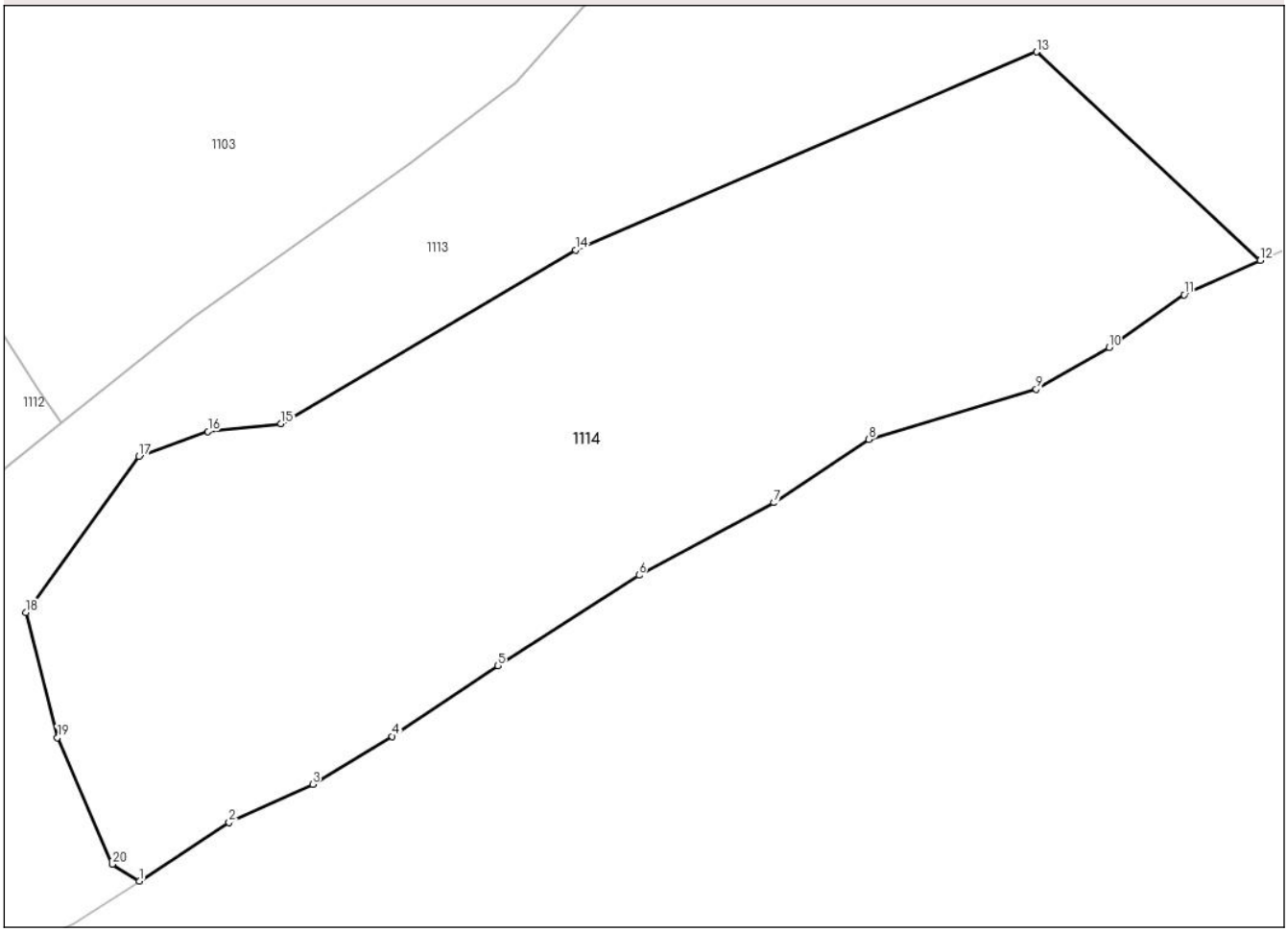

Date referitoare la teren

Crt	Categorie folosință	Intra vilan	Suprafaţa (mp)	Tarla	Parcelă	Nr. topo	Observaţii / Referinţe
1	padure	NU	5.000	-	-	-	padure delimitata partial cu gard din lemn

Lungime Segmente
1) Valorile lungimilor segmentelor sunt obţinute din proiecţie în plan.

Punct început	X / Y	Punct sfârşit	X / Y	Lungime segment (** (m)
1	516.649,35 650.289,306	2	516.659,545 650.295,969	12.179
2	516.659,545 650.295,969	3	516.669,057 650.300,271	10.44
3	516.669,057 650.300,271	4	516.678,108 650.305,722	10.566
4	516.678,108 650.305,722	5	516.690,113 650.313,742	14.437
5	516.690,113 650.313,742	6	516.706,14 650.324,014	19.036

Document care conține date cu caracter personal, protejat de prevederile Regulamentului (UE) nr. 679/2016 și Legii 190/2018

Punct început	X / Y	Punct sfârşit	X / Y	Lungime segment (** (m)
6	516.706,14 650.324,014	7	516.721,501 650.332,254	17.432
7	516.721,501 650.332,254	8	516.732,303 650.339,454	12.982
8	516.732,303 650.339,454	9	516.751,304 650.345,162	19.84
9	516.751,304 650.345,162	10	516.759,579 650.349,883	9.527
10	516.759,579 650.349,883	11	516.768,136 650.355,857	10.436
11	516.768,136 650.355,857	12	516.776,777 650.359,76	9.482
12	516.776,777 650.359,76	13	516.751,344 650.383,439	34.75
13	516.751,344 650.383,439	14	516.698,936 650.360,955	57.027
14	516.698,936 650.360,955	15	516.665,453 650.341,233	38.86
15	516.665,453 650.341,233	16	516.657,158 650.340,35	8.342
16	516.657,158 650.340,35	17	516.649,304 650.337,523	8.347
17	516.649,304 650.337,523	18	516.636,455 650.319,777	21.909
18	516.636,455 650.319,777	19	516.640,027 650.305,584	14.636
19	516.640,027 650.305,584	20	516.646,282 650.291,188	15.696
20	516.646,282 650.291,188	1	516.649,35 650.289,306	3.599

** Lungimile segmentelor sunt determinate în planul de proiecţie Stereo 70 şi sunt rotunjite la 1 milimetru.
*** Distanţa dintre puncte este formată din segmente cumulate ce sunt mai mici decât valoarea 1 milimetru.

Document care conține date cu caracter personal, protejat de prevederile Regulamentului (UE) nr. 679/2016 și Legii 190/2018

DATE DESPRE IMOBILUL NR. 1878

Oficiul de Cadastru şi Publicitate Imobiliară SUCEAVA
Biroul de Cadastru şi Publicitate Imobiliară Vatra Dornei

A. Partea I. Descrierea imobilului

TEREN Extravilan

Adresa: Jud. Suceava

Nr. Crt	Nr cadastral Nr. topografic	Suprafaţa* (mp)	Observaţii / Referinţe
A1	39922	Din acte: 6.752 Masurata: 7.059	Sector cadastral:22 Teren neimprejmuit;

B. Partea II. Proprietari şi acte

Inscrieri privitoare la dreptul de proprietate şi alte drepturi reale		Referinţe
9449 / 16/06/2021		
Act Administrativ nr. 914, din 25/06/2007 emis de COMISIA JUDETEAN SUCEAVA;		
B1	Intabulare, drept de PROPRIETATE, dobandit prin Reconstituire, cota actuala 1/2, cota initiala 1/1	A1
	1) **CANDREA ILIE** 2) **NEGREA CRISTIAN** 3) **NEGREA CRISTINA**	
Act Notarial nr. 79, din 06/09/2018 emis de BIN ROTARU RAUL GABRIEL;		
B3	Intabulare, drept de PROPRIETATE, dobandit prin Succesiune, cota actuala 3/8, cota initiala 3/8	A1
	1) **DANEA FELICIA**	
Act Notarial nr. 80, din 06/09/2018 emis de BIN ROTARU RAUL GABRIEL;		
B4	Intabulare, drept de PROPRIETATE, dobandit prin Succesiune, cota actuala 1/8, cota initiala 1/8	A1
	1) **DANEA FELICIA**	

C. Partea III. SARCINI .

Inscrieri privind dezmembramintele dreptului de proprietate, drepturi reale de garanţie şi sarcini	Referinţe
NU SUNT	

Document care conține date cu caracter personal, protejat de prevederile Regulamentului (UE) nr. 679/2016 și Legii 190/2018

Anexa Nr. 1 La Partea I

Teren

Nr cadastral	Suprafaţa (mp)*	Observaţii / Referinţe
39922	Din acte: 6.752 Masurata: 7.059	

* Suprafaţa este determinată in planul de proiecţie Stereo 70.

DETALII LINIARE IMOBIL

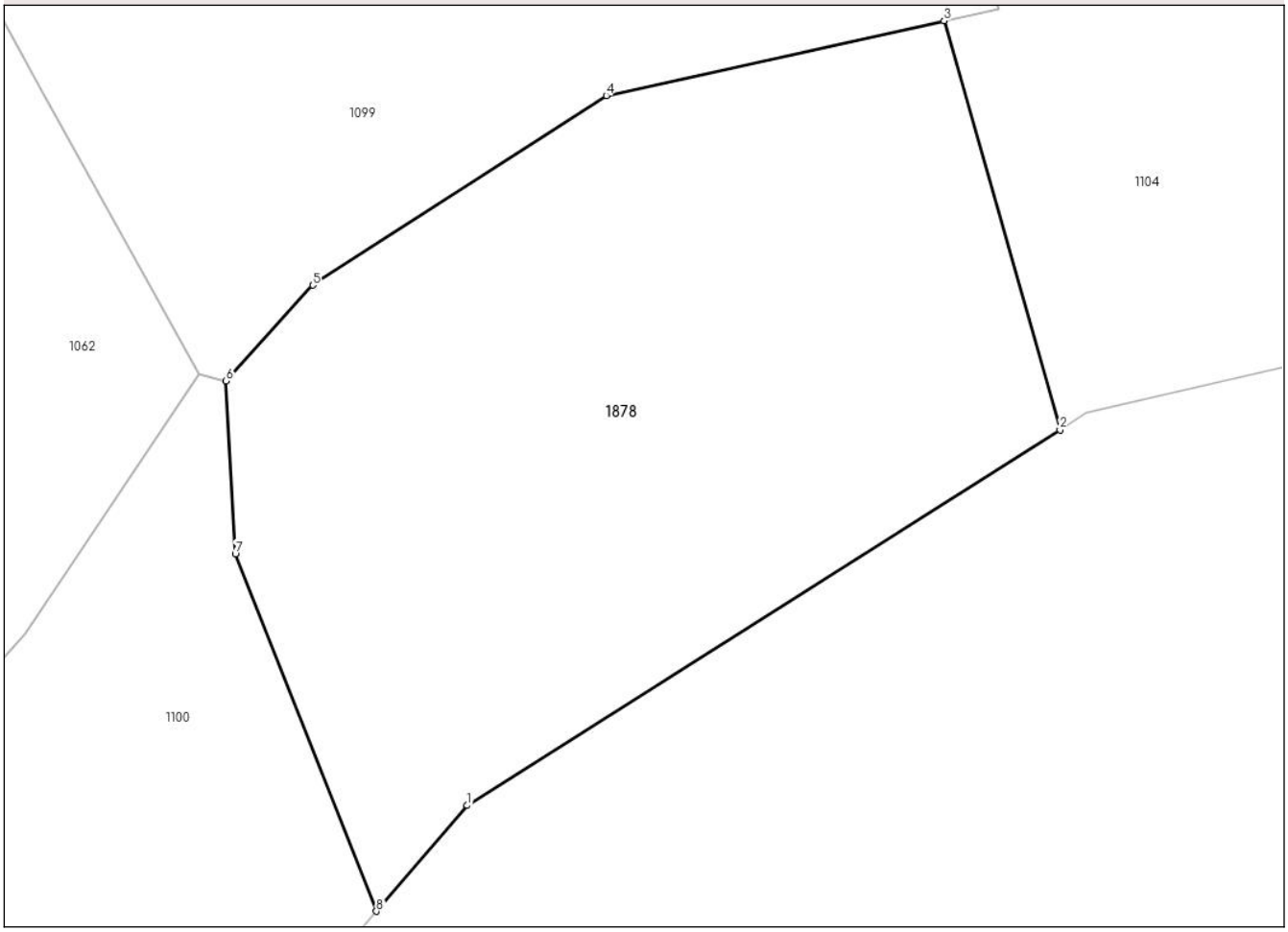

Date referitoare la teren

Crt	Categorie folosinţă	Intra vilan	Suprafaţa (mp)	Tarla	Parcelă	Nr. topo	Observaţii / Referinţe
1	padure	NU	7.059	-	-	-	

Lungime Segmente
1) Valorile lungimilor segmentelor sunt obţinute din proiecţie în plan.

Punct început	X / Y	Punct sfârşit	X / Y	Lungime segment (** (m)
1	516.099,172 650.138,583	2	516.175,906 650.187,206	90.842
2	516.175,906 650.187,206	3	516.160,887 650.240,173	55.055
3	516.160,887 650.240,173	4	516.117,166 650.230,491	44.78
4	516.117,166 650.230,491	5	516.079,173 650.205,939	45.236
5	516.079,173 650.205,939	6	516.067,967 650.193,556	16.701

Document care conține date cu caracter personal, protejat de prevederile Regulamentului (UE) nr. 679/2016 și Legii 190/2018

Punct început	X / Y	Punct sfârşit	X / Y	Lungime segment (** (m)
6	516.067,967 650.193,556	7	516.069,165 650.171,116	22.472
7	516.069,165 650.171,116	8	516.087,421 650.124,902	49.689
8	516.087,421 650.124,902	1	516.099,172 650.138,583	18.035

** Lungimile segmentelor sunt determinate în planul de proiecţie Stereo 70 şi sunt rotunjite la 1 milimetru.
*** Distanţa dintre puncte este formată din segmente cumulate ce sunt mai mici decât valoarea 1 milimetru.

Document care conține date cu caracter personal, protejat de prevederile Regulamentului (UE) nr. 679/2016 și Legii 190/2018

DATE DESPRE IMOBILUL NR. 1883

Oficiul de Cadastru şi Publicitate Imobiliară SUCEAVA
Biroul de Cadastru şi Publicitate Imobiliară Vatra Dornei

A. Partea I. Descrierea imobilului

TEREN Intravilan

Adresa: Loc. Dealu Floreni, Jud. Suceava

Nr. Crt	Nr cadastral Nr. topografic	Suprafaţa* (mp)	Observaţii / Referinţe
A1	41302	2.573	Sector cadastral:22 Teren neimprejmuit;

Construcţii

Crt	Nr cadastral Nr. topografic	Adresa	Observaţii / Referinţe
A1.1	41302	Loc. Dealu Floreni, Jud. Suceava	Nr. niveluri:1; S. construita la sol:21 mp; S. construita desfasurata:21 mp; Anexa-magazie din lemn, construita in anul 2012, Sd=21 mp.

B. Partea II. Proprietari şi acte

Inscrieri privitoare la dreptul de proprietate şi alte drepturi reale		Referinţe
20518 / 14/11/2024		
Act Notarial nr. declarație aut. nr. 2921, din 13/11/2024 emis de BIN Vasilut Niculina (decl notariala ; act administrativ nr adeverință nr. 9164 din 12.11.2024, emis de Primăria comunei Dorna Candrenilor;inscris sub semnatura privata nr proces verbal de vecinatate din 13.11.2024, emis de PFA Coman Catalin Dumitru);		
B1	Se notează posesia	A1
	1) **FLOREA BOGDAN-EDUARD**, bun propriu	
/		
Act Normativ nr. 7, din 13/03/1996 emis de PARLAMENTUL ROMANIEI;		
B2	Intabulare, drept de PROPRIETATE, dobandit prin Lege, cota actuala 1/1, cota initiala 1/1	A1
	1) **NEIDENTIFICAT NEIDENTIFICAT**	
Act Administrativ nr. 2676/1, din 27/03/2024 emis de PRIMARIA COMUNEI DORNA CANDRENILOR;		
B3	Intabulare, drept de PROPRIETATE, dobandit prin Lege, cota actuala 1/1, cota initiala 1/1	A1.1
	1) **FLOREA BOGDAN-EDUARD**, bun propriu	

C. Partea III. SARCINI .

Inscrieri privind dezmembramintele dreptului de proprietate, drepturi reale de garanţie şi sarcini	Referinţe
NU SUNT	

Document care conține date cu caracter personal, protejat de prevederile Regulamentului (UE) nr. 679/2016 și Legii 190/2018

Anexa Nr. 1 La Partea I

Teren

Nr cadastral	Suprafaţa (mp)*	Observaţii / Referinţe
41302	2.573	

* Suprafaţa este determinată in planul de proiecţie Stereo 70.

DETALII LINIARE IMOBIL

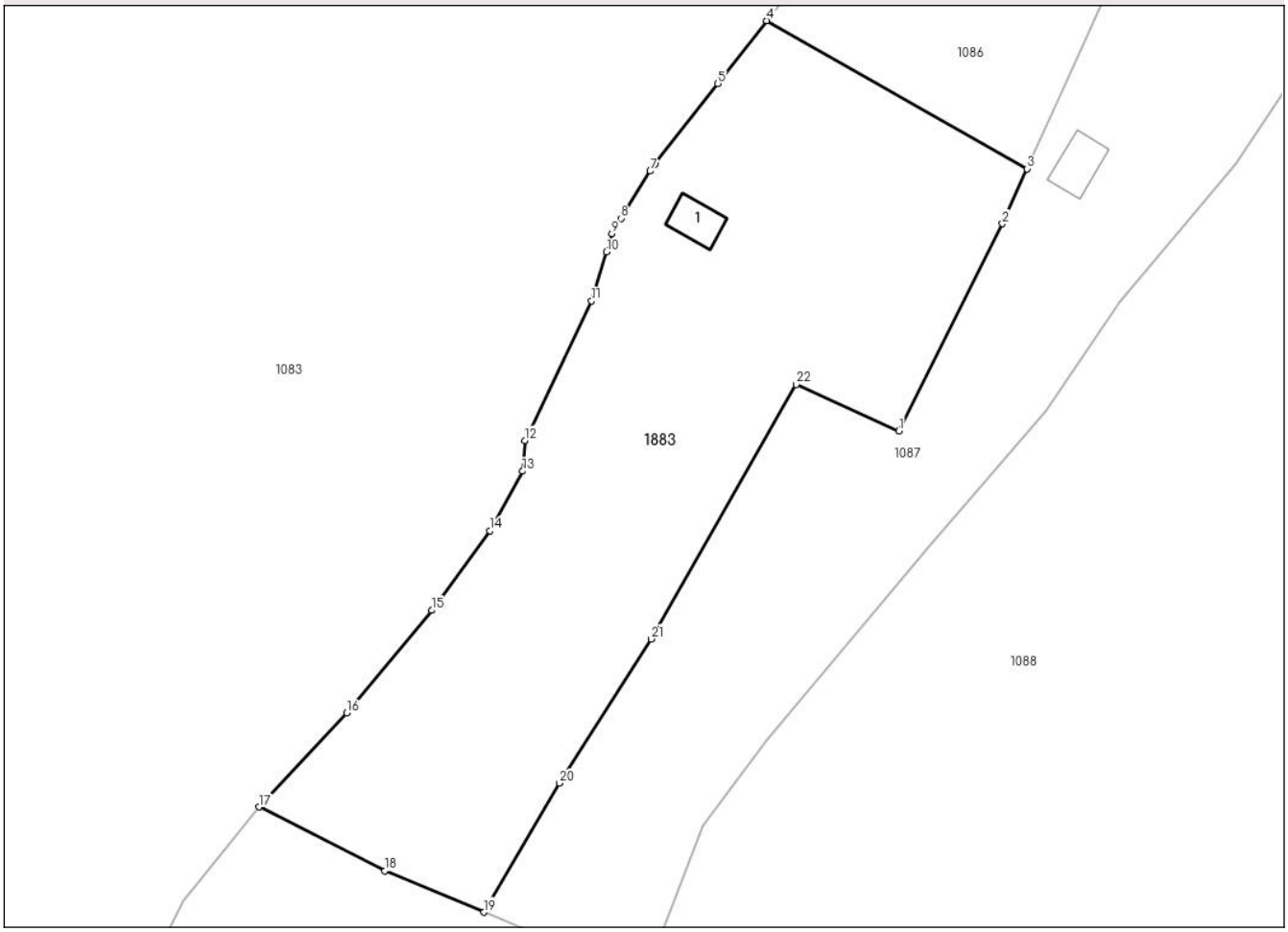

Date referitoare la teren

Crt	Categorie folosință	Intra vilan	Suprafaţa (mp)	Tarla	Parcelă	Nr. topo	Observaţii / Referinţe
1	faneata	DA	2.573	-	-	-	Imobil este împrejmuit cu gard din lemn pe latura din sud și vest și cu țăruși din lemn pe celelalte laturi.

Date referitoare la construcţii

Crt	Număr	Destinaţie construcţie	Supraf. (mp)	Situaţie juridică	Observaţii / Referinţe
A1.1	41302	constructii anexa	21	Cu acte	Nr. niveluri:1; S. construita la sol:21 mp; S. construita desfasurata:21 mp; Anexa-magazie din lemn, construita in anul 2012, Sd=21 mp.

Lungime Segmente

1) Valorile lungimilor segmentelor sunt obţinute din proiecţie în plan.

Punct început	X / Y	Punct sfârşit	X / Y	Lungime segment (** (m)
1	516.334,673 650.782,296	2	516.345,637 650.804,162	24.461
3	516.348,236 650.809,946	4	516.320,719 650.825,581	31.649
5	516.315,535 650.818,96	6	516.308,881 650.810,463	10.792

Punct început	X / Y	Punct sfârşit	X / Y	Lungime segment (** (m)
2	516.345,637 650.804,162	3	516.348,236 650.809,946	6.341
4	516.320,719 650.825,581	5	516.315,535 650.818,96	8.409
6	516.308,881 650.810,463	7	516.308,418 650.809,708	0.886

Document care conține date cu caracter personal, protejat de prevederile Regulamentului (UE) nr. 679/2016 și Legii 190/2018

Punct început	X / Y	Punct sfârşit	X / Y	Lungime segment (** (m)
7	516.308,418 650.809,708	8	516.305,358 650.804,717	5.854
9	516.304,381 650.803,123	10	516.303,796 650.801,186	2.023
11	516.302,232 650.796,007	12	516.295,179 650.781,276	16.332
13	516.294,932 650.778,046	14	516.291,5 650.771,765	7.157
15	516.285,328 650.763,362	16	516.276,338 650.752,558	14.055
17	516.267,089 650.742,61	18	516.280,38 650.735,853	14.91
19	516.290,841 650.731,51	20	516.298,826 650.745,127	15.786
21	516.308,526 650.760,349	22	516.323,851 650.787,189	30.907

Punct început	X / Y	Punct sfârşit	X / Y	Lungime segment (** (m)
8	516.305,358 650.804,717	9	516.304,381 650.803,123	1.87
10	516.303,796 650.801,186	11	516.302,232 650.796,007	5.41
12	516.295,179 650.781,276	13	516.294,932 650.778,046	3.239
14	516.291,5 650.771,765	15	516.285,328 650.763,362	10.426
16	516.276,338 650.752,558	17	516.267,089 650.742,61	13.583
18	516.280,38 650.735,853	19	516.290,841 650.731,51	11.327
20	516.298,826 650.745,127	21	516.308,526 650.760,349	18.05
22	516.323,851 650.787,189	1	516.334,673 650.782,296	11.877

** Lungimile segmentelor sunt determinate în planul de proiecţie Stereo 70 şi sunt rotunjite la 1 milimetru.
*** Distanţa dintre puncte este formată din segmente cumulate ce sunt mai mici decât valoarea 1 milimetru.

Document care conține date cu caracter personal, protejat de prevederile Regulamentului (UE) nr. 679/2016 și Legii 190/2018