

**DATE DESPRE IMOBILUL NR. 825**

Oficiul de Cadastru și Publicitate Imobiliară SUCEAVA
Biroul de Cadastru și Publicitate Imobiliară Vatra Dornei

A. Partea I. Descrierea imobilului

TEREN Extravilan

Adresa: Jud. Suceava

Nr. Crt	Nr cadastral Nr. topografic	Suprafața* (mp)	Observații / Referințe
A1		8.000	Sector cadastral:25 Teren neimprejmuit; Imobilul s-a format din o parte a pf 748/128, 748/129 a comunei cadastrale Dorna-Arini

B. Partea II. Proprietari și acte

Inscrieri privitoare la dreptul de proprietate și alte drepturi reale	Referințe
825 / 08/12/2023	
Act Notarial nr. 2652, din 25/10/2022 emis de BIN VASILUT NICULINA;	
B1 Intabulare, drept de PROPRIETATE, dobandit prin lesire Din Indiviziune, cota actuala 1/1 1) LEUSTIAN IUVENAL	A1

C. Partea III. SARCINI .

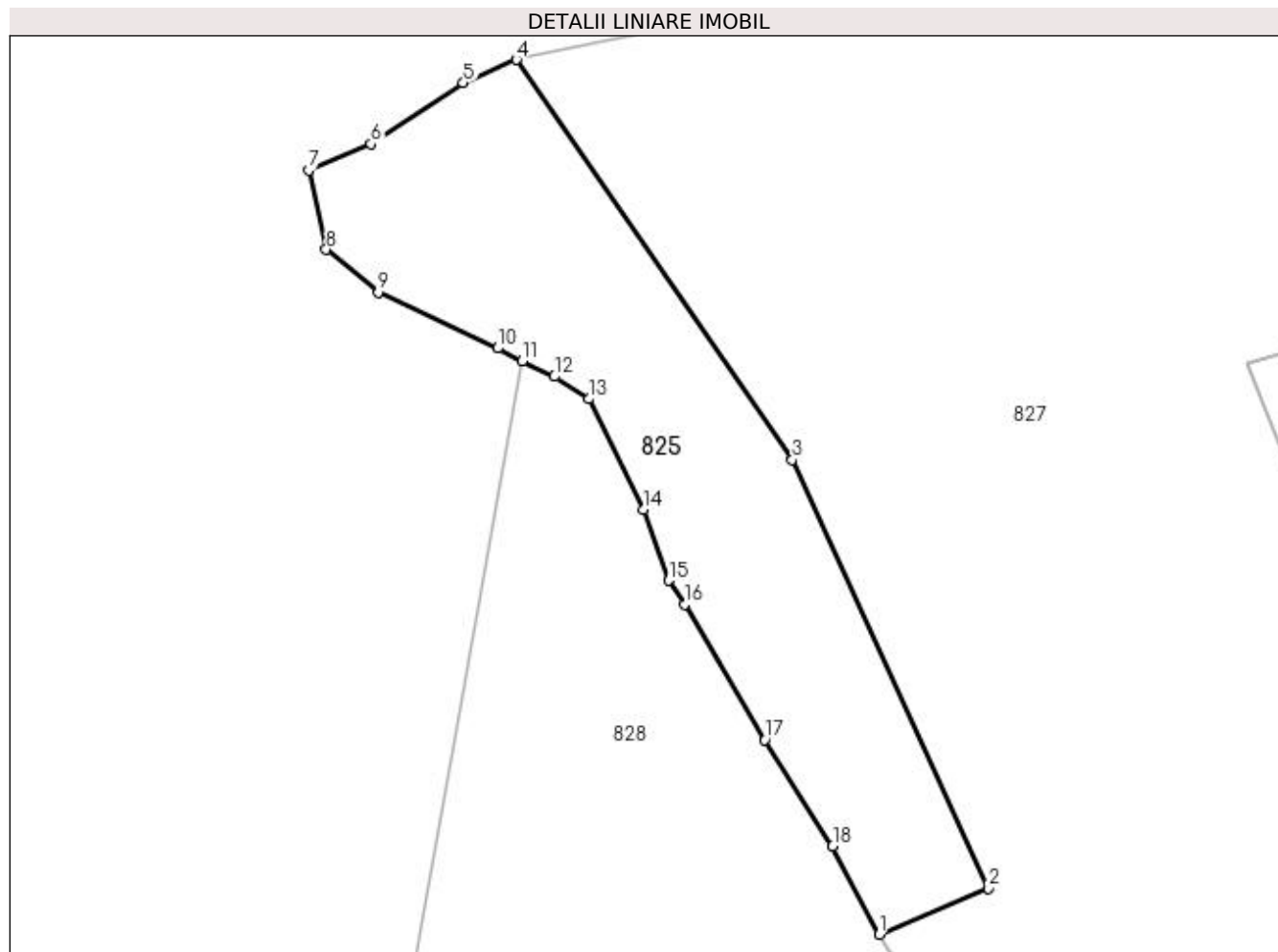
Inscrieri privind dezmembramintele dreptului de proprietate, drepturi reale de garanție și sarcini	Referințe
NU SUNT	

Anexa Nr. 1 La Partea I

Teren

Nr cadastral	Suprafața (mp)*	Observații / Referințe
	8.000	Imobilul s-a format din o parte a pf 748/128, 748/129 a comunei cadastrale Dorna-Arini

* Suprafața este determinată în planul de proiecție Stereo 70.



Date referitoare la teren

Crt	Categorie folosință	Intra vilan	Suprafața (mp)	Tarla	Parcelă	Nr. topo	Observații / Referințe
1	padure	NU	8.000	-	-	-	

Lungime Segmente

1) Valorile lungimilor segmentelor sunt obținute din proiecție în plan.

Punct început	X / Y	Punct sfârșit	X / Y	Lungime segment (** (m)
1	531.451,582 651.179,469	2	531.476,167 651.189,773	26.657
2	531.476,167 651.189,773	3	531.432,134 651.285,946	105.774
3	531.432,134 651.285,946	4	531.370,222 651.375,772	109.095
4	531.370,222 651.375,772	5	531.358,26 651.370,54	13.056
5	531.358,26 651.370,54	6	531.337,53 651.356,878	24.827

Punct început	X / Y	Punct sfârșit	X / Y	Lungime segment (** (m)
6	531.337,53 651.356,878	7	531.323,568 651.350,951	15.168
7	531.323,568 651.350,951	8	531.327,463 651.333,123	18.249
8	531.327,463 651.333,123	9	531.339,168 651.323,525	15.137
9	531.339,168 651.323,525	10	531.365,932 651.311,022	29.54
10	531.365,932 651.311,022	11	531.371,536 651.308,106	6.317
11	531.371,536 651.308,106	12	531.378,653 651.304,63	7.92
12	531.378,653 651.304,63	13	531.386,447 651.299,604	9.274
13	531.386,447 651.299,604	14	531.398,671 651.274,75	27.697
14	531.398,671 651.274,75	15	531.404,359 651.258,908	16.832
15	531.404,359 651.258,908	16	531.408,04 651.253,55	6.501
16	531.408,04 651.253,55	17	531.425,971 651.223,124	35.317
17	531.425,971 651.223,124	18	531.441,189 651.199,24	28.32
18	531.441,189 651.199,24	1	531.451,582 651.179,469	22.336

** Lungimile segmentelor sunt determinate în planul de proiecție Stereo 70 și sunt rotunjite la 1 milimetru.

*** Distanța dintre puncte este formată din segmente cumulate ce sunt mai mici decât valoarea 1 milimetru.

**DATE DESPRE IMOBILUL NR. 826**

Oficiul de Cadastru și Publicitate Imobiliară SUCEAVA
Biroul de Cadastru și Publicitate Imobiliară Vatra Dornei

A. Partea I. Descrierea imobilului

TEREN Extravilan

Adresa: Jud. Suceava

Nr. Crt	Nr cadastral Nr. topografic	Suprafața* (mp)	Observații / Referințe
A1		10.000	Sector cadastral:25 Teren neimprejmuit; Imobilul s-a format din o parte a pf 331, 748/130, 748/131 a comunei cadastrale Dorna-Arini

B. Partea II. Proprietari și acte

Inscrieri privitoare la dreptul de proprietate și alte drepturi reale	Referințe
826 / 08/12/2023	
Act Notarial nr. 2652, din 25/10/2022 emis de BIN VASILUT NICULINA;	
B1	A1
Intabulare, drept de PROPRIETATE, dobandit prin lesire Din Indiviziune, cota actuala 1/1 1) LEUSTIAN IUVENAL	

C. Partea III. SARCINI .

Inscrieri privind dezmembramintele dreptului de proprietate, drepturi reale de garanție și sarcini	Referințe
NU SUNT	

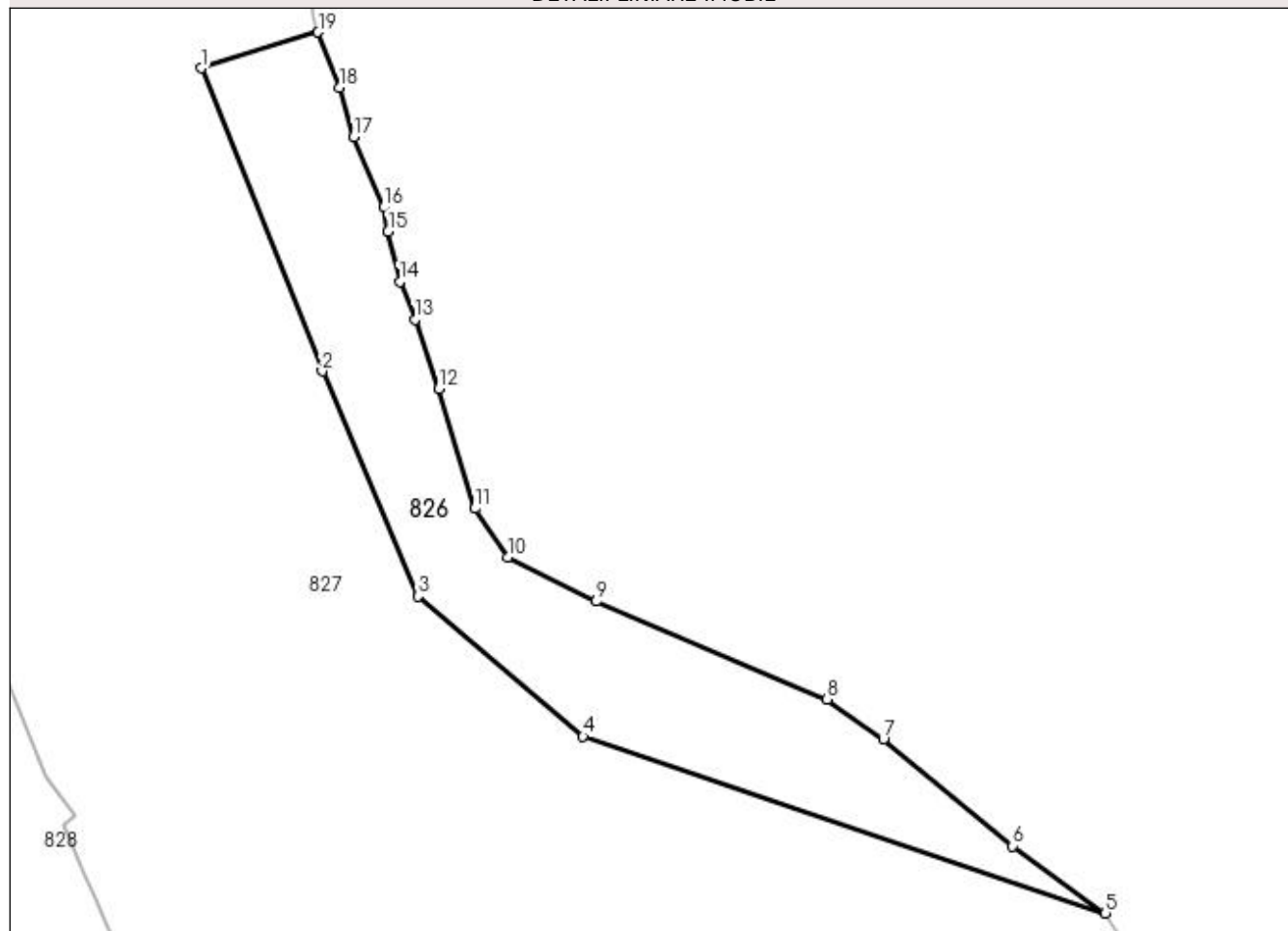
Anexa Nr. 1 La Partea I

Teren

Nr cadastral	Suprafața (mp)*	Observații / Referințe
	10.000	Imobilul s-a format din o parte a pf 331, 748/130, 748/131 a comunei cadastrale Dorna-Arini

* Suprafața este determinată în planul de proiecție Stereo 70.

DETALII LINIARE IMOBIL



Date referitoare la teren

Crt	Categorie folosință	Intra vilan	Suprafața (mp)	Tarla	Parcelă	Nr. topo	Observații / Referințe
1	padure	NU	10.000	-	-	-	

Lungime Segmente

1) Valorile lungimilor segmentelor sunt obținute din proiecție în plan.

Punct început	X / Y	Punct sfârșit	X / Y	Lungime segment (** (m)
1	531.534,067 651.307,434	2	531.568,548 651.221,179	92.892
2	531.568,548 651.221,179	3	531.595,871 651.157,172	69.595
3	531.595,871 651.157,172	4	531.642,851 651.117,249	61.652
4	531.642,851 651.117,249	5	531.791,627 651.066,954	157.047
5	531.791,627 651.066,954	6	531.765,169 651.086,064	32.638

Punct început	X / Y	Punct sfârșit	X / Y	Lungime segment (** (m)
6	531.765,169 651.086,064	7	531.728,367 651.116,556	47.793
7	531.728,367 651.116,556	8	531.712,419 651.127,899	19.57
8	531.712,419 651.127,899	9	531.646,669 651.155,676	71.377
9	531.646,669 651.155,676	10	531.621,354 651.168,219	28.252
10	531.621,354 651.168,219	11	531.612,109 651.182,156	16.725
11	531.612,109 651.182,156	12	531.601,779 651.216,182	35.559
12	531.601,779 651.216,182	13	531.594,951 651.235,875	20.843
13	531.594,951 651.235,875	14	531.590,719 651.246,708	11.63
14	531.590,719 651.246,708	15	531.587,339 651.261,018	14.704
15	531.587,339 651.261,018	16	531.586,144 651.267,826	6.912
16	531.586,144 651.267,826	17	531.577,619 651.287,89	21.8
17	531.577,619 651.287,89	18	531.573,423 651.302,012	14.732
18	531.573,423 651.302,012	19	531.567,433 651.317,698	16.791
19	531.567,433 651.317,698	1	531.534,067 651.307,434	34.909

** Lungimile segmentelor sunt determinate în planul de proiecție Stereo 70 și sunt rotunjite la 1 milimetru.

*** Distanța dintre puncte este formată din segmente cumulate ce sunt mai mici decât valoarea 1 milimetru.

**DATE DESPRE IMOBILUL NR. 827**

Oficiul de Cadastru și Publicitate Imobiliară SUCEAVA
Biroul de Cadastru și Publicitate Imobiliară Vatra Dornei

A. Partea I. Descrierea imobilului

TEREN Necunoscut

Adresa: Loc. Gheorghiteni, Jud. Suceava

Nr. Crt	Nr cadastral Nr. topografic	Suprafața* (mp)	Observații / Referințe
A1		117.400	Sector cadastral:25 Teren imprejmuit; Imobilul s-a format din o parte a pf 331, 748/128, 748/129, 748/130, 748/131 a comunei cadastrale Dorna-Arini

B. Partea II. Proprietari și acte

Inscrieri privitoare la dreptul de proprietate și alte drepturi reale	Referințe
827 / 08/12/2023	
Act Normativ nr. 7, din 13/03/1996 emis de PARLAMENTUL ROMANIEI;	
B1	A1
Intabulare, drept de PROPRIETATE, dobandit prin Lege, cota actuala 1/1 1) NEIDENTIFICAT NEIDENTIFICAT	
Act Administrativ nr. 8333, din 06/12/2023 emis de Primaria Comunei Dorna-Arini;	
B2	A1
Se noteaza posesia factica in favoarea lui 1) LEUSTIAN STEFAN-IOVI 2) LEUSTIAN AUGUSTIN-STED	

C. Partea III. SARCINI .

Inscrieri privind dezmembramintele dreptului de proprietate, drepturi reale de garanție și sarcini	Referințe
NU SUNT	

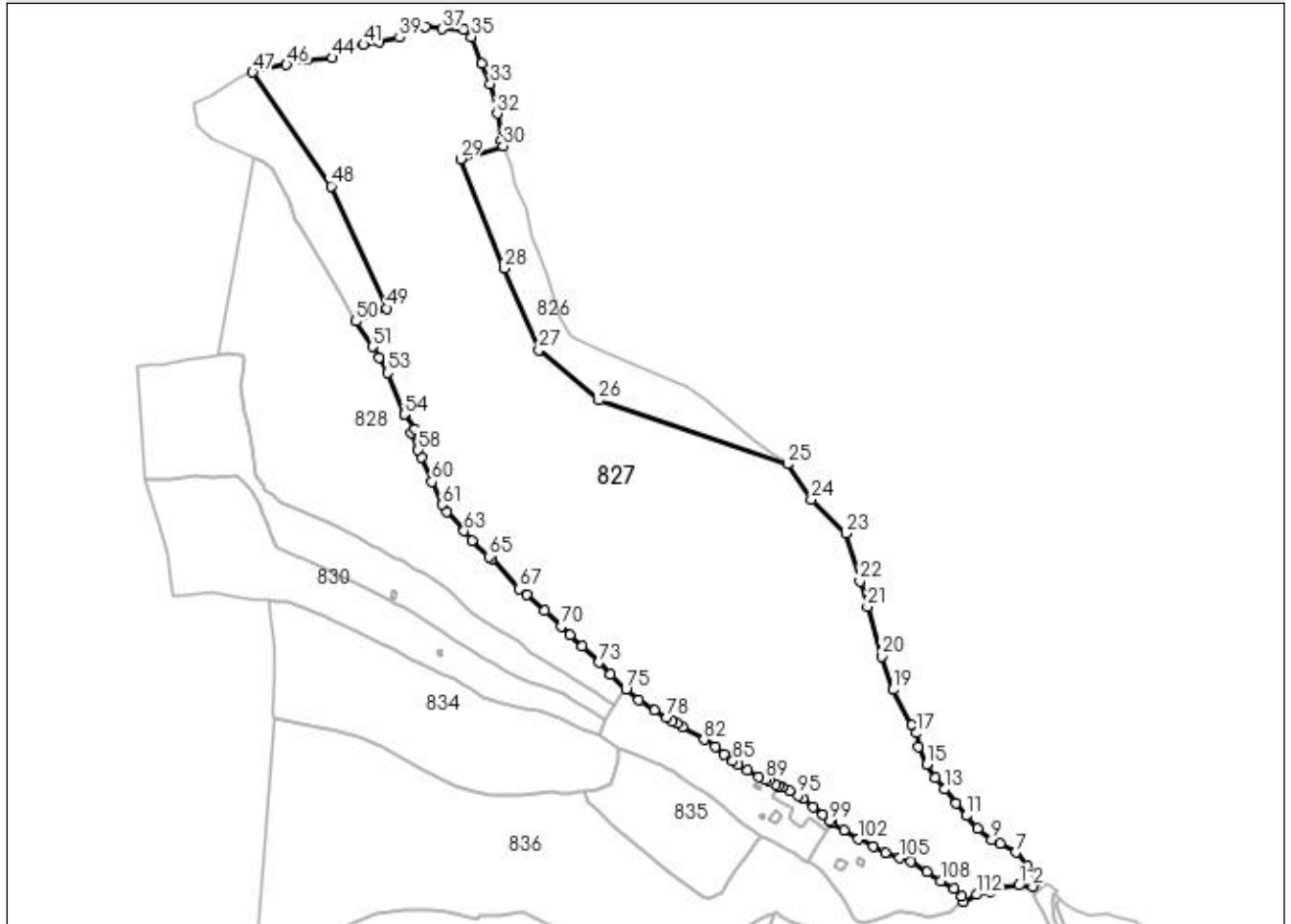
Anexa Nr. 1 La Partea I

Teren

Nr cadastral	Suprafața (mp)*	Observații / Referințe
	117.400	Imobilul s-a format din o parte a pf 331, 748/128, 748/129, 748/130, 748/131 a comunei cadastrale Dorna-Arini

* Suprafața este determinată în planul de proiecție Stereo 70.

DETALII LINIARE IMOBIL



Date referitoare la teren

Crt	Categorie folosință	Intra vilan	Suprafața (mp)	Tarla	Parcelă	Nr. topo	Observații / Referințe
1	pasune	DA	37.872	-	-	-	
2	pasune	NU	79.528	-	-	-	

Lungime Segmente

1) Valorile lungimilor segmentelor sunt obținute din proiecție în plan.

Punct început	X / Y	Punct sfârșit	X / Y	Lungime segment	Punct început	X / Y	Punct sfârșit	X / Y	Lungime segment	Punct început	X / Y	Punct sfârșit	X / Y	Lungime segment
1	531.973,783 650.735,336	2	531.984,831 650.734,44	11.084	2	531.984,831 650.734,44	3	531.987,303 650.737,973	4.312	3	531.987,303 650.737,973	4	531.989,423 650.740,058	2.973
4	531.989,423 650.740,058	5	531.987,152 650.745,409	5.813	5	531.987,152 650.745,409	6	531.980,764 650.750,585	8.222	6	531.980,764 650.750,585	7	531.971,634 650.761,298	14.076
7	531.971,634 650.761,298	8	531.959,518 650.767,96	13.827	8	531.959,518 650.767,96	9	531.952,534 650.771,436	7.801	9	531.952,534 650.771,436	10	531.941,47 650.780,044	14.018
10	531.941,47 650.780,044	11	531.932,603 650.790,264	13.53	11	531.932,603 650.790,264	12	531.924,35 650.799,971	12.741	12	531.924,35 650.799,971	13	531.915,421 650.810,888	14.103
13	531.915,421 650.810,888	14	531.907,825 650.819,734	11.66	14	531.907,825 650.819,734	15	531.901,37 650.830,702	12.727	15	531.901,37 650.830,702	16	531.895,064 650.844,688	15.342

Punct început	X / Y	Punct sfârșit	X / Y	Lungime segment	Punct început	X / Y	Punct sfârșit	X / Y	Lungime segment	Punct început	X / Y	Punct sfârșit	X / Y	Lungime segment
16	531.895,064 650.844,688	17	531.893,099 650.855,224	10.718	17	531.893,099 650.855,224	18	531.889,693 650.861,687	7.306	18	531.889,693 650.861,687	19	531.874,848 650.889,354	31.398
19	531.874,848 650.889,354	20	531.865,898 650.915,734	27.857	20	531.865,898 650.915,734	21	531.854,592 650.954,664	40.539	21	531.854,592 650.954,664	22	531.848,763 650.974,961	21.117
22	531.848,763 650.974,961	23	531.837,689 651.012,642	39.275	23	531.837,689 651.012,642	24	531.810,439 651.039,156	38.02	24	531.810,439 651.039,156	25	531.791,627 651.066,954	33.565
25	531.791,627 651.066,954	26	531.642,851 651.117,249	157.047	26	531.642,851 651.117,249	27	531.595,871 651.157,172	61.652	27	531.595,871 651.157,172	28	531.568,548 651.221,179	69.595
28	531.568,548 651.221,179	29	531.534,067 651.307,434	92.892	29	531.534,067 651.307,434	30	531.567,433 651.317,698	34.909	30	531.567,433 651.317,698	31	531.566,355 651.321,885	4.324
31	531.566,355 651.321,885	32	531.562,951 651.343,178	21.563	32	531.562,951 651.343,178	33	531.557,569 651.366,414	23.851	33	531.557,569 651.366,414	34	531.550,598 651.382,301	17.349
34	531.550,598 651.382,301	35	531.542,693 651.403,365	22.498	35	531.542,693 651.403,365	36	531.536,533 651.408,974	8.331	36	531.536,533 651.408,974	37	531.519,792 651.409,735	16.758
37	531.519,792 651.409,735	38	531.506,567 651.411,209	13.307	38	531.506,567 651.411,209	39	531.485,974 651.402,972	22.179	39	531.485,974 651.402,972	40	531.470,114 651.399,515	16.232
40	531.470,114 651.399,515	41	531.457,521 651.397,322	12.783	41	531.457,521 651.397,322	42	531.448,035 651.397,406	9.486	42	531.448,035 651.397,406	43	531.443,069 651.396,081	5.14
43	531.443,069 651.396,081	44	531.433,329 651.387,003	13.315	44	531.433,329 651.387,003	45	531.413,163 651.385,321	20.236	45	531.413,163 651.385,321	46	531.397,024 651.381,561	16.571
46	531.397,024 651.381,561	47	531.370,222 651.375,772	27.42	47	531.370,222 651.375,772	48	531.432,134 651.285,946	109.095	48	531.432,134 651.285,946	49	531.476,167 651.189,773	105.774
49	531.476,167 651.189,773	50	531.451,582 651.179,469	26.657	50	531.451,582 651.179,469	51	531.464,798 651.159,466	23.975	51	531.464,798 651.159,466	52	531.469,857 651.150,959	9.898
52	531.469,857 651.150,959	53	531.476,575 651.139,153	13.584	53	531.476,575 651.139,153	54	531.489,647 651.106,37	35.293	54	531.489,647 651.106,37	55	531.490,055 651.105,737	0.753
55	531.490,055 651.105,737	56	531.498,072 651.094,493	13.809	56	531.498,072 651.094,493	57	531.495,012 651.092,026	3.931	57	531.495,012 651.092,026	58	531.500,726 651.078,099	15.054
58	531.500,726 651.078,099	59	531.503,404 651.072,307	6.381	59	531.503,404 651.072,307	60	531.511,47 651.053,119	20.814	60	531.511,47 651.053,119	61	531.519,388 651.035,09	19.691
61	531.519,388 651.035,09	62	531.523,133 651.029,787	6.492	62	531.523,133 651.029,787	63	531.536,845 651.014,353	20.645	63	531.536,845 651.014,353	64	531.542,936 651.006,91	9.618
64	531.542,936 651.006,91	65	531.556,424 650.994,233	18.51	65	531.556,424 650.994,233	66	531.558,555 650.992,345	2.847	66	531.558,555 650.992,345	67	531.580,284 650.968,926	31.947
67	531.580,284 650.968,926	68	531.586,017 650.964,464	7.265	68	531.586,017 650.964,464	69	531.600,455 650.951,712	19.263	69	531.600,455 650.951,712	70	531.613,528 650.939,458	17.918
70	531.613,528 650.939,458	71	531.620,596 650.932,782	9.722	71	531.620,596 650.932,782	72	531.629,716 650.923,661	12.898	72	531.629,716 650.923,661	73	531.642,982 650.910,812	18.468
73	531.642,982 650.910,812	74	531.652,335 650.901,546	13.166	74	531.652,335 650.901,546	75	531.664,392 650.889,511	17.036	75	531.664,392 650.889,511	76	531.674,365 650.881,33	12.899
76	531.674,365 650.881,33	77	531.686,7 650.872,996	14.886	77	531.686,7 650.872,996	78	531.696,667 650.867,598	11.335	78	531.696,667 650.867,598	79	531.700,804 650.864,649	5.08
79	531.700,804 650.864,649	80	531.704,93 650.862,992	4.446	80	531.704,93 650.862,992	81	531.709,168 650.860,363	4.987	81	531.709,168 650.860,363	82	531.725,931 650.850,063	19.675
82	531.725,931 650.850,063	83	531.734,766 650.844,469	10.457	83	531.734,766 650.844,469	84	531.741,779 650.838,543	9.181	84	531.741,779 650.838,543	85	531.748,591 650.833,287	8.604
85	531.748,591 650.833,287	86	531.753,082 650.830,441	5.317	86	531.753,082 650.830,441	87	531.760,323 650.826,078	8.454	87	531.760,323 650.826,078	88	531.769,35 650.821,142	10.288
88	531.769,35 650.821,142	89	531.774,009 650.818,762	5.232	89	531.774,009 650.818,762	90	531.776,871 650.817,527	3.117	90	531.776,871 650.817,527	91	531.781,946 650.815,147	5.605
91	531.781,946 650.815,147	92	531.784,396 650.813,381	3.02	92	531.784,396 650.813,381	93	531.787,13 650.812,365	2.917	93	531.787,13 650.812,365	94	531.793,072 650.809,334	6.67
94	531.793,072 650.809,334	95	531.799,802 650.806,346	7.363	95	531.799,802 650.806,346	96	531.803,88 650.803,676	4.874	96	531.803,88 650.803,676	97	531.811,905 650.797,074	10.392
97	531.811,905 650.797,074	98	531.819,577 650.791,03	9.767	98	531.819,577 650.791,03	99	531.825,239 650.785,883	7.652	99	531.825,239 650.785,883	100	531.826,609 650.784,817	1.736
100	531.826,609 650.784,817	101	531.836,054 650.778,711	11.247	101	531.836,054 650.778,711	102	531.847,271 650.771,789	13.181	102	531.847,271 650.771,789	103	531.858,96 650.765,908	13.085
103	531.858,96 650.765,908	104	531.868,543 650.761,115	10.715	104	531.868,543 650.761,115	105	531.879,94 650.756,777	12.195	105	531.879,94 650.756,777	106	531.888,877 650.754,173	9.309
106	531.888,877 650.754,173	107	531.901,738 650.746,122	15.173	107	531.901,738 650.746,122	108	531.912,23 650.738,689	12.858	108	531.912,23 650.738,689	109	531.922,783 650.732,701	12.134
109	531.922,783 650.732,701	110	531.929,189 650.726,608	8.841	110	531.929,189 650.726,608	111	531.930,134 650.722,601	4.117	111	531.930,134 650.722,601	112	531.940,737 650.728,12	11.953
112	531.940,737 650.728,12	113	531.951,479 650.730,769	11.064	113	531.951,479 650.730,769	114	531.959,17 650.734,071	8.37	114	531.959,17 650.734,071	1	531.973,783 650.735,336	14.668

**** Lungimile segmentelor sunt determinate în planul de proiecție Stereo 70 și sunt rotunjite la 1 milimetru.**

***** Distanța dintre puncte este formată din segmente cumulate ce sunt mai mici decât valoarea 1 milimetru.**

**DATE DESPRE IMOBILUL NR. 828**

Oficiul de Cadastru și Publicitate Imobiliară SUCEAVA
Biroul de Cadastru și Publicitate Imobiliară Vatra Dornei

A. Partea I. Descrierea imobilului

TEREN Necunoscut

Adresa: Loc. Gheorghiteni, Jud. Suceava

Nr. Crt	Nr cadastral Nr. topografic	Suprafața* (mp)	Observații / Referințe
A1	33655	34.348	Sector cadastral:25 Teren neimprejmuit;

B. Partea II. Proprietari și acte

Inscrieri privitoare la dreptul de proprietate și alte drepturi reale	Referințe
15061 / 08/10/2019	
Act Administrativ nr. 1388, din 29/07/2019 emis de Comisia Județeană Suceava;	
B1	A1
Intabulare, drept de PROPRIETATE, dobândit prin Reconstituire, cota actuala 1/1, cota initiala 1/1 1) ODOCHIAN DUMITRU	

C. Partea III. SARCINI .

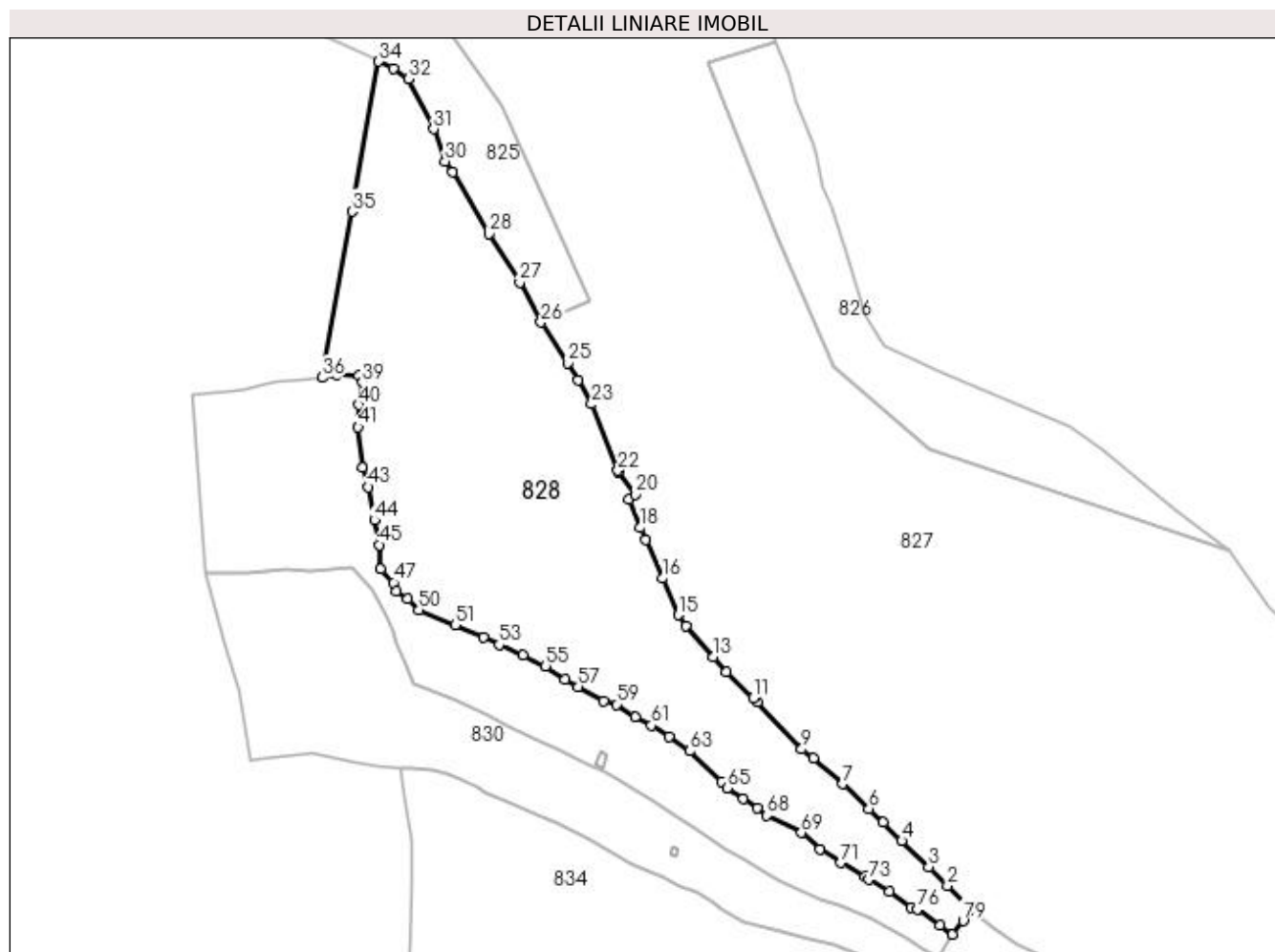
Inscrieri privind dezmembramintele dreptului de proprietate, drepturi reale de garanție și sarcini	Referințe
NU SUNT	

Anexa Nr. 1 La Partea I

Teren

Nr cadastral	Suprafața (mp)*	Observații / Referințe
33655	34.348	

* Suprafața este determinată în planul de proiecție Stereo 70.



Date referitoare la teren

Crt	Categorie folosință	Intravilan	Suprafața (mp)	Tarla	Parcelă	Nr. topo	Observații / Referințe
1	pasune	DA	345	-	-	-	Teren delimitat partial cu gard
2	pasune	NU	34.003	-	-	-	

Lungime Segmente

1) Valorile lungimilor segmentelor sunt obținute din proiecție în plan.

Punct început	X / Y	Punct sfârșit	X / Y	Lungime segment	Punct început	X / Y	Punct sfârșit	X / Y	Lungime segment	Punct început	X / Y	Punct sfârșit	X / Y	Lungime segment
1	531.664,392 650.889,511	2	531.652,335 650.901,546	17.036	2	531.652,335 650.901,546	3	531.642,982 650.910,812	13.166	3	531.642,982 650.910,812	4	531.629,716 650.923,661	18.468
4	531.629,716 650.923,661	5	531.620,596 650.932,782	12.898	5	531.620,596 650.932,782	6	531.613,528 650.939,458	9.722	6	531.613,528 650.939,458	7	531.600,455 650.951,712	17.918
7	531.600,455 650.951,712	8	531.586,017 650.964,464	19.263	8	531.586,017 650.964,464	9	531.580,284 650.968,926	7.265	9	531.580,284 650.968,926	10	531.558,555 650.992,345	31.947
10	531.558,555 650.992,345	11	531.556,424 650.994,233	2.847	11	531.556,424 650.994,233	12	531.542,936 651.006,91	18.51	12	531.542,936 651.006,91	13	531.536,845 651.014,353	9.618
13	531.536,845 651.014,353	14	531.523,133 651.029,787	20.645	14	531.523,133 651.029,787	15	531.519,388 651.035,09	6.492	15	531.519,388 651.035,09	16	531.511,47 651.053,119	19.691

Punct început	X / Y	Punct sfârșit	X / Y	Lungime segment	Punct început	X / Y	Punct sfârșit	X / Y	Lungime segment	Punct început	X / Y	Punct sfârșit	X / Y	Lungime segment
16	531.511,47 651.053,119	17	531.503,404 651.072,307	20.814	17	531.503,404 651.072,307	18	531.500,726 651.078,099	6.381	18	531.500,726 651.078,099	19	531.495,012 651.092,026	15.054
19	531.495,012 651.092,026	20	531.498,072 651.094,493	3.931	20	531.498,072 651.094,493	21	531.490,055 651.105,737	13.809	21	531.490,055 651.105,737	22	531.489,647 651.106,37	0.753
22	531.489,647 651.106,37	23	531.476,575 651.139,153	35.293	23	531.476,575 651.139,153	24	531.469,857 651.150,959	13.584	24	531.469,857 651.150,959	25	531.464,798 651.159,466	9.898
25	531.464,798 651.159,466	26	531.451,582 651.179,469	23.975	26	531.451,582 651.179,469	27	531.441,189 651.199,24	22.336	27	531.441,189 651.199,24	28	531.425,971 651.223,124	28.32
28	531.425,971 651.223,124	29	531.408,04 651.253,55	35.317	29	531.408,04 651.253,55	30	531.404,359 651.258,908	6.501	30	531.404,359 651.258,908	31	531.398,671 651.274,75	16.832
31	531.398,671 651.274,75	32	531.386,447 651.299,604	27.697	32	531.386,447 651.299,604	33	531.378,653 651.304,63	9.274	33	531.378,653 651.304,63	34	531.371,536 651.308,106	7.92
34	531.371,536 651.308,106	35	531.358,288 651.233,997	75.284	35	531.358,288 651.233,997	36	531.343,647 651.152,148	83.148	36	531.343,647 651.152,148	37	531.350,76 651.153,594	7.258
37	531.350,76 651.153,594	38	531.361,765 651.153,224	11.011	38	531.361,765 651.153,224	39	531.363,56 651.149,817	3.851	39	531.363,56 651.149,817	40	531.361,883 651.138,656	11.286
40	531.361,883 651.138,656	41	531.361,495 651.127,706	10.957	41	531.361,495 651.127,706	42	531.363,417 651.107,651	20.147	42	531.363,417 651.107,651	43	531.366,546 651.098,223	9.934
43	531.366,546 651.098,223	44	531.369,496 651.081,876	16.611	44	531.369,496 651.081,876	45	531.371,859 651.069,685	12.418	45	531.371,859 651.069,685	46	531.372,49 651.057,713	11.989
46	531.372,49 651.057,713	47	531.378,89 651.051,143	9.172	47	531.378,89 651.051,143	48	531.380,244 651.046,739	4.607	48	531.380,244 651.046,739	49	531.385,784 651.042,867	6.759
49	531.385,784 651.042,867	50	531.391,376 651.037,479	7.765	50	531.391,376 651.037,479	51	531.409,247 651.030,107	19.332	51	531.409,247 651.030,107	52	531.423,238 651.024,247	15.169
52	531.423,238 651.024,247	53	531.431,016 651.020,38	8.686	53	531.431,016 651.020,38	54	531.442,784 651.015,148	12.879	54	531.442,784 651.015,148	55	531.453,96 651.009,906	12.344
55	531.453,96 651.009,906	56	531.463,488 651.003,329	11.578	56	531.463,488 651.003,329	57	531.470,087 650.999,758	7.503	57	531.470,087 650.999,758	58	531.482,601 650.992,458	14.488
58	531.482,601 650.992,458	59	531.488,878 650.990,987	6.447	59	531.488,878 650.990,987	60	531.498,049 650.984,714	11.111	60	531.498,049 650.984,714	61	531.506,092 650.980,619	9.025
61	531.506,092 650.980,619	62	531.514,728 650.975,075	10.262	62	531.514,728 650.975,075	63	531.524,984 650.967,935	12.497	63	531.524,984 650.967,935	64	531.540,697 650.952,692	21.892
64	531.540,697 650.952,692	65	531.543,415 650.949,594	4.121	65	531.543,415 650.949,594	66	531.551,284 650.944,36	9.451	66	531.551,284 650.944,36	67	531.558,588 650.939,906	8.555
67	531.558,588 650.939,906	68	531.563,21 650.936,169	5.944	68	531.563,21 650.936,169	69	531.580,166 650.927,626	18.987	69	531.580,166 650.927,626	70	531.589,17 650.919,524	12.113
70	531.589,17 650.919,524	71	531.599,683 650.912,819	12.469	71	531.599,683 650.912,819	72	531.611,395 650.906,112	13.496	72	531.611,395 650.906,112	73	531.613,325 650.904,507	2.51
73	531.613,325 650.904,507	74	531.623,397 650.898,47	11.743	74	531.623,397 650.898,47	75	531.634,283 650.890,927	13.244	75	531.634,283 650.890,927	76	531.637,321 650.889,83	3.23
76	531.637,321 650.889,83	77	531.648,665 650.882,177	13.684	77	531.648,665 650.882,177	78	531.654,836 650.877,571	7.7	78	531.654,836 650.877,571	79	531.660,054 650.884,227	8.458
79	531.660,054 650.884,227	1	531.664,392 650.889,511	6.837										

** Lungimile segmentelor sunt determinate în planul de proiecție Stereo 70 și sunt rotunjite la 1 milimetru.

*** Distanța dintre puncte este formată din segmente cumulate ce sunt mai mici decât valoarea 1 milimetru.

**DATE DESPRE IMOBILUL NR. 829**

Oficiul de Cadastru și Publicitate Imobiliară SUCEAVA
Biroul de Cadastru și Publicitate Imobiliară Vatra Dornei

A. Partea I. Descrierea imobilului

TEREN Necunoscut

Adresa: Loc. Gheorghiteni, Jud. Suceava

Nr. Crt	Nr cadastral Nr. topografic	Suprafața* (mp)	Observații / Referințe
A1	31123	16.368	Sector cadastral:25 Teren imprejmuit;

Construcții

Crt	Nr cadastral Nr. topografic	Adresa	Observații / Referințe
A1.1	31123-C1	Loc. Gheorghiteni, Jud. Suceava	Nr. niveluri:1; S. construita la sol:24 mp; grajd

B. Partea II. Proprietari și acte

Inscrieri privitoare la dreptul de proprietate și alte drepturi reale		Referințe
10941 / 11/10/2011		
Act Notarial nr. 1917, din 10/10/2011 emis de BNP-VASILUT NICULINA;		
B3	Intabulare, drept de PROPRIETATE bun comun, dobandit prin Conventie, cota actuala 1/1, cota initiala 1/1 1) ATOMEI ANA, soție 2) ATOMEI VIOREL, soț	A1, A1.1

C. Partea III. SARCINI

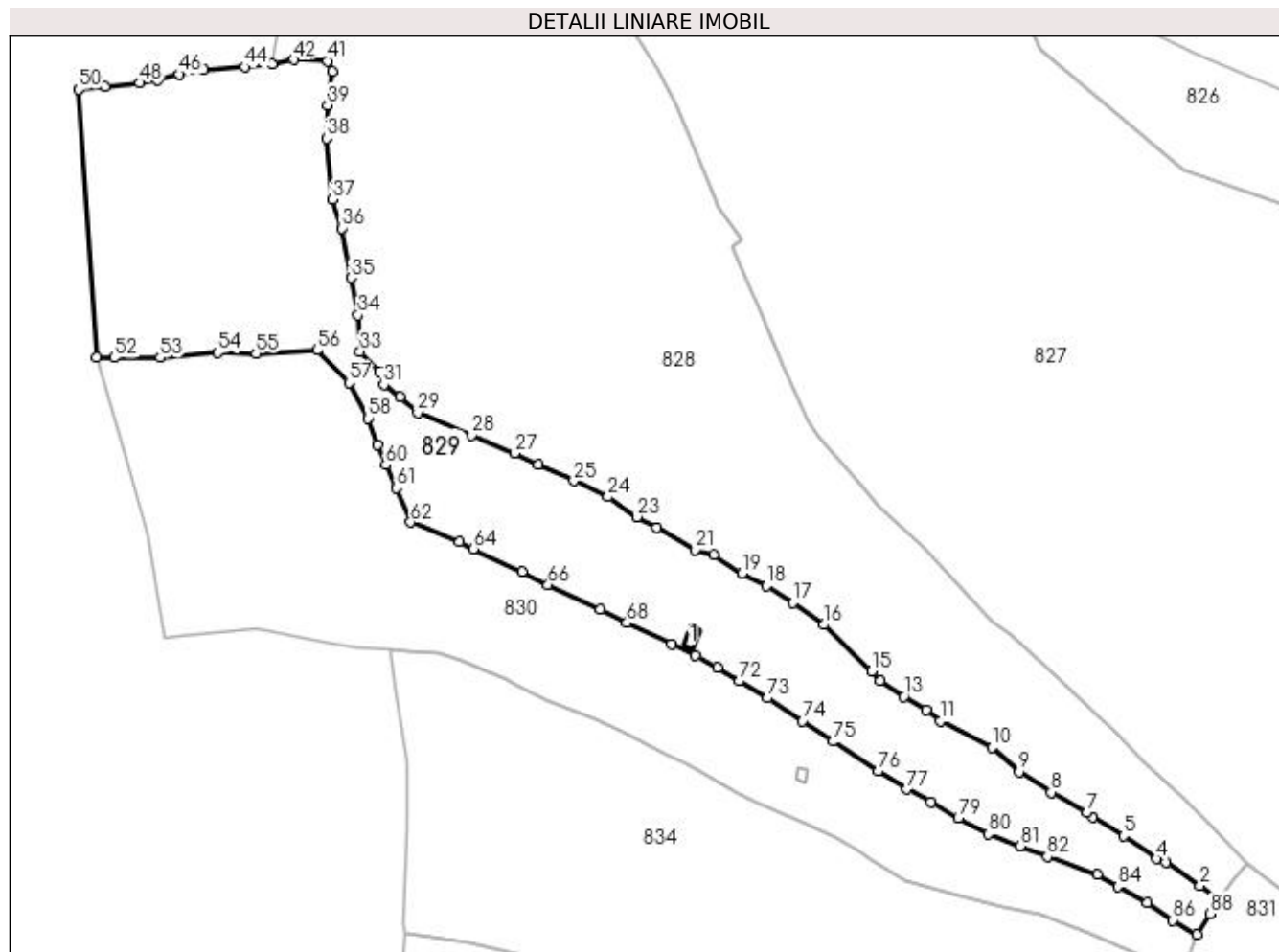
Inscrieri privind dezmembramintele dreptului de proprietate, drepturi reale de garanție și sarcini		Referințe
10941 / 11/10/2011		
Act Notarial nr. 1917, din 10/10/2011 emis de BNP-VASILUT NICULINA;		
C1	Intabulare, drept de UZUFRUCT VIAGER, dobandit prin Conventie, cota actuala 1/1, cota initiala 1/1 1) COȘMARIU SIMINA, necăsătorită	A1, A1.1
C2	Intabulare, drept de IPOTECA, Valoare:1 RON, ipotecă legală pentru plata rentei în bani corespunzătoare întreținerii neexecutate, dobandit prin Conventie, cota actuala 1/1 1) COȘMARIU SIMINA, necăsătorită	A1, A1.1

Anexa Nr. 1 La Partea I

Teren

Nr cadastral	Suprafața (mp)*	Observații / Referințe
31123	16.368	

* Suprafața este determinată în planul de proiecție Stereo 70.



Date referitoare la teren

Crt	Categorie folosință	Intravilan	Suprafața (mp)	Tarla	Parcelă	Nr. topo	Observații / Referințe
1	faneata	DA	378	-	-	-	
2	faneata	NU	6.319	-	-	-	
3	pasune	NU	9.671	-	-	-	

Date referitoare la construcții

Crt	Număr	Destinație construcție	Supraf. (mp)	Situație juridică	Observații / Referințe
A1.1	31123-C1	construcții anexa	24	Cu acte	Nr. niveluri:1; S. construita la sol:24 mp; grajd

Lungime Segmente

1) Valorile lungimilor segmentelor sunt obținute din proiecție în plan.

Punct început	X / Y	Punct sfârșit	X / Y	Lungime segment
1	531.654,836 650.877,571	2	531.648,665 650.882,177	7.7
4	531.634,283 650.890,927	5	531.623,397 650.898,47	13.24 4
7	531.611,395 650.906,112	8	531.599,683 650.912,819	13.49 6
2	531.648,665 650.882,177	3	531.637,321 650.889,83	13.68 4
5	531.623,397 650.898,47	6	531.613,325 650.904,507	11.74 3
8	531.599,683 650.912,819	9	531.589,17 650.919,524	12.46 9
3	531.637,321 650.889,83	4	531.634,283 650.890,927	3.23
6	531.613,325 650.904,507	7	531.611,395 650.906,112	2.51
9	531.589,17 650.919,524	10	531.580,166 650.927,626	12.11 3

Punct început	X / Y	Punct sfârșit	X / Y	Lungime segment	Punct început	X / Y	Punct sfârșit	X / Y	Lungime segment	Punct început	X / Y	Punct sfârșit	X / Y	Lungime segment
10	531.580,166 650.927,626	11	531.563,21 650.936,169	18.987	11	531.563,21 650.936,169	12	531.558,588 650.939,906	5.944	12	531.558,588 650.939,906	13	531.551,284 650.944,36	8.555
13	531.551,284 650.944,36	14	531.543,415 650.949,594	9.451	14	531.543,415 650.949,594	15	531.540,697 650.952,692	4.121	15	531.540,697 650.952,692	16	531.524,984 650.967,935	21.892
16	531.524,984 650.967,935	17	531.514,728 650.975,075	12.497	17	531.514,728 650.975,075	18	531.506,092 650.980,619	10.262	18	531.506,092 650.980,619	19	531.498,049 650.984,714	9.025
19	531.498,049 650.984,714	20	531.488,878 650.990,987	11.111	20	531.488,878 650.990,987	21	531.482,601 650.992,458	6.447	21	531.482,601 650.992,458	22	531.470,087 650.999,758	14.488
22	531.470,087 650.999,758	23	531.463,488 651.003,329	7.503	23	531.463,488 651.003,329	24	531.453,96 651.009,906	11.578	24	531.453,96 651.009,906	25	531.442,784 651.015,148	12.344
25	531.442,784 651.015,148	26	531.431,016 651.020,38	12.879	26	531.431,016 651.020,38	27	531.423,238 651.024,247	8.686	27	531.423,238 651.024,247	28	531.409,247 651.030,107	15.169
28	531.409,247 651.030,107	29	531.391,376 651.037,479	19.332	29	531.391,376 651.037,479	30	531.385,784 651.042,867	7.765	30	531.385,784 651.042,867	31	531.380,244 651.046,739	6.759
31	531.380,244 651.046,739	32	531.378,89 651.051,143	4.607	32	531.378,89 651.051,143	33	531.372,49 651.057,713	9.172	33	531.372,49 651.057,713	34	531.371,859 651.069,685	11.989
34	531.371,859 651.069,685	35	531.369,496 651.081,876	12.418	35	531.369,496 651.081,876	36	531.366,546 651.098,223	16.611	36	531.366,546 651.098,223	37	531.363,417 651.107,651	9.934
37	531.363,417 651.107,651	38	531.361,495 651.127,706	20.147	38	531.361,495 651.127,706	39	531.361,883 651.138,656	10.957	39	531.361,883 651.138,656	40	531.363,56 651.149,817	11.286
40	531.363,56 651.149,817	41	531.361,765 651.153,224	3.851	41	531.361,765 651.153,224	42	531.350,76 651.153,594	11.011	42	531.350,76 651.153,594	43	531.343,647 651.152,148	7.258
43	531.343,647 651.152,148	44	531.334,622 651.151,175	9.077	44	531.334,622 651.151,175	45	531.321,125 651.150,432	13.517	45	531.321,125 651.150,432	46	531.313,099 651.148,792	8.192
46	531.313,099 651.148,792	47	531.306,022 651.146,972	7.307	47	531.306,022 651.146,972	48	531.300,12 651.145,953	5.989	48	531.300,12 651.145,953	49	531.288,726 651.144,815	11.451
49	531.288,726 651.144,815	50	531.279,878 651.143,854	8.9	50	531.279,878 651.143,854	51	531.285,928 651.055,761	88.301	51	531.285,928 651.055,761	52	531.291,685 651.295,691	5.757
52	531.291,685 651.055,691	53	531.306,73 651.055,679	15.045	53	531.306,73 651.055,679	54	531.325,724 651.057,299	19.063	54	531.325,724 651.057,299	55	531.338,271 651.057,052	12.549
55	531.338,271 651.057,052	56	531.358,421 651.058,165	20.181	56	531.358,421 651.058,165	57	531.368,869 651.047,46	14.959	57	531.368,869 651.047,46	58	531.375,068 651.035,731	13.266
58	531.375,068 651.035,731	59	531.378,303 651.027,03	9.283	59	531.378,303 651.027,03	60	531.380,882 651.020,454	7.064	60	531.380,882 651.020,454	61	531.384,488 651.012,754	8.503
61	531.384,488 651.012,754	62	531.389,115 651.001,528	12.142	62	531.389,115 651.001,528	63	531.405,227 650.995,042	17.368	63	531.405,227 650.995,042	64	531.409,813 650.992,843	5.086
64	531.409,813 650.992,843	65	531.425,696 650.985,34	17.566	65	531.425,696 650.985,34	66	531.434,276 650.981,073	9.582	66	531.434,276 650.981,073	67	531.451,399 650.972,925	18.963
67	531.451,399 650.972,925	68	531.460,171 650.968,488	9.83	68	531.460,171 650.968,488	69	531.474,787 650.961,515	16.194	69	531.474,787 650.961,515	70	531.482,799 650.957,69	8.878
70	531.482,799 650.957,69	71	531.490,003 650.953,897	8.142	71	531.490,003 650.953,897	72	531.497,141 650.949,379	8.448	72	531.497,141 650.949,379	73	531.506,459 650.943,821	10.85
73	531.506,459 650.943,821	74	531.517,878 650.936,264	13.693	74	531.517,878 650.936,264	75	531.528,074 650.929,548	12.209	75	531.528,074 650.929,548	76	531.542,752 650.919,712	17.669
76	531.542,752 650.919,712	77	531.552,302 650.913,795	11.234	77	531.552,302 650.913,795	78	531.560,063 650.909,579	8.832	78	531.560,063 650.909,579	79	531.569,15 650.904,317	10.501
79	531.569,15 650.904,317	80	531.579,071 650.899,168	11.178	80	531.579,071 650.899,168	81	531.589,446 650.895,202	11.107	81	531.589,446 650.895,202	82	531.598,441 650.891,659	9.668
82	531.598,441 650.891,659	83	531.614,877 650.885,681	17.489	83	531.614,877 650.885,681	84	531.621,516 650.881,851	7.665	84	531.621,516 650.881,851	85	531.631,209 650.876,502	11.071
85	531.631,209 650.876,502	86	531.639,723 650.870,762	10.268	86	531.639,723 650.870,762	87	531.647,604 650.866,143	9.135	87	531.647,604 650.866,143	88	531.651,908 650.872,881	7.995
88	531.651,908 650.872,881	1	531.654,836 650.877,571	5.529										

** Lungimile segmentelor sunt determinate în planul de proiecție Stereo 70 și sunt rotunjite la 1 milimetru.

*** Distanța dintre puncte este formată din segmente cumulate ce sunt mai mici decât valoarea 1 milimetru.

**DATE DESPRE IMOBILUL NR. 830**

Oficiul de Cadastru și Publicitate Imobiliară SUCEAVA
Biroul de Cadastru și Publicitate Imobiliară Vatra Dornei

A. Partea I. Descrierea imobilului

TEREN Necunoscut

Adresa: Loc. Gheorghiteni, Jud. Suceava

Nr. Crt	Nr cadastral Nr. topografic	Suprafața* (mp)	Observații / Referințe
A1	32076	15.690	Sector cadastral:25 Teren imprejmuit;

Construcții

Crt	Nr cadastral Nr. topografic	Adresa	Observații / Referințe
A1.1	32076-C1	Loc. Gheorghiteni, Jud. Suceava	Nr. niveluri:1; S. construita la sol:13 mp; Grajd edificat din lemn cu regim de inaltime P, cu suprafata construita desfasurata de 13 mp.

B. Partea II. Proprietari și acte

Inscrieri privitoare la dreptul de proprietate și alte drepturi reale		Referințe
14324 / 03/10/2017		
Act Administrativ nr. 1338, din 15/07/2017 emis de Comisia Judeteana Suceava;		
B1	Intabulare, drept de PROPRIETATE, dobandit prin Reconstituire, cota actuala 1/1, cota initiala 1/1 1) COZMA ARTEMIZIA	A1
Act Administrativ nr. 7230, din 02/10/2017 emis de Primăria comunei Dorna Arini;		
B2	Intabulare, drept de PROPRIETATE, dobandit prin Construire, cota actuala 1/1, cota initiala 1/1 1) COZMA ARTEMIZIA	A1.1

C. Partea III. SARCINI .

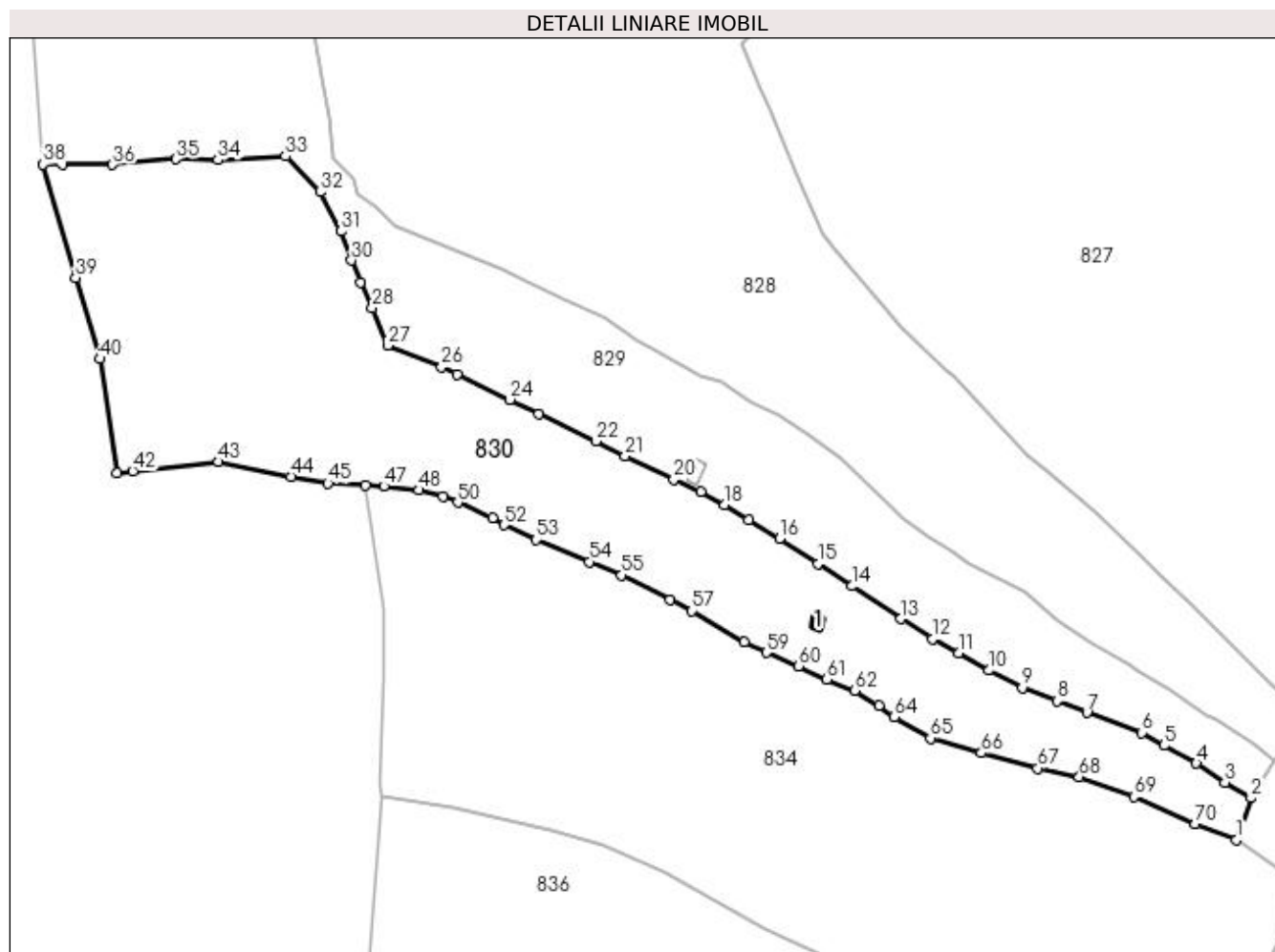
Inscrieri privind dezmembramintele dreptului de proprietate, drepturi reale de garanție și sarcini	Referințe
NU SUNT	

Anexa Nr. 1 La Partea I

Teren

Nr cadastral	Suprafața (mp)*	Observații / Referințe
32076	15.690	

* Suprafața este determinată în planul de proiecție Stereo 70.



Date referitoare la teren

Crt	Categorie folosință	Intravilan	Suprafața (mp)	Tarla	Parcelă	Nr. topo	Observații / Referințe
1	faneata	DA	557	-	-	-	
2	faneata	NU	15.133	-	-	-	Imobil împrejmuit partial cu gard.

Date referitoare la construcții

Crt	Număr	Destinație construcție	Supraf. (mp)	Situație juridică	Observații / Referințe
A1.1	32076-C1	construcții anexa	13	Cu acte	Nr. niveluri:1; S. construita la sol:13 mp; Grajd edificat din lemn cu regim de inaltime P, cu suprafata construita desfasurata de 13 mp.

Lungime Segmente

1) Valorile lungimilor segmentelor sunt obținute din proiecție în plan.

Punct început	X / Y	Punct sfârșit	X / Y	Lungime segment	Punct început	X / Y	Punct sfârșit	X / Y	Lungime segment	Punct început	X / Y	Punct sfârșit	X / Y	Lungime segment
1	531.643,334 650.853,676	2	531.647,604 650.866,143	13.178	2	531.647,604 650.866,143	3	531.639,723 650.870,762	9.135	3	531.639,723 650.870,762	4	531.631,209 650.876,502	10.268
4	531.631,209 650.876,502	5	531.621,516 650.881,851	11.071	5	531.621,516 650.881,851	6	531.614,877 650.885,681	7.665	6	531.614,877 650.885,681	7	531.598,441 650.891,659	17.489
7	531.598,441 650.891,659	8	531.589,446 650.895,202	9.668	8	531.589,446 650.895,202	9	531.579,071 650.899,168	11.107	9	531.579,071 650.899,168	10	531.569,15 650.904,317	11.178

Punct început	X / Y	Punct sfârșit	X / Y	Lungime segment	Punct început	X / Y	Punct sfârșit	X / Y	Lungime segment	Punct început	X / Y	Punct sfârșit	X / Y	Lungime segment
10	531.569,15 650.904,317	11	531.560,063 650.909,579	10.501	11	531.560,063 650.909,579	12	531.552,302 650.913,795	8.832	12	531.552,302 650.913,795	13	531.542,752 650.919,712	11.234
13	531.542,752 650.919,712	14	531.528,074 650.929,548	17.669	14	531.528,074 650.929,548	15	531.517,878 650.936,264	12.209	15	531.517,878 650.936,264	16	531.506,459 650.943,821	13.693
16	531.506,459 650.943,821	17	531.497,141 650.949,379	10.85	17	531.497,141 650.949,379	18	531.490,003 650.953,897	8.448	18	531.490,003 650.953,897	19	531.482,799 650.957,69	8.142
19	531.482,799 650.957,69	20	531.474,787 650.961,515	8.878	20	531.474,787 650.961,515	21	531.460,171 650.968,488	16.194	21	531.460,171 650.968,488	22	531.451,399 650.972,925	9.83
22	531.451,399 650.972,925	23	531.434,276 650.981,073	18.963	23	531.434,276 650.981,073	24	531.425,696 650.985,34	9.582	24	531.425,696 650.985,34	25	531.409,813 650.992,843	17.566
25	531.409,813 650.992,843	26	531.405,227 650.995,042	5.086	26	531.405,227 650.995,042	27	531.389,115 651.001,528	17.368	27	531.389,115 651.001,528	28	531.384,488 651.012,754	12.142
28	531.384,488 651.012,754	29	531.380,882 651.020,454	8.503	29	531.380,882 651.020,454	30	531.378,303 651.027,03	7.064	30	531.378,303 651.027,03	31	531.375,068 651.035,731	9.283
31	531.375,068 651.035,731	32	531.368,869 651.047,46	13.266	32	531.368,869 651.047,46	33	531.358,421 651.058,165	14.959	33	531.358,421 651.058,165	34	531.338,271 651.057,052	20.181
34	531.338,271 651.057,052	35	531.325,724 651.057,299	12.549	35	531.325,724 651.057,299	36	531.306,73 651.055,679	19.063	36	531.306,73 651.055,679	37	531.291,685 651.055,691	15.045
37	531.291,685 651.055,691	38	531.285,928 651.055,761	5.757	38	531.285,928 651.055,761	39	531.295,669 651.021,836	35.296	39	531.295,669 651.021,836	40	531.302,883 650.997,51	25.373
40	531.302,883 650.997,51	41	531.308,071 650.963,44	34.463	41	531.308,071 650.963,44	42	531.312,763 650.963,949	4.72	42	531.312,763 650.963,949	43	531.338,479 650.966,739	25.867
43	531.338,479 650.966,739	44	531.360,176 650.962,282	22.15	44	531.360,176 650.962,282	45	531.371,227 650.960,309	11.226	45	531.371,227 650.960,309	46	531.382,521 650.959,693	11.311
46	531.382,521 650.959,693	47	531.387,896 650.959,4	5.383	47	531.387,896 650.959,4	48	531.398,524 650.958,281	10.687	48	531.398,524 650.958,281	49	531.405,581 650.956,328	7.322
49	531.405,581 650.956,328	50	531.410,091 650.954,552	4.847	50	531.410,091 650.954,552	51	531.420,475 650.949,974	11.348	51	531.420,475 650.949,974	52	531.423,961 650.947,831	4.092
52	531.423,961 650.947,831	53	531.433,59 650.943,391	10.603	53	531.433,59 650.943,391	54	531.449,463 650.936,817	17.181	54	531.449,463 650.936,817	55	531.459,092 650.932,814	10.428
55	531.459,092 650.932,814	56	531.473,523 650.925,412	16.219	56	531.473,523 650.925,412	57	531.480,135 650.922,05	7.418	57	531.480,135 650.922,05	58	531.495,809 650.912,741	18.23
58	531.495,809 650.912,741	59	531.502,5 650.909,683	7.357	59	531.502,5 650.909,683	60	531.512,183 650.905,658	10.486	60	531.512,183 650.905,658	61	531.520,577 650.901,594	9.326
61	531.520,577 650.901,594	62	531.528,882 650.898,227	8.962	62	531.528,882 650.898,227	63	531.536,132 650.893,695	8.55	63	531.536,132 650.893,695	64	531.540,848 650.890,397	5.755
64	531.540,848 650.890,397	65	531.551,57 650.883,986	12.492	65	531.551,57 650.883,986	66	531.566,854 650.879,583	15.906	66	531.566,854 650.879,583	67	531.583,685 650.875,001	17.444
67	531.583,685 650.875,001	68	531.596,144 650.872,427	12.722	68	531.596,144 650.872,427	69	531.612,474 650.866,456	17.387	69	531.612,474 650.866,456	70	531.630,981 650.858,391	20.188
70	531.630,981 650.858,391	1	531.643,334 650.853,676	13.222										

** Lungimile segmentelor sunt determinate în planul de proiecție Stereo 70 și sunt rotunjite la 1 milimetru.

*** Distanța dintre puncte este formată din segmente cumulate ce sunt mai mici decât valoarea 1 milimetru.

**DATE DESPRE IMOBILUL NR. 831**

Oficiul de Cadastru și Publicitate Imobiliară SUCEAVA
Biroul de Cadastru și Publicitate Imobiliară Vatra Dornei

A. Partea I. Descrierea imobilului

TEREN Necunoscut

Adresa: Loc. Gheorghiteni, Nr. 61, Jud. Suceava

Nr. Crt	Nr cadastral Nr. topografic	Suprafața* (mp)	Observații / Referințe
A1	32071	6.697	Sector cadastral:25 Teren imprejmuit;

Construcții

Crt	Nr cadastral Nr. topografic	Adresa	Observații / Referințe
A1.1	32071-C1	Loc. Gheorghiteni, Nr. 61, Jud. Suceava	Nr. niveluri:1; S. construita la sol:54 mp; Casa edificata din lemn cu regim de inaltime P, cu suprafata construita desfasurata de 54 mp.
A1.2	32071-C2	Loc. Gheorghiteni, Nr. 61, Jud. Suceava	Nr. niveluri:1; S. construita la sol:8 mp; Mgazie edificata din lemn cu regim de inaltime P, cu suprafata construita desfasurata de 8 mp.
A1.3	32071-C3	Loc. Gheorghiteni, Nr. 61, Jud. Suceava	Nr. niveluri:1; S. construita la sol:16 mp; Grajd edificat din lemn cu regim de inaltime P, cu suprafata construita desfasurata de 16 mp.

B. Partea II. Proprietari și acte

Inscrieri privitoare la dreptul de proprietate și alte drepturi reale		Referințe
14322 / 03/10/2017		
Act Administrativ nr. 1338, din 15/07/2017 emis de Comisia Judeteana Suceava;		
B1	Intabulare, drept de PROPRIETATE, dobandit prin Reconstituire, cota actuala 1/1, cota initiala 1/1 1) COZMA ARTEMIZIA	A1
Act Administrativ nr. 7230, din 02/10/2017 emis de Primăria comunei Dorna Arini;		
B2	Intabulare, drept de PROPRIETATE, dobandit prin Construire, cota actuala 1/1, cota initiala 1/1 1) COZMA ARTEMIZIA	A1.1, A1.2, A1.3

C. Partea III. SARCINI .

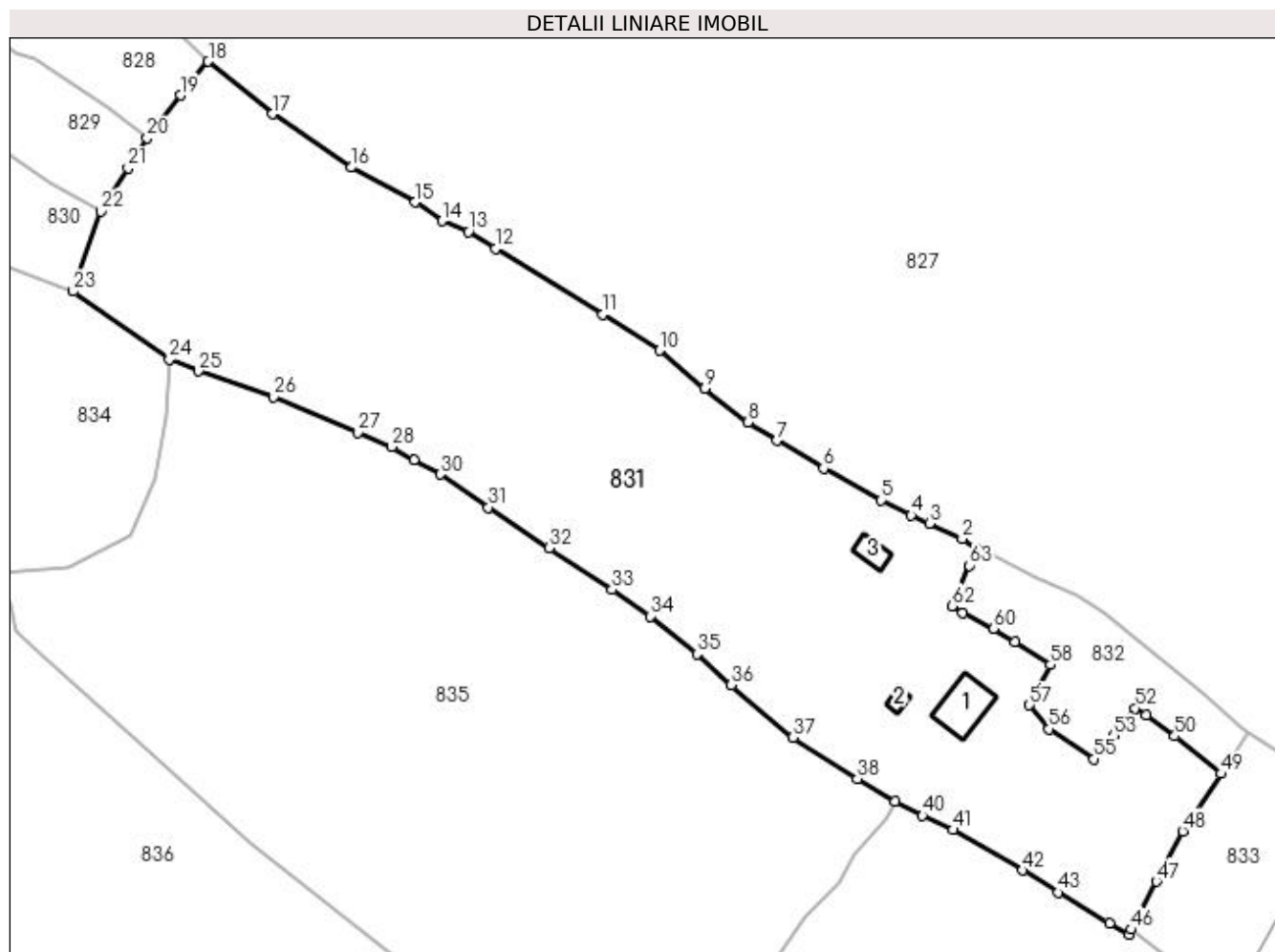
Inscrieri privind dezmembramintele dreptului de proprietate, drepturi reale de garanție și sarcini	Referințe
NU SUNT	

Anexa Nr. 1 La Partea I

Teren

Nr cadastral	Suprafața (mp)*	Observații / Referințe
32071	6.697	

* Suprafața este determinată în planul de proiecție Stereo 70.



Date referitoare la teren

Crt	Categorie folosință	Intravilan	Suprafața (mp)	Tarla	Parcelă	Nr. topo	Observații / Referințe
1	curți construcții	DA	228	-	-	-	Imobil împrejmuit parțial cu gard.
2	faneata	DA	6.412	-	-	-	Imobil împrejmuit parțial cu gard.
3	faneata	NU	53	-	-	-	
4	faneata	NU	4	-	-	-	

Date referitoare la construcții

Crt	Număr	Destinație construcție	Supraf. (mp)	Situație juridică	Observații / Referințe
A1.1	32071-C1	construcții de locuințe	54	Cu acte	Nr. niveluri:1; S. construită la sol:54 mp; Casa edificată din lemn cu regim de înălțime P, cu suprafața construită desfășurată de 54 mp.
A1.2	32071-C2	construcții anexa	8	Cu acte	Nr. niveluri:1; S. construită la sol:8 mp; Magazie edificată din lemn cu regim de înălțime P, cu suprafața construită desfășurată de 8 mp.
A1.3	32071-C3	construcții anexa	16	Cu acte	Nr. niveluri:1; S. construită la sol:16 mp; Grajd edificat din lemn cu regim de înălțime P, cu suprafața construită desfășurată de 16 mp.

Lungime Segmente

1) Valorile lungimilor segmentelor sunt obținute din proiecție în plan.

Punct început	X / Y	Punct sfârșit	X / Y	Lungime segment	Punct început	X / Y	Punct sfârșit	X / Y	Lungime segment	Punct început	X / Y	Punct sfârșit	X / Y	Lungime segment
1	531.784,396 650.813,381	2	531.781,946 650.815,147	3.02	2	531.781,946 650.815,147	3	531.776,871 650.817,527	5.605	3	531.776,871 650.817,527	4	531.774,009 650.818,762	3.117
4	531.774,009 650.818,762	5	531.769,35 650.821,142	5.232	5	531.769,35 650.821,142	6	531.760,323 650.826,078	10.288	6	531.760,323 650.826,078	7	531.753,082 650.830,441	8.454
7	531.753,082 650.830,441	8	531.748,591 650.833,287	5.317	8	531.748,591 650.833,287	9	531.741,779 650.838,543	8.604	9	531.741,779 650.838,543	10	531.734,766 650.844,469	9.181
10	531.734,766 650.844,469	11	531.725,931 650.850,063	10.457	11	531.725,931 650.850,063	12	531.709,168 650.860,363	19.675	12	531.709,168 650.860,363	13	531.704,93 650.862,992	4.987
13	531.704,93 650.862,992	14	531.700,804 650.864,649	4.446	14	531.700,804 650.864,649	15	531.696,667 650.867,598	5.08	15	531.696,667 650.867,598	16	531.686,7 650.872,996	11.335
16	531.686,7 650.872,996	17	531.674,365 650.881,33	14.886	17	531.674,365 650.881,33	18	531.664,392 650.889,511	12.899	18	531.664,392 650.889,511	19	531.660,054 650.884,227	6.837
19	531.660,054 650.884,227	20	531.654,836 650.877,571	8.458	20	531.654,836 650.877,571	21	531.651,908 650.872,881	5.529	21	531.651,908 650.872,881	22	531.647,604 650.866,143	7.995
22	531.647,604 650.866,143	23	531.643,334 650.853,676	13.178	23	531.643,334 650.853,676	24	531.658,343 650.843,097	18.363	24	531.658,343 650.843,097	25	531.662,861 650.841,243	4.884
25	531.662,861 650.841,243	26	531.674,554 650.837,227	12.363	26	531.674,554 650.837,227	27	531.687,663 650.831,697	14.228	27	531.687,663 650.831,697	28	531.692,977 650.829,455	5.768
28	531.692,977 650.829,455	29	531.696,443 650.827,347	4.057	29	531.696,443 650.827,347	30	531.700,567 650.825,15	4.673	30	531.700,567 650.825,15	31	531.708,07 650.820,021	9.089
31	531.708,07 650.820,021	32	531.717,533 650.813,66	11.402	32	531.717,533 650.813,66	33	531.727,345 650.807,163	11.768	33	531.727,345 650.807,163	34	531.733,285 650.803,048	7.226
34	531.733,285 650.803,048	35	531.740,57 650.797,168	9.362	35	531.740,57 650.797,168	36	531.745,948 650.792,308	7.249	36	531.745,948 650.792,308	37	531.755,556 650.784,172	12.59
37	531.755,556 650.784,172	38	531.765,607 650.777,73	11.938	38	531.765,607 650.777,73	39	531.771,486 650.774,237	6.838	39	531.771,486 650.774,237	40	531.775,765 650.771,965	4.845
40	531.775,765 650.771,965	41	531.780,525 650.769,739	5.255	41	531.780,525 650.769,739	42	531.791,36 650.763,445	12.53	42	531.791,36 650.763,445	43	531.796,965 650.759,999	6.58
43	531.796,965 650.759,999	44	531.804,928 650.755,219	9.288	44	531.804,928 650.755,219	45	531.807,996 650.753,467	3.533	45	531.807,996 650.753,467	46	531.808,312 650.754,224	0.82
46	531.808,312 650.754,224	47	531.812,212 650.761,684	8.418	47	531.812,212 650.761,684	48	531.816,324 650.769,562	8.887	48	531.816,324 650.769,562	49	531.822,306 650.778,508	10.762
49	531.822,306 650.778,508	50	531.815,086 650.784,366	9.298	50	531.815,086 650.784,366	51	531.810,625 650.787,661	5.546	51	531.810,625 650.787,661	52	531.808,962 650.788,726	1.975
52	531.808,962 650.788,726	53	531.805,616 650.784,415	5.457	53	531.805,616 650.784,415	54	531.804,624 650.783,149	1.608	54	531.804,624 650.783,149	55	531.802,49 650.780,811	3.165
55	531.802,49 650.780,811	56	531.795,488 650.785,49	8.421	56	531.795,488 650.785,49	57	531.792,435 650.789,195	4.801	57	531.792,435 650.789,195	58	531.795,736 650.795,486	7.104
58	531.795,736 650.795,486	59	531.790,193 650.799,046	6.588	59	531.790,193 650.799,046	60	531.786,795 650.801,103	3.972	60	531.786,795 650.801,103	61	531.782,052 650.803,622	5.37
61	531.782,052 650.803,622	62	531.780,362 650.804,657	1.982	62	531.780,362 650.804,657	63	531.783,098 650.810,953	6.865	63	531.783,098 650.810,953	1	531.784,396 650.813,381	2.753

** Lungimile segmentelor sunt determinate în planul de proiecție Stereo 70 și sunt rotunjite la 1 milimetru.

*** Distanța dintre puncte este formată din segmente cumulate ce sunt mai mici decât valoarea 1 milimetru.

**DATE DESPRE IMOBILUL NR. 832**

Oficiul de Cadastru și Publicitate Imobiliară SUCEAVA
Biroul de Cadastru și Publicitate Imobiliară Vatra Dornei

A. Partea I. Descrierea imobilului

TEREN Intravilan

Adresa: Loc. Gheorghiteni, Jud. Suceava

Nr. Crt	Nr cadastral Nr. topografic	Suprafața* (mp)	Observații / Referințe
A1		604	Sector cadastral:25 Teren imprejmuit; Imobilul s-a format din o parte a pf 326/3, 326/4 a comunei cadastrale Dorna-Arini

B. Partea II. Proprietari și acte

Inscrieri privitoare la dreptul de proprietate și alte drepturi reale	Referințe
832 / 08/12/2023	
Act Normativ nr. 7, din 13/03/1996 emis de PARLAMENTUL ROMANIEI;	
B1	A1
Intabulare, drept de PROPRIETATE, dobandit prin Lege, cota actuala 1/1 1) NEIDENTIFICAT NEIDENTIFICAT	
Act Administrativ nr. 8346, din 06/12/2023 emis de Primaria Comunei Dorna-Arini;	
B2	A1
Se noteaza posesia factica in favoarea lui 1) ATOMEI VIOREL	

C. Partea III. SARCINI .

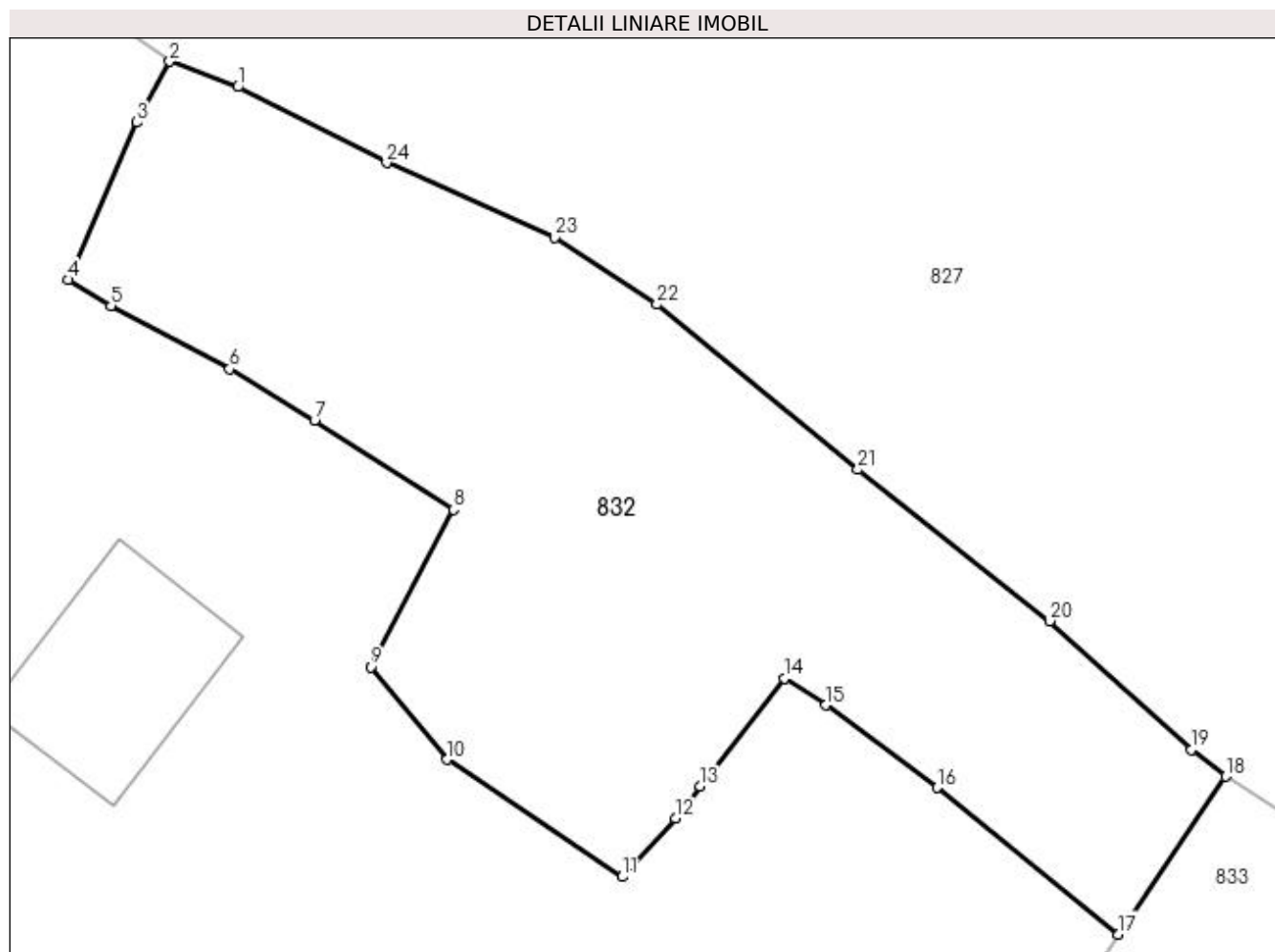
Inscrieri privind dezmembramintele dreptului de proprietate, drepturi reale de garanție și sarcini	Referințe
NU SUNT	

Anexa Nr. 1 La Partea I

Teren

Nr cadastral	Suprafața (mp)*	Observații / Referințe
	604	Imobilul s-a format din o parte a pf 326/3, 326/4 a comunei cadastrale Dorna-Arini

* Suprafața este determinată în planul de proiecție Stereo 70.



Date referitoare la teren

Crt	Categorie folosință	Intravilan	Suprafața (mp)	Tarla	Parcelă	Nr. topo	Observații / Referințe
1	faneata	DA	604	-	-	-	

Lungime Segmente

1) Valorile lungimilor segmentelor sunt obținute din proiecție în plan.

Punct început	X / Y	Punct sfârșit	X / Y	Lungime segment (** (m)
1	531.787,13 650.812,365	2	531.784,396 650.813,381	2.917
3	531.783,098 650.810,953	4	531.780,362 650.804,657	6.865
5	531.782,052 650.803,622	6	531.786,795 650.801,103	5.37
7	531.790,193 650.799,046	8	531.795,736 650.795,486	6.588
9	531.792,435 650.789,195	10	531.795,488 650.785,49	4.801

Punct început	X / Y	Punct sfârșit	X / Y	Lungime segment (** (m)
2	531.784,396 650.813,381	3	531.783,098 650.810,953	2.753
4	531.780,362 650.804,657	5	531.782,052 650.803,622	1.982
6	531.786,795 650.801,103	7	531.790,193 650.799,046	3.972
8	531.795,736 650.795,486	9	531.792,435 650.789,195	7.104
10	531.795,488 650.785,49	11	531.802,49 650.780,811	8.421

Punct început	X / Y	Punct sfârșit	X / Y	Lungime segment (** (m)
11	531.802,49 650.780,811	12	531.804,624 650.783,149	3.165
13	531.805,616 650.784,415	14	531.808,962 650.788,726	5.457
15	531.810,625 650.787,661	16	531.815,086 650.784,366	5.546
17	531.822,306 650.778,508	18	531.826,609 650.784,817	7.637
19	531.825,239 650.785,883	20	531.819,577 650.791,03	7.652
21	531.811,905 650.797,074	22	531.803,88 650.803,676	10.392
23	531.799,802 650.806,346	24	531.793,072 650.809,334	7.363

Punct început	X / Y	Punct sfârșit	X / Y	Lungime segment (** (m)
12	531.804,624 650.783,149	13	531.805,616 650.784,415	1.608
14	531.808,962 650.788,726	15	531.810,625 650.787,661	1.975
16	531.815,086 650.784,366	17	531.822,306 650.778,508	9.298
18	531.826,609 650.784,817	19	531.825,239 650.785,883	1.736
20	531.819,577 650.791,03	21	531.811,905 650.797,074	9.767
22	531.803,88 650.803,676	23	531.799,802 650.806,346	4.874
24	531.793,072 650.809,334	1	531.787,13 650.812,365	6.67

** Lungimile segmentelor sunt determinate în planul de proiecție Stereo 70 și sunt rotunjite la 1 milimetru.

*** Distanța dintre puncte este formată din segmente cumulate ce sunt mai mici decât valoarea 1 milimetru.

**DATE DESPRE IMOBILUL NR. 833**

Oficiul de Cadastru și Publicitate Imobiliară SUCEAVA
Biroul de Cadastru și Publicitate Imobiliară Vatra Dornei

A. Partea I. Descrierea imobilului

TEREN Intravilan

Adresa: Loc. Gheorghiteni, Jud. Suceava

Nr. Crt	Nr cadastral Nr. topografic	Suprafața* (mp)	Observații / Referințe
A1	31100	4.866	Sector cadastral:25 Teren imprejmuit;

Construcții

Crt	Nr cadastral Nr. topografic	Adresa	Observații / Referințe
A1.1	31100-C1	Loc. Gheorghiteni, Jud. Suceava	Nr. niveluri:1; S. construita la sol:56 mp; casă
A1.2	31100-C2	Loc. Gheorghiteni, Jud. Suceava	Nr. niveluri:1; S. construita la sol:24 mp; grajd

B. Partea II. Proprietari și acte

Inscrieri privitoare la dreptul de proprietate și alte drepturi reale		Referințe
10940 / 11/10/2011		
Act Notarial nr. 1917, din 10/10/2011 emis de BNP-VASILUT NICULINA;		
B3	Intabulare, drept de PROPRIETATE bun comun, dobandit prin Conventie, cota actuala 1/1, cota initiala 1/1 1) ATOMEI VIOREL, soț 2) ATOMEI ANA, ,soție	A1, A1.1, A1.2

C. Partea III. SARCINI

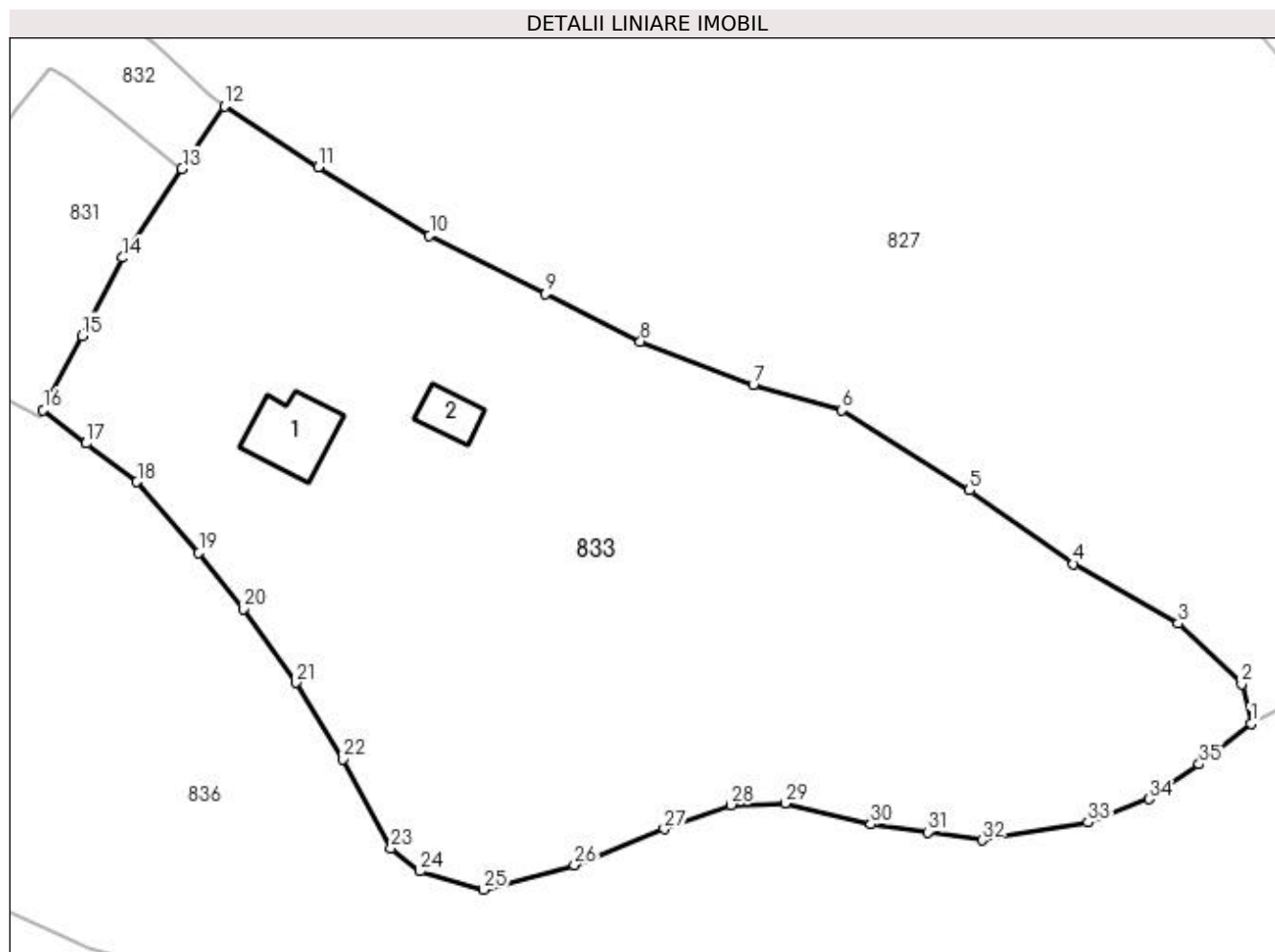
Inscrieri privind dezmembramintele dreptului de proprietate, drepturi reale de garanție și sarcini		Referințe
10940 / 11/10/2011		
Act Notarial nr. 1917, din 10/10/2011 emis de BNP-VASILUT NICULINA;		
C1	Intabulare, drept de UZUFRUCT VIAGER, dobandit prin Conventie, cota actuala 1/1, cota initiala 1/1 1) COȘMARIU SIMINA, necăsătorită	A1, A1.1, A1.2
C2	Intabulare, drept de IPOTECA, Valoare:1 RON, ipotecă legală pentru plata rentei în bani corespunzatoare întreținerii neexecutate, dobandit prin Conventie, cota actuala 1/1 1) COȘMARIU SIMINA, necăsătorită	A1, A1.1, A1.2

Anexa Nr. 1 La Partea I

Teren

Nr cadastral	Suprafața (mp)*	Observații / Referințe
31100	4.866	

* Suprafața este determinată în planul de proiecție Stereo 70.



Date referitoare la teren

Crt	Categorie folosință	Intra vilan	Suprafața (mp)	Tarla	Parcelă	Nr. topo	Observații / Referințe
1	curți constructii	DA	355	-	-	-	
2	faneata	DA	4.511	-	-	-	

Date referitoare la construcții

Crt	Număr	Destinație construcție	Supraf. (mp)	Situație juridică	Observații / Referințe
A1.1	31100-C1	construcții de locuințe	56	Cu acte	Nr. niveluri:1; S. construita la sol:56 mp; casă
A1.2	31100-C2	construcții anexa	24	Cu acte	Nr. niveluri:1; S. construita la sol:24 mp; grajd

Lungime Segmente

1) Valorile lungimilor segmentelor sunt obținute din proiecție în plan.

Punct început	X / Y	Punct sfârșit	X / Y	Lungime segment (** (m)
1	531.930,134 650.722,601	2	531.929,189 650.726,608	4.117
3	531.922,783 650.732,701	4	531.912,23 650.738,689	12.134

Punct început	X / Y	Punct sfârșit	X / Y	Lungime segment (** (m)
2	531.929,189 650.726,608	3	531.922,783 650.732,701	8.841
4	531.912,23 650.738,689	5	531.901,738 650.746,122	12.858

Punct început	X / Y	Punct sfârșit	X / Y	Lungime segment (** (m)
5	531.901,738 650.746,122	6	531.888,877 650.754,173	15.173
7	531.879,94 650.756,777	8	531.868,543 650.761,115	12.195
9	531.858,96 650.765,908	10	531.847,271 650.771,789	13.085
11	531.836,054 650.778,711	12	531.826,609 650.784,817	11.247
13	531.822,306 650.778,508	14	531.816,324 650.769,562	10.762
15	531.812,212 650.761,684	16	531.808,312 650.754,224	8.418
17	531.812,645 650.750,858	18	531.817,771 650.746,955	6.443
19	531.824,024 650.739,798	20	531.828,491 650.734,184	7.174
21	531.833,798 650.726,727	22	531.838,562 650.719,043	9.041
23	531.843,398 650.710,027	24	531.846,314 650.707,733	3.71
25	531.852,738 650.705,873	26	531.861,884 650.708,365	9.479
27	531.870,967 650.711,966	28	531.877,69 650.714,4	7.15
29	531.883,19 650.714,578	30	531.891,804 650.712,437	8.876
31	531.897,547 650.711,665	32	531.902,988 650.710,848	5.502
33	531.913,672 650.712,641	34	531.919,844 650.715,003	6.609
35	531.924,898 650.718,51	1	531.930,134 650.722,601	6.645

Punct început	X / Y	Punct sfârșit	X / Y	Lungime segment (** (m)
6	531.888,877 650.754,173	7	531.879,94 650.756,777	9.309
8	531.868,543 650.761,115	9	531.858,96 650.765,908	10.715
10	531.847,271 650.771,789	11	531.836,054 650.778,711	13.181
12	531.826,609 650.784,817	13	531.822,306 650.778,508	7.637
14	531.816,324 650.769,562	15	531.812,212 650.761,684	8.887
16	531.808,312 650.754,224	17	531.812,645 650.750,858	5.487
18	531.817,771 650.746,955	19	531.824,024 650.739,798	9.504
20	531.828,491 650.734,184	21	531.833,798 650.726,727	9.153
22	531.838,562 650.719,043	23	531.843,398 650.710,027	10.231
24	531.846,314 650.707,733	25	531.852,738 650.705,873	6.688
26	531.861,884 650.708,365	27	531.870,967 650.711,966	9.771
28	531.877,69 650.714,4	29	531.883,19 650.714,578	5.503
30	531.891,804 650.712,437	31	531.897,547 650.711,665	5.795
32	531.902,988 650.710,848	33	531.913,672 650.712,641	10.833
34	531.919,844 650.715,003	35	531.924,898 650.718,51	6.152

** Lungimile segmentelor sunt determinate în planul de proiecție Stereo 70 și sunt rotunjite la 1 milimetru.

*** Distanța dintre puncte este formată din segmente cumulate ce sunt mai mici decât valoarea 1 milimetru.

**DATE DESPRE IMOBILUL NR. 834**

Oficiul de Cadastru și Publicitate Imobiliară SUCEAVA
Biroul de Cadastru și Publicitate Imobiliară Vatra Dornei

A. Partea I. Descrierea imobilului

TEREN Necunoscut

Adresa: Loc. Gheorghiteni, Jud. Suceava

Nr. Crt	Nr cadastral Nr. topografic	Suprafața* (mp)	Observații / Referințe
A1		20.202	Sector cadastral:25 Teren imprejmuit; Imobilul s-a format din o parte a pf 326/1, 326/2, 327 a comunei cadastrale Dorna-Arini

B. Partea II. Proprietari și acte

Inscrieri privitoare la dreptul de proprietate și alte drepturi reale	Referințe
834 / 08/12/2023	
Act Normativ nr. 7, din 13/03/1996 emis de PARLAMENTUL ROMANIEI;	
B1	A1
Intabulare, drept de PROPRIETATE, dobandit prin Lege, cota actuala 1/1 1) NEIDENTIFICAT NEIDENTIFICAT	
Act Administrativ nr. 8168, din 04/12/2023 emis de Primaria Comunei Dorna-Arini;	
B2	A1
Se noteaza posesia factica in favoarea lui 1) STANCA GEORGETA	

C. Partea III. SARCINI .

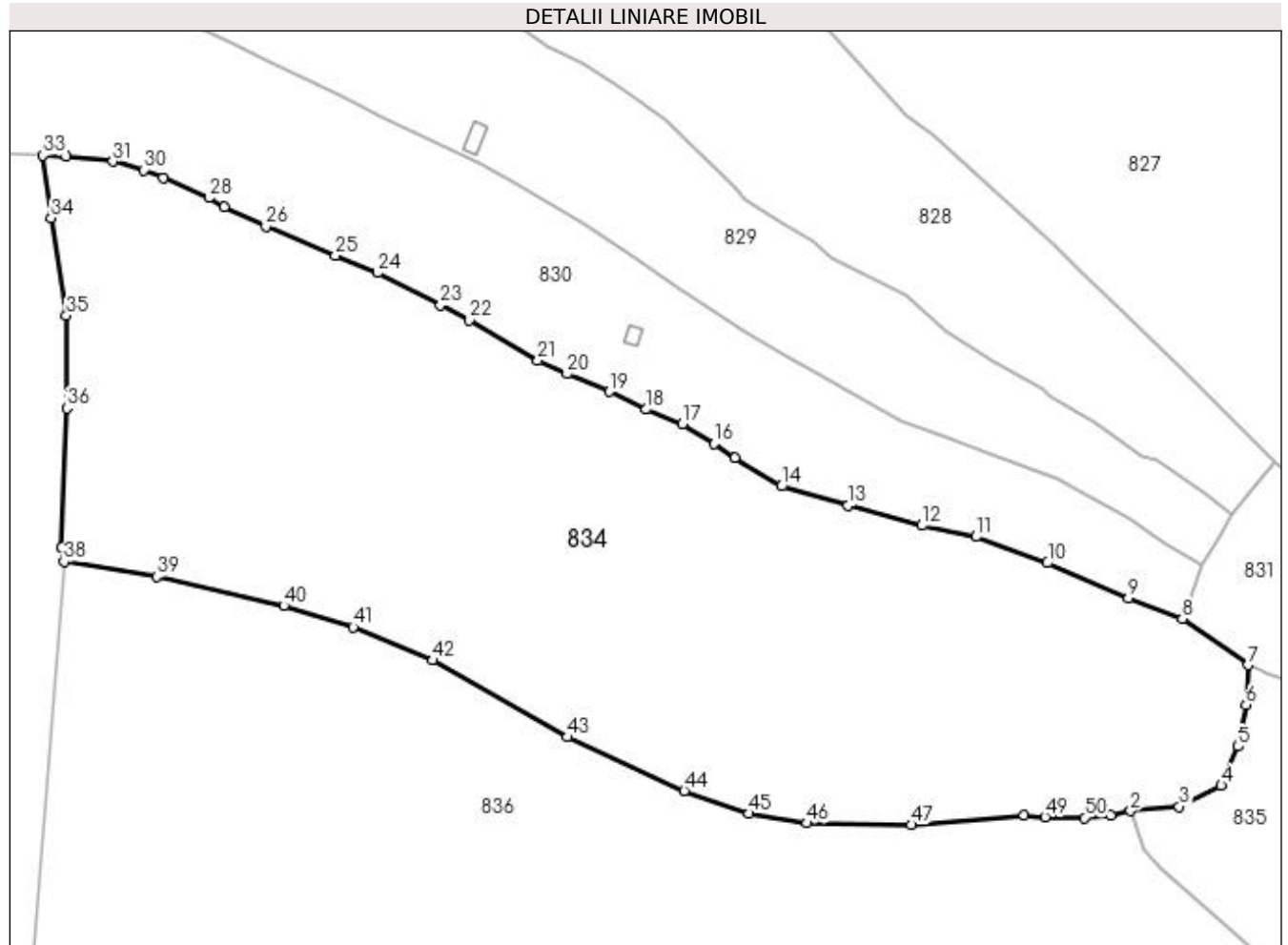
Inscrieri privind dezmembramintele dreptului de proprietate, drepturi reale de garanție și sarcini	Referințe
NU SUNT	

Anexa Nr. 1 La Partea I

Teren

Nr cadastral	Suprafața (mp)*	Observații / Referințe
	20.202	Imobilul s-a format din o parte a pf 326/1, 326/2, 327 a comunei cadastrale Dorna-Arini

* Suprafața este determinată în planul de proiecție Stereo 70.



Date referitoare la teren

Crt	Categorie folosință	Intra vilan	Suprafața (mp)	Tarla	Parcelă	Nr. topo	Observații / Referințe
1	faneata	DA	7	-	-	-	
2	faneata	NU	20.195	-	-	-	

Lungime Segmente

1) Valorile lungimilor segmentelor sunt obținute din proiecție în plan.

Punct început	X / Y	Punct sfârșit	X / Y	Lungime segment	Punct început	X / Y	Punct sfârșit	X / Y	Lungime segment	Punct început	X / Y	Punct sfârșit	X / Y	Lungime segment
1	531.626,988 650.808,717	2	531.631,512 650.809,724	4.635	2	531.631,512 650.809,724	3	531.642,597 650.810,707	11.129	3	531.642,597 650.810,707	4	531.652,258 650.815,548	10.806
4	531.652,258 650.815,548	5	531.656,092 650.824,482	9.722	5	531.656,092 650.824,482	6	531.657,93 650.833,963	9.658	6	531.657,93 650.833,963	7	531.658,343 650.843,097	9.143
7	531.658,343 650.843,097	8	531.643,334 650.853,676	18.363	8	531.643,334 650.853,676	9	531.630,981 650.858,391	13.222	9	531.630,981 650.858,391	10	531.612,474 650.866,456	20.188
10	531.612,474 650.866,456	11	531.596,144 650.872,427	17.387	11	531.596,144 650.872,427	12	531.583,685 650.875,001	12.722	12	531.583,685 650.875,001	13	531.566,854 650.879,583	17.444
13	531.566,854 650.879,583	14	531.551,57 650.883,986	15.906	14	531.551,57 650.883,986	15	531.540,848 650.890,397	12.492	15	531.540,848 650.890,397	16	531.536,132 650.893,695	5.755

Punct început	X / Y	Punct sfârșit	X / Y	Lungime segment	Punct început	X / Y	Punct sfârșit	X / Y	Lungime segment	Punct început	X / Y	Punct sfârșit	X / Y	Lungime segment
16	531.536,132 650.893,695	17	531.528,882 650.898,227	8.55	17	531.528,882 650.898,227	18	531.520,577 650.901,594	8.962	18	531.520,577 650.901,594	19	531.512,183 650.905,658	9.326
19	531.512,183 650.905,658	20	531.502,5 650.909,683	10.486	20	531.502,5 650.909,683	21	531.495,809 650.912,741	7.357	21	531.495,809 650.912,741	22	531.480,135 650.922,05	18.23
22	531.480,135 650.922,05	23	531.473,523 650.925,412	7.418	23	531.473,523 650.925,412	24	531.459,092 650.932,814	16.219	24	531.459,092 650.932,814	25	531.449,463 650.936,817	10.428
25	531.449,463 650.936,817	26	531.433,59 650.943,391	17.181	26	531.433,59 650.943,391	27	531.423,961 650.947,831	10.603	27	531.423,961 650.947,831	28	531.420,475 650.949,974	4.092
28	531.420,475 650.949,974	29	531.410,091 650.954,552	11.348	29	531.410,091 650.954,552	30	531.405,581 650.956,328	4.847	30	531.405,581 650.956,328	31	531.398,524 650.958,281	7.322
31	531.398,524 650.958,281	32	531.387,896 650.959,4	10.687	32	531.387,896 650.959,4	33	531.382,521 650.959,693	5.383	33	531.382,521 650.959,693	34	531.384,377 650.945,404	14.409
34	531.384,377 650.945,404	35	531.387,852 650.923,044	22.628	35	531.387,852 650.923,044	36	531.387,959 650.901,828	21.216	36	531.387,959 650.901,828	37	531.386,705 650.869,862	31.991
37	531.386,705 650.869,862	38	531.387,323 650.866,773	3.15	38	531.387,323 650.866,773	39	531.408,581 650.863,302	21.54	39	531.408,581 650.863,302	40	531.437,64 650.856,651	29.81
40	531.437,64 650.856,651	41	531.453,55 650.851,778	16.64	41	531.453,55 650.851,778	42	531.471,793 650.844,191	19.758	42	531.471,793 650.844,191	43	531.502,556 650.826,6	35.437
43	531.502,556 650.826,6	44	531.529,326 650.814,309	29.457	44	531.529,326 650.814,309	45	531.544,044 650.809,101	15.612	45	531.544,044 650.809,101	46	531.557,429 650.806,916	13.562
46	531.557,429 650.806,916	47	531.581,278 650.806,532	23.852	47	531.581,278 650.806,532	48	531.607,129 650.808,771	25.948	48	531.607,129 650.808,771	49	531.611,941 650.808,312	4.834
49	531.611,941 650.808,312	50	531.620,933 650.808,167	8.993	50	531.620,933 650.808,167	1	531.626,988 650.808,717	6.08					

** Lungimile segmentelor sunt determinate în planul de proiecție Stereo 70 și sunt rotunjite la 1 milimetru.

*** Distanța dintre puncte este formată din segmente cumulate ce sunt mai mici decât valoarea 1 milimetru.

**DATE DESPRE IMOBILUL NR. 835**

Oficiul de Cadastru și Publicitate Imobiliară SUCEAVA
Biroul de Cadastru și Publicitate Imobiliară Vatra Dornei

A. Partea I. Descrierea imobilului

TEREN Necunoscut

Adresa: Loc. Gheorghiteni, Jud. Suceava

Nr. Crt	Nr cadastral Nr. topografic	Suprafața* (mp)	Observații / Referințe
A1		7.870	Sector cadastral:25 Teren imprejmuit; Imobilul s-a format din o parte a pf 323 a comunei cadastrale Dorna-Arini

B. Partea II. Proprietari și acte

Inscrieri privitoare la dreptul de proprietate și alte drepturi reale		Referințe
835 / 08/12/2023		
Act Normativ nr. 7, din 13/03/1996 emis de PARLAMENTUL ROMANIEI;		
B1	Intabulare, drept de PROPRIETATE, dobandit prin Lege, cota actuala 1/1 1) NEIDENTIFICAT NEIDENTIFICAT	A1
Act Administrativ nr. 8245, din 05/12/2023 emis de Primaria Comunei Dorna-Arini;		
B2	Se noteaza posesia factica in favoarea lui 1) BIZOM NICOLAI	A1

C. Partea III. SARCINI .

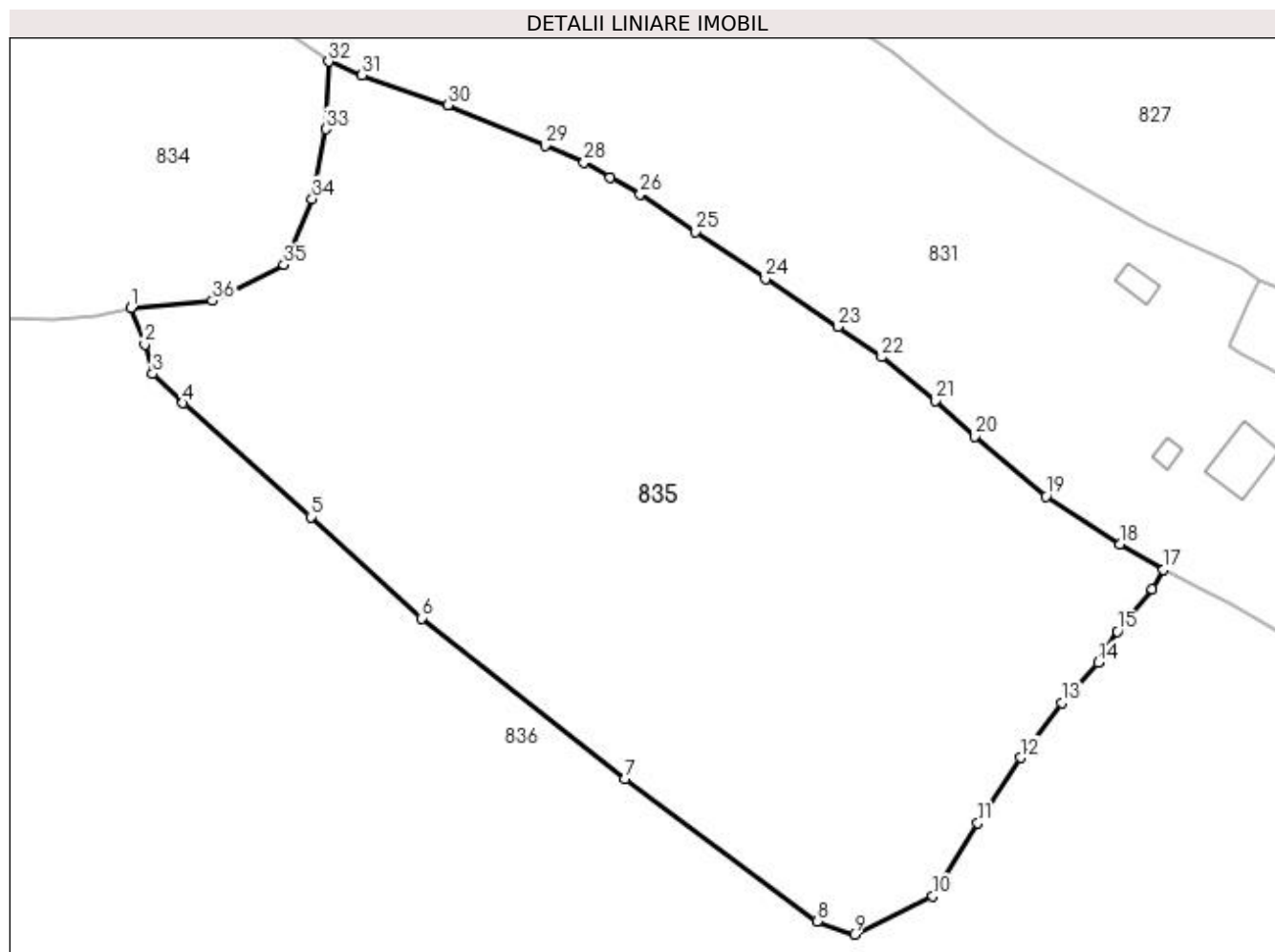
Inscrieri privind dezmembramintele dreptului de proprietate, drepturi reale de garanție și sarcini	Referințe
NU SUNT	

Anexa Nr. 1 La Partea I

Teren

Nr cadastral	Suprafața (mp)*	Observații / Referințe
	7.870	Imobilul s-a format din o parte a pf 323 a comunei cadastrale Dorna-Arini

* Suprafața este determinată în planul de proiecție Stereo 70.



Date referitoare la teren

Crt	Categorie folosință	Intravilan	Suprafața (mp)	Tarla	Parcelă	Nr. topo	Observații / Referințe
1	faneata	DA	22	-	-	-	
2	faneata	DA	11	-	-	-	
3	faneata	DA	10	-	-	-	
4	faneata	NU	7.827	-	-	-	

Lungime Segmente

1) Valorile lungimilor segmentelor sunt obținute din proiecție în plan.

Punct început	X / Y	Punct sfârșit	X / Y	Lungime segment (** (m)
1	531.631,512 650.809,724	2	531.633,411 650.804,775	5.301
3	531.634,467 650.800,786	4	531.638,586 650.796,819	5.719
5	531.655,9 650.781,401	6	531.670,966 650.767,676	20.38

Punct început	X / Y	Punct sfârșit	X / Y	Lungime segment (** (m)
2	531.633,411 650.804,775	3	531.634,467 650.800,786	4.126
4	531.638,586 650.796,819	5	531.655,9 650.781,401	23.184
6	531.670,966 650.767,676	7	531.698,525 650.745,93	35.105

Punct început	X / Y	Punct sfârșit	X / Y	Lungime segment (** (m))	Punct început	X / Y	Punct sfârșit	X / Y	Lungime segment (** (m))
7	531.698,525 650.745,93	8	531.724,518 650.726,6	32.393	8	531.724,518 650.726,6	9	531.729,595 650.724,842	5.373
9	531.729,595 650.724,842	10	531.740,214 650.730,073	11.838	10	531.740,214 650.730,073	11	531.746,359 650.739,922	11.609
11	531.746,359 650.739,922	12	531.752,122 650.748,789	10.575	12	531.752,122 650.748,789	13	531.757,672 650.756,232	9.284
13	531.757,672 650.756,232	14	531.762,667 650.761,656	7.374	14	531.762,667 650.761,656	15	531.765,203 650.765,916	4.958
15	531.765,203 650.765,916	16	531.769,997 650.771,62	7.451	16	531.769,997 650.771,62	17	531.771,486 650.774,237	3.011
17	531.771,486 650.774,237	18	531.765,607 650.777,73	6.838	18	531.765,607 650.777,73	19	531.755,556 650.784,172	11.938
19	531.755,556 650.784,172	20	531.745,948 650.792,308	12.59	20	531.745,948 650.792,308	21	531.740,57 650.797,168	7.249
21	531.740,57 650.797,168	22	531.733,285 650.803,048	9.362	22	531.733,285 650.803,048	23	531.727,345 650.807,163	7.226
23	531.727,345 650.807,163	24	531.717,533 650.813,66	11.768	24	531.717,533 650.813,66	25	531.708,07 650.820,021	11.402
25	531.708,07 650.820,021	26	531.700,567 650.825,15	9.089	26	531.700,567 650.825,15	27	531.696,443 650.827,347	4.673
27	531.696,443 650.827,347	28	531.692,977 650.829,455	4.057	28	531.692,977 650.829,455	29	531.687,663 650.831,697	5.768
29	531.687,663 650.831,697	30	531.674,554 650.837,227	14.228	30	531.674,554 650.837,227	31	531.662,861 650.841,243	12.363
31	531.662,861 650.841,243	32	531.658,343 650.843,097	4.884	32	531.658,343 650.843,097	33	531.657,93 650.833,963	9.143
33	531.657,93 650.833,963	34	531.656,092 650.824,482	9.658	34	531.656,092 650.824,482	35	531.652,258 650.815,548	9.722
35	531.652,258 650.815,548	36	531.642,597 650.810,707	10.806	36	531.642,597 650.810,707	1	531.631,512 650.809,724	11.129

** Lungimile segmentelor sunt determinate în planul de proiecție Stereo 70 și sunt rotunjite la 1 milimetru.

*** Distanța dintre puncte este formată din segmente cumulate ce sunt mai mici decât valoarea 1 milimetru.

**DATE DESPRE IMOBILUL NR. 836**

Oficiul de Cadastru și Publicitate Imobiliară SUCEAVA
Biroul de Cadastru și Publicitate Imobiliară Vatra Dornei

A. Partea I. Descrierea imobilului

TEREN Necunoscut

Adresa: Loc. Gheorghiteni, Jud. Suceava

Nr. Crt	Nr cadastral Nr. topografic	Suprafața* (mp)	Observații / Referințe
A1		51.100	Sector cadastral:25 Teren imprejmuit; Imobilul s-a format din o parte a pf 320/1, 320/3, 320/7, 320/8, 326/5, 323, 321, 322 a comunei cadastrale Dorna-Arini

B. Partea II. Proprietari și acte

Inscrieri privitoare la dreptul de proprietate și alte drepturi reale		Referințe
836 / 08/12/2023		
Act Normativ nr. 7, din 13/03/1996 emis de PARLAMENTUL ROMANIEI;		
B1	Intabulare, drept de PROPRIETATE, dobandit prin Lege, cota actuala 1/1 1) NEIDENTIFICAT NEIDENTIFICAT	A1
Act Administrativ nr. 8474, din 08/12/2023 emis de Primaria Comunei Dorna-Arini;		
B2	Se noteaza posesia factica in favoarea lui 1) PETRESCU RALUCA	A1

C. Partea III. SARCINI .

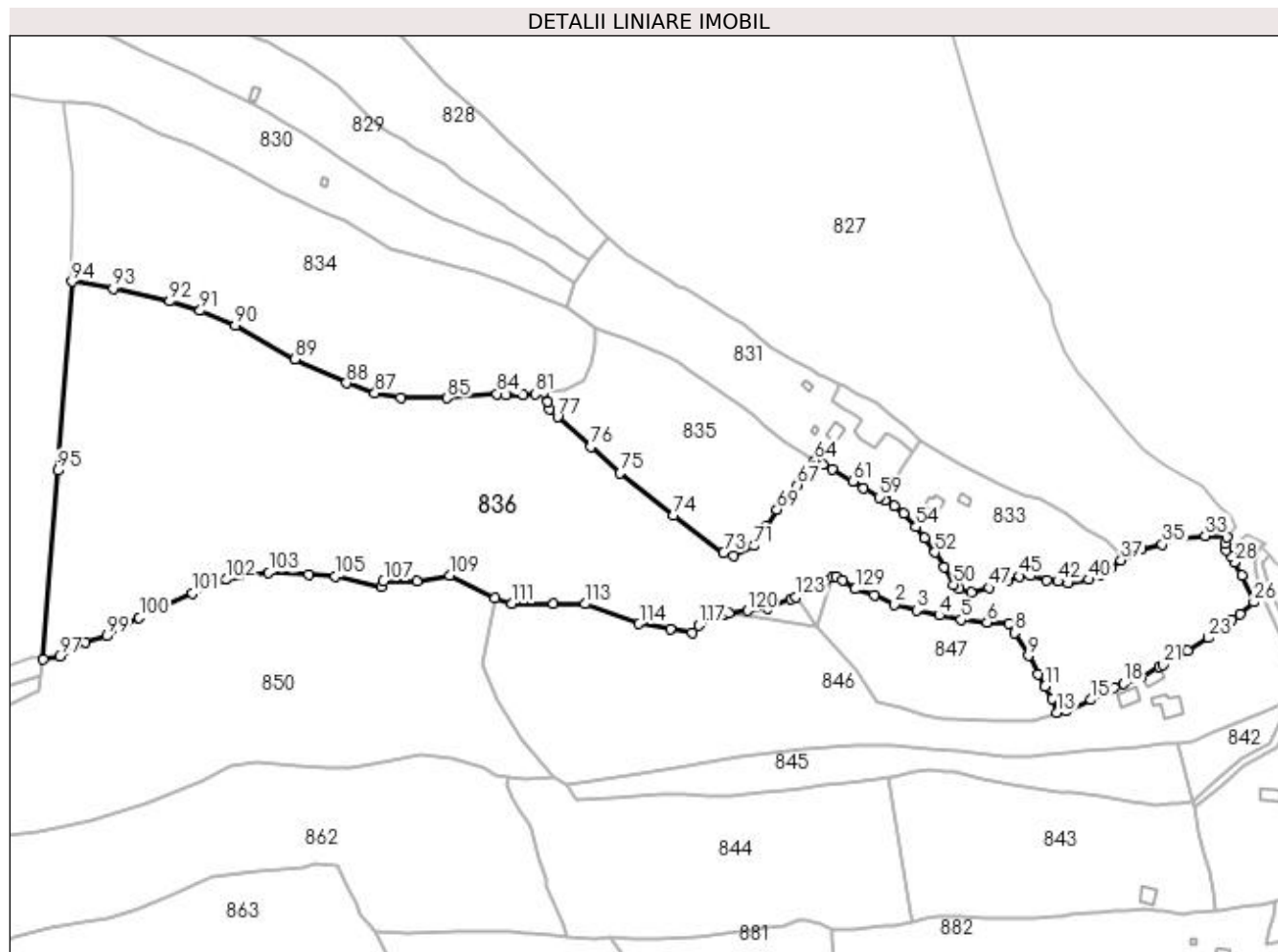
Inscrieri privind dezmembramintele dreptului de proprietate, drepturi reale de garanție și sarcini	Referințe
NU SUNT	

Anexa Nr. 1 La Partea I

Teren

Nr cadastral	Suprafața (mp)*	Observații / Referințe
	51.100	Imobilul s-a format din o parte a pf 320/1, 320/3, 320/7, 320/8, 326/5, 323, 321, 322 a comunei cadastrale Dorna-Arini

* Suprafața este determinată în planul de proiecție Stereo 70.



Date referitoare la teren

Crt	Categorie folosință	Intra vilan	Suprafața (mp)	Tarla	Parcelă	Nr. topo	Observații / Referințe
1	faneata	DA	12.058	-	-	-	
2	faneata	NU	14	-	-	-	
3	faneata	NU	39.028	-	-	-	

Lungime Segmente

1) Valorile lungimilor segmentelor sunt obținute din proiecție în plan.

Punct început	X / Y	Punct sfârșit	X / Y	Lungime segment
1	531.802,549 650.704,74	2	531.813,005 650.699,899	11.522
4	531.836,127 650.694,16	5	531.847,379 650.691,944	11.468
7	531.871,975 650.689,941	8	531.875,138 650.685,12	5.766
10	531.887,355 650.663,795	11	531.890,817 650.657,262	7.394
2	531.813,005 650.699,899	3	531.824,398 650.696,777	11.813
5	531.847,379 650.691,944	6	531.860,78 650.690,54	13.474
8	531.875,138 650.685,12	9	531.882,198 650.673,281	13.784
11	531.890,817 650.657,262	12	531.894,527 650.650,879	7.383
3	531.824,398 650.696,777	4	531.836,127 650.694,16	12.017
6	531.860,78 650.690,54	7	531.871,975 650.689,941	11.211
9	531.882,198 650.673,281	10	531.887,355 650.663,795	10.797
12	531.894,527 650.650,879	13	531.896,716 650.643,94	7.276

Punct început	X / Y	Punct sfârșit	X / Y	Lungime segment	Punct început	X / Y	Punct sfârșit	X / Y	Lungime segment	Punct început	X / Y	Punct sfârșit	X / Y	Lungime segment
13	531.896,716 650.643,94	14	531.901,838 650.644,644	5.17	14	531.901,838 650.644,644	15	531.914,659 650.650,344	14.03 1	15	531.914,659 650.650,344	16	531.923,886 650.655,205	10.42 9
16	531.923,886 650.655,205	17	531.926,477 650.656,631	2.957	17	531.926,477 650.656,631	18	531.931,589 650.658,746	5.532	18	531.931,589 650.658,746	19	531.940,573 650.662,187	9.62
19	531.940,573 650.662,187	20	531.950,019 650.667,588	10.88 1	20	531.950,019 650.667,588	21	531.951,756 650.668,499	1.961	21	531.951,756 650.668,499	22	531.964,633 650.675,685	14.74 6
22	531.964,633 650.675,685	23	531.975,364 650.682,413	12.66 6	23	531.975,364 650.682,413	24	531.987,605 650.691,841	15.45 1	24	531.987,605 650.691,841	25	531.991,614 650.694,876	5.028
25	531.991,614 650.694,876	26	531.998,946 650.700,979	9.54	26	531.998,946 650.700,979	27	531.992,57 650.714,719	15.14 7	27	531.992,57 650.714,719	28	531.988,631 650.721,659	7.98
28	531.988,631 650.721,659	29	531.986,791 650.724,963	3.782	29	531.986,791 650.724,963	30	531.984,722 650.728,039	3.707	30	531.984,722 650.728,039	31	531.984,177 650.731,21	3.217
31	531.984,177 650.731,21	32	531.984,831 650.734,44	3.296	32	531.984,831 650.734,44	33	531.973,783 650.735,336	11.08 4	33	531.973,783 650.735,336	34	531.959,17 650.734,071	14.66 8
34	531.959,17 650.734,071	35	531.951,479 650.730,769	8.37	35	531.951,479 650.730,769	36	531.940,737 650.728,12	11.06 4	36	531.940,737 650.728,12	37	531.930,134 650.722,601	11.95 3
37	531.930,134 650.722,601	38	531.924,898 650.718,51	6.645	38	531.924,898 650.718,51	39	531.919,844 650.715,003	6.152	39	531.919,844 650.715,003	40	531.913,672 650.712,641	6.609
40	531.913,672 650.712,641	41	531.902,988 650.710,848	10.83 3	41	531.902,988 650.710,848	42	531.897,547 650.711,665	5.502	42	531.897,547 650.711,665	43	531.891,804 650.712,437	5.795
43	531.891,804 650.712,437	44	531.883,19 650.714,578	8.876	44	531.883,19 650.714,578	45	531.877,69 650.714,4	5.503	45	531.877,69 650.714,4	46	531.870,967 650.711,966	7.15
46	531.870,967 650.711,966	47	531.861,884 650.708,365	9.771	47	531.861,884 650.708,365	48	531.852,738 650.705,873	9.479	48	531.852,738 650.705,873	49	531.846,314 650.707,733	6.688
49	531.846,314 650.707,733	50	531.843,398 650.710,027	3.71	50	531.843,398 650.710,027	51	531.838,562 650.719,043	10.23 1	51	531.838,562 650.719,043	52	531.833,798 650.726,727	9.041
52	531.833,798 650.726,727	53	531.828,491 650.734,184	9.153	53	531.828,491 650.734,184	54	531.824,024 650.739,798	7.174	54	531.824,024 650.739,798	55	531.817,771 650.746,955	9.504
55	531.817,771 650.746,955	56	531.812,645 650.750,858	6.443	56	531.812,645 650.750,858	57	531.808,312 650.754,224	5.487	57	531.808,312 650.754,224	58	531.807,996 650.753,467	0.82
58	531.807,996 650.753,467	59	531.804,928 650.755,219	3.533	59	531.804,928 650.755,219	60	531.796,965 650.759,999	9.288	60	531.796,965 650.759,999	61	531.791,36 650.763,445	6.58
61	531.791,36 650.763,445	62	531.780,525 650.769,739	12.53	62	531.780,525 650.769,739	63	531.775,765 650.771,965	5.255	63	531.775,765 650.771,965	64	531.771,486 650.774,237	4.845
64	531.771,486 650.774,237	65	531.769,997 650.771,62	3.011	65	531.769,997 650.771,62	66	531.765,203 650.765,916	7.451	66	531.765,203 650.765,916	67	531.762,667 650.761,656	4.958
67	531.762,667 650.761,656	68	531.757,672 650.756,232	7.374	68	531.757,672 650.756,232	69	531.752,122 650.748,789	9.284	69	531.752,122 650.748,789	70	531.746,359 650.739,922	10.57 5
70	531.746,359 650.739,922	71	531.740,214 650.730,073	11.60 9	71	531.740,214 650.730,073	72	531.729,595 650.724,842	11.83 8	72	531.729,595 650.724,842	73	531.724,518 650.726,6	5.373
73	531.724,518 650.726,6	74	531.698,525 650.745,93	32.39 3	74	531.698,525 650.745,93	75	531.670,966 650.767,676	35.10 5	75	531.670,966 650.767,676	76	531.655,9 650.781,401	20.38
76	531.655,9 650.781,401	77	531.638,586 650.796,819	23.18 4	77	531.638,586 650.796,819	78	531.634,467 650.800,786	5.719	78	531.634,467 650.800,786	79	531.633,411 650.804,775	4.126
79	531.633,411 650.804,775	80	531.631,512 650.809,724	5.301	80	531.631,512 650.809,724	81	531.626,988 650.808,717	4.635	81	531.626,988 650.808,717	82	531.620,933 650.808,167	6.08
82	531.620,933 650.808,167	83	531.611,941 650.808,312	8.993	83	531.611,941 650.808,312	84	531.607,129 650.808,771	4.834	84	531.607,129 650.808,771	85	531.581,278 650.806,532	25.94 8
85	531.581,278 650.806,532	86	531.557,429 650.806,916	23.85 2	86	531.557,429 650.806,916	87	531.544,044 650.809,101	13.56 2	87	531.544,044 650.809,101	88	531.529,326 650.814,309	15.61 2
88	531.529,326 650.814,309	89	531.502,556 650.826,6	29.45 7	89	531.502,556 650.826,6	90	531.471,793 650.844,191	35.43 7	90	531.471,793 650.844,191	91	531.453,55 650.851,778	19.75 8
91	531.453,55 650.851,778	92	531.437,64 650.856,651	16.64	92	531.437,64 650.856,651	93	531.408,581 650.863,302	29.81	93	531.408,581 650.863,302	94	531.387,323 650.866,773	21.54
94	531.387,323 650.866,773	95	531.379,825 650.769,102	97.95 8	95	531.379,825 650.769,102	96	531.372,351 650.671,421	97.96 7	96	531.372,351 650.671,421	97	531.380,73 650.673,122	8.55
97	531.380,73 650.673,122	98	531.394,033 650.680,429	15.17 8	98	531.394,033 650.680,429	99	531.405,235 650.683,471	11.60 8	99	531.405,235 650.683,471	100	531.422,053 650.693,062	19.36 1
100	531.422,053 650.693,062	101	531.449,7 650.705,46	30.3	101	531.449,7 650.705,46	102	531.467,139 650.712,651	18.86 3	102	531.467,139 650.712,651	103	531.489,108 650.716,198	22.25 3
103	531.489,108 650.716,198	104	531.509,767 650.715,417	20.67 4	104	531.509,767 650.715,417	105	531.523,587 650.714,43	13.85 5	105	531.523,587 650.714,43	106	531.547,376 650.708,662	24.47 8
106	531.547,376 650.708,662	107	531.548,486 650.711,846	3.372	107	531.548,486 650.711,846	108	531.565,696 650.711,749	17.21	108	531.565,696 650.711,749	109	531.582,833 650.714,786	17.40 4
109	531.582,833 650.714,786	110	531.606,21 650.703,078	26.14 5	110	531.606,21 650.703,078	111	531.614,987 650.700,308	9.204	111	531.614,987 650.700,308	112	531.636,508 650.699,936	21.52 4

Punct început	X / Y	Punct sfârșit	X / Y	Lungime segment	Punct început	X / Y	Punct sfârșit	X / Y	Lungime segment	Punct început	X / Y	Punct sfârșit	X / Y	Lungime segment
112	531.636,508 650.699,936	113	531.652,827 650.699,993	16.319	113	531.652,827 650.699,993	114	531.680,745 650.689,791	29.724	114	531.680,745 650.689,791	115	531.696,846 650.687,137	16.318
115	531.696,846 650.687,137	116	531.708,425 650.685,19	11.742	116	531.708,425 650.685,19	117	531.711,744 650.688,961	5.024	117	531.711,744 650.688,961	118	531.725,503 650.694,89	14.982
118	531.725,503 650.694,89	119	531.727,365 650.695,523	1.967	119	531.727,365 650.695,523	120	531.736,853 650.696,599	9.549	120	531.736,853 650.696,599	121	531.747,267 650.697,94	10.5
121	531.747,267 650.697,94	122	531.759,425 650.702,34	12.93	122	531.759,425 650.702,34	123	531.761,757 650.703,551	2.628	123	531.761,757 650.703,551	124	531.775,023 650.711,193	15.31
124	531.775,023 650.711,193	125	531.777,23 650.712,114	2.391	125	531.777,23 650.712,114	126	531.780,513 650.713,591	3.6	126	531.780,513 650.713,591	127	531.782,485 650.714,478	2.162
127	531.782,485 650.714,478	128	531.786,136 650.712,252	4.276	128	531.786,136 650.712,252	129	531.792,551 650.707,7	7.866	129	531.792,551 650.707,7	1	531.802,549 650.704,74	10.427

** Lungimile segmentelor sunt determinate în planul de proiecție Stereo 70 și sunt rotunjite la 1 milimetru.

*** Distanța dintre puncte este formată din segmente cumulate ce sunt mai mici decât valoarea 1 milimetru.

**DATE DESPRE IMOBILUL NR. 837**

Oficiul de Cadastru și Publicitate Imobiliară SUCEAVA
Biroul de Cadastru și Publicitate Imobiliară Vatra Dornei

A. Partea I. Descrierea imobilului

TEREN Intravilan

Adresa: Loc. Gheorghiteni, Jud. Suceava

Nr. Crt	Nr cadastral Nr. topografic	Suprafața* (mp)	Observații / Referințe
A1		218	Sector cadastral:25 Teren imprejmuit; Imobilul s-a format din o parte a pf 318/5 a comunei cadastrale Dorna-Arini

B. Partea II. Proprietari și acte

Inscrieri privitoare la dreptul de proprietate și alte drepturi reale	Referințe
837 / 08/12/2023	
Act Normativ nr. 7, din 13/03/1996 emis de PARLAMENTUL ROMANIEI;	
B1	A1
Intabulare, drept de PROPRIETATE, dobandit prin Lege, cota actuala 1/1 1) NEIDENTIFICAT NEIDENTIFICAT	
Act Administrativ nr. 8246, din 05/12/2023 emis de Primaria Comunei Dorna-Arini;	
B2	A1
Se noteaza posesia factica in favoarea lui 1) BOANCHES ION	

C. Partea III. SARCINI .

Inscrieri privind dezmembramintele dreptului de proprietate, drepturi reale de garanție și sarcini	Referințe
NU SUNT	

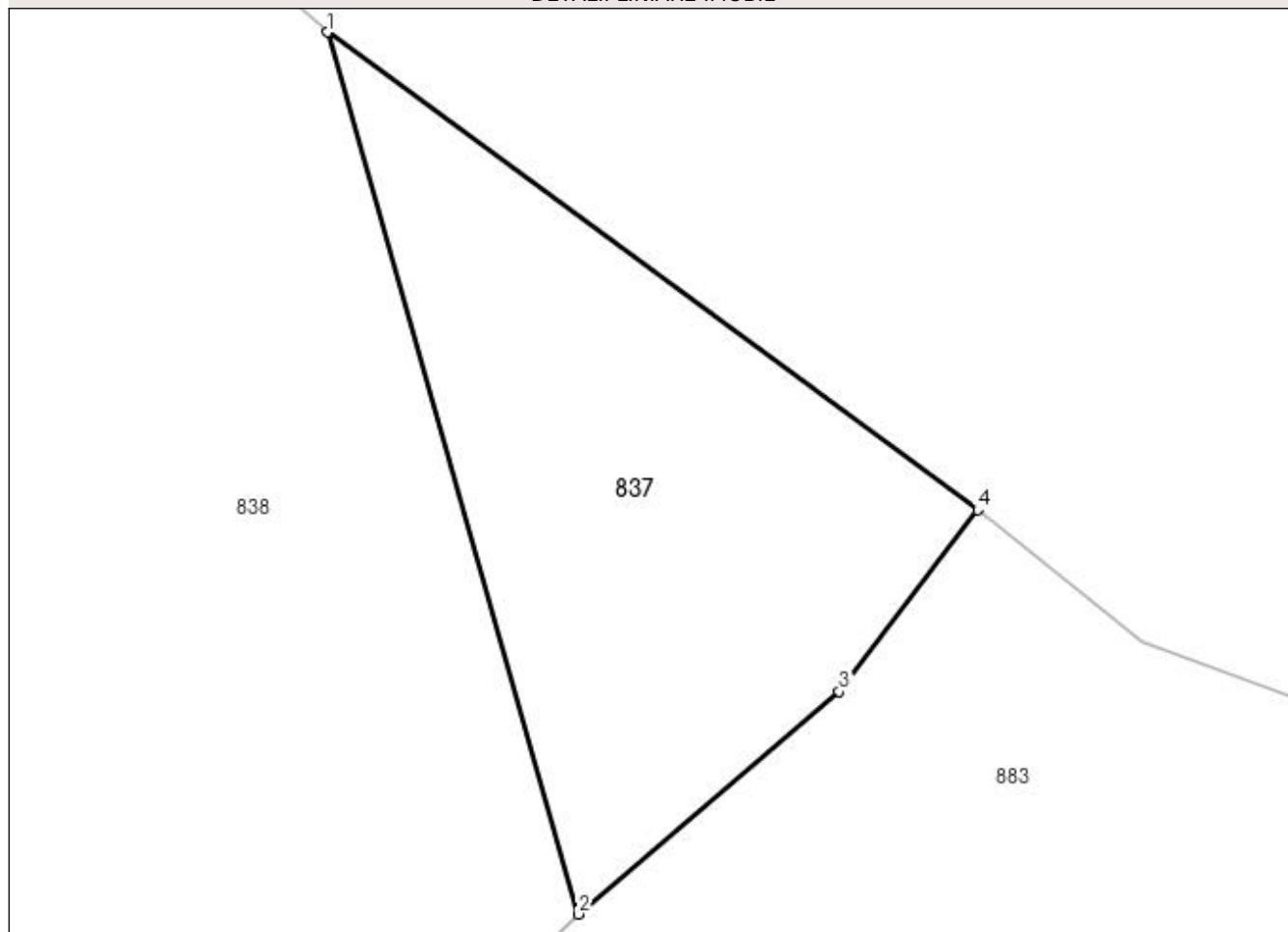
Anexa Nr. 1 La Partea I

Teren

Nr cadastral	Suprafața (mp)*	Observații / Referințe
	218	Imobilul s-a format din o parte a pf 318/5 a comunei cadastrale Dorna-Arini

* Suprafața este determinată în planul de proiecție Stereo 70.

DETALII LINIARE IMOBIL



Date referitoare la teren

Crt	Categorie folosință	Intravilan	Suprafața (mp)	Tarla	Parcelă	Nr. topo	Observații / Referințe
1	faneata	DA	218	-	-	-	

Lungime Segmente

1) Valorile lungimilor segmentelor sunt obținute din proiecție în plan.

Punct început	X / Y	Punct sfârșit	X / Y	Lungime segment (** (m)
1	532.083,268 650.692,168	2	532.090,899 650.665,306	27.925
2	532.090,899 650.665,306	3	532.098,854 650.672,087	10.453
3	532.098,854 650.672,087	4	532.103,072 650.677,621	6.958
4	532.103,072 650.677,621	1	532.083,268 650.692,168	24.573

**** Lungimile segmentelor sunt determinate în planul de proiecție Stereo 70 și sunt rotunjite la 1 milimetru.**

***** Distanța dintre puncte este formată din segmente cumulate ce sunt mai mici decât valoarea 1 milimetru.**

**DATE DESPRE IMOBILUL NR. 838**

Oficiul de Cadastru și Publicitate Imobiliară SUCEAVA
Biroul de Cadastru și Publicitate Imobiliară Vatra Dornei

A. Partea I. Descrierea imobilului

TEREN Intravilan

Adresa: Loc. Gheorghiteni, Jud. Suceava

Nr. Crt	Nr cadastral Nr. topografic	Suprafața* (mp)	Observații / Referințe
A1	34602	4.383	Sector cadastral:25 Teren imprejmuit;

B. Partea II. Proprietari și acte

Inscrieri privitoare la dreptul de proprietate și alte drepturi reale		Referințe
9585 / 08/06/2022		
Act Notarial nr. 1075, din 25/05/2022 emis de BIN Rey Oltica Veronica (act administrativ nr 3267 din 19.05.2022, emis de Primaria Dorna Arini);		
B1	se noteaza posesia ca bun propriu 1) BOANCHEȘ ION	A1
838 / 08/12/2023		
Act Normativ nr. 7, din 13/03/1996 emis de Parlament;		
B2	Intabulare, drept de PROPRIETATE, dobandit prin Lege, cota actuala 1/1 1) NEIDENTIFICAT NEIDENTIFICAT	A1

C. Partea III. SARCINI .

Inscrieri privind dezmembramintele dreptului de proprietate, drepturi reale de garanție și sarcini	Referințe
NU SUNT	

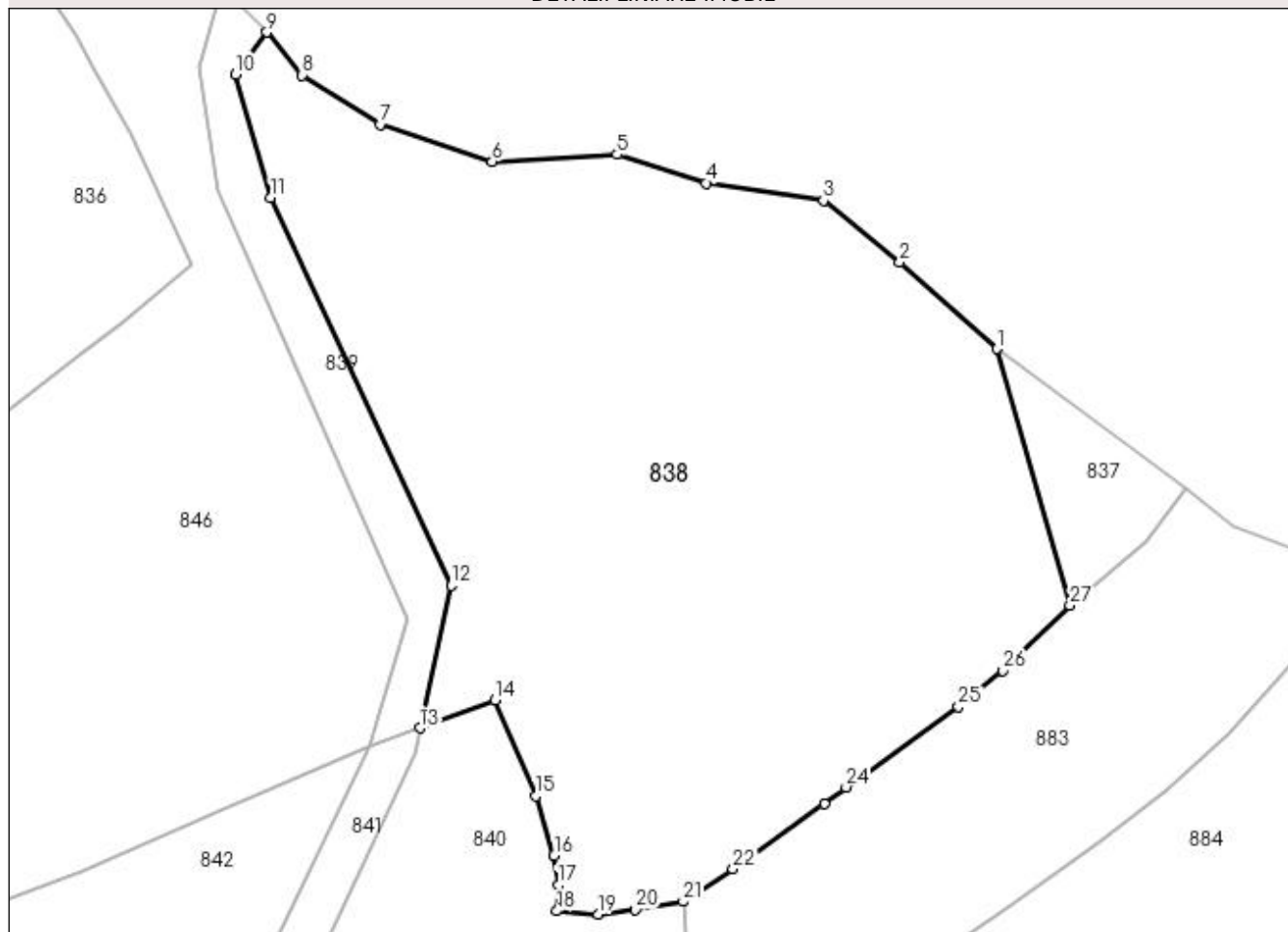
Anexa Nr. 1 La Partea I

Teren

Nr cadastral	Suprafața (mp)*	Observații / Referințe
34602	4.383	

* Suprafața este determinată în planul de proiecție Stereo 70.

DETALII LINIARE IMOBIL



Date referitoare la teren

Crt	Categorie folosință	Intravilan	Suprafața (mp)	Tarla	Parcelă	Nr. topo	Observații / Referințe
1	faneata	DA	4.383	-	-	-	împrejmuț cu gard din lemn

Lungime Segmente

1) Valorile lungimilor segmentelor sunt obținute din proiecție în plan.

Punct început	X / Y	Punct sfârșit	X / Y	Lungime segment (** (m)
1	532.083,268 650.692,168	2	532.073,06 650.701,243	13.659
3	532.065,092 650.707,704	4	532.052,764 650.709,507	12.459
5	532.043,443 650.712,512	6	532.030,391 650.711,762	13.074
7	532.018,636 650.715,668	8	532.010,453 650.720,828	9.674
9	532.006,77 650.725,311	10	532.003,479 650.720,908	5.497

Punct început	X / Y	Punct sfârșit	X / Y	Lungime segment (** (m)
2	532.073,06 650.701,243	3	532.065,092 650.707,704	10.258
4	532.052,764 650.709,507	5	532.043,443 650.712,512	9.793
6	532.030,391 650.711,762	7	532.018,636 650.715,668	12.387
8	532.010,453 650.720,828	9	532.006,77 650.725,311	5.802
10	532.003,479 650.720,908	11	532.007,178 650.708,007	13.421

Punct început	X / Y	Punct sfârșit	X / Y	Lungime segment (** (m)
11	532.007,178 650.708,007	12	532.026,06 650.667,417	44.767
13	532.022,825 650.652,488	14	532.030,694 650.655,4	8.391
15	532.034,954 650.645,351	16	532.036,849 650.639,121	6.512
17	532.037,288 650.636,054	18	532.037,157 650.633,338	2.719
19	532.041,459 650.632,993	20	532.045,389 650.633,44	3.955
21	532.050,389 650.634,327	22	532.055,582 650.637,734	6.211
23	532.065,164 650.644,546	24	532.067,438 650.646,297	2.87
25	532.079,204 650.654,732	26	532.083,845 650.658,479	5.965
27	532.090,899 650.665,306	1	532.083,268 650.692,168	27.925

Punct început	X / Y	Punct sfârșit	X / Y	Lungime segment (** (m)
12	532.026,06 650.667,417	13	532.022,825 650.652,488	15.275
14	532.030,694 650.655,4	15	532.034,954 650.645,351	10.915
16	532.036,849 650.639,121	17	532.037,288 650.636,054	3.098
18	532.037,157 650.633,338	19	532.041,459 650.632,993	4.316
20	532.045,389 650.633,44	21	532.050,389 650.634,327	5.078
22	532.055,582 650.637,734	23	532.065,164 650.644,546	11.757
24	532.067,438 650.646,297	25	532.079,204 650.654,732	14.477
26	532.083,845 650.658,479	27	532.090,899 650.665,306	9.817

** Lungimile segmentelor sunt determinate în planul de proiecție Stereo 70 și sunt rotunjite la 1 milimetru.

*** Distanța dintre puncte este formată din segmente cumulate ce sunt mai mici decât valoarea 1 milimetru.

**DATE DESPRE IMOBILUL NR. 839**

Oficiul de Cadastru și Publicitate Imobiliară SUCEAVA
Biroul de Cadastru și Publicitate Imobiliară Vatra Dornei

A. Partea I. Descrierea imobilului

TEREN Intravilan

Adresa: Loc. Gheorghiteni, Jud. Suceava

Nr. Crt	Nr cadastral Nr. topografic	Suprafața* (mp)	Observații / Referințe
A1	34671	398	Sector cadastral:25 Teren imprejmuit;

B. Partea II. Proprietari și acte

Inscrieri privitoare la dreptul de proprietate și alte drepturi reale	Referințe
11527 / 14/07/2022	
Act Notarial nr. Declaratie nr.1075, din 25/05/2022 emis de BIN Rey Oltica Veronica (act administrativ nr Certificat atestare fiscala nr.4930 din 11.08.2022, emis de Primaria Dorna Arini;act administrativ nr Adeverinta nr.4929 din 11.08.2022, emis de Primaria Dorna Arini);	
B1 se noteaza posesia ca bun propriu 1) BOANCHEȘ ION	A1
839 / 08/12/2023	
Act Normativ nr. 7, din 13/03/1996 emis de Parlament;	
B2 Intabulare, drept de PROPRIETATE, dobandit prin Lege, cota actuala 1/1 1) NEIDENTIFICAT NEIDENTIFICAT	A1

C. Partea III. SARCINI .

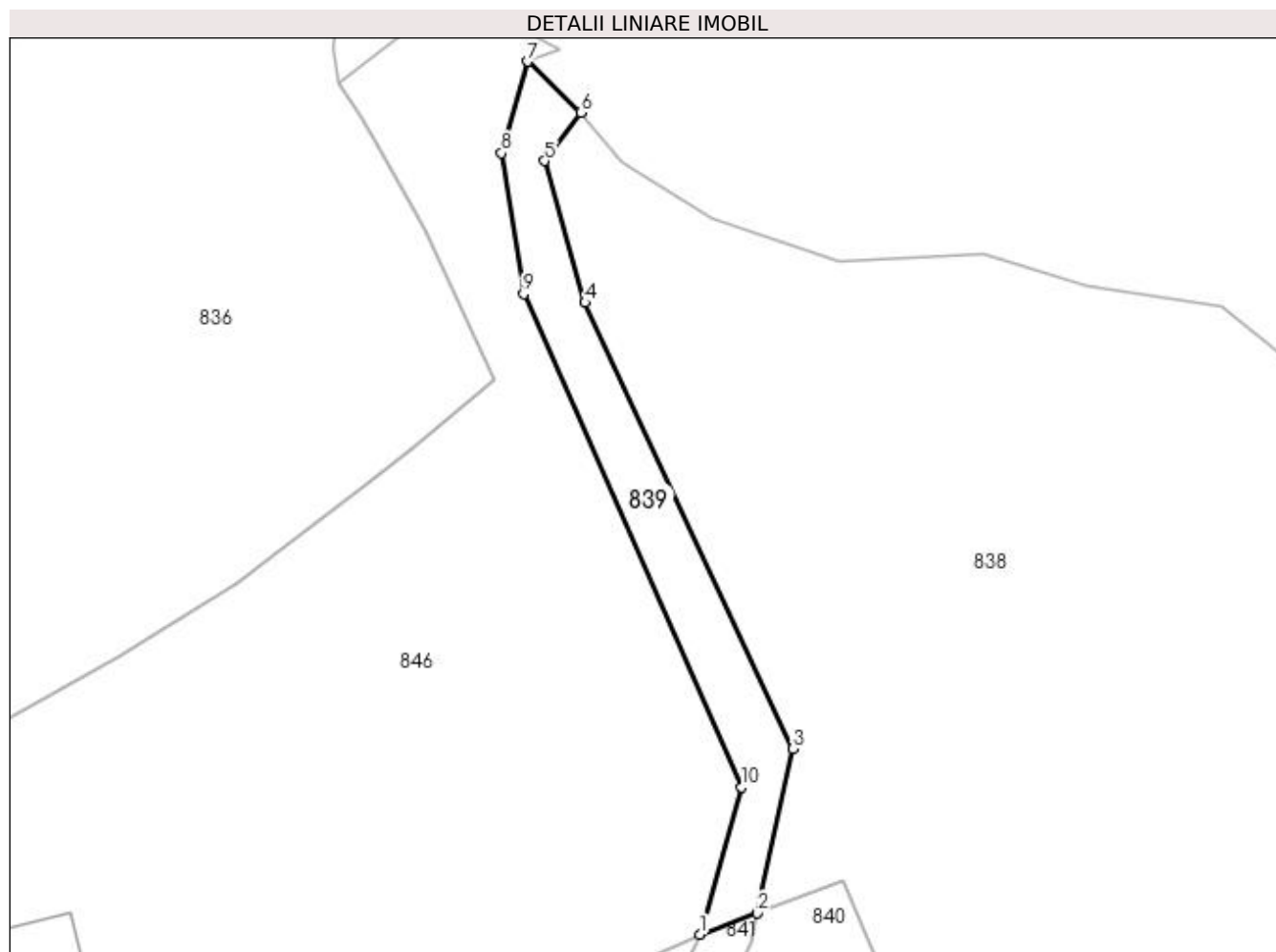
Inscrieri privind dezmembramintele dreptului de proprietate, drepturi reale de garanție și sarcini	Referințe
NU SUNT	

Anexa Nr. 1 La Partea I

Teren

Nr cadastral	Suprafața (mp)*	Observații / Referințe
34671	398	

* Suprafața este determinată în planul de proiecție Stereo 70.



Date referitoare la teren

Crt	Categorie folosință	Intravilan	Suprafața (mp)	Tarla	Parcelă	Nr. topo	Observații / Referințe
1	faneata	DA	398	-	-	-	cale de acces

Lungime Segmente

1) Valorile lungimilor segmentelor sunt obținute din proiecție în plan.

Punct început	X / Y	Punct sfârșit	X / Y	Lungime segment (** (m)
1	532.017,605 650.650,556	2	532.022,825 650.652,488	5.566
2	532.022,825 650.652,488	3	532.026,06 650.667,417	15.275
3	532.026,06 650.667,417	4	532.007,178 650.708,007	44.767
4	532.007,178 650.708,007	5	532.003,479 650.720,908	13.421
5	532.003,479 650.720,908	6	532.006,77 650.725,311	5.497

Punct început	X / Y	Punct sfârșit	X / Y	Lungime segment (** (m)
6	532.006,77 650.725,311	7	532.001,975 650.729,947	6.67
7	532.001,975 650.729,947	8	531.999,584 650.721,619	8.664
8	531.999,584 650.721,619	9	532.001,597 650.708,814	12.962
9	532.001,597 650.708,814	10	532.021,435 650.663,951	49.053
10	532.021,435 650.663,951	1	532.017,605 650.650,556	13.932

** Lungimile segmentelor sunt determinate în planul de proiecție Stereo 70 și sunt rotunjite la 1 milimetru.

*** Distanța dintre puncte este formată din segmente cumulate ce sunt mai mici decât valoarea 1 milimetru.

**DATE DESPRE IMOBILUL NR. 840**

Oficiul de Cadastru și Publicitate Imobiliară SUCEAVA
Biroul de Cadastru și Publicitate Imobiliară Vatra Dornei

A. Partea I. Descrierea imobilului

TEREN Intravilan

Adresa: Loc. Gheorghiteni, Jud. Suceava

Nr. Crt	Nr cadastral Nr. topografic	Suprafața* (mp)	Observații / Referințe
A1	34614	6.360	Sector cadastral:25 Teren imprejmuit;

Construcții

Crt	Nr cadastral Nr. topografic	Adresa	Observații / Referințe
A1.1	34614-C1	Loc. Gheorghiteni, Jud. Suceava	Nr. niveluri:1; S. construita la sol:99 mp; S. construita desfasurata:99 mp; Casa construita in anul 1967, din lemn cu parter
A1.2	34614-C2	Loc. Gheorghiteni, Jud. Suceava	Nr. niveluri:1; S. construita la sol:64 mp; S. construita desfasurata:64 mp; Grajd construit in anul 1967, din lemn cu parter

B. Partea II. Proprietari și acte

Inscrieri privitoare la dreptul de proprietate și alte drepturi reale		Referințe
9589 / 08/06/2022		
Act Notarial nr. 1040, din 19/05/2022 emis de BIN Rey Oltica Veronica (act administrativ nr 3192 din 18.05.2022, emis de Primaria Dorna Arini);		
B1	se noteaza posesia 1) BIZOM NICOLAI	A1
Act Administrativ nr. 3193, din 18/05/2022 emis de Primaria Dorna Arini (act administrativ nr Fiscal din 18.05.2022, emis de Primaria Dorna Arini);		
B2	Intabulare, drept de PROPRIETATE bun comun in dev., dobandit prin Construire, cota actuala 1/1, cota initiala 1/1 1) BIZOM CORNELIA 2) BIZOM NICOLAI	A1.1, A1.2
840 / 08/12/2023		
Act Normativ nr. 7, din 13/03/1996 emis de Parlament;		
B3	Intabulare, drept de PROPRIETATE, dobandit prin Lege, cota actuala 1/1 1) NEIDENTIFICAT NEIDENTIFICAT	A1

C. Partea III. SARCINI .

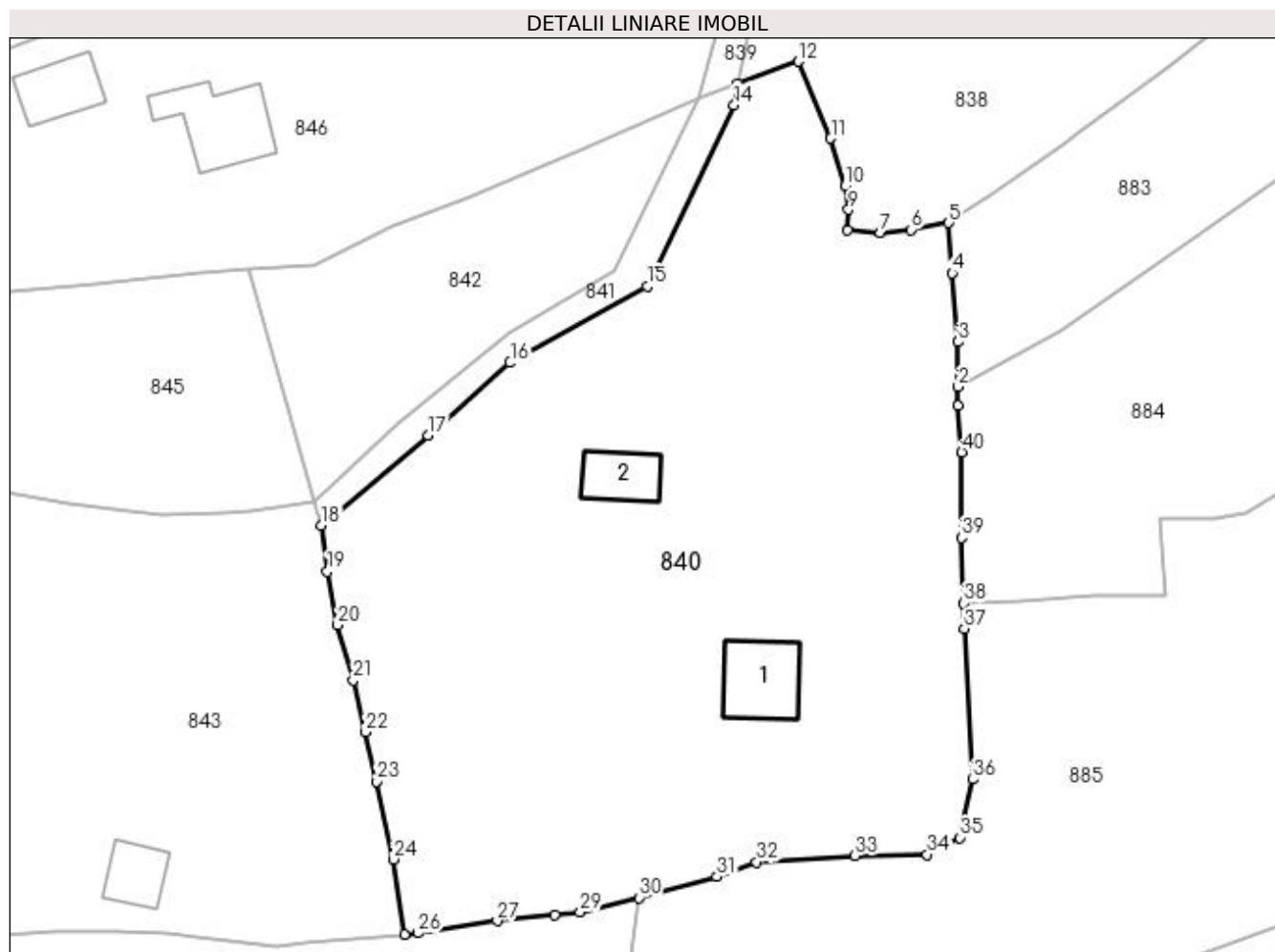
Inscrieri privind dezmembramintele dreptului de proprietate, drepturi reale de garanție și sarcini	Referințe
NU SUNT	

Anexa Nr. 1 La Partea I

Teren

Nr cadastral	Suprafața (mp)*	Observații / Referințe
34614	6.360	

* Suprafața este determinată în planul de proiecție Stereo 70.



Date referitoare la teren

Crt	Categorie folosință	Intra vilan	Suprafața (mp)	Tarla	Parcelă	Nr. topo	Observații / Referințe
1	curți constructii	DA	400	-	-	-	
2	faneata	DA	5.960	-	-	-	

Date referitoare la construcții

Crt	Număr	Destinație construcție	Supraf. (mp)	Situație juridică	Observații / Referințe
A1.1	34614-C1	construcții de locuințe	99	Cu acte	Nr. niveluri:1; S. construita la sol:99 mp; S. construita desfasurata:99 mp; Casa construita în anul 1967, din lemn cu parter
A1.2	34614-C2	construcții anexa	64	Cu acte	Nr. niveluri:1; S. construita la sol:64 mp; S. construita desfasurata:64 mp; Grajd construit în anul 1967, din lemn cu parter

Lungime Segmente

1) Valorile lungimilor segmentelor sunt obținute din proiecție în plan.

Punct început	X / Y	Punct sfârșit	X / Y	Lungime segment (** (m)	Punct început	X / Y	Punct sfârșit	X / Y	Lungime segment (** (m)
1	532.051,627 650.610,422	2	532.051,626 650.612,897	2.475	2	532.051,626 650.612,897	3	532.051,622 650.618,777	5.88

Punct început	X / Y	Punct sfârșit	X / Y	Lungime segment (** (m)	Punct început	X / Y	Punct sfârșit	X / Y	Lungime segment (** (m)
3	532.051,622 650.618,777	4	532.050,836 650.627,77	9.027	4	532.050,836 650.627,77	5	532.050,389 650.634,327	6.572
5	532.050,389 650.634,327	6	532.045,389 650.633,44	5.078	6	532.045,389 650.633,44	7	532.041,459 650.632,993	3.955
7	532.041,459 650.632,993	8	532.037,157 650.633,338	4.316	8	532.037,157 650.633,338	9	532.037,288 650.636,054	2.719
9	532.037,288 650.636,054	10	532.036,849 650.639,121	3.098	10	532.036,849 650.639,121	11	532.034,954 650.645,351	6.512
11	532.034,954 650.645,351	12	532.030,694 650.655,4	10.915	12	532.030,694 650.655,4	13	532.022,825 650.652,488	8.391
13	532.022,825 650.652,488	14	532.022,317 650.649,727	2.807	14	532.022,317 650.649,727	15	532.010,963 650.626,006	26.298
15	532.010,963 650.626,006	16	531.993,05 650.616,042	20.498	16	531.993,05 650.616,042	17	531.982,33 650.606,592	14.291
17	531.982,33 650.606,592	18	531.968,398 650.594,783	18.263	18	531.968,398 650.594,783	19	531.969,157 650.588,78	6.051
19	531.969,157 650.588,78	20	531.970,51 650.581,763	7.146	20	531.970,51 650.581,763	21	531.972,532 650.574,578	7.464
21	531.972,532 650.574,578	22	531.974,154 650.567,793	6.976	22	531.974,154 650.567,793	23	531.975,573 650.561,358	6.59
23	531.975,573 650.561,358	24	531.977,745 650.551,187	10.4	24	531.977,745 650.551,187	25	531.979,212 650.541,377	9.919
25	531.979,212 650.541,377	26	531.981,019 650.541,539	1.814	26	531.981,019 650.541,539	27	531.991,343 650.543,129	10.446
27	531.991,343 650.543,129	28	531.998,89 650.543,955	7.592	28	531.998,89 650.543,955	29	532.002,213 650.544,274	3.338
29	532.002,213 650.544,274	30	532.009,851 650.546,165	7.869	30	532.009,851 650.546,165	31	532.020,084 650.548,911	10.595
31	532.020,084 650.548,911	32	532.025,237 650.550,82	5.495	32	532.025,237 650.550,82	33	532.038,12 650.551,674	12.911
33	532.038,12 650.551,674	34	532.047,558 650.551,799	9.439	34	532.047,558 650.551,799	35	532.051,855 650.554,003	4.829
35	532.051,855 650.554,003	36	532.053,499 650.561,627	7.799	36	532.053,499 650.561,627	37	532.052,407 650.581,298	19.701
37	532.052,407 650.581,298	38	532.052,299 650.584,646	3.35	38	532.052,299 650.584,646	39	532.052,022 650.593,179	8.537
39	532.052,022 650.593,179	40	532.052,072 650.604,354	11.175	40	532.052,072 650.604,354	1	532.051,627 650.610,422	6.084

** Lungimile segmentelor sunt determinate în planul de proiecție Stereo 70 și sunt rotunjite la 1 milimetru.

*** Distanța dintre puncte este formată din segmente cumulate ce sunt mai mici decât valoarea 1 milimetru.

**DATE DESPRE IMOBILUL NR. 841**

Oficiul de Cadastru și Publicitate Imobiliară SUCEAVA
Biroul de Cadastru și Publicitate Imobiliară Vatra Dornei

A. Partea I. Descrierea imobilului

TEREN Intravilan

Adresa: Loc. Gheorghiteni, Jud. Suceava

Nr. Crt	Nr cadastral Nr. topografic	Suprafața* (mp)	Observații / Referințe
A1	34615	307	Sector cadastral:25 Teren imprejmuit; imprejmuit cu gard de lemn

B. Partea II. Proprietari și acte

Inscrieri privitoare la dreptul de proprietate și alte drepturi reale		Referințe
9587 / 08/06/2022		
Act Notarial nr. declarație aut. nr. 1040, din 19/05/2022 emis de BIN Rey Oltica Veronica (act administrativ nr adeverință nr. 3192 din 18.05.2022, emis de Primăria comunei Dorna Arini;inscris sub semnatura privata nr proces verbal de vecinătate din 07.06.2022, emis de PFA Ivan Gavril);		
B1	Se notează posesia 1) BIZOM NICOLAI , bun propriu, cu 1/2	A1
4539 / 31/03/2023		
Act Notarial nr. 651, din 30/03/2023 emis de REY OLTICA-VERONICA;		
B2	se noteaza posesia , ca bun propriu 1) MAZĂRE GEORGETA-CRISTINA , cu 1/2	A1
841 / 08/12/2023		
Act Normativ nr. 7, din 13/03/1996 emis de Parlament;		
B3	Intabulare, drept de PROPRIETATE, dobândit prin Lege, cota actuala 1/1 1) NEIDENTIFICAT NEIDENTIFICAT	A1

C. Partea III. SARCINI .

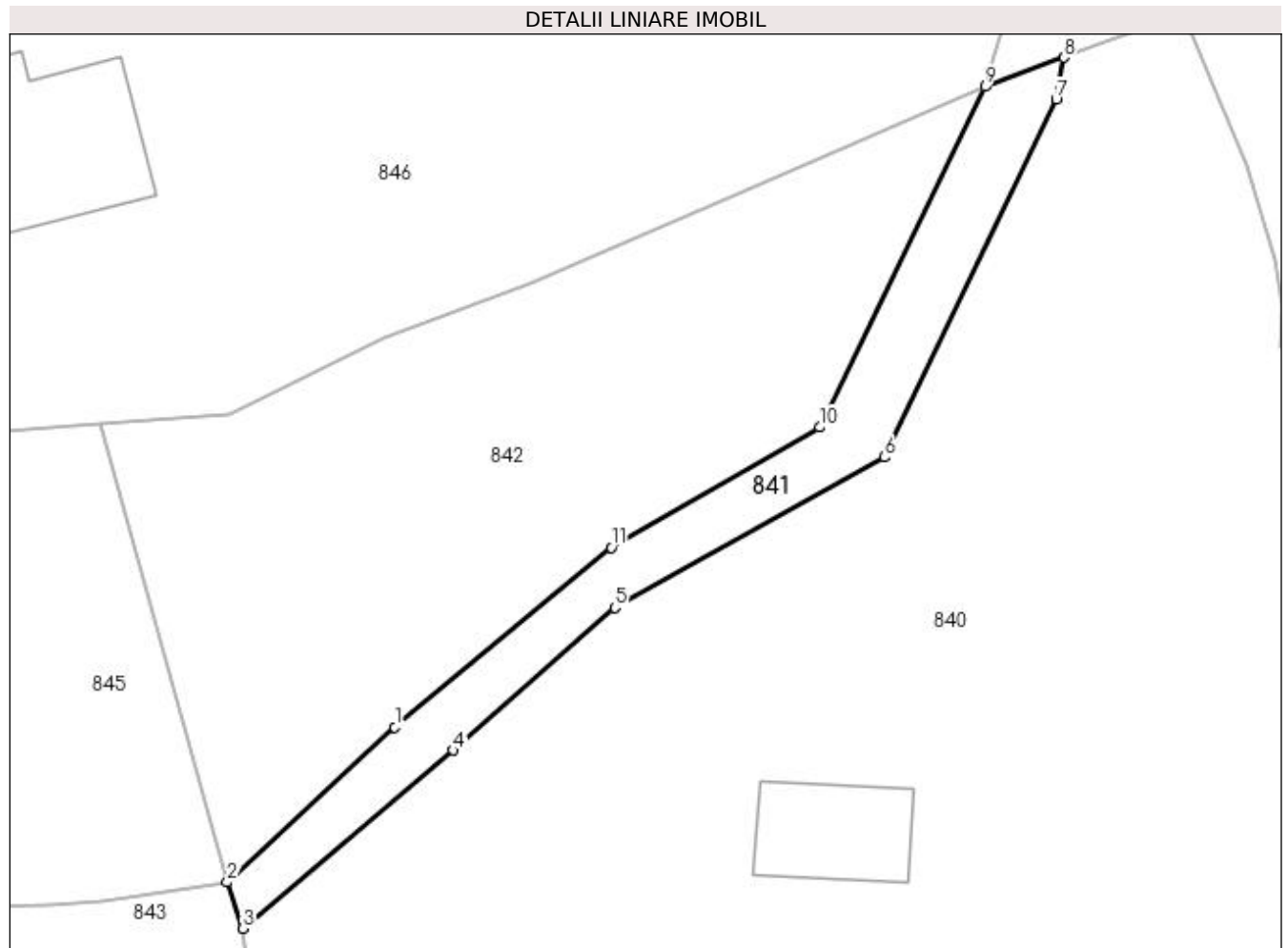
Inscrieri privind dezmembramintele dreptului de proprietate, drepturi reale de garanție și sarcini	Referințe
NU SUNT	

Anexa Nr. 1 La Partea I

Teren

Nr cadastral	Suprafața (mp)*	Observații / Referințe
34615	307	imprijmuit cu gard de lemn

* Suprafața este determinată în planul de proiecție Stereo 70.



Date referitoare la teren

Crt	Categorie folosință	Intra vilan	Suprafața (mp)	Tarla	Parcelă	Nr. topo	Observații / Referințe
1	faneata	DA	307	-	-	-	Drum de acces

Lungime Segmente

1) Valorile lungimilor segmentelor sunt obținute din proiecție în plan.

Punct început	X / Y	Punct sfârșit	X / Y	Lungime segment (** (m)
1	531.978,464 650.608,125	2	531.967,353 650.597,842	15.139
2	531.967,353 650.597,842	3	531.968,398 650.594,783	3.233
3	531.968,398 650.594,783	4	531.982,33 650.606,592	18.263
4	531.982,33 650.606,592	5	531.993,05 650.616,042	14.291
5	531.993,05 650.616,042	6	532.010,963 650.626,006	20.498

Punct început	X / Y	Punct sfârșit	X / Y	Lungime segment (** (m)
6	532.010,963 650.626,006	7	532.022,317 650.649,727	26.298
7	532.022,317 650.649,727	8	532.022,825 650.652,488	2.807
8	532.022,825 650.652,488	9	532.017,605 650.650,556	5.566
9	532.017,605 650.650,556	10	532.006,628 650.627,993	25.092
10	532.006,628 650.627,993	11	531.992,823 650.620,021	15.941
11	531.992,823 650.620,021	1	531.978,464 650.608,125	18.647

** Lungimile segmentelor sunt determinate în planul de proiecție Stereo 70 și sunt rotunjite la 1 milimetru.

*** Distanța dintre puncte este formată din segmente cumulate ce sunt mai mici decât valoarea 1 milimetru.

**DATE DESPRE IMOBILUL NR. 842**

Oficiul de Cadastru și Publicitate Imobiliară SUCEAVA
Biroul de Cadastru și Publicitate Imobiliară Vatra Dornei

A. Partea I. Descrierea imobilului

TEREN Intravilan

Adresa: Loc. Gheorghiteni, Jud. Suceava

Nr. Crt	Nr cadastral Nr. topografic	Suprafața* (mp)	Observații / Referințe
A1	34845	1.131	Sector cadastral:25 Teren imprejmuit; imprejmuit cu gard

B. Partea II. Proprietari și acte

Inscrieri privitoare la dreptul de proprietate și alte drepturi reale		Referințe
842 / 08/12/2023		
Act Normativ nr. 7, din 13/03/1996 emis de Parlament;		
B1	Intabulare, drept de PROPRIETATE, dobandit prin Lege, cota actuala 1/1 1) NEIDENTIFICAT NEIDENTIFICAT	A1
4534 / 31/03/2023		
Act Notarial nr. declaratie nr. 1040, din 19/05/2022 emis de BIN Rey Oltica Veronica (act administrativ nr adeverinta nr. 3192 din 18.05.2022, emis de Primaria Dorna Arini);		
B2	se notează posesia imobilului, bun propriu 1) BIZOM NICOLAI <i>OBSERVATII: pozitie transcrisa din CF 34601/Dorna-Arini, inscrisa prin incheierea nr. 9588 din 08/06/2022;</i>	A1

C. Partea III. SARCINI .

Inscrieri privind dezmembramintele dreptului de proprietate, drepturi reale de garanție și sarcini	Referințe
NU SUNT	

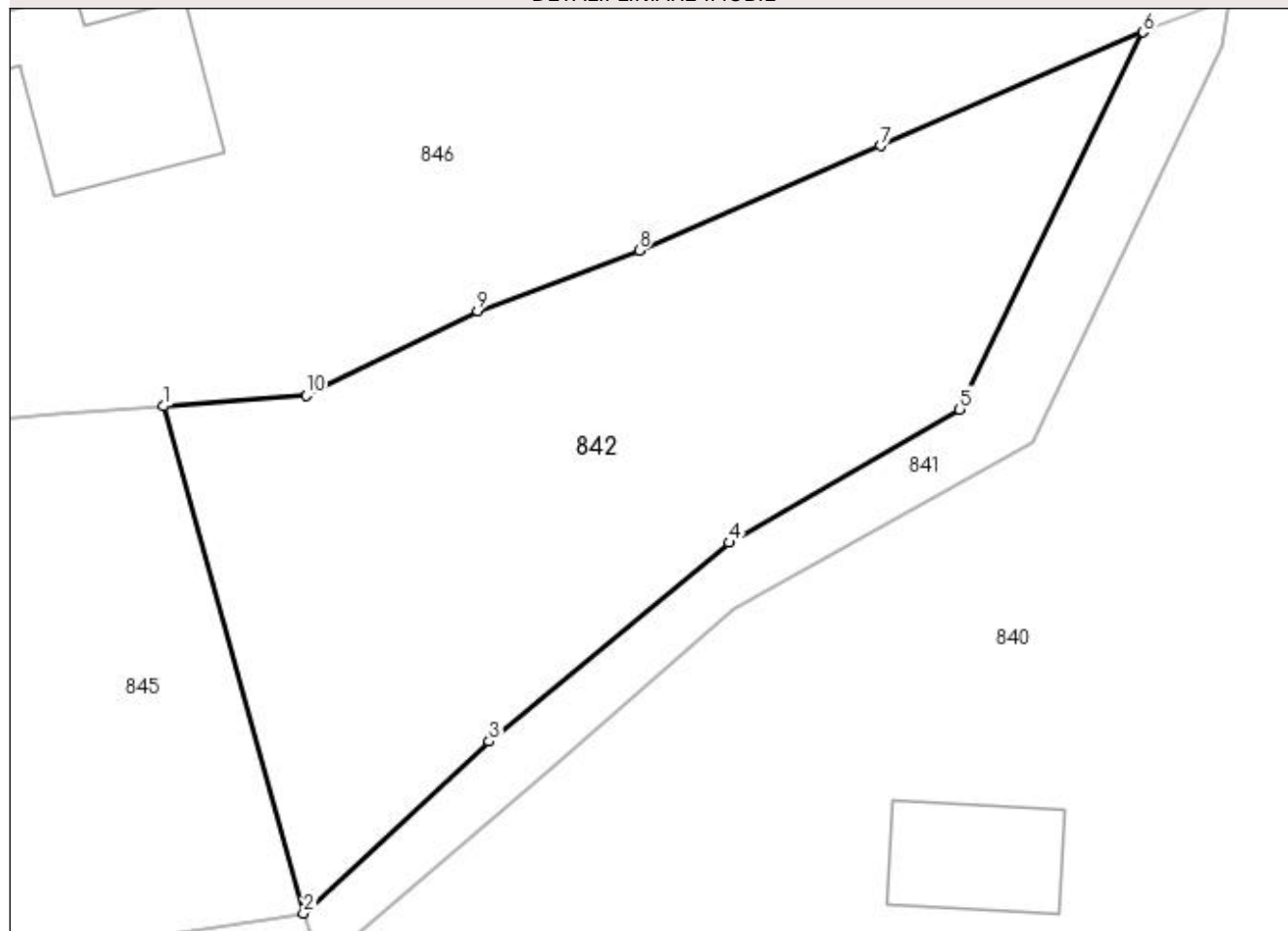
Anexa Nr. 1 La Partea I

Teren

Nr cadastral	Suprafața (mp)*	Observații / Referințe
34845	1.131	imprijmuit cu gard

* Suprafața este determinată în planul de proiecție Stereo 70.

DETALII LINIARE IMOBIL



Date referitoare la teren

Crt	Categorie folosință	Intra vilan	Suprafața (mp)	Tarla	Parcelă	Nr. topo	Observații / Referințe
1	faneata	DA	1.131	-	-	-	

Lungime Segmente

1) Valorile lungimilor segmentelor sunt obținute din proiecție în plan.

Punct început	X / Y	Punct sfârșit	X / Y	Lungime segment (** (m)
1	531.958,973 650.628,182	2	531.967,353 650.597,842	31.476
2	531.967,353 650.597,842	3	531.978,464 650.608,125	15.139
3	531.978,464 650.608,125	4	531.992,823 650.620,021	18.647
4	531.992,823 650.620,021	5	532.006,628 650.627,993	15.941
5	532.006,628 650.627,993	6	532.017,605 650.650,556	25.092

Punct început	X / Y	Punct sfârșit	X / Y	Lungime segment (** (m)
6	532.017,605 650.650,556	7	532.001,889 650.643,75	17.126
7	532.001,889 650.643,75	8	531.987,455 650.637,493	15.732
8	531.987,455 650.637,493	9	531.977,774 650.633,885	10.331
9	531.977,774 650.633,885	10	531.967,508 650.628,813	11.451
10	531.967,508 650.628,813	1	531.958,973 650.628,182	8.558

** Lungimile segmentelor sunt determinate în planul de proiecție Stereo 70 și sunt rotunjite la 1 milimetru.

*** Distanța dintre puncte este formată din segmente cumulate ce sunt mai mici decât valoarea 1 milimetru.

**DATE DESPRE IMOBILUL NR. 843**

Oficiul de Cadastru și Publicitate Imobiliară SUCEAVA
Biroul de Cadastru și Publicitate Imobiliară Vatra Dornei

A. Partea I. Descrierea imobilului

TEREN Intravilan

Adresa: Loc. Gheorghiteni, Jud. Suceava

Nr. Crt	Nr cadastral Nr. topografic	Suprafața* (mp)	Observații / Referințe
A1	34524	10.293	Sector cadastral:25 Teren imprejmuit;

Construcții

Crt	Nr cadastral Nr. topografic	Adresa	Observații / Referințe
A1.1	34524-C1	Loc. Gheorghiteni, Jud. Suceava	Nr. niveluri:1; S. construita la sol:56 mp; S. construita desfasurata:56 mp; casa constr. in anul 1920 din lemn, cu P

B. Partea II. Proprietari și acte

Inscrieri privitoare la dreptul de proprietate și alte drepturi reale		Referințe
17731 / 25/10/2023		
Act Administrativ nr. 1423, din 28/09/2023 emis de Comisia județeană Suceava;		
B1	Intabulare, drept de PROPRIETATE, dobândit prin Reconstituire, cota actuala 1/1, cota initiala 1/1 1) BOANCHEȘ ION	A1
Act Administrativ nr. 6879, din 24/10/2023 emis de Comuna DORNA-ARINI;		
B2	Intabulare, drept de PROPRIETATE, dobândit prin Lege, cota actuala 1/1, cota initiala 1/1 1) BOANCHEȘ LEONTINA 2) BOANCHEȘ ION	A1.1

C. Partea III. SARCINI .

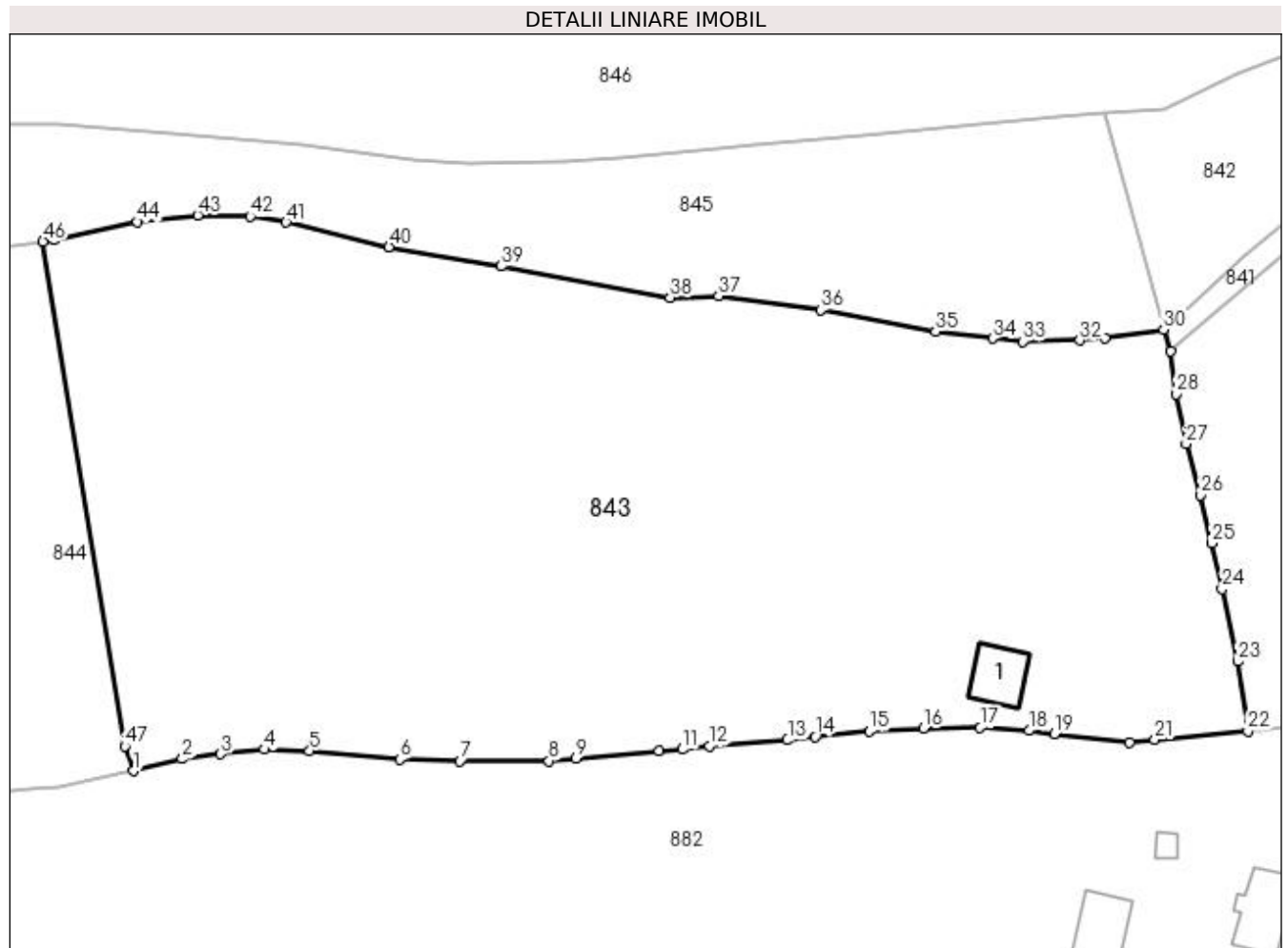
Inscrieri privind dezmembramintele dreptului de proprietate, drepturi reale de garanție și sarcini	Referințe
NU SUNT	

Anexa Nr. 1 La Partea I

Teren

Nr cadastral	Suprafața (mp)*	Observații / Referințe
34524	10.293	

* Suprafața este determinată în planul de proiecție Stereo 70.



Date referitoare la teren

Crt	Categorie folosință	Intravilan	Suprafața (mp)	Tarla	Parcelă	Nr. topo	Observații / Referințe
1	curți construcții	DA	84	-	-	-	
2	faneata	DA	10.209	-	-	-	

Date referitoare la construcții

Crt	Număr	Destinație construcție	Supraf. (mp)	Situație juridică	Observații / Referințe
A1.1	34524-C1	construcții de locuințe	56	Cu acte	Nr. niveluri:1; S. construita la sol:56 mp; S. construita desfasurata:56 mp; casa constr. in anul 1920 din lemn, cu P

Lungime Segmente

1) Valorile lungimilor segmentelor sunt obținute din proiecție în plan.

Punct început	X / Y	Punct sfârșit	X / Y	Lungime segment	Punct început	X / Y	Punct sfârșit	X / Y	Lungime segment	Punct început	X / Y	Punct sfârșit	X / Y	Lungime segment
1	531.822,517 650.535,783	2	531.829,327 650.537,488	7.02	2	531.829,327 650.537,488	3	531.834,71 650.538,173	5.426	3	531.834,71 650.538,173	4	531.840,911 650.538,808	6.233
4	531.840,911 650.538,808	5	531.847,228 650.538,588	6.321	5	531.847,228 650.538,588	6	531.859,899 650.537,422	12.725	6	531.859,899 650.537,422	7	531.868,371 650.537,211	8.475
7	531.868,371 650.537,211	8	531.880,921 650.537,195	12.55	8	531.880,921 650.537,195	9	531.884,707 650.537,528	3.801	9	531.884,707 650.537,528	10	531.896,35 650.538,61	11.693

Punct început	X / Y	Punct sfârșit	X / Y	Lungime segment	Punct început	X / Y	Punct sfârșit	X / Y	Lungime segment	Punct început	X / Y	Punct sfârșit	X / Y	Lungime segment
10	531.896,35 650.538,61	11	531.899,65 650.538,842	3.308	11	531.899,65 650.538,842	12	531.903,48 650.539,321	3.86	12	531.903,48 650.539,321	13	531.914,466 650.540,12	11.015
13	531.914,466 650.540,12	14	531.918,358 650.540,642	3.927	14	531.918,358 650.540,642	15	531.925,928 650.541,381	7.606	15	531.925,928 650.541,381	16	531.933,573 650.541,744	7.654
16	531.933,573 650.541,744	17	531.941,554 650.541,884	7.982	17	531.941,554 650.541,884	18	531.948,425 650.541,45	6.885	18	531.948,425 650.541,45	19	531.952,005 650.541,035	3.604
19	531.952,005 650.541,035	20	531.962,541 650.539,845	10.603	20	531.962,541 650.539,845	21	531.966,12 650.540,2	3.597	21	531.966,12 650.540,2	22	531.979,212 650.541,377	13.145
22	531.979,212 650.541,377	23	531.977,745 650.551,187	9.919	23	531.977,745 650.551,187	24	531.975,573 650.561,358	10.4	24	531.975,573 650.561,358	25	531.974,154 650.567,793	6.59
25	531.974,154 650.567,793	26	531.972,532 650.574,578	6.976	26	531.972,532 650.574,578	27	531.970,51 650.581,763	7.464	27	531.970,51 650.581,763	28	531.969,157 650.588,78	7.146
28	531.969,157 650.588,78	29	531.968,398 650.594,783	6.051	29	531.968,398 650.594,783	30	531.967,353 650.597,842	3.233	30	531.967,353 650.597,842	31	531.959,08 650.596,594	8.367
31	531.959,08 650.596,594	32	531.955,568 650.596,305	3.524	32	531.955,568 650.596,305	33	531.947,534 650.596,144	8.036	33	531.947,534 650.596,144	34	531.943,278 650.596,59	4.279
34	531.943,278 650.596,59	35	531.935,27 650.597,548	8.065	35	531.935,27 650.597,548	36	531.919,14 650.600,57	16.411	36	531.919,14 650.600,57	37	531.904,769 650.602,538	14.505
37	531.904,769 650.602,538	38	531.897,943 650.602,324	6.829	38	531.897,943 650.602,324	39	531.874,198 650.606,744	24.153	39	531.874,198 650.606,744	40	531.858,405 650.609,441	16.022
40	531.858,405 650.609,441	41	531.843,917 650.612,912	14.898	41	531.843,917 650.612,912	42	531.838,877 650.613,714	5.103	42	531.838,877 650.613,714	43	531.831,498 650.613,923	7.382
43	531.831,498 650.613,923	44	531.822,995 650.612,969	8.556	44	531.822,995 650.612,969	45	531.811,221 650.610,445	12.041	45	531.811,221 650.610,445	46	531.809,735 650.610,203	1.506
46	531.809,735 650.610,203	47	531.821,223 650.539,253	71.874	47	531.821,223 650.539,253	1	531.822,517 650.535,783	3.703					

** Lungimile segmentelor sunt determinate în planul de proiecție Stereo 70 și sunt rotunjite la 1 milimetru.

*** Distanța dintre puncte este formată din segmente cumulate ce sunt mai mici decât valoarea 1 milimetru.

**DATE DESPRE IMOBILUL NR. 844**

Oficiul de Cadastru și Publicitate Imobiliară SUCEAVA
Biroul de Cadastru și Publicitate Imobiliară Vatra Dornei

A. Partea I. Descrierea imobilului

TEREN Extravilan

Adresa: Jud. Suceava

Nr. Crt	Nr cadastral Nr. topografic	Suprafața* (mp)	Observații / Referințe
A1		13.816	Sector cadastral:25 Teren imprejmuit; Imobilul s-a format din o parte a pf 318/3, 318/4 a comunei cadastrale Dorna-Arini

B. Partea II. Proprietari și acte

Inscrieri privitoare la dreptul de proprietate și alte drepturi reale	Referințe
844 / 08/12/2023	
Act Normativ nr. 7, din 13/03/1996 emis de PARLAMENTUL ROMANIEI;	
B1	A1
Intabulare, drept de PROPRIETATE, dobandit prin Lege, cota actuala 1/1 1) NEIDENTIFICAT NEIDENTIFICAT	
Act Administrativ nr. 8246, din 05/12/2023 emis de Primaria Comunei Dorna-Arini;	
B2	A1
Se noteaza posesia factica in favoarea lui 1) BOANCHES ION	

C. Partea III. SARCINI .

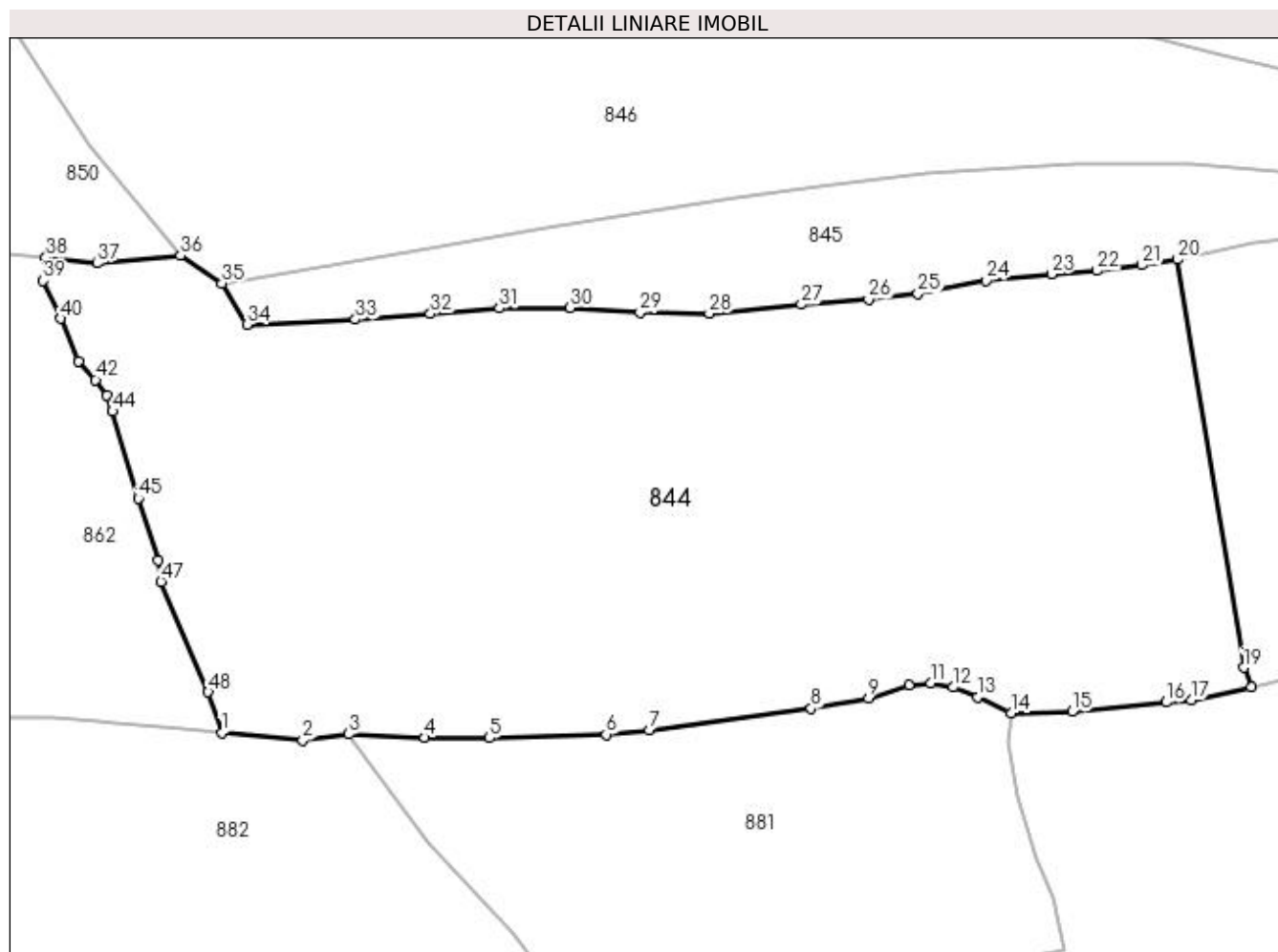
Inscrieri privind dezmembramintele dreptului de proprietate, drepturi reale de garanție și sarcini	Referințe
NU SUNT	

Anexa Nr. 1 La Partea I

Teren

Nr cadastral	Suprafața (mp)*	Observații / Referințe
	13.816	Imobilul s-a format din o parte a pf 318/3, 318/4 a comunei cadastrale Dorna-Arini

* Suprafața este determinată în planul de proiecție Stereo 70.



Date referitoare la teren

Crt	Categorie folosință	Intravilan	Suprafața (mp)	Tarla	Parcelă	Nr. topo	Observații / Referințe
1	faneata	NU	13.816	-	-	-	

Lungime Segmente

1) Valorile lungimilor segmentelor sunt obținute din proiecție în plan.

Punct început	X / Y	Punct sfârșit	X / Y	Lungime segment
1	531.643,444 650.527,878	2	531.657,57 650.526,598	14.184
4	531.678,808 650.527,056	5	531.690,027 650.526,988	11.219
7	531.717,804 650.528,346	8	531.745,999 650.532,086	28.442
10	531.762,967 650.536,203	11	531.766,787 650.536,556	3.836
13	531.774,933 650.534,111	14	531.780,757 650.531,374	6.435
16	531.807,769 650.533,187	17	531.812,094 650.533,604	4.345
2	531.657,57 650.526,598	3	531.665,598 650.527,654	8.097
5	531.690,027 650.526,988	6	531.710,329 650.527,592	20.311
8	531.745,999 650.532,086	9	531.755,96 650.533,875	10.12
11	531.766,787 650.536,556	12	531.770,637 650.535,826	3.919
14	531.780,757 650.531,374	15	531.791,352 650.531,58	10.597
17	531.812,094 650.533,604	18	531.822,517 650.535,783	10.648
3	531.665,598 650.527,654	4	531.678,808 650.527,056	13.224
6	531.710,329 650.527,592	7	531.717,804 650.528,346	7.513
9	531.755,96 650.533,875	10	531.762,967 650.536,203	7.384
12	531.770,637 650.535,826	13	531.774,933 650.534,111	4.626
15	531.791,352 650.531,58	16	531.807,769 650.533,187	16.495
18	531.822,517 650.535,783	19	531.821,223 650.539,253	3.703

Punct început	X / Y	Punct sfârșit	X / Y	Lungime segment	Punct început	X / Y	Punct sfârșit	X / Y	Lungime segment	Punct început	X / Y	Punct sfârșit	X / Y	Lungime segment
19	531.821,223 650.539,253	20	531.809,735 650.610,203	71.874	20	531.809,735 650.610,203	21	531.803,567 650.609,2	6.249	21	531.803,567 650.609,2	22	531.795,717 650.608,233	7.909
22	531.795,717 650.608,233	23	531.787,815 650.607,642	7.924	23	531.787,815 650.607,642	24	531.776,396 650.606,494	11.477	24	531.776,396 650.606,494	25	531.764,55 650.604,244	12.058
25	531.764,55 650.604,244	26	531.755,967 650.603,198	8.647	26	531.755,967 650.603,198	27	531.744,297 650.602,346	11.701	27	531.744,297 650.602,346	28	531.728,258 650.600,796	16.114
28	531.728,258 650.600,796	29	531.716,24 650.600,935	12.019	29	531.716,24 650.600,935	30	531.704,065 650.601,769	12.204	30	531.704,065 650.601,769	31	531.691,772 650.601,708	12.293
31	531.691,772 650.601,708	32	531.679,783 650.600,751	12.027	32	531.679,783 650.600,751	33	531.666,737 650.599,736	13.085	33	531.666,737 650.599,736	34	531.647,853 650.598,843	18.905
34	531.647,853 650.598,843	35	531.643,535 650.606,046	8.398	35	531.643,535 650.606,046	36	531.636,325 650.610,85	8.664	36	531.636,325 650.610,85	37	531.621,828 650.609,517	14.558
37	531.621,828 650.609,517	38	531.612,926 650.610,533	8.96	38	531.612,926 650.610,533	39	531.612,427 650.606,481	4.083	39	531.612,427 650.606,481	40	531.615,502 650.599,904	7.26
40	531.615,502 650.599,904	41	531.618,564 650.592,525	7.989	41	531.618,564 650.592,525	42	531.621,541 650.589,264	4.416	42	531.621,541 650.589,264	43	531.623,541 650.586,515	3.4
43	531.623,541 650.586,515	44	531.624,5 650.583,768	2.91	44	531.624,5 650.583,768	45	531.629,007 650.568,635	15.79	45	531.629,007 650.568,635	46	531.632,38 650.557,876	11.275
46	531.632,38 650.557,876	47	531.632,928 650.554,152	3.764	47	531.632,928 650.554,152	48	531.641,133 650.534,983	20.851	48	531.641,133 650.534,983	1	531.643,444 650.527,878	7.471

** Lungimile segmentelor sunt determinate în planul de proiecție Stereo 70 și sunt rotunjite la 1 milimetru.

*** Distanța dintre puncte este formată din segmente cumulate ce sunt mai mici decât valoarea 1 milimetru.

**DATE DESPRE IMOBILUL NR. 845**

Oficiul de Cadastru și Publicitate Imobiliară SUCEAVA
Biroul de Cadastru și Publicitate Imobiliară Vatra Dornei

A. Partea I. Descrierea imobilului

TEREN Necunoscut

Adresa: Loc. Gheorghiteni, Jud. Suceava

Nr. Crt	Nr cadastral Nr. topografic	Suprafața* (mp)	Observații / Referințe
A1	34846	5.607	Sector cadastral:25 Teren imprejmuit; imprejmuit cu gard

B. Partea II. Proprietari și acte

Inscrieri privitoare la dreptul de proprietate și alte drepturi reale	Referințe
845 / 08/12/2023	
Act Normativ nr. 7, din 13/03/1996 emis de Parlament;	
B1	A1
Intabulare, drept de PROPRIETATE, dobândit prin Lege, cota actuala 1/1 1) NEIDENTIFICAT NEIDENTIFICAT	
4538 / 31/03/2023	
Act Notarial nr. 651, din 30/03/2023 emis de REY OLTICA-VERONICA;	
B2	A1
se notează posesia asupra terenului 1) MAZĂRE GEORGETA-CRISTINA, bun propriu	

C. Partea III. SARCINI .

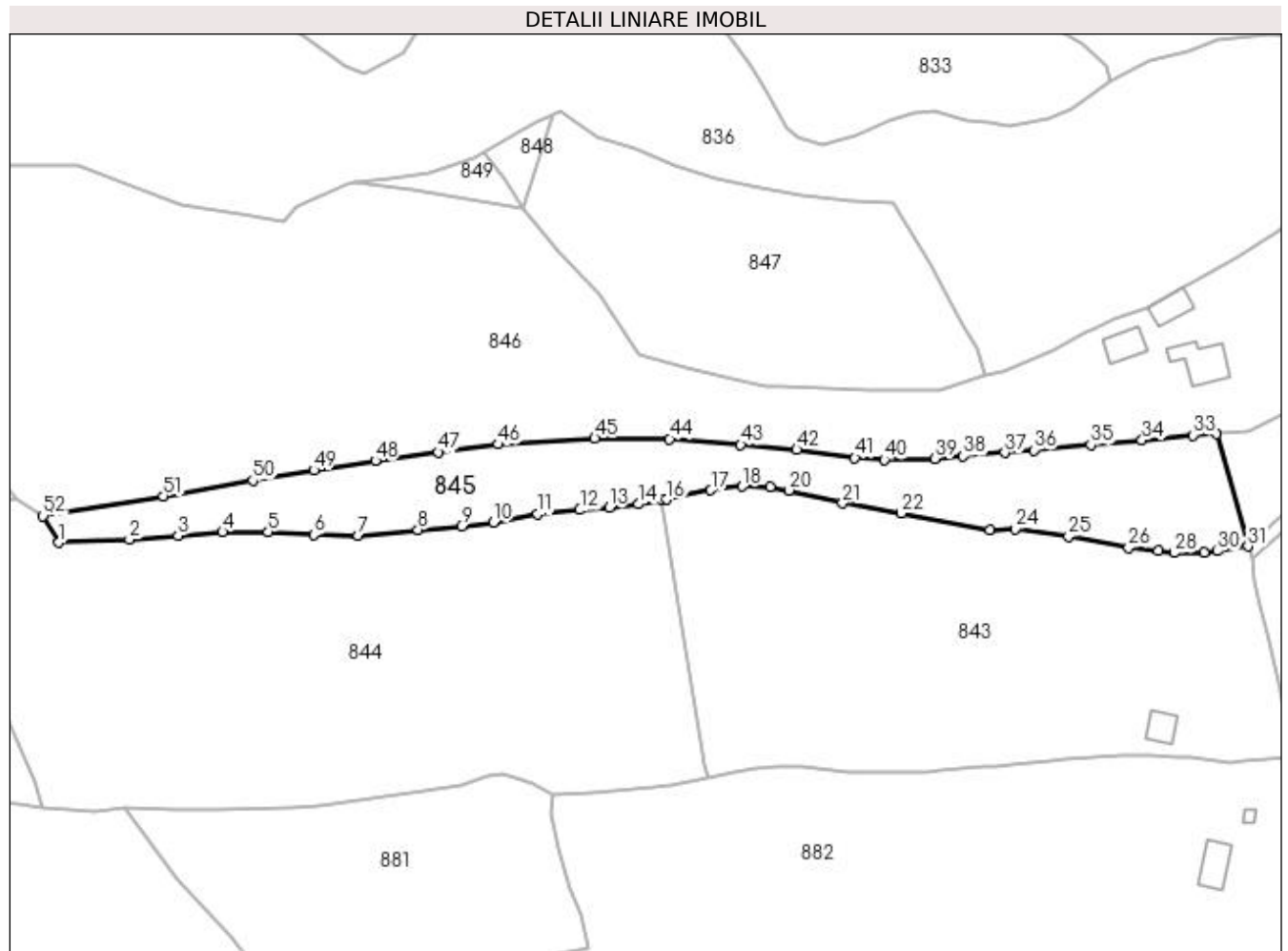
Inscrieri privind dezmembramintele dreptului de proprietate, drepturi reale de garanție și sarcini	Referințe
NU SUNT	

Anexa Nr. 1 La Partea I

Teren

Nr cadastral	Suprafața (mp)*	Observații / Referințe
34846	5.607	imprijmuit cu gard

* Suprafața este determinată în planul de proiecție Stereo 70.



Date referitoare la teren

Crt	Categorie folosință	Intra vilan	Suprafața (mp)	Tarla	Parcelă	Nr. topo	Observații / Referințe
1	faneata	DA	2.992	-	-	-	
2	faneata	NU	2.615	-	-	-	

Lungime Segmente

1) Valorile lungimilor segmentelor sunt obținute din proiecție în plan.

Punct început	X / Y	Punct sfârșit	X / Y	Lungime segment	Punct început	X / Y	Punct sfârșit	X / Y	Lungime segment	Punct început	X / Y	Punct sfârșit	X / Y	Lungime segment
1	531.647,853 650.598,843	2	531.666,737 650.599,736	18.905	2	531.666,737 650.599,736	3	531.679,783 650.600,751	13.085	3	531.679,783 650.600,751	4	531.691,772 650.601,708	12.027
4	531.691,772 650.601,708	5	531.704,065 650.601,769	12.293	5	531.704,065 650.601,769	6	531.716,24 650.600,935	12.204	6	531.716,24 650.600,935	7	531.728,258 650.600,796	12.019
7	531.728,258 650.600,796	8	531.744,297 650.602,346	16.114	8	531.744,297 650.602,346	9	531.755,967 650.603,198	11.701	9	531.755,967 650.603,198	10	531.764,55 650.604,244	8.647
10	531.764,55 650.604,244	11	531.776,396 650.606,494	12.058	11	531.776,396 650.606,494	12	531.787,815 650.607,642	11.477	12	531.787,815 650.607,642	13	531.795,717 650.608,233	7.924
13	531.795,717 650.608,233	14	531.803,567 650.609,2	7.909	14	531.803,567 650.609,2	15	531.809,735 650.610,203	6.249	15	531.809,735 650.610,203	16	531.811,221 650.610,445	1.506

Punct început	X / Y	Punct sfârșit	X / Y	Lungime segment	Punct început	X / Y	Punct sfârșit	X / Y	Lungime segment	Punct început	X / Y	Punct sfârșit	X / Y	Lungime segment
16	531.811,221 650.610,445	17	531.822,995 650.612,969	12.041	17	531.822,995 650.612,969	18	531.831,498 650.613,923	8.556	18	531.831,498 650.613,923	19	531.838,877 650.613,714	7.382
19	531.838,877 650.613,714	20	531.843,917 650.612,912	5.103	20	531.843,917 650.612,912	21	531.858,405 650.609,441	14.898	21	531.858,405 650.609,441	22	531.874,198 650.606,744	16.022
22	531.874,198 650.606,744	23	531.897,943 650.602,324	24.153	23	531.897,943 650.602,324	24	531.904,769 650.602,538	6.829	24	531.904,769 650.602,538	25	531.919,14 650.600,57	14.505
25	531.919,14 650.600,57	26	531.935,27 650.597,548	16.411	26	531.935,27 650.597,548	27	531.943,278 650.596,59	8.065	27	531.943,278 650.596,59	28	531.947,534 650.596,144	4.279
28	531.947,534 650.596,144	29	531.955,568 650.596,305	8.036	29	531.955,568 650.596,305	30	531.959,08 650.596,594	3.524	30	531.959,08 650.596,594	31	531.967,353 650.597,842	8.367
31	531.967,353 650.597,842	32	531.958,973 650.628,182	31.476	32	531.958,973 650.628,182	33	531.952,544 650.627,729	6.445	33	531.952,544 650.627,729	34	531.938,896 650.626,362	13.716
34	531.938,896 650.626,362	35	531.925,149 650.625,102	13.805	35	531.925,149 650.625,102	36	531.909,847 650.623,709	15.365	36	531.909,847 650.623,709	37	531.902,012 650.622,976	7.869
37	531.902,012 650.622,976	38	531.890,845 650.622,052	11.205	38	531.890,845 650.622,052	39	531.883,157 650.621,459	7.711	39	531.883,157 650.621,459	40	531.869,642 650.621,133	13.519
40	531.869,642 650.621,133	41	531.861,739 650.621,661	7.921	41	531.861,739 650.621,661	42	531.846,098 650.623,823	15.79	42	531.846,098 650.623,823	43	531.831,028 650.625,128	15.126
43	531.831,028 650.625,128	44	531.811,914 650.626,737	19.182	44	531.811,914 650.626,737	45	531.791,832 650.626,877	20.082	45	531.791,832 650.626,877	46	531.765,911 650.625,245	25.972
46	531.765,911 650.625,245	47	531.749,802 650.623,152	16.244	47	531.749,802 650.623,152	48	531.732,825 650.620,808	17.138	48	531.732,825 650.620,808	49	531.716,269 650.618,333	16.74
49	531.716,269 650.618,333	50	531.699,922 650.615,568	16.579	50	531.699,922 650.615,568	51	531.675,88 650.611,386	24.403	51	531.675,88 650.611,386	52	531.643,535 650.606,046	32.783
52	531.643,535 650.606,046	1	531.647,853 650.598,843	8.398										

** Lungimile segmentelor sunt determinate în planul de proiecție Stereo 70 și sunt rotunjite la 1 milimetru.

*** Distanța dintre puncte este formată din segmente cumulate ce sunt mai mici decât valoarea 1 milimetru.

**DATE DESPRE IMOBILUL NR. 846**

Oficiul de Cadastru și Publicitate Imobiliară SUCEAVA
Biroul de Cadastru și Publicitate Imobiliară Vatra Dornei

A. Partea I. Descrierea imobilului

TEREN Necunoscut

Adresa: Loc. Gheorghiteni, Jud. Suceava

Nr. Crt	Nr cadastral Nr. topografic	Suprafața* (mp)	Observații / Referințe
A1	34603	21.025	Sector cadastral:25 Teren imprejmuit;

Construcții

Crt	Nr cadastral Nr. topografic	Adresa	Observații / Referințe
A1.1	34603-C1	Loc. Gheorghiteni, Jud. Suceava	Nr. niveluri:2; S. construita la sol:122 mp; S. construita desfasurata:144 mp; locuinta edificata in anul 1986, din lemn cu P+E, S.d. = 144 mp
A1.2	34603-C2	Loc. Gheorghiteni, Jud. Suceava	Nr. niveluri:1; S. construita la sol:72 mp; S. construita desfasurata:72 mp; anexa edificata in anul 1991, din lemn cu P
A1.3	34603-C3	Loc. Gheorghiteni, Jud. Suceava	Nr. niveluri:1; S. construita la sol:66 mp; S. construita desfasurata:66 mp; anexa edificata in anul 1991, din lemn cu P

B. Partea II. Proprietari și acte

Inscrieri privitoare la dreptul de proprietate și alte drepturi reale	Referințe
9574 / 08/06/2022	
Act Administrativ nr. Fiscal, din 20/05/2022 emis de Primaria Dorna Arini (act administrativ nr 3263 din 19.05.2022, emis de Primaria Dorna Arini);	
B1	A1.1, A1.2, A1.3
Intabulare, drept de PROPRIETATE, dobandit prin Lege, cota actuala 1/1, cota initiala 1/1	
1) BOANCHEȘ LEONTINA	
2) BOANCHEȘ ION	
Act Notarial nr. 1075, din 25/05/2022 emis de BIN Rey Oltica Veronica (act administrativ nr 3267 din 19.05.2022, emis de Primaria Dorna Arini);	
B2	A1
se noteaza posesia	
1) BOANCHEȘ ION	
846 / 08/12/2023	
Act Normativ nr. 7, din 13/03/1996 emis de Parlament;	
B3	A1
Intabulare, drept de PROPRIETATE, dobandit prin Lege, cota actuala 1/1	
1) NEIDENTIFICAT NEIDENTIFICAT	

C. Partea III. SARCINI .

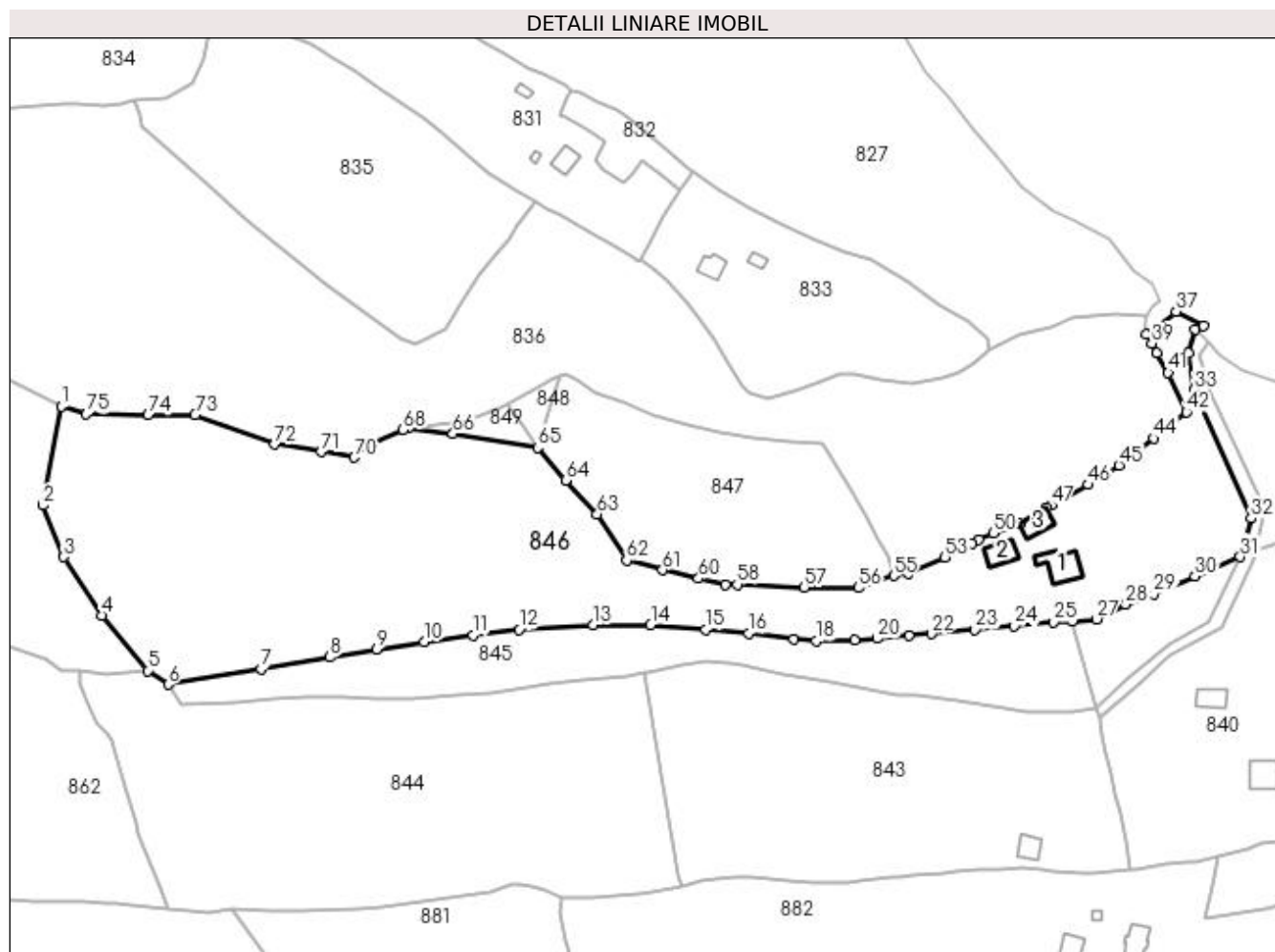
Inscrieri privind dezmembramintele dreptului de proprietate, drepturi reale de garanție și sarcini	Referințe
NU SUNT	

Anexa Nr. 1 La Partea I

Teren

Nr cadastral	Suprafața (mp)*	Observații / Referințe
34603	21.025	

* Suprafața este determinată în planul de proiecție Stereo 70.



Date referitoare la teren

Crt	Categorie folosință	Intravilan	Suprafața (mp)	Tarla	Parcelă	Nr. topo	Observații / Referințe
1	curți constructii	DA	638	-	-	-	
2	faneata	DA	6.291	-	-	-	
3	faneata	NU	14.096	-	-	-	

Date referitoare la construcții

Crt	Număr	Destinație construcție	Supraf. (mp)	Situație juridică	Observații / Referințe
A1.1	34603-C1	construcții de locuințe	122	Cu acte	Nr. niveluri:2; S. construita la sol:122 mp; S. construita desfasurata:144 mp; locuinta edificata in anul 1986, din lemn cu P+E, S.d. = 144 mp
A1.2	34603-C2	construcții anexa	72	Cu acte	Nr. niveluri:1; S. construita la sol:72 mp; S. construita desfasurata:72 mp; anexa edificata in anul 1991, din lemn cu P
A1.3	34603-C3	construcții anexa	66	Cu acte	Nr. niveluri:1; S. construita la sol:66 mp; S. construita desfasurata:66 mp; anexa edificata in anul 1991, din lemn cu P

Lungime Segmente

1) Valorile lungimilor segmentelor sunt obținute din proiecție în plan.

Punct început	X / Y	Punct sfârșit	X / Y	Lungime segment	Punct început	X / Y	Punct sfârșit	X / Y	Lungime segment	Punct început	X / Y	Punct sfârșit	X / Y	Lungime segment
1	531.606,21 650.703,078	2	531.599,873 650.668,498	35.156	2	531.599,873 650.668,498	3	531.607,083 650.650,483	19.404	3	531.607,083 650.650,483	4	531.620,302 650.630,066	24.323
4	531.620,302 650.630,066	5	531.636,325 650.610,85	25.02	5	531.636,325 650.610,85	6	531.643,535 650.606,046	8.664	6	531.643,535 650.606,046	7	531.675,88 650.611,386	32.783
7	531.675,88 650.611,386	8	531.699,922 650.615,568	24.403	8	531.699,922 650.615,568	9	531.716,269 650.618,333	16.579	9	531.716,269 650.618,333	10	531.732,825 650.620,808	16.74
10	531.732,825 650.620,808	11	531.749,802 650.623,152	17.138	11	531.749,802 650.623,152	12	531.765,911 650.625,245	16.244	12	531.765,911 650.625,245	13	531.791,832 650.626,877	25.972
13	531.791,832 650.626,877	14	531.811,914 650.626,737	20.082	14	531.811,914 650.626,737	15	531.831,028 650.625,128	19.182	15	531.831,028 650.625,128	16	531.846,098 650.623,823	15.126
16	531.846,098 650.623,823	17	531.861,739 650.621,661	15.79	17	531.861,739 650.621,661	18	531.869,642 650.621,133	7.921	18	531.869,642 650.621,133	19	531.883,157 650.621,459	13.519
19	531.883,157 650.621,459	20	531.890,845 650.622,052	7.711	20	531.890,845 650.622,052	21	531.902,012 650.622,976	11.205	21	531.902,012 650.622,976	22	531.909,847 650.623,709	7.869
22	531.909,847 650.623,709	23	531.925,149 650.625,102	15.365	23	531.925,149 650.625,102	24	531.938,896 650.626,362	13.805	24	531.938,896 650.626,362	25	531.952,544 650.627,729	13.716
25	531.952,544 650.627,729	26	531.958,973 650.628,182	6.445	26	531.958,973 650.628,182	27	531.967,508 650.628,813	8.558	27	531.967,508 650.628,813	28	531.977,774 650.633,885	11.451
28	531.977,774 650.633,885	29	531.987,455 650.637,493	10.331	29	531.987,455 650.637,493	30	532.001,889 650.643,75	15.732	30	532.001,889 650.643,75	31	532.017,605 650.650,556	17.126
31	532.017,605 650.650,556	32	532.021,435 650.663,951	13.932	32	532.021,435 650.663,951	33	532.001,597 650.708,814	49.053	33	532.001,597 650.708,814	34	531.999,584 650.721,619	12.962
34	531.999,584 650.721,619	35	532.001,975 650.729,947	8.664	35	532.001,975 650.729,947	36	532.004,85 650.731,032	3.073	36	532.004,85 650.731,032	37	531.995,278 650.736,101	10.831
37	531.995,278 650.736,101	38	531.984,722 650.728,039	13.283	38	531.984,722 650.728,039	39	531.986,791 650.724,963	3.707	39	531.986,791 650.724,963	40	531.988,631 650.721,659	3.782
40	531.988,631 650.721,659	41	531.992,57 650.714,719	7.98	41	531.992,57 650.714,719	42	531.998,946 650.700,979	15.147	42	531.998,946 650.700,979	43	531.991,614 650.694,876	9.54
43	531.991,614 650.694,876	44	531.987,605 650.691,841	5.028	44	531.987,605 650.691,841	45	531.975,364 650.682,413	15.451	45	531.975,364 650.682,413	46	531.964,633 650.675,685	12.666
46	531.964,633 650.675,685	47	531.951,756 650.668,499	14.746	47	531.951,756 650.668,499	48	531.950,019 650.667,588	1.961	48	531.950,019 650.667,588	49	531.940,573 650.662,187	10.881
49	531.940,573 650.662,187	50	531.931,589 650.658,746	9.62	50	531.931,589 650.658,746	51	531.926,477 650.656,631	5.532	51	531.926,477 650.656,631	52	531.923,886 650.655,205	2.957
52	531.923,886 650.655,205	53	531.914,659 650.650,344	10.429	53	531.914,659 650.650,344	54	531.901,838 650.644,644	14.031	54	531.901,838 650.644,644	55	531.896,716 650.643,94	5.17
55	531.896,716 650.643,94	56	531.884,46 650.639,756	12.95	56	531.884,46 650.639,756	57	531.865,514 650.639,871	18.946	57	531.865,514 650.639,871	58	531.842,106 650.640,892	23.43
58	531.842,106 650.640,892	59	531.837,922 650.640,915	4.184	59	531.837,922 650.640,915	60	531.828,588 650.642,947	9.553	60	531.828,588 650.642,947	61	531.816,099 650.645,954	12.846
61	531.816,099 650.645,954	62	531.803,567 650.649,314	12.975	62	531.803,567 650.649,314	63	531.793,266 650.665,411	19.111	63	531.793,266 650.665,411	64	531.782,274 650.677,233	16.143
64	531.782,274 650.677,233	65	531.772,559 650.688,547	14.913	65	531.772,559 650.688,547	66	531.742,908 650.693,442	30.052	66	531.742,908 650.693,442	67	531.727,365 650.695,523	15.682
67	531.727,365 650.695,523	68	531.725,503 650.694,89	1.967	68	531.725,503 650.694,89	69	531.711,744 650.688,961	14.982	69	531.711,744 650.688,961	70	531.708,425 650.685,19	5.024
70	531.708,425 650.685,19	71	531.696,846 650.687,137	11.742	71	531.696,846 650.687,137	72	531.680,745 650.689,791	16.318	72	531.680,745 650.689,791	73	531.652,827 650.699,993	29.724
73	531.652,827 650.699,993	74	531.636,508 650.699,936	16.319	74	531.636,508 650.699,936	75	531.614,987 650.700,308	21.524	75	531.614,987 650.700,308	1	531.606,21 650.703,078	9.204

** Lungimile segmentelor sunt determinate în planul de proiecție Stereo 70 și sunt rotunjite la 1 milimetru.

*** Distanța dintre puncte este formată din segmente cumulate ce sunt mai mici decât valoarea 1 milimetru.

**DATE DESPRE IMOBILUL NR. 847**

Oficiul de Cadastru și Publicitate Imobiliară SUCEAVA
Biroul de Cadastru și Publicitate Imobiliară Vatra Dornei

A. Partea I. Descrierea imobilului

TEREN Necunoscut

Adresa: Loc. Gheorghiteni, Jud. Suceava

Nr. Crt	Nr cadastral Nr. topografic	Suprafața* (mp)	Observații / Referințe
A1	34608	5.396	Sector cadastral:25 Teren imprejmuit;

B. Partea II. Proprietari și acte

Inscrieri privitoare la dreptul de proprietate și alte drepturi reale		Referințe
9575 / 08/06/2022		
Act Administrativ nr. 3192-adeverinta, din 18/05/2022 emis de Primaria Dorna Arini (act notarial nr 1040 din 19.05.2022, emis de BIN Rey Oltica Veronica;act administrativ nr 3192 din 18.05.2022, emis de Primaria Dorna Arini;inscris sub semnatura privata nr PV din 07.06.2022, emis de Ivan Gavril);		
B1	se notează posesia asupra imobilului 1) BIZOM NICOLAI	A1
847 / 08/12/2023		
Act Normativ nr. 7, din 13/03/1996 emis de Parlament;		
B2	Intabulare, drept de PROPRIETATE, dobandit prin Lege, cota actuala 1/1 1) NEIDENTIFICAT NEIDENTIFICAT	A1

C. Partea III. SARCINI .

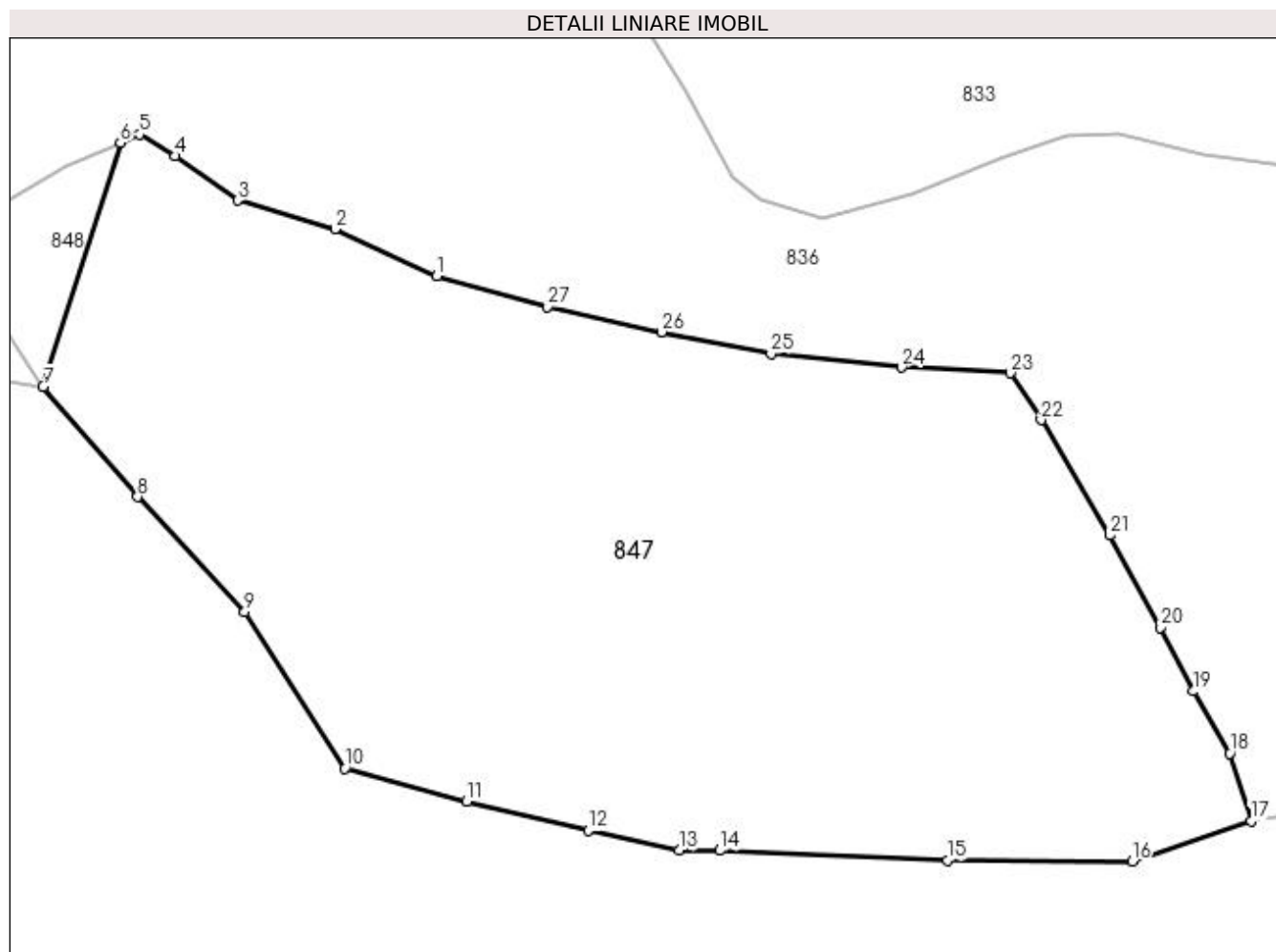
Inscrieri privind dezmembramintele dreptului de proprietate, drepturi reale de garanție și sarcini	Referințe
NU SUNT	

Anexa Nr. 1 La Partea I

Teren

Nr cadastral	Suprafața (mp)*	Observații / Referințe
34608	5.396	

* Suprafața este determinată în planul de proiecție Stereo 70.



Date referitoare la teren

Crt	Categorie folosință	Intravilan	Suprafața (mp)	Tarla	Parcelă	Nr. topo	Observații / Referințe
1	faneata	DA	5.364	-	-	-	
2	faneata	NU	32	-	-	-	

Lungime Segmente

1) Valorile lungimilor segmentelor sunt obținute din proiecție în plan.

Punct început	X / Y	Punct sfârșit	X / Y	Lungime segment (** (m)
1	531.813,005 650.699,899	2	531.802,549 650.704,74	11.522
3	531.792,551 650.707,7	4	531.786,136 650.712,252	7.866
5	531.782,485 650.714,478	6	531.780,513 650.713,591	2.162
7	531.772,559 650.688,547	8	531.782,274 650.677,233	14.913

Punct început	X / Y	Punct sfârșit	X / Y	Lungime segment (** (m)
2	531.802,549 650.704,74	3	531.792,551 650.707,7	10.427
4	531.786,136 650.712,252	5	531.782,485 650.714,478	4.276
6	531.780,513 650.713,591	7	531.772,559 650.688,547	26.277
8	531.782,274 650.677,233	9	531.793,266 650.665,411	16.143

Punct început	X / Y	Punct sfârșit	X / Y	Lungime segment (** (m)
9	531.793,266 650.665,411	10	531.803,567 650.649,314	19.111
11	531.816,099 650.645,954	12	531.828,588 650.642,947	12.846
13	531.837,922 650.640,915	14	531.842,106 650.640,892	4.184
15	531.865,514 650.639,871	16	531.884,46 650.639,756	18.946
17	531.896,716 650.643,94	18	531.894,527 650.650,879	7.276
19	531.890,817 650.657,262	20	531.887,355 650.663,795	7.394
21	531.882,198 650.673,281	22	531.875,138 650.685,12	13.784
23	531.871,975 650.689,941	24	531.860,78 650.690,54	11.211
25	531.847,379 650.691,944	26	531.836,127 650.694,16	11.468
27	531.824,398 650.696,777	1	531.813,005 650.699,899	11.813

Punct început	X / Y	Punct sfârșit	X / Y	Lungime segment (** (m)
10	531.803,567 650.649,314	11	531.816,099 650.645,954	12.975
12	531.828,588 650.642,947	13	531.837,922 650.640,915	9.553
14	531.842,106 650.640,892	15	531.865,514 650.639,871	23.43
16	531.884,46 650.639,756	17	531.896,716 650.643,94	12.95
18	531.894,527 650.650,879	19	531.890,817 650.657,262	7.383
20	531.887,355 650.663,795	21	531.882,198 650.673,281	10.797
22	531.875,138 650.685,12	23	531.871,975 650.689,941	5.766
24	531.860,78 650.690,54	25	531.847,379 650.691,944	13.474
26	531.836,127 650.694,16	27	531.824,398 650.696,777	12.017

** Lungimile segmentelor sunt determinate în planul de proiecție Stereo 70 și sunt rotunjite la 1 milimetru.

*** Distanța dintre puncte este formată din segmente cumulate ce sunt mai mici decât valoarea 1 milimetru.

**DATE DESPRE IMOBILUL NR. 848**

Oficiul de Cadastru și Publicitate Imobiliară SUCEAVA
Biroul de Cadastru și Publicitate Imobiliară Vatra Dornei

A. Partea I. Descrierea imobilului

TEREN Necunoscut

Adresa: Loc. Gheorghiteni, Jud. Suceava

Nr. Crt	Nr cadastral Nr. topografic	Suprafața* (mp)	Observații / Referințe
A1		196	Sector cadastral:25 Teren imprejmuit; Imobilul s-a format din o parte a pf 320/8 a comunei cadastrale Dorna-Arini

B. Partea II. Proprietari și acte

Inscrieri privitoare la dreptul de proprietate și alte drepturi reale		Referințe
848 / 08/12/2023		
Act Normativ nr. 7, din 13/03/1996 emis de PARLAMENTUL ROMANIEI;		
B1	Intabulare, drept de PROPRIETATE, dobandit prin Lege, cota actuala 1/1 1) NEIDENTIFICAT NEIDENTIFICAT	A1
Act Administrativ nr. 8245, din 05/12/2023 emis de Primaria Comunei Dorna-Arini;		
B2	Se noteaza posesia factica in favoarea lui 1) BIZOM NICOLAI	A1

C. Partea III. SARCINI .

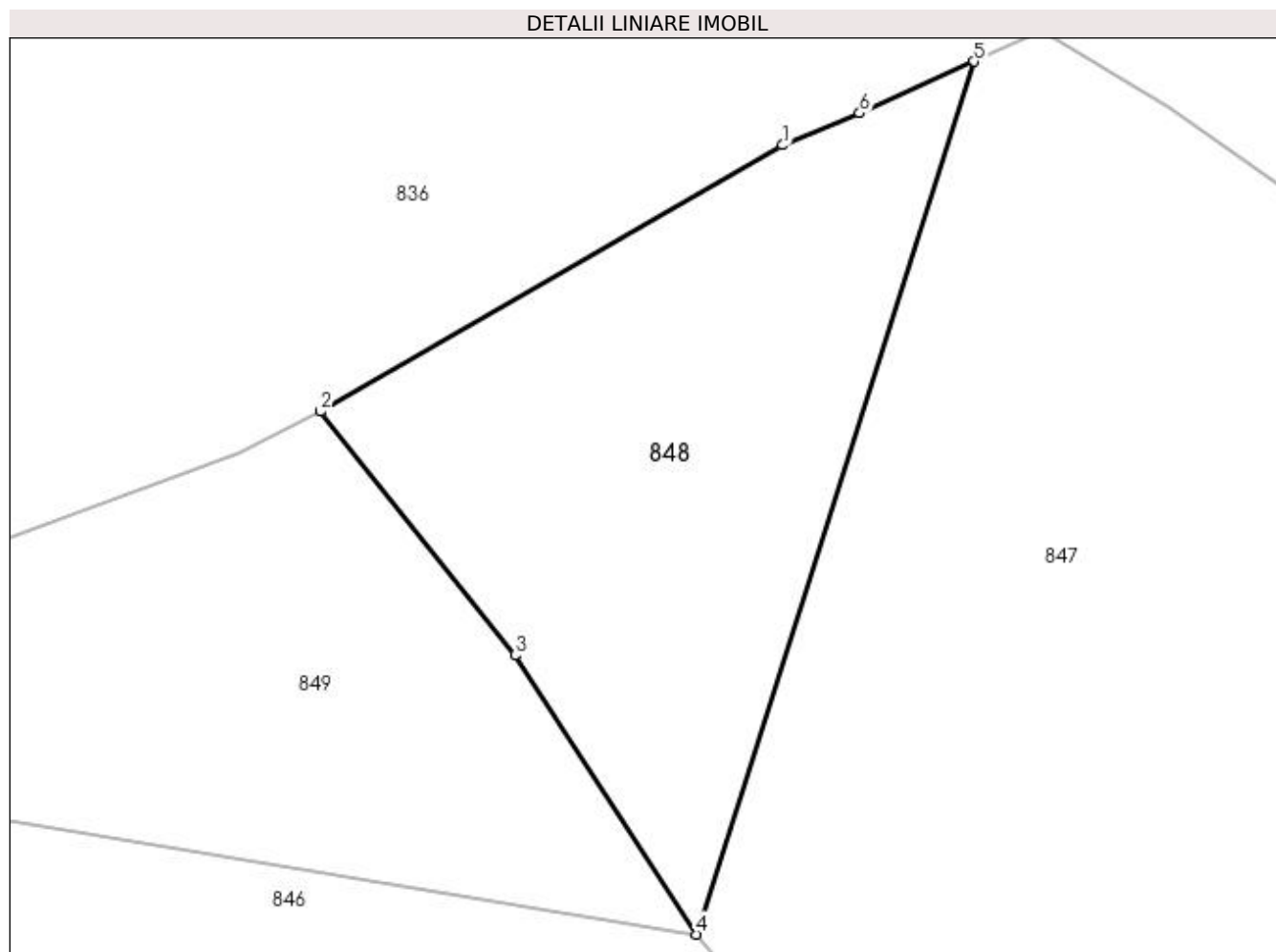
Inscrieri privind dezmembramintele dreptului de proprietate, drepturi reale de garanție și sarcini	Referințe
NU SUNT	

Anexa Nr. 1 La Partea I

Teren

Nr cadastral	Suprafața (mp)*	Observații / Referințe
	196	Imobilul s-a format din o parte a pf 320/8 a comunei cadastrale Dorna-Arini

* Suprafața este determinată în planul de proiecție Stereo 70.



Date referitoare la teren

Crt	Categorie folosință	Intra vilan	Suprafața (mp)	Tarla	Parcelă	Nr. topo	Observații / Referințe
1	faneata	DA	185	-	-	-	
2	faneata	NU	11	-	-	-	

Lungime Segmente

1) Valorile lungimilor segmentelor sunt obținute din proiecție în plan.

Punct început	X / Y	Punct sfârșit	X / Y	Lungime segment (** (m)
1	531.775,023 650.711,193	2	531.761,757 650.703,551	15.31
2	531.761,757 650.703,551	3	531.767,341 650.696,557	8.95
3	531.767,341 650.696,557	4	531.772,559 650.688,547	9.56
4	531.772,559 650.688,547	5	531.780,513 650.713,591	26.277

Punct început	X / Y	Punct sfârșit	X / Y	Lungime segment (** (m)
5	531.780,513 650.713,591	6	531.777,23 650.712,114	3.6
6	531.777,23 650.712,114	1	531.775,023 650.711,193	2.391

** Lungimile segmentelor sunt determinate în planul de proiecție Stereo 70 și sunt rotunjite la 1 milimetru.

*** Distanța dintre puncte este formată din segmente cumulate ce sunt mai mici decât valoarea 1 milimetru.

**DATE DESPRE IMOBILUL NR. 849**

Oficiul de Cadastru și Publicitate Imobiliară SUCEAVA
Biroul de Cadastru și Publicitate Imobiliară Vatra Dornei

A. Partea I. Descrierea imobilului

TEREN Extravilan

Adresa: Jud. Suceava

Nr. Crt	Nr cadastral Nr. topografic	Suprafața* (mp)	Observații / Referințe
A1		257	Sector cadastral:25 Teren imprejmuit; Imobilul s-a format din o parte a pf 320/8, 320/9 a comunei cadastrale Dorna-Arini

B. Partea II. Proprietari și acte

Inscrieri privitoare la dreptul de proprietate și alte drepturi reale	Referințe
849 / 08/12/2023	
Act Normativ nr. 7, din 13/03/1996 emis de PARLAMENTUL ROMANIEI;	
B1	A1
Intabulare, drept de PROPRIETATE, dobandit prin Lege, cota actuala 1/1 1) NEIDENTIFICAT NEIDENTIFICAT	
Act Administrativ nr. 8246, din 05/12/2023 emis de Primaria Comunei Dorna-Arini;	
B2	A1
Se noteaza posesia factica in favoarea lui 1) BOANCHES ION	

C. Partea III. SARCINI .

Inscrieri privind dezmembramintele dreptului de proprietate, drepturi reale de garanție și sarcini	Referințe
NU SUNT	

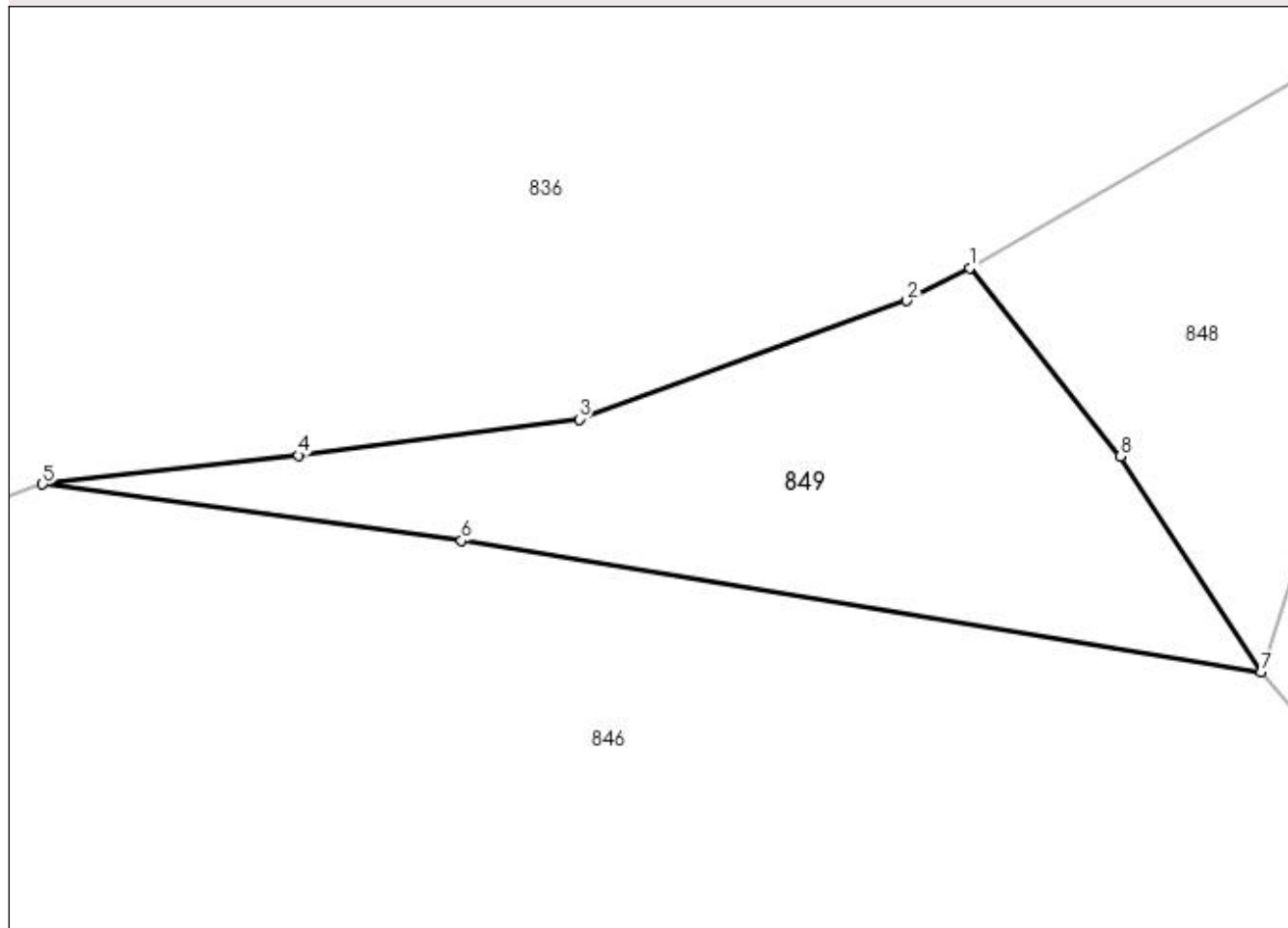
Anexa Nr. 1 La Partea I

Teren

Nr cadastral	Suprafața (mp)*	Observații / Referințe
	257	Imobilul s-a format din o parte a pf 320/8, 320/9 a comunei cadastrale Dorna-Arini

* Suprafața este determinată în planul de proiecție Stereo 70.

DETALII LINIARE IMOBIL



Date referitoare la teren

Crt	Categorie folosință	Intra vilan	Suprafața (mp)	Tarla	Parcelă	Nr. topo	Observații / Referințe
1	faneata	NU	257	-	-	-	

Lungime Segmente

1) Valorile lungimilor segmentelor sunt obținute din proiecție în plan.

Punct început	X / Y	Punct sfârșit	X / Y	Lungime segment (** (m)
1	531.761,757 650.703,551	2	531.759,425 650.702,34	2.628
2	531.759,425 650.702,34	3	531.747,267 650.697,94	12.93
3	531.747,267 650.697,94	4	531.736,853 650.696,599	10.5
4	531.736,853 650.696,599	5	531.727,365 650.695,523	9.549
5	531.727,365 650.695,523	6	531.742,908 650.693,442	15.682

Punct început	X / Y	Punct sfârșit	X / Y	Lungime segment (** (m)
6	531.742,908 650.693,442	7	531.772,559 650.688,547	30.052
7	531.772,559 650.688,547	8	531.767,341 650.696,557	9.56
8	531.767,341 650.696,557	1	531.761,757 650.703,551	8.95

** Lungimile segmentelor sunt determinate în planul de proiecție Stereo 70 și sunt rotunjite la 1 milimetru.

*** Distanța dintre puncte este formată din segmente cumulate ce sunt mai mici decât valoarea 1 milimetru.

**DATE DESPRE IMOBILUL NR. 850**

Oficiul de Cadastru și Publicitate Imobiliară SUCEAVA
Biroul de Cadastru și Publicitate Imobiliară Vatra Dornei

A. Partea I. Descrierea imobilului

TEREN Extravilan

Adresa: Jud. Suceava

Nr. Crt	Nr cadastral Nr. topografic	Suprafața* (mp)	Observații / Referințe
A1		25.134	Sector cadastral:25 Teren împrejmuit; Imobilul s-a format din o parte a pf 320/1, 312/4, 312/5 a comunei cadastrale Dorna-Arini

B. Partea II. Proprietari și acte

Inscrieri privitoare la dreptul de proprietate și alte drepturi reale	Referințe
850 / 08/12/2023	
Act Normativ nr. 7, din 13/03/1996 emis de PARLAMENTUL ROMANIEI;	
B1	A1
Intabulare, drept de PROPRIETATE, dobandit prin Lege, cota actuala 1/1 1) NEIDENTIFICAT NEIDENTIFICAT	
Act Administrativ nr. 8246, din 05/12/2023 emis de Primaria Comunei Dorna-Arini;	
B2	A1
Se noteaza posesia factica in favoarea lui 1) BOANCHES ION	

C. Partea III. SARCINI .

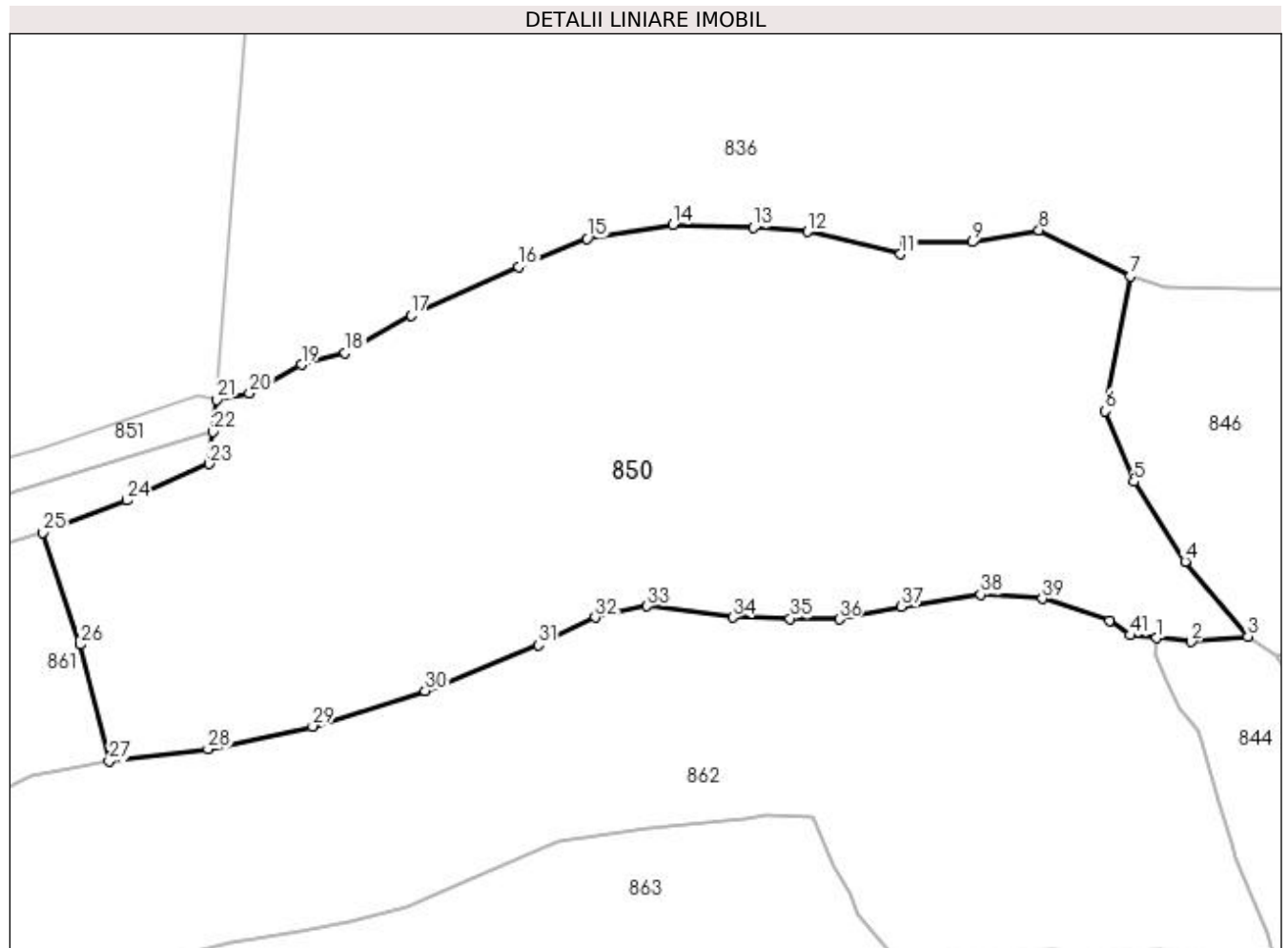
Inscrieri privind dezmembramintele dreptului de proprietate, drepturi reale de garanție și sarcini	Referințe
NU SUNT	

Anexa Nr. 1 La Partea I

Teren

Nr cadastral	Suprafața (mp)*	Observații / Referințe
	25.134	Imobilul s-a format din o parte a pfi 320/1, 312/4, 312/5 a comunei cadastrale Dorna-Arini

* Suprafața este determinată în planul de proiecție Stereo 70.



Date referitoare la teren

Crt	Categorie folosință	Intra vilan	Suprafața (mp)	Tarla	Parcelă	Nr. topo	Observații / Referințe
1	pasune	NU	25.134	-	-	-	

Lungime Segmente

1) Valorile lungimilor segmentelor sunt obținute din proiecție în plan.

Punct început	X / Y	Punct sfârșit	X / Y	Lungime segment	Punct început	X / Y	Punct sfârșit	X / Y	Lungime segment	Punct început	X / Y	Punct sfârșit	X / Y	Lungime segment
1	531.612,926 650.610,533	2	531.621,828 650.609,517	8.96	2	531.621,828 650.609,517	3	531.636,325 650.610,85	14.558	3	531.636,325 650.610,85	4	531.620,302 650.630,066	25.02
4	531.620,302 650.630,066	5	531.607,083 650.650,483	24.323	5	531.607,083 650.650,483	6	531.599,873 650.668,498	19.404	6	531.599,873 650.668,498	7	531.606,21 650.703,078	35.156
7	531.606,21 650.703,078	8	531.582,833 650.714,786	26.145	8	531.582,833 650.714,786	9	531.565,696 650.711,749	17.404	9	531.565,696 650.711,749	10	531.548,486 650.711,846	17.21
10	531.548,486 650.711,846	11	531.547,376 650.708,662	3.372	11	531.547,376 650.708,662	12	531.523,587 650.714,43	24.478	12	531.523,587 650.714,43	13	531.509,767 650.715,417	13.855
13	531.509,767 650.715,417	14	531.489,108 650.716,198	20.674	14	531.489,108 650.716,198	15	531.467,139 650.712,651	22.253	15	531.467,139 650.712,651	16	531.449,7 650.705,46	18.863

Punct început	X / Y	Punct sfârșit	X / Y	Lungime segment	Punct început	X / Y	Punct sfârșit	X / Y	Lungime segment	Punct început	X / Y	Punct sfârșit	X / Y	Lungime segment
16	531.449,7 650.705,46	17	531.422,053 650.693,062	30.3	17	531.422,053 650.693,062	18	531.405,235 650.683,471	19.36 1	18	531.405,235 650.683,471	19	531.394,033 650.680,429	11.60 8
19	531.394,033 650.680,429	20	531.380,73 650.673,122	15.17 8	20	531.380,73 650.673,122	21	531.372,351 650.671,421	8.55	21	531.372,351 650.671,421	22	531.371,392 650.663,237	8.24
22	531.371,392 650.663,237	23	531.370,433 650.655,052	8.241	23	531.370,433 650.655,052	24	531.349,28 650.645,679	23.13 7	24	531.349,28 650.645,679	25	531.327,889 650.637,503	22.9
25	531.327,889 650.637,503	26	531.337,423 650.608,79	30.25 4	26	531.337,423 650.608,79	27	531.344,829 650.578,943	30.75 2	27	531.344,829 650.578,943	28	531.370,142 650.582,144	25.51 5
28	531.370,142 650.582,144	29	531.396,884 650.587,902	27.35 5	29	531.396,884 650.587,902	30	531.425,721 650.596,956	30.22 5	30	531.425,721 650.596,956	31	531.454,743 650.608,643	31.28 7
31	531.454,743 650.608,643	32	531.469,216 650.615,774	16.13 4	32	531.469,216 650.615,774	33	531.482,556 650.618,65	13.64 7	33	531.482,556 650.618,65	34	531.504,472 650.615,773	22.10 4
34	531.504,472 650.615,773	35	531.519,113 650.615,469	14.64 4	35	531.519,113 650.615,469	36	531.531,666 650.615,308	12.55 4	36	531.531,666 650.615,308	37	531.547,614 650.618,539	16.27 2
37	531.547,614 650.618,539	38	531.567,877 650.621,604	20.49 3	38	531.567,877 650.621,604	39	531.583,734 650.620,522	15.89 4	39	531.583,734 650.620,522	40	531.601,023 650.614,999	18.15
40	531.601,023 650.614,999	41	531.606,139 650.611,183	6.382	41	531.606,139 650.611,183	1	531.612,926 650.610,533	6.818					

** Lungimile segmentelor sunt determinate în planul de proiecție Stereo 70 și sunt rotunjite la 1 milimetru.

*** Distanța dintre puncte este formată din segmente cumulate ce sunt mai mici decât valoarea 1 milimetru.

**DATE DESPRE IMOBILUL NR. 851**

Oficiul de Cadastru și Publicitate Imobiliară SUCEAVA
Biroul de Cadastru și Publicitate Imobiliară Vatra Dornei

A. Partea I. Descrierea imobilului

TEREN Extravilan

Adresa: Jud. Suceava

Nr. Crt	Nr cadastral Nr. topografic	Suprafața* (mp)	Observații / Referințe
A1		15.257	Sector cadastral:25 Teren neimprejmuit; Imobilul s-a format din o parte a pf 320/1, 180/1, 179, 748/132, 748/133 a comunei cadastrale Dorna-Arini

B. Partea II. Proprietari și acte

Inscrieri privitoare la dreptul de proprietate și alte drepturi reale		Referințe
851 / 08/12/2023		
Act Normativ nr. 7, din 13/03/1996 emis de PARLAMENTUL ROMANIEI;		
B1	Intabulare, drept de PROPRIETATE, dobandit prin Lege, cota actuala 1/1 1) NEIDENTIFICAT NEIDENTIFICAT	A1
Act Administrativ nr. 8344, din 06/12/2023 emis de Primaria Comunei Dorna-Arini;		
B2	Se noteaza posesia factica in favoarea lui 1) PETRESCU ECATERINA	A1

C. Partea III. SARCINI .

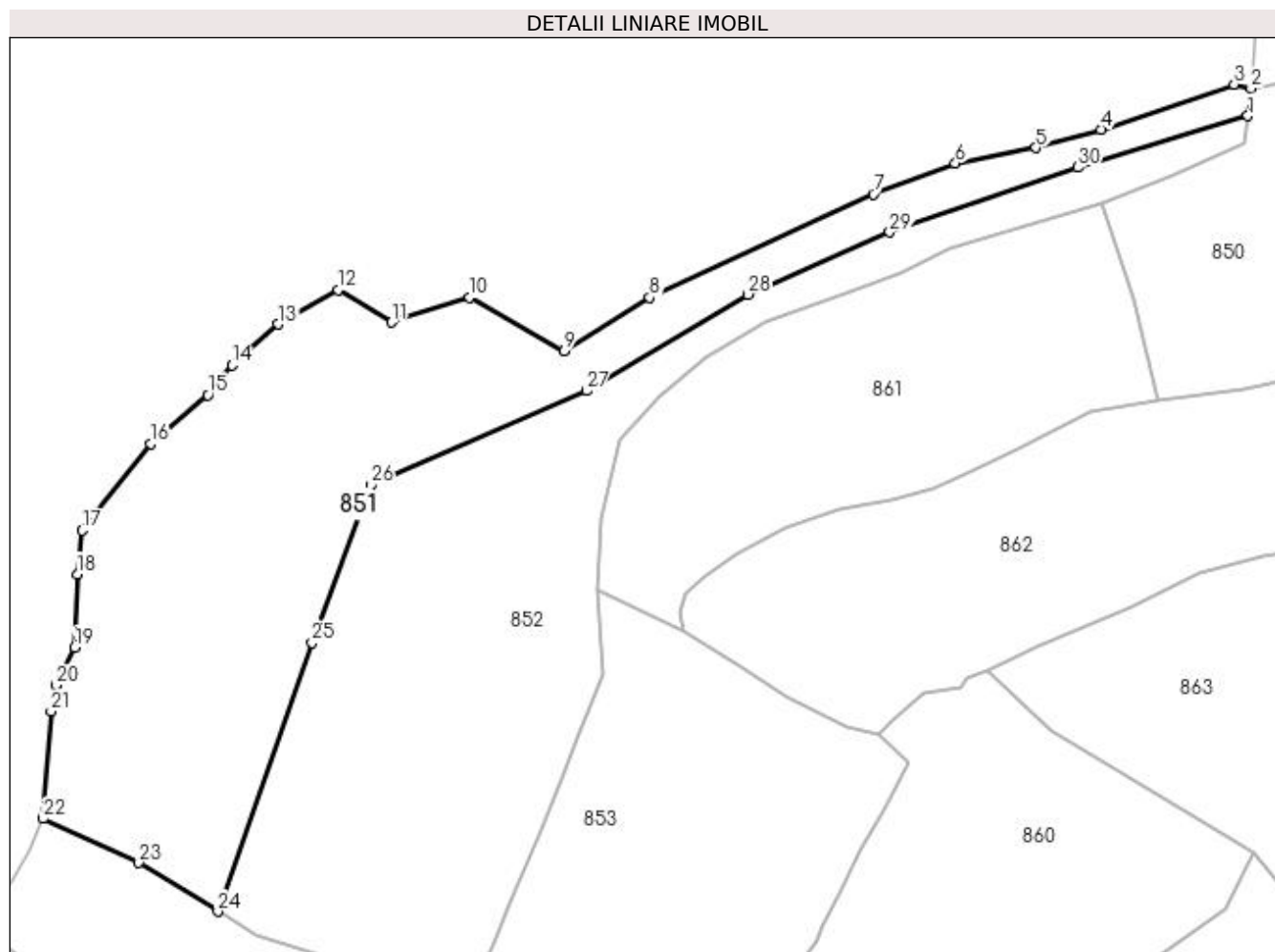
Inscrieri privind dezmembramintele dreptului de proprietate, drepturi reale de garanție și sarcini	Referințe
NU SUNT	

Anexa Nr. 1 La Partea I

Teren

Nr cadastral	Suprafața (mp)*	Observații / Referințe
	15.257	Imobilul s-a format din o parte a pf 320/1, 180/1, 179, 748/132, 748/133 a comunei cadastrale Dorna-Arini

* Suprafața este determinată în planul de proiecție Stereo 70.



Date referitoare la teren

Crt	Categorie folosință	Intra vilan	Suprafața (mp)	Tarla	Parcelă	Nr. topo	Observații / Referințe
1	pasune	NU	15.257	-	-	-	

Lungime Segmente

1) Valorile lungimilor segmentelor sunt obținute din proiecție în plan.

Punct început	X / Y	Punct sfârșit	X / Y	Lungime segment (** (m)
1	531.371,392 650.663,237	2	531.372,351 650.671,421	8.24
3	531.367,299 650.672,659	4	531.327,755 650.659,201	41.771
5	531.308,503 650.653,795	6	531.284,542 650.649,141	24.409
7	531.260,139 650.640,012	8	531.193,685 650.609,271	73.22
9	531.168,259 650.593,494	10	531.140,252 650.609,424	32.22

Punct început	X / Y	Punct sfârșit	X / Y	Lungime segment (** (m)
2	531.372,351 650.671,421	3	531.367,299 650.672,659	5.201
4	531.327,755 650.659,201	5	531.308,503 650.653,795	19.997
6	531.284,542 650.649,141	7	531.260,139 650.640,012	26.055
8	531.193,685 650.609,271	9	531.168,259 650.593,494	29.923
10	531.140,252 650.609,424	11	531.117,09 650.602,0	24.323

Punct început	X / Y	Punct sfârșit	X / Y	Lungime segment (** (m)	Punct început	X / Y	Punct sfârșit	X / Y	Lungime segment (** (m)
11	531.117,09 650.602,0	12	531.101,155 650.611,586	18.596	12	531.101,155 650.611,586	13	531.083,344 650.601,449	20.494
13	531.083,344 650.601,449	14	531.069,578 650.589,249	18.394	14	531.069,578 650.589,249	15	531.062,52 650.580,361	11.35
15	531.062,52 650.580,361	16	531.045,488 650.565,965	22.301	16	531.045,488 650.565,965	17	531.025,134 650.540,195	32.839
17	531.025,134 650.540,195	18	531.023,631 650.527,167	13.114	18	531.023,631 650.527,167	19	531.022,844 650.505,45	21.731
19	531.022,844 650.505,45	20	531.017,219 650.494,233	12.548	20	531.017,219 650.494,233	21	531.015,866 650.486,477	7.873
21	531.015,866 650.486,477	22	531.013,516 650.454,641	31.923	22	531.013,516 650.454,641	23	531.041,955 650.441,543	31.31
23	531.041,955 650.441,543	24	531.065,387 650.426,995	27.581	24	531.065,387 650.426,995	25	531.093,385 650.506,848	84.619
25	531.093,385 650.506,848	26	531.110,788 650.553,696	49.976	26	531.110,788 650.553,696	27	531.174,838 650.581,614	69.87
27	531.174,838 650.581,614	28	531.222,846 650.610,251	55.9	28	531.222,846 650.610,251	29	531.265,046 650.628,724	46.066
29	531.265,046 650.628,724	30	531.320,809 650.647,971	58.991	30	531.320,809 650.647,971	1	531.371,392 650.663,237	52.836

** Lungimile segmentelor sunt determinate în planul de proiecție Stereo 70 și sunt rotunjite la 1 milimetru.

*** Distanța dintre puncte este formată din segmente cumulate ce sunt mai mici decât valoarea 1 milimetru.

**DATE DESPRE IMOBILUL NR. 852**

Oficiul de Cadastru și Publicitate Imobiliară SUCEAVA
Biroul de Cadastru și Publicitate Imobiliară Vatra Dornei

A. Partea I. Descrierea imobilului

TEREN Extravilan

Adresa: Jud. Suceava

Nr. Crt	Nr cadastral Nr. topografic	Suprafața* (mp)	Observații / Referințe
A1		15.257	Sector cadastral:25 Teren neimprejmuit; Imobilul s-a format din o parte a pf 320/1, 180/1, 312/3, 312/4 a comunei cadastrale Dorna-Arini

B. Partea II. Proprietari și acte

Inscrieri privitoare la dreptul de proprietate și alte drepturi reale	Referințe
852 / 08/12/2023	
Act Normativ nr. 7, din 13/03/1996 emis de PARLAMENTUL ROMANIEI;	
B1	A1
Intabulare, drept de PROPRIETATE, dobandit prin Lege, cota actuala 1/1 1) NEIDENTIFICAT NEIDENTIFICAT	
Act Administrativ nr. 8345, din 06/12/2023 emis de Primaria Comunei Dorna-Arini;	
B2	A1
Se noteaza posesia factica in favoarea lui 1) DROBOTA DUMITREL	

C. Partea III. SARCINI .

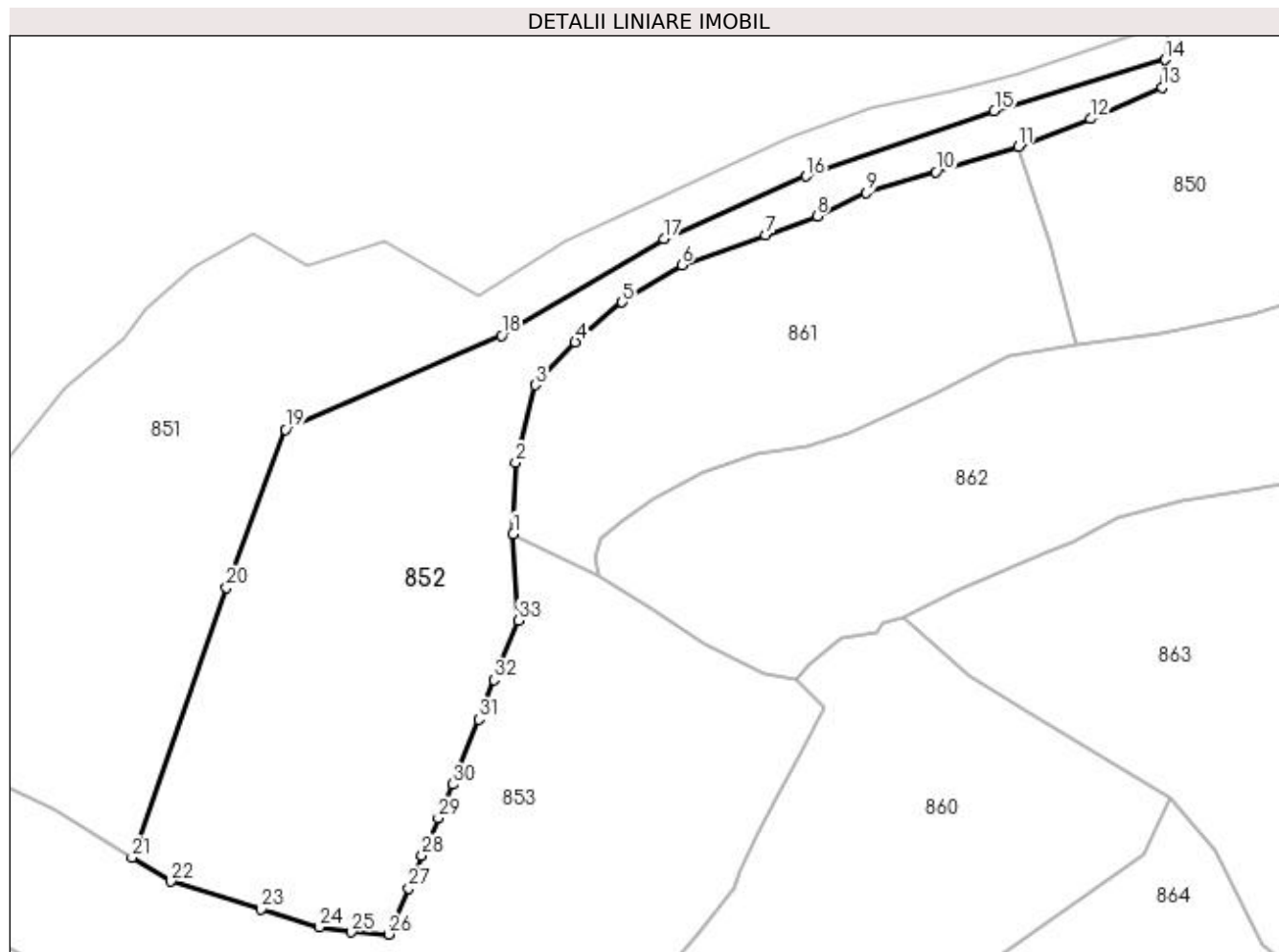
Inscrieri privind dezmembramintele dreptului de proprietate, drepturi reale de garanție și sarcini	Referințe
NU SUNT	

Anexa Nr. 1 La Partea I

Teren

Nr cadastral	Suprafața (mp)*	Observații / Referințe
	15.257	Imobilul s-a format din o parte a pfi 320/1, 180/1, 312/3, 312/4 a comunei cadastrale Dorna-Arini

* Suprafața este determinată în planul de proiecție Stereo 70.



Date referitoare la teren

Crt	Categorie folosință	Intra vilan	Suprafața (mp)	Tarla	Parcelă	Nr. topo	Observații / Referințe
1	pasune	NU	15.257	-	-	-	

Lungime Segmente

1) Valorile lungimilor segmentelor sunt obținute din proiecție în plan.

Punct început	X / Y	Punct sfârșit	X / Y	Lungime segment (** (m)
1	531.178,293 650.522,803	2	531.179,023 650.543,932	21.142
3	531.184,797 650.566,914	4	531.196,659 650.579,651	17.405
5	531.210,579 650.591,371	6	531.228,218 650.602,396	20.801
7	531.253,14 650.611,156	8	531.268,268 650.616,922	16.19
9	531.282,805 650.623,759	10	531.303,46 650.629,988	21.574

Punct început	X / Y	Punct sfârșit	X / Y	Lungime segment (** (m)
2	531.179,023 650.543,932	3	531.184,797 650.566,914	23.696
4	531.196,659 650.579,651	5	531.210,579 650.591,371	18.197
6	531.228,218 650.602,396	7	531.253,14 650.611,156	26.417
8	531.268,268 650.616,922	9	531.282,805 650.623,759	16.065
10	531.303,46 650.629,988	11	531.327,889 650.637,503	25.559

Punct început	X / Y	Punct sfârșit	X / Y	Lungime segment (** (m)
11	531.327,889 650.637,503	12	531.349,28 650.645,679	22.9
13	531.370,433 650.655,052	14	531.371,392 650.663,237	8.241
15	531.320,809 650.647,971	16	531.265,046 650.628,724	58.991
17	531.222,846 650.610,251	18	531.174,838 650.581,614	55.9
19	531.110,788 650.553,696	20	531.093,385 650.506,848	49.976
21	531.065,387 650.426,995	22	531.076,866 650.419,868	13.512
23	531.103,619 650.411,608	24	531.120,909 650.406,365	18.067
25	531.130,374 650.404,876	26	531.141,469 650.404,215	11.115
27	531.147,32 650.417,834	28	531.151,263 650.427,619	10.55
29	531.156,055 650.438,668	30	531.160,371 650.448,62	10.848
31	531.168,043 650.467,846	32	531.172,533 650.479,64	12.62
33	531.179,91 650.497,192	1	531.178,293 650.522,803	25.662

Punct început	X / Y	Punct sfârșit	X / Y	Lungime segment (** (m)
12	531.349,28 650.645,679	13	531.370,433 650.655,052	23.137
14	531.371,392 650.663,237	15	531.320,809 650.647,971	52.836
16	531.265,046 650.628,724	17	531.222,846 650.610,251	46.066
18	531.174,838 650.581,614	19	531.110,788 650.553,696	69.87
20	531.093,385 650.506,848	21	531.065,387 650.426,995	84.619
22	531.076,866 650.419,868	23	531.103,619 650.411,608	27.999
24	531.120,909 650.406,365	25	531.130,374 650.404,876	9.581
26	531.141,469 650.404,215	27	531.147,32 650.417,834	14.823
28	531.151,263 650.427,619	29	531.156,055 650.438,668	12.043
30	531.160,371 650.448,62	31	531.168,043 650.467,846	20.7
32	531.172,533 650.479,64	33	531.179,91 650.497,192	19.039

** Lungimile segmentelor sunt determinate în planul de proiecție Stereo 70 și sunt rotunjite la 1 milimetru.

*** Distanța dintre puncte este formată din segmente cumulate ce sunt mai mici decât valoarea 1 milimetru.

**DATE DESPRE IMOBILUL NR. 853**

Oficiul de Cadastru și Publicitate Imobiliară SUCEAVA
Biroul de Cadastru și Publicitate Imobiliară Vatra Dornei

A. Partea I. Descrierea imobilului

TEREN Extravilan

Adresa: Jud. Suceava

Nr. Crt	Nr cadastral Nr. topografic	Suprafața* (mp)	Observații / Referințe
A1		18.960	Sector cadastral:25 Teren neimprejmuit; Imobilul s-a format din o parte a pf 180/1, 180/3, 312/2, 312/3 a comunei cadastrale Dorna-Arini

B. Partea II. Proprietari și acte

Inscrieri privitoare la dreptul de proprietate și alte drepturi reale		Referințe
853 / 08/12/2023		
Act Normativ nr. 7, din 13/03/1996 emis de PARLAMENTUL ROMANIEI;		
B1	Intabulare, drept de PROPRIETATE, dobandit prin Lege, cota actuala 1/1 1) NEIDENTIFICAT NEIDENTIFICAT	A1
Act Administrativ nr. 8246, din 05/12/2023 emis de Primaria Comunei Dorna-Arini;		
B2	Se noteaza posesia factica in favoarea lui 1) BOANCHES ION	A1

C. Partea III. SARCINI .

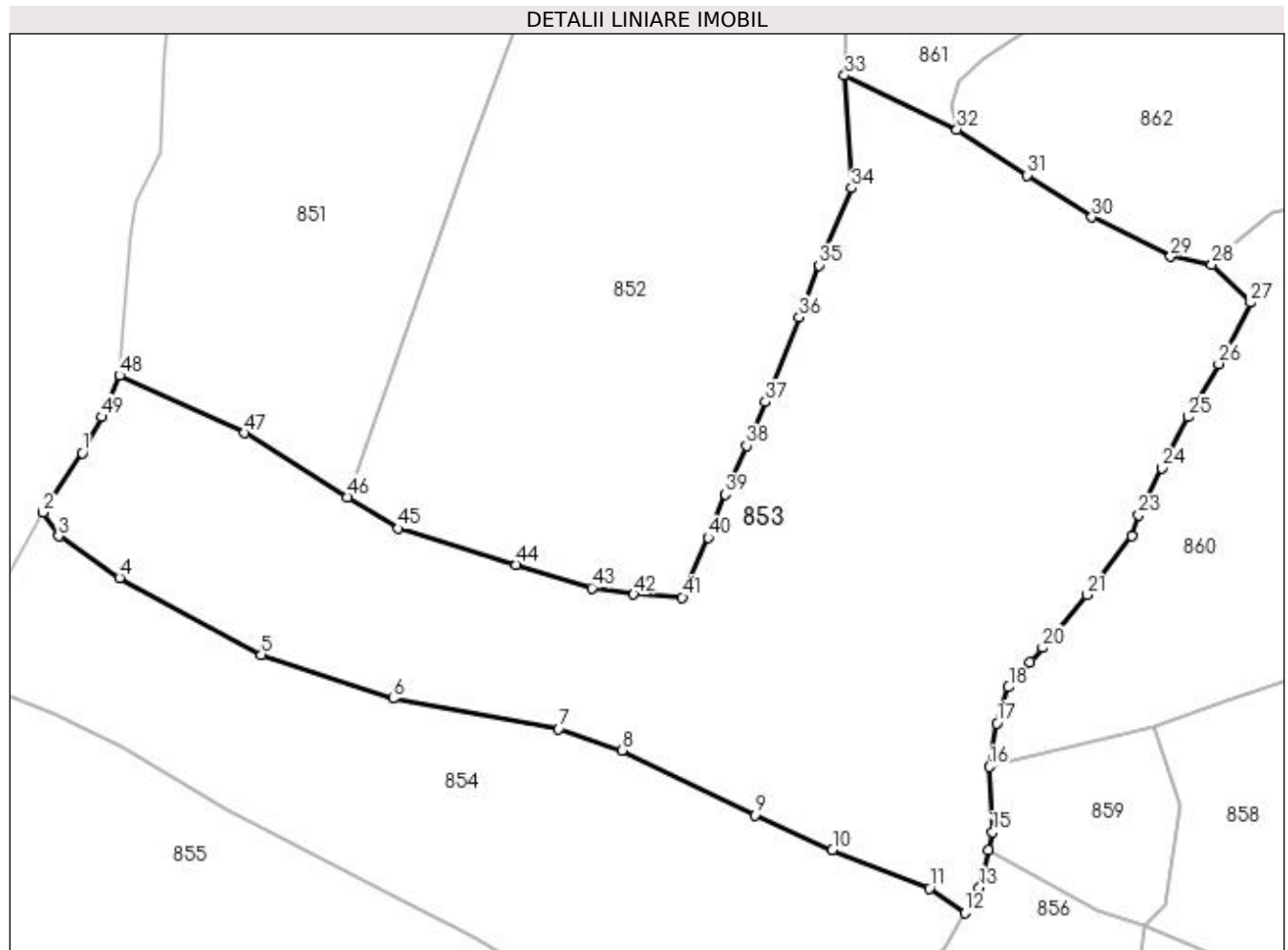
Inscrieri privind dezmembramintele dreptului de proprietate, drepturi reale de garanție și sarcini	Referințe
NU SUNT	

Anexa Nr. 1 La Partea I

Teren

Nr cadastral	Suprafața (mp)*	Observații / Referințe
	18.960	Imobilul s-a format din o parte a pf 180/1, 180/3, 312/2, 312/3 a comunei cadastrale Dorna-Arini

* Suprafața este determinată în planul de proiecție Stereo 70.



Date referitoare la teren

Crt	Categorie folosință	Intra vilan	Suprafața (mp)	Tarla	Parcelă	Nr. topo	Observații / Referințe
1	pasune	NU	18.960	-	-	-	

Lungime Segmente

1) Valorile lungimilor segmentelor sunt obținute din proiecție în plan.

Punct început	X / Y	Punct sfârșit	X / Y	Lungime segment	Punct început	X / Y	Punct sfârșit	X / Y	Lungime segment	Punct început	X / Y	Punct sfârșit	X / Y	Lungime segment
1	531.005,001 650.437,048	2	530.996,132 650.423,541	16.159	2	530.996,132 650.423,541	3	530.999,655 650.418,15	6.44	3	530.999,655 650.418,15	4	531.013,483 650.408,631	16.788
4	531.013,483 650.408,631	5	531.045,746 650.391,191	36.675	5	531.045,746 650.391,191	6	531.075,716 650.381,219	31.585	6	531.075,716 650.381,219	7	531.113,363 650.374,307	38.276
7	531.113,363 650.374,307	8	531.127,771 650.369,41	15.217	8	531.127,771 650.369,41	9	531.157,919 650.354,73	33.532	9	531.157,919 650.354,73	10	531.175,568 650.346,83	19.336
10	531.175,568 650.346,83	11	531.197,614 650.338,127	23.702	11	531.197,614 650.338,127	12	531.205,672 650.332,552	9.799	12	531.205,672 650.332,552	13	531.208,984 650.338,237	6.579
13	531.208,984 650.338,237	14	531.211,0 650.346,863	8.858	14	531.211,0 650.346,863	15	531.211,947 650.350,915	4.161	15	531.211,947 650.350,915	16	531.211,219 650.365,748	14.851

Punct început	X / Y	Punct sfârșit	X / Y	Lungime segment	Punct început	X / Y	Punct sfârșit	X / Y	Lungime segment	Punct început	X / Y	Punct sfârșit	X / Y	Lungime segment
16	531.211,219 650.365,748	17	531.212,934 650.375,598	9.998	17	531.212,934 650.375,598	18	531.215,632 650.383,84	8.672	18	531.215,632 650.383,84	19	531.220,535 650.389,479	7.472
19	531.220,535 650.389,479	20	531.223,319 650.392,783	4.321	20	531.223,319 650.392,783	21	531.233,417 650.404,756	15.663	21	531.233,417 650.404,756	22	531.243,595 650.418,104	16.786
22	531.243,595 650.418,104	23	531.245,178 650.422,865	5.017	23	531.245,178 650.422,865	24	531.250,436 650.433,599	11.953	24	531.250,436 650.433,599	25	531.256,364 650.445,203	13.031
25	531.256,364 650.445,203	26	531.263,397 650.457,259	13.957	26	531.263,397 650.457,259	27	531.270,663 650.471,158	15.684	27	531.270,663 650.471,158	28	531.261,86 650.479,805	12.34
28	531.261,86 650.479,805	29	531.252,452 650.481,609	9.579	29	531.252,452 650.481,609	30	531.234,571 650.490,566	19.999	30	531.234,571 650.490,566	31	531.219,844 650.500,121	17.555
31	531.219,844 650.500,121	32	531.203,864 650.510,495	19.052	32	531.203,864 650.510,495	33	531.178,293 650.522,803	28.379	33	531.178,293 650.522,803	34	531.179,91 650.497,192	25.662
34	531.179,91 650.497,192	35	531.172,533 650.479,64	19.039	35	531.172,533 650.479,64	36	531.168,043 650.467,846	12.62	36	531.168,043 650.467,846	37	531.160,371 650.448,62	20.7
37	531.160,371 650.448,62	38	531.156,055 650.438,668	10.848	38	531.156,055 650.438,668	39	531.151,263 650.427,619	12.043	39	531.151,263 650.427,619	40	531.147,32 650.417,834	10.55
40	531.147,32 650.417,834	41	531.141,469 650.404,215	14.823	41	531.141,469 650.404,215	42	531.130,374 650.404,876	11.115	42	531.130,374 650.404,876	43	531.120,909 650.406,365	9.581
43	531.120,909 650.406,365	44	531.103,619 650.411,608	18.067	44	531.103,619 650.411,608	45	531.076,866 650.419,868	27.999	45	531.076,866 650.419,868	46	531.065,387 650.426,995	13.512
46	531.065,387 650.426,995	47	531.041,955 650.441,543	27.581	47	531.041,955 650.441,543	48	531.013,516 650.454,641	31.31	48	531.013,516 650.454,641	49	531.009,472 650.445,191	10.279
49	531.009,472 650.445,191	1	531.005,001 650.437,048	9.29										

** Lungimile segmentelor sunt determinate în planul de proiecție Stereo 70 și sunt rotunjite la 1 milimetru.

*** Distanța dintre puncte este formată din segmente cumulate ce sunt mai mici decât valoarea 1 milimetru.

**DATE DESPRE IMOBILUL NR. 854**

Oficiul de Cadastru și Publicitate Imobiliară SUCEAVA
Biroul de Cadastru și Publicitate Imobiliară Vatra Dornei

A. Partea I. Descrierea imobilului

TEREN Extravilan

Adresa: Jud. Suceava

Nr. Crt	Nr cadastral Nr. topografic	Suprafața* (mp)	Observații / Referințe
A1		13.610	Sector cadastral:25 Teren imprejmuit; Imobilul s-a format din o parte a pf 180/1, 180/2, 180/3, 181 a comunei cadastrale Dorna-Arini

B. Partea II. Proprietari și acte

Inscrieri privitoare la dreptul de proprietate și alte drepturi reale	Referințe
854 / 08/12/2023	
Act Normativ nr. 7, din 13/03/1996 emis de PARLAMENTUL ROMANIEI;	
B1	A1
Intabulare, drept de PROPRIETATE, dobandit prin Lege, cota actuala 1/1 1) NEIDENTIFICAT NEIDENTIFICAT	
Act Administrativ nr. 8319, din 06/12/2023 emis de Primaria Comunei Dorna-Arini;	
B2	A1
Se noteaza posesia factica in favoarea lui 1) MATEIU BOGDAN 2) MATEIU ALIN-MARIUS	

C. Partea III. SARCINI .

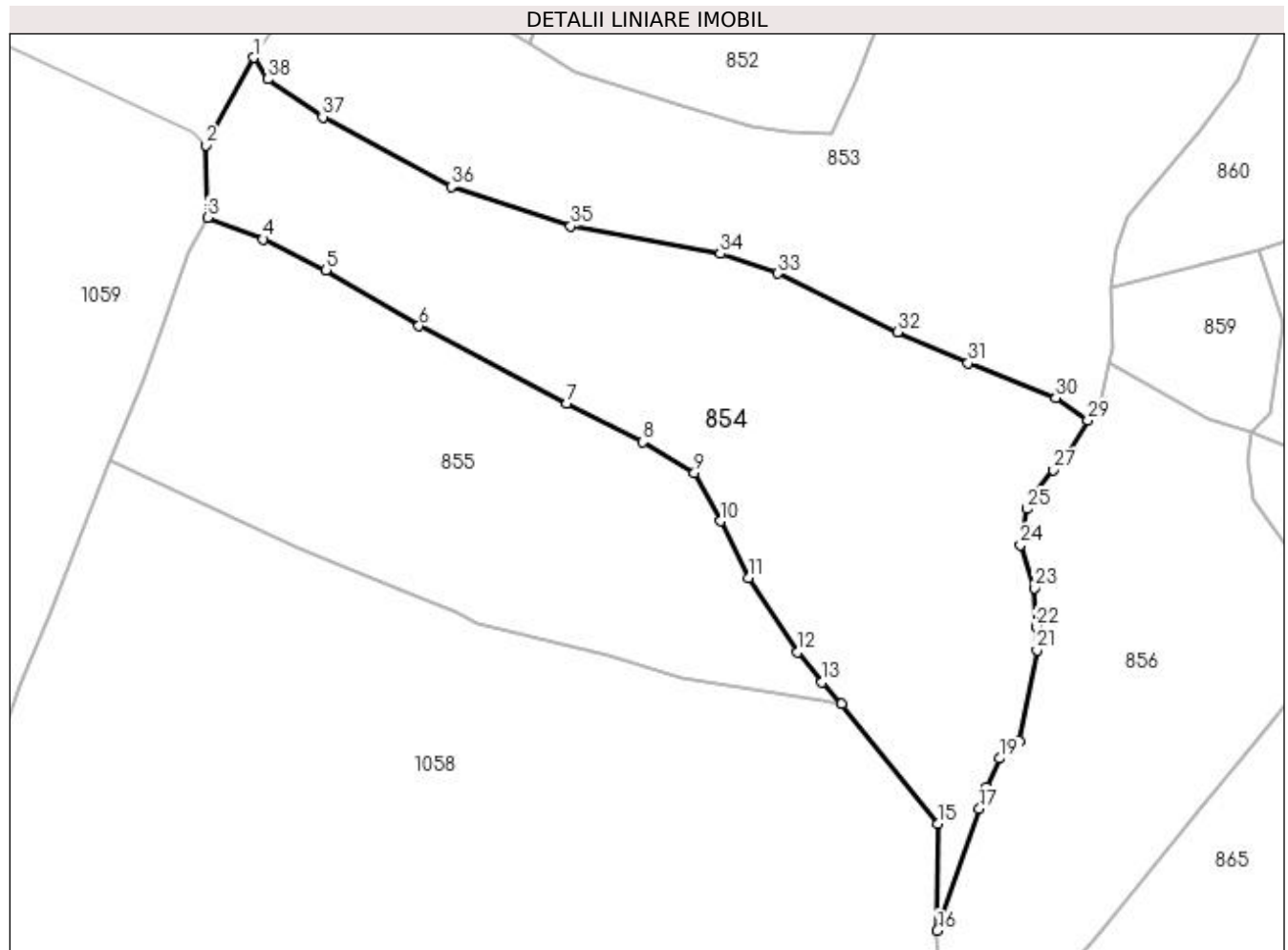
Inscrieri privind dezmembramintele dreptului de proprietate, drepturi reale de garanție și sarcini	Referințe
NU SUNT	

Anexa Nr. 1 La Partea I

Teren

Nr cadastral	Suprafața (mp)*	Observații / Referințe
	13.610	Imobilul s-a format din o parte a pf 180/1, 180/2, 180/3, 181 a comunei cadastrale Dorna-Arini

* Suprafața este determinată în planul de proiecție Stereo 70.



Date referitoare la teren

Crt	Categorie folosință	Intra vilan	Suprafața (mp)	Tarla	Parcelă	Nr. topo	Observații / Referințe
1	faneata	NU	13.610	-	-	-	

Lungime Segmente

1) Valorile lungimilor segmentelor sunt obținute din proiecție în plan.

Punct început	X / Y	Punct sfârșit	X / Y	Lungime segment (** (m)
1	530.996,132 650.423,541	2	530.984,098 650.401,597	25.027
3	530.984,489 650.383,39	4	530.998,529 650.378,008	15.036
5	531.014,265 650.370,231	6	531.037,613 650.356,222	27.228
7	531.074,837 650.336,822	8	531.093,832 650.327,072	21.351
9	531.106,808 650.319,345	10	531.113,44 650.307,181	13.854

Punct început	X / Y	Punct sfârșit	X / Y	Lungime segment (** (m)
2	530.984,098 650.401,597	3	530.984,489 650.383,39	18.211
4	530.998,529 650.378,008	5	531.014,265 650.370,231	17.553
6	531.037,613 650.356,222	7	531.074,837 650.336,822	41.976
8	531.093,832 650.327,072	9	531.106,808 650.319,345	15.102
10	531.113,44 650.307,181	11	531.120,425 650.292,984	15.822

Punct început	X / Y	Punct sfârșit	X / Y	Lungime segment (** (m)	Punct început	X / Y	Punct sfârșit	X / Y	Lungime segment (** (m)
11	531.120,425 650.292,984	12	531.132,773 650.274,301	22.395	12	531.132,773 650.274,301	13	531.138,865 650.266,752	9.701
13	531.138,865 650.266,752	14	531.143,765 650.261,276	7.348	14	531.143,765 650.261,276	15	531.167,915 650.231,277	38.512
15	531.167,915 650.231,277	16	531.167,85 650.204,455	26.822	16	531.167,85 650.204,455	17	531.178,455 650.234,987	32.321
17	531.178,455 650.234,987	18	531.180,222 650.240,336	5.633	18	531.180,222 650.240,336	19	531.183,547 650.247,615	8.002
19	531.183,547 650.247,615	20	531.188,475 650.252,057	6.634	20	531.188,475 650.252,057	21	531.192,834 650.274,802	23.159
21	531.192,834 650.274,802	22	531.192,638 650.280,762	5.963	22	531.192,638 650.280,762	23	531.192,25 650.290,416	9.662
23	531.192,25 650.290,416	24	531.188,677 650.301,208	11.368	24	531.188,677 650.301,208	25	531.190,279 650.310,288	9.22
25	531.190,279 650.310,288	26	531.192,098 650.313,998	4.132	26	531.192,098 650.313,998	27	531.197,067 650.319,991	7.785
27	531.197,067 650.319,991	28	531.201,162 650.324,813	6.326	28	531.201,162 650.324,813	29	531.205,672 650.332,552	8.957
29	531.205,672 650.332,552	30	531.197,614 650.338,127	9.799	30	531.197,614 650.338,127	31	531.175,568 650.346,83	23.702
31	531.175,568 650.346,83	32	531.157,919 650.354,73	19.336	32	531.157,919 650.354,73	33	531.127,771 650.369,41	33.532
33	531.127,771 650.369,41	34	531.113,363 650.374,307	15.217	34	531.113,363 650.374,307	35	531.075,716 650.381,219	38.276
35	531.075,716 650.381,219	36	531.045,746 650.391,191	31.585	36	531.045,746 650.391,191	37	531.013,483 650.408,631	36.675
37	531.013,483 650.408,631	38	530.999,655 650.418,15	16.788	38	530.999,655 650.418,15	1	530.996,132 650.423,541	6.44

** Lungimile segmentelor sunt determinate în planul de proiecție Stereo 70 și sunt rotunjite la 1 milimetru.

*** Distanța dintre puncte este formată din segmente cumulate ce sunt mai mici decât valoarea 1 milimetru.

**DATE DESPRE IMOBILUL NR. 855**

Oficiul de Cadastru și Publicitate Imobiliară SUCEAVA
Biroul de Cadastru și Publicitate Imobiliară Vatra Dornei

A. Partea I. Descrierea imobilului

TEREN Extravilan

Adresa: Jud. Suceava

Nr. Crt	Nr cadastral Nr. topografic	Suprafața* (mp)	Observații / Referințe
A1		9.818	Sector cadastral:25 Teren imprejmuit; Imobilul s-a format din o parte a pf 180/2, 180/3, 180/4 a comunei cadastrale Dorna-Arini

B. Partea II. Proprietari și acte

Inscrieri privitoare la dreptul de proprietate și alte drepturi reale	Referințe
855 / 08/12/2023	
Act Normativ nr. 7, din 13/03/1996 emis de PARLAMENTUL ROMANIEI;	
B1	A1
Intabulare, drept de PROPRIETATE, dobandit prin Lege, cota actuala 1/1 1) NEIDENTIFICAT NEIDENTIFICAT	
Act Administrativ nr. 8332, din 06/12/2023 emis de Primaria Comunei Dorna-Arini;	
B2	A1
Se noteaza posesia factica in favoarea lui 1) FÎRDEA VASILE	

C. Partea III. SARCINI .

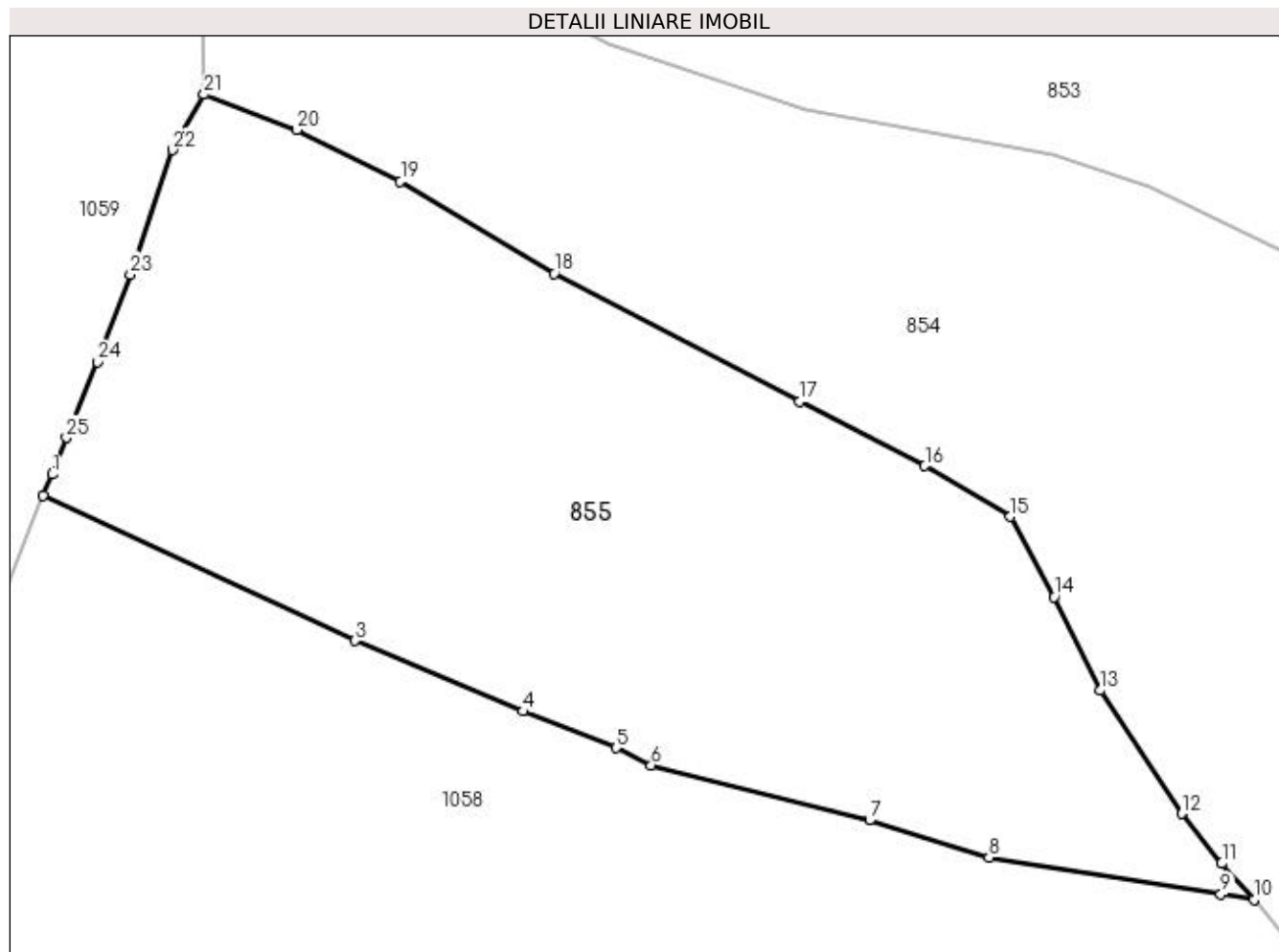
Inscrieri privind dezmembramintele dreptului de proprietate, drepturi reale de garanție și sarcini	Referințe
NU SUNT	

Anexa Nr. 1 La Partea I

Teren

Nr cadastral	Suprafața (mp)*	Observații / Referințe
	9.818	Imobilul s-a format din o parte a pf 180/2, 180/3, 180/4 a comunei cadastrale Dorna-Arini

* Suprafața este determinată în planul de proiecție Stereo 70.



Date referitoare la teren

Crt	Categorie folosință	Intra vilan	Suprafața (mp)	Tarla	Parcelă	Nr. topo	Observații / Referințe
1	faneata	NU	9.818	-	-	-	

Lungime Segmente

1) Valorile lungimilor segmentelor sunt obținute din proiecție în plan.

Punct început	X / Y	Punct sfârșit	X / Y	Lungime segment (** (m)
1	530.961,456 650.325,772	2	530.960,095 650.322,586	3.465
3	531.007,396 650.300,561	4	531.032,877 650.289,835	27.646
5	531.046,969 650.284,266	6	531.052,321 650.281,622	5.969
7	531.085,44 650.273,319	8	531.103,536 650.267,659	18.961
9	531.138,728 650.262,075	10	531.143,765 650.261,276	5.1

Punct început	X / Y	Punct sfârșit	X / Y	Lungime segment (** (m)
2	530.960,095 650.322,586	3	531.007,396 650.300,561	52.177
4	531.032,877 650.289,835	5	531.046,969 650.284,266	15.152
6	531.052,321 650.281,622	7	531.085,44 650.273,319	34.144
8	531.103,536 650.267,659	9	531.138,728 650.262,075	35.632
10	531.143,765 650.261,276	11	531.138,865 650.266,752	7.348

Punct început	X / Y	Punct sfârșit	X / Y	Lungime segment (** (m)
11	531.138,865 650.266,752	12	531.132,773 650.274,301	9.701
13	531.120,425 650.292,984	14	531.113,44 650.307,181	15.822
15	531.106,808 650.319,345	16	531.093,832 650.327,072	15.102
17	531.074,837 650.336,822	18	531.037,613 650.356,222	41.976
19	531.014,265 650.370,231	20	530.998,529 650.378,008	17.553
21	530.984,489 650.383,39	22	530.979,683 650.374,951	9.712
23	530.973,313 650.356,091	24	530.968,323 650.342,823	14.175
25	530.963,6 650.331,353	1	530.961,456 650.325,772	5.979

Punct început	X / Y	Punct sfârșit	X / Y	Lungime segment (** (m)
12	531.132,773 650.274,301	13	531.120,425 650.292,984	22.395
14	531.113,44 650.307,181	15	531.106,808 650.319,345	13.854
16	531.093,832 650.327,072	17	531.074,837 650.336,822	21.351
18	531.037,613 650.356,222	19	531.014,265 650.370,231	27.228
20	530.998,529 650.378,008	21	530.984,489 650.383,39	15.036
22	530.979,683 650.374,951	23	530.973,313 650.356,091	19.907
24	530.968,323 650.342,823	25	530.963,6 650.331,353	12.404

** Lungimile segmentelor sunt determinate în planul de proiecție Stereo 70 și sunt rotunjite la 1 milimetru.

*** Distanța dintre puncte este formată din segmente cumulate ce sunt mai mici decât valoarea 1 milimetru.

**DATE DESPRE IMOBILUL NR. 856**

Oficiul de Cadastru și Publicitate Imobiliară SUCEAVA
Biroul de Cadastru și Publicitate Imobiliară Vatra Dornei

A. Partea I. Descrierea imobilului

TEREN Extravilan

Adresa: Jud. Suceava

Nr. Crt	Nr cadastral Nr. topografic	Suprafața* (mp)	Observații / Referințe
A1	33139	8.779	Sector cadastral:25 Teren neimprejmuit;

B. Partea II. Proprietari și acte

Inscrieri privitoare la dreptul de proprietate și alte drepturi reale	Referințe
2227 / 13/02/2019	
Act Administrativ nr. 1370, din 20/01/2019 emis de Comisia Județeană Suceava;	
B1	A1
Intabulare, drept de PROPRIETATE, dobândit prin Reconstituire, cota actuala 1/1, cota initiala 1/1 1) ODOCHIAN ȘTEFAN-PETRUȚ	

C. Partea III. SARCINI .

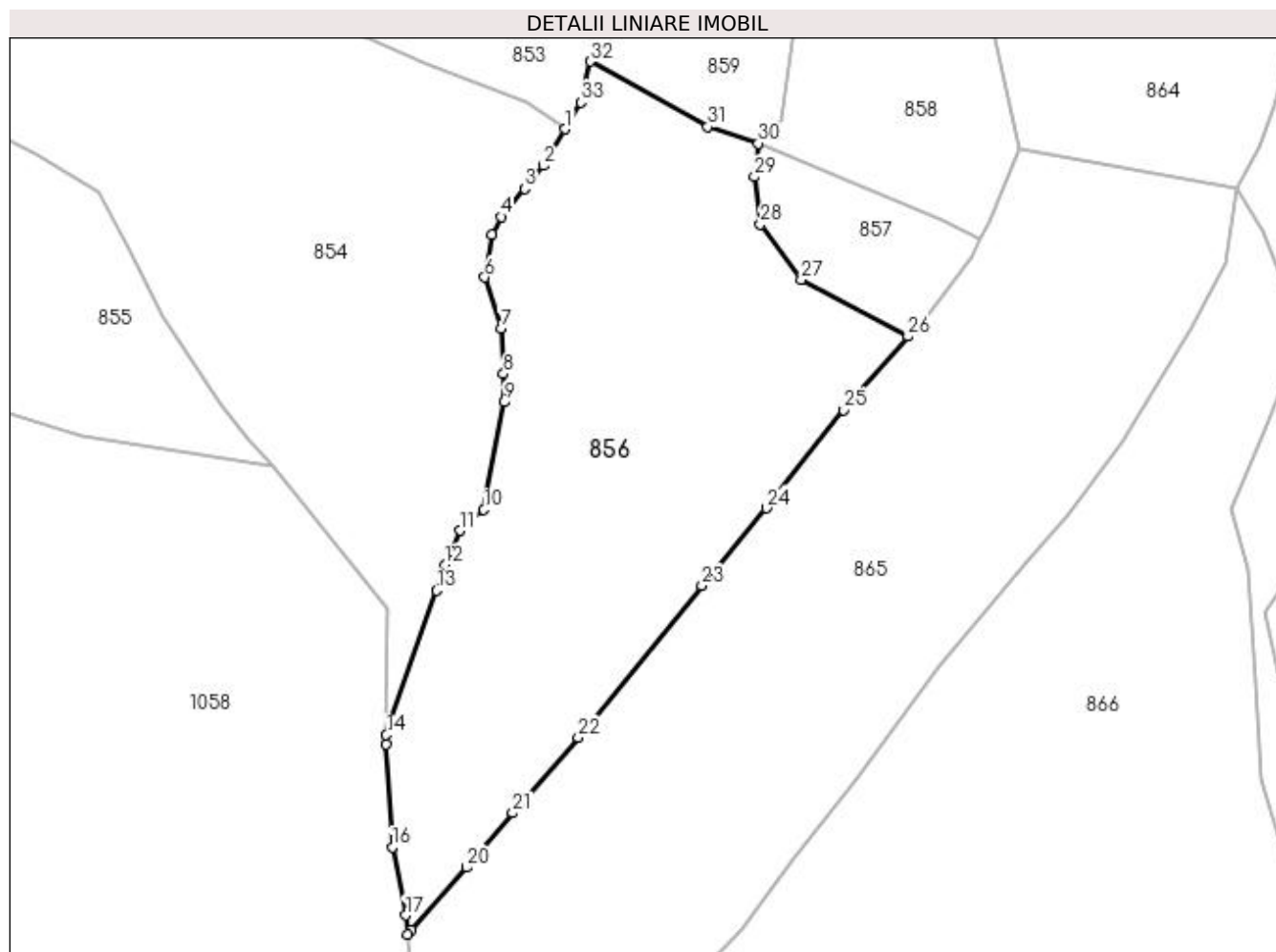
Inscrieri privind dezmembramintele dreptului de proprietate, drepturi reale de garanție și sarcini	Referințe
NU SUNT	

Anexa Nr. 1 La Partea I

Teren

Nr cadastral	Suprafața (mp)*	Observații / Referințe
33139	8.779	

* Suprafața este determinată în planul de proiecție Stereo 70.



Date referitoare la teren

Crt	Categorie folosință	Intravilan	Suprafața (mp)	Tarla	Parcelă	Nr. topo	Observații / Referințe
1	pasune	NU	8.779	-	-	-	Terenul este delimitat cu gard si partial tarusat

Lungime Segmente

1) Valorile lungimilor segmentelor sunt obținute din proiecție în plan.

Punct început	X / Y	Punct sfârșit	X / Y	Lungime segment (** (m)
1	531.205,672 650.332,552	2	531.201,162 650.324,813	8.957
3	531.197,067 650.319,991	4	531.192,098 650.313,998	7.785
5	531.190,279 650.310,288	6	531.188,677 650.301,208	9.22
7	531.192,25 650.290,416	8	531.192,638 650.280,762	9.662
9	531.192,834 650.274,802	10	531.188,475 650.252,057	23.159

Punct început	X / Y	Punct sfârșit	X / Y	Lungime segment (** (m)
2	531.201,162 650.324,813	3	531.197,067 650.319,991	6.326
4	531.192,098 650.313,998	5	531.190,279 650.310,288	4.132
6	531.188,677 650.301,208	7	531.192,25 650.290,416	11.368
8	531.192,638 650.280,762	9	531.192,834 650.274,802	5.963
10	531.188,475 650.252,057	11	531.183,547 650.247,615	6.634

Punct început	X / Y	Punct sfârșit	X / Y	Lungime segment (** (m)
11	531.183,547 650.247,615	12	531.180,222 650.240,336	8.002
13	531.178,455 650.234,987	14	531.167,85 650.204,455	32.321
15	531.167,845 650.202,486	16	531.169,089 650.180,69	21.831
17	531.171,959 650.166,273	18	531.172,324 650.162,249	4.041
19	531.173,143 650.163,178	20	531.184,812 650.176,403	17.637
21	531.194,581 650.187,928	22	531.208,464 650.203,881	21.148
23	531.234,654 650.235,967	24	531.248,311 650.252,396	21.364
25	531.264,647 650.273,124	26	531.278,237 650.288,728	20.692
27	531.255,694 650.300,685	28	531.247,041 650.312,438	14.595
29	531.245,74 650.322,485	30	531.246,543 650.329,53	7.091
31	531.235,847 650.333,038	32	531.211,0 650.346,863	28.434
33	531.208,984 650.338,237	1	531.205,672 650.332,552	6.579

Punct început	X / Y	Punct sfârșit	X / Y	Lungime segment (** (m)
12	531.180,222 650.240,336	13	531.178,455 650.234,987	5.633
14	531.167,85 650.204,455	15	531.167,845 650.202,486	1.969
16	531.169,089 650.180,69	17	531.171,959 650.166,273	14.7
18	531.172,324 650.162,249	19	531.173,143 650.163,178	1.238
20	531.184,812 650.176,403	21	531.194,581 650.187,928	15.108
22	531.208,464 650.203,881	23	531.234,654 650.235,967	41.418
24	531.248,311 650.252,396	25	531.264,647 650.273,124	26.392
26	531.278,237 650.288,728	27	531.255,694 650.300,685	25.518
28	531.247,041 650.312,438	29	531.245,74 650.322,485	10.131
30	531.246,543 650.329,53	31	531.235,847 650.333,038	11.257
32	531.211,0 650.346,863	33	531.208,984 650.338,237	8.858

** Lungimile segmentelor sunt determinate în planul de proiecție Stereo 70 și sunt rotunjite la 1 milimetru.

*** Distanța dintre puncte este formată din segmente cumulate ce sunt mai mici decât valoarea 1 milimetru.

**DATE DESPRE IMOBILUL NR. 857**

Oficiul de Cadastru și Publicitate Imobiliară SUCEAVA
Biroul de Cadastru și Publicitate Imobiliară Vatra Dornei

A. Partea I. Descrierea imobilului

TEREN Extravilan

Adresa: Jud. Suceava

Nr. Crt	Nr cadastral Nr. topografic	Suprafața* (mp)	Observații / Referințe
A1		1.016	Sector cadastral:25 Teren neimprejmuit; Imobilul s-a format din o parte a pf 181 a comunei cadastrale Dorna-Arini

B. Partea II. Proprietari și acte

Inscrieri privitoare la dreptul de proprietate și alte drepturi reale		Referințe
857 / 08/12/2023		
Act Normativ nr. 7, din 13/03/1996 emis de PARLAMENTUL ROMANIEI;		
B1	Intabulare, drept de PROPRIETATE, dobandit prin Lege, cota actuala 1/1 1) NEIDENTIFICAT NEIDENTIFICAT	A1
Act Administrativ nr. 8337, din 06/12/2023 emis de Primaria Comunei Dorna-Arini;		
B2	Se noteaza posesia factica in favoarea lui 1) ODOCHIAN FELICIA-RAMONA 2) ODOCHIAN STEFAN-PETRUT	A1

C. Partea III. SARCINI .

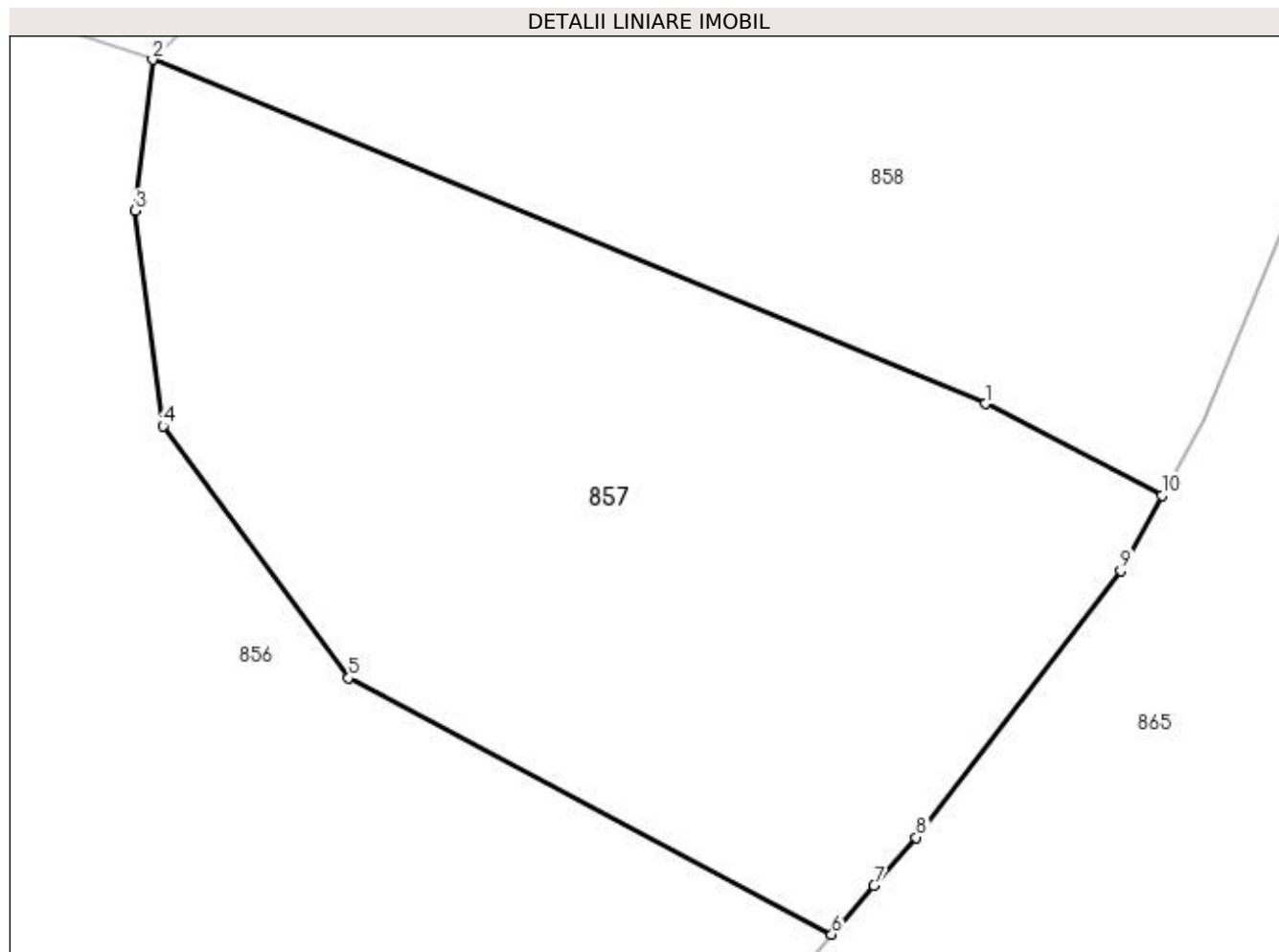
Inscrieri privind dezmembramintele dreptului de proprietate, drepturi reale de garanție și sarcini	Referințe
NU SUNT	

Anexa Nr. 1 La Partea I

Teren

Nr cadastral	Suprafața (mp)*	Observații / Referințe
	1.016	Imobilul s-a format din o parte a pf 181 a comunei cadastrale Dorna-Arini

* Suprafața este determinată în planul de proiecție Stereo 70.



Date referitoare la teren

Crt	Categorie folosință	Intra vilan	Suprafața (mp)	Tarla	Parcelă	Nr. topo	Observații / Referințe
1	pasune	NU	1.016	-	-	-	

Lungime Segmente

1) Valorile lungimilor segmentelor sunt obținute din proiecție în plan.

Punct început	X / Y	Punct sfârșit	X / Y	Lungime segment (** (m)
1	531.285,397 650.313,471	2	531.246,543 650.329,53	42.042
2	531.246,543 650.329,53	3	531.245,74 650.322,485	7.091
3	531.245,74 650.322,485	4	531.247,041 650.312,438	10.131
4	531.247,041 650.312,438	5	531.255,694 650.300,685	14.595
5	531.255,694 650.300,685	6	531.278,237 650.288,728	25.518

Punct început	X / Y	Punct sfârșit	X / Y	Lungime segment (** (m)
6	531.278,237 650.288,728	7	531.280,208 650.290,99	3.0
7	531.280,208 650.290,99	8	531.282,178 650.293,252	3.0
8	531.282,178 650.293,252	9	531.291,722 650.305,683	15.672
9	531.291,722 650.305,683	10	531.293,646 650.309,209	4.017
10	531.293,646 650.309,209	1	531.285,397 650.313,471	9.285

** Lungimile segmentelor sunt determinate în planul de proiecție Stereo 70 și sunt rotunjite la 1 milimetru.

*** Distanța dintre puncte este formată din segmente cumulate ce sunt mai mici decât valoarea 1 milimetru.

**DATE DESPRE IMOBILUL NR. 858**

Oficiul de Cadastru și Publicitate Imobiliară SUCEAVA
 Biroul de Cadastru și Publicitate Imobiliară Vatra Dornei

A. Partea I. Descrierea imobilului

TEREN Extravilan

Adresa: Jud. Suceava

Nr. Crt	Nr cadastral Nr. topografic	Suprafața* (mp)	Observații / Referințe
A1		2.806	Sector cadastral:25 Teren neimprejmuit; Imobilul s-a format din o parte a pf 181, 180/3, 312/2 a comunei cadastrale Dorna-Arini

B. Partea II. Proprietari și acte

Inscrieri privitoare la dreptul de proprietate și alte drepturi reale		Referințe
858 / 08/12/2023		
Act Normativ nr. 1705, din 26/11/2006 emis de GUVERNUL ROMÂNIEI;		
B1	Intabulare, drept de PROPRIETATE, dobandit prin Lege, cota actuala 1/1 1) STATUL ROMAN, CIF:9999999999999, domeniul public	A1
Act Normativ nr. 1705, din 29/11/2006 emis de Guvernul Romaniei;		
B2	Intabulare, drept de ADMINISTRARE, dobandit prin Lege, cota actuala 1/1 1) RNP-ROMSILVA, CIF:1590120	A1

C. Partea III. SARCINI .

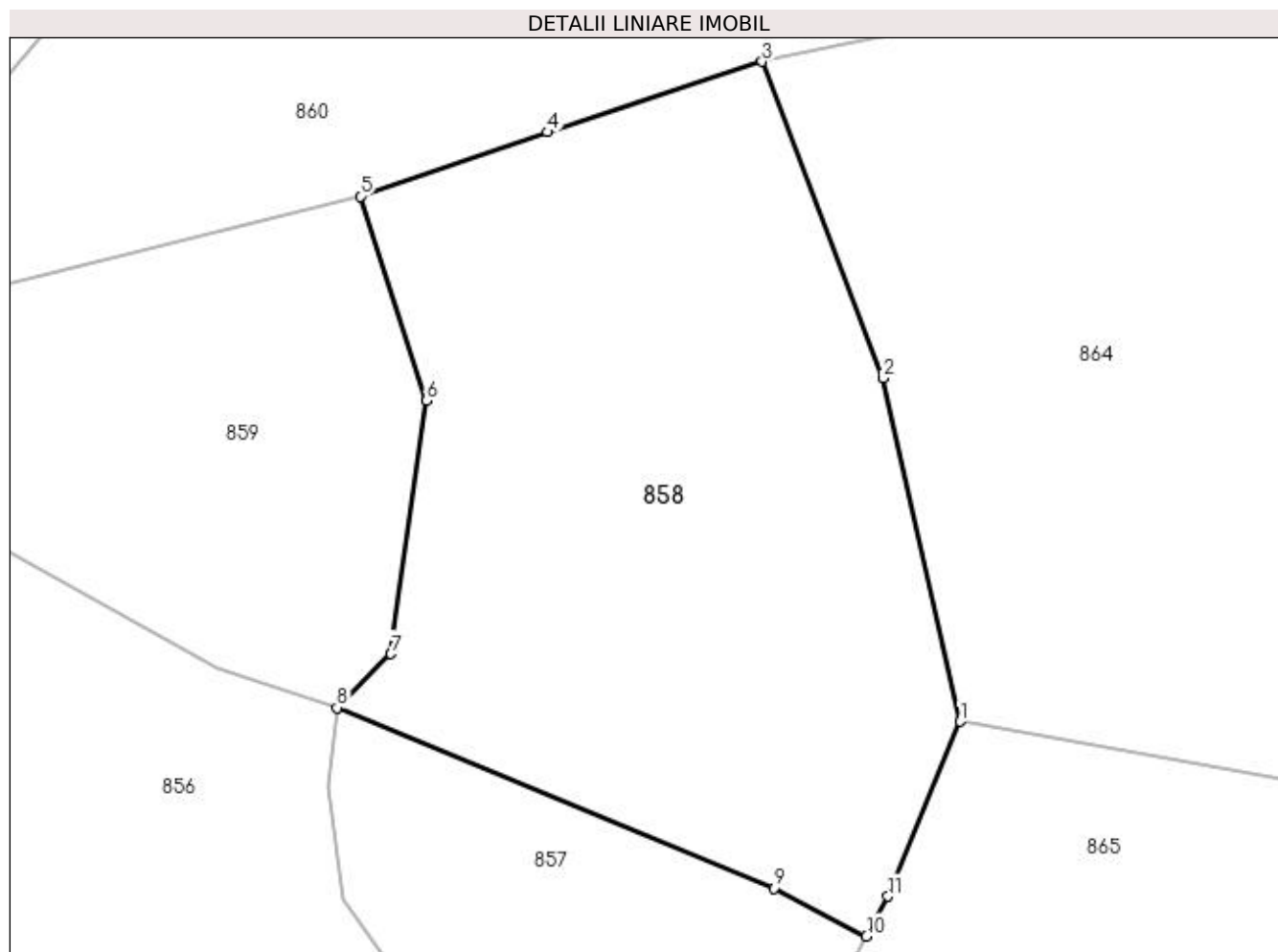
Inscrieri privind dezmembramintele dreptului de proprietate, drepturi reale de garanție și sarcini	Referințe
NU SUNT	

Anexa Nr. 1 La Partea I

Teren

Nr cadastral	Suprafața (mp)*	Observații / Referințe
	2.806	Imobilul s-a format din o parte a pf 181, 180/3, 312/2 a comunei cadastrale Dorna-Arini

* Suprafața este determinată în planul de proiecție Stereo 70.



Date referitoare la teren

Crt	Categorie folosință	Intra vilan	Suprafața (mp)	Tarla	Parcelă	Nr. topo	Observații / Referințe
1	padure	NU	2.806	-	-	-	

Lungime Segmente

1) Valorile lungimilor segmentelor sunt obținute din proiecție în plan.

Punct început	X / Y	Punct sfârșit	X / Y	Lungime segment (** (m)
1	531.301,994 650.328,3	2	531.295,082 650.358,823	31.296
2	531.295,082 650.358,823	3	531.284,361 650.386,977	30.126
3	531.284,361 650.386,977	4	531.265,271 650.380,704	20.094
4	531.265,271 650.380,704	5	531.248,641 650.375,004	17.58
5	531.248,641 650.375,004	6	531.254,536 650.356,823	19.113

Punct început	X / Y	Punct sfârșit	X / Y	Lungime segment (** (m)
6	531.254,536 650.356,823	7	531.251,354 650.334,324	22.723
7	531.251,354 650.334,324	8	531.246,543 650.329,53	6.792
8	531.246,543 650.329,53	9	531.285,397 650.313,471	42.042
9	531.285,397 650.313,471	10	531.293,646 650.309,209	9.285
10	531.293,646 650.309,209	11	531.295,571 650.312,736	4.018
11	531.295,571 650.312,736	1	531.301,994 650.328,3	16.837

** Lungimile segmentelor sunt determinate în planul de proiecție Stereo 70 și sunt rotunjite la 1 milimetru.

*** Distanța dintre puncte este formată din segmente cumulate ce sunt mai mici decât valoarea 1 milimetru.

**DATE DESPRE IMOBILUL NR. 859**

Oficiul de Cadastru și Publicitate Imobiliară SUCEAVA
Biroul de Cadastru și Publicitate Imobiliară Vatra Dornei

A. Partea I. Descrierea imobilului

TEREN Extravilan

Adresa: Jud. Suceava

Nr. Crt	Nr cadastral Nr. topografic	Suprafața* (mp)	Observații / Referințe
A1	33713	1.400	Sector cadastral:25 Teren neimprejmuț; Imobilul s-a format din o parte a pf 181, 180/3, 312/2 a comunei cadastrale Dorna-Arini

B. Partea II. Proprietari și acte

Inscrieri privitoare la dreptul de proprietate și alte drepturi reale	Referințe
859 / 08/12/2023	
Act Administrativ nr. 1497, din 09/12/2005 emis de Comisia Judeteana SUCEAVA (Anexa nr. 37-4, Proces verbal de punere in posesie nr. 348/07.06.2007);	
B1	A1
Inscrierea provizorie, drept de PROPRIETATE, dobandit prin Reconstituire, cota actuala 1/1	
1) ODOCHIAN HARALAMBIE, lipsa CNP 2) FÎRDEA GAVRIL 3) ODOCHIAN FILIMON, lipsa CNP 4) ODOCHIAN DUMITRU 5) FÎRDEA VICTOR 6) STANCA MARIA 7) DROBOTA PETRU 8) ODOCHIAN GENOVEVA	

C. Partea III. SARCINI .

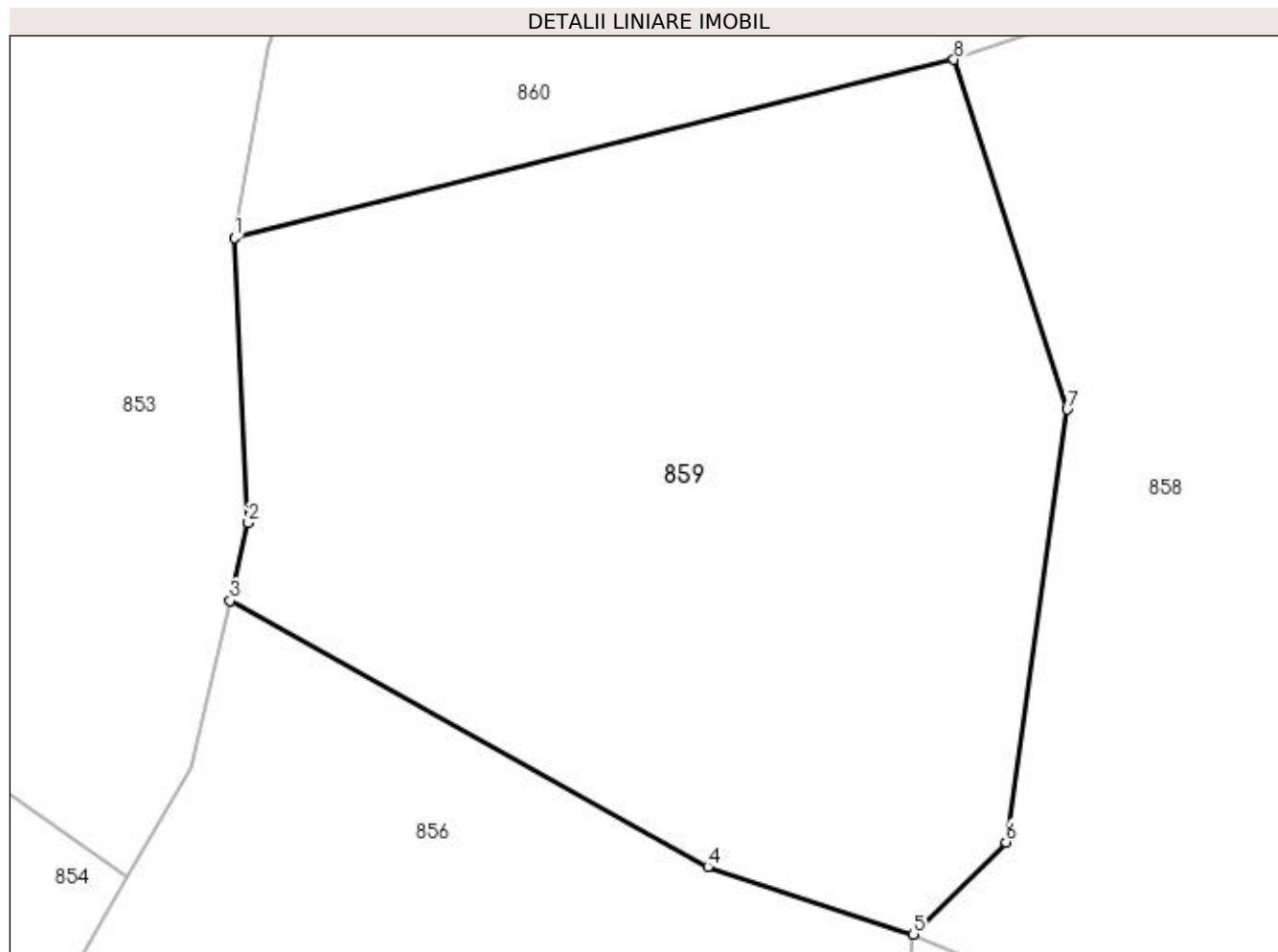
Inscrieri privind dezmembramintele dreptului de proprietate, drepturi reale de garanție și sarcini	Referințe
NU SUNT	

Anexa Nr. 1 La Partea I

Teren

Nr cadastral	Suprafața (mp)*	Observații / Referințe
33713	1.400	Imobilul s-a format din o parte a pf 181, 180/3, 312/2 a comunei cadastrale Dorna-Arini

* Suprafața este determinată în planul de proiecție Stereo 70.



Date referitoare la teren

Crt	Categorie folosință	Intra vilan	Suprafața (mp)	Tarla	Parcelă	Nr. topo	Observații / Referințe
1	padure	NU	1.400	-	-	-	

Lungime Segmente

1) Valorile lungimilor segmentelor sunt obținute din proiecție în plan.

Punct început	X / Y	Punct sfârșit	X / Y	Lungime segment (** (m)
1	531.211,219 650.365,748	2	531.211,947 650.350,915	14.851
2	531.211,947 650.350,915	3	531.211,0 650.346,863	4.161
3	531.211,0 650.346,863	4	531.235,847 650.333,038	28.434
4	531.235,847 650.333,038	5	531.246,543 650.329,53	11.257
5	531.246,543 650.329,53	6	531.251,354 650.334,324	6.792

Punct început	X / Y	Punct sfârșit	X / Y	Lungime segment (** (m)
6	531.251,354 650.334,324	7	531.254,536 650.356,823	22.723
7	531.254,536 650.356,823	8	531.248,641 650.375,004	19.113
8	531.248,641 650.375,004	1	531.211,219 650.365,748	38.55

** Lungimile segmentelor sunt determinate în planul de proiecție Stereo 70 și sunt rotunjite la 1 milimetru.

*** Distanța dintre puncte este formată din segmente cumulate ce sunt mai mici decât valoarea 1 milimetru.

**DATE DESPRE IMOBILUL NR. 860**

Oficiul de Cadastru și Publicitate Imobiliară SUCEAVA
Biroul de Cadastru și Publicitate Imobiliară Vatra Dornei

A. Partea I. Descrierea imobilului

TEREN Extravilan

Adresa: Jud. Suceava

Nr. Crt	Nr cadastral Nr. topografic	Suprafața* (mp)	Observații / Referințe
A1	33707	10.146	Sector cadastral:25 Teren neimprejmuit; Imobilul s-a format din o parte a pf 312/1, 312/2, 312/7, 181 a comunei cadastrale Dorna-Arini

B. Partea II. Proprietari și acte

Inscrieri privitoare la dreptul de proprietate și alte drepturi reale	Referințe
860 / 08/12/2023	
Act Administrativ nr. 1497, din 09/12/2005 emis de Comisia Judeteana SUCEAVA (Anexa nr. 37-4, Proces verbal de punere in posesie nr. 349/07.06.2007);	
B1	A1
Inscrierea provizorie, drept de PROPRIETATE, dobandit prin Reconstituire, cota actuala 1/1	
1) DROBOTA PETRU	
2) ODOCHIAN GENOVEVA	

C. Partea III. SARCINI .

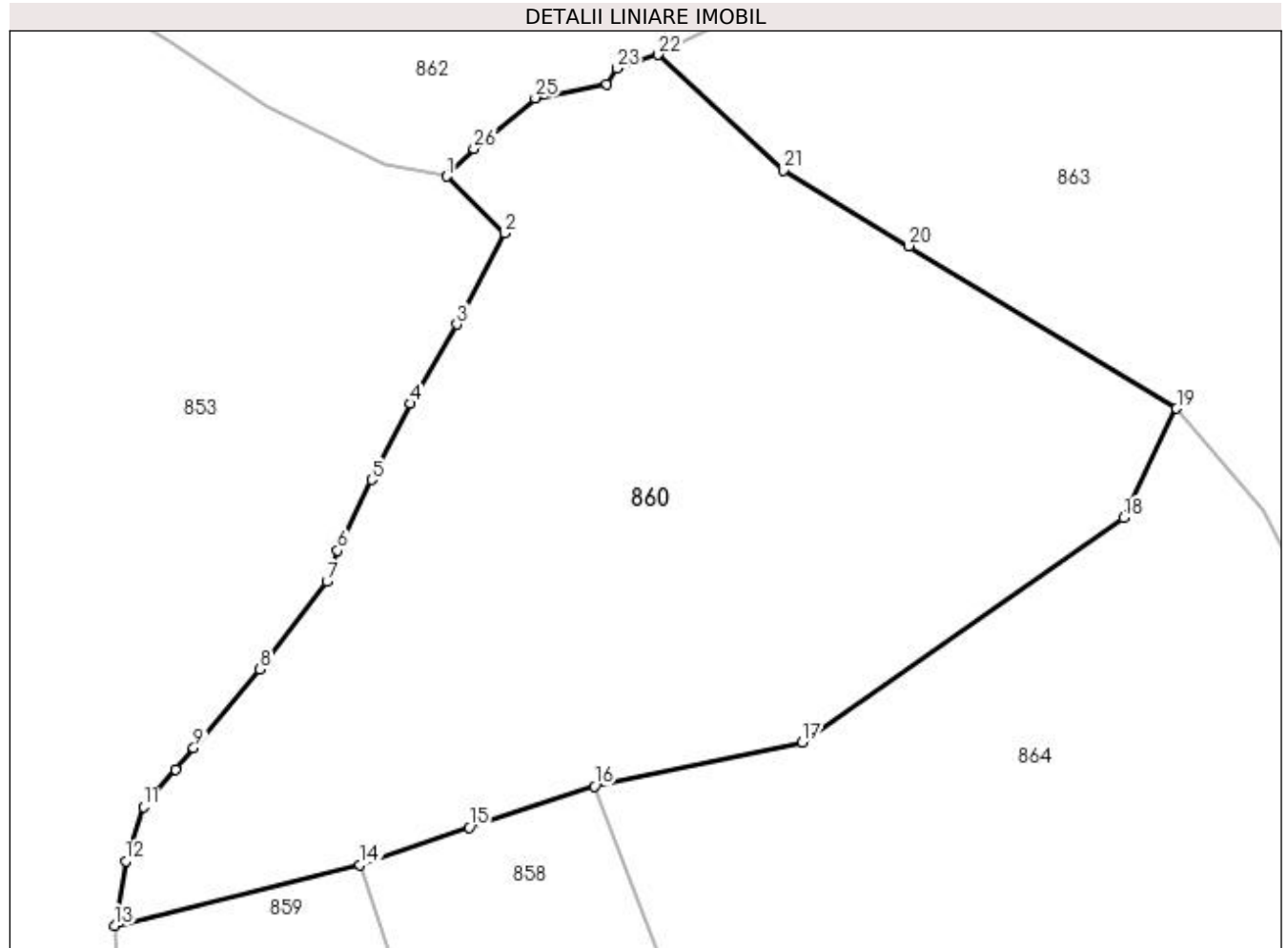
Inscrieri privind dezmembramintele dreptului de proprietate, drepturi reale de garanție și sarcini	Referințe
NU SUNT	

Anexa Nr. 1 La Partea I

Teren

Nr cadastral	Suprafața (mp)*	Observații / Referințe
33707	10.146	Imobilul s-a format din o parte a pf 312/1, 312/2, 312/7, 181 a comunei cadastrale Dorna-Arini

* Suprafața este determinată în planul de proiecție Stereo 70.



Date referitoare la teren

Crt	Categorie folosință	Intra vilan	Suprafața (mp)	Tarla	Parcelă	Nr. topo	Observații / Referințe
1	padure	NU	10.146	-	-	-	

Lungime Segmente

1) Valorile lungimilor segmentelor sunt obținute din proiecție în plan.

Punct început	X / Y	Punct sfârșit	X / Y	Lungime segment (** (m)
1	531.261,86 650.479,805	2	531.270,663 650.471,158	12.34
3	531.263,397 650.457,259	4	531.256,364 650.445,203	13.957
5	531.250,436 650.433,599	6	531.245,178 650.422,865	11.953
7	531.243,595 650.418,104	8	531.233,417 650.404,756	16.786
9	531.223,319 650.392,783	10	531.220,535 650.389,479	4.321

Punct început	X / Y	Punct sfârșit	X / Y	Lungime segment (** (m)
2	531.270,663 650.471,158	3	531.263,397 650.457,259	15.684
4	531.256,364 650.445,203	5	531.250,436 650.433,599	13.031
6	531.245,178 650.422,865	7	531.243,595 650.418,104	5.017
8	531.233,417 650.404,756	9	531.223,319 650.392,783	15.663
10	531.220,535 650.389,479	11	531.215,632 650.383,84	7.472

Punct început	X / Y	Punct sfârşit	X / Y	Lungime segment (** (m)
11	531.215,632 650.383,84	12	531.212,934 650.375,598	8.672
13	531.211,219 650.365,748	14	531.248,641 650.375,004	38.55
15	531.265,271 650.380,704	16	531.284,361 650.386,977	20.094
17	531.315,995 650.393,638	18	531.364,943 650.427,805	59.693
19	531.373,037 650.444,426	20	531.332,265 650.469,183	47.7
21	531.313,124 650.480,757	22	531.294,022 650.498,306	25.939
23	531.287,775 650.496,249	24	531.286,185 650.493,801	2.919
25	531.275,323 650.491,7	26	531.265,994 650.484,032	12.076

Punct început	X / Y	Punct sfârşit	X / Y	Lungime segment (** (m)
12	531.212,934 650.375,598	13	531.211,219 650.365,748	9.998
14	531.248,641 650.375,004	15	531.265,271 650.380,704	17.58
16	531.284,361 650.386,977	17	531.315,995 650.393,638	32.328
18	531.364,943 650.427,805	19	531.373,037 650.444,426	18.487
20	531.332,265 650.469,183	21	531.313,124 650.480,757	22.368
22	531.294,022 650.498,306	23	531.287,775 650.496,249	6.577
24	531.286,185 650.493,801	25	531.275,323 650.491,7	11.063
26	531.265,994 650.484,032	1	531.261,86 650.479,805	5.912

** Lungimile segmentelor sunt determinate în planul de proiecție Stereo 70 și sunt rotunjite la 1 milimetru.

*** Distanța dintre puncte este formată din segmente cumulate ce sunt mai mici decât valoarea 1 milimetru.

**DATE DESPRE IMOBILUL NR. 861**

Oficiul de Cadastru și Publicitate Imobiliară SUCEAVA
Biroul de Cadastru și Publicitate Imobiliară Vatra Dornei

A. Partea I. Descrierea imobilului

TEREN Extravilan

Adresa: Jud. Suceava

Nr. Crt	Nr cadastral Nr. topografic	Suprafața* (mp)	Observații / Referințe
A1		10.000	Sector cadastral:25 Teren neimprejmuit; Imobilul s-a format din o parte a pf 312/4, 312/5, 312/6 a comunei cadastrale Dorna-Arini

B. Partea II. Proprietari și acte

Inscrieri privitoare la dreptul de proprietate și alte drepturi reale	Referințe
861 / 08/12/2023	
Act Administrativ nr. 528, din 01/08/1994 emis de CJ SUCEAVA;	
B1	A1
Intabulare, drept de PROPRIETATE, dobandit prin Reconstituire, cota actuala 1/1 1) BOANCHES GHEORGHE	

C. Partea III. SARCINI .

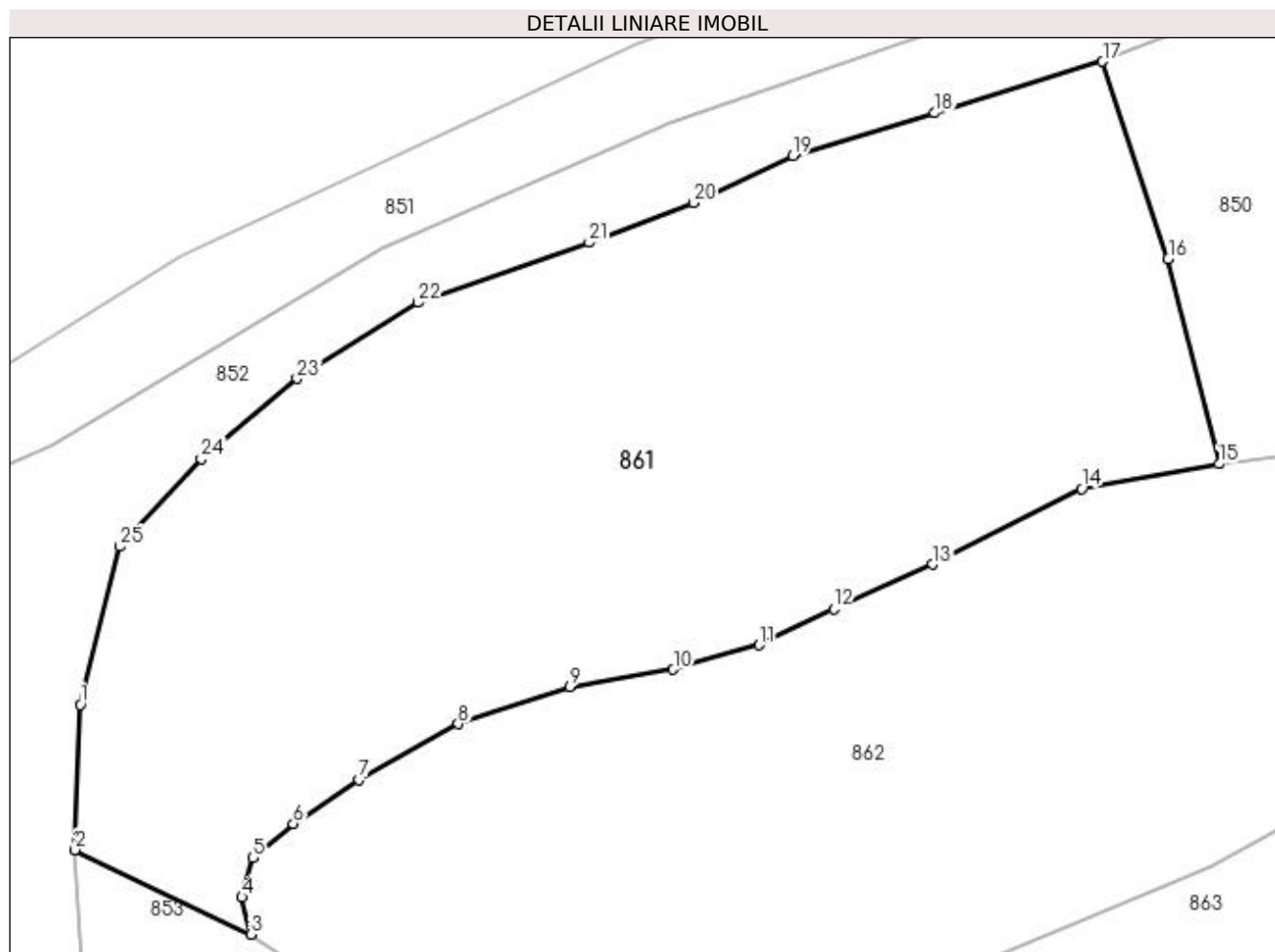
Inscrieri privind dezmembramintele dreptului de proprietate, drepturi reale de garanție și sarcini	Referințe
NU SUNT	

Anexa Nr. 1 La Partea I

Teren

Nr cadastral	Suprafața (mp)*	Observații / Referințe
	10.000	Imobilul s-a format din o parte a pfi 312/4, 312/5, 312/6 a comunei cadastrale Dorna-Arini

* Suprafața este determinată în planul de proiecție Stereo 70.



Date referitoare la teren

Crt	Categorie folosință	Intra vilan	Suprafața (mp)	Tarla	Parcelă	Nr. topo	Observații / Referințe
1	padure	NU	10.000	-	-	-	

Lungime Segmente

1) Valorile lungimilor segmentelor sunt obținute din proiecție în plan.

Punct început	X / Y	Punct sfârșit	X / Y	Lungime segment (** (m)
1	531.179,023 650.543,932	2	531.178,293 650.522,803	21.142
3	531.203,864 650.510,495	4	531.202,563 650.515,917	5.576
5	531.204,141 650.521,642	6	531.210,043 650.526,578	7.694
7	531.219,654 650.532,972	8	531.234,083 650.541,127	16.574
9	531.250,276 650.546,544	10	531.265,358 650.549,028	15.285

Punct început	X / Y	Punct sfârșit	X / Y	Lungime segment (** (m)
2	531.178,293 650.522,803	3	531.203,864 650.510,495	28.379
4	531.202,563 650.515,917	5	531.204,141 650.521,642	5.938
6	531.210,043 650.526,578	7	531.219,654 650.532,972	11.544
8	531.234,083 650.541,127	9	531.250,276 650.546,544	17.075
10	531.265,358 650.549,028	11	531.277,843 650.552,588	12.983

Punct început	X / Y	Punct sfârșit	X / Y	Lungime segment (** (m)
11	531.277,843 650.552,588	12	531.288,75 650.557,8	12.088
13	531.303,105 650.564,349	14	531.324,817 650.575,364	24.346
15	531.344,829 650.578,943	16	531.337,423 650.608,79	30.752
17	531.327,889 650.637,503	18	531.303,46 650.629,988	25.559
19	531.282,805 650.623,759	20	531.268,268 650.616,922	16.065
21	531.253,14 650.611,156	22	531.228,218 650.602,396	26.417
23	531.210,579 650.591,371	24	531.196,659 650.579,651	18.197
25	531.184,797 650.566,914	1	531.179,023 650.543,932	23.696

Punct început	X / Y	Punct sfârșit	X / Y	Lungime segment (** (m)
12	531.288,75 650.557,8	13	531.303,105 650.564,349	15.778
14	531.324,817 650.575,364	15	531.344,829 650.578,943	20.33
16	531.337,423 650.608,79	17	531.327,889 650.637,503	30.254
18	531.303,46 650.629,988	19	531.282,805 650.623,759	21.574
20	531.268,268 650.616,922	21	531.253,14 650.611,156	16.19
22	531.228,218 650.602,396	23	531.210,579 650.591,371	20.801
24	531.196,659 650.579,651	25	531.184,797 650.566,914	17.405

** Lungimile segmentelor sunt determinate în planul de proiecție Stereo 70 și sunt rotunjite la 1 milimetru.

*** Distanța dintre puncte este formată din segmente cumulate ce sunt mai mici decât valoarea 1 milimetru.

**DATE DESPRE IMOBILUL NR. 862**

Oficiul de Cadastru și Publicitate Imobiliară SUCEAVA
Biroul de Cadastru și Publicitate Imobiliară Vatra Dornei

A. Partea I. Descrierea imobilului

TEREN Extravilan

Adresa: Jud. Suceava

Nr. Crt	Nr cadastral Nr. topografic	Suprafața* (mp)	Observații / Referințe
A1		25.940	Sector cadastral:25 Teren imprejmuit; Imobilul s-a format din o parte a pf 312/5, 312/6, 312/7, 318/3, 318/4, 318/7, 318/8 a comunei cadastrale Dorna-Arini

B. Partea II. Proprietari și acte

Inscrieri privitoare la dreptul de proprietate și alte drepturi reale		Referințe
862 / 08/12/2023		
Act Normativ nr. 7, din 13/03/1996 emis de PARLAMENTUL ROMANIEI;		
B1	Intabulare, drept de PROPRIETATE, dobandit prin Lege, cota actuala 1/1 1) NEIDENTIFICAT NEIDENTIFICAT	A1
Act Administrativ nr. 8245, din 05/12/2023 emis de Primaria Comunei Dorna-Arini;		
B2	Se noteaza posesia factica in favoarea lui 1) BIZOM NICOLAI	A1

C. Partea III. SARCINI .

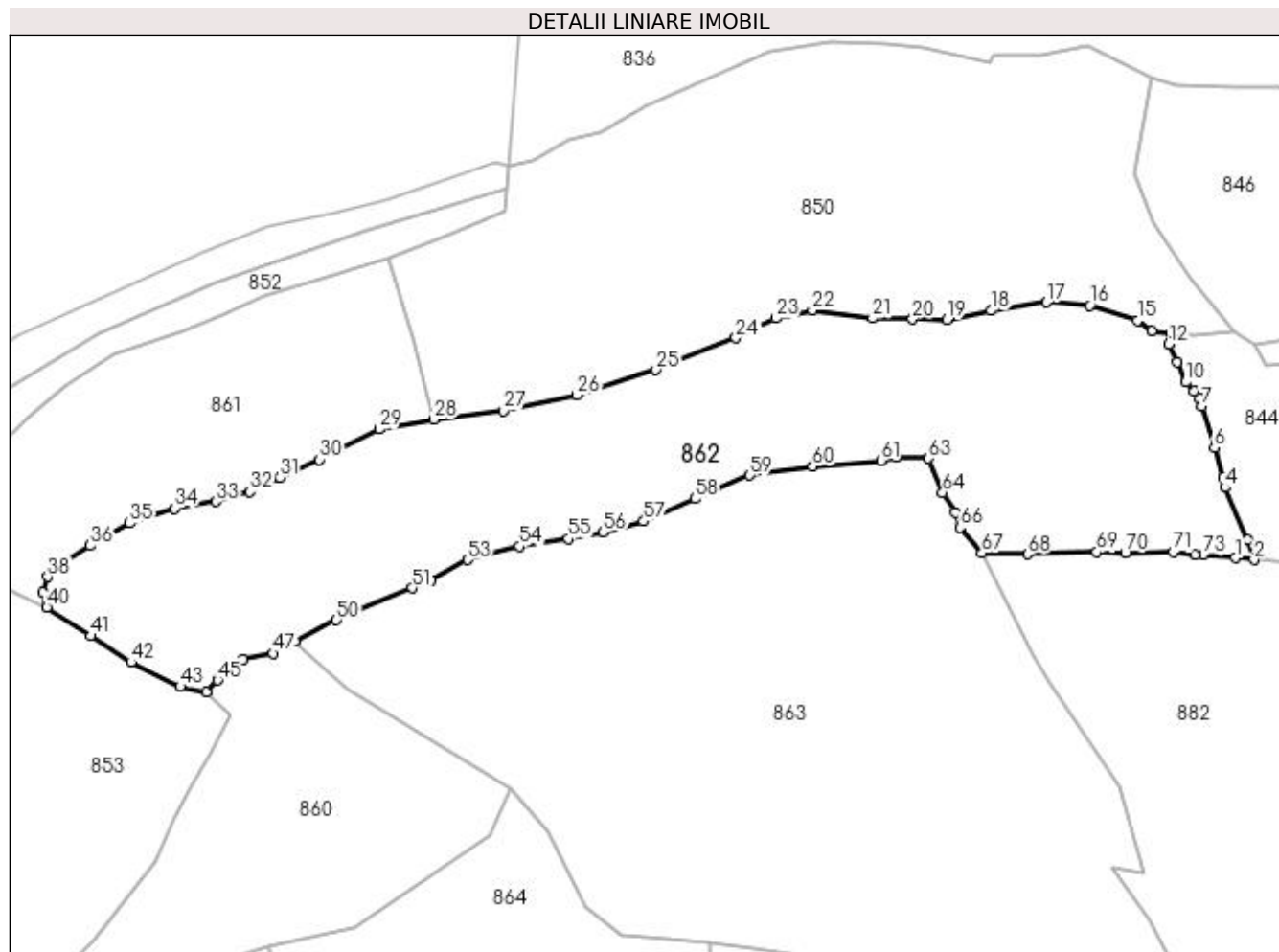
Inscrieri privind dezmembramintele dreptului de proprietate, drepturi reale de garanție și sarcini	Referințe
NU SUNT	

Anexa Nr. 1 La Partea I

Teren

Nr cadastral	Suprafața (mp)*	Observații / Referințe
	25.940	Imobilul s-a format din o parte a pf 312/5, 312/6, 312/7, 318/3, 318/4, 318/7, 318/8 a comunei cadastrale Dorna-Arini

* Suprafața este determinată în planul de proiecție Stereo 70.



Date referitoare la teren

Crt	Categorie folosință	Intra vilan	Suprafața (mp)	Tarla	Parcelă	Nr. topo	Observații / Referințe
1	pasune	NU	25.940	-	-	-	

Lungime Segmente

1) Valorile lungimilor segmentelor sunt obținute din proiecție în plan.

Punct început	X / Y	Punct sfârșit	X / Y	Lungime segment	Punct început	X / Y	Punct sfârșit	X / Y	Lungime segment	Punct început	X / Y	Punct sfârșit	X / Y	Lungime segment
1	531.636,644 650.528,495	2	531.643,444 650.527,878	6.828	2	531.643,444 650.527,878	3	531.641,133 650.534,983	7.471	3	531.641,133 650.534,983	4	531.632,928 650.554,152	20.851
4	531.632,928 650.554,152	5	531.632,38 650.557,876	3.764	5	531.632,38 650.557,876	6	531.629,007 650.568,635	11.275	6	531.629,007 650.568,635	7	531.624,5 650.583,768	15.79
7	531.624,5 650.583,768	8	531.623,541 650.586,515	2.91	8	531.623,541 650.586,515	9	531.621,541 650.589,264	3.4	9	531.621,541 650.589,264	10	531.618,564 650.592,525	4.416
10	531.618,564 650.592,525	11	531.615,502 650.599,904	7.989	11	531.615,502 650.599,904	12	531.612,427 650.606,481	7.26	12	531.612,427 650.606,481	13	531.612,926 650.610,533	4.083
13	531.612,926 650.610,533	14	531.606,139 650.611,183	6.818	14	531.606,139 650.611,183	15	531.601,023 650.614,999	6.382	15	531.601,023 650.614,999	16	531.583,734 650.620,522	18.15

Punct început	X / Y	Punct sfârșit	X / Y	Lungime segment	Punct început	X / Y	Punct sfârșit	X / Y	Lungime segment	Punct început	X / Y	Punct sfârșit	X / Y	Lungime segment
16	531.583,734 650.620,522	17	531.567,877 650.621,604	15.894	17	531.567,877 650.621,604	18	531.547,614 650.618,539	20.493	18	531.547,614 650.618,539	19	531.531,666 650.615,308	16.272
19	531.531,666 650.615,308	20	531.519,113 650.615,469	12.554	20	531.519,113 650.615,469	21	531.504,472 650.615,773	14.644	21	531.504,472 650.615,773	22	531.482,556 650.618,65	22.104
22	531.482,556 650.618,65	23	531.469,216 650.615,774	13.647	23	531.469,216 650.615,774	24	531.454,743 650.608,643	16.134	24	531.454,743 650.608,643	25	531.425,721 650.596,956	31.287
25	531.425,721 650.596,956	26	531.396,884 650.587,902	30.225	26	531.396,884 650.587,902	27	531.370,142 650.582,144	27.355	27	531.370,142 650.582,144	28	531.344,829 650.578,943	25.515
28	531.344,829 650.578,943	29	531.324,817 650.575,364	20.33	29	531.324,817 650.575,364	30	531.303,105 650.564,349	24.346	30	531.303,105 650.564,349	31	531.288,75 650.557,8	15.778
31	531.288,75 650.557,8	32	531.277,843 650.552,588	12.088	32	531.277,843 650.552,588	33	531.265,358 650.549,028	12.983	33	531.265,358 650.549,028	34	531.250,276 650.546,544	15.285
34	531.250,276 650.546,544	35	531.234,083 650.541,127	17.075	35	531.234,083 650.541,127	36	531.219,654 650.532,972	16.574	36	531.219,654 650.532,972	37	531.210,043 650.526,578	11.544
37	531.210,043 650.526,578	38	531.204,141 650.521,642	7.694	38	531.204,141 650.521,642	39	531.202,563 650.515,917	5.938	39	531.202,563 650.515,917	40	531.203,864 650.510,495	5.576
40	531.203,864 650.510,495	41	531.219,844 650.500,121	19.052	41	531.219,844 650.500,121	42	531.234,571 650.490,566	17.555	42	531.234,571 650.490,566	43	531.252,452 650.481,609	19.999
43	531.252,452 650.481,609	44	531.261,86 650.479,805	9.579	44	531.261,86 650.479,805	45	531.265,994 650.484,032	5.912	45	531.265,994 650.484,032	46	531.275,323 650.491,7	12.076
46	531.275,323 650.491,7	47	531.286,185 650.493,801	11.063	47	531.286,185 650.493,801	48	531.287,775 650.496,249	2.919	48	531.287,775 650.496,249	49	531.294,022 650.498,306	6.577
49	531.294,022 650.498,306	50	531.309,325 650.505,955	17.108	50	531.309,325 650.505,955	51	531.336,903 650.517,574	29.926	51	531.336,903 650.517,574	52	531.343,811 650.520,582	7.534
52	531.343,811 650.520,582	53	531.357,126 650.527,799	15.145	53	531.357,126 650.527,799	54	531.376,041 650.532,772	19.558	54	531.376,041 650.532,772	55	531.393,711 650.535,442	17.871
55	531.393,711 650.535,442	56	531.406,373 650.537,857	12.89	56	531.406,373 650.537,857	57	531.421,227 650.541,874	15.388	57	531.421,227 650.541,874	58	531.439,881 650.550,084	20.381
58	531.439,881 650.550,084	59	531.459,841 650.558,601	21.701	59	531.459,841 650.558,601	60	531.482,775 650.561,788	23.154	60	531.482,775 650.561,788	61	531.507,624 650.564,041	24.951
61	531.507,624 650.564,041	62	531.513,16 650.565,352	5.689	62	531.513,16 650.565,352	63	531.524,954 650.564,74	11.81	63	531.524,954 650.564,74	64	531.530,067 650.552,367	13.388
64	531.530,067 650.552,367	65	531.534,598 650.545,21	8.471	65	531.534,598 650.545,21	66	531.536,36 650.539,585	5.895	66	531.536,36 650.539,585	67	531.544,358 650.530,294	12.259
67	531.544,358 650.530,294	68	531.560,914 650.529,863	16.562	68	531.560,914 650.529,863	69	531.586,22 650.530,678	25.319	69	531.586,22 650.530,678	70	531.596,513 650.530,327	10.299
70	531.596,513 650.530,327	71	531.614,021 650.530,659	17.511	71	531.614,021 650.530,659	72	531.622,035 650.529,803	8.06	72	531.622,035 650.529,803	73	531.625,101 650.529,578	3.074
73	531.625,101 650.529,578	1	531.636,644 650.528,495	11.594										

** Lungimile segmentelor sunt determinate în planul de proiecție Stereo 70 și sunt rotunjite la 1 milimetru.

*** Distanța dintre puncte este formată din segmente cumulate ce sunt mai mici decât valoarea 1 milimetru.

**DATE DESPRE IMOBILUL NR. 863**

Oficiul de Cadastru și Publicitate Imobiliară SUCEAVA
Biroul de Cadastru și Publicitate Imobiliară Vatra Dornei

A. Partea I. Descrierea imobilului

TEREN Extravilan

Adresa: Jud. Suceava

Nr. Crt	Nr cadastral Nr. topografic	Suprafața* (mp)	Observații / Referințe
A1		38.296	Sector cadastral:25 Teren imprejmuit; Imobilul s-a format din o parte a pf 279, 280, 310, 312/1, 312/7 a comunei cadastrale Dorna-Arini

B. Partea II. Proprietari și acte

Inscrieri privitoare la dreptul de proprietate și alte drepturi reale	Referințe
863 / 08/12/2023	
Act Normativ nr. 7, din 13/03/1996 emis de PARLAMENTUL ROMANIEI;	
B1	A1
Intabulare, drept de PROPRIETATE, dobandit prin Lege, cota actuala 1/1 1) NEIDENTIFICAT NEIDENTIFICAT	
Act Administrativ nr. 8336, din 06/12/2023 emis de Primaria Comunei Dorna-Arini;	
B2	A1
Se noteaza posesia factica in favoarea lui 1) ODOCHIAN GENOVEVA	

C. Partea III. SARCINI .

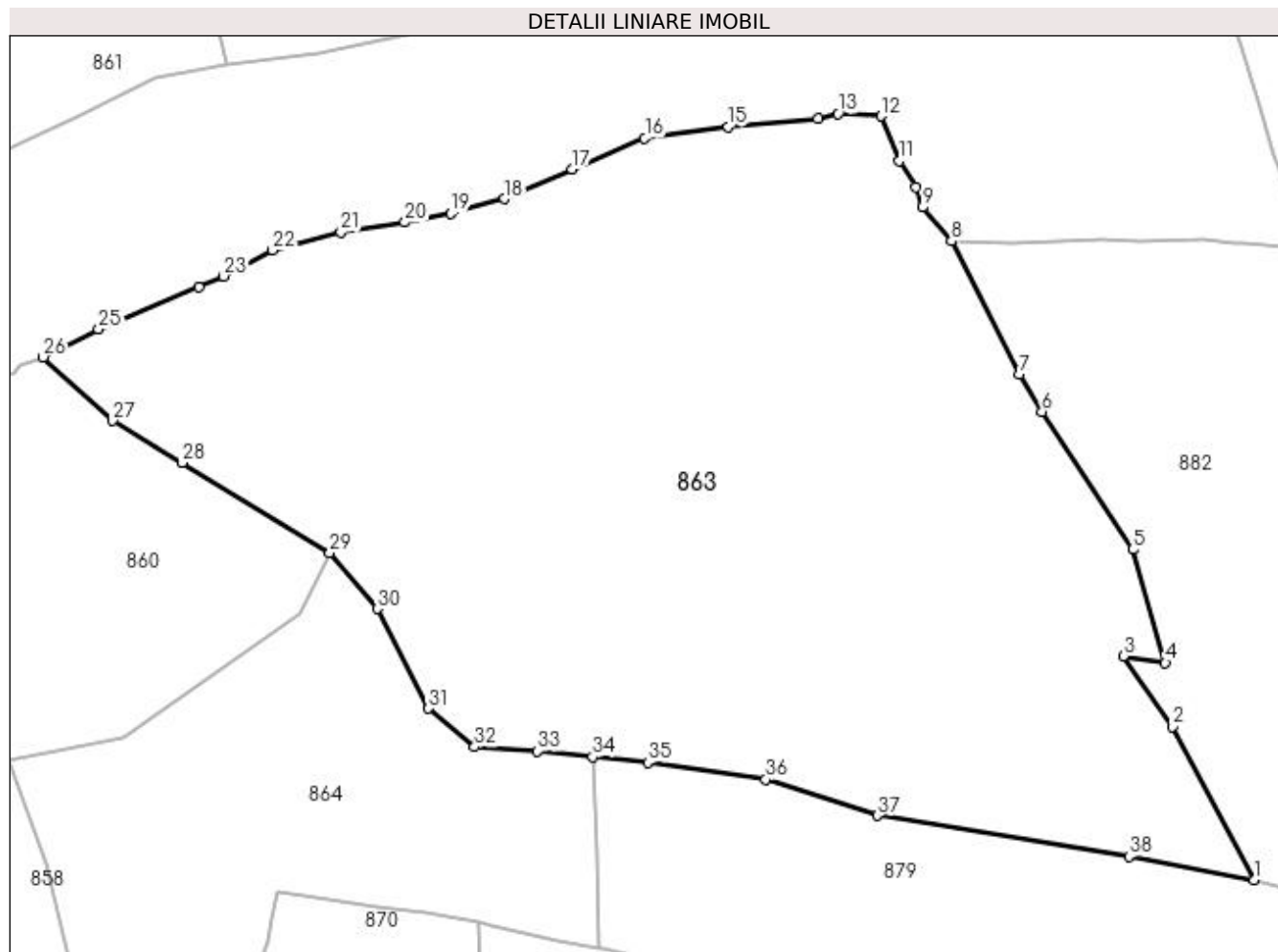
Inscrieri privind dezmembramintele dreptului de proprietate, drepturi reale de garanție și sarcini	Referințe
NU SUNT	

Anexa Nr. 1 La Partea I

Teren

Nr cadastral	Suprafața (mp)*	Observații / Referințe
	38.296	Imobilul s-a format din o parte a pfi 279, 280, 310, 312/1, 312/7 a comunei cadastrale Dorna-Arini

* Suprafața este determinată în planul de proiecție Stereo 70.



Date referitoare la teren

Crt	Categorie folosință	Intra vilan	Suprafața (mp)	Tarla	Parcelă	Nr. topo	Observații / Referințe
1	pasune	NU	38.296	-	-	-	

Lungime Segmente

1) Valorile lungimilor segmentelor sunt obținute din proiecție în plan.

Punct început	X / Y	Punct sfârșit	X / Y	Lungime segment (** (m)
1	531.627,784 650.354,102	2	531.605,318 650.396,503	47.985
3	531.591,808 650.415,922	4	531.603,341 650.414,064	11.682
5	531.594,326 650.445,278	6	531.569,298 650.483,273	45.497
7	531.563,199 650.493,536	8	531.544,358 650.530,294	41.305
9	531.536,36 650.539,585	10	531.534,598 650.545,21	5.895

Punct început	X / Y	Punct sfârșit	X / Y	Lungime segment (** (m)
2	531.605,318 650.396,503	3	531.591,808 650.415,922	23.656
4	531.603,341 650.414,064	5	531.594,326 650.445,278	32.49
6	531.569,298 650.483,273	7	531.563,199 650.493,536	11.938
8	531.544,358 650.530,294	9	531.536,36 650.539,585	12.259
10	531.534,598 650.545,21	11	531.530,067 650.552,367	8.471

Punct început	X / Y	Punct sfârșit	X / Y	Lungime segment (** (m))
11	531.530,067 650.552,367	12	531.524,954 650.564,74	13.388
13	531.513,16 650.565,352	14	531.507,624 650.564,041	5.689
15	531.482,775 650.561,788	16	531.459,841 650.558,601	23.154
17	531.439,881 650.550,084	18	531.421,227 650.541,874	20.381
19	531.406,373 650.537,857	20	531.393,711 650.535,442	12.89
21	531.376,041 650.532,772	22	531.357,126 650.527,799	19.558
23	531.343,811 650.520,582	24	531.336,903 650.517,574	7.534
25	531.309,325 650.505,955	26	531.294,022 650.498,306	17.108
27	531.313,124 650.480,757	28	531.332,265 650.469,183	22.368
29	531.373,037 650.444,426	30	531.386,153 650.428,929	20.302
31	531.400,205 650.401,448	32	531.412,912 650.390,887	16.523
33	531.430,261 650.389,704	34	531.445,457 650.388,154	15.275
35	531.460,653 650.386,604	36	531.493,185 650.381,884	32.873
37	531.523,873 650.371,922	38	531.593,314 650.360,651	70.35

Punct început	X / Y	Punct sfârșit	X / Y	Lungime segment (** (m))
12	531.524,954 650.564,74	13	531.513,16 650.565,352	11.81
14	531.507,624 650.564,041	15	531.482,775 650.561,788	24.951
16	531.459,841 650.558,601	17	531.439,881 650.550,084	21.701
18	531.421,227 650.541,874	19	531.406,373 650.537,857	15.388
20	531.393,711 650.535,442	21	531.376,041 650.532,772	17.871
22	531.357,126 650.527,799	23	531.343,811 650.520,582	15.145
24	531.336,903 650.517,574	25	531.309,325 650.505,955	29.926
26	531.294,022 650.498,306	27	531.313,124 650.480,757	25.939
28	531.332,265 650.469,183	29	531.373,037 650.444,426	47.7
30	531.386,153 650.428,929	31	531.400,205 650.401,448	30.865
32	531.412,912 650.390,887	33	531.430,261 650.389,704	17.389
34	531.445,457 650.388,154	35	531.460,653 650.386,604	15.275
36	531.493,185 650.381,884	37	531.523,873 650.371,922	32.264
38	531.593,314 650.360,651	1	531.627,784 650.354,102	35.087

** Lungimile segmentelor sunt determinate în planul de proiecție Stereo 70 și sunt rotunjite la 1 milimetru.

*** Distanța dintre puncte este formată din segmente cumulate ce sunt mai mici decât valoarea 1 milimetru.

**DATE DESPRE IMOBILUL NR. 864**

Oficiul de Cadastru și Publicitate Imobiliară SUCEAVA
Biroul de Cadastru și Publicitate Imobiliară Vatra Dornei

A. Partea I. Descrierea imobilului

TEREN Extravilan

Adresa: Jud. Suceava

Nr. Crt	Nr cadastral Nr. topografic	Suprafața* (mp)	Observații / Referințe
A1	35656	10.622	Sector cadastral:25 Teren neimprejmit; Imobilul s-a format din o parte a pf 181, 310, 312/1, 279 a comunei cadastrale Dorna-Arini

B. Partea II. Proprietari și acte

Inscrieri privitoare la dreptul de proprietate și alte drepturi reale	Referințe
864 / 06/03/2024	
Act Administrativ nr. 1497, din 09/12/2005 emis de Comisia Judeteana SUCEAVA (Anexa nr. 37-4, Proces verbal de punere in posesie nr. 348/07.06.2007);	
B1	A1
Inscrierea provizorie, drept de PROPRIETATE, dobandit prin Reconstituire, cota actuala 1/1	
1) ODOCHIAN HARALAMBIE, lipsa CNP 2) FÎRDEA GAVRIL 3) ODOCHIAN FILIMON, lipsa CNP 4) ODOCHIAN DUMITRU 5) FÎRDEA VICTOR 6) STANCA MARIA 7) DROBOTA PETRU 8) ODOCHIAN GENOVEVA	

C. Partea III. SARCINI .

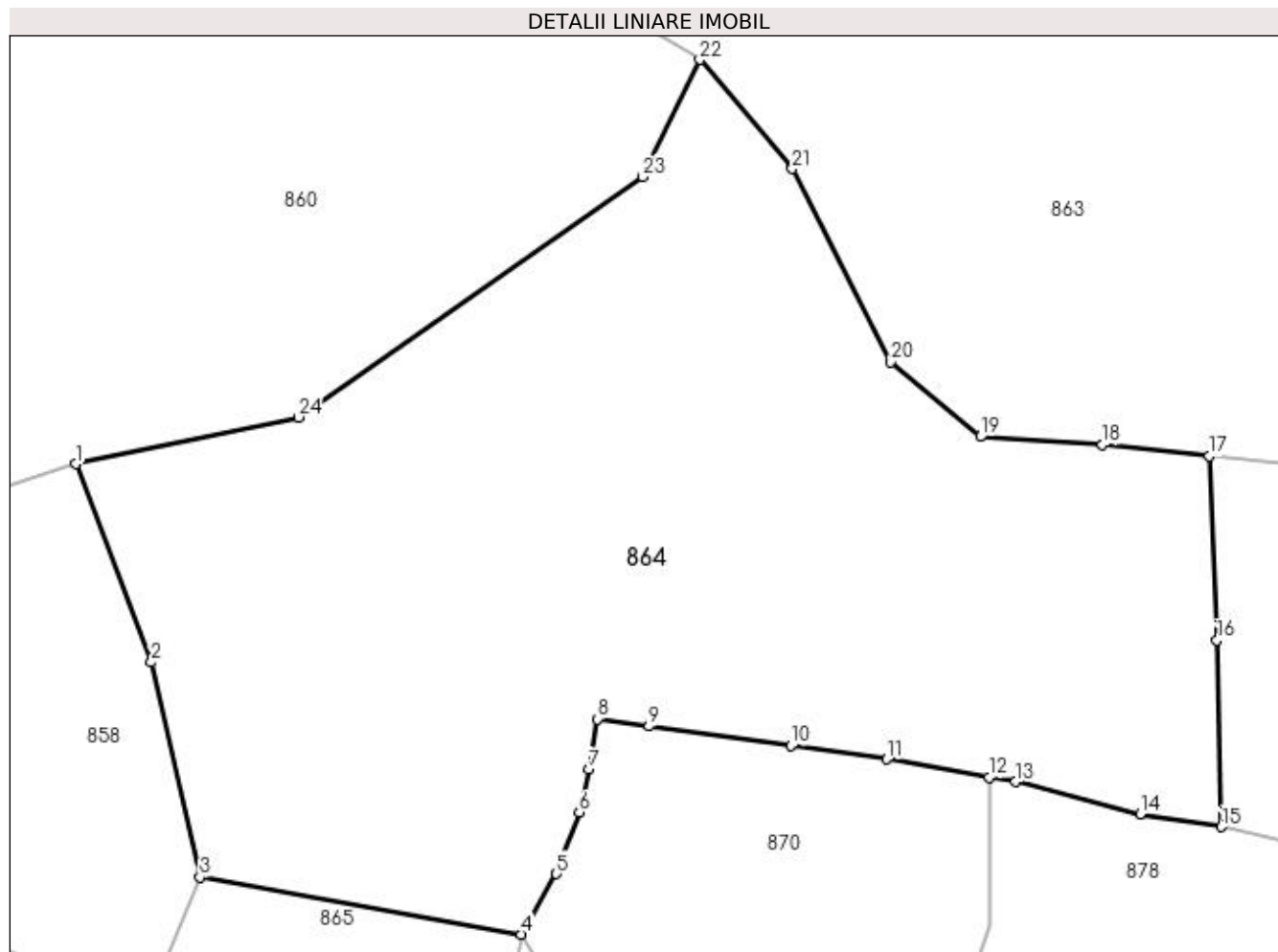
Inscrieri privind dezmembramintele dreptului de proprietate, drepturi reale de garanție și sarcini	Referințe
NU SUNT	

Anexa Nr. 1 La Partea I

Teren

Nr cadastral	Suprafața (mp)*	Observații / Referințe
35656	10.622	Imobilul s-a format din o parte a pf 181, 310, 312/1, 279 a comunei cadastrale Dorna-Arini

* Suprafața este determinată în planul de proiecție Stereo 70.



Date referitoare la teren

Crt	Categorie folosință	Intra vilan	Suprafața (mp)	Tarla	Parcelă	Nr. topo	Observații / Referințe
1	padure	NU	10.622	-	-	-	

Lungime Segmente

1) Valorile lungimilor segmentelor sunt obținute din proiecție în plan.

Punct început	X / Y	Punct sfârșit	X / Y	Lungime segment (** (m)
1	531.284,361 650.386,977	2	531.295,082 650.358,823	30.126
3	531.301,994 650.328,3	4	531.347,691 650.320,169	46.415
5	531.352,673 650.328,768	6	531.355,931 650.337,499	9.319
7	531.357,257 650.343,583	8	531.358,495 650.350,756	7.279
9	531.365,828 650.349,736	10	531.386,018 650.346,95	20.381

Punct început	X / Y	Punct sfârșit	X / Y	Lungime segment (** (m)
2	531.295,082 650.358,823	3	531.301,994 650.328,3	31.296
4	531.347,691 650.320,169	5	531.352,673 650.328,768	9.938
6	531.355,931 650.337,499	7	531.357,257 650.343,583	6.227
8	531.358,495 650.350,756	9	531.365,828 650.349,736	7.404
10	531.386,018 650.346,95	11	531.399,645 650.345,069	13.756

Punct început	X / Y	Punct sfârșit	X / Y	Lungime segment (** (m)
11	531.399,645 650.345,069	12	531.414,173 650.342,493	14.755
13	531.417,895 650.341,833	14	531.435,637 650.337,286	18.315
15	531.447,183 650.335,445	16	531.446,489 650.361,967	26.531
17	531.445,457 650.388,154	18	531.430,261 650.389,704	15.275
19	531.412,912 650.390,887	20	531.400,205 650.401,448	16.523
21	531.386,153 650.428,929	22	531.373,037 650.444,426	20.302
23	531.364,943 650.427,805	24	531.315,995 650.393,638	59.693

Punct început	X / Y	Punct sfârșit	X / Y	Lungime segment (** (m)
12	531.414,173 650.342,493	13	531.417,895 650.341,833	3.78
14	531.435,637 650.337,286	15	531.447,183 650.335,445	11.692
16	531.446,489 650.361,967	17	531.445,457 650.388,154	26.207
18	531.430,261 650.389,704	19	531.412,912 650.390,887	17.389
20	531.400,205 650.401,448	21	531.386,153 650.428,929	30.865
22	531.373,037 650.444,426	23	531.364,943 650.427,805	18.487
24	531.315,995 650.393,638	1	531.284,361 650.386,977	32.328

** Lungimile segmentelor sunt determinate în planul de proiecție Stereo 70 și sunt rotunjite la 1 milimetru.

*** Distanța dintre puncte este formată din segmente cumulate ce sunt mai mici decât valoarea 1 milimetru.

**DATE DESPRE IMOBILUL NR. 865**

Oficiul de Cadastru și Publicitate Imobiliară SUCEAVA
Biroul de Cadastru și Publicitate Imobiliară Vatra Dornei

A. Partea I. Descrierea imobilului

TEREN Extravilan

Adresa: Jud. Suceava

Nr. Crt	Nr cadastral Nr. topografic	Suprafața* (mp)	Observații / Referințe
A1	31859	12.027	Sector cadastral:25 Teren imprejmuit;

B. Partea II. Proprietari și acte

Inscrieri privitoare la dreptul de proprietate și alte drepturi reale	Referințe
2946 / 24/02/2014	
Act Notarial nr. 422, din 20/02/2014 emis de Rotaru Raul Gabriel;	
B2	A1
Intabulare, drept de PROPRIETATE bun comun în devălmășie, dobândit prin Conventie, cota actuala 1/1, cota initiala 1/1	
1) ODOCHIAN ȘTEFAN-PETRUȚ, soț	
2) ODOCHIAN FELICIA-RAMONA, soție	

C. Partea III. SARCINI .

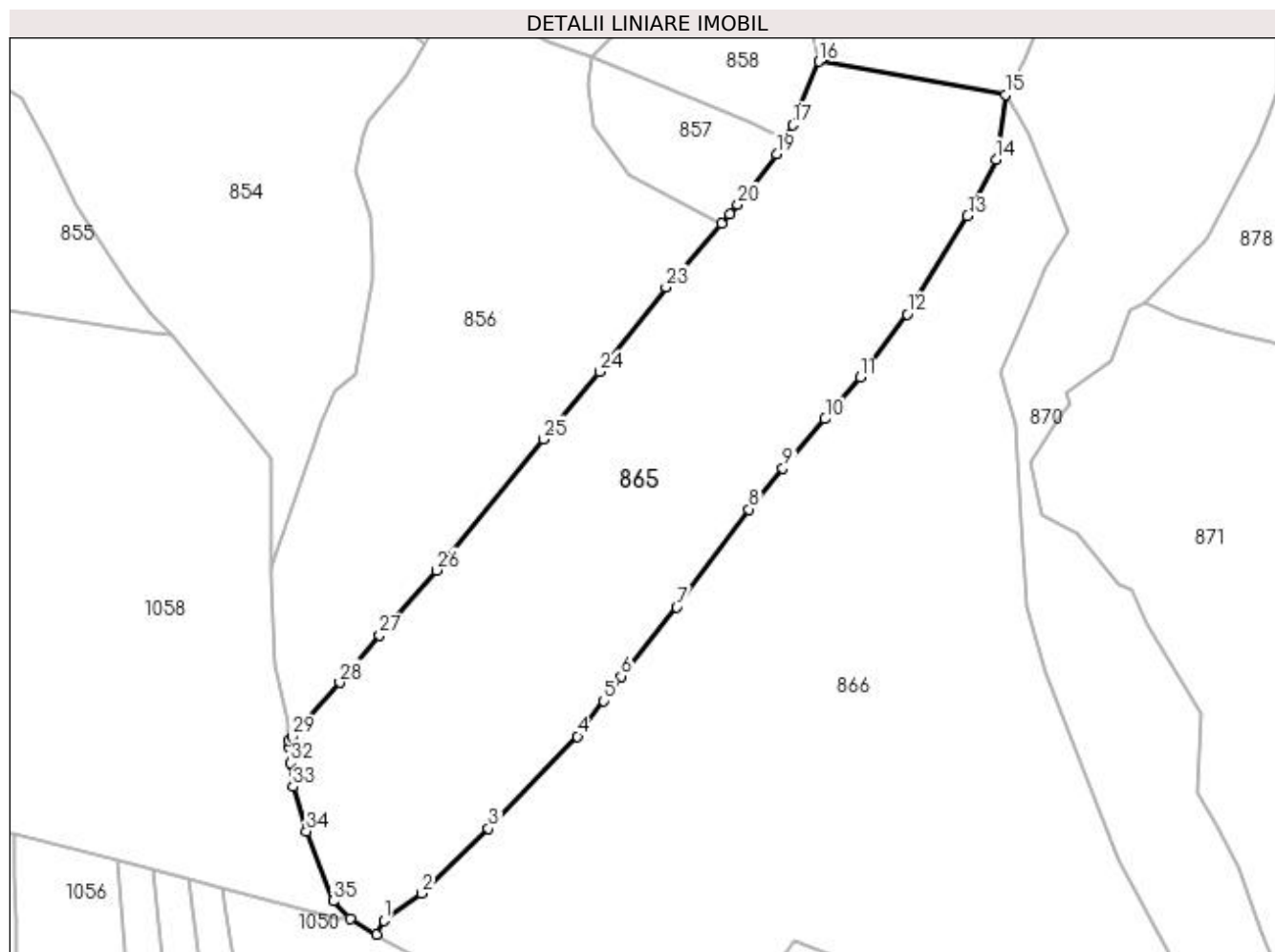
Inscrieri privind dezmembramintele dreptului de proprietate, drepturi reale de garanție și sarcini	Referințe
NU SUNT	

Anexa Nr. 1 La Partea I

Teren

Nr cadastral	Suprafața (mp)*	Observații / Referințe
31859	12.027	

* Suprafața este determinată în planul de proiecție Stereo 70.



Date referitoare la teren

Crt	Categorie folosință	Intra vilan	Suprafața (mp)	Tarla	Parcelă	Nr. topo	Observații / Referințe
1	faneata	NU	12.027	-	-	-	Terenul este delimitat cu gard s partial tarusat

Lungime Segmente

1) Valorile lungimilor segmentelor sunt obținute din proiecție în plan.

Punct început	X / Y	Punct sfârșit	X / Y	Lungime segment (** (m)
1	531.195,657 650.118,205	2	531.204,817 650.124,861	11.323
3	531.221,197 650.140,719	4	531.242,944 650.163,259	31.321
5	531.249,333 650.171,959	6	531.253,648 650.177,956	7.388
7	531.267,228 650.194,881	8	531.284,922 650.218,816	29.765

Punct început	X / Y	Punct sfârșit	X / Y	Lungime segment (** (m)
2	531.204,817 650.124,861	3	531.221,197 650.140,719	22.799
4	531.242,944 650.163,259	5	531.249,333 650.171,959	10.794
6	531.253,648 650.177,956	7	531.267,228 650.194,881	21.7
8	531.284,922 650.218,816	9	531.293,22 650.228,873	13.038

Punct început	X / Y	Punct sfârșit	X / Y	Lungime segment (** (m)
9	531.293,22 650.228,873	10	531.303,541 650.240,892	15.842
11	531.312,228 650.251,042	12	531.323,693 650.266,528	19.268
13	531.338,459 650.290,535	14	531.345,345 650.304,365	15.449
15	531.347,691 650.320,169	16	531.301,994 650.328,3	46.415
17	531.295,571 650.312,736	18	531.293,646 650.309,209	4.018
19	531.291,722 650.305,683	20	531.282,178 650.293,252	15.672
21	531.280,208 650.290,99	22	531.278,237 650.288,728	3.0
23	531.264,647 650.273,124	24	531.248,311 650.252,396	26.392
25	531.234,654 650.235,967	26	531.208,464 650.203,881	41.418
27	531.194,581 650.187,928	28	531.184,812 650.176,403	15.108
29	531.173,143 650.163,178	30	531.172,324 650.162,249	1.238
31	531.172,482 650.160,505	32	531.172,819 650.156,79	3.73
33	531.173,347 650.150,968	34	531.176,628 650.140,022	11.427
35	531.183,192 650.122,996	36	531.187,323 650.118,6	6.032
37	531.193,841 650.114,839	1	531.195,657 650.118,205	3.825

Punct început	X / Y	Punct sfârșit	X / Y	Lungime segment (** (m)
10	531.303,541 650.240,892	11	531.312,228 650.251,042	13.36
12	531.323,693 650.266,528	13	531.338,459 650.290,535	28.185
14	531.345,345 650.304,365	15	531.347,691 650.320,169	15.977
16	531.301,994 650.328,3	17	531.295,571 650.312,736	16.837
18	531.293,646 650.309,209	19	531.291,722 650.305,683	4.017
20	531.282,178 650.293,252	21	531.280,208 650.290,99	3.0
22	531.278,237 650.288,728	23	531.264,647 650.273,124	20.692
24	531.248,311 650.252,396	25	531.234,654 650.235,967	21.364
26	531.208,464 650.203,881	27	531.194,581 650.187,928	21.148
28	531.184,812 650.176,403	29	531.173,143 650.163,178	17.637
30	531.172,324 650.162,249	31	531.172,482 650.160,505	1.751
32	531.172,819 650.156,79	33	531.173,347 650.150,968	5.846
34	531.176,628 650.140,022	35	531.183,192 650.122,996	18.247
36	531.187,323 650.118,6	37	531.193,841 650.114,839	7.525

** Lungimile segmentelor sunt determinate în planul de proiecție Stereo 70 și sunt rotunjite la 1 milimetru.

*** Distanța dintre puncte este formată din segmente cumulate ce sunt mai mici decât valoarea 1 milimetru.

**DATE DESPRE IMOBILUL NR. 866**

Oficiul de Cadastru și Publicitate Imobiliară SUCEAVA
Biroul de Cadastru și Publicitate Imobiliară Vatra Dornei

A. Partea I. Descrierea imobilului

TEREN Extravilan

Adresa: Jud. Suceava

Nr. Crt	Nr cadastral Nr. topografic	Suprafața* (mp)	Observații / Referințe
A1		19.058	Sector cadastral:25 Teren imprejmuit; Imobilul s-a format din o parte a pf 181, 277, 278/1, 278/2 a comunei cadastrale Dorna-Arini

B. Partea II. Proprietari și acte

Inscrieri privitoare la dreptul de proprietate și alte drepturi reale	Referințe
866 / 08/12/2023	
Act Normativ nr. 7, din 13/03/1996 emis de PARLAMENTUL ROMANIEI;	
B1	A1
Intabulare, drept de PROPRIETATE, dobandit prin Lege, cota actuala 1/1 1) NEIDENTIFICAT NEIDENTIFICAT	
Act Administrativ nr. 8332, din 06/12/2023 emis de Primaria Comunei Dorna-Arini;	
B2	A1
Se noteaza posesia factica in favoarea lui 1) FÎRDEA VASILE	

C. Partea III. SARCINI .

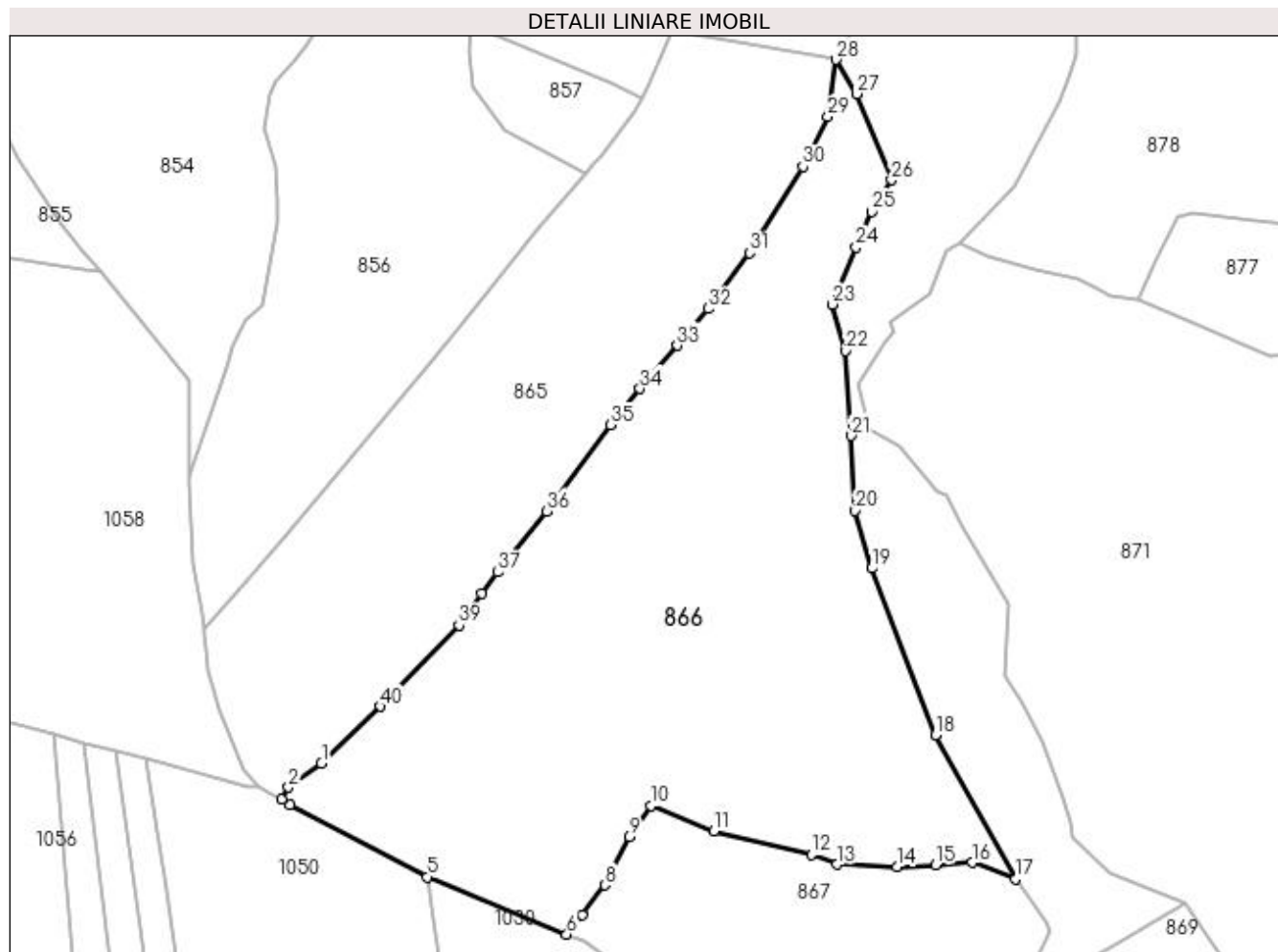
Inscrieri privind dezmembramintele dreptului de proprietate, drepturi reale de garanție și sarcini	Referințe
NU SUNT	

Anexa Nr. 1 La Partea I

Teren

Nr cadastral	Suprafața (mp)*	Observații / Referințe
	19.058	Imobilul s-a format din o parte a pf 181, 277, 278/1, 278/2 a comunei cadastrale Dorna-Arini

* Suprafața este determinată în planul de proiecție Stereo 70.



Date referitoare la teren

Crt	Categorie folosință	Intra vilan	Suprafața (mp)	Tarla	Parcelă	Nr. topo	Observații / Referințe
1	faneata	NU	19.058	-	-	-	

Lungime Segmente

1) Valorile lungimilor segmentelor sunt obținute din proiecție în plan.

Punct început	X / Y	Punct sfârșit	X / Y	Lungime segment (** (m)
1	531.204,817 650.124,861	2	531.195,657 650.118,205	11.323
3	531.193,841 650.114,839	4	531.196,165 650.113,497	2.684
5	531.234,171 650.093,407	6	531.272,915 650.077,462	41.897
7	531.277,105 650.082,927	8	531.283,512 650.091,121	10.402
9	531.290,175 650.104,49	10	531.296,163 650.113,097	10.485

Punct început	X / Y	Punct sfârșit	X / Y	Lungime segment (** (m)
2	531.195,657 650.118,205	3	531.193,841 650.114,839	3.825
4	531.196,165 650.113,497	5	531.234,171 650.093,407	42.989
6	531.272,915 650.077,462	7	531.277,105 650.082,927	6.886
8	531.283,512 650.091,121	9	531.290,175 650.104,49	14.937
10	531.296,163 650.113,097	11	531.313,752 650.106,188	18.897

Punct început	X / Y	Punct sfârșit	X / Y	Lungime segment (** (m)
11	531.313,752 650.106,188	12	531.340,863 650.099,528	27.917
13	531.347,851 650.096,885	14	531.364,606 650.096,153	16.771
15	531.375,199 650.096,715	16	531.385,367 650.097,393	10.191
17	531.397,38 650.092,859	18	531.375,299 650.132,782	45.623
19	531.357,604 650.179,046	20	531.352,987 650.195,03	16.637
21	531.351,747 650.215,79	22	531.350,337 650.239,372	23.624
23	531.346,492 650.252,247	24	531.353,228 650.268,05	17.179
25	531.357,463 650.277,985	26	531.363,007 650.286,796	10.41
27	531.353,437 650.310,716	28	531.347,691 650.320,169	11.062
29	531.345,345 650.304,365	30	531.338,459 650.290,535	15.449
31	531.323,693 650.266,528	32	531.312,228 650.251,042	19.268
33	531.303,541 650.240,892	34	531.293,22 650.228,873	15.842
35	531.284,922 650.218,816	36	531.267,228 650.194,881	29.765
37	531.253,648 650.177,956	38	531.249,333 650.171,959	7.388
39	531.242,944 650.163,259	40	531.221,197 650.140,719	31.321

Punct început	X / Y	Punct sfârșit	X / Y	Lungime segment (** (m)
12	531.340,863 650.099,528	13	531.347,851 650.096,885	7.471
14	531.364,606 650.096,153	15	531.375,199 650.096,715	10.608
16	531.385,367 650.097,393	17	531.397,38 650.092,859	12.84
18	531.375,299 650.132,782	19	531.357,604 650.179,046	49.533
20	531.352,987 650.195,03	21	531.351,747 650.215,79	20.797
22	531.350,337 650.239,372	23	531.346,492 650.252,247	13.437
24	531.353,228 650.268,05	25	531.357,463 650.277,985	10.8
26	531.363,007 650.286,796	27	531.353,437 650.310,716	25.763
28	531.347,691 650.320,169	29	531.345,345 650.304,365	15.977
30	531.338,459 650.290,535	31	531.323,693 650.266,528	28.185
32	531.312,228 650.251,042	33	531.303,541 650.240,892	13.36
34	531.293,22 650.228,873	35	531.284,922 650.218,816	13.038
36	531.267,228 650.194,881	37	531.253,648 650.177,956	21.7
38	531.249,333 650.171,959	39	531.242,944 650.163,259	10.794
40	531.221,197 650.140,719	1	531.204,817 650.124,861	22.799

** Lungimile segmentelor sunt determinate în planul de proiecție Stereo 70 și sunt rotunjite la 1 milimetru.

*** Distanța dintre puncte este formată din segmente cumulate ce sunt mai mici decât valoarea 1 milimetru.

**DATE DESPRE IMOBILUL NR. 867**

Oficiul de Cadastru și Publicitate Imobiliară SUCEAVA
Biroul de Cadastru și Publicitate Imobiliară Vatra Dornei

A. Partea I. Descrierea imobilului

TEREN Extravilan

Adresa: Jud. Suceava

Nr. Crt	Nr cadastral Nr. topografic	Suprafața* (mp)	Observații / Referințe
A1		7.785	Sector cadastral:25 Teren imprejmuit; Imobilul s-a format din o parte a pf 277 a comunei cadastrale Dorna-Arini

B. Partea II. Proprietari și acte

Inscrieri privitoare la dreptul de proprietate și alte drepturi reale		Referințe
867 / 08/12/2023		
Act Normativ nr. 7, din 13/03/1996 emis de PARLAMENTUL ROMANIEI;		
B1	Intabulare, drept de PROPRIETATE, dobandit prin Lege, cota actuala 1/1 1) NEIDENTIFICAT NEIDENTIFICAT	A1
Act Administrativ nr. 8313, din 06/12/2023 emis de Primaria Comunei Dorna-Arini;		
B2	Se noteaza posesia factica in favoarea lui 1) FARDEA PARASCHIVA 2) FARDEA NICOLAI	A1

C. Partea III. SARCINI .

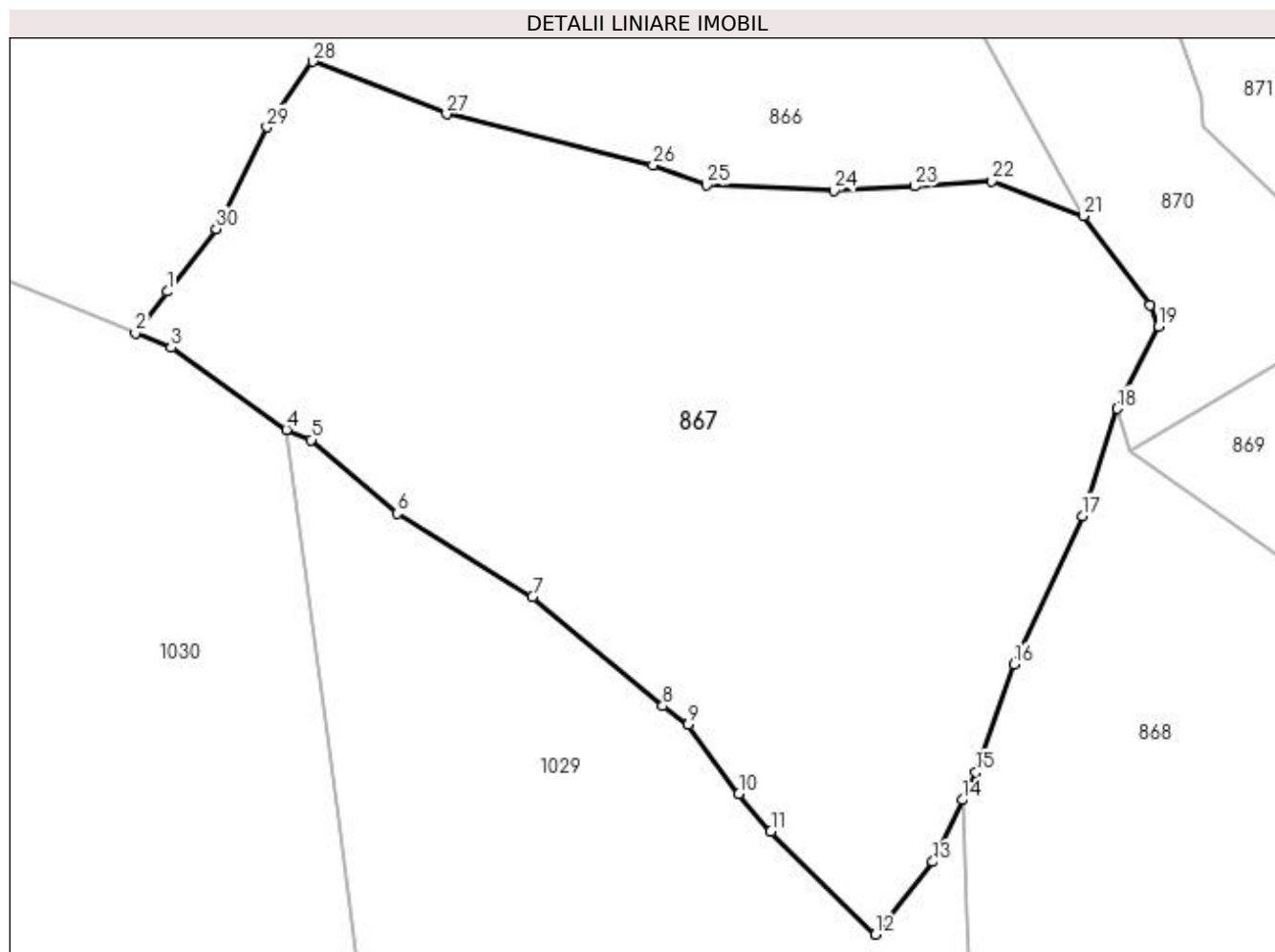
Inscrieri privind dezmembramintele dreptului de proprietate, drepturi reale de garanție și sarcini	Referințe
NU SUNT	

Anexa Nr. 1 La Partea I

Teren

Nr cadastral	Suprafața (mp)*	Observații / Referințe
	7.785	Imobilul s-a format din o parte a pf 277 a comunei cadastrale Dorna-Arini

* Suprafața este determinată în planul de proiecție Stereo 70.



Date referitoare la teren

Crt	Categorie folosință	Intravilan	Suprafața (mp)	Tarla	Parcelă	Nr. topo	Observații / Referințe
1	pașune	NU	7.785	-	-	-	

Lungime Segmente

1) Valorile lungimilor segmentelor sunt obținute din proiecție în plan.

Punct început	X / Y	Punct sfârșit	X / Y	Lungime segment (** (m)
1	531.277,105 650.082,927	2	531.272,915 650.077,462	6.886
3	531.277,6 650.075,534	4	531.292,73 650.064,77	18.568
5	531.295,997 650.063,45	6	531.307,288 650.053,801	14.852
7	531.325,005 650.042,831	8	531.342,106 650.028,525	22.296
9	531.345,475 650.026,089	10	531.352,129 650.017,0	11.264

Punct început	X / Y	Punct sfârșit	X / Y	Lungime segment (** (m)
2	531.272,915 650.077,462	3	531.277,6 650.075,534	5.066
4	531.292,73 650.064,77	5	531.295,997 650.063,45	3.524
6	531.307,288 650.053,801	7	531.325,005 650.042,831	20.838
8	531.342,106 650.028,525	9	531.345,475 650.026,089	4.157
10	531.352,129 650.017,0	11	531.356,32 650.012,055	6.482

Punct început	X / Y	Punct sfârșit	X / Y	Lungime segment (** (m)	Punct început	X / Y	Punct sfârșit	X / Y	Lungime segment (** (m)
11	531.356,32 650.012,055	12	531.370,076 649.998,572	19.262	12	531.370,076 649.998,572	13	531.377,592 650.008,108	12.142
13	531.377,592 650.008,108	14	531.381,479 650.016,225	9.0	14	531.381,479 650.016,225	15	531.383,214 650.019,849	4.018
15	531.383,214 650.019,849	16	531.388,269 650.034,039	15.064	16	531.388,269 650.034,039	17	531.397,231 650.053,476	21.404
17	531.397,231 650.053,476	18	531.401,802 650.067,558	14.805	18	531.401,802 650.067,558	19	531.407,239 650.078,353	12.087
19	531.407,239 650.078,353	20	531.406,049 650.081,094	2.988	20	531.406,049 650.081,094	21	531.397,38 650.092,859	14.614
21	531.397,38 650.092,859	22	531.385,367 650.097,393	12.84	22	531.385,367 650.097,393	23	531.375,199 650.096,715	10.191
23	531.375,199 650.096,715	24	531.364,606 650.096,153	10.608	24	531.364,606 650.096,153	25	531.347,851 650.096,885	16.771
25	531.347,851 650.096,885	26	531.340,863 650.099,528	7.471	26	531.340,863 650.099,528	27	531.313,752 650.106,188	27.917
27	531.313,752 650.106,188	28	531.296,163 650.113,097	18.897	28	531.296,163 650.113,097	29	531.290,175 650.104,49	10.485
29	531.290,175 650.104,49	30	531.283,512 650.091,121	14.937	30	531.283,512 650.091,121	1	531.277,105 650.082,927	10.402

** Lungimile segmentelor sunt determinate în planul de proiecție Stereo 70 și sunt rotunjite la 1 milimetru.

*** Distanța dintre puncte este formată din segmente cumulate ce sunt mai mici decât valoarea 1 milimetru.

**DATE DESPRE IMOBILUL NR. 868**

Oficiul de Cadastru și Publicitate Imobiliară SUCEAVA
Biroul de Cadastru și Publicitate Imobiliară Vatra Dornei

A. Partea I. Descrierea imobilului

TEREN Extravilan

Adresa: Jud. Suceava

Nr. Crt	Nr cadastral Nr. topografic	Suprafața* (mp)	Observații / Referințe
A1		5.096	Sector cadastral:25 Teren neimprejmuit; Imobilul s-a format din o parte a pf 277 a comunei cadastrale Dorna-Arini

B. Partea II. Proprietari și acte

Inscrieri privitoare la dreptul de proprietate și alte drepturi reale	Referințe
868 / 08/12/2023	
Act Normativ nr. 7, din 13/03/1996 emis de PARLAMENTUL ROMANIEI;	
B1	A1
Intabulare, drept de PROPRIETATE, dobandit prin Lege, cota actuala 1/1 1) NEIDENTIFICAT NEIDENTIFICAT	
Act Administrativ nr. 8448, din 08/12/2023 emis de Primaria Comunei Dorna-Arini;	
B2	A1
Se noteaza posesia factica in favoarea lui 1) HODIS PETRU	

C. Partea III. SARCINI .

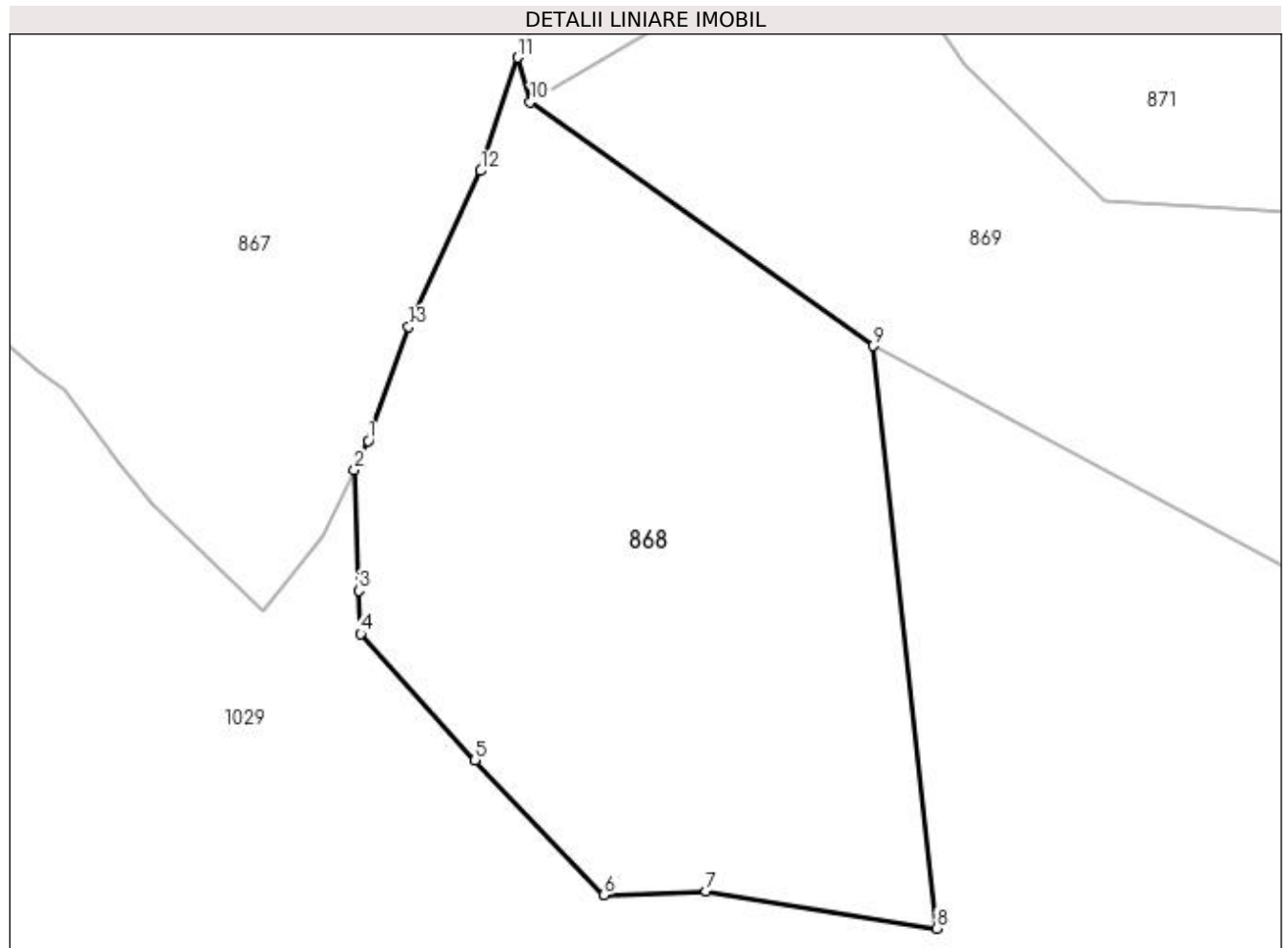
Inscrieri privind dezmembramintele dreptului de proprietate, drepturi reale de garanție și sarcini	Referințe
NU SUNT	

Anexa Nr. 1 La Partea I

Teren

Nr cadastral	Suprafața (mp)*	Observații / Referințe
	5.096	Imobilul s-a format din o parte a pf 277 a comunei cadastrale Dorna-Arini

* Suprafața este determinată în planul de proiecție Stereo 70.



Date referitoare la teren

Crt	Categorie folosință	Intra vilan	Suprafața (mp)	Tarla	Parcelă	Nr. topo	Observații / Referințe
1	pasune	NU	5.096	-	-	-	

Lungime Segmente

1) Valorile lungimilor segmentelor sunt obținute din proiecție în plan.

Punct început	X / Y	Punct sfârșit	X / Y	Lungime segment (** (m)
1	531.383,214 650.019,849	2	531.381,479 650.016,225	4.018
2	531.381,479 650.016,225	3	531.382,067 650.001,212	15.025
3	531.382,067 650.001,212	4	531.382,278 649.995,834	5.382
4	531.382,278 649.995,834	5	531.396,523 649.980,094	21.229
5	531.396,523 649.980,094	6	531.412,613 649.963,341	23.228

Punct început	X / Y	Punct sfârșit	X / Y	Lungime segment (** (m)
6	531.412,613 649.963,341	7	531.425,29 649.963,801	12.685
7	531.425,29 649.963,801	8	531.454,007 649.959,168	29.088
8	531.454,007 649.959,168	9	531.446,162 650.031,673	72.928
9	531.446,162 650.031,673	10	531.403,399 650.062,005	52.428
10	531.403,399 650.062,005	11	531.401,802 650.067,558	5.778
11	531.401,802 650.067,558	12	531.397,231 650.053,476	14.805
12	531.397,231 650.053,476	13	531.388,269 650.034,039	21.404
13	531.388,269 650.034,039	1	531.383,214 650.019,849	15.064

** Lungimile segmentelor sunt determinate în planul de proiecție Stereo 70 și sunt rotunjite la 1 milimetru.

*** Distanța dintre puncte este formată din segmente cumulate ce sunt mai mici decât valoarea 1 milimetru.

**DATE DESPRE IMOBILUL NR. 869**

Oficiul de Cadastru și Publicitate Imobiliară SUCEAVA
Biroul de Cadastru și Publicitate Imobiliară Vatra Dornei

A. Partea I. Descrierea imobilului

TEREN Extravilan

Adresa: Jud. Suceava

Nr. Crt	Nr cadastral Nr. topografic	Suprafața* (mp)	Observații / Referințe
A1		6.958	Sector cadastral:25 Teren neimprejmuț; Imobilul s-a format din o parte a pf 274, 277 a comunei cadastrale Dorna-Arini

B. Partea II. Proprietari și acte

Inscrieri privitoare la dreptul de proprietate și alte drepturi reale		Referințe
869 / 08/12/2023		
Act Normativ nr. 1705, din 26/11/2006 emis de GUVERNUL ROMÂNIEI;		
B1	Intabulare, drept de PROPRIETATE, dobandit prin Lege, cota actuala 1/1 1) STATUL ROMAN, CIF:999999999999, domeniul public	A1
Act Normativ nr. 1705, din 29/11/2006 emis de Guvernul Romaniei;		
B2	Intabulare, drept de ADMINISTRARE, dobandit prin Lege, cota actuala 1/1 1) RNP-ROMSILVA, CIF:1590120	A1

C. Partea III. SARCINI .

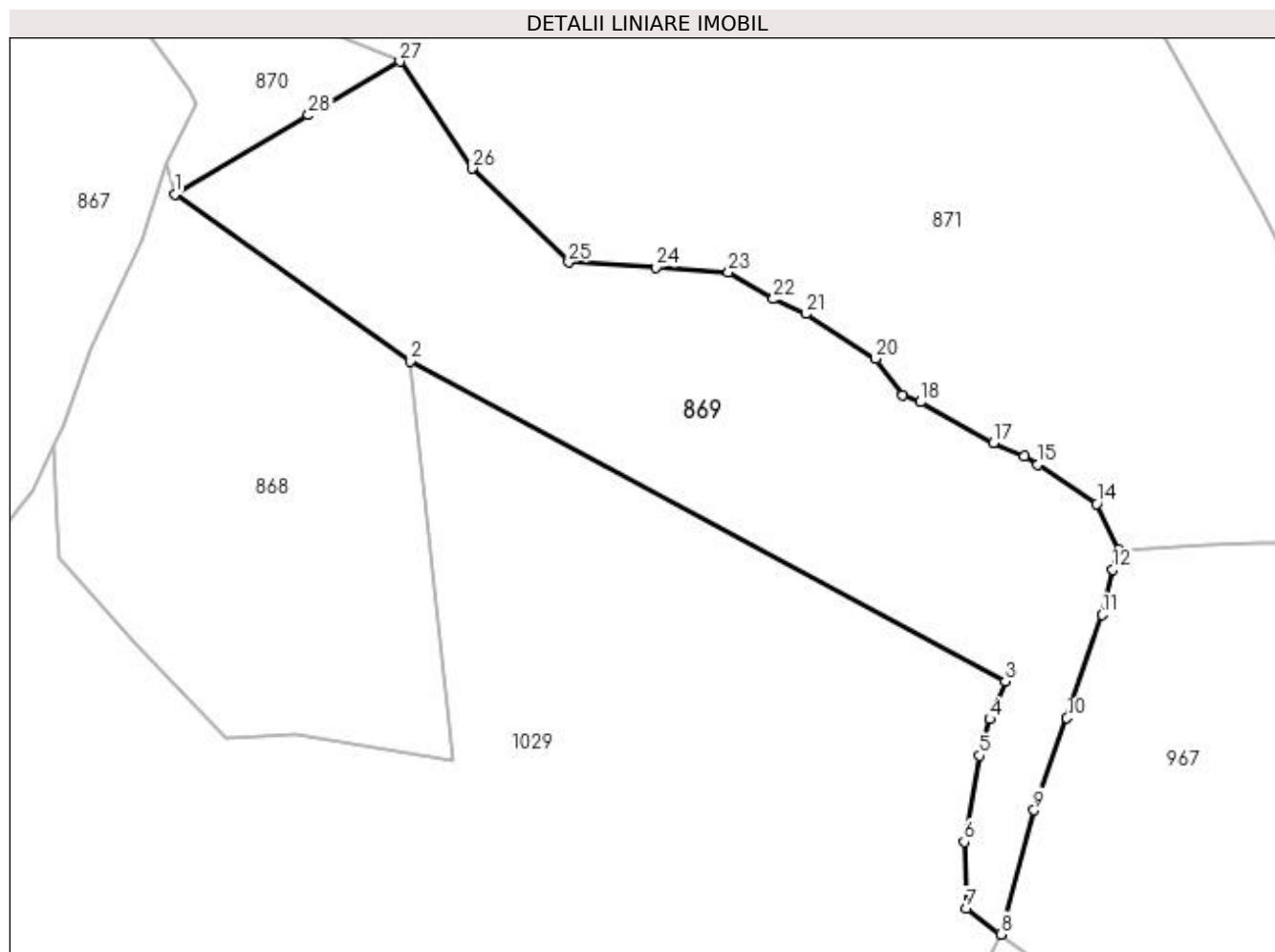
Inscrieri privind dezmembramentele dreptului de proprietate, drepturi reale de garanție și sarcini	Referințe
NU SUNT	

Anexa Nr. 1 La Partea I

Teren

Nr cadastral	Suprafața (mp)*	Observații / Referințe
	6.958	Imobilul s-a format din o parte a pf 274, 277 a comunei cadastrale Dorna-Arini

* Suprafața este determinată în planul de proiecție Stereo 70.



Date referitoare la teren

Crt	Categorie folosință	Intravilan	Suprafața (mp)	Tarla	Parcelă	Nr. topo	Observații / Referințe
1	padure	NU	6.958	-	-	-	

Lungime Segmente

1) Valorile lungimilor segmentelor sunt obținute din proiecție în plan.

Punct început	X / Y	Punct sfârșit	X / Y	Lungime segment (** (m)
1	531.403,399 650.062,005	2	531.446,162 650.031,673	52.428
3	531.554,363 649.973,483	4	531.551,547 649.966,61	7.428
5	531.549,621 649.959,994	6	531.546,878 649.944,323	15.909
7	531.547,206 649.932,21	8	531.553,483 649.927,521	7.835
9	531.559,603 649.950,086	10	531.565,555 649.966,818	17.759

Punct început	X / Y	Punct sfârșit	X / Y	Lungime segment (** (m)
2	531.446,162 650.031,673	3	531.554,363 649.973,483	122.856
4	531.551,547 649.966,61	5	531.549,621 649.959,994	6.891
6	531.546,878 649.944,323	7	531.547,206 649.932,21	12.117
8	531.553,483 649.927,521	9	531.559,603 649.950,086	23.38
10	531.565,555 649.966,818	11	531.571,906 649.985,577	19.805

Punct început	X / Y	Punct sfârșit	X / Y	Lungime segment (** (m)
11	531.571,906 649.985,577	12	531.573,901 649.993,784	8.446
13	531.575,064 649.997,417	14	531.570,953 650.005,72	9.265
15	531.560,29 650.012,901	16	531.557,79 650.014,335	2.882
17	531.552,197 650.016,804	18	531.538,932 650.024,225	15.2
19	531.535,753 650.025,507	20	531.530,768 650.032,133	8.292
21	531.518,088 650.040,247	22	531.512,204 650.042,956	6.478
23	531.504,011 650.047,802	24	531.490,828 650.048,729	13.216
25	531.474,983 650.049,617	26	531.457,481 650.066,662	24.431
27	531.444,303 650.086,092	28	531.427,651 650.076,362	19.286

Punct început	X / Y	Punct sfârșit	X / Y	Lungime segment (** (m)
12	531.573,901 649.993,784	13	531.575,064 649.997,417	3.815
14	531.570,953 650.005,72	15	531.560,29 650.012,901	12.856
16	531.557,79 650.014,335	17	531.552,197 650.016,804	6.114
18	531.538,932 650.024,225	19	531.535,753 650.025,507	3.428
20	531.530,768 650.032,133	21	531.518,088 650.040,247	15.054
22	531.512,204 650.042,956	23	531.504,011 650.047,802	9.519
24	531.490,828 650.048,729	25	531.474,983 650.049,617	15.87
26	531.457,481 650.066,662	27	531.444,303 650.086,092	23.477
28	531.427,651 650.076,362	1	531.403,399 650.062,005	28.183

** Lungimile segmentelor sunt determinate în planul de proiecție Stereo 70 și sunt rotunjite la 1 milimetru.

*** Distanța dintre puncte este formată din segmente cumulate ce sunt mai mici decât valoarea 1 milimetru.

**DATE DESPRE IMOBILUL NR. 870**

Oficiul de Cadastru și Publicitate Imobiliară SUCEAVA
Biroul de Cadastru și Publicitate Imobiliară Vatra Dornei

A. Partea I. Descrierea imobilului

TEREN Extravilan

Adresa: Jud. Suceava

Nr. Crt	Nr cadastral Nr. topografic	Suprafața* (mp)	Observații / Referințe
A1		8.593	Sector cadastral:25 Teren neimprejmuit; Imobilul s-a format din o parte a pf 181, 277, 278/1, 278/2 a comunei cadastrale Dorna-Arini

B. Partea II. Proprietari și acte

Inscrieri privitoare la dreptul de proprietate și alte drepturi reale	Referințe
870 / 08/12/2023	
Act Normativ nr. 1705, din 26/11/2006 emis de GUVERNUL ROMÂNIEI;	
B1	A1
Intabulare, drept de PROPRIETATE, dobandit prin Lege, cota actuala 1/1 1) STATUL ROMAN , CIF:9999999999999, domeniul public	
Act Normativ nr. 1705, din 29/11/2006 emis de Guvernul Romaniei;	
B2	A1
Intabulare, drept de ADMINISTRARE, dobandit prin Lege, cota actuala 1/1 1) RNP-ROMSILVA , CIF:1590120	

C. Partea III. SARCINI .

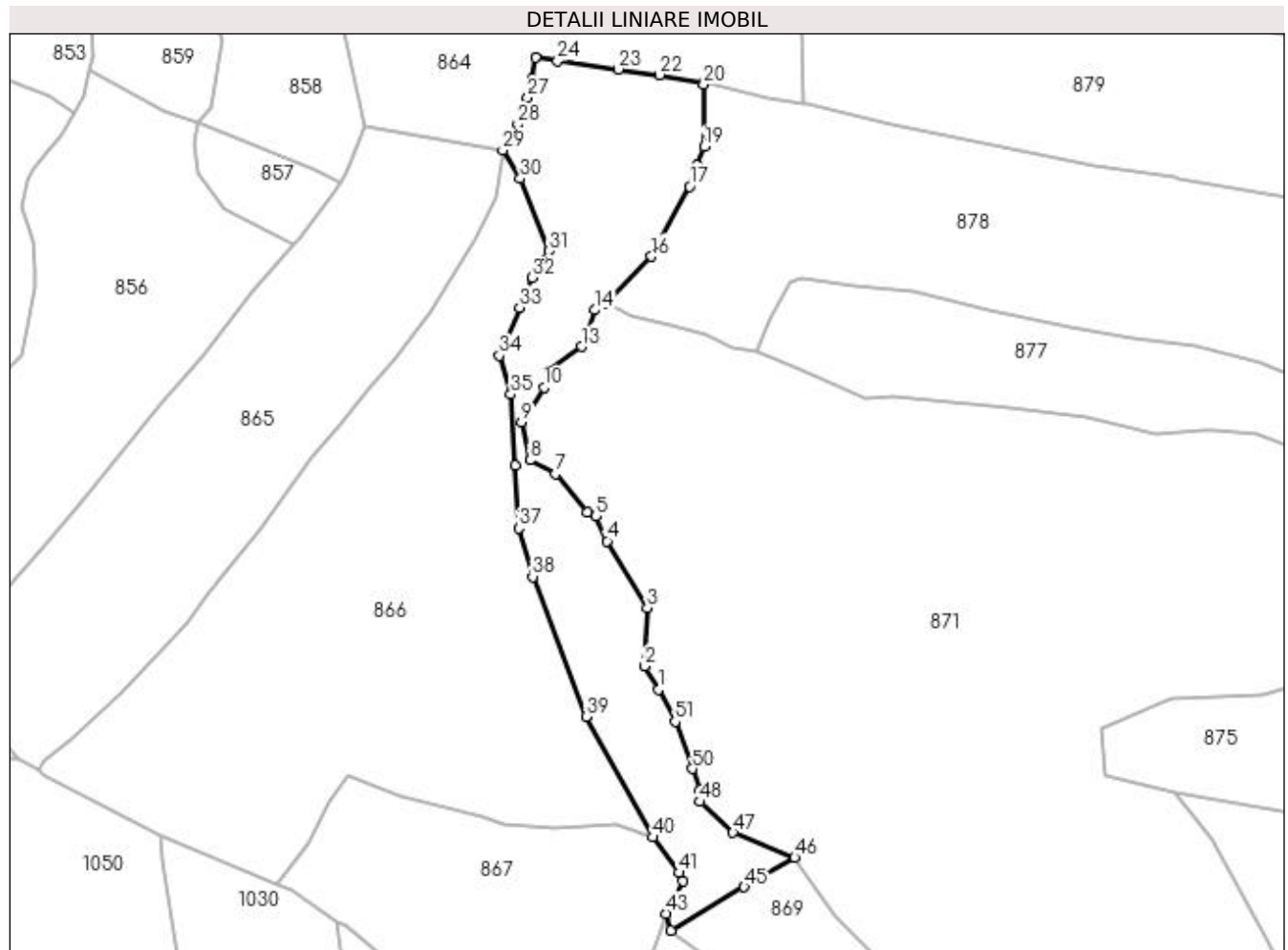
Inscrieri privind dezmembramintele dreptului de proprietate, drepturi reale de garanție și sarcini	Referințe
NU SUNT	

Anexa Nr. 1 La Partea I

Teren

Nr cadastral	Suprafața (mp)*	Observații / Referințe
	8.593	Imobilul s-a format din o parte a pf 181, 277, 278/1, 278/2 a comunei cadastrale Dorna-Arini

* Suprafața este determinată în planul de proiecție Stereo 70.



Date referitoare la teren

Crt	Categorie folosință	Intravilan	Suprafața (mp)	Tarla	Parcelă	Nr. topo	Observații / Referințe
1	padure	NU	8.593	-	-	-	

Lungime Segmente

1) Valorile lungimilor segmentelor sunt obținute din proiecție în plan.

Punct început	X / Y	Punct sfârșit	X / Y	Lungime segment	Punct început	X / Y	Punct sfârșit	X / Y	Lungime segment	Punct început	X / Y	Punct sfârșit	X / Y	Lungime segment
1	531.399,311 650.141,749	2	531.394,625 650.149,393	8.966	2	531.394,625 650.149,393	3	531.395,514 650.168,817	19.44 4	3	531.395,514 650.168,817	4	531.382,22 650.190,848	25.73 1
4	531.382,22 650.190,848	5	531.378,396 650.199,125	9.118	5	531.378,396 650.199,125	6	531.375,605 650.200,37	3.056	6	531.375,605 650.200,37	7	531.365,13 650.213,025	16.42 8
7	531.365,13 650.213,025	8	531.356,698 650.217,583	9.585	8	531.356,698 650.217,583	9	531.353,82 650.230,264	13.00 3	9	531.353,82 650.230,264	10	531.361,316 650.241,596	13.58 7
10	531.361,316 650.241,596	11	531.363,479 650.244,548	3.66	11	531.363,479 650.244,548	12	531.362,623 650.247,09	2.682	12	531.362,623 650.247,09	13	531.373,771 650.255,173	13.77
13	531.373,771 650.255,173	14	531.378,206 650.267,311	12.92 3	14	531.378,206 650.267,311	15	531.381,897 650.269,446	4.264	15	531.381,897 650.269,446	16	531.396,938 650.284,973	21.61 8

Punct început	X / Y	Punct sfârșit	X / Y	Lungime segment	Punct început	X / Y	Punct sfârșit	X / Y	Lungime segment	Punct început	X / Y	Punct sfârșit	X / Y	Lungime segment
16	531.396,938 650.284,973	17	531.409,433 650.308,161	26.34	17	531.409,433 650.308,161	18	531.411,979 650.315,211	7.496	18	531.411,979 650.315,211	19	531.414,36 650.321,385	6.617
19	531.414,36 650.321,385	20	531.414,167 650.341,87	20.48 6	20	531.414,167 650.341,87	21	531.414,173 650.342,493	0.623	21	531.414,173 650.342,493	22	531.399,645 650.345,069	14.75 5
22	531.399,645 650.345,069	23	531.386,018 650.346,95	13.75 6	23	531.386,018 650.346,95	24	531.365,828 650.349,736	20.38 1	24	531.365,828 650.349,736	25	531.358,495 650.350,756	7.404
25	531.358,495 650.350,756	26	531.357,257 650.343,583	7.279	26	531.357,257 650.343,583	27	531.355,931 650.337,499	6.227	27	531.355,931 650.337,499	28	531.352,673 650.328,768	9.319
28	531.352,673 650.328,768	29	531.347,691 650.320,169	9.938	29	531.347,691 650.320,169	30	531.353,437 650.310,716	11.06 2	30	531.353,437 650.310,716	31	531.363,007 650.286,796	25.76 3
31	531.363,007 650.286,796	32	531.357,463 650.277,985	10.41	32	531.357,463 650.277,985	33	531.353,228 650.268,05	10.8	33	531.353,228 650.268,05	34	531.346,492 650.252,247	17.17 9
34	531.346,492 650.252,247	35	531.350,337 650.239,372	13.43 7	35	531.350,337 650.239,372	36	531.351,747 650.215,79	23.62 4	36	531.351,747 650.215,79	37	531.352,987 650.195,03	20.79 7
37	531.352,987 650.195,03	38	531.357,604 650.179,046	16.63 7	38	531.357,604 650.179,046	39	531.375,299 650.132,782	49.53 3	39	531.375,299 650.132,782	40	531.397,38 650.092,859	45.62 3
40	531.397,38 650.092,859	41	531.406,049 650.081,094	14.61 4	41	531.406,049 650.081,094	42	531.407,239 650.078,353	2.988	42	531.407,239 650.078,353	43	531.401,802 650.067,558	12.08 7
43	531.401,802 650.067,558	44	531.403,399 650.062,005	5.778	44	531.403,399 650.062,005	45	531.427,651 650.076,362	28.18 3	45	531.427,651 650.076,362	46	531.444,303 650.086,092	19.28 6
46	531.444,303 650.086,092	47	531.423,909 650.094,342	21.99 9	47	531.423,909 650.094,342	48	531.413,04 650.104,595	14.94 2	48	531.413,04 650.104,595	49	531.412,837 650.108,595	4.005
49	531.412,837 650.108,595	50	531.410,41 650.115,513	7.331	50	531.410,41 650.115,513	51	531.404,726 650.131,103	16.59 4	51	531.404,726 650.131,103	1	531.399,311 650.141,749	11.94 4

** Lungimile segmentelor sunt determinate în planul de proiecție Stereo 70 și sunt rotunjite la 1 milimetru.

*** Distanța dintre puncte este formată din segmente cumulate ce sunt mai mici decât valoarea 1 milimetru.

**DATE DESPRE IMOBILUL NR. 871**

Oficiul de Cadastru și Publicitate Imobiliară SUCEAVA
Biroul de Cadastru și Publicitate Imobiliară Vatra Dornei

A. Partea I. Descrierea imobilului

TEREN Extravilan

Adresa: Jud. Suceava

Nr. Crt	Nr cadastral Nr. topografic	Suprafața* (mp)	Observații / Referințe
A1	32942	42.788	Sector cadastral:25 Teren neimprejmuit; Imobilul s-a format din o parte a pf 278/1, 278/2 a comunei cadastrale Dorna-Arini

B. Partea II. Proprietari și acte

Inscrieri privitoare la dreptul de proprietate și alte drepturi reale	Referințe
871 / 08/12/2023	
Act Administrativ nr. 1497, din 09/12/2005 emis de Comisia Judeteana SUCEAVA (Anexa nr. 37-4, Proces verbal de punere in posesie nr. 324/13.11.2006);	
B1 Inscrierea provizorie, drept de PROPRIETATE, dobandit prin Reconstituire, cota actuala 1/1 1) ODOCHIAN DUMITRU	A1

C. Partea III. SARCINI .

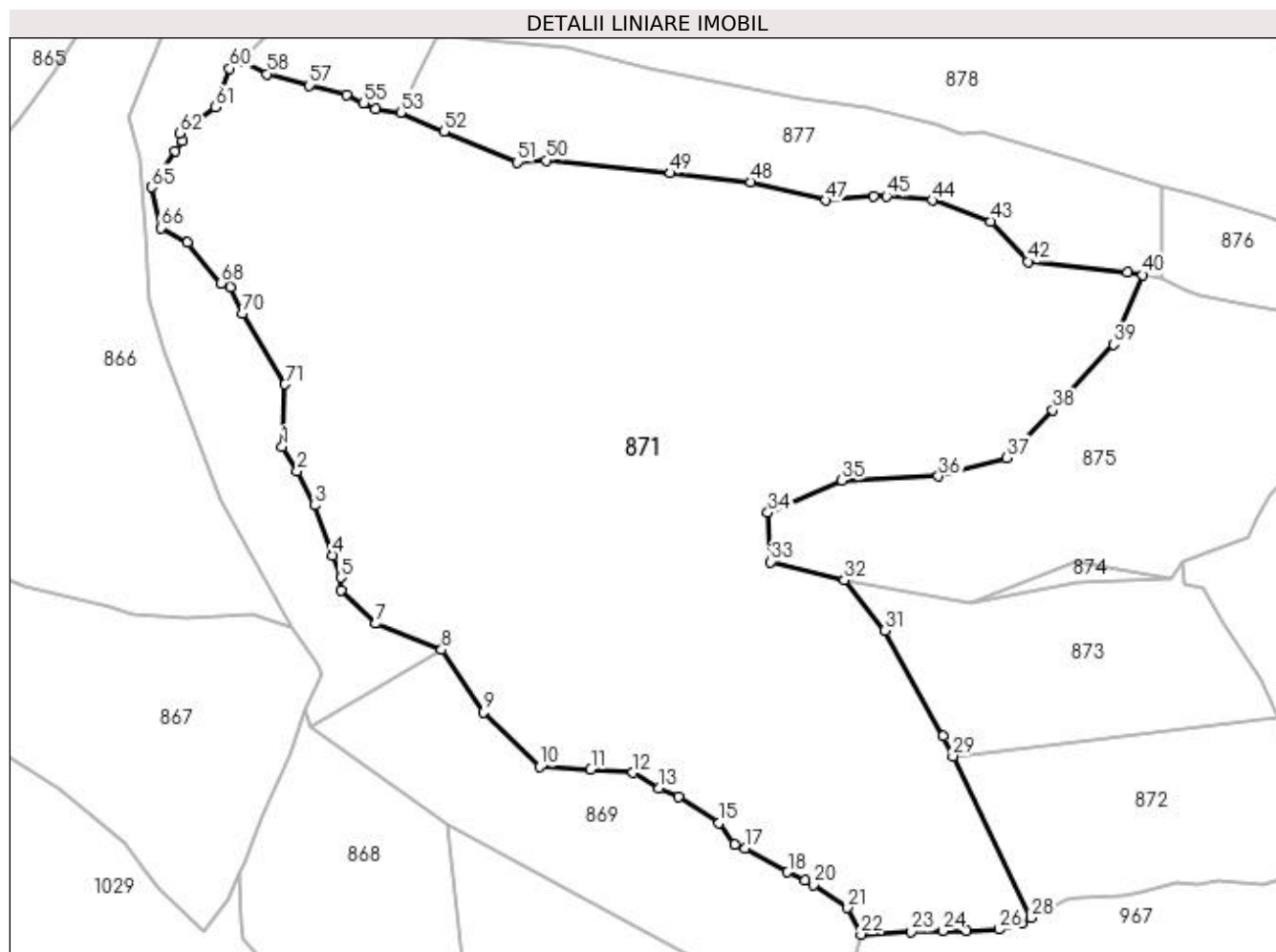
Inscrieri privind dezmembramintele dreptului de proprietate, drepturi reale de garanție și sarcini	Referințe
NU SUNT	

Anexa Nr. 1 La Partea I

Teren

Nr cadastral	Suprafața (mp)*	Observații / Referințe
32942	42.788	Imobilul s-a format din o parte a pf 278/1, 278/2 a comunei cadastrale Dorna-Arini

* Suprafața este determinată în planul de proiecție Stereo 70.



Date referitoare la teren

Crt	Categorie folosință	Intravilan	Suprafața (mp)	Tarla	Parcelă	Nr. topo	Observații / Referințe
1	padure	NU	42.788	-	-	-	

Lungime Segmente

1) Valorile lungimilor segmentelor sunt obținute din proiecție în plan.

Punct început	X / Y	Punct sfârșit	X / Y	Lungime segment
1	531.394,625 / 650.149,393	2	531.399,311 / 650.141,749	8.966
2	531.399,311 / 650.141,749	3	531.404,726 / 650.131,103	11.944
3	531.404,726 / 650.131,103	4	531.410,41 / 650.115,513	16.594
4	531.410,41 / 650.115,513	5	531.412,837 / 650.108,595	7.331
5	531.412,837 / 650.108,595	6	531.413,04 / 650.104,595	4.005
6	531.413,04 / 650.104,595	7	531.423,909 / 650.094,342	14.942
7	531.423,909 / 650.094,342	8	531.444,303 / 650.086,092	21.999
8	531.444,303 / 650.086,092	9	531.457,481 / 650.066,662	23.477
9	531.457,481 / 650.066,662	10	531.474,983 / 650.049,617	24.431
10	531.474,983 / 650.049,617	11	531.490,828 / 650.048,729	15.879
11	531.490,828 / 650.048,729	12	531.504,011 / 650.047,802	13.216
12	531.504,011 / 650.047,802	13	531.512,204 / 650.042,956	9.519
13	531.512,204 / 650.042,956	14	531.518,088 / 650.040,247	6.478
14	531.518,088 / 650.040,247	15	531.530,768 / 650.032,133	15.054
15	531.530,768 / 650.032,133	16	531.535,753 / 650.025,507	8.292
16	531.535,753 / 650.025,507	17	531.538,932 / 650.024,225	3.428
17	531.538,932 / 650.024,225	18	531.552,197 / 650.016,804	15.2
18	531.552,197 / 650.016,804	19	531.557,79 / 650.014,335	6.114

Punct început	X / Y	Punct sfârșit	X / Y	Lungime segment	Punct început	X / Y	Punct sfârșit	X / Y	Lungime segment	Punct început	X / Y	Punct sfârșit	X / Y	Lungime segment
19	531.557,79 650.014,335	20	531.560,29 650.012,901	2.882	20	531.560,29 650.012,901	21	531.570,953 650.005,72	12.856	21	531.570,953 650.005,72	22	531.575,064 649.997,417	9.265
22	531.575,064 649.997,417	23	531.590,826 649.998,278	15.785	23	531.590,826 649.998,278	24	531.600,564 649.998,522	9.741	24	531.600,564 649.998,522	25	531.608,056 649.998,595	7.492
25	531.608,056 649.998,595	26	531.618,125 649.998,964	10.076	26	531.618,125 649.998,964	27	531.625,068 650.000,852	7.195	27	531.625,068 650.000,852	28	531.628,221 650.002,561	3.586
28	531.628,221 650.002,561	29	531.603,751 650.053,008	56.069	29	531.603,751 650.053,008	30	531.600,761 650.059,173	6.852	30	531.600,761 650.059,173	31	531.582,584 650.092,152	37.657
31	531.582,584 650.092,152	32	531.569,939 650.107,845	20.154	32	531.569,939 650.107,845	33	531.546,959 650.113,508	23.667	33	531.546,959 650.113,508	34	531.546,102 650.128,847	15.363
34	531.546,102 650.128,847	35	531.569,026 650.138,916	25.038	35	531.569,026 650.138,916	36	531.599,244 650.140,164	30.244	36	531.599,244 650.140,164	37	531.620,543 650.145,966	22.075
37	531.620,543 650.145,966	38	531.634,847 650.160,823	20.624	38	531.634,847 650.160,823	39	531.653,951 650.181,229	27.953	39	531.653,951 650.181,229	40	531.662,991 650.202,937	23.515
40	531.662,991 650.202,937	41	531.658,157 650.203,714	4.896	41	531.658,157 650.203,714	42	531.627,162 650.207,102	31.18	42	531.627,162 650.207,102	43	531.615,504 650.219,602	17.093
43	531.615,504 650.219,602	44	531.597,278 650.226,2	19.384	44	531.597,278 650.226,2	45	531.583,023 650.227,453	14.31	45	531.583,023 650.227,453	46	531.579,13 650.227,575	3.895
46	531.579,13 650.227,575	47	531.564,101 650.226,178	15.094	47	531.564,101 650.226,178	48	531.540,8 650.231,905	23.994	48	531.540,8 650.231,905	49	531.515,709 650.234,685	25.245
49	531.515,709 650.234,685	50	531.476,92 650.238,64	38.99	50	531.476,92 650.238,64	51	531.467,895 650.238,024	9.046	51	531.467,895 650.238,024	52	531.445,12 650.247,661	24.73
52	531.445,12 650.247,661	53	531.431,525 650.253,58	14.828	53	531.431,525 650.253,58	54	531.423,698 650.254,735	7.912	54	531.423,698 650.254,735	55	531.420,069 650.256,491	4.032
55	531.420,069 650.256,491	56	531.414,637 650.259,119	6.034	56	531.414,637 650.259,119	57	531.403,014 650.262,009	11.977	57	531.403,014 650.262,009	58	531.389,952 650.265,596	13.546
58	531.389,952 650.265,596	59	531.381,897 650.269,446	8.928	59	531.381,897 650.269,446	60	531.378,206 650.267,311	4.264	60	531.378,206 650.267,311	61	531.373,771 650.255,173	12.923
61	531.373,771 650.255,173	62	531.362,623 650.247,09	13.77	62	531.362,623 650.247,09	63	531.363,479 650.244,548	2.682	63	531.363,479 650.244,548	64	531.361,316 650.241,596	3.66
64	531.361,316 650.241,596	65	531.353,82 650.230,264	13.587	65	531.353,82 650.230,264	66	531.356,698 650.217,583	13.003	66	531.356,698 650.217,583	67	531.365,13 650.213,025	9.585
67	531.365,13 650.213,025	68	531.375,605 650.200,37	16.428	68	531.375,605 650.200,37	69	531.378,396 650.199,125	3.056	69	531.378,396 650.199,125	70	531.382,22 650.190,848	9.118
70	531.382,22 650.190,848	71	531.395,514 650.168,817	25.731	71	531.395,514 650.168,817	1	531.394,625 650.149,393	19.444					

** Lungimile segmentelor sunt determinate în planul de proiecție Stereo 70 și sunt rotunjite la 1 milimetru.

*** Distanța dintre puncte este formată din segmente cumulate ce sunt mai mici decât valoarea 1 milimetru.

**DATE DESPRE IMOBILUL NR. 872**

Oficiul de Cadastru și Publicitate Imobiliară SUCEAVA
 Biroul de Cadastru și Publicitate Imobiliară Vatra Dornei

A. Partea I. Descrierea imobilului

TEREN Extravilan

Adresa: Jud. Suceava

Nr. Crt	Nr cadastral Nr. topografic	Suprafața* (mp)	Observații / Referințe
A1		5.000	Sector cadastral:25 Teren neimprejmuit; Imobilul s-a format din o parte a pf 278/1, 282 a comunei cadastrale Dorna-Arini

B. Partea II. Proprietari și acte

Inscrieri privitoare la dreptul de proprietate și alte drepturi reale	Referințe
872 / 08/12/2023	
Act Notarial nr. 446, din 11/03/2005 emis de BIN NICOLAI ROTARU;	
B1	A1
Intabulare, drept de PROPRIETATE, dobandit prin lesire Din Indiviziune, cota actuala 1/1 1) SIMIONESCU VIORICA , lipsa CNP	

C. Partea III. SARCINI .

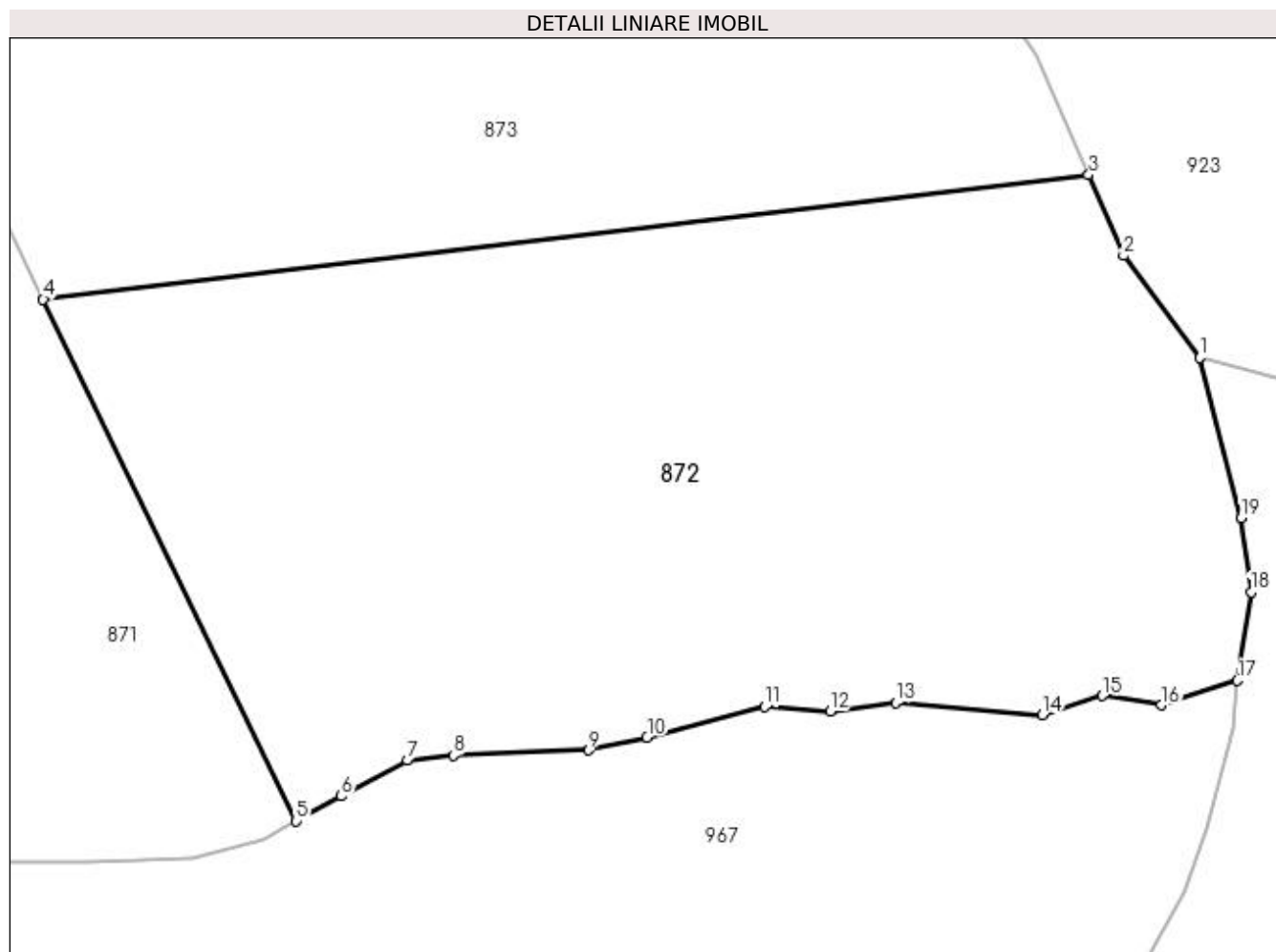
Inscrieri privind dezmembramintele dreptului de proprietate, drepturi reale de garanție și sarcini	Referințe
NU SUNT	

Anexa Nr. 1 La Partea I

Teren

Nr cadastral	Suprafața (mp)*	Observații / Referințe
	5.000	Imobilul s-a format din o parte a pf 278/1, 282 a comunei cadastrale Dorna-Arini

* Suprafața este determinată în planul de proiecție Stereo 70.



Date referitoare la teren

Crt	Categorie folosință	Intra vilan	Suprafața (mp)	Tarla	Parcelă	Nr. topo	Observații / Referințe
1	padure	NU	5.000	-	-	-	

Lungime Segmente

1) Valorile lungimilor segmentelor sunt obținute din proiecție în plan.

Punct început	X / Y	Punct sfârșit	X / Y	Lungime segment (** (m)
1	531.715,686 650.047,364	2	531.708,316 650.057,242	12.324
2	531.708,316 650.057,242	3	531.704,946 650.065,045	8.5
3	531.704,946 650.065,045	4	531.603,751 650.053,008	101.908
4	531.603,751 650.053,008	5	531.628,221 650.002,561	56.069
5	531.628,221 650.002,561	6	531.632,617 650.004,944	5.0

Punct început	X / Y	Punct sfârșit	X / Y	Lungime segment (** (m)
6	531.632,617 650.004,944	7	531.639,026 650.008,418	7.29
7	531.639,026 650.008,418	8	531.643,442 650.008,876	4.44
8	531.643,442 650.008,876	9	531.656,578 650.009,404	13.147
9	531.656,578 650.009,404	10	531.662,206 650.010,651	5.764
10	531.662,206 650.010,651	11	531.673,584 650.013,596	11.753
11	531.673,584 650.013,596	12	531.679,916 650.013,145	6.348
12	531.679,916 650.013,145	13	531.686,26 650.014,014	6.403
13	531.686,26 650.014,014	14	531.700,439 650.012,777	14.233
14	531.700,439 650.012,777	15	531.706,285 650.014,672	6.145
15	531.706,285 650.014,672	16	531.711,981 650.013,767	5.767
16	531.711,981 650.013,767	17	531.719,33 650.016,137	7.722
17	531.719,33 650.016,137	18	531.720,665 650.024,69	8.657
18	531.720,665 650.024,69	19	531.719,71 650.031,84	7.213
19	531.719,71 650.031,84	1	531.715,686 650.047,364	16.037

** Lungimile segmentelor sunt determinate în planul de proiecție Stereo 70 și sunt rotunjite la 1 milimetru.

*** Distanța dintre puncte este formată din segmente cumulate ce sunt mai mici decât valoarea 1 milimetru.

**DATE DESPRE IMOBILUL NR. 873**

Oficiul de Cadastru și Publicitate Imobiliară SUCEAVA
Biroul de Cadastru și Publicitate Imobiliară Vatra Dornei

A. Partea I. Descrierea imobilului

TEREN Extravilan

Adresa: Jud. Suceava

Nr. Crt	Nr cadastral Nr. topografic	Suprafața* (mp)	Observații / Referințe
A1		5.000	Sector cadastral:25 Teren neimprejmuit; Imobilul s-a format din o parte a pf 278/1, 282 a comunei cadastrale Dorna-Arini

B. Partea II. Proprietari și acte

Inscrieri privitoare la dreptul de proprietate și alte drepturi reale	Referințe
873 / 08/12/2023	
Act Notarial nr. 446, din 11/03/2005 emis de BIN NICOLAI ROTARU;	
B1	A1
Intabulare, drept de PROPRIETATE, dobandit prin lesire Din Indiviziune, cota actuala 1/1 1) ODOCHIAN DUMITRU	

C. Partea III. SARCINI .

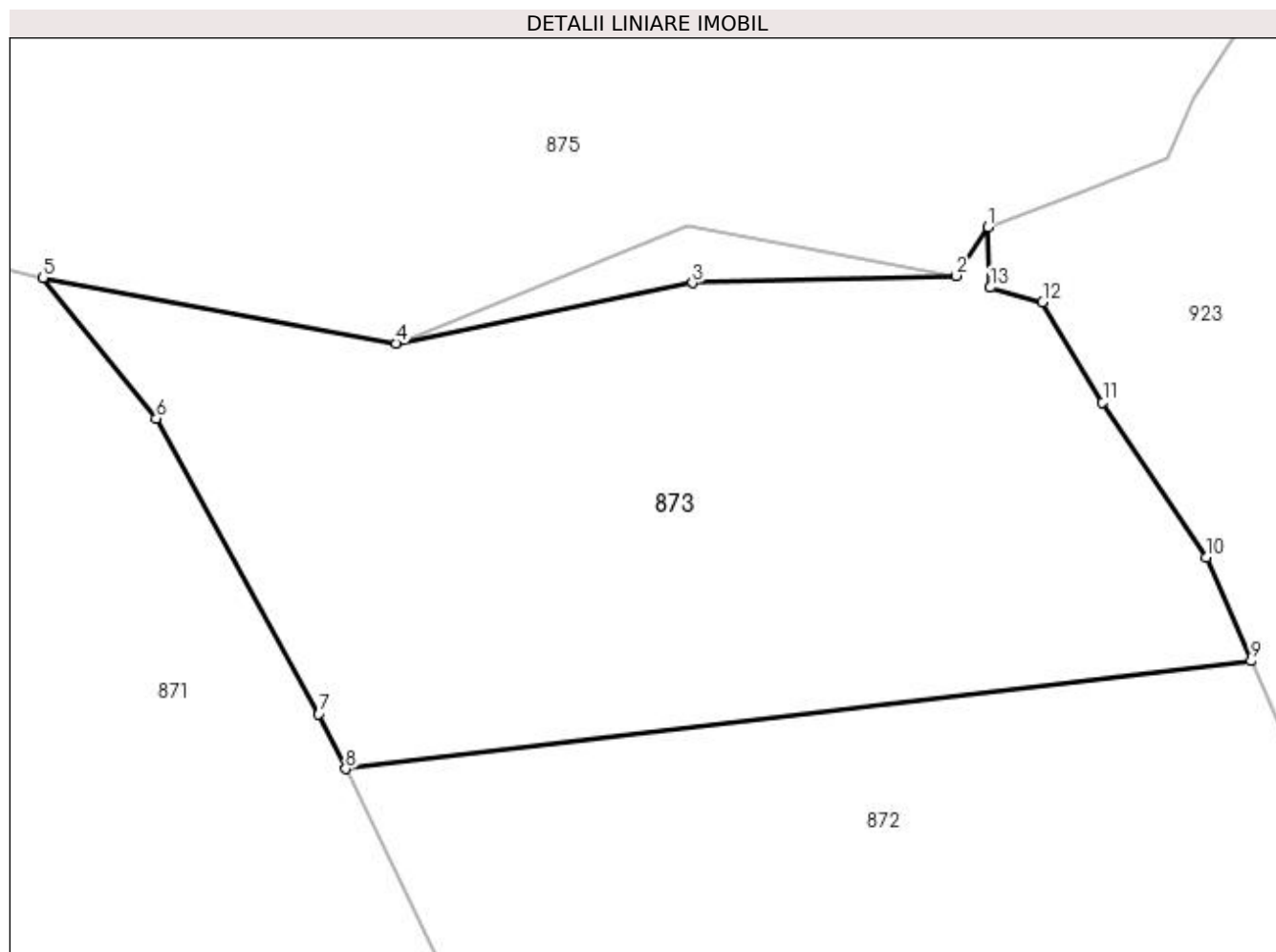
Inscrieri privind dezmembramintele dreptului de proprietate, drepturi reale de garanție și sarcini	Referințe
NU SUNT	

Anexa Nr. 1 La Partea I

Teren

Nr cadastral	Suprafața (mp)*	Observații / Referințe
	5.000	Imobilul s-a format din o parte a pf 278/1, 282 a comunei cadastrale Dorna-Arini

* Suprafața este determinată în planul de proiecție Stereo 70.



Date referitoare la teren

Crt	Categorie folosință	Intra vilan	Suprafața (mp)	Tarla	Parcelă	Nr. topo	Observații / Referințe
1	padure	NU	5.000	-	-	-	

Lungime Segmente

1) Valorile lungimilor segmentelor sunt obținute din proiecție în plan.

Punct început	X / Y	Punct sfârșit	X / Y	Lungime segment (** (m)
1	531.675,552 650.113,553	2	531.671,97 650.108,113	6.513
2	531.671,97 650.108,113	3	531.642,518 650.107,298	29.463
3	531.642,518 650.107,298	4	531.609,397 650.100,569	33.798
4	531.609,397 650.100,569	5	531.569,939 650.107,845	40.123
5	531.569,939 650.107,845	6	531.582,584 650.092,152	20.154

Punct început	X / Y	Punct sfârșit	X / Y	Lungime segment (** (m)
6	531.582,584 650.092,152	7	531.600,761 650.059,173	37.657
7	531.600,761 650.059,173	8	531.603,751 650.053,008	6.852
8	531.603,751 650.053,008	9	531.704,946 650.065,045	101.908
9	531.704,946 650.065,045	10	531.699,948 650.076,619	12.607
10	531.699,948 650.076,619	11	531.688,354 650.093,969	20.867
11	531.688,354 650.093,969	12	531.681,645 650.105,155	13.044
12	531.681,645 650.105,155	13	531.675,774 650.106,769	6.089
13	531.675,774 650.106,769	1	531.675,552 650.113,553	6.788

** Lungimile segmentelor sunt determinate în planul de proiecție Stereo 70 și sunt rotunjite la 1 milimetru.

*** Distanța dintre puncte este formată din segmente cumulate ce sunt mai mici decât valoarea 1 milimetru.

**DATE DESPRE IMOBILUL NR. 874**

Oficiul de Cadastru și Publicitate Imobiliară SUCEAVA
Biroul de Cadastru și Publicitate Imobiliară Vatra Dornei

A. Partea I. Descrierea imobilului

TEREN Extravilan

Adresa: Jud. Suceava

Nr. Crt	Nr cadastral Nr. topografic	Suprafața* (mp)	Observații / Referințe
A1		201	Sector cadastral:25 Teren neimprejmuit; Imobilul s-a format din o parte a pf 278/1, 282 a comunei cadastrale Dorna-Arini

B. Partea II. Proprietari și acte

Inscrieri privitoare la dreptul de proprietate și alte drepturi reale	Referințe
874 / 08/12/2023	
Act Normativ nr. 7, din 13/03/1996 emis de PARLAMENTUL ROMANIEI;	
B1	A1
Intabulare, drept de PROPRIETATE, dobandit prin Lege, cota actuala 1/1 1) NEIDENTIFICAT NEIDENTIFICAT	
Act Administrativ nr. 8336, din 06/12/2023 emis de Primaria Comunei Dorna-Arini;	
B2	A1
Se noteaza posesia factica in favoarea lui 1) ODOCHIAN GENOVEVA	

C. Partea III. SARCINI .

Inscrieri privind dezmembramintele dreptului de proprietate, drepturi reale de garanție și sarcini	Referințe
NU SUNT	

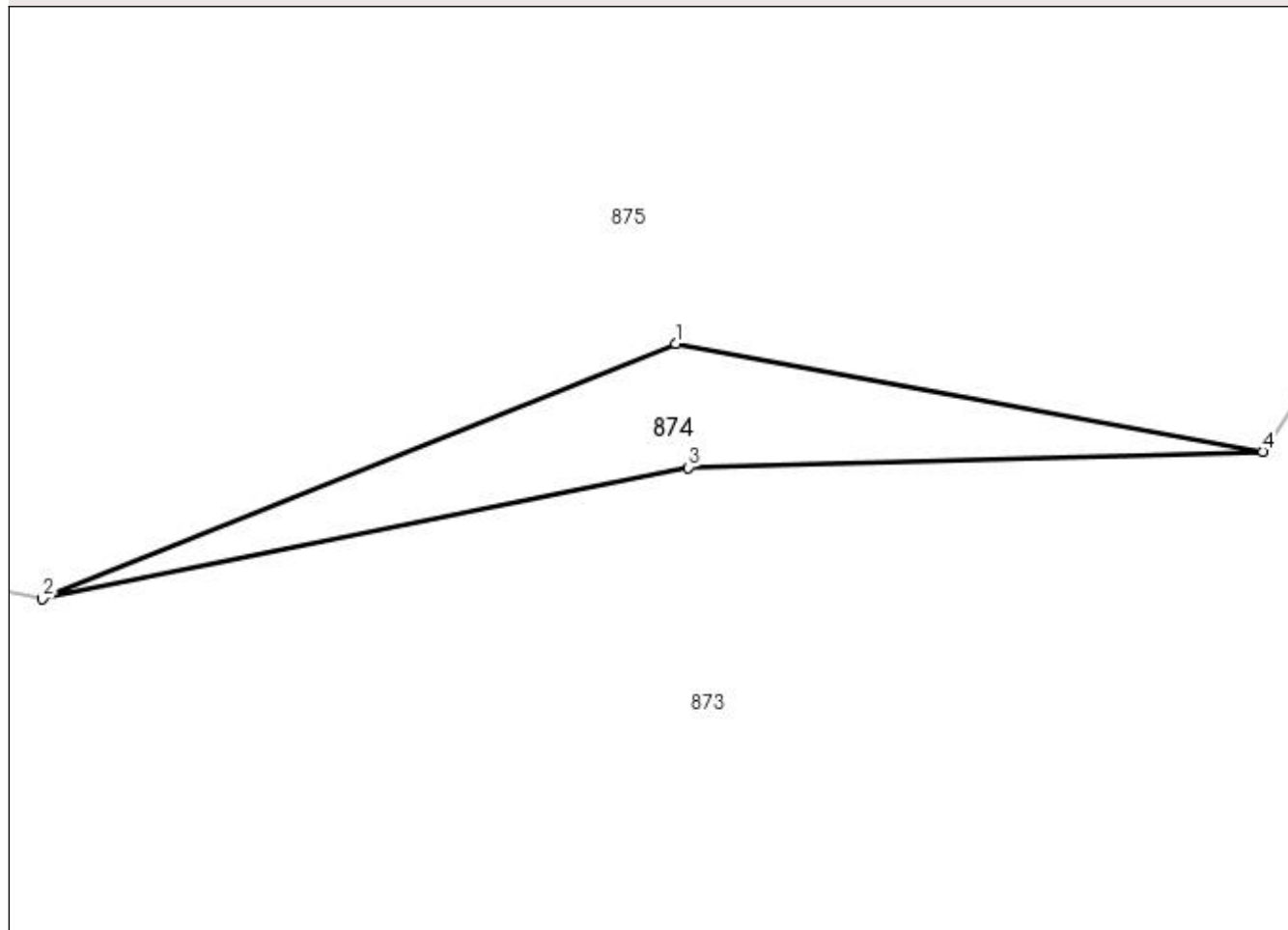
Anexa Nr. 1 La Partea I

Teren

Nr cadastral	Suprafața (mp)*	Observații / Referințe
	201	Imobilul s-a format din o parte a pf 278/1, 282 a comunei cadastrale Dorna-Arini

* Suprafața este determinată în planul de proiecție Stereo 70.

DETALII LINIARE IMOBIL



Date referitoare la teren

Crt	Categorie folosință	Intra vilan	Suprafața (mp)	Tarla	Parcelă	Nr. topo	Observații / Referințe
1	pasune	NU	201	-	-	-	

Lungime Segmente

1) Valorile lungimilor segmentelor sunt obținute din proiecție în plan.

Punct început	X / Y	Punct sfârșit	X / Y	Lungime segment (** (m)
1	531.641,863 650.113,642	2	531.609,397 650.100,569	34.999
2	531.609,397 650.100,569	3	531.642,518 650.107,298	33.798
3	531.642,518 650.107,298	4	531.671,97 650.108,113	29.463
4	531.671,97 650.108,113	1	531.641,863 650.113,642	30.61

**** Lungimile segmentelor sunt determinate în planul de proiecție Stereo 70 și sunt rotunjite la 1 milimetru.**

***** Distanța dintre puncte este formată din segmente cumulate ce sunt mai mici decât valoarea 1 milimetru.**

**DATE DESPRE IMOBILUL NR. 875**

Oficiul de Cadastru și Publicitate Imobiliară SUCEAVA
Biroul de Cadastru și Publicitate Imobiliară Vatra Dornei

A. Partea I. Descrierea imobilului

TEREN Extravilan

Adresa: Jud. Suceava

Nr. Crt	Nr cadastral Nr. topografic	Suprafața* (mp)	Observații / Referințe
A1	32938	9.444	Sector cadastral:25 Teren imprejmuit;

B. Partea II. Proprietari și acte

Inscrieri privitoare la dreptul de proprietate și alte drepturi reale	Referințe
5601 / 12/04/2019	
Act Administrativ nr. 1330, din 22/06/2017 emis de Comisia Județeană Suceava;	
B1	A1
Intabulare, drept de PROPRIETATE, dobândit prin Reconstituire, cota actuala 1/1, cota initiala 1/1 1) ODOCHIAN DUMITRU	

C. Partea III. SARCINI .

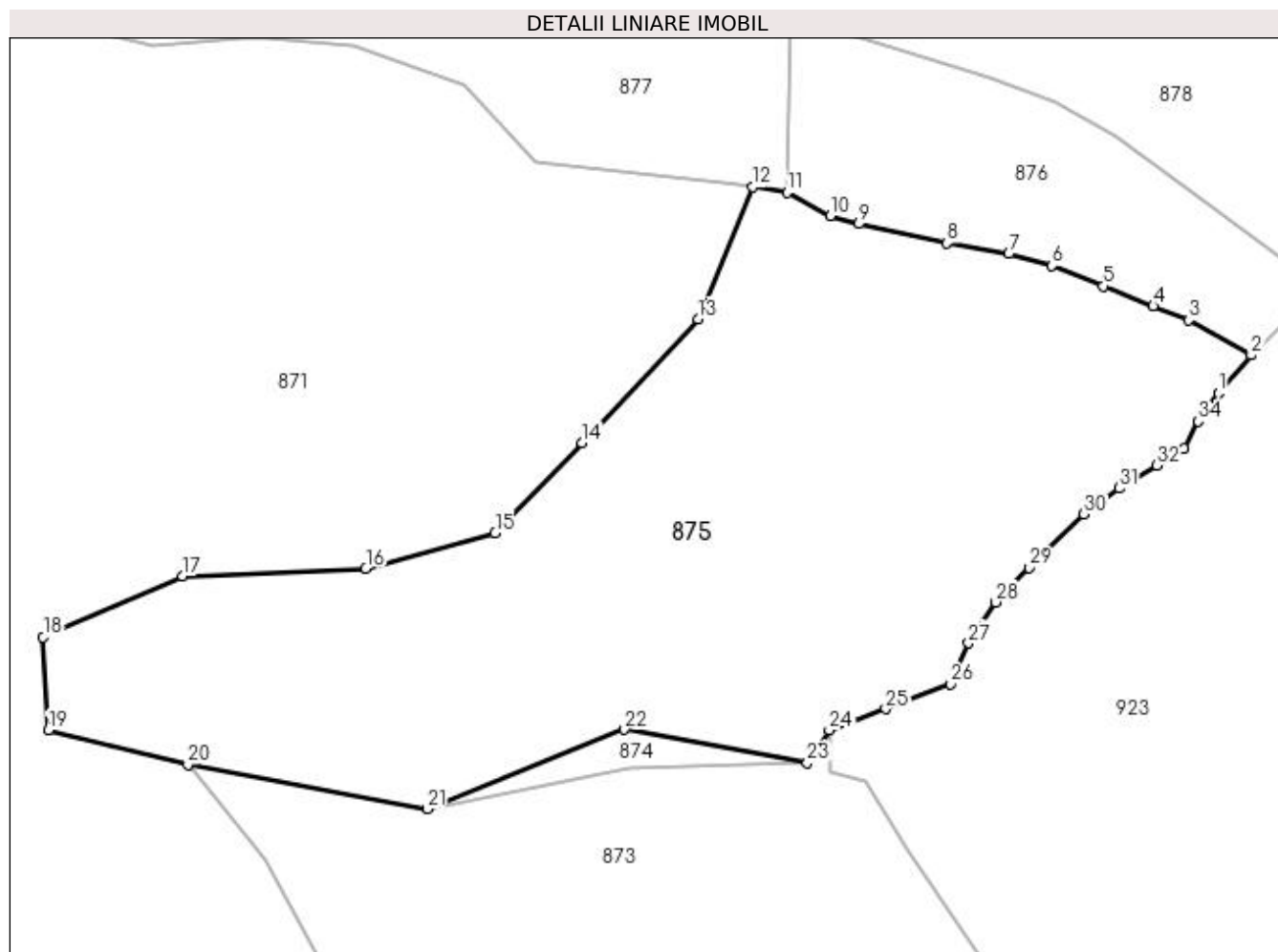
Inscrieri privind dezmembramintele dreptului de proprietate, drepturi reale de garanție și sarcini	Referințe
NU SUNT	

Anexa Nr. 1 La Partea I

Teren

Nr cadastral	Suprafața (mp)*	Observații / Referințe
32938	9.444	

* Suprafața este determinată în planul de proiecție Stereo 70.



Date referitoare la teren

Crt	Categorie folosință	Intra vilan	Suprafața (mp)	Tarla	Parcelă	Nr. topo	Observații / Referințe
1	pasune	NU	9.444	-	-	-	Imobil împrejmuit partial cu gard.

Lungime Segmente

1) Valorile lungimilor segmentelor sunt obținute din proiecție în plan.

Punct început	X / Y	Punct sfârșit	X / Y	Lungime segment (** (m)
1	531.739,657 650.169,008	2	531.745,073 650.175,27	8.279
3	531.734,821 650.181,059	4	531.728,944 650.183,324	6.298
5	531.720,727 650.186,614	6	531.712,301 650.190,015	9.086
7	531.705,138 650.191,953	8	531.694,965 650.193,68	10.319
9	531.680,469 650.196,862	10	531.675,786 650.198,217	4.875

Punct început	X / Y	Punct sfârșit	X / Y	Lungime segment (** (m)
2	531.745,073 650.175,27	3	531.734,821 650.181,059	11.774
4	531.728,944 650.183,324	5	531.720,727 650.186,614	8.851
6	531.712,301 650.190,015	7	531.705,138 650.191,953	7.421
8	531.694,965 650.193,68	9	531.680,469 650.196,862	14.841
10	531.675,786 650.198,217	11	531.668,616 650.202,032	8.122

Punct început	X / Y	Punct sfârșit	X / Y	Lungime segment (** (m)
11	531.668,616 650.202,032	12	531.662,991 650.202,937	5.697
13	531.653,951 650.181,229	14	531.634,847 650.160,823	27.953
15	531.620,543 650.145,966	16	531.599,244 650.140,164	22.075
17	531.569,026 650.138,916	18	531.546,102 650.128,847	25.038
19	531.546,959 650.113,508	20	531.569,939 650.107,845	23.667
21	531.609,397 650.100,569	22	531.641,863 650.113,642	34.999
23	531.671,97 650.108,113	24	531.675,552 650.113,553	6.513
25	531.684,888 650.117,005	26	531.695,587 650.121,156	11.476
27	531.698,538 650.127,844	28	531.703,033 650.134,581	8.099
29	531.708,468 650.140,266	30	531.717,548 650.149,12	12.682
31	531.723,353 650.153,341	32	531.729,532 650.157,146	7.257
33	531.733,983 650.159,899	34	531.736,39 650.164,381	5.087

Punct început	X / Y	Punct sfârșit	X / Y	Lungime segment (** (m)
12	531.662,991 650.202,937	13	531.653,951 650.181,229	23.515
14	531.634,847 650.160,823	15	531.620,543 650.145,966	20.624
16	531.599,244 650.140,164	17	531.569,026 650.138,916	30.244
18	531.546,102 650.128,847	19	531.546,959 650.113,508	15.363
20	531.569,939 650.107,845	21	531.609,397 650.100,569	40.123
22	531.641,863 650.113,642	23	531.671,97 650.108,113	30.61
24	531.675,552 650.113,553	25	531.684,888 650.117,005	9.954
26	531.695,587 650.121,156	27	531.698,538 650.127,844	7.31
28	531.703,033 650.134,581	29	531.708,468 650.140,266	7.865
30	531.717,548 650.149,12	31	531.723,353 650.153,341	7.177
32	531.729,532 650.157,146	33	531.733,983 650.159,899	5.234
34	531.736,39 650.164,381	1	531.739,657 650.169,008	5.664

** Lungimile segmentelor sunt determinate în planul de proiecție Stereo 70 și sunt rotunjite la 1 milimetru.

*** Distanța dintre puncte este formată din segmente cumulate ce sunt mai mici decât valoarea 1 milimetru.

**DATE DESPRE IMOBILUL NR. 876**

Oficiul de Cadastru și Publicitate Imobiliară SUCEAVA
Biroul de Cadastru și Publicitate Imobiliară Vatra Dornei

A. Partea I. Descrierea imobilului

TEREN Extravilan

Adresa: Jud. Suceava

Nr. Crt	Nr cadastral Nr. topografic	Suprafața* (mp)	Observații / Referințe
A1		2.149	Sector cadastral:25 Teren neimprejmuit; Imobilul s-a format din o parte a pf 278/2 a comunei cadastrale Dorna-Arini

B. Partea II. Proprietari și acte

Inscrieri privitoare la dreptul de proprietate și alte drepturi reale	Referințe
876 / 08/12/2023	
Act Normativ nr. 7, din 13/03/1996 emis de PARLAMENTUL ROMANIEI;	
B1	A1
Intabulare, drept de PROPRIETATE, dobandit prin Lege, cota actuala 1/1 1) NEIDENTIFICAT NEIDENTIFICAT	
Act Administrativ nr. 8313, din 06/12/2023 emis de Primaria Comunei Dorna-Arini;	
B2	A1
Se noteaza posesia factica in favoarea lui 1) FARDEA PARASCHIVA 2) FARDEA NICOLAI	

C. Partea III. SARCINI .

Inscrieri privind dezmembramintele dreptului de proprietate, drepturi reale de garanție și sarcini	Referințe
NU SUNT	

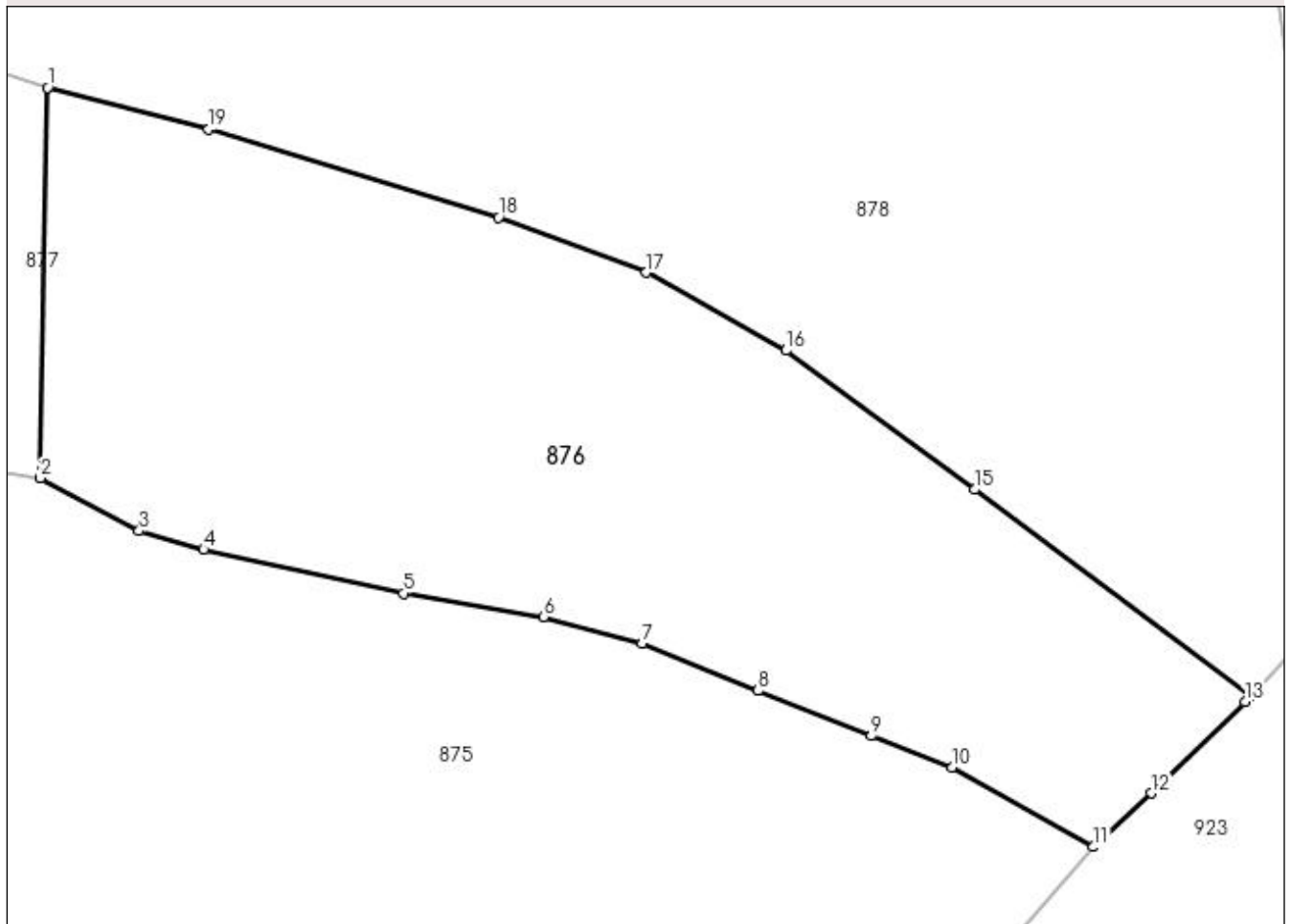
Anexa Nr. 1 La Partea I

Teren

Nr cadastral	Suprafața (mp)*	Observații / Referințe
	2.149	Imobilul s-a format din o parte a pf 278/2 a comunei cadastrale Dorna-Arini

* Suprafața este determinată în planul de proiecție Stereo 70.

DETALII LINIARE IMOBIL



Date referitoare la teren

Crt	Categorie folosință	Intra vilan	Suprafața (mp)	Tarla	Parcelă	Nr. topo	Observații / Referințe
1	pasune	NU	2.149	-	-	-	

Lungime Segmente

1) Valorile lungimilor segmentelor sunt obținute din proiecție în plan.

Punct început	X / Y	Punct sfârșit	X / Y	Lungime segment (** (m)
1	531.669,158 650.230,386	2	531.668,616 650.202,032	28.359
2	531.668,616 650.202,032	3	531.675,786 650.198,217	8.122
3	531.675,786 650.198,217	4	531.680,469 650.196,862	4.875
4	531.680,469 650.196,862	5	531.694,965 650.193,68	14.841
5	531.694,965 650.193,68	6	531.705,138 650.191,953	10.319

Punct început	X / Y	Punct sfârșit	X / Y	Lungime segment (** (m)
6	531.705,138 650.191,953	7	531.712,301 650.190,015	7.421
7	531.712,301 650.190,015	8	531.720,727 650.186,614	9.086
8	531.720,727 650.186,614	9	531.728,944 650.183,324	8.851
9	531.728,944 650.183,324	10	531.734,821 650.181,059	6.298
10	531.734,821 650.181,059	11	531.745,073 650.175,27	11.774
11	531.745,073 650.175,27	12	531.749,264 650.179,169	5.724
12	531.749,264 650.179,169	13	531.756,088 650.185,797	9.513
13	531.756,088 650.185,797	14	531.756,497 650.186,226	0.593
14	531.756,497 650.186,226	15	531.736,433 650.201,205	25.039
15	531.736,433 650.201,205	16	531.722,767 650.211,303	16.992
16	531.722,767 650.211,303	17	531.712,612 650.216,958	11.623
17	531.712,612 650.216,958	18	531.701,884 650.220,96	11.45
18	531.701,884 650.220,96	19	531.680,833 650.227,371	22.006
19	531.680,833 650.227,371	1	531.669,158 650.230,386	12.058

** Lungimile segmentelor sunt determinate în planul de proiecție Stereo 70 și sunt rotunjite la 1 milimetru.

*** Distanța dintre puncte este formată din segmente cumulate ce sunt mai mici decât valoarea 1 milimetru.

**DATE DESPRE IMOBILUL NR. 877**

Oficiul de Cadastru și Publicitate Imobiliară SUCEAVA
Biroul de Cadastru și Publicitate Imobiliară Vatra Dornei

A. Partea I. Descrierea imobilului

TEREN Extravilan

Adresa: Jud. Suceava

Nr. Crt	Nr cadastral Nr. topografic	Suprafața* (mp)	Observații / Referințe
A1	31534	7.128	Sector cadastral:25 Teren neimprejmuț; Imobilul s-a format din o parte a pf 278/2 a comunei cadastrale Dorna-Arini

B. Partea II. Proprietari și acte

Inscrieri privitoare la dreptul de proprietate și alte drepturi reale		Referințe
877 / 08/12/2023		
Act Normativ nr. 7, din 13/03/1996 emis de PARLAMENTUL ROMANIEI;		
B1	Inscrierea provizorie, drept de PROPRIETATE, dobandit prin Lege, cota actuala 1/1 1) COMUNA DORNA-ARINI, CIF:6576100	A1

C. Partea III. SARCINI .

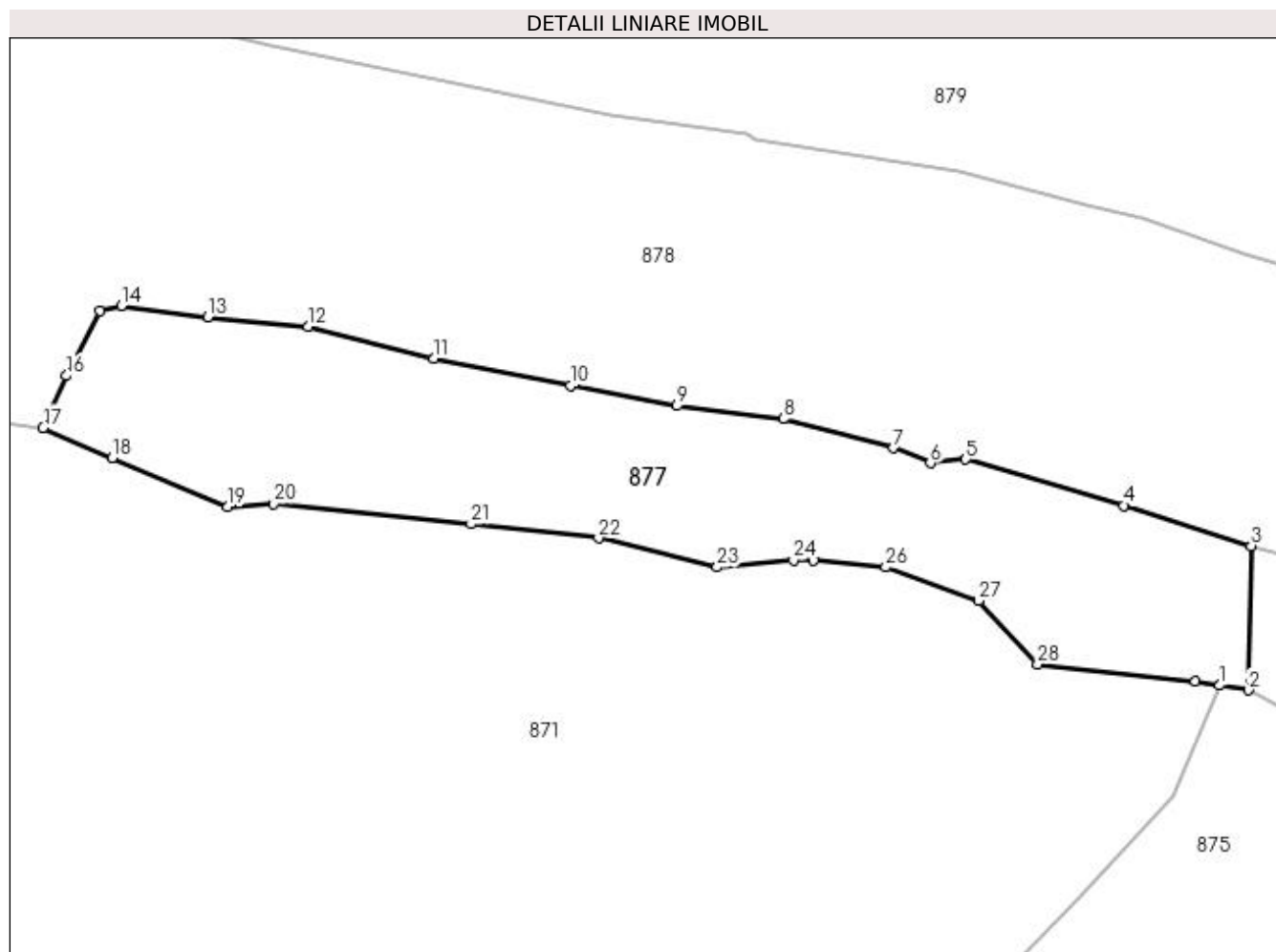
Inscrieri privind dezmembramintele dreptului de proprietate, drepturi reale de garanție și sarcini	Referințe
NU SUNT	

Anexa Nr. 1 La Partea I

Teren

Nr cadastral	Suprafața (mp)*	Observații / Referințe
31534	7.128	Imobilul s-a format din o parte a pf 278/2 a comunei cadastrale Dorna-Arini

* Suprafața este determinată în planul de proiecție Stereo 70.



Date referitoare la teren

Crt	Categorie folosință	Intravilan	Suprafața (mp)	Tarla	Parcelă	Nr. topo	Observații / Referințe
1	padure	NU	7.128	-	-	-	

Lungime Segmente

1) Valorile lungimilor segmentelor sunt obținute din proiecție în plan.

Punct început	X / Y	Punct sfârșit	X / Y	Lungime segment (** (m)
1	531.662,991 650.202,937	2	531.668,616 650.202,032	5.697
3	531.669,158 650.230,386	4	531.644,196 650.238,303	26.187
5	531.613,033 650.247,399	6	531.606,054 650.246,676	7.016
7	531.598,828 650.249,598	8	531.577,102 650.255,328	22.469
9	531.556,213 650.257,879	10	531.535,222 650.261,836	21.361

Punct început	X / Y	Punct sfârșit	X / Y	Lungime segment (** (m)
2	531.668,616 650.202,032	3	531.669,158 650.230,386	28.359
4	531.644,196 650.238,303	5	531.613,033 650.247,399	32.463
6	531.606,054 650.246,676	7	531.598,828 650.249,598	7.794
8	531.577,102 650.255,328	9	531.556,213 650.257,879	21.044
10	531.535,222 650.261,836	11	531.508,416 650.267,223	27.342

Punct început	X / Y	Punct sfârșit	X / Y	Lungime segment (** (m)
11	531.508,416 650.267,223	12	531.483,661 650.273,497	25.538
13	531.463,924 650.275,36	14	531.446,888 650.277,558	17.177
15	531.442,67 650.276,524	16	531.436,095 650.263,823	14.302
17	531.431,525 650.253,58	18	531.445,12 650.247,661	14.828
19	531.467,895 650.238,024	20	531.476,92 650.238,64	9.046
21	531.515,709 650.234,685	22	531.540,8 650.231,905	25.245
23	531.564,101 650.226,178	24	531.579,13 650.227,575	15.094
25	531.583,023 650.227,453	26	531.597,278 650.226,2	14.31
27	531.615,504 650.219,602	28	531.627,162 650.207,102	17.093
29	531.658,157 650.203,714	1	531.662,991 650.202,937	4.896

Punct început	X / Y	Punct sfârșit	X / Y	Lungime segment (** (m)
12	531.483,661 650.273,497	13	531.463,924 650.275,36	19.825
14	531.446,888 650.277,558	15	531.442,67 650.276,524	4.343
16	531.436,095 650.263,823	17	531.431,525 650.253,58	11.216
18	531.445,12 650.247,661	19	531.467,895 650.238,024	24.73
20	531.476,92 650.238,64	21	531.515,709 650.234,685	38.99
22	531.540,8 650.231,905	23	531.564,101 650.226,178	23.994
24	531.579,13 650.227,575	25	531.583,023 650.227,453	3.895
26	531.597,278 650.226,2	27	531.615,504 650.219,602	19.384
28	531.627,162 650.207,102	29	531.658,157 650.203,714	31.18

** Lungimile segmentelor sunt determinate în planul de proiecție Stereo 70 și sunt rotunjite la 1 milimetru.

*** Distanța dintre puncte este formată din segmente cumulate ce sunt mai mici decât valoarea 1 milimetru.

**DATE DESPRE IMOBILUL NR. 878**

Oficiul de Cadastru și Publicitate Imobiliară SUCEAVA
Biroul de Cadastru și Publicitate Imobiliară Vatra Dornei

A. Partea I. Descrierea imobilului

TEREN Necunoscut

Adresa: Loc. Gheorghiteni, Jud. Suceava

Nr. Crt	Nr cadastral Nr. topografic	Suprafața* (mp)	Observații / Referințe
A1		43.053	Sector cadastral:25 Teren imprejmuit; Imobilul s-a format din o parte a pf 51/1, 51/2, 278/2, 280, 281, 310, 301/1 a comunei cadastrale Dorna-Arini

Construcții

Crt	Nr cadastral Nr. topografic	Adresa	Observații / Referințe
A1.1		Loc. Gheorghiteni, Jud. Suceava	Nr. niveluri:2; S. construita la sol:103 mp; Locuinta
A1.2		Loc. Gheorghiteni, Jud. Suceava	Nr. niveluri:2; S. construita la sol:46 mp; Locuinta
A1.3		Loc. Gheorghiteni, Jud. Suceava	Nr. niveluri:1; S. construita la sol:43 mp; Anexa
A1.4		Loc. Gheorghiteni, Jud. Suceava	Nr. niveluri:1; S. construita la sol:31 mp; Anexa

B. Partea II. Proprietari și acte

Inscrieri privitoare la dreptul de proprietate și alte drepturi reale		Referințe
878 / 08/12/2023		
Act Normativ nr. 7, din 13/03/1996 emis de PARLAMENTUL ROMANIEI;		
B1	Intabulare, drept de PROPRIETATE, dobandit prin Lege, cota actuala 1/1 1) NEIDENTIFICAT NEIDENTIFICAT	A1
Act Administrativ nr. 8332, din 06/12/2023 emis de Primaria Comunei Dorna-Arini;		
B2	Se noteaza posesia factica in favoarea lui 1) FÎRDEA VASILE	A1
Act Administrativ nr. 8551, din 11/12/2023 emis de Primaria comunei Dorna Arini;		
B3	Intabulare, drept de PROPRIETATE, dobandit prin Lege, cota actuala 1/1 1) FÎRDEA VASILE	A1.1, A1.2, A1.3, A1.4

C. Partea III. SARCINI .

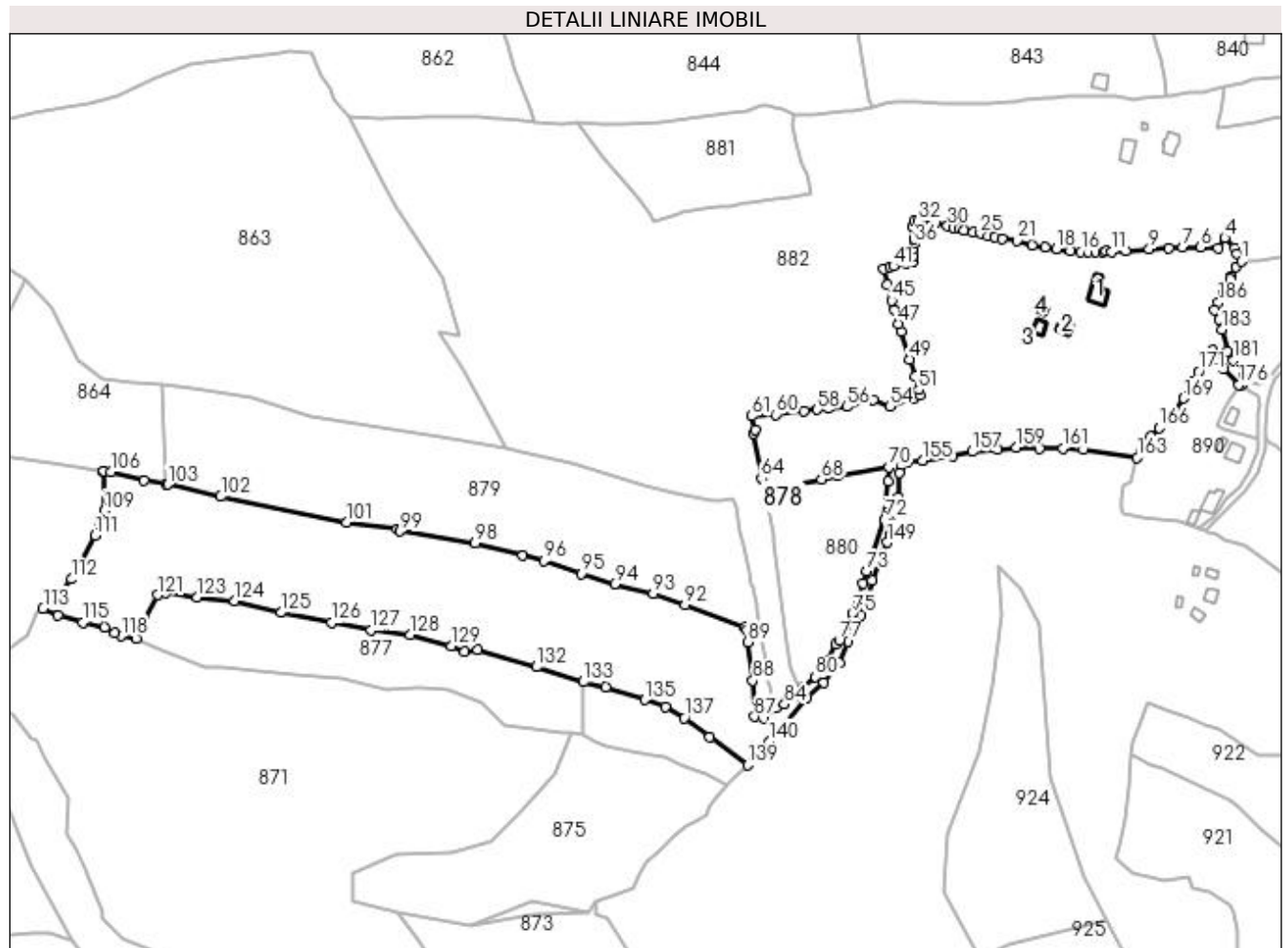
Inscrieri privind dezmembramintele dreptului de proprietate, drepturi reale de garanție și sarcini	Referințe
NU SUNT	

Anexa Nr. 1 La Partea I

Teren

Nr cadastral	Suprafața (mp)*	Observații / Referințe
	43.053	Imobilul s-a format din o parte a pf 51/1, 51/2, 278/2, 280, 281, 310, 301/1 a comunei cadastrale Dorna-Arini

* Suprafața este determinată în planul de proiecție Stereo 70.



Date referitoare la teren

Crt	Categorie folosință	Intra vilan	Suprafața (mp)	Tarla	Parcelă	Nr. topo	Observații / Referințe
1	curți construcții	DA	1.000	-	-	-	
2	faneata	DA	19.315	-	-	-	
3	faneata	NU	9	-	-	-	
4	pasune	NU	476	-	-	-	
5	pasune	NU	22.253	-	-	-	

Date referitoare la construcții

Crt	Număr	Destinație construcție	Supraf. (mp)	Situație juridică	Observații / Referințe
A1.1		construcții de locuințe	103	Cu acte	Nr. niveluri:2; S. construita la sol:103 mp; Locuinta
A1.2		construcții de locuințe	46	Cu acte	Nr. niveluri:2; S. construita la sol:46 mp; Locuinta
A1.3		construcții anexa	43	Cu acte	Nr. niveluri:1; S. construita la sol:43 mp; Anexa
A1.4		construcții anexa	31	Cu acte	Nr. niveluri:1; S. construita la sol:31 mp; Anexa

Lungime Segmente

1) Valorile lungimilor segmentelor sunt obținute din proiecție în plan.

Punct început	X / Y	Punct sfârșit	X / Y	Lungime segment	Punct început	X / Y	Punct sfârșit	X / Y	Lungime segment	Punct început	X / Y	Punct sfârșit	X / Y	Lungime segment
1	532.018,95 650.453,695	2	532.016,778 650.457,809	4.652	2	532.016,778 650.457,809	3	532.015,552 650.460,847	3.276	3	532.015,552 650.460,847	4	532.010,099 650.466,162	7.615
4	532.010,099 650.466,162	5	532.006,547 650.460,945	6.311	5	532.006,547 650.460,945	6	531.997,387 650.461,174	9.163	6	531.997,387 650.461,174	7	531.987,653 650.461,142	9.734
7	531.987,653 650.461,142	8	531.980,373 650.460,885	7.285	8	531.980,373 650.460,885	9	531.969,944 650.460,196	10.452	9	531.969,944 650.460,196	10	531.957,389 650.459,32	12.586
10	531.957,389 650.459,32	11	531.949,788 650.458,782	7.62	11	531.949,788 650.458,782	12	531.947,011 650.458,99	2.785	12	531.947,011 650.458,99	13	531.945,51 650.458,834	1.509
13	531.945,51 650.458,834	14	531.941,682 650.458,931	3.829	14	531.941,682 650.458,931	15	531.937,518 650.458,647	4.174	15	531.937,518 650.458,647	16	531.933,665 650.458,97	3.867
16	531.933,665 650.458,97	17	531.928,079 650.459,473	5.609	17	531.928,079 650.459,473	18	531.920,618 650.460,361	7.514	18	531.920,618 650.460,361	19	531.914,574 650.461,024	6.08
19	531.914,574 650.461,024	20	531.907,644 650.462,339	7.054	20	531.907,644 650.462,339	21	531.899,647 650.464,942	8.41	21	531.899,647 650.464,942	22	531.891,671 650.465,816	8.024
22	531.891,671 650.465,816	23	531.887,709 650.466,492	4.019	23	531.887,709 650.466,492	24	531.884,484 650.467,112	3.284	24	531.884,484 650.467,112	25	531.880,226 650.468,525	4.486
25	531.880,226 650.468,525	26	531.876,297 650.469,189	3.985	26	531.876,297 650.469,189	27	531.871,549 650.470,156	4.845	27	531.871,549 650.470,156	28	531.868,713 650.471,113	2.993
28	531.868,713 650.471,113	29	531.866,132 650.471,513	2.612	29	531.866,132 650.471,513	30	531.862,701 650.472,45	3.557	30	531.862,701 650.472,45	31	531.856,642 650.473,993	6.252
31	531.856,642 650.473,993	32	531.847,194 650.474,972	9.499	32	531.847,194 650.474,972	33	531.845,04 650.475,189	2.165	33	531.845,04 650.475,189	34	531.844,231 650.472,107	3.186
34	531.844,231 650.472,107	35	531.845,228 650.465,477	6.705	35	531.845,228 650.465,477	36	531.845,238 650.463,05	2.427	36	531.845,238 650.463,05	37	531.844,519 650.460,334	2.81
37	531.844,519 650.460,334	38	531.844,768 650.456,901	3.442	38	531.844,768 650.456,901	39	531.844,448 650.453,825	3.093	39	531.844,448 650.453,825	40	531.840,436 650.453,002	4.096
40	531.840,436 650.453,002	41	531.834,03 650.451,139	6.671	41	531.834,03 650.451,139	42	531.832,044 650.450,932	1.997	42	531.832,044 650.450,932	43	531.828,831 650.449,654	3.458
43	531.828,831 650.449,654	44	531.830,871 650.441,315	8.585	44	531.830,871 650.441,315	45	531.832,934 650.432,941	8.624	45	531.832,934 650.432,941	46	531.834,499 650.427,95	5.231
46	531.834,499 650.427,95	47	531.836,691 650.420,569	7.7	47	531.836,691 650.420,569	48	531.838,058 650.416,725	4.08	48	531.838,058 650.416,725	49	531.842,748 650.401,725	15.716
49	531.842,748 650.401,725	50	531.845,399 650.392,679	9.426	50	531.845,399 650.392,679	51	531.847,433 650.385,532	7.431	51	531.847,433 650.385,532	52	531.848,254 650.382,647	3.0
52	531.848,254 650.382,647	53	531.844,881 650.380,968	3.768	53	531.844,881 650.380,968	54	531.832,023 650.376,775	13.524	54	531.832,023 650.376,775	55	531.823,172 650.380,018	9.426
55	531.823,172 650.380,018	56	531.809,258 650.376,505	14.351	56	531.809,258 650.376,505	57	531.799,453 650.375,659	9.841	57	531.799,453 650.375,659	58	531.793,544 650.375,042	5.941
58	531.793,544 650.375,042	59	531.786,606 650.374,329	6.975	59	531.786,606 650.374,329	60	531.771,356 650.372,349	15.378	60	531.771,356 650.372,349	61	531.758,657 650.371,59	12.722
61	531.758,657 650.371,59	62	531.760,409 650.364,382	7.418	62	531.760,409 650.364,382	63	531.759,713 650.362,489	2.017	63	531.759,713 650.362,489	64	531.763,795 650.338,435	24.398
64	531.763,795 650.338,435	65	531.764,291 650.337,708	0.88	65	531.764,291 650.337,708	66	531.766,016 650.332,087	5.88	66	531.766,016 650.332,087	67	531.772,867 650.333,341	6.965
67	531.772,867 650.333,341	68	531.795,733 650.338,007	23.337	68	531.795,733 650.338,007	69	531.804,519 650.339,767	8.961	69	531.804,519 650.339,767	70	531.831,41 650.344,457	27.297
70	531.831,41 650.344,457	71	531.830,957 650.337,101	7.37	71	531.830,957 650.337,101	72	531.829,378 650.316,636	20.526	72	531.829,378 650.316,636	73	531.819,735 650.289,174	29.106
73	531.819,735 650.289,174	74	531.817,826 650.282,577	6.868	74	531.817,826 650.282,577	75	531.812,262 650.266,709	16.815	75	531.812,262 650.266,709	76	531.809,272 650.260,209	7.155
76	531.809,272 650.260,209	77	531.805,05 650.252,393	8.883	77	531.805,05 650.252,393	78	531.803,387 650.250,234	2.725	78	531.803,387 650.250,234	79	531.799,354 650.242,064	9.111
79	531.799,354 650.242,064	80	531.792,585 650.233,013	11.302	80	531.792,585 650.233,013	81	531.785,95 650.227,335	8.733	81	531.785,95 650.227,335	82	531.784,227 650.225,263	2.695
82	531.784,227 650.225,263	83	531.781,53 650.222,729	3.701	83	531.781,53 650.222,729	84	531.775,967 650.218,62	6.916	84	531.775,967 650.218,62	85	531.771,381 650.216,765	4.947
85	531.771,381 650.216,765	86	531.764,994 650.211,179	8.485	86	531.764,994 650.211,179	87	531.760,072 650.211,937	4.98	87	531.760,072 650.211,937	88	531.759,256 650.231,146	19.226
88	531.759,256 650.231,146	89	531.756,569 650.251,628	20.657	89	531.756,569 650.251,628	90	531.756,253 650.257,697	6.077	90	531.756,253 650.257,697	91	531.755,004 650.259,307	2.038
91	531.755,004 650.259,307	92	531.723,219 650.271,273	33.963	92	531.723,219 650.271,273	93	531.706,299 650.277,217	17.934	93	531.706,299 650.277,217	94	531.685,801 650.282,452	21.156
94	531.685,801 650.282,452	95	531.667,84 650.287,9	18.769	95	531.667,84 650.287,9	96	531.648,052 650.294,629	20.901	96	531.648,052 650.294,629	97	531.636,994 650.297,404	11.401

Punct început	X / Y	Punct sfârșit	X / Y	Lungime segment	Punct început	X / Y	Punct sfârșit	X / Y	Lungime segment	Punct început	X / Y	Punct sfârșit	X / Y	Lungime segment
97	531.636,994 650.297,404	98	531.611,654 650.304,023	26.19	98	531.611,654 650.304,023	99	531.571,529 650.310,399	40.628	99	531.571,529 650.310,399	100	531.569,974 650.311,323	1.809
100	531.569,974 650.311,323	101	531.543,184 650.314,985	27.039	101	531.543,184 650.314,985	102	531.476,377 650.328,781	68.217	102	531.476,377 650.328,781	103	531.448,17 650.335,288	28.948
103	531.448,17 650.335,288	104	531.447,183 650.335,445	0.999	104	531.447,183 650.335,445	105	531.435,637 650.337,286	11.692	105	531.435,637 650.337,286	106	531.417,895 650.341,833	18.315
106	531.417,895 650.341,833	107	531.414,173 650.342,493	3.78	107	531.414,173 650.342,493	108	531.414,167 650.341,87	0.623	108	531.414,167 650.341,87	109	531.414,36 650.321,385	20.486
109	531.414,36 650.321,385	110	531.411,979 650.315,211	6.617	110	531.411,979 650.315,211	111	531.409,433 650.308,161	7.496	111	531.409,433 650.308,161	112	531.396,938 650.284,973	26.34
112	531.396,938 650.284,973	113	531.381,897 650.269,446	21.618	113	531.381,897 650.269,446	114	531.389,952 650.265,596	8.928	114	531.389,952 650.265,596	115	531.403,014 650.262,009	13.546
115	531.403,014 650.262,009	116	531.414,637 650.259,119	11.977	116	531.414,637 650.259,119	117	531.420,069 650.256,491	6.034	117	531.420,069 650.256,491	118	531.423,698 650.254,735	4.032
118	531.423,698 650.254,735	119	531.431,525 650.253,58	7.912	119	531.431,525 650.253,58	120	531.436,095 650.263,823	11.216	120	531.436,095 650.263,823	121	531.442,67 650.276,524	14.302
121	531.442,67 650.276,524	122	531.446,888 650.277,558	4.343	122	531.446,888 650.277,558	123	531.463,924 650.275,36	17.177	123	531.463,924 650.275,36	124	531.483,661 650.273,497	19.825
124	531.483,661 650.273,497	125	531.508,416 650.267,223	25.538	125	531.508,416 650.267,223	126	531.535,222 650.261,836	27.342	126	531.535,222 650.261,836	127	531.556,213 650.257,879	21.361
127	531.556,213 650.257,879	128	531.577,102 650.255,328	21.044	128	531.577,102 650.255,328	129	531.598,828 650.249,598	22.469	129	531.598,828 650.249,598	130	531.606,054 650.246,676	7.794
130	531.606,054 650.246,676	131	531.613,033 650.247,399	7.016	131	531.613,033 650.247,399	132	531.644,196 650.238,303	32.463	132	531.644,196 650.238,303	133	531.669,158 650.230,386	26.187
133	531.669,158 650.230,386	134	531.680,833 650.227,371	12.058	134	531.680,833 650.227,371	135	531.701,884 650.220,96	22.006	135	531.701,884 650.220,96	136	531.712,612 650.216,958	11.45
136	531.712,612 650.216,958	137	531.722,767 650.211,303	11.623	137	531.722,767 650.211,303	138	531.736,433 650.201,205	16.992	138	531.736,433 650.201,205	139	531.756,497 650.186,226	25.039
139	531.756,497 650.186,226	140	531.768,136 650.198,919	17.221	140	531.768,136 650.198,919	141	531.788,017 650.222,164	30.587	141	531.788,017 650.222,164	142	531.796,796 650.230,106	11.838
142	531.796,796 650.230,106	143	531.805,445 650.240,615	13.61	143	531.805,445 650.240,615	144	531.809,522 650.251,688	11.8	144	531.809,522 650.251,688	145	531.816,811 650.265,663	15.762
145	531.816,811 650.265,663	146	531.819,092 650.270,684	5.515	146	531.819,092 650.270,684	147	531.822,903 650.284,325	14.163	147	531.822,903 650.284,325	148	531.826,697 650.295,531	11.831
148	531.826,697 650.295,531	149	531.830,866 650.304,5	9.891	149	531.830,866 650.304,5	150	531.831,949 650.308,758	4.394	150	531.831,949 650.308,758	151	531.836,576 650.328,226	20.01
151	531.836,576 650.328,226	152	531.837,337 650.341,24	13.036	152	531.837,337 650.341,24	153	531.838,251 650.345,23	4.093	153	531.838,251 650.345,23	154	531.841,597 650.347,611	4.107
154	531.841,597 650.347,611	155	531.849,294 650.347,81	7.7	155	531.849,294 650.347,81	156	531.865,406 650.350,261	16.297	156	531.865,406 650.350,261	157	531.875,974 650.352,649	10.834
157	531.875,974 650.352,649	158	531.889,203 650.353,999	13.298	158	531.889,203 650.353,999	159	531.899,234 650.355,001	10.081	159	531.899,234 650.355,001	160	531.911,827 650.354,524	12.602
160	531.911,827 650.354,524	161	531.923,896 650.354,463	12.069	161	531.923,896 650.354,463	162	531.934,919 650.353,954	11.035	162	531.934,919 650.353,954	163	531.963,504 650.349,598	28.915
163	531.963,504 650.349,598	164	531.965,332 650.352,512	3.44	164	531.965,332 650.352,512	165	531.970,832 650.360,622	9.799	165	531.970,832 650.360,622	166	531.975,366 650.365,228	6.463
166	531.975,366 650.365,228	167	531.981,397 650.370,192	7.811	167	531.981,397 650.370,192	168	531.983,129 650.372,663	3.018	168	531.983,129 650.372,663	169	531.988,201 650.380,999	9.758
169	531.988,201 650.380,999	170	531.993,181 650.389,562	9.906	170	531.993,181 650.389,562	171	531.996,087 650.395,221	6.362	171	531.996,087 650.395,221	172	531.999,492 650.400,594	6.361
172	531.999,492 650.400,594	173	532.003,634 650.406,345	7.087	173	532.003,634 650.406,345	174	532.005,916 650.401,941	4.96	174	532.005,916 650.401,941	175	532.009,522 650.396,834	6.252
175	532.009,522 650.396,834	176	532.017,588 650.388,074	11.908	176	532.017,588 650.388,074	177	532.019,05 650.388,246	1.472	177	532.019,05 650.388,246	178	532.020,197 650.389,601	1.775
178	532.020,197 650.389,601	179	532.022,379 650.392,35	3.51	179	532.022,379 650.392,35	180	532.020,09 650.394,226	2.96	180	532.020,09 650.394,226	181	532.014,493 650.401,035	8.814
181	532.014,493 650.401,035	182	532.011,699 650.406,279	5.942	182	532.011,699 650.406,279	183	532.008,419 650.417,407	11.601	183	532.008,419 650.417,407	184	532.007,106 650.422,989	5.734
184	532.007,106 650.422,989	185	532.004,714 650.427,916	5.477	185	532.004,714 650.427,916	186	532.006,752 650.431,903	4.478	186	532.006,752 650.431,903	187	532.009,124 650.438,351	6.87
187	532.009,124 650.438,351	188	532.012,976 650.444,525	7.277	188	532.012,976 650.444,525	189	532.013,421 650.445,853	1.401	189	532.013,421 650.445,853	190	532.016,156 650.450,624	5.499
190	532.016,156 650.450,624	1	532.018,95 650.453,695	4.152										

**** Lungimile segmentelor sunt determinate în planul de proiecție Stereo 70 și sunt rotunjite la 1 milimetru.**

***** Distanța dintre puncte este formată din segmente cumulate ce sunt mai mici decât valoarea 1 milimetru.**

**DATE DESPRE IMOBILUL NR. 879**

Oficiul de Cadastru și Publicitate Imobiliară SUCEAVA
Biroul de Cadastru și Publicitate Imobiliară Vatra Dornei

A. Partea I. Descrierea imobilului

TEREN Extravilan

Adresa: Jud. Suceava

Nr. Crt	Nr cadastral Nr. topografic	Suprafața* (mp)	Observații / Referințe
A1		17.652	Sector cadastral:25 Teren neimprejmuț; Imobilul s-a format din o parte a pf 279, 280, 281 a comunei cadastrale Dorna-Arini

B. Partea II. Proprietari și acte

Inscrieri privitoare la dreptul de proprietate și alte drepturi reale	Referințe
879 / 08/12/2023	
Act Administrativ nr. 1193, din 29/08/2011 emis de CJ SUCEAVA;	
B1	A1
Intabulare, drept de PROPRIETATE, dobandit prin Reconstituire, cota actuala 1/1 1) DROBOTA MITROFAN NICUSOR	

C. Partea III. SARCINI .

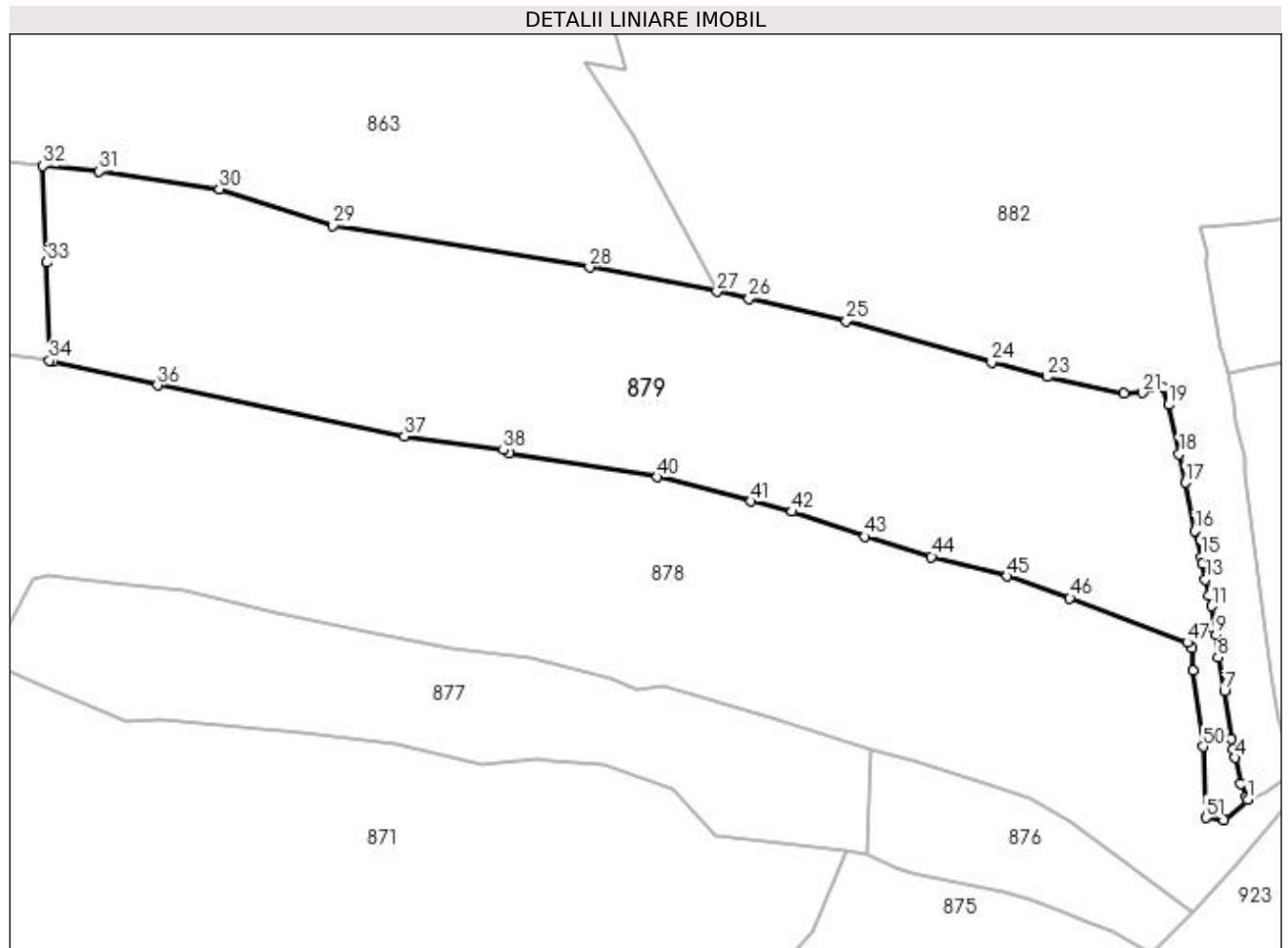
Inscrieri privind dezmembramintele dreptului de proprietate, drepturi reale de garanție și sarcini	Referințe
NU SUNT	

Anexa Nr. 1 La Partea I

Teren

Nr cadastral	Suprafața (mp)*	Observații / Referințe
	17.652	Imobilul s-a format din o parte a pf 279, 280, 281 a comunei cadastrale Dorna-Arini

* Suprafața este determinată în planul de proiecție Stereo 70.



Date referitoare la teren

Crt	Categorie folosință	Intra vilan	Suprafața (mp)	Tarla	Parcelă	Nr. topo	Observații / Referințe
1	pașune	NU	17.652	-	-	-	

Lungime Segmente

1) Valorile lungimilor segmentelor sunt obținute din proiecție în plan.

Punct început	X / Y	Punct sfârșit	X / Y	Lungime segment	Punct început	X / Y	Punct sfârșit	X / Y	Lungime segment	Punct început	X / Y	Punct sfârșit	X / Y	Lungime segment
1	531.771,381 650.216,765	2	531.770,935 650.217,544	0.898	2	531.770,935 650.217,544	3	531.769,556 650.221,029	3.748	3	531.769,556 650.221,029	4	531.767,858 650.228,075	7.248
4	531.767,858 650.228,075	5	531.767,431 650.230,547	2.509	5	531.767,431 650.230,547	6	531.766,878 650.233,133	2.644	6	531.766,878 650.233,133	7	531.765,062 650.246,137	13.13
7	531.765,062 650.246,137	8	531.763,313 650.255,242	9.271	8	531.763,313 650.255,242	9	531.762,792 650.261,327	6.107	9	531.762,792 650.261,327	10	531.762,401 650.262,962	1.681
10	531.762,401 650.262,962	11	531.761,567 650.269,084	6.179	11	531.761,567 650.269,084	12	531.760,919 650.272,036	3.022	12	531.760,919 650.272,036	13	531.759,858 650.276,235	4.331
13	531.759,858 650.276,235	14	531.759,047 650.280,637	4.476	14	531.759,047 650.280,637	15	531.758,747 650.282,4	1.788	15	531.758,747 650.282,4	16	531.757,071 650.289,422	7.219
16	531.757,071 650.289,422	17	531.754,562 650.302,471	13.288	17	531.754,562 650.302,471	18	531.752,842 650.310,284	8.0	18	531.752,842 650.310,284	19	531.749,927 650.323,523	13.556

Punct început	X / Y	Punct sfârșit	X / Y	Lungime segment	Punct început	X / Y	Punct sfârșit	X / Y	Lungime segment	Punct început	X / Y	Punct sfârșit	X / Y	Lungime segment
19	531.749,927 650.323,523	20	531.748,349 650.328,215	4.95	20	531.748,349 650.328,215	21	531.742,86 650.326,803	5.668	21	531.742,86 650.326,803	22	531.737,877 650.326,575	4.988
22	531.737,877 650.326,575	23	531.717,105 650.331,05	21.24 9	23	531.717,105 650.331,05	24	531.702,019 650.335,031	15.60 2	24	531.702,019 650.335,031	25	531.662,79 650.346,193	40.78 6
25	531.662,79 650.346,193	26	531.636,445 650.352,197	27.02	26	531.636,445 650.352,197	27	531.627,784 650.354,102	8.868	27	531.627,784 650.354,102	28	531.593,314 650.360,651	35.08 7
28	531.593,314 650.360,651	29	531.523,873 650.371,922	70.35	29	531.523,873 650.371,922	30	531.493,185 650.381,884	32.26 4	30	531.493,185 650.381,884	31	531.460,653 650.386,604	32.87 3
31	531.460,653 650.386,604	32	531.445,457 650.388,154	15.27 5	32	531.445,457 650.388,154	33	531.446,489 650.361,967	26.20 7	33	531.446,489 650.361,967	34	531.447,183 650.335,445	26.53 1
34	531.447,183 650.335,445	35	531.448,17 650.335,288	0.999	35	531.448,17 650.335,288	36	531.476,377 650.328,781	28.94 8	36	531.476,377 650.328,781	37	531.543,184 650.314,985	68.21 7
37	531.543,184 650.314,985	38	531.569,974 650.311,323	27.03 9	38	531.569,974 650.311,323	39	531.571,529 650.310,399	1.809	39	531.571,529 650.310,399	40	531.611,654 650.304,023	40.62 8
40	531.611,654 650.304,023	41	531.636,994 650.297,404	26.19	41	531.636,994 650.297,404	42	531.648,052 650.294,629	11.40 1	42	531.648,052 650.294,629	43	531.667,84 650.287,9	20.90 1
43	531.667,84 650.287,9	44	531.685,801 650.282,452	18.76 9	44	531.685,801 650.282,452	45	531.706,299 650.277,217	21.15 6	45	531.706,299 650.277,217	46	531.723,219 650.271,273	17.93 4
46	531.723,219 650.271,273	47	531.755,004 650.259,307	33.96 3	47	531.755,004 650.259,307	48	531.756,253 650.257,697	2.038	48	531.756,253 650.257,697	49	531.756,569 650.251,628	6.077
49	531.756,569 650.251,628	50	531.759,256 650.231,146	20.65 7	50	531.759,256 650.231,146	51	531.760,072 650.211,937	19.22 6	51	531.760,072 650.211,937	52	531.764,994 650.211,179	4.98
52	531.764,994 650.211,179	1	531.771,381 650.216,765	8.485										

** Lungimile segmentelor sunt determinate în planul de proiecție Stereo 70 și sunt rotunjite la 1 milimetru.

*** Distanța dintre puncte este formată din segmente cumulate ce sunt mai mici decât valoarea 1 milimetru.

**DATE DESPRE IMOBILUL NR. 880**

Oficiul de Cadastru și Publicitate Imobiliară SUCEAVA
Biroul de Cadastru și Publicitate Imobiliară Vatra Dornei

A. Partea I. Descrierea imobilului

TEREN Necunoscut

Adresa: Loc. Gheorghiteni, Jud. Suceava

Nr. Crt	Nr cadastral Nr. topografic	Suprafața* (mp)	Observații / Referințe
A1		Din acte: 4.654 Masurata: 4.695	Sector cadastral:25 Teren imprejmuit; Imobilul s-a format din o parte a pf 281 a comunei cadastrale Dorna-Arini

B. Partea II. Proprietari și acte

Inscrieri privitoare la dreptul de proprietate și alte drepturi reale		Referințe
880 / 08/12/2023		
Act Administrativ nr. 1193, din 29/08/2011 emis de CJ SUCEAVA;		
B1	Intabulare, drept de PROPRIETATE, dobandit prin Reconstituire, cota actuala 1/1 1) DROBOTA MITROFAN NICUSOR	A1

C. Partea III. SARCINI .

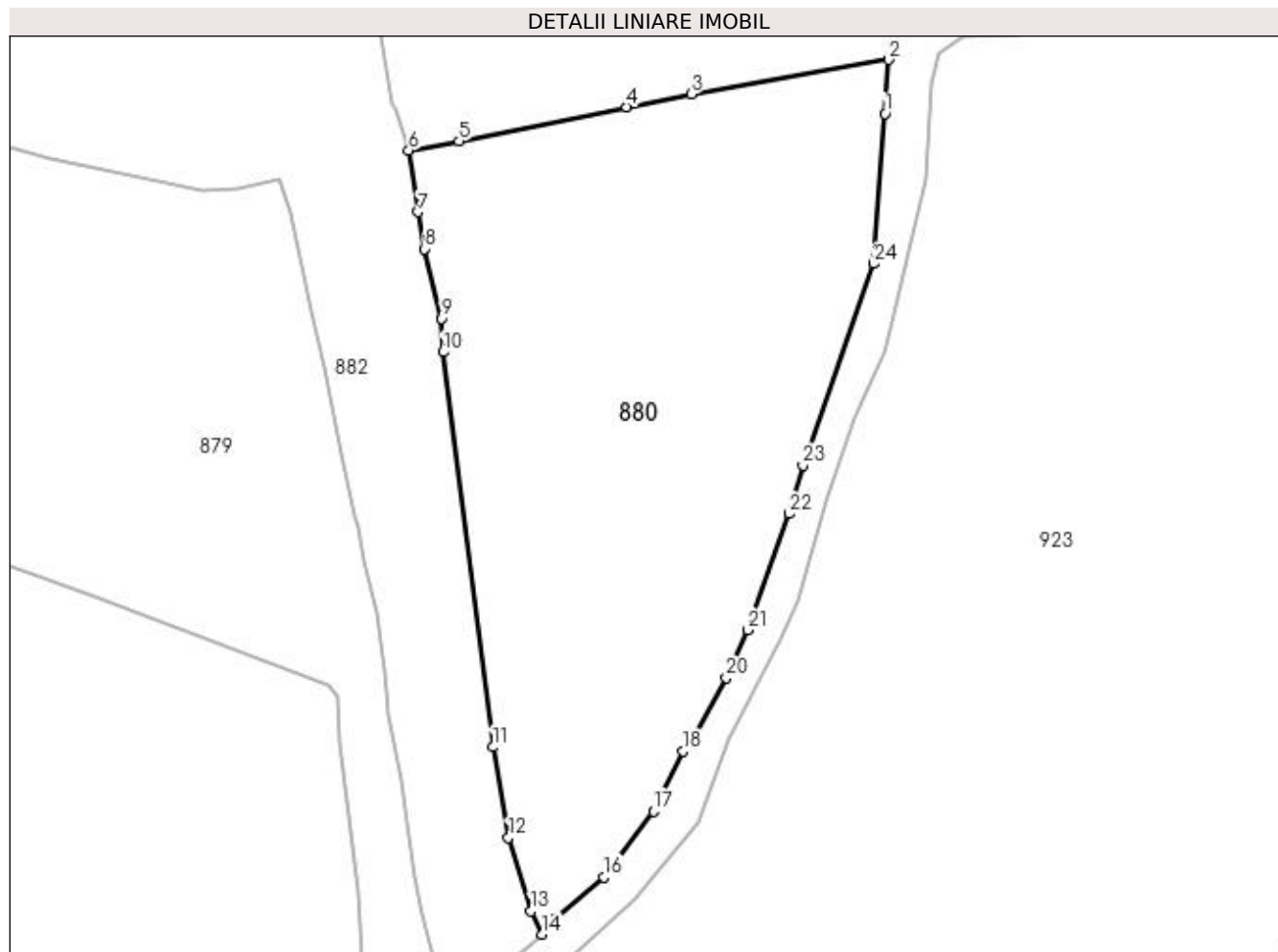
Inscrieri privind dezmembramintele dreptului de proprietate, drepturi reale de garanție și sarcini	Referințe
NU SUNT	

Anexa Nr. 1 La Partea I

Teren

Nr cadastral	Suprafața (mp)*	Observații / Referințe
	Din acte: 4.654 Masurata: 4.695	Imobilul s-a format din o parte a pf 281 a comunei cadastrale Dorna-Arini

* Suprafața este determinată în planul de proiecție Stereo 70.



Date referitoare la teren

Crt	Categorie folosință	Intravilan	Suprafața (mp)	Tarla	Parcelă	Nr. topo	Observații / Referințe
1	pasune	DA	10	-	-	-	
2	pasune	NU	4.685	-	-	-	

Lungime Segmente

1) Valorile lungimilor segmentelor sunt obținute din proiecție în plan.

Punct început	X / Y	Punct sfârșit	X / Y	Lungime segment (** (m)
1	531.830,957 650.337,101	2	531.831,41 650.344,457	7.37
3	531.804,519 650.339,767	4	531.795,733 650.338,007	8.961
5	531.772,867 650.333,341	6	531.766,016 650.332,087	6.965
7	531.767,323 650.323,711	8	531.768,169 650.318,669	5.112

Punct început	X / Y	Punct sfârșit	X / Y	Lungime segment (** (m)
2	531.831,41 650.344,457	3	531.804,519 650.339,767	27.297
4	531.795,733 650.338,007	5	531.772,867 650.333,341	23.337
6	531.766,016 650.332,087	7	531.767,323 650.323,711	8.477
8	531.768,169 650.318,669	9	531.770,49 650.309,197	9.752

Punct început	X / Y	Punct sfârșit	X / Y	Lungime segment (** (m)
9	531.770,49 650.309,197	10	531.770,725 650.304,613	4.59
11	531.777,503 650.250,788	12	531.779,619 650.238,42	12.548
13	531.782,696 650.228,401	14	531.784,227 650.225,263	3.492
15	531.785,95 650.227,335	16	531.792,585 650.233,013	8.733
17	531.799,354 650.242,064	18	531.803,387 650.250,234	9.111
19	531.805,05 650.252,393	20	531.809,272 650.260,209	8.883
21	531.812,262 650.266,709	22	531.817,826 650.282,577	16.815
23	531.819,735 650.289,174	24	531.829,378 650.316,636	29.106

Punct început	X / Y	Punct sfârșit	X / Y	Lungime segment (** (m)
10	531.770,725 650.304,613	11	531.777,503 650.250,788	54.25
12	531.779,619 650.238,42	13	531.782,696 650.228,401	10.481
14	531.784,227 650.225,263	15	531.785,95 650.227,335	2.695
16	531.792,585 650.233,013	17	531.799,354 650.242,064	11.302
18	531.803,387 650.250,234	19	531.805,05 650.252,393	2.725
20	531.809,272 650.260,209	21	531.812,262 650.266,709	7.155
22	531.817,826 650.282,577	23	531.819,735 650.289,174	6.868
24	531.829,378 650.316,636	1	531.830,957 650.337,101	20.526

** Lungimile segmentelor sunt determinate în planul de proiecție Stereo 70 și sunt rotunjite la 1 milimetru.

*** Distanța dintre puncte este formată din segmente cumulate ce sunt mai mici decât valoarea 1 milimetru.

**DATE DESPRE IMOBILUL NR. 881**

Oficiul de Cadastru și Publicitate Imobiliară SUCEAVA
Biroul de Cadastru și Publicitate Imobiliară Vatra Dornei

A. Partea I. Descrierea imobilului

TEREN Extravilan

Adresa: Jud. Suceava

Nr. Crt	Nr cadastral Nr. topografic	Suprafața* (mp)	Observații / Referințe
A1		4.848	Sector cadastral:25 Teren imprejmuit; Imobilul s-a format din o parte a pf 310, 313/3, 313/4 a comunei cadastrale Dorna-Arini

B. Partea II. Proprietari și acte

Inscrieri privitoare la dreptul de proprietate și alte drepturi reale	Referințe
881 / 08/12/2023	
Act Normativ nr. 7, din 13/03/1996 emis de PARLAMENTUL ROMANIEI;	
B1	A1
Intabulare, drept de PROPRIETATE, dobandit prin Lege, cota actuala 1/1 1) NEIDENTIFICAT NEIDENTIFICAT	
Act Administrativ nr. 8332, din 06/12/2023 emis de Primaria Comunei Dorna-Arini;	
B2	A1
Se noteaza posesia factica in favoarea lui 1) FÎRDEA VASILE	

C. Partea III. SARCINI .

Inscrieri privind dezmembramintele dreptului de proprietate, drepturi reale de garanție și sarcini	Referințe
NU SUNT	

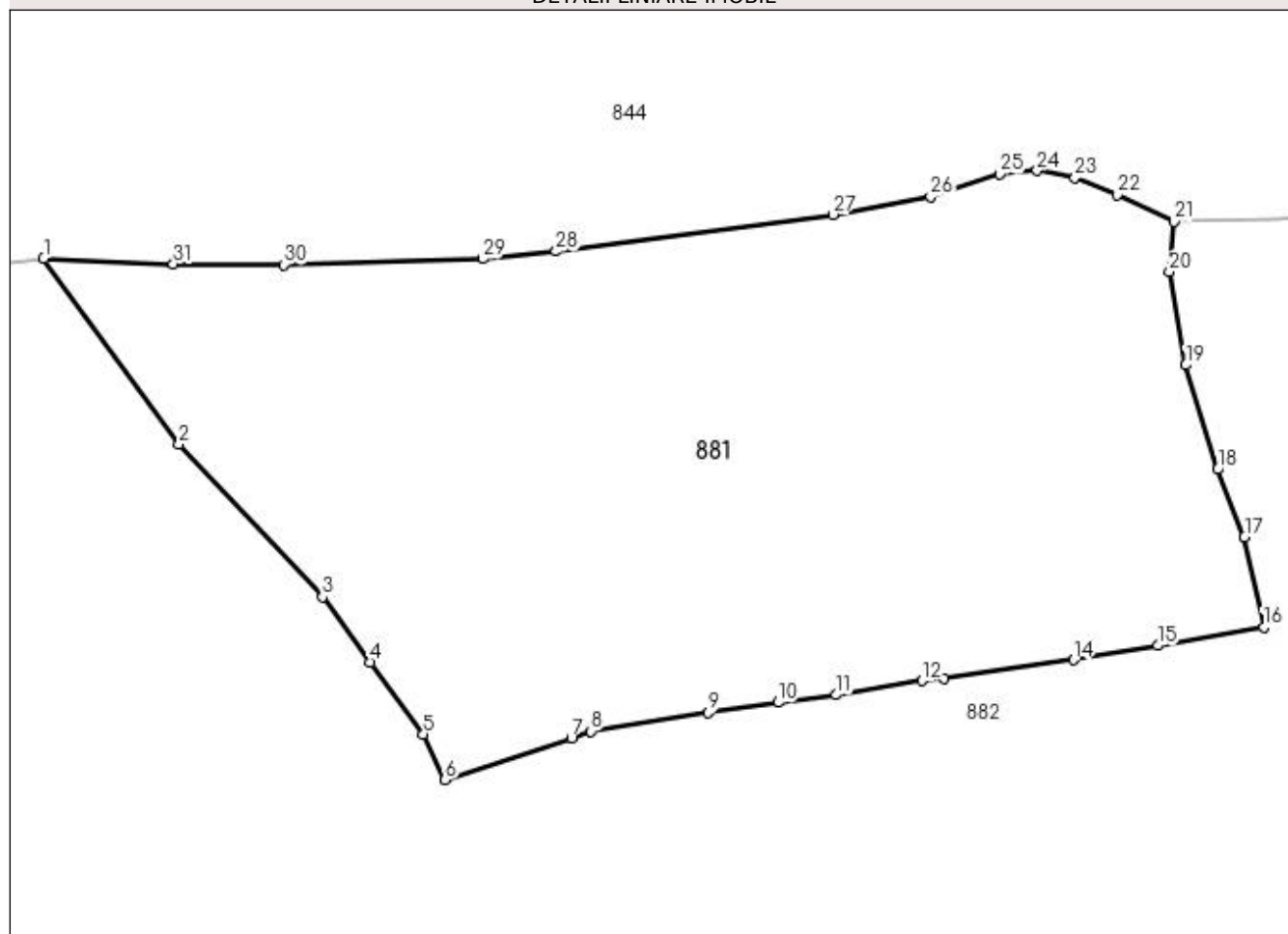
Anexa Nr. 1 La Partea I

Teren

Nr cadastral	Suprafața (mp)*	Observații / Referințe
	4.848	Imobilul s-a format din o parte a pf 310, 313/3, 313/4 a comunei cadastrale Dorna-Arini

* Suprafața este determinată în planul de proiecție Stereo 70.

DETALII LINIARE IMOBIL



Date referitoare la teren

Crt	Categorie folosință	Intra vilan	Suprafața (mp)	Tarla	Parcelă	Nr. topo	Observații / Referințe
1	faneata	NU	4.848	-	-	-	

Lungime Segmente

1) Valorile lungimilor segmentelor sunt obținute din proiecție în plan.

Punct început	X / Y	Punct sfârșit	X / Y	Lungime segment (** (m)
1	531.665,598 650.527,654	2	531.679,411 650.508,731	23.428
3	531.694,01 650.493,163	4	531.698,891 650.486,546	8.222
5	531.704,29 650.479,226	6	531.706,489 650.474,586	5.135
7	531.719,366 650.478,834	8	531.721,374 650.479,501	2.116
9	531.733,322 650.481,404	10	531.740,415 650.482,439	7.168

Punct început	X / Y	Punct sfârșit	X / Y	Lungime segment (** (m)
2	531.679,411 650.508,731	3	531.694,01 650.493,163	21.342
4	531.698,891 650.486,546	5	531.704,29 650.479,226	9.096
6	531.706,489 650.474,586	7	531.719,366 650.478,834	13.56
8	531.721,374 650.479,501	9	531.733,322 650.481,404	12.099
10	531.740,415 650.482,439	11	531.746,344 650.483,207	5.979

Punct început	X / Y	Punct sfârșit	X / Y	Lungime segment (** (m)
11	531.746,344 650.483,207	12	531.755,047 650.484,644	8.821
13	531.757,286 650.484,878	14	531.770,504 650.486,768	13.352
15	531.779,112 650.488,229	16	531.789,885 650.490,084	10.932
17	531.787,922 650.499,265	18	531.785,181 650.506,156	7.416
19	531.781,939 650.516,787	20	531.780,265 650.526,259	9.619
21	531.780,757 650.531,374	22	531.774,933 650.534,111	6.435
23	531.770,637 650.535,826	24	531.766,787 650.536,556	3.919
25	531.762,967 650.536,203	26	531.755,96 650.533,875	7.384
27	531.745,999 650.532,086	28	531.717,804 650.528,346	28.442
29	531.710,329 650.527,592	30	531.690,027 650.526,988	20.311
31	531.678,808 650.527,056	1	531.665,598 650.527,654	13.224

Punct început	X / Y	Punct sfârșit	X / Y	Lungime segment (** (m)
12	531.755,047 650.484,644	13	531.757,286 650.484,878	2.251
14	531.770,504 650.486,768	15	531.779,112 650.488,229	8.731
16	531.789,885 650.490,084	17	531.787,922 650.499,265	9.389
18	531.785,181 650.506,156	19	531.781,939 650.516,787	11.114
20	531.780,265 650.526,259	21	531.780,757 650.531,374	5.139
22	531.774,933 650.534,111	23	531.770,637 650.535,826	4.626
24	531.766,787 650.536,556	25	531.762,967 650.536,203	3.836
26	531.755,96 650.533,875	27	531.745,999 650.532,086	10.12
28	531.717,804 650.528,346	29	531.710,329 650.527,592	7.513
30	531.690,027 650.526,988	31	531.678,808 650.527,056	11.219

** Lungimile segmentelor sunt determinate în planul de proiecție Stereo 70 și sunt rotunjite la 1 milimetru.

*** Distanța dintre puncte este formată din segmente cumulate ce sunt mai mici decât valoarea 1 milimetru.

**DATE DESPRE IMOBILUL NR. 882**

Oficiul de Cadastru și Publicitate Imobiliară SUCEAVA
Biroul de Cadastru și Publicitate Imobiliară Vatra Dornei

A. Partea I. Descrierea imobilului

TEREN Necunoscut

Adresa: Loc. Gheorghiteni, Jud. Suceava

Nr. Crt	Nr cadastral Nr. topografic	Suprafața* (mp)	Observații / Referințe
A1	33138	Din acte: 60.501 Masurata: 60.429	Sector cadastral:25 Teren imprejmuit;

Construcții

Crt	Nr cadastral Nr. topografic	Adresa	Observații / Referințe
A1.1	33138-C1	Loc. Gheorghiteni, Jud. Suceava	Nr. niveluri:1; S. construita la sol:79 mp; S. construita desfasurata:79 mp; Casa cu un singur nivel din lemn: Sc=79mp;Sd=79mp;fara certificat energetic si lift
A1.2	33138-C2	Loc. Gheorghiteni, Jud. Suceava	Nr. niveluri:1; S. construita la sol:82 mp; S. construita desfasurata:82 mp; Grajd cu un singur nivel din lemn: Sc=82mp
A1.3	33138-C3	Loc. Gheorghiteni, Jud. Suceava	Nr. niveluri:1; S. construita la sol:11 mp; S. construita desfasurata:11 mp; Anexa cu un singur nivel din lemn: Sc=11mp

B. Partea II. Proprietari și acte

Inscrieri privitoare la dreptul de proprietate și alte drepturi reale		Referințe
6423 / 25/04/2019		
Act Administrativ nr. 1381, din 20/03/2019 emis de Comisia Județeană Suceava;		
B1	Intabulare, drept de PROPRIETATE, dobandit prin Reconstituire, cota actuala 1/1, cota initiala 1/1 1) ODOCHIAN DUMITRU	A1
Act Administrativ nr. 2525, din 18/04/2019 emis de Comuna DORNA-ARINI;		
B2	Intabulare, drept de PROPRIETATE, dobandit prin Construire, cota actuala 1/1, cota initiala 1/1 1) ODOCHIAN DUMITRU	A1.1, A1.2, A1.3

C. Partea III. SARCINI .

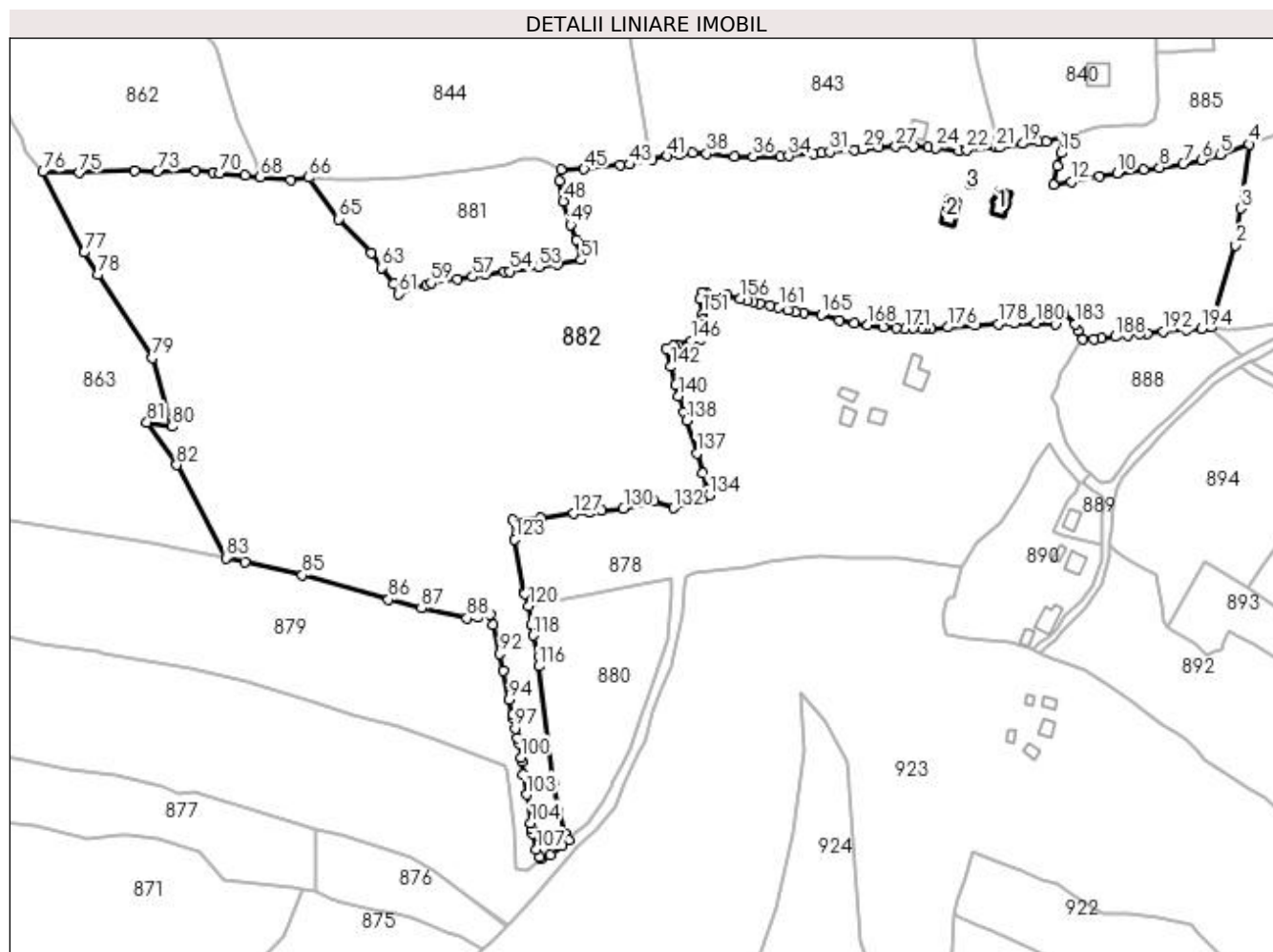
Inscrieri privind dezmembramintele dreptului de proprietate, drepturi reale de garanție și sarcini	Referințe
NU SUNT	

Anexa Nr. 1 La Partea I

Teren

Nr cadastral	Suprafața (mp)*	Observații / Referințe
33138	Din acte: 60.501 Masurata: 60.429	

* Suprafața este determinată în planul de proiecție Stereo 70.



Date referitoare la teren

Crt	Categorie folosință	Intravilan	Suprafața (mp)	Tarla	Parcelă	Nr. topo	Observații / Referințe
1	curți construcții	DA	225	-	-	-	Terenul este delimitat cu gard și parțial tarusat
2	faneata	DA	6.940	-	-	-	Terenul este delimitat cu gard și parțial tarusat
3	pasune	NU	1.087	-	-	-	Terenul este delimitat cu gard și parțial tarusat
4	faneata	DA	1.701	-	-	-	Terenul este delimitat cu gard și parțial tarusat
5	faneata	DA	10.234	-	-	-	Terenul este delimitat cu gard și parțial tarusat
6	pasune	NU	13.878	-	-	-	Terenul este delimitat cu gard și parțial tarusat
7	pasune	NU	18.706	-	-	-	Terenul este delimitat cu gard și parțial tarusat
8	pasune	NU	341	-	-	-	Terenul este delimitat cu gard și parțial tarusat
9	pasune	DA	5.903	-	-	-	Terenul este delimitat cu gard și parțial tarusat
10	pasune	NU	1.414	-	-	-	Terenul este delimitat cu gard și parțial tarusat

Date referitoare la construcții

Crt	Număr	Destinație construcție	Supraf. (mp)	Situație juridică	Observații / Referințe
-----	-------	------------------------	--------------	-------------------	------------------------

Crt	Număr	Destinație construcție	Supraf. (mp)	Situație juridică	Observații / Referințe
A1.1	33138-C1	construcții de locuințe	79	Cu acte	Nr. niveluri:1; S. construita la sol:79 mp; S. construita desfasurata:79 mp; Casa cu un singur nivel din lemn:Sc=79mp;Sd=79mp;fara certificat energetic si lift
A1.2	33138-C2	construcții anexa	82	Cu acte	Nr. niveluri:1; S. construita la sol:82 mp; S. construita desfasurata:82 mp; Grajd cu un singur nivel din lemn:Sc=82mp
A1.3	33138-C3	construcții anexa	11	Cu acte	Nr. niveluri:1; S. construita la sol:11 mp; S. construita desfasurata:11 mp; Anexa cu un singur nivel din lemn:Sc=11mp

Lungime Segmente

1) Valorile lungimilor segmentelor sunt obținute din proiecție în plan.

Punct început	X / Y	Punct sfârșit	X / Y	Lungime segment	Punct început	X / Y	Punct sfârșit	X / Y	Lungime segment	Punct început	X / Y	Punct sfârșit	X / Y	Lungime segment
1	532.077,473 650.459,266	2	532.088,673 650.496,758	39.129	2	532.088,673 650.496,758	3	532.090,921 650.513,616	17.007	3	532.090,921 650.513,616	4	532.094,823 650.542,872	29.515
4	532.094,823 650.542,872	5	532.081,5 650.538,042	14.171	5	532.081,5 650.538,042	6	532.073,315 650.535,719	8.508	6	532.073,315 650.535,719	7	532.064,689 650.533,942	8.807
7	532.064,689 650.533,942	8	532.053,921 650.532,163	10.914	8	532.053,921 650.532,163	9	532.046,839 650.531,429	7.12	9	532.046,839 650.531,429	10	532.034,554 650.529,513	12.434
10	532.034,554 650.529,513	11	532.026,495 650.528,042	8.192	11	532.026,495 650.528,042	12	532.013,584 650.525,713	13.119	12	532.013,584 650.525,713	13	532.005,502 650.524,267	8.21
13	532.005,502 650.524,267	14	532.007,542 650.532,838	8.81	14	532.007,542 650.532,838	15	532.008,89 650.538,799	6.112	15	532.008,89 650.538,799	16	532.009,851 650.546,165	7.428
16	532.009,851 650.546,165	17	532.002,213 650.544,274	7.869	17	532.002,213 650.544,274	18	531.998,89 650.543,955	3.338	18	531.998,89 650.543,955	19	531.991,343 650.543,129	7.592
19	531.991,343 650.543,129	20	531.981,019 650.541,539	10.446	20	531.981,019 650.541,539	21	531.979,212 650.541,377	1.814	21	531.979,212 650.541,377	22	531.966,12 650.540,2	13.145
22	531.966,12 650.540,2	23	531.962,541 650.539,845	3.597	23	531.962,541 650.539,845	24	531.952,005 650.541,035	10.603	24	531.952,005 650.541,035	25	531.948,425 650.541,45	3.604
25	531.948,425 650.541,45	26	531.941,554 650.541,884	6.885	26	531.941,554 650.541,884	27	531.933,573 650.541,744	7.982	27	531.933,573 650.541,744	28	531.925,928 650.541,381	7.654
28	531.925,928 650.541,381	29	531.918,358 650.540,642	7.606	29	531.918,358 650.540,642	30	531.914,466 650.540,12	3.927	30	531.914,466 650.540,12	31	531.903,48 650.539,321	11.015
31	531.903,48 650.539,321	32	531.899,65 650.538,842	3.86	32	531.899,65 650.538,842	33	531.896,35 650.538,61	3.308	33	531.896,35 650.538,61	34	531.884,707 650.537,528	11.693
34	531.884,707 650.537,528	35	531.880,921 650.537,195	3.801	35	531.880,921 650.537,195	36	531.868,371 650.537,211	12.55	36	531.868,371 650.537,211	37	531.859,899 650.537,422	8.475
37	531.859,899 650.537,422	38	531.847,228 650.538,588	12.725	38	531.847,228 650.538,588	39	531.840,911 650.538,808	6.321	39	531.840,911 650.538,808	40	531.834,71 650.538,173	6.233
40	531.834,71 650.538,173	41	531.829,327 650.537,488	5.426	41	531.829,327 650.537,488	42	531.822,517 650.535,783	7.02	42	531.822,517 650.535,783	43	531.812,094 650.533,604	10.648
43	531.812,094 650.533,604	44	531.807,769 650.533,187	4.345	44	531.807,769 650.533,187	45	531.791,352 650.531,58	16.495	45	531.791,352 650.531,58	46	531.780,757 650.531,374	10.597
46	531.780,757 650.531,374	47	531.780,265 650.526,259	5.139	47	531.780,265 650.526,259	48	531.781,939 650.516,787	9.619	48	531.781,939 650.516,787	49	531.785,181 650.506,156	11.114
49	531.785,181 650.506,156	50	531.787,922 650.499,265	7.416	50	531.787,922 650.499,265	51	531.789,885 650.490,084	9.389	51	531.789,885 650.490,084	52	531.779,112 650.488,229	10.932
52	531.779,112 650.488,229	53	531.770,504 650.486,768	8.731	53	531.770,504 650.486,768	54	531.757,286 650.484,878	13.352	54	531.757,286 650.484,878	55	531.755,047 650.484,644	2.251
55	531.755,047 650.484,644	56	531.746,344 650.483,207	8.821	56	531.746,344 650.483,207	57	531.740,415 650.482,439	5.979	57	531.740,415 650.482,439	58	531.733,322 650.481,404	7.168
58	531.733,322 650.481,404	59	531.721,374 650.479,501	12.099	59	531.721,374 650.479,501	60	531.719,366 650.478,834	2.116	60	531.719,366 650.478,834	61	531.706,489 650.474,586	13.56
61	531.706,489 650.474,586	62	531.704,29 650.479,226	5.135	62	531.704,29 650.479,226	63	531.698,891 650.486,546	9.096	63	531.698,891 650.486,546	64	531.694,01 650.493,163	8.222
64	531.694,01 650.493,163	65	531.679,411 650.508,731	21.342	65	531.679,411 650.508,731	66	531.665,598 650.527,654	23.428	66	531.665,598 650.527,654	67	531.657,57 650.526,598	8.097
67	531.657,57 650.526,598	68	531.643,444 650.527,878	14.184	68	531.643,444 650.527,878	69	531.636,644 650.528,495	6.828	69	531.636,644 650.528,495	70	531.625,101 650.529,578	11.594
70	531.625,101 650.529,578	71	531.622,035 650.529,803	3.074	71	531.622,035 650.529,803	72	531.614,021 650.530,659	8.06	72	531.614,021 650.530,659	73	531.596,513 650.530,327	17.511
73	531.596,513 650.530,327	74	531.586,22 650.530,678	10.299	74	531.586,22 650.530,678	75	531.560,914 650.529,863	25.319	75	531.560,914 650.529,863	76	531.544,358 650.530,294	16.562
76	531.544,358 650.530,294	77	531.563,199 650.493,536	41.305	77	531.563,199 650.493,536	78	531.569,298 650.483,273	11.938	78	531.569,298 650.483,273	79	531.594,326 650.445,278	45.497

Punct început	X / Y	Punct sfârșit	X / Y	Lungime segment	Punct început	X / Y	Punct sfârșit	X / Y	Lungime segment	Punct început	X / Y	Punct sfârșit	X / Y	Lungime segment
79	531.594,326 650.445,278	80	531.603,341 650.414,064	32.49	80	531.603,341 650.414,064	81	531.591,808 650.415,922	11.68 2	81	531.591,808 650.415,922	82	531.605,318 650.396,503	23.65 6
82	531.605,318 650.396,503	83	531.627,784 650.354,102	47.98 5	83	531.627,784 650.354,102	84	531.636,445 650.352,197	8.868	84	531.636,445 650.352,197	85	531.662,79 650.346,193	27.02
85	531.662,79 650.346,193	86	531.702,019 650.335,031	40.78 6	86	531.702,019 650.335,031	87	531.717,105 650.331,05	15.60 2	87	531.717,105 650.331,05	88	531.737,877 650.326,575	21.24 9
88	531.737,877 650.326,575	89	531.742,86 650.326,803	4.988	89	531.742,86 650.326,803	90	531.748,349 650.328,215	5.668	90	531.748,349 650.328,215	91	531.749,927 650.323,523	4.95
91	531.749,927 650.323,523	92	531.752,842 650.310,284	13.55 6	92	531.752,842 650.310,284	93	531.754,562 650.302,471	8.0	93	531.754,562 650.302,471	94	531.757,071 650.289,422	13.28 8
94	531.757,071 650.289,422	95	531.758,747 650.282,4	7.219	95	531.758,747 650.282,4	96	531.759,047 650.280,637	1.788	96	531.759,047 650.280,637	97	531.759,858 650.276,235	4.476
97	531.759,858 650.276,235	98	531.760,919 650.272,036	4.331	98	531.760,919 650.272,036	99	531.761,567 650.269,084	3.022	99	531.761,567 650.269,084	100	531.762,401 650.262,962	6.179
100	531.762,401 650.262,962	101	531.762,792 650.261,327	1.681	101	531.762,792 650.261,327	102	531.763,313 650.255,242	6.107	102	531.763,313 650.255,242	103	531.765,062 650.246,137	9.271
103	531.765,062 650.246,137	104	531.766,878 650.233,133	13.13	104	531.766,878 650.233,133	105	531.767,431 650.230,547	2.644	105	531.767,431 650.230,547	106	531.767,858 650.228,075	2.509
106	531.767,858 650.228,075	107	531.769,556 650.221,029	7.248	107	531.769,556 650.221,029	108	531.770,935 650.217,544	3.748	108	531.770,935 650.217,544	109	531.771,381 650.216,765	0.898
109	531.771,381 650.216,765	110	531.775,967 650.218,62	4.947	110	531.775,967 650.218,62	111	531.781,53 650.222,729	6.916	111	531.781,53 650.222,729	112	531.784,227 650.225,263	3.701
112	531.784,227 650.225,263	113	531.782,696 650.228,401	3.492	113	531.782,696 650.228,401	114	531.779,619 650.238,42	10.48 1	114	531.779,619 650.238,42	115	531.777,503 650.250,788	12.54 8
115	531.777,503 650.250,788	116	531.770,725 650.304,613	54.25	116	531.770,725 650.304,613	117	531.770,49 650.309,197	4.59	117	531.770,49 650.309,197	118	531.768,169 650.318,669	9.752
118	531.768,169 650.318,669	119	531.767,323 650.323,711	5.112	119	531.767,323 650.323,711	120	531.766,016 650.332,087	8.477	120	531.766,016 650.332,087	121	531.764,291 650.337,708	5.88
121	531.764,291 650.337,708	122	531.763,795 650.338,435	0.88	122	531.763,795 650.338,435	123	531.759,713 650.362,489	24.39 8	123	531.759,713 650.362,489	124	531.760,409 650.364,382	2.017
124	531.760,409 650.364,382	125	531.758,657 650.371,59	7.418	125	531.758,657 650.371,59	126	531.771,356 650.372,349	12.72 2	126	531.771,356 650.372,349	127	531.786,606 650.374,329	15.37 8
127	531.786,606 650.374,329	128	531.793,544 650.375,042	6.975	128	531.793,544 650.375,042	129	531.799,453 650.375,659	5.941	129	531.799,453 650.375,659	130	531.809,258 650.376,505	9.841
130	531.809,258 650.376,505	131	531.823,172 650.380,018	14.35 1	131	531.823,172 650.380,018	132	531.832,023 650.376,775	9.426	132	531.832,023 650.376,775	133	531.844,881 650.380,968	13.52 4
133	531.844,881 650.380,968	134	531.848,254 650.382,647	3.768	134	531.848,254 650.382,647	135	531.847,433 650.385,532	3.0	135	531.847,433 650.385,532	136	531.845,399 650.392,679	7.431
136	531.845,399 650.392,679	137	531.842,748 650.401,725	9.426	137	531.842,748 650.401,725	138	531.838,058 650.416,725	15.71 6	138	531.838,058 650.416,725	139	531.836,691 650.420,569	4.08
139	531.836,691 650.420,569	140	531.834,499 650.427,95	7.7	140	531.834,499 650.427,95	141	531.832,934 650.432,941	5.231	141	531.832,934 650.432,941	142	531.830,871 650.441,315	8.624
142	531.830,871 650.441,315	143	531.828,831 650.449,654	8.585	143	531.828,831 650.449,654	144	531.832,044 650.450,932	3.458	144	531.832,044 650.450,932	145	531.834,03 650.451,139	1.997
145	531.834,03 650.451,139	146	531.840,436 650.453,002	6.671	146	531.840,436 650.453,002	147	531.844,448 650.453,825	4.096	147	531.844,448 650.453,825	148	531.844,768 650.456,901	3.093
148	531.844,768 650.456,901	149	531.844,519 650.460,334	3.442	149	531.844,519 650.460,334	150	531.845,238 650.463,05	2.81	150	531.845,238 650.463,05	151	531.845,228 650.465,477	2.427
151	531.845,228 650.465,477	152	531.844,231 650.472,107	6.705	152	531.844,231 650.472,107	153	531.845,04 650.475,189	3.186	153	531.845,04 650.475,189	154	531.847,194 650.474,972	2.165
154	531.847,194 650.474,972	155	531.856,642 650.473,993	9.499	155	531.856,642 650.473,993	156	531.862,701 650.472,45	6.252	156	531.862,701 650.472,45	157	531.866,132 650.471,513	3.557
157	531.866,132 650.471,513	158	531.868,713 650.471,113	2.612	158	531.868,713 650.471,113	159	531.871,549 650.470,156	2.993	159	531.871,549 650.470,156	160	531.876,297 650.469,189	4.845
160	531.876,297 650.469,189	161	531.880,226 650.468,525	3.985	161	531.880,226 650.468,525	162	531.884,484 650.467,112	4.486	162	531.884,484 650.467,112	163	531.887,709 650.466,492	3.284
163	531.887,709 650.466,492	164	531.891,671 650.465,816	4.019	164	531.891,671 650.465,816	165	531.899,647 650.464,942	8.024	165	531.899,647 650.464,942	166	531.907,644 650.462,339	8.41
166	531.907,644 650.462,339	167	531.914,574 650.461,024	7.054	167	531.914,574 650.461,024	168	531.920,618 650.460,361	6.08	168	531.920,618 650.460,361	169	531.928,079 650.459,473	7.514
169	531.928,079 650.459,473	170	531.933,665 650.458,97	5.609	170	531.933,665 650.458,97	171	531.937,518 650.458,647	3.867	171	531.937,518 650.458,647	172	531.941,682 650.458,931	4.174
172	531.941,682 650.458,931	173	531.945,51 650.458,834	3.829	173	531.945,51 650.458,834	174	531.947,011 650.458,99	1.509	174	531.947,011 650.458,99	175	531.949,788 650.458,782	2.785
175	531.949,788 650.458,782	176	531.957,389 650.459,32	7.62	176	531.957,389 650.459,32	177	531.969,944 650.460,196	12.58 6	177	531.969,944 650.460,196	178	531.980,373 650.460,885	10.45 2

Punct început	X / Y	Punct sfârșit	X / Y	Lungime segment	Punct început	X / Y	Punct sfârșit	X / Y	Lungime segment	Punct început	X / Y	Punct sfârșit	X / Y	Lungime segment
178	531.980,373 650.460,885	179	531.987,653 650.461,142	7.285	179	531.987,653 650.461,142	180	531.997,387 650.461,174	9.734	180	531.997,387 650.461,174	181	532.006,547 650.460,945	9.163
181	532.006,547 650.460,945	182	532.010,099 650.466,162	6.311	182	532.010,099 650.466,162	183	532.015,552 650.460,847	7.615	183	532.015,552 650.460,847	184	532.016,778 650.457,809	3.276
184	532.016,778 650.457,809	185	532.018,95 650.453,695	4.652	185	532.018,95 650.453,695	186	532.023,892 650.453,874	4.945	186	532.023,892 650.453,874	187	532.027,591 650.454,381	3.734
187	532.027,591 650.454,381	188	532.033,796 650.455,089	6.245	188	532.033,796 650.455,089	189	532.039,3 650.455,671	5.535	189	532.039,3 650.455,671	190	532.044,841 650.456,274	5.574
190	532.044,841 650.456,274	191	532.048,376 650.456,517	3.543	191	532.048,376 650.456,517	192	532.055,552 650.457,355	7.225	192	532.055,552 650.457,355	193	532.066,293 650.458,245	10.778
193	532.066,293 650.458,245	194	532.073,216 650.458,713	6.939	194	532.073,216 650.458,713	1	532.077,473 650.459,266	4.293					

** Lungimile segmentelor sunt determinate în planul de proiecție Stereo 70 și sunt rotunjite la 1 milimetru.

*** Distanța dintre puncte este formată din segmente cumulate ce sunt mai mici decât valoarea 1 milimetru.

**DATE DESPRE IMOBILUL NR. 883**

Oficiul de Cadastru și Publicitate Imobiliară SUCEAVA
Biroul de Cadastru și Publicitate Imobiliară Vatra Dornei

A. Partea I. Descrierea imobilului

TEREN Intravilan

Adresa: Loc. Gheorghiteni, Jud. Suceava

Nr. Crt	Nr cadastral Nr. topografic	Suprafața* (mp)	Observații / Referințe
A1		1.576	Sector cadastral:25 Teren imprejmuit; Imobilul s-a format din o parte a pf 318/2, 318/5, 318/6 a comunei cadastrale Dorna-Arini

B. Partea II. Proprietari și acte

Inscrieri privitoare la dreptul de proprietate și alte drepturi reale	Referințe
883 / 08/12/2023	
Act Normativ nr. 7, din 13/03/1996 emis de PARLAMENTUL ROMANIEI;	
B1	A1
Intabulare, drept de PROPRIETATE, dobandit prin Lege, cota actuala 1/1 1) NEIDENTIFICAT NEIDENTIFICAT	
Act Administrativ nr. 8449, din 08/12/2023 emis de Primaria Comunei Dorna-Arini;	
B2	A1
Se noteaza posesia factica in favoarea lui 1) NITUCA IONEL 2) MATEIU DORICA 3) NITUCA ERICA-MIHAIELA	

C. Partea III. SARCINI .

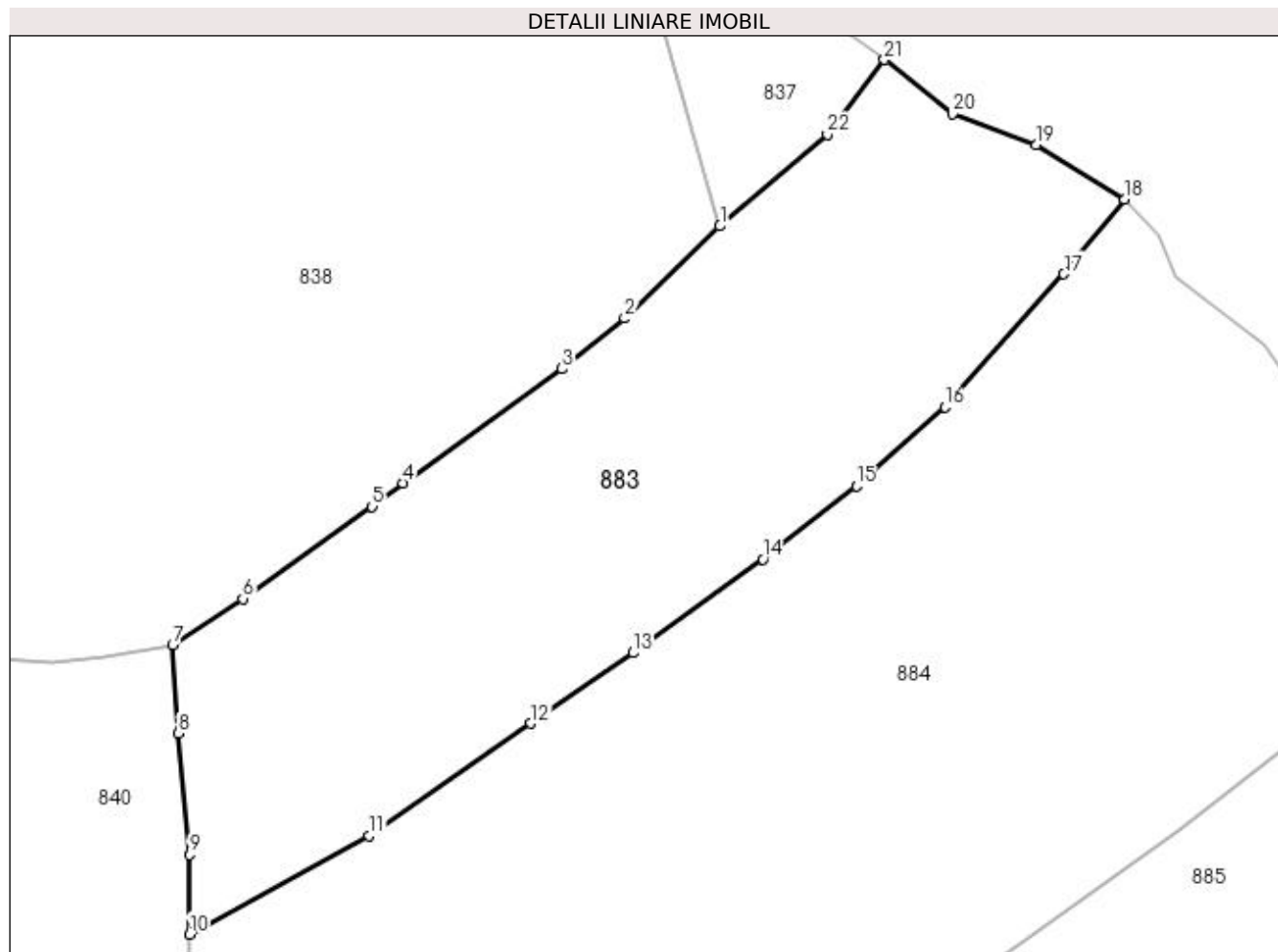
Inscrieri privind dezmembramintele dreptului de proprietate, drepturi reale de garanție și sarcini	Referințe
NU SUNT	

Anexa Nr. 1 La Partea I

Teren

Nr cadastral	Suprafața (mp)*	Observații / Referințe
	1.576	Imobilul s-a format din o parte a pf 318/2, 318/5, 318/6 a comunei cadastrale Dorna-Arini

* Suprafața este determinată în planul de proiecție Stereo 70.



Date referitoare la teren

Crt	Categorie folosință	Intra vilan	Suprafața (mp)	Tarla	Parcelă	Nr. topo	Observații / Referințe
1	faneata	DA	1.576	-	-	-	

Lungime Segmente

1) Valorile lungimilor segmentelor sunt obținute din proiecție în plan.

Punct început	X / Y	Punct sfârșit	X / Y	Lungime segment (** (m)
1	532.090,899 650.665,306	2	532.083,845 650.658,479	9.817
3	532.079,204 650.654,732	4	532.067,438 650.646,297	14.477
5	532.065,164 650.644,546	6	532.055,582 650.637,734	11.757
7	532.050,389 650.634,327	8	532.050,836 650.627,77	6.572
9	532.051,622 650.618,777	10	532.051,626 650.612,897	5.88

Punct început	X / Y	Punct sfârșit	X / Y	Lungime segment (** (m)
2	532.083,845 650.658,479	3	532.079,204 650.654,732	5.965
4	532.067,438 650.646,297	5	532.065,164 650.644,546	2.87
6	532.055,582 650.637,734	7	532.050,389 650.634,327	6.211
8	532.050,836 650.627,77	9	532.051,622 650.618,777	9.027
10	532.051,626 650.612,897	11	532.064,95 650.620,17	15.18

Punct început	X / Y	Punct sfârșit	X / Y	Lungime segment (** (m)
11	532.064,95 650.620,17	12	532.076,887 650.628,504	14.558
13	532.084,469 650.633,727	14	532.094,067 650.640,666	11.844
15	532.100,997 650.646,093	16	532.107,545 650.651,917	8.763
17	532.116,361 650.661,748	18	532.120,856 650.667,276	7.125
19	532.114,321 650.671,304	20	532.108,091 650.673,599	6.639
21	532.103,072 650.677,621	22	532.098,854 650.672,087	6.958

Punct început	X / Y	Punct sfârșit	X / Y	Lungime segment (** (m)
12	532.076,887 650.628,504	13	532.084,469 650.633,727	9.207
14	532.094,067 650.640,666	15	532.100,997 650.646,093	8.802
16	532.107,545 650.651,917	17	532.116,361 650.661,748	13.205
18	532.120,856 650.667,276	19	532.114,321 650.671,304	7.677
20	532.108,091 650.673,599	21	532.103,072 650.677,621	6.432
22	532.098,854 650.672,087	1	532.090,899 650.665,306	10.453

** Lungimile segmentelor sunt determinate în planul de proiecție Stereo 70 și sunt rotunjite la 1 milimetru.

*** Distanța dintre puncte este formată din segmente cumulate ce sunt mai mici decât valoarea 1 milimetru.

**DATE DESPRE IMOBILUL NR. 884**

Oficiul de Cadastru și Publicitate Imobiliară SUCEAVA
Biroul de Cadastru și Publicitate Imobiliară Vatra Dornei

A. Partea I. Descrierea imobilului

TEREN Intravilan

Adresa: Loc. Gheorghiteni, Jud. Suceava

Nr. Crt	Nr cadastral Nr. topografic	Suprafața* (mp)	Observații / Referințe
A1		3.356	Sector cadastral:25 Teren imprejmuit; Imobilul s-a format din o parte a pf 318/2 a comunei cadastrale Dorna-Arini

B. Partea II. Proprietari și acte

Inscrieri privitoare la dreptul de proprietate și alte drepturi reale	Referințe
884 / 08/12/2023	
Act Normativ nr. 7, din 13/03/1996 emis de PARLAMENTUL ROMANIEI;	
B1	A1
Intabulare, drept de PROPRIETATE, dobandit prin Lege, cota actuala 1/1 1) NEIDENTIFICAT NEIDENTIFICAT	
Act Administrativ nr. 8448, din 08/12/2023 emis de Primaria Comunei Dorna-Arini;	
B2	A1
Se noteaza posesia factica in favoarea lui 1) MATEIU MARIAN-IOAN	

C. Partea III. SARCINI .

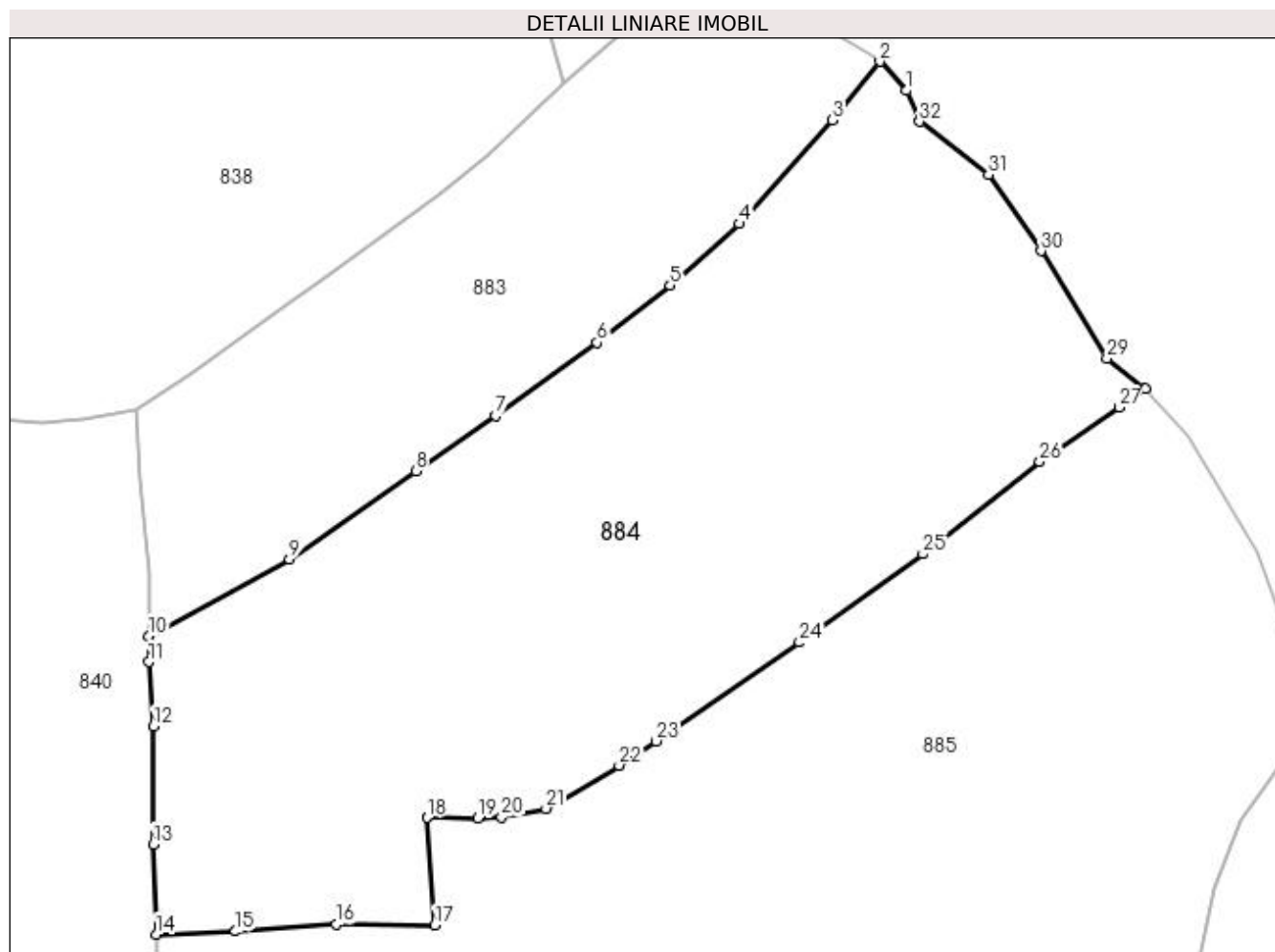
Inscrieri privind dezmembramintele dreptului de proprietate, drepturi reale de garanție și sarcini	Referințe
NU SUNT	

Anexa Nr. 1 La Partea I

Teren

Nr cadastral	Suprafața (mp)*	Observații / Referințe
	3.356	Imobilul s-a format din o parte a pf 318/2 a comunei cadastrale Dorna-Arini

* Suprafața este determinată în planul de proiecție Stereo 70.



Date referitoare la teren

Crt	Categorie folosință	Intravilan	Suprafața (mp)	Tarla	Parcelă	Nr. topo	Observații / Referințe
1	faneata	DA	3.356	-	-	-	

Lungime Segmente

1) Valorile lungimilor segmentelor sunt obținute din proiecție în plan.

Punct început	X / Y	Punct sfârșit	X / Y	Lungime segment (** (m)
1	532.123,385 650.664,537	2	532.120,856 650.667,276	3.728
3	532.116,361 650.661,748	4	532.107,545 650.651,917	13.205
5	532.100,997 650.646,093	6	532.094,067 650.640,666	8.802
7	532.084,469 650.633,727	8	532.076,887 650.628,504	9.207
9	532.064,95 650.620,17	10	532.051,626 650.612,897	15.18

Punct început	X / Y	Punct sfârșit	X / Y	Lungime segment (** (m)
2	532.120,856 650.667,276	3	532.116,361 650.661,748	7.125
4	532.107,545 650.651,917	5	532.100,997 650.646,093	8.763
6	532.094,067 650.640,666	7	532.084,469 650.633,727	11.844
8	532.076,887 650.628,504	9	532.064,95 650.620,17	14.558
10	532.051,626 650.612,897	11	532.051,627 650.610,422	2.475

Punct început	X / Y	Punct sfârșit	X / Y	Lungime segment (** (m)
11	532.051,627 650.610,422	12	532.052,072 650.604,354	6.084
13	532.052,022 650.593,179	14	532.052,299 650.584,646	8.537
15	532.059,832 650.584,927	16	532.069,363 650.585,59	9.554
17	532.078,709 650.585,528	18	532.077,954 650.595,699	10.199
19	532.082,804 650.595,662	20	532.085,025 650.595,743	2.222
21	532.089,244 650.596,55	22	532.096,161 650.600,642	8.037
23	532.099,65 650.602,938	24	532.113,251 650.612,285	16.503
25	532.124,944 650.620,66	26	532.136,024 650.629,372	14.095
27	532.143,498 650.634,541	28	532.146,011 650.636,27	3.05
29	532.142,378 650.639,176	30	532.136,117 650.649,34	11.938
31	532.131,142 650.656,575	32	532.124,626 650.661,59	8.222

Punct început	X / Y	Punct sfârșit	X / Y	Lungime segment (** (m)
12	532.052,072 650.604,354	13	532.052,022 650.593,179	11.175
14	532.052,299 650.584,646	15	532.059,832 650.584,927	7.538
16	532.069,363 650.585,59	17	532.078,709 650.585,528	9.346
18	532.077,954 650.595,699	19	532.082,804 650.595,662	4.85
20	532.085,025 650.595,743	21	532.089,244 650.596,55	4.295
22	532.096,161 650.600,642	23	532.099,65 650.602,938	4.177
24	532.113,251 650.612,285	25	532.124,944 650.620,66	14.383
26	532.136,024 650.629,372	27	532.143,498 650.634,541	9.087
28	532.146,011 650.636,27	29	532.142,378 650.639,176	4.652
30	532.136,117 650.649,34	31	532.131,142 650.656,575	8.78
32	532.124,626 650.661,59	1	532.123,385 650.664,537	3.198

** Lungimile segmentelor sunt determinate în planul de proiecție Stereo 70 și sunt rotunjite la 1 milimetru.

*** Distanța dintre puncte este formată din segmente cumulate ce sunt mai mici decât valoarea 1 milimetru.

**DATE DESPRE IMOBILUL NR. 885**

Oficiul de Cadastru și Publicitate Imobiliară SUCEAVA
Biroul de Cadastru și Publicitate Imobiliară Vatra Dornei

A. Partea I. Descrierea imobilului

TEREN Intravilan

Adresa: Loc. Gheorghiteni, Jud. Suceava

Nr. Crt	Nr cadastral Nr. topografic	Suprafața* (mp)	Observații / Referințe
A1		7.029	Sector cadastral:25 Teren imprejmuit; Imobilul s-a format din o parte a pf 318/2, 313/2 a comunei cadastrale Dorna-Arini

B. Partea II. Proprietari și acte

Inscrieri privitoare la dreptul de proprietate și alte drepturi reale	Referințe
885 / 08/12/2023	
Act Normativ nr. 7, din 13/03/1996 emis de PARLAMENTUL ROMANIEI;	
B1	A1
Intabulare, drept de PROPRIETATE, dobandit prin Lege, cota actuala 1/1 1) NEIDENTIFICAT NEIDENTIFICAT	
Act Administrativ nr. 8240, din 05/12/2023 emis de Primaria Comunei Dorna-Arini;	
B2	A1
Se noteaza posesia factica in favoarea lui 1) RUSU MARIA	

C. Partea III. SARCINI .

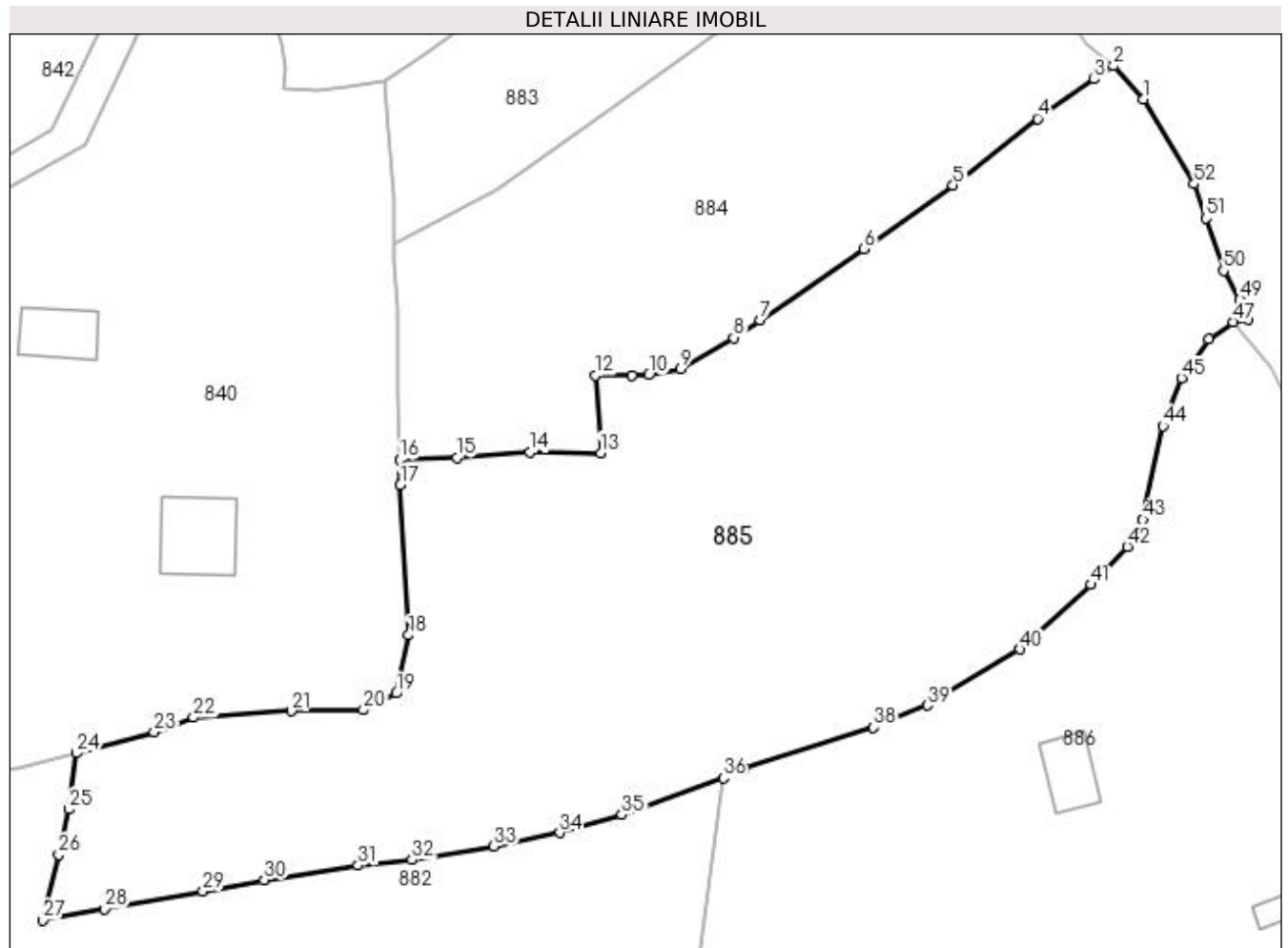
Inscrieri privind dezmembramintele dreptului de proprietate, drepturi reale de garanție și sarcini	Referințe
NU SUNT	

Anexa Nr. 1 La Partea I

Teren

Nr cadastral	Suprafața (mp)*	Observații / Referințe
	7.029	Imobilul s-a format din o parte a pf 318/2, 313/2 a comunei cadastrale Dorna-Arini

* Suprafața este determinată în planul de proiecție Stereo 70.



Date referitoare la teren

Crt	Categorie folosință	Intra vilan	Suprafața (mp)	Tarla	Parcelă	Nr. topo	Observații / Referințe
1	faneata	DA	7.029	-	-	-	

Lungime Segmente

1) Valorile lungimilor segmentelor sunt obținute din proiecție în plan.

Punct început	X / Y	Punct sfârșit	X / Y	Lungime segment
1	532.149,973 650.631,91	2	532.146,011 650.636,27	5.891
4	532.136,024 650.629,372	5	532.124,944 650.620,66	14.095
7	532.099,65 650.602,938	8	532.096,161 650.600,642	4.177
10	532.085,025 650.595,743	11	532.082,804 650.595,662	2.222
13	532.078,709 650.585,528	14	532.069,363 650.585,59	9.346
16	532.052,299 650.584,646	17	532.052,407 650.581,298	3.35
2	532.143,498 650.634,541	3	532.113,251 650.612,285	3.05
5	532.124,944 650.620,66	6	532.113,251 650.612,285	14.383
8	532.096,161 650.600,642	9	532.089,244 650.596,55	8.037
11	532.082,804 650.595,662	12	532.077,954 650.595,699	4.85
14	532.069,363 650.585,59	15	532.059,832 650.584,927	9.554
17	532.052,407 650.581,298	18	532.053,499 650.561,627	19.701
3	532.143,498 650.634,541	4	532.136,024 650.629,372	9.087
6	532.113,251 650.612,285	7	532.099,65 650.602,938	16.503
9	532.089,244 650.596,55	10	532.085,025 650.595,743	4.295
12	532.077,954 650.595,699	13	532.078,709 650.585,528	10.199
15	532.059,832 650.584,927	16	532.052,299 650.584,646	7.538
18	532.053,499 650.561,627	19	532.051,855 650.554,003	7.799

Punct început	X / Y	Punct sfârșit	X / Y	Lungime segment	Punct început	X / Y	Punct sfârșit	X / Y	Lungime segment	Punct început	X / Y	Punct sfârșit	X / Y	Lungime segment
19	532.051,855 650.554,003	20	532.047,558 650.551,799	4.829	20	532.047,558 650.551,799	21	532.038,12 650.551,674	9.439	21	532.038,12 650.551,674	22	532.025,237 650.550,82	12.911
22	532.025,237 650.550,82	23	532.020,084 650.548,911	5.495	23	532.020,084 650.548,911	24	532.009,851 650.546,165	10.595	24	532.009,851 650.546,165	25	532.008,89 650.538,799	7.428
25	532.008,89 650.538,799	26	532.007,542 650.532,838	6.112	26	532.007,542 650.532,838	27	532.005,502 650.524,267	8.81	27	532.005,502 650.524,267	28	532.013,584 650.525,713	8.21
28	532.013,584 650.525,713	29	532.026,495 650.528,042	13.119	29	532.026,495 650.528,042	30	532.034,554 650.529,513	8.192	30	532.034,554 650.529,513	31	532.046,839 650.531,429	12.434
31	532.046,839 650.531,429	32	532.053,921 650.532,163	7.12	32	532.053,921 650.532,163	33	532.064,689 650.533,942	10.914	33	532.064,689 650.533,942	34	532.073,315 650.535,719	8.807
34	532.073,315 650.535,719	35	532.081,5 650.538,042	8.508	35	532.081,5 650.538,042	36	532.094,823 650.542,872	14.171	36	532.094,823 650.542,872	37	532.097,574 650.544,119	3.02
37	532.097,574 650.544,119	38	532.114,52 650.549,521	17.786	38	532.114,52 650.549,521	39	532.121,6 650.552,43	7.654	39	532.121,6 650.552,43	40	532.133,688 650.559,775	14.145
40	532.133,688 650.559,775	41	532.143,017 650.568,258	12.609	41	532.143,017 650.568,258	42	532.147,829 650.573,245	6.93	42	532.147,829 650.573,245	43	532.149,855 650.576,805	4.096
43	532.149,855 650.576,805	44	532.152,498 650.589,079	12.555	44	532.152,498 650.589,079	45	532.154,954 650.595,321	6.708	45	532.154,954 650.595,321	46	532.158,5 650.600,466	6.249
46	532.158,5 650.600,466	47	532.161,724 650.602,686	3.914	47	532.161,724 650.602,686	48	532.163,663 650.602,984	1.962	48	532.163,663 650.602,984	49	532.162,629 650.605,609	2.821
49	532.162,629 650.605,609	50	532.160,46 650.609,443	4.405	50	532.160,46 650.609,443	51	532.158,174 650.616,322	7.249	51	532.158,174 650.616,322	52	532.156,584 650.620,789	4.742
52	532.156,584 650.620,789	1	532.149,973 650.631,91	12.938										

** Lungimile segmentelor sunt determinate în planul de proiecție Stereo 70 și sunt rotunjite la 1 milimetru.

*** Distanța dintre puncte este formată din segmente cumulate ce sunt mai mici decât valoarea 1 milimetru.

**DATE DESPRE IMOBILUL NR. 886**

Oficiul de Cadastru și Publicitate Imobiliară SUCEAVA
Biroul de Cadastru și Publicitate Imobiliară Vatra Dornei

A. Partea I. Descrierea imobilului

TEREN Intravilan

Adresa: Loc. Gheorghiteni, Jud. Suceava

Nr. Crt	Nr cadastral Nr. topografic	Suprafața* (mp)	Observații / Referințe
A1	33022	Din acte: 11.931 Masurata: 11.950	Sector cadastral:25 Teren imprejmuit;

Construcții

Crt	Nr cadastral Nr. topografic	Adresa	Observații / Referințe
A1.1	33022-C1	Loc. Gheorghiteni, Jud. Suceava	Nr. niveluri:1; S. construita la sol:68 mp; S. construita desfasurata:68 mp; Casa din lemn cu un singur nivel: Sc=68mp;Sd=68mp;fara certificat energetic si lift.
A1.2	33022-C2	Loc. Gheorghiteni, Jud. Suceava	Nr. niveluri:1; S. construita la sol:20 mp; S. construita desfasurata:20 mp; Magazie din lemn cu un singur nivel: Sc=20mp
A1.3	33022-C3	Loc. Gheorghiteni, Jud. Suceava	Nr. niveluri:1; S. construita la sol:12 mp; S. construita desfasurata:12 mp; Bucatarie din lemn cu un singur nivel:Sc=12mp
A1.4	33022-C4	Loc. Gheorghiteni, Jud. Suceava	Nr. niveluri:1; S. construita la sol:58 mp; S. construita desfasurata:58 mp; Grajd din lemn cu un singur nivel: Sc=58mp

B. Partea II. Proprietari și acte

Inscrieri privitoare la dreptul de proprietate și alte drepturi reale	Referințe
5600 / 12/04/2019	
Act Administrativ nr. 1370, din 20/01/2019 emis de Comisia Județeană Suceava;	
B1	A1
Intabulare, drept de PROPRIETATE, dobandit prin Reconstituire, cota actuala 1/1, cota initiala 1/1 1) ODOCHIAN ȘTEFAN-PETRUȚ	
Act Administrativ nr. 2215, din 10/04/2019 emis de Primăria comunei Dorna-Arini;	
B2	A1.1, A1.2, A1.3, A1.4
Intabulare, drept de PROPRIETATE, dobandit prin Construire, cota actuala 1/1, cota initiala 1/1 1) ODOCHIAN ȘTEFAN-PETRUȚ	

C. Partea III. SARCINI .

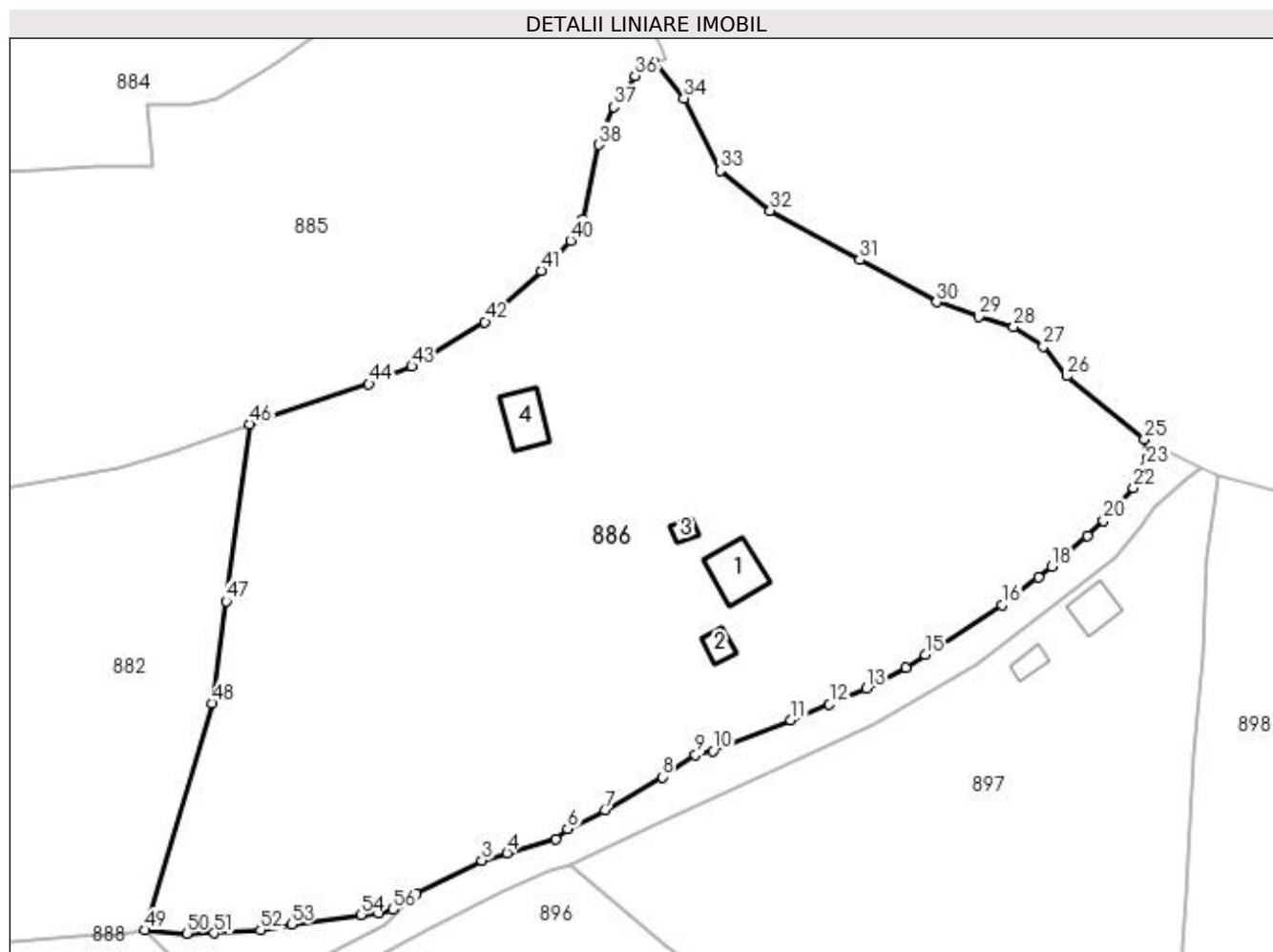
Inscrieri privind dezmembramintele dreptului de proprietate, drepturi reale de garanție și sarcini	Referințe
NU SUNT	

Anexa Nr. 1 La Partea I

Teren

Nr cadastral	Suprafața (mp)*	Observații / Referințe
33022	Din acte: 11.931 Masurata: 11.950	

* Suprafața este determinată în planul de proiecție Stereo 70.



Date referitoare la teren

Crt	Categorie folosință	Intra vilan	Suprafața (mp)	Tarla	Parcelă	Nr. topo	Observații / Referințe
1	curți construcții	DA	129	-	-	-	Terenul este delimitat cu gard și parțial tarusat
2	faneata	DA	3.654	-	-	-	Terenul este delimitat cu gard și parțial tarusat
3	faneata	DA	5.256	-	-	-	Terenul este delimitat cu gard și parțial tarusat
4	faneata	DA	2.911	-	-	-	Terenul este delimitat cu gard și parțial tarusat

Date referitoare la construcții

Crt	Număr	Destinație construcție	Supraf. (mp)	Situație juridică	Observații / Referințe
A1.1	33022-C1	construcții de locuințe	68	Cu acte	Nr. niveluri:1; S. construită la sol:68 mp; S. construită desfasurată:68 mp; Casa din lemn cu un singur nivel:Sc=68mp;Sd=68mp;fara certificat energetic și lift.
A1.2	33022-C2	construcții anexa	20	Cu acte	Nr. niveluri:1; S. construită la sol:20 mp; S. construită desfasurată:20 mp; Magazie din lemn cu un singur nivel:Sc=20mp
A1.3	33022-C3	construcții anexa	12	Cu acte	Nr. niveluri:1; S. construită la sol:12 mp; S. construită desfasurată:12 mp; Bucatarie din lemn cu un singur nivel:Sc=12mp
A1.4	33022-C4	construcții anexa	58	Cu acte	Nr. niveluri:1; S. construită la sol:58 mp; S. construită desfasurată:58 mp; Grajd din lemn cu un singur nivel:Sc=58mp

Lungime Segmente

1) Valorile lungimilor segmentelor sunt obținute din proiecție în plan.

Punct început	X / Y	Punct sfârșit	X / Y	Lungime segment	Punct început	X / Y	Punct sfârșit	X / Y	Lungime segment	Punct început	X / Y	Punct sfârșit	X / Y	Lungime segment
1	532.120,748 650.463,829	2	532.122,297 650.465,273	2.118	2	532.122,297 650.465,273	3	532.133,179 650.470,787	12.199	3	532.133,179 650.470,787	4	532.137,365 650.471,978	4.352
4	532.137,365 650.471,978	5	532.145,444 650.474,229	8.387	5	532.145,444 650.474,229	6	532.147,352 650.476,011	2.611	6	532.147,352 650.476,011	7	532.153,527 650.479,089	6.9
7	532.153,527 650.479,089	8	532.163,001 650.484,542	10.931	8	532.163,001 650.484,542	9	532.168,516 650.488,196	6.616	9	532.168,516 650.488,196	10	532.171,432 650.488,897	2.999
10	532.171,432 650.488,897	11	532.184,233 650.493,995	13.779	11	532.184,233 650.493,995	12	532.190,66 650.496,547	6.915	12	532.190,66 650.496,547	13	532.196,746 650.499,206	6.642
13	532.196,746 650.499,206	14	532.203,324 650.502,591	7.398	14	532.203,324 650.502,591	15	532.206,48 650.504,744	3.82	15	532.206,48 650.504,744	16	532.219,228 650.512,999	15.187
16	532.219,228 650.512,999	17	532.225,233 650.517,545	7.532	17	532.225,233 650.517,545	18	532.227,454 650.519,364	2.871	18	532.227,454 650.519,364	19	532.233,35 650.524,402	7.755
19	532.233,35 650.524,402	20	532.235,985 650.526,92	3.645	20	532.235,985 650.526,92	21	532.238,626 650.529,749	3.87	21	532.238,626 650.529,749	22	532.240,902 650.532,355	3.46
22	532.240,902 650.532,355	23	532.243,046 650.536,081	4.299	23	532.243,046 650.536,081	24	532.243,197 650.537,196	1.125	24	532.243,197 650.537,196	25	532.242,735 650.540,34	3.178
25	532.242,735 650.540,34	26	532.229,877 650.550,849	16.606	26	532.229,877 650.550,849	27	532.226,02 650.555,755	6.241	27	532.226,02 650.555,755	28	532.221,124 650.559,009	5.879
28	532.221,124 650.559,009	29	532.215,304 650.560,622	6.039	29	532.215,304 650.560,622	30	532.208,378 650.563,082	7.35	30	532.208,378 650.563,082	31	532.195,682 650.570,013	14.465
31	532.195,682 650.570,013	32	532.180,87 650.578,174	16.911	32	532.180,87 650.578,174	33	532.172,613 650.584,785	10.577	33	532.172,613 650.584,785	34	532.166,617 650.596,724	13.36
34	532.166,617 650.596,724	35	532.161,724 650.602,686	7.713	35	532.161,724 650.602,686	36	532.158,5 650.600,466	3.914	36	532.158,5 650.600,466	37	532.154,954 650.595,321	6.249
37	532.154,954 650.595,321	38	532.152,498 650.589,079	6.708	38	532.152,498 650.589,079	39	532.149,855 650.576,805	12.555	39	532.149,855 650.576,805	40	532.147,829 650.573,245	4.096
40	532.147,829 650.573,245	41	532.143,017 650.568,258	6.93	41	532.143,017 650.568,258	42	532.133,688 650.559,775	12.609	42	532.133,688 650.559,775	43	532.121,6 650.552,43	14.145
43	532.121,6 650.552,43	44	532.114,52 650.549,521	7.654	44	532.114,52 650.549,521	45	532.097,574 650.544,119	17.786	45	532.097,574 650.544,119	46	532.094,823 650.542,872	3.02
46	532.094,823 650.542,872	47	532.090,921 650.513,616	29.515	47	532.090,921 650.513,616	48	532.088,673 650.496,758	17.007	48	532.088,673 650.496,758	49	532.077,473 650.459,266	39.129
49	532.077,473 650.459,266	50	532.084,403 650.458,695	6.953	50	532.084,403 650.458,695	51	532.088,955 650.458,732	4.552	51	532.088,955 650.458,732	52	532.096,598 650.459,249	7.66
52	532.096,598 650.459,249	53	532.101,755 650.460,217	5.247	53	532.101,755 650.460,217	54	532.113,222 650.461,802	11.576	54	532.113,222 650.461,802	55	532.116,16 650.462,028	2.947
55	532.116,16 650.462,028	56	532.118,466 650.462,67	2.394	56	532.118,466 650.462,67	1	532.120,748 650.463,829	2.559					

** Lungimile segmentelor sunt determinate în planul de proiecție Stereo 70 și sunt rotunjite la 1 milimetru.

*** Distanța dintre puncte este formată din segmente cumulate ce sunt mai mici decât valoarea 1 milimetru.

**DATE DESPRE IMOBILUL NR. 887**

Oficiul de Cadastru și Publicitate Imobiliară SUCEAVA
Biroul de Cadastru și Publicitate Imobiliară Vatra Dornei

A. Partea I. Descrierea imobilului

TEREN Intravilan

Adresa: Loc. Gheorghiteni, Jud. Suceava

Nr. Crt	Nr cadastral Nr. topografic	Suprafața* (mp)	Observații / Referințe
A1		274	Sector cadastral:25 Teren imprejmuit; Imobilul s-a format din o parte a pf 301/5 a comunei cadastrale Dorna-Arini

B. Partea II. Proprietari și acte

Inscrieri privitoare la dreptul de proprietate și alte drepturi reale		Referințe
887 / 08/12/2023		
Act Normativ nr. 7, din 13/03/1996 emis de PARLAMENTUL ROMANIEI;		
B1	Intabulare, drept de PROPRIETATE, dobândit prin Lege, cota actuala 1/1 1) NEIDENTIFICAT NEIDENTIFICAT	A1
Act Administrativ nr. 8473, din 08/12/2023 emis de Primaria Comunei Dorna-Arini;		
B2	Se noteaza posesia factica in favoarea lui 1) DASCALITA PETRICA	A1

C. Partea III. SARCINI .

Inscrieri privind dezmembramintele dreptului de proprietate, drepturi reale de garanție și sarcini	Referințe
NU SUNT	

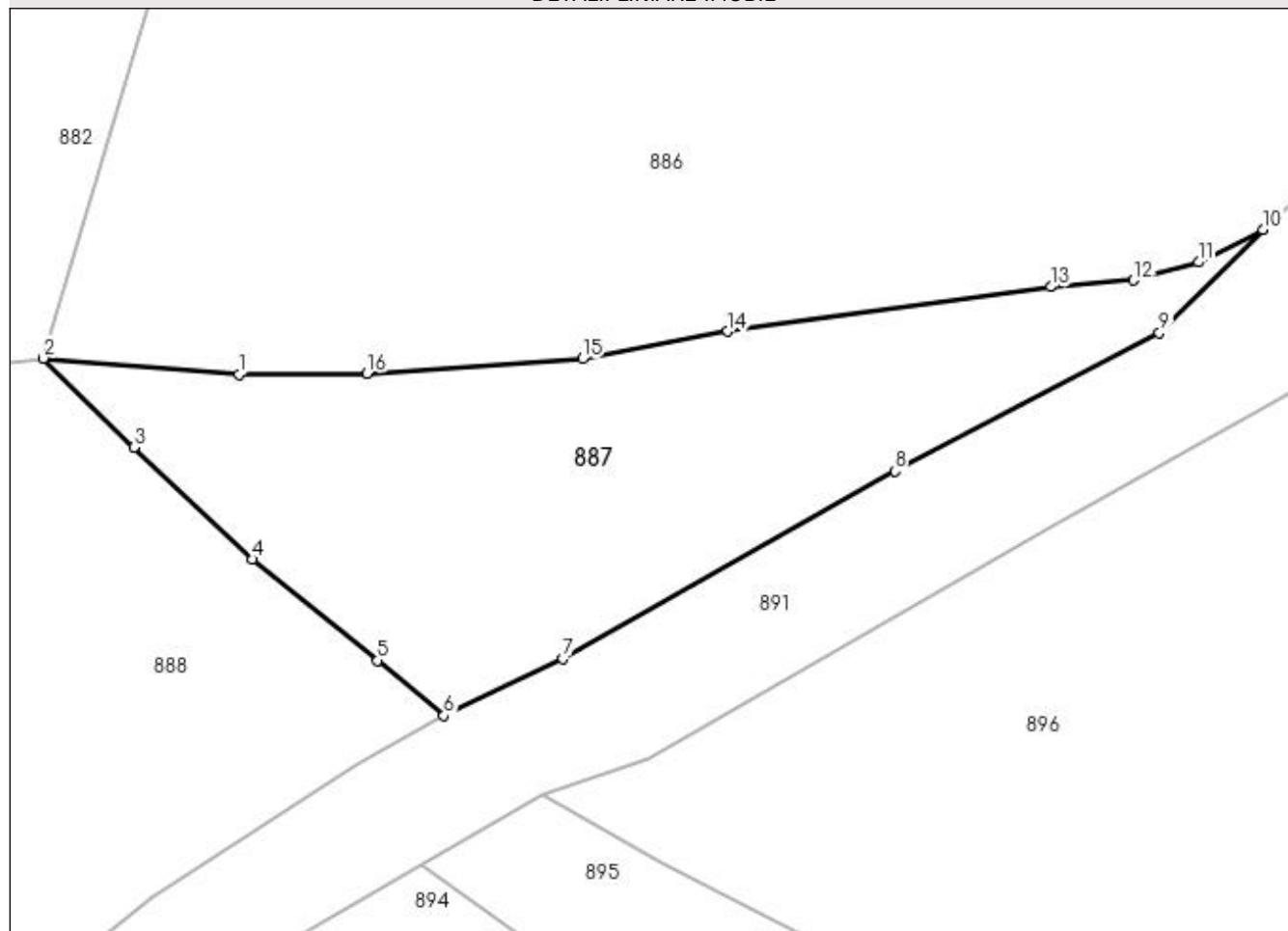
Anexa Nr. 1 La Partea I

Teren

Nr cadastral	Suprafața (mp)*	Observații / Referințe
	274	Imobilul s-a format din o parte a pf 301/5 a comunei cadastrale Dorna-Arini

* Suprafața este determinată în planul de proiecție Stereo 70.

DETALII LINIARE IMOBIL



Date referitoare la teren

Crt	Categorie folosință	Intravilan	Suprafața (mp)	Tarla	Parcelă	Nr. topo	Observații / Referințe
1	faneata	DA	274	-	-	-	

Lungime Segmente

1) Valorile lungimilor segmentelor sunt obținute din proiecție în plan.

Punct început	X / Y	Punct sfârșit	X / Y	Lungime segment (** (m)
1	532.084,403 650.458,695	2	532.077,473 650.459,266	6.953
2	532.077,473 650.459,266	3	532.080,674 650.456,097	4.504
3	532.080,674 650.456,097	4	532.084,883 650.452,134	5.781
4	532.084,883 650.452,134	5	532.089,336 650.448,545	5.719
5	532.089,336 650.448,545	6	532.091,68 650.446,585	3.055

Punct început	X / Y	Punct sfârșit	X / Y	Lungime segment (** (m)
6	532.091,68 650.446,585	7	532.095,913 650.448,604	4.69
7	532.095,913 650.448,604	8	532.107,688 650.455,262	13.527
8	532.107,688 650.455,262	9	532.117,076 650.460,163	10.59
9	532.117,076 650.460,163	10	532.120,748 650.463,829	5.189
10	532.120,748 650.463,829	11	532.118,466 650.462,67	2.559
11	532.118,466 650.462,67	12	532.116,16 650.462,028	2.394
12	532.116,16 650.462,028	13	532.113,222 650.461,802	2.947
13	532.113,222 650.461,802	14	532.101,755 650.460,217	11.576
14	532.101,755 650.460,217	15	532.096,598 650.459,249	5.247
15	532.096,598 650.459,249	16	532.088,955 650.458,732	7.66
16	532.088,955 650.458,732	1	532.084,403 650.458,695	4.552

** Lungimile segmentelor sunt determinate în planul de proiecție Stereo 70 și sunt rotunjite la 1 milimetru.

*** Distanța dintre puncte este formată din segmente cumulate ce sunt mai mici decât valoarea 1 milimetru.

**DATE DESPRE IMOBILUL NR. 888**

Oficiul de Cadastru și Publicitate Imobiliară SUCEAVA
Biroul de Cadastru și Publicitate Imobiliară Vatra Dornei

A. Partea I. Descrierea imobilului

TEREN Intravilan

Adresa: Loc. Gheorghiteni, Jud. Suceava

Nr. Crt	Nr cadastral Nr. topografic	Suprafața* (mp)	Observații / Referințe
A1		3.376	Sector cadastral:25 Teren imprejmuit; Imobilul s-a format din o parte a pf 301/1, 301/6 a comunei cadastrale Dorna-Arini

B. Partea II. Proprietari și acte

Inscrieri privitoare la dreptul de proprietate și alte drepturi reale		Referințe
888 / 08/12/2023		
Act Normativ nr. 7, din 13/03/1996 emis de PARLAMENTUL ROMANIEI;		
B1	Intabulare, drept de PROPRIETATE, dobandit prin Lege, cota actuala 1/1 1) NEIDENTIFICAT NEIDENTIFICAT	A1
Act Administrativ nr. 8312, din 06/12/2023 emis de Primaria Comunei Dorna-Arini;		
B2	Se noteaza posesia factica in favoarea lui 1) FARDEA PARASCHIVA	A1

C. Partea III. SARCINI .

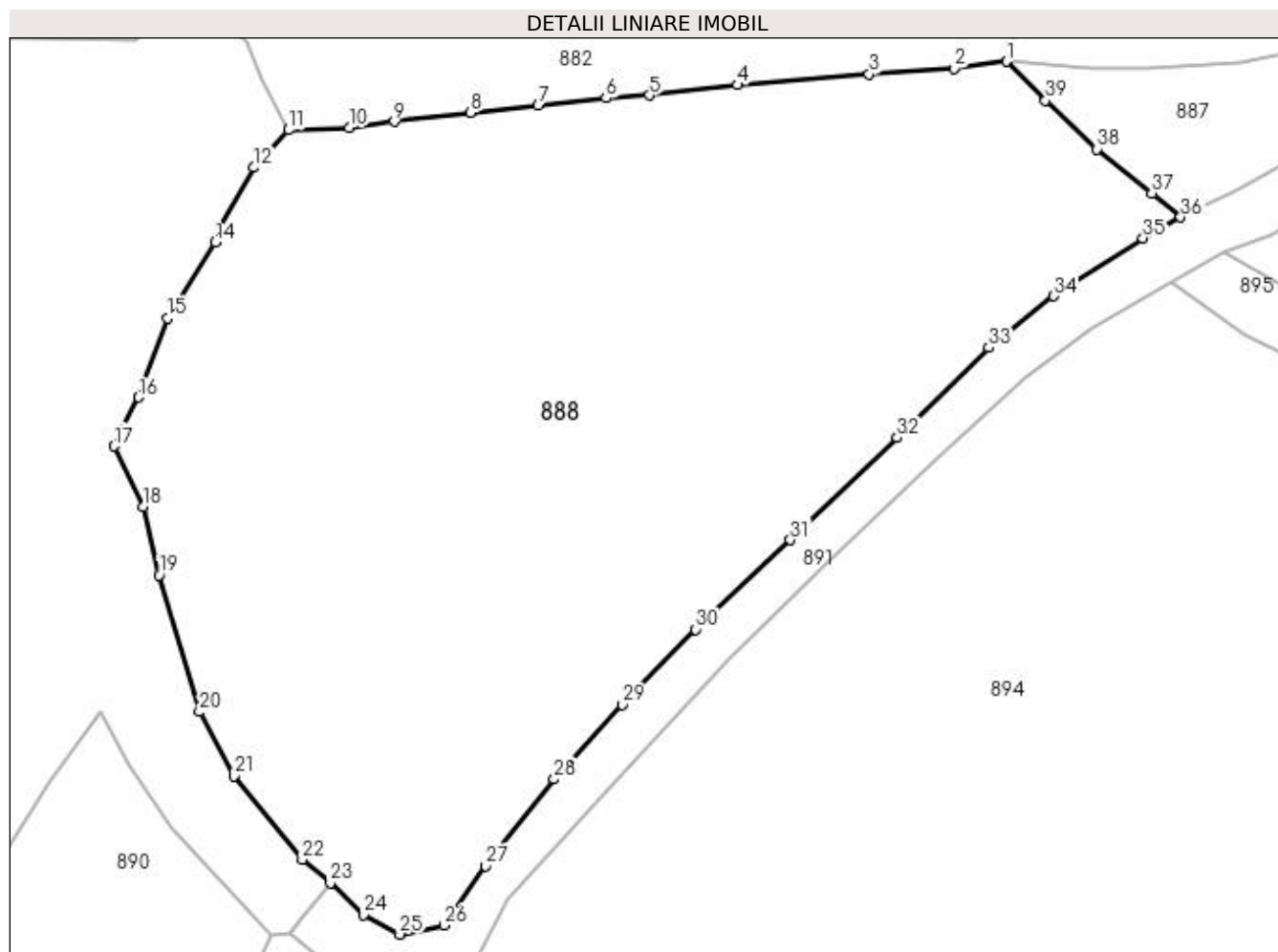
Inscrieri privind dezmembramintele dreptului de proprietate, drepturi reale de garanție și sarcini	Referințe
NU SUNT	

Anexa Nr. 1 La Partea I

Teren

Nr cadastral	Suprafața (mp)*	Observații / Referințe
	3.376	Imobilul s-a format din o parte a pf 301/1, 301/6 a comunei cadastrale Dorna-Arini

* Suprafața este determinată în planul de proiecție Stereo 70.



Date referitoare la teren

Crt	Categorie folosință	Intra vilan	Suprafața (mp)	Tarla	Parcelă	Nr. topo	Observații / Referințe
1	faneata	DA	3.376	-	-	-	

Lungime Segmente

1) Valorile lungimilor segmentelor sunt obținute din proiecție în plan.

Punct început	X / Y	Punct sfârșit	X / Y	Lungime segment (** (m)
1	532.077,473 650.459,266	2	532.073,216 650.458,713	4.293
3	532.066,293 650.458,245	4	532.055,552 650.457,355	10.778
5	532.048,376 650.456,517	6	532.044,841 650.456,274	3.543
7	532.039,3 650.455,671	8	532.033,796 650.455,089	5.535
9	532.027,591 650.454,381	10	532.023,892 650.453,874	3.734

Punct început	X / Y	Punct sfârșit	X / Y	Lungime segment (** (m)
2	532.073,216 650.458,713	3	532.066,293 650.458,245	6.939
4	532.055,552 650.457,355	5	532.048,376 650.456,517	7.225
6	532.044,841 650.456,274	7	532.039,3 650.455,671	5.574
8	532.033,796 650.455,089	9	532.027,591 650.454,381	6.245
10	532.023,892 650.453,874	11	532.018,95 650.453,695	4.945

Punct început	X / Y	Punct sfârșit	X / Y	Lungime segment (** (m)
11	532.018,95 650.453,695	12	532.016,156 650.450,624	4.152
13	532.013,421 650.445,853	14	532.012,976 650.444,525	1.401
15	532.009,124 650.438,351	16	532.006,752 650.431,903	6.87
17	532.004,714 650.427,916	18	532.007,106 650.422,989	5.477
19	532.008,419 650.417,407	20	532.011,699 650.406,279	11.601
21	532.014,493 650.401,035	22	532.020,09 650.394,226	8.814
23	532.022,379 650.392,35	24	532.025,07 650.389,754	3.739
25	532.028,046 650.388,145	26	532.031,628 650.388,896	3.66
27	532.035,027 650.393,713	28	532.040,62 650.400,783	9.015
29	532.046,153 650.406,876	30	532.052,159 650.412,988	8.569
31	532.059,876 650.420,285	32	532.068,576 650.428,62	12.048
33	532.076,018 650.435,961	34	532.081,366 650.440,147	6.791
35	532.088,606 650.444,881	36	532.091,68 650.446,585	3.515
37	532.089,336 650.448,545	38	532.084,883 650.452,134	5.719
39	532.080,674 650.456,097	1	532.077,473 650.459,266	4.504

Punct început	X / Y	Punct sfârșit	X / Y	Lungime segment (** (m)
12	532.016,156 650.450,624	13	532.013,421 650.445,853	5.499
14	532.012,976 650.444,525	15	532.009,124 650.438,351	7.277
16	532.006,752 650.431,903	17	532.004,714 650.427,916	4.478
18	532.007,106 650.422,989	19	532.008,419 650.417,407	5.734
20	532.011,699 650.406,279	21	532.014,493 650.401,035	5.942
22	532.020,09 650.394,226	23	532.022,379 650.392,35	2.96
24	532.025,07 650.389,754	25	532.028,046 650.388,145	3.383
26	532.031,628 650.388,896	27	532.035,027 650.393,713	5.895
28	532.040,62 650.400,783	29	532.046,153 650.406,876	8.23
30	532.052,159 650.412,988	31	532.059,876 650.420,285	10.621
32	532.068,576 650.428,62	33	532.076,018 650.435,961	10.453
34	532.081,366 650.440,147	35	532.088,606 650.444,881	8.65
36	532.091,68 650.446,585	37	532.089,336 650.448,545	3.055
38	532.084,883 650.452,134	39	532.080,674 650.456,097	5.781

** Lungimile segmentelor sunt determinate în planul de proiecție Stereo 70 și sunt rotunjite la 1 milimetru.

*** Distanța dintre puncte este formată din segmente cumulate ce sunt mai mici decât valoarea 1 milimetru.

**DATE DESPRE IMOBILUL NR. 889**

Oficiul de Cadastru și Publicitate Imobiliară SUCEAVA
Biroul de Cadastru și Publicitate Imobiliară Vatra Dornei

A. Partea I. Descrierea imobilului

TEREN Intravilan

Adresa: Loc. Gheorghiteni, Jud. Suceava

Nr. Crt	Nr cadastral Nr. topografic	Suprafața* (mp)	Observații / Referințe
A1		421	Sector cadastral:25 Teren imprejmuit; Imobilul s-a format din o parte a pf 301/1, 304/5 a comunei cadastrale Dorna-Arini

Construcții

Crt	Nr cadastral Nr. topografic	Adresa	Observații / Referințe
A1.1		Loc. Gheorghiteni, Jud. Suceava	Nr. niveluri:1; S. construita la sol:48 mp; Locuinta

B. Partea II. Proprietari și acte

Inscrieri privitoare la dreptul de proprietate și alte drepturi reale		Referințe
889 / 08/12/2023		
Act Normativ nr. 7, din 13/03/1996 emis de PARLAMENTUL ROMANIEI;		
B1	Intabulare, drept de PROPRIETATE, dobandit prin Lege, cota actuala 1/1 1) NEIDENTIFICAT NEIDENTIFICAT	A1
Act Administrativ nr. 8310, din 06/12/2023 emis de Primaria Comunei Dorna-Arini;		
B2	Se noteaza posesia factica in favoarea lui 1) FARDEA GHEORGHE-DANIEL	A1
Act Administrativ nr. 8551, din 11/12/2023 emis de Primaria comunei Dorna Arini;		
B3	Intabulare, drept de PROPRIETATE, dobandit prin Lege, cota actuala 1/1 1) FARDEA GHEORGHE-DANIEL	A1.1

C. Partea III. SARCINI .

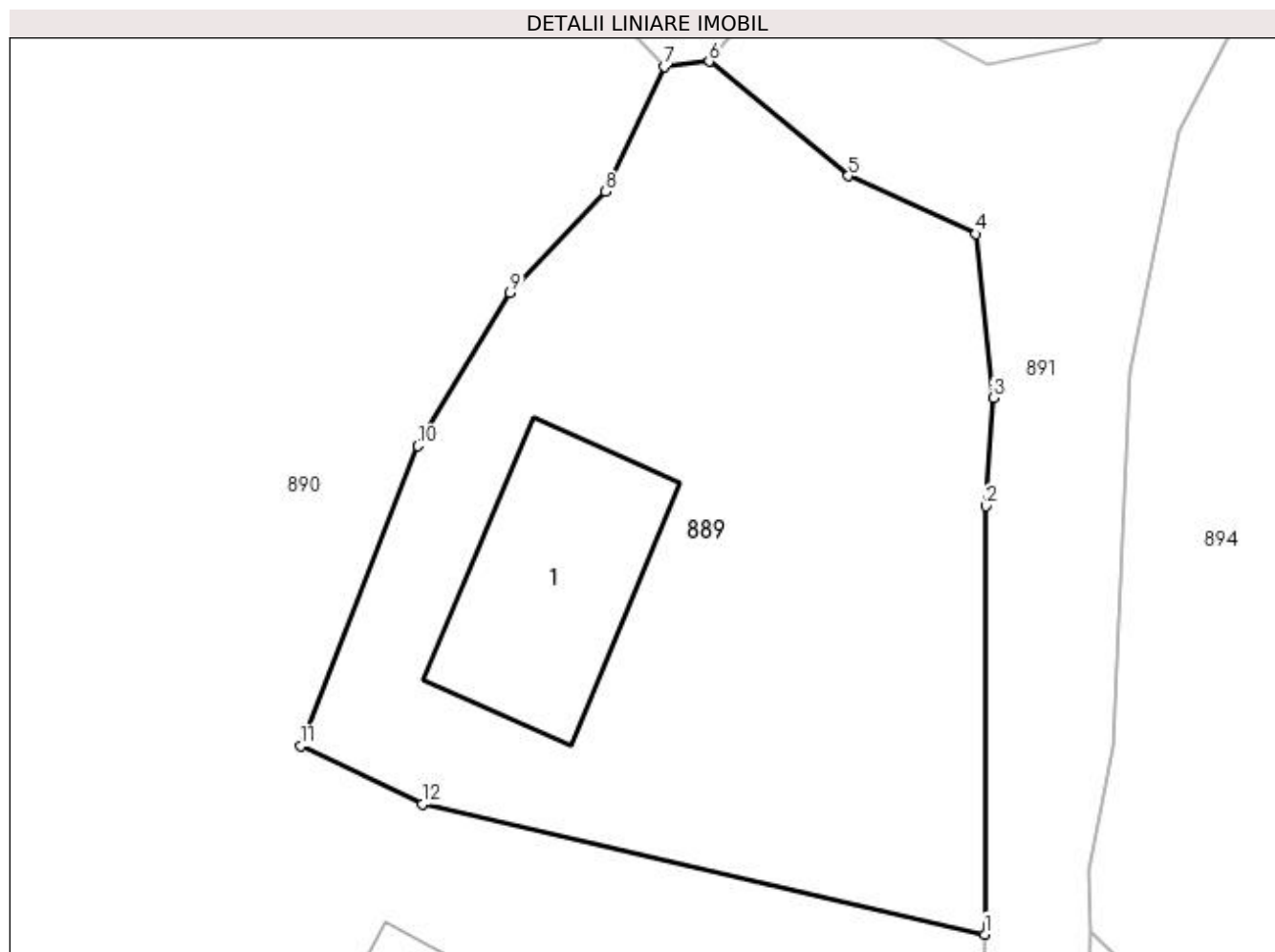
Inscrieri privind dezmembramintele dreptului de proprietate, drepturi reale de garanție și sarcini	Referințe
NU SUNT	

Anexa Nr. 1 La Partea I

Teren

Nr cadastral	Suprafața (mp)*	Observații / Referințe
	421	Imobilul s-a format din o parte a pf 301/1, 304/5 a comunei cadastrale Dorna-Arini

* Suprafața este determinată în planul de proiecție Stereo 70.



Date referitoare la teren

Crt	Categorie folosință	Intra vilan	Suprafața (mp)	Tarla	Parcelă	Nr. topo	Observații / Referințe
1	curți constructii	DA	421	-	-	-	

Date referitoare la construcții

Crt	Număr	Destinație construcție	Supraf. (mp)	Situație juridică	Observații / Referințe
A1.1		construcții de locuințe	48	Cu acte	Nr. niveluri:1; S. construita la sol:48 mp; Locuinta

Lungime Segmente

1) Valorile lungimilor segmentelor sunt obținute din proiecție în plan.

Punct început	X / Y	Punct sfârșit	X / Y	Lungime segment (** (m)
1	532.027,983 650.359,986	2	532.028,007 650.373,853	13.867
2	532.028,007 650.373,853	3	532.028,252 650.377,355	3.511
3	532.028,252 650.377,355	4	532.027,697 650.382,668	5.342
4	532.027,697 650.382,668	5	532.023,555 650.384,543	4.547

Punct început	X / Y	Punct sfârşit	X / Y	Lungime segment (** (m)
5	532.023,555 650.384,543	6	532.019,05 650.388,246	5.832
6	532.019,05 650.388,246	7	532.017,588 650.388,074	1.472
7	532.017,588 650.388,074	8	532.015,686 650.384,032	4.467
8	532.015,686 650.384,032	9	532.012,606 650.380,768	4.488
9	532.012,606 650.380,768	10	532.009,608 650.375,803	5.8
10	532.009,608 650.375,803	11	532.005,83 650.366,092	10.42
11	532.005,83 650.366,092	12	532.009,763 650.364,207	4.361
12	532.009,763 650.364,207	1	532.027,983 650.359,986	18.703

** Lungimile segmentelor sunt determinate în planul de proiecție Stereo 70 și sunt rotunjite la 1 milimetru.

*** Distanța dintre puncte este formată din segmente cumulate ce sunt mai mici decât valoarea 1 milimetru.

**DATE DESPRE IMOBILUL NR. 890**

Oficiul de Cadastru și Publicitate Imobiliară SUCEAVA
Biroul de Cadastru și Publicitate Imobiliară Vatra Dornei

A. Partea I. Descrierea imobilului

TEREN Intravilan

Adresa: Loc. Gheorghiteni, Jud. Suceava

Nr. Crt	Nr cadastral Nr. topografic	Suprafața* (mp)	Observații / Referințe
A1		3.587	Sector cadastral:25 Teren imprejmuit; Imobilul s-a format din o parte a pf 301/1, 304/5, 304/4 a comunei cadastrale Dorna-Arini

Construcții

Crt	Nr cadastral Nr. topografic	Adresa	Observații / Referințe
A1.1		Loc. Gheorghiteni, Jud. Suceava	Nr. niveluri:2; S. construita la sol:71 mp; Locuinta
A1.2		Loc. Gheorghiteni, Jud. Suceava	Nr. niveluri:1; S. construita la sol:25 mp; Anexa
A1.3		Loc. Gheorghiteni, Jud. Suceava	Nr. niveluri:1; S. construita la sol:84 mp; Anexa
A1.4		Loc. Gheorghiteni, Jud. Suceava	Nr. niveluri:1; S. construita la sol:30 mp; Anexa

B. Partea II. Proprietari și acte

Inscrieri privitoare la dreptul de proprietate și alte drepturi reale		Referințe
890 / 08/12/2023		
Act Normativ nr. 7, din 13/03/1996 emis de PARLAMENTUL ROMANIEI;		
B1	Intabulare, drept de PROPRIETATE, dobandit prin Lege, cota actuala 1/1 1) NEIDENTIFICAT NEIDENTIFICAT	A1
Act Administrativ nr. 8313, din 06/12/2023 emis de Primaria Comunei Dorna-Arini;		
B2	Se noteaza posesia factica in favoarea lui 1) FARDEA PARASCHIVA 2) FARDEA NICOLAI	A1
Act Administrativ nr. 8551, din 11/12/2023 emis de Primaria Dorna Arini;		
B3	Intabulare, drept de PROPRIETATE, dobandit prin Lege, cota actuala 1/1 1) FARDEA PARASCHIVA 2) FARDEA NICOLAI	A1.1, A1.2, A1.3, A1.4

C. Partea III. SARCINI .

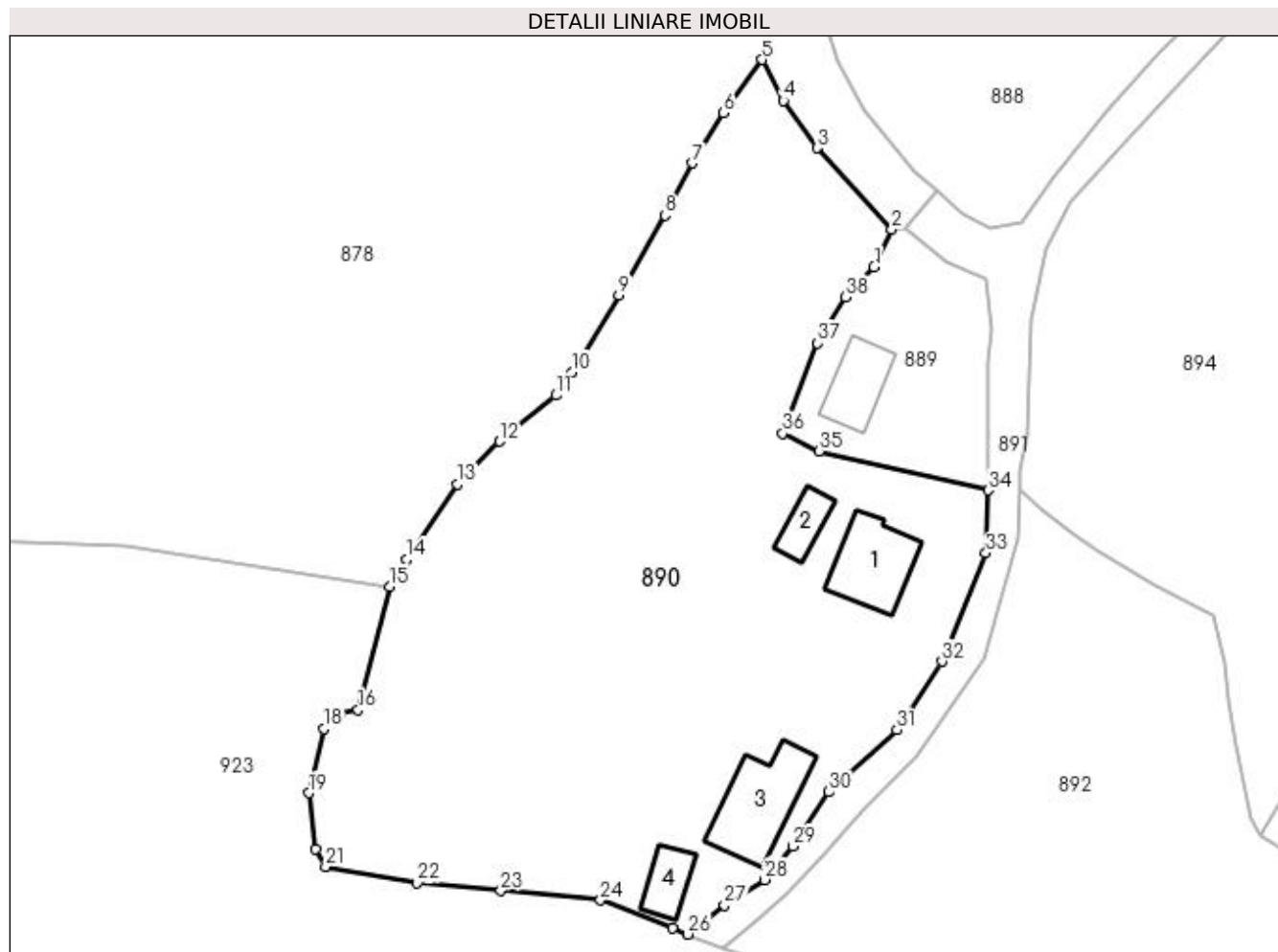
Inscrieri privind dezmembramintele dreptului de proprietate, drepturi reale de garanție și sarcini	Referințe
NU SUNT	

Anexa Nr. 1 La Partea I

Teren

Nr cadastral	Suprafața (mp)*	Observații / Referințe
	3.587	Imobilul s-a format din o parte a pf 301/1, 304/5, 304/4 a comunei cadastrale Dorna-Arini

* Suprafața este determinată în planul de proiecție Stereo 70.



Date referitoare la teren

Crt	Categorie folosință	Intra vilan	Suprafața (mp)	Tarla	Parcelă	Nr. topo	Observații / Referințe
1	curți construcții	DA	600	-	-	-	
2	faneata	DA	2.987	-	-	-	

Date referitoare la construcții

Crt	Număr	Destinație construcție	Supraf. (mp)	Situație juridică	Observații / Referințe
A1.1		construcții de locuințe	71	Cu acte	Nr. niveluri:2; S. construita la sol:71 mp; Locuinta
A1.2		construcții anexa	25	Cu acte	Nr. niveluri:1; S. construita la sol:25 mp; Anexa
A1.3		construcții anexa	84	Cu acte	Nr. niveluri:1; S. construita la sol:84 mp; Anexa
A1.4		construcții anexa	30	Cu acte	Nr. niveluri:1; S. construita la sol:30 mp; Anexa

Lungime Segmente

1) Valorile lungimilor segmentelor sunt obținute din proiecție în plan.

Punct început	X / Y	Punct sfârșit	X / Y	Lungime segment (** (m)	Punct început	X / Y	Punct sfârșit	X / Y	Lungime segment (** (m)
---------------	-------	---------------	-------	-------------------------	---------------	-------	---------------	-------	-------------------------

Punct început	X / Y	Punct sfârșit	X / Y	Lungime segment (** (m)	Punct început	X / Y	Punct sfârșit	X / Y	Lungime segment (** (m)
1	532.015,686 650.384,032	2	532.017,588 650.388,074	4.467	2	532.017,588 650.388,074	3	532.009,522 650.396,834	11.908
3	532.009,522 650.396,834	4	532.005,916 650.401,941	6.252	4	532.005,916 650.401,941	5	532.003,634 650.406,345	4.96
5	532.003,634 650.406,345	6	531.999,492 650.400,594	7.087	6	531.999,492 650.400,594	7	531.996,087 650.395,221	6.361
7	531.996,087 650.395,221	8	531.993,181 650.389,562	6.362	8	531.993,181 650.389,562	9	531.988,201 650.380,999	9.906
9	531.988,201 650.380,999	10	531.983,129 650.372,663	9.758	10	531.983,129 650.372,663	11	531.981,397 650.370,192	3.018
11	531.981,397 650.370,192	12	531.975,366 650.365,228	7.811	12	531.975,366 650.365,228	13	531.970,832 650.360,622	6.463
13	531.970,832 650.360,622	14	531.965,332 650.352,512	9.799	14	531.965,332 650.352,512	15	531.963,504 650.349,598	3.44
15	531.963,504 650.349,598	16	531.960,108 650.336,31	13.715	16	531.960,108 650.336,31	17	531.958,132 650.335,943	2.01
17	531.958,132 650.335,943	18	531.956,401 650.334,282	2.399	18	531.956,401 650.334,282	19	531.954,807 650.327,381	7.083
19	531.954,807 650.327,381	20	531.955,514 650.321,358	6.064	20	531.955,514 650.321,358	21	531.956,628 650.319,454	2.206
21	531.956,628 650.319,454	22	531.966,478 650.317,688	10.007	22	531.966,478 650.317,688	23	531.975,486 650.316,846	9.047
23	531.975,486 650.316,846	24	531.986,204 650.315,842	10.765	24	531.986,204 650.315,842	25	531.993,937 650.312,786	8.315
25	531.993,937 650.312,786	26	531.995,625 650.312,15	1.804	26	531.995,625 650.312,15	27	531.999,564 650.315,292	5.039
27	531.999,564 650.315,292	28	532.003,847 650.318,022	5.079	28	532.003,847 650.318,022	29	532.006,935 650.321,648	4.763
29	532.006,935 650.321,648	30	532.010,813 650.327,475	6.999	30	532.010,813 650.327,475	31	532.018,127 650.334,176	9.92
31	532.018,127 650.334,176	32	532.022,989 650.341,539	8.823	32	532.022,989 650.341,539	33	532.027,729 650.353,216	12.602
33	532.027,729 650.353,216	34	532.027,983 650.359,986	6.775	34	532.027,983 650.359,986	35	532.009,763 650.364,207	18.703
35	532.009,763 650.364,207	36	532.005,83 650.366,092	4.361	36	532.005,83 650.366,092	37	532.009,608 650.375,803	10.42
37	532.009,608 650.375,803	38	532.012,606 650.380,768	5.8	38	532.012,606 650.380,768	1	532.015,686 650.384,032	4.488

** Lungimile segmentelor sunt determinate în planul de proiecție Stereo 70 și sunt rotunjite la 1 milimetru.

*** Distanța dintre puncte este formată din segmente cumulate ce sunt mai mici decât valoarea 1 milimetru.

**DATE DESPRE IMOBILUL NR. 891**

Oficiul de Cadastru și Publicitate Imobiliară SUCEAVA
Biroul de Cadastru și Publicitate Imobiliară Vatra Dornei

A. Partea I. Descrierea imobilului

TEREN Intravilan

Adresa: Loc. Gheorghiteni, Jud. Suceava

Nr. Crt	Nr cadastral Nr. topografic	Suprafața* (mp)	Observații / Referințe
A1		1.722	Sector cadastral:25 Teren imprejmuit; -Anexa nr. 33, pozitia 33 - inv. dom. public Dorna-Arini Imobilul s-a format din o parte a pf 880, 301/5, 301/6, 301/1, 304/5 a comunei cadastrale Dorna-Arini

B. Partea II. Proprietari și acte

Inscrieri privitoare la dreptul de proprietate și alte drepturi reale		Referințe
891 / 08/12/2023		
Act Normativ nr. HG 1357, din 27/12/2001 emis de GUVERNUL ROMANIEI (act normativ nr. Anexa nr. 33 din 30.08.2002, emis de GUVERNUL ROMANIEI; act administrativ nr. 314 din 16.01.2024 emis de PRIMARIA COMUNEI DORNA-ARINI);		
B1	Intabulare, drept de PROPRIETATE, dobandit prin Lege, cota actuala 1/1, cota initiala 1/1 1) COMUNA DORNA-ARINI, CIF:6576100, DOMENIUL PUBLIC	A1

C. Partea III. SARCINI .

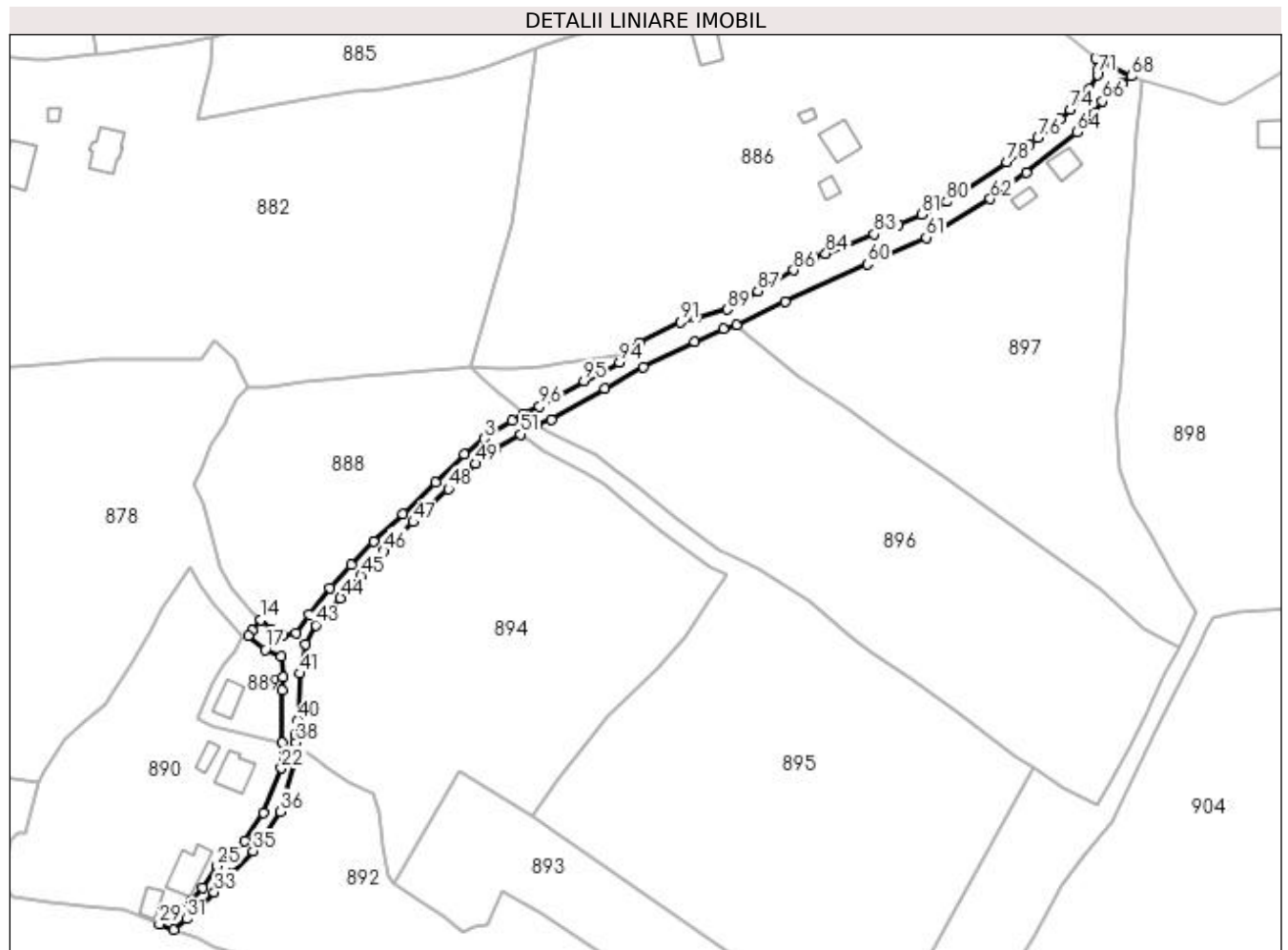
Inscrieri privind dezmembramintele dreptului de proprietate, drepturi reale de garanție și sarcini	Referințe
NU SUNT	

Anexa Nr. 1 La Partea I

Teren

Nr cadastral	Suprafața (mp)*	Observații / Referințe
	1.722	-Anexa nr. 33, pozitia 33 - inv. dom. public Dorna-Arini Imobilul s-a format din o parte a pf 880, 301/5, 301/6, 301/1, 304/5 a comunei cadastrale Dorna-Arini

* Suprafața este determinată în planul de proiecție Stereo 70.



Date referitoare la teren

Crt	Categorie folosință	Intravilan	Suprafața (mp)	Tarla	Parcelă	Nr. topo	Observații / Referințe
1	drum	DA	1.722	-	-	-	

Lungime Segmente

1) Valorile lungimilor segmentelor sunt obținute din proiecție în plan.

Punct început	X / Y	Punct sfârșit	X / Y	Lungime segment	Punct început	X / Y	Punct sfârșit	X / Y	Lungime segment	Punct început	X / Y	Punct sfârșit	X / Y	Lungime segment
1	532.091,68 650.446,585	2	532.088,606 650.444,881	3.515	2	532.088,606 650.444,881	3	532.081,366 650.440,147	8.65	3	532.081,366 650.440,147	4	532.076,018 650.435,961	6.791
4	532.076,018 650.435,961	5	532.068,576 650.428,62	10.453	5	532.068,576 650.428,62	6	532.059,876 650.420,285	12.048	6	532.059,876 650.420,285	7	532.052,159 650.412,988	10.621
7	532.052,159 650.412,988	8	532.046,153 650.406,876	8.569	8	532.046,153 650.406,876	9	532.040,62 650.400,783	8.23	9	532.040,62 650.400,783	10	532.035,027 650.393,713	9.015
10	532.035,027 650.393,713	11	532.031,628 650.388,896	5.895	11	532.031,628 650.388,896	12	532.028,046 650.388,145	3.66	12	532.028,046 650.388,145	13	532.025,07 650.389,754	3.383
13	532.025,07 650.389,754	14	532.022,379 650.392,35	3.739	14	532.022,379 650.392,35	15	532.020,197 650.389,601	3.51	15	532.020,197 650.389,601	16	532.019,05 650.388,246	1.775

Punct început	X / Y	Punct sfârșit	X / Y	Lungime segment	Punct început	X / Y	Punct sfârșit	X / Y	Lungime segment	Punct început	X / Y	Punct sfârșit	X / Y	Lungime segment
16	532.019,05 650.388,246	17	532.023,555 650.384,543	5.832	17	532.023,555 650.384,543	18	532.027,697 650.382,668	4.547	18	532.027,697 650.382,668	19	532.028,252 650.377,355	5.342
19	532.028,252 650.377,355	20	532.028,007 650.373,853	3.511	20	532.028,007 650.373,853	21	532.027,983 650.359,986	13.867	21	532.027,983 650.359,986	22	532.027,729 650.353,216	6.775
22	532.027,729 650.353,216	23	532.022,989 650.341,539	12.602	23	532.022,989 650.341,539	24	532.018,127 650.334,176	8.823	24	532.018,127 650.334,176	25	532.010,813 650.327,475	9.92
25	532.010,813 650.327,475	26	532.006,935 650.321,648	6.999	26	532.006,935 650.321,648	27	532.003,847 650.318,022	4.763	27	532.003,847 650.318,022	28	531.999,564 650.315,292	5.079
28	531.999,564 650.315,292	29	531.995,625 650.312,15	5.039	29	531.995,625 650.312,15	30	531.999,416 650.310,724	4.05	30	531.999,416 650.310,724	31	532.002,856 650.313,572	4.466
31	532.002,856 650.313,572	32	532.006,176 650.316,554	4.463	32	532.006,176 650.316,554	33	532.010,042 650.320,609	5.603	33	532.010,042 650.320,609	34	532.014,592 650.325,54	6.709
34	532.014,592 650.325,54	35	532.020,32 650.331,389	8.187	35	532.020,32 650.331,389	36	532.027,593 650.341,804	12.703	36	532.027,593 650.341,804	37	532.031,267 650.354,787	13.493
37	532.031,267 650.354,787	38	532.031,425 650.360,068	5.283	38	532.031,425 650.360,068	39	532.031,349 650.362,047	1.98	39	532.031,349 650.362,047	40	532.032,113 650.366,008	4.034
40	532.032,113 650.366,008	41	532.032,688 650.378,212	12.218	41	532.032,688 650.378,212	42	532.034,243 650.385,937	7.88	42	532.034,243 650.385,937	43	532.036,849 650.390,952	5.652
43	532.036,849 650.390,952	44	532.043,384 650.398,125	9.704	44	532.043,384 650.398,125	45	532.048,737 650.404,016	7.96	45	532.048,737 650.404,016	46	532.054,823 650.410,485	8.882
46	532.054,823 650.410,485	47	532.062,603 650.418,147	10.919	47	532.062,603 650.418,147	48	532.071,882 650.426,86	12.729	48	532.071,882 650.426,86	49	532.078,979 650.433,539	9.746
49	532.078,979 650.433,539	50	532.084,28 650.437,445	6.585	50	532.084,28 650.437,445	51	532.090,876 650.441,266	7.623	51	532.090,876 650.441,266	52	532.095,214 650.443,753	5.0
52	532.095,214 650.443,753	53	532.098,972 650.445,08	3.985	53	532.098,972 650.445,08	54	532.113,206 650.453,269	16.422	54	532.113,206 650.453,269	55	532.123,363 650.459,001	11.663
55	532.123,363 650.459,001	56	532.136,729 650.465,725	14.962	56	532.136,729 650.465,725	57	532.144,401 650.469,143	8.399	57	532.144,401 650.469,143	58	532.147,858 650.470,008	3.564
58	532.147,858 650.470,008	59	532.160,667 650.476,174	14.216	59	532.160,667 650.476,174	60	532.182,451 650.486,122	23.948	60	532.182,451 650.486,122	61	532.197,981 650.493,138	17.041
61	532.197,981 650.493,138	62	532.214,873 650.503,286	19.706	62	532.214,873 650.503,286	63	532.224,294 650.510,279	11.733	63	532.224,294 650.510,279	64	532.237,81 650.520,89	17.184
64	532.237,81 650.520,89	65	532.242,089 650.525,949	6.626	65	532.242,089 650.525,949	66	532.244,413 650.529,069	3.89	66	532.244,413 650.529,069	67	532.249,5 650.533,746	6.91
67	532.249,5 650.533,746	68	532.252,09 650.535,657	3.219	68	532.252,09 650.535,657	69	532.242,735 650.540,34	10.462	69	532.242,735 650.540,34	70	532.243,197 650.537,196	3.178
70	532.243,197 650.537,196	71	532.243,046 650.536,081	1.125	71	532.243,046 650.536,081	72	532.240,902 650.532,355	4.299	72	532.240,902 650.532,355	73	532.238,626 650.529,749	3.46
73	532.238,626 650.529,749	74	532.235,985 650.526,92	3.87	74	532.235,985 650.526,92	75	532.233,35 650.524,402	3.645	75	532.233,35 650.524,402	76	532.227,454 650.519,364	7.755
76	532.227,454 650.519,364	77	532.225,233 650.517,545	2.871	77	532.225,233 650.517,545	78	532.219,228 650.512,999	7.532	78	532.219,228 650.512,999	79	532.206,48 650.504,744	15.187
79	532.206,48 650.504,744	80	532.203,324 650.502,591	3.82	80	532.203,324 650.502,591	81	532.196,746 650.499,206	7.398	81	532.196,746 650.499,206	82	532.190,66 650.496,547	6.642
82	532.190,66 650.496,547	83	532.184,233 650.493,995	6.915	83	532.184,233 650.493,995	84	532.171,432 650.488,897	13.779	84	532.171,432 650.488,897	85	532.168,516 650.488,196	2.999
85	532.168,516 650.488,196	86	532.163,001 650.484,542	6.616	86	532.163,001 650.484,542	87	532.153,527 650.479,089	10.931	87	532.153,527 650.479,089	88	532.147,352 650.476,011	6.9
88	532.147,352 650.476,011	89	532.145,444 650.474,229	2.611	89	532.145,444 650.474,229	90	532.137,365 650.471,978	8.387	90	532.137,365 650.471,978	91	532.133,179 650.470,787	4.352
91	532.133,179 650.470,787	92	532.122,297 650.465,273	12.199	92	532.122,297 650.465,273	93	532.120,748 650.463,829	2.118	93	532.120,748 650.463,829	94	532.117,076 650.460,163	5.189
94	532.117,076 650.460,163	95	532.107,688 650.455,262	10.59	95	532.107,688 650.455,262	96	532.095,913 650.448,604	13.527	96	532.095,913 650.448,604	1	532.091,68 650.446,585	4.69

** Lungimile segmentelor sunt determinate în planul de proiecție Stereo 70 și sunt rotunjite la 1 milimetru.

*** Distanța dintre puncte este formată din segmente cumulate ce sunt mai mici decât valoarea 1 milimetru.

**DATE DESPRE IMOBILUL NR. 892**

Oficiul de Cadastru și Publicitate Imobiliară SUCEAVA
Biroul de Cadastru și Publicitate Imobiliară Vatra Dornei

A. Partea I. Descrierea imobilului

TEREN Intravilan

Adresa: Loc. Gheorghiteni, Jud. Suceava

Nr. Crt	Nr cadastral Nr. topografic	Suprafața* (mp)	Observații / Referințe
A1		10.144	Sector cadastral:25 Teren imprejmuit; Imobilul s-a format din o parte a pf 303, 304/5, 304/7 a comunei cadastrale Dorna-Arini

B. Partea II. Proprietari și acte

Inscrieri privitoare la dreptul de proprietate și alte drepturi reale	Referințe
892 / 08/12/2023	
Act Normativ nr. 7, din 13/03/1996 emis de PARLAMENTUL ROMANIEI;	
B1	A1
Intabulare, drept de PROPRIETATE, dobandit prin Lege, cota actuala 1/1 1) NEIDENTIFICAT NEIDENTIFICAT	
Act Administrativ nr. 8313, din 06/12/2023 emis de Primaria Comunei Dorna-Arini;	
B2	A1
Se noteaza posesia factica in favoarea lui 1) FARDEA PARASCHIVA 2) FARDEA NICOLAI	

C. Partea III. SARCINI .

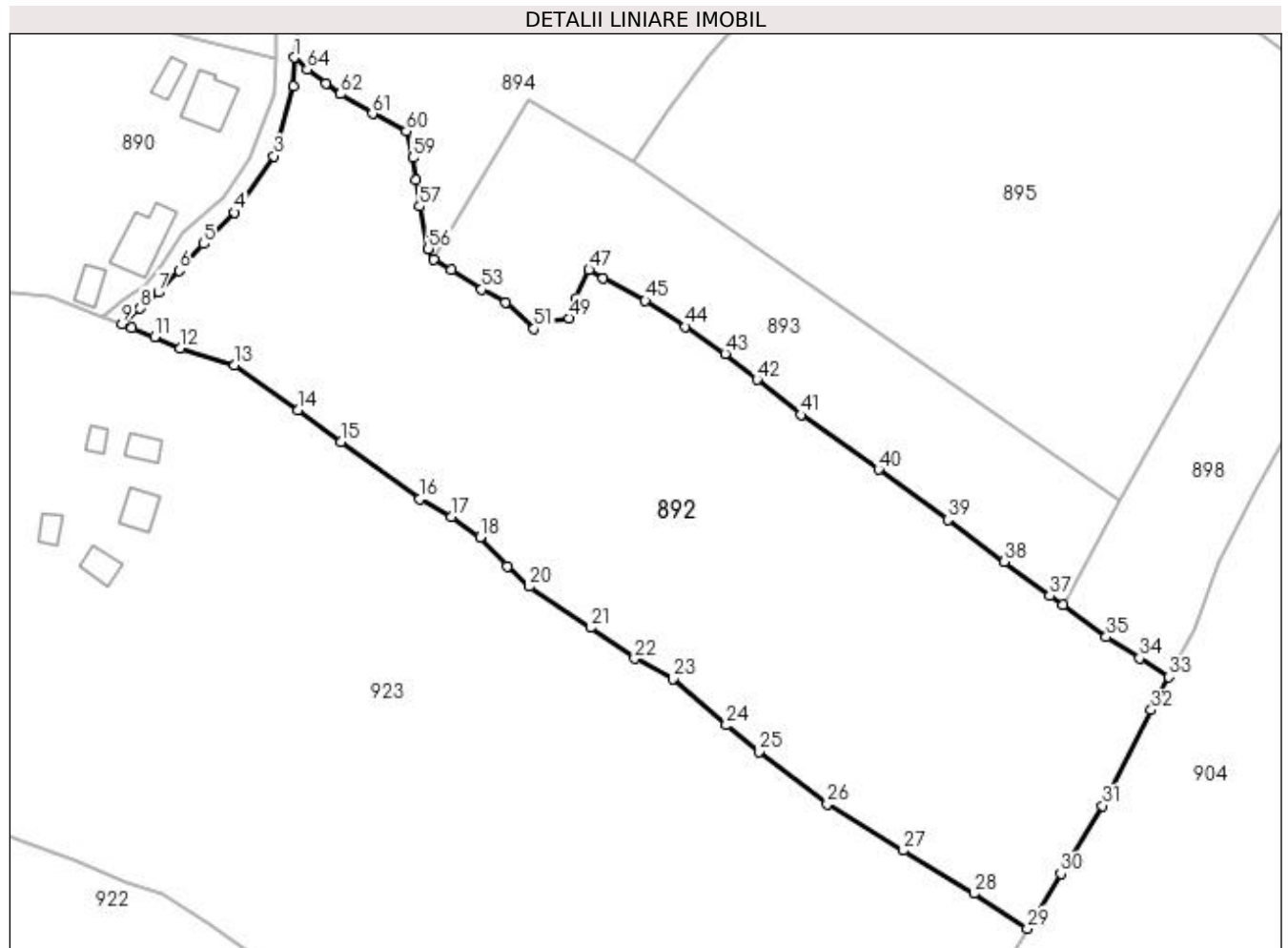
Inscrieri privind dezmembramintele dreptului de proprietate, drepturi reale de garanție și sarcini	Referințe
NU SUNT	

Anexa Nr. 1 La Partea I

Teren

Nr cadastral	Suprafața (mp)*	Observații / Referințe
	10.144	Imobilul s-a format din o parte a pf 303, 304/5, 304/7 a comunei cadastrale Dorna-Arini

* Suprafața este determinată în planul de proiecție Stereo 70.



Date referitoare la teren

Crt	Categorie folosință	Intra vilan	Suprafața (mp)	Tarla	Parcelă	Nr. topo	Observații / Referințe
1	faneata	DA	10.144	-	-	-	

Lungime Segmente

1) Valorile lungimilor segmentelor sunt obținute din proiecție în plan.

Punct început	X / Y	Punct sfârșit	X / Y	Lungime segment	Punct început	X / Y	Punct sfârșit	X / Y	Lungime segment	Punct început	X / Y	Punct sfârșit	X / Y	Lungime segment
1	532.031,425 650.360,068	2	532.031,267 650.354,787	5.283	2	532.031,267 650.354,787	3	532.027,593 650.341,804	13.49 3	3	532.027,593 650.341,804	4	532.020,32 650.331,389	12.70 3
4	532.020,32 650.331,389	5	532.014,592 650.325,54	8.187	5	532.014,592 650.325,54	6	532.010,042 650.320,609	6.709	6	532.010,042 650.320,609	7	532.006,176 650.316,554	5.603
7	532.006,176 650.316,554	8	532.002,856 650.313,572	4.463	8	532.002,856 650.313,572	9	531.999,416 650.310,724	4.466	9	531.999,416 650.310,724	10	532.001,238 650.310,038	1.947
10	532.001,238 650.310,038	11	532.005,474 650.308,346	4.561	11	532.005,474 650.308,346	12	532.010,244 650.306,233	5.217	12	532.010,244 650.306,233	13	532.020,331 650.303,105	10.56 1
13	532.020,331 650.303,105	14	532.032,107 650.294,781	14.42 1	14	532.032,107 650.294,781	15	532.040,107 650.288,929	9.912	15	532.040,107 650.288,929	16	532.054,594 650.278,275	17.98 3

Punct început	X / Y	Punct sfârșit	X / Y	Lungime segment	Punct început	X / Y	Punct sfârșit	X / Y	Lungime segment	Punct început	X / Y	Punct sfârșit	X / Y	Lungime segment
16	532.054,594 650.278,275	17	532.060,562 650.275,026	6.795	17	532.060,562 650.275,026	18	532.065,804 650.271,247	6.462	18	532.065,804 650.271,247	19	532.070,835 650.265,841	7.385
19	532.070,835 650.265,841	20	532.074,939 650.262,082	5.565	20	532.074,939 650.262,082	21	532.086,269 650.254,463	13.653	21	532.086,269 650.254,463	22	532.094,483 650.248,737	10.013
22	532.094,483 650.248,737	23	532.101,606 650.244,974	8.056	23	532.101,606 650.244,974	24	532.111,464 650.236,407	13.06	24	532.111,464 650.236,407	25	532.117,534 650.231,537	7.782
25	532.117,534 650.231,537	26	532.130,198 650.221,81	15.968	26	532.130,198 650.221,81	27	532.144,262 650.213,212	16.484	27	532.144,262 650.213,212	28	532.157,391 650.205,219	15.371
28	532.157,391 650.205,219	29	532.167,301 650.198,739	11.841	29	532.167,301 650.198,739	30	532.173,462 650.208,883	11.868	30	532.173,462 650.208,883	31	532.181,241 650.221,472	14.799
31	532.181,241 650.221,472	32	532.190,234 650.239,231	19.906	32	532.190,234 650.239,231	33	532.193,548 650.245,311	6.925	33	532.193,548 650.245,311	34	532.188,087 650.248,846	6.505
34	532.188,087 650.248,846	35	532.181,933 650.252,768	7.298	35	532.181,933 650.252,768	36	532.173,834 650.258,633	10.0	36	532.173,834 650.258,633	37	532.171,465 650.260,349	2.925
37	532.171,465 650.260,349	38	532.163,037 650.266,74	10.577	38	532.163,037 650.266,74	39	532.152,543 650.274,437	13.014	39	532.152,543 650.274,437	40	532.139,668 650.283,791	15.914
40	532.139,668 650.283,791	41	532.125,278 650.293,888	17.579	41	532.125,278 650.293,888	42	532.117,138 650.300,388	10.417	42	532.117,138 650.300,388	43	532.111,236 650.305,198	7.614
43	532.111,236 650.305,198	44	532.103,894 650.310,225	8.898	44	532.103,894 650.310,225	45	532.096,442 650.315,091	8.9	45	532.096,442 650.315,091	46	532.088,66 650.319,25	8.824
46	532.088,66 650.319,25	47	532.086,017 650.320,759	3.043	47	532.086,017 650.320,759	48	532.083,486 650.315,315	6.004	48	532.083,486 650.315,315	49	532.082,357 650.311,823	3.67
49	532.082,357 650.311,823	50	532.078,513 650.311,293	3.88	50	532.078,513 650.311,293	51	532.075,82 650.309,819	3.07	51	532.075,82 650.309,819	52	532.070,482 650.314,633	7.188
52	532.070,482 650.314,633	53	532.066,13 650.317,135	5.02	53	532.066,13 650.317,135	54	532.060,477 650.320,737	6.703	54	532.060,477 650.320,737	55	532.057,265 650.322,748	3.79
55	532.057,265 650.322,748	56	532.056,209 650.324,651	2.176	56	532.056,209 650.324,651	57	532.054,638 650.332,522	8.026	57	532.054,638 650.332,522	58	532.053,882 650.337,426	4.962
58	532.053,882 650.337,426	59	532.053,399 650.341,51	4.112	59	532.053,399 650.341,51	60	532.052,136 650.346,399	5.05	60	532.052,136 650.346,399	61	532.045,868 650.349,667	7.069
61	532.045,868 650.349,667	62	532.039,918 650.353,299	6.971	62	532.039,918 650.353,299	63	532.037,197 650.355,215	3.328	63	532.037,197 650.355,215	64	532.033,775 650.357,844	4.315
64	532.033,775 650.357,844	1	532.031,425 650.360,068	3.236										

** Lungimile segmentelor sunt determinate în planul de proiecție Stereo 70 și sunt rotunjite la 1 milimetru.

*** Distanța dintre puncte este formată din segmente cumulate ce sunt mai mici decât valoarea 1 milimetru.

**DATE DESPRE IMOBILUL NR. 893**

Oficiul de Cadastru și Publicitate Imobiliară SUCEAVA
Biroul de Cadastru și Publicitate Imobiliară Vatra Dornei

A. Partea I. Descrierea imobilului

TEREN Intravilan

Adresa: Loc. Gheorghiteni, Jud. Suceava

Nr. Crt	Nr cadastral Nr. topografic	Suprafața* (mp)	Observații / Referințe
A1		3.100	Sector cadastral:25 Teren imprejmuit; Imobilul s-a format din o parte a pf 304/5, 301/1 a comunei cadastrale Dorna-Arini

B. Partea II. Proprietari și acte

Inscrieri privitoare la dreptul de proprietate și alte drepturi reale	Referințe
893 / 08/12/2023	
Act Normativ nr. 7, din 13/03/1996 emis de PARLAMENTUL ROMANIEI;	
B1	A1
Intabulare, drept de PROPRIETATE, dobandit prin Lege, cota actuala 1/1 1) NEIDENTIFICAT NEIDENTIFICAT	
Act Administrativ nr. 8309, din 06/12/2023 emis de Primaria Comunei Dorna-Arini;	
B2	A1
Se noteaza posesia factica in favoarea lui 1) MORARIU MARIA	

C. Partea III. SARCINI .

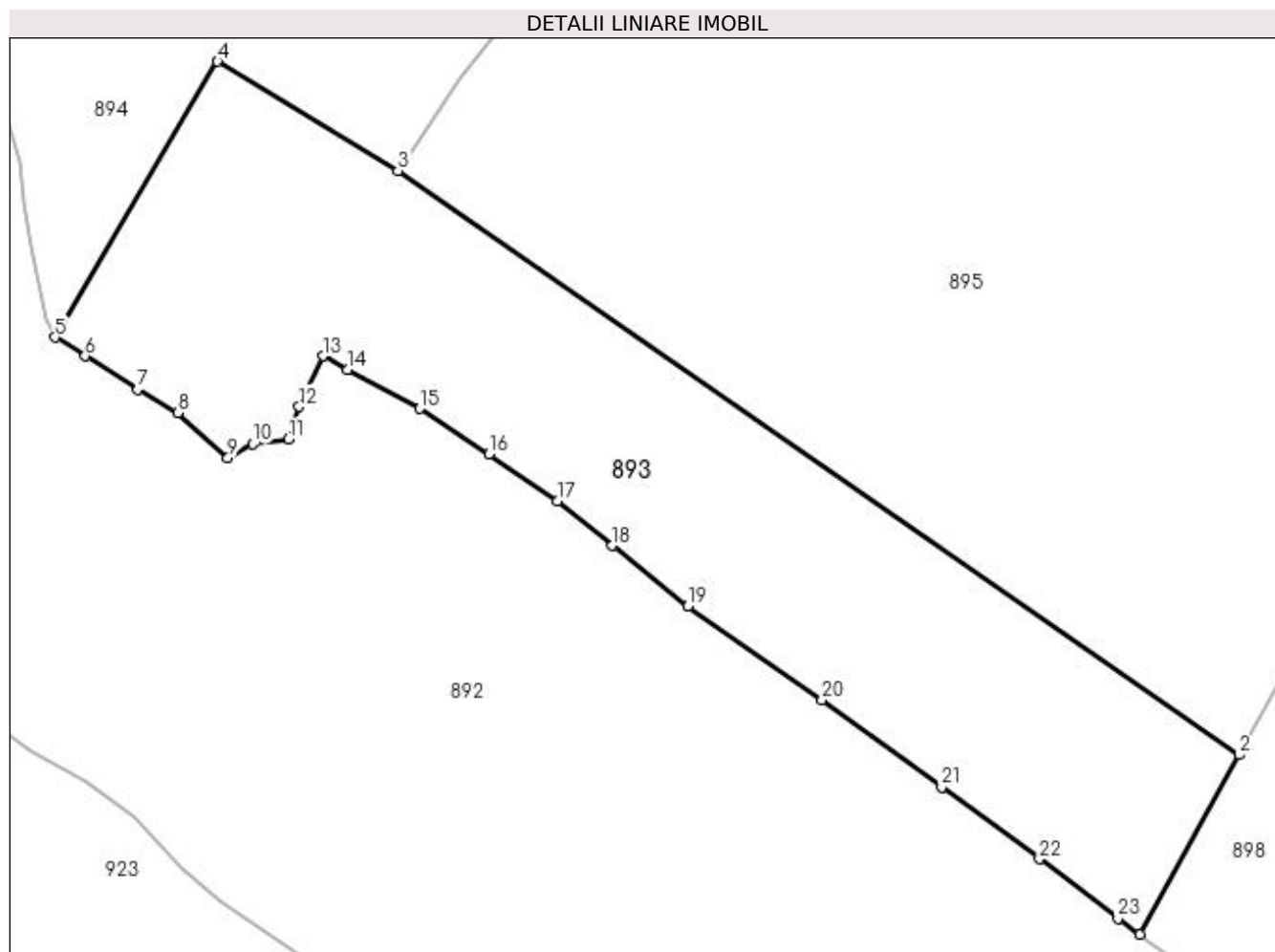
Inscrieri privind dezmembramintele dreptului de proprietate, drepturi reale de garanție și sarcini	Referințe
NU SUNT	

Anexa Nr. 1 La Partea I

Teren

Nr cadastral	Suprafața (mp)*	Observații / Referințe
	3.100	Imobilul s-a format din o parte a pf 304/5, 301/1 a comunei cadastrale Dorna-Arini

* Suprafața este determinată în planul de proiecție Stereo 70.



Date referitoare la teren

Crt	Categorie folosință	Intra vilan	Suprafața (mp)	Tarla	Parcelă	Nr. topo	Observații / Referințe
1	faneata	DA	3.100	-	-	-	

Lungime Segmente

1) Valorile lungimilor segmentelor sunt obținute din proiecție în plan.

Punct început	X / Y	Punct sfârșit	X / Y	Lungime segment (** (m)
1	532.173,834 650.258,633	2	532.184,484 650.277,92	22.032
3	532.094,087 650.340,659	4	532.074,705 650.352,388	22.655
5	532.057,265 650.322,748	6	532.060,477 650.320,737	3.79
7	532.066,13 650.317,135	8	532.070,482 650.314,633	5.02
9	532.075,82 650.309,819	10	532.078,513 650.311,293	3.07

Punct început	X / Y	Punct sfârșit	X / Y	Lungime segment (** (m)
2	532.184,484 650.277,92	3	532.094,087 650.340,659	110.035
4	532.074,705 650.352,388	5	532.057,265 650.322,748	34.39
6	532.060,477 650.320,737	7	532.066,13 650.317,135	6.703
8	532.070,482 650.314,633	9	532.075,82 650.309,819	7.188
10	532.078,513 650.311,293	11	532.082,357 650.311,823	3.88

Punct început	X / Y	Punct sfârșit	X / Y	Lungime segment (** (m)
11	532.082,357 650.311,823	12	532.083,486 650.315,315	3.67
13	532.086,017 650.320,759	14	532.088,66 650.319,25	3.043
15	532.096,442 650.315,091	16	532.103,894 650.310,225	8.9
17	532.111,236 650.305,198	18	532.117,138 650.300,388	7.614
19	532.125,278 650.293,888	20	532.139,668 650.283,791	17.579
21	532.152,543 650.274,437	22	532.163,037 650.266,74	13.014
23	532.171,465 650.260,349	1	532.173,834 650.258,633	2.925

Punct început	X / Y	Punct sfârșit	X / Y	Lungime segment (** (m)
12	532.083,486 650.315,315	13	532.086,017 650.320,759	6.004
14	532.088,66 650.319,25	15	532.096,442 650.315,091	8.824
16	532.103,894 650.310,225	17	532.111,236 650.305,198	8.898
18	532.117,138 650.300,388	19	532.125,278 650.293,888	10.417
20	532.139,668 650.283,791	21	532.152,543 650.274,437	15.914
22	532.163,037 650.266,74	23	532.171,465 650.260,349	10.577

** Lungimile segmentelor sunt determinate în planul de proiecție Stereo 70 și sunt rotunjite la 1 milimetru.

*** Distanța dintre puncte este formată din segmente cumulate ce sunt mai mici decât valoarea 1 milimetru.

**DATE DESPRE IMOBILUL NR. 894**

Oficiul de Cadastru și Publicitate Imobiliară SUCEAVA
Biroul de Cadastru și Publicitate Imobiliară Vatra Dornei

A. Partea I. Descrierea imobilului

TEREN Intravilan

Adresa: Loc. Gheorghiteni, Jud. Suceava

Nr. Crt	Nr cadastral Nr. topografic	Suprafața* (mp)	Observații / Referințe
A1		7.029	Sector cadastral:25 Teren imprejmuit; Imobilul s-a format din o parte a pf 301/1, 301/6 a comunei cadastrale Dorna-Arini

B. Partea II. Proprietari și acte

Inscrieri privitoare la dreptul de proprietate și alte drepturi reale	Referințe
894 / 08/12/2023	
Act Normativ nr. 7, din 13/03/1996 emis de PARLAMENTUL ROMANIEI;	
B1	A1
Intabulare, drept de PROPRIETATE, dobandit prin Lege, cota actuala 1/1 1) NEIDENTIFICAT NEIDENTIFICAT	
Act Administrativ nr. 8312, din 06/12/2023 emis de Primaria Comunei Dorna-Arini;	
B2	A1
Se noteaza posesia factica in favoarea lui 1) FARDEA PARASCHIVA	

C. Partea III. SARCINI .

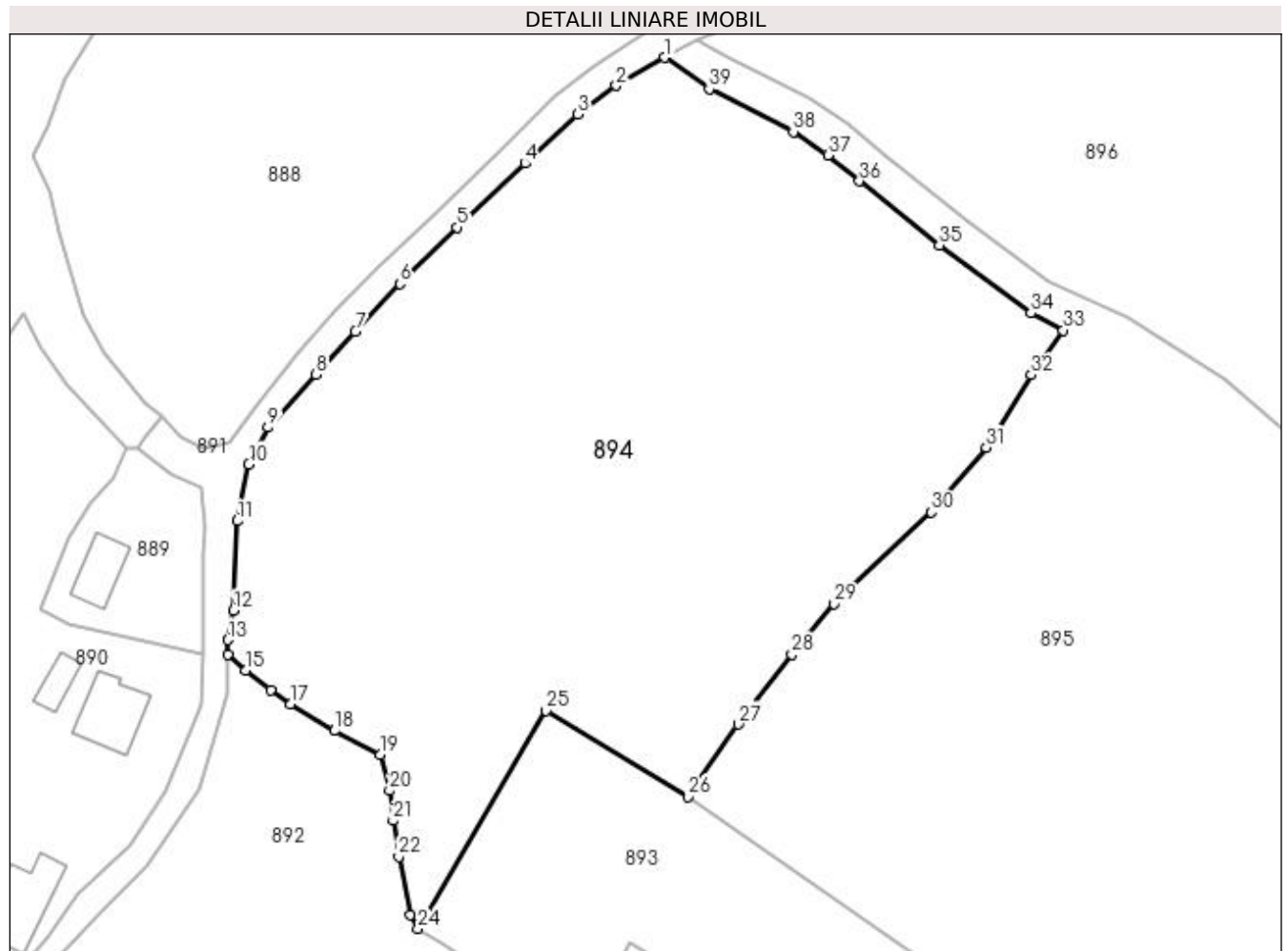
Inscrieri privind dezmembramintele dreptului de proprietate, drepturi reale de garanție și sarcini	Referințe
NU SUNT	

Anexa Nr. 1 La Partea I

Teren

Nr cadastral	Suprafața (mp)*	Observații / Referințe
	7.029	Imobilul s-a format din o parte a pf 301/1, 301/6 a comunei cadastrale Dorna-Arini

* Suprafața este determinată în planul de proiecție Stereo 70.



Date referitoare la teren

Crt	Categorie folosință	Intra vilan	Suprafața (mp)	Tarla	Parcelă	Nr. topo	Observații / Referințe
1	faneata	DA	7.029	-	-	-	

Lungime Segmente

1) Valorile lungimilor segmentelor sunt obținute din proiecție în plan.

Punct început	X / Y	Punct sfârșit	X / Y	Lungime segment (** (m)
1	532.090,876 650.441,266	2	532.084,28 650.437,445	7.623
3	532.078,979 650.433,539	4	532.071,882 650.426,86	9.746
5	532.062,603 650.418,147	6	532.054,823 650.410,485	10.919
7	532.048,737 650.404,016	8	532.043,384 650.398,125	7.96
9	532.036,849 650.390,952	10	532.034,243 650.385,937	5.652

Punct început	X / Y	Punct sfârșit	X / Y	Lungime segment (** (m)
2	532.084,28 650.437,445	3	532.078,979 650.433,539	6.585
4	532.071,882 650.426,86	5	532.062,603 650.418,147	12.729
6	532.054,823 650.410,485	7	532.048,737 650.404,016	8.882
8	532.043,384 650.398,125	9	532.036,849 650.390,952	9.704
10	532.034,243 650.385,937	11	532.032,688 650.378,212	7.88

Punct început	X / Y	Punct sfârșit	X / Y	Lungime segment (** (m)
11	532.032,688 650.378,212	12	532.032,113 650.366,008	12.218
13	532.031,349 650.362,047	14	532.031,425 650.360,068	1.98
15	532.033,775 650.357,844	16	532.037,197 650.355,215	4.315
17	532.039,918 650.353,299	18	532.045,868 650.349,667	6.971
19	532.052,136 650.346,399	20	532.053,399 650.341,51	5.05
21	532.053,882 650.337,426	22	532.054,638 650.332,522	4.962
23	532.056,209 650.324,651	24	532.057,265 650.322,748	2.176
25	532.074,705 650.352,388	26	532.094,087 650.340,659	22.655
27	532.100,863 650.350,562	28	532.108,195 650.360,072	12.008
29	532.113,935 650.366,945	30	532.127,212 650.379,406	18.209
31	532.134,653 650.388,244	32	532.140,832 650.398,066	11.604
33	532.145,153 650.404,15	34	532.140,754 650.406,504	4.989
35	532.128,262 650.415,736	36	532.117,358 650.424,464	13.967
37	532.113,12 650.427,986	38	532.108,406 650.431,177	5.692
39	532.096,935 650.437,005	1	532.090,876 650.441,266	7.407

Punct început	X / Y	Punct sfârșit	X / Y	Lungime segment (** (m)
12	532.032,113 650.366,008	13	532.031,349 650.362,047	4.034
14	532.031,425 650.360,068	15	532.033,775 650.357,844	3.236
16	532.037,197 650.355,215	17	532.039,918 650.353,299	3.328
18	532.045,868 650.349,667	19	532.052,136 650.346,399	7.069
20	532.053,399 650.341,51	21	532.053,882 650.337,426	4.112
22	532.054,638 650.332,522	23	532.056,209 650.324,651	8.026
24	532.057,265 650.322,748	25	532.074,705 650.352,388	34.39
26	532.094,087 650.340,659	27	532.100,863 650.350,562	11.999
28	532.108,195 650.360,072	29	532.113,935 650.366,945	8.955
30	532.127,212 650.379,406	31	532.134,653 650.388,244	11.553
32	532.140,832 650.398,066	33	532.145,153 650.404,15	7.462
34	532.140,754 650.406,504	35	532.128,262 650.415,736	15.533
36	532.117,358 650.424,464	37	532.113,12 650.427,986	5.51
38	532.108,406 650.431,177	39	532.096,935 650.437,005	12.867

** Lungimile segmentelor sunt determinate în planul de proiecție Stereo 70 și sunt rotunjite la 1 milimetru.

*** Distanța dintre puncte este formată din segmente cumulate ce sunt mai mici decât valoarea 1 milimetru.

**DATE DESPRE IMOBILUL NR. 895**

Oficiul de Cadastru și Publicitate Imobiliară SUCEAVA
Biroul de Cadastru și Publicitate Imobiliară Vatra Dornei

A. Partea I. Descrierea imobilului

TEREN Intravilan

Adresa: Loc. Gheorghiteni, Jud. Suceava

Nr. Crt	Nr cadastral Nr. topografic	Suprafața* (mp)	Observații / Referințe
A1		9.200	Sector cadastral:25 Teren imprejmuit; Imobilul s-a format din o parte a pf 301/1, 301/6 a comunei cadastrale Dorna-Arini

B. Partea II. Proprietari și acte

Inscrieri privitoare la dreptul de proprietate și alte drepturi reale		Referințe
895 / 08/12/2023		
Act Normativ nr. 7, din 13/03/1996 emis de PARLAMENTUL ROMANIEI;		
B1	Intabulare, drept de PROPRIETATE, dobandit prin Lege, cota actuala 1/1 1) NEIDENTIFICAT NEIDENTIFICAT	A1
Act Administrativ nr. 8308, din 06/12/2023 emis de Primaria Comunei Dorna-Arini;		
B2	Se noteaza posesia factica in favoarea lui 1) CIOCÎRLAN PETRU 2) CIOCÎRLAN DANIELA-VOICHITA	A1

C. Partea III. SARCINI .

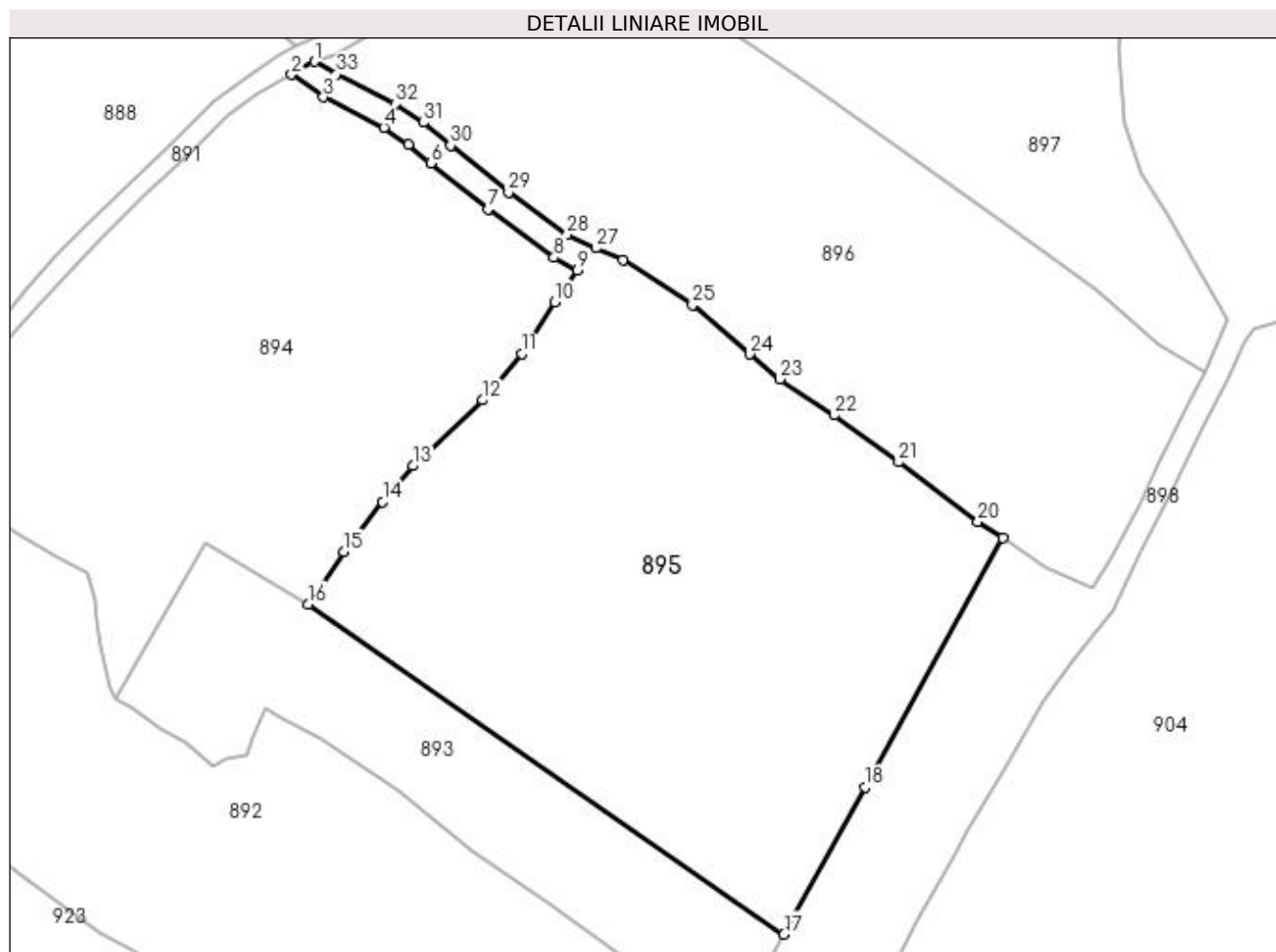
Inscrieri privind dezmembramintele dreptului de proprietate, drepturi reale de garanție și sarcini	Referințe
NU SUNT	

Anexa Nr. 1 La Partea I

Teren

Nr cadastral	Suprafața (mp)*	Observații / Referințe
	9.200	Imobilul s-a format din o parte a pf 301/1, 301/6 a comunei cadastrale Dorna-Arini

* Suprafața este determinată în planul de proiecție Stereo 70.



Date referitoare la teren

Crt	Categorie folosință	Intravilan	Suprafața (mp)	Tarla	Parcelă	Nr. topo	Observații / Referințe
1	faneata	DA	9.200	-	-	-	

Lungime Segmente

1) Valorile lungimilor segmentelor sunt obținute din proiecție în plan.

Punct început	X / Y	Punct sfârșit	X / Y	Lungime segment (** (m)
1	532.095,214 650.443,753	2	532.090,876 650.441,266	5.0
3	532.096,935 650.437,005	4	532.108,406 650.431,177	12.867
5	532.113,12 650.427,986	6	532.117,358 650.424,464	5.51
7	532.128,262 650.415,736	8	532.140,754 650.406,504	15.533
9	532.145,153 650.404,15	10	532.140,832 650.398,066	7.462

Punct început	X / Y	Punct sfârșit	X / Y	Lungime segment (** (m)
2	532.090,876 650.441,266	3	532.096,935 650.437,005	7.407
4	532.108,406 650.431,177	5	532.113,12 650.427,986	5.692
6	532.117,358 650.424,464	7	532.128,262 650.415,736	13.967
8	532.140,754 650.406,504	9	532.145,153 650.404,15	4.989
10	532.140,832 650.398,066	11	532.134,653 650.388,244	11.604

Punct început	X / Y	Punct sfârșit	X / Y	Lungime segment (** (m)
11	532.134,653 650.388,244	12	532.127,212 650.379,406	11.553
13	532.113,935 650.366,945	14	532.108,195 650.360,072	8.955
15	532.100,863 650.350,562	16	532.094,087 650.340,659	11.999
17	532.184,484 650.277,92	18	532.199,953 650.305,933	32.0
19	532.226,072 650.353,232	20	532.221,342 650.356,321	5.649
21	532.206,28 650.367,637	22	532.194,033 650.376,557	15.151
23	532.183,672 650.383,37	24	532.177,963 650.388,118	7.425
25	532.167,12 650.397,455	26	532.153,897 650.406,022	15.756
27	532.148,702 650.408,286	28	532.143,245 650.410,84	6.025
29	532.132,131 650.418,903	30	532.121,102 650.427,778	14.156
31	532.115,886 650.432,151	32	532.110,539 650.435,699	6.417
33	532.099,416 650.441,346	1	532.095,214 650.443,753	4.843

Punct început	X / Y	Punct sfârșit	X / Y	Lungime segment (** (m)
12	532.127,212 650.379,406	13	532.113,935 650.366,945	18.209
14	532.108,195 650.360,072	15	532.100,863 650.350,562	12.008
16	532.094,087 650.340,659	17	532.184,484 650.277,92	110.035
18	532.199,953 650.305,933	19	532.226,072 650.353,232	54.031
20	532.221,342 650.356,321	21	532.206,28 650.367,637	18.839
22	532.194,033 650.376,557	23	532.183,672 650.383,37	12.4
24	532.177,963 650.388,118	25	532.167,12 650.397,455	14.309
26	532.153,897 650.406,022	27	532.148,702 650.408,286	5.667
28	532.143,245 650.410,84	29	532.132,131 650.418,903	13.731
30	532.121,102 650.427,778	31	532.115,886 650.432,151	6.807
32	532.110,539 650.435,699	33	532.099,416 650.441,346	12.474

** Lungimile segmentelor sunt determinate în planul de proiecție Stereo 70 și sunt rotunjite la 1 milimetru.

*** Distanța dintre puncte este formată din segmente cumulate ce sunt mai mici decât valoarea 1 milimetru.

**DATE DESPRE IMOBILUL NR. 896**

Oficiul de Cadastru și Publicitate Imobiliară SUCEAVA
Biroul de Cadastru și Publicitate Imobiliară Vatra Dornei

A. Partea I. Descrierea imobilului

TEREN Intravilan

Adresa: Loc. Gheorghiteni, Jud. Suceava

Nr. Crt	Nr cadastral Nr. topografic	Suprafața* (mp)	Observații / Referințe
A1		7.859	Sector cadastral:25 Teren imprejmuit; Imobilul s-a format din o parte a pf 301/5, 301/6, 301/10 a comunei cadastrale Dorna-Arini

B. Partea II. Proprietari și acte

Inscrieri privitoare la dreptul de proprietate și alte drepturi reale	Referințe
896 / 08/12/2023	
Act Normativ nr. 7, din 13/03/1996 emis de PARLAMENTUL ROMANIEI;	
B1	A1
Intabulare, drept de PROPRIETATE, dobandit prin Lege, cota actuala 1/1 1) NEIDENTIFICAT NEIDENTIFICAT	
Act Administrativ nr. 8473, din 08/12/2023 emis de Primaria Comunei Dorna-Arini;	
B2	A1
Se noteaza posesia factica in favoarea lui 1) DASCALITA PETRICA	

C. Partea III. SARCINI .

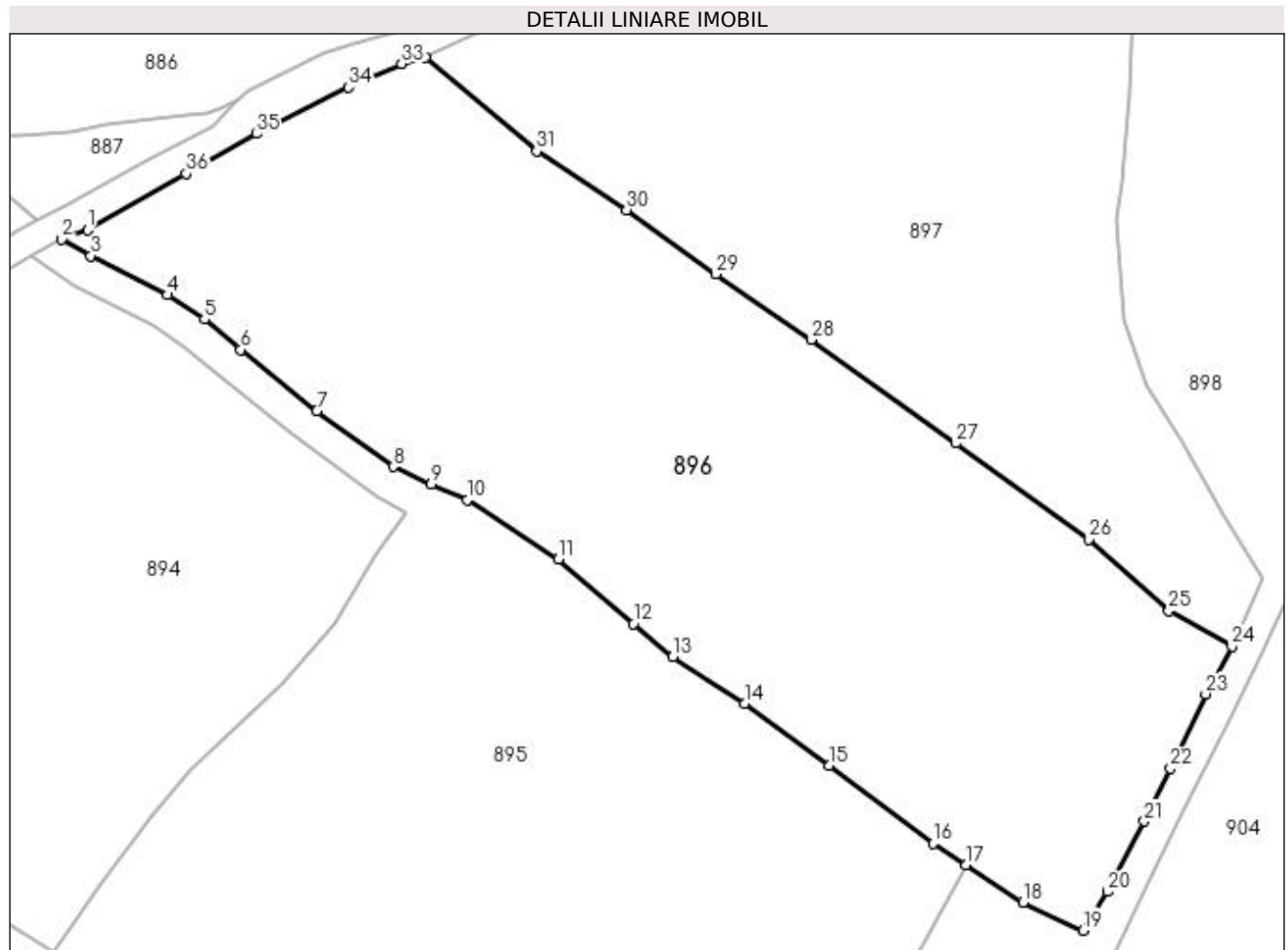
Inscrieri privind dezmembramintele dreptului de proprietate, drepturi reale de garanție și sarcini	Referințe
NU SUNT	

Anexa Nr. 1 La Partea I

Teren

Nr cadastral	Suprafața (mp)*	Observații / Referințe
	7.859	Imobilul s-a format din o parte a pf 301/5, 301/6, 301/10 a comunei cadastrale Dorna-Arini

* Suprafața este determinată în planul de proiecție Stereo 70.



Date referitoare la teren

Crt	Categorie folosință	Intra vilan	Suprafața (mp)	Tarla	Parcelă	Nr. topo	Observații / Referințe
1	faneata	DA	7.859	-	-	-	

Lungime Segmente

1) Valorile lungimilor segmentelor sunt obținute din proiecție în plan.

Punct început	X / Y	Punct sfârșit	X / Y	Lungime segment (** (m)
1	532.098,972 650.445,08	2	532.095,214 650.443,753	3.985
3	532.099,416 650.441,346	4	532.110,539 650.435,699	12.474
5	532.115,886 650.432,151	6	532.121,102 650.427,778	6.807
7	532.132,131 650.418,903	8	532.143,245 650.410,84	13.731
9	532.148,702 650.408,286	10	532.153,897 650.406,022	5.667

Punct început	X / Y	Punct sfârșit	X / Y	Lungime segment (** (m)
2	532.095,214 650.443,753	3	532.099,416 650.441,346	4.843
4	532.110,539 650.435,699	5	532.115,886 650.432,151	6.417
6	532.121,102 650.427,778	7	532.132,131 650.418,903	14.156
8	532.143,245 650.410,84	9	532.148,702 650.408,286	6.025
10	532.153,897 650.406,022	11	532.167,12 650.397,455	15.756

Punct început	X / Y	Punct sfârșit	X / Y	Lungime segment (** (m)
11	532.167,12 650.397,455	12	532.177,963 650.388,118	14.309
13	532.183,672 650.383,37	14	532.194,033 650.376,557	12.4
15	532.206,28 650.367,637	16	532.221,342 650.356,321	18.839
17	532.226,072 650.353,232	18	532.234,362 650.347,82	9.9
19	532.243,093 650.343,763	20	532.246,539 650.349,389	6.597
21	532.251,949 650.359,556	22	532.255,708 650.367,199	8.517
23	532.260,82 650.377,968	24	532.264,625 650.384,833	7.849
25	532.255,457 650.389,975	26	532.243,895 650.400,326	15.518
27	532.224,639 650.414,246	28	532.203,688 650.429,237	25.762
29	532.189,908 650.438,736	30	532.176,998 650.448,002	15.891
31	532.163,967 650.456,514	32	532.147,858 650.470,008	21.014
33	532.144,401 650.469,143	34	532.136,729 650.465,725	8.399
35	532.123,363 650.459,001	36	532.113,206 650.453,269	11.663

Punct început	X / Y	Punct sfârșit	X / Y	Lungime segment (** (m)
12	532.177,963 650.388,118	13	532.183,672 650.383,37	7.425
14	532.194,033 650.376,557	15	532.206,28 650.367,637	15.151
16	532.221,342 650.356,321	17	532.226,072 650.353,232	5.649
18	532.234,362 650.347,82	19	532.243,093 650.343,763	9.628
20	532.246,539 650.349,389	21	532.251,949 650.359,556	11.517
22	532.255,708 650.367,199	23	532.260,82 650.377,968	11.921
24	532.264,625 650.384,833	25	532.255,457 650.389,975	10.512
26	532.243,895 650.400,326	27	532.224,639 650.414,246	23.76
28	532.203,688 650.429,237	29	532.189,908 650.438,736	16.737
30	532.176,998 650.448,002	31	532.163,967 650.456,514	15.565
32	532.147,858 650.470,008	33	532.144,401 650.469,143	3.564
34	532.136,729 650.465,725	35	532.123,363 650.459,001	14.962
36	532.113,206 650.453,269	1	532.098,972 650.445,08	16.422

** Lungimile segmentelor sunt determinate în planul de proiecție Stereo 70 și sunt rotunjite la 1 milimetru.

*** Distanța dintre puncte este formată din segmente cumulate ce sunt mai mici decât valoarea 1 milimetru.

**DATE DESPRE IMOBILUL NR. 897**

Oficiul de Cadastru și Publicitate Imobiliară SUCEAVA
Biroul de Cadastru și Publicitate Imobiliară Vatra Dornei

A. Partea I. Descrierea imobilului

TEREN Intravilan

Adresa: Loc. Gheorghiteni, Jud. Suceava

Nr. Crt	Nr cadastral Nr. topografic	Suprafața* (mp)	Observații / Referințe
A1	34552	Din acte: 7.012 Masurata: 7.079	Sector cadastral:25 Teren imprejmuit;

Construcții

Crt	Nr cadastral Nr. topografic	Adresa	Observații / Referințe
A1.1	34552-C1	Loc. Gheorghiteni, Jud. Suceava	Nr. niveluri:1; S. construita la sol:43 mp; S. construita desfasurata:43 mp; casă cu P din (L) stare (B) constr. in 1980
A1.2	34552-C2	Loc. Gheorghiteni, Jud. Suceava	Nr. niveluri:1; S. construita la sol:18 mp; S. construita desfasurata:18 mp; magazie din (L) stare (B) constr. in 1980

B. Partea II. Proprietari și acte

Inscrieri privitoare la dreptul de proprietate și alte drepturi reale	Referințe
6474 / 12/04/2022	
Hotarare Judecatoreasca nr. Hot. jud. nr. 720, din 07/06/2007 emis de Judecatoria Vatra Dornei (hotarare judecatoreasca nr 940 din 01.09.2009, emis de Judecatoria Vatra Dornei);	
B1	A1, A1.1, A1.2
Intabulare, drept de PROPRIETATE bun comun in dev. cu titlu de cumparare, dobandit prin Hotarare Judecatoreasca, cota actuala 1/1, cota initiala 1/1	
1) FURNEA LAURENȚIU-GEORGE	
2) FURNEA FLAVIA-MARIOARA	

C. Partea III. SARCINI .

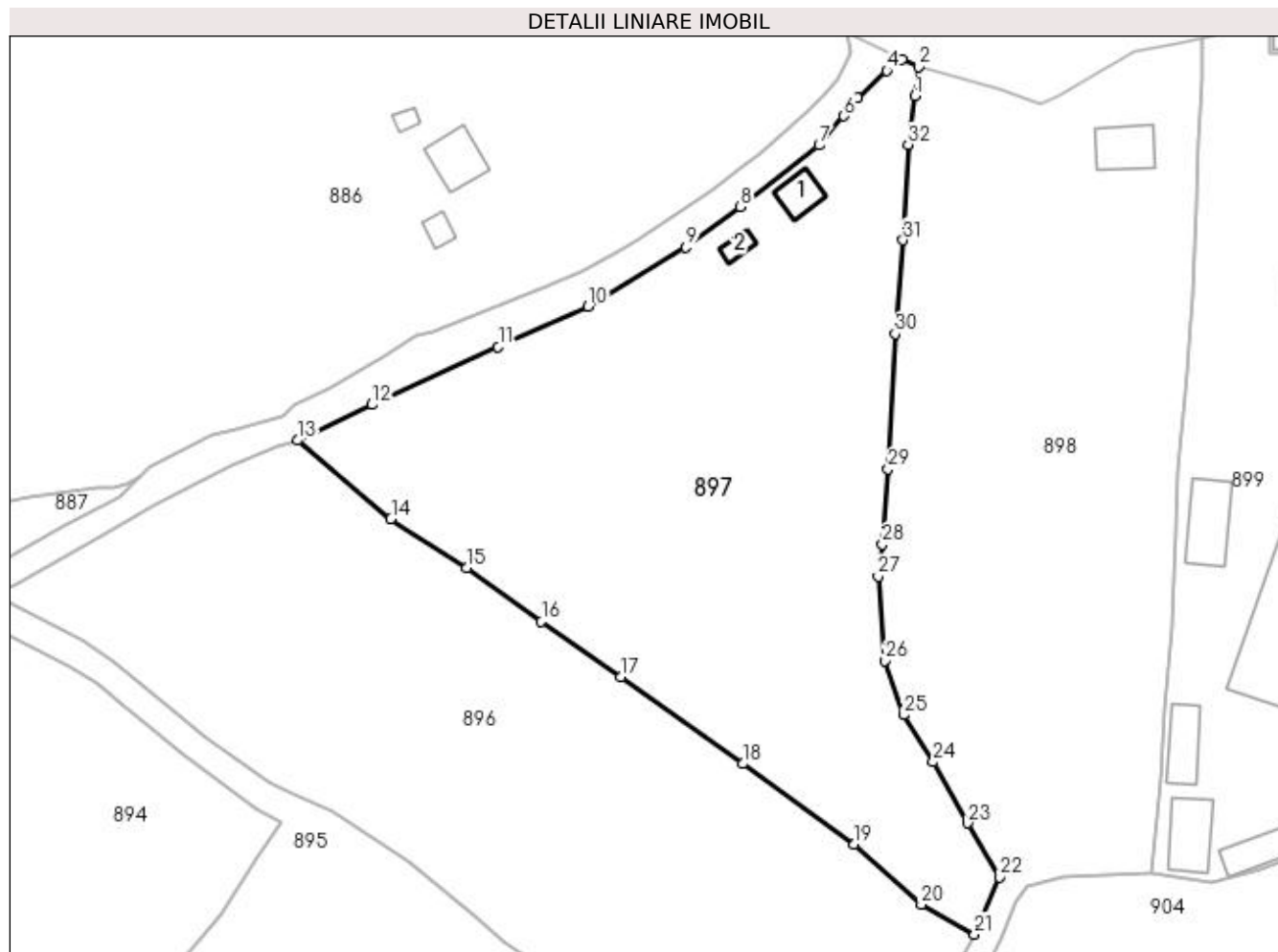
Inscrieri privind dezmembramintele dreptului de proprietate, drepturi reale de garanție și sarcini	Referințe
NU SUNT	

Anexa Nr. 1 La Partea I

Teren

Nr cadastral	Suprafața (mp)*	Observații / Referințe
34552	Din acte: 7.012 Masurata: 7.079	

* Suprafața este determinată în planul de proiecție Stereo 70.



Date referitoare la teren

Crt	Categorie folosință	Intra vilan	Suprafața (mp)	Tarla	Parcelă	Nr. topo	Observații / Referințe
1	curți construcții	DA	1.050	-	-	-	împrejmuit parțial cu gard de lemn
2	faneata	DA	6.029	-	-	-	împrejmuit parțial cu gard de lemn

Date referitoare la construcții

Crt	Număr	Destinație construcție	Supraf. (mp)	Situație juridică	Observații / Referințe
A1.1	34552-C1	construcții de locuințe	43	Cu acte	Nr. niveluri:1; S. construita la sol:43 mp; S. construita desfasurata:43 mp; casă cu P din (L) stare (B) constr. in 1980
A1.2	34552-C2	construcții anexa	18	Cu acte	Nr. niveluri:1; S. construita la sol:18 mp; S. construita desfasurata:18 mp; magazie din (L) stare (B) constr. in 1980

Lungime Segmente

1) Valorile lungimilor segmentelor sunt obținute din proiecție în plan.

Punct început	X / Y	Punct sfârșit	X / Y	Lungime segment (** (m)
1	532.254,283 650.529,383	2	532.254,93 650.534,393	5.052

Punct început	X / Y	Punct sfârșit	X / Y	Lungime segment (** (m)
2	532.254,93 650.534,393	3	532.252,09 650.535,657	3.109

Punct început	X / Y	Punct sfârșit	X / Y	Lungime segment (** (m)
3	532.252,09 650.535,657	4	532.249,5 650.533,746	3.219
5	532.244,413 650.529,069	6	532.242,089 650.525,949	3.89
7	532.237,81 650.520,89	8	532.224,294 650.510,279	17.184
9	532.214,873 650.503,286	10	532.197,981 650.493,138	19.706
11	532.182,451 650.486,122	12	532.160,667 650.476,174	23.948
13	532.147,858 650.470,008	14	532.163,967 650.456,514	21.014
15	532.176,998 650.448,002	16	532.189,908 650.438,736	15.891
17	532.203,688 650.429,237	18	532.224,639 650.414,246	25.762
19	532.243,895 650.400,326	20	532.255,457 650.389,975	15.518
21	532.264,625 650.384,833	22	532.268,964 650.394,649	10.732
23	532.263,459 650.404,017	24	532.257,492 650.414,573	12.126
25	532.252,337 650.422,676	26	532.249,095 650.432,019	9.89
27	532.248,014 650.446,559	28	532.248,723 650.452,068	5.554
29	532.249,717 650.465,1	30	532.250,954 650.488,391	23.324
31	532.252,302 650.504,539	32	532.253,175 650.521,033	16.517

Punct început	X / Y	Punct sfârșit	X / Y	Lungime segment (** (m)
4	532.249,5 650.533,746	5	532.244,413 650.529,069	6.91
6	532.242,089 650.525,949	7	532.237,81 650.520,89	6.626
8	532.224,294 650.510,279	9	532.214,873 650.503,286	11.733
10	532.197,981 650.493,138	11	532.182,451 650.486,122	17.041
12	532.160,667 650.476,174	13	532.147,858 650.470,008	14.216
14	532.163,967 650.456,514	15	532.176,998 650.448,002	15.565
16	532.189,908 650.438,736	17	532.203,688 650.429,237	16.737
18	532.224,639 650.414,246	19	532.243,895 650.400,326	23.76
20	532.255,457 650.389,975	21	532.264,625 650.384,833	10.512
22	532.268,964 650.394,649	23	532.263,459 650.404,017	10.866
24	532.257,492 650.414,573	25	532.252,337 650.422,676	9.604
26	532.249,095 650.432,019	27	532.248,014 650.446,559	14.58
28	532.248,723 650.452,068	29	532.249,717 650.465,1	13.07
30	532.250,954 650.488,391	31	532.252,302 650.504,539	16.204
32	532.253,175 650.521,033	1	532.254,283 650.529,383	8.423

** Lungimile segmentelor sunt determinate în planul de proiecție Stereo 70 și sunt rotunjite la 1 milimetru.

*** Distanța dintre puncte este formată din segmente cumulate ce sunt mai mici decât valoarea 1 milimetru.

**DATE DESPRE IMOBILUL NR. 898**

Oficiul de Cadastru și Publicitate Imobiliară SUCEAVA
Biroul de Cadastru și Publicitate Imobiliară Vatra Dornei

A. Partea I. Descrierea imobilului

TEREN Intravilan

Adresa: Loc. Gheorghiteni, Jud. Suceava

Nr. Crt	Nr cadastral Nr. topografic	Suprafața* (mp)	Observații / Referințe
A1		9.200	Sector cadastral:25 Teren imprejmuit; Imobilul s-a format din o parte a pf 303, 301/1, 301/6, 301/7, 301/8, 301/9, 301/11, 48 a comunei cadastrale Dorna-Arini

Construcții

Crt	Nr cadastral Nr. topografic	Adresa	Observații / Referințe
A1.1		Loc. Gheorghiteni, Jud. Suceava	Nr. niveluri:2; S. construita la sol:74 mp; Locuinta

B. Partea II. Proprietari și acte

Inscrieri privitoare la dreptul de proprietate și alte drepturi reale		Referințe
898 / 08/12/2023		
Act Normativ nr. 7, din 13/03/1996 emis de PARLAMENTUL ROMANIEI;		
B1	Intabulare, drept de PROPRIETATE, dobandit prin Lege, cota actuala 1/1 1) NEIDENTIFICAT NEIDENTIFICAT	A1
Act Administrativ nr. 8307, din 06/12/2023 emis de Primaria Comunei Dorna-Arini;		
B2	Se noteaza posesia factica in favoarea lui 1) MORARIU MIHAI-MARINEL	A1
Act Administrativ nr. 8551, din 11/12/2023 emis de Primaria comunei Dorna Arini;		
B3	Intabulare, drept de PROPRIETATE, dobandit prin Lege, cota actuala 1/1 1) MORARIU MIHAI-MARINEL	A1.1

C. Partea III. SARCINI .

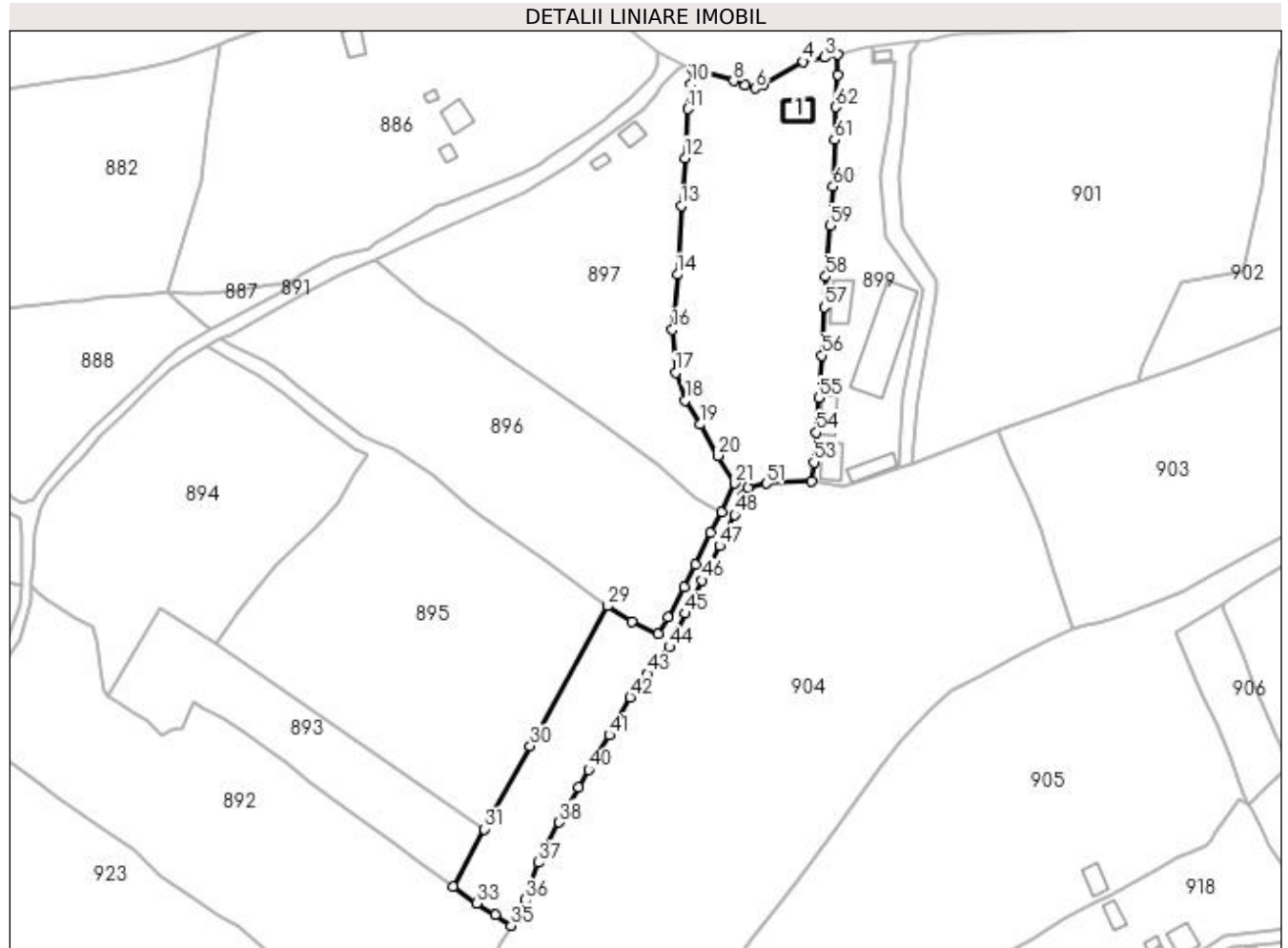
Inscrieri privind dezmembramintele dreptului de proprietate, drepturi reale de garanție și sarcini	Referințe
NU SUNT	

Anexa Nr. 1 La Partea I

Teren

Nr cadastral	Suprafața (mp)*	Observații / Referințe
	9.200	Imobilul s-a format din o parte a pf 303, 301/1, 301/6, 301/7, 301/8, 301/9, 301/11, 48 a comunei cadastrale Dorna-Arini

* Suprafața este determinată în planul de proiecție Stereo 70.



Date referitoare la teren

Crt	Categorie folosință	Intravilan	Suprafața (mp)	Tarla	Parcelă	Nr. topo	Observații / Referințe
1	curți construcții	DA	400	-	-	-	
2	faneata	DA	8.800	-	-	-	

Date referitoare la construcții

Crt	Număr	Destinație construcție	Supraf. (mp)	Situație juridică	Observații / Referințe
A1.1		construcții de locuințe	74	Cu acte	Nr. niveluri:2; S. construita la sol:74 mp; Locuinta

Lungime Segmente

1) Valorile lungimilor segmentelor sunt obținute din proiecție în plan.

Punct început	X / Y	Punct sfârșit	X / Y	Lungime segment
1	532.303,993 650.532,708	2	532.304,008 650.539,402	6.694
4	532.292,254 650.537,056	5	532.278,988 650.529,267	15.384
7	532.272,468 650.529,166	8	532.268,713 650.530,558	4.005

Punct început	X / Y	Punct sfârșit	X / Y	Lungime segment
2	532.304,008 650.539,402	3	532.299,446 650.538,453	4.66
5	532.278,988 650.529,267	6	532.276,024 650.528,065	3.198
8	532.268,713 650.530,558	9	532.254,93 650.534,393	14.307

Punct început	X / Y	Punct sfârșit	X / Y	Lungime segment
3	532.299,446 650.538,453	4	532.292,254 650.537,056	7.326
6	532.276,024 650.528,065	7	532.272,468 650.529,166	3.723
9	532.254,93 650.534,393	10	532.254,283 650.529,383	5.052

Punct început	X / Y	Punct sfârșit	X / Y	Lungime segment	Punct început	X / Y	Punct sfârșit	X / Y	Lungime segment	Punct început	X / Y	Punct sfârșit	X / Y	Lungime segment
10	532.254,283 650.529,383	11	532.253,175 650.521,033	8.423	11	532.253,175 650.521,033	12	532.252,302 650.504,539	16.517	12	532.252,302 650.504,539	13	532.250,954 650.488,391	16.204
13	532.250,954 650.488,391	14	532.249,717 650.465,1	23.324	14	532.249,717 650.465,1	15	532.248,723 650.452,068	13.07	15	532.248,723 650.452,068	16	532.248,014 650.446,559	5.554
16	532.248,014 650.446,559	17	532.249,095 650.432,019	14.58	17	532.249,095 650.432,019	18	532.252,337 650.422,676	9.89	18	532.252,337 650.422,676	19	532.257,492 650.414,573	9.604
19	532.257,492 650.414,573	20	532.263,459 650.404,017	12.126	20	532.263,459 650.404,017	21	532.268,964 650.394,649	10.866	21	532.268,964 650.394,649	22	532.264,625 650.384,833	10.732
22	532.264,625 650.384,833	23	532.260,82 650.377,968	7.849	23	532.260,82 650.377,968	24	532.255,708 650.367,199	11.921	24	532.255,708 650.367,199	25	532.251,949 650.359,556	8.517
25	532.251,949 650.359,556	26	532.246,539 650.349,389	11.517	26	532.246,539 650.349,389	27	532.243,093 650.343,763	6.597	27	532.243,093 650.343,763	28	532.234,362 650.347,82	9.628
28	532.234,362 650.347,82	29	532.226,072 650.353,232	9.9	29	532.226,072 650.353,232	30	532.199,953 650.305,933	54.031	30	532.199,953 650.305,933	31	532.184,484 650.277,92	32.0
31	532.184,484 650.277,92	32	532.173,834 650.258,633	22.032	32	532.173,834 650.258,633	33	532.181,933 650.252,768	10.0	33	532.181,933 650.252,768	34	532.188,087 650.248,846	7.298
34	532.188,087 650.248,846	35	532.193,548 650.245,311	6.505	35	532.193,548 650.245,311	36	532.198,27 650.253,973	9.865	36	532.198,27 650.253,973	37	532.202,683 650.266,632	13.406
37	532.202,683 650.266,632	38	532.209,749 650.280,196	15.294	38	532.209,749 650.280,196	39	532.216,294 650.291,964	13.466	39	532.216,294 650.291,964	40	532.219,74 650.297,974	6.928
40	532.219,74 650.297,974	41	532.226,628 650.309,713	13.611	41	532.226,628 650.309,713	42	532.233,724 650.322,471	14.599	42	532.233,724 650.322,471	43	532.239,547 650.330,282	9.743
43	532.239,547 650.330,282	44	532.247,03 650.339,351	11.758	44	532.247,03 650.339,351	45	532.252,407 650.350,727	12.583	45	532.252,407 650.350,727	46	532.257,974 650.361,946	12.524
46	532.257,974 650.361,946	47	532.263,963 650.373,542	13.051	47	532.263,963 650.373,542	48	532.269,107 650.383,971	11.629	48	532.269,107 650.383,971	49	532.271,916 650.390,605	7.204
49	532.271,916 650.390,605	50	532.273,67 650.393,097	3.047	50	532.273,67 650.393,097	51	532.279,812 650.394,648	6.335	51	532.279,812 650.394,648	52	532.295,128 650.395,349	15.332
52	532.295,128 650.395,349	53	532.295,834 650.401,762	6.452	53	532.295,834 650.401,762	54	532.296,749 650.411,757	10.037	54	532.296,749 650.411,757	55	532.297,455 650.423,523	11.787
55	532.297,455 650.423,523	56	532.298,569 650.437,866	14.386	56	532.298,569 650.437,866	57	532.299,428 650.454,104	16.261	57	532.299,428 650.454,104	58	532.299,825 650.464,507	10.411
58	532.299,825 650.464,507	59	532.301,186 650.481,627	17.174	59	532.301,186 650.481,627	60	532.302,286 650.494,891	13.31	60	532.302,286 650.494,891	61	532.302,831 650.510,6	15.718
61	532.302,831 650.510,6	62	532.303,083 650.521,652	11.055	62	532.303,083 650.521,652	1	532.303,993 650.532,708	11.093					

** Lungimile segmentelor sunt determinate în planul de proiecție Stereo 70 și sunt rotunjite la 1 milimetru.

*** Distanța dintre puncte este formată din segmente cumulate ce sunt mai mici decât valoarea 1 milimetru.

**DATE DESPRE IMOBILUL NR. 899**

Oficiul de Cadastru și Publicitate Imobiliară SUCEAVA
Biroul de Cadastru și Publicitate Imobiliară Vatra Dornei

A. Partea I. Descrierea imobilului

TEREN Intravilan

Adresa: Loc. Gheorghiteni, Jud. Suceava

Nr. Crt	Nr cadastral Nr. topografic	Suprafața* (mp)	Observații / Referințe
A1	34567	3.481	Sector cadastral:25 Teren imprejmuit; teren delimitat partial cu gard

B. Partea II. Proprietari și acte

Inscrieri privitoare la dreptul de proprietate și alte drepturi reale	Referințe
1357 / 31/01/2023	
Act Notarial nr. 200, din 27/01/2023 emis de Vasiliu Niculina;	
B5	A1
se notează POSESIA asupra imobilului, ca bun propriu	
1) PETRESCU RALUCA	
899 / 08/12/2023	
Act Normativ nr. 7, din 13/03/1996 emis de Parlament;	
B6	A1
Intabulare, drept de PROPRIETATE, dobandit prin Lege, cota actuala	
1/1	
1) NEIDENTIFICAT NEIDENTIFICAT	

C. Partea III. SARCINI .

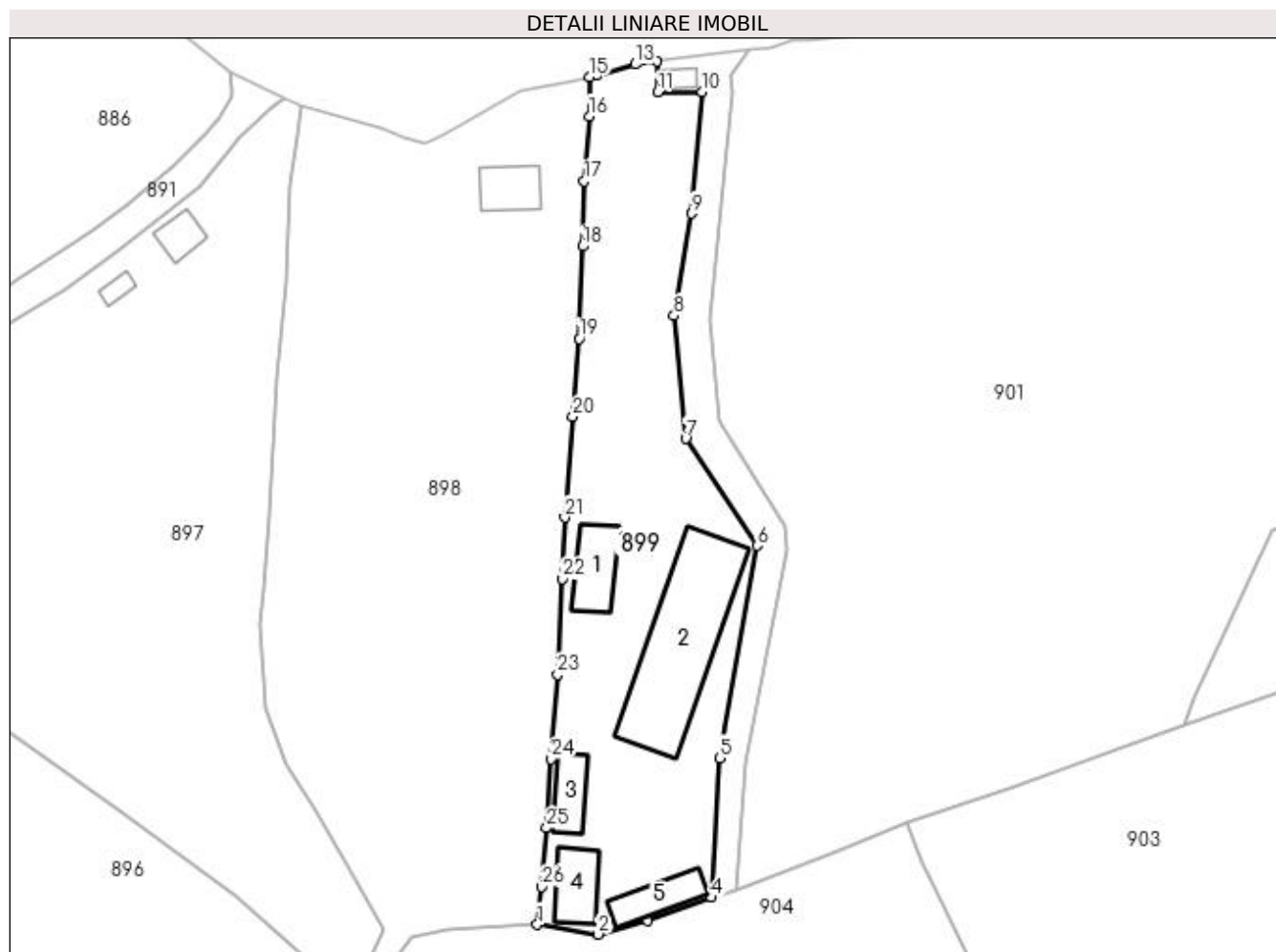
Inscrieri privind dezmembramintele dreptului de proprietate, drepturi reale de garanție și sarcini	Referințe
NU SUNT	

Anexa Nr. 1 La Partea I

Teren

Nr cadastral	Suprafața (mp)*	Observații / Referințe
34567	3.481	teren delimitat partial cu gard

* Suprafața este determinată în planul de proiecție Stereo 70.



Date referitoare la teren

Crt	Categorie folosință	Intra vilan	Suprafața (mp)	Tarla	Parcelă	Nr. topo	Observații / Referințe
1	curți constructii	DA	1.577	-	-	-	
2	faneata	DA	1.904	-	-	-	

Date referitoare la construcții

Crt	Număr	Destinație construcție	Supraf. (mp)	Situație juridică	Observații / Referințe
A1.1	34567-C1	construcții de locuințe	99	Fara acte	Nr. niveluri:3; S. construita la sol:99 mp; S. construita desfasurata:240 mp; S. desf = 240 mp (Casa P+I+M edificata in anul 2008 din lemn fara lift si fara CPE)
A1.2	34567-C2	construcții anexa	421	Fara acte	Nr. niveluri:1; S. construita la sol:421 mp; S. construita desfasurata:421 mp; S. desf = 421 mp (Grajd edificat in anul 2008 din lemn cu regim de inaltime P
A1.3	34567-C3	construcții anexa	68	Fara acte	Nr. niveluri:1; S. construita la sol:68 mp; S. construita desfasurata:68 mp; S. desf = 68 mp (Anexa edificata in anul .2008... din lemn cu regim de inaltime P
A1.4	34567-C4	construcții anexa	89	Fara acte	Nr. niveluri:1; S. construita la sol:89 mp; S. construita desfasurata:89 mp; S. desf = 89 mp (Grajd edificat in anul 2008 din lemn cu regim de inaltime P
A1.5	34567-C5	construcții anexa	79	Fara acte	Nr. niveluri:1; S. construita la sol:79 mp; S. construita desfasurata:79 mp; S. desf = 79 mp (Anexa edificata in anul 2008 din lemn cu regim de inaltime P

Lungime Segmente

1) Valorile lungimilor segmentelor sunt obținute din proiecție în plan.

Punct început	X / Y	Punct sfârșit	X / Y	Lungime segment (** (m))
1	532.295,128 650.395,349	2	532.305,43 650.393,694	10.434
3	532.313,863 650.396,008	4	532.324,717 650.399,964	11.552
5	532.326,077 650.423,655	6	532.332,481 650.459,741	36.65
7	532.320,373 650.477,913	8	532.318,356 650.498,828	21.012
9	532.321,352 650.516,15	10	532.323,194 650.536,835	20.767
11	532.315,604 650.536,769	12	532.315,531 650.541,989	5.221
13	532.311,827 650.541,502	14	532.305,206 650.539,626	6.882
15	532.304,008 650.539,402	16	532.303,993 650.532,708	6.694
17	532.303,083 650.521,652	18	532.302,831 650.510,6	11.055
19	532.302,286 650.494,891	20	532.301,186 650.481,627	13.31
21	532.299,825 650.464,507	22	532.299,428 650.454,104	10.411
23	532.298,569 650.437,866	24	532.297,455 650.423,523	14.386
25	532.296,749 650.411,757	26	532.295,834 650.401,762	10.037

Punct început	X / Y	Punct sfârșit	X / Y	Lungime segment (** (m))
2	532.305,43 650.393,694	3	532.313,863 650.396,008	8.745
4	532.324,717 650.399,964	5	532.326,077 650.423,655	23.73
6	532.332,481 650.459,741	7	532.320,373 650.477,913	21.836
8	532.318,356 650.498,828	9	532.321,352 650.516,15	17.579
10	532.323,194 650.536,835	11	532.315,604 650.536,769	7.59
12	532.315,531 650.541,989	13	532.311,827 650.541,502	3.736
14	532.305,206 650.539,626	15	532.304,008 650.539,402	1.219
16	532.303,993 650.532,708	17	532.303,083 650.521,652	11.093
18	532.302,831 650.510,6	19	532.302,286 650.494,891	15.718
20	532.301,186 650.481,627	21	532.299,825 650.464,507	17.174
22	532.299,428 650.454,104	23	532.298,569 650.437,866	16.261
24	532.297,455 650.423,523	25	532.296,749 650.411,757	11.787
26	532.295,834 650.401,762	1	532.295,128 650.395,349	6.452

** Lungimile segmentelor sunt determinate în planul de proiecție Stereo 70 și sunt rotunjite la 1 milimetru.

*** Distanța dintre puncte este formată din segmente cumulate ce sunt mai mici decât valoarea 1 milimetru.

**DATE DESPRE IMOBILUL NR. 900**

Oficiul de Cadastru și Publicitate Imobiliară SUCEAVA
Biroul de Cadastru și Publicitate Imobiliară Vatra Dornei

A. Partea I. Descrierea imobilului

TEREN Intravilan

Adresa: Loc. Gheorghiteni, Jud. Suceava

Nr. Crt.	Nr cadastral Nr. topografic	Suprafața* (mp)	Observații / Referințe
A1	34564	811	Sector cadastral:25 Teren imprejmuit; cale acces-teren imprejmuit partial cu gard

B. Partea II. Proprietari și acte

Inscrieri privitoare la dreptul de proprietate și alte drepturi reale		Referințe
10464 / 28/06/2022		
Act Notarial nr. 1475, din 27/06/2022 emis de Vasilit Niculina (act administrativ nr 3677 din 14.06.2022, emis de PRIMĂRIA COMUNEI DORNA ARINI);		
B1	se notează POSESIA asupra terenului 1) STAVĂRĂ DANIELA-MONICA , , cu cota de 1/4 părți	A1
B2	se notează POSESIA asupra terenului 1) TUDORACHE ALINA-IRINA , , cu cota de 1/4 părți	A1
B3	se notează POSESIA asupra terenului 1) LEUȘTIAN TEODOR-ȘTEFAN , , cu cota de 1/4 părți	A1
1358 / 31/01/2023		
Act Notarial nr. 200, din 27/01/2023 emis de Vasilit Niculina (act administrativ nr 3677 din 14.06.2022, emis de PRIMĂRIA COMUNEI DORNA ARINI);		
B6	se notează POSESIA asupra imobilului 1) PETRESCU RALUCA , , cu cota de 1/4 părți	A1
900 / 08/12/2023		
Act Normativ nr. 7, din 13/03/1996 emis de Parlament;		
B7	Intabulare, drept de PROPRIETATE, dobândit prin Lege, cota actuala 1/1 1) NEIDENTIFICAT NEIDENTIFICAT	A1

C. Partea III. SARCINI .

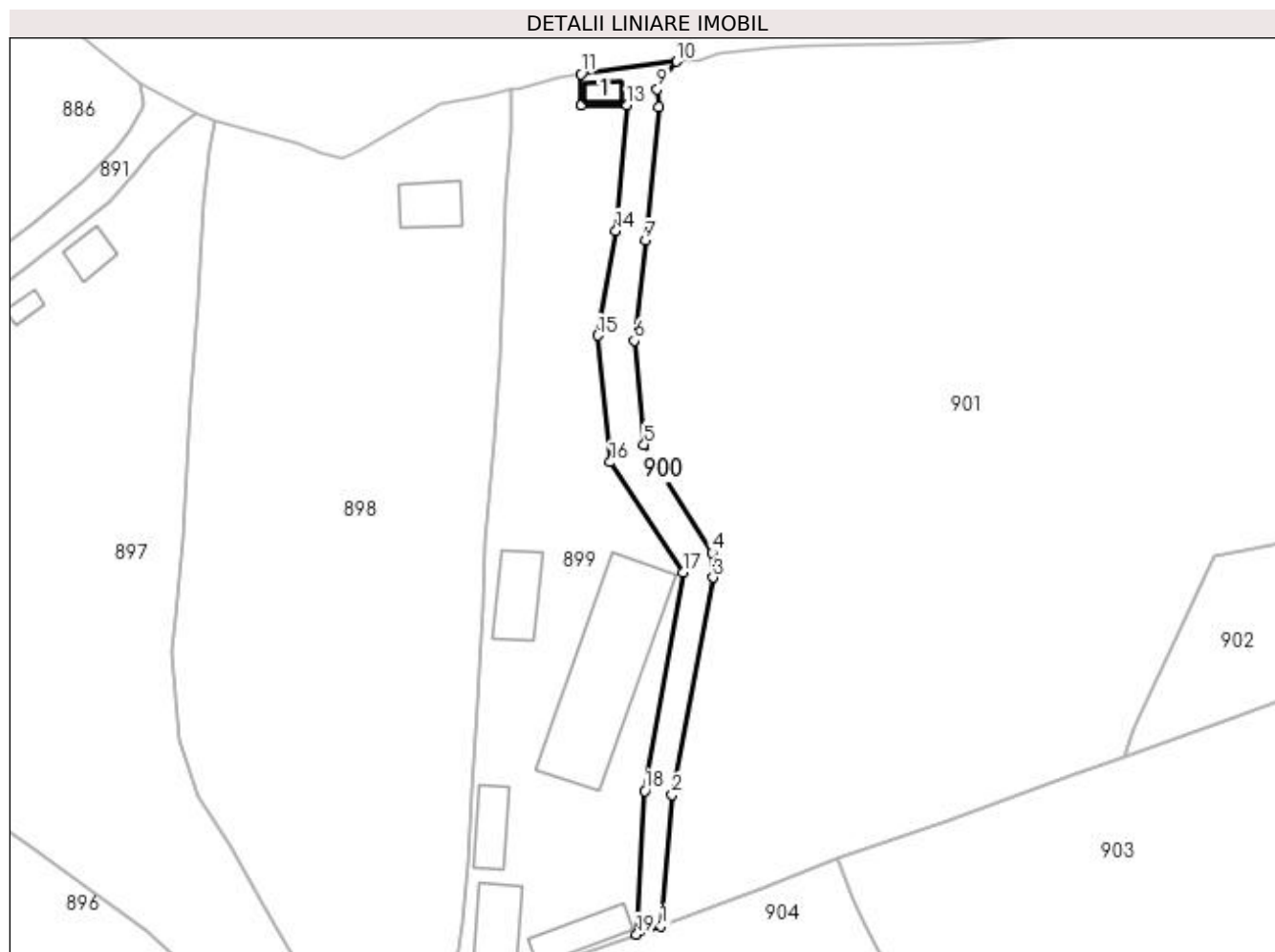
Inscrieri privind dezmembramintele dreptului de proprietate, drepturi reale de garanție și sarcini	Referințe
NU SUNT	

Anexa Nr. 1 La Partea I

Teren

Nr cadastral	Suprafața (mp)*	Observații / Referințe
34564	811	cale acces-teren imprejmuit partial cu gard

* Suprafața este determinată în planul de proiecție Stereo 70.



Date referitoare la teren

Crt	Categorie folosință	Intra vilan	Suprafața (mp)	Tarla	Parcelă	Nr. topo	Observații / Referințe
1	faneata	DA	811	-	-	-	

Date referitoare la construcții

Crt	Număr	Destinație construcție	Supraf. (mp)	Situație juridică	Observații / Referințe
A1.1	34564-C1	construcții anexa	20	Fara acte	Nr. niveluri:1; S. construita la sol:20 mp; S. construita desfasurata:20 mp; Garaj din lemn edificat in anul 1995 cu regim de inaltime P

Lungime Segmente

1) Valorile lungimilor segmentelor sunt obținute din proiecție în plan.

Punct început	X / Y	Punct sfârșit	X / Y	Lungime segment (** (m)
1	532.328,788 650.401,342	2	532.330,612 650.422,986	21.721
2	532.330,612 650.422,986	3	532.337,404 650.458,868	36.519
3	532.337,404 650.458,868	4	532.337,237 650.462,952	4.087

Punct început	X / Y	Punct sfârșit	X / Y	Lungime segment (** (m)
4	532.337,237 650.462,952	5	532.325,961 650.480,829	21.136
5	532.325,961 650.480,829	6	532.324,332 650.497,991	17.239
6	532.324,332 650.497,991	7	532.326,187 650.514,51	16.623
7	532.326,187 650.514,51	8	532.328,463 650.536,566	22.173
8	532.328,463 650.536,566	9	532.328,145 650.539,549	3.0
9	532.328,145 650.539,549	10	532.331,319 650.544,068	5.522
10	532.331,319 650.544,068	11	532.315,531 650.541,989	15.924
11	532.315,531 650.541,989	12	532.315,604 650.536,769	5.221
12	532.315,604 650.536,769	13	532.323,194 650.536,835	7.59
13	532.323,194 650.536,835	14	532.321,352 650.516,15	20.767
14	532.321,352 650.516,15	15	532.318,356 650.498,828	17.579
15	532.318,356 650.498,828	16	532.320,373 650.477,913	21.012
16	532.320,373 650.477,913	17	532.332,481 650.459,741	21.836
17	532.332,481 650.459,741	18	532.326,077 650.423,655	36.65
18	532.326,077 650.423,655	19	532.324,717 650.399,964	23.73
19	532.324,717 650.399,964	1	532.328,788 650.401,342	4.298

** Lungimile segmentelor sunt determinate în planul de proiecție Stereo 70 și sunt rotunjite la 1 milimetru.

*** Distanța dintre puncte este formată din segmente cumulate ce sunt mai mici decât valoarea 1 milimetru.

**DATE DESPRE IMOBILUL NR. 901**

Oficiul de Cadastru și Publicitate Imobiliară SUCEAVA
Biroul de Cadastru și Publicitate Imobiliară Vatra Dornei

A. Partea I. Descrierea imobilului

TEREN Intravilan

Adresa: Loc. Gheorghiteni, Jud. Suceava

Nr. Crt	Nr cadastral Nr. topografic	Suprafața* (mp)	Observații / Referințe
A1	34561	Din acte: 14.155 Masurata: 14.164	Sector cadastral:25 Teren imprejmuit; teren delimitat partial cu gard

B. Partea II. Proprietari și acte

Inscrieri privitoare la dreptul de proprietate și alte drepturi reale		Referințe
1356 / 31/01/2023		
Act Notarial nr. 200, din 27/01/2023 emis de Vasilut Niculina;		
B5	se notează POSESIA asupra imobilului, ca bun propriu 1) PETRESCU RALUCA	A1
901 / 08/12/2023		
Act Normativ nr. 7, din 13/03/1996 emis de Parlament;		
B6	Intabulare, drept de PROPRIETATE, dobandit prin Lege, cota actuala 1/1 1) NEIDENTIFICAT NEIDENTIFICAT	A1

C. Partea III. SARCINI .

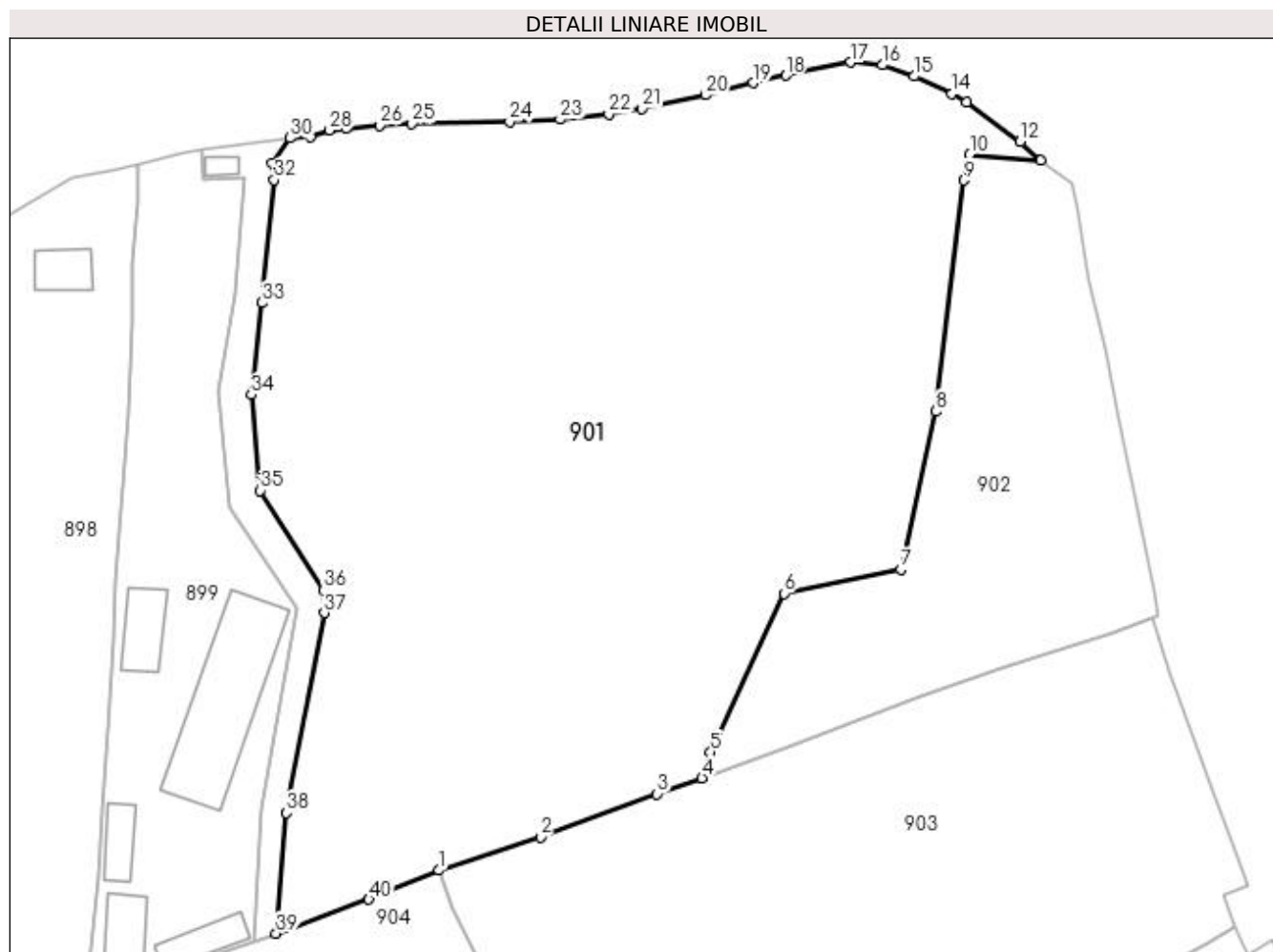
Inscrieri privind dezmembramintele dreptului de proprietate, drepturi reale de garanție și sarcini	Referințe
NU SUNT	

Anexa Nr. 1 La Partea I

Teren

Nr cadastral	Suprafața (mp)*	Observații / Referințe
34561	Din acte: 14.155 Masurata: 14.164	teren delimitat partial cu gard

* Suprafața este determinată în planul de proiecție Stereo 70.



Date referitoare la teren

Crt	Categorie folosință	Intravilan	Suprafața (mp)	Tarla	Parcelă	Nr. topo	Observații / Referințe
1	faneata	DA	14.164	-	-	-	

Lungime Segmente

1) Valorile lungimilor segmentelor sunt obținute din proiecție în plan.

Punct început	X / Y	Punct sfârșit	X / Y	Lungime segment (** (m)
1	532.358,034 650.412,645	2	532.376,218 650.418,672	19.157
3	532.397,157 650.426,381	4	532.405,203 650.429,213	8.53
5	532.406,754 650.433,854	6	532.420,008 650.462,317	31.398
7	532.440,876 650.466,637	8	532.447,234 650.495,015	29.082

Punct început	X / Y	Punct sfârșit	X / Y	Lungime segment (** (m)
2	532.376,218 650.418,672	3	532.397,157 650.426,381	22.313
4	532.405,203 650.429,213	5	532.406,754 650.433,854	4.893
6	532.420,008 650.462,317	7	532.440,876 650.466,637	21.31
8	532.447,234 650.495,015	9	532.452,235 650.536,514	41.799

Punct început	X / Y	Punct sfârșit	X / Y	Lungime segment (** (m)
9	532.452,235 650.536,514	10	532.453,281 650.541,161	4.763
11	532.466,03 650.540,071	12	532.462,317 650.543,451	5.021
13	532.452,657 650.550,468	14	532.450,002 650.551,986	3.058
15	532.443,275 650.555,174	16	532.437,61 650.557,17	6.006
17	532.431,871 650.557,667	18	532.420,222 650.555,309	11.885
19	532.414,451 650.553,98	20	532.405,842 650.551,782	8.885
21	532.394,479 650.549,392	22	532.388,511 650.548,384	6.053
23	532.379,773 650.547,411	24	532.370,66 650.546,981	9.123
25	532.353,169 650.546,614	26	532.347,305 650.546,362	5.869
27	532.341,41 650.545,77	28	532.338,398 650.545,499	3.024
29	532.334,909 650.544,32	30	532.331,319 650.544,068	3.599
31	532.328,145 650.539,549	32	532.328,463 650.536,566	3.0
33	532.326,187 650.514,51	34	532.324,332 650.497,991	16.623
35	532.325,961 650.480,829	36	532.337,237 650.462,952	21.136
37	532.337,404 650.458,868	38	532.330,612 650.422,986	36.519
39	532.328,788 650.401,342	40	532.345,45 650.407,442	17.744

Punct început	X / Y	Punct sfârșit	X / Y	Lungime segment (** (m)
10	532.453,281 650.541,161	11	532.466,03 650.540,071	12.796
12	532.462,317 650.543,451	13	532.452,657 650.550,468	11.94
14	532.450,002 650.551,986	15	532.443,275 650.555,174	7.444
16	532.437,61 650.557,17	17	532.431,871 650.557,667	5.76
18	532.420,222 650.555,309	19	532.414,451 650.553,98	5.922
20	532.405,842 650.551,782	21	532.394,479 650.549,392	11.612
22	532.388,511 650.548,384	23	532.379,773 650.547,411	8.792
24	532.370,66 650.546,981	25	532.353,169 650.546,614	17.495
26	532.347,305 650.546,362	27	532.341,41 650.545,77	5.925
28	532.338,398 650.545,499	29	532.334,909 650.544,32	3.683
30	532.331,319 650.544,068	31	532.328,145 650.539,549	5.522
32	532.328,463 650.536,566	33	532.326,187 650.514,51	22.173
34	532.324,332 650.497,991	35	532.325,961 650.480,829	17.239
36	532.337,237 650.462,952	37	532.337,404 650.458,868	4.087
38	532.330,612 650.422,986	39	532.328,788 650.401,342	21.721
40	532.345,45 650.407,442	1	532.358,034 650.412,645	13.617

** Lungimile segmentelor sunt determinate în planul de proiecție Stereo 70 și sunt rotunjite la 1 milimetru.

*** Distanța dintre puncte este formată din segmente cumulate ce sunt mai mici decât valoarea 1 milimetru.

**DATE DESPRE IMOBILUL NR. 902**

Oficiul de Cadastru și Publicitate Imobiliară SUCEAVA
Biroul de Cadastru și Publicitate Imobiliară Vatra Dornei

A. Partea I. Descrierea imobilului

TEREN Intravilan

Adresa: Loc. Gheorghiteni, Jud. Suceava

Nr. Crt	Nr cadastral Nr. topografic	Suprafața* (mp)	Observații / Referințe
A1	34565	3.728	Sector cadastral:25 Teren imprejmuit; teren delimitat partial cu gard

B. Partea II. Proprietari și acte

Inscrieri privitoare la dreptul de proprietate și alte drepturi reale	Referințe
1355 / 31/01/2023	
Act Notarial nr. 200, din 27/01/2023 emis de Vasilut Niculina;	
B5	A1
se notează POSESIA asupra imobilului, ca bun propriu	
1) PETRESCU RALUCA	
902 / 08/12/2023	
Act Normativ nr. 7, din 13/03/1996 emis de Parlament;	
B6	A1
Intabulare, drept de PROPRIETATE, dobandit prin Lege, cota actuala	
1/1	
1) NEIDENTIFICAT NEIDENTIFICAT	

C. Partea III. SARCINI .

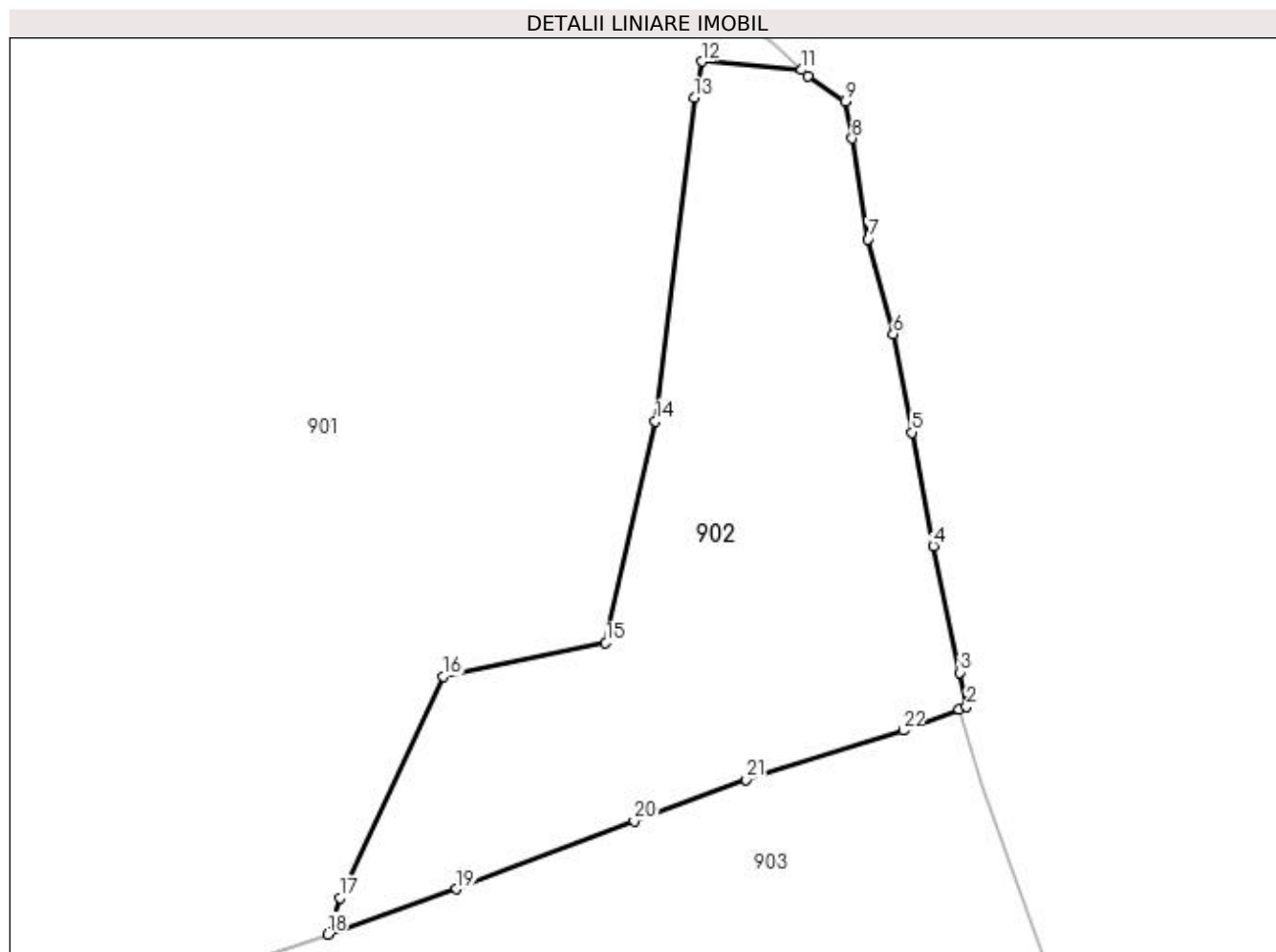
Inscrieri privind dezmembramintele dreptului de proprietate, drepturi reale de garanție și sarcini	Referințe
NU SUNT	

Anexa Nr. 1 La Partea I

Teren

Nr cadastral	Suprafața (mp)*	Observații / Referințe
34565	3.728	teren delimitat partial cu gard

* Suprafața este determinată în planul de proiecție Stereo 70.



Date referitoare la teren

Crt	Categorie folosință	Intravilan	Suprafața (mp)	Tarla	Parcelă	Nr. topo	Observații / Referințe
1	faneata	DA	3.728	-	-	-	

Lungime Segmente

1) Valorile lungimilor segmentelor sunt obținute din proiecție în plan.

Punct început	X / Y	Punct sfârșit	X / Y	Lungime segment (** (m)
1	532.486,204 650.458,105	2	532.487,17 650.458,409	1.013
3	532.486,341 650.462,79	4	532.482,916 650.479,02	16.587
5	532.480,171 650.493,587	6	532.477,789 650.506,186	12.822
7	532.474,524 650.518,356	8	532.472,502 650.531,292	13.093
9	532.471,614 650.536,052	10	532.466,864 650.539,312	5.761

Punct început	X / Y	Punct sfârșit	X / Y	Lungime segment (** (m)
2	532.487,17 650.458,409	3	532.486,341 650.462,79	4.459
4	532.482,916 650.479,02	5	532.480,171 650.493,587	14.823
6	532.477,789 650.506,186	7	532.474,524 650.518,356	12.6
8	532.472,502 650.531,292	9	532.471,614 650.536,052	4.842
10	532.466,864 650.539,312	11	532.466,03 650.540,071	1.128

Punct început	X / Y	Punct sfârșit	X / Y	Lungime segment (** (m)
11	532.466,03 650.540,071	12	532.453,281 650.541,161	12.796
13	532.452,235 650.536,514	14	532.447,234 650.495,015	41.799
15	532.440,876 650.466,637	16	532.420,008 650.462,317	21.31
17	532.406,754 650.433,854	18	532.405,203 650.429,213	4.893
19	532.421,711 650.435,024	20	532.444,504 650.443,744	24.404
21	532.458,846 650.449,062	22	532.479,041 650.455,357	21.153

Punct început	X / Y	Punct sfârșit	X / Y	Lungime segment (** (m)
12	532.453,281 650.541,161	13	532.452,235 650.536,514	4.763
14	532.447,234 650.495,015	15	532.440,876 650.466,637	29.082
16	532.420,008 650.462,317	17	532.406,754 650.433,854	31.398
18	532.405,203 650.429,213	19	532.421,711 650.435,024	17.501
20	532.444,504 650.443,744	21	532.458,846 650.449,062	15.296
22	532.479,041 650.455,357	1	532.486,204 650.458,105	7.672

** Lungimile segmentelor sunt determinate în planul de proiecție Stereo 70 și sunt rotunjite la 1 milimetru.

*** Distanța dintre puncte este formată din segmente cumulate ce sunt mai mici decât valoarea 1 milimetru.

**DATE DESPRE IMOBILUL NR. 903**

Oficiul de Cadastru și Publicitate Imobiliară SUCEAVA
Biroul de Cadastru și Publicitate Imobiliară Vatra Dornei

A. Partea I. Descrierea imobilului

TEREN Intravilan

Adresa: Loc. Gheorghiteni, Jud. Suceava

Nr. Crt	Nr cadastral Nr. topografic	Suprafața* (mp)	Observații / Referințe
A1		8.946	Sector cadastral:25 Teren imprejmuit; Imobilul s-a format din o parte a pf 300/2, 300/3, 303 a comunei cadastrale Dorna-Arini

B. Partea II. Proprietari și acte

Inscrieri privitoare la dreptul de proprietate și alte drepturi reale	Referințe
903 / 08/12/2023	
Act Normativ nr. 7, din 13/03/1996 emis de PARLAMENTUL ROMANIEI;	
B1	A1
Intabulare, drept de PROPRIETATE, dobandit prin Lege, cota actuala 1/1 1) NEIDENTIFICAT NEIDENTIFICAT	
Act Administrativ nr. 8333, din 06/12/2023 emis de Primaria Comunei Dorna-Arini;	
B2	A1
Se noteaza posesia factica in favoarea lui 1) LEUSTIAN STEFAN-IOVI 2) LEUSTIAN AUGUSTIN-STED	

C. Partea III. SARCINI .

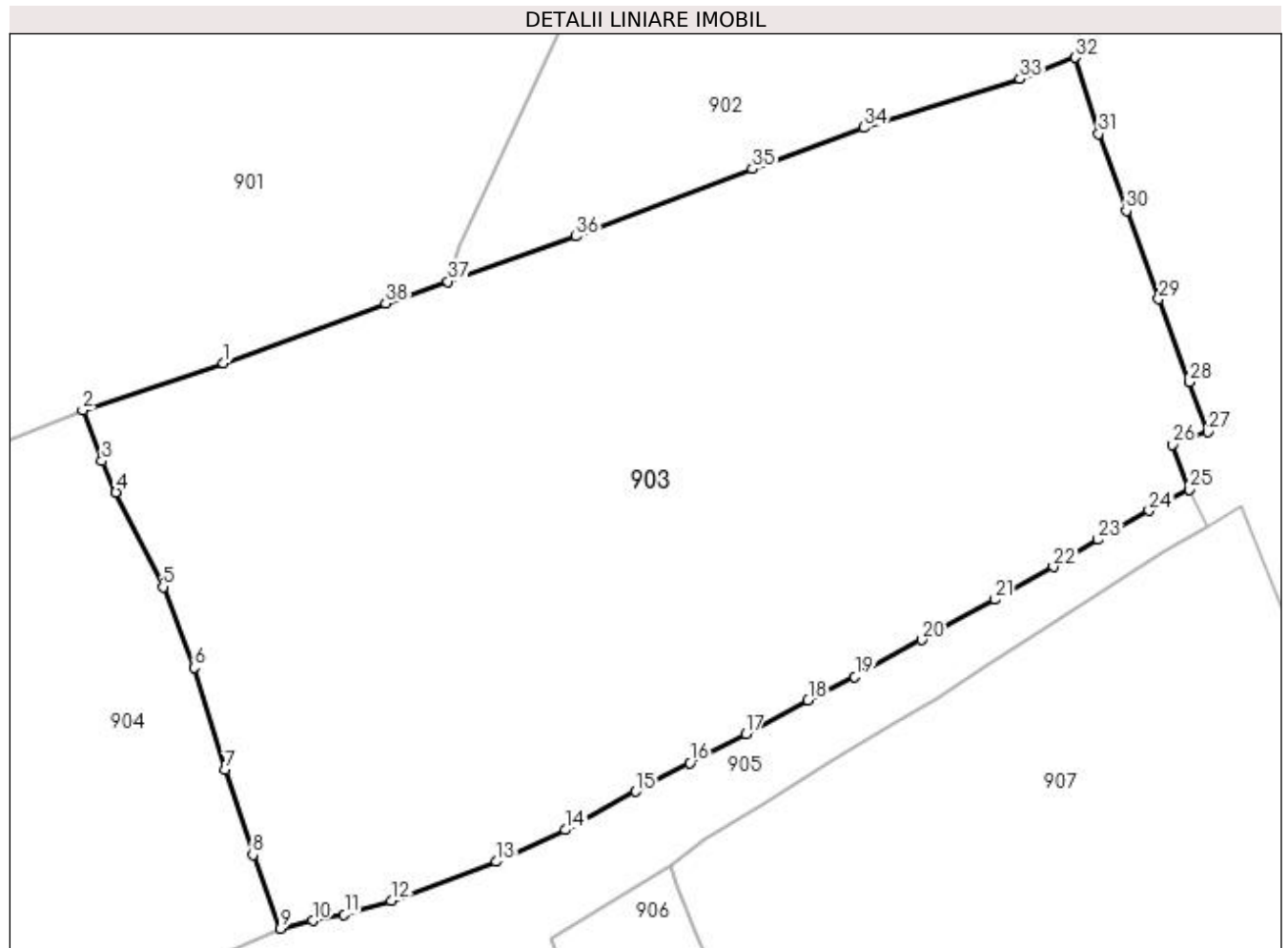
Inscrieri privind dezmembramintele dreptului de proprietate, drepturi reale de garanție și sarcini	Referințe
NU SUNT	

Anexa Nr. 1 La Partea I

Teren

Nr cadastral	Suprafața (mp)*	Observații / Referințe
	8.946	Imobilul s-a format din o parte a pf 300/2, 300/3, 303 a comunei cadastrale Dorna-Arini

* Suprafața este determinată în planul de proiecție Stereo 70.



Date referitoare la teren

Crt	Categorie folosință	Intra vilan	Suprafața (mp)	Tarla	Parcelă	Nr. topo	Observații / Referințe
1	faneata	DA	8.946	-	-	-	

Lungime Segmente

1) Valorile lungimilor segmentelor sunt obținute din proiecție în plan.

Punct început	X / Y	Punct sfârșit	X / Y	Lungime segment (** (m)
1	532.376,218 650.418,672	2	532.358,034 650.412,645	19.157
3	532.360,51 650.406,045	4	532.362,335 650.402,038	4.403
5	532.368,411 650.389,823	6	532.372,433 650.379,393	11.179
7	532.376,37 650.366,242	8	532.379,992 650.355,26	11.564
9	532.383,569 650.345,756	10	532.387,738 650.346,776	4.292

Punct început	X / Y	Punct sfârșit	X / Y	Lungime segment (** (m)
2	532.358,034 650.412,645	3	532.360,51 650.406,045	7.049
4	532.362,335 650.402,038	5	532.368,411 650.389,823	13.643
6	532.372,433 650.379,393	7	532.376,37 650.366,242	13.728
8	532.379,992 650.355,26	9	532.383,569 650.345,756	10.155
10	532.387,738 650.346,776	11	532.391,813 650.347,537	4.145

Punct început	X / Y	Punct sfârșit	X / Y	Lungime segment (** (m)	Punct început	X / Y	Punct sfârșit	X / Y	Lungime segment (** (m)
11	532.391,813 650.347,537	12	532.397,875 650.349,38	6.336	12	532.397,875 650.349,38	13	532.411,429 650.354,371	14.444
13	532.411,429 650.354,371	14	532.420,354 650.358,467	9.82	14	532.420,354 650.358,467	15	532.429,442 650.363,43	10.355
15	532.429,442 650.363,43	16	532.436,425 650.367,128	7.902	16	532.436,425 650.367,128	17	532.443,65 650.370,851	8.128
17	532.443,65 650.370,851	18	532.451,688 650.375,195	9.137	18	532.451,688 650.375,195	19	532.457,719 650.378,245	6.758
19	532.457,719 650.378,245	20	532.466,345 650.383,004	9.852	20	532.466,345 650.383,004	21	532.475,814 650.388,171	10.787
21	532.475,814 650.388,171	22	532.483,352 650.392,406	8.646	22	532.483,352 650.392,406	23	532.489,12 650.395,893	6.74
23	532.489,12 650.395,893	24	532.495,715 650.399,643	7.587	24	532.495,715 650.399,643	25	532.500,933 650.402,405	5.904
25	532.500,933 650.402,405	26	532.498,727 650.408,176	6.178	26	532.498,727 650.408,176	27	532.503,353 650.409,833	4.914
27	532.503,353 650.409,833	28	532.500,941 650.416,27	6.874	28	532.500,941 650.416,27	29	532.496,948 650.426,963	11.414
29	532.496,948 650.426,963	30	532.492,779 650.438,327	12.105	30	532.492,779 650.438,327	31	532.489,195 650.448,265	10.565
31	532.489,195 650.448,265	32	532.486,204 650.458,105	10.285	32	532.486,204 650.458,105	33	532.479,041 650.455,357	7.672
33	532.479,041 650.455,357	34	532.458,846 650.449,062	21.153	34	532.458,846 650.449,062	35	532.444,504 650.443,744	15.296
35	532.444,504 650.443,744	36	532.421,711 650.435,024	24.404	36	532.421,711 650.435,024	37	532.405,203 650.429,213	17.501
37	532.405,203 650.429,213	38	532.397,157 650.426,381	8.53	38	532.397,157 650.426,381	1	532.376,218 650.418,672	22.313

** Lungimile segmentelor sunt determinate în planul de proiecție Stereo 70 și sunt rotunjite la 1 milimetru.

*** Distanța dintre puncte este formată din segmente cumulate ce sunt mai mici decât valoarea 1 milimetru.

**DATE DESPRE IMOBILUL NR. 904**

Oficiul de Cadastru și Publicitate Imobiliară SUCEAVA
Biroul de Cadastru și Publicitate Imobiliară Vatra Dornei

A. Partea I. Descrierea imobilului

TEREN Intravilan

Adresa: Loc. Gheorghiteni, Jud. Suceava

Nr. Crt	Nr cadastral Nr. topografic	Suprafața* (mp)	Observații / Referințe
A1	34572	21.609	Sector cadastral:25 Teren imprejmuit;

B. Partea II. Proprietari și acte

Inscrieri privitoare la dreptul de proprietate și alte drepturi reale		Referințe
10465 / 28/06/2022		
Act Notarial nr. 1475, din 27/06/2022 emis de Vasilit Niculina (act administrativ nr 3677 din 14.06.2022, emis de PRIMĂRIA COMUNEI DORNA ARINI);		
B1	se notează POSESIA asupra imobilului 1) STAVĂRĂ DANIELA-MONICA , , cu cota de 1/3 părți	A1
B2	se notează POSESIA asupra imobilului 1) TUDORACHE ALINA-IRINA , , cu cota de 1/3 părți	A1
B3	se notează POSESIA asupra imobilului 1) LEUȘTIAN TEODOR-ȘTEFAN , , cu cota de 1/3 părți	A1
904 / 08/12/2023		
Act Normativ nr. 7, din 13/03/1996 emis de Parlament;		
B4	Intabulare, drept de PROPRIETATE, dobandit prin Lege, cota actuala 1/1 1) NEIDENTIFICAT NEIDENTIFICAT	A1

C. Partea III. SARCINI .

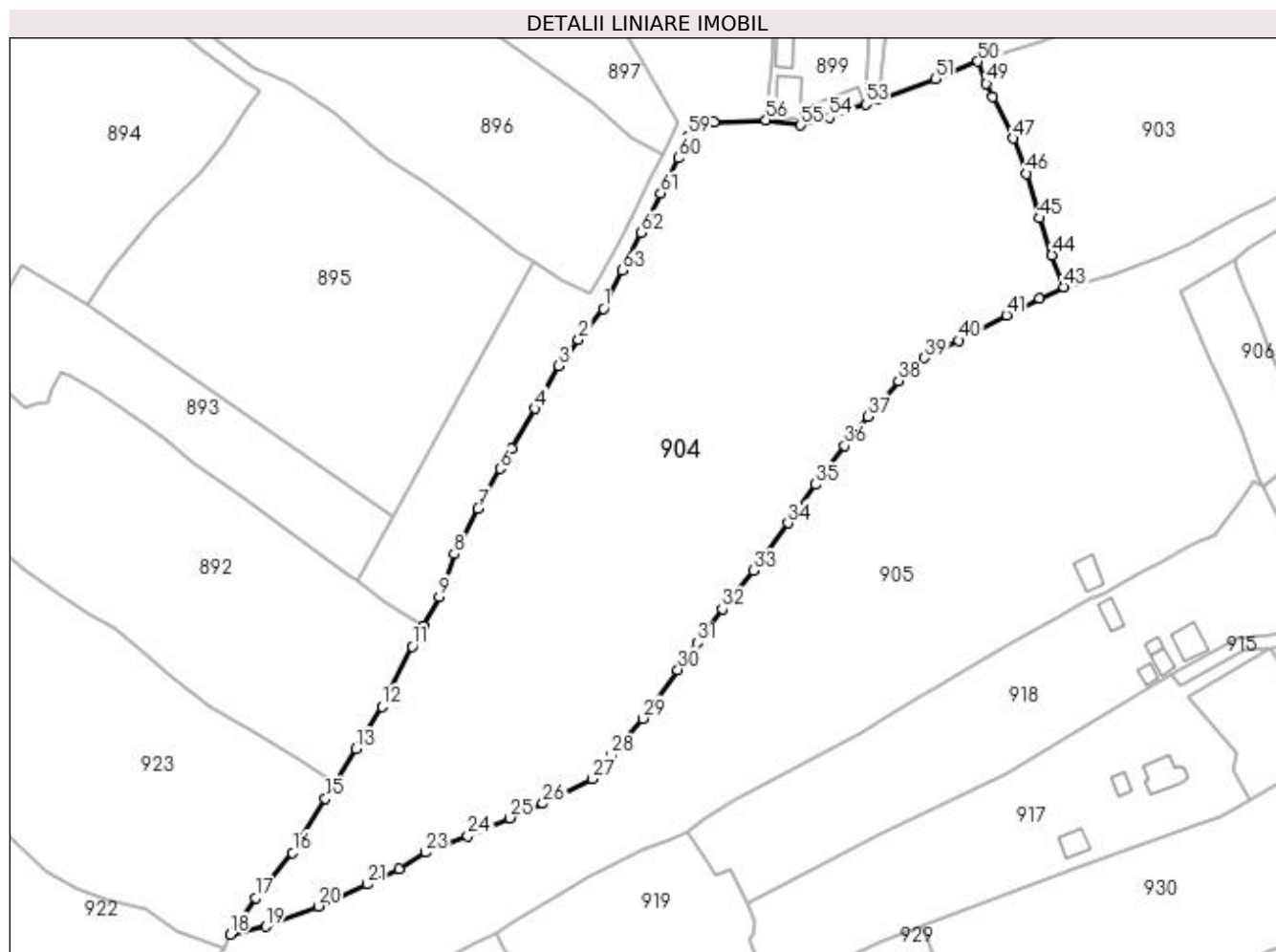
Inscrieri privind dezmembramintele dreptului de proprietate, drepturi reale de garanție și sarcini	Referințe
NU SUNT	

Anexa Nr. 1 La Partea I

Teren

Nr cadastral	Suprafața (mp)*	Observații / Referințe
34572	21.609	

* Suprafața este determinată în planul de proiecție Stereo 70.



Date referitoare la teren

Crt	Categorie folosință	Intravilan	Suprafața (mp)	Tarla	Parcelă	Nr. topo	Observații / Referințe
1	faneata	DA	21.609	-	-	-	

Lungime Segmente

1) Valorile lungimilor segmentelor sunt obținute din proiecție în plan.

Punct început	X / Y	Punct sfârșit	X / Y	Lungime segment
1	532.247,03 650.339,351	2	532.239,547 650.330,282	11.758
4	532.226,628 650.309,713	5	532.219,74 650.297,974	13.611
7	532.209,749 650.280,196	8	532.202,683 650.266,632	15.294
10	532.193,548 650.245,311	11	532.190,234 650.239,231	6.925
13	532.173,462 650.208,883	14	532.167,301 650.198,739	11.868
16	532.154,811 650.178,136	17	532.143,797 650.164,727	17.353
2	532.239,547 650.330,282	3	532.233,724 650.322,471	9.743
5	532.219,74 650.297,974	6	532.216,294 650.291,964	6.928
8	532.202,683 650.266,632	9	532.198,27 650.253,973	13.406
11	532.190,234 650.239,231	12	532.181,241 650.221,472	19.906
14	532.167,301 650.198,739	15	532.164,521 650.194,163	5.354
17	532.143,797 650.164,727	18	532.136,245 650.153,931	13.175
3	532.233,724 650.322,471	4	532.226,628 650.309,713	14.599
6	532.216,294 650.291,964	7	532.209,749 650.280,196	13.466
9	532.198,27 650.253,973	10	532.193,548 650.245,311	9.865
12	532.181,241 650.221,472	13	532.173,462 650.208,883	14.799
15	532.164,521 650.194,163	16	532.154,811 650.178,136	18.739
18	532.136,245 650.153,931	19	532.146,845 650.156,28	10.857

Punct început	X / Y	Punct sfârșit	X / Y	Lungime segment	Punct început	X / Y	Punct sfârșit	X / Y	Lungime segment	Punct început	X / Y	Punct sfârșit	X / Y	Lungime segment
19	532.146,845 650.156,28	20	532.162,405 650.162,265	16.671	20	532.162,405 650.162,265	21	532.176,838 650.168,79	15.839	21	532.176,838 650.168,79	22	532.186,23 650.173,238	10.392
22	532.186,23 650.173,238	23	532.194,232 650.178,214	9.423	23	532.194,232 650.178,214	24	532.206,764 650.183,044	13.431	24	532.206,764 650.183,044	25	532.219,16 650.188,413	13.509
25	532.219,16 650.188,413	26	532.229,023 650.192,677	10.745	26	532.229,023 650.192,677	27	532.243,538 650.200,07	16.289	27	532.243,538 650.200,07	28	532.249,23 650.206,938	8.92
28	532.249,23 650.206,938	29	532.258,579 650.217,882	14.394	29	532.258,579 650.217,882	30	532.269,012 650.232,394	17.873	30	532.269,012 650.232,394	31	532.274,856 650.240,353	9.874
31	532.274,856 650.240,353	32	532.282,227 650.250,295	12.376	32	532.282,227 650.250,295	33	532.291,35 650.261,733	14.631	33	532.291,35 650.261,733	34	532.301,694 650.275,861	17.51
34	532.301,694 650.275,861	35	532.309,906 650.287,225	14.021	35	532.309,906 650.287,225	36	532.318,54 650.298,761	14.409	36	532.318,54 650.298,761	37	532.325,278 650.307,465	11.007
37	532.325,278 650.307,465	38	532.334,468 650.317,93	13.927	38	532.334,468 650.317,93	39	532.342,201 650.324,801	10.345	39	532.342,201 650.324,801	40	532.352,369 650.329,951	11.398
40	532.352,369 650.329,951	41	532.366,451 650.337,422	15.941	41	532.366,451 650.337,422	42	532.376,348 650.342,506	11.126	42	532.376,348 650.342,506	43	532.383,569 650.345,756	7.919
43	532.383,569 650.345,756	44	532.379,992 650.355,26	10.155	44	532.379,992 650.355,26	45	532.376,37 650.366,242	11.564	45	532.376,37 650.366,242	46	532.372,433 650.379,393	13.728
46	532.372,433 650.379,393	47	532.368,411 650.389,823	11.179	47	532.368,411 650.389,823	48	532.362,335 650.402,038	13.643	48	532.362,335 650.402,038	49	532.360,51 650.406,045	4.403
49	532.360,51 650.406,045	50	532.358,034 650.412,645	7.049	50	532.358,034 650.412,645	51	532.345,45 650.407,442	13.617	51	532.345,45 650.407,442	52	532.328,788 650.401,342	17.744
52	532.328,788 650.401,342	53	532.324,717 650.399,964	4.298	53	532.324,717 650.399,964	54	532.313,863 650.396,008	11.552	54	532.313,863 650.396,008	55	532.305,43 650.393,694	8.745
55	532.305,43 650.393,694	56	532.295,128 650.395,349	10.434	56	532.295,128 650.395,349	57	532.279,812 650.394,648	15.332	57	532.279,812 650.394,648	58	532.273,67 650.393,097	6.335
58	532.273,67 650.393,097	59	532.271,916 650.390,605	3.047	59	532.271,916 650.390,605	60	532.269,107 650.383,971	7.204	60	532.269,107 650.383,971	61	532.263,963 650.373,542	11.629
61	532.263,963 650.373,542	62	532.257,974 650.361,946	13.051	62	532.257,974 650.361,946	63	532.252,407 650.350,727	12.524	63	532.252,407 650.350,727	1	532.247,03 650.339,351	12.583

** Lungimile segmentelor sunt determinate în planul de proiecție Stereo 70 și sunt rotunjite la 1 milimetru.

*** Distanța dintre puncte este formată din segmente cumulate ce sunt mai mici decât valoarea 1 milimetru.

**DATE DESPRE IMOBILUL NR. 905**

Oficiul de Cadastru și Publicitate Imobiliară SUCEAVA
Biroul de Cadastru și Publicitate Imobiliară Vatra Dornei

A. Partea I. Descrierea imobilului

TEREN Intravilan

Adresa: Loc. Gheorghiteni, Jud. Suceava

Nr. Crt	Nr cadastral Nr. topografic	Suprafața* (mp)	Observații / Referințe
A1		19.937	Sector cadastral:25 Teren imprejmuit; Imobilul s-a format din o parte a pf 300/2, 303 a comunei cadastrale Dorna-Arini

Construcții

Crt	Nr cadastral Nr. topografic	Adresa	Observații / Referințe
A1.1		Loc. Gheorghiteni, Jud. Suceava	Nr. niveluri:1; S. construita la sol:55 mp; Anexa

B. Partea II. Proprietari și acte

Inscrieri privitoare la dreptul de proprietate și alte drepturi reale		Referințe
905 / 08/12/2023		
Act Normativ nr. 7, din 13/03/1996 emis de PARLAMENTUL ROMANIEI;		
B1	Intabulare, drept de PROPRIETATE, dobandit prin Lege, cota actuala 1/1 1) NEIDENTIFICAT NEIDENTIFICAT	A1
Act Administrativ nr. 8164, din 04/12/2023 emis de Primaria Comunei Dorna-Arini;		
B2	Se noteaza posesia factica in favoarea lui 1) TODEREAN SORIN	A1
Act Administrativ nr. 8551, din 11/12/2023 emis de Primaria comunei Dorna Arini;		
B5	Intabulare, drept de PROPRIETATE, dobandit prin Lege, cota actuala 1/1 1) TODEREAN SORIN	A1.1

C. Partea III. SARCINI .

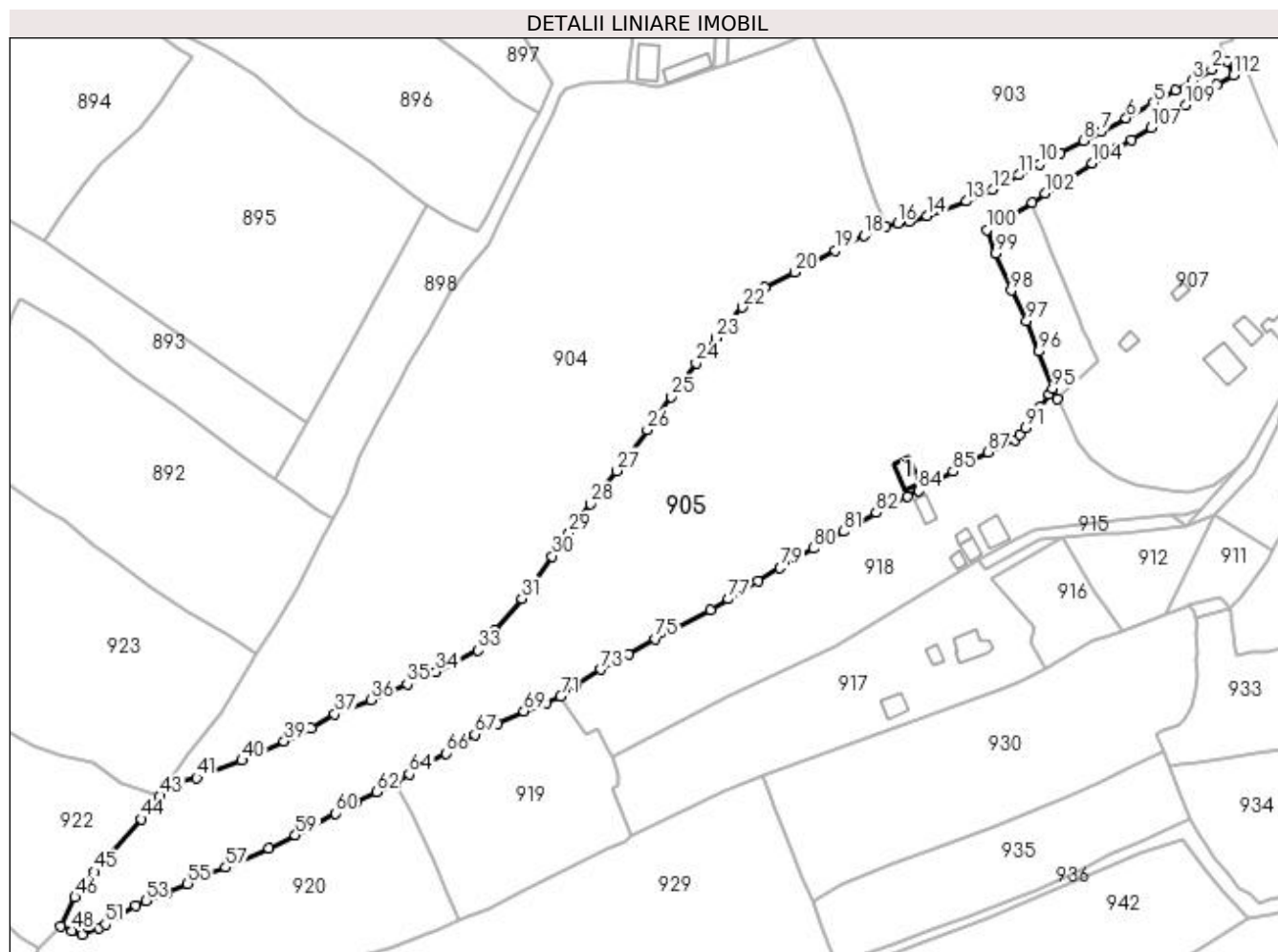
Inscrieri privind dezmembramintele dreptului de proprietate, drepturi reale de garanție și sarcini	Referințe
NU SUNT	

Anexa Nr. 1 La Partea I

Teren

Nr cadastral	Suprafața (mp)*	Observații / Referințe
	19.937	Imobilul s-a format din o parte a pf 300/2, 303 a comunei cadastrale Dorna-Arini

* Suprafața este determinată în planul de proiecție Stereo 70.



Date referitoare la teren

Crt	Categorie folosință	Intra vilan	Suprafața (mp)	Tarla	Parcelă	Nr. topo	Observații / Referințe
1	curți constructii	DA	100	-	-	-	
2	faneata	DA	19.837	-	-	-	

Date referitoare la construcții

Crt	Număr	Destinație construcție	Supraf. (mp)	Situație juridică	Observații / Referințe
A1.1		construcții anexa	55	Cu acte	Nr. niveluri:1; S. construita la sol:55 mp; Anexa

Lungime Segmente

1) Valorile lungimilor segmentelor sunt obținute din proiecție în plan.

Punct început	X / Y	Punct sfârșit	X / Y	Lungime segment	Punct început	X / Y	Punct sfârșit	X / Y	Lungime segment	Punct început	X / Y	Punct sfârșit	X / Y	Lungime segment
1	532.500,933 650.402,405	2	532.495,715 650.399,643	5.904	2	532.495,715 650.399,643	3	532.489,12 650.395,893	7.587	3	532.489,12 650.395,893	4	532.483,352 650.392,406	6.74
4	532.483,352 650.392,406	5	532.475,814 650.388,171	8.646	5	532.475,814 650.388,171	6	532.466,345 650.383,004	10.787	6	532.466,345 650.383,004	7	532.457,719 650.378,245	9.852
7	532.457,719 650.378,245	8	532.451,688 650.375,195	6.758	8	532.451,688 650.375,195	9	532.443,65 650.370,851	9.137	9	532.443,65 650.370,851	10	532.436,425 650.367,128	8.128

Punct început	X / Y	Punct sfârșit	X / Y	Lungime segment	Punct început	X / Y	Punct sfârșit	X / Y	Lungime segment	Punct început	X / Y	Punct sfârșit	X / Y	Lungime segment
10	532.436,425 650.367,128	11	532.429,442 650.363,43	7.902	11	532.429,442 650.363,43	12	532.420,354 650.358,467	10.355	12	532.420,354 650.358,467	13	532.411,429 650.354,371	9.82
13	532.411,429 650.354,371	14	532.397,875 650.349,38	14.444	14	532.397,875 650.349,38	15	532.391,813 650.347,537	6.336	15	532.391,813 650.347,537	16	532.387,738 650.346,776	4.145
16	532.387,738 650.346,776	17	532.383,569 650.345,756	4.292	17	532.383,569 650.345,756	18	532.376,348 650.342,506	7.919	18	532.376,348 650.342,506	19	532.366,451 650.337,422	11.126
19	532.366,451 650.337,422	20	532.352,369 650.329,951	15.941	20	532.352,369 650.329,951	21	532.342,201 650.324,801	11.398	21	532.342,201 650.324,801	22	532.334,468 650.317,93	10.345
22	532.334,468 650.317,93	23	532.325,278 650.307,465	13.927	23	532.325,278 650.307,465	24	532.318,54 650.298,761	11.007	24	532.318,54 650.298,761	25	532.309,906 650.287,225	14.409
25	532.309,906 650.287,225	26	532.301,694 650.275,861	14.021	26	532.301,694 650.275,861	27	532.291,35 650.261,733	17.51	27	532.291,35 650.261,733	28	532.282,227 650.250,295	14.631
28	532.282,227 650.250,295	29	532.274,856 650.240,353	12.376	29	532.274,856 650.240,353	30	532.269,012 650.232,394	9.874	30	532.269,012 650.232,394	31	532.258,579 650.217,882	17.873
31	532.258,579 650.217,882	32	532.249,23 650.206,938	14.394	32	532.249,23 650.206,938	33	532.243,538 650.200,07	8.92	33	532.243,538 650.200,07	34	532.229,023 650.192,677	16.289
34	532.229,023 650.192,677	35	532.219,16 650.188,413	10.745	35	532.219,16 650.188,413	36	532.206,764 650.183,044	13.509	36	532.206,764 650.183,044	37	532.194,232 650.178,214	13.431
37	532.194,232 650.178,214	38	532.186,23 650.173,238	9.423	38	532.186,23 650.173,238	39	532.176,838 650.168,79	10.392	39	532.176,838 650.168,79	40	532.162,405 650.162,265	15.839
40	532.162,405 650.162,265	41	532.146,845 650.156,28	16.671	41	532.146,845 650.156,28	42	532.136,245 650.153,931	10.857	42	532.136,245 650.153,931	43	532.134,293 650.150,046	4.348
43	532.134,293 650.150,046	44	532.127,761 650.142,031	10.34	44	532.127,761 650.142,031	45	532.111,528 650.124,028	24.241	45	532.111,528 650.124,028	46	532.104,968 650.115,246	10.962
46	532.104,968 650.115,246	47	532.100,15 650.105,213	11.13	47	532.100,15 650.105,213	48	532.103,945 650.103,668	4.097	48	532.103,945 650.103,668	49	532.107,481 650.102,461	3.736
49	532.107,481 650.102,461	50	532.113,303 650.104,656	6.222	50	532.113,303 650.104,656	51	532.115,39 650.105,901	2.43	51	532.115,39 650.105,901	52	532.125,762 650.112,424	12.253
52	532.125,762 650.112,424	53	532.129,485 650.113,91	4.009	53	532.129,485 650.113,91	54	532.136,73 650.116,81	7.804	54	532.136,73 650.116,81	55	532.143,704 650.119,878	7.619
55	532.143,704 650.119,878	56	532.149,359 650.122,565	6.261	56	532.149,359 650.122,565	57	532.156,822 650.125,507	8.022	57	532.156,822 650.125,507	58	532.171,635 650.131,997	16.172
58	532.171,635 650.131,997	59	532.180,699 650.136,534	10.136	59	532.180,699 650.136,534	60	532.194,452 650.144,081	15.688	60	532.194,452 650.144,081	61	532.201,551 650.147,732	7.983
61	532.201,551 650.147,732	62	532.208,753 650.151,478	8.118	62	532.208,753 650.151,478	63	532.215,12 650.154,131	6.898	63	532.215,12 650.154,131	64	532.219,909 650.157,445	5.824
64	532.219,909 650.157,445	65	532.225,432 650.160,874	6.501	65	532.225,432 650.160,874	66	532.232,557 650.164,7	8.087	66	532.232,557 650.164,7	67	532.242,455 650.171,095	11.784
67	532.242,455 650.171,095	68	532.250,25 650.174,971	8.705	68	532.250,25 650.174,971	69	532.259,302 650.179,17	9.978	69	532.259,302 650.179,17	70	532.266,863 650.181,92	8.046
70	532.266,863 650.181,92	71	532.271,869 650.184,401	5.587	71	532.271,869 650.184,401	72	532.276,849 650.187,926	6.101	72	532.276,849 650.187,926	73	532.285,76 650.193,484	10.502
73	532.285,76 650.193,484	74	532.295,241 650.198,655	10.799	74	532.295,241 650.198,655	75	532.304,554 650.203,993	10.734	75	532.304,554 650.203,993	76	532.323,553 650.213,746	21.356
76	532.323,553 650.213,746	77	532.329,607 650.217,664	7.211	77	532.329,607 650.217,664	78	532.339,915 650.223,777	11.984	78	532.339,915 650.223,777	79	532.347,301 650.228,391	8.709
79	532.347,301 650.228,391	80	532.358,861 650.235,054	13.343	80	532.358,861 650.235,054	81	532.369,145 650.240,914	11.836	81	532.369,145 650.240,914	82	532.380,434 650.247,327	12.983
82	532.380,434 650.247,327	83	532.391,018 650.253,075	12.044	83	532.391,018 650.253,075	84	532.395,112 650.254,892	4.479	84	532.395,112 650.254,892	85	532.406,771 650.261,509	13.406
85	532.406,771 650.261,509	86	532.412,31 650.264,483	6.287	86	532.412,31 650.264,483	87	532.418,981 650.268,172	7.623	87	532.418,981 650.268,172	88	532.423,684 650.270,293	5.159
88	532.423,684 650.270,293	89	532.428,093 650.272,381	4.878	89	532.428,093 650.272,381	90	532.429,855 650.274,18	2.518	90	532.429,855 650.274,18	91	532.431,662 650.276,541	2.973
91	532.431,662 650.276,541	92	532.436,533 650.283,556	8.54	92	532.436,533 650.283,556	93	532.439,803 650.288,091	5.591	93	532.439,803 650.288,091	94	532.442,747 650.286,432	3.379
94	532.442,747 650.286,432	95	532.441,109 650.290,129	4.044	95	532.441,109 650.290,129	96	532.436,348 650.302,778	13.515	96	532.436,348 650.302,778	97	532.432,105 650.313,366	11.407
97	532.432,105 650.313,366	98	532.426,866 650.323,697	11.583	98	532.426,866 650.323,697	99	532.421,461 650.336,484	13.882	99	532.421,461 650.336,484	100	532.418,379 650.344,545	8.63
100	532.418,379 650.344,545	101	532.434,032 650.353,973	18.273	101	532.434,032 650.353,973	102	532.438,393 650.357,171	5.408	102	532.438,393 650.357,171	103	532.445,472 650.361,501	8.298
103	532.445,472 650.361,501	104	532.454,737 650.367,36	10.962	104	532.454,737 650.367,36	105	532.463,13 650.372,42	9.8	105	532.463,13 650.372,42	106	532.468,261 650.375,476	5.972
106	532.468,261 650.375,476	107	532.474,806 650.379,771	7.828	107	532.474,806 650.379,771	108	532.479,988 650.383,119	6.169	108	532.479,988 650.383,119	109	532.486,879 650.387,423	8.125

Punct început	X / Y	Punct sfârșit	X / Y	Lungime segment
109	532.486,879 650.387,423	110	532.494,435 650.392,221	8.951
112	532.503,183 650.397,639	1	532.500,933 650.402,405	5.27

Punct început	X / Y	Punct sfârșit	X / Y	Lungime segment
110	532.494,435 650.392,221	111	532.497,641 650.394,451	3.905

Punct început	X / Y	Punct sfârșit	X / Y	Lungime segment
111	532.497,641 650.394,451	112	532.503,183 650.397,639	6.394

** Lungimile segmentelor sunt determinate în planul de proiecție Stereo 70 și sunt rotunjite la 1 milimetru.

*** Distanța dintre puncte este formată din segmente cumulate ce sunt mai mici decât valoarea 1 milimetru.

**DATE DESPRE IMOBILUL NR. 906**

Oficiul de Cadastru și Publicitate Imobiliară SUCEAVA
Biroul de Cadastru și Publicitate Imobiliară Vatra Dornei

A. Partea I. Descrierea imobilului

TEREN Intravilan

Adresa: Loc. Gheorghiteni, Jud. Suceava

Nr. Crt	Nr cadastral Nr. topografic	Suprafața* (mp)	Observații / Referințe
A1		1.066	Sector cadastral:25 Teren imprejmuit; Imobilul s-a format din o parte a pf 300/2 a comunei cadastrale Dorna-Arini

B. Partea II. Proprietari și acte

Inscrieri privitoare la dreptul de proprietate și alte drepturi reale	Referințe
906 / 08/12/2023	
Act Normativ nr. 7, din 13/03/1996 emis de PARLAMENTUL ROMANIEI;	
B1	A1
Intabulare, drept de PROPRIETATE, dobandit prin Lege, cota actuala 1/1 1) NEIDENTIFICAT NEIDENTIFICAT	
Act Administrativ nr. 8336, din 06/12/2023 emis de Primaria Comunei Dorna-Arini;	
B2	A1
Se noteaza posesia factica in favoarea lui 1) ODOCHIAN GENOVEVA	

C. Partea III. SARCINI .

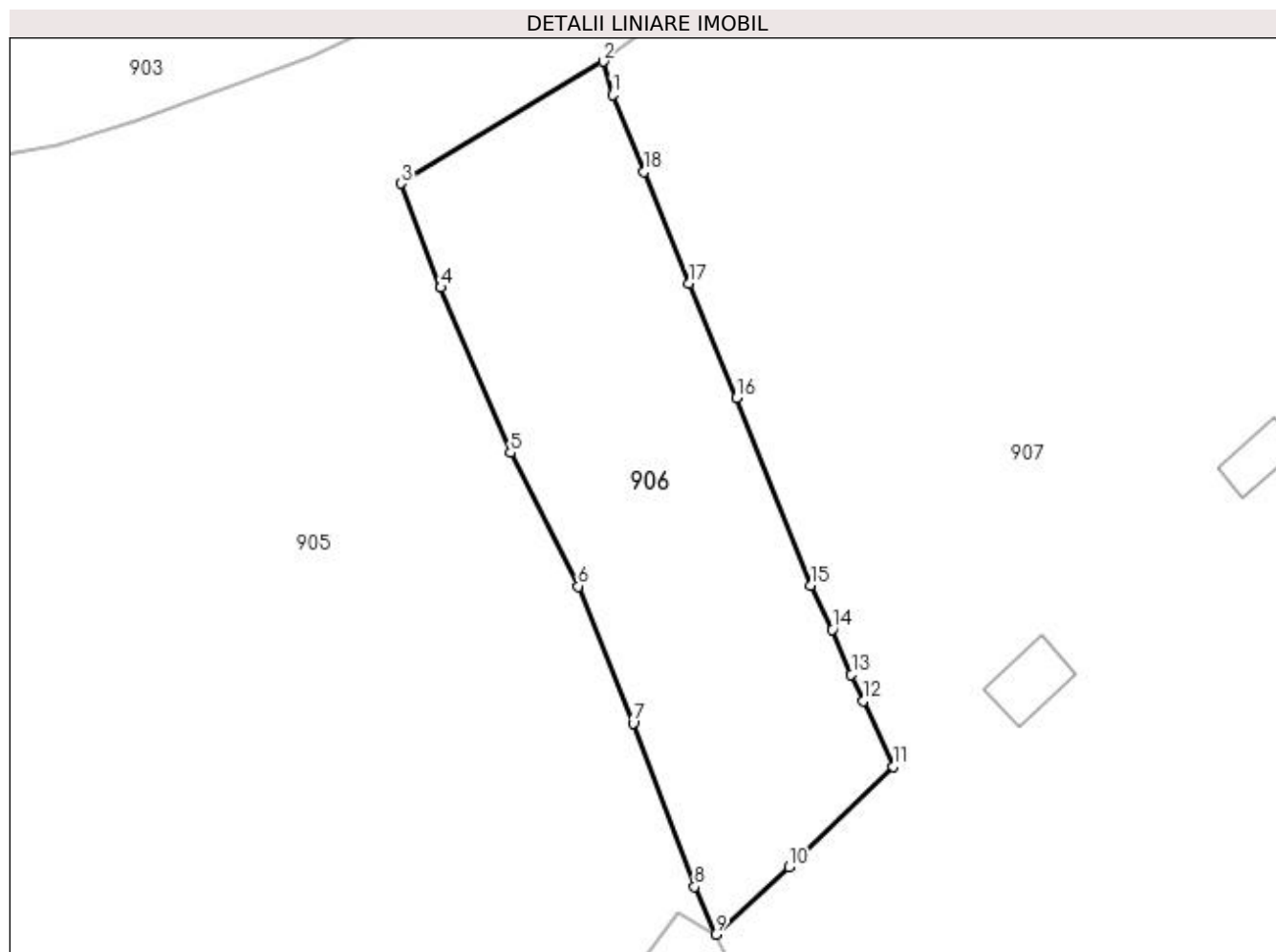
Inscrieri privind dezmembramintele dreptului de proprietate, drepturi reale de garanție și sarcini	Referințe
NU SUNT	

Anexa Nr. 1 La Partea I

Teren

Nr cadastral	Suprafața (mp)*	Observații / Referințe
	1.066	Imobilul s-a format din o parte a pf 300/2 a comunei cadastrale Dorna-Arini

* Suprafața este determinată în planul de proiecție Stereo 70.



Date referitoare la teren

Crt	Categorie folosință	Intravilan	Suprafața (mp)	Tarla	Parcelă	Nr. topo	Observații / Referințe
1	pasune	DA	1.066	-	-	-	

Lungime Segmente

1) Valorile lungimilor segmentelor sunt obținute din proiecție în plan.

Punct început	X / Y	Punct sfârșit	X / Y	Lungime segment (** (m)
1	532.434,757 650.351,409	2	532.434,032 650.353,973	2.665
2	532.434,032 650.353,973	3	532.418,379 650.344,545	18.273
3	532.418,379 650.344,545	4	532.421,461 650.336,484	8.63
4	532.421,461 650.336,484	5	532.426,866 650.323,697	13.882
5	532.426,866 650.323,697	6	532.432,105 650.313,366	11.583

Punct început	X / Y	Punct sfârșit	X / Y	Lungime segment (** (m)
6	532.432,105 650.313,366	7	532.436,348 650.302,778	11.407
7	532.436,348 650.302,778	8	532.441,109 650.290,129	13.515
8	532.441,109 650.290,129	9	532.442,747 650.286,432	4.044
9	532.442,747 650.286,432	10	532.448,419 650.291,645	7.704
10	532.448,419 650.291,645	11	532.456,489 650.299,426	11.21
11	532.456,489 650.299,426	12	532.454,194 650.304,496	5.565
12	532.454,194 650.304,496	13	532.453,255 650.306,527	2.238
13	532.453,255 650.306,527	14	532.451,761 650.310,026	3.805
14	532.451,761 650.310,026	15	532.450,117 650.313,441	3.79
15	532.450,117 650.313,441	16	532.444,337 650.327,936	15.605
16	532.444,337 650.327,936	17	532.440,694 650.336,788	9.572
17	532.440,694 650.336,788	18	532.437,212 650.345,453	9.338
18	532.437,212 650.345,453	1	532.434,757 650.351,409	6.442

** Lungimile segmentelor sunt determinate în planul de proiecție Stereo 70 și sunt rotunjite la 1 milimetru.

*** Distanța dintre puncte este formată din segmente cumulate ce sunt mai mici decât valoarea 1 milimetru.

**DATE DESPRE IMOBILUL NR. 907**

Oficiul de Cadastru și Publicitate Imobiliară SUCEAVA
Biroul de Cadastru și Publicitate Imobiliară Vatra Dornei

A. Partea I. Descrierea imobilului

TEREN Intravilan

Adresa: Loc. Gheorghiteni, Jud. Suceava

Nr. Crt	Nr cadastral Nr. topografic	Suprafața* (mp)	Observații / Referințe
A1	33012	9.837	Sector cadastral:25 Teren imprejmuit;

Construcții

Crt	Nr cadastral Nr. topografic	Adresa	Observații / Referințe
A1.1	33012-C1	Loc. Gheorghiteni, Jud. Suceava	Nr. niveluri:2; S. construita la sol:74 mp; S. construita desfasurata:148 mp; Casa P+1 din lemn:Sc=74mp;Sd=148mp;fara certificat energetic si lift.
A1.2	33012-C2	Loc. Gheorghiteni, Jud. Suceava	Nr. niveluri:1; S. construita la sol:47 mp; S. construita desfasurata:47 mp; Anexa din lemn cu un singur nivel: Sc=47mp
A1.3	33012-C3	Loc. Gheorghiteni, Jud. Suceava	Nr. niveluri:1; S. construita la sol:109 mp; S. construita desfasurata:109 mp; Grajd din lemn cu un singur nivel: Sc=109mp
A1.4	33012-C4	Loc. Gheorghiteni, Jud. Suceava	Nr. niveluri:1; S. construita la sol:18 mp; S. construita desfasurata:18 mp; Fanar din lemn cu un singur nivel: Sc=18mp
A1.5	33012-C5	Loc. Gheorghiteni, Jud. Suceava	Nr. niveluri:1; S. construita la sol:24 mp; S. construita desfasurata:24 mp; Magazie din lemn cu un singur nivel: Sc=24mp

B. Partea II. Proprietari și acte

Inscrieri privitoare la dreptul de proprietate și alte drepturi reale	Referințe
5599 / 12/04/2019	
Act Administrativ nr. 1369, din 20/01/2019 emis de Comisia Județeană Suceava;	
B1	A1
Intabulare, drept de PROPRIETATE, dobandit prin Reconstituire, cota actuala 1/1, cota initiala 1/1 1) ODOCHIAN GENOVEVA	
Act Administrativ nr. 2215, din 10/04/2019 emis de Primăria comunei Dorna-Arini;	
B2	A1.1, A1.2, A1.3, A1.4, A1.5
Intabulare, drept de PROPRIETATE, dobandit prin Construire, cota actuala 1/1, cota initiala 1/1 1) ODOCHIAN GENOVEVA	

C. Partea III. SARCINI .

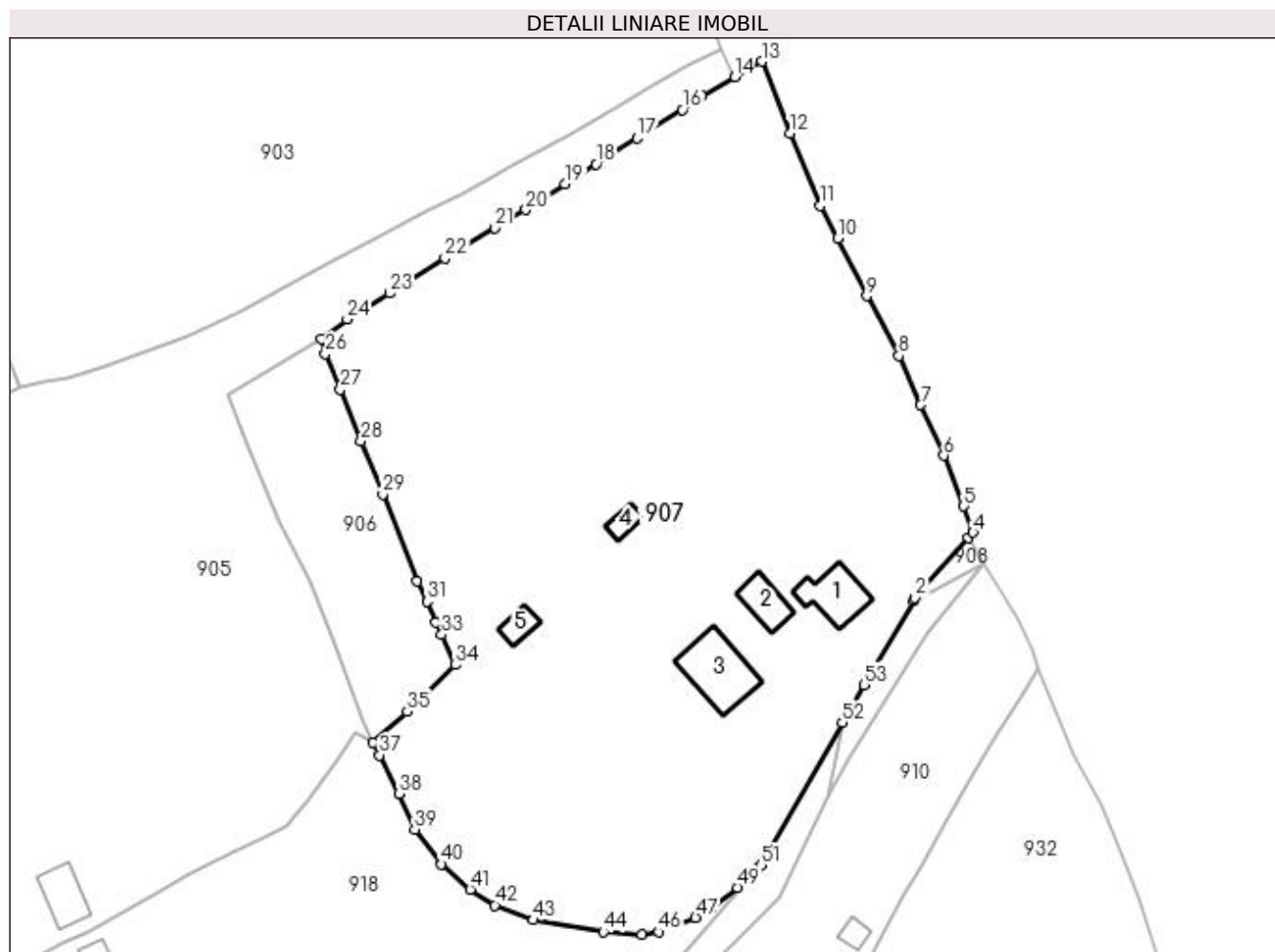
Inscrieri privind dezmembramintele dreptului de proprietate, drepturi reale de garanție și sarcini	Referințe
NU SUNT	

Anexa Nr. 1 La Partea I

Teren

Nr cadastral	Suprafața (mp)*	Observații / Referințe
33012	9.837	

* Suprafața este determinată în planul de proiecție Stereo 70.



Date referitoare la teren

Crt	Categorie folosință	Intravilan	Suprafața (mp)	Tarla	Parcelă	Nr. topo	Observații / Referințe
1	curți construcții	DA	214	-	-	-	Terenul este delimitat cu gard și parțial tarusat
2	faneata	DA	5.213	-	-	-	Terenul este delimitat cu gard și parțial tarusat
3	faneata	DA	4.410	-	-	-	Terenul este delimitat cu gard și parțial tarusat

Date referitoare la construcții

Crt	Număr	Destinație construcție	Supraf. (mp)	Situație juridică	Observații / Referințe
A1.1	33012-C1	construcții de locuințe	74	Cu acte	Nr. niveluri:2; S. construită la sol:74 mp; S. construită desfasurată:148 mp; Casa P+1 din lemn:Sc=74mp;Sd =148mp;fara certificat energetic și lift.
A1.2	33012-C2	construcții anexa	47	Cu acte	Nr. niveluri:1; S. construită la sol:47 mp; S. construită desfasurată:47 mp; Anexa din lemn cu un singur nivel:Sc=47mp
A1.3	33012-C3	construcții anexa	109	Cu acte	Nr. niveluri:1; S. construită la sol:109 mp; S. construită desfasurată:109 mp; Grajd din lemn cu un singur nivel:Sc=109mp
A1.4	33012-C4	construcții anexa	18	Cu acte	Nr. niveluri:1; S. construită la sol:18 mp; S. construită desfasurată:18 mp; Fanar din lemn cu un singur nivel:Sc=18mp
A1.5	33012-C5	construcții anexa	24	Cu acte	Nr. niveluri:1; S. construită la sol:24 mp; S. construită desfasurată:24 mp; Magazie din lemn cu un singur nivel:Sc=24mp

Lungime Segmente

1) Valorile lungimilor segmentelor sunt obținute din proiecție în plan.

Punct început	X / Y	Punct sfârșit	X / Y	Lungime segment	Punct început	X / Y	Punct sfârșit	X / Y	Lungime segment	Punct început	X / Y	Punct sfârșit	X / Y	Lungime segment
1	532.533,052 650.310,218	2	532.533,329 650.310,69	0.547	2	532.533,329 650.310,69	3	532.542,223 650.320,736	13.417	3	532.542,223 650.320,736	4	532.543,015 650.321,56	1.143
4	532.543,015 650.321,56	5	532.541,499 650.325,95	4.644	5	532.541,499 650.325,95	6	532.538,132 650.334,42	9.115	6	532.538,132 650.334,42	7	532.534,278 650.342,846	9.266
7	532.534,278 650.342,846	8	532.530,605 650.351,093	9.028	8	532.530,605 650.351,093	9	532.525,207 650.361,075	11.348	9	532.525,207 650.361,075	10	532.520,368 650.370,734	10.803
10	532.520,368 650.370,734	11	532.517,499 650.376,166	6.143	11	532.517,499 650.376,166	12	532.512,372 650.388,213	13.093	12	532.512,372 650.388,213	13	532.507,72 650.400,249	12.904
13	532.507,72 650.400,249	14	532.503,183 650.397,639	5.234	14	532.503,183 650.397,639	15	532.497,641 650.394,451	6.394	15	532.497,641 650.394,451	16	532.494,435 650.392,221	3.905
16	532.494,435 650.392,221	17	532.486,879 650.387,423	8.951	17	532.486,879 650.387,423	18	532.479,988 650.383,119	8.125	18	532.479,988 650.383,119	19	532.474,806 650.379,771	6.169
19	532.474,806 650.379,771	20	532.468,261 650.375,476	7.828	20	532.468,261 650.375,476	21	532.463,13 650.372,42	5.972	21	532.463,13 650.372,42	22	532.454,737 650.367,36	9.8
22	532.454,737 650.367,36	23	532.445,472 650.361,501	10.962	23	532.445,472 650.361,501	24	532.438,393 650.357,171	8.298	24	532.438,393 650.357,171	25	532.434,032 650.353,973	5.408
25	532.434,032 650.353,973	26	532.434,757 650.351,409	2.665	26	532.434,757 650.351,409	27	532.437,212 650.345,453	6.442	27	532.437,212 650.345,453	28	532.440,694 650.336,788	9.338
28	532.440,694 650.336,788	29	532.444,337 650.327,936	9.572	29	532.444,337 650.327,936	30	532.450,117 650.313,441	15.605	30	532.450,117 650.313,441	31	532.451,761 650.310,026	3.79
31	532.451,761 650.310,026	32	532.453,255 650.306,527	3.805	32	532.453,255 650.306,527	33	532.454,194 650.304,496	2.238	33	532.454,194 650.304,496	34	532.456,489 650.299,426	5.565
34	532.456,489 650.299,426	35	532.448,419 650.291,645	11.21	35	532.448,419 650.291,645	36	532.442,747 650.286,432	7.704	36	532.442,747 650.286,432	37	532.443,82 650.284,359	2.334
37	532.443,82 650.284,359	38	532.446,993 650.277,89	7.205	38	532.446,993 650.277,89	39	532.449,673 650.271,962	6.506	39	532.449,673 650.271,962	40	532.454,155 650.266,129	7.356
40	532.454,155 650.266,129	41	532.458,973 650.261,899	6.411	41	532.458,973 650.261,899	42	532.463,078 650.259,267	4.876	42	532.463,078 650.259,267	43	532.469,522 650.256,81	6.897
43	532.469,522 650.256,81	44	532.481,207 650.254,818	11.854	44	532.481,207 650.254,818	45	532.487,592 650.254,397	6.399	45	532.487,592 650.254,397	46	532.490,465 650.254,789	2.9
46	532.490,465 650.254,789	47	532.496,61 650.257,206	6.603	47	532.496,61 650.257,206	48	532.499,139 650.258,748	2.962	48	532.499,139 650.258,748	49	532.503,654 650.262,21	5.69
49	532.503,654 650.262,21	50	532.507,152 650.265,451	4.769	50	532.507,152 650.265,451	51	532.507,602 650.265,969	0.686	51	532.507,602 650.265,969	52	532.521,171 650.289,774	27.401
52	532.521,171 650.289,774	53	532.524,779 650.296,102	7.284	53	532.524,779 650.296,102	1	532.533,052 650.310,218	16.362					

** Lungimile segmentelor sunt determinate în planul de proiecție Stereo 70 și sunt rotunjite la 1 milimetru.

*** Distanța dintre puncte este formată din segmente cumulate ce sunt mai mici decât valoarea 1 milimetru.

**DATE DESPRE IMOBILUL NR. 908**

Oficiul de Cadastru și Publicitate Imobiliară SUCEAVA
Biroul de Cadastru și Publicitate Imobiliară Vatra Dornei

A. Partea I. Descrierea imobilului

Nr. CF vechi:816 a comunei cadastrale
Dorna pe Giumalău

TEREN Intravilan

Adresa: Loc. Gheorghiteni, Jud. Suceava

Nr. Crt	Nr cadastral Nr. topografic	Suprafața* (mp)	Observații / Referințe
A1	32873	34	Sector cadastral:25 Teren neimprejmuit;

B. Partea II. Proprietari și acte

Inscrieri privitoare la dreptul de proprietate și alte drepturi reale		Referințe
552 / 06/03/2006		
Act Notarial nr. 455, din 22/02/2006 emis de BNP Niculina Vasilut;		
B1	Intabulare, drept de PROPRIETATE, dobandit prin Conventie, cota actuala 1/2, cota initiala 1/1 1) MOROSAN GHEORGHE , lipsa CNP <i>OBSERVATII: (provenita din conversia CF 816 a comunei cadastrale Dorna pe Giumalău)</i>	A1
1371 / 30/01/2018		
Act Notarial nr. 252, din 29/01/2018 emis de Vasilut Niculina;		
B3	Intabulare, drept de PROPRIETATE, bun propriu, cu titlu de donație, dobandit prin Conventie, cota actuala 1/2, cota initiala 1/2 1) MOROȘAN CLEMENT	A1

C. Partea III. SARCINI .

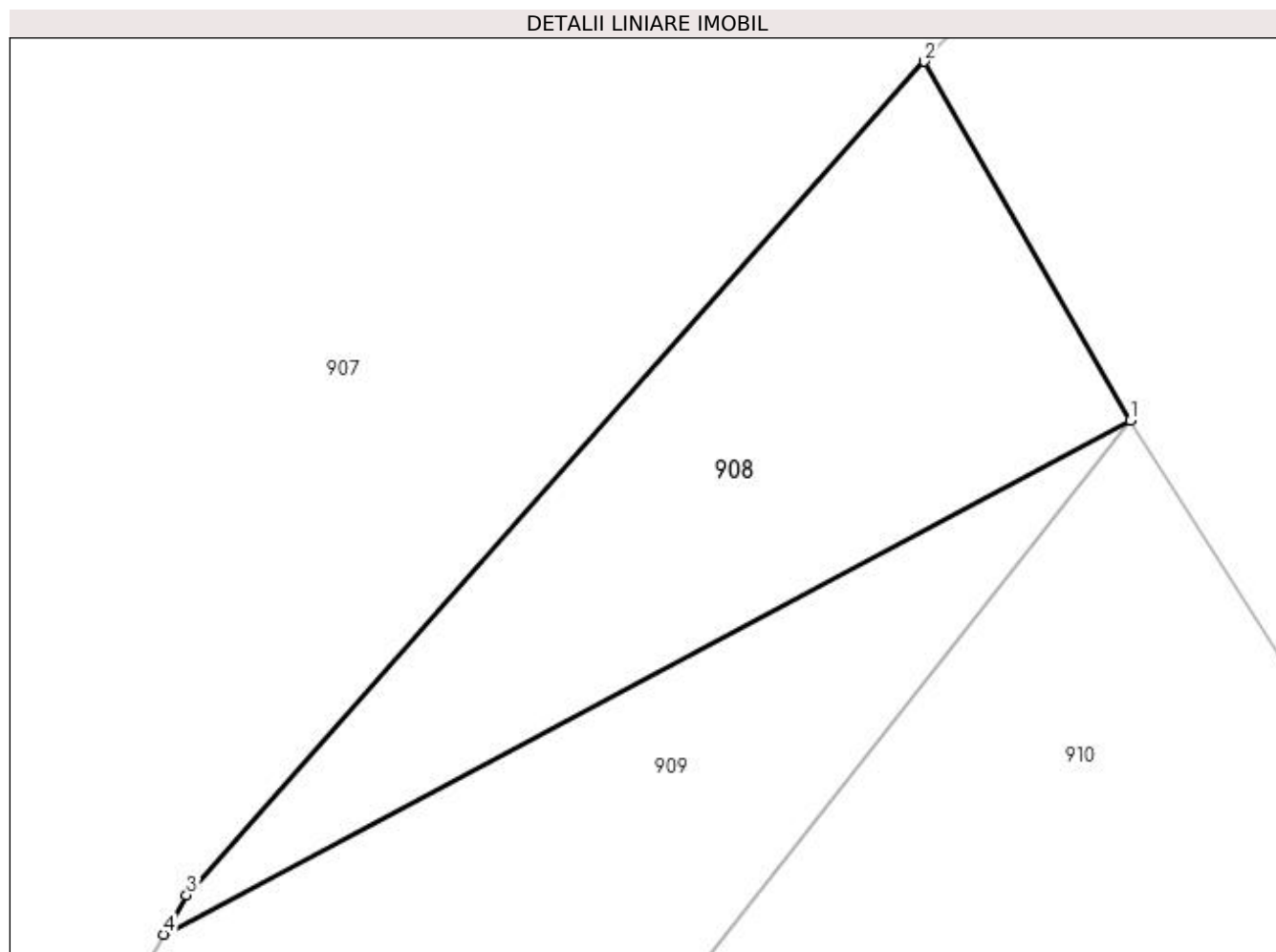
Inscrieri privind dezmembramintele dreptului de proprietate, drepturi reale de garanție și sarcini	Referințe
NU SUNT	

Anexa Nr. 1 La Partea I

Teren

Nr cadastral	Suprafața (mp)*	Observații / Referințe
32873	34	

* Suprafața este determinată în planul de proiecție Stereo 70.



Date referitoare la teren

Crt	Categorie folosință	Intra vilan	Suprafața (mp)	Tarla	Parcelă	Nr. topo	Observații / Referințe
1	faneata	DA	34	-	-	298/11	Imobil împrejmuit cu gard.

Lungime Segmente

1) Valorile lungimilor segmentelor sunt obținute din proiecție în plan.

Punct început	X / Y	Punct sfârșit	X / Y	Lungime segment (** (m)
1	532.544,71 650.316,408	2	532.542,223 650.320,736	4.992
2	532.542,223 650.320,736	3	532.533,329 650.310,69	13.417
3	532.533,329 650.310,69	4	532.533,052 650.310,218	0.547
4	532.533,052 650.310,218	1	532.544,71 650.316,408	13.199

**** Lungimile segmentelor sunt determinate în planul de proiecție Stereo 70 și sunt rotunjite la 1 milimetru.**

***** Distanța dintre puncte este formată din segmente cumulate ce sunt mai mici decât valoarea 1 milimetru.**

**DATE DESPRE IMOBILUL NR. 909**

Oficiul de Cadastru și Publicitate Imobiliară SUCEAVA
Biroul de Cadastru și Publicitate Imobiliară Vatra Dornei

A. Partea I. Descrierea imobilului

Nr. CF vechi:830 a comunei cadastrale
Dorna pe Giumalău

TEREN Intravilan

Adresa: Loc. Gheorghiteni, Jud. Suceava

Nr. Crt	Nr cadastral Nr. topografic	Suprafața* (mp)	Observații / Referințe
A1	32877	164	Sector cadastral:25 Teren neimprejmuit;

B. Partea II. Proprietari și acte

Inscrieri privitoare la dreptul de proprietate și alte drepturi reale		Referințe
3366 / 17/10/2006		
Act Notarial nr. 664, din 12/09/2006 emis de Judecătoria Vatra Dornei;		
B1	Intabulare, drept de PROPRIETATE mod dobândire mostenire si partaj, dobandit prin Conventie, cota actuala 1/2, cota initiala 1/1 1) MOROSAN GHEORGHE , lipsa CNP <i>OBSERVATII: (provenita din conversia CF 830 a comunei cadastrale Dorna pe Giumalău)</i>	A1
1370 / 30/01/2018		
Act Notarial nr. 252, din 29/01/2018 emis de Vasilut Niculina;		
B3	Intabulare, drept de PROPRIETATE, bun propriu, cu titlu de donație, dobandit prin Conventie, cota actuala 1/2, cota initiala 1/2 1) MOROȘAN CLEMENT	A1

C. Partea III. SARCINI .

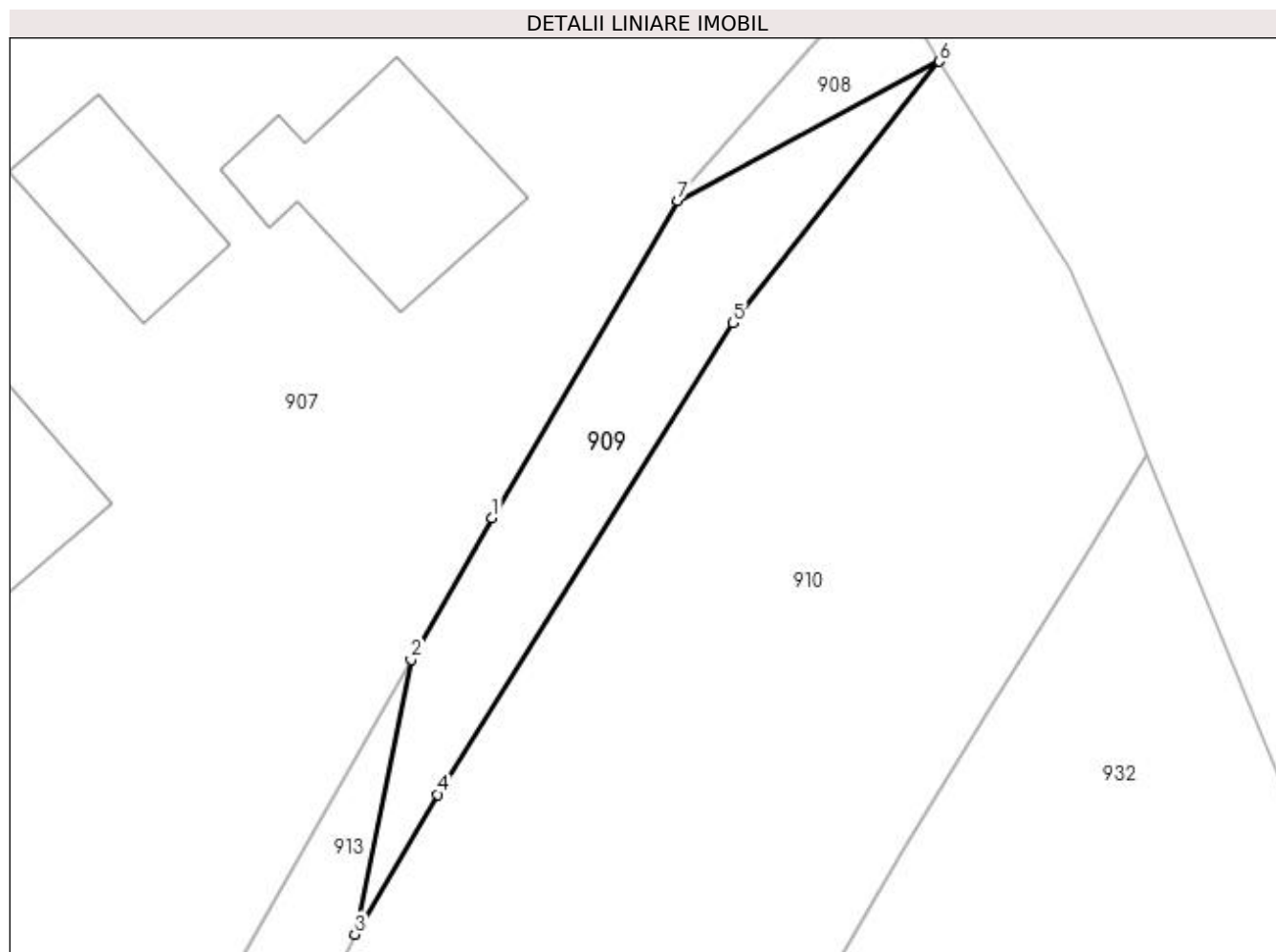
Inscrieri privind dezmembramintele dreptului de proprietate, drepturi reale de garanție și sarcini	Referințe
NU SUNT	

Anexa Nr. 1 La Partea I

Teren

Nr cadastral	Suprafața (mp)*	Observații / Referințe
32877	164	

* Suprafața este determinată în planul de proiecție Stereo 70.



Date referitoare la teren

Crt	Categorie folosință	Intra vilan	Suprafața (mp)	Tarla	Parcelă	Nr. topo	Observații / Referințe
1	faneata	DA	164	-	-	291/10	Imobil împrejmuit cu gard.

Lungime Segmente

1) Valorile lungimilor segmentelor sunt obținute din proiecție în plan.

Punct început	X / Y	Punct sfârșit	X / Y	Lungime segment (** (m)
1	532.524,779 650.296,102	2	532.521,171 650.289,774	7.284
2	532.521,171 650.289,774	3	532.518,675 650.277,551	12.475
3	532.518,675 650.277,551	4	532.522,37 650.283,778	7.241
4	532.522,37 650.283,778	5	532.535,509 650.304,774	24.768
5	532.535,509 650.304,774	6	532.544,71 650.316,408	14.833

Punct început	X / Y	Punct sfârșit	X / Y	Lungime segment (** (m)
6	532.544,71 650.316,408	7	532.533,052 650.310,218	13.199
7	532.533,052 650.310,218	1	532.524,779 650.296,102	16.362

** Lungimile segmentelor sunt determinate în planul de proiecție Stereo 70 și sunt rotunjite la 1 milimetru.

*** Distanța dintre puncte este formată din segmente cumulate ce sunt mai mici decât valoarea 1 milimetru.

**DATE DESPRE IMOBILUL NR. 910**

Oficiul de Cadastru și Publicitate Imobiliară SUCEAVA
Biroul de Cadastru și Publicitate Imobiliară Vatra Dornei

A. Partea I. Descrierea imobilului

TEREN Intravilan

Adresa: Loc. Gheorghiteni, Jud. Suceava

Nr. Crt	Nr cadastral Nr. topografic	Suprafața* (mp)	Observații / Referințe
A1	32884	1.549	Sector cadastral:25 Teren imprejmuit;

Construcții

Crt	Nr cadastral Nr. topografic	Adresa	Observații / Referințe
A1.1	32884-C1	Loc. Gheorghiteni, Jud. Suceava	Nr. niveluri:1; S. construita la sol:16 mp; Fanar cu regim de inaltime P, edificat din lemn, cu suprafata construita desfasurata de 16 mp.

B. Partea II. Proprietari și acte

Inscrieri privitoare la dreptul de proprietate și alte drepturi reale		Referințe
5588 / 05/05/2017		
Act Administrativ nr. 1318, din 27/03/2017 emis de COMISIA JUDETEANA SUCEAVA;		
B1	Intabulare, drept de PROPRIETATE, dobandit prin Reconstituire, cota actuala 1/1, cota initiala 1/1 1) MOROȘAN CLEMENT	A1
Act Administrativ nr. 4101, din 27/04/2017 emis de PRIMARIA COMUNEI DORNA ARINI (act administrativ nr 123 din 20.10.1974, emis de Consiliul popular al comunei Dorna Arini);		
B2	Intabulare, drept de PROPRIETATE bun comun, dobandit prin Construire, cota actuala 1/1, cota initiala 1/1 1) MOROȘAN SILVIA 2) MOROȘAN CLEMENT	A1.1

C. Partea III. SARCINI .

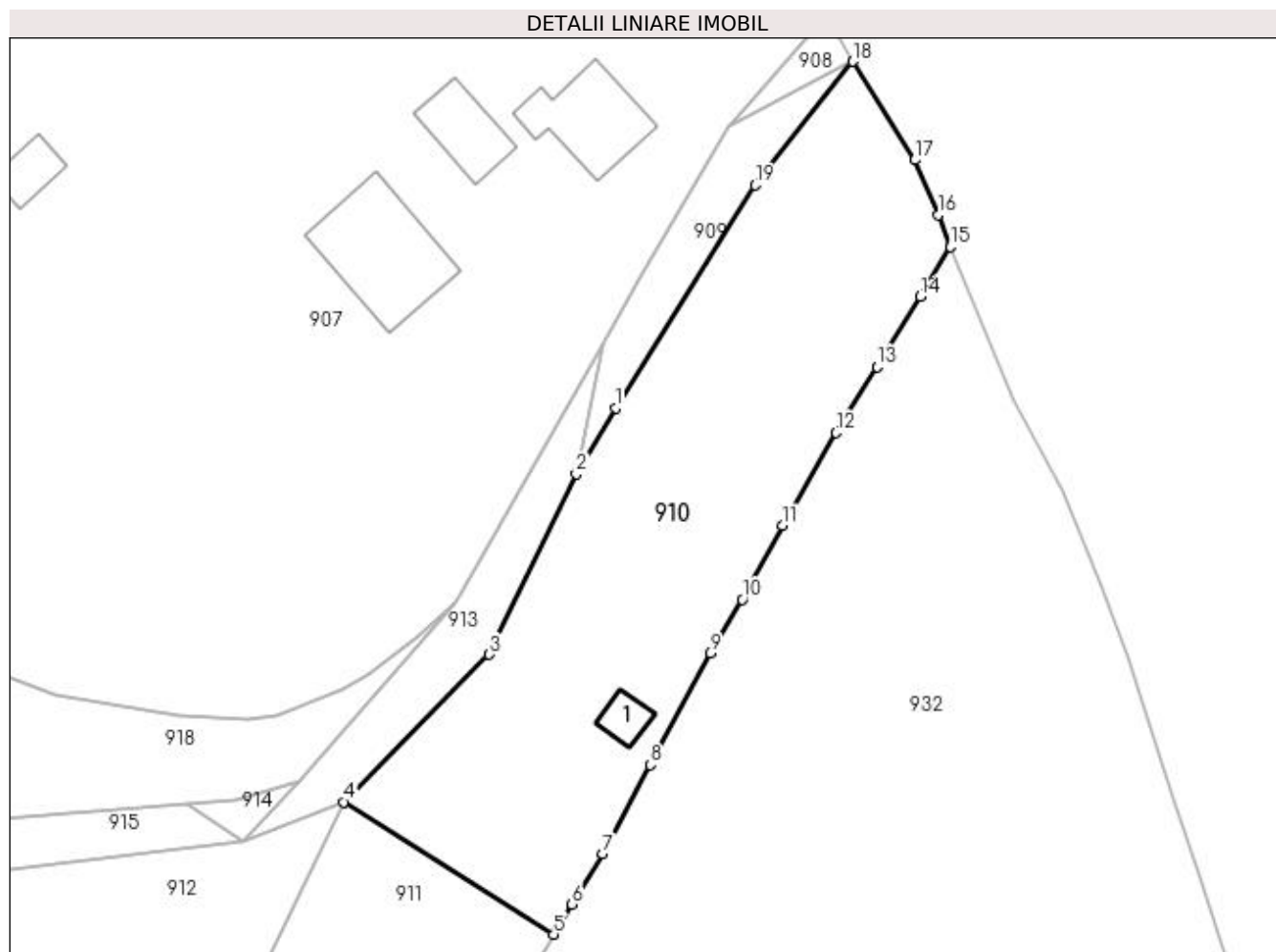
Inscrieri privind dezmembramintele dreptului de proprietate, drepturi reale de garanție și sarcini	Referințe
NU SUNT	

Anexa Nr. 1 La Partea I

Teren

Nr cadastral	Suprafața (mp)*	Observații / Referințe
32884	1.549	

* Suprafața este determinată în planul de proiecție Stereo 70.



Date referitoare la teren

Crt	Categorie folosință	Intra vilan	Suprafața (mp)	Tarla	Parcelă	Nr. topo	Observații / Referințe
1	faneata	DA	1.549	-	-	-	Imobil imprejmuit partial cu gard.

Date referitoare la construcții

Crt	Număr	Destinație construcție	Supraf. (mp)	Situație juridică	Observații / Referințe
A1.1	32884-C1	construcții anexa	16	Cu acte	Nr. niveluri:1; S. construita la sol:16 mp; Fanar cu regim de inaltime P, edificat din lemn, cu suprafata construita desfasurata de 16 mp.

Lungime Segmente

1) Valorile lungimilor segmentelor sunt obținute din proiecție în plan.

Punct început	X / Y	Punct sfârșit	X / Y	Lungime segment (** (m)
1	532.522,37 650.283,778	2	532.518,675 650.277,551	7.241
2	532.518,675 650.277,551	3	532.510,475 650.260,551	18.874
3	532.510,475 650.260,551	4	532.496,746 650.246,661	19.53

Punct început	X / Y	Punct sfârşit	X / Y	Lungime segment (** (m)
4	532.496,746 650.246,661	5	532.516,549 650.234,197	23.399
5	532.516,549 650.234,197	6	532.518,266 650.237,03	3.313
6	532.518,266 650.237,03	7	532.521,173 650.241,805	5.59
7	532.521,173 650.241,805	8	532.525,679 650.250,15	9.484
8	532.525,679 650.250,15	9	532.531,276 650.260,703	11.945
9	532.531,276 650.260,703	10	532.534,308 650.265,732	5.872
10	532.534,308 650.265,732	11	532.538,102 650.272,695	7.93
11	532.538,102 650.272,695	12	532.543,16 650.281,439	10.102
12	532.543,16 650.281,439	13	532.546,995 650.287,672	7.318
13	532.546,995 650.287,672	14	532.551,117 650.294,243	7.757
14	532.551,117 650.294,243	15	532.553,934 650.298,935	5.473
15	532.553,934 650.298,935	16	532.552,799 650.301,968	3.238
16	532.552,799 650.301,968	17	532.550,557 650.307,142	5.639
17	532.550,557 650.307,142	18	532.544,71 650.316,408	10.957
18	532.544,71 650.316,408	19	532.535,509 650.304,774	14.833
19	532.535,509 650.304,774	1	532.522,37 650.283,778	24.768

** Lungimile segmentelor sunt determinate în planul de proiecţie Stereo 70 şi sunt rotunjite la 1 milimetru.

*** Distanţa dintre puncte este formată din segmente cumulate ce sunt mai mici decât valoarea 1 milimetru.

**DATE DESPRE IMOBILUL NR. 911**

Oficiul de Cadastru și Publicitate Imobiliară SUCEAVA
Biroul de Cadastru și Publicitate Imobiliară Vatra Dornei

A. Partea I. Descrierea imobilului

Nr. CF vechi: 830 a comunei cadastrale
Dorna pe Giumalău

TEREN Intravilan

Adresa: Loc. Gheorghiteni, Jud. Suceava

Nr. Crt	Nr cadastral Nr. topografic	Suprafața* (mp)	Observații / Referințe
A1	32876	Din acte: 587 Masurata: 604	Sector cadastral: 25 Teren imprejmuit;

B. Partea II. Proprietari și acte

Inscrieri privitoare la dreptul de proprietate și alte drepturi reale		Referințe
3366 / 17/10/2006		
Hotarare Judecatoreasca nr. 664, din 12/09/2006 emis de Judecătoria Vatra Dornei;		
B1	Intabulare, drept de PROPRIETATE mod dobândire mostenire si partaj, dobandit prin Conventie, cota actuala 1/1, cota initiala 1/1 1) MOROSAN GHEORGHE , lipsa CNP <i>OBSERVATII: (provenita din conversia CF 830 a comunei cadastrale Dorna pe Giumalău)</i>	A1

C. Partea III. SARCINI .

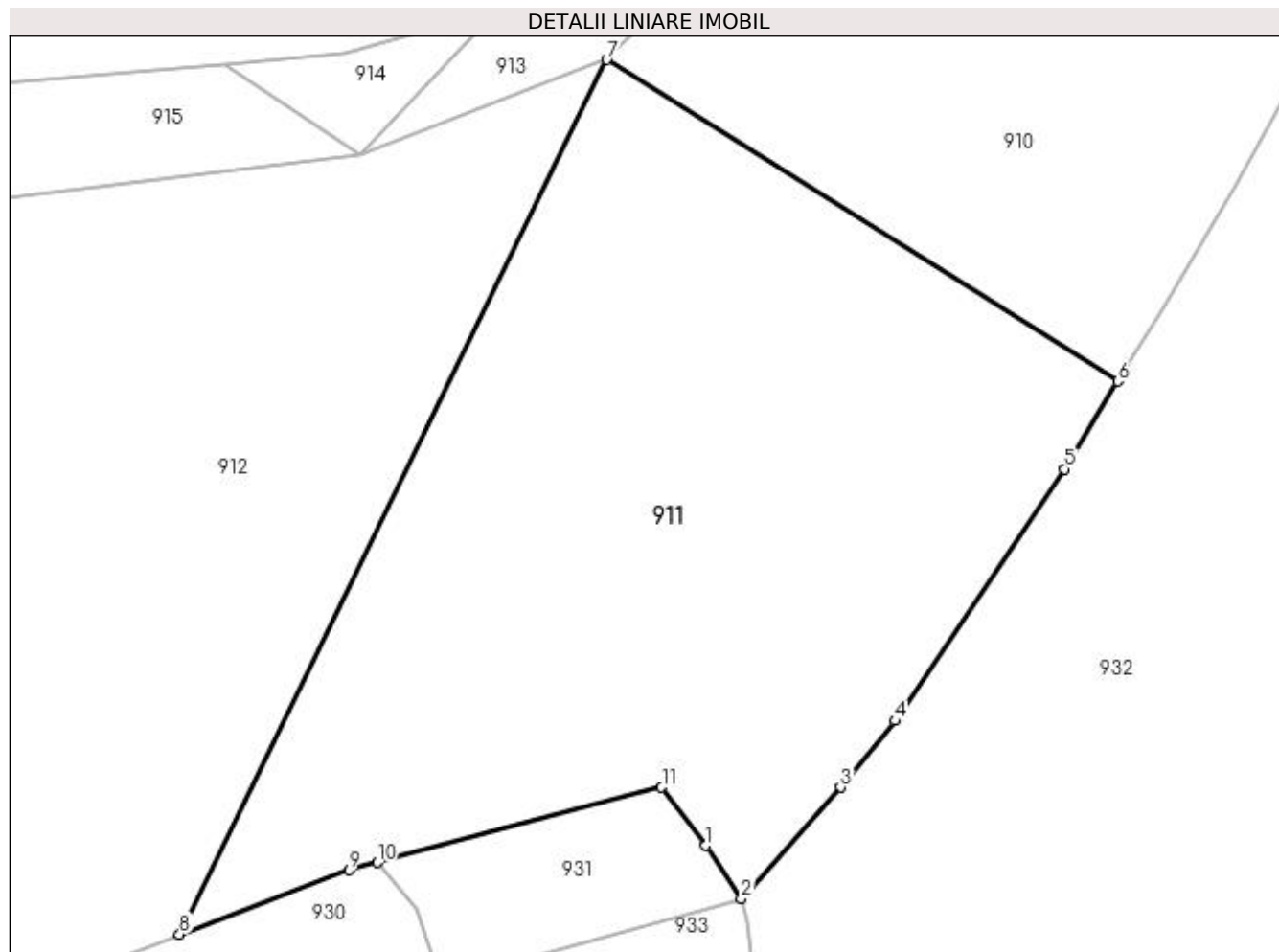
Inscrieri privind dezmembramintele dreptului de proprietate, drepturi reale de garanție și sarcini	Referințe
NU SUNT	

Anexa Nr. 1 La Partea I

Teren

Nr cadastral	Suprafața (mp)*	Observații / Referințe
32876	Din acte: 587 Masurata: 604	

* Suprafața este determinată în planul de proiecție Stereo 70.



Date referitoare la teren

Crt	Categorie folosință	Intra vilan	Suprafața (mp)	Tarla	Parcelă	Nr. topo	Observații / Referințe
1	faneata	DA	604	-	-	291/11	Imobil imprejmuit cu gard.

Lungime Segmente

1) Valorile lungimilor segmentelor sunt obținute din proiecție în plan.

Punct început	X / Y	Punct sfârșit	X / Y	Lungime segment (** (m)
1	532.500,585 650.216,192	2	532.501,972 650.214,146	2.472
2	532.501,972 650.214,146	3	532.505,807 650.218,456	5.769
3	532.505,807 650.218,456	4	532.507,916 650.221,036	3.332
4	532.507,916 650.221,036	5	532.514,487 650.230,797	11.767
5	532.514,487 650.230,797	6	532.516,549 650.234,197	3.976

Punct început	X / Y	Punct sfârșit	X / Y	Lungime segment (** (m)
6	532.516,549 650.234,197	7	532.496,746 650.246,661	23.399
7	532.496,746 650.246,661	8	532.480,184 650.212,756	37.734
8	532.480,184 650.212,756	9	532.486,748 650.215,249	7.021
9	532.486,748 650.215,249	10	532.487,851 650.215,54	1.141
10	532.487,851 650.215,54	11	532.498,874 650.218,45	11.401
11	532.498,874 650.218,45	1	532.500,585 650.216,192	2.833

** Lungimile segmentelor sunt determinate în planul de proiecție Stereo 70 și sunt rotunjite la 1 milimetru.

*** Distanța dintre puncte este formată din segmente cumulate ce sunt mai mici decât valoarea 1 milimetru.

**DATE DESPRE IMOBILUL NR. 912**

Oficiul de Cadastru și Publicitate Imobiliară SUCEAVA
Biroul de Cadastru și Publicitate Imobiliară Vatra Dornei

A. Partea I. Descrierea imobilului

Nr. CF vechi: 816 a comunei cadastrale
Dorna pe Giumalău

TEREN Intravilan

Adresa: Loc. Gheorghiteni, Jud. Suceava

Nr. Crt	Nr cadastral Nr. topografic	Suprafața* (mp)	Observații / Referințe
A1	32869	1.065	Sector cadastral: 25 Teren imprejmuit;

B. Partea II. Proprietari și acte

Inscrieri privitoare la dreptul de proprietate și alte drepturi reale		Referințe
552 / 06/03/2006		
Act Notarial nr. 455, din 22/02/2006 emis de BNP Niculina Vasiliu;		
B1	Intabulare, drept de PROPRIETATE, dobândit prin Convenție, cota actuala 1/1, cota initiala 1/1 1) MOROSAN GHEORGHE , lipsa CNP <i>OBSERVATII: (provenita din conversia CF 816 a comunei cadastrale Dorna pe Giumalău)</i>	A1

C. Partea III. SARCINI .

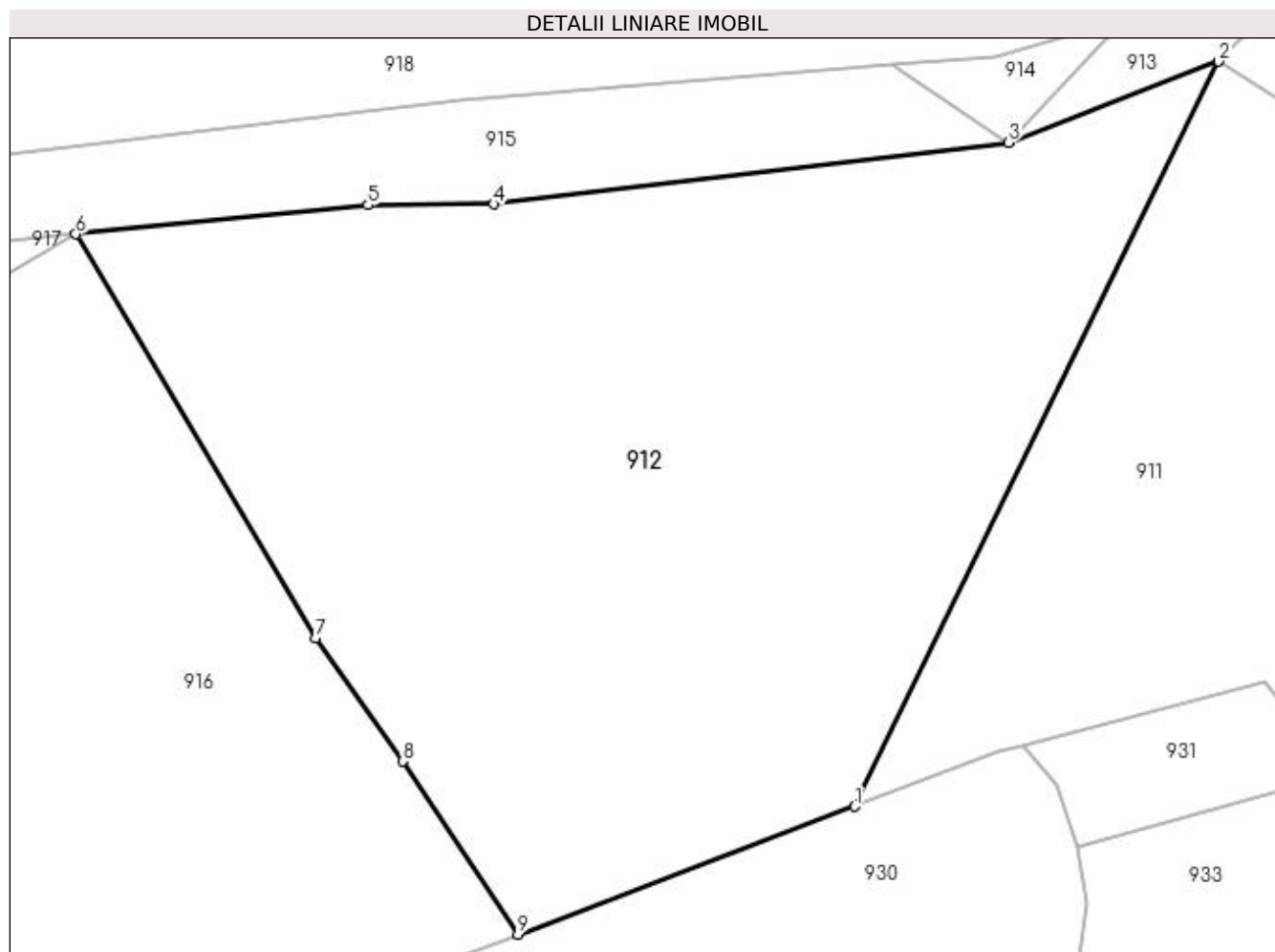
Inscrieri privind dezmembramintele dreptului de proprietate, drepturi reale de garanție și sarcini	Referințe
NU SUNT	

Anexa Nr. 1 La Partea I

Teren

Nr cadastral	Suprafața (mp)*	Observații / Referințe
32869	1.065	

* Suprafața este determinată în planul de proiecție Stereo 70.



Date referitoare la teren

Crt	Categorie folosință	Intravilan	Suprafața (mp)	Tarla	Parcelă	Nr. topo	Observații / Referințe
1	faneata	DA	1.065	-	-	298/13	Imobil împrejmuit cu gard.

Lungime Segmente

1) Valorile lungimilor segmentelor sunt obținute din proiecție în plan.

Punct început	X / Y	Punct sfârșit	X / Y	Lungime segment (** (m)
1	532.480,184 650.212,756	2	532.496,746 650.246,661	37.734
2	532.496,746 650.246,661	3	532.487,191 650.242,972	10.242
3	532.487,191 650.242,972	4	532.463,764 650.240,177	23.593
4	532.463,764 650.240,177	5	532.458,031 650.240,127	5.733
5	532.458,031 650.240,127	6	532.444,725 650.238,801	13.372

Punct început	X / Y	Punct sfârșit	X / Y	Lungime segment (** (m)
6	532.444,725 650.238,801	7	532.455,625 650.220,408	21.38
7	532.455,625 650.220,408	8	532.459,595 650.214,811	6.862
8	532.459,595 650.214,811	9	532.464,861 650.206,936	9.473
9	532.464,861 650.206,936	1	532.480,184 650.212,756	16.391

** Lungimile segmentelor sunt determinate în planul de proiecție Stereo 70 și sunt rotunjite la 1 milimetru.

*** Distanța dintre puncte este formată din segmente cumulate ce sunt mai mici decât valoarea 1 milimetru.

**DATE DESPRE IMOBILUL NR. 913**

Oficiul de Cadastru și Publicitate Imobiliară SUCEAVA
Biroul de Cadastru și Publicitate Imobiliară Vatra Dornei

A. Partea I. Descrierea imobilului

Nr. CF vechi: 816 a comunei cadastrale
Dorna pe Giumalău

TEREN Intravilan

Adresa: Loc. Gheorghiteni, Jud. Suceava

Nr. Crt	Nr cadastral Nr. topografic	Suprafața* (mp)	Observații / Referințe
A1	32872	225	Sector cadastral: 25 Teren imprejmuit;

B. Partea II. Proprietari și acte

Inscrieri privitoare la dreptul de proprietate și alte drepturi reale		Referințe
552 / 06/03/2006		
Act Notarial nr. 455, din 22/02/2006 emis de BNP Niculina Vasilut;		
B1	Intabulare, drept de PROPRIETATE, dobandit prin Conventie, cota actuala 1/2, cota initiala 1/1 1) MOROSAN GHEORGHE , lipsa CNP <i>OBSERVATII: (provenita din conversia CF 816 a comunei cadastrale Dorna pe Giumalău)</i>	A1
1373 / 30/01/2018		
Act Notarial nr. 252, din 29/01/2018 emis de Vasilut Niculina;		
B3	Intabulare, drept de PROPRIETATE, bun propriu, cu titlu de donație, dobandit prin Conventie, cota actuala 1/2, cota initiala 1/2 1) MOROȘAN CLEMENT	A1

C. Partea III. SARCINI .

Inscrieri privind dezmembramintele dreptului de proprietate, drepturi reale de garanție și sarcini	Referințe
NU SUNT	

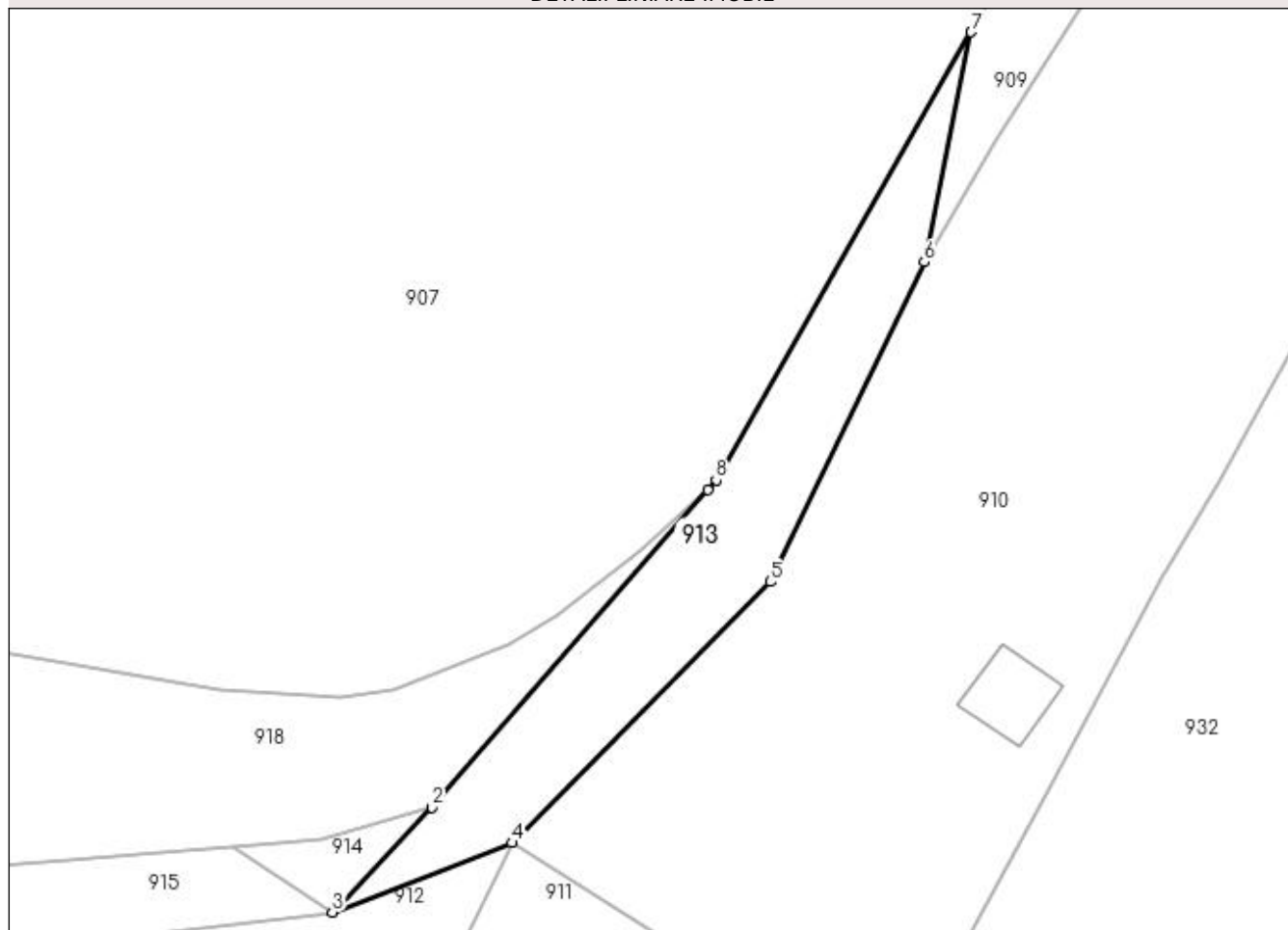
Anexa Nr. 1 La Partea I

Teren

Nr cadastral	Suprafața (mp)*	Observații / Referințe
32872	225	

* Suprafața este determinată în planul de proiecție Stereo 70.

DETALII LINIARE IMOBIL



Date referitoare la teren

Crt	Categorie folosință	Intravilan	Suprafața (mp)	Tarla	Parcelă	Nr. topo	Observații / Referințe
1	faneata	DA	225	-	-	298/10	Imobil împrejmuit cu gard.

Lungime Segmente

1) Valorile lungimilor segmentelor sunt obținute din proiecție în plan.

Punct început	X / Y	Punct sfârșit	X / Y	Lungime segment (** (m)
1	532.507,152 650.265,451	2	532.492,475 650.248,551	22.384
2	532.492,475 650.248,551	3	532.487,191 650.242,972	7.684
3	532.487,191 650.242,972	4	532.496,746 650.246,661	10.242
4	532.496,746 650.246,661	5	532.510,475 650.260,551	19.53
5	532.510,475 650.260,551	6	532.518,675 650.277,551	18.874

Punct început	X / Y	Punct sfârșit	X / Y	Lungime segment (** (m)
6	532.518,675 650.277,551	7	532.521,171 650.289,774	12.475
7	532.521,171 650.289,774	8	532.507,602 650.265,969	27.401
8	532.507,602 650.265,969	1	532.507,152 650.265,451	0.686

** Lungimile segmentelor sunt determinate în planul de proiecție Stereo 70 și sunt rotunjite la 1 milimetru.

*** Distanța dintre puncte este formată din segmente cumulate ce sunt mai mici decât valoarea 1 milimetru.

**DATE DESPRE IMOBILUL NR. 914**

Oficiul de Cadastru și Publicitate Imobiliară SUCEAVA
Biroul de Cadastru și Publicitate Imobiliară Vatra Dornei

A. Partea I. Descrierea imobilului

Nr. CF vechi:830 a comunei cadastrale
Dorna pe Giumalău

TEREN Intravilan

Adresa: Loc. Gheorghiteni, Jud. Suceava

Nr. Crt	Nr cadastral Nr. topografic	Suprafața* (mp)	Observații / Referințe
A1	32874	21	Sector cadastral:25 Teren neîmprejmuit;

B. Partea II. Proprietari și acte

Inscrieri privitoare la dreptul de proprietate și alte drepturi reale		Referințe
3366 / 17/10/2006		
Hotarare Judecatoreasca nr. 664, din 12/09/2006 emis de Judecătoria Vatra Dornei;		
B1	Intabulare, drept de PROPRIETATE mod dobândire mostenire si partaj, dobandit prin Conventie, cota actuala 1/1, cota initiala 1/1	A1
	1) MOROSAN GHEORGHE , lipsa CNP	
	<i>OBSERVATII: (provenita din conversia CF 830 a comunei cadastrale Dorna pe Giumalău)</i>	

C. Partea III. SARCINI .

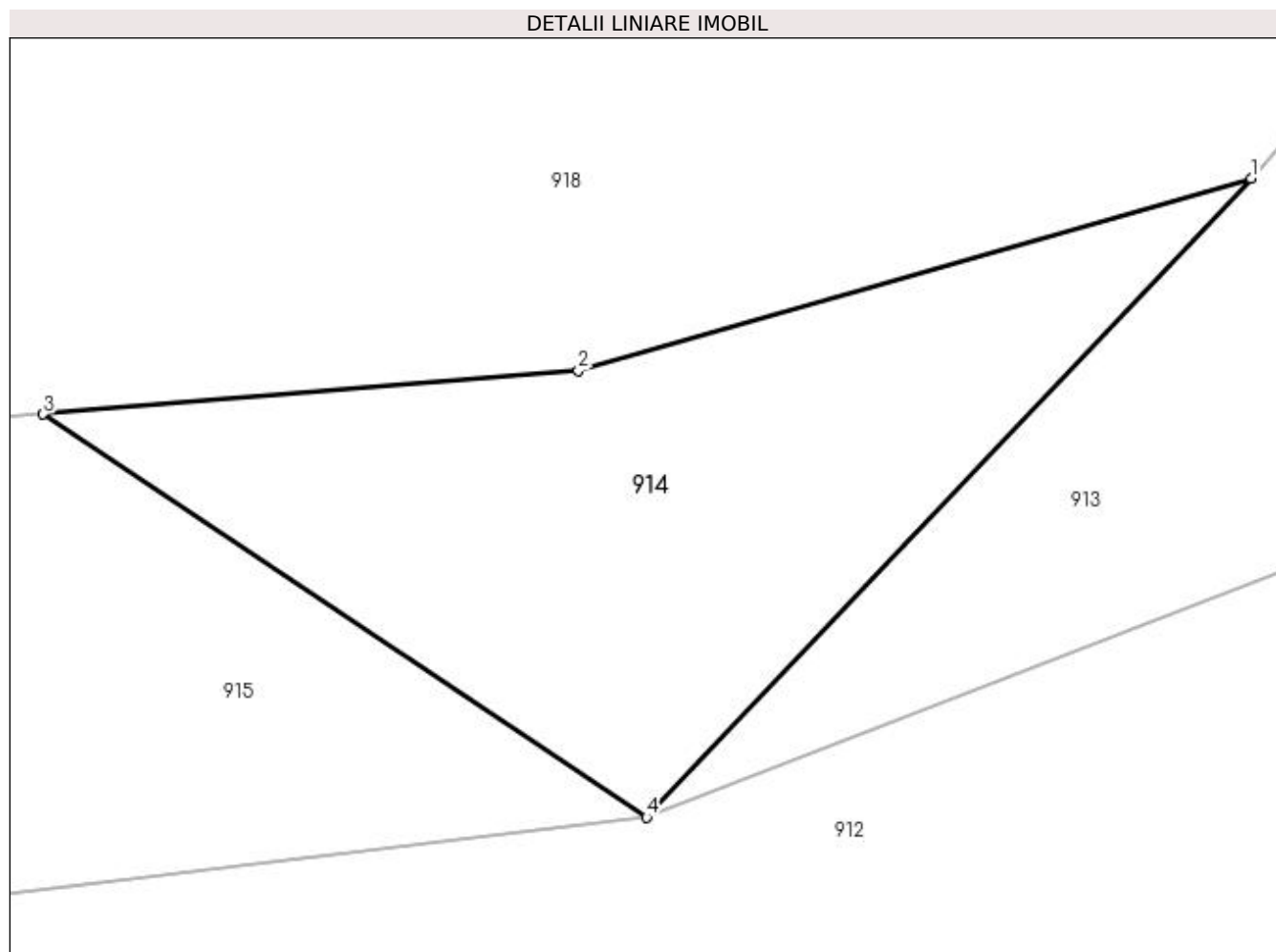
Inscrieri privind dezmembramintele dreptului de proprietate, drepturi reale de garanție și sarcini	Referințe
NU SUNT	

Anexa Nr. 1 La Partea I

Teren

Nr cadastral	Suprafața (mp)*	Observații / Referințe
32874	21	

* Suprafața este determinată în planul de proiecție Stereo 70.



Date referitoare la teren

Crt	Categorie folosință	Intra vilan	Suprafața (mp)	Tarla	Parcelă	Nr. topo	Observații / Referințe
1	faneata	DA	21	-	-	298/12	Imobil imprejmuit cu gard.

Lungime Segmente

1) Valorile lungimilor segmentelor sunt obținute din proiecție în plan.

Punct început	X / Y	Punct sfârșit	X / Y	Lungime segment (** (m)
1	532.492,475 650.248,551	2	532.486,596 650.246,875	6.113
2	532.486,596 650.246,875	3	532.481,918 650.246,493	4.694
3	532.481,918 650.246,493	4	532.487,191 650.242,972	6.341
4	532.487,191 650.242,972	1	532.492,475 650.248,551	7.684

**** Lungimile segmentelor sunt determinate în planul de proiecție Stereo 70 și sunt rotunjite la 1 milimetru.**

***** Distanța dintre puncte este formată din segmente cumulate ce sunt mai mici decât valoarea 1 milimetru.**

**DATE DESPRE IMOBILUL NR. 915**

Oficiul de Cadastru și Publicitate Imobiliară SUCEAVA
Biroul de Cadastru și Publicitate Imobiliară Vatra Dornei

A. Partea I. Descrierea imobilului

Nr. CF vechi: 816 a comunei cadastrale
Dorna pe Giumalău

TEREN Intravilan

Adresa: Loc. Gheorghiteni, Jud. Suceava

Nr. Crt	Nr cadastral Nr. topografic	Suprafața* (mp)	Observații / Referințe
A1	32871	303	Sector cadastral: 25 Teren neimprejmuit;

B. Partea II. Proprietari și acte

Inscrieri privitoare la dreptul de proprietate și alte drepturi reale		Referințe
552 / 06/03/2006		
Act Notarial nr. 455, din 22/02/2006 emis de BNP Niculina Vasilut;		
B1	Intabulare, drept de PROPRIETATE, dobandit prin Conventie, cota actuala 1/2, cota initiala 1/1 1) MOROSAN GHEORGHE , lipsa CNP <i>OBSERVATII: (provenita din conversia CF 816 a comunei cadastrale Dorna pe Giumalău)</i>	A1
1372 / 30/01/2018		
Act Notarial nr. 252, din 29/01/2018 emis de Vasilut Niculina;		
B3	Intabulare, drept de PROPRIETATE, bun propriu, cu titlu de donație, dobandit prin Conventie, cota actuala 1/2, cota initiala 1/2 1) MOROȘAN CLEMENT	A1

C. Partea III. SARCINI .

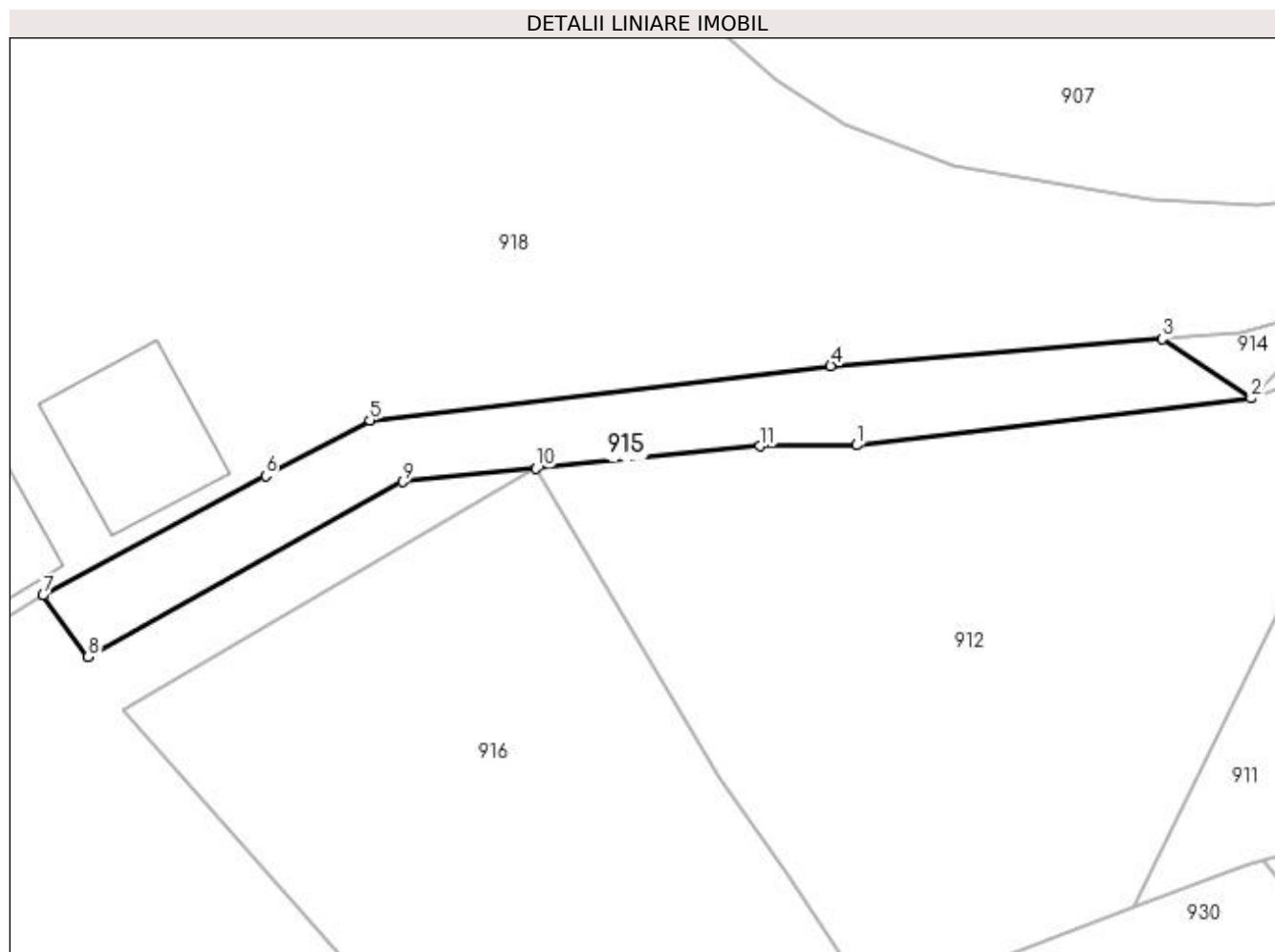
Inscrieri privind dezmembramintele dreptului de proprietate, drepturi reale de garanție și sarcini	Referințe
NU SUNT	

Anexa Nr. 1 La Partea I

Teren

Nr cadastral	Suprafața (mp)*	Observații / Referințe
32871	303	

* Suprafața este determinată în planul de proiecție Stereo 70.



Date referitoare la teren

Crt	Categorie folosință	Intravilan	Suprafața (mp)	Tarla	Parcelă	Nr. topo	Observații / Referințe
1	faneata	DA	303	-	-	298/9	Imobil împrejmuit cu gard.

Lungime Segmente

1) Valorile lungimilor segmentelor sunt obținute din proiecție în plan.

Punct început	X / Y	Punct sfârșit	X / Y	Lungime segment (** (m)
1	532.463,764 650.240,177	2	532.487,191 650.242,972	23.593
2	532.487,191 650.242,972	3	532.481,918 650.246,493	6.341
3	532.481,918 650.246,493	4	532.462,223 650.244,887	19.76
4	532.462,223 650.244,887	5	532.434,832 650.241,669	27.579
5	532.434,832 650.241,669	6	532.428,658 650.238,358	7.006

Punct început	X / Y	Punct sfârșit	X / Y	Lungime segment (** (m)
6	532.428,658 650.238,358	7	532.415,438 650.231,27	15.0
7	532.415,438 650.231,27	8	532.418,11 650.227,611	4.531
8	532.418,11 650.227,611	9	532.436,795 650.238,003	21.38
9	532.436,795 650.238,003	10	532.444,725 650.238,801	7.97
10	532.444,725 650.238,801	11	532.458,031 650.240,127	13.372
11	532.458,031 650.240,127	1	532.463,764 650.240,177	5.733

** Lungimile segmentelor sunt determinate în planul de proiecție Stereo 70 și sunt rotunjite la 1 milimetru.

*** Distanța dintre puncte este formată din segmente cumulate ce sunt mai mici decât valoarea 1 milimetru.

**DATE DESPRE IMOBILUL NR. 916**

Oficiul de Cadastru și Publicitate Imobiliară SUCEAVA
Biroul de Cadastru și Publicitate Imobiliară Vatra Dornei

A. Partea I. Descrierea imobilului

Nr. CF vechi:830 a comunei cadastrale
Dorna pe Giumalău

TEREN Intravilan

Adresa: Loc. Gheorghiteni, Jud. Suceava

Nr. Crt	Nr cadastral Nr. topografic	Suprafața* (mp)	Observații / Referințe
A1	32875	978	Sector cadastral:25 Teren imprejmuit;

B. Partea II. Proprietari și acte

Inscrieri privitoare la dreptul de proprietate și alte drepturi reale		Referințe
3366 / 17/10/2006		
Hotarare Judecatoreasca nr. 664, din 12/09/2006 emis de Judecătoria Vatra Dornei;		
B1	Intabulare, drept de PROPRIETATE mod dobândire mostenire si partaj, dobandit prin Conventie, cota actuala 1/1, cota initiala 1/1	A1
	1) MOROSAN GHEORGHE , lipsa CNP	
	<i>OBSERVATII: (provenita din conversia CF 830 a comunei cadastrale Dorna pe Giumalău)</i>	

C. Partea III. SARCINI .

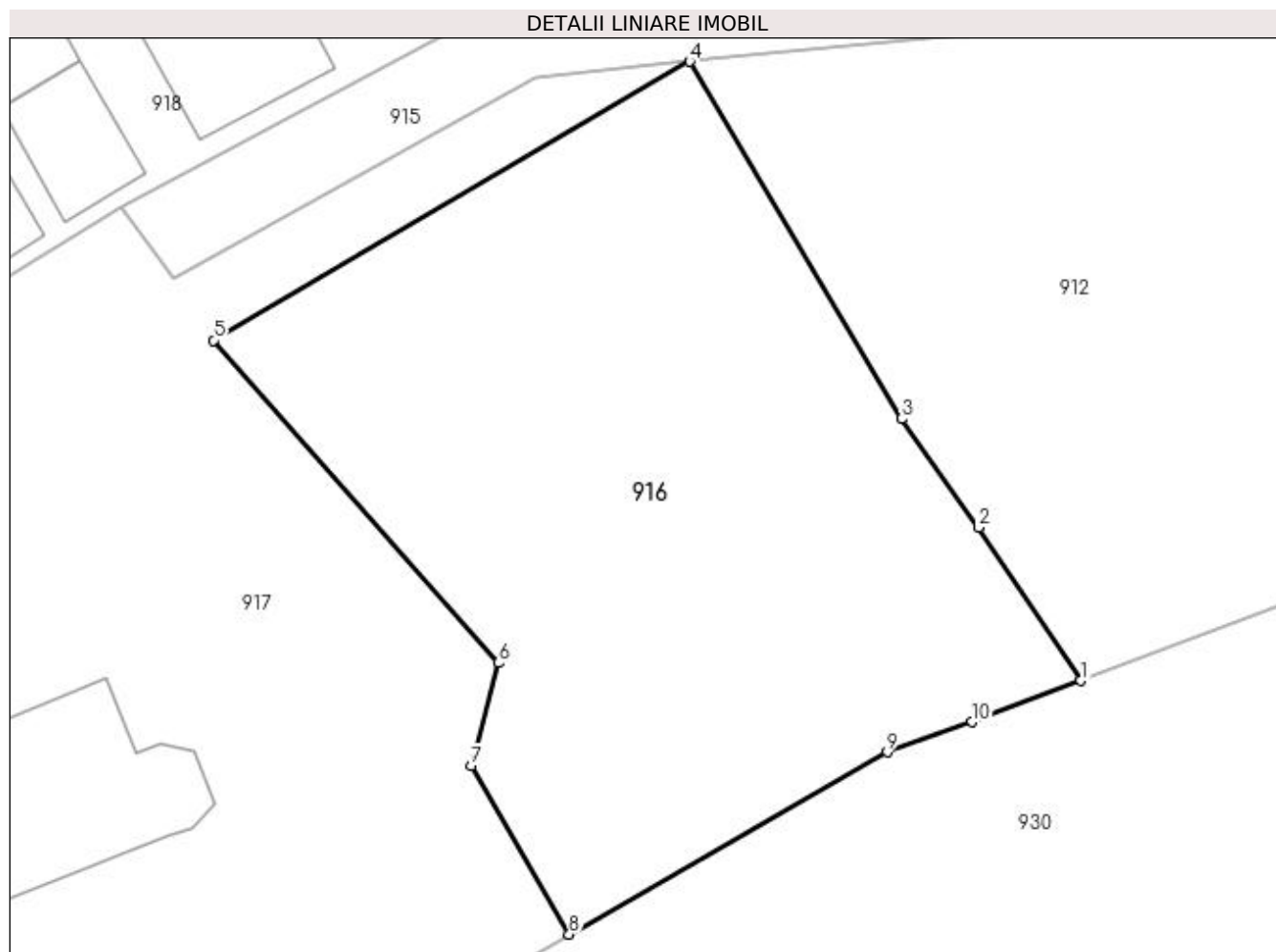
Inscrieri privind dezmembramintele dreptului de proprietate, drepturi reale de garanție și sarcini	Referințe
NU SUNT	

Anexa Nr. 1 La Partea I

Teren

Nr cadastral	Suprafața (mp)*	Observații / Referințe
32875	978	

* Suprafața este determinată în planul de proiecție Stereo 70.



Date referitoare la teren

Crt	Categorie folosință	Intra vilan	Suprafața (mp)	Tarla	Parcelă	Nr. topo	Observații / Referințe
1	faneata	DA	978	-	-	298/6	Imobil împrejmuit cu gard.

Lungime Segmente

1) Valorile lungimilor segmentelor sunt obținute din proiecție în plan.

Punct început	X / Y	Punct sfârșit	X / Y	Lungime segment (** (m)
1	532.464,861 650.206,936	2	532.459,595 650.214,811	9.473
2	532.459,595 650.214,811	3	532.455,625 650.220,408	6.862
3	532.455,625 650.220,408	4	532.444,725 650.238,801	21.38
4	532.444,725 650.238,801	5	532.420,205 650.224,451	28.41
5	532.420,205 650.224,451	6	532.434,875 650.207,851	22.153

Punct început	X / Y	Punct sfârșit	X / Y	Lungime segment (** (m)
6	532.434,875 650.207,851	7	532.433,475 650.202,551	5.482
7	532.433,475 650.202,551	8	532.438,516 650.193,879	10.031
8	532.438,516 650.193,879	9	532.454,906 650.203,257	18.883
9	532.454,906 650.203,257	10	532.459,271 650.204,813	4.634
10	532.459,271 650.204,813	1	532.464,861 650.206,936	5.98

** Lungimile segmentelor sunt determinate în planul de proiecție Stereo 70 și sunt rotunjite la 1 milimetru.

*** Distanța dintre puncte este formată din segmente cumulate ce sunt mai mici decât valoarea 1 milimetru.

**DATE DESPRE IMOBILUL NR. 917**

Oficiul de Cadastru și Publicitate Imobiliară SUCEAVA
Biroul de Cadastru și Publicitate Imobiliară Vatra Dornei

A. Partea I. Descrierea imobilului

Nr. CF vechi:816 a comunei cadastrale
Dorna pe Giumalău

TEREN Intravilan

Adresa: Loc. Gheorghiteni, Nr. 82, Jud. Suceava

Nr. Crt	Nr cadastral Nr. topografic	Suprafața* (mp)	Observații / Referințe
A1	32870	5.126	Sector cadastral:25 Teren imprejmuit;

Construcții

Crt	Nr cadastral Nr. topografic	Adresa	Observații / Referințe
A1.1	32870-C1	Loc. Gheorghiteni, Nr. 82, Jud. Suceava	Nr. niveluri:2; S. construita la sol:90 mp; S. construita desfasurata:156 mp; Casa din lemn.Construita in anul 1971.P+E.Sc=90 mp.Sd=156 mp.
A1.2	32870-C2	Loc. Gheorghiteni, Nr. 82, Jud. Suceava	Nr. niveluri:1; S. construita la sol:48 mp; S. construita desfasurata:48 mp; Anexa-Grajd din lemn.Construita in anul 2000.Parter.Sc=48 mp.Sd=48 mp.
A1.3	32870-C3	Loc. Gheorghiteni, Nr. 82, Jud. Suceava	Nr. niveluri:1; S. construita la sol:24 mp; S. construita desfasurata:24 mp; Anexa-Bucatarie de vara din lemn. Construita in anul 1974.Parter.Sc=24 mp.Sd=24 mp.

B. Partea II. Proprietari și acte

Inscrieri privitoare la dreptul de proprietate și alte drepturi reale		Referințe
552 / 06/03/2006		
Act Notarial nr. 455, din 22/02/2006 emis de BNP Niculina Vasilit;		
B1	Intabulare, drept de PROPRIETATE, dobandit prin Conventie, cota actuala 1/1, cota initiala 1/1 1) MOROSAN GHEORGHE, lipsa CNP <i>OBSERVATII: (provenita din conversia CF 816 a comunei cadastrale Dorna pe Giumalău)</i>	A1
2399 / 16/02/2022		
Act Administrativ nr. certificat fiscal nr. 613, din 08/02/2022 emis de Primaria Comunei Dorna Arini;		
B3	Intabulare, drept de PROPRIETATE, dobandit prin Lege, cota actuala 1/1, cota initiala 1/1 1) MOROȘAN GHEORGHE 2) MOROȘAN LEONTIȚA	A1.1, A1.2, A1.3

C. Partea III. SARCINI .

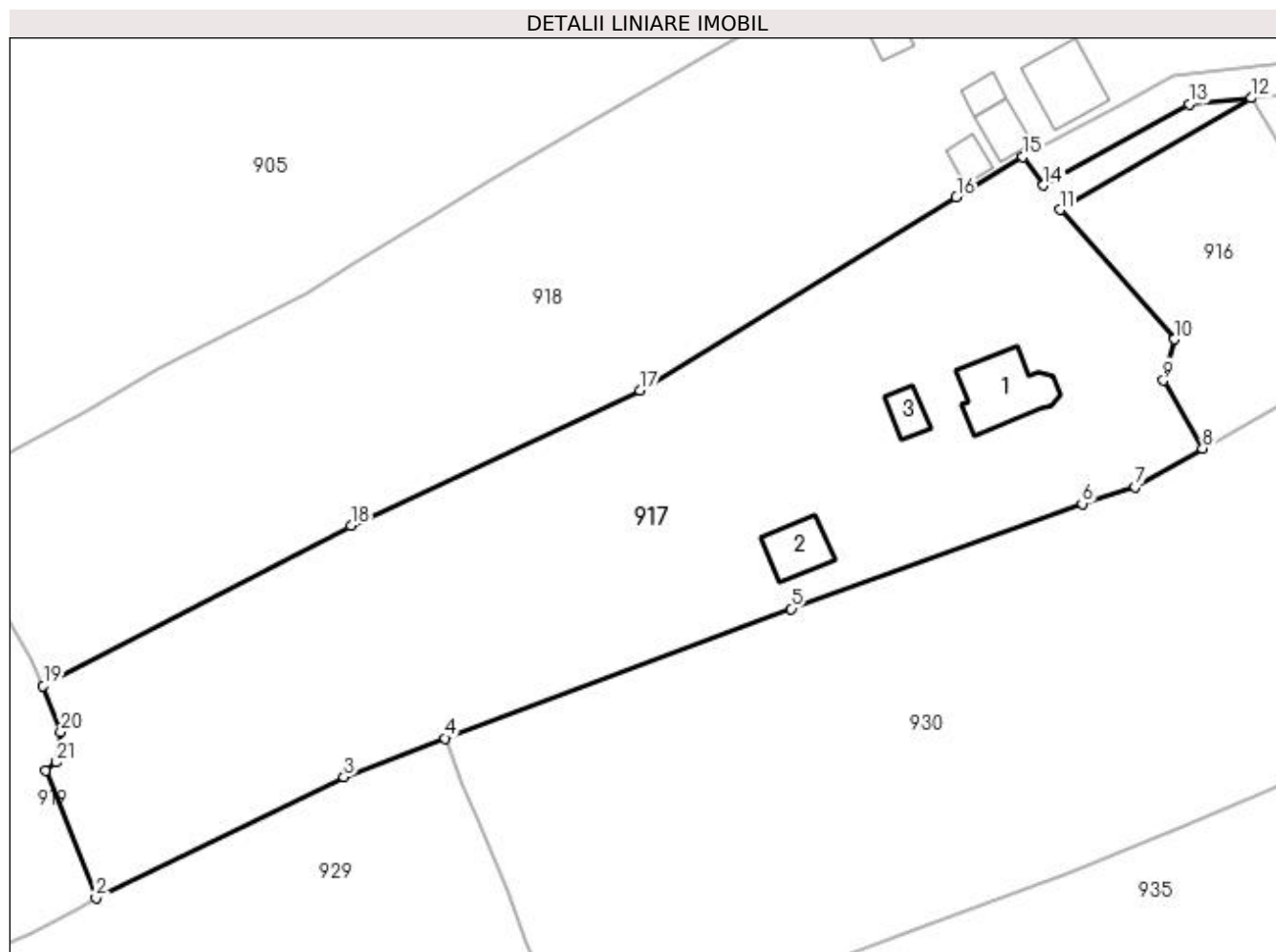
Inscrieri privind dezmembramintele dreptului de proprietate, drepturi reale de garanție și sarcini	Referințe
NU SUNT	

Anexa Nr. 1 La Partea I

Teren

Nr cadastral	Suprafața (mp)*	Observații / Referințe
32870	5.126	

* Suprafața este determinată în planul de proiecție Stereo 70.



Date referitoare la teren

Crt	Categorie folosință	Intravilan	Suprafața (mp)	Tarla	Parcelă	Nr. topo	Observații / Referințe
1	curți construcții	DA	937	-	-	356	Teren împrejmuit cu gard din lemn.
2	faneata	DA	4.189	-	-	298/8	Teren împrejmuit cu gard din lemn.

Date referitoare la construcții

Crt	Număr	Destinație construcție	Supraf. (mp)	Situație juridică	Observații / Referințe
A1.1	32870-C1	construcții de locuințe	90	Cu acte	Nr. niveluri:2; S. construita la sol:90 mp; S. construita desfasurata:156 mp; Casa din lemn. Construita in anul 1971.P+E.Sc=90 mp.Sd=156 mp.
A1.2	32870-C2	construcții anexa	48	Cu acte	Nr. niveluri:1; S. construita la sol:48 mp; S. construita desfasurata:48 mp; Anexa-Grajd din lemn.Construita in anul 2000.Parter.Sc=48 mp. Sd=48 mp.
A1.3	32870-C3	construcții anexa	24	Cu acte	Nr. niveluri:1; S. construita la sol:24 mp; S. construita desfasurata:24 mp; Anexa-Bucatarie de vara din lemn.Construita in anul 1974.Parter.Sc=24 mp.Sd=24 mp.

Lungime Segmente

1) Valorile lungimilor segmentelor sunt obținute din proiecție în plan.

Punct început	X / Y	Punct sfârșit	X / Y	Lungime segment (** (m)
1	532.290,047 650.152,504	2	532.296,499 650.136,207	17.528
3	532.328,309 650.151,709	4	532.341,286 650.156,678	13.896
5	532.385,721 650.173,303	6	532.423,048 650.186,778	39.685
7	532.429,858 650.188,924	8	532.438,516 650.193,879	9.976
9	532.433,475 650.202,551	10	532.434,875 650.207,851	5.482
11	532.420,205 650.224,451	12	532.444,725 650.238,801	28.41
13	532.436,795 650.238,003	14	532.418,11 650.227,611	21.38
15	532.415,438 650.231,27	16	532.406,897 650.226,068	10.0
17	532.366,291 650.201,338	18	532.329,218 650.183,985	40.933
19	532.289,716 650.163,403	20	532.291,964 650.157,471	6.344
21	532.291,407 650.153,593	1	532.290,047 650.152,504	1.742

Punct început	X / Y	Punct sfârșit	X / Y	Lungime segment (** (m)
2	532.296,499 650.136,207	3	532.328,309 650.151,709	35.386
4	532.341,286 650.156,678	5	532.385,721 650.173,303	47.443
6	532.423,048 650.186,778	7	532.429,858 650.188,924	7.14
8	532.438,516 650.193,879	9	532.433,475 650.202,551	10.031
10	532.434,875 650.207,851	11	532.420,205 650.224,451	22.153
12	532.444,725 650.238,801	13	532.436,795 650.238,003	7.97
14	532.418,11 650.227,611	15	532.415,438 650.231,27	4.531
16	532.406,897 650.226,068	17	532.366,291 650.201,338	47.544
18	532.329,218 650.183,985	19	532.289,716 650.163,403	44.542
20	532.291,964 650.157,471	21	532.291,407 650.153,593	3.918

** Lungimile segmentelor sunt determinate în planul de proiecție Stereo 70 și sunt rotunjite la 1 milimetru.

*** Distanța dintre puncte este formată din segmente cumulate ce sunt mai mici decât valoarea 1 milimetru.

**DATE DESPRE IMOBILUL NR. 918**

Oficiul de Cadastru și Publicitate Imobiliară SUCEAVA
Biroul de Cadastru și Publicitate Imobiliară Vatra Dornei

A. Partea I. Descrierea imobilului

TEREN Intravilan

Adresa: Loc. Gheorghiteni, Nr. 81, Jud. Suceava

Nr. Crt	Nr cadastral Nr. topografic	Suprafața* (mp)	Observații / Referințe
A1	32885	6.587	Sector cadastral:25 Teren imprejmuit;

Construcții

Crt	Nr cadastral Nr. topografic	Adresa	Observații / Referințe
A1.1	32885-C1	Loc. Gheorghiteni, Nr. 81, Jud. Suceava	Nr. niveluri:2; S. construita la sol:71 mp; Cladire locuinta edificata din lemn, cu regim de inaltime P+M.
A1.2	32885-C2	Loc. Gheorghiteni, Nr. 81, Jud. Suceava	Nr. niveluri:1; S. construita la sol:32 mp; Magazie edificata din lemn, cu regim de inaltime P.
A1.3	32885-C3	Loc. Gheorghiteni, Nr. 81, Jud. Suceava	Nr. niveluri:1; S. construita la sol:18 mp; Bucatarie de vara edificata din lemn, cu regim de inaltime P
A1.4	32885-C4	Loc. Gheorghiteni, Nr. 81, Jud. Suceava	Nr. niveluri:1; S. construita la sol:20 mp; Garaj edificat din lemn, cu regim de inaltime P.
A1.5	32885-C5	Loc. Gheorghiteni, Nr. 81, Jud. Suceava	Nr. niveluri:1; S. construita la sol:41 mp; Grajd edificat din lemn, cu regim de inaltime P

B. Partea II. Proprietari și acte

Inscrieri privitoare la dreptul de proprietate și alte drepturi reale		Referințe
5586 / 05/05/2017		
Act Administrativ nr. 1318, din 27/03/2017 emis de COMISIA JUDETEANA SUCEAVA;		
B1	Intabulare, drept de PROPRIETATE, dobandit prin Reconstituire, cota actuala 1/1, cota initiala 1/1 1) MOROȘAN CLEMENT	A1
Act Administrativ nr. 4101, din 27/04/2017 emis de PRIMARIA COMUNEI DORNA ARINI (act administrativ nr 123 din 20.10.1974, emis de Consiliul popular al comunei Dorna Arini);		
B2	Intabulare, drept de PROPRIETATE bun comun, dobandit prin Construire, cota actuala 1/1, cota initiala 1/1 1) MOROȘAN SILVIA 2) MOROȘAN CLEMENT	A1.1, A1.2, A1.3, A1.4, A1.5

C. Partea III. SARCINI .

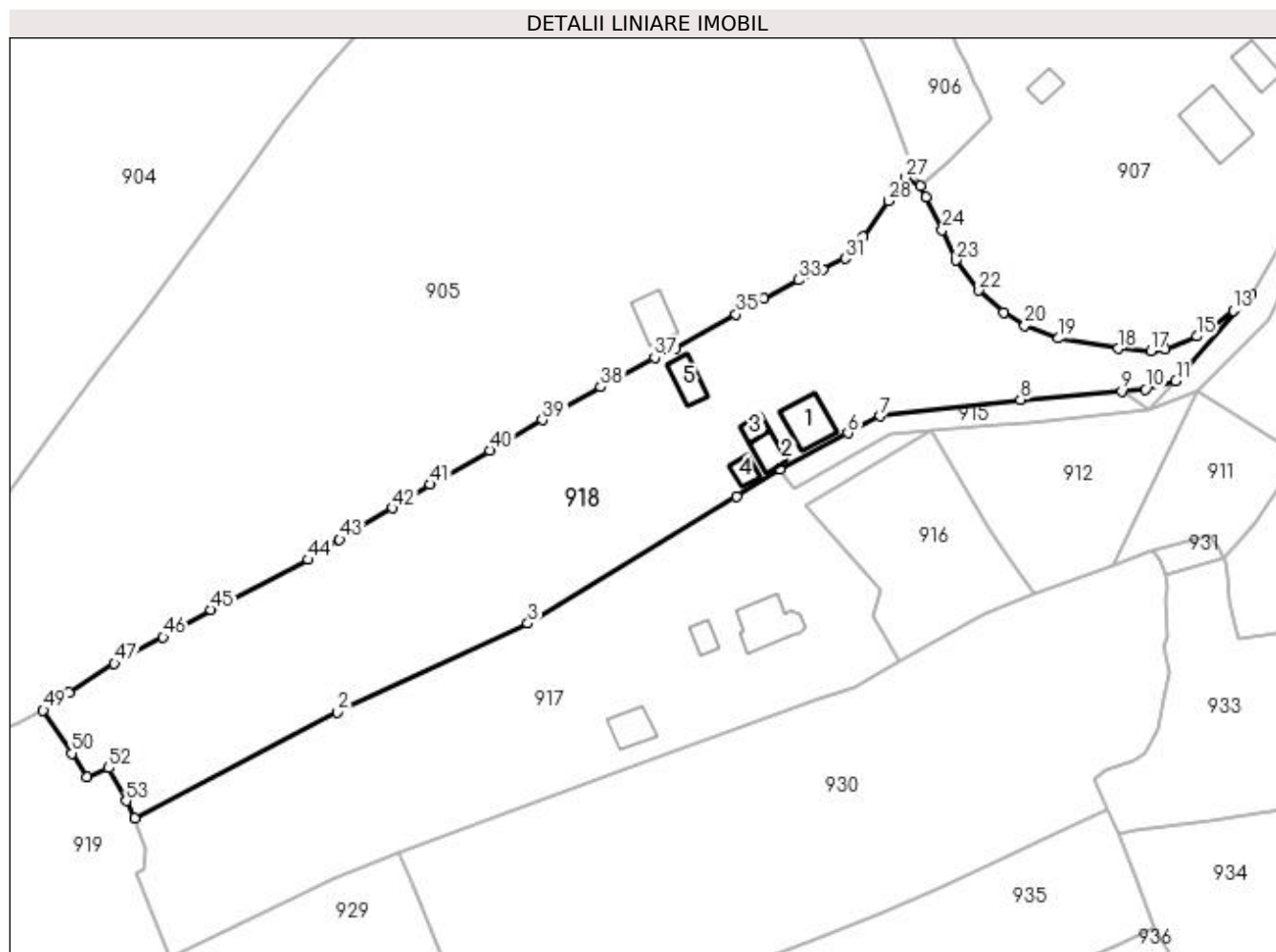
Inscrieri privind dezmembramintele dreptului de proprietate, drepturi reale de garanție și sarcini	Referințe
NU SUNT	

Anexa Nr. 1 La Partea I

Teren

Nr cadastral	Suprafața (mp)*	Observații / Referințe
32885	6.587	

* Suprafața este determinată în planul de proiecție Stereo 70.



Date referitoare la teren

Crt	Categorie folosință	Intravilan	Suprafața (mp)	Tarla	Parcelă	Nr. topo	Observații / Referințe
1	curți construcții	DA	297	-	-	-	Imobil împrejmuit parțial cu gard.
2	faneata	DA	6.290	-	-	-	Imobil împrejmuit parțial cu gard.

Date referitoare la construcții

Crt	Număr	Destinație construcție	Supraf. (mp)	Situație juridică	Observații / Referințe
A1.1	32885-C1	construcții de locuințe	71	Cu acte	Nr. niveluri:2; S. construită la sol:71 mp; Clădire locuința edificată din lemn, cu regim de înălțime P+M.
A1.2	32885-C2	construcții anexa	32	Cu acte	Nr. niveluri:1; S. construită la sol:32 mp; Magazie edificată din lemn, cu regim de înălțime P.
A1.3	32885-C3	construcții anexa	18	Cu acte	Nr. niveluri:1; S. construită la sol:18 mp; Bucătărie de vară edificată din lemn, cu regim de înălțime P.
A1.4	32885-C4	construcții anexa	20	Cu acte	Nr. niveluri:1; S. construită la sol:20 mp; Garaj edificat din lemn, cu regim de înălțime P.
A1.5	32885-C5	construcții anexa	41	Cu acte	Nr. niveluri:1; S. construită la sol:41 mp; Grajd edificat din lemn, cu regim de înălțime P.

Lungime Segmente

1) Valorile lungimilor segmentelor sunt obținute din proiecție în plan.

Punct început	X / Y	Punct sfârșit	X / Y	Lungime segment	Punct început	X / Y	Punct sfârșit	X / Y	Lungime segment	Punct început	X / Y	Punct sfârșit	X / Y	Lungime segment
1	532.289,716 650.163,403	2	532.329,218 650.183,985	44.54 2	2	532.329,218 650.183,985	3	532.366,291 650.201,338	40.93 3	3	532.366,291 650.201,338	4	532.406,897 650.226,068	47.54 4
4	532.406,897 650.226,068	5	532.415,438 650.231,27	10.0	5	532.415,438 650.231,27	6	532.428,658 650.238,358	15.0	6	532.428,658 650.238,358	7	532.434,832 650.241,669	7.006
7	532.434,832 650.241,669	8	532.462,223 650.244,887	27.57 9	8	532.462,223 650.244,887	9	532.481,918 650.246,493	19.76	9	532.481,918 650.246,493	10	532.486,596 650.246,875	4.694
10	532.486,596 650.246,875	11	532.492,475 650.248,551	6.113	11	532.492,475 650.248,551	12	532.507,152 650.265,451	22.38 4	12	532.507,152 650.265,451	13	532.503,654 650.262,21	4.769
13	532.503,654 650.262,21	14	532.499,139 650.258,748	5.69	14	532.499,139 650.258,748	15	532.496,61 650.257,206	2.962	15	532.496,61 650.257,206	16	532.490,465 650.254,789	6.603
16	532.490,465 650.254,789	17	532.487,592 650.254,397	2.9	17	532.487,592 650.254,397	18	532.481,207 650.254,818	6.399	18	532.481,207 650.254,818	19	532.469,522 650.256,81	11.85 4
19	532.469,522 650.256,81	20	532.463,078 650.259,267	6.897	20	532.463,078 650.259,267	21	532.458,973 650.261,899	4.876	21	532.458,973 650.261,899	22	532.454,155 650.266,129	6.411
22	532.454,155 650.266,129	23	532.449,673 650.271,962	7.356	23	532.449,673 650.271,962	24	532.446,993 650.277,89	6.506	24	532.446,993 650.277,89	25	532.443,82 650.284,359	7.205
25	532.443,82 650.284,359	26	532.442,747 650.286,432	2.334	26	532.442,747 650.286,432	27	532.439,803 650.288,091	3.379	27	532.439,803 650.288,091	28	532.436,533 650.283,556	5.591
28	532.436,533 650.283,556	29	532.431,662 650.276,541	8.54	29	532.431,662 650.276,541	30	532.429,855 650.274,18	2.973	30	532.429,855 650.274,18	31	532.428,093 650.272,381	2.518
31	532.428,093 650.272,381	32	532.423,684 650.270,293	4.878	32	532.423,684 650.270,293	33	532.418,981 650.268,172	5.159	33	532.418,981 650.268,172	34	532.412,31 650.264,483	7.623
34	532.412,31 650.264,483	35	532.406,771 650.261,509	6.287	35	532.406,771 650.261,509	36	532.395,112 650.254,892	13.40 6	36	532.395,112 650.254,892	37	532.391,018 650.253,075	4.479
37	532.391,018 650.253,075	38	532.380,434 650.247,327	12.04 4	38	532.380,434 650.247,327	39	532.369,145 650.240,914	12.98 3	39	532.369,145 650.240,914	40	532.358,861 650.235,054	11.83 6
40	532.358,861 650.235,054	41	532.347,301 650.228,391	13.34 3	41	532.347,301 650.228,391	42	532.339,915 650.223,777	8.709	42	532.339,915 650.223,777	43	532.329,607 650.217,664	11.98 4
43	532.329,607 650.217,664	44	532.323,553 650.213,746	7.211	44	532.323,553 650.213,746	45	532.304,554 650.203,993	21.35 6	45	532.304,554 650.203,993	46	532.295,241 650.198,655	10.73 4
46	532.295,241 650.198,655	47	532.285,76 650.193,484	10.79 9	47	532.285,76 650.193,484	48	532.276,849 650.187,926	10.50 2	48	532.276,849 650.187,926	49	532.271,869 650.184,401	6.101
49	532.271,869 650.184,401	50	532.277,463 650.176,014	10.08 1	50	532.277,463 650.176,014	51	532.280,43 650.171,348	5.529	51	532.280,43 650.171,348	52	532.284,641 650.173,153	4.582
52	532.284,641 650.173,153	53	532.288,097 650.166,755	7.272	53	532.288,097 650.166,755	1	532.289,716 650.163,403	3.723					

** Lungimile segmentelor sunt determinate în planul de proiecție Stereo 70 și sunt rotunjite la 1 milimetru.

*** Distanța dintre puncte este formată din segmente cumulate ce sunt mai mici decât valoarea 1 milimetru.

**DATE DESPRE IMOBILUL NR. 919**

Oficiul de Cadastru și Publicitate Imobiliară SUCEAVA
Biroul de Cadastru și Publicitate Imobiliară Vatra Dornei

A. Partea I. Descrierea imobilului

TEREN Intravilan

Adresa: Loc. Gheorghiteni, Jud. Suceava

Nr. Crt	Nr cadastral Nr. topografic	Suprafața* (mp)	Observații / Referințe
A1		3.677	Sector cadastral:25 Teren imprejmuit; Imobilul s-a format din o parte a pf 297/2, 298/1, 298/8 a comunei cadastrale Dorna-Arini

B. Partea II. Proprietari și acte

Inscrieri privitoare la dreptul de proprietate și alte drepturi reale	Referințe
919 / 08/12/2023	
Act Normativ nr. 7, din 13/03/1996 emis de PARLAMENTUL ROMANIEI;	
B1	A1
Intabulare, drept de PROPRIETATE, dobandit prin Lege, cota actuala 1/1 1) NEIDENTIFICAT NEIDENTIFICAT	
Act Administrativ nr. 8332, din 06/12/2023 emis de Primaria Comunei Dorna-Arini;	
B2	A1
Se noteaza posesia factica in favoarea lui 1) FÎRDEA VASILE	

C. Partea III. SARCINI .

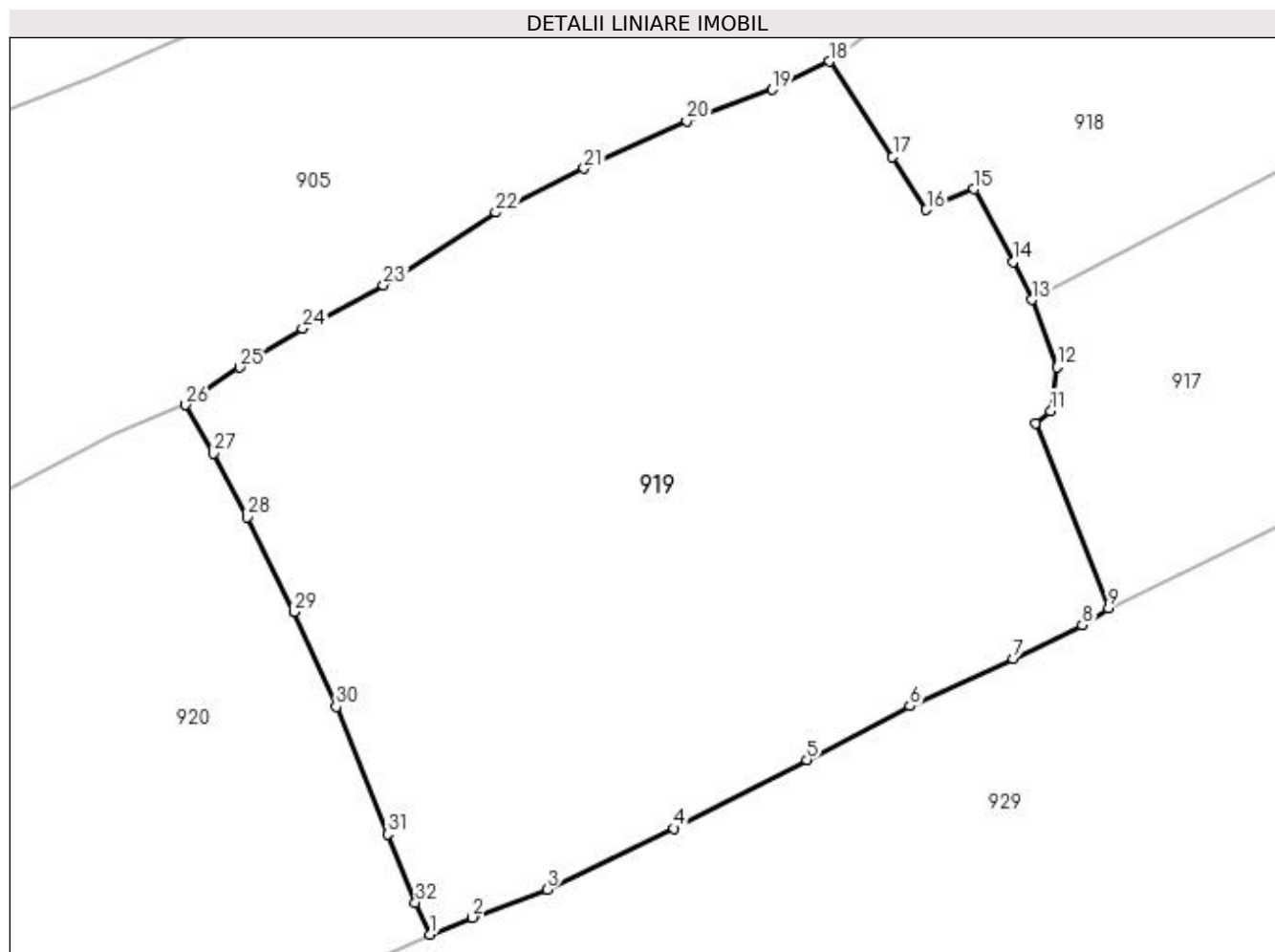
Inscrieri privind dezmembramintele dreptului de proprietate, drepturi reale de garanție și sarcini	Referințe
NU SUNT	

Anexa Nr. 1 La Partea I

Teren

Nr cadastral	Suprafața (mp)*	Observații / Referințe
	3.677	Imobilul s-a format din o parte a pfi 297/2, 298/1, 298/8 a comunei cadastrale Dorna-Arini

* Suprafața este determinată în planul de proiecție Stereo 70.



Date referitoare la teren

Crt	Categorie folosință	Intra vilan	Suprafața (mp)	Tarla	Parcelă	Nr. topo	Observații / Referințe
1	faneata	DA	3.677	-	-	-	

Lungime Segmente

1) Valorile lungimilor segmentelor sunt obținute din proiecție în plan.

Punct început	X / Y	Punct sfârșit	X / Y	Lungime segment (** (m)	Punct început	X / Y	Punct sfârșit	X / Y	Lungime segment (** (m)
1	532.236,685 650.107,466	2	532.240,412 650.108,948	4.011	2	532.240,412 650.108,948	3	532.247,005 650.111,412	7.038
3	532.247,005 650.111,412	4	532.258,175 650.116,803	12.403	4	532.258,175 650.116,803	5	532.269,91 650.122,852	13.202
5	532.269,91 650.122,852	6	532.278,993 650.127,593	10.246	6	532.278,993 650.127,593	7	532.288,105 650.131,752	10.016
7	532.288,105 650.131,752	8	532.294,191 650.134,725	6.773	8	532.294,191 650.134,725	9	532.296,499 650.136,207	2.743
9	532.296,499 650.136,207	10	532.290,047 650.152,504	17.528	10	532.290,047 650.152,504	11	532.291,407 650.153,593	1.742

Punct început	X / Y	Punct sfârșit	X / Y	Lungime segment (** (m)
11	532.291,407 650.153,593	12	532.291,964 650.157,471	3.918
13	532.289,716 650.163,403	14	532.288,097 650.166,755	3.723
15	532.284,641 650.173,153	16	532.280,43 650.171,348	4.582
17	532.277,463 650.176,014	18	532.271,869 650.184,401	10.081
19	532.266,863 650.181,92	20	532.259,302 650.179,17	8.046
21	532.250,25 650.174,971	22	532.242,455 650.171,095	8.705
23	532.232,557 650.164,7	24	532.225,432 650.160,874	8.087
25	532.219,909 650.157,445	26	532.215,12 650.154,131	5.824
27	532.217,595 650.149,854	28	532.220,533 650.144,247	6.33
29	532.224,67 650.135,903	30	532.228,39 650.127,54	9.153
31	532.232,92 650.116,311	32	532.235,382 650.110,262	6.531

Punct început	X / Y	Punct sfârșit	X / Y	Lungime segment (** (m)
12	532.291,964 650.157,471	13	532.289,716 650.163,403	6.344
14	532.288,097 650.166,755	15	532.284,641 650.173,153	7.272
16	532.280,43 650.171,348	17	532.277,463 650.176,014	5.529
18	532.271,869 650.184,401	19	532.266,863 650.181,92	5.587
20	532.259,302 650.179,17	21	532.250,25 650.174,971	9.978
22	532.242,455 650.171,095	23	532.232,557 650.164,7	11.784
24	532.225,432 650.160,874	25	532.219,909 650.157,445	6.501
26	532.215,12 650.154,131	27	532.217,595 650.149,854	4.941
28	532.220,533 650.144,247	29	532.224,67 650.135,903	9.313
30	532.228,39 650.127,54	31	532.232,92 650.116,311	12.108
32	532.235,382 650.110,262	1	532.236,685 650.107,466	3.085

** Lungimile segmentelor sunt determinate în planul de proiecție Stereo 70 și sunt rotunjite la 1 milimetru.

*** Distanța dintre puncte este formată din segmente cumulate ce sunt mai mici decât valoarea 1 milimetru.

**DATE DESPRE IMOBILUL NR. 920**

Oficiul de Cadastru și Publicitate Imobiliară SUCEAVA
Biroul de Cadastru și Publicitate Imobiliară Vatra Dornei

A. Partea I. Descrierea imobilului

TEREN Intravilan

Adresa: Loc. Gheorghiteni, Jud. Suceava

Nr. Crt	Nr cadastral Nr. topografic	Suprafața* (mp)	Observații / Referințe
A1		6.863	Sector cadastral:25 Teren imprejmuit; Imobilul s-a format din o parte a pf 297/2, 298/4, 298/5, 298/8 a comunei cadastrale Dorna-Arini

B. Partea II. Proprietari și acte

Inscrieri privitoare la dreptul de proprietate și alte drepturi reale		Referințe
920 / 08/12/2023		
Act Normativ nr. 7, din 13/03/1996 emis de PARLAMENTUL ROMANIEI;		
B1	Intabulare, drept de PROPRIETATE, dobandit prin Lege, cota actuala 1/1 1) NEIDENTIFICAT NEIDENTIFICAT	A1
Act Administrativ nr. 8449, din 08/12/2023 emis de Primaria Comunei Dorna-Arini;		
B2	Se noteaza posesia factica in favoarea lui 1) NITUCA IONEL 2) MATEIU DORICA 3) NITUCA ERICA-MIHAIELA	A1

C. Partea III. SARCINI .

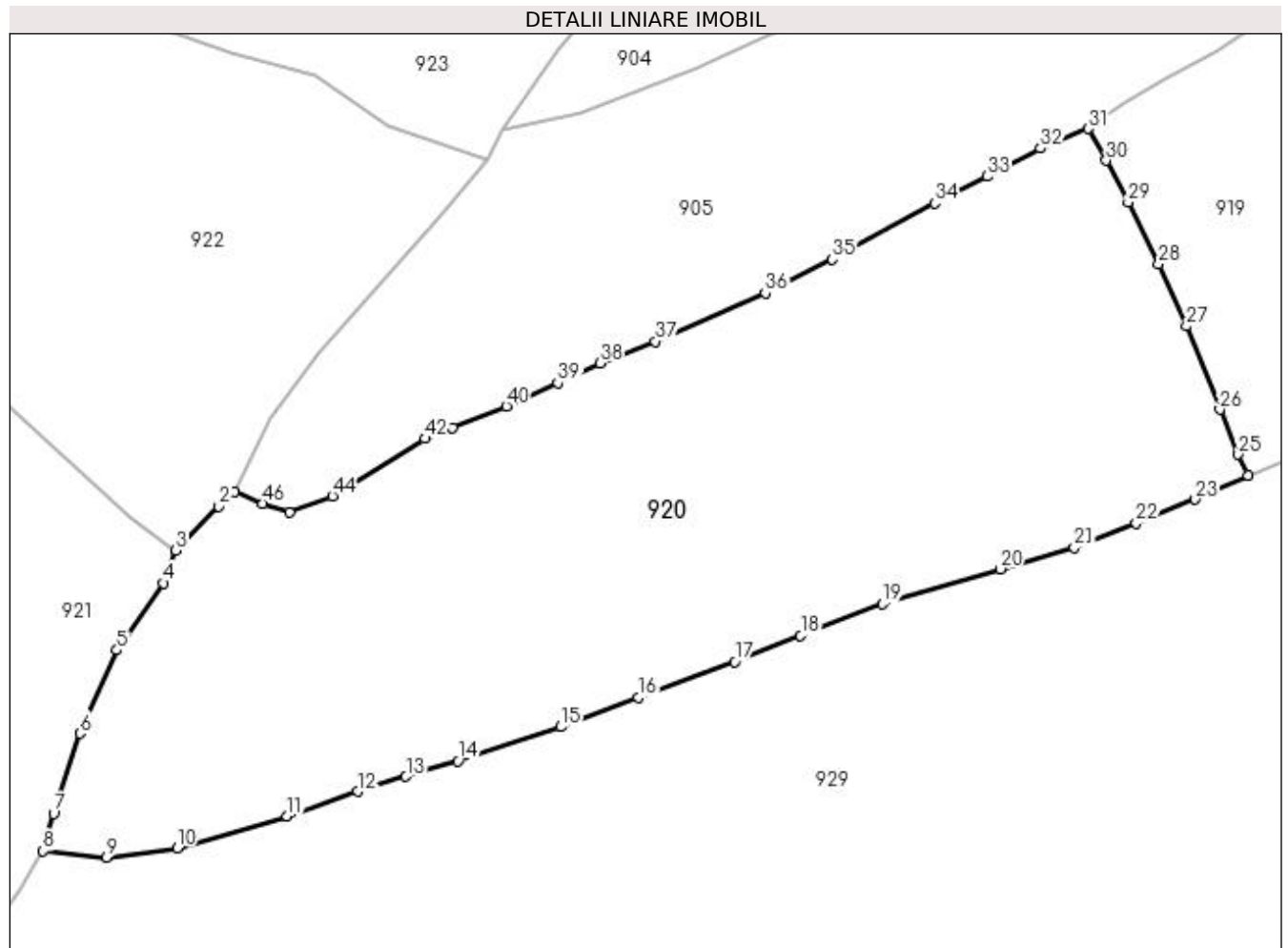
Inscrieri privind dezmembramintele dreptului de proprietate, drepturi reale de garanție și sarcini	Referințe
NU SUNT	

Anexa Nr. 1 La Partea I

Teren

Nr cadastral	Suprafața (mp)*	Observații / Referințe
	6.863	Imobilul s-a format din o parte a pfi 297/2, 298/4, 298/5, 298/8 a comunei cadastrale Dorna-Arini

* Suprafața este determinată în planul de proiecție Stereo 70.



Date referitoare la teren

Crt	Categorie folosință	Intra vilan	Suprafața (mp)	Tarla	Parcelă	Nr. topo	Observații / Referințe
1	faneata	DA	6.863	-	-	-	

Lungime Segmente

1) Valorile lungimilor segmentelor sunt obținute din proiecție în plan.

Punct început	X / Y	Punct sfârșit	X / Y	Lungime segment	Punct început	X / Y	Punct sfârșit	X / Y	Lungime segment	Punct început	X / Y	Punct sfârșit	X / Y	Lungime segment
1	532.100,15 650.105,213	2	532.098,023 650.103,259	2.888	2	532.098,023 650.103,259	3	532.092,19 650.097,388	8.276	3	532.092,19 650.097,388	4	532.090,561 650.092,943	4.734
4	532.090,561 650.092,943	5	532.084,28 650.083,931	10.985	5	532.084,28 650.083,931	6	532.079,285 650.072,71	12.283	6	532.079,285 650.072,71	7	532.075,725 650.061,927	11.355
7	532.075,725 650.061,927	8	532.074,303 650.056,862	5.261	8	532.074,303 650.056,862	9	532.082,884 650.056,042	8.62	9	532.082,884 650.056,042	10	532.092,359 650.057,288	9.557
10	532.092,359 650.057,288	11	532.107,217 650.061,539	15.454	11	532.107,217 650.061,539	12	532.116,743 650.064,885	10.097	12	532.116,743 650.064,885	13	532.123,22 650.066,905	6.785
13	532.123,22 650.066,905	14	532.130,201 650.069,026	7.296	14	532.130,201 650.069,026	15	532.144,089 650.073,584	14.617	15	532.144,089 650.073,584	16	532.154,5 650.077,533	11.135

Punct început	X / Y	Punct sfârșit	X / Y	Lungime segment	Punct început	X / Y	Punct sfârșit	X / Y	Lungime segment	Punct început	X / Y	Punct sfârșit	X / Y	Lungime segment
16	532.154,5 650.077,533	17	532.167,501 650.082,345	13.863	17	532.167,501 650.082,345	18	532.176,408 650.085,883	9.584	18	532.176,408 650.085,883	19	532.187,473 650.090,153	11.86
19	532.187,473 650.090,153	20	532.203,309 650.094,871	16.524	20	532.203,309 650.094,871	21	532.213,291 650.097,733	10.384	21	532.213,291 650.097,733	22	532.221,658 650.101,01	8.986
22	532.221,658 650.101,01	23	532.229,588 650.104,242	8.563	23	532.229,588 650.104,242	24	532.236,685 650.107,466	7.795	24	532.236,685 650.107,466	25	532.235,382 650.110,262	3.085
25	532.235,382 650.110,262	26	532.232,92 650.116,311	6.531	26	532.232,92 650.116,311	27	532.228,39 650.127,54	12.108	27	532.228,39 650.127,54	28	532.224,67 650.135,903	9.153
28	532.224,67 650.135,903	29	532.220,533 650.144,247	9.313	29	532.220,533 650.144,247	30	532.217,595 650.149,854	6.33	30	532.217,595 650.149,854	31	532.215,12 650.154,131	4.941
31	532.215,12 650.154,131	32	532.208,753 650.151,478	6.898	32	532.208,753 650.151,478	33	532.201,551 650.147,732	8.118	33	532.201,551 650.147,732	34	532.194,452 650.144,081	7.983
34	532.194,452 650.144,081	35	532.180,699 650.136,534	15.688	35	532.180,699 650.136,534	36	532.171,635 650.131,997	10.136	36	532.171,635 650.131,997	37	532.156,822 650.125,507	16.172
37	532.156,822 650.125,507	38	532.149,359 650.122,565	8.022	38	532.149,359 650.122,565	39	532.143,704 650.119,878	6.261	39	532.143,704 650.119,878	40	532.136,73 650.116,81	7.619
40	532.136,73 650.116,81	41	532.129,485 650.113,91	7.804	41	532.129,485 650.113,91	42	532.125,762 650.112,424	4.009	42	532.125,762 650.112,424	43	532.115,39 650.105,901	12.253
43	532.115,39 650.105,901	44	532.113,303 650.104,656	2.43	44	532.113,303 650.104,656	45	532.107,481 650.102,461	6.222	45	532.107,481 650.102,461	46	532.103,945 650.103,668	3.736
46	532.103,945 650.103,668	1	532.100,15 650.105,213	4.097										

** Lungimile segmentelor sunt determinate în planul de proiecție Stereo 70 și sunt rotunjite la 1 milimetru.

*** Distanța dintre puncte este formată din segmente cumulate ce sunt mai mici decât valoarea 1 milimetru.

**DATE DESPRE IMOBILUL NR. 921**

Oficiul de Cadastru și Publicitate Imobiliară SUCEAVA
Biroul de Cadastru și Publicitate Imobiliară Vatra Dornei

A. Partea I. Descrierea imobilului

TEREN Necunoscut

Adresa: Loc. Gheorghiteni, Jud. Suceava

Nr. Crt	Nr cadastral Nr. topografic	Suprafața* (mp)	Observații / Referințe
A1		Din acte: 10.911 Masurata: 10.964	Sector cadastral:25 Teren imprejmuit; Imobilul s-a format din o parte a pf 297/1, 297/2, 297/6, 242, 304/1, 281 a comunei cadastrale Dorna-Arini

B. Partea II. Proprietari și acte

Inscrieri privitoare la dreptul de proprietate și alte drepturi reale	Referințe
921 / 08/12/2023	
Act Administrativ nr. 1195, din 29/03/2011 emis de CJ SUCEAVA;	
B1 Intabulare, drept de PROPRIETATE, dobandit prin Reconstituire, cota actuala 1/1 1) DROBOTA RODICA	A1

C. Partea III. SARCINI .

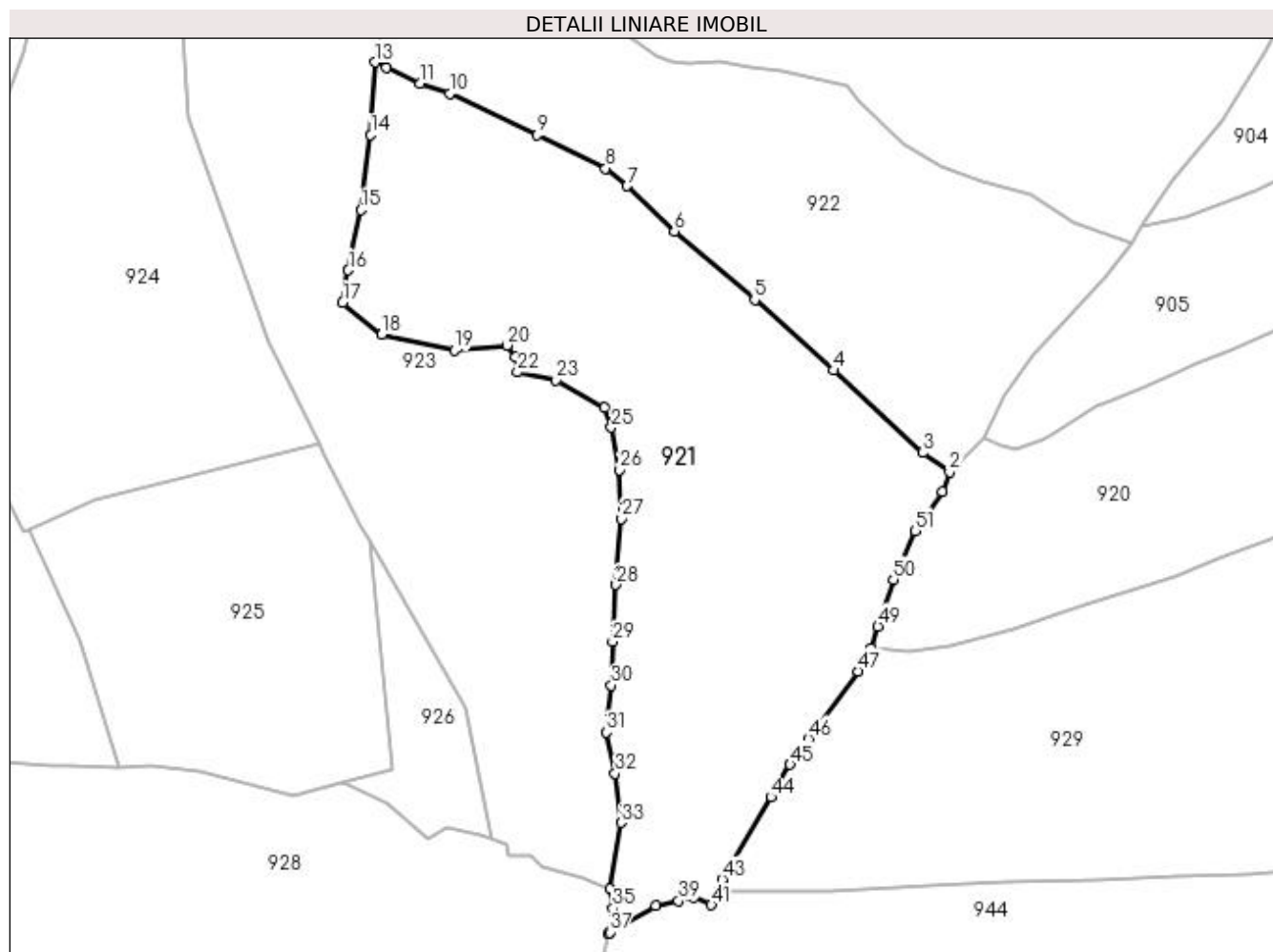
Inscrieri privind dezmembramintele dreptului de proprietate, drepturi reale de garanție și sarcini	Referințe
NU SUNT	

Anexa Nr. 1 La Partea I

Teren

Nr cadastral	Suprafața (mp)*	Observații / Referințe
	Din acte: 10.911 Masurata: 10.964	Imobilul s-a format din o parte a pf 297/1, 297/2, 297/6, 242, 304/1, 281 a comunei cadastrale Dorna-Arini

* Suprafața este determinată în planul de proiecție Stereo 70.



Date referitoare la teren

Crt	Categorie folosință	Intravilan	Suprafața (mp)	Tarla	Parcelă	Nr. topo	Observații / Referințe
1	pasune	DA	10.842	-	-	-	
2	pasune	NU	122	-	-	-	

Lungime Segmente

1) Valorile lungimilor segmentelor sunt obținute din proiecție în plan.

Punct început	X / Y	Punct sfârșit	X / Y	Lungime segment
1	532.090,561 650.092,943	2	532.092,19 650.097,388	4.734
4	532.065,5 650.120,802	5	532.047,402 650.136,985	24.278
7	532.018,12 650.163,225	8	532.013,12 650.167,23	6.406
10	531.977,229 650.184,455	11	531.970,467 650.186,745	7.139
2	532.092,19 650.097,388	3	532.086,048 650.101,854	7.594
5	532.047,402 650.136,985	6	532.028,911 650.152,749	24.299
8	532.013,12 650.167,23	9	531.997,434 650.174,982	17.497
11	531.970,467 650.186,745	12	531.962,649 650.190,351	8.61
3	532.086,048 650.101,854	4	532.065,5 650.120,802	27.951
6	532.028,911 650.152,749	7	532.018,12 650.163,225	15.04
9	531.997,434 650.174,982	10	531.977,229 650.184,455	22.315
12	531.962,649 650.190,351	13	531.960,204 650.191,631	2.76

Punct început	X / Y	Punct sfârșit	X / Y	Lungime segment	Punct început	X / Y	Punct sfârșit	X / Y	Lungime segment	Punct început	X / Y	Punct sfârșit	X / Y	Lungime segment
13	531.960,204 650.191,631	14	531.959,109 650.174,898	16.769	14	531.959,109 650.174,898	15	531.956,835 650.157,674	17.373	15	531.956,835 650.157,674	16	531.953,954 650.143,855	14.116
16	531.953,954 650.143,855	17	531.952,67 650.136,383	7.582	17	531.952,67 650.136,383	18	531.961,596 650.129,015	11.574	18	531.961,596 650.129,015	19	531.978,316 650.125,355	17.116
19	531.978,316 650.125,355	20	531.990,483 650.126,568	12.227	20	531.990,483 650.126,568	21	531.992,403 650.123,926	3.266	21	531.992,403 650.123,926	22	531.992,824 650.120,398	3.553
22	531.992,824 650.120,398	23	532.001,744 650.118,557	9.108	23	532.001,744 650.118,557	24	532.012,775 650.112,178	12.743	24	532.012,775 650.112,178	25	532.014,453 650.107,636	4.842
25	532.014,453 650.107,636	26	532.016,392 650.097,924	9.904	26	532.016,392 650.097,924	27	532.016,752 650.086,651	11.279	27	532.016,752 650.086,651	28	532.015,504 650.071,51	15.192
28	532.015,504 650.071,51	29	532.014,758 650.058,446	13.085	29	532.014,758 650.058,446	30	532.014,452 650.048,383	10.068	30	532.014,452 650.048,383	31	532.013,383 650.037,592	10.844
31	532.013,383 650.037,592	32	532.015,321 650.028,055	9.732	32	532.015,321 650.028,055	33	532.016,641 650.016,786	11.346	33	532.016,641 650.016,786	34	532.014,181 650.001,601	15.383
34	532.014,181 650.001,601	35	532.014,824 649.997,057	4.589	35	532.014,824 649.997,057	36	532.013,697 649.991,329	5.838	36	532.013,697 649.991,329	37	532.014,085 649.991,554	0.449
37	532.014,085 649.991,554	38	532.024,633 649.997,682	12.199	38	532.024,633 649.997,682	39	532.029,881 649.998,804	5.367	39	532.029,881 649.998,804	40	532.033,212 649.999,571	3.418
40	532.033,212 649.999,571	41	532.037,468 649.997,862	4.586	41	532.037,468 649.997,862	42	532.039,411 650.001,165	3.832	42	532.039,411 650.001,165	43	532.039,903 650.003,808	2.688
43	532.039,903 650.003,808	44	532.051,124 650.022,701	21.974	44	532.051,124 650.022,701	45	532.055,561 650.030,151	8.671	45	532.055,561 650.030,151	46	532.059,683 650.036,131	7.263
46	532.059,683 650.036,131	47	532.071,234 650.051,599	19.305	47	532.071,234 650.051,599	48	532.074,303 650.056,862	6.092	48	532.074,303 650.056,862	49	532.075,725 650.061,927	5.261
49	532.075,725 650.061,927	50	532.079,285 650.072,71	11.355	50	532.079,285 650.072,71	51	532.084,28 650.083,931	12.283	51	532.084,28 650.083,931	1	532.090,561 650.092,943	10.985

** Lungimile segmentelor sunt determinate în planul de proiecție Stereo 70 și sunt rotunjite la 1 milimetru.

*** Distanța dintre puncte este formată din segmente cumulate ce sunt mai mici decât valoarea 1 milimetru.

**DATE DESPRE IMOBILUL NR. 922**

Oficiul de Cadastru și Publicitate Imobiliară SUCEAVA
Biroul de Cadastru și Publicitate Imobiliară Vatra Dornei

A. Partea I. Descrierea imobilului

TEREN Intravilan

Adresa: Loc. Gheorghiteni, Jud. Suceava

Nr. Crt	Nr cadastral Nr. topografic	Suprafața* (mp)	Observații / Referințe
A1		Din acte: 7.327 Masurata: 7.383	Sector cadastral:25 Teren imprejmuit; Imobilul s-a format din o parte a pf 304/1, 304/4, 281 a comunei cadastrale Dorna-Arini

B. Partea II. Proprietari și acte

Inscrieri privitoare la dreptul de proprietate și alte drepturi reale	Referințe
922 / 08/12/2023	
Act Normativ nr. 7, din 13/03/1996 emis de PARLAMENTUL ROMANIEI;	
B1	A1
Intabulare, drept de PROPRIETATE, dobandit prin Lege, cota actuala 1/1 1) NEIDENTIFICAT NEIDENTIFICAT	
Act Administrativ nr. 5911, din 04/09/2023 emis de Primaria Comunei Dorna-Arini;	
B2	A1
Se noteaza posesia factica in favoarea lui 1) CIMBRU MARIANA	

C. Partea III. SARCINI .

Inscrieri privind dezmembramintele dreptului de proprietate, drepturi reale de garanție și sarcini	Referințe
NU SUNT	

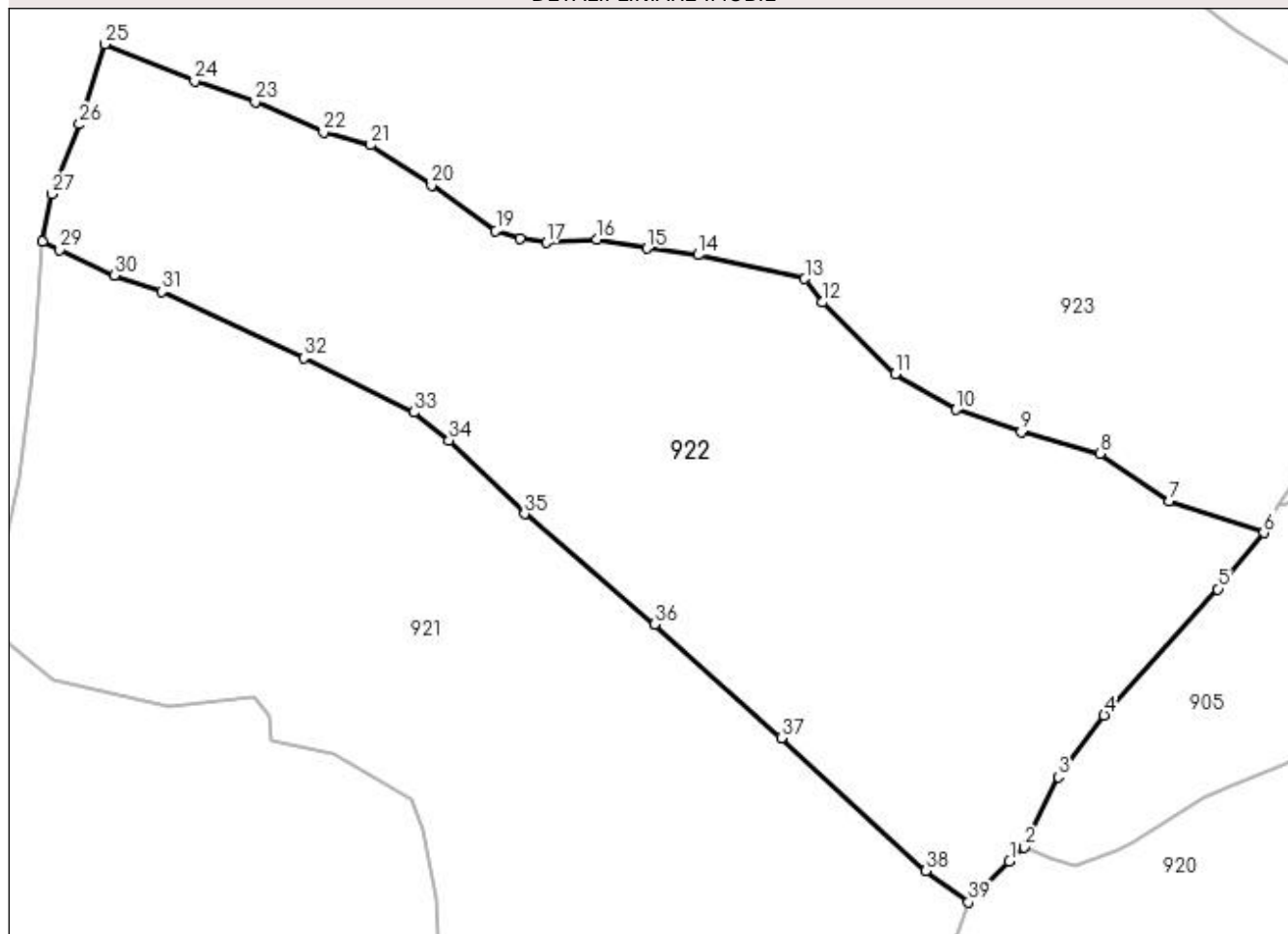
Anexa Nr. 1 La Partea I

Teren

Nr cadastral	Suprafața (mp)*	Observații / Referințe
	Din acte: 7.327 Masurata: 7.383	Imobilul s-a format din o parte a pfi 304/1, 304/4, 281 a comunei cadastrale Dorna-Arini

* Suprafața este determinată în planul de proiecție Stereo 70.

DETALII LINIARE IMOBIL



Date referitoare la teren

Crt	Categorie folosință	Intravilan	Suprafața (mp)	Tarla	Parcelă	Nr. topo	Observații / Referințe
1	faneata	DA	7.383	-	-	-	

Lungime Segmente

1) Valorile lungimilor segmentelor sunt obținute din proiecție în plan.

Punct început	X / Y	Punct sfârșit	X / Y	Lungime segment (** (m)
1	532.098,023 650.103,259	2	532.100,15 650.105,213	2.888
3	532.104,968 650.115,246	4	532.111,528 650.124,028	10.962
5	532.127,761 650.142,031	6	532.134,293 650.150,046	10.34
7	532.120,85 650.154,573	8	532.110,927 650.161,348	12.015
9	532.099,704 650.164,401	10	532.090,438 650.167,604	9.804

Punct început	X / Y	Punct sfârșit	X / Y	Lungime segment (** (m)
2	532.100,15 650.105,213	3	532.104,968 650.115,246	11.13
4	532.111,528 650.124,028	5	532.127,761 650.142,031	24.241
6	532.134,293 650.150,046	7	532.120,85 650.154,573	14.185
8	532.110,927 650.161,348	9	532.099,704 650.164,401	11.631
10	532.090,438 650.167,604	11	532.081,772 650.172,727	10.067

Punct început	X / Y	Punct sfârșit	X / Y	Lungime segment (** (m))
11	532.081,772 650.172,727	12	532.071,341 650.182,878	14.555
13	532.068,854 650.186,259	14	532.053,632 650.189,665	15.598
15	532.046,338 650.190,592	16	532.039,222 650.191,902	7.236
17	532.032,017 650.191,414	18	532.028,217 650.191,955	3.838
19	532.024,816 650.193,103	20	532.015,658 650.199,582	11.218
21	532.006,974 650.205,328	22	532.000,253 650.207,12	6.956
23	531.990,536 650.211,496	24	531.981,856 650.214,431	9.163
25	531.969,091 650.219,689	26	531.965,472 650.208,28	11.969
27	531.961,536 650.198,342	28	531.960,204 650.191,631	6.842
29	531.962,649 650.190,351	30	531.970,467 650.186,745	8.61
31	531.977,229 650.184,455	32	531.997,434 650.174,982	22.315
33	532.013,12 650.167,23	34	532.018,12 650.163,225	6.406
35	532.028,911 650.152,749	36	532.047,402 650.136,985	24.299
37	532.065,5 650.120,802	38	532.086,048 650.101,854	27.951
39	532.092,19 650.097,388	1	532.098,023 650.103,259	8.276

Punct început	X / Y	Punct sfârșit	X / Y	Lungime segment (** (m))
12	532.071,341 650.182,878	13	532.068,854 650.186,259	4.197
14	532.053,632 650.189,665	15	532.046,338 650.190,592	7.353
16	532.039,222 650.191,902	17	532.032,017 650.191,414	7.222
18	532.028,217 650.191,955	19	532.024,816 650.193,103	3.59
20	532.015,658 650.199,582	21	532.006,974 650.205,328	10.413
22	532.000,253 650.207,12	23	531.990,536 650.211,496	10.657
24	531.981,856 650.214,431	25	531.969,091 650.219,689	13.805
26	531.965,472 650.208,28	27	531.961,536 650.198,342	10.689
28	531.960,204 650.191,631	29	531.962,649 650.190,351	2.76
30	531.970,467 650.186,745	31	531.977,229 650.184,455	7.139
32	531.997,434 650.174,982	33	532.013,12 650.167,23	17.497
34	532.018,12 650.163,225	35	532.028,911 650.152,749	15.04
36	532.047,402 650.136,985	37	532.065,5 650.120,802	24.278
38	532.086,048 650.101,854	39	532.092,19 650.097,388	7.594

** Lungimile segmentelor sunt determinate în planul de proiecție Stereo 70 și sunt rotunjite la 1 milimetru.

*** Distanța dintre puncte este formată din segmente cumulate ce sunt mai mici decât valoarea 1 milimetru.

**DATE DESPRE IMOBILUL NR. 923**

Oficiul de Cadastru și Publicitate Imobiliară SUCEAVA
Biroul de Cadastru și Publicitate Imobiliară Vatra Dornei

A. Partea I. Descrierea imobilului

TEREN Necunoscut

Adresa: Loc. Gheorghiteni, Jud. Suceava

Nr. Crt	Nr cadastral Nr. topografic	Suprafața* (mp)	Observații / Referințe
A1	34801	71.650	Sector cadastral:25 Teren imprejmuit; teren delimitat partial cu gard

Construcții

Crt	Nr cadastral Nr. topografic	Adresa	Observații / Referințe
A1.1	34801-C1	Loc. Gheorghiteni, Jud. Suceava	Nr. niveluri:1; S. construita la sol:40 mp; S. construita desfasurata:40 mp; Casa cu regim de inaltime P edificata in anul 1920 din lemn
A1.2	34801-C2	Loc. Gheorghiteni, Jud. Suceava	Nr. niveluri:1; S. construita la sol:32 mp; S. construita desfasurata:32 mp; Grajd cu regim de inaltime P edificata in anul 1920 din lemn
A1.3	34801-C3	Loc. Gheorghiteni, Jud. Suceava	Nr. niveluri:1; S. construita la sol:27 mp; S. construita desfasurata:27 mp; Buc de vara cu regim de inaltime P edificata in anul 1920 din lemn
A1.4	34801-C4	Loc. Gheorghiteni, Jud. Suceava	Nr. niveluri:1; S. construita la sol:16 mp; S. construita desfasurata:16 mp; Anexa cu regim de inaltime P edificata in anul 1920 din lemn
A1.5	34801-C5	Loc. Gheorghiteni, Jud. Suceava	Nr. niveluri:1; S. construita la sol:20 mp; S. construita desfasurata:20 mp; Grajd cu regim de inaltime P edificata in anul 1920 din lemn

B. Partea II. Proprietari și acte

Inscrieri privitoare la dreptul de proprietate și alte drepturi reale	Referințe
19622 / 08/12/2022	
Act Notarial nr. declarație aut. nr. 1720, din 08/12/2022 emis de BIN PAZIUC CAMELIA (act administrativ nr adevărită nr. 7241 din 21.11.2022, emis de Primaria comunei Dorna Arini);	
B1	A1
Se notează posesia 1) BIZOM TIMOTEI	
Act Administrativ nr. certificat de atestare a edificării/extinderii construcțiilor nr. 7240, din 21/11/2022 emis de Primăria comunei Dorna Arini (edif);	
B2	A1.1, A1.2, A1.3, A1.4, A1.5
Intabulare, drept de PROPRIETATE, dobândit prin Lege, cota actuala 1/1, cota initiala 1/1 1) BIZOM TIMOTEI , bun propriu	
923 / 08/12/2023	
Act Normativ nr. 7, din 13/03/1996 emis de Parlament;	
B3	A1
Intabulare, drept de PROPRIETATE, dobândit prin Lege, cota actuala 1/1 1) NEIDENTIFICAT NEIDENTIFICAT	

C. Partea III. SARCINI .

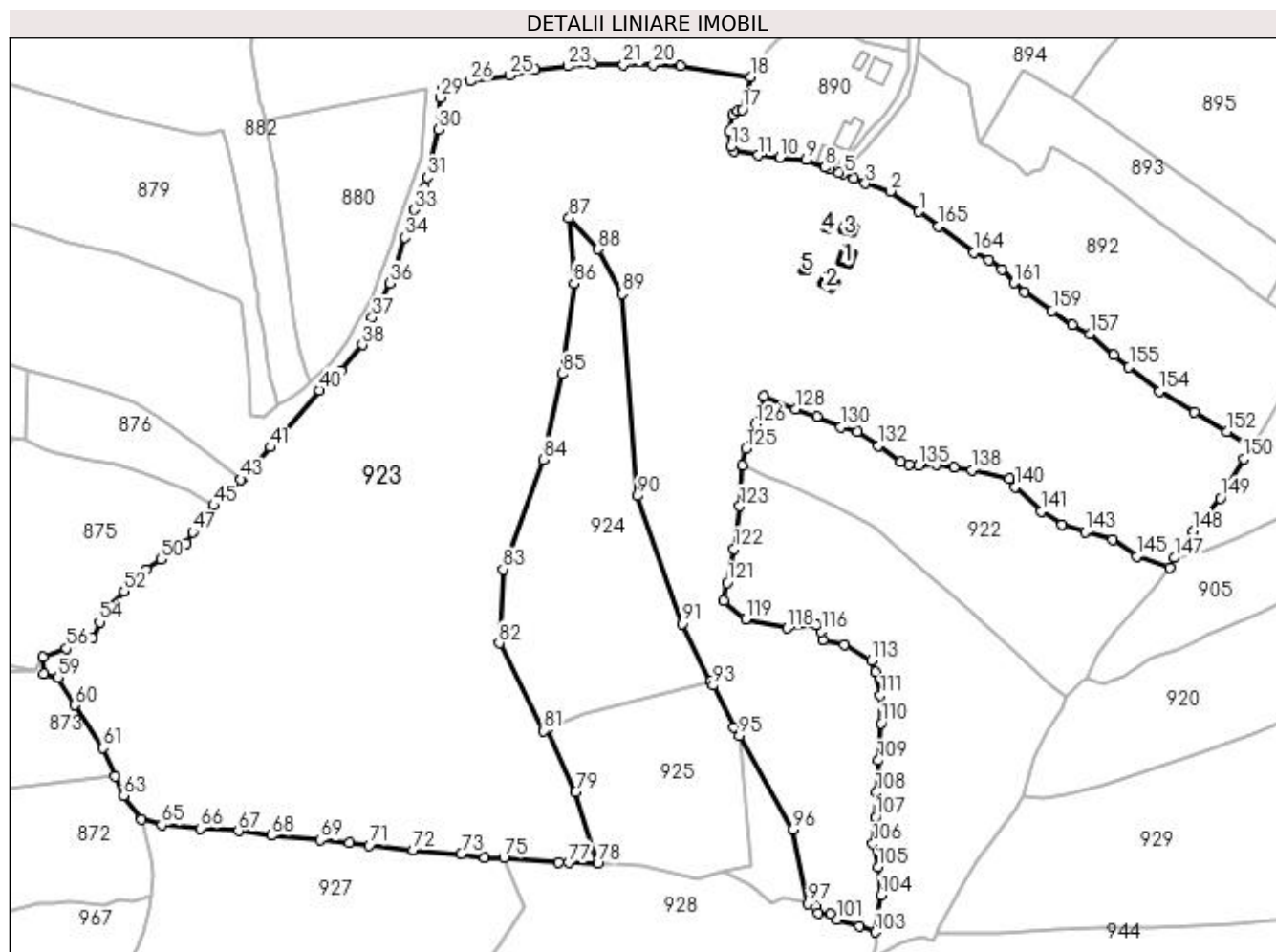
Inscrieri privind dezmembramentele dreptului de proprietate, drepturi reale de garanție și sarcini	Referințe
NU SUNT	

Anexa Nr. 1 La Partea I

Teren

Nr cadastral	Suprafața (mp)*	Observații / Referințe
34801	71.650	teren delimitat partial cu gard

* Suprafața este determinată în planul de proiecție Stereo 70.



Date referitoare la teren

Crt	Categorie folosință	Intravilan	Suprafața (mp)	Tarla	Parcelă	Nr. topo	Observații / Referințe
1	curți construcții	DA	558	-	-	-	
2	faneata	DA	27.081	-	-	-	
3	pasune	NU	6.815	-	-	-	
4	faneata	NU	22.834	-	-	-	
5	faneata	NU	14.362	-	-	-	

Date referitoare la construcții

Crt	Număr	Destinație construcție	Supraf. (mp)	Situație juridică	Observații / Referințe
A1.1	34801-C1	construcții de locuințe	40	Cu acte	Nr. niveluri:1; S. construita la sol:40 mp; S. construita desfasurata:40 mp; Casa cu regim de inaltime P edificata in anul 1920 din lemn
A1.2	34801-C2	construcții anexa	32	Cu acte	Nr. niveluri:1; S. construita la sol:32 mp; S. construita desfasurata:32 mp; Grajd cu regim de inaltime P edificata in anul 1920 din lemn
A1.3	34801-C3	construcții anexa	27	Cu acte	Nr. niveluri:1; S. construita la sol:27 mp; S. construita desfasurata:27 mp; Buc de vara cu regim de inaltime P edificata in anul 1920 din lemn
A1.4	34801-C4	construcții anexa	16	Cu acte	Nr. niveluri:1; S. construita la sol:16 mp; S. construita desfasurata:16 mp; Anexa cu regim de inaltime P edificata in anul 1920 din lemn

Crt	Număr	Destinație construcție	Supraf. (mp)	Situație juridică	Observații / Referințe
A1.5	34801-C5	construcții anexa	20	Cu acte	Nr. niveluri:1; S. construita la sol:20 mp; S. construita desfasurata:20 mp; Grajd cu regim de inaltime P edificata in anul 1920 din lemn

Lungime Segmente

1) Valorile lungimilor segmentelor sunt obținute din proiecție în plan.

Punct început	X / Y	Punct sfârșit	X / Y	Lungime segment	Punct început	X / Y	Punct sfârșit	X / Y	Lungime segment	Punct început	X / Y	Punct sfârșit	X / Y	Lungime segment
1	532.032,107 650.294,781	2	532.020,331 650.303,105	14.42 1	2	532.020,331 650.303,105	3	532.010,244 650.306,233	10.56 1	3	532.010,244 650.306,233	4	532.005,474 650.308,346	5.217
4	532.005,474 650.308,346	5	532.001,238 650.310,038	4.561	5	532.001,238 650.310,038	6	531.999,416 650.310,724	1.947	6	531.999,416 650.310,724	7	531.995,625 650.312,15	4.05
7	531.995,625 650.312,15	8	531.993,937 650.312,786	1.804	8	531.993,937 650.312,786	9	531.986,204 650.315,842	8.315	9	531.986,204 650.315,842	10	531.975,486 650.316,846	10.76 5
10	531.975,486 650.316,846	11	531.966,478 650.317,688	9.047	11	531.966,478 650.317,688	12	531.956,628 650.319,454	10.00 7	12	531.956,628 650.319,454	13	531.955,514 650.321,358	2.206
13	531.955,514 650.321,358	14	531.954,807 650.327,381	6.064	14	531.954,807 650.327,381	15	531.956,401 650.334,282	7.083	15	531.956,401 650.334,282	16	531.958,132 650.335,943	2.399
16	531.958,132 650.335,943	17	531.960,108 650.336,31	2.01	17	531.960,108 650.336,31	18	531.963,504 650.349,598	13.71 5	18	531.963,504 650.349,598	19	531.934,919 650.353,954	28.91 5
19	531.934,919 650.353,954	20	531.923,896 650.354,463	11.03 5	20	531.923,896 650.354,463	21	531.911,827 650.354,524	12.06 9	21	531.911,827 650.354,524	22	531.899,234 650.355,001	12.60 2
22	531.899,234 650.355,001	23	531.889,203 650.353,999	10.08 1	23	531.889,203 650.353,999	24	531.875,974 650.352,649	13.29 8	24	531.875,974 650.352,649	25	531.865,406 650.350,261	10.83 4
25	531.865,406 650.350,261	26	531.849,294 650.347,81	16.29 7	26	531.849,294 650.347,81	27	531.841,597 650.347,611	7.7	27	531.841,597 650.347,611	28	531.838,251 650.345,23	4.107
28	531.838,251 650.345,23	29	531.837,337 650.341,24	4.093	29	531.837,337 650.341,24	30	531.836,576 650.328,226	13.03 6	30	531.836,576 650.328,226	31	531.831,949 650.308,758	20.01
31	531.831,949 650.308,758	32	531.830,866 650.304,5	4.394	32	531.830,866 650.304,5	33	531.826,697 650.295,531	9.891	33	531.826,697 650.295,531	34	531.822,903 650.284,325	11.83 1
34	531.822,903 650.284,325	35	531.819,092 650.270,684	14.16 3	35	531.819,092 650.270,684	36	531.816,811 650.265,663	5.515	36	531.816,811 650.265,663	37	531.809,522 650.251,688	15.76 2
37	531.809,522 650.251,688	38	531.805,445 650.240,615	11.8	38	531.805,445 650.240,615	39	531.796,796 650.230,106	13.61	39	531.796,796 650.230,106	40	531.788,017 650.222,164	11.83 8
40	531.788,017 650.222,164	41	531.768,136 650.198,919	30.58 7	41	531.768,136 650.198,919	42	531.756,497 650.186,226	17.22 1	42	531.756,497 650.186,226	43	531.756,088 650.185,797	0.593
43	531.756,088 650.185,797	44	531.749,264 650.179,169	9.513	44	531.749,264 650.179,169	45	531.745,073 650.175,27	5.724	45	531.745,073 650.175,27	46	531.739,657 650.169,008	8.279
46	531.739,657 650.169,008	47	531.736,39 650.164,381	5.664	47	531.736,39 650.164,381	48	531.733,983 650.159,899	5.087	48	531.733,983 650.159,899	49	531.729,532 650.157,146	5.234
49	531.729,532 650.157,146	50	531.723,353 650.153,341	7.257	50	531.723,353 650.153,341	51	531.717,548 650.149,12	7.177	51	531.717,548 650.149,12	52	531.708,468 650.140,266	12.68 2
52	531.708,468 650.140,266	53	531.703,033 650.134,581	7.865	53	531.703,033 650.134,581	54	531.698,538 650.127,844	8.099	54	531.698,538 650.127,844	55	531.695,587 650.121,156	7.31
55	531.695,587 650.121,156	56	531.684,888 650.117,005	11.47 6	56	531.684,888 650.117,005	57	531.675,552 650.113,553	9.954	57	531.675,552 650.113,553	58	531.675,774 650.106,769	6.788
58	531.675,774 650.106,769	59	531.681,645 650.105,155	6.089	59	531.681,645 650.105,155	60	531.688,354 650.093,969	13.04 4	60	531.688,354 650.093,969	61	531.699,948 650.076,619	20.86 7
61	531.699,948 650.076,619	62	531.704,946 650.065,045	12.60 7	62	531.704,946 650.065,045	63	531.708,316 650.057,242	8.5	63	531.708,316 650.057,242	64	531.715,686 650.047,364	12.32 4
64	531.715,686 650.047,364	65	531.723,877 650.045,271	8.454	65	531.723,877 650.045,271	66	531.739,709 650.043,916	15.89	66	531.739,709 650.043,916	67	531.755,136 650.042,817	15.46 6
67	531.755,136 650.042,817	68	531.768,483 650.040,976	13.47 3	68	531.768,483 650.040,976	69	531.788,331 650.039,193	19.92 8	69	531.788,331 650.039,193	70	531.800,268 650.037,957	12.00 1
70	531.800,268 650.037,957	71	531.808,347 650.036,911	8.146	71	531.808,347 650.036,911	72	531.826,106 650.035,08	17.85 3	72	531.826,106 650.035,08	73	531.845,808 650.033,562	19.76
73	531.845,808 650.033,562	74	531.855,149 650.031,978	9.474	74	531.855,149 650.031,978	75	531.863,053 650.031,728	7.908	75	531.863,053 650.031,728	76	531.885,549 650.030,026	22.56
76	531.885,549 650.030,026	77	531.889,462 650.029,888	3.915	77	531.889,462 650.029,888	78	531.901,33 650.029,471	11.87 5	78	531.901,33 650.029,471	79	531.892,33 650.058,637	30.52 3
79	531.892,33 650.058,637	80	531.880,626 650.084,293	28.2	80	531.880,626 650.084,293	81	531.879,166 650.083,617	1.609	81	531.879,166 650.083,617	82	531.861,179 650.119,212	39.88 2
82	531.861,179 650.119,212	83	531.862,761 650.149,257	30.08 7	83	531.862,761 650.149,257	84	531.879,118 650.193,875	47.52 2	84	531.879,118 650.193,875	85	531.886,903 650.228,766	35.74 9
85	531.886,903 650.228,766	86	531.891,659 650.265,672	37.21 1	86	531.891,659 650.265,672	87	531.889,684 650.292,159	26.56 1	87	531.889,684 650.292,159	88	531.901,551 650.279,509	17.34 5

Punct început	X / Y	Punct sfârșit	X / Y	Lungime segment	Punct început	X / Y	Punct sfârșit	X / Y	Lungime segment	Punct început	X / Y	Punct sfârșit	X / Y	Lungime segment
88	531.901,551 650.279,509	89	531.911,204 650.261,287	20.621	89	531.911,204 650.261,287	90	531.917,371 650.179,092	82.426	90	531.917,371 650.179,092	91	531.935,598 650.127,099	55.095
91	531.935,598 650.127,099	92	531.947,345 650.103,805	26.088	92	531.947,345 650.103,805	93	531.948,244 650.102,022	1.997	93	531.948,244 650.102,022	94	531.956,815 650.085,027	19.034
94	531.956,815 650.085,027	95	531.958,915 650.081,464	4.136	95	531.958,915 650.081,464	96	531.980,85 650.043,385	43.945	96	531.980,85 650.043,385	97	531.986,953 650.013,148	30.847
97	531.986,953 650.013,148	98	531.990,377 650.011,906	3.642	98	531.990,377 650.011,906	99	531.990,98 650.009,233	2.74	99	531.990,98 650.009,233	100	531.995,999 650.009,157	5.02
100	531.995,999 650.009,157	101	531.998,657 650.006,675	3.637	101	531.998,657 650.006,675	102	532.008,041 650.004,193	9.707	102	532.008,041 650.004,193	103	532.014,181 650.001,601	6.665
103	532.014,181 650.001,601	104	532.016,641 650.016,786	15.383	104	532.016,641 650.016,786	105	532.015,321 650.028,055	11.346	105	532.015,321 650.028,055	106	532.013,383 650.037,592	9.732
106	532.013,383 650.037,592	107	532.014,452 650.048,383	10.844	107	532.014,452 650.048,383	108	532.014,758 650.058,446	10.068	108	532.014,758 650.058,446	109	532.015,504 650.071,51	13.085
109	532.015,504 650.071,51	110	532.016,752 650.086,651	15.192	110	532.016,752 650.086,651	111	532.016,392 650.097,924	11.279	111	532.016,392 650.097,924	112	532.014,453 650.107,636	9.904
112	532.014,453 650.107,636	113	532.012,775 650.112,178	4.842	113	532.012,775 650.112,178	114	532.001,744 650.118,557	12.743	114	532.001,744 650.118,557	115	531.992,824 650.120,398	9.108
115	531.992,824 650.120,398	116	531.992,403 650.123,926	3.553	116	531.992,403 650.123,926	117	531.990,483 650.126,568	3.266	117	531.990,483 650.126,568	118	531.978,316 650.125,355	12.227
118	531.978,316 650.125,355	119	531.961,596 650.129,015	17.116	119	531.961,596 650.129,015	120	531.952,67 650.136,383	11.574	120	531.952,67 650.136,383	121	531.953,954 650.143,855	7.582
121	531.953,954 650.143,855	122	531.956,835 650.157,674	14.116	122	531.956,835 650.157,674	123	531.959,109 650.174,898	17.373	123	531.959,109 650.174,898	124	531.960,204 650.191,631	16.769
124	531.960,204 650.191,631	125	531.961,536 650.198,342	6.842	125	531.961,536 650.198,342	126	531.965,472 650.208,28	10.689	126	531.965,472 650.208,28	127	531.969,091 650.219,689	11.969
127	531.969,091 650.219,689	128	531.981,856 650.214,431	13.805	128	531.981,856 650.214,431	129	531.990,536 650.211,496	9.163	129	531.990,536 650.211,496	130	532.000,253 650.207,12	10.657
130	532.000,253 650.207,12	131	532.006,974 650.205,328	6.956	131	532.006,974 650.205,328	132	532.015,658 650.199,582	10.413	132	532.015,658 650.199,582	133	532.024,816 650.193,103	11.218
133	532.024,816 650.193,103	134	532.028,217 650.191,955	3.59	134	532.028,217 650.191,955	135	532.032,017 650.191,414	3.838	135	532.032,017 650.191,414	136	532.039,222 650.191,902	7.222
136	532.039,222 650.191,902	137	532.046,338 650.190,592	7.236	137	532.046,338 650.190,592	138	532.053,632 650.189,665	7.353	138	532.053,632 650.189,665	139	532.068,854 650.186,259	15.598
139	532.068,854 650.186,259	140	532.071,341 650.182,878	4.197	140	532.071,341 650.182,878	141	532.081,772 650.172,727	14.555	141	532.081,772 650.172,727	142	532.090,438 650.167,604	10.067
142	532.090,438 650.167,604	143	532.099,704 650.164,401	9.804	143	532.099,704 650.164,401	144	532.110,927 650.161,348	11.631	144	532.110,927 650.161,348	145	532.120,85 650.154,573	12.015
145	532.120,85 650.154,573	146	532.134,293 650.150,046	14.185	146	532.134,293 650.150,046	147	532.136,245 650.153,931	4.348	147	532.136,245 650.153,931	148	532.143,797 650.164,727	13.175
148	532.143,797 650.164,727	149	532.154,811 650.178,136	17.353	149	532.154,811 650.178,136	150	532.164,521 650.194,163	18.739	150	532.164,521 650.194,163	151	532.167,301 650.198,739	5.354
151	532.167,301 650.198,739	152	532.157,391 650.205,219	11.841	152	532.157,391 650.205,219	153	532.144,262 650.213,212	15.371	153	532.144,262 650.213,212	154	532.130,198 650.221,81	16.484
154	532.130,198 650.221,81	155	532.117,534 650.231,537	15.968	155	532.117,534 650.231,537	156	532.111,464 650.236,407	7.782	156	532.111,464 650.236,407	157	532.101,606 650.244,974	13.06
157	532.101,606 650.244,974	158	532.094,483 650.248,737	8.056	158	532.094,483 650.248,737	159	532.086,269 650.254,463	10.013	159	532.086,269 650.254,463	160	532.074,939 650.262,082	13.653
160	532.074,939 650.262,082	161	532.070,835 650.265,841	5.565	161	532.070,835 650.265,841	162	532.065,804 650.271,247	7.385	162	532.065,804 650.271,247	163	532.060,562 650.275,026	6.462
163	532.060,562 650.275,026	164	532.054,594 650.278,275	6.795	164	532.054,594 650.278,275	165	532.040,107 650.288,929	17.983	165	532.040,107 650.288,929	1	532.032,107 650.294,781	9.912

** Lungimile segmentelor sunt determinate în planul de proiecție Stereo 70 și sunt rotunjite la 1 milimetru.

*** Distanța dintre puncte este formată din segmente cumulate ce sunt mai mici decât valoarea 1 milimetru.

**DATE DESPRE IMOBILUL NR. 924**

Oficiul de Cadastru și Publicitate Imobiliară SUCEAVA
Biroul de Cadastru și Publicitate Imobiliară Vatra Dornei

A. Partea I. Descrierea imobilului

TEREN Necunoscut

Adresa: Loc. Gheorghiteni, Jud. Suceava

Nr. Crt	Nr cadastral Nr. topografic	Suprafața* (mp)	Observații / Referințe
A1		Din acte: 10.000 Masurata: 8.500	Sector cadastral:25 Teren neimprejmuit; Imobilul s-a format din o parte a pf 281, 283 a comunei cadastrale Dorna-Arini

B. Partea II. Proprietari și acte

Inscrieri privitoare la dreptul de proprietate și alte drepturi reale		Referințe
924 / 08/12/2023		
Act Administrativ nr. 539, din 01/08/1994 emis de CJ SUCEAVA;		
B1	Intabulare, drept de PROPRIETATE, dobandit prin Reconstituire, cota actuala 2/6 1) BIZOM PRECOPIE	A1
Act Notarial nr. 26, din 04/07/2022 emis de BIN Paziuc Camelia;		
B2	Intabulare, drept de PROPRIETATE, dobandit prin Succesiune, cota actuala 1/6 1) BIZOM TIMOTEI	A1
Act Notarial nr. 27, din 04/07/2022 emis de BIN Paziuc Camelia;		
B3	Intabulare, drept de PROPRIETATE, dobandit prin Succesiune, cota actuala 3/6 1) BIZOM TIMOTEI	A1

C. Partea III. SARCINI .

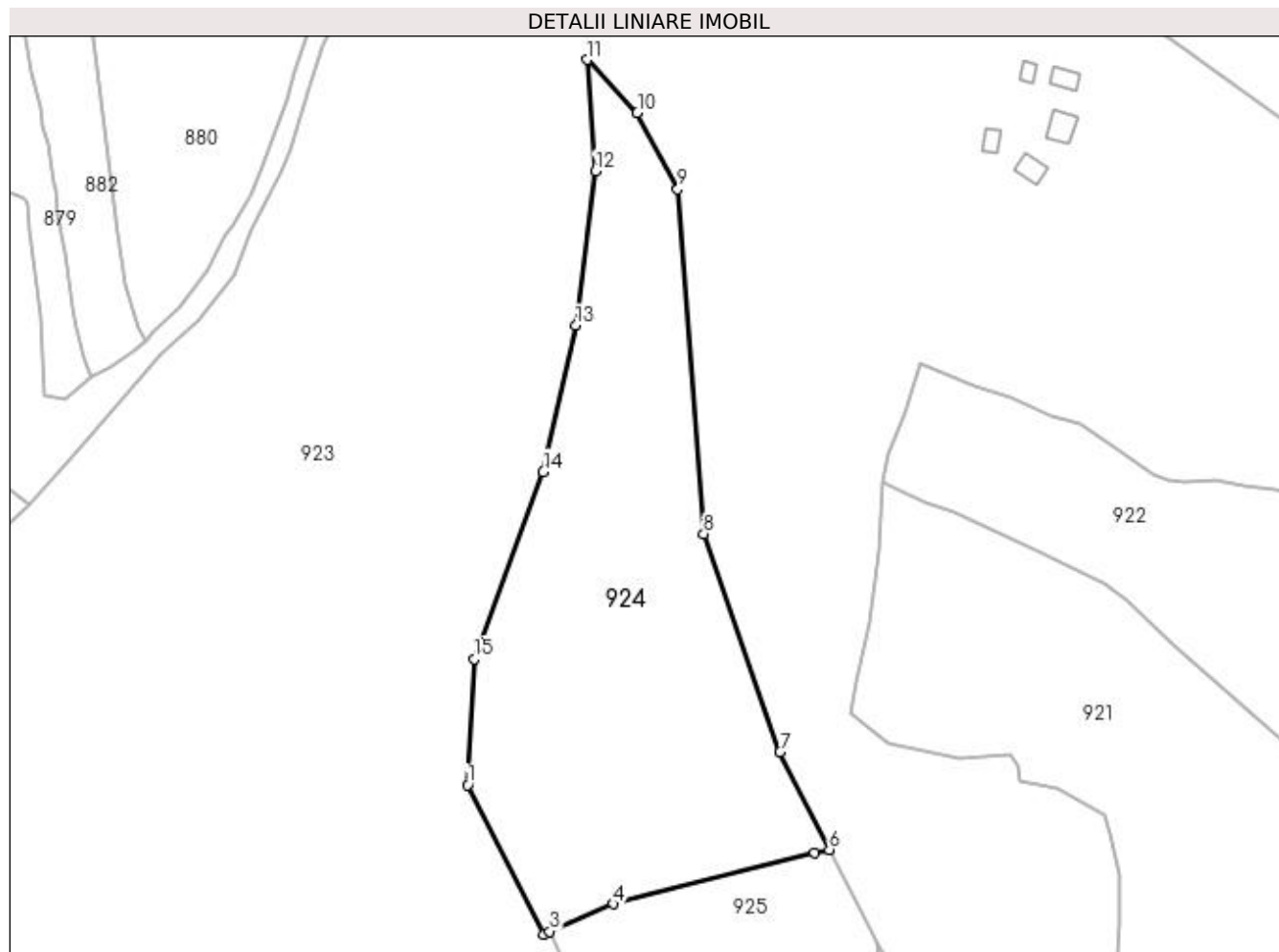
Inscrieri privind dezmembramintele dreptului de proprietate, drepturi reale de garanție și sarcini	Referințe
NU SUNT	

Anexa Nr. 1 La Partea I

Teren

Nr cadastral	Suprafața (mp)*	Observații / Referințe
	Din acte: 10.000 Masurata: 8.500	Imobilul s-a format din o parte a pf 281, 283 a comunei cadastrale Dorna-Arini

* Suprafața este determinată în planul de proiecție Stereo 70.



Date referitoare la teren

Crt	Categorie folosință	Intravilan	Suprafața (mp)	Tarla	Parcelă	Nr. topo	Observații / Referințe
1	padure	DA	15	-	-	-	
2	padure	NU	8.485	-	-	-	

Lungime Segmente

1) Valorile lungimilor segmentelor sunt obținute din proiecție în plan.

Punct început	X / Y	Punct sfârșit	X / Y	Lungime segment (** (m)
1	531.861,179 650.119,212	2	531.879,166 650.083,617	39.882
2	531.879,166 650.083,617	3	531.880,626 650.084,293	1.609
3	531.880,626 650.084,293	4	531.895,854 650.090,838	16.575
4	531.895,854 650.090,838	5	531.943,767 650.103,048	49.444

Punct început	X / Y	Punct sfârșit	X / Y	Lungime segment (** (m)
5	531.943,767 650.103,048	6	531.947,345 650.103,805	3.657
6	531.947,345 650.103,805	7	531.935,598 650.127,099	26.088
7	531.935,598 650.127,099	8	531.917,371 650.179,092	55.095
8	531.917,371 650.179,092	9	531.911,204 650.261,287	82.426
9	531.911,204 650.261,287	10	531.901,551 650.279,509	20.621
10	531.901,551 650.279,509	11	531.889,684 650.292,159	17.345
11	531.889,684 650.292,159	12	531.891,659 650.265,672	26.561
12	531.891,659 650.265,672	13	531.886,903 650.228,766	37.211
13	531.886,903 650.228,766	14	531.879,118 650.193,875	35.749
14	531.879,118 650.193,875	15	531.862,761 650.149,257	47.522
15	531.862,761 650.149,257	1	531.861,179 650.119,212	30.087

** Lungimile segmentelor sunt determinate în planul de proiecție Stereo 70 și sunt rotunjite la 1 milimetru.

*** Distanța dintre puncte este formată din segmente cumulate ce sunt mai mici decât valoarea 1 milimetru.

**DATE DESPRE IMOBILUL NR. 925**

Oficiul de Cadastru și Publicitate Imobiliară SUCEAVA
Biroul de Cadastru și Publicitate Imobiliară Vatra Dornei

A. Partea I. Descrierea imobilului

TEREN Extravilan

Adresa: Jud. Suceava

Nr. Crt	Nr cadastral Nr. topografic	Suprafața* (mp)	Observații / Referințe
A1	31549	4.774	Sector cadastral:25 Teren neimprejmuț; Imobilul s-a format din o parte a pf 283 a comunei cadastrale Dorna-Arini

B. Partea II. Proprietari și acte

Inscrieri privitoare la dreptul de proprietate și alte drepturi reale		Referințe
925 / 08/12/2023		
Act Normativ nr. 7, din 13/03/1996 emis de PARLAMENTUL ROMANIEI;		
B1	Inscrierea provizorie, drept de PROPRIETATE, dobandit prin Lege, cota actuala 1/1 1) COMUNA DORNA-ARINI, CIF:6576100	A1

C. Partea III. SARCINI .

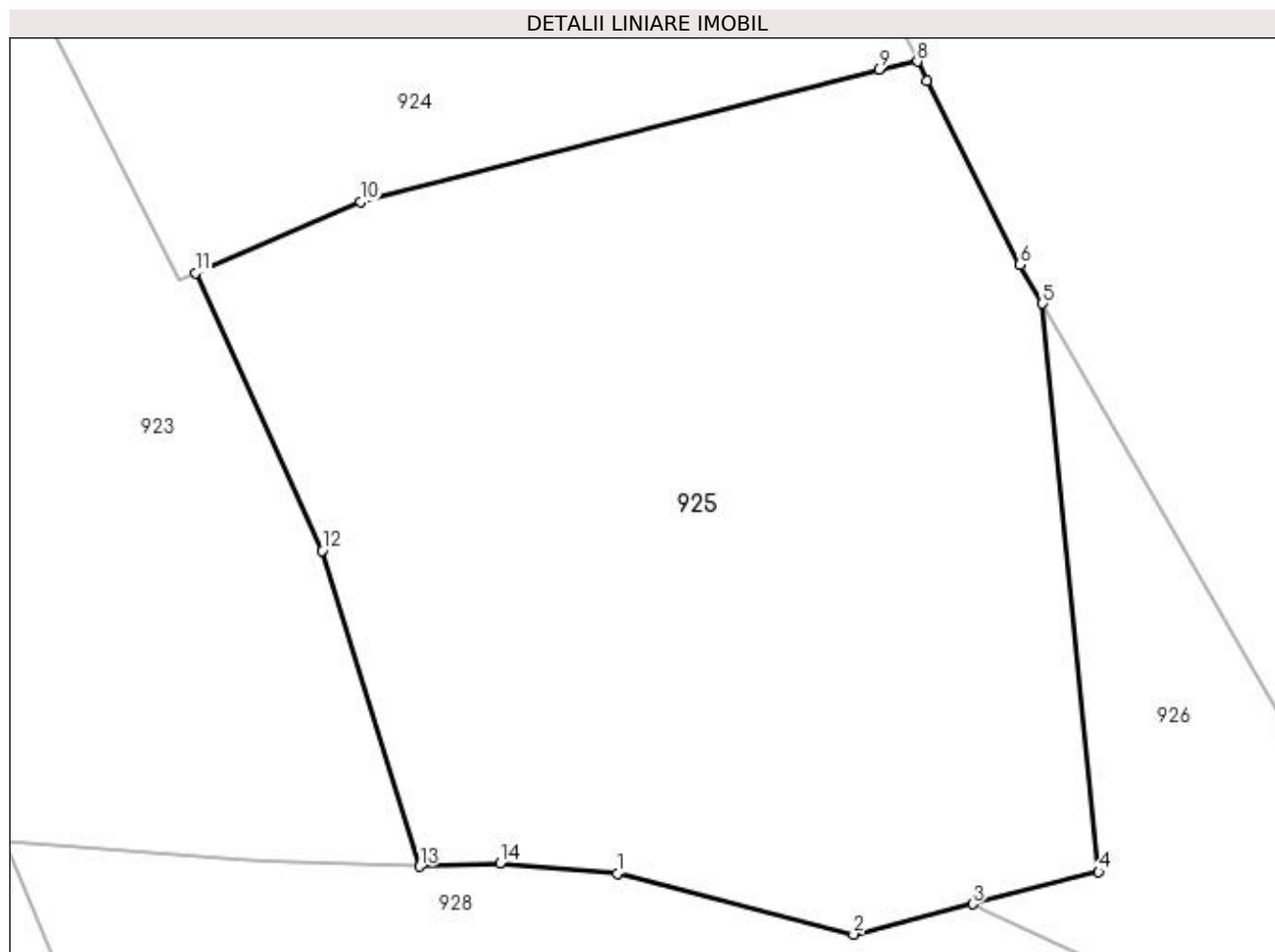
Inscrieri privind dezmembramintele dreptului de proprietate, drepturi reale de garanție și sarcini	Referințe
NU SUNT	

Anexa Nr. 1 La Partea I

Teren

Nr cadastral	Suprafața (mp)*	Observații / Referințe
31549	4.774	Imobilul s-a format din o parte a pf 283 a comunei cadastrale Dorna-Arini

* Suprafața este determinată în planul de proiecție Stereo 70.



Date referitoare la teren

Crt	Categorie folosință	Intravilan	Suprafața (mp)	Tarla	Parcelă	Nr. topo	Observații / Referințe
1	padure	NU	4.774	-	-	-	

Lungime Segmente

1) Valorile lungimilor segmentelor sunt obținute din proiecție în plan.

Punct început	X / Y	Punct sfârșit	X / Y	Lungime segment (** (m)
1	531.919,634 650.028,813	2	531.941,445 650.023,195	22.523
2	531.941,445 650.023,195	3	531.952,466 650.025,999	11.372
3	531.952,466 650.025,999	4	531.964,096 650.028,958	12.001
4	531.964,096 650.028,958	5	531.958,915 650.081,464	52.761
5	531.958,915 650.081,464	6	531.956,815 650.085,027	4.136

Punct început	X / Y	Punct sfârşit	X / Y	Lungime segment (** (m)
6	531.956,815 650.085,027	7	531.948,244 650.102,022	19.034
7	531.948,244 650.102,022	8	531.947,345 650.103,805	1.997
8	531.947,345 650.103,805	9	531.943,767 650.103,048	3.657
9	531.943,767 650.103,048	10	531.895,854 650.090,838	49.444
10	531.895,854 650.090,838	11	531.880,626 650.084,293	16.575
11	531.880,626 650.084,293	12	531.892,33 650.058,637	28.2
12	531.892,33 650.058,637	13	531.901,33 650.029,471	30.523
13	531.901,33 650.029,471	14	531.908,765 650.029,782	7.442
14	531.908,765 650.029,782	1	531.919,634 650.028,813	10.912

** Lungimile segmentelor sunt determinate în planul de proiecție Stereo 70 și sunt rotunjite la 1 milimetru.

*** Distanța dintre puncte este formată din segmente cumulate ce sunt mai mici decât valoarea 1 milimetru.

**DATE DESPRE IMOBILUL NR. 926**

Oficiul de Cadastru și Publicitate Imobiliară SUCEAVA
Biroul de Cadastru și Publicitate Imobiliară Vatra Dornei

A. Partea I. Descrierea imobilului

TEREN Extravilan

Adresa: Jud. Suceava

Nr. Crt	Nr cadastral Nr. topografic	Suprafața* (mp)	Observații / Referințe
A1		955	Sector cadastral:25 Teren neimprejmuit; Imobilul s-a format din o parte a pf 283 a comunei cadastrale Dorna-Arini

B. Partea II. Proprietari și acte

Inscrieri privitoare la dreptul de proprietate și alte drepturi reale		Referințe
926 / 08/12/2023		
Act Normativ nr. 7, din 13/03/1996 emis de PARLAMENTUL ROMANIEI;		
B1	Intabulare, drept de PROPRIETATE, dobandit prin Lege, cota actuala 1/1 1) NEIDENTIFICAT NEIDENTIFICAT	A1
Act Administrativ nr. 8550, din 11/12/2023 emis de Primaria Comunei Dorna-Arini;		
B2	Se noteaza posesia factica in favoarea lui 1) BIZOM TIMOTEI	A1

C. Partea III. SARCINI .

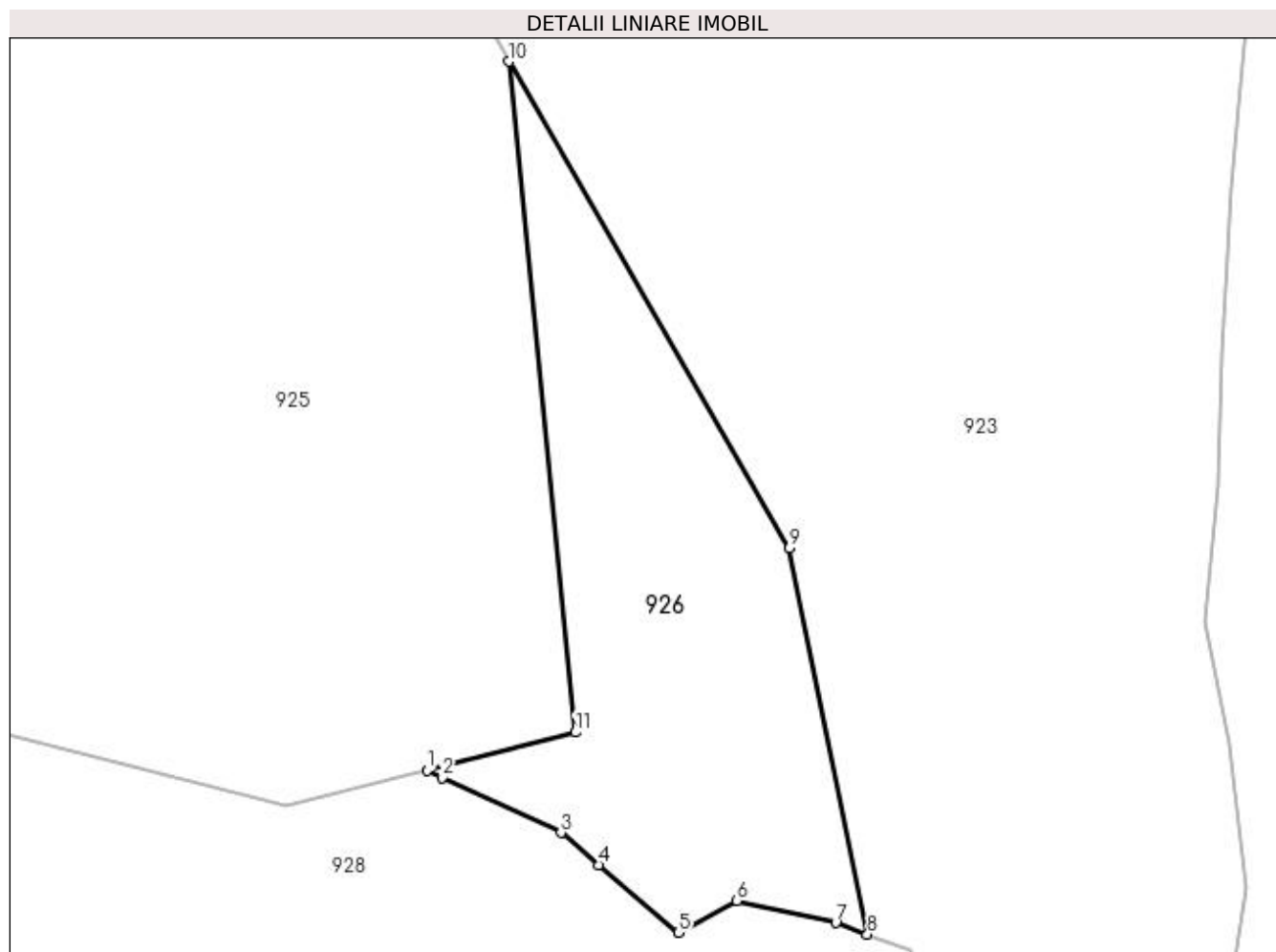
Inscrieri privind dezmembramintele dreptului de proprietate, drepturi reale de garanție și sarcini	Referințe
NU SUNT	

Anexa Nr. 1 La Partea I

Teren

Nr cadastral	Suprafața (mp)*	Observații / Referințe
	955	Imobilul s-a format din o parte a pf 283 a comunei cadastrale Dorna-Arini

* Suprafața este determinată în planul de proiecție Stereo 70.



Date referitoare la teren

Crt	Categorie folosință	Intravilan	Suprafața (mp)	Tarla	Parcelă	Nr. topo	Observații / Referințe
1	pasune	NU	955	-	-	-	

Lungime Segmente

1) Valorile lungimilor segmentelor sunt obținute din proiecție în plan.

Punct început	X / Y	Punct sfârșit	X / Y	Lungime segment (** (m)
1	531.952,466 650.025,999	2	531.953,638 650.025,411	1.311
2	531.953,638 650.025,411	3	531.962,958 650.021,107	10.266
3	531.962,958 650.021,107	4	531.965,892 650.018,582	3.871
4	531.965,892 650.018,582	5	531.972,151 650.013,282	8.202
5	531.972,151 650.013,282	6	531.976,756 650.015,765	5.232

Punct început	X / Y	Punct sfârșit	X / Y	Lungime segment (** (m)
6	531.976,756 650.015,765	7	531.984,475 650.014,046	7.908
7	531.984,475 650.014,046	8	531.986,953 650.013,148	2.636
8	531.986,953 650.013,148	9	531.980,85 650.043,385	30.847
9	531.980,85 650.043,385	10	531.958,915 650.081,464	43.945
10	531.958,915 650.081,464	11	531.964,096 650.028,958	52.761
11	531.964,096 650.028,958	1	531.952,466 650.025,999	12.001

** Lungimile segmentelor sunt determinate în planul de proiecție Stereo 70 și sunt rotunjite la 1 milimetru.

*** Distanța dintre puncte este formată din segmente cumulate ce sunt mai mici decât valoarea 1 milimetru.

**DATE DESPRE IMOBILUL NR. 927**

Oficiul de Cadastru și Publicitate Imobiliară SUCEAVA
Biroul de Cadastru și Publicitate Imobiliară Vatra Dornei

A. Partea I. Descrierea imobilului

TEREN Extravilan

Adresa: Jud. Suceava

Nr. Crt	Nr cadastral Nr. topografic	Suprafața* (mp)	Observații / Referințe
A1		11.059	Sector cadastral:25 Teren neimprejmuț; Imobilul s-a format din o parte a pf 274, 282, 283 a comunei cadastrale Dorna-Arini

B. Partea II. Proprietari și acte

Inscrieri privitoare la dreptul de proprietate și alte drepturi reale	Referințe
927 / 08/12/2023	
Act Normativ nr. 7, din 13/03/1996 emis de PARLAMENTUL ROMANIEI;	
B1	A1
Intabulare, drept de PROPRIETATE, dobandit prin Lege, cota actuala 1/1 1) NEIDENTIFICAT NEIDENTIFICAT	
Act Administrativ nr. 8163, din 04/12/2023 emis de Primaria Comunei Dorna-Arini;	
B2	A1
Se noteaza posesia factica in favoarea lui 1) SIRGHIE PETRONELA 2) ATUDOREI FELICIA	

C. Partea III. SARCINI .

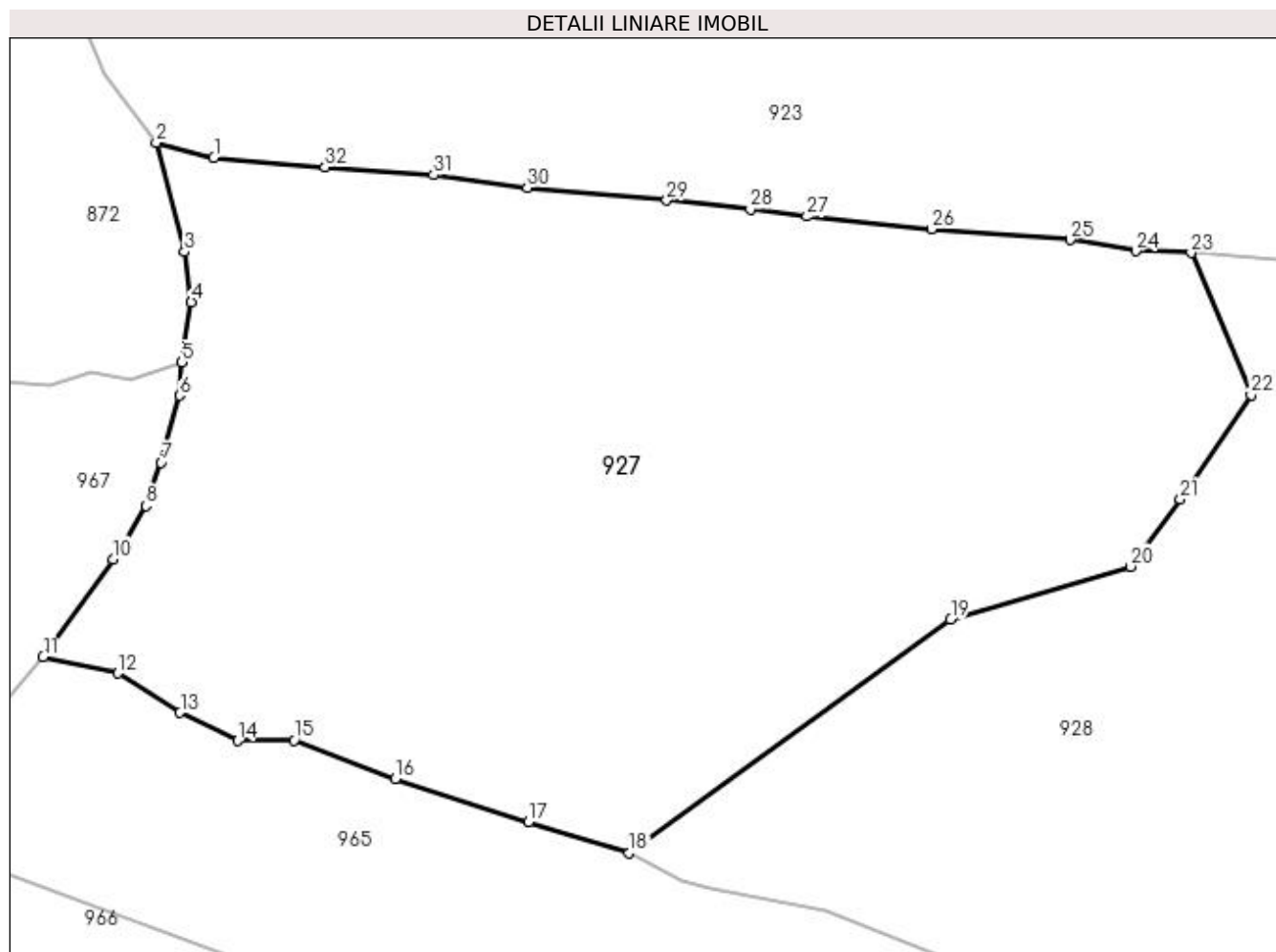
Inscrieri privind dezmembramintele dreptului de proprietate, drepturi reale de garanție și sarcini	Referințe
NU SUNT	

Anexa Nr. 1 La Partea I

Teren

Nr cadastral	Suprafața (mp)*	Observații / Referințe
	11.059	Imobilul s-a format din o parte a pf 274, 282, 283 a comunei cadastrale Dorna-Arini

* Suprafața este determinată în planul de proiecție Stereo 70.



Date referitoare la teren

Crt	Categorie folosință	Intra vilan	Suprafața (mp)	Tarla	Parcelă	Nr. topo	Observații / Referințe
1	pasune	NU	11.059	-	-	-	

Lungime Segmente

1) Valorile lungimilor segmentelor sunt obținute din proiecție în plan.

Punct început	X / Y	Punct sfârșit	X / Y	Lungime segment (** (m)
1	531.723,877 650.045,271	2	531.715,686 650.047,364	8.454
3	531.719,71 650.031,84	4	531.720,665 650.024,69	7.213
5	531.719,33 650.016,137	6	531.719,007 650.011,404	4.744
7	531.716,388 650.001,858	8	531.714,209 649.995,69	6.542
9	531.710,504 649.989,141	10	531.709,548 649.988,131	1.391

Punct început	X / Y	Punct sfârșit	X / Y	Lungime segment (** (m)
2	531.715,686 650.047,364	3	531.719,71 650.031,84	16.037
4	531.720,665 650.024,69	5	531.719,33 650.016,137	8.657
6	531.719,007 650.011,404	7	531.716,388 650.001,858	9.899
8	531.714,209 649.995,69	9	531.710,504 649.989,141	7.524
10	531.709,548 649.988,131	11	531.699,557 649.974,195	17.147

Punct început	X / Y	Punct sfârșit	X / Y	Lungime segment (** (m)
11	531.699,557 649.974,195	12	531.710,228 649.971,865	10.922
13	531.719,05 649.966,289	14	531.727,269 649.962,277	9.146
15	531.735,311 649.962,322	16	531.749,733 649.956,87	15.418
17	531.768,666 649.950,683	18	531.783,035 649.946,304	15.021
19	531.828,815 649.979,576	20	531.854,424 649.987,076	26.685
21	531.861,534 649.996,611	22	531.871,589 650.011,51	17.975
23	531.863,053 650.031,728	24	531.855,149 650.031,978	7.908
25	531.845,808 650.033,562	26	531.826,106 650.035,08	19.76
27	531.808,347 650.036,911	28	531.800,268 650.037,957	8.146
29	531.788,331 650.039,193	30	531.768,483 650.040,976	19.928
31	531.755,136 650.042,817	32	531.739,709 650.043,916	15.466

Punct început	X / Y	Punct sfârșit	X / Y	Lungime segment (** (m)
12	531.710,228 649.971,865	13	531.719,05 649.966,289	10.436
14	531.727,269 649.962,277	15	531.735,311 649.962,322	8.042
16	531.749,733 649.956,87	17	531.768,666 649.950,683	19.918
18	531.783,035 649.946,304	19	531.828,815 649.979,576	56.594
20	531.854,424 649.987,076	21	531.861,534 649.996,611	11.894
22	531.871,589 650.011,51	23	531.863,053 650.031,728	21.946
24	531.855,149 650.031,978	25	531.845,808 650.033,562	9.474
26	531.826,106 650.035,08	27	531.808,347 650.036,911	17.853
28	531.800,268 650.037,957	29	531.788,331 650.039,193	12.001
30	531.768,483 650.040,976	31	531.755,136 650.042,817	13.473
32	531.739,709 650.043,916	1	531.723,877 650.045,271	15.89

** Lungimile segmentelor sunt determinate în planul de proiecție Stereo 70 și sunt rotunjite la 1 milimetru.

*** Distanța dintre puncte este formată din segmente cumulate ce sunt mai mici decât valoarea 1 milimetru.

**DATE DESPRE IMOBILUL NR. 928**

Oficiul de Cadastru și Publicitate Imobiliară SUCEAVA
Biroul de Cadastru și Publicitate Imobiliară Vatra Dornei

A. Partea I. Descrierea imobilului

TEREN Necunoscut

Adresa: Loc. Gheorghiteni, Jud. Suceava

Nr. Crt	Nr cadastral Nr. topografic	Suprafața* (mp)	Observații / Referințe
A1	32929	18.400	Sector cadastral:25 Teren neimprejmuț; Imobilul s-a format din o parte a pf 274, 283 a comunei cadastrale Dorna-Arini

B. Partea II. Proprietari și acte

Inscrieri privitoare la dreptul de proprietate și alte drepturi reale		Referințe
928 / 08/12/2023		
Act Normativ nr. 7, din 13/03/1996 emis de PARLAMENTUL ROMANIEI;		
B1	Inscrierea provizorie, drept de PROPRIETATE, dobandit prin Lege, cota actuala 1/1 1) COMUNA DORNA-ARINI, CIF:6576100	A1

C. Partea III. SARCINI .

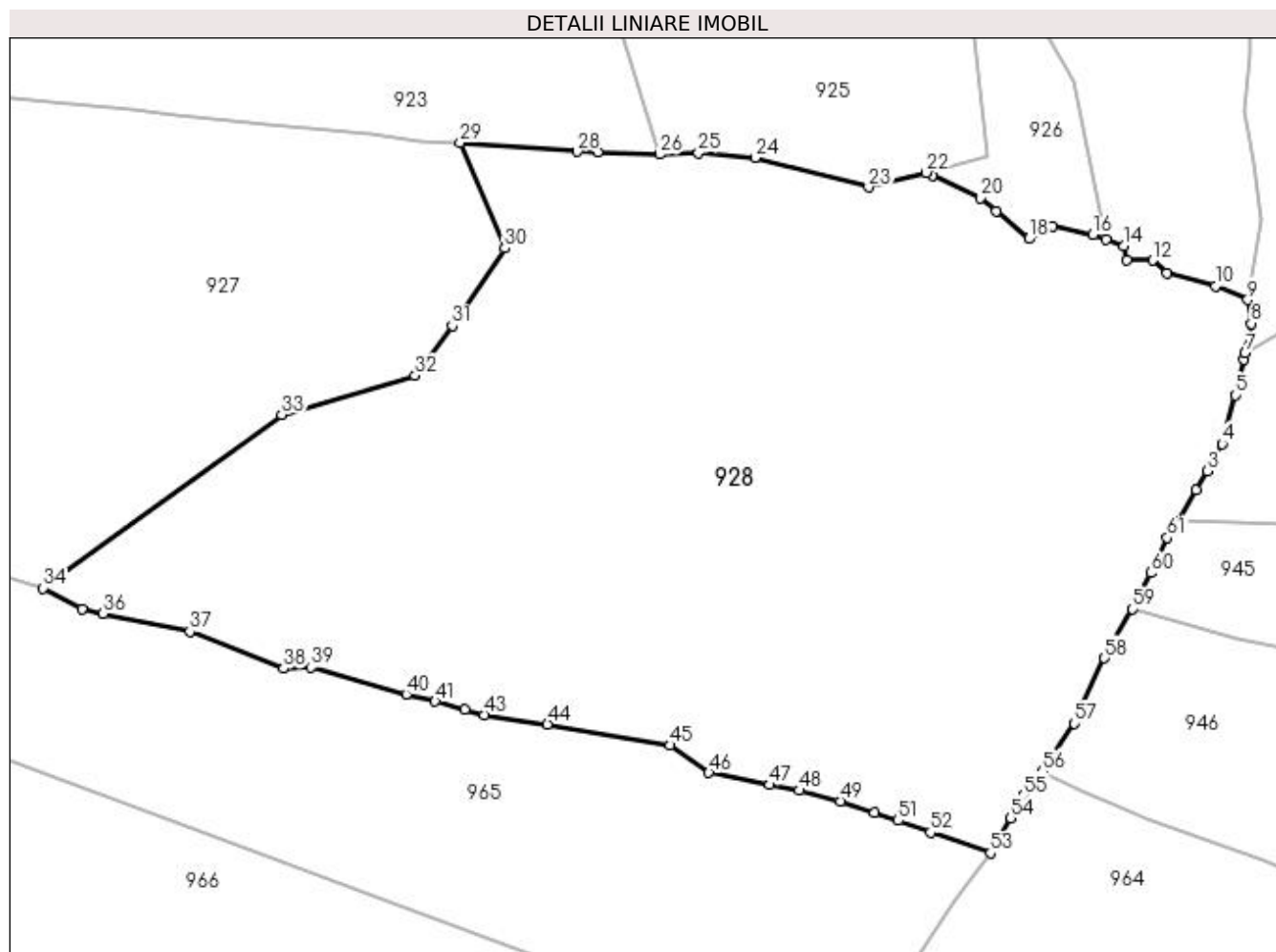
Inscrieri privind dezmembramintele dreptului de proprietate, drepturi reale de garanție și sarcini	Referințe
NU SUNT	

Anexa Nr. 1 La Partea I

Teren

Nr cadastral	Suprafața (mp)*	Observații / Referințe
32929	18.400	Imobilul s-a format din o parte a pf 274, 283 a comunei cadastrale Dorna-Arini

* Suprafața este determinată în planul de proiecție Stereo 70.



Date referitoare la teren

Crt	Categorie folosință	Intravilan	Suprafața (mp)	Tarla	Parcelă	Nr. topo	Observații / Referințe
1	padure	DA	130	-	-	-	
2	padure	DA	46	-	-	-	
3	padure	NU	18.224	-	-	-	

Lungime Segmente

1) Valorile lungimilor segmentelor sunt obținute din proiecție în plan.

Punct început	X / Y	Punct sfârșit	X / Y	Lungime segment	Punct început	X / Y	Punct sfârșit	X / Y	Lungime segment	Punct început	X / Y	Punct sfârșit	X / Y	Lungime segment
1	532.000,758 649.959,243	2	532.004,309 649.965,078	6.831	2	532.004,309 649.965,078	3	532.006,399 649.968,777	4.249	3	532.006,399 649.968,777	4	532.009,255 649.973,955	5.913
4	532.009,255 649.973,955	5	532.011,874 649.983,267	9.673	5	532.011,874 649.983,267	6	532.013,461 649.990,127	7.041	6	532.013,461 649.990,127	7	532.013,697 649.991,329	1.225
7	532.013,697 649.991,329	8	532.014,824 649.997,057	5.838	8	532.014,824 649.997,057	9	532.014,181 650.001,601	4.589	9	532.014,181 650.001,601	10	532.008,041 650.004,193	6.665
10	532.008,041 650.004,193	11	531.998,657 650.006,675	9.707	11	531.998,657 650.006,675	12	531.995,999 650.009,157	3.637	12	531.995,999 650.009,157	13	531.990,98 650.009,233	5.02

Punct început	X / Y	Punct sfârșit	X / Y	Lungime segment	Punct început	X / Y	Punct sfârșit	X / Y	Lungime segment	Punct început	X / Y	Punct sfârșit	X / Y	Lungime segment
13	531.990,98 650.009,233	14	531.990,377 650.011,906	2.74	14	531.990,377 650.011,906	15	531.986,953 650.013,148	3.642	15	531.986,953 650.013,148	16	531.984,475 650.014,046	2.636
16	531.984,475 650.014,046	17	531.976,756 650.015,765	7.908	17	531.976,756 650.015,765	18	531.972,151 650.013,282	5.232	18	531.972,151 650.013,282	19	531.965,892 650.018,582	8.202
19	531.965,892 650.018,582	20	531.962,958 650.021,107	3.871	20	531.962,958 650.021,107	21	531.953,638 650.025,411	10.266	21	531.953,638 650.025,411	22	531.952,466 650.025,999	1.311
22	531.952,466 650.025,999	23	531.941,445 650.023,195	11.372	23	531.941,445 650.023,195	24	531.919,634 650.028,813	22.523	24	531.919,634 650.028,813	25	531.908,765 650.029,782	10.912
25	531.908,765 650.029,782	26	531.901,33 650.029,471	7.442	26	531.901,33 650.029,471	27	531.889,462 650.029,888	11.875	27	531.889,462 650.029,888	28	531.885,549 650.030,026	3.915
28	531.885,549 650.030,026	29	531.863,053 650.031,728	22.56	29	531.863,053 650.031,728	30	531.871,589 650.011,51	21.946	30	531.871,589 650.011,51	31	531.861,534 649.996,611	17.975
31	531.861,534 649.996,611	32	531.854,424 649.987,076	11.894	32	531.854,424 649.987,076	33	531.828,815 649.979,576	26.685	33	531.828,815 649.979,576	34	531.783,035 649.946,304	56.594
34	531.783,035 649.946,304	35	531.790,45 649.942,278	8.437	35	531.790,45 649.942,278	36	531.794,543 649.941,409	4.184	36	531.794,543 649.941,409	37	531.811,189 649.937,976	16.996
37	531.811,189 649.937,976	38	531.829,133 649.930,909	19.285	38	531.829,133 649.930,909	39	531.834,524 649.931,125	5.395	39	531.834,524 649.931,125	40	531.852,7 649.925,929	18.904
40	531.852,7 649.925,929	41	531.858,271 649.924,549	5.739	41	531.858,271 649.924,549	42	531.863,876 649.922,945	5.83	42	531.863,876 649.922,945	43	531.867,72 649.921,966	3.967
43	531.867,72 649.921,966	44	531.879,823 649.920,166	12.236	44	531.879,823 649.920,166	45	531.903,321 649.916,174	23.835	45	531.903,321 649.916,174	46	531.910,767 649.910,878	9.137
46	531.910,767 649.910,878	47	531.922,48 649.908,556	11.941	47	531.922,48 649.908,556	48	531.928,115 649.907,494	5.734	48	531.928,115 649.907,494	49	531.936,013 649.905,463	8.155
49	531.936,013 649.905,463	50	531.942,525 649.903,172	6.903	50	531.942,525 649.903,172	51	531.947,119 649.901,73	4.815	51	531.947,119 649.901,73	52	531.953,297 649.899,448	6.586
52	531.953,297 649.899,448	53	531.964,809 649.895,458	12.184	53	531.964,809 649.895,458	54	531.968,622 649.902,192	7.739	54	531.968,622 649.902,192	55	531.971,235 649.906,57	5.098
55	531.971,235 649.906,57	56	531.974,76 649.911,183	5.806	56	531.974,76 649.911,183	57	531.980,932 649.920,324	11.03	57	531.980,932 649.920,324	58	531.986,695 649.932,828	13.768
58	531.986,695 649.932,828	59	531.992,07 649.942,286	10.879	59	531.992,07 649.942,286	60	531.995,599 649.949,215	7.776	60	531.995,599 649.949,215	61	531.998,753 649.955,949	7.436
61	531.998,753 649.955,949	1	532.000,758 649.959,243	3.856										

** Lungimile segmentelor sunt determinate în planul de proiecție Stereo 70 și sunt rotunjite la 1 milimetru.

*** Distanța dintre puncte este formată din segmente cumulate ce sunt mai mici decât valoarea 1 milimetru.

**DATE DESPRE IMOBILUL NR. 929**

Oficiul de Cadastru și Publicitate Imobiliară SUCEAVA
Biroul de Cadastru și Publicitate Imobiliară Vatra Dornei

A. Partea I. Descrierea imobilului

TEREN Intravilan

Adresa: Loc. Gheorghiteni, Jud. Suceava

Nr. Crt	Nr cadastral Nr. topografic	Suprafața* (mp)	Observații / Referințe
A1		26.642	Sector cadastral:25 Teren imprejmuit; Imobilul s-a format din o parte a pf 297/1, 297/2, 297/3, 297/4, 295 a comunei cadastrale Dorna-Arini

B. Partea II. Proprietari și acte

Inscrieri privitoare la dreptul de proprietate și alte drepturi reale	Referințe
929 / 08/12/2023	
Act Normativ nr. 7, din 13/03/1996 emis de PARLAMENTUL ROMANIEI;	
B1	A1
Intabulare, drept de PROPRIETATE, dobandit prin Lege, cota actuala 1/1 1) NEIDENTIFICAT NEIDENTIFICAT	
Act Administrativ nr. 8319, din 06/12/2023 emis de Primaria Comunei Dorna-Arini;	
B2	A1
Se noteaza posesia factica in favoarea lui 1) MATEIU ALIN-MARIUS	

C. Partea III. SARCINI .

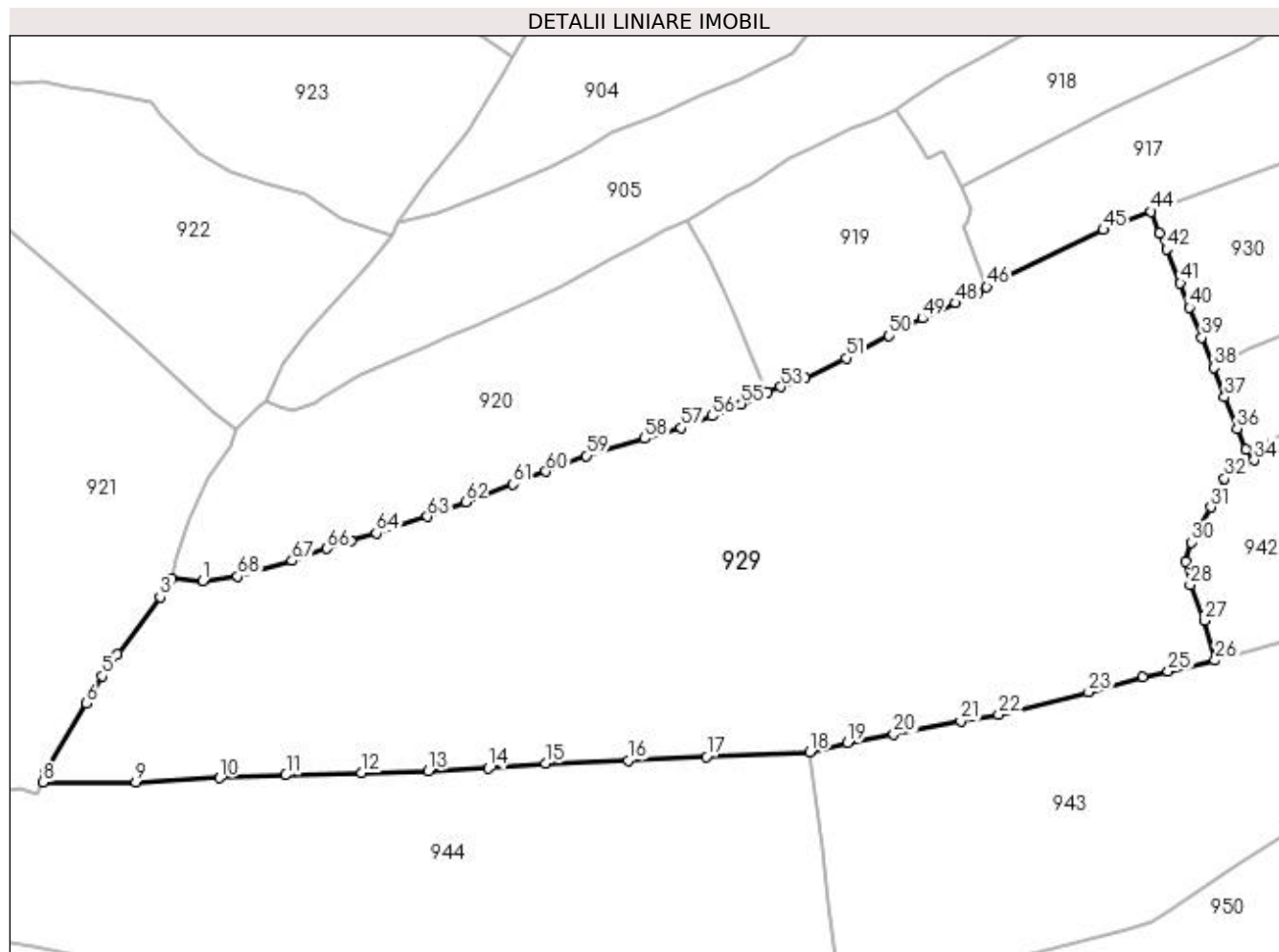
Inscrieri privind dezmembramintele dreptului de proprietate, drepturi reale de garanție și sarcini	Referințe
NU SUNT	

Anexa Nr. 1 La Partea I

Teren

Nr cadastral	Suprafața (mp)*	Observații / Referințe
	26.642	Imobilul s-a format din o parte a pf 297/1, 297/2, 297/3, 297/4, 295 a comunei cadastrale Dorna-Arini

* Suprafața este determinată în planul de proiecție Stereo 70.



Date referitoare la teren

Crt	Categorie folosință	Intra vilan	Suprafața (mp)	Tarla	Parcelă	Nr. topo	Observații / Referințe
1	faneata	DA	26.642	-	-	-	

Lungime Segmente

1) Valorile lungimilor segmentelor sunt obținute din proiecție în plan.

Punct început	X / Y	Punct sfârșit	X / Y	Lungime segment	Punct început	X / Y	Punct sfârșit	X / Y	Lungime segment	Punct început	X / Y	Punct sfârșit	X / Y	Lungime segment
1	532.082,884 650.056,042	2	532.074,303 650.056,862	8.62	2	532.074,303 650.056,862	3	532.071,234 650.051,599	6.092	3	532.071,234 650.051,599	4	532.059,683 650.036,131	19.305
4	532.059,683 650.036,131	5	532.055,561 650.030,151	7.263	5	532.055,561 650.030,151	6	532.051,124 650.022,701	8.671	6	532.051,124 650.022,701	7	532.039,903 650.003,808	21.974
7	532.039,903 650.003,808	8	532.039,411 650.001,165	2.688	8	532.039,411 650.001,165	9	532.064,628 650.001,234	25.217	9	532.064,628 650.001,234	10	532.087,534 650.002,361	22.934
10	532.087,534 650.002,361	11	532.105,495 650.003,177	17.98	11	532.105,495 650.003,177	12	532.126,212 650.003,786	20.726	12	532.126,212 650.003,786	13	532.144,348 650.004,289	18.143
13	532.144,348 650.004,289	14	532.160,731 650.005,023	16.399	14	532.160,731 650.005,023	15	532.176,226 650.006,283	15.546	15	532.176,226 650.006,283	16	532.198,913 650.007,155	22.704

Punct început	X / Y	Punct sfârșit	X / Y	Lungime segment	Punct început	X / Y	Punct sfârșit	X / Y	Lungime segment	Punct început	X / Y	Punct sfârșit	X / Y	Lungime segment
16	532.198,913 650.007,155	17	532.220,061 650.008,175	21.173	17	532.220,061 650.008,175	18	532.248,286 650.009,501	28.256	18	532.248,286 650.009,501	19	532.258,608 650.011,901	10.597
19	532.258,608 650.011,901	20	532.271,191 650.014,333	12.816	20	532.271,191 650.014,333	21	532.289,465 650.017,883	18.616	21	532.289,465 650.017,883	22	532.299,775 650.019,633	10.457
22	532.299,775 650.019,633	23	532.324,257 650.025,794	25.245	23	532.324,257 650.025,794	24	532.339,067 650.029,976	15.389	24	532.339,067 650.029,976	25	532.345,95 650.031,459	7.041
25	532.345,95 650.031,459	26	532.358,716 650.034,431	13.107	26	532.358,716 650.034,431	27	532.355,866 650.045,206	11.146	27	532.355,866 650.045,206	28	532.351,953 650.055,023	10.568
28	532.351,953 650.055,023	29	532.350,673 650.061,283	6.39	29	532.350,673 650.061,283	30	532.352,166 650.066,619	5.541	30	532.352,166 650.066,619	31	532.357,644 650.076,152	10.995
31	532.357,644 650.076,152	32	532.361,344 650.083,906	8.592	32	532.361,344 650.083,906	33	532.364,068 650.086,656	3.871	33	532.364,068 650.086,656	34	532.369,351 650.088,982	5.772
34	532.369,351 650.088,982	35	532.367,132 650.091,866	3.639	35	532.367,132 650.091,866	36	532.364,747 650.097,566	6.179	36	532.364,747 650.097,566	37	532.361,281 650.106,142	9.25
37	532.361,281 650.106,142	38	532.358,448 650.114,112	8.459	38	532.358,448 650.114,112	39	532.355,1 650.122,38	8.92	39	532.355,1 650.122,38	40	532.351,756 650.130,506	8.787
40	532.351,756 650.130,506	41	532.349,314 650.137,178	7.105	41	532.349,314 650.137,178	42	532.345,482 650.146,424	10.009	42	532.345,482 650.146,424	43	532.343,631 650.150,784	4.737
43	532.343,631 650.150,784	44	532.341,286 650.156,678	6.343	44	532.341,286 650.156,678	45	532.328,309 650.151,709	13.896	45	532.328,309 650.151,709	46	532.296,499 650.136,207	35.386
46	532.296,499 650.136,207	47	532.294,191 650.134,725	2.743	47	532.294,191 650.134,725	48	532.288,105 650.131,752	6.773	48	532.288,105 650.131,752	49	532.278,993 650.127,593	10.016
49	532.278,993 650.127,593	50	532.269,91 650.122,852	10.246	50	532.269,91 650.122,852	51	532.258,175 650.116,803	13.202	51	532.258,175 650.116,803	52	532.247,005 650.111,412	12.403
52	532.247,005 650.111,412	53	532.240,412 650.108,948	7.038	53	532.240,412 650.108,948	54	532.236,685 650.107,466	4.011	54	532.236,685 650.107,466	55	532.229,588 650.104,242	7.795
55	532.229,588 650.104,242	56	532.221,658 650.101,01	8.563	56	532.221,658 650.101,01	57	532.213,291 650.097,733	8.986	57	532.213,291 650.097,733	58	532.203,309 650.094,871	10.384
58	532.203,309 650.094,871	59	532.187,473 650.090,153	16.524	59	532.187,473 650.090,153	60	532.176,408 650.085,883	11.86	60	532.176,408 650.085,883	61	532.167,501 650.082,345	9.584
61	532.167,501 650.082,345	62	532.154,5 650.077,533	13.863	62	532.154,5 650.077,533	63	532.144,089 650.073,584	11.135	63	532.144,089 650.073,584	64	532.130,201 650.069,026	14.617
64	532.130,201 650.069,026	65	532.123,22 650.066,905	7.296	65	532.123,22 650.066,905	66	532.116,743 650.064,885	6.785	66	532.116,743 650.064,885	67	532.107,217 650.061,539	10.097
67	532.107,217 650.061,539	68	532.092,359 650.057,288	15.454	68	532.092,359 650.057,288	1	532.082,884 650.056,042	9.557					

** Lungimile segmentelor sunt determinate în planul de proiecție Stereo 70 și sunt rotunjite la 1 milimetru.

*** Distanța dintre puncte este formată din segmente cumulate ce sunt mai mici decât valoarea 1 milimetru.

**DATE DESPRE IMOBILUL NR. 930**

Oficiul de Cadastru și Publicitate Imobiliară SUCEAVA
Biroul de Cadastru și Publicitate Imobiliară Vatra Dornei

A. Partea I. Descrierea imobilului

TEREN Intravilan

Adresa: Loc. Gheorghiteni, Jud. Suceava

Nr. Crt	Nr cadastral Nr. topografic	Suprafața* (mp)	Observații / Referințe
A1		6.565	Sector cadastral:25 Teren imprejmuit; Imobilul s-a format din o parte a pf 297/3, 297/4, 298/8 a comunei cadastrale Dorna-Arini

B. Partea II. Proprietari și acte

Inscrieri privitoare la dreptul de proprietate și alte drepturi reale	Referințe
930 / 08/12/2023	
Act Normativ nr. 7, din 13/03/1996 emis de PARLAMENTUL ROMANIEI;	
B1	A1
Intabulare, drept de PROPRIETATE, dobandit prin Lege, cota actuala 1/1 1) NEIDENTIFICAT NEIDENTIFICAT	
Act Administrativ nr. 8332, din 06/12/2023 emis de Primaria Comunei Dorna-Arini;	
B2	A1
Se noteaza posesia factica in favoarea lui 1) FÎRDEA VASILE	

C. Partea III. SARCINI .

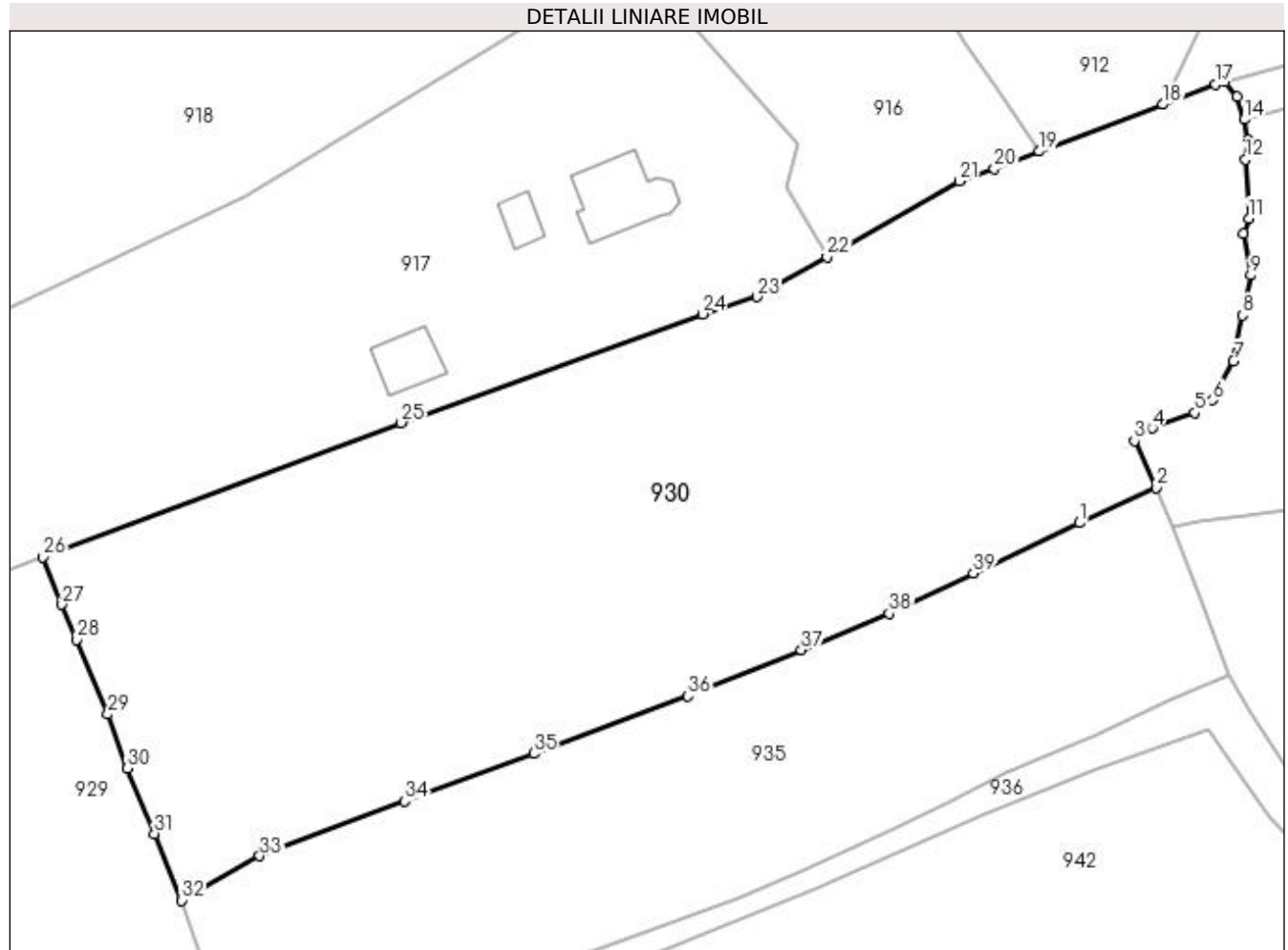
Inscrieri privind dezmembramintele dreptului de proprietate, drepturi reale de garanție și sarcini	Referințe
NU SUNT	

Anexa Nr. 1 La Partea I

Teren

Nr cadastral	Suprafața (mp)*	Observații / Referințe
	6.565	Imobilul s-a format din o parte a pf 297/3, 297/4, 298/8 a comunei cadastrale Dorna-Arini

* Suprafața este determinată în planul de proiecție Stereo 70.



Date referitoare la teren

Crt	Categorie folosință	Intra vilan	Suprafața (mp)	Tarla	Parcelă	Nr. topo	Observații / Referințe
1	faneata	DA	6.565	-	-	-	

Lungime Segmente

1) Valorile lungimilor segmentelor sunt obținute din proiecție în plan.

Punct început	X / Y	Punct sfârșit	X / Y	Lungime segment (** (m)
1	532.469,81 650.160,903	2	532.479,321 650.165,253	10.459
3	532.476,644 650.171,059	4	532.478,893 650.172,633	2.745
5	532.484,178 650.174,537	6	532.486,382 650.176,11	2.708
7	532.488,938 650.180,942	8	532.490,013 650.186,621	5.78
9	532.491,082 650.191,602	10	532.490,231 650.196,78	5.247

Punct început	X / Y	Punct sfârșit	X / Y	Lungime segment (** (m)
2	532.479,321 650.165,253	3	532.476,644 650.171,059	6.393
4	532.478,893 650.172,633	5	532.484,178 650.174,537	5.618
6	532.486,382 650.176,11	7	532.488,938 650.180,942	5.466
8	532.490,013 650.186,621	9	532.491,082 650.191,602	5.094
10	532.490,231 650.196,78	11	532.490,862 650.198,658	1.981

Punct început	X / Y	Punct sfârșit	X / Y	Lungime segment (** (m))
11	532.490,862 650.198,658	12	532.490,417 650.205,915	7.271
13	532.490,73 650.208,351	14	532.490,324 650.210,906	2.587
15	532.489,376 650.213,713	16	532.487,851 650.215,54	2.38
17	532.486,748 650.215,249	18	532.480,184 650.212,756	7.021
19	532.464,861 650.206,936	20	532.459,271 650.204,813	5.98
21	532.454,906 650.203,257	22	532.438,516 650.193,879	18.883
23	532.429,858 650.188,924	24	532.423,048 650.186,778	7.14
25	532.385,721 650.173,303	26	532.341,286 650.156,678	47.443
27	532.343,631 650.150,784	28	532.345,482 650.146,424	4.737
29	532.349,314 650.137,178	30	532.351,756 650.130,506	7.105
31	532.355,1 650.122,38	32	532.358,448 650.114,112	8.92
33	532.368,157 650.119,6	34	532.386,103 650.126,411	19.195
35	532.402,14 650.132,286	36	532.421,289 650.139,448	20.445
37	532.435,336 650.145,156	38	532.446,283 650.149,635	11.828
39	532.456,646 650.154,668	1	532.469,81 650.160,903	14.566

Punct început	X / Y	Punct sfârșit	X / Y	Lungime segment (** (m))
12	532.490,417 650.205,915	13	532.490,73 650.208,351	2.456
14	532.490,324 650.210,906	15	532.489,376 650.213,713	2.963
16	532.487,851 650.215,54	17	532.486,748 650.215,249	1.141
18	532.480,184 650.212,756	19	532.464,861 650.206,936	16.391
20	532.459,271 650.204,813	21	532.454,906 650.203,257	4.634
22	532.438,516 650.193,879	23	532.429,858 650.188,924	9.976
24	532.423,048 650.186,778	25	532.385,721 650.173,303	39.685
26	532.341,286 650.156,678	27	532.343,631 650.150,784	6.343
28	532.345,482 650.146,424	29	532.349,314 650.137,178	10.009
30	532.351,756 650.130,506	31	532.355,1 650.122,38	8.787
32	532.358,448 650.114,112	33	532.368,157 650.119,6	11.153
34	532.386,103 650.126,411	35	532.402,14 650.132,286	17.079
36	532.421,289 650.139,448	37	532.435,336 650.145,156	15.162
38	532.446,283 650.149,635	39	532.456,646 650.154,668	11.521

** Lungimile segmentelor sunt determinate în planul de proiecție Stereo 70 și sunt rotunjite la 1 milimetru.

*** Distanța dintre puncte este formată din segmente cumulate ce sunt mai mici decât valoarea 1 milimetru.

**DATE DESPRE IMOBILUL NR. 931**

Oficiul de Cadastru și Publicitate Imobiliară SUCEAVA
Biroul de Cadastru și Publicitate Imobiliară Vatra Dornei

A. Partea I. Descrierea imobilului

TEREN Intravilan

Adresa: Loc. Gheorghiteni, Jud. Suceava

Nr. Crt	Nr cadastral Nr. topografic	Suprafața* (mp)	Observații / Referințe
A1		58	Sector cadastral:25 Teren imprejmuit; Imobilul s-a format din o parte a pf 291/3 a comunei cadastrale Dorna-Arini

B. Partea II. Proprietari și acte

Inscrieri privitoare la dreptul de proprietate și alte drepturi reale	Referințe
931 / 08/12/2023	
Act Normativ nr. 7, din 13/03/1996 emis de PARLAMENTUL ROMANIEI;	
B1	A1
Intabulare, drept de PROPRIETATE, dobandit prin Lege, cota actuala 1/1 1) NEIDENTIFICAT NEIDENTIFICAT	
Act Administrativ nr. 8324, din 06/12/2023 emis de Primaria Comunei Dorna-Arini;	
B2	A1
Se noteaza posesia factica in favoarea lui 1) STRUGARI MIRCEA	

C. Partea III. SARCINI .

Inscrieri privind dezmembramintele dreptului de proprietate, drepturi reale de garanție și sarcini	Referințe
NU SUNT	

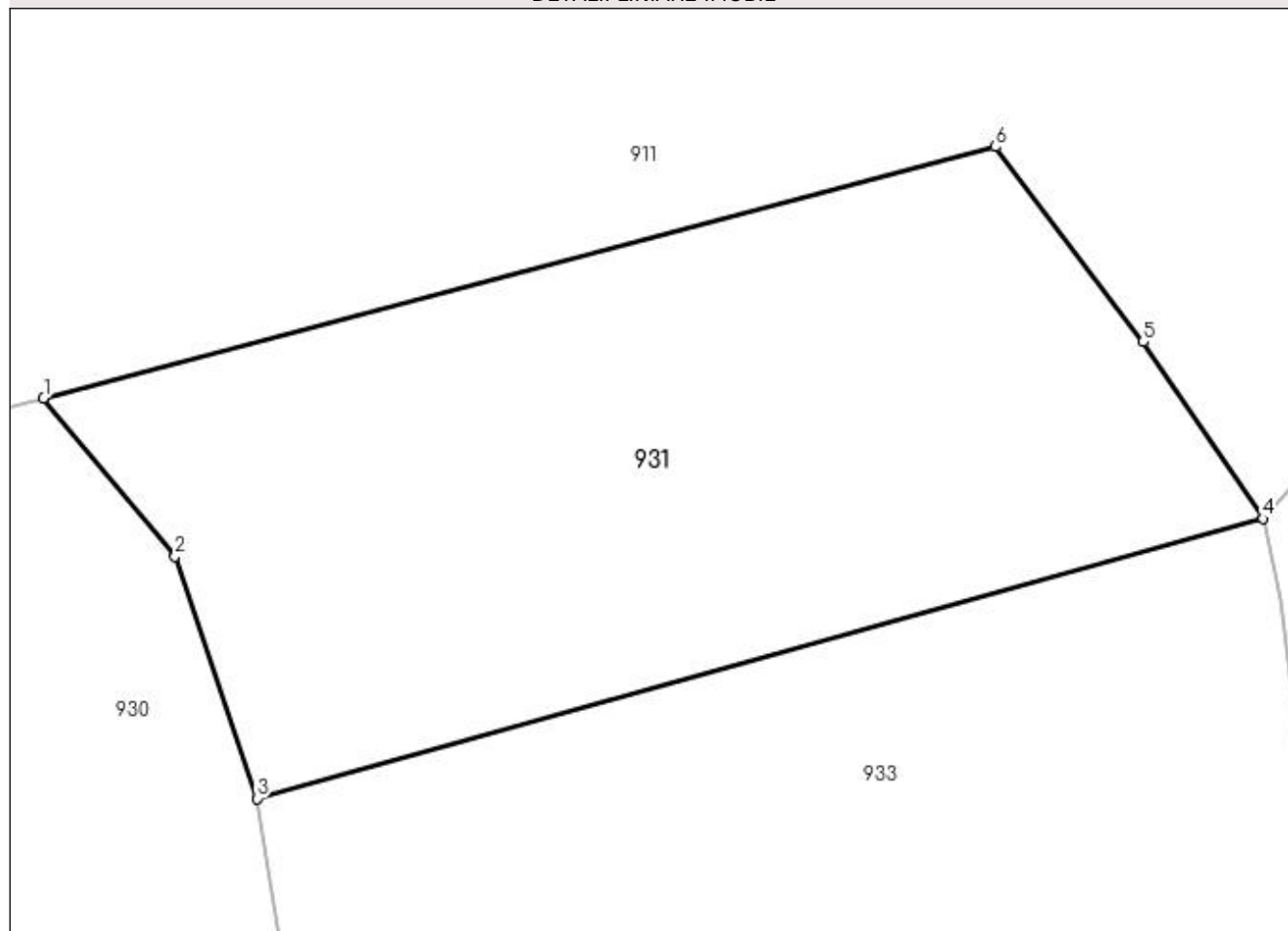
Anexa Nr. 1 La Partea I

Teren

Nr cadastral	Suprafața (mp)*	Observații / Referințe
	58	Imobilul s-a format din o parte a pf 291/3 a comunei cadastrale Dorna-Arini

* Suprafața este determinată în planul de proiecție Stereo 70.

DETALII LINIARE IMOBIL



Date referitoare la teren

Crt	Categorie folosință	Intra vilan	Suprafața (mp)	Tarla	Parcelă	Nr. topo	Observații / Referințe
1	faneata	DA	58	-	-	-	

Lungime Segmente

1) Valorile lungimilor segmentelor sunt obținute din proiecție în plan.

Punct început	X / Y	Punct sfârșit	X / Y	Lungime segment (** (m)
1	532.487,851 650.215,54	2	532.489,376 650.213,713	2.38
2	532.489,376 650.213,713	3	532.490,324 650.210,906	2.963
3	532.490,324 650.210,906	4	532.501,972 650.214,146	12.09
4	532.501,972 650.214,146	5	532.500,585 650.216,192	2.472
5	532.500,585 650.216,192	6	532.498,874 650.218,45	2.833

Punct început	X / Y	Punct sfârşit	X / Y	Lungime segment (** (m)
6	532.498,874 650.218,45	1	532.487,851 650.215,54	11.401

** Lungimile segmentelor sunt determinate în planul de proiecţie Stereo 70 şi sunt rotunjite la 1 milimetru.

*** Distanţa dintre puncte este formată din segmente cumulate ce sunt mai mici decât valoarea 1 milimetru.

**DATE DESPRE IMOBILUL NR. 932**

Oficiul de Cadastru și Publicitate Imobiliară SUCEAVA
Biroul de Cadastru și Publicitate Imobiliară Vatra Dornei

A. Partea I. Descrierea imobilului

Nr. CF vechi: 697 a comunei cadastrale
Dorna pe Giumalău

TEREN Intravilan

Adresa: Loc. Gheorghiteni, Jud. Suceava

Nr. Crt	Nr cadastral Nr. topografic	Suprafața* (mp)	Observații / Referințe
A1	32855	Din acte: 4.441 Masurata: 4.460	Sector cadastral: 25 Teren imprejmuit;

B. Partea II. Proprietari și acte

Inscrieri privitoare la dreptul de proprietate și alte drepturi reale	Referințe
4505 / 15/11/1995	
Act Notarial nr. 6760, din 15/11/1995 emis de NSL Câmpulung Moldovenesc;	
B1	A1
Intabulare, drept de PROPRIETATE bun comun în devălmășie, dobândit prin Convenție, cota actuala 1/1, cota initiala 1/1	
1) GRIGOREAN VIORICA	
2) GRIGOREAN IOAN, lipsa CNP	
<i>OBSERVATII: (provenita din conversia CF 697 a comunei cadastrale Dorna pe Giumalău)</i>	

C. Partea III. SARCINI .

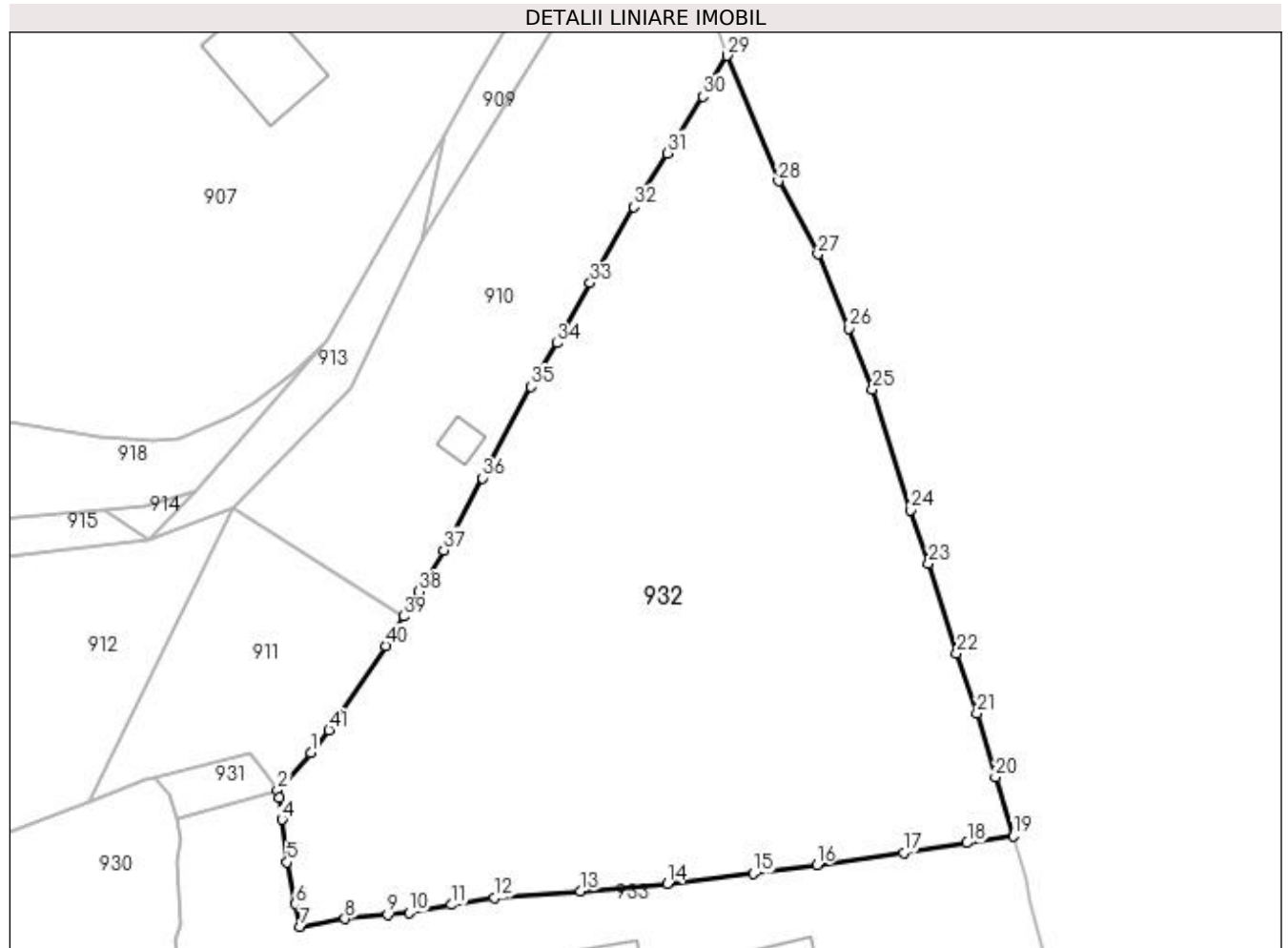
Inscrieri privind dezmembramintele dreptului de proprietate, drepturi reale de garanție și sarcini	Referințe
NU SUNT	

Anexa Nr. 1 La Partea I

Teren

Nr cadastral	Suprafața (mp)*	Observații / Referințe
32855	Din acte: 4.441 Masurata: 4.460	

* Suprafața este determinată în planul de proiecție Stereo 70.



Date referitoare la teren

Crt	Categorie folosință	Intra vilan	Suprafața (mp)	Tarla	Parcelă	Nr. topo	Observații / Referințe
1	faneata	DA	4.460	-	-	291/3	

Lungime Segmente

1) Valorile lungimilor segmentelor sunt obținute din proiecție în plan.

Punct început	X / Y	Punct sfârșit	X / Y	Lungime segment
1	532.505,807 650.218,456	2	532.501,972 650.214,146	5.769
4	532.502,495 650.210,707	5	532.503,08 650.205,778	4.964
7	532.504,603 650.198,353	8	532.509,772 650.199,255	5.247
10	532.517,156 650.199,982	11	532.522,022 650.200,862	4.945
13	532.536,982 650.202,468	14	532.547,023 650.203,307	10.076
2	532.501,972 650.214,146	3	532.502,186 650.213,2	0.97
5	532.503,08 650.205,778	6	532.504,016 650.200,981	4.887
8	532.509,772 650.199,255	9	532.514,681 650.199,708	4.93
11	532.522,022 650.200,862	12	532.527,011 650.201,654	5.051
14	532.547,023 650.203,307	15	532.556,969 650.204,47	10.014
3	532.502,186 650.213,2	4	532.502,495 650.210,707	2.512
6	532.504,016 650.200,981	7	532.504,603 650.198,353	2.693
9	532.514,681 650.199,708	10	532.517,156 650.199,982	2.49
12	532.527,011 650.201,654	13	532.536,982 650.202,468	10.004
15	532.556,969 650.204,47	16	532.564,288 650.205,456	7.385

Punct început	X / Y	Punct sfârșit	X / Y	Lungime segment	Punct început	X / Y	Punct sfârșit	X / Y	Lungime segment	Punct început	X / Y	Punct sfârșit	X / Y	Lungime segment
16	532.564,288 650.205,456	17	532.574,339 650.206,883	10.152	17	532.574,339 650.206,883	18	532.581,672 650.208,015	7.42	18	532.581,672 650.208,015	19	532.587,033 650.208,803	5.419
19	532.587,033 650.208,803	20	532.584,947 650.215,628	7.137	20	532.584,947 650.215,628	21	532.582,808 650.222,958	7.636	21	532.582,808 650.222,958	22	532.580,488 650.229,909	7.328
22	532.580,488 650.229,909	23	532.577,213 650.240,307	10.902	23	532.577,213 650.240,307	24	532.575,128 650.246,467	6.503	24	532.575,128 650.246,467	25	532.570,744 650.260,365	14.573
25	532.570,744 650.260,365	26	532.568,061 650.267,425	7.553	26	532.568,061 650.267,425	27	532.564,453 650.276,008	9.311	27	532.564,453 650.276,008	28	532.559,872 650.284,459	9.613
28	532.559,872 650.284,459	29	532.553,934 650.298,935	15.647	29	532.553,934 650.298,935	30	532.551,117 650.294,243	5.473	30	532.551,117 650.294,243	31	532.546,995 650.287,672	7.757
31	532.546,995 650.287,672	32	532.543,16 650.281,439	7.318	32	532.543,16 650.281,439	33	532.538,102 650.272,695	10.102	33	532.538,102 650.272,695	34	532.534,308 650.265,732	7.93
34	532.534,308 650.265,732	35	532.531,276 650.260,703	5.872	35	532.531,276 650.260,703	36	532.525,679 650.250,15	11.945	36	532.525,679 650.250,15	37	532.521,173 650.241,805	9.484
37	532.521,173 650.241,805	38	532.518,266 650.237,03	5.59	38	532.518,266 650.237,03	39	532.516,549 650.234,197	3.313	39	532.516,549 650.234,197	40	532.514,487 650.230,797	3.976
40	532.514,487 650.230,797	41	532.507,916 650.221,036	11.767	41	532.507,916 650.221,036	1	532.505,807 650.218,456	3.332					

** Lungimile segmentelor sunt determinate în planul de proiecție Stereo 70 și sunt rotunjite la 1 milimetru.

*** Distanța dintre puncte este formată din segmente cumulate ce sunt mai mici decât valoarea 1 milimetru.

**DATE DESPRE IMOBILUL NR. 933**

Oficiul de Cadastru și Publicitate Imobiliară SUCEAVA
Biroul de Cadastru și Publicitate Imobiliară Vatra Dornei

A. Partea I. Descrierea imobilului

Nr. CF vechi:643 a com. cad. Dorna pe
Giumalău

TEREN Intravilan

Adresa: Loc. Gheorghiteni, Jud. Suceava

Nr. Crt	Nr cadastral Nr. topografic	Suprafața* (mp)	Observații / Referințe
A1	31577	3.851	Sector cadastral:25 Teren imprejmuit;

Construcții

Crt	Nr cadastral Nr. topografic	Adresa	Observații / Referințe
A1.1		Loc. Gheorghiteni, Jud. Suceava	Nr. niveluri:2; S. construita la sol:130 mp; Locuinta
A1.2		Loc. Gheorghiteni, Jud. Suceava	Nr. niveluri:1; S. construita la sol:134 mp; Anexa
A1.3		Loc. Gheorghiteni, Jud. Suceava	Nr. niveluri:1; S. construita la sol:29 mp; Anexa

B. Partea II. Proprietari și acte

Inscrieri privitoare la dreptul de proprietate și alte drepturi reale		Referințe
887 / 24/01/2013		
Act Notarial nr. 14, din 22/01/2013 emis de VASILUT NICULINA;		
B2	Intabulare, drept de PROPRIETATE, dobandit prin Succesiune, cota actuala 1/1, cota initiala 1/1 1) STRUGARI MIRCEA	A1
933 / 08/12/2023		
Act Administrativ nr. 8551, din 11/12/2023 emis de Primaria comunei Dorna-Arini;		
B3	Intabulare, drept de PROPRIETATE, dobandit prin Lege, cota actuala 1/1 1) STRUGARI MARIANA 2) STRUGARI MIRCEA	A1.1, A1.2, A1.3

C. Partea III. SARCINI .

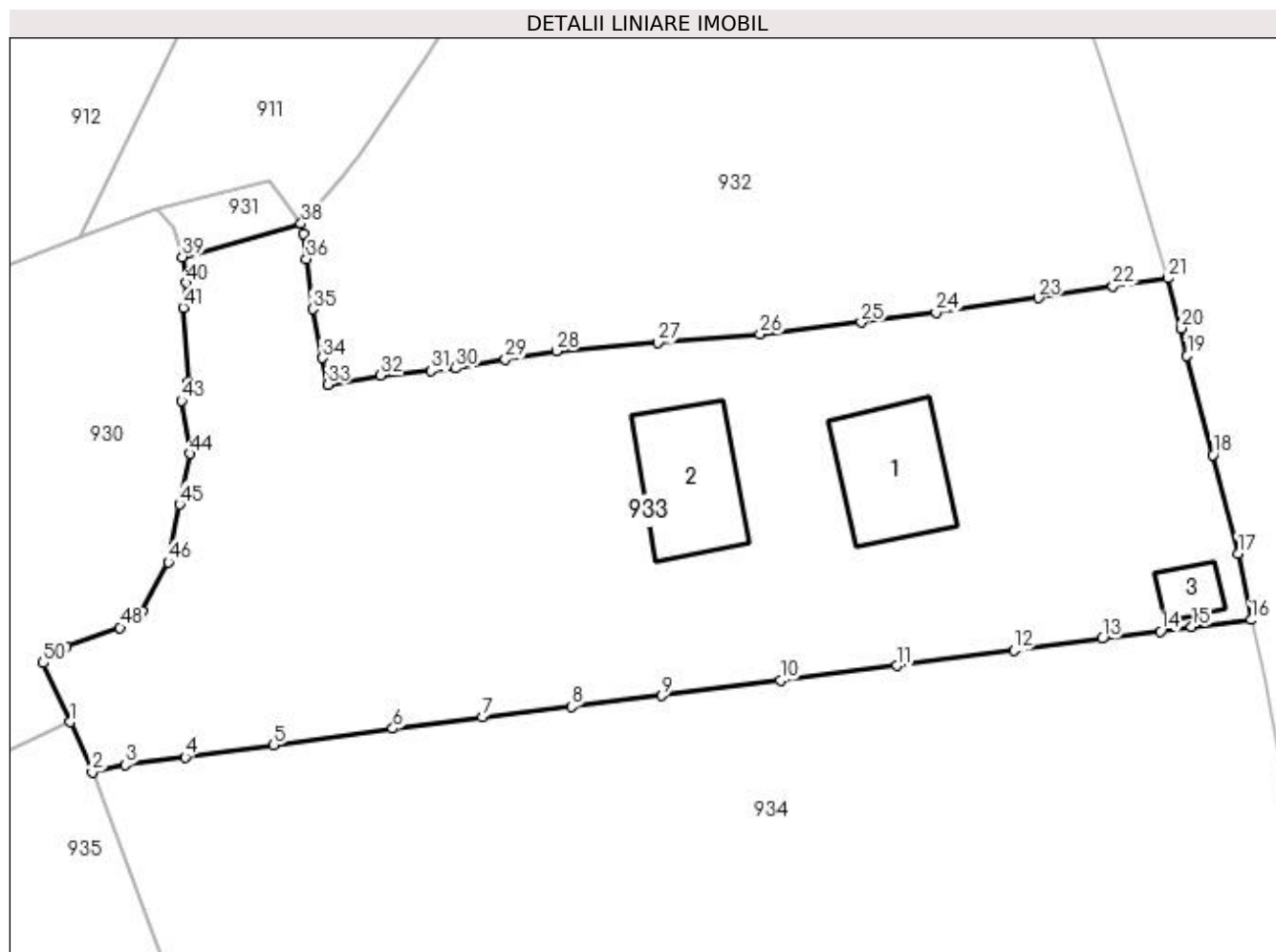
Inscrieri privind dezmembramintele dreptului de proprietate, drepturi reale de garanție și sarcini	Referințe
NU SUNT	

Anexa Nr. 1 La Partea I

Teren

Nr cadastral	Suprafața (mp)*	Observații / Referințe
31577	3.851	

* Suprafața este determinată în planul de proiecție Stereo 70.



Date referitoare la teren

Crt	Categorie folosință	Intra vilan	Suprafața (mp)	Tarla	Parcelă	Nr. topo	Observații / Referințe
1	curți constructii	DA	851	-	-	-	
2	faneata	DA	3.000	-	-	-	

Date referitoare la construcții

Crt	Număr	Destinație construcție	Supraf. (mp)	Situație juridică	Observații / Referințe
A1.1		construcții de locuințe	130	Cu acte	Nr. niveluri:2; S. construita la sol:130 mp; Locuinta
A1.2		construcții anexa	134	Cu acte	Nr. niveluri:1; S. construita la sol:134 mp; Anexa
A1.3		construcții anexa	29	Cu acte	Nr. niveluri:1; S. construita la sol:29 mp; Anexa

Lungime Segmente

1) Valorile lungimilor segmentelor sunt obținute din proiecție în plan.

Punct început	X / Y	Punct sfârșit	X / Y	Lungime segment	Punct început	X / Y	Punct sfârșit	X / Y	Lungime segment
1	532.479,321 650.165,253	2	532.481,459 650.160,347	5.352	2	532.481,459 650.160,347	3	532.484,717 650.161,055	3.334
4	532.490,572 650.161,799	5	532.499,273 650.162,985	8.781	5	532.499,273 650.162,985	6	532.510,978 650.164,62	11.819
					3	532.484,717 650.161,055	4	532.490,572 650.161,799	5.902
					6	532.510,978 650.164,62	7	532.519,756 650.165,726	8.847

Punct început	X / Y	Punct sfârșit	X / Y	Lungime segment	Punct început	X / Y	Punct sfârșit	X / Y	Lungime segment	Punct început	X / Y	Punct sfârșit	X / Y	Lungime segment
7	532.519,756 650.165,726	8	532.528,531 650.166,786	8.839	8	532.528,531 650.166,786	9	532.537,35 650.167,848	8.883	9	532.537,35 650.167,848	10	532.549,03 650.169,325	11.773
10	532.549,03 650.169,325	11	532.560,453 650.170,792	11.517	11	532.560,453 650.170,792	12	532.571,951 650.172,277	11.593	12	532.571,951 650.172,277	13	532.580,613 650.173,44	8.74
13	532.580,613 650.173,44	14	532.586,348 650.174,146	5.778	14	532.586,348 650.174,146	15	532.589,385 650.174,591	3.069	15	532.589,385 650.174,591	16	532.595,232 650.175,28	5.887
16	532.595,232 650.175,28	17	532.593,963 650.181,78	6.623	17	532.593,963 650.181,78	18	532.591,476 650.191,481	10.015	18	532.591,476 650.191,481	19	532.588,953 650.201,184	10.026
19	532.588,953 650.201,184	20	532.588,39 650.203,896	2.77	20	532.588,39 650.203,896	21	532.587,033 650.208,803	5.091	21	532.587,033 650.208,803	22	532.581,672 650.208,015	5.419
22	532.581,672 650.208,015	23	532.574,339 650.206,883	7.42	23	532.574,339 650.206,883	24	532.564,288 650.205,456	10.152	24	532.564,288 650.205,456	25	532.556,969 650.204,47	7.385
25	532.556,969 650.204,47	26	532.547,023 650.203,307	10.014	26	532.547,023 650.203,307	27	532.536,982 650.202,468	10.076	27	532.536,982 650.202,468	28	532.527,011 650.201,654	10.004
28	532.527,011 650.201,654	29	532.522,022 650.200,862	5.051	29	532.522,022 650.200,862	30	532.517,156 650.199,982	4.945	30	532.517,156 650.199,982	31	532.514,681 650.199,708	2.49
31	532.514,681 650.199,708	32	532.509,772 650.199,255	4.93	32	532.509,772 650.199,255	33	532.504,603 650.198,353	5.247	33	532.504,603 650.198,353	34	532.504,016 650.200,981	2.693
34	532.504,016 650.200,981	35	532.503,08 650.205,778	4.887	35	532.503,08 650.205,778	36	532.502,495 650.210,707	4.964	36	532.502,495 650.210,707	37	532.502,186 650.213,2	2.512
37	532.502,186 650.213,2	38	532.501,972 650.214,146	0.97	38	532.501,972 650.214,146	39	532.490,324 650.210,906	12.09	39	532.490,324 650.210,906	40	532.490,73 650.208,351	2.587
40	532.490,73 650.208,351	41	532.490,417 650.205,915	2.456	41	532.490,417 650.205,915	42	532.490,862 650.198,658	7.271	42	532.490,862 650.198,658	43	532.490,231 650.196,78	1.981
43	532.490,231 650.196,78	44	532.491,082 650.191,602	5.247	44	532.491,082 650.191,602	45	532.490,013 650.186,621	5.094	45	532.490,013 650.186,621	46	532.488,938 650.180,942	5.78
46	532.488,938 650.180,942	47	532.486,382 650.176,11	5.466	47	532.486,382 650.176,11	48	532.484,178 650.174,537	2.708	48	532.484,178 650.174,537	49	532.478,893 650.172,633	5.618
49	532.478,893 650.172,633	50	532.476,644 650.171,059	2.745	50	532.476,644 650.171,059	1	532.479,321 650.165,253	6.393					

** Lungimile segmentelor sunt determinate în planul de proiecție Stereo 70 și sunt rotunjite la 1 milimetru.

*** Distanța dintre puncte este formată din segmente cumulate ce sunt mai mici decât valoarea 1 milimetru.

**DATE DESPRE IMOBILUL NR. 934**

Oficiul de Cadastru și Publicitate Imobiliară SUCEAVA
Biroul de Cadastru și Publicitate Imobiliară Vatra Dornei

A. Partea I. Descrierea imobilului

TEREN Intravilan

Adresa: Loc. Gheorghiteni, Jud. Suceava

Nr. Crt	Nr cadastral Nr. topografic	Suprafața* (mp)	Observații / Referințe
A1		5.021	Sector cadastral:25 Teren imprejmuit; Imobilul s-a format din o parte a pf 291/1, 291/3 a comunei cadastrale Dorna-Arini

Construcții

Crt	Nr cadastral Nr. topografic	Adresa	Observații / Referințe
A1.1		Loc. Gheorghiteni, Jud. Suceava	Nr. niveluri:1; S. construita la sol:69 mp; Locuinta
A1.2		Loc. Gheorghiteni, Jud. Suceava	Nr. niveluri:1; S. construita la sol:36 mp; Anexa

B. Partea II. Proprietari și acte

Inscrieri privitoare la dreptul de proprietate și alte drepturi reale		Referințe
934 / 08/12/2023		
Act Normativ nr. 7, din 13/03/1996 emis de PARLAMENTUL ROMANIEI;		
B1	Intabulare, drept de PROPRIETATE, dobandit prin Lege, cota actuala 1/1 1) NEIDENTIFICAT NEIDENTIFICAT	A1
Act Administrativ nr. 8309, din 06/12/2023 emis de Primaria Comunei Dorna-Arini;		
B2	Se noteaza posesia factica in favoarea lui 1) MORARIU MARIA	A1
Act Administrativ nr. 8551, din 11/12/2023 emis de Primaria Dorna-Arini;		
B3	Intabulare, drept de PROPRIETATE, dobandit prin Lege, cota actuala 1/1 1) MORARIU MARIA	A1.1, A1.2

C. Partea III. SARCINI .

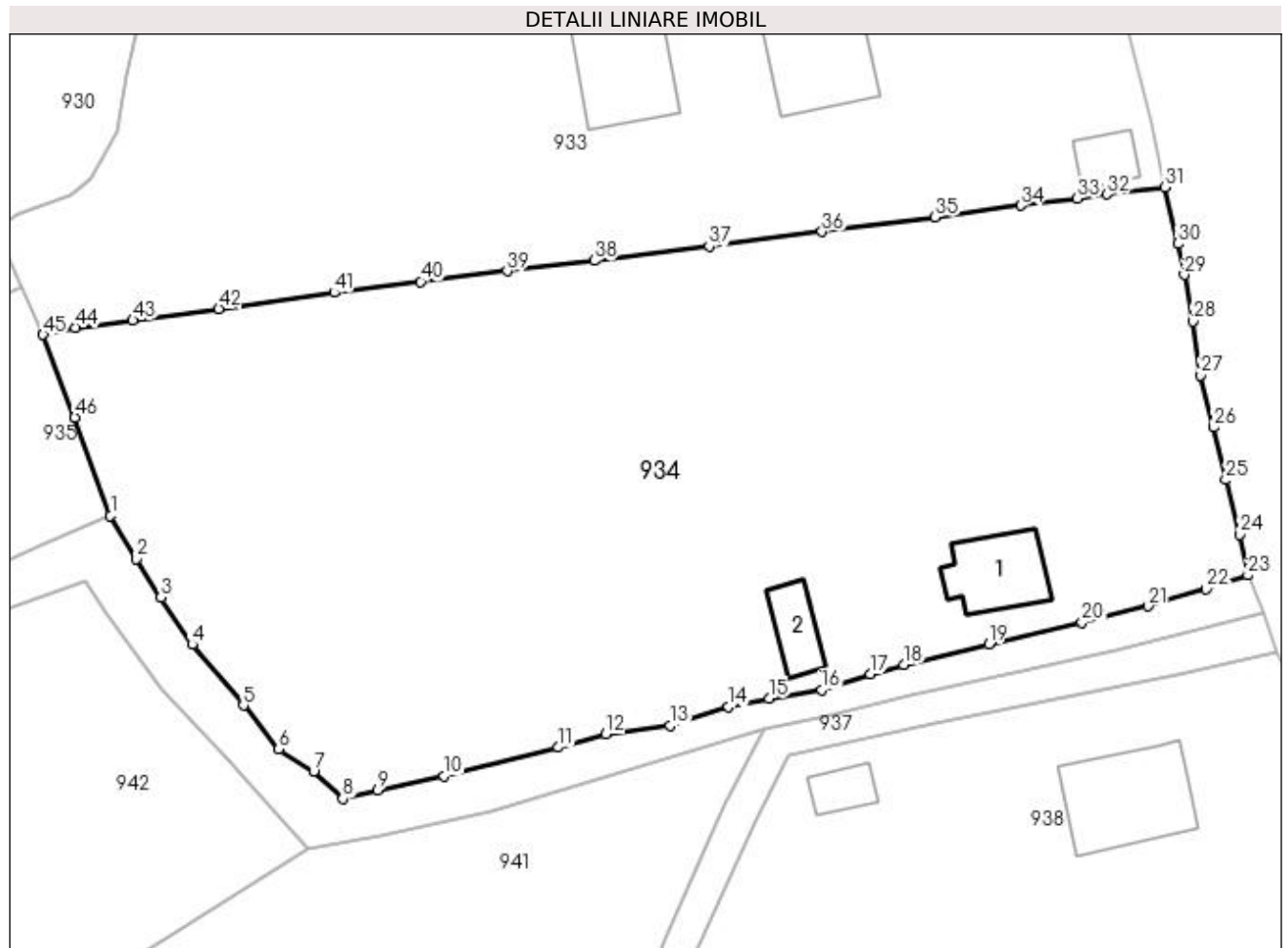
Inscrieri privind dezmembramintele dreptului de proprietate, drepturi reale de garanție și sarcini	Referințe
NU SUNT	

Anexa Nr. 1 La Partea I

Teren

Nr cadastral	Suprafața (mp)*	Observații / Referințe
	5.021	Imobilul s-a format din o parte a pf 291/1, 291/3 a comunei cadastrale Dorna-Arini

* Suprafața este determinată în planul de proiecție Stereo 70.



Date referitoare la teren

Crt	Categorie folosință	Intravilan	Suprafața (mp)	Tarla	Parcelă	Nr. topo	Observații / Referințe
1	curți construcții	DA	500	-	-	-	
2	faneata	DA	4.521	-	-	-	

Date referitoare la construcții

Crt	Număr	Destinație construcție	Supraf. (mp)	Situație juridică	Observații / Referințe
A1.1		construcții de locuințe	69	Cu acte	Nr. niveluri:1; S. construita la sol:69 mp; Locuinta
A1.2		construcții anexa	36	Cu acte	Nr. niveluri:1; S. construita la sol:36 mp; Anexa

Lungime Segmente

1) Valorile lungimilor segmentelor sunt obținute din proiecție în plan.

Punct început	X / Y	Punct sfârșit	X / Y	Lungime segment	Punct început	X / Y	Punct sfârșit	X / Y	Lungime segment	Punct început	X / Y	Punct sfârșit	X / Y	Lungime segment
1	532.488,305 650.142,018	2	532.490,908 650.137,632	5.1	2	532.490,908 650.137,632	3	532.493,419 650.133,718	4.65	3	532.493,419 650.133,718	4	532.496,579 650.128,945	5.724
4	532.496,579 650.128,945	5	532.501,776 650.122,78	8.063	5	532.501,776 650.122,78	6	532.505,376 650.118,349	5.709	6	532.505,376 650.118,349	7	532.508,914 650.116,097	4.194

Punct început	X / Y	Punct sfârșit	X / Y	Lungime segment	Punct început	X / Y	Punct sfârșit	X / Y	Lungime segment	Punct început	X / Y	Punct sfârșit	X / Y	Lungime segment
7	532.508,914 650.116,097	8	532.511,863 650.113,321	4.05	8	532.511,863 650.113,321	9	532.515,418 650.114,198	3.662	9	532.515,418 650.114,198	10	532.522,129 650.115,63	6.862
10	532.522,129 650.115,63	11	532.533,732 650.118,526	11.959	11	532.533,732 650.118,526	12	532.538,541 650.119,885	4.997	12	532.538,541 650.119,885	13	532.545,031 650.120,719	6.543
13	532.545,031 650.120,719	14	532.550,969 650.122,614	6.233	14	532.550,969 650.122,614	15	532.555,084 650.123,487	4.207	15	532.555,084 650.123,487	16	532.560,449 650.124,356	5.435
16	532.560,449 650.124,356	17	532.565,364 650.125,948	5.166	17	532.565,364 650.125,948	18	532.568,779 650.126,895	3.544	18	532.568,779 650.126,895	19	532.577,382 650.128,97	8.85
19	532.577,382 650.128,97	20	532.586,838 650.131,207	9.717	20	532.586,838 650.131,207	21	532.593,525 650.132,836	6.883	21	532.593,525 650.132,836	22	532.599,424 650.134,578	6.151
22	532.599,424 650.134,578	23	532.603,66 650.135,977	4.461	23	532.603,66 650.135,977	24	532.602,807 650.140,111	4.221	24	532.602,807 650.140,111	25	532.601,417 650.145,636	5.697
25	532.601,417 650.145,636	26	532.600,205 650.150,958	5.458	26	532.600,205 650.150,958	27	532.598,863 650.156,247	5.457	27	532.598,863 650.156,247	28	532.598,068 650.161,696	5.507
28	532.598,068 650.161,696	29	532.597,202 650.166,429	4.812	29	532.597,202 650.166,429	30	532.596,567 650.169,56	3.195	30	532.596,567 650.169,56	31	532.595,232 650.175,28	5.874
31	532.595,232 650.175,28	32	532.589,385 650.174,591	5.887	32	532.589,385 650.174,591	33	532.586,348 650.174,146	3.069	33	532.586,348 650.174,146	34	532.580,613 650.173,44	5.778
34	532.580,613 650.173,44	35	532.571,951 650.172,277	8.74	35	532.571,951 650.172,277	36	532.560,453 650.170,792	11.593	36	532.560,453 650.170,792	37	532.549,03 650.169,325	11.517
37	532.549,03 650.169,325	38	532.537,35 650.167,848	11.773	38	532.537,35 650.167,848	39	532.528,531 650.166,786	8.883	39	532.528,531 650.166,786	40	532.519,756 650.165,726	8.839
40	532.519,756 650.165,726	41	532.510,978 650.164,62	8.847	41	532.510,978 650.164,62	42	532.499,273 650.162,985	11.819	42	532.499,273 650.162,985	43	532.490,572 650.161,799	8.781
43	532.490,572 650.161,799	44	532.484,717 650.161,055	5.902	44	532.484,717 650.161,055	45	532.481,459 650.160,347	3.334	45	532.481,459 650.160,347	46	532.484,692 650.151,979	8.971
46	532.484,692 650.151,979	1	532.488,305 650.142,018	10.596										

** Lungimile segmentelor sunt determinate în planul de proiecție Stereo 70 și sunt rotunjite la 1 milimetru.

*** Distanța dintre puncte este formată din segmente cumulate ce sunt mai mici decât valoarea 1 milimetru.

**DATE DESPRE IMOBILUL NR. 935**

Oficiul de Cadastru și Publicitate Imobiliară SUCEAVA
Biroul de Cadastru și Publicitate Imobiliară Vatra Dornei

A. Partea I. Descrierea imobilului

TEREN Intravilan

Adresa: Loc. Gheorghiteni, Jud. Suceava

Nr. Crt	Nr cadastral Nr. topografic	Suprafața* (mp)	Observații / Referințe
A1	33439	3.294	Sector cadastral:25 Teren imprejmuit;

B. Partea II. Proprietari și acte

Inscrieri privitoare la dreptul de proprietate și alte drepturi reale	Referințe
6139 / 19/04/2019	
Act Administrativ nr. 1372, din 15/02/2019 emis de Comisia Județeană Suceava;	
B1	A1
Intabulare, drept de PROPRIETATE, dobândit prin Reconstituire, cota actuala 1/1, cota initiala 1/1 1) BĂDĂLIȚA ARTIMIZIA	

C. Partea III. SARCINI .

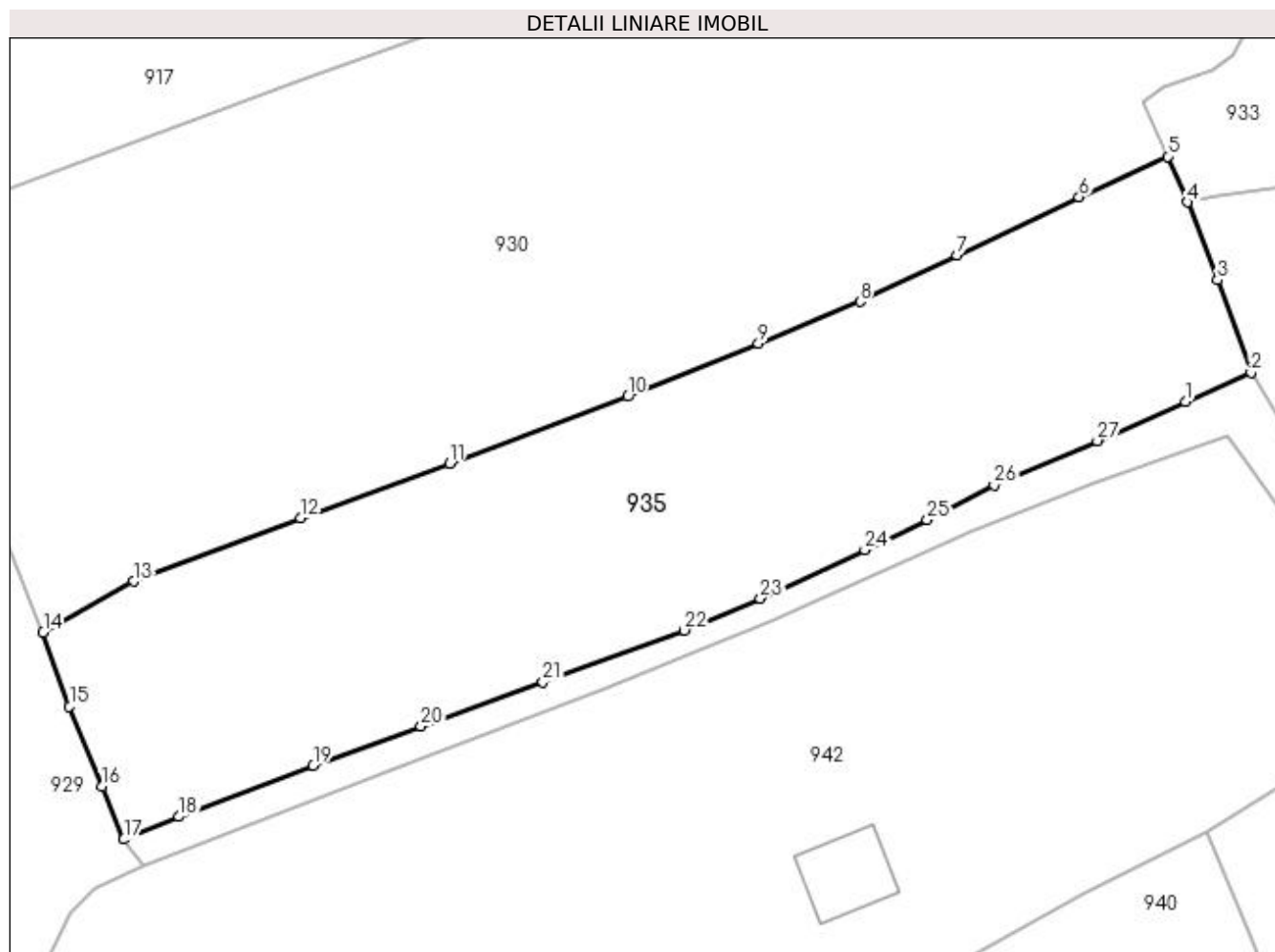
Inscrieri privind dezmembramintele dreptului de proprietate, drepturi reale de garanție și sarcini	Referințe
NU SUNT	

Anexa Nr. 1 La Partea I

Teren

Nr cadastral	Suprafața (mp)*	Observații / Referințe
33439	3.294	

* Suprafața este determinată în planul de proiecție Stereo 70.



Date referitoare la teren

Crt	Categorie folosință	Intravilan	Suprafața (mp)	Tarla	Parcelă	Nr. topo	Observații / Referințe
1	faneata	DA	3.294	-	-	-	

Lungime Segmente

1) Valorile lungimilor segmentelor sunt obținute din proiecție în plan.

Punct început	X / Y	Punct sfârșit	X / Y	Lungime segment (** (m)
1	532.481,235 650.138,925	2	532.488,305 650.142,018	7.717
3	532.484,692 650.151,979	4	532.481,459 650.160,347	8.971
5	532.479,321 650.165,253	6	532.469,81 650.160,903	10.459
7	532.456,646 650.154,668	8	532.446,283 650.149,635	11.521
9	532.435,336 650.145,156	10	532.421,289 650.139,448	15.162

Punct început	X / Y	Punct sfârșit	X / Y	Lungime segment (** (m)
2	532.488,305 650.142,018	3	532.484,692 650.151,979	10.596
4	532.481,459 650.160,347	5	532.479,321 650.165,253	5.352
6	532.469,81 650.160,903	7	532.456,646 650.154,668	14.566
8	532.446,283 650.149,635	9	532.435,336 650.145,156	11.828
10	532.421,289 650.139,448	11	532.402,14 650.132,286	20.445

Punct început	X / Y	Punct sfârșit	X / Y	Lungime segment (** (m)
11	532.402,14 650.132,286	12	532.386,103 650.126,411	17.079
13	532.368,157 650.119,6	14	532.358,448 650.114,112	11.153
15	532.361,281 650.106,142	16	532.364,747 650.097,566	9.25
17	532.367,132 650.091,866	18	532.373,04 650.094,312	6.394
19	532.387,494 650.099,794	20	532.399,082 650.104,013	12.332
21	532.412,182 650.108,768	22	532.427,349 650.114,338	16.157
23	532.435,564 650.117,752	24	532.446,764 650.122,967	12.355
25	532.453,484 650.126,185	26	532.460,687 650.129,931	8.119
27	532.471,777 650.134,685	1	532.481,235 650.138,925	10.365

Punct început	X / Y	Punct sfârșit	X / Y	Lungime segment (** (m)
12	532.386,103 650.126,411	13	532.368,157 650.119,6	19.195
14	532.358,448 650.114,112	15	532.361,281 650.106,142	8.459
16	532.364,747 650.097,566	17	532.367,132 650.091,866	6.179
18	532.373,04 650.094,312	19	532.387,494 650.099,794	15.459
20	532.399,082 650.104,013	21	532.412,182 650.108,768	13.936
22	532.427,349 650.114,338	23	532.435,564 650.117,752	8.896
24	532.446,764 650.122,967	25	532.453,484 650.126,185	7.451
26	532.460,687 650.129,931	27	532.471,777 650.134,685	12.066

** Lungimile segmentelor sunt determinate în planul de proiecție Stereo 70 și sunt rotunjite la 1 milimetru.

*** Distanța dintre puncte este formată din segmente cumulate ce sunt mai mici decât valoarea 1 milimetru.

**DATE DESPRE IMOBILUL NR. 936**

Oficiul de Cadastru și Publicitate Imobiliară SUCEAVA
Biroul de Cadastru și Publicitate Imobiliară Vatra Dornei

A. Partea I. Descrierea imobilului

TEREN Intravilan

Adresa: Loc. Gheorghiteni, Jud. Suceava

Nr. Crt	Nr cadastral Nr. topografic	Suprafața* (mp)	Observații / Referințe
A1		980	Sector cadastral:25 Teren imprejmuit; Imobilul s-a format din o parte a pf 295, 291/1 a comunei cadastrale Dorna-Arini

B. Partea II. Proprietari și acte

Inscrieri privitoare la dreptul de proprietate și alte drepturi reale	Referințe
936 / 08/12/2023	
Act Normativ nr. 7, din 13/03/1996 emis de PARLAMENTUL ROMANIEI;	
B1	A1
Intabulare, drept de PROPRIETATE, dobandit prin Lege, cota actuala 1/1 1) NEIDENTIFICAT NEIDENTIFICAT	
Act Administrativ nr. 8319, din 06/12/2023 emis de Primaria Comunei Dorna-Arini;	
B2	A1
Se noteaza posesia factica in favoarea lui 1) MATEIU BOGDAN 2) MATEIU ALIN-MARIUS	

C. Partea III. SARCINI .

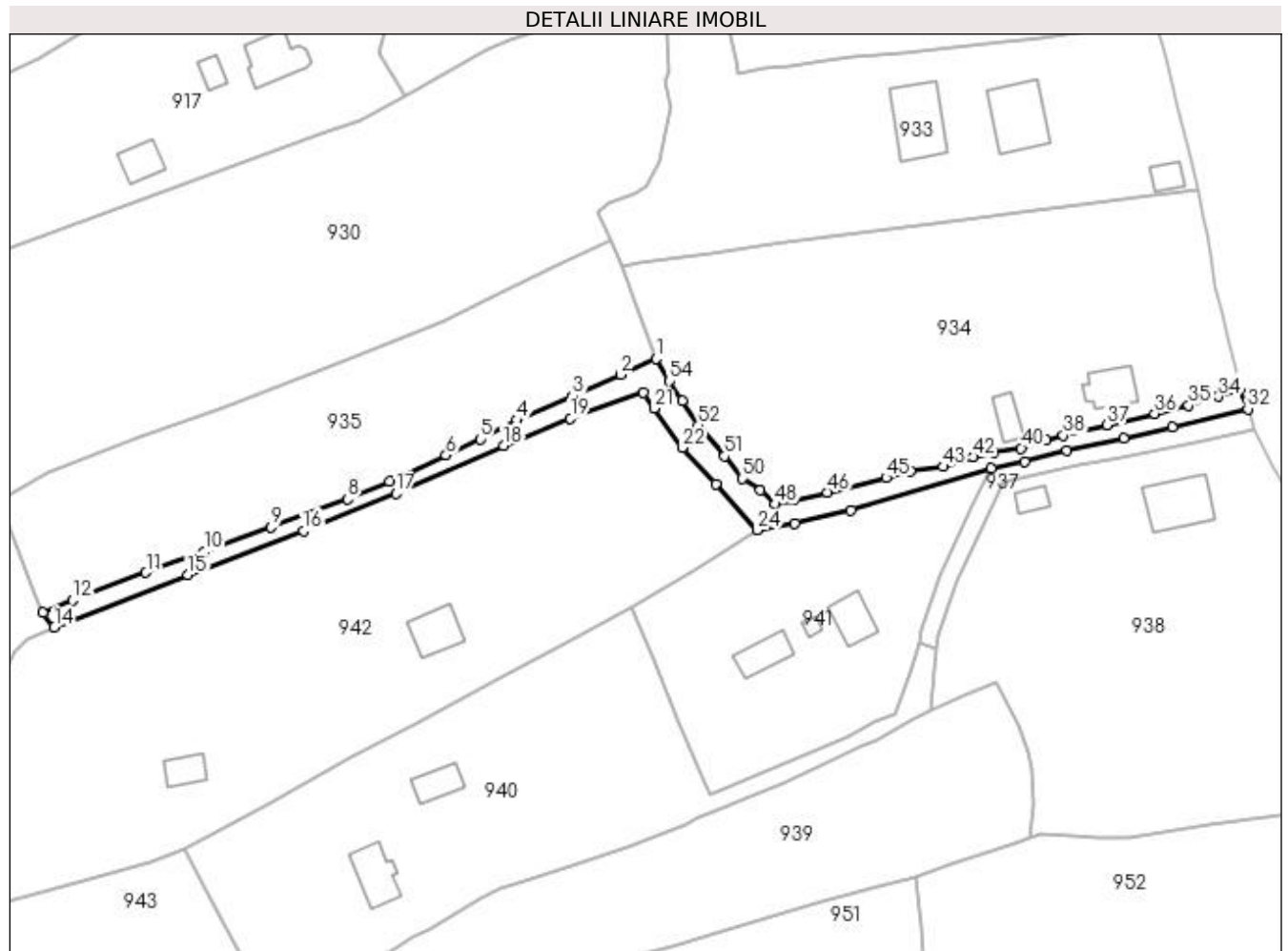
Inscrieri privind dezmembramintele dreptului de proprietate, drepturi reale de garanție și sarcini	Referințe
NU SUNT	

Anexa Nr. 1 La Partea I

Teren

Nr cadastral	Suprafața (mp)*	Observații / Referințe
	980	Imobilul s-a format din o parte a pf 295, 291/1 a comunei cadastrale Dorna-Arini

* Suprafața este determinată în planul de proiecție Stereo 70.



Date referitoare la teren

Crt	Categorie folosință	Intra vilan	Suprafața (mp)	Tarla	Parcelă	Nr. topo	Observații / Referințe
1	faneata	DA	980	-	-	-	cale de acces

Lungime Segmente

1) Valorile lungimilor segmentelor sunt obținute din proiecție în plan.

Punct început	X / Y	Punct sfârșit	X / Y	Lungime segment
1	532.488,305 650.142,018	2	532.481,235 650.138,925	7.717
4	532.460,687 650.129,931	5	532.453,484 650.126,185	8.119
7	532.435,564 650.117,752	8	532.427,349 650.114,338	8.896
10	532.399,082 650.104,013	11	532.387,494 650.099,794	12.332
13	532.367,132 650.091,866	14	532.369,351 650.088,982	3.639
16	532.418,6 650.107,985	17	532.436,899 650.115,411	19.748
2	532.481,235 650.138,925	3	532.471,777 650.134,685	10.365
5	532.453,484 650.126,185	6	532.446,764 650.122,967	7.451
8	532.427,349 650.114,338	9	532.412,182 650.108,768	16.157
11	532.387,494 650.099,794	12	532.373,04 650.094,312	15.459
14	532.369,351 650.088,982	15	532.395,793 650.099,366	28.408
17	532.436,899 650.115,411	18	532.458,115 650.124,892	23.238
3	532.471,777 650.134,685	4	532.460,687 650.129,931	12.066
6	532.446,764 650.122,967	7	532.435,564 650.117,752	12.355
9	532.412,182 650.108,768	10	532.399,082 650.104,013	13.936
12	532.373,04 650.094,312	13	532.367,132 650.091,866	6.394
15	532.395,793 650.099,366	16	532.418,6 650.107,985	24.381
18	532.458,115 650.124,892	19	532.471,375 650.130,262	14.306

Punct început	X / Y	Punct sfârșit	X / Y	Lungime segment	Punct început	X / Y	Punct sfârșit	X / Y	Lungime segment	Punct început	X / Y	Punct sfârșit	X / Y	Lungime segment
19	532.471,375 650.130,262	20	532.485,813 650.135,302	15.292	20	532.485,813 650.135,302	21	532.487,9 650.132,234	3.711	21	532.487,9 650.132,234	22	532.493,452 650.124,444	9.566
22	532.493,452 650.124,444	23	532.500,082 650.117,317	9.734	23	532.500,082 650.117,317	24	532.508,287 650.108,201	12.265	24	532.508,287 650.108,201	25	532.515,747 650.109,521	7.576
25	532.515,747 650.109,521	26	532.526,827 650.112,124	11.382	26	532.526,827 650.112,124	27	532.554,56 650.120,371	28.933	27	532.554,56 650.120,371	28	532.561,123 650.121,634	6.683
28	532.561,123 650.121,634	29	532.569,477 650.123,862	8.646	29	532.569,477 650.123,862	30	532.580,764 650.126,227	11.532	30	532.580,764 650.126,227	31	532.590,287 650.128,453	9.78
31	532.590,287 650.128,453	32	532.605,243 650.132,128	15.401	32	532.605,243 650.132,128	33	532.603,66 650.135,977	4.162	33	532.603,66 650.135,977	34	532.599,424 650.134,578	4.461
34	532.599,424 650.134,578	35	532.593,525 650.132,836	6.151	35	532.593,525 650.132,836	36	532.586,838 650.131,207	6.883	36	532.586,838 650.131,207	37	532.577,382 650.128,97	9.717
37	532.577,382 650.128,97	38	532.568,779 650.126,895	8.85	38	532.568,779 650.126,895	39	532.565,364 650.125,948	3.544	39	532.565,364 650.125,948	40	532.560,449 650.124,356	5.166
40	532.560,449 650.124,356	41	532.555,084 650.123,487	5.435	41	532.555,084 650.123,487	42	532.550,969 650.122,614	4.207	42	532.550,969 650.122,614	43	532.545,031 650.120,719	6.233
43	532.545,031 650.120,719	44	532.538,541 650.119,885	6.543	44	532.538,541 650.119,885	45	532.533,732 650.118,526	4.997	45	532.533,732 650.118,526	46	532.522,129 650.115,63	11.959
46	532.522,129 650.115,63	47	532.515,418 650.114,198	6.862	47	532.515,418 650.114,198	48	532.511,863 650.113,321	3.662	48	532.511,863 650.113,321	49	532.508,914 650.116,097	4.05
49	532.508,914 650.116,097	50	532.505,376 650.118,349	4.194	50	532.505,376 650.118,349	51	532.501,776 650.122,78	5.709	51	532.501,776 650.122,78	52	532.496,579 650.128,945	8.063
52	532.496,579 650.128,945	53	532.493,419 650.133,718	5.724	53	532.493,419 650.133,718	54	532.490,908 650.137,632	4.65	54	532.490,908 650.137,632	1	532.488,305 650.142,018	5.1

** Lungimile segmentelor sunt determinate în planul de proiecție Stereo 70 și sunt rotunjite la 1 milimetru.

*** Distanța dintre puncte este formată din segmente cumulate ce sunt mai mici decât valoarea 1 milimetru.

**DATE DESPRE IMOBILUL NR. 937**

Oficiul de Cadastru și Publicitate Imobiliară SUCEAVA
Biroul de Cadastru și Publicitate Imobiliară Vatra Dornei

A. Partea I. Descrierea imobilului

TEREN Intravilan

Adresa: Loc. Gheorghiteni, Jud. Suceava

Nr. Crt	Nr cadastral Nr. topografic	Suprafața* (mp)	Observații / Referințe
A1	34688	307	Sector cadastral:25 Teren imprejmuit; Imobil imprejmuit partial cu gard din lemn si plasa metalica. Imobilul serveste ca si cale de acces.

B. Partea II. Proprietari și acte

Inscrieri privitoare la dreptul de proprietate și alte drepturi reale	Referințe
19564 / 08/12/2022	
Act Notarial nr. 2912, din 07/12/2022 emis de Rotaru Dorina;	
B2	A1
se notează POSESIA asupra imobilului, ca bun comun în devălmășie	
1) NISIOI ELENA	
2) NISIOI CONSTANTIN	
937 / 08/12/2023	
Act Normativ nr. 7, din 13/03/1996 emis de Parlament;	
B3	A1
Intabulare, drept de PROPRIETATE, dobândit prin Lege, cota actuala 1/1	
1) NEIDENTIFICAT NEIDENTIFICAT	

C. Partea III. SARCINI .

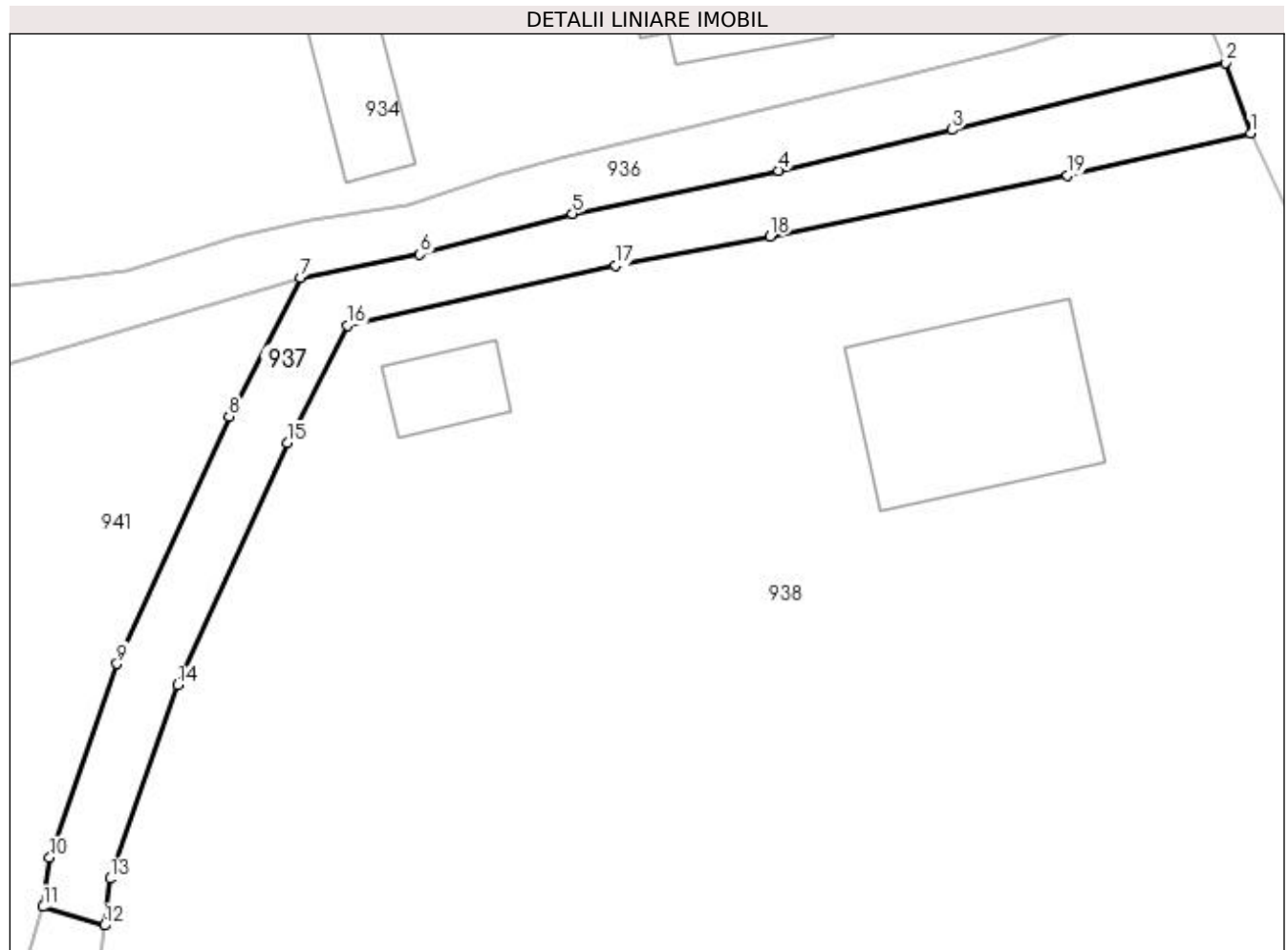
Inscrieri privind dezmembramintele dreptului de proprietate, drepturi reale de garanție și sarcini	Referințe
NU SUNT	

Anexa Nr. 1 La Partea I

Teren

Nr cadastral	Suprafața (mp)*	Observații / Referințe
34688	307	Imobil împrejmuit parțial cu gard din lemn și plasa metalică. Imobilul servește ca și cale de acces.

* Suprafața este determinată în planul de proiecție Stereo 70.



Date referitoare la teren

Crt	Categorie folosință	Intra vilan	Suprafața (mp)	Tarla	Parcelă	Nr. topo	Observații / Referințe
1	faneata	DA	307	-	-	-	

Lungime Segmente

1) Valorile lungimilor segmentelor sunt obținute din proiecție în plan.

Punct început	X / Y	Punct sfârșit	X / Y	Lungime segment (** (m)
1	532.606,64 650.128,254	2	532.605,243 650.132,128	4.118
2	532.605,243 650.132,128	3	532.590,287 650.128,453	15.401
3	532.590,287 650.128,453	4	532.580,764 650.126,227	9.78
4	532.580,764 650.126,227	5	532.569,477 650.123,862	11.532
5	532.569,477 650.123,862	6	532.561,123 650.121,634	8.646

Punct început	X / Y	Punct sfârșit	X / Y	Lungime segment (** (m)
6	532.561,123 650.121,634	7	532.554,56 650.120,371	6.683
7	532.554,56 650.120,371	8	532.550,655 650.112,764	8.551
8	532.550,655 650.112,764	9	532.544,52 650.099,215	14.873
9	532.544,52 650.099,215	10	532.540,821 650.088,603	11.238
10	532.540,821 650.088,603	11	532.540,467 650.085,911	2.715
11	532.540,467 650.085,911	12	532.543,825 650.084,893	3.509
12	532.543,825 650.084,893	13	532.544,126 650.087,451	2.576
13	532.544,126 650.087,451	14	532.547,825 650.098,063	11.238
14	532.547,825 650.098,063	15	532.553,842 650.111,317	14.556
15	532.553,842 650.111,317	16	532.557,143 650.117,74	7.222
16	532.557,143 650.117,74	17	532.571,835 650.121,019	15.053
17	532.571,835 650.121,019	18	532.580,309 650.122,617	8.623
18	532.580,309 650.122,617	19	532.596,602 650.125,963	16.633
19	532.596,602 650.125,963	1	532.606,64 650.128,254	10.296

** Lungimile segmentelor sunt determinate în planul de proiecție Stereo 70 și sunt rotunjite la 1 milimetru.

*** Distanța dintre puncte este formată din segmente cumulate ce sunt mai mici decât valoarea 1 milimetru.

**DATE DESPRE IMOBILUL NR. 938**

Oficiul de Cadastru și Publicitate Imobiliară SUCEAVA
Biroul de Cadastru și Publicitate Imobiliară Vatra Dornei

A. Partea I. Descrierea imobilului

TEREN Intravilan

Adresa: Loc. Gheorghiteni, Nr. 55A, Jud. Suceava

Nr. Crt	Nr cadastral Nr. topografic	Suprafața* (mp)	Observații / Referințe
A1	32143	Din acte: 5.238 Masurata: 5.266	Sector cadastral:25 Teren imprejmuit; teren delimitat cu gard de lemn

Construcții

Crt	Nr cadastral Nr. topografic	Adresa	Observații / Referințe
A1.1	32143-C1	Loc. Gheorghiteni, Nr. 55A, Jud. Suceava	Nr. niveluri:1; S. construita la sol:116 mp; S. construita desfasurata:116 mp; Casa edificata in anul 2022 din lemn cu regim de inaltime P
A1.2	32143-C2	Loc. Gheorghiteni, Nr. 55A, Jud. Suceava	Nr. niveluri:1; S. construita la sol:26 mp; S. construita desfasurata:26 mp; Anexa edificata in anul 2022 din lemn cu regim de inaltime P

B. Partea II. Proprietari și acte

Inscrieri privitoare la dreptul de proprietate și alte drepturi reale	Referințe
7522 / 16/05/2023	
Act Notarial nr. contract de donatie nr. 391, din 15/05/2023 emis de NP Agache Dumitrita Gabriela;	
B6	Intabulare, drept de PROPRIETATE bun propriu, dobandit prin Conventie, cota actuala 1/1, cota initiala 1/1 1) PAȚA COSTIN-GABRIEL
	A1, A1.1, A1.2

C. Partea III. SARCINI

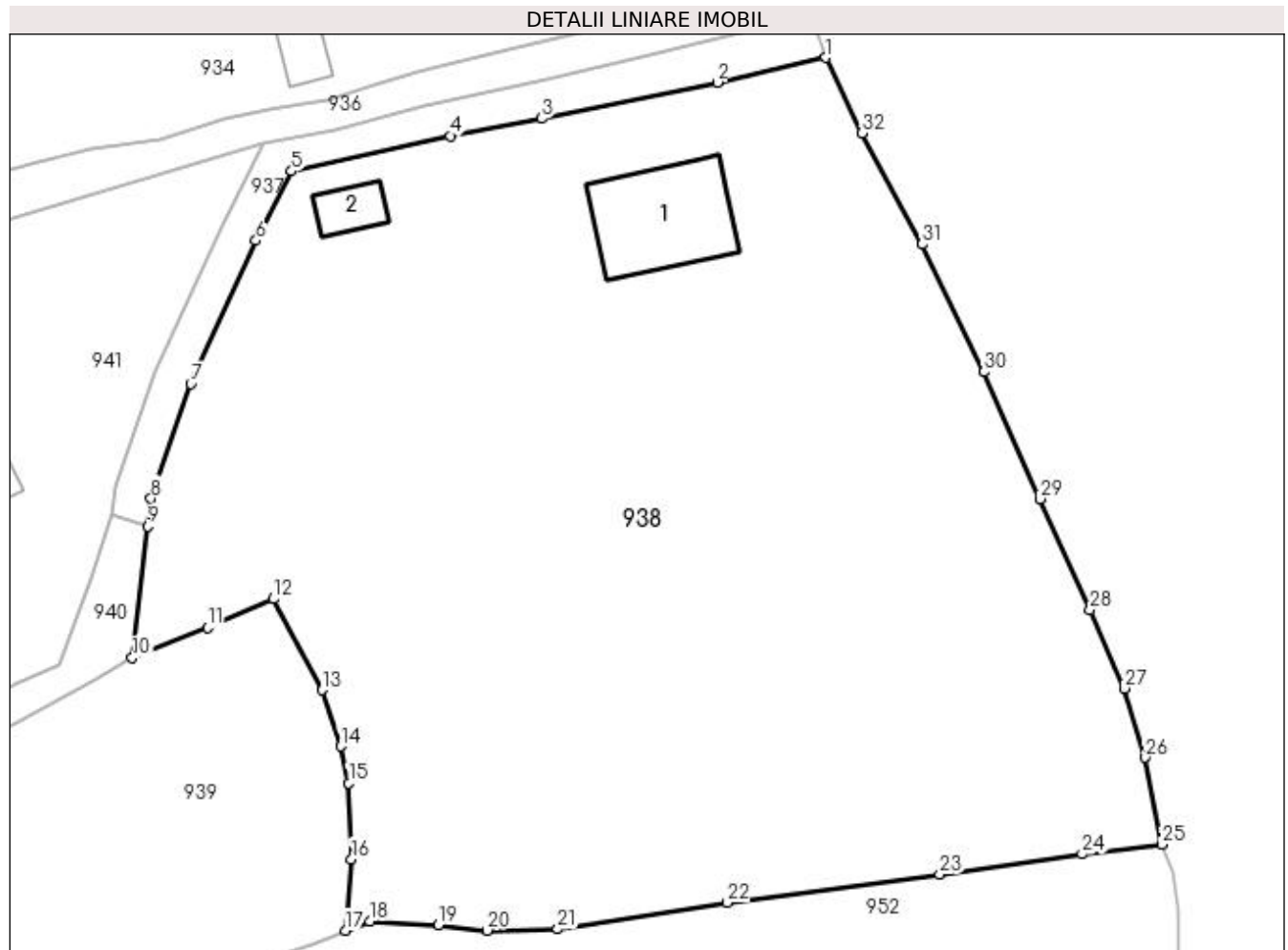
Inscrieri privind dezmembramintele dreptului de proprietate, drepturi reale de garanție și sarcini	Referințe
7522 / 16/05/2023	
Act Notarial nr. contract de donatie nr. 391, din 15/05/2023 emis de NP Agache Dumitrita Gabriela;	
C1	Intabulare, drept de UZUFRACT VIAGER, cota actuala 1/1, cota initiala 1/1 1) BĂRZU GABRIELA 2) BĂRZU VASILE
	A1, A1.1, A1.2

Anexa Nr. 1 La Partea I

Teren

Nr cadastral	Suprafața (mp)*	Observații / Referințe
32143	Din acte: 5.238 Masurata: 5.266	teren delimitat cu gard de lemn

* Suprafața este determinată în planul de proiecție Stereo 70.



Date referitoare la teren

Crt	Categorie folosință	Intravilan	Suprafața (mp)	Tarla	Parcelă	Nr. topo	Observații / Referințe
1	curți construcții	DA	355	-	-	-	
2	faneata	DA	4.911	-	-	-	

Date referitoare la construcții

Crt	Număr	Destinație construcție	Supraf. (mp)	Situație juridică	Observații / Referințe
A1.1	32143-C1	construcții de locuințe	116	Cu acte	Nr. niveluri:1; S. construita la sol:116 mp; S. construita desfasurata:116 mp; Casa edificata in anul 2022 din lemn cu regim de inaltime P
A1.2	32143-C2	construcții anexa	26	Cu acte	Nr. niveluri:1; S. construita la sol:26 mp; S. construita desfasurata:26 mp; Anexa edificata in anul 2022 din lemn cu regim de inaltime P

Lungime Segmente

1) Valorile lungimilor segmentelor sunt obținute din proiecție în plan.

Punct început	X / Y	Punct sfârșit	X / Y	Lungime segment (** (m)
1	532.606,64 650.128,254	2	532.596,602 650.125,963	10.296

Punct început	X / Y	Punct sfârșit	X / Y	Lungime segment (** (m)
2	532.596,602 650.125,963	3	532.580,309 650.122,617	16.633

Punct început	X / Y	Punct sfârșit	X / Y	Lungime segment (** (m))
3	532.580,309 650.122,617	4	532.571,835 650.121,019	8.623
5	532.557,143 650.117,74	6	532.553,842 650.111,317	7.222
7	532.547,825 650.098,063	8	532.544,126 650.087,451	11.238
9	532.543,825 650.084,893	10	532.542,389 650.072,688	12.289
11	532.549,354 650.075,48	12	532.555,457 650.078,147	6.66
13	532.559,994 650.069,713	14	532.561,686 650.064,506	5.475
15	532.562,446 650.061,102	16	532.562,703 650.054,068	7.039
17	532.562,116 650.047,471	18	532.564,399 650.048,3	2.429
19	532.570,744 650.047,967	20	532.575,271 650.047,461	4.555
21	532.581,8 650.047,588	22	532.597,517 650.050,026	15.905
23	532.617,188 650.052,642	24	532.630,382 650.054,537	13.329
25	532.637,738 650.055,428	26	532.636,239 650.063,469	8.18
27	532.634,307 650.069,861	28	532.631,107 650.077,14	7.951
29	532.626,488 650.087,419	30	532.621,291 650.099,178	12.856
31	532.615,557 650.110,985	32	532.609,98 650.121,249	11.681

Punct început	X / Y	Punct sfârșit	X / Y	Lungime segment (** (m))
4	532.571,835 650.121,019	5	532.557,143 650.117,74	15.053
6	532.553,842 650.111,317	7	532.547,825 650.098,063	14.556
8	532.544,126 650.087,451	9	532.543,825 650.084,893	2.576
10	532.542,389 650.072,688	11	532.549,354 650.075,48	7.504
12	532.555,457 650.078,147	13	532.559,994 650.069,713	9.577
14	532.561,686 650.064,506	15	532.562,446 650.061,102	3.488
16	532.562,703 650.054,068	17	532.562,116 650.047,471	6.623
18	532.564,399 650.048,3	19	532.570,744 650.047,967	6.354
20	532.575,271 650.047,461	21	532.581,8 650.047,588	6.53
22	532.597,517 650.050,026	23	532.617,188 650.052,642	19.844
24	532.630,382 650.054,537	25	532.637,738 650.055,428	7.41
26	532.636,239 650.063,469	27	532.634,307 650.069,861	6.678
28	532.631,107 650.077,14	29	532.626,488 650.087,419	11.269
30	532.621,291 650.099,178	31	532.615,557 650.110,985	13.126
32	532.609,98 650.121,249	1	532.606,64 650.128,254	7.761

** Lungimile segmentelor sunt determinate în planul de proiecție Stereo 70 și sunt rotunjite la 1 milimetru.

*** Distanța dintre puncte este formată din segmente cumulate ce sunt mai mici decât valoarea 1 milimetru.

**DATE DESPRE IMOBILUL NR. 939**

Oficiul de Cadastru și Publicitate Imobiliară SUCEAVA
Biroul de Cadastru și Publicitate Imobiliară Vatra Dornei

A. Partea I. Descrierea imobilului

TEREN Intravilan

Adresa: Loc. Gheorghiteni, Jud. Suceava

Nr. Crt	Nr cadastral Nr. topografic	Suprafața* (mp)	Observații / Referințe
A1	33013	Din acte: 3.547 Masurata: 3.552	Sector cadastral:25 Teren imprejmuit;

B. Partea II. Proprietari și acte

Inscrieri privitoare la dreptul de proprietate și alte drepturi reale		Referințe
4401 / 26/03/2019		
Act Administrativ nr. titlu de proprietate nr. 1369, din 20/01/2019 emis de Comisia Judeteana Suceava;		
B1	Intabulare, drept de PROPRIETATE, dobandit prin Reconstituire, cota actuala 1/1, cota initiala 1/1 1) ODOCHIAN GENOVEVA	A1

C. Partea III. SARCINI .

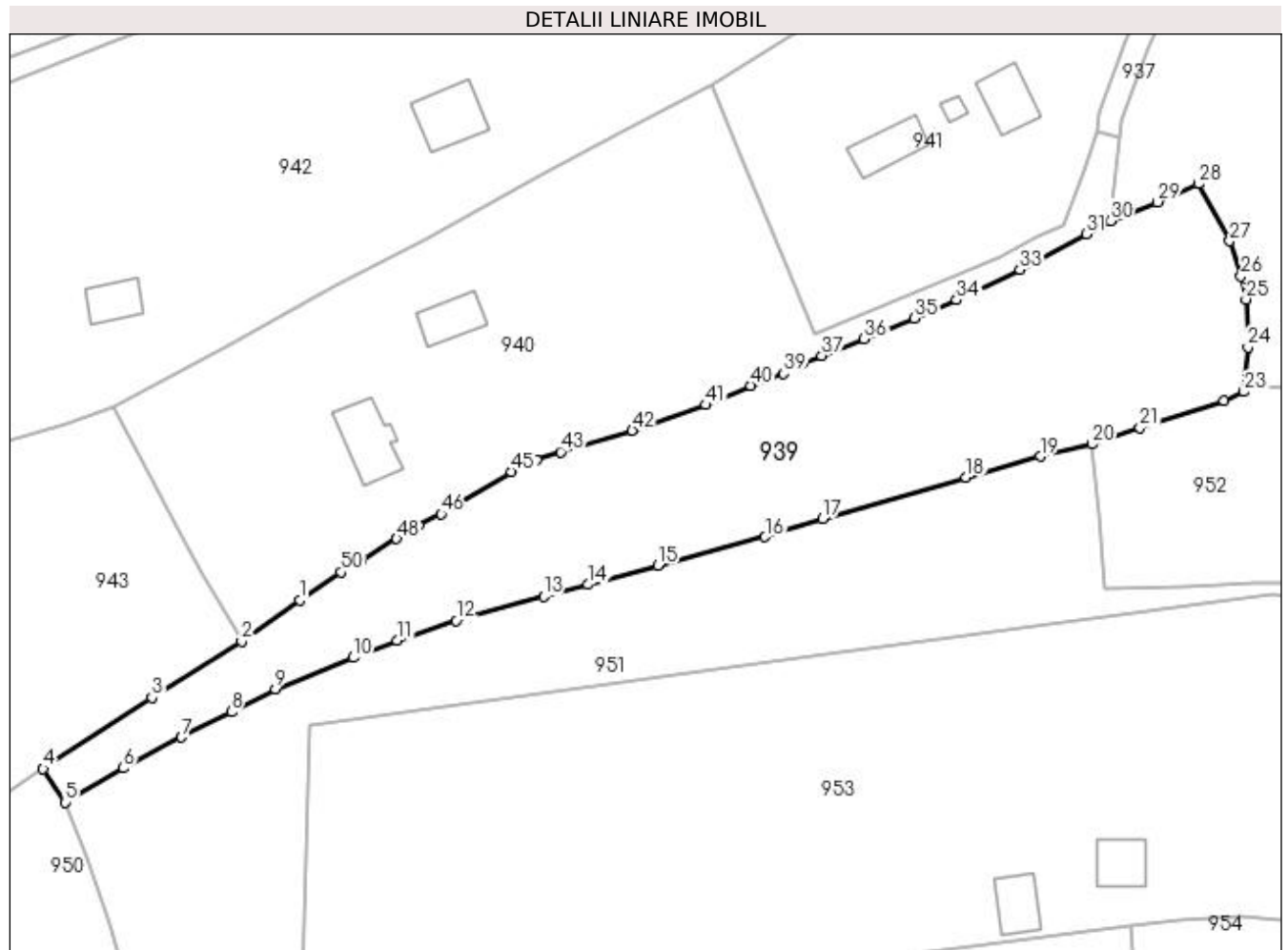
Inscrieri privind dezmembramintele dreptului de proprietate, drepturi reale de garanție și sarcini	Referințe
NU SUNT	

Anexa Nr. 1 La Partea I

Teren

Nr cadastral	Suprafața (mp)*	Observații / Referințe
33013	Din acte: 3.547 Masurata: 3.552	

* Suprafața este determinată în planul de proiecție Stereo 70.



Date referitoare la teren

Crt	Categorie folosință	Intra vilan	Suprafața (mp)	Tarla	Parcelă	Nr. topo	Observații / Referințe
1	faneata	DA	3.552	-	-	-	Terenul este delimitat cu gard si partial tarusat

Lungime Segmente

1) Valorile lungimilor segmentelor sunt obținute din proiecție în plan.

Punct început	X / Y	Punct sfârșit	X / Y	Lungime segment	Punct început	X / Y	Punct sfârșit	X / Y	Lungime segment	Punct început	X / Y	Punct sfârșit	X / Y	Lungime segment
1	532.422,653 650.016,713	2	532.414,09 650.010,637	10.5	2	532.414,09 650.010,637	3	532.400,846 650.002,332	15.633	3	532.400,846 650.002,332	4	532.384,745 649.991,835	19.221
4	532.384,745 649.991,835	5	532.388,023 649.986,915	5.912	5	532.388,023 649.986,915	6	532.396,572 649.991,941	9.917	6	532.396,572 649.991,941	7	532.405,201 649.996,499	9.759
7	532.405,201 649.996,499	8	532.412,556 650.000,257	8.259	8	532.412,556 650.000,257	9	532.419,029 650.003,647	7.307	9	532.419,029 650.003,647	10	532.430,544 650.008,235	12.395
10	532.430,544 650.008,235	11	532.437,051 650.010,809	6.998	11	532.437,051 650.010,809	12	532.445,774 650.013,72	9.196	12	532.445,774 650.013,72	13	532.458,691 650.017,316	13.408
13	532.458,691 650.017,316	14	532.465,256 650.019,031	6.785	14	532.465,256 650.019,031	15	532.475,527 650.021,863	10.654	15	532.475,527 650.021,863	16	532.491,397 650.026,08	16.421

Punct început	X / Y	Punct sfârșit	X / Y	Lungime segment	Punct început	X / Y	Punct sfârșit	X / Y	Lungime segment	Punct început	X / Y	Punct sfârșit	X / Y	Lungime segment
16	532.491,397 650.026,08	17	532.499,878 650.028,763	8.895	17	532.499,878 650.028,763	18	532.521,099 650.034,836	22.073	18	532.521,099 650.034,836	19	532.532,021 650.037,924	11.35
19	532.532,021 650.037,924	20	532.539,675 650.039,748	7.868	20	532.539,675 650.039,748	21	532.546,749 650.042,127	7.463	21	532.546,749 650.042,127	22	532.559,138 650.046,201	13.042
22	532.559,138 650.046,201	23	532.562,116 650.047,471	3.237	23	532.562,116 650.047,471	24	532.562,703 650.054,068	6.623	24	532.562,703 650.054,068	25	532.562,446 650.061,102	7.039
25	532.562,446 650.061,102	26	532.561,686 650.064,506	3.488	26	532.561,686 650.064,506	27	532.559,994 650.069,713	5.475	27	532.559,994 650.069,713	28	532.555,457 650.078,147	9.577
28	532.555,457 650.078,147	29	532.549,354 650.075,48	6.66	29	532.549,354 650.075,48	30	532.542,389 650.072,688	7.504	30	532.542,389 650.072,688	31	532.538,863 650.070,725	4.036
31	532.538,863 650.070,725	32	532.531,688 650.066,723	8.216	32	532.531,688 650.066,723	33	532.529,039 650.065,487	2.923	33	532.529,039 650.065,487	34	532.519,66 650.061,011	10.392
34	532.519,66 650.061,011	35	532.513,426 650.058,352	6.777	35	532.513,426 650.058,352	36	532.506,038 650.055,255	8.011	36	532.506,038 650.055,255	37	532.499,765 650.052,791	6.74
37	532.499,765 650.052,791	38	532.496,816 650.051,609	3.177	38	532.496,816 650.051,609	39	532.494,154 650.050,165	3.028	39	532.494,154 650.050,165	40	532.489,304 650.048,364	5.174
40	532.489,304 650.048,364	41	532.482,674 650.045,534	7.209	41	532.482,674 650.045,534	42	532.471,752 650.041,775	11.551	42	532.471,752 650.041,775	43	532.461,198 650.038,593	11.023
43	532.461,198 650.038,593	44	532.457,691 650.037,374	3.713	44	532.457,691 650.037,374	45	532.453,928 650.035,656	4.137	45	532.453,928 650.035,656	46	532.443,548 650.029,437	12.1
46	532.443,548 650.029,437	47	532.440,27 650.027,704	3.708	47	532.440,27 650.027,704	48	532.436,98 650.025,784	3.809	48	532.436,98 650.025,784	49	532.431,849 650.022,619	6.029
49	532.431,849 650.022,619	50	532.428,808 650.020,844	3.521	50	532.428,808 650.020,844	1	532.422,653 650.016,713	7.413					

** Lungimile segmentelor sunt determinate în planul de proiecție Stereo 70 și sunt rotunjite la 1 milimetru.

*** Distanța dintre puncte este formată din segmente cumulate ce sunt mai mici decât valoarea 1 milimetru.

**DATE DESPRE IMOBILUL NR. 940**

Oficiul de Cadastru și Publicitate Imobiliară SUCEAVA
Biroul de Cadastru și Publicitate Imobiliară Vatra Dornei

A. Partea I. Descrierea imobilului

TEREN Intravilan

Adresa: Loc. Gheorghiteni, Nr. 85, Jud. Suceava

Nr. Crt	Nr cadastral Nr. topografic	Suprafața* (mp)	Observații / Referințe
A1	34618	4.028	Sector cadastral:25 Teren imprejmuit; Imobil imprejmuit partial cu gard din lemn.

B. Partea II. Proprietari și acte

Inscrieri privitoare la dreptul de proprietate și alte drepturi reale		Referințe
19563 / 08/12/2022		
Act Notarial nr. 2911, din 07/12/2022 emis de Rotaru Dorina;		
B2	Intabulare, drept de PROPRIETATE bun comun în devălmășie, dobandit prin Conventie, cota actuala 1/1, cota initiala 1/1 1) NISIOI ELENA 2) NISIOI CONSTANTIN	A1

C. Partea III. SARCINI .

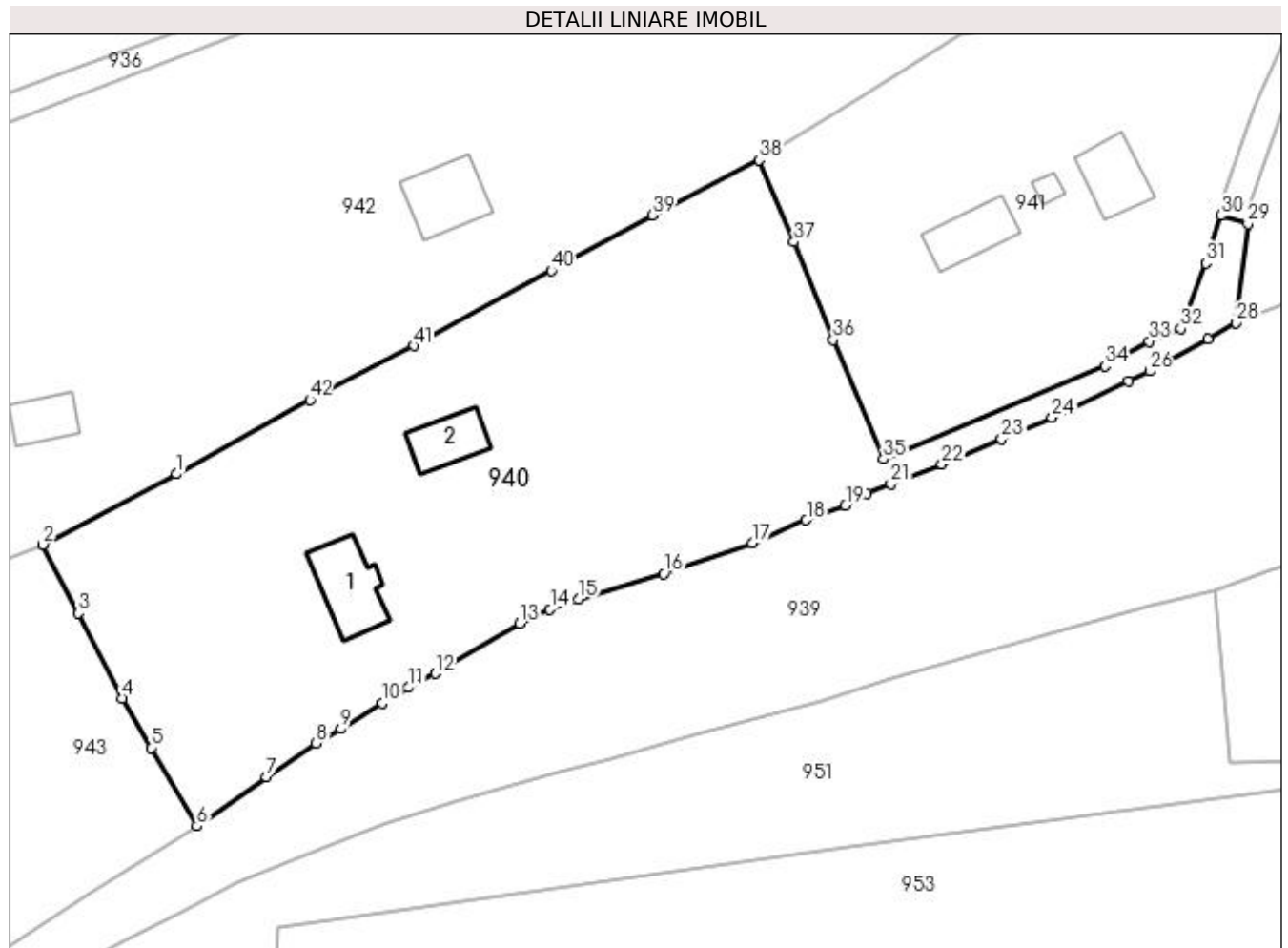
Inscrieri privind dezmembramintele dreptului de proprietate, drepturi reale de garanție și sarcini	Referințe
NU SUNT	

Anexa Nr. 1 La Partea I

Teren

Nr cadastral	Suprafața (mp)*	Observații / Referințe
34618	4.028	Imobil imprejmuit partial cu gard din lemn.

* Suprafața este determinată în planul de proiecție Stereo 70.



Date referitoare la teren

Crt	Categorie folosință	Intra vilan	Suprafața (mp)	Tarla	Parcelă	Nr. topo	Observații / Referințe
1	curți constructii	DA	326	-	-	-	
2	faneata	DA	3.498	-	-	-	
3	faneata	DA	204	-	-	-	

Date referitoare la construcții

Crt	Număr	Destinație construcție	Supraf. (mp)	Situație juridică	Observații / Referințe
A1.1	34618-C1	construcții de locuințe	76	Fara acte	Nr. niveluri:1; S. construita la sol:76 mp; S. construita desfasurata:76 mp; Cladire locuinta edificata din lemn in anul 1956, cu regim de inaltime P, cu suprafata construita desfasurata de 76 mp.
A1.2	34618-C2	construcții anexa	49	Fara acte	Nr. niveluri:1; S. construita la sol:49 mp; S. construita desfasurata:49 mp; Grajd edificat din lemn in anul 1956, cu regim de inaltime P, cu suprafata construita desfasurata de 49 mp.

Lungime Segmente

1) Valorile lungimilor segmentelor sunt obținute din proiecție în plan.

Punct început	X / Y	Punct sfârșit	X / Y	Lungime segment	Punct început	X / Y	Punct sfârșit	X / Y	Lungime segment	Punct început	X / Y	Punct sfârșit	X / Y	Lungime segment
1	532.411,62 650.054,043	2	532.395,117 650.045,353	18.65 1	2	532.395,117 650.045,353	3	532.399,481 650.036,894	9.518	3	532.399,481 650.036,894	4	532.404,941 650.026,398	11.83 1
4	532.404,941 650.026,398	5	532.408,415 650.020,299	7.019	5	532.408,415 650.020,299	6	532.414,09 650.010,637	11.20 5	6	532.414,09 650.010,637	7	532.422,653 650.016,713	10.5
7	532.422,653 650.016,713	8	532.428,808 650.020,844	7.413	8	532.428,808 650.020,844	9	532.431,849 650.022,619	3.521	9	532.431,849 650.022,619	10	532.436,98 650.025,784	6.029
10	532.436,98 650.025,784	11	532.440,27 650.027,704	3.809	11	532.440,27 650.027,704	12	532.443,548 650.029,437	3.708	12	532.443,548 650.029,437	13	532.453,928 650.035,656	12.1
13	532.453,928 650.035,656	14	532.457,691 650.037,374	4.137	14	532.457,691 650.037,374	15	532.461,198 650.038,593	3.713	15	532.461,198 650.038,593	16	532.471,752 650.041,775	11.02 3
16	532.471,752 650.041,775	17	532.482,674 650.045,534	11.55 1	17	532.482,674 650.045,534	18	532.489,304 650.048,364	7.209	18	532.489,304 650.048,364	19	532.494,154 650.050,165	5.174
19	532.494,154 650.050,165	20	532.496,816 650.051,609	3.028	20	532.496,816 650.051,609	21	532.499,765 650.052,791	3.177	21	532.499,765 650.052,791	22	532.506,038 650.055,255	6.74
22	532.506,038 650.055,255	23	532.513,426 650.058,352	8.011	23	532.513,426 650.058,352	24	532.519,66 650.061,011	6.777	24	532.519,66 650.061,011	25	532.529,039 650.065,487	10.39 2
25	532.529,039 650.065,487	26	532.531,688 650.066,723	2.923	26	532.531,688 650.066,723	27	532.538,863 650.070,725	8.216	27	532.538,863 650.070,725	28	532.542,389 650.072,688	4.036
28	532.542,389 650.072,688	29	532.543,825 650.084,893	12.28 9	29	532.543,825 650.084,893	30	532.540,467 650.085,911	3.509	30	532.540,467 650.085,911	31	532.538,634 650.080,028	6.162
31	532.538,634 650.080,028	32	532.535,544 650.071,969	8.631	32	532.535,544 650.071,969	33	532.531,64 650.070,397	4.209	33	532.531,64 650.070,397	34	532.526,162 650.067,362	6.263
34	532.526,162 650.067,362	35	532.498,82 650.055,882	29.65 4	35	532.498,82 650.055,882	36	532.492,649 650.070,562	15.92 4	36	532.492,649 650.070,562	37	532.487,811 650.082,668	13.03 7
37	532.487,811 650.082,668	38	532.483,534 650.092,771	10.97 1	38	532.483,534 650.092,771	39	532.470,318 650.085,956	14.87	39	532.470,318 650.085,956	40	532.457,857 650.079,12	14.21 3
40	532.457,857 650.079,12	41	532.440,871 650.069,856	19.34 8	41	532.440,871 650.069,856	42	532.428,041 650.063,189	14.45 9	42	532.428,041 650.063,189	1	532.411,62 650.054,043	18.79 6

** Lungimile segmentelor sunt determinate în planul de proiecție Stereo 70 și sunt rotunjite la 1 milimetru.

*** Distanța dintre puncte este formată din segmente cumulate ce sunt mai mici decât valoarea 1 milimetru.

**DATE DESPRE IMOBILUL NR. 941**

Oficiul de Cadastru și Publicitate Imobiliară SUCEAVA
Biroul de Cadastru și Publicitate Imobiliară Vatra Dornei

A. Partea I. Descrierea imobilului

TEREN Intravilan

Adresa: Loc. Gheorghiteni, Jud. Suceava

Nr. Crt	Nr cadastral Nr. topografic	Suprafața* (mp)	Observații / Referințe
A1		2.404	Sector cadastral:25 Teren imprejmuit; Imobilul s-a format din o parte a pf 295, 291/1, 284/3 a comunei cadastrale Dorna-Arini

Construcții

Crt	Nr cadastral Nr. topografic	Adresa	Observații / Referințe
A1.1		Loc. Gheorghiteni, Jud. Suceava	Nr. niveluri:2; S. construita la sol:58 mp; Locuinta
A1.2		Loc. Gheorghiteni, Jud. Suceava	Nr. niveluri:1; S. construita la sol:9 mp; Anexa
A1.3		Loc. Gheorghiteni, Jud. Suceava	Nr. niveluri:1; S. construita la sol:57 mp; Anexa

B. Partea II. Proprietari și acte

Inscrieri privitoare la dreptul de proprietate și alte drepturi reale		Referințe
941 / 08/12/2023		
Act Normativ nr. 7, din 13/03/1996 emis de PARLAMENTUL ROMANIEI;		
B1	Intabulare, drept de PROPRIETATE, dobandit prin Lege, cota actuala 1/1 1) NEIDENTIFICAT NEIDENTIFICAT	A1
Act Administrativ nr. 8319, din 06/12/2023 emis de Primaria Comunei Dorna-Arini;		
B2	Se noteaza posesia factica in favoarea lui 1) MATEIU BOGDAN 2) MATEIU ALIN-MARIUS	A1
Act Administrativ nr. 8551, din 11/12/2023 emis de Primaria Dorna-Arini;		
B3	Intabulare, drept de PROPRIETATE, dobandit prin Lege, cota actuala 1/1 1) MATEIU BOGDAN 2) MATEIU ALIN-MARIUS	A1.1, A1.2, A1.3

C. Partea III. SARCINI .

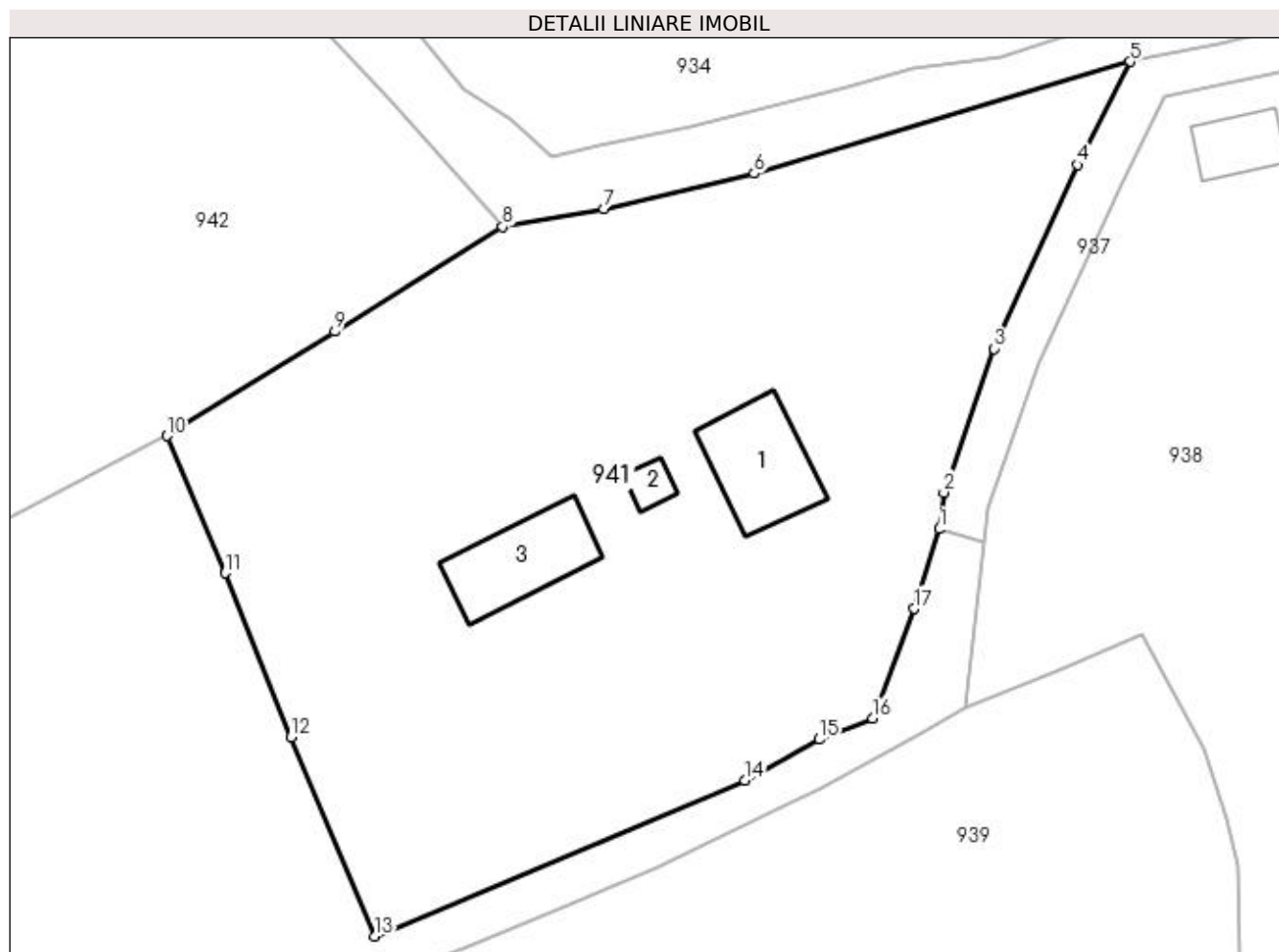
Inscrieri privind dezmembramintele dreptului de proprietate, drepturi reale de garanție și sarcini	Referințe
NU SUNT	

Anexa Nr. 1 La Partea I

Teren

Nr cadastral	Suprafața (mp)*	Observații / Referințe
	2.404	Imobilul s-a format din o parte a pf 295, 291/1, 284/3 a comunei cadastrale Dorna-Arini

* Suprafața este determinată în planul de proiecție Stereo 70.



Date referitoare la teren

Crt	Categorie folosință	Intra vilan	Suprafața (mp)	Tarla	Parcelă	Nr. topo	Observații / Referințe
1	curți construcții	DA	500	-	-	-	
2	faneata	DA	1.904	-	-	-	

Date referitoare la construcții

Crt	Număr	Destinație construcție	Supraf. (mp)	Situație juridică	Observații / Referințe
A1.1		construcții de locuințe	58	Cu acte	Nr. niveluri:2; S. construita la sol:58 mp; Locuinta
A1.2		construcții anexa	9	Cu acte	Nr. niveluri:1; S. construita la sol:9 mp; Anexa
A1.3		construcții anexa	57	Cu acte	Nr. niveluri:1; S. construita la sol:57 mp; Anexa

Lungime Segmente

1) Valorile lungimilor segmentelor sunt obținute din proiecție în plan.

Punct început	X / Y	Punct sfârșit	X / Y	Lungime segment (** (m))
1	532.540,467 650.085,911	2	532.540,821 650.088,603	2.715

Punct început	X / Y	Punct sfârşit	X / Y	Lungime segment (** (m)
2	532.540,821 650.088,603	3	532.544,52 650.099,215	11.238
3	532.544,52 650.099,215	4	532.550,655 650.112,764	14.873
4	532.550,655 650.112,764	5	532.554,56 650.120,371	8.551
5	532.554,56 650.120,371	6	532.526,827 650.112,124	28.933
6	532.526,827 650.112,124	7	532.515,747 650.109,521	11.382
7	532.515,747 650.109,521	8	532.508,287 650.108,201	7.576
8	532.508,287 650.108,201	9	532.495,918 650.100,476	14.583
9	532.495,918 650.100,476	10	532.483,534 650.092,771	14.585
10	532.483,534 650.092,771	11	532.487,811 650.082,668	10.971
11	532.487,811 650.082,668	12	532.492,649 650.070,562	13.037
12	532.492,649 650.070,562	13	532.498,82 650.055,882	15.924
13	532.498,82 650.055,882	14	532.526,162 650.067,362	29.654
14	532.526,162 650.067,362	15	532.531,64 650.070,397	6.263
15	532.531,64 650.070,397	16	532.535,544 650.071,969	4.209
16	532.535,544 650.071,969	17	532.538,634 650.080,028	8.631
17	532.538,634 650.080,028	1	532.540,467 650.085,911	6.162

** Lungimile segmentelor sunt determinate în planul de proiecţie Stereo 70 şi sunt rotunjite la 1 milimetru.

*** Distanţa dintre puncte este formată din segmente cumulate ce sunt mai mici decât valoarea 1 milimetru.

**DATE DESPRE IMOBILUL NR. 942**

Oficiul de Cadastru și Publicitate Imobiliară SUCEAVA
Biroul de Cadastru și Publicitate Imobiliară Vatra Dornei

A. Partea I. Descrierea imobilului

TEREN Intravilan

Adresa: Loc. Gheorghiteni, Jud. Suceava

Nr. Crt	Nr cadastral Nr. topografic	Suprafața* (mp)	Observații / Referințe
A1		6.833	Sector cadastral:25 Teren imprejmuit; Imobilul s-a format din o parte a pf 295 a comunei cadastrale Dorna-Arini

Construcții

Crt	Nr cadastral Nr. topografic	Adresa	Observații / Referințe
A1.1		Loc. Gheorghiteni, Jud. Suceava	Nr. niveluri:2; S. construita la sol:71 mp; Locuinta
A1.2		Loc. Gheorghiteni, Jud. Suceava	Nr. niveluri:1; S. construita la sol:42 mp; Anexa

B. Partea II. Proprietari și acte

Inscrieri privitoare la dreptul de proprietate și alte drepturi reale		Referințe
942 / 08/12/2023		
Act Normativ nr. 7, din 13/03/1996 emis de PARLAMENTUL ROMANIEI;		
B1	Intabulare, drept de PROPRIETATE, dobandit prin Lege, cota actuala 1/1 1) NEIDENTIFICAT NEIDENTIFICAT	A1
Act Administrativ nr. 8320, din 06/12/2023 emis de Primaria Comunei Dorna-Arini;		
B2	Se noteaza posesia factica in favoarea lui 1) MATEIU BOGDAN	A1
Act Administrativ nr. 8551, din 11/12/2023 emis de Primaria Dorna-Arini;		
B3	Intabulare, drept de PROPRIETATE, dobandit prin Lege, cota actuala 1/1 1) MATEIU BOGDAN	A1.1, A1.2

C. Partea III. SARCINI .

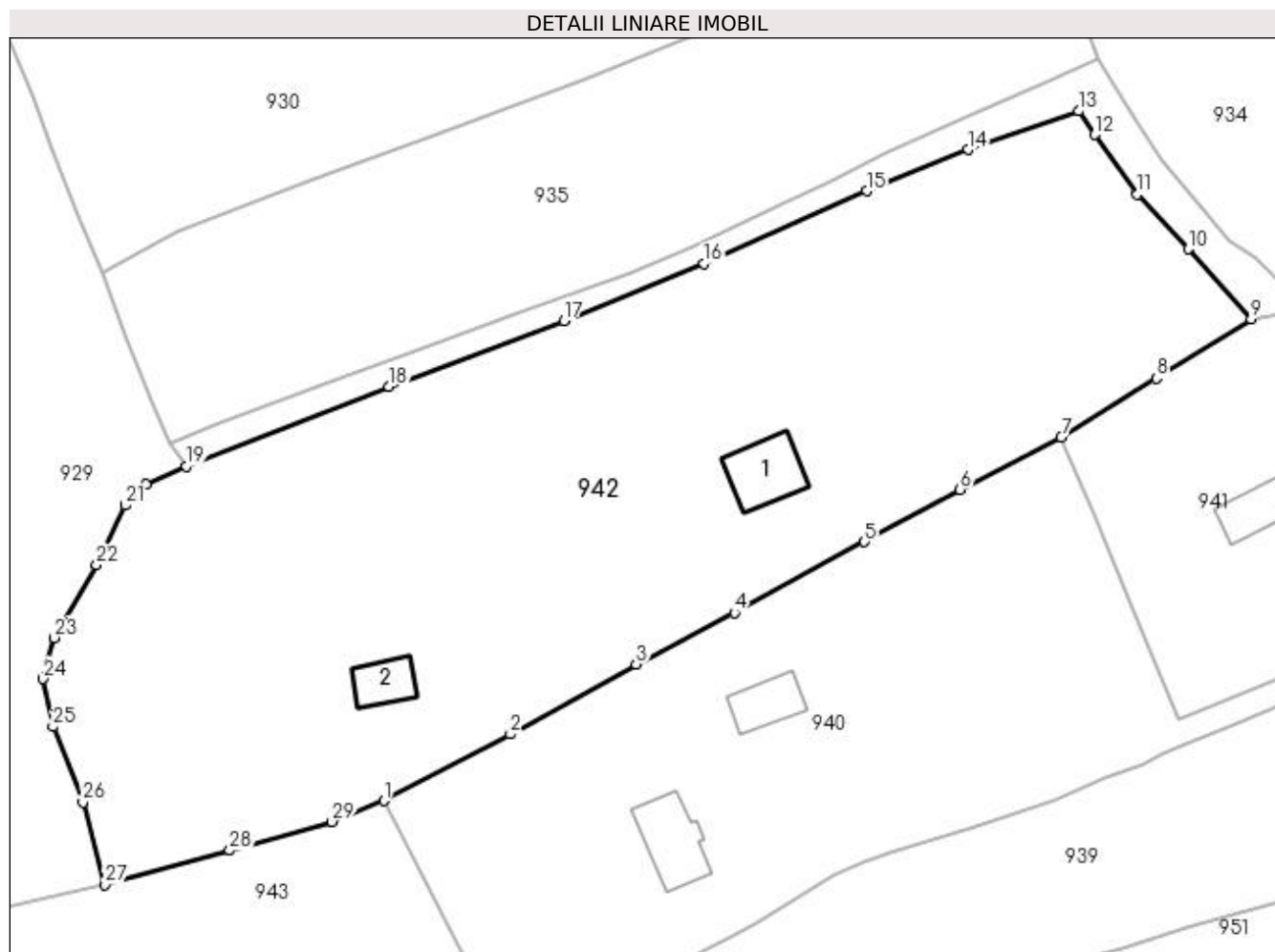
Inscrieri privind dezmembramintele dreptului de proprietate, drepturi reale de garanție și sarcini	Referințe
NU SUNT	

Anexa Nr. 1 La Partea I

Teren

Nr cadastral	Suprafața (mp)*	Observații / Referințe
	6.833	Imobilul s-a format din o parte a pf 295 a comunei cadastrale Dorna-Arini

* Suprafața este determinată în planul de proiecție Stereo 70.



Date referitoare la teren

Crt	Categorie folosință	Intravilan	Suprafața (mp)	Tarla	Parcelă	Nr. topo	Observații / Referințe
1	curți constructii	DA	400	-	-	-	
2	faneata	DA	6.433	-	-	-	

Date referitoare la construcții

Crt	Număr	Destinație construcție	Supraf. (mp)	Situație juridică	Observații / Referințe
A1.1		construcții de locuințe	71	Cu acte	Nr. niveluri:2; S. construita la sol:71 mp; Locuinta
A1.2		construcții anexa	42	Cu acte	Nr. niveluri:1; S. construita la sol:42 mp; Anexa

Lungime Segmente

1) Valorile lungimilor segmentelor sunt obținute din proiecție în plan.

Punct început	X / Y	Punct sfârșit	X / Y	Lungime segment (** (m)
1	532.395,117 650.045,353	2	532.411,62 650.054,043	18.651
3	532.428,041 650.063,189	4	532.440,871 650.069,856	14.459

Punct început	X / Y	Punct sfârșit	X / Y	Lungime segment (** (m)
2	532.411,62 650.054,043	3	532.428,041 650.063,189	18.796
4	532.440,871 650.069,856	5	532.457,857 650.079,12	19.348

Punct început	X / Y	Punct sfârșit	X / Y	Lungime segment (** (m)
5	532.457,857 650.079,12	6	532.470,318 650.085,956	14.213
7	532.483,534 650.092,771	8	532.495,918 650.100,476	14.585
9	532.508,287 650.108,201	10	532.500,082 650.117,317	12.265
11	532.493,452 650.124,444	12	532.487,9 650.132,234	9.566
13	532.485,813 650.135,302	14	532.471,375 650.130,262	15.292
15	532.458,115 650.124,892	16	532.436,899 650.115,411	23.238
17	532.418,6 650.107,985	18	532.395,793 650.099,366	24.381
19	532.369,351 650.088,982	20	532.364,068 650.086,656	5.772
21	532.361,344 650.083,906	22	532.357,644 650.076,152	8.592
23	532.352,166 650.066,619	24	532.350,673 650.061,283	5.541
25	532.351,953 650.055,023	26	532.355,866 650.045,206	10.568
27	532.358,716 650.034,431	28	532.375,035 650.038,891	16.917
29	532.388,36 650.042,627	1	532.395,117 650.045,353	7.286

Punct început	X / Y	Punct sfârșit	X / Y	Lungime segment (** (m)
6	532.470,318 650.085,956	7	532.483,534 650.092,771	14.87
8	532.495,918 650.100,476	9	532.508,287 650.108,201	14.583
10	532.500,082 650.117,317	11	532.493,452 650.124,444	9.734
12	532.487,9 650.132,234	13	532.485,813 650.135,302	3.711
14	532.471,375 650.130,262	15	532.458,115 650.124,892	14.306
16	532.436,899 650.115,411	17	532.418,6 650.107,985	19.748
18	532.395,793 650.099,366	19	532.369,351 650.088,982	28.408
20	532.364,068 650.086,656	21	532.361,344 650.083,906	3.871
22	532.357,644 650.076,152	23	532.352,166 650.066,619	10.995
24	532.350,673 650.061,283	25	532.351,953 650.055,023	6.39
26	532.355,866 650.045,206	27	532.358,716 650.034,431	11.146
28	532.375,035 650.038,891	29	532.388,36 650.042,627	13.839

** Lungimile segmentelor sunt determinate în planul de proiecție Stereo 70 și sunt rotunjite la 1 milimetru.

*** Distanța dintre puncte este formată din segmente cumulate ce sunt mai mici decât valoarea 1 milimetru.

**DATE DESPRE IMOBILUL NR. 943**

Oficiul de Cadastru și Publicitate Imobiliară SUCEAVA
Biroul de Cadastru și Publicitate Imobiliară Vatra Dornei

A. Partea I. Descrierea imobilului

TEREN Intravilan

Adresa: Loc. Gheorghiteni, Jud. Suceava

Nr. Crt	Nr cadastral Nr. topografic	Suprafața* (mp)	Observații / Referințe
A1	31099	9.480	Sector cadastral:25 Teren imprejmuit;

B. Partea II. Proprietari și acte

Inscrieri privitoare la dreptul de proprietate și alte drepturi reale		Referințe
11200 / 11/07/2022		
Act Notarial nr. 88, din 08/07/2022 emis de Vasilit Niculina;		
B6	Intabulare, drept de PROPRIETATE bun propriu, dobandit prin Succesiune, cota actuala 1/2, cota initiala 1/2 1) TODAȘCĂ MINODORA-TODORIȚA	A1
B7	Intabulare, drept de PROPRIETATE bun propriu, dobandit prin Succesiune, cota actuala 1/2, cota initiala 1/2 1) BORZA LAZĂR-LIVIU	A1

C. Partea III. SARCINI .

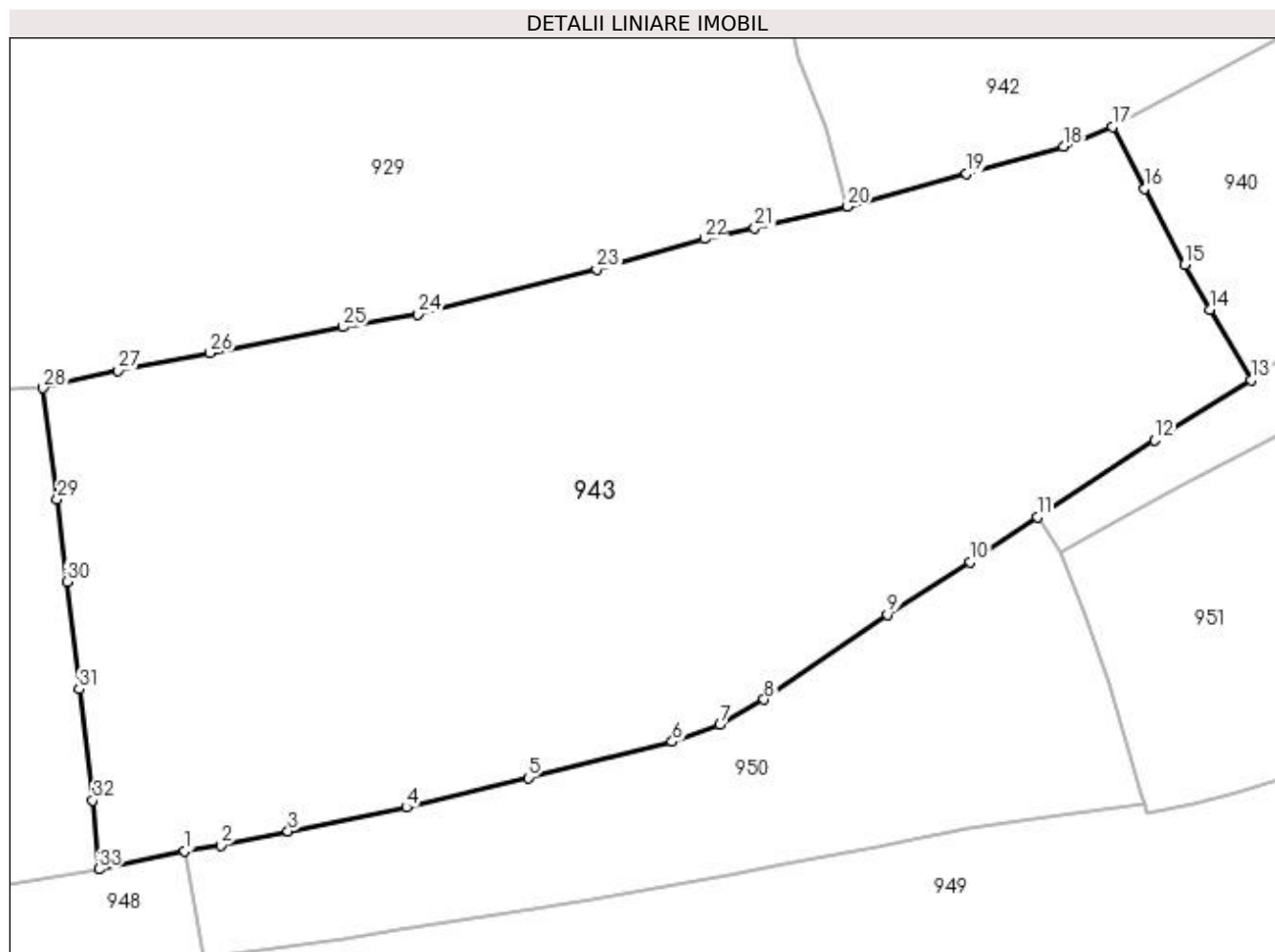
Inscrieri privind dezmembramintele dreptului de proprietate, drepturi reale de garanție și sarcini	Referințe
NU SUNT	

Anexa Nr. 1 La Partea I

Teren

Nr cadastral	Suprafața (mp)*	Observații / Referințe
31099	9.480	

* Suprafața este determinată în planul de proiecție Stereo 70.



Date referitoare la teren

Crt	Categorie folosință	Intra vilan	Suprafața (mp)	Tarla	Parcelă	Nr. topo	Observații / Referințe
1	faneata	DA	9.480	-	-	-	

Lungime Segmente

1) Valorile lungimilor segmentelor sunt obținute din proiecție în plan.

Punct început	X / Y	Punct sfârșit	X / Y	Lungime segment (** (m)
1	532.267,73 649.945,995	2	532.272,636 649.946,772	4.967
3	532.281,894 649.948,734	4	532.298,139 649.951,998	16.57
5	532.314,857 649.956,047	6	532.334,654 649.960,982	20.403
7	532.341,178 649.963,326	8	532.347,253 649.966,78	6.988
9	532.364,191 649.978,415	10	532.375,545 649.985,661	13.469

Punct început	X / Y	Punct sfârșit	X / Y	Lungime segment (** (m)
2	532.272,636 649.946,772	3	532.281,894 649.948,734	9.464
4	532.298,139 649.951,998	5	532.314,857 649.956,047	17.201
6	532.334,654 649.960,982	7	532.341,178 649.963,326	6.932
8	532.347,253 649.966,78	9	532.364,191 649.978,415	20.549
10	532.375,545 649.985,661	11	532.384,745 649.991,835	11.08

Punct început	X / Y	Punct sfârșit	X / Y	Lungime segment (** (m)
11	532.384,745 649.991,835	12	532.400,846 650.002,332	19.221
13	532.414,09 650.010,637	14	532.408,415 650.020,299	11.205
15	532.404,941 650.026,398	16	532.399,481 650.036,894	11.831
17	532.395,117 650.045,353	18	532.388,36 650.042,627	7.286
19	532.375,035 650.038,891	20	532.358,716 650.034,431	16.917
21	532.345,95 650.031,459	22	532.339,067 650.029,976	7.041
23	532.324,257 650.025,794	24	532.299,775 650.019,633	25.245
25	532.289,465 650.017,883	26	532.271,191 650.014,333	18.616
27	532.258,608 650.011,901	28	532.248,286 650.009,501	10.597
29	532.250,209 649.994,276	30	532.251,546 649.982,959	11.396
31	532.253,22 649.968,196	32	532.255,115 649.952,947	15.366
33	532.255,938 649.943,516	1	532.267,73 649.945,995	12.05

Punct început	X / Y	Punct sfârșit	X / Y	Lungime segment (** (m)
12	532.400,846 650.002,332	13	532.414,09 650.010,637	15.633
14	532.408,415 650.020,299	15	532.404,941 650.026,398	7.019
16	532.399,481 650.036,894	17	532.395,117 650.045,353	9.518
18	532.388,36 650.042,627	19	532.375,035 650.038,891	13.839
20	532.358,716 650.034,431	21	532.345,95 650.031,459	13.107
22	532.339,067 650.029,976	23	532.324,257 650.025,794	15.389
24	532.299,775 650.019,633	25	532.289,465 650.017,883	10.457
26	532.271,191 650.014,333	27	532.258,608 650.011,901	12.816
28	532.248,286 650.009,501	29	532.250,209 649.994,276	15.346
30	532.251,546 649.982,959	31	532.253,22 649.968,196	14.858
32	532.255,115 649.952,947	33	532.255,938 649.943,516	9.467

** Lungimile segmentelor sunt determinate în planul de proiecție Stereo 70 și sunt rotunjite la 1 milimetru.

*** Distanța dintre puncte este formată din segmente cumulate ce sunt mai mici decât valoarea 1 milimetru.

**DATE DESPRE IMOBILUL NR. 944**

Oficiul de Cadastru și Publicitate Imobiliară SUCEAVA
 Biroul de Cadastru și Publicitate Imobiliară Vatra Dornei

A. Partea I. Descrierea imobilului

TEREN Intravilan

Adresa: Loc. Gheorghiteni, Jud. Suceava

Nr. Crt	Nr cadastral Nr. topografic	Suprafața* (mp)	Observații / Referințe
A1	34468	14.380	Sector cadastral:25 Teren imprejmuit;

B. Partea II. Proprietari și acte

Inscrieri privitoare la dreptul de proprietate și alte drepturi reale		Referințe
19934 / 03/12/2021		
Act Notarial nr. declarație aut. nr. 2233, din 17/11/2021 emis de BNP REY OLTICA VERONICA (act administrativ nr adeverință nr. 6648 din 04.11.2021, emis de Primăria comunei Dorna Arini;inscris sub semnatura privata nr proces verbal de vecinătate din 02.12.2021, emis de PFA Bergheva Marius Iulian);		
B1	Se notează posesia 1) NIȚUCĂ IONEL 2) NIȚUCĂ FLORENTINA-LILIANA, bun comun, în devălmășie	A1
944 / 08/12/2023		
Act Normativ nr. 7, din 13/03/1996 emis de Parlament;		
B2	Intabulare, drept de PROPRIETATE, dobândit prin Lege, cota actuala 1/1 1) NEIDENTIFICAT NEIDENTIFICAT	A1

C. Partea III. SARCINI .

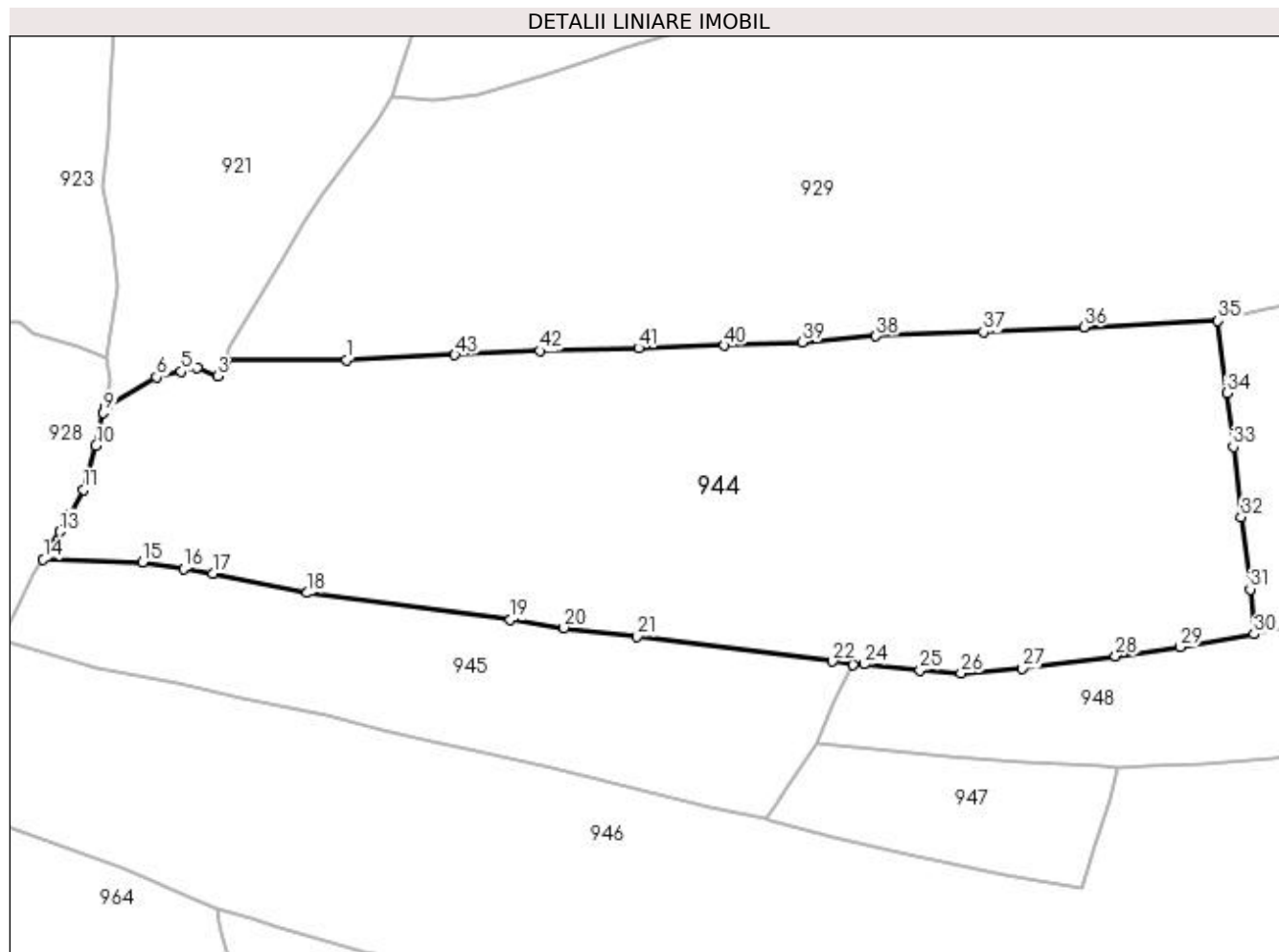
Inscrieri privind dezmembramintele dreptului de proprietate, drepturi reale de garanție și sarcini	Referințe
NU SUNT	

Anexa Nr. 1 La Partea I

Teren

Nr cadastral	Suprafața (mp)*	Observații / Referințe
34468	14.380	

* Suprafața este determinată în planul de proiecție Stereo 70.



Date referitoare la teren

Crt	Categorie folosință	Intravilan	Suprafața (mp)	Tarla	Parcelă	Nr. topo	Observații / Referințe
1	faneata	DA	14.380	-	-	-	-intravilan-

Lungime Segmente

1) Valorile lungimilor segmentelor sunt obținute din proiecție în plan.

Punct început	X / Y	Punct sfârșit	X / Y	Lungime segment	Punct început	X / Y	Punct sfârșit	X / Y	Lungime segment	Punct început	X / Y	Punct sfârșit	X / Y	Lungime segment
1	532.064,628 650.001,234	2	532.039,411 650.001,165	25.217	2	532.039,411 650.001,165	3	532.037,468 649.997,862	3.832	3	532.037,468 649.997,862	4	532.033,212 649.999,571	4.586
4	532.033,212 649.999,571	5	532.029,881 649.998,804	3.418	5	532.029,881 649.998,804	6	532.024,633 649.997,682	5.367	6	532.024,633 649.997,682	7	532.014,085 649.991,554	12.199
7	532.014,085 649.991,554	8	532.013,697 649.991,329	0.449	8	532.013,697 649.991,329	9	532.013,461 649.990,127	1.225	9	532.013,461 649.990,127	10	532.011,874 649.983,267	7.041
10	532.011,874 649.983,267	11	532.009,255 649.973,955	9.673	11	532.009,255 649.973,955	12	532.006,399 649.968,777	5.913	12	532.006,399 649.968,777	13	532.004,309 649.965,078	4.249
13	532.004,309 649.965,078	14	532.000,758 649.959,243	6.831	14	532.000,758 649.959,243	15	532.021,624 649.958,596	20.876	15	532.021,624 649.958,596	16	532.030,34 649.957,289	8.813
16	532.030,34 649.957,289	17	532.036,47 649.956,248	6.218	17	532.036,47 649.956,248	18	532.056,401 649.952,197	20.339	18	532.056,401 649.952,197	19	532.099,223 649.946,509	43.198

Punct început	X / Y	Punct sfârșit	X / Y	Lungime segment	Punct început	X / Y	Punct sfârșit	X / Y	Lungime segment	Punct început	X / Y	Punct sfârșit	X / Y	Lungime segment
19	532.099,223 649.946,509	20	532.110,515 649.944,822	11.417	20	532.110,515 649.944,822	21	532.125,962 649.943,022	15.552	21	532.125,962 649.943,022	22	532.167,094 649.937,734	41.471
22	532.167,094 649.937,734	23	532.171,448 649.937,063	4.405	23	532.171,448 649.937,063	24	532.173,734 649.937,157	2.288	24	532.173,734 649.937,157	25	532.185,567 649.935,921	11.897
25	532.185,567 649.935,921	26	532.194,178 649.935,281	8.635	26	532.194,178 649.935,281	27	532.207,134 649.936,308	12.997	27	532.207,134 649.936,308	28	532.226,76 649.938,901	19.797
28	532.226,76 649.938,901	29	532.240,345 649.940,833	13.722	29	532.240,345 649.940,833	30	532.255,938 649.943,516	15.822	30	532.255,938 649.943,516	31	532.255,115 649.952,947	9.467
31	532.255,115 649.952,947	32	532.253,22 649.968,196	15.366	32	532.253,22 649.968,196	33	532.251,546 649.982,959	14.858	33	532.251,546 649.982,959	34	532.250,209 649.994,276	11.396
34	532.250,209 649.994,276	35	532.248,286 650.009,501	15.346	35	532.248,286 650.009,501	36	532.220,061 650.008,175	28.256	36	532.220,061 650.008,175	37	532.198,913 650.007,155	21.173
37	532.198,913 650.007,155	38	532.176,226 650.006,283	22.704	38	532.176,226 650.006,283	39	532.160,731 650.005,023	15.546	39	532.160,731 650.005,023	40	532.144,348 650.004,289	16.399
40	532.144,348 650.004,289	41	532.126,212 650.003,786	18.143	41	532.126,212 650.003,786	42	532.105,495 650.003,177	20.726	42	532.105,495 650.003,177	43	532.087,534 650.002,361	17.98
43	532.087,534 650.002,361	1	532.064,628 650.001,234	22.934										

** Lungimile segmentelor sunt determinate în planul de proiecție Stereo 70 și sunt rotunjite la 1 milimetru.

*** Distanța dintre puncte este formată din segmente cumulate ce sunt mai mici decât valoarea 1 milimetru.

**DATE DESPRE IMOBILUL NR. 945**

Oficiul de Cadastru și Publicitate Imobiliară SUCEAVA
Biroul de Cadastru și Publicitate Imobiliară Vatra Dornei

A. Partea I. Descrierea imobilului

TEREN Necunoscut

Adresa: Loc. Gheorghiteni, Jud. Suceava

Nr. Crt	Nr cadastral Nr. topografic	Suprafața* (mp)	Observații / Referințe
A1		4.648	Sector cadastral:25 Teren imprejmuit; Imobilul s-a format din o parte a pf 284/1 a comunei cadastrale Dorna-Arini

B. Partea II. Proprietari și acte

Inscrieri privitoare la dreptul de proprietate și alte drepturi reale		Referințe
945 / 08/12/2023		
Act Normativ nr. 7, din 13/03/1996 emis de PARLAMENTUL ROMANIEI;		
B1	Intabulare, drept de PROPRIETATE, dobandit prin Lege, cota actuala 1/1 1) NEIDENTIFICAT NEIDENTIFICAT	A1
Act Administrativ nr. 8321, din 06/12/2023 emis de Primaria Comunei Dorna-Arini;		
B2	Se noteaza posesia factica in favoarea lui 1) MATEIU ALIN-MARIUS	A1

C. Partea III. SARCINI .

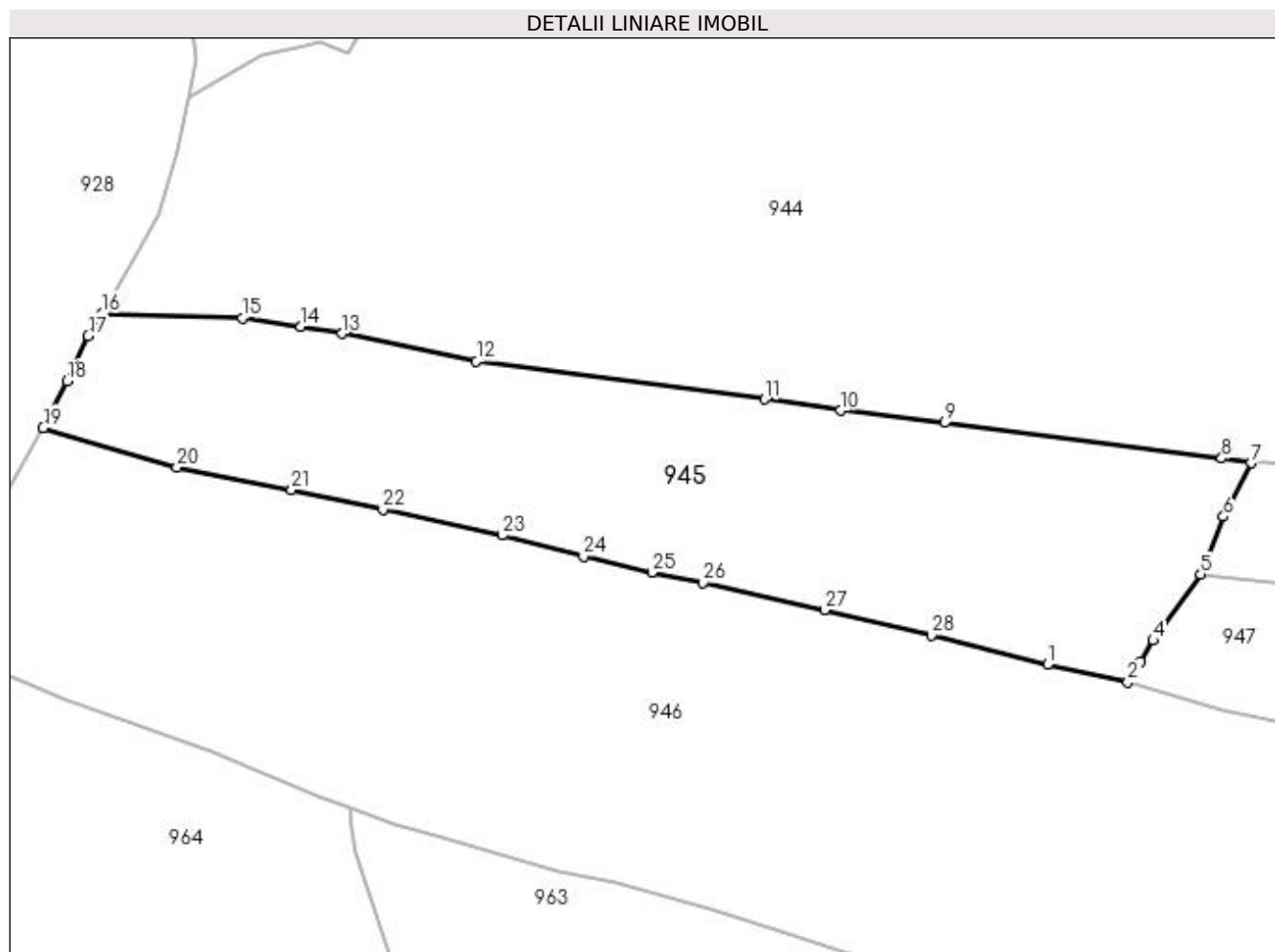
Inscrieri privind dezmembramintele dreptului de proprietate, drepturi reale de garanție și sarcini	Referințe
NU SUNT	

Anexa Nr. 1 La Partea I

Teren

Nr cadastral	Suprafața (mp)*	Observații / Referințe
	4.648	Imobilul s-a format din o parte a pf 284/1 a comunei cadastrale Dorna-Arini

* Suprafața este determinată în planul de proiecție Stereo 70.



Date referitoare la teren

Crt	Categorie folosință	Intra vilan	Suprafața (mp)	Tarla	Parcelă	Nr. topo	Observații / Referințe
1	faneata	DA	4.642	-	-	-	
2	faneata	NU	6	-	-	-	

Lungime Segmente

1) Valorile lungimilor segmentelor sunt obținute din proiecție în plan.

Punct început	X / Y	Punct sfârșit	X / Y	Lungime segment (** (m)
1	532.141,214 649.907,122	2	532.153,156 649.904,497	12.227
3	532.155,047 649.907,535	4	532.156,915 649.910,714	3.687
5	532.163,966 649.920,541	6	532.167,357 649.929,124	9.229
7	532.171,448 649.937,063	8	532.167,094 649.937,734	4.405

Punct început	X / Y	Punct sfârșit	X / Y	Lungime segment (** (m)
2	532.153,156 649.904,497	3	532.155,047 649.907,535	3.578
4	532.156,915 649.910,714	5	532.163,966 649.920,541	12.095
6	532.167,357 649.929,124	7	532.171,448 649.937,063	8.931
8	532.167,094 649.937,734	9	532.125,962 649.943,022	41.471

Punct început	X / Y	Punct sfârșit	X / Y	Lungime segment (** (m)	Punct început	X / Y	Punct sfârșit	X / Y	Lungime segment (** (m)
9	532.125,962 649.943,022	10	532.110,515 649.944,822	15.552	10	532.110,515 649.944,822	11	532.099,223 649.946,509	11.417
11	532.099,223 649.946,509	12	532.056,401 649.952,197	43.198	12	532.056,401 649.952,197	13	532.036,47 649.956,248	20.339
13	532.036,47 649.956,248	14	532.030,34 649.957,289	6.218	14	532.030,34 649.957,289	15	532.021,624 649.958,596	8.813
15	532.021,624 649.958,596	16	532.000,758 649.959,243	20.876	16	532.000,758 649.959,243	17	531.998,753 649.955,949	3.856
17	531.998,753 649.955,949	18	531.995,599 649.949,215	7.436	18	531.995,599 649.949,215	19	531.992,07 649.942,286	7.776
19	531.992,07 649.942,286	20	532.011,937 649.936,453	20.706	20	532.011,937 649.936,453	21	532.028,984 649.933,059	17.382
21	532.028,984 649.933,059	22	532.042,517 649.930,162	13.84	22	532.042,517 649.930,162	23	532.060,245 649.926,344	18.134
23	532.060,245 649.926,344	24	532.072,322 649.923,226	12.473	24	532.072,322 649.923,226	25	532.082,488 649.920,831	10.444
25	532.082,488 649.920,831	26	532.090,058 649.919,298	7.724	26	532.090,058 649.919,298	27	532.108,098 649.915,231	18.493
27	532.108,098 649.915,231	28	532.123,95 649.911,453	16.296	28	532.123,95 649.911,453	1	532.141,214 649.907,122	17.799

** Lungimile segmentelor sunt determinate în planul de proiecție Stereo 70 și sunt rotunjite la 1 milimetru.

*** Distanța dintre puncte este formată din segmente cumulate ce sunt mai mici decât valoarea 1 milimetru.

**DATE DESPRE IMOBILUL NR. 946**

Oficiul de Cadastru și Publicitate Imobiliară SUCEAVA
Biroul de Cadastru și Publicitate Imobiliară Vatra Dornei

A. Partea I. Descrierea imobilului

TEREN Intravilan

Nr. CF vechi:745 dorna pe giupalau

Adresa: Loc. Gheorghiteni, Jud. Suceava

Nr. Crt	Nr cadastral Nr. topografic	Suprafața* (mp)	Observații / Referințe
A1	30573	Din acte: 29.909 Masurata: 29.926	Sector cadastral:25 Teren imprejmuit;

B. Partea II. Proprietari și acte

Inscrieri privitoare la dreptul de proprietate și alte drepturi reale	Referințe
810 / 15/11/2000	
Hotarare Judecatoreasca nr. 666, din 12/09/2000 emis de JUDECATORIA VATRA DORNEI;	
B1	Intabulare, drept de PROPRIETATE, dobandit prin Hotarare Judecatoreasca, cota actuala 1/1, cota initiala 1/1
	1) DROBOTA PETRU
	<i>OBSERVATII: (provenita din conversia CF 745 dorna pe giupalau)</i>

C. Partea III. SARCINI .

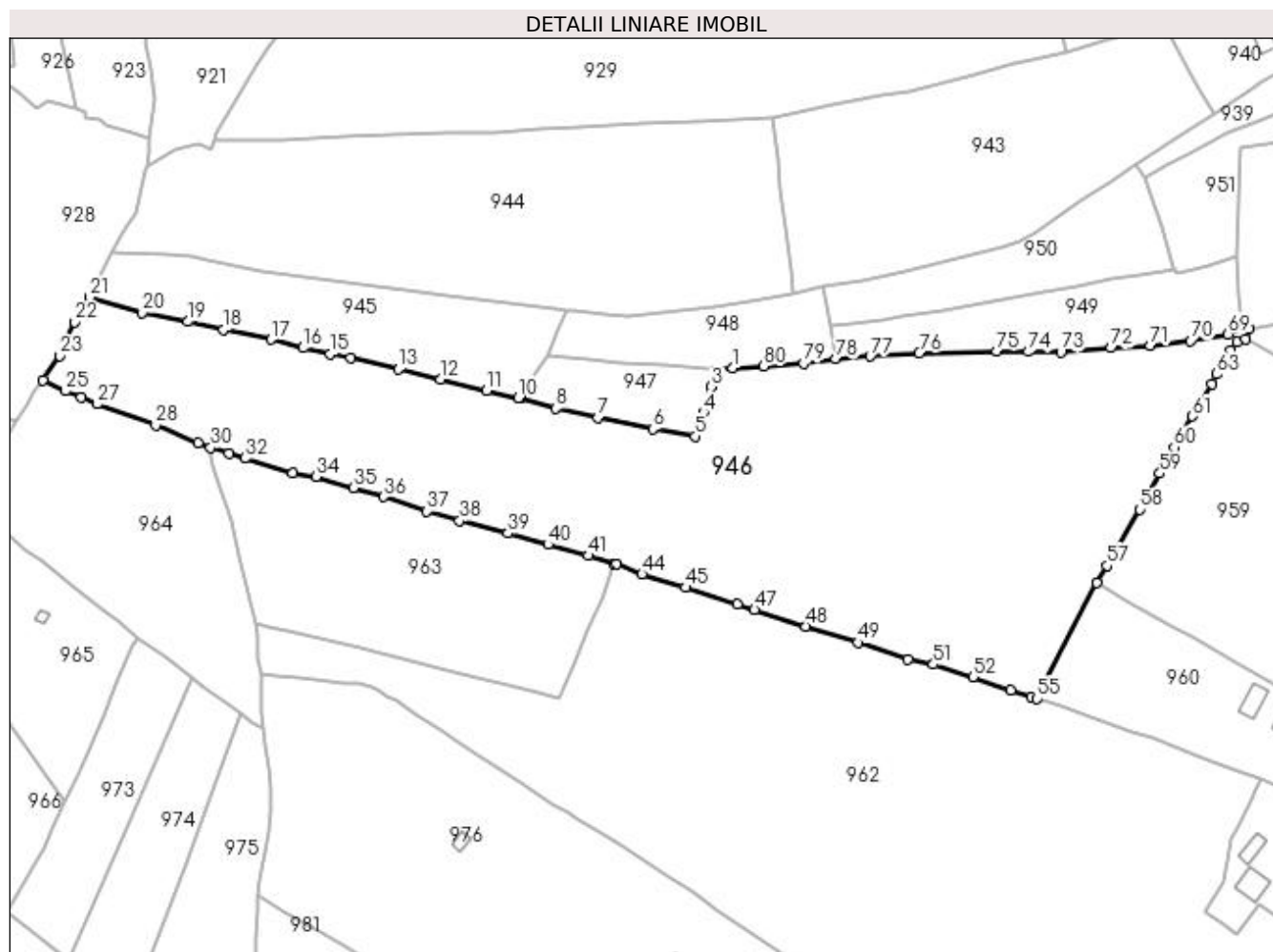
Inscrieri privind dezmembramintele dreptului de proprietate, drepturi reale de garanție și sarcini	Referințe
NU SUNT	

Anexa Nr. 1 La Partea I

Teren

Nr cadastral	Suprafața (mp)*	Observații / Referințe
30573	Din acte: 29.909 Masurata: 29.926	

* Suprafața este determinată în planul de proiecție Stereo 70.



Date referitoare la teren

Crt	Categorie folosință	Intravilan	Suprafața (mp)	Tarla	Parcelă	Nr. topo	Observații / Referințe
1	faneata	DA	29.926	-	-	262/2	

Lungime Segmente

1) Valorile lungimilor segmentelor sunt obținute din proiecție în plan.

Punct început	X / Y	Punct sfârșit	X / Y	Lungime segment	Punct început	X / Y	Punct sfârșit	X / Y	Lungime segment	Punct început	X / Y	Punct sfârșit	X / Y	Lungime segment
1	532.233,545 649.915,657	2	532.227,1 649.915,171	6.463	2	532.227,1 649.915,171	3	532.225,565 649.908,727	6.624	3	532.225,565 649.908,727	4	532.222,502 649.898,999	10.199
4	532.222,502 649.898,999	5	532.219,477 649.890,062	9.435	5	532.219,477 649.890,062	6	532.203,513 649.892,705	16.181	6	532.203,513 649.892,705	7	532.182,927 649.896,963	21.022
7	532.182,927 649.896,963	8	532.167,218 649.900,525	16.108	8	532.167,218 649.900,525	9	532.153,964 649.904,319	13.786	9	532.153,964 649.904,319	10	532.153,156 649.904,497	0.827
10	532.153,156 649.904,497	11	532.141,214 649.907,122	12.227	11	532.141,214 649.907,122	12	532.123,95 649.911,453	17.799	12	532.123,95 649.911,453	13	532.108,098 649.915,231	16.296
13	532.108,098 649.915,231	14	532.090,058 649.919,298	18.493	14	532.090,058 649.919,298	15	532.082,488 649.920,831	7.724	15	532.082,488 649.920,831	16	532.072,322 649.923,226	10.444

Punct început	X / Y	Punct sfârșit	X / Y	Lungime segment	Punct început	X / Y	Punct sfârșit	X / Y	Lungime segment	Punct început	X / Y	Punct sfârșit	X / Y	Lungime segment
16	532.072,322 649.923,226	17	532.060,245 649.926,344	12.473	17	532.060,245 649.926,344	18	532.042,517 649.930,162	18.134	18	532.042,517 649.930,162	19	532.028,984 649.933,059	13.84
19	532.028,984 649.933,059	20	532.011,937 649.936,453	17.382	20	532.011,937 649.936,453	21	531.992,07 649.942,286	20.706	21	531.992,07 649.942,286	22	531.986,695 649.932,828	10.879
22	531.986,695 649.932,828	23	531.980,932 649.920,324	13.768	23	531.980,932 649.920,324	24	531.974,76 649.911,183	11.03	24	531.974,76 649.911,183	25	531.983,061 649.907,024	9.285
25	531.983,061 649.907,024	26	531.989,037 649.904,542	6.471	26	531.989,037 649.904,542	27	531.994,993 649.902,069	6.449	27	531.994,993 649.902,069	28	532.017,1 649.894,168	23.476
28	532.017,1 649.894,168	29	532.032,799 649.887,494	17.059	29	532.032,799 649.887,494	30	532.037,627 649.885,811	5.113	30	532.037,627 649.885,811	31	532.044,39 649.883,454	7.162
31	532.044,39 649.883,454	32	532.050,48 649.881,805	6.309	32	532.050,48 649.881,805	33	532.068,397 649.876,323	18.737	33	532.068,397 649.876,323	34	532.077,123 649.874,818	8.855
34	532.077,123 649.874,818	35	532.091,154 649.870,767	14.604	35	532.091,154 649.870,767	36	532.102,468 649.867,335	11.823	36	532.102,468 649.867,335	37	532.118,745 649.861,86	17.173
37	532.118,745 649.861,86	38	532.131,104 649.858,375	12.841	38	532.131,104 649.858,375	39	532.149,139 649.853,662	18.641	39	532.149,139 649.853,662	40	532.164,253 649.849,471	15.684
40	532.164,253 649.849,471	41	532.179,252 649.845,251	15.581	41	532.179,252 649.845,251	42	532.189,05 649.842,279	10.239	42	532.189,05 649.842,279	43	532.189,891 649.842,024	0.879
43	532.189,891 649.842,024	44	532.199,498 649.838,31	10.3	44	532.199,498 649.838,31	45	532.215,787 649.833,276	17.049	45	532.215,787 649.833,276	46	532.235,372 649.827,017	20.561
46	532.235,372 649.827,017	47	532.241,753 649.824,933	6.713	47	532.241,753 649.824,933	48	532.261,058 649.818,71	20.283	48	532.261,058 649.818,71	49	532.280,589 649.812,634	20.454
49	532.280,589 649.812,634	50	532.299,354 649.806,396	19.775	50	532.299,354 649.806,396	51	532.308,821 649.804,438	9.667	51	532.308,821 649.804,438	52	532.323,622 649.799,802	15.51
52	532.323,622 649.799,802	53	532.337,828 649.794,72	15.088	53	532.337,828 649.794,72	54	532.345,409 649.792,38	7.934	54	532.345,409 649.792,38	55	532.347,779 649.791,583	2.5
55	532.347,779 649.791,583	56	532.370,205 649.835,006	48.872	56	532.370,205 649.835,006	57	532.373,975 649.841,522	7.528	57	532.373,975 649.841,522	58	532.386,134 649.862,635	24.364
58	532.386,134 649.862,635	59	532.393,752 649.876,092	15.464	59	532.393,752 649.876,092	60	532.399,188 649.885,874	11.191	60	532.399,188 649.885,874	61	532.406,001 649.897,544	13.513
61	532.406,001 649.897,544	62	532.413,197 649.909,765	14.182	62	532.413,197 649.909,765	63	532.415,013 649.913,341	4.011	63	532.415,013 649.913,341	64	532.420,447 649.922,335	10.508
64	532.420,447 649.922,335	65	532.422,719 649.925,264	3.707	65	532.422,719 649.925,264	66	532.426,047 649.926,632	3.598	66	532.426,047 649.926,632	67	532.427,271 649.930,393	3.955
67	532.427,271 649.930,393	68	532.424,44 649.930,712	2.849	68	532.424,44 649.930,712	69	532.419,38 649.928,394	5.566	69	532.419,38 649.928,394	70	532.405,376 649.925,841	14.235
70	532.405,376 649.925,841	71	532.390,232 649.924,115	15.242	71	532.390,232 649.924,115	72	532.375,562 649.923,155	14.701	72	532.375,562 649.923,155	73	532.356,635 649.921,609	18.99
73	532.356,635 649.921,609	74	532.344,435 649.921,761	12.201	74	532.344,435 649.921,761	75	532.332,619 649.922,074	11.82	75	532.332,619 649.922,074	76	532.303,546 649.921,236	29.085
76	532.303,546 649.921,236	77	532.285,139 649.920,04	18.446	77	532.285,139 649.920,04	78	532.272,276 649.918,967	12.908	78	532.272,276 649.918,967	79	532.260,116 649.917,454	12.254
79	532.260,116 649.917,454	80	532.245,229 649.916,326	14.93	80	532.245,229 649.916,326	1	532.233,545 649.915,657	11.703					

** Lungimile segmentelor sunt determinate în planul de proiecție Stereo 70 și sunt rotunjite la 1 milimetru.

*** Distanța dintre puncte este formată din segmente cumulate ce sunt mai mici decât valoarea 1 milimetru.

**DATE DESPRE IMOBILUL NR. 947**

Oficiul de Cadastru și Publicitate Imobiliară SUCEAVA
Biroul de Cadastru și Publicitate Imobiliară Vatra Dornei

A. Partea I. Descrierea imobilului

TEREN Intravilan

Adresa: Loc. Gheorghiteni, Jud. Suceava

Nr. Crt	Nr cadastral Nr. topografic	Suprafața* (mp)	Observații / Referințe
A1		1.466	Sector cadastral:25 Teren imprejmuit; Imobilul s-a format din o parte a pf 262, 284/1 a comunei cadastrale Dorna-Arini

B. Partea II. Proprietari și acte

Inscrieri privitoare la dreptul de proprietate și alte drepturi reale	Referințe
947 / 08/12/2023	
Act Normativ nr. 7, din 13/03/1996 emis de Parlamentul Romaniei;	
B1	A1
Intabulare, drept de PROPRIETATE, dobandit prin Lege, cota actuala 1/1 1) NEIDENTIFICAT NEIDENTIFICAT	
Act Administrativ nr. 8248, din 05/12/2023 emis de Primaria Dorna Arini;	
B2	A1
Se noteaza posesia factica in favoarea lui, cota initiala 1/2 1) TALPAN MARINELA 2) TALPAN VASILE	

C. Partea III. SARCINI .

Inscrieri privind dezmembramintele dreptului de proprietate, drepturi reale de garanție și sarcini	Referințe
NU SUNT	

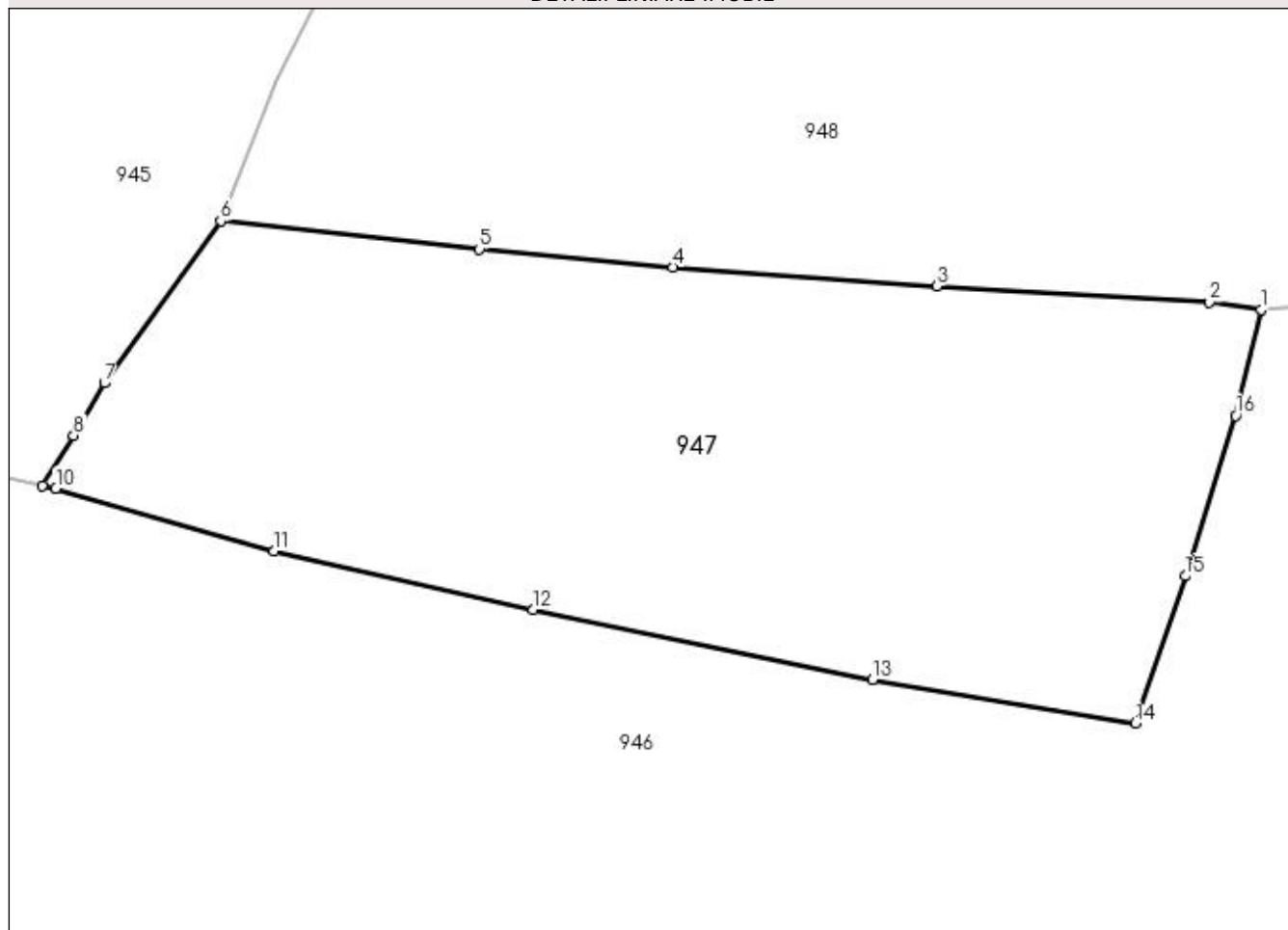
Anexa Nr. 1 La Partea I

Teren

Nr cadastral	Suprafața (mp)*	Observații / Referințe
	1.466	Imobilul s-a format din o parte a pf 262, 284/1 a comunei cadastrale Dorna-Arini

* Suprafața este determinată în planul de proiecție Stereo 70.

DETALII LINIARE IMOBIL



Date referitoare la teren

Crt	Categorie folosință	Intravilan	Suprafața (mp)	Tarla	Parcelă	Nr. topo	Observații / Referințe
1	faneata	DA	1.466	-	-	-	

Lungime Segmente

1) Valorile lungimilor segmentelor sunt obținute din proiecție în plan.

Punct început	X / Y	Punct sfârșit	X / Y	Lungime segment (** (m)
1	532.227,1 649.915,171	2	532.223,97 649.915,633	3.164
2	532.223,97 649.915,633	3	532.207,432 649.916,593	16.566
3	532.207,432 649.916,593	4	532.191,402 649.917,736	16.071
4	532.191,402 649.917,736	5	532.179,668 649.918,83	11.785
5	532.179,668 649.918,83	6	532.163,966 649.920,541	15.795

Punct început	X / Y	Punct sfârşit	X / Y	Lungime segment (** (m)
6	532.163,966 649.920,541	7	532.156,915 649.910,714	12.095
7	532.156,915 649.910,714	8	532.155,047 649.907,535	3.687
8	532.155,047 649.907,535	9	532.153,156 649.904,497	3.578
9	532.153,156 649.904,497	10	532.153,964 649.904,319	0.827
10	532.153,964 649.904,319	11	532.167,218 649.900,525	13.786
11	532.167,218 649.900,525	12	532.182,927 649.896,963	16.108
12	532.182,927 649.896,963	13	532.203,513 649.892,705	21.022
13	532.203,513 649.892,705	14	532.219,477 649.890,062	16.181
14	532.219,477 649.890,062	15	532.222,502 649.898,999	9.435
15	532.222,502 649.898,999	16	532.225,565 649.908,727	10.199
16	532.225,565 649.908,727	1	532.227,1 649.915,171	6.624

** Lungimile segmentelor sunt determinate în planul de proiecție Stereo 70 și sunt rotunjite la 1 milimetru.

*** Distanța dintre puncte este formată din segmente cumulate ce sunt mai mici decât valoarea 1 milimetru.

**DATE DESPRE IMOBILUL NR. 948**

Oficiul de Cadastru și Publicitate Imobiliară SUCEAVA
Biroul de Cadastru și Publicitate Imobiliară Vatra Dornei

A. Partea I. Descrierea imobilului

TEREN Intravilan

Adresa: Loc. Gheorghiteni, Jud. Suceava

Nr. Crt	Nr cadastral Nr. topografic	Suprafața* (mp)	Observații / Referințe
A1	33028	2.248	Sector cadastral:25 Teren imprejmuit;

B. Partea II. Proprietari și acte

Inscrieri privitoare la dreptul de proprietate și alte drepturi reale		Referințe
10598 / 24/07/2017		
Act Administrativ nr. 1331, din 22/06/2017 emis de Comisia Judeteana Suceava;		
B1	Intabulare, drept de PROPRIETATE, dobandit prin Reconstituire, cota actuala 1/1, cota initiala 1/1 1) BIZOM ARSENIE 2) BIZOM OLIMPIA	A1

C. Partea III. SARCINI .

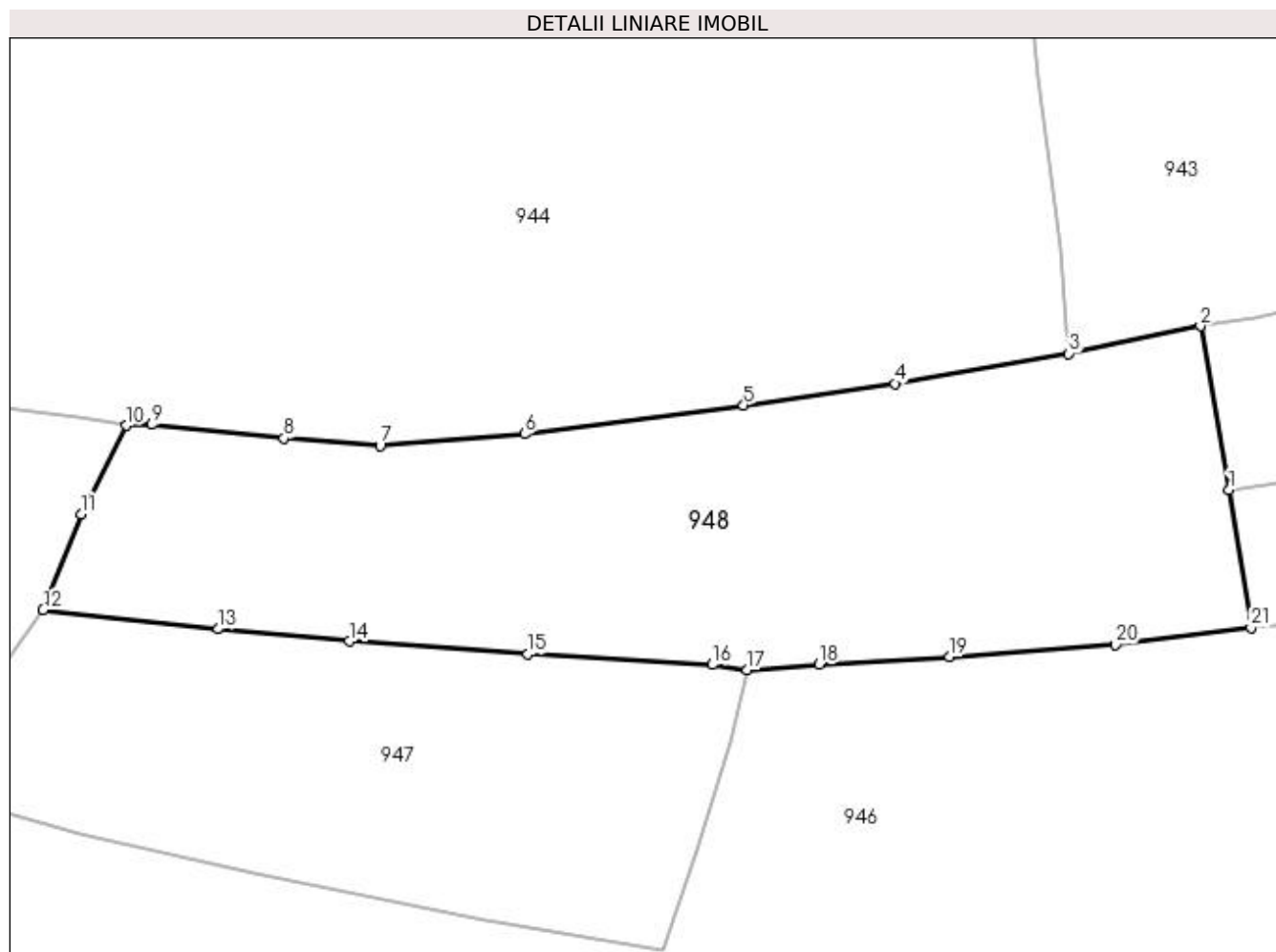
Inscrieri privind dezmembramintele dreptului de proprietate, drepturi reale de garanție și sarcini	Referințe
NU SUNT	

Anexa Nr. 1 La Partea I

Teren

Nr cadastral	Suprafața (mp)*	Observații / Referințe
33028	2.248	

* Suprafața este determinată în planul de proiecție Stereo 70.



Date referitoare la teren

Crt	Categorie folosință	Intravilan	Suprafața (mp)	Tarla	Parcelă	Nr. topo	Observații / Referințe
1	faneata	DA	2.248	-	-	-	teren împrejmuit cu gard

Lungime Segmente

1) Valorile lungimilor segmentelor sunt obținute din proiecție în plan.

Punct început	X / Y	Punct sfârșit	X / Y	Lungime segment (** (m)
1	532.270,283 649.931,289	2	532.267,73 649.945,995	14.926
3	532.255,938 649.943,516	4	532.240,345 649.940,833	15.822
5	532.226,76 649.938,901	6	532.207,134 649.936,308	19.797
7	532.194,178 649.935,281	8	532.185,567 649.935,921	8.635
9	532.173,734 649.937,157	10	532.171,448 649.937,063	2.288

Punct început	X / Y	Punct sfârșit	X / Y	Lungime segment (** (m)
2	532.267,73 649.945,995	3	532.255,938 649.943,516	12.05
4	532.240,345 649.940,833	5	532.226,76 649.938,901	13.722
6	532.207,134 649.936,308	7	532.194,178 649.935,281	12.997
8	532.185,567 649.935,921	9	532.173,734 649.937,157	11.897
10	532.171,448 649.937,063	11	532.167,357 649.929,124	8.931

Punct început	X / Y	Punct sfârșit	X / Y	Lungime segment (** (m)
11	532.167,357 649.929,124	12	532.163,966 649.920,541	9.229
13	532.179,668 649.918,83	14	532.191,402 649.917,736	11.785
15	532.207,432 649.916,593	16	532.223,97 649.915,633	16.566
17	532.227,1 649.915,171	18	532.233,545 649.915,657	6.463
19	532.245,229 649.916,326	20	532.260,116 649.917,454	14.93
21	532.272,276 649.918,967	1	532.270,283 649.931,289	12.482

Punct început	X / Y	Punct sfârșit	X / Y	Lungime segment (** (m)
12	532.163,966 649.920,541	13	532.179,668 649.918,83	15.795
14	532.191,402 649.917,736	15	532.207,432 649.916,593	16.071
16	532.223,97 649.915,633	17	532.227,1 649.915,171	3.164
18	532.233,545 649.915,657	19	532.245,229 649.916,326	11.703
20	532.260,116 649.917,454	21	532.272,276 649.918,967	12.254

** Lungimile segmentelor sunt determinate în planul de proiecție Stereo 70 și sunt rotunjite la 1 milimetru.

*** Distanța dintre puncte este formată din segmente cumulate ce sunt mai mici decât valoarea 1 milimetru.

**DATE DESPRE IMOBILUL NR. 949**

Oficiul de Cadastru și Publicitate Imobiliară SUCEAVA
Biroul de Cadastru și Publicitate Imobiliară Vatra Dornei

A. Partea I. Descrierea imobilului

TEREN Intravilan

Adresa: Loc. Gheorghiteni, Jud. Suceava

Nr. Crt	Nr cadastral Nr. topografic	Suprafața* (mp)	Observații / Referințe
A1		3.205	Sector cadastral:25 Teren imprejmuit; Imobilul s-a format din o parte a pf 262, 284/1 a comunei cadastrale Dorna-Arini

B. Partea II. Proprietari și acte

Inscrieri privitoare la dreptul de proprietate și alte drepturi reale	Referințe
949 / 08/12/2023	
Act Normativ nr. 7, din 13/03/1996 emis de PARLAMENTUL ROMANIEI;	
B1	A1
Intabulare, drept de PROPRIETATE, dobandit prin Lege, cota actuala 1/1 1) NEIDENTIFICAT NEIDENTIFICAT	
Act Administrativ nr. 8325, din 06/12/2023 emis de Primaria Comunei Dorna-Arini;	
B2	A1
Se noteaza posesia factica in favoarea lui 1) NECULA GIORGE	

C. Partea III. SARCINI .

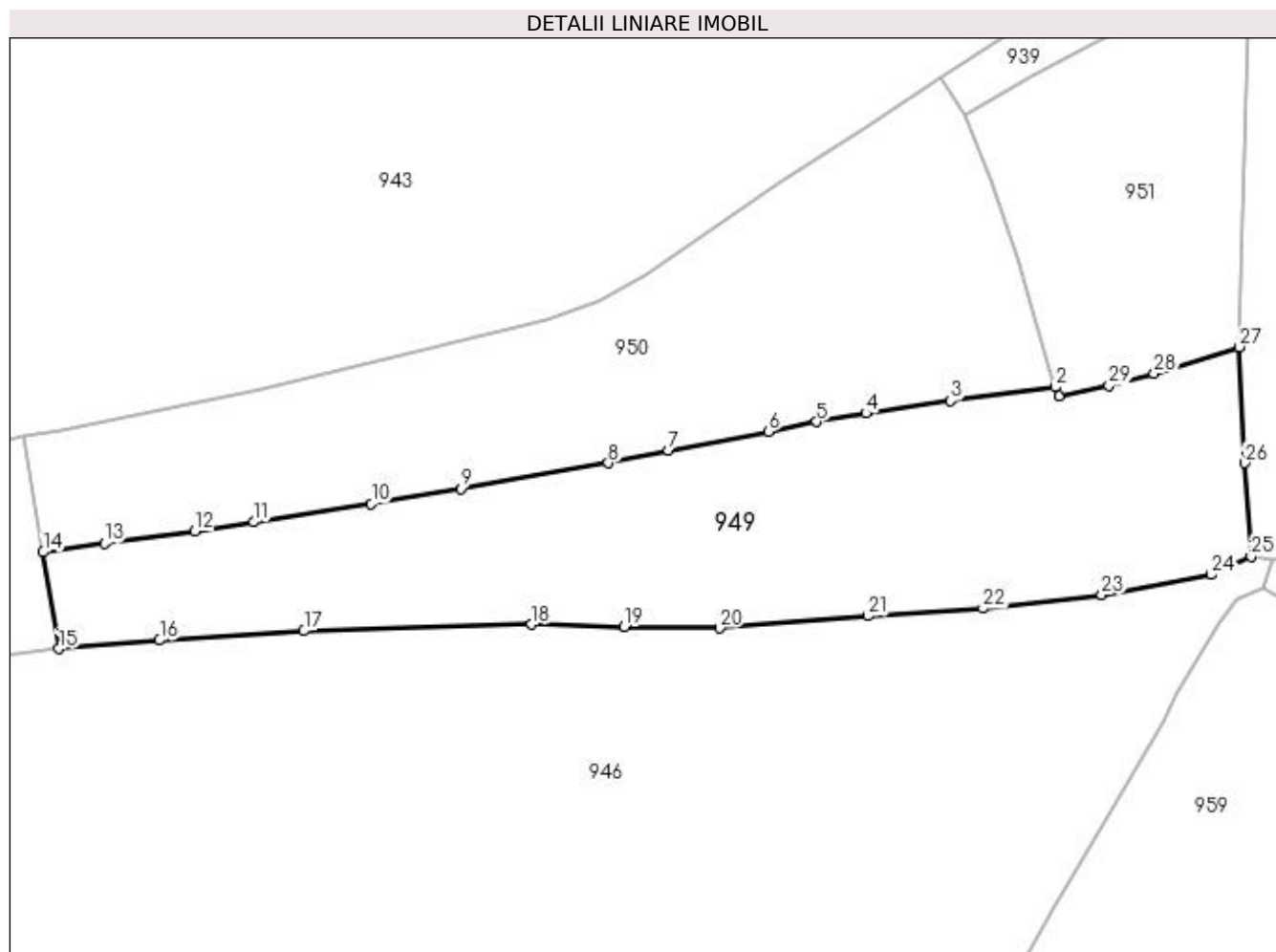
Inscrieri privind dezmembramintele dreptului de proprietate, drepturi reale de garanție și sarcini	Referințe
NU SUNT	

Anexa Nr. 1 La Partea I

Teren

Nr cadastral	Suprafața (mp)*	Observații / Referințe
	3.205	Imobilul s-a format din o parte a pf 262, 284/1 a comunei cadastrale Dorna-Arini

* Suprafața este determinată în planul de proiecție Stereo 70.



Date referitoare la teren

Crt	Categorie folosință	Intravilan	Suprafața (mp)	Tarla	Parcelă	Nr. topo	Observații / Referințe
1	faneata	DA	3.205	-	-	-	

Lungime Segmente

1) Valorile lungimilor segmentelor sunt obținute din proiecție în plan.

Punct început	X / Y	Punct sfârșit	X / Y	Lungime segment (** (m)
1	532.399,888 649.951,142	2	532.399,435 649.952,351	1.291
3	532.386,079 649.950,621	4	532.375,303 649.949,004	10.897
5	532.368,986 649.947,913	6	532.362,829 649.946,664	6.282
7	532.350,098 649.944,295	8	532.342,406 649.942,658	7.864
9	532.323,561 649.939,364	10	532.312,158 649.937,486	11.557

Punct început	X / Y	Punct sfârșit	X / Y	Lungime segment (** (m)
2	532.399,435 649.952,351	3	532.386,079 649.950,621	13.468
4	532.375,303 649.949,004	5	532.368,986 649.947,913	6.411
6	532.362,829 649.946,664	7	532.350,098 649.944,295	12.95
8	532.342,406 649.942,658	9	532.323,561 649.939,364	19.131
10	532.312,158 649.937,486	11	532.297,143 649.935,129	15.199

Punct început	X / Y	Punct sfârșit	X / Y	Lungime segment (** (m)
11	532.297,143 649.935,129	12	532.289,649 649.933,959	7.585
13	532.278,109 649.932,417	14	532.270,283 649.931,289	7.907
15	532.272,276 649.918,967	16	532.285,139 649.920,04	12.908
17	532.303,546 649.921,236	18	532.332,619 649.922,074	29.085
19	532.344,435 649.921,761	20	532.356,635 649.921,609	12.201
21	532.375,562 649.923,155	22	532.390,232 649.924,115	14.701
23	532.405,376 649.925,841	24	532.419,38 649.928,394	14.235
25	532.424,44 649.930,712	26	532.423,653 649.942,667	11.981
27	532.422,959 649.957,446	28	532.412,057 649.954,073	11.412
29	532.406,323 649.952,507	1	532.399,888 649.951,142	6.578

Punct început	X / Y	Punct sfârșit	X / Y	Lungime segment (** (m)
12	532.289,649 649.933,959	13	532.278,109 649.932,417	11.643
14	532.270,283 649.931,289	15	532.272,276 649.918,967	12.482
16	532.285,139 649.920,04	17	532.303,546 649.921,236	18.446
18	532.332,619 649.922,074	19	532.344,435 649.921,761	11.82
20	532.356,635 649.921,609	21	532.375,562 649.923,155	18.99
22	532.390,232 649.924,115	23	532.405,376 649.925,841	15.242
24	532.419,38 649.928,394	25	532.424,44 649.930,712	5.566
26	532.423,653 649.942,667	27	532.422,959 649.957,446	14.795
28	532.412,057 649.954,073	29	532.406,323 649.952,507	5.944

** Lungimile segmentelor sunt determinate în planul de proiecție Stereo 70 și sunt rotunjite la 1 milimetru.

*** Distanța dintre puncte este formată din segmente cumulate ce sunt mai mici decât valoarea 1 milimetru.

**DATE DESPRE IMOBILUL NR. 950**

Oficiul de Cadastru și Publicitate Imobiliară SUCEAVA
Biroul de Cadastru și Publicitate Imobiliară Vatra Dornei

A. Partea I. Descrierea imobilului

TEREN Intravilan

Adresa: Loc. Gheorghiteni, Jud. Suceava

Nr. Crt	Nr cadastral Nr. topografic	Suprafața* (mp)	Observații / Referințe
A1		2.945	Sector cadastral:25 Teren imprejmuit; Imobilul s-a format din o parte a pf 284/1 a comunei cadastrale Dorna-Arini

B. Partea II. Proprietari și acte

Inscrieri privitoare la dreptul de proprietate și alte drepturi reale		Referințe
950 / 08/12/2023		
Act Normativ nr. 7, din 13/03/1996 emis de PARLAMENTUL ROMANIEI;		
B1	Intabulare, drept de PROPRIETATE, dobandit prin Lege, cota actuala 1/1 1) NEIDENTIFICAT NEIDENTIFICAT	A1
Act Administrativ nr. 8240, din 05/12/2023 emis de Primaria Comunei Dorna-Arini;		
B2	Se noteaza posesia factica in favoarea lui 1) RUSU MARIA	A1

C. Partea III. SARCINI .

Inscrieri privind dezmembramintele dreptului de proprietate, drepturi reale de garanție și sarcini	Referințe
NU SUNT	

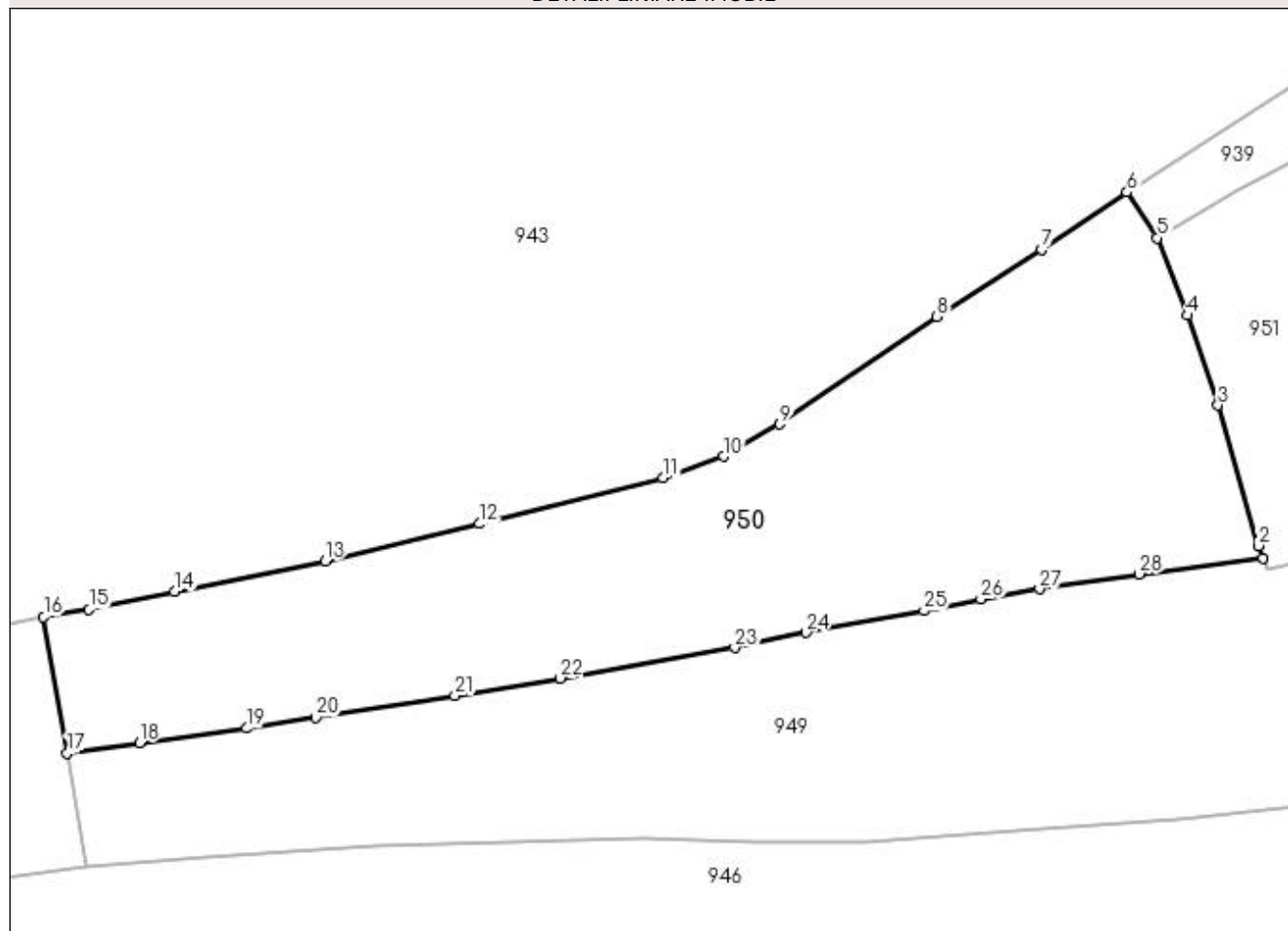
Anexa Nr. 1 La Partea I

Teren

Nr cadastral	Suprafața (mp)*	Observații / Referințe
	2.945	Imobilul s-a format din o parte a pf 284/1 a comunei cadastrale Dorna-Arini

* Suprafața este determinată în planul de proiecție Stereo 70.

DETALII LINIARE IMOBIL



Date referitoare la teren

Crt	Categorie folosință	Intra vilan	Suprafața (mp)	Tarla	Parcelă	Nr. topo	Observații / Referințe
1	faneata	DA	2.945	-	-	-	

Lungime Segmente

1) Valorile lungimilor segmentelor sunt obținute din proiecție în plan.

Punct început	X / Y	Punct sfârșit	X / Y	Lungime segment (** (m)
1	532.399,435 649.952,351	2	532.398,942 649.953,666	1.404
3	532.394,581 649.968,849	4	532.391,251 649.978,549	10.256
5	532.388,023 649.986,915	6	532.384,745 649.991,835	5.912
7	532.375,545 649.985,661	8	532.364,191 649.978,415	13.469
9	532.347,253 649.966,78	10	532.341,178 649.963,326	6.988

Punct început	X / Y	Punct sfârșit	X / Y	Lungime segment (** (m)
2	532.398,942 649.953,666	3	532.394,581 649.968,849	15.797
4	532.391,251 649.978,549	5	532.388,023 649.986,915	8.967
6	532.384,745 649.991,835	7	532.375,545 649.985,661	11.08
8	532.364,191 649.978,415	9	532.347,253 649.966,78	20.549
10	532.341,178 649.963,326	11	532.334,654 649.960,982	6.932

Punct început	X / Y	Punct sfârșit	X / Y	Lungime segment (** (m)
11	532.334,654 649.960,982	12	532.314,857 649.956,047	20.403
13	532.298,139 649.951,998	14	532.281,894 649.948,734	16.57
15	532.272,636 649.946,772	16	532.267,73 649.945,995	4.967
17	532.270,283 649.931,289	18	532.278,109 649.932,417	7.907
19	532.289,649 649.933,959	20	532.297,143 649.935,129	7.585
21	532.312,158 649.937,486	22	532.323,561 649.939,364	11.557
23	532.342,406 649.942,658	24	532.350,098 649.944,295	7.864
25	532.362,829 649.946,664	26	532.368,986 649.947,913	6.282
27	532.375,303 649.949,004	28	532.386,079 649.950,621	10.897

Punct început	X / Y	Punct sfârșit	X / Y	Lungime segment (** (m)
12	532.314,857 649.956,047	13	532.298,139 649.951,998	17.201
14	532.281,894 649.948,734	15	532.272,636 649.946,772	9.464
16	532.267,73 649.945,995	17	532.270,283 649.931,289	14.926
18	532.278,109 649.932,417	19	532.289,649 649.933,959	11.643
20	532.297,143 649.935,129	21	532.312,158 649.937,486	15.199
22	532.323,561 649.939,364	23	532.342,406 649.942,658	19.131
24	532.350,098 649.944,295	25	532.362,829 649.946,664	12.95
26	532.368,986 649.947,913	27	532.375,303 649.949,004	6.411
28	532.386,079 649.950,621	1	532.399,435 649.952,351	13.468

** Lungimile segmentelor sunt determinate în planul de proiecție Stereo 70 și sunt rotunjite la 1 milimetru.

*** Distanța dintre puncte este formată din segmente cumulate ce sunt mai mici decât valoarea 1 milimetru.

**DATE DESPRE IMOBILUL NR. 951**

Oficiul de Cadastru și Publicitate Imobiliară SUCEAVA
Biroul de Cadastru și Publicitate Imobiliară Vatra Dornei

A. Partea I. Descrierea imobilului

TEREN Intravilan

Adresa: Loc. Gheorghiteni, Jud. Suceava

Nr. Crt	Nr cadastral Nr. topografic	Suprafața* (mp)	Observații / Referințe
A1	33054	3.855	Sector cadastral:25 Teren imprejmuit;

B. Partea II. Proprietari și acte

Inscrieri privitoare la dreptul de proprietate și alte drepturi reale		Referințe
10593 / 24/07/2017		
Act Administrativ nr. 1331, din 22/06/2017 emis de Comisia Judeteana Suceava;		
B1	Intabulare, drept de PROPRIETATE, dobandit prin Reconstituire, cota actuala 1/1, cota initiala 1/1 1) BIZOM ARSENIE 2) BIZOM OLIMPIA	A1

C. Partea III. SARCINI .

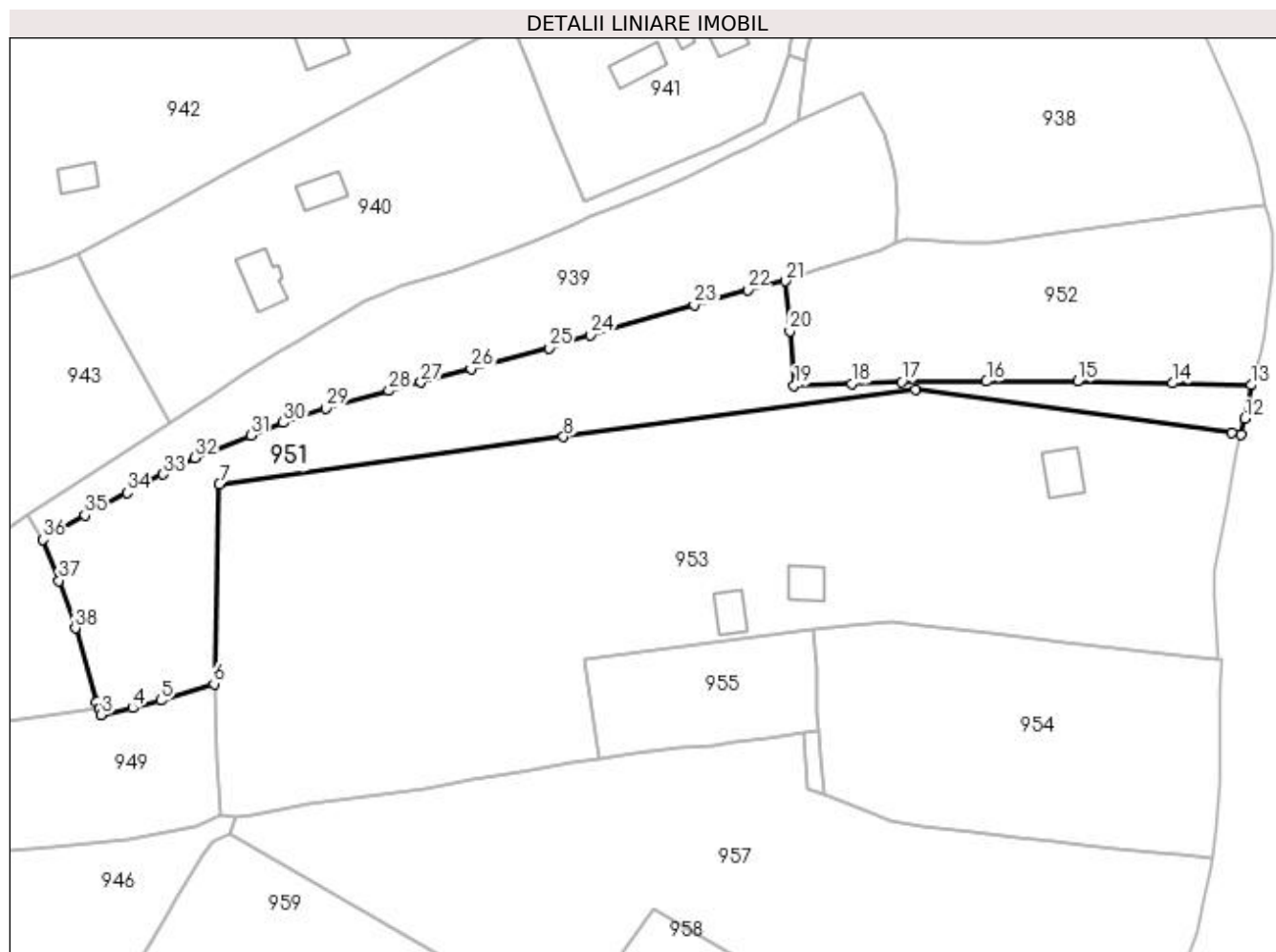
Inscrieri privind dezmembramintele dreptului de proprietate, drepturi reale de garanție și sarcini	Referințe
NU SUNT	

Anexa Nr. 1 La Partea I

Teren

Nr cadastral	Suprafața (mp)*	Observații / Referințe
33054	3.855	

* Suprafața este determinată în planul de proiecție Stereo 70.



Date referitoare la teren

Crt	Categorie folosință	Intravilan	Suprafața (mp)	Tarla	Parcelă	Nr. topo	Observații / Referințe
1	faneata	DA	3.855	-	-	-	teren împrejmuit partial cu gard

Lungime Segmente

1) Valorile lungimilor segmentelor sunt obținute din proiecție în plan.

Punct început	X / Y	Punct sfârșit	X / Y	Lungime segment (** (m)
1	532.398,942 649.953,666	2	532.399,435 649.952,351	1.404
3	532.399,888 649.951,142	4	532.406,323 649.952,507	6.578
5	532.412,057 649.954,073	6	532.422,959 649.957,446	11.412
7	532.424,037 649.998,219	8	532.494,416 650.007,961	71.05
9	532.566,309 650.017,518	10	532.631,043 650.008,735	65.327

Punct început	X / Y	Punct sfârșit	X / Y	Lungime segment (** (m)
2	532.399,435 649.952,351	3	532.399,888 649.951,142	1.291
4	532.406,323 649.952,507	5	532.412,057 649.954,073	5.944
6	532.422,959 649.957,446	7	532.424,037 649.998,219	40.787
8	532.494,416 650.007,961	9	532.566,309 650.017,518	72.525
10	532.631,043 650.008,735	11	532.632,825 650.008,353	1.822

Punct început	X / Y	Punct sfârșit	X / Y	Lungime segment (** (m)
11	532.632,825 650.008,353	12	532.633,676 650.011,631	3.387
13	532.634,957 650.018,49	14	532.618,913 650.018,877	16.049
15	532.599,468 650.019,277	16	532.580,834 650.019,266	18.634
17	532.563,522 650.019,157	18	532.553,3 650.018,769	10.229
19	532.541,559 650.018,365	20	532.540,647 650.029,551	11.223
21	532.539,675 650.039,748	22	532.532,021 650.037,924	7.868
23	532.521,099 650.034,836	24	532.499,878 650.028,763	22.073
25	532.491,397 650.026,08	26	532.475,527 650.021,863	16.421
27	532.465,256 650.019,031	28	532.458,691 650.017,316	6.785
29	532.445,774 650.013,72	30	532.437,051 650.010,809	9.196
31	532.430,544 650.008,235	32	532.419,029 650.003,647	12.395
33	532.412,556 650.000,257	34	532.405,201 649.996,499	8.259
35	532.396,572 649.991,941	36	532.388,023 649.986,915	9.917
37	532.391,251 649.978,549	38	532.394,581 649.968,849	10.256

Punct început	X / Y	Punct sfârșit	X / Y	Lungime segment (** (m)
12	532.633,676 650.011,631	13	532.634,957 650.018,49	6.978
14	532.618,913 650.018,877	15	532.599,468 650.019,277	19.449
16	532.580,834 650.019,266	17	532.563,522 650.019,157	17.312
18	532.553,3 650.018,769	19	532.541,559 650.018,365	11.748
20	532.540,647 650.029,551	21	532.539,675 650.039,748	10.243
22	532.532,021 650.037,924	23	532.521,099 650.034,836	11.35
24	532.499,878 650.028,763	25	532.491,397 650.026,08	8.895
26	532.475,527 650.021,863	27	532.465,256 650.019,031	10.654
28	532.458,691 650.017,316	29	532.445,774 650.013,72	13.408
30	532.437,051 650.010,809	31	532.430,544 650.008,235	6.998
32	532.419,029 650.003,647	33	532.412,556 650.000,257	7.307
34	532.405,201 649.996,499	35	532.396,572 649.991,941	9.759
36	532.388,023 649.986,915	37	532.391,251 649.978,549	8.967
38	532.394,581 649.968,849	1	532.398,942 649.953,666	15.797

** Lungimile segmentelor sunt determinate în planul de proiecție Stereo 70 și sunt rotunjite la 1 milimetru.

*** Distanța dintre puncte este formată din segmente cumulate ce sunt mai mici decât valoarea 1 milimetru.

**DATE DESPRE IMOBILUL NR. 952**

Oficiul de Cadastru și Publicitate Imobiliară SUCEAVA
Biroul de Cadastru și Publicitate Imobiliară Vatra Dornei

A. Partea I. Descrierea imobilului

TEREN Intravilan

Adresa: Loc. Gheorghiteni, Jud. Suceava

Nr. Crt	Nr cadastral Nr. topografic	Suprafața* (mp)	Observații / Referințe
A1		2.938	Sector cadastral:25 Teren imprejmuit; Imobilul s-a format din o parte a pf 287, 284/1, 291/2 a comunei cadastrale Dorna-Arini

B. Partea II. Proprietari și acte

Inscrieri privitoare la dreptul de proprietate și alte drepturi reale	Referințe
952 / 08/12/2023	
Act Normativ nr. 7, din 13/03/1996 emis de Parlamentul Romaniei;	
B1	A1
Intabulare, drept de PROPRIETATE, dobandit prin Lege, cota actuala 1/1 1) NEIDENTIFICAT NEIDENTIFICAT	
Act Administrativ nr. 8248, din 05/12/2023 emis de Primaria Dorna Arini;	
B2	A1
Se noteaza posesia factica in favoarea lui, cota initiala 1/2 1) TALPAN MARINELA 2) TALPAN VASILE	

C. Partea III. SARCINI .

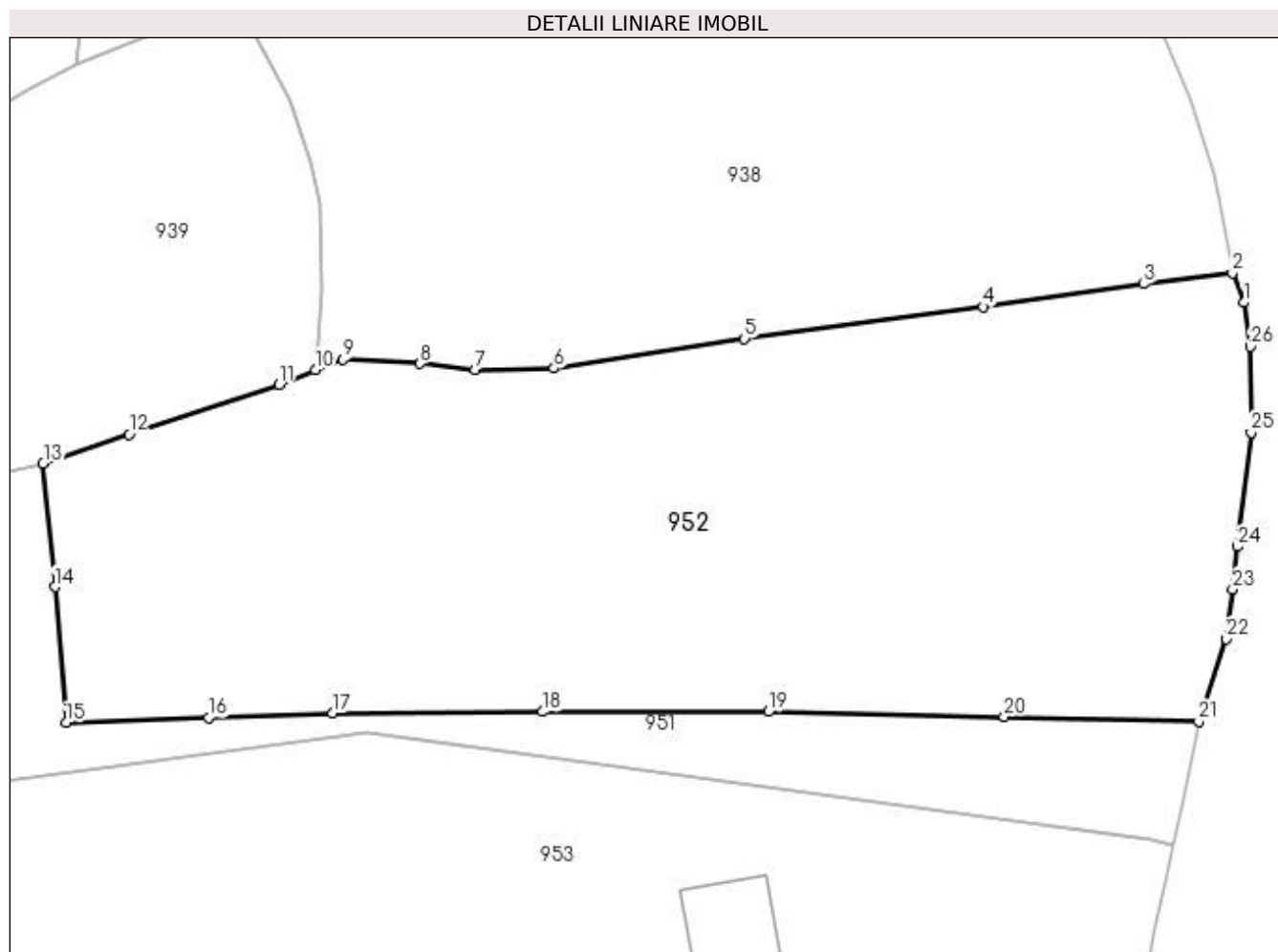
Inscrieri privind dezmembramintele dreptului de proprietate, drepturi reale de garanție și sarcini	Referințe
NU SUNT	

Anexa Nr. 1 La Partea I

Teren

Nr cadastral	Suprafața (mp)*	Observații / Referințe
	2.938	Imobilul s-a format din o parte a pf 287, 284/1, 291/2 a comunei cadastrale Dorna-Arini

* Suprafața este determinată în planul de proiecție Stereo 70.



Date referitoare la teren

Crt	Categorie folosință	Intra vilan	Suprafața (mp)	Tarla	Parcelă	Nr. topo	Observații / Referințe
1	faneata	DA	2.938	-	-	-	

Lungime Segmente

1) Valorile lungimilor segmentelor sunt obținute din proiecție în plan.

Punct început	X / Y	Punct sfârșit	X / Y	Lungime segment (** (m)
1	532.638,686 650.052,994	2	532.637,738 650.055,428	2.612
3	532.630,382 650.054,537	4	532.617,188 650.052,642	13.329
5	532.597,517 650.050,026	6	532.581,8 650.047,588	15.905
7	532.575,271 650.047,461	8	532.570,744 650.047,967	4.555
9	532.564,399 650.048,3	10	532.562,116 650.047,471	2.429

Punct început	X / Y	Punct sfârșit	X / Y	Lungime segment (** (m)
2	532.637,738 650.055,428	3	532.630,382 650.054,537	7.41
4	532.617,188 650.052,642	5	532.597,517 650.050,026	19.844
6	532.581,8 650.047,588	7	532.575,271 650.047,461	6.53
8	532.570,744 650.047,967	9	532.564,399 650.048,3	6.354
10	532.562,116 650.047,471	11	532.559,138 650.046,201	3.237

Punct început	X / Y	Punct sfârșit	X / Y	Lungime segment (** (m)
11	532.559,138 650.046,201	12	532.546,749 650.042,127	13.042
13	532.539,675 650.039,748	14	532.540,647 650.029,551	10.243
15	532.541,559 650.018,365	16	532.553,3 650.018,769	11.748
17	532.563,522 650.019,157	18	532.580,834 650.019,266	17.312
19	532.599,468 650.019,277	20	532.618,913 650.018,877	19.449
21	532.634,957 650.018,49	22	532.637,209 650.025,297	7.17
23	532.637,757 650.029,373	24	532.638,166 650.032,881	3.532
25	532.639,282 650.042,297	26	532.639,21 650.049,376	7.079

Punct început	X / Y	Punct sfârșit	X / Y	Lungime segment (** (m)
12	532.546,749 650.042,127	13	532.539,675 650.039,748	7.463
14	532.540,647 650.029,551	15	532.541,559 650.018,365	11.223
16	532.553,3 650.018,769	17	532.563,522 650.019,157	10.229
18	532.580,834 650.019,266	19	532.599,468 650.019,277	18.634
20	532.618,913 650.018,877	21	532.634,957 650.018,49	16.049
22	532.637,209 650.025,297	23	532.637,757 650.029,373	4.113
24	532.638,166 650.032,881	25	532.639,282 650.042,297	9.482
26	532.639,21 650.049,376	1	532.638,686 650.052,994	3.656

** Lungimile segmentelor sunt determinate în planul de proiecție Stereo 70 și sunt rotunjite la 1 milimetru.

*** Distanța dintre puncte este formată din segmente cumulate ce sunt mai mici decât valoarea 1 milimetru.

**DATE DESPRE IMOBILUL NR. 953**

Oficiul de Cadastru și Publicitate Imobiliară SUCEAVA
Biroul de Cadastru și Publicitate Imobiliară Vatra Dornei

A. Partea I. Descrierea imobilului

TEREN Intravilan

Nr. CF vechi:599-Dorna pe Giumalau

Adresa: Loc. Gheorghiteni, Jud. Suceava

Nr. Crt	Nr cadastral Nr. topografic	Suprafața* (mp)	Observații / Referințe
A1	32927	11.220	Sector cadastral:25 Teren imprejmuit;

Construcții

Crt	Nr cadastral Nr. topografic	Adresa	Observații / Referințe
A1.1	32927-C1	Loc. Gheorghiteni, Jud. Suceava	Nr. niveluri:2; S. construita la sol:66 mp; S. construita desfasurata:116 mp; Casa P+M edificata in anul 1970 din lemn fara lift si fara CPE
A1.2	32927-C2	Loc. Gheorghiteni, Jud. Suceava	Nr. niveluri:1; S. construita la sol:50 mp; S. construita desfasurata:50 mp; bucatarie de vara edificata in anul 1988 din lemn fara lift si fara CPE
A1.3	32927-C3	Loc. Gheorghiteni, Jud. Suceava	Nr. niveluri:1; S. construita la sol:49 mp; S. construita desfasurata:49 mp; grajd edificat in anul 1965 din lemn fara lift si fara CPE

B. Partea II. Proprietari și acte

Inscrieri privitoare la dreptul de proprietate și alte drepturi reale		Referințe
169 / 04/06/1968		
Act Notarial nr. 407, din 04/06/1968 emis de Notariatul de stat local Cimpulung;		
B1	Intabulare, drept de PROPRIETATE bun comun in devalmasie, dobandit prin Conventie, cota actuala 1/1, cota initiala 1/1 1) BIZOM ARSENIE 2) BIZOM OLIMPIA <i>OBSERVATII: (provenita din conversia CF 599-Dorna pe Giumalau)</i>	A1, A1.1, A1.2, A1.3

C. Partea III. SARCINI .

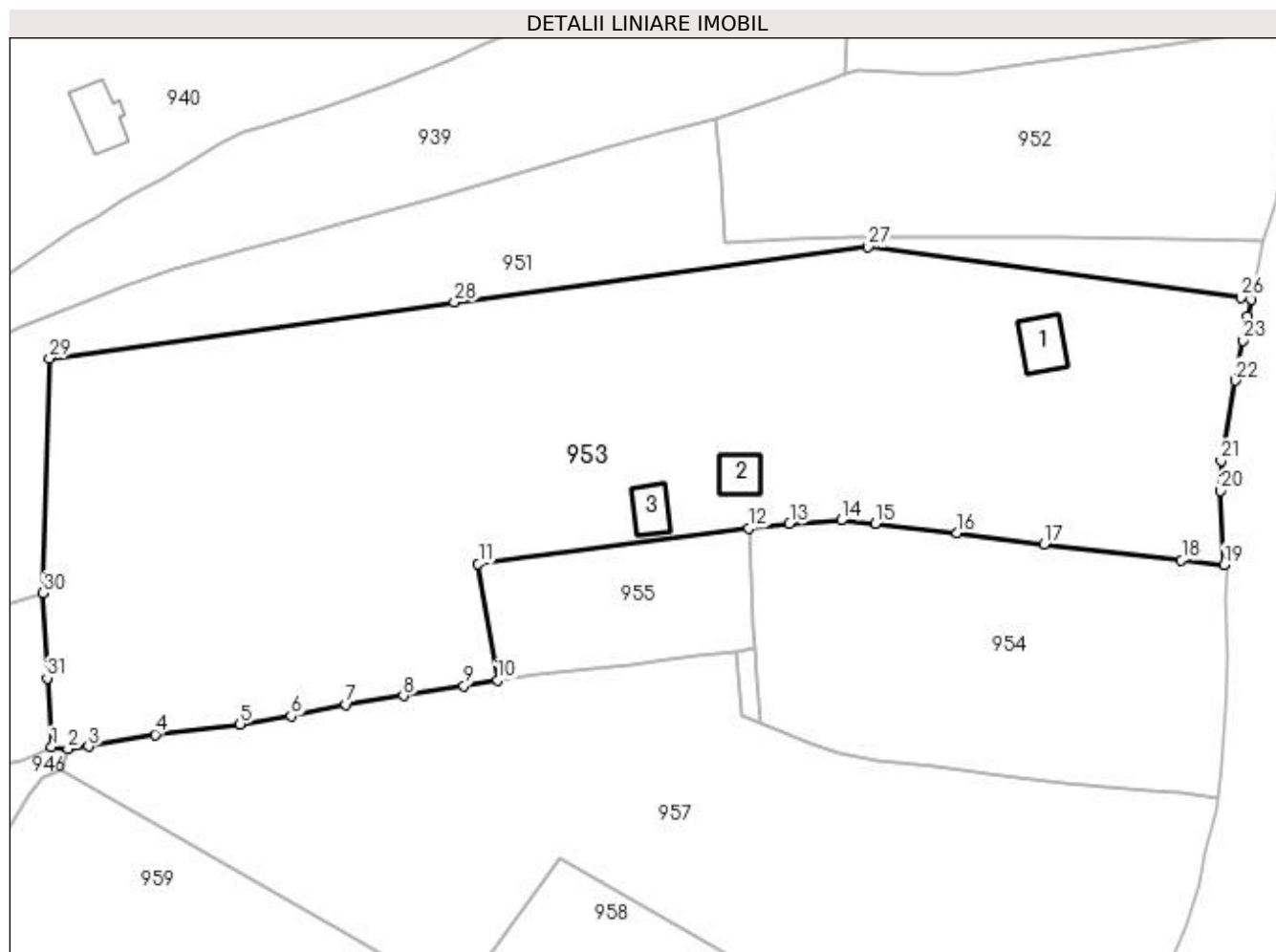
Inscrieri privind dezmembramintele dreptului de proprietate, drepturi reale de garanție și sarcini	Referințe
NU SUNT	

Anexa Nr. 1 La Partea I

Teren

Nr cadastral	Suprafața (mp)*	Observații / Referințe
32927	11.220	

* Suprafața este determinată în planul de proiecție Stereo 70.



Date referitoare la teren

Crt	Categorie folosință	Intravilan	Suprafața (mp)	Tarla	Parcelă	Nr. topo	Observații / Referințe
1	curți constructii	DA	419	-	-	284/6	
2	faneata	DA	10.801	-	-	-	teren imprejmuit partial cu gard

Date referitoare la construcții

Crt	Număr	Destinație construcție	Supraf. (mp)	Situație juridică	Observații / Referințe
A1.1	32927-C1	construcții de locuințe	66	Cu acte	Nr. niveluri:2; S. construita la sol:66 mp; S. construita desfasurata:116 mp; Casa P+M edificata in anul 1970 din lemn fara lift si fara CPE
A1.2	32927-C2	construcții anexa	50	Cu acte	Nr. niveluri:1; S. construita la sol:50 mp; S. construita desfasurata:50 mp; bucatarie de vara edificata in anul 1988 din lemn fara lift si fara CPE
A1.3	32927-C3	construcții anexa	49	Cu acte	Nr. niveluri:1; S. construita la sol:49 mp; S. construita desfasurata:49 mp; grajd edificat in anul 1965 din lemn fara lift si fara CPE

Lungime Segmente

1) Valorile lungimilor segmentelor sunt obținute din proiecție în plan.

Punct început	X / Y	Punct sfârșit	X / Y	Lungime segment (** (m)
1	532.424,44 649.930,712	2	532.427,271 649.930,393	2.849
3	532.430,825 649.930,791	4	532.442,387 649.932,87	11.747
5	532.457,199 649.934,685	6	532.466,049 649.936,077	8.959
7	532.475,597 649.938,051	8	532.485,559 649.939,616	10.084
9	532.496,099 649.941,342	10	532.501,9 649.942,306	5.881
11	532.498,547 649.962,548	12	532.545,528 649.968,723	47.385
13	532.552,636 649.969,454	14	532.561,618 649.970,068	9.003
15	532.567,558 649.969,542	16	532.581,676 649.967,857	14.218
17	532.596,881 649.965,919	18	532.620,715 649.963,147	23.995
19	532.628,151 649.962,36	20	532.627,5 649.975,197	12.853
21	532.627,607 649.980,366	22	532.630,05 649.994,371	14.216
23	532.631,333 650.001,309	24	532.632,208 650.005,423	4.206
25	532.632,825 650.008,353	26	532.631,043 650.008,735	1.822
27	532.566,309 650.017,518	28	532.494,416 650.007,961	72.525
29	532.424,037 649.998,219	30	532.422,959 649.957,446	40.787
31	532.423,653 649.942,667	1	532.424,44 649.930,712	11.981

Punct început	X / Y	Punct sfârșit	X / Y	Lungime segment (** (m)
2	532.427,271 649.930,393	3	532.430,825 649.930,791	3.576
4	532.442,387 649.932,87	5	532.457,199 649.934,685	14.923
6	532.466,049 649.936,077	7	532.475,597 649.938,051	9.75
8	532.485,559 649.939,616	9	532.496,099 649.941,342	10.68
10	532.501,9 649.942,306	11	532.498,547 649.962,548	20.518
12	532.545,528 649.968,723	13	532.552,636 649.969,454	7.145
14	532.561,618 649.970,068	15	532.567,558 649.969,542	5.963
16	532.581,676 649.967,857	17	532.596,881 649.965,919	15.328
18	532.620,715 649.963,147	19	532.628,151 649.962,36	7.478
20	532.627,5 649.975,197	21	532.627,607 649.980,366	5.17
22	532.630,05 649.994,371	23	532.631,333 650.001,309	7.056
24	532.632,208 650.005,423	25	532.632,825 650.008,353	2.994
26	532.631,043 650.008,735	27	532.566,309 650.017,518	65.327
28	532.494,416 650.007,961	29	532.424,037 649.998,219	71.05
30	532.422,959 649.957,446	31	532.423,653 649.942,667	14.795

** Lungimile segmentelor sunt determinate în planul de proiecție Stereo 70 și sunt rotunjite la 1 milimetru.

*** Distanța dintre puncte este formată din segmente cumulate ce sunt mai mici decât valoarea 1 milimetru.

**DATE DESPRE IMOBILUL NR. 954**

Oficiul de Cadastru și Publicitate Imobiliară SUCEAVA
Biroul de Cadastru și Publicitate Imobiliară Vatra Dornei

A. Partea I. Descrierea imobilului

TEREN Intravilan

Adresa: Loc. Gheorghiteni, Jud. Suceava

Nr. Crt	Nr cadastral Nr. topografic	Suprafața* (mp)	Observații / Referințe
A1		Din acte: 3.266 Masurata: 3.289	Sector cadastral:25 Teren imprejmuit; Imobilul s-a format din o parte a pf 288, 224, 262 a comunei cadastrale Dorna-Arini

B. Partea II. Proprietari și acte

Inscrieri privitoare la dreptul de proprietate și alte drepturi reale	Referințe
954 / 08/12/2023	
Act Administrativ nr. 1196, din 29/08/2011 emis de CJ SUCEAVA;	
B1	A1
Intabulare, drept de PROPRIETATE, dobandit prin Reconstituire, cota actuala 1/1 1) COZAN PROFIRA	

C. Partea III. SARCINI .

Inscrieri privind dezmembramintele dreptului de proprietate, drepturi reale de garanție și sarcini	Referințe
NU SUNT	

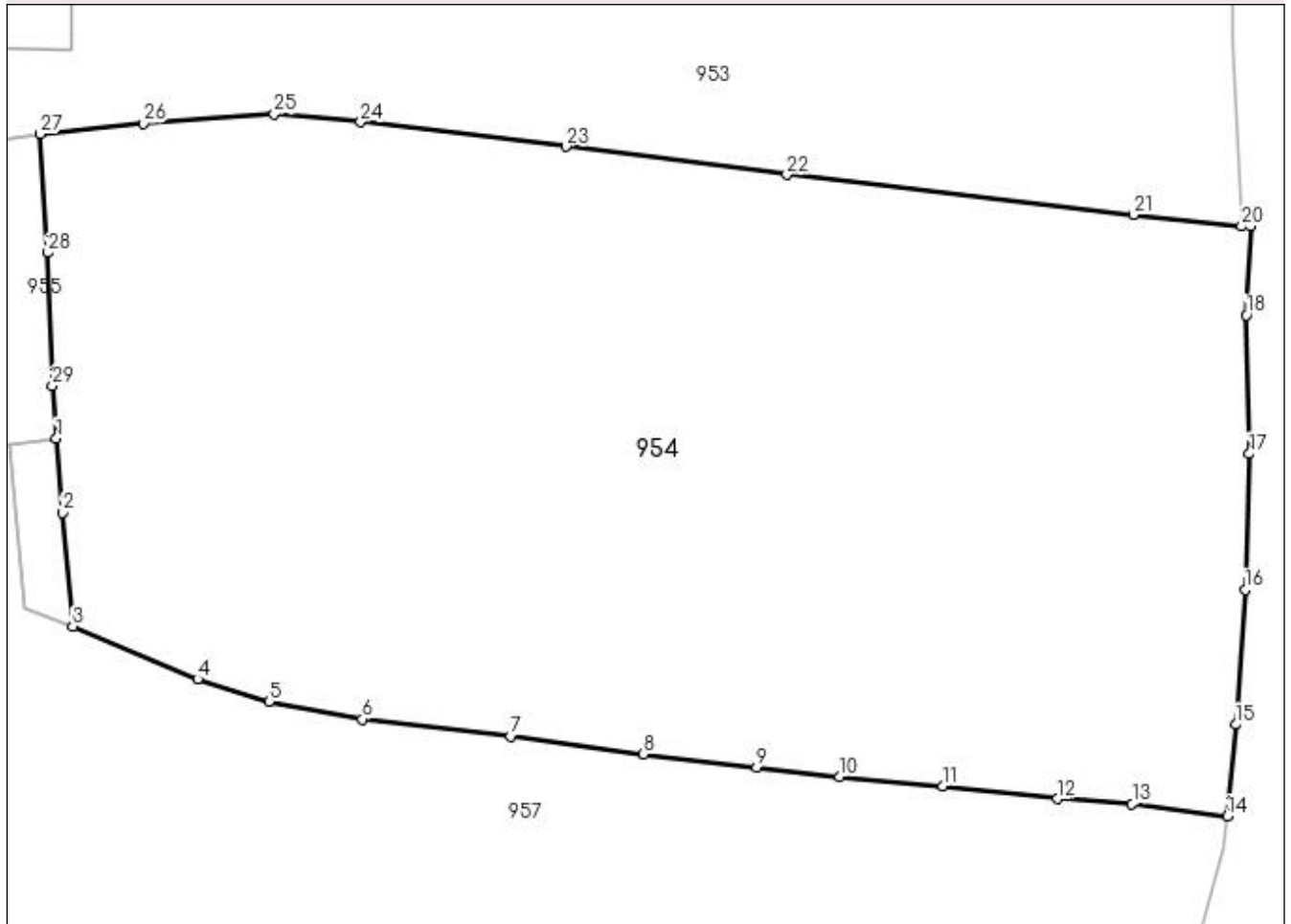
Anexa Nr. 1 La Partea I

Teren

Nr cadastral	Suprafața (mp)*	Observații / Referințe
	Din acte: 3.266 Masurata: 3.289	Imobilul s-a format din o parte a pf 288, 224, 262 a comunei cadastrale Dorna-Arini

* Suprafața este determinată în planul de proiecție Stereo 70.

DETALII LINIARE IMOBIL



Date referitoare la teren

Crt	Categorie folosință	Intra vilan	Suprafața (mp)	Tarla	Parcelă	Nr. topo	Observații / Referințe
1	faneata	DA	3.289	-	-	-	

Lungime Segmente

1) Valorile lungimilor segmentelor sunt obținute din proiecție în plan.

Punct început	X / Y	Punct sfârșit	X / Y	Lungime segment (** (m)
1	532.546,619 649.947,776	2	532.547,046 649.942,673	5.121
3	532.547,751 649.934,866	4	532.556,347 649.931,233	9.332
5	532.561,264 649.929,691	6	532.567,69 649.928,475	6.54
7	532.577,869 649.927,317	8	532.587,007 649.926,08	9.221
9	532.594,796 649.925,142	10	532.600,496 649.924,527	5.733

Punct început	X / Y	Punct sfârșit	X / Y	Lungime segment (** (m)
2	532.547,046 649.942,673	3	532.547,751 649.934,866	7.839
4	532.556,347 649.931,233	5	532.561,264 649.929,691	5.153
6	532.567,69 649.928,475	7	532.577,869 649.927,317	10.245
8	532.587,007 649.926,08	9	532.594,796 649.925,142	7.845
10	532.600,496 649.924,527	11	532.607,615 649.923,873	7.149

Punct început	X / Y	Punct sfârșit	X / Y	Lungime segment (** (m)
11	532.607,615 649.923,873	12	532.615,487 649.922,998	7.92
13	532.620,615 649.922,665	14	532.627,158 649.921,798	6.6
15	532.627,747 649.928,114	16	532.628,405 649.937,368	9.277
17	532.628,684 649.946,717	18	532.628,495 649.956,258	9.543
19	532.628,784 649.962,413	20	532.628,151 649.962,36	0.635
21	532.620,715 649.963,147	22	532.596,881 649.965,919	23.995
23	532.581,676 649.967,857	24	532.567,558 649.969,542	14.218
25	532.561,618 649.970,068	26	532.552,636 649.969,454	9.003
27	532.545,528 649.968,723	28	532.546,048 649.960,548	8.192
29	532.546,342 649.951,424	1	532.546,619 649.947,776	3.659

Punct început	X / Y	Punct sfârșit	X / Y	Lungime segment (** (m)
12	532.615,487 649.922,998	13	532.620,615 649.922,665	5.139
14	532.627,158 649.921,798	15	532.627,747 649.928,114	6.343
16	532.628,405 649.937,368	17	532.628,684 649.946,717	9.353
18	532.628,495 649.956,258	19	532.628,784 649.962,413	6.162
20	532.628,151 649.962,36	21	532.620,715 649.963,147	7.478
22	532.596,881 649.965,919	23	532.581,676 649.967,857	15.328
24	532.567,558 649.969,542	25	532.561,618 649.970,068	5.963
26	532.552,636 649.969,454	27	532.545,528 649.968,723	7.145
28	532.546,048 649.960,548	29	532.546,342 649.951,424	9.129

** Lungimile segmentelor sunt determinate în planul de proiecție Stereo 70 și sunt rotunjite la 1 milimetru.

*** Distanța dintre puncte este formată din segmente cumulate ce sunt mai mici decât valoarea 1 milimetru.

**DATE DESPRE IMOBILUL NR. 955**

Oficiul de Cadastru și Publicitate Imobiliară SUCEAVA
Biroul de Cadastru și Publicitate Imobiliară Vatra Dornei

A. Partea I. Descrierea imobilului

TEREN Intravilan

Adresa: Loc. Gheorghiteni, Jud. Suceava

Nr. Crt	Nr cadastral Nr. topografic	Suprafața* (mp)	Observații / Referințe
A1		959	Sector cadastral:25 Teren imprejmuit; Imobilul se formeaza din o parte a pf 224, 284/4 a comunei cadastrale Dorna-Arini

B. Partea II. Proprietari și acte

Inscrieri privitoare la dreptul de proprietate și alte drepturi reale		Referințe
955 / 08/12/2023		
Act Normativ nr. 7, din 13/03/1996 emis de Parlament;		
B1	Intabulare, drept de PROPRIETATE, dobandit prin Lege, cota actuala 1/1 1) NEIDENTIFICAT NEIDENTIFICAT	A1
Act Administrativ nr. 8335, din 06/12/2023 emis de Primaria comunei Dorna-Arini;		
B2	Se noteaza posesia factica in favoarea lui, cota initiala 1/1 1) BIZOM ARSENIE 2) BIZOM OLIMPIA	A1

C. Partea III. SARCINI .

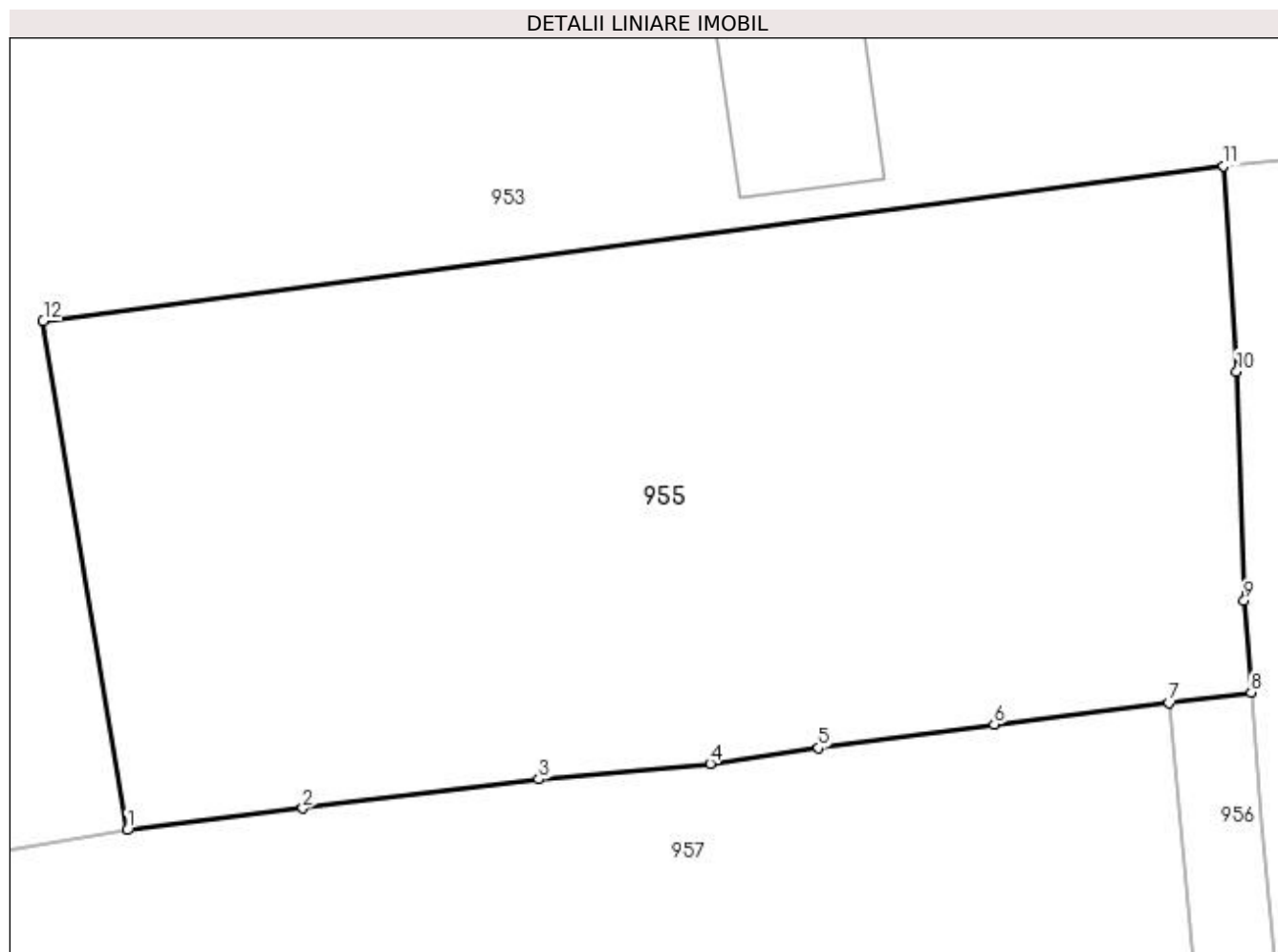
Inscrieri privind dezmembramintele dreptului de proprietate, drepturi reale de garanție și sarcini	Referințe
NU SUNT	

Anexa Nr. 1 La Partea I

Teren

Nr cadastral	Suprafața (mp)*	Observații / Referințe
	959	Imobilul se formeaza din o parte a pf 224, 284/4 a comunei cadastrale Dorna-Arini

* Suprafața este determinată în planul de proiecție Stereo 70.



Date referitoare la teren

Crt	Categorie folosință	Intra vilan	Suprafața (mp)	Tarla	Parcelă	Nr. topo	Observații / Referințe
1	faneata	DA	959	-	-	-	

Lungime Segmente

1) Valorile lungimilor segmentelor sunt obținute din proiecție în plan.

Punct început	X / Y	Punct sfârșit	X / Y	Lungime segment (** (m)
1	532.501,9 649.942,306	2	532.508,883 649.943,164	7.036
2	532.508,883 649.943,164	3	532.518,265 649.944,325	9.454
3	532.518,265 649.944,325	4	532.525,084 649.944,948	6.847
4	532.525,084 649.944,948	5	532.529,404 649.945,57	4.365
5	532.529,404 649.945,57	6	532.536,399 649.946,506	7.057

Punct început	X / Y	Punct sfârşit	X / Y	Lungime segment (** (m)
6	532.536,399 649.946,506	7	532.543,346 649.947,369	7.0
7	532.543,346 649.947,369	8	532.546,619 649.947,776	3.298
8	532.546,619 649.947,776	9	532.546,342 649.951,424	3.659
9	532.546,342 649.951,424	10	532.546,048 649.960,548	9.129
10	532.546,048 649.960,548	11	532.545,528 649.968,723	8.192
11	532.545,528 649.968,723	12	532.498,547 649.962,548	47.385
12	532.498,547 649.962,548	1	532.501,9 649.942,306	20.518

** Lungimile segmentelor sunt determinate în planul de proiecție Stereo 70 și sunt rotunjite la 1 milimetru.

*** Distanța dintre puncte este formată din segmente cumulate ce sunt mai mici decât valoarea 1 milimetru.

**DATE DESPRE IMOBILUL NR. 956**

Oficiul de Cadastru și Publicitate Imobiliară SUCEAVA
Biroul de Cadastru și Publicitate Imobiliară Vatra Dornei

A. Partea I. Descrierea imobilului

TEREN Intravilan

Adresa: Loc. Gheorghiteni, Jud. Suceava

Nr. Crt	Nr cadastral Nr. topografic	Suprafața* (mp)	Observații / Referințe
A1		40	Sector cadastral:25 Teren imprejmuit; Imobilul se formeaza din o parte a pf 262 a comunei cadastrale Dorna-Arini

B. Partea II. Proprietari și acte

Inscrieri privitoare la dreptul de proprietate și alte drepturi reale		Referințe
956 / 08/12/2023		
Act Normativ nr. 7, din 13/03/1996 emis de Parlament;		
B1	Intabulare, drept de PROPRIETATE, dobandit prin Lege, cota actuala 1/1 1) NEIDENTIFICAT NEIDENTIFICAT	A1
Act Administrativ nr. 8334, din 06/12/2023 emis de Primaria comunei Dorna-Arini;		
B2	Se noteaza posesia factica in favoarea lui, cota initiala 1/1 1) LEUSTIAN IUVENAL	A1

C. Partea III. SARCINI .

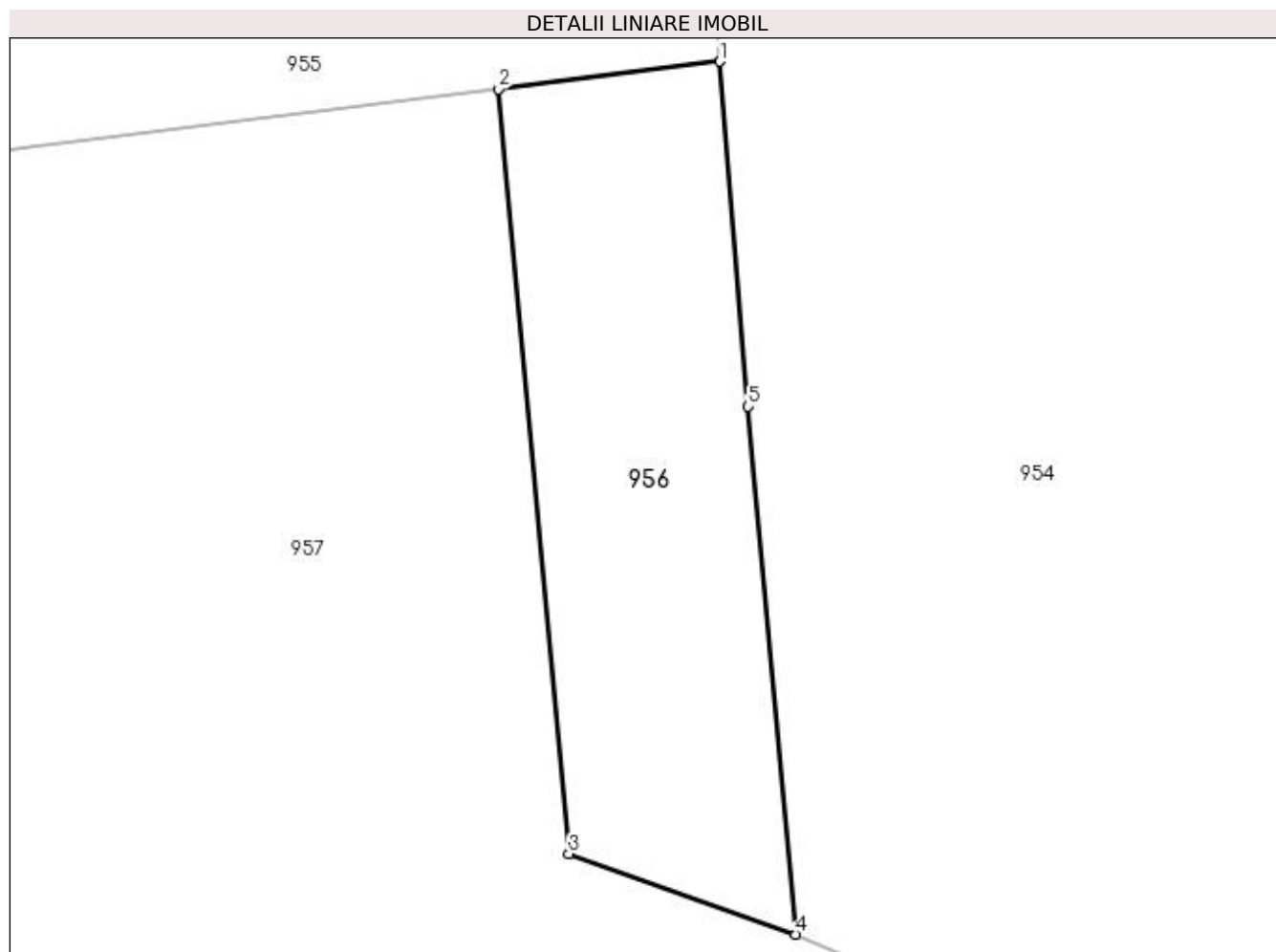
Inscrieri privind dezmembramintele dreptului de proprietate, drepturi reale de garanție și sarcini	Referințe
NU SUNT	

Anexa Nr. 1 La Partea I

Teren

Nr cadastral	Suprafața (mp)*	Observații / Referințe
	40	Imobilul se formeaza din o parte a pf 262 a comunei cadastrale Dorna-Arini

* Suprafața este determinată în planul de proiecție Stereo 70.



Date referitoare la teren

Crt	Categorie folosință	Intravilan	Suprafața (mp)	Tarla	Parcelă	Nr. topo	Observații / Referințe
1	faneata	DA	40	-	-	-	

Lungime Segmente

1) Valorile lungimilor segmentelor sunt obținute din proiecție în plan.

Punct început	X / Y	Punct sfârșit	X / Y	Lungime segment (** (m)
1	532.546,619 649.947,776	2	532.543,346 649.947,369	3.298
2	532.543,346 649.947,369	3	532.544,392 649.936,06	11.357
3	532.544,392 649.936,06	4	532.547,751 649.934,866	3.565
4	532.547,751 649.934,866	5	532.547,046 649.942,673	7.839
5	532.547,046 649.942,673	1	532.546,619 649.947,776	5.121

**** Lungimile segmentelor sunt determinate în planul de proiecție Stereo 70 și sunt rotunjite la 1 milimetru.**

***** Distanța dintre puncte este formată din segmente cumulate ce sunt mai mici decât valoarea 1 milimetru.**

**DATE DESPRE IMOBILUL NR. 957**

Oficiul de Cadastru și Publicitate Imobiliară SUCEAVA
Biroul de Cadastru și Publicitate Imobiliară Vatra Dornei

A. Partea I. Descrierea imobilului

TEREN Intravilan

Nr. CF vechi:634
Nr. cadastral vechi:1400

Adresa: Loc. Gheorghiteni, Jud. Suceava

Nr. Crt	Nr cadastral Nr. topografic	Suprafața* (mp)	Observații / Referințe
A1	32484	7.969	Sector cadastral:25 Teren imprejmuit;

B. Partea II. Proprietari și acte

Inscrieri privitoare la dreptul de proprietate și alte drepturi reale		Referințe
5489 / 25/09/2007		
Hotarare Judecatoreasca nr. 665, din 12/09/2000 emis de Judecătoria Vatra Dornei;		
B1	Intabulare, drept de PROPRIETATE, dobandit prin Hotarare Judecatoreasca, cota actuala 1/1, cota initiala 1/1	A1
	1) LEUȘTIAN IUVENAL	
	<i>OBSERVAȚII: (provenita din conversia CF 634) poziție transcrisă din CF 849 Dorna pe Giupalău, înscrisă prin încheierea nr. 3933/25.07.2007</i>	

C. Partea III. SARCINI .

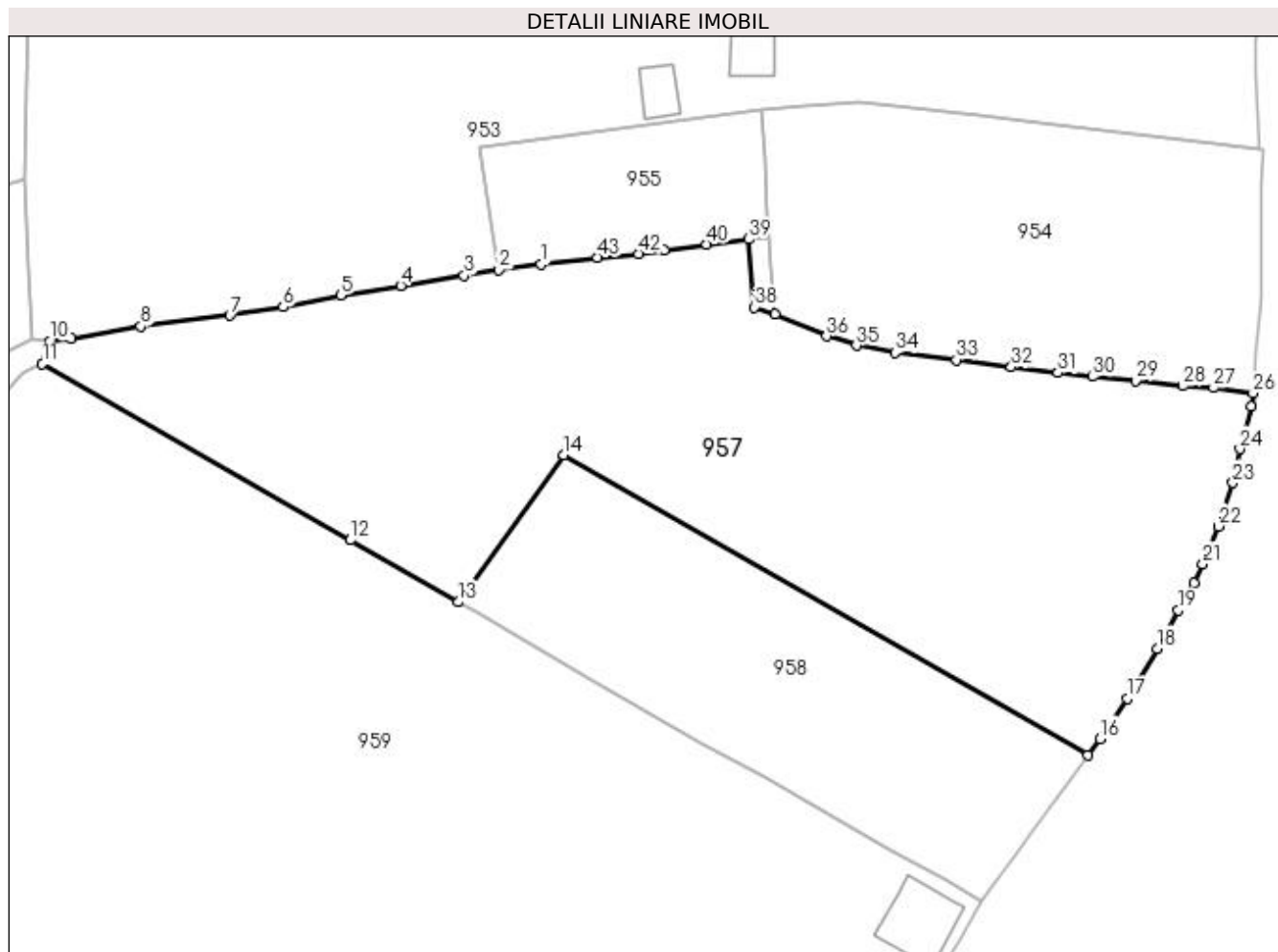
Inscrieri privind dezmembramintele dreptului de proprietate, drepturi reale de garanție și sarcini	Referințe
NU SUNT	

Anexa Nr. 1 La Partea I

Teren

Nr cadastral	Suprafața (mp)*	Observații / Referințe
32484	7.969	

* Suprafața este determinată în planul de proiecție Stereo 70.



Date referitoare la teren

Crt	Categorie folosință	Intravilan	Suprafața (mp)	Tarla	Parcelă	Nr. topo	Observații / Referințe
1	faneata	DA	7.969	-	-	-	

Lungime Segmente

1) Valorile lungimilor segmentelor sunt obținute din proiecție în plan.

Punct început	X / Y	Punct sfârșit	X / Y	Lungime segment	Punct început	X / Y	Punct sfârșit	X / Y	Lungime segment	Punct început	X / Y	Punct sfârșit	X / Y	Lungime segment
1	532.508,883 649.943,164	2	532.501,9 649.942,306	7.036	2	532.501,9 649.942,306	3	532.496,099 649.941,342	5.881	3	532.496,099 649.941,342	4	532.485,559 649.939,616	10.68
4	532.485,559 649.939,616	5	532.475,597 649.938,051	10.08 4	5	532.475,597 649.938,051	6	532.466,049 649.936,077	9.75	6	532.466,049 649.936,077	7	532.457,199 649.934,685	8.959
7	532.457,199 649.934,685	8	532.442,387 649.932,87	14.92 3	8	532.442,387 649.932,87	9	532.430,825 649.930,791	11.74 7	9	532.430,825 649.930,791	10	532.427,271 649.930,393	3.576
10	532.427,271 649.930,393	11	532.426,047 649.926,632	3.955	11	532.426,047 649.926,632	12	532.477,201 649.897,362	58.93 6	12	532.477,201 649.897,362	13	532.495,145 649.887,088	20.67 7
13	532.495,145 649.887,088	14	532.512,706 649.911,516	30.08 5	14	532.512,706 649.911,516	15	532.599,751 649.861,689	100.2 97	15	532.599,751 649.861,689	16	532.601,718 649.864,365	3.321
16	532.601,718 649.864,365	17	532.606,273 649.871,07	8.106	17	532.606,273 649.871,07	18	532.611,222 649.879,361	9.656	18	532.611,222 649.879,361	19	532.614,739 649.885,761	7.303

Punct început	X / Y	Punct sfârșit	X / Y	Lungime segment	Punct început	X / Y	Punct sfârșit	X / Y	Lungime segment	Punct început	X / Y	Punct sfârșit	X / Y	Lungime segment
19	532.614,739 649.885,761	20	532.617,372 649.890,202	5.163	20	532.617,372 649.890,202	21	532.618,831 649.893,419	3.532	21	532.618,831 649.893,419	22	532.621,421 649.899,678	6.774
22	532.621,421 649.899,678	23	532.623,81 649.906,909	7.615	23	532.623,81 649.906,909	24	532.624,962 649.912,508	5.716	24	532.624,962 649.912,508	25	532.626,852 649.919,53	7.272
25	532.626,852 649.919,53	26	532.627,158 649.921,798	2.289	26	532.627,158 649.921,798	27	532.620,615 649.922,665	6.6	27	532.620,615 649.922,665	28	532.615,487 649.922,998	5.139
28	532.615,487 649.922,998	29	532.607,615 649.923,873	7.92	29	532.607,615 649.923,873	30	532.600,496 649.924,527	7.149	30	532.600,496 649.924,527	31	532.594,796 649.925,142	5.733
31	532.594,796 649.925,142	32	532.587,007 649.926,08	7.845	32	532.587,007 649.926,08	33	532.577,869 649.927,317	9.221	33	532.577,869 649.927,317	34	532.567,69 649.928,475	10.245
34	532.567,69 649.928,475	35	532.561,264 649.929,691	6.54	35	532.561,264 649.929,691	36	532.556,347 649.931,233	5.153	36	532.556,347 649.931,233	37	532.547,751 649.934,866	9.332
37	532.547,751 649.934,866	38	532.544,392 649.936,06	3.565	38	532.544,392 649.936,06	39	532.543,346 649.947,369	11.357	39	532.543,346 649.947,369	40	532.536,399 649.946,506	7.0
40	532.536,399 649.946,506	41	532.529,404 649.945,57	7.057	41	532.529,404 649.945,57	42	532.525,084 649.944,948	4.365	42	532.525,084 649.944,948	43	532.518,265 649.944,325	6.847
43	532.518,265 649.944,325	1	532.508,883 649.943,164	9.454										

** Lungimile segmentelor sunt determinate în planul de proiecție Stereo 70 și sunt rotunjite la 1 milimetru.

*** Distanța dintre puncte este formată din segmente cumulate ce sunt mai mici decât valoarea 1 milimetru.

**DATE DESPRE IMOBILUL NR. 958**

Oficiul de Cadastru și Publicitate Imobiliară SUCEAVA
Biroul de Cadastru și Publicitate Imobiliară Vatra Dornei

A. Partea I. Descrierea imobilului

TEREN Intravilan

Nr. CF vechi:633
Nr. cadastral vechi:1399

Adresa: Loc. Gheorghiteni, Jud. Suceava

Nr. Crt	Nr cadastral Nr. topografic	Suprafața* (mp)	Observații / Referințe
A1	32482	3.000	Sector cadastral:25 Teren imprejmuit;

B. Partea II. Proprietari și acte

Inscrieri privitoare la dreptul de proprietate și alte drepturi reale		Referințe
5490 / 25/09/2007		
Act Notarial nr. 2174, din 24/09/2007 emis de BNP N.Rotaru;		
B1	Intabulare, drept de PROPRIETATE bun propriu, dobandit prin Conventie, cota actuala 1/1, cota initiala 1/1	A1
	1) HAPCA ILEANA, lipsa CNP	
	OBSERVATII: (provenita din conversia CF 633)	

C. Partea III. SARCINI .

Inscrieri privind dezmembramintele dreptului de proprietate, drepturi reale de garanție și sarcini	Referințe
NU SUNT	

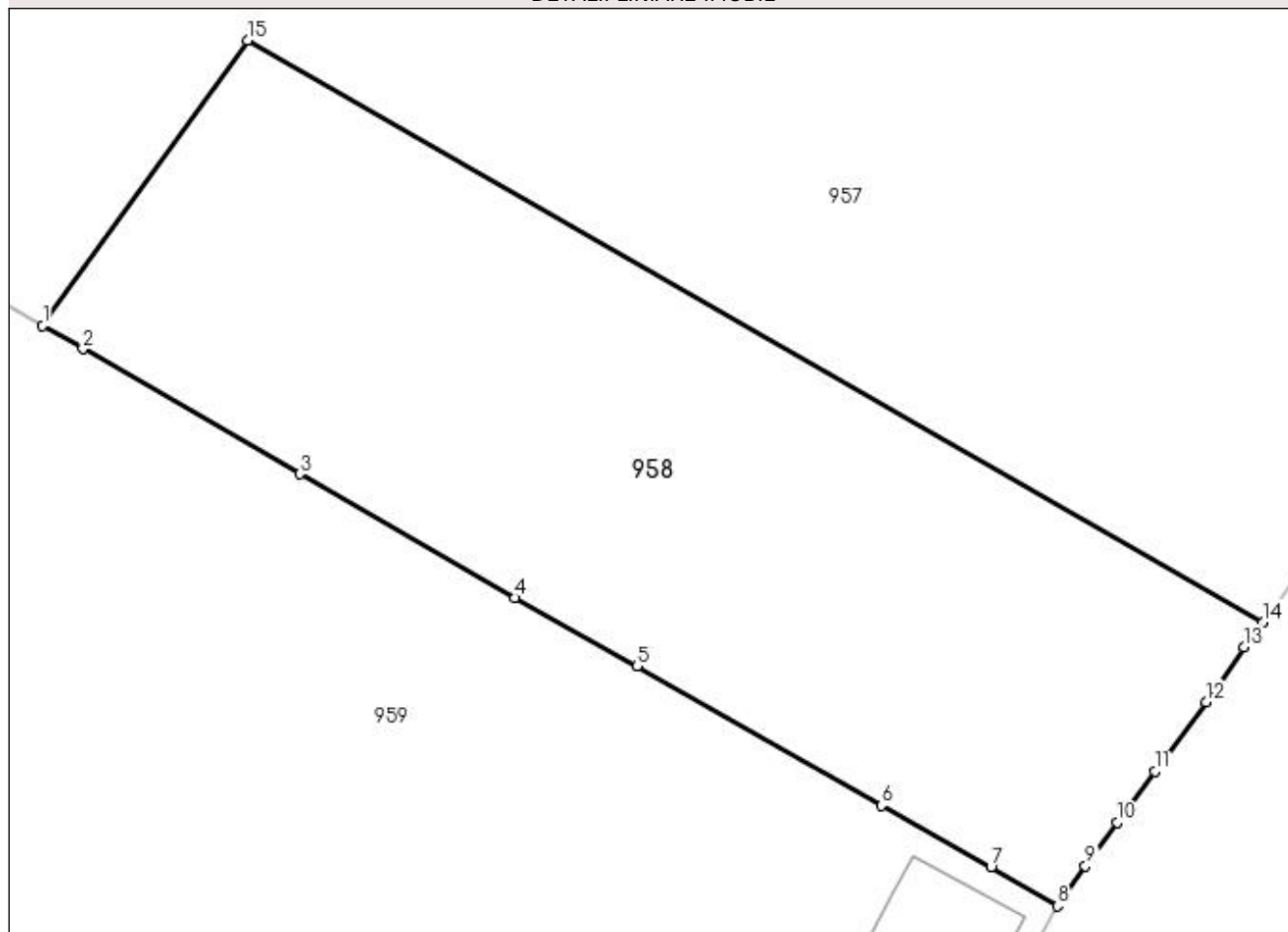
Anexa Nr. 1 La Partea I

Teren

Nr cadastral	Suprafața (mp)*	Observații / Referințe
32482	3.000	

* Suprafața este determinată în planul de proiecție Stereo 70.

DETALII LINIARE IMOBIL



Date referitoare la teren

Crt	Categorie folosință	Intravilan	Suprafața (mp)	Tarla	Parcelă	Nr. topo	Observații / Referințe
1	faneata	DA	3.000	-	-	-	

Lungime Segmente

1) Valorile lungimilor segmentelor sunt obținute din proiecție în plan.

Punct început	X / Y	Punct sfârșit	X / Y	Lungime segment (** (m)
1	532.495,145 649.887,088	2	532.498,616 649.885,101	4.0
2	532.498,616 649.885,101	3	532.517,2 649.874,39	21.45
3	532.517,2 649.874,39	4	532.535,634 649.863,771	21.274
4	532.535,634 649.863,771	5	532.546,112 649.857,923	11.999
5	532.546,112 649.857,923	6	532.567,058 649.845,976	24.114

Punct început	X / Y	Punct sfârșit	X / Y	Lungime segment (** (m)
6	532.567,058 649.845,976	7	532.576,445 649.840,728	10.754
7	532.576,445 649.840,728	8	532.582,165 649.837,389	6.623
8	532.582,165 649.837,389	9	532.584,546 649.840,787	4.149
9	532.584,546 649.840,787	10	532.587,252 649.844,531	4.62
10	532.587,252 649.844,531	11	532.590,48 649.848,912	5.442
11	532.590,48 649.848,912	12	532.594,863 649.854,877	7.402
12	532.594,863 649.854,877	13	532.598,175 649.859,544	5.723
13	532.598,175 649.859,544	14	532.599,751 649.861,689	2.662
14	532.599,751 649.861,689	15	532.512,706 649.911,516	100.297
15	532.512,706 649.911,516	1	532.495,145 649.887,088	30.085

** Lungimile segmentelor sunt determinate în planul de proiecție Stereo 70 și sunt rotunjite la 1 milimetru.

*** Distanța dintre puncte este formată din segmente cumulate ce sunt mai mici decât valoarea 1 milimetru.

**DATE DESPRE IMOBILUL NR. 959**

Oficiul de Cadastru și Publicitate Imobiliară SUCEAVA
Biroul de Cadastru și Publicitate Imobiliară Vatra Dornei

A. Partea I. Descrierea imobilului

TEREN Intravilan

Nr. CF vechi:759
Nr. cadastral vechi:1596

Adresa: Loc. Gheorghiteni, Jud. Suceava

Nr. Crt	Nr cadastral Nr. topografic	Suprafața* (mp)	Observații / Referințe
A1	30483	Din acte: 19.145 Masurata: 19.104	Sector cadastral:25 Teren imprejmuit;

Construcții

Crt	Nr cadastral Nr. topografic	Adresa	Observații / Referințe
A1.1		Loc. Gheorghiteni, Jud. Suceava	Nr. niveluri:3; S. construita la sol:124 mp; S. construita desfasurata:239 mp; Locuinta(D+P+M), edificata in anul 2012, SCD=239 mp

B. Partea II. Proprietari și acte

Inscrieri privitoare la dreptul de proprietate și alte drepturi reale		Referințe
3049 / 14/04/2008		
Act Notarial nr. 805, din 07/04/2008 emis de BNP Nicolai Rotaru;		
B1	Intabulare, drept de PROPRIETATE bun comun în devălmășie, dobândit prin Convenție, cota actuala 1/1, cota initiala 1/1 1) BÎRLĂDEANU BASARAB-LAURENTIU , , sot 2) BÎRLĂDEANU SOFIA-CRISTIANA , , sotie <i>OBSERVATII: (provenita din conversia CF 759)</i>	A1
959 / 08/12/2023		
Act Administrativ nr. Certificat edificare 8509, din 11/12/2023 emis de Primaria comunei Dorna-Arini;		
B2	Intabulare, drept de PROPRIETATE bun comun, dobândit prin Construire, cota actuala 1/1 1) BÎRLĂDEANU SOFIA-CRISTIANA 2) BÎRLĂDEANU BASARAB-LAURENTIU	A1.1

C. Partea III. SARCINI .

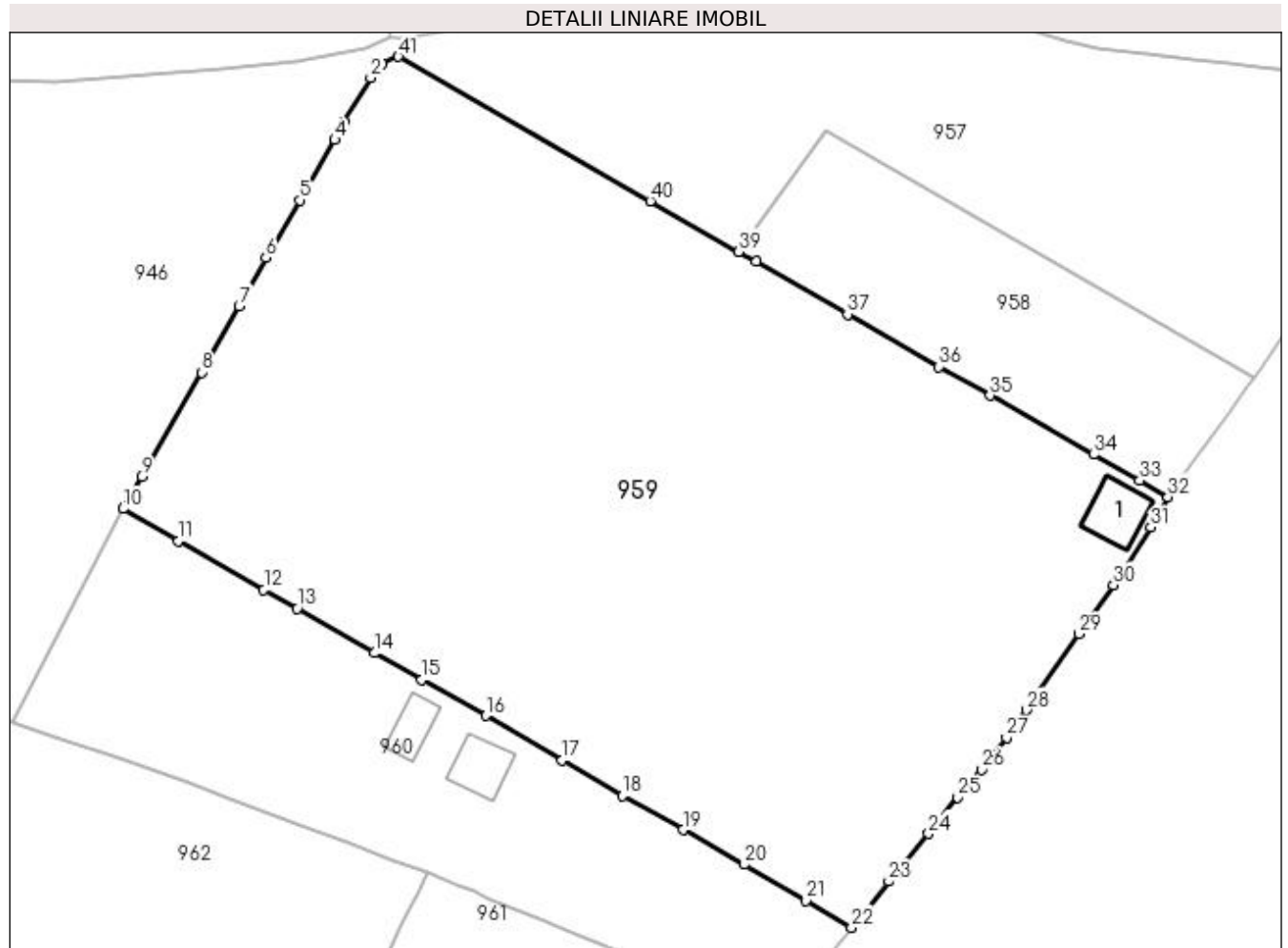
Inscrieri privind dezmembramintele dreptului de proprietate, drepturi reale de garanție și sarcini	Referințe
NU SUNT	

Anexa Nr. 1 La Partea I

Teren

Nr cadastral	Suprafața (mp)*	Observații / Referințe
30483	Din acte: 19.145 Masurata: 19.104	

* Suprafața este determinată în planul de proiecție Stereo 70.



Date referitoare la teren

Crt	Categorie folosință	Intra vilan	Suprafața (mp)	Tarla	Parcelă	Nr. topo	Observații / Referințe
1	curți constructii	DA	1.000	-	-	-	
2	faneata	DA	18.104	-	-	-	

Date referitoare la construcții

Crt	Număr	Destinație construcție	Supraf. (mp)	Situație juridică	Observații / Referințe
A1.1		construcții de locuințe	124	Cu acte	Nr. niveluri:3; S. construita la sol:124 mp; S. construita desfasurata:239 mp; Locuinta (D+P+M), edificata in anul 2012, SCD=239 mp

Lungime Segmente

1) Valorile lungimilor segmentelor sunt obținute din proiecție în plan.

Punct început	X / Y	Punct sfârșit	X / Y	Lungime segment	Punct început	X / Y	Punct sfârșit	X / Y	Lungime segment	Punct început	X / Y	Punct sfârșit	X / Y	Lungime segment
1	532.422,719 649.925,264	2	532.420,447 649.922,335	3.707	2	532.420,447 649.922,335	3	532.415,013 649.913,341	10.508	3	532.415,013 649.913,341	4	532.413,197 649.909,765	4.011
4	532.413,197 649.909,765	5	532.406,001 649.897,544	14.182	5	532.406,001 649.897,544	6	532.399,188 649.885,874	13.513	6	532.399,188 649.885,874	7	532.393,752 649.876,092	11.191

Punct început	X / Y	Punct sfârșit	X / Y	Lungime segment	Punct început	X / Y	Punct sfârșit	X / Y	Lungime segment	Punct început	X / Y	Punct sfârșit	X / Y	Lungime segment
7	532.393,752 649.876,092	8	532.386,134 649.862,635	15.464	8	532.386,134 649.862,635	9	532.373,975 649.841,522	24.364	9	532.373,975 649.841,522	10	532.370,205 649.835,006	7.528
10	532.370,205 649.835,006	11	532.381,423 649.828,436	13.0	11	532.381,423 649.828,436	12	532.398,763 649.818,614	19.929	12	532.398,763 649.818,614	13	532.405,563 649.814,817	7.788
13	532.405,563 649.814,817	14	532.421,181 649.805,737	18.066	14	532.421,181 649.805,737	15	532.430,777 649.800,297	11.031	15	532.430,777 649.800,297	16	532.443,757 649.793,079	14.852
16	532.443,757 649.793,079	17	532.459,279 649.783,99	17.987	17	532.459,279 649.783,99	18	532.471,465 649.776,825	14.136	18	532.471,465 649.776,825	19	532.483,78 649.769,927	14.115
19	532.483,78 649.769,927	20	532.496,271 649.762,909	14.328	20	532.496,271 649.762,909	21	532.508,785 649.755,629	14.478	21	532.508,785 649.755,629	22	532.517,997 649.750,109	10.739
22	532.517,997 649.750,109	23	532.525,571 649.759,459	12.033	23	532.525,571 649.759,459	24	532.533,619 649.769,125	12.578	24	532.533,619 649.769,125	25	532.539,539 649.776,497	9.455
25	532.539,539 649.776,497	26	532.544,333 649.782,127	7.395	26	532.544,333 649.782,127	27	532.549,448 649.788,548	8.209	27	532.549,448 649.788,548	28	532.553,43 649.794,172	6.891
28	532.553,43 649.794,172	29	532.564,089 649.809,629	18.776	29	532.564,089 649.809,629	30	532.571,129 649.819,549	12.164	30	532.571,129 649.819,549	31	532.578,682 649.831,244	13.922
31	532.578,682 649.831,244	32	532.582,165 649.837,389	7.063	32	532.582,165 649.837,389	33	532.576,445 649.840,728	6.623	33	532.576,445 649.840,728	34	532.567,058 649.845,976	10.754
34	532.567,058 649.845,976	35	532.546,112 649.857,923	24.114	35	532.546,112 649.857,923	36	532.535,634 649.863,771	11.999	36	532.535,634 649.863,771	37	532.517,2 649.874,39	21.274
37	532.517,2 649.874,39	38	532.498,616 649.885,101	21.45	38	532.498,616 649.885,101	39	532.495,145 649.887,088	4.0	39	532.495,145 649.887,088	40	532.477,201 649.897,362	20.677
40	532.477,201 649.897,362	41	532.426,047 649.926,632	58.936	41	532.426,047 649.926,632	1	532.422,719 649.925,264	3.598					

** Lungimile segmentelor sunt determinate în planul de proiecție Stereo 70 și sunt rotunjite la 1 milimetru.

*** Distanța dintre puncte este formată din segmente cumulate ce sunt mai mici decât valoarea 1 milimetru.

**DATE DESPRE IMOBILUL NR. 960**

Oficiul de Cadastru și Publicitate Imobiliară SUCEAVA
Biroul de Cadastru și Publicitate Imobiliară Vatra Dornei

A. Partea I. Descrierea imobilului

TEREN Intravilan

Adresa: Loc. Gheorghiteni, Jud. Suceava

Nr. Crt	Nr cadastral Nr. topografic	Suprafața* (mp)	Observații / Referințe
A1		Din acte: 5.903 Masurata: 5.860	Sector cadastral:25 Teren imprejmuit; Imobilul s-a format din o parte a pf 227, 262 a comunei cadastrale Dorna-Arini

Construcții

Crt	Nr cadastral Nr. topografic	Adresa	Observații / Referințe
A1.1		Loc. Gheorghiteni, Jud. Suceava	Nr. niveluri:2; S. construita la sol:106 mp; Locuinta
A1.2		Loc. Gheorghiteni, Jud. Suceava	Nr. niveluri:1; S. construita la sol:81 mp; Anexa

B. Partea II. Proprietari și acte

Inscrieri privitoare la dreptul de proprietate și alte drepturi reale		Referințe
960 / 08/12/2023		
Act Administrativ nr. 1193, din 29/08/2011 emis de CJ SUCEAVA;		
B1	Intabulare, drept de PROPRIETATE, dobandit prin Reconstituire, cota actuala 1/1 1) DROBOTA MITROFAN NICUSOR	A1
Act Administrativ nr. 8551, din 11/12/2023 emis de Primaria Dorna-Arini;		
B2	Intabulare, drept de PROPRIETATE, dobandit prin Lege, cota actuala 1/1 1) DROBOTA MITROFAN NICUSOR	A1.1, A1.2

C. Partea III. SARCINI .

Inscrieri privind dezmembramintele dreptului de proprietate, drepturi reale de garanție și sarcini	Referințe
NU SUNT	

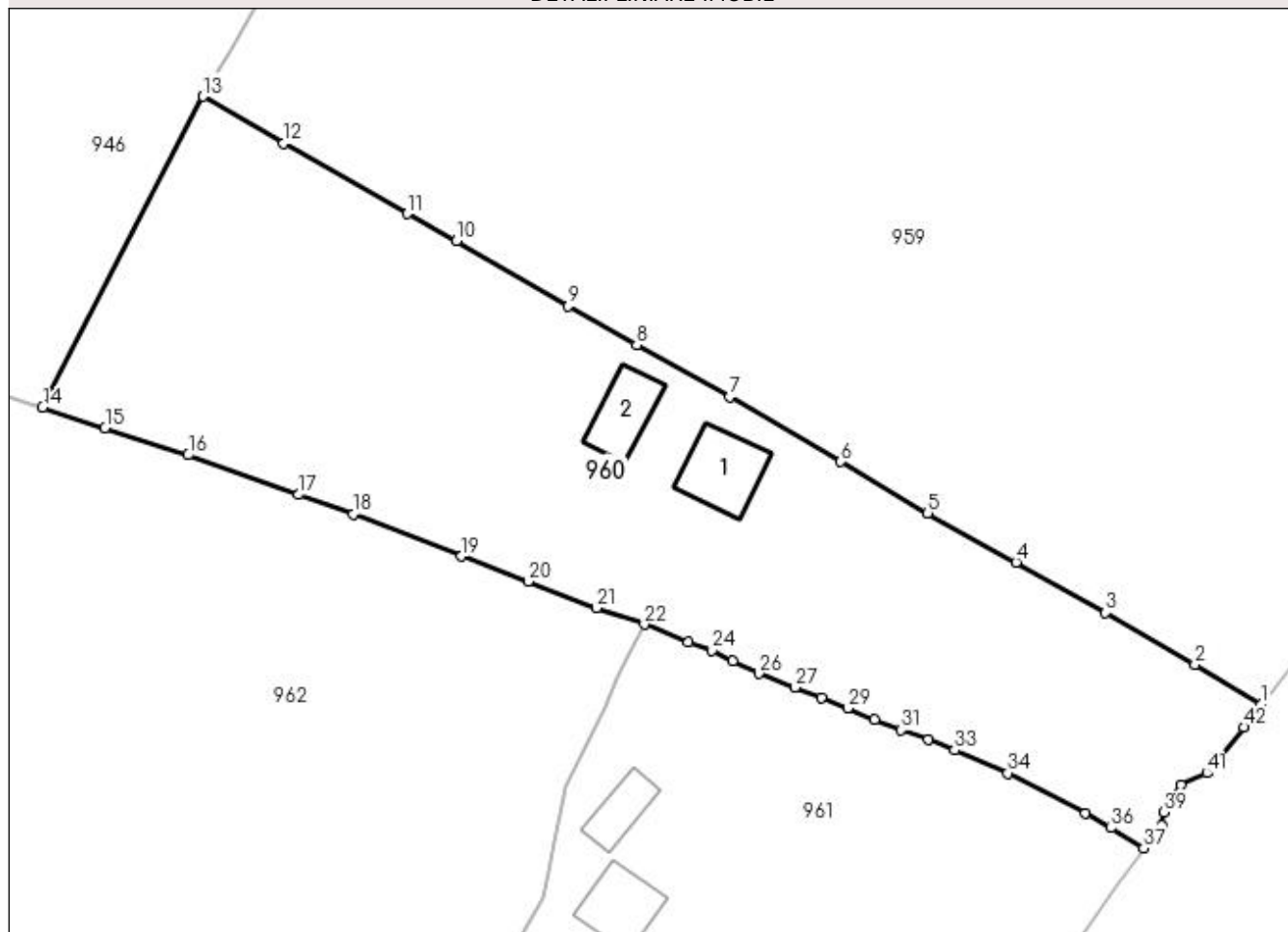
Anexa Nr. 1 La Partea I

Teren

Nr cadastral	Suprafața (mp)*	Observații / Referințe
	Din acte: 5.903 Masurata: 5.860	Imobilul s-a format din o parte a pf 227, 262 a comunei cadastrale Dorna-Arini

* Suprafața este determinată în planul de proiecție Stereo 70.

DETALII LINIARE IMOBIL



Date referitoare la teren

Crt	Categorie folosință	Intravilan	Suprafața (mp)	Tarla	Parcelă	Nr. topo	Observații / Referințe
1	curți construcții	DA	551	-	-	-	
2	faneata	DA	5.309	-	-	-	

Date referitoare la construcții

Crt	Număr	Destinație construcție	Supraf. (mp)	Situație juridică	Observații / Referințe
A1.1		construcții de locuințe	106	Cu acte	Nr. niveluri:2; S. construita la sol:106 mp; Locuinta
A1.2		construcții anexa	81	Cu acte	Nr. niveluri:1; S. construita la sol:81 mp; Anexa

Lungime Segmente

1) Valorile lungimilor segmentelor sunt obținute din proiecție în plan.

Punct început	X / Y	Punct sfârșit	X / Y	Lungime segment	Punct început	X / Y	Punct sfârșit	X / Y	Lungime segment	Punct început	X / Y	Punct sfârșit	X / Y	Lungime segment
1	532.517,997 649.750,109	2	532.508,785 649.755,629	10.739	2	532.508,785 649.755,629	3	532.496,271 649.762,909	14.478	3	532.496,271 649.762,909	4	532.483,78 649.769,927	14.328
4	532.483,78 649.769,927	5	532.471,465 649.776,825	14.115	5	532.471,465 649.776,825	6	532.459,279 649.783,99	14.136	6	532.459,279 649.783,99	7	532.443,757 649.793,079	17.987

Punct început	X / Y	Punct sfârșit	X / Y	Lungime segment	Punct început	X / Y	Punct sfârșit	X / Y	Lungime segment	Punct început	X / Y	Punct sfârșit	X / Y	Lungime segment
7	532.443,757 649.793,079	8	532.430,777 649.800,297	14.852	8	532.430,777 649.800,297	9	532.421,181 649.805,737	11.031	9	532.421,181 649.805,737	10	532.405,563 649.814,817	18.066
10	532.405,563 649.814,817	11	532.398,763 649.818,614	7.788	11	532.398,763 649.818,614	12	532.381,423 649.828,436	19.929	12	532.381,423 649.828,436	13	532.370,205 649.835,006	13.0
13	532.370,205 649.835,006	14	532.347,779 649.791,583	48.872	14	532.347,779 649.791,583	15	532.356,517 649.788,732	9.191	15	532.356,517 649.788,732	16	532.368,138 649.784,927	12.228
16	532.368,138 649.784,927	17	532.383,517 649.779,396	16.343	17	532.383,517 649.779,396	18	532.391,148 649.776,658	8.107	18	532.391,148 649.776,658	19	532.406,312 649.770,766	16.268
19	532.406,312 649.770,766	20	532.415,649 649.767,289	9.963	20	532.415,649 649.767,289	21	532.425,145 649.763,563	10.201	21	532.425,145 649.763,563	22	532.431,852 649.761,269	7.088
22	532.431,852 649.761,269	23	532.438,012 649.758,751	6.655	23	532.438,012 649.758,751	24	532.441,315 649.757,635	3.486	24	532.441,315 649.757,635	25	532.444,173 649.756,168	3.213
25	532.444,173 649.756,168	26	532.447,855 649.754,408	4.081	26	532.447,855 649.754,408	27	532.452,895 649.752,488	5.393	27	532.452,895 649.752,488	28	532.456,578 649.750,981	3.979
28	532.456,578 649.750,981	29	532.460,245 649.749,561	3.932	29	532.460,245 649.749,561	30	532.463,985 649.747,929	4.081	30	532.463,985 649.747,929	31	532.467,7 649.746,525	3.971
31	532.467,7 649.746,525	32	532.471,497 649.745,172	4.031	32	532.471,497 649.745,172	33	532.475,176 649.743,702	3.962	33	532.475,176 649.743,702	34	532.482,603 649.740,495	8.09
34	532.482,603 649.740,495	35	532.493,439 649.734,853	12.217	35	532.493,439 649.734,853	36	532.496,983 649.732,843	4.074	36	532.496,983 649.732,843	37	532.501,59 649.730,044	5.391
37	532.501,59 649.730,044	38	532.504,102 649.733,21	4.041	38	532.504,102 649.733,21	39	532.504,363 649.735,035	1.844	39	532.504,363 649.735,035	40	532.506,783 649.738,896	4.557
40	532.506,783 649.738,896	41	532.510,442 649.740,506	3.998	41	532.510,442 649.740,506	42	532.515,601 649.746,919	8.231	42	532.515,601 649.746,919	1	532.517,997 649.750,109	3.99

** Lungimile segmentelor sunt determinate în planul de proiecție Stereo 70 și sunt rotunjite la 1 milimetru.

*** Distanța dintre puncte este formată din segmente cumulate ce sunt mai mici decât valoarea 1 milimetru.

**DATE DESPRE IMOBILUL NR. 961**

Oficiul de Cadastru și Publicitate Imobiliară SUCEAVA
Biroul de Cadastru și Publicitate Imobiliară Vatra Dornei

A. Partea I. Descrierea imobilului

TEREN Intravilan

Adresa: Loc. Gheorghiteni, Nr. 89, Jud. Suceava

Nr. Crt	Nr cadastral Nr. topografic	Suprafața* (mp)	Observații / Referințe
A1	33371	3.564	Sector cadastral:25 Teren imprejmuit;

B. Partea II. Proprietari și acte

Inscrieri privitoare la dreptul de proprietate și alte drepturi reale		Referințe
452 / 11/01/2019		
Hotarare Judecatoreasca nr. 669, din 04/07/2018 emis de Judecătoria Vatra Dornei;		
B1	Intabulare, drept de PROPRIETATE, dobandit prin Hotarare Judecatoreasca, cota actuala 1/1, cota initiala 1/1 1) PITICARIU PARASCHIVA 2) PITICARIU CONSTANTIN-VALERICĂ	A1

C. Partea III. SARCINI .

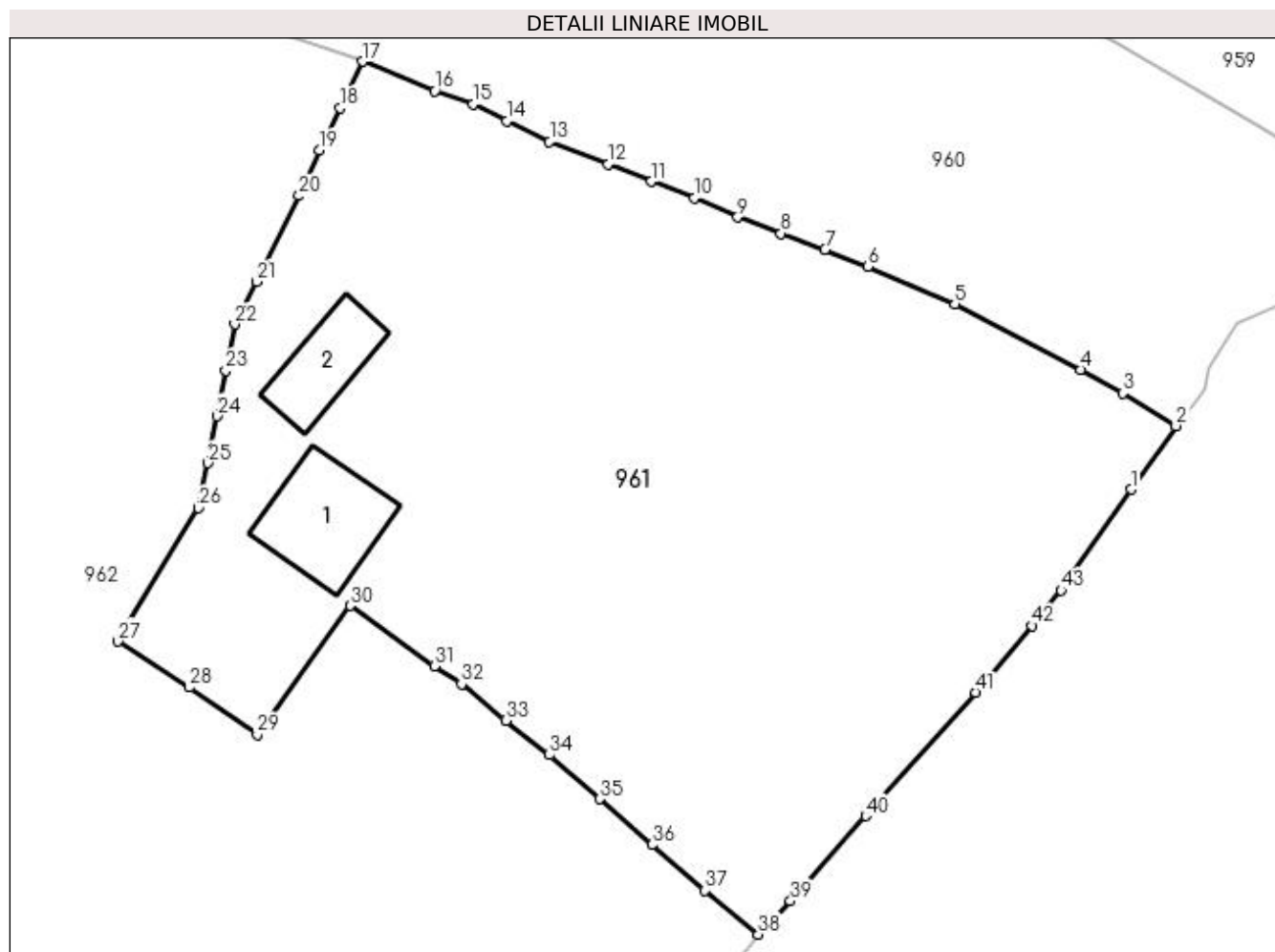
Inscrieri privind dezmembramentele dreptului de proprietate, drepturi reale de garanție și sarcini	Referințe
NU SUNT	

Anexa Nr. 1 La Partea I

Teren

Nr cadastral	Suprafața (mp)*	Observații / Referințe
33371	3.564	

* Suprafața este determinată în planul de proiecție Stereo 70.



Date referitoare la teren

Crt	Categorie folosință	Intravilan	Suprafața (mp)	Tarla	Parcelă	Nr. topo	Observații / Referințe
1	curți construcții	DA	310	-	-	-	
2	faneata	DA	3.254	-	-	-	

Date referitoare la construcții

Crt	Număr	Destinație construcție	Supraf. (mp)	Situație juridică	Observații / Referințe
A1.1	33371-C1	construcții de locuințe	87	Fara acte	Nr. niveluri:1; S. construita la sol:87 mp; Locuinta cu regim de inaltime P, edificata in anul 1965 si extinsa in 2002, din lemn, acoperita cu azbest. S construita la sol= 87 mp, S desfasurata= 87 mp
A1.2	33371-C2	construcții anexa	57	Fara acte	Nr. niveluri:1; S. construita la sol:57 mp; Grajd edificat din lemn, cu regim de inaltime P, S construita la sol= 57 mp, S desfasurata= 57 mp

Lungime Segmente

1) Valorile lungimilor segmentelor sunt obținute din proiecție în plan.

Punct început	X / Y	Punct sfârșit	X / Y	Lungime segment
1	532.497,714 649.724,607	2	532.501,59 649.730,044	6.677
4	532.493,439 649.734,853	5	532.482,603 649.740,495	12.217
7	532.471,497 649.745,172	8	532.467,7 649.746,525	4.031
10	532.460,245 649.749,561	11	532.456,578 649.750,981	3.932
13	532.447,855 649.754,408	14	532.444,173 649.756,168	4.081
16	532.438,012 649.758,751	17	532.431,852 649.761,269	6.655
19	532.428,122 649.753,644	20	532.426,375 649.749,765	4.254
22	532.420,869 649.738,75	23	532.420,097 649.734,79	4.035
25	532.418,576 649.726,856	26	532.417,781 649.723,014	3.923
28	532.416,936 649.707,635	29	532.422,806 649.703,58	7.134
31	532.437,977 649.709,451	32	532.440,309 649.707,921	2.789
34	532.447,855 649.701,846	35	532.452,158 649.698,076	5.721
37	532.461,196 649.690,219	38	532.465,764 649.686,466	5.912
40	532.474,957 649.696,61	41	532.484,391 649.707,214	14.193
43	532.491,718 649.715,963	1	532.497,714 649.724,607	10.52

Punct început	X / Y	Punct sfârșit	X / Y	Lungime segment
2	532.501,59 649.730,044	3	532.496,983 649.732,843	5.391
5	532.482,603 649.740,495	6	532.475,176 649.743,702	8.09
8	532.467,7 649.746,525	9	532.463,985 649.747,929	3.971
11	532.456,578 649.750,981	12	532.452,895 649.752,488	3.979
14	532.444,173 649.756,168	15	532.441,315 649.757,635	3.213
17	532.431,852 649.761,269	18	532.429,905 649.757,291	4.429
20	532.426,375 649.749,765	21	532.422,707 649.742,412	8.217
23	532.420,097 649.734,79	24	532.419,329 649.730,883	3.982
26	532.417,781 649.723,014	27	532.410,86 649.711,57	13.374
29	532.422,806 649.703,58	30	532.430,774 649.714,626	13.62
32	532.440,309 649.707,921	33	532.444,1 649.704,797	4.912
35	532.452,158 649.698,076	36	532.456,631 649.694,134	5.962
38	532.465,764 649.686,466	39	532.468,517 649.689,32	3.965
41	532.484,391 649.707,214	42	532.489,245 649.712,905	7.48

Punct început	X / Y	Punct sfârșit	X / Y	Lungime segment
3	532.496,983 649.732,843	4	532.493,439 649.734,853	4.074
6	532.475,176 649.743,702	7	532.471,497 649.745,172	3.962
9	532.463,985 649.747,929	10	532.460,245 649.749,561	4.081
12	532.452,895 649.752,488	13	532.447,855 649.754,408	5.393
15	532.441,315 649.757,635	16	532.438,012 649.758,751	3.486
18	532.429,905 649.757,291	19	532.428,122 649.753,644	4.06
21	532.422,707 649.742,412	22	532.420,869 649.738,75	4.097
24	532.419,329 649.730,883	25	532.418,576 649.726,856	4.097
27	532.410,86 649.711,57	28	532.416,936 649.707,635	7.239
30	532.430,774 649.714,626	31	532.437,977 649.709,451	8.869
33	532.444,1 649.704,797	34	532.447,855 649.701,846	4.776
36	532.456,631 649.694,134	37	532.461,196 649.690,219	6.014
39	532.468,517 649.689,32	40	532.474,957 649.696,61	9.727
42	532.489,245 649.712,905	43	532.491,718 649.715,963	3.933

** Lungimile segmentelor sunt determinate în planul de proiecție Stereo 70 și sunt rotunjite la 1 milimetru.

*** Distanța dintre puncte este formată din segmente cumulate ce sunt mai mici decât valoarea 1 milimetru.

**DATE DESPRE IMOBILUL NR. 962**

Oficiul de Cadastru și Publicitate Imobiliară SUCEAVA
Biroul de Cadastru și Publicitate Imobiliară Vatra Dornei

A. Partea I. Descrierea imobilului

TEREN Intravilan

Adresa: Loc. Gheorghiteni, Jud. Suceava

Nr. Crt	Nr cadastral Nr. topografic	Suprafața* (mp)	Observații / Referințe
A1	33847	Din acte: 36.731 Masurata: 36.740	Sector cadastral:25 Teren imprejmuit;

B. Partea II. Proprietari și acte

Inscrieri privitoare la dreptul de proprietate și alte drepturi reale		Referințe
8137 / 24/06/2020		
Act Administrativ nr. 1396, din 13/05/2020 emis de COMISIA JUDETEANA SUCEAVA;		
B1	Intabulare, drept de PROPRIETATE, dobandit prin Reconstituire, cota actuala 1/1, cota initiala 1/1 1) HODIȘ PETRU	A1

C. Partea III. SARCINI .

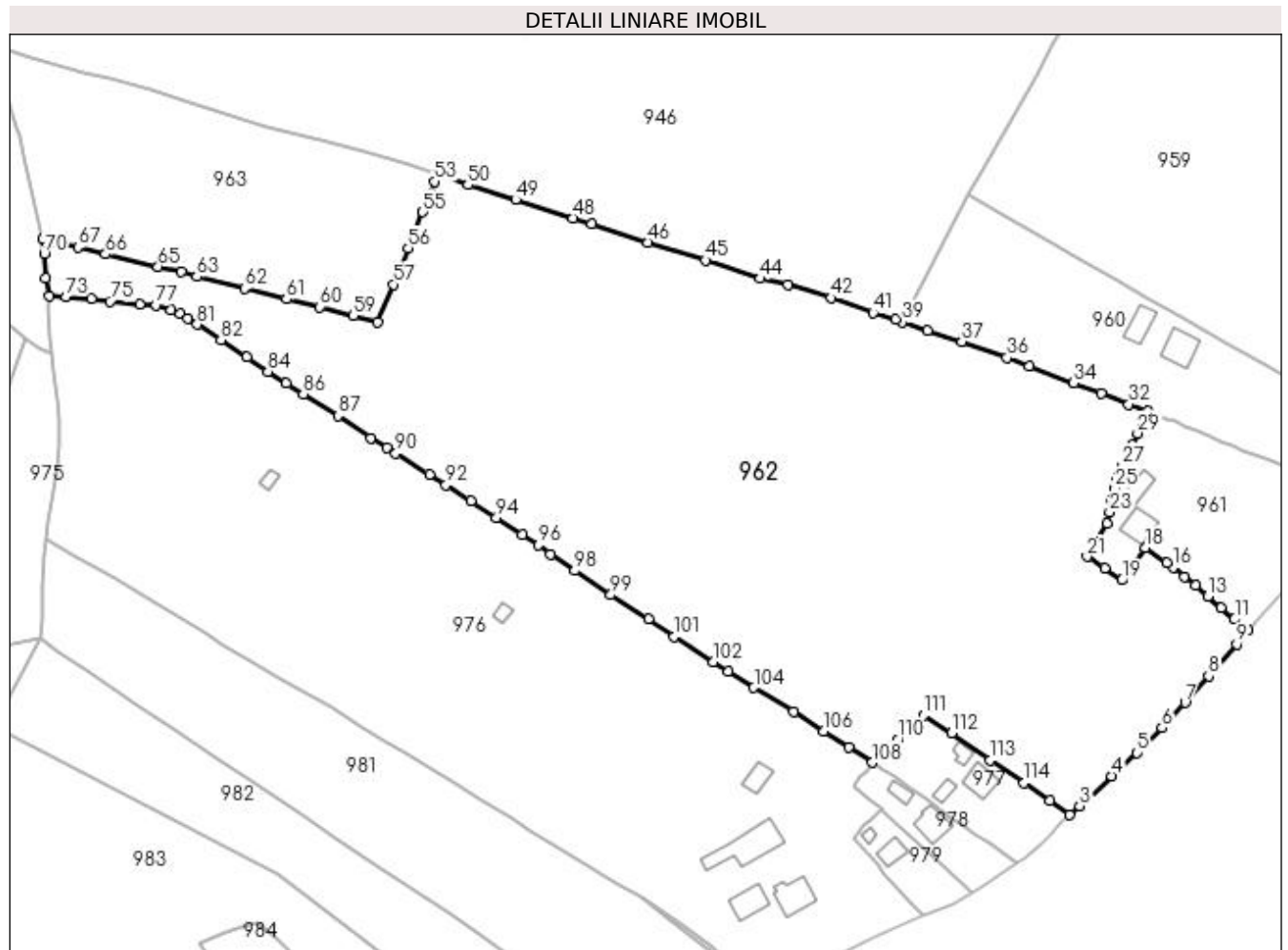
Inscrieri privind dezmembramintele dreptului de proprietate, drepturi reale de garanție și sarcini	Referințe
NU SUNT	

Anexa Nr. 1 La Partea I

Teren

Nr cadastral	Suprafața (mp)*	Observații / Referințe
33847	Din acte: 36.731 Masurata: 36.740	

* Suprafața este determinată în planul de proiecție Stereo 70.



Date referitoare la teren

Crt	Categorie folosință	Intravilan	Suprafața (mp)	Tarla	Parcelă	Nr. topo	Observații / Referințe
1	faneata	DA	36.740	-	-	-	

Lungime Segmente

1) Valorile lungimilor segmentelor sunt obținute din proiecție în plan.

Punct început	X / Y	Punct sfârșit	X / Y	Lungime segment	Punct început	X / Y	Punct sfârșit	X / Y	Lungime segment	Punct început	X / Y	Punct sfârșit	X / Y	Lungime segment
1	532.398,141 649.628,31	2	532.404,906 649.623,595	8.246	2	532.404,906 649.623,595	3	532.408,327 649.626,53	4.507	3	532.408,327 649.626,53	4	532.419,251 649.636,725	14.942
4	532.419,251 649.636,725	5	532.427,844 649.644,718	11.736	5	532.427,844 649.644,718	6	532.436,414 649.653,217	12.07	6	532.436,414 649.653,217	7	532.444,377 649.661,751	11.672
7	532.444,377 649.661,751	8	532.452,338 649.670,881	12.113	8	532.452,338 649.670,881	9	532.461,939 649.681,724	14.483	9	532.461,939 649.681,724	10	532.465,764 649.686,466	6.092
10	532.465,764 649.686,466	11	532.461,196 649.690,219	5.912	11	532.461,196 649.690,219	12	532.456,631 649.694,134	6.014	12	532.456,631 649.694,134	13	532.452,158 649.698,076	5.962
13	532.452,158 649.698,076	14	532.447,855 649.701,846	5.721	14	532.447,855 649.701,846	15	532.444,1 649.704,797	4.776	15	532.444,1 649.704,797	16	532.440,309 649.707,921	4.912

Punct început	X / Y	Punct sfârșit	X / Y	Lungime segment	Punct început	X / Y	Punct sfârșit	X / Y	Lungime segment	Punct început	X / Y	Punct sfârșit	X / Y	Lungime segment
16	532.440,309 649.707,921	17	532.437,977 649.709,451	2.789	17	532.437,977 649.709,451	18	532.430,774 649.714,626	8.869	18	532.430,774 649.714,626	19	532.422,806 649.703,58	13.62
19	532.422,806 649.703,58	20	532.416,936 649.707,635	7.134	20	532.416,936 649.707,635	21	532.410,86 649.711,57	7.239	21	532.410,86 649.711,57	22	532.417,781 649.723,014	13.37 4
22	532.417,781 649.723,014	23	532.418,576 649.726,856	3.923	23	532.418,576 649.726,856	24	532.419,329 649.730,883	4.097	24	532.419,329 649.730,883	25	532.420,097 649.734,79	3.982
25	532.420,097 649.734,79	26	532.420,869 649.738,75	4.035	26	532.420,869 649.738,75	27	532.422,707 649.742,412	4.097	27	532.422,707 649.742,412	28	532.426,375 649.749,765	8.217
28	532.426,375 649.749,765	29	532.428,122 649.753,644	4.254	29	532.428,122 649.753,644	30	532.429,905 649.757,291	4.06	30	532.429,905 649.757,291	31	532.431,852 649.761,269	4.429
31	532.431,852 649.761,269	32	532.425,145 649.763,563	7.088	32	532.425,145 649.763,563	33	532.415,649 649.767,289	10.20 1	33	532.415,649 649.767,289	34	532.406,312 649.770,766	9.963
34	532.406,312 649.770,766	35	532.391,148 649.776,658	16.26 8	35	532.391,148 649.776,658	36	532.383,517 649.779,396	8.107	36	532.383,517 649.779,396	37	532.368,138 649.784,927	16.34 3
37	532.368,138 649.784,927	38	532.356,517 649.788,732	12.22 8	38	532.356,517 649.788,732	39	532.347,779 649.791,583	9.191	39	532.347,779 649.791,583	40	532.345,409 649.792,38	2.5
40	532.345,409 649.792,38	41	532.337,828 649.794,72	7.934	41	532.337,828 649.794,72	42	532.323,622 649.799,802	15.08 8	42	532.323,622 649.799,802	43	532.308,821 649.804,438	15.51
43	532.308,821 649.804,438	44	532.299,354 649.806,396	9.667	44	532.299,354 649.806,396	45	532.280,589 649.812,634	19.77 5	45	532.280,589 649.812,634	46	532.261,058 649.818,71	20.45 4
46	532.261,058 649.818,71	47	532.241,753 649.824,933	20.28 3	47	532.241,753 649.824,933	48	532.235,372 649.827,017	6.713	48	532.235,372 649.827,017	49	532.215,787 649.833,276	20.56 1
49	532.215,787 649.833,276	50	532.199,498 649.838,31	17.04 9	50	532.199,498 649.838,31	51	532.189,891 649.842,024	10.3	51	532.189,891 649.842,024	52	532.189,05 649.842,279	0.879
52	532.189,05 649.842,279	53	532.188,106 649.839,498	2.937	53	532.188,106 649.839,498	54	532.186,829 649.835,236	4.449	54	532.186,829 649.835,236	55	532.184,171 649.829,116	6.672
55	532.184,171 649.829,116	56	532.179,207 649.816,798	13.28 1	56	532.179,207 649.816,798	57	532.174,155 649.804,44	13.35 1	57	532.174,155 649.804,44	58	532.168,647 649.791,639	13.93 6
58	532.168,647 649.791,639	59	532.160,36 649.793,794	8.563	59	532.160,36 649.793,794	60	532.149,053 649.796,723	11.68	60	532.149,053 649.796,723	61	532.137,595 649.799,391	11.76 5
61	532.137,595 649.799,391	62	532.123,271 649.802,963	14.76 3	62	532.123,271 649.802,963	63	532.107,018 649.807,035	16.75 5	63	532.107,018 649.807,035	64	532.101,718 649.808,684	5.551
64	532.101,718 649.808,684	65	532.093,779 649.810,496	8.143	65	532.093,779 649.810,496	66	532.075,864 649.814,756	18.41 5	66	532.075,864 649.814,756	67	532.066,421 649.817,116	9.733
67	532.066,421 649.817,116	68	532.059,485 649.818,728	7.121	68	532.059,485 649.818,728	69	532.054,518 649.819,785	5.078	69	532.054,518 649.819,785	70	532.054,999 649.814,908	4.901
70	532.054,999 649.814,908	71	532.055,507 649.806,522	8.401	71	532.055,507 649.806,522	72	532.056,56 649.800,553	6.061	72	532.056,56 649.800,553	73	532.062,322 649.800,292	5.768
73	532.062,322 649.800,292	74	532.071,057 649.799,515	8.769	74	532.071,057 649.799,515	75	532.077,363 649.798,565	6.377	75	532.077,363 649.798,565	76	532.087,509 649.797,724	10.18 1
76	532.087,509 649.797,724	77	532.093,132 649.797,408	5.632	77	532.093,132 649.797,408	78	532.098,302 649.795,68	5.451	78	532.098,302 649.795,68	79	532.101,197 649.794,237	3.235
79	532.101,197 649.794,237	80	532.103,963 649.792,727	3.151	80	532.103,963 649.792,727	81	532.107,137 649.790,81	3.708	81	532.107,137 649.790,81	82	532.115,248 649.785,527	9.68
82	532.115,248 649.785,527	83	532.124,132 649.779,614	10.67 2	83	532.124,132 649.779,614	84	532.131,318 649.774,738	8.684	84	532.131,318 649.774,738	85	532.137,526 649.770,633	7.442
85	532.137,526 649.770,633	86	532.143,362 649.767,006	6.871	86	532.143,362 649.767,006	87	532.155,141 649.759,642	13.89 1	87	532.155,141 649.759,642	88	532.166,465 649.752,05	13.63 3
88	532.166,465 649.752,05	89	532.171,886 649.748,745	6.349	89	532.171,886 649.748,745	90	532.174,916 649.746,775	3.614	90	532.174,916 649.746,775	91	532.186,422 649.739,627	13.54 6
91	532.186,422 649.739,627	92	532.192,065 649.736,09	6.66	92	532.192,065 649.736,09	93	532.200,596 649.730,64	10.12 3	93	532.200,596 649.730,64	94	532.209,307 649.724,852	10.45 9
94	532.209,307 649.724,852	95	532.218,069 649.719,182	10.43 7	95	532.218,069 649.719,182	96	532.223,518 649.715,483	6.586	96	532.223,518 649.715,483	97	532.227,649 649.712,424	5.14
97	532.227,649 649.712,424	98	532.236,046 649.706,82	10.09 5	98	532.236,046 649.706,82	99	532.248,301 649.698,505	14.81	99	532.248,301 649.698,505	100	532.261,126 649.690,173	15.29 4
100	532.261,126 649.690,173	101	532.269,853 649.684,246	10.54 9	101	532.269,853 649.684,246	102	532.283,322 649.675,725	15.93 8	102	532.283,322 649.675,725	103	532.288,536 649.672,469	6.147
103	532.288,536 649.672,469	104	532.297,103 649.666,928	10.20 3	104	532.297,103 649.666,928	105	532.310,577 649.658,608	15.83 6	105	532.310,577 649.658,608	106	532.320,952 649.651,983	12.31
106	532.320,952 649.651,983	107	532.329,553 649.646,632	10.13	107	532.329,553 649.646,632	108	532.337,492 649.641,326	9.549	108	532.337,492 649.641,326	109	532.340,411 649.643,662	3.739
109	532.340,411 649.643,662	110	532.346,207 649.649,173	7.998	110	532.346,207 649.649,173	111	532.355,014 649.657,439	12.07 8	111	532.355,014 649.657,439	112	532.364,653 649.651,459	11.34 3
112	532.364,653 649.651,459	113	532.377,876 649.642,155	16.16 8	113	532.377,876 649.642,155	114	532.389,363 649.634,397	13.86 1	114	532.389,363 649.634,397	1	532.398,141 649.628,31	10.68 2

**** Lungimile segmentelor sunt determinate în planul de proiecție Stereo 70 și sunt rotunjite la 1 milimetru.**

***** Distanța dintre puncte este formată din segmente cumulate ce sunt mai mici decât valoarea 1 milimetru.**

**DATE DESPRE IMOBILUL NR. 963**

Oficiul de Cadastru și Publicitate Imobiliară SUCEAVA
Biroul de Cadastru și Publicitate Imobiliară Vatra Dornei

A. Partea I. Descrierea imobilului

TEREN Intravilan

Adresa: Loc. Gheorghiteni, Jud. Suceava

Nr. Crt	Nr cadastral Nr. topografic	Suprafața* (mp)	Observații / Referințe
A1		7.770	Sector cadastral:25 Teren imprejmuit; Imobilul s-a format din o parte a pf 265/1 a comunei cadastrale Dorna-Arini

B. Partea II. Proprietari și acte

Inscrieri privitoare la dreptul de proprietate și alte drepturi reale		Referințe
963 / 08/12/2023		
Act Normativ nr. 7, din 13/03/1996 emis de PARLAMENTUL ROMANIEI;		
B1	Intabulare, drept de PROPRIETATE, dobandit prin Lege, cota actuala 1/1 1) NEIDENTIFICAT NEIDENTIFICAT	A1
Act Administrativ nr. 8245, din 05/12/2023 emis de Primaria Comunei Dorna-Arini;		
B2	Se noteaza posesia factica in favoarea lui 1) BIZOM NICOLAI	A1

C. Partea III. SARCINI .

Inscrieri privind dezmembramintele dreptului de proprietate, drepturi reale de garanție și sarcini	Referințe
NU SUNT	

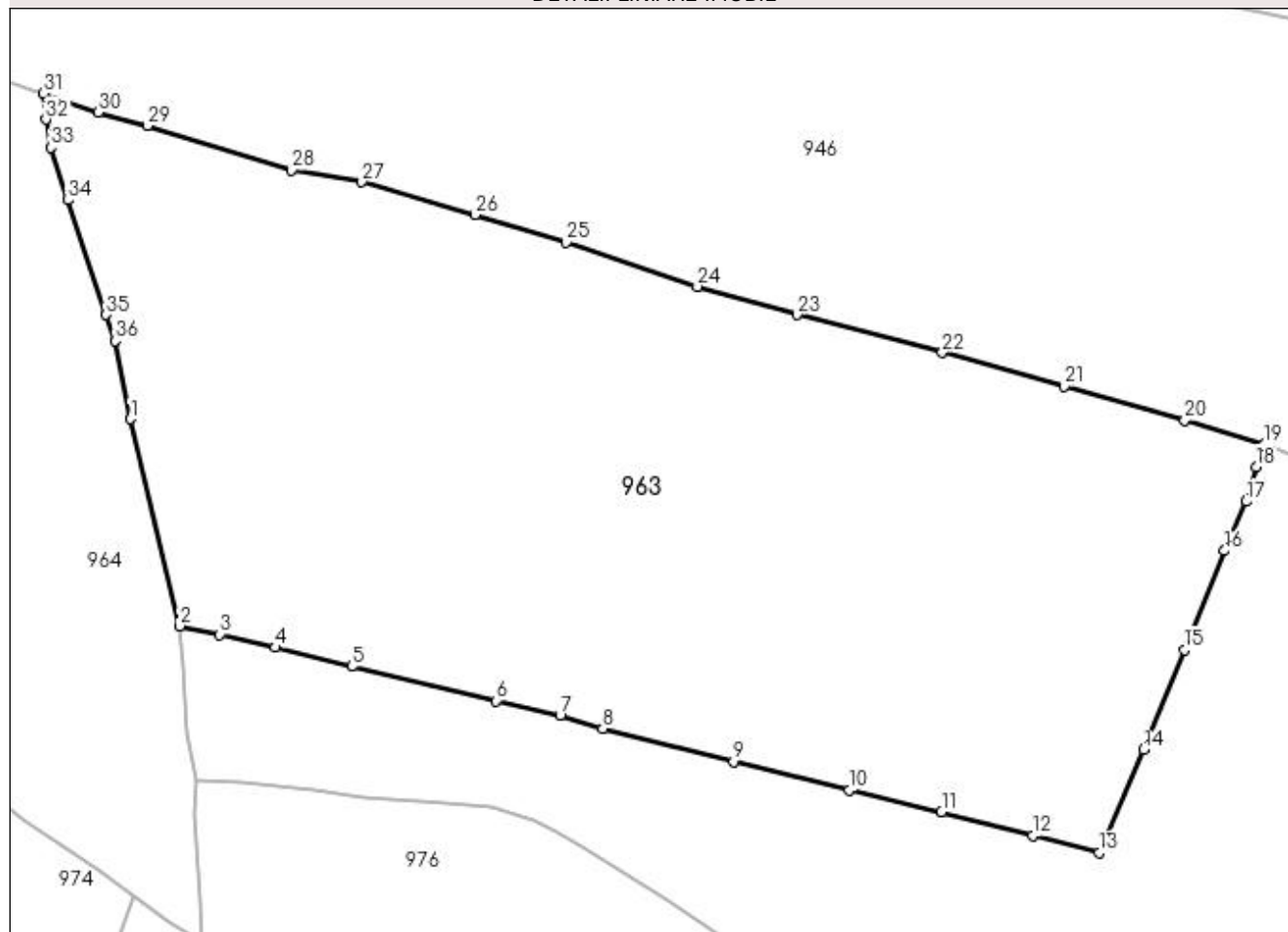
Anexa Nr. 1 La Partea I

Teren

Nr cadastral	Suprafața (mp)*	Observații / Referințe
	7.770	Imobilul s-a format din o parte a pf 265/1 a comunei cadastrale Dorna-Arini

* Suprafața este determinată în planul de proiecție Stereo 70.

DETALII LINIARE IMOBIL



Date referitoare la teren

Crt	Categorie folosință	Intravilan	Suprafața (mp)	Tarla	Parcelă	Nr. topo	Observații / Referințe
1	faneata	DA	7.770	-	-	-	

Lungime Segmente

1) Valorile lungimilor segmentelor sunt obținute din proiecție în plan.

Punct început	X / Y	Punct sfârșit	X / Y	Lungime segment (** (m)
1	532.048,434 649.845,447	2	532.054,518 649.819,785	26.373
3	532.059,485 649.818,728	4	532.066,421 649.817,116	7.121
5	532.075,864 649.814,756	6	532.093,779 649.810,496	18.415
7	532.101,718 649.808,684	8	532.107,018 649.807,035	5.551
9	532.123,271 649.802,963	10	532.137,595 649.799,391	14.763

Punct început	X / Y	Punct sfârșit	X / Y	Lungime segment (** (m)
2	532.054,518 649.819,785	3	532.059,485 649.818,728	5.078
4	532.066,421 649.817,116	5	532.075,864 649.814,756	9.733
6	532.093,779 649.810,496	7	532.101,718 649.808,684	8.143
8	532.107,018 649.807,035	9	532.123,271 649.802,963	16.755
10	532.137,595 649.799,391	11	532.149,053 649.796,723	11.765

Punct început	X / Y	Punct sfârșit	X / Y	Lungime segment (** (m)
11	532.149,053 649.796,723	12	532.160,36 649.793,794	11.68
13	532.168,647 649.791,639	14	532.174,155 649.804,44	13.936
15	532.179,207 649.816,798	16	532.184,171 649.829,116	13.281
17	532.186,829 649.835,236	18	532.188,106 649.839,498	4.449
19	532.189,05 649.842,279	20	532.179,252 649.845,251	10.239
21	532.164,253 649.849,471	22	532.149,139 649.853,662	15.684
23	532.131,104 649.858,375	24	532.118,745 649.861,86	12.841
25	532.102,468 649.867,335	26	532.091,154 649.870,767	11.823
27	532.077,123 649.874,818	28	532.068,397 649.876,323	8.855
29	532.050,48 649.881,805	30	532.044,39 649.883,454	6.309
31	532.037,627 649.885,811	32	532.037,894 649.882,592	3.23
33	532.038,497 649.879,127	34	532.040,59 649.872,589	6.865
35	532.045,378 649.858,375	36	532.046,471 649.855,15	3.405

Punct început	X / Y	Punct sfârșit	X / Y	Lungime segment (** (m)
12	532.160,36 649.793,794	13	532.168,647 649.791,639	8.563
14	532.174,155 649.804,44	15	532.179,207 649.816,798	13.351
16	532.184,171 649.829,116	17	532.186,829 649.835,236	6.672
18	532.188,106 649.839,498	19	532.189,05 649.842,279	2.937
20	532.179,252 649.845,251	21	532.164,253 649.849,471	15.581
22	532.149,139 649.853,662	23	532.131,104 649.858,375	18.641
24	532.118,745 649.861,86	25	532.102,468 649.867,335	17.173
26	532.091,154 649.870,767	27	532.077,123 649.874,818	14.604
28	532.068,397 649.876,323	29	532.050,48 649.881,805	18.737
30	532.044,39 649.883,454	31	532.037,627 649.885,811	7.162
32	532.037,894 649.882,592	33	532.038,497 649.879,127	3.517
34	532.040,59 649.872,589	35	532.045,378 649.858,375	14.999
36	532.046,471 649.855,15	1	532.048,434 649.845,447	9.9

** Lungimile segmentelor sunt determinate în planul de proiecție Stereo 70 și sunt rotunjite la 1 milimetru.

*** Distanța dintre puncte este formată din segmente cumulate ce sunt mai mici decât valoarea 1 milimetru.

**DATE DESPRE IMOBILUL NR. 964**

Oficiul de Cadastru și Publicitate Imobiliară SUCEAVA
Biroul de Cadastru și Publicitate Imobiliară Vatra Dornei

A. Partea I. Descrierea imobilului

TEREN Intravilan

Adresa: Loc. Gheorghiteni, Jud. Suceava

Nr. Crt	Nr cadastral Nr. topografic	Suprafața* (mp)	Observații / Referințe
A1	33909	Din acte: 7.150 Masurata: 7.151	Sector cadastral:25 Teren imprejmuit;

B. Partea II. Proprietari și acte

Inscrieri privitoare la dreptul de proprietate și alte drepturi reale	Referințe
4310 / 09/03/2020	
Act Notarial nr. 397, din 06/03/2020 emis de BIN REY OLTICA VERONICA (act administrativ nr 1068 din 05.03.2020, emis de PRIMARIA DORNA ARINI);	
B1	A1
se notează POSESIA asupra imobilului	
1) ATUDOREI FELICIA	
2) ATUDOREI VASILE	
964 / 08/12/2023	
Act Normativ nr. 7, din 13/03/1996 emis de Parlament;	
B2	A1
Intabulare, drept de PROPRIETATE, dobandit prin Lege, cota actuala	
1/1	
1) NEIDENTIFICAT NEIDENTIFICAT	

C. Partea III. SARCINI .

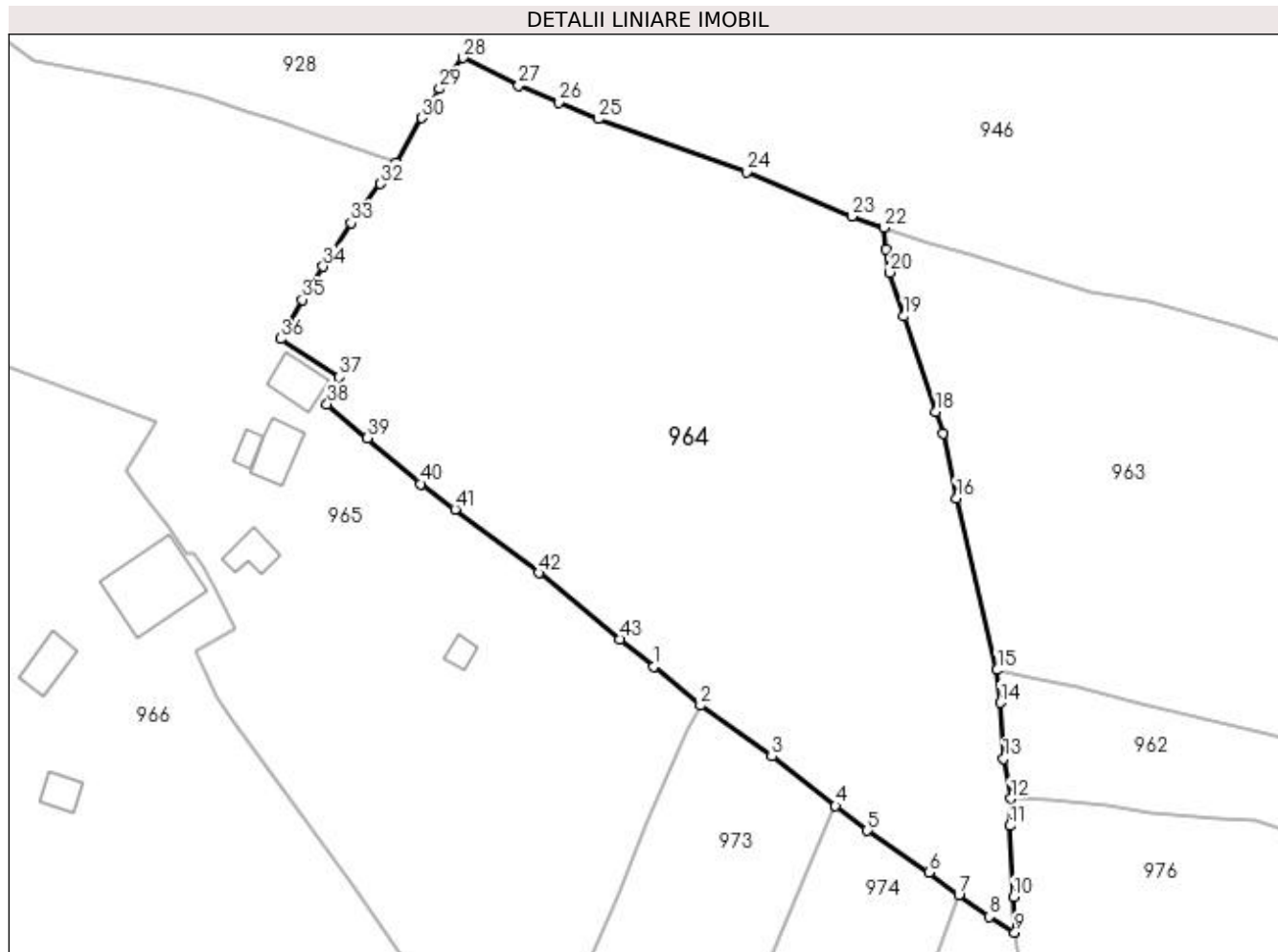
Inscrieri privind dezmembramintele dreptului de proprietate, drepturi reale de garanție și sarcini	Referințe
NU SUNT	

Anexa Nr. 1 La Partea I

Teren

Nr cadastral	Suprafața (mp)*	Observații / Referințe
33909	Din acte: 7.150 Masurata: 7.151	

* Suprafața este determinată în planul de proiecție Stereo 70.



Date referitoare la teren

Crt	Categorie folosință	Intra vilan	Suprafața (mp)	Tarla	Parcelă	Nr. topo	Observații / Referințe
1	faneata	DA	7.151	-	-	-	

Lungime Segmente

1) Valorile lungimilor segmentelor sunt obținute din proiecție în plan.

Punct început	X / Y	Punct sfârșit	X / Y	Lungime segment
1	532.003,259 649.820,317	2	532.010,179 649.814,482	9.052
4	532.030,385 649.799,483	5	532.035,125 649.795,803	6.001
7	532.048,811 649.786,227	8	532.053,307 649.782,928	5.577
10	532.056,979 649.785,89	11	532.056,448 649.796,513	10.636
13	532.055,507 649.806,522	14	532.054,999 649.814,908	8.401
2	532.010,179 649.814,482	3	532.020,868 649.806,874	13.12
5	532.035,125 649.795,803	6	532.044,315 649.789,526	11.129
8	532.053,307 649.782,928	9	532.057,163 649.780,596	4.506
11	532.056,448 649.796,513	12	532.056,56 649.800,553	4.042
14	532.054,999 649.814,908	15	532.054,518 649.819,785	4.901
3	532.020,868 649.806,874	4	532.030,385 649.799,483	12.05
6	532.044,315 649.789,526	7	532.048,811 649.786,227	5.577
9	532.057,163 649.780,596	10	532.056,979 649.785,89	5.297
12	532.056,56 649.800,553	13	532.055,507 649.806,522	6.061
15	532.054,518 649.819,785	16	532.048,434 649.845,447	26.373

Punct început	X / Y	Punct sfârșit	X / Y	Lungime segment	Punct început	X / Y	Punct sfârșit	X / Y	Lungime segment	Punct început	X / Y	Punct sfârșit	X / Y	Lungime segment
16	532.048,434 649.845,447	17	532.046,471 649.855,15	9.9	17	532.046,471 649.855,15	18	532.045,378 649.858,375	3.405	18	532.045,378 649.858,375	19	532.040,59 649.872,589	14.999
19	532.040,59 649.872,589	20	532.038,497 649.879,127	6.865	20	532.038,497 649.879,127	21	532.037,894 649.882,592	3.517	21	532.037,894 649.882,592	22	532.037,627 649.885,811	3.23
22	532.037,627 649.885,811	23	532.032,799 649.887,494	5.113	23	532.032,799 649.887,494	24	532.017,1 649.894,168	17.059	24	532.017,1 649.894,168	25	531.994,993 649.902,069	23.476
25	531.994,993 649.902,069	26	531.989,037 649.904,542	6.449	26	531.989,037 649.904,542	27	531.983,061 649.907,024	6.471	27	531.983,061 649.907,024	28	531.974,76 649.911,183	9.285
28	531.974,76 649.911,183	29	531.971,235 649.906,57	5.806	29	531.971,235 649.906,57	30	531.968,622 649.902,192	5.098	30	531.968,622 649.902,192	31	531.964,809 649.895,458	7.739
31	531.964,809 649.895,458	32	531.962,458 649.892,368	3.883	32	531.962,458 649.892,368	33	531.958,023 649.886,539	7.324	33	531.958,023 649.886,539	34	531.953,879 649.880,016	7.728
34	531.953,879 649.880,016	35	531.950,74 649.875,064	5.863	35	531.950,74 649.875,064	36	531.947,477 649.869,223	6.691	36	531.947,477 649.869,223	37	531.956,257 649.863,508	10.476
37	531.956,257 649.863,508	38	531.954,465 649.859,45	4.436	38	531.954,465 649.859,45	39	531.960,481 649.854,391	7.86	39	531.960,481 649.854,391	40	531.968,456 649.847,56	10.501
40	531.968,456 649.847,56	41	531.973,56 649.843,769	6.358	41	531.973,56 649.843,769	42	531.986,053 649.834,26	15.7	42	531.986,053 649.834,26	43	531.998,158 649.824,368	15.633
43	531.998,158 649.824,368	1	532.003,259 649.820,317	6.514										

** Lungimile segmentelor sunt determinate în planul de proiecție Stereo 70 și sunt rotunjite la 1 milimetru.

*** Distanța dintre puncte este formată din segmente cumulate ce sunt mai mici decât valoarea 1 milimetru.

**DATE DESPRE IMOBILUL NR. 965**

Oficiul de Cadastru și Publicitate Imobiliară SUCEAVA
Biroul de Cadastru și Publicitate Imobiliară Vatra Dornei

A. Partea I. Descrierea imobilului

TEREN Necunoscut

Adresa: Loc. Gheorghiteni, Nr. 76, Jud. Suceava

Nr. Crt	Nr cadastral Nr. topografic	Suprafața* (mp)	Observații / Referințe
A1	32911	14.775	Sector cadastral:25 Teren imprejmuit;

Construcții

Crt	Nr cadastral Nr. topografic	Adresa	Observații / Referințe
A1.1	32911-C1	Loc. Gheorghiteni, Nr. 76, Jud. Suceava	Nr. niveluri:2; S. construita la sol:45 mp; Cladire casa edificata din lemn, cu regim de inaltime P+M.
A1.2	32911-C2	Loc. Gheorghiteni, Nr. 76, Jud. Suceava	Nr. niveluri:1; S. construita la sol:14 mp; Magazie edificata din lemn, cu regim de inaltime P.
A1.3	32911-C3	Loc. Gheorghiteni, Nr. 76, Jud. Suceava	Nr. niveluri:1; S. construita la sol:41 mp; Bucatarie de vara edificata din lemn, cu regim de inaltime P
A1.4	32911-C4	Loc. Gheorghiteni, Nr. 76, Jud. Suceava	Nr. niveluri:1; S. construita la sol:31 mp; Magazie edificata din lemn, cu regim de inaltime P.
A1.5	32911-C5	Loc. Gheorghiteni, Nr. 76, Jud. Suceava	Nr. niveluri:1; S. construita la sol:14 mp; Fanar edificat din lemn, cu regim de inaltime P.

B. Partea II. Proprietari și acte

Inscrieri privitoare la dreptul de proprietate și alte drepturi reale		Referințe
6734 / 22/05/2017		
Act Administrativ nr. 1316, din 13/03/2017 emis de Comisia Județeană Suceava;		
B1	Intabulare, drept de PROPRIETATE, dobandit prin Reconstituire, cota actuala 1/1, cota initiala 1/1 1) FÂRDEA GHEORGHE	A1
Act Administrativ nr. 4601, din 15/05/2017 emis de Primăria comunei Dorna Arini;		
B2	Intabulare, drept de PROPRIETATE, dobandit prin Construire, cota actuala 1/1, cota initiala 1/1 1) FÂRDEA GHEORGHE	A1.1, A1.2, A1.3, A1.4, A1.5

C. Partea III. SARCINI .

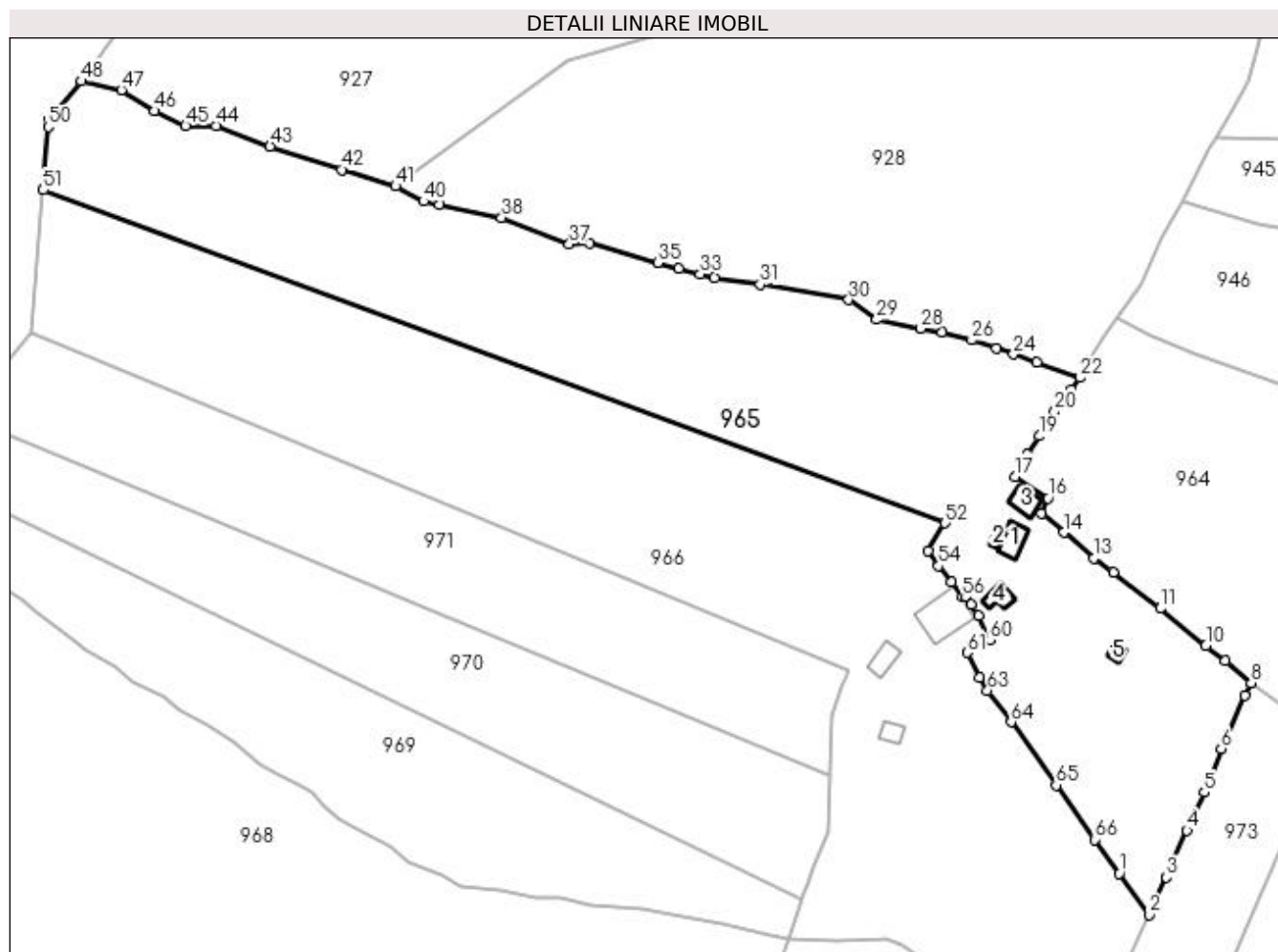
Inscrieri privind dezmembramintele dreptului de proprietate, drepturi reale de garanție și sarcini	Referințe
NU SUNT	

Anexa Nr. 1 La Partea I

Teren

Nr cadastral	Suprafața (mp)*	Observații / Referințe
32911	14.775	

* Suprafața este determinată în planul de proiecție Stereo 70.



Date referitoare la teren

Crt	Categorie folosință	Intravilan	Suprafața (mp)	Tarla	Parcelă	Nr. topo	Observații / Referințe
1	curți constructii	DA	485	-	-	-	Imobil imprejmuit partial cu gard.
2	faneata	DA	4.165	-	-	-	Imobil imprejmuit partial cu gard.
3	pasune	NU	10.125	-	-	-	Imobil imprejmuit partial cu gard.

Date referitoare la construcții

Crt	Număr	Destinație construcție	Supraf. (mp)	Situație juridică	Observații / Referințe
A1.1	32911-C1	construcții de locuințe	45	Cu acte	Nr. niveluri:2; S. construita la sol:45 mp; Cladire casa edificata din lemn, cu regim de inaltime P+M.
A1.2	32911-C2	construcții anexa	14	Cu acte	Nr. niveluri:1; S. construita la sol:14 mp; Magazie edificata din lemn, cu regim de inaltime P.
A1.3	32911-C3	construcții anexa	41	Cu acte	Nr. niveluri:1; S. construita la sol:41 mp; Bucatarie de vara edificata din lemn, cu regim de inaltime P.
A1.4	32911-C4	construcții anexa	31	Cu acte	Nr. niveluri:1; S. construita la sol:31 mp; Magazie edificata din lemn, cu regim de inaltime P.
A1.5	32911-C5	construcții anexa	14	Cu acte	Nr. niveluri:1; S. construita la sol:14 mp; Fanar edificat din lemn, cu regim de inaltime P.

Lungime Segmente

1) Valorile lungimilor segmentelor sunt obținute din proiecție în plan.

Punct început	X / Y	Punct sfârșit	X / Y	Lungime segment	Punct început	X / Y	Punct sfârșit	X / Y	Lungime segment	Punct început	X / Y	Punct sfârșit	X / Y	Lungime segment
1	531.975,102 649.763,897	2	531.983,082 649.752,93	13.56 3	2	531.983,082 649.752,93	3	531.987,69 649.762,885	10.97	3	531.987,69 649.762,885	4	531.993,126 649.775,359	13.60 7
4	531.993,126 649.775,359	5	531.997,745 649.785,426	11.07 6	5	531.997,745 649.785,426	6	532.002,212 649.796,991	12.39 8	6	532.002,212 649.796,991	7	532.008,427 649.811,157	15.46 9
7	532.008,427 649.811,157	8	532.010,179 649.814,482	3.758	8	532.010,179 649.814,482	9	532.003,259 649.820,317	9.052	9	532.003,259 649.820,317	10	531.998,158 649.824,368	6.514
10	531.998,158 649.824,368	11	531.986,053 649.834,26	15.63 3	11	531.986,053 649.834,26	12	531.973,56 649.843,769	15.7	12	531.973,56 649.843,769	13	531.968,456 649.847,56	6.358
13	531.968,456 649.847,56	14	531.960,481 649.854,391	10.50 1	14	531.960,481 649.854,391	15	531.954,465 649.859,45	7.86	15	531.954,465 649.859,45	16	531.956,257 649.863,508	4.436
16	531.956,257 649.863,508	17	531.947,477 649.869,223	10.47 6	17	531.947,477 649.869,223	18	531.950,74 649.875,064	6.691	18	531.950,74 649.875,064	19	531.953,879 649.880,016	5.863
19	531.953,879 649.880,016	20	531.958,023 649.886,539	7.728	20	531.958,023 649.886,539	21	531.962,458 649.892,368	7.324	21	531.962,458 649.892,368	22	531.964,809 649.895,458	3.883
22	531.964,809 649.895,458	23	531.953,297 649.899,448	12.18 4	23	531.953,297 649.899,448	24	531.947,119 649.901,73	6.586	24	531.947,119 649.901,73	25	531.942,525 649.903,172	4.815
25	531.942,525 649.903,172	26	531.936,013 649.905,463	6.903	26	531.936,013 649.905,463	27	531.928,115 649.907,494	8.155	27	531.928,115 649.907,494	28	531.922,48 649.908,556	5.734
28	531.922,48 649.908,556	29	531.910,767 649.910,878	11.94 1	29	531.910,767 649.910,878	30	531.903,321 649.916,174	9.137	30	531.903,321 649.916,174	31	531.879,823 649.920,166	23.83 5
31	531.879,823 649.920,166	32	531.867,72 649.921,966	12.23 6	32	531.867,72 649.921,966	33	531.863,876 649.922,945	3.967	33	531.863,876 649.922,945	34	531.858,271 649.924,549	5.83
34	531.858,271 649.924,549	35	531.852,7 649.925,929	5.739	35	531.852,7 649.925,929	36	531.834,524 649.931,125	18.90 4	36	531.834,524 649.931,125	37	531.829,133 649.930,909	5.395
37	531.829,133 649.930,909	38	531.811,189 649.937,976	19.28 5	38	531.811,189 649.937,976	39	531.794,543 649.941,409	16.99 6	39	531.794,543 649.941,409	40	531.790,45 649.942,278	4.184
40	531.790,45 649.942,278	41	531.783,035 649.946,304	8.437	41	531.783,035 649.946,304	42	531.768,666 649.950,683	15.02 1	42	531.768,666 649.950,683	43	531.749,733 649.956,87	19.91 8
43	531.749,733 649.956,87	44	531.735,311 649.962,322	15.41 8	44	531.735,311 649.962,322	45	531.727,269 649.962,277	8.042	45	531.727,269 649.962,277	46	531.719,05 649.966,289	9.146
46	531.719,05 649.966,289	47	531.710,228 649.971,865	10.43 6	47	531.710,228 649.971,865	48	531.699,557 649.974,195	10.92 2	48	531.699,557 649.974,195	49	531.691,022 649.964,015	13.28 5
49	531.691,022 649.964,015	50	531.690,853 649.962,014	2.008	50	531.690,853 649.962,014	51	531.689,437 649.945,24	16.83 4	51	531.689,437 649.945,24	52	531.928,88 649.856,84	255.2 4
52	531.928,88 649.856,84	53	531.924,403 649.849,539	8.564	53	531.924,403 649.849,539	54	531.927,227 649.845,538	4.897	54	531.927,227 649.845,538	55	531.930,679 649.841,284	5.478
55	531.930,679 649.841,284	56	531.933,548 649.837,214	4.98	56	531.933,548 649.837,214	57	531.934,466 649.837,317	0.924	57	531.934,466 649.837,317	58	531.935,905 649.835,226	2.538
58	531.935,905 649.835,226	59	531.937,685 649.832,239	3.477	59	531.937,685 649.832,239	60	531.940,83 649.825,898	7.078	60	531.940,83 649.825,898	61	531.934,763 649.822,489	6.959
61	531.934,763 649.822,489	62	531.937,939 649.815,925	7.292	62	531.937,939 649.815,925	63	531.940,15 649.812,478	4.095	63	531.940,15 649.812,478	64	531.946,438 649.804,07	10.49 9
64	531.946,438 649.804,07	65	531.958,381 649.787,368	20.53 3	65	531.958,381 649.787,368	66	531.968,581 649.772,864	17.73 1	66	531.968,581 649.772,864	1	531.975,102 649.763,897	11.08 7

** Lungimile segmentelor sunt determinate în planul de proiecție Stereo 70 și sunt rotunjite la 1 milimetru.

*** Distanța dintre puncte este formată din segmente cumulate ce sunt mai mici decât valoarea 1 milimetru.

**DATE DESPRE IMOBILUL NR. 966**

Oficiul de Cadastru și Publicitate Imobiliară SUCEAVA
Biroul de Cadastru și Publicitate Imobiliară Vatra Dornei

A. Partea I. Descrierea imobilului

TEREN Necunoscut

Adresa: Loc. Gheorghiteni, Jud. Suceava

Nr. Crt	Nr cadastral Nr. topografic	Suprafața* (mp)	Observații / Referințe
A1		16.493	Sector cadastral:25 Teren imprejmuit; Imobilul s-a format din o parte a pf 174, 264/1, 271/1, 271/6, 274 a comunei cadastrale Dorna-Arini

Construcții

Crt	Nr cadastral Nr. topografic	Adresa	Observații / Referințe
A1.1		Loc. Gheorghiteni, Jud. Suceava	Nr. niveluri:2; S. construita la sol:127 mp; Locuinta
A1.2		Loc. Gheorghiteni, Jud. Suceava	Nr. niveluri:1; S. construita la sol:39 mp; Anexa
A1.3		Loc. Gheorghiteni, Jud. Suceava	Nr. niveluri:1; S. construita la sol:25 mp; Anexa

B. Partea II. Proprietari și acte

Inscrieri privitoare la dreptul de proprietate și alte drepturi reale		Referințe
966 / 08/12/2023		
Act Normativ nr. 7, din 13/03/1996 emis de PARLAMENTUL ROMANIEI;		
B1	Intabulare, drept de PROPRIETATE, dobandit prin Lege, cota actuala 1/1 1) NEIDENTIFICAT NEIDENTIFICAT	A1
Act Administrativ nr. 8314, din 06/12/2023 emis de Primaria Comunei Dorna-Arini;		
B2	Se noteaza posesia factica in favoarea lui 1) FARDEA MARIA 2) FARDEA ILIE	A1
Act Administrativ nr. 8551, din 11/12/2023 emis de Primaria Dorna-Arini;		
B3	Intabulare, drept de PROPRIETATE, dobandit prin Lege, cota actuala 1/1 1) FARDEA MARIA 2) FARDEA ILIE	A1.1, A1.2, A1.3

C. Partea III. SARCINI .

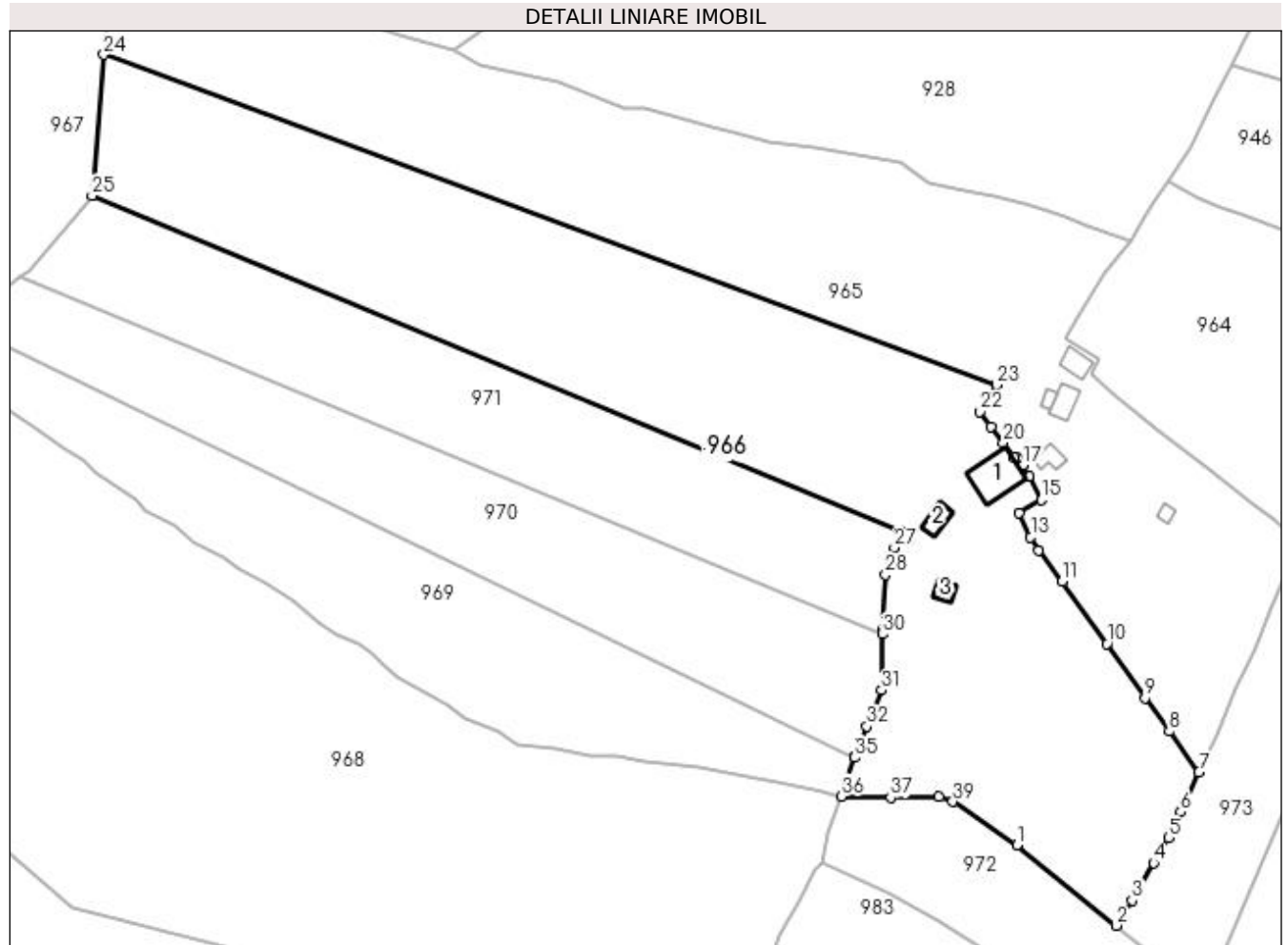
Inscrieri privind dezmembramintele dreptului de proprietate, drepturi reale de garanție și sarcini	Referințe
NU SUNT	

Anexa Nr. 1 La Partea I

Teren

Nr cadastral	Suprafața (mp)*	Observații / Referințe
	16.493	Imobilul s-a format din o parte a pf 174, 264/1, 271/1, 271/6, 274 a comunei cadastrale Dorna-Arini

* Suprafața este determinată în planul de proiecție Stereo 70.



Date referitoare la teren

Crt	Categorie folosință	Intra vilan	Suprafața (mp)	Tarla	Parcelă	Nr. topo	Observații / Referințe
1	curți constructii	DA	800	-	-	-	
2	faneata	DA	5.218	-	-	-	
3	faneata	NU	487	-	-	-	
4	pasune	NU	9.988	-	-	-	

Date referitoare la construcții

Crt	Număr	Destinație construcție	Supraf. (mp)	Situație juridică	Observații / Referințe
A1.1		construcții de locuințe	127	Cu acte	Nr. niveluri:2; S. construita la sol:127 mp; Locuinta
A1.2		construcții anexa	39	Cu acte	Nr. niveluri:1; S. construita la sol:39 mp; Anexa
A1.3		construcții anexa	25	Cu acte	Nr. niveluri:1; S. construita la sol:25 mp; Anexa

Lungime Segmente

1) Valorile lungimilor segmentelor sunt obținute din proiecție în plan.

Punct început	X / Y	Punct sfârșit	X / Y	Lungime segment (** (m)
1	531.934,242 649.733,376	2	531.960,881 649.711,882	34.229
3	531.965,173 649.718,612	4	531.970,957 649.728,634	11.571
5	531.974,857 649.735,338	6	531.978,199 649.742,298	7.721
7	531.983,082 649.752,93	8	531.975,102 649.763,897	13.563
9	531.968,581 649.772,864	10	531.958,381 649.787,368	17.731
11	531.946,438 649.804,07	12	531.940,15 649.812,478	10.499
13	531.937,939 649.815,925	14	531.934,763 649.822,489	7.292
15	531.940,83 649.825,898	16	531.937,685 649.832,239	7.078
17	531.935,905 649.835,226	18	531.934,466 649.837,317	2.538
19	531.933,548 649.837,214	20	531.930,679 649.841,284	4.98
21	531.927,227 649.845,538	22	531.924,403 649.849,539	4.897
23	531.928,88 649.856,84	24	531.689,437 649.945,24	255.24
25	531.686,243 649.907,423	26	531.903,224 649.817,705	234.798
27	531.901,43 649.813,182	28	531.899,082 649.805,868	7.682
29	531.898,143 649.791,109	30	531.898,138 649.789,936	1.173
31	531.898,074 649.774,892	32	531.894,015 649.765,233	10.477
33	531.892,537 649.761,159	34	531.891,014 649.757,4	4.056
35	531.890,836 649.756,889	36	531.887,206 649.746,442	11.06
37	531.900,417 649.746,173	38	531.913,368 649.746,291	12.952
39	531.917,044 649.745,084	1	531.934,242 649.733,376	20.805

Punct început	X / Y	Punct sfârșit	X / Y	Lungime segment (** (m)
2	531.960,881 649.711,882	3	531.965,173 649.718,612	7.982
4	531.970,957 649.728,634	5	531.974,857 649.735,338	7.756
6	531.978,199 649.742,298	7	531.983,082 649.752,93	11.7
8	531.975,102 649.763,897	9	531.968,581 649.772,864	11.087
10	531.958,381 649.787,368	11	531.946,438 649.804,07	20.533
12	531.940,15 649.812,478	13	531.937,939 649.815,925	4.095
14	531.934,763 649.822,489	15	531.940,83 649.825,898	6.959
16	531.937,685 649.832,239	17	531.935,905 649.835,226	3.477
18	531.934,466 649.837,317	19	531.933,548 649.837,214	0.924
20	531.930,679 649.841,284	21	531.927,227 649.845,538	5.478
22	531.924,403 649.849,539	23	531.928,88 649.856,84	8.564
24	531.689,437 649.945,24	25	531.686,243 649.907,423	37.952
26	531.903,224 649.817,705	27	531.901,43 649.813,182	4.866
28	531.899,082 649.805,868	29	531.898,143 649.791,109	14.789
30	531.898,138 649.789,936	31	531.898,074 649.774,892	15.044
32	531.894,015 649.765,233	33	531.892,537 649.761,159	4.334
34	531.891,014 649.757,4	35	531.890,836 649.756,889	0.541
36	531.887,206 649.746,442	37	531.900,417 649.746,173	13.214
38	531.913,368 649.746,291	39	531.917,044 649.745,084	3.869

** Lungimile segmentelor sunt determinate în planul de proiecție Stereo 70 și sunt rotunjite la 1 milimetru.

*** Distanța dintre puncte este formată din segmente cumulate ce sunt mai mici decât valoarea 1 milimetru.

**DATE DESPRE IMOBILUL NR. 967**

Oficiul de Cadastru și Publicitate Imobiliară SUCEAVA
 Biroul de Cadastru și Publicitate Imobiliară Vatra Dornei

A. Partea I. Descrierea imobilului

TEREN Extravilan

Adresa: Jud. Suceava

Nr. Crt	Nr cadastral Nr. topografic	Suprafața* (mp)	Observații / Referințe
A1	32930	15.328	Sector cadastral:25 Teren neimprejmuit; Imobilul s-a format din o parte a pf 274 a comunei cadastrale Dorna-Arini

B. Partea II. Proprietari și acte

Inscrieri privitoare la dreptul de proprietate și alte drepturi reale	Referințe
967 / 08/12/2023	
Act Administrativ nr. 1497, din 09/12/2005 emis de Comisia Judeteana SUCEAVA (Anexa nr. 37-4, Proces verbal de punere in posesie nr. 348/07.06.2007);	
B1	Inscrierea provizorie, drept de PROPRIETATE, dobandit prin Reconstituire, cota actuala 1/1
	1) ODOCHIAN HARALAMBIE, lipsa CNP 2) FÎRDEA GAVRIL 3) ODOCHIAN FILIMON, lipsa CNP 4) ODOCHIAN DUMITRU 5) FÎRDEA VICTOR 6) STANCA MARIA 7) DROBOTA PETRU 8) ODOCHIAN GENOVEVA

C. Partea III. SARCINI .

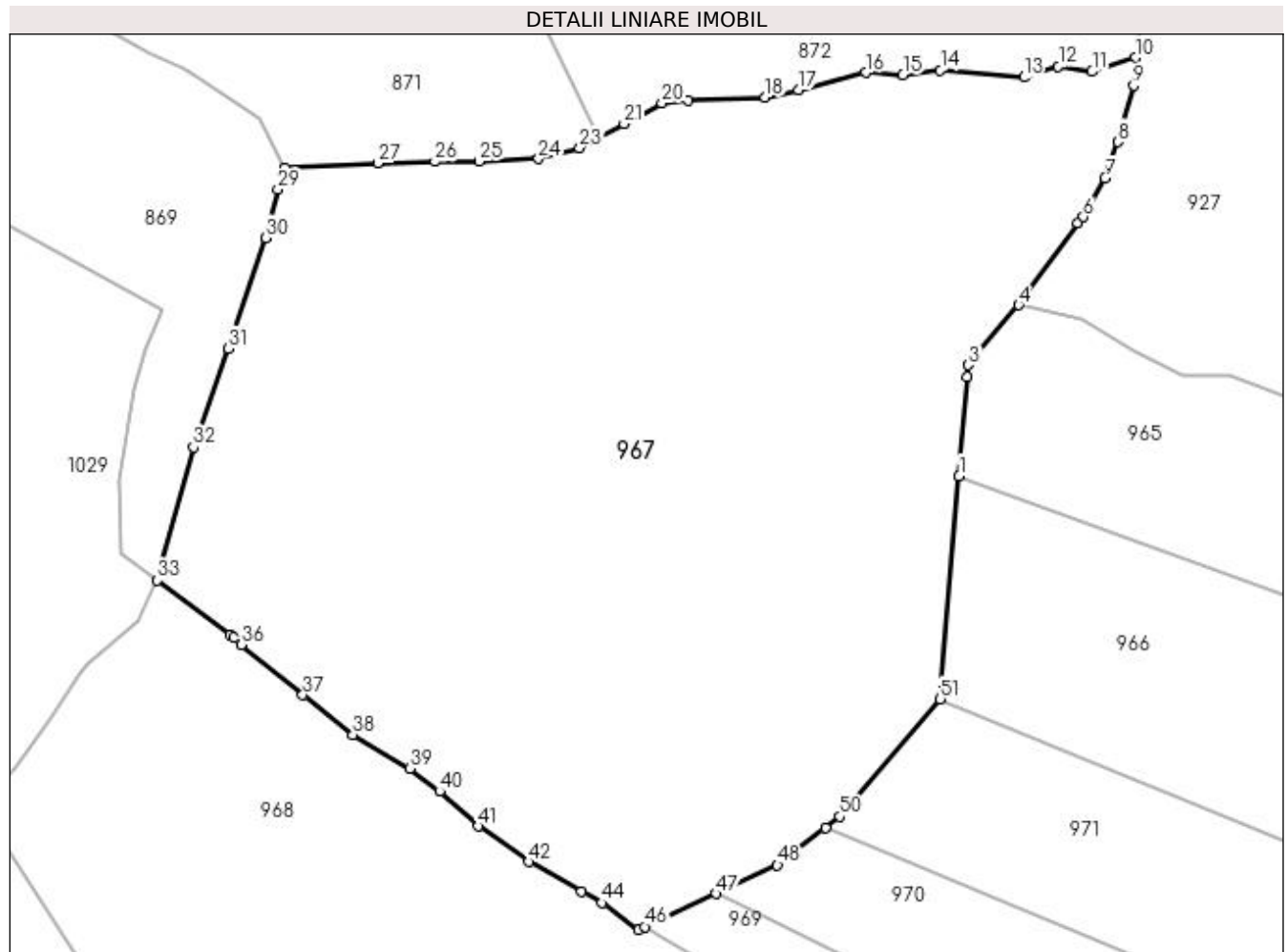
Inscrieri privind dezmembramintele dreptului de proprietate, drepturi reale de garanție și sarcini	Referințe
NU SUNT	

Anexa Nr. 1 La Partea I

Teren

Nr cadastral	Suprafața (mp)*	Observații / Referințe
32930	15.328	Imobilul s-a format din o parte a pf 274 a comunei cadastrale Dorna-Arini

* Suprafața este determinată în planul de proiecție Stereo 70.



Date referitoare la teren

Crt	Categorie folosință	Intra vilan	Suprafața (mp)	Tarla	Parcelă	Nr. topo	Observații / Referințe
1	padure	NU	15.328	-	-	-	

Lungime Segmente

1) Valorile lungimilor segmentelor sunt obținute din proiecție în plan.

Punct început	X / Y	Punct sfârșit	X / Y	Lungime segment
1	531.689,437 649.945,24	2	531.690,853 649.962,014	16.834
4	531.699,557 649.974,195	5	531.709,548 649.988,131	17.147
7	531.714,209 649.995,69	8	531.716,388 650.001,858	6.542
10	531.719,33 650.016,137	11	531.711,981 650.013,767	7.722
13	531.700,439 650.012,777	14	531.686,26 650.014,014	14.233
16	531.673,584 650.013,596	17	531.662,206 650.010,651	11.753
2	531.690,853 649.962,014	3	531.691,022 649.964,015	2.008
5	531.709,548 649.988,131	6	531.710,504 649.989,141	1.391
8	531.716,388 650.001,858	9	531.719,007 650.011,404	9.899
11	531.711,981 650.013,767	12	531.706,285 650.014,672	5.767
14	531.686,26 650.014,014	15	531.679,916 650.013,145	6.403
17	531.662,206 650.010,651	18	531.656,578 650.009,404	5.764
3	531.691,022 649.964,015	4	531.699,557 649.974,195	13.285
6	531.710,504 649.989,141	7	531.714,209 649.995,69	7.524
9	531.719,007 650.011,404	10	531.719,33 650.016,137	4.744
12	531.706,285 650.014,672	13	531.700,439 650.012,777	6.145
15	531.679,916 650.013,145	16	531.673,584 650.013,596	6.348
18	531.656,578 650.009,404	19	531.643,442 650.008,876	13.147

Punct început	X / Y	Punct sfârșit	X / Y	Lungime segment	Punct început	X / Y	Punct sfârșit	X / Y	Lungime segment	Punct început	X / Y	Punct sfârșit	X / Y	Lungime segment
19	531.643,442 650.008,876	20	531.639,026 650.008,418	4.44	20	531.639,026 650.008,418	21	531.632,617 650.004,944	7.29	21	531.632,617 650.004,944	22	531.628,221 650.002,561	5.0
22	531.628,221 650.002,561	23	531.625,068 650.000,852	3.586	23	531.625,068 650.000,852	24	531.618,125 649.998,964	7.195	24	531.618,125 649.998,964	25	531.608,056 649.998,595	10.076
25	531.608,056 649.998,595	26	531.600,564 649.998,522	7.492	26	531.600,564 649.998,522	27	531.590,826 649.998,278	9.741	27	531.590,826 649.998,278	28	531.575,064 649.997,417	15.785
28	531.575,064 649.997,417	29	531.573,901 649.993,784	3.815	29	531.573,901 649.993,784	30	531.571,906 649.985,577	8.446	30	531.571,906 649.985,577	31	531.565,555 649.966,818	19.805
31	531.565,555 649.966,818	32	531.559,603 649.950,086	17.759	32	531.559,603 649.950,086	33	531.553,483 649.927,521	23.38	33	531.553,483 649.927,521	34	531.565,77 649.918,363	15.324
34	531.565,77 649.918,363	35	531.566,469 649.917,78	0.91	35	531.566,469 649.917,78	36	531.567,678 649.916,588	1.698	36	531.567,678 649.916,588	37	531.578,112 649.908,079	13.464
37	531.578,112 649.908,079	38	531.586,62 649.901,347	10.849	38	531.586,62 649.901,347	39	531.596,249 649.895,625	11.201	39	531.596,249 649.895,625	40	531.601,338 649.891,741	6.402
40	531.601,338 649.891,741	41	531.607,911 649.885,882	8.805	41	531.607,911 649.885,882	42	531.616,406 649.879,804	10.445	42	531.616,406 649.879,804	43	531.625,351 649.874,807	10.246
43	531.625,351 649.874,807	44	531.628,845 649.872,866	3.997	44	531.628,845 649.872,866	45	531.635,079 649.868,334	7.707	45	531.635,079 649.868,334	46	531.636,128 649.868,821	1.157
46	531.636,128 649.868,821	47	531.648,2 649.874,424	13.309	47	531.648,2 649.874,424	48	531.658,62 649.879,261	11.488	48	531.658,62 649.879,261	49	531.666,775 649.885,601	10.33
49	531.666,775 649.885,601	50	531.669,225 649.887,506	3.103	50	531.669,225 649.887,506	51	531.686,243 649.907,423	26.197	51	531.686,243 649.907,423	1	531.689,437 649.945,24	37.952

** Lungimile segmentelor sunt determinate în planul de proiecție Stereo 70 și sunt rotunjite la 1 milimetru.

*** Distanța dintre puncte este formată din segmente cumulate ce sunt mai mici decât valoarea 1 milimetru.

**DATE DESPRE IMOBILUL NR. 968**

Oficiul de Cadastru și Publicitate Imobiliară SUCEAVA
Biroul de Cadastru și Publicitate Imobiliară Vatra Dornei

A. Partea I. Descrierea imobilului

TEREN Necunoscut

Adresa: Loc. Gheorghiteni, Jud. Suceava

Nr. Crt	Nr cadastral Nr. topografic	Suprafața* (mp)	Observații / Referințe
A1	35429	32.073	Sector cadastral:25 Teren imprejmuit;

B. Partea II. Proprietari și acte

Inscrieri privitoare la dreptul de proprietate și alte drepturi reale	Referințe
10097 / 16/06/2023	
Hotarare Judecatoreasca nr. Sentinta civila nr.492, din 29/07/2022 emis de Judecatoria Vatra Dornei;	
B1	A1
Intabulare, drept de PROPRIETATE, dobandit prin Hotarare Judecatoreasca, cota actuala 1/1, cota initiala 1/1 1) STANCA GEORGETA	

C. Partea III. SARCINI .

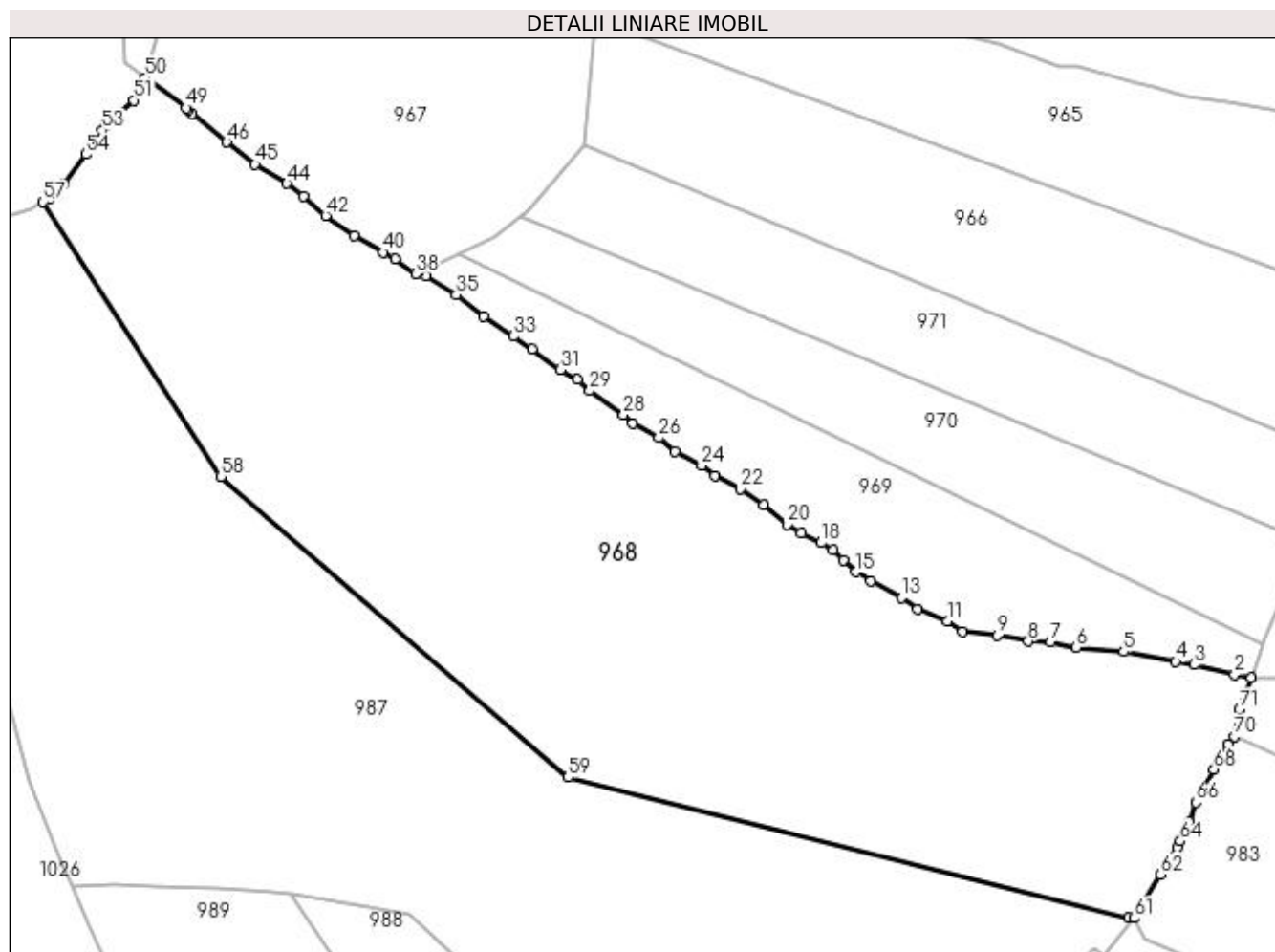
Inscrieri privind dezmembramintele dreptului de proprietate, drepturi reale de garanție și sarcini	Referințe
NU SUNT	

Anexa Nr. 1 La Partea I

Teren

Nr cadastral	Suprafața (mp)*	Observații / Referințe
35429	32.073	

* Suprafața este determinată în planul de proiecție Stereo 70.



Date referitoare la teren

Crt	Categorie folosință	Intravilan	Suprafața (mp)	Tarla	Parcelă	Nr. topo	Observații / Referințe
1	pasune	DA	9.928	-	-	-	
2	pasune	DA	55	-	-	-	
3	pasune	NU	22.090	-	-	-	

Lungime Segmente

1) Valorile lungimilor segmentelor sunt obținute din proiecție în plan.

Punct început	X / Y	Punct sfârșit	X / Y	Lungime segment	Punct început	X / Y	Punct sfârșit	X / Y	Lungime segment	Punct început	X / Y	Punct sfârșit	X / Y	Lungime segment
1	531.887,206 649.746,442	2	531.882,276 649.747,545	5.052	2	531.882,276 649.747,545	3	531.870,04 649.750,435	12.573	3	531.870,04 649.750,435	4	531.864,443 649.751,36	5.673
4	531.864,443 649.751,36	5	531.848,785 649.754,418	15.954	5	531.848,785 649.754,418	6	531.834,43 649.755,681	14.41	6	531.834,43 649.755,681	7	531.826,787 649.757,276	7.808
7	531.826,787 649.757,276	8	531.819,999 649.757,482	6.791	8	531.819,999 649.757,482	9	531.810,537 649.759,266	9.629	9	531.810,537 649.759,266	10	531.800,106 649.760,519	10.506
10	531.800,106 649.760,519	11	531.795,484 649.763,602	5.556	11	531.795,484 649.763,602	12	531.786,471 649.767,109	9.671	12	531.786,471 649.767,109	13	531.781,667 649.770,715	6.007

Punct început	X / Y	Punct sfârșit	X / Y	Lungime segment	Punct început	X / Y	Punct sfârșit	X / Y	Lungime segment	Punct început	X / Y	Punct sfârșit	X / Y	Lungime segment
13	531.781,667 649.770,715	14	531.772,494 649.775,818	10.497	14	531.772,494 649.775,818	15	531.768,004 649.778,489	5.224	15	531.768,004 649.778,489	16	531.764,121 649.781,978	5.22
16	531.764,121 649.781,978	17	531.761,054 649.785,139	4.404	17	531.761,054 649.785,139	18	531.757,496 649.787,212	4.118	18	531.757,496 649.787,212	19	531.751,467 649.790,147	6.705
19	531.751,467 649.790,147	20	531.747,241 649.792,763	4.97	20	531.747,241 649.792,763	21	531.740,186 649.798,762	9.261	21	531.740,186 649.798,762	22	531.733,057 649.803,438	8.526
22	531.733,057 649.803,438	23	531.725,365 649.807,459	8.68	23	531.725,365 649.807,459	24	531.721,45 649.810,527	4.974	24	531.721,45 649.810,527	25	531.713,352 649.814,67	9.096
25	531.713,352 649.814,67	26	531.708,467 649.818,902	6.463	26	531.708,467 649.818,902	27	531.700,534 649.823,122	8.986	27	531.700,534 649.823,122	28	531.697,839 649.825,943	3.901
28	531.697,839 649.825,943	29	531.687,611 649.833,086	12.475	29	531.687,611 649.833,086	30	531.683,962 649.836,443	4.958	30	531.683,962 649.836,443	31	531.678,798 649.839,464	5.983
31	531.678,798 649.839,464	32	531.670,312 649.845,684	10.521	32	531.670,312 649.845,684	33	531.664,583 649.849,52	6.895	33	531.664,583 649.849,52	34	531.655,681 649.855,64	10.803
34	531.655,681 649.855,64	35	531.647,396 649.862,025	10.46	35	531.647,396 649.862,025	36	531.638,201 649.867,67	10.79	36	531.638,201 649.867,67	37	531.636,128 649.868,821	2.371
37	531.636,128 649.868,821	38	531.635,079 649.868,334	1.157	38	531.635,079 649.868,334	39	531.628,845 649.872,866	7.707	39	531.628,845 649.872,866	40	531.625,351 649.874,807	3.997
40	531.625,351 649.874,807	41	531.616,406 649.879,804	10.246	41	531.616,406 649.879,804	42	531.607,911 649.885,882	10.445	42	531.607,911 649.885,882	43	531.601,338 649.891,741	8.805
43	531.601,338 649.891,741	44	531.596,249 649.895,625	6.402	44	531.596,249 649.895,625	45	531.586,62 649.901,347	11.201	45	531.586,62 649.901,347	46	531.578,112 649.908,079	10.849
46	531.578,112 649.908,079	47	531.567,678 649.916,588	13.464	47	531.567,678 649.916,588	48	531.566,469 649.917,78	1.698	48	531.566,469 649.917,78	49	531.565,77 649.918,363	0.91
49	531.565,77 649.918,363	50	531.553,483 649.927,521	15.324	50	531.553,483 649.927,521	51	531.550,027 649.920,708	7.639	51	531.550,027 649.920,708	52	531.541,592 649.913,211	11.285
52	531.541,592 649.913,211	53	531.540,459 649.911,659	1.922	53	531.540,459 649.911,659	54	531.535,524 649.904,419	8.762	54	531.535,524 649.904,419	55	531.529,21 649.895,632	10.82
55	531.529,21 649.895,632	56	531.524,538 649.890,843	6.69	56	531.524,538 649.890,843	57	531.522,682 649.890,045	2.02	57	531.522,682 649.890,045	58	531.576,356 649.807,253	98.668
58	531.576,356 649.807,253	59	531.681,105 649.716,474	138.612	59	531.681,105 649.716,474	60	531.850,225 649.674,003	174.371	60	531.850,225 649.674,003	61	531.851,894 649.674,023	1.669
61	531.851,894 649.674,023	62	531.859,874 649.687,202	15.407	62	531.859,874 649.687,202	63	531.864,945 649.695,331	9.581	63	531.864,945 649.695,331	64	531.865,836 649.697,252	2.118
64	531.865,836 649.697,252	65	531.868,501 649.702,999	6.335	65	531.868,501 649.702,999	66	531.870,496 649.708,966	6.292	66	531.870,496 649.708,966	67	531.872,652 649.712,909	4.494
67	531.872,652 649.712,909	68	531.875,97 649.718,889	6.839	68	531.875,97 649.718,889	69	531.880,215 649.726,61	8.811	69	531.880,215 649.726,61	70	531.882,182 649.728,809	2.95
70	531.882,182 649.728,809	71	531.883,667 649.736,838	8.165	71	531.883,667 649.736,838	1	531.887,206 649.746,442	10.235					

** Lungimile segmentelor sunt determinate în planul de proiecție Stereo 70 și sunt rotunjite la 1 milimetru.

*** Distanța dintre puncte este formată din segmente cumulate ce sunt mai mici decât valoarea 1 milimetru.

**DATE DESPRE IMOBILUL NR. 969**

Oficiul de Cadastru și Publicitate Imobiliară SUCEAVA
Biroul de Cadastru și Publicitate Imobiliară Vatra Dornei

A. Partea I. Descrierea imobilului

TEREN Necunoscut

Adresa: Loc. Gheorghiteni, Jud. Suceava

Nr. Crt	Nr cadastral Nr. topografic	Suprafața* (mp)	Observații / Referințe
A1		6.658	Sector cadastral:25 Teren imprejmuit; Imobilul s-a format din o parte a pf 271/1, 274 a comunei cadastrale Dorna-Arini

B. Partea II. Proprietari și acte

Inscrieri privitoare la dreptul de proprietate și alte drepturi reale	Referințe
969 / 08/12/2023	
Act Normativ nr. 7, din 13/03/1996 emis de PARLAMENTUL ROMANIEI;	
B1	A1
Intabulare, drept de PROPRIETATE, dobandit prin Lege, cota actuala 1/1 1) NEIDENTIFICAT NEIDENTIFICAT	
Act Administrativ nr. 8318, din 06/12/2023 emis de Primaria Comunei Dorna-Arini;	
B2	A1
Se noteaza posesia factica in favoarea lui 1) FLOCEA ELENA	

C. Partea III. SARCINI .


Inscrieri privind dezmembramintele dreptului de proprietate, drepturi reale de garanție și sarcini	Referințe
NU SUNT	

Anexa Nr. 1 La Partea I

Teren

Nr cadastral	Suprafața (mp)*	Observații / Referințe
	6.658	Imobilul s-a format din o parte a pf 271/1, 274 a comunei cadastrale Dorna-Arini

* Suprafața este determinată în planul de proiecție Stereo 70.



Date referitoare la teren

Crt	Categorie folosință	Intravilan	Suprafața (mp)	Tarla	Parcelă	Nr. topo	Observații / Referințe
1	pasune	DA	11	-	-	-	
2	pasune	NU	6.647	-	-	-	

Lungime Segmente

1) Valorile lungimilor segmentelor sunt obținute din proiecție în plan.

Punct început	X / Y	Punct sfârșit	X / Y	Lungime segment (** (m)
1	531.648,2 649.874,424	2	531.636,128 649.868,821	13.309
3	531.638,201 649.867,67	4	531.647,396 649.862,025	10.79
5	531.655,681 649.855,64	6	531.664,583 649.849,52	10.803
7	531.670,312 649.845,684	8	531.678,798 649.839,464	10.521

Punct început	X / Y	Punct sfârșit	X / Y	Lungime segment (** (m)
2	531.636,128 649.868,821	3	531.638,201 649.867,67	2.371
4	531.647,396 649.862,025	5	531.655,681 649.855,64	10.46
6	531.664,583 649.849,52	7	531.670,312 649.845,684	6.895
8	531.678,798 649.839,464	9	531.683,962 649.836,443	5.983

Punct început	X / Y	Punct sfârșit	X / Y	Lungime segment (** (m))
9	531.683,962 649.836,443	10	531.687,611 649.833,086	4.958
11	531.697,839 649.825,943	12	531.700,534 649.823,122	3.901
13	531.708,467 649.818,902	14	531.713,352 649.814,67	6.463
15	531.721,45 649.810,527	16	531.725,365 649.807,459	4.974
17	531.733,057 649.803,438	18	531.740,186 649.798,762	8.526
19	531.747,241 649.792,763	20	531.751,467 649.790,147	4.97
21	531.757,496 649.787,212	22	531.761,054 649.785,139	4.118
23	531.764,121 649.781,978	24	531.768,004 649.778,489	5.22
25	531.772,494 649.775,818	26	531.781,667 649.770,715	10.497
27	531.786,471 649.767,109	28	531.795,484 649.763,602	9.671
29	531.800,106 649.760,519	30	531.810,537 649.759,266	10.506
31	531.819,999 649.757,482	32	531.826,787 649.757,276	6.791
33	531.834,43 649.755,681	34	531.848,785 649.754,418	14.41
35	531.864,443 649.751,36	36	531.870,04 649.750,435	5.673
37	531.882,276 649.747,545	38	531.887,206 649.746,442	5.052
39	531.890,836 649.756,889	1	531.648,2 649.874,424	269.605

Punct început	X / Y	Punct sfârșit	X / Y	Lungime segment (** (m))
10	531.687,611 649.833,086	11	531.697,839 649.825,943	12.475
12	531.700,534 649.823,122	13	531.708,467 649.818,902	8.986
14	531.713,352 649.814,67	15	531.721,45 649.810,527	9.096
16	531.725,365 649.807,459	17	531.733,057 649.803,438	8.68
18	531.740,186 649.798,762	19	531.747,241 649.792,763	9.261
20	531.751,467 649.790,147	21	531.757,496 649.787,212	6.705
22	531.761,054 649.785,139	23	531.764,121 649.781,978	4.404
24	531.768,004 649.778,489	25	531.772,494 649.775,818	5.224
26	531.781,667 649.770,715	27	531.786,471 649.767,109	6.007
28	531.795,484 649.763,602	29	531.800,106 649.760,519	5.556
30	531.810,537 649.759,266	31	531.819,999 649.757,482	9.629
32	531.826,787 649.757,276	33	531.834,43 649.755,681	7.808
34	531.848,785 649.754,418	35	531.864,443 649.751,36	15.954
36	531.870,04 649.750,435	37	531.882,276 649.747,545	12.573
38	531.887,206 649.746,442	39	531.890,836 649.756,889	11.06

** Lungimile segmentelor sunt determinate în planul de proiecție Stereo 70 și sunt rotunjite la 1 milimetru.

*** Distanța dintre puncte este formată din segmente cumulate ce sunt mai mici decât valoarea 1 milimetru.

**DATE DESPRE IMOBILUL NR. 970**

Oficiul de Cadastru și Publicitate Imobiliară SUCEAVA
Biroul de Cadastru și Publicitate Imobiliară Vatra Dornei

A. Partea I. Descrierea imobilului

TEREN Necunoscut

Adresa: Loc. Gheorghiteni, Jud. Suceava

Nr. Crt	Nr cadastral Nr. topografic	Suprafața* (mp)	Observații / Referințe
A1		6.659	Sector cadastral:25 Teren imprejmuit; Imobilul s-a format din o parte a pf 271/1, 274 a comunei cadastrale Dorna-Arini

B. Partea II. Proprietari și acte

Inscrieri privitoare la dreptul de proprietate și alte drepturi reale	Referințe
970 / 08/12/2023	
Act Normativ nr. 7, din 13/03/1996 emis de PARLAMENTUL ROMANIEI;	
B1	A1
Intabulare, drept de PROPRIETATE, dobandit prin Lege, cota actuala 1/1 1) NEIDENTIFICAT NEIDENTIFICAT	
Act Administrativ nr. 8317, din 06/12/2023 emis de Primaria Comunei Dorna-Arini;	
B2	A1
Se noteaza posesia factica in favoarea lui 1) BEJAN ELENA	

C. Partea III. SARCINI .

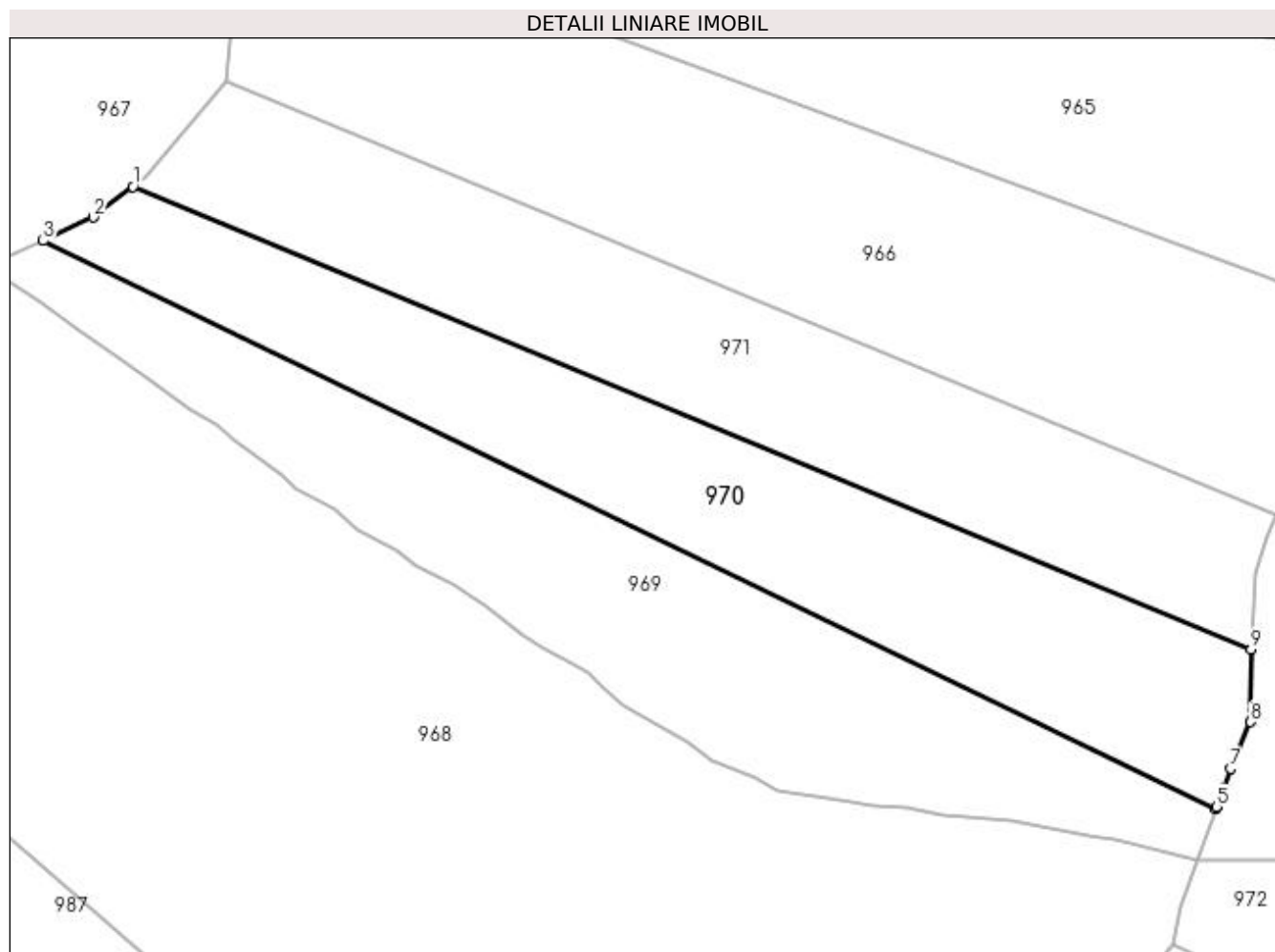
Inscrieri privind dezmembramintele dreptului de proprietate, drepturi reale de garanție și sarcini	Referințe
NU SUNT	

Anexa Nr. 1 La Partea I

Teren

Nr cadastral	Suprafața (mp)*	Observații / Referințe
	6.659	Imobilul s-a format din o parte a pf 271/1, 274 a comunei cadastrale Dorna-Arini

* Suprafața este determinată în planul de proiecție Stereo 70.



Date referitoare la teren

Crt	Categorie folosință	Intravilan	Suprafața (mp)	Tarla	Parcelă	Nr. topo	Observații / Referințe
1	pasune	DA	11	-	-	-	
2	pasune	NU	6.648	-	-	-	

Lungime Segmente

1) Valorile lungimilor segmentelor sunt obținute din proiecție în plan.

Punct început	X / Y	Punct sfârșit	X / Y	Lungime segment (** (m)
1	531.666,775 649.885,601	2	531.658,62 649.879,261	10.33
2	531.658,62 649.879,261	3	531.648,2 649.874,424	11.488
3	531.648,2 649.874,424	4	531.890,836 649.756,889	269.605
4	531.890,836 649.756,889	5	531.891,014 649.757,4	0.541

Punct început	X / Y	Punct sfârșit	X / Y	Lungime segment (** (m)
5	531.891,014 649.757,4	6	531.892,537 649.761,159	4.056
6	531.892,537 649.761,159	7	531.894,015 649.765,233	4.334
7	531.894,015 649.765,233	8	531.898,074 649.774,892	10.477
8	531.898,074 649.774,892	9	531.898,138 649.789,936	15.044
9	531.898,138 649.789,936	1	531.666,775 649.885,601	250.361

** Lungimile segmentelor sunt determinate în planul de proiecție Stereo 70 și sunt rotunjite la 1 milimetru.

*** Distanța dintre puncte este formată din segmente cumulate ce sunt mai mici decât valoarea 1 milimetru.

**DATE DESPRE IMOBILUL NR. 971**

Oficiul de Cadastru și Publicitate Imobiliară SUCEAVA
Biroul de Cadastru și Publicitate Imobiliară Vatra Dornei

A. Partea I. Descrierea imobilului

TEREN Extravilan

Adresa: Jud. Suceava

Nr. Crt	Nr cadastral Nr. topografic	Suprafața* (mp)	Observații / Referințe
A1		6.659	Sector cadastral:25 Teren imprejmuit; Imobilul s-a format din o parte a pf 264/1, 274 a comunei cadastrale Dorna-Arini

B. Partea II. Proprietari și acte

Inscrieri privitoare la dreptul de proprietate și alte drepturi reale		Referințe
971 / 08/12/2023		
Act Normativ nr. 7, din 13/03/1996 emis de PARLAMENTUL ROMANIEI;		
B1	Intabulare, drept de PROPRIETATE, dobandit prin Lege, cota actuala 1/1 1) NEIDENTIFICAT NEIDENTIFICAT	A1
Act Administrativ nr. 8315, din 06/12/2023 emis de Primaria Comunei Dorna-Arini;		
B2	Se noteaza posesia factica in favoarea lui 1) TÎCSA CHARITON 2) TÎCSA PARASCHIVA	A1

C. Partea III. SARCINI .

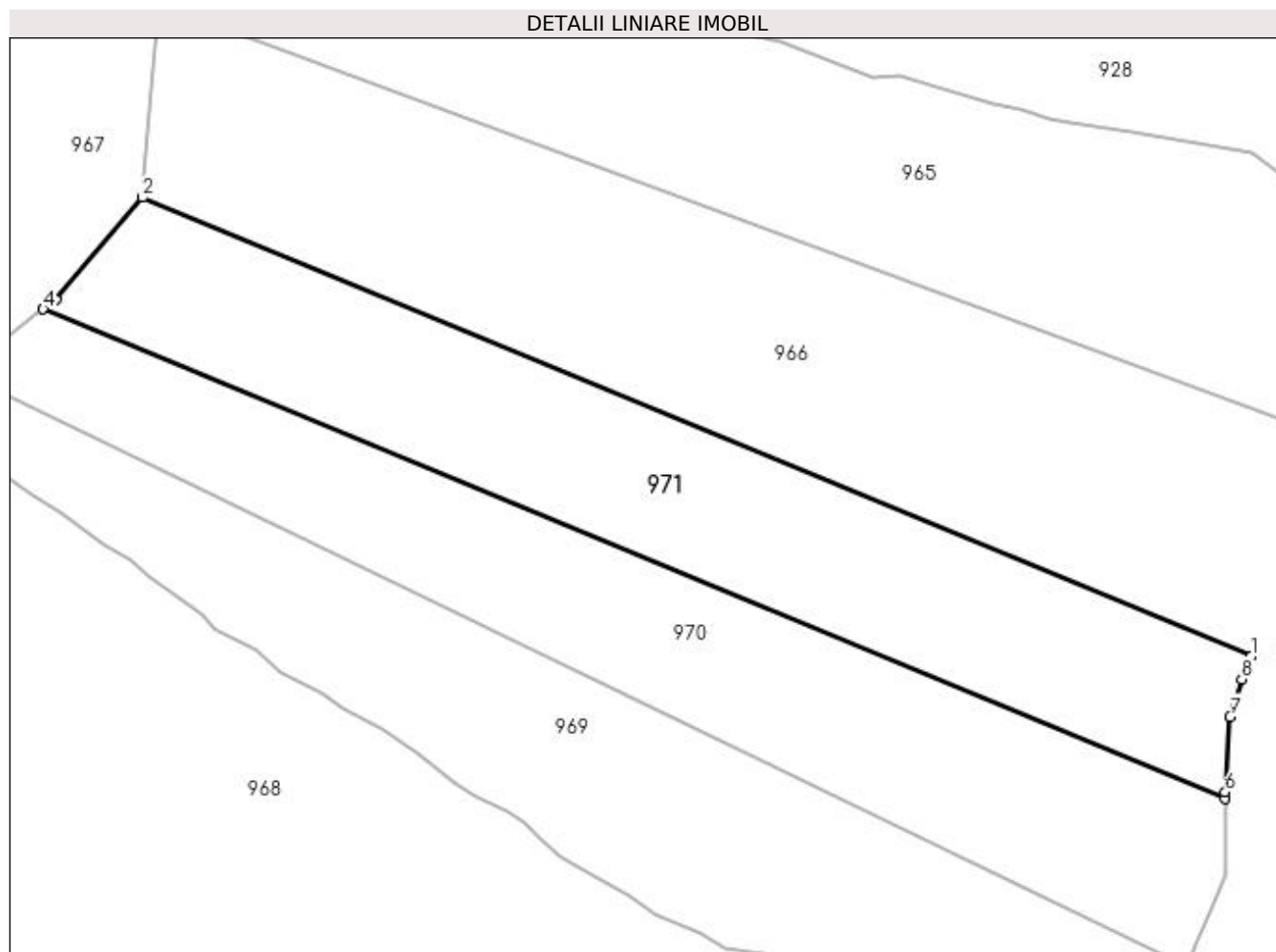
Inscrieri privind dezmembramintele dreptului de proprietate, drepturi reale de garanție și sarcini	Referințe
NU SUNT	

Anexa Nr. 1 La Partea I

Teren

Nr cadastral	Suprafața (mp)*	Observații / Referințe
	6.659	Imobilul s-a format din o parte a pf 264/1, 274 a comunei cadastrale Dorna-Arini

* Suprafața este determinată în planul de proiecție Stereo 70.



Date referitoare la teren

Crt	Categorie folosință	Intravilan	Suprafața (mp)	Tarla	Parcelă	Nr. topo	Observații / Referințe
1	pasune	NU	6.659	-	-	-	

Lungime Segmente

1) Valorile lungimilor segmentelor sunt obținute din proiecție în plan.

Punct început	X / Y	Punct sfârșit	X / Y	Lungime segment (** (m)
1	531.903,224 649.817,705	2	531.686,243 649.907,423	234.798
2	531.686,243 649.907,423	3	531.669,225 649.887,506	26.197
3	531.669,225 649.887,506	4	531.666,775 649.885,601	3.103
4	531.666,775 649.885,601	5	531.898,138 649.789,936	250.361
5	531.898,138 649.789,936	6	531.898,143 649.791,109	1.173

Punct început	X / Y	Punct sfârșit	X / Y	Lungime segment (** (m)
6	531.898,143 649.791,109	7	531.899,082 649.805,868	14.789
7	531.899,082 649.805,868	8	531.901,43 649.813,182	7.682
8	531.901,43 649.813,182	1	531.903,224 649.817,705	4.866

** Lungimile segmentelor sunt determinate în planul de proiecție Stereo 70 și sunt rotunjite la 1 milimetru.

*** Distanța dintre puncte este formată din segmente cumulate ce sunt mai mici decât valoarea 1 milimetru.

**DATE DESPRE IMOBILUL NR. 972**

Oficiul de Cadastru și Publicitate Imobiliară SUCEAVA
Biroul de Cadastru și Publicitate Imobiliară Vatra Dornei

A. Partea I. Descrierea imobilului

TEREN Intravilan

Adresa: Loc. Gheorghiteni, Jud. Suceava

Nr. Crt	Nr cadastral Nr. topografic	Suprafața* (mp)	Observații / Referințe
A1	33354	3.423	Sector cadastral:25 Teren imprejmuit;

B. Partea II. Proprietari și acte

Inscrieri privitoare la dreptul de proprietate și alte drepturi reale		Referințe
7908 / 21/05/2021		
Act Notarial nr. 828, din 20/05/2021 emis de Rey Oltica-Veronica (act administrativ nr 3331 din 17.05.2021, emis de Primăria comunei Dorna-Arini);		
B1	se notează POSESIA asupra imobilului 1) NECULA GIORGE	A1
972 / 08/12/2023		
Act Normativ nr. 7, din 13/03/1996 emis de Parlament;		
B2	Intabulare, drept de PROPRIETATE, dobandit prin Lege, cota actuala 1/1 1) NEIDENTIFICAT NEIDENTIFICAT	A1

C. Partea III. SARCINI .

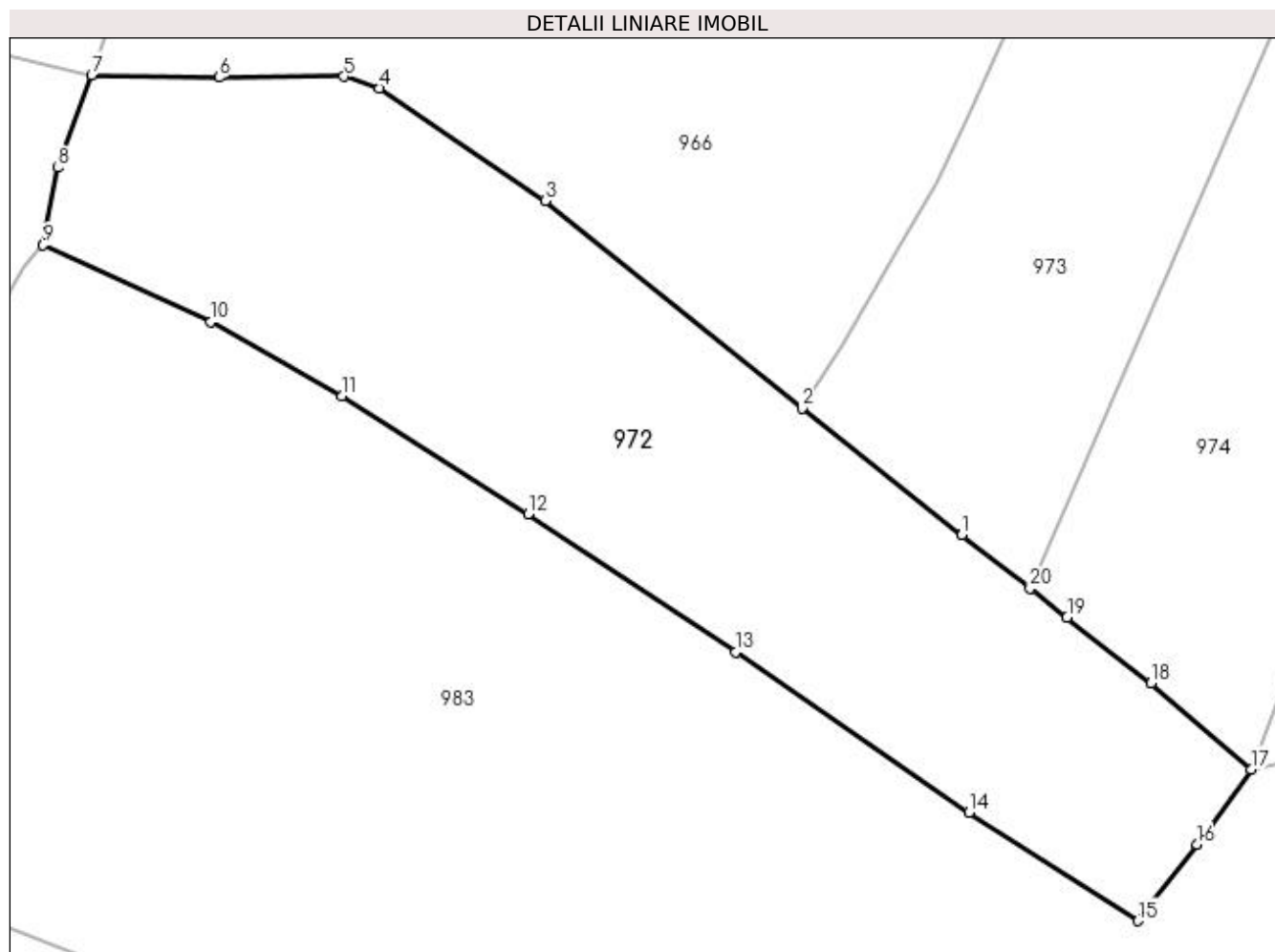
Inscrieri privind dezmembramintele dreptului de proprietate, drepturi reale de garanție și sarcini	Referințe
NU SUNT	

Anexa Nr. 1 La Partea I

Teren

Nr cadastral	Suprafața (mp)*	Observații / Referințe
33354	3.423	

* Suprafața este determinată în planul de proiecție Stereo 70.



Date referitoare la teren

Crt	Categorie folosință	Intra vilan	Suprafața (mp)	Tarla	Parcelă	Nr. topo	Observații / Referințe
1	faneata	DA	3.423	-	-	-	

Lungime Segmente

1) Valorile lungimilor segmentelor sunt obținute din proiecție în plan.

Punct început	X / Y	Punct sfârșit	X / Y	Lungime segment (** (m)
1	531.977,415 649.698,753	2	531.960,881 649.711,882	21.113
2	531.960,881 649.711,882	3	531.934,242 649.733,376	34.229
3	531.934,242 649.733,376	4	531.917,044 649.745,084	20.805
4	531.917,044 649.745,084	5	531.913,368 649.746,291	3.869
5	531.913,368 649.746,291	6	531.900,417 649.746,173	12.952

Punct început	X / Y	Punct sfârşit	X / Y	Lungime segment (** (m)
6	531.900,417 649.746,173	7	531.887,206 649.746,442	13.214
7	531.887,206 649.746,442	8	531.883,667 649.736,838	10.235
8	531.883,667 649.736,838	9	531.882,182 649.728,809	8.165
9	531.882,182 649.728,809	10	531.899,601 649.720,888	19.135
10	531.899,601 649.720,888	11	531.913,195 649.713,15	15.642
11	531.913,195 649.713,15	12	531.932,462 649.700,936	22.812
12	531.932,462 649.700,936	13	531.953,957 649.686,623	25.824
13	531.953,957 649.686,623	14	531.978,159 649.669,992	29.365
14	531.978,159 649.669,992	15	531.995,718 649.658,776	20.835
15	531.995,718 649.658,776	16	532.001,857 649.666,668	9.999
16	532.001,857 649.666,668	17	532.007,427 649.674,482	9.596
17	532.007,427 649.674,482	18	531.997,052 649.683,408	13.686
18	531.997,052 649.683,408	19	531.988,338 649.690,225	11.064
19	531.988,338 649.690,225	20	531.984,509 649.693,214	4.858
20	531.984,509 649.693,214	1	531.977,415 649.698,753	9.0

** Lungimile segmentelor sunt determinate în planul de proiecție Stereo 70 și sunt rotunjite la 1 milimetru.

*** Distanța dintre puncte este formată din segmente cumulate ce sunt mai mici decât valoarea 1 milimetru.

**DATE DESPRE IMOBILUL NR. 973**

Oficiul de Cadastru și Publicitate Imobiliară SUCEAVA
Biroul de Cadastru și Publicitate Imobiliară Vatra Dornei

A. Partea I. Descrierea imobilului

TEREN Intravilan

Adresa: Loc. Gheorghiteni, Jud. Suceava

Nr. Crt	Nr cadastral Nr. topografic	Suprafața* (mp)	Observații / Referințe
A1		2.945	Sector cadastral:25 Teren imprejmuit; Imobilul s-a format din o parte a pf 271/1, 264/1 a comunei cadastrale Dorna-Arini

B. Partea II. Proprietari și acte

Inscrieri privitoare la dreptul de proprietate și alte drepturi reale		Referințe
973 / 08/12/2023		
Act Normativ nr. 7, din 13/03/1996 emis de PARLAMENTUL ROMANIEI;		
B1	Intabulare, drept de PROPRIETATE, dobandit prin Lege, cota actuala 1/1 1) NEIDENTIFICAT NEIDENTIFICAT	A1
Act Administrativ nr. 8318, din 06/12/2023 emis de Primaria Comunei Dorna-Arini;		
B2	Se noteaza posesia factica in favoarea lui 1) FLOCEA ELENA	A1

C. Partea III. SARCINI .

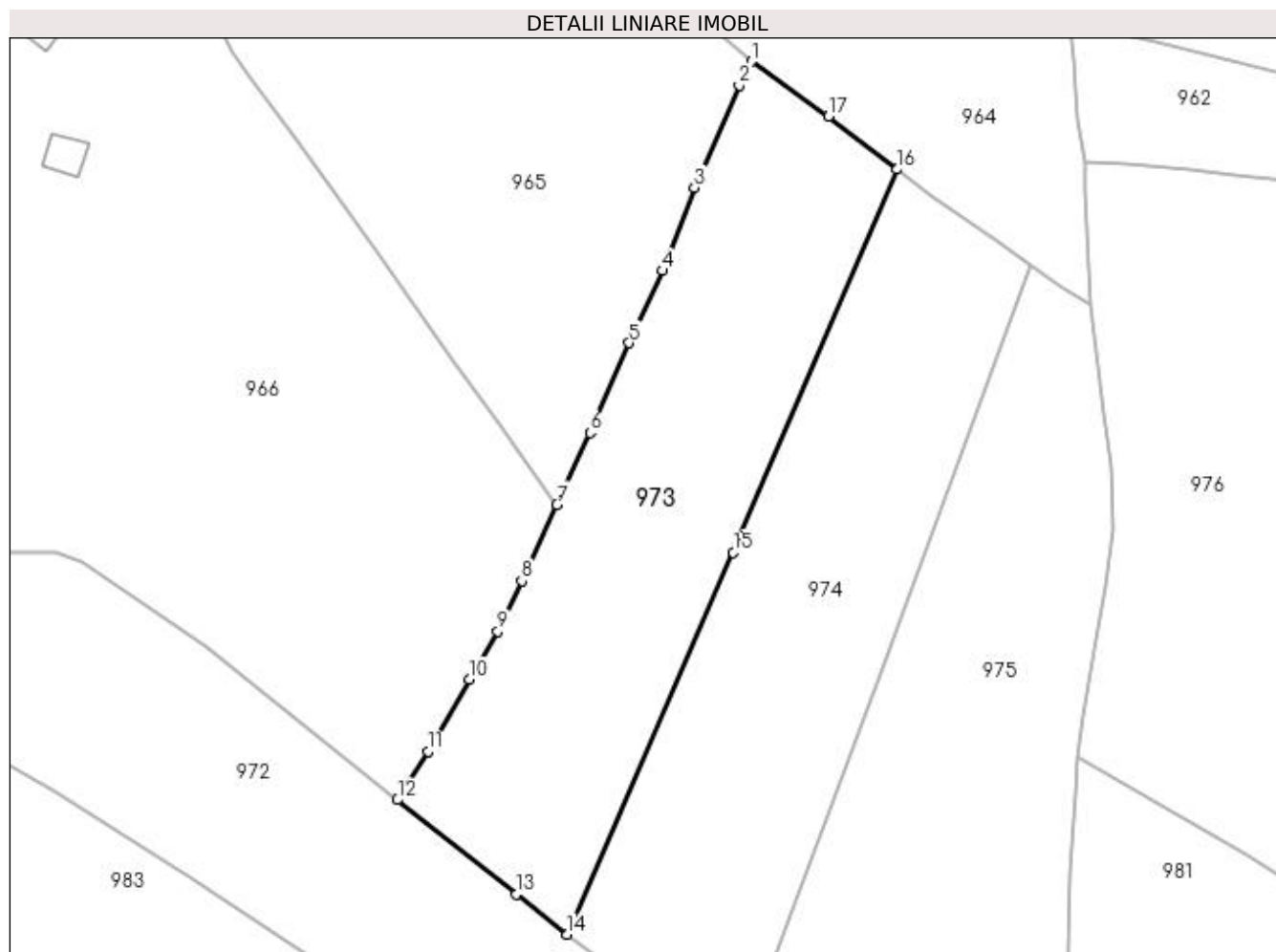
Inscrieri privind dezmembramintele dreptului de proprietate, drepturi reale de garanție și sarcini	Referințe
NU SUNT	

Anexa Nr. 1 La Partea I

Teren

Nr cadastral	Suprafața (mp)*	Observații / Referințe
	2.945	Imobilul s-a format din o parte a pf 271/1, 264/1 a comunei cadastrale Dorna-Arini

* Suprafața este determinată în planul de proiecție Stereo 70.



Date referitoare la teren

Crt	Categorie folosință	Intra vilan	Suprafața (mp)	Tarla	Parcelă	Nr. topo	Observații / Referințe
1	faneata	DA	2.945	-	-	-	

Lungime Segmente

1) Valorile lungimilor segmentelor sunt obținute din proiecție în plan.

Punct început	X / Y	Punct sfârșit	X / Y	Lungime segment (** (m)
1	532.010,179 649.814,482	2	532.008,427 649.811,157	3.758
2	532.008,427 649.811,157	3	532.002,212 649.796,991	15.469
3	532.002,212 649.796,991	4	531.997,745 649.785,426	12.398
4	531.997,745 649.785,426	5	531.993,126 649.775,359	11.076
5	531.993,126 649.775,359	6	531.987,69 649.762,885	13.607

Punct început	X / Y	Punct sfârşit	X / Y	Lungime segment (** (m)
6	531.987,69 649.762,885	7	531.983,082 649.752,93	10.97
7	531.983,082 649.752,93	8	531.978,199 649.742,298	11.7
8	531.978,199 649.742,298	9	531.974,857 649.735,338	7.721
9	531.974,857 649.735,338	10	531.970,957 649.728,634	7.756
10	531.970,957 649.728,634	11	531.965,173 649.718,612	11.571
11	531.965,173 649.718,612	12	531.960,881 649.711,882	7.982
12	531.960,881 649.711,882	13	531.977,415 649.698,753	21.113
13	531.977,415 649.698,753	14	531.984,509 649.693,214	9.0
14	531.984,509 649.693,214	15	532.007,617 649.746,267	57.867
15	532.007,617 649.746,267	16	532.030,385 649.799,483	57.882
16	532.030,385 649.799,483	17	532.020,868 649.806,874	12.05
17	532.020,868 649.806,874	1	532.010,179 649.814,482	13.12

** Lungimile segmentelor sunt determinate în planul de proiecție Stereo 70 și sunt rotunjite la 1 milimetru.

*** Distanța dintre puncte este formată din segmente cumulate ce sunt mai mici decât valoarea 1 milimetru.

**DATE DESPRE IMOBILUL NR. 974**

Oficiul de Cadastru și Publicitate Imobiliară SUCEAVA
Biroul de Cadastru și Publicitate Imobiliară Vatra Dornei

A. Partea I. Descrierea imobilului

TEREN Intravilan

Adresa: Loc. Gheorghiteni, Jud. Suceava

Nr. Crt	Nr cadastral Nr. topografic	Suprafața* (mp)	Observații / Referințe
A1		2.945	Sector cadastral:25 Teren imprejmuit; Imobilul s-a format din o parte a pf 271/1, 264/1 a comunei cadastrale Dorna-Arini

B. Partea II. Proprietari și acte

Inscrieri privitoare la dreptul de proprietate și alte drepturi reale	Referințe
974 / 08/12/2023	
Act Normativ nr. 7, din 13/03/1996 emis de PARLAMENTUL ROMANIEI;	
B1	A1
Intabulare, drept de PROPRIETATE, dobandit prin Lege, cota actuala 1/1 1) NEIDENTIFICAT NEIDENTIFICAT	
Act Administrativ nr. 8317, din 06/12/2023 emis de Primaria Comunei Dorna-Arini;	
B2	A1
Se noteaza posesia factica in favoarea lui 1) BEJAN ELENA	

C. Partea III. SARCINI .

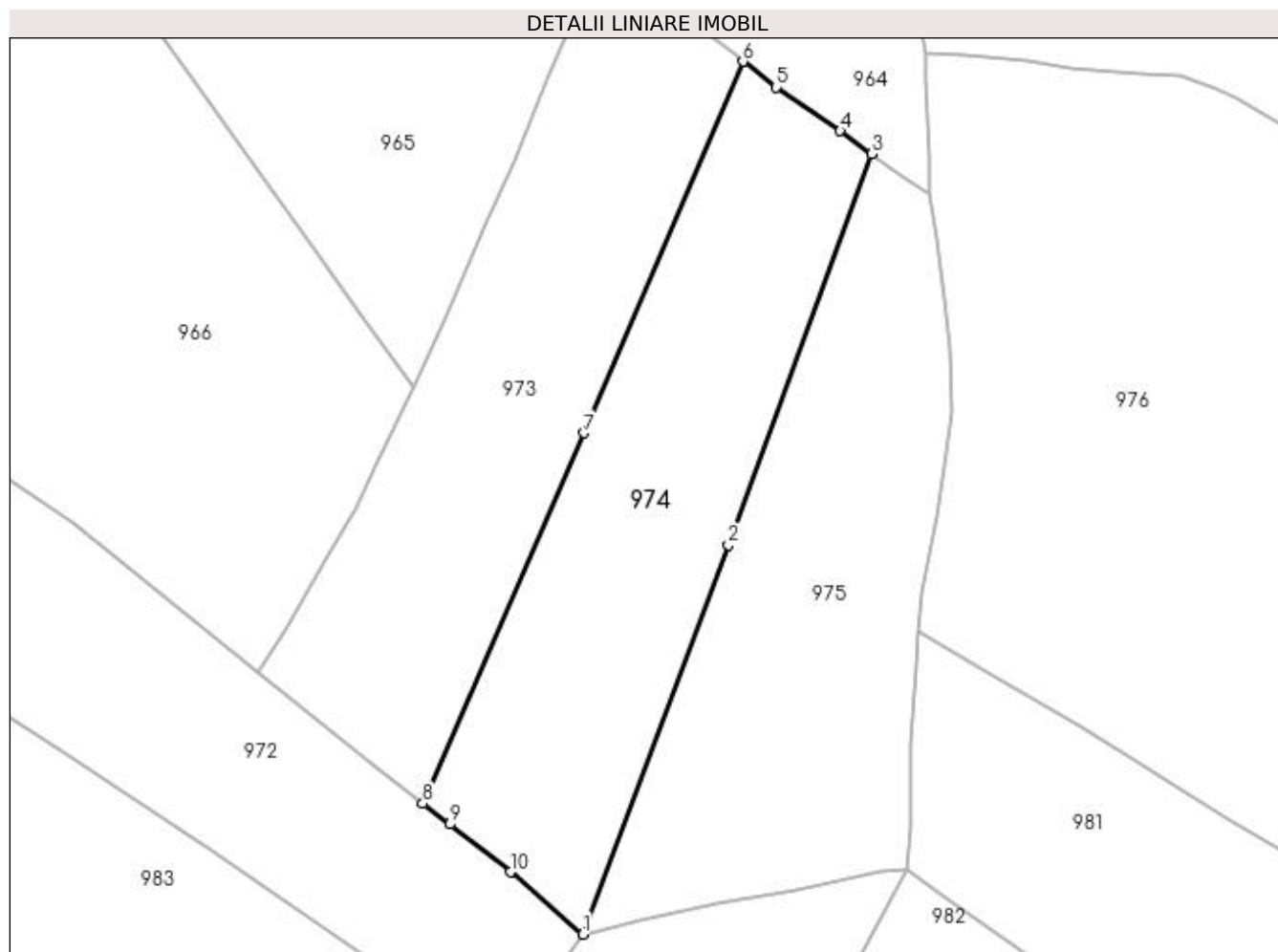
Inscrieri privind dezmembramintele dreptului de proprietate, drepturi reale de garanție și sarcini	Referințe
NU SUNT	

Anexa Nr. 1 La Partea I

Teren

Nr cadastral	Suprafața (mp)*	Observații / Referințe
	2.945	Imobilul s-a format din o parte a pf 271/1, 264/1 a comunei cadastrale Dorna-Arini

* Suprafața este determinată în planul de proiecție Stereo 70.



Date referitoare la teren

Crt	Categorie folosință	Intra vilan	Suprafața (mp)	Tarla	Parcelă	Nr. topo	Observații / Referințe
1	faneata	DA	2.945	-	-	-	

Lungime Segmente

1) Valorile lungimilor segmentelor sunt obținute din proiecție în plan.

Punct început	X / Y	Punct sfârșit	X / Y	Lungime segment (** (m)
1	532.007,427 649.674,482	2	532.028,282 649.730,25	59.54
2	532.028,282 649.730,25	3	532.048,811 649.786,227	59.623
3	532.048,811 649.786,227	4	532.044,315 649.789,526	5.577
4	532.044,315 649.789,526	5	532.035,125 649.795,803	11.129
5	532.035,125 649.795,803	6	532.030,385 649.799,483	6.001

Punct început	X / Y	Punct sfârșit	X / Y	Lungime segment (** (m)
6	532.030,385 649.799,483	7	532.007,617 649.746,267	57.882
7	532.007,617 649.746,267	8	531.984,509 649.693,214	57.867
8	531.984,509 649.693,214	9	531.988,338 649.690,225	4.858
9	531.988,338 649.690,225	10	531.997,052 649.683,408	11.064
10	531.997,052 649.683,408	1	532.007,427 649.674,482	13.686

** Lungimile segmentelor sunt determinate în planul de proiecție Stereo 70 și sunt rotunjite la 1 milimetru.

*** Distanța dintre puncte este formată din segmente cumulate ce sunt mai mici decât valoarea 1 milimetru.

**DATE DESPRE IMOBILUL NR. 975**

Oficiul de Cadastru și Publicitate Imobiliară SUCEAVA
Biroul de Cadastru și Publicitate Imobiliară Vatra Dornei

A. Partea I. Descrierea imobilului

TEREN Intravilan

Adresa: Loc. Gheorghiteni, Jud. Suceava

Nr. Crt	Nr cadastral Nr. topografic	Suprafața* (mp)	Observații / Referințe
A1		2.945	Sector cadastral:25 Teren imprejmuit; Imobilul s-a format din o parte a pf 264/1, 264/1, 268, 269, 270/2 a comunei cadastrale Dorna-Arini

B. Partea II. Proprietari și acte

Inscrieri privitoare la dreptul de proprietate și alte drepturi reale	Referințe
975 / 08/12/2023	
Act Normativ nr. 7, din 13/03/1996 emis de PARLAMENTUL ROMANIEI;	
B1	A1
Intabulare, drept de PROPRIETATE, dobandit prin Lege, cota actuala 1/1 1) NEIDENTIFICAT NEIDENTIFICAT	
Act Administrativ nr. 8315, din 06/12/2023 emis de Primaria Comunei Dorna-Arini;	
B2	A1
Se noteaza posesia factica in favoarea lui 1) TÎCSA CHARITON 2) TÎCSA PARASCHIVA	

C. Partea III. SARCINI .

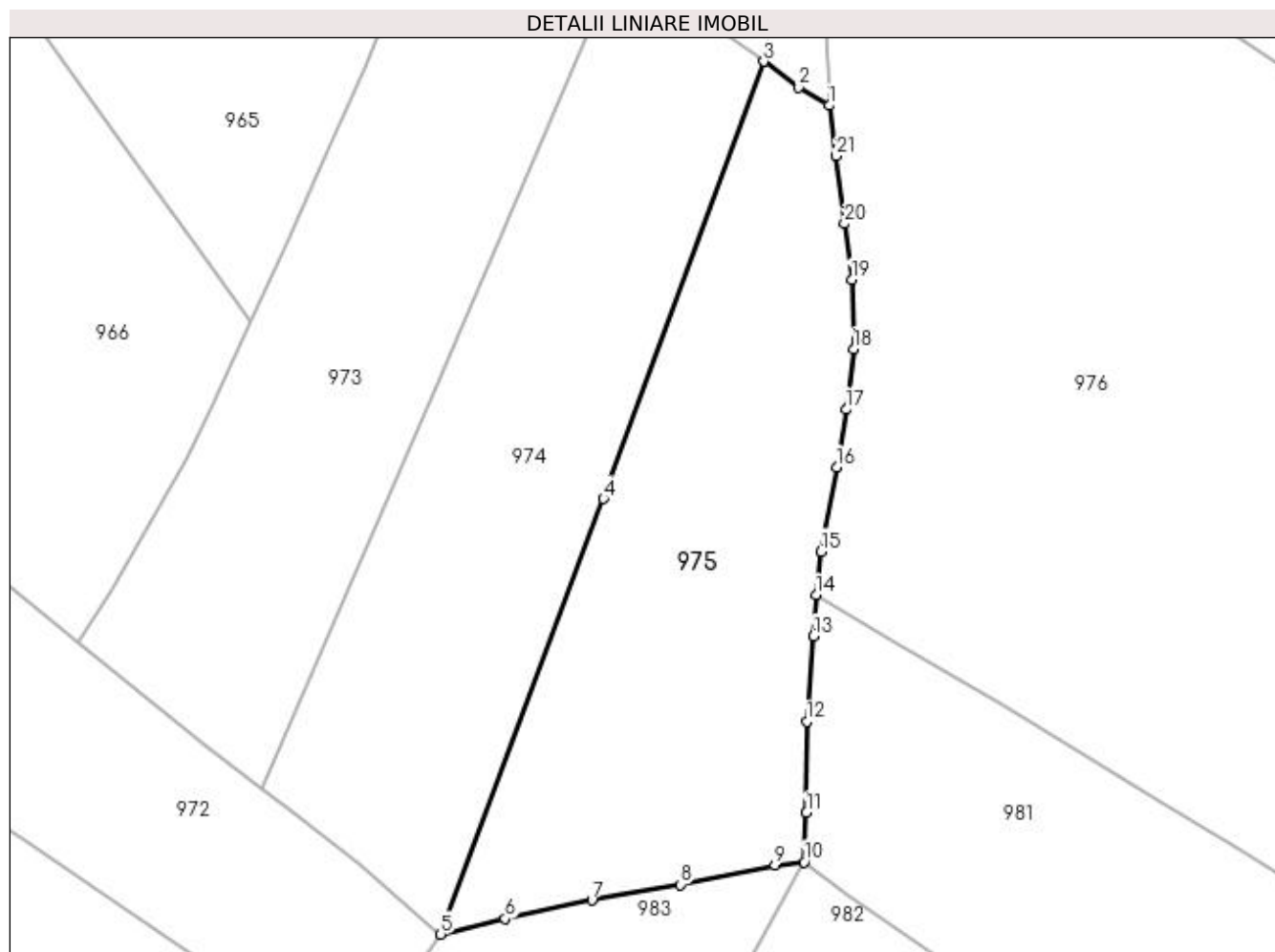
Inscrieri privind dezmembramintele dreptului de proprietate, drepturi reale de garanție și sarcini	Referințe
NU SUNT	

Anexa Nr. 1 La Partea I

Teren

Nr cadastral	Suprafața (mp)*	Observații / Referințe
	2.945	Imobilul s-a format din o parte a pf 264/1, 264/1, 268, 269, 270/2 a comunei cadastrale Dorna-Arini

* Suprafața este determinată în planul de proiecție Stereo 70.



Date referitoare la teren

Crt	Categorie folosință	Intravilan	Suprafața (mp)	Tarla	Parcelă	Nr. topo	Observații / Referințe
1	faneata	DA	2.945	-	-	-	

Lungime Segmente

1) Valorile lungimilor segmentelor sunt obținute din proiecție în plan.

Punct început	X / Y	Punct sfârșit	X / Y	Lungime segment (** (m)
1	532.057,163 649.780,596	2	532.053,307 649.782,928	4.506
3	532.048,811 649.786,227	4	532.028,282 649.730,25	59.623
5	532.007,427 649.674,482	6	532.015,672 649.676,498	8.488
7	532.026,787 649.678,836	8	532.038,122 649.680,866	11.515
9	532.050,225 649.683,385	10	532.053,945 649.683,742	3.737

Punct început	X / Y	Punct sfârșit	X / Y	Lungime segment (** (m)
2	532.053,307 649.782,928	3	532.048,811 649.786,227	5.577
4	532.028,282 649.730,25	5	532.007,427 649.674,482	59.54
6	532.015,672 649.676,498	7	532.026,787 649.678,836	11.358
8	532.038,122 649.680,866	9	532.050,225 649.683,385	12.362
10	532.053,945 649.683,742	11	532.054,275 649.690,061	6.328

Punct început	X / Y	Punct sfârșit	X / Y	Lungime segment (** (m)
11	532.054,275 649.690,061	12	532.054,295 649.701,717	11.656
13	532.055,199 649.712,68	14	532.055,528 649.717,924	5.254
15	532.056,124 649.723,502	16	532.058,17 649.734,314	11.004
17	532.059,354 649.741,684	18	532.060,298 649.749,422	7.795
19	532.060,08 649.758,296	20	532.059,126 649.765,456	7.223
21	532.058,08 649.774,147	1	532.057,163 649.780,596	6.514

Punct început	X / Y	Punct sfârșit	X / Y	Lungime segment (** (m)
12	532.054,295 649.701,717	13	532.055,199 649.712,68	11.0
14	532.055,528 649.717,924	15	532.056,124 649.723,502	5.61
16	532.058,17 649.734,314	17	532.059,354 649.741,684	7.464
18	532.060,298 649.749,422	19	532.060,08 649.758,296	8.877
20	532.059,126 649.765,456	21	532.058,08 649.774,147	8.754

** Lungimile segmentelor sunt determinate în planul de proiecție Stereo 70 și sunt rotunjite la 1 milimetru.

*** Distanța dintre puncte este formată din segmente cumulate ce sunt mai mici decât valoarea 1 milimetru.

**DATE DESPRE IMOBILUL NR. 976**

Oficiul de Cadastru și Publicitate Imobiliară SUCEAVA
Biroul de Cadastru și Publicitate Imobiliară Vatra Dornei

A. Partea I. Descrierea imobilului

TEREN Intravilan

Adresa: Loc. Gheorghiteni, Jud. Suceava

Nr. Crt	Nr cadastral Nr. topografic	Suprafața* (mp)	Observații / Referințe
A1	33094	27.150	Sector cadastral:25 Teren imprejmuit; Terenul este delimitat cu gard si partial tarusat

Construcții

Crt	Nr cadastral Nr. topografic	Adresa	Observații / Referințe
A1.1	33094-C1	Loc. Gheorghiteni, Jud. Suceava	Nr. niveluri:2; S. construita la sol:121 mp; S. construita desfasurata:211 mp; Casa P+M din lemn:Sc=121mp; Sd=211mp;fara certificat energetic si lift.
A1.2	33094-C2	Loc. Gheorghiteni, Jud. Suceava	Nr. niveluri:1; S. construita la sol:94 mp; S. construita desfasurata:94 mp; Anexa din lem cu un singur nivel: Sc=94mp
A1.3	33094-C3	Loc. Gheorghiteni, Jud. Suceava	Nr. niveluri:1; S. construita la sol:202 mp; S. construita desfasurata:202 mp; Anexa si grajd din lem cu un singur nivel:Sc=202mp
A1.4	33094-C4	Loc. Gheorghiteni, Jud. Suceava	Nr. niveluri:1; S. construita la sol:58 mp; S. construita desfasurata:58 mp; Grajd din lem cu un singur nivel: Sc=58mp
A1.5	33094-C5	Loc. Gheorghiteni, Jud. Suceava	Nr. niveluri:1; S. construita la sol:26 mp; S. construita desfasurata:26 mp; Fanar din lem cu un singur nivel: Sc=26mp
A1.6	33094-C6	Loc. Gheorghiteni, Jud. Suceava	Nr. niveluri:1; S. construita la sol:25 mp; S. construita desfasurata:25 mp; Fanar din lem cu un singur nivel: Sc=25mp

B. Partea II. Proprietari și acte

Inscrieri privitoare la dreptul de proprietate și alte drepturi reale		Referințe
8250 / 24/05/2023		
Act Notarial nr. 1030, din 23/05/2023 emis de REY OLTICA-VERONICA;		
B3	Intabulare, drept de PROPRIETATE bun comun in devalmasie, dobandit prin Conventie, cota actuala 1/1, cota initiala 1/1 1) ODOCHIAN ȘTEFAN-PETRUȚ 2) ODOCHIAN FELICIA-RAMONA	A1, A1.1, A1.2, A1.3, A1.4, A1.5, A1.6

C. Partea III. SARCINI .

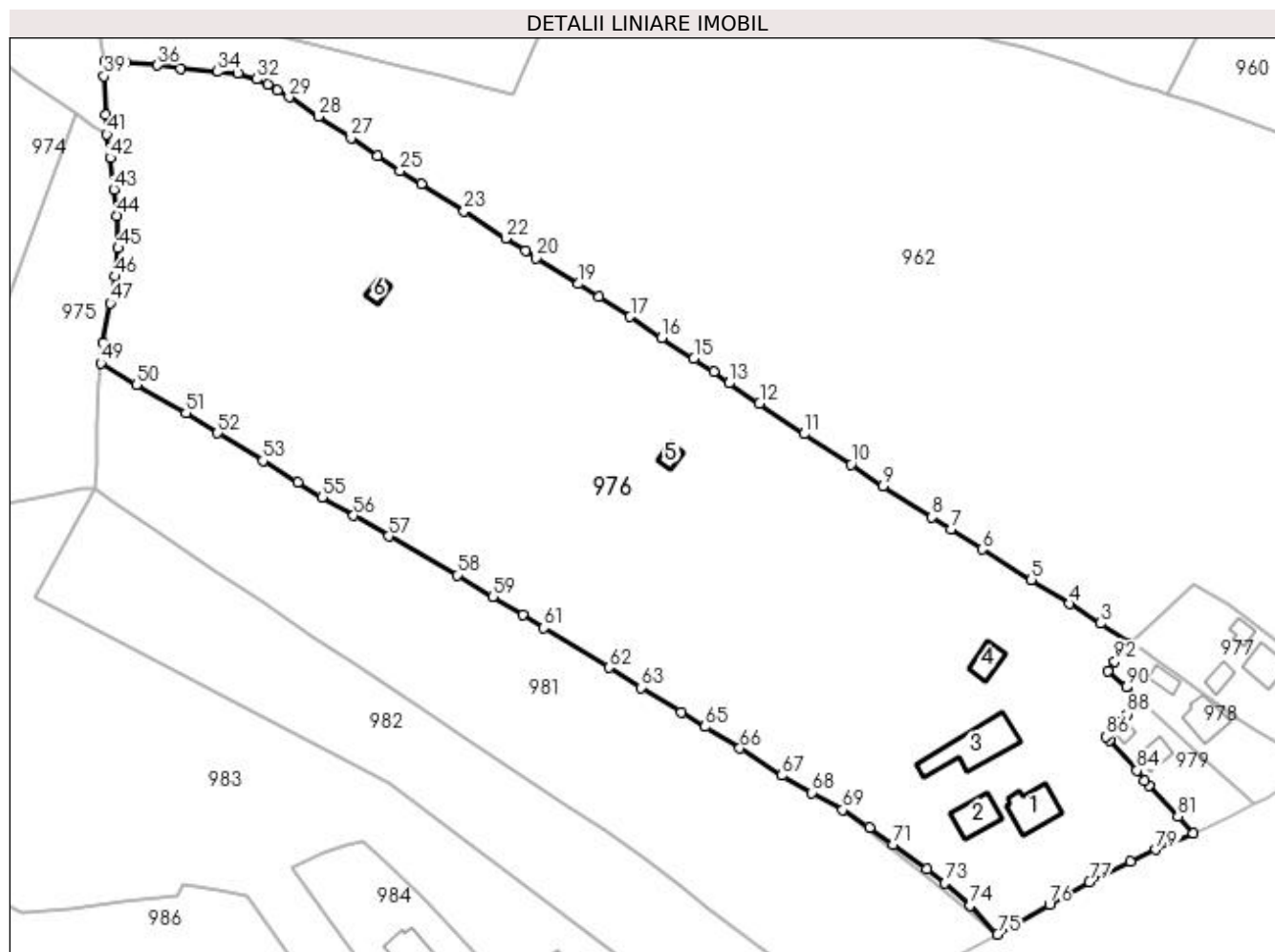
Inscrieri privind dezmembramintele dreptului de proprietate, drepturi reale de garanție și sarcini	Referințe
NU SUNT	

Anexa Nr. 1 La Partea I

Teren

Nr cadastral	Suprafața (mp)*	Observații / Referințe
33094	27.150	Terenul este delimitat cu gard si partial tarusat

* Suprafața este determinată în planul de proiecție Stereo 70.



Date referitoare la teren

Crt	Categorie folosință	Intravilan	Suprafața (mp)	Tarla	Parcelă	Nr. topo	Observații / Referințe
1	curți constructii	DA	361	-	-	-	Terenul este delimitat cu gard si partial tarusat
2	faneata	DA	16.110	-	-	-	Terenul este delimitat cu gard si partial tarusat
3	faneata	DA	10.679	-	-	-	Terenul este delimitat cu gard si partial tarusat

Date referitoare la construcții

Crt	Număr	Destinație construcție	Supraf. (mp)	Situație juridică	Observații / Referințe
A1.1	33094-C1	construcții de locuințe	121	Cu acte	Nr. niveluri:2; S. construita la sol:121 mp; S. construita desfasurata:211 mp; Casa P+M din lemn:Sc=121mp;Sd=211mp;fara certificat energetic si lift.
A1.2	33094-C2	construcții anexa	94	Cu acte	Nr. niveluri:1; S. construita la sol:94 mp; S. construita desfasurata:94 mp; Anexa din lemn cu un singur nivel:Sc=94mp
A1.3	33094-C3	construcții anexa	202	Cu acte	Nr. niveluri:1; S. construita la sol:202 mp; S. construita desfasurata:202 mp; Anexa si grajd din lemn cu un singur nivel:Sc=202mp
A1.4	33094-C4	construcții anexa	58	Cu acte	Nr. niveluri:1; S. construita la sol:58 mp; S. construita desfasurata:58 mp; Grajd din lemn cu un singur nivel:Sc=58mp
A1.5	33094-C5	construcții anexa	26	Cu acte	Nr. niveluri:1; S. construita la sol:26 mp; S. construita desfasurata:26 mp; Fanar din lemn cu un singur nivel:Sc=26mp

Crt	Număr	Destinație construcție	Supraf. (mp)	Situație juridică	Observații / Referințe
A1.6	33094-C6	construcții anexa	25	Cu acte	Nr. niveluri:1; S. construita la sol:25 mp; S. construita desfasurata:25 mp; Fanar din lem cu un singur nivel:Sc=25mp

Lungime Segmente

1) Valorile lungimilor segmentelor sunt obținute din proiecție în plan.

Punct început	X / Y	Punct sfârșit	X / Y	Lungime segment	Punct început	X / Y	Punct sfârșit	X / Y	Lungime segment	Punct început	X / Y	Punct sfârșit	X / Y	Lungime segment
1	532.335,522 649.638,706	2	532.337,492 649.641,326	3.278	2	532.337,492 649.641,326	3	532.329,553 649.646,632	9.549	3	532.329,553 649.646,632	4	532.320,952 649.651,983	10.13
4	532.320,952 649.651,983	5	532.310,577 649.658,608	12.31	5	532.310,577 649.658,608	6	532.297,103 649.666,928	15.83 6	6	532.297,103 649.666,928	7	532.288,536 649.672,469	10.20 3
7	532.288,536 649.672,469	8	532.283,322 649.675,725	6.147	8	532.283,322 649.675,725	9	532.269,853 649.684,246	15.93 8	9	532.269,853 649.684,246	10	532.261,126 649.690,173	10.54 9
10	532.261,126 649.690,173	11	532.248,301 649.698,505	15.29 4	11	532.248,301 649.698,505	12	532.236,046 649.706,82	14.81	12	532.236,046 649.706,82	13	532.227,649 649.712,424	10.09 5
13	532.227,649 649.712,424	14	532.223,518 649.715,483	5.14	14	532.223,518 649.715,483	15	532.218,069 649.719,182	6.586	15	532.218,069 649.719,182	16	532.209,307 649.724,852	10.43 7
16	532.209,307 649.724,852	17	532.200,596 649.730,64	10.45 9	17	532.200,596 649.730,64	18	532.192,065 649.736,09	10.12 3	18	532.192,065 649.736,09	19	532.186,422 649.739,627	6.66
19	532.186,422 649.739,627	20	532.174,916 649.746,775	13.54 6	20	532.174,916 649.746,775	21	532.171,886 649.748,745	3.614	21	532.171,886 649.748,745	22	532.166,465 649.752,05	6.349
22	532.166,465 649.752,05	23	532.155,141 649.759,642	13.63 3	23	532.155,141 649.759,642	24	532.143,362 649.767,006	13.89 1	24	532.143,362 649.767,006	25	532.137,526 649.770,633	6.871
25	532.137,526 649.770,633	26	532.131,318 649.774,738	7.442	26	532.131,318 649.774,738	27	532.124,132 649.779,614	8.684	27	532.124,132 649.779,614	28	532.115,248 649.785,527	10.67 2
28	532.115,248 649.785,527	29	532.107,137 649.790,81	9.68	29	532.107,137 649.790,81	30	532.103,963 649.792,727	3.708	30	532.103,963 649.792,727	31	532.101,197 649.794,237	3.151
31	532.101,197 649.794,237	32	532.098,302 649.795,68	3.235	32	532.098,302 649.795,68	33	532.093,132 649.797,408	5.451	33	532.093,132 649.797,408	34	532.087,509 649.797,724	5.632
34	532.087,509 649.797,724	35	532.077,363 649.798,565	10.18 1	35	532.077,363 649.798,565	36	532.071,057 649.799,515	6.377	36	532.071,057 649.799,515	37	532.062,322 649.800,292	8.769
37	532.062,322 649.800,292	38	532.056,56 649.800,553	5.768	38	532.056,56 649.800,553	39	532.056,448 649.796,513	4.042	39	532.056,448 649.796,513	40	532.056,979 649.785,89	10.63 6
40	532.056,979 649.785,89	41	532.057,163 649.780,596	5.297	41	532.057,163 649.780,596	42	532.058,08 649.774,147	6.514	42	532.058,08 649.774,147	43	532.059,126 649.765,456	8.754
43	532.059,126 649.765,456	44	532.060,08 649.758,296	7.223	44	532.060,08 649.758,296	45	532.060,298 649.749,422	8.877	45	532.060,298 649.749,422	46	532.059,354 649.741,684	7.795
46	532.059,354 649.741,684	47	532.058,17 649.734,314	7.464	47	532.058,17 649.734,314	48	532.056,124 649.723,502	11.00 4	48	532.056,124 649.723,502	49	532.055,528 649.717,924	5.61
49	532.055,528 649.717,924	50	532.065,323 649.712,014	11.44	50	532.065,323 649.712,014	51	532.078,877 649.704,253	15.61 9	51	532.078,877 649.704,253	52	532.087,569 649.698,812	10.25 5
52	532.087,569 649.698,812	53	532.099,924 649.691,164	14.53 1	53	532.099,924 649.691,164	54	532.109,576 649.685,371	11.25 7	54	532.109,576 649.685,371	55	532.116,214 649.681,235	7.821
55	532.116,214 649.681,235	56	532.124,811 649.676,134	9.996	56	532.124,811 649.676,134	57	532.134,426 649.670,518	11.13 5	57	532.134,426 649.670,518	58	532.153,196 649.659,915	21.55 8
58	532.153,196 649.659,915	59	532.162,915 649.653,958	11.39 9	59	532.162,915 649.653,958	60	532.171,2 649.648,958	9.677	60	532.171,2 649.648,958	61	532.176,983 649.645,378	6.801
61	532.176,983 649.645,378	62	532.194,769 649.634,542	20.82 7	62	532.194,769 649.634,542	63	532.203,508 649.629,071	10.31	63	532.203,508 649.629,071	64	532.214,633 649.622,249	13.05
64	532.214,633 649.622,249	65	532.221,189 649.618,306	7.65	65	532.221,189 649.618,306	66	532.230,647 649.612,387	11.15 7	66	532.230,647 649.612,387	67	532.242,204 649.605,007	13.71 2
67	532.242,204 649.605,007	68	532.250,413 649.600,268	9.479	68	532.250,413 649.600,268	69	532.258,832 649.595,574	9.639	69	532.258,832 649.595,574	70	532.266,19 649.590,669	8.843
70	532.266,19 649.590,669	71	532.272,713 649.586,114	7.956	71	532.272,713 649.586,114	72	532.282,02 649.579,333	11.51 5	72	532.282,02 649.579,333	73	532.286,874 649.575,508	6.18
73	532.286,874 649.575,508	74	532.293,84 649.569,372	9.283	74	532.293,84 649.569,372	75	532.301,274 649.561,454	10.86 1	75	532.301,274 649.561,454	76	532.315,52 649.569,607	16.41 4
76	532.315,52 649.569,607	77	532.326,463 649.575,777	12.56 3	77	532.326,463 649.575,777	78	532.337,727 649.581,43	12.60 3	78	532.337,727 649.581,43	79	532.344,716 649.584,658	7.698
79	532.344,716 649.584,658	80	532.354,99 649.589,143	11.21	80	532.354,99 649.589,143	81	532.350,789 649.593,742	6.229	81	532.350,789 649.593,742	82	532.342,834 649.602,206	11.61 6
82	532.342,834 649.602,206	83	532.341,685 649.603,593	1.801	83	532.341,685 649.603,593	84	532.339,533 649.606,348	3.496	84	532.339,533 649.606,348	85	532.331,953 649.614,677	11.26 2
85	532.331,953 649.614,677	86	532.331,078 649.615,639	1.3	86	532.331,078 649.615,639	87	532.334,733 649.619,825	5.557	87	532.334,733 649.619,825	88	532.336,841 649.621,829	2.909

Punct început	X / Y	Punct sfârșit	X / Y	Lungime segment	Punct început	X / Y	Punct sfârșit	X / Y	Lungime segment	Punct început	X / Y	Punct sfârșit	X / Y	Lungime segment
88	532.336,841 649.621,829	89	532.340,592 649.625,395	5.176	89	532.340,592 649.625,395	90	532.336,573 649.629,152	5.502	90	532.336,573 649.629,152	91	532.331,522 649.633,61	6.737
91	532.331,522 649.633,61	92	532.333,443 649.636,269	3.28	92	532.333,443 649.636,269	1	532.335,522 649.638,706	3.203					

** Lungimile segmentelor sunt determinate în planul de proiecție Stereo 70 și sunt rotunjite la 1 milimetru.

*** Distanța dintre puncte este formată din segmente cumulate ce sunt mai mici decât valoarea 1 milimetru.

**DATE DESPRE IMOBILUL NR. 977**

Oficiul de Cadastru și Publicitate Imobiliară SUCEAVA
Biroul de Cadastru și Publicitate Imobiliară Vatra Dornei

A. Partea I. Descrierea imobilului

TEREN Intravilan

Adresa: Loc. Gheorghiteni, Jud. Suceava

Nr. Crt	Nr cadastral Nr. topografic	Suprafața* (mp)	Observații / Referințe
A1		1.428	Sector cadastral:25 Teren imprejmuit; Imobilul s-a format din o parte a pf 265/1 a comunei cadastrale Dorna-Arini

Construcții

Crt	Nr cadastral Nr. topografic	Adresa	Observații / Referințe
A1.1		Loc. Gheorghiteni, Jud. Suceava	Nr. niveluri:2; S. construita la sol:82 mp; Locuinta
A1.2		Loc. Gheorghiteni, Jud. Suceava	Nr. niveluri:1; S. construita la sol:36 mp; Anexa
A1.3		Loc. Gheorghiteni, Jud. Suceava	Nr. niveluri:1; S. construita la sol:30 mp; Anexa

B. Partea II. Proprietari și acte

Inscrieri privitoare la dreptul de proprietate și alte drepturi reale		Referințe
977 / 08/12/2023		
Act Normativ nr. 7, din 13/03/1996 emis de PARLAMENTUL ROMANIEI;		
B1	Intabulare, drept de PROPRIETATE, dobandit prin Lege, cota actuala 1/1 1) NEIDENTIFICAT NEIDENTIFICAT	A1
Act Administrativ nr. 8311, din 06/12/2023 emis de Primaria Comunei Dorna-Arini;		
B2	Se noteaza posesia factica in favoarea lui 1) CRAINICIUC ANASTASIA-GEORGIANA 2) CRAINICIUC MONICA-ALEXANDRA 3) CRAINICIUC CONSTANTIN	A1
Act Administrativ nr. 8551, din 11/12/2023 emis de Primaria Dorna-Arini;		
B3	Intabulare, drept de PROPRIETATE, dobandit prin Lege, cota actuala 1/1 1) CRAINICIUC ANASTASIA-GEORGIANA 2) CRAINICIUC MONICA-ALEXANDRA 3) CRAINICIUC CONSTANTIN	A1.1, A1.2, A1.3

C. Partea III. SARCINI .

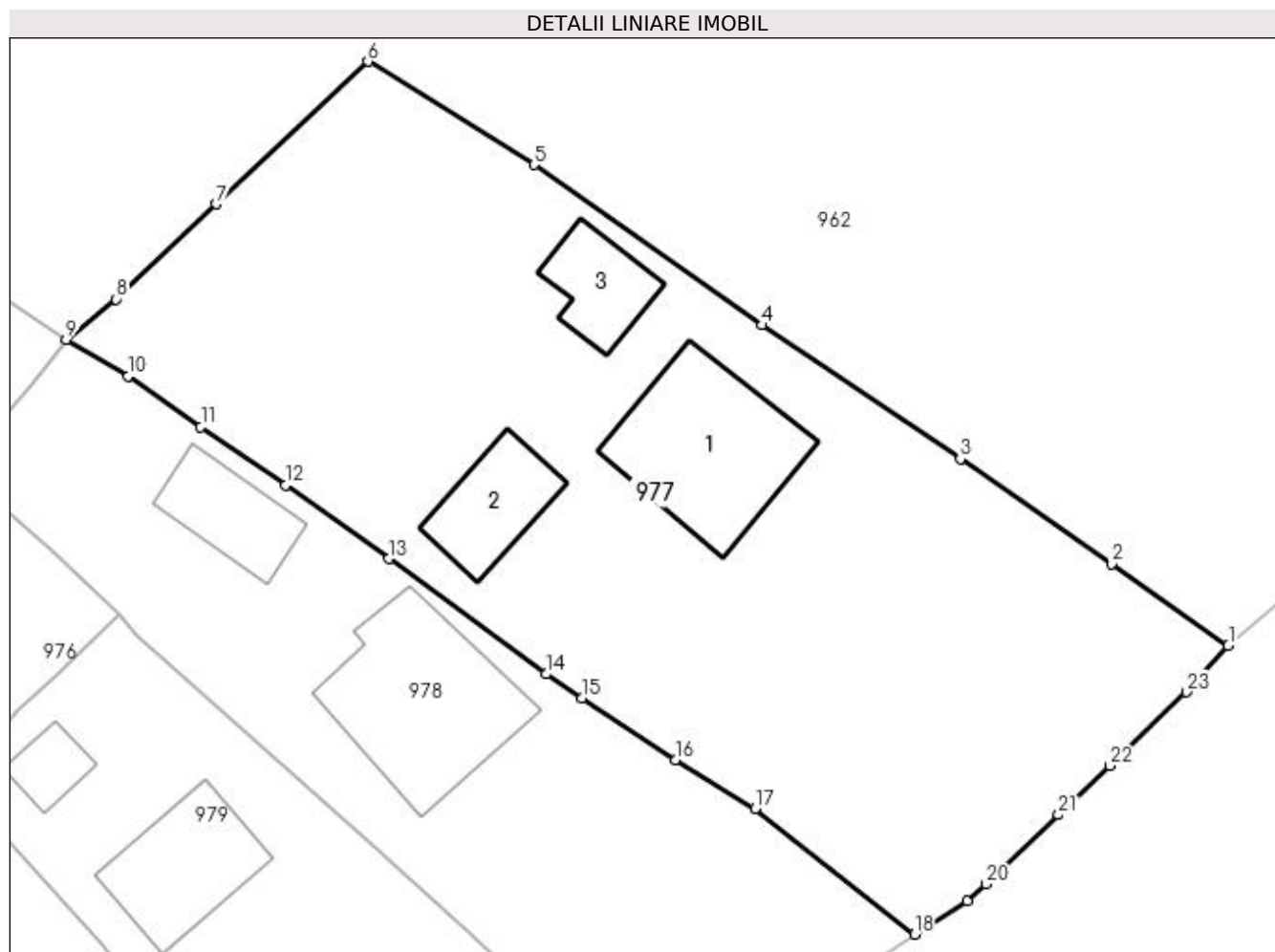
Inscrieri privind dezmembramintele dreptului de proprietate, drepturi reale de garanție și sarcini	Referințe
NU SUNT	

Anexa Nr. 1 La Partea I

Teren

Nr cadastral	Suprafața (mp)*	Observații / Referințe
	1.428	Imobilul s-a format din o parte a pf 265/1 a comunei cadastrale Dorna-Arini

* Suprafața este determinată în planul de proiecție Stereo 70.



Date referitoare la teren

Crt	Categorie folosință	Intravilan	Suprafața (mp)	Tarla	Parcelă	Nr. topo	Observații / Referințe
1	curți constructii	DA	1.000	-	-	-	
2	faneata	DA	428	-	-	-	

Date referitoare la construcții

Crt	Număr	Destinație construcție	Supraf. (mp)	Situație juridică	Observații / Referințe
A1.1		construcții de locuințe	82	Cu acte	Nr. niveluri:2; S. construita la sol:82 mp; Locuinta
A1.2		construcții anexa	36	Cu acte	Nr. niveluri:1; S. construita la sol:36 mp; Anexa
A1.3		construcții anexa	30	Cu acte	Nr. niveluri:1; S. construita la sol:30 mp; Anexa

Lungime Segmente

1) Valorile lungimilor segmentelor sunt obținute din proiecție în plan.

Punct început	X / Y	Punct sfârșit	X / Y	Lungime segment (** (m)
1	532.404,906 649.623,595	2	532.398,141 649.628,31	8.246

Punct început	X / Y	Punct sfârșit	X / Y	Lungime segment (** (m)
2	532.398,141 649.628,31	3	532.389,363 649.634,397	10.682

Punct început	X / Y	Punct sfârșit	X / Y	Lungime segment (** (m)
3	532.389,363 649.634,397	4	532.377,876 649.642,155	13.861
5	532.364,653 649.651,459	6	532.355,014 649.657,439	11.343
7	532.346,207 649.649,173	8	532.340,411 649.643,662	7.998
9	532.337,492 649.641,326	10	532.341,076 649.639,179	4.178
11	532.345,312 649.636,263	12	532.350,215 649.632,874	5.96
13	532.356,215 649.628,604	14	532.365,356 649.621,918	11.325
15	532.367,439 649.620,535	16	532.372,831 649.616,954	6.473
17	532.377,455 649.614,112	18	532.386,717 649.606,837	11.778
19	532.389,775 649.608,763	20	532.390,866 649.609,748	1.47
21	532.395,064 649.613,764	22	532.398,044 649.616,606	4.118
23	532.402,483 649.620,882	1	532.404,906 649.623,595	3.637

Punct început	X / Y	Punct sfârșit	X / Y	Lungime segment (** (m)
4	532.377,876 649.642,155	5	532.364,653 649.651,459	16.168
6	532.355,014 649.657,439	7	532.346,207 649.649,173	12.078
8	532.340,411 649.643,662	9	532.337,492 649.641,326	3.739
10	532.341,076 649.639,179	11	532.345,312 649.636,263	5.143
12	532.350,215 649.632,874	13	532.356,215 649.628,604	7.364
14	532.365,356 649.621,918	15	532.367,439 649.620,535	2.5
16	532.372,831 649.616,954	17	532.377,455 649.614,112	5.428
18	532.386,717 649.606,837	19	532.389,775 649.608,763	3.614
20	532.390,866 649.609,748	21	532.395,064 649.613,764	5.81
22	532.398,044 649.616,606	23	532.402,483 649.620,882	6.164

** Lungimile segmentelor sunt determinate în planul de proiecție Stereo 70 și sunt rotunjite la 1 milimetru.

*** Distanța dintre puncte este formată din segmente cumulate ce sunt mai mici decât valoarea 1 milimetru.

**DATE DESPRE IMOBILUL NR. 978**

Oficiul de Cadastru și Publicitate Imobiliară SUCEAVA
Biroul de Cadastru și Publicitate Imobiliară Vatra Dornei

A. Partea I. Descrierea imobilului

TEREN Intravilan

Adresa: Loc. Gheorghiteni, Nr. 91, Jud. Suceava

Nr. Crt	Nr cadastral Nr. topografic	Suprafața* (mp)	Observații / Referințe
A1	34318	Din acte: 775 Masurata: 784	Sector cadastral:25 Teren imprejmuit;

Construcții

Crt	Nr cadastral Nr. topografic	Adresa	Observații / Referințe
A1.1	34318-C1	Loc. Gheorghiteni, Nr. 91, Jud. Suceava	Nr. niveluri:2; S. construita la sol:89 mp; Casa (P+M) construita din lemn in anul 1957, S.construita desfasurata=178mp
A1.2	34318-C2	Loc. Gheorghiteni, Nr. 91, Jud. Suceava	Nr. niveluri:1; S. construita la sol:34 mp; Anexa construita din lemn in anul 1997, S.construita desfasurata= 34mp

B. Partea II. Proprietari și acte

Inscrieri privitoare la dreptul de proprietate și alte drepturi reale		Referințe
13216 / 16/08/2021		
Act Notarial nr. 1463, din 13/08/2021 emis de BNP REY OLTICA VERONICA (act administrativ nr 4972 din 13.08.2021, emis de PRIMARIA DORNA ARINI);		
B1	se notează POSESIA asupra terenului 1) ȘERCAN ANGELICA 2) ȘERCAN NICUȘOR	A1
Act Administrativ nr. 4974, din 13/08/2021 emis de PRIMARIA DORNA ARINI;		
B2	Intabulare, drept de PROPRIETATE, dobandit prin Lege, cota actuala 1/1, cota initiala 1/1 1) ȘERCAN NICUȘOR 2) ȘERCAN ANGELICA	A1.1, A1.2
978 / 08/12/2023		
Act Normativ nr. 7, din 13/03/1996 emis de Parlament;		
B3	Intabulare, drept de PROPRIETATE, dobandit prin Lege, cota actuala 1/1 1) NEIDENTIFICAT NEIDENTIFICAT	A1

C. Partea III. SARCINI .

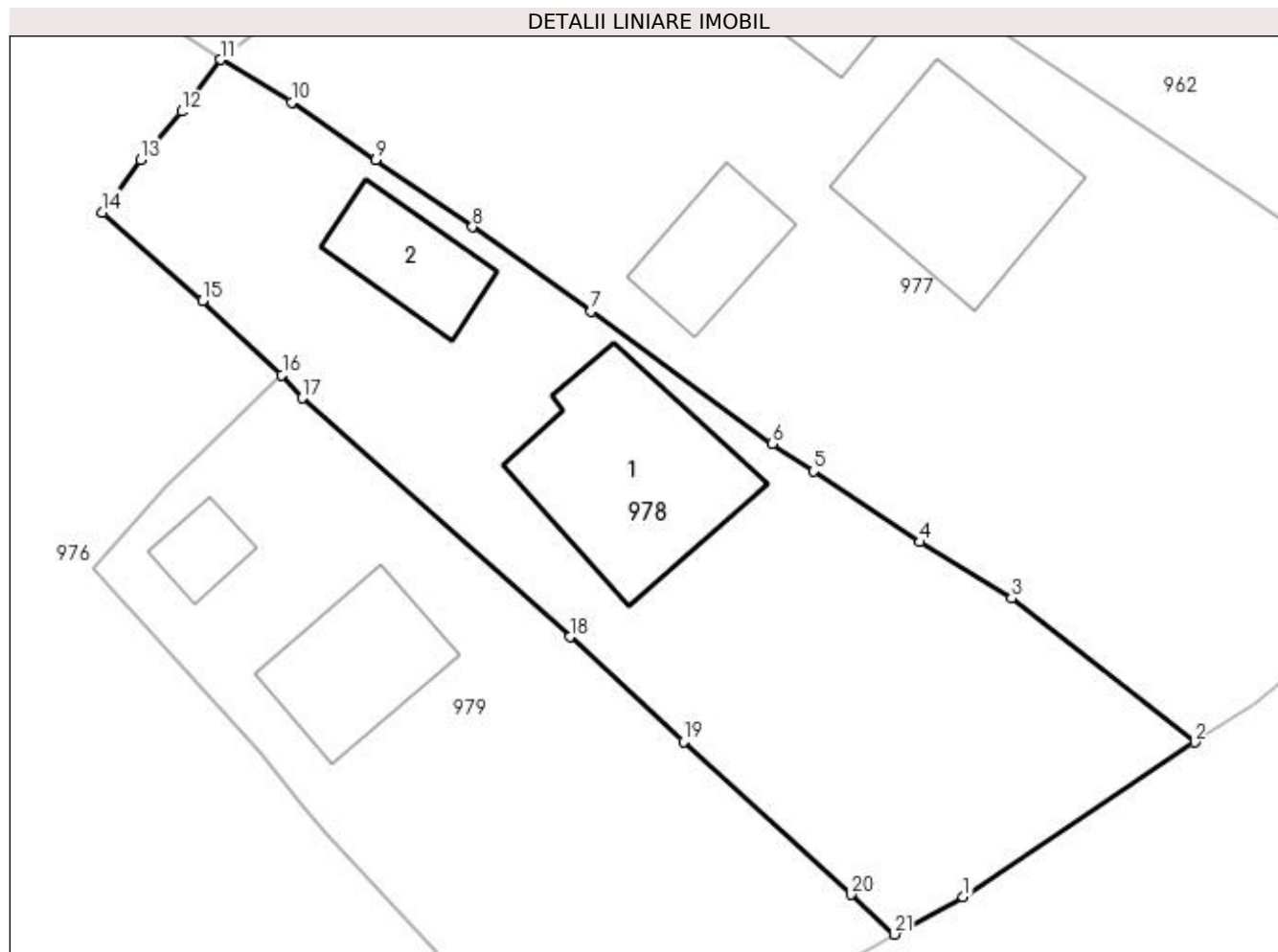
Inscrieri privind dezmembramintele dreptului de proprietate, drepturi reale de garanție și sarcini	Referințe
NU SUNT	

Anexa Nr. 1 La Partea I

Teren

Nr cadastral	Suprafața (mp)*	Observații / Referințe
34318	Din acte: 775 Masurata: 784	

* Suprafața este determinată în planul de proiecție Stereo 70.



Date referitoare la teren

Crt	Categorie folosință	Intravilan	Suprafața (mp)	Tarla	Parcelă	Nr. topo	Observații / Referințe
1	curți construcții	DA	238	-	-	-	-intravilan-
2	faneata	DA	546	-	-	-	-intravilan-

Date referitoare la construcții

Crt	Număr	Destinație construcție	Supraf. (mp)	Situație juridică	Observații / Referințe
A1.1	34318-C1	construcții de locuințe	89	Cu acte	Nr. niveluri:2; S. construita la sol:89 mp; Casa (P+M) construita din lemn în anul 1957, S. construita desfasurata=178mp
A1.2	34318-C2	construcții anexa	34	Cu acte	Nr. niveluri:1; S. construita la sol:34 mp; Anexa construita din lemn în anul 1997, S.construita desfasurata= 34mp

Lungime Segmente

1) Valorile lungimilor segmentelor sunt obținute din proiecție în plan.

Punct început	X / Y	Punct sfârșit	X / Y	Lungime segment (** (m)
1	532.375,008 649.599,012	2	532.386,717 649.606,837	14.083

Punct început	X / Y	Punct sfârșit	X / Y	Lungime segment (** (m)
2	532.386,717 649.606,837	3	532.377,455 649.614,112	11.778

Punct început	X / Y	Punct sfârșit	X / Y	Lungime segment (** (m)
3	532.377,455 649.614,112	4	532.372,831 649.616,954	5.428
5	532.367,439 649.620,535	6	532.365,356 649.621,918	2.5
7	532.356,215 649.628,604	8	532.350,215 649.632,874	7.364
9	532.345,312 649.636,263	10	532.341,076 649.639,179	5.143
11	532.337,492 649.641,326	12	532.335,522 649.638,706	3.278
13	532.333,443 649.636,269	14	532.331,522 649.633,61	3.28
15	532.336,573 649.629,152	16	532.340,592 649.625,395	5.502
17	532.341,611 649.624,232	18	532.355,133 649.612,165	18.123
19	532.360,878 649.606,862	20	532.369,36 649.599,144	11.468
21	532.371,547 649.597,133	1	532.375,008 649.599,012	3.938

Punct început	X / Y	Punct sfârșit	X / Y	Lungime segment (** (m)
4	532.372,831 649.616,954	5	532.367,439 649.620,535	6.473
6	532.365,356 649.621,918	7	532.356,215 649.628,604	11.325
8	532.350,215 649.632,874	9	532.345,312 649.636,263	5.96
10	532.341,076 649.639,179	11	532.337,492 649.641,326	4.178
12	532.335,522 649.638,706	13	532.333,443 649.636,269	3.203
14	532.331,522 649.633,61	15	532.336,573 649.629,152	6.737
16	532.340,592 649.625,395	17	532.341,611 649.624,232	1.546
18	532.355,133 649.612,165	19	532.360,878 649.606,862	7.818
20	532.369,36 649.599,144	21	532.371,547 649.597,133	2.971

** Lungimile segmentelor sunt determinate în planul de proiecție Stereo 70 și sunt rotunjite la 1 milimetru.

*** Distanța dintre puncte este formată din segmente cumulate ce sunt mai mici decât valoarea 1 milimetru.

**DATE DESPRE IMOBILUL NR. 979**

Oficiul de Cadastru și Publicitate Imobiliară SUCEAVA
Biroul de Cadastru și Publicitate Imobiliară Vatra Dornei

A. Partea I. Descrierea imobilului

TEREN Intravilan

Adresa: Loc. Gheorghiteni, Jud. Suceava

Nr. Crt	Nr cadastral Nr. topografic	Suprafața* (mp)	Observații / Referințe
A1	33191	608	Sector cadastral:25 Teren imprejmuit;

Construcții

Crt	Nr cadastral Nr. topografic	Adresa	Observații / Referințe
A1.1	33191-C1	Loc. Gheorghiteni, Jud. Suceava	Nr. niveluri:2; S. construita la sol:51 mp; S. construita desfasurata:91 mp; Casa P+M din lemn ; Sc=51 mp,Sd=91mp
A1.2	33191-C2	Loc. Gheorghiteni, Jud. Suceava	Nr. niveluri:1; S. construita la sol:15 mp; S. construita desfasurata:15 mp; Grajd din lemn cu un singur nivel: Sc=15mp,Sd=15mp

B. Partea II. Proprietari și acte

Inscrieri privitoare la dreptul de proprietate și alte drepturi reale		Referințe
17503 / 02/12/2020		
Act Notarial nr. 1717, din 23/11/2020 emis de Rey Oltica Veronica (act administrativ nr 6253 din 13.11.2020, emis de Primăria comunei Dorna Arini);		
B1	se notează POSESIA asupra terenului 1) TETEA IOAN	A1
Act Administrativ nr. 6245, din 13/11/2020 emis de Comuna DORNA ARINI;		
B2	Intabulare, drept de PROPRIETATE, dobandit prin Construire, cota actuala 1/1, cota initiala 1/1 1) TETEA IOAN	A1.1, A1.2
979 / 08/12/2023		
Act Normativ nr. 7, din 13/03/1996 emis de Parlament;		
B3	Intabulare, drept de PROPRIETATE, dobandit prin Lege, cota actuala 1/1 1) NEIDENTIFICAT NEIDENTIFICAT	A1

C. Partea III. SARCINI .

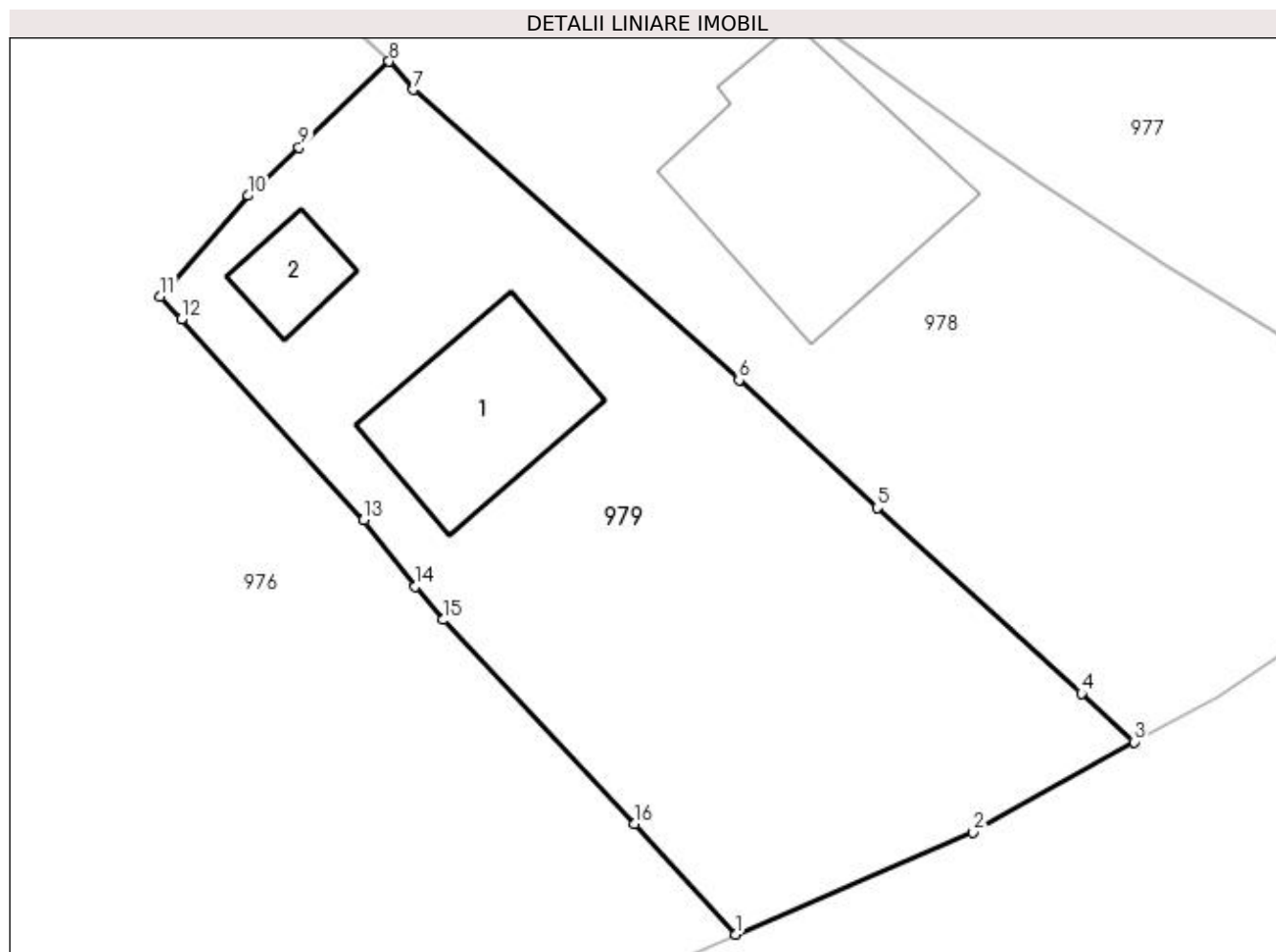
Inscrieri privind dezmembramintele dreptului de proprietate, drepturi reale de garanție și sarcini	Referințe
NU SUNT	

Anexa Nr. 1 La Partea I

Teren

Nr cadastral	Suprafața (mp)*	Observații / Referințe
33191	608	

* Suprafața este determinată în planul de proiecție Stereo 70.



Date referitoare la teren

Crt	Categorie folosință	Intra vilan	Suprafața (mp)	Tarla	Parcelă	Nr. topo	Observații / Referințe
1	curți constructii	DA	189	-	-	-	Terenul este delimitat cu gard
2	faneata	DA	419	-	-	-	Terenul este delimitat cu gard

Date referitoare la construcții

Crt	Număr	Destinație construcție	Supraf. (mp)	Situație juridică	Observații / Referințe
A1.1	33191-C1	construcții de locuințe	51	Cu acte	Nr. niveluri:2; S. construită la sol:51 mp; S. construită desfasurata:91 mp; Casa P+M din lemn; Sc=51 mp,Sd= 91mp
A1.2	33191-C2	construcții anexa	15	Cu acte	Nr. niveluri:1; S. construită la sol:15 mp; S. construită desfasurata:15 mp; Grajd din lemn cu un singur nivel:Sc=15mp,Sd=15mp

Lungime Segmente

1) Valorile lungimilor segmentelor sunt obținute din proiecție în plan.

Punct început	X / Y	Punct sfârșit	X / Y	Lungime segment (** (m)
1	532.354,99 649.589,143	2	532.364,846 649.593,381	10.729

Punct început	X / Y	Punct sfârşit	X / Y	Lungime segment (** (m)
2	532.364,846 649.593,381	3	532.371,547 649.597,133	7.68
3	532.371,547 649.597,133	4	532.369,36 649.599,144	2.971
4	532.369,36 649.599,144	5	532.360,878 649.606,862	11.468
5	532.360,878 649.606,862	6	532.355,133 649.612,165	7.818
6	532.355,133 649.612,165	7	532.341,611 649.624,232	18.123
7	532.341,611 649.624,232	8	532.340,592 649.625,395	1.546
8	532.340,592 649.625,395	9	532.336,841 649.621,829	5.176
9	532.336,841 649.621,829	10	532.334,733 649.619,825	2.909
10	532.334,733 649.619,825	11	532.331,078 649.615,639	5.557
11	532.331,078 649.615,639	12	532.331,953 649.614,677	1.3
12	532.331,953 649.614,677	13	532.339,533 649.606,348	11.262
13	532.339,533 649.606,348	14	532.341,685 649.603,593	3.496
14	532.341,685 649.603,593	15	532.342,834 649.602,206	1.801
15	532.342,834 649.602,206	16	532.350,789 649.593,742	11.616
16	532.350,789 649.593,742	1	532.354,99 649.589,143	6.229

** Lungimile segmentelor sunt determinate în planul de proiecție Stereo 70 și sunt rotunjite la 1 milimetru.

*** Distanța dintre puncte este formată din segmente cumulate ce sunt mai mici decât valoarea 1 milimetru.

**DATE DESPRE IMOBILUL NR. 980**

Oficiul de Cadastru și Publicitate Imobiliară SUCEAVA
Biroul de Cadastru și Publicitate Imobiliară Vatra Dornei

A. Partea I. Descrierea imobilului

TEREN Intravilan

Adresa: Loc. Gheorghiteni, Jud. Suceava

Nr. Crt	Nr cadastral Nr. topografic	Suprafața* (mp)	Observații / Referințe
A1		65	Sector cadastral:25 Teren imprejmuit; Imobilul s-a format din o parte a pf 251/268 a comunei cadastrale Dorna-Arini

B. Partea II. Proprietari și acte

Inscrieri privitoare la dreptul de proprietate și alte drepturi reale		Referințe
980 / 08/12/2023		
Act Normativ nr. 7, din 13/03/1996 emis de PARLAMENTUL ROMANIEI;		
B1	Intabulare, drept de PROPRIETATE, dobandit prin Lege, cota actuala 1/1 1) NEIDENTIFICAT NEIDENTIFICAT	A1
Act Administrativ nr. 8337, din 06/12/2023 emis de Primaria Comunei Dorna-Arini;		
B2	Se noteaza posesia factica in favoarea lui 1) ODOCHIAN FELICIA-RAMONA 2) ODOCHIAN STEFAN-PETRUT	A1

C. Partea III. SARCINI .

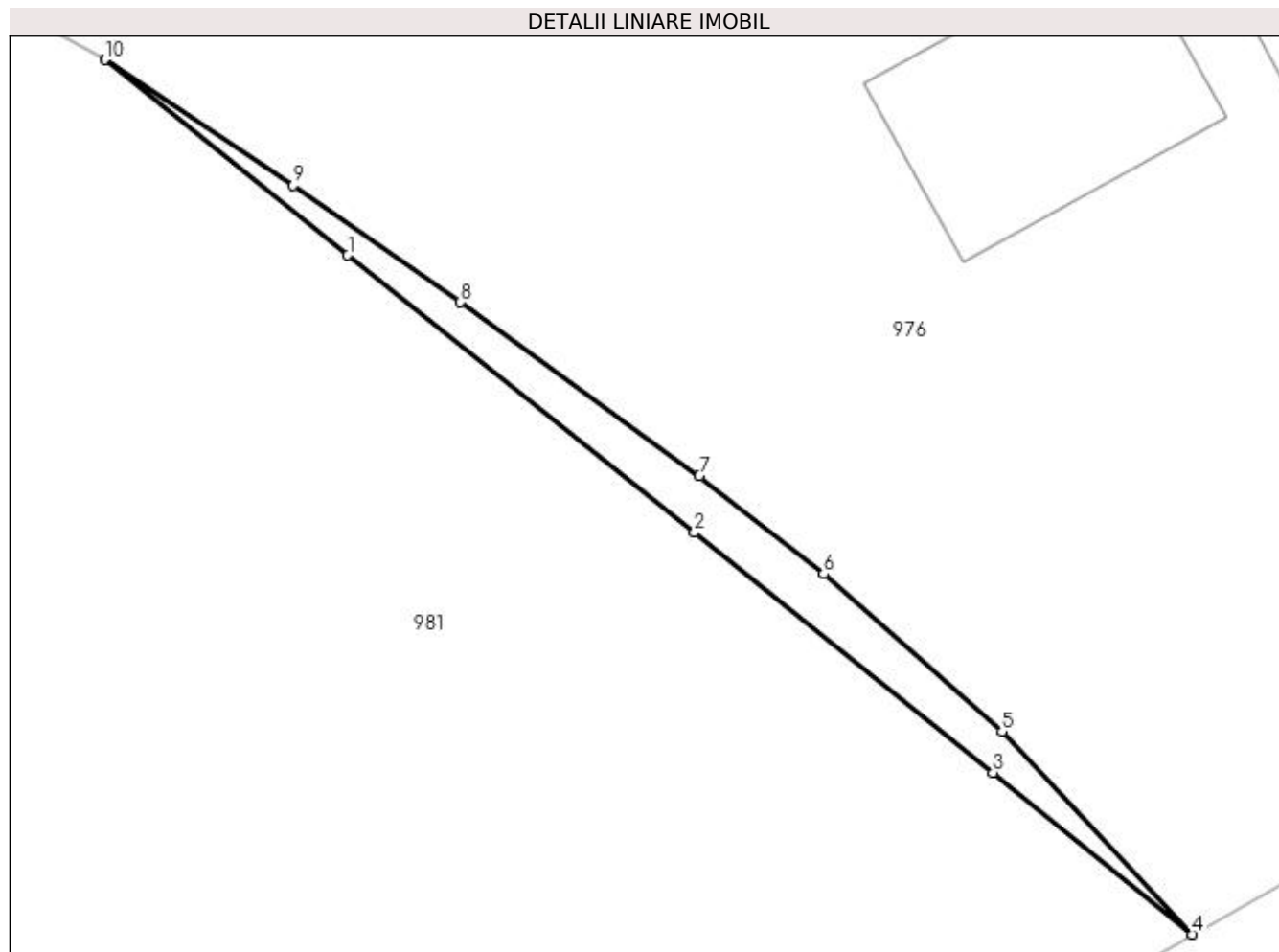
Inscrieri privind dezmembramintele dreptului de proprietate, drepturi reale de garanție și sarcini	Referințe
NU SUNT	

Anexa Nr. 1 La Partea I

Teren

Nr cadastral	Suprafața (mp)*	Observații / Referințe
	65	Imobilul s-a format din o parte a pf 251/268 a comunei cadastrale Dorna-Arini

* Suprafața este determinată în planul de proiecție Stereo 70.



Date referitoare la teren

Crt	Categorie folosință	Intra vilan	Suprafața (mp)	Tarla	Parcelă	Nr. topo	Observații / Referințe
1	faneata	DA	65	-	-	-	

Lungime Segmente

1) Valorile lungimilor segmentelor sunt obținute din proiecție în plan.

Punct început	X / Y	Punct sfârșit	X / Y	Lungime segment (** (m)
1	532.268,317 649.587,951	2	532.281,847 649.577,132	17.324
2	532.281,847 649.577,132	3	532.293,493 649.567,765	14.946
3	532.293,493 649.567,765	4	532.301,274 649.561,454	10.019
4	532.301,274 649.561,454	5	532.293,84 649.569,372	10.861
5	532.293,84 649.569,372	6	532.286,874 649.575,508	9.283

Punct început	X / Y	Punct sfârșit	X / Y	Lungime segment (** (m)
6	532.286,874 649.575,508	7	532.282,02 649.579,333	6.18
7	532.282,02 649.579,333	8	532.272,713 649.586,114	11.515
8	532.272,713 649.586,114	9	532.266,19 649.590,669	7.956
9	532.266,19 649.590,669	10	532.258,832 649.595,574	8.843
10	532.258,832 649.595,574	1	532.268,317 649.587,951	12.169

** Lungimile segmentelor sunt determinate în planul de proiecție Stereo 70 și sunt rotunjite la 1 milimetru.

*** Distanța dintre puncte este formată din segmente cumulate ce sunt mai mici decât valoarea 1 milimetru.

**DATE DESPRE IMOBILUL NR. 981**

Oficiul de Cadastru și Publicitate Imobiliară SUCEAVA
Biroul de Cadastru și Publicitate Imobiliară Vatra Dornei

A. Partea I. Descrierea imobilului

TEREN Intravilan

Adresa: Loc. Gheorghiteni, Jud. Suceava

Nr. Crt	Nr cadastral Nr. topografic	Suprafața* (mp)	Observații / Referințe
A1	34351	Din acte: 10.108 Masurata: 10.109	Sector cadastral:25 Teren imprejmuit;

B. Partea II. Proprietari și acte

Inscrieri privitoare la dreptul de proprietate și alte drepturi reale	Referințe
15498 / 23/09/2021	
Act Notarial nr. 2273, din 17/09/2021 emis de B.I.N. "Vasiluț Niculina" (act administrativ nr 5113 din 20.08.2021, emis de Primaria comunei Dorna-Arini);	
B1	A1
se notează POSESIA asupra cotei de 1/2 părți din imobil	
1) SIMIONESCU DOINA	
B2	A1
se notează POSESIA asupra cotei de 1/2 părți din imobil	
1) SIMIONESCU ION-FLORIN	
981 / 08/12/2023	
Act Normativ nr. 7, din 13/03/1996 emis de Parlament;	
B3	A1
Intabulare, drept de PROPRIETATE, dobandit prin Lege, cota actuala 1/1	
1) NEIDENTIFICAT NEIDENTIFICAT	

C. Partea III. SARCINI .

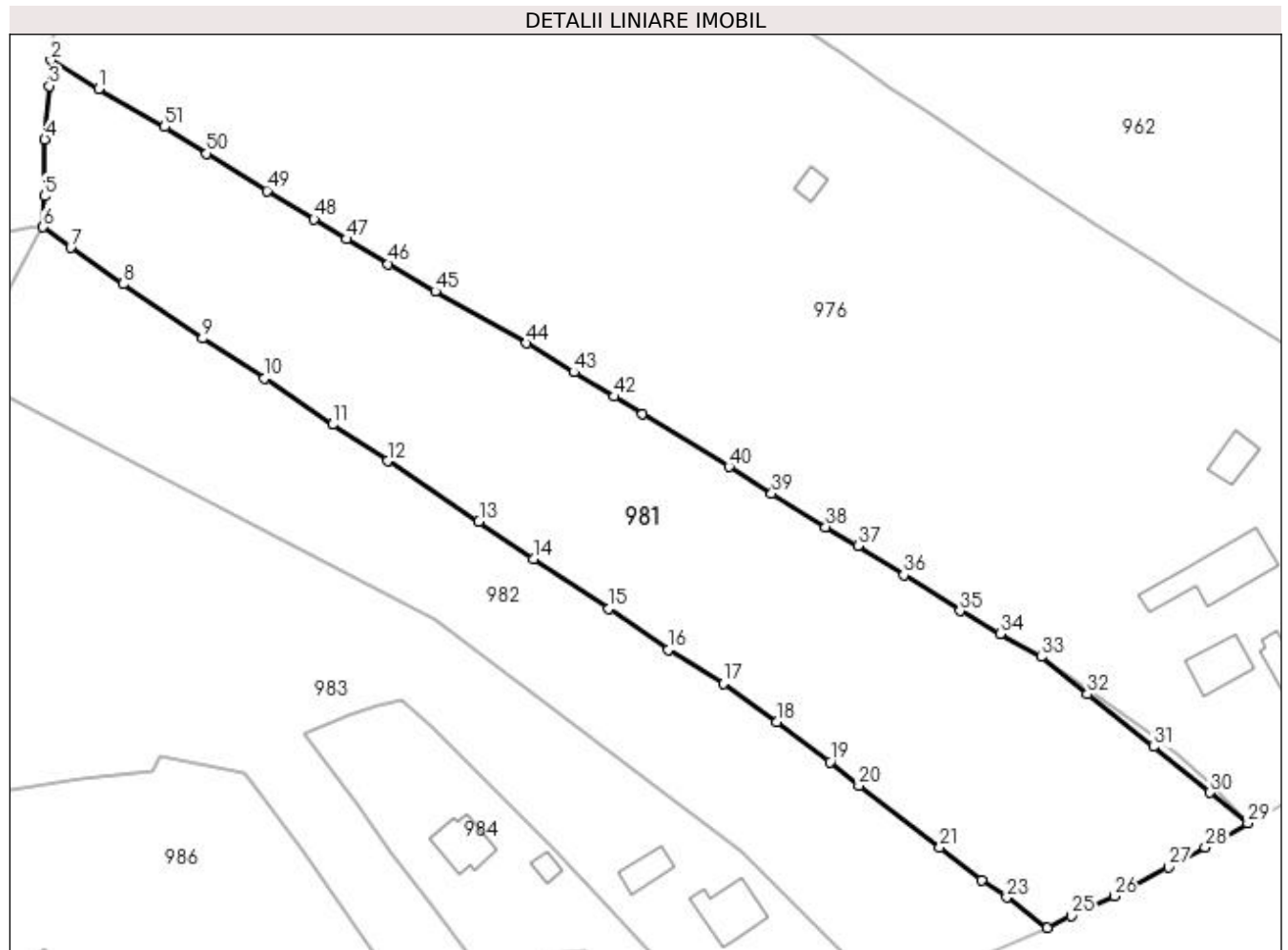
Inscrieri privind dezmembramintele dreptului de proprietate, drepturi reale de garanție și sarcini	Referințe
NU SUNT	

Anexa Nr. 1 La Partea I

Teren

Nr cadastral	Suprafața (mp)*	Observații / Referințe
34351	Din acte: 10.108 Masurata: 10.109	

* Suprafața este determinată în planul de proiecție Stereo 70.



Date referitoare la teren

Crt	Categorie folosință	Intravilan	Suprafața (mp)	Tarla	Parcelă	Nr. topo	Observații / Referințe
1	faneata	DA	10.109	-	1F	-	

Lungime Segmente

1) Valorile lungimilor segmentelor sunt obținute din proiecție în plan.

Punct început	X / Y	Punct sfârșit	X / Y	Lungime segment	Punct început	X / Y	Punct sfârșit	X / Y	Lungime segment	Punct început	X / Y	Punct sfârșit	X / Y	Lungime segment
1	532.065,323 649.712,014	2	532.055,528 649.717,924	11.44	2	532.055,528 649.717,924	3	532.055,199 649.712,68	5.254	3	532.055,199 649.712,68	4	532.054,295 649.701,717	11.0
4	532.054,295 649.701,717	5	532.054,275 649.690,061	11.65	5	532.054,275 649.690,061	6	532.053,945 649.683,742	6.328	6	532.053,945 649.683,742	7	532.059,65 649.679,487	7.117
7	532.059,65 649.679,487	8	532.070,398 649.672,011	13.09	8	532.070,398 649.672,011	9	532.086,704 649.660,876	19.74	9	532.086,704 649.660,876	10	532.099,427 649.652,701	15.12
10	532.099,427 649.652,701	11	532.113,377 649.643,221	16.86	11	532.113,377 649.643,221	12	532.124,628 649.635,733	13.51	12	532.124,628 649.635,733	13	532.143,437 649.623,36	22.51
13	532.143,437 649.623,36	14	532.154,639 649.615,708	13.56	14	532.154,639 649.615,708	15	532.170,063 649.605,434	18.53	15	532.170,063 649.605,434	16	532.182,283 649.597,066	14.81

Punct început	X / Y	Punct sfârșit	X / Y	Lungime segment	Punct început	X / Y	Punct sfârșit	X / Y	Lungime segment	Punct început	X / Y	Punct sfârșit	X / Y	Lungime segment
16	532.182,283 649.597,066	17	532.193,55 649.590,081	13.257	17	532.193,55 649.590,081	18	532.204,53 649.582,199	13.516	18	532.204,53 649.582,199	19	532.215,496 649.574,042	13.667
19	532.215,496 649.574,042	20	532.221,421 649.569,145	7.687	20	532.221,421 649.569,145	21	532.238,017 649.556,516	20.855	21	532.238,017 649.556,516	22	532.246,567 649.549,758	10.898
22	532.246,567 649.549,758	23	532.251,782 649.546,252	6.284	23	532.251,782 649.546,252	24	532.260,097 649.540,022	10.39	24	532.260,097 649.540,022	25	532.265,015 649.542,483	5.499
25	532.265,015 649.542,483	26	532.273,796 649.546,489	9.652	26	532.273,796 649.546,489	27	532.285,011 649.552,433	12.693	27	532.285,011 649.552,433	28	532.292,497 649.556,529	8.533
28	532.292,497 649.556,529	29	532.301,274 649.561,454	10.064	29	532.301,274 649.561,454	30	532.293,493 649.567,765	10.019	30	532.293,493 649.567,765	31	532.281,847 649.577,132	14.946
31	532.281,847 649.577,132	32	532.268,317 649.587,951	17.324	32	532.268,317 649.587,951	33	532.258,832 649.595,574	12.169	33	532.258,832 649.595,574	34	532.250,413 649.600,268	9.639
34	532.250,413 649.600,268	35	532.242,204 649.605,007	9.479	35	532.242,204 649.605,007	36	532.230,647 649.612,387	13.712	36	532.230,647 649.612,387	37	532.221,189 649.618,306	11.157
37	532.221,189 649.618,306	38	532.214,633 649.622,249	7.65	38	532.214,633 649.622,249	39	532.203,508 649.629,071	13.05	39	532.203,508 649.629,071	40	532.194,769 649.634,542	10.31
40	532.194,769 649.634,542	41	532.176,983 649.645,378	20.827	41	532.176,983 649.645,378	42	532.171,2 649.648,958	6.801	42	532.171,2 649.648,958	43	532.162,915 649.653,958	9.677
43	532.162,915 649.653,958	44	532.153,196 649.659,915	11.399	44	532.153,196 649.659,915	45	532.134,426 649.670,518	21.558	45	532.134,426 649.670,518	46	532.124,811 649.676,134	11.135
46	532.124,811 649.676,134	47	532.116,214 649.681,235	9.996	47	532.116,214 649.681,235	48	532.109,576 649.685,371	7.821	48	532.109,576 649.685,371	49	532.099,924 649.691,164	11.257
49	532.099,924 649.691,164	50	532.087,569 649.698,812	14.531	50	532.087,569 649.698,812	51	532.078,877 649.704,253	10.255	51	532.078,877 649.704,253	1	532.065,323 649.712,014	15.619

** Lungimile segmentelor sunt determinate în planul de proiecție Stereo 70 și sunt rotunjite la 1 milimetru.

*** Distanța dintre puncte este formată din segmente cumulate ce sunt mai mici decât valoarea 1 milimetru.

**DATE DESPRE IMOBILUL NR. 982**

Oficiul de Cadastru și Publicitate Imobiliară SUCEAVA
Biroul de Cadastru și Publicitate Imobiliară Vatra Dornei

A. Partea I. Descrierea imobilului

TEREN Intravilan

Adresa: Loc. Gheorghiteni, Jud. Suceava

Nr. Crt	Nr cadastral Nr. topografic	Suprafața* (mp)	Observații / Referințe
A1	33389	Din acte: 6.400 Masurata: 6.403	Sector cadastral:25 Teren imprejmuit;

B. Partea II. Proprietari și acte

Inscrieri privitoare la dreptul de proprietate și alte drepturi reale	Referințe
1316 / 01/02/2021	
Act Notarial nr. 148, din 21/01/2021 emis de BNP VASILUT NICULINA (act administrativ nr 6726 din 10.12.2020, emis de PRIMARIA DORNA ARINI);	
B1	A1
se notează POSESIA asupra imobilului	
1) POPESCU FLORICA	
982 / 08/12/2023	
Act Normativ nr. 7, din 13/03/1996 emis de Parlament;	
B2	A1
Intabulare, drept de PROPRIETATE, dobandit prin Lege, cota actuala	
1/1	
1) NEIDENTIFICAT NEIDENTIFICAT	

C. Partea III. SARCINI .

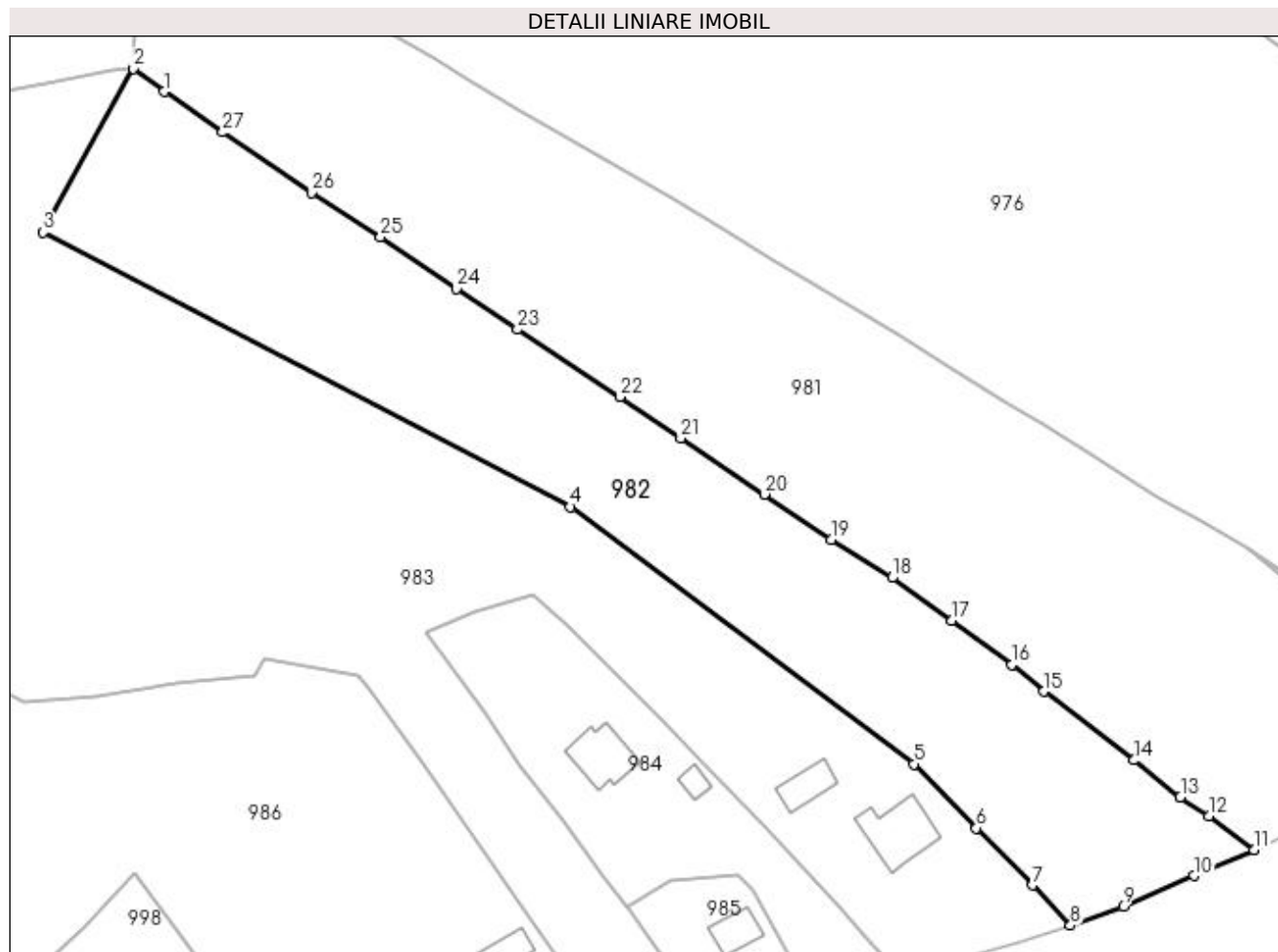
Inscrieri privind dezmembramintele dreptului de proprietate, drepturi reale de garanție și sarcini	Referințe
NU SUNT	

Anexa Nr. 1 La Partea I

Teren

Nr cadastral	Suprafața (mp)*	Observații / Referințe
33389	Din acte: 6.400 Masurata: 6.403	

* Suprafața este determinată în planul de proiecție Stereo 70.



Date referitoare la teren

Crt	Categorie folosință	Intra vilan	Suprafața (mp)	Tarla	Parcelă	Nr. topo	Observații / Referințe
1	faneata	DA	6.403	-	-	-	

Lungime Segmente

1) Valorile lungimilor segmentelor sunt obținute din proiecție în plan.

Punct început	X / Y	Punct sfârșit	X / Y	Lungime segment (** (m)
1	532.059,65 649.679,487	2	532.053,945 649.683,742	7.117
3	532.037,406 649.653,613	4	532.134,386 649.603,128	109.334
5	532.197,535 649.555,816	6	532.209,054 649.544,052	16.464
7	532.219,336 649.533,552	8	532.226,341 649.526,101	10.227
9	532.236,04 649.529,607	10	532.249,032 649.535,275	14.175

Punct început	X / Y	Punct sfârșit	X / Y	Lungime segment (** (m)
2	532.053,945 649.683,742	3	532.037,406 649.653,613	34.37
4	532.134,386 649.603,128	5	532.197,535 649.555,816	78.906
6	532.209,054 649.544,052	7	532.219,336 649.533,552	14.696
8	532.226,341 649.526,101	9	532.236,04 649.529,607	10.313
10	532.249,032 649.535,275	11	532.260,097 649.540,022	12.04

Punct început	X / Y	Punct sfârșit	X / Y	Lungime segment (** (m)
11	532.260,097 649.540,022	12	532.251,782 649.546,252	10.39
13	532.246,567 649.549,758	14	532.238,017 649.556,516	10.898
15	532.221,421 649.569,145	16	532.215,496 649.574,042	7.687
17	532.204,53 649.582,199	18	532.193,55 649.590,081	13.516
19	532.182,283 649.597,066	20	532.170,063 649.605,434	14.811
21	532.154,639 649.615,708	22	532.143,437 649.623,36	13.566
23	532.124,628 649.635,733	24	532.113,377 649.643,221	13.515
25	532.099,427 649.652,701	26	532.086,704 649.660,876	15.123
27	532.070,398 649.672,011	1	532.059,65 649.679,487	13.092

Punct început	X / Y	Punct sfârșit	X / Y	Lungime segment (** (m)
12	532.251,782 649.546,252	13	532.246,567 649.549,758	6.284
14	532.238,017 649.556,516	15	532.221,421 649.569,145	20.855
16	532.215,496 649.574,042	17	532.204,53 649.582,199	13.667
18	532.193,55 649.590,081	19	532.182,283 649.597,066	13.257
20	532.170,063 649.605,434	21	532.154,639 649.615,708	18.533
22	532.143,437 649.623,36	23	532.124,628 649.635,733	22.514
24	532.113,377 649.643,221	25	532.099,427 649.652,701	16.866
26	532.086,704 649.660,876	27	532.070,398 649.672,011	19.745

** Lungimile segmentelor sunt determinate în planul de proiecție Stereo 70 și sunt rotunjite la 1 milimetru.

*** Distanța dintre puncte este formată din segmente cumulate ce sunt mai mici decât valoarea 1 milimetru.

**DATE DESPRE IMOBILUL NR. 983**

Oficiul de Cadastru și Publicitate Imobiliară SUCEAVA
Biroul de Cadastru și Publicitate Imobiliară Vatra Dornei

A. Partea I. Descrierea imobilului

TEREN Necunoscut

Adresa: Loc. Gheorghiteni, Jud. Suceava

Nr. Crt	Nr cadastral Nr. topografic	Suprafața* (mp)	Observații / Referințe
A1	33383	22.421	Sector cadastral:25 Teren imprejmuit;

Construcții

Crt	Nr cadastral Nr. topografic	Adresa	Observații / Referințe
A1.1	33383-C1	Loc. Gheorghiteni, Jud. Suceava	Nr. niveluri:2; S. construita la sol:116 mp; Casa construita din lemn (P+1E), S.construita desfasurata=232mp
A1.2	33383-C2	Loc. Gheorghiteni, Jud. Suceava	Nr. niveluri:1; S. construita la sol:63 mp; Casa construita din lemn , S.construita desfasurata=63mp
A1.3	33383-C3	Loc. Gheorghiteni, Jud. Suceava	Nr. niveluri:1; S. construita la sol:53 mp; Grajd construit din lemn, S.construita desfasurata=53mp

B. Partea II. Proprietari și acte

Inscrieri privitoare la dreptul de proprietate și alte drepturi reale		Referințe
3639 / 11/03/2021		
Act Notarial nr. 495, din 03/03/2021 emis de Vasilit Niculina (act administrativ nr 1562 din 09.03.2021, emis de Primaria Dorna Arini);		
B1	se notează POSESIA asupra cotei de 10/16 părți din teren 1) STANCA GEORGETA	A1
B2	se notează POSESIA asupra cotei de 3/16 părți din teren 1) BIZOM ALEXANDRA	A1
B3	se notează POSESIA asupra cotei de 3/16 părți din teren 1) STANCA ALIN-ALEXANDRU	A1
Act Administrativ nr. 1563, din 09/03/2021 emis de Primaria Dorna Arini (act administrativ nr 1432 din 10.03.2021, emis de Comuna Dorna Arini;act administrativ nr 1434 din 10.03.2021, emis de Comuna Dorna Arini;act administrativ nr 1433 din 10.03.2021, emis de Comuna Dorna Arini);		
B4	Intabulare, drept de PROPRIETATE, dobandit prin Construire, cota actuala 1/1, cota initiala 1/1 1) STANCA ALIN-ALEXANDRU 2) BIZOM ALEXANDRA 3) STANCA GEORGETA	A1.1, A1.2, A1.3
983 / 08/12/2023		
Act Normativ nr. 7, din 13/03/1996 emis de Parlament;		
B5	Intabulare, drept de PROPRIETATE, dobandit prin Lege, cota actuala 1/1 1) NEIDENTIFICAT NEIDENTIFICAT	A1

C. Partea III. SARCINI .

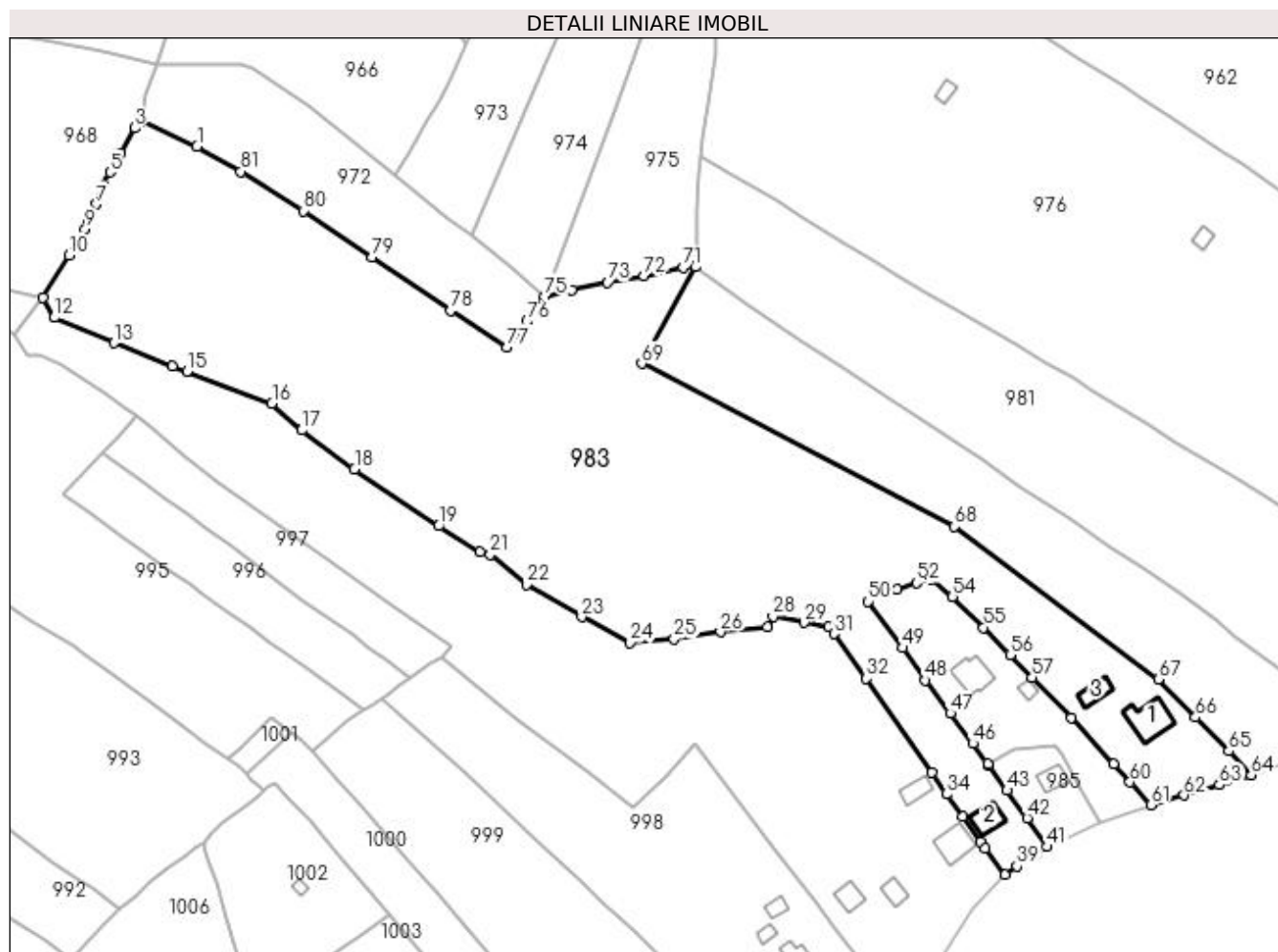
Inscrieri privind dezmembramentele dreptului de proprietate, drepturi reale de garanție și sarcini	Referințe
NU SUNT	

Anexa Nr. 1 La Partea I

Teren

Nr cadastral	Suprafața (mp)*	Observații / Referințe
33383	22.421	

* Suprafața este determinată în planul de proiecție Stereo 70.



Date referitoare la teren

Crt	Categorie folosință	Intra vilan	Suprafața (mp)	Tarla	Parcelă	Nr. topo	Observații / Referințe
1	curți construcții	DA	384	-	-	-	
2	curți construcții	DA	180	-	-	-	
3	faneata	DA	165	-	-	-	
4	faneata	DA	21.686	-	-	-	
5	faneata	NU	6	-	-	-	

Date referitoare la construcții

Crt	Număr	Destinație construcție	Supraf. (mp)	Situație juridică	Observații / Referințe
A1.1	33383-C1	construcții de locuințe	116	Cu acte	Nr. niveluri:2; S. construită la sol:116 mp; Casa construită din lemn (P+1E), S.construită desfășurată=232mp
A1.2	33383-C2	construcții de locuințe	63	Cu acte	Nr. niveluri:1; S. construită la sol:63 mp; Casa construită din lemn , S.construită desfășurată=63mp
A1.3	33383-C3	construcții anexa	53	Cu acte	Nr. niveluri:1; S. construită la sol:53 mp; Grajd construit din lemn, S.construită desfășurată=53mp

Lungime Segmente

1) Valorile lungimilor segmentelor sunt obținute din proiecție în plan.

Punct început	X / Y	Punct sfârșit	X / Y	Lungime segment	Punct început	X / Y	Punct sfârșit	X / Y	Lungime segment	Punct început	X / Y	Punct sfârșit	X / Y	Lungime segment
1	531.899,601 649.720,888	2	531.882,182 649.728,809	19.135	2	531.882,182 649.728,809	3	531.880,215 649.726,61	2.95	3	531.880,215 649.726,61	4	531.875,97 649.718,889	8.811
4	531.875,97 649.718,889	5	531.872,652 649.712,909	6.839	5	531.872,652 649.712,909	6	531.870,496 649.708,966	4.494	6	531.870,496 649.708,966	7	531.868,501 649.702,999	6.292
7	531.868,501 649.702,999	8	531.865,836 649.697,252	6.335	8	531.865,836 649.697,252	9	531.864,945 649.695,331	2.118	9	531.864,945 649.695,331	10	531.859,874 649.687,202	9.581
10	531.859,874 649.687,202	11	531.851,894 649.674,023	15.407	11	531.851,894 649.674,023	12	531.855,315 649.667,868	7.042	12	531.855,315 649.667,868	13	531.873,775 649.659,964	20.081
13	531.873,775 649.659,964	14	531.892,048 649.652,782	19.634	14	531.892,048 649.652,782	15	531.896,432 649.651,203	4.66	15	531.896,432 649.651,203	16	531.922,833 649.641,335	28.185
16	531.922,833 649.641,335	17	531.932,079 649.632,991	12.454	17	531.932,079 649.632,991	18	531.948,411 649.620,916	20.311	18	531.948,411 649.620,916	19	531.974,47 649.603,287	31.462
19	531.974,47 649.603,287	20	531.987,38 649.595,336	15.162	20	531.987,38 649.595,336	21	531.990,524 649.594,492	3.255	21	531.990,524 649.594,492	22	532.001,679 649.585,226	14.501
22	532.001,679 649.585,226	23	532.018,851 649.575,089	19.941	23	532.018,851 649.575,089	24	532.033,841 649.567,197	16.941	24	532.033,841 649.567,197	25	532.047,447 649.568,349	13.655
25	532.047,447 649.568,349	26	532.061,847 649.570,525	14.563	26	532.061,847 649.570,525	27	532.076,338 649.572,133	14.58	27	532.076,338 649.572,133	28	532.078,1 649.575,282	3.608
28	532.078,1 649.575,282	29	532.087,722 649.573,369	9.81	29	532.087,722 649.573,369	30	532.095,425 649.571,919	7.838	30	532.095,425 649.571,919	31	532.096,957 649.569,896	2.538
31	532.096,957 649.569,896	32	532.107,09 649.556,108	17.111	32	532.107,09 649.556,108	33	532.127,284 649.526,975	35.448	33	532.127,284 649.526,975	34	532.131,834 649.520,228	8.138
34	532.131,834 649.520,228	35	532.136,922 649.513,173	8.698	35	532.136,922 649.513,173	36	532.142,485 649.505,46	9.51	36	532.142,485 649.505,46	37	532.143,959 649.503,466	2.48
37	532.143,959 649.503,466	38	532.150,075 649.495,191	10.29	38	532.150,075 649.495,191	39	532.153,745 649.497,874	4.546	39	532.153,745 649.497,874	40	532.159,776 649.501,966	7.288
40	532.159,776 649.501,966	41	532.163,175 649.503,936	3.929	41	532.163,175 649.503,936	42	532.156,861 649.512,804	10.886	42	532.156,861 649.512,804	43	532.150,67 649.521,402	10.595
43	532.150,67 649.521,402	44	532.145,069 649.529,093	9.514	44	532.145,069 649.529,093	45	532.144,669 649.529,642	0.679	45	532.144,669 649.529,642	46	532.140,077 649.535,938	7.793
46	532.140,077 649.535,938	47	532.133,079 649.545,304	11.692	47	532.133,079 649.545,304	48	532.125,23 649.555,481	12.852	48	532.125,23 649.555,481	49	532.118,408 649.565,545	12.158
49	532.118,408 649.565,545	50	532.107,697 649.579,862	17.88	50	532.107,697 649.579,862	51	532.116,61 649.583,683	9.698	51	532.116,61 649.583,683	52	532.122,627 649.585,699	6.346
52	532.122,627 649.585,699	53	532.127,447 649.586,861	4.958	53	532.127,447 649.586,861	54	532.133,79 649.581,456	8.334	54	532.133,79 649.581,456	55	532.143,422 649.571,877	13.584
55	532.143,422 649.571,877	56	532.151,633 649.563,376	11.819	56	532.151,633 649.563,376	57	532.158,448 649.556,329	9.803	57	532.158,448 649.556,329	58	532.170,557 649.543,887	17.362
58	532.170,557 649.543,887	59	532.183,683 649.529,635	19.376	59	532.183,683 649.529,635	60	532.188,777 649.524,008	7.59	60	532.188,777 649.524,008	61	532.195,281 649.516,867	9.659
61	532.195,281 649.516,867	62	532.205,554 649.519,911	10.714	62	532.205,554 649.519,911	63	532.216,569 649.523,055	11.455	63	532.216,569 649.523,055	64	532.226,341 649.526,101	10.236
64	532.226,341 649.526,101	65	532.219,336 649.533,552	10.227	65	532.219,336 649.533,552	66	532.209,054 649.544,052	14.696	66	532.209,054 649.544,052	67	532.197,535 649.555,816	16.464
67	532.197,535 649.555,816	68	532.134,386 649.603,128	78.906	68	532.134,386 649.603,128	69	532.037,406 649.653,613	109.334	69	532.037,406 649.653,613	70	532.053,945 649.683,742	34.37
70	532.053,945 649.683,742	71	532.050,225 649.683,385	3.737	71	532.050,225 649.683,385	72	532.038,122 649.680,866	12.362	72	532.038,122 649.680,866	73	532.026,787 649.678,836	11.515
73	532.026,787 649.678,836	74	532.015,672 649.676,498	11.358	74	532.015,672 649.676,498	75	532.007,427 649.674,482	8.488	75	532.007,427 649.674,482	76	532.001,857 649.666,668	9.596
76	532.001,857 649.666,668	77	531.995,718 649.658,776	9.999	77	531.995,718 649.658,776	78	531.978,159 649.669,992	20.835	78	531.978,159 649.669,992	79	531.953,957 649.686,623	29.365
79	531.953,957 649.686,623	80	531.932,462 649.700,936	25.824	80	531.932,462 649.700,936	81	531.913,195 649.713,15	22.812	81	531.913,195 649.713,15	1	531.899,601 649.720,888	15.642

** Lungimile segmentelor sunt determinate în planul de proiecție Stereo 70 și sunt rotunjite la 1 milimetru.

*** Distanța dintre puncte este formată din segmente cumulate ce sunt mai mici decât valoarea 1 milimetru.

**DATE DESPRE IMOBILUL NR. 984**

Oficiul de Cadastru și Publicitate Imobiliară SUCEAVA
Biroul de Cadastru și Publicitate Imobiliară Vatra Dornei

A. Partea I. Descrierea imobilului

TEREN Intravilan

Adresa: Loc. Gheorghiteni, Nr. 95A, Jud. Suceava

Nr. Crt	Nr cadastral Nr. topografic	Suprafața* (mp)	Observații / Referințe
A1	34518	1.965	Sector cadastral:25 Teren imprejmuit;

Construcții

Crt	Nr cadastral Nr. topografic	Adresa	Observații / Referințe
A1.1	34518-C1	Loc. Gheorghiteni, Nr. 95A, Jud. Suceava	Nr. niveluri:1; S. construita la sol:92 mp; Casa (P) construita din lemn in anul 2018, S.construita desfasurata= 92mp
A1.2	34518-C2	Loc. Gheorghiteni, Nr. 95A, Jud. Suceava	Nr. niveluri:1; S. construita la sol:20 mp; Anexa construita din lemn in anul 2018, S.construita desfasurata= 20mp

B. Partea II. Proprietari și acte

Inscrieri privitoare la dreptul de proprietate și alte drepturi reale		Referințe
10100 / 21/06/2022		
Act Notarial nr. 1401, din 20/06/2022 emis de Vasilit Niculina;		
B5	Intabulare, drept de PROPRIETATE, ca bun comun in devalmasie, dobandit prin Conventie, cota actuala 1/1, cota initiala 1/1 1) SERBAN ALINA SIMONA 2) MOLDOVANU COSTEL - CRISTINEL	A1, A1.1, A1.2

C. Partea III. SARCINI .

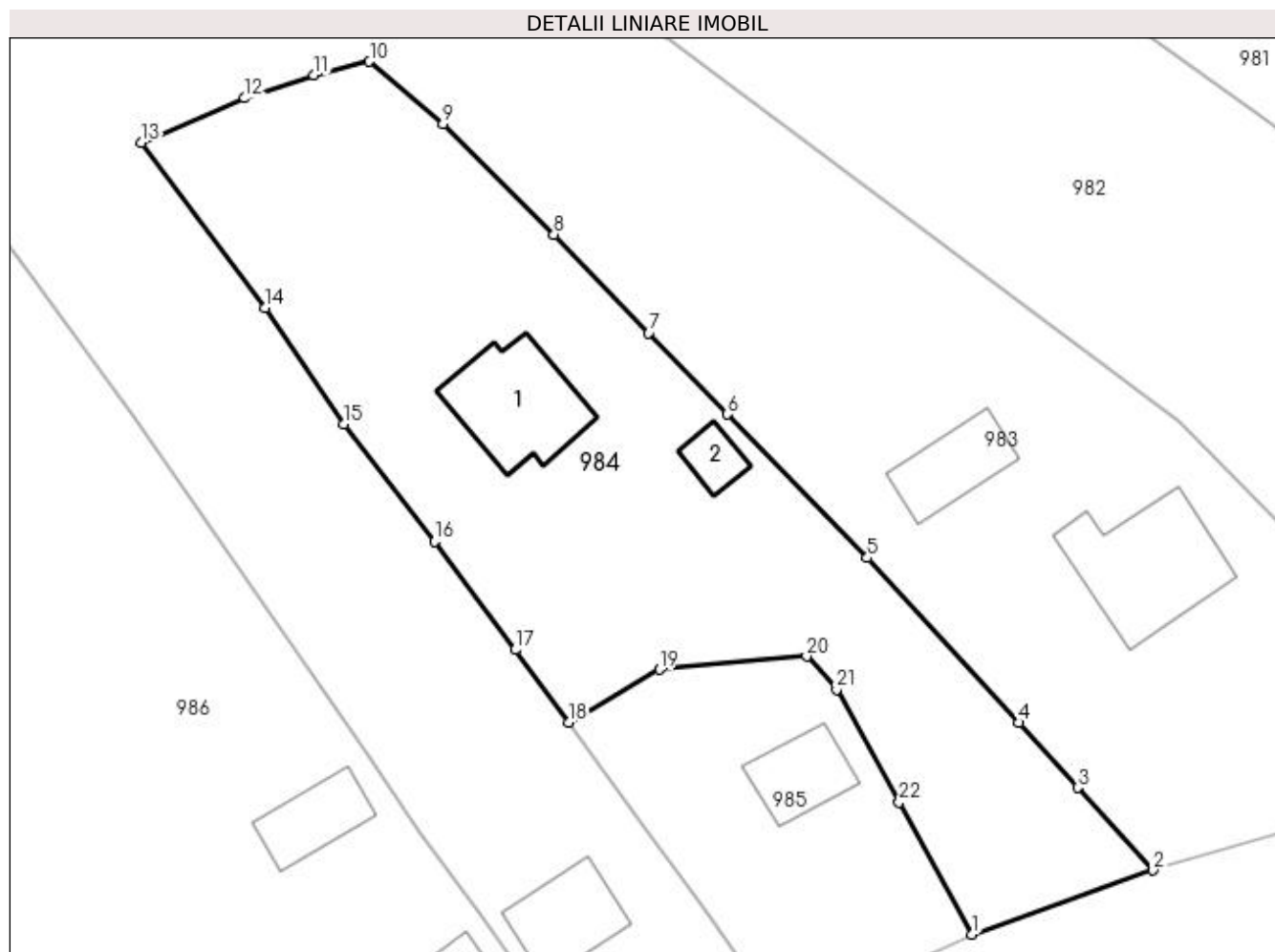
Inscrieri privind dezmembramintele dreptului de proprietate, drepturi reale de garanție și sarcini	Referințe
NU SUNT	

Anexa Nr. 1 La Partea I

Teren

Nr cadastral	Suprafața (mp)*	Observații / Referințe
34518	1.965	

* Suprafața este determinată în planul de proiecție Stereo 70.



Date referitoare la teren

Crt	Categorie folosință	Intravilan	Suprafața (mp)	Tarla	Parcelă	Nr. topo	Observații / Referințe
1	curți construcții	DA	210	-	-	-	-intravilan-
2	faneata	DA	1.755	-	-	-	-intravilan-

Date referitoare la construcții

Crt	Număr	Destinație construcție	Supraf. (mp)	Situație juridică	Observații / Referințe
A1.1	34518-C1	construcții de locuințe	92	Cu acte	Nr. niveluri:1; S. construita la sol:92 mp; Casa (P) construita din lemn în anul 2018, S. construita desfasurata= 92mp
A1.2	34518-C2	construcții anexa	20	Cu acte	Nr. niveluri:1; S. construita la sol:20 mp; Anexa construita din lemn în anul 2018, S.construita desfasurata= 20mp

Lungime Segmente

1) Valorile lungimilor segmentelor sunt obținute din proiecție în plan.

Punct început	X / Y	Punct sfârșit	X / Y	Lungime segment (** (m)	Punct început	X / Y	Punct sfârșit	X / Y	Lungime segment (** (m)
1	532.179,629 649.511,306	2	532.195,281 649.516,867	16.611	2	532.195,281 649.516,867	3	532.188,777 649.524,008	9.659

Punct început	X / Y	Punct sfârșit	X / Y	Lungime segment (** (m))
3	532.188,777 649.524,008	4	532.183,683 649.529,635	7.59
5	532.170,557 649.543,887	6	532.158,448 649.556,329	17.362
7	532.151,633 649.563,376	8	532.143,422 649.571,877	11.819
9	532.133,79 649.581,456	10	532.127,447 649.586,861	8.334
11	532.122,627 649.585,699	12	532.116,61 649.583,683	6.346
13	532.107,697 649.579,862	14	532.118,408 649.565,545	17.88
15	532.125,23 649.555,481	16	532.133,079 649.545,304	12.852
17	532.140,077 649.535,938	18	532.144,669 649.529,642	7.793
19	532.152,555 649.534,235	20	532.165,313 649.535,366	12.808
21	532.167,902 649.532,51	22	532.173,317 649.522,736	11.174

Punct început	X / Y	Punct sfârșit	X / Y	Lungime segment (** (m))
4	532.183,683 649.529,635	5	532.170,557 649.543,887	19.376
6	532.158,448 649.556,329	7	532.151,633 649.563,376	9.803
8	532.143,422 649.571,877	9	532.133,79 649.581,456	13.584
10	532.127,447 649.586,861	11	532.122,627 649.585,699	4.958
12	532.116,61 649.583,683	13	532.107,697 649.579,862	9.698
14	532.118,408 649.565,545	15	532.125,23 649.555,481	12.158
16	532.133,079 649.545,304	17	532.140,077 649.535,938	11.692
18	532.144,669 649.529,642	19	532.152,555 649.534,235	9.126
20	532.165,313 649.535,366	21	532.167,902 649.532,51	3.855
22	532.173,317 649.522,736	1	532.179,629 649.511,306	13.057

** Lungimile segmentelor sunt determinate în planul de proiecție Stereo 70 și sunt rotunjite la 1 milimetru.

*** Distanța dintre puncte este formată din segmente cumulate ce sunt mai mici decât valoarea 1 milimetru.

**DATE DESPRE IMOBILUL NR. 985**

Oficiul de Cadastru și Publicitate Imobiliară SUCEAVA
Biroul de Cadastru și Publicitate Imobiliară Vatra Dornei

A. Partea I. Descrierea imobilului

TEREN Intravilan

Adresa: Loc. Gheorghiteni, Nr. 95, Jud. Suceava

Nr. Crt	Nr cadastral Nr. topografic	Suprafața* (mp)	Observații / Referințe
A1	34517	604	Sector cadastral:25 Teren imprejmuit; Imprejmuit cu gard

Construcții

Crt	Nr cadastral Nr. topografic	Adresa	Observații / Referințe
A1.1	34517-C1	Loc. Gheorghiteni, Nr. 95, Jud. Suceava	Nr. niveluri:1; S. construita la sol:48 mp; Casa construita din lemn, S.construita desfasurata=48mp

B. Partea II. Proprietari și acte

Inscrieri privitoare la dreptul de proprietate și alte drepturi reale		Referințe
4656 / 04/04/2023		
Act Notarial nr. 697-contract de vânzare, din 04/04/2023 emis de Vasilit Niculina;		
B3	Intabulare, drept de PROPRIETATE bun propriu, dobandit prin Conventie, cota actuala 1/1, cota initiala 1/1 1) DRAGAN LUMINIȚA	A1, A1.1

C. Partea III. SARCINI .

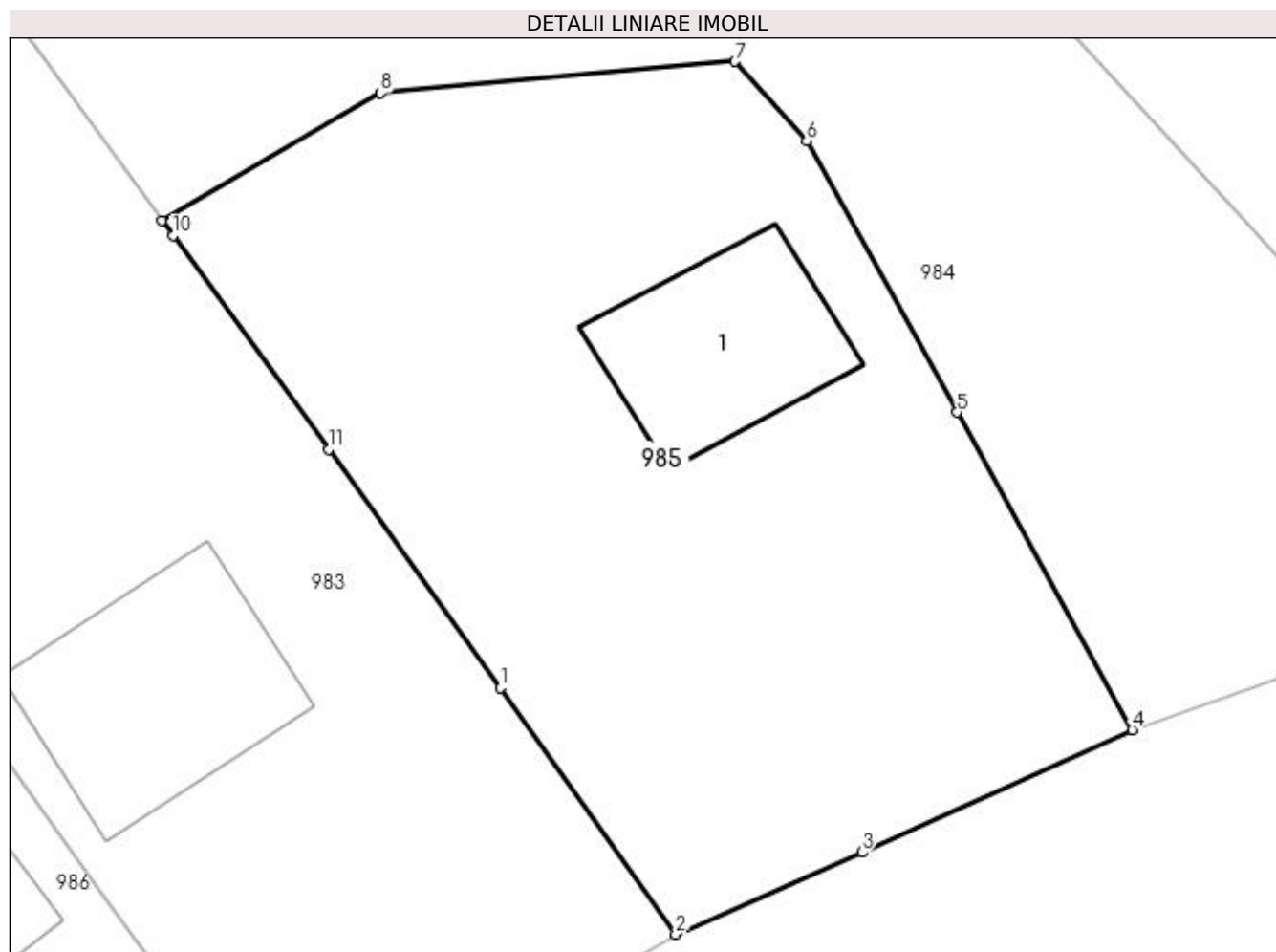
Inscrieri privind dezmembramintele dreptului de proprietate, drepturi reale de garanție și sarcini	Referințe
NU SUNT	

Anexa Nr. 1 La Partea I

Teren

Nr cadastral	Suprafața (mp)*	Observații / Referințe
34517	604	Imprejmuit cu gard

* Suprafața este determinată în planul de proiecție Stereo 70.



Date referitoare la teren

Crt	Categorie folosință	Intravilan	Suprafața (mp)	Tarla	Parcelă	Nr. topo	Observații / Referințe
1	curți constructii	DA	148	-	-	-	-intravilan-
2	faneata	DA	456	-	-	-	-intravilan-

Date referitoare la construcții

Crt	Număr	Destinație construcție	Supraf. (mp)	Situație juridică	Observații / Referințe
A1.1	34517-C1	construcții de locuințe	48	Cu acte	Nr. niveluri:1; S. construita la sol:48 mp; Casa construita din lemn, S.construita desfasurata=48mp

Lungime Segmente

1) Valorile lungimilor segmentelor sunt obținute din proiecție în plan.

Punct început	X / Y	Punct sfârșit	X / Y	Lungime segment (** (m)
1	532.156,861 649.512,804	2	532.163,175 649.503,936	10.886
2	532.163,175 649.503,936	3	532.169,885 649.506,893	7.333
3	532.169,885 649.506,893	4	532.179,629 649.511,306	10.697

Punct început	X / Y	Punct sfârșit	X / Y	Lungime segment (** (m)
4	532.179,629 649.511,306	5	532.173,317 649.522,736	13.057
5	532.173,317 649.522,736	6	532.167,902 649.532,51	11.174
6	532.167,902 649.532,51	7	532.165,313 649.535,366	3.855
7	532.165,313 649.535,366	8	532.152,555 649.534,235	12.808
8	532.152,555 649.534,235	9	532.144,669 649.529,642	9.126
9	532.144,669 649.529,642	10	532.145,069 649.529,093	0.679
10	532.145,069 649.529,093	11	532.150,67 649.521,402	9.514
11	532.150,67 649.521,402	1	532.156,861 649.512,804	10.595

** Lungimile segmentelor sunt determinate în planul de proiecție Stereo 70 și sunt rotunjite la 1 milimetru.

*** Distanța dintre puncte este formată din segmente cumulate ce sunt mai mici decât valoarea 1 milimetru.

**DATE DESPRE IMOBILUL NR. 986**

Oficiul de Cadastru și Publicitate Imobiliară SUCEAVA
Biroul de Cadastru și Publicitate Imobiliară Vatra Dornei

A. Partea I. Descrierea imobilului

TEREN Intravilan

Adresa: Loc. Gheorghiteni, Nr. 97, Jud. Suceava

Nr. Crt	Nr cadastral Nr. topografic	Suprafața* (mp)	Observații / Referințe
A1	33363	Din acte: 13.123 Masurata: 13.125	Sector cadastral:25 Teren imprejmuit;

Construcții

Crt	Nr cadastral Nr. topografic	Adresa	Observații / Referințe
A1.1	33363-C1	Loc. Gheorghiteni, Nr. 97, Jud. Suceava	Nr. niveluri:2; S. construita la sol:92 mp; S. construita desfasurata:140 mp; Casa P+M edificata in anul 1982 din lemn fara lift si fara CPE
A1.2	33363-C2	Loc. Gheorghiteni, Nr. 97, Jud. Suceava	Nr. niveluri:1; S. construita la sol:47 mp; S. construita desfasurata:47 mp; Anexa edificata in anul 1982 din lemn fara lift si fara CPE
A1.3	33363-C3	Loc. Gheorghiteni, Nr. 97, Jud. Suceava	Nr. niveluri:1; S. construita la sol:40 mp; S. construita desfasurata:40 mp; Anexa edificata in anul 1960 din lemn fara lift si fara CPE
A1.4	33363-C4	Loc. Gheorghiteni, Nr. 97, Jud. Suceava	Nr. niveluri:1; S. construita la sol:50 mp; S. construita desfasurata:50 mp; Anexa edificata in anul 1960 din lemn fara lift si fara CPE

B. Partea II. Proprietari și acte

Inscrieri privitoare la dreptul de proprietate și alte drepturi reale		Referințe
7909 / 21/05/2021		
Act Notarial nr. 828, din 20/05/2021 emis de Rey Oltica-Veronica (act administrativ nr 3331 din 17.05.2021, emis de Primăria comunei Dorna Arini);		
B1	se notează POSESIA asupra terenului 1) NECULA GIORGE	A1
Act Administrativ nr. 3399, din 19/05/2021 emis de Comuna Dorna-Arini (act administrativ nr 3425 din 20.05.2021, emis de Primăria comunei Dorna-Arini);		
B2	Intabulare, drept de PROPRIETATE, dobandit prin Construire, cota actuala 1/1, cota initiala 1/1 1) NECULA GIORGE	A1.1, A1.2, A1.3, A1.4
986 / 08/12/2023		
Act Normativ nr. 7, din 13/03/1996 emis de Parlament;		
B3	Intabulare, drept de PROPRIETATE, dobandit prin Lege, cota actuala 1/1 1) NEIDENTIFICAT NEIDENTIFICAT	A1

C. Partea III. SARCINI .

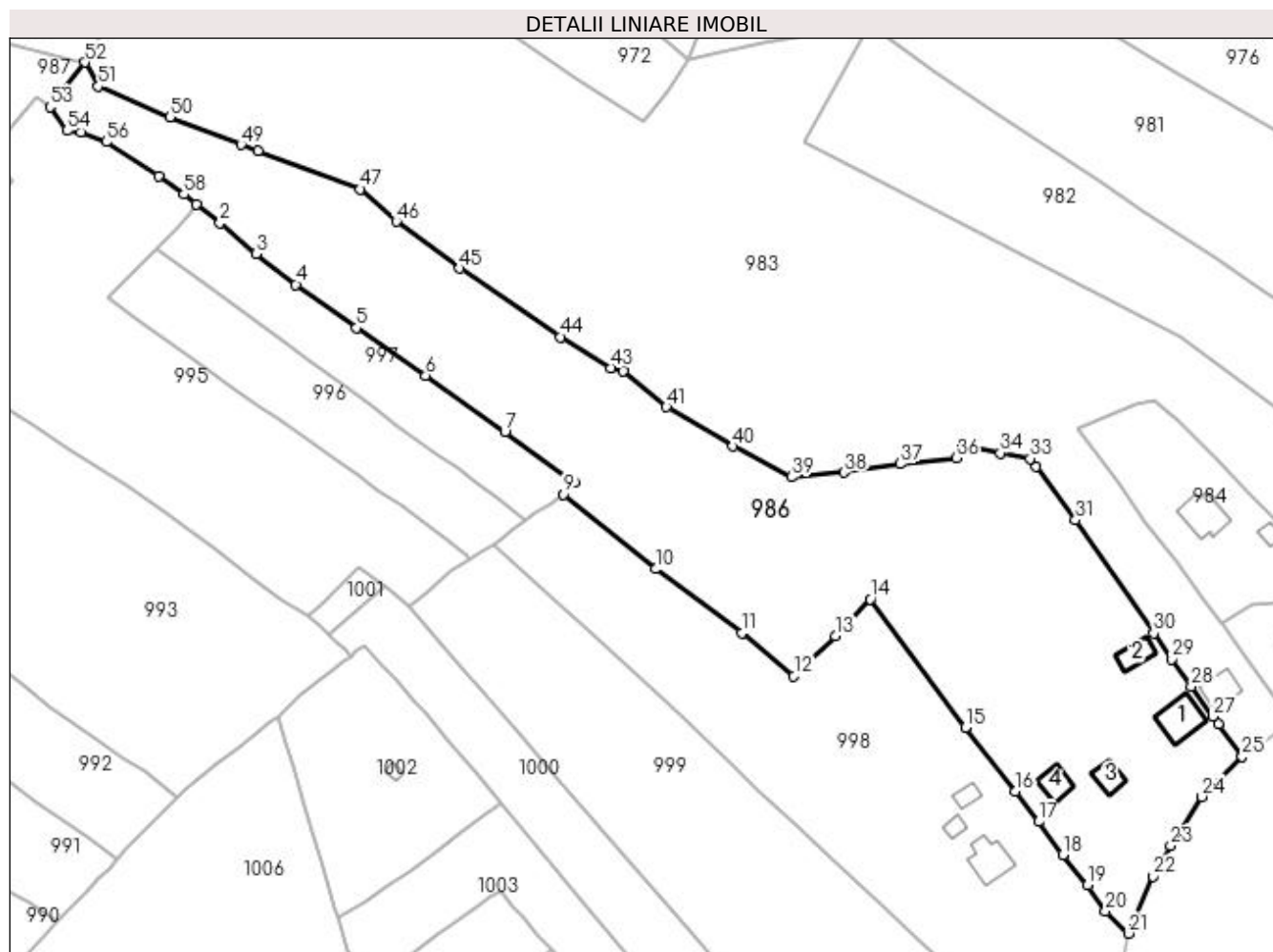
Inscrieri privind dezmembramintele dreptului de proprietate, drepturi reale de garanție și sarcini	Referințe
NU SUNT	

Anexa Nr. 1 La Partea I

Teren

Nr cadastral	Suprafața (mp)*	Observații / Referințe
33363	Din acte: 13.123 Masurata: 13.125	

* Suprafața este determinată în planul de proiecție Stereo 70.



Date referitoare la teren

Crt	Categorie folosință	Intravilan	Suprafața (mp)	Tarla	Parcelă	Nr. topo	Observații / Referințe
1	curți construcții	DA	685	-	-	-	
2	faneata	DA	12.440	-	-	-	

Date referitoare la construcții

Crt	Număr	Destinație construcție	Supraf. (mp)	Situație juridică	Observații / Referințe
A1.1	33363-C1	construcții de locuințe	92	Cu acte	Nr. niveluri:2; S. construita la sol:92 mp; S. construita desfasurata:140 mp; Casa P+M edificata in anul 1982 din lemn fara lift si fara CPE
A1.2	33363-C2	construcții anexa	47	Cu acte	Nr. niveluri:1; S. construita la sol:47 mp; S. construita desfasurata:47 mp; Anexa edificata in anul 1982 din lemn fara lift si fara CPE
A1.3	33363-C3	construcții anexa	40	Cu acte	Nr. niveluri:1; S. construita la sol:40 mp; S. construita desfasurata:40 mp; Anexa edificata in anul 1960 din lemn fara lift si fara CPE
A1.4	33363-C4	construcții anexa	50	Cu acte	Nr. niveluri:1; S. construita la sol:50 mp; S. construita desfasurata:50 mp; Anexa edificata in anul 1960 din lemn fara lift si fara CPE

Lungime Segmente

1) Valorile lungimilor segmentelor sunt obținute din proiecție în plan.

Punct început	X / Y	Punct sfârșit	X / Y	Lungime segment
1	531.880,564 649.637,487	2	531.886,636 649.632,682	7.743
4	531.906,205 649.616,782	5	531.921,775 649.605,603	19.168
7	531.960,065 649.578,796	8	531.978,091 649.565,843	22.197
10	531.998,888 649.543,475	11	532.021,079 649.526,904	27.695
13	532.045,232 649.526,192	14	532.054,166 649.535,733	13.071
16	532.091,571 649.486,267	17	532.097,585 649.478,392	9.909
19	532.110,162 649.462,009	20	532.114,841 649.455,413	8.087
22	532.127,122 649.464,286	23	532.131,649 649.472,144	9.069
25	532.150,075 649.495,191	26	532.143,959 649.503,466	10.29
28	532.136,922 649.513,173	29	532.131,834 649.520,228	8.698
31	532.107,09 649.556,108	32	532.096,957 649.569,896	17.111
34	532.087,722 649.573,369	35	532.078,1 649.575,282	9.81
37	532.061,847 649.570,525	38	532.047,447 649.568,349	14.563
40	532.018,851 649.575,089	41	532.001,679 649.585,226	19.941
43	531.987,38 649.595,336	44	531.974,47 649.603,287	15.162
46	531.932,079 649.632,991	47	531.922,833 649.641,335	12.454
49	531.892,048 649.652,782	50	531.873,775 649.659,964	19.634
52	531.851,894 649.674,023	53	531.842,831 649.662,536	14.632
55	531.850,896 649.656,113	56	531.857,323 649.653,55	6.919
58	531.877,357 649.640,025	1	531.880,564 649.637,487	4.09

Punct început	X / Y	Punct sfârșit	X / Y	Lungime segment
2	531.886,636 649.632,682	3	531.895,945 649.624,63	12.308
5	531.921,775 649.605,603	6	531.939,674 649.593,291	21.725
8	531.978,091 649.565,843	9	531.975,208 649.562,749	4.229
11	532.021,079 649.526,904	12	532.034,542 649.515,964	17.348
14	532.054,166 649.535,733	15	532.078,743 649.502,693	41.179
17	532.097,585 649.478,392	18	532.103,834 649.469,888	10.553
20	532.114,841 649.455,413	21	532.120,752 649.449,587	8.3
23	532.131,649 649.472,144	24	532.139,677 649.484,812	14.998
26	532.143,959 649.503,466	27	532.142,485 649.505,46	2.48
29	532.131,834 649.520,228	30	532.127,284 649.526,975	8.138
32	532.096,957 649.569,896	33	532.095,425 649.571,919	2.538
35	532.078,1 649.575,282	36	532.076,338 649.572,133	3.608
38	532.047,447 649.568,349	39	532.033,841 649.567,197	13.655
41	532.001,679 649.585,226	42	531.990,524 649.594,492	14.501
44	531.974,47 649.603,287	45	531.948,411 649.620,916	31.462
47	531.922,833 649.641,335	48	531.896,432 649.651,203	28.185
50	531.873,775 649.659,964	51	531.855,315 649.667,868	20.081
53	531.842,831 649.662,536	54	531.847,3 649.656,442	7.557
56	531.857,323 649.653,55	57	531.870,817 649.644,765	16.102

Punct început	X / Y	Punct sfârșit	X / Y	Lungime segment
3	531.895,945 649.624,63	4	531.906,205 649.616,782	12.917
6	531.939,674 649.593,291	7	531.960,065 649.578,796	25.018
9	531.975,208 649.562,749	10	531.998,888 649.543,475	30.532
12	532.034,542 649.515,964	13	532.045,232 649.526,192	14.795
15	532.078,743 649.502,693	16	532.091,571 649.486,267	20.842
18	532.103,834 649.469,888	19	532.110,162 649.462,009	10.106
21	532.120,752 649.449,587	22	532.127,122 649.464,286	16.02
24	532.139,677 649.484,812	25	532.150,075 649.495,191	14.692
27	532.142,485 649.505,46	28	532.136,922 649.513,173	9.51
30	532.127,284 649.526,975	31	532.107,09 649.556,108	35.448
33	532.095,425 649.571,919	34	532.087,722 649.573,369	7.838
36	532.076,338 649.572,133	37	532.061,847 649.570,525	14.58
39	532.033,841 649.567,197	40	532.018,851 649.575,089	16.941
42	531.990,524 649.594,492	43	531.987,38 649.595,336	3.255
45	531.948,411 649.620,916	46	531.932,079 649.632,991	20.311
48	531.896,432 649.651,203	49	531.892,048 649.652,782	4.66
51	531.855,315 649.667,868	52	531.851,894 649.674,023	7.042
54	531.847,3 649.656,442	55	531.850,896 649.656,113	3.611
57	531.870,817 649.644,765	58	531.877,357 649.640,025	8.077

** Lungimile segmentelor sunt determinate în planul de proiecție Stereo 70 și sunt rotunjite la 1 milimetru.

*** Distanța dintre puncte este formată din segmente cumulate ce sunt mai mici decât valoarea 1 milimetru.

**DATE DESPRE IMOBILUL NR. 987**

Oficiul de Cadastru și Publicitate Imobiliară SUCEAVA
Biroul de Cadastru și Publicitate Imobiliară Vatra Dornei

A. Partea I. Descrierea imobilului

TEREN Necunoscut

Adresa: Loc. Gheorghiteni, Jud. Suceava

Nr. Crt	Nr cadastral Nr. topografic	Suprafața* (mp)	Observații / Referințe
A1		32.073	Sector cadastral:25 Teren imprejmuit; Imobilul se formeaza din o parte a pf 274, 275/2, 275/3, 275/4 a comunei cadastrale Dorna-Arini

B. Partea II. Proprietari și acte

Inscrieri privitoare la dreptul de proprietate și alte drepturi reale	Referințe
987 / 08/12/2023	
Hotarare Judecatoreasca nr. Sentinta civila nr. 492, din 29/07/2022 emis de Judecatoria Vatra Dornei;	
B1	A1
Intabulare, drept de PROPRIETATE, dobandit prin Hotarare Judecatoreasca, cota actuala 1/1, cota initiala 1/1 1) NECULA GIORGE	

C. Partea III. SARCINI .

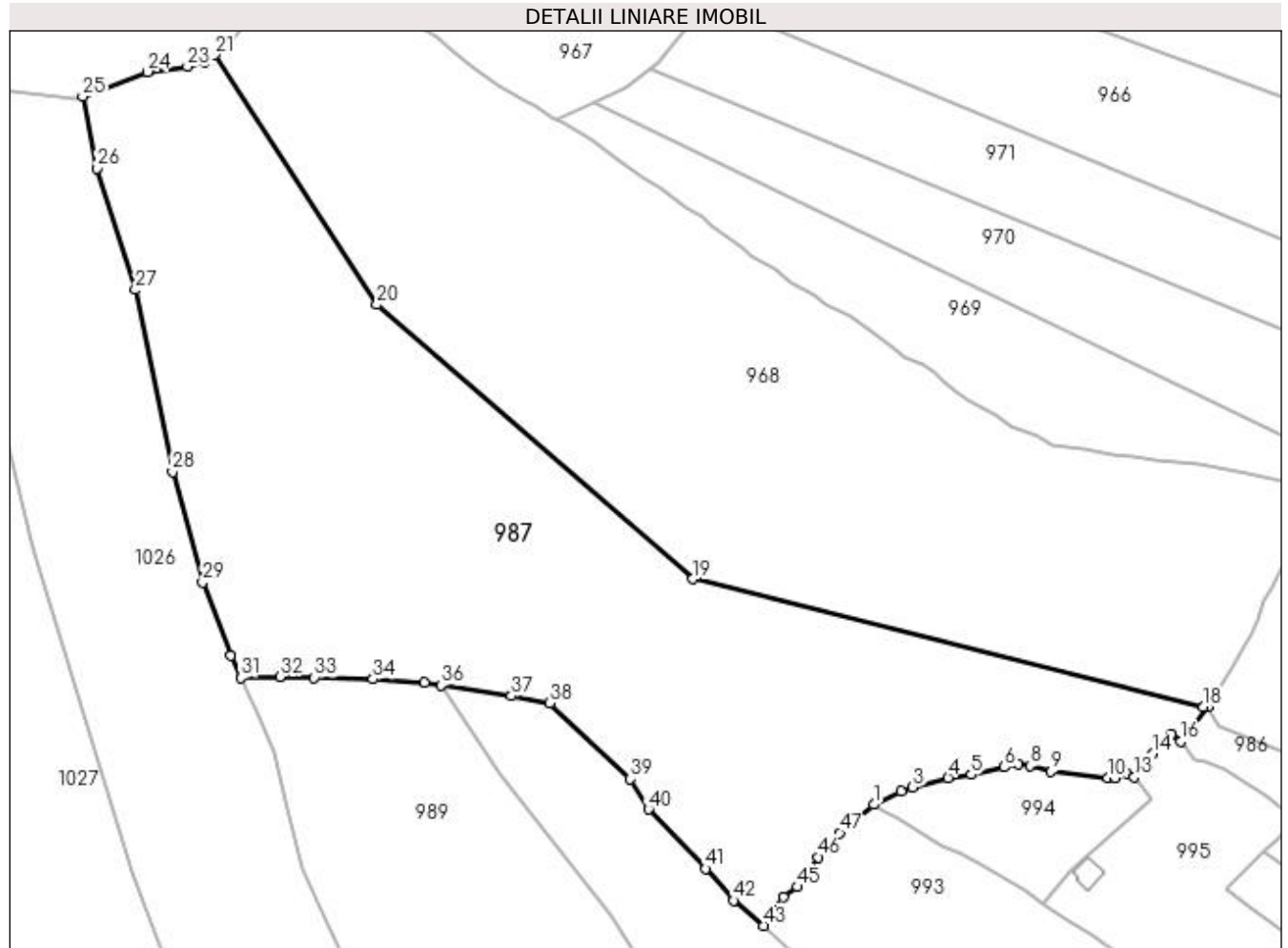
Inscrieri privind dezmembramintele dreptului de proprietate, drepturi reale de garanție și sarcini	Referințe
NU SUNT	

Anexa Nr. 1 La Partea I

Teren

Nr cadastral	Suprafața (mp)*	Observații / Referințe
	32.073	Imobilul se formează din o parte a pfi 274, 275/2, 275/3, 275/4 a comunei cadastrale Dorna-Arini

* Suprafața este determinată în planul de proiecție Stereo 70.



Date referitoare la teren

Crt	Categorie folosință	Intra vilan	Suprafața (mp)	Tarla	Parcelă	Nr. topo	Observații / Referințe
1	pasune	DA	10.997	-	-	-	
2	pasune	NU	21.076	-	-	-	

Lungime Segmente

1) Valorile lungimilor segmentelor sunt obținute din proiecție în plan.

Punct început	X / Y	Punct sfârșit	X / Y	Lungime segment	Punct început	X / Y	Punct sfârșit	X / Y	Lungime segment	Punct început	X / Y	Punct sfârșit	X / Y	Lungime segment
1	531.741,015 649.641,736	2	531.750,065 649.646,105	10.049	2	531.750,065 649.646,105	3	531.753,961 649.647,494	4.136	3	531.753,961 649.647,494	4	531.765,64 649.650,565	12.076
4	531.765,64 649.650,565	5	531.773,357 649.651,677	7.797	5	531.773,357 649.651,677	6	531.784,278 649.654,118	11.19	6	531.784,278 649.654,118	7	531.788,865 649.655,102	4.691
7	531.788,865 649.655,102	8	531.792,747 649.654,59	3.916	8	531.792,747 649.654,59	9	531.799,78 649.652,668	7.291	9	531.799,78 649.652,668	10	531.818,62 649.650,528	18.961
10	531.818,62 649.650,528	11	531.821,249 649.650,6	2.63	11	531.821,249 649.650,6	12	531.824,704 649.651,948	3.709	12	531.824,704 649.651,948	13	531.827,416 649.650,776	2.954
13	531.827,416 649.650,776	14	531.833,414 649.658,538	9.809	14	531.833,414 649.658,538	15	531.839,675 649.665,086	9.06	15	531.839,675 649.665,086	16	531.842,831 649.662,536	4.057

Punct început	X / Y	Punct sfârșit	X / Y	Lungime segment	Punct început	X / Y	Punct sfârșit	X / Y	Lungime segment	Punct început	X / Y	Punct sfârșit	X / Y	Lungime segment
16	531.842,831 649.662,536	17	531.851,894 649.674,023	14.632	17	531.851,894 649.674,023	18	531.850,225 649.674,003	1.669	18	531.850,225 649.674,003	19	531.681,105 649.716,474	174.371
19	531.681,105 649.716,474	20	531.576,356 649.807,253	138.612	20	531.576,356 649.807,253	21	531.522,682 649.890,045	98.668	21	531.522,682 649.890,045	22	531.519,054 649.887,809	4.262
22	531.519,054 649.887,809	23	531.513,495 649.886,114	5.812	23	531.513,495 649.886,114	24	531.500,309 649.884,349	13.304	24	531.500,309 649.884,349	25	531.478,797 649.876,161	23.018
25	531.478,797 649.876,161	26	531.483,662 649.852,471	24.184	26	531.483,662 649.852,471	27	531.496,261 649.812,181	42.214	27	531.496,261 649.812,181	28	531.508,606 649.751,905	61.527
28	531.508,606 649.751,905	29	531.518,546 649.715,272	37.958	29	531.518,546 649.715,272	30	531.527,947 649.691,043	25.989	30	531.527,947 649.691,043	31	531.531,279 649.683,749	8.019
31	531.531,279 649.683,749	32	531.544,166 649.684,098	12.892	32	531.544,166 649.684,098	33	531.555,586 649.683,765	11.425	33	531.555,586 649.683,765	34	531.575,05 649.683,238	19.471
34	531.575,05 649.683,238	35	531.592,139 649.681,98	17.135	35	531.592,139 649.681,98	36	531.597,569 649.681,164	5.491	36	531.597,569 649.681,164	37	531.620,943 649.677,647	23.637
37	531.620,943 649.677,647	38	531.633,591 649.675,284	12.867	38	531.633,591 649.675,284	39	531.660,366 649.650,205	36.686	39	531.660,366 649.650,205	40	531.666,359 649.640,159	11.698
40	531.666,359 649.640,159	41	531.685,265 649.620,51	27.268	41	531.685,265 649.620,51	42	531.694,537 649.609,946	14.056	42	531.694,537 649.609,946	43	531.704,453 649.601,613	12.952
43	531.704,453 649.601,613	44	531.711,049 649.611,057	11.519	44	531.711,049 649.611,057	45	531.715,684 649.614,421	5.727	45	531.715,684 649.614,421	46	531.722,581 649.624,291	12.041
46	531.722,581 649.624,291	47	531.729,713 649.632,352	10.763	47	531.729,713 649.632,352	1	531.741,015 649.641,736	14.69					

** Lungimile segmentelor sunt determinate în planul de proiecție Stereo 70 și sunt rotunjite la 1 milimetru.

*** Distanța dintre puncte este formată din segmente cumulate ce sunt mai mici decât valoarea 1 milimetru.

**DATE DESPRE IMOBILUL NR. 988**

Oficiul de Cadastru și Publicitate Imobiliară SUCEAVA
Biroul de Cadastru și Publicitate Imobiliară Vatra Dornei

A. Partea I. Descrierea imobilului

TEREN Necunoscut

Adresa: Loc. Gheorghiteni, Jud. Suceava

Nr. Crt	Nr cadastral Nr. topografic	Suprafața* (mp)	Observații / Referințe
A1		4.986	Sector cadastral:25 Teren imprejmuit; Imobilul s-a format din o parte a pf 271/2, 274 a comunei cadastrale Dorna-Arini

B. Partea II. Proprietari și acte

Inscrieri privitoare la dreptul de proprietate și alte drepturi reale	Referințe
988 / 08/12/2023	
Act Normativ nr. 7, din 13/03/1996 emis de PARLAMENTUL ROMANIEI;	
B1	A1
Intabulare, drept de PROPRIETATE, dobandit prin Lege, cota actuala 1/1 1) NEIDENTIFICAT NEIDENTIFICAT	
Act Administrativ nr. 8550, din 11/12/2023 emis de Primaria Comunei Dorna-Arini;	
B2	A1
Se noteaza posesia factica in favoarea lui 1) BIZOM TIMOTEI	

C. Partea III. SARCINI .

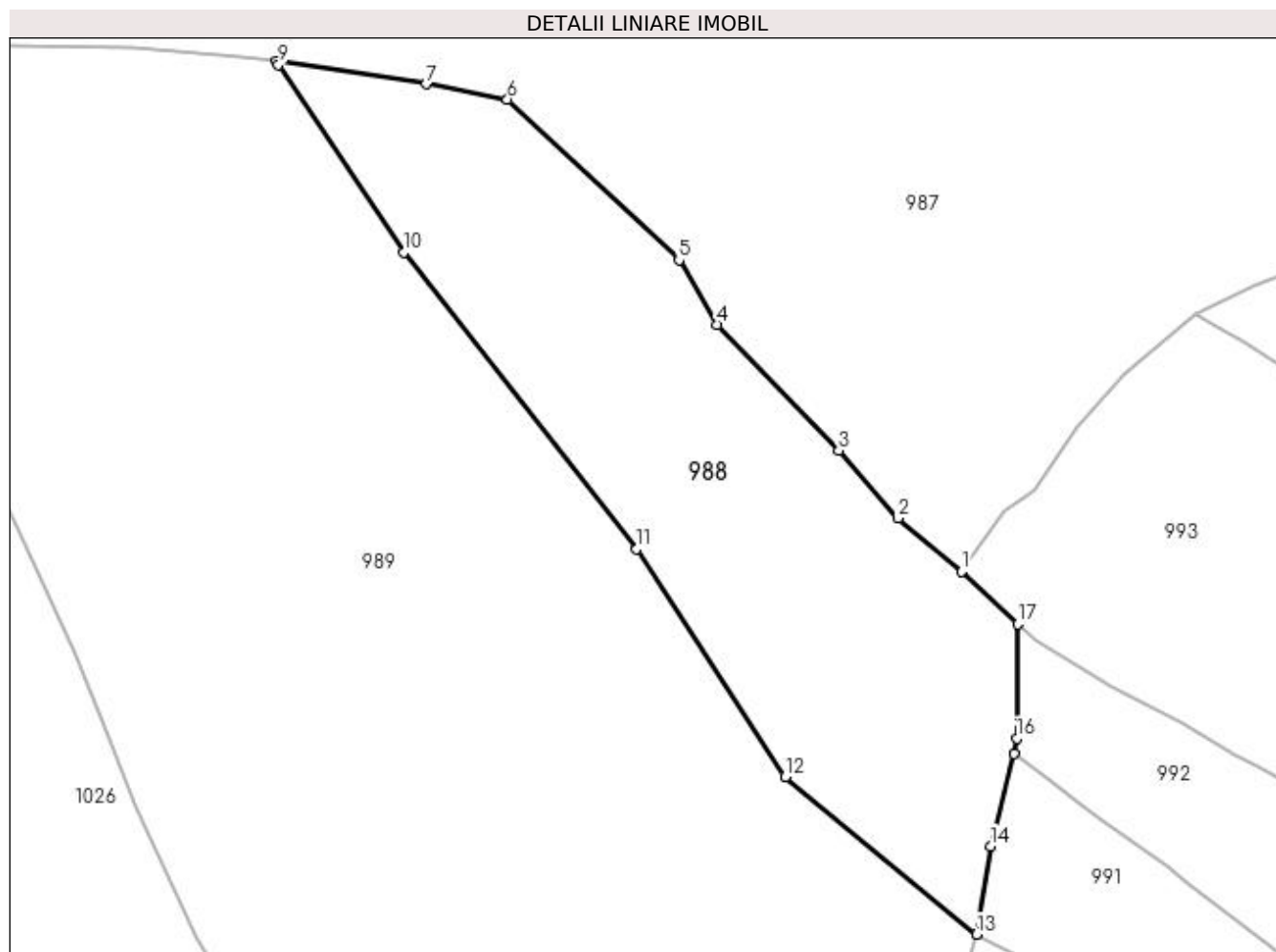
Inscrieri privind dezmembramintele dreptului de proprietate, drepturi reale de garanție și sarcini	Referințe
NU SUNT	

Anexa Nr. 1 La Partea I

Teren

Nr cadastral	Suprafața (mp)*	Observații / Referințe
	4.986	Imobilul s-a format din o parte a pf 271/2, 274 a comunei cadastrale Dorna-Arini

* Suprafața este determinată în planul de proiecție Stereo 70.



Date referitoare la teren

Crt	Categorie folosință	Intravilan	Suprafața (mp)	Tarla	Parcelă	Nr. topo	Observații / Referințe
1	pasune	DA	4.286	-	-	-	
2	pasune	NU	700	-	-	-	

Lungime Segmente

1) Valorile lungimilor segmentelor sunt obținute din proiecție în plan.

Punct început	X / Y	Punct sfârșit	X / Y	Lungime segment (** (m)
1	531.704,453 649.601,613	2	531.694,537 649.609,946	12.952
2	531.694,537 649.609,946	3	531.685,265 649.620,51	14.056
3	531.685,265 649.620,51	4	531.666,359 649.640,159	27.268
4	531.666,359 649.640,159	5	531.660,366 649.650,205	11.698

Punct început	X / Y	Punct sfârșit	X / Y	Lungime segment (** (m)
5	531.660,366 649.650,205	6	531.633,591 649.675,284	36.686
6	531.633,591 649.675,284	7	531.620,943 649.677,647	12.867
7	531.620,943 649.677,647	8	531.597,569 649.681,164	23.637
8	531.597,569 649.681,164	9	531.597,879 649.680,677	0.577
9	531.597,879 649.680,677	10	531.617,471 649.651,437	35.197
10	531.617,471 649.651,437	11	531.653,777 649.605,153	58.825
11	531.653,777 649.605,153	12	531.676,955 649.569,593	42.447
12	531.676,955 649.569,593	13	531.706,751 649.545,066	38.592
13	531.706,751 649.545,066	14	531.708,989 649.558,779	13.894
14	531.708,989 649.558,779	15	531.712,61 649.573,182	14.851
15	531.712,61 649.573,182	16	531.713,049 649.575,644	2.501
16	531.713,049 649.575,644	17	531.713,214 649.593,438	17.795
17	531.713,214 649.593,438	1	531.704,453 649.601,613	11.983

** Lungimile segmentelor sunt determinate în planul de proiecție Stereo 70 și sunt rotunjite la 1 milimetru.

*** Distanța dintre puncte este formată din segmente cumulate ce sunt mai mici decât valoarea 1 milimetru.

**DATE DESPRE IMOBILUL NR. 989**

Oficiul de Cadastru și Publicitate Imobiliară SUCEAVA
Biroul de Cadastru și Publicitate Imobiliară Vatra Dornei

A. Partea I. Descrierea imobilului

TEREN Necunoscut

Adresa: Loc. Gheorghiteni, Jud. Suceava

Nr. Crt	Nr cadastral Nr. topografic	Suprafața* (mp)	Observații / Referințe
A1	32915	22.246	Sector cadastral:25 Teren imprejmuit;

Construcții

Crt	Nr cadastral Nr. topografic	Adresa	Observații / Referințe
A1.1	32915-C1	Loc. Gheorghiteni, Jud. Suceava	Nr. niveluri:2; S. construita la sol:82 mp; Casa P+M edificata in anul 1965 din lemn fara lift si fara CPE
A1.2	32915-C2	Loc. Gheorghiteni, Jud. Suceava	Nr. niveluri:1; S. construita la sol:32 mp; Anexa edificata in anul 1972 din lemn fara lift si fara CPE
A1.3	32915-C3	Loc. Gheorghiteni, Jud. Suceava	Nr. niveluri:1; S. construita la sol:57 mp; Anexa edificata in anul 1972 din lemn fara lift si fara CPE

B. Partea II. Proprietari și acte

Inscrieri privitoare la dreptul de proprietate și alte drepturi reale		Referințe
12731 / 05/09/2017		
Act Notarial nr. 2211, din 05/09/2017 emis de Rotaru RAUL- GABRIEL;		
B3	Intabulare, drept de PROPRIETATE, bun propriu, dobandit prin Conventie, cota actuala 1/1, cota initiala 1/1 1) PETRESCU ADRIAN	A1, A1.1, A1.2, A1.3

C. Partea III. SARCINI .

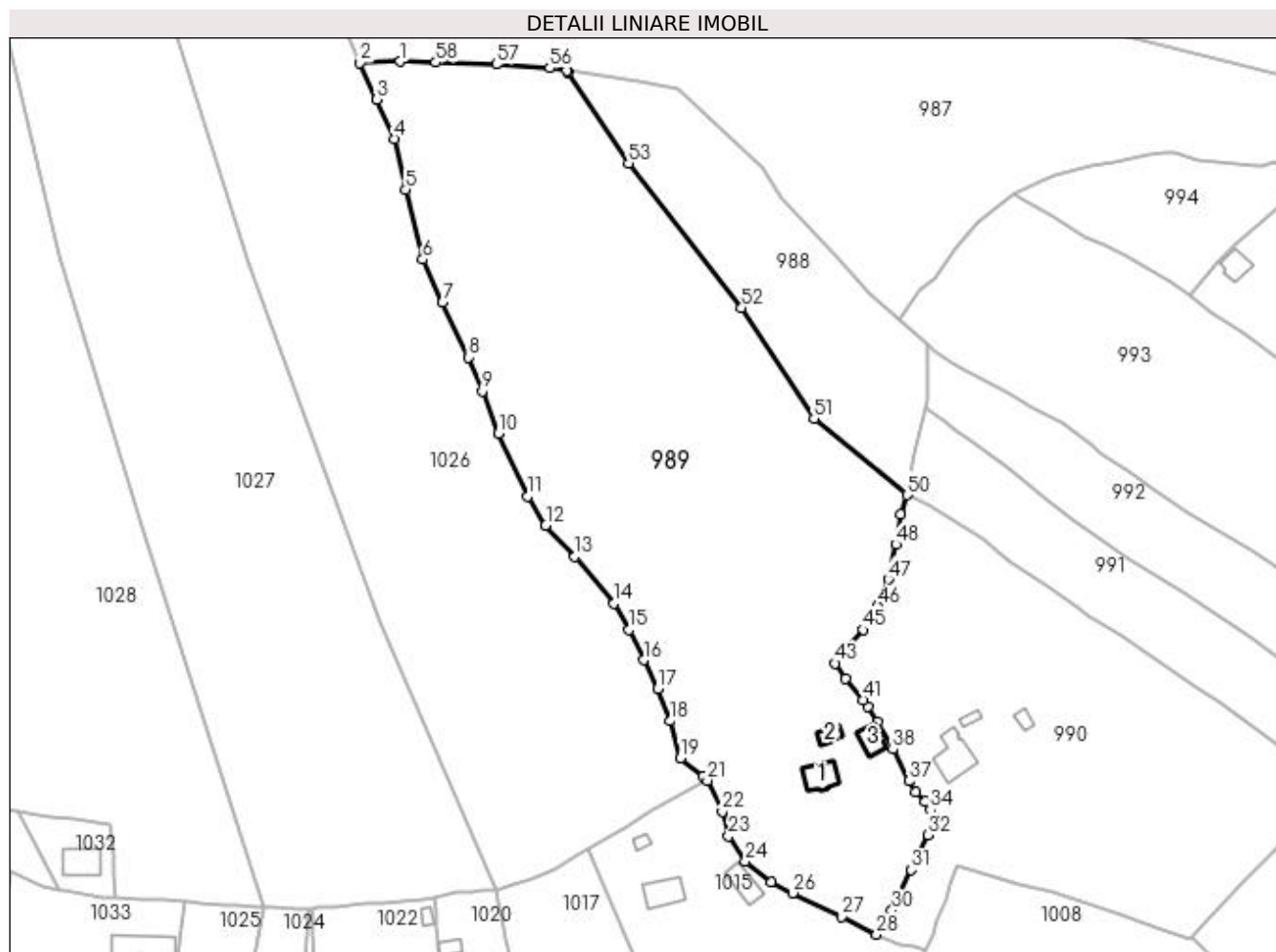
Inscrieri privind dezmembramintele dreptului de proprietate, drepturi reale de garanție și sarcini	Referințe
NU SUNT	

Anexa Nr. 1 La Partea I

Teren

Nr cadastral	Suprafața (mp)*	Observații / Referințe
32915	22.246	

* Suprafața este determinată în planul de proiecție Stereo 70.



Date referitoare la teren

Crt	Categorie folosință	Intra vilan	Suprafața (mp)	Tarla	Parcelă	Nr. topo	Observații / Referințe
1	curți construcții	DA	497	-	-	-	TEREN DELIMITAT PARTIAL CU GARD
2	faneata	DA	2.773	-	-	-	TEREN DELIMITAT PARTIAL CU GARD
3	faneata	DA	656	-	-	-	TEREN DELIMITAT PARTIAL CU GARD
4	pasune	DA	6.075	-	-	-	TEREN DELIMITAT PARTIAL CU GARD
5	pasune	NU	12.245	-	-	-	TEREN DELIMITAT PARTIAL CU GARD

Date referitoare la construcții

Crt	Număr	Destinație construcție	Supraf. (mp)	Situație juridică	Observații / Referințe
A1.1	32915-C1	construcții de locuințe	82	Cu acte	Nr. niveluri:2; S. construita la sol:82 mp; Casa P+M edificata in anul 1965 din lemn fara lift si fara CPE
A1.2	32915-C2	construcții anexa	32	Cu acte	Nr. niveluri:1; S. construita la sol:32 mp; Anexa edificata in anul 1972 din lemn fara lift si fara CPE
A1.3	32915-C3	construcții anexa	57	Cu acte	Nr. niveluri:1; S. construita la sol:57 mp; Anexa edificata in anul 1972 din lemn fara lift si fara CPE

Lungime Segmente

1) Valorile lungimilor segmentelor sunt obținute din proiecție în plan.

Punct început	X / Y	Punct sfârșit	X / Y	Lungime segment
1	531.544,166 649.684,098	2	531.531,279 649.683,749	12.89 2
4	531.542,487 649.659,305	5	531.545,995 649.642,991	16.68 7
7	531.557,746 649.606,825	8	531.566,074 649.589,262	19.43 7
10	531.575,712 649.564,841	11	531.585,03 649.544,678	22.21 2
13	531.600,253 649.525,341	14	531.612,876 649.510,399	19.56
16	531.622,27 649.492,198	17	531.626,893 649.483,031	10.26 7
19	531.634,147 649.460,806	20	531.641,449 649.454,988	9.336
22	531.647,481 649.443,58	23	531.649,557 649.435,715	8.134
25	531.663,222 649.421,011	26	531.670,129 649.417,5	7.748
28	531.697,07 649.404,227	29	531.698,616 649.406,981	3.158
31	531.708,161 649.424,86	32	531.713,48 649.436,092	12.42 8
34	531.714,294 649.444,217	35	531.712,625 649.446,94	3.194
37	531.707,411 649.453,413	38	531.702,285 649.463,577	11.38 3
40	531.694,298 649.477,354	41	531.692,634 649.479,371	2.615
43	531.683,777 649.491,162	44	531.686,515 649.494,839	4.584
46	531.697,377 649.509,469	47	531.700,739 649.518,004	9.173
49	531.704,857 649.538,783	50	531.706,751 649.545,066	6.562
52	531.653,777 649.605,153	53	531.617,471 649.651,437	58.82 5
55	531.597,569 649.681,164	56	531.592,139 649.681,98	5.491
58	531.555,586 649.683,765	1	531.544,166 649.684,098	11.42 5

Punct început	X / Y	Punct sfârșit	X / Y	Lungime segment
2	531.531,279 649.683,749	3	531.536,58 649.671,904	12.97 7
5	531.545,995 649.642,991	6	531.551,396 649.620,62	23.01 4
8	531.566,074 649.589,262	9	531.570,547 649.578,434	11.71 6
11	531.585,03 649.544,678	12	531.590,865 649.535,359	10.99 5
14	531.612,876 649.510,399	15	531.617,666 649.501,901	9.755
17	531.626,893 649.483,031	18	531.630,925 649.472,626	11.15 9
20	531.641,449 649.454,988	21	531.642,713 649.453,546	1.918
23	531.649,557 649.435,715	24	531.654,92 649.427,73	9.619
26	531.670,129 649.417,5	27	531.685,825 649.409,878	17.44 9
29	531.698,616 649.406,981	30	531.701,906 649.411,938	5.949
32	531.713,48 649.436,092	33	531.715,549 649.441,512	5.801
35	531.712,625 649.446,94	36	531.709,552 649.449,866	4.243
38	531.702,285 649.463,577	39	531.697,258 649.472,299	10.06 7
41	531.692,634 649.479,371	42	531.687,099 649.486,25	8.829
44	531.686,515 649.494,839	45	531.692,772 649.501,887	9.425
47	531.700,739 649.518,004	48	531.703,169 649.529,269	11.52 4
50	531.706,751 649.545,066	51	531.676,955 649.569,593	38.59 2
53	531.617,471 649.651,437	54	531.597,879 649.680,677	35.19 7
56	531.592,139 649.681,98	57	531.575,05 649.683,238	17.13 5

Punct început	X / Y	Punct sfârșit	X / Y	Lungime segment
3	531.536,58 649.671,904	4	531.542,487 649.659,305	13.91 5
6	531.551,396 649.620,62	7	531.557,746 649.606,825	15.18 6
9	531.570,547 649.578,434	10	531.575,712 649.564,841	14.54 1
12	531.590,865 649.535,359	13	531.600,253 649.525,341	13.72 9
15	531.617,666 649.501,901	16	531.622,27 649.492,198	10.74
18	531.630,925 649.472,626	19	531.634,147 649.460,806	12.25 1
21	531.642,713 649.453,546	22	531.647,481 649.443,58	11.04 8
24	531.654,92 649.427,73	25	531.663,222 649.421,011	10.68
27	531.685,825 649.409,878	28	531.697,07 649.404,227	12.58 5
30	531.701,906 649.411,938	31	531.708,161 649.424,86	14.35 6
33	531.715,549 649.441,512	34	531.714,294 649.444,217	2.982
36	531.709,552 649.449,866	37	531.707,411 649.453,413	4.143
39	531.697,258 649.472,299	40	531.694,298 649.477,354	5.858
42	531.687,099 649.486,25	43	531.683,777 649.491,162	5.93
45	531.692,772 649.501,887	46	531.697,377 649.509,469	8.871
48	531.703,169 649.529,269	49	531.704,857 649.538,783	9.663
51	531.676,955 649.569,593	52	531.653,777 649.605,153	42.44 7
54	531.597,879 649.680,677	55	531.597,569 649.681,164	0.577
57	531.575,05 649.683,238	58	531.555,586 649.683,765	19.47 1

** Lungimile segmentelor sunt determinate în planul de proiecție Stereo 70 și sunt rotunjite la 1 milimetru.

*** Distanța dintre puncte este formată din segmente cumulate ce sunt mai mici decât valoarea 1 milimetru.

**DATE DESPRE IMOBILUL NR. 990**

Oficiul de Cadastru și Publicitate Imobiliară SUCEAVA
Biroul de Cadastru și Publicitate Imobiliară Vatra Dornei

A. Partea I. Descrierea imobilului

TEREN Intravilan

Adresa: Loc. Gheorghiteni, Nr. 102, Jud. Suceava

Nr. Crt	Nr cadastral Nr. topografic	Suprafața* (mp)	Observații / Referințe
A1	31526	11.978	Sector cadastral:25 Teren imprejmuit;

Construcții

Crt	Nr cadastral Nr. topografic	Adresa	Observații / Referințe
A1.1	31526-C1	Loc. Gheorghiteni, Nr. 102, Jud. Suceava	Nr. niveluri:2; S. construita la sol:128 mp; Cladire casa P+M edificata din lemn si BCA, cu suprafata construita desfasurata de 215 mp, fara certificat de performanta energetica, fara lift.
A1.2	31526-C2	Loc. Gheorghiteni, Nr. 102, Jud. Suceava	Nr. niveluri:1; S. construita la sol:22 mp; Grajd edificat din lemn, cu suprafata construita desfasurata de 22 mp, fara certificat de performanta energetica, fara lift.
A1.3	31526-C3	Loc. Gheorghiteni, Nr. 102, Jud. Suceava	Nr. niveluri:1; S. construita la sol:18 mp; Magazie edificata din lemn, cu suprafata construita desfasurata de 18 mp, fara certificat de performanta energetica, fara lift.

B. Partea II. Proprietari și acte

Inscrieri privitoare la dreptul de proprietate și alte drepturi reale		Referințe
2054 / 19/02/2013		
Hotarare Judecatoreasca nr. 9, din 09/01/2013 emis de Judecătoria Vatra Dornei;		
B1	Intabulare, drept de PROPRIETATEmod dobândire uzucapiune, dobandit prin Hotarare Judecatoreasca, cota actuala 4/8, cota initiala 1/1 1) GHEORGHIU CONSTANTIN	A1, A1.1, A1.2, A1.3
B2	Intabulare, drept de PROPRIETATEmod dobândire succesiune, dobandit prin Hotarare Judecatoreasca, cota actuala 1/8, cota initiala 1/8 1) GHEORGHIU CONSTANTIN	A1, A1.1, A1.2, A1.3
B3	Intabulare, drept de PROPRIETATEmod dobândire succesiune, dobandit prin Hotarare Judecatoreasca, cota actuala 1/8, cota initiala 1/8 1) GHEORGHIU MARIUS CRISTINEL	A1, A1.1, A1.2, A1.3
B4	Intabulare, drept de PROPRIETATEmod dobândire succesiune, dobandit prin Hotarare Judecatoreasca, cota actuala 1/8, cota initiala 1/8 1) GHEORGHIU GENA	A1, A1.1, A1.2, A1.3
B5	Intabulare, drept de PROPRIETATEmod dobândire succesiune, dobandit prin Hotarare Judecatoreasca, cota actuala 1/8, cota initiala 1/8 1) GHEORGHIU MARIA DIANA	A1, A1.1, A1.2, A1.3

C. Partea III. SARCINI .

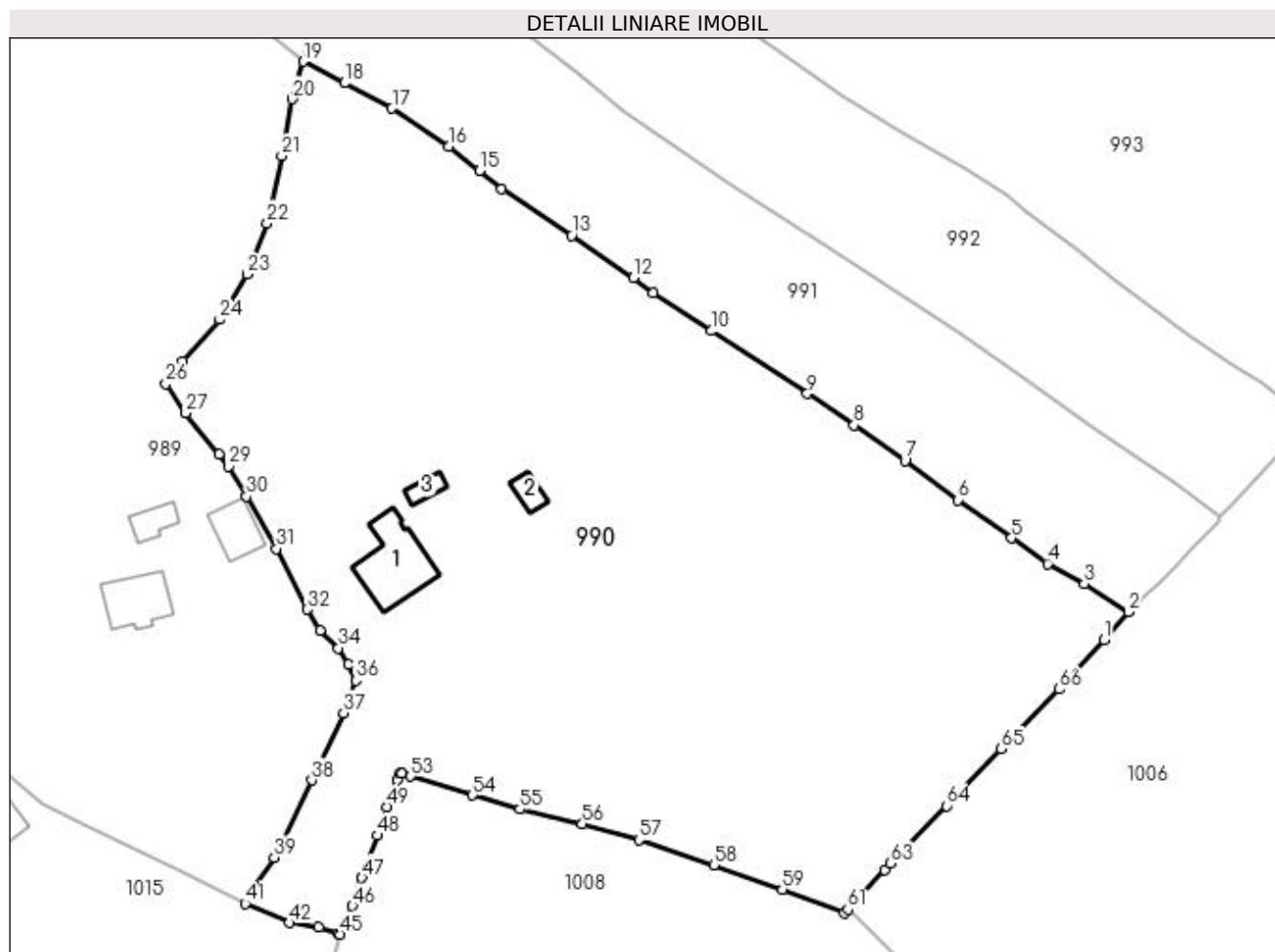
Inscrieri privind dezmembramintele dreptului de proprietate, drepturi reale de garanție și sarcini	Referințe
NU SUNT	

Anexa Nr. 1 La Partea I

Teren

Nr cadastral	Suprafața (mp)*	Observații / Referințe
31526	11.978	

* Suprafața este determinată în planul de proiecție Stereo 70.



Date referitoare la teren

Crt	Categorie folosință	Intra vilan	Suprafața (mp)	Tarla	Parcelă	Nr. topo	Observații / Referințe
1	curți construcții	DA	681	-	-	-	Imobil delimitat cu gard.
2	arabil	DA	137	-	-	-	Imobil delimitat cu gard.
3	arabil	DA	227	-	-	-	Imobil delimitat cu gard.
4	faneata	DA	10.933	-	-	-	Imobil delimitat cu gard.

Date referitoare la construcții

Crt	Număr	Destinație construcție	Supraf. (mp)	Situație juridică	Observații / Referințe
A1.1	31526-C1	construcții de locuințe	128	Cu acte	Nr. niveluri:2; S. construita la sol:128 mp; Cladire casa P+M edificata din lemn si BCA, cu suprafata construita desfasurata de 215 mp, fara certificat de performanta energetica, fara lift.
A1.2	31526-C2	construcții anexa	22	Cu acte	Nr. niveluri:1; S. construita la sol:22 mp; Grajd edificat din lemn, cu suprafata construita desfasurata de 22 mp, fara certificat de performanta energetica, fara lift.
A1.3	31526-C3	construcții anexa	18	Cu acte	Nr. niveluri:1; S. construita la sol:18 mp; Magazie edificata din lemn, cu suprafata construita desfasurata de 18 mp, fara certificat de performanta energetica, fara lift.

Lungime Segmente

1) Valorile lungimilor segmentelor sunt obținute din proiecție în plan.

Punct început	X / Y	Punct sfârșit	X / Y	Lungime segment	Punct început	X / Y	Punct sfârșit	X / Y	Lungime segment	Punct început	X / Y	Punct sfârșit	X / Y	Lungime segment
1	531.840,822 649.448,347	2	531.844,831 649.452,991	6.135	2	531.844,831 649.452,991	3	531.837,488 649.457,693	8.719	3	531.837,488 649.457,693	4	531.831,303 649.461,072	7.048
4	531.831,303 649.461,072	5	531.825,319 649.465,352	7.357	5	531.825,319 649.465,352	6	531.816,33 649.471,719	11.015	6	531.816,33 649.471,719	7	531.807,456 649.478,28	11.036
7	531.807,456 649.478,28	8	531.798,938 649.484,218	10.383	8	531.798,938 649.484,218	9	531.791,128 649.489,504	9.431	9	531.791,128 649.489,504	10	531.775,093 649.500,005	19.167
10	531.775,093 649.500,005	11	531.765,323 649.506,414	11.685	11	531.765,323 649.506,414	12	531.762,044 649.508,919	4.126	12	531.762,044 649.508,919	13	531.751,668 649.515,952	12.535
13	531.751,668 649.515,952	14	531.739,973 649.523,699	14.028	14	531.739,973 649.523,699	15	531.736,245 649.526,784	4.839	15	531.736,245 649.526,784	16	531.731,126 649.530,832	6.526
16	531.731,126 649.530,832	17	531.721,59 649.537,223	11.48	17	531.721,59 649.537,223	18	531.713,666 649.541,46	8.986	18	531.713,666 649.541,46	19	531.706,751 649.545,066	7.799
19	531.706,751 649.545,066	20	531.704,857 649.538,783	6.562	20	531.704,857 649.538,783	21	531.703,169 649.529,269	9.663	21	531.703,169 649.529,269	22	531.700,739 649.518,004	11.524
22	531.700,739 649.518,004	23	531.697,377 649.509,469	9.173	23	531.697,377 649.509,469	24	531.692,772 649.501,887	8.871	24	531.692,772 649.501,887	25	531.686,515 649.494,839	9.425
25	531.686,515 649.494,839	26	531.683,777 649.491,162	4.584	26	531.683,777 649.491,162	27	531.687,099 649.486,25	5.93	27	531.687,099 649.486,25	28	531.692,634 649.479,371	8.829
28	531.692,634 649.479,371	29	531.694,298 649.477,354	2.615	29	531.694,298 649.477,354	30	531.697,258 649.472,299	5.858	30	531.697,258 649.472,299	31	531.702,285 649.463,577	10.067
31	531.702,285 649.463,577	32	531.707,411 649.453,413	11.383	32	531.707,411 649.453,413	33	531.709,552 649.449,866	4.143	33	531.709,552 649.449,866	34	531.712,625 649.446,94	4.243
34	531.712,625 649.446,94	35	531.714,294 649.444,217	3.194	35	531.714,294 649.444,217	36	531.715,549 649.441,512	2.982	36	531.715,549 649.441,512	37	531.713,48 649.436,092	5.801
37	531.713,48 649.436,092	38	531.708,161 649.424,86	12.428	38	531.708,161 649.424,86	39	531.701,906 649.411,938	14.356	39	531.701,906 649.411,938	40	531.698,616 649.406,981	5.949
40	531.698,616 649.406,981	41	531.697,07 649.404,227	3.158	41	531.697,07 649.404,227	42	531.704,444 649.400,977	8.058	42	531.704,444 649.400,977	43	531.709,367 649.400,224	4.98
43	531.709,367 649.400,224	44	531.712,623 649.399,148	3.429	44	531.712,623 649.399,148	45	531.712,91 649.399,062	0.3	45	531.712,91 649.399,062	46	531.714,97 649.403,812	5.177
46	531.714,97 649.403,812	47	531.716,599 649.408,513	4.975	47	531.716,599 649.408,513	48	531.719,171 649.415,585	7.525	48	531.719,171 649.415,585	49	531.720,815 649.420,375	5.064
49	531.720,815 649.420,375	50	531.722,539 649.424,974	4.912	50	531.722,539 649.424,974	51	531.722,987 649.426,018	1.136	51	531.722,987 649.426,018	52	531.723,195 649.425,965	0.215
52	531.723,195 649.425,965	53	531.724,712 649.425,501	1.586	53	531.724,712 649.425,501	54	531.735,077 649.422,334	10.838	54	531.735,077 649.422,334	55	531.743,019 649.419,985	8.282
55	531.743,019 649.419,985	56	531.753,465 649.417,56	10.724	56	531.753,465 649.417,56	57	531.762,955 649.414,88	9.861	57	531.762,955 649.414,88	58	531.775,471 649.410,683	13.201
58	531.775,471 649.410,683	59	531.786,915 649.406,591	12.154	59	531.786,915 649.406,591	60	531.797,338 649.402,608	11.158	60	531.797,338 649.402,608	61	531.797,916 649.403,245	0.86
61	531.797,916 649.403,245	62	531.804,056 649.409,831	9.004	62	531.804,056 649.409,831	63	531.805,097 649.410,911	1.5	63	531.805,097 649.410,911	64	531.814,39 649.420,55	13.389
64	531.814,39 649.420,55	65	531.823,603 649.430,098	13.268	65	531.823,603 649.430,098	66	531.833,284 649.440,069	13.898	66	531.833,284 649.440,069	1	531.840,822 649.448,347	11.196

** Lungimile segmentelor sunt determinate în planul de proiecție Stereo 70 și sunt rotunjite la 1 milimetru.

*** Distanța dintre puncte este formată din segmente cumulate ce sunt mai mici decât valoarea 1 milimetru.

**DATE DESPRE IMOBILUL NR. 991**

Oficiul de Cadastru și Publicitate Imobiliară SUCEAVA
Biroul de Cadastru și Publicitate Imobiliară Vatra Dornei

A. Partea I. Descrierea imobilului

TEREN Intravilan

Adresa: Loc. Gheorghiteni, Jud. Suceava

Nr. Crt	Nr cadastral Nr. topografic	Suprafața* (mp)	Observații / Referințe
A1		3.997	Sector cadastral:25 Teren imprejmuit; Imobilul s-a format din o parte a pf 237/1, 271/2 a comunei cadastrale Dorna-Arini

B. Partea II. Proprietari și acte

Inscrieri privitoare la dreptul de proprietate și alte drepturi reale	Referințe
991 / 08/12/2023	
Act Normativ nr. 7, din 13/03/1996 emis de PARLAMENTUL ROMANIEI;	
B1	A1
Intabulare, drept de PROPRIETATE, dobandit prin Lege, cota actuala 1/1 1) NEIDENTIFICAT NEIDENTIFICAT	
Act Administrativ nr. 8246, din 05/12/2023 emis de Primaria Comunei Dorna-Arini;	
B2	A1
Se noteaza posesia factica in favoarea lui 1) BOANCHES ION	

C. Partea III. SARCINI .

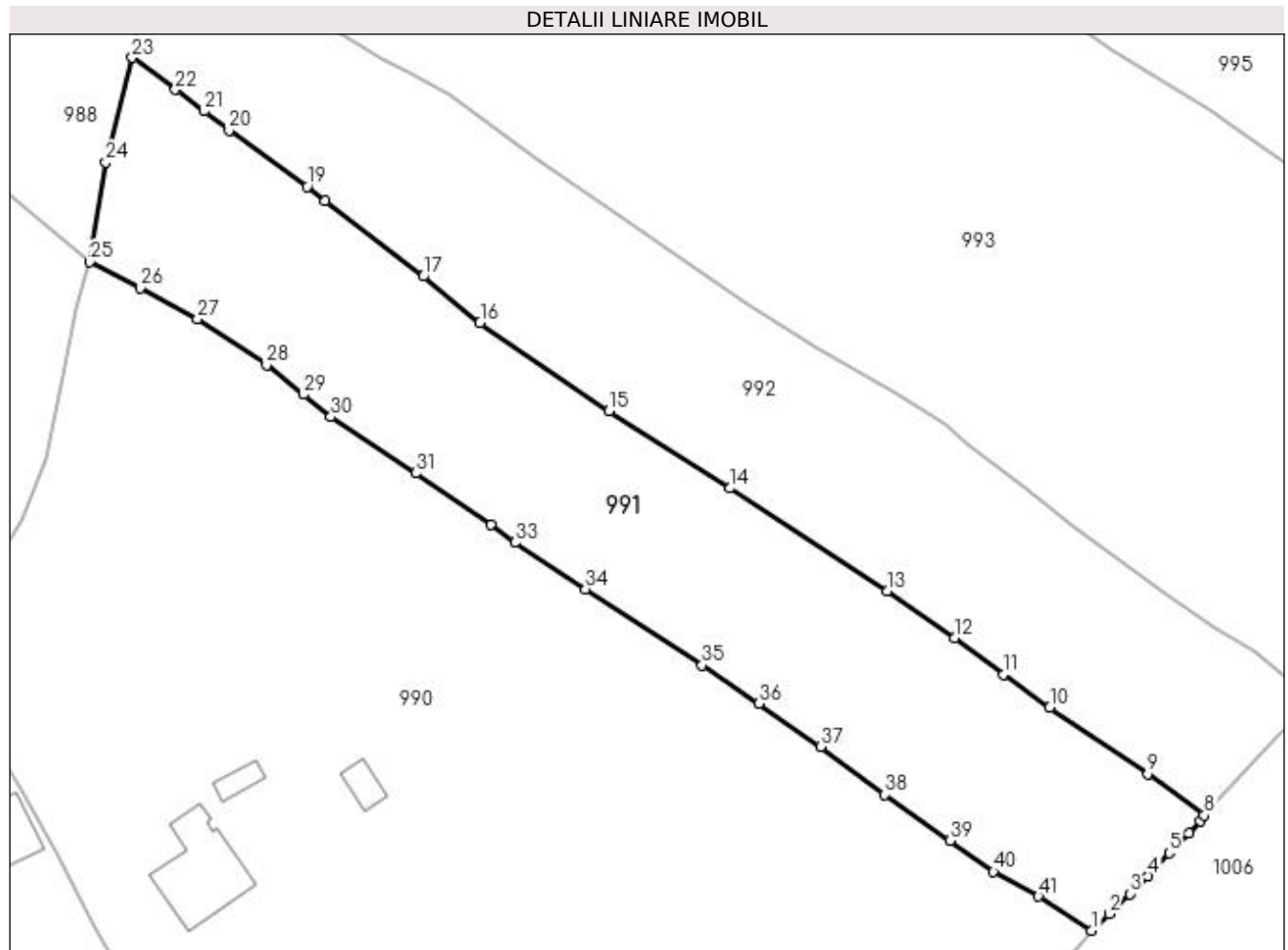
Inscrieri privind dezmembramintele dreptului de proprietate, drepturi reale de garanție și sarcini	Referințe
NU SUNT	

Anexa Nr. 1 La Partea I

Teren

Nr cadastral	Suprafața (mp)*	Observații / Referințe
	3.997	Imobilul s-a format din o parte a pf 237/1, 271/2 a comunei cadastrale Dorna-Arini

* Suprafața este determinată în planul de proiecție Stereo 70.



Date referitoare la teren

Crt	Categorie folosință	Intravilan	Suprafața (mp)	Tarla	Parcelă	Nr. topo	Observații / Referințe
1	faneata	DA	3.997	-	-	-	

Lungime Segmente

1) Valorile lungimilor segmentelor sunt obținute din proiecție în plan.

Punct început	X / Y	Punct sfârșit	X / Y	Lungime segment
1	531.844,831 649.452,991	2	531.847,22 649.455,291	3.316
4	531.852,578 649.460,493	5	531.855,551 649.463,67	4.351
7	531.859,782 649.468,016	8	531.860,319 649.468,873	1.011
10	531.839,051 649.483,687	11	531.832,671 649.488,256	7.847
13	531.816,694 649.499,772	14	531.795,002 649.513,884	25.878
16	531.760,538 649.536,718	17	531.752,711 649.543,063	10.076
2	531.847,22 649.455,291	3	531.850,114 649.458,029	3.984
5	531.855,551 649.463,67	6	531.858,205 649.466,437	3.834
8	531.860,319 649.468,873	9	531.852,56 649.474,546	9.612
11	531.832,671 649.488,256	12	531.825,919 649.493,245	8.395
14	531.795,002 649.513,884	15	531.778,329 649.524,534	19.784
17	531.752,711 649.543,063	18	531.739,207 649.553,505	17.07
3	531.850,114 649.458,029	4	531.852,578 649.460,493	3.485
6	531.858,205 649.466,437	7	531.859,782 649.468,016	2.232
9	531.852,56 649.474,546	10	531.839,051 649.483,687	16.311
12	531.825,919 649.493,245	13	531.816,694 649.499,772	11.301
15	531.778,329 649.524,534	16	531.760,538 649.536,718	21.563
18	531.739,207 649.553,505	19	531.736,719 649.555,428	3.145

Punct început	X / Y	Punct sfârșit	X / Y	Lungime segment	Punct început	X / Y	Punct sfârșit	X / Y	Lungime segment	Punct început	X / Y	Punct sfârșit	X / Y	Lungime segment
19	531.736,719 649.555,428	20	531.725,967 649.563,182	13.256	20	531.725,967 649.563,182	21	531.722,51 649.565,802	4.338	21	531.722,51 649.565,802	22	531.718,56 649.568,797	4.957
22	531.718,56 649.568,797	23	531.712,61 649.573,182	7.391	23	531.712,61 649.573,182	24	531.708,989 649.558,779	14.851	24	531.708,989 649.558,779	25	531.706,751 649.545,066	13.894
25	531.706,751 649.545,066	26	531.713,666 649.541,46	7.799	26	531.713,666 649.541,46	27	531.721,59 649.537,223	8.986	27	531.721,59 649.537,223	28	531.731,126 649.530,832	11.48
28	531.731,126 649.530,832	29	531.736,245 649.526,784	6.526	29	531.736,245 649.526,784	30	531.739,973 649.523,699	4.839	30	531.739,973 649.523,699	31	531.751,668 649.515,952	14.028
31	531.751,668 649.515,952	32	531.762,044 649.508,919	12.535	32	531.762,044 649.508,919	33	531.765,323 649.506,414	4.126	33	531.765,323 649.506,414	34	531.775,093 649.500,005	11.685
34	531.775,093 649.500,005	35	531.791,128 649.489,504	19.167	35	531.791,128 649.489,504	36	531.798,938 649.484,218	9.431	36	531.798,938 649.484,218	37	531.807,456 649.478,28	10.383
37	531.807,456 649.478,28	38	531.816,33 649.471,719	11.036	38	531.816,33 649.471,719	39	531.825,319 649.465,352	11.015	39	531.825,319 649.465,352	40	531.831,303 649.461,072	7.357
40	531.831,303 649.461,072	41	531.837,488 649.457,693	7.048	41	531.837,488 649.457,693	1	531.844,831 649.452,991	8.719					

** Lungimile segmentelor sunt determinate în planul de proiecție Stereo 70 și sunt rotunjite la 1 milimetru.

*** Distanța dintre puncte este formată din segmente cumulate ce sunt mai mici decât valoarea 1 milimetru.

**DATE DESPRE IMOBILUL NR. 992**

Oficiul de Cadastru și Publicitate Imobiliară SUCEAVA
Biroul de Cadastru și Publicitate Imobiliară Vatra Dornei

A. Partea I. Descrierea imobilului

TEREN Intravilan

Adresa: Loc. Gheorghiteni, Jud. Suceava

Nr. Crt	Nr cadastral Nr. topografic	Suprafața* (mp)	Observații / Referințe
A1	33014	4.077	Sector cadastral:25 Teren neimprejmuit;

B. Partea II. Proprietari și acte

Inscrieri privitoare la dreptul de proprietate și alte drepturi reale	Referințe
4419 / 26/03/2019	
Act Administrativ nr. titlu de proprietate nr. 1369, din 20/01/2019 emis de Comisia Judeteana Suceava;	
B1	A1
Intabulare, drept de PROPRIETATE, dobandit prin Reconstituire, cota actuala 1/1, cota initiala 1/1	
1) ODOCHIAN GENOVEVA	

C. Partea III. SARCINI .

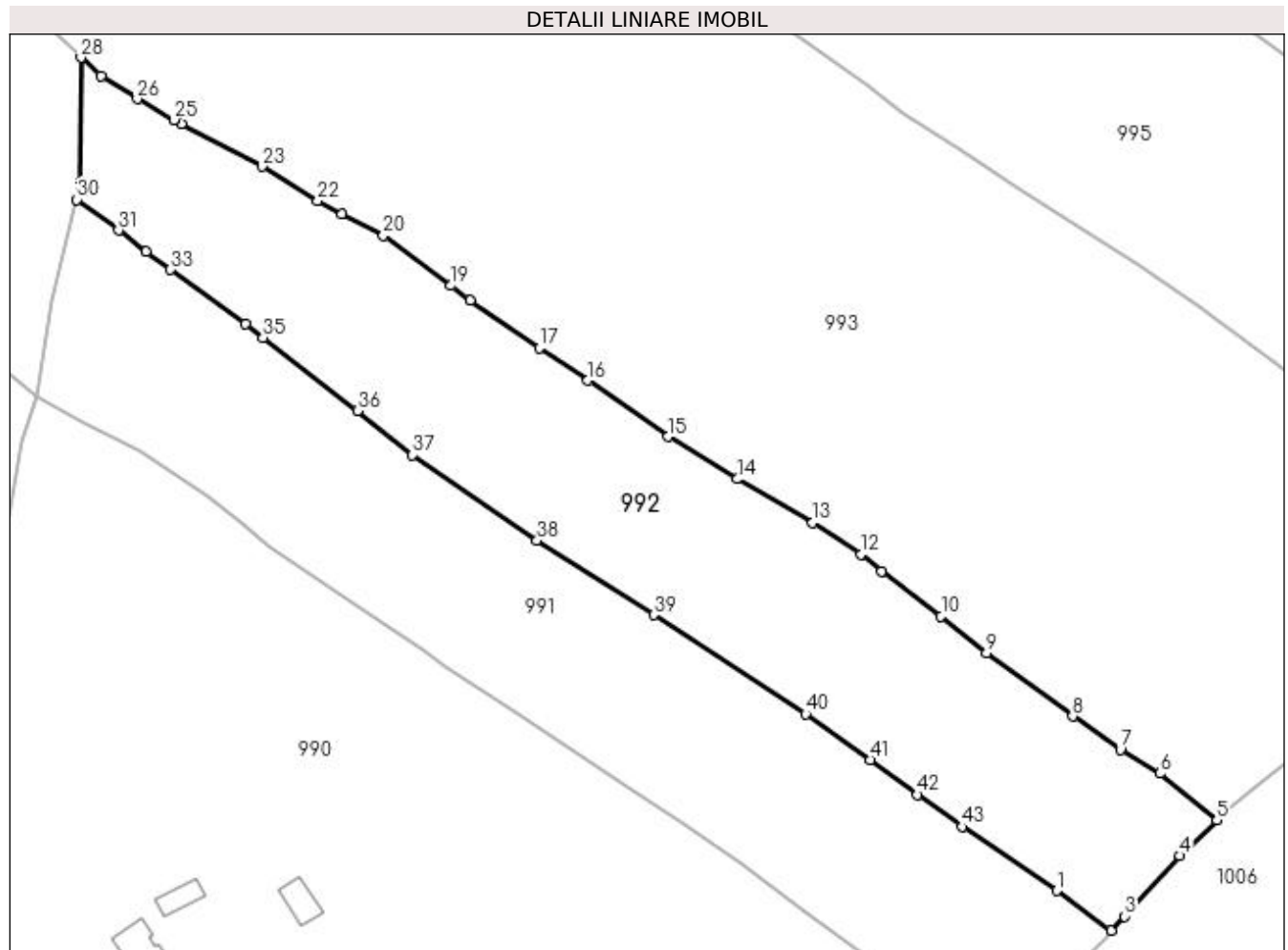
Inscrieri privind dezmembramintele dreptului de proprietate, drepturi reale de garanție și sarcini	Referințe
NU SUNT	

Anexa Nr. 1 La Partea I

Teren

Nr cadastral	Suprafața (mp)*	Observații / Referințe
33014	4.077	

* Suprafața este determinată în planul de proiecție Stereo 70.



Date referitoare la teren

Crt	Categorie folosință	Intravilan	Suprafața (mp)	Tarla	Parcelă	Nr. topo	Observații / Referințe
1	faneata	DA	4.077	-	-	-	Teren partial delimitat cu gard si partial tarusat

Lungime Segmente

1) Valorile lungimilor segmentelor sunt obținute din proiecție în plan.

Punct început	X / Y	Punct sfârșit	X / Y	Lungime segment	Punct început	X / Y	Punct sfârșit	X / Y	Lungime segment	Punct început	X / Y	Punct sfârșit	X / Y	Lungime segment
1	531.852,56 649.474,546	2	531.860,319 649.468,873	9.612	2	531.860,319 649.468,873	3	531.862,191 649.470,9	2.759	3	531.862,191 649.470,9	4	531.870,135 649.479,539	11.736
4	531.870,135 649.479,539	5	531.875,447 649.484,608	7.342	5	531.875,447 649.484,608	6	531.867,321 649.491,292	10.522	6	531.867,321 649.491,292	7	531.861,643 649.494,664	6.604
7	531.861,643 649.494,664	8	531.854,837 649.499,447	8.319	8	531.854,837 649.499,447	9	531.842,56 649.508,468	15.235	9	531.842,56 649.508,468	10	531.836,05 649.513,717	8.363
10	531.836,05 649.513,717	11	531.827,56 649.520,153	10.654	11	531.827,56 649.520,153	12	531.824,616 649.522,58	3.815	12	531.824,616 649.522,58	13	531.817,702 649.527,048	8.232
13	531.817,702 649.527,048	14	531.806,962 649.533,306	12.43	14	531.806,962 649.533,306	15	531.797,028 649.539,333	11.619	15	531.797,028 649.539,333	16	531.785,586 649.547,368	13.981

Punct început	X / Y	Punct sfârșit	X / Y	Lungime segment	Punct început	X / Y	Punct sfârșit	X / Y	Lungime segment	Punct început	X / Y	Punct sfârșit	X / Y	Lungime segment
16	531.785,586 649.547,368	17	531.778,636 649.552,014	8.36	17	531.778,636 649.552,014	18	531.768,828 649.558,844	11.95 2	18	531.768,828 649.558,844	19	531.766,042 649.560,898	3.461
19	531.766,042 649.560,898	20	531.756,374 649.568,027	12.01 2	20	531.756,374 649.568,027	21	531.750,502 649.571,148	6.65	21	531.750,502 649.571,148	22	531.747,036 649.572,99	3.925
22	531.747,036 649.572,99	23	531.739,031 649.577,897	9.389	23	531.739,031 649.577,897	24	531.727,54 649.583,992	13.00 7	24	531.727,54 649.583,992	25	531.726,504 649.584,577	1.19
25	531.726,504 649.584,577	26	531.721,234 649.587,553	6.052	26	531.721,234 649.587,553	27	531.716,046 649.590,85	6.147	27	531.716,046 649.590,85	28	531.713,214 649.593,438	3.836
28	531.713,214 649.593,438	29	531.713,049 649.575,644	17.79 5	29	531.713,049 649.575,644	30	531.712,61 649.573,182	2.501	30	531.712,61 649.573,182	31	531.718,56 649.568,797	7.391
31	531.718,56 649.568,797	32	531.722,51 649.565,802	4.957	32	531.722,51 649.565,802	33	531.725,967 649.563,182	4.338	33	531.725,967 649.563,182	34	531.736,719 649.555,428	13.25 6
34	531.736,719 649.555,428	35	531.739,207 649.553,505	3.145	35	531.739,207 649.553,505	36	531.752,711 649.543,063	17.07	36	531.752,711 649.543,063	37	531.760,538 649.536,718	10.07 6
37	531.760,538 649.536,718	38	531.778,329 649.524,534	21.56 3	38	531.778,329 649.524,534	39	531.795,002 649.513,884	19.78 4	39	531.795,002 649.513,884	40	531.816,694 649.499,772	25.87 8
40	531.816,694 649.499,772	41	531.825,919 649.493,245	11.30 1	41	531.825,919 649.493,245	42	531.832,671 649.488,256	8.395	42	531.832,671 649.488,256	43	531.839,051 649.483,687	7.847
43	531.839,051 649.483,687	1	531.852,56 649.474,546	16.31 1										

** Lungimile segmentelor sunt determinate în planul de proiecție Stereo 70 și sunt rotunjite la 1 milimetru.

*** Distanța dintre puncte este formată din segmente cumulate ce sunt mai mici decât valoarea 1 milimetru.

**DATE DESPRE IMOBILUL NR. 993**

Oficiul de Cadastru și Publicitate Imobiliară SUCEAVA
Biroul de Cadastru și Publicitate Imobiliară Vatra Dornei

A. Partea I. Descrierea imobilului

TEREN Intravilan

Adresa: Loc. Gheorghiteni, Jud. Suceava

Nr. Crt	Nr cadastral Nr. topografic	Suprafața* (mp)	Observații / Referințe
A1		12.119	Sector cadastral:25 Teren imprejmuit; Imobilul s-a format din o parte a pf 271/2, 271/3, 42 a comunei cadastrale Dorna-Arini

B. Partea II. Proprietari și acte

Inscrieri privitoare la dreptul de proprietate și alte drepturi reale	Referințe
993 / 08/12/2023	
Act Normativ nr. 7, din 13/03/1996 emis de PARLAMENTUL ROMANIEI;	
B1	A1
Intabulare, drept de PROPRIETATE, dobandit prin Lege, cota actuala 1/1 1) NEIDENTIFICAT NEIDENTIFICAT	
Act Administrativ nr. 8158, din 04/12/2023 emis de Primaria Comunei Dorna-Arini;	
B2	A1
Se noteaza posesia factica in favoarea lui 1) PAROHIA GHEORGHITENI, CIF:8377961	

C. Partea III. SARCINI .

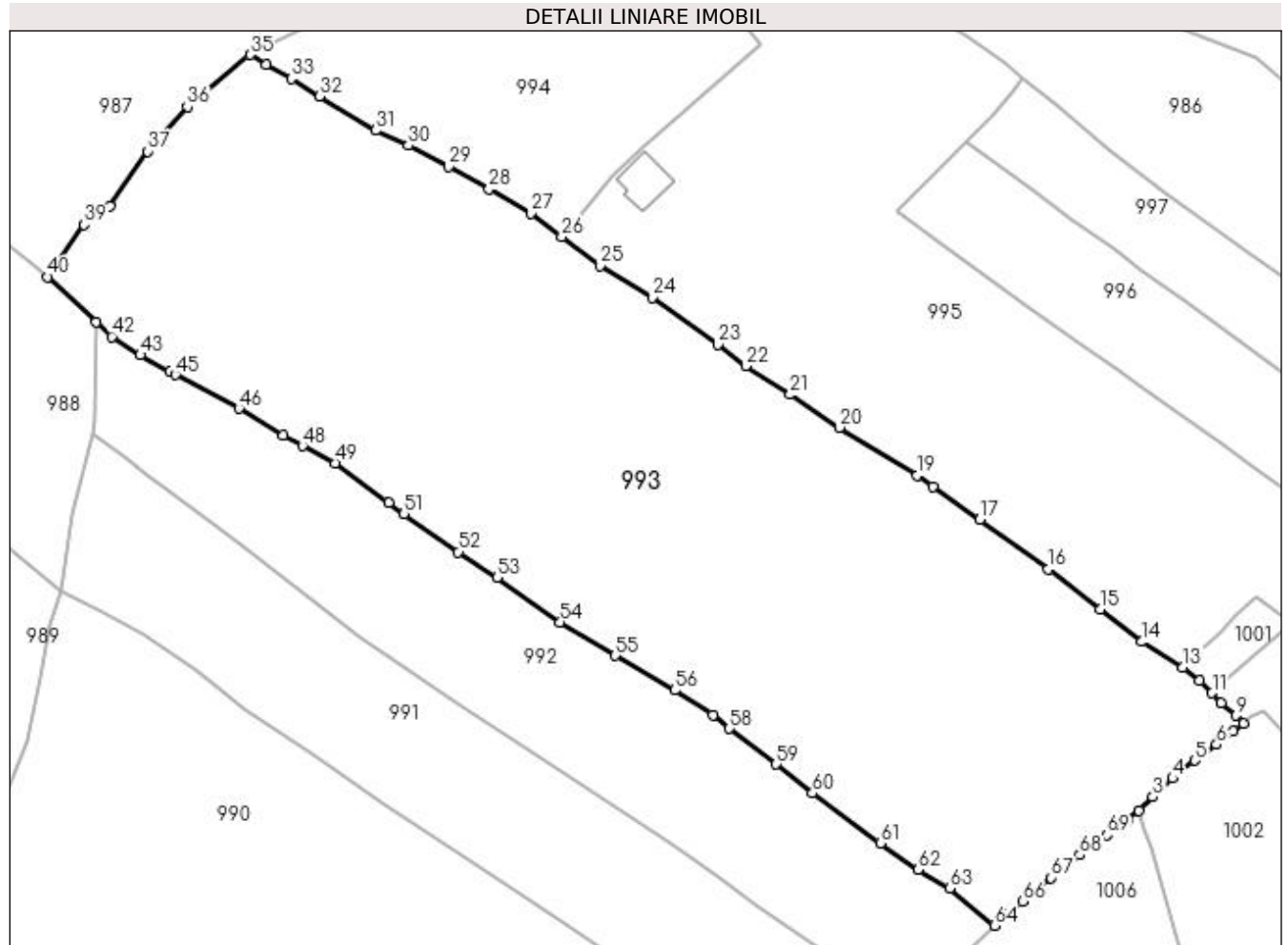
Inscrieri privind dezmembramintele dreptului de proprietate, drepturi reale de garanție și sarcini	Referințe
NU SUNT	

Anexa Nr. 1 La Partea I

Teren

Nr cadastral	Suprafața (mp)*	Observații / Referințe
	12.119	Imobilul s-a format din o parte a pf 271/2, 271/3, 42 a comunei cadastrale Dorna-Arini

* Suprafața este determinată în planul de proiecție Stereo 70.



Date referitoare la teren

Crt	Categorie folosință	Intra vilan	Suprafața (mp)	Tarla	Parcelă	Nr. topo	Observații / Referințe
1	faneata	DA	12.119	-	-	-	

Lungime Segmente

1) Valorile lungimilor segmentelor sunt obținute din proiecție în plan.

Punct început	X / Y	Punct sfârșit	X / Y	Lungime segment	Punct început	X / Y	Punct sfârșit	X / Y	Lungime segment	Punct început	X / Y	Punct sfârșit	X / Y	Lungime segment
1	531.899,439 649.503,715	2	531.901,572 649.505,293	2.653	2	531.901,572 649.505,293	3	531.904,033 649.507,816	3.524	3	531.904,033 649.507,816	4	531.907,619 649.511,169	4.909
4	531.907,619 649.511,169	5	531.911,62 649.514,414	5.152	5	531.911,62 649.514,414	6	531.915,508 649.517,259	4.818	6	531.915,508 649.517,259	7	531.918,55 649.519,667	3.88
7	531.918,55 649.519,667	8	531.920,392 649.521,018	2.284	8	531.920,392 649.521,018	9	531.919,069 649.522,509	1.993	9	531.919,069 649.522,509	10	531.916,434 649.524,827	3.509
10	531.916,434 649.524,827	11	531.914,747 649.526,534	2.4	11	531.914,747 649.526,534	12	531.912,48 649.528,829	3.226	12	531.912,48 649.528,829	13	531.909,479 649.531,21	3.831
13	531.909,479 649.531,21	14	531.902,074 649.535,811	8.718	14	531.902,074 649.535,811	15	531.894,524 649.541,657	9.549	15	531.894,524 649.541,657	16	531.885,184 649.548,92	11.832

Punct început	X / Y	Punct sfârșit	X / Y	Lungime segment	Punct început	X / Y	Punct sfârșit	X / Y	Lungime segment	Punct început	X / Y	Punct sfârșit	X / Y	Lungime segment
16	531.885,184 649.548,92	17	531.872,776 649.557,835	15.279	17	531.872,776 649.557,835	18	531.864,322 649.563,83	10.364	18	531.864,322 649.563,83	19	531.861,439 649.565,785	3.483
19	531.861,439 649.565,785	20	531.847,408 649.574,449	16.49	20	531.847,408 649.574,449	21	531.838,571 649.580,407	10.658	21	531.838,571 649.580,407	22	531.830,551 649.585,573	9.54
22	531.830,551 649.585,573	23	531.825,461 649.589,415	6.377	23	531.825,461 649.589,415	24	531.813,605 649.597,942	14.604	24	531.813,605 649.597,942	25	531.804,246 649.603,646	10.96
25	531.804,246 649.603,646	26	531.797,297 649.608,882	8.701	26	531.797,297 649.608,882	27	531.791,676 649.613,094	7.024	27	531.791,676 649.613,094	28	531.784,173 649.617,471	8.686
28	531.784,173 649.617,471	29	531.776,863 649.621,531	8.362	29	531.776,863 649.621,531	30	531.769,667 649.625,339	8.141	30	531.769,667 649.625,339	31	531.763,761 649.628,086	6.514
31	531.763,761 649.628,086	32	531.753,582 649.634,228	11.888	32	531.753,582 649.634,228	33	531.748,435 649.637,383	6.037	33	531.748,435 649.637,383	34	531.744,001 649.639,983	5.14
34	531.744,001 649.639,983	35	531.741,015 649.641,736	3.463	35	531.741,015 649.641,736	36	531.729,713 649.632,352	14.69	36	531.729,713 649.632,352	37	531.722,581 649.624,291	10.763
37	531.722,581 649.624,291	38	531.715,684 649.614,421	12.041	38	531.715,684 649.614,421	39	531.711,049 649.611,057	5.727	39	531.711,049 649.611,057	40	531.704,453 649.601,613	11.519
40	531.704,453 649.601,613	41	531.713,214 649.593,438	11.983	41	531.713,214 649.593,438	42	531.716,046 649.590,85	3.836	42	531.716,046 649.590,85	43	531.721,234 649.587,553	6.147
43	531.721,234 649.587,553	44	531.726,504 649.584,577	6.052	44	531.726,504 649.584,577	45	531.727,54 649.583,992	1.19	45	531.727,54 649.583,992	46	531.739,031 649.577,897	13.007
46	531.739,031 649.577,897	47	531.747,036 649.572,99	9.389	47	531.747,036 649.572,99	48	531.750,502 649.571,148	3.925	48	531.750,502 649.571,148	49	531.756,374 649.568,027	6.65
49	531.756,374 649.568,027	50	531.766,042 649.560,898	12.012	50	531.766,042 649.560,898	51	531.768,828 649.558,844	3.461	51	531.768,828 649.558,844	52	531.778,636 649.552,014	11.952
52	531.778,636 649.552,014	53	531.785,586 649.547,368	8.36	53	531.785,586 649.547,368	54	531.797,028 649.539,333	13.981	54	531.797,028 649.539,333	55	531.806,962 649.533,306	11.619
55	531.806,962 649.533,306	56	531.817,702 649.527,048	12.43	56	531.817,702 649.527,048	57	531.824,616 649.522,58	8.232	57	531.824,616 649.522,58	58	531.827,56 649.520,153	3.815
58	531.827,56 649.520,153	59	531.836,05 649.513,717	10.654	59	531.836,05 649.513,717	60	531.842,56 649.508,468	8.363	60	531.842,56 649.508,468	61	531.854,837 649.499,447	15.235
61	531.854,837 649.499,447	62	531.861,643 649.494,664	8.319	62	531.861,643 649.494,664	63	531.867,321 649.491,292	6.604	63	531.867,321 649.491,292	64	531.875,447 649.484,608	10.522
64	531.875,447 649.484,608	65	531.877,778 649.486,699	3.131	65	531.877,778 649.486,699	66	531.880,564 649.488,979	3.6	66	531.880,564 649.488,979	67	531.885,627 649.493,219	6.604
67	531.885,627 649.493,219	68	531.890,817 649.497,339	6.626	68	531.890,817 649.497,339	69	531.895,825 649.500,946	6.172	69	531.895,825 649.500,946	1	531.899,439 649.503,715	4.553

** Lungimile segmentelor sunt determinate în planul de proiecție Stereo 70 și sunt rotunjite la 1 milimetru.

*** Distanța dintre puncte este formată din segmente cumulate ce sunt mai mici decât valoarea 1 milimetru.

**DATE DESPRE IMOBILUL NR. 994**

Oficiul de Cadastru și Publicitate Imobiliară SUCEAVA
Biroul de Cadastru și Publicitate Imobiliară Vatra Dornei

A. Partea I. Descrierea imobilului

TEREN Intravilan

Adresa: Loc. Gheorghiteni, Jud. Suceava

Nr. Crt	Nr cadastral Nr. topografic	Suprafața* (mp)	Observații / Referințe
A1		2.233	Sector cadastral:25 Teren imprejmuit; Imobilul s-a format din o parte a pf 271/2, 271/4, 271/5 a comunei cadastrale Dorna-Arini

B. Partea II. Proprietari și acte

Inscrieri privitoare la dreptul de proprietate și alte drepturi reale	Referințe
994 / 08/12/2023	
Act Normativ nr. 7, din 13/03/1996 emis de PARLAMENTUL ROMANIEI;	
B1	A1
Intabulare, drept de PROPRIETATE, dobandit prin Lege, cota actuala 1/1 1) NEIDENTIFICAT NEIDENTIFICAT	
Act Administrativ nr. 8327, din 06/12/2023 emis de Primaria Comunei Dorna-Arini;	
B2	A1
Se noteaza posesia factica in favoarea lui 1) CIMBRU DAN-VASILE	

C. Partea III. SARCINI .

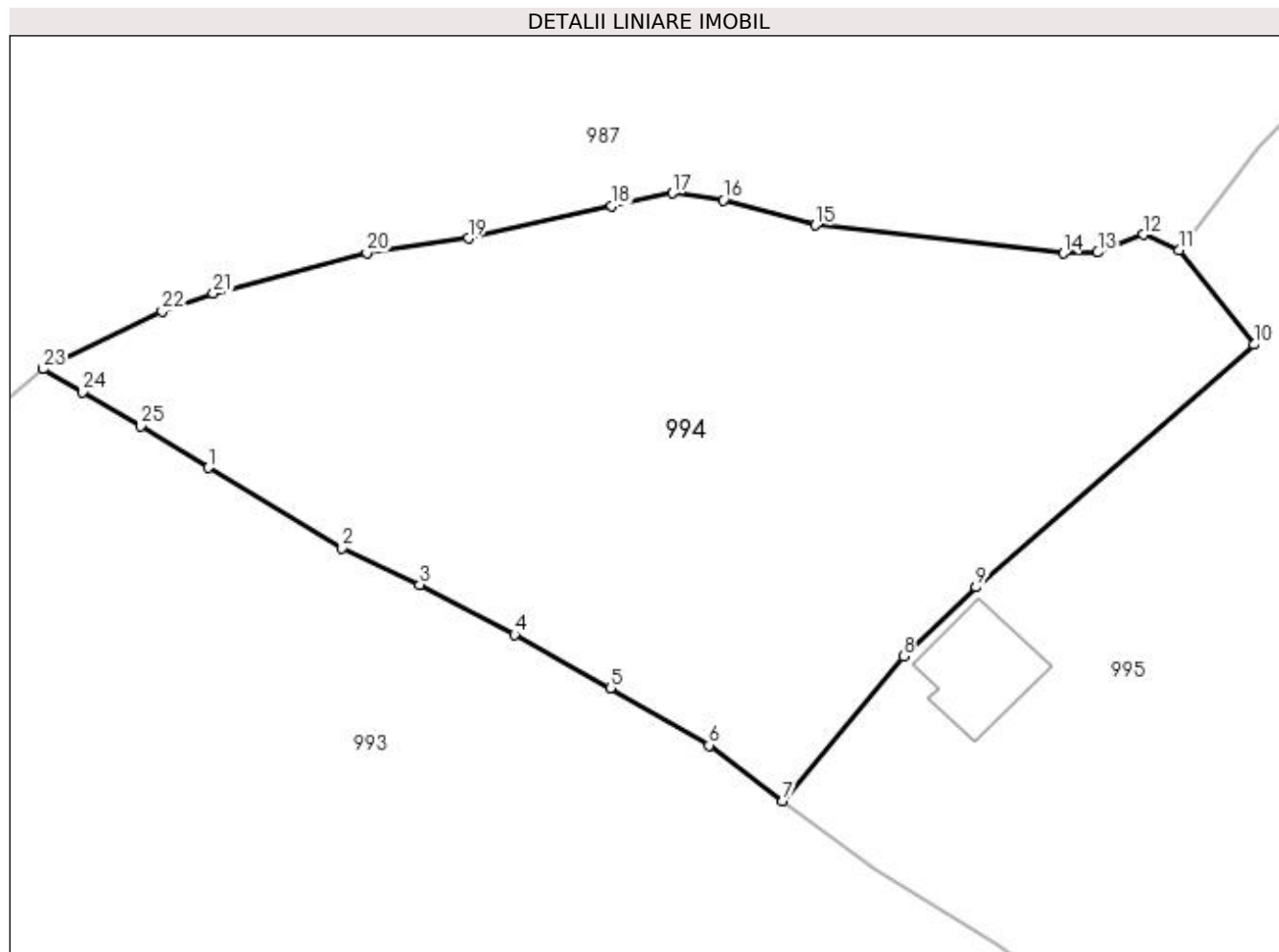
Inscrieri privind dezmembramintele dreptului de proprietate, drepturi reale de garanție și sarcini	Referințe
NU SUNT	

Anexa Nr. 1 La Partea I

Teren

Nr cadastral	Suprafața (mp)*	Observații / Referințe
	2.233	Imobilul s-a format din o parte a pfi 271/2, 271/4, 271/5 a comunei cadastrale Dorna-Arini

* Suprafața este determinată în planul de proiecție Stereo 70.



Date referitoare la teren

Crt	Categorie folosință	Intra vilan	Suprafața (mp)	Tarla	Parcelă	Nr. topo	Observații / Referințe
1	faneata	DA	2.233	-	-	-	

Lungime Segmente

1) Valorile lungimilor segmentelor sunt obținute din proiecție în plan.

Punct început	X / Y	Punct sfârșit	X / Y	Lungime segment (** (m)
1	531.753,582 649.634,228	2	531.763,761 649.628,086	11.888
3	531.769,667 649.625,339	4	531.776,863 649.621,531	8.141
5	531.784,173 649.617,471	6	531.791,676 649.613,094	8.686
7	531.797,297 649.608,882	8	531.806,468 649.619,865	14.309
9	531.811,975 649.625,143	10	531.833,139 649.643,587	28.073

Punct început	X / Y	Punct sfârșit	X / Y	Lungime segment (** (m)
2	531.763,761 649.628,086	3	531.769,667 649.625,339	6.514
4	531.776,863 649.621,531	5	531.784,173 649.617,471	8.362
6	531.791,676 649.613,094	7	531.797,297 649.608,882	7.024
8	531.806,468 649.619,865	9	531.811,975 649.625,143	7.628
10	531.833,139 649.643,587	11	531.827,416 649.650,776	9.189

Punct început	X / Y	Punct sfârșit	X / Y	Lungime segment (** (m)
11	531.827,416 649.650,776	12	531.824,704 649.651,948	2.954
13	531.821,249 649.650,6	14	531.818,62 649.650,528	2.63
15	531.799,78 649.652,668	16	531.792,747 649.654,59	7.291
17	531.788,865 649.655,102	18	531.784,278 649.654,118	4.691
19	531.773,357 649.651,677	20	531.765,64 649.650,565	7.797
21	531.753,961 649.647,494	22	531.750,065 649.646,105	4.136
23	531.741,015 649.641,736	24	531.744,001 649.639,983	3.463
25	531.748,435 649.637,383	1	531.753,582 649.634,228	6.037

Punct început	X / Y	Punct sfârșit	X / Y	Lungime segment (** (m)
12	531.824,704 649.651,948	13	531.821,249 649.650,6	3.709
14	531.818,62 649.650,528	15	531.799,78 649.652,668	18.961
16	531.792,747 649.654,59	17	531.788,865 649.655,102	3.916
18	531.784,278 649.654,118	19	531.773,357 649.651,677	11.19
20	531.765,64 649.650,565	21	531.753,961 649.647,494	12.076
22	531.750,065 649.646,105	23	531.741,015 649.641,736	10.049
24	531.744,001 649.639,983	25	531.748,435 649.637,383	5.14

** Lungimile segmentelor sunt determinate în planul de proiecție Stereo 70 și sunt rotunjite la 1 milimetru.

*** Distanța dintre puncte este formată din segmente cumulate ce sunt mai mici decât valoarea 1 milimetru.

**DATE DESPRE IMOBILUL NR. 995**

Oficiul de Cadastru și Publicitate Imobiliară SUCEAVA
Biroul de Cadastru și Publicitate Imobiliară Vatra Dornei

A. Partea I. Descrierea imobilului

TEREN Intravilan

Adresa: Loc. Gheorghiteni, Jud. Suceava

Nr. Crt	Nr cadastral Nr. topografic	Suprafața* (mp)	Observații / Referințe
A1		6.940	Sector cadastral:25 Teren imprejmuit; Imobilul s-a format din o parte a pf 271/4, 271/2 a comunei cadastrale Dorna-Arini

Construcții

Crt	Nr cadastral Nr. topografic	Adresa	Observații / Referințe
A1.1		Loc. Gheorghiteni, Jud. Suceava	Nr. niveluri:1; S. construita la sol:59 mp; Locuinta

B. Partea II. Proprietari și acte

Inscrieri privitoare la dreptul de proprietate și alte drepturi reale		Referințe
995 / 08/12/2023		
Act Normativ nr. 7, din 13/03/1996 emis de PARLAMENTUL ROMANIEI;		
B1	Intabulare, drept de PROPRIETATE, dobandit prin Lege, cota actuala 1/1 1) NEIDENTIFICAT NEIDENTIFICAT	A1
Act Administrativ nr. 8316, din 06/12/2023 emis de Primaria Comunei Dorna-Arini;		
B2	Se noteaza posesia factica in favoarea lui 1) TÎCSA MILINTON	A1
Act Administrativ nr. 8551, din 11/12/2023 emis de Primaria comunei Dorna Arini;		
B5	Intabulare, drept de PROPRIETATE, dobandit prin Lege, cota actuala 1/1 1) TÎCSA MILINTON	A1.1

C. Partea III. SARCINI .

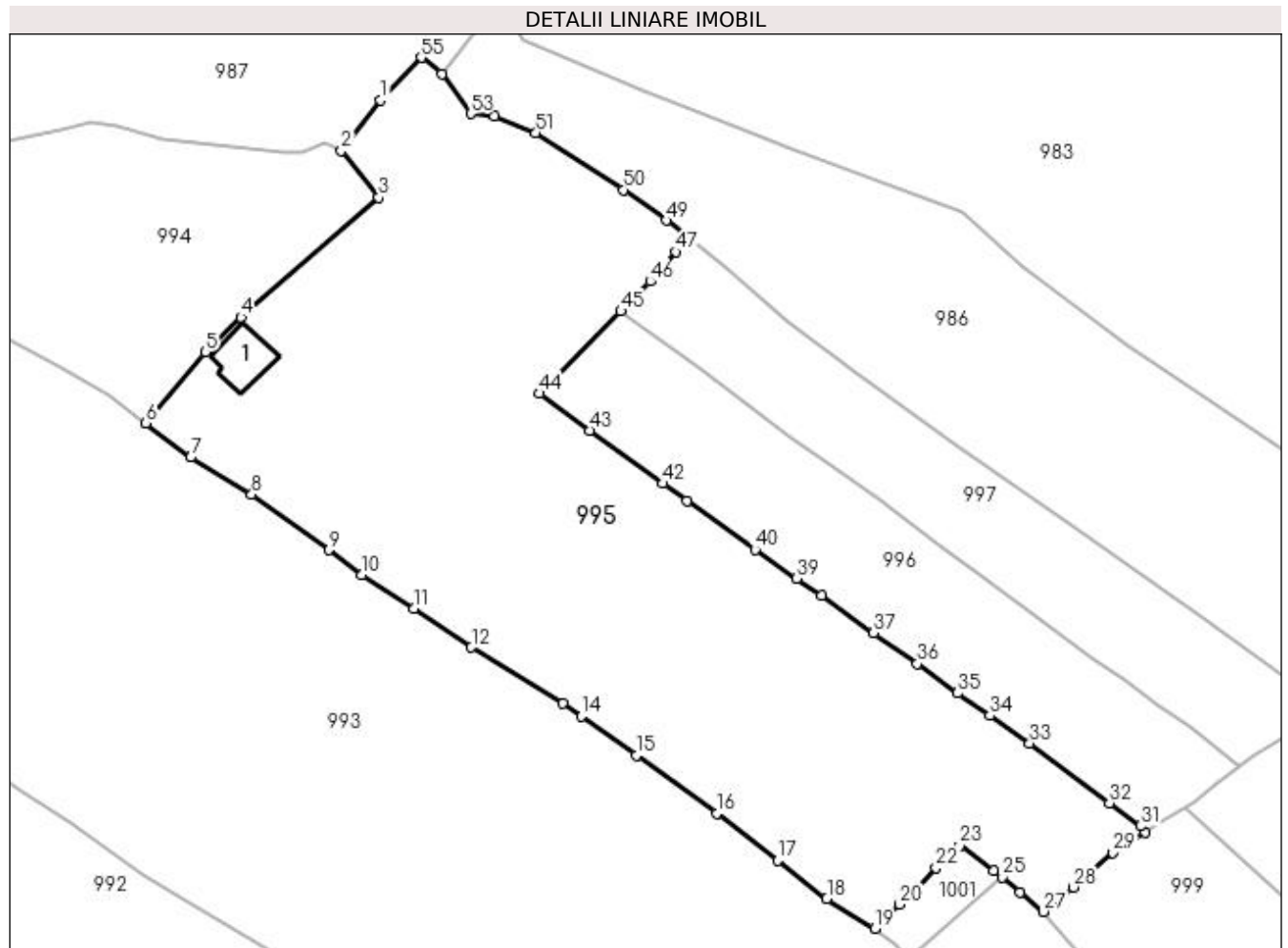
Inscrieri privind dezmembramintele dreptului de proprietate, drepturi reale de garanție și sarcini	Referințe
NU SUNT	

Anexa Nr. 1 La Partea I

Teren

Nr cadastral	Suprafața (mp)*	Observații / Referințe
	6.940	Imobilul s-a format din o parte a pf 271/4, 271/2 a comunei cadastrale Dorna-Arini

* Suprafața este determinată în planul de proiecție Stereo 70.



Date referitoare la teren

Crt	Categorie folosință	Intravilan	Suprafața (mp)	Tarla	Parcelă	Nr. topo	Observații / Referințe
1	curți constructii	DA	300	-	-	-	
2	faneata	DA	6.640	-	-	-	

Date referitoare la construcții

Crt	Număr	Destinație construcție	Supraf. (mp)	Situație juridică	Observații / Referințe
A1.1		construcții de locuințe	59	Cu acte	Nr. niveluri:1; S. construita la sol:59 mp; Locuinta

Lungime Segmente

1) Valorile lungimilor segmentelor sunt obținute din proiecție în plan.

Punct început	X / Y	Punct sfârșit	X / Y	Lungime segment	Punct început	X / Y	Punct sfârșit	X / Y	Lungime segment	Punct început	X / Y	Punct sfârșit	X / Y	Lungime segment
1	531.833,414 649.658,538	2	531.827,416 649.650,776	9.809	2	531.827,416 649.650,776	3	531.833,139 649.643,587	9.189	3	531.833,139 649.643,587	4	531.811,975 649.625,143	28.073
4	531.811,975 649.625,143	5	531.806,468 649.619,865	7.628	5	531.806,468 649.619,865	6	531.797,297 649.608,882	14.309	6	531.797,297 649.608,882	7	531.804,246 649.603,646	8.701
7	531.804,246 649.603,646	8	531.813,605 649.597,942	10.96	8	531.813,605 649.597,942	9	531.825,461 649.589,415	14.604	9	531.825,461 649.589,415	10	531.830,551 649.585,573	6.377

Punct început	X / Y	Punct sfârșit	X / Y	Lungime segment	Punct început	X / Y	Punct sfârșit	X / Y	Lungime segment	Punct început	X / Y	Punct sfârșit	X / Y	Lungime segment
10	531.830,551 649.585,573	11	531.838,571 649.580,407	9.54	11	531.838,571 649.580,407	12	531.847,408 649.574,449	10.658	12	531.847,408 649.574,449	13	531.861,439 649.565,785	16.49
13	531.861,439 649.565,785	14	531.864,322 649.563,83	3.483	14	531.864,322 649.563,83	15	531.872,776 649.557,835	10.364	15	531.872,776 649.557,835	16	531.885,184 649.548,92	15.279
16	531.885,184 649.548,92	17	531.894,524 649.541,657	11.832	17	531.894,524 649.541,657	18	531.902,074 649.535,811	9.549	18	531.902,074 649.535,811	19	531.909,479 649.531,21	8.718
19	531.909,479 649.531,21	20	531.913,303 649.534,928	5.334	20	531.913,303 649.534,928	21	531.916,162 649.537,519	3.858	21	531.916,162 649.537,519	22	531.918,843 649.540,541	4.04
22	531.918,843 649.540,541	23	531.922,56 649.543,969	5.056	23	531.922,56 649.543,969	24	531.927,778 649.540,145	6.469	24	531.927,778 649.540,145	25	531.929,115 649.539,055	1.725
25	531.929,115 649.539,055	26	531.931,854 649.536,821	3.535	26	531.931,854 649.536,821	27	531.935,388 649.533,796	4.652	27	531.935,388 649.533,796	28	531.940,068 649.537,557	6.004
28	531.940,068 649.537,557	29	531.946,083 649.542,877	8.03	29	531.946,083 649.542,877	30	531.951,059 649.546,052	5.903	30	531.951,059 649.546,052	31	531.950,324 649.546,942	1.154
31	531.950,324 649.546,942	32	531.945,556 649.550,509	5.955	32	531.945,556 649.550,509	33	531.933,265 649.559,696	15.345	33	531.933,265 649.559,696	34	531.927,152 649.563,931	7.437
34	531.927,152 649.563,931	35	531.922,213 649.567,391	6.03	35	531.922,213 649.567,391	36	531.915,982 649.571,875	7.677	36	531.915,982 649.571,875	37	531.909,27 649.576,646	8.235
37	531.909,27 649.576,646	38	531.901,232 649.582,38	9.874	38	531.901,232 649.582,38	39	531.897,446 649.585,019	4.615	39	531.897,446 649.585,019	40	531.891,041 649.589,42	7.771
40	531.891,041 649.589,42	41	531.880,553 649.596,965	12.92	41	531.880,553 649.596,965	42	531.876,901 649.599,614	4.512	42	531.876,901 649.599,614	43	531.865,621 649.607,783	13.927
43	531.865,621 649.607,783	44	531.857,915 649.613,452	9.567	44	531.857,915 649.613,452	45	531.870,424 649.626,107	17.794	45	531.870,424 649.626,107	46	531.874,905 649.630,679	6.402
46	531.874,905 649.630,679	47	531.878,889 649.635,198	6.024	47	531.878,889 649.635,198	48	531.880,564 649.637,487	2.836	48	531.880,564 649.637,487	49	531.877,357 649.640,025	4.09
49	531.877,357 649.640,025	50	531.870,817 649.644,765	8.077	50	531.870,817 649.644,765	51	531.857,323 649.653,55	16.102	51	531.857,323 649.653,55	52	531.850,896 649.656,113	6.919
52	531.850,896 649.656,113	53	531.847,3 649.656,442	3.611	53	531.847,3 649.656,442	54	531.842,831 649.662,536	7.557	54	531.842,831 649.662,536	55	531.839,675 649.665,086	4.057
55	531.839,675 649.665,086	1	531.833,414 649.658,538	9.06										

** Lungimile segmentelor sunt determinate în planul de proiecție Stereo 70 și sunt rotunjite la 1 milimetru.

*** Distanța dintre puncte este formată din segmente cumulate ce sunt mai mici decât valoarea 1 milimetru.

**DATE DESPRE IMOBILUL NR. 996**

Oficiul de Cadastru și Publicitate Imobiliară SUCEAVA
Biroul de Cadastru și Publicitate Imobiliară Vatra Dornei

A. Partea I. Descrierea imobilului

TEREN Intravilan

Adresa: Loc. Gheorghiteni, Jud. Suceava

Nr. Crt	Nr cadastral Nr. topografic	Suprafața* (mp)	Observații / Referințe
A1		1.987	Sector cadastral:25 Teren imprejmuit; Imobilul s-a format din o parte a pf 271/2, 271/4, 271/5 a comunei cadastrale Dorna-Arini

B. Partea II. Proprietari și acte

Inscrieri privitoare la dreptul de proprietate și alte drepturi reale	Referințe
996 / 08/12/2023	
Act Normativ nr. 7, din 13/03/1996 emis de PARLAMENTUL ROMANIEI;	
B1	A1
Intabulare, drept de PROPRIETATE, dobandit prin Lege, cota actuala 1/1 1) NEIDENTIFICAT NEIDENTIFICAT	
Act Administrativ nr. 8247, din 05/12/2023 emis de Primaria Comunei Dorna-Arini;	
B2	A1
Se noteaza posesia factica in favoarea lui 1) DROB AURORA	

C. Partea III. SARCINI .

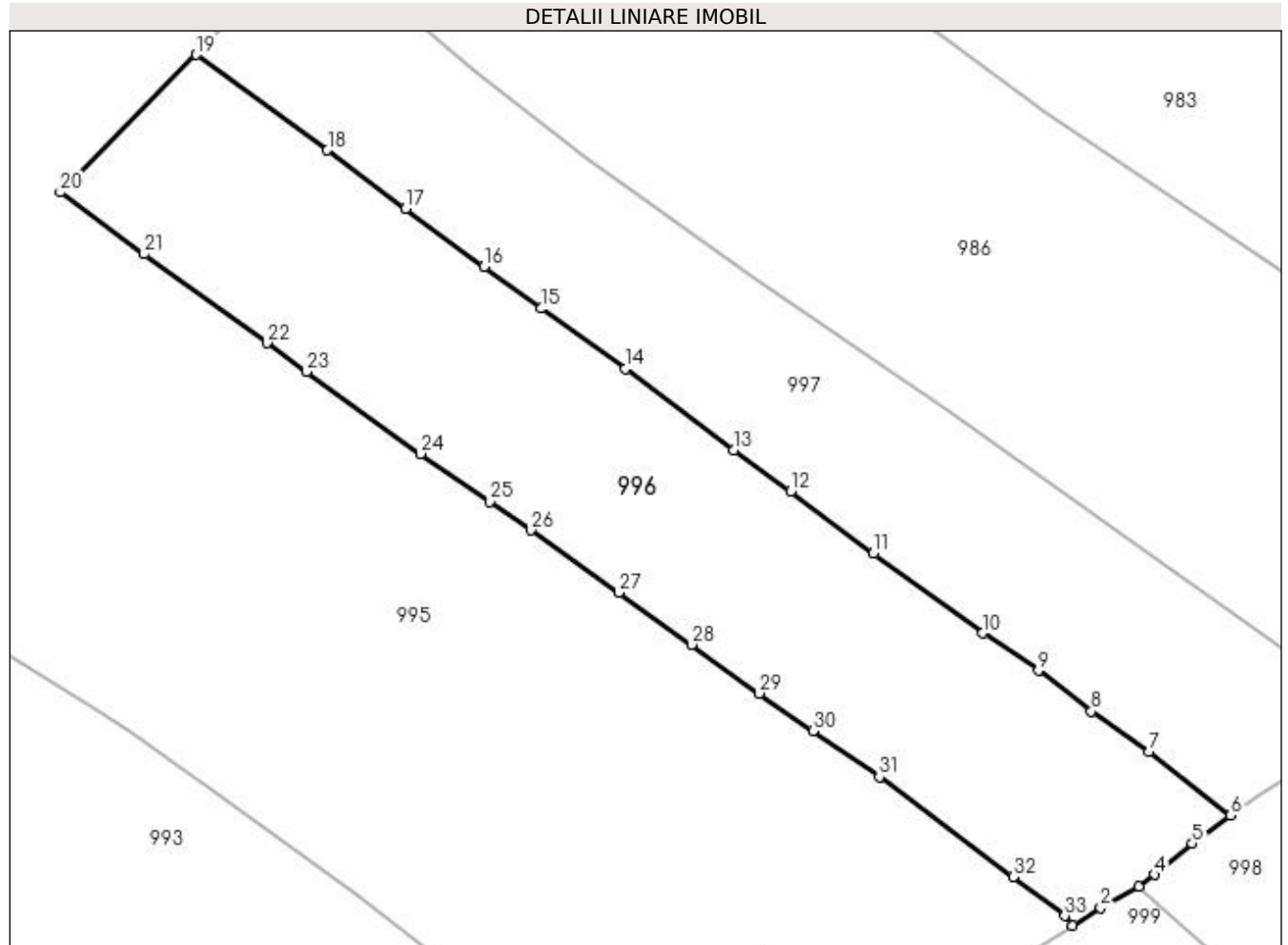
Inscrieri privind dezmembramintele dreptului de proprietate, drepturi reale de garanție și sarcini	Referințe
NU SUNT	

Anexa Nr. 1 La Partea I

Teren

Nr cadastral	Suprafața (mp)*	Observații / Referințe
	1.987	Imobilul s-a format din o parte a pf 271/2, 271/4, 271/5 a comunei cadastrale Dorna-Arini

* Suprafața este determinată în planul de proiecție Stereo 70.



Date referitoare la teren

Crt	Categorie folosință	Intra vilan	Suprafața (mp)	Tarla	Parcelă	Nr. topo	Observații / Referințe
1	faneata	DA	1.987	-	-	-	

Lungime Segmente

1) Valorile lungimilor segmentelor sunt obținute din proiecție în plan.

Punct început	X / Y	Punct sfârșit	X / Y	Lungime segment (** (m)
1	531.951,059 649.546,052	2	531.953,612 649.547,7	3.039
3	531.957,115 649.549,664	4	531.958,588 649.550,725	1.815
5	531.962,043 649.553,594	6	531.965,571 649.556,187	4.378
7	531.958,071 649.562,043	8	531.952,763 649.565,752	6.475
9	531.947,887 649.569,49	10	531.942,768 649.572,937	6.171

Punct început	X / Y	Punct sfârșit	X / Y	Lungime segment (** (m)
2	531.953,612 649.547,7	3	531.957,115 649.549,664	4.016
4	531.958,588 649.550,725	5	531.962,043 649.553,594	4.491
6	531.965,571 649.556,187	7	531.958,071 649.562,043	9.515
8	531.952,763 649.565,752	9	531.947,887 649.569,49	6.144
10	531.942,768 649.572,937	11	531.932,714 649.580,271	12.445

Punct început	X / Y	Punct sfârșit	X / Y	Lungime segment (** (m)
11	531.932,714 649.580,271	12	531.925,108 649.585,974	9.507
13	531.919,848 649.589,769	14	531.909,871 649.597,225	12.455
15	531.902,172 649.602,778	16	531.896,872 649.606,601	6.535
17	531.889,686 649.611,956	18	531.882,486 649.617,338	8.989
19	531.870,424 649.626,107	20	531.857,915 649.613,452	17.794
21	531.865,621 649.607,783	22	531.876,901 649.599,614	13.927
23	531.880,553 649.596,965	24	531.891,041 649.589,42	12.92
25	531.897,446 649.585,019	26	531.901,232 649.582,38	4.615
27	531.909,27 649.576,646	28	531.915,982 649.571,875	8.235
29	531.922,213 649.567,391	30	531.927,152 649.563,931	6.03
31	531.933,265 649.559,696	32	531.945,556 649.550,509	15.345
33	531.950,324 649.546,942	1	531.951,059 649.546,052	1.154

Punct început	X / Y	Punct sfârșit	X / Y	Lungime segment (** (m)
12	531.925,108 649.585,974	13	531.919,848 649.589,769	6.486
14	531.909,871 649.597,225	15	531.902,172 649.602,778	9.493
16	531.896,872 649.606,601	17	531.889,686 649.611,956	8.962
18	531.882,486 649.617,338	19	531.870,424 649.626,107	14.913
20	531.857,915 649.613,452	21	531.865,621 649.607,783	9.567
22	531.876,901 649.599,614	23	531.880,553 649.596,965	4.512
24	531.891,041 649.589,42	25	531.897,446 649.585,019	7.771
26	531.901,232 649.582,38	27	531.909,27 649.576,646	9.874
28	531.915,982 649.571,875	29	531.922,213 649.567,391	7.677
30	531.927,152 649.563,931	31	531.933,265 649.559,696	7.437
32	531.945,556 649.550,509	33	531.950,324 649.546,942	5.955

** Lungimile segmentelor sunt determinate în planul de proiecție Stereo 70 și sunt rotunjite la 1 milimetru.

*** Distanța dintre puncte este formată din segmente cumulate ce sunt mai mici decât valoarea 1 milimetru.

**DATE DESPRE IMOBILUL NR. 997**

Oficiul de Cadastru și Publicitate Imobiliară SUCEAVA
Biroul de Cadastru și Publicitate Imobiliară Vatra Dornei

A. Partea I. Descrierea imobilului

TEREN Intravilan

Adresa: Loc. Gheorghiteni, Jud. Suceava

Nr. Crt	Nr cadastral Nr. topografic	Suprafața* (mp)	Observații / Referințe
A1		1.723	Sector cadastral:25 Teren imprejmuit; Imobilul s-a format din o parte a pf 271/2, 271/4, 271/5 a comunei cadastrale Dorna-Arini

B. Partea II. Proprietari și acte

Inscrieri privitoare la dreptul de proprietate și alte drepturi reale	Referințe
997 / 08/12/2023	
Act Normativ nr. 7, din 13/03/1996 emis de PARLAMENTUL ROMANIEI;	
B1	A1
Intabulare, drept de PROPRIETATE, dobandit prin Lege, cota actuala 1/1 1) NEIDENTIFICAT NEIDENTIFICAT	
Act Administrativ nr. 8159, din 04/12/2023 emis de Primaria Comunei Dorna-Arini;	
B2	A1
Se noteaza posesia factica in favoarea lui 1) NEGREA CONSTANTIN	

C. Partea III. SARCINI .

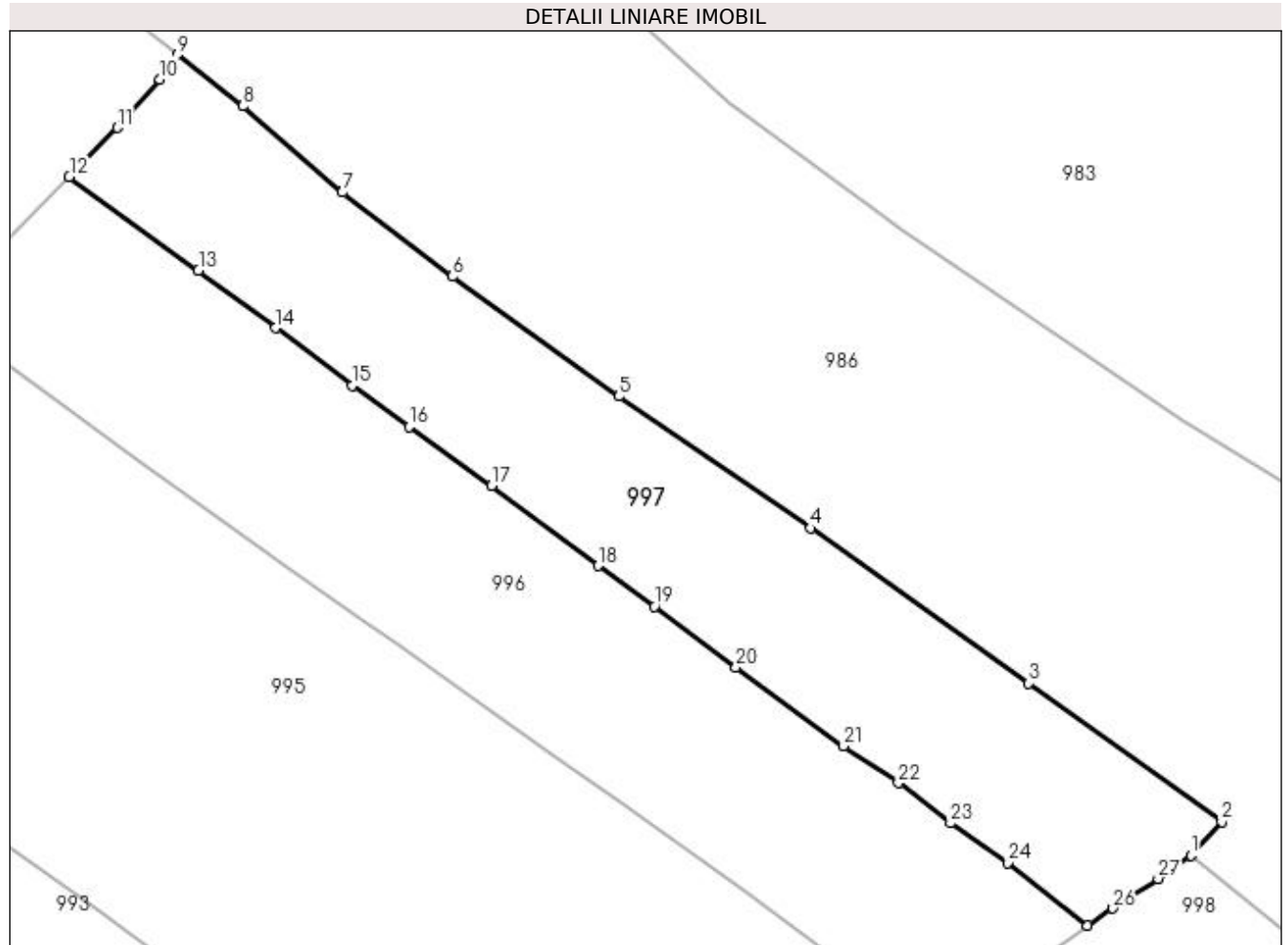
Inscrieri privind dezmembramintele dreptului de proprietate, drepturi reale de garanție și sarcini	Referințe
NU SUNT	

Anexa Nr. 1 La Partea I

Teren

Nr cadastral	Suprafața (mp)*	Observații / Referințe
	1.723	Imobilul s-a format din o parte a pfi 271/2, 271/4, 271/5 a comunei cadastrale Dorna-Arini

* Suprafața este determinată în planul de proiecție Stereo 70.



Date referitoare la teren

Crt	Categorie folosință	Intra vilan	Suprafața (mp)	Tarla	Parcelă	Nr. topo	Observații / Referințe
1	faneata	DA	1.723	-	-	-	

Lungime Segmente

1) Valorile lungimilor segmentelor sunt obținute din proiecție în plan.

Punct început	X / Y	Punct sfârșit	X / Y	Lungime segment (** (m)
1	531.975,208 649.562,749	2	531.978,091 649.565,843	4.229
3	531.960,065 649.578,796	4	531.939,674 649.593,291	25.018
5	531.921,775 649.605,603	6	531.906,205 649.616,782	19.168
7	531.895,945 649.624,63	8	531.886,636 649.632,682	12.308
9	531.880,564 649.637,487	10	531.878,889 649.635,198	2.836

Punct început	X / Y	Punct sfârșit	X / Y	Lungime segment (** (m)
2	531.978,091 649.565,843	3	531.960,065 649.578,796	22.197
4	531.939,674 649.593,291	5	531.921,775 649.605,603	21.725
6	531.906,205 649.616,782	7	531.895,945 649.624,63	12.917
8	531.886,636 649.632,682	9	531.880,564 649.637,487	7.743
10	531.878,889 649.635,198	11	531.874,905 649.630,679	6.024

Punct început	X / Y	Punct sfârșit	X / Y	Lungime segment (** (m)
11	531.874,905 649.630,679	12	531.870,424 649.626,107	6.402
13	531.882,486 649.617,338	14	531.889,686 649.611,956	8.989
15	531.896,872 649.606,601	16	531.902,172 649.602,778	6.535
17	531.909,871 649.597,225	18	531.919,848 649.589,769	12.455
19	531.925,108 649.585,974	20	531.932,714 649.580,271	9.507
21	531.942,768 649.572,937	22	531.947,887 649.569,49	6.171
23	531.952,763 649.565,752	24	531.958,071 649.562,043	6.475
25	531.965,571 649.556,187	26	531.967,931 649.557,797	2.857
27	531.972,141 649.560,562	1	531.975,208 649.562,749	3.767

Punct început	X / Y	Punct sfârșit	X / Y	Lungime segment (** (m)
12	531.870,424 649.626,107	13	531.882,486 649.617,338	14.913
14	531.889,686 649.611,956	15	531.896,872 649.606,601	8.962
16	531.902,172 649.602,778	17	531.909,871 649.597,225	9.493
18	531.919,848 649.589,769	19	531.925,108 649.585,974	6.486
20	531.932,714 649.580,271	21	531.942,768 649.572,937	12.445
22	531.947,887 649.569,49	23	531.952,763 649.565,752	6.144
24	531.958,071 649.562,043	25	531.965,571 649.556,187	9.515
26	531.967,931 649.557,797	27	531.972,141 649.560,562	5.037

** Lungimile segmentelor sunt determinate în planul de proiecție Stereo 70 și sunt rotunjite la 1 milimetru.

*** Distanța dintre puncte este formată din segmente cumulate ce sunt mai mici decât valoarea 1 milimetru.

**DATE DESPRE IMOBILUL NR. 998**

Oficiul de Cadastru și Publicitate Imobiliară SUCEAVA
Biroul de Cadastru și Publicitate Imobiliară Vatra Dornei

A. Partea I. Descrierea imobilului

TEREN Intravilan

Adresa: Loc. Gheorghiteni, Jud. Suceava

Nr. Crt	Nr cadastral Nr. topografic	Suprafața* (mp)	Observații / Referințe
A1		7.310	Sector cadastral:25 Teren imprejmuit; Imobilul s-a format din o parte a pf 238/3, 271/2, 249 a comunei cadastrale Dorna-Arini

Construcții

Crt	Nr cadastral Nr. topografic	Adresa	Observații / Referințe
A1.1		Loc. Gheorghiteni, Jud. Suceava	Nr. niveluri:2; S. construita la sol:85 mp; Locuinta
A1.2		Loc. Gheorghiteni, Jud. Suceava	Nr. niveluri:1; S. construita la sol:19 mp; Anexa
A1.3		Loc. Gheorghiteni, Jud. Suceava	Nr. niveluri:1; S. construita la sol:26 mp; Anexa

B. Partea II. Proprietari și acte

Inscrieri privitoare la dreptul de proprietate și alte drepturi reale		Referințe
998 / 08/12/2023		
Act Normativ nr. 7, din 13/03/1996 emis de PARLAMENTUL ROMANIEI;		
B1	Intabulare, drept de PROPRIETATE, dobandit prin Lege, cota actuala 1/1 1) NEIDENTIFICAT NEIDENTIFICAT	A1
Act Administrativ nr. 8326, din 06/12/2023 emis de Primaria Comunei Dorna-Arini;		
B2	Se noteaza posesia factica in favoarea lui 1) FARDEA ILIE	A1
Act Administrativ nr. 8551, din 11/12/2023 emis de Primaria Dorna-Arini;		
B3	Intabulare, drept de PROPRIETATE, dobandit prin Lege, cota actuala 1/1 1) FARDEA ILIE	A1.1, A1.2, A1.3

C. Partea III. SARCINI .

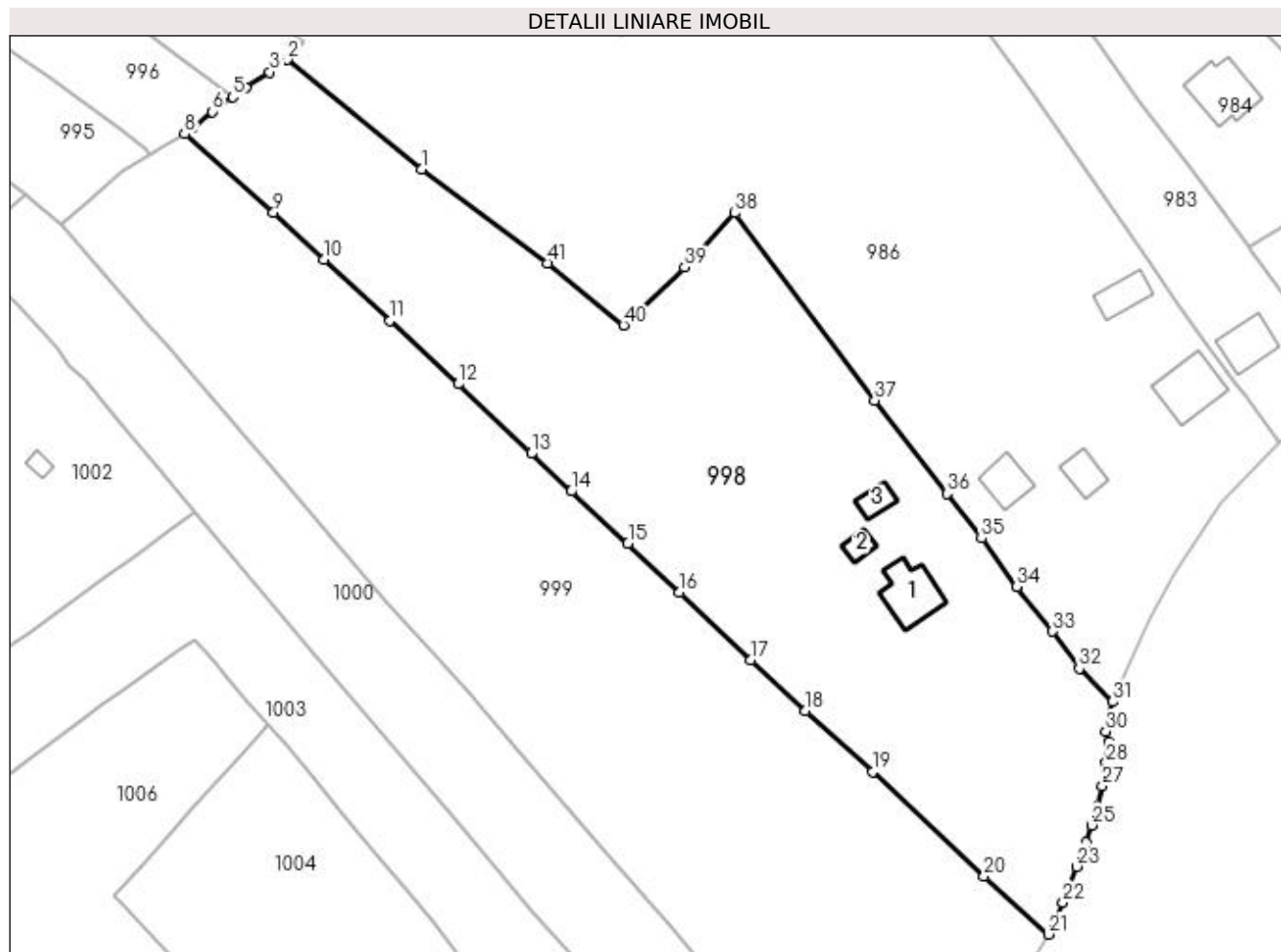
Inscrieri privind dezmembramintele dreptului de proprietate, drepturi reale de garanție și sarcini	Referințe
NU SUNT	

Anexa Nr. 1 La Partea I

Teren

Nr cadastral	Suprafața (mp)*	Observații / Referințe
	7.310	Imobilul s-a format din o parte a pf 238/3, 271/2, 249 a comunei cadastrale Dorna-Arini

* Suprafața este determinată în planul de proiecție Stereo 70.



Date referitoare la teren

Crt	Categorie folosință	Intra vilan	Suprafața (mp)	Tarla	Parcelă	Nr. topo	Observații / Referințe
1	curți construcții	DA	600	-	-	-	
2	faneata	DA	6.710	-	-	-	

Date referitoare la construcții

Crt	Număr	Destinație construcție	Supraf. (mp)	Situație juridică	Observații / Referințe
A1.1		construcții de locuințe	85	Cu acte	Nr. niveluri:2; S. construita la sol:85 mp; Locuinta
A1.2		construcții anexa	19	Cu acte	Nr. niveluri:1; S. construita la sol:19 mp; Anexa
A1.3		construcții anexa	26	Cu acte	Nr. niveluri:1; S. construita la sol:26 mp; Anexa

Lungime Segmente

1) Valorile lungimilor segmentelor sunt obținute din proiecție în plan.

Punct început	X / Y	Punct sfârșit	X / Y	Lungime segment	Punct început	X / Y	Punct sfârșit	X / Y	Lungime segment	Punct început	X / Y	Punct sfârșit	X / Y	Lungime segment
1	531.998,888 649.543,475	2	531.975,208 649.562,749	30.532	2	531.975,208 649.562,749	3	531.972,141 649.560,562	3.767	3	531.972,141 649.560,562	4	531.967,931 649.557,797	5.037

Punct început	X / Y	Punct sfârșit	X / Y	Lungime segment	Punct început	X / Y	Punct sfârșit	X / Y	Lungime segment	Punct început	X / Y	Punct sfârșit	X / Y	Lungime segment
4	531.967,931 649.557,797	5	531.965,571 649.556,187	2.857	5	531.965,571 649.556,187	6	531.962,043 649.553,594	4.378	6	531.962,043 649.553,594	7	531.958,588 649.550,725	4.491
7	531.958,588 649.550,725	8	531.957,115 649.549,664	1.815	8	531.957,115 649.549,664	9	531.972,812 649.535,783	20.954	9	531.972,812 649.535,783	10	531.981,746 649.527,518	12.171
10	531.981,746 649.527,518	11	531.993,318 649.516,751	15.806	11	531.993,318 649.516,751	12	532.005,39 649.505,6	16.434	12	532.005,39 649.505,6	13	532.018,233 649.493,322	17.768
13	532.018,233 649.493,322	14	532.025,255 649.486,679	9.666	14	532.025,255 649.486,679	15	532.035,267 649.477,468	13.605	15	532.035,267 649.477,468	16	532.044,333 649.468,905	12.471
16	532.044,333 649.468,905	17	532.056,892 649.456,926	17.356	17	532.056,892 649.456,926	18	532.066,595 649.448,036	13.16	18	532.066,595 649.448,036	19	532.078,366 649.437,217	15.988
19	532.078,366 649.437,217	20	532.098,04 649.418,899	26.882	20	532.098,04 649.418,899	21	532.109,353 649.408,608	15.293	21	532.109,353 649.408,608	22	532.111,936 649.414,17	6.133
22	532.111,936 649.414,17	23	532.114,434 649.420,554	6.855	23	532.114,434 649.420,554	24	532.116,034 649.424,768	4.508	24	532.116,034 649.424,768	25	532.117,042 649.427,844	3.237
25	532.117,042 649.427,844	26	532.118,08 649.431,105	3.422	26	532.118,08 649.431,105	27	532.118,902 649.434,796	3.781	27	532.118,902 649.434,796	28	532.119,589 649.438,8	4.063
28	532.119,589 649.438,8	29	532.120,002 649.442,444	3.667	29	532.120,002 649.442,444	30	532.119,473 649.444,356	1.984	30	532.119,473 649.444,356	31	532.120,752 649.449,587	5.385
31	532.120,752 649.449,587	32	532.114,841 649.455,413	8.3	32	532.114,841 649.455,413	33	532.110,162 649.462,009	8.087	33	532.110,162 649.462,009	34	532.103,834 649.469,888	10.106
34	532.103,834 649.469,888	35	532.097,585 649.478,392	10.553	35	532.097,585 649.478,392	36	532.091,571 649.486,267	9.909	36	532.091,571 649.486,267	37	532.078,743 649.502,693	20.842
37	532.078,743 649.502,693	38	532.054,166 649.535,733	41.179	38	532.054,166 649.535,733	39	532.045,232 649.526,192	13.071	39	532.045,232 649.526,192	40	532.034,542 649.515,964	14.795
40	532.034,542 649.515,964	41	532.021,079 649.526,904	17.348	41	532.021,079 649.526,904	1	531.998,888 649.543,475	27.695					

** Lungimile segmentelor sunt determinate în planul de proiecție Stereo 70 și sunt rotunjite la 1 milimetru.

*** Distanța dintre puncte este formată din segmente cumulate ce sunt mai mici decât valoarea 1 milimetru.

**DATE DESPRE IMOBILUL NR. 999**

Oficiul de Cadastru și Publicitate Imobiliară SUCEAVA
Biroul de Cadastru și Publicitate Imobiliară Vatra Dornei

A. Partea I. Descrierea imobilului

TEREN Intravilan

Adresa: Loc. Gheorghiteni, Jud. Suceava

Nr. Crt	Nr cadastral Nr. topografic	Suprafața* (mp)	Observații / Referințe
A1	33720	Din acte: 8.233 Masurata: 8.204	Sector cadastral:25 Teren imprejmuit;

B. Partea II. Proprietari și acte

Inscrieri privitoare la dreptul de proprietate și alte drepturi reale		Referințe
7782 / 17/06/2020		
Act Administrativ nr. 1399, din 13/05/2020 emis de COMISIA JUDEȚEANĂ SUCEAVA;		
B1	Intabulare, drept de PROPRIETATE, dobandit prin Reconstituire, cota actuala 1/1, cota initiala 1/1 1) PETRESCU CONRAD	A1

C. Partea III. SARCINI .

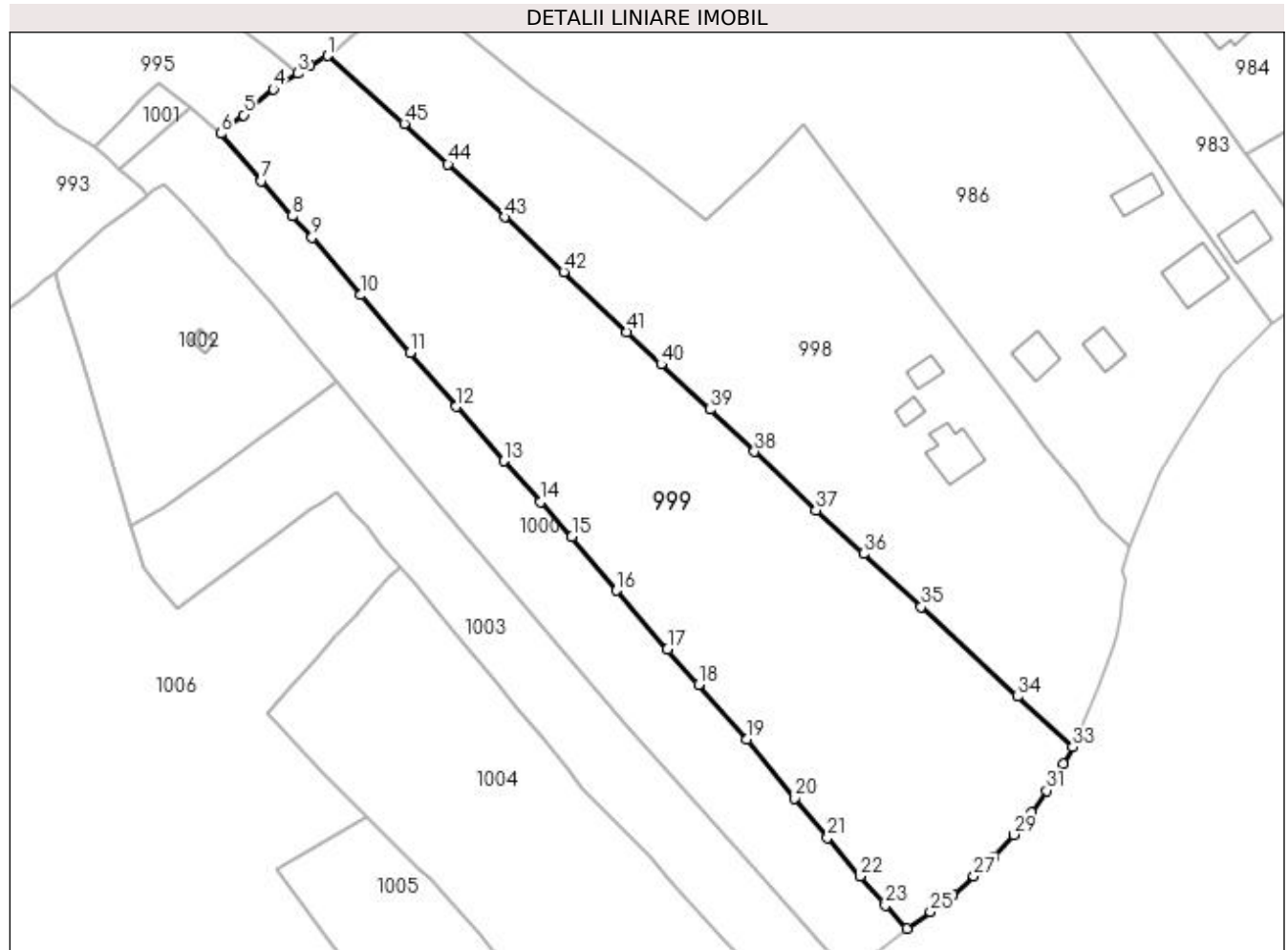
Inscrieri privind dezmembramintele dreptului de proprietate, drepturi reale de garanție și sarcini	Referințe
NU SUNT	

Anexa Nr. 1 La Partea I

Teren

Nr cadastral	Suprafața (mp)*	Observații / Referințe
33720	Din acte: 8.233 Masurata: 8.204	

* Suprafața este determinată în planul de proiecție Stereo 70.



Date referitoare la teren

Crt	Categorie folosință	Intravilan	Suprafața (mp)	Tarla	Parcelă	Nr. topo	Observații / Referințe
1	faneata	DA	8.204	-	-	-	Terenul este delimitat partial cu gard si partial tarusat Diferenta de suprafata nu s-a regasit la teren

Lungime Segmente

1) Valorile lungimilor segmentelor sunt obținute din proiecție în plan.

Punct început	X / Y	Punct sfârșit	X / Y	Lungime segment	Punct început	X / Y	Punct sfârșit	X / Y	Lungime segment	Punct început	X / Y	Punct sfârșit	X / Y	Lungime segment
1	531.957,115 649.549,664	2	531.953,612 649.547,7	4.016	2	531.953,612 649.547,7	3	531.951,059 649.546,052	3.039	3	531.951,059 649.546,052	4	531.946,083 649.542,877	5.903
4	531.946,083 649.542,877	5	531.940,068 649.537,557	8.03	5	531.940,068 649.537,557	6	531.935,388 649.533,796	6.004	6	531.935,388 649.533,796	7	531.943,679 649.524,165	12.708
7	531.943,679 649.524,165	8	531.949,988 649.516,966	9.572	8	531.949,988 649.516,966	9	531.953,977 649.512,56	5.943	9	531.953,977 649.512,56	10	531.963,95 649.500,826	15.4
10	531.963,95 649.500,826	11	531.974,025 649.489,117	15.447	11	531.974,025 649.489,117	12	531.983,444 649.478,082	14.508	12	531.983,444 649.478,082	13	531.993,203 649.466,935	14.815

Punct început	X / Y	Punct sfârșit	X / Y	Lungime segment	Punct început	X / Y	Punct sfârșit	X / Y	Lungime segment	Punct început	X / Y	Punct sfârșit	X / Y	Lungime segment
13	531.993,203 649.466,935	14	532.000,718 649.458,659	11.179	14	532.000,718 649.458,659	15	532.007,054 649.451,517	9.547	15	532.007,054 649.451,517	16	532.016,19 649.440,561	14.265
16	532.016,19 649.440,561	17	532.026,562 649.428,567	15.857	17	532.026,562 649.428,567	18	532.032,904 649.421,33	9.623	18	532.032,904 649.421,33	19	532.042,826 649.410,157	14.943
19	532.042,826 649.410,157	20	532.052,591 649.398,101	15.515	20	532.052,591 649.398,101	21	532.059,237 649.390,145	10.367	21	532.059,237 649.390,145	22	532.065,867 649.382,205	10.344
22	532.065,867 649.382,205	23	532.071,083 649.376,298	7.88	23	532.071,083 649.376,298	24	532.075,398 649.371,57	6.401	24	532.075,398 649.371,57	25	532.080,253 649.374,977	5.931
25	532.080,253 649.374,977	26	532.084,919 649.378,411	5.793	26	532.084,919 649.378,411	27	532.089,159 649.382,285	5.743	27	532.089,159 649.382,285	28	532.093,204 649.386,334	5.723
28	532.093,204 649.386,334	29	532.097,275 649.390,725	5.988	29	532.097,275 649.390,725	30	532.100,891 649.395,268	5.806	30	532.100,891 649.395,268	31	532.103,956 649.399,721	5.406
31	532.103,956 649.399,721	32	532.107,36 649.405,205	6.455	32	532.107,36 649.405,205	33	532.109,353 649.408,608	3.944	33	532.109,353 649.408,608	34	532.098,04 649.418,899	15.293
34	532.098,04 649.418,899	35	532.078,366 649.437,217	26.882	35	532.078,366 649.437,217	36	532.066,595 649.448,036	15.988	36	532.066,595 649.448,036	37	532.056,892 649.456,926	13.16
37	532.056,892 649.456,926	38	532.044,333 649.468,905	17.356	38	532.044,333 649.468,905	39	532.035,267 649.477,468	12.471	39	532.035,267 649.477,468	40	532.025,255 649.486,679	13.605
40	532.025,255 649.486,679	41	532.018,233 649.493,322	9.666	41	532.018,233 649.493,322	42	532.005,39 649.505,6	17.768	42	532.005,39 649.505,6	43	531.993,318 649.516,751	16.434
43	531.993,318 649.516,751	44	531.981,746 649.527,518	15.806	44	531.981,746 649.527,518	45	531.972,812 649.535,783	12.171	45	531.972,812 649.535,783	1	531.957,115 649.549,664	20.954

** Lungimile segmentelor sunt determinate în planul de proiecție Stereo 70 și sunt rotunjite la 1 milimetru.

*** Distanța dintre puncte este formată din segmente cumulate ce sunt mai mici decât valoarea 1 milimetru.

**DATE DESPRE IMOBILUL NR. 1000**

Oficiul de Cadastru și Publicitate Imobiliară SUCEAVA
Biroul de Cadastru și Publicitate Imobiliară Vatra Dornei

A. Partea I. Descrierea imobilului

TEREN Intravilan

Nr. CF vechi:750-Dorna pe Giumalau

Adresa: Loc. Gheorghiteni, Jud. Suceava

Nr. Crt	Nr cadastral Nr. topografic	Suprafața* (mp)	Observații / Referințe
A1	32308	3.513	Sector cadastral:25 Teren imprejmuit;

B. Partea II. Proprietari și acte

Inscrieri privitoare la dreptul de proprietate și alte drepturi reale		Referințe
16790 / 09/11/2018		
Act Notarial nr. 3109, din 09/11/2018 emis de Vasilit Niculina;		
B3	Intabulare, drept de PROPRIETATE bun comun, dobandit prin Conventie, cota actuala 1/1, cota initiala 1/1 1) ȘTEFĂNEL VALENTIN 2) ȘTEFĂNEL FELICIA	A1

C. Partea III. SARCINI .

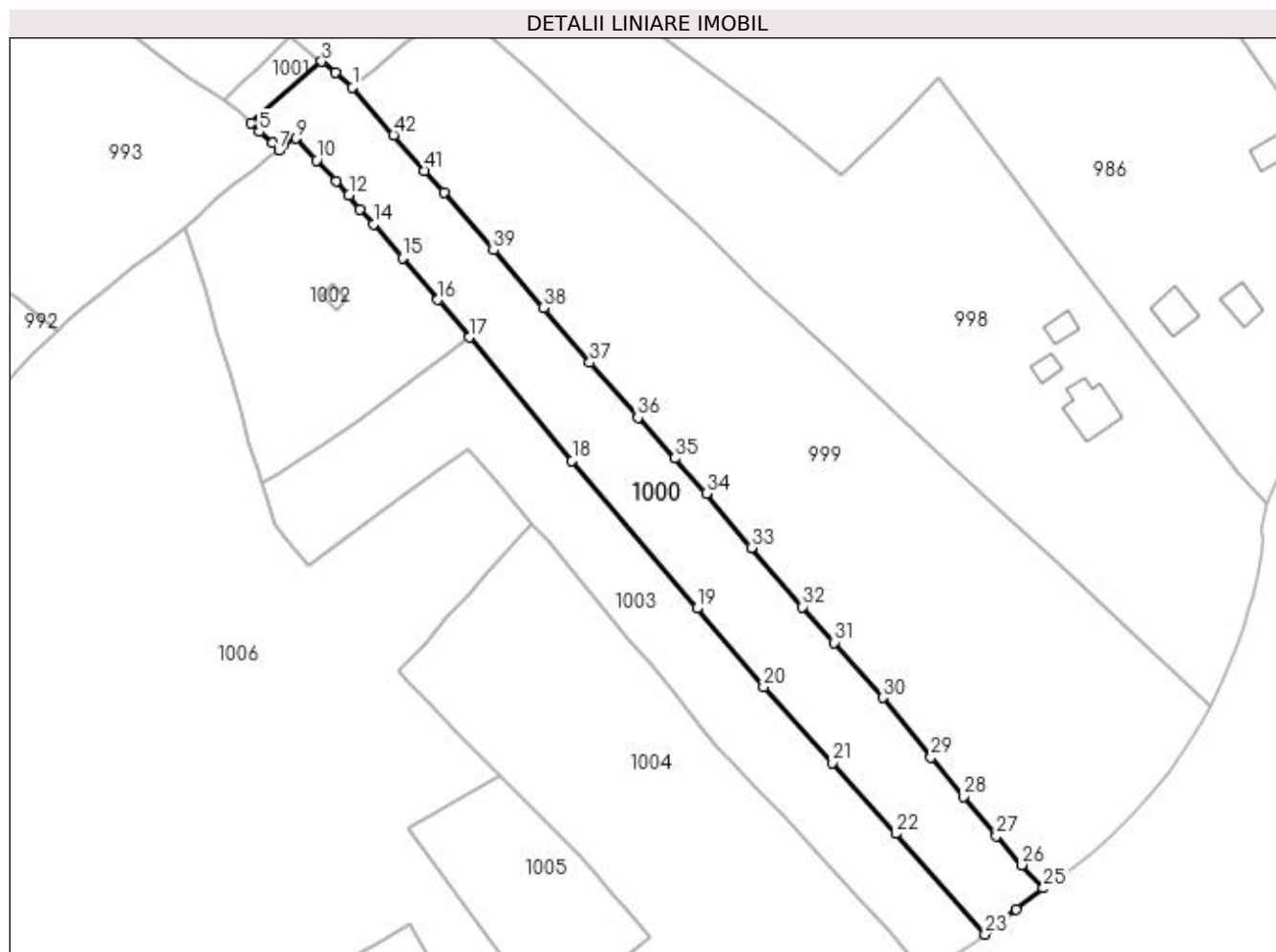
Inscrieri privind dezmembramintele dreptului de proprietate, drepturi reale de garanție și sarcini	Referințe
NU SUNT	

Anexa Nr. 1 La Partea I

Teren

Nr cadastral	Suprafața (mp)*	Observații / Referințe
32308	3.513	

* Suprafața este determinată în planul de proiecție Stereo 70.



Date referitoare la teren

Crt	Categorie folosință	Intravilan	Suprafața (mp)	Tarla	Parcelă	Nr. topo	Observații / Referințe
1	faneata	DA	3.513	-	-	243/10	Terenul este delimitat partial cu gard si partial tarusat.

Lungime Segmente

1) Valorile lungimilor segmentelor sunt obținute din proiecție în plan.

Punct început	X / Y	Punct sfârșit	X / Y	Lungime segment	Punct început	X / Y	Punct sfârșit	X / Y	Lungime segment	Punct început	X / Y	Punct sfârșit	X / Y	Lungime segment
1	531.935,388 649.533,796	2	531.931,854 649.536,821	4.652	2	531.931,854 649.536,821	3	531.929,115 649.539,055	3.535	3	531.929,115 649.539,055	4	531.914,747 649.526,534	19.058
4	531.914,747 649.526,534	5	531.916,434 649.524,827	2.4	5	531.916,434 649.524,827	6	531.919,069 649.522,509	3.509	6	531.919,069 649.522,509	7	531.920,392 649.521,018	1.993
7	531.920,392 649.521,018	8	531.921,524 649.522,215	1.647	8	531.921,524 649.522,215	9	531.923,965 649.523,472	2.746	9	531.923,965 649.523,472	10	531.928,058 649.519,043	6.031
10	531.928,058 649.519,043	11	531.932,026 649.514,858	5.767	11	531.932,026 649.514,858	12	531.934,617 649.511,997	3.86	12	531.934,617 649.511,997	13	531.936,853 649.509,032	3.714
13	531.936,853 649.509,032	14	531.939,637 649.506,136	4.017	14	531.939,637 649.506,136	15	531.945,485 649.499,286	9.007	15	531.945,485 649.499,286	16	531.952,678 649.490,761	11.154

Punct început	X / Y	Punct sfârșit	X / Y	Lungime segment	Punct început	X / Y	Punct sfârșit	X / Y	Lungime segment	Punct început	X / Y	Punct sfârșit	X / Y	Lungime segment
16	531.952,678 649.490,761	17	531.958,99 649.483,141	9.895	17	531.958,99 649.483,141	18	531.979,852 649.458,214	32.505	18	531.979,852 649.458,214	19	532.005,17 649.428,249	39.229
19	532.005,17 649.428,249	20	532.018,708 649.412,401	20.843	20	532.018,708 649.412,401	21	532.032,675 649.396,971	20.813	21	532.032,675 649.396,971	22	532.045,439 649.382,595	19.225
22	532.045,439 649.382,595	23	532.063,572 649.362,219	27.276	23	532.063,572 649.362,219	24	532.069,848 649.367,258	8.049	24	532.069,848 649.367,258	25	532.075,398 649.371,57	7.028
25	532.075,398 649.371,57	26	532.071,083 649.376,298	6.401	26	532.071,083 649.376,298	27	532.065,867 649.382,205	7.88	27	532.065,867 649.382,205	28	532.059,237 649.390,145	10.344
28	532.059,237 649.390,145	29	532.052,591 649.398,101	10.367	29	532.052,591 649.398,101	30	532.042,826 649.410,157	15.515	30	532.042,826 649.410,157	31	532.032,904 649.421,33	14.943
31	532.032,904 649.421,33	32	532.026,562 649.428,567	9.623	32	532.026,562 649.428,567	33	532.016,19 649.440,561	15.857	33	532.016,19 649.440,561	34	532.007,054 649.451,517	14.265
34	532.007,054 649.451,517	35	532.000,718 649.458,659	9.547	35	532.000,718 649.458,659	36	531.993,203 649.466,935	11.179	36	531.993,203 649.466,935	37	531.983,444 649.478,082	14.815
37	531.983,444 649.478,082	38	531.974,025 649.489,117	14.508	38	531.974,025 649.489,117	39	531.963,95 649.500,826	15.447	39	531.963,95 649.500,826	40	531.953,977 649.512,56	15.4
40	531.953,977 649.512,56	41	531.949,988 649.516,966	5.943	41	531.949,988 649.516,966	42	531.943,679 649.524,165	9.572	42	531.943,679 649.524,165	1	531.935,388 649.533,796	12.708

** Lungimile segmentelor sunt determinate în planul de proiecție Stereo 70 și sunt rotunjite la 1 milimetru.

*** Distanța dintre puncte este formată din segmente cumulate ce sunt mai mici decât valoarea 1 milimetru.

**DATE DESPRE IMOBILUL NR. 1001**

Oficiul de Cadastru și Publicitate Imobiliară SUCEAVA
Biroul de Cadastru și Publicitate Imobiliară Vatra Dornei

A. Partea I. Descrierea imobilului

TEREN Intravilan

Adresa: Loc. Gheorghiteni, Jud. Suceava

Nr. Crt	Nr cadastral Nr. topografic	Suprafața* (mp)	Observații / Referințe
A1		140	Sector cadastral:25 Teren imprejmuit; Imobilul se formeaza din o parte a pf 238/3, 271/2 a comunei cadastrale Dorna-Arini

B. Partea II. Proprietari și acte

Inscrieri privitoare la dreptul de proprietate și alte drepturi reale	Referințe
1001 / 08/12/2023	
Act Normativ nr. 7, din 13/03/1996 emis de Parlamentul Romaniei;	
B1	A1
Intabulare, drept de PROPRIETATE, dobandit prin Lege, cota actuala 1/1 1) NEIDENTIFICAT NEIDENTIFICAT	
Act Administrativ nr. 8338, din 06/12/2023 emis de Primaria Dorna-Arini;	
B2	A1
Se noteaza posesia factica in favoarea lui, cota initiala 1/1 1) ȘTEFĂNEL VALENTIN 2) ȘTEFĂNEL FELICIA	

C. Partea III. SARCINI .

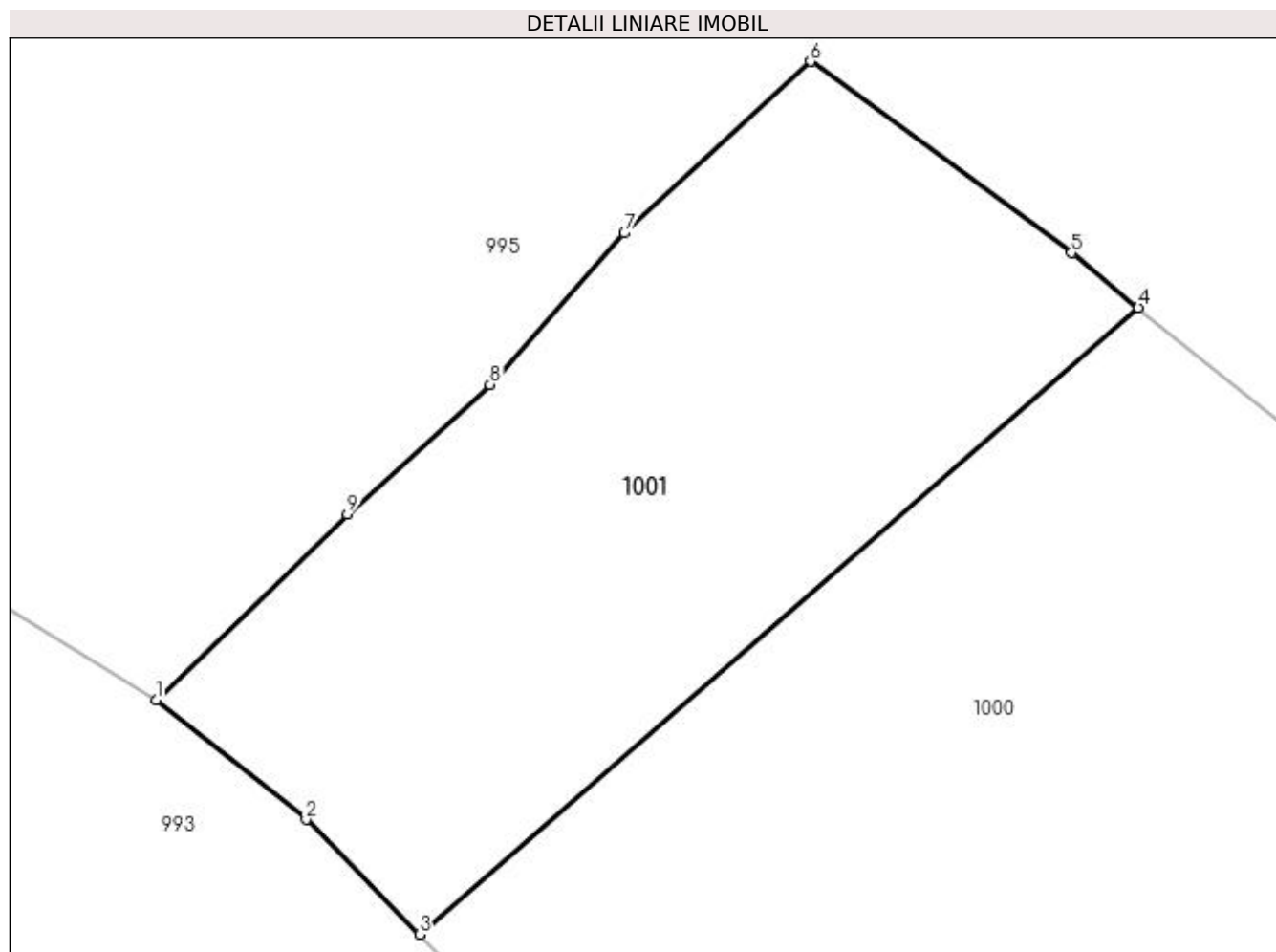
Inscrieri privind dezmembramintele dreptului de proprietate, drepturi reale de garanție și sarcini	Referințe
NU SUNT	

Anexa Nr. 1 La Partea I

Teren

Nr cadastral	Suprafața (mp)*	Observații / Referințe
	140	Imobilul se formeaza din o parte a pf 238/3, 271/2 a comunei cadastrale Dorna-Arini

* Suprafața este determinată în planul de proiecție Stereo 70.



Date referitoare la teren

Crt	Categorie folosință	Intra vilan	Suprafața (mp)	Tarla	Parcelă	Nr. topo	Observații / Referințe
1	faneata	DA	140	-	-	-	

Lungime Segmente

1) Valorile lungimilor segmentelor sunt obținute din proiecție în plan.

Punct început	X / Y	Punct sfârșit	X / Y	Lungime segment (** (m)
1	531.909,479 649.531,21	2	531.912,48 649.528,829	3.831
2	531.912,48 649.528,829	3	531.914,747 649.526,534	3.226
3	531.914,747 649.526,534	4	531.929,115 649.539,055	19.058
4	531.929,115 649.539,055	5	531.927,778 649.540,145	1.725
5	531.927,778 649.540,145	6	531.922,56 649.543,969	6.469

Punct început	X / Y	Punct sfârșit	X / Y	Lungime segment (** (m)
6	531.922,56 649.543,969	7	531.918,843 649.540,541	5.056
7	531.918,843 649.540,541	8	531.916,162 649.537,519	4.04
8	531.916,162 649.537,519	9	531.913,303 649.534,928	3.858
9	531.913,303 649.534,928	1	531.909,479 649.531,21	5.334

** Lungimile segmentelor sunt determinate în planul de proiecție Stereo 70 și sunt rotunjite la 1 milimetru.

*** Distanța dintre puncte este formată din segmente cumulate ce sunt mai mici decât valoarea 1 milimetru.

**DATE DESPRE IMOBILUL NR. 1002**

Oficiul de Cadastru și Publicitate Imobiliară SUCEAVA
Biroul de Cadastru și Publicitate Imobiliară Vatra Dornei

A. Partea I. Descrierea imobilului

TEREN Intravilan

Adresa: Loc. Gheorghiteni, Jud. Suceava

Nr. Crt	Nr cadastral Nr. topografic	Suprafața* (mp)	Observații / Referințe
A1		2.134	Sector cadastral:25 Teren imprejmuit; Imobilul s-a format din o parte a pf 238/2, 238/3 a comunei cadastrale Dorna-Arini

Construcții

Crt	Nr cadastral Nr. topografic	Adresa	Observații / Referințe
A1.1		Loc. Gheorghiteni, Jud. Suceava	Nr. niveluri:1; S. construita la sol:13 mp; Anexa

B. Partea II. Proprietari și acte

Inscrieri privitoare la dreptul de proprietate și alte drepturi reale		Referințe
1002 / 08/12/2023		
Act Normativ nr. 7, din 13/03/1996 emis de PARLAMENTUL ROMANIEI;		
B1	Intabulare, drept de PROPRIETATE, dobandit prin Lege, cota actuala 1/1 1) NEIDENTIFICAT NEIDENTIFICAT	A1
Act Administrativ nr. 8327, din 06/12/2023 emis de Primaria Comunei Dorna-Arini;		
B2	Se noteaza posesia factica in favoarea lui 1) CIMBRU DAN-VASILE	A1
Act Administrativ nr. 8551, din 11/12/2023 emis de Primaria Dorna-Arini;		
B3	Intabulare, drept de PROPRIETATE, dobandit prin Lege, cota actuala 1/1 1) CIMBRU DAN-VASILE	A1.1

C. Partea III. SARCINI .

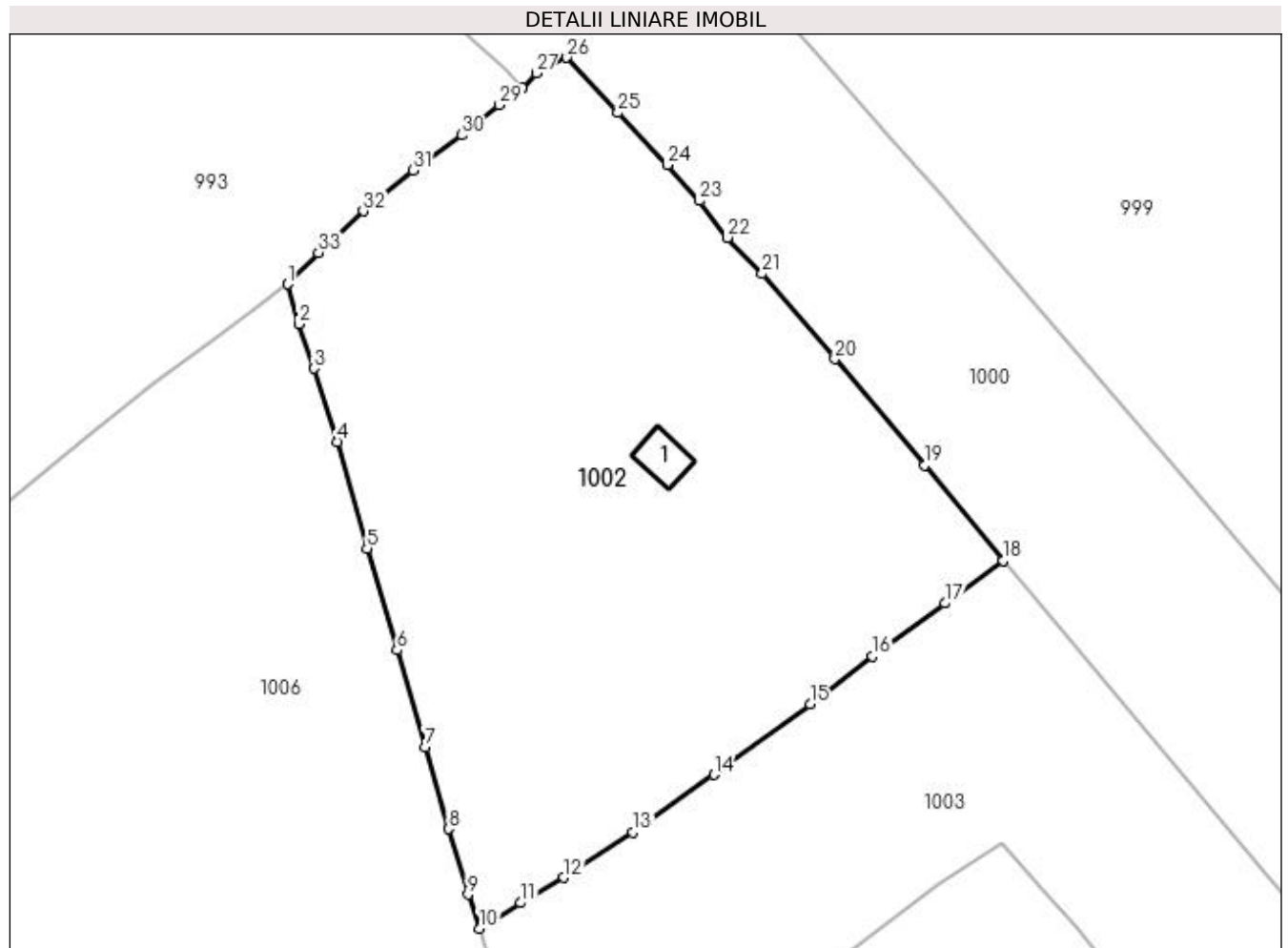
Inscrieri privind dezmembramintele dreptului de proprietate, drepturi reale de garanție și sarcini	Referințe
NU SUNT	

Anexa Nr. 1 La Partea I

Teren

Nr cadastral	Suprafața (mp)*	Observații / Referințe
	2.134	Imobilul s-a format din o parte a pf 238/2, 238/3 a comunei cadastrale Dorna-Arini

* Suprafața este determinată în planul de proiecție Stereo 70.



Date referitoare la teren

Crt	Categorie folosință	Intra vilan	Suprafața (mp)	Tarla	Parcelă	Nr. topo	Observații / Referințe
1	curți constructii	DA	100	-	-	-	
2	faneata	DA	2.034	-	-	-	

Date referitoare la construcții

Crt	Număr	Destinație construcție	Supraf. (mp)	Situație juridică	Observații / Referințe
A1.1		construcții anexa	13	Cu acte	Nr. niveluri:1; S. construita la sol:13 mp; Anexa

Lungime Segmente

1) Valorile lungimilor segmentelor sunt obținute din proiecție în plan.

Punct început	X / Y	Punct sfârșit	X / Y	Lungime segment (** (m)
1	531.901,572 649.505,293	2	531.902,493 649.502,113	3.311
3	531.903,667 649.498,541	4	531.905,562 649.492,667	6.172
5	531.907,926 649.484,114	6	531.910,332 649.475,942	8.519

Punct început	X / Y	Punct sfârșit	X / Y	Lungime segment (** (m)
2	531.902,493 649.502,113	3	531.903,667 649.498,541	3.76
4	531.905,562 649.492,667	5	531.907,926 649.484,114	8.874
6	531.910,332 649.475,942	7	531.912,611 649.468,155	8.114

Punct început	X / Y	Punct sfârșit	X / Y	Lungime segment (** (m)
7	531.912,611 649.468,155	8	531.914,485 649.461,614	6.804
9	531.916,026 649.456,344	10	531.916,958 649.453,626	2.873
11	531.920,267 649.455,679	12	531.923,743 649.457,714	4.028
13	531.929,275 649.461,341	14	531.935,796 649.465,962	7.992
15	531.943,493 649.471,627	16	531.948,499 649.475,463	6.307
17	531.954,318 649.479,698	18	531.958,99 649.483,141	5.804
19	531.952,678 649.490,761	20	531.945,485 649.499,286	11.154
21	531.939,637 649.506,136	22	531.936,853 649.509,032	4.017
23	531.934,617 649.511,997	24	531.932,026 649.514,858	3.86
25	531.928,058 649.519,043	26	531.923,965 649.523,472	6.031
27	531.921,524 649.522,215	28	531.920,392 649.521,018	1.647
29	531.918,55 649.519,667	30	531.915,508 649.517,259	3.88
31	531.911,62 649.514,414	32	531.907,619 649.511,169	5.152
33	531.904,033 649.507,816	1	531.901,572 649.505,293	3.524

Punct început	X / Y	Punct sfârșit	X / Y	Lungime segment (** (m)
8	531.914,485 649.461,614	9	531.916,026 649.456,344	5.491
10	531.916,958 649.453,626	11	531.920,267 649.455,679	3.894
12	531.923,743 649.457,714	13	531.929,275 649.461,341	6.615
14	531.935,796 649.465,962	15	531.943,493 649.471,627	9.557
16	531.948,499 649.475,463	17	531.954,318 649.479,698	7.197
18	531.958,99 649.483,141	19	531.952,678 649.490,761	9.895
20	531.945,485 649.499,286	21	531.939,637 649.506,136	9.007
22	531.936,853 649.509,032	23	531.934,617 649.511,997	3.714
24	531.932,026 649.514,858	25	531.928,058 649.519,043	5.767
26	531.923,965 649.523,472	27	531.921,524 649.522,215	2.746
28	531.920,392 649.521,018	29	531.918,55 649.519,667	2.284
30	531.915,508 649.517,259	31	531.911,62 649.514,414	4.818
32	531.907,619 649.511,169	33	531.904,033 649.507,816	4.909

** Lungimile segmentelor sunt determinate în planul de proiecție Stereo 70 și sunt rotunjite la 1 milimetru.

*** Distanța dintre puncte este formată din segmente cumulate ce sunt mai mici decât valoarea 1 milimetru.

**DATE DESPRE IMOBILUL NR. 1003**

Oficiul de Cadastru și Publicitate Imobiliară SUCEAVA
Biroul de Cadastru și Publicitate Imobiliară Vatra Dornei

A. Partea I. Descrierea imobilului

TEREN Intravilan

Adresa: Loc. Gheorghiteni, Jud. Suceava

Nr. Crt	Nr cadastral Nr. topografic	Suprafața* (mp)	Observații / Referințe
A1	32079	3.030	Sector cadastral:25 Teren imprejmuit;

B. Partea II. Proprietari și acte

Inscrieri privitoare la dreptul de proprietate și alte drepturi reale	Referințe
18445 / 24/11/2014	
Act Notarial nr. 529, din 07/03/2003 emis de BNP Nicolai Rotaru;	
B1	A1
Intabulare, drept de PROPRIETATE, dobandit prin Conventie, cota actuala 1/1, cota initiala 1/1 1) PETRESCU NICON	

C. Partea III. SARCINI .

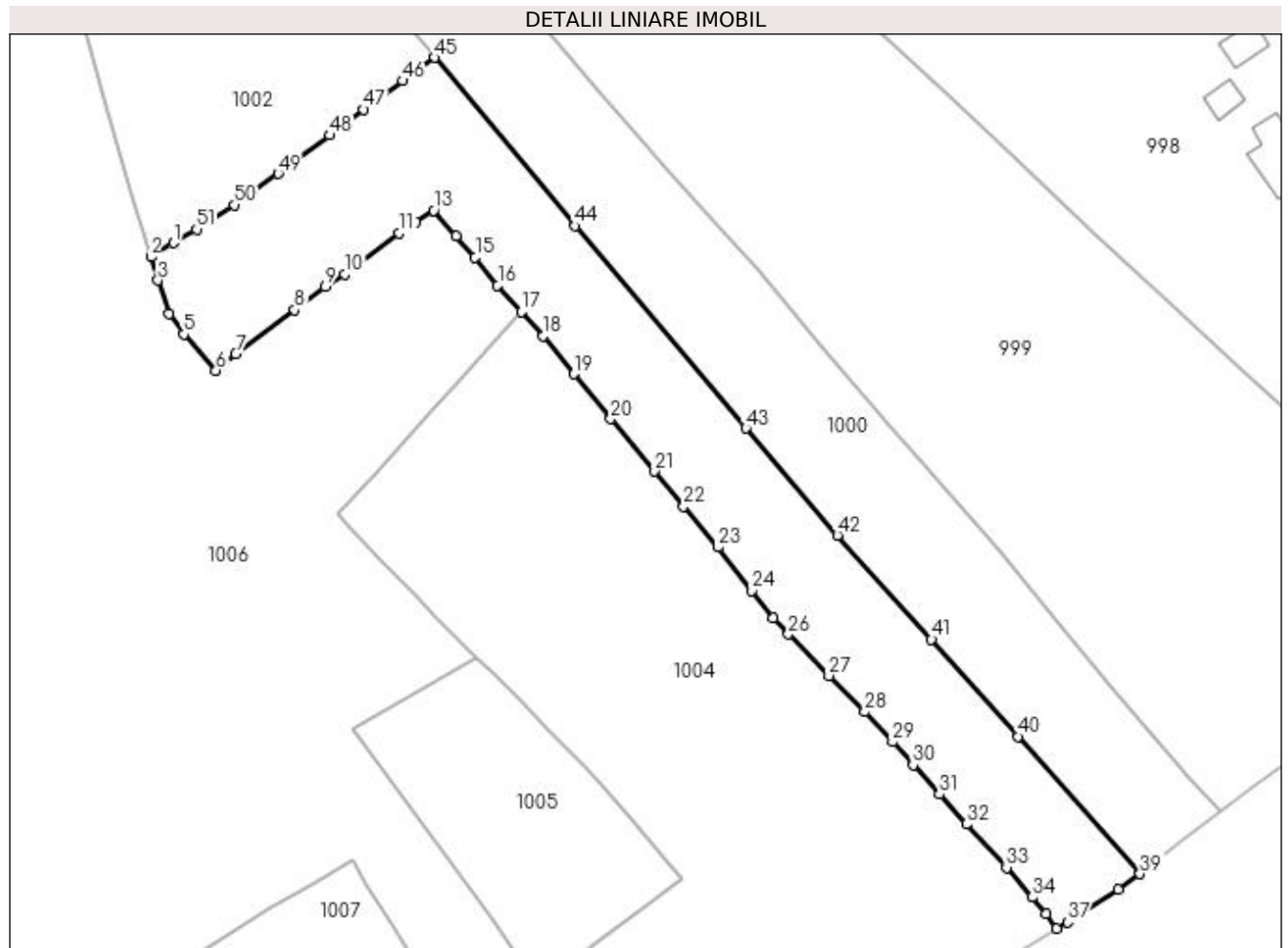
Inscrieri privind dezmembramintele dreptului de proprietate, drepturi reale de garanție și sarcini	Referințe
NU SUNT	

Anexa Nr. 1 La Partea I

Teren

Nr cadastral	Suprafața (mp)*	Observații / Referințe
32079	3.030	

* Suprafața este determinată în planul de proiecție Stereo 70.



Date referitoare la teren

Crt	Categorie folosință	Intravilan	Suprafața (mp)	Tarla	Parcelă	Nr. topo	Observații / Referințe
1	faneata	DA	3.030	-	-	-	Imprejmuit cu gard de lemn

Lungime Segmente

1) Valorile lungimilor segmentelor sunt obținute din proiecție în plan.

Punct început	X / Y	Punct sfârșit	X / Y	Lungime segment	Punct început	X / Y	Punct sfârșit	X / Y	Lungime segment	Punct început	X / Y	Punct sfârșit	X / Y	Lungime segment
1	531.920,267 649.455,679	2	531.916,958 649.453,626	3.894	2	531.916,958 649.453,626	3	531.918,016 649.450,152	3.632	3	531.918,016 649.450,152	4	531.919,672 649.445,184	5.237
4	531.919,672 649.445,184	5	531.921,828 649.442,14	3.73	5	531.921,828 649.442,14	6	531.926,601 649.436,806	7.158	6	531.926,601 649.436,806	7	531.929,5 649.439,287	3.816
7	531.929,5 649.439,287	8	531.938,261 649.445,769	10.898	8	531.938,261 649.445,769	9	531.942,755 649.449,223	5.668	9	531.942,755 649.449,223	10	531.945,662 649.451,083	3.451
10	531.945,662 649.451,083	11	531.953,801 649.457,135	10.142	11	531.953,801 649.457,135	12	531.956,3 649.458,8	3.003	12	531.956,3 649.458,8	13	531.958,9 649.460,487	3.099
13	531.958,9 649.460,487	14	531.962,191 649.456,687	5.027	14	531.962,191 649.456,687	15	531.965,016 649.453,557	4.216	15	531.965,016 649.453,557	16	531.968,335 649.449,412	5.31
16	531.968,335 649.449,412	17	531.971,879 649.445,476	5.296	17	531.971,879 649.445,476	18	531.975,119 649.441,927	4.806	18	531.975,119 649.441,927	19	531.979,644 649.436,271	7.243

Punct început	X / Y	Punct sfârșit	X / Y	Lungime segment	Punct început	X / Y	Punct sfârșit	X / Y	Lungime segment	Punct început	X / Y	Punct sfârșit	X / Y	Lungime segment
19	531.979,644 649.436,271	20	531.985,131 649.429,635	8.611	20	531.985,131 649.429,635	21	531.991,643 649.421,852	10.148	21	531.991,643 649.421,852	22	531.995,938 649.416,688	6.717
22	531.995,938 649.416,688	23	532.001,038 649.410,634	7.916	23	532.001,038 649.410,634	24	532.006,058 649.404,177	8.179	24	532.006,058 649.404,177	25	532.009,252 649.400,193	5.106
25	532.009,252 649.400,193	26	532.011,44 649.397,749	3.28	26	532.011,44 649.397,749	27	532.017,479 649.391,584	8.63	27	532.017,479 649.391,584	28	532.022,764 649.386,237	7.518
28	532.022,764 649.386,237	29	532.026,875 649.381,789	6.057	29	532.026,875 649.381,789	30	532.029,943 649.378,343	4.614	30	532.029,943 649.378,343	31	532.033,851 649.374,011	5.834
31	532.033,851 649.374,011	32	532.037,85 649.369,607	5.949	32	532.037,85 649.369,607	33	532.043,777 649.363,182	8.741	33	532.043,777 649.363,182	34	532.047,572 649.358,781	5.811
34	532.047,572 649.358,781	35	532.049,661 649.356,288	3.253	35	532.049,661 649.356,288	36	532.051,146 649.354,15	2.603	36	532.051,146 649.354,15	37	532.052,806 649.355,098	1.912
37	532.052,806 649.355,098	38	532.060,33 649.359,879	8.915	38	532.060,33 649.359,879	39	532.063,572 649.362,219	3.998	39	532.063,572 649.362,219	40	532.045,439 649.382,595	27.276
40	532.045,439 649.382,595	41	532.032,675 649.396,971	19.225	41	532.032,675 649.396,971	42	532.018,708 649.412,401	20.813	42	532.018,708 649.412,401	43	532.005,17 649.428,249	20.843
43	532.005,17 649.428,249	44	531.979,852 649.458,214	39.229	44	531.979,852 649.458,214	45	531.958,99 649.483,141	32.505	45	531.958,99 649.483,141	46	531.954,318 649.479,698	5.804
46	531.954,318 649.479,698	47	531.948,499 649.475,463	7.197	47	531.948,499 649.475,463	48	531.943,493 649.471,627	6.307	48	531.943,493 649.471,627	49	531.935,796 649.465,962	9.557
49	531.935,796 649.465,962	50	531.929,275 649.461,341	7.992	50	531.929,275 649.461,341	51	531.923,743 649.457,714	6.615	51	531.923,743 649.457,714	1	531.920,267 649.455,679	4.028

** Lungimile segmentelor sunt determinate în planul de proiecție Stereo 70 și sunt rotunjite la 1 milimetru.

*** Distanța dintre puncte este formată din segmente cumulate ce sunt mai mici decât valoarea 1 milimetru.

**DATE DESPRE IMOBILUL NR. 1004**

Oficiul de Cadastru și Publicitate Imobiliară SUCEAVA
Biroul de Cadastru și Publicitate Imobiliară Vatra Dornei

A. Partea I. Descrierea imobilului

TEREN Intravilan

Adresa: Loc. Gheorghiteni, Jud. Suceava

Nr. Crt	Nr cadastral Nr. topografic	Suprafața* (mp)	Observații / Referințe
A1		5.082	Sector cadastral:25 Teren imprejmuit; Imobilul s-a format din o parte a pf 243, 244, 245, 246, 59 a comunei cadastrale Dorna-Arini

B. Partea II. Proprietari și acte

Inscrieri privitoare la dreptul de proprietate și alte drepturi reale	Referințe
1004 / 08/12/2023	
Act Normativ nr. 7, din 13/03/1996 emis de PARLAMENTUL ROMANIEI;	
B1	A1
Intabulare, drept de PROPRIETATE, dobandit prin Lege, cota actuala 1/1 1) NEIDENTIFICAT NEIDENTIFICAT	
Act Administrativ nr. 8158, din 04/12/2023 emis de Primaria Comunei Dorna-Arini;	
B2	A1
Se noteaza posesia factica in favoarea lui 1) PAROHIA GHEORGHITENI, CIF:8377961	

C. Partea III. SARCINI .

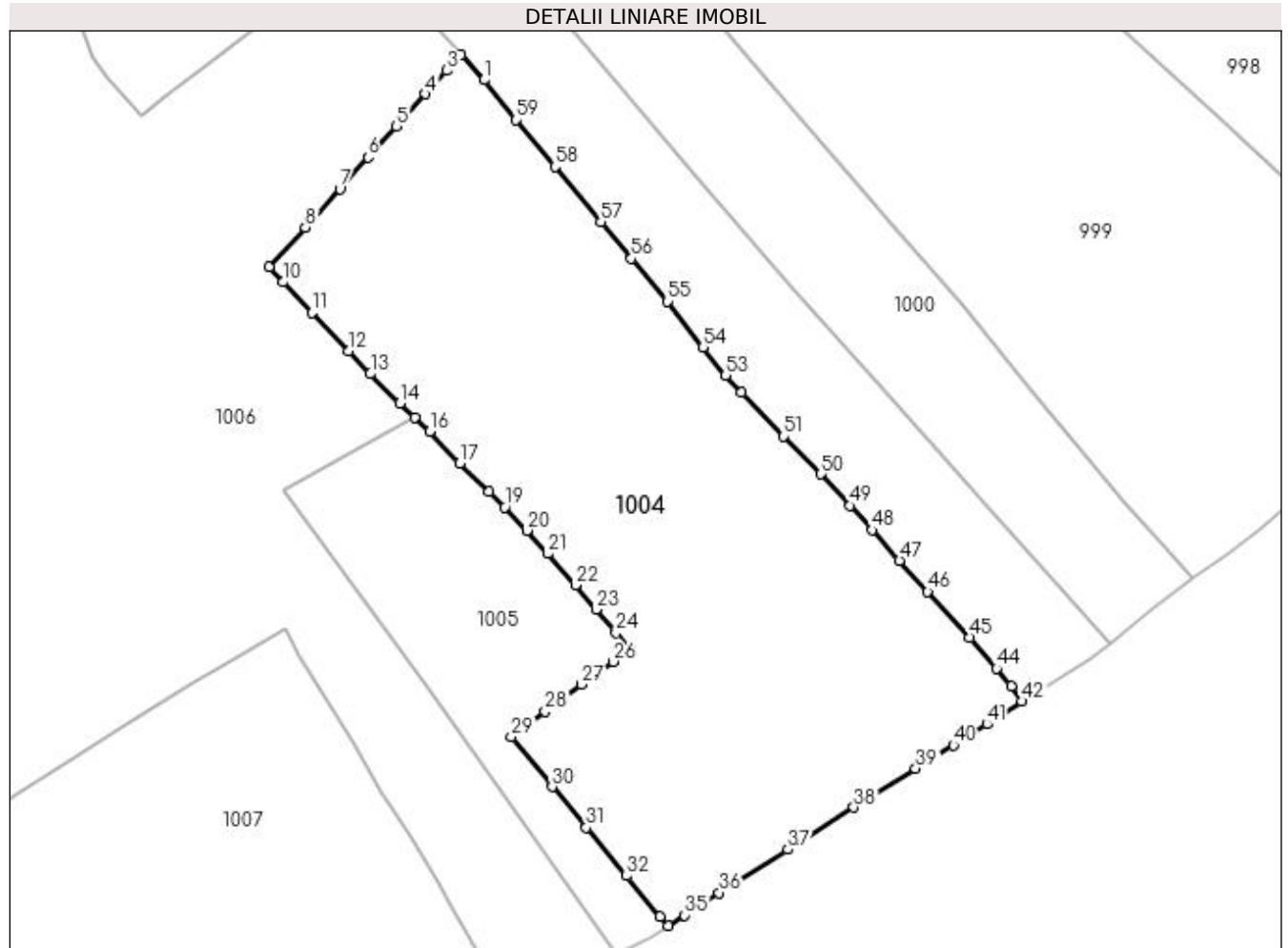
Inscrieri privind dezmembramintele dreptului de proprietate, drepturi reale de garanție și sarcini	Referințe
NU SUNT	

Anexa Nr. 1 La Partea I

Teren

Nr cadastral	Suprafața (mp)*	Observații / Referințe
	5.082	Imobilul s-a format din o parte a pf 243, 244, 245, 246, 59 a comunei cadastrale Dorna-Arini

* Suprafața este determinată în planul de proiecție Stereo 70.



Date referitoare la teren

Crt	Categorie folosință	Intra vilan	Suprafața (mp)	Tarla	Parcelă	Nr. topo	Observații / Referințe
1	faneata	DA	5.082	-	-	-	

Lungime Segmente

1) Valorile lungimilor segmentelor sunt obținute din proiecție în plan.

Punct început	X / Y	Punct sfârșit	X / Y	Lungime segment	Punct început	X / Y	Punct sfârșit	X / Y	Lungime segment	Punct început	X / Y	Punct sfârșit	X / Y	Lungime segment
1	531.975,119 649.441,927	2	531.971,879 649.445,476	4.806	2	531.971,879 649.445,476	3	531.969,797 649.443,241	3.054	3	531.969,797 649.443,241	4	531.966,805 649.439,917	4.472
4	531.966,805 649.439,917	5	531.962,686 649.435,391	6.12	5	531.962,686 649.435,391	6	531.958,695 649.430,987	5.943	6	531.958,695 649.430,987	7	531.954,73 649.426,52	5.973
7	531.954,73 649.426,52	8	531.949,853 649.421,084	7.303	8	531.949,853 649.421,084	9	531.944,713 649.415,474	7.609	9	531.944,713 649.415,474	10	531.946,716 649.413,345	2.923
10	531.946,716 649.413,345	11	531.950,798 649.409,025	5.943	11	531.950,798 649.409,025	12	531.955,947 649.403,606	7.475	12	531.955,947 649.403,606	13	531.959,034 649.400,402	4.449
13	531.959,034 649.400,402	14	531.963,209 649.396,247	5.89	14	531.963,209 649.396,247	15	531.965,312 649.394,238	2.908	15	531.965,312 649.394,238	16	531.967,414 649.392,23	2.907

Punct început	X / Y	Punct sfârșit	X / Y	Lungime segment	Punct început	X / Y	Punct sfârșit	X / Y	Lungime segment	Punct început	X / Y	Punct sfârșit	X / Y	Lungime segment
16	531.967,414 649.392,23	17	531.971,705 649.387,787	6.177	17	531.971,705 649.387,787	18	531.975,772 649.383,751	5.73	18	531.975,772 649.383,751	19	531.978,027 649.381,563	3.142
19	531.978,027 649.381,563	20	531.981,153 649.378,256	4.551	20	531.981,153 649.378,256	21	531.984,118 649.375,011	4.396	21	531.984,118 649.375,011	22	531.988,017 649.370,579	5.903
22	531.988,017 649.370,579	23	531.990,973 649.367,125	4.546	23	531.990,973 649.367,125	24	531.993,758 649.363,778	4.354	24	531.993,758 649.363,778	25	531.995,719 649.361,607	2.926
25	531.995,719 649.361,607	26	531.993,337 649.359,754	3.018	26	531.993,337 649.359,754	27	531.988,903 649.356,527	5.484	27	531.988,903 649.356,527	28	531.983,78 649.352,672	6.411
28	531.983,78 649.352,672	29	531.978,966 649.349,122	5.981	29	531.978,966 649.349,122	30	531.984,718 649.342,056	9.111	30	531.984,718 649.342,056	31	531.989,571 649.336,32	7.514
31	531.989,571 649.336,32	32	531.995,23 649.329,499	8.863	32	531.995,23 649.329,499	33	531.999,995 649.323,74	7.475	33	531.999,995 649.323,74	34	532.001,112 649.322,457	1.701
34	532.001,112 649.322,457	35	532.003,434 649.323,923	2.746	35	532.003,434 649.323,923	36	532.008,316 649.327,105	5.827	36	532.008,316 649.327,105	37	532.018,048 649.333,213	11.49
37	532.018,048 649.333,213	38	532.027,37 649.339,14	11.04 7	38	532.027,37 649.339,14	39	532.036,108 649.344,67	10.34 1	39	532.036,108 649.344,67	40	532.041,47 649.347,942	6.281
40	532.041,47 649.347,942	41	532.046,197 649.350,909	5.581	41	532.046,197 649.350,909	42	532.051,146 649.354,15	5.916	42	532.051,146 649.354,15	43	532.049,661 649.356,288	2.603
43	532.049,661 649.356,288	44	532.047,572 649.358,781	3.253	44	532.047,572 649.358,781	45	532.043,777 649.363,182	5.811	45	532.043,777 649.363,182	46	532.037,85 649.369,607	8.741
46	532.037,85 649.369,607	47	532.033,851 649.374,011	5.949	47	532.033,851 649.374,011	48	532.029,943 649.378,343	5.834	48	532.029,943 649.378,343	49	532.026,875 649.381,789	4.614
49	532.026,875 649.381,789	50	532.022,764 649.386,237	6.057	50	532.022,764 649.386,237	51	532.017,479 649.391,584	7.518	51	532.017,479 649.391,584	52	532.011,44 649.397,749	8.63
52	532.011,44 649.397,749	53	532.009,252 649.400,193	3.28	53	532.009,252 649.400,193	54	532.006,058 649.404,177	5.106	54	532.006,058 649.404,177	55	532.001,038 649.410,634	8.179
55	532.001,038 649.410,634	56	531.995,938 649.416,688	7.916	56	531.995,938 649.416,688	57	531.991,643 649.421,852	6.717	57	531.991,643 649.421,852	58	531.985,131 649.429,635	10.14 8
58	531.985,131 649.429,635	59	531.979,644 649.436,271	8.611	59	531.979,644 649.436,271	1	531.975,119 649.441,927	7.243					

** Lungimile segmentelor sunt determinate în planul de proiecție Stereo 70 și sunt rotunjite la 1 milimetru.

*** Distanța dintre puncte este formată din segmente cumulate ce sunt mai mici decât valoarea 1 milimetru.

**DATE DESPRE IMOBILUL NR. 1005**

Oficiul de Cadastru și Publicitate Imobiliară SUCEAVA
Biroul de Cadastru și Publicitate Imobiliară Vatra Dornei

A. Partea I. Descrierea imobilului

TEREN Intravilan

Adresa: Loc. Gheorghiteni, Jud. Suceava

Nr. Crt	Nr cadastral Nr. topografic	Suprafața* (mp)	Observații / Referințe
A1		1.338	Sector cadastral:25 Teren imprejmuit; Imobilul se formeaza din o parte a pf 239, 243 a comunei cadastrale Dorna-Arini

B. Partea II. Proprietari și acte

Inscrieri privitoare la dreptul de proprietate și alte drepturi reale	Referințe
1005 / 08/12/2023	
Act Normativ nr. 7, din 13/03/1996 emis de Parlamentul Romaniei;	
B1	A1
Intabulare, drept de PROPRIETATE, dobandit prin Lege, cota actuala 1/1 1) NEIDENTIFICAT NEIDENTIFICAT	
Act Administrativ nr. 8338, din 06/12/2023 emis de Primaria Dorna-Arini;	
B2	A1
Se noteaza posesia factica in favoarea lui, cota initiala 1/1 1) ȘTEFĂNEL VALENTIN 2) ȘTEFĂNEL FELICIA	

C. Partea III. SARCINI .

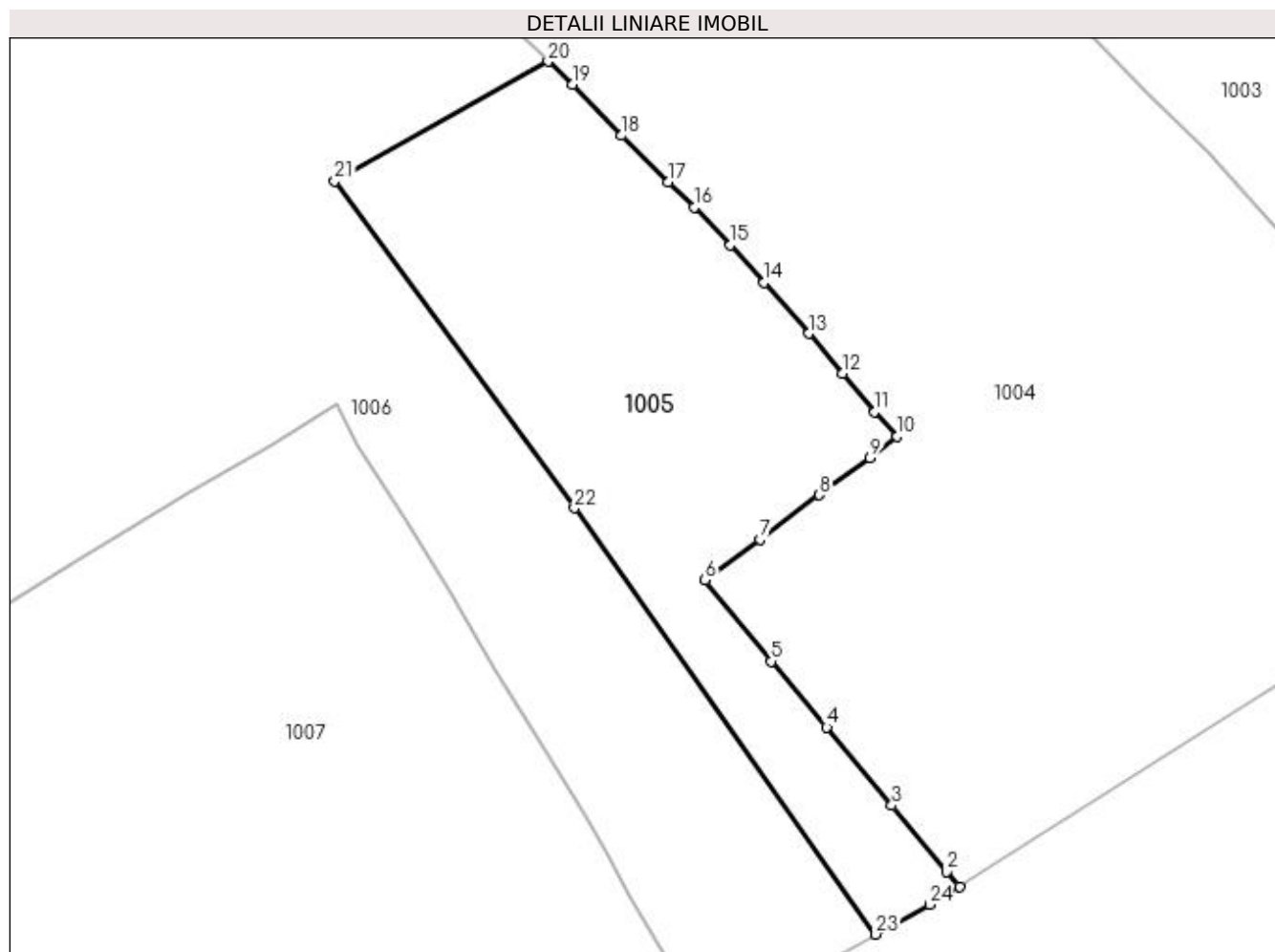
Inscrieri privind dezmembramintele dreptului de proprietate, drepturi reale de garanție și sarcini	Referințe
NU SUNT	

Anexa Nr. 1 La Partea I

Teren

Nr cadastral	Suprafața (mp)*	Observații / Referințe
	1.338	Imobilul se formeaza din o parte a pf 239, 243 a comunei cadastrale Dorna-Arini

* Suprafața este determinată în planul de proiecție Stereo 70.



Date referitoare la teren

Crt	Categorie folosință	Intra vilan	Suprafața (mp)	Tarla	Parcelă	Nr. topo	Observații / Referințe
1	faneata	DA	1.338	-	-	-	

Lungime Segmente

1) Valorile lungimilor segmentelor sunt obținute din proiecție în plan.

Punct început	X / Y	Punct sfârșit	X / Y	Lungime segment (** (m)
1	532.001,112 649.322,457	2	531.999,995 649.323,74	1.701
3	531.995,23 649.329,499	4	531.989,571 649.336,32	8.863
5	531.984,718 649.342,056	6	531.978,966 649.349,122	9.111
7	531.983,78 649.352,672	8	531.988,903 649.356,527	6.411
9	531.993,337 649.359,754	10	531.995,719 649.361,607	3.018

Punct început	X / Y	Punct sfârșit	X / Y	Lungime segment (** (m)
2	531.999,995 649.323,74	3	531.995,23 649.329,499	7.475
4	531.989,571 649.336,32	5	531.984,718 649.342,056	7.514
6	531.978,966 649.349,122	7	531.983,78 649.352,672	5.981
8	531.988,903 649.356,527	9	531.993,337 649.359,754	5.484
10	531.995,719 649.361,607	11	531.993,758 649.363,778	2.926

Punct început	X / Y	Punct sfârşit	X / Y	Lungime segment (** (m)
11	531.993,758 649.363,778	12	531.990,973 649.367,125	4.354
13	531.988,017 649.370,579	14	531.984,118 649.375,011	5.903
15	531.981,153 649.378,256	16	531.978,027 649.381,563	4.551
17	531.975,772 649.383,751	18	531.971,705 649.387,787	5.73
19	531.967,414 649.392,23	20	531.965,312 649.394,238	2.907
21	531.946,75 649.383,843	22	531.967,604 649.355,378	35.287
23	531.993,836 649.318,301	24	531.998,497 649.320,887	5.33

Punct început	X / Y	Punct sfârşit	X / Y	Lungime segment (** (m)
12	531.990,973 649.367,125	13	531.988,017 649.370,579	4.546
14	531.984,118 649.375,011	15	531.981,153 649.378,256	4.396
16	531.978,027 649.381,563	17	531.975,772 649.383,751	3.142
18	531.971,705 649.387,787	19	531.967,414 649.392,23	6.177
20	531.965,312 649.394,238	21	531.946,75 649.383,843	21.274
22	531.967,604 649.355,378	23	531.993,836 649.318,301	45.418
24	531.998,497 649.320,887	1	532.001,112 649.322,457	3.05

** Lungimile segmentelor sunt determinate în planul de proiecție Stereo 70 și sunt rotunjite la 1 milimetru.

*** Distanța dintre puncte este formată din segmente cumulate ce sunt mai mici decât valoarea 1 milimetru.

**DATE DESPRE IMOBILUL NR. 1006**

Oficiul de Cadastru și Publicitate Imobiliară SUCEAVA
Biroul de Cadastru și Publicitate Imobiliară Vatra Dornei

A. Partea I. Descrierea imobilului

Nr. CF vechi:672 a com. cad. Dorna pe
Giumalau

TEREN Intravilan

Adresa: Loc. Gheorghiteni, Jud. Suceava

Nr. Crt	Nr cadastral Nr. topografic	Suprafața* (mp)	Observații / Referințe
A1	31423	16.791	Sector cadastral:25 Teren imprejmuit;

B. Partea II. Proprietari și acte

Inscrieri privitoare la dreptul de proprietate și alte drepturi reale		Referințe
2686 / 06/06/2007		
Act Notarial nr. 515, din 05/05/1998 emis de BNP Nicolai Rotaru;		
B1	Intabulare, drept de PROPRIETATE bun comun în devălmășie, dobândit prin Convenție, cota actuala 1/1, cota initiala 1/1 1) IACOBAN ALEXANDRU , soț 2) IACOBAN MARIA , soție <i>OBSERVATII: (provenita din conversia CF 672 a com. cad. Dorna pe Giumalau)</i>	A1
7532 / 10/12/2007		
Act Notarial nr. 3844, din 10/12/2007 emis de BNP Niculina Vasiliu;		
B2	se notează revenirea la situația anterioară în sensul reînscrierii dreptului de proprietate pentru soții Iacoban Alexandru și Iacoban Maria, ca urmare a revocării convenționale a contractului de vânzare-cumpărare aut.sub nr. 1895 din 22.08.2007 la BNP Nicolai Rotaru <i>OBSERVATII: (provenita din conversia CF 672 a com. cad. Dorna pe Giumalau)</i>	A1

C. Partea III. SARCINI

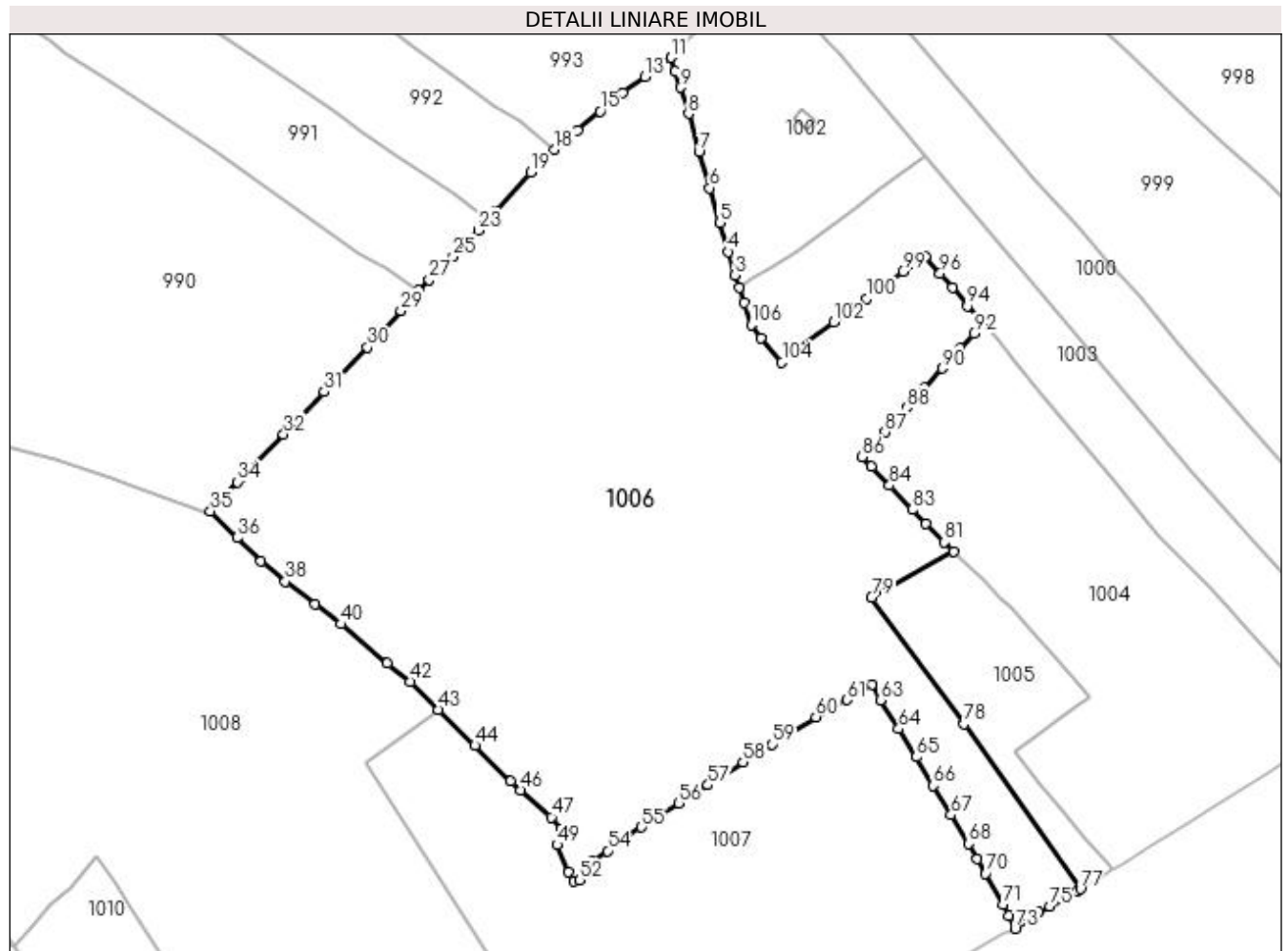
Inscrieri privind dezmembramintele dreptului de proprietate, drepturi reale de garanție și sarcini		Referințe
7697 / 14/12/2007		
Act Administrativ nr. 5257, din 14/12/2007 emis de CEC SA;		
C1	Intabulare, drept de IPOTECA, Valoare:150000 RON, dobândit prin Convenție, cota actuala 1/1, cota initiala 1/1 1) CEC SA , CIF:999999999999, lipsa CUI <i>OBSERVATII: (provenita din conversia CF 672 a com. cad. Dorna pe Giumalau)</i>	A1
C2	se notează interdicțiile de înstrăinare, închiriere, restructurare, demolare și grevare 1) CEC SA , CIF:999999999999, lipsa CUI <i>OBSERVATII: (provenita din conversia CF 672 a com. cad. Dorna pe Giumalau)</i>	A1

Anexa Nr. 1 La Partea I

Teren

Nr cadastral	Suprafața (mp)*	Observații / Referințe
31423	16.791	

* Suprafața este determinată în planul de proiecție Stereo 70.



Date referitoare la teren

Crt	Categorie folosință	Intravilan	Suprafața (mp)	Tarla	Parcelă	Nr. topo	Observații / Referințe
1	faneata	DA	16.791	-	-	-	

Lungime Segmente

1) Valorile lungimilor segmentelor sunt obținute din proiecție în plan.

Punct început	X / Y	Punct sfârșit	X / Y	Lungime segment	Punct început	X / Y	Punct sfârșit	X / Y	Lungime segment	Punct început	X / Y	Punct sfârșit	X / Y	Lungime segment
1	531.918,016 649.450,152	2	531.916,958 649.453,626	3.632	2	531.916,958 649.453,626	3	531.916,026 649.456,344	2.873	3	531.916,026 649.456,344	4	531.914,485 649.461,614	5.491
4	531.914,485 649.461,614	5	531.912,611 649.468,155	6.804	5	531.912,611 649.468,155	6	531.910,332 649.475,942	8.114	6	531.910,332 649.475,942	7	531.907,926 649.484,114	8.519
7	531.907,926 649.484,114	8	531.905,562 649.492,667	8.874	8	531.905,562 649.492,667	9	531.903,667 649.498,541	6.172	9	531.903,667 649.498,541	10	531.902,493 649.502,113	3.76
10	531.902,493 649.502,113	11	531.901,572 649.505,293	3.311	11	531.901,572 649.505,293	12	531.899,439 649.503,715	2.653	12	531.899,439 649.503,715	13	531.895,825 649.500,946	4.553
13	531.895,825 649.500,946	14	531.890,817 649.497,339	6.172	14	531.890,817 649.497,339	15	531.885,627 649.493,219	6.626	15	531.885,627 649.493,219	16	531.880,564 649.488,979	6.604
16	531.880,564 649.488,979	17	531.877,778 649.486,699	3.6	17	531.877,778 649.486,699	18	531.875,447 649.484,608	3.131	18	531.875,447 649.484,608	19	531.870,135 649.479,539	7.342

Punct început	X / Y	Punct sfârșit	X / Y	Lungime segment	Punct început	X / Y	Punct sfârșit	X / Y	Lungime segment	Punct început	X / Y	Punct sfârșit	X / Y	Lungime segment
19	531.870,135 649.479,539	20	531.862,191 649.470,9	11.736	20	531.862,191 649.470,9	21	531.860,319 649.468,873	2.759	21	531.860,319 649.468,873	22	531.859,782 649.468,016	1.011
22	531.859,782 649.468,016	23	531.858,205 649.466,437	2.232	23	531.858,205 649.466,437	24	531.855,551 649.463,67	3.834	24	531.855,551 649.463,67	25	531.852,578 649.460,493	4.351
25	531.852,578 649.460,493	26	531.850,114 649.458,029	3.485	26	531.850,114 649.458,029	27	531.847,22 649.455,291	3.984	27	531.847,22 649.455,291	28	531.844,831 649.452,991	3.316
28	531.844,831 649.452,991	29	531.840,822 649.448,347	6.135	29	531.840,822 649.448,347	30	531.833,284 649.440,069	11.196	30	531.833,284 649.440,069	31	531.823,603 649.430,098	13.898
31	531.823,603 649.430,098	32	531.814,39 649.420,55	13.268	32	531.814,39 649.420,55	33	531.805,097 649.410,911	13.389	33	531.805,097 649.410,911	34	531.804,056 649.409,831	1.5
34	531.804,056 649.409,831	35	531.797,916 649.403,245	9.004	35	531.797,916 649.403,245	36	531.803,909 649.397,297	8.444	36	531.803,909 649.397,297	37	531.809,336 649.392,0	7.584
37	531.809,336 649.392,0	38	531.814,789 649.387,451	7.101	38	531.814,789 649.387,451	39	531.821,476 649.382,357	8.406	39	531.821,476 649.382,357	40	531.827,267 649.377,847	7.34
40	531.827,267 649.377,847	41	531.837,745 649.369,052	13.68	41	531.837,745 649.369,052	42	531.842,901 649.364,912	6.612	42	531.842,901 649.364,912	43	531.849,307 649.358,61	8.986
43	531.849,307 649.358,61	44	531.857,476 649.350,542	11.482	44	531.857,476 649.350,542	45	531.865,51 649.342,508	11.362	45	531.865,51 649.342,508	46	531.867,78 649.340,557	2.993
46	531.867,78 649.340,557	47	531.874,717 649.334,449	9.243	47	531.874,717 649.334,449	48	531.876,754 649.331,727	3.4	48	531.876,754 649.331,727	49	531.876,002 649.328,204	3.602
49	531.876,002 649.328,204	50	531.878,545 649.322,056	6.653	50	531.878,545 649.322,056	51	531.879,688 649.320,129	2.24	51	531.879,688 649.320,129	52	531.881,062 649.320,267	1.381
52	531.881,062 649.320,267	53	531.883,809 649.324,534	5.075	53	531.883,809 649.324,534	54	531.887,345 649.326,848	4.226	54	531.887,345 649.326,848	55	531.894,978 649.332,183	9.313
55	531.894,978 649.332,183	56	531.903,381 649.337,549	9.97	56	531.903,381 649.337,549	57	531.909,942 649.341,643	7.734	57	531.909,942 649.341,643	58	531.917,83 649.346,78	9.413
58	531.917,83 649.346,78	59	531.924,438 649.350,809	7.739	59	531.924,438 649.350,809	60	531.934,274 649.356,971	11.607	60	531.934,274 649.356,971	61	531.941,269 649.360,841	7.994
61	531.941,269 649.360,841	62	531.946,952 649.364,364	6.686	62	531.946,952 649.364,364	63	531.948,754 649.360,767	4.023	63	531.948,754 649.360,767	64	531.952,88 649.354,32	7.654
64	531.952,88 649.354,32	65	531.956,921 649.347,983	7.516	65	531.956,921 649.347,983	66	531.960,643 649.341,481	7.492	66	531.960,643 649.341,481	67	531.964,666 649.334,926	7.691
67	531.964,666 649.334,926	68	531.968,696 649.328,442	7.634	68	531.968,696 649.328,442	69	531.970,599 649.325,055	3.885	69	531.970,599 649.325,055	70	531.972,428 649.321,739	3.787
70	531.972,428 649.321,739	71	531.976,411 649.314,833	7.972	71	531.976,411 649.314,833	72	531.977,724 649.312,275	2.875	72	531.977,724 649.312,275	73	531.979,108 649.309,364	3.223
73	531.979,108 649.309,364	74	531.984,514 649.313,169	6.611	74	531.984,514 649.313,169	75	531.986,861 649.314,434	2.666	75	531.986,861 649.314,434	76	531.992,96 649.317,815	6.973
76	531.992,96 649.317,815	77	531.993,836 649.318,301	1.002	77	531.993,836 649.318,301	78	531.967,604 649.355,378	45.418	78	531.967,604 649.355,378	79	531.946,75 649.383,843	35.287
79	531.946,75 649.383,843	80	531.965,312 649.394,238	21.274	80	531.965,312 649.394,238	81	531.963,209 649.396,247	2.908	81	531.963,209 649.396,247	82	531.959,034 649.400,402	5.89
82	531.959,034 649.400,402	83	531.955,947 649.403,606	4.449	83	531.955,947 649.403,606	84	531.950,798 649.409,025	7.475	84	531.950,798 649.409,025	85	531.946,716 649.413,345	5.943
85	531.946,716 649.413,345	86	531.944,713 649.415,474	2.923	86	531.944,713 649.415,474	87	531.949,853 649.421,084	7.609	87	531.949,853 649.421,084	88	531.954,73 649.426,52	7.303
88	531.954,73 649.426,52	89	531.958,695 649.430,987	5.973	89	531.958,695 649.430,987	90	531.962,686 649.435,391	5.943	90	531.962,686 649.435,391	91	531.966,805 649.439,917	6.12
91	531.966,805 649.439,917	92	531.969,797 649.443,241	4.472	92	531.969,797 649.443,241	93	531.971,879 649.445,476	3.054	93	531.971,879 649.445,476	94	531.968,335 649.449,412	5.296
94	531.968,335 649.449,412	95	531.965,016 649.453,557	5.31	95	531.965,016 649.453,557	96	531.962,191 649.456,687	4.216	96	531.962,191 649.456,687	97	531.958,9 649.460,487	5.027
97	531.958,9 649.460,487	98	531.956,3 649.458,8	3.099	98	531.956,3 649.458,8	99	531.953,801 649.457,135	3.003	99	531.953,801 649.457,135	100	531.945,662 649.451,083	10.142
100	531.945,662 649.451,083	101	531.942,755 649.449,223	3.451	101	531.942,755 649.449,223	102	531.938,261 649.445,769	5.668	102	531.938,261 649.445,769	103	531.929,5 649.439,287	10.898
103	531.929,5 649.439,287	104	531.926,601 649.436,806	3.816	104	531.926,601 649.436,806	105	531.921,828 649.442,14	7.158	105	531.921,828 649.442,14	106	531.919,672 649.445,184	3.73
106	531.919,672 649.445,184	1	531.918,016 649.450,152	5.237										

** Lungimile segmentelor sunt determinate în planul de proiecție Stereo 70 și sunt rotunjite la 1 milimetru.

*** Distanța dintre puncte este formată din segmente cumulate ce sunt mai mici decât valoarea 1 milimetru.

**DATE DESPRE IMOBILUL NR. 1007**

Oficiul de Cadastru și Publicitate Imobiliară SUCEAVA
Biroul de Cadastru și Publicitate Imobiliară Vatra Dornei

A. Partea I. Descrierea imobilului

TEREN Intravilan

Adresa: Loc. Gheorghiteni, Jud. Suceava

Nr. Crt	Nr cadastral Nr. topografic	Suprafața* (mp)	Observații / Referințe
A1	33719	Din acte: 7.940 Masurata: 7.834	Sector cadastral:25 Teren imprejmuit;

B. Partea II. Proprietari și acte

Inscrieri privitoare la dreptul de proprietate și alte drepturi reale		Referințe
7783 / 17/06/2020		
Act Administrativ nr. 1399, din 13/05/2020 emis de COMISIA JUDEȚEANĂ SUCEAVA;		
B1	Intabulare, drept de PROPRIETATE, dobandit prin Reconstituire, cota actuala 1/1, cota initiala 1/1 1) PETRESCU CONRAD	A1

C. Partea III. SARCINI .

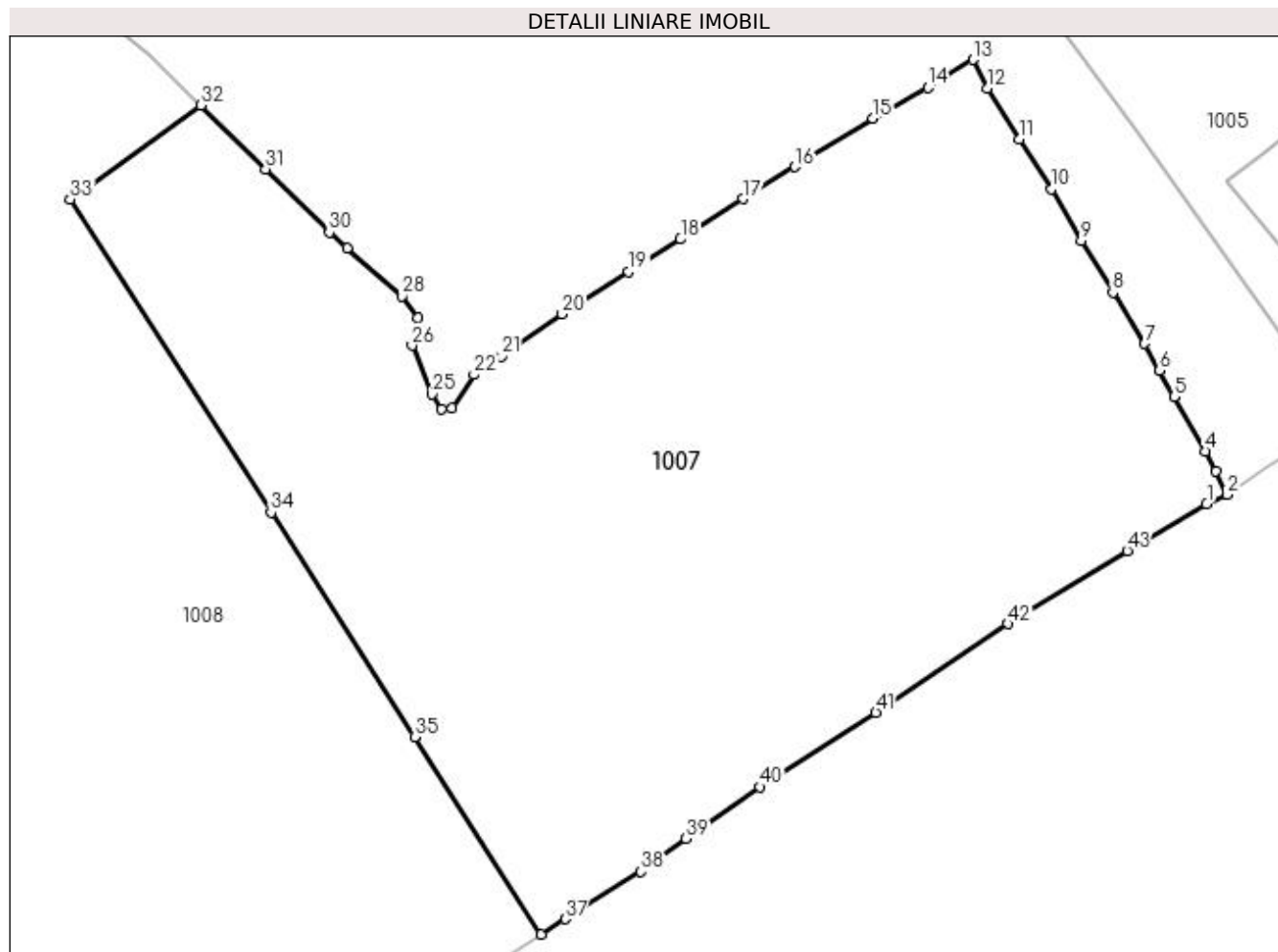
Inscrieri privind dezmembramintele dreptului de proprietate, drepturi reale de garanție și sarcini	Referințe
NU SUNT	

Anexa Nr. 1 La Partea I

Teren

Nr cadastral	Suprafața (mp)*	Observații / Referințe
33719	Din acte: 7.940 Masurata: 7.834	

* Suprafața este determinată în planul de proiecție Stereo 70.



Date referitoare la teren

Crt	Categorie folosință	Intra vilan	Suprafața (mp)	Tarla	Parcelă	Nr. topo	Observații / Referințe
1	faneata	DA	7.834	-	-	-	Terenul este delimitat partial cu gard si partial tarusat Diferenta de suprafata nu s-a regasit la teren

Lungime Segmente

1) Valorile lungimilor segmentelor sunt obținute din proiecție în plan.

Punct început	X / Y	Punct sfârșit	X / Y	Lungime segment	Punct început	X / Y	Punct sfârșit	X / Y	Lungime segment	Punct început	X / Y	Punct sfârșit	X / Y	Lungime segment
1	531.976,544 649.308,135	2	531.979,108 649.309,364	2.843	2	531.979,108 649.309,364	3	531.977,724 649.312,275	3.223	3	531.977,724 649.312,275	4	531.976,411 649.314,833	2.875
4	531.976,411 649.314,833	5	531.972,428 649.321,739	7.972	5	531.972,428 649.321,739	6	531.970,599 649.325,055	3.787	6	531.970,599 649.325,055	7	531.968,696 649.328,442	3.885
7	531.968,696 649.328,442	8	531.964,666 649.334,926	7.634	8	531.964,666 649.334,926	9	531.960,643 649.341,481	7.691	9	531.960,643 649.341,481	10	531.956,921 649.347,983	7.492
10	531.956,921 649.347,983	11	531.952,88 649.354,32	7.516	11	531.952,88 649.354,32	12	531.948,754 649.360,767	7.654	12	531.948,754 649.360,767	13	531.946,952 649.364,364	4.023

Punct început	X / Y	Punct sfârșit	X / Y	Lungime segment	Punct început	X / Y	Punct sfârșit	X / Y	Lungime segment	Punct început	X / Y	Punct sfârșit	X / Y	Lungime segment
13	531.946,952 649.364,364	14	531.941,269 649.360,841	6.686	14	531.941,269 649.360,841	15	531.934,274 649.356,971	7.994	15	531.934,274 649.356,971	16	531.924,438 649.350,809	11.607
16	531.924,438 649.350,809	17	531.917,83 649.346,78	7.739	17	531.917,83 649.346,78	18	531.909,942 649.341,643	9.413	18	531.909,942 649.341,643	19	531.903,381 649.337,549	7.734
19	531.903,381 649.337,549	20	531.894,978 649.332,183	9.97	20	531.894,978 649.332,183	21	531.887,345 649.326,848	9.313	21	531.887,345 649.326,848	22	531.883,809 649.324,534	4.226
22	531.883,809 649.324,534	23	531.881,062 649.320,267	5.075	23	531.881,062 649.320,267	24	531.879,688 649.320,129	1.381	24	531.879,688 649.320,129	25	531.878,545 649.322,056	2.24
25	531.878,545 649.322,056	26	531.876,002 649.328,204	6.653	26	531.876,002 649.328,204	27	531.876,754 649.331,727	3.602	27	531.876,754 649.331,727	28	531.874,717 649.334,449	3.4
28	531.874,717 649.334,449	29	531.867,78 649.340,557	9.243	29	531.867,78 649.340,557	30	531.865,51 649.342,508	2.993	30	531.865,51 649.342,508	31	531.857,476 649.350,542	11.362
31	531.857,476 649.350,542	32	531.849,307 649.358,61	11.482	32	531.849,307 649.358,61	33	531.832,737 649.346,738	20.384	33	531.832,737 649.346,738	34	531.858,145 649.307,082	47.097
34	531.858,145 649.307,082	35	531.876,331 649.278,699	33.709	35	531.876,331 649.278,699	36	531.892,332 649.253,725	29.66	36	531.892,332 649.253,725	37	531.895,369 649.255,684	3.614
37	531.895,369 649.255,684	38	531.904,96 649.261,668	11.305	38	531.904,96 649.261,668	39	531.910,637 649.265,856	7.055	39	531.910,637 649.265,856	40	531.919,994 649.272,369	11.401
40	531.919,994 649.272,369	41	531.934,647 649.281,766	17.407	41	531.934,647 649.281,766	42	531.951,367 649.293,004	20.146	42	531.951,367 649.293,004	43	531.966,452 649.302,252	17.694
43	531.966,452 649.302,252	1	531.976,544 649.308,135	11.682										

** Lungimile segmentelor sunt determinate în planul de proiecție Stereo 70 și sunt rotunjite la 1 milimetru.

*** Distanța dintre puncte este formată din segmente cumulate ce sunt mai mici decât valoarea 1 milimetru.

**DATE DESPRE IMOBILUL NR. 1008**

Oficiul de Cadastru și Publicitate Imobiliară SUCEAVA
 Biroul de Cadastru și Publicitate Imobiliară Vatra Dornei

A. Partea I. Descrierea imobilului

TEREN Intravilan

Adresa: Loc. Gheorghiteni, Jud. Suceava

Nr. Crt	Nr cadastral Nr. topografic	Suprafața* (mp)	Observații / Referințe
A1	33717	Din acte: 16.542 Masurata: 16.361	Sector cadastral:25 Teren imprejmuit;

B. Partea II. Proprietari și acte

Inscrieri privitoare la dreptul de proprietate și alte drepturi reale		Referințe
7828 / 18/06/2020		
Act Administrativ nr. 1397, din 13/05/2020 emis de COMISIA JUDEȚEANĂ SUCEAVA;		
B1	Intabulare, drept de PROPRIETATE, dobandit prin Reconstituire, cota actuala 1/1, cota initiala 1/1 1) PETRESCU MAFTEI	A1

C. Partea III. SARCINI .

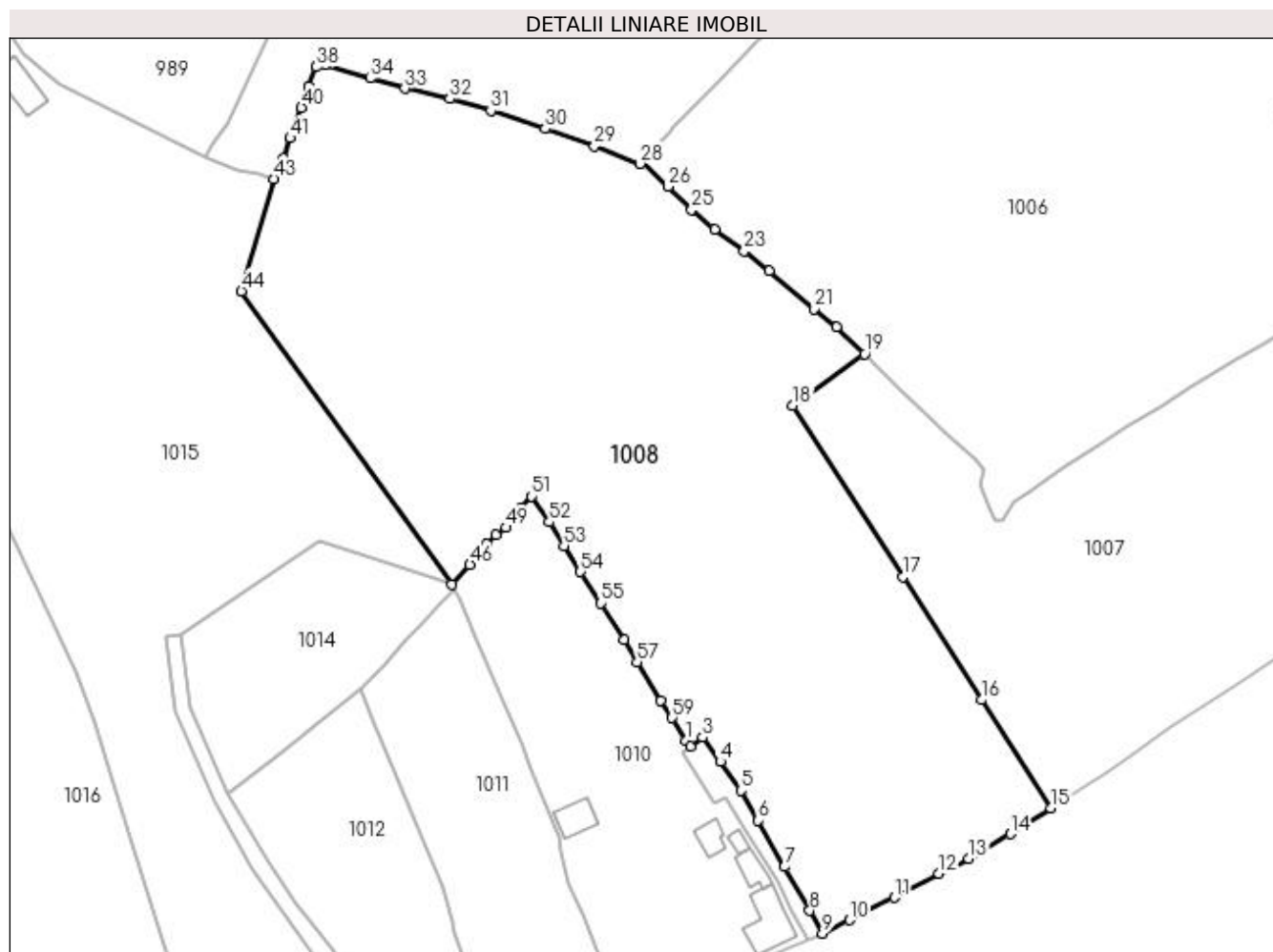
Inscrieri privind dezmembramintele dreptului de proprietate, drepturi reale de garanție și sarcini	Referințe
NU SUNT	

Anexa Nr. 1 La Partea I

Teren

Nr cadastral	Suprafața (mp)*	Observații / Referințe
33717	Din acte: 16.542 Masurata: 16.361	

* Suprafața este determinată în planul de proiecție Stereo 70.



Date referitoare la teren

Crt	Categorie folosință	Intravilan	Suprafața (mp)	Tarla	Parcelă	Nr. topo	Observații / Referințe
1	faneata	DA	16.361	-	-	-	Terenul este delimitat partial cu gard si partial tarusat Diferenta de suprafata nu s-a regasit la teren

Lungime Segmente

1) Valorile lungimilor segmentelor sunt obținute din proiecție în plan.

Punct început	X / Y	Punct sfârșit	X / Y	Lungime segment	Punct început	X / Y	Punct sfârșit	X / Y	Lungime segment	Punct început	X / Y	Punct sfârșit	X / Y	Lungime segment
1	531.808,021 649.269,221	2	531.809,067 649.267,85	1.724	2	531.809,067 649.267,85	3	531.811,852 649.270,009	3.524	3	531.811,852 649.270,009	4	531.815,938 649.264,429	6.916
4	531.815,938 649.264,429	5	531.820,784 649.257,757	8.246	5	531.820,784 649.257,757	6	531.824,704 649.250,868	7.926	6	531.824,704 649.250,868	7	531.830,752 649.240,137	12.318
7	531.830,752 649.240,137	8	531.836,64 649.229,992	11.73	8	531.836,64 649.229,992	9	531.839,611 649.224,722	6.05	9	531.839,611 649.224,722	10	531.845,817 649.227,798	6.926
10	531.845,817 649.227,798	11	531.856,211 649.232,982	11.615	11	531.856,211 649.232,982	12	531.866,52 649.238,48	11.683	12	531.866,52 649.238,48	13	531.873,37 649.242,036	7.718

Punct început	X / Y	Punct sfârșit	X / Y	Lungime segment	Punct început	X / Y	Punct sfârșit	X / Y	Lungime segment	Punct început	X / Y	Punct sfârșit	X / Y	Lungime segment
13	531.873,37 649.242,036	14	531.883,01 649.247,709	11.185	14	531.883,01 649.247,709	15	531.892,332 649.253,725	11.095	15	531.892,332 649.253,725	16	531.876,331 649.278,699	29.66
16	531.876,331 649.278,699	17	531.858,145 649.307,082	33.709	17	531.858,145 649.307,082	18	531.832,737 649.346,738	47.097	18	531.832,737 649.346,738	19	531.849,307 649.358,61	20.384
19	531.849,307 649.358,61	20	531.842,901 649.364,912	8.986	20	531.842,901 649.364,912	21	531.837,745 649.369,052	6.612	21	531.837,745 649.369,052	22	531.827,267 649.377,847	13.68
22	531.827,267 649.377,847	23	531.821,476 649.382,357	7.34	23	531.821,476 649.382,357	24	531.814,789 649.387,451	8.406	24	531.814,789 649.387,451	25	531.809,336 649.392,0	7.101
25	531.809,336 649.392,0	26	531.803,909 649.397,297	7.584	26	531.803,909 649.397,297	27	531.797,916 649.403,245	8.444	27	531.797,916 649.403,245	28	531.797,338 649.402,608	0.86
28	531.797,338 649.402,608	29	531.786,915 649.406,591	11.158	29	531.786,915 649.406,591	30	531.775,471 649.410,683	12.154	30	531.775,471 649.410,683	31	531.762,955 649.414,88	13.201
31	531.762,955 649.414,88	32	531.753,465 649.417,56	9.861	32	531.753,465 649.417,56	33	531.743,019 649.419,985	10.724	33	531.743,019 649.419,985	34	531.735,077 649.422,334	8.282
34	531.735,077 649.422,334	35	531.724,712 649.425,501	10.838	35	531.724,712 649.425,501	36	531.723,195 649.425,965	1.586	36	531.723,195 649.425,965	37	531.722,987 649.426,018	0.215
37	531.722,987 649.426,018	38	531.722,539 649.424,974	1.136	38	531.722,539 649.424,974	39	531.720,815 649.420,375	4.912	39	531.720,815 649.420,375	40	531.719,171 649.415,585	5.064
40	531.719,171 649.415,585	41	531.716,599 649.408,513	7.525	41	531.716,599 649.408,513	42	531.714,97 649.403,812	4.975	42	531.714,97 649.403,812	43	531.712,91 649.399,062	5.177
43	531.712,91 649.399,062	44	531.705,295 649.373,17	26.989	44	531.705,295 649.373,17	45	531.753,84 649.305,356	83.399	45	531.753,84 649.305,356	46	531.758,115 649.309,975	6.294
46	531.758,115 649.309,975	47	531.761,952 649.314,58	5.994	47	531.761,952 649.314,58	48	531.764,076 649.316,897	3.143	48	531.764,076 649.316,897	49	531.766,444 649.318,517	2.869
49	531.766,444 649.318,517	50	531.770,034 649.323,118	5.836	50	531.770,034 649.323,118	51	531.772,259 649.325,731	3.432	51	531.772,259 649.325,731	52	531.776,45 649.319,79	7.27
52	531.776,45 649.319,79	53	531.779,823 649.314,291	6.451	53	531.779,823 649.314,291	54	531.783,644 649.308,297	7.108	54	531.783,644 649.308,297	55	531.788,403 649.301,009	8.704
55	531.788,403 649.301,009	56	531.793,786 649.292,512	10.059	56	531.793,786 649.292,512	57	531.796,747 649.287,449	5.865	57	531.796,747 649.287,449	58	531.802,271 649.278,596	10.435
58	531.802,271 649.278,596	59	531.804,799 649.274,554	4.767	59	531.804,799 649.274,554	1	531.808,021 649.269,221	6.231					

** Lungimile segmentelor sunt determinate în planul de proiecție Stereo 70 și sunt rotunjite la 1 milimetru.

*** Distanța dintre puncte este formată din segmente cumulate ce sunt mai mici decât valoarea 1 milimetru.

**DATE DESPRE IMOBILUL NR. 1009**

Oficiul de Cadastru și Publicitate Imobiliară SUCEAVA
Biroul de Cadastru și Publicitate Imobiliară Vatra Dornei

A. Partea I. Descrierea imobilului

TEREN Intravilan

Adresa: Loc. Gheorghiteni, Jud. Suceava

Nr. Crt	Nr cadastral Nr. topografic	Suprafața* (mp)	Observații / Referințe
A1		223	Sector cadastral:25 Teren imprejmuit; Imobilul s-a format din o parte a pf 231/2 a comunei cadastrale Dorna-Arini

B. Partea II. Proprietari și acte

Inscrieri privitoare la dreptul de proprietate și alte drepturi reale	Referințe
1009 / 08/12/2023	
Act Normativ nr. 7, din 13/03/1996 emis de PARLAMENTUL ROMANIEI;	
B1	A1
Intabulare, drept de PROPRIETATE, dobândit prin Lege, cota actuala 1/1 1) NEIDENTIFICAT NEIDENTIFICAT	
Act Administrativ nr. 8448, din 08/12/2023 emis de Primaria Comunei Dorna-Arini;	
B2	A1
Se noteaza posesia factica in favoarea lui 1) HODIS PETRU	

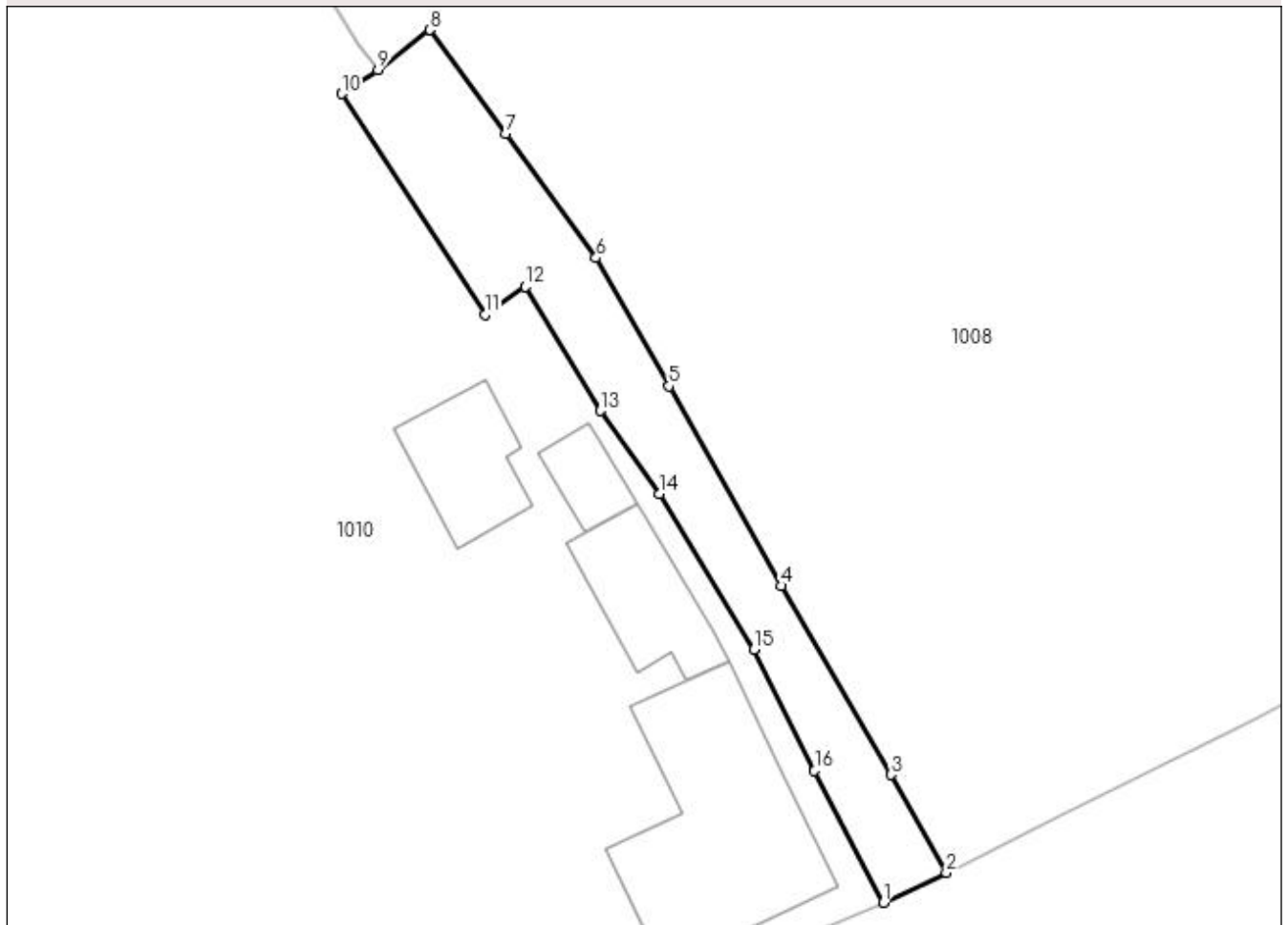
C. Partea III. SARCINI .

Inscrieri privind dezmembramintele dreptului de proprietate, drepturi reale de garanție și sarcini	Referințe
NU SUNT	

Anexa Nr. 1 La Partea I**Teren**

Nr cadastral	Suprafața (mp)*	Observații / Referințe
	223	Imobilul s-a format din o parte a pf 231/2 a comunei cadastrale Dorna-Arini

* Suprafața este determinată în planul de proiecție Stereo 70.

DETALII LINIARE IMOBIL**Date referitoare la teren**

Crt	Categorie folosință	Intravilan	Suprafața (mp)	Tarla	Parcelă	Nr. topo	Observații / Referințe
1	faneata	DA	223	-	-	-	

Lungime Segmente

1) Valorile lungimilor segmentelor sunt obținute din proiecție în plan.

Punct început	X / Y	Punct sfârșit	X / Y	Lungime segment (** (m)
1	531.836,225 649.223,117	2	531.839,611 649.224,722	3.747
2	531.839,611 649.224,722	3	531.836,64 649.229,992	6.05
3	531.836,64 649.229,992	4	531.830,752 649.240,137	11.73
4	531.830,752 649.240,137	5	531.824,704 649.250,868	12.318
5	531.824,704 649.250,868	6	531.820,784 649.257,757	7.926

Punct început	X / Y	Punct sfârşit	X / Y	Lungime segment (** (m)
6	531.820,784 649.257,757	7	531.815,938 649.264,429	8.246
7	531.815,938 649.264,429	8	531.811,852 649.270,009	6.916
8	531.811,852 649.270,009	9	531.809,067 649.267,85	3.524
9	531.809,067 649.267,85	10	531.807,116 649.266,575	2.331
10	531.807,116 649.266,575	11	531.814,813 649.254,71	14.143
11	531.814,813 649.254,71	12	531.816,985 649.256,209	2.639
12	531.816,985 649.256,209	13	531.821,005 649.249,537	7.789
13	531.821,005 649.249,537	14	531.824,203 649.245,069	5.495
14	531.824,203 649.245,069	15	531.829,27 649.236,725	9.762
15	531.829,27 649.236,725	16	531.832,53 649.230,207	7.288
16	531.832,53 649.230,207	1	531.836,225 649.223,117	7.995

** Lungimile segmentelor sunt determinate în planul de proiecție Stereo 70 și sunt rotunjite la 1 milimetru.

*** Distanța dintre puncte este formată din segmente cumulate ce sunt mai mici decât valoarea 1 milimetru.

**DATE DESPRE IMOBILUL NR. 1010**

Oficiul de Cadastru și Publicitate Imobiliară SUCEAVA
Biroul de Cadastru și Publicitate Imobiliară Vatra Dornei

A. Partea I. Descrierea imobilului

TEREN Intravilan

Adresa: Loc. Gheorghiteni, Nr. 100, Jud. Suceava

Nr. Crt	Nr cadastral Nr. topografic	Suprafața* (mp)	Observații / Referințe
A1	33844	4.036	Sector cadastral:25 Teren imprejmuit;

Construcții

Crt	Nr cadastral Nr. topografic	Adresa	Observații / Referințe
A1.1	33844-C1	Loc. Gheorghiteni, Nr. 100, Jud. Suceava	Nr. niveluri:2; S. construita la sol:111 mp; S. construita desfasurata:150 mp; (S. total desf = 150 mp)Casa P+M edificata in anul 1944.din lemn fara lift si fara CPE
A1.2	33844-C2	Loc. Gheorghiteni, Nr. 100, Jud. Suceava	Nr. niveluri:1; S. construita la sol:40 mp; S. construita desfasurata:40 mp; Bucatarie de Vara edificata in anul 1998 .din lemn fara lift si fara CPE
A1.3	33844-C3	Loc. Gheorghiteni, Nr. 100, Jud. Suceava	Nr. niveluri:1; S. construita la sol:16 mp; S. construita desfasurata:16 mp; Anexa edificata in anul 1997 din lemn fara lift si fara CPE
A1.4	33844-C4	Loc. Gheorghiteni, Nr. 100, Jud. Suceava	Nr. niveluri:1; S. construita la sol:37 mp; S. construita desfasurata:37 mp; Anexa edificata in anul 1980.din lemn fara lift si fara CPE
A1.5	33844-C5	Loc. Gheorghiteni, Nr. 100, Jud. Suceava	Nr. niveluri:1; S. construita la sol:57 mp; S. construita desfasurata:57 mp; Grajd edificat in anul 1950..din lemn fara lift si fara CPE

B. Partea II. Proprietari și acte

Inscrieri privitoare la dreptul de proprietate și alte drepturi reale	Referințe
7554 / 12/06/2020	
Act Administrativ nr. 1396, din 13/05/2020 emis de Comisia Judeteana Suceava;	
B1	A1
Intabulare, drept de PROPRIETATE, dobandit prin Reconstituire, cota actuala 1/1, cota initiala 1/1 1) HODIȘ PETRU	
Act Administrativ nr. 3291, din 10/06/2020 emis de Primaria comunei Dorna Arini (act administrativ nr 3247 din 10.06.2020, emis de Comuna DORNA ARINI);	
B2	A1.1, A1.2, A1.3, A1.4, A1.5
Intabulare, drept de PROPRIETATE, dobandit prin Construire, cota actuala 1/1, cota initiala 1/1 1) HODIȘ PETRU	

C. Partea III. SARCINI .

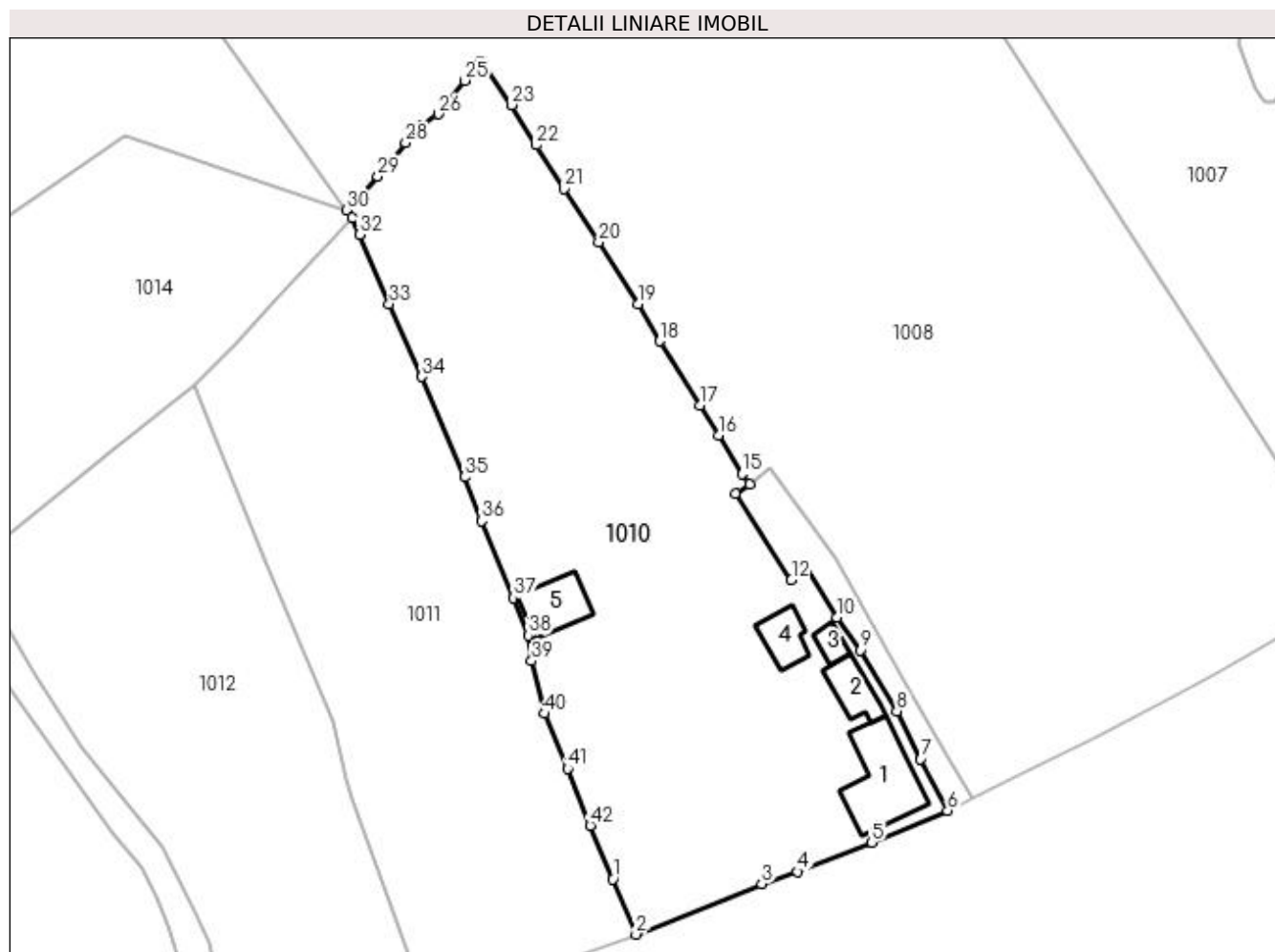
Inscrieri privind dezmembramintele dreptului de proprietate, drepturi reale de garanție și sarcini	Referințe
NU SUNT	

Anexa Nr. 1 La Partea I

Teren

Nr cadastral	Suprafața (mp)*	Observații / Referințe
33844	4.036	

* Suprafața este determinată în planul de proiecție Stereo 70.



Date referitoare la teren

Crt	Categorie folosință	Intravilan	Suprafața (mp)	Tarla	Parcelă	Nr. topo	Observații / Referințe
1	curți constructii	DA	455	-	-	-	
2	faneata	DA	3.581	-	-	-	

Date referitoare la construcții

Crt	Număr	Destinație construcție	Supraf. (mp)	Situație juridică	Observații / Referințe
A1.1	33844-C1	construcții de locuințe	111	Cu acte	Nr. niveluri:2; S. construita la sol:111 mp; S. construita desfasurata:150 mp; (S. total desf = 150 mp)Casa P+M edificata in anul 1944.din lemn fara lift si fara CPE
A1.2	33844-C2	construcții anexa	40	Cu acte	Nr. niveluri:1; S. construita la sol:40 mp; S. construita desfasurata:40 mp; Bucatarie de Vara edificata in anul 1998 .din lemn fara lift si fara CPE
A1.3	33844-C3	construcții anexa	16	Cu acte	Nr. niveluri:1; S. construita la sol:16 mp; S. construita desfasurata:16 mp; Anexa edificata in anul 1997 din lemn fara lift si fara CPE
A1.4	33844-C4	construcții anexa	37	Cu acte	Nr. niveluri:1; S. construita la sol:37 mp; S. construita desfasurata:37 mp; Anexa edificata in anul 1980.din lemn fara lift si fara CPE
A1.5	33844-C5	construcții anexa	57	Cu acte	Nr. niveluri:1; S. construita la sol:57 mp; S. construita desfasurata:57 mp; Grajd edificat in anul 1950..din lemn fara lift si fara CPE

Lungime Segmente

1) Valorile lungimilor segmentelor sunt obținute din proiecție în plan.

Punct început	X / Y	Punct sfârșit	X / Y	Lungime segment	Punct început	X / Y	Punct sfârșit	X / Y	Lungime segment	Punct început	X / Y	Punct sfârșit	X / Y	Lungime segment
1	531.790,335 649.213,737	2	531.793,516 649.206,156	8.221	2	531.793,516 649.206,156	3	531.810,739 649.213,063	18.556	3	531.810,739 649.213,063	4	531.815,595 649.214,747	5.14
4	531.815,595 649.214,747	5	531.825,817 649.218,752	10.979	5	531.825,817 649.218,752	6	531.836,225 649.223,117	11.286	6	531.836,225 649.223,117	7	531.832,53 649.230,207	7.995
7	531.832,53 649.230,207	8	531.829,27 649.236,725	7.288	8	531.829,27 649.236,725	9	531.824,203 649.245,069	9.762	9	531.824,203 649.245,069	10	531.821,005 649.249,537	5.495
10	531.821,005 649.249,537	11	531.816,985 649.256,209	7.789	11	531.816,985 649.256,209	12	531.814,813 649.254,71	2.639	12	531.814,813 649.254,71	13	531.807,116 649.266,575	14.143
13	531.807,116 649.266,575	14	531.809,067 649.267,85	2.331	14	531.809,067 649.267,85	15	531.808,021 649.269,221	1.724	15	531.808,021 649.269,221	16	531.804,799 649.274,554	6.231
16	531.804,799 649.274,554	17	531.802,271 649.278,596	4.767	17	531.802,271 649.278,596	18	531.796,747 649.287,449	10.435	18	531.796,747 649.287,449	19	531.793,786 649.292,512	5.865
19	531.793,786 649.292,512	20	531.788,403 649.301,009	10.059	20	531.788,403 649.301,009	21	531.783,644 649.308,297	8.704	21	531.783,644 649.308,297	22	531.779,823 649.314,291	7.108
22	531.779,823 649.314,291	23	531.776,45 649.319,79	6.451	23	531.776,45 649.319,79	24	531.772,259 649.325,731	7.27	24	531.772,259 649.325,731	25	531.770,034 649.323,118	3.432
25	531.770,034 649.323,118	26	531.766,444 649.318,517	5.836	26	531.766,444 649.318,517	27	531.764,076 649.316,897	2.869	27	531.764,076 649.316,897	28	531.761,952 649.314,58	3.143
28	531.761,952 649.314,58	29	531.758,115 649.309,975	5.994	29	531.758,115 649.309,975	30	531.753,84 649.305,356	6.294	30	531.753,84 649.305,356	31	531.754,571 649.304,287	1.295
31	531.754,571 649.304,287	32	531.755,585 649.302,017	2.486	32	531.755,585 649.302,017	33	531.759,683 649.292,514	10.349	33	531.759,683 649.292,514	34	531.764,162 649.282,563	10.913
34	531.764,162 649.282,563	35	531.770,042 649.268,789	14.977	35	531.770,042 649.268,789	36	531.772,351 649.262,787	6.431	36	531.772,351 649.262,787	37	531.776,726 649.252,234	11.424
37	531.776,726 649.252,234	38	531.778,74 649.247,118	5.498	38	531.778,74 649.247,118	39	531.779,201 649.243,608	3.54	39	531.779,201 649.243,608	40	531.780,979 649.236,389	7.435
40	531.780,979 649.236,389	41	531.784,118 649.228,851	8.165	41	531.784,118 649.228,851	42	531.787,202 649.221,043	8.395	42	531.787,202 649.221,043	1	531.790,335 649.213,737	7.949

** Lungimile segmentelor sunt determinate în planul de proiecție Stereo 70 și sunt rotunjite la 1 milimetru.

*** Distanța dintre puncte este formată din segmente cumulate ce sunt mai mici decât valoarea 1 milimetru.

**DATE DESPRE IMOBILUL NR. 1011**

Oficiul de Cadastru și Publicitate Imobiliară SUCEAVA
Biroul de Cadastru și Publicitate Imobiliară Vatra Dornei

A. Partea I. Descrierea imobilului

TEREN Intravilan

Adresa: Loc. Gheorghiteni, Jud. Suceava

Nr. Crt	Nr cadastral Nr. topografic	Suprafața* (mp)	Observații / Referințe
A1	34613	2.866	Sector cadastral:25 Teren imprejmuit;

B. Partea II. Proprietari și acte

Inscrieri privitoare la dreptul de proprietate și alte drepturi reale		Referințe
9605 / 09/06/2022		
Act Administrativ nr. adeverinta 3505, din 03/06/2022 emis de Primaria Com Dorna Arini (proces verbal de vecinatate, act notarial nr declaratie 1273 din 06.06.2022, emis de BIN NICULINA VASILUT);		
B1	Se noteaza posesia 1) BISOM-BOANCHEȘ ANGELICA , bun propriu	A1
1011 / 08/12/2023		
Act Normativ nr. 7, din 13/03/1996 emis de Parlament;		
B2	Intabulare, drept de PROPRIETATE, dobandit prin Lege, cota actuala 1/1 1) NEIDENTIFICAT NEIDENTIFICAT	A1

C. Partea III. SARCINI .

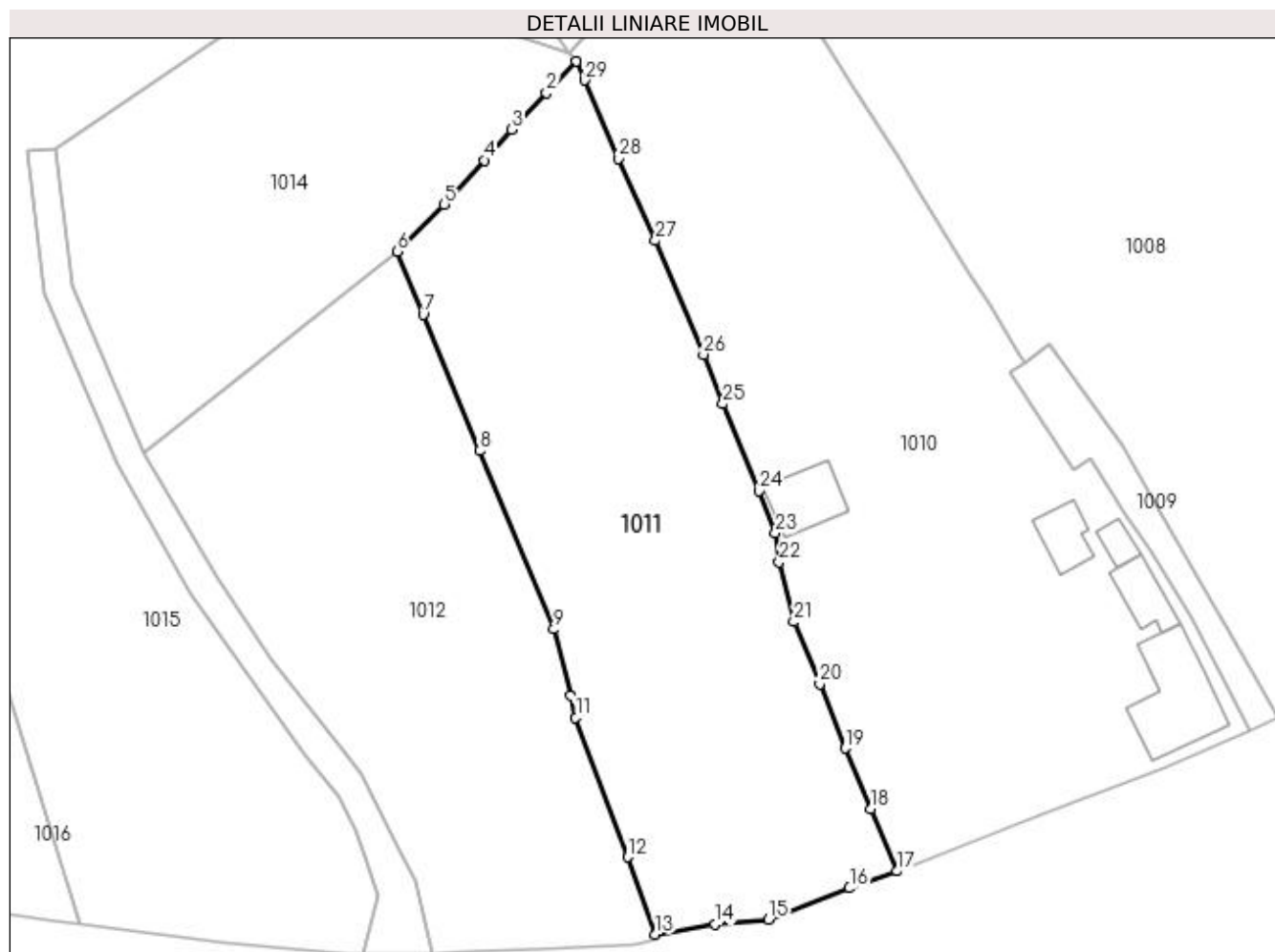
Inscrieri privind dezmembramintele dreptului de proprietate, drepturi reale de garanție și sarcini	Referințe
NU SUNT	

Anexa Nr. 1 La Partea I

Teren

Nr cadastral	Suprafața (mp)*	Observații / Referințe
34613	2.866	

* Suprafața este determinată în planul de proiecție Stereo 70.



Date referitoare la teren

Crt	Categorie folosință	Intravilan	Suprafața (mp)	Tarla	Parcelă	Nr. topo	Observații / Referințe
1	faneata	DA	2.866	-	-	-	

Lungime Segmente

1) Valorile lungimilor segmentelor sunt obținute din proiecție în plan.

Punct început	X / Y	Punct sfârșit	X / Y	Lungime segment (** (m)
1	531.754,571 649.304,287	2	531.750,977 649.300,492	5.227
3	531.746,75 649.296,03	4	531.743,418 649.292,327	4.981
5	531.738,59 649.286,964	6	531.732,845 649.281,271	8.088
7	531.736,038 649.273,607	8	531.742,842 649.257,109	17.846
9	531.751,878 649.235,474	10	531.753,87 649.227,453	8.265

Punct început	X / Y	Punct sfârșit	X / Y	Lungime segment (** (m)
2	531.750,977 649.300,492	3	531.746,75 649.296,03	6.146
4	531.743,418 649.292,327	5	531.738,59 649.286,964	7.216
6	531.732,845 649.281,271	7	531.736,038 649.273,607	8.303
8	531.742,842 649.257,109	9	531.751,878 649.235,474	23.446
10	531.753,87 649.227,453	11	531.754,535 649.224,778	2.756

Punct început	X / Y	Punct sfârșit	X / Y	Lungime segment (** (m)
11	531.754,535 649.224,778	12	531.760,808 649.207,869	18.035
13	531.764,191 649.198,5	14	531.771,397 649.199,697	7.305
15	531.777,921 649.200,313	16	531.787,724 649.204,096	10.508
17	531.793,516 649.206,156	18	531.790,335 649.213,737	8.221
19	531.787,202 649.221,043	20	531.784,118 649.228,851	8.395
21	531.780,979 649.236,389	22	531.779,201 649.243,608	7.435
23	531.778,74 649.247,118	24	531.776,726 649.252,234	5.498
25	531.772,351 649.262,787	26	531.770,042 649.268,789	6.431
27	531.764,162 649.282,563	28	531.759,683 649.292,514	10.913
29	531.755,585 649.302,017	1	531.754,571 649.304,287	2.486

Punct început	X / Y	Punct sfârșit	X / Y	Lungime segment (** (m)
12	531.760,808 649.207,869	13	531.764,191 649.198,5	9.961
14	531.771,397 649.199,697	15	531.777,921 649.200,313	6.553
16	531.787,724 649.204,096	17	531.793,516 649.206,156	6.147
18	531.790,335 649.213,737	19	531.787,202 649.221,043	7.949
20	531.784,118 649.228,851	21	531.780,979 649.236,389	8.165
22	531.779,201 649.243,608	23	531.778,74 649.247,118	3.54
24	531.776,726 649.252,234	25	531.772,351 649.262,787	11.424
26	531.770,042 649.268,789	27	531.764,162 649.282,563	14.977
28	531.759,683 649.292,514	29	531.755,585 649.302,017	10.349

** Lungimile segmentelor sunt determinate în planul de proiecție Stereo 70 și sunt rotunjite la 1 milimetru.

*** Distanța dintre puncte este formată din segmente cumulate ce sunt mai mici decât valoarea 1 milimetru.

**DATE DESPRE IMOBILUL NR. 1012**

Oficiul de Cadastru și Publicitate Imobiliară SUCEAVA
 Biroul de Cadastru și Publicitate Imobiliară Vatra Dornei

A. Partea I. Descrierea imobilului

TEREN Intravilan

Adresa: Loc. Gheorghiteni, Jud. Suceava

Nr. Crt	Nr cadastral Nr. topografic	Suprafața* (mp)	Observații / Referințe
A1	34480	Din acte: 2.560 Masurata: 2.481	Sector cadastral:25 Teren imprejmuit;

B. Partea II. Proprietari și acte

Inscrieri privitoare la dreptul de proprietate și alte drepturi reale	Referințe
2027 / 09/02/2022	
Act Administrativ nr. 1398, din 13/05/2020 emis de COMISIA JUDEȚEANĂ SUCEAVA;	
B3	A1
Intabulare, drept de PROPRIETATE, dobandit prin Reconstituire, cota actuala 1/1, cota initiala 1/1	
1) PETRESCU ISIDOR	
<i>OBSERVATII: pozitie transcrisa din CF 34207/Dorna-Arini, inscrisa prin incheierea nr. 8979 din 09/06/2021; pozitie transcrisa din CF 33718/Dorna-Arini, inscrisa prin incheierea nr. 7825 din 18/06/2020;</i>	

C. Partea III. SARCINI .

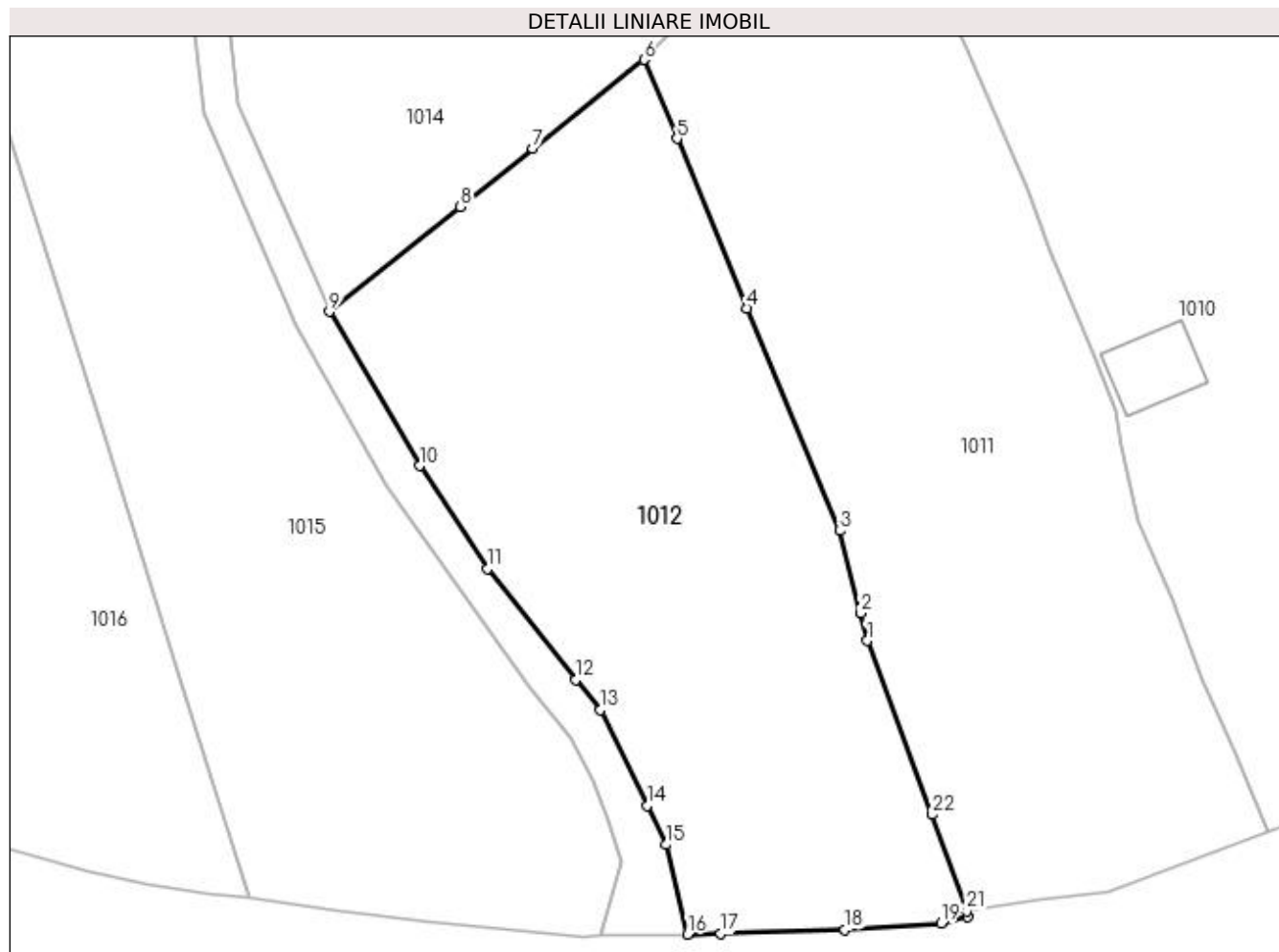
Inscrieri privind dezmembramintele dreptului de proprietate, drepturi reale de garanție și sarcini	Referințe
NU SUNT	

Anexa Nr. 1 La Partea I

Teren

Nr cadastral	Suprafața (mp)*	Observații / Referințe
34480	Din acte: 2.560 Masurata: 2.481	

* Suprafața este determinată în planul de proiecție Stereo 70.



Date referitoare la teren

Crt	Categorie folosință	Intravilan	Suprafața (mp)	Tarla	Parcelă	Nr. topo	Observații / Referințe
1	faneata	DA	2.481	-	-	-	Diferenta de suprafata nu s-a regasit la teren

Lungime Segmente

1) Valorile lungimilor segmentelor sunt obținute din proiecție în plan.

Punct început	X / Y	Punct sfârșit	X / Y	Lungime segment (** (m)
1	531.754,535 649.224,778	2	531.753,87 649.227,453	2.756
3	531.751,878 649.235,474	4	531.742,842 649.257,109	23.446
5	531.736,038 649.273,607	6	531.732,845 649.281,271	8.303
7	531.722,026 649.272,64	8	531.714,983 649.266,994	9.027
9	531.702,239 649.256,79	10	531.711,041 649.241,788	17.394

Punct început	X / Y	Punct sfârșit	X / Y	Lungime segment (** (m)
2	531.753,87 649.227,453	3	531.751,878 649.235,474	8.265
4	531.742,842 649.257,109	5	531.736,038 649.273,607	17.846
6	531.732,845 649.281,271	7	531.722,026 649.272,64	13.84
8	531.714,983 649.266,994	9	531.702,239 649.256,79	16.326
10	531.711,041 649.241,788	11	531.717,589 649.231,778	11.961

Punct început	X / Y	Punct sfârșit	X / Y	Lungime segment (** (m)
11	531.717,589 649.231,778	12	531.726,181 649.220,971	13.806
13	531.728,606 649.218,049	14	531.733,165 649.208,754	10.353
15	531.734,999 649.204,963	16	531.737,07 649.196,242	8.964
17	531.740,295 649.196,303	18	531.752,387 649.196,713	12.099
19	531.761,716 649.197,33	20	531.764,345 649.197,973	2.706
21	531.764,191 649.198,5	22	531.760,808 649.207,869	9.961

Punct început	X / Y	Punct sfârșit	X / Y	Lungime segment (** (m)
12	531.726,181 649.220,971	13	531.728,606 649.218,049	3.797
14	531.733,165 649.208,754	15	531.734,999 649.204,963	4.211
16	531.737,07 649.196,242	17	531.740,295 649.196,303	3.226
18	531.752,387 649.196,713	19	531.761,716 649.197,33	9.349
20	531.764,345 649.197,973	21	531.764,191 649.198,5	0.549
22	531.760,808 649.207,869	1	531.754,535 649.224,778	18.035

** Lungimile segmentelor sunt determinate în planul de proiecție Stereo 70 și sunt rotunjite la 1 milimetru.

*** Distanța dintre puncte este formată din segmente cumulate ce sunt mai mici decât valoarea 1 milimetru.

**DATE DESPRE IMOBILUL NR. 1013**

Oficiul de Cadastru și Publicitate Imobiliară SUCEAVA
Biroul de Cadastru și Publicitate Imobiliară Vatra Dornei

A. Partea I. Descrierea imobilului

TEREN Intravilan

Adresa: Loc. Gheorghiteni, Jud. Suceava

Nr. Crt	Nr cadastral Nr. topografic	Suprafața* (mp)	Observații / Referințe
A1	34481	418	Sector cadastral:25 Teren neimprejmut;

B. Partea II. Proprietari și acte

Inscrieri privitoare la dreptul de proprietate și alte drepturi reale	Referințe
2027 / 09/02/2022	
Act Administrativ nr. 1398, din 13/05/2020 emis de COMISIA JUDEȚEANĂ SUCEAVA;	
B3	A1
Intabulare, drept de PROPRIETATE, dobândit prin Reconstituire, cota actuala 1/1, cota initiala 1/1	
1) PETRESCU ISIDOR	
<i>OBSERVATII: pozitie transcrisa din CF 34207/Dorna-Arini, inscrisa prin incheierea nr. 8979 din 09/06/2021; pozitie transcrisa din CF 33718/Dorna-Arini, inscrisa prin incheierea nr. 7825 din 18/06/2020;</i>	

C. Partea III. SARCINI

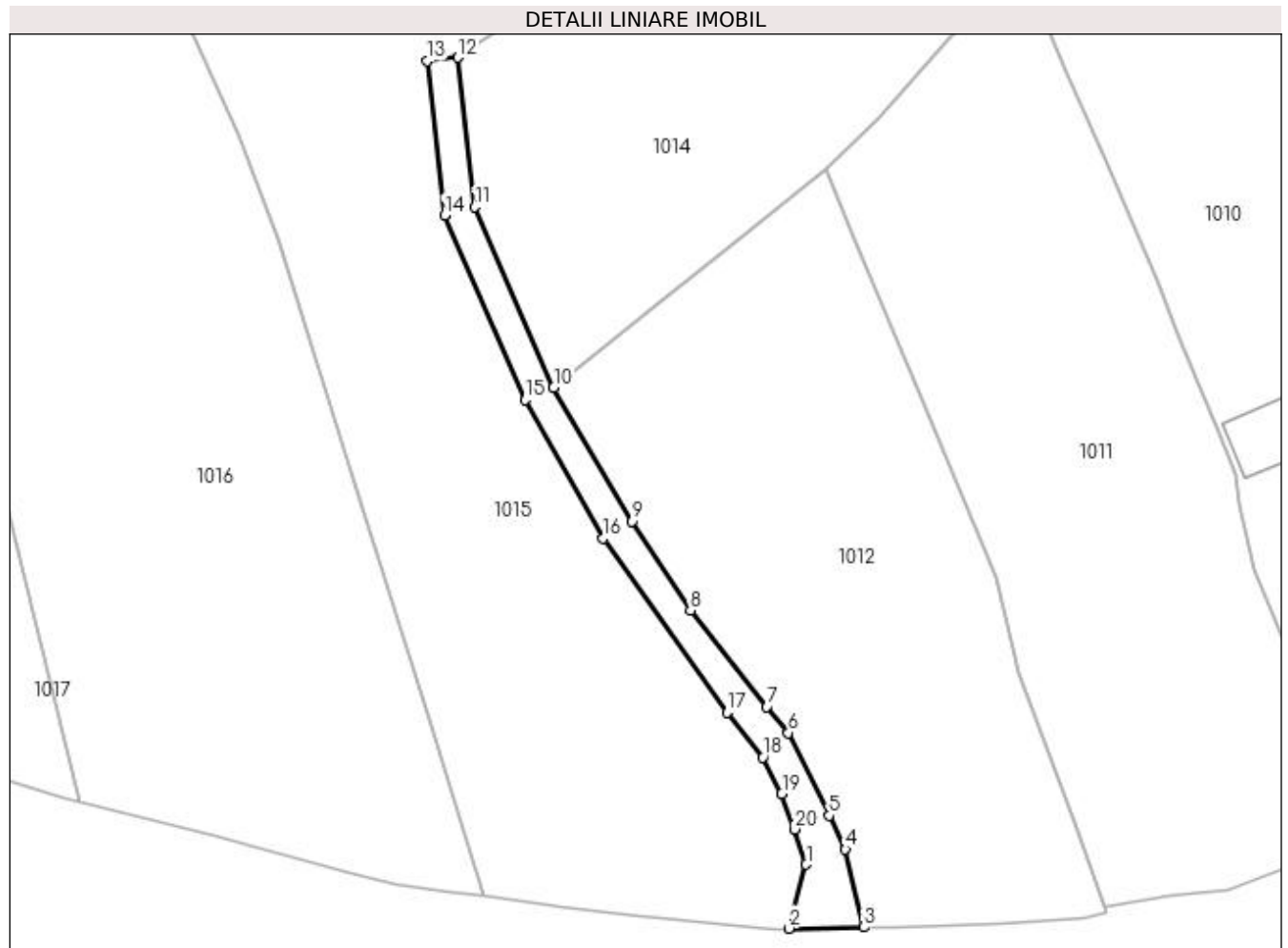
Inscrieri privind dezmembramintele dreptului de proprietate, drepturi reale de garanție și sarcini	Referințe
2028 / 09/02/2022	
Act Notarial nr. contract de constituire servitute 395, din 08/02/2022 emis de REY OLTICA-VERONICA;	
C1	A1
Intabulare, drept de SERVITUTEde trecere cu piciorul, masina si orice alte atelaje cu tractiune mecanica sau animala peste imobilul din aceasta carte 34481, in favoarea imobilului din CFE 34208 Dorna Arini	

Anexa Nr. 1 La Partea I

Teren

Nr cadastral	Suprafața (mp)*	Observații / Referințe
34481	418	

* Suprafața este determinată în planul de proiecție Stereo 70.



Date referitoare la teren

Crt	Categorie folosință	Intra vilan	Suprafața (mp)	Tarla	Parcelă	Nr. topo	Observații / Referințe
1	faneata	DA	418	-	-	-	(Drum acces)

Lungime Segmente

1) Valorile lungimilor segmentelor sunt obținute din proiecție în plan.

Punct început	X / Y	Punct sfârșit	X / Y	Lungime segment (** (m)
1	531.730,584 649.203,279	2	531.728,634 649.196,089	7.45
2	531.728,634 649.196,089	3	531.737,07 649.196,242	8.437
3	531.737,07 649.196,242	4	531.734,999 649.204,963	8.964
4	531.734,999 649.204,963	5	531.733,165 649.208,754	4.211
5	531.733,165 649.208,754	6	531.728,606 649.218,049	10.353

Punct început	X / Y	Punct sfârşit	X / Y	Lungime segment (** (m)
6	531.728,606 649.218,049	7	531.726,181 649.220,971	3.797
7	531.726,181 649.220,971	8	531.717,589 649.231,778	13.806
8	531.717,589 649.231,778	9	531.711,041 649.241,788	11.961
9	531.711,041 649.241,788	10	531.702,239 649.256,79	17.394
10	531.702,239 649.256,79	11	531.693,4 649.277,026	22.082
11	531.693,4 649.277,026	12	531.691,498 649.293,791	16.873
12	531.691,498 649.293,791	13	531.688,02 649.293,396	3.5
13	531.688,02 649.293,396	14	531.689,982 649.276,108	17.399
14	531.689,982 649.276,108	15	531.699,032 649.255,389	22.609
15	531.699,032 649.255,389	16	531.707,8 649.239,838	17.852
16	531.707,8 649.239,838	17	531.721,712 649.220,308	23.978
17	531.721,712 649.220,308	18	531.725,74 649.215,281	6.442
18	531.725,74 649.215,281	19	531.727,87 649.211,212	4.593
19	531.727,87 649.211,212	20	531.729,275 649.207,226	4.226
20	531.729,275 649.207,226	1	531.730,584 649.203,279	4.158

** Lungimile segmentelor sunt determinate în planul de proiecție Stereo 70 și sunt rotunjite la 1 milimetru.

*** Distanța dintre puncte este formată din segmente cumulate ce sunt mai mici decât valoarea 1 milimetru.

**DATE DESPRE IMOBILUL NR. 1014**

Oficiul de Cadastru și Publicitate Imobiliară SUCEAVA
Biroul de Cadastru și Publicitate Imobiliară Vatra Dornei

A. Partea I. Descrierea imobilului

TEREN Intravilan

Adresa: Loc. Gheorghiteni, Jud. Suceava

Nr. Crt	Nr cadastral Nr. topografic	Suprafața* (mp)	Observații / Referințe
A1	34208	Din acte: 1.890 Masurata: 1.899	Sector cadastral:25 Teren neimprejmit;

B. Partea II. Proprietari și acte

Inscrieri privitoare la dreptul de proprietate și alte drepturi reale		Referințe
8981 / 09/06/2021		
Act Notarial nr. 932, din 08/06/2021 emis de REY OLTICA-VERONICA;		
B3	Intabulare, drept de PROPRIETATE, bun comun în devălmășie, dobândit prin Conventie, cota actuala 1/1, cota initiala 1/1 1) PETRESCU MARIUS-DORU 2) PETRESCU NICOLETA	A1
2030 / 09/02/2022		
Act Notarial nr. 395, din 08/02/2022 emis de BIN REY OLTICA-VERONICA;		
B4	se noteaza dreptul de SERVITUTE de trecere cu piciorul, masina si orice alte atelaje cu tractiune mecanica sau animala peste imobilul din aceasta carte 34481, in favoarea imobilului din CFE 34208 Dorna Arini	A1

C. Partea III. SARCINI .

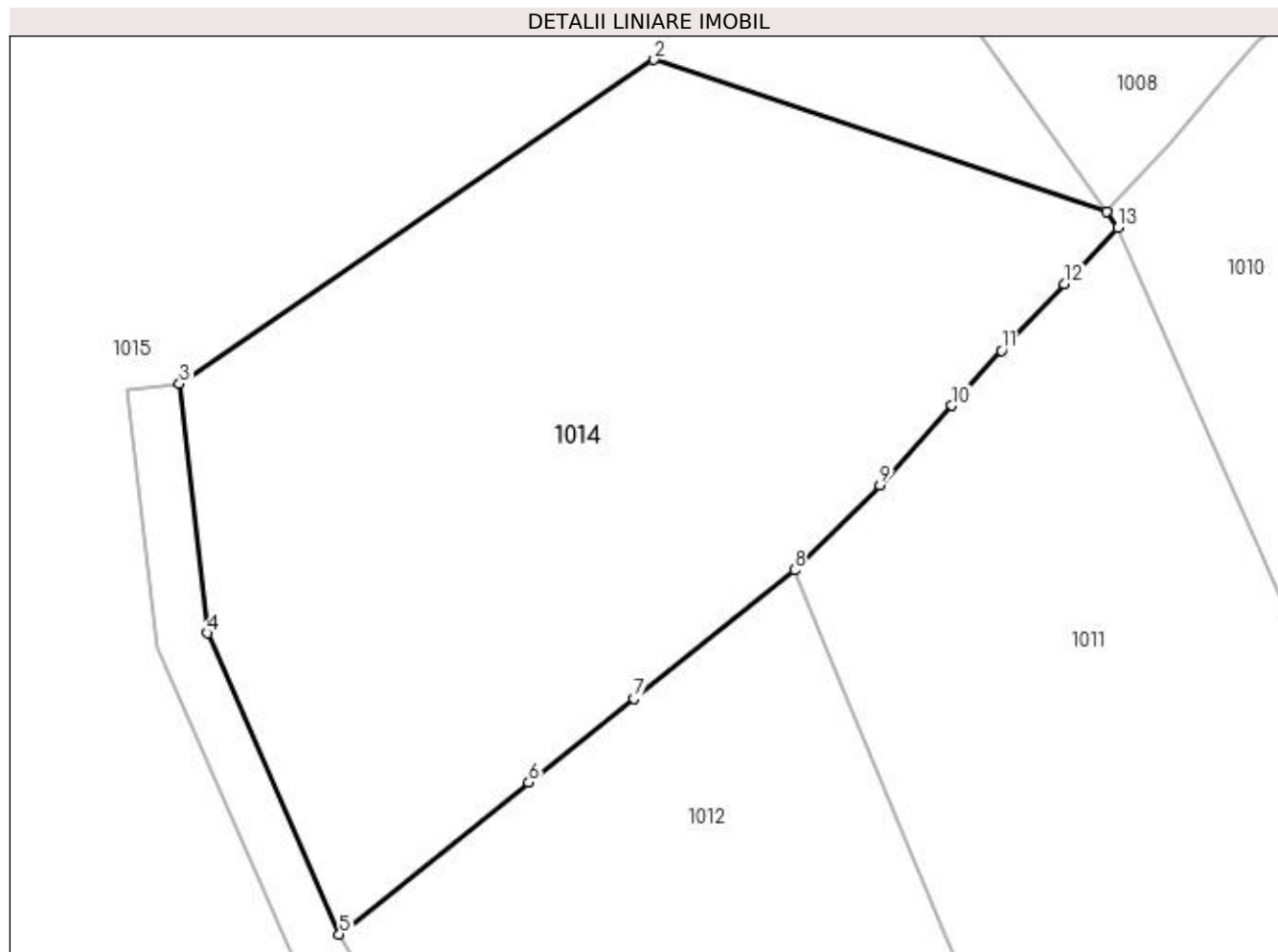
Inscrieri privind dezmembramintele dreptului de proprietate, drepturi reale de garanție și sarcini	Referințe
NU SUNT	

Anexa Nr. 1 La Partea I

Teren

Nr cadastral	Suprafața (mp)*	Observații / Referințe
34208	Din acte: 1.890 Masurata: 1.899	

* Suprafața este determinată în planul de proiecție Stereo 70.



Date referitoare la teren

Crt	Categorie folosință	Intra vilan	Suprafața (mp)	Tarla	Parcelă	Nr. topo	Observații / Referințe
1	faneata	DA	1.899	-	-	-	

Lungime Segmente

1) Valorile lungimilor segmentelor sunt obținute din proiecție în plan.

Punct început	X / Y	Punct sfârșit	X / Y	Lungime segment (** (m)
1	531.753,84 649.305,356	2	531.723,405 649.315,574	32.104
2	531.723,405 649.315,574	3	531.691,498 649.293,791	38.634
3	531.691,498 649.293,791	4	531.693,4 649.277,026	16.873
4	531.693,4 649.277,026	5	531.702,239 649.256,79	22.082
5	531.702,239 649.256,79	6	531.714,983 649.266,994	16.326

Punct început	X / Y	Punct sfârşit	X / Y	Lungime segment (** (m)
6	531.714,983 649.266,994	7	531.722,026 649.272,64	9.027
7	531.722,026 649.272,64	8	531.732,845 649.281,271	13.84
8	531.732,845 649.281,271	9	531.738,59 649.286,964	8.088
9	531.738,59 649.286,964	10	531.743,418 649.292,327	7.216
10	531.743,418 649.292,327	11	531.746,75 649.296,03	4.981
11	531.746,75 649.296,03	12	531.750,977 649.300,492	6.146
12	531.750,977 649.300,492	13	531.754,571 649.304,287	5.227
13	531.754,571 649.304,287	1	531.753,84 649.305,356	1.295

** Lungimile segmentelor sunt determinate în planul de proiecție Stereo 70 și sunt rotunjite la 1 milimetru.

*** Distanța dintre puncte este formată din segmente cumulate ce sunt mai mici decât valoarea 1 milimetru.

**DATE DESPRE IMOBILUL NR. 1015**

Oficiul de Cadastru și Publicitate Imobiliară SUCEAVA
Biroul de Cadastru și Publicitate Imobiliară Vatra Dornei

A. Partea I. Descrierea imobilului

TEREN Intravilan

Adresa: Loc. Gheorghiteni, Jud. Suceava

Nr. Crt	Nr cadastral Nr. topografic	Suprafața* (mp)	Observații / Referințe
A1	34479	Din acte: 13.576 Masurata: 13.537	Sector cadastral:25 Teren imprejmuit;

Construcții

Crt	Nr cadastral Nr. topografic	Adresa	Observații / Referințe
A1.1	34479-C1	Loc. Gheorghiteni, Jud. Suceava	Nr. niveluri:1; S. construita la sol:96 mp; S. construita desfasurata:96 mp; Casa din lemn cu un singur nivel; Sc=96mp
A1.2	34479-C2	Loc. Gheorghiteni, Jud. Suceava	Nr. niveluri:1; S. construita la sol:78 mp; S. construita desfasurata:78 mp; Grajd din lemn cu un singur nivel; Sc=78mp
A1.3	34479-C3	Loc. Gheorghiteni, Jud. Suceava	Nr. niveluri:1; S. construita la sol:19 mp; S. construita desfasurata:19 mp; Magazie din lemn cu un singur nivel; Sc=19mp

B. Partea II. Proprietari și acte

Inscrieri privitoare la dreptul de proprietate și alte drepturi reale	Referințe
2027 / 09/02/2022	
Act Administrativ nr. 1398, din 13/05/2020 emis de COMISIA JUDEȚEANĂ SUCEAVA;	
B3	A1
Intabulare, drept de PROPRIETATE, dobandit prin Reconstituire, cota actuala 1/1, cota initiala 1/1	
1) PETRESCU ISIDOR	
<i>OBSERVATII: pozitie transcrisa din CF 34207/Dorna-Arini, inscrisa prin incheierea nr. 8979 din 09/06/2021; pozitie transcrisa din CF 33718/Dorna-Arini, inscrisa prin incheierea nr. 7825 din 18/06/2020;</i>	
Act Administrativ nr. 3353, din 16/06/2020 emis de Comuna DORNA ARINI (act administrativ nr 3347 din 12.06.2020, emis de Primăria comunei DORNA ARINI);	
B4	A1.1, A1.2, A1.3
Intabulare, drept de PROPRIETATE, dobandit prin Construire, cota actuala 1/1, cota initiala 1/1	
1) PETRESCU ISIDOR	
<i>OBSERVATII: pozitie transcrisa din CF 34207/Dorna-Arini, inscrisa prin incheierea nr. 8979 din 09/06/2021; pozitie transcrisa din CF 33718/Dorna-Arini, inscrisa prin incheierea nr. 7825 din 18/06/2020;</i>	

C. Partea III. SARCINI .

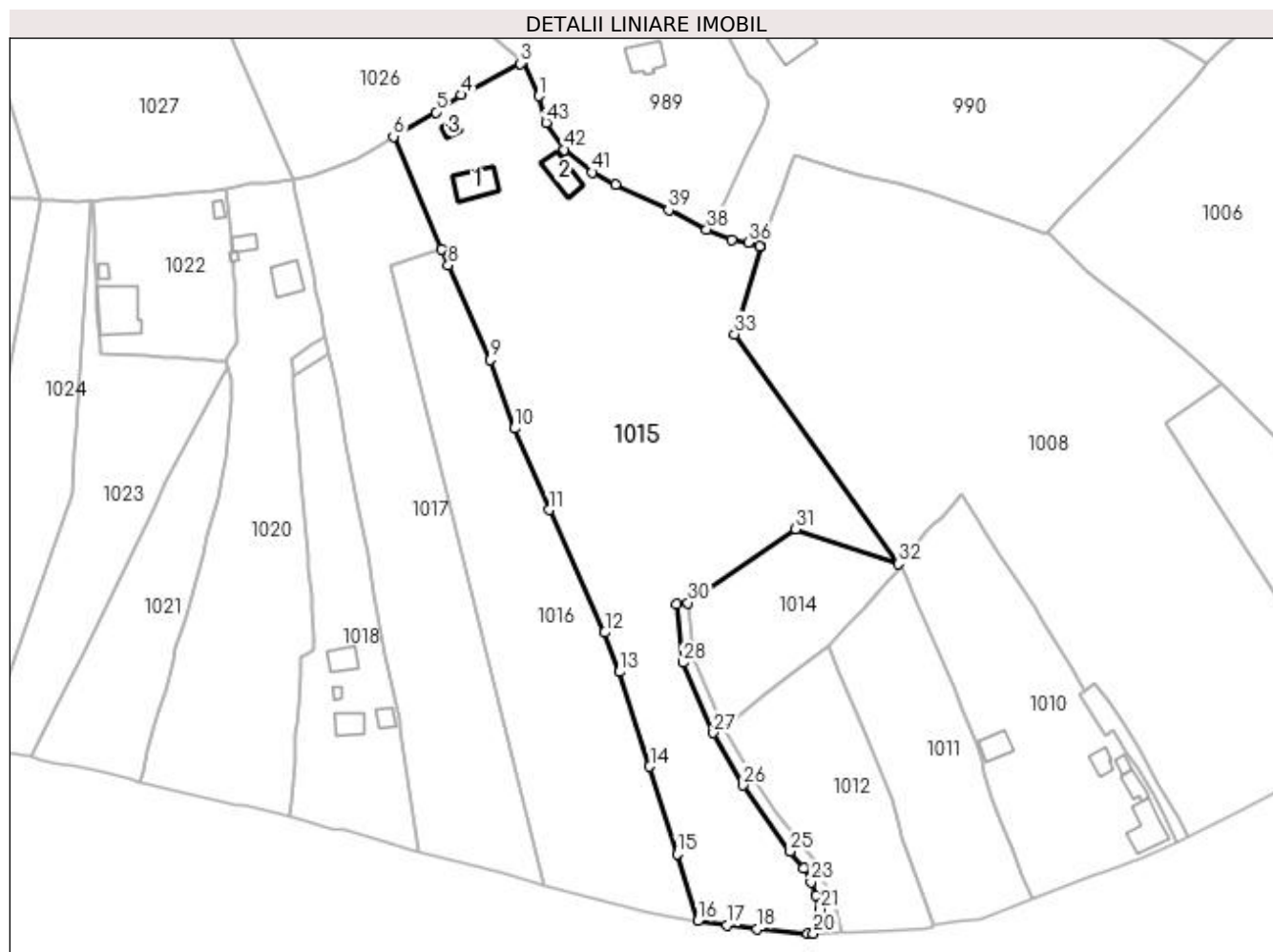
Inscrieri privind dezmembramintele dreptului de proprietate, drepturi reale de garanție și sarcini	Referințe
NU SUNT	

Anexa Nr. 1 La Partea I

Teren

Nr cadastral	Suprafața (mp)*	Observații / Referințe
34479	Din acte: 13.576 Masurata: 13.537	

* Suprafața este determinată în planul de proiecție Stereo 70.



Date referitoare la teren

Crt	Categorie folosință	Intra vilan	Suprafața (mp)	Tarla	Parcelă	Nr. topo	Observații / Referințe
1	curți constructii	DA	500	-	-	-	Diferenta de suprafata nu s-a regasit la teren
2	faneata	DA	13.037	-	-	-	

Date referitoare la construcții

Crt	Număr	Destinație construcție	Supraf. (mp)	Situație juridică	Observații / Referințe
A1.1	34479-C1	construcții de locuințe	96	Cu acte	Nr. niveluri:1; S. construita la sol:96 mp; S. construita desfasurata:96 mp; Casa din lemn cu un singur nivel;Sc=96mp
A1.2	34479-C2	construcții anexa	78	Cu acte	Nr. niveluri:1; S. construita la sol:78 mp; S. construita desfasurata:78 mp; Grajd din lemn cu un singur nivel;Sc=78mp
A1.3	34479-C3	construcții anexa	19	Cu acte	Nr. niveluri:1; S. construita la sol:19 mp; S. construita desfasurata:19 mp; Magazie din lemn cu un singur nivel;Sc=19mp

Lungime Segmente

1) Valorile lungimilor segmentelor sunt obținute din proiecție în plan.

Punct început	X / Y	Punct sfârșit	X / Y	Lungime segment
1	531.647,481 649.443,58	2	531.642,713 649.453,546	11.048
4	531.624,477 649.443,945	5	531.617,02 649.438,825	9.046
7	531.618,654 649.398,16	8	531.620,679 649.393,589	4.999
10	531.640,256 649.345,37	11	531.650,374 649.321,221	26.183
13	531.671,307 649.273,406	14	531.680,199 649.245,387	29.396
16	531.694,416 649.199,742	17	531.703,068 649.198,558	8.733
19	531.726,962 649.196,058	20	531.728,634 649.196,089	1.672
22	531.729,275 649.207,226	23	531.727,87 649.211,212	4.226
25	531.721,712 649.220,308	26	531.707,8 649.239,838	23.978
28	531.689,982 649.276,108	29	531.688,02 649.293,396	17.399
31	531.723,405 649.315,574	32	531.753,84 649.305,356	32.104
34	531.712,91 649.399,062	35	531.712,623 649.399,148	0.3
37	531.704,444 649.400,977	38	531.697,07 649.404,227	8.058
40	531.670,129 649.417,5	41	531.663,222 649.421,011	7.748
43	531.649,557 649.435,715	1	531.647,481 649.443,58	8.134

Punct început	X / Y	Punct sfârșit	X / Y	Lungime segment
2	531.642,713 649.453,546	3	531.642,037 649.453,205	0.757
5	531.617,02 649.438,825	6	531.604,439 649.431,605	14.506
8	531.620,679 649.393,589	9	531.633,088 649.365,588	30.627
11	531.650,374 649.321,221	12	531.666,945 649.285,017	39.816
14	531.680,199 649.245,387	15	531.688,272 649.219,468	27.147
17	531.703,068 649.198,558	18	531.711,978 649.197,424	8.982
20	531.728,634 649.196,089	21	531.730,584 649.203,279	7.45
23	531.727,87 649.211,212	24	531.725,74 649.215,281	4.593
26	531.707,8 649.239,838	27	531.699,032 649.255,389	17.852
29	531.688,02 649.293,396	30	531.691,498 649.293,791	3.5
32	531.753,84 649.305,356	33	531.705,295 649.373,17	83.399
35	531.712,623 649.399,148	36	531.709,367 649.400,224	3.429
38	531.697,07 649.404,227	39	531.685,825 649.409,878	12.585
41	531.663,222 649.421,011	42	531.654,92 649.427,73	10.68

Punct început	X / Y	Punct sfârșit	X / Y	Lungime segment
3	531.642,037 649.453,205	4	531.624,477 649.443,945	19.852
6	531.604,439 649.431,605	7	531.618,654 649.398,16	36.341
9	531.633,088 649.365,588	10	531.640,256 649.345,37	21.451
12	531.666,945 649.285,017	13	531.671,307 649.273,406	12.403
15	531.688,272 649.219,468	16	531.694,416 649.199,742	20.661
18	531.711,978 649.197,424	19	531.726,962 649.196,058	15.046
21	531.730,584 649.203,279	22	531.729,275 649.207,226	4.158
24	531.725,74 649.215,281	25	531.721,712 649.220,308	6.442
27	531.699,032 649.255,389	28	531.689,982 649.276,108	22.609
30	531.691,498 649.293,791	31	531.723,405 649.315,574	38.634
33	531.705,295 649.373,17	34	531.712,91 649.399,062	26.989
36	531.709,367 649.400,224	37	531.704,444 649.400,977	4.98
39	531.685,825 649.409,878	40	531.670,129 649.417,5	17.449
42	531.654,92 649.427,73	43	531.649,557 649.435,715	9.619

** Lungimile segmentelor sunt determinate în planul de proiecție Stereo 70 și sunt rotunjite la 1 milimetru.

*** Distanța dintre puncte este formată din segmente cumulate ce sunt mai mici decât valoarea 1 milimetru.

**DATE DESPRE IMOBILUL NR. 1016**

Oficiul de Cadastru și Publicitate Imobiliară SUCEAVA
Biroul de Cadastru și Publicitate Imobiliară Vatra Dornei

A. Partea I. Descrierea imobilului

TEREN Intravilan

Adresa: Loc. Gheorghiteni, Jud. Suceava

Nr. Crt	Nr cadastral Nr. topografic	Suprafața* (mp)	Observații / Referințe
A1	30175	6.114	Sector cadastral:25 Teren imprejmuit;

B. Partea II. Proprietari și acte

Inscrieri privitoare la dreptul de proprietate și alte drepturi reale		Referințe
6236 / 27/08/2010		
Act Notarial nr. 963, din 07/06/2010 emis de BNP Niculina Vasiliu;		
B3	Intabulare, drept de PROPRIETATE, dobândit prin Convenție, cota actuala 1/1, cota initiala 1/1 1) FUNDAȚIA " SFINȚII PRICOPIE ȘI ELISABETA", CIF:27200477	A1
7792 / 19/06/2012		
Act Notarial nr. 1201, din 19/06/2012 emis de VASILUT NICULINA;		
B4	se notează interdicțiile de înstrăinare, grevare, închiriere, dezmembrare, alipire, construire, demolare, restructurare și amenajare 1) CEC BANK S.A., CIF:361897	A1
15056 / 27/12/2012		
Act Notarial nr. 2422, din 27/12/2012 emis de BNP VASILUT NICULINA;		
B5	se notează interdicțiile de înstrăinare, grevare, închiriere, dezmembrare, alipire, construire și amenajare 1) CEC BANK S.A., CIF:361897	A1

C. Partea III. SARCINI

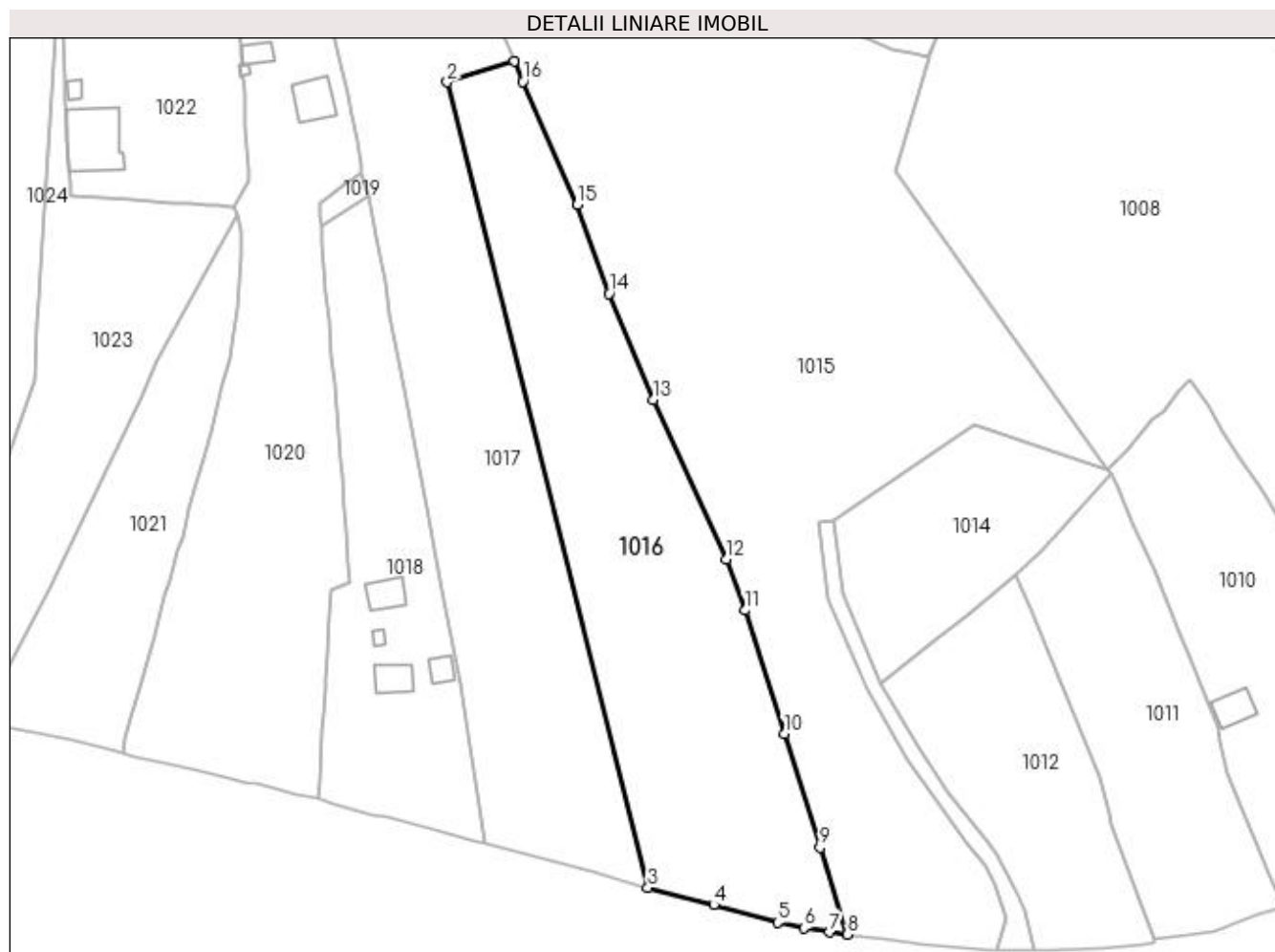
Inscrieri privind dezmembramintele dreptului de proprietate, drepturi reale de garanție și sarcini		Referințe
7792 / 19/06/2012		
Act Notarial nr. 1201, din 19/06/2012 emis de VASILUT NICULINA;		
C1	Intabulare, drept de IPOTECA, Valoare:99000 RONși celelalte obligații de plată aferente creditului, dobândit prin Convenție, cota actuala 1/1, cota initiala 1/1 1) CEC BANK S.A., CIF:361897	A1
15056 / 27/12/2012		
Act Notarial nr. 2422, din 27/12/2012 emis de BNP VASILUT NICULINA;		
C2	Intabulare, drept de IPOTECA, Valoare:91000 RONcredit majorat de la suma de 99.000 lei la suma de 190.000 lei și celelalte obligații de plata aferente, dobândit prin Convenție, cota actuala 1/1, cota initiala 1/1 1) CEC BANK S.A., CIF:361897	A1

Anexa Nr. 1 La Partea I

Teren

Nr cadastral	Suprafața (mp)*	Observații / Referințe
30175	6.114	

* Suprafața este determinată în planul de proiecție Stereo 70.



Date referitoare la teren

Crt	Categorie folosință	Intravilan	Suprafața (mp)	Tarla	Parcelă	Nr. topo	Observații / Referințe
1	faneata	DA	6.114	-	1F	-	

Lungime Segmente

1) Valorile lungimilor segmentelor sunt obținute din proiecție în plan.

Punct început	X / Y	Punct sfârșit	X / Y	Lungime segment (** (m)
1	531.618,654 649.398,16	2	531.603,449 649.393,497	15.904
2	531.603,449 649.393,497	3	531.649,081 649.210,326	188.769
3	531.649,081 649.210,326	4	531.664,1 649.206,417	15.519
4	531.664,1 649.206,417	5	531.678,69 649.202,444	15.121
5	531.678,69 649.202,444	6	531.684,572 649.201,143	6.024

Punct început	X / Y	Punct sfârșit	X / Y	Lungime segment (** (m)
6	531.684,572 649.201,143	7	531.690,44 649.200,217	5.941
7	531.690,44 649.200,217	8	531.694,416 649.199,742	4.004
8	531.694,416 649.199,742	9	531.688,272 649.219,468	20.661
9	531.688,272 649.219,468	10	531.680,199 649.245,387	27.147
10	531.680,199 649.245,387	11	531.671,307 649.273,406	29.396
11	531.671,307 649.273,406	12	531.666,945 649.285,017	12.403
12	531.666,945 649.285,017	13	531.650,374 649.321,221	39.816
13	531.650,374 649.321,221	14	531.640,256 649.345,37	26.183
14	531.640,256 649.345,37	15	531.633,088 649.365,588	21.451
15	531.633,088 649.365,588	16	531.620,679 649.393,589	30.627
16	531.620,679 649.393,589	1	531.618,654 649.398,16	4.999

** Lungimile segmentelor sunt determinate în planul de proiecție Stereo 70 și sunt rotunjite la 1 milimetru.

*** Distanța dintre puncte este formată din segmente cumulate ce sunt mai mici decât valoarea 1 milimetru.

**DATE DESPRE IMOBILUL NR. 1017**

Oficiul de Cadastru și Publicitate Imobiliară SUCEAVA
Biroul de Cadastru și Publicitate Imobiliară Vatra Dornei

A. Partea I. Descrierea imobilului

TEREN Intravilan

Adresa: Loc. Gheorghiteni, Jud. Suceava

Nr. Crt	Nr cadastral Nr. topografic	Suprafața* (mp)	Observații / Referințe
A1	30197	Din acte: 6.197 Masurata: 6.168	Sector cadastral:25 Teren imprejmuit;

B. Partea II. Proprietari și acte

Inscrieri privitoare la dreptul de proprietate și alte drepturi reale		Referințe
6644 / 10/09/2010		
Act Notarial nr. 963, din 07/06/2010 emis de BNP NICULINA VASILUT (act notarial nr. 964/07-06-2010 emis de BNP NICULINA VASILUT);		
B3	Intabulare, drept de PROPRIETATE, dobandit prin Conventie, cota actuala 1/1, cota initiala 1/1 1) FUNDAȚIA "SFINȚII PRICOPIE ȘI ELISABETA" , CIF:27200477	A1
7790 / 19/06/2012		
Act Notarial nr. 1199, din 19/06/2012 emis de VASILUT NICULINA;		
B5	se notează interdicțiile de înstrăinare, grevare, închiriere, dezmembrare, alipire, construire, demolare, restructurare și amenajare 1) CEC BANK S.A. , CIF:361897	A1
15057 / 27/12/2012		
Act Notarial nr. 2423, din 27/12/2012 emis de BNP VASILUT NICULINA;		
B6	se notează interdicțiile de înstrăinare, grevare, închiriere, dezmembrare, alipire, construire și amenajare 1) CEC BANK S.A. , CIF:361897	A1

C. Partea III. SARCINI

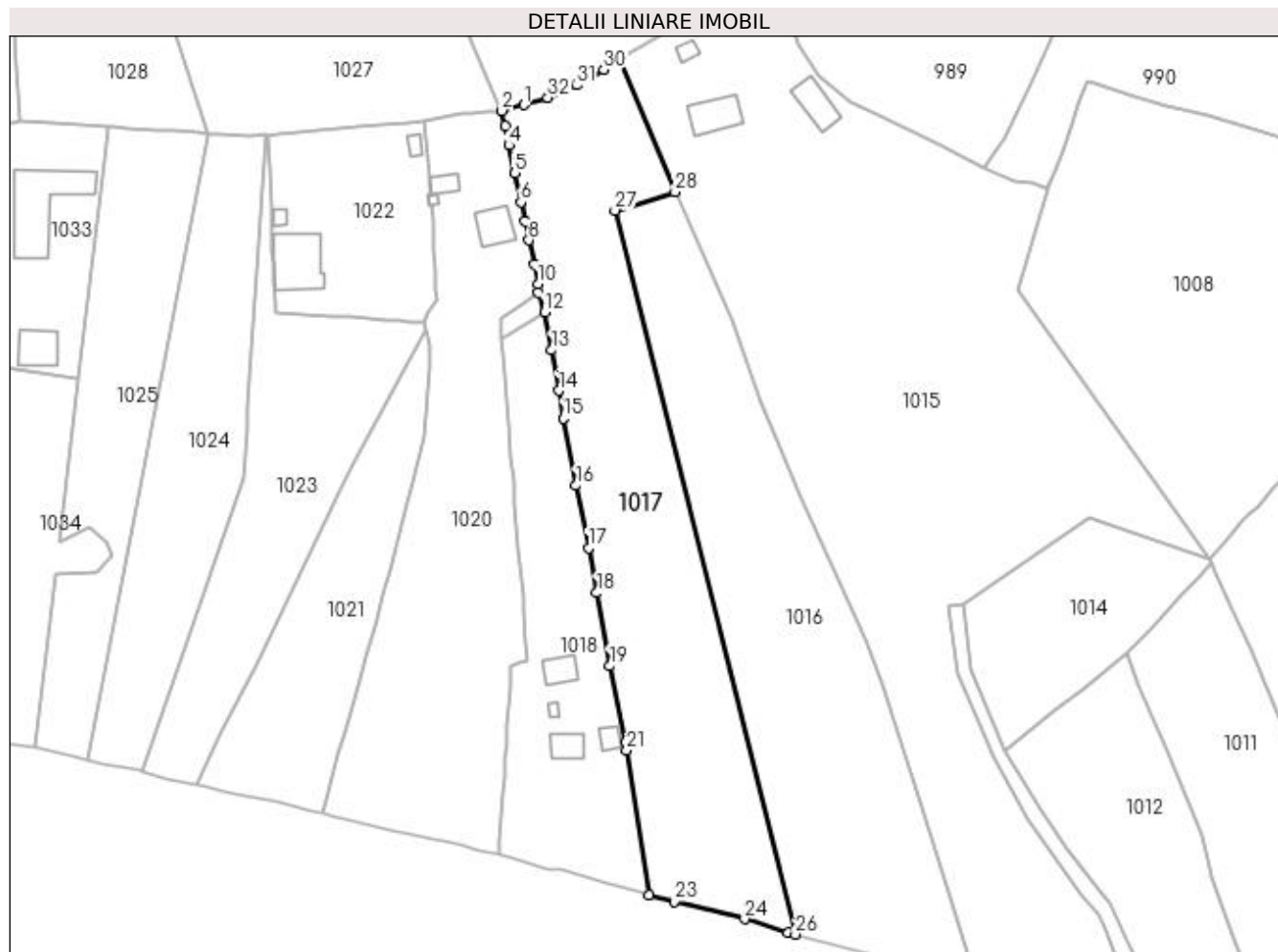
Inscrieri privind dezmembramintele dreptului de proprietate, drepturi reale de garanție și sarcini		Referințe
7790 / 19/06/2012		
Act Notarial nr. 1199, din 19/06/2012 emis de VASILUT NICULINA;		
C2	Intabulare, drept de IPOTECA, Valoare:99000 RONși celelalte obligații de plată aferente creditului, dobandit prin Conventie, cota actuala 1/1, cota initiala 1/1 1) CEC BANK S.A. , CIF:361897	A1
15057 / 27/12/2012		
Act Notarial nr. 2423, din 27/12/2012 emis de BNP VASILUT NICULINA;		
C3	Intabulare, drept de IPOTECA, Valoare:91000 RONcredit majorat de la suma de 99.000 lei la suma de 190.000 lei si celelalte obligatii de plata aferente, dobandit prin Conventie, cota actuala 1/1, cota initiala 1/1 1) CEC BANK S.A. , CIF:361897	A1

Anexa Nr. 1 La Partea I

Teren

Nr cadastral	Suprafața (mp)*	Observații / Referințe
30197	Din acte: 6.197 Masurata: 6.168	

* Suprafața este determinată în planul de proiecție Stereo 70.



Date referitoare la teren

Crt	Categorie folosință	Intra vilan	Suprafața (mp)	Tarla	Parcelă	Nr. topo	Observații / Referințe
1	faneata	DA	6.168	-	1F	-	Diferenta de suprafata nu s-a regasit la teren

Lungime Segmente

1) Valorile lungimilor segmentelor sunt obținute din proiecție în plan.

Punct început	X / Y	Punct sfârșit	X / Y	Lungime segment (** (m)
1	531.580,396 649.420,181	2	531.574,832 649.418,678	5.763
3	531.575,616 649.414,759	4	531.576,613 649.409,964	4.898
5	531.578,105 649.402,876	6	531.579,64 649.395,57	7.466
7	531.580,704 649.390,696	8	531.581,681 649.385,92	4.875
9	531.582,981 649.379,808	10	531.583,935 649.374,912	4.988

Punct început	X / Y	Punct sfârșit	X / Y	Lungime segment (** (m)
2	531.574,832 649.418,678	3	531.575,616 649.414,759	3.997
4	531.576,613 649.409,964	5	531.578,105 649.402,876	7.243
6	531.579,64 649.395,57	7	531.580,704 649.390,696	4.989
8	531.581,681 649.385,92	9	531.582,981 649.379,808	6.249
10	531.583,935 649.374,912	11	531.584,106 649.372,66	2.258

Punct început	X / Y	Punct sfârșit	X / Y	Lungime segment (** (m)
11	531.584,106 649.372,66	12	531.585,574 649.367,672	5.2
13	531.587,454 649.358,105	14	531.589,278 649.347,88	10.386
15	531.590,349 649.340,874	16	531.593,623 649.323,875	17.311
17	531.596,76 649.308,084	18	531.598,827 649.296,708	11.562
19	531.602,126 649.278,177	20	531.606,101 649.258,921	19.662
21	531.606,475 649.256,862	22	531.612,06 649.220,317	36.969
23	531.618,397 649.218,667	24	531.636,262 649.214,181	18.42
25	531.647,3 649.210,789	26	531.649,081 649.210,326	1.84
27	531.603,449 649.393,497	28	531.618,654 649.398,16	15.904
29	531.604,439 649.431,605	30	531.600,551 649.429,088	4.632
31	531.593,661 649.425,154	32	531.586,413 649.422,032	7.892

Punct început	X / Y	Punct sfârșit	X / Y	Lungime segment (** (m)
12	531.585,574 649.367,672	13	531.587,454 649.358,105	9.75
14	531.589,278 649.347,88	15	531.590,349 649.340,874	7.087
16	531.593,623 649.323,875	17	531.596,76 649.308,084	16.1
18	531.598,827 649.296,708	19	531.602,126 649.278,177	18.822
20	531.606,101 649.258,921	21	531.606,475 649.256,862	2.093
22	531.612,06 649.220,317	23	531.618,397 649.218,667	6.548
24	531.636,262 649.214,181	25	531.647,3 649.210,789	11.547
26	531.649,081 649.210,326	27	531.603,449 649.393,497	188.769
28	531.618,654 649.398,16	29	531.604,439 649.431,605	36.341
30	531.600,551 649.429,088	31	531.593,661 649.425,154	7.934
32	531.586,413 649.422,032	1	531.580,396 649.420,181	6.295

** Lungimile segmentelor sunt determinate în planul de proiecție Stereo 70 și sunt rotunjite la 1 milimetru.

*** Distanța dintre puncte este formată din segmente cumulate ce sunt mai mici decât valoarea 1 milimetru.

**DATE DESPRE IMOBILUL NR. 1018**

Oficiul de Cadastru și Publicitate Imobiliară SUCEAVA
Biroul de Cadastru și Publicitate Imobiliară Vatra Dornei

A. Partea I. Descrierea imobilului

TEREN Intravilan

Adresa: Loc. Gheorghiteni, Jud. Suceava

Nr. Crt	Nr cadastral Nr. topografic	Suprafața* (mp)	Observații / Referințe
A1	33474	3.068	Sector cadastral:25 Teren imprejmuit;

Construcții

Crt	Nr cadastral Nr. topografic	Adresa	Observații / Referințe
A1.1	33474-C1	Loc. Gheorghiteni, Jud. Suceava	Nr. niveluri:2; S. construita la sol:53 mp; S. construita desfasurata:90 mp; Casa P+M din lemn:Sc=53mp; Sd=90mp;fara certificate energetic si lift.
A1.2	33474-C2	Loc. Gheorghiteni, Jud. Suceava	Nr. niveluri:1; S. construita la sol:28 mp; S. construita desfasurata:28 mp; Bucatarie din lemn cu un singur nivel:Sc=28mp
A1.3	33474-C3	Loc. Gheorghiteni, Jud. Suceava	Nr. niveluri:1; S. construita la sol:9 mp; S. construita desfasurata:9 mp; Magazie din lemn cu un singur nivel: Sc=9mp
A1.4	33474-C4	Loc. Gheorghiteni, Jud. Suceava	Nr. niveluri:1; S. construita la sol:54 mp; S. construita desfasurata:54 mp; Grajd din lemn cu un singur nivel: Sc=54mp

B. Partea II. Proprietari și acte

Inscrieri privitoare la dreptul de proprietate și alte drepturi reale	Referințe
6380 / 27/04/2018	
Hotarare Judecatoreasca nr. 1076, din 25/09/2009 emis de JUDECATORIA VATRA DORNEI (act administrativ nr 025181 din 01.05.1998, emis de Primăria comunei Dorna Arini);	
B1	A1, A1.1, A1.2, A1.3, A1.4
Intabulare, drept de PROPRIETATE bun comun, cu titlu de cumpărare, dobândit prin Hotarare Judecatoreasca, cota actuala 1/1, cota initiala 1/1	
1) POPA ELVIRA	
2) POPA CORNEL-LIVIU	

C. Partea III. SARCINI .

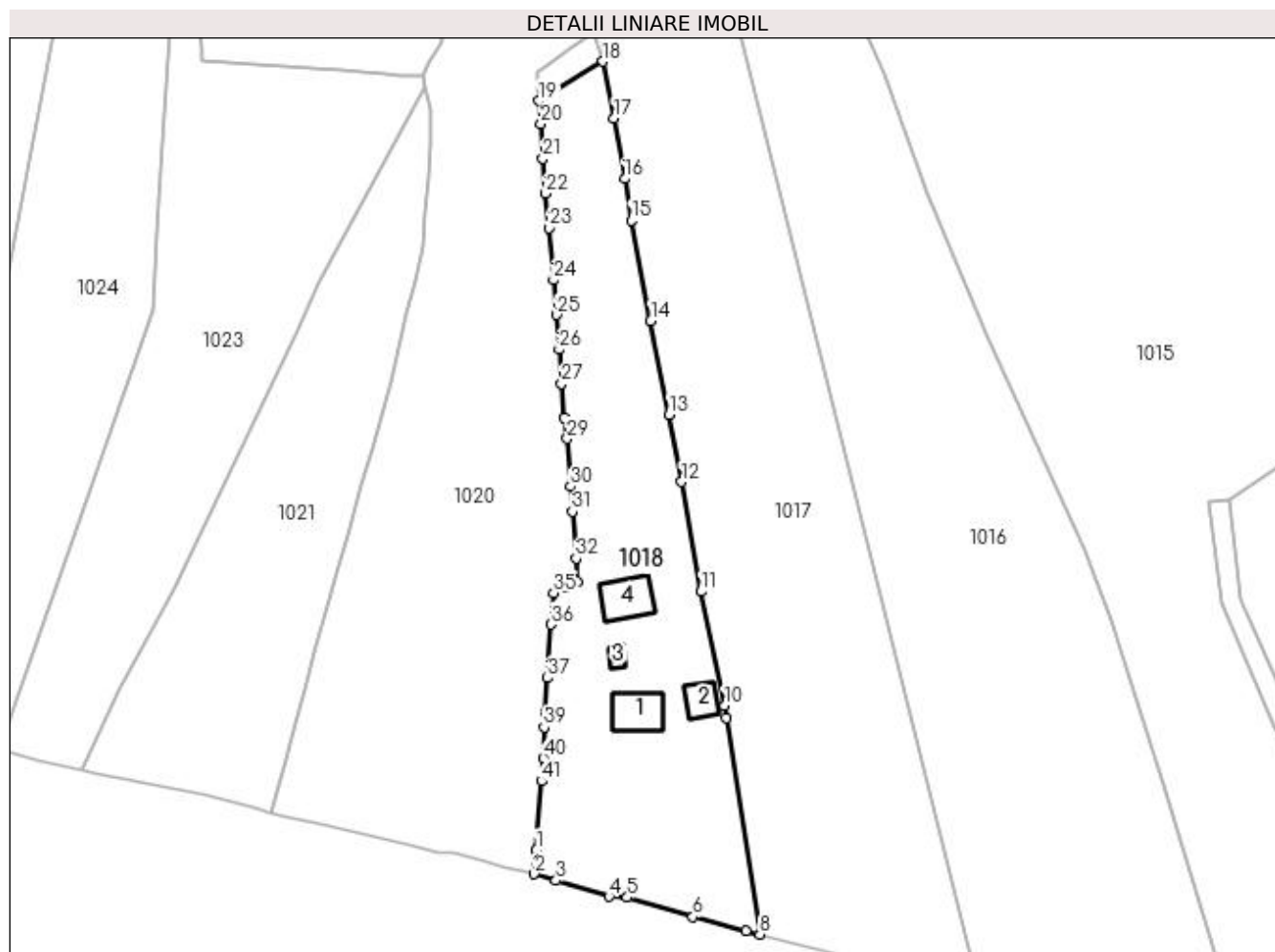
Inscrieri privind dezmembramintele dreptului de proprietate, drepturi reale de garanție și sarcini	Referințe
NU SUNT	

Anexa Nr. 1 La Partea I

Teren

Nr cadastral	Suprafața (mp)*	Observații / Referințe
33474	3.068	

* Suprafața este determinată în planul de proiecție Stereo 70.



Date referitoare la teren

Crt	Categorie folosință	Intra vilan	Suprafața (mp)	Tarla	Parcelă	Nr. topo	Observații / Referințe
1	curți construcții	DA	1.000	-	-	-	Terenul este delimitat cu gard
2	faneata	DA	2.068	-	-	-	

Date referitoare la construcții

Crt	Număr	Destinație construcție	Supraf. (mp)	Situație juridică	Observații / Referințe
A1.1	33474-C1	construcții de locuințe	53	Cu acte	Nr. niveluri:2; S. construita la sol:53 mp; S. construita desfasurata:90 mp; Casa P+M din lemn:Sc=53mp;Sd=90mp;fara certificate energetice si lift.
A1.2	33474-C2	construcții anexa	28	Cu acte	Nr. niveluri:1; S. construita la sol:28 mp; S. construita desfasurata:28 mp; Bucatarie din lemn cu un singur nivel:Sc=28mp
A1.3	33474-C3	construcții anexa	9	Cu acte	Nr. niveluri:1; S. construita la sol:9 mp; S. construita desfasurata:9 mp; Magazie din lemn cu un singur nivel:Sc=9mp
A1.4	33474-C4	construcții anexa	54	Cu acte	Nr. niveluri:1; S. construita la sol:54 mp; S. construita desfasurata:54 mp; Grajd din lemn cu un singur nivel:Sc=54mp

Lungime Segmente

1) Valorile lungimilor segmentelor sunt obținute din proiecție în plan.

Punct început	X / Y	Punct sfârșit	X / Y	Lungime segment	Punct început	X / Y	Punct sfârșit	X / Y	Lungime segment	Punct început	X / Y	Punct sfârșit	X / Y	Lungime segment
1	531.574,306 649.234,485	2	531.573,974 649.230,514	3.985	2	531.573,974 649.230,514	3	531.577,637 649.229,407	3.827	3	531.577,637 649.229,407	4	531.586,597 649.226,718	9.355
4	531.586,597 649.226,718	5	531.589,659 649.226,557	3.066	5	531.589,659 649.226,557	6	531.600,765 649.223,288	11.577	6	531.600,765 649.223,288	7	531.609,7 649.220,847	9.262
7	531.609,7 649.220,847	8	531.612,06 649.220,317	2.419	8	531.612,06 649.220,317	9	531.606,475 649.256,862	36.969	9	531.606,475 649.256,862	10	531.606,101 649.258,921	2.093
10	531.606,101 649.258,921	11	531.602,126 649.278,177	19.662	11	531.602,126 649.278,177	12	531.598,827 649.296,708	18.822	12	531.598,827 649.296,708	13	531.596,76 649.308,084	11.562
13	531.596,76 649.308,084	14	531.593,623 649.323,875	16.1	14	531.593,623 649.323,875	15	531.590,349 649.340,874	17.311	15	531.590,349 649.340,874	16	531.589,278 649.347,88	7.087
16	531.589,278 649.347,88	17	531.587,454 649.358,105	10.386	17	531.587,454 649.358,105	18	531.585,574 649.367,672	9.75	18	531.585,574 649.367,672	19	531.574,753 649.360,998	12.714
19	531.574,753 649.360,998	20	531.575,06 649.357,154	3.856	20	531.575,06 649.357,154	21	531.575,418 649.351,329	5.836	21	531.575,418 649.351,329	22	531.575,887 649.345,366	5.981
22	531.575,887 649.345,366	23	531.576,465 649.339,584	5.811	23	531.576,465 649.339,584	24	531.577,202 649.330,756	8.859	24	531.577,202 649.330,756	25	531.577,72 649.324,924	5.855
25	531.577,72 649.324,924	26	531.578,185 649.319,071	5.871	26	531.578,185 649.319,071	27	531.578,6 649.313,311	5.775	27	531.578,6 649.313,311	28	531.579,079 649.307,58	5.751
28	531.579,079 649.307,58	29	531.579,503 649.303,98	3.625	29	531.579,503 649.303,98	30	531.580,093 649.295,943	8.059	30	531.580,093 649.295,943	31	531.580,4 649.291,717	4.237
31	531.580,4 649.291,717	32	531.581,029 649.283,796	7.946	32	531.581,029 649.283,796	33	531.581,178 649.279,794	4.005	33	531.581,178 649.279,794	34	531.579,287 649.279,015	2.045
34	531.579,287 649.279,015	35	531.577,196 649.277,97	2.338	35	531.577,196 649.277,97	36	531.576,764 649.272,639	5.348	36	531.576,764 649.272,639	37	531.576,203 649.263,602	9.054
37	531.576,203 649.263,602	38	531.575,881 649.257,868	5.743	38	531.575,881 649.257,868	39	531.575,625 649.255,288	2.593	39	531.575,625 649.255,288	40	531.575,451 649.250,096	5.195
40	531.575,451 649.250,096	41	531.575,153 649.246,162	3.945	41	531.575,153 649.246,162	1	531.574,306 649.234,485	11.708					

** Lungimile segmentelor sunt determinate în planul de proiecție Stereo 70 și sunt rotunjite la 1 milimetru.

*** Distanța dintre puncte este formată din segmente cumulate ce sunt mai mici decât valoarea 1 milimetru.

**DATE DESPRE IMOBILUL NR. 1019**

Oficiul de Cadastru și Publicitate Imobiliară SUCEAVA
Biroul de Cadastru și Publicitate Imobiliară Vatra Dornei

A. Partea I. Descrierea imobilului

TEREN Intravilan

Adresa: Loc. Gheorghiteni, Jud. Suceava

Nr. Crt	Nr cadastral Nr. topografic	Suprafața* (mp)	Observații / Referințe
A1		58	Sector cadastral:25 Teren imprejmuit; Imobilul se formeaza din o parte a pf 226/1 a comunei cadastrale Dorna-Arini

B. Partea II. Proprietari și acte

Inscrieri privitoare la dreptul de proprietate și alte drepturi reale	Referințe
1019 / 08/12/2023	
Act Normativ nr. 7, din 13/03/1996 emis de Parlamentul Romaniei;	
B1	A1
Intabulare, drept de PROPRIETATE, dobandit prin Lege, cota actuala 1/1	
1) NEIDENTIFICAT NEIDENTIFICAT	
Act Administrativ nr. 8340, din 06/12/2023 emis de Primaria Dorna-Arini;	
B2	A1
Se noteaza posesia factica in favoarea lui, cota initiala 1/1	
1) POPA ELVIRA	
2) POPA CORNEL-LIVIU	

C. Partea III. SARCINI .

Inscrieri privind dezmembramintele dreptului de proprietate, drepturi reale de garanție și sarcini	Referințe
NU SUNT	

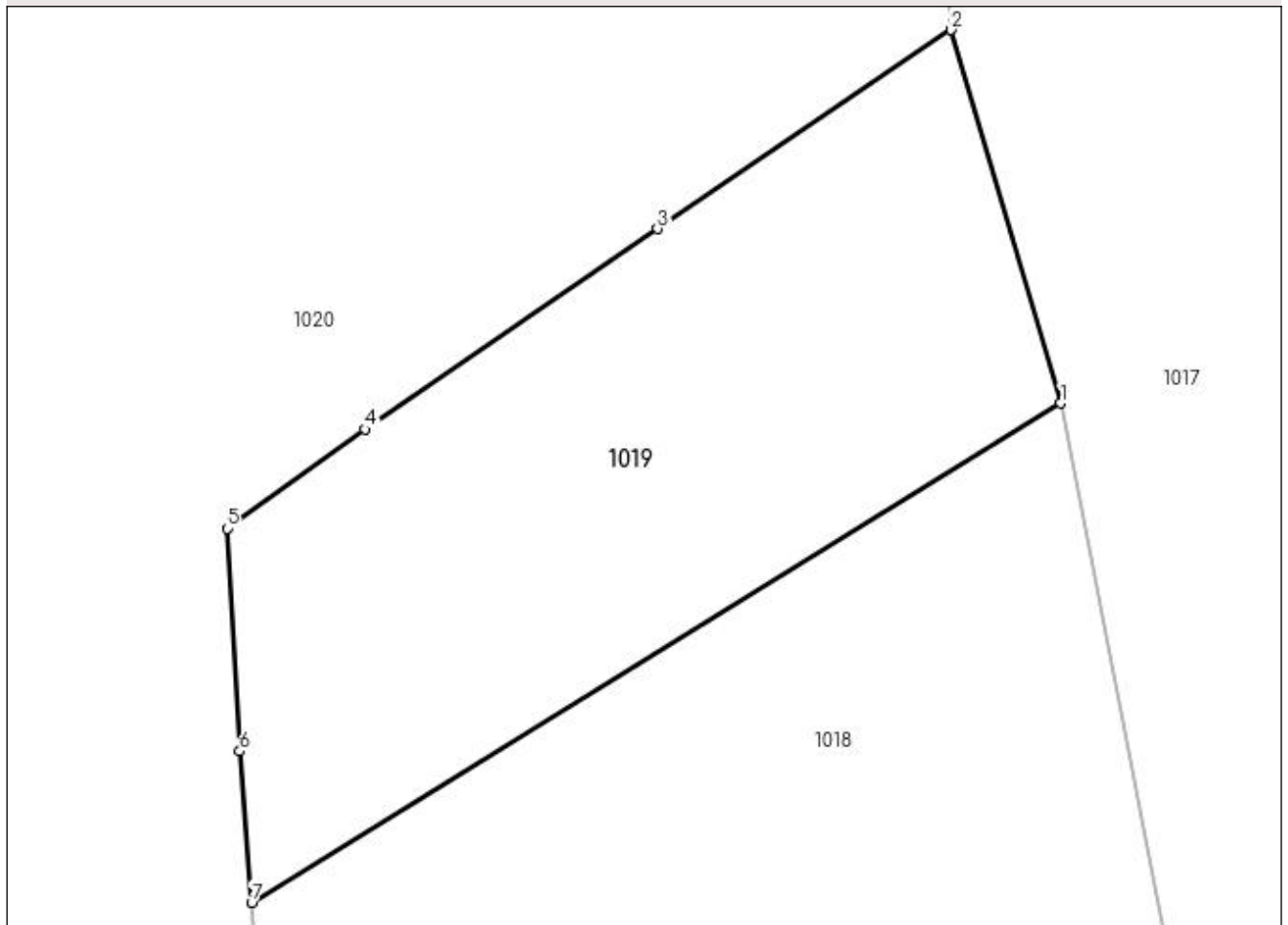
Anexa Nr. 1 La Partea I

Teren

Nr cadastral	Suprafața (mp)*	Observații / Referințe
	58	Imobilul se formeaza din o parte a pf 226/1 a comunei cadastrale Dorna-Arini

* Suprafața este determinată în planul de proiecție Stereo 70.

DETALII LINIARE IMOBIL



Date referitoare la teren

Crt	Categorie folosință	Intra vilan	Suprafața (mp)	Tarla	Parcelă	Nr. topo	Observații / Referințe
1	faneata	DA	58	-	-	-	

Lungime Segmente

1) Valorile lungimilor segmentelor sunt obținute din proiecție în plan.

Punct început	X / Y	Punct sfârșit	X / Y	Lungime segment (** (m)
1	531.585,574 649.367,672	2	531.584,106 649.372,66	5.2
2	531.584,106 649.372,66	3	531.580,182 649.370,002	4.739
3	531.580,182 649.370,002	4	531.576,265 649.367,323	4.746
4	531.576,265 649.367,323	5	531.574,425 649.365,999	2.267
5	531.574,425 649.365,999	6	531.574,591 649.363,019	2.985

Punct început	X / Y	Punct sfârșit	X / Y	Lungime segment (** (m)
6	531.574,591 649.363,019	7	531.574,753 649.360,998	2.027
7	531.574,753 649.360,998	1	531.585,574 649.367,672	12.714

** Lungimile segmentelor sunt determinate în planul de proiecție Stereo 70 și sunt rotunjite la 1 milimetru.

*** Distanța dintre puncte este formată din segmente cumulate ce sunt mai mici decât valoarea 1 milimetru.

**DATE DESPRE IMOBILUL NR. 1020**

Oficiul de Cadastru și Publicitate Imobiliară SUCEAVA
Biroul de Cadastru și Publicitate Imobiliară Vatra Dornei

A. Partea I. Descrierea imobilului

TEREN Intravilan

Adresa: Loc. Gheorghiteni, Jud. Suceava

Nr. Crt	Nr cadastral Nr. topografic	Suprafața* (mp)	Observații / Referințe
A1		5.364	Sector cadastral:25 Teren imprejmuit; Imobilul s-a format din o parte a pf 226/1, 226/2 a comunei cadastrale Dorna-Arini

Construcții

Crt	Nr cadastral Nr. topografic	Adresa	Observații / Referințe
A1.1		Loc. Gheorghiteni, Jud. Suceava	Nr. niveluri:2; S. construita la sol:76 mp; Locuinta
A1.2		Loc. Gheorghiteni, Jud. Suceava	Nr. niveluri:1; S. construita la sol:29 mp; Anexa
A1.3		Loc. Gheorghiteni, Jud. Suceava	Nr. niveluri:1; S. construita la sol:5 mp; Anexa

B. Partea II. Proprietari și acte

Inscrieri privitoare la dreptul de proprietate și alte drepturi reale		Referințe
1020 / 08/12/2023		
Act Normativ nr. 7, din 13/03/1996 emis de PARLAMENTUL ROMANIEI;		
B1	Intabulare, drept de PROPRIETATE, dobandit prin Lege, cota actuala 1/1 1) NEIDENTIFICAT NEIDENTIFICAT	A1
Act Administrativ nr. 8331, din 06/12/2023 emis de Primaria Comunei Dorna-Arini;		
B2	Se noteaza posesia factica in favoarea lui 1) MATEI VICTOR	A1
Act Administrativ nr. 8551, din 11/12/2023 emis de Primaria Dorna-Arini;		
B3	Intabulare, drept de PROPRIETATE, dobandit prin Lege, cota actuala 1/1 1) MATEI VICTOR	A1.1, A1.2, A1.3

C. Partea III. SARCINI .

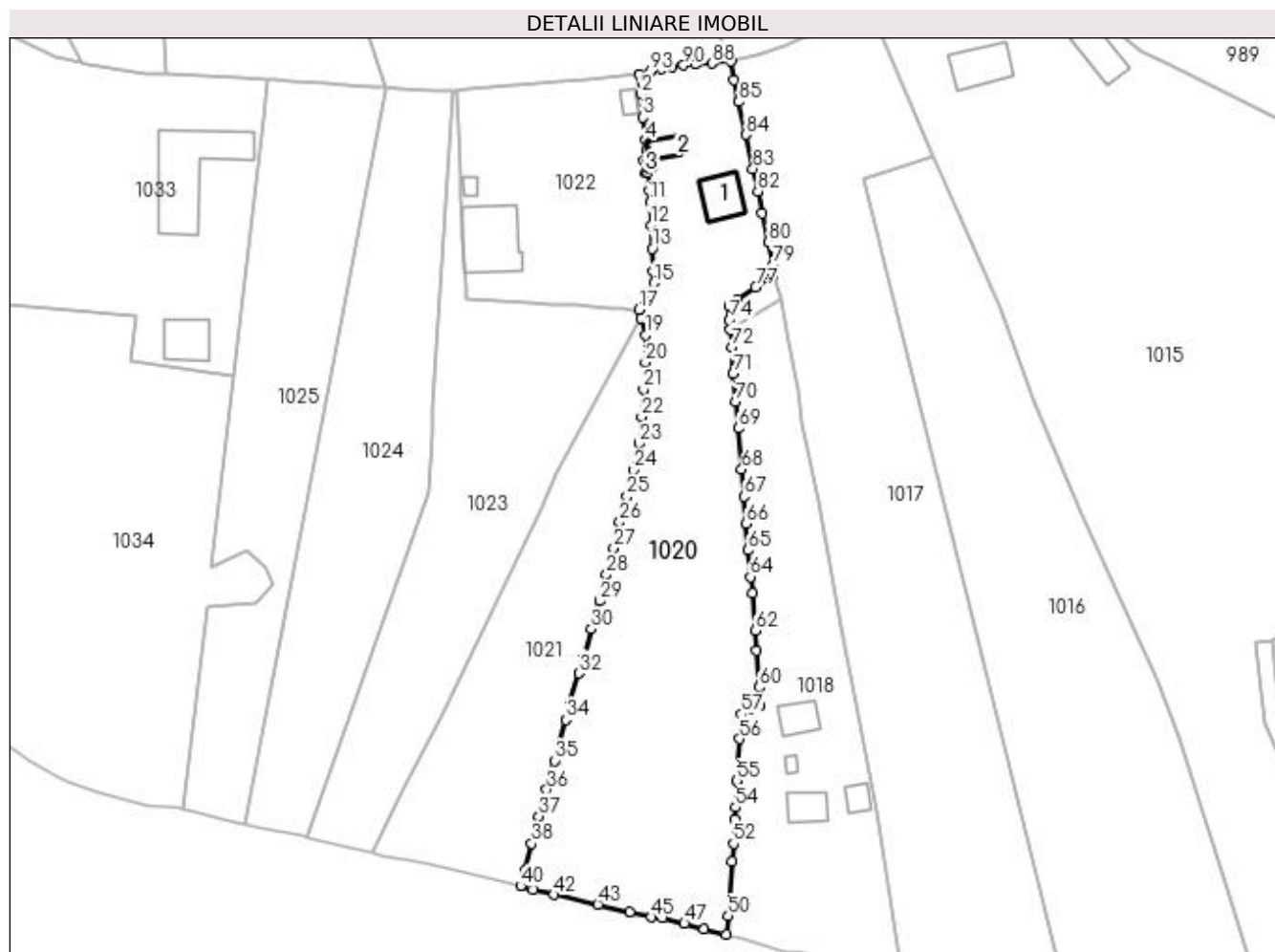
Inscrieri privind dezmembramintele dreptului de proprietate, drepturi reale de garanție și sarcini	Referințe
NU SUNT	

Anexa Nr. 1 La Partea I

Teren

Nr cadastral	Suprafața (mp)*	Observații / Referințe
	5.364	Imobilul s-a format din o parte a pf 226/1, 226/2 a comunei cadastrale Dorna-Arini

* Suprafața este determinată în planul de proiecție Stereo 70.



Date referitoare la teren

Crt	Categorie folosință	Intravilan	Suprafața (mp)	Tarla	Parcelă	Nr. topo	Observații / Referințe
1	curți constructii	DA	1.000	-	-	-	
2	faneata	DA	4.364	-	-	-	

Date referitoare la construcții

Crt	Număr	Destinație construcție	Supraf. (mp)	Situație juridică	Observații / Referințe
A1.1		construcții de locuințe	76	Cu acte	Nr. niveluri:2; S. construita la sol:76 mp; Locuinta
A1.2		construcții anexa	29	Cu acte	Nr. niveluri:1; S. construita la sol:29 mp; Anexa
A1.3		construcții anexa	5	Cu acte	Nr. niveluri:1; S. construita la sol:5 mp; Anexa

Lungime Segmente

1) Valorile lungimilor segmentelor sunt obținute din proiecție în plan.

Punct început	X / Y	Punct sfârșit	X / Y	Lungime segment	Punct început	X / Y	Punct sfârșit	X / Y	Lungime segment	Punct început	X / Y	Punct sfârșit	X / Y	Lungime segment
1	531.555,02 649.415,994	2	531.555,492 649.411,571	4.448	2	531.555,492 649.411,571	3	531.555,911 649.406,657	4.932	3	531.555,911 649.406,657	4	531.556,417 649.401,662	5.021
4	531.556,417 649.401,662	5	531.556,613 649.399,501	2.17	5	531.556,613 649.399,501	6	531.556,963 649.397,469	2.062	6	531.556,963 649.397,469	7	531.556,104 649.397,353	0.867

Punct început	X / Y	Punct sfârșit	X / Y	Lungime segment	Punct început	X / Y	Punct sfârșit	X / Y	Lungime segment	Punct început	X / Y	Punct sfârșit	X / Y	Lungime segment
7	531.556,104 649.397,353	8	531.556,511 649.394,641	2.742	8	531.556,511 649.394,641	9	531.557,006 649.394,663	0.495	9	531.557,006 649.394,663	10	531.557,281 649.390,891	3.782
10	531.557,281 649.390,891	11	531.557,449 649.388,385	2.512	11	531.557,449 649.388,385	12	531.557,658 649.383,39	4.999	12	531.557,658 649.383,39	13	531.557,887 649.378,356	5.039
13	531.557,887 649.378,356	14	531.558,2 649.373,438	4.928	14	531.558,2 649.373,438	15	531.558,346 649.370,917	2.525	15	531.558,346 649.370,917	16	531.556,234 649.367,373	4.126
16	531.556,234 649.367,373	17	531.555,106 649.365,214	2.436	17	531.555,106 649.365,214	18	531.555,57 649.363,281	1.988	18	531.555,57 649.363,281	19	531.556,437 649.359,666	3.718
19	531.556,437 649.359,666	20	531.556,464 649.353,835	5.831	20	531.556,464 649.353,835	21	531.556,07 649.348,035	5.813	21	531.556,07 649.348,035	22	531.555,604 649.342,058	5.995
22	531.555,604 649.342,058	23	531.555,107 649.336,388	5.692	23	531.555,107 649.336,388	24	531.553,927 649.330,661	5.847	24	531.553,927 649.330,661	25	531.552,457 649.324,951	5.896
25	531.552,457 649.324,951	26	531.550,936 649.319,374	5.781	26	531.550,936 649.319,374	27	531.549,636 649.313,763	5.76	27	531.549,636 649.313,763	28	531.548,082 649.308,074	5.897
28	531.548,082 649.308,074	29	531.546,52 649.302,366	5.918	29	531.546,52 649.302,366	30	531.544,864 649.296,283	6.304	30	531.544,864 649.296,283	31	531.543,179 649.290,194	6.318
31	531.543,179 649.290,194	32	531.542,165 649.286,821	3.522	32	531.542,165 649.286,821	33	531.540,22 649.280,321	6.785	33	531.540,22 649.280,321	34	531.539,322 649.276,735	3.697
34	531.539,322 649.276,735	35	531.536,915 649.267,956	9.103	35	531.536,915 649.267,956	36	531.535,171 649.261,708	6.487	36	531.535,171 649.261,708	37	531.533,479 649.256,021	5.933
37	531.533,479 649.256,021	38	531.531,897 649.250,111	6.118	38	531.531,897 649.250,111	39	531.530,332 649.244,178	6.136	39	531.530,332 649.244,178	40	531.529,523 649.240,904	3.372
40	531.529,523 649.240,904	41	531.532,153 649.240,149	2.736	41	531.532,153 649.240,149	42	531.536,769 649.239,067	4.741	42	531.536,769 649.239,067	43	531.546,206 649.236,964	9.668
43	531.546,206 649.236,964	44	531.553,101 649.235,354	7.08	44	531.553,101 649.235,354	45	531.557,729 649.234,203	4.769	45	531.557,729 649.234,203	46	531.560,138 649.234,128	2.41
46	531.560,138 649.234,128	47	531.564,853 649.232,863	4.882	47	531.564,853 649.232,863	48	531.569,134 649.231,606	4.462	48	531.569,134 649.231,606	49	531.573,974 649.230,514	4.962
49	531.573,974 649.230,514	50	531.574,306 649.234,485	3.985	50	531.574,306 649.234,485	51	531.575,153 649.246,162	11.708	51	531.575,153 649.246,162	52	531.575,451 649.250,096	3.945
52	531.575,451 649.250,096	53	531.575,625 649.255,288	5.195	53	531.575,625 649.255,288	54	531.575,881 649.257,868	2.593	54	531.575,881 649.257,868	55	531.576,203 649.263,602	5.743
55	531.576,203 649.263,602	56	531.576,764 649.272,639	9.054	56	531.576,764 649.272,639	57	531.577,196 649.277,97	5.348	57	531.577,196 649.277,97	58	531.579,287 649.279,015	2.338
58	531.579,287 649.279,015	59	531.581,178 649.279,794	2.045	59	531.581,178 649.279,794	60	531.581,029 649.283,796	4.005	60	531.581,029 649.283,796	61	531.580,4 649.291,717	7.946
61	531.580,4 649.291,717	62	531.580,093 649.295,943	4.237	62	531.580,093 649.295,943	63	531.579,503 649.303,98	8.059	63	531.579,503 649.303,98	64	531.579,079 649.307,58	3.625
64	531.579,079 649.307,58	65	531.578,6 649.313,311	5.751	65	531.578,6 649.313,311	66	531.578,185 649.319,071	5.775	66	531.578,185 649.319,071	67	531.577,72 649.324,924	5.871
67	531.577,72 649.324,924	68	531.577,202 649.330,756	5.855	68	531.577,202 649.330,756	69	531.576,465 649.339,584	8.859	69	531.576,465 649.339,584	70	531.575,887 649.345,366	5.811
70	531.575,887 649.345,366	71	531.575,418 649.351,329	5.981	71	531.575,418 649.351,329	72	531.575,06 649.357,154	5.836	72	531.575,06 649.357,154	73	531.574,753 649.360,998	3.856
73	531.574,753 649.360,998	74	531.574,591 649.363,019	2.027	74	531.574,591 649.363,019	75	531.574,425 649.365,999	2.985	75	531.574,425 649.365,999	76	531.576,265 649.367,323	2.267
76	531.576,265 649.367,323	77	531.580,182 649.370,002	4.746	77	531.580,182 649.370,002	78	531.584,106 649.372,66	4.739	78	531.584,106 649.372,66	79	531.583,935 649.374,912	2.258
79	531.583,935 649.374,912	80	531.582,981 649.379,808	4.988	80	531.582,981 649.379,808	81	531.581,681 649.385,92	6.249	81	531.581,681 649.385,92	82	531.580,704 649.390,696	4.875
82	531.580,704 649.390,696	83	531.579,64 649.395,57	4.989	83	531.579,64 649.395,57	84	531.578,105 649.402,876	7.466	84	531.578,105 649.402,876	85	531.576,613 649.409,964	7.243
85	531.576,613 649.409,964	86	531.575,616 649.414,759	4.898	86	531.575,616 649.414,759	87	531.574,832 649.418,678	3.997	87	531.574,832 649.418,678	88	531.570,827 649.418,284	4.024
88	531.570,827 649.418,284	89	531.567,154 649.418,04	3.681	89	531.567,154 649.418,04	90	531.564,696 649.417,86	2.465	90	531.564,696 649.417,86	91	531.562,257 649.417,572	2.456
91	531.562,257 649.417,572	92	531.559,863 649.417,102	2.44	92	531.559,863 649.417,102	93	531.557,487 649.416,528	2.444	93	531.557,487 649.416,528	1	531.555,02 649.415,994	2.524

** Lungimile segmentelor sunt determinate în planul de proiecție Stereo 70 și sunt rotunjite la 1 milimetru.

*** Distanța dintre puncte este formată din segmente cumulate ce sunt mai mici decât valoarea 1 milimetru.

**DATE DESPRE IMOBILUL NR. 1021**

Oficiul de Cadastru și Publicitate Imobiliară SUCEAVA
Biroul de Cadastru și Publicitate Imobiliară Vatra Dornei

A. Partea I. Descrierea imobilului

TEREN Intravilan

Adresa: Loc. Gheorghiteni, Jud. Suceava

Nr. Crt	Nr cadastral Nr. topografic	Suprafața* (mp)	Observații / Referințe
A1	30137	Din acte: 2.832 Masurata: 2.469	Sector cadastral:25 Teren imprejmuit;

B. Partea II. Proprietari și acte

Inscrieri privitoare la dreptul de proprietate și alte drepturi reale		Referințe
6643 / 10/09/2010		
Act Notarial nr. 963, din 07/06/2010 emis de BNP NICULINA VASILUT (act notarial nr. 964/07-06-2010 emis de BNP NICULINA VASILUT);		
B3	Intabulare, drept de PROPRIETATE, dobandit prin Conventie, cota actuala 1/1, cota initiala 1/1 1) FUNDAȚIA"SFINȚII PRICOPIE ȘI ELISABETA" , CIF:27200477	A1
7791 / 19/06/2012		
Act Notarial nr. 1200, din 19/06/2012 emis de VASILUT NICULINA;		
B4	se notează interdicțiile de înstrăinare, grevare, închiriere, dezmembrare, alipire, construire, demolare, restructurare și amenajare 1) CEC BANK S.A. , CIF:361897	A1
15055 / 27/12/2012		
Act Notarial nr. 2421, din 27/12/2012 emis de BNP VASILUT NICULINA;		
B5	se notează interdicțiile de înstrăinare, grevare, închiriere, dezmembrare, alipire, construire și amenajare 1) CEC BANK S.A. , CIF:361897	A1

C. Partea III. SARCINI

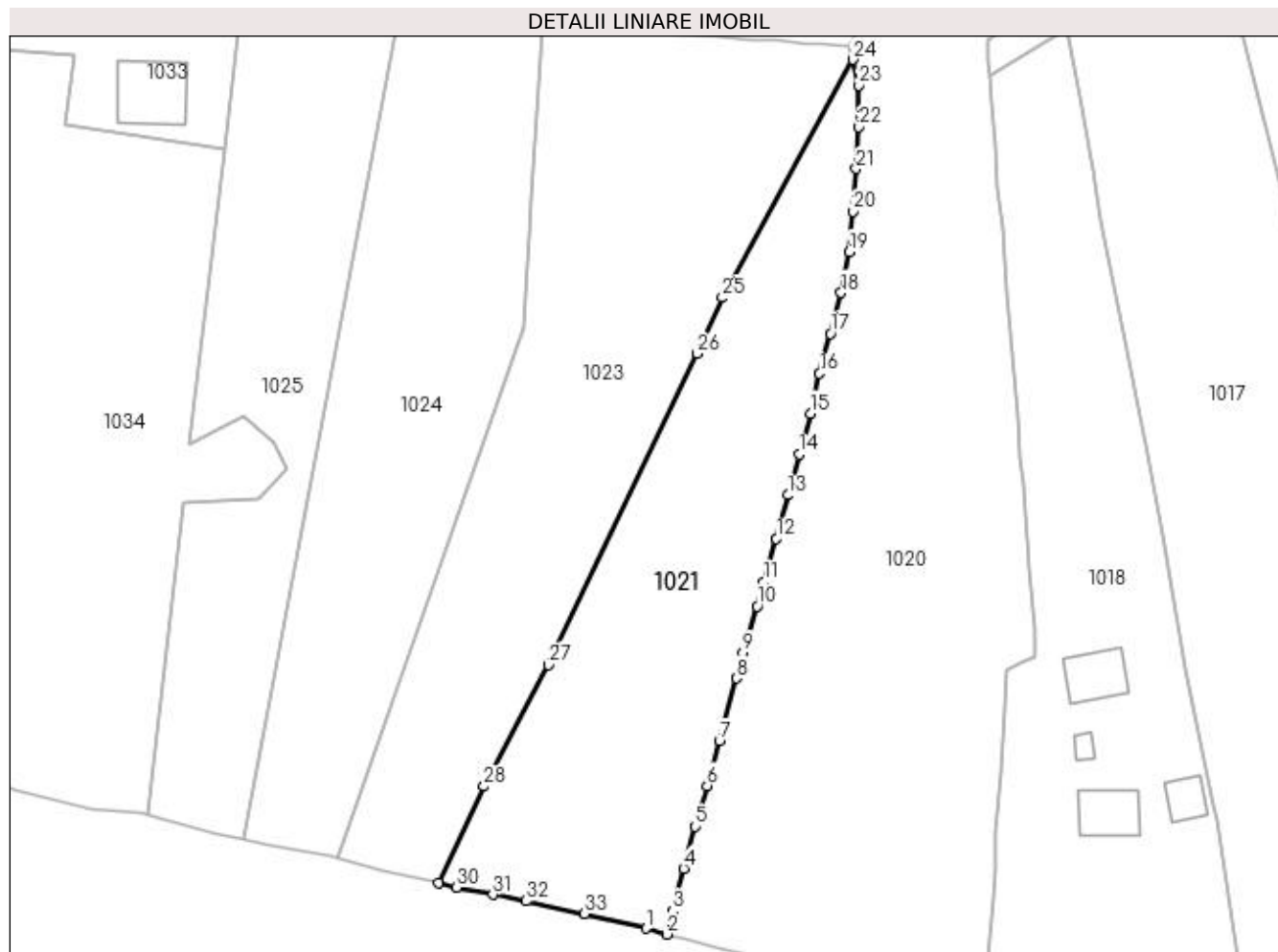
Inscrieri privind dezmembramintele dreptului de proprietate, drepturi reale de garanție și sarcini		Referințe
7791 / 19/06/2012		
Act Notarial nr. 1200, din 19/06/2012 emis de VASILUT NICULINA;		
C1	Intabulare, drept de IPOTECA, Valoare:99000 RONși celelalte obligații de plată aferente creditului, dobandit prin Conventie, cota actuala 1/1, cota initiala 1/1 1) CEC BANK S.A. , CIF:361897	A1
15055 / 27/12/2012		
Act Notarial nr. 2421, din 27/12/2012 emis de BNP VASILUT NICULINA;		
C2	Intabulare, drept de IPOTECA, Valoare:91000 RONcredit majorat de la suma de 99.000 lei la suma de 190.000 lei si celelalte obligatii de plata aferente, dobandit prin Conventie, cota actuala 1/1, cota initiala 1/1 1) CEC BANK S.A. , CIF:361897	A1

Anexa Nr. 1 La Partea I

Teren

Nr cadastral	Suprafața (mp)*	Observații / Referințe
30137	Din acte: 2.832 Masurata: 2.469	

* Suprafața este determinată în planul de proiecție Stereo 70.



Date referitoare la teren

Crt	Categorie folosință	Intra vilan	Suprafața (mp)	Tarla	Parcelă	Nr. topo	Observații / Referințe
1	arabil	DA	2.469	-	1	-	Diferenta de suprafata nu s-a regasit la teren

Lungime Segmente

1) Valorile lungimilor segmentelor sunt obținute din proiecție în plan.

Punct început	X / Y	Punct sfârșit	X / Y	Lungime segment (** (m)
1	531.526,7 649.241,744	2	531.529,523 649.240,904	2.945
3	531.530,332 649.244,178	4	531.531,897 649.250,111	6.136
5	531.533,479 649.256,021	6	531.535,171 649.261,708	5.933
7	531.536,915 649.267,956	8	531.539,322 649.276,735	9.103
9	531.540,22 649.280,321	10	531.542,165 649.286,821	6.785

Punct început	X / Y	Punct sfârșit	X / Y	Lungime segment (** (m)
2	531.529,523 649.240,904	3	531.530,332 649.244,178	3.372
4	531.531,897 649.250,111	5	531.533,479 649.256,021	6.118
6	531.535,171 649.261,708	7	531.536,915 649.267,956	6.487
8	531.539,322 649.276,735	9	531.540,22 649.280,321	3.697
10	531.542,165 649.286,821	11	531.543,179 649.290,194	3.522

Punct început	X / Y	Punct sfârșit	X / Y	Lungime segment (** (m))
11	531.543,179 649.290,194	12	531.544,864 649.296,283	6.318
13	531.546,52 649.302,366	14	531.548,082 649.308,074	5.918
15	531.549,636 649.313,763	16	531.550,936 649.319,374	5.76
17	531.552,457 649.324,951	18	531.553,927 649.330,661	5.896
19	531.555,107 649.336,388	20	531.555,604 649.342,058	5.692
21	531.556,07 649.348,035	22	531.556,464 649.353,835	5.813
23	531.556,437 649.359,666	24	531.555,57 649.363,281	3.718
25	531.537,329 649.329,991	26	531.533,806 649.322,177	8.571
27	531.513,014 649.278,591	28	531.503,979 649.261,601	19.243
29	531.497,547 649.248,15	30	531.500,126 649.247,471	2.667
31	531.505,192 649.246,454	32	531.509,885 649.245,548	4.78
33	531.518,047 649.243,79	1	531.526,7 649.241,744	8.892

Punct început	X / Y	Punct sfârșit	X / Y	Lungime segment (** (m))
12	531.544,864 649.296,283	13	531.546,52 649.302,366	6.304
14	531.548,082 649.308,074	15	531.549,636 649.313,763	5.897
16	531.550,936 649.319,374	17	531.552,457 649.324,951	5.781
18	531.553,927 649.330,661	19	531.555,107 649.336,388	5.847
20	531.555,604 649.342,058	21	531.556,07 649.348,035	5.995
22	531.556,464 649.353,835	23	531.556,437 649.359,666	5.831
24	531.555,57 649.363,281	25	531.537,329 649.329,991	37.96
26	531.533,806 649.322,177	27	531.513,014 649.278,591	48.291
28	531.503,979 649.261,601	29	531.497,547 649.248,15	14.91
30	531.500,126 649.247,471	31	531.505,192 649.246,454	5.167
32	531.509,885 649.245,548	33	531.518,047 649.243,79	8.349

** Lungimile segmentelor sunt determinate în planul de proiecție Stereo 70 și sunt rotunjite la 1 milimetru.

*** Distanța dintre puncte este formată din segmente cumulate ce sunt mai mici decât valoarea 1 milimetru.

**DATE DESPRE IMOBILUL NR. 1022**

Oficiul de Cadastru și Publicitate Imobiliară SUCEAVA
Biroul de Cadastru și Publicitate Imobiliară Vatra Dornei

A. Partea I. Descrierea imobilului

TEREN Intravilan

Adresa: Loc. Gheorghiteni, Jud. Suceava

Nr. Crt	Nr cadastral Nr. topografic	Suprafața* (mp)	Observații / Referințe
A1	31394	Din acte: 1.886 Masurata: 1.929	Sector cadastral:25 Teren imprejmuit;

Construcții

Crt	Nr cadastral Nr. topografic	Adresa	Observații / Referințe
A1.1	31394-C1	Loc. Gheorghiteni, Jud. Suceava	Nr. niveluri:2; S. construita la sol:169 mp; Casa P+M; Sc=169mp;edificata in anul 2010
A1.2	31394-C7	Loc. Gheorghiteni, Jud. Suceava	Nr. niveluri:1; S. construita la sol:13 mp; S. construita desfasurata:13 mp; Anexa cu un singur nivel;Sc=13 mp
A1.3	31394-C8	Loc. Gheorghiteni, Jud. Suceava	Nr. niveluri:1; S. construita la sol:16 mp; S. construita desfasurata:16 mp; Anexa; Sc=16mp

B. Partea II. Proprietari și acte

Inscrieri privitoare la dreptul de proprietate și alte drepturi reale		Referințe
6852 / 25/05/2012		
Hotarare Judecatoreasca nr. 1395, din 16/11/2011 emis de JUDECATORIA VATRA DORNEI;		
B3	Intabulare, drept de PROPRIETATE, dobandit prin Hotarare Judecatoreasca, cota actuala 1/1, cota initiala 1/1 1) IORDACHE MITICA SORIN 2) IORDACHE MONICA ALINA	A1, A1.1
1022 / 08/12/2023		
Act Administrativ nr. 8551, din 11/12/2023 emis de Primaria comunei Dorna-Arini;		
B4	Intabulare, drept de PROPRIETATE, dobandit prin Lege, cota actuala 1/1 1) IORDACHE MONICA ALINA 2) IORDACHE MITICA SORIN	A1.2, A1.3

C. Partea III. SARCINI .

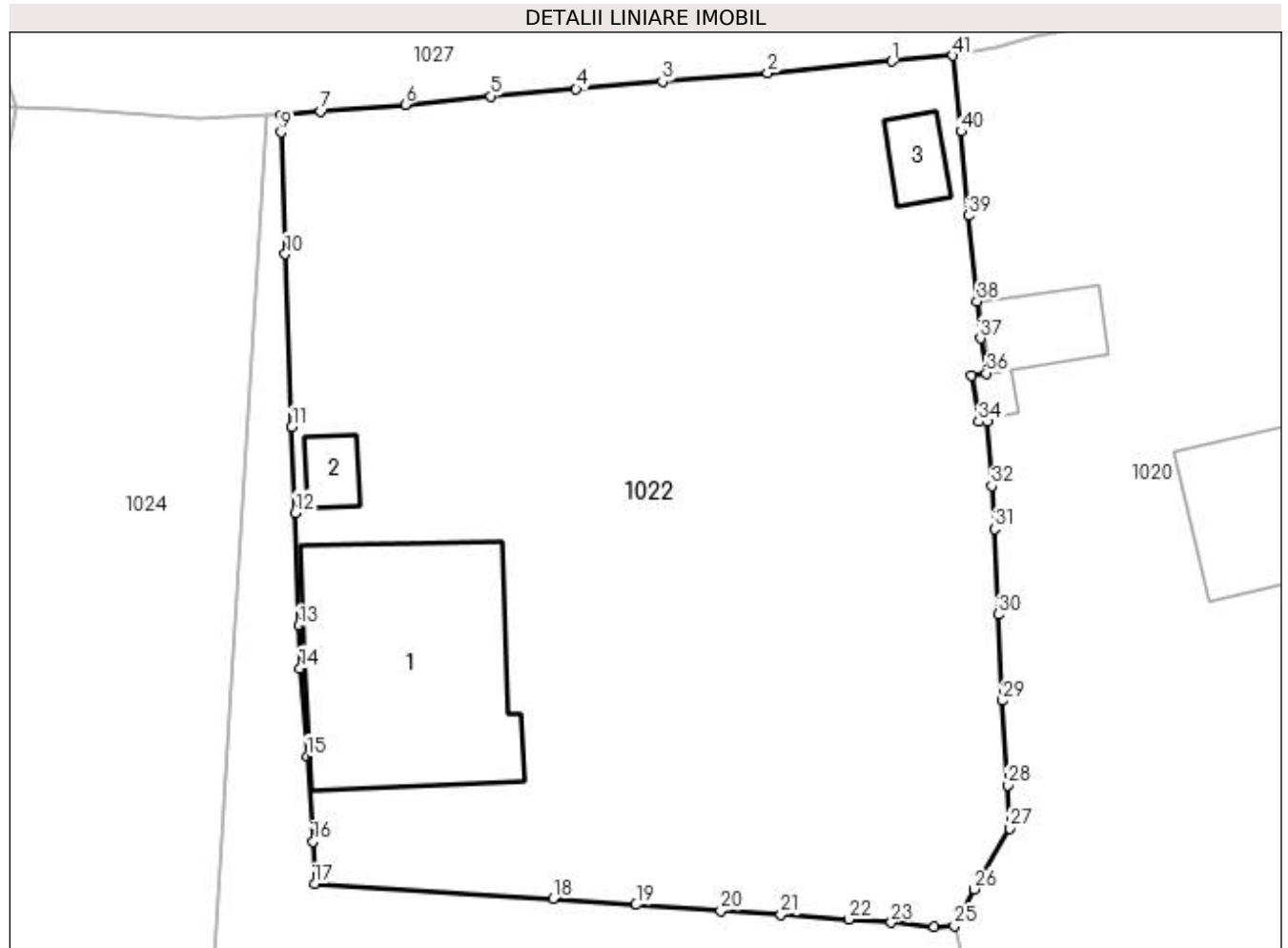
Inscrieri privind dezmembramintele dreptului de proprietate, drepturi reale de garanție și sarcini	Referințe
NU SUNT	

Anexa Nr. 1 La Partea I

Teren

Nr cadastral	Suprafața (mp)*	Observații / Referințe
31394	Din acte: 1.886 Masurata: 1.929	

* Suprafața este determinată în planul de proiecție Stereo 70.



Date referitoare la teren

Crt	Categorie folosință	Intra vilan	Suprafața (mp)	Tarla	Parcelă	Nr. topo	Observații / Referințe
1	curți construcții	DA	1.929	-	-	-	Terenul este delimitat cu gard

Date referitoare la construcții

Crt	Număr	Destinație construcție	Supraf. (mp)	Situație juridică	Observații / Referințe
A1.1	31394-C1	construcții de locuințe	169	Cu acte	Nr. niveluri:2; S. construita la sol:169 mp; Casa P+M;Sc=169mp;edificata in anul 2010
A1.2	31394-C7	construcții anexa	13	Cu acte	Nr. niveluri:1; S. construita la sol:13 mp; S. construita desfasurata:13 mp; Anexa cu un singur nivel;Sc=13 mp
A1.3	31394-C8	construcții anexa	16	Cu acte	Nr. niveluri:1; S. construita la sol:16 mp; S. construita desfasurata:16 mp; Anexa; Sc=16mp

Lungime Segmente

1) Valorile lungimilor segmentelor sunt obținute din proiecție în plan.

Punct început	X / Y	Punct sfârșit	X / Y	Lungime segment	Punct început	X / Y	Punct sfârșit	X / Y	Lungime segment	Punct început	X / Y	Punct sfârșit	X / Y	Lungime segment
1	531.551,458 649.415,674	2	531.544,188 649.414,984	7.303	2	531.544,188 649.414,984	3	531.538,048 649.414,481	6.161	3	531.538,048 649.414,481	4	531.533,013 649.414,039	5.054

Punct început	X / Y	Punct sfârșit	X / Y	Lungime segment	Punct început	X / Y	Punct sfârșit	X / Y	Lungime segment	Punct început	X / Y	Punct sfârșit	X / Y	Lungime segment
4	531.533,013 649.414,039	5	531.528,045 649.413,622	4.985	5	531.528,045 649.413,622	6	531.523,035 649.413,141	5.033	6	531.523,035 649.413,141	7	531.518,091 649.412,747	4.96
7	531.518,091 649.412,747	8	531.515,796 649.412,537	2.305	8	531.515,796 649.412,537	9	531.515,776 649.411,525	1.012	9	531.515,776 649.411,525	10	531.516,038 649.404,408	7.122
10	531.516,038 649.404,408	11	531.516,411 649.394,329	10.086	11	531.516,411 649.394,329	12	531.516,602 649.389,326	5.007	12	531.516,602 649.389,326	13	531.516,832 649.382,74	6.59
13	531.516,832 649.382,74	14	531.516,894 649.380,253	2.488	14	531.516,894 649.380,253	15	531.517,301 649.375,115	5.154	15	531.517,301 649.375,115	16	531.517,653 649.370,146	4.981
16	531.517,653 649.370,146	17	531.517,732 649.367,67	2.477	17	531.517,732 649.367,67	18	531.531,66 649.366,801	13.955	18	531.531,66 649.366,801	19	531.536,513 649.366,455	4.865
19	531.536,513 649.366,455	20	531.541,456 649.366,114	4.955	20	531.541,456 649.366,114	21	531.544,975 649.365,892	3.526	21	531.544,975 649.365,892	22	531.548,94 649.365,609	3.975
22	531.548,94 649.365,609	23	531.551,422 649.365,423	2.489	23	531.551,422 649.365,423	24	531.553,933 649.365,183	2.522	24	531.553,933 649.365,183	25	531.555,106 649.365,214	1.173
25	531.555,106 649.365,214	26	531.556,234 649.367,373	2.436	26	531.556,234 649.367,373	27	531.558,346 649.370,917	4.126	27	531.558,346 649.370,917	28	531.558,2 649.373,438	2.525
28	531.558,2 649.373,438	29	531.557,887 649.378,356	4.928	29	531.557,887 649.378,356	30	531.557,658 649.383,39	5.039	30	531.557,658 649.383,39	31	531.557,449 649.388,385	4.999
31	531.557,449 649.388,385	32	531.557,281 649.390,891	2.512	32	531.557,281 649.390,891	33	531.557,006 649.394,663	3.782	33	531.557,006 649.394,663	34	531.556,511 649.394,641	0.495
34	531.556,511 649.394,641	35	531.556,104 649.397,353	2.742	35	531.556,104 649.397,353	36	531.556,963 649.397,469	0.867	36	531.556,963 649.397,469	37	531.556,613 649.399,501	2.062
37	531.556,613 649.399,501	38	531.556,417 649.401,662	2.17	38	531.556,417 649.401,662	39	531.555,911 649.406,657	5.021	39	531.555,911 649.406,657	40	531.555,492 649.411,571	4.932
40	531.555,492 649.411,571	41	531.555,02 649.415,994	4.448	41	531.555,02 649.415,994	1	531.551,458 649.415,674	3.576					

** Lungimile segmentelor sunt determinate în planul de proiecție Stereo 70 și sunt rotunjite la 1 milimetru.

*** Distanța dintre puncte este formată din segmente cumulate ce sunt mai mici decât valoarea 1 milimetru.

**DATE DESPRE IMOBILUL NR. 1023**

Oficiul de Cadastru și Publicitate Imobiliară SUCEAVA
Biroul de Cadastru și Publicitate Imobiliară Vatra Dornei

A. Partea I. Descrierea imobilului

TEREN Intravilan

Adresa: Loc. Gheorghiteni, Jud. Suceava

Nr. Crt	Nr cadastral Nr. topografic	Suprafața* (mp)	Observații / Referințe
A1	34112	3.164	Sector cadastral:25 Teren imprejmuit;

B. Partea II. Proprietari și acte

Inscrieri privitoare la dreptul de proprietate și alte drepturi reale	Referințe
1447 / 02/02/2021	
Act Notarial nr. 96, din 27/01/2021 emis de BIN REY OLTICA VERONICA (act administrativ nr 582 din 26.01.2021, emis de PRIMARIA DORNA ARINI);	
B1 se notează POSESIA asupra imobilului 1) PARFENIE IRINA	A1
1023 / 08/12/2023	
Act Normativ nr. 7, din 13/03/1996 emis de Parlament;	
B2 Intabulare, drept de PROPRIETATE, dobandit prin Lege, cota actuala 1/1 1) NEIDENTIFICAT NEIDENTIFICAT	A1

C. Partea III. SARCINI .

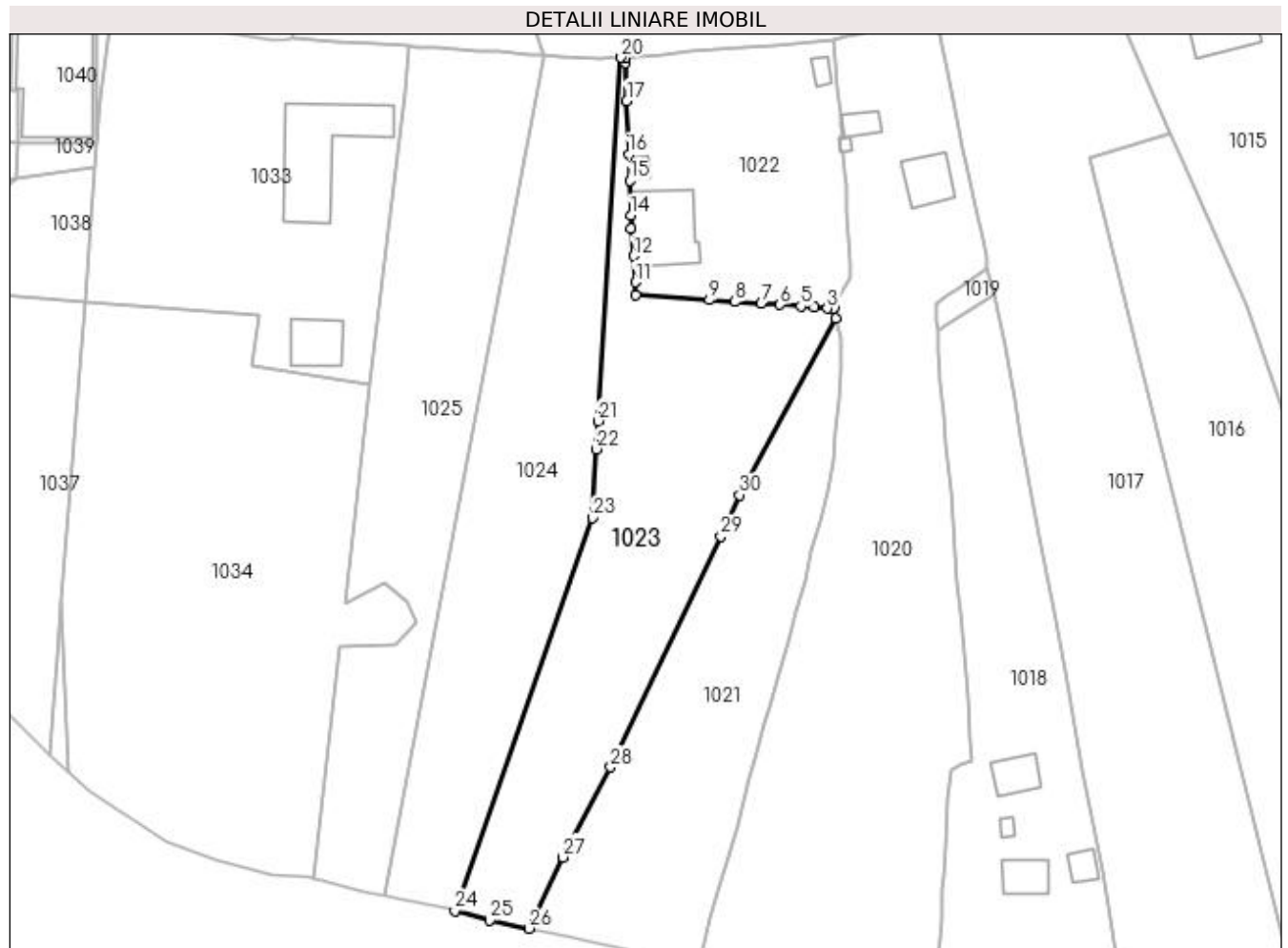
Inscrieri privind dezmembramintele dreptului de proprietate, drepturi reale de garanție și sarcini	Referințe
NU SUNT	

Anexa Nr. 1 La Partea I

Teren

Nr cadastral	Suprafața (mp)*	Observații / Referințe
34112	3.164	

* Suprafața este determinată în planul de proiecție Stereo 70.



Date referitoare la teren

Crt	Categorie folosință	Intra vilan	Suprafața (mp)	Tarla	Parcelă	Nr. topo	Observații / Referințe
1	faneata	DA	3.164	-	-	-	

Lungime Segmente

1) Valorile lungimilor segmentelor sunt obținute din proiecție în plan.

Punct început	X / Y	Punct sfârșit	X / Y	Lungime segment (** (m)
1	531.555,57 649.363,281	2	531.555,106 649.365,214	1.988
3	531.553,933 649.365,183	4	531.551,422 649.365,423	2.522
5	531.548,94 649.365,609	6	531.544,975 649.365,892	3.975
7	531.541,456 649.366,114	8	531.536,513 649.366,455	4.955
9	531.531,66 649.366,801	10	531.517,732 649.367,67	13.955

Punct început	X / Y	Punct sfârșit	X / Y	Lungime segment (** (m)
2	531.555,106 649.365,214	3	531.553,933 649.365,183	1.173
4	531.551,422 649.365,423	5	531.548,94 649.365,609	2.489
6	531.544,975 649.365,892	7	531.541,456 649.366,114	3.526
8	531.536,513 649.366,455	9	531.531,66 649.366,801	4.865
10	531.517,732 649.367,67	11	531.517,653 649.370,146	2.477

Punct început	X / Y	Punct sfârșit	X / Y	Lungime segment (** (m)
11	531.517,653 649.370,146	12	531.517,301 649.375,115	4.981
13	531.516,894 649.380,253	14	531.516,832 649.382,74	2.488
15	531.516,602 649.389,326	16	531.516,411 649.394,329	5.007
17	531.516,038 649.404,408	18	531.515,776 649.411,525	7.122
19	531.515,796 649.412,537	20	531.514,987 649.412,567	0.81
21	531.510,634 649.343,934	22	531.510,31 649.338,628	5.316
23	531.509,59 649.325,648	24	531.483,604 649.251,52	78.551
25	531.490,127 649.249,671	26	531.497,547 649.248,15	7.574
27	531.503,979 649.261,601	28	531.513,014 649.278,591	19.243
29	531.533,806 649.322,177	30	531.537,329 649.329,991	8.571

Punct început	X / Y	Punct sfârșit	X / Y	Lungime segment (** (m)
12	531.517,301 649.375,115	13	531.516,894 649.380,253	5.154
14	531.516,832 649.382,74	15	531.516,602 649.389,326	6.59
16	531.516,411 649.394,329	17	531.516,038 649.404,408	10.086
18	531.515,776 649.411,525	19	531.515,796 649.412,537	1.012
20	531.514,987 649.412,567	21	531.510,634 649.343,934	68.771
22	531.510,31 649.338,628	23	531.509,59 649.325,648	13.0
24	531.483,604 649.251,52	25	531.490,127 649.249,671	6.78
26	531.497,547 649.248,15	27	531.503,979 649.261,601	14.91
28	531.513,014 649.278,591	29	531.533,806 649.322,177	48.291
30	531.537,329 649.329,991	1	531.555,57 649.363,281	37.96

** Lungimile segmentelor sunt determinate în planul de proiecție Stereo 70 și sunt rotunjite la 1 milimetru.

*** Distanța dintre puncte este formată din segmente cumulate ce sunt mai mici decât valoarea 1 milimetru.

**DATE DESPRE IMOBILUL NR. 1024**

Oficiul de Cadastru și Publicitate Imobiliară SUCEAVA
Biroul de Cadastru și Publicitate Imobiliară Vatra Dornei

A. Partea I. Descrierea imobilului

TEREN Intravilan

Adresa: Loc. Gheorghiteni, Jud. Suceava

Nr. Crt	Nr cadastral Nr. topografic	Suprafața* (mp)	Observații / Referințe
A1	34038	3.213	Sector cadastral:25 Teren imprejmuit;

B. Partea II. Proprietari și acte

Inscrieri privitoare la dreptul de proprietate și alte drepturi reale		Referințe
13014 / 10/09/2020		
Act Notarial nr. 1214, din 08/09/2020 emis de BIN REY OLTICA VERONICA (act administrativ nr 4926 din 04.09.2020, emis de PRIMARIA DORNA ARINI);		
B1	se notează POSESIA asupra imobilului	A1
	1) ATUDOREI VASILE 2) ATUDOREI FELICIA	
1024 / 08/12/2023		
Act Normativ nr. 7, din 13/03/1996 emis de Parlament;		
B2	Intabulare, drept de PROPRIETATE, dobandit prin Lege, cota actuala 1/1	A1
	1) NEIDENTIFICAT NEIDENTIFICAT	

C. Partea III. SARCINI .

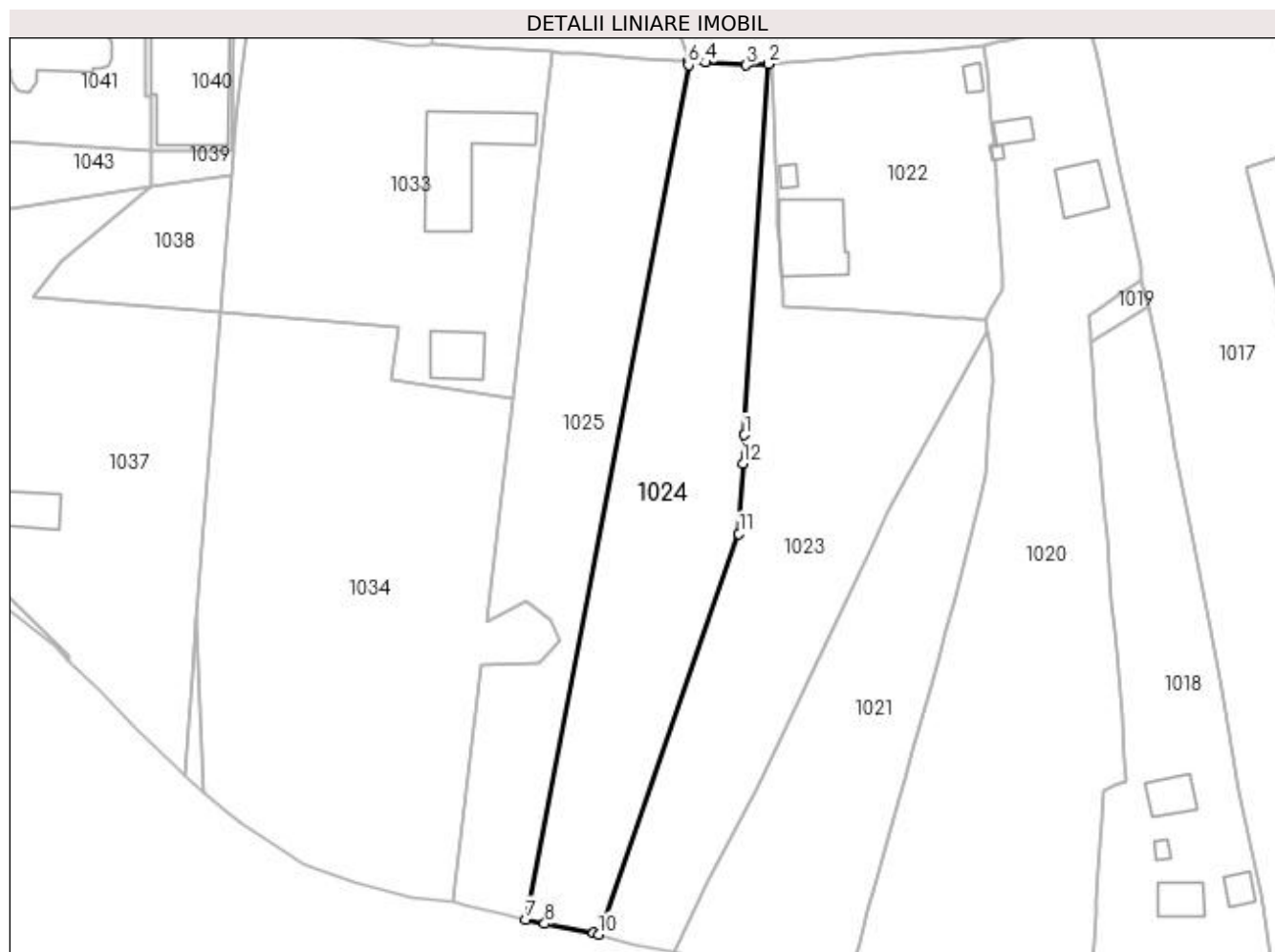
Inscrieri privind dezmembramintele dreptului de proprietate, drepturi reale de garanție și sarcini	Referințe
NU SUNT	

Anexa Nr. 1 La Partea I

Teren

Nr cadastral	Suprafața (mp)*	Observații / Referințe
34038	3.213	

* Suprafața este determinată în planul de proiecție Stereo 70.



Date referitoare la teren

Crt	Categorie folosință	Intra vilan	Suprafața (mp)	Tarla	Parcelă	Nr. topo	Observații / Referințe
1	faneata	DA	3.213	-	-	-	

Lungime Segmente

1) Valorile lungimilor segmentelor sunt obținute din proiecție în plan.

Punct început	X / Y	Punct sfârșit	X / Y	Lungime segment (** (m)
1	531.510,634 649.343,934	2	531.514,987 649.412,567	68.771
2	531.514,987 649.412,567	3	531.510,966 649.412,291	4.03
3	531.510,966 649.412,291	4	531.503,488 649.412,823	7.497
4	531.503,488 649.412,823	5	531.500,311 649.412,992	3.181
5	531.500,311 649.412,992	6	531.500,23 649.412,378	0.619

Punct început	X / Y	Punct sfârșit	X / Y	Lungime segment (** (m)
6	531.500,23 649.412,378	7	531.470,201 649.254,275	160.929
7	531.470,201 649.254,275	8	531.473,644 649.253,52	3.525
8	531.473,644 649.253,52	9	531.482,696 649.251,777	9.218
9	531.482,696 649.251,777	10	531.483,604 649.251,52	0.944
10	531.483,604 649.251,52	11	531.509,59 649.325,648	78.551
11	531.509,59 649.325,648	12	531.510,31 649.338,628	13.0
12	531.510,31 649.338,628	1	531.510,634 649.343,934	5.316

** Lungimile segmentelor sunt determinate în planul de proiecție Stereo 70 și sunt rotunjite la 1 milimetru.

*** Distanța dintre puncte este formată din segmente cumulate ce sunt mai mici decât valoarea 1 milimetru.

**DATE DESPRE IMOBILUL NR. 1025**

Oficiul de Cadastru și Publicitate Imobiliară SUCEAVA
Biroul de Cadastru și Publicitate Imobiliară Vatra Dornei

A. Partea I. Descrierea imobilului

TEREN Intravilan

Adresa: Loc. Gheorghiteni, Jud. Suceava

Nr. Crt	Nr cadastral Nr. topografic	Suprafața* (mp)	Observații / Referințe
A1	31716	3.000	Sector cadastral:25 Teren imprejmuit;

B. Partea II. Proprietari și acte

Inscrieri privitoare la dreptul de proprietate și alte drepturi reale		Referințe
8672 / 22/07/2013		
Hotarare Judecatoreasca nr. 1067, din 17/10/2001 emis de Judecătoria Vatra Dornei;		
B2	Intabulare, drept de PROPRIETATE bun comun, dobandit prin Hotarare Judecatoreasca, cota actuala 1/1, cota initiala 1/1 1) ATUDOREI VASILE, soț 2) ATUDOREI FELICIA, soție	A1

C. Partea III. SARCINI .

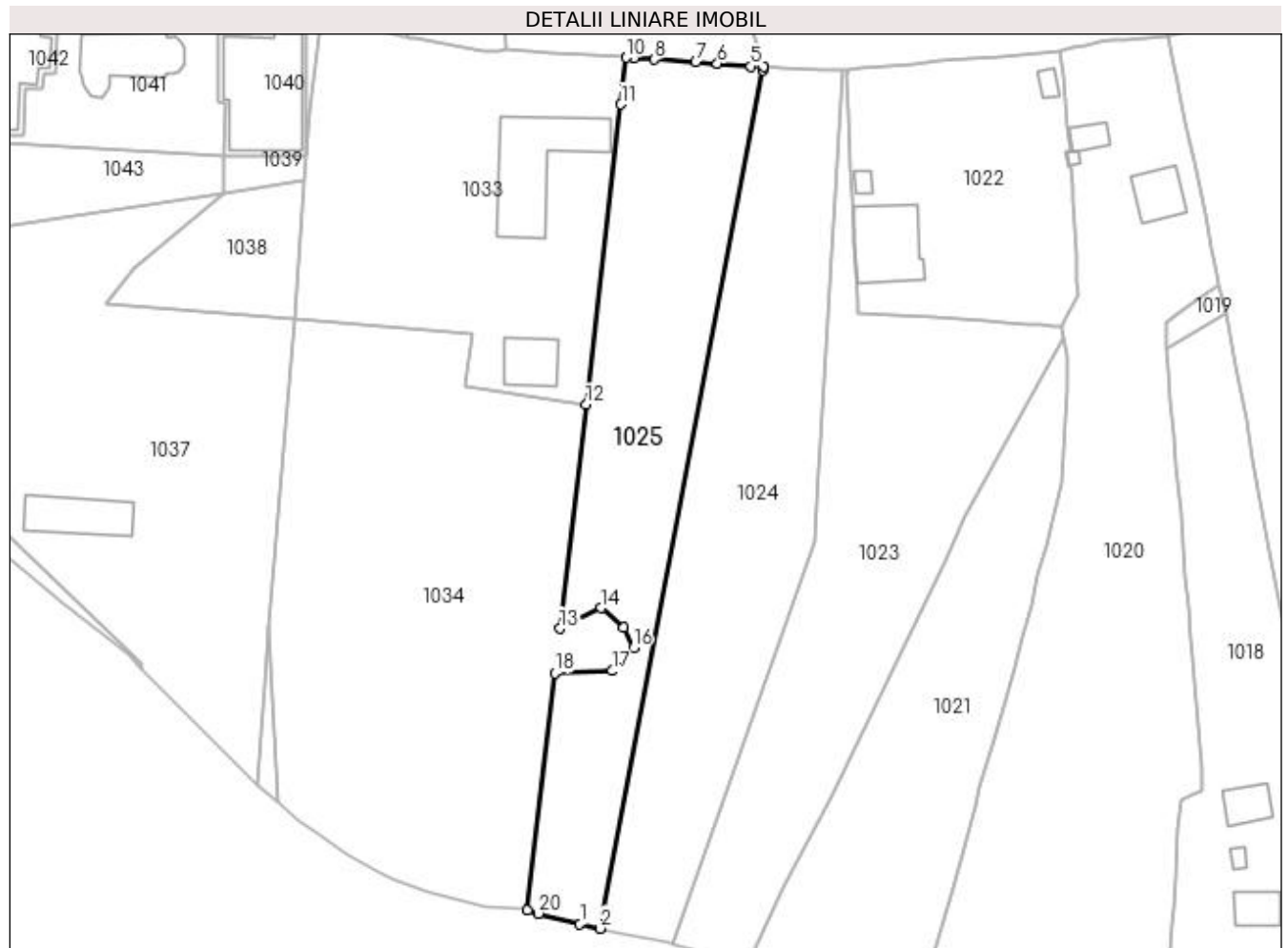
Inscrieri privind dezmembramintele dreptului de proprietate, drepturi reale de garanție și sarcini	Referințe
NU SUNT	

Anexa Nr. 1 La Partea I

Teren

Nr cadastral	Suprafața (mp)*	Observații / Referințe
31716	3.000	

* Suprafața este determinată în planul de proiecție Stereo 70.



Date referitoare la teren

Crt	Categorie folosință	Intra vilan	Suprafața (mp)	Tarla	Parcelă	Nr. topo	Observații / Referințe
1	faneata	DA	3.000	-	-	-	delimitat cu gard sarma si prin tarusare

Lungime Segmente

1) Valorile lungimilor segmentelor sunt obținute din proiecție în plan.

Punct început	X / Y	Punct sfârșit	X / Y	Lungime segment (** (m)
1	531.466,467 649.255,094	2	531.470,201 649.254,275	3.823
2	531.470,201 649.254,275	3	531.500,23 649.412,378	160.929
3	531.500,23 649.412,378	4	531.500,311 649.412,992	0.619
4	531.500,311 649.412,992	5	531.498,002 649.413,115	2.312
5	531.498,002 649.413,115	6	531.491,815 649.413,641	6.209

Punct început	X / Y	Punct sfârşit	X / Y	Lungime segment (** (m)
6	531.491,815 649.413,641	7	531.487,79 649.413,865	4.031
7	531.487,79 649.413,865	8	531.480,209 649.414,388	7.599
8	531.480,209 649.414,388	9	531.476,458 649.414,643	3.76
9	531.476,458 649.414,643	10	531.475,031 649.414,728	1.43
10	531.475,031 649.414,728	11	531.474,038 649.406,115	8.67
11	531.474,038 649.406,115	12	531.467,61 649.350,805	55.682
12	531.467,61 649.350,805	13	531.462,771 649.309,494	41.593
13	531.462,771 649.309,494	14	531.470,36 649.313,288	8.485
14	531.470,36 649.313,288	15	531.474,568 649.309,703	5.528
15	531.474,568 649.309,703	16	531.476,309 649.306,019	4.075
16	531.476,309 649.306,019	17	531.472,473 649.301,741	5.746
17	531.472,473 649.301,741	18	531.461,828 649.301,324	10.653
18	531.461,828 649.301,324	19	531.456,779 649.257,58	44.034
19	531.456,779 649.257,58	20	531.458,782 649.257,036	2.076
20	531.458,782 649.257,036	1	531.466,467 649.255,094	7.927

** Lungimile segmentelor sunt determinate în planul de proiecție Stereo 70 și sunt rotunjite la 1 milimetru.

*** Distanța dintre puncte este formată din segmente cumulate ce sunt mai mici decât valoarea 1 milimetru.

**DATE DESPRE IMOBILUL NR. 1026**

Oficiul de Cadastru și Publicitate Imobiliară SUCEAVA
Biroul de Cadastru și Publicitate Imobiliară Vatra Dornei

A. Partea I. Descrierea imobilului

TEREN Necunoscut

Adresa: Loc. Gheorghiteni, Jud. Suceava

Nr. Crt	Nr cadastral Nr. topografic	Suprafața* (mp)	Observații / Referințe
A1		26.890	Sector cadastral:25 Teren imprejmuit; Imobilul s-a format din o parte a pf 275/2, 275/3, 275/4, 275/5, 276/2, a comunei cadastrale Dorna-Arini

B. Partea II. Proprietari și acte

Inscrieri privitoare la dreptul de proprietate și alte drepturi reale	Referințe
1026 / 08/12/2023	
Act Normativ nr. 7, din 13/03/1996 emis de PARLAMENTUL ROMANIEI;	
B1	A1
Intabulare, drept de PROPRIETATE, dobandit prin Lege, cota actuala 1/1 1) NEIDENTIFICAT NEIDENTIFICAT	
Act Administrativ nr. 8328, din 06/12/2023 emis de Primaria Comunei Dorna-Arini;	
B2	A1
Se noteaza posesia factica in favoarea lui 1) PETRESCU ISIDOR	

C. Partea III. SARCINI .

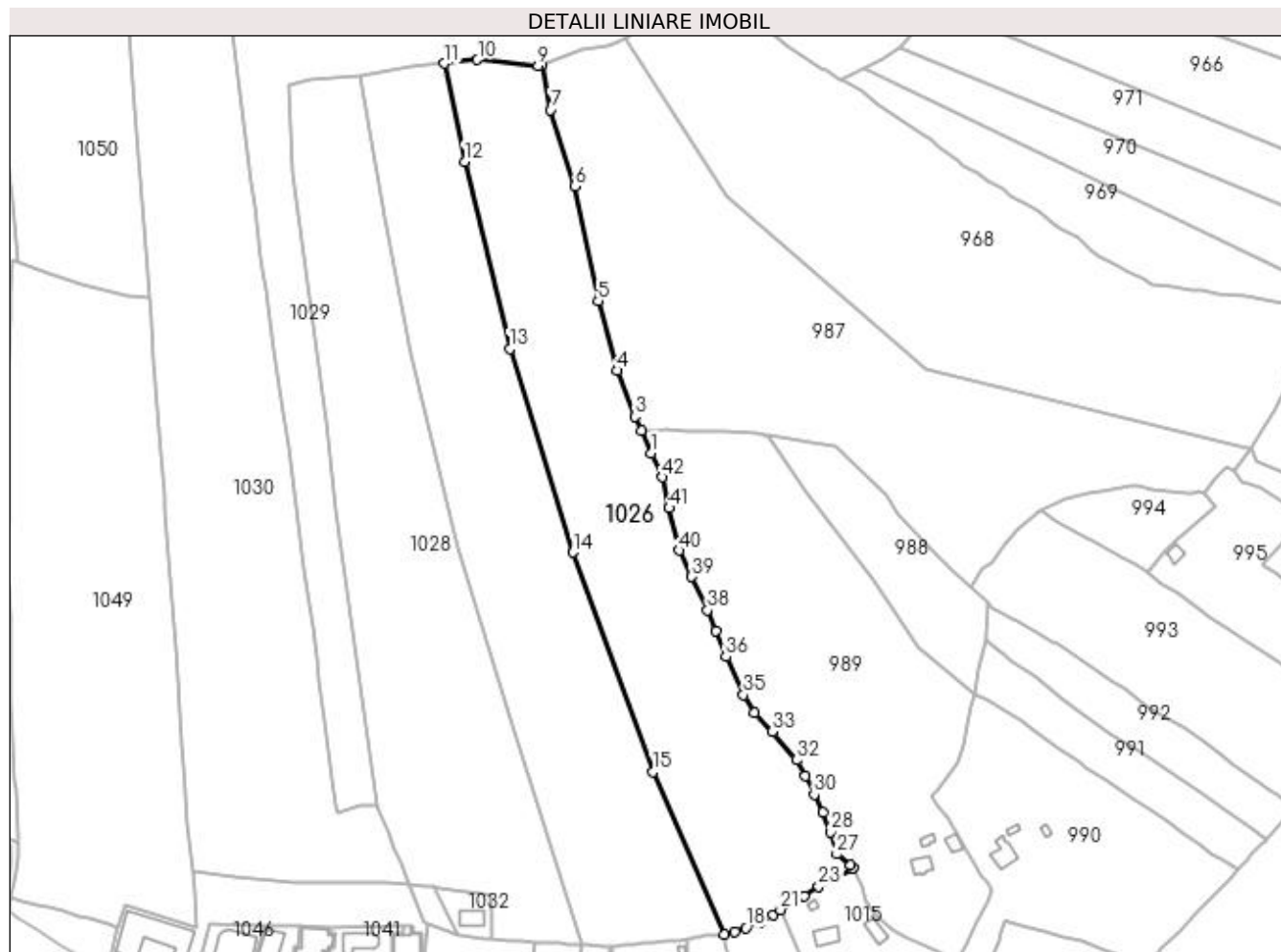
Inscrieri privind dezmembramintele dreptului de proprietate, drepturi reale de garanție și sarcini	Referințe
NU SUNT	

Anexa Nr. 1 La Partea I

Teren

Nr cadastral	Suprafața (mp)*	Observații / Referințe
	26.890	Imobilul s-a format din o parte a pf 275/2, 275/3, 275/4, 275/5, 276/2, a comunei cadastrale Dorna-Arini

* Suprafața este determinată în planul de proiecție Stereo 70.



Date referitoare la teren

Crt	Categorie folosință	Intra vilan	Suprafața (mp)	Tarla	Parcelă	Nr. topo	Observații / Referințe
1	pasune	DA	5.825	-	-	-	
2	pasune	NU	21.065	-	-	-	

Lungime Segmente

1) Valorile lungimilor segmentelor sunt obținute din proiecție în plan.

Punct început	X / Y	Punct sfârșit	X / Y	Lungime segment	Punct început	X / Y	Punct sfârșit	X / Y	Lungime segment	Punct început	X / Y	Punct sfârșit	X / Y	Lungime segment
1	531.536,58 649.671,904	2	531.531,279 649.683,749	12.977	2	531.531,279 649.683,749	3	531.527,947 649.691,043	8.019	3	531.527,947 649.691,043	4	531.518,546 649.715,272	25.989
4	531.518,546 649.715,272	5	531.508,606 649.751,905	37.958	5	531.508,606 649.751,905	6	531.496,261 649.812,181	61.527	6	531.496,261 649.812,181	7	531.483,662 649.852,471	42.214
7	531.483,662 649.852,471	8	531.478,797 649.876,161	24.184	8	531.478,797 649.876,161	9	531.476,853 649.875,502	2.053	9	531.476,853 649.875,502	10	531.445,14 649.878,849	31.889
10	531.445,14 649.878,849	11	531.427,576 649.876,901	17.672	11	531.427,576 649.876,901	12	531.438,291 649.825,248	52.753	12	531.438,291 649.825,248	13	531.462,111 649.726,688	101.398
13	531.462,111 649.726,688	14	531.495,33 649.619,596	112.126	14	531.495,33 649.619,596	15	531.537,593 649.504,29	122.807	15	531.537,593 649.504,29	16	531.574,832 649.418,678	93.36

Punct început	X / Y	Punct sfârșit	X / Y	Lungime segment	Punct început	X / Y	Punct sfârșit	X / Y	Lungime segment	Punct început	X / Y	Punct sfârșit	X / Y	Lungime segment
16	531.574,832 649.418,678	17	531.580,396 649.420,181	5.763	17	531.580,396 649.420,181	18	531.586,413 649.422,032	6.295	18	531.586,413 649.422,032	19	531.593,661 649.425,154	7.892
19	531.593,661 649.425,154	20	531.600,551 649.429,088	7.934	20	531.600,551 649.429,088	21	531.604,439 649.431,605	4.632	21	531.604,439 649.431,605	22	531.617,02 649.438,825	14.506
22	531.617,02 649.438,825	23	531.624,477 649.443,945	9.046	23	531.624,477 649.443,945	24	531.642,037 649.453,205	19.852	24	531.642,037 649.453,205	25	531.642,713 649.453,546	0.757
25	531.642,713 649.453,546	26	531.641,449 649.454,988	1.918	26	531.641,449 649.454,988	27	531.634,147 649.460,806	9.336	27	531.634,147 649.460,806	28	531.630,925 649.472,626	12.251
28	531.630,925 649.472,626	29	531.626,893 649.483,031	11.159	29	531.626,893 649.483,031	30	531.622,27 649.492,198	10.267	30	531.622,27 649.492,198	31	531.617,666 649.501,901	10.74
31	531.617,666 649.501,901	32	531.612,876 649.510,399	9.755	32	531.612,876 649.510,399	33	531.600,253 649.525,341	19.56	33	531.600,253 649.525,341	34	531.590,865 649.535,359	13.729
34	531.590,865 649.535,359	35	531.585,03 649.544,678	10.995	35	531.585,03 649.544,678	36	531.575,712 649.564,841	22.212	36	531.575,712 649.564,841	37	531.570,547 649.578,434	14.541
37	531.570,547 649.578,434	38	531.566,074 649.589,262	11.716	38	531.566,074 649.589,262	39	531.557,746 649.606,825	19.437	39	531.557,746 649.606,825	40	531.551,396 649.620,62	15.186
40	531.551,396 649.620,62	41	531.545,995 649.642,991	23.014	41	531.545,995 649.642,991	42	531.542,487 649.659,305	16.687	42	531.542,487 649.659,305	1	531.536,58 649.671,904	13.915

** Lungimile segmentelor sunt determinate în planul de proiecție Stereo 70 și sunt rotunjite la 1 milimetru.

*** Distanța dintre puncte este formată din segmente cumulate ce sunt mai mici decât valoarea 1 milimetru.

**DATE DESPRE IMOBILUL NR. 1027**

Oficiul de Cadastru și Publicitate Imobiliară SUCEAVA
Biroul de Cadastru și Publicitate Imobiliară Vatra Dornei

A. Partea I. Descrierea imobilului

TEREN Necunoscut

Adresa: Loc. Gheorghiteni, Jud. Suceava

Nr. Crt	Nr cadastral Nr. topografic	Suprafața* (mp)	Observații / Referințe
A1		26.890	Sector cadastral:25 Teren imprejmuit; Imobilul s-a format din o parte a pf 275/2, 275/3, 275/4, 276/2, a comunei cadastrale Dorna-Arini

B. Partea II. Proprietari și acte

Inscrieri privitoare la dreptul de proprietate și alte drepturi reale	Referințe
1027 / 08/12/2023	
Act Normativ nr. 7, din 13/03/1996 emis de PARLAMENTUL ROMANIEI;	
B1	A1
Intabulare, drept de PROPRIETATE, dobandit prin Lege, cota actuala 1/1 1) NEIDENTIFICAT NEIDENTIFICAT	
Act Administrativ nr. 8329, din 06/12/2023 emis de Primaria Comunei Dorna-Arini;	
B2	A1
Se noteaza posesia factica in favoarea lui 1) PETRESCU MARIUS-DORU	

C. Partea III. SARCINI .

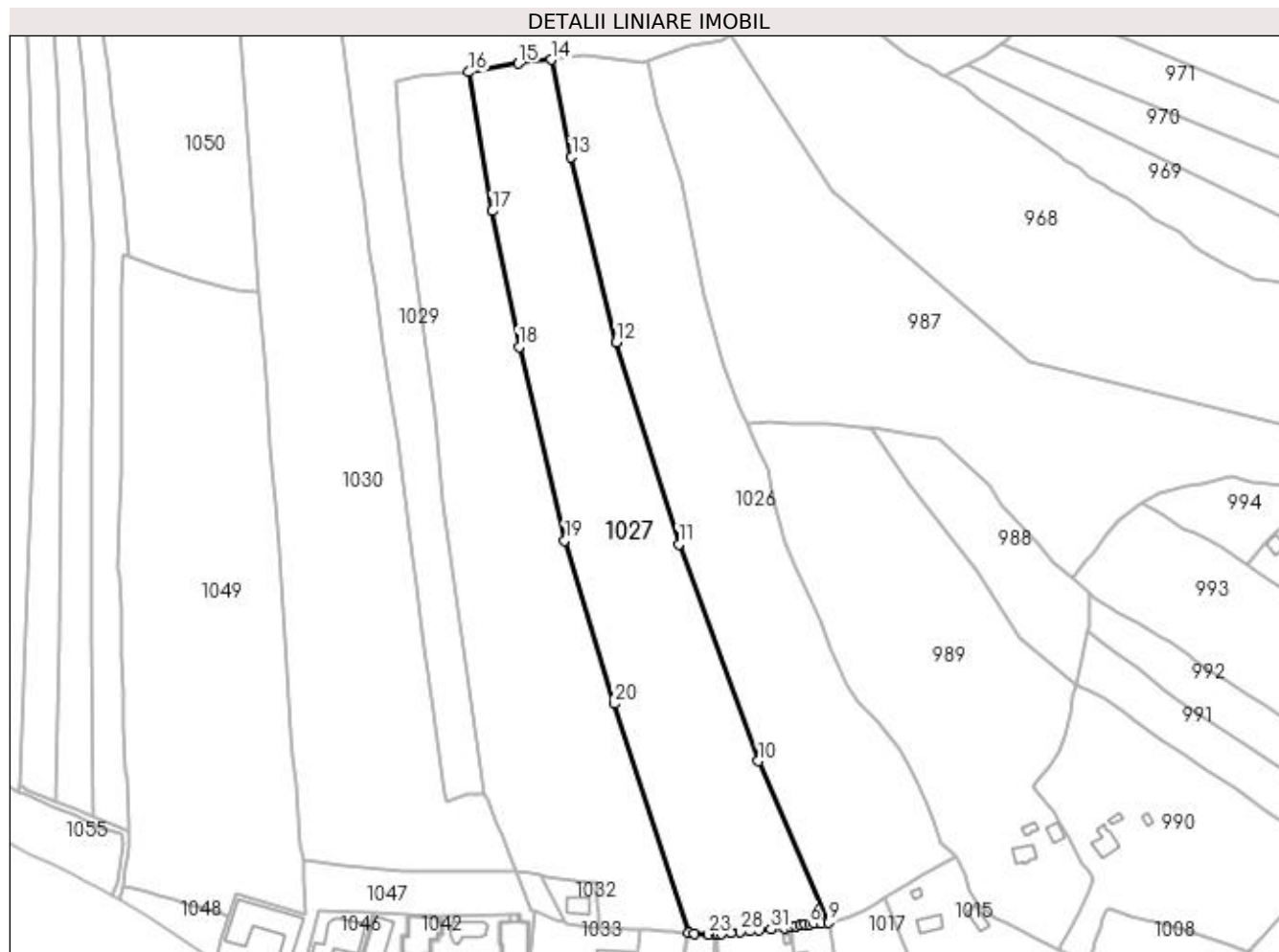
Inscrieri privind dezmembramintele dreptului de proprietate, drepturi reale de garanție și sarcini	Referințe
NU SUNT	

Anexa Nr. 1 La Partea I

Teren

Nr cadastral	Suprafața (mp)*	Observații / Referințe
	26.890	Imobilul s-a format din o parte a pf 275/2, 275/3, 275/4, 276/2, a comunei cadastrale Dorna-Arini

* Suprafața este determinată în planul de proiecție Stereo 70.



Date referitoare la teren

Crt	Categorie folosință	Intra vilan	Suprafața (mp)	Tarla	Parcelă	Nr. topo	Observații / Referințe
1	pasune	DA	5.748	-	-	-	
2	pasune	NU	21.142	-	-	-	

Lungime Segmente

1) Valorile lungimilor segmentelor sunt obținute din proiecție în plan.

Punct început	X / Y	Punct sfârșit	X / Y	Lungime segment (** (m)
1	531.551,458 649.415,674	2	531.555,02 649.415,994	3.576
3	531.557,487 649.416,528	4	531.559,863 649.417,102	2.444
5	531.562,257 649.417,572	6	531.564,696 649.417,86	2.456
7	531.567,154 649.418,04	8	531.570,827 649.418,284	3.681

Punct început	X / Y	Punct sfârșit	X / Y	Lungime segment (** (m)
2	531.555,02 649.415,994	3	531.557,487 649.416,528	2.524
4	531.559,863 649.417,102	5	531.562,257 649.417,572	2.44
6	531.564,696 649.417,86	7	531.567,154 649.418,04	2.465
8	531.570,827 649.418,284	9	531.574,832 649.418,678	4.024

Punct început	X / Y	Punct sfârșit	X / Y	Lungime segment (** (m)
9	531.574,832 649.418,678	10	531.537,593 649.504,29	93.36
11	531.495,33 649.619,596	12	531.462,111 649.726,688	112.126
13	531.438,291 649.825,248	14	531.427,576 649.876,901	52.753
15	531.410,012 649.874,954	16	531.383,719 649.870,343	26.694
17	531.396,327 649.796,481	18	531.410,436 649.724,369	73.479
19	531.434,799 649.621,618	20	531.461,114 649.534,87	90.652
21	531.500,311 649.412,992	22	531.503,488 649.412,823	3.181
23	531.510,966 649.412,291	24	531.514,987 649.412,567	4.03
25	531.515,796 649.412,537	26	531.518,091 649.412,747	2.305
27	531.523,035 649.413,141	28	531.528,045 649.413,622	5.033
29	531.533,013 649.414,039	30	531.538,048 649.414,481	5.054
31	531.544,188 649.414,984	1	531.551,458 649.415,674	7.303

Punct început	X / Y	Punct sfârșit	X / Y	Lungime segment (** (m)
10	531.537,593 649.504,29	11	531.495,33 649.619,596	122.807
12	531.462,111 649.726,688	13	531.438,291 649.825,248	101.398
14	531.427,576 649.876,901	15	531.410,012 649.874,954	17.672
16	531.383,719 649.870,343	17	531.396,327 649.796,481	74.93
18	531.410,436 649.724,369	19	531.434,799 649.621,618	105.6
20	531.461,114 649.534,87	21	531.500,311 649.412,992	128.026
22	531.503,488 649.412,823	23	531.510,966 649.412,291	7.497
24	531.514,987 649.412,567	25	531.515,796 649.412,537	0.81
26	531.518,091 649.412,747	27	531.523,035 649.413,141	4.96
28	531.528,045 649.413,622	29	531.533,013 649.414,039	4.985
30	531.538,048 649.414,481	31	531.544,188 649.414,984	6.161

** Lungimile segmentelor sunt determinate în planul de proiecție Stereo 70 și sunt rotunjite la 1 milimetru.

*** Distanța dintre puncte este formată din segmente cumulate ce sunt mai mici decât valoarea 1 milimetru.

**DATE DESPRE IMOBILUL NR. 1028**

Oficiul de Cadastru și Publicitate Imobiliară SUCEAVA
Biroul de Cadastru și Publicitate Imobiliară Vatra Dornei

A. Partea I. Descrierea imobilului

TEREN Necunoscut

Adresa: Loc. Gheorghiteni, Jud. Suceava

Nr. Crt	Nr cadastral Nr. topografic	Suprafața* (mp)	Observații / Referințe
A1		26.890	Sector cadastral:25 Teren imprejmuit; Imobilul s-a format din o parte a pf 276/2 a comunei cadastrale Dorna-Arini

B. Partea II. Proprietari și acte

Inscrieri privitoare la dreptul de proprietate și alte drepturi reale	Referințe
1028 / 08/12/2023	
Act Normativ nr. 7, din 13/03/1996 emis de PARLAMENTUL ROMANIEI;	
B1	A1
Intabulare, drept de PROPRIETATE, dobandit prin Lege, cota actuala 1/1 1) NEIDENTIFICAT NEIDENTIFICAT	
Act Administrativ nr. 8330, din 06/12/2023 emis de Primaria Comunei Dorna-Arini;	
B2	A1
Se noteaza posesia factica in favoarea lui 1) PETRESCU MAFTEI	

C. Partea III. SARCINI .

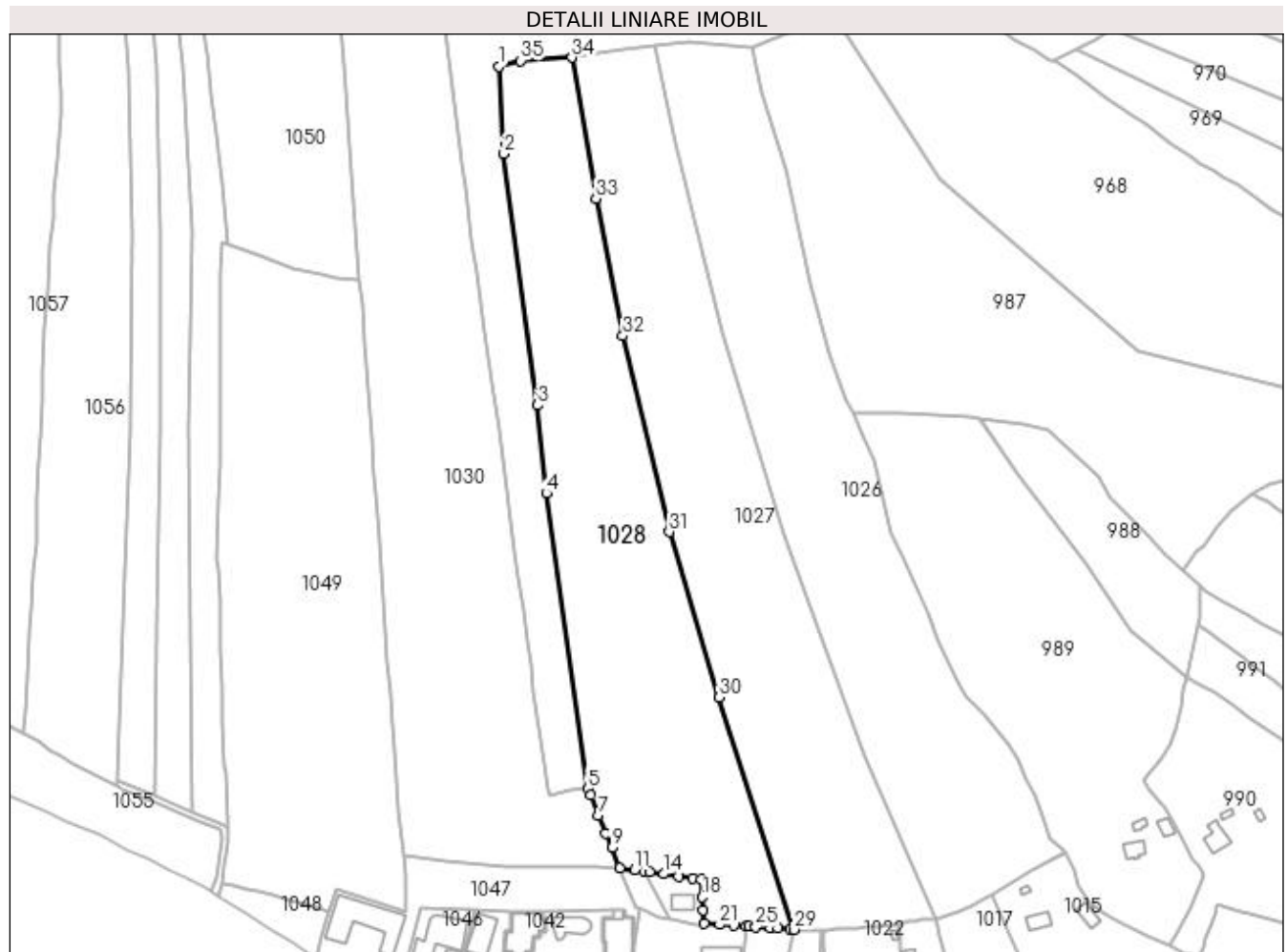
Inscrieri privind dezmembramintele dreptului de proprietate, drepturi reale de garanție și sarcini	Referințe
NU SUNT	

Anexa Nr. 1 La Partea I

Teren

Nr cadastral	Suprafața (mp)*	Observații / Referințe
	26.890	Imobilul s-a format din o parte a pf 276/2 a comunei cadastrale Dorna-Arini

* Suprafața este determinată în planul de proiecție Stereo 70.



Date referitoare la teren

Crt	Categorie folosință	Intra vilan	Suprafața (mp)	Tarla	Parcelă	Nr. topo	Observații / Referințe
1	pasune	DA	5.558	-	-	-	
2	pasune	NU	21.332	-	-	-	

Lungime Segmente

1) Valorile lungimilor segmentelor sunt obținute din proiecție în plan.

Punct început	X / Y	Punct sfârșit	X / Y	Lungime segment (** (m)
1	531.345,246 649.865,711	2	531.348,008 649.819,816	45.978
3	531.365,708 649.687,962	4	531.370,316 649.641,752	46.439
5	531.392,137 649.486,875	6	531.393,593 649.483,445	3.726
7	531.397,69 649.472,962	8	531.401,458 649.463,426	10.253

Punct început	X / Y	Punct sfârșit	X / Y	Lungime segment (** (m)
2	531.348,008 649.819,816	3	531.365,708 649.687,962	133.037
4	531.370,316 649.641,752	5	531.392,137 649.486,875	156.407
6	531.393,593 649.483,445	7	531.397,69 649.472,962	11.255
8	531.401,458 649.463,426	9	531.404,611 649.455,879	8.179

Punct început	X / Y	Punct sfârșit	X / Y	Lungime segment (** (m)
9	531.404,611 649.455,879	10	531.408,981 649.445,419	11.336
11	531.416,624 649.444,354	12	531.421,57 649.443,622	5.0
13	531.424,495 649.443,189	14	531.431,897 649.442,132	7.477
15	531.439,735 649.440,983	16	531.447,156 649.439,875	7.503
17	531.451,336 649.439,441	18	531.452,113 649.430,03	9.443
19	531.452,532 649.423,337	20	531.452,991 649.416,193	7.159
21	531.461,189 649.415,653	22	531.468,792 649.415,145	7.62
23	531.475,031 649.414,728	24	531.476,458 649.414,643	1.43
25	531.480,209 649.414,388	26	531.487,79 649.413,865	7.599
27	531.491,815 649.413,641	28	531.498,002 649.413,115	6.209
29	531.500,311 649.412,992	30	531.461,114 649.534,87	128.026
31	531.434,799 649.621,618	32	531.410,436 649.724,369	105.6
33	531.396,327 649.796,481	34	531.383,719 649.870,343	74.93
35	531.356,793 649.868,754	1	531.345,246 649.865,711	11.941

Punct început	X / Y	Punct sfârșit	X / Y	Lungime segment (** (m)
10	531.408,981 649.445,419	11	531.416,624 649.444,354	7.717
12	531.421,57 649.443,622	13	531.424,495 649.443,189	2.957
14	531.431,897 649.442,132	15	531.439,735 649.440,983	7.922
16	531.447,156 649.439,875	17	531.451,336 649.439,441	4.202
18	531.452,113 649.430,03	19	531.452,532 649.423,337	6.706
20	531.452,991 649.416,193	21	531.461,189 649.415,653	8.216
22	531.468,792 649.415,145	23	531.475,031 649.414,728	6.253
24	531.476,458 649.414,643	25	531.480,209 649.414,388	3.76
26	531.487,79 649.413,865	27	531.491,815 649.413,641	4.031
28	531.498,002 649.413,115	29	531.500,311 649.412,992	2.312
30	531.461,114 649.534,87	31	531.434,799 649.621,618	90.652
32	531.410,436 649.724,369	33	531.396,327 649.796,481	73.479
34	531.383,719 649.870,343	35	531.356,793 649.868,754	26.973

** Lungimile segmentelor sunt determinate în planul de proiecție Stereo 70 și sunt rotunjite la 1 milimetru.

*** Distanța dintre puncte este formată din segmente cumulate ce sunt mai mici decât valoarea 1 milimetru.

**DATE DESPRE IMOBILUL NR. 1029**

Oficiul de Cadastru și Publicitate Imobiliară SUCEAVA
Biroul de Cadastru și Publicitate Imobiliară Vatra Dornei

A. Partea I. Descrierea imobilului

TEREN Necunoscut

Adresa: Loc. Gheorghiteni, Jud. Suceava

Nr. Crt	Nr cadastral Nr. topografic	Suprafața* (mp)	Observații / Referințe
A1	33875	38.272	Sector cadastral:25 Teren imprejmuit;

B. Partea II. Proprietari și acte

Inscrieri privitoare la dreptul de proprietate și alte drepturi reale	Referințe
8136 / 24/06/2020	
Act Administrativ nr. 1396, din 13/05/2020 emis de COMISIA JUDETEANA SUCEAVA;	
B1	A1
Intabulare, drept de PROPRIETATE, dobandit prin Reconstituire, cota actuala 1/1, cota initiala 1/1 1) HODIȘ PETRU	

C. Partea III. SARCINI .

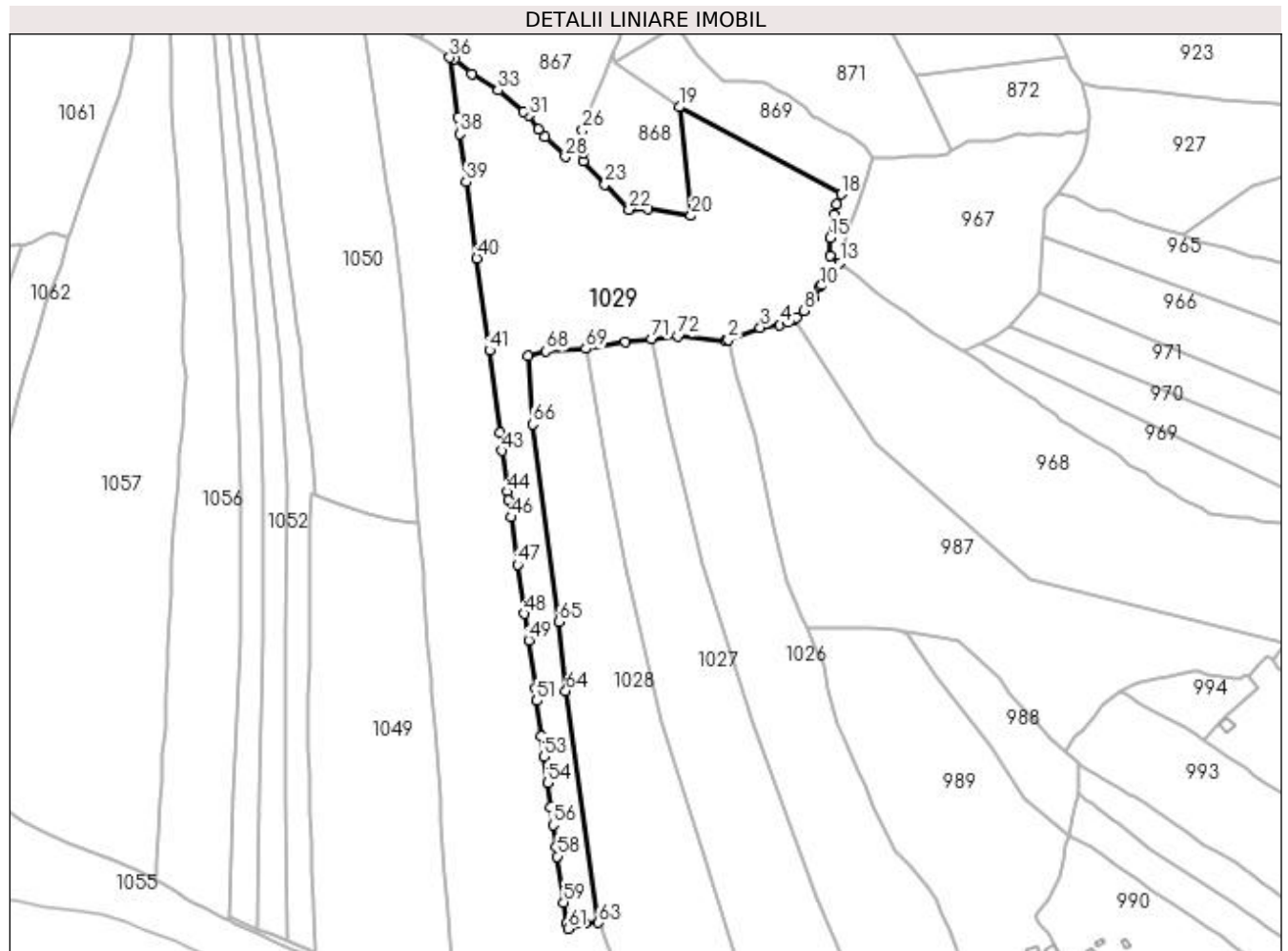
Inscrieri privind dezmembramintele dreptului de proprietate, drepturi reale de garanție și sarcini	Referințe
NU SUNT	

Anexa Nr. 1 La Partea I

Teren

Nr cadastral	Suprafața (mp)*	Observații / Referințe
33875	38.272	

* Suprafața este determinată în planul de proiecție Stereo 70.



Date referitoare la teren

Crt	Categorie folosință	Intra vilan	Suprafața (mp)	Tarla	Parcelă	Nr. topo	Observații / Referințe
1	pasune	DA	214	-	-	-	
2	pasune	NU	38.058	-	-	-	

Lungime Segmente

1) Valorile lungimilor segmentelor sunt obținute din proiecție în plan.

Punct început	X / Y	Punct sfârșit	X / Y	Lungime segment
1	531.476,853 649.875,502	2	531.478,797 649.876,161	2.053
4	531.513,495 649.886,114	5	531.519,054 649.887,809	5.812
7	531.524,538 649.890,843	8	531.529,21 649.895,632	6.69
10	531.540,459 649.911,659	11	531.541,592 649.913,211	1.922
13	531.553,483 649.927,521	14	531.547,206 649.932,21	7.835
2	531.478,797 649.876,161	3	531.500,309 649.884,349	23.018
5	531.519,054 649.887,809	6	531.522,682 649.890,045	4.262
8	531.529,21 649.895,632	9	531.535,524 649.904,419	10.82
11	531.541,592 649.913,211	12	531.550,027 649.920,708	11.285
14	531.547,206 649.932,21	15	531.546,878 649.944,323	12.117
3	531.500,309 649.884,349	4	531.513,495 649.886,114	13.304
6	531.522,682 649.890,045	7	531.524,538 649.890,843	2.02
9	531.535,524 649.904,419	10	531.540,459 649.911,659	8.762
12	531.550,027 649.920,708	13	531.553,483 649.927,521	7.639
15	531.546,878 649.944,323	16	531.549,621 649.959,994	15.909

Punct început	X / Y	Punct sfârșit	X / Y	Lungime segment	Punct început	X / Y	Punct sfârșit	X / Y	Lungime segment	Punct început	X / Y	Punct sfârșit	X / Y	Lungime segment
16	531.549,621 649.959,994	17	531.551,547 649.966,61	6.891	17	531.551,547 649.966,61	18	531.554,363 649.973,483	7.428	18	531.554,363 649.973,483	19	531.446,162 650.031,673	122.856
19	531.446,162 650.031,673	20	531.454,007 649.959,168	72.928	20	531.454,007 649.959,168	21	531.425,29 649.963,801	29.088	21	531.425,29 649.963,801	22	531.412,613 649.963,341	12.685
22	531.412,613 649.963,341	23	531.396,523 649.980,094	23.228	23	531.396,523 649.980,094	24	531.382,278 649.995,834	21.229	24	531.382,278 649.995,834	25	531.382,067 650.001,212	5.382
25	531.382,067 650.001,212	26	531.381,479 650.016,225	15.025	26	531.381,479 650.016,225	27	531.377,592 650.008,108	9.0	27	531.377,592 650.008,108	28	531.370,076 649.998,572	12.142
28	531.370,076 649.998,572	29	531.356,32 650.012,055	19.262	29	531.356,32 650.012,055	30	531.352,129 650.017,0	6.482	30	531.352,129 650.017,0	31	531.345,475 650.026,089	11.264
31	531.345,475 650.026,089	32	531.342,106 650.028,525	4.157	32	531.342,106 650.028,525	33	531.325,005 650.042,831	22.296	33	531.325,005 650.042,831	34	531.307,288 650.053,801	20.838
34	531.307,288 650.053,801	35	531.295,997 650.063,45	14.852	35	531.295,997 650.063,45	36	531.292,73 650.064,77	3.524	36	531.292,73 650.064,77	37	531.298,037 650.024,744	40.376
37	531.298,037 650.024,744	38	531.299,472 650.013,611	11.225	38	531.299,472 650.013,611	39	531.303,598 649.981,61	32.266	39	531.303,598 649.981,61	40	531.310,81 649.930,805	51.314
40	531.310,81 649.930,805	41	531.319,225 649.869,285	62.093	41	531.319,225 649.869,285	42	531.326,122 649.814,338	55.378	42	531.326,122 649.814,338	43	531.327,655 649.802,13	12.304
43	531.327,655 649.802,13	44	531.331,302 649.774,63	27.741	44	531.331,302 649.774,63	45	531.332,177 649.768,88	5.816	45	531.332,177 649.768,88	46	531.333,871 649.757,731	11.277
46	531.333,871 649.757,731	47	531.338,139 649.725,966	32.05	47	531.338,139 649.725,966	48	531.342,716 649.693,361	32.925	48	531.342,716 649.693,361	49	531.345,62 649.675,447	18.148
49	531.345,62 649.675,447	50	531.349,878 649.643,607	32.123	50	531.349,878 649.643,607	51	531.350,893 649.635,122	8.545	51	531.350,893 649.635,122	52	531.353,95 649.611,411	23.907
52	531.353,95 649.611,411	53	531.355,743 649.597,84	13.689	53	531.355,743 649.597,84	54	531.358,195 649.580,294	17.717	54	531.358,195 649.580,294	55	531.360,305 649.564,285	16.147
55	531.360,305 649.564,285	56	531.361,947 649.552,188	12.208	56	531.361,947 649.552,188	57	531.363,655 649.537,61	14.678	57	531.363,655 649.537,61	58	531.364,667 649.531,168	6.521
58	531.364,667 649.531,168	59	531.368,769 649.500,561	30.881	59	531.368,769 649.500,561	60	531.370,825 649.486,412	14.298	60	531.370,825 649.486,412	61	531.371,85 649.482,992	3.57
61	531.371,85 649.482,992	62	531.383,092 649.486,312	11.722	62	531.383,092 649.486,312	63	531.392,137 649.486,875	9.063	63	531.392,137 649.486,875	64	531.370,316 649.641,752	156.407
64	531.370,316 649.641,752	65	531.365,708 649.687,962	46.439	65	531.365,708 649.687,962	66	531.348,008 649.819,816	133.037	66	531.348,008 649.819,816	67	531.345,246 649.865,711	45.978
67	531.345,246 649.865,711	68	531.356,793 649.868,754	11.941	68	531.356,793 649.868,754	69	531.383,719 649.870,343	26.973	69	531.383,719 649.870,343	70	531.410,012 649.874,954	26.694
70	531.410,012 649.874,954	71	531.427,576 649.876,901	17.672	71	531.427,576 649.876,901	72	531.445,14 649.878,849	17.672	72	531.445,14 649.878,849	1	531.476,853 649.875,502	31.889

** Lungimile segmentelor sunt determinate în planul de proiecție Stereo 70 și sunt rotunjite la 1 milimetru.

*** Distanța dintre puncte este formată din segmente cumulate ce sunt mai mici decât valoarea 1 milimetru.

**DATE DESPRE IMOBILUL NR. 1030**

Oficiul de Cadastru și Publicitate Imobiliară SUCEAVA
Biroul de Cadastru și Publicitate Imobiliară Vatra Dornei

A. Partea I. Descrierea imobilului

TEREN Necunoscut

Adresa: Loc. Gheorghiteni, Jud. Suceava

Nr. Crt	Nr cadastral Nr. topografic	Suprafața* (mp)	Observații / Referințe
A1	32132	41.119	Sector cadastral:25 Teren imprejmuit;

B. Partea II. Proprietari și acte

Inscrieri privitoare la dreptul de proprietate și alte drepturi reale	Referințe
5375 / 07/04/2021	
Act Notarial nr. 810, din 06/04/2021 emis de Vasilit Niculina;	
B2	A1
Intabulare, drept de PROPRIETATE, bun propriu cu titlu de donație, dobândit prin Conventie, cota actuala 1/1, cota initiala 1/1 1) PETRESCU RALUCA	

C. Partea III. SARCINI .

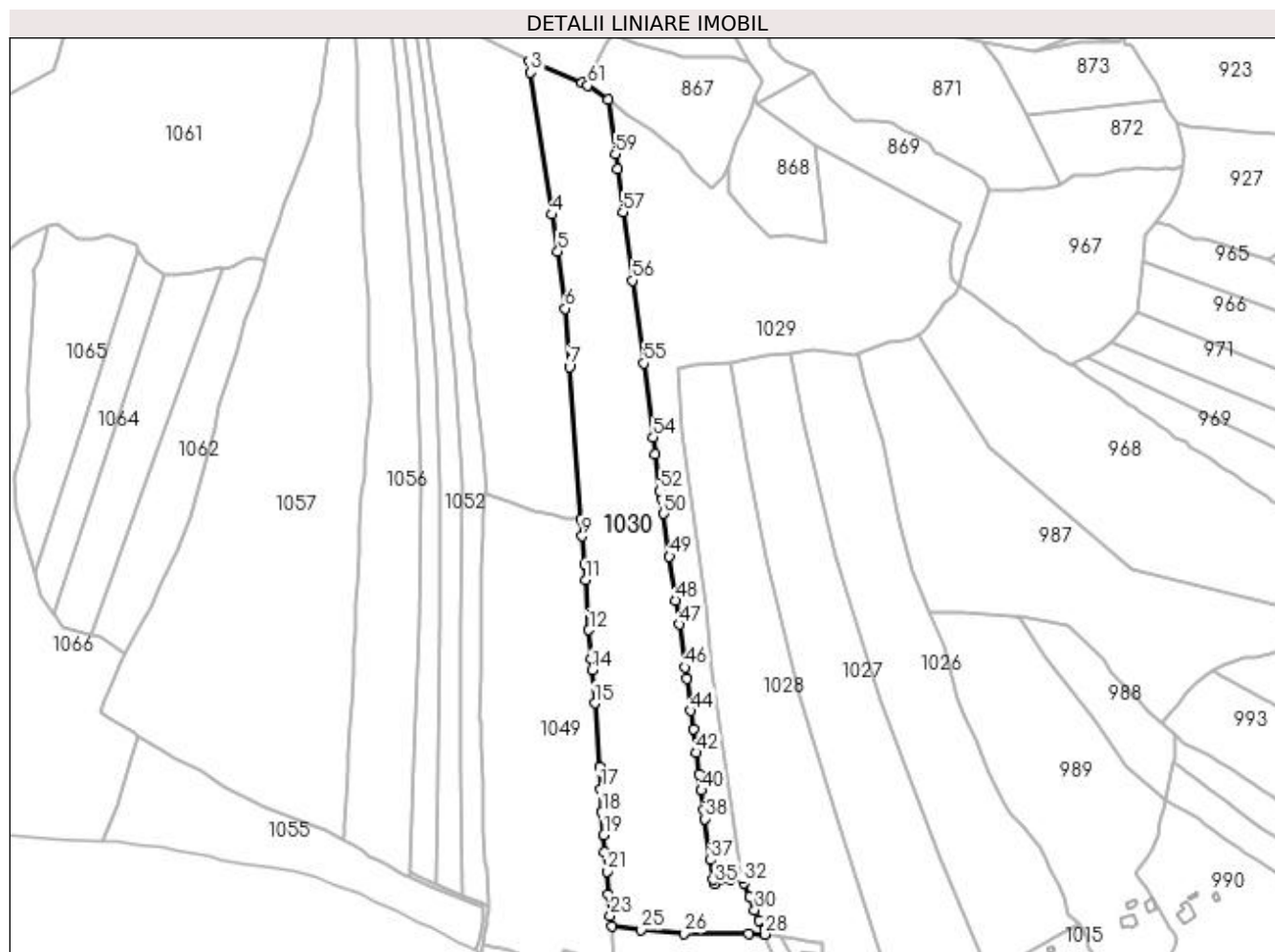
Inscrieri privind dezmembramintele dreptului de proprietate, drepturi reale de garanție și sarcini	Referințe
NU SUNT	

Anexa Nr. 1 La Partea I

Teren

Nr cadastral	Suprafața (mp)*	Observații / Referințe
32132	41.119	

* Suprafața este determinată în planul de proiecție Stereo 70.



Date referitoare la teren

Crt	Categorie folosință	Intravilan	Suprafața (mp)	Tarla	Parcelă	Nr. topo	Observații / Referințe
1	pasune	DA	4.901	-	-	-	
2	pasune	NU	36.218	-	-	-	

Lungime Segmente

1) Valorile lungimilor segmentelor sunt obținute din proiecție în plan.

Punct început	X / Y	Punct sfârșit	X / Y	Lungime segment	Punct început	X / Y	Punct sfârșit	X / Y	Lungime segment	Punct început	X / Y	Punct sfârșit	X / Y	Lungime segment
1	531.272,915 650.077,462	2	531.234,171 650.093,407	41.897	2	531.234,171 650.093,407	3	531.235,155 650.085,198	8.268	3	531.235,155 650.085,198	4	531.250,791 649.979,777	106.574
4	531.250,791 649.979,777	5	531.255,231 649.952,389	27.746	5	531.255,231 649.952,389	6	531.260,69 649.910,103	42.637	6	531.260,69 649.910,103	7	531.263,97 649.866,632	43.595
7	531.263,97 649.866,632	8	531.272,183 649.753,528	113.402	8	531.272,183 649.753,528	9	531.273,387 649.741,014	12.572	9	531.273,387 649.741,014	10	531.274,954 649.720,051	21.021
10	531.274,954 649.720,051	11	531.275,825 649.708,406	11.678	11	531.275,825 649.708,406	12	531.278,381 649.671,35	37.144	12	531.278,381 649.671,35	13	531.280,21 649.650,197	21.232
13	531.280,21 649.650,197	14	531.280,737 649.641,735	8.478	14	531.280,737 649.641,735	15	531.282,638 649.616,921	24.887	15	531.282,638 649.616,921	16	531.286,126 649.569,608	47.441

Punct început	X / Y	Punct sfârșit	X / Y	Lungime segment	Punct început	X / Y	Punct sfârșit	X / Y	Lungime segment	Punct început	X / Y	Punct sfârșit	X / Y	Lungime segment
16	531.286,126 649.569,608	17	531.287,077 649.553,376	16.26	17	531.287,077 649.553,376	18	531.288,147 649.536,266	17.14 3	18	531.288,147 649.536,266	19	531.289,459 649.519,3	17.01 7
19	531.289,459 649.519,3	20	531.290,179 649.506,818	12.50 3	20	531.290,179 649.506,818	21	531.291,637 649.492,159	14.73 1	21	531.291,637 649.492,159	22	531.292,801 649.475,313	16.88 6
22	531.292,801 649.475,313	23	531.294,332 649.459,344	16.04 2	23	531.294,332 649.459,344	24	531.295,705 649.451,777	7.691	24	531.295,705 649.451,777	25	531.317,13 649.448,758	21.63 7
25	531.317,13 649.448,758	26	531.348,912 649.446,075	31.89 5	26	531.348,912 649.446,075	27	531.396,905 649.445,952	47.99 3	27	531.396,905 649.445,952	28	531.408,981 649.445,419	12.08 8
28	531.408,981 649.445,419	29	531.404,611 649.455,879	11.33 6	29	531.404,611 649.455,879	30	531.401,458 649.463,426	8.179	30	531.401,458 649.463,426	31	531.397,69 649.472,962	10.25 3
31	531.397,69 649.472,962	32	531.393,593 649.483,445	11.25 5	32	531.393,593 649.483,445	33	531.392,137 649.486,875	3.726	33	531.392,137 649.486,875	34	531.383,092 649.486,312	9.063
34	531.383,092 649.486,312	35	531.371,85 649.482,992	11.72 2	35	531.371,85 649.482,992	36	531.370,825 649.486,412	3.57	36	531.370,825 649.486,412	37	531.368,769 649.500,561	14.29 8
37	531.368,769 649.500,561	38	531.364,667 649.531,168	30.88 1	38	531.364,667 649.531,168	39	531.363,655 649.537,61	6.521	39	531.363,655 649.537,61	40	531.361,947 649.552,188	14.67 8
40	531.361,947 649.552,188	41	531.360,305 649.564,285	12.20 8	41	531.360,305 649.564,285	42	531.358,195 649.580,294	16.14 7	42	531.358,195 649.580,294	43	531.355,743 649.597,84	17.71 7
43	531.355,743 649.597,84	44	531.353,95 649.611,411	13.68 9	44	531.353,95 649.611,411	45	531.350,893 649.635,122	23.90 7	45	531.350,893 649.635,122	46	531.349,878 649.643,607	8.545
46	531.349,878 649.643,607	47	531.345,62 649.675,447	32.12 3	47	531.345,62 649.675,447	48	531.342,716 649.693,361	18.14 8	48	531.342,716 649.693,361	49	531.338,139 649.725,966	32.92 5
49	531.338,139 649.725,966	50	531.333,871 649.757,731	32.05	50	531.333,871 649.757,731	51	531.332,177 649.768,88	11.27 7	51	531.332,177 649.768,88	52	531.331,302 649.774,63	5.816
52	531.331,302 649.774,63	53	531.327,655 649.802,13	27.74 1	53	531.327,655 649.802,13	54	531.326,122 649.814,338	12.30 4	54	531.326,122 649.814,338	55	531.319,225 649.869,285	55.37 8
55	531.319,225 649.869,285	56	531.310,81 649.930,805	62.09 3	56	531.310,81 649.930,805	57	531.303,598 649.981,61	51.31 4	57	531.303,598 649.981,61	58	531.299,472 650.013,611	32.26 6
58	531.299,472 650.013,611	59	531.298,037 650.024,744	11.22 5	59	531.298,037 650.024,744	60	531.292,73 650.064,77	40.37 6	60	531.292,73 650.064,77	61	531.277,6 650.075,534	18.56 8
61	531.277,6 650.075,534	1	531.272,915 650.077,462	5.066										

** Lungimile segmentelor sunt determinate în planul de proiecție Stereo 70 și sunt rotunjite la 1 milimetru.

*** Distanța dintre puncte este formată din segmente cumulate ce sunt mai mici decât valoarea 1 milimetru.

**DATE DESPRE IMOBILUL NR. 1031**

Oficiul de Cadastru și Publicitate Imobiliară SUCEAVA
Biroul de Cadastru și Publicitate Imobiliară Vatra Dornei

A. Partea I. Descrierea imobilului

TEREN Intravilan

Adresa: Loc. Gheorghiteni, Jud. Suceava

Nr. Crt	Nr cadastral Nr. topografic	Suprafața* (mp)	Observații / Referințe
A1		307	Sector cadastral:25 Teren neimprejmuit; Imobilul s-a format din o parte a pf 276/2 a comunei cadastrale Dorna-Arini

B. Partea II. Proprietari și acte

Inscrieri privitoare la dreptul de proprietate și alte drepturi reale	Referințe
1031 / 08/12/2023	
Act Normativ nr. 7, din 13/03/1996 emis de PARLAMENTUL ROMANIEI;	
B1	A1
Intabulare, drept de PROPRIETATE, dobandit prin Lege, cota actuala 1/1 1) NEIDENTIFICAT NEIDENTIFICAT	
Act Administrativ nr. 8347, din 06/12/2023 emis de Primaria Comunei Dorna-Arini;	
B2	A1
Se noteaza posesia factica in favoarea lui 1) FUNDAȚIA "SFINȚII PRICOPIE ȘI ELISABETA", CIF:27200477	

C. Partea III. SARCINI .

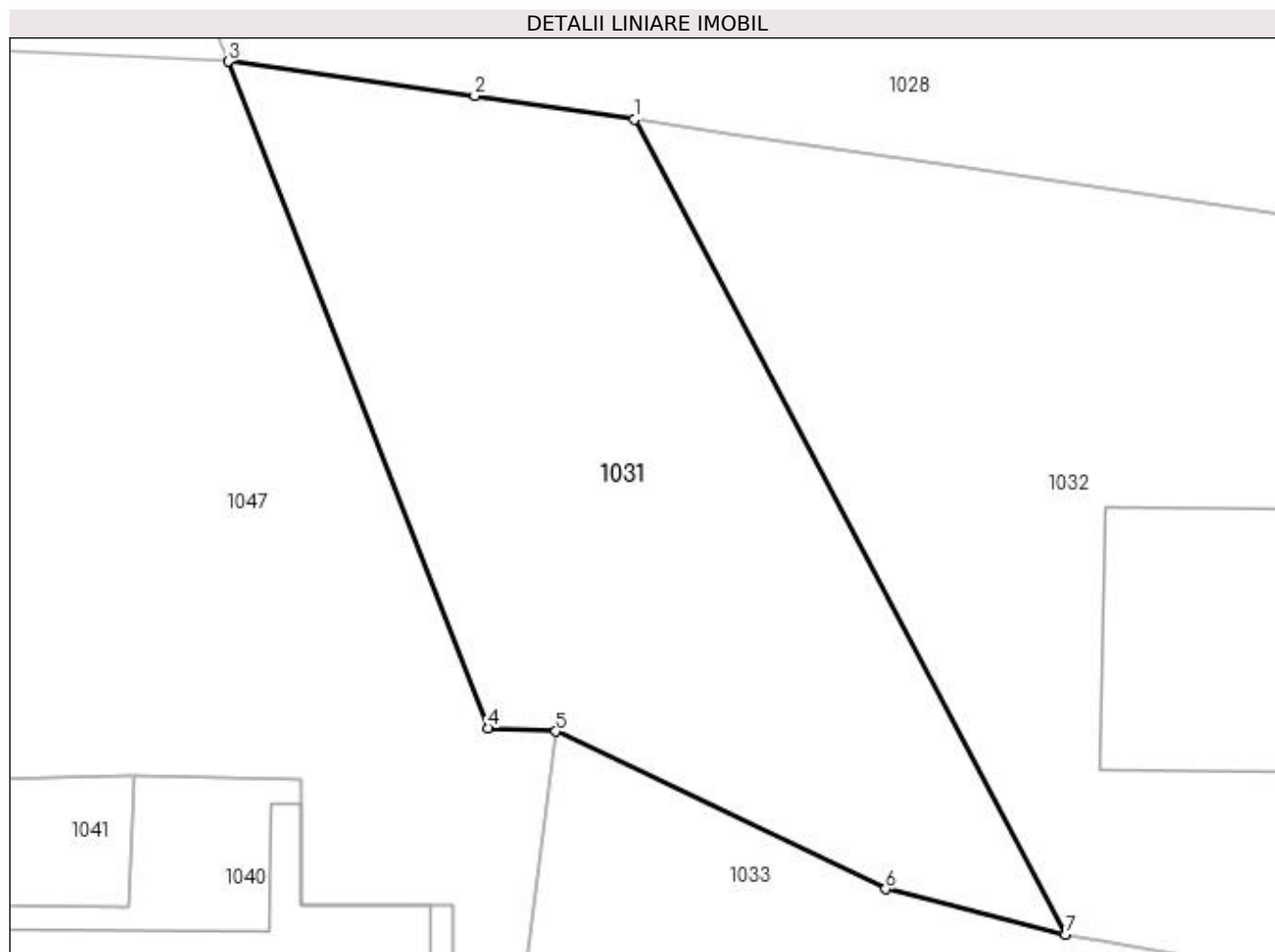
Inscrieri privind dezmembramintele dreptului de proprietate, drepturi reale de garanție și sarcini	Referințe
NU SUNT	

Anexa Nr. 1 La Partea I

Teren

Nr cadastral	Suprafața (mp)*	Observații / Referințe
	307	Imobilul s-a format din o parte a pf 276/2 a comunei cadastrale Dorna-Arini

* Suprafața este determinată în planul de proiecție Stereo 70.



Date referitoare la teren

Crt	Categorie folosință	Intra vilan	Suprafața (mp)	Tarla	Parcelă	Nr. topo	Observații / Referințe
1	faneata	DA	307	-	-	-	

Lungime Segmente

1) Valorile lungimilor segmentelor sunt obținute din proiecție în plan.

Punct început	X / Y	Punct sfârșit	X / Y	Lungime segment (** (m)
1	531.421,57 649.443,622	2	531.416,624 649.444,354	5.0
2	531.416,624 649.444,354	3	531.408,981 649.445,419	7.717
3	531.408,981 649.445,419	4	531.417,037 649.424,765	22.17
4	531.417,037 649.424,765	5	531.419,14 649.424,657	2.106
5	531.419,14 649.424,657	6	531.429,368 649.419,768	11.336

Punct început	X / Y	Punct sfârșit	X / Y	Lungime segment (** (m)
6	531.429,368 649.419,768	7	531.434,956 649.418,363	5.762
7	531.434,956 649.418,363	1	531.421,57 649.443,622	28.587

** Lungimile segmentelor sunt determinate în planul de proiecție Stereo 70 și sunt rotunjite la 1 milimetru.

*** Distanța dintre puncte este formată din segmente cumulate ce sunt mai mici decât valoarea 1 milimetru.

**DATE DESPRE IMOBILUL NR. 1032**

Oficiul de Cadastru și Publicitate Imobiliară SUCEAVA
Biroul de Cadastru și Publicitate Imobiliară Vatra Dornei

A. Partea I. Descrierea imobilului

TEREN Intravilan

Adresa: Loc. Gheorghiteni, Jud. Suceava

Nr. Crt	Nr cadastral Nr. topografic	Suprafața* (mp)	Observații / Referințe
A1	33165	563	Sector cadastral:25 Teren imprejmuit;

Construcții

Crt	Nr cadastral Nr. topografic	Adresa	Observații / Referințe
A1.1		Loc. Gheorghiteni, Jud. Suceava	Nr. niveluri:1; S. construita la sol:99 mp; Anexa

B. Partea II. Proprietari și acte

Inscrieri privitoare la dreptul de proprietate și alte drepturi reale		Referințe
7679 / 07/06/2017		
Hotarare Judecatoreasca nr. 208, din 15/03/2017 emis de Judecătoria Vatra Dornei;		
B3	Intabulare, drept de PROPRIETATE, mod dobândire cumpărare, dobandit prin Hotarare Judecatoreasca, cota actuala 1/1, cota initiala 1/1 1) MĂNĂSTIREA ACOPERĂMÂNTUL MAICII DOMNULUI, CIF:13905079	A1
1032 / 08/12/2023		
Act Administrativ nr. 8551, din 11/12/2023 emis de Primaria Dorna Arini;		
B4	Intabulare, drept de PROPRIETATE, dobandit prin Lege, cota actuala 1/1 1) MĂNĂSTIREA ACOPERĂMÂNTUL MAICII DOMNULUI, CIF:13905079	A1.1

C. Partea III. SARCINI .

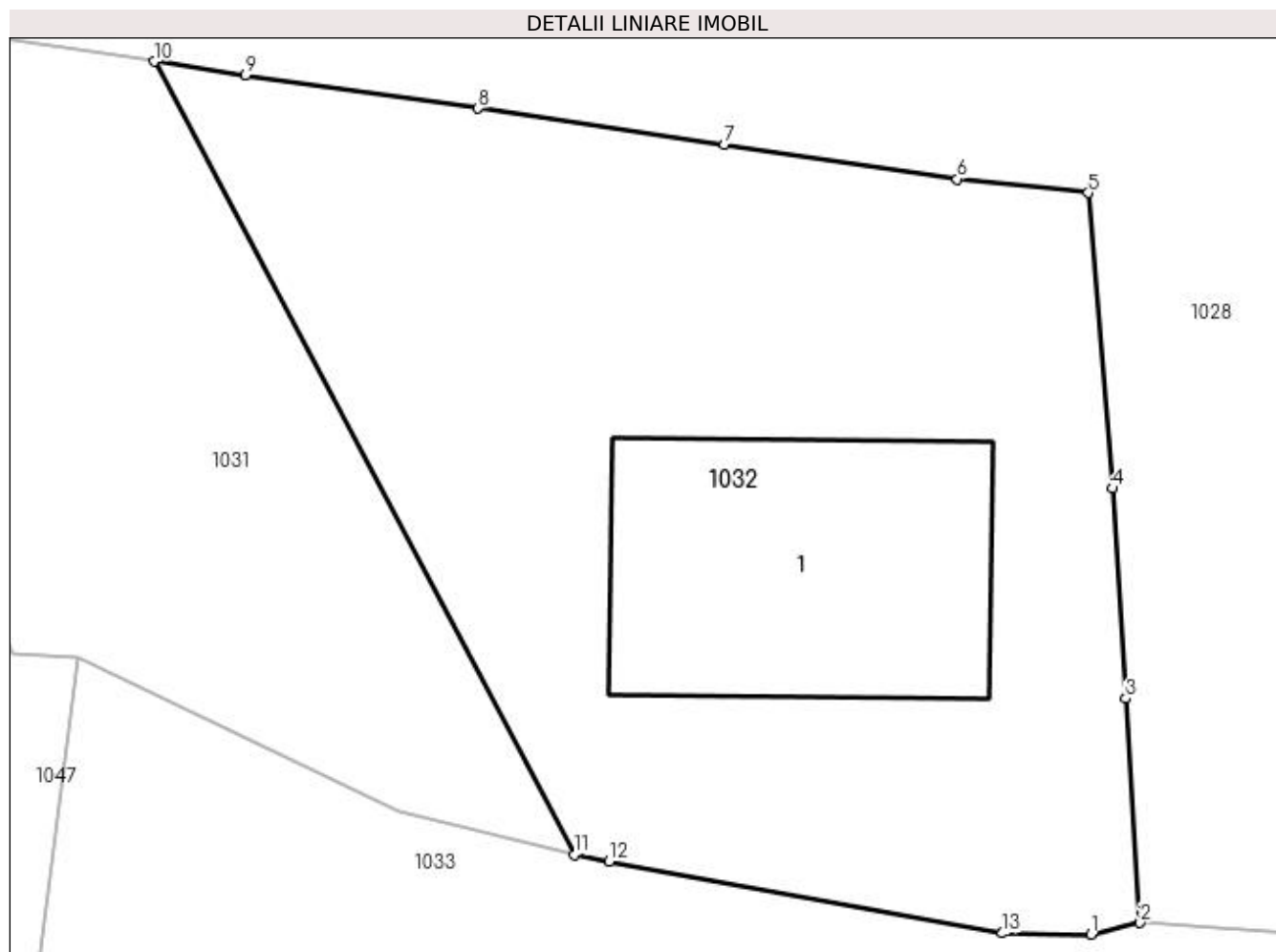
Inscrieri privind dezmembramintele dreptului de proprietate, drepturi reale de garanție și sarcini	Referințe
NU SUNT	

Anexa Nr. 1 La Partea I

Teren

Nr cadastral	Suprafața (mp)*	Observații / Referințe
33165	563	

* Suprafața este determinată în planul de proiecție Stereo 70.



Date referitoare la teren

Crt	Categorie folosință	Intra vilan	Suprafața (mp)	Tarla	Parcelă	Nr. topo	Observații / Referințe
1	curți constructii	DA	563	-	-	-	

Date referitoare la construcții

Crt	Număr	Destinație construcție	Supraf. (mp)	Situație juridică	Observații / Referințe
A1.1		constructii anexa	99	Cu acte	Nr. niveluri:1; S. construita la sol:99 mp; Anexa

Lungime Segmente

1) Valorile lungimilor segmentelor sunt obținute din proiecție în plan.

Punct început	X / Y	Punct sfârșit	X / Y	Lungime segment (** (m)
1	531.451,421 649.415,829	2	531.452,991 649.416,193	1.612
2	531.452,991 649.416,193	3	531.452,532 649.423,337	7.159
3	531.452,532 649.423,337	4	531.452,113 649.430,03	6.706
4	531.452,113 649.430,03	5	531.451,336 649.439,441	9.443

Punct început	X / Y	Punct sfârșit	X / Y	Lungime segment (** (m)
5	531.451,336 649.439,441	6	531.447,156 649.439,875	4.202
6	531.447,156 649.439,875	7	531.439,735 649.440,983	7.503
7	531.439,735 649.440,983	8	531.431,897 649.442,132	7.922
8	531.431,897 649.442,132	9	531.424,495 649.443,189	7.477
9	531.424,495 649.443,189	10	531.421,57 649.443,622	2.957
10	531.421,57 649.443,622	11	531.434,956 649.418,363	28.587
11	531.434,956 649.418,363	12	531.436,076 649.418,159	1.138
12	531.436,076 649.418,159	13	531.448,6 649.415,866	12.732
13	531.448,6 649.415,866	1	531.451,421 649.415,829	2.821

** Lungimile segmentelor sunt determinate în planul de proiecție Stereo 70 și sunt rotunjite la 1 milimetru.

*** Distanța dintre puncte este formată din segmente cumulate ce sunt mai mici decât valoarea 1 milimetru.

**DATE DESPRE IMOBILUL NR. 1033**

Oficiul de Cadastru și Publicitate Imobiliară SUCEAVA
Biroul de Cadastru și Publicitate Imobiliară Vatra Dornei

A. Partea I. Descrierea imobilului

TEREN Intravilan

Adresa: Loc. Gheorghiteni, Jud. Suceava

Nr. Crt	Nr cadastral Nr. topografic	Suprafața* (mp)	Observații / Referințe
A1	31794	3.249	Sector cadastral:25 Teren imprejmuit;

Construcții

Crt	Nr cadastral Nr. topografic	Adresa	Observații / Referințe
A1.1		Loc. Gheorghiteni, Jud. Suceava	Nr. niveluri:4; S. construita la sol:263 mp; Baza de tratament (P+3E)
A1.2		Loc. Gheorghiteni, Jud. Suceava	Nr. niveluri:1; S. construita la sol:84 mp; Anexa

B. Partea II. Proprietari și acte

Inscrieri privitoare la dreptul de proprietate și alte drepturi reale	Referințe
14776 / 18/11/2013	
Act Notarial nr. 963, din 07/06/2010 emis de BNP NICULINA VASILUT (act notarial nr. 964/07-06-2010 emis de BNP NICULINA VASILUT);	
B2	A1
Intabulare, drept de PROPRIETATE, dobandit prin Conventie, cota actuala 1/1, cota initiala 1/1 1) FUNDAȚIA "SFINȚII PRICOPIE ȘI ELISABETA", CIF:27200477	
1033 / 08/12/2023	
Act Administrativ nr. 8551, din 11/12/2023 emis de Primaria Dorna Arini;	
B3	A1.1, A1.2
Intabulare, drept de PROPRIETATE, dobandit prin Lege, cota actuala 1/1 1) FUNDAȚIA "SFINȚII PRICOPIE ȘI ELISABETA", CIF:27200477	

C. Partea III. SARCINI .

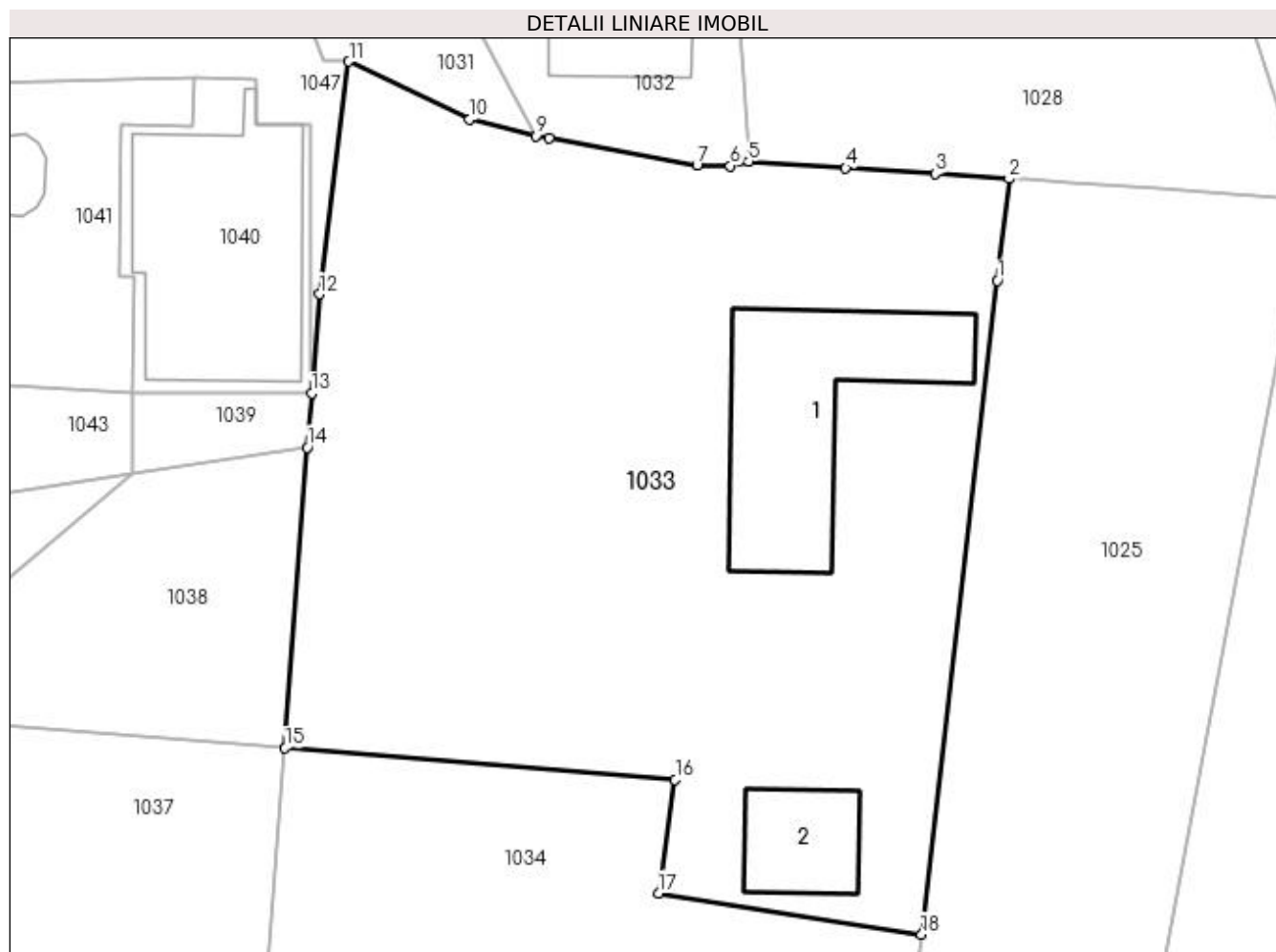
Inscrieri privind dezmembramintele dreptului de proprietate, drepturi reale de garanție și sarcini	Referințe
NU SUNT	

Anexa Nr. 1 La Partea I

Teren

Nr cadastral	Suprafața (mp)*	Observații / Referințe
31794	3.249	

* Suprafața este determinată în planul de proiecție Stereo 70.



Date referitoare la teren

Crt	Categorie folosință	Intravilan	Suprafața (mp)	Tarla	Parcelă	Nr. topo	Observații / Referințe
1	curți constructii	DA	1.000	-	-	-	
2	faneata	DA	2.249	-	-	-	

Date referitoare la construcții

Crt	Număr	Destinație construcție	Supraf. (mp)	Situație juridică	Observații / Referințe
A1.1		construcții administrative și social culturale	263	Cu acte	Nr. niveluri:4; S. construită la sol:263 mp; Baza de tratament (P+3E)
A1.2		construcții anexa	84	Cu acte	Nr. niveluri:1; S. construită la sol:84 mp; Anexa

Lungime Segmente

1) Valorile lungimilor segmentelor sunt obținute din proiecție în plan.

Punct început	X / Y	Punct sfârșit	X / Y	Lungime segment (** (m)
1	531.474,038 649.406,115	2	531.475,031 649.414,728	8.67
2	531.475,031 649.414,728	3	531.468,792 649.415,145	6.253

Punct început	X / Y	Punct sfârșit	X / Y	Lungime segment (** (m)
3	531.468,792 649.415,145	4	531.461,189 649.415,653	7.62
4	531.461,189 649.415,653	5	531.452,991 649.416,193	8.216
5	531.452,991 649.416,193	6	531.451,421 649.415,829	1.612
6	531.451,421 649.415,829	7	531.448,6 649.415,866	2.821
7	531.448,6 649.415,866	8	531.436,076 649.418,159	12.732
8	531.436,076 649.418,159	9	531.434,956 649.418,363	1.138
9	531.434,956 649.418,363	10	531.429,368 649.419,768	5.762
10	531.429,368 649.419,768	11	531.419,14 649.424,657	11.336
11	531.419,14 649.424,657	12	531.416,652 649.404,981	19.833
12	531.416,652 649.404,981	13	531.415,975 649.396,575	8.433
13	531.415,975 649.396,575	14	531.415,607 649.392,008	4.582
14	531.415,607 649.392,008	15	531.413,734 649.366,563	25.514
15	531.413,734 649.366,563	16	531.446,757 649.363,901	33.13
16	531.446,757 649.363,901	17	531.445,361 649.354,29	9.712
17	531.445,361 649.354,29	18	531.467,61 649.350,805	22.52
18	531.467,61 649.350,805	1	531.474,038 649.406,115	55.682

** Lungimile segmentelor sunt determinate în planul de proiecție Stereo 70 și sunt rotunjite la 1 milimetru.

*** Distanța dintre puncte este formată din segmente cumulate ce sunt mai mici decât valoarea 1 milimetru.

**DATE DESPRE IMOBILUL NR. 1034**

Oficiul de Cadastru și Publicitate Imobiliară SUCEAVA
Biroul de Cadastru și Publicitate Imobiliară Vatra Dornei

A. Partea I. Descrierea imobilului

TEREN Intravilan

Adresa: Loc. Gheorghiteni, Jud. Suceava

Nr. Crt	Nr cadastral Nr. topografic	Suprafața* (mp)	Observații / Referințe
A1	31856	5.140	Sector cadastral:25 Teren imprejmuit;

B. Partea II. Proprietari și acte

Inscrieri privitoare la dreptul de proprietate și alte drepturi reale	Referințe
1634 / 31/01/2014	
Act Notarial nr. 1335, din 15/07/2005 emis de BNP Nicolai Rotaru;	
B2	A1
Intabulare, drept de PROPRIETATE, dobandit prin Conventie, cota actuala 2799/5140, cota initiala 2799/5140	
1) MĂNĂSTIREA ACOPEREMÂNTUL MAICII DOMNULUI , CIF:13905079	
<i>OBSERVATII: pozitie transcrisa din CF 30461/Dorna-Arini, incheierea nr. 3959din 08-06-2010</i>	
Act Notarial nr. 2107, din 17/10/2013 emis de BIN Vasilut Niculina;	
B3	A1
Intabulare, drept de PROPRIETATE, dobandit prin Conventie, cota actuala 122/5140, cota initiala 122/5140	
1) MĂNĂSTIREA ACOPEREMÂNTUL MAICII DOMNULUI , CIF:13905079	
<i>OBSERVATII: pozitie transcrisa din CF 31715/Dorna-Arini, incheierea nr. 13053din 18-10-2013</i>	
Act Notarial nr. 2352, din 15/11/2013 emis de Vasilut Niculina (accept de donație autentificat sub nr. 2367 din 19.11.2013 la BIN Niculina Vasilut);	
B4	A1
Intabulare, drept de PROPRIETATE, dobandit prin Conventie, cota actuala 2219/5140, cota initiala 2219/5140	
1) MĂNĂSTIREA ACOPEREMÂNTUL MAICII DOMNULUI , CIF:13905079	
<i>OBSERVATII: pozitie transcrisa din CF 31795/Dorna-Arini, incheierea nr. 15094din 19-11-2013</i>	

C. Partea III. SARCINI .

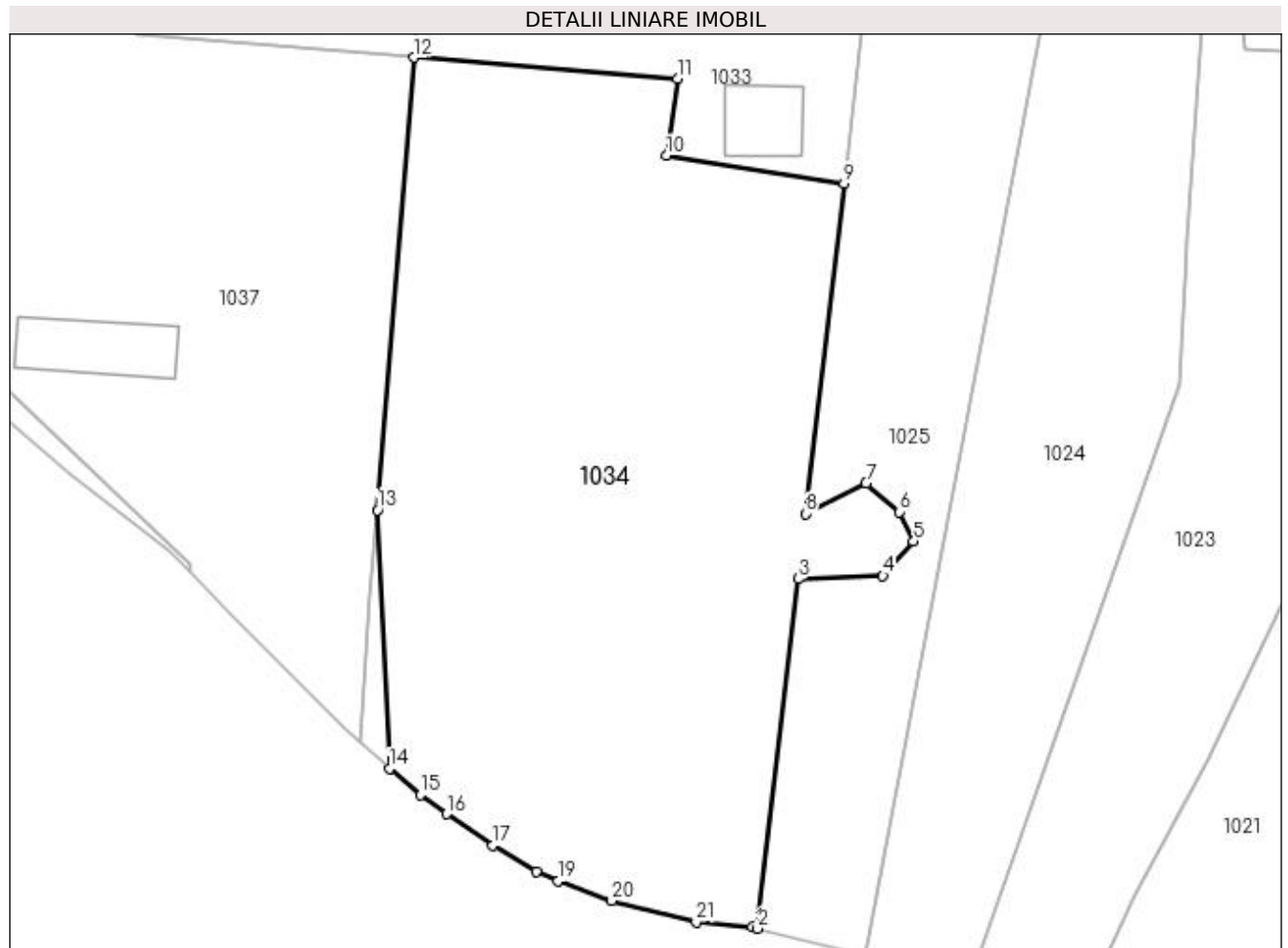
Inscrieri privind dezmembramintele dreptului de proprietate, drepturi reale de garanție și sarcini	Referințe
NU SUNT	

Anexa Nr. 1 La Partea I

Teren

Nr cadastral	Suprafața (mp)*	Observații / Referințe
31856	5.140	

* Suprafața este determinată în planul de proiecție Stereo 70.



Date referitoare la teren

Crt	Categorie folosință	Intra vilan	Suprafața (mp)	Tarla	Parcelă	Nr. topo	Observații / Referințe
1	faneata	DA	5.140	-	-	-	delimitat prin gard si partial prin tarusare

Lungime Segmente

1) Valorile lungimilor segmentelor sunt obținute din proiecție în plan.

Punct început	X / Y	Punct sfârșit	X / Y	Lungime segment (** (m)
1	531.456,086 649.257,769	2	531.456,779 649.257,58	0.718
3	531.461,828 649.301,324	4	531.472,473 649.301,741	10.653
5	531.476,309 649.306,019	6	531.474,568 649.309,703	4.075
7	531.470,36 649.313,288	8	531.462,771 649.309,494	8.485
9	531.467,61 649.350,805	10	531.445,361 649.354,29	22.52

Punct început	X / Y	Punct sfârșit	X / Y	Lungime segment (** (m)
2	531.456,779 649.257,58	3	531.461,828 649.301,324	44.034
4	531.472,473 649.301,741	5	531.476,309 649.306,019	5.746
6	531.474,568 649.309,703	7	531.470,36 649.313,288	5.528
8	531.462,771 649.309,494	9	531.467,61 649.350,805	41.593
10	531.445,361 649.354,29	11	531.446,757 649.363,901	9.712

Punct început	X / Y	Punct sfârșit	X / Y	Lungime segment (** (m)
11	531.446,757 649.363,901	12	531.413,734 649.366,563	33.13
13	531.409,149 649.309,931	14	531.410,653 649.277,6	32.366
15	531.414,52 649.274,3	16	531.417,797 649.271,901	4.061
17	531.423,625 649.268,004	18	531.429,037 649.264,726	6.327
19	531.431,743 649.263,504	20	531.438,503 649.261,08	7.181
21	531.449,092 649.258,413	1	531.456,086 649.257,769	7.024

Punct început	X / Y	Punct sfârșit	X / Y	Lungime segment (** (m)
12	531.413,734 649.366,563	13	531.409,149 649.309,931	56.817
14	531.410,653 649.277,6	15	531.414,52 649.274,3	5.084
16	531.417,797 649.271,901	17	531.423,625 649.268,004	7.011
18	531.429,037 649.264,726	19	531.431,743 649.263,504	2.969
20	531.438,503 649.261,08	21	531.449,092 649.258,413	10.92

** Lungimile segmentelor sunt determinate în planul de proiecție Stereo 70 și sunt rotunjite la 1 milimetru.

*** Distanța dintre puncte este formată din segmente cumulate ce sunt mai mici decât valoarea 1 milimetru.

**DATE DESPRE IMOBILUL NR. 1035**

Oficiul de Cadastru și Publicitate Imobiliară SUCEAVA
Biroul de Cadastru și Publicitate Imobiliară Vatra Dornei

A. Partea I. Descrierea imobilului

TEREN Intravilan

Adresa: Loc. Gheorghiteni, Jud. Suceava

Nr. Crt	Nr cadastral Nr. topografic	Suprafața* (mp)	Observații / Referințe
A1		57	Sector cadastral:25 Teren neimprejmuit; Imobilul s-a format din o parte a pf 223/2 a comunei cadastrale Dorna-Arini

B. Partea II. Proprietari și acte

Inscrieri privitoare la dreptul de proprietate și alte drepturi reale		Referințe
1035 / 08/12/2023		
Act Normativ nr. 7, din 13/03/1996 emis de PARLAMENTUL ROMANIEI;		
B1	Intabulare, drept de PROPRIETATE, dobandit prin Lege, cota actuala 1/1 1) NEIDENTIFICAT NEIDENTIFICAT	A1
Act Administrativ nr. 8348, din 06/12/2023 emis de Primaria Comunei Dorna-Arini;		
B2	Se noteaza posesia factica in favoarea lui 1) MĂNĂSTIREA ACOPEREMÂNTUL MAICII DOMNULUI, CIF:13905079	A1

C. Partea III. SARCINI .

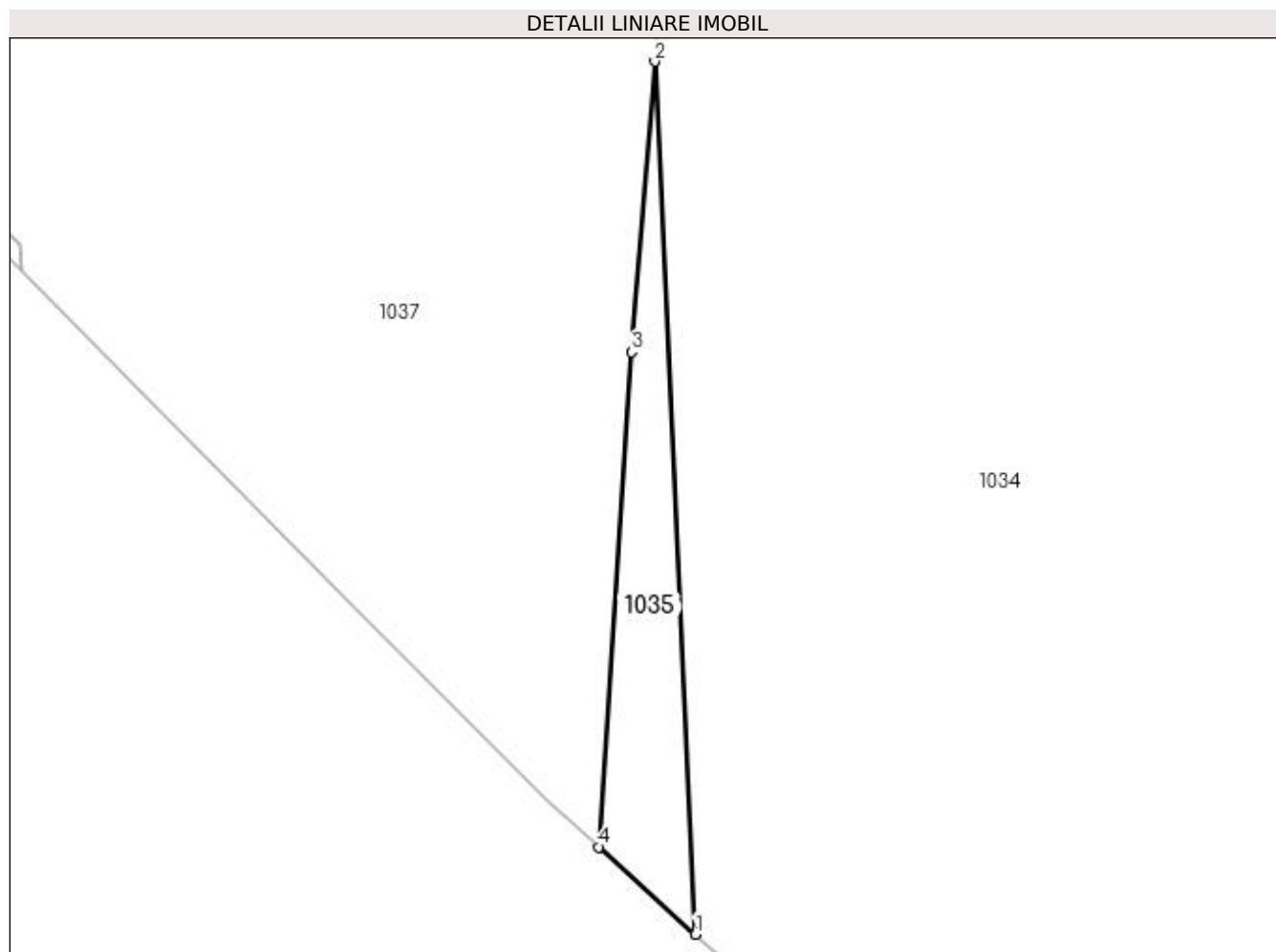
Inscrieri privind dezmembramintele dreptului de proprietate, drepturi reale de garanție și sarcini	Referințe
NU SUNT	

Anexa Nr. 1 La Partea I

Teren

Nr cadastral	Suprafața (mp)*	Observații / Referințe
	57	Imobilul s-a format din o parte a pf 223/2 a comunei cadastrale Dorna-Arini

* Suprafața este determinată în planul de proiecție Stereo 70.



Date referitoare la teren

Crt	Categorie folosință	Intra vilan	Suprafața (mp)	Tarla	Parcelă	Nr. topo	Observații / Referințe
1	faneata	DA	57	-	-	-	

Lungime Segmente

1) Valorile lungimilor segmentelor sunt obținute din proiecție în plan.

Punct început	X / Y	Punct sfârșit	X / Y	Lungime segment (** (m)
1	531.410,653 649.277,6	2	531.409,149 649.309,931	32.366
2	531.409,149 649.309,931	3	531.408,278 649.299,166	10.8
3	531.408,278 649.299,166	4	531.407,081 649.280,834	18.371
4	531.407,081 649.280,834	1	531.410,653 649.277,6	4.818

**** Lungimile segmentelor sunt determinate în planul de proiecție Stereo 70 și sunt rotunjite la 1 milimetru.**

***** Distanța dintre puncte este formată din segmente cumulate ce sunt mai mici decât valoarea 1 milimetru.**

**DATE DESPRE IMOBILUL NR. 1036**

Oficiul de Cadastru și Publicitate Imobiliară SUCEAVA
Biroul de Cadastru și Publicitate Imobiliară Vatra Dornei

A. Partea I. Descrierea imobilului

TEREN Intravilan

Adresa: Loc. Gheorghiteni, Jud. Suceava

Nr. Crt	Nr cadastral Nr. topografic	Suprafața* (mp)	Observații / Referințe
A1	30466	Din acte: 414 Masurata: 296	Sector cadastral:25 Teren neimprejmuit;

B. Partea II. Proprietari și acte

Inscrieri privitoare la dreptul de proprietate și alte drepturi reale		Referințe
6640 / 10/09/2010		
Act Notarial nr. 963, din 07/06/2010 emis de BNP NICULINA VASILUT (act notarial nr. 964/07-06-2010 emis de BNP NICULINA VASILUT);		
B4	Intabulare, drept de PROPRIETATE, dobandit prin Conventie, cota actuala 1/1, cota initiala 1/1 1) FUNDAȚIA "SFINȚII PRICOPIE ȘI ELISABETA", CIF:27200477	A1

C. Partea III. SARCINI .

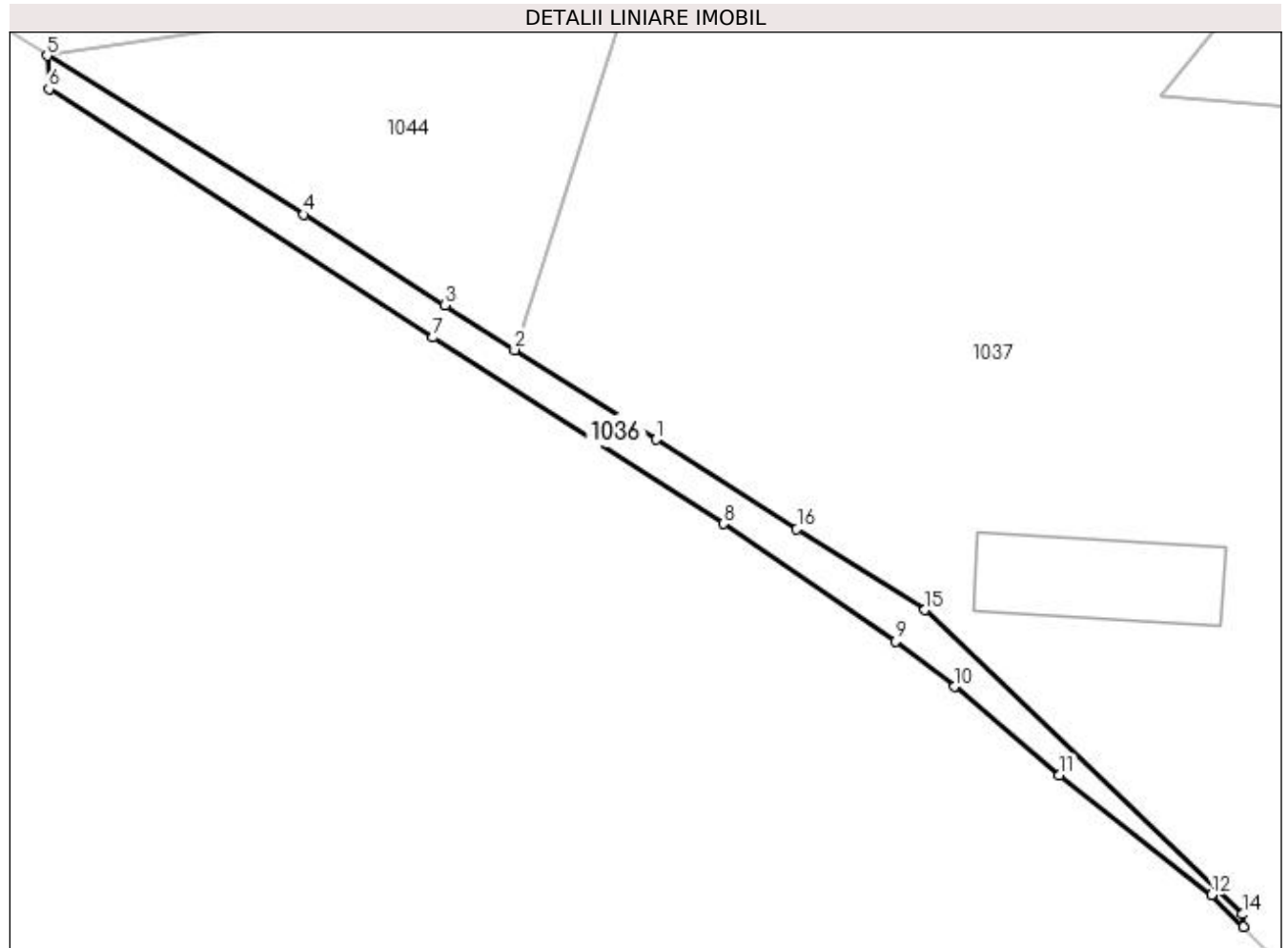
Inscrieri privind dezmembramintele dreptului de proprietate, drepturi reale de garanție și sarcini	Referințe
NU SUNT	

Anexa Nr. 1 La Partea I

Teren

Nr cadastral	Suprafața (mp)*	Observații / Referințe
30466	Din acte: 414 Masurata: 296	

* Suprafața este determinată în planul de proiecție Stereo 70.



Date referitoare la teren

Crt	Categorie folosință	Intra vilan	Suprafața (mp)	Tarla	Parcelă	Nr. topo	Observații / Referințe
1	faneata	DA	296	-	-	-	Diferenta de suprafata nu s-a regasit la teren

Lungime Segmente

1) Valorile lungimilor segmentelor sunt obținute din proiecție în plan.

Punct început	X / Y	Punct sfârșit	X / Y	Lungime segment (** (m)
1	531.338,046 649.341,617	2	531.326,592 649.348,871	13.558
2	531.326,592 649.348,871	3	531.320,942 649.352,477	6.703
3	531.320,942 649.352,477	4	531.309,526 649.359,821	13.574
4	531.309,526 649.359,821	5	531.288,709 649.372,687	24.472
5	531.288,709 649.372,687	6	531.288,861 649.369,991	2.7

Punct început	X / Y	Punct sfârşit	X / Y	Lungime segment (** (m)
6	531.288,861 649.369,991	7	531.319,987 649.349,879	37.058
7	531.319,987 649.349,879	8	531.343,527 649.334,794	27.959
8	531.343,527 649.334,794	9	531.357,492 649.325,29	16.892
9	531.357,492 649.325,29	10	531.362,256 649.321,619	6.014
10	531.362,256 649.321,619	11	531.370,727 649.314,423	11.115
11	531.370,727 649.314,423	12	531.383,071 649.304,769	15.671
12	531.383,071 649.304,769	13	531.385,678 649.302,182	3.673
13	531.385,678 649.302,182	14	531.385,6 649.303,182	1.003
14	531.385,6 649.303,182	15	531.359,846 649.327,814	35.637
15	531.359,846 649.327,814	16	531.349,466 649.334,356	12.27
16	531.349,466 649.334,356	1	531.338,046 649.341,617	13.533

** Lungimile segmentelor sunt determinate în planul de proiecție Stereo 70 și sunt rotunjite la 1 milimetru.

*** Distanța dintre puncte este formată din segmente cumulate ce sunt mai mici decât valoarea 1 milimetru.

**DATE DESPRE IMOBILUL NR. 1037**

Oficiul de Cadastru și Publicitate Imobiliară SUCEAVA
Biroul de Cadastru și Publicitate Imobiliară Vatra Dornei

A. Partea I. Descrierea imobilului

TEREN Intravilan

Adresa: Loc. Gheorghiteni, Jud. Suceava

Nr. Crt	Nr cadastral Nr. topografic	Suprafața* (mp)	Observații / Referințe
A1	30464	5.045	Sector cadastral:25 Teren imprejmuit;

Construcții

Crt	Nr cadastral Nr. topografic	Adresa	Observații / Referințe
A1.1		Loc. Gheorghiteni, Jud. Suceava	Nr. niveluri:1; S. construita la sol:129 mp; Clopotnita

B. Partea II. Proprietari și acte

Inscrieri privitoare la dreptul de proprietate și alte drepturi reale	Referințe
3960 / 08/06/2010	
Act Notarial nr. 962, din 07/06/2010 emis de BNP NICULINA VASILUT;	
B2	A1
Intabulare, drept de PROPRIETATE, dobandit prin Conventie, cota actuala 1/1, cota initiala 1/1 1) MĂNĂSTIREA ACOPEREMÂNTUL MAICII DOMNULUI, CIF:13905079	
1037 / 08/12/2023	
Act Administrativ nr. 8551, din 11/12/2023 emis de Primaria Dorna-Arini;	
B3	A1.1
Intabulare, drept de PROPRIETATE, dobandit prin Lege, cota actuala 1/1 1) MĂNĂSTIREA ACOPEREMÂNTUL MAICII DOMNULUI, CIF:13905079	

C. Partea III. SARCINI .

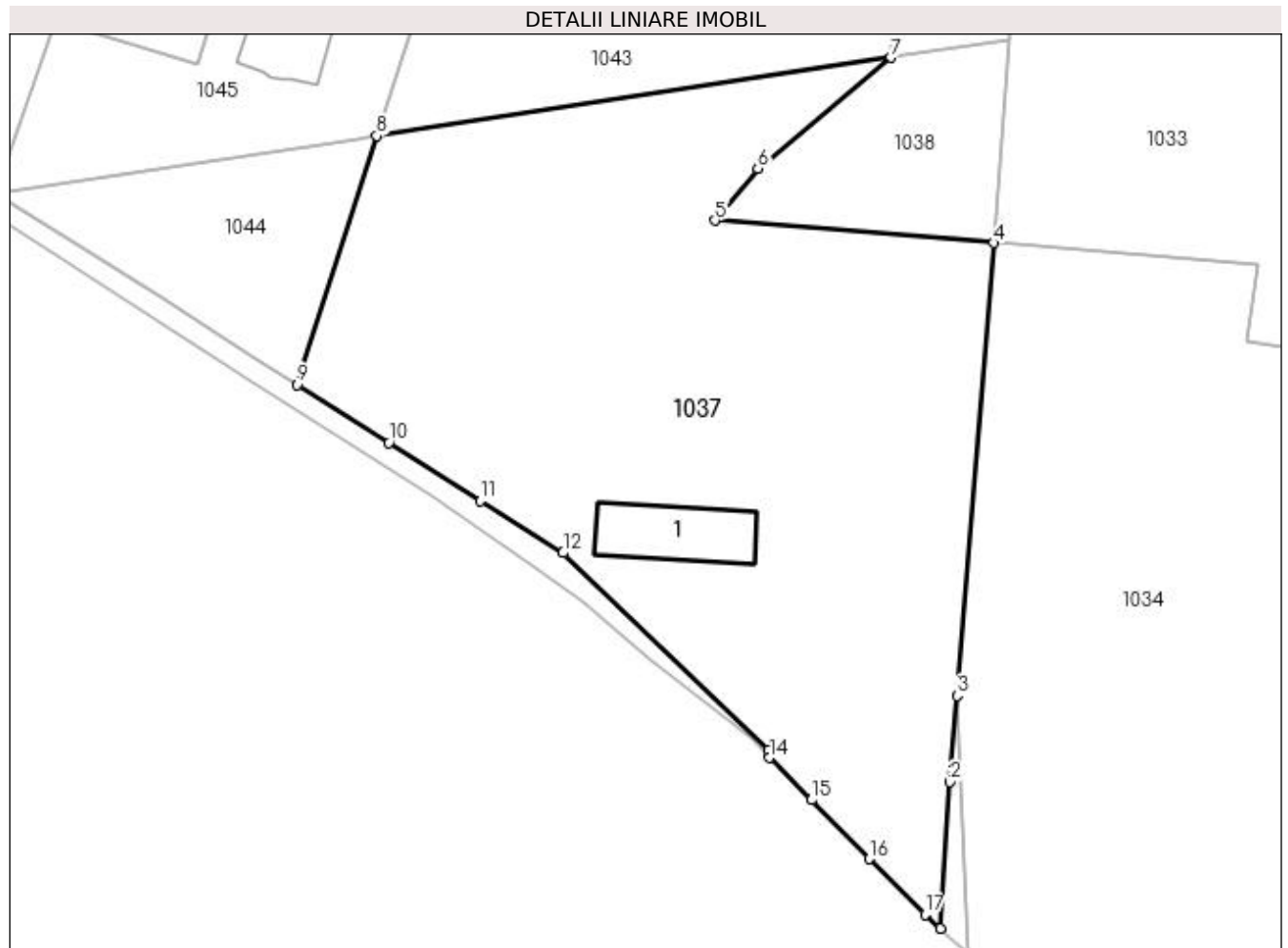
Inscrieri privind dezmembramintele dreptului de proprietate, drepturi reale de garanție și sarcini	Referințe
NU SUNT	

Anexa Nr. 1 La Partea I

Teren

Nr cadastral	Suprafața (mp)*	Observații / Referințe
30464	5.045	

* Suprafața este determinată în planul de proiecție Stereo 70.



Date referitoare la teren

Crt	Categorie folosință	Intra vilan	Suprafața (mp)	Tarla	Parcelă	Nr. topo	Observații / Referințe
1	curți constructii	DA	1.000	-	-	-	
2	faneata	DA	4.045	-	-	-	

Date referitoare la construcții

Crt	Număr	Destinație construcție	Supraf. (mp)	Situație juridică	Observații / Referințe
A1.1		construcții administrative și social culturale	129	Cu acte	Nr. niveluri:1; S. construita la sol:129 mp; Clopotnita

Lungime Segmente

1) Valorile lungimilor segmentelor sunt obținute din proiecție în plan.

Punct început	X / Y	Punct sfârșit	X / Y	Lungime segment (** (m)
1	531.407,081 649.280,834	2	531.408,278 649.299,166	18.371
2	531.408,278 649.299,166	3	531.409,149 649.309,931	10.8

Punct început	X / Y	Punct sfârșit	X / Y	Lungime segment (** (m)
3	531.409,149 649.309,931	4	531.413,734 649.366,563	56.817
4	531.413,734 649.366,563	5	531.378,896 649.369,373	34.951
5	531.378,896 649.369,373	6	531.384,232 649.375,91	8.438
6	531.384,232 649.375,91	7	531.400,843 649.389,76	21.627
7	531.400,843 649.389,76	8	531.336,529 649.379,968	65.055
8	531.336,529 649.379,968	9	531.326,592 649.348,871	32.646
9	531.326,592 649.348,871	10	531.338,046 649.341,617	13.558
10	531.338,046 649.341,617	11	531.349,466 649.334,356	13.533
11	531.349,466 649.334,356	12	531.359,846 649.327,814	12.27
12	531.359,846 649.327,814	13	531.385,6 649.303,182	35.637
13	531.385,6 649.303,182	14	531.385,678 649.302,182	1.003
14	531.385,678 649.302,182	15	531.390,913 649.296,907	7.432
15	531.390,913 649.296,907	16	531.398,173 649.289,547	10.338
16	531.398,173 649.289,547	17	531.405,164 649.282,57	9.877
17	531.405,164 649.282,57	1	531.407,081 649.280,834	2.586

** Lungimile segmentelor sunt determinate în planul de proiecție Stereo 70 și sunt rotunjite la 1 milimetru.

*** Distanța dintre puncte este formată din segmente cumulate ce sunt mai mici decât valoarea 1 milimetru.

**DATE DESPRE IMOBILUL NR. 1038**

Oficiul de Cadastru și Publicitate Imobiliară SUCEAVA
Biroul de Cadastru și Publicitate Imobiliară Vatra Dornei

A. Partea I. Descrierea imobilului

TEREN Intravilan

Adresa: Loc. Gheorghiteni, Jud. Suceava

Nr. Crt	Nr cadastral Nr. topografic	Suprafața* (mp)	Observații / Referințe
A1	30465	589	Sector cadastral:25 Teren neimprejmuit;

B. Partea II. Proprietari și acte

Inscrieri privitoare la dreptul de proprietate și alte drepturi reale	Referințe
9313 / 11/08/2016	
Act Notarial nr. 1697, din 09/08/2016 emis de VASILUT NICULINA (act notarial nr. 1716/11-08-2016 emis de VASILUT NICULINA; act notarial nr.1771/17.08.2016 emis de VASILUT NICULINA);	
B5	A1
Intabulare, drept de PROPRIETATEcu titlu de donație, dobandit prin Conventie, cota actuala 1/1, cota initiala 1/1	
1) MĂNĂSTIREA ACOPEREMÂNTUL MAICII DOMNULUI, CIF:13905079	

C. Partea III. SARCINI .

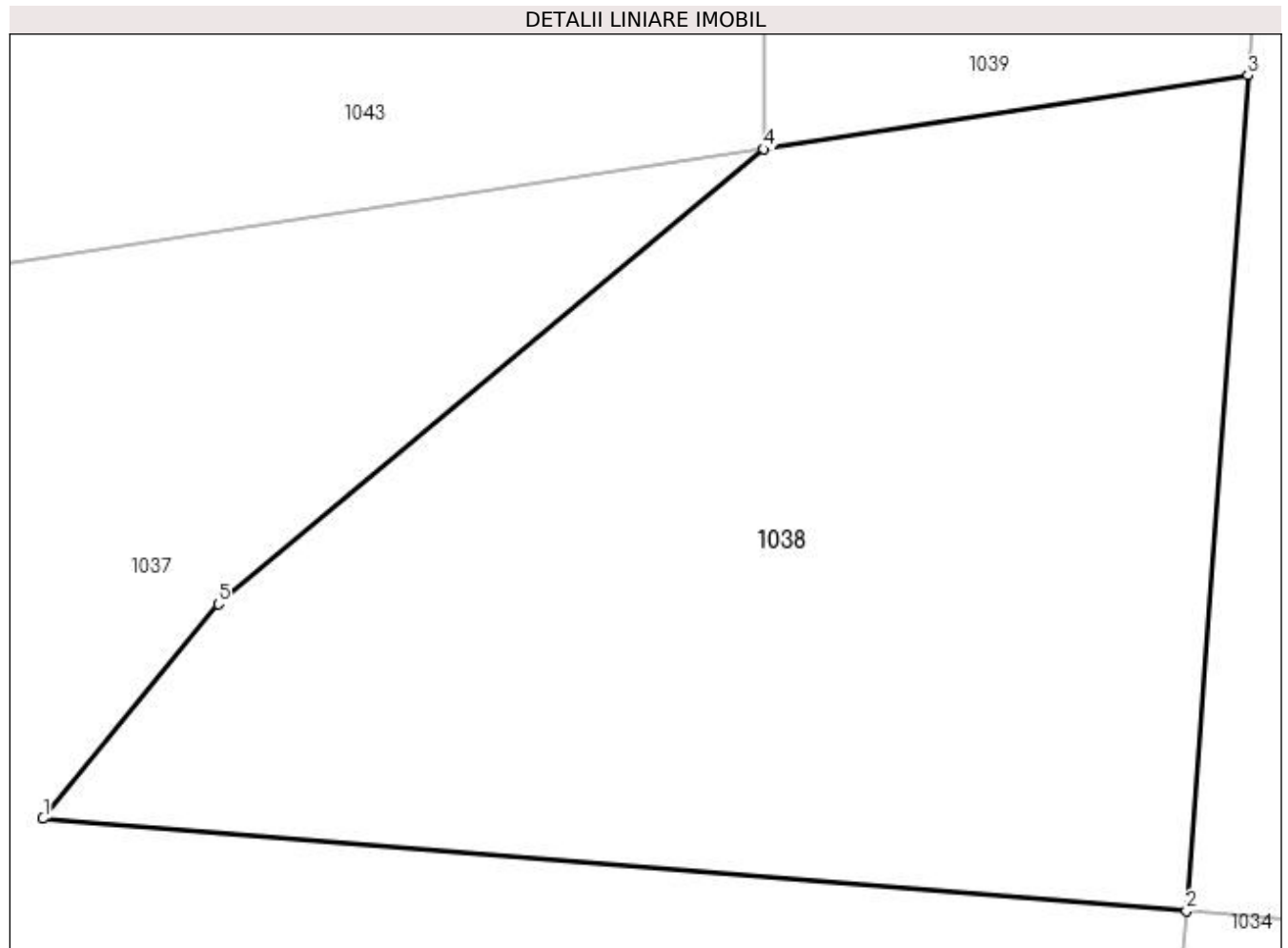
Inscrieri privind dezmembramintele dreptului de proprietate, drepturi reale de garanție și sarcini	Referințe
NU SUNT	

Anexa Nr. 1 La Partea I

Teren

Nr cadastral	Suprafața (mp)*	Observații / Referințe
30465	589	

* Suprafața este determinată în planul de proiecție Stereo 70.



Date referitoare la teren

Crt	Categorie folosință	Intra vilan	Suprafața (mp)	Tarla	Parcelă	Nr. topo	Observații / Referințe
1	faneata	DA	589	-	-	-	

Lungime Segmente

1) Valorile lungimilor segmentelor sunt obținute din proiecție în plan.

Punct început	X / Y	Punct sfârșit	X / Y	Lungime segment (** (m)
1	531.378,896 649.369,373	2	531.413,734 649.366,563	34.951
2	531.413,734 649.366,563	3	531.415,607 649.392,008	25.514
3	531.415,607 649.392,008	4	531.400,843 649.389,76	14.934
4	531.400,843 649.389,76	5	531.384,232 649.375,91	21.627
5	531.384,232 649.375,91	1	531.378,896 649.369,373	8.438

**** Lungimile segmentelor sunt determinate în planul de proiecție Stereo 70 și sunt rotunjite la 1 milimetru.**

***** Distanța dintre puncte este formată din segmente cumulate ce sunt mai mici decât valoarea 1 milimetru.**

**DATE DESPRE IMOBILUL NR. 1039**

Oficiul de Cadastru și Publicitate Imobiliară SUCEAVA
Biroul de Cadastru și Publicitate Imobiliară Vatra Dornei

A. Partea I. Descrierea imobilului

TEREN Intravilan

Adresa: Loc. Gheorghiteni, Jud. Suceava

Nr. Crt	Nr cadastral Nr. topografic	Suprafața* (mp)	Observații / Referințe
A1	30476	85	Sector cadastral:25 Teren neimprejmuit;

B. Partea II. Proprietari și acte

Inscrieri privitoare la dreptul de proprietate și alte drepturi reale		Referințe
6636 / 10/09/2010		
Act Notarial nr. 963, din 07/06/2010 emis de BNP NICULINA VASILUT (act notarial nr. 964/06-07-2010 emis de BNP NICULINA VASILUT);		
B5	Intabulare, drept de PROPRIETATE, dobandit prin Conventie, cota actuala 1/1, cota initiala 1/1 1) FUNDAȚIA "SFINȚII PRICOPIE ȘI ELISABETA", CIF:27200477	A1

C. Partea III. SARCINI .

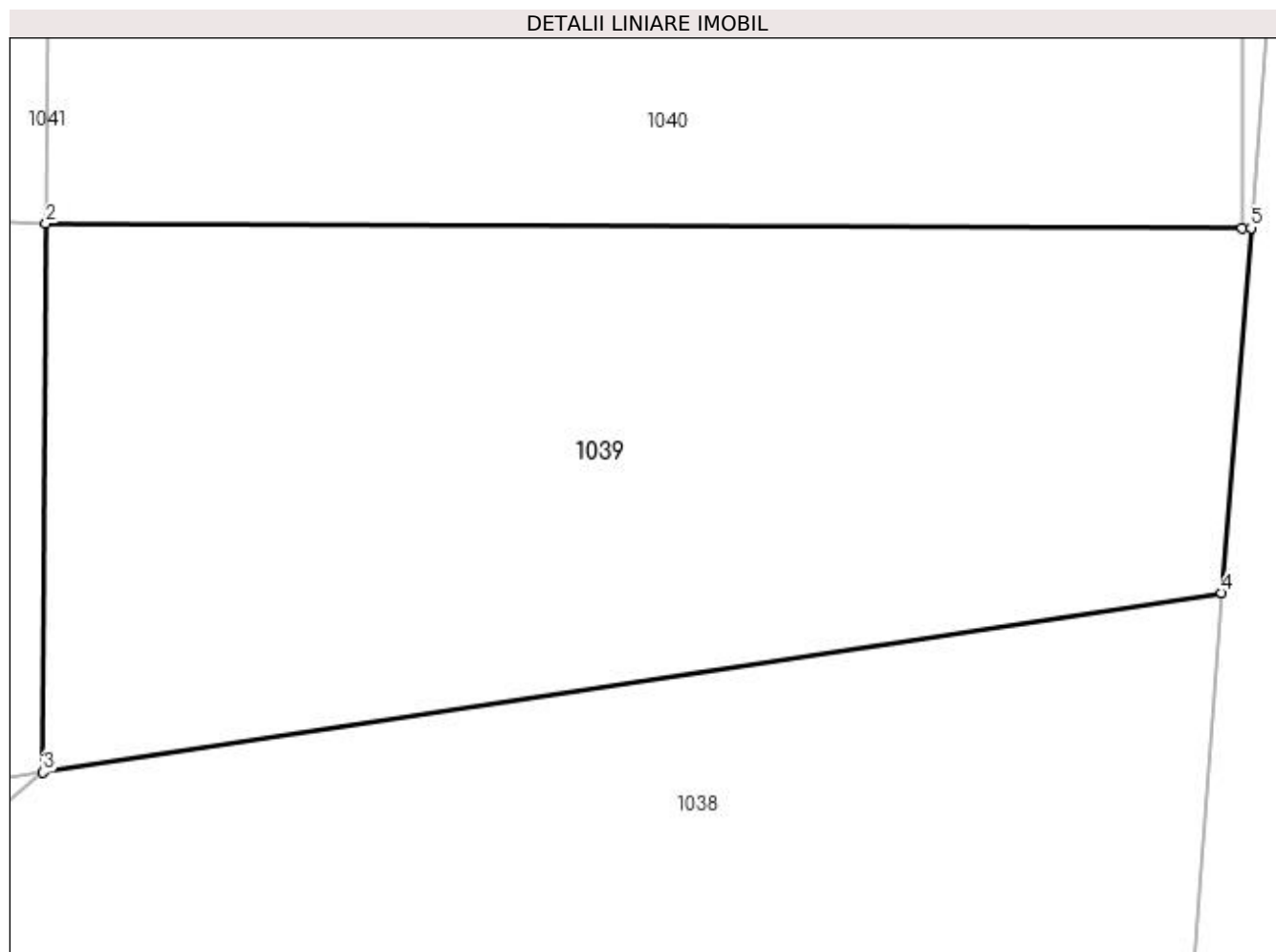
Inscrieri privind dezmembramintele dreptului de proprietate, drepturi reale de garanție și sarcini	Referințe
NU SUNT	

Anexa Nr. 1 La Partea I

Teren

Nr cadastral	Suprafața (mp)*	Observații / Referințe
30476	85	

* Suprafața este determinată în planul de proiecție Stereo 70.



Date referitoare la teren

Crt	Categorie folosință	Intra vilan	Suprafața (mp)	Tarla	Parcelă	Nr. topo	Observații / Referințe
1	curți constructii	DA	85	-	-	-	

Lungime Segmente

1) Valorile lungimilor segmentelor sunt obținute din proiecție în plan.

Punct început	X / Y	Punct sfârșit	X / Y	Lungime segment (** (m)
1	531.415,865 649.396,575	2	531.400,88 649.396,63	14.985
2	531.400,88 649.396,63	3	531.400,843 649.389,76	6.87
3	531.400,843 649.389,76	4	531.415,607 649.392,008	14.934
4	531.415,607 649.392,008	5	531.415,975 649.396,575	4.582
5	531.415,975 649.396,575	1	531.415,865 649.396,575	0.11

**** Lungimile segmentelor sunt determinate în planul de proiecție Stereo 70 și sunt rotunjite la 1 milimetru.**

***** Distanța dintre puncte este formată din segmente cumulate ce sunt mai mici decât valoarea 1 milimetru.**

**DATE DESPRE IMOBILUL NR. 1040**

Oficiul de Cadastru și Publicitate Imobiliară SUCEAVA
Biroul de Cadastru și Publicitate Imobiliară Vatra Dornei

A. Partea I. Descrierea imobilului

TEREN Intravilan

Nr. CF vechi:818-Dorna pe Giumalău

Adresa: Loc. Gheorghiteni, Jud. Suceava

Nr. Crt	Nr cadastral Nr. topografic	Suprafața* (mp)	Observații / Referințe
A1	30508	375	Sector cadastral:25 Teren neimpregmuit;

Construcții

Crt	Nr cadastral Nr. topografic	Adresa	Observații / Referințe
A1.1	30508-C1	Loc. Gheorghiteni, Jud. Suceava	Nr. niveluri:7; S. construita la sol:296 mp; clădire chilii maici (D+P+5E)

B. Partea II. Proprietari și acte

Inscrieri privitoare la dreptul de proprietate și alte drepturi reale	Referințe
9312 / 11/08/2016	
Act Notarial nr. 1697, din 09/08/2016 emis de VASILUT NICULINA (act notarial nr. 1716/11-08-2016 emis de VASILUT NICULINA; act notarial nr.1771/17.08.2016 emis de VASILUT NICULINA);	
B6	Intabulare, drept de PROPRIETATEcu titlu de donație, dobandit prin Conventie, cota actuala 1/1, cota initiala 1/1
1) MĂNĂSTIREA ACOPEREMÂNTUL MAICII DOMNULUI, CIF:13905079	

C. Partea III. SARCINI .

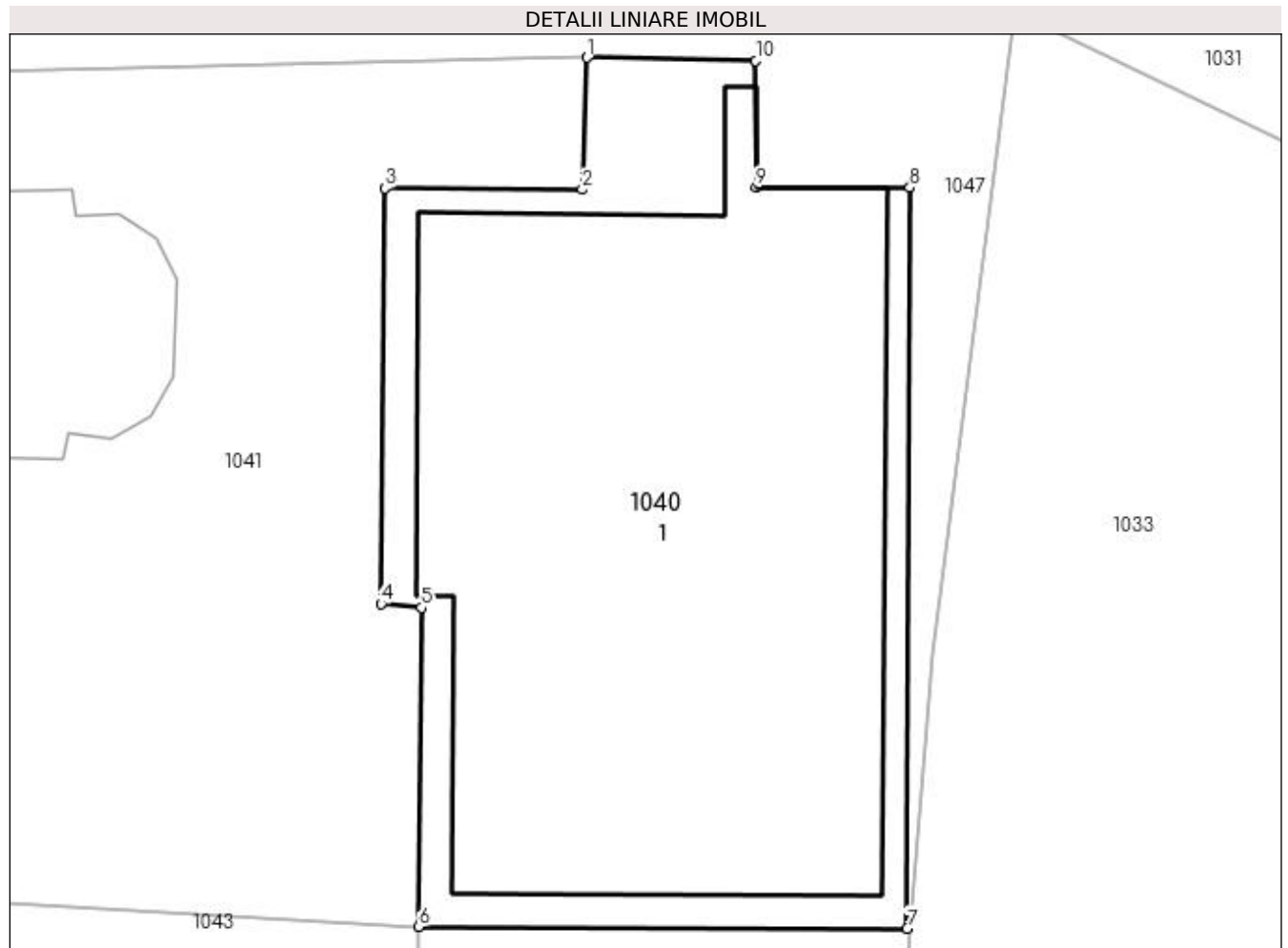
Inscrieri privind dezmembramintele dreptului de proprietate, drepturi reale de garanție și sarcini	Referințe
NU SUNT	

Anexa Nr. 1 La Partea I

Teren

Nr cadastral	Suprafața (mp)*	Observații / Referințe
30508	375	

* Suprafața este determinată în planul de proiecție Stereo 70.



Date referitoare la teren

Crt	Categorie folosință	Intra vilan	Suprafața (mp)	Tarla	Parcelă	Nr. topo	Observații / Referințe
1	curți constructii	DA	375	-	-	-	nr.top.358/3

Date referitoare la construcții

Crt	Număr	Destinație construcție	Supraf. (mp)	Situație juridică	Observații / Referințe
A1.1	30508-C1	construcții administrative și social culturale	296	Cu acte	Nr. niveluri:7; S. construită la sol:296 mp; clădire chilii maici (D+P+5E)

Lungime Segmente

1) Valorile lungimilor segmentelor sunt obținute din proiecție în plan.

Punct început	X / Y	Punct sfârșit	X / Y	Lungime segment (** (m)
1	531.406,042 649.423,272	2	531.405,895 649.419,229	4.046
2	531.405,895 649.419,229	3	531.399,835 649.419,273	6.06
3	531.399,835 649.419,273	4	531.399,722 649.406,527	12.747

Punct început	X / Y	Punct sfârșit	X / Y	Lungime segment (** (m)
4	531.399,722 649.406,527	5	531.400,962 649.406,409	1.246
5	531.400,962 649.406,409	6	531.400,88 649.396,63	9.779
6	531.400,88 649.396,63	7	531.415,865 649.396,575	14.985
7	531.415,865 649.396,575	8	531.415,946 649.419,29	22.715
8	531.415,946 649.419,29	9	531.411,225 649.419,292	4.721
9	531.411,225 649.419,292	10	531.411,219 649.423,171	3.879
10	531.411,219 649.423,171	1	531.406,042 649.423,272	5.178

** Lungimile segmentelor sunt determinate în planul de proiecție Stereo 70 și sunt rotunjite la 1 milimetru.

*** Distanța dintre puncte este formată din segmente cumulate ce sunt mai mici decât valoarea 1 milimetru.

**DATE DESPRE IMOBILUL NR. 1041**

Oficiul de Cadastru și Publicitate Imobiliară SUCEAVA
Biroul de Cadastru și Publicitate Imobiliară Vatra Dornei

A. Partea I. Descrierea imobilului

TEREN Intravilan

Nr. CF vechi:819-Dorna pe Giumalău

Adresa: Loc. Gheorghiteni, Jud. Suceava

Nr. Crt	Nr cadastral Nr. topografic	Suprafața* (mp)	Observații / Referințe
A1	30509	870	Sector cadastral:25 Teren neimprejmut;

Construcții

Crt	Nr cadastral Nr. topografic	Adresa	Observații / Referințe
A1.1	30509-C1	Loc. Gheorghiteni, Jud. Suceava	Nr. niveluri:1; S. construita la sol:161 mp; clădire Biserică

B. Partea II. Proprietari și acte

Inscrieri privitoare la dreptul de proprietate și alte drepturi reale	Referințe
1786 / 13/07/2005	
Hotarare Judecatoreasca nr. 544, din 06/06/2005 emis de Judecătoria V.Dornei;	
B2	Intabulare, drept de PROPRIETATE, dobandit prin Hotarare Judecatoreasca, cota actuala 1/1, cota initiala 1/1 1) MĂNĂSTIREA ACOPEREMÂNTUL MAICII DOMNULUI, CIF:13905079
3962 / 08/06/2010	
Act Notarial nr. 862, din 07/06/2010 emis de BNP NICULINA VASILUT;	
B5	Intabulare, drept de PROPRIETATE, dobandit prin Conventie, cota actuala 1/1, cota initiala 1/1 1) MĂNĂSTIREA ACOPEREMÂNTUL MAICII DOMNULUI, CIF:13905079

C. Partea III. SARCINI .

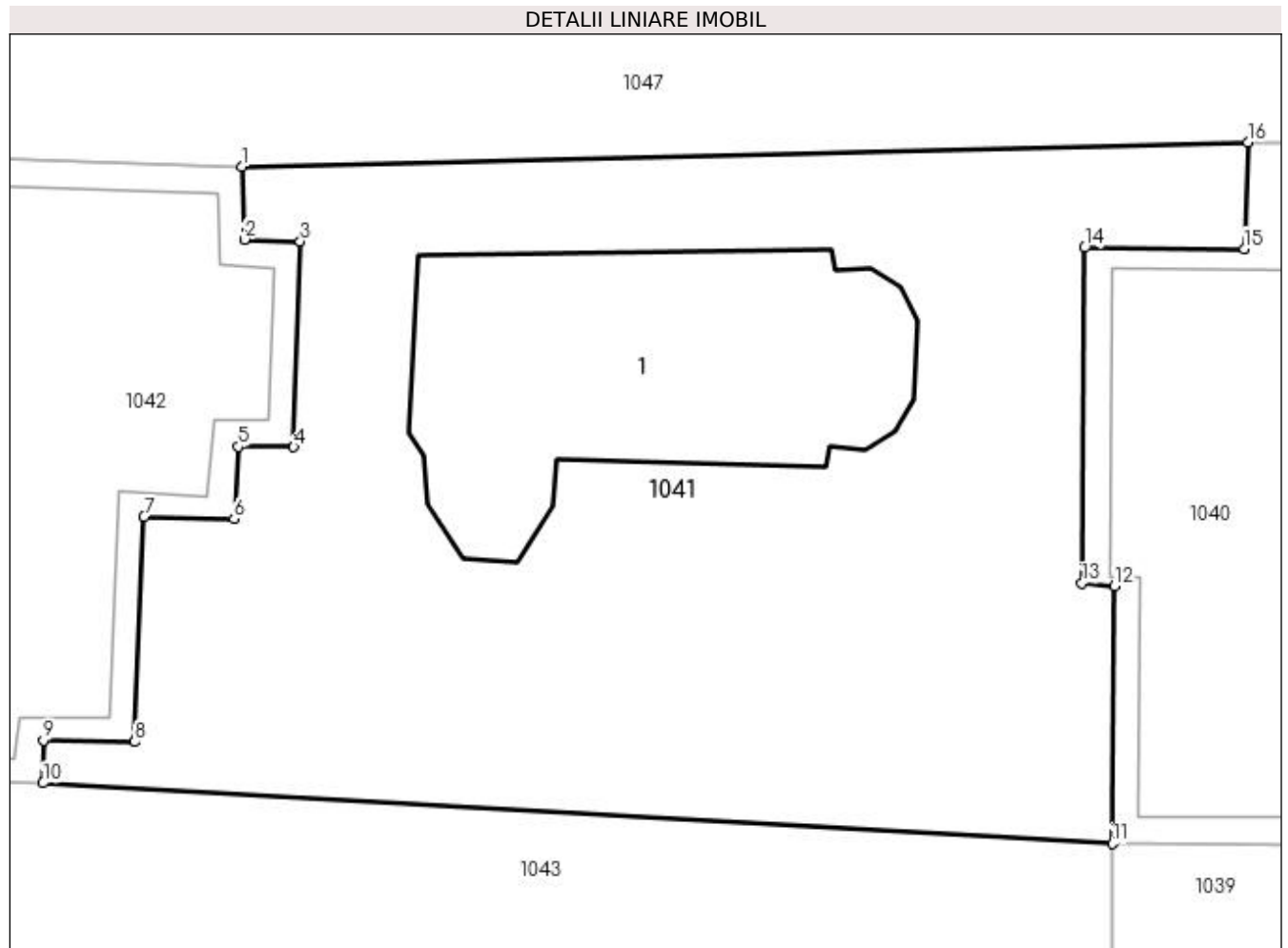
Inscrieri privind dezmembramintele dreptului de proprietate, drepturi reale de garanție și sarcini	Referințe
NU SUNT	

Anexa Nr. 1 La Partea I

Teren

Nr cadastral	Suprafața (mp)*	Observații / Referințe
30509	870	

* Suprafața este determinată în planul de proiecție Stereo 70.



Date referitoare la teren

Crt	Categorie folosință	Intra vilan	Suprafața (mp)	Tarla	Parcelă	Nr. topo	Observații / Referințe
1	curți constructii	DA	870	-	-	-	nr.top.358/4

Date referitoare la construcții

Crt	Număr	Destinație construcție	Supraf. (mp)	Situație juridică	Observații / Referințe
A1.1	30509-C1	construcții administrative și social culturale	161	Cu acte	Nr. niveluri:1; S. construita la sol:161 mp; clădire Biserică

Lungime Segmente

1) Valorile lungimilor segmentelor sunt obținute din proiecție în plan.

Punct început	X / Y	Punct sfârșit	X / Y	Lungime segment (** (m)
1	531.367,772 649.422,343	2	531.367,887 649.419,588	2.757
2	531.367,887 649.419,588	3	531.370,002 649.419,517	2.116
3	531.370,002 649.419,517	4	531.369,76 649.411,702	7.819

Punct început	X / Y	Punct sfârșit	X / Y	Lungime segment (** (m)
4	531.369,76 649.411,702	5	531.367,659 649.411,713	2.101
5	531.367,659 649.411,713	6	531.367,489 649.408,971	2.747
6	531.367,489 649.408,971	7	531.364,067 649.409,038	3.423
7	531.364,067 649.409,038	8	531.363,717 649.400,493	8.552
8	531.363,717 649.400,493	9	531.360,237 649.400,557	3.481
9	531.360,237 649.400,557	10	531.360,225 649.398,933	1.624
10	531.360,225 649.398,933	11	531.400,88 649.396,63	40.72
11	531.400,88 649.396,63	12	531.400,962 649.406,409	9.779
12	531.400,962 649.406,409	13	531.399,722 649.406,527	1.246
13	531.399,722 649.406,527	14	531.399,835 649.419,273	12.747
14	531.399,835 649.419,273	15	531.405,895 649.419,229	6.06
15	531.405,895 649.419,229	16	531.406,042 649.423,272	4.046
16	531.406,042 649.423,272	1	531.367,772 649.422,343	38.281

** Lungimile segmentelor sunt determinate în planul de proiecție Stereo 70 și sunt rotunjite la 1 milimetru.

*** Distanța dintre puncte este formată din segmente cumulate ce sunt mai mici decât valoarea 1 milimetru.

**DATE DESPRE IMOBILUL NR. 1042**

Oficiul de Cadastru și Publicitate Imobiliară SUCEAVA
Biroul de Cadastru și Publicitate Imobiliară Vatra Dornei

A. Partea I. Descrierea imobilului

TEREN Intravilan

Nr. CF vechi:817-DORNA PE GIUMALĂU

Adresa: Loc. Gheorghiteni, Jud. Suceava

Nr. Crt	Nr cadastral Nr. topografic	Suprafața* (mp)	Observații / Referințe
A1	30507	395	Sector cadastral:25 Teren neimprejmut;

Construcții

Crt	Nr cadastral Nr. topografic	Adresa	Observații / Referințe
A1.1	30507-C1	Loc. Gheorghiteni, Jud. Suceava	Nr. niveluri:5; S. construita la sol:310 mp; clădire cu stareție (sediu administrativ) (D+P+3E)

B. Partea II. Proprietari și acte

Inscrieri privitoare la dreptul de proprietate și alte drepturi reale	Referințe
1786 / 13/07/2005	
Hotarare Judecatoreasca nr. 544, din 06/06/2005 emis de Judecătoria V.Dornei;	
B2	Intabulare, drept de PROPRIETATE, dobandit prin Hotarare Judecatoreasca, cota actuala 1/1, cota initiala 1/1 1) MĂNĂSTIREA ACOPEREMĂNTUL MAICII DOMNULUI, CIF:13905079
3963 / 08/06/2010	
Act Notarial nr. 962, din 07/06/2010 emis de BNP NICULINA VASILUT;	
B5	Intabulare, drept de PROPRIETATE, dobandit prin Conventie, cota actuala 1/1, cota initiala 1/1 1) MĂNĂSTIREA ACOPEREMĂNTUL MAICII DOMNULUI, CIF:13905079

C. Partea III. SARCINI .

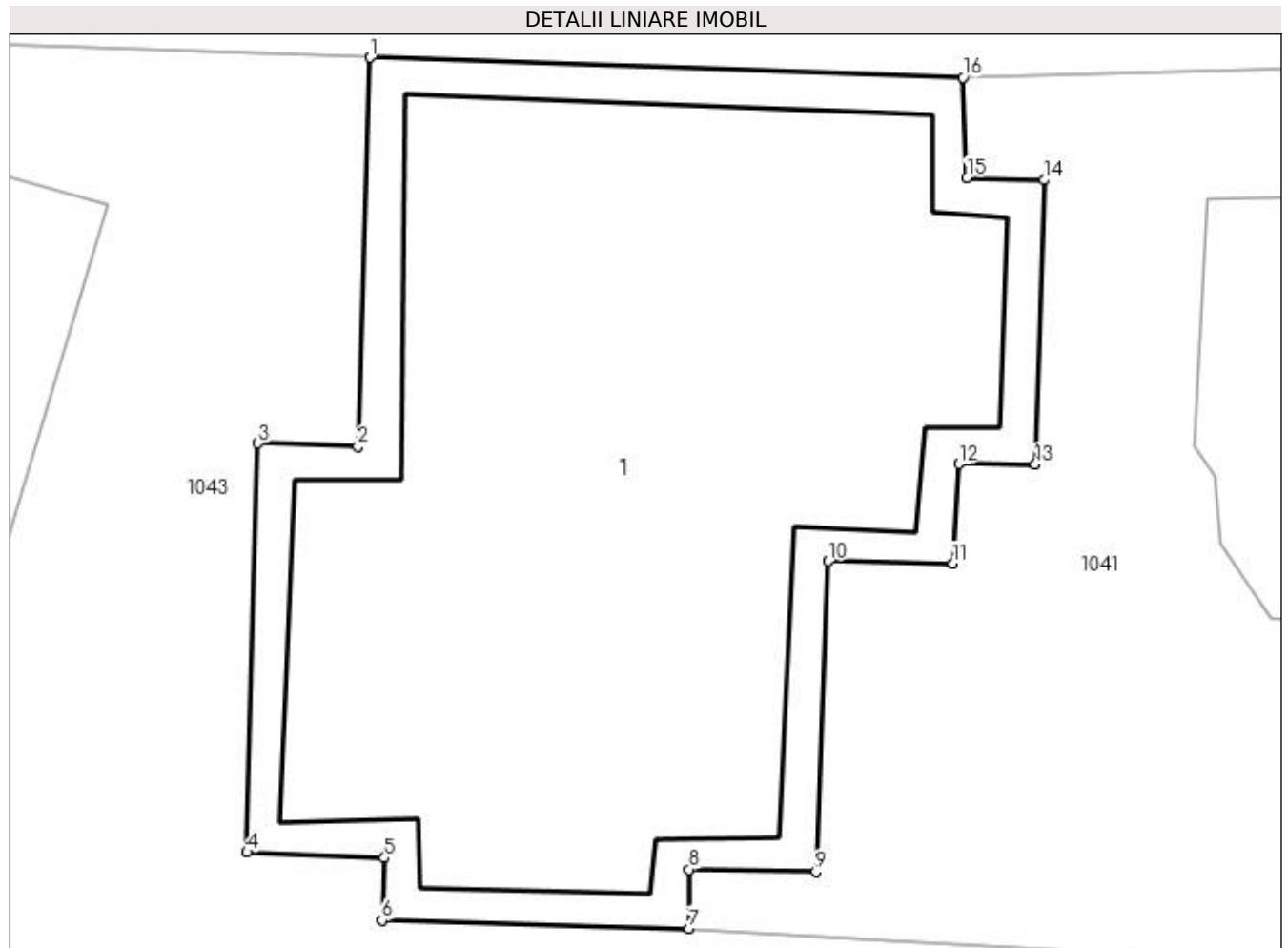
Inscrieri privind dezmembramintele dreptului de proprietate, drepturi reale de garanție și sarcini	Referințe
NU SUNT	

Anexa Nr. 1 La Partea I

Teren

Nr cadastral	Suprafața (mp)*	Observații / Referințe
30507	395	

* Suprafața este determinată în planul de proiecție Stereo 70.



Date referitoare la teren

Crt	Categorie folosință	Intra vilan	Suprafața (mp)	Tarla	Parcelă	Nr. topo	Observații / Referințe
1	curți constructii	DA	395	-	-	-	nr.top.358/2

Date referitoare la construcții

Crt	Număr	Destinație construcție	Supraf. (mp)	Situație juridică	Observații / Referințe
A1.1	30507-C1	construcții administrative și social culturale	310	Cu acte	Nr. niveluri:5; S. construită la sol:310 mp; clădire cu stareție (sediul administrativ) (D+P+3E)

Lungime Segmente

1) Valorile lungimilor segmentelor sunt obținute din proiecție în plan.

Punct început	X / Y	Punct sfârșit	X / Y	Lungime segment (** (m)
1	531.351,454 649.422,891	2	531.351,116 649.412,191	10.705
2	531.351,116 649.412,191	3	531.348,363 649.412,278	2.754
3	531.348,363 649.412,278	4	531.348,06 649.401,029	11.253

Punct început	X / Y	Punct sfârșit	X / Y	Lungime segment (** (m)
4	531.348,06 649.401,029	5	531.351,843 649.400,875	3.786
5	531.351,843 649.400,875	6	531.351,773 649.399,153	1.723
6	531.351,773 649.399,153	7	531.360,225 649.398,933	8.455
7	531.360,225 649.398,933	8	531.360,237 649.400,557	1.624
8	531.360,237 649.400,557	9	531.363,717 649.400,493	3.481
9	531.363,717 649.400,493	10	531.364,067 649.409,038	8.552
10	531.364,067 649.409,038	11	531.367,489 649.408,971	3.423
11	531.367,489 649.408,971	12	531.367,659 649.411,713	2.747
12	531.367,659 649.411,713	13	531.369,76 649.411,702	2.101
13	531.369,76 649.411,702	14	531.370,002 649.419,517	7.819
14	531.370,002 649.419,517	15	531.367,887 649.419,588	2.116
15	531.367,887 649.419,588	16	531.367,772 649.422,343	2.757
16	531.367,772 649.422,343	1	531.351,454 649.422,891	16.327

** Lungimile segmentelor sunt determinate în planul de proiecție Stereo 70 și sunt rotunjite la 1 milimetru.

*** Distanța dintre puncte este formată din segmente cumulate ce sunt mai mici decât valoarea 1 milimetru.

**DATE DESPRE IMOBILUL NR. 1043**

Oficiul de Cadastru și Publicitate Imobiliară SUCEAVA
Biroul de Cadastru și Publicitate Imobiliară Vatra Dornei

A. Partea I. Descrierea imobilului

TEREN Intravilan

Adresa: Loc. Gheorghiteni, Jud. Suceava

Nr. Crt	Nr cadastral Nr. topografic	Suprafața* (mp)	Observații / Referințe
A1	30474	1.296	Sector cadastral:25 Teren neimprijmit;

Construcții

Crt	Nr cadastral Nr. topografic	Adresa	Observații / Referințe
A1.1	30474-C1	Loc. Gheorghiteni, Jud. Suceava	Nr. niveluri:3; S. construita la sol:211 mp; chilii maici-ateliere

B. Partea II. Proprietari și acte

Inscrieri privitoare la dreptul de proprietate și alte drepturi reale	Referințe
2492 / 19/04/2010	
Hotarare Judecatoreasca nr. 544, din 06/06/2005 emis de Judecatoria Vatra Dornei;	
B2	Intabulare, drept de PROPRIETATE, dobandit prin Hotarare Judecatoreasca, cota actuala 1/1, cota initiala 1/1 1) MĂNĂSTIREA ACOPEREMĂNTUL MAICII DOMNULUI, CIF:13905079
3961 / 08/06/2010	
Act Notarial nr. 962, din 07/06/2010 emis de BNP NICULINA VASILUT;	
B6	Intabulare, drept de PROPRIETATE, dobandit prin Conventie, cota actuala 1/1, cota initiala 1/1 1) MĂNĂSTIREA ACOPEREMĂNTUL MAICII DOMNULUI, CIF:13905079

C. Partea III. SARCINI .

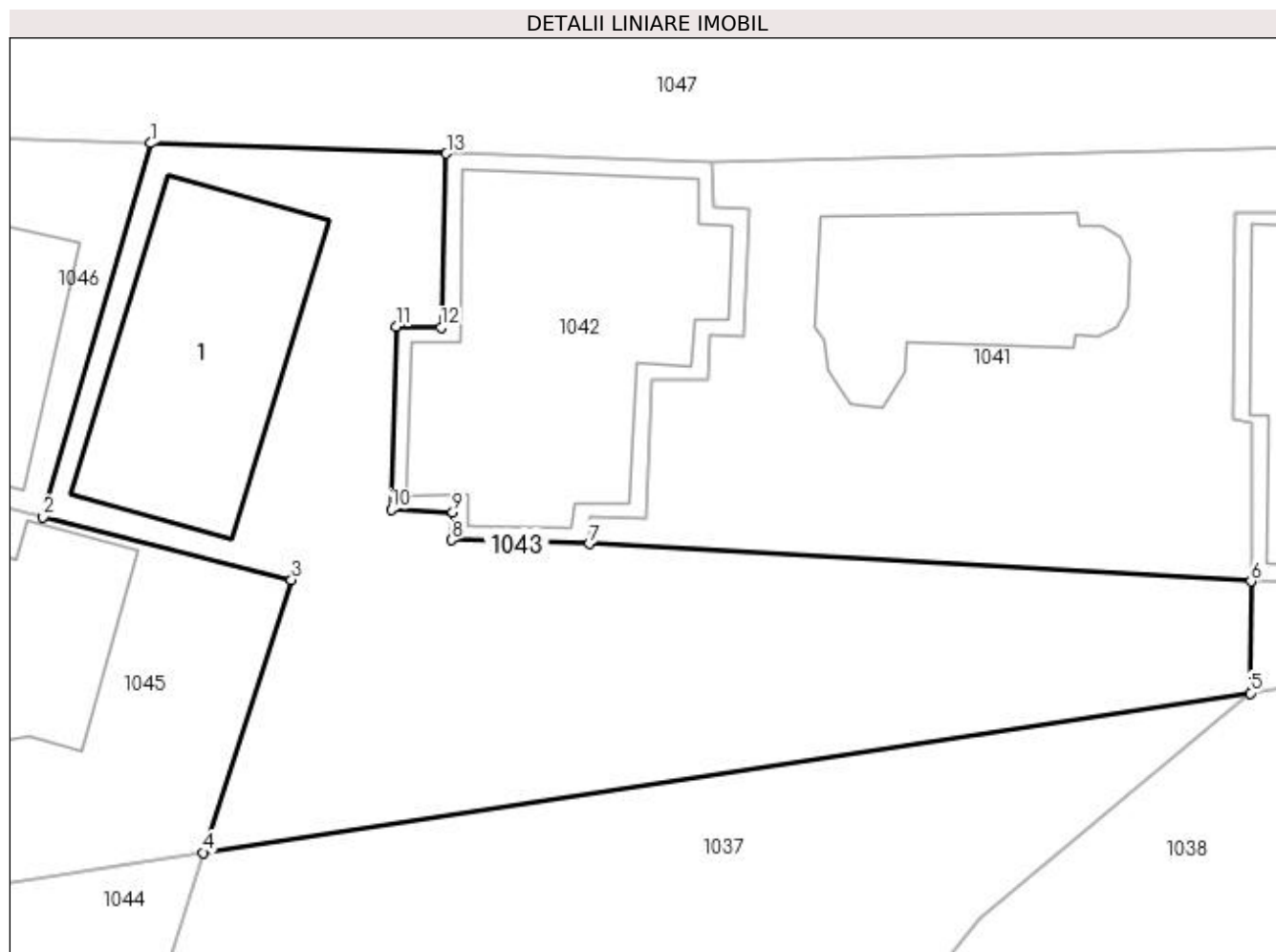
Inscrieri privind dezmembramintele dreptului de proprietate, drepturi reale de garanție și sarcini	Referințe
NU SUNT	

Anexa Nr. 1 La Partea I

Teren

Nr cadastral	Suprafața (mp)*	Observații / Referințe
30474	1.296	

* Suprafața este determinată în planul de proiecție Stereo 70.



Date referitoare la teren

Crt	Categorie folosință	Intra vilan	Suprafața (mp)	Tarla	Parcelă	Nr. topo	Observații / Referințe
1	curți constructii	DA	1.296	-	-	-	

Date referitoare la construcții

Crt	Număr	Destinație construcție	Supraf. (mp)	Situație juridică	Observații / Referințe
A1.1	30474-C1	construcții de locuințe	211	Cu acte	Nr. niveluri:3; S. construita la sol:211 mp; chilii maici-ateliere

Lungime Segmente

1) Valorile lungimilor segmentelor sunt obținute din proiecție în plan.

Punct început	X / Y	Punct sfârșit	X / Y	Lungime segment (** (m)
1	531.333,294 649.423,52	2	531.326,681 649.400,582	23.872
2	531.326,681 649.400,582	3	531.341,939 649.396,722	15.739
3	531.341,939 649.396,722	4	531.336,529 649.379,968	17.606
4	531.336,529 649.379,968	5	531.400,843 649.389,76	65.055

Punct început	X / Y	Punct sfârșit	X / Y	Lungime segment (** (m)
5	531.400,843 649.389,76	6	531.400,88 649.396,63	6.87
6	531.400,88 649.396,63	7	531.360,225 649.398,933	40.72
7	531.360,225 649.398,933	8	531.351,773 649.399,153	8.455
8	531.351,773 649.399,153	9	531.351,843 649.400,875	1.723
9	531.351,843 649.400,875	10	531.348,06 649.401,029	3.786
10	531.348,06 649.401,029	11	531.348,363 649.412,278	11.253
11	531.348,363 649.412,278	12	531.351,116 649.412,191	2.754
12	531.351,116 649.412,191	13	531.351,454 649.422,891	10.705
13	531.351,454 649.422,891	1	531.333,294 649.423,52	18.171

** Lungimile segmentelor sunt determinate în planul de proiecție Stereo 70 și sunt rotunjite la 1 milimetru.

*** Distanța dintre puncte este formată din segmente cumulate ce sunt mai mici decât valoarea 1 milimetru.

**DATE DESPRE IMOBILUL NR. 1044**

Oficiul de Cadastru și Publicitate Imobiliară SUCEAVA
Biroul de Cadastru și Publicitate Imobiliară Vatra Dornei

A. Partea I. Descrierea imobilului

TEREN Intravilan

Adresa: Loc. Gheorghiteni, Jud. Suceava

Nr. Crt	Nr cadastral Nr. topografic	Suprafața* (mp)	Observații / Referințe
A1	30463	703	Sector cadastral:25 Teren imprejmuit;

B. Partea II. Proprietari și acte

Inscrieri privitoare la dreptul de proprietate și alte drepturi reale		Referințe
6639 / 10/09/2010		
Act Notarial nr. 963, din 07/06/2010 emis de BNP NICULINA VASILUT (act notarial nr. 964/07-06-2010 emis de BNP NICULINA VASILUT);		
B4	Intabulare, drept de PROPRIETATE, dobandit prin Conventie, cota actuala 1/1, cota initiala 1/1 1) FUNDAȚIA "SFINȚII PRICOPIE ȘI ELISABETA", CIF:27200477	A1

C. Partea III. SARCINI

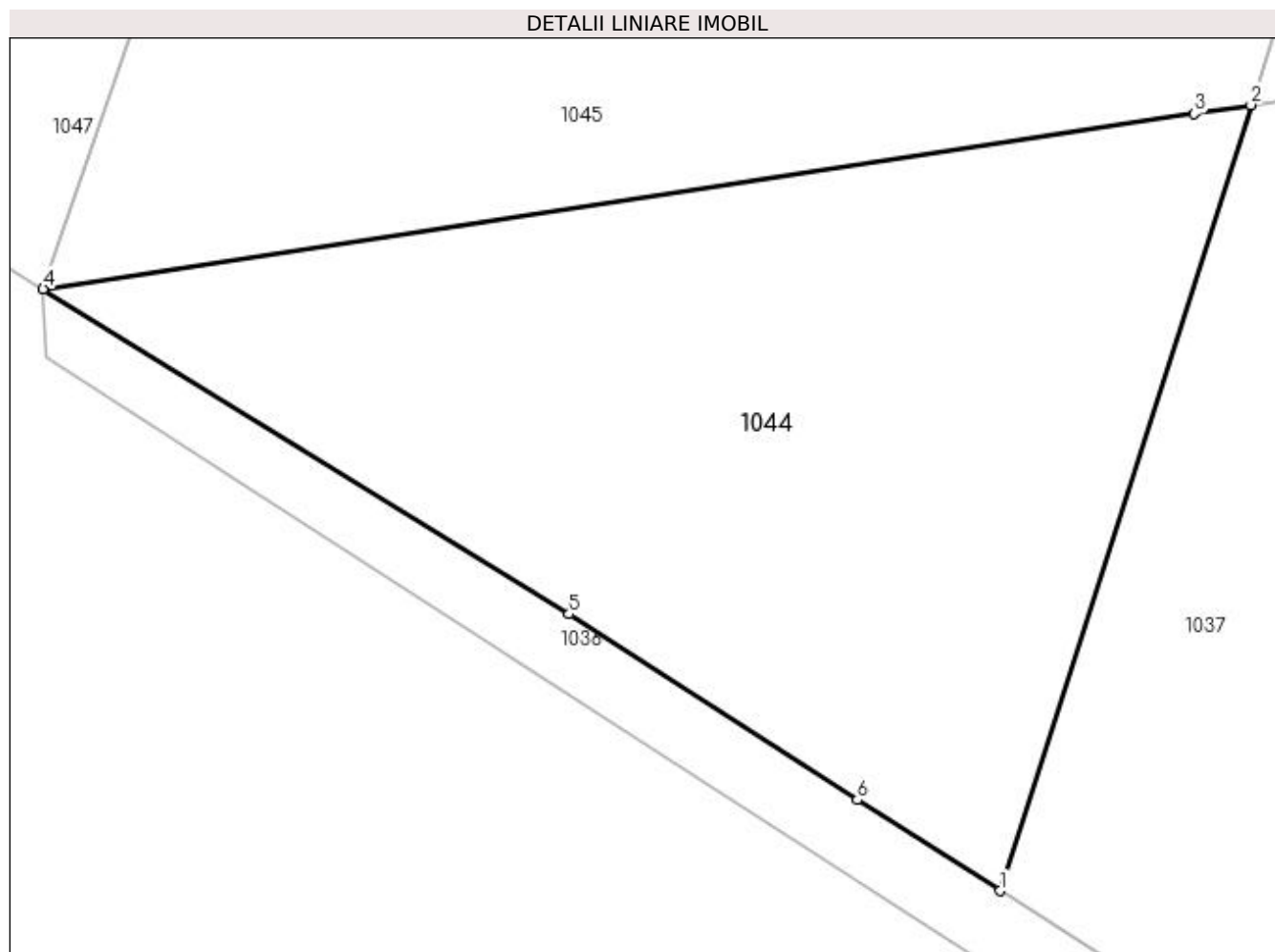
Inscrieri privind dezmembramintele dreptului de proprietate, drepturi reale de garanție și sarcini		Referințe
11828 / 04/11/2011		
Act Notarial nr. 3377, din 28/12/2000 emis de BNP NICOLAI ROTARU (act notarial nr. 963/07-06-2010 emis de BNP NICULINA VASILUT ; act notarial nr. 964/07-06-2011 emis de BNP NICULINA VASILUT);		
C1	Intabulare, drept de UZUFRUCT VIAGERasupra terenului înscris sub A1 în suprafață de 703 m.(parte din suprafața de 1600 mp.), dobandit prin Conventie, cota actuala 1/1 1) PETRESCU ANUȚA	A1

Anexa Nr. 1 La Partea I

Teren

Nr cadastral	Suprafața (mp)*	Observații / Referințe
30463	703	

* Suprafața este determinată în planul de proiecție Stereo 70.



Date referitoare la teren

Crt	Categorie folosință	Intra vilan	Suprafața (mp)	Tarla	Parcelă	Nr. topo	Observații / Referințe
1	faneata	DA	703	-	-	-	

Lungime Segmente

1) Valorile lungimilor segmentelor sunt obținute din proiecție în plan.

Punct început	X / Y	Punct sfârșit	X / Y	Lungime segment (** (m)
1	531.326,592 649.348,871	2	531.336,529 649.379,968	32.646
2	531.336,529 649.379,968	3	531.334,279 649.379,626	2.276
3	531.334,279 649.379,626	4	531.288,709 649.372,687	46.095
4	531.288,709 649.372,687	5	531.309,526 649.359,821	24.472
5	531.309,526 649.359,821	6	531.320,942 649.352,477	13.574

Punct început	X / Y	Punct sfârșit	X / Y	Lungime segment (** (m)
6	531.320,942 649.352,477	1	531.326,592 649.348,871	6.703

** Lungimile segmentelor sunt determinate în planul de proiecție Stereo 70 și sunt rotunjite la 1 milimetru.

*** Distanța dintre puncte este formată din segmente cumulate ce sunt mai mici decât valoarea 1 milimetru.

**DATE DESPRE IMOBILUL NR. 1045**

Oficiul de Cadastru și Publicitate Imobiliară SUCEAVA
Biroul de Cadastru și Publicitate Imobiliară Vatra Dornei

A. Partea I. Descrierea imobilului

TEREN Intravilan

Adresa: Loc. Gheorghiteni, Jud. Suceava

Nr. Crt	Nr cadastral Nr. topografic	Suprafața* (mp)	Observații / Referințe
A1	30475	897	Sector cadastral:25 Teren neimpregmuit;

Construcții

Crt	Nr cadastral Nr. topografic	Adresa	Observații / Referințe
A1.1	30475-C1	Loc. Gheorghiteni, Jud. Suceava	Nr. niveluri:2; S. construita la sol:124 mp; Locuinta

B. Partea II. Proprietari și acte

Inscrieri privitoare la dreptul de proprietate și alte drepturi reale		Referințe
6638 / 10/09/2010		
Act Notarial nr. 963, din 07/06/2010 emis de BNP NICULINA VASILUT (act notarial nr. 964/07-06-2010 emis de BNP NICULINA VASILUT);		
B7	Intabulare, drept de PROPRIETATE, dobandit prin Conventie, cota actuala 1/1, cota initiala 1/1 1) FUNDAȚIA "SFINȚII PRICOPIE ȘI ELISABETA", CIF:27200477	A1, A1.1

C. Partea III. SARCINI

Inscrieri privind dezmembramintele dreptului de proprietate, drepturi reale de garanție și sarcini		Referințe
11826 / 04/11/2011		
Act Notarial nr. 963, din 07/06/2010 emis de BNP NICULINA VASILUT (act notarial nr. 2159/28-08-2001 emis de BNP NICOLAI ROTARU; act notarial nr. 964/07-06-2010 emis de BNP NICULINA VASILUT);		
C1	Intabulare, drept de HABITATIEasupra etajului casei înscrisă sub A1.1, dobandit prin Conventie, cota actuala 1/1 1) PETRESCU RALUCA	A1.1
11827 / 04/11/2011		
Act Notarial nr. 3377, din 28/12/2000 emis de BNP NICOLAI ROTARU (act notarial nr. 963/07-06-2011 emis de BNP NICULINA VASILUT ; act notarial nr. 964/07-06-2010 emis de BNP NICULINA VASILUT);		
C2	Intabulare, drept de UZUFRACT VIAGERasupra parterului casei înscrisă sub A1.1 și asupra terenului înscris sub A1 de 897 mp. (parte din suprafața de 1600 mp.), dobandit prin Conventie, cota actuala 1/1 1) PETRESCU ANUȚA	A1, A1.1

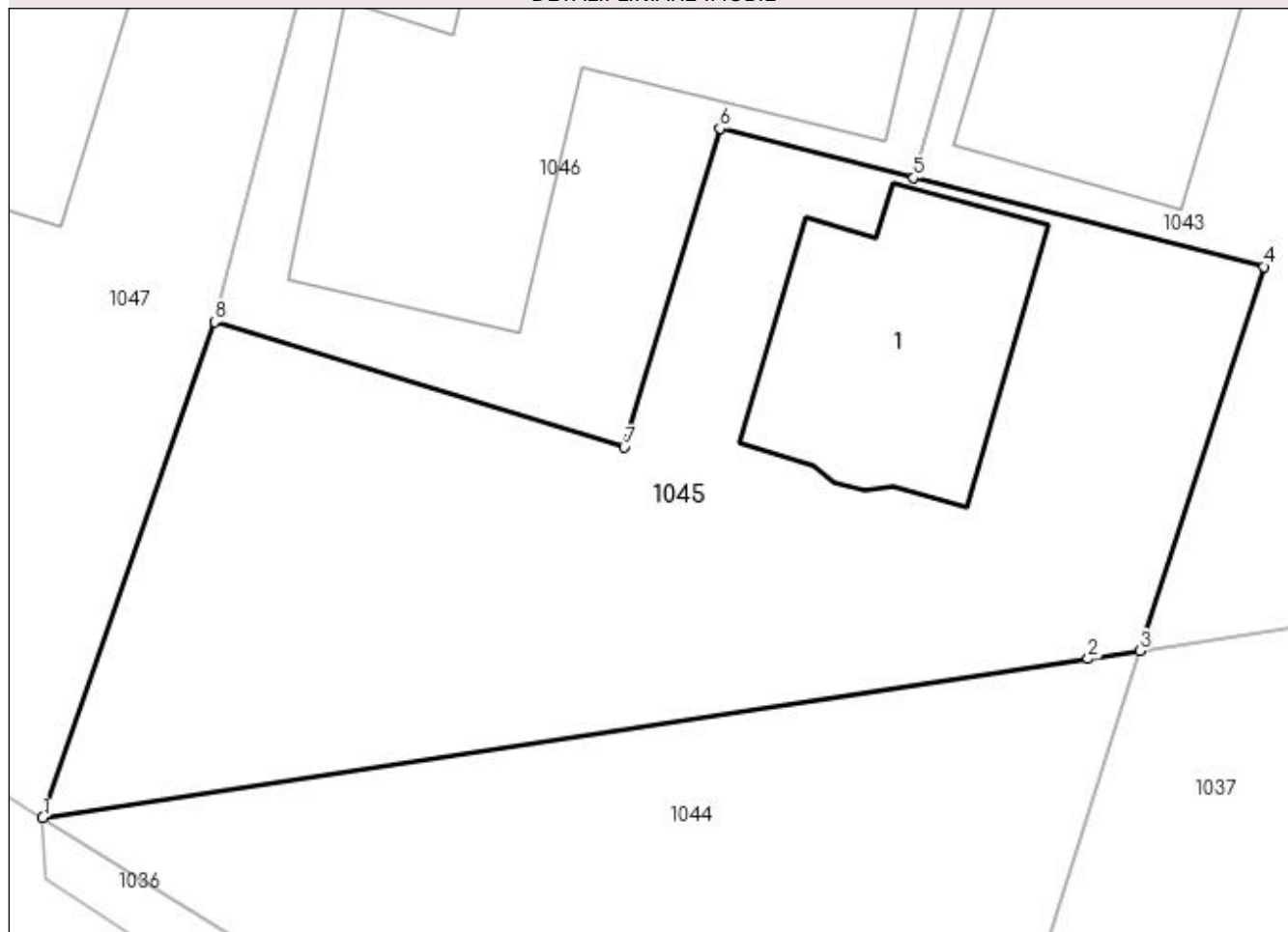
Anexa Nr. 1 La Partea I

Teren

Nr cadastral	Suprafața (mp)*	Observații / Referințe
30475	897	

* Suprafața este determinată în planul de proiecție Stereo 70.

DETALII LINIARE IMOBIL



Date referitoare la teren

Crt	Categorie folosință	Intra vilan	Suprafața (mp)	Tarla	Parcelă	Nr. topo	Observații / Referințe
1	curți constructii	DA	897	-	-	-	

Date referitoare la construcții

Crt	Număr	Destinație construcție	Supraf. (mp)	Situație juridică	Observații / Referințe
A1.1	30475-C1	construcții de locuințe	124	Cu acte	Nr. niveluri:2; S. construita la sol:124 mp; Locuinta

Lungime Segmente

1) Valorile lungimilor segmentelor sunt obținute din proiecție în plan.

Punct început	X / Y	Punct sfârșit	X / Y	Lungime segment (** (m)
1	531.288,709 649.372,687	2	531.334,279 649.379,626	46.095
2	531.334,279 649.379,626	3	531.336,529 649.379,968	2.276
3	531.336,529 649.379,968	4	531.341,939 649.396,722	17.606
4	531.341,939 649.396,722	5	531.326,681 649.400,582	15.739

Punct început	X / Y	Punct sfârșit	X / Y	Lungime segment (** (m)
5	531.326,681 649.400,582	6	531.318,232 649.402,741	8.72
6	531.318,232 649.402,741	7	531.314,061 649.388,848	14.506
7	531.314,061 649.388,848	8	531.296,202 649.394,313	18.676
8	531.296,202 649.394,313	1	531.288,709 649.372,687	22.887

** Lungimile segmentelor sunt determinate în planul de proiecție Stereo 70 și sunt rotunjite la 1 milimetru.

*** Distanța dintre puncte este formată din segmente cumulate ce sunt mai mici decât valoarea 1 milimetru.

**DATE DESPRE IMOBILUL NR. 1046**

Oficiul de Cadastru și Publicitate Imobiliară SUCEAVA
Biroul de Cadastru și Publicitate Imobiliară Vatra Dornei

A. Partea I. Descrierea imobilului

TEREN Intravilan

Adresa: Loc. Gheorghiteni, Nr. 108, Jud. Suceava

Nr. Crt	Nr cadastral Nr. topografic	Suprafața* (mp)	Observații / Referințe
A1	31626	852	Sector cadastral:25 Teren neimprijmit;

Construcții

Crt	Nr cadastral Nr. topografic	Adresa	Observații / Referințe
A1.1	31626-C2	Loc. Gheorghiteni, Nr. 108, Jud. Suceava	Nr. niveluri:3; S. construita la sol:422 mp; BAZA DE ODIHNA SI TRATAMENT RECUPERATOR CU CAZARE SI MASA.

B. Partea II. Proprietari și acte

Inscrieri privitoare la dreptul de proprietate și alte drepturi reale		Referințe
9211 / 16/06/2015		
Act Notarial nr. 963, din 07/06/2010 emis de BNP NICULINA VASILUT (act notarial nr. 964/07-06-2010 emis de BNP NICULINA VASILUT;);		
B2	Intabulare, drept de PROPRIETATE, dobandit prin Conventie, cota actuala 1/1, cota initiala 1/1 1) FUNDAȚIA "SFINȚII PRICOPIE ȘI ELISABETA" , CIF:27200477	A1
Act Administrativ nr. 6, din 21/03/2011 emis de PRIMARIA DORNA ARINI (certificat de atestare a edificării construcției nr.1492/15.03.2011 emis de Primăria comunei D.Arini, proces verba de recepție la terminarea lucrărilor nr.157/24.03.2011);		
B3	Intabulare, drept de PROPRIETATE, dobandit prin Construire, cota actuala 1/1, cota initiala 1/1 1) FUNDAȚIA "SFINȚII PRICOPIE ȘI ELISABETA" , CIF:27200477	A1.1
Act Notarial nr. 409, din 14/03/2015 emis de Vasilut Niculina;		
B4	se notează interdicțiile de înstrăinare, grevare cu sarcini, închiriere, dezmembrare, alipire, construire, demolare, restructurare și amenajare 1) CEC BANK SA , CIF:361897	A1, A1.1
Act Notarial nr. 410, din 14/03/2015 emis de Vasilut Niculina;		
B5	se notează interdicțiile de înstrăinare, grevare cu sarcini, închiriere, dezmembrare, alipire, construire, demolare, restructurare și amenajare 1) CEC BANK SA , CIF:361897	A1, A1.1

C. Partea III. SARCINI

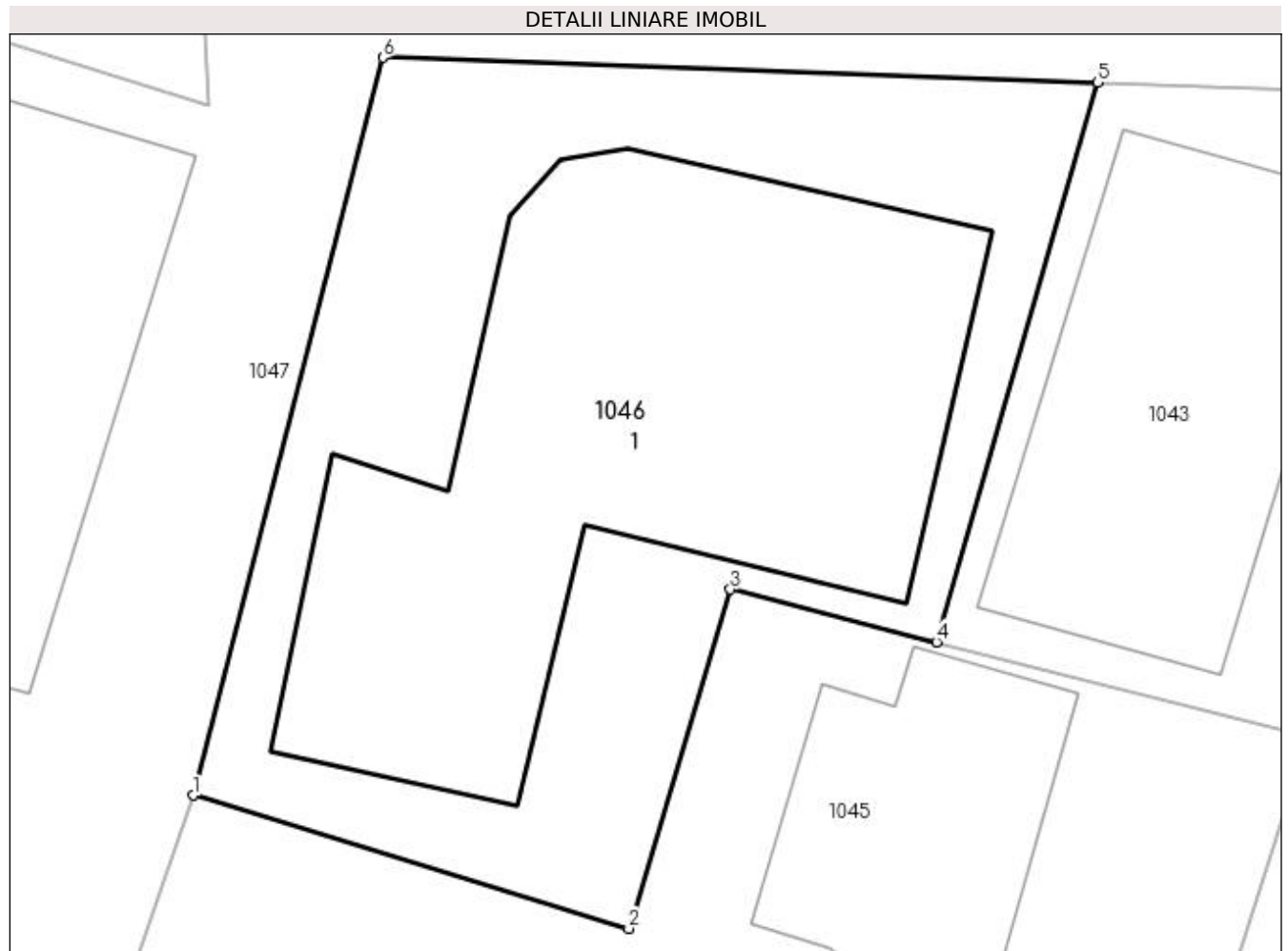
Inscrieri privind dezmembramentele dreptului de proprietate, drepturi reale de garanție și sarcini		Referințe
9211 / 16/06/2015		
Act Notarial nr. 409, din 14/03/2015 emis de Vasilut Niculina;		
C1	Intabulare, drept de IPOTECA, Valoare:324400 LEIși celelalte obligații de plată aferente creditului, dobandit prin Conventie, cota actuala 1/1, cota initiala 1/1 1) CEC BANK SA , CIF:361897	A1, A1.1
Act Notarial nr. 410, din 14/03/2015 emis de Vasilut Niculina;		
C2	Intabulare, drept de IPOTECA, Valoare:305368 LEIși celelalte obligații de plată aferente creditului, dobandit prin Conventie, cota actuala 1/1, cota initiala 1/1 1) CEC BANK SA , CIF:361897	A1, A1.1

Anexa Nr. 1 La Partea I

Teren

Nr cadastral	Suprafața (mp)*	Observații / Referințe
31626	852	

* Suprafața este determinată în planul de proiecție Stereo 70.



Date referitoare la teren

Crt	Categorie folosință	Intra vilan	Suprafața (mp)	Tarla	Parcelă	Nr. topo	Observații / Referințe
1	curți constructii	DA	852	-	-	-	TEREN CC NEIMPREJMUIT.

Date referitoare la construcții

Crt	Număr	Destinație construcție	Supraf. (mp)	Situație juridică	Observații / Referințe
A1.1	31626-C2	construcții administrative și social culturale	422	Cu acte	Nr. niveluri:3; S. construita la sol:422 mp; BAZA DE ODIHNA SI TRATAMENT RECUPERATOR CU CAZARE SI MASA.

Lungime Segmente

1) Valorile lungimilor segmentelor sunt obținute din proiecție în plan.

Punct început	X / Y	Punct sfârșit	X / Y	Lungime segment (** (m)
1	531.296,202 649.394,313	2	531.314,061 649.388,848	18.676
2	531.314,061 649.388,848	3	531.318,232 649.402,741	14.506
3	531.318,232 649.402,741	4	531.326,681 649.400,582	8.72

Punct început	X / Y	Punct sfârșit	X / Y	Lungime segment (** (m)
4	531.326,681 649.400,582	5	531.333,294 649.423,52	23.872
5	531.333,294 649.423,52	6	531.303,973 649.424,536	29.339
6	531.303,973 649.424,536	1	531.296,202 649.394,313	31.206

** Lungimile segmentelor sunt determinate în planul de proiecție Stereo 70 și sunt rotunjite la 1 milimetru.

*** Distanța dintre puncte este formată din segmente cumulate ce sunt mai mici decât valoarea 1 milimetru.

**DATE DESPRE IMOBILUL NR. 1047**

Oficiul de Cadastru și Publicitate Imobiliară SUCEAVA
Biroul de Cadastru și Publicitate Imobiliară Vatra Dornei

A. Partea I. Descrierea imobilului

TEREN Intravilan

Adresa: Loc. Gheorghiteni, Jud. Suceava

Nr. Crt	Nr cadastral Nr. topografic	Suprafața* (mp)	Observații / Referințe
A1	31625	4.875	Sector cadastral:25 Teren imprejmuit;

Construcții

Crt	Nr cadastral Nr. topografic	Adresa	Observații / Referințe
A1.1	31625-C1	Loc. Gheorghiteni, Jud. Suceava	Nr. niveluri:3; S. construita la sol:636 mp; ANEXA.

B. Partea II. Proprietari și acte

Inscrieri privitoare la dreptul de proprietate și alte drepturi reale		Referințe
9211 / 16/06/2015		
Act Notarial nr. 963, din 07/06/2010 emis de BNP NICULINA VASILUT (act notarial nr. 964/07-06-2010 emis de BNP NICULINA VASILUT);		
B2	Intabulare, drept de PROPRIETATE, dobandit prin Conventie, cota actuala 1/1, cota initiala 1/1 1) FUNDAȚIA "SFINȚII PRICOPIE ȘI ELISABETA" , CIF:27200477	A1, A1.1
Act Notarial nr. 409, din 14/03/2015 emis de Vasilut Niculina;		
B4	se notează interdicțiile de înstrăinare, grevare cu sarcini, închiriere, dezmembrare, alipire, construire, demolare, restructurare și amenajare 1) CEC BANK SA , CIF:361897	A1, A1.1
Act Notarial nr. 410, din 14/03/2015 emis de Vasilut Niculina;		
B5	se notează interdicțiile de înstrăinare, grevare cu sarcini, închiriere, dezmembrare, alipire, construire, demolare, restructurare și amenajare 1) CEC BANK SA , CIF:361897	A1, A1.1

C. Partea III. SARCINI

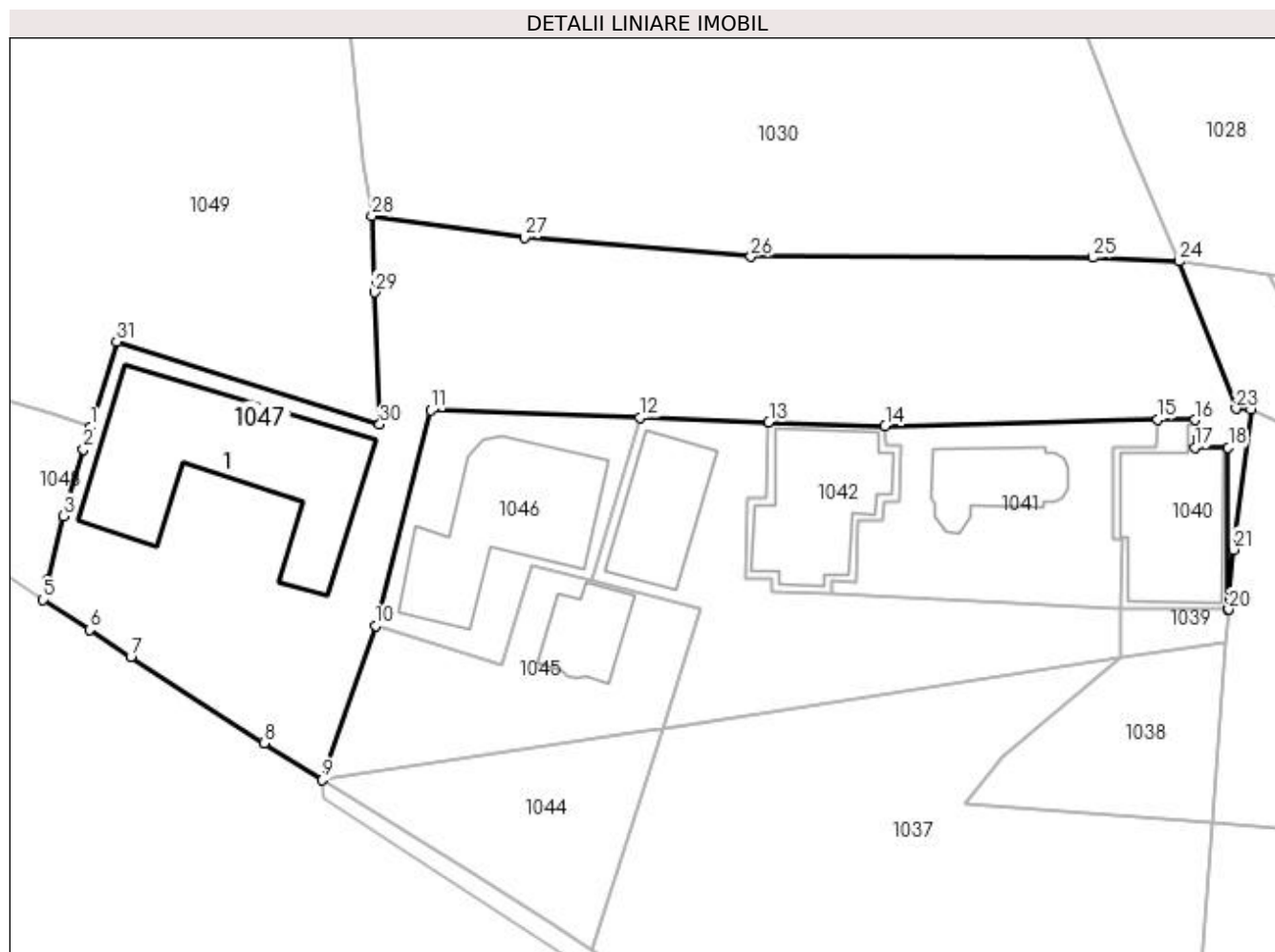
Inscrieri privind dezmembramintele dreptului de proprietate, drepturi reale de garanție și sarcini		Referințe
9211 / 16/06/2015		
Act Notarial nr. 409, din 14/03/2015 emis de Vasilut Niculina;		
C1	Intabulare, drept de IPOTECA, Valoare:324400 LEI și celelalte obligații de plată aferente creditului, dobandit prin Conventie, cota actuala 1/1, cota initiala 1/1 1) CEC BANK SA , CIF:361897	A1, A1.1
Act Notarial nr. 410, din 14/03/2015 emis de Vasilut Niculina;		
C2	Intabulare, drept de IPOTECA, Valoare:305368 LEI și celelalte obligații de plată aferente creditului, dobandit prin Conventie, cota actuala 1/1, cota initiala 1/1 1) CEC BANK SA , CIF:361897	A1, A1.1

Anexa Nr. 1 La Partea I

Teren

Nr cadastral	Suprafața (mp)*	Observații / Referințe
31625	4.875	

* Suprafața este determinată în planul de proiecție Stereo 70.



Date referitoare la teren

Crt	Categorie folosință	Intra vilan	Suprafața (mp)	Tarla	Parcelă	Nr. topo	Observații / Referințe
1	curți constructii	DA	4.875	-	-	-	TEREN CC PARTIAL IMPREJMUIT.

Date referitoare la construcții

Crt	Număr	Destinație construcție	Supraf. (mp)	Situație juridică	Observații / Referințe
A1.1	31625-C1	constructii anexa	636	Cu acte	Nr. niveluri:3; S. construita la sol:636 mp; ANEXA.

Lungime Segmente

1) Valorile lungimilor segmentelor sunt obținute din proiecție în plan.

Punct început	X / Y	Punct sfârșit	X / Y	Lungime segment (** (m)
1	531.256,18 649.422,226	2	531.255,212 649.419,067	3.304
3	531.252,339 649.409,69	4	531.250,191 649.400,65	9.292
5	531.249,545 649.397,933	6	531.256,031 649.393,719	7.735
7	531.261,857 649.389,93	8	531.280,555 649.377,792	22.292

Punct început	X / Y	Punct sfârșit	X / Y	Lungime segment (** (m)
2	531.255,212 649.419,067	3	531.252,339 649.409,69	9.807
4	531.250,191 649.400,65	5	531.249,545 649.397,933	2.793
6	531.256,031 649.393,719	7	531.261,857 649.389,93	6.95
8	531.280,555 649.377,792	9	531.288,709 649.372,687	9.62

Punct început	X / Y	Punct sfârșit	X / Y	Lungime segment (** (m))
9	531.288,709 649.372,687	10	531.296,202 649.394,313	22.887
11	531.303,973 649.424,536	12	531.333,294 649.423,52	29.339
13	531.351,454 649.422,891	14	531.367,772 649.422,343	16.327
15	531.406,042 649.423,272	16	531.411,219 649.423,171	5.178
17	531.411,225 649.419,292	18	531.415,946 649.419,29	4.721
19	531.415,865 649.396,575	20	531.415,975 649.396,575	0.11
21	531.416,652 649.404,981	22	531.419,14 649.424,657	19.833
23	531.417,037 649.424,765	24	531.408,981 649.445,419	22.17
25	531.396,905 649.445,952	26	531.348,912 649.446,075	47.993
27	531.317,13 649.448,758	28	531.295,705 649.451,777	21.637
29	531.296,056 649.441,094	30	531.296,822 649.422,564	18.546
31	531.259,841 649.434,174	1	531.256,18 649.422,226	12.496

Punct început	X / Y	Punct sfârșit	X / Y	Lungime segment (** (m))
10	531.296,202 649.394,313	11	531.303,973 649.424,536	31.206
12	531.333,294 649.423,52	13	531.351,454 649.422,891	18.171
14	531.367,772 649.422,343	15	531.406,042 649.423,272	38.281
16	531.411,219 649.423,171	17	531.411,225 649.419,292	3.879
18	531.415,946 649.419,29	19	531.415,865 649.396,575	22.715
20	531.415,975 649.396,575	21	531.416,652 649.404,981	8.433
22	531.419,14 649.424,657	23	531.417,037 649.424,765	2.106
24	531.408,981 649.445,419	25	531.396,905 649.445,952	12.088
26	531.348,912 649.446,075	27	531.317,13 649.448,758	31.895
28	531.295,705 649.451,777	29	531.296,056 649.441,094	10.689
30	531.296,822 649.422,564	31	531.259,841 649.434,174	38.761

** Lungimile segmentelor sunt determinate în planul de proiecție Stereo 70 și sunt rotunjite la 1 milimetru.

*** Distanța dintre puncte este formată din segmente cumulate ce sunt mai mici decât valoarea 1 milimetru.

**DATE DESPRE IMOBILUL NR. 1048**

Oficiul de Cadastru și Publicitate Imobiliară SUCEAVA
Biroul de Cadastru și Publicitate Imobiliară Vatra Dornei

A. Partea I. Descrierea imobilului

TEREN Necunoscut

Adresa: Loc. Gheorghiteni, Jud. Suceava

Nr. Crt	Nr cadastral Nr. topografic	Suprafața* (mp)	Observații / Referințe
A1		951	Sector cadastral:25 Teren imprejmuit; Imobilul s-a format din o parte a pf 218/1 a comunei cadastrale Dorna-Arini

B. Partea II. Proprietari și acte

Inscrieri privitoare la dreptul de proprietate și alte drepturi reale	Referințe
1048 / 08/12/2023	
Act Normativ nr. 7, din 13/03/1996 emis de PARLAMENTUL ROMANIEI;	
B1	A1
Intabulare, drept de PROPRIETATE, dobandit prin Lege, cota actuala 1/1 1) NEIDENTIFICAT NEIDENTIFICAT	
Act Administrativ nr. 8347, din 06/12/2023 emis de Primaria Comunei Dorna-Arini;	
B2	A1
Se noteaza posesia factica in favoarea lui 1) FUNDAȚIA "SFINȚII PRICOPIE ȘI ELISABETA", CIF:27200477	

C. Partea III. SARCINI .

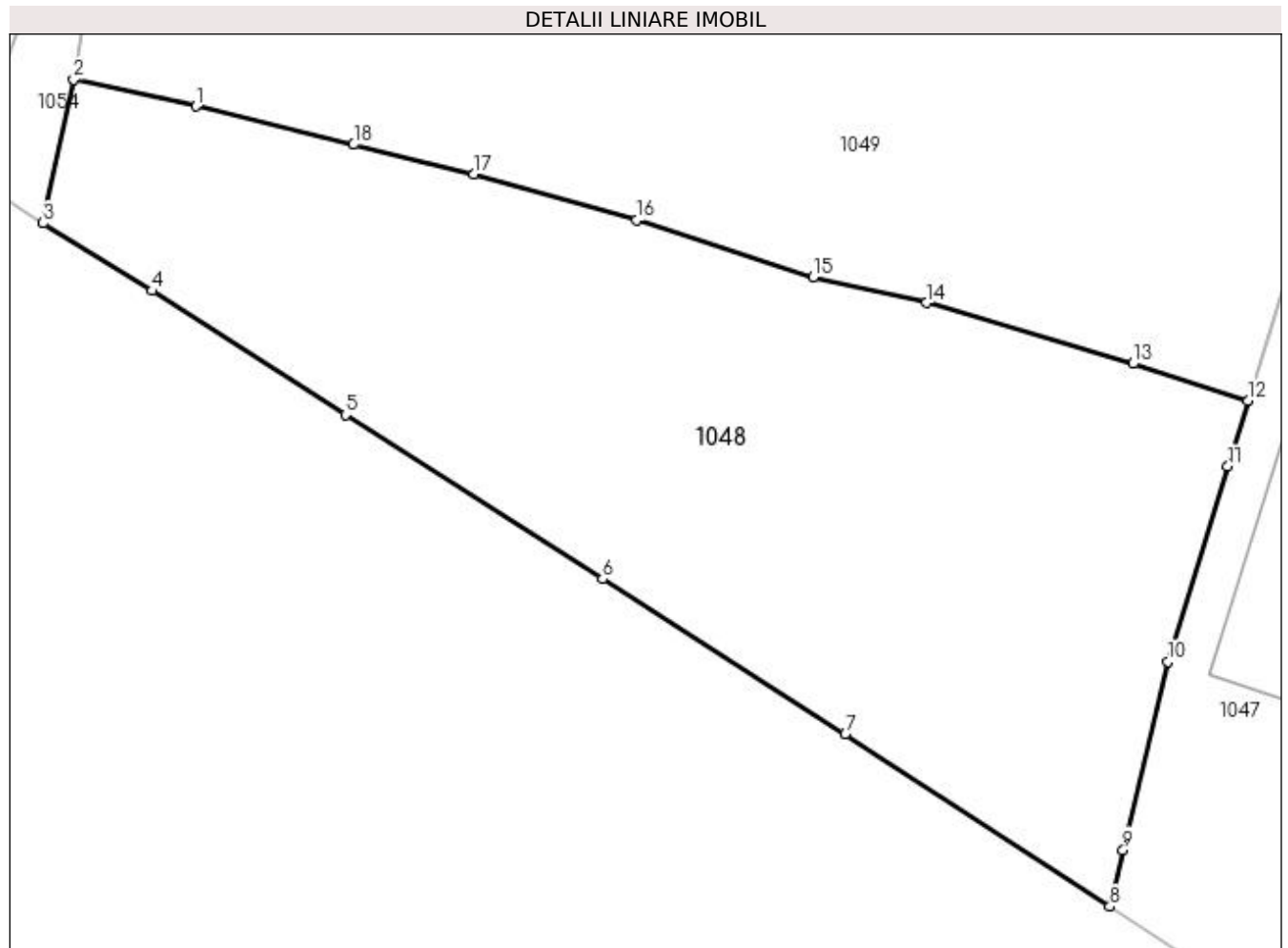
Inscrieri privind dezmembramintele dreptului de proprietate, drepturi reale de garanție și sarcini	Referințe
NU SUNT	

Anexa Nr. 1 La Partea I

Teren

Nr cadastral	Suprafața (mp)*	Observații / Referințe
	951	Imobilul s-a format din o parte a pf 218/1 a comunei cadastrale Dorna-Arini

* Suprafața este determinată în planul de proiecție Stereo 70.



Date referitoare la teren

Crt	Categorie folosință	Intravilan	Suprafața (mp)	Tarla	Parcelă	Nr. topo	Observații / Referințe
1	curți constructii	DA	386	-	-	-	
2	curți constructii	NU	565	-	-	-	

Lungime Segmente

1) Valorile lungimilor segmentelor sunt obținute din proiecție în plan.

Punct început	X / Y	Punct sfârșit	X / Y	Lungime segment (** (m)
1	531.205,624 649.436,361	2	531.199,731 649.437,64	6.03
2	531.199,731 649.437,64	3	531.198,267 649.430,744	7.05
3	531.198,267 649.430,744	4	531.203,509 649.427,5	6.165
4	531.203,509 649.427,5	5	531.212,803 649.421,546	11.038

Punct început	X / Y	Punct sfârșit	X / Y	Lungime segment (** (m)
5	531.212,803 649.421,546	6	531.225,157 649.413,653	14.66
6	531.225,157 649.413,653	7	531.236,823 649.406,198	13.845
7	531.236,823 649.406,198	8	531.249,545 649.397,933	15.171
8	531.249,545 649.397,933	9	531.250,191 649.400,65	2.793
9	531.250,191 649.400,65	10	531.252,339 649.409,69	9.292
10	531.252,339 649.409,69	11	531.255,212 649.419,067	9.807
11	531.255,212 649.419,067	12	531.256,18 649.422,226	3.304
12	531.256,18 649.422,226	13	531.250,649 649.424,003	5.809
13	531.250,649 649.424,003	14	531.240,722 649.426,917	10.346
14	531.240,722 649.426,917	15	531.235,3 649.428,164	5.564
15	531.235,3 649.428,164	16	531.226,81 649.430,912	8.924
16	531.226,81 649.430,912	17	531.218,989 649.433,106	8.123
17	531.218,989 649.433,106	18	531.213,198 649.434,516	5.96
18	531.213,198 649.434,516	1	531.205,624 649.436,361	7.795

** Lungimile segmentelor sunt determinate în planul de proiecție Stereo 70 și sunt rotunjite la 1 milimetru.

*** Distanța dintre puncte este formată din segmente cumulate ce sunt mai mici decât valoarea 1 milimetru.

**DATE DESPRE IMOBILUL NR. 1049**

Oficiul de Cadastru și Publicitate Imobiliară SUCEAVA
Biroul de Cadastru și Publicitate Imobiliară Vatra Dornei

A. Partea I. Descrierea imobilului

TEREN Necunoscut

Adresa: Loc. Gheorghiteni, Jud. Suceava

Nr. Crt	Nr cadastral Nr. topografic	Suprafața* (mp)	Observații / Referințe
A1	33060	28.062	Sector cadastral:25 Teren imprejmuit;

B. Partea II. Proprietari și acte

Inscrieri privitoare la dreptul de proprietate și alte drepturi reale	Referințe
6294 / 23/04/2019	
Act Administrativ nr. 1381, din 20/03/2019 emis de Comisia Județeană Suceava;	
B1	A1
Intabulare, drept de PROPRIETATE, dobândit prin Reconstituire, cota actuala 1/1, cota initiala 1/1 1) ODOCHIAN DUMITRU	

C. Partea III. SARCINI .

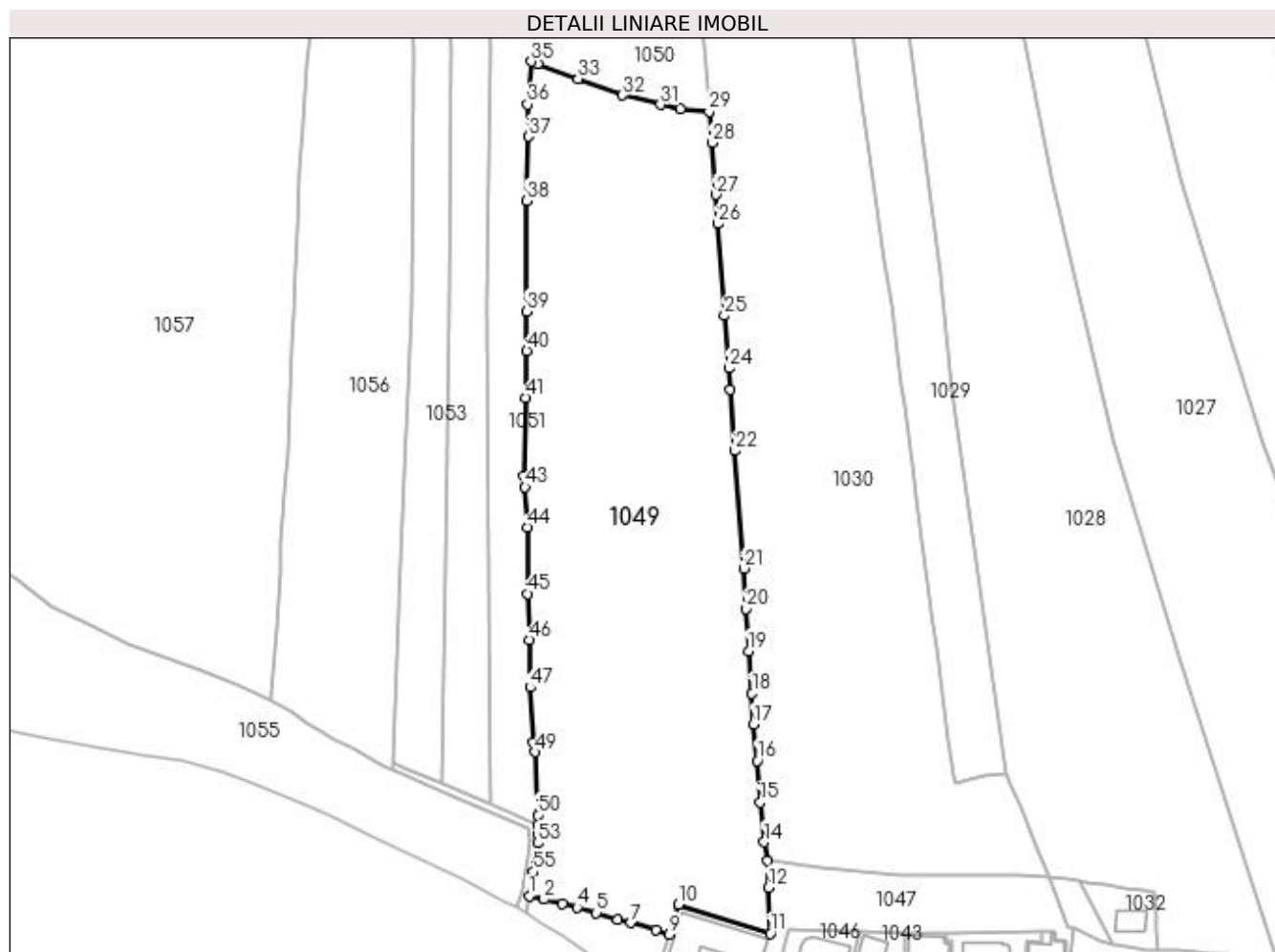
Inscrieri privind dezmembramintele dreptului de proprietate, drepturi reale de garanție și sarcini	Referințe
NU SUNT	

Anexa Nr. 1 La Partea I

Teren

Nr cadastral	Suprafața (mp)*	Observații / Referințe
33060	28.062	

* Suprafața este determinată în planul de proiecție Stereo 70.



Date referitoare la teren

Crt	Categorie folosință	Intravilan	Suprafața (mp)	Tarla	Parcelă	Nr. topo	Observații / Referințe
1	pasune	DA	3.660	-	-	-	Terenul este delimitat cu gard și parțial tarusat
2	pasune	NU	24.402	-	-	-	Terenul este delimitat cu gard și parțial tarusat

Lungime Segmente

1) Valorile lungimilor segmentelor sunt obținute din proiecție în plan.

Punct început	X / Y	Punct sfârșit	X / Y	Lungime segment
1	531.199,731 649.437,64	2	531.205,624 649.436,361	6.03
2	531.205,624 649.436,361	3	531.213,198 649.434,516	7.795
3	531.213,198 649.434,516	4	531.218,989 649.433,106	5.96
4	531.218,989 649.433,106	5	531.226,81 649.430,912	8.123
5	531.226,81 649.430,912	6	531.235,3 649.428,164	8.924
6	531.235,3 649.428,164	7	531.240,722 649.426,917	5.564
7	531.240,722 649.426,917	8	531.250,649 649.424,003	10.346
8	531.250,649 649.424,003	9	531.256,18 649.422,226	5.809
9	531.256,18 649.422,226	10	531.259,841 649.434,174	12.496
10	531.259,841 649.434,174	11	531.296,822 649.422,564	38.761
11	531.296,822 649.422,564	12	531.296,056 649.441,094	18.546
12	531.296,056 649.441,094	13	531.295,705 649.451,777	10.689
13	531.295,705 649.451,777	14	531.294,332 649.459,344	7.691
14	531.294,332 649.459,344	15	531.292,801 649.475,313	16.042
15	531.292,801 649.475,313	16	531.291,637 649.492,159	16.886

Punct început	X / Y	Punct sfârșit	X / Y	Lungime segment	Punct început	X / Y	Punct sfârșit	X / Y	Lungime segment	Punct început	X / Y	Punct sfârșit	X / Y	Lungime segment
16	531.291,637 649.492,159	17	531.290,179 649.506,818	14.731	17	531.290,179 649.506,818	18	531.289,459 649.519,3	12.503	18	531.289,459 649.519,3	19	531.288,147 649.536,266	17.017
19	531.288,147 649.536,266	20	531.287,077 649.553,376	17.143	20	531.287,077 649.553,376	21	531.286,126 649.569,608	16.26	21	531.286,126 649.569,608	22	531.282,638 649.616,921	47.441
22	531.282,638 649.616,921	23	531.280,737 649.641,735	24.887	23	531.280,737 649.641,735	24	531.280,21 649.650,197	8.478	24	531.280,21 649.650,197	25	531.278,381 649.671,35	21.232
25	531.278,381 649.671,35	26	531.275,825 649.708,406	37.144	26	531.275,825 649.708,406	27	531.274,954 649.720,051	11.678	27	531.274,954 649.720,051	28	531.273,387 649.741,014	21.021
28	531.273,387 649.741,014	29	531.272,183 649.753,528	12.572	29	531.272,183 649.753,528	30	531.260,543 649.754,634	11.692	30	531.260,543 649.754,634	31	531.252,529 649.756,294	8.184
31	531.252,529 649.756,294	32	531.237,313 649.760,078	15.679	32	531.237,313 649.760,078	33	531.219,41 649.766,719	19.095	33	531.219,41 649.766,719	34	531.203,107 649.772,799	17.4
34	531.203,107 649.772,799	35	531.200,618 649.773,727	2.656	35	531.200,618 649.773,727	36	531.199,123 649.756,417	17.374	36	531.199,123 649.756,417	37	531.199,283 649.743,523	12.895
37	531.199,283 649.743,523	38	531.198,773 649.717,601	25.927	38	531.198,773 649.717,601	39	531.198,754 649.673,111	44.49	39	531.198,754 649.673,111	40	531.198,718 649.657,152	15.959
40	531.198,718 649.657,152	41	531.198,298 649.638,388	18.769	41	531.198,298 649.638,388	42	531.197,607 649.606,862	31.534	42	531.197,607 649.606,862	43	531.198,041 649.602,302	4.581
43	531.198,041 649.602,302	44	531.198,992 649.586,144	16.186	44	531.198,992 649.586,144	45	531.199,207 649.559,433	26.712	45	531.199,207 649.559,433	46	531.199,807 649.540,799	18.644
46	531.199,807 649.540,799	47	531.200,118 649.521,68	19.122	47	531.200,118 649.521,68	48	531.201,205 649.499,485	22.222	48	531.201,205 649.499,485	49	531.202,099 649.495,663	3.925
49	531.202,099 649.495,663	50	531.203,212 649.470,235	25.452	50	531.203,212 649.470,235	51	531.203,22 649.466,394	3.841	51	531.203,22 649.466,394	52	531.203,229 649.462,553	3.841
52	531.203,229 649.462,553	53	531.203,102 649.459,026	3.529	53	531.203,102 649.459,026	54	531.202,303 649.451,519	7.549	54	531.202,303 649.451,519	55	531.201,393 649.447,396	4.222
55	531.201,393 649.447,396	1	531.199,731 649.437,64	9.897										

** Lungimile segmentelor sunt determinate în planul de proiecție Stereo 70 și sunt rotunjite la 1 milimetru.

*** Distanța dintre puncte este formată din segmente cumulate ce sunt mai mici decât valoarea 1 milimetru.

**DATE DESPRE IMOBILUL NR. 1050**

Oficiul de Cadastru și Publicitate Imobiliară SUCEAVA
Biroul de Cadastru și Publicitate Imobiliară Vatra Dornei

A. Partea I. Descrierea imobilului

TEREN Extravilan

Adresa: Jud. Suceava

Nr. Crt	Nr cadastral Nr. topografic	Suprafața* (mp)	Observații / Referințe
A1	32146	25.115	Sector cadastral:25 Teren imprejmuit;

B. Partea II. Proprietari și acte

Inscrieri privitoare la dreptul de proprietate și alte drepturi reale	Referințe
910 / 18/01/2022	
Act Notarial nr. 131, din 14/01/2022 emis de Vasilut Niculina;	
B3	A1
se noteaza posesia ca bun propriu cu titlu de donatie	
1) PETRESCU RALUCA	
1050 / 08/12/2023	
Act Normativ nr. 7, din 13/03/1993 emis de Parlament;	
B4	A1
Intabulare, drept de PROPRIETATE, dobandit prin Lege, cota actuala 1/1	
1) NEIDENTIFICAT NEIDENTIFICAT	

C. Partea III. SARCINI .

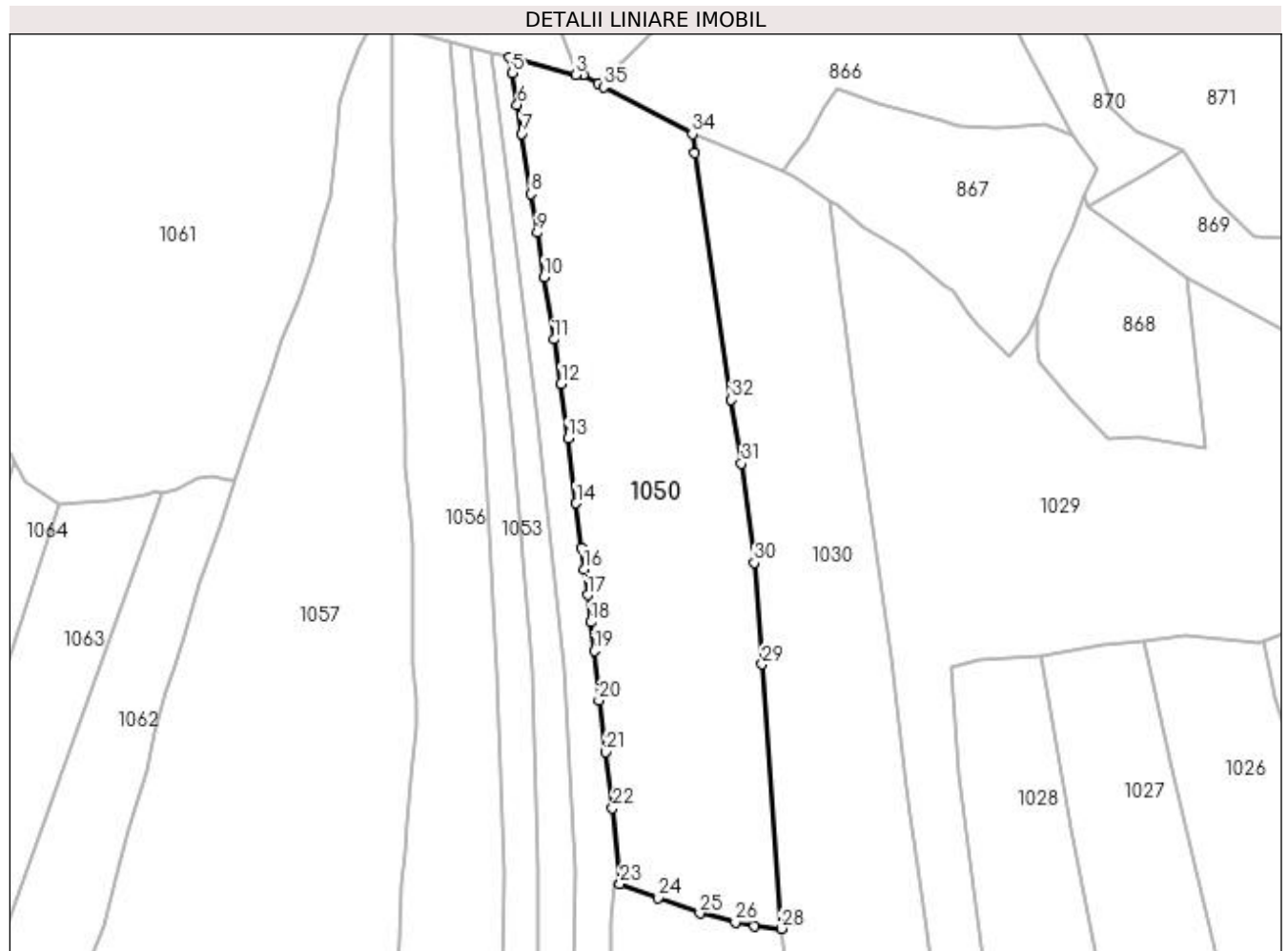
Inscrieri privind dezmembramintele dreptului de proprietate, drepturi reale de garanție și sarcini	Referințe
NU SUNT	

Anexa Nr. 1 La Partea I

Teren

Nr cadastral	Suprafața (mp)*	Observații / Referințe
32146	25.115	

* Suprafața este determinată în planul de proiecție Stereo 70.



Date referitoare la teren

Crt	Categorie folosință	Intra vilan	Suprafața (mp)	Tarla	Parcelă	Nr. topo	Observații / Referințe
1	pasune	NU	25.115	-	-	-	imprejmuit

Lungime Segmente

1) Valorile lungimilor segmentelor sunt obținute din proiecție în plan.

Punct început	X / Y	Punct sfârșit	X / Y	Lungime segment (** (m)
1	531.193,841 650.114,839	2	531.187,323 650.118,6	7.525
3	531.184,121 650.118,623	4	531.155,934 650.126,111	29.165
5	531.157,13 650.119,485	6	531.159,123 650.105,957	13.674
7	531.161,192 650.093,601	8	531.165,057 650.067,714	26.174
9	531.167,765 650.051,172	10	531.170,7 650.032,328	19.071

Punct început	X / Y	Punct sfârșit	X / Y	Lungime segment (** (m)
2	531.187,323 650.118,6	3	531.184,121 650.118,623	3.202
4	531.155,934 650.126,111	5	531.157,13 650.119,485	6.733
6	531.159,123 650.105,957	7	531.161,192 650.093,601	12.528
8	531.165,057 650.067,714	9	531.167,765 650.051,172	16.762
10	531.170,7 650.032,328	11	531.174,869 650.005,618	27.033

Punct început	X / Y	Punct sfârșit	X / Y	Lungime segment (** (m)
11	531.174,869 650.005,618	12	531.177,954 649.986,635	19.232
13	531.180,884 649.963,225	14	531.184,373 649.935,543	27.901
15	531.186,754 649.916,534	16	531.187,758 649.907,366	9.223
17	531.189,303 649.896,225	18	531.190,597 649.884,648	11.649
19	531.192,219 649.872,293	20	531.194,147 649.851,12	21.261
21	531.196,954 649.829,038	22	531.200,015 649.805,009	24.223
23	531.203,107 649.772,799	24	531.219,41 649.766,719	17.4
25	531.237,313 649.760,078	26	531.252,529 649.756,294	15.679
27	531.260,543 649.754,634	28	531.272,183 649.753,528	11.692
29	531.263,97 649.866,632	30	531.260,69 649.910,103	43.595
31	531.255,231 649.952,389	32	531.250,791 649.979,777	27.746
33	531.235,155 650.085,198	34	531.234,171 650.093,407	8.268
35	531.196,165 650.113,497	1	531.193,841 650.114,839	2.684

Punct început	X / Y	Punct sfârșit	X / Y	Lungime segment (** (m)
12	531.177,954 649.986,635	13	531.180,884 649.963,225	23.593
14	531.184,373 649.935,543	15	531.186,754 649.916,534	19.158
16	531.187,758 649.907,366	17	531.189,303 649.896,225	11.248
18	531.190,597 649.884,648	19	531.192,219 649.872,293	12.461
20	531.194,147 649.851,12	21	531.196,954 649.829,038	22.26
22	531.200,015 649.805,009	23	531.203,107 649.772,799	32.358
24	531.219,41 649.766,719	25	531.237,313 649.760,078	19.095
26	531.252,529 649.756,294	27	531.260,543 649.754,634	8.184
28	531.272,183 649.753,528	29	531.263,97 649.866,632	113.402
30	531.260,69 649.910,103	31	531.255,231 649.952,389	42.637
32	531.250,791 649.979,777	33	531.235,155 650.085,198	106.574
34	531.234,171 650.093,407	35	531.196,165 650.113,497	42.989

** Lungimile segmentelor sunt determinate în planul de proiecție Stereo 70 și sunt rotunjite la 1 milimetru.

*** Distanța dintre puncte este formată din segmente cumulate ce sunt mai mici decât valoarea 1 milimetru.

**DATE DESPRE IMOBILUL NR. 1051**

Oficiul de Cadastru și Publicitate Imobiliară SUCEAVA
Biroul de Cadastru și Publicitate Imobiliară Vatra Dornei

A. Partea I. Descrierea imobilului

TEREN Extravilan

Adresa: Jud. Suceava

Nr. Crt	Nr cadastral Nr. topografic	Suprafața* (mp)	Observații / Referințe
A1		9.246	Sector cadastral:25 Teren neimprejmuit; Imobilul s-a format din o parte a pf 218/2, 218/3 a comunei cadastrale Dorna-Arini

B. Partea II. Proprietari și acte

Inscrieri privitoare la dreptul de proprietate și alte drepturi reale	Referințe
1051 / 08/12/2023	
Act Normativ nr. 7, din 13/03/1996 emis de PARLAMENTUL ROMANIEI;	
B1	A1
Intabulare, drept de PROPRIETATE, dobandit prin Lege, cota actuala 1/1 1) NEIDENTIFICAT NEIDENTIFICAT	
Act Administrativ nr. 8342, din 06/12/2023 emis de Primaria Comunei Dorna-Arini;	
B2	A1
Se noteaza posesia factica in favoarea lui 1) POPA VIORICA	

C. Partea III. SARCINI .

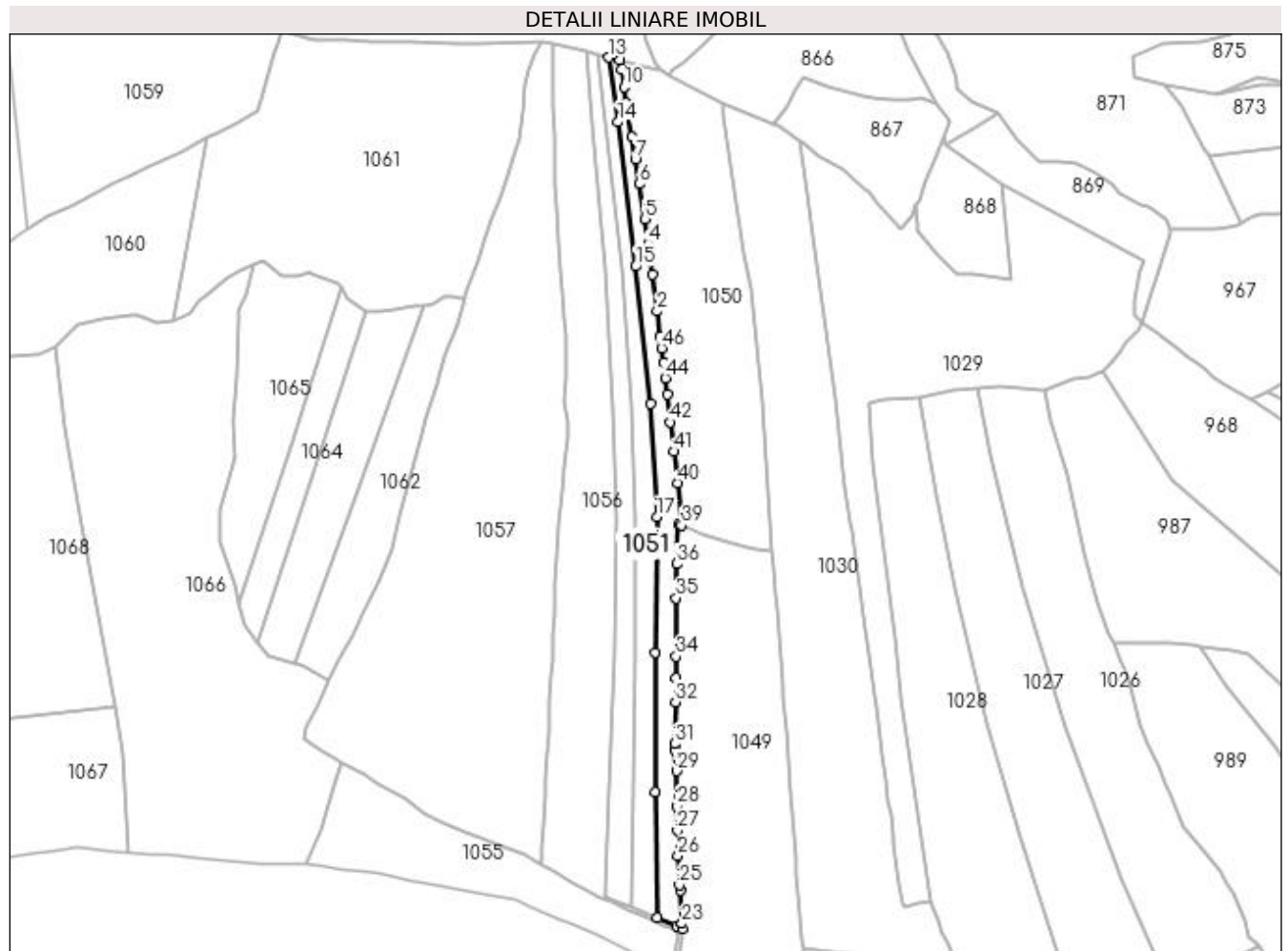
Inscrieri privind dezmembramintele dreptului de proprietate, drepturi reale de garanție și sarcini	Referințe
NU SUNT	

Anexa Nr. 1 La Partea I

Teren

Nr cadastral	Suprafața (mp)*	Observații / Referințe
	9.246	Imobilul s-a format din o parte a pf 218/2, 218/3 a comunei cadastrale Dorna-Arini

* Suprafața este determinată în planul de proiecție Stereo 70.



Date referitoare la teren

Crt	Categorie folosință	Intra vilan	Suprafața (mp)	Tarla	Parcelă	Nr. topo	Observații / Referințe
1	pasune	NU	9.246	-	-	-	

Lungime Segmente

1) Valorile lungimilor segmentelor sunt obținute din proiecție în plan.

Punct început	X / Y	Punct sfârșit	X / Y	Lungime segment
1	531.186,754 649.916,534	2	531.184,373 649.935,543	19.158
4	531.177,954 649.986,635	5	531.174,869 650.005,618	19.232
7	531.167,765 650.051,172	8	531.165,057 650.067,714	16.762
10	531.159,123 650.105,957	11	531.157,13 650.119,485	13.674
13	531.147,725 650.128,263	14	531.154,567 650.079,28	49.459
16	531.179,138 649.865,359	17	531.184,256 649.779,162	86.349
2	531.180,884 649.963,225	3	531.180,884 649.963,225	27.901
5	531.174,869 650.005,618	6	531.170,7 650.032,328	27.033
8	531.165,057 650.067,714	9	531.161,192 650.093,601	26.174
11	531.157,13 650.119,485	12	531.155,934 650.126,111	6.733
14	531.154,567 650.079,28	15	531.168,181 649.969,507	110.614
17	531.184,256 649.779,162	18	531.182,787 649.676,363	102.809
3	531.180,884 649.963,225	4	531.177,954 649.986,635	23.593
6	531.170,7 650.032,328	7	531.167,765 650.051,172	19.071
9	531.161,192 650.093,601	10	531.159,123 650.105,957	12.528
12	531.155,934 650.126,111	13	531.147,725 650.128,263	8.486
15	531.168,181 649.969,507	16	531.179,138 649.865,359	104.723
18	531.182,787 649.676,363	19	531.183,108 649.570,339	106.024

Punct început	X / Y	Punct sfârșit	X / Y	Lungime segment	Punct început	X / Y	Punct sfârșit	X / Y	Lungime segment	Punct început	X / Y	Punct sfârșit	X / Y	Lungime segment
19	531.183,108 649.570,339	20	531.184,279 649.474,527	95.819	20	531.184,279 649.474,527	21	531.199,082 649.468,314	16.054	21	531.199,082 649.468,314	22	531.203,22 649.466,394	4.562
22	531.203,22 649.466,394	23	531.203,212 649.470,235	3.841	23	531.203,212 649.470,235	24	531.202,099 649.495,663	25.452	24	531.202,099 649.495,663	25	531.201,205 649.499,485	3.925
25	531.201,205 649.499,485	26	531.200,118 649.521,68	22.222	26	531.200,118 649.521,68	27	531.199,807 649.540,799	19.122	27	531.199,807 649.540,799	28	531.199,207 649.559,433	18.644
28	531.199,207 649.559,433	29	531.198,992 649.586,144	26.712	29	531.198,992 649.586,144	30	531.198,041 649.602,302	16.186	30	531.198,041 649.602,302	31	531.197,607 649.606,862	4.581
31	531.197,607 649.606,862	32	531.198,298 649.638,388	31.534	32	531.198,298 649.638,388	33	531.198,718 649.657,152	18.769	33	531.198,718 649.657,152	34	531.198,754 649.673,111	15.959
34	531.198,754 649.673,111	35	531.198,773 649.717,601	44.49	35	531.198,773 649.717,601	36	531.199,283 649.743,523	25.927	36	531.199,283 649.743,523	37	531.199,123 649.756,417	12.895
37	531.199,123 649.756,417	38	531.200,618 649.773,727	17.374	38	531.200,618 649.773,727	39	531.203,107 649.772,799	2.656	39	531.203,107 649.772,799	40	531.200,015 649.805,009	32.358
40	531.200,015 649.805,009	41	531.196,954 649.829,038	24.223	41	531.196,954 649.829,038	42	531.194,147 649.851,12	22.26	42	531.194,147 649.851,12	43	531.192,219 649.872,293	21.261
43	531.192,219 649.872,293	44	531.190,597 649.884,648	12.461	44	531.190,597 649.884,648	45	531.189,303 649.896,225	11.649	45	531.189,303 649.896,225	46	531.187,758 649.907,366	11.248
46	531.187,758 649.907,366	1	531.186,754 649.916,534	9.223										

** Lungimile segmentelor sunt determinate în planul de proiecție Stereo 70 și sunt rotunjite la 1 milimetru.

*** Distanța dintre puncte este formată din segmente cumulate ce sunt mai mici decât valoarea 1 milimetru.

**DATE DESPRE IMOBILUL NR. 1052**

Oficiul de Cadastru și Publicitate Imobiliară SUCEAVA
Biroul de Cadastru și Publicitate Imobiliară Vatra Dornei

A. Partea I. Descrierea imobilului

TEREN Extravilan

Adresa: Jud. Suceava

Nr. Crt	Nr cadastral Nr. topografic	Suprafața* (mp)	Observații / Referințe
A1		9.246	Sector cadastral:25 Teren neimprejmuit; Imobilul s-a format din o parte a pf 218/2, 218/3 a comunei cadastrale Dorna-Arini

B. Partea II. Proprietari și acte

Inscrieri privitoare la dreptul de proprietate și alte drepturi reale	Referințe
1052 / 08/12/2023	
Act Normativ nr. 7, din 13/03/1996 emis de PARLAMENTUL ROMANIEI;	
B1	A1
Intabulare, drept de PROPRIETATE, dobandit prin Lege, cota actuala 1/1 1) NEIDENTIFICAT NEIDENTIFICAT	
Act Administrativ nr. 8341, din 06/12/2023 emis de Primaria Comunei Dorna-Arini;	
B2	A1
Se noteaza posesia factica in favoarea lui 1) IFTINCA EUGEN 2) IFTINCA GEORGETA	

C. Partea III. SARCINI .

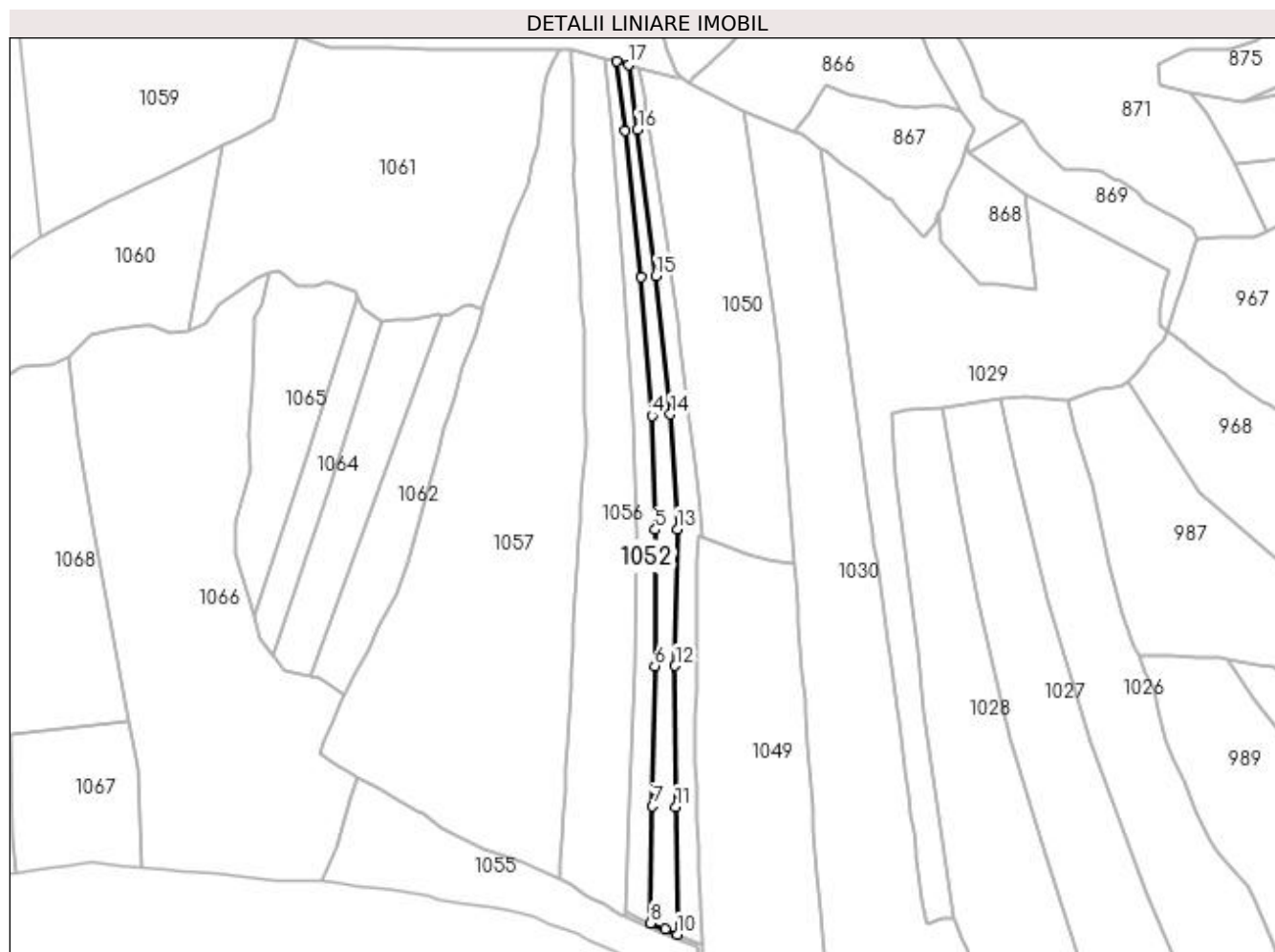
Inscrieri privind dezmembramintele dreptului de proprietate, drepturi reale de garanție și sarcini	Referințe
NU SUNT	

Anexa Nr. 1 La Partea I

Teren

Nr cadastral	Suprafața (mp)*	Observații / Referințe
	9.246	Imobilul s-a format din o parte a pf 218/2, 218/3 a comunei cadastrale Dorna-Arini

* Suprafața este determinată în planul de proiecție Stereo 70.



Date referitoare la teren

Crt	Categorie folosință	Intra vilan	Suprafața (mp)	Tarla	Parcelă	Nr. topo	Observații / Referințe
1	pasune	NU	9.246	-	-	-	

Lungime Segmente

1) Valorile lungimilor segmentelor sunt obținute din proiecție în plan.

Punct început	X / Y	Punct sfârșit	X / Y	Lungime segment (** (m)
1	531.139,019 650.130,545	2	531.145,06 650.078,416	52.478
2	531.145,06 650.078,416	3	531.157,052 649.968,427	110.641
3	531.157,052 649.968,427	4	531.165,393 649.864,42	104.341
4	531.165,393 649.864,42	5	531.167,896 649.778,655	85.802
5	531.167,896 649.778,655	6	531.167,545 649.676,239	102.417

Punct început	X / Y	Punct sfârșit	X / Y	Lungime segment (** (m)
6	531.167,545 649.676,239	7	531.165,864 649.570,883	105.369
7	531.165,864 649.570,883	8	531.164,422 649.482,961	87.934
8	531.164,422 649.482,961	9	531.175,074 649.478,448	11.569
9	531.175,074 649.478,448	10	531.184,279 649.474,527	10.005
10	531.184,279 649.474,527	11	531.183,108 649.570,339	95.819
11	531.183,108 649.570,339	12	531.182,787 649.676,363	106.024
12	531.182,787 649.676,363	13	531.184,256 649.779,162	102.809
13	531.184,256 649.779,162	14	531.179,138 649.865,359	86.349
14	531.179,138 649.865,359	15	531.168,181 649.969,507	104.723
15	531.168,181 649.969,507	16	531.154,567 650.079,28	110.614
16	531.154,567 650.079,28	17	531.147,725 650.128,263	49.459
17	531.147,725 650.128,263	1	531.139,019 650.130,545	9.0

** Lungimile segmentelor sunt determinate în planul de proiecție Stereo 70 și sunt rotunjite la 1 milimetru.

*** Distanța dintre puncte este formată din segmente cumulate ce sunt mai mici decât valoarea 1 milimetru.

**DATE DESPRE IMOBILUL NR. 1053**

Oficiul de Cadastru și Publicitate Imobiliară SUCEAVA
Biroul de Cadastru și Publicitate Imobiliară Vatra Dornei

A. Partea I. Descrierea imobilului

TEREN Extravilan

Adresa: Jud. Suceava

Nr. Crt	Nr cadastral Nr. topografic	Suprafața* (mp)	Observații / Referințe
A1		9.246	Sector cadastral:25 Teren neimprejmuit; Imobilul se formeaza din o parte a pf 218/2, 218/3 a comunei cadastrale Dorna-Arini

B. Partea II. Proprietari și acte

Inscrieri privitoare la dreptul de proprietate și alte drepturi reale	Referințe
1053 / 08/12/2023	
Act Normativ nr. 7, din 13/03/1996 emis de Parlamentul Romaniei;	
B1	A1
Intabulare, drept de PROPRIETATE, dobandit prin Lege, cota actuala 1/1 1) NEIDENTIFICAT NEIDENTIFICAT	
Act Administrativ nr. 8340, din 06/12/2023 emis de Primaria Dorna-Arini;	
B2	A1
Se noteaza posesia factica in favoarea lui, cota initiala 1/1 1) POPA ELVIRA 2) POPA CORNEL-LIVIU	

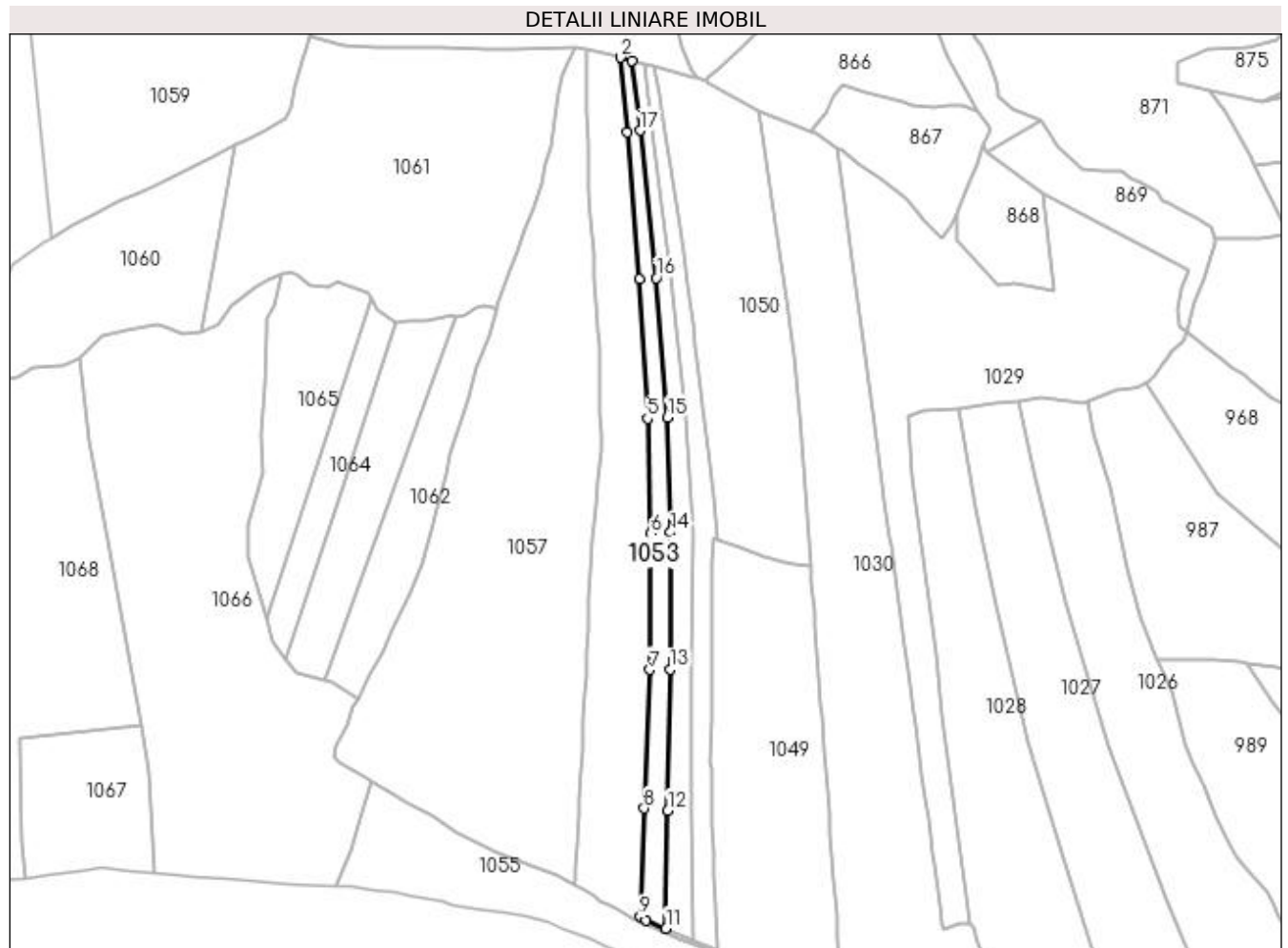
C. Partea III. SARCINI .

Inscrieri privind dezmembramintele dreptului de proprietate, drepturi reale de garanție și sarcini	Referințe
NU SUNT	

Anexa Nr. 1 La Partea I**Teren**

Nr cadastral	Suprafața (mp)*	Observații / Referințe
	9.246	Imobilul se formeaza din o parte a pf 218/2, 218/3 a comunei cadastrale Dorna-Arini

* Suprafața este determinată în planul de proiecție Stereo 70.

**Date referitoare la teren**

Crt	Categorie folosință	Intra vilan	Suprafața (mp)	Tarla	Parcelă	Nr. topo	Observații / Referințe
1	pasune	NU	9.246	-	-	-	

Lungime Segmente

1) Valorile lungimilor segmentelor sunt obținute din proiecție în plan.

Punct început	X / Y	Punct sfârșit	X / Y	Lungime segment (** (m)
1	531.139,019 650.130,545	2	531.130,313 650.132,828	9.0
2	531.130,313 650.132,828	3	531.135,444 650.077,257	55.807
3	531.135,444 650.077,257	4	531.144,507 649.967,733	109.898
4	531.144,507 649.967,733	5	531.150,559 649.863,466	104.442
5	531.150,559 649.863,466	6	531.153,245 649.777,712	85.796

Punct început	X / Y	Punct sfârşit	X / Y	Lungime segment (** (m)
6	531.153,245 649.777,712	7	531.152,224 649.675,98	101.737
7	531.152,224 649.675,98	8	531.148,158 649.572,548	103.512
8	531.148,158 649.572,548	9	531.145,12 649.491,695	80.91
9	531.145,12 649.491,695	10	531.149,719 649.489,269	5.2
10	531.149,719 649.489,269	11	531.164,422 649.482,961	15.999
11	531.164,422 649.482,961	12	531.165,864 649.570,883	87.934
12	531.165,864 649.570,883	13	531.167,545 649.676,239	105.369
13	531.167,545 649.676,239	14	531.167,896 649.778,655	102.417
14	531.167,896 649.778,655	15	531.165,393 649.864,42	85.802
15	531.165,393 649.864,42	16	531.157,052 649.968,427	104.341
16	531.157,052 649.968,427	17	531.145,06 650.078,416	110.641
17	531.145,06 650.078,416	1	531.139,019 650.130,545	52.478

** Lungimile segmentelor sunt determinate în planul de proiecţie Stereo 70 şi sunt rotunjite la 1 milimetru.

*** Distanţa dintre puncte este formată din segmente cumulate ce sunt mai mici decât valoarea 1 milimetru.

**DATE DESPRE IMOBILUL NR. 1054**

Oficiul de Cadastru și Publicitate Imobiliară SUCEAVA
Biroul de Cadastru și Publicitate Imobiliară Vatra Dornei

A. Partea I. Descrierea imobilului

TEREN Extravilan

Adresa: Jud. Suceava

Nr. Crt	Nr cadastral Nr. topografic	Suprafața* (mp)	Observații / Referințe
A1		300	Sector cadastral:25 Teren neimprejmuit; Imobilul se formeaza din o parte a pf 218/1, 218/2 a comunei cadastrale Dorna-Arini

B. Partea II. Proprietari și acte

Inscrieri privitoare la dreptul de proprietate și alte drepturi reale	Referințe
1054 / 08/12/2023	
Act Normativ nr. 7, din 13/03/1996 emis de Parlamentul Romaniei;	
B1	A1
Intabulare, drept de PROPRIETATE, dobandit prin Lege, cota actuala 1/1 1) NEIDENTIFICAT NEIDENTIFICAT	
Act Administrativ nr. 8339, din 06/12/2023 emis de Primaria Dorna-Arini;	
B2	A1
Se noteaza posesia factica in favoarea lui, cota initiala 1/1 1) IFTINCA GEORGETA 2) POPA CORNEL-LIVIU 3) POPA VIORICA 4) IFTINCA EUGEN 5) POPA ELVIRA 6) ȘTEFĂNEL VALENTIN 7) ȘTEFĂNEL FELICIA	

C. Partea III. SARCINI .

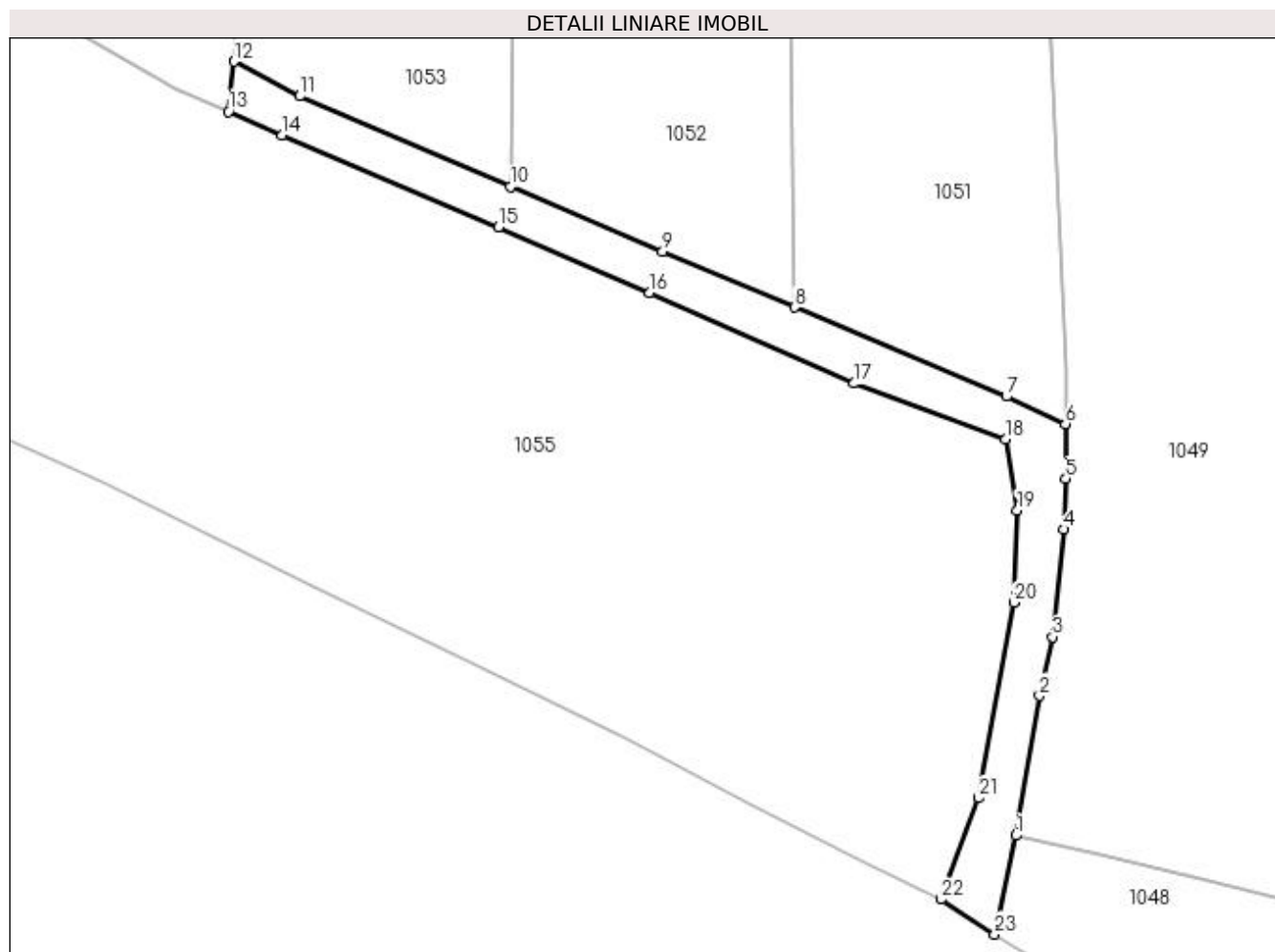
Inscrieri privind dezmembramintele dreptului de proprietate, drepturi reale de garanție și sarcini	Referințe
NU SUNT	

Anexa Nr. 1 La Partea I

Teren

Nr cadastral	Suprafața (mp)*	Observații / Referințe
	300	Imobilul se formeaza din o parte a pf 218/1, 218/2 a comunei cadastrale Dorna-Arini

* Suprafața este determinată în planul de proiecție Stereo 70.



Date referitoare la teren

Crt	Categorie folosință	Intra vilan	Suprafața (mp)	Tarla	Parcelă	Nr. topo	Observații / Referințe
1	pasune	NU	300	-	-	-	cale de acces

Lungime Segmente

1) Valorile lungimilor segmentelor sunt obținute din proiecție în plan.

Punct început	X / Y	Punct sfârșit	X / Y	Lungime segment (** (m)
1	531.199,731 649.437,64	2	531.201,393 649.447,396	9.897
3	531.202,303 649.451,519	4	531.203,102 649.459,026	7.549
5	531.203,229 649.462,553	6	531.203,22 649.466,394	3.841
7	531.199,082 649.468,314	8	531.184,279 649.474,527	16.054
9	531.175,074 649.478,448	10	531.164,422 649.482,961	11.569

Punct început	X / Y	Punct sfârșit	X / Y	Lungime segment (** (m)
2	531.201,393 649.447,396	3	531.202,303 649.451,519	4.222
4	531.203,102 649.459,026	5	531.203,229 649.462,553	3.529
6	531.203,22 649.466,394	7	531.199,082 649.468,314	4.562
8	531.184,279 649.474,527	9	531.175,074 649.478,448	10.005
10	531.164,422 649.482,961	11	531.149,719 649.489,269	15.999

Punct început	X / Y	Punct sfârșit	X / Y	Lungime segment (** (m)
11	531.149,719 649.489,269	12	531.145,12 649.491,695	5.2
13	531.144,74 649.488,186	14	531.148,486 649.486,534	4.094
15	531.163,619 649.480,129	16	531.174,173 649.475,531	11.512
17	531.188,438 649.469,216	18	531.199,017 649.465,315	11.275
19	531.199,839 649.460,354	20	531.199,601 649.453,908	6.45
21	531.197,145 649.440,272	22	531.194,506 649.433,184	7.563
23	531.198,267 649.430,744	1	531.199,731 649.437,64	7.05

Punct început	X / Y	Punct sfârșit	X / Y	Lungime segment (** (m)
12	531.145,12 649.491,695	13	531.144,74 649.488,186	3.53
14	531.148,486 649.486,534	15	531.163,619 649.480,129	16.433
16	531.174,173 649.475,531	17	531.188,438 649.469,216	15.6
18	531.199,017 649.465,315	19	531.199,839 649.460,354	5.029
20	531.199,601 649.453,908	21	531.197,145 649.440,272	13.855
22	531.194,506 649.433,184	23	531.198,267 649.430,744	4.483

** Lungimile segmentelor sunt determinate în planul de proiecție Stereo 70 și sunt rotunjite la 1 milimetru.

*** Distanța dintre puncte este formată din segmente cumulate ce sunt mai mici decât valoarea 1 milimetru.

**DATE DESPRE IMOBILUL NR. 1055**

Oficiul de Cadastru și Publicitate Imobiliară SUCEAVA
Biroul de Cadastru și Publicitate Imobiliară Vatra Dornei

A. Partea I. Descrierea imobilului

TEREN Extravilan

Adresa: Jud. Suceava

Nr. Crt	Nr cadastral Nr. topografic	Suprafața* (mp)	Observații / Referințe
A1	31515	12.318	Sector cadastral:25 Teren imprejmuit; Imobilul s-a format din o parte a pf 135, 218/1, 217/2 a comunei cadastrale Dorna-Arini

B. Partea II. Proprietari și acte

Inscrieri privitoare la dreptul de proprietate și alte drepturi reale	Referințe
1055 / 08/12/2023	
Act Normativ nr. 7, din 13/03/1996 emis de PARLAMENTUL ROMANIEI;	
B1	A1
Intabulare, drept de PROPRIETATE, dobandit prin Lege, cota actuala 1/1 1) NEIDENTIFICAT NEIDENTIFICAT	
Act Administrativ nr. 479, din 23/01/2024 emis de Primaria Comunei Dorna-Arini;	
B2	A1
Se noteaza posesia factica in favoarea lui 1) COMUNITATEA EVREILOR SUCEAVA, CIF:4244768	

C. Partea III. SARCINI .

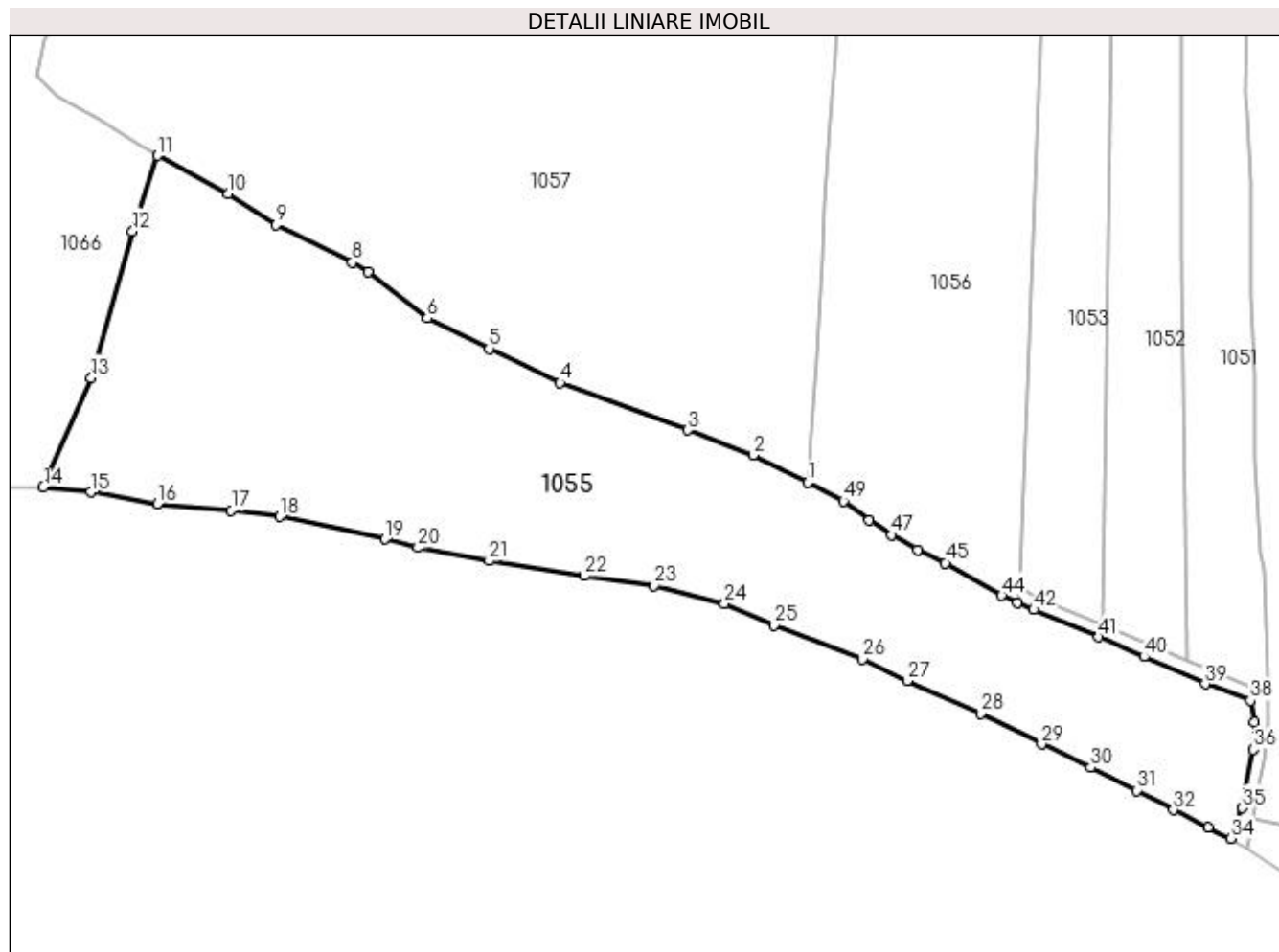
Inscrieri privind dezmembramintele dreptului de proprietate, drepturi reale de garanție și sarcini	Referințe
NU SUNT	

Anexa Nr. 1 La Partea I

Teren

Nr cadastral	Suprafața (mp)*	Observații / Referințe
31515	12.318	Imobilul s-a format din o parte a pf 135, 218/1, 217/2 a comunei cadastrale Dorna-Arini

* Suprafața este determinată în planul de proiecție Stereo 70.



Date referitoare la teren

Crt	Categorie folosință	Intra vilan	Suprafața (mp)	Tarla	Parcelă	Nr. topo	Observații / Referințe
1	pasune	NU	12.318	-	-	-	

Lungime Segmente

1) Valorile lungimilor segmentelor sunt obținute din proiecție în plan.

Punct început	X / Y	Punct sfârșit	X / Y	Lungime segment	Punct început	X / Y	Punct sfârșit	X / Y	Lungime segment	Punct început	X / Y	Punct sfârșit	X / Y	Lungime segment
1	531.095,79 649.516,152	2	531.083,02 649.522,547	14.28 2	2	531.083,02 649.522,547	3	531.067,765 649.528,347	16.32	3	531.067,765 649.528,347	4	531.038,037 649.539,396	31.71 5
4	531.038,037 649.539,396	5	531.021,481 649.547,358	18.37 1	5	531.021,481 649.547,358	6	531.007,054 649.554,427	16.06 6	6	531.007,054 649.554,427	7	530.993,204 649.565,166	17.52 6
7	530.993,204 649.565,166	8	530.989,58 649.567,457	4.287	8	530.989,58 649.567,457	9	530.971,778 649.576,208	19.83 7	9	530.971,778 649.576,208	10	530.960,733 649.583,435	13.19 9
10	530.960,733 649.583,435	11	530.944,132 649.592,372	18.85 4	11	530.944,132 649.592,372	12	530.938,367 649.574,79	18.50 3	12	530.938,367 649.574,79	13	530.928,729 649.540,602	35.52 1
13	530.928,729 649.540,602	14	530.917,541 649.515,063	27.88 2	14	530.917,541 649.515,063	15	530.928,612 649.513,884	11.13 4	15	530.928,612 649.513,884	16	530.944,114 649.511,235	15.72 7

Punct început	X / Y	Punct sfârșit	X / Y	Lungime segment	Punct început	X / Y	Punct sfârșit	X / Y	Lungime segment	Punct început	X / Y	Punct sfârșit	X / Y	Lungime segment
16	530.944,114 649.511,235	17	530.961,389 649.509,694	17.344	17	530.961,389 649.509,694	18	530.972,706 649.508,181	11.418	18	530.972,706 649.508,181	19	530.997,193 649.502,935	25.043
19	530.997,193 649.502,935	20	531.004,885 649.500,955	7.943	20	531.004,885 649.500,955	21	531.021,449 649.497,926	16.839	21	531.021,449 649.497,926	22	531.043,612 649.494,426	22.438
22	531.043,612 649.494,426	23	531.059,951 649.492,089	16.505	23	531.059,951 649.492,089	24	531.076,385 649.487,869	16.967	24	531.076,385 649.487,869	25	531.087,927 649.482,961	12.542
25	531.087,927 649.482,961	26	531.108,519 649.474,973	22.087	26	531.108,519 649.474,973	27	531.118,946 649.469,953	11.572	27	531.118,946 649.469,953	28	531.136,098 649.462,33	18.77
28	531.136,098 649.462,33	29	531.150,317 649.455,199	15.907	29	531.150,317 649.455,199	30	531.161,778 649.449,72	12.703	30	531.161,778 649.449,72	31	531.172,428 649.444,382	11.913
31	531.172,428 649.444,382	32	531.181,066 649.439,833	9.763	32	531.181,066 649.439,833	33	531.189,155 649.435,844	9.019	33	531.189,155 649.435,844	34	531.194,506 649.433,184	5.976
34	531.194,506 649.433,184	35	531.197,145 649.440,272	7.563	35	531.197,145 649.440,272	36	531.199,601 649.453,908	13.855	36	531.199,601 649.453,908	37	531.199,839 649.460,354	6.45
37	531.199,839 649.460,354	38	531.199,017 649.465,315	5.029	38	531.199,017 649.465,315	39	531.188,438 649.469,216	11.275	39	531.188,438 649.469,216	40	531.174,173 649.475,531	15.6
40	531.174,173 649.475,531	41	531.163,619 649.480,129	11.512	41	531.163,619 649.480,129	42	531.148,486 649.486,534	16.433	42	531.148,486 649.486,534	43	531.144,74 649.488,186	4.094
43	531.144,74 649.488,186	44	531.140,994 649.489,837	4.094	44	531.140,994 649.489,837	45	531.127,853 649.497,411	15.167	45	531.127,853 649.497,411	46	531.121,432 649.500,427	7.094
46	531.121,432 649.500,427	47	531.115,281 649.503,933	7.08	47	531.115,281 649.503,933	48	531.110,109 649.507,431	6.244	48	531.110,109 649.507,431	49	531.104,12 649.511,807	7.417
49	531.104,12 649.511,807	1	531.095,79 649.516,152	9.395										

** Lungimile segmentelor sunt determinate în planul de proiecție Stereo 70 și sunt rotunjite la 1 milimetru.

*** Distanța dintre puncte este formată din segmente cumulate ce sunt mai mici decât valoarea 1 milimetru.



DATE DESPRE IMOBILUL NR. 1056

Oficiul de Cadastru și Publicitate Imobiliară SUCEAVA
Biroul de Cadastru și Publicitate Imobiliară Vatra Dornei

A. Partea I. Descrierea imobilului

TEREN Extravilan

Nr. CF vechi:672 Dorna pe Giumalau

Adresa: Jud. Suceava

Nr. Crt	Nr cadastral Nr. topografic	Suprafața* (mp)	Observații / Referințe
A1	31424	25.000	Sector cadastral:25 Teren neimprejmuit;

B. Partea II. Proprietari și acte

Inscrieri privitoare la dreptul de proprietate și alte drepturi reale		Referințe
12228 / 25/08/2020		
Hotarare Judecatoreasca nr. 957, din 13/11/2019 emis de Judecatoria Vatra Dornei;		
B3	Intabulare, drept de PROPRIETATE, bun propriu, dobandit prin Hotarare Judecatoreasca, cota actuala 1/1, cota initiala 1/1 1) IACOBAN ALEXANDRU	A1
13497 / 22/09/2020		
Certificat Grefa nr. 2878/A, din 30/09/2020 emis de Judecatoria Timisoara;		
B4	se notează litigiul ce face obiectul dosarului nr. 25087/352/2019 având ca obiect "sechestrul asigurător", privind pe reclamantul Brisc Ioan în contradictoriu cu pârâatul Iacoban Alexandru	A1

C. Partea III. SARCINI

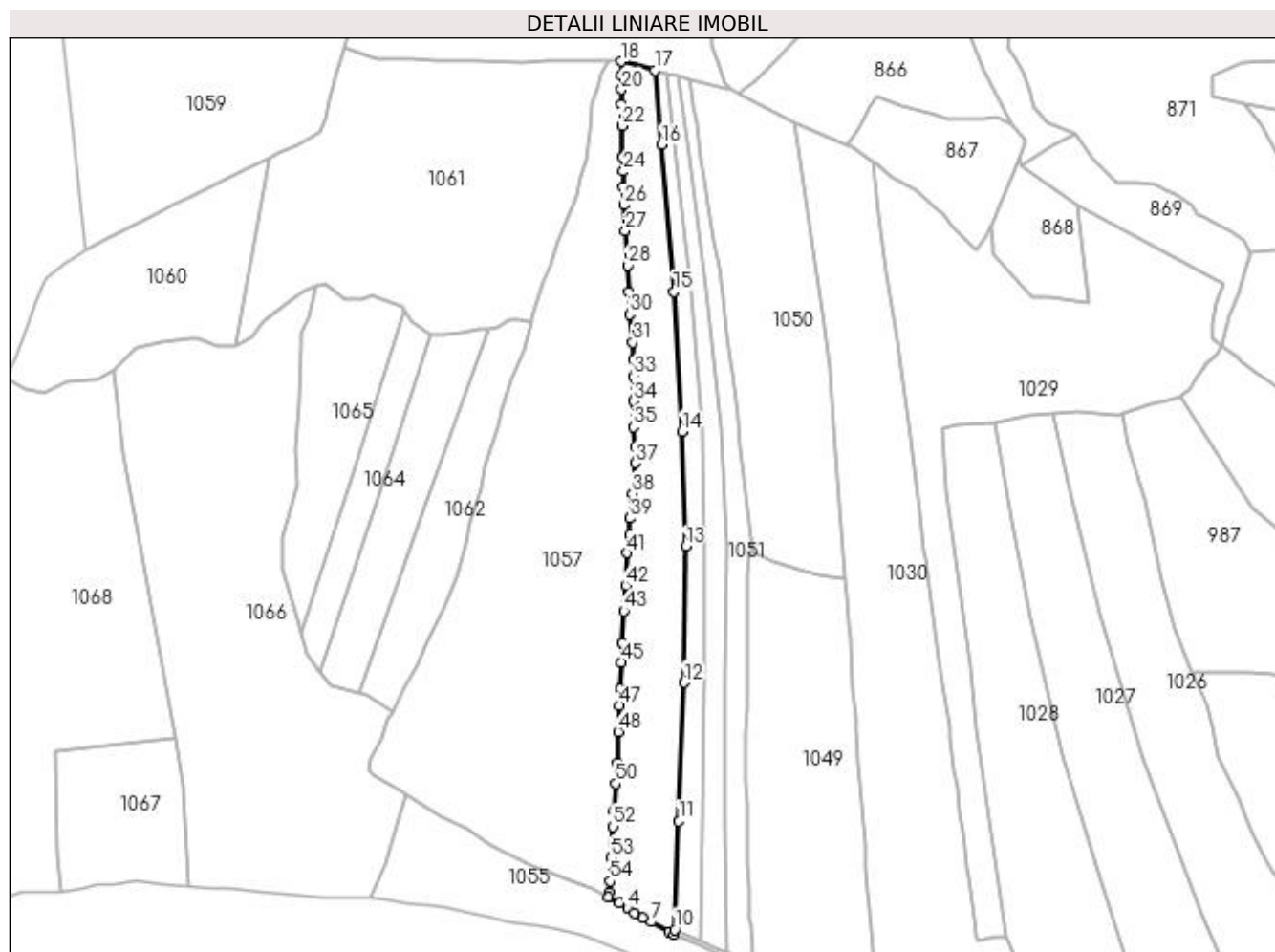
Inscrieri privind dezmembramintele dreptului de proprietate, drepturi reale de garanție și sarcini		Referințe
7697 / 14/12/2007		
Act Administrativ nr. 5257, din 14/12/2007 emis de cec sa;		
C1	Intabulare, drept de IPOTECA, Valoare:150000 RON, dobandit prin Conventie, cota actuala 1/1, cota initiala 1/1 1) CEC SA, CIF:9999999999999999, lipsa CUI OBSERVATII: (provenita din conversia CF 672 Dorna pe Giumalau)	A1
C2	se notează interdicțiile de înstrăinare, închiriere, restructurare, demolare si grevare 1) CEC SA, CIF:9999999999999999, lipsa CUI OBSERVATII: (provenita din conversia CF 672 Dorna pe Giumalau)	A1
12228 / 25/08/2020		
Hotarare Judecatoreasca nr. 957, din 13/11/2019 emis de Judecatoria Vatra Dornei;		
C3	Intabulare, drept de IPOTECA LEGALA, Valoare:9441 LEI, conform art. 2386 pct. 5 din Codul civil, dobandit prin Hotarare Judecatoreasca, cota actuala 1/1 1) IACOBAN MARIA	A1
7789 / 20/05/2021		
Hotarare Judecatoreasca nr. încheiere în dosar 908/206/2013, din 10/04/2013 emis de Judecătoria Câmpulung Moldovenesc (somatie nr 64/2013 din 17.05.2021, emis de Birou Executor Judecatoresc Caruceriu Alexandru,);		
C4	se notează urmărirea imobilului la solicitarea creditorului Brisc Ioan, pentru creanța în sumă de 54.000 euro cu titlu de împrumut nerestituit și 6.235,59 lei reprezentând onorariu și cheltuieli de executare silită	A1

Anexa Nr. 1 La Partea I

Teren

Nr cadastral	Suprafața (mp)*	Observații / Referințe
31424	25.000	

* Suprafața este determinată în planul de proiecție Stereo 70.



Date referitoare la teren

Crt	Categorie folosință	Intravilan	Suprafața (mp)	Tarla	Parcelă	Nr. topo	Observații / Referințe
1	pașune	NU	25.000	-	-	-	top. 218/2

Lungime Segmente

1) Valorile lungimilor segmentelor sunt obținute din proiecție în plan.

Punct început	X / Y	Punct sfârșit	X / Y	Lungime segment	Punct început	X / Y	Punct sfârșit	X / Y	Lungime segment	Punct început	X / Y	Punct sfârșit	X / Y	Lungime segment
1	531.096,028 649.519,143	2	531.095,79 649.516,152	3.0	2	531.095,79 649.516,152	3	531.104,12 649.511,807	9.395	3	531.104,12 649.511,807	4	531.110,109 649.507,431	7.417
4	531.110,109 649.507,431	5	531.115,281 649.503,933	6.244	5	531.115,281 649.503,933	6	531.121,432 649.500,427	7.08	6	531.121,432 649.500,427	7	531.127,853 649.497,411	7.094
7	531.127,853 649.497,411	8	531.140,994 649.489,837	15.16 7	8	531.140,994 649.489,837	9	531.144,74 649.488,186	4.094	9	531.144,74 649.488,186	10	531.145,12 649.491,695	3.53
10	531.145,12 649.491,695	11	531.148,158 649.572,548	80.91	11	531.148,158 649.572,548	12	531.152,224 649.675,98	103.5 12	12	531.152,224 649.675,98	13	531.153,245 649.777,712	101.7 37
13	531.153,245 649.777,712	14	531.150,559 649.863,466	85.79 6	14	531.150,559 649.863,466	15	531.144,507 649.967,733	104.4 42	15	531.144,507 649.967,733	16	531.135,444 650.077,257	109.8 98
16	531.135,444 650.077,257	17	531.130,313 650.132,828	55.80 7	17	531.130,313 650.132,828	18	531.105,163 650.139,421	26.0	18	531.105,163 650.139,421	19	531.105,187 650.129,506	9.915

Punct început	X / Y	Punct sfârșit	X / Y	Lungime segment	Punct început	X / Y	Punct sfârșit	X / Y	Lungime segment	Punct început	X / Y	Punct sfârșit	X / Y	Lungime segment
19	531.105,187 650.129,506	20	531.105,415 650.118,532	10.976	20	531.105,415 650.118,532	21	531.105,513 650.107,767	10.765	21	531.105,513 650.107,767	22	531.105,714 650.091,391	16.377
22	531.105,714 650.091,391	23	531.106,068 650.067,924	23.47	23	531.106,068 650.067,924	24	531.106,829 650.057,438	10.514	24	531.106,829 650.057,438	25	531.106,485 650.045,748	11.695
25	531.106,485 650.045,748	26	531.107,181 650.032,389	13.377	26	531.107,181 650.032,389	27	531.108,395 650.012,916	19.511	27	531.108,395 650.012,916	28	531.110,031 649.987,383	25.585
28	531.110,031 649.987,383	29	531.111,216 649.967,253	20.165	29	531.111,216 649.967,253	30	531.111,516 649.950,745	16.511	30	531.111,516 649.950,745	31	531.113,877 649.929,596	21.28
31	531.113,877 649.929,596	32	531.114,549 649.917,062	12.552	32	531.114,549 649.917,062	33	531.114,711 649.904,777	12.286	33	531.114,711 649.904,777	34	531.114,548 649.886,124	18.654
34	531.114,548 649.886,124	35	531.114,3 649.866,684	19.442	35	531.114,3 649.866,684	36	531.115,964 649.851,767	15.01	36	531.115,964 649.851,767	37	531.115,784 649.839,913	11.855
37	531.115,784 649.839,913	38	531.113,607 649.817,029	22.987	38	531.113,607 649.817,029	39	531.111,844 649.798,655	18.458	39	531.111,844 649.798,655	40	531.111,3 649.786,159	12.508
40	531.111,3 649.786,159	41	531.109,802 649.772,713	13.529	41	531.109,802 649.772,713	42	531.108,423 649.748,697	24.056	42	531.108,423 649.748,697	43	531.107,181 649.729,366	19.371
43	531.107,181 649.729,366	44	531.106,176 649.705,938	23.45	44	531.106,176 649.705,938	45	531.105,591 649.691,104	14.846	45	531.105,591 649.691,104	46	531.104,531 649.671,078	20.054
46	531.104,531 649.671,078	47	531.103,867 649.658,848	12.248	47	531.103,867 649.658,848	48	531.102,918 649.639,352	19.519	48	531.102,918 649.639,352	49	531.102,365 649.616,096	23.263
49	531.102,365 649.616,096	50	531.100,915 649.600,603	15.561	50	531.100,915 649.600,603	51	531.099,879 649.580,649	19.981	51	531.099,879 649.580,649	52	531.099,174 649.568,621	12.049
52	531.099,174 649.568,621	53	531.097,805 649.545,128	23.533	53	531.097,805 649.545,128	54	531.096,716 649.527,779	17.383	54	531.096,716 649.527,779	1	531.096,028 649.519,143	8.663

** Lungimile segmentelor sunt determinate în planul de proiecție Stereo 70 și sunt rotunjite la 1 milimetru.

*** Distanța dintre puncte este formată din segmente cumulate ce sunt mai mici decât valoarea 1 milimetru.

**DATE DESPRE IMOBILUL NR. 1057**

Oficiul de Cadastru și Publicitate Imobiliară SUCEAVA
Biroul de Cadastru și Publicitate Imobiliară Vatra Dornei

A. Partea I. Descrierea imobilului

TEREN Extravilan

Adresa: Jud. Suceava

Nr. Crt	Nr cadastral Nr. topografic	Suprafața* (mp)	Observații / Referințe
A1	31676	59.599	Sector cadastral:25 Teren imprejmuit;

B. Partea II. Proprietari și acte

Inscrieri privitoare la dreptul de proprietate și alte drepturi reale	Referințe
11382 / 30/09/2016	
Act Administrativ nr. 1299, din 02/09/2016 emis de Comisia Judeteană Suceava;	
B1	A1
Intabulare, drept de PROPRIETATE, dobândit prin Reconstituire, cota actuala 1/1, cota initiala 1/1 1) GHEORGHIU CONSTANTIN	

C. Partea III. SARCINI .

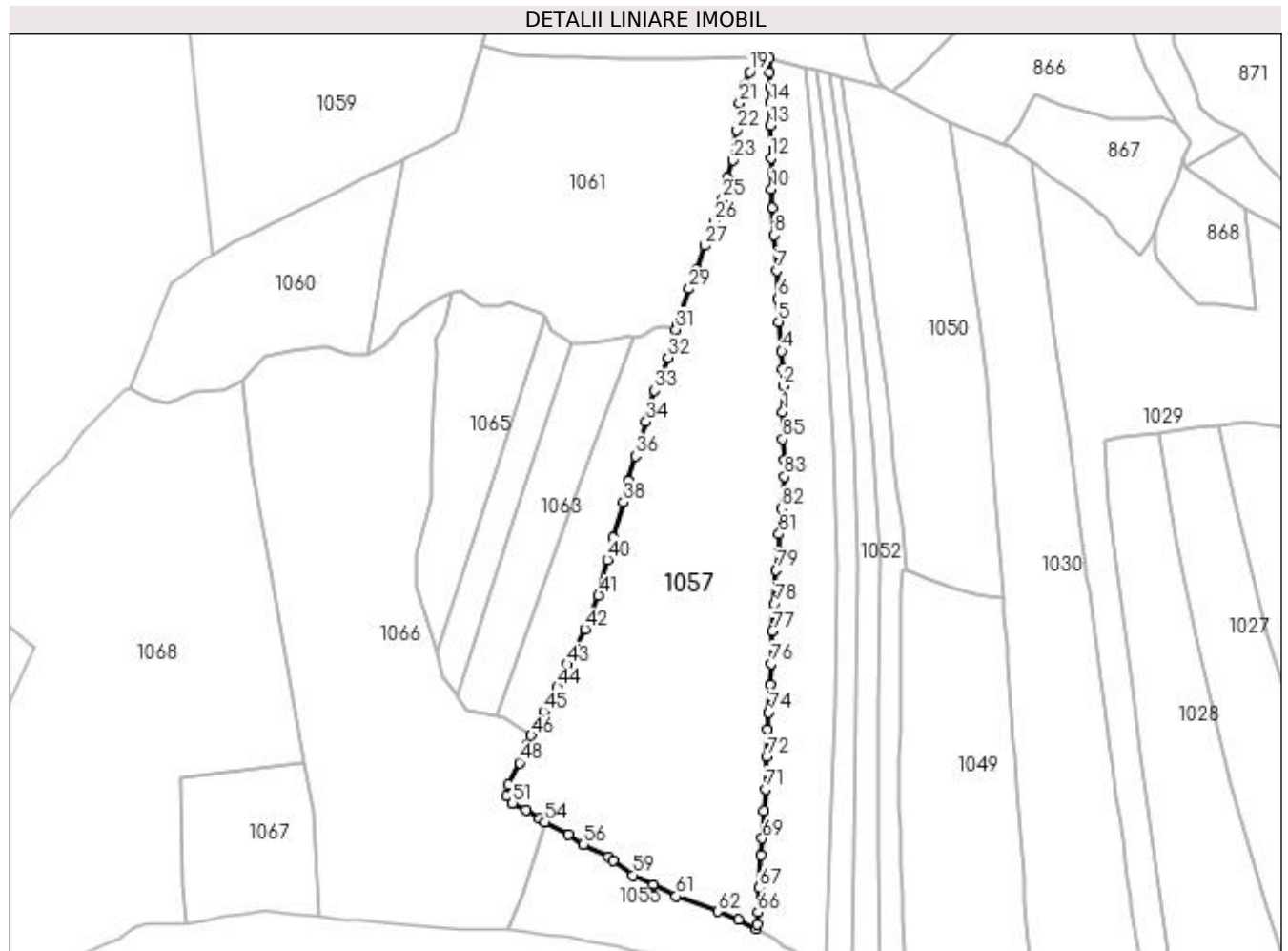
Inscrieri privind dezmembramentele dreptului de proprietate, drepturi reale de garanție și sarcini	Referințe
NU SUNT	

Anexa Nr. 1 La Partea I

Teren

Nr cadastral	Suprafața (mp)*	Observații / Referințe
31676	59.599	

* Suprafața este determinată în planul de proiecție Stereo 70.



Date referitoare la teren

Crt	Categorie folosință	Intra vilan	Suprafața (mp)	Tarla	Parcelă	Nr. topo	Observații / Referințe
1	pașune	NU	59.599	-	-	-	Imobil împrejmuit cu gard.

Lungime Segmente

1) Valorile lungimilor segmentelor sunt obținute din proiecție în plan.

Punct început	X / Y	Punct sfârșit	X / Y	Lungime segment	Punct început	X / Y	Punct sfârșit	X / Y	Lungime segment	Punct început	X / Y	Punct sfârșit	X / Y	Lungime segment
1	531.114,548 649.886,124	2	531.114,711 649.904,777	18.654	2	531.114,711 649.904,777	3	531.114,549 649.917,062	12.286	3	531.114,549 649.917,062	4	531.113,877 649.929,596	12.552
4	531.113,877 649.929,596	5	531.111,516 649.950,745	21.28	5	531.111,516 649.950,745	6	531.111,216 649.967,253	16.511	6	531.111,216 649.967,253	7	531.110,031 649.987,383	20.165
7	531.110,031 649.987,383	8	531.108,395 650.012,916	25.585	8	531.108,395 650.012,916	9	531.107,181 650.032,389	19.511	9	531.107,181 650.032,389	10	531.106,485 650.045,748	13.377
10	531.106,485 650.045,748	11	531.106,829 650.057,438	11.695	11	531.106,829 650.057,438	12	531.106,068 650.067,924	10.514	12	531.106,068 650.067,924	13	531.105,714 650.091,391	23.47
13	531.105,714 650.091,391	14	531.105,513 650.107,767	16.377	14	531.105,513 650.107,767	15	531.105,415 650.118,532	10.765	15	531.105,415 650.118,532	16	531.105,187 650.129,506	10.976
16	531.105,187 650.129,506	17	531.105,163 650.139,421	9.915	17	531.105,163 650.139,421	18	531.096,396 650.139,956	8.783	18	531.096,396 650.139,956	19	531.090,868 650.129,64	11.704

Punct început	X / Y	Punct sfârșit	X / Y	Lungime segment	Punct început	X / Y	Punct sfârșit	X / Y	Lungime segment	Punct început	X / Y	Punct sfârșit	X / Y	Lungime segment
19	531.090,868 650.129,64	20	531.086,891 650.119,492	10.899	20	531.086,891 650.119,492	21	531.083,47 650.107,524	12.447	21	531.083,47 650.107,524	22	531.081,782 650.087,929	19.668
22	531.081,782 650.087,929	23	531.078,927 650.066,448	21.67	23	531.078,927 650.066,448	24	531.074,886 650.053,863	13.218	24	531.074,886 650.053,863	25	531.071,412 650.038,657	15.598
25	531.071,412 650.038,657	26	531.065,486 650.022,292	17.405	26	531.065,486 650.022,292	27	531.058,424 650.005,214	18.481	27	531.058,424 650.005,214	28	531.052,766 649.987,804	18.306
28	531.052,766 649.987,804	29	531.047,518 649.974,341	14.45	29	531.047,518 649.974,341	30	531.038,741 649.948,106	27.664	30	531.038,741 649.948,106	31	531.037,9 649.945,12	3.102
31	531.037,9 649.945,12	32	531.032,239 649.925,016	20.886	32	531.032,239 649.925,016	33	531.022,777 649.901,514	25.335	33	531.022,777 649.901,514	34	531.016,635 649.879,205	23.139
34	531.016,635 649.879,205	35	531.012,922 649.866,486	13.25	35	531.012,922 649.866,486	36	531.008,816 649.854,562	12.611	36	531.008,816 649.854,562	37	531.003,754 649.837,002	18.275
37	531.003,754 649.837,002	38	531.000,384 649.821,384	15.977	38	531.000,384 649.821,384	39	530.992,923 649.796,037	26.422	39	530.992,923 649.796,037	40	530.988,76 649.780,337	16.243
40	530.988,76 649.780,337	41	530.982,543 649.754,962	26.125	41	530.982,543 649.754,962	42	530.972,765 649.730,597	26.254	42	530.972,765 649.730,597	43	530.959,99 649.705,47	28.188
43	530.959,99 649.705,47	44	530.952,962 649.688,915	17.985	44	530.952,962 649.688,915	45	530.943,028 649.671,784	19.803	45	530.943,028 649.671,784	46	530.934,192 649.654,387	19.512
46	530.934,192 649.654,387	47	530.931,06 649.648,22	6.917	47	530.931,06 649.648,22	48	530.925,921 649.634,93	14.249	48	530.925,921 649.634,93	49	530.917,81 649.619,241	17.662
49	530.917,81 649.619,241	50	530.916,212 649.611,146	8.251	50	530.916,212 649.611,146	51	530.920,841 649.606,082	6.861	51	530.920,841 649.606,082	52	530.930,335 649.601,08	10.731
52	530.930,335 649.601,08	53	530.940,189 649.594,9	11.632	53	530.940,189 649.594,9	54	530.944,132 649.592,372	4.684	54	530.944,132 649.592,372	55	530.960,733 649.583,435	18.854
55	530.960,733 649.583,435	56	530.971,778 649.576,208	13.199	56	530.971,778 649.576,208	57	530.989,58 649.567,457	19.837	57	530.989,58 649.567,457	58	530.993,204 649.565,166	4.287
58	530.993,204 649.565,166	59	531.007,054 649.554,427	17.526	59	531.007,054 649.554,427	60	531.021,481 649.547,358	16.066	60	531.021,481 649.547,358	61	531.038,037 649.539,396	18.371
61	531.038,037 649.539,396	62	531.067,765 649.528,347	31.715	62	531.067,765 649.528,347	63	531.083,02 649.522,547	16.32	63	531.083,02 649.522,547	64	531.095,79 649.516,152	14.282
64	531.095,79 649.516,152	65	531.096,028 649.519,143	3.0	65	531.096,028 649.519,143	66	531.096,716 649.527,779	8.663	66	531.096,716 649.527,779	67	531.097,805 649.545,128	17.383
67	531.097,805 649.545,128	68	531.099,174 649.568,621	23.533	68	531.099,174 649.568,621	69	531.099,879 649.580,649	12.049	69	531.099,879 649.580,649	70	531.100,915 649.600,603	19.981
70	531.100,915 649.600,603	71	531.102,365 649.616,096	15.561	71	531.102,365 649.616,096	72	531.102,918 649.639,352	23.263	72	531.102,918 649.639,352	73	531.103,867 649.658,848	19.519
73	531.103,867 649.658,848	74	531.104,531 649.671,078	12.248	74	531.104,531 649.671,078	75	531.105,591 649.691,104	20.054	75	531.105,591 649.691,104	76	531.106,176 649.705,938	14.846
76	531.106,176 649.705,938	77	531.107,181 649.729,366	23.45	77	531.107,181 649.729,366	78	531.108,423 649.748,697	19.371	78	531.108,423 649.748,697	79	531.109,802 649.772,713	24.056
79	531.109,802 649.772,713	80	531.111,3 649.786,159	13.529	80	531.111,3 649.786,159	81	531.111,844 649.798,655	12.508	81	531.111,844 649.798,655	82	531.113,607 649.817,029	18.458
82	531.113,607 649.817,029	83	531.115,784 649.839,913	22.987	83	531.115,784 649.839,913	84	531.115,964 649.851,767	11.855	84	531.115,964 649.851,767	85	531.114,3 649.866,684	15.01
85	531.114,3 649.866,684	1	531.114,548 649.886,124	19.442										

** Lungimile segmentelor sunt determinate în planul de proiecție Stereo 70 și sunt rotunjite la 1 milimetru.

*** Distanța dintre puncte este formată din segmente cumulate ce sunt mai mici decât valoarea 1 milimetru.

**DATE DESPRE IMOBILUL NR. 1058**

Oficiul de Cadastru și Publicitate Imobiliară SUCEAVA
Biroul de Cadastru și Publicitate Imobiliară Vatra Dornei

A. Partea I. Descrierea imobilului

TEREN Extravilan

Adresa: Jud. Suceava

Nr. Crt	Nr cadastral Nr. topografic	Suprafața* (mp)	Observații / Referințe
A1	30141	36.487	Sector cadastral:25 Teren imprejmuit;

B. Partea II. Proprietari și acte

Inscrieri privitoare la dreptul de proprietate și alte drepturi reale		Referințe
6642 / 10/09/2010		
Act Notarial nr. 963, din 07/06/2010 emis de BNP NICULINA VASILUT (act notarial nr. 964/07-06-2010 emis de BNP NICULINA VASILUT);		
B3	Intabulare, drept de PROPRIETATE, dobandit prin Conventie, cota actuala 1/1, cota initiala 1/1 1) FUNDAȚIA "SFINȚII PRICOPIE ȘI ELISABETA", CIF:27200477	A1

C. Partea III. SARCINI .

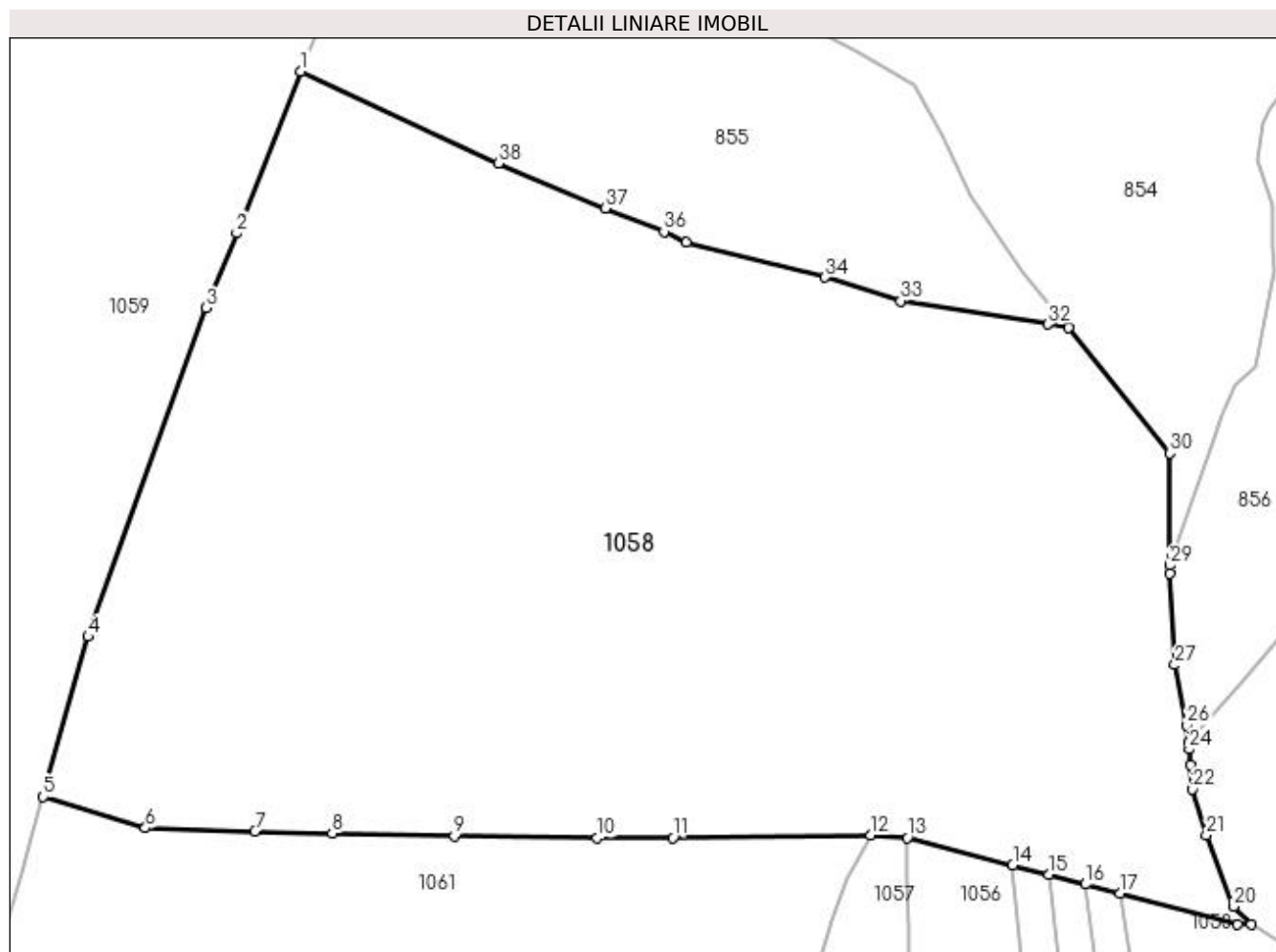
Inscrieri privind dezmembramintele dreptului de proprietate, drepturi reale de garanție și sarcini	Referințe
NU SUNT	

Anexa Nr. 1 La Partea I

Teren

Nr cadastral	Suprafața (mp)*	Observații / Referințe
30141	36.487	

* Suprafața este determinată în planul de proiecție Stereo 70.



Date referitoare la teren

Crt	Categorie folosință	Intravilan	Suprafața (mp)	Tarla	Parcelă	Nr. topo	Observații / Referințe
1	faneata	NU	36.487	-	1	-	

Lungime Segmente

1) Valorile lungimilor segmentelor sunt obținute din proiecție în plan.

Punct început	X / Y	Punct sfârșit	X / Y	Lungime segment (** (m)
1	530.960,095 650.322,586	2	530.944,792 650.283,869	41.632
3	530.937,549 650.266,003	4	530.909,308 650.187,419	83.504
5	530.898,506 650.149,162	6	530.922,957 650.141,683	25.569
7	530.949,121 650.140,962	8	530.967,602 650.140,422	18.489
9	530.996,845 650.139,742	10	531.030,997 650.139,296	34.155

Punct început	X / Y	Punct sfârșit	X / Y	Lungime segment (** (m)
2	530.944,792 650.283,869	3	530.937,549 650.266,003	19.278
4	530.909,308 650.187,419	5	530.898,506 650.149,162	39.753
6	530.922,957 650.141,683	7	530.949,121 650.140,962	26.174
8	530.967,602 650.140,422	9	530.996,845 650.139,742	29.251
10	531.030,997 650.139,296	11	531.049,065 650.139,341	18.068

Punct început	X / Y	Punct sfârșit	X / Y	Lungime segment (** (m)
11	531.049,065 650.139,341	12	531.096,396 650.139,956	47.335
13	531.105,163 650.139,421	14	531.130,313 650.132,828	26.0
15	531.139,019 650.130,545	16	531.147,725 650.128,263	9.0
17	531.155,934 650.126,111	18	531.184,121 650.118,623	29.165
19	531.187,323 650.118,6	20	531.183,192 650.122,996	6.032
21	531.176,628 650.140,022	22	531.173,347 650.150,968	11.427
23	531.172,819 650.156,79	24	531.172,482 650.160,505	3.73
25	531.172,324 650.162,249	26	531.171,959 650.166,273	4.041
27	531.169,089 650.180,69	28	531.167,845 650.202,486	21.831
29	531.167,85 650.204,455	30	531.167,915 650.231,277	26.822
31	531.143,765 650.261,276	32	531.138,728 650.262,075	5.1
33	531.103,536 650.267,659	34	531.085,44 650.273,319	18.961
35	531.052,321 650.281,622	36	531.046,969 650.284,266	5.969
37	531.032,877 650.289,835	38	531.007,396 650.300,561	27.646

Punct început	X / Y	Punct sfârșit	X / Y	Lungime segment (** (m)
12	531.096,396 650.139,956	13	531.105,163 650.139,421	8.783
14	531.130,313 650.132,828	15	531.139,019 650.130,545	9.0
16	531.147,725 650.128,263	17	531.155,934 650.126,111	8.486
18	531.184,121 650.118,623	19	531.187,323 650.118,6	3.202
20	531.183,192 650.122,996	21	531.176,628 650.140,022	18.247
22	531.173,347 650.150,968	23	531.172,819 650.156,79	5.846
24	531.172,482 650.160,505	25	531.172,324 650.162,249	1.751
26	531.171,959 650.166,273	27	531.169,089 650.180,69	14.7
28	531.167,845 650.202,486	29	531.167,85 650.204,455	1.969
30	531.167,915 650.231,277	31	531.143,765 650.261,276	38.512
32	531.138,728 650.262,075	33	531.103,536 650.267,659	35.632
34	531.085,44 650.273,319	35	531.052,321 650.281,622	34.144
36	531.046,969 650.284,266	37	531.032,877 650.289,835	15.152
38	531.007,396 650.300,561	1	530.960,095 650.322,586	52.177

** Lungimile segmentelor sunt determinate în planul de proiecție Stereo 70 și sunt rotunjite la 1 milimetru.

*** Distanța dintre puncte este formată din segmente cumulate ce sunt mai mici decât valoarea 1 milimetru.

**DATE DESPRE IMOBILUL NR. 1059**

Oficiul de Cadastru și Publicitate Imobiliară SUCEAVA
 Biroul de Cadastru și Publicitate Imobiliară Vatra Dornei

A. Partea I. Descrierea imobilului

TEREN Extravilan

Adresa: Jud. Suceava

Nr. Crt	Nr cadastral Nr. topografic	Suprafața* (mp)	Observații / Referințe
A1	31428	109.080	Sector cadastral:25 Teren imprejmuit;

B. Partea II. Proprietari și acte

Inscrieri privitoare la dreptul de proprietate și alte drepturi reale		Referințe
10499 / 03/09/2012		
Act Notarial nr. 72, din 03/09/2012 emis de VASILUT NICULINA;		
B1	Intabulare, drept de PROPRIETATE bun propriu, dobandit prin Succesiune, cota actuala 1/1, cota initiala 1/1 1) URSU-ODOCHEAN MIHAIL	A1

C. Partea III. SARCINI .

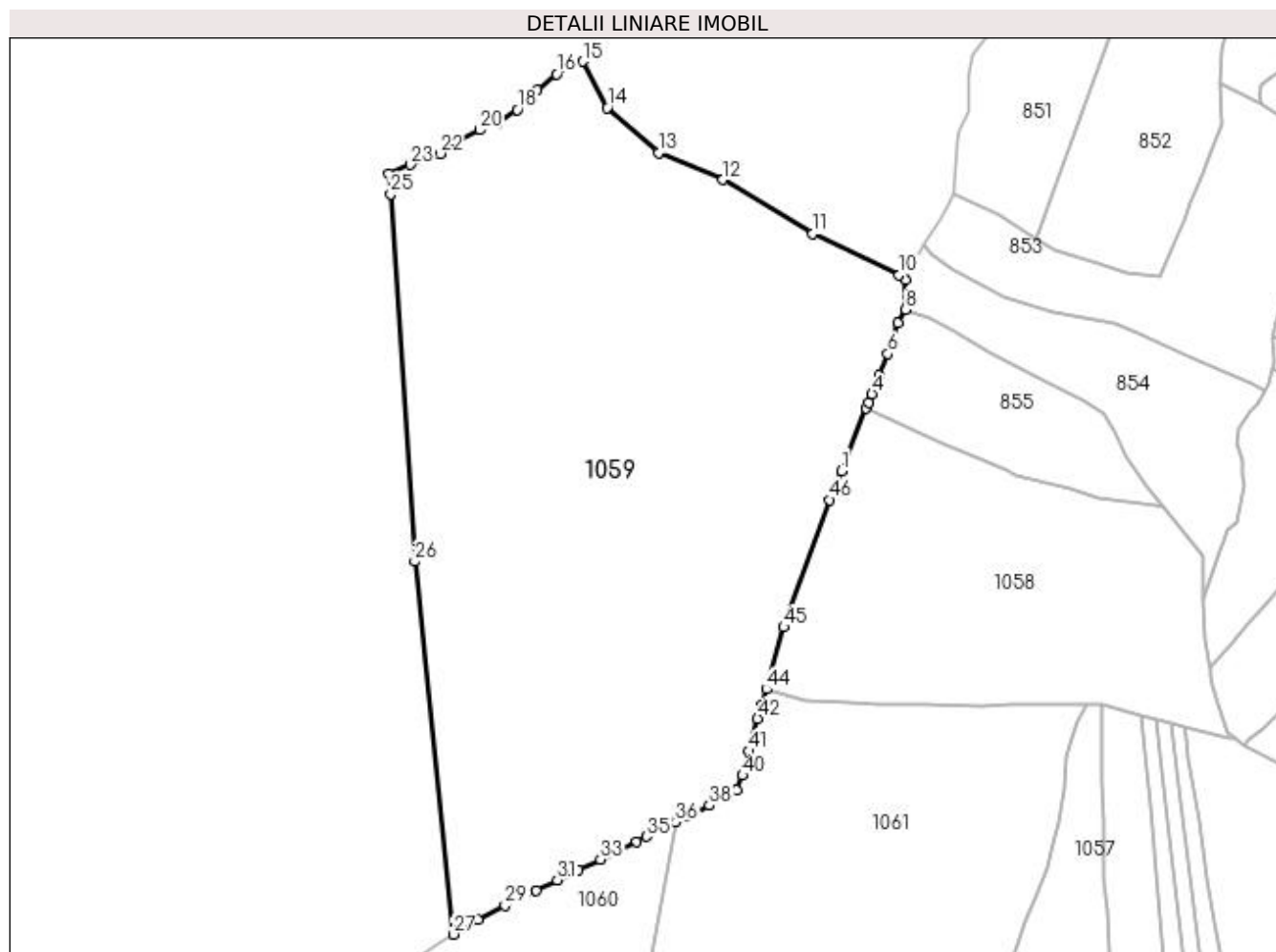
Inscrieri privind dezmembramintele dreptului de proprietate, drepturi reale de garanție și sarcini	Referințe
NU SUNT	

Anexa Nr. 1 La Partea I

Teren

Nr cadastral	Suprafața (mp)*	Observații / Referințe
31428	109.080	

* Suprafața este determinată în planul de proiecție Stereo 70.



Date referitoare la teren

Crt	Categorie folosință	Intravilan	Suprafața (mp)	Tarla	Parcelă	Nr. topo	Observații / Referințe
1	pașune	NU	109.080	-	-	-	Imobil delimitat parțial cu gard.

Lungime Segmente

1) Valorile lungimilor segmentelor sunt obținute din proiecție în plan.

Punct început	X / Y	Punct sfârșit	X / Y	Lungime segment
1	530.944,792 650.283,869	2	530.960,095 650.322,586	41.63 2
4	530.963,6 650.331,353	5	530.968,323 650.342,823	12.40 4
7	530.979,683 650.374,951	8	530.984,489 650.383,39	9.712
10	530.980,506 650.404,722	11	530.926,9 650.430,009	59.27 1
13	530.832,074 650.479,998	14	530.800,321 650.507,786	42.19 5
16	530.769,214 650.528,47	17	530.757,274 650.518,634	15.47

Punct început	X / Y	Punct sfârșit	X / Y	Lungime segment
2	530.960,095 650.322,586	3	530.961,456 650.325,772	3.465
5	530.968,323 650.342,823	6	530.973,313 650.356,091	14.17 5
8	530.984,489 650.383,39	9	530.984,098 650.401,597	18.21 1
11	530.926,9 650.430,009	12	530.871,775 650.463,419	64.45 9
14	530.800,321 650.507,786	15	530.785,343 650.536,275	32.18 6
17	530.757,274 650.518,634	18	530.744,842 650.506,516	17.36 1

Punct început	X / Y	Punct sfârșit	X / Y	Lungime segment
3	530.961,456 650.325,772	4	530.963,6 650.331,353	5.979
6	530.973,313 650.356,091	7	530.979,683 650.374,951	19.90 7
9	530.984,098 650.401,597	10	530.980,506 650.404,722	4.761
12	530.871,775 650.463,419	13	530.832,074 650.479,998	43.02 4
15	530.785,343 650.536,275	16	530.769,214 650.528,47	17.91 8
18	530.744,842 650.506,516	19	530.732,635 650.498,005	14.88 1

Punct început	X / Y	Punct sfârșit	X / Y	Lungime segment	Punct început	X / Y	Punct sfârșit	X / Y	Lungime segment	Punct început	X / Y	Punct sfârșit	X / Y	Lungime segment
19	530.732,635 650.498,005	20	530.721,541 650.494,12	11.755	20	530.721,541 650.494,12	21	530.707,571 650.487,146	15.614	21	530.707,571 650.487,146	22	530.697,197 650.479,474	12.903
22	530.697,197 650.479,474	23	530.679,067 650.472,6	19.389	23	530.679,067 650.472,6	24	530.665,419 650.467,014	14.747	24	530.665,419 650.467,014	25	530.666,807 650.454,58	12.511
25	530.666,807 650.454,58	26	530.681,668 650.227,966	227.101	26	530.681,668 650.227,966	27	530.705,365 649.998,068	231.116	27	530.705,365 649.998,068	28	530.720,571 650.007,247	17.762
28	530.720,571 650.007,247	29	530.737,369 650.015,713	18.811	29	530.737,369 650.015,713	30	530.756,556 650.025,22	21.413	30	530.756,556 650.025,22	31	530.769,553 650.031,509	14.439
31	530.769,553 650.031,509	32	530.782,627 650.037,569	14.41	32	530.782,627 650.037,569	33	530.796,143 650.044,325	15.11	33	530.796,143 650.044,325	34	530.818,528 650.055,37	24.962
34	530.818,528 650.055,37	35	530.824,599 650.058,371	6.772	35	530.824,599 650.058,371	36	530.842,527 650.067,235	20.0	36	530.842,527 650.067,235	37	530.849,558 650.070,711	7.843
37	530.849,558 650.070,711	38	530.863,246 650.077,642	15.343	38	530.863,246 650.077,642	39	530.880,08 650.087,084	19.301	39	530.880,08 650.087,084	40	530.883,801 650.096,023	9.683
40	530.883,801 650.096,023	41	530.887,61 650.111,135	15.585	41	530.887,61 650.111,135	42	530.893,184 650.130,999	20.631	42	530.893,184 650.130,999	43	530.895,585 650.139,533	8.865
43	530.895,585 650.139,533	44	530.898,506 650.149,162	10.062	44	530.898,506 650.149,162	45	530.909,308 650.187,419	39.753	45	530.909,308 650.187,419	46	530.937,549 650.266,003	83.504
46	530.937,549 650.266,003	1	530.944,792 650.283,869	19.278										

** Lungimile segmentelor sunt determinate în planul de proiecție Stereo 70 și sunt rotunjite la 1 milimetru.

*** Distanța dintre puncte este formată din segmente cumulate ce sunt mai mici decât valoarea 1 milimetru.

**DATE DESPRE IMOBILUL NR. 1060**

Oficiul de Cadastru și Publicitate Imobiliară SUCEAVA
Biroul de Cadastru și Publicitate Imobiliară Vatra Dornei

A. Partea I. Descrierea imobilului

TEREN Extravilan

Adresa: Jud. Suceava

Nr. Crt	Nr cadastral Nr. topografic	Suprafața* (mp)	Observații / Referințe
A1		17.200	Sector cadastral:25 Teren neimprejmuit; Imobilul s-a format din o parte a pf 182, 213 a comunei cadastrale Dorna-Arini Imobil traversat de limita de UAT dintre Dorna-Arini si Vatra Dornei

B. Partea II. Proprietari și acte

Inscrieri privitoare la dreptul de proprietate și alte drepturi reale	Referințe
1060 / 08/12/2023	
Act Normativ nr. 7, din 13/03/1996 emis de PARLAMENTUL ROMANIEI;	
B1	A1
Intabulare, drept de PROPRIETATE, dobandit prin Lege, cota actuala 1/1 1) NEIDENTIFICAT NEIDENTIFICAT	
Act Administrativ nr. 8548, din 11/12/2023 emis de Primaria Comunei Dorna-Arini;	
B2	A1
Se noteaza posesia factica in favoarea lui 1) IVAN ELVIRA-MARTA	

C. Partea III. SARCINI .

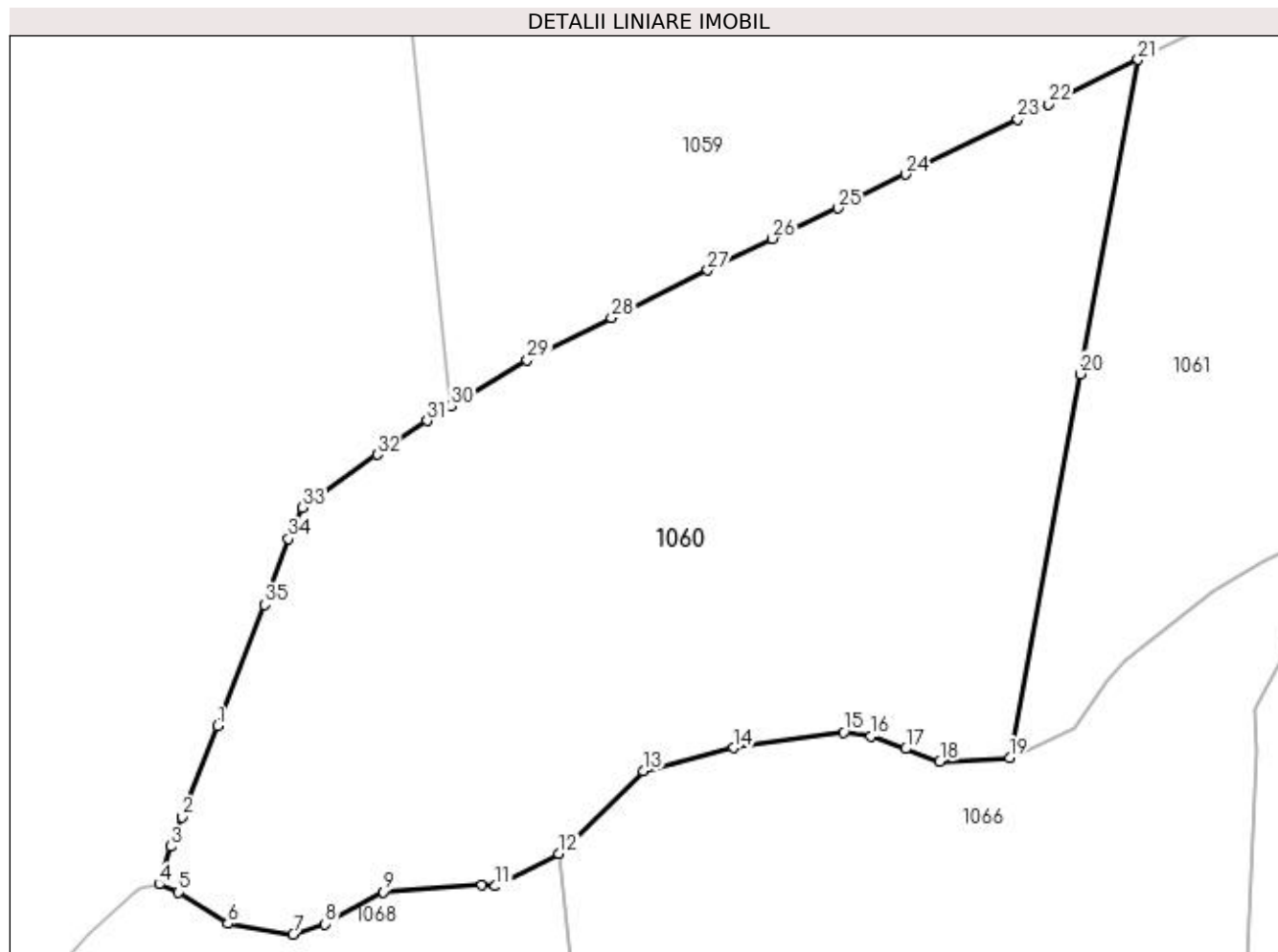
Inscrieri privind dezmembramintele dreptului de proprietate, drepturi reale de garanție și sarcini	Referințe
NU SUNT	

Anexa Nr. 1 La Partea I

Teren

Nr cadastral	Suprafața (mp)*	Observații / Referințe
	17.200	Imobilul s-a format din o parte a pf 182, 213 a comunei cadastrale Dorna-Arini Imobil traversat de limita de UAT dintre Dorna-Arini si Vatra Dornei

* Suprafața este determinată în planul de proiecție Stereo 70.



Date referitoare la teren

Crt	Categorie folosință	Intra vilan	Suprafața (mp)	Tarla	Parcelă	Nr. topo	Observații / Referințe
1	pasune	NU	17.200	-	-	-	

Lungime Segmente

1) Valorile lungimilor segmentelor sunt obținute din proiecție în plan.

Punct început	X / Y	Punct sfârșit	X / Y	Lungime segment (** (m)
1	530.658,748 649.934,275	2	530.651,67 649.916,063	19.539
3	530.649,341 649.910,182	4	530.647,073 649.902,641	7.875
5	530.650,936 649.901,056	6	530.660,792 649.894,804	11.672
7	530.673,833 649.892,652	8	530.680,168 649.894,731	6.667
9	530.691,774 649.901,114	10	530.711,509 649.902,465	19.781

Punct început	X / Y	Punct sfârșit	X / Y	Lungime segment (** (m)
2	530.651,67 649.916,063	3	530.649,341 649.910,182	6.325
4	530.647,073 649.902,641	5	530.650,936 649.901,056	4.176
6	530.660,792 649.894,804	7	530.673,833 649.892,652	13.217
8	530.680,168 649.894,731	9	530.691,774 649.901,114	13.245
10	530.711,509 649.902,465	11	530.714,167 649.902,254	2.666

Punct început	X / Y	Punct sfârșit	X / Y	Lungime segment (** (m)
11	530.714,167 649.902,254	12	530.726,888 649.908,708	14.265
13	530.743,676 649.925,309	14	530.761,774 649.929,894	18.67
15	530.783,767 649.932,986	16	530.789,196 649.932,16	5.491
17	530.796,066 649.929,653	18	530.802,937 649.927,146	7.314
19	530.816,892 649.927,893	20	530.830,969 650.004,495	77.885
21	530.842,527 650.067,235	22	530.824,599 650.058,371	20.0
23	530.818,528 650.055,37	24	530.796,143 650.044,325	24.962
25	530.782,627 650.037,569	26	530.769,553 650.031,509	14.41
27	530.756,556 650.025,22	28	530.737,369 650.015,713	21.413
29	530.720,571 650.007,247	30	530.705,365 649.998,068	17.762
31	530.700,609 649.995,197	32	530.690,599 649.988,427	12.084
33	530.675,637 649.977,839	34	530.672,859 649.971,604	6.826
35	530.668,09 649.958,427	1	530.658,748 649.934,275	25.896

Punct început	X / Y	Punct sfârșit	X / Y	Lungime segment (** (m)
12	530.726,888 649.908,708	13	530.743,676 649.925,309	23.61
14	530.761,774 649.929,894	15	530.783,767 649.932,986	22.209
16	530.789,196 649.932,16	17	530.796,066 649.929,653	7.313
18	530.802,937 649.927,146	19	530.816,892 649.927,893	13.975
20	530.830,969 650.004,495	21	530.842,527 650.067,235	63.796
22	530.824,599 650.058,371	23	530.818,528 650.055,37	6.772
24	530.796,143 650.044,325	25	530.782,627 650.037,569	15.11
26	530.769,553 650.031,509	27	530.756,556 650.025,22	14.439
28	530.737,369 650.015,713	29	530.720,571 650.007,247	18.811
30	530.705,365 649.998,068	31	530.700,609 649.995,197	5.555
32	530.690,599 649.988,427	33	530.675,637 649.977,839	18.329
34	530.672,859 649.971,604	35	530.668,09 649.958,427	14.013

** Lungimile segmentelor sunt determinate în planul de proiecție Stereo 70 și sunt rotunjite la 1 milimetru.

*** Distanța dintre puncte este formată din segmente cumulate ce sunt mai mici decât valoarea 1 milimetru.

**DATE DESPRE IMOBILUL NR. 1061**

Oficiul de Cadastru și Publicitate Imobiliară SUCEAVA
Biroul de Cadastru și Publicitate Imobiliară Vatra Dornei

A. Partea I. Descrierea imobilului

TEREN Extravilan

Adresa: Jud. Suceava

Nr. Crt	Nr cadastral Nr. topografic	Suprafața* (mp)	Observații / Referințe
A1		41.566	Sector cadastral:25 Teren imprejmuit; Imobilul s-a format din o parte a pf 182, 213, 216/1, 216/2, 218/2, 218/4 a comunei cadastrale Dorna-Arini

B. Partea II. Proprietari și acte

Inscrieri privitoare la dreptul de proprietate și alte drepturi reale	Referințe
1061 / 08/12/2023	
Act Normativ nr. 7, din 13/03/1996 emis de PARLAMENTUL ROMANIEI;	
B1	A1
Intabulare, drept de PROPRIETATE, dobandit prin Lege, cota actuala 1/1 1) NEIDENTIFICAT NEIDENTIFICAT	
Act Administrativ nr. 8549, din 11/12/2023 emis de Primaria Comunei Dorna-Arini;	
B2	A1
Se noteaza posesia factica in favoarea lui 1) APETRII MARIA	

C. Partea III. SARCINI .

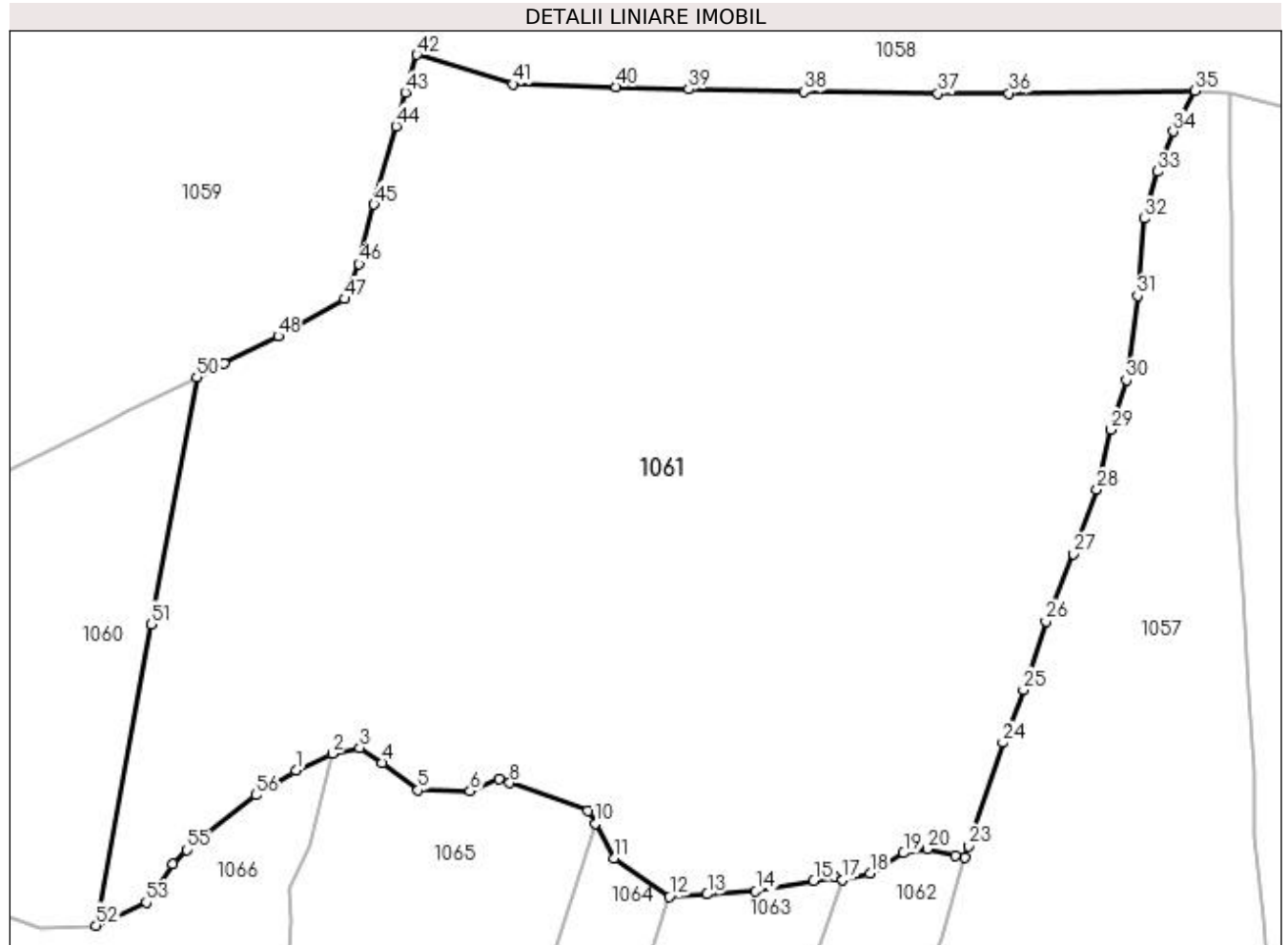
Inscrieri privind dezmembramintele dreptului de proprietate, drepturi reale de garanție și sarcini	Referințe
NU SUNT	

Anexa Nr. 1 La Partea I

Teren

Nr cadastral	Suprafața (mp)*	Observații / Referințe
	41.566	Imobilul s-a format din o parte a pf 182, 213, 216/1, 216/2, 218/2, 218/4 a comunei cadastrale Dorna-Arini

* Suprafața este determinată în planul de proiecție Stereo 70.



Date referitoare la teren

Crt	Categorie folosință	Intra vilan	Suprafața (mp)	Tarla	Parcelă	Nr. topo	Observații / Referințe
1	pasune	NU	41.566	-	-	-	partial imprejmuit cu gard

Lungime Segmente

1) Valorile lungimilor segmentelor sunt obținute din proiecție în plan.

Punct început	X / Y	Punct sfârșit	X / Y	Lungime segment	Punct început	X / Y	Punct sfârșit	X / Y	Lungime segment	Punct început	X / Y	Punct sfârșit	X / Y	Lungime segment
1	530.867,759 649.967,304	2	530.877,039 649.971,548	10.204	2	530.877,039 649.971,548	3	530.883,959 649.973,067	7.085	3	530.883,959 649.973,067	4	530.889,739 649.969,306	6.896
4	530.889,739 649.969,306	5	530.898,821 649.962,287	11.478	5	530.898,821 649.962,287	6	530.912,084 649.962,027	13.266	6	530.912,084 649.962,027	7	530.919,442 649.965,121	7.982
7	530.919,442 649.965,121	8	530.922,129 649.964,155	2.855	8	530.922,129 649.964,155	9	530.941,989 649.957,016	21.104	9	530.941,989 649.957,016	10	530.943,827 649.953,71	3.783
10	530.943,827 649.953,71	11	530.948,685 649.944,969	10.0	11	530.948,685 649.944,969	12	530.962,69 649.935,198	17.077	12	530.962,69 649.935,198	13	530.972,29 649.935,816	9.62
13	530.972,29 649.935,816	14	530.984,681 649.936,614	12.417	14	530.984,681 649.936,614	15	530.999,445 649.939,264	15.0	15	530.999,445 649.939,264	16	531.004,855 649.940,235	5.496

Punct început	X / Y	Punct sfârșit	X / Y	Lungime segment	Punct început	X / Y	Punct sfârșit	X / Y	Lungime segment	Punct început	X / Y	Punct sfârșit	X / Y	Lungime segment
16	531.004,855 649.940,235	17	531.006,811 649.939,519	2.083	17	531.006,811 649.939,519	18	531.013,723 649.941,221	7.118	18	531.013,723 649.941,221	19	531.022,272 649.946,302	9.945
19	531.022,272 649.946,302	20	531.028,385 649.947,365	6.205	20	531.028,385 649.947,365	21	531.035,421 649.945,638	7.245	21	531.035,421 649.945,638	22	531.037,9 649.945,12	2.533
22	531.037,9 649.945,12	23	531.038,741 649.948,106	3.102	23	531.038,741 649.948,106	24	531.047,518 649.974,341	27.66 4	24	531.047,518 649.974,341	25	531.052,766 649.987,804	14.45
25	531.052,766 649.987,804	26	531.058,424 650.005,214	18.30 6	26	531.058,424 650.005,214	27	531.065,486 650.022,292	18.48 1	27	531.065,486 650.022,292	28	531.071,412 650.038,657	17.40 5
28	531.071,412 650.038,657	29	531.074,886 650.053,863	15.59 8	29	531.074,886 650.053,863	30	531.078,927 650.066,448	13.21 8	30	531.078,927 650.066,448	31	531.081,782 650.087,929	21.67
31	531.081,782 650.087,929	32	531.083,47 650.107,524	19.66 8	32	531.083,47 650.107,524	33	531.086,891 650.119,492	12.44 7	33	531.086,891 650.119,492	34	531.090,868 650.129,64	10.89 9
34	531.090,868 650.129,64	35	531.096,396 650.139,956	11.70 4	35	531.096,396 650.139,956	36	531.049,065 650.139,341	47.33 5	36	531.049,065 650.139,341	37	531.030,997 650.139,296	18.06 8
37	531.030,997 650.139,296	38	530.996,845 650.139,742	34.15 5	38	530.996,845 650.139,742	39	530.967,602 650.140,422	29.25 1	39	530.967,602 650.140,422	40	530.949,121 650.140,962	18.48 9
40	530.949,121 650.140,962	41	530.922,957 650.141,683	26.17 4	41	530.922,957 650.141,683	42	530.898,506 650.149,162	25.56 9	42	530.898,506 650.149,162	43	530.895,585 650.139,533	10.06 2
43	530.895,585 650.139,533	44	530.893,184 650.130,999	8.865	44	530.893,184 650.130,999	45	530.887,61 650.111,135	20.63 1	45	530.887,61 650.111,135	46	530.883,801 650.096,023	15.58 5
46	530.883,801 650.096,023	47	530.880,08 650.087,084	9.683	47	530.880,08 650.087,084	48	530.863,246 650.077,642	19.30 1	48	530.863,246 650.077,642	49	530.849,558 650.070,711	15.34 3
49	530.849,558 650.070,711	50	530.842,527 650.067,235	7.843	50	530.842,527 650.067,235	51	530.830,969 650.004,495	63.79 6	51	530.830,969 650.004,495	52	530.816,892 649.927,893	77.88 5
52	530.816,892 649.927,893	53	530.829,71 649.933,733	14.08 6	53	530.829,71 649.933,733	54	530.836,433 649.943,479	11.84	54	530.836,433 649.943,479	55	530.839,954 649.947,119	5.064
55	530.839,954 649.947,119	56	530.857,609 649.961,009	22.46 4	56	530.857,609 649.961,009	1	530.867,759 649.967,304	11.94 4					

** Lungimile segmentelor sunt determinate în planul de proiecție Stereo 70 și sunt rotunjite la 1 milimetru.

*** Distanța dintre puncte este formată din segmente cumulate ce sunt mai mici decât valoarea 1 milimetru.

**DATE DESPRE IMOBILUL NR. 1062**

Oficiul de Cadastru și Publicitate Imobiliară SUCEAVA
Biroul de Cadastru și Publicitate Imobiliară Vatra Dornei

A. Partea I. Descrierea imobilului

TEREN Extravilan

Adresa: Jud. Suceava

Nr. Crt	Nr cadastral Nr. topografic	Suprafața* (mp)	Observații / Referințe
A1		10.000	Sector cadastral:25 Teren neimprejmuit; Imobilul s-a format din o parte a pf 217/1, 217/3 a comunei cadastrale Dorna-Arini

B. Partea II. Proprietari și acte

Inscrieri privitoare la dreptul de proprietate și alte drepturi reale	Referințe
1062 / 08/12/2023	
Act Notarial nr. 182, din 11/11/2004 emis de BNP NICOLAI ROTARU;	
B1	A1
Intabulare, drept de PROPRIETATE, dobandit prin Succesiune, cota actuala 1/1 1) NECULA PATRICEA GEORGETA	

C. Partea III. SARCINI .

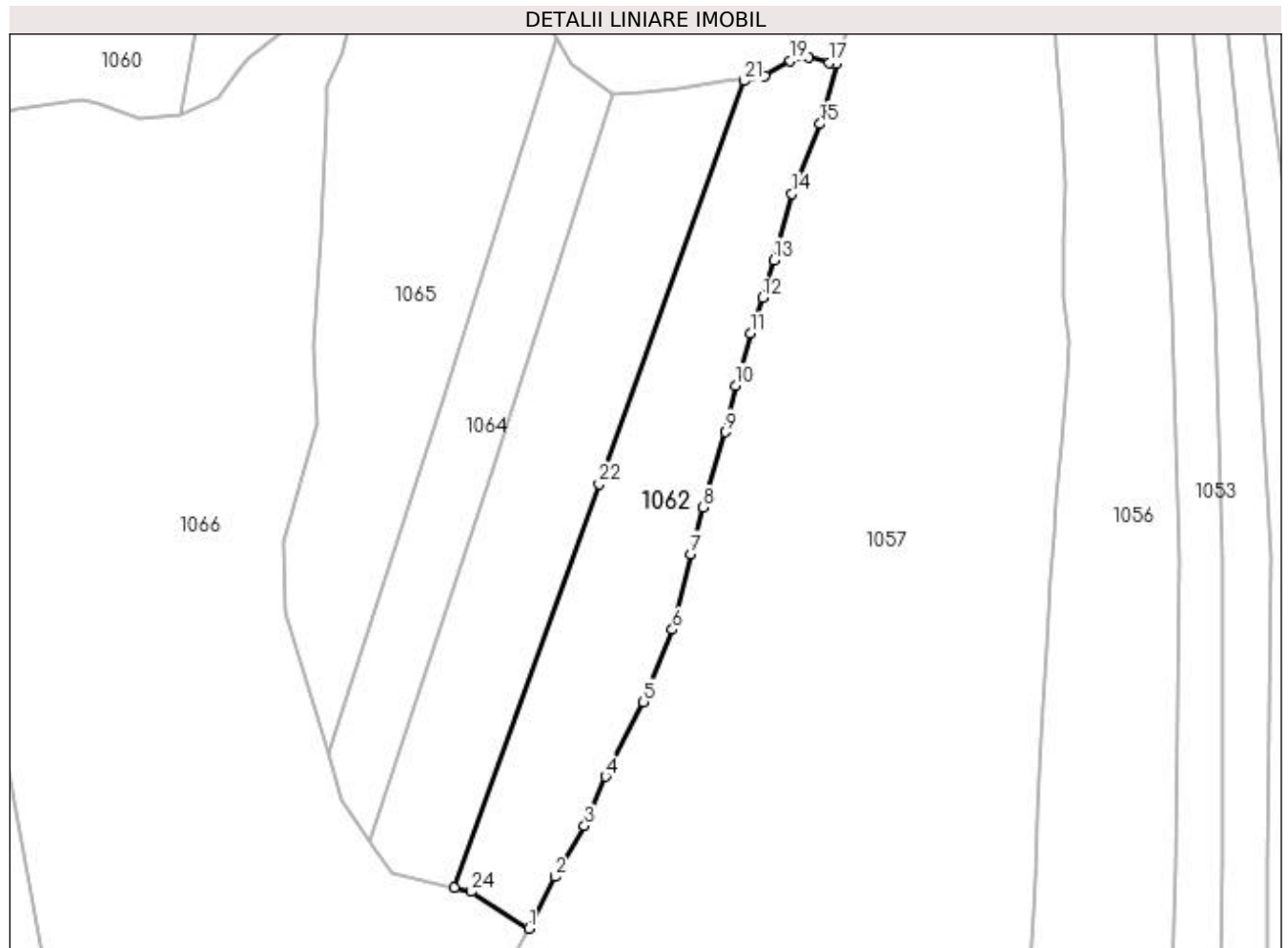
Inscrieri privind dezmembramintele dreptului de proprietate, drepturi reale de garanție și sarcini	Referințe
NU SUNT	

Anexa Nr. 1 La Partea I

Teren

Nr cadastral	Suprafața (mp)*	Observații / Referințe
	10.000	Imobilul s-a format din o parte a pf 217/1, 217/3 a comunei cadastrale Dorna-Arini

* Suprafața este determinată în planul de proiecție Stereo 70.



Date referitoare la teren

Crt	Categorie folosință	Intra vilan	Suprafața (mp)	Tarla	Parcelă	Nr. topo	Observații / Referințe
1	padure	NU	10.000	-	-	-	

Lungime Segmente

1) Valorile lungimilor segmentelor sunt obținute din proiecție în plan.

Punct început	X / Y	Punct sfârșit	X / Y	Lungime segment (** (m)
1	530.934,192 649.654,387	2	530.943,028 649.671,784	19.512
3	530.952,962 649.688,915	4	530.959,99 649.705,47	17.985
5	530.972,765 649.730,597	6	530.982,543 649.754,962	26.254
7	530.988,76 649.780,337	8	530.992,923 649.796,037	16.243
9	531.000,384 649.821,384	10	531.003,754 649.837,002	15.977

Punct început	X / Y	Punct sfârșit	X / Y	Lungime segment (** (m)
2	530.943,028 649.671,784	3	530.952,962 649.688,915	19.803
4	530.959,99 649.705,47	5	530.972,765 649.730,597	28.188
6	530.982,543 649.754,962	7	530.988,76 649.780,337	26.125
8	530.992,923 649.796,037	9	531.000,384 649.821,384	26.422
10	531.003,754 649.837,002	11	531.008,816 649.854,562	18.275

Punct început	X / Y	Punct sfârşit	X / Y	Lungime segment (** (m)
11	531.008,816 649.854,562	12	531.012,922 649.866,486	12.611
13	531.016,635 649.879,205	14	531.022,777 649.901,514	23.139
15	531.032,239 649.925,016	16	531.037,9 649.945,12	20.886
17	531.035,421 649.945,638	18	531.028,385 649.947,365	7.245
19	531.022,272 649.946,302	20	531.013,723 649.941,221	9.945
21	531.006,811 649.939,519	22	530.957,905 649.803,827	144.236
23	530.909,099 649.668,169	24	530.914,935 649.666,777	6.0

Punct început	X / Y	Punct sfârşit	X / Y	Lungime segment (** (m)
12	531.012,922 649.866,486	13	531.016,635 649.879,205	13.25
14	531.022,777 649.901,514	15	531.032,239 649.925,016	25.335
16	531.037,9 649.945,12	17	531.035,421 649.945,638	2.533
18	531.028,385 649.947,365	19	531.022,272 649.946,302	6.205
20	531.013,723 649.941,221	21	531.006,811 649.939,519	7.118
22	530.957,905 649.803,827	23	530.909,099 649.668,169	144.17
24	530.914,935 649.666,777	1	530.934,192 649.654,387	22.899

** Lungimile segmentelor sunt determinate în planul de proiecție Stereo 70 și sunt rotunjite la 1 milimetru.

*** Distanța dintre puncte este formată din segmente cumulate ce sunt mai mici decât valoarea 1 milimetru.

**DATE DESPRE IMOBILUL NR. 1063**

Oficiul de Cadastru și Publicitate Imobiliară SUCEAVA
Biroul de Cadastru și Publicitate Imobiliară Vatra Dornei

A. Partea I. Descrierea imobilului

TEREN Extravilan

Adresa: Jud. Suceava

Nr. Crt	Nr cadastral Nr. topografic	Suprafața* (mp)	Observații / Referințe
A1		10.000	Sector cadastral:25 Teren neimprejmuit; Imobilul s-a format din o parte a pf 216/1, 217/1 a comunei cadastrale Dorna-Arini

B. Partea II. Proprietari și acte

Inscrieri privitoare la dreptul de proprietate și alte drepturi reale	Referințe
1063 / 08/12/2023	
Act Administrativ nr. 541, din 01/08/1994 emis de CJ SUCEAVA;	
B1 Intabulare, drept de PROPRIETATE, dobândit prin Reconstituire, cota actuala 1/1 1) HODIS PETRU	A1

C. Partea III. SARCINI .

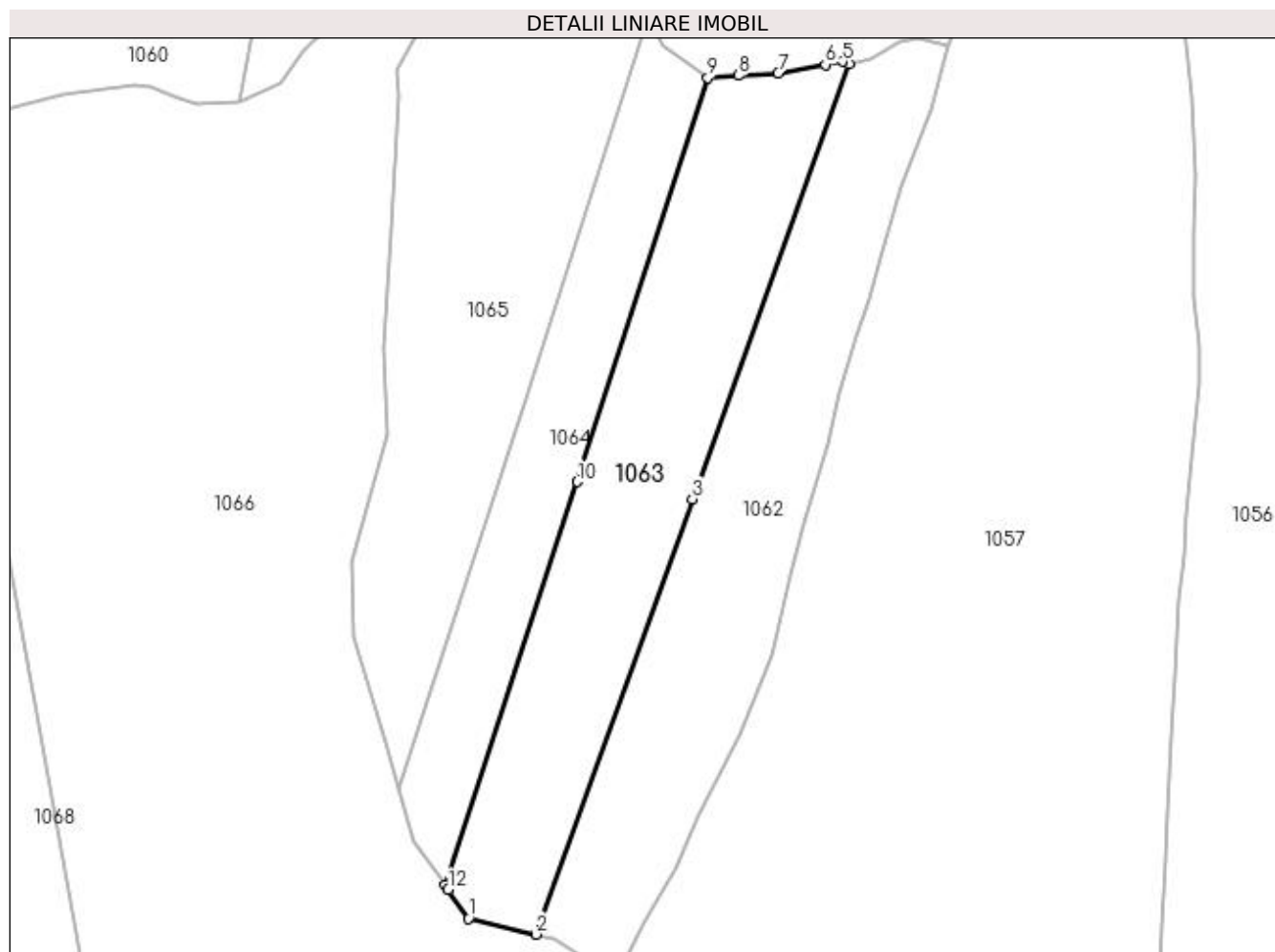
Inscrieri privind dezmembramintele dreptului de proprietate, drepturi reale de garanție și sarcini	Referințe
NU SUNT	

Anexa Nr. 1 La Partea I

Teren

Nr cadastral	Suprafața (mp)*	Observații / Referințe
	10.000	Imobilul s-a format din o parte a pf 216/1, 217/1 a comunei cadastrale Dorna-Arini

* Suprafața este determinată în planul de proiecție Stereo 70.



Date referitoare la teren

Crt	Categorie folosință	Intra vilan	Suprafața (mp)	Tarla	Parcelă	Nr. topo	Observații / Referințe
1	padure	NU	10.000	-	-	-	

Lungime Segmente

1) Valorile lungimilor segmentelor sunt obținute din proiecție în plan.

Punct început	X / Y	Punct sfârșit	X / Y	Lungime segment (** (m)
1	530.888,171 649.673,159	2	530.909,099 649.668,169	21.515
2	530.909,099 649.668,169	3	530.957,905 649.803,827	144.17
3	530.957,905 649.803,827	4	531.006,811 649.939,519	144.236
4	531.006,811 649.939,519	5	531.004,855 649.940,235	2.083
5	531.004,855 649.940,235	6	530.999,445 649.939,264	5.496

Punct început	X / Y	Punct sfârșit	X / Y	Lungime segment (** (m)
6	530.999,445 649.939,264	7	530.984,681 649.936,614	15.0
7	530.984,681 649.936,614	8	530.972,29 649.935,816	12.417
8	530.972,29 649.935,816	9	530.962,69 649.935,198	9.62
9	530.962,69 649.935,198	10	530.922,023 649.809,252	132.349
10	530.922,023 649.809,252	11	530.880,836 649.683,442	132.38
11	530.880,836 649.683,442	12	530.881,788 649.682,107	1.64
12	530.881,788 649.682,107	1	530.888,171 649.673,159	10.991

** Lungimile segmentelor sunt determinate în planul de proiecție Stereo 70 și sunt rotunjite la 1 milimetru.

*** Distanța dintre puncte este formată din segmente cumulate ce sunt mai mici decât valoarea 1 milimetru.

**DATE DESPRE IMOBILUL NR. 1064**

Oficiul de Cadastru și Publicitate Imobiliară SUCEAVA
Biroul de Cadastru și Publicitate Imobiliară Vatra Dornei

A. Partea I. Descrierea imobilului

TEREN Extravilan

Adresa: Jud. Suceava

Nr. Crt	Nr cadastral Nr. topografic	Suprafața* (mp)	Observații / Referințe
A1		6.000	Sector cadastral:25 Teren neimprejmuit; Imobilul s-a format din o parte a pf 216/1, 182 a comunei cadastrale Dorna-Arini

B. Partea II. Proprietari și acte

Inscrieri privitoare la dreptul de proprietate și alte drepturi reale	Referințe
1064 / 08/12/2023	
Act Administrativ nr. 519, din 01/08/1994 emis de CJ SUCEAVA;	
B1	A1
Intabulare, drept de PROPRIETATE, dobandit prin Reconstituire, cota actuala 1/1	
1) ROSU IOAN, lipsa CNP	
2) ROSU VASILE, lipsa CNP	
3) PAVELEA MARIA, lipsa CNP	

C. Partea III. SARCINI .

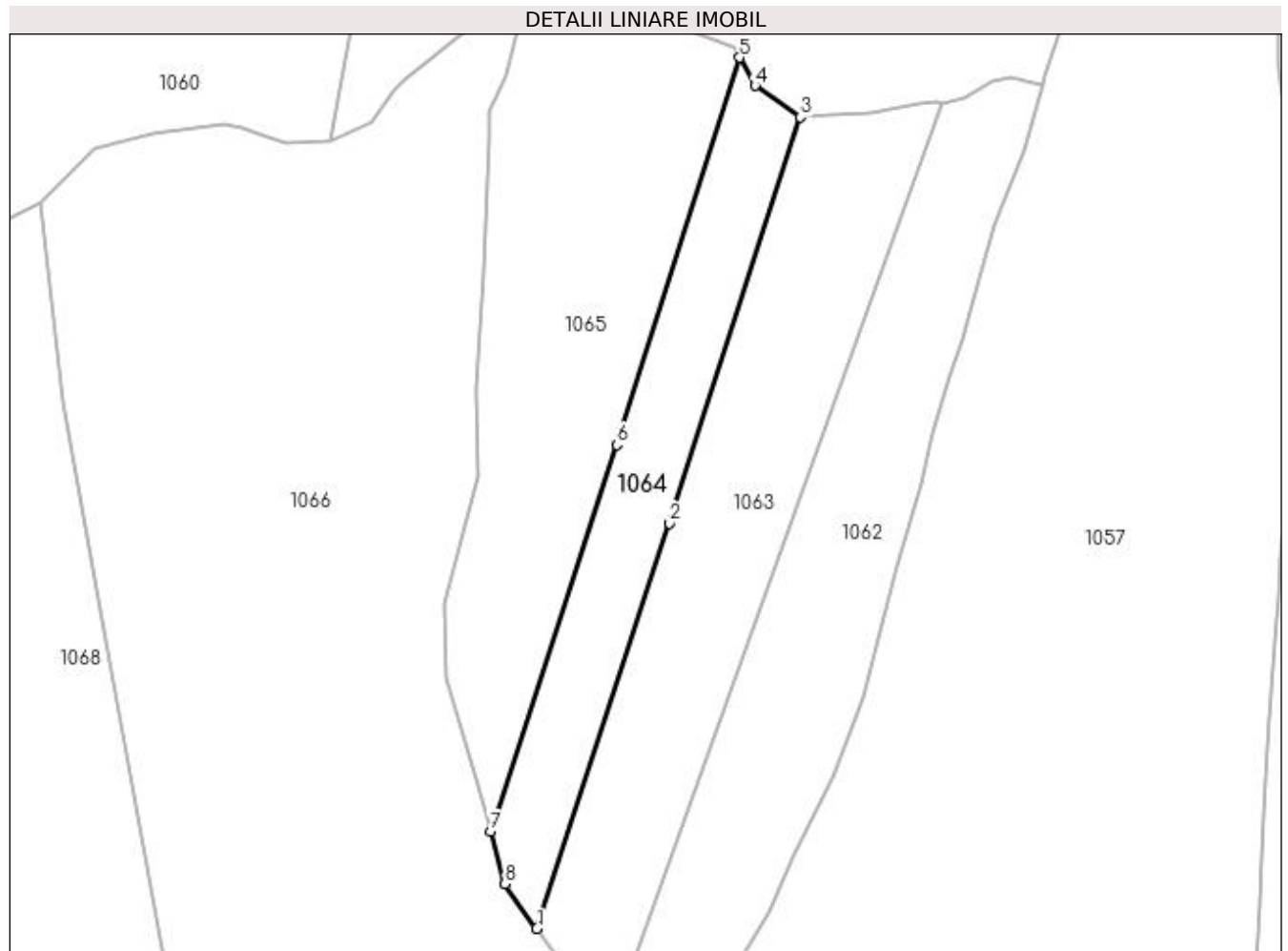
Inscrieri privind dezmembramintele dreptului de proprietate, drepturi reale de garanție și sarcini	Referințe
NU SUNT	

Anexa Nr. 1 La Partea I

Teren

Nr cadastral	Suprafața (mp)*	Observații / Referințe
	6.000	Imobilul s-a format din o parte a pf 216/1, 182 a comunei cadastrale Dorna-Arini

* Suprafața este determinată în planul de proiecție Stereo 70.



Date referitoare la teren

Crt	Categorie folosință	Intra vilan	Suprafața (mp)	Tarla	Parcelă	Nr. topo	Observații / Referințe
1	padure	NU	6.000	-	-	-	

Lungime Segmente

1) Valorile lungimilor segmentelor sunt obținute din proiecție în plan.

Punct început	X / Y	Punct sfârșit	X / Y	Lungime segment (** (m)
1	530.880,836 649.683,442	2	530.922,023 649.809,252	132.38
2	530.922,023 649.809,252	3	530.962,69 649.935,198	132.349
3	530.962,69 649.935,198	4	530.948,685 649.944,969	17.077
4	530.948,685 649.944,969	5	530.943,827 649.953,71	10.0
5	530.943,827 649.953,71	6	530.905,671 649.833,506	126.115

Punct început	X / Y	Punct sfârșit	X / Y	Lungime segment (** (m)
6	530.905,671 649.833,506	7	530.866,501 649.713,595	126.146
7	530.866,501 649.713,595	8	530.870,964 649.697,282	16.912
8	530.870,964 649.697,282	1	530.880,836 649.683,442	17.0

** Lungimile segmentelor sunt determinate în planul de proiecție Stereo 70 și sunt rotunjite la 1 milimetru.

*** Distanța dintre puncte este formată din segmente cumulate ce sunt mai mici decât valoarea 1 milimetru.

**DATE DESPRE IMOBILUL NR. 1065**

Oficiul de Cadastru și Publicitate Imobiliară SUCEAVA
Biroul de Cadastru și Publicitate Imobiliară Vatra Dornei

A. Partea I. Descrierea imobilului

TEREN Extravilan

Adresa: Jud. Suceava

Nr. Crt	Nr cadastral Nr. topografic	Suprafața* (mp)	Observații / Referințe
A1		11.343	Sector cadastral:25 Teren neimprejmuit; Imobilul s-a format din o parte a pf 182, 216/1 a comunei cadastrale Dorna-Arini

B. Partea II. Proprietari și acte

Inscrieri privitoare la dreptul de proprietate și alte drepturi reale	Referințe
1065 / 08/12/2023	
Act Normativ nr. 7, din 13/03/1996 emis de PARLAMENTUL ROMANIEI;	
B1	A1
Inscrierea provizorie, drept de PROPRIETATE, dobandit prin Lege, cota actuala 1/1 1) COMUNA DORNA-ARINI, CIF:6576100	

C. Partea III. SARCINI .

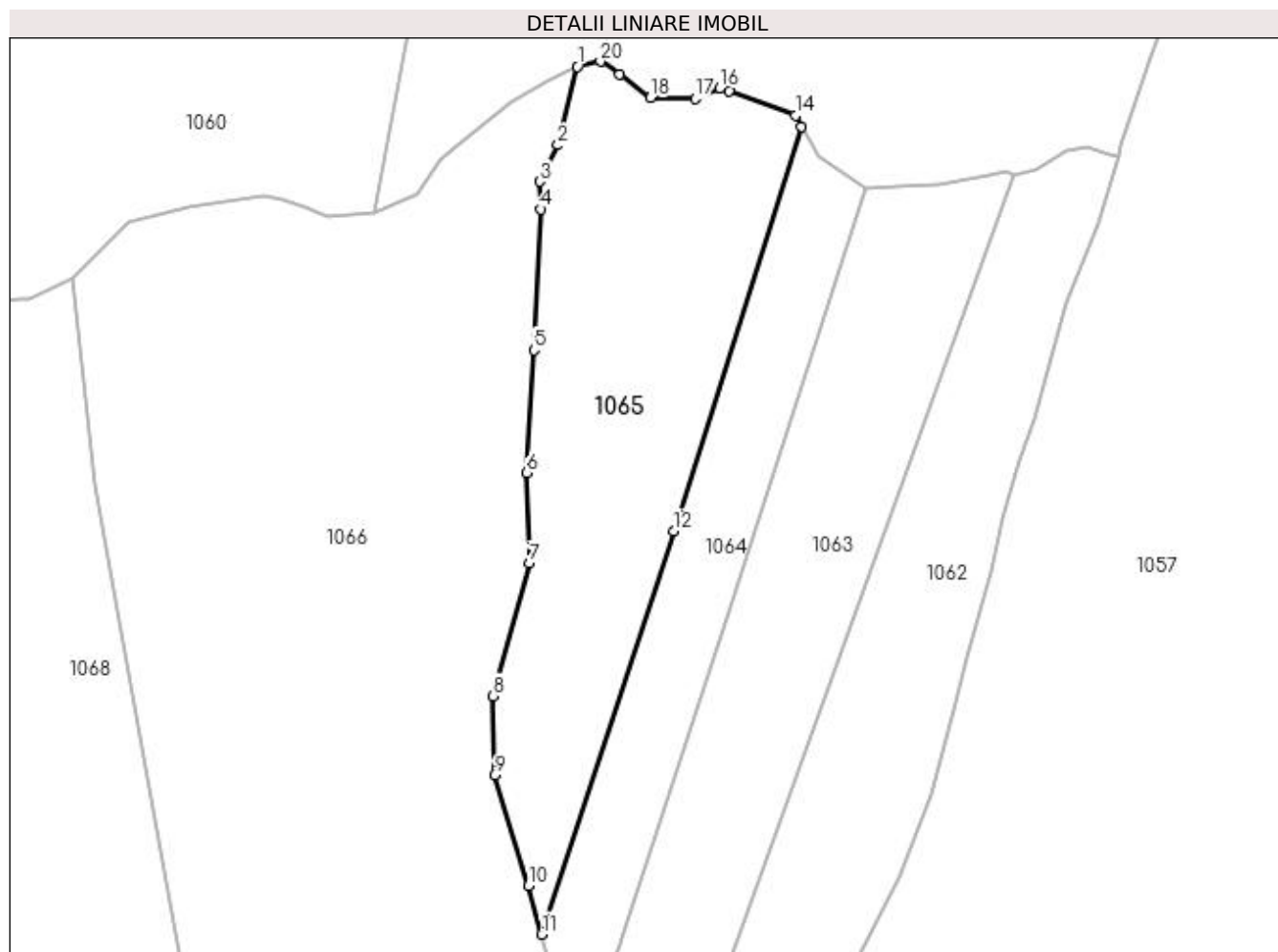
Inscrieri privind dezmembramintele dreptului de proprietate, drepturi reale de garanție și sarcini	Referințe
NU SUNT	

Anexa Nr. 1 La Partea I

Teren

Nr cadastral	Suprafața (mp)*	Observații / Referințe
	11.343	Imobilul s-a format din o parte a pf 182, 216/1 a comunei cadastrale Dorna-Arini

* Suprafața este determinată în planul de proiecție Stereo 70.



Date referitoare la teren

Crt	Categorie folosință	Intra vilan	Suprafața (mp)	Tarla	Parcelă	Nr. topo	Observații / Referințe
1	padure	NU	11.343	-	-	-	

Lungime Segmente

1) Valorile lungimilor segmentelor sunt obținute din proiecție în plan.

Punct început	X / Y	Punct sfârșit	X / Y	Lungime segment (** (m)
1	530.877,039 649.971,548	2	530.871,352 649.948,205	24.026
2	530.871,352 649.948,205	3	530.865,912 649.937,374	12.12
3	530.865,912 649.937,374	4	530.866,301 649.929,123	8.26
4	530.866,301 649.929,123	5	530.864,195 649.887,254	41.922
5	530.864,195 649.887,254	6	530.861,946 649.850,852	36.471

Punct început	X / Y	Punct sfârşit	X / Y	Lungime segment (** (m)
6	530.861,946 649.850,852	7	530.862,822 649.823,948	26.918
7	530.862,822 649.823,948	8	530.851,885 649.784,446	40.988
8	530.851,885 649.784,446	9	530.852,467 649.760,868	23.585
9	530.852,467 649.760,868	10	530.862,542 649.728,063	34.317
10	530.862,542 649.728,063	11	530.866,501 649.713,595	15.0
11	530.866,501 649.713,595	12	530.905,671 649.833,506	126.146
12	530.905,671 649.833,506	13	530.943,827 649.953,71	126.115
13	530.943,827 649.953,71	14	530.941,989 649.957,016	3.783
14	530.941,989 649.957,016	15	530.922,129 649.964,155	21.104
15	530.922,129 649.964,155	16	530.919,442 649.965,121	2.855
16	530.919,442 649.965,121	17	530.912,084 649.962,027	7.982
17	530.912,084 649.962,027	18	530.898,821 649.962,287	13.266
18	530.898,821 649.962,287	19	530.889,739 649.969,306	11.478
19	530.889,739 649.969,306	20	530.883,959 649.973,067	6.896
20	530.883,959 649.973,067	1	530.877,039 649.971,548	7.085

** Lungimile segmentelor sunt determinate în planul de proiecție Stereo 70 și sunt rotunjite la 1 milimetru.

*** Distanța dintre puncte este formată din segmente cumulate ce sunt mai mici decât valoarea 1 milimetru.

**DATE DESPRE IMOBILUL NR. 1066**

Oficiul de Cadastru și Publicitate Imobiliară SUCEAVA
Biroul de Cadastru și Publicitate Imobiliară Vatra Dornei

A. Partea I. Descrierea imobilului

TEREN Extravilan

Adresa: Jud. Suceava

Nr. Crt	Nr cadastral Nr. topografic	Suprafața* (mp)	Observații / Referințe
A1	31515	54.993	Sector cadastral:25 Teren imprejmuit; Imobilul s-a format din o parte a pf 182, 218/1, 213, 217/1, 216/1 a comunei cadastrale Dorna-Arini

B. Partea II. Proprietari și acte

Inscrieri privitoare la dreptul de proprietate și alte drepturi reale	Referințe
1066 / 08/12/2023	
Act Normativ nr. 7, din 13/03/1996 emis de PARLAMENTUL ROMANIEI;	
B1	A1
Intabulare, drept de PROPRIETATE, dobandit prin Lege, cota actuala 1/1 1) NEIDENTIFICAT NEIDENTIFICAT	
Act Administrativ nr. 480, din 23/01/2024 emis de Primaria Comunei Dorna-Arini;	
B2	A1
Se noteaza posesia factica in favoarea lui 1) COMUNITATEA EVREILOR SUCEAVA, CIF:4244768	

C. Partea III. SARCINI .

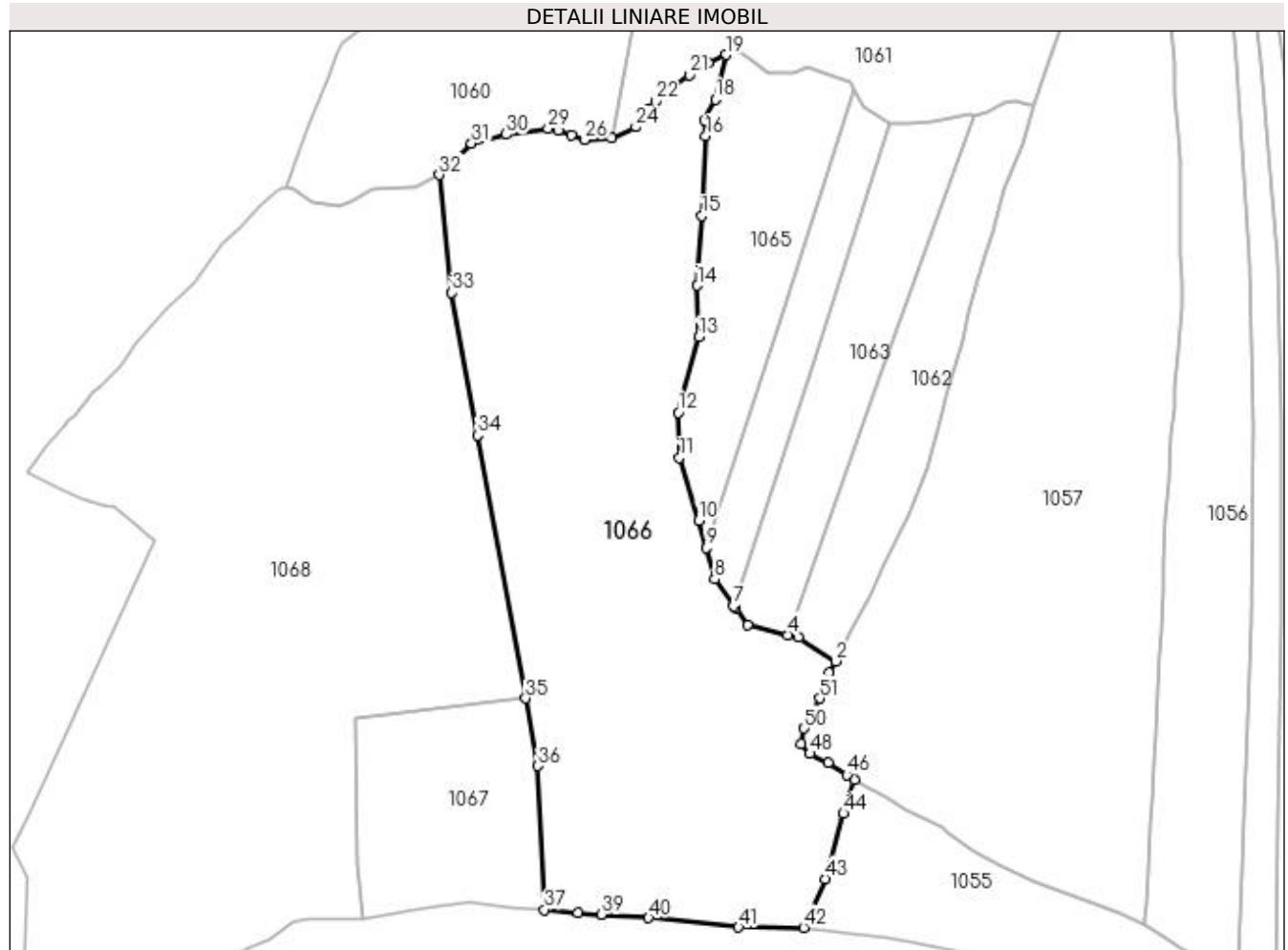
Inscrieri privind dezmembramintele dreptului de proprietate, drepturi reale de garanție și sarcini	Referințe
NU SUNT	

Anexa Nr. 1 La Partea I

Teren

Nr cadastral	Suprafața (mp)*	Observații / Referințe
31515	54.993	Imobilul s-a format din o parte a pf 182, 218/1, 213, 217/1, 216/1 a comunei cadastrale Dorna-Arini

* Suprafața este determinată în planul de proiecție Stereo 70.



Date referitoare la teren

Crt	Categorie folosință	Intravilan	Suprafața (mp)	Tarla	Parcelă	Nr. topo	Observații / Referințe
1	pasune	NU	54.993	-	-	-	imobil partial imprejmuit

Lungime Segmente

1) Valorile lungimilor segmentelor sunt obținute din proiecție în plan.

Punct început	X / Y	Punct sfârșit	X / Y	Lungime segment	Punct început	X / Y	Punct sfârșit	X / Y	Lungime segment	Punct început	X / Y	Punct sfârșit	X / Y	Lungime segment
1	530.931,06 649.648,22	2	530.934,192 649.654,387	6.917	2	530.934,192 649.654,387	3	530.914,935 649.666,777	22.899	3	530.914,935 649.666,777	4	530.909,099 649.668,169	6.0
4	530.909,099 649.668,169	5	530.888,171 649.673,159	21.515	5	530.888,171 649.673,159	6	530.881,788 649.682,107	10.991	6	530.881,788 649.682,107	7	530.880,836 649.683,442	1.64
7	530.880,836 649.683,442	8	530.870,964 649.697,282	17.0	8	530.870,964 649.697,282	9	530.866,501 649.713,595	16.912	9	530.866,501 649.713,595	10	530.862,542 649.728,063	15.0
10	530.862,542 649.728,063	11	530.852,467 649.760,868	34.317	11	530.852,467 649.760,868	12	530.851,885 649.784,446	23.585	12	530.851,885 649.784,446	13	530.862,822 649.823,948	40.988
13	530.862,822 649.823,948	14	530.861,946 649.850,852	26.918	14	530.861,946 649.850,852	15	530.864,195 649.887,254	36.471	15	530.864,195 649.887,254	16	530.866,301 649.929,123	41.922

Punct început	X / Y	Punct sfârșit	X / Y	Lungime segment	Punct început	X / Y	Punct sfârșit	X / Y	Lungime segment	Punct început	X / Y	Punct sfârșit	X / Y	Lungime segment
16	530.866,301 649.929,123	17	530.865,912 649.937,374	8.26	17	530.865,912 649.937,374	18	530.871,352 649.948,205	12.12	18	530.871,352 649.948,205	19	530.877,039 649.971,548	24.026
19	530.877,039 649.971,548	20	530.867,759 649.967,304	10.204	20	530.867,759 649.967,304	21	530.857,609 649.961,009	11.944	21	530.857,609 649.961,009	22	530.839,954 649.947,119	22.464
22	530.839,954 649.947,119	23	530.836,433 649.943,479	5.064	23	530.836,433 649.943,479	24	530.829,71 649.933,733	11.84	24	530.829,71 649.933,733	25	530.816,892 649.927,893	14.086
25	530.816,892 649.927,893	26	530.802,937 649.927,146	13.975	26	530.802,937 649.927,146	27	530.796,066 649.929,653	7.314	27	530.796,066 649.929,653	28	530.789,196 649.932,16	7.313
28	530.789,196 649.932,16	29	530.783,767 649.932,986	5.491	29	530.783,767 649.932,986	30	530.761,774 649.929,894	22.209	30	530.761,774 649.929,894	31	530.743,676 649.925,309	18.67
31	530.743,676 649.925,309	32	530.726,888 649.908,708	23.61	32	530.726,888 649.908,708	33	530.733,379 649.847,209	61.841	33	530.733,379 649.847,209	34	530.746,846 649.772,471	75.942
34	530.746,846 649.772,471	35	530.772,06 649.634,996	139.768	35	530.772,06 649.634,996	36	530.778,554 649.599,587	36.0	36	530.778,554 649.599,587	37	530.781,987 649.524,403	75.262
37	530.781,987 649.524,403	38	530.799,494 649.522,945	17.568	38	530.799,494 649.522,945	39	530.811,711 649.522,005	12.253	39	530.811,711 649.522,005	40	530.836,429 649.520,104	24.791
40	530.836,429 649.520,104	41	530.883,54 649.515,281	47.357	41	530.883,54 649.515,281	42	530.917,541 649.515,063	34.002	42	530.917,541 649.515,063	43	530.928,729 649.540,602	27.882
43	530.928,729 649.540,602	44	530.938,367 649.574,79	35.521	44	530.938,367 649.574,79	45	530.944,132 649.592,372	18.503	45	530.944,132 649.592,372	46	530.940,189 649.594,9	4.684
46	530.940,189 649.594,9	47	530.930,335 649.601,08	11.632	47	530.930,335 649.601,08	48	530.920,841 649.606,082	10.731	48	530.920,841 649.606,082	49	530.916,212 649.611,146	6.861
49	530.916,212 649.611,146	50	530.917,81 649.619,241	8.251	50	530.917,81 649.619,241	51	530.925,921 649.634,93	17.662	51	530.925,921 649.634,93	1	530.931,06 649.648,22	14.249

** Lungimile segmentelor sunt determinate în planul de proiecție Stereo 70 și sunt rotunjite la 1 milimetru.

*** Distanța dintre puncte este formată din segmente cumulate ce sunt mai mici decât valoarea 1 milimetru.

**DATE DESPRE IMOBILUL NR. 1067**

Oficiul de Cadastru și Publicitate Imobiliară SUCEAVA
 Biroul de Cadastru și Publicitate Imobiliară Vatra Dornei

A. Partea I. Descrierea imobilului

TEREN Extravilan

Adresa: Jud. Suceava

Nr. Crt	Nr cadastral Nr. topografic	Suprafața* (mp)	Observații / Referințe
A1		10.000	Sector cadastral:25 Teren neimprejmuit; Imobilul s-a format din o parte a pf 213 a comunei cadastrale Dorna-Arini

B. Partea II. Proprietari și acte

Inscrieri privitoare la dreptul de proprietate și alte drepturi reale		Referințe
1067 / 08/12/2023		
Act Administrativ nr. 214, din 18/07/1994 emis de CJ SUCEAVA;		
B1	Intabulare, drept de PROPRIETATE, dobandit prin Reconstituire, cota actuala 1/1 1) DRANCA ANA, lipsa CNP	A1

C. Partea III. SARCINI .

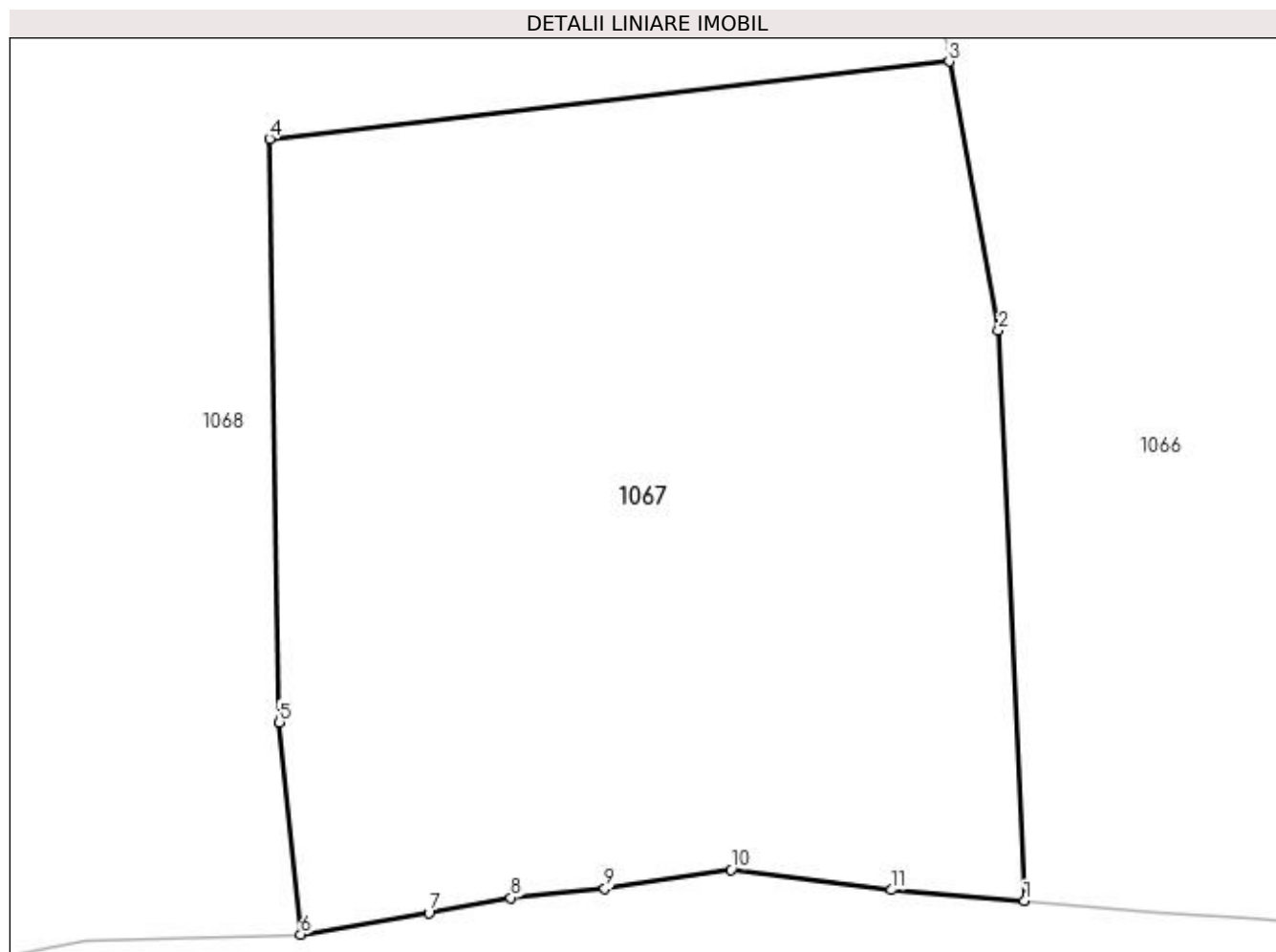
Inscrieri privind dezmembramintele dreptului de proprietate, drepturi reale de garanție și sarcini	Referințe
NU SUNT	

Anexa Nr. 1 La Partea I

Teren

Nr cadastral	Suprafața (mp)*	Observații / Referințe
	10.000	Imobilul s-a format din o parte a pf 213 a comunei cadastrale Dorna-Arini

* Suprafața este determinată în planul de proiecție Stereo 70.



Date referitoare la teren

Crt	Categorie folosință	Intra vilan	Suprafața (mp)	Tarla	Parcelă	Nr. topo	Observații / Referințe
1	padure	NU	10.000	-	-	-	

Lungime Segmente

1) Valorile lungimilor segmentelor sunt obținute din proiecție în plan.

Punct început	X / Y	Punct sfârșit	X / Y	Lungime segment (** (m)
1	530.781,987 649.524,403	2	530.778,554 649.599,587	75.262
2	530.778,554 649.599,587	3	530.772,06 649.634,996	36.0
3	530.772,06 649.634,996	4	530.682,494 649.624,794	90.145
4	530.682,494 649.624,794	5	530.683,763 649.547,945	76.859
5	530.683,763 649.547,945	6	530.686,567 649.519,997	28.088

Punct început	X / Y	Punct sfârșit	X / Y	Lungime segment (** (m)
6	530.686,567 649.519,997	7	530.703,481 649.522,807	17.146
7	530.703,481 649.522,807	8	530.714,263 649.524,832	10.971
8	530.714,263 649.524,832	9	530.726,672 649.526,011	12.465
9	530.726,672 649.526,011	10	530.743,271 649.528,535	16.79
10	530.743,271 649.528,535	11	530.764,48 649.525,861	21.377
11	530.764,48 649.525,861	1	530.781,987 649.524,403	17.568

** Lungimile segmentelor sunt determinate în planul de proiecție Stereo 70 și sunt rotunjite la 1 milimetru.

*** Distanța dintre puncte este formată din segmente cumulate ce sunt mai mici decât valoarea 1 milimetru.

**DATE DESPRE IMOBILUL NR. 1068**

Oficiul de Cadastru și Publicitate Imobiliară SUCEAVA
Biroul de Cadastru și Publicitate Imobiliară Vatra Dornei

A. Partea I. Descrierea imobilului

TEREN Extravilan

Adresa: Jud. Suceava

Nr. Crt	Nr cadastral Nr. topografic	Suprafața* (mp)	Observații / Referințe
A1		72.756	Sector cadastral:25 Teren imprejmuit; Imobilul s-a format din o parte a pf 210/1, 212, 213 a comunei cadastrale Dorna-Arini -Imobil traversat de limita de UAT dintre Dorna-Arini si Vatra Dornei

B. Partea II. Proprietari și acte

Inscrieri privitoare la dreptul de proprietate și alte drepturi reale		Referințe
1068 / 08/12/2023		
Act Administrativ nr. 1070, din 28/05/2004 emis de CJ SUCEAVA;		
B1	Intabulare, drept de PROPRIETATE, dobandit prin Reconstituire, cota actuala 1/1 1) COSTEA ELENA, lipsa CNP 2) DRANCA ANA, lipsa CNP 3) IUGA AGLAIA, lipsa CNP 4) PISDELI NATALIA, lipsa CNP 5) POTÎNGĂ IOAN, lipsa CNP 6) URSESCU ILEANA, lipsa CNP	A1

C. Partea III. SARCINI .

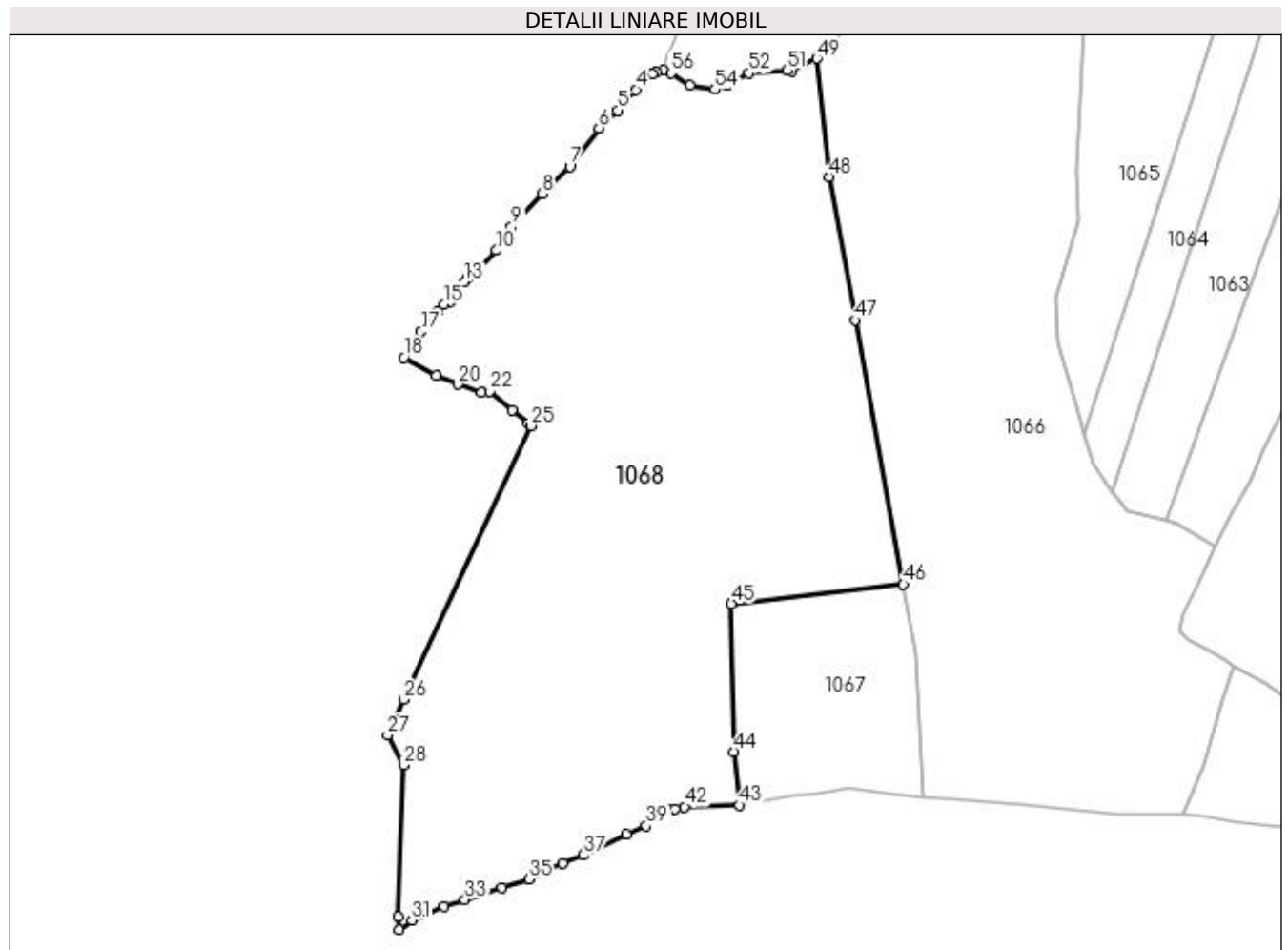
Inscrieri privind dezmembramintele dreptului de proprietate, drepturi reale de garanție și sarcini	Referințe
NU SUNT	

Anexa Nr. 1 La Partea I

Teren

Nr cadastral	Suprafața (mp)*	Observații / Referințe
	72.756	Imobilul s-a format din o parte a pfi 210/1, 212, 213 a comunei cadastrale Dorna-Arini -Imobil traversat de limita de UAT dintre Dorna-Arini si Vatra Dornei

* Suprafața este determinată în planul de proiecție Stereo 70.



Date referitoare la teren

Crt	Categorie folosință	Intravilan	Suprafața (mp)	Tarla	Parcelă	Nr. topo	Observații / Referințe
1	padure	NU	72.756	-	-	-	partial imprejmuit cu gard

Lungime Segmente

1) Valorile lungimilor segmentelor sunt obținute din proiecție în plan.

Punct început	X / Y	Punct sfârșit	X / Y	Lungime segment	Punct început	X / Y	Punct sfârșit	X / Y	Lungime segment	Punct început	X / Y	Punct sfârșit	X / Y	Lungime segment
1	530.647,073 649.902,641	2	530.643,237 649.901,751	3.938	2	530.643,237 649.901,751	3	530.641,274 649.900,552	2.3	3	530.641,274 649.900,552	4	530.632,655 649.892,491	11.801
4	530.632,655 649.892,491	5	530.623,216 649.881,739	14.307	5	530.623,216 649.881,739	6	530.613,439 649.872,562	13.409	6	530.613,439 649.872,562	7	530.598,282 649.852,418	25.209
7	530.598,282 649.852,418	8	530.583,921 649.838,391	20.075	8	530.583,921 649.838,391	9	530.567,858 649.821,229	23.506	9	530.567,858 649.821,229	10	530.559,966 649.808,755	14.761
10	530.559,966 649.808,755	11	530.549,251 649.798,16	15.069	11	530.549,251 649.798,16	12	530.544,841 649.794,294	5.865	12	530.544,841 649.794,294	13	530.543,365 649.792,355	2.437
13	530.543,365 649.792,355	14	530.535,931 649.782,265	12.533	14	530.535,931 649.782,265	15	530.532,744 649.780,65	3.573	15	530.532,744 649.780,65	16	530.529,487 649.776,673	5.14

Punct început	X / Y	Punct sfârșit	X / Y	Lungime segment	Punct început	X / Y	Punct sfârșit	X / Y	Lungime segment	Punct început	X / Y	Punct sfârșit	X / Y	Lungime segment
16	530.529,487 649.776,673	17	530.520,742 649.766,526	13.395	17	530.520,742 649.766,526	18	530.511,651 649.753,017	16.283	18	530.511,651 649.753,017	19	530.528,752 649.743,885	19.387
19	530.528,752 649.743,885	20	530.540,049 649.739,084	12.275	20	530.540,049 649.739,084	21	530.552,172 649.735,064	12.772	21	530.552,172 649.735,064	22	530.556,551 649.735,45	4.396
22	530.556,551 649.735,45	23	530.568,156 649.725,665	15.18	23	530.568,156 649.725,665	24	530.576,456 649.718,589	10.907	24	530.576,456 649.718,589	25	530.578,084 649.717,493	1.963
25	530.578,084 649.717,493	26	530.511,869 649.574,964	157.159	26	530.511,869 649.574,964	27	530.503,329 649.556,583	20.268	27	530.503,329 649.556,583	28	530.511,598 649.540,898	17.731
28	530.511,598 649.540,898	29	530.508,771 649.461,934	79.015	29	530.508,771 649.461,934	30	530.509,138 649.455,278	6.666	30	530.509,138 649.455,278	31	530.515,956 649.460,176	8.395
31	530.515,956 649.460,176	32	530.532,829 649.467,153	18.259	32	530.532,829 649.467,153	33	530.543,51 649.470,819	11.293	33	530.543,51 649.470,819	34	530.563,073 649.477,068	20.537
34	530.563,073 649.477,068	35	530.576,979 649.481,441	14.577	35	530.576,979 649.481,441	36	530.594,514 649.489,816	19.432	36	530.594,514 649.489,816	37	530.605,311 649.493,974	11.57
37	530.605,311 649.493,974	38	530.627,947 649.504,975	25.168	38	530.627,947 649.504,975	39	530.638,17 649.509,221	11.07	39	530.638,17 649.509,221	40	530.649,481 649.517,5	14.017
40	530.649,481 649.517,5	41	530.652,908 649.518,187	3.495	41	530.652,908 649.518,187	42	530.658,124 649.519,129	5.3	42	530.658,124 649.519,129	43	530.686,567 649.519,997	28.456
43	530.686,567 649.519,997	44	530.683,763 649.547,945	28.088	44	530.683,763 649.547,945	45	530.682,494 649.624,794	76.859	45	530.682,494 649.624,794	46	530.772,06 649.634,996	90.145
46	530.772,06 649.634,996	47	530.746,846 649.772,471	139.768	47	530.746,846 649.772,471	48	530.733,379 649.847,209	75.942	48	530.733,379 649.847,209	49	530.726,888 649.908,708	61.841
49	530.726,888 649.908,708	50	530.714,167 649.902,254	14.265	50	530.714,167 649.902,254	51	530.711,509 649.902,465	2.666	51	530.711,509 649.902,465	52	530.691,774 649.901,114	19.781
52	530.691,774 649.901,114	53	530.680,168 649.894,731	13.245	53	530.680,168 649.894,731	54	530.673,833 649.892,652	6.667	54	530.673,833 649.892,652	55	530.660,792 649.894,804	13.217
55	530.660,792 649.894,804	56	530.650,936 649.901,056	11.672	56	530.650,936 649.901,056	1	530.647,073 649.902,641	4.176					

** Lungimile segmentelor sunt determinate în planul de proiecție Stereo 70 și sunt rotunjite la 1 milimetru.

*** Distanța dintre puncte este formată din segmente cumulate ce sunt mai mici decât valoarea 1 milimetru.

