

**DATE DESPRE IMOBILUL NR. 765**

Oficiul de Cadastru și Publicitate Imobiliară SUCEAVA
Biroul de Cadastru și Publicitate Imobiliară Vatra Dornei

A. Partea I. Descrierea imobilului

TEREN Intravilan

Adresa: Loc. Gheorghiteni, Jud. Suceava

| Nr. Crt | Nr cadastral Nr. topografic | Suprafața* (mp) | Observații / Referințe |
|---------|-----------------------------|-----------------|---|
| A1 | | 134 | Sector cadastral:22 Teren neimprejmuț; -Anexa nr. 33, pozitia 34 - inv. dom. public Dorna-Arini Imobilul s-a format din o parte a pf 883/2 a comunei cadastrale Dorna-Arini |

B. Partea II. Proprietari și acte

| Inscrieri privitoare la dreptul de proprietate și alte drepturi reale | | Referințe |
|--|--|-----------|
| 765 / 08/12/2023 | | |
| Act Normativ nr. HG 1357, din 27/12/2001 emis de GUVERNUL ROMANIEI (act normativ nr. Anexa nr. 33 din 30.08.2002, emis de GUVERNUL ROMANIEI; act administrativ nr. 314 din 16.01.2024 emis de PRIMARIA COMUNEI DORNA-ARINI); | | |
| B1 | Intabulare, drept de PROPRIETATE, dobandit prin Lege, cota actuala 1/1, cota initiala 1/1 1) COMUNA DORNA-ARINI, CIF:6576100, DOMENIUL PUBLIC | A1 |

C. Partea III. SARCINI .

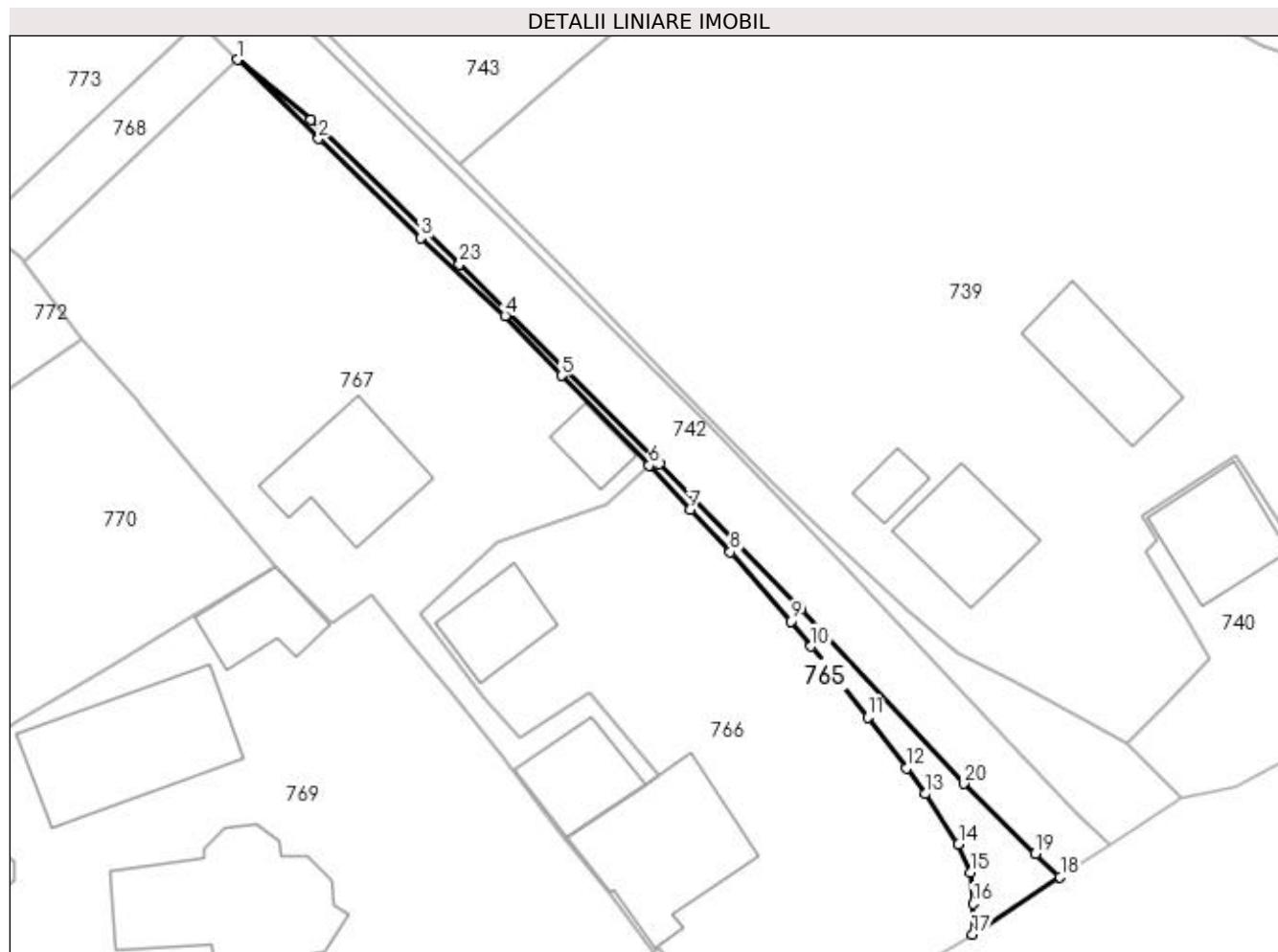
| Inscrieri privind dezmembramintele dreptului de proprietate, drepturi reale de garanție și sarcini | Referințe |
|--|-----------|
| NU SUNT | |

Anexa Nr. 1 La Partea I

Teren

| Nr cadastral | Suprafața (mp)* | Observații / Referințe |
|--------------|-----------------|---|
| | 134 | -Anexa nr. 33, pozitia 34 - inv. dom. public Dorna-Arini Imobilul s-a format din o parte a pf 883/2 a comunei cadastrale Dorna-Arini |

* Suprafața este determinată în planul de proiecție Stereo 70.



Date referitoare la teren

| Crt | Categorie folosință | Intra vilan | Suprafața (mp) | Tarla | Parcelă | Nr. topo | Observații / Referințe |
|-----|---------------------|-------------|----------------|-------|---------|----------|------------------------|
| 1 | drum | DA | 134 | - | - | - | |

Lungime Segmente

1) Valorile lungimilor segmentelor sunt obținute din proiecție în plan.

| Punct început | X / Y | Punct sfârșit | X / Y | Lungime segment (** (m)) |
|---------------|----------------------------|---------------|----------------------------|--------------------------|
| 1 | 533.469,793 651.440,345 | 2 | 533.476,446 651.433,89 | 9.27 |
| 3 | 533.484,79 651.425,794 | 4 | 533.491,663 651.419,433 | 9.365 |
| 5 | 533.496,29 651.414,579 | 6 | 533.503,413 651.407,244 | 10.224 |
| 7 | 533.506,751 651.403,618 | 8 | 533.510,031 651.400,162 | 4.765 |
| 9 | 533.515,031 651.394,527 | 10 | 533.516,644 651.392,461 | 2.621 |

| Punct început | X / Y | Punct sfârșit | X / Y | Lungime segment (** (m)) |
|---------------|----------------------------|---------------|----------------------------|--------------------------|
| 2 | 533.476,446 651.433,89 | 3 | 533.484,79 651.425,794 | 11.626 |
| 4 | 533.491,663 651.419,433 | 5 | 533.496,29 651.414,579 | 6.706 |
| 6 | 533.503,413 651.407,244 | 7 | 533.506,751 651.403,618 | 4.929 |
| 8 | 533.510,031 651.400,162 | 9 | 533.515,031 651.394,527 | 7.533 |
| 10 | 533.516,644 651.392,461 | 11 | 533.521,259 651.386,699 | 7.382 |

| Punct început | X / Y | Punct sfârşit | X / Y | Lungime segment (** (m) |
|---------------|----------------------------|---------------|----------------------------|-------------------------|
| 11 | 533.521,259 651.386,699 | 12 | 533.524,442 651.382,549 | 5.23 |
| 13 | 533.525,963 651.380,436 | 14 | 533.528,672 651.376,326 | 4.922 |
| 15 | 533.529,649 651.374,025 | 16 | 533.529,866 651.371,467 | 2.567 |
| 17 | 533.529,811 651.368,973 | 18 | 533.536,958 651.373,664 | 8.549 |
| 19 | 533.534,934 651.375,55 | 20 | 533.529,118 651.381,281 | 8.165 |
| 21 | 533.515,815 651.395,47 | 22 | 533.504,291 651.407,384 | 16.575 |
| 23 | 533.487,933 651.423,668 | 24 | 533.475,803 651.435,431 | 16.897 |

| Punct început | X / Y | Punct sfârşit | X / Y | Lungime segment (** (m) |
|---------------|----------------------------|---------------|----------------------------|-------------------------|
| 12 | 533.524,442 651.382,549 | 13 | 533.525,963 651.380,436 | 2.603 |
| 14 | 533.528,672 651.376,326 | 15 | 533.529,649 651.374,025 | 2.5 |
| 16 | 533.529,866 651.371,467 | 17 | 533.529,811 651.368,973 | 2.495 |
| 18 | 533.536,958 651.373,664 | 19 | 533.534,934 651.375,55 | 2.767 |
| 20 | 533.529,118 651.381,281 | 21 | 533.515,815 651.395,47 | 19.45 |
| 22 | 533.504,291 651.407,384 | 23 | 533.487,933 651.423,668 | 23.081 |
| 24 | 533.475,803 651.435,431 | 1 | 533.469,793 651.440,345 | 7.763 |

** Lungimile segmentelor sunt determinate în planul de proiecție Stereo 70 și sunt rotunjite la 1 milimetru.

*** Distanța dintre puncte este formată din segmente cumulate ce sunt mai mici decât valoarea 1 milimetru.

**DATE DESPRE IMOBILUL NR. 766**

Oficiul de Cadastru și Publicitate Imobiliară SUCEAVA
Biroul de Cadastru și Publicitate Imobiliară Vatra Dornei

A. Partea I. Descrierea imobilului

TEREN Intravilan

Adresa: Loc. Gheorghiteni, Jud. Suceava

| Nr. Crt | Nr cadastral Nr. topografic | Suprafața* (mp) | Observații / Referințe |
|---------|-----------------------------|-----------------|--|
| A1 | | 1.046 | Sector cadastral:22 Teren imprejmuit; Imobilul s-a format din o parte a pf 392/2 a comunei cadastrale Dorna-Arini |

Construcții

| Crt | Nr cadastral Nr. topografic | Adresa | Observații / Referințe |
|------|-----------------------------|---------------------------------|---|
| A1.1 | | Loc. Gheorghiteni, Jud. Suceava | Nr. niveluri:2; S. construita la sol:120 mp; Locuinta |
| A1.2 | | Loc. Gheorghiteni, Jud. Suceava | Nr. niveluri:1; S. construita la sol:49 mp; Anexa |

B. Partea II. Proprietari și acte

| Inscrieri privitoare la dreptul de proprietate și alte drepturi reale | | Referințe |
|--|--|------------|
| 766 / 08/12/2023 | | |
| Act Normativ nr. 7, din 13/03/1996 emis de PARLAMENTUL ROMANIEI; | | |
| B1 | Intabulare, drept de PROPRIETATE, dobandit prin Lege, cota actuala 1/1 1) NEIDENTIFICAT NEIDENTIFICAT | A1 |
| Act Administrativ nr. 8249, din 05/12/2023 emis de Primaria Comunei Dorna-Arini; | | |
| B2 | Se noteaza posesia factica in favoarea lui 1) ODOCHIAN LIVIA | A1 |
| Act Administrativ nr. 8551, din 11/12/2023 emis de Primaria Comunei Dorna-Arini; | | |
| B3 | Intabulare, drept de PROPRIETATE, dobandit prin Lege, cota actuala 1/1 1) ODOCHIAN LIVIA | A1.1, A1.2 |

C. Partea III. SARCINI .

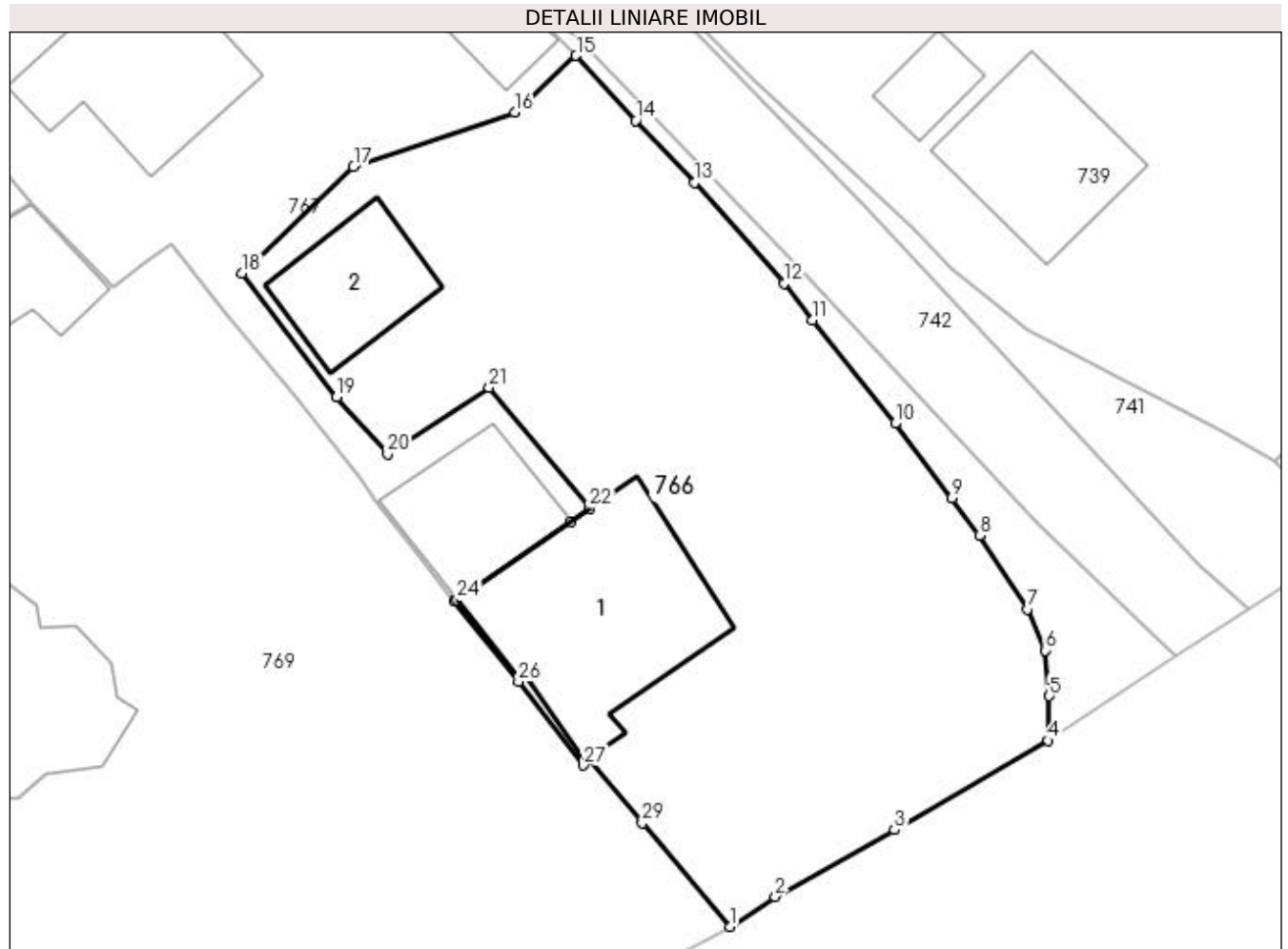
| Inscrieri privind dezmembramintele dreptului de proprietate, drepturi reale de garanție și sarcini | Referințe |
|--|-----------|
| NU SUNT | |

Anexa Nr. 1 La Partea I

Teren

| Nr cadastral | Suprafața (mp)* | Observații / Referințe |
|--------------|-----------------|---|
| | 1.046 | Imobilul s-a format din o parte a pf 392/2 a comunei cadastrale Dorna-Arini |

* Suprafața este determinată în planul de proiecție Stereo 70.



Date referitoare la teren

| Crt | Categorie folosință | Intra vilan | Suprafața (mp) | Tarla | Parcelă | Nr. topo | Observații / Referințe |
|-----|---------------------|-------------|----------------|-------|---------|----------|------------------------|
| 1 | curți constructii | DA | 1.046 | - | - | - | |

Date referitoare la construcții

| Crt | Număr | Destinație construcție | Supraf. (mp) | Situație juridică | Observații / Referințe |
|------|-------|-------------------------|--------------|-------------------|---|
| A1.1 | | construcții de locuințe | 120 | Cu acte | Nr. niveluri:2; S. construita la sol:120 mp; Locuinta |
| A1.2 | | construcții anexa | 49 | Cu acte | Nr. niveluri:1; S. construita la sol:49 mp; Anexa |

Lungime Segmente

1) Valorile lungimilor segmentelor sunt obținute din proiecție în plan.

| Punct început | X / Y | Punct sfârșit | X / Y | Lungime segment (** (m)) |
|---------------|----------------------------|---------------|----------------------------|--------------------------|
| 1 | 533.512,017 651.358,591 | 2 | 533.514,541 651.360,264 | 3.028 |
| 3 | 533.521,223 651.363,989 | 4 | 533.529,811 651.368,973 | 9.929 |
| 5 | 533.529,866 651.371,467 | 6 | 533.529,649 651.374,025 | 2.567 |

| Punct început | X / Y | Punct sfârșit | X / Y | Lungime segment (** (m)) |
|---------------|----------------------------|---------------|----------------------------|--------------------------|
| 2 | 533.514,541 651.360,264 | 3 | 533.521,223 651.363,989 | 7.65 |
| 4 | 533.529,811 651.368,973 | 5 | 533.529,866 651.371,467 | 2.495 |
| 6 | 533.529,649 651.374,025 | 7 | 533.528,672 651.376,326 | 2.5 |

| Punct început | X / Y | Punct sfârșit | X / Y | Lungime segment (** (m) |
|---------------|----------------------------|---------------|----------------------------|-------------------------|
| 7 | 533.528,672 651.376,326 | 8 | 533.525,963 651.380,436 | 4.922 |
| 9 | 533.524,442 651.382,549 | 10 | 533.521,259 651.386,699 | 5.23 |
| 11 | 533.516,644 651.392,461 | 12 | 533.515,031 651.394,527 | 2.621 |
| 13 | 533.510,031 651.400,162 | 14 | 533.506,751 651.403,618 | 4.765 |
| 15 | 533.503,413 651.407,244 | 16 | 533.499,995 651.404,065 | 4.668 |
| 17 | 533.490,969 651.401,041 | 18 | 533.484,719 651.395,082 | 8.636 |
| 19 | 533.490,026 651.388,165 | 20 | 533.492,862 651.385,005 | 4.246 |
| 21 | 533.498,54 651.388,692 | 22 | 533.504,171 651.381,96 | 8.777 |
| 23 | 533.503,142 651.381,222 | 24 | 533.496,76 651.376,846 | 7.738 |
| 25 | 533.496,609 651.376,756 | 26 | 533.500,196 651.372,287 | 5.73 |
| 27 | 533.503,815 651.367,598 | 28 | 533.504,176 651.367,896 | 0.468 |
| 29 | 533.507,108 651.364,37 | 1 | 533.512,017 651.358,591 | 7.583 |

| Punct început | X / Y | Punct sfârșit | X / Y | Lungime segment (** (m) |
|---------------|----------------------------|---------------|----------------------------|-------------------------|
| 8 | 533.525,963 651.380,436 | 9 | 533.524,442 651.382,549 | 2.603 |
| 10 | 533.521,259 651.386,699 | 11 | 533.516,644 651.392,461 | 7.382 |
| 12 | 533.515,031 651.394,527 | 13 | 533.510,031 651.400,162 | 7.533 |
| 14 | 533.506,751 651.403,618 | 15 | 533.503,413 651.407,244 | 4.929 |
| 16 | 533.499,995 651.404,065 | 17 | 533.490,969 651.401,041 | 9.519 |
| 18 | 533.484,719 651.395,082 | 19 | 533.490,026 651.388,165 | 8.718 |
| 20 | 533.492,862 651.385,005 | 21 | 533.498,54 651.388,692 | 6.77 |
| 22 | 533.504,171 651.381,96 | 23 | 533.503,142 651.381,222 | 1.266 |
| 24 | 533.496,76 651.376,846 | 25 | 533.496,609 651.376,756 | 0.176 |
| 26 | 533.500,196 651.372,287 | 27 | 533.503,815 651.367,598 | 5.923 |
| 28 | 533.504,176 651.367,896 | 29 | 533.507,108 651.364,37 | 4.586 |

** Lungimile segmentelor sunt determinate în planul de proiecție Stereo 70 și sunt rotunjite la 1 milimetru.

*** Distanța dintre puncte este formată din segmente cumulate ce sunt mai mici decât valoarea 1 milimetru.

**DATE DESPRE IMOBILUL NR. 767**

Oficiul de Cadastru și Publicitate Imobiliară SUCEAVA
Biroul de Cadastru și Publicitate Imobiliară Vatra Dornei

A. Partea I. Descrierea imobilului

TEREN Intravilan

Adresa: Loc. Gheorghiteni, Jud. Suceava

| Nr. Crt | Nr cadastral Nr. topografic | Suprafața* (mp) | Observații / Referințe |
|---------|-----------------------------|-----------------|--|
| A1 | | 1.260 | Sector cadastral:22 Teren imprejmuit; Imobilul s-a format din o parte a pf 392/2 a comunei cadastrale Dorna-Arini |

Construcții

| Crt | Nr cadastral Nr. topografic | Adresa | Observații / Referințe |
|------|-----------------------------|---------------------------------|--|
| A1.1 | | Loc. Gheorghiteni, Jud. Suceava | Nr. niveluri:2; S. construita la sol:54 mp; Locuinta |
| A1.2 | | Loc. Gheorghiteni, Jud. Suceava | Nr. niveluri:1; S. construita la sol:87 mp; Anexa |
| A1.3 | | Loc. Gheorghiteni, Jud. Suceava | Nr. niveluri:1; S. construita la sol:24 mp; Anexa |

B. Partea II. Proprietari și acte

| Inscrieri privitoare la dreptul de proprietate și alte drepturi reale | | Referințe |
|--|--|------------------|
| 767 / 08/12/2023 | | |
| Act Normativ nr. 7, din 13/03/1996 emis de PARLAMENTUL ROMANIEI; | | |
| B1 | Intabulare, drept de PROPRIETATE, dobandit prin Lege, cota actuala 1/1 1) NEIDENTIFICAT NEIDENTIFICAT | A1 |
| Act Administrativ nr. 8306, din 06/12/2023 emis de Primaria Comunei Dorna-Arini; | | |
| B2 | Se noteaza posesia factica in favoarea lui 1) ODOCHIAN MARIUS-EMI | A1 |
| Act Administrativ nr. 8551, din 11/12/2023 emis de Primaria Comunei Dorna-Arini; | | |
| B3 | Intabulare, drept de PROPRIETATE, dobandit prin Lege, cota actuala 1/1 1) ODOCHIAN MARIUS-EMI | A1.1, A1.2, A1.3 |

C. Partea III. SARCINI .

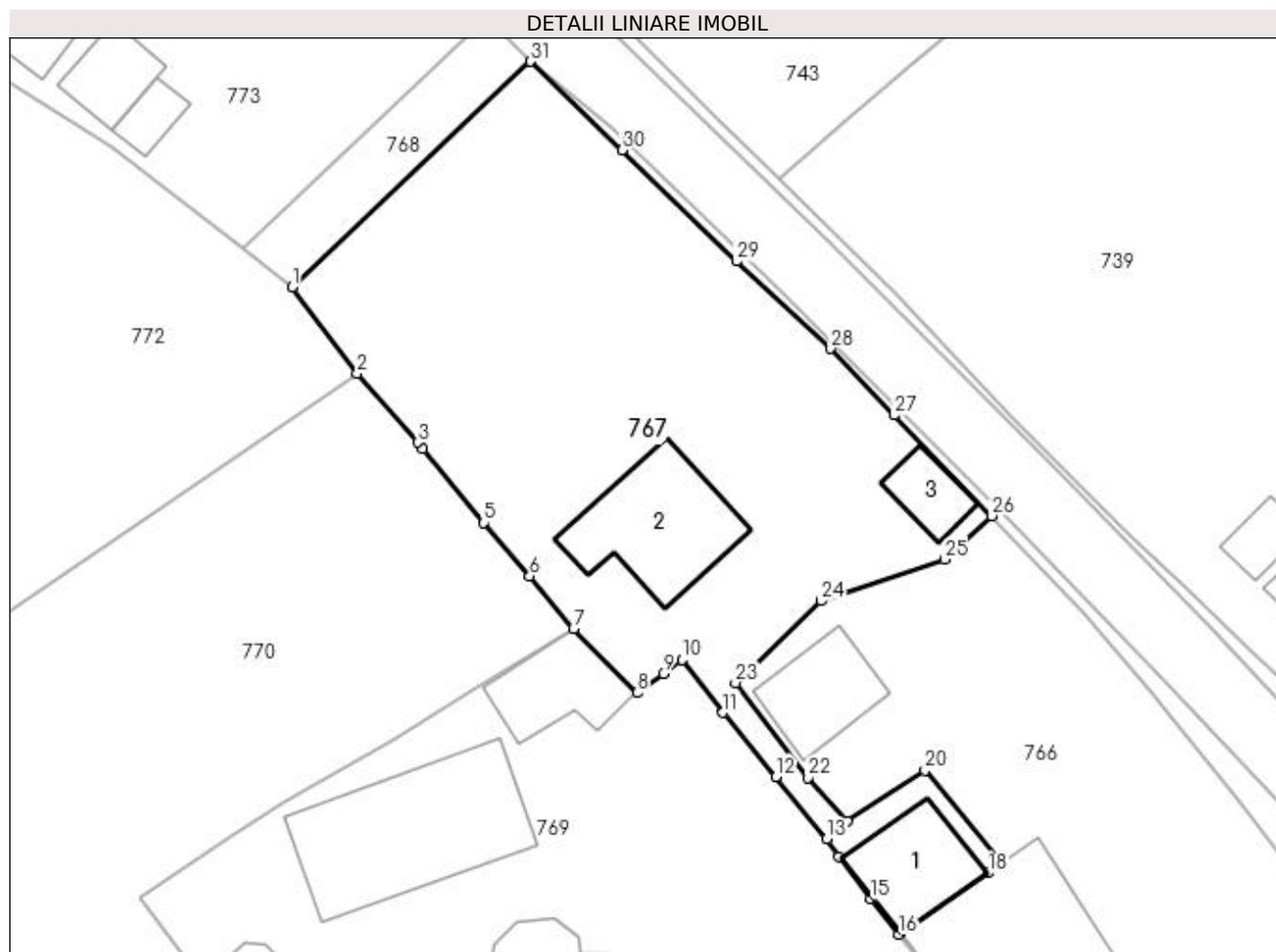
| Inscrieri privind dezmembramintele dreptului de proprietate, drepturi reale de garanție și sarcini | Referințe |
|--|-----------|
| NU SUNT | |

Anexa Nr. 1 La Partea I

Teren

| Nr cadastral | Suprafața (mp)* | Observații / Referințe |
|--------------|-----------------|---|
| | 1.260 | Imobilul s-a format din o parte a pf 392/2 a comunei cadastrale Dorna-Arini |

* Suprafața este determinată în planul de proiecție Stereo 70.



Date referitoare la teren

| Crt | Categorie folosință | Intra vilan | Suprafața (mp) | Tarla | Parcelă | Nr. topo | Observații / Referințe |
|-----|---------------------|-------------|----------------|-------|---------|----------|------------------------|
| 1 | curți constructii | DA | 600 | - | - | - | |
| 2 | faneata | DA | 660 | - | - | - | |

Date referitoare la construcții

| Crt | Număr | Destinație construcție | Supraf. (mp) | Situație juridică | Observații / Referințe |
|------|-------|-------------------------|--------------|-------------------|--|
| A1.1 | | construcții de locuințe | 54 | Cu acte | Nr. niveluri:2; S. construita la sol:54 mp; Locuinta |
| A1.2 | | construcții anexa | 87 | Cu acte | Nr. niveluri:1; S. construita la sol:87 mp; Anexa |
| A1.3 | | construcții anexa | 24 | Cu acte | Nr. niveluri:1; S. construita la sol:24 mp; Anexa |

Lungime Segmente

1) Valorile lungimilor segmentelor sunt obținute din proiecție în plan.

| Punct început | X / Y | Punct sfârșit | X / Y | Lungime segment (** (m) |
|---------------|----------------------------|---------------|----------------------------|-------------------------|
| 1 | 533.452,383 651.423,895 | 2 | 533.457,139 651.417,617 | 7.876 |

| Punct început | X / Y | Punct sfârșit | X / Y | Lungime segment (** (m) |
|---------------|----------------------------|---------------|----------------------------|-------------------------|
| 2 | 533.457,139 651.417,617 | 3 | 533.461,546 651.412,596 | 6.681 |

| Punct început | X / Y | Punct sfârșit | X / Y | Lungime segment (** (m) |
|---------------|----------------------------|---------------|----------------------------|-------------------------|
| 3 | 533.461,546 651.412,596 | 4 | 533.461,907 651.412,139 | 0.582 |
| 5 | 533.466,38 651.406,749 | 6 | 533.469,717 651.402,853 | 5.13 |
| 7 | 533.472,91 651.399,028 | 8 | 533.477,546 651.394,354 | 6.583 |
| 9 | 533.479,451 651.395,74 | 10 | 533.480,82 651.396,756 | 1.705 |
| 11 | 533.483,804 651.392,898 | 12 | 533.487,673 651.388,239 | 6.056 |
| 13 | 533.491,372 651.383,698 | 14 | 533.492,23 651.382,392 | 1.563 |
| 15 | 533.494,556 651.379,313 | 16 | 533.496,609 651.376,756 | 3.279 |
| 17 | 533.496,76 651.376,846 | 18 | 533.503,142 651.381,222 | 7.738 |
| 19 | 533.504,171 651.381,96 | 20 | 533.498,54 651.388,692 | 8.777 |
| 21 | 533.492,862 651.385,005 | 22 | 533.490,026 651.388,165 | 4.246 |
| 23 | 533.484,719 651.395,082 | 24 | 533.490,969 651.401,041 | 8.636 |
| 25 | 533.499,995 651.404,065 | 26 | 533.503,413 651.407,244 | 4.668 |
| 27 | 533.496,29 651.414,579 | 28 | 533.491,663 651.419,433 | 6.706 |
| 29 | 533.484,79 651.425,794 | 30 | 533.476,446 651.433,89 | 11.626 |
| 31 | 533.469,793 651.440,345 | 1 | 533.452,383 651.423,895 | 23.952 |

| Punct început | X / Y | Punct sfârșit | X / Y | Lungime segment (** (m) |
|---------------|----------------------------|---------------|----------------------------|-------------------------|
| 4 | 533.461,907 651.412,139 | 5 | 533.466,38 651.406,749 | 7.004 |
| 6 | 533.469,717 651.402,853 | 7 | 533.472,91 651.399,028 | 4.983 |
| 8 | 533.477,546 651.394,354 | 9 | 533.479,451 651.395,74 | 2.356 |
| 10 | 533.480,82 651.396,756 | 11 | 533.483,804 651.392,898 | 4.877 |
| 12 | 533.487,673 651.388,239 | 13 | 533.491,372 651.383,698 | 5.857 |
| 14 | 533.492,23 651.382,392 | 15 | 533.494,556 651.379,313 | 3.859 |
| 16 | 533.496,609 651.376,756 | 17 | 533.496,76 651.376,846 | 0.176 |
| 18 | 533.503,142 651.381,222 | 19 | 533.504,171 651.381,96 | 1.266 |
| 20 | 533.498,54 651.388,692 | 21 | 533.492,862 651.385,005 | 6.77 |
| 22 | 533.490,026 651.388,165 | 23 | 533.484,719 651.395,082 | 8.718 |
| 24 | 533.490,969 651.401,041 | 25 | 533.499,995 651.404,065 | 9.519 |
| 26 | 533.503,413 651.407,244 | 27 | 533.496,29 651.414,579 | 10.224 |
| 28 | 533.491,663 651.419,433 | 29 | 533.484,79 651.425,794 | 9.365 |
| 30 | 533.476,446 651.433,89 | 31 | 533.469,793 651.440,345 | 9.27 |

** Lungimile segmentelor sunt determinate în planul de proiecție Stereo 70 și sunt rotunjite la 1 milimetru.

*** Distanța dintre puncte este formată din segmente cumulate ce sunt mai mici decât valoarea 1 milimetru.

**DATE DESPRE IMOBILUL NR. 768**

Oficiul de Cadastru și Publicitate Imobiliară SUCEAVA
Biroul de Cadastru și Publicitate Imobiliară Vatra Dornei

A. Partea I. Descrierea imobilului

TEREN Intravilan

Adresa: Loc. Gheorghiteni, Jud. Suceava

| Nr. Crt | Nr cadastral Nr. topografic | Suprafața* (mp) | Observații / Referințe |
|---------|-----------------------------|-----------------|--|
| A1 | | 109 | Sector cadastral:22 Teren imprejmuit; Imobilul s-a format din o parte a pf 392/1 a comunei cadastrale Dorna-Arini |

B. Partea II. Proprietari și acte

| Inscrieri privitoare la dreptul de proprietate și alte drepturi reale | | Referințe |
|--|---|-----------|
| 768 / 08/12/2023 | | |
| Act Normativ nr. 7, din 13/03/1996 emis de PARLAMENTUL ROMANIEI; | | |
| B1 | Intabulare, drept de PROPRIETATE, dobandit prin Lege, cota actuala 1/1 1) NEIDENTIFICAT NEIDENTIFICAT | A1 |
| Act Administrativ nr. 8291, din 05/12/2023 emis de Primaria Comunei Dorna-Arini; | | |
| B2 | Se noteaza posesia factica in favoarea lui 1) PATA NICOLETA 2) PATA PETRICA | A1 |

C. Partea III. SARCINI .

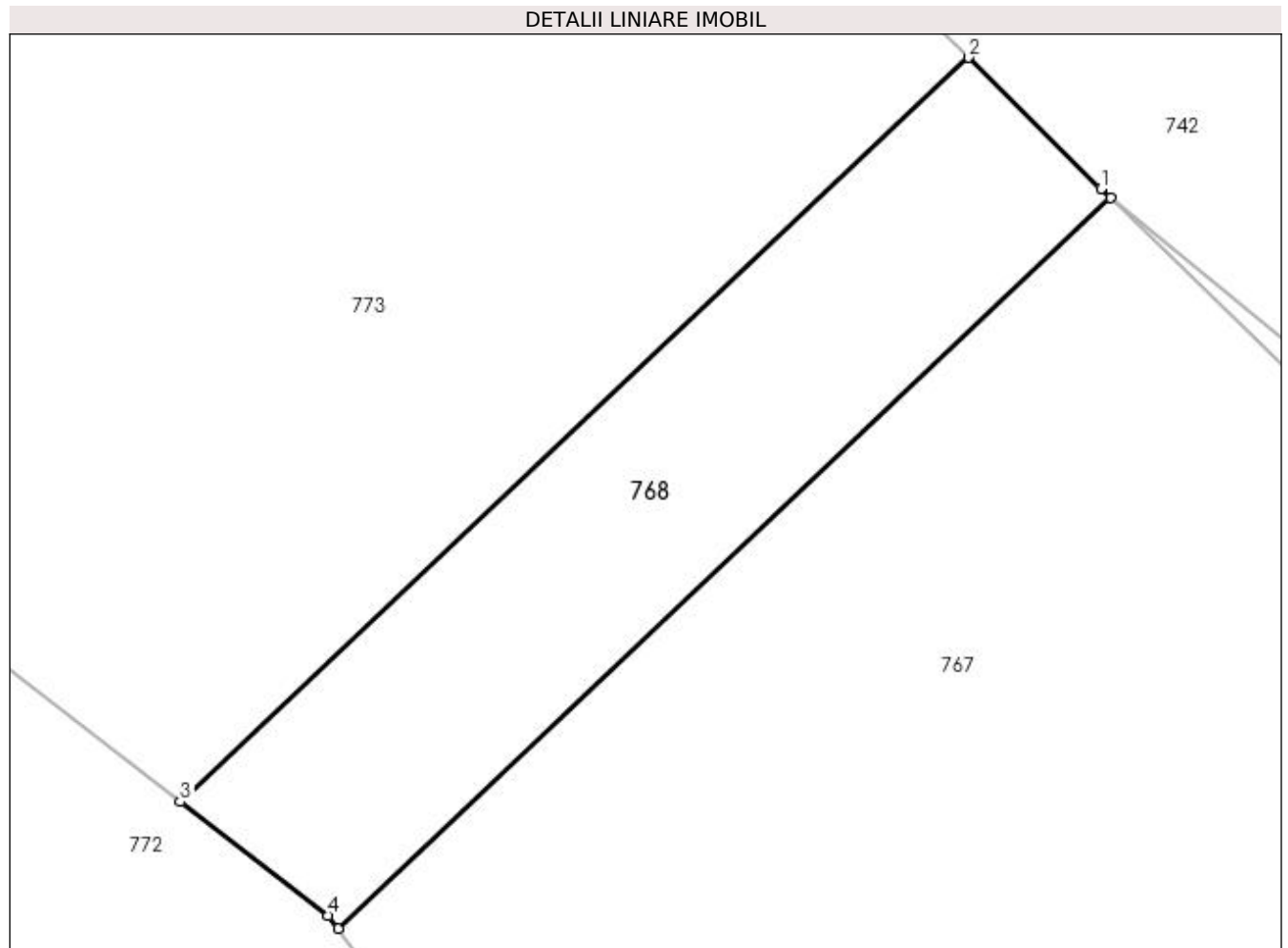
| Inscrieri privind dezmembramintele dreptului de proprietate, drepturi reale de garanție și sarcini | Referințe |
|--|-----------|
| NU SUNT | |

Anexa Nr. 1 La Partea I

Teren

| Nr cadastral | Suprafața (mp)* | Observații / Referințe |
|--------------|-----------------|---|
| | 109 | Imobilul s-a format din o parte a pf 392/1 a comunei cadastrale Dorna-Arini |

* Suprafața este determinată în planul de proiecție Stereo 70.



Date referitoare la teren

| Crt | Categorie folosință | Intra vilan | Suprafața (mp) | Tarla | Parcelă | Nr. topo | Observații / Referințe |
|-----|---------------------|-------------|----------------|-------|---------|----------|------------------------|
| 1 | faneata | DA | 109 | - | - | - | |

Lungime Segmente

1) Valorile lungimilor segmentelor sunt obținute din proiecție în plan.

| Punct început | X / Y | Punct sfârșit | X / Y | Lungime segment (** (m) |
|---------------|----------------------------|---------------|----------------------------|-------------------------|
| 1 | 533.469,579 651.440,553 | 2 | 533.466,595 651.443,508 | 4.2 |
| 2 | 533.466,595 651.443,508 | 3 | 533.448,833 651.426,747 | 24.422 |
| 3 | 533.448,833 651.426,747 | 4 | 533.452,162 651.424,186 | 4.2 |
| 4 | 533.452,162 651.424,186 | 5 | 533.452,383 651.423,895 | 0.365 |
| 5 | 533.452,383 651.423,895 | 6 | 533.469,793 651.440,345 | 23.952 |

| Punct început | X / Y | Punct sfârșit | X / Y | Lungime segment (** (m) |
|---------------|----------------------------|---------------|----------------------------|-------------------------|
| 6 | 533.469,793 651.440,345 | 1 | 533.469,579 651.440,553 | 0.298 |

** Lungimile segmentelor sunt determinate în planul de proiecție Stereo 70 și sunt rotunjite la 1 milimetru.

*** Distanța dintre puncte este formată din segmente cumulate ce sunt mai mici decât valoarea 1 milimetru.

**DATE DESPRE IMOBILUL NR. 769**

Oficiul de Cadastru și Publicitate Imobiliară SUCEAVA
Biroul de Cadastru și Publicitate Imobiliară Vatra Dornei

A. Partea I. Descrierea imobilului

TEREN Intravilan

Adresa: Loc. Gheorghiteni, Jud. Suceava

| Nr. Crt | Nr cadastral Nr. topografic | Suprafața* (mp) | Observații / Referințe |
|---------|-----------------------------|-----------------|--|
| A1 | | 2.271 | Sector cadastral:22 Teren imprejmuit; Imobilul s-a format din o parte a pf 264/1, 264/2, 379/3 a comunei cadastrale Dorna-Arini |

Construcții

| Crt | Nr cadastral Nr. topografic | Adresa | Observații / Referințe |
|------|-----------------------------|---------------------------------|--|
| A1.1 | | Loc. Gheorghiteni, Jud. Suceava | Nr. niveluri:1; S. construita la sol:153 mp; Biserica |
| A1.2 | | Loc. Gheorghiteni, Jud. Suceava | Nr. niveluri:2; S. construita la sol:137 mp; Praznicar |
| A1.3 | | Loc. Gheorghiteni, Jud. Suceava | Nr. niveluri:1; S. construita la sol:12 mp; Lumanarar |
| A1.4 | | Loc. Gheorghiteni, Jud. Suceava | Nr. niveluri:1; S. construita la sol:28 mp; Clopotnita |
| A1.5 | | Loc. Gheorghiteni, Jud. Suceava | Nr. niveluri:1; S. construita la sol:49 mp; Sura |

B. Partea II. Proprietari și acte

| Inscrieri privitoare la dreptul de proprietate și alte drepturi reale | | Referințe |
|--|--|------------------------------|
| 769 / 08/12/2023 | | |
| Act Normativ nr. 7, din 13/03/1996 emis de PARLAMENTUL ROMANIEI; | | |
| B1 | Intabulare, drept de PROPRIETATE, dobandit prin Lege, cota actuala 1/1 1) NEIDENTIFICAT NEIDENTIFICAT | A1 |
| Act Administrativ nr. 8158, din 04/12/2023 emis de Primaria Comunei Dorna-Arini; | | |
| B2 | Se noteaza posesia factica in favoarea lui 1) PAROHIA GHEORGHITENI, CIF:8377961 | A1 |
| Act Administrativ nr. 8551, din 11/12/2023 emis de Primaria Comunei Dorna-Arini; | | |
| B2 | Intabulare, drept de PROPRIETATE, dobandit prin Lege, cota actuala 1/1 1) PAROHIA GHEORGHITENI, CIF:8377961 | A1.1, A1.2, A1.3, A1.4, A1.5 |

C. Partea III. SARCINI .

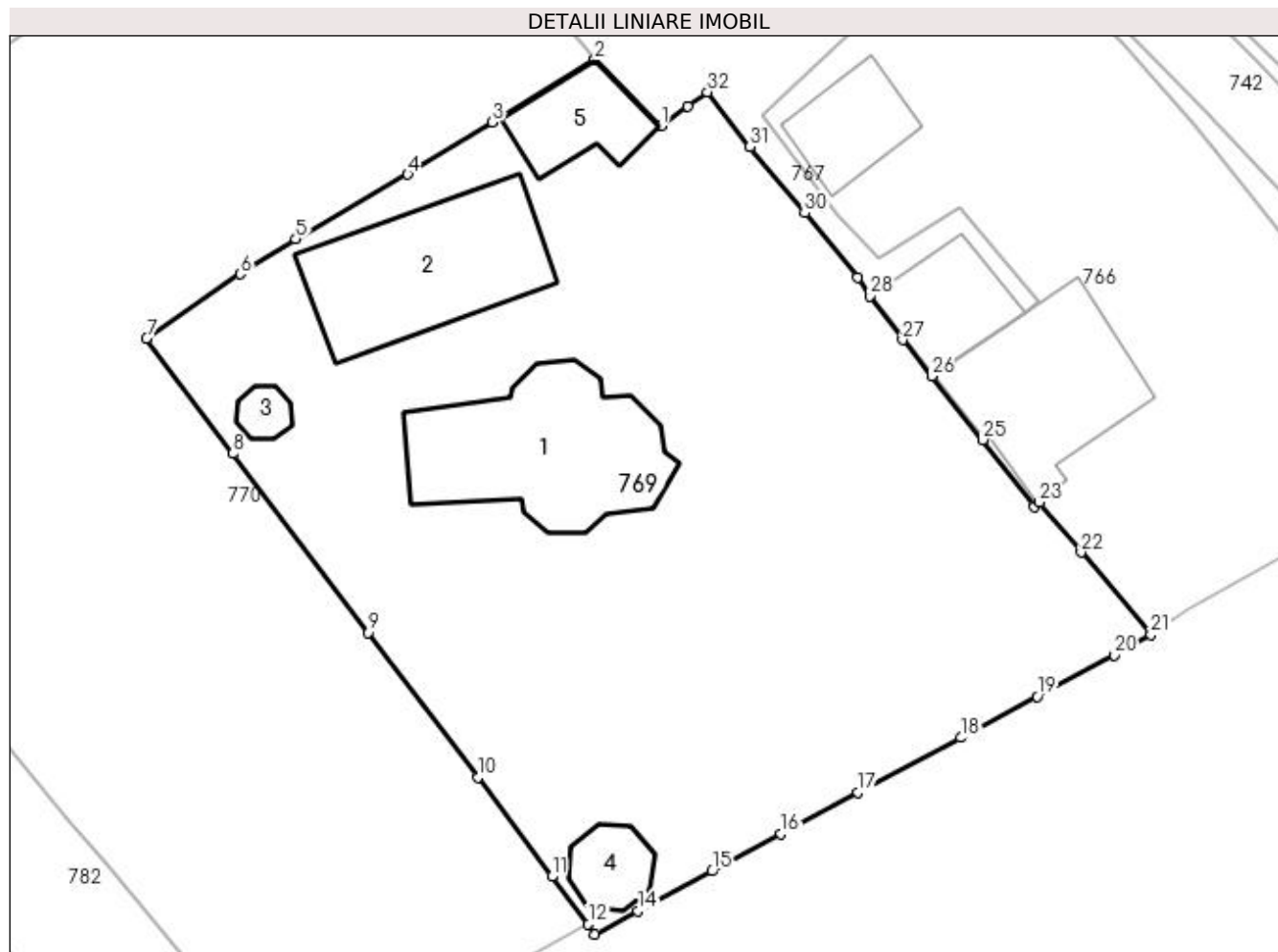
| Inscrieri privind dezmembramintele dreptului de proprietate, drepturi reale de garanție și sarcini | Referințe |
|--|-----------|
| NU SUNT | |

Anexa Nr. 1 La Partea I

Teren

| Nr cadastral | Suprafața (mp)* | Observații / Referințe |
|--------------|-----------------|---|
| | 2.271 | Imobilul s-a format din o parte a pf 264/1, 264/2, 379/3 a comunei cadastrale Dorna-Arini |

* Suprafața este determinată în planul de proiecție Stereo 70.



Date referitoare la teren

| Crt | Categorie folosință | Intra vilan | Suprafața (mp) | Tarla | Parcelă | Nr. topo | Observații / Referințe |
|-----|---------------------|-------------|----------------|-------|---------|----------|------------------------|
| 1 | curți construcții | DA | 2.271 | - | - | - | |

Date referitoare la construcții

| Crt | Număr | Destinație construcție | Supraf. (mp) | Situație juridică | Observații / Referințe |
|------|-------|--|--------------|-------------------|--|
| A1.1 | | construcții administrative și social culturale | 153 | Cu acte | Nr. niveluri:1; S. construită la sol:153 mp; Biserica |
| A1.2 | | construcții administrative și social culturale | 137 | Cu acte | Nr. niveluri:2; S. construită la sol:137 mp; Praznicar |
| A1.3 | | construcții administrative și social culturale | 12 | Cu acte | Nr. niveluri:1; S. construită la sol:12 mp; Lumanarar |
| A1.4 | | construcții administrative și social culturale | 28 | Cu acte | Nr. niveluri:1; S. construită la sol:28 mp; Clopotnita |
| A1.5 | | construcții anexa | 49 | Cu acte | Nr. niveluri:1; S. construită la sol:49 mp; Sura |

Lungime Segmente

1) Valorile lungimilor segmentelor sunt obținute din proiecție în plan.

| Punct început | X / Y | Punct sfârșit | X / Y | Lungime segment (** (m) |
|---------------|----------------------------|---------------|----------------------------|-------------------------|
| 1 | 533.477,546 651.394,354 | 2 | 533.472,91 651.399,028 | 6.583 |
| 3 | 533.465,684 651.394,632 | 4 | 533.459,731 651.390,958 | 6.995 |
| 5 | 533.451,855 651.386,413 | 6 | 533.447,946 651.383,944 | 4.623 |
| 7 | 533.441,345 651.379,438 | 8 | 533.447,429 651.371,324 | 10.142 |
| 9 | 533.456,975 651.358,714 | 10 | 533.464,677 651.348,547 | 12.755 |
| 11 | 533.469,873 651.341,56 | 12 | 533.472,443 651.338,216 | 4.217 |
| 13 | 533.472,908 651.337,495 | 14 | 533.475,927 651.339,115 | 3.426 |
| 15 | 533.481,16 651.341,937 | 16 | 533.486,004 651.344,564 | 5.51 |
| 17 | 533.491,425 651.347,488 | 18 | 533.498,648 651.351,33 | 8.181 |
| 19 | 533.504,037 651.354,211 | 20 | 533.509,453 651.357,144 | 6.159 |
| 21 | 533.512,017 651.358,591 | 22 | 533.507,108 651.364,37 | 7.583 |
| 23 | 533.504,176 651.367,896 | 24 | 533.503,815 651.367,598 | 0.468 |
| 25 | 533.500,196 651.372,287 | 26 | 533.496,609 651.376,756 | 5.73 |
| 27 | 533.494,556 651.379,313 | 28 | 533.492,23 651.382,392 | 3.859 |
| 29 | 533.491,372 651.383,698 | 30 | 533.487,673 651.388,239 | 5.857 |
| 31 | 533.483,804 651.392,898 | 32 | 533.480,82 651.396,756 | 4.877 |
| 33 | 533.479,451 651.395,74 | 1 | 533.477,546 651.394,354 | 2.356 |

| Punct început | X / Y | Punct sfârșit | X / Y | Lungime segment (** (m) |
|---------------|----------------------------|---------------|----------------------------|-------------------------|
| 2 | 533.472,91 651.399,028 | 3 | 533.465,684 651.394,632 | 8.458 |
| 4 | 533.459,731 651.390,958 | 5 | 533.451,855 651.386,413 | 9.093 |
| 6 | 533.447,946 651.383,944 | 7 | 533.441,345 651.379,438 | 7.992 |
| 8 | 533.447,429 651.371,324 | 9 | 533.456,975 651.358,714 | 15.816 |
| 10 | 533.464,677 651.348,547 | 11 | 533.469,873 651.341,56 | 8.707 |
| 12 | 533.472,443 651.338,216 | 13 | 533.472,908 651.337,495 | 0.858 |
| 14 | 533.475,927 651.339,115 | 15 | 533.481,16 651.341,937 | 5.945 |
| 16 | 533.486,004 651.344,564 | 17 | 533.491,425 651.347,488 | 6.159 |
| 18 | 533.498,648 651.351,33 | 19 | 533.504,037 651.354,211 | 6.111 |
| 20 | 533.509,453 651.357,144 | 21 | 533.512,017 651.358,591 | 2.944 |
| 22 | 533.507,108 651.364,37 | 23 | 533.504,176 651.367,896 | 4.586 |
| 24 | 533.503,815 651.367,598 | 25 | 533.500,196 651.372,287 | 5.923 |
| 26 | 533.496,609 651.376,756 | 27 | 533.494,556 651.379,313 | 3.279 |
| 28 | 533.492,23 651.382,392 | 29 | 533.491,372 651.383,698 | 1.563 |
| 30 | 533.487,673 651.388,239 | 31 | 533.483,804 651.392,898 | 6.056 |
| 32 | 533.480,82 651.396,756 | 33 | 533.479,451 651.395,74 | 1.705 |

** Lungimile segmentelor sunt determinate în planul de proiecție Stereo 70 și sunt rotunjite la 1 milimetru.

*** Distanța dintre puncte este formată din segmente cumulate ce sunt mai mici decât valoarea 1 milimetru.

**DATE DESPRE IMOBILUL NR. 770**

Oficiul de Cadastru și Publicitate Imobiliară SUCEAVA
Biroul de Cadastru și Publicitate Imobiliară Vatra Dornei

A. Partea I. Descrierea imobilului

TEREN Intravilan

Adresa: Loc. Gheorghiteni, Jud. Suceava

| Nr. Crt | Nr cadastral Nr. topografic | Suprafața* (mp) | Observații / Referințe |
|---------|-----------------------------|-----------------|---|
| A1 | | 2.723 | Sector cadastral:22 Teren imprejmuit; Imobilul s-a format din o parte a pf 376, 379/1, 379/2, 379/4 a comunei cadastrale Dorna-Arini |

B. Partea II. Proprietari și acte

| Inscrieri privitoare la dreptul de proprietate și alte drepturi reale | Referințe |
|--|-----------|
| 770 / 08/12/2023 | |
| Act Normativ nr. 7, din 13/03/1996 emis de PARLAMENTUL ROMANIEI; | |
| B1 | A1 |
| Intabulare, drept de PROPRIETATE, dobandit prin Lege, cota actuala 1/1 1) NEIDENTIFICAT NEIDENTIFICAT | |
| Act Administrativ nr. 8244, din 05/12/2023 emis de Primaria Comunei Dorna-Arini; | |
| B2 | A1 |
| Se noteaza posesia factica in favoarea lui 1) BOANCHES ION 2) BOANCHES LEONTINA | |

C. Partea III. SARCINI .

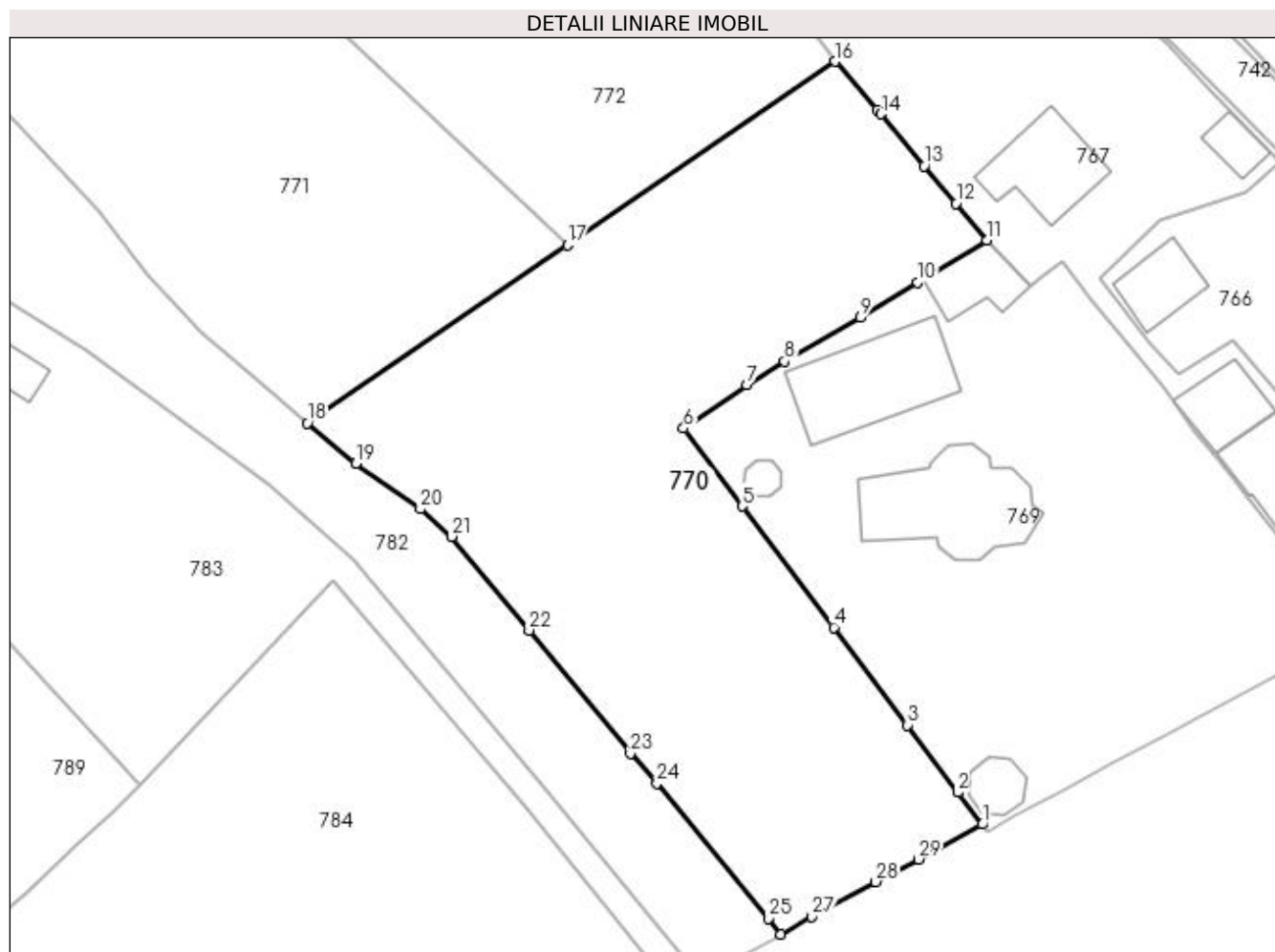
| Inscrieri privind dezmembramintele dreptului de proprietate, drepturi reale de garanție și sarcini | Referințe |
|--|-----------|
| NU SUNT | |

Anexa Nr. 1 La Partea I

Teren

| Nr cadastral | Suprafața (mp)* | Observații / Referințe |
|--------------|-----------------|--|
| | 2.723 | Imobilul s-a format din o parte a pf 376, 379/1, 379/2, 379/4 a comunei cadastrale Dorna-Arini |

* Suprafața este determinată în planul de proiecție Stereo 70.



Date referitoare la teren

| Crt | Categorie folosință | Intra vilan | Suprafața (mp) | Tarla | Parcelă | Nr. topo | Observații / Referințe |
|-----|---------------------|-------------|----------------|-------|---------|----------|------------------------|
| 1 | faneata | DA | 2.723 | - | - | - | |

Lungime Segmente

1) Valorile lungimilor segmentelor sunt obținute din proiecție în plan.

| Punct început | X / Y | Punct sfârșit | X / Y | Lungime segment (** (m) |
|---------------|----------------------------|---------------|----------------------------|-------------------------|
| 1 | 533.472,443 651.338,216 | 2 | 533.469,873 651.341,56 | 4.217 |
| 3 | 533.464,677 651.348,547 | 4 | 533.456,975 651.358,714 | 12.755 |
| 5 | 533.447,429 651.371,324 | 6 | 533.441,345 651.379,438 | 10.142 |
| 7 | 533.447,946 651.383,944 | 8 | 533.451,855 651.386,413 | 4.623 |
| 9 | 533.459,731 651.390,958 | 10 | 533.465,684 651.394,632 | 6.995 |

| Punct început | X / Y | Punct sfârșit | X / Y | Lungime segment (** (m) |
|---------------|----------------------------|---------------|----------------------------|-------------------------|
| 2 | 533.469,873 651.341,56 | 3 | 533.464,677 651.348,547 | 8.707 |
| 4 | 533.456,975 651.358,714 | 5 | 533.447,429 651.371,324 | 15.816 |
| 6 | 533.441,345 651.379,438 | 7 | 533.447,946 651.383,944 | 7.992 |
| 8 | 533.451,855 651.386,413 | 9 | 533.459,731 651.390,958 | 9.093 |
| 10 | 533.465,684 651.394,632 | 11 | 533.472,91 651.399,028 | 8.458 |

| Punct început | X / Y | Punct sfârșit | X / Y | Lungime segment (** (m) |
|---------------|----------------------------|---------------|----------------------------|-------------------------|
| 11 | 533.472,91 651.399,028 | 12 | 533.469,717 651.402,853 | 4.983 |
| 13 | 533.466,38 651.406,749 | 14 | 533.461,907 651.412,139 | 7.004 |
| 15 | 533.461,546 651.412,596 | 16 | 533.457,139 651.417,617 | 6.681 |
| 17 | 533.429,254 651.398,516 | 18 | 533.402,175 651.379,967 | 32.823 |
| 19 | 533.407,208 651.375,759 | 20 | 533.413,932 651.371,05 | 8.209 |
| 21 | 533.417,209 651.368,171 | 22 | 533.425,266 651.358,414 | 12.654 |
| 23 | 533.435,791 651.345,586 | 24 | 533.438,56 651.342,506 | 4.142 |
| 25 | 533.450,157 651.328,422 | 26 | 533.451,451 651.326,771 | 2.098 |
| 27 | 533.454,702 651.328,602 | 28 | 533.461,352 651.332,232 | 7.576 |
| 29 | 533.465,816 651.334,593 | 1 | 533.472,443 651.338,216 | 7.553 |

| Punct început | X / Y | Punct sfârșit | X / Y | Lungime segment (** (m) |
|---------------|----------------------------|---------------|----------------------------|-------------------------|
| 12 | 533.469,717 651.402,853 | 13 | 533.466,38 651.406,749 | 5.13 |
| 14 | 533.461,907 651.412,139 | 15 | 533.461,546 651.412,596 | 0.582 |
| 16 | 533.457,139 651.417,617 | 17 | 533.429,254 651.398,516 | 33.8 |
| 18 | 533.402,175 651.379,967 | 19 | 533.407,208 651.375,759 | 6.56 |
| 20 | 533.413,932 651.371,05 | 21 | 533.417,209 651.368,171 | 4.362 |
| 22 | 533.425,266 651.358,414 | 23 | 533.435,791 651.345,586 | 16.593 |
| 24 | 533.438,56 651.342,506 | 25 | 533.450,157 651.328,422 | 18.244 |
| 26 | 533.451,451 651.326,771 | 27 | 533.454,702 651.328,602 | 3.731 |
| 28 | 533.461,352 651.332,232 | 29 | 533.465,816 651.334,593 | 5.05 |

** Lungimile segmentelor sunt determinate în planul de proiecție Stereo 70 și sunt rotunjite la 1 milimetru.

*** Distanța dintre puncte este formată din segmente cumulate ce sunt mai mici decât valoarea 1 milimetru.

**DATE DESPRE IMOBILUL NR. 771**

Oficiul de Cadastru și Publicitate Imobiliară SUCEAVA
Biroul de Cadastru și Publicitate Imobiliară Vatra Dornei

A. Partea I. Descrierea imobilului

TEREN Intravilan

Adresa: Loc. Gheorghiteni, Jud. Suceava

| Nr. Crt | Nr cadastral Nr. topografic | Suprafața* (mp) | Observații / Referințe |
|---------|-----------------------------|-----------------|--|
| A1 | | 2.723 | Sector cadastral:22 Teren imprejmuit; Imobilul s-a format din o parte a pf 376, 379/2, 379/5 a comunei cadastrale Dorna-Arini |

B. Partea II. Proprietari și acte

| Inscrieri privitoare la dreptul de proprietate și alte drepturi reale | Referințe |
|---|-----------|
| 771 / 08/12/2023 | |
| Act Normativ nr. 7, din 13/03/1996 emis de PARLAMENTUL ROMANIEI; | |
| B1 | A1 |
| Intabulare, drept de PROPRIETATE, dobandit prin Lege, cota actuala 1/1 1) NEIDENTIFICAT NEIDENTIFICAT | |
| Act Administrativ nr. 8242, din 05/12/2023 emis de Primaria Comunei Dorna-Arini; | |
| B2 | A1 |
| Se noteaza posesia factica in favoarea lui 1) PITICARIU FILARET 2) PITICARIU MARIANA | |

C. Partea III. SARCINI .

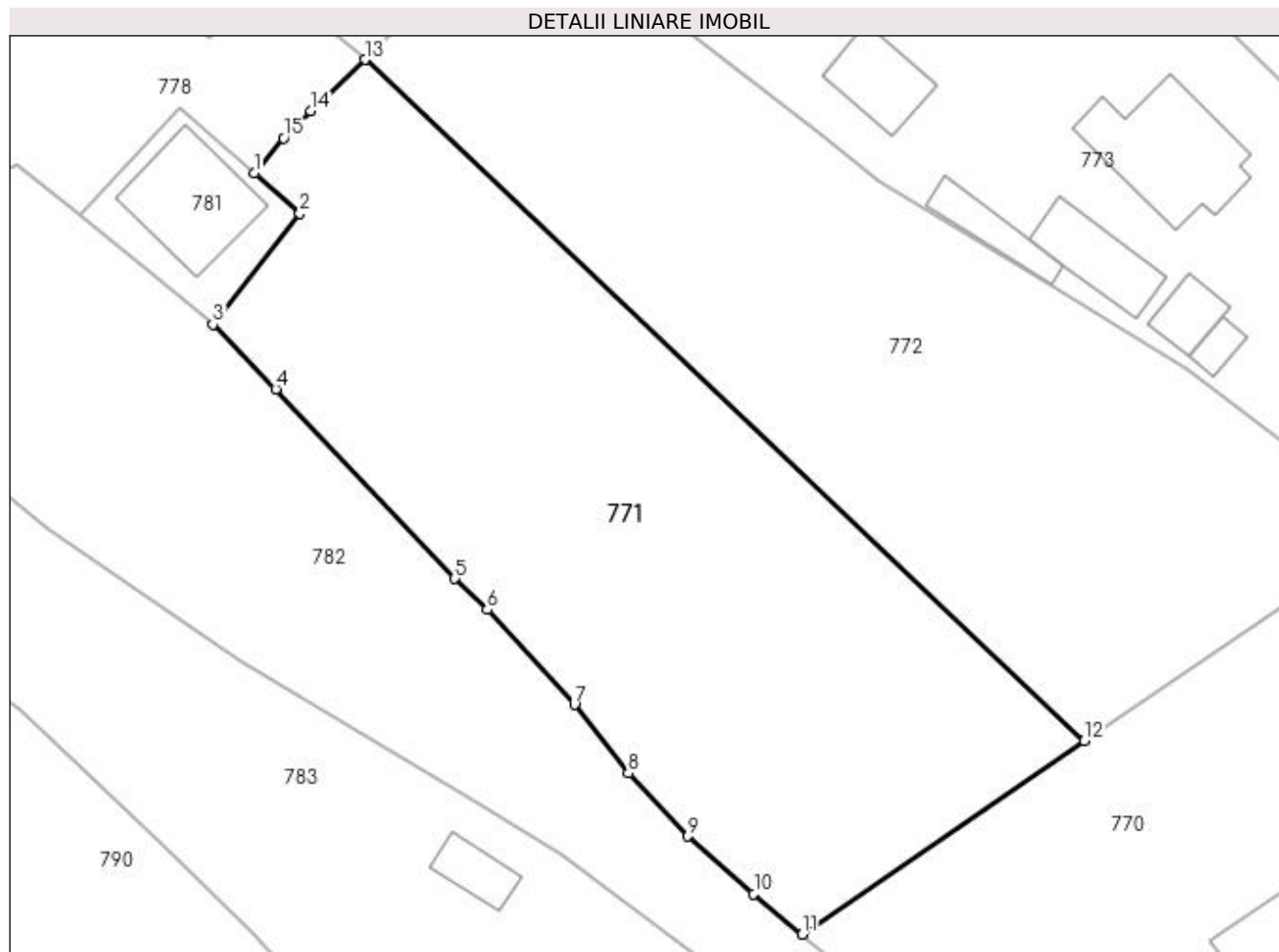
| Inscrieri privind dezmembramintele dreptului de proprietate, drepturi reale de garanție și sarcini | Referințe |
|--|-----------|
| NU SUNT | |

Anexa Nr. 1 La Partea I

Teren

| Nr cadastral | Suprafața (mp)* | Observații / Referințe |
|--------------|-----------------|---|
| | 2.723 | Imobilul s-a format din o parte a pf 376, 379/2, 379/5 a comunei cadastrale Dorna-Arini |

* Suprafața este determinată în planul de proiecție Stereo 70.



Date referitoare la teren

| Crt | Categorie folosință | Intra vilan | Suprafața (mp) | Tarla | Parcelă | Nr. topo | Observații / Referințe |
|-----|---------------------|-------------|----------------|-------|---------|----------|------------------------|
| 1 | faneata | DA | 2.723 | - | - | - | |

Lungime Segmente

1) Valorile lungimilor segmentelor sunt obținute din proiecție în plan.

| Punct început | X / Y | Punct sfârșit | X / Y | Lungime segment (** (m) |
|---------------|----------------------------|---------------|----------------------------|-------------------------|
| 1 | 533.349,579 651.453,038 | 2 | 533.353,966 651.449,142 | 5.867 |
| 2 | 533.353,966 651.449,142 | 3 | 533.345,643 651.438,493 | 13.516 |
| 3 | 533.345,643 651.438,493 | 4 | 533.351,675 651.432,295 | 8.649 |
| 4 | 533.351,675 651.432,295 | 5 | 533.368,852 651.414,098 | 25.024 |
| 5 | 533.368,852 651.414,098 | 6 | 533.371,948 651.411,115 | 4.299 |

| Punct început | X / Y | Punct sfârşit | X / Y | Lungime segment (** (m) |
|---------------|----------------------------|---------------|----------------------------|-------------------------|
| 6 | 533.371,948 651.411,115 | 7 | 533.380,333 651.401,993 | 12.39 |
| 7 | 533.380,333 651.401,993 | 8 | 533.385,496 651.395,414 | 8.363 |
| 8 | 533.385,496 651.395,414 | 9 | 533.391,224 651.389,381 | 8.319 |
| 9 | 533.391,224 651.389,381 | 10 | 533.397,534 651.383,847 | 8.393 |
| 10 | 533.397,534 651.383,847 | 11 | 533.402,175 651.379,967 | 6.049 |
| 11 | 533.402,175 651.379,967 | 12 | 533.429,254 651.398,516 | 32.823 |
| 12 | 533.429,254 651.398,516 | 13 | 533.360,224 651.463,882 | 95.068 |
| 13 | 533.360,224 651.463,882 | 14 | 533.355,034 651.458,939 | 7.167 |
| 14 | 533.355,034 651.458,939 | 15 | 533.352,434 651.456,366 | 3.658 |
| 15 | 533.352,434 651.456,366 | 1 | 533.349,579 651.453,038 | 4.385 |

** Lungimile segmentelor sunt determinate în planul de proiecţie Stereo 70 şi sunt rotunjite la 1 milimetru.

*** Distanţa dintre puncte este formată din segmente cumulate ce sunt mai mici decât valoarea 1 milimetru.

**DATE DESPRE IMOBILUL NR. 772**

Oficiul de Cadastru și Publicitate Imobiliară SUCEAVA
Biroul de Cadastru și Publicitate Imobiliară Vatra Dornei

A. Partea I. Descrierea imobilului

TEREN Intravilan

Adresa: Loc. Gheorghiteni, Jud. Suceava

| Nr. Crt | Nr cadastral Nr. topografic | Suprafața* (mp) | Observații / Referințe |
|---------|--------------------------------|-----------------|--|
| A1 | | 2.723 | Sector cadastral:22 Teren imprejmuit; Imobilul s-a format din o parte a pf 379/2 a comunei cadastrale Dorna-Arini |

B. Partea II. Proprietari și acte

| Inscrieri privitoare la dreptul de proprietate și alte drepturi reale | Referințe |
|---|-----------|
| 772 / 08/12/2023 | |
| Act Normativ nr. 7, din 13/03/1996 emis de PARLAMENTUL ROMANIEI; | |
| B1 | A1 |
| Intabulare, drept de PROPRIETATE, dobandit prin Lege, cota actuala 1/1 1) NEIDENTIFICAT NEIDENTIFICAT | |
| Act Administrativ nr. 8243, din 05/12/2023 emis de Primaria Comunei Dorna-Arini; | |
| B2 | A1 |
| Se noteaza posesia factica in favoarea lui 1) DRANCA ATANASIE-ILIE 2) DRANCA ECATERINA-GEORGETA | |

C. Partea III. SARCINI .

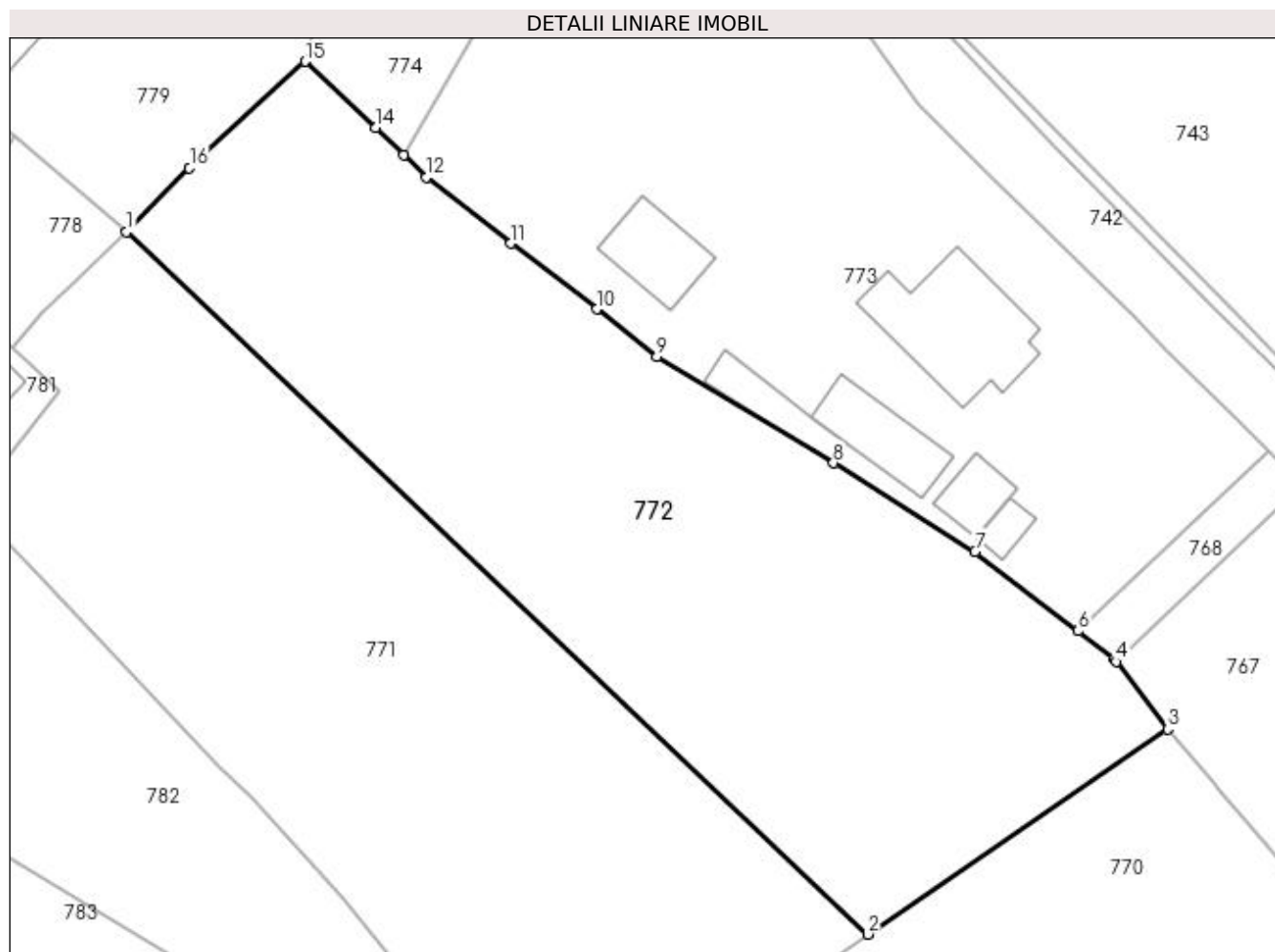
| Inscrieri privind dezmembramintele dreptului de proprietate, drepturi reale de garanție și sarcini | Referințe |
|--|-----------|
| NU SUNT | |

Anexa Nr. 1 La Partea I

Teren

| Nr cadastral | Suprafața (mp)* | Observații / Referințe |
|--------------|-----------------|---|
| | 2.723 | Imobilul s-a format din o parte a pf 379/2 a comunei cadastrale Dorna-Arini |

* Suprafața este determinată în planul de proiecție Stereo 70.



Date referitoare la teren

| Crt | Categorie folosință | Intra vilan | Suprafața (mp) | Tarla | Parcelă | Nr. topo | Observații / Referințe |
|-----|---------------------|-------------|----------------|-------|---------|----------|------------------------|
| 1 | faneata | DA | 2.723 | - | - | - | |

Lungime Segmente

1) Valorile lungimilor segmentelor sunt obținute din proiecție în plan.

| Punct început | X / Y | Punct sfârșit | X / Y | Lungime segment (** (m) |
|---------------|----------------------------|---------------|----------------------------|-------------------------|
| 1 | 533.360,224 651.463,882 | 2 | 533.429,254 651.398,516 | 95.068 |
| 2 | 533.429,254 651.398,516 | 3 | 533.457,139 651.417,617 | 33.8 |
| 3 | 533.457,139 651.417,617 | 4 | 533.452,383 651.423,895 | 7.876 |
| 4 | 533.452,383 651.423,895 | 5 | 533.452,162 651.424,186 | 0.365 |
| 5 | 533.452,162 651.424,186 | 6 | 533.448,833 651.426,747 | 4.2 |

| Punct început | X / Y | Punct sfârşit | X / Y | Lungime segment (** (m) |
|---------------|----------------------------|---------------|----------------------------|-------------------------|
| 6 | 533.448,833 651.426,747 | 7 | 533.439,21 651.434,148 | 12.14 |
| 7 | 533.439,21 651.434,148 | 8 | 533.426,028 651.442,368 | 15.535 |
| 8 | 533.426,028 651.442,368 | 9 | 533.409,605 651.452,293 | 19.189 |
| 9 | 533.409,605 651.452,293 | 10 | 533.403,982 651.456,712 | 7.152 |
| 10 | 533.403,982 651.456,712 | 11 | 533.395,983 651.462,809 | 10.058 |
| 11 | 533.395,983 651.462,809 | 12 | 533.388,15 651.468,977 | 9.97 |
| 12 | 533.388,15 651.468,977 | 13 | 533.386,006 651.471,041 | 2.976 |
| 13 | 533.386,006 651.471,041 | 14 | 533.383,381 651.473,569 | 3.644 |
| 14 | 533.383,381 651.473,569 | 15 | 533.376,877 651.479,753 | 8.975 |
| 15 | 533.376,877 651.479,753 | 16 | 533.366,06 651.469,834 | 14.676 |
| 16 | 533.366,06 651.469,834 | 1 | 533.360,224 651.463,882 | 8.336 |

** Lungimile segmentelor sunt determinate în planul de proiecție Stereo 70 și sunt rotunjite la 1 milimetru.

*** Distanța dintre puncte este formată din segmente cumulate ce sunt mai mici decât valoarea 1 milimetru.

**DATE DESPRE IMOBILUL NR. 773**

Oficiul de Cadastru și Publicitate Imobiliară SUCEAVA
Biroul de Cadastru și Publicitate Imobiliară Vatra Dornei

A. Partea I. Descrierea imobilului

TEREN Intravilan

Adresa: Loc. Gheorghiteni, Nr. 23, Jud. Suceava

| Nr. Crt | Nr cadastral Nr. topografic | Suprafața* (mp) | Observații / Referințe |
|---------|-----------------------------|-----------------|---------------------------------------|
| A1 | 30417 | 2.730 | Sector cadastral:22 Teren imprejmuit; |

Construcții

| Crt | Nr cadastral Nr. topografic | Adresa | Observații / Referințe |
|------|-----------------------------|---|---|
| A1.1 | 30417-C1 | Loc. Gheorghiteni, Nr. 23, Jud. Suceava | Nr. niveluri:2; S. construita la sol:133 mp; S. construita desfasurata:266 mp; Casa P+1E din zidarie si lemn; Sc=133mp;Sd=266mp; fara certificat energetic si lift;edificata in anul 1999 |
| A1.2 | 30417-C2 | Loc. Gheorghiteni, Nr. 23, Jud. Suceava | Nr. niveluri:1; S. construita la sol:58 mp; S. construita desfasurata:58 mp; Grajd din lemn cu un singur nivel; Sc=58mp;Sd=58mp; edificat in anul 2000 |
| A1.3 | 30417-C3 | Loc. Gheorghiteni, Nr. 23, Jud. Suceava | Nr. niveluri:1; S. construita la sol:31 mp; S. construita desfasurata:31 mp; Garaj din lemn cu un singur nivel; Sc=31mp;Sd=31mp; edificat in anul 2000 |
| A1.4 | 30417-C4 | Loc. Gheorghiteni, Nr. 23, Jud. Suceava | Nr. niveluri:1; S. construita la sol:64 mp; S. construita desfasurata:64 mp; Bucatarie din lemn cu un singur nivel;Sc=64mp;Sd=64mp; edificata in anul 2000 |
| A1.5 | 30417-C5 | Loc. Gheorghiteni, Nr. 23, Jud. Suceava | Nr. niveluri:1; S. construita la sol:39 mp; S. construita desfasurata:39 mp; Magazie din lemn cu un singur nivel; Sc=39mp;Sd=39mp; edificat in anul 1999 |

B. Partea II. Proprietari și acte

| Inscrieri privitoare la dreptul de proprietate și alte drepturi reale | Referințe |
|---|------------------------------|
| 13981 / 18/09/2019 | |
| Act Notarial nr. 284, din 02/02/1999 emis de BNP Nicolai Rotaru; | |
| B2 | A1 |
| Intabulare, drept de PROPRIETATE bun comun in devalmasie, dobandit prin Conventie, cota actuala 1/1, cota initiala 1/1 | |
| 1) PATA PETRICA, , sot | |
| 2) PATA NICOLETA, , sotie | |
| <i>OBSERVATII: pozitie transcrisa din CF 30385/Dorna-Arini, inregistrata prin incheierea nr. 183 din 10/02/1999; (provenita din conversia CF 725 a com. cad. Dorna pe Giumalau)</i> | |
| 15681 / 17/10/2019 | |
| Act Administrativ nr. 5562, din 11/10/2019 emis de Primaria Dorna Arini; | |
| B5 | A1.1, A1.2, A1.3, A1.4, A1.5 |
| Intabulare, drept de PROPRIETATE bun comun, dobandit prin Construire, cota actuala 1/1, cota initiala 1/1 | |
| 1) PATA NICOLETA | |
| 2) PATA PETRICA | |

C. Partea III. SARCINI .

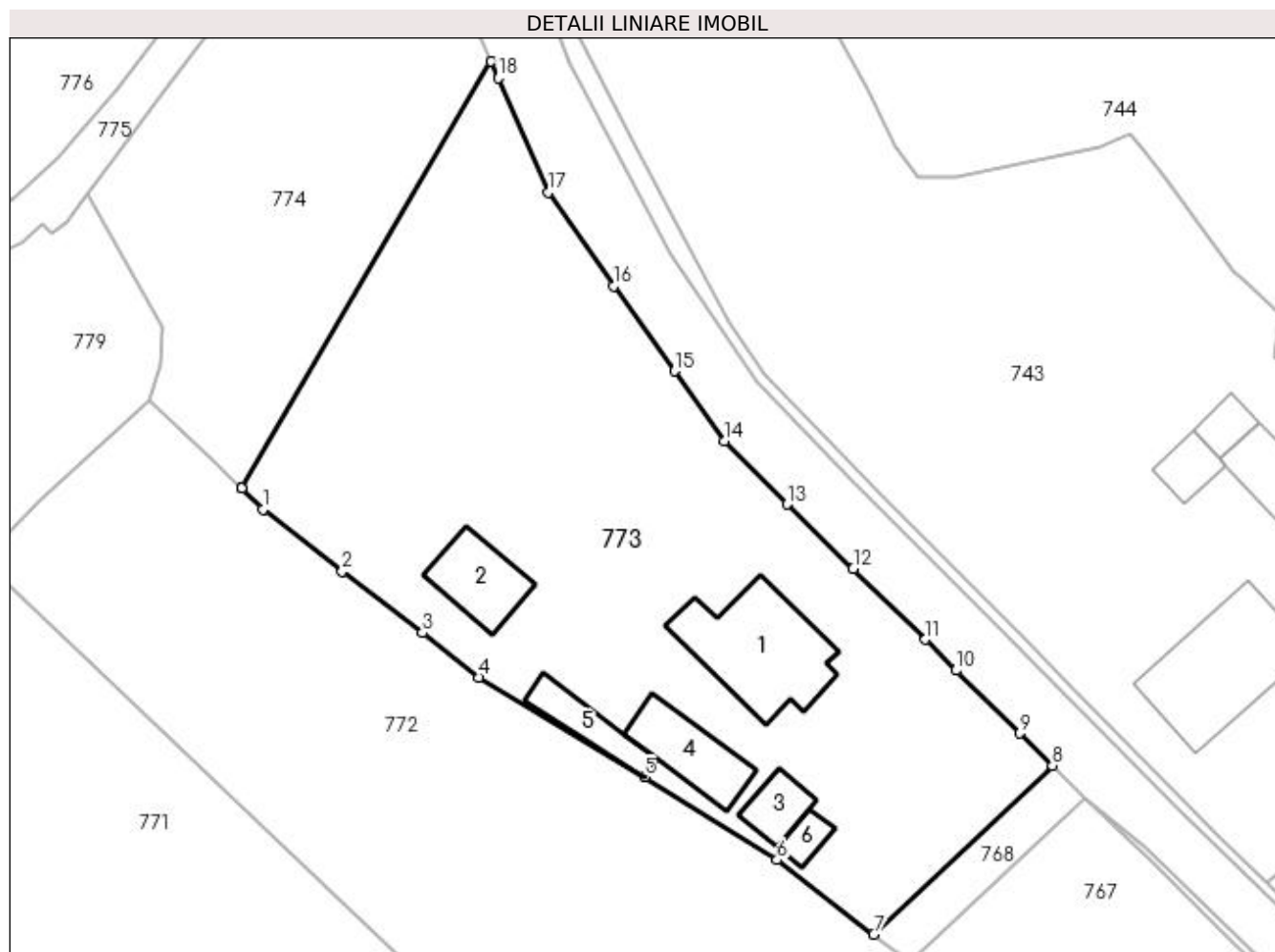
| Inscrieri privind dezmembramintele dreptului de proprietate, drepturi reale de garanție și sarcini | Referințe |
|--|-----------|
| NU SUNT | |

Anexa Nr. 1 La Partea I

Teren

| Nr cadastral | Suprafața (mp)* | Observații / Referințe |
|--------------|-----------------|------------------------|
| 30417 | 2.730 | |

* Suprafața este determinată în planul de proiecție Stereo 70.



Date referitoare la teren

| Crt | Categorie folosință | Intravilan | Suprafața (mp) | Tarla | Parcelă | Nr. topo | Observații / Referințe |
|-----|---------------------|------------|----------------|-------|---------|----------|--|
| 1 | curți construcții | DA | 656 | - | - | - | Terenul este delimitat parțial cu gard și parțial tarusat. |
| 2 | faneata | DA | 2.074 | - | - | - | Terenul este delimitat parțial cu gard și parțial tarusat. |

Date referitoare la construcții

| Crt | Număr | Destinație construcție | Supraf. (mp) | Situație juridică | Observații / Referințe |
|------|----------|-------------------------|--------------|-------------------|--|
| A1.1 | 30417-C1 | construcții de locuințe | 133 | Cu acte | Nr. niveluri:2; S. construită la sol:133 mp; S. construită desfășurată:266 mp; Casa P+1E din zidărie și lemn;Sc=133mp;Sd=266mp; fără certificat energetic și lift;edificată în anul 1999 |
| A1.2 | 30417-C2 | construcții anexa | 58 | Cu acte | Nr. niveluri:1; S. construită la sol:58 mp; S. construită desfășurată:58 mp; Grajd din lemn cu un singur nivel;Sc=58mp;Sd=58mp; edificat în anul 2000 |
| A1.3 | 30417-C3 | construcții anexa | 31 | Cu acte | Nr. niveluri:1; S. construită la sol:31 mp; S. construită desfășurată:31 mp; Garaj din lemn cu un singur nivel;Sc=31mp;Sd=31mp; edificat în anul 2000 |
| A1.4 | 30417-C4 | construcții anexa | 64 | Cu acte | Nr. niveluri:1; S. construită la sol:64 mp; S. construită desfășurată:64 mp; Bucătărie din lemn cu un singur nivel;Sc=64mp;Sd=64mp; edificată în anul 2000 |

| Crt | Număr | Destinație construcție | Supraf. (mp) | Situație juridică | Observații / Referințe |
|------|----------|------------------------|--------------|-------------------|---|
| A1.5 | 30417-C5 | construcții anexa | 39 | Cu acte | Nr. niveluri:1; S. construita la sol:39 mp; S. construita desfasurata:39 mp; Magazie din lemn cu un singur nivel;Sc=39mp;Sd=39mp; edificat in anul 1999 |
| A1.6 | 30417-C6 | construcții anexa | 16 | Fara acte | Nr. niveluri:1; S. construita la sol:16 mp; S. construita desfasurata:16 mp; Anexa Garaj din lemn cu un singur nivel;Sc= 16mp;Sd=16mp |

Lungime Segmente

1) Valorile lungimilor segmentelor sunt obținute din proiecție în plan.

| Punct început | X / Y | Punct sfârșit | X / Y | Lungime segment (** (m)) |
|---------------|----------------------------|---------------|----------------------------|--------------------------|
| 1 | 533.388,15 651.468,977 | 2 | 533.395,983 651.462,809 | 9.97 |
| 3 | 533.403,982 651.456,712 | 4 | 533.409,605 651.452,293 | 7.152 |
| 5 | 533.426,028 651.442,368 | 6 | 533.439,21 651.434,148 | 15.535 |
| 7 | 533.448,833 651.426,747 | 8 | 533.466,595 651.443,508 | 24.422 |
| 9 | 533.463,348 651.446,723 | 10 | 533.457,006 651.452,964 | 8.898 |
| 11 | 533.453,972 651.456,034 | 12 | 533.446,789 651.463,062 | 10.049 |
| 13 | 533.440,198 651.469,469 | 14 | 533.433,962 651.475,731 | 8.837 |
| 15 | 533.429,024 651.482,698 | 16 | 533.422,976 651.491,149 | 10.392 |
| 17 | 533.416,49 651.500,471 | 18 | 533.411,534 651.511,808 | 12.373 |
| 19 | 533.410,813 651.513,457 | 20 | 533.386,028 651.471,076 | 49.096 |
| 21 | 533.386,006 651.471,041 | 1 | 533.388,15 651.468,977 | 2.976 |

| Punct început | X / Y | Punct sfârșit | X / Y | Lungime segment (** (m)) |
|---------------|----------------------------|---------------|----------------------------|--------------------------|
| 2 | 533.395,983 651.462,809 | 3 | 533.403,982 651.456,712 | 10.058 |
| 4 | 533.409,605 651.452,293 | 5 | 533.426,028 651.442,368 | 19.189 |
| 6 | 533.439,21 651.434,148 | 7 | 533.448,833 651.426,747 | 12.14 |
| 8 | 533.466,595 651.443,508 | 9 | 533.463,348 651.446,723 | 4.569 |
| 10 | 533.457,006 651.452,964 | 11 | 533.453,972 651.456,034 | 4.316 |
| 12 | 533.446,789 651.463,062 | 13 | 533.440,198 651.469,469 | 9.192 |
| 14 | 533.433,962 651.475,731 | 15 | 533.429,024 651.482,698 | 8.539 |
| 16 | 533.422,976 651.491,149 | 17 | 533.416,49 651.500,471 | 11.356 |
| 18 | 533.411,534 651.511,808 | 19 | 533.410,813 651.513,457 | 1.8 |
| 20 | 533.386,028 651.471,076 | 21 | 533.386,006 651.471,041 | 0.041 |

** Lungimile segmentelor sunt determinate în planul de proiecție Stereo 70 și sunt rotunjite la 1 milimetru.

*** Distanța dintre puncte este formată din segmente cumulate ce sunt mai mici decât valoarea 1 milimetru.

**DATE DESPRE IMOBILUL NR. 774**

Oficiul de Cadastru și Publicitate Imobiliară SUCEAVA
Biroul de Cadastru și Publicitate Imobiliară Vatra Dornei

A. Partea I. Descrierea imobilului

TEREN Intravilan

Adresa: Loc. Gheorghiteni, Jud. Suceava

| Nr. Crt | Nr cadastral Nr. topografic | Suprafața* (mp) | Observații / Referințe |
|---------|-----------------------------|-----------------|---------------------------------------|
| A1 | 30416 | 1.300 | Sector cadastral:22 Teren imprejmuit; |

B. Partea II. Proprietari și acte

| Inscrieri privitoare la dreptul de proprietate și alte drepturi reale | Referințe |
|--|-----------|
| 13981 / 18/09/2019 | |
| Act Notarial nr. 284, din 02/02/1999 emis de BNP Nicolai Rotaru; | |
| B2 | A1 |
| Intabulare, drept de PROPRIETATE bun comun în devalmasie, dobândit prin Convenție, cota actuala 1/1, cota initiala 1/1 | |
| 1) PATA PETRICA, , sot | |
| 2) PATA NICOLETA, , sotie | |
| OBSERVATII: pozitie transcrisa din CF 30385/Dorna-Arini, inscrisa prin incheierea nr. 183 din 10/02/1999; (provenita din conversia CF 725 a com. cad. Dorna pe Giumalau) | |

C. Partea III. SARCINI .

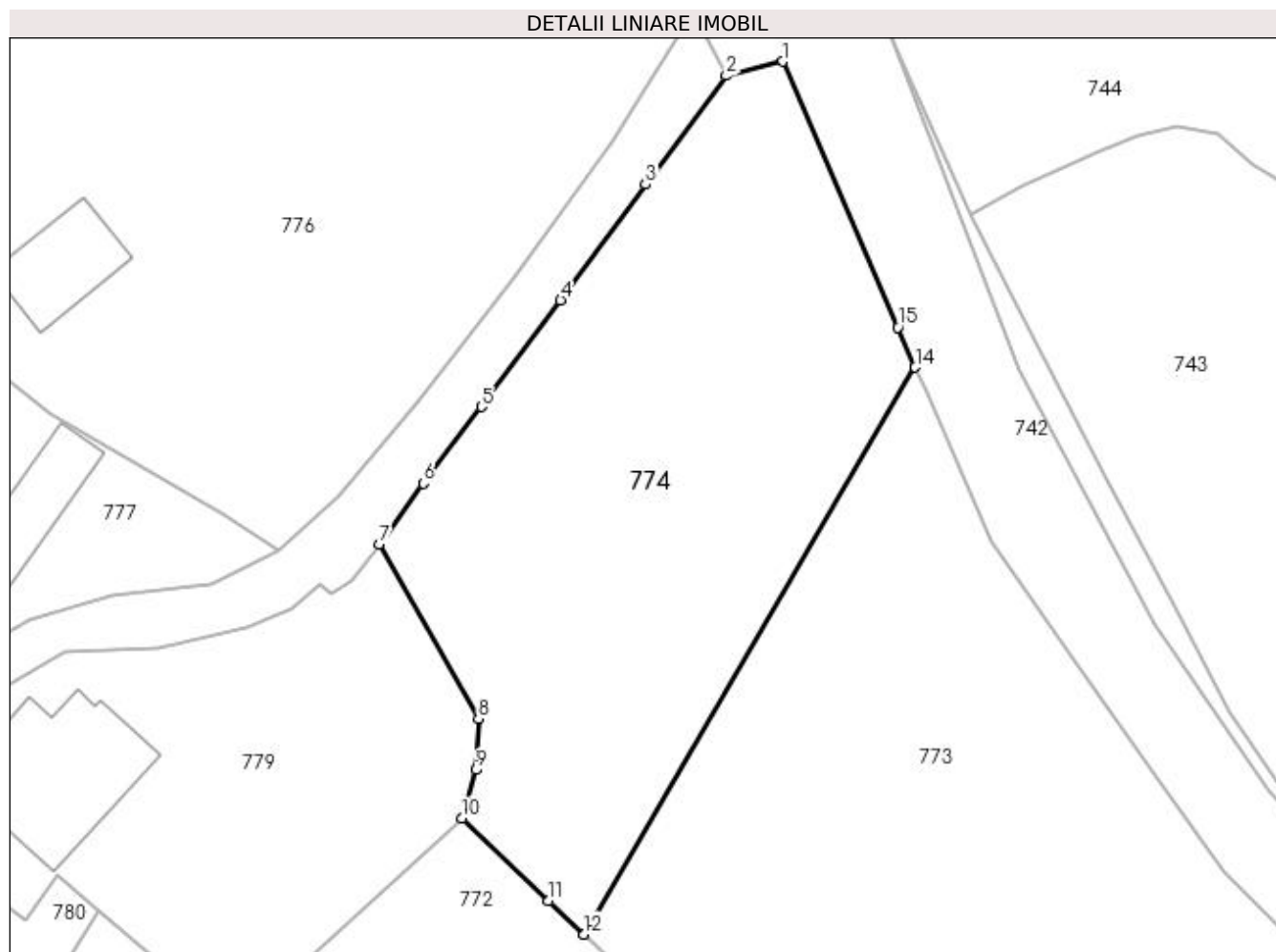
| Inscrieri privind dezmembramintele dreptului de proprietate, drepturi reale de garanție și sarcini | Referințe |
|--|-----------|
| NU SUNT | |

Anexa Nr. 1 La Partea I

Teren

| Nr cadastral | Suprafața (mp)* | Observații / Referințe |
|--------------|-----------------|------------------------|
| 30416 | 1.300 | |

* Suprafața este determinată în planul de proiecție Stereo 70.



Date referitoare la teren

| Crt | Categorie folosință | Intra vilan | Suprafața (mp) | Tarla | Parcelă | Nr. topo | Observații / Referințe |
|-----|---------------------|-------------|----------------|-------|---------|----------|------------------------|
| 1 | faneata | DA | 1.300 | - | - | - | |

Lungime Segmente

1) Valorile lungimilor segmentelor sunt obținute din proiecție în plan.

| Punct început | X / Y | Punct sfârșit | X / Y | Lungime segment (** (m) |
|---------------|----------------------------|---------------|----------------------------|-------------------------|
| 1 | 533.400,924 651.536,323 | 2 | 533.396,68 651.535,264 | 4.374 |
| 2 | 533.396,68 651.535,264 | 3 | 533.390,636 651.527,122 | 10.14 |
| 3 | 533.390,636 651.527,122 | 4 | 533.384,284 651.518,464 | 10.738 |
| 4 | 533.384,284 651.518,464 | 5 | 533.378,36 651.510,51 | 9.918 |
| 5 | 533.378,36 651.510,51 | 6 | 533.374,005 651.504,762 | 7.211 |

| Punct început | X / Y | Punct sfârşit | X / Y | Lungime segment (** (m) |
|---------------|----------------------------|---------------|----------------------------|-------------------------|
| 6 | 533.374,005 651.504,762 | 7 | 533.370,696 651.500,226 | 5.615 |
| 7 | 533.370,696 651.500,226 | 8 | 533.378,134 651.487,151 | 15.043 |
| 8 | 533.378,134 651.487,151 | 9 | 533.377,941 651.483,349 | 3.807 |
| 9 | 533.377,941 651.483,349 | 10 | 533.376,877 651.479,753 | 3.75 |
| 10 | 533.376,877 651.479,753 | 11 | 533.383,381 651.473,569 | 8.975 |
| 11 | 533.383,381 651.473,569 | 12 | 533.386,006 651.471,041 | 3.644 |
| 12 | 533.386,006 651.471,041 | 13 | 533.386,028 651.471,076 | 0.041 |
| 13 | 533.386,028 651.471,076 | 14 | 533.410,813 651.513,457 | 49.096 |
| 14 | 533.410,813 651.513,457 | 15 | 533.409,51 651.516,439 | 3.254 |
| 15 | 533.409,51 651.516,439 | 1 | 533.400,924 651.536,323 | 21.659 |

** Lungimile segmentelor sunt determinate în planul de proiecție Stereo 70 și sunt rotunjite la 1 milimetru.

*** Distanța dintre puncte este formată din segmente cumulate ce sunt mai mici decât valoarea 1 milimetru.

**DATE DESPRE IMOBILUL NR. 775**

Oficiul de Cadastru și Publicitate Imobiliară SUCEAVA
Biroul de Cadastru și Publicitate Imobiliară Vatra Dornei

A. Partea I. Descrierea imobilului

TEREN Intravilan

Adresa: Loc. Gheorghiteni, Jud. Suceava

| Nr. Crt | Nr cadastral Nr. topografic | Suprafața* (mp) | Observații / Referințe |
|---------|-----------------------------|-----------------|---|
| A1 | | 372 | Sector cadastral:22 Teren imprejmuit; Imobilul s-a format din o parte a pf 379/2, 882/3, 68 a comunei cadastrale Dorna-Arini |

B. Partea II. Proprietari și acte

| Inscrieri privitoare la dreptul de proprietate și alte drepturi reale | Referințe |
|---|-----------|
| 775 / 08/12/2023 | |
| Act Normativ nr. 7, din 13/03/1996 emis de PARLAMENTUL ROMANIEI; | |
| B1 | A1 |
| Intabulare, drept de PROPRIETATE, dobandit prin Lege, cota actuala 1/1 1) NEIDENTIFICAT NEIDENTIFICAT | |
| Act Administrativ nr. 8241, din 05/12/2023 emis de Primaria Comunei Dorna-Arini; | |
| B2 | A1 |
| Se noteaza posesia factica in favoarea lui 1) PITICARIU MARIANA 2) DRANCA ATANASIE-ILIE 3) PITICARIU FILARET 4) DRANCA ECATERINA-GEORGETA | |

C. Partea III. SARCINI .

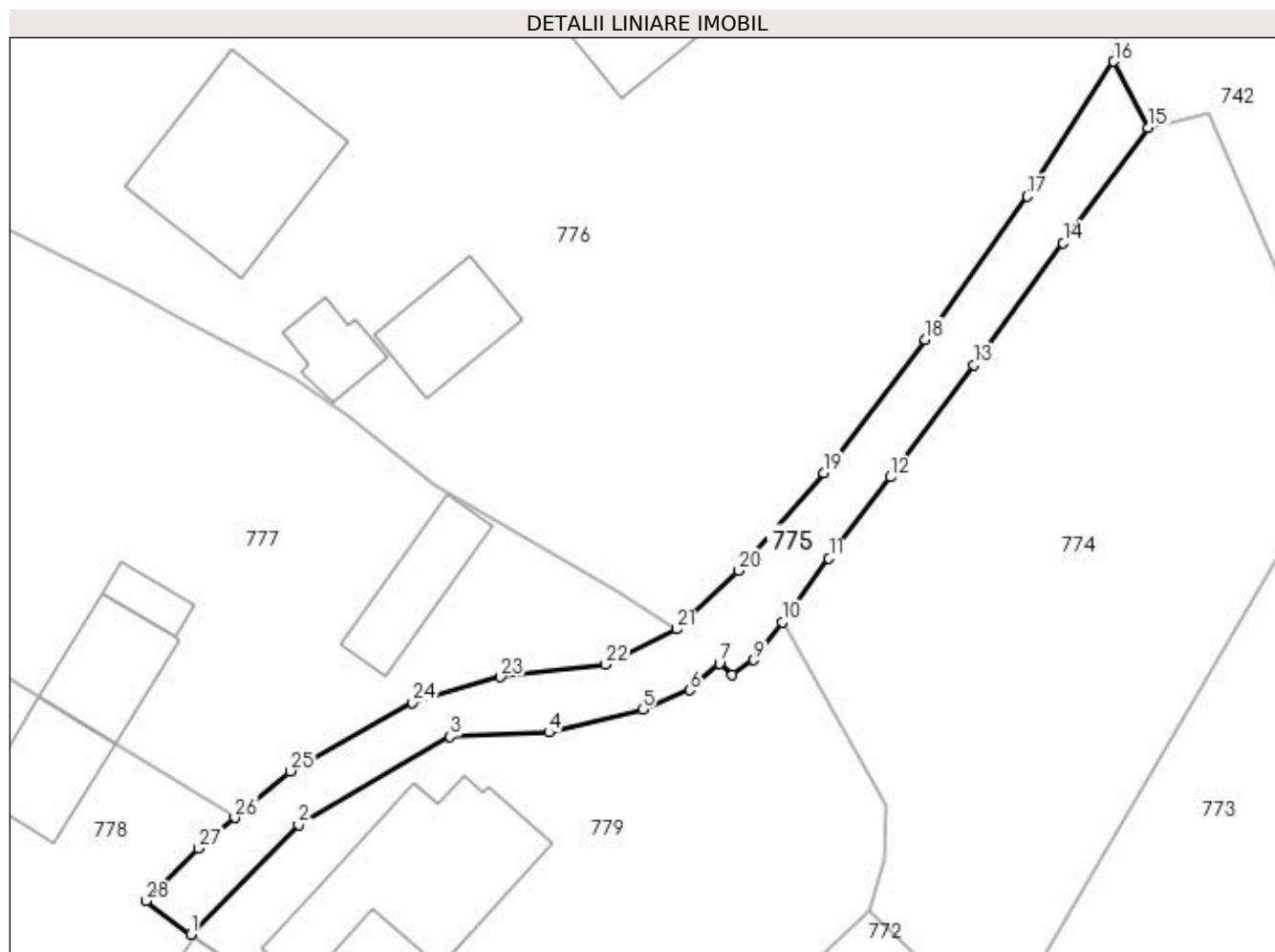
| Inscrieri privind dezmembramintele dreptului de proprietate, drepturi reale de garanție și sarcini | Referințe |
|--|-----------|
| NU SUNT | |

Anexa Nr. 1 La Partea I

Teren

| Nr cadastral | Suprafața (mp)* | Observații / Referințe |
|--------------|-----------------|--|
| | 372 | Imobilul s-a format din o parte a pf 379/2, 882/3, 68 a comunei cadastrale Dorna-Arini |

* Suprafața este determinată în planul de proiecție Stereo 70.



Date referitoare la teren

| Crt | Categorie folosință | Intra vilan | Suprafața (mp) | Tarla | Parcelă | Nr. topo | Observații / Referințe |
|-----|---------------------|-------------|----------------|-------|---------|----------|------------------------|
| 1 | faneata | DA | 372 | - | - | - | cale de acces |

Lungime Segmente

1) Valorile lungimilor segmentelor sunt obținute din proiecție în plan.

| Punct început | X / Y | Punct sfârșit | X / Y | Lungime segment (** (m) |
|---------------|----------------------------|---------------|----------------------------|-------------------------|
| 1 | 533.328,725 651.478,089 | 2 | 533.336,386 651.485,866 | 10.917 |
| 3 | 533.347,129 651.492,108 | 4 | 533.354,153 651.492,421 | 7.031 |
| 5 | 533.360,784 651.494,027 | 6 | 533.364,135 651.495,395 | 3.619 |
| 7 | 533.366,244 651.497,292 | 8 | 533.367,155 651.496,472 | 1.226 |
| 9 | 533.368,69 651.497,539 | 10 | 533.370,696 651.500,226 | 3.353 |

| Punct început | X / Y | Punct sfârșit | X / Y | Lungime segment (** (m) |
|---------------|----------------------------|---------------|----------------------------|-------------------------|
| 2 | 533.336,386 651.485,866 | 3 | 533.347,129 651.492,108 | 12.425 |
| 4 | 533.354,153 651.492,421 | 5 | 533.360,784 651.494,027 | 6.823 |
| 6 | 533.364,135 651.495,395 | 7 | 533.366,244 651.497,292 | 2.837 |
| 8 | 533.367,155 651.496,472 | 9 | 533.368,69 651.497,539 | 1.869 |
| 10 | 533.370,696 651.500,226 | 11 | 533.374,005 651.504,762 | 5.615 |

| Punct început | X / Y | Punct sfârșit | X / Y | Lungime segment (** (m) |
|---------------|----------------------------|---------------|----------------------------|-------------------------|
| 11 | 533.374,005 651.504,762 | 12 | 533.378,36 651.510,51 | 7.211 |
| 13 | 533.384,284 651.518,464 | 14 | 533.390,636 651.527,122 | 10.738 |
| 15 | 533.396,68 651.535,264 | 16 | 533.394,22 651.539,973 | 5.313 |
| 17 | 533.388,09 651.530,414 | 18 | 533.380,843 651.520,244 | 12.488 |
| 19 | 533.373,619 651.510,818 | 20 | 533.367,622 651.503,884 | 9.168 |
| 21 | 533.363,23 651.499,719 | 22 | 533.358,159 651.497,216 | 5.655 |
| 23 | 533.350,71 651.496,339 | 24 | 533.344,472 651.494,509 | 6.501 |
| 25 | 533.335,803 651.489,662 | 26 | 533.331,866 651.486,364 | 5.136 |
| 27 | 533.329,282 651.484,199 | 28 | 533.325,538 651.480,454 | 5.296 |

| Punct început | X / Y | Punct sfârșit | X / Y | Lungime segment (** (m) |
|---------------|----------------------------|---------------|----------------------------|-------------------------|
| 12 | 533.378,36 651.510,51 | 13 | 533.384,284 651.518,464 | 9.918 |
| 14 | 533.390,636 651.527,122 | 15 | 533.396,68 651.535,264 | 10.14 |
| 16 | 533.394,22 651.539,973 | 17 | 533.388,09 651.530,414 | 11.356 |
| 18 | 533.380,843 651.520,244 | 19 | 533.373,619 651.510,818 | 11.876 |
| 20 | 533.367,622 651.503,884 | 21 | 533.363,23 651.499,719 | 6.053 |
| 22 | 533.358,159 651.497,216 | 23 | 533.350,71 651.496,339 | 7.5 |
| 24 | 533.344,472 651.494,509 | 25 | 533.335,803 651.489,662 | 9.932 |
| 26 | 533.331,866 651.486,364 | 27 | 533.329,282 651.484,199 | 3.371 |
| 28 | 533.325,538 651.480,454 | 1 | 533.328,725 651.478,089 | 3.969 |

** Lungimile segmentelor sunt determinate în planul de proiecție Stereo 70 și sunt rotunjite la 1 milimetru.

*** Distanța dintre puncte este formată din segmente cumulate ce sunt mai mici decât valoarea 1 milimetru.

**DATE DESPRE IMOBILUL NR. 776**

Oficiul de Cadastru și Publicitate Imobiliară SUCEAVA
Biroul de Cadastru și Publicitate Imobiliară Vatra Dornei

A. Partea I. Descrierea imobilului

TEREN Necunoscut

Adresa: Loc. Gheorghiteni, Nr. 34, Jud. Suceava

| Nr. Crt | Nr cadastral Nr. topografic | Suprafața* (mp) | Observații / Referințe |
|---------|-----------------------------|-----------------|---------------------------------------|
| A1 | 34711 | 23.810 | Sector cadastral:22 Teren imprejmuit; |

Construcții

| Crt | Nr cadastral Nr. topografic | Adresa | Observații / Referințe |
|------|-----------------------------|---|--|
| A1.1 | 34711-C1 | Loc. Gheorghiteni, Nr. 34, Jud. Suceava | Nr. niveluri:2; S. construita la sol:100 mp; S. construita desfasurata:152 mp; (S. total desf = 152 mp)Casa cu regim de inaltime P+M din lemn edificata in anul 1987 |
| A1.2 | 34711-C2 | Loc. Gheorghiteni, Nr. 34, Jud. Suceava | Nr. niveluri:1; S. construita la sol:43 mp; S. construita desfasurata:43 mp; (S. total desf = 43 mp) Anexa cu regim de inaltime P din lemn edificata in anul 1992 |
| A1.3 | 34711-C3 | Loc. Gheorghiteni, Nr. 34, Jud. Suceava | Nr. niveluri:1; S. construita la sol:25 mp; S. construita desfasurata:26 mp; (S. total desf = 26 mp) Magazie cu regim de inaltime P din lemn edificata in anul 1992 |
| A1.4 | 34711-C4 | Loc. Gheorghiteni, Nr. 34, Jud. Suceava | Nr. niveluri:2; S. construita la sol:101 mp; S. construita desfasurata:200 mp; (S. total desf = 200 mp) Casa cu regim de inaltime P+I din lemn edificata in anul 1985 |
| A1.5 | 34711-C5 | Loc. Gheorghiteni, Nr. 34, Jud. Suceava | Nr. niveluri:1; S. construita la sol:36 mp; S. construita desfasurata:36 mp; (S. desf = 36 mp)Bucatarie de vara cu regim de inaltime P din lemn edificata in anul 1986 |
| A1.6 | 34711-C6 | Loc. Gheorghiteni, Nr. 34, Jud. Suceava | Nr. niveluri:1; S. construita la sol:129 mp; S. construita desfasurata:129 mp; (S. total desf = 129 mp)Grajd cu regim de inaltime P din lemn edificata in anul 1990 |
| A1.7 | 34711-C7 | Loc. Gheorghiteni, Nr. 34, Jud. Suceava | Nr. niveluri:1; S. construita la sol:19 mp; S. construita desfasurata:19 mp; (S. total desf = 19 mp)Fonar cu regim de inaltime P din lemn edificata in anul 1998 |
| A1.8 | 34711-C8 | Loc. Gheorghiteni, Nr. 34, Jud. Suceava | Nr. niveluri:1; S. construita la sol:52 mp; S. construita desfasurata:52 mp; (S. total desf = 52 mp)Anexa cu regim de inaltime P din lemn edificata in anul 1998 |
| A1.9 | 34711-C9 | Loc. Gheorghiteni, Nr. 34, Jud. Suceava | Nr. niveluri:1; S. construita la sol:28 mp; S. construita desfasurata:28 mp; (S. total desf = 28 mp)Anexa cu regim de inaltime P din lemn edificata in anul 1998 |

B. Partea II. Proprietari și acte

| Inscrieri privitoare la dreptul de proprietate și alte drepturi reale | Referințe |
|--|--|
| 14247 / 07/09/2022 | |
| Act Notarial nr. 881, din 29/08/2022 emis de BIN AGACHE DUMITRITA GABRIELA (act administrativ nr 4998 din 16.08.2022, emis de PRIMARIA COM DORNA ARINI); | |
| B1 | A1 |
| se noteaza posesia | |
| 1) RUSU FELICIA | |
| 2) RUSU VALERIAN | |
| Act Administrativ nr. 5244, din 29/08/2022 emis de PRIMARIA COM DORNA ARINI; | |
| B2 | A1.1, A1.2, A1.3, A1.4, A1.5, A1.6, A1.7, A1.8, A1.9 |
| Intabulare, drept de PROPRIETATE- bun comun in devalmasie, dobandit prin Construire, cota actuala 1/1, cota initiala 1/1 | |
| 1) RUSU VALERIAN | |
| 2) RUSU FELICIA | |
| 776 / 08/12/2023 | |
| Act Normativ nr. 7, din 13/03/1996 emis de Parlamentul Romaniei; | |
| B3 | A1 |
| Intabulare, drept de PROPRIETATE, dobandit prin Lege, cota actuala 1/1 | |
| 1) NEIDENTIFICAT NEIDENTIFICAT | |

C. Partea III. SARCINI .

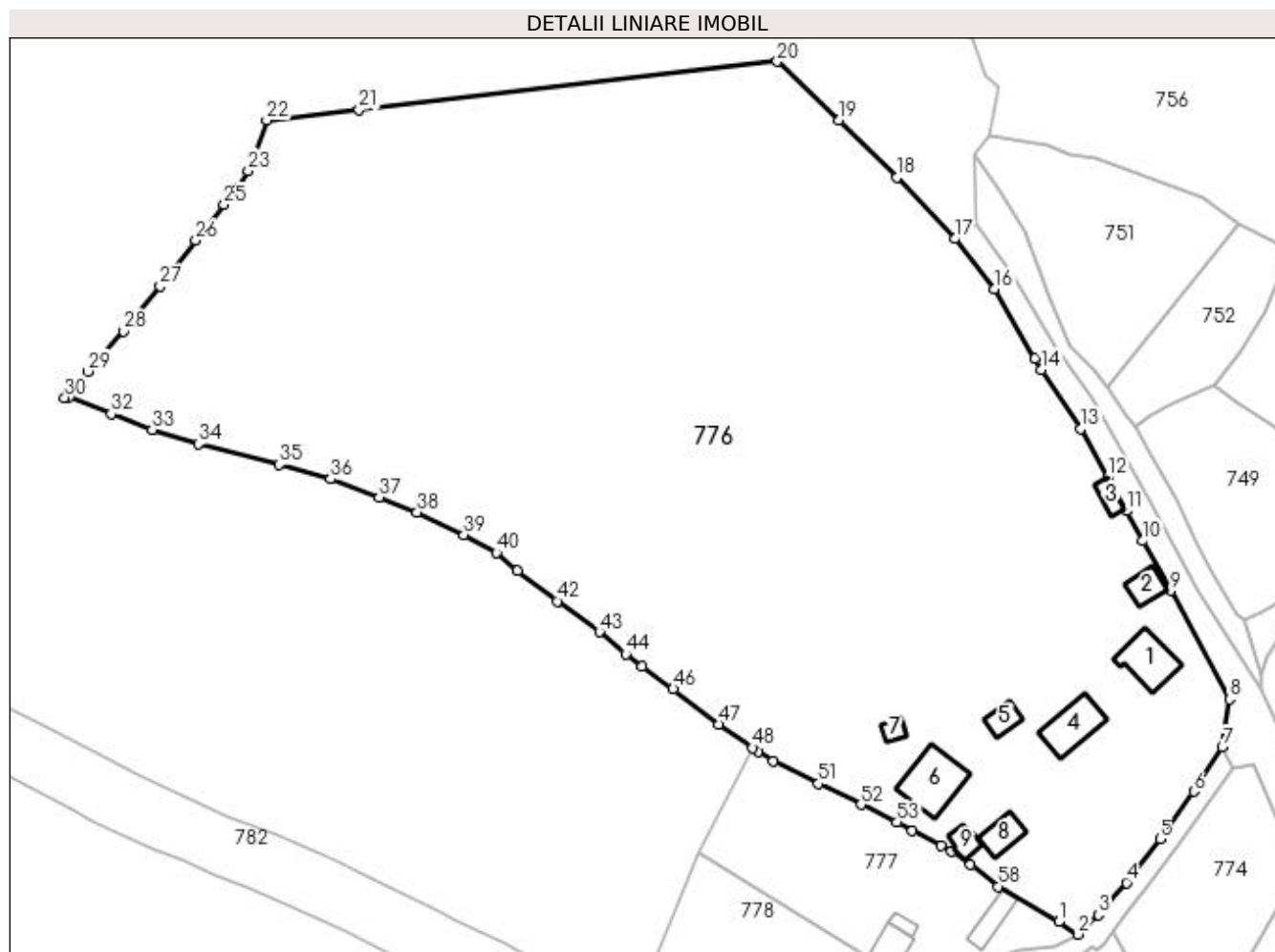
| Inscrieri privind dezmembramintele dreptului de proprietate, drepturi reale de garanție și sarcini | Referințe |
|--|-----------|
| NU SUNT | |

Anexa Nr. 1 La Partea I

Teren

| Nr cadastral | Suprafața (mp)* | Observații / Referințe |
|--------------|-----------------|------------------------|
| 34711 | 23.810 | |

* Suprafața este determinată în planul de proiecție Stereo 70.



Date referitoare la teren

| Crt | Categorie folosință | Intravilan | Suprafața (mp) | Tarla | Parcelă | Nr. topo | Observații / Referințe |
|-----|---------------------|------------|----------------|-------|---------|----------|------------------------|
| 1 | curți construcții | DA | 327 | - | - | - | |
| 2 | curți construcții | DA | 599 | - | - | - | |
| 3 | faneata | DA | 13.199 | - | - | - | |
| 4 | neproductiv | DA | 6.843 | - | - | - | |
| 5 | neproductiv | NU | 823 | - | - | - | |
| 6 | faneata | NU | 2.019 | - | - | - | |

Date referitoare la construcții

| Crt | Număr | Destinație construcție | Supraf. (mp) | Situație juridică | Observații / Referințe |
|------|----------|-------------------------|------------------------------|-------------------|---|
| A1.1 | 34711-C1 | construcții de locuințe | 100 | Cu acte | Nr. niveluri:2; S. construita la sol:100 mp; S. construita desfasurata:152 mp; (S. total desf = 152 mp) Casa cu regim de inaltime P+M din lemn edificata in anul 1987 |
| A1.2 | 34711-C2 | construcții anexa | 43 | Cu acte | Nr. niveluri:1; S. construita la sol:43 mp; S. construita desfasurata:43 mp; (S. total desf = 43 mp) Anexa cu regim de inaltime P din lemn edificata in anul 1992 |
| A1.3 | 34711-C3 | construcții anexa | Din acte: 26 Masurata: 25 | Cu acte | Nr. niveluri:1; S. construita la sol:25 mp; S. construita desfasurata:26 mp; (S. total desf = 26 mp) Magazie cu regim de inaltime P din lemn edificata in anul 1992 |

| Crt | Număr | Destinație construcție | Supraf. (mp) | Situație juridică | Observații / Referințe |
|------|----------|-------------------------|--------------|-------------------|--|
| A1.4 | 34711-C4 | construcții de locuințe | 101 | Cu acte | Nr. niveluri:2; S. construita la sol:101 mp; S. construita desfasurata:200 mp; (S. total desf = 200 mp) Casa cu regim de inaltime P+I din lemn edificata in anul 1985 |
| A1.5 | 34711-C5 | construcții anexa | 36 | Cu acte | Nr. niveluri:1; S. construita la sol:36 mp; S. construita desfasurata:36 mp; (S. desf = 36 mp)Bucatarie de vara cu regim de inaltime P din lemn edificata in anul 1986 |
| A1.6 | 34711-C6 | construcții anexa | 129 | Cu acte | Nr. niveluri:1; S. construita la sol:129 mp; S. construita desfasurata:129 mp; (S. total desf = 129 mp)Grajd cu regim de inaltime P din lemn edificata in anul 1990 |
| A1.7 | 34711-C7 | construcții anexa | 19 | Cu acte | Nr. niveluri:1; S. construita la sol:19 mp; S. construita desfasurata:19 mp; (S. total desf = 19 mp)Fonar cu regim de inaltime P din lemn edificata in anul 1998 |
| A1.8 | 34711-C8 | construcții anexa | 52 | Cu acte | Nr. niveluri:1; S. construita la sol:52 mp; S. construita desfasurata:52 mp; (S. total desf = 52 mp)Anexa cu regim de inaltime P din lemn edificata in anul 1998 |
| A1.9 | 34711-C9 | construcții anexa | 28 | Cu acte | Nr. niveluri:1; S. construita la sol:28 mp; S. construita desfasurata:28 mp; (S. total desf = 28 mp)Anexa cu regim de inaltime P din lemn edificata in anul 1998 |

Lungime Segmente

1) Valorile lungimilor segmentelor sunt obținute din proiecție în plan.

| Punct început | X / Y | Punct sfârșit | X / Y | Lungime segment | Punct început | X / Y | Punct sfârșit | X / Y | Lungime segment | Punct început | X / Y | Punct sfârșit | X / Y | Lungime segment |
|---------------|----------------------------|---------------|----------------------------|-----------------|---------------|----------------------------|---------------|----------------------------|-----------------|---------------|----------------------------|---------------|----------------------------|-----------------|
| 1 | 533.359,06 651.502,401 | 2 | 533.363,23 651.499,719 | 4.958 | 2 | 533.363,23 651.499,719 | 3 | 533.367,622 651.503,884 | 6.053 | 3 | 533.367,622 651.503,884 | 4 | 533.373,619 651.510,818 | 9.168 |
| 4 | 533.373,619 651.510,818 | 5 | 533.380,843 651.520,244 | 11.876 | 5 | 533.380,843 651.520,244 | 6 | 533.388,09 651.530,414 | 12.488 | 6 | 533.388,09 651.530,414 | 7 | 533.394,22 651.539,973 | 11.356 |
| 7 | 533.394,22 651.539,973 | 8 | 533.395,744 651.550,233 | 10.373 | 8 | 533.395,744 651.550,233 | 9 | 533.383,084 651.573,537 | 26.521 | 9 | 533.383,084 651.573,537 | 10 | 533.377,142 651.584,257 | 12.257 |
| 10 | 533.377,142 651.584,257 | 11 | 533.373,625 651.590,703 | 7.343 | 11 | 533.373,625 651.590,703 | 12 | 533.369,654 651.597,968 | 8.279 | 12 | 533.369,654 651.597,968 | 13 | 533.363,812 651.608,369 | 11.929 |
| 13 | 533.363,812 651.608,369 | 14 | 533.355,386 651.620,986 | 15.172 | 14 | 533.355,386 651.620,986 | 15 | 533.353,937 651.623,374 | 2.793 | 15 | 533.353,937 651.623,374 | 16 | 533.345,292 651.638,417 | 17.35 |
| 16 | 533.345,292 651.638,417 | 17 | 533.336,785 651.649,158 | 13.702 | 17 | 533.336,785 651.649,158 | 18 | 533.324,191 651.662,297 | 18.2 | 18 | 533.324,191 651.662,297 | 19 | 533.311,875 651.674,634 | 17.432 |
| 19 | 533.311,875 651.674,634 | 20 | 533.298,54 651.687,246 | 18.354 | 20 | 533.298,54 651.687,246 | 21 | 533.208,662 651.676,895 | 90.472 | 21 | 533.208,662 651.676,895 | 22 | 533.188,793 651.674,607 | 20.0 |
| 22 | 533.188,793 651.674,607 | 23 | 533.184,821 651.663,805 | 11.509 | 23 | 533.184,821 651.663,805 | 24 | 533.182,701 651.660,201 | 4.181 | 24 | 533.182,701 651.660,201 | 25 | 533.179,669 651.656,504 | 4.781 |
| 25 | 533.179,669 651.656,504 | 26 | 533.173,608 651.648,837 | 9.773 | 26 | 533.173,608 651.648,837 | 27 | 533.165,886 651.639,009 | 12.499 | 27 | 533.165,886 651.639,009 | 28 | 533.157,988 651.629,361 | 12.468 |
| 28 | 533.157,988 651.629,361 | 29 | 533.150,321 651.620,691 | 11.574 | 29 | 533.150,321 651.620,691 | 30 | 533.145,418 651.615,047 | 7.476 | 30 | 533.145,418 651.615,047 | 31 | 533.146,376 651.615,23 | 0.975 |
| 31 | 533.146,376 651.615,23 | 32 | 533.155,363 651.611,521 | 9.722 | 32 | 533.155,363 651.611,521 | 33 | 533.164,199 651.608,144 | 9.459 | 33 | 533.164,199 651.608,144 | 34 | 533.174,126 651.605,076 | 10.39 |
| 34 | 533.174,126 651.605,076 | 35 | 533.191,526 651.600,673 | 17.948 | 35 | 533.191,526 651.600,673 | 36 | 533.202,584 651.597,519 | 11.499 | 36 | 533.202,584 651.597,519 | 37 | 533.212,997 651.593,663 | 11.104 |
| 37 | 533.212,997 651.593,663 | 38 | 533.221,146 651.590,396 | 8.779 | 38 | 533.221,146 651.590,396 | 39 | 533.231,19 651.585,541 | 11.156 | 39 | 533.231,19 651.585,541 | 40 | 533.238,145 651.581,734 | 7.929 |
| 40 | 533.238,145 651.581,734 | 41 | 533.242,718 651.577,806 | 6.028 | 41 | 533.242,718 651.577,806 | 42 | 533.251,244 651.571,287 | 10.733 | 42 | 533.251,244 651.571,287 | 43 | 533.260,352 651.564,71 | 11.234 |
| 43 | 533.260,352 651.564,71 | 44 | 533.266,012 651.559,916 | 7.417 | 44 | 533.266,012 651.559,916 | 45 | 533.269,48 651.557,212 | 4.398 | 45 | 533.269,48 651.557,212 | 46 | 533.276,205 651.552,437 | 8.248 |
| 46 | 533.276,205 651.552,437 | 47 | 533.286,013 651.544,853 | 12.398 | 47 | 533.286,013 651.544,853 | 48 | 533.293,263 651.539,783 | 8.847 | 48 | 533.293,263 651.539,783 | 49 | 533.294,464 651.538,943 | 1.466 |
| 49 | 533.294,464 651.538,943 | 50 | 533.297,731 651.536,986 | 3.808 | 50 | 533.297,731 651.536,986 | 51 | 533.307,39 651.532,087 | 10.83 | 51 | 533.307,39 651.532,087 | 52 | 533.316,557 651.527,618 | 10.198 |
| 52 | 533.316,557 651.527,618 | 53 | 533.324,317 651.523,843 | 8.629 | 53 | 533.324,317 651.523,843 | 54 | 533.327,606 651.521,947 | 3.796 | 54 | 533.327,606 651.521,947 | 55 | 533.333,769 651.518,751 | 6.942 |
| 55 | 533.333,769 651.518,751 | 56 | 533.335,999 651.517,534 | 2.54 | 56 | 533.335,999 651.517,534 | 57 | 533.340,093 651.514,693 | 4.983 | 57 | 533.340,093 651.514,693 | 58 | 533.346,031 651.510,017 | 7.558 |
| 58 | 533.346,031 651.510,017 | 1 | 533.359,06 651.502,401 | 15.092 | | | | | | | | | | |

**** Lungimile segmentelor sunt determinate în planul de proiecție Stereo 70 și sunt rotunjite la 1 milimetru.**

***** Distanța dintre puncte este formată din segmente cumulate ce sunt mai mici decât valoarea 1 milimetru.**

**DATE DESPRE IMOBILUL NR. 777**

Oficiul de Cadastru și Publicitate Imobiliară SUCEAVA
Biroul de Cadastru și Publicitate Imobiliară Vatra Dornei

A. Partea I. Descrierea imobilului

TEREN Intravilan

Adresa: Loc. Gheorghiteni, Jud. Suceava

| Nr. Crt | Nr cadastral Nr. topografic | Suprafața* (mp) | Observații / Referințe |
|---------|-----------------------------|-----------------|---|
| A1 | | 1.863 | Sector cadastral:22 Teren imprejmuit; Imobilul s-a format din o parte a pf 68, 204, 206, 383/3, 387/1 a comunei cadastrale Dorna-Arini |

Construcții

| Crt | Nr cadastral Nr. topografic | Adresa | Observații / Referințe |
|------|-----------------------------|---------------------------------|---|
| A1.1 | | Loc. Gheorghiteni, Jud. Suceava | Nr. niveluri:1; S. construita la sol:55 mp; Anexa |
| A1.2 | | Loc. Gheorghiteni, Jud. Suceava | Nr. niveluri:1; S. construita la sol:16 mp; Anexa |
| A1.3 | | Loc. Gheorghiteni, Jud. Suceava | Nr. niveluri:1; S. construita la sol:52 mp; Anexa |

B. Partea II. Proprietari și acte

| Inscrieri privitoare la dreptul de proprietate și alte drepturi reale | | Referințe |
|--|---|------------------|
| 777 / 08/12/2023 | | |
| Act Normativ nr. 7, din 13/03/1996 emis de PARLAMENTUL ROMANIEI; | | |
| B1 | Intabulare, drept de PROPRIETATE, dobandit prin Lege, cota actuala 1/1 1) NEIDENTIFICAT NEIDENTIFICAT | A1 |
| Act Administrativ nr. 8243, din 05/12/2023 emis de Primaria Comunei Dorna-Arini; | | |
| B2 | Se noteaza posesia factica in favoarea lui 1) DRANCA ATANASIE-ILIE 2) DRANCA ECATERINA-GEORGETA | A1 |
| Act Administrativ nr. 8551, din 11/12/2023 emis de Primaria comunei Dorna-Arini; | | |
| B3 | Intabulare, drept de PROPRIETATE, dobandit prin Lege, cota actuala 1/1 1) DRANCA ECATERINA-GEORGETA 2) DRANCA ATANASIE-ILIE | A1.1, A1.2, A1.3 |

C. Partea III. SARCINI .

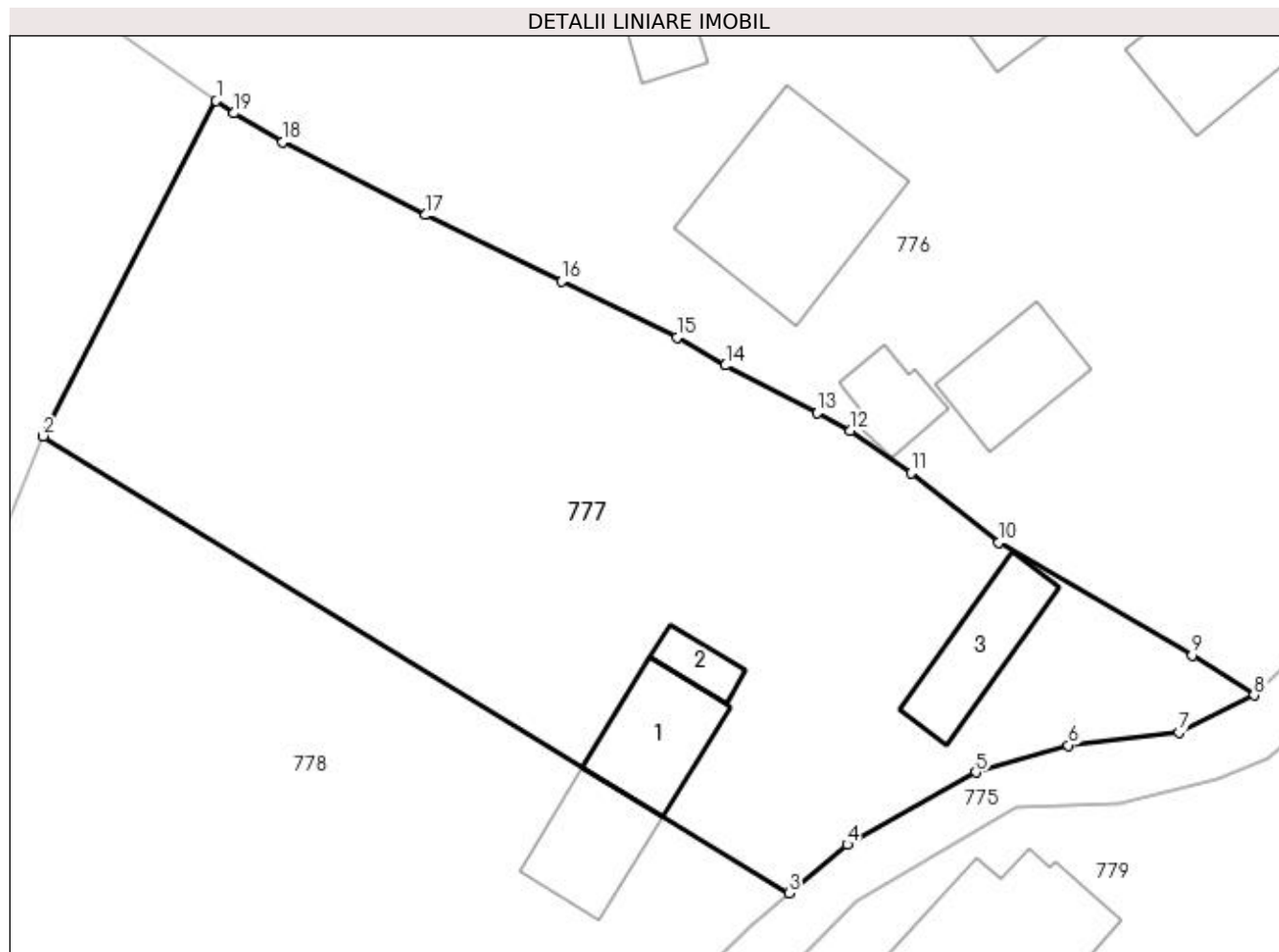
| Inscrieri privind dezmembramintele dreptului de proprietate, drepturi reale de garanție și sarcini | Referințe |
|--|-----------|
| NU SUNT | |

Anexa Nr. 1 La Partea I

Teren

| Nr cadastral | Suprafața (mp)* | Observații / Referințe |
|--------------|-----------------|--|
| | 1.863 | Imobilul s-a format din o parte a pf 68, 204, 206, 383/3, 387/1 a comunei cadastrale Dorna-Arini |

* Suprafața este determinată în planul de proiecție Stereo 70.



Date referitoare la teren

| Crt | Categorie folosință | Intra vilan | Suprafața (mp) | Tarla | Parcelă | Nr. topo | Observații / Referințe |
|-----|---------------------|-------------|----------------|-------|---------|----------|------------------------|
| 1 | curți construcții | DA | 300 | - | - | - | |
| 2 | faneata | DA | 1.563 | - | - | - | |

Date referitoare la construcții

| Crt | Număr | Destinație construcție | Supraf. (mp) | Situație juridică | Observații / Referințe |
|------|-------|------------------------|--------------|-------------------|---|
| A1.1 | | construcții anexa | 55 | Cu acte | Nr. niveluri:1; S. construita la sol:55 mp; Anexa |
| A1.2 | | construcții anexa | 16 | Cu acte | Nr. niveluri:1; S. construita la sol:16 mp; Anexa |
| A1.3 | | construcții anexa | 52 | Cu acte | Nr. niveluri:1; S. construita la sol:52 mp; Anexa |

Lungime Segmente

1) Valorile lungimilor segmentelor sunt obținute din proiecție în plan.

| Punct început | X / Y | Punct sfârșit | X / Y | Lungime segment (** (m)) |
|---------------|----------------------------|---------------|----------------------------|--------------------------|
| 1 | 533.293,263 651.539,783 | 2 | 533.281,599 651.517,181 | 25.434 |

| Punct început | X / Y | Punct sfârșit | X / Y | Lungime segment (** (m) |
|---------------|----------------------------|---------------|----------------------------|-------------------------|
| 2 | 533.281,599 651.517,181 | 3 | 533.331,866 651.486,364 | 58.962 |
| 3 | 533.331,866 651.486,364 | 4 | 533.335,803 651.489,662 | 5.136 |
| 4 | 533.335,803 651.489,662 | 5 | 533.344,472 651.494,509 | 9.932 |
| 5 | 533.344,472 651.494,509 | 6 | 533.350,71 651.496,339 | 6.501 |
| 6 | 533.350,71 651.496,339 | 7 | 533.358,159 651.497,216 | 7.5 |
| 7 | 533.358,159 651.497,216 | 8 | 533.363,23 651.499,719 | 5.655 |
| 8 | 533.363,23 651.499,719 | 9 | 533.359,06 651.502,401 | 4.958 |
| 9 | 533.359,06 651.502,401 | 10 | 533.346,031 651.510,017 | 15.092 |
| 10 | 533.346,031 651.510,017 | 11 | 533.340,093 651.514,693 | 7.558 |
| 11 | 533.340,093 651.514,693 | 12 | 533.335,999 651.517,534 | 4.983 |
| 12 | 533.335,999 651.517,534 | 13 | 533.333,769 651.518,751 | 2.54 |
| 13 | 533.333,769 651.518,751 | 14 | 533.327,606 651.521,947 | 6.942 |
| 14 | 533.327,606 651.521,947 | 15 | 533.324,317 651.523,843 | 3.796 |
| 15 | 533.324,317 651.523,843 | 16 | 533.316,557 651.527,618 | 8.629 |
| 16 | 533.316,557 651.527,618 | 17 | 533.307,39 651.532,087 | 10.198 |
| 17 | 533.307,39 651.532,087 | 18 | 533.297,731 651.536,986 | 10.83 |
| 18 | 533.297,731 651.536,986 | 19 | 533.294,464 651.538,943 | 3.808 |
| 19 | 533.294,464 651.538,943 | 1 | 533.293,263 651.539,783 | 1.466 |

** Lungimile segmentelor sunt determinate în planul de proiecție Stereo 70 și sunt rotunjite la 1 milimetru.

*** Distanța dintre puncte este formată din segmente cumulate ce sunt mai mici decât valoarea 1 milimetru.

**DATE DESPRE IMOBILUL NR. 778**

Oficiul de Cadastru și Publicitate Imobiliară SUCEAVA
Biroul de Cadastru și Publicitate Imobiliară Vatra Dornei

A. Partea I. Descrierea imobilului

TEREN Intravilan

Adresa: Loc. Gheorghiteni, Jud. Suceava

| Nr. Crt | Nr cadastral Nr. topografic | Suprafața* (mp) | Observații / Referințe |
|---------|-----------------------------|-----------------|---|
| A1 | | 2.536 | Sector cadastral:22 Teren imprejmuit; Imobilul s-a format din o parte a pf 205, 379/2, 383/3, 383/4 a comunei cadastrale Dorna-Arini |

Construcții

| Crt | Nr cadastral Nr. topografic | Adresa | Observații / Referințe |
|------|-----------------------------|---------------------------------|---|
| A1.1 | | Loc. Gheorghiteni, Jud. Suceava | Nr. niveluri:1; S. construita la sol:52 mp; Anexa |
| A1.2 | | Loc. Gheorghiteni, Jud. Suceava | Nr. niveluri:1; S. construita la sol:73 mp; Anexa |
| A1.3 | | Loc. Gheorghiteni, Jud. Suceava | Nr. niveluri:1; S. construita la sol:22 mp; Anexa |

B. Partea II. Proprietari și acte

| Inscrieri privitoare la dreptul de proprietate și alte drepturi reale | | Referințe |
|--|--|------------------|
| 778 / 08/12/2023 | | |
| Act Normativ nr. 7, din 13/03/1996 emis de PARLAMENTUL ROMANIEI; | | |
| B1 | Intabulare, drept de PROPRIETATE, dobandit prin Lege, cota actuala 1/1 1) NEIDENTIFICAT NEIDENTIFICAT | A1 |
| Act Administrativ nr. 8242, din 05/12/2023 emis de Primaria Comunei Dorna-Arini; | | |
| B2 | Se noteaza posesia factica in favoarea lui 1) PITICARIU FILARET 2) PITICARIU MARIANA | A1 |
| Act Administrativ nr. 8551, din 11/12/2023 emis de Primaria comunei Dorna Arini; | | |
| B3 | Intabulare, drept de PROPRIETATE, dobandit prin Lege, cota actuala 1/1 1) PITICARIU MARIANA 2) PITICARIU FILARET | A1.1, A1.2, A1.3 |

C. Partea III. SARCINI .

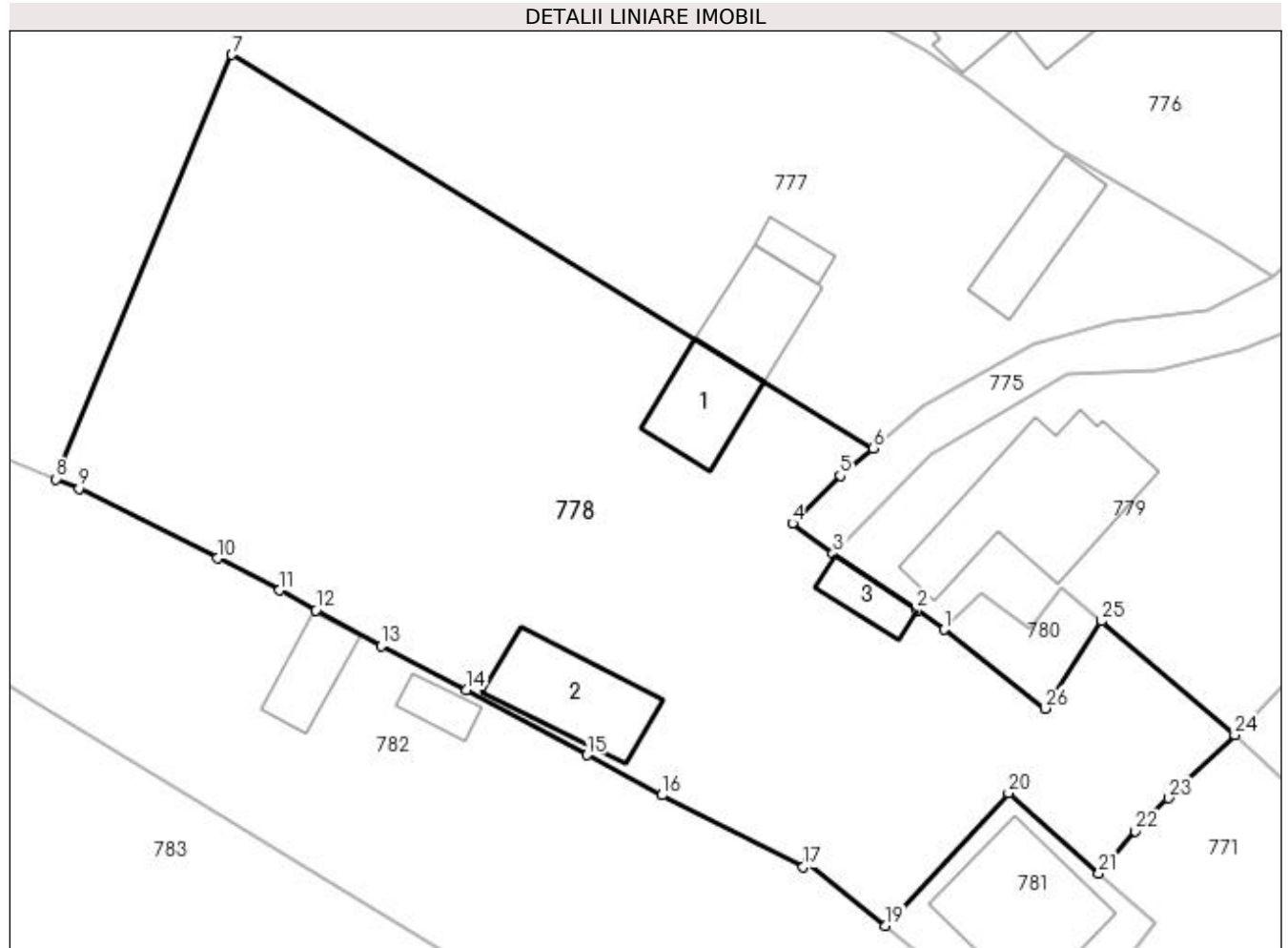
| Inscrieri privind dezmembramintele dreptului de proprietate, drepturi reale de garanție și sarcini | Referințe |
|--|-----------|
| NU SUNT | |

Anexa Nr. 1 La Partea I

Teren

| Nr cadastral | Suprafața (mp)* | Observații / Referințe |
|--------------|-----------------|--|
| | 2.536 | Imobilul s-a format din o parte a pf 205, 379/2, 383/3, 383/4 a comunei cadastrale Dorna-Arini |

* Suprafața este determinată în planul de proiecție Stereo 70.



Date referitoare la teren

| Crt | Categorie folosință | Intra vilan | Suprafața (mp) | Tarla | Parcelă | Nr. topo | Observații / Referințe |
|-----|---------------------|-------------|----------------|-------|---------|----------|------------------------|
| 1 | curți construcții | DA | 300 | - | - | - | |
| 2 | faneata | DA | 2.236 | - | - | - | |

Date referitoare la construcții

| Crt | Număr | Destinație construcție | Supraf. (mp) | Situație juridică | Observații / Referințe |
|------|-------|------------------------|--------------|-------------------|---|
| A1.1 | | construcții anexa | 52 | Cu acte | Nr. niveluri:1; S. construita la sol:52 mp; Anexa |
| A1.2 | | construcții anexa | 73 | Cu acte | Nr. niveluri:1; S. construita la sol:73 mp; Anexa |
| A1.3 | | construcții anexa | 22 | Cu acte | Nr. niveluri:1; S. construita la sol:22 mp; Anexa |

Lungime Segmente

1) Valorile lungimilor segmentelor sunt obținute din proiecție în plan.

| Punct început | X / Y | Punct sfârșit | X / Y | Lungime segment (** (m)) | Punct început | X / Y | Punct sfârșit | X / Y | Lungime segment (** (m)) |
|---------------|----------------------------|---------------|----------------------------|--------------------------|---------------|----------------------------|---------------|----------------------------|--------------------------|
| 1 | 533.337,455 651.472,158 | 2 | 533.335,302 651.473,672 | 2.632 | 2 | 533.335,302 651.473,672 | 3 | 533.328,725 651.478,089 | 7.923 |

| Punct început | X / Y | Punct sfârșit | X / Y | Lungime segment (** (m)) |
|---------------|----------------------------|---------------|----------------------------|--------------------------|
| 3 | 533.328,725 651.478,089 | 4 | 533.325,538 651.480,454 | 3.969 |
| 5 | 533.329,282 651.484,199 | 6 | 533.331,866 651.486,364 | 3.371 |
| 7 | 533.281,599 651.517,181 | 8 | 533.267,812 651.483,93 | 35.996 |
| 9 | 533.269,612 651.483,187 | 10 | 533.280,458 651.477,732 | 12.141 |
| 11 | 533.285,345 651.475,228 | 12 | 533.288,186 651.473,661 | 3.244 |
| 13 | 533.293,282 651.470,859 | 14 | 533.300,009 651.467,426 | 7.552 |
| 15 | 533.309,414 651.462,319 | 16 | 533.315,32 651.459,163 | 6.696 |
| 17 | 533.326,391 651.453,552 | 18 | 533.326,71 651.453,921 | 0.488 |
| 19 | 533.332,852 651.448,95 | 20 | 533.342,474 651.459,334 | 14.157 |
| 21 | 533.349,579 651.453,038 | 22 | 533.352,434 651.456,366 | 4.385 |
| 23 | 533.355,034 651.458,939 | 24 | 533.360,224 651.463,882 | 7.167 |
| 25 | 533.349,748 651.472,815 | 26 | 533.345,341 651.465,962 | 8.148 |

| Punct început | X / Y | Punct sfârșit | X / Y | Lungime segment (** (m)) |
|---------------|----------------------------|---------------|----------------------------|--------------------------|
| 4 | 533.325,538 651.480,454 | 5 | 533.329,282 651.484,199 | 5.296 |
| 6 | 533.331,866 651.486,364 | 7 | 533.281,599 651.517,181 | 58.962 |
| 8 | 533.267,812 651.483,93 | 9 | 533.269,612 651.483,187 | 1.947 |
| 10 | 533.280,458 651.477,732 | 11 | 533.285,345 651.475,228 | 5.491 |
| 12 | 533.288,186 651.473,661 | 13 | 533.293,282 651.470,859 | 5.816 |
| 14 | 533.300,009 651.467,426 | 15 | 533.309,414 651.462,319 | 10.702 |
| 16 | 533.315,32 651.459,163 | 17 | 533.326,391 651.453,552 | 12.412 |
| 18 | 533.326,71 651.453,921 | 19 | 533.332,852 651.448,95 | 7.902 |
| 20 | 533.342,474 651.459,334 | 21 | 533.349,579 651.453,038 | 9.493 |
| 22 | 533.352,434 651.456,366 | 23 | 533.355,034 651.458,939 | 3.658 |
| 24 | 533.360,224 651.463,882 | 25 | 533.349,748 651.472,815 | 13.768 |
| 26 | 533.345,341 651.465,962 | 1 | 533.337,455 651.472,158 | 10.029 |

** Lungimile segmentelor sunt determinate în planul de proiecție Stereo 70 și sunt rotunjite la 1 milimetru.

*** Distanța dintre puncte este formată din segmente cumulate ce sunt mai mici decât valoarea 1 milimetru.

**DATE DESPRE IMOBILUL NR. 779**

Oficiul de Cadastru și Publicitate Imobiliară SUCEAVA
Biroul de Cadastru și Publicitate Imobiliară Vatra Dornei

A. Partea I. Descrierea imobilului

TEREN Intravilan

Adresa: Loc. Gheorghiteni, Nr. 36, Jud. Suceava

| Nr. Crt | Nr cadastral Nr. topografic | Suprafața* (mp) | Observații / Referințe |
|---------|--------------------------------|-----------------|---|
| A1 | 34548 | 922 | Sector cadastral:22 Teren imprejmuit; Constructia C1 inscrisa in CF 34548-C1; |

B. Partea II. Proprietari și acte

| Inscrieri privitoare la dreptul de proprietate și alte drepturi reale | | Referințe |
|---|---|-----------|
| 779 / 08/12/2023 | | |
| Act Normativ nr. 7, din 13/03/1996 emis de Parlamentul Romaniei; | | |
| B1 | Intabulare, drept de PROPRIETATE, dobândit prin Lege, cota actuala 1/1 1) NEIDENTIFICAT NEIDENTIFICAT | A1 |
| 6615 / 14/04/2022 | | |
| Act Notarial nr. declaratie nr. 730, din 07/04/2022 emis de BIN REY OLTICA VERONICA (DECLARATIE ; act administrativ nr adeverinta nr. 2295 din 05.04.2022, emis de PRIMARIA DORNA ARINI); | | |
| B1 | se notează posesia imobilului, bun propriu 1) DRANCA MINODORA, cota de 41/100 din imobil | A1 |
| 10193 / 22/06/2022 | | |
| Act Notarial nr. 1240-contract de donație, din 21/06/2022 emis de REY OLTICA-VERONICA; | | |
| B2 | se notează posesia asupra imobilului pentru cota de 59/100 1) DRANCA ATANASIE-ILIE, bun propriu | A1 |

C. Partea III. SARCINI .

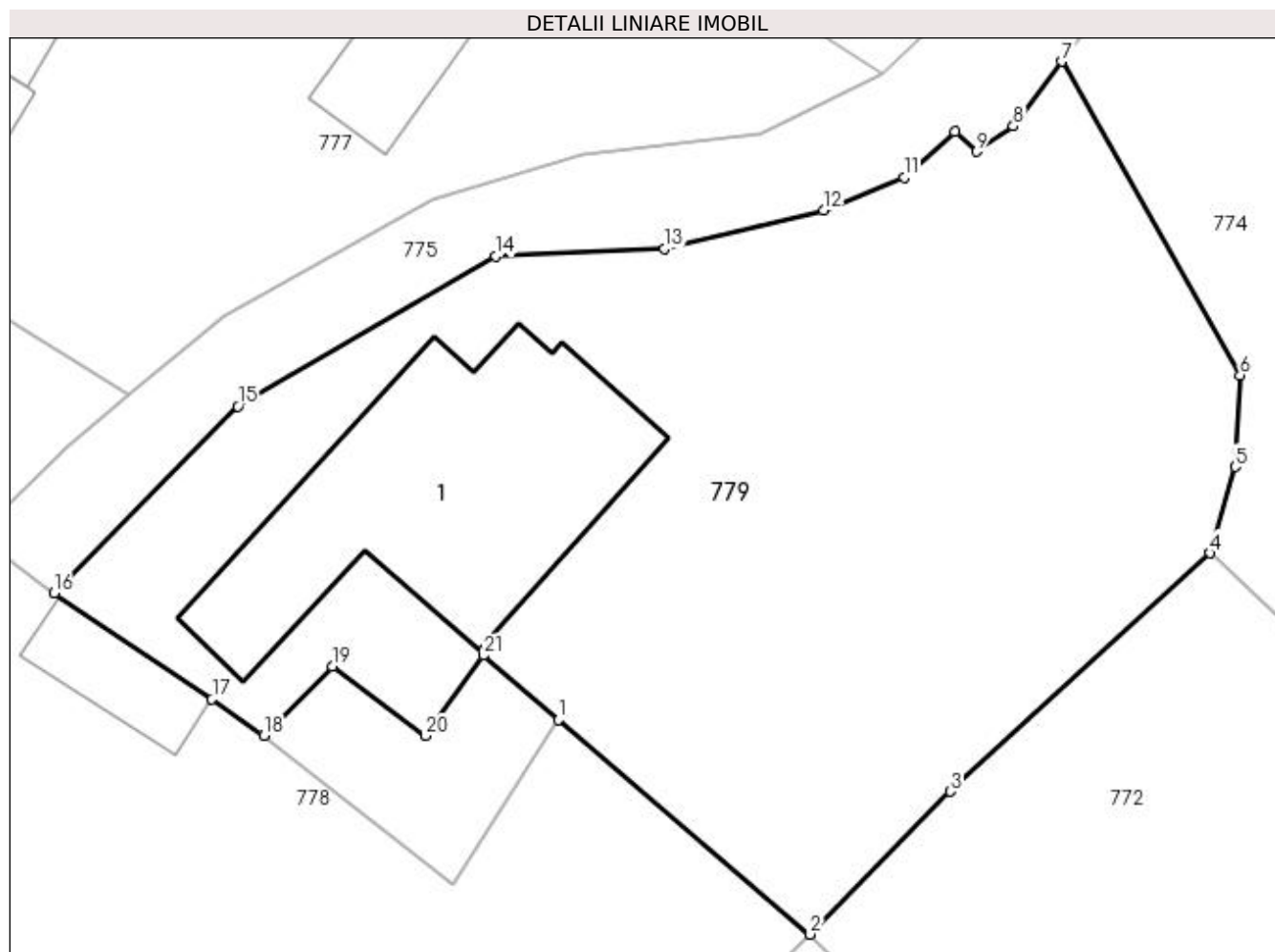
| Inscrieri privind dezmembramintele dreptului de proprietate, drepturi reale de garanție și sarcini | Referințe |
|--|-----------|
| NU SUNT | |

Anexa Nr. 1 La Partea I

Teren

| | | |
|--------------|-----------------|------------------------|
| Nr cadastral | Suprafața (mp)* | Observații / Referințe |
| 34548 | 922 | |

* Suprafața este determinată în planul de proiecție Stereo 70.



Date referitoare la teren

| Crt | Categorie folosință | Intravilan | Suprafața (mp) | Tarla | Parcelă | Nr. topo | Observații / Referințe |
|-----|---------------------|------------|----------------|-------|---------|----------|------------------------|
| 1 | curți construcții | DA | 360 | - | - | - | |
| 2 | faneata | DA | 562 | - | - | - | |

Lungime Segmente

1) Valorile lungimilor segmentelor sunt obținute din proiecție în plan.

| Punct început | X / Y | Punct sfârșit | X / Y | Lungime segment (** (m) |
|---------------|----------------------------|---------------|----------------------------|-------------------------|
| 1 | 533.349,748 651.472,815 | 2 | 533.360,224 651.463,882 | 13.768 |
| 3 | 533.366,06 651.469,834 | 4 | 533.376,877 651.479,753 | 14.676 |
| 5 | 533.377,941 651.483,349 | 6 | 533.378,134 651.487,151 | 3.807 |
| 7 | 533.370,696 651.500,226 | 8 | 533.368,69 651.497,539 | 3.353 |

| Punct început | X / Y | Punct sfârșit | X / Y | Lungime segment (** (m) |
|---------------|----------------------------|---------------|----------------------------|-------------------------|
| 2 | 533.360,224 651.463,882 | 3 | 533.366,06 651.469,834 | 8.336 |
| 4 | 533.376,877 651.479,753 | 5 | 533.377,941 651.483,349 | 3.75 |
| 6 | 533.378,134 651.487,151 | 7 | 533.370,696 651.500,226 | 15.043 |
| 8 | 533.368,69 651.497,539 | 9 | 533.367,155 651.496,472 | 1.869 |

| Punct început | X / Y | Punct sfârșit | X / Y | Lungime segment (** (m) |
|---------------|----------------------------|---------------|----------------------------|-------------------------|
| 9 | 533.367,155 651.496,472 | 10 | 533.366,244 651.497,292 | 1.226 |
| 11 | 533.364,135 651.495,395 | 12 | 533.360,784 651.494,027 | 3.619 |
| 13 | 533.354,153 651.492,421 | 14 | 533.347,129 651.492,108 | 7.031 |
| 15 | 533.336,386 651.485,866 | 16 | 533.328,725 651.478,089 | 10.917 |
| 17 | 533.335,302 651.473,672 | 18 | 533.337,455 651.472,158 | 2.632 |
| 19 | 533.340,309 651.475,035 | 20 | 533.344,182 651.472,157 | 4.825 |
| 21 | 533.346,604 651.475,496 | 1 | 533.349,748 651.472,815 | 4.132 |

| Punct început | X / Y | Punct sfârșit | X / Y | Lungime segment (** (m) |
|---------------|----------------------------|---------------|----------------------------|-------------------------|
| 10 | 533.366,244 651.497,292 | 11 | 533.364,135 651.495,395 | 2.837 |
| 12 | 533.360,784 651.494,027 | 13 | 533.354,153 651.492,421 | 6.823 |
| 14 | 533.347,129 651.492,108 | 15 | 533.336,386 651.485,866 | 12.425 |
| 16 | 533.328,725 651.478,089 | 17 | 533.335,302 651.473,672 | 7.923 |
| 18 | 533.337,455 651.472,158 | 19 | 533.340,309 651.475,035 | 4.052 |
| 20 | 533.344,182 651.472,157 | 21 | 533.346,604 651.475,496 | 4.125 |

** Lungimile segmentelor sunt determinate în planul de proiecție Stereo 70 și sunt rotunjite la 1 milimetru.

*** Distanța dintre puncte este formată din segmente cumulate ce sunt mai mici decât valoarea 1 milimetru.

**DATE DESPRE IMOBILUL NR. 780**

Oficiul de Cadastru și Publicitate Imobiliară SUCEAVA
Biroul de Cadastru și Publicitate Imobiliară Vatra Dornei

A. Partea I. Descrierea imobilului

TEREN Intravilan

Adresa: Loc. Gheorghiteni, Jud. Suceava

| Nr. Crt | Nr cadastral Nr. topografic | Suprafața* (mp) | Observații / Referințe |
|---------|-----------------------------|-----------------|--|
| A1 | | 57 | Sector cadastral:22 Teren neimprejmuit; Imobilul s-a format din o parte a pf 383/3 a comunei cadastrale Dorna-Arini |

B. Partea II. Proprietari și acte

| Inscrieri privitoare la dreptul de proprietate și alte drepturi reale | | Referințe |
|--|---|-----------|
| 780 / 08/12/2023 | | |
| Act Normativ nr. 7, din 13/03/1996 emis de PARLAMENTUL ROMANIEI; | | |
| B1 | Intabulare, drept de PROPRIETATE, dobandit prin Lege, cota actuala 1/1 1) NEIDENTIFICAT NEIDENTIFICAT | A1 |
| Act Administrativ nr. 8243, din 05/12/2023 emis de Primaria Comunei Dorna-Arini; | | |
| B2 | Se noteaza posesia factica in favoarea lui 1) DRANCA ATANASIE-ILIE 2) DRANCA ECATERINA-GEORGETA | A1 |

C. Partea III. SARCINI .

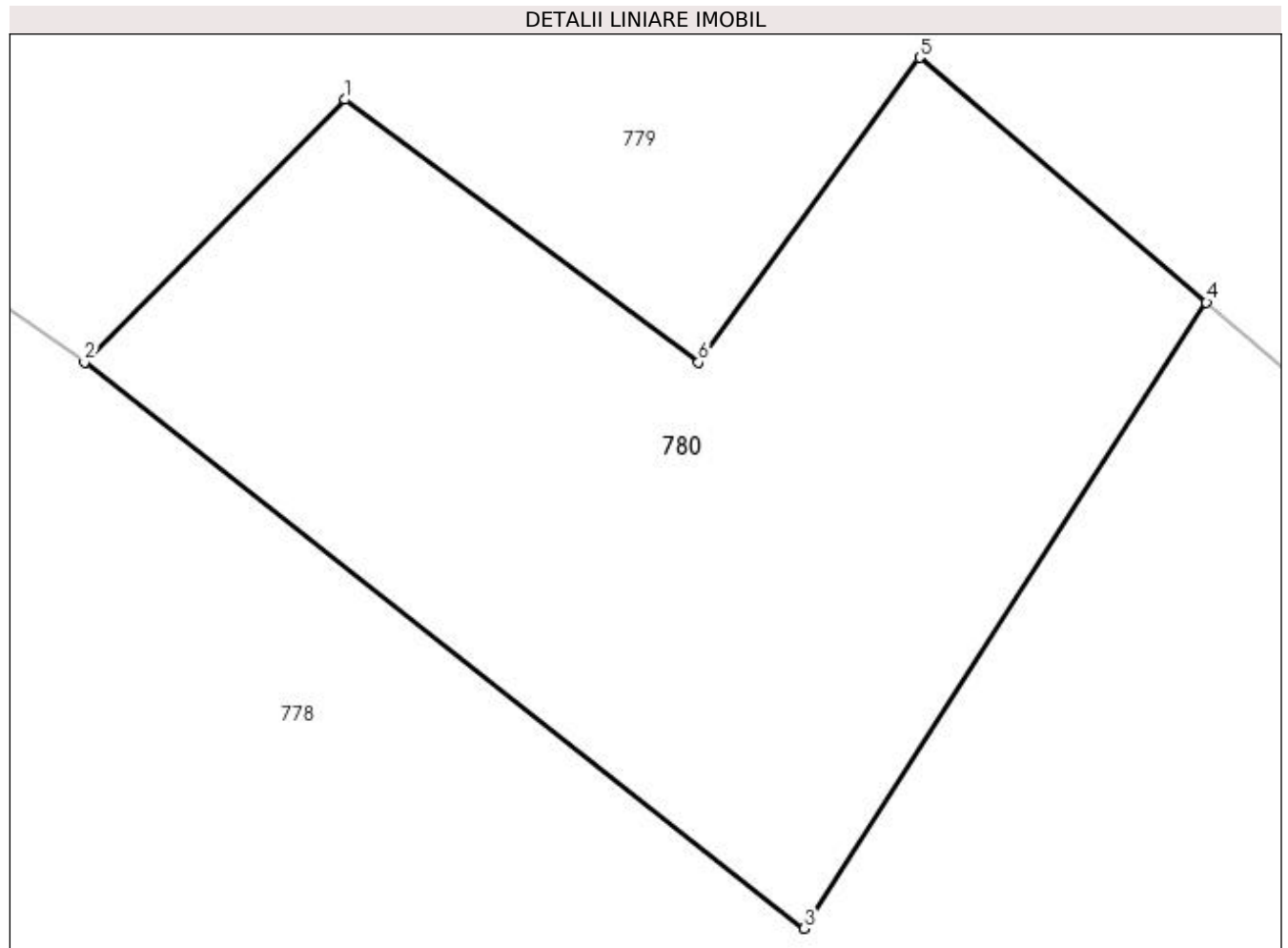
| Inscrieri privind dezmembramintele dreptului de proprietate, drepturi reale de garanție și sarcini | Referințe |
|--|-----------|
| NU SUNT | |

Anexa Nr. 1 La Partea I

Teren

| Nr cadastral | Suprafața (mp)* | Observații / Referințe |
|--------------|-----------------|---|
| | 57 | Imobilul s-a format din o parte a pf 383/3 a comunei cadastrale Dorna-Arini |

* Suprafața este determinată în planul de proiecție Stereo 70.



Date referitoare la teren

| Crt | Categorie folosință | Intravilan | Suprafața (mp) | Tarla | Parcelă | Nr. topo | Observații / Referințe |
|-----|---------------------|------------|----------------|-------|---------|----------|------------------------|
| 1 | faneata | DA | 57 | - | - | - | |

Lungime Segmente

1) Valorile lungimilor segmentelor sunt obținute din proiecție în plan.

| Punct început | X / Y | Punct sfârșit | X / Y | Lungime segment (** (m) |
|---------------|----------------------------|---------------|----------------------------|-------------------------|
| 1 | 533.340,309 651.475,035 | 2 | 533.337,455 651.472,158 | 4.052 |
| 2 | 533.337,455 651.472,158 | 3 | 533.345,341 651.465,962 | 10.029 |
| 3 | 533.345,341 651.465,962 | 4 | 533.349,748 651.472,815 | 8.148 |
| 4 | 533.349,748 651.472,815 | 5 | 533.346,604 651.475,496 | 4.132 |
| 5 | 533.346,604 651.475,496 | 6 | 533.344,182 651.472,157 | 4.125 |

| Punct început | X / Y | Punct sfârşit | X / Y | Lungime segment (** (m) |
|---------------|----------------------------|---------------|----------------------------|-------------------------|
| 6 | 533.344,182 651.472,157 | 1 | 533.340,309 651.475,035 | 4.825 |

** Lungimile segmentelor sunt determinate în planul de proiecţie Stereo 70 şi sunt rotunjite la 1 milimetru.

*** Distanţa dintre puncte este formată din segmente cumulate ce sunt mai mici decât valoarea 1 milimetru.

**DATE DESPRE IMOBILUL NR. 781**

Oficiul de Cadastru și Publicitate Imobiliară SUCEAVA
Biroul de Cadastru și Publicitate Imobiliară Vatra Dornei

A. Partea I. Descrierea imobilului

TEREN Intravilan

Adresa: Loc. Gheorghiteni, Nr. 46, Jud. Suceava

| Nr. Crt | Nr cadastral Nr. topografic | Suprafața* (mp) | Observații / Referințe |
|---------|-----------------------------|-----------------|---------------------------------------|
| A1 | 34531 | 220 | Sector cadastral:22 Teren imprejmuit; |

Construcții

| Crt | Nr cadastral Nr. topografic | Adresa | Observații / Referințe |
|------|-----------------------------|---|--|
| A1.1 | 34531-C1 | Loc. Gheorghiteni, Nr. 46, Jud. Suceava | Nr. niveluri:3; S. construita la sol:106 mp; S. construita desfasurata:226 mp; Locuință edificată în anul 1999, din lemn și zidărie cu D+P+E, S. desf. =226 mp |

B. Partea II. Proprietari și acte

| Inscrieri privitoare la dreptul de proprietate și alte drepturi reale | | Referințe |
|---|---|-----------|
| 5509 / 31/03/2022 | | |
| Act Administrativ nr. adeverinta 903, din 21/02/2022 emis de Primaria Dorna Arini, proces verbal de vecinatate (act notarial nr 515 din 24.02.2022, emis de BIN Rey Oltica Veronica); | | |
| B1 | Se noteaza posesia 1) PITICARIU FILARET 2) PITICARIU MARIANA, bun comun in devalmasie | A1 |
| Act Administrativ nr. certificat fiscal 897, din 22/02/2022 emis de Primaria Dorna Arini; | | |
| B2 | Intabulare, drept de PROPRIETATE bun comun in devalmasie, dobandit prin Construire, cota actuala 1/1, cota initiala 1/1 1) PITICARIU FILARET 2) PITICARIU MARIANA | A1.1 |
| 781 / 08/12/2023 | | |
| Act Normativ nr. 7, din 13/03/1996 emis de Parlamentul Romaniei; | | |
| B3 | Intabulare, drept de PROPRIETATE, dobandit prin Lege, cota actuala 1/1 1) NEIDENTIFICAT NEIDENTIFICAT | A1 |

C. Partea III. SARCINI .

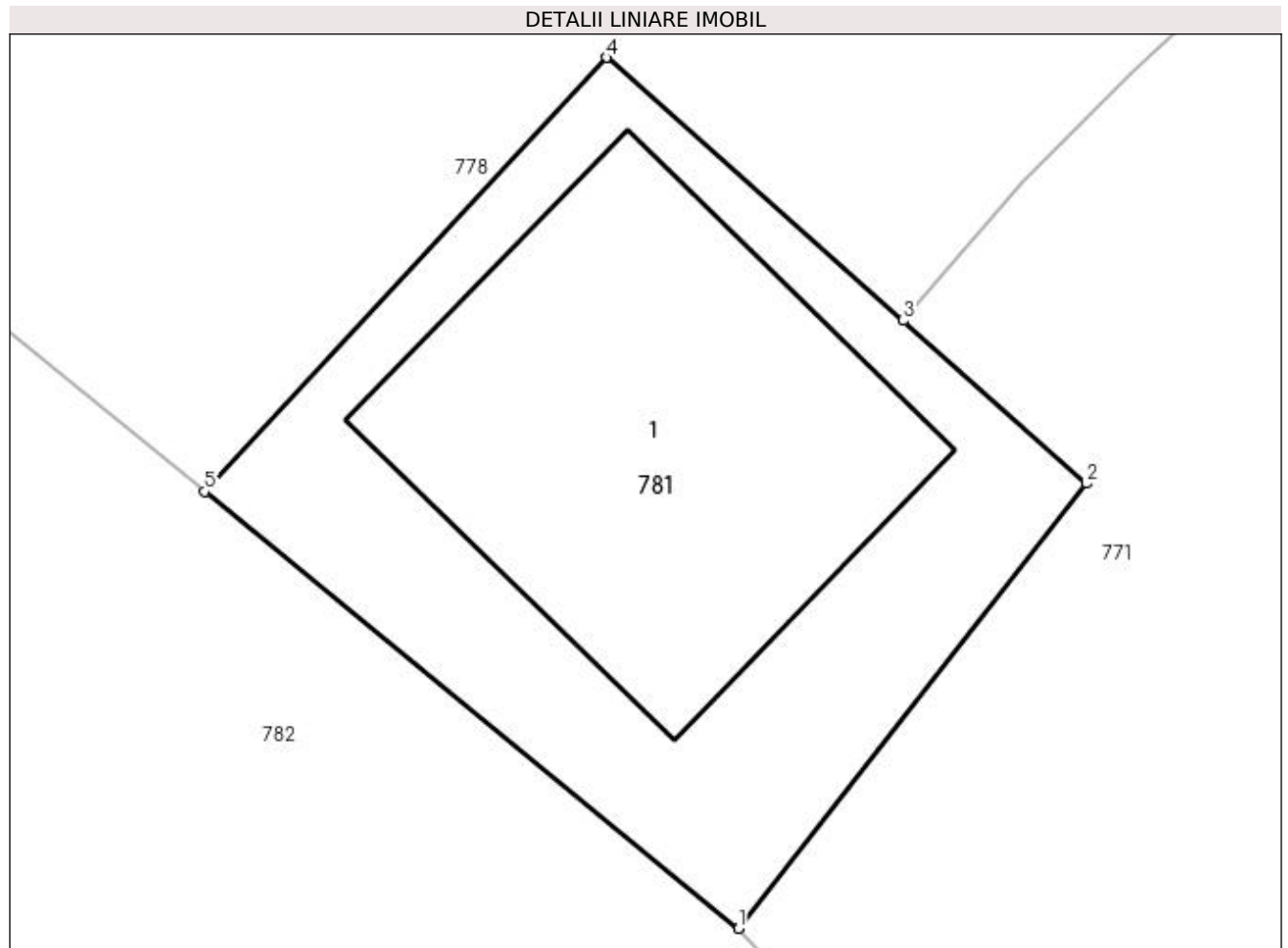
| Inscrieri privind dezmembramintele dreptului de proprietate, drepturi reale de garanție și sarcini | Referințe |
|--|-----------|
| NU SUNT | |

Anexa Nr. 1 La Partea I

Teren

| Nr cadastral | Suprafața (mp)* | Observații / Referințe |
|--------------|-----------------|------------------------|
| 34531 | 220 | |

* Suprafața este determinată în planul de proiecție Stereo 70.



Date referitoare la teren

| Crt | Categorie folosință | Intra vilan | Suprafața (mp) | Tarla | Parcelă | Nr. topo | Observații / Referințe |
|-----|---------------------|-------------|----------------|-------|---------|----------|---------------------------|
| 1 | curți constructii | DA | 220 | - | - | - | delimitat cu gard de lemn |

Date referitoare la construcții

| Crt | Număr | Destinație construcție | Supraf. (mp) | Situație juridică | Observații / Referințe |
|------|----------|-------------------------|--------------|-------------------|--|
| A1.1 | 34531-C1 | construcții de locuințe | 106 | Cu acte | Nr. niveluri:3; S. construita la sol:106 mp; S. construita desfasurata:226 mp; Locuință edificată în anul 1999, din lemn și zidărie cu D+P+E, S. desf. =226 mp |

Lungime Segmente

1) Valorile lungimilor segmentelor sunt obținute din proiecție în plan.

| Punct început | X / Y | Punct sfârșit | X / Y | Lungime segment (** (m) |
|---------------|----------------------------|---------------|----------------------------|-------------------------|
| 1 | 533.345,643 651.438,493 | 2 | 533.353,966 651.449,142 | 13.516 |
| 2 | 533.353,966 651.449,142 | 3 | 533.349,579 651.453,038 | 5.867 |
| 3 | 533.349,579 651.453,038 | 4 | 533.342,474 651.459,334 | 9.493 |

| Punct început | X / Y | Punct sfârșit | X / Y | Lungime segment (** (m) |
|---------------|----------------------------|---------------|----------------------------|-------------------------|
| 4 | 533.342,474 651.459,334 | 5 | 533.332,852 651.448,95 | 14.157 |
| 5 | 533.332,852 651.448,95 | 1 | 533.345,643 651.438,493 | 16.521 |

** Lungimile segmentelor sunt determinate în planul de proiecție Stereo 70 și sunt rotunjite la 1 milimetru.

*** Distanța dintre puncte este formată din segmente cumulate ce sunt mai mici decât valoarea 1 milimetru.

**DATE DESPRE IMOBILUL NR. 782**

Oficiul de Cadastru și Publicitate Imobiliară SUCEAVA
Biroul de Cadastru și Publicitate Imobiliară Vatra Dornei

A. Partea I. Descrierea imobilului

TEREN Necunoscut

Nr. CF vechi:854
Nr. cadastral vechi:1665

Adresa: Loc. Gheorghiteni, Nr. 37, Jud. Suceava

| Nr. Crt | Nr cadastral Nr. topografic | Suprafața* (mp) | Observații / Referințe |
|---------|-----------------------------|------------------------------------|---------------------------------------|
| A1 | 32590 | Din acte: 7.663 Masurata: 7.705 | Sector cadastral:22 Teren imprejmuit; |

Construcții

| Crt | Nr cadastral Nr. topografic | Adresa | Observații / Referințe |
|------|-----------------------------|---|--|
| A1.1 | 32590-C1 | Loc. Gheorghiteni, Nr. 37, Jud. Suceava | Nr. niveluri:2; S. construita la sol:58 mp; S. construita desfasurata:116 mp; Cladire locuinta edificata din lemn in anul 1934, cu regim de inaltime P+M, cu suprafata construita desfasurata de 116 mp. |
| A1.2 | 32590-C2 | Loc. Gheorghiteni, Nr. 37, Jud. Suceava | Nr. niveluri:1; S. construita la sol:35 mp; S. construita desfasurata:35 mp; Anexa cu grajd si fanar, edificata din lemn in anul 1934, cu regim de inaltime P, cu suprafata desfasurata de 35 mp. |

B. Partea II. Proprietari și acte

| Inscrieri privitoare la dreptul de proprietate și alte drepturi reale | | Referințe |
|---|---|----------------|
| 4811 / 16/06/2008 | | |
| Hotarare Judecatoreasca nr. 584, din 09/04/2008 emis de Judecătoria Vatra Dornei; | | |
| B1 | Intabulare, drept de PROPRIETATE, dobândit prin Hotarare Judecatoreasca, cota actuala 1/1, cota initiala 1/1 1) LEȘANU ELENA LĂCRĂMIOARA , lipsa CNP <i>OBSERVATII: (provenita din conversia CF 854)</i> | A1, A1.1, A1.2 |

C. Partea III. SARCINI .

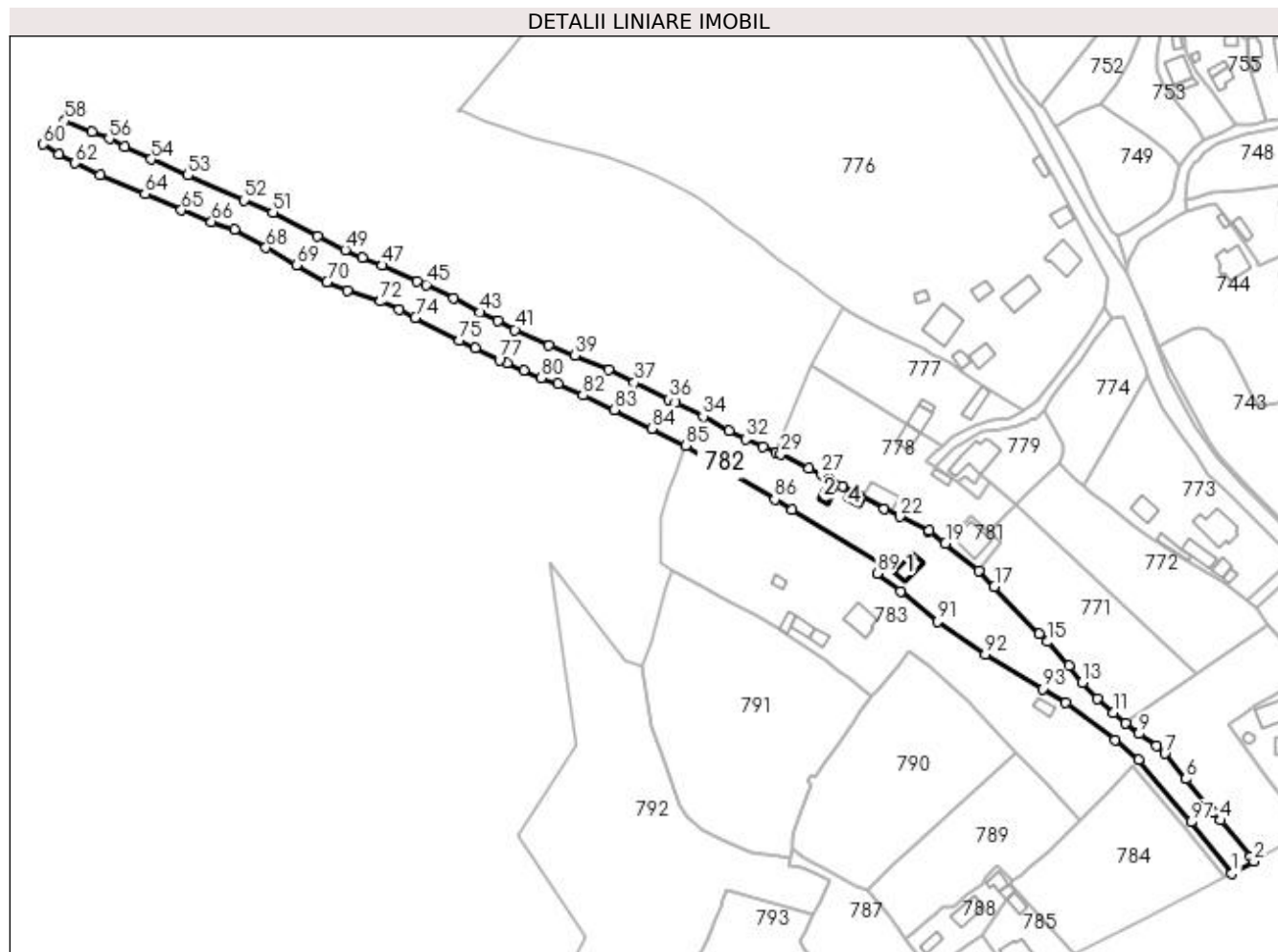
| Inscrieri privind dezmembramintele dreptului de proprietate, drepturi reale de garanție și sarcini | Referințe |
|--|-----------|
| NU SUNT | |

Anexa Nr. 1 La Partea I

Teren

| Nr cadastral | Suprafața (mp)* | Observații / Referințe |
|--------------|------------------------------------|------------------------|
| 32590 | Din acte: 7.663 Masurata: 7.705 | |

* Suprafața este determinată în planul de proiecție Stereo 70.



Date referitoare la teren

| Crt | Categorie folosință | Intravilan | Suprafața (mp) | Tarla | Parcelă | Nr. topo | Observații / Referințe |
|-----|---------------------|------------|----------------|-------|---------|----------|------------------------|
| 1 | curți construcții | DA | 683 | - | - | - | |
| 2 | faneata | DA | 1.874 | - | - | - | |
| 3 | faneata | DA | 2.596 | - | - | - | |
| 4 | faneata | NU | 2.552 | - | - | - | |

Date referitoare la construcții

| Crt | Număr | Destinație construcție | Supraf. (mp) | Situație juridică | Observații / Referințe |
|------|----------|-------------------------|-----------------------------|-------------------|--|
| A1.1 | 32590-C1 | construcții de locuințe | 58 | Cu acte | Nr. niveluri:2; S. construita la sol:58 mp; S. construita desfasurata:116 mp; Cladire locuinta edificata din lemn in anul 1934, cu regim de inaltime P+M, cu suprafata construita desfasurata de 116 mp. |
| A1.2 | 32590-C2 | construcții anexa | 35 | Cu acte | Nr. niveluri:1; S. construita la sol:35 mp; S. construita desfasurata:35 mp; Anexa cu grajd si fanar, edificata din lemn in anul 1934, cu regim de inaltime P, cu suprafata desfasurata de 35 mp. |
| A1.4 | 32590-C4 | construcții anexa | Din acte: 0 Masurata: 17 | Fara acte | Nr. niveluri:1; S. construita la sol:17 mp; S. construita desfasurata:17 mp; Magazie edificata din lemn in anul 2011, cu regim de inaltime P, cu suprafata desfasurata de 17 mp. |

Lungime Segmente

1) Valorile lungimilor segmentelor sunt obținute din proiecție în plan.

| Punct început | X / Y | Punct sfârșit | X / Y | Lungime segment | Punct început | X / Y | Punct sfârșit | X / Y | Lungime segment | Punct început | X / Y | Punct sfârșit | X / Y | Lungime segment |
|---------------|----------------------------|---------------|----------------------------|-----------------|---------------|----------------------------|---------------|----------------------------|-----------------|---------------|----------------------------|---------------|----------------------------|-----------------|
| 1 | 533.443,058 651.322,193 | 2 | 533.451,451 651.326,771 | 9.56 | 2 | 533.451,451 651.326,771 | 3 | 533.450,157 651.328,422 | 2.098 | 3 | 533.450,157 651.328,422 | 4 | 533.438,56 651.342,506 | 18.24 4 |
| 4 | 533.438,56 651.342,506 | 5 | 533.435,791 651.345,586 | 4.142 | 5 | 533.435,791 651.345,586 | 6 | 533.425,266 651.358,414 | 16.59 3 | 6 | 533.425,266 651.358,414 | 7 | 533.417,209 651.368,171 | 12.65 4 |
| 7 | 533.417,209 651.368,171 | 8 | 533.413,932 651.371,05 | 4.362 | 8 | 533.413,932 651.371,05 | 9 | 533.407,208 651.375,759 | 8.209 | 9 | 533.407,208 651.375,759 | 10 | 533.402,175 651.379,967 | 6.56 |
| 10 | 533.402,175 651.379,967 | 11 | 533.397,534 651.383,847 | 6.049 | 11 | 533.397,534 651.383,847 | 12 | 533.391,224 651.389,381 | 8.393 | 12 | 533.391,224 651.389,381 | 13 | 533.385,496 651.395,414 | 8.319 |
| 13 | 533.385,496 651.395,414 | 14 | 533.380,333 651.401,993 | 8.363 | 14 | 533.380,333 651.401,993 | 15 | 533.371,948 651.411,115 | 12.39 | 15 | 533.371,948 651.411,115 | 16 | 533.368,852 651.414,098 | 4.299 |
| 16 | 533.368,852 651.414,098 | 17 | 533.351,675 651.432,295 | 25.02 4 | 17 | 533.351,675 651.432,295 | 18 | 533.345,643 651.438,493 | 8.649 | 18 | 533.345,643 651.438,493 | 19 | 533.332,852 651.448,95 | 16.52 1 |
| 19 | 533.332,852 651.448,95 | 20 | 533.326,71 651.453,921 | 7.902 | 20 | 533.326,71 651.453,921 | 21 | 533.326,391 651.453,552 | 0.488 | 21 | 533.326,391 651.453,552 | 22 | 533.315,32 651.459,163 | 12.41 2 |
| 22 | 533.315,32 651.459,163 | 23 | 533.309,414 651.462,319 | 6.696 | 23 | 533.309,414 651.462,319 | 24 | 533.300,009 651.467,426 | 10.70 2 | 24 | 533.300,009 651.467,426 | 25 | 533.293,282 651.470,859 | 7.552 |
| 25 | 533.293,282 651.470,859 | 26 | 533.288,186 651.473,661 | 5.816 | 26 | 533.288,186 651.473,661 | 27 | 533.285,345 651.475,228 | 3.244 | 27 | 533.285,345 651.475,228 | 28 | 533.280,458 651.477,732 | 5.491 |
| 28 | 533.280,458 651.477,732 | 29 | 533.269,612 651.483,187 | 12.14 1 | 29 | 533.269,612 651.483,187 | 30 | 533.267,812 651.483,93 | 1.947 | 30 | 533.267,812 651.483,93 | 31 | 533.262,82 651.485,989 | 5.4 |
| 31 | 533.262,82 651.485,989 | 32 | 533.256,191 651.488,949 | 7.26 | 32 | 533.256,191 651.488,949 | 33 | 533.249,779 651.492,137 | 7.161 | 33 | 533.249,779 651.492,137 | 34 | 533.239,822 651.497,772 | 11.44 1 |
| 34 | 533.239,822 651.497,772 | 35 | 533.229,272 651.502,909 | 11.73 4 | 35 | 533.229,272 651.502,909 | 36 | 533.226,562 651.504,216 | 3.009 | 36 | 533.226,562 651.504,216 | 37 | 533.213,258 651.510,726 | 14.81 1 |
| 37 | 533.213,258 651.510,726 | 38 | 533.203,435 651.515,517 | 10.92 9 | 38 | 533.203,435 651.515,517 | 39 | 533.190,505 651.521,268 | 14.15 1 | 39 | 533.190,505 651.521,268 | 40 | 533.180,513 651.524,929 | 10.64 2 |
| 40 | 533.180,513 651.524,929 | 41 | 533.167,453 651.530,988 | 14.39 7 | 41 | 533.167,453 651.530,988 | 42 | 533.160,842 651.534,411 | 7.445 | 42 | 533.160,842 651.534,411 | 43 | 533.154,02 651.537,723 | 7.583 |
| 43 | 533.154,02 651.537,723 | 44 | 533.143,888 651.543,239 | 11.53 6 | 44 | 533.143,888 651.543,239 | 45 | 533.133,288 651.548,351 | 11.76 8 | 45 | 533.133,288 651.548,351 | 46 | 533.129,802 651.549,77 | 3.764 |
| 46 | 533.129,802 651.549,77 | 47 | 533.116,383 651.555,793 | 14.70 9 | 47 | 533.116,383 651.555,793 | 48 | 533.108,669 651.558,696 | 8.242 | 48 | 533.108,669 651.558,696 | 49 | 533.102,19 651.561,732 | 7.155 |
| 49 | 533.102,19 651.561,732 | 50 | 533.091,625 651.567,104 | 11.85 2 | 50 | 533.091,625 651.567,104 | 51 | 533.074,411 651.576,127 | 19.43 5 | 51 | 533.074,411 651.576,127 | 52 | 533.063,263 651.580,79 | 12.08 4 |
| 52 | 533.063,263 651.580,79 | 53 | 533.041,773 651.590,346 | 23.51 9 | 53 | 533.041,773 651.590,346 | 54 | 533.027,67 651.596,527 | 15.39 8 | 54 | 533.027,67 651.596,527 | 55 | 533.017,423 651.601,337 | 11.32 |
| 55 | 533.017,423 651.601,337 | 56 | 533.011,516 651.604,384 | 6.647 | 56 | 533.011,516 651.604,384 | 57 | 533.004,94 651.606,968 | 7.065 | 57 | 533.004,94 651.606,968 | 58 | 532.994,493 651.611,285 | 11.30 4 |
| 58 | 532.994,493 651.611,285 | 59 | 532.990,623 651.607,58 | 5.358 | 59 | 532.990,623 651.607,58 | 60 | 532.986,16 651.602,268 | 6.938 | 60 | 532.986,16 651.602,268 | 61 | 532.992,115 651.598,527 | 7.033 |
| 61 | 532.992,115 651.598,527 | 62 | 532.998,378 651.595,079 | 7.149 | 62 | 532.998,378 651.595,079 | 63 | 533.007,913 651.590,368 | 10.63 5 | 63 | 533.007,913 651.590,368 | 64 | 533.025,317 651.583,184 | 18.82 8 |
| 64 | 533.025,317 651.583,184 | 65 | 533.039,265 651.577,018 | 15.25 | 65 | 533.039,265 651.577,018 | 66 | 533.050,868 651.572,544 | 12.43 6 | 66 | 533.050,868 651.572,544 | 67 | 533.059,649 651.569,393 | 9.329 |
| 67 | 533.059,649 651.569,393 | 68 | 533.071,79 651.562,548 | 13.93 8 | 68 | 533.071,79 651.562,548 | 69 | 533.083,479 651.555,907 | 13.44 4 | 69 | 533.083,479 651.555,907 | 70 | 533.095,279 651.549,436 | 13.45 8 |
| 70 | 533.095,279 651.549,436 | 71 | 533.103,08 651.546,176 | 8.455 | 71 | 533.103,08 651.546,176 | 72 | 533.115,774 651.541,882 | 13.40 1 | 72 | 533.115,774 651.541,882 | 73 | 533.122,929 651.538,835 | 7.777 |
| 73 | 533.122,929 651.538,835 | 74 | 533.129,169 651.535,643 | 7.009 | 74 | 533.129,169 651.535,643 | 75 | 533.146,181 651.526,966 | 19.09 7 | 75 | 533.146,181 651.526,966 | 76 | 533.152,051 651.523,819 | 6.66 |
| 76 | 533.152,051 651.523,819 | 77 | 533.161,436 651.519,429 | 10.36 1 | 77 | 533.161,436 651.519,429 | 78 | 533.164,375 651.518,113 | 3.22 | 78 | 533.164,375 651.518,113 | 79 | 533.170,803 651.515,485 | 6.944 |
| 79 | 533.170,803 651.515,485 | 80 | 533.177,619 651.512,58 | 7.409 | 80 | 533.177,619 651.512,58 | 81 | 533.184,037 651.510,206 | 6.843 | 81 | 533.184,037 651.510,206 | 82 | 533.193,552 651.505,848 | 10.46 6 |
| 82 | 533.193,552 651.505,848 | 83 | 533.205,695 651.500,299 | 13.35 1 | 83 | 533.205,695 651.500,299 | 84 | 533.220,094 651.493,032 | 16.12 9 | 84 | 533.220,094 651.493,032 | 85 | 533.233,126 651.486,542 | 14.55 9 |
| 85 | 533.233,126 651.486,542 | 86 | 533.267,312 651.465,773 | 40.0 | 86 | 533.267,312 651.465,773 | 87 | 533.273,994 651.461,714 | 7.818 | 87 | 533.273,994 651.461,714 | 88 | 533.308,853 651.440,536 | 40.78 8 |
| 88 | 533.308,853 651.440,536 | 89 | 533.306,634 651.437,466 | 3.788 | 89 | 533.306,634 651.437,466 | 90 | 533.315,604 651.430,455 | 11.38 5 | 90 | 533.315,604 651.430,455 | 91 | 533.329,782 651.418,849 | 18.32 3 |
| 91 | 533.329,782 651.418,849 | 92 | 533.348,251 651.406,305 | 22.32 6 | 92 | 533.348,251 651.406,305 | 93 | 533.370,215 651.393,045 | 25.65 6 | 93 | 533.370,215 651.393,045 | 94 | 533.379,124 651.387,667 | 10.40 6 |
| 94 | 533.379,124 651.387,667 | 95 | 533.398,17 651.373,471 | 23.75 5 | 95 | 533.398,17 651.373,471 | 96 | 533.407,082 651.365,667 | 11.84 6 | 96 | 533.407,082 651.365,667 | 97 | 533.427,182 651.341,814 | 31.19 3 |

| Punct început | X / Y | Punct sfârşit | X / Y | Lungime segment |
|---------------|----------------------------|---------------|----------------------------|-----------------|
| 97 | 533.427,182 651.341,814 | 1 | 533.443,058 651.322,193 | 25.239 |

** Lungimile segmentelor sunt determinate în planul de proiecţie Stereo 70 şi sunt rotunjite la 1 milimetru.

*** Distanţa dintre puncte este formată din segmente cumulate ce sunt mai mici decât valoarea 1 milimetru.

**DATE DESPRE IMOBILUL NR. 783**

Oficiul de Cadastru și Publicitate Imobiliară SUCEAVA
Biroul de Cadastru și Publicitate Imobiliară Vatra Dornei

A. Partea I. Descrierea imobilului

TEREN Intravilan

Nr. CF vechi:853
Nr. cadastral vechi:1662

Adresa: Loc. Gheorghiteni, Nr. 38, Jud. Suceava

| Nr. Crt | Nr cadastral Nr. topografic | Suprafața* (mp) | Observații / Referințe |
|---------|-----------------------------|-----------------|---------------------------------------|
| A1 | 32588 | 6.906 | Sector cadastral:22 Teren imprejmuit; |

Construcții

| Crt | Nr cadastral Nr. topografic | Adresa | Observații / Referințe |
|------|-----------------------------|---|---|
| A1.1 | 32588-C1 | Loc. Gheorghiteni, Nr. 38, Jud. Suceava | Nr. niveluri:2; S. construita la sol:93 mp; S. construita desfasurata:186 mp; Cladire locuinta edificata din lemn si BCA in anul 1963, cu regim de inaltime P+1, cu suprafata construita desfasurata de 186 mp. |
| A1.2 | 32588-C2 | Loc. Gheorghiteni, Nr. 38, Jud. Suceava | Nr. niveluri:1; S. construita la sol:43 mp; S. construita desfasurata:43 mp; Grajd edificat din lemn in anul 1968, cu regim de inaltime P, cu suprafata desfasurata de 43 mp. |
| A1.3 | 32588-C3 | Loc. Gheorghiteni, Nr. 38, Jud. Suceava | Nr. niveluri:1; S. construita la sol:31 mp; S. construita desfasurata:31 mp; Magazie edificata din lemn in anul 1968, cu regim de inaltime P, cu suprafata desfasurata de 31 mp. |
| A1.4 | 32588-C4 | Loc. Gheorghiteni, Nr. 38, Jud. Suceava | Nr. niveluri:1; S. construita la sol:25 mp; S. construita desfasurata:25 mp; Magazie edificata din lemn in anul 1968, cu regim de inaltime P, cu suprafata desfasurata de 25 mp. |
| A1.5 | 32588-C5 | Loc. Gheorghiteni, Nr. 38, Jud. Suceava | Nr. niveluri:1; S. construita la sol:20 mp; S. construita desfasurata:20 mp; Beci edificat din beton si lemn in anul 1973, cu regim de inaltime P, cu suprafata desfasurata de 20 mp. |
| A1.6 | 32588-C6 | Loc. Gheorghiteni, Nr. 38, Jud. Suceava | Nr. niveluri:1; S. construita la sol:31 mp; S. construita desfasurata:31 mp; Fanar edificat din lemn in anul 1968, cu regim de inaltime P, cu suprafata desfasurata de 31 mp. |

B. Partea II. Proprietari și acte

| Inscrieri privitoare la dreptul de proprietate și alte drepturi reale | Referințe |
|--|----------------------------------|
| 1311 / 28/01/2019 | |
| Act Notarial nr. 272, din 28/01/2019 emis de Vasilut Niculina; | |
| B2 | A1, A1.1, A1.2, A1.3, A1.4, A1.5 |
| Intabulare, drept de PROPRIETATE, bun propriu, dobandit prin Conventie, cota actuala 1/1, cota initiala 1/1 1) ZANCU CRISTINEL-IULIAN | |
| 7684 / 05/05/2022 | |
| Act Administrativ nr. 2812, din 02/05/2022 emis de PRIMARIA DORNA ARINI (CERTIFICAT DE ATESTARE A EDIFICARII CONSTRUCTIILOR); | |
| B3 | A1.6 |
| Intabulare, drept de PROPRIETATE, dobandit prin Construire, cota actuala 1/1, cota initiala 1/1 1) ZANCU CRISTINEL-IULIAN | |

C. Partea III. SARCINI

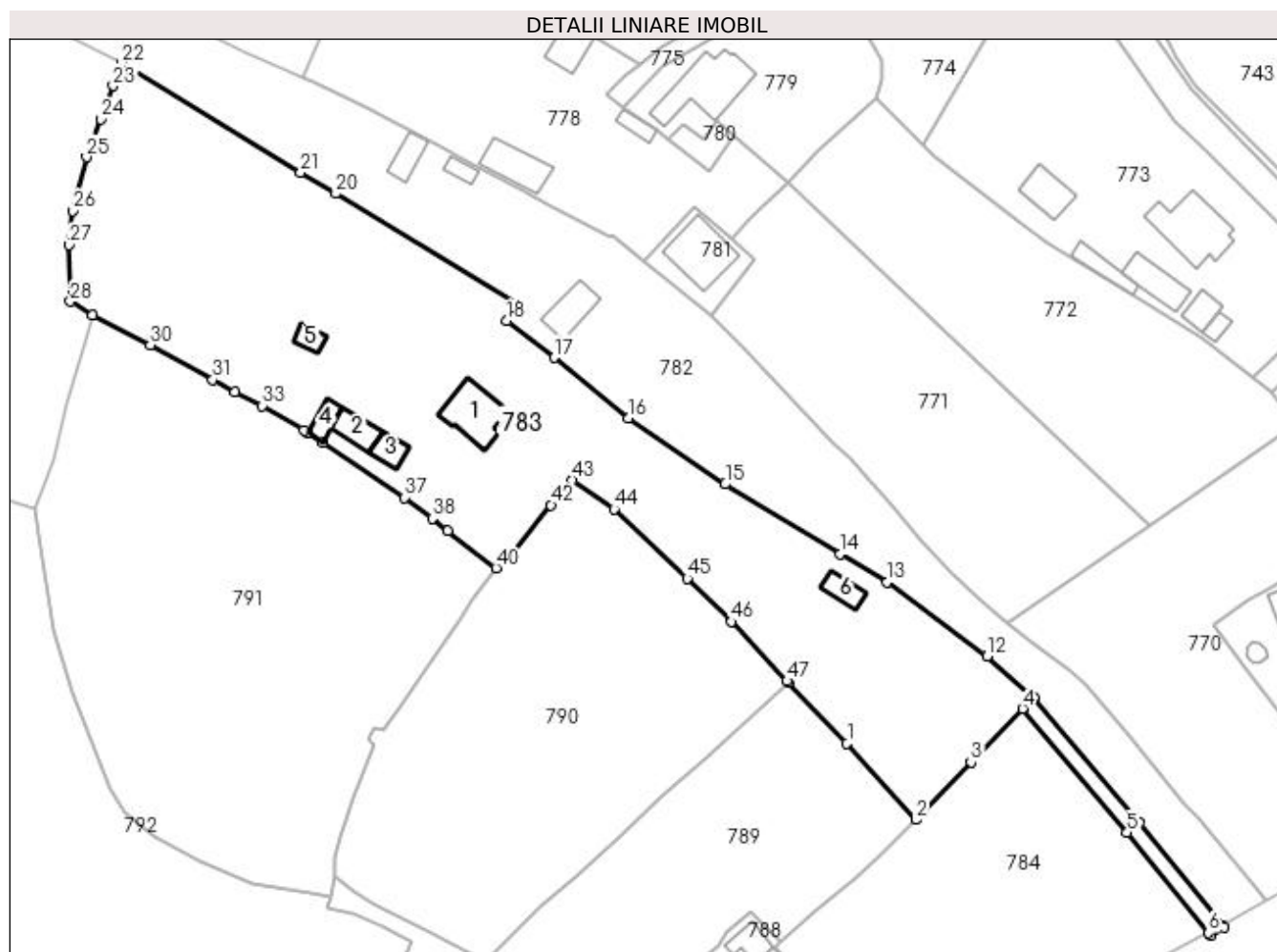
| Inscrieri privind dezmembramintele dreptului de proprietate, drepturi reale de garanție și sarcini | Referințe |
|--|-----------|
| 1311 / 28/01/2019 | |
| Act Notarial nr. 272, din 28/01/2019 emis de Vasilut Niculina; | |
| C1 | A1.1 |
| Intabulare, drept de UZUFRACT VIAGER, asupra parterului construcției C1, dobandit prin Conventie, cota actuala 1/1, cota initiala 1/1 1) ZANCU CRISTOFOR, lipsa CNP | |

Anexa Nr. 1 La Partea I

Teren

| Nr cadastral | Suprafața (mp)* | Observații / Referințe |
|--------------|-----------------|------------------------|
| 32588 | 6.906 | |

* Suprafața este determinată în planul de proiecție Stereo 70.



Date referitoare la teren

| Crt | Categorie folosință | Intravilan | Suprafața (mp) | Tarla | Parcelă | Nr. topo | Observații / Referințe |
|-----|---------------------|------------|----------------|-------|---------|----------|------------------------|
| 1 | curți constructii | DA | 639 | - | - | - | |
| 2 | faneata | DA | 6.267 | - | - | - | |

Date referitoare la construcții

| Crt | Număr | Destinație construcție | Supraf. (mp) | Situație juridică | Observații / Referințe |
|------|----------|-------------------------|--------------|-------------------|---|
| A1.1 | 32588-C1 | construcții de locuințe | 93 | Cu acte | Nr. niveluri:2; S. construită la sol:93 mp; S. construită desfășurată:186 mp; Clădire locuința edificată din lemn și BCA în anul 1963, cu regim de înălțime P+1, cu suprafața construită desfășurată de 186 mp. |
| A1.2 | 32588-C2 | construcții anexa | 43 | Cu acte | Nr. niveluri:1; S. construită la sol:43 mp; S. construită desfășurată:43 mp; Grajd edificat din lemn în anul 1968, cu regim de înălțime P, cu suprafața desfășurată de 43 mp. |
| A1.3 | 32588-C3 | construcții anexa | 31 | Cu acte | Nr. niveluri:1; S. construită la sol:31 mp; S. construită desfășurată:31 mp; Magazie edificată din lemn în anul 1968, cu regim de înălțime P, cu suprafața desfășurată de 31 mp. |

| Crt | Număr | Destinație construcție | Supraf. (mp) | Situație juridică | Observații / Referințe |
|------|----------|------------------------|--------------|-------------------|---|
| A1.4 | 32588-C4 | construcții anexa | 25 | Cu acte | Nr. niveluri:1; S. construita la sol:25 mp; S. construita desfasurata:25 mp; Magazie edificata din lemn in anul 1968, cu regim de inaltime P, cu suprafata desfasurata de 25 mp. |
| A1.5 | 32588-C5 | construcții anexa | 20 | Cu acte | Nr. niveluri:1; S. construita la sol:20 mp; S. construita desfasurata:20 mp; Beci edificat din beton si lemn in anul 1973, cu regim de inaltime P, cu suprafata desfasurata de 20 mp. |
| A1.6 | 32588-C6 | construcții anexa | 31 | Cu acte | Nr. niveluri:1; S. construita la sol:31 mp; S. construita desfasurata:31 mp; Fanar edificat din lemn in anul 1968, cu regim de inaltime P, cu suprafata desfasurata de 31 mp. |

Lungime Segmente

1) Valorile lungimilor segmentelor sunt obținute din proiecție în plan.

| Punct început | X / Y | Punct sfârșit | X / Y | Lungime segment | Punct început | X / Y | Punct sfârșit | X / Y | Lungime segment | Punct început | X / Y | Punct sfârșit | X / Y | Lungime segment |
|---------------|----------------------------|---------------|----------------------------|-----------------|---------------|----------------------------|---------------|----------------------------|-----------------|---------------|----------------------------|---------------|----------------------------|-----------------|
| 1 | 533.371,476 651.356,86 | 2 | 533.384,642 651.342,313 | 19.62 | 2 | 533.384,642 651.342,313 | 3 | 533.395,101 651.353,302 | 15.17 1 | 3 | 533.395,101 651.353,302 | 4 | 533.404,934 651.363,56 | 14.21 |
| 4 | 533.404,934 651.363,56 | 5 | 533.424,871 651.339,9 | 30.94 | 5 | 533.424,871 651.339,9 | 6 | 533.440,445 651.320,767 | 24.67 | 6 | 533.440,445 651.320,767 | 7 | 533.440,826 651.320,299 | 0.603 |
| 7 | 533.440,826 651.320,299 | 8 | 533.443,391 651.321,781 | 2.962 | 8 | 533.443,391 651.321,781 | 9 | 533.443,058 651.322,193 | 0.53 | 9 | 533.443,058 651.322,193 | 10 | 533.427,182 651.341,814 | 25.23 9 |
| 10 | 533.427,182 651.341,814 | 11 | 533.407,082 651.365,667 | 31.19 3 | 11 | 533.407,082 651.365,667 | 12 | 533.398,17 651.373,471 | 11.84 6 | 12 | 533.398,17 651.373,471 | 13 | 533.379,124 651.387,667 | 23.75 5 |
| 13 | 533.379,124 651.387,667 | 14 | 533.370,215 651.393,045 | 10.40 6 | 14 | 533.370,215 651.393,045 | 15 | 533.348,251 651.406,305 | 25.65 6 | 15 | 533.348,251 651.406,305 | 16 | 533.329,782 651.418,849 | 22.32 6 |
| 16 | 533.329,782 651.418,849 | 17 | 533.315,604 651.430,455 | 18.32 3 | 17 | 533.315,604 651.430,455 | 18 | 533.306,634 651.437,466 | 11.38 5 | 18 | 533.306,634 651.437,466 | 19 | 533.308,853 651.440,536 | 3.788 |
| 19 | 533.308,853 651.440,536 | 20 | 533.273,994 651.461,714 | 40.78 8 | 20 | 533.273,994 651.461,714 | 21 | 533.267,312 651.465,773 | 7.818 | 21 | 533.267,312 651.465,773 | 22 | 533.233,126 651.486,542 | 40.0 |
| 22 | 533.233,126 651.486,542 | 23 | 533.231,536 651.482,274 | 4.555 | 23 | 533.231,536 651.482,274 | 24 | 533.229,162 651.475,902 | 6.8 | 24 | 533.229,162 651.475,902 | 25 | 533.226,471 651.468,666 | 7.72 |
| 25 | 533.226,471 651.468,666 | 26 | 533.223,757 651.458,442 | 10.57 8 | 26 | 533.223,757 651.458,442 | 27 | 533.223,153 651.451,907 | 6.563 | 27 | 533.223,153 651.451,907 | 28 | 533.223,368 651.441,129 | 10.78 |
| 28 | 533.223,368 651.441,129 | 29 | 533.227,61 651.438,62 | 4.928 | 29 | 533.227,61 651.438,62 | 30 | 533.238,609 651.432,833 | 12.42 8 | 30 | 533.238,609 651.432,833 | 31 | 533.250,537 651.426,237 | 13.63 |
| 31 | 533.250,537 651.426,237 | 32 | 533.254,794 651.423,928 | 4.843 | 32 | 533.254,794 651.423,928 | 33 | 533.260,004 651.421,276 | 5.846 | 33 | 533.260,004 651.421,276 | 34 | 533.267,9 651.416,63 | 9.161 |
| 34 | 533.267,9 651.416,63 | 35 | 533.268,752 651.416,105 | 1.001 | 35 | 533.268,752 651.416,105 | 36 | 533.271,626 651.414,222 | 3.436 | 36 | 533.271,626 651.414,222 | 37 | 533.287,071 651.403,759 | 18.65 5 |
| 37 | 533.287,071 651.403,759 | 38 | 533.292,405 651.399,807 | 6.639 | 38 | 533.292,405 651.399,807 | 39 | 533.295,372 651.397,451 | 3.789 | 39 | 533.295,372 651.397,451 | 40 | 533.304,575 651.390,308 | 11.65 |
| 40 | 533.304,575 651.390,308 | 41 | 533.307,304 651.392,779 | 3.681 | 41 | 533.307,304 651.392,779 | 42 | 533.315,027 651.402,325 | 12.27 9 | 42 | 533.315,027 651.402,325 | 43 | 533.319,105 651.407,139 | 6.309 |
| 43 | 533.319,105 651.407,139 | 44 | 533.327,065 651.401,535 | 9.735 | 44 | 533.327,065 651.401,535 | 45 | 533.341,028 651.388,357 | 19.2 | 45 | 533.341,028 651.388,357 | 46 | 533.349,446 651.380,083 | 11.80 3 |
| 46 | 533.349,446 651.380,083 | 47 | 533.360,06 651.368,774 | 15.51 | 47 | 533.360,06 651.368,774 | 48 | 533.360,286 651.368,539 | 0.326 | 48 | 533.360,286 651.368,539 | 1 | 533.371,476 651.356,86 | 16.17 5 |

** Lungimile segmentelor sunt determinate în planul de proiecție Stereo 70 și sunt rotunjite la 1 milimetru.

*** Distanța dintre puncte este formată din segmente cumulate ce sunt mai mici decât valoarea 1 milimetru.

**DATE DESPRE IMOBILUL NR. 784**

Oficiul de Cadastru și Publicitate Imobiliară SUCEAVA
Biroul de Cadastru și Publicitate Imobiliară Vatra Dornei

A. Partea I. Descrierea imobilului

TEREN Intravilan

Adresa: Loc. Gheorghiteni, Jud. Suceava

| Nr. Crt | Nr cadastral Nr. topografic | Suprafața* (mp) | Observații / Referințe |
|---------|-----------------------------|-----------------|--|
| A1 | | 2.922 | Sector cadastral:22 Teren imprejmuit; Imobilul s-a format din o parte a pf 361 a comunei cadastrale Dorna-Arini |

B. Partea II. Proprietari și acte

| Inscrieri privitoare la dreptul de proprietate și alte drepturi reale | Referințe |
|---|-----------|
| 784 / 08/12/2023 | |
| Act Normativ nr. 7, din 13/03/1996 emis de PARLAMENTUL ROMANIEI; | |
| B1 | A1 |
| Intabulare, drept de PROPRIETATE, dobandit prin Lege, cota actuala 1/1 1) NEIDENTIFICAT NEIDENTIFICAT | |
| Act Administrativ nr. 8158, din 04/12/2023 emis de Primaria Comunei Dorna-Arini; | |
| B2 | A1 |
| Se noteaza posesia factica in favoarea lui 1) PAROHIA GHEORGHITENI, CIF:8377961 | |

C. Partea III. SARCINI .

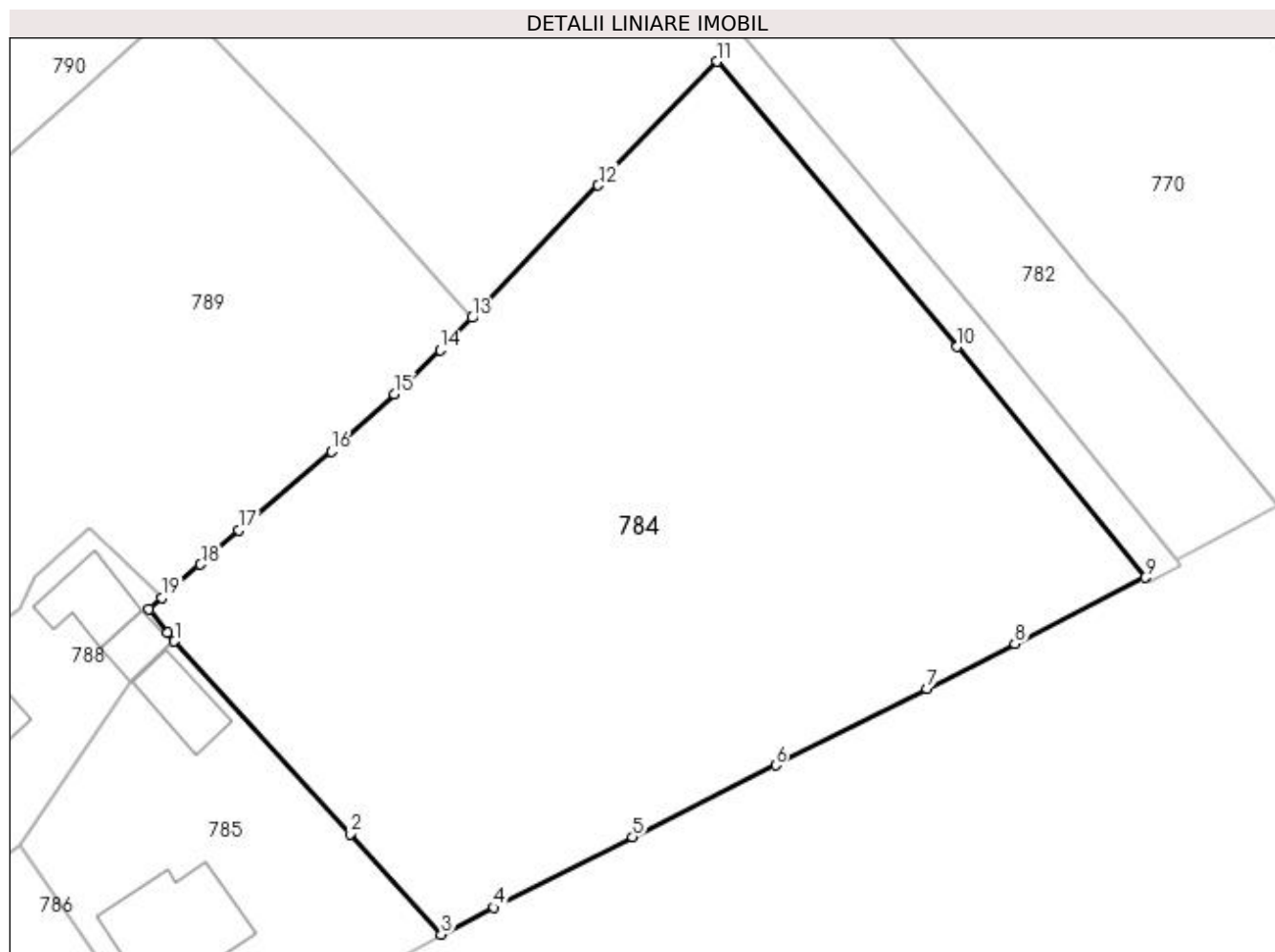
| Inscrieri privind dezmembramintele dreptului de proprietate, drepturi reale de garanție și sarcini | Referințe |
|--|-----------|
| NU SUNT | |

Anexa Nr. 1 La Partea I

Teren

| Nr cadastral | Suprafața (mp)* | Observații / Referințe |
|--------------|-----------------|---|
| | 2.922 | Imobilul s-a format din o parte a pf 361 a comunei cadastrale Dorna-Arini |

* Suprafața este determinată în planul de proiecție Stereo 70.



Date referitoare la teren

| Crt | Categorie folosință | Intra vilan | Suprafața (mp) | Tarla | Parcelă | Nr. topo | Observații / Referințe |
|-----|---------------------|-------------|----------------|-------|---------|----------|------------------------|
| 1 | curți constructii | DA | 2.922 | - | - | - | |

Lungime Segmente

1) Valorile lungimilor segmentelor sunt obținute din proiecție în plan.

| Punct început | X / Y | Punct sfârșit | X / Y | Lungime segment (** (m) |
|---------------|----------------------------|---------------|----------------------------|-------------------------|
| 1 | 533.359,946 651.315,489 | 2 | 533.374,492 651.299,521 | 21.6 |
| 3 | 533.382,073 651.291,189 | 4 | 533.386,422 651.293,414 | 4.885 |
| 5 | 533.397,942 651.299,268 | 6 | 533.409,81 651.305,222 | 13.278 |
| 7 | 533.422,358 651.311,566 | 8 | 533.429,667 651.315,281 | 8.199 |
| 9 | 533.440,445 651.320,767 | 10 | 533.424,871 651.339,9 | 24.67 |

| Punct început | X / Y | Punct sfârșit | X / Y | Lungime segment (** (m) |
|---------------|----------------------------|---------------|----------------------------|-------------------------|
| 2 | 533.374,492 651.299,521 | 3 | 533.382,073 651.291,189 | 11.265 |
| 4 | 533.386,422 651.293,414 | 5 | 533.397,942 651.299,268 | 12.922 |
| 6 | 533.409,81 651.305,222 | 7 | 533.422,358 651.311,566 | 14.061 |
| 8 | 533.429,667 651.315,281 | 9 | 533.440,445 651.320,767 | 12.094 |
| 10 | 533.424,871 651.339,9 | 11 | 533.404,934 651.363,56 | 30.94 |

| Punct început | X / Y | Punct sfârșit | X / Y | Lungime segment (** (m) |
|---------------|----------------------------|---------------|----------------------------|-------------------------|
| 11 | 533.404,934 651.363,56 | 12 | 533.395,101 651.353,302 | 14.21 |
| 13 | 533.384,642 651.342,313 | 14 | 533.381,974 651.339,652 | 3.768 |
| 15 | 533.378,17 651.336,002 | 16 | 533.372,978 651.331,216 | 7.061 |
| 17 | 533.365,294 651.324,679 | 18 | 533.362,109 651.321,86 | 4.253 |
| 19 | 533.358,895 651.319,085 | 20 | 533.357,846 651.318,179 | 1.386 |
| 21 | 533.359,369 651.316,182 | 1 | 533.359,946 651.315,489 | 0.902 |

| Punct început | X / Y | Punct sfârșit | X / Y | Lungime segment (** (m) |
|---------------|----------------------------|---------------|----------------------------|-------------------------|
| 12 | 533.395,101 651.353,302 | 13 | 533.384,642 651.342,313 | 15.171 |
| 14 | 533.381,974 651.339,652 | 15 | 533.378,17 651.336,002 | 5.272 |
| 16 | 533.372,978 651.331,216 | 17 | 533.365,294 651.324,679 | 10.088 |
| 18 | 533.362,109 651.321,86 | 19 | 533.358,895 651.319,085 | 4.246 |
| 20 | 533.357,846 651.318,179 | 21 | 533.359,369 651.316,182 | 2.511 |

** Lungimile segmentelor sunt determinate în planul de proiecție Stereo 70 și sunt rotunjite la 1 milimetru.

*** Distanța dintre puncte este formată din segmente cumulate ce sunt mai mici decât valoarea 1 milimetru.

**DATE DESPRE IMOBILUL NR. 785**

Oficiul de Cadastru și Publicitate Imobiliară SUCEAVA
Biroul de Cadastru și Publicitate Imobiliară Vatra Dornei

A. Partea I. Descrierea imobilului

TEREN Intravilan

Adresa: Loc. Gheorghiteni, Jud. Suceava

| Nr. Crt | Nr cadastral Nr. topografic | Suprafața* (mp) | Observații / Referințe |
|---------|-----------------------------|-----------------|---|
| A1 | | 644 | Sector cadastral:22 Teren imprejmuit; Imobilul s-a format din o parte a pf 363/6, 140 a comunei cadastrale Dorna-Arini |

Construcții

| Crt | Nr cadastral Nr. topografic | Adresa | Observații / Referințe |
|------|-----------------------------|---------------------------------|--|
| A1.1 | | Loc. Gheorghiteni, Jud. Suceava | Nr. niveluri:2; S. construita la sol:80 mp; Locuinta |
| A1.2 | | Loc. Gheorghiteni, Jud. Suceava | Nr. niveluri:1; S. construita la sol:32 mp; Anexa |

B. Partea II. Proprietari și acte

| Inscrieri privitoare la dreptul de proprietate și alte drepturi reale | | Referințe |
|--|--|------------|
| 785 / 08/12/2023 | | |
| Act Normativ nr. 7, din 13/03/1996 emis de PARLAMENTUL ROMANIEI; | | |
| B1 | Intabulare, drept de PROPRIETATE, dobandit prin Lege, cota actuala 1/1 1) NEIDENTIFICAT NEIDENTIFICAT | A1 |
| Act Administrativ nr. 5911, din 04/09/2023 emis de Primaria Comunei Dorna-Arini; | | |
| B2 | Se noteaza posesia factica in favoarea lui 1) CIMBRU MARIANA | A1 |
| Act Administrativ nr. 8551, din 11/12/2023 emis de Primaria Comunei Dorna Arini; | | |
| B3 | Intabulare, drept de PROPRIETATE, dobandit prin Lege, cota actuala 1/1 1) CIMBRU MARIANA | A1.1, A1.2 |

C. Partea III. SARCINI .

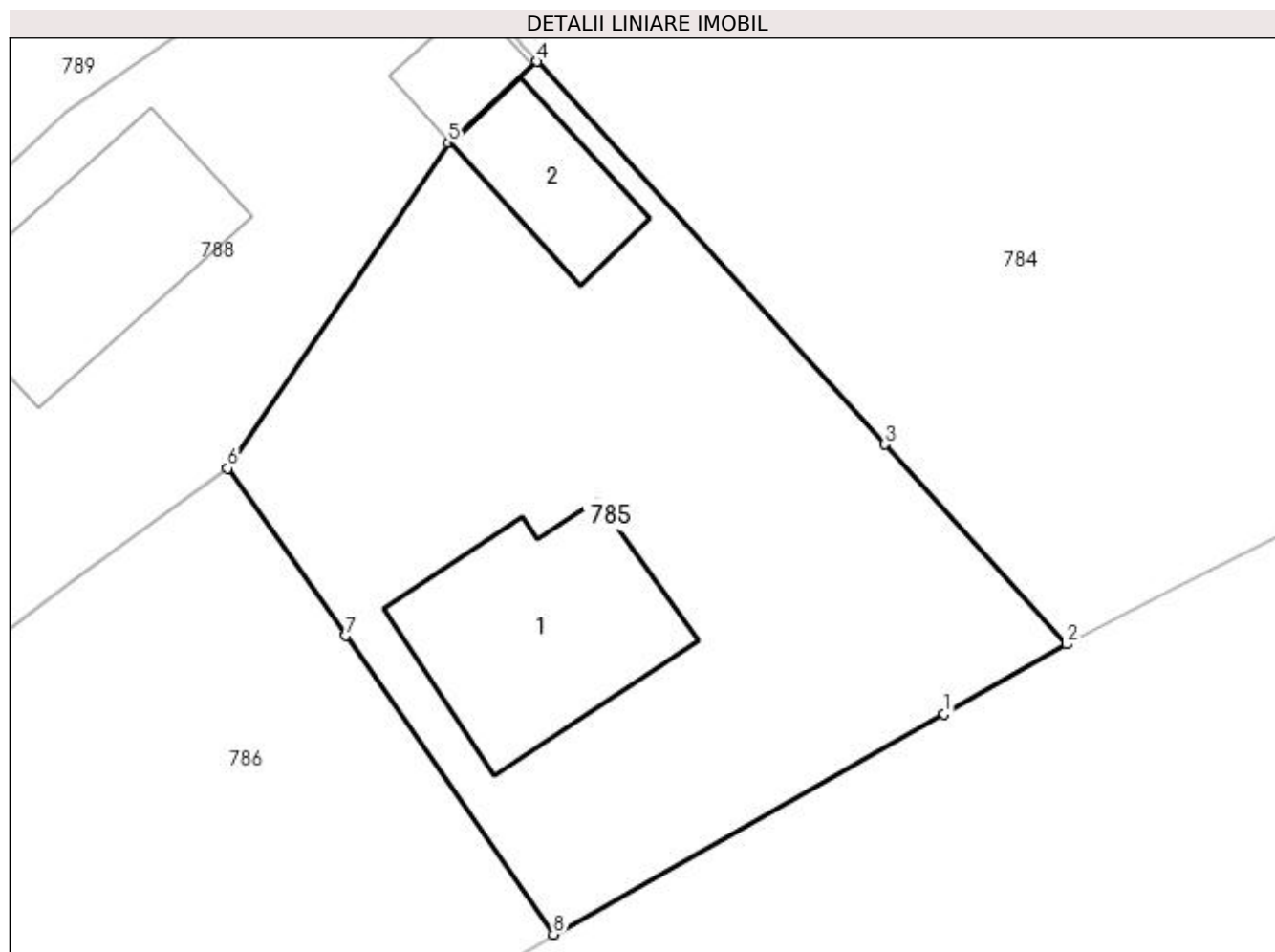
| Inscrieri privind dezmembramintele dreptului de proprietate, drepturi reale de garanție și sarcini | Referințe |
|--|-----------|
| NU SUNT | |

Anexa Nr. 1 La Partea I

Teren

| Nr cadastral | Suprafața (mp)* | Observații / Referințe |
|--------------|-----------------|--|
| | 644 | Imobilul s-a format din o parte a pf 363/6, 140 a comunei cadastrale Dorna-Arini |

* Suprafața este determinată în planul de proiecție Stereo 70.



Date referitoare la teren

| Crt | Categorie folosință | Intravilan | Suprafața (mp) | Tarla | Parcelă | Nr. topo | Observații / Referințe |
|-----|---------------------|------------|----------------|-------|---------|----------|------------------------|
| 1 | curți constructii | DA | 644 | - | - | - | |

Date referitoare la construcții

| Crt | Număr | Destinație construcție | Supraf. (mp) | Situație juridică | Observații / Referințe |
|------|-------|-------------------------|--------------|-------------------|--|
| A1.1 | | construcții de locuințe | 80 | Cu acte | Nr. niveluri:2; S. construita la sol:80 mp; Locuinta |
| A1.2 | | construcții anexa | 32 | Cu acte | Nr. niveluri:1; S. construita la sol:32 mp; Anexa |

Lungime Segmente

1) Valorile lungimilor segmentelor sunt obținute din proiecție în plan.

| Punct început | X / Y | Punct sfârșit | X / Y | Lungime segment (** (m) |
|---------------|----------------------------|---------------|----------------------------|-------------------------|
| 1 | 533.376,966 651.288,277 | 2 | 533.382,073 651.291,189 | 5.879 |
| 2 | 533.382,073 651.291,189 | 3 | 533.374,492 651.299,521 | 11.265 |
| 3 | 533.374,492 651.299,521 | 4 | 533.359,946 651.315,489 | 21.6 |

| Punct început | X / Y | Punct sfârșit | X / Y | Lungime segment (** (m) |
|---------------|----------------------------|---------------|----------------------------|-------------------------|
| 4 | 533.359,946 651.315,489 | 5 | 533.356,277 651.312,08 | 5.008 |
| 5 | 533.356,277 651.312,08 | 6 | 533.347,053 651.298,514 | 16.405 |
| 6 | 533.347,053 651.298,514 | 7 | 533.351,995 651.291,532 | 8.554 |
| 7 | 533.351,995 651.291,532 | 8 | 533.360,654 651.279,078 | 15.168 |
| 8 | 533.360,654 651.279,078 | 1 | 533.376,966 651.288,277 | 18.727 |

** Lungimile segmentelor sunt determinate în planul de proiecție Stereo 70 și sunt rotunjite la 1 milimetru.

*** Distanța dintre puncte este formată din segmente cumulate ce sunt mai mici decât valoarea 1 milimetru.

**DATE DESPRE IMOBILUL NR. 786**

Oficiul de Cadastru și Publicitate Imobiliară SUCEAVA
Biroul de Cadastru și Publicitate Imobiliară Vatra Dornei

A. Partea I. Descrierea imobilului

TEREN Intravilan

Nr. CF vechi:472

Adresa: Loc. Gheorghiteni, Jud. Suceava

| Nr. Crt | Nr cadastral Nr. topografic | Suprafața* (mp) | Observații / Referințe |
|---------|-----------------------------|----------------------------------|---------------------------------------|
| A1 | 35618 | Din acte: 2.663 Masurata: 518 | Sector cadastral:22 Teren imprejmuit; |

B. Partea II. Proprietari și acte

| Inscrieri privitoare la dreptul de proprietate și alte drepturi reale | | Referințe |
|---|--|-----------|
| 219 / 28/06/1968 | | |
| Act Notarial nr. 519, din 28/06/1968 emis de NSL Câmpulung Moldovenesc; | | |
| B1 | Intabulare, drept de PROPRIETATE, bun comun, dobandit prin Conventie, cota actuala 1/1, cota initiala 1/1 1) FLUTAR ILIANA 2) FLUTAR DUMITRU | A1 |

C. Partea III. SARCINI .

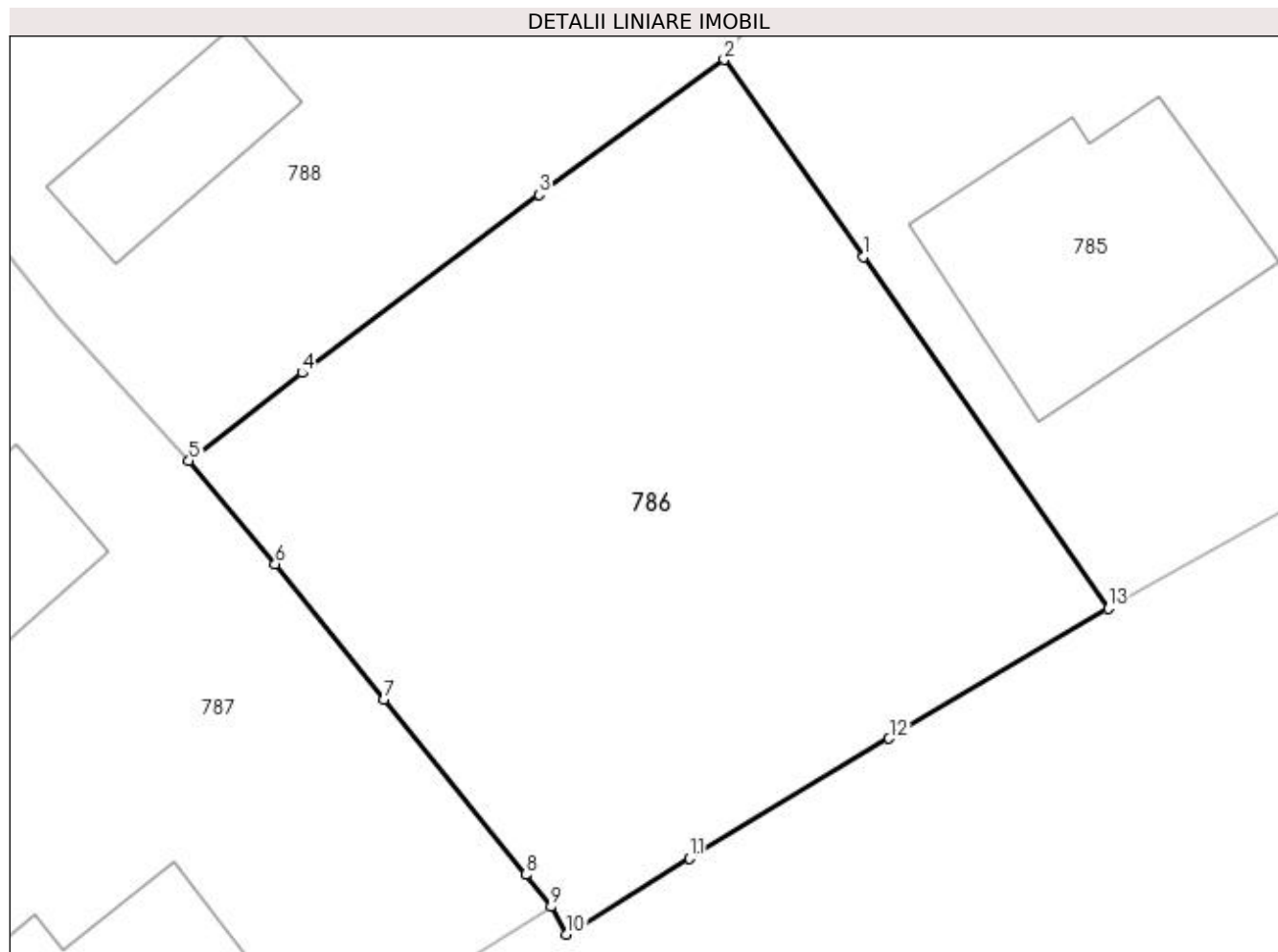
| Inscrieri privind dezmembramintele dreptului de proprietate, drepturi reale de garanție și sarcini | Referințe |
|--|-----------|
| NU SUNT | |

Anexa Nr. 1 La Partea I

Teren

| | | |
|--------------|----------------------------------|------------------------|
| Nr cadastral | Suprafața (mp)* | Observații / Referințe |
| 35618 | Din acte: 2.663 Masurata: 518 | |

* Suprafața este determinată în planul de proiecție Stereo 70.



Date referitoare la teren

| Crt | Categorie folosință | Intra vilan | Suprafața (mp) | Tarla | Parcelă | Nr. topo | Observații / Referințe |
|-----|---------------------|-------------|----------------|-------|---------|----------|------------------------|
| 1 | arabil | DA | 518 | - | - | 363/5 | Diferenta la ID 787 |

Lungime Segmente

1) Valorile lungimilor segmentelor sunt obținute din proiecție în plan.

| Punct început | X / Y | Punct sfârșit | X / Y | Lungime segment (** (m) |
|---------------|----------------------------|---------------|----------------------------|-------------------------|
| 1 | 533.351,995 651.291,532 | 2 | 533.347,053 651.298,514 | 8.554 |
| 2 | 533.347,053 651.298,514 | 3 | 533.340,488 651.293,737 | 8.119 |
| 3 | 533.340,488 651.293,737 | 4 | 533.332,086 651.287,42 | 10.512 |
| 4 | 533.332,086 651.287,42 | 5 | 533.328,087 651.284,302 | 5.071 |
| 5 | 533.328,087 651.284,302 | 6 | 533.331,143 651.280,648 | 4.763 |

| Punct început | X / Y | Punct sfârșit | X / Y | Lungime segment (** (m) |
|---------------|----------------------------|---------------|----------------------------|-------------------------|
| 6 | 533.331,143 651.280,648 | 7 | 533.334,996 651.275,862 | 6.144 |
| 7 | 533.334,996 651.275,862 | 8 | 533.340,013 651.269,643 | 7.99 |
| 8 | 533.340,013 651.269,643 | 9 | 533.340,915 651.268,51 | 1.448 |
| 9 | 533.340,915 651.268,51 | 10 | 533.341,461 651.267,531 | 1.121 |
| 10 | 533.341,461 651.267,531 | 11 | 533.345,826 651.270,213 | 5.123 |
| 11 | 533.345,826 651.270,213 | 12 | 533.352,887 651.274,469 | 8.244 |
| 12 | 533.352,887 651.274,469 | 13 | 533.360,654 651.279,078 | 9.032 |
| 13 | 533.360,654 651.279,078 | 1 | 533.351,995 651.291,532 | 15.168 |

** Lungimile segmentelor sunt determinate în planul de proiecție Stereo 70 și sunt rotunjite la 1 milimetru.

*** Distanța dintre puncte este formată din segmente cumulate ce sunt mai mici decât valoarea 1 milimetru.

**DATE DESPRE IMOBILUL NR. 787**

Oficiul de Cadastru și Publicitate Imobiliară SUCEAVA
Biroul de Cadastru și Publicitate Imobiliară Vatra Dornei

A. Partea I. Descrierea imobilului

TEREN Intravilan

Nr. CF vechi:651 Dorna pe Giumalău

Adresa: Loc. Gheorghiteni, Jud. Suceava

| Nr. Crt | Nr cadastral Nr. topografic | Suprafața* (mp) | Observații / Referințe |
|---------|-----------------------------|------------------------------------|---------------------------------------|
| A1 | 35619 | Din acte: 2.663 Masurata: 2.302 | Sector cadastral:22 Teren imprejmuit; |

Construcții

| Crt | Nr cadastral Nr. topografic | Adresa | Observații / Referințe |
|------|-----------------------------|---------------------------------|---|
| A1.1 | 35619-C1 | Loc. Gheorghiteni, Jud. Suceava | Nr. niveluri:2; S. construita la sol:129 mp; casă |
| A1.2 | 35619-C2 | Loc. Gheorghiteni, Jud. Suceava | Nr. niveluri:1; S. construita la sol:51 mp; grajd |
| A1.3 | | Loc. Gheorghiteni, Jud. Suceava | Nr. niveluri:1; S. construita la sol:19 mp; Anexa |
| A1.4 | | Loc. Gheorghiteni, Jud. Suceava | Nr. niveluri:1; S. construita la sol:23 mp; Anexa |

B. Partea II. Proprietari și acte

| Inscrieri privitoare la dreptul de proprietate și alte drepturi reale | | Referințe |
|--|--|----------------|
| 219 / 28/06/1968 | | |
| Act Notarial nr. 519, din 28/06/1968 emis de NSL Câmpulung Moldovenesc; | | |
| B1 | Intabulare, drept de PROPRIETATE, bun comun, dobandit prin Conventie, cota actuala 1/1, cota initiala 1/1 1) FLUTAR ILIANA 2) FLUTAR DUMITRU | A1, A1.1, A1.2 |
| 787 / 08/12/2023 | | |
| Act Administrativ nr. 8551, din 11/12/2023 emis de Primaria comunei Dorna Arini; | | |
| B2 | Intabulare, drept de PROPRIETATE, dobandit prin Lege, cota actuala 1/1 1) FLUTAR ILIANA | A1.3, A1.4 |

C. Partea III. SARCINI .

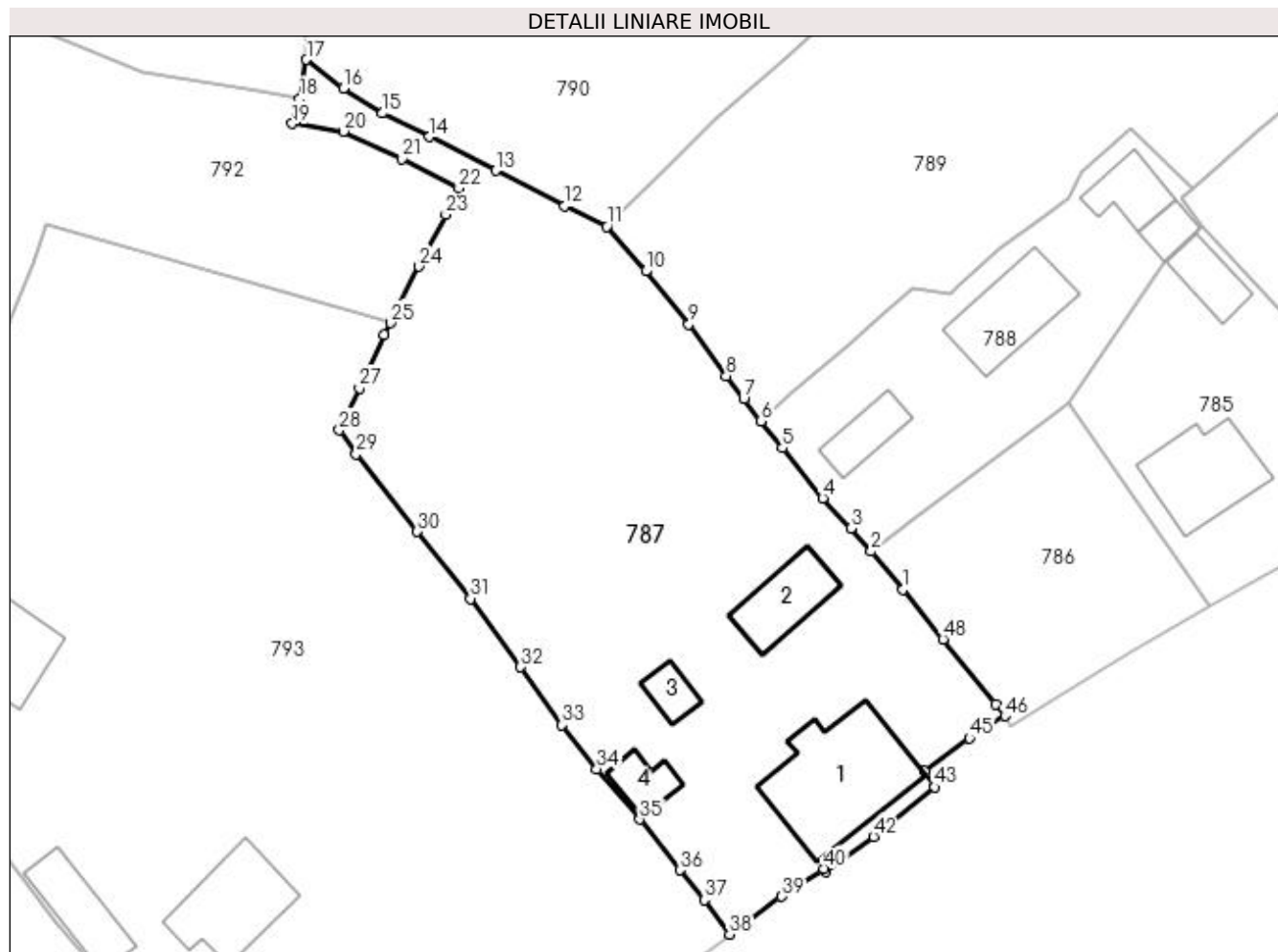
| Inscrieri privind dezmembramintele dreptului de proprietate, drepturi reale de garanție și sarcini | Referințe |
|--|-----------|
| NU SUNT | |

Anexa Nr. 1 La Partea I

Teren

| | | |
|--------------|------------------------------------|------------------------|
| Nr cadastral | Suprafața (mp)* | Observații / Referințe |
| 35619 | Din acte: 2.663 Masurata: 2.302 | |

* Suprafața este determinată în planul de proiecție Stereo 70.



Date referitoare la teren

| Crt | Categorie folosință | Intra vilan | Suprafața (mp) | Tarla | Parcelă | Nr. topo | Observații / Referințe |
|-----|---------------------|-------------|----------------|-------|---------|----------|------------------------|
| 1 | curți construcții | DA | 800 | - | - | 294 | Diferenta la ID 786 |
| 2 | faneata | DA | 1.502 | - | - | 357/3 | |

Date referitoare la construcții

| Crt | Număr | Destinație construcție | Supraf. (mp) | Situație juridică | Observații / Referințe |
|------|----------|-------------------------|--------------|-------------------|---|
| A1.1 | 35619-C1 | construcții de locuințe | 129 | Cu acte | Nr. niveluri:2; S. construita la sol:129 mp; casă |
| A1.2 | 35619-C2 | construcții anexa | 51 | Cu acte | Nr. niveluri:1; S. construita la sol:51 mp; grajd |
| A1.3 | | construcții anexa | 19 | Cu acte | Nr. niveluri:1; S. construita la sol:19 mp; Anexa |
| A1.4 | | construcții anexa | 23 | Cu acte | Nr. niveluri:1; S. construita la sol:23 mp; Anexa |

Lungime Segmente

1) Valorile lungimilor segmentelor sunt obținute din proiecție în plan.

| Punct început | X / Y | Punct sfârșit | X / Y | Lungime segment | Punct început | X / Y | Punct sfârșit | X / Y | Lungime segment |
|---------------|----------------------------|---------------|----------------------------|-----------------|---------------|----------------------------|---------------|----------------------------|-----------------|
| 1 | 533.331,143 651.280,648 | 2 | 533.328,087 651.284,302 | 4.763 | 2 | 533.328,087 651.284,302 | 3 | 533.326,123 651.286,5 | 2.948 |
| | | | | | 3 | 533.326,123 651.286,5 | 4 | 533.323,437 651.289,404 | 3.956 |

| Punct început | X / Y | Punct sfârșit | X / Y | Lungime segment | Punct început | X / Y | Punct sfârșit | X / Y | Lungime segment | Punct început | X / Y | Punct sfârșit | X / Y | Lungime segment |
|---------------|----------------------------|---------------|----------------------------|-----------------|---------------|----------------------------|---------------|----------------------------|-----------------|---------------|----------------------------|---------------|----------------------------|-----------------|
| 4 | 533.323,437 651.289,404 | 5 | 533.319,568 651.294,214 | 6.173 | 5 | 533.319,568 651.294,214 | 6 | 533.317,502 651.296,81 | 3.318 | 6 | 533.317,502 651.296,81 | 7 | 533.315,842 651.298,919 | 2.684 |
| 7 | 533.315,842 651.298,919 | 8 | 533.314,182 651.301,157 | 2.786 | 8 | 533.314,182 651.301,157 | 9 | 533.310,587 651.306,098 | 6.11 | 9 | 533.310,587 651.306,098 | 10 | 533.306,457 651.311,198 | 6.563 |
| 10 | 533.306,457 651.311,198 | 11 | 533.302,693 651.315,472 | 5.695 | 11 | 533.302,693 651.315,472 | 12 | 533.298,645 651.317,433 | 4.498 | 12 | 533.298,645 651.317,433 | 13 | 533.292,041 651.320,85 | 7.436 |
| 13 | 533.292,041 651.320,85 | 14 | 533.285,677 651.324,082 | 7.138 | 14 | 533.285,677 651.324,082 | 15 | 533.281,185 651.326,349 | 5.032 | 15 | 533.281,185 651.326,349 | 16 | 533.277,418 651.328,756 | 4.47 |
| 16 | 533.277,418 651.328,756 | 17 | 533.273,863 651.331,494 | 4.487 | 17 | 533.273,863 651.331,494 | 18 | 533.273,223 651.327,769 | 3.78 | 18 | 533.273,223 651.327,769 | 19 | 533.272,526 651.325,361 | 2.507 |
| 19 | 533.272,526 651.325,361 | 20 | 533.277,407 651.324,615 | 4.938 | 20 | 533.277,407 651.324,615 | 21 | 533.283,029 651.321,994 | 6.203 | 21 | 533.283,029 651.321,994 | 22 | 533.288,506 651.319,181 | 6.157 |
| 22 | 533.288,506 651.319,181 | 23 | 533.287,258 651.316,623 | 2.846 | 23 | 533.287,258 651.316,623 | 24 | 533.284,662 651.311,647 | 5.612 | 24 | 533.284,662 651.311,647 | 25 | 533.281,914 651.306,235 | 6.07 |
| 25 | 533.281,914 651.306,235 | 26 | 533.281,325 651.305,076 | 1.3 | 26 | 533.281,325 651.305,076 | 27 | 533.278,958 651.299,97 | 5.628 | 27 | 533.278,958 651.299,97 | 28 | 533.277,034 651.295,953 | 4.454 |
| 28 | 533.277,034 651.295,953 | 29 | 533.278,635 651.293,651 | 2.804 | 29 | 533.278,635 651.293,651 | 30 | 533.284,502 651.286,208 | 9.477 | 30 | 533.284,502 651.286,208 | 31 | 533.289,604 651.279,756 | 8.225 |
| 31 | 533.289,604 651.279,756 | 32 | 533.294,442 651.273,207 | 8.142 | 32 | 533.294,442 651.273,207 | 33 | 533.298,392 651.267,621 | 6.841 | 33 | 533.298,392 651.267,621 | 34 | 533.301,749 651.263,405 | 5.389 |
| 34 | 533.301,749 651.263,405 | 35 | 533.305,859 651.258,588 | 6.332 | 35 | 533.305,859 651.258,588 | 36 | 533.309,721 651.253,711 | 6.221 | 36 | 533.309,721 651.253,711 | 37 | 533.312,062 651.250,841 | 3.704 |
| 37 | 533.312,062 651.250,841 | 38 | 533.314,489 651.247,544 | 4.094 | 38 | 533.314,489 651.247,544 | 39 | 533.319,495 651.251,172 | 6.182 | 39 | 533.319,495 651.251,172 | 40 | 533.323,521 651.253,874 | 4.849 |
| 40 | 533.323,521 651.253,874 | 41 | 533.323,721 651.253,595 | 0.343 | 41 | 533.323,721 651.253,595 | 42 | 533.328,289 651.256,917 | 5.648 | 42 | 533.328,289 651.256,917 | 43 | 533.334,201 651.261,681 | 7.593 |
| 43 | 533.334,201 651.261,681 | 44 | 533.333,219 651.263,174 | 1.787 | 44 | 533.333,219 651.263,174 | 45 | 533.337,521 651.266,37 | 5.359 | 45 | 533.337,521 651.266,37 | 46 | 533.340,915 651.268,51 | 4.012 |
| 46 | 533.340,915 651.268,51 | 47 | 533.340,013 651.269,643 | 1.448 | 47 | 533.340,013 651.269,643 | 48 | 533.334,996 651.275,862 | 7.99 | 48 | 533.334,996 651.275,862 | 1 | 533.331,143 651.280,648 | 6.144 |

** Lungimile segmentelor sunt determinate în planul de proiecție Stereo 70 și sunt rotunjite la 1 milimetru.

*** Distanța dintre puncte este formată din segmente cumulate ce sunt mai mici decât valoarea 1 milimetru.

**DATE DESPRE IMOBILUL NR. 788**

Oficiul de Cadastru și Publicitate Imobiliară SUCEAVA
Biroul de Cadastru și Publicitate Imobiliară Vatra Dornei

A. Partea I. Descrierea imobilului

TEREN Intravilan

Adresa: Loc. Gheorghiteni, Jud. Suceava

| Nr. Crt | Nr cadastral Nr. topografic | Suprafața* (mp) | Observații / Referințe |
|---------|-----------------------------|-----------------|--|
| A1 | | 679 | Sector cadastral:22 Teren imprejmuit; Imobilul s-a format din o parte a pf 363/1, 363/2, 363/6 a comunei cadastrale Dorna-Arini |

Construcții

| Crt | Nr cadastral Nr. topografic | Adresa | Observații / Referințe |
|------|-----------------------------|---------------------------------|--|
| A1.1 | | Loc. Gheorghiteni, Jud. Suceava | Nr. niveluri:2; S. construita la sol:74 mp; Locuinta |
| A1.2 | | Loc. Gheorghiteni, Jud. Suceava | Nr. niveluri:1; S. construita la sol:32 mp; Anexa |
| A1.3 | | Loc. Gheorghiteni, Jud. Suceava | Nr. niveluri:1; S. construita la sol:35 mp; Anexa |
| A1.4 | | Loc. Gheorghiteni, Jud. Suceava | Nr. niveluri:1; S. construita la sol:17 mp; Anexa |

B. Partea II. Proprietari și acte

| Inscrieri privitoare la dreptul de proprietate și alte drepturi reale | | Referințe |
|--|--|------------------------|
| 788 / 08/12/2023 | | |
| Act Normativ nr. 7, din 13/03/1996 emis de PARLAMENTUL ROMANIEI; | | |
| B1 | Intabulare, drept de PROPRIETATE, dobandit prin Lege, cota actuala 1/1 1) NEIDENTIFICAT NEIDENTIFICAT | A1 |
| Act Administrativ nr. 8147, din 04/12/2023 emis de Primaria Comunei Dorna-Arini; | | |
| B2 | Se noteaza posesia factica in favoarea lui 1) CHIRILUS TANASE | A1 |
| Act Administrativ nr. 8551, din 11/12/2023 emis de Primaria Comunei Dorna Arini; | | |
| B3 | Intabulare, drept de PROPRIETATE, dobandit prin Lege, cota actuala 1/1 1) CHIRILUS TANASE | A1.1, A1.2, A1.3, A1.4 |

C. Partea III. SARCINI .

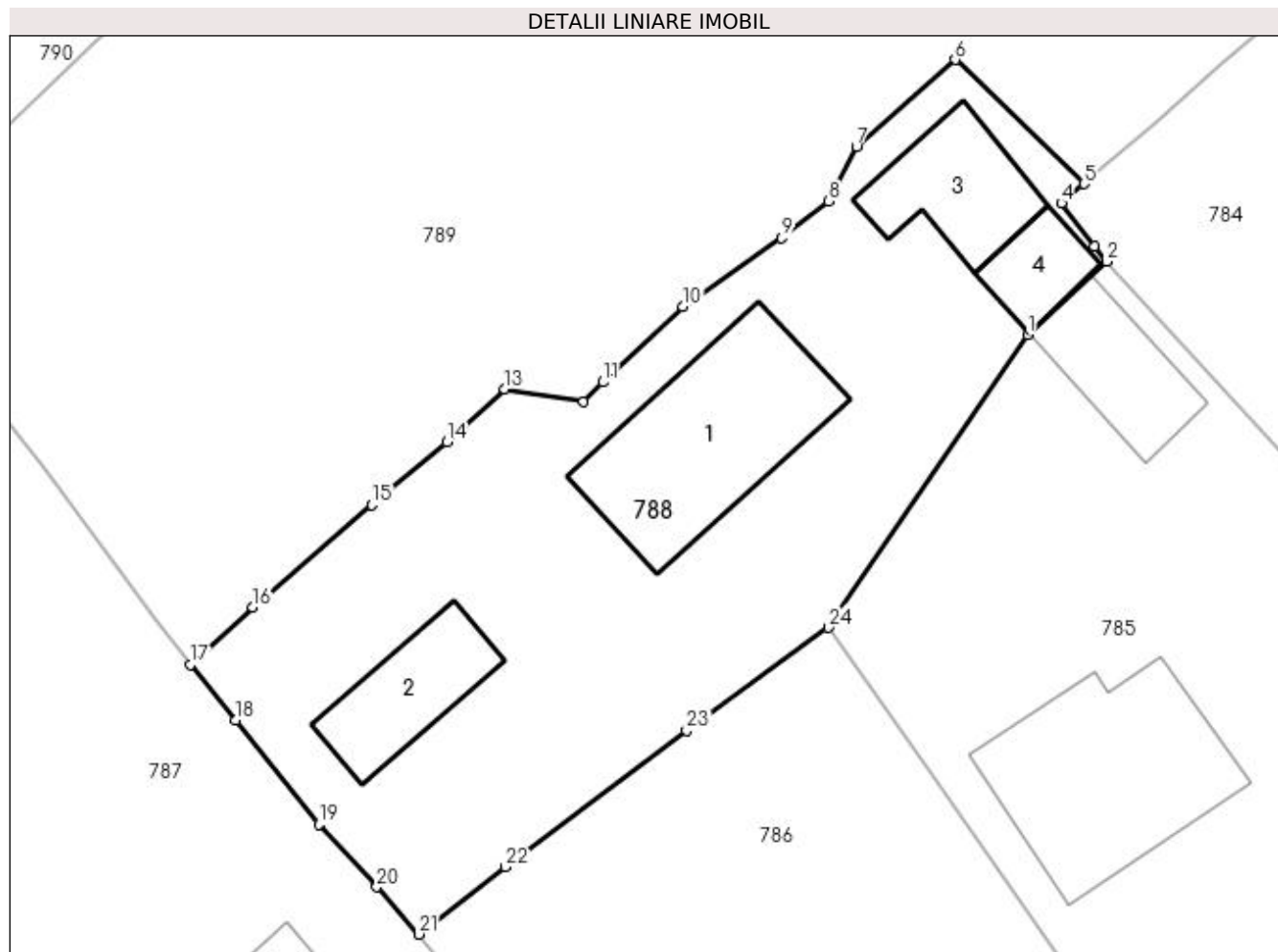
| Inscrieri privind dezmembramintele dreptului de proprietate, drepturi reale de garanție și sarcini | Referințe |
|--|-----------|
| NU SUNT | |

Anexa Nr. 1 La Partea I

Teren

| Nr cadastral | Suprafața (mp)* | Observații / Referințe |
|--------------|-----------------|---|
| | 679 | Imobilul s-a format din o parte a pf 363/1, 363/2, 363/6 a comunei cadastrale Dorna-Arini |

* Suprafața este determinată în planul de proiecție Stereo 70.



Date referitoare la teren

| Crt | Categorie folosință | Intra vilan | Suprafața (mp) | Tarla | Parcelă | Nr. topo | Observații / Referințe |
|-----|---------------------|-------------|----------------|-------|---------|----------|------------------------|
| 1 | curți constructii | DA | 679 | - | - | - | |

Date referitoare la construcții

| Crt | Număr | Destinație construcție | Supraf. (mp) | Situație juridică | Observații / Referințe |
|------|-------|-------------------------|--------------|-------------------|--|
| A1.1 | | construcții de locuințe | 74 | Cu acte | Nr. niveluri:2; S. construita la sol:74 mp; Locuinta |
| A1.2 | | construcții anexa | 32 | Cu acte | Nr. niveluri:1; S. construita la sol:32 mp; Anexa |
| A1.3 | | construcții anexa | 35 | Cu acte | Nr. niveluri:1; S. construita la sol:35 mp; Anexa |
| A1.4 | | construcții anexa | 17 | Cu acte | Nr. niveluri:1; S. construita la sol:17 mp; Anexa |

Lungime Segmente

1) Valorile lungimilor segmentelor sunt obținute din proiecție în plan.

| Punct început | X / Y | Punct sfârșit | X / Y | Lungime segment (** (m)) |
|---------------|---------------------------|---------------|----------------------------|--------------------------|
| 1 | 533.356,277 651.312,08 | 2 | 533.359,946 651.315,489 | 5.008 |

| Punct început | X / Y | Punct sfârșit | X / Y | Lungime segment (** (m)) |
|---------------|----------------------------|---------------|----------------------------|--------------------------|
| 2 | 533.359,946 651.315,489 | 3 | 533.359,369 651.316,182 | 0.902 |

| Punct început | X / Y | Punct sfârșit | X / Y | Lungime segment (** (m) |
|---------------|----------------------------|---------------|----------------------------|-------------------------|
| 3 | 533.359,369 651.316,182 | 4 | 533.357,846 651.318,179 | 2.511 |
| 5 | 533.358,895 651.319,085 | 6 | 533.352,934 651.324,83 | 8.279 |
| 7 | 533.348,361 651.320,805 | 8 | 533.347,049 651.318,272 | 2.853 |
| 9 | 533.344,876 651.316,563 | 10 | 533.340,307 651.313,38 | 5.568 |
| 11 | 533.336,603 651.309,89 | 12 | 533.335,692 651.308,966 | 1.298 |
| 13 | 533.332,045 651.309,573 | 14 | 533.329,388 651.307,117 | 3.618 |
| 15 | 533.325,897 651.304,192 | 16 | 533.320,384 651.299,463 | 7.263 |
| 17 | 533.317,502 651.296,81 | 18 | 533.319,568 651.294,214 | 3.318 |
| 19 | 533.323,437 651.289,404 | 20 | 533.326,123 651.286,5 | 3.956 |
| 21 | 533.328,087 651.284,302 | 22 | 533.332,086 651.287,42 | 5.071 |
| 23 | 533.340,488 651.293,737 | 24 | 533.347,053 651.298,514 | 8.119 |

| Punct început | X / Y | Punct sfârșit | X / Y | Lungime segment (** (m) |
|---------------|----------------------------|---------------|----------------------------|-------------------------|
| 4 | 533.357,846 651.318,179 | 5 | 533.358,895 651.319,085 | 1.386 |
| 6 | 533.352,934 651.324,83 | 7 | 533.348,361 651.320,805 | 6.092 |
| 8 | 533.347,049 651.318,272 | 9 | 533.344,876 651.316,563 | 2.765 |
| 10 | 533.340,307 651.313,38 | 11 | 533.336,603 651.309,89 | 5.089 |
| 12 | 533.335,692 651.308,966 | 13 | 533.332,045 651.309,573 | 3.697 |
| 14 | 533.329,388 651.307,117 | 15 | 533.325,897 651.304,192 | 4.554 |
| 16 | 533.320,384 651.299,463 | 17 | 533.317,502 651.296,81 | 3.917 |
| 18 | 533.319,568 651.294,214 | 19 | 533.323,437 651.289,404 | 6.173 |
| 20 | 533.326,123 651.286,5 | 21 | 533.328,087 651.284,302 | 2.948 |
| 22 | 533.332,086 651.287,42 | 23 | 533.340,488 651.293,737 | 10.512 |
| 24 | 533.347,053 651.298,514 | 1 | 533.356,277 651.312,08 | 16.405 |

** Lungimile segmentelor sunt determinate în planul de proiecție Stereo 70 și sunt rotunjite la 1 milimetru.

*** Distanța dintre puncte este formată din segmente cumulate ce sunt mai mici decât valoarea 1 milimetru.

**DATE DESPRE IMOBILUL NR. 789**

Oficiul de Cadastru și Publicitate Imobiliară SUCEAVA
Biroul de Cadastru și Publicitate Imobiliară Vatra Dornei

A. Partea I. Descrierea imobilului

TEREN Intravilan

Adresa: Loc. Gheorghiteni, Jud. Suceava

| Nr. Crt | Nr cadastral Nr. topografic | Suprafața* (mp) | Observații / Referințe |
|---------|--------------------------------|-----------------|---|
| A1 | | 2.413 | Sector cadastral:22 Teren imprejmuit; Imobilul s-a format din o parte a pf 363/1, 363/2 a comunei cadastrale Dorna-Arini |

B. Partea II. Proprietari și acte

| Inscrieri privitoare la dreptul de proprietate și alte drepturi reale | Referințe |
|---|-----------|
| 789 / 08/12/2023 | |
| Act Normativ nr. 7, din 13/03/1996 emis de PARLAMENTUL ROMANIEI; | |
| B1 | A1 |
| Intabulare, drept de PROPRIETATE, dobandit prin Lege, cota actuala 1/1 1) NEIDENTIFICAT NEIDENTIFICAT | |
| Act Administrativ nr. 8247, din 05/12/2023 emis de Primaria Comunei Dorna-Arini; | |
| B2 | A1 |
| Se noteaza posesia factica in favoarea lui 1) DROB AURORA | |

C. Partea III. SARCINI .

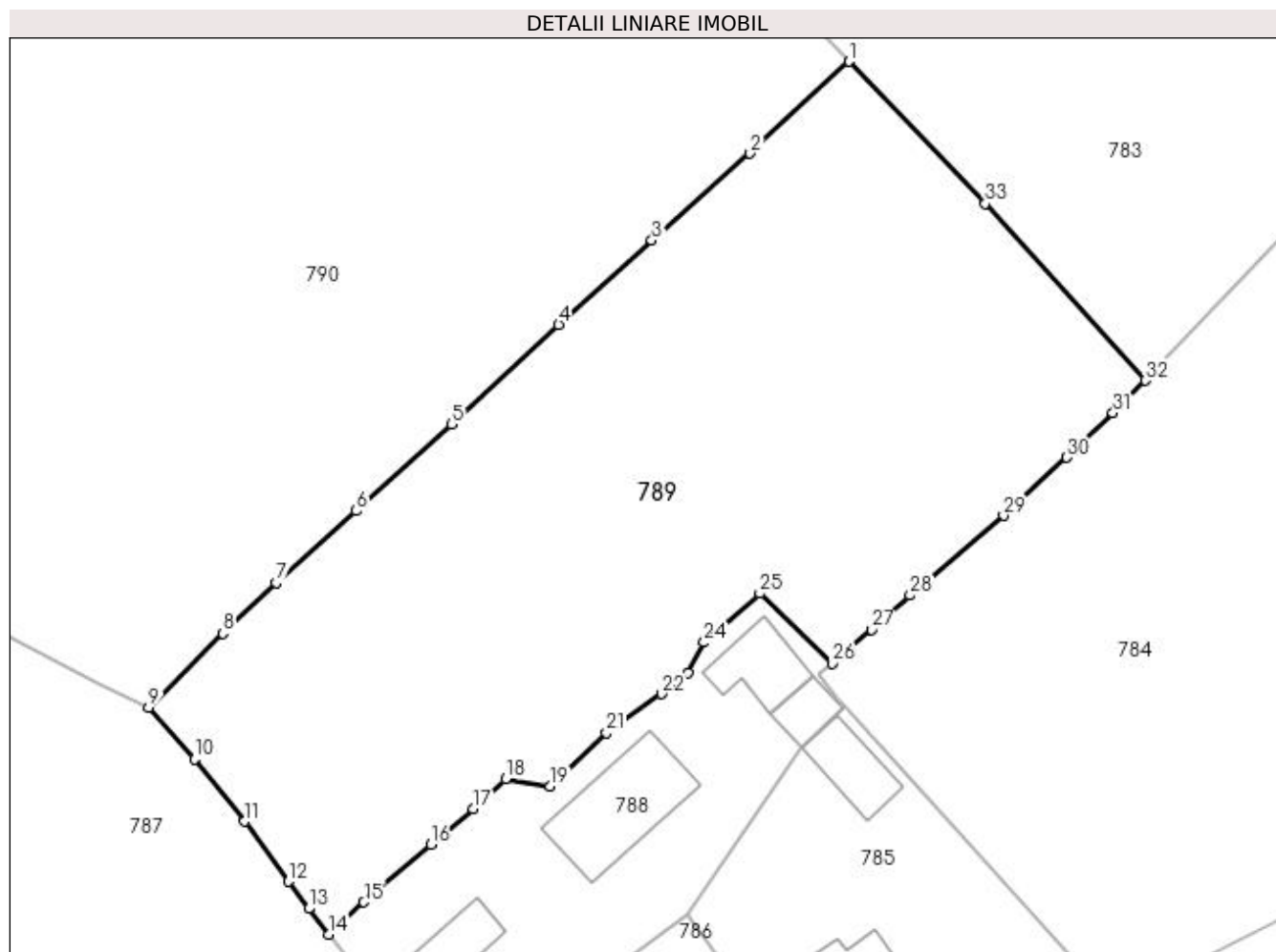
| Inscrieri privind dezmembramintele dreptului de proprietate, drepturi reale de garanție și sarcini | Referințe |
|--|-----------|
| NU SUNT | |

Anexa Nr. 1 La Partea I

Teren

| Nr cadastral | Suprafața (mp)* | Observații / Referințe |
|--------------|-----------------|--|
| | 2.413 | Imobilul s-a format din o parte a pf 363/1, 363/2 a comunei cadastrale Dorna-Arini |

* Suprafața este determinată în planul de proiecție Stereo 70.



Date referitoare la teren

| Crt | Categorie folosință | Intra vilan | Suprafața (mp) | Tarla | Parcelă | Nr. topo | Observații / Referințe |
|-----|---------------------|-------------|----------------|-------|---------|----------|------------------------|
| 1 | faneata | DA | 2.413 | - | - | - | |

Lungime Segmente

1) Valorile lungimilor segmentelor sunt obținute din proiecție în plan.

| Punct început | X / Y | Punct sfârșit | X / Y | Lungime segment (** (m) |
|---------------|----------------------------|---------------|----------------------------|-------------------------|
| 1 | 533.360,286 651.368,539 | 2 | 533.352,139 651.360,976 | 11.116 |
| 3 | 533.344,046 651.353,839 | 4 | 533.336,392 651.346,916 | 10.32 |
| 5 | 533.327,575 651.338,746 | 6 | 533.319,755 651.331,61 | 10.587 |
| 7 | 533.313,156 651.325,721 | 8 | 533.308,799 651.321,524 | 6.05 |
| 9 | 533.302,693 651.315,472 | 10 | 533.306,457 651.311,198 | 5.695 |

| Punct început | X / Y | Punct sfârșit | X / Y | Lungime segment (** (m) |
|---------------|----------------------------|---------------|----------------------------|-------------------------|
| 2 | 533.352,139 651.360,976 | 3 | 533.344,046 651.353,839 | 10.79 |
| 4 | 533.336,392 651.346,916 | 5 | 533.327,575 651.338,746 | 12.02 |
| 6 | 533.319,755 651.331,61 | 7 | 533.313,156 651.325,721 | 8.845 |
| 8 | 533.308,799 651.321,524 | 9 | 533.302,693 651.315,472 | 8.597 |
| 10 | 533.306,457 651.311,198 | 11 | 533.310,587 651.306,098 | 6.563 |

| Punct început | X / Y | Punct sfârșit | X / Y | Lungime segment (** (m) |
|---------------|----------------------------|---------------|----------------------------|-------------------------|
| 11 | 533.310,587 651.306,098 | 12 | 533.314,182 651.301,157 | 6.11 |
| 13 | 533.315,842 651.298,919 | 14 | 533.317,502 651.296,81 | 2.684 |
| 15 | 533.320,384 651.299,463 | 16 | 533.325,897 651.304,192 | 7.263 |
| 17 | 533.329,388 651.307,117 | 18 | 533.332,045 651.309,573 | 3.618 |
| 19 | 533.335,692 651.308,966 | 20 | 533.336,603 651.309,89 | 1.298 |
| 21 | 533.340,307 651.313,38 | 22 | 533.344,876 651.316,563 | 5.568 |
| 23 | 533.347,049 651.318,272 | 24 | 533.348,361 651.320,805 | 2.853 |
| 25 | 533.352,934 651.324,83 | 26 | 533.358,895 651.319,085 | 8.279 |
| 27 | 533.362,109 651.321,86 | 28 | 533.365,294 651.324,679 | 4.253 |
| 29 | 533.372,978 651.331,216 | 30 | 533.378,17 651.336,002 | 7.061 |
| 31 | 533.381,974 651.339,652 | 32 | 533.384,642 651.342,313 | 3.768 |
| 33 | 533.371,476 651.356,86 | 1 | 533.360,286 651.368,539 | 16.175 |

| Punct început | X / Y | Punct sfârșit | X / Y | Lungime segment (** (m) |
|---------------|----------------------------|---------------|----------------------------|-------------------------|
| 12 | 533.314,182 651.301,157 | 13 | 533.315,842 651.298,919 | 2.786 |
| 14 | 533.317,502 651.296,81 | 15 | 533.320,384 651.299,463 | 3.917 |
| 16 | 533.325,897 651.304,192 | 17 | 533.329,388 651.307,117 | 4.554 |
| 18 | 533.332,045 651.309,573 | 19 | 533.335,692 651.308,966 | 3.697 |
| 20 | 533.336,603 651.309,89 | 21 | 533.340,307 651.313,38 | 5.089 |
| 22 | 533.344,876 651.316,563 | 23 | 533.347,049 651.318,272 | 2.765 |
| 24 | 533.348,361 651.320,805 | 25 | 533.352,934 651.324,83 | 6.092 |
| 26 | 533.358,895 651.319,085 | 27 | 533.362,109 651.321,86 | 4.246 |
| 28 | 533.365,294 651.324,679 | 29 | 533.372,978 651.331,216 | 10.088 |
| 30 | 533.378,17 651.336,002 | 31 | 533.381,974 651.339,652 | 5.272 |
| 32 | 533.384,642 651.342,313 | 33 | 533.371,476 651.356,86 | 19.62 |

** Lungimile segmentelor sunt determinate în planul de proiecție Stereo 70 și sunt rotunjite la 1 milimetru.

*** Distanța dintre puncte este formată din segmente cumulate ce sunt mai mici decât valoarea 1 milimetru.

**DATE DESPRE IMOBILUL NR. 790**

Oficiul de Cadastru și Publicitate Imobiliară SUCEAVA
Biroul de Cadastru și Publicitate Imobiliară Vatra Dornei

A. Partea I. Descrierea imobilului

TEREN Intravilan

Adresa: Loc. Gheorghiteni, Jud. Suceava

| Nr. Crt | Nr cadastral Nr. topografic | Suprafața* (mp) | Observații / Referințe |
|---------|--------------------------------|-----------------|---|
| A1 | | 4.075 | Sector cadastral:22 Teren imprejmuit; Imobilul s-a format din o parte a pf 363/1, 363/2 a comunei cadastrale Dorna-Arini |

B. Partea II. Proprietari și acte

| Inscrieri privitoare la dreptul de proprietate și alte drepturi reale | Referințe |
|---|-----------|
| 790 / 08/12/2023 | |
| Act Normativ nr. 7, din 13/03/1996 emis de PARLAMENTUL ROMANIEI; | |
| B1 | A1 |
| Intabulare, drept de PROPRIETATE, dobandit prin Lege, cota actuala 1/1 1) NEIDENTIFICAT NEIDENTIFICAT | |
| Act Administrativ nr. 8167, din 04/12/2023 emis de Primaria Comunei Dorna-Arini; | |
| B2 | A1 |
| Se noteaza posesia factica in favoarea lui 1) FLUTAR ILIANA | |

C. Partea III. SARCINI .

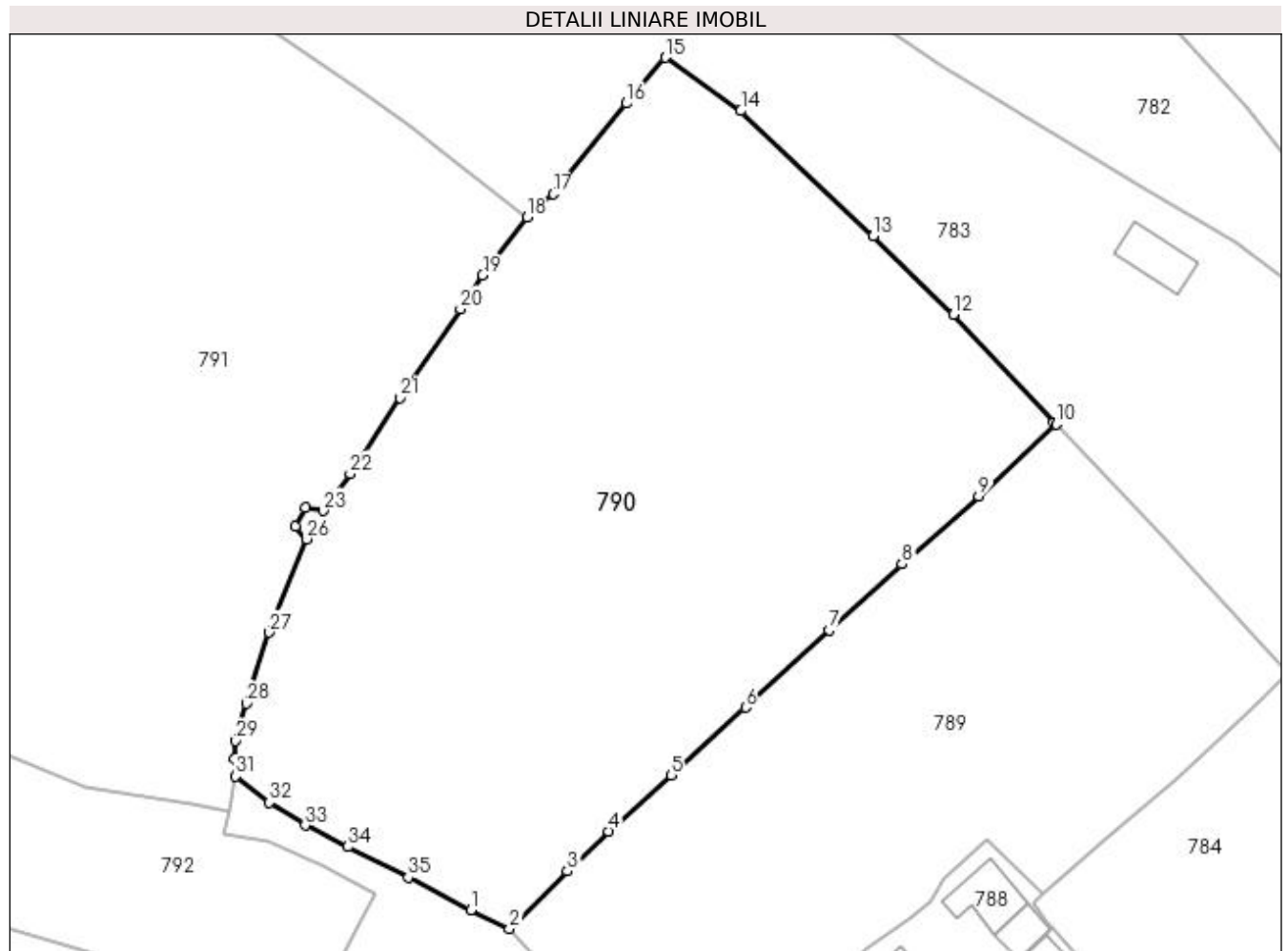
| Inscrieri privind dezmembramintele dreptului de proprietate, drepturi reale de garanție și sarcini | Referințe |
|--|-----------|
| NU SUNT | |

Anexa Nr. 1 La Partea I

Teren

| | | |
|--------------|-----------------|--|
| Nr cadastral | Suprafața (mp)* | Observații / Referințe |
| | 4.075 | Imobilul s-a format din o parte a pf 363/1, 363/2 a comunei cadastrale Dorna-Arini |

* Suprafața este determinată în planul de proiecție Stereo 70.



Date referitoare la teren

| Crt | Categorie folosință | Intravilan | Suprafața (mp) | Tarla | Parcelă | Nr. topo | Observații / Referințe |
|-----|---------------------|------------|----------------|-------|---------|----------|------------------------|
| 1 | faneata | DA | 4.075 | - | - | - | |

Lungime Segmente

1) Valorile lungimilor segmentelor sunt obținute din proiecție în plan.

| Punct început | X / Y | Punct sfârșit | X / Y | Lungime segment (** (m) |
|---------------|----------------------------|---------------|----------------------------|-------------------------|
| 1 | 533.298,645 651.317,433 | 2 | 533.302,693 651.315,472 | 4.498 |
| 3 | 533.308,799 651.321,524 | 4 | 533.313,156 651.325,721 | 6.05 |
| 5 | 533.319,755 651.331,61 | 6 | 533.327,575 651.338,746 | 10.587 |
| 7 | 533.336,392 651.346,916 | 8 | 533.344,046 651.353,839 | 10.32 |
| 9 | 533.352,139 651.360,976 | 10 | 533.360,286 651.368,539 | 11.116 |

| Punct început | X / Y | Punct sfârșit | X / Y | Lungime segment (** (m) |
|---------------|----------------------------|---------------|----------------------------|-------------------------|
| 2 | 533.302,693 651.315,472 | 3 | 533.308,799 651.321,524 | 8.597 |
| 4 | 533.313,156 651.325,721 | 5 | 533.319,755 651.331,61 | 8.845 |
| 6 | 533.327,575 651.338,746 | 7 | 533.336,392 651.346,916 | 12.02 |
| 8 | 533.344,046 651.353,839 | 9 | 533.352,139 651.360,976 | 10.79 |
| 10 | 533.360,286 651.368,539 | 11 | 533.360,06 651.368,774 | 0.326 |

| Punct început | X / Y | Punct sfârșit | X / Y | Lungime segment (** (m) |
|---------------|----------------------------|---------------|----------------------------|-------------------------|
| 11 | 533.360,06 651.368,774 | 12 | 533.349,446 651.380,083 | 15.51 |
| 13 | 533.341,028 651.388,357 | 14 | 533.327,065 651.401,535 | 19.2 |
| 15 | 533.319,105 651.407,139 | 16 | 533.315,027 651.402,325 | 6.309 |
| 17 | 533.307,304 651.392,779 | 18 | 533.304,575 651.390,308 | 3.681 |
| 19 | 533.299,882 651.384,216 | 20 | 533.297,551 651.380,692 | 4.225 |
| 21 | 533.291,142 651.371,321 | 22 | 533.285,933 651.363,351 | 9.521 |
| 23 | 533.283,074 651.359,439 | 24 | 533.281,223 651.359,745 | 1.876 |
| 25 | 533.280,185 651.357,813 | 26 | 533.281,317 651.356,475 | 1.753 |
| 27 | 533.277,381 651.346,636 | 28 | 533.274,994 651.339,168 | 7.84 |
| 29 | 533.273,867 651.335,227 | 30 | 533.273,777 651.333,338 | 1.891 |
| 31 | 533.273,863 651.331,494 | 32 | 533.277,418 651.328,756 | 4.487 |
| 33 | 533.281,185 651.326,349 | 34 | 533.285,677 651.324,082 | 5.032 |
| 35 | 533.292,041 651.320,85 | 1 | 533.298,645 651.317,433 | 7.436 |

| Punct început | X / Y | Punct sfârșit | X / Y | Lungime segment (** (m) |
|---------------|----------------------------|---------------|----------------------------|-------------------------|
| 12 | 533.349,446 651.380,083 | 13 | 533.341,028 651.388,357 | 11.803 |
| 14 | 533.327,065 651.401,535 | 15 | 533.319,105 651.407,139 | 9.735 |
| 16 | 533.315,027 651.402,325 | 17 | 533.307,304 651.392,779 | 12.279 |
| 18 | 533.304,575 651.390,308 | 19 | 533.299,882 651.384,216 | 7.69 |
| 20 | 533.297,551 651.380,692 | 21 | 533.291,142 651.371,321 | 11.353 |
| 22 | 533.285,933 651.363,351 | 23 | 533.283,074 651.359,439 | 4.845 |
| 24 | 533.281,223 651.359,745 | 25 | 533.280,185 651.357,813 | 2.193 |
| 26 | 533.281,317 651.356,475 | 27 | 533.277,381 651.346,636 | 10.597 |
| 28 | 533.274,994 651.339,168 | 29 | 533.273,867 651.335,227 | 4.099 |
| 30 | 533.273,777 651.333,338 | 31 | 533.273,863 651.331,494 | 1.846 |
| 32 | 533.277,418 651.328,756 | 33 | 533.281,185 651.326,349 | 4.47 |
| 34 | 533.285,677 651.324,082 | 35 | 533.292,041 651.320,85 | 7.138 |

** Lungimile segmentelor sunt determinate în planul de proiecție Stereo 70 și sunt rotunjite la 1 milimetru.

*** Distanța dintre puncte este formată din segmente cumulate ce sunt mai mici decât valoarea 1 milimetru.

**DATE DESPRE IMOBILUL NR. 791**

Oficiul de Cadastru și Publicitate Imobiliară SUCEAVA
Biroul de Cadastru și Publicitate Imobiliară Vatra Dornei

A. Partea I. Descrierea imobilului

TEREN Intravilan

Adresa: Loc. Gheorghiteni, Jud. Suceava

| Nr. Crt | Nr cadastral Nr. topografic | Suprafața* (mp) | Observații / Referințe |
|---------|-----------------------------|-----------------|---|
| A1 | | 5.748 | Sector cadastral:22 Teren imprejmuit; Imobilul s-a format din o parte a pf 365/1, 365/4 a comunei cadastrale Dorna-Arini |

B. Partea II. Proprietari și acte

| Inscrieri privitoare la dreptul de proprietate și alte drepturi reale | Referințe |
|---|-----------|
| 791 / 08/12/2023 | |
| Act Normativ nr. 7, din 13/03/1996 emis de PARLAMENTUL ROMANIEI; | |
| B1 | A1 |
| Intabulare, drept de PROPRIETATE, dobandit prin Lege, cota actuala 1/1 1) NEIDENTIFICAT NEIDENTIFICAT | |
| Act Administrativ nr. 8473, din 08/12/2023 emis de Primaria Comunei Dorna-Arini; | |
| B2 | A1 |
| Se noteaza posesia factica in favoarea lui 1) DASCALITA PETRICA | |

C. Partea III. SARCINI .

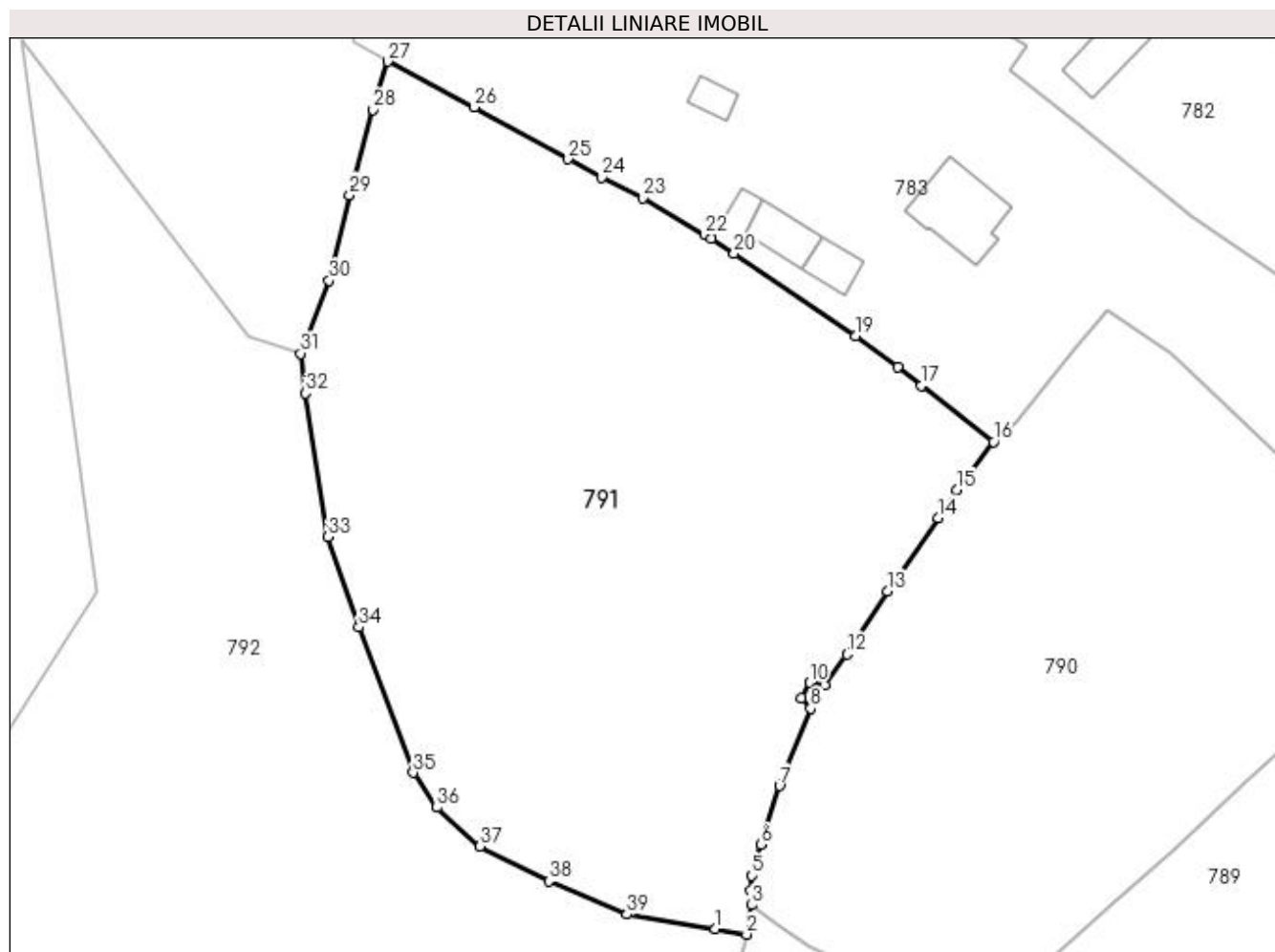
| Inscrieri privind dezmembramintele dreptului de proprietate, drepturi reale de garanție și sarcini | Referințe |
|--|-----------|
| NU SUNT | |

Anexa Nr. 1 La Partea I

Teren

| | | |
|--------------|-----------------|--|
| Nr cadastral | Suprafața (mp)* | Observații / Referințe |
| | 5.748 | Imobilul s-a format din o parte a pf 365/1, 365/4 a comunei cadastrale Dorna-Arini |

* Suprafața este determinată în planul de proiecție Stereo 70.



Date referitoare la teren

| Crt | Categorie folosință | Intravilan | Suprafața (mp) | Tarla | Parcelă | Nr. topo | Observații / Referințe |
|-----|---------------------|------------|----------------|-------|---------|----------|------------------------|
| 1 | faneata | DA | 5.748 | - | - | - | |

Lungime Segmente

1) Valorile lungimilor segmentelor sunt obținute din proiecție în plan.

| Punct început | X / Y | Punct sfârșit | X / Y | Lungime segment (** (m) |
|---------------|----------------------------|---------------|----------------------------|-------------------------|
| 1 | 533.269,244 651.328,5 | 2 | 533.273,223 651.327,769 | 4.046 |
| 3 | 533.273,863 651.331,494 | 4 | 533.273,777 651.333,338 | 1.846 |
| 5 | 533.273,867 651.335,227 | 6 | 533.274,994 651.339,168 | 4.099 |
| 7 | 533.277,381 651.346,636 | 8 | 533.281,317 651.356,475 | 10.597 |
| 9 | 533.280,185 651.357,813 | 10 | 533.281,223 651.359,745 | 2.193 |

| Punct început | X / Y | Punct sfârșit | X / Y | Lungime segment (** (m) |
|---------------|----------------------------|---------------|----------------------------|-------------------------|
| 2 | 533.273,223 651.327,769 | 3 | 533.273,863 651.331,494 | 3.78 |
| 4 | 533.273,777 651.333,338 | 5 | 533.273,867 651.335,227 | 1.891 |
| 6 | 533.274,994 651.339,168 | 7 | 533.277,381 651.346,636 | 7.84 |
| 8 | 533.281,317 651.356,475 | 9 | 533.280,185 651.357,813 | 1.753 |
| 10 | 533.281,223 651.359,745 | 11 | 533.283,074 651.359,439 | 1.876 |

| Punct început | X / Y | Punct sfârșit | X / Y | Lungime segment (** (m)) |
|---------------|----------------------------|---------------|----------------------------|--------------------------|
| 11 | 533.283,074 651.359,439 | 12 | 533.285,933 651.363,351 | 4.845 |
| 13 | 533.291,142 651.371,321 | 14 | 533.297,551 651.380,692 | 11.353 |
| 15 | 533.299,882 651.384,216 | 16 | 533.304,575 651.390,308 | 7.69 |
| 17 | 533.295,372 651.397,451 | 18 | 533.292,405 651.399,807 | 3.789 |
| 19 | 533.287,071 651.403,759 | 20 | 533.271,626 651.414,222 | 18.655 |
| 21 | 533.268,752 651.416,105 | 22 | 533.267,9 651.416,63 | 1.001 |
| 23 | 533.260,004 651.421,276 | 24 | 533.254,794 651.423,928 | 5.846 |
| 25 | 533.250,537 651.426,237 | 26 | 533.238,609 651.432,833 | 13.63 |
| 27 | 533.227,61 651.438,62 | 28 | 533.225,762 651.432,508 | 6.385 |
| 29 | 533.222,773 651.421,66 | 30 | 533.220,153 651.410,815 | 11.157 |
| 31 | 533.216,538 651.401,529 | 32 | 533.217,194 651.396,498 | 5.074 |
| 33 | 533.220,014 651.378,245 | 34 | 533.223,934 651.366,764 | 12.132 |
| 35 | 533.230,844 651.348,298 | 36 | 533.233,84 651.343,879 | 5.339 |
| 37 | 533.239,341 651.338,973 | 38 | 533.248,055 651.334,511 | 9.79 |
| 39 | 533.258,031 651.330,3 | 1 | 533.269,244 651.328,5 | 11.357 |

| Punct început | X / Y | Punct sfârșit | X / Y | Lungime segment (** (m)) |
|---------------|----------------------------|---------------|----------------------------|--------------------------|
| 12 | 533.285,933 651.363,351 | 13 | 533.291,142 651.371,321 | 9.521 |
| 14 | 533.297,551 651.380,692 | 15 | 533.299,882 651.384,216 | 4.225 |
| 16 | 533.304,575 651.390,308 | 17 | 533.295,372 651.397,451 | 11.65 |
| 18 | 533.292,405 651.399,807 | 19 | 533.287,071 651.403,759 | 6.639 |
| 20 | 533.271,626 651.414,222 | 21 | 533.268,752 651.416,105 | 3.436 |
| 22 | 533.267,9 651.416,63 | 23 | 533.260,004 651.421,276 | 9.161 |
| 24 | 533.254,794 651.423,928 | 25 | 533.250,537 651.426,237 | 4.843 |
| 26 | 533.238,609 651.432,833 | 27 | 533.227,61 651.438,62 | 12.428 |
| 28 | 533.225,762 651.432,508 | 29 | 533.222,773 651.421,66 | 11.252 |
| 30 | 533.220,153 651.410,815 | 31 | 533.216,538 651.401,529 | 9.965 |
| 32 | 533.217,194 651.396,498 | 33 | 533.220,014 651.378,245 | 18.47 |
| 34 | 533.223,934 651.366,764 | 35 | 533.230,844 651.348,298 | 19.717 |
| 36 | 533.233,84 651.343,879 | 37 | 533.239,341 651.338,973 | 7.371 |
| 38 | 533.248,055 651.334,511 | 39 | 533.258,031 651.330,3 | 10.828 |

** Lungimile segmentelor sunt determinate în planul de proiecție Stereo 70 și sunt rotunjite la 1 milimetru.

*** Distanța dintre puncte este formată din segmente cumulate ce sunt mai mici decât valoarea 1 milimetru.

**DATE DESPRE IMOBILUL NR. 792**

Oficiul de Cadastru și Publicitate Imobiliară SUCEAVA
Biroul de Cadastru și Publicitate Imobiliară Vatra Dornei

A. Partea I. Descrierea imobilului

TEREN Necunoscut

Adresa: Loc. Gheorghiteni, Jud. Suceava

| Nr. Crt | Nr cadastral Nr. topografic | Suprafața* (mp) | Observații / Referințe |
|---------|--------------------------------|-----------------|--|
| A1 | | 8.343 | Sector cadastral:22 Teren neimprejmuit; Imobilul s-a format din o parte a pf 357/2, 366/6, 365/4 a comunei cadastrale Dorna-Arini |

B. Partea II. Proprietari și acte

| Inscrieri privitoare la dreptul de proprietate și alte drepturi reale | Referințe |
|---|-----------|
| 791 / 08/12/2023 | |
| Act Normativ nr. 7, din 13/03/1996 emis de PARLAMENTUL ROMANIEI; | |
| B1 | A1 |
| Intabulare, drept de PROPRIETATE, dobandit prin Lege, cota actuala 1/1 1) NEIDENTIFICAT NEIDENTIFICAT | |
| 792 / 08/12/2023 | |
| Act Administrativ nr. 8163, din 04/12/2023 emis de Primaria Comunei Dorna-Arini; | |
| B2 | A1 |
| Se noteaza posesia factica in favoarea lui 1) SIRGHIE PETRONELA 2) ATUDOREI FELICIA | |

C. Partea III. SARCINI .

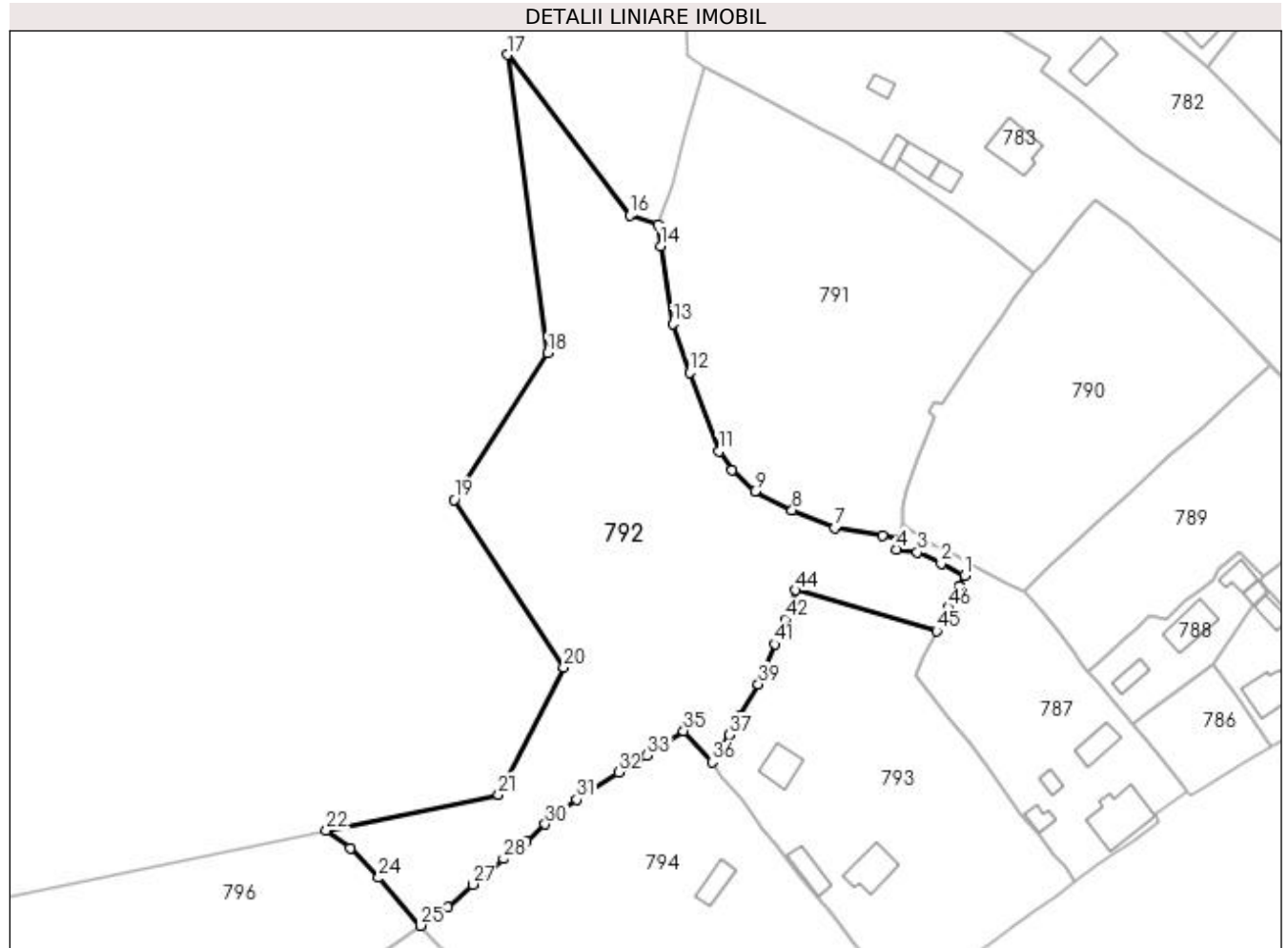
| Inscrieri privind dezmembramintele dreptului de proprietate, drepturi reale de garanție și sarcini | Referințe |
|--|-----------|
| NU SUNT | |

Anexa Nr. 1 La Partea I

Teren

| Nr cadastral | Suprafața (mp)* | Observații / Referințe |
|--------------|-----------------|---|
| | 8.343 | Imobilul s-a format din o parte a pf 357/2, 366/6, 365/4 a comunei cadastrale Dorna-Arini |

* Suprafața este determinată în planul de proiecție Stereo 70.



Date referitoare la teren

| Crt | Categorie folosință | Intra vilan | Suprafața (mp) | Tarla | Parcelă | Nr. topo | Observații / Referințe |
|-----|---------------------|-------------|----------------|-------|---------|----------|------------------------|
| 1 | faneata | DA | 1.000 | - | - | - | |
| 2 | pasune | DA | 6.081 | - | - | - | |
| 3 | pasune | NU | 1.262 | - | - | - | |

Lungime Segmente

1) Valorile lungimilor segmentelor sunt obținute din proiecție în plan.

| Punct început | X / Y | Punct sfârșit | X / Y | Lungime segment |
|---------------|----------------------------|---------------|----------------------------|-----------------|
| 1 | 533.288,506 651.319,181 | 2 | 533.283,029 651.321,994 | 6.157 |
| 4 | 533.272,526 651.325,361 | 5 | 533.273,223 651.327,769 | 2.507 |
| 7 | 533.258,031 651.330,3 | 8 | 533.248,055 651.334,511 | 10.828 |
| 10 | 533.233,84 651.343,879 | 11 | 533.230,844 651.348,298 | 5.339 |
| 2 | 533.277,407 651.324,615 | 3 | 533.277,407 651.324,615 | 6.203 |
| 5 | 533.273,223 651.327,769 | 6 | 533.269,244 651.328,5 | 4.046 |
| 8 | 533.248,055 651.334,511 | 9 | 533.239,341 651.338,973 | 9.79 |
| 11 | 533.230,844 651.348,298 | 12 | 533.223,934 651.366,764 | 19.717 |
| 3 | 533.277,407 651.324,615 | 4 | 533.272,526 651.325,361 | 4.938 |
| 6 | 533.269,244 651.328,5 | 7 | 533.258,031 651.330,3 | 11.357 |
| 9 | 533.239,341 651.338,973 | 10 | 533.233,84 651.343,879 | 7.371 |
| 12 | 533.223,934 651.366,764 | 13 | 533.220,014 651.378,245 | 12.132 |

| Punct început | X / Y | Punct sfârșit | X / Y | Lungime segment | Punct început | X / Y | Punct sfârșit | X / Y | Lungime segment | Punct început | X / Y | Punct sfârșit | X / Y | Lungime segment |
|---------------|----------------------------|---------------|----------------------------|-----------------|---------------|----------------------------|---------------|----------------------------|-----------------|---------------|----------------------------|---------------|----------------------------|-----------------|
| 13 | 533.220,014 651.378,245 | 14 | 533.217,194 651.396,498 | 18.47 | 14 | 533.217,194 651.396,498 | 15 | 533.216,538 651.401,529 | 5.074 | 15 | 533.216,538 651.401,529 | 16 | 533.209,965 651.403,65 | 6.907 |
| 16 | 533.209,965 651.403,65 | 17 | 533.181,211 651.441,356 | 47.41 9 | 17 | 533.181,211 651.441,356 | 18 | 533.190,658 651.371,35 | 70.64 1 | 18 | 533.190,658 651.371,35 | 19 | 533.168,726 651.337,019 | 40.73 9 |
| 19 | 533.168,726 651.337,019 | 20 | 533.194,461 651.297,639 | 47.04 3 | 20 | 533.194,461 651.297,639 | 21 | 533.179,128 651.267,787 | 33.56 | 21 | 533.179,128 651.267,787 | 22 | 533.138,703 651.259,373 | 41.29 1 |
| 22 | 533.138,703 651.259,373 | 23 | 533.144,307 651.255,136 | 7.025 | 23 | 533.144,307 651.255,136 | 24 | 533.151,008 651.248,314 | 9.563 | 24 | 533.151,008 651.248,314 | 25 | 533.160,769 651.237,076 | 14.88 5 |
| 25 | 533.160,769 651.237,076 | 26 | 533.167,151 651.241,442 | 7.733 | 26 | 533.167,151 651.241,442 | 27 | 533.173,022 651.246,737 | 7.906 | 27 | 533.173,022 651.246,737 | 28 | 533.180,311 651.252,725 | 9.433 |
| 28 | 533.180,311 651.252,725 | 29 | 533.185,702 651.256,791 | 6.752 | 29 | 533.185,702 651.256,791 | 30 | 533.190,066 651.260,892 | 5.989 | 30 | 533.190,066 651.260,892 | 31 | 533.197,454 651.266,698 | 9.396 |
| 31 | 533.197,454 651.266,698 | 32 | 533.207,26 651.273,028 | 11.67 2 | 32 | 533.207,26 651.273,028 | 33 | 533.214,036 651.277,022 | 7.866 | 33 | 533.214,036 651.277,022 | 34 | 533.218,432 651.280,01 | 5.315 |
| 34 | 533.218,432 651.280,01 | 35 | 533.222,566 651.282,783 | 4.978 | 35 | 533.222,566 651.282,783 | 36 | 533.229,221 651.275,469 | 9.889 | 36 | 533.229,221 651.275,469 | 37 | 533.233,201 651.281,802 | 7.48 |
| 37 | 533.233,201 651.281,802 | 38 | 533.235,817 651.286,3 | 5.203 | 38 | 533.235,817 651.286,3 | 39 | 533.240,119 651.293,728 | 8.584 | 39 | 533.240,119 651.293,728 | 40 | 533.241,348 651.297,235 | 3.716 |
| 40 | 533.241,348 651.297,235 | 41 | 533.243,942 651.303,089 | 6.403 | 41 | 533.243,942 651.303,089 | 42 | 533.246,419 651.308,902 | 6.319 | 42 | 533.246,419 651.308,902 | 43 | 533.247,686 651.311,882 | 3.238 |
| 43 | 533.247,686 651.311,882 | 44 | 533.248,919 651.315,748 | 4.058 | 44 | 533.248,919 651.315,748 | 45 | 533.281,914 651.306,235 | 34.33 9 | 45 | 533.281,914 651.306,235 | 46 | 533.284,662 651.311,647 | 6.07 |
| 46 | 533.284,662 651.311,647 | 47 | 533.287,258 651.316,623 | 5.612 | 47 | 533.287,258 651.316,623 | 1 | 533.288,506 651.319,181 | 2.846 | | | | | |

** Lungimile segmentelor sunt determinate în planul de proiecție Stereo 70 și sunt rotunjite la 1 milimetru.

*** Distanța dintre puncte este formată din segmente cumulate ce sunt mai mici decât valoarea 1 milimetru.

**DATE DESPRE IMOBILUL NR. 793**

Oficiul de Cadastru și Publicitate Imobiliară SUCEAVA
Biroul de Cadastru și Publicitate Imobiliară Vatra Dornei

A. Partea I. Descrierea imobilului

TEREN Intravilan

Nr. CF vechi:642 Dorna pe Giumalau

Adresa: Loc. Gheorghiteni, Jud. Suceava

| Nr. Crt | Nr cadastral Nr. topografic | Suprafața* (mp) | Observații / Referințe |
|---------|-----------------------------|-----------------|---------------------------------------|
| A1 | 30020 | 4.274 | Sector cadastral:22 Teren imprejmuit; |

Construcții

| Crt | Nr cadastral Nr. topografic | Adresa | Observații / Referințe |
|------|-----------------------------|---------------------------------|--|
| A1.1 | | Loc. Gheorghiteni, Jud. Suceava | Nr. niveluri:2; S. construita la sol:79 mp; Locuinta |
| A1.2 | | Loc. Gheorghiteni, Jud. Suceava | Nr. niveluri:1; S. construita la sol:50 mp; Anexa |
| A1.3 | | Loc. Gheorghiteni, Jud. Suceava | Nr. niveluri:1; S. construita la sol:61 mp; Anexa |

B. Partea II. Proprietari și acte

| Inscrieri privitoare la dreptul de proprietate și alte drepturi reale | | Referințe |
|---|---|------------------|
| 8651 / 19/11/2008 | | |
| Act Notarial nr. 111, din 19/11/2008 emis de BNP NICULINA VASILUT (act notarial nr. 112/19-11-2008 emis de BNP NICULINA VASILUT); | | |
| B2 | Intabulare, drept de PROPRIETATE, dobandit prin Succesiune, cota actuala 1/2, cota initiala 1/2 1) ATUDOREI FELICIA | A1 |
| B3 | Intabulare, drept de PROPRIETATE, dobandit prin Succesiune, cota actuala 1/2, cota initiala 1/2 1) SIRGHIE PETRONELA | A1 |
| 793 / 08/12/2023 | | |
| Act Administrativ nr. 8551, din 11/12/2023 emis de Primaria Dorna Arini; | | |
| B4 | Intabulare, drept de PROPRIETATE, dobandit prin Lege, cota actuala 1/1 1) SIRGHIE PETRONELA 2) ATUDOREI FELICIA | A1.1, A1.2, A1.3 |

C. Partea III. SARCINI .

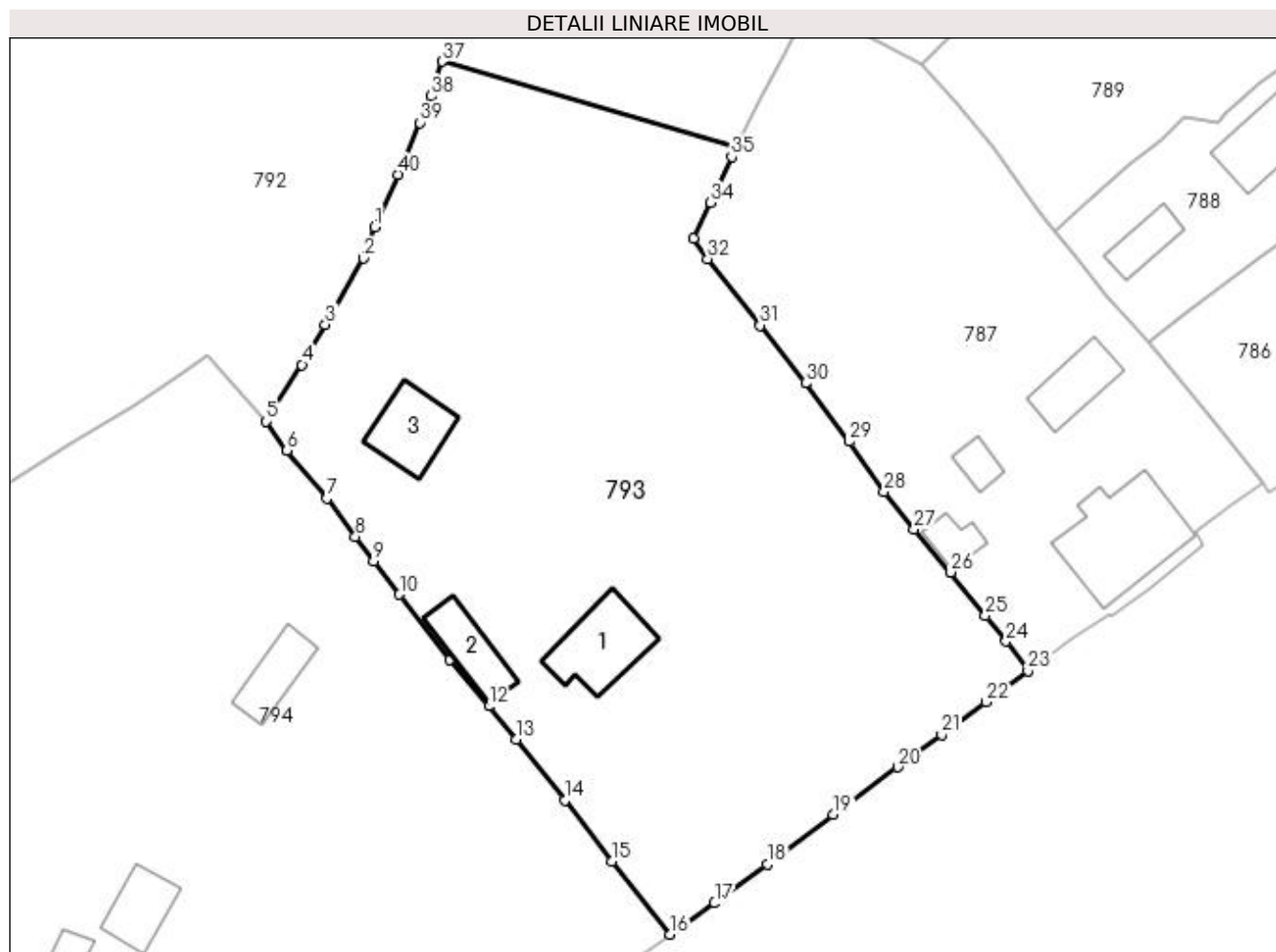
| Inscrieri privind dezmembramintele dreptului de proprietate, drepturi reale de garanție și sarcini | Referințe |
|--|-----------|
| NU SUNT | |

Anexa Nr. 1 La Partea I

Teren

| | | |
|--------------|-----------------|------------------------|
| Nr cadastral | Suprafața (mp)* | Observații / Referințe |
| 30020 | 4.274 | |

* Suprafața este determinată în planul de proiecție Stereo 70.



Date referitoare la teren

| Crt | Categorie folosință | Intravilan | Suprafața (mp) | Tarla | Parcelă | Nr. topo | Observații / Referințe |
|-----|---------------------|------------|----------------|-------|---------|----------|------------------------|
| 1 | curți constructii | DA | 800 | - | - | - | |
| 2 | faneata | DA | 3.474 | - | - | - | |

Date referitoare la construcții

| Crt | Număr | Destinație construcție | Supraf. (mp) | Situație juridică | Observații / Referințe |
|------|-------|-------------------------|--------------|-------------------|--|
| A1.1 | | construcții de locuințe | 79 | Cu acte | Nr. niveluri:2; S. construita la sol:79 mp; Locuinta |
| A1.2 | | construcții anexa | 50 | Cu acte | Nr. niveluri:1; S. construita la sol:50 mp; Anexa |
| A1.3 | | construcții anexa | 61 | Cu acte | Nr. niveluri:1; S. construita la sol:61 mp; Anexa |

Lungime Segmente

1) Valorile lungimilor segmentelor sunt obținute din proiecție în plan.

| Punct început | X / Y | Punct sfârșit | X / Y | Lungime segment (** (m) |
|---------------|----------------------------|---------------|----------------------------|-------------------------|
| 1 | 533.241,348 651.297,235 | 2 | 533.240,119 651.293,728 | 3.716 |

| Punct început | X / Y | Punct sfârșit | X / Y | Lungime segment (** (m) |
|---------------|----------------------------|---------------|--------------------------|-------------------------|
| 2 | 533.240,119 651.293,728 | 3 | 533.235,817 651.286,3 | 8.584 |

| Punct început | X / Y | Punct sfârșit | X / Y | Lungime segment (** (m) | Punct început | X / Y | Punct sfârșit | X / Y | Lungime segment (** (m) |
|---------------|----------------------------|---------------|----------------------------|-------------------------|---------------|----------------------------|---------------|----------------------------|-------------------------|
| 3 | 533.235,817 651.286,3 | 4 | 533.233,201 651.281,802 | 5.203 | 4 | 533.233,201 651.281,802 | 5 | 533.229,221 651.275,469 | 7.48 |
| 5 | 533.229,221 651.275,469 | 6 | 533.231,536 651.272,216 | 3.993 | 6 | 533.231,536 651.272,216 | 7 | 533.236,014 651.266,859 | 6.982 |
| 7 | 533.236,014 651.266,859 | 8 | 533.239,187 651.262,565 | 5.339 | 8 | 533.239,187 651.262,565 | 9 | 533.241,21 651.259,836 | 3.397 |
| 9 | 533.241,21 651.259,836 | 10 | 533.244,138 651.256,099 | 4.747 | 10 | 533.244,138 651.256,099 | 11 | 533.249,767 651.248,784 | 9.23 |
| 11 | 533.249,767 651.248,784 | 12 | 533.254,114 651.243,596 | 6.768 | 12 | 533.254,114 651.243,596 | 13 | 533.257,168 651.239,905 | 4.791 |
| 13 | 533.257,168 651.239,905 | 14 | 533.262,622 651.233,039 | 8.769 | 14 | 533.262,622 651.233,039 | 15 | 533.267,876 651.226,229 | 8.601 |
| 15 | 533.267,876 651.226,229 | 16 | 533.274,439 651.218,062 | 10.477 | 16 | 533.274,439 651.218,062 | 17 | 533.279,401 651.221,546 | 6.063 |
| 17 | 533.279,401 651.221,546 | 18 | 533.285,324 651.225,898 | 7.35 | 18 | 533.285,324 651.225,898 | 19 | 533.292,699 651.231,449 | 9.231 |
| 19 | 533.292,699 651.231,449 | 20 | 533.299,919 651.236,777 | 8.973 | 20 | 533.299,919 651.236,777 | 21 | 533.304,85 651.240,404 | 6.121 |
| 21 | 533.304,85 651.240,404 | 22 | 533.309,835 651.244,053 | 6.178 | 22 | 533.309,835 651.244,053 | 23 | 533.314,489 651.247,544 | 5.818 |
| 23 | 533.314,489 651.247,544 | 24 | 533.312,062 651.250,841 | 4.094 | 24 | 533.312,062 651.250,841 | 25 | 533.309,721 651.253,711 | 3.704 |
| 25 | 533.309,721 651.253,711 | 26 | 533.305,859 651.258,588 | 6.221 | 26 | 533.305,859 651.258,588 | 27 | 533.301,749 651.263,405 | 6.332 |
| 27 | 533.301,749 651.263,405 | 28 | 533.298,392 651.267,621 | 5.389 | 28 | 533.298,392 651.267,621 | 29 | 533.294,442 651.273,207 | 6.841 |
| 29 | 533.294,442 651.273,207 | 30 | 533.289,604 651.279,756 | 8.142 | 30 | 533.289,604 651.279,756 | 31 | 533.284,502 651.286,208 | 8.225 |
| 31 | 533.284,502 651.286,208 | 32 | 533.278,635 651.293,651 | 9.477 | 32 | 533.278,635 651.293,651 | 33 | 533.277,034 651.295,953 | 2.804 |
| 33 | 533.277,034 651.295,953 | 34 | 533.278,958 651.299,97 | 4.454 | 34 | 533.278,958 651.299,97 | 35 | 533.281,325 651.305,076 | 5.628 |
| 35 | 533.281,325 651.305,076 | 36 | 533.281,914 651.306,235 | 1.3 | 36 | 533.281,914 651.306,235 | 37 | 533.248,919 651.315,748 | 34.339 |
| 37 | 533.248,919 651.315,748 | 38 | 533.247,686 651.311,882 | 4.058 | 38 | 533.247,686 651.311,882 | 39 | 533.246,419 651.308,902 | 3.238 |
| 39 | 533.246,419 651.308,902 | 40 | 533.243,942 651.303,089 | 6.319 | 40 | 533.243,942 651.303,089 | 1 | 533.241,348 651.297,235 | 6.403 |

** Lungimile segmentelor sunt determinate în planul de proiecție Stereo 70 și sunt rotunjite la 1 milimetru.

*** Distanța dintre puncte este formată din segmente cumulate ce sunt mai mici decât valoarea 1 milimetru.

**DATE DESPRE IMOBILUL NR. 794**

Oficiul de Cadastru și Publicitate Imobiliară SUCEAVA
Biroul de Cadastru și Publicitate Imobiliară Vatra Dornei

A. Partea I. Descrierea imobilului

TEREN Intravilan

Adresa: Loc. Gheorghiteni, Jud. Suceava

| Nr. Crt | Nr cadastral Nr. topografic | Suprafața* (mp) | Observații / Referințe |
|---------|-----------------------------|-----------------|---|
| A1 | | 6.385 | Sector cadastral:22 Teren imprejmuit; Imobilul s-a format din o parte a pf 357/2, 366/6 a comunei cadastrale Dorna-Arini |

Construcții

| Crt | Nr cadastral Nr. topografic | Adresa | Observații / Referințe |
|------|-----------------------------|---------------------------------|--|
| A1.1 | | Loc. Gheorghiteni, Jud. Suceava | Nr. niveluri:1; S. construita la sol:48 mp; Locuinta |
| A1.2 | | Loc. Gheorghiteni, Jud. Suceava | Nr. niveluri:1; S. construita la sol:15 mp; Anexa |
| A1.3 | | Loc. Gheorghiteni, Jud. Suceava | Nr. niveluri:1; S. construita la sol:47 mp; Anexa |

B. Partea II. Proprietari și acte

| Inscrieri privitoare la dreptul de proprietate și alte drepturi reale | | Referințe |
|--|---|------------------|
| 794 / 08/12/2023 | | |
| Act Normativ nr. 7, din 13/03/1996 emis de Parlamentul Romaniei; | | |
| B1 | Intabulare, drept de PROPRIETATE, dobandit prin Lege, cota actuala 1/1 1) NEIDENTIFICAT NEIDENTIFICAT | A1 |
| Act Administrativ nr. 8171, din 04/12/2023 emis de Primaria Dorna Arini; | | |
| B2 | Se noteaza posesia factica in favoarea lui, cota initiala 1/2 1) POP CEZAR CIPRIAN 2) ANDREI MARIANA-DANIELA | A1 |
| Act Administrativ nr. 8551, din 11/12/2023 emis de Primaria Dorna Arini; | | |
| B3 | Intabulare, drept de PROPRIETATE, dobandit prin Lege, cota actuala 1/1 1) POP CEZAR CIPRIAN 2) ANDREI MARIANA-DANIELA | A1.1, A1.2, A1.3 |

C. Partea III. SARCINI .

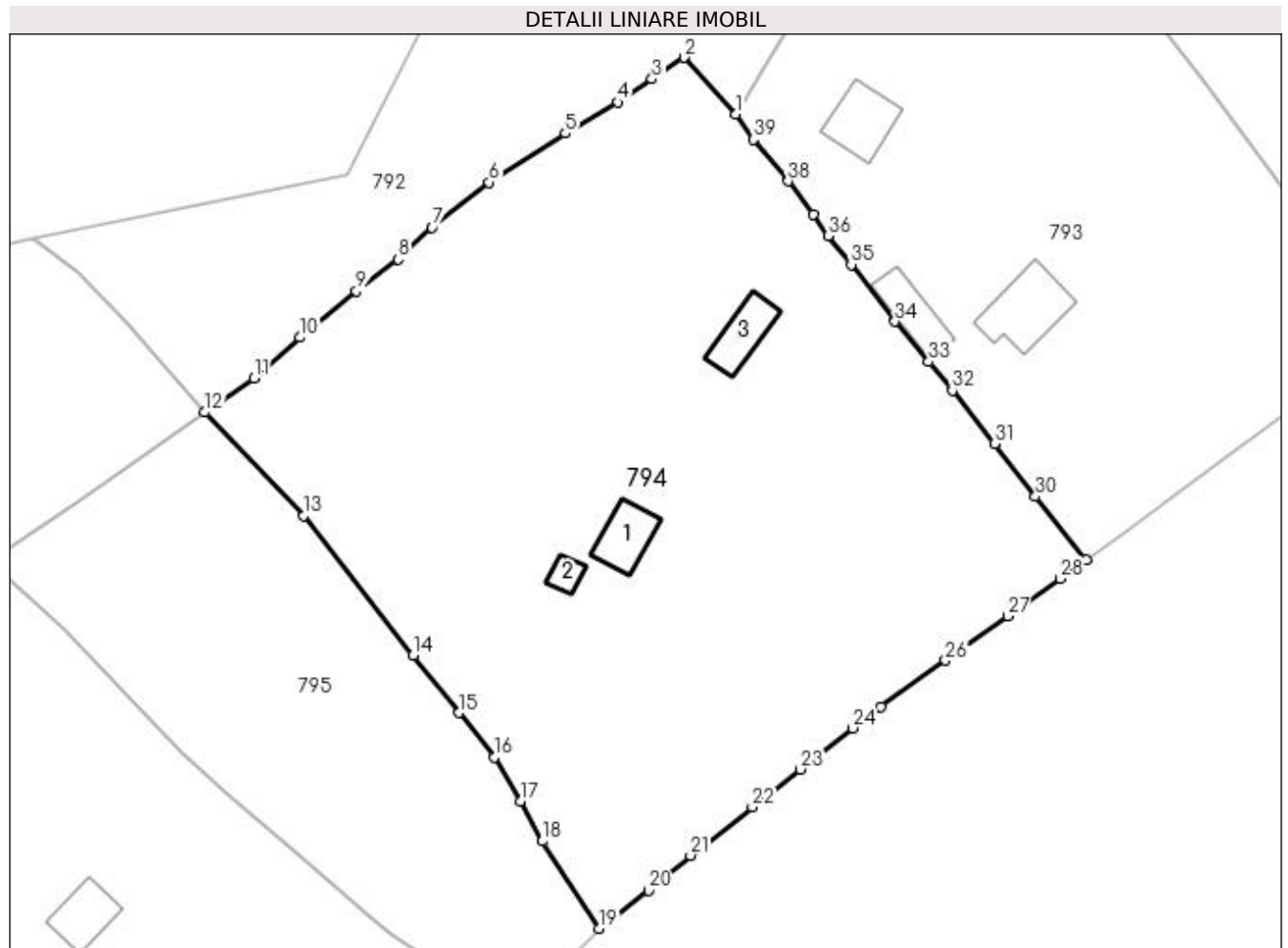
| Inscrieri privind dezmembramintele dreptului de proprietate, drepturi reale de garanție și sarcini | Referințe |
|--|-----------|
| NU SUNT | |

Anexa Nr. 1 La Partea I

Teren

| | | |
|--------------|-----------------|--|
| Nr cadastral | Suprafața (mp)* | Observații / Referințe |
| | 6.385 | Imobilul s-a format din o parte a pf 357/2, 366/6 a comunei cadastrale Dorna-Arini |

* Suprafața este determinată în planul de proiecție Stereo 70.



Date referitoare la teren

| Crt | Categorie folosință | Intravilan | Suprafața (mp) | Tarla | Parcelă | Nr. topo | Observații / Referințe |
|-----|---------------------|------------|----------------|-------|---------|----------|------------------------|
| 1 | curți constructii | DA | 500 | - | - | - | |
| 2 | faneata | DA | 5.885 | - | - | - | |

Date referitoare la construcții

| Crt | Număr | Destinație construcție | Supraf. (mp) | Situație juridică | Observații / Referințe |
|------|-------|-------------------------|--------------|-------------------|--|
| A1.1 | | construcții de locuințe | 48 | Cu acte | Nr. niveluri:1; S. construita la sol:48 mp; Locuinta |
| A1.2 | | construcții anexa | 15 | Cu acte | Nr. niveluri:1; S. construita la sol:15 mp; Anexa |
| A1.3 | | construcții anexa | 47 | Cu acte | Nr. niveluri:1; S. construita la sol:47 mp; Anexa |

Lungime Segmente

1) Valorile lungimilor segmentelor sunt obținute din proiecție în plan.

| Punct început | X / Y | Punct sfârșit | X / Y | Lungime segment (** (m) |
|---------------|----------------------------|---------------|----------------------------|-------------------------|
| 1 | 533.229,221 651.275,469 | 2 | 533.222,566 651.282,783 | 9.889 |

| Punct început | X / Y | Punct sfârșit | X / Y | Lungime segment (** (m) |
|---------------|----------------------------|---------------|---------------------------|-------------------------|
| 2 | 533.222,566 651.282,783 | 3 | 533.218,432 651.280,01 | 4.978 |

| Punct început | X / Y | Punct sfârșit | X / Y | Lungime segment (** (m) |
|---------------|----------------------------|---------------|----------------------------|-------------------------|
| 3 | 533.218,432 651.280,01 | 4 | 533.214,036 651.277,022 | 5.315 |
| 5 | 533.207,26 651.273,028 | 6 | 533.197,454 651.266,698 | 11.672 |
| 7 | 533.190,066 651.260,892 | 8 | 533.185,702 651.256,791 | 5.989 |
| 9 | 533.180,311 651.252,725 | 10 | 533.173,022 651.246,737 | 9.433 |
| 11 | 533.167,151 651.241,442 | 12 | 533.160,769 651.237,076 | 7.733 |
| 13 | 533.173,515 651.223,735 | 14 | 533.187,665 651.205,801 | 22.844 |
| 15 | 533.193,551 651.198,367 | 16 | 533.198,14 651.192,661 | 7.322 |
| 17 | 533.201,49 651.187,002 | 18 | 533.204,303 651.181,833 | 5.885 |
| 19 | 533.211,592 651.170,585 | 20 | 533.218,049 651.175,474 | 8.099 |
| 21 | 533.223,415 651.180,005 | 22 | 533.231,369 651.186,247 | 10.111 |
| 23 | 533.237,581 651.191,1 | 24 | 533.244,332 651.196,399 | 8.582 |
| 25 | 533.247,957 651.199,153 | 26 | 533.256,285 651.205,133 | 10.253 |
| 27 | 533.264,289 651.210,854 | 28 | 533.271,1 651.215,67 | 8.342 |
| 29 | 533.274,439 651.218,062 | 30 | 533.267,876 651.226,229 | 10.477 |
| 31 | 533.262,622 651.233,039 | 32 | 533.257,168 651.239,905 | 8.769 |
| 33 | 533.254,114 651.243,596 | 34 | 533.249,767 651.248,784 | 6.768 |
| 35 | 533.244,138 651.256,099 | 36 | 533.241,21 651.259,836 | 4.747 |
| 37 | 533.239,187 651.262,565 | 38 | 533.236,014 651.266,859 | 5.339 |
| 39 | 533.231,536 651.272,216 | 1 | 533.229,221 651.275,469 | 3.993 |

| Punct început | X / Y | Punct sfârșit | X / Y | Lungime segment (** (m) |
|---------------|----------------------------|---------------|----------------------------|-------------------------|
| 4 | 533.214,036 651.277,022 | 5 | 533.207,26 651.273,028 | 7.866 |
| 6 | 533.197,454 651.266,698 | 7 | 533.190,066 651.260,892 | 9.396 |
| 8 | 533.185,702 651.256,791 | 9 | 533.180,311 651.252,725 | 6.752 |
| 10 | 533.173,022 651.246,737 | 11 | 533.167,151 651.241,442 | 7.906 |
| 12 | 533.160,769 651.237,076 | 13 | 533.173,515 651.223,735 | 18.451 |
| 14 | 533.187,665 651.205,801 | 15 | 533.193,551 651.198,367 | 9.482 |
| 16 | 533.198,14 651.192,661 | 17 | 533.201,49 651.187,002 | 6.576 |
| 18 | 533.204,303 651.181,833 | 19 | 533.211,592 651.170,585 | 13.403 |
| 20 | 533.218,049 651.175,474 | 21 | 533.223,415 651.180,005 | 7.023 |
| 22 | 533.231,369 651.186,247 | 23 | 533.237,581 651.191,1 | 7.883 |
| 24 | 533.244,332 651.196,399 | 25 | 533.247,957 651.199,153 | 4.552 |
| 26 | 533.256,285 651.205,133 | 27 | 533.264,289 651.210,854 | 9.838 |
| 28 | 533.271,1 651.215,67 | 29 | 533.274,439 651.218,062 | 4.107 |
| 30 | 533.267,876 651.226,229 | 31 | 533.262,622 651.233,039 | 8.601 |
| 32 | 533.257,168 651.239,905 | 33 | 533.254,114 651.243,596 | 4.791 |
| 34 | 533.249,767 651.248,784 | 35 | 533.244,138 651.256,099 | 9.23 |
| 36 | 533.241,21 651.259,836 | 37 | 533.239,187 651.262,565 | 3.397 |
| 38 | 533.236,014 651.266,859 | 39 | 533.231,536 651.272,216 | 6.982 |

** Lungimile segmentelor sunt determinate în planul de proiecție Stereo 70 și sunt rotunjite la 1 milimetru.

*** Distanța dintre puncte este formată din segmente cumulate ce sunt mai mici decât valoarea 1 milimetru.

**DATE DESPRE IMOBILUL NR. 795**

Oficiul de Cadastru și Publicitate Imobiliară SUCEAVA
Biroul de Cadastru și Publicitate Imobiliară Vatra Dornei

A. Partea I. Descrierea imobilului

TEREN Intravilan

Adresa: Loc. Gheorghiteni, Jud. Suceava

| Nr. Crt | Nr cadastral Nr. topografic | Suprafața* (mp) | Observații / Referințe |
|---------|-----------------------------|-----------------|---|
| A1 | | 2.396 | Sector cadastral:22 Teren imprejmuit; Imobilul s-a format din o parte a pf 357/1, 357/2 a comunei cadastrale Dorna-Arini |

B. Partea II. Proprietari și acte

| Inscrieri privitoare la dreptul de proprietate și alte drepturi reale | Referințe |
|---|-----------|
| 795 / 08/12/2023 | |
| Act Normativ nr. 7, din 13/03/1996 emis de PARLAMENTUL ROMANIEI; | |
| B1 | A1 |
| Intabulare, drept de PROPRIETATE, dobandit prin Lege, cota actuala 1/1 1) NEIDENTIFICAT NEIDENTIFICAT | |
| Act Administrativ nr. 8449, din 08/12/2023 emis de Primaria Comunei Dorna-Arini; | |
| B2 | A1 |
| Se noteaza posesia factica in favoarea lui 1) NITUCA IONEL 2) MATEIU DORICA 3) NITUCA ERICA-MIHAIELA | |

C. Partea III. SARCINI .

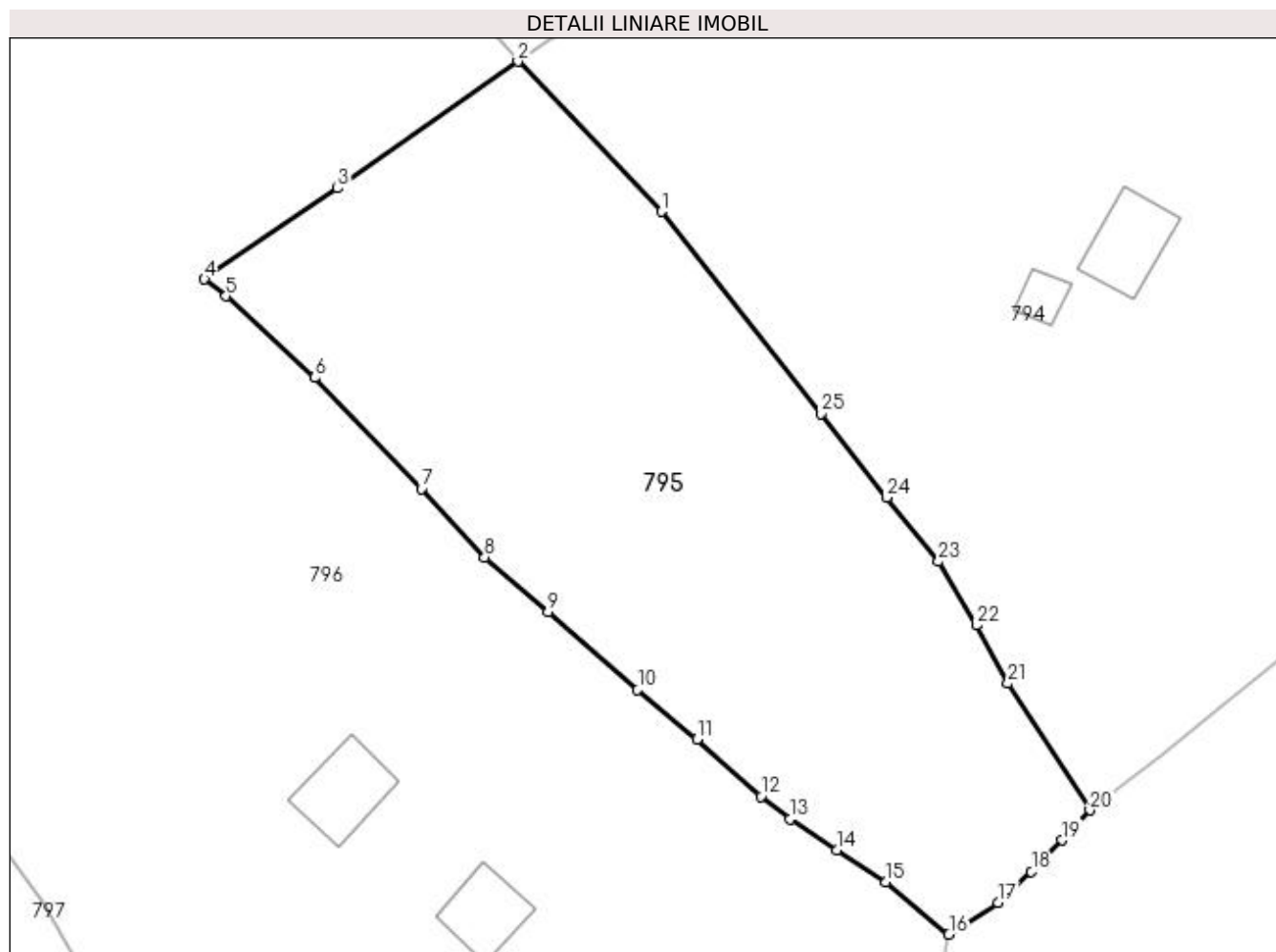
| Inscrieri privind dezmembramintele dreptului de proprietate, drepturi reale de garanție și sarcini | Referințe |
|--|-----------|
| NU SUNT | |

Anexa Nr. 1 La Partea I

Teren

| Nr cadastral | Suprafața (mp)* | Observații / Referințe |
|--------------|-----------------|--|
| | 2.396 | Imobilul s-a format din o parte a pf 357/1, 357/2 a comunei cadastrale Dorna-Arini |

* Suprafața este determinată în planul de proiecție Stereo 70.



Date referitoare la teren

| Crt | Categorie folosință | Intravilan | Suprafața (mp) | Tarla | Parcelă | Nr. topo | Observații / Referințe |
|-----|---------------------|------------|----------------|-------|---------|----------|------------------------|
| 1 | faneata | DA | 2.396 | - | - | - | |

Lungime Segmente

1) Valorile lungimilor segmentelor sunt obținute din proiecție în plan.

| Punct început | X / Y | Punct sfârșit | X / Y | Lungime segment (** (m) |
|---------------|----------------------------|---------------|----------------------------|-------------------------|
| 1 | 533.173,515 651.223,735 | 2 | 533.160,769 651.237,076 | 18.451 |
| 3 | 533.144,753 651.225,817 | 4 | 533.132,902 651.217,746 | 14.338 |
| 5 | 533.134,842 651.216,238 | 6 | 533.142,69 651.208,987 | 10.685 |
| 7 | 533.152,2 651.199,151 | 8 | 533.157,806 651.193,062 | 8.277 |
| 9 | 533.163,43 651.188,205 | 10 | 533.171,41 651.181,281 | 10.565 |

| Punct început | X / Y | Punct sfârșit | X / Y | Lungime segment (** (m) |
|---------------|----------------------------|---------------|----------------------------|-------------------------|
| 2 | 533.160,769 651.237,076 | 3 | 533.144,753 651.225,817 | 19.577 |
| 4 | 533.132,902 651.217,746 | 5 | 533.134,842 651.216,238 | 2.457 |
| 6 | 533.142,69 651.208,987 | 7 | 533.152,2 651.199,151 | 13.682 |
| 8 | 533.157,806 651.193,062 | 9 | 533.163,43 651.188,205 | 7.431 |
| 10 | 533.171,41 651.181,281 | 11 | 533.176,668 651.176,872 | 6.862 |

| Punct început | X / Y | Punct sfârșit | X / Y | Lungime segment (** (m) |
|---------------|----------------------------|---------------|----------------------------|-------------------------|
| 11 | 533.176,668 651.176,872 | 12 | 533.182,352 651.171,817 | 7.607 |
| 13 | 533.184,937 651.169,791 | 14 | 533.189,092 651.167,054 | 4.975 |
| 15 | 533.193,473 651.164,196 | 16 | 533.199,063 651.159,56 | 7.262 |
| 17 | 533.203,427 651.162,391 | 18 | 533.206,398 651.165,12 | 4.034 |
| 19 | 533.209,141 651.167,917 | 20 | 533.211,592 651.170,585 | 3.623 |
| 21 | 533.204,303 651.181,833 | 22 | 533.201,49 651.187,002 | 5.885 |
| 23 | 533.198,14 651.192,661 | 24 | 533.193,551 651.198,367 | 7.322 |
| 25 | 533.187,665 651.205,801 | 1 | 533.173,515 651.223,735 | 22.844 |

| Punct început | X / Y | Punct sfârșit | X / Y | Lungime segment (** (m) |
|---------------|----------------------------|---------------|----------------------------|-------------------------|
| 12 | 533.182,352 651.171,817 | 13 | 533.184,937 651.169,791 | 3.284 |
| 14 | 533.189,092 651.167,054 | 15 | 533.193,473 651.164,196 | 5.231 |
| 16 | 533.199,063 651.159,56 | 17 | 533.203,427 651.162,391 | 5.202 |
| 18 | 533.206,398 651.165,12 | 19 | 533.209,141 651.167,917 | 3.918 |
| 20 | 533.211,592 651.170,585 | 21 | 533.204,303 651.181,833 | 13.403 |
| 22 | 533.201,49 651.187,002 | 23 | 533.198,14 651.192,661 | 6.576 |
| 24 | 533.193,551 651.198,367 | 25 | 533.187,665 651.205,801 | 9.482 |

** Lungimile segmentelor sunt determinate în planul de proiecție Stereo 70 și sunt rotunjite la 1 milimetru.

*** Distanța dintre puncte este formată din segmente cumulate ce sunt mai mici decât valoarea 1 milimetru.

**DATE DESPRE IMOBILUL NR. 796**

Oficiul de Cadastru și Publicitate Imobiliară SUCEAVA
Biroul de Cadastru și Publicitate Imobiliară Vatra Dornei

A. Partea I. Descrierea imobilului

TEREN Necunoscut

Adresa: Loc. Gheorghiteni, Jud. Suceava

| Nr. Crt | Nr cadastral Nr. topografic | Suprafața* (mp) | Observații / Referințe |
|---------|-----------------------------|-----------------|--|
| A1 | | 14.804 | Sector cadastral:22 Teren imprejmuit; Imobilul s-a format din o parte a pf 357/1, 366/5, 366/6, 63 a comunei cadastrale Dorna-Arini |

Construcții

| Crt | Nr cadastral Nr. topografic | Adresa | Observații / Referințe |
|------|-----------------------------|---------------------------------|--|
| A1.1 | | Loc. Gheorghiteni, Jud. Suceava | Nr. niveluri:2; S. construita la sol:98 mp; Locuinta |
| A1.2 | | Loc. Gheorghiteni, Jud. Suceava | Nr. niveluri:1; S. construita la sol:20 mp; Anexa |
| A1.3 | | Loc. Gheorghiteni, Jud. Suceava | Nr. niveluri:1; S. construita la sol:40 mp; Anexa |
| A1.4 | | Loc. Gheorghiteni, Jud. Suceava | Nr. niveluri:1; S. construita la sol:48 mp; Anexa |

B. Partea II. Proprietari și acte

| Inscrieri privitoare la dreptul de proprietate și alte drepturi reale | | Referințe |
|--|---|------------------------|
| 796 / 08/12/2023 | | |
| Act Normativ nr. 7, din 13/03/1996 emis de Parlamentul Romaniei; | | |
| B1 | Intabulare, drept de PROPRIETATE, dobandit prin Lege, cota actuala 1/1 1) NEIDENTIFICAT NEIDENTIFICAT | A1 |
| Act Administrativ nr. 8239, din 05/12/2023 emis de Primaria comunei Dorna Arini; | | |
| B2 | Se noteaza posesia factica in favoarea lui, cota initiala 1/2 1) PITICARIU RADU, cota de 1/4 2) ODOCHIAN FELICIA-RAMONA, cota de 1/4 3) FARCAS-MORARIU DIANA-ANDREEA, cota de 1/4 4) PITICARIU GABRIEL-AUREL, cota de 1/4 | A1 |
| Act Administrativ nr. 8551, din 11/12/2023 emis de Primaria Dorna Arini; | | |
| B3 | Intabulare, drept de PROPRIETATE, dobandit prin Lege, cota actuala 1/1 1) ODOCHIAN FELICIA-RAMONA 2) FARCAS-MORARIU DIANA-ANDREEA 3) PITICARIU RADU 4) PITICARIU GABRIEL-AUREL | A1.1, A1.2, A1.3, A1.4 |

C. Partea III. SARCINI .

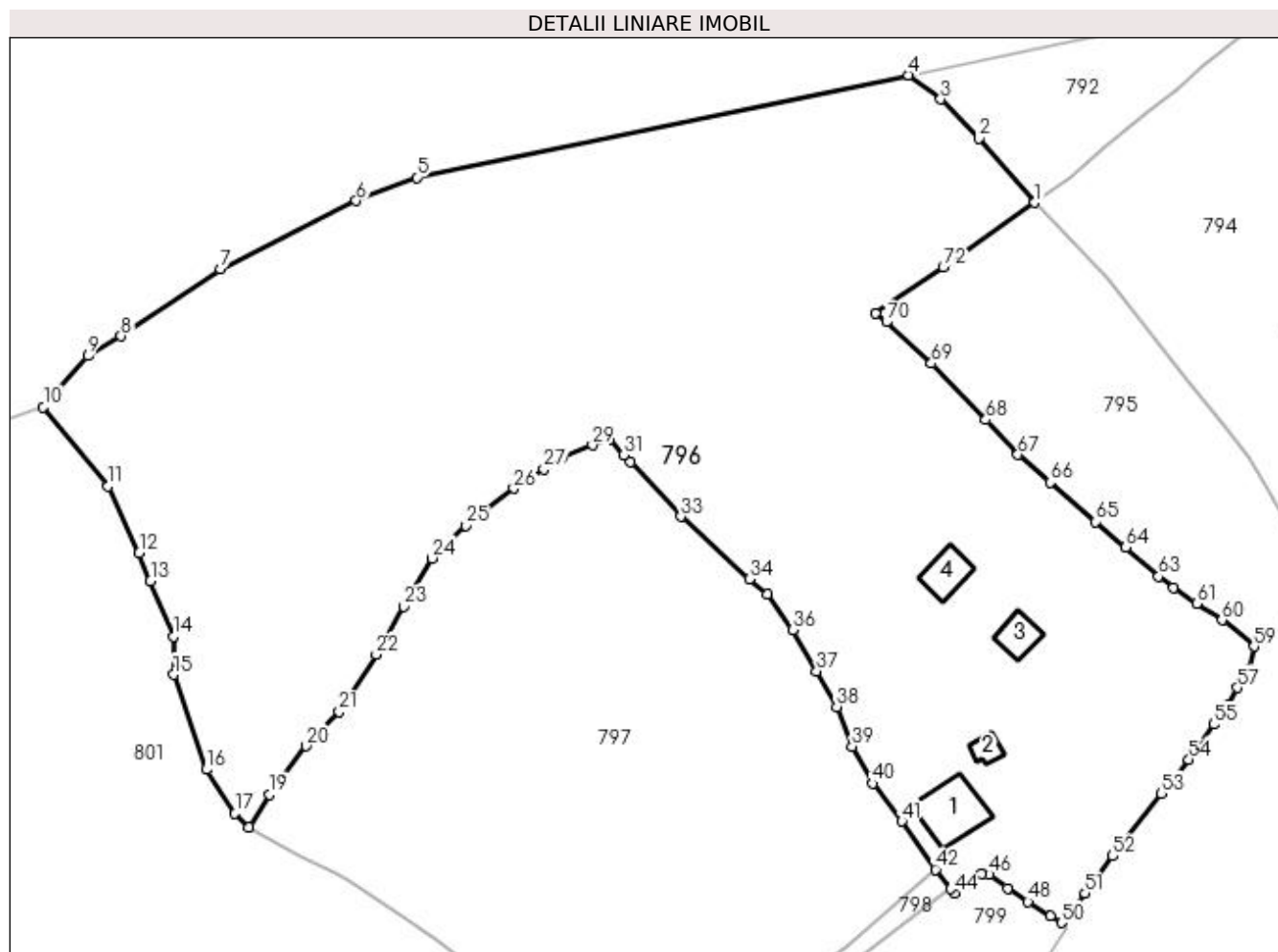
| Inscrieri privind dezmembramintele dreptului de proprietate, drepturi reale de garanție și sarcini | Referințe |
|--|-----------|
| NU SUNT | |

Anexa Nr. 1 La Partea I

Teren

| Nr cadastral | Suprafața (mp)* | Observații / Referințe |
|--------------|-----------------|---|
| | 14.804 | Imobilul s-a format din o parte a pf 357/1, 366/5, 366/6, 63 a comunei cadastrale Dorna-Arini |

* Suprafața este determinată în planul de proiecție Stereo 70.



Date referitoare la teren

| Crt | Categorie folosință | Intra vilan | Suprafața (mp) | Tarla | Parcelă | Nr. topo | Observații / Referințe |
|-----|---------------------|-------------|----------------|-------|---------|----------|------------------------|
| 1 | curți construcții | DA | 700 | - | - | - | |
| 2 | faneata | DA | 11.600 | - | - | - | |
| 3 | faneata | DA | 29 | - | - | - | |
| 4 | faneata | DA | 13 | - | - | - | |
| 5 | faneata | DA | 8 | - | - | - | |
| 6 | faneata | NU | 2.454 | - | - | - | |

Date referitoare la construcții

| Crt | Număr | Destinație construcție | Supraf. (mp) | Situație juridică | Observații / Referințe |
|------|-------|-------------------------|--------------|-------------------|--|
| A1.1 | | construcții de locuințe | 98 | Cu acte | Nr. niveluri:2; S. construita la sol:98 mp; Locuinta |
| A1.2 | | construcții anexa | 20 | Cu acte | Nr. niveluri:1; S. construita la sol:20 mp; Anexa |
| A1.3 | | construcții anexa | 40 | Cu acte | Nr. niveluri:1; S. construita la sol:40 mp; Anexa |
| A1.4 | | construcții anexa | 48 | Cu acte | Nr. niveluri:1; S. construita la sol:48 mp; Anexa |

Lungime Segmente

1) Valorile lungimilor segmentelor sunt obținute din proiecție în plan.

| Punct început | X / Y | Punct sfârșit | X / Y | Lungime segment | Punct început | X / Y | Punct sfârșit | X / Y | Lungime segment | Punct început | X / Y | Punct sfârșit | X / Y | Lungime segment |
|---------------|----------------------------|---------------|----------------------------|-----------------|---------------|----------------------------|---------------|----------------------------|-----------------|---------------|----------------------------|---------------|----------------------------|-----------------|
| 1 | 533.160,769 651.237,076 | 2 | 533.151,008 651.248,314 | 14.885 | 2 | 533.151,008 651.248,314 | 3 | 533.144,307 651.255,136 | 9.563 | 3 | 533.144,307 651.255,136 | 4 | 533.138,703 651.259,373 | 7.025 |
| 4 | 533.138,703 651.259,373 | 5 | 533.052,774 651.241,488 | 87.771 | 5 | 533.052,774 651.241,488 | 6 | 533.042,208 651.237,418 | 11.323 | 6 | 533.042,208 651.237,418 | 7 | 533.018,481 651.225,47 | 26.565 |
| 7 | 533.018,481 651.225,47 | 8 | 533.001,118 651.213,779 | 20.932 | 8 | 533.001,118 651.213,779 | 9 | 532.995,307 651.210,297 | 6.774 | 9 | 532.995,307 651.210,297 | 10 | 532.987,534 651.201,391 | 11.821 |
| 10 | 532.987,534 651.201,391 | 11 | 532.998,877 651.187,538 | 17.904 | 11 | 532.998,877 651.187,538 | 12 | 533.004,279 651.175,868 | 12.86 | 12 | 533.004,279 651.175,868 | 13 | 533.006,259 651.171,001 | 5.254 |
| 13 | 533.006,259 651.171,001 | 14 | 533.010,256 651.161,306 | 10.487 | 14 | 533.010,256 651.161,306 | 15 | 533.010,317 651.154,637 | 6.669 | 15 | 533.010,317 651.154,637 | 16 | 533.016,049 651.138,061 | 17.539 |
| 16 | 533.016,049 651.138,061 | 17 | 533.021,056 651.130,401 | 9.151 | 17 | 533.021,056 651.130,401 | 18 | 533.023,468 651.128,009 | 3.397 | 18 | 533.023,468 651.128,009 | 19 | 533.027,089 651.133,694 | 6.74 |
| 19 | 533.027,089 651.133,694 | 20 | 533.033,471 651.142,186 | 10.623 | 20 | 533.033,471 651.142,186 | 21 | 533.039,22 651.148,126 | 8.266 | 21 | 533.039,22 651.148,126 | 22 | 533.045,723 651.158,194 | 11.986 |
| 22 | 533.045,723 651.158,194 | 23 | 533.050,477 651.166,514 | 9.582 | 23 | 533.050,477 651.166,514 | 24 | 533.055,457 651.174,972 | 9.815 | 24 | 533.055,457 651.174,972 | 25 | 533.061,3 651.180,698 | 8.181 |
| 25 | 533.061,3 651.180,698 | 26 | 533.069,743 651.187,144 | 10.622 | 26 | 533.069,743 651.187,144 | 27 | 533.074,99 651.190,535 | 6.247 | 27 | 533.074,99 651.190,535 | 28 | 533.078,114 651.192,549 | 3.717 |
| 28 | 533.078,114 651.192,549 | 29 | 533.083,464 651.194,725 | 5.776 | 29 | 533.083,464 651.194,725 | 30 | 533.086,481 651.195,751 | 3.187 | 30 | 533.086,481 651.195,751 | 31 | 533.089,002 651.193,032 | 3.708 |
| 31 | 533.089,002 651.193,032 | 32 | 533.090,169 651.191,777 | 1.714 | 32 | 533.090,169 651.191,777 | 33 | 533.098,934 651.182,235 | 12.957 | 33 | 533.098,934 651.182,235 | 34 | 533.110,883 651.171,319 | 16.184 |
| 34 | 533.110,883 651.171,319 | 35 | 533.113,991 651.168,667 | 4.086 | 35 | 533.113,991 651.168,667 | 36 | 533.118,543 651.162,45 | 7.705 | 36 | 533.118,543 651.162,45 | 37 | 533.122,66 651.155,212 | 8.327 |
| 37 | 533.122,66 651.155,212 | 38 | 533.126,147 651.149,038 | 7.091 | 38 | 533.126,147 651.149,038 | 39 | 533.128,845 651.142,125 | 7.421 | 39 | 533.128,845 651.142,125 | 40 | 533.132,419 651.135,629 | 7.414 |
| 40 | 533.132,419 651.135,629 | 41 | 533.137,553 651.129,038 | 8.355 | 41 | 533.137,553 651.129,038 | 42 | 533.143,44 651.120,613 | 10.278 | 42 | 533.143,44 651.120,613 | 43 | 533.146,1 651.117,273 | 4.27 |
| 43 | 533.146,1 651.117,273 | 44 | 533.146,697 651.116,523 | 0.959 | 44 | 533.146,697 651.116,523 | 45 | 533.151,491 651.119,828 | 5.823 | 45 | 533.151,491 651.119,828 | 46 | 533.152,801 651.119,725 | 1.314 |
| 46 | 533.152,801 651.119,725 | 47 | 533.156,03 651.117,345 | 4.011 | 47 | 533.156,03 651.117,345 | 48 | 533.159,572 651.114,986 | 4.256 | 48 | 533.159,572 651.114,986 | 49 | 533.163,557 651.112,456 | 4.72 |
| 49 | 533.163,557 651.112,456 | 50 | 533.165,472 651.111,291 | 2.242 | 50 | 533.165,472 651.111,291 | 51 | 533.169,548 651.116,45 | 6.575 | 51 | 533.169,548 651.116,45 | 52 | 533.174,358 651.122,942 | 8.08 |
| 52 | 533.174,358 651.122,942 | 53 | 533.182,811 651.133,925 | 13.859 | 53 | 533.182,811 651.133,925 | 54 | 533.187,681 651.139,821 | 7.647 | 54 | 533.187,681 651.139,821 | 55 | 533.192,045 651.145,965 | 7.536 |
| 55 | 533.192,045 651.145,965 | 56 | 533.194,642 651.149,387 | 4.296 | 56 | 533.194,642 651.149,387 | 57 | 533.196,145 651.152,34 | 3.313 | 57 | 533.196,145 651.152,34 | 58 | 533.198,324 651.155,522 | 3.857 |
| 58 | 533.198,324 651.155,522 | 59 | 533.199,063 651.159,56 | 4.105 | 59 | 533.199,063 651.159,56 | 60 | 533.193,473 651.164,196 | 7.262 | 60 | 533.193,473 651.164,196 | 61 | 533.189,092 651.167,054 | 5.231 |
| 61 | 533.189,092 651.167,054 | 62 | 533.184,937 651.169,791 | 4.975 | 62 | 533.184,937 651.169,791 | 63 | 533.182,352 651.171,817 | 3.284 | 63 | 533.182,352 651.171,817 | 64 | 533.176,668 651.176,872 | 7.607 |
| 64 | 533.176,668 651.176,872 | 65 | 533.171,41 651.181,281 | 6.862 | 65 | 533.171,41 651.181,281 | 66 | 533.163,43 651.188,205 | 10.565 | 66 | 533.163,43 651.188,205 | 67 | 533.157,806 651.193,062 | 7.431 |
| 67 | 533.157,806 651.193,062 | 68 | 533.152,2 651.199,151 | 8.277 | 68 | 533.152,2 651.199,151 | 69 | 533.142,69 651.208,987 | 13.682 | 69 | 533.142,69 651.208,987 | 70 | 533.134,842 651.216,238 | 10.685 |
| 70 | 533.134,842 651.216,238 | 71 | 533.132,902 651.217,746 | 2.457 | 71 | 533.132,902 651.217,746 | 72 | 533.144,753 651.225,817 | 14.338 | 72 | 533.144,753 651.225,817 | 1 | 533.160,769 651.237,076 | 19.577 |

** Lungimile segmentelor sunt determinate în planul de proiecție Stereo 70 și sunt rotunjite la 1 milimetru.

*** Distanța dintre puncte este formată din segmente cumulate ce sunt mai mici decât valoarea 1 milimetru.

**DATE DESPRE IMOBILUL NR. 797**

Oficiul de Cadastru și Publicitate Imobiliară SUCEAVA
Biroul de Cadastru și Publicitate Imobiliară Vatra Dornei

A. Partea I. Descrierea imobilului

TEREN Necunoscut

Adresa: Loc. Gheorghiteni, Jud. Suceava

| Nr. Crt | Nr cadastral Nr. topografic | Suprafața* (mp) | Observații / Referințe |
|---------|-----------------------------|-----------------|---------------------------------------|
| A1 | 33633 | 7.466 | Sector cadastral:22 Teren imprejmuit; |

B. Partea II. Proprietari și acte

| Inscrieri privitoare la dreptul de proprietate și alte drepturi reale | Referințe |
|--|-----------|
| 7978 / 24/05/2021 | |
| Act Notarial nr. 438, din 21/05/2021 emis de AGACHE DUMITRITA GABRIELA; | |
| B2 | A1 |
| Intabulare, drept de PROPRIETATE, bun propriu, dobandit prin Conventie, cota actuala 1/1, cota initiala 1/1 1) PITICARIU COSTEL | |

C. Partea III. SARCINI .

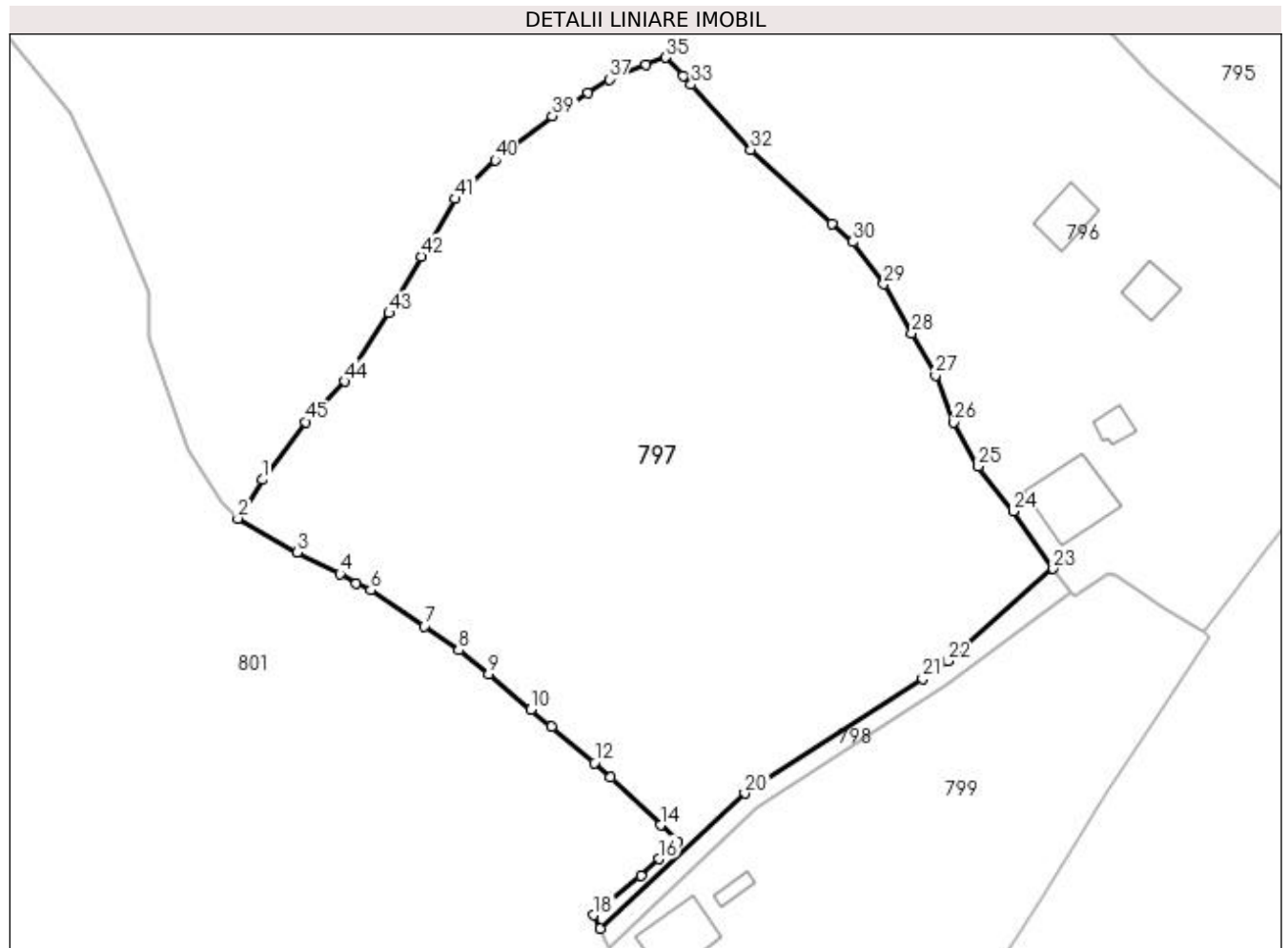
| Inscrieri privind dezmembramintele dreptului de proprietate, drepturi reale de garanție și sarcini | Referințe |
|--|-----------|
| NU SUNT | |

Anexa Nr. 1 La Partea I

Teren

| | | |
|--------------|-----------------|------------------------|
| Nr cadastral | Suprafața (mp)* | Observații / Referințe |
| 33633 | 7.466 | |

* Suprafața este determinată în planul de proiecție Stereo 70.



Date referitoare la teren

| Crt | Categorie folosință | Intra vilan | Suprafața (mp) | Tarla | Parcelă | Nr. topo | Observații / Referințe |
|-----|---------------------|-------------|----------------|-------|---------|----------|--|
| 1 | faneata | DA | 7.448 | - | - | - | Terenul este delimitat partial cu gard |
| 2 | faneata | NU | 18 | - | - | - | Terenul este delimitat partial cu gard |

Lungime Segmente

1) Valorile lungimilor segmentelor sunt obținute din proiecție în plan.

| Punct început | X / Y | Punct sfârșit | X / Y | Lungime segment | Punct început | X / Y | Punct sfârșit | X / Y | Lungime segment | Punct început | X / Y | Punct sfârșit | X / Y | Lungime segment |
|---------------|----------------------------|---------------|----------------------------|-----------------|---------------|----------------------------|---------------|----------------------------|-----------------|---------------|----------------------------|---------------|----------------------------|-----------------|
| 1 | 533.027,089 651.133,694 | 2 | 533.023,468 651.128,009 | 6.74 | 2 | 533.023,468 651.128,009 | 3 | 533.032,246 651.122,993 | 10.11 | 3 | 533.032,246 651.122,993 | 4 | 533.038,467 651.119,845 | 6.972 |
| 4 | 533.038,467 651.119,845 | 5 | 533.040,927 651.118,497 | 2.805 | 5 | 533.040,927 651.118,497 | 6 | 533.043,009 651.117,447 | 2.332 | 6 | 533.043,009 651.117,447 | 7 | 533.050,909 651.112,174 | 9.498 |
| 7 | 533.050,909 651.112,174 | 8 | 533.055,989 651.108,608 | 6.207 | 8 | 533.055,989 651.108,608 | 9 | 533.060,375 651.105,146 | 5.588 | 9 | 533.060,375 651.105,146 | 10 | 533.066,585 651.099,929 | 8.111 |
| 10 | 533.066,585 651.099,929 | 11 | 533.069,592 651.097,36 | 3.955 | 11 | 533.069,592 651.097,36 | 12 | 533.075,938 651.092,046 | 8.277 | 12 | 533.075,938 651.092,046 | 13 | 533.078,331 651.089,936 | 3.19 |
| 13 | 533.078,331 651.089,936 | 14 | 533.085,671 651.082,894 | 10.17 2 | 14 | 533.085,671 651.082,894 | 15 | 533.088,157 651.080,505 | 3.448 | 15 | 533.088,157 651.080,505 | 16 | 533.085,41 651.077,955 | 3.748 |

| Punct început | X / Y | Punct sfârșit | X / Y | Lungime segment | Punct început | X / Y | Punct sfârșit | X / Y | Lungime segment | Punct început | X / Y | Punct sfârșit | X / Y | Lungime segment |
|---------------|----------------------------|---------------|----------------------------|-----------------|---------------|----------------------------|---------------|----------------------------|-----------------|---------------|----------------------------|---------------|----------------------------|-----------------|
| 16 | 533.085,41 651.077,955 | 17 | 533.082,77 651.075,465 | 3.629 | 17 | 533.082,77 651.075,465 | 18 | 533.075,85 651.069,69 | 9.013 | 18 | 533.075,85 651.069,69 | 19 | 533.076,825 651.067,706 | 2.211 |
| 19 | 533.076,825 651.067,706 | 20 | 533.098,067 651.087,563 | 29.078 | 20 | 533.098,067 651.087,563 | 21 | 533.124,26 651.104,404 | 31.14 | 21 | 533.124,26 651.104,404 | 22 | 533.127,931 651.107,013 | 4.504 |
| 22 | 533.127,931 651.107,013 | 23 | 533.143,44 651.120,613 | 20.627 | 23 | 533.143,44 651.120,613 | 24 | 533.137,553 651.129,038 | 10.278 | 24 | 533.137,553 651.129,038 | 25 | 533.132,419 651.135,629 | 8.355 |
| 25 | 533.132,419 651.135,629 | 26 | 533.128,845 651.142,125 | 7.414 | 26 | 533.128,845 651.142,125 | 27 | 533.126,147 651.149,038 | 7.421 | 27 | 533.126,147 651.149,038 | 28 | 533.122,66 651.155,212 | 7.091 |
| 28 | 533.122,66 651.155,212 | 29 | 533.118,543 651.162,45 | 8.327 | 29 | 533.118,543 651.162,45 | 30 | 533.113,991 651.168,667 | 7.705 | 30 | 533.113,991 651.168,667 | 31 | 533.110,883 651.171,319 | 4.086 |
| 31 | 533.110,883 651.171,319 | 32 | 533.098,934 651.182,235 | 16.184 | 32 | 533.098,934 651.182,235 | 33 | 533.090,169 651.191,777 | 12.957 | 33 | 533.090,169 651.191,777 | 34 | 533.089,002 651.193,032 | 1.714 |
| 34 | 533.089,002 651.193,032 | 35 | 533.086,481 651.195,751 | 3.708 | 35 | 533.086,481 651.195,751 | 36 | 533.083,464 651.194,725 | 3.187 | 36 | 533.083,464 651.194,725 | 37 | 533.078,114 651.192,549 | 5.776 |
| 37 | 533.078,114 651.192,549 | 38 | 533.074,99 651.190,535 | 3.717 | 38 | 533.074,99 651.190,535 | 39 | 533.069,743 651.187,144 | 6.247 | 39 | 533.069,743 651.187,144 | 40 | 533.061,3 651.180,698 | 10.622 |
| 40 | 533.061,3 651.180,698 | 41 | 533.055,457 651.174,972 | 8.181 | 41 | 533.055,457 651.174,972 | 42 | 533.050,477 651.166,514 | 9.815 | 42 | 533.050,477 651.166,514 | 43 | 533.045,723 651.158,194 | 9.582 |
| 43 | 533.045,723 651.158,194 | 44 | 533.039,22 651.148,126 | 11.986 | 44 | 533.039,22 651.148,126 | 45 | 533.033,471 651.142,186 | 8.266 | 45 | 533.033,471 651.142,186 | 1 | 533.027,089 651.133,694 | 10.623 |

** Lungimile segmentelor sunt determinate în planul de proiecție Stereo 70 și sunt rotunjite la 1 milimetru.

*** Distanța dintre puncte este formată din segmente cumulate ce sunt mai mici decât valoarea 1 milimetru.

**DATE DESPRE IMOBILUL NR. 798**

Oficiul de Cadastru și Publicitate Imobiliară SUCEAVA
Biroul de Cadastru și Publicitate Imobiliară Vatra Dornei

A. Partea I. Descrierea imobilului

TEREN Intravilan

Adresa: Loc. Gheorghiteni, Jud. Suceava

| Nr. Crt | Nr cadastral Nr. topografic | Suprafața* (mp) | Observații / Referințe |
|---------|-----------------------------|-----------------|--|
| A1 | | 247 | Sector cadastral:22 Teren neimprejmuit; Imobilul s-a format din o parte a pf 881 a comunei cadastrale Dorna-Arini |

B. Partea II. Proprietari și acte

| Inscrieri privitoare la dreptul de proprietate și alte drepturi reale | | Referințe |
|--|---|-----------|
| 798 / 08/12/2023 | | |
| Act Normativ nr. 7, din 13/03/1996 emis de PARLAMENTUL ROMANIEI; | | |
| B1 | Intabulare, drept de PROPRIETATE, dobandit prin Lege, cota actuala 1/1 1) NEIDENTIFICAT NEIDENTIFICAT | A1 |
| Act Administrativ nr. 8471, din 08/12/2023 emis de Primaria Comunei Dorna-Arini; | | |
| B2 | Se noteaza posesia factica in favoarea lui 1) PITICARIU COSTEL | A1 |

C. Partea III. SARCINI .

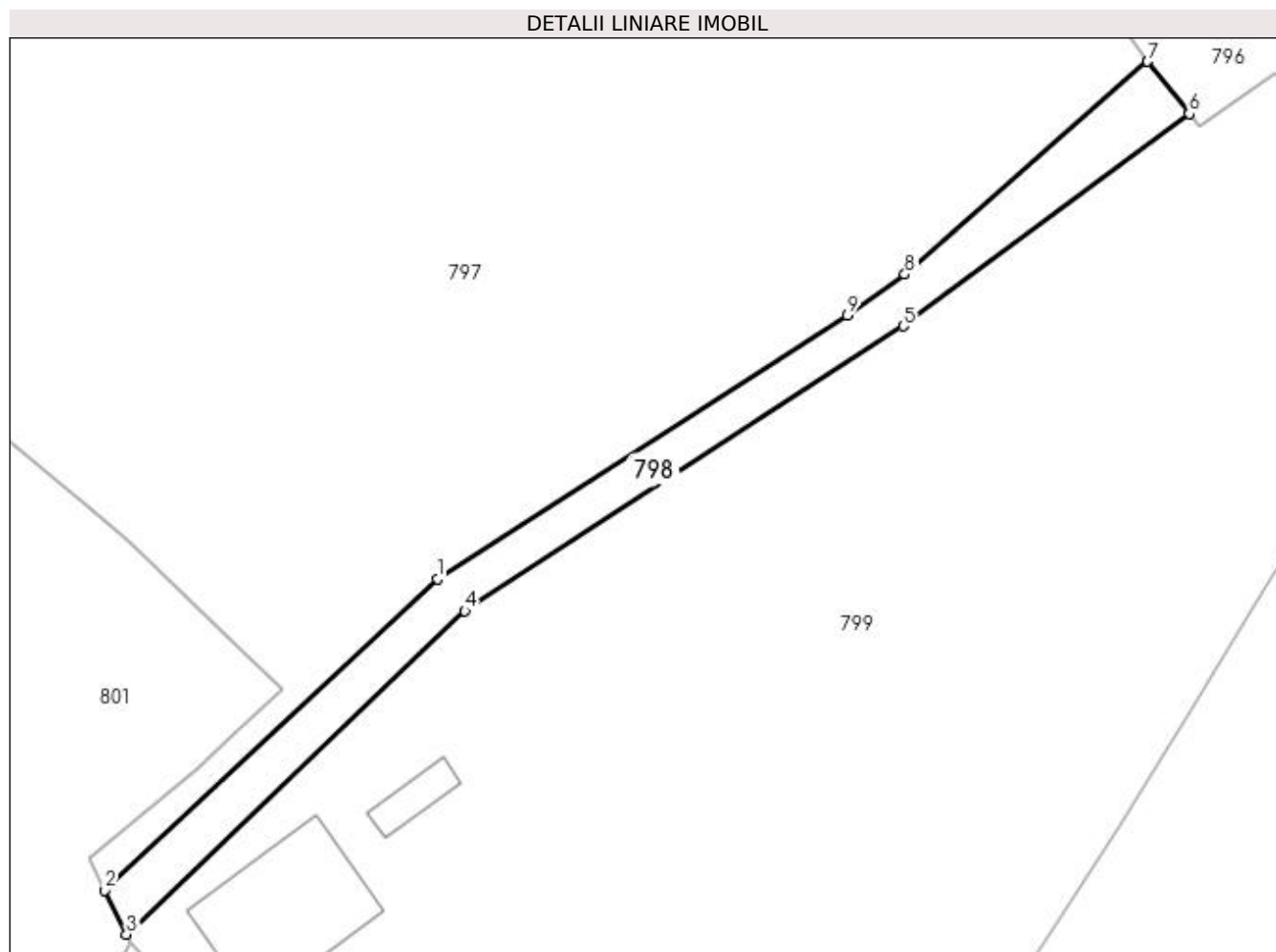
| Inscrieri privind dezmembramintele dreptului de proprietate, drepturi reale de garanție și sarcini | Referințe |
|--|-----------|
| NU SUNT | |

Anexa Nr. 1 La Partea I

Teren

| Nr cadastral | Suprafața (mp)* | Observații / Referințe |
|--------------|-----------------|---|
| | 247 | Imobilul s-a format din o parte a pf 881 a comunei cadastrale Dorna-Arini |

* Suprafața este determinată în planul de proiecție Stereo 70.



Date referitoare la teren

| Crt | Categorie folosință | Intravilan | Suprafața (mp) | Tarla | Parcelă | Nr. topo | Observații / Referințe |
|-----|---------------------|------------|----------------|-------|---------|----------|------------------------|
| 1 | faneata | DA | 247 | - | - | - | |

Lungime Segmente

1) Valorile lungimilor segmentelor sunt obținute din proiecție în plan.

| Punct început | X / Y | Punct sfârșit | X / Y | Lungime segment (** (m) |
|---------------|----------------------------|---------------|----------------------------|-------------------------|
| 1 | 533.098,067 651.087,563 | 2 | 533.076,825 651.067,706 | 29.078 |
| 2 | 533.076,825 651.067,706 | 3 | 533.078,212 651.064,884 | 3.144 |
| 3 | 533.078,212 651.064,884 | 4 | 533.099,822 651.085,52 | 29.88 |
| 4 | 533.099,822 651.085,52 | 5 | 533.127,842 651.103,716 | 33.41 |
| 5 | 533.127,842 651.103,716 | 6 | 533.146,1 651.117,273 | 22.741 |

| Punct început | X / Y | Punct sfârșit | X / Y | Lungime segment (** (m) |
|---------------|----------------------------|---------------|----------------------------|-------------------------|
| 6 | 533.146,1 651.117,273 | 7 | 533.143,44 651.120,613 | 4.27 |
| 7 | 533.143,44 651.120,613 | 8 | 533.127,931 651.107,013 | 20.627 |
| 8 | 533.127,931 651.107,013 | 9 | 533.124,26 651.104,404 | 4.504 |
| 9 | 533.124,26 651.104,404 | 1 | 533.098,067 651.087,563 | 31.14 |

** Lungimile segmentelor sunt determinate în planul de proiecție Stereo 70 și sunt rotunjite la 1 milimetru.

*** Distanța dintre puncte este formată din segmente cumulate ce sunt mai mici decât valoarea 1 milimetru.

**DATE DESPRE IMOBILUL NR. 799**

Oficiul de Cadastru și Publicitate Imobiliară SUCEAVA
Biroul de Cadastru și Publicitate Imobiliară Vatra Dornei

A. Partea I. Descrierea imobilului

TEREN Intravilan

Adresa: Loc. Gheorghiteni, Jud. Suceava

| Nr. Crt | Nr cadastral Nr. topografic | Suprafața* (mp) | Observații / Referințe |
|---------|-----------------------------|-----------------|---------------------------------------|
| A1 | 34062 | 3.304 | Sector cadastral:22 Teren imprejmuit; |

Construcții

| Crt | Nr cadastral Nr. topografic | Adresa | Observații / Referințe |
|------|-----------------------------|---------------------------------|---|
| A1.1 | 34062-C1 | Loc. Gheorghiteni, Jud. Suceava | Nr. niveluri:2; S. construita la sol:82 mp; S. construita desfasurata:164 mp; Casa P+1 din lemn;Sc=82mp;Sc=164mp;fara certificate energetic si lift |
| A1.2 | 34062-C2 | Loc. Gheorghiteni, Jud. Suceava | Nr. niveluri:1; S. construita la sol:12 mp; S. construita desfasurata:12 mp; Magazie din lemn cu un singur nivel; Sc=12mp |

B. Partea II. Proprietari și acte

| Inscrieri privitoare la dreptul de proprietate și alte drepturi reale | Referințe |
|--|----------------|
| 7976 / 24/05/2021 | |
| Act Notarial nr. 438, din 21/05/2021 emis de AGACHE DUMITRITA GABRIELA; | |
| B4 | A1, A1.1, A1.2 |
| Intabulare, drept de PROPRIETATE, bun propriu, dobandit prin Conventie, cota actuala 1/1, cota initiala 1/1 1) PITICARIU COSTEL | |

C. Partea III. SARCINI .

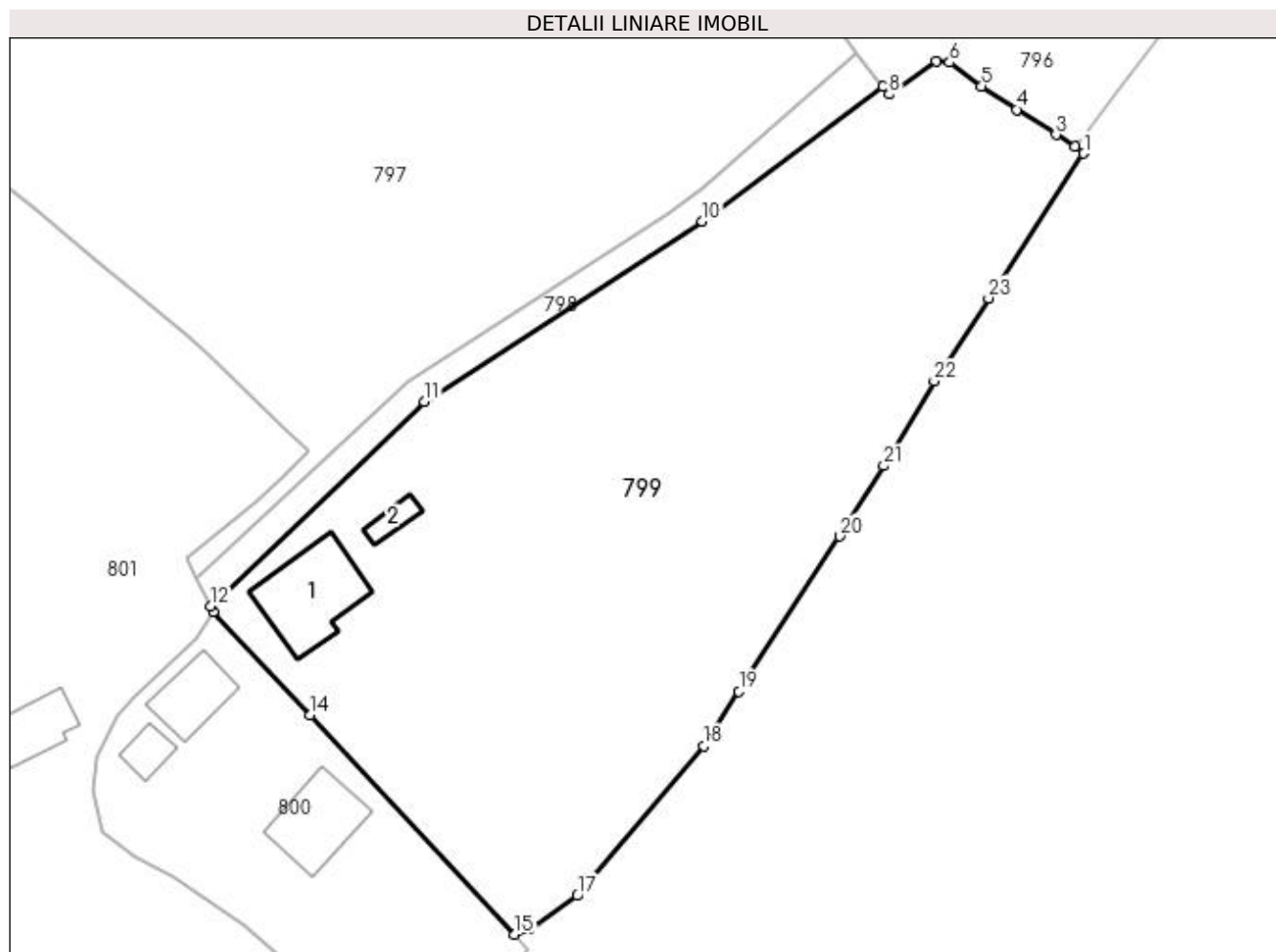
| Inscrieri privind dezmembramintele dreptului de proprietate, drepturi reale de garanție și sarcini | Referințe |
|--|-----------|
| NU SUNT | |

Anexa Nr. 1 La Partea I

Teren

| Nr cadastral | Suprafața (mp)* | Observații / Referințe |
|--------------|-----------------|------------------------|
| 34062 | 3.304 | |

* Suprafața este determinată în planul de proiecție Stereo 70.



Date referitoare la teren

| Crt | Categorie folosință | Intravilan | Suprafața (mp) | Tarla | Parcelă | Nr. topo | Observații / Referințe |
|-----|---------------------|------------|----------------|-------|---------|----------|--------------------------------|
| 1 | curți construcții | DA | 373 | - | - | - | Terenul este delimitat cu gard |
| 2 | faneata | DA | 2.931 | - | - | - | Terenul este delimitat cu gard |

Date referitoare la construcții

| Crt | Număr | Destinație construcție | Supraf. (mp) | Situație juridică | Observații / Referințe |
|------|----------|-------------------------|--------------|-------------------|--|
| A1.1 | 34062-C1 | construcții de locuințe | 82 | Cu acte | Nr. niveluri:2; S. construita la sol:82 mp; S. construita desfasurata:164 mp; Casa P+1 din lemn;Sc=82mp;Sc =164mp;fara certificate energetic si lift |
| A1.2 | 34062-C2 | construcții anexa | 12 | Cu acte | Nr. niveluri:1; S. construita la sol:12 mp; S. construita desfasurata:12 mp; Magazie din lemn cu un singur nivel;Sc=12mp |

Lungime Segmente

1) Valorile lungimilor segmentelor sunt obținute din proiecție în plan.

| Punct început | X / Y | Punct sfârșit | X / Y | Lungime segment (** (m) |
|---------------|----------------------------|---------------|----------------------------|-------------------------|
| 1 | 533.166,357 651.110,548 | 2 | 533.165,472 651.111,291 | 1.156 |

| Punct început | X / Y | Punct sfârșit | X / Y | Lungime segment (** (m) |
|---------------|----------------------------|---------------|----------------------------|-------------------------|
| 2 | 533.165,472 651.111,291 | 3 | 533.163,557 651.112,456 | 2.242 |

| Punct început | X / Y | Punct sfârșit | X / Y | Lungime segment (** (m) |
|---------------|----------------------------|---------------|----------------------------|-------------------------|
| 3 | 533.163,557 651.112,456 | 4 | 533.159,572 651.114,986 | 4.72 |
| 5 | 533.156,03 651.117,345 | 6 | 533.152,801 651.119,725 | 4.011 |
| 7 | 533.151,491 651.119,828 | 8 | 533.146,697 651.116,523 | 5.823 |
| 9 | 533.146,1 651.117,273 | 10 | 533.127,842 651.103,716 | 22.741 |
| 11 | 533.099,822 651.085,52 | 12 | 533.078,212 651.064,884 | 29.88 |
| 13 | 533.078,49 651.064,318 | 14 | 533.088,247 651.053,903 | 14.271 |
| 15 | 533.108,908 651.031,795 | 16 | 533.110,383 651.032,324 | 1.567 |
| 17 | 533.115,225 651.035,697 | 18 | 533.127,975 651.050,777 | 19.748 |
| 19 | 533.131,546 651.056,299 | 20 | 533.141,688 651.071,946 | 18.646 |
| 21 | 533.146,172 651.079,049 | 22 | 533.151,242 651.087,59 | 9.932 |
| 23 | 533.156,752 651.095,958 | 1 | 533.166,357 651.110,548 | 17.468 |

| Punct început | X / Y | Punct sfârșit | X / Y | Lungime segment (** (m) |
|---------------|----------------------------|---------------|----------------------------|-------------------------|
| 4 | 533.159,572 651.114,986 | 5 | 533.156,03 651.117,345 | 4.256 |
| 6 | 533.152,801 651.119,725 | 7 | 533.151,491 651.119,828 | 1.314 |
| 8 | 533.146,697 651.116,523 | 9 | 533.146,1 651.117,273 | 0.959 |
| 10 | 533.127,842 651.103,716 | 11 | 533.099,822 651.085,52 | 33.41 |
| 12 | 533.078,212 651.064,884 | 13 | 533.078,49 651.064,318 | 0.631 |
| 14 | 533.088,247 651.053,903 | 15 | 533.108,908 651.031,795 | 30.26 |
| 16 | 533.110,383 651.032,324 | 17 | 533.115,225 651.035,697 | 5.901 |
| 18 | 533.127,975 651.050,777 | 19 | 533.131,546 651.056,299 | 6.576 |
| 20 | 533.141,688 651.071,946 | 21 | 533.146,172 651.079,049 | 8.4 |
| 22 | 533.151,242 651.087,59 | 23 | 533.156,752 651.095,958 | 10.019 |

** Lungimile segmentelor sunt determinate în planul de proiecție Stereo 70 și sunt rotunjite la 1 milimetru.

*** Distanța dintre puncte este formată din segmente cumulate ce sunt mai mici decât valoarea 1 milimetru.

**DATE DESPRE IMOBILUL NR. 800**

Oficiul de Cadastru și Publicitate Imobiliară SUCEAVA
Biroul de Cadastru și Publicitate Imobiliară Vatra Dornei

A. Partea I. Descrierea imobilului

TEREN Intravilan

Adresa: Loc. Gheorghiteni, Jud. Suceava

| Nr. Crt | Nr cadastral Nr. topografic | Suprafața* (mp) | Observații / Referințe |
|---------|-----------------------------|--------------------------------|---------------------------------------|
| A1 | 34063 | Din acte: 882 Masurata: 885 | Sector cadastral:22 Teren imprejmuit; |

Construcții

| Crt | Nr cadastral Nr. topografic | Adresa | Observații / Referințe |
|------|-----------------------------|---------------------------------|--|
| A1.1 | 34063-C1 | Loc. Gheorghiteni, Jud. Suceava | Nr. niveluri:2; S. construita la sol:60 mp; S. construita desfasurata:105 mp; Casa P+M din lemn;Sc=60mp; Sc=105mp;fara certificate energetic si lift |
| A1.2 | 34063-C2 | Loc. Gheorghiteni, Jud. Suceava | Nr. niveluri:1; S. construita la sol:43 mp; S. construita desfasurata:43 mp; Grajd din lemn cu un singur nivel; Sc=43mp |
| A1.3 | 34063-C3 | Loc. Gheorghiteni, Jud. Suceava | Nr. niveluri:1; S. construita la sol:17 mp; S. construita desfasurata:17 mp; Magazie din lemn cu un singur nivel; Sc=17mp |

B. Partea II. Proprietari și acte

| Inscrieri privitoare la dreptul de proprietate și alte drepturi reale | | Referințe |
|---|---|----------------------|
| 7994 / 24/05/2021 | | |
| Act Notarial nr. 439, din 21/05/2021 emis de AGACHE DUMITRITA GABRIELA; | | |
| B4 | Intabulare, drept de PROPRIETATE, bun propriu, dobandit prin Conventie, cota actuala 1/1, cota initiala 1/1 1) PITICARIU MARIANA | A1, A1.1, A1.2, A1.3 |

C. Partea III. SARCINI

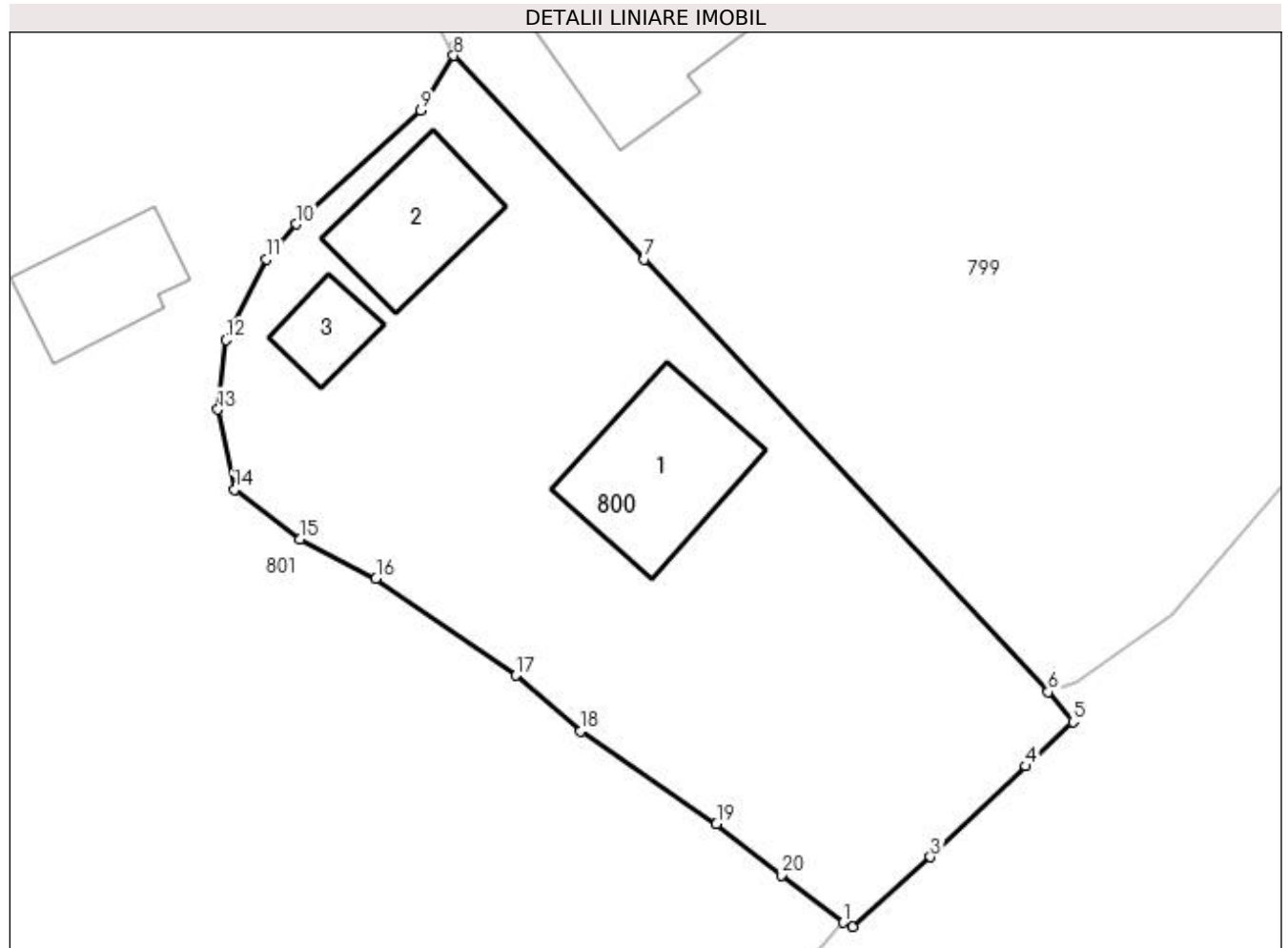
| Inscrieri privind dezmembramintele dreptului de proprietate, drepturi reale de garanție și sarcini | | Referințe |
|--|---|----------------------|
| 7994 / 24/05/2021 | | |
| Act Notarial nr. 439, din 21/05/2021 emis de AGACHE DUMITRITA GABRIELA; | | |
| C1 | Intabulare, drept de UZUFRACT VIAGER, dobandit prin Conventie, cota actuala 1/1, cota initiala 1/1 1) PITICARIU ELENA 2) PITICARIU VIOREL | A1, A1.1, A1.2, A1.3 |

Anexa Nr. 1 La Partea I

Teren

| Nr cadastral | Suprafața (mp)* | Observații / Referințe |
|--------------|--------------------------------|------------------------|
| 34063 | Din acte: 882 Masurata: 885 | |

* Suprafața este determinată în planul de proiecție Stereo 70.



Date referitoare la teren

| Crt | Categorie folosință | Intravilan | Suprafața (mp) | Tarla | Parcelă | Nr. topo | Observații / Referințe |
|-----|---------------------|------------|----------------|-------|---------|----------|--------------------------------|
| 1 | curți construcții | DA | 368 | - | - | - | Terenul este delimitat cu gard |
| 2 | faneata | DA | 517 | - | - | - | Terenul este delimitat cu gard |

Date referitoare la construcții

| Crt | Număr | Destinație construcție | Supraf. (mp) | Situație juridică | Observații / Referințe |
|------|----------|-------------------------|--------------|-------------------|--|
| A1.1 | 34063-C1 | construcții de locuințe | 60 | Cu acte | Nr. niveluri:2; S. construita la sol:60 mp; S. construita desfasurata:105 mp; Casa P+M din lemn;Sc=60mp;Sc=105mp;fara certificate energetice si lift |
| A1.2 | 34063-C2 | construcții anexa | 43 | Cu acte | Nr. niveluri:1; S. construita la sol:43 mp; S. construita desfasurata:43 mp; Grajd din lemn cu un singur nivel;Sc=43mp |
| A1.3 | 34063-C3 | construcții anexa | 17 | Cu acte | Nr. niveluri:1; S. construita la sol:17 mp; S. construita desfasurata:17 mp; Magazie din lemn cu un singur nivel;Sc=17mp |

Lungime Segmente

1) Valorile lungimilor segmentelor sunt obținute din proiecție în plan.

| Punct început | X / Y | Punct sfârșit | X / Y | Lungime segment (** (m) |
|---------------|----------------------------|---------------|----------------------------|-------------------------|
| 1 | 533.098,42 651.019,995 | 2 | 533.098,884 651.019,793 | 0.506 |
| 2 | 533.098,884 651.019,793 | 3 | 533.102,883 651.023,355 | 5.355 |
| 3 | 533.102,883 651.023,355 | 4 | 533.107,764 651.027,99 | 6.731 |
| 4 | 533.107,764 651.027,99 | 5 | 533.110,176 651.030,253 | 3.307 |
| 5 | 533.110,176 651.030,253 | 6 | 533.108,908 651.031,795 | 1.996 |
| 6 | 533.108,908 651.031,795 | 7 | 533.088,247 651.053,903 | 30.26 |
| 7 | 533.088,247 651.053,903 | 8 | 533.078,49 651.064,318 | 14.271 |
| 8 | 533.078,49 651.064,318 | 9 | 533.076,815 651.061,524 | 3.258 |
| 9 | 533.076,815 651.061,524 | 10 | 533.070,453 651.055,707 | 8.62 |
| 10 | 533.070,453 651.055,707 | 11 | 533.068,923 651.053,923 | 2.35 |
| 11 | 533.068,923 651.053,923 | 12 | 533.066,843 651.049,779 | 4.637 |
| 12 | 533.066,843 651.049,779 | 13 | 533.066,428 651.046,233 | 3.57 |
| 13 | 533.066,428 651.046,233 | 14 | 533.067,27 651.042,133 | 4.186 |
| 14 | 533.067,27 651.042,133 | 15 | 533.070,621 651.039,585 | 4.21 |
| 15 | 533.070,621 651.039,585 | 16 | 533.074,512 651.037,6 | 4.368 |
| 16 | 533.074,512 651.037,6 | 17 | 533.081,685 651.032,631 | 8.726 |
| 17 | 533.081,685 651.032,631 | 18 | 533.084,991 651.029,775 | 4.369 |
| 18 | 533.084,991 651.029,775 | 19 | 533.091,938 651.025,039 | 8.408 |
| 19 | 533.091,938 651.025,039 | 20 | 533.095,247 651.022,429 | 4.214 |
| 20 | 533.095,247 651.022,429 | 1 | 533.098,42 651.019,995 | 3.999 |

** Lungimile segmentelor sunt determinate în planul de proiecție Stereo 70 și sunt rotunjite la 1 milimetru.

*** Distanța dintre puncte este formată din segmente cumulate ce sunt mai mici decât valoarea 1 milimetru.

**DATE DESPRE IMOBILUL NR. 801**

Oficiul de Cadastru și Publicitate Imobiliară SUCEAVA
Biroul de Cadastru și Publicitate Imobiliară Vatra Dornei

A. Partea I. Descrierea imobilului

TEREN Necunoscut

Adresa: Loc. Gheorghiteni, Jud. Suceava

| Nr. Crt | Nr cadastral Nr. topografic | Suprafața* (mp) | Observații / Referințe |
|---------|-----------------------------|-----------------|---|
| A1 | | 14.878 | Sector cadastral:22 Teren imprejmuit; Imobilul s-a format din o parte a pf 353/8, 881, 354, 366/5, 353/10 a comunei cadastrale Dorna-Arini |

Construcții

| Crt | Nr cadastral Nr. topografic | Adresa | Observații / Referințe |
|------|-----------------------------|---------------------------------|--|
| A1.1 | | Loc. Gheorghiteni, Jud. Suceava | Nr. niveluri:2; S. construita la sol:66 mp; Locuinta |
| A1.2 | | Loc. Gheorghiteni, Jud. Suceava | Nr. niveluri:1; S. construita la sol:51 mp; Anexa |
| A1.3 | | Loc. Gheorghiteni, Jud. Suceava | Nr. niveluri:1; S. construita la sol:39 mp; Anexa |

B. Partea II. Proprietari și acte

| Inscrieri privitoare la dreptul de proprietate și alte drepturi reale | | Referințe |
|--|--|------------------|
| 801 / 08/12/2023 | | |
| Act Normativ nr. 7, din 13/03/1996 emis de PARLAMENTUL ROMANIEI; | | |
| B1 | Intabulare, drept de PROPRIETATE, dobandit prin Lege, cota actuala 1/1 1) NEIDENTIFICAT NEIDENTIFICAT | A1 |
| Act Administrativ nr. 8473, din 08/12/2023 emis de Primaria Comunei Dorna-Arini; | | |
| B2 | Se noteaza posesia factica in favoarea lui 1) DASCALITA PETRICA | A1 |
| Act Administrativ nr. 8551, din 11/12/2023 emis de Primaria Dorna Arini; | | |
| B3 | Intabulare, drept de PROPRIETATE, dobandit prin Lege, cota actuala 1/1 1) DASCALITA PETRICA | A1.1, A1.2, A1.3 |

C. Partea III. SARCINI .

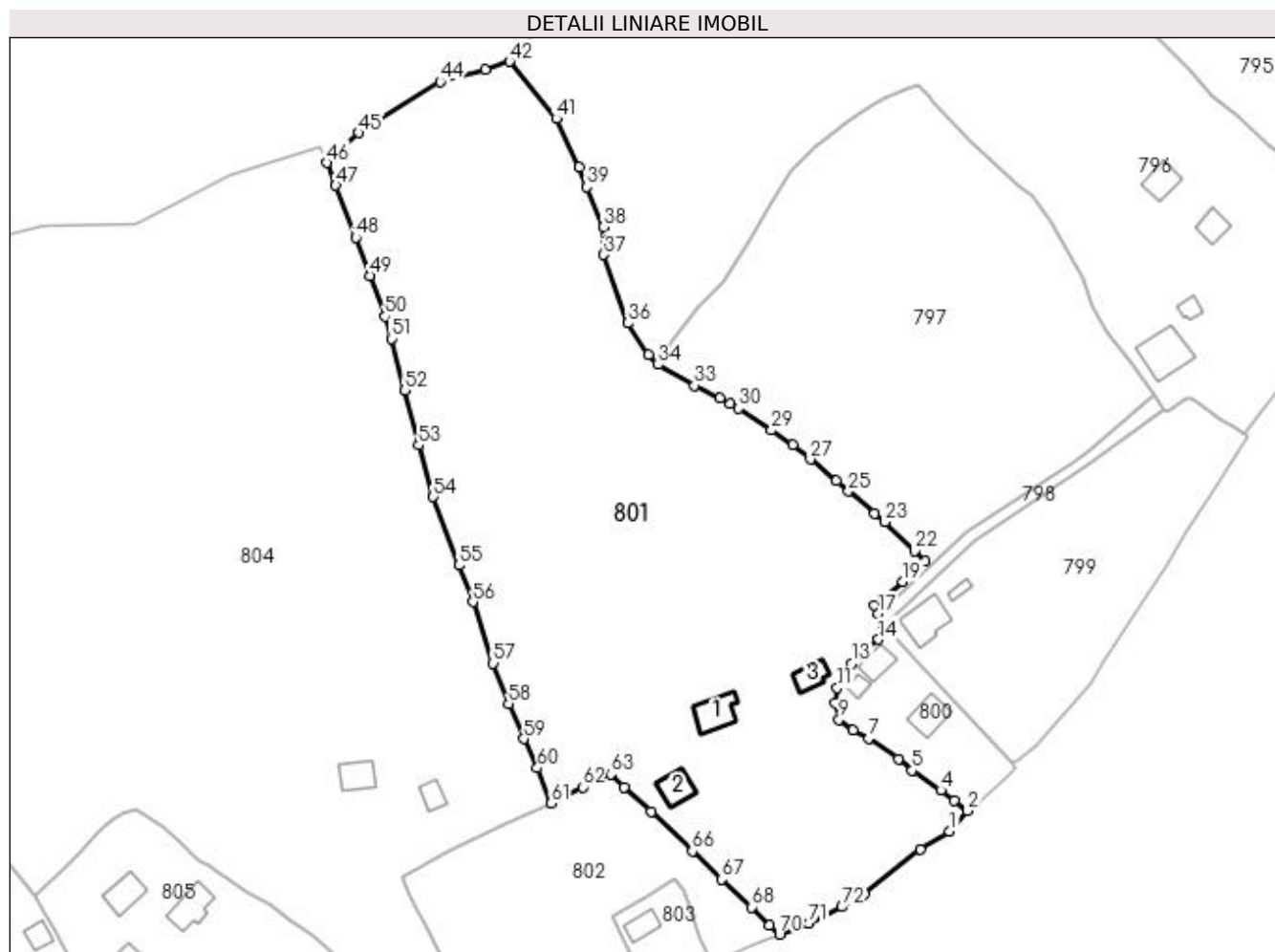
| Inscrieri privind dezmembramintele dreptului de proprietate, drepturi reale de garanție și sarcini | Referințe |
|--|-----------|
| NU SUNT | |

Anexa Nr. 1 La Partea I

Teren

| Nr cadastral | Suprafața (mp)* | Observații / Referințe |
|--------------|-----------------|--|
| | 14.878 | Imobilul s-a format din o parte a pf 353/8, 881, 354, 366/5, 353/10 a comunei cadastrale Dorna-Arini |

* Suprafața este determinată în planul de proiecție Stereo 70.



Date referitoare la teren

| Crt | Categorie folosință | Intra vilan | Suprafața (mp) | Tarla | Parcelă | Nr. topo | Observații / Referințe |
|-----|---------------------|-------------|----------------|-------|---------|----------|------------------------|
| 1 | curți construcții | DA | 500 | - | - | - | |
| 2 | faneata | DA | 3.000 | - | - | - | |
| 3 | pasune | DA | 11.295 | - | - | - | |
| 4 | pasune | NU | 10 | - | - | - | |
| 5 | pasune | NU | 53 | - | - | - | |
| 6 | pasune | NU | 20 | - | - | - | |

Date referitoare la construcții

| Crt | Număr | Destinație construcție | Supraf. (mp) | Situație juridică | Observații / Referințe |
|------|-------|-------------------------|--------------|-------------------|--|
| A1.1 | | construcții de locuințe | 66 | Cu acte | Nr. niveluri:2; S. construita la sol:66 mp; Locuinta |
| A1.2 | | construcții anexa | 51 | Cu acte | Nr. niveluri:1; S. construita la sol:51 mp; Anexa |
| A1.3 | | construcții anexa | 39 | Cu acte | Nr. niveluri:1; S. construita la sol:39 mp; Anexa |

Lungime Segmente

1) Valorile lungimilor segmentelor sunt obținute din proiecție în plan.

| Punct început | X / Y | Punct sfârșit | X / Y | Lungime segment | Punct început | X / Y | Punct sfârșit | X / Y | Lungime segment | Punct început | X / Y | Punct sfârșit | X / Y | Lungime segment |
|---------------|----------------------------|---------------|----------------------------|-----------------|---------------|----------------------------|---------------|----------------------------|-----------------|---------------|----------------------------|---------------|----------------------------|-----------------|
| 1 | 533.094,04 651.015,1 | 2 | 533.098,42 651.019,995 | 6.569 | 2 | 533.098,42 651.019,995 | 3 | 533.095,247 651.022,429 | 3.999 | 3 | 533.095,247 651.022,429 | 4 | 533.091,938 651.025,039 | 4.214 |
| 4 | 533.091,938 651.025,039 | 5 | 533.084,991 651.029,775 | 8.408 | 5 | 533.084,991 651.029,775 | 6 | 533.081,685 651.032,631 | 4.369 | 6 | 533.081,685 651.032,631 | 7 | 533.074,512 651.037,6 | 8.726 |
| 7 | 533.074,512 651.037,6 | 8 | 533.070,621 651.039,585 | 4.368 | 8 | 533.070,621 651.039,585 | 9 | 533.067,27 651.042,133 | 4.21 | 9 | 533.067,27 651.042,133 | 10 | 533.066,428 651.046,233 | 4.186 |
| 10 | 533.066,428 651.046,233 | 11 | 533.066,843 651.049,779 | 3.57 | 11 | 533.066,843 651.049,779 | 12 | 533.068,923 651.053,923 | 4.637 | 12 | 533.068,923 651.053,923 | 13 | 533.070,453 651.055,707 | 2.35 |
| 13 | 533.070,453 651.055,707 | 14 | 533.076,815 651.061,524 | 8.62 | 14 | 533.076,815 651.061,524 | 15 | 533.078,49 651.064,318 | 3.258 | 15 | 533.078,49 651.064,318 | 16 | 533.078,212 651.064,884 | 0.631 |
| 16 | 533.078,212 651.064,884 | 17 | 533.076,825 651.067,706 | 3.144 | 17 | 533.076,825 651.067,706 | 18 | 533.075,85 651.069,69 | 2.211 | 18 | 533.075,85 651.069,69 | 19 | 533.082,77 651.075,465 | 9.013 |
| 19 | 533.082,77 651.075,465 | 20 | 533.085,41 651.077,955 | 3.629 | 20 | 533.085,41 651.077,955 | 21 | 533.088,157 651.080,505 | 3.748 | 21 | 533.088,157 651.080,505 | 22 | 533.085,671 651.082,894 | 3.448 |
| 22 | 533.085,671 651.082,894 | 23 | 533.078,331 651.089,936 | 10.17 2 | 23 | 533.078,331 651.089,936 | 24 | 533.075,938 651.092,046 | 3.19 | 24 | 533.075,938 651.092,046 | 25 | 533.069,592 651.097,36 | 8.277 |
| 25 | 533.069,592 651.097,36 | 26 | 533.066,585 651.099,929 | 3.955 | 26 | 533.066,585 651.099,929 | 27 | 533.060,375 651.105,146 | 8.111 | 27 | 533.060,375 651.105,146 | 28 | 533.055,989 651.108,608 | 5.588 |
| 28 | 533.055,989 651.108,608 | 29 | 533.050,909 651.112,174 | 6.207 | 29 | 533.050,909 651.112,174 | 30 | 533.043,009 651.117,447 | 9.498 | 30 | 533.043,009 651.117,447 | 31 | 533.040,927 651.118,497 | 2.332 |
| 31 | 533.040,927 651.118,497 | 32 | 533.038,467 651.119,845 | 2.805 | 32 | 533.038,467 651.119,845 | 33 | 533.032,246 651.122,993 | 6.972 | 33 | 533.032,246 651.122,993 | 34 | 533.023,468 651.128,009 | 10.11 |
| 34 | 533.023,468 651.128,009 | 35 | 533.021,056 651.130,401 | 3.397 | 35 | 533.021,056 651.130,401 | 36 | 533.016,049 651.138,061 | 9.151 | 36 | 533.016,049 651.138,061 | 37 | 533.010,317 651.154,637 | 17.53 9 |
| 37 | 533.010,317 651.154,637 | 38 | 533.010,256 651.161,306 | 6.669 | 38 | 533.010,256 651.161,306 | 39 | 533.006,259 651.171,001 | 10.48 7 | 39 | 533.006,259 651.171,001 | 40 | 533.004,279 651.175,868 | 5.254 |
| 40 | 533.004,279 651.175,868 | 41 | 532.998,877 651.187,538 | 12.86 | 41 | 532.998,877 651.187,538 | 42 | 532.987,534 651.201,391 | 17.90 4 | 42 | 532.987,534 651.201,391 | 43 | 532.981,687 651.199,339 | 6.197 |
| 43 | 532.981,687 651.199,339 | 44 | 532.970,705 651.196,477 | 11.34 9 | 44 | 532.970,705 651.196,477 | 45 | 532.950,938 651.184,111 | 23.31 6 | 45 | 532.950,938 651.184,111 | 46 | 532.943,177 651.176,893 | 10.59 9 |
| 46 | 532.943,177 651.176,893 | 47 | 532.945,387 651.171,429 | 5.894 | 47 | 532.945,387 651.171,429 | 48 | 532.950,254 651.158,756 | 13.57 5 | 48 | 532.950,254 651.158,756 | 49 | 532.953,606 651.149,535 | 9.811 |
| 49 | 532.953,606 651.149,535 | 50 | 532.957,325 651.139,685 | 10.52 9 | 50 | 532.957,325 651.139,685 | 51 | 532.958,864 651.134,3 | 5.601 | 51 | 532.958,864 651.134,3 | 52 | 532.962,162 651.121,802 | 12.92 6 |
| 52 | 532.962,162 651.121,802 | 53 | 532.965,48 651.108,481 | 13.72 8 | 53 | 532.965,48 651.108,481 | 54 | 532.969,018 651.096,014 | 12.95 9 | 54 | 532.969,018 651.096,014 | 55 | 532.975,248 651.079,468 | 17.68 |
| 55 | 532.975,248 651.079,468 | 56 | 532.978,599 651.070,619 | 9.462 | 56 | 532.978,599 651.070,619 | 57 | 532.983,525 651.055,755 | 15.65 9 | 57 | 532.983,525 651.055,755 | 58 | 532.987,265 651.045,925 | 10.51 7 |
| 58 | 532.987,265 651.045,925 | 59 | 532.990,942 651.037,451 | 9.237 | 59 | 532.990,942 651.037,451 | 60 | 532.994,218 651.030,424 | 7.753 | 60 | 532.994,218 651.030,424 | 61 | 532.997,62 651.021,839 | 9.234 |
| 61 | 532.997,62 651.021,839 | 62 | 533.005,167 651.025,761 | 8.505 | 62 | 533.005,167 651.025,761 | 63 | 533.012,083 651.028,874 | 7.584 | 63 | 533.012,083 651.028,874 | 64 | 533.015,298 651.025,788 | 4.456 |
| 64 | 533.015,298 651.025,788 | 65 | 533.021,777 651.019,778 | 8.837 | 65 | 533.021,777 651.019,778 | 66 | 533.031,78 651.010,286 | 13.79 | 66 | 533.031,78 651.010,286 | 67 | 533.038,828 651.003,451 | 9.818 |
| 67 | 533.038,828 651.003,451 | 68 | 533.046,087 650.996,703 | 9.911 | 68 | 533.046,087 650.996,703 | 69 | 533.050,456 650.992,422 | 6.117 | 69 | 533.050,456 650.992,422 | 70 | 533.052,861 650.990,136 | 3.318 |
| 70 | 533.052,861 650.990,136 | 71 | 533.059,915 650.992,755 | 7.524 | 71 | 533.059,915 650.992,755 | 72 | 533.067,985 650.996,77 | 9.014 | 72 | 533.067,985 650.996,77 | 73 | 533.073,258 650.999,831 | 6.097 |
| 73 | 533.073,258 650.999,831 | 74 | 533.087,044 651.010,611 | 17.5 | 74 | 533.087,044 651.010,611 | 1 | 533.094,04 651.015,1 | 8.312 | | | | | |

** Lungimile segmentelor sunt determinate în planul de proiecție Stereo 70 și sunt rotunjite la 1 milimetru.

*** Distanța dintre puncte este formată din segmente cumulate ce sunt mai mici decât valoarea 1 milimetru.

**DATE DESPRE IMOBILUL NR. 802**

Oficiul de Cadastru și Publicitate Imobiliară SUCEAVA
Biroul de Cadastru și Publicitate Imobiliară Vatra Dornei

A. Partea I. Descrierea imobilului

TEREN Intravilan

Adresa: Loc. Gheorghiteni, Jud. Suceava

| Nr. Crt | Nr cadastral Nr. topografic | Suprafața* (mp) | Observații / Referințe |
|---------|--------------------------------|-----------------|---|
| A1 | | 2.705 | Sector cadastral:22 Teren imprejmuit; Imobilul s-a format din o parte a pf 353/7, 353/8 a comunei cadastrale Dorna-Arini |

B. Partea II. Proprietari și acte

| Inscrieri privitoare la dreptul de proprietate și alte drepturi reale | Referințe |
|--|-----------|
| 802 / 08/12/2023 | |
| Act Normativ nr. 7, din 13/03/1996 emis de PARLAMENTUL ROMANIEI; | |
| B1 | A1 |
| Intabulare, drept de PROPRIETATE, dobandit prin Lege, cota actuala 1/1 1) NEIDENTIFICAT NEIDENTIFICAT | |
| Act Administrativ nr. 8170, din 04/12/2023 emis de Primaria Comunei Dorna-Arini; | |
| B2 | A1 |
| Se noteaza posesia factica in favoarea lui 1) NEGREA IRINA-GABRIELA | |

C. Partea III. SARCINI .

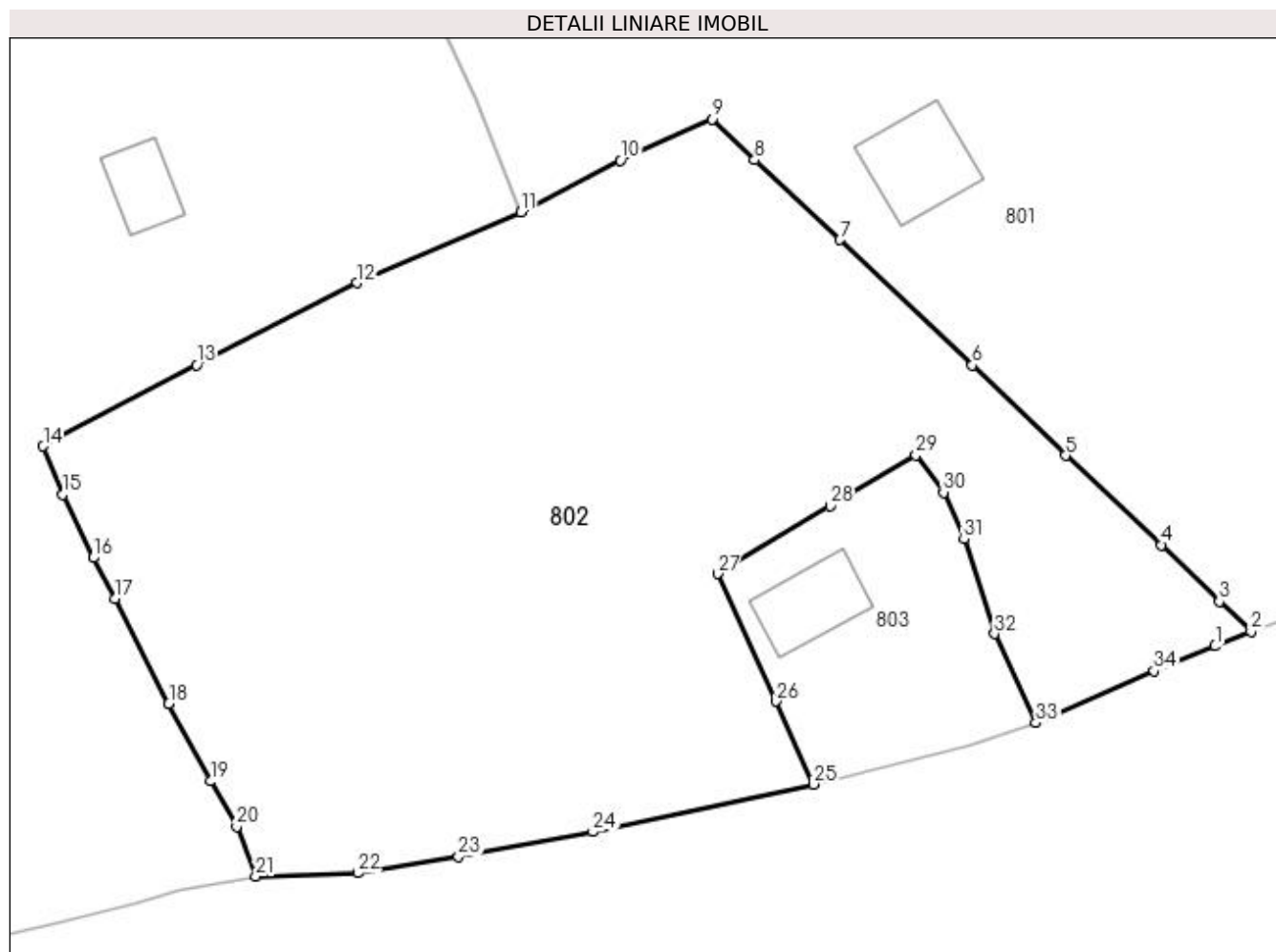
| Inscrieri privind dezmembramintele dreptului de proprietate, drepturi reale de garanție și sarcini | Referințe |
|--|-----------|
| NU SUNT | |

Anexa Nr. 1 La Partea I

Teren

| Nr cadastral | Suprafața (mp)* | Observații / Referințe |
|--------------|-----------------|--|
| | 2.705 | Imobilul s-a format din o parte a pf 353/7, 353/8 a comunei cadastrale Dorna-Arini |

* Suprafața este determinată în planul de proiecție Stereo 70.



Date referitoare la teren

| Crt | Categorie folosință | Intravilan | Suprafața (mp) | Tarla | Parcelă | Nr. topo | Observații / Referințe |
|-----|---------------------|------------|----------------|-------|---------|----------|------------------------|
| 1 | faneata | DA | 2.705 | - | - | - | |

Lungime Segmente

1) Valorile lungimilor segmentelor sunt obținute din proiecție în plan.

| Punct început | X / Y | Punct sfârșit | X / Y | Lungime segment (** (m) |
|---------------|----------------------------|---------------|----------------------------|-------------------------|
| 1 | 533.050,147 650.989,049 | 2 | 533.052,861 650.990,136 | 2.924 |
| 3 | 533.050,456 650.992,422 | 4 | 533.046,087 650.996,703 | 6.117 |
| 5 | 533.038,828 651.003,451 | 6 | 533.031,78 651.010,286 | 9.818 |
| 7 | 533.021,777 651.019,778 | 8 | 533.015,298 651.025,788 | 8.837 |
| 9 | 533.012,083 651.028,874 | 10 | 533.005,167 651.025,761 | 7.584 |

| Punct început | X / Y | Punct sfârșit | X / Y | Lungime segment (** (m) |
|---------------|----------------------------|---------------|----------------------------|-------------------------|
| 2 | 533.052,861 650.990,136 | 3 | 533.050,456 650.992,422 | 3.318 |
| 4 | 533.046,087 650.996,703 | 5 | 533.038,828 651.003,451 | 9.911 |
| 6 | 533.031,78 651.010,286 | 7 | 533.021,777 651.019,778 | 13.79 |
| 8 | 533.015,298 651.025,788 | 9 | 533.012,083 651.028,874 | 4.456 |
| 10 | 533.005,167 651.025,761 | 11 | 532.997,62 651.021,839 | 8.505 |

| Punct început | X / Y | Punct sfârșit | X / Y | Lungime segment (** (m)) |
|---------------|----------------------------|---------------|----------------------------|--------------------------|
| 11 | 532.997,62 651.021,839 | 12 | 532.985,219 651.016,51 | 13.498 |
| 13 | 532.973,108 651.010,291 | 14 | 532.961,495 651.004,157 | 13.133 |
| 15 | 532.962,985 651.000,523 | 16 | 532.965,281 650.995,726 | 5.318 |
| 17 | 532.966,954 650.992,661 | 18 | 532.970,999 650.984,695 | 8.934 |
| 19 | 532.974,182 650.978,835 | 20 | 532.976,138 650.975,403 | 3.95 |
| 21 | 532.977,565 650.971,627 | 22 | 532.985,281 650.971,893 | 7.721 |
| 23 | 532.992,907 650.973,11 | 24 | 533.003,089 650.975,0 | 10.356 |
| 25 | 533.019,758 650.978,608 | 26 | 533.016,943 650.984,879 | 6.874 |
| 27 | 533.012,502 650.994,515 | 28 | 533.021,016 650.999,643 | 9.939 |
| 29 | 533.027,508 651.003,472 | 30 | 533.029,596 651.000,667 | 3.497 |
| 31 | 533.031,15 650.997,13 | 32 | 533.033,451 650.989,978 | 7.513 |
| 33 | 533.036,588 650.983,232 | 34 | 533.045,518 650.987,155 | 9.754 |

| Punct început | X / Y | Punct sfârșit | X / Y | Lungime segment (** (m)) |
|---------------|----------------------------|---------------|----------------------------|--------------------------|
| 12 | 532.985,219 651.016,51 | 13 | 532.973,108 651.010,291 | 13.614 |
| 14 | 532.961,495 651.004,157 | 15 | 532.962,985 651.000,523 | 3.928 |
| 16 | 532.965,281 650.995,726 | 17 | 532.966,954 650.992,661 | 3.492 |
| 18 | 532.970,999 650.984,695 | 19 | 532.974,182 650.978,835 | 6.669 |
| 20 | 532.976,138 650.975,403 | 21 | 532.977,565 650.971,627 | 4.037 |
| 22 | 532.985,281 650.971,893 | 23 | 532.992,907 650.973,11 | 7.722 |
| 24 | 533.003,089 650.975,0 | 25 | 533.019,758 650.978,608 | 17.055 |
| 26 | 533.016,943 650.984,879 | 27 | 533.012,502 650.994,515 | 10.61 |
| 28 | 533.021,016 650.999,643 | 29 | 533.027,508 651.003,472 | 7.537 |
| 30 | 533.029,596 651.000,667 | 31 | 533.031,15 650.997,13 | 3.863 |
| 32 | 533.033,451 650.989,978 | 33 | 533.036,588 650.983,232 | 7.44 |
| 34 | 533.045,518 650.987,155 | 1 | 533.050,147 650.989,049 | 5.001 |

** Lungimile segmentelor sunt determinate în planul de proiecție Stereo 70 și sunt rotunjite la 1 milimetru.

*** Distanța dintre puncte este formată din segmente cumulate ce sunt mai mici decât valoarea 1 milimetru.

**DATE DESPRE IMOBILUL NR. 803**

Oficiul de Cadastru și Publicitate Imobiliară SUCEAVA
Biroul de Cadastru și Publicitate Imobiliară Vatra Dornei

A. Partea I. Descrierea imobilului

TEREN Intravilan

Adresa: Loc. Gheorghiteni, Jud. Suceava

| Nr. Crt | Nr cadastral Nr. topografic | Suprafața* (mp) | Observații / Referințe |
|---------|-----------------------------|--------------------------------|---------------------------------------|
| A1 | 34673 | Din acte: 349 Masurata: 352 | Sector cadastral:22 Teren imprejmuit; |

Construcții

| Crt | Nr cadastral Nr. topografic | Adresa | Observații / Referințe |
|------|-----------------------------|---------------------------------|--|
| A1.1 | 34673-C1 | Loc. Gheorghiteni, Jud. Suceava | Nr. niveluri:1; S. construita la sol:39 mp; S. construita desfasurata:39 mp; Casa din lemn cu regim de inaltime P edificata in anul 1910 |

B. Partea II. Proprietari și acte

| Inscrieri privitoare la dreptul de proprietate și alte drepturi reale | | Referințe |
|---|---|-----------|
| 13960 / 01/09/2022 | | |
| Act Notarial nr. 1153, din 31/08/2022 emis de Paziuc Camelia; | | |
| B3 | se notează POSESIA asupra terenului, ca bun comun în devălmășie 1) NEGARĂ CEZAR 2) NEGARĂ IOANA | A1 |
| B4 | Intabulare, drept de PROPRIETATE, bun comun în devălmășie, dobandit prin Conventie, cota actuala 1/1, cota initiala 1/1 1) NEGARĂ IOANA 2) NEGARĂ CEZAR | A1.1 |
| 803 / 08/12/2023 | | |
| Act Normativ nr. 7, din 13/03/1996 emis de Parlamentul Romaniei; | | |
| B5 | Intabulare, drept de PROPRIETATE, dobandit prin Lege, cota actuala 1/1 1) NEIDENTIFICAT NEIDENTIFICAT | A1 |

C. Partea III. SARCINI .

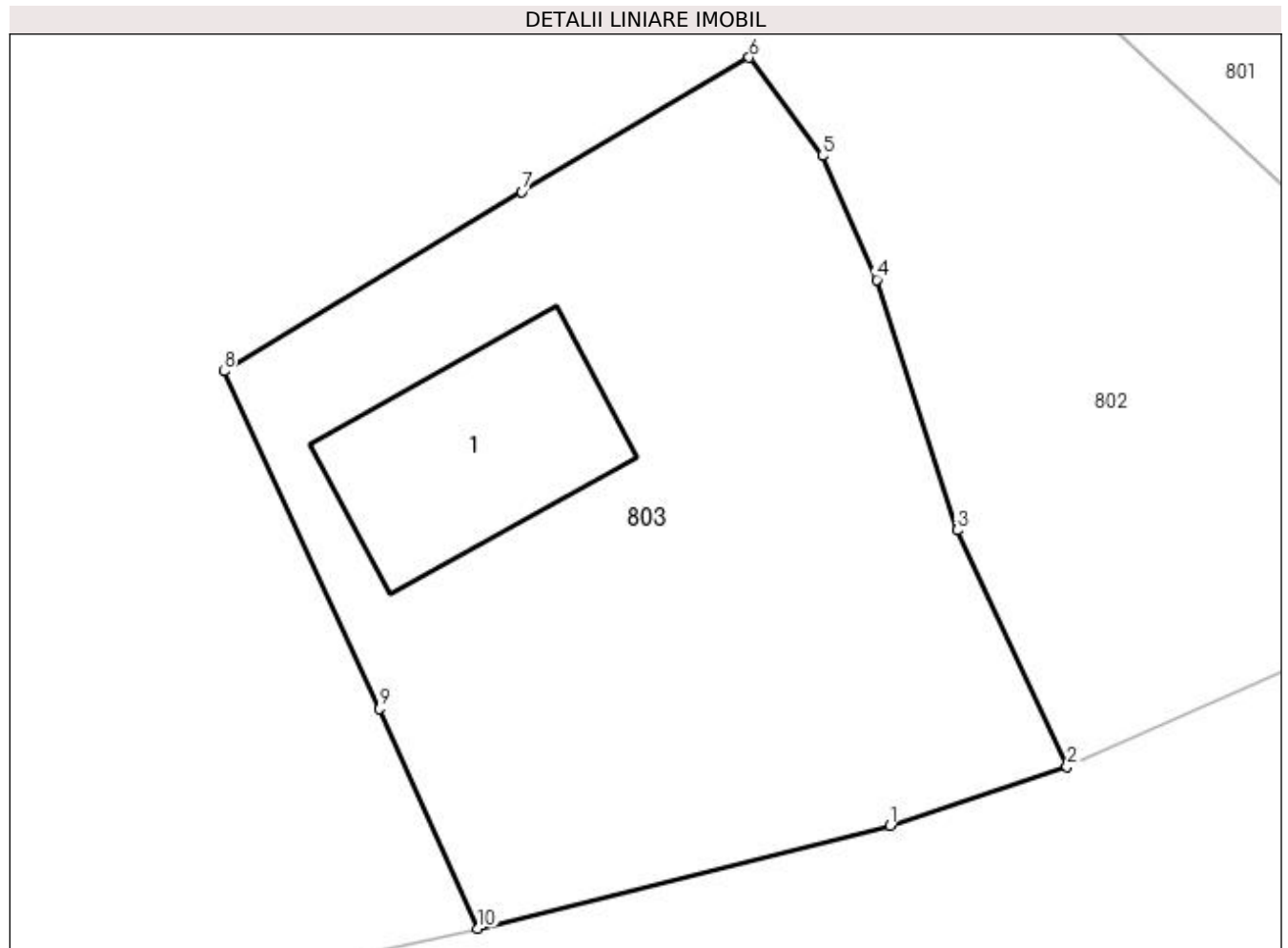
| Inscrieri privind dezmembramintele dreptului de proprietate, drepturi reale de garanție și sarcini | Referințe |
|--|-----------|
| NU SUNT | |

Anexa Nr. 1 La Partea I

Teren

| Nr cadastral | Suprafața (mp)* | Observații / Referințe |
|--------------|--------------------------------|------------------------|
| 34673 | Din acte: 349 Masurata: 352 | |

* Suprafața este determinată în planul de proiecție Stereo 70.



Date referitoare la teren

| Crt | Categorie folosință | Intravilan | Suprafața (mp) | Tarla | Parcelă | Nr. topo | Observații / Referințe |
|-----|---------------------|------------|----------------|-------|---------|----------|------------------------|
| 1 | curți constructii | DA | 352 | - | - | - | |

Date referitoare la construcții

| Crt | Număr | Destinație construcție | Supraf. (mp) | Situație juridică | Observații / Referințe |
|------|----------|-------------------------|--------------|-------------------|--|
| A1.1 | 34673-C1 | construcții de locuințe | 39 | Cu acte | Nr. niveluri:1; S. construita la sol:39 mp; S. construita desfasurata:39 mp; Casa din lemn cu regim de inaltime P edificata in anul 1910 |

Lungime Segmente

1) Valorile lungimilor segmentelor sunt obținute din proiecție în plan.

| Punct început | X / Y | Punct sfârșit | X / Y | Lungime segment (** (m) |
|---------------|----------------------------|---------------|----------------------------|-------------------------|
| 1 | 533.031,537 650.981,548 | 2 | 533.036,588 650.983,232 | 5.324 |
| 2 | 533.036,588 650.983,232 | 3 | 533.033,451 650.989,978 | 7.44 |
| 3 | 533.033,451 650.989,978 | 4 | 533.031,15 650.997,13 | 7.513 |

| Punct început | X / Y | Punct sfârșit | X / Y | Lungime segment (** (m) |
|---------------|----------------------------|---------------|----------------------------|-------------------------|
| 4 | 533.031,15 650.997,13 | 5 | 533.029,596 651.000,667 | 3.863 |
| 5 | 533.029,596 651.000,667 | 6 | 533.027,508 651.003,472 | 3.497 |
| 6 | 533.027,508 651.003,472 | 7 | 533.021,016 650.999,643 | 7.537 |
| 7 | 533.021,016 650.999,643 | 8 | 533.012,502 650.994,515 | 9.939 |
| 8 | 533.012,502 650.994,515 | 9 | 533.016,943 650.984,879 | 10.61 |
| 9 | 533.016,943 650.984,879 | 10 | 533.019,758 650.978,608 | 6.874 |
| 10 | 533.019,758 650.978,608 | 1 | 533.031,537 650.981,548 | 12.14 |

** Lungimile segmentelor sunt determinate în planul de proiecție Stereo 70 și sunt rotunjite la 1 milimetru.

*** Distanța dintre puncte este formată din segmente cumulate ce sunt mai mici decât valoarea 1 milimetru.

**DATE DESPRE IMOBILUL NR. 804**

Oficiul de Cadastru și Publicitate Imobiliară SUCEAVA
Biroul de Cadastru și Publicitate Imobiliară Vatra Dornei

A. Partea I. Descrierea imobilului

TEREN Necunoscut

Adresa: Loc. Gheorghiteni, Jud. Suceava

| Nr. Crt | Nr cadastral Nr. topografic | Suprafața* (mp) | Observații / Referințe |
|---------|-----------------------------|-----------------|--|
| A1 | | 25.042 | Sector cadastral:22 Teren imprejmuit; Imobilul s-a format din o parte a pf 353/1, 353/7, 353/9, 366/5, 366/9, 366/10, 366/11, 366/12, 366/14, 366/15 a comunei cadastrale Dorna-Arini |

Construcții

| Crt | Nr cadastral Nr. topografic | Adresa | Observații / Referințe |
|------|-----------------------------|---------------------------------|--|
| A1.1 | | Loc. Gheorghiteni, Jud. Suceava | Nr. niveluri:1; S. construita la sol:52 mp; Locuinta |
| A1.2 | | Loc. Gheorghiteni, Jud. Suceava | Nr. niveluri:1; S. construita la sol:28 mp; Anexa |

B. Partea II. Proprietari și acte

| Inscrieri privitoare la dreptul de proprietate și alte drepturi reale | | Referințe |
|--|--|------------|
| 804 / 08/12/2023 | | |
| Act Normativ nr. 7, din 13/03/1996 emis de Parlamentul Romaniei; | | |
| B1 | Intabulare, drept de PROPRIETATE, dobandit prin Lege, cota actuala 1/1 1) NEIDENTIFICAT NEIDENTIFICAT | A1 |
| Act Administrativ nr. 8248, din 05/12/2023 emis de Primaria Dorna Arini; | | |
| B2 | Se noteaza posesia factica in favoarea lui, cota initiala 1/2 1) TALPAN MARINELA 2) TALPAN VASILE | A1 |
| Act Administrativ nr. 8551, din 11/12/2023 emis de Primaria Dorna Arini; | | |
| B3 | Intabulare, drept de PROPRIETATE, dobandit prin Lege, cota actuala 1/1 1) TALPAN MARINELA 2) TALPAN VASILE | A1.1, A1.2 |

C. Partea III. SARCINI .

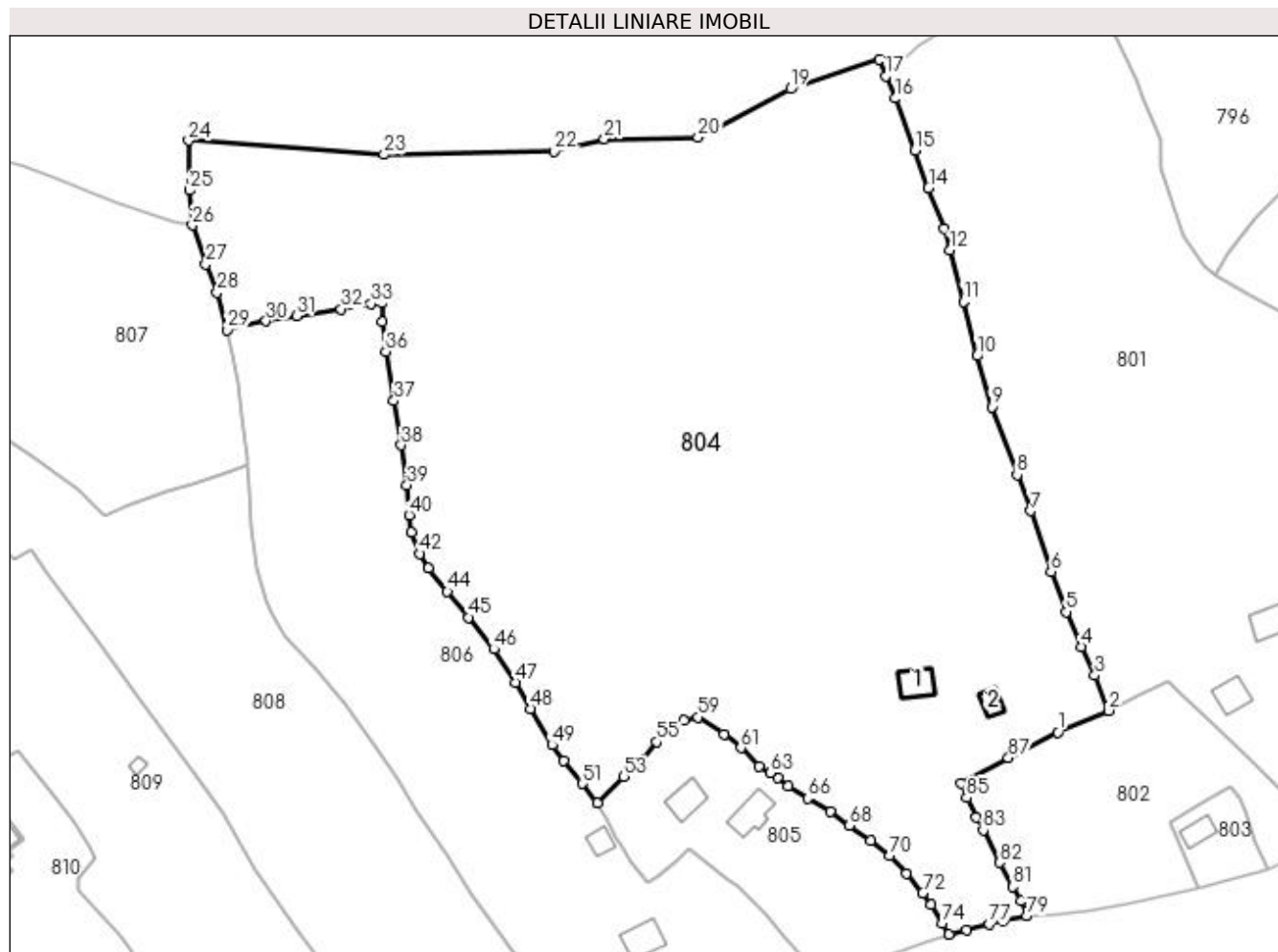
| Inscrieri privind dezmembramintele dreptului de proprietate, drepturi reale de garanție și sarcini | Referințe |
|--|-----------|
| NU SUNT | |

Anexa Nr. 1 La Partea I

Teren

| Nr cadastral | Suprafața (mp)* | Observații / Referințe |
|--------------|-----------------|---|
| | 25.042 | Imobilul s-a format din o parte a pf 353/1, 353/7, 353/9, 366/5, 366/9, 366/10, 366/11, 366/12, 366/14, 366/15 a comunei cadastrale Dorna-Arini |

* Suprafața este determinată în planul de proiecție Stereo 70.



Date referitoare la teren

| Crt | Categorie folosință | Intra vilan | Suprafața (mp) | Tarla | Parcelă | Nr. topo | Observații / Referințe |
|-----|---------------------|-------------|----------------|-------|---------|----------|------------------------|
| 1 | curți construcții | DA | 500 | - | - | - | |
| 2 | faneata | DA | 12.000 | - | - | - | |
| 3 | pasune | DA | 8.577 | - | - | - | |
| 4 | pasune | NU | 3.965 | - | - | - | |

Date referitoare la construcții

| Crt | Număr | Destinație construcție | Supraf. (mp) | Situație juridică | Observații / Referințe |
|------|-------|-------------------------|--------------|-------------------|--|
| A1.1 | | construcții de locuințe | 52 | Cu acte | Nr. niveluri:1; S. construita la sol:52 mp; Locuinta |
| A1.2 | | construcții anexa | 28 | Cu acte | Nr. niveluri:1; S. construita la sol:28 mp; Anexa |

Lungime Segmente

1) Valorile lungimilor segmentelor sunt obținute din proiecție în plan.

| Punct început | X / Y | Punct sfârșit | X / Y | Lungime segment | Punct început | X / Y | Punct sfârșit | X / Y | Lungime segment | Punct început | X / Y | Punct sfârșit | X / Y | Lungime segment |
|---------------|---------------------------|---------------|---------------------------|-----------------|---------------|---------------------------|---------------|----------------------------|-----------------|---------------|----------------------------|---------------|----------------------------|-----------------|
| 1 | 532.985,219 651.016,51 | 2 | 532.997,62 651.021,839 | 13,498 | 2 | 532.997,62 651.021,839 | 3 | 532.994,218 651.030,424 | 9,234 | 3 | 532.994,218 651.030,424 | 4 | 532.990,942 651.037,451 | 7,753 |

| Punct început | X / Y | Punct sfârșit | X / Y | Lungime segment | Punct început | X / Y | Punct sfârșit | X / Y | Lungime segment | Punct început | X / Y | Punct sfârșit | X / Y | Lungime segment |
|---------------|----------------------------|---------------|----------------------------|-----------------|---------------|----------------------------|---------------|----------------------------|-----------------|---------------|----------------------------|---------------|----------------------------|-----------------|
| 4 | 532.990,942 651.037,451 | 5 | 532.987,265 651.045,925 | 9.237 | 5 | 532.987,265 651.045,925 | 6 | 532.983,525 651.055,755 | 10.517 | 6 | 532.983,525 651.055,755 | 7 | 532.978,599 651.070,619 | 15.659 |
| 7 | 532.978,599 651.070,619 | 8 | 532.975,248 651.079,468 | 9.462 | 8 | 532.975,248 651.079,468 | 9 | 532.969,018 651.096,014 | 17.68 | 9 | 532.969,018 651.096,014 | 10 | 532.965,48 651.108,481 | 12.959 |
| 10 | 532.965,48 651.108,481 | 11 | 532.962,162 651.121,802 | 13.728 | 11 | 532.962,162 651.121,802 | 12 | 532.958,864 651.134,3 | 12.926 | 12 | 532.958,864 651.134,3 | 13 | 532.957,325 651.139,685 | 5.601 |
| 13 | 532.957,325 651.139,685 | 14 | 532.953,606 651.149,535 | 10.529 | 14 | 532.953,606 651.149,535 | 15 | 532.950,254 651.158,756 | 9.811 | 15 | 532.950,254 651.158,756 | 16 | 532.945,387 651.171,429 | 13.575 |
| 16 | 532.945,387 651.171,429 | 17 | 532.943,177 651.176,893 | 5.894 | 17 | 532.943,177 651.176,893 | 18 | 532.941,585 651.180,878 | 4.291 | 18 | 532.941,585 651.180,878 | 19 | 532.919,878 651.173,742 | 22.85 |
| 19 | 532.919,878 651.173,742 | 20 | 532.897,223 651.161,939 | 25.545 | 20 | 532.897,223 651.161,939 | 21 | 532.874,34 651.161,529 | 22.887 | 21 | 532.874,34 651.161,529 | 22 | 532.862,157 651.158,508 | 12.552 |
| 22 | 532.862,157 651.158,508 | 23 | 532.820,523 651.157,698 | 41.642 | 23 | 532.820,523 651.157,698 | 24 | 532.772,756 651.161,11 | 47.889 | 24 | 532.772,756 651.161,11 | 25 | 532.772,946 651.148,927 | 12.184 |
| 25 | 532.772,946 651.148,927 | 26 | 532.773,669 651.140,473 | 8.485 | 26 | 532.773,669 651.140,473 | 27 | 532.776,979 651.130,962 | 10.071 | 27 | 532.776,979 651.130,962 | 28 | 532.779,708 651.124,003 | 7.475 |
| 28 | 532.779,708 651.124,003 | 29 | 532.782,261 651.114,815 | 9.536 | 29 | 532.782,261 651.114,815 | 30 | 532.791,694 651.117,015 | 9.686 | 30 | 532.791,694 651.117,015 | 31 | 532.799,166 651.118,248 | 7.573 |
| 31 | 532.799,166 651.118,248 | 32 | 532.810,087 651.119,935 | 11.051 | 32 | 532.810,087 651.119,935 | 33 | 532.817,397 651.121,247 | 7.427 | 33 | 532.817,397 651.121,247 | 34 | 532.820,118 651.121,384 | 2.724 |
| 34 | 532.820,118 651.121,384 | 35 | 532.820,16 651.116,803 | 4.581 | 35 | 532.820,16 651.116,803 | 36 | 532.820,95 651.109,549 | 7.297 | 36 | 532.820,95 651.109,549 | 37 | 532.822,944 651.097,489 | 12.224 |
| 37 | 532.822,944 651.097,489 | 38 | 532.824,759 651.086,674 | 10.966 | 38 | 532.824,759 651.086,674 | 39 | 532.826,143 651.076,933 | 9.839 | 39 | 532.826,143 651.076,933 | 40 | 532.826,644 651.069,589 | 7.361 |
| 40 | 532.826,644 651.069,589 | 41 | 532.827,187 651.065,49 | 4.135 | 41 | 532.827,187 651.065,49 | 42 | 532.829,333 651.060,191 | 5.717 | 42 | 532.829,333 651.060,191 | 43 | 532.831,256 651.056,568 | 4.102 |
| 43 | 532.831,256 651.056,568 | 44 | 532.836,012 651.050,904 | 7.396 | 44 | 532.836,012 651.050,904 | 45 | 532.841,181 651.044,597 | 8.155 | 45 | 532.841,181 651.044,597 | 46 | 532.847,383 651.036,863 | 9.914 |
| 46 | 532.847,383 651.036,863 | 47 | 532.852,67 651.028,764 | 9.672 | 47 | 532.852,67 651.028,764 | 48 | 532.856,363 651.022,256 | 7.483 | 48 | 532.856,363 651.022,256 | 49 | 532.861,621 651.013,428 | 10.275 |
| 49 | 532.861,621 651.013,428 | 50 | 532.864,488 651.009,575 | 4.803 | 50 | 532.864,488 651.009,575 | 51 | 532.868,946 651.004,019 | 7.123 | 51 | 532.868,946 651.004,019 | 52 | 532.872,757 650.999,33 | 6.042 |
| 52 | 532.872,757 650.999,33 | 53 | 532.879,209 651.005,646 | 9.029 | 53 | 532.879,209 651.005,646 | 54 | 532.883,483 651.009,834 | 5.984 | 54 | 532.883,483 651.009,834 | 55 | 532.887,09 651.014,216 | 5.676 |
| 55 | 532.887,09 651.014,216 | 56 | 532.889,188 651.016,437 | 3.055 | 56 | 532.889,188 651.016,437 | 57 | 532.891,426 651.018,24 | 2.874 | 57 | 532.891,426 651.018,24 | 58 | 532.893,893 651.019,387 | 2.721 |
| 58 | 532.893,893 651.019,387 | 59 | 532.897,251 651.020,208 | 3.457 | 59 | 532.897,251 651.020,208 | 60 | 532.903,578 651.016,097 | 7.545 | 60 | 532.903,578 651.016,097 | 61 | 532.907,722 651.012,741 | 5.332 |
| 61 | 532.907,722 651.012,741 | 62 | 532.912,137 651.008,22 | 6.319 | 62 | 532.912,137 651.008,22 | 63 | 532.914,983 651.006,644 | 3.253 | 63 | 532.914,983 651.006,644 | 64 | 532.916,695 651.005,444 | 2.091 |
| 64 | 532.916,695 651.005,444 | 65 | 532.919,39 651.003,451 | 3.352 | 65 | 532.919,39 651.003,451 | 66 | 532.924,038 651.000,418 | 5.55 | 66 | 532.924,038 651.000,418 | 67 | 532.929,575 650.997,106 | 6.452 |
| 67 | 532.929,575 650.997,106 | 68 | 532.934,229 650.993,722 | 5.754 | 68 | 532.934,229 650.993,722 | 69 | 532.939,555 650.990,16 | 6.407 | 69 | 532.939,555 650.990,16 | 70 | 532.944,054 650.986,304 | 5.925 |
| 70 | 532.944,054 650.986,304 | 71 | 532.948,256 650.982,09 | 5.951 | 71 | 532.948,256 650.982,09 | 72 | 532.952,179 650.977,291 | 6.198 | 72 | 532.952,179 650.977,291 | 73 | 532.954,234 650.974,403 | 3.545 |
| 73 | 532.954,234 650.974,403 | 74 | 532.956,993 650.969,826 | 5.344 | 74 | 532.956,993 650.969,826 | 75 | 532.958,584 650.967,169 | 3.097 | 75 | 532.958,584 650.967,169 | 76 | 532.962,817 650.968,25 | 4.369 |
| 76 | 532.962,817 650.968,25 | 77 | 532.968,479 650.969,624 | 5.826 | 77 | 532.968,479 650.969,624 | 78 | 532.971,843 650.970,562 | 3.492 | 78 | 532.971,843 650.970,562 | 79 | 532.977,565 650.971,627 | 5.82 |
| 79 | 532.977,565 650.971,627 | 80 | 532.976,138 650.975,403 | 4.037 | 80 | 532.976,138 650.975,403 | 81 | 532.974,182 650.978,835 | 3.95 | 81 | 532.974,182 650.978,835 | 82 | 532.970,999 650.984,695 | 6.669 |
| 82 | 532.970,999 650.984,695 | 83 | 532.966,954 650.992,661 | 8.934 | 83 | 532.966,954 650.992,661 | 84 | 532.965,281 650.995,726 | 3.492 | 84 | 532.965,281 650.995,726 | 85 | 532.962,985 651.000,523 | 5.318 |
| 85 | 532.962,985 651.000,523 | 86 | 532.961,495 651.004,157 | 3.928 | 86 | 532.961,495 651.004,157 | 87 | 532.973,108 651.010,291 | 13.133 | 87 | 532.973,108 651.010,291 | 1 | 532.985,219 651.016,51 | 13.614 |

** Lungimile segmentelor sunt determinate în planul de proiecție Stereo 70 și sunt rotunjite la 1 milimetru.

*** Distanța dintre puncte este formată din segmente cumulate ce sunt mai mici decât valoarea 1 milimetru.

**DATE DESPRE IMOBILUL NR. 805**

Oficiul de Cadastru și Publicitate Imobiliară SUCEAVA
Biroul de Cadastru și Publicitate Imobiliară Vatra Dornei

A. Partea I. Descrierea imobilului

TEREN Intravilan

Adresa: Loc. Gheorghiteni, Jud. Suceava

| Nr. Crt | Nr cadastral Nr. topografic | Suprafața* (mp) | Observații / Referințe |
|---------|-----------------------------|-----------------|---|
| A1 | | 2.461 | Sector cadastral:22 Teren imprejmuit; Imobilul s-a format din o parte a pf 353/1, 353/6, 353/11 a comunei cadastrale Dorna-Arini |

Construcții

| Crt | Nr cadastral Nr. topografic | Adresa | Observații / Referințe |
|------|-----------------------------|---------------------------------|--|
| A1.1 | | Loc. Gheorghiteni, Jud. Suceava | Nr. niveluri:1; S. construita la sol:70 mp; Locuinta |
| A1.2 | | Loc. Gheorghiteni, Jud. Suceava | Nr. niveluri:1; S. construita la sol:57 mp; Anexa |

B. Partea II. Proprietari și acte

| Inscrieri privitoare la dreptul de proprietate și alte drepturi reale | | Referințe |
|--|--|------------|
| 805 / 08/12/2023 | | |
| Act Normativ nr. 7, din 13/03/1996 emis de PARLAMENTUL ROMANIEI; | | |
| B1 | Intabulare, drept de PROPRIETATE, dobandit prin Lege, cota actuala 1/1 1) NEIDENTIFICAT NEIDENTIFICAT | A1 |
| Act Administrativ nr. 8247, din 05/12/2023 emis de Primaria Comunei Dorna-Arini; | | |
| B2 | Se noteaza posesia factica in favoarea lui 1) DROB AURORA | A1 |
| Act Administrativ nr. 8551, din 11/12/2023 emis de Primaria Dorna Arini; | | |
| B3 | Intabulare, drept de PROPRIETATE, dobandit prin Lege, cota actuala 1/1 1) DROB AURORA | A1.1, A1.2 |

C. Partea III. SARCINI .

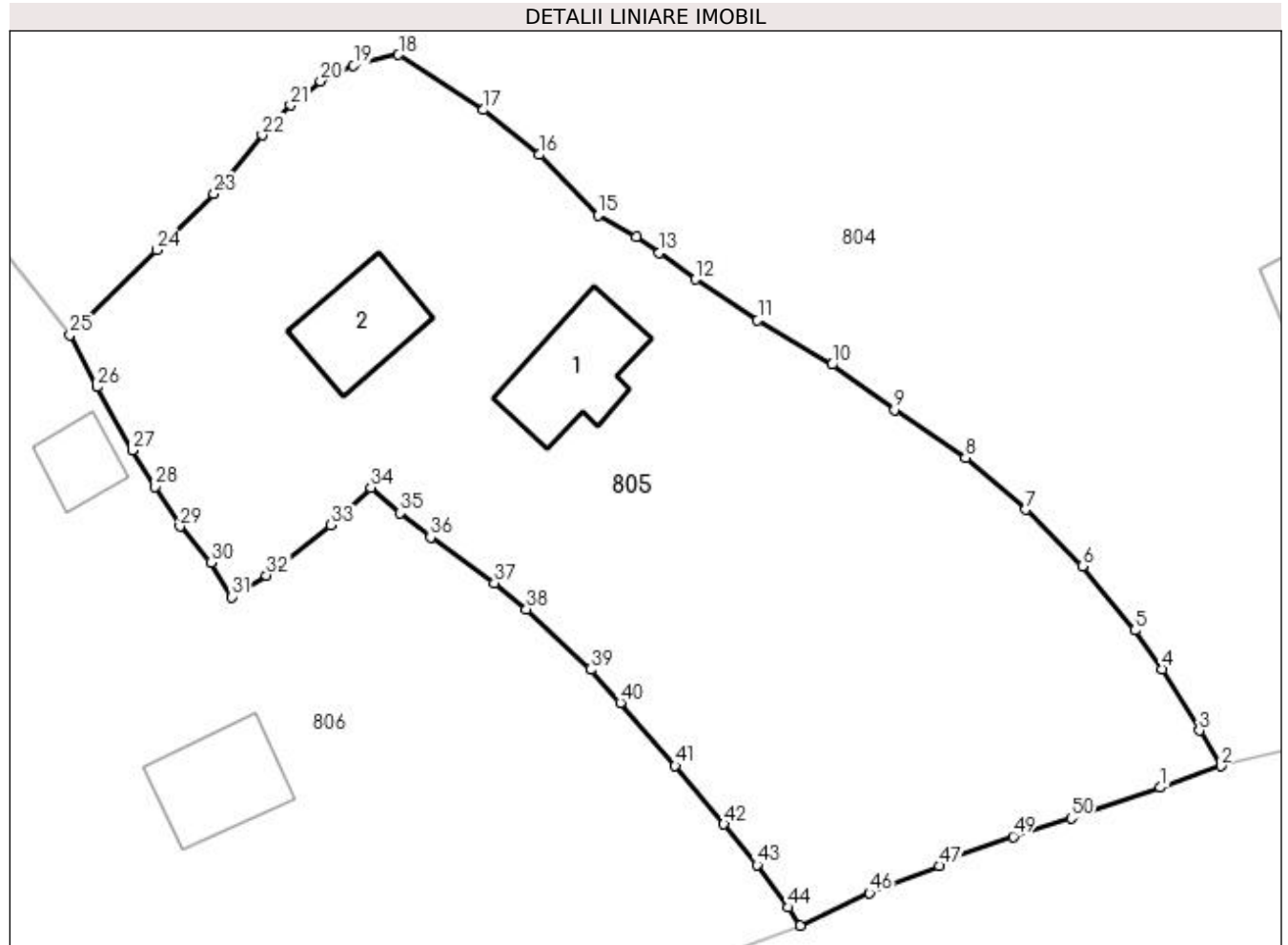
| Inscrieri privind dezmembramintele dreptului de proprietate, drepturi reale de garanție și sarcini | Referințe |
|--|-----------|
| NU SUNT | |

Anexa Nr. 1 La Partea I

Teren

| Nr cadastral | Suprafața (mp)* | Observații / Referințe |
|--------------|-----------------|--|
| | 2.461 | Imobilul s-a format din o parte a pf 353/1, 353/6, 353/11 a comunei cadastrale Dorna-Arini |

* Suprafața este determinată în planul de proiecție Stereo 70.



Date referitoare la teren

| Crt | Categorie folosință | Intra vilan | Suprafața (mp) | Tarla | Parcelă | Nr. topo | Observații / Referințe |
|-----|---------------------|-------------|----------------|-------|---------|----------|------------------------|
| 1 | curți construcții | DA | 500 | - | - | - | |
| 2 | faneata | DA | 1.961 | - | - | - | |

Date referitoare la construcții

| Crt | Număr | Destinație construcție | Supraf. (mp) | Situație juridică | Observații / Referințe |
|------|-------|-------------------------|--------------|-------------------|--|
| A1.1 | | construcții de locuințe | 70 | Cu acte | Nr. niveluri:1; S. construita la sol:70 mp; Locuinta |
| A1.2 | | construcții anexa | 57 | Cu acte | Nr. niveluri:1; S. construita la sol:57 mp; Anexa |

Lungime Segmente

1) Valorile lungimilor segmentelor sunt obținute din proiecție în plan.

| Punct început | X / Y | Punct sfârșit | X / Y | Lungime segment | Punct început | X / Y | Punct sfârșit | X / Y | Lungime segment | Punct început | X / Y | Punct sfârșit | X / Y | Lungime segment |
|---------------|----------------------------|---------------|----------------------------|-----------------|---------------|----------------------------|---------------|----------------------------|-----------------|---------------|----------------------------|---------------|----------------------------|-----------------|
| 1 | 532.954,075 650.965,575 | 2 | 532.958,584 650.967,169 | 4.782 | 2 | 532.958,584 650.967,169 | 3 | 532.956,993 650.969,826 | 3.097 | 3 | 532.956,993 650.969,826 | 4 | 532.954,234 650.974,403 | 5.344 |
| 4 | 532.954,234 650.974,403 | 5 | 532.952,179 650.977,291 | 3.545 | 5 | 532.952,179 650.977,291 | 6 | 532.948,256 650.982,09 | 6.198 | 6 | 532.948,256 650.982,09 | 7 | 532.944,054 650.986,304 | 5.951 |

| Punct început | X / Y | Punct sfârșit | X / Y | Lungime segment | Punct început | X / Y | Punct sfârșit | X / Y | Lungime segment | Punct început | X / Y | Punct sfârșit | X / Y | Lungime segment |
|---------------|----------------------------|---------------|----------------------------|-----------------|---------------|----------------------------|---------------|----------------------------|-----------------|---------------|----------------------------|---------------|----------------------------|-----------------|
| 7 | 532.944,054 650.986,304 | 8 | 532.939,555 650.990,16 | 5.925 | 8 | 532.939,555 650.990,16 | 9 | 532.934,229 650.993,722 | 6.407 | 9 | 532.934,229 650.993,722 | 10 | 532.929,575 650.997,106 | 5.754 |
| 10 | 532.929,575 650.997,106 | 11 | 532.924,038 651.000,418 | 6.452 | 11 | 532.924,038 651.000,418 | 12 | 532.919,39 651.003,451 | 5.55 | 12 | 532.919,39 651.003,451 | 13 | 532.916,695 651.005,444 | 3.352 |
| 13 | 532.916,695 651.005,444 | 14 | 532.914,983 651.006,644 | 2.091 | 14 | 532.914,983 651.006,644 | 15 | 532.912,137 651.008,22 | 3.253 | 15 | 532.912,137 651.008,22 | 16 | 532.907,722 651.012,741 | 6.319 |
| 16 | 532.907,722 651.012,741 | 17 | 532.903,578 651.016,097 | 5.332 | 17 | 532.903,578 651.016,097 | 18 | 532.897,251 651.020,208 | 7.545 | 18 | 532.897,251 651.020,208 | 19 | 532.893,893 651.019,387 | 3.457 |
| 19 | 532.893,893 651.019,387 | 20 | 532.891,426 651.018,24 | 2.721 | 20 | 532.891,426 651.018,24 | 21 | 532.889,188 651.016,437 | 2.874 | 21 | 532.889,188 651.016,437 | 22 | 532.887,09 651.014,216 | 3.055 |
| 22 | 532.887,09 651.014,216 | 23 | 532.883,483 651.009,834 | 5.676 | 23 | 532.883,483 651.009,834 | 24 | 532.879,209 651.005,646 | 5.984 | 24 | 532.879,209 651.005,646 | 25 | 532.872,757 650.999,33 | 9.029 |
| 25 | 532.872,757 650.999,33 | 26 | 532.874,732 650.995,448 | 4.356 | 26 | 532.874,732 650.995,448 | 27 | 532.877,376 650.990,715 | 5.421 | 27 | 532.877,376 650.990,715 | 28 | 532.879,094 650.988,008 | 3.206 |
| 28 | 532.879,094 650.988,008 | 29 | 532.880,933 650.985,048 | 3.485 | 29 | 532.880,933 650.985,048 | 30 | 532.883,275 650.982,345 | 3.576 | 30 | 532.883,275 650.982,345 | 31 | 532.884,791 650.979,789 | 2.972 |
| 31 | 532.884,791 650.979,789 | 32 | 532.887,386 650.981,4 | 3.054 | 32 | 532.887,386 650.981,4 | 33 | 532.892,222 650.985,139 | 6.113 | 33 | 532.892,222 650.985,139 | 34 | 532.895,177 650.987,937 | 4.069 |
| 34 | 532.895,177 650.987,937 | 35 | 532.897,367 650.986,047 | 2.893 | 35 | 532.897,367 650.986,047 | 36 | 532.899,64 650.984,229 | 2.911 | 36 | 532.899,64 650.984,229 | 37 | 532.904,391 650.980,818 | 5.849 |
| 37 | 532.904,391 650.980,818 | 38 | 532.906,796 650.978,863 | 3.099 | 38 | 532.906,796 650.978,863 | 39 | 532.911,58 650.974,378 | 6.558 | 39 | 532.911,58 650.974,378 | 40 | 532.913,803 650.971,906 | 3.325 |
| 40 | 532.913,803 650.971,906 | 41 | 532.917,898 650.967,203 | 6.236 | 41 | 532.917,898 650.967,203 | 42 | 532.921,519 650.962,854 | 5.659 | 42 | 532.921,519 650.962,854 | 43 | 532.923,985 650.959,823 | 3.907 |
| 43 | 532.923,985 650.959,823 | 44 | 532.926,34 650.956,631 | 3.967 | 44 | 532.926,34 650.956,631 | 45 | 532.927,222 650.955,294 | 1.602 | 45 | 532.927,222 650.955,294 | 46 | 532.932,373 650.957,734 | 5.7 |
| 46 | 532.932,373 650.957,734 | 47 | 532.937,6 650.959,731 | 5.595 | 47 | 532.937,6 650.959,731 | 48 | 532.938,638 650.960,331 | 1.199 | 48 | 532.938,638 650.960,331 | 49 | 532.943,103 650.961,932 | 4.743 |
| 49 | 532.943,103 650.961,932 | 50 | 532.947,421 650.963,301 | 4.53 | 50 | 532.947,421 650.963,301 | 1 | 532.954,075 650.965,575 | 7.032 | | | | | |

** Lungimile segmentelor sunt determinate în planul de proiecție Stereo 70 și sunt rotunjite la 1 milimetru.

*** Distanța dintre puncte este formată din segmente cumulate ce sunt mai mici decât valoarea 1 milimetru.

**DATE DESPRE IMOBILUL NR. 806**

Oficiul de Cadastru și Publicitate Imobiliară SUCEAVA
Biroul de Cadastru și Publicitate Imobiliară Vatra Dornei

A. Partea I. Descrierea imobilului

TEREN Intravilan

Adresa: Loc. Gheorghiteni, Jud. Suceava

| Nr. Crt | Nr cadastral Nr. topografic | Suprafața* (mp) | Observații / Referințe |
|---------|-----------------------------|-----------------|---|
| A1 | | 8.348 | Sector cadastral:22 Teren imprejmuit; Imobilul s-a format din o parte a pf 353/1, 353/3, 353/4, 353/6, 366/6, 144 a comunei cadastrale Dorna-Arini |

Construcții

| Crt | Nr cadastral Nr. topografic | Adresa | Observații / Referințe |
|------|-----------------------------|---------------------------------|--|
| A1.1 | | Loc. Gheorghiteni, Jud. Suceava | Nr. niveluri:2; S. construita la sol:65 mp; Locuinta |
| A1.2 | | Loc. Gheorghiteni, Jud. Suceava | Nr. niveluri:1; S. construita la sol:41 mp; Locuinta |
| A1.3 | | Loc. Gheorghiteni, Jud. Suceava | Nr. niveluri:1; S. construita la sol:29 mp; Anexa |

B. Partea II. Proprietari și acte

| Inscrieri privitoare la dreptul de proprietate și alte drepturi reale | | Referințe |
|--|--|------------------|
| 806 / 08/12/2023 | | |
| Act Normativ nr. 7, din 13/03/1996 emis de PARLAMENTUL ROMANIEI; | | |
| B1 | Intabulare, drept de PROPRIETATE, dobandit prin Lege, cota actuala 1/1 1) NEIDENTIFICAT NEIDENTIFICAT | A1 |
| Act Administrativ nr. 8172, din 04/12/2023 emis de Primaria Comunei Dorna-Arini; | | |
| B2 | Se noteaza posesia factica in favoarea lui 1) TICSA DAN | A1 |
| Act Administrativ nr. 8551, din 11/12/2023 emis de Primaria Dorna Arini; | | |
| B3 | Intabulare, drept de PROPRIETATE, dobandit prin Lege, cota actuala 1/1 1) TICSA DAN | A1.1, A1.2, A1.3 |

C. Partea III. SARCINI .

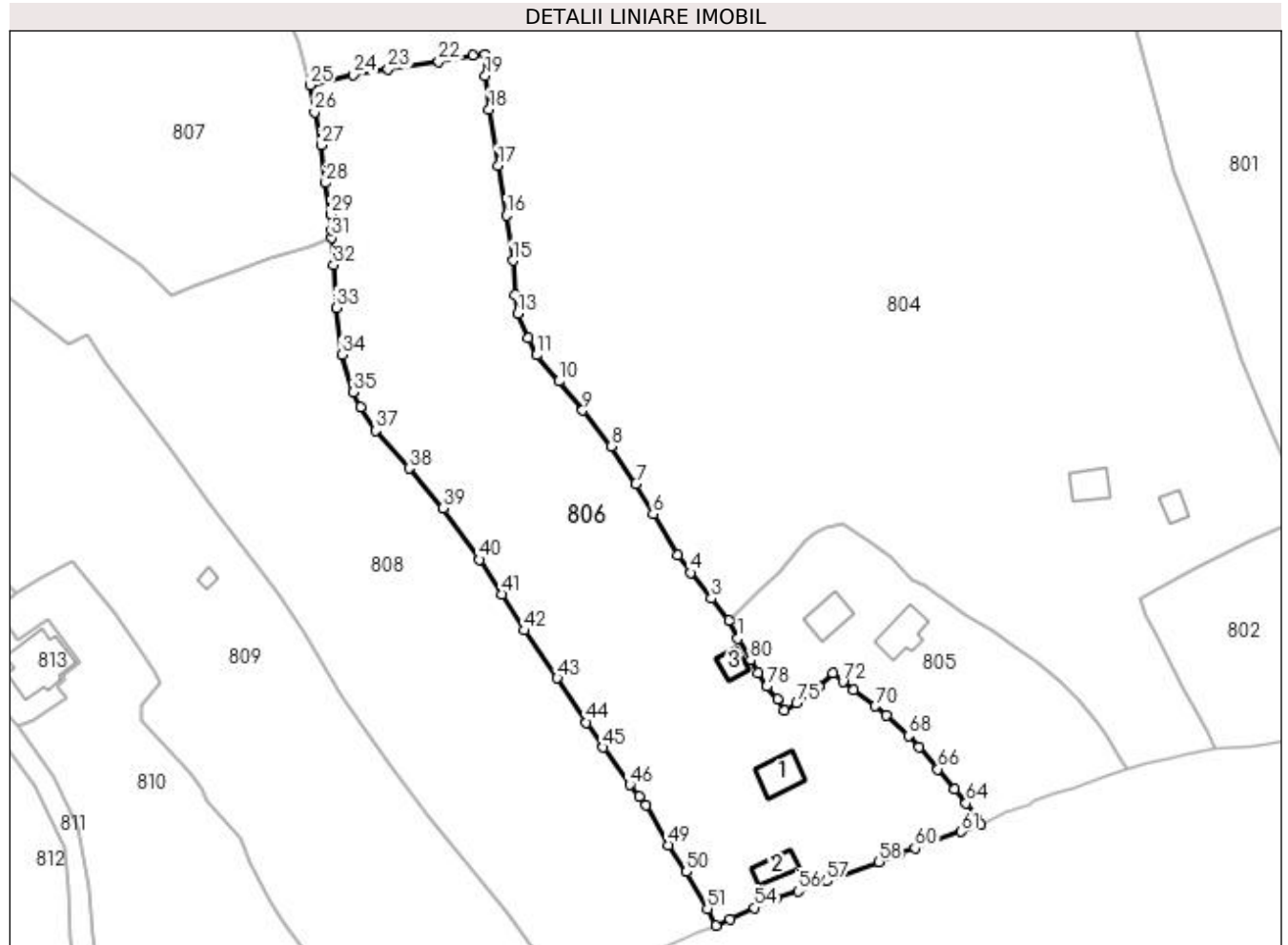
| Inscrieri privind dezmembramintele dreptului de proprietate, drepturi reale de garanție și sarcini | Referințe |
|--|-----------|
| NU SUNT | |

Anexa Nr. 1 La Partea I

Teren

| Nr cadastral | Suprafața (mp)* | Observații / Referințe |
|--------------|-----------------|--|
| | 8.348 | Imobilul s-a format din o parte a pf 353/1, 353/3, 353/4, 353/6, 366/6, 144 a comunei cadastrale Dorna-Arini |

* Suprafața este determinată în planul de proiecție Stereo 70.



Date referitoare la teren

| Crt | Categorie folosință | Intravilan | Suprafața (mp) | Tarla | Parcelă | Nr. topo | Observații / Referințe |
|-----|---------------------|------------|----------------|-------|---------|----------|------------------------|
| 1 | curți construcții | DA | 1.000 | - | - | - | |
| 2 | faneata | DA | 7.348 | - | - | - | |

Date referitoare la construcții

| Crt | Număr | Destinație construcție | Supraf. (mp) | Situație juridică | Observații / Referințe |
|------|-------|-------------------------|--------------|-------------------|--|
| A1.1 | | construcții de locuințe | 65 | Cu acte | Nr. niveluri:2; S. construita la sol:65 mp; Locuinta |
| A1.2 | | construcții de locuințe | 41 | Cu acte | Nr. niveluri:1; S. construita la sol:41 mp; Locuinta |
| A1.3 | | construcții anexa | 29 | Cu acte | Nr. niveluri:1; S. construita la sol:29 mp; Anexa |

Lungime Segmente

1) Valorile lungimilor segmentelor sunt obținute din proiecție în plan.

| Punct început | X / Y | Punct sfârșit | X / Y | Lungime segment | Punct început | X / Y | Punct sfârșit | X / Y | Lungime segment | Punct început | X / Y | Punct sfârșit | X / Y | Lungime segment |
|---------------|----------------------------|---------------|---------------------------|-----------------|---------------|---------------------------|---------------|----------------------------|-----------------|---------------|----------------------------|---------------|----------------------------|-----------------|
| 1 | 532.874,732 650.995,448 | 2 | 532.872,757 650.999,33 | 4.356 | 2 | 532.872,757 650.999,33 | 3 | 532.868,946 651.004,019 | 6.042 | 3 | 532.868,946 651.004,019 | 4 | 532.864,488 651.009,575 | 7.123 |

| Punct început | X / Y | Punct sfârșit | X / Y | Lungime segment | Punct început | X / Y | Punct sfârșit | X / Y | Lungime segment | Punct început | X / Y | Punct sfârșit | X / Y | Lungime segment |
|---------------|----------------------------|---------------|----------------------------|-----------------|---------------|----------------------------|---------------|----------------------------|-----------------|---------------|----------------------------|---------------|----------------------------|-----------------|
| 4 | 532.864,488 651.009,575 | 5 | 532.861,621 651.013,428 | 4.803 | 5 | 532.861,621 651.013,428 | 6 | 532.856,363 651.022,256 | 10.275 | 6 | 532.856,363 651.022,256 | 7 | 532.852,67 651.028,764 | 7.483 |
| 7 | 532.852,67 651.028,764 | 8 | 532.847,383 651.036,863 | 9.672 | 8 | 532.847,383 651.036,863 | 9 | 532.841,181 651.044,597 | 9.914 | 9 | 532.841,181 651.044,597 | 10 | 532.836,012 651.050,904 | 8.155 |
| 10 | 532.836,012 651.050,904 | 11 | 532.831,256 651.056,568 | 7.396 | 11 | 532.831,256 651.056,568 | 12 | 532.829,333 651.060,191 | 4.102 | 12 | 532.829,333 651.060,191 | 13 | 532.827,187 651.065,49 | 5.717 |
| 13 | 532.827,187 651.065,49 | 14 | 532.826,644 651.069,589 | 4.135 | 14 | 532.826,644 651.069,589 | 15 | 532.826,143 651.076,933 | 7.361 | 15 | 532.826,143 651.076,933 | 16 | 532.824,759 651.086,674 | 9.839 |
| 16 | 532.824,759 651.086,674 | 17 | 532.822,944 651.097,489 | 10.966 | 17 | 532.822,944 651.097,489 | 18 | 532.820,95 651.109,549 | 12.224 | 18 | 532.820,95 651.109,549 | 19 | 532.820,16 651.116,803 | 7.297 |
| 19 | 532.820,16 651.116,803 | 20 | 532.820,118 651.121,384 | 4.581 | 20 | 532.820,118 651.121,384 | 21 | 532.817,397 651.121,247 | 2.724 | 21 | 532.817,397 651.121,247 | 22 | 532.810,087 651.119,935 | 7.427 |
| 22 | 532.810,087 651.119,935 | 23 | 532.799,166 651.118,248 | 11.051 | 23 | 532.799,166 651.118,248 | 24 | 532.791,694 651.117,015 | 7.573 | 24 | 532.791,694 651.117,015 | 25 | 532.782,261 651.114,815 | 9.686 |
| 25 | 532.782,261 651.114,815 | 26 | 532.783,271 651.108,976 | 5.926 | 26 | 532.783,271 651.108,976 | 27 | 532.784,664 651.101,884 | 7.228 | 27 | 532.784,664 651.101,884 | 28 | 532.785,66 651.093,731 | 8.214 |
| 28 | 532.785,66 651.093,731 | 29 | 532.786,774 651.086,943 | 6.879 | 29 | 532.786,774 651.086,943 | 30 | 532.786,987 651.083,505 | 3.445 | 30 | 532.786,987 651.083,505 | 31 | 532.786,994 651.081,866 | 1.639 |
| 31 | 532.786,994 651.081,866 | 32 | 532.787,41 651.076,006 | 5.875 | 32 | 532.787,41 651.076,006 | 33 | 532.787,968 651.066,731 | 9.292 | 33 | 532.787,968 651.066,731 | 34 | 532.789,222 651.056,61 | 10.198 |
| 34 | 532.789,222 651.056,61 | 35 | 532.791,708 651.048,561 | 8.424 | 35 | 532.791,708 651.048,561 | 36 | 532.793,205 651.045,347 | 3.546 | 36 | 532.793,205 651.045,347 | 37 | 532.796,402 651.040,245 | 6.021 |
| 37 | 532.796,402 651.040,245 | 38 | 532.803,668 651.032,116 | 10.903 | 38 | 532.803,668 651.032,116 | 39 | 532.811,056 651.023,53 | 11.327 | 39 | 532.811,056 651.023,53 | 40 | 532.818,898 651.012,411 | 13.606 |
| 40 | 532.818,898 651.012,411 | 41 | 532.823,799 651.004,952 | 8.925 | 41 | 532.823,799 651.004,952 | 42 | 532.828,557 650.997,137 | 9.149 | 42 | 532.828,557 650.997,137 | 43 | 532.835,689 650.986,875 | 12.497 |
| 43 | 532.835,689 650.986,875 | 44 | 532.842,007 650.977,278 | 11.49 | 44 | 532.842,007 650.977,278 | 45 | 532.845,635 650.971,915 | 6.475 | 45 | 532.845,635 650.971,915 | 46 | 532.851,341 650.963,805 | 9.916 |
| 46 | 532.851,341 650.963,805 | 47 | 532.853,386 650.961,307 | 3.228 | 47 | 532.853,386 650.961,307 | 48 | 532.854,853 650.959,376 | 2.425 | 48 | 532.854,853 650.959,376 | 49 | 532.859,777 650.950,792 | 9.896 |
| 49 | 532.859,777 650.950,792 | 50 | 532.863,621 650.945,026 | 6.93 | 50 | 532.863,621 650.945,026 | 51 | 532.868,102 650.937,08 | 9.122 | 51 | 532.868,102 650.937,08 | 52 | 532.869,915 650.933,46 | 4.049 |
| 52 | 532.869,915 650.933,46 | 53 | 532.872,95 650.934,783 | 3.311 | 53 | 532.872,95 650.934,783 | 54 | 532.878,286 650.937,283 | 5.893 | 54 | 532.878,286 650.937,283 | 55 | 532.882,871 650.939,225 | 4.979 |
| 55 | 532.882,871 650.939,225 | 56 | 532.887,676 650.940,869 | 5.078 | 56 | 532.887,676 650.940,869 | 57 | 532.893,917 650.943,016 | 6.6 | 57 | 532.893,917 650.943,016 | 58 | 532.905,214 650.947,221 | 12.054 |
| 58 | 532.905,214 650.947,221 | 59 | 532.909,644 650.948,952 | 4.756 | 59 | 532.909,644 650.948,952 | 60 | 532.912,945 650.950,13 | 3.505 | 60 | 532.912,945 650.950,13 | 61 | 532.922,93 650.953,693 | 10.602 |
| 61 | 532.922,93 650.953,693 | 62 | 532.927,222 650.955,294 | 4.581 | 62 | 532.927,222 650.955,294 | 63 | 532.926,34 650.956,631 | 1.602 | 63 | 532.926,34 650.956,631 | 64 | 532.923,985 650.959,823 | 3.967 |
| 64 | 532.923,985 650.959,823 | 65 | 532.921,519 650.962,854 | 3.907 | 65 | 532.921,519 650.962,854 | 66 | 532.917,898 650.967,203 | 5.659 | 66 | 532.917,898 650.967,203 | 67 | 532.913,803 650.971,906 | 6.236 |
| 67 | 532.913,803 650.971,906 | 68 | 532.911,58 650.974,378 | 3.325 | 68 | 532.911,58 650.974,378 | 69 | 532.906,796 650.978,863 | 6.558 | 69 | 532.906,796 650.978,863 | 70 | 532.904,391 650.980,818 | 3.099 |
| 70 | 532.904,391 650.980,818 | 71 | 532.899,64 650.984,229 | 5.849 | 71 | 532.899,64 650.984,229 | 72 | 532.897,367 650.986,047 | 2.911 | 72 | 532.897,367 650.986,047 | 73 | 532.895,177 650.987,937 | 2.893 |
| 73 | 532.895,177 650.987,937 | 74 | 532.892,222 650.985,139 | 4.069 | 74 | 532.892,222 650.985,139 | 75 | 532.887,386 650.981,4 | 6.113 | 75 | 532.887,386 650.981,4 | 76 | 532.884,791 650.979,789 | 3.054 |
| 76 | 532.884,791 650.979,789 | 77 | 532.883,275 650.982,345 | 2.972 | 77 | 532.883,275 650.982,345 | 78 | 532.880,933 650.985,048 | 3.576 | 78 | 532.880,933 650.985,048 | 79 | 532.879,094 650.988,008 | 3.485 |
| 79 | 532.879,094 650.988,008 | 80 | 532.877,376 650.990,715 | 3.206 | 80 | 532.877,376 650.990,715 | 1 | 532.874,732 650.995,448 | 5.421 | | | | | |

** Lungimile segmentelor sunt determinate în planul de proiecție Stereo 70 și sunt rotunjite la 1 milimetru.

*** Distanța dintre puncte este formată din segmente cumulate ce sunt mai mici decât valoarea 1 milimetru.

**DATE DESPRE IMOBILUL NR. 807**

Oficiul de Cadastru și Publicitate Imobiliară SUCEAVA
Biroul de Cadastru și Publicitate Imobiliară Vatra Dornei

A. Partea I. Descrierea imobilului

TEREN Necunoscut

Adresa: Loc. Gheorghiteni, Jud. Suceava

| Nr. Crt | Nr cadastral Nr. topografic | Suprafața* (mp) | Observații / Referințe |
|---------|-----------------------------|-----------------|--|
| A1 | | 7.351 | Sector cadastral:22 Teren imprejmuit; Imobilul s-a format din o parte a pf 353/2, 353/5, 366/4 a comunei cadastrale Dorna-Arini |

B. Partea II. Proprietari și acte

| Inscrieri privitoare la dreptul de proprietate și alte drepturi reale | Referințe |
|--|-----------|
| 807 / 08/12/2023 | |
| Act Normativ nr. 7, din 13/03/1996 emis de PARLAMENTUL ROMANIEI; | |
| B1 | A1 |
| Intabulare, drept de PROPRIETATE, dobandit prin Lege, cota actuala 1/1 1) NEIDENTIFICAT NEIDENTIFICAT | |
| Act Administrativ nr. 8240, din 05/12/2023 emis de Primaria Comunei Dorna-Arini; | |
| B2 | A1 |
| Se noteaza posesia factica in favoarea lui 1) RUSU MARIA | |

C. Partea III. SARCINI .

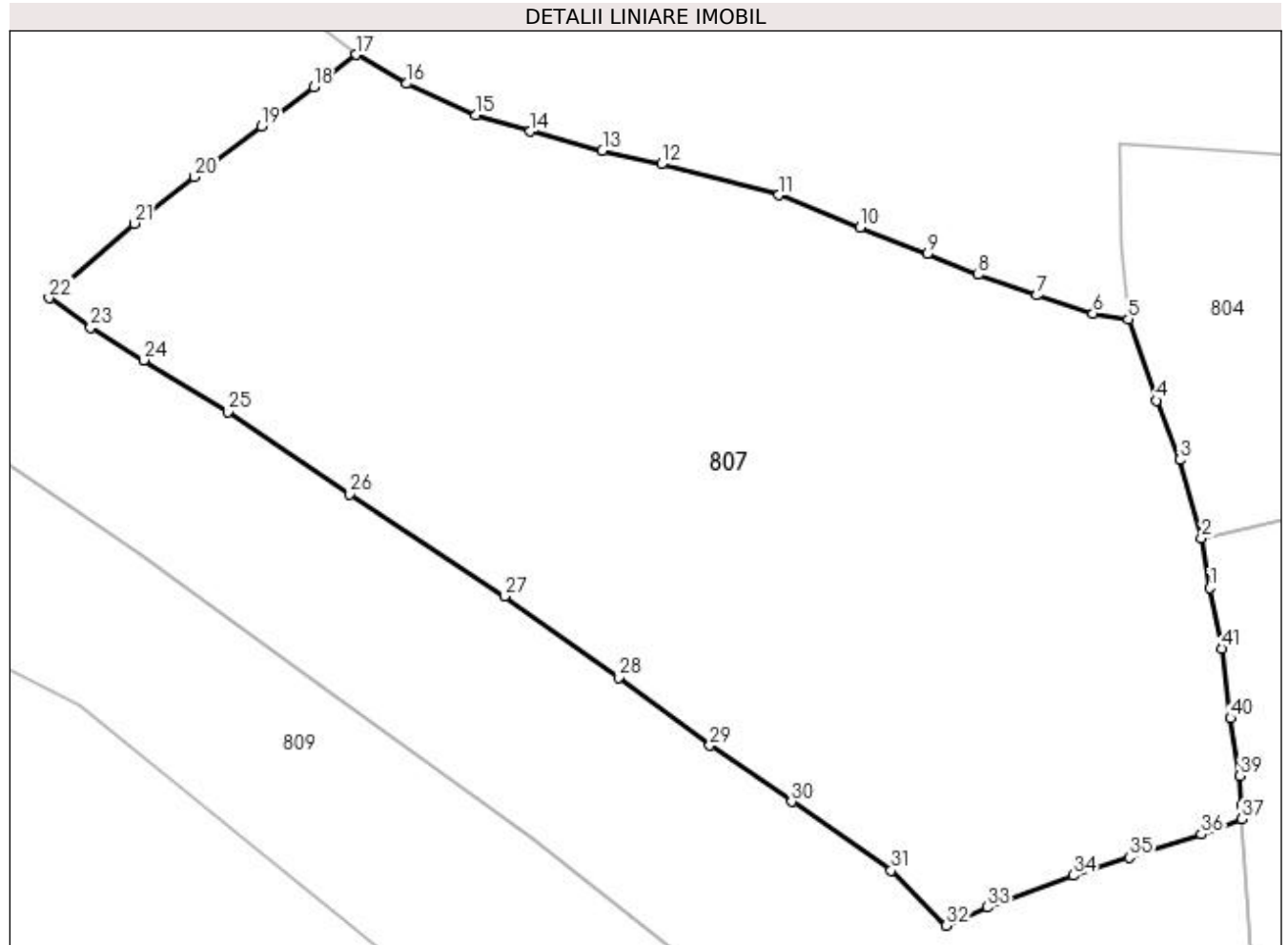
| Inscrieri privind dezmembramintele dreptului de proprietate, drepturi reale de garanție și sarcini | Referințe |
|--|-----------|
| NU SUNT | |

Anexa Nr. 1 La Partea I

Teren

| Nr cadastral | Suprafața (mp)* | Observații / Referințe |
|--------------|-----------------|--|
| | 7.351 | Imobilul s-a format din o parte a pfi 353/2, 353/5, 366/4 a comunei cadastrale Dorna-Arini |

* Suprafața este determinată în planul de proiecție Stereo 70.



Date referitoare la teren

| Crt | Categorie folosință | Intra vilan | Suprafața (mp) | Tarla | Parcelă | Nr. topo | Observații / Referințe |
|-----|---------------------|-------------|----------------|-------|---------|----------|------------------------|
| 1 | faneata | DA | 7.347 | - | - | - | |
| 2 | faneata | NU | 4 | - | - | - | |

Lungime Segmente

1) Valorile lungimilor segmentelor sunt obținute din proiecție în plan.

| Punct început | X / Y | Punct sfârșit | X / Y | Lungime segment |
|---------------|----------------------------|---------------|----------------------------|-----------------|
| 1 | 532.783,271 651.108,976 | 2 | 532.782,261 651.114,815 | 5.926 |
| 4 | 532.776,979 651.130,962 | 5 | 532.773,669 651.140,473 | 10.071 |
| 7 | 532.762,924 651.143,295 | 8 | 532.756,065 651.145,711 | 7.272 |
| 10 | 532.742,184 651.151,285 | 11 | 532.732,651 651.155,058 | 10.252 |
| 13 | 532.711,956 651.160,295 | 14 | 532.703,481 651.162,51 | 8.76 |
| 2 | 532.782,261 651.114,815 | 3 | 532.779,708 651.124,003 | 9.536 |
| 5 | 532.773,669 651.140,473 | 6 | 532.769,529 651.141,161 | 4.197 |
| 8 | 532.756,065 651.145,711 | 9 | 532.750,063 651.148,152 | 6.479 |
| 11 | 532.732,651 651.155,058 | 12 | 532.718,881 651.158,679 | 14.238 |
| 14 | 532.703,481 651.162,51 | 15 | 532.697,077 651.164,432 | 6.686 |
| 3 | 532.779,708 651.124,003 | 4 | 532.776,979 651.130,962 | 7.475 |
| 6 | 532.769,529 651.141,161 | 7 | 532.762,924 651.143,295 | 6.941 |
| 9 | 532.750,063 651.148,152 | 10 | 532.742,184 651.151,285 | 8.479 |
| 12 | 532.718,881 651.158,679 | 13 | 532.711,956 651.160,295 | 7.111 |
| 15 | 532.697,077 651.164,432 | 16 | 532.688,971 651.168,135 | 8.912 |

| Punct început | X / Y | Punct sfârșit | X / Y | Lungime segment | Punct început | X / Y | Punct sfârșit | X / Y | Lungime segment | Punct început | X / Y | Punct sfârșit | X / Y | Lungime segment |
|---------------|----------------------------|---------------|----------------------------|-----------------|---------------|----------------------------|---------------|----------------------------|-----------------|---------------|----------------------------|---------------|----------------------------|-----------------|
| 16 | 532.688,971 651.168,135 | 17 | 532.683,056 651.171,522 | 6.816 | 17 | 532.683,056 651.171,522 | 18 | 532.678,069 651.167,723 | 6.269 | 18 | 532.678,069 651.167,723 | 19 | 532.671,907 651.163,095 | 7.706 |
| 19 | 532.671,907 651.163,095 | 20 | 532.664,099 651.157,176 | 9.798 | 20 | 532.664,099 651.157,176 | 21 | 532.657,008 651.151,74 | 8.935 | 21 | 532.657,008 651.151,74 | 22 | 532.647,018 651.142,981 | 13.286 |
| 22 | 532.647,018 651.142,981 | 23 | 532.651,874 651.139,518 | 5.964 | 23 | 532.651,874 651.139,518 | 24 | 532.658,11 651.135,691 | 7.317 | 24 | 532.658,11 651.135,691 | 25 | 532.668,002 651.129,621 | 11.606 |
| 25 | 532.668,002 651.129,621 | 26 | 532.682,316 651.119,982 | 17.257 | 26 | 532.682,316 651.119,982 | 27 | 532.700,458 651.107,996 | 21.744 | 27 | 532.700,458 651.107,996 | 28 | 532.713,847 651.098,491 | 16.42 |
| 28 | 532.713,847 651.098,491 | 29 | 532.724,543 651.090,514 | 13.343 | 29 | 532.724,543 651.090,514 | 30 | 532.734,151 651.083,912 | 11.658 | 30 | 532.734,151 651.083,912 | 31 | 532.745,822 651.075,844 | 14.188 |
| 31 | 532.745,822 651.075,844 | 32 | 532.752,341 651.069,393 | 9.171 | 32 | 532.752,341 651.069,393 | 33 | 532.757,11 651.071,539 | 5.23 | 33 | 532.757,11 651.071,539 | 34 | 532.767,17 651.075,26 | 10.726 |
| 34 | 532.767,17 651.075,26 | 35 | 532.773,775 651.077,358 | 6.93 | 35 | 532.773,775 651.077,358 | 36 | 532.782,228 651.080,086 | 8.882 | 36 | 532.782,228 651.080,086 | 37 | 532.786,994 651.081,866 | 5.088 |
| 37 | 532.786,994 651.081,866 | 38 | 532.786,987 651.083,505 | 1.639 | 38 | 532.786,987 651.083,505 | 39 | 532.786,774 651.086,943 | 3.445 | 39 | 532.786,774 651.086,943 | 40 | 532.785,66 651.093,731 | 6.879 |
| 40 | 532.785,66 651.093,731 | 41 | 532.784,664 651.101,884 | 8.214 | 41 | 532.784,664 651.101,884 | 1 | 532.783,271 651.108,976 | 7.228 | | | | | |

** Lungimile segmentelor sunt determinate în planul de proiecție Stereo 70 și sunt rotunjite la 1 milimetru.

*** Distanța dintre puncte este formată din segmente cumulate ce sunt mai mici decât valoarea 1 milimetru.

**DATE DESPRE IMOBILUL NR. 808**

Oficiul de Cadastru și Publicitate Imobiliară SUCEAVA
Biroul de Cadastru și Publicitate Imobiliară Vatra Dornei

A. Partea I. Descrierea imobilului

TEREN Intravilan

Adresa: Loc. Gheorghiteni, Jud. Suceava

| Nr. Crt | Nr cadastral Nr. topografic | Suprafața* (mp) | Observații / Referințe |
|---------|--------------------------------|-----------------|---|
| A1 | | 15.458 | Sector cadastral:22 Teren imprejmuit; Imobilul s-a format din o parte a pf 349/1, 349/2, 349/5, 349/6, 349/15, 353/2, 353/5 a comunei cadastrale Dorna-Arini |

B. Partea II. Proprietari și acte

| Inscrieri privitoare la dreptul de proprietate și alte drepturi reale | Referințe |
|---|-----------|
| 808 / 08/12/2023 | |
| Act Normativ nr. 7, din 13/03/1996 emis de PARLAMENTUL ROMANIEI; | |
| B1 | A1 |
| Intabulare, drept de PROPRIETATE, dobandit prin Lege, cota actuala 1/1 1) NEIDENTIFICAT NEIDENTIFICAT | |
| Act Administrativ nr. 8247, din 05/12/2023 emis de Primaria Comunei Dorna-Arini; | |
| B2 | A1 |
| Se noteaza posesia factica in favoarea lui 1) DROB AURORA | |

C. Partea III. SARCINI .

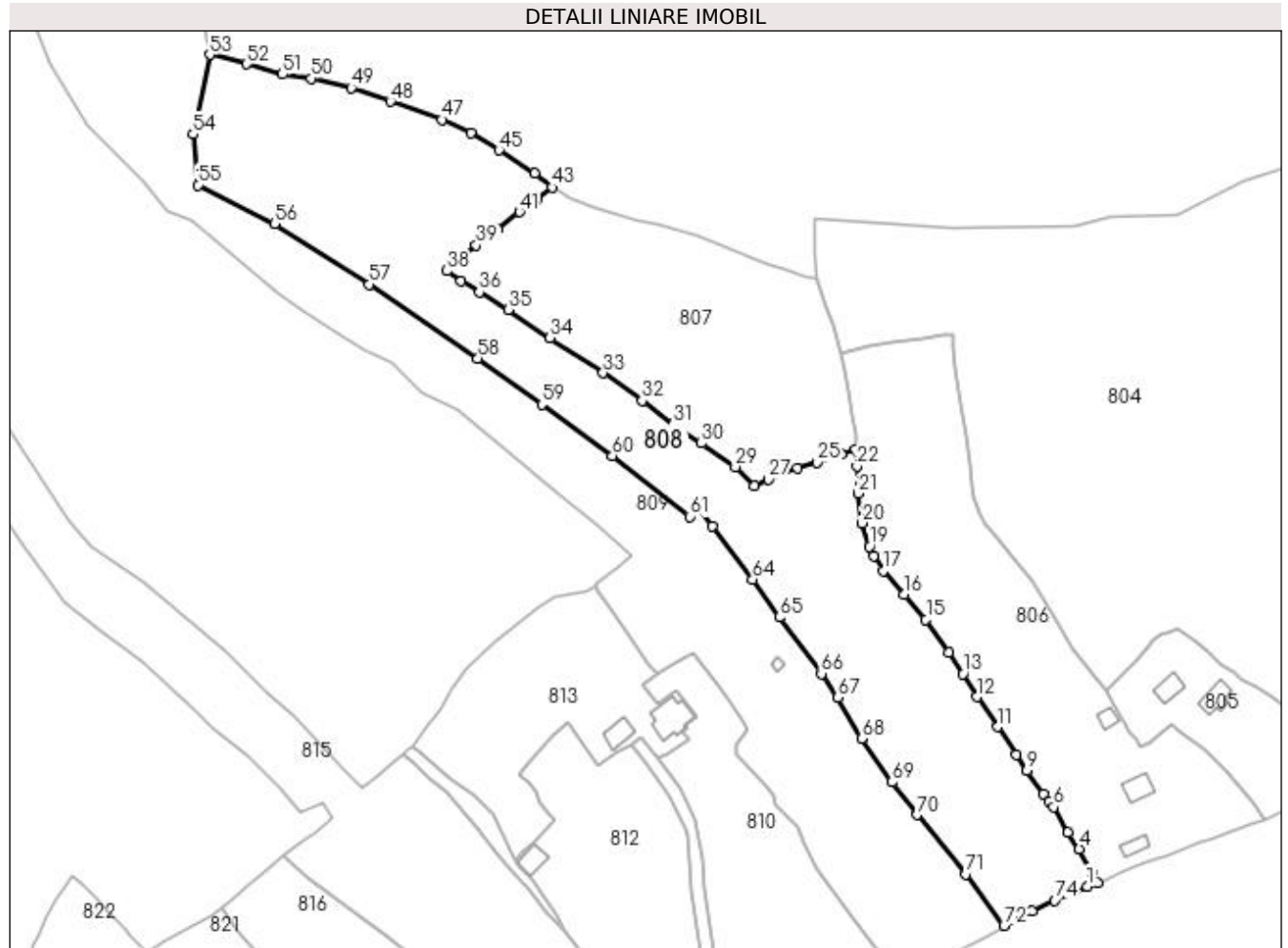
| Inscrieri privind dezmembramintele dreptului de proprietate, drepturi reale de garanție și sarcini | Referințe |
|--|-----------|
| NU SUNT | |

Anexa Nr. 1 La Partea I

Teren

| Nr cadastral | Suprafața (mp)* | Observații / Referințe |
|--------------|-----------------|--|
| | 15.458 | Imobilul s-a format din o parte a pf 349/1, 349/2, 349/5, 349/6, 349/15, 353/2, 353/5 a comunei cadastrale Dorna-Arini |

* Suprafața este determinată în planul de proiecție Stereo 70.



Date referitoare la teren

| Crt | Categorie folosință | Intra vilan | Suprafața (mp) | Tarla | Parcelă | Nr. topo | Observații / Referințe |
|-----|---------------------|-------------|----------------|-------|---------|----------|------------------------|
| 1 | faneata | DA | 15.458 | - | - | - | |

Lungime Segmente

1) Valorile lungimilor segmentelor sunt obținute din proiecție în plan.

| Punct început | X / Y | Punct sfârșit | X / Y | Lungime segment | Punct început | X / Y | Punct sfârșit | X / Y | Lungime segment | Punct început | X / Y | Punct sfârșit | X / Y | Lungime segment |
|---------------|----------------------------|---------------|----------------------------|-----------------|---------------|----------------------------|---------------|----------------------------|-----------------|---------------|----------------------------|---------------|----------------------------|-----------------|
| 1 | 532.866,395 650.932,279 | 2 | 532.869,915 650.933,46 | 3.713 | 2 | 532.869,915 650.933,46 | 3 | 532.868,102 650.937,08 | 4.049 | 3 | 532.868,102 650.937,08 | 4 | 532.863,621 650.945,026 | 9.122 |
| 4 | 532.863,621 650.945,026 | 5 | 532.859,777 650.950,792 | 6.93 | 5 | 532.859,777 650.950,792 | 6 | 532.854,853 650.959,376 | 9.896 | 6 | 532.854,853 650.959,376 | 7 | 532.853,386 650.961,307 | 2.425 |
| 7 | 532.853,386 650.961,307 | 8 | 532.851,341 650.963,805 | 3.228 | 8 | 532.851,341 650.963,805 | 9 | 532.845,635 650.971,915 | 9.916 | 9 | 532.845,635 650.971,915 | 10 | 532.842,007 650.977,278 | 6.475 |
| 10 | 532.842,007 650.977,278 | 11 | 532.835,689 650.986,875 | 11.49 | 11 | 532.835,689 650.986,875 | 12 | 532.828,557 650.997,137 | 12.497 | 12 | 532.828,557 650.997,137 | 13 | 532.823,799 651.004,952 | 9.149 |
| 13 | 532.823,799 651.004,952 | 14 | 532.818,898 651.012,411 | 8.925 | 14 | 532.818,898 651.012,411 | 15 | 532.811,056 651.023,53 | 13.606 | 15 | 532.811,056 651.023,53 | 16 | 532.803,668 651.032,116 | 11.327 |

| Punct început | X / Y | Punct sfârșit | X / Y | Lungime segment | Punct început | X / Y | Punct sfârșit | X / Y | Lungime segment | Punct început | X / Y | Punct sfârșit | X / Y | Lungime segment |
|---------------|----------------------------|---------------|----------------------------|-----------------|---------------|----------------------------|---------------|----------------------------|-----------------|---------------|----------------------------|---------------|----------------------------|-----------------|
| 16 | 532.803,668 651.032,116 | 17 | 532.796,402 651.040,245 | 10.903 | 17 | 532.796,402 651.040,245 | 18 | 532.793,205 651.045,347 | 6.021 | 18 | 532.793,205 651.045,347 | 19 | 532.791,708 651.048,561 | 3.546 |
| 19 | 532.791,708 651.048,561 | 20 | 532.789,222 651.056,61 | 8.424 | 20 | 532.789,222 651.056,61 | 21 | 532.787,968 651.066,731 | 10.198 | 21 | 532.787,968 651.066,731 | 22 | 532.787,41 651.076,006 | 9.292 |
| 22 | 532.787,41 651.076,006 | 23 | 532.786,994 651.081,866 | 5.875 | 23 | 532.786,994 651.081,866 | 24 | 532.782,228 651.080,086 | 5.088 | 24 | 532.782,228 651.080,086 | 25 | 532.773,775 651.077,358 | 8.882 |
| 25 | 532.773,775 651.077,358 | 26 | 532.767,17 651.075,26 | 6.93 | 26 | 532.767,17 651.075,26 | 27 | 532.757,11 651.071,539 | 10.726 | 27 | 532.757,11 651.071,539 | 28 | 532.752,341 651.069,393 | 5.23 |
| 28 | 532.752,341 651.069,393 | 29 | 532.745,822 651.075,844 | 9.171 | 29 | 532.745,822 651.075,844 | 30 | 532.734,151 651.083,912 | 14.188 | 30 | 532.734,151 651.083,912 | 31 | 532.724,543 651.090,514 | 11.658 |
| 31 | 532.724,543 651.090,514 | 32 | 532.713,847 651.098,491 | 13.343 | 32 | 532.713,847 651.098,491 | 33 | 532.700,458 651.107,996 | 16.42 | 33 | 532.700,458 651.107,996 | 34 | 532.682,316 651.119,982 | 21.744 |
| 34 | 532.682,316 651.119,982 | 35 | 532.668,002 651.129,621 | 17.257 | 35 | 532.668,002 651.129,621 | 36 | 532.658,11 651.135,691 | 11.606 | 36 | 532.658,11 651.135,691 | 37 | 532.651,874 651.139,518 | 7.317 |
| 37 | 532.651,874 651.139,518 | 38 | 532.647,018 651.142,981 | 5.964 | 38 | 532.647,018 651.142,981 | 39 | 532.657,008 651.151,74 | 13.286 | 39 | 532.657,008 651.151,74 | 40 | 532.664,099 651.157,176 | 8.935 |
| 40 | 532.664,099 651.157,176 | 41 | 532.671,907 651.163,095 | 9.798 | 41 | 532.671,907 651.163,095 | 42 | 532.678,069 651.167,723 | 7.706 | 42 | 532.678,069 651.167,723 | 43 | 532.683,056 651.171,522 | 6.269 |
| 43 | 532.683,056 651.171,522 | 44 | 532.677,035 651.176,304 | 7.689 | 44 | 532.677,035 651.176,304 | 45 | 532.664,839 651.184,26 | 14.562 | 45 | 532.664,839 651.184,26 | 46 | 532.655,105 651.190,233 | 11.42 |
| 46 | 532.655,105 651.190,233 | 47 | 532.645,285 651.194,67 | 10.776 | 47 | 532.645,285 651.194,67 | 48 | 532.627,597 651.200,889 | 18.749 | 48 | 532.627,597 651.200,889 | 49 | 532.614,156 651.205,58 | 14.236 |
| 49 | 532.614,156 651.205,58 | 50 | 532.600,536 651.208,796 | 13.995 | 50 | 532.600,536 651.208,796 | 51 | 532.590,694 651.210,191 | 9.94 | 51 | 532.590,694 651.210,191 | 52 | 532.578,371 651.213,688 | 12.81 |
| 52 | 532.578,371 651.213,688 | 53 | 532.565,752 651.216,929 | 13.029 | 53 | 532.565,752 651.216,929 | 54 | 532.560,092 651.189,717 | 27.794 | 54 | 532.560,092 651.189,717 | 55 | 532.561,708 651.172,296 | 17.496 |
| 55 | 532.561,708 651.172,296 | 56 | 532.587,978 651.159,012 | 29.438 | 56 | 532.587,978 651.159,012 | 57 | 532.620,366 651.138,295 | 38.447 | 57 | 532.620,366 651.138,295 | 58 | 532.657,564 651.113,006 | 44.98 |
| 58 | 532.657,564 651.113,006 | 59 | 532.679,444 651.097,166 | 27.012 | 59 | 532.679,444 651.097,166 | 60 | 532.703,667 651.079,578 | 29.935 | 60 | 532.703,667 651.079,578 | 61 | 532.730,122 651.058,892 | 33.582 |
| 61 | 532.730,122 651.058,892 | 62 | 532.734,163 651.060,946 | 4.533 | 62 | 532.734,163 651.060,946 | 63 | 532.737,829 651.055,432 | 6.621 | 63 | 532.737,829 651.055,432 | 64 | 532.751,73 651.037,268 | 22.873 |
| 64 | 532.751,73 651.037,268 | 65 | 532.760,855 651.024,337 | 15.826 | 65 | 532.760,855 651.024,337 | 66 | 532.775,253 651.005,052 | 24.067 | 66 | 532.775,253 651.005,052 | 67 | 532.780,935 650.996,868 | 9.963 |
| 67 | 532.780,935 650.996,868 | 68 | 532.789,108 650.982,883 | 16.198 | 68 | 532.789,108 650.982,883 | 69 | 532.799,506 650.967,944 | 18.201 | 69 | 532.799,506 650.967,944 | 70 | 532.808,009 650.956,726 | 14.076 |
| 70 | 532.808,009 650.956,726 | 71 | 532.824,818 650.936,459 | 26.33 | 71 | 532.824,818 650.936,459 | 72 | 532.837,835 650.918,813 | 21.928 | 72 | 532.837,835 650.918,813 | 73 | 532.847,343 650.923,738 | 10.708 |
| 73 | 532.847,343 650.923,738 | 74 | 532.855,218 650.927,411 | 8.689 | 74 | 532.855,218 650.927,411 | 1 | 532.866,395 650.932,279 | 12.191 | | | | | |

** Lungimile segmentelor sunt determinate în planul de proiecție Stereo 70 și sunt rotunjite la 1 milimetru.

*** Distanța dintre puncte este formată din segmente cumulate ce sunt mai mici decât valoarea 1 milimetru.

**DATE DESPRE IMOBILUL NR. 809**

Oficiul de Cadastru și Publicitate Imobiliară SUCEAVA
Biroul de Cadastru și Publicitate Imobiliară Vatra Dornei

A. Partea I. Descrierea imobilului

TEREN Necunoscut

Adresa: Loc. Gheorghiteni, Jud. Suceava

| Nr. Crt | Nr cadastral Nr. topografic | Suprafața* (mp) | Observații / Referințe |
|---------|-----------------------------|-----------------|---|
| A1 | 34091 | 14.522 | Sector cadastral:22 Teren imprejmuit; Imobil imprejmuit cu gard din lemn intre punctele 5-...-61 si neimprejmuit intre celelalte puncte. |

Construcții

| Crt | Nr cadastral Nr. topografic | Adresa | Observații / Referințe |
|------|-----------------------------|---------------------------------|---|
| A1.1 | 34091-C1 | Loc. Gheorghiteni, Jud. Suceava | Nr. niveluri:1; S. construita la sol:11 mp; S. construita desfasurata:11 mp; Anexa edificata din lemn, cu regim de inaltime P, cu suprafata construita la sol de 11 mp si cu suprafata construita desfasurata de 11 mp. |

B. Partea II. Proprietari și acte

| Inscrieri privitoare la dreptul de proprietate și alte drepturi reale | | Referințe |
|--|---|-----------|
| 11182 / 10/07/2023 | | |
| Act Notarial nr. contract de vanzare-cumparare nr. 1275, din 06/07/2023 emis de BIN Rey Oltica-Veronica; | | |
| B5 | Intabulare, drept de PROPRIETATE bun propriu, dobandit prin Conventie, cota actuala 1/2, cota initiala 1/2 1) VANATORU ALEXANDRU-IONUT | A1.1 |
| B6 | Intabulare, drept de PROPRIETATE bun propriu, dobandit prin Conventie, cota actuala 1/2, cota initiala 1/2 1) STANCIU AMALIA-ȘTEFANIA | A1.1 |
| 21196 / 27/12/2023 | | |
| Act Normativ Legea nr.7/1996, din 13/03/1996 emis de Parlamentul României; | | |
| B7 | Intabulare, drept de PROPRIETATE ca urmare a transformării posesiei în drept de proprietate, în condițiile art.13 alin (7) litera a) din Legea nr. 7/1996, dobandit prin Lege, cota actuala 1/2, cota initiala 1/2 1) VANATORU ALEXANDRU-IONUT | A1 |
| B8 | Intabulare, drept de PROPRIETATE ca urmare a transformării posesiei în drept de proprietate, în condițiile art.13 alin (7) litera a) din Legea nr. 7/1996, dobandit prin Lege, cota actuala 1/2, cota initiala 1/2 1) STANCIU AMALIA-ȘTEFANIA | A1 |

C. Partea III. SARCINI .

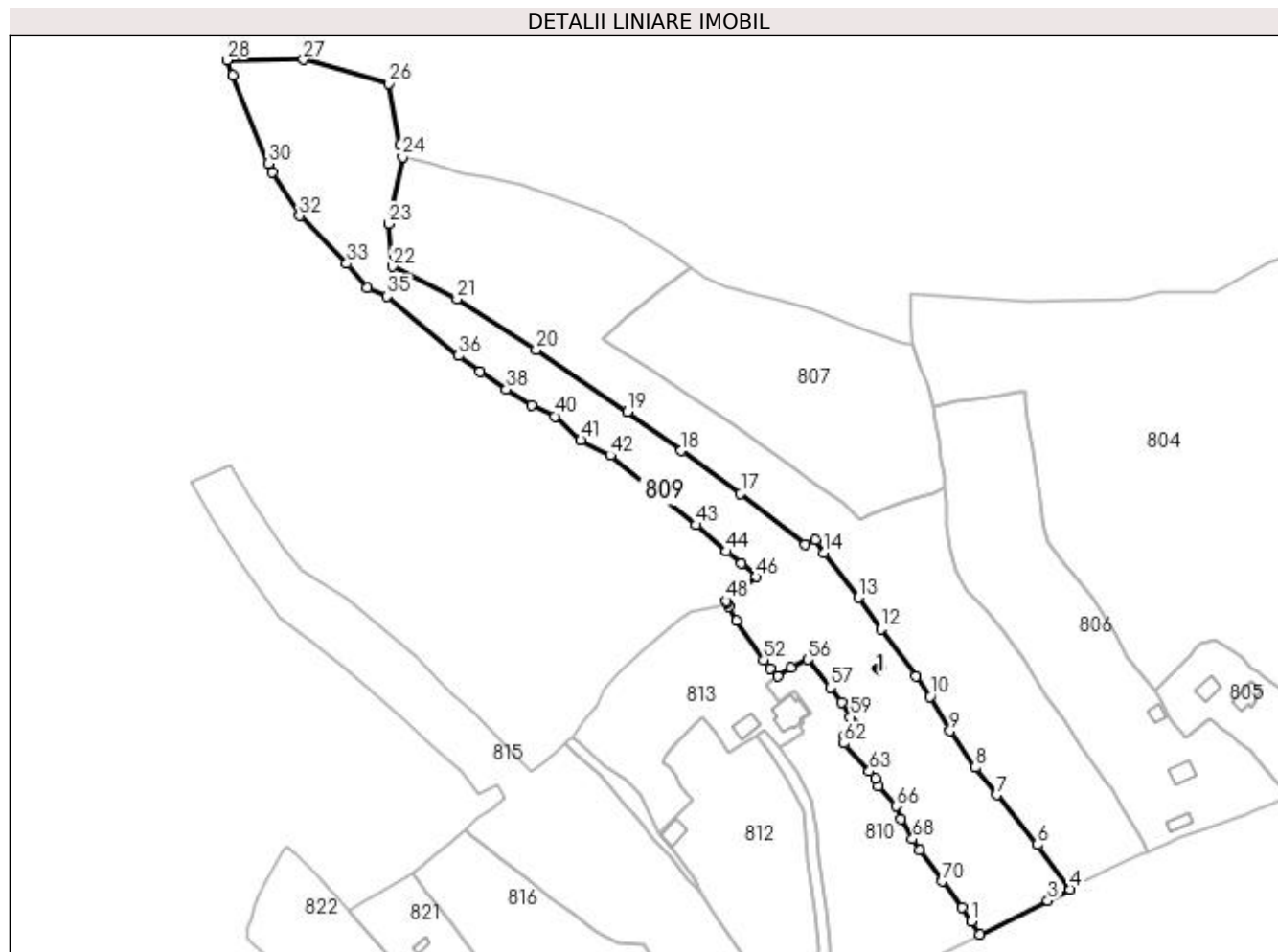
| Inscrieri privind dezmembramintele dreptului de proprietate, drepturi reale de garanție și sarcini | Referințe |
|--|-----------|
| NU SUNT | |

Anexa Nr. 1 La Partea I

Teren

| Nr cadastral | Suprafața (mp)* | Observații / Referințe |
|--------------|-----------------|--|
| 34091 | 14.522 | Imobil împrejmuit cu gard din lemn între punctele 5-...-61 și neîmprejmuit între celelalte puncte. |

* Suprafața este determinată în planul de proiecție Stereo 70.



Date referitoare la teren

| Crt | Categorie folosință | Intra vilan | Suprafața (mp) | Tarla | Parcelă | Nr. topo | Observații / Referințe |
|-----|---------------------|-------------|----------------|-------|---------|----------|------------------------|
| 1 | faneata | DA | 10.551 | - | - | - | |
| 2 | pasune | DA | 1.895 | - | - | - | |
| 3 | pasune | NU | 2.076 | - | - | - | |

Date referitoare la construcții

| Crt | Număr | Destinație construcție | Supraf. (mp) | Situație juridică | Observații / Referințe |
|------|----------|------------------------|-----------------------------|-------------------|---|
| A1.1 | 34091-C1 | construcții anexa | Din acte: 0 Masurata: 11 | Cu acte | Nr. niveluri:1; S. construita la sol:11 mp; S. construita desfasurata:11 mp; Anexa edificata din lemn, cu regim de inaltime P, cu suprafata construita la sol de 11 mp și cu suprafata construita desfasurata de 11 mp. |

Lungime Segmente

1) Valorile lungimilor segmentelor sunt obținute din proiecție în plan.

| Punct început | X / Y | Punct sfârșit | X / Y | Lungime segment | Punct început | X / Y | Punct sfârșit | X / Y | Lungime segment |
|---------------|----------------------------|---------------|--------------------------|-----------------|---------------|--------------------------|---------------|---------------------------|-----------------|
| 1 | 532.797,828 650.905,296 | 2 | 532.801,3 650.899,917 | 6.402 | 2 | 532.801,3 650.899,917 | 3 | 532.829,038 650.913,6 | 30.929 |
| | | | | | 3 | 532.829,038 650.913,6 | 4 | 532.838,23 650.918,278 | 10.314 |

| Punct început | X / Y | Punct sfârșit | X / Y | Lungime segment | Punct început | X / Y | Punct sfârșit | X / Y | Lungime segment | Punct început | X / Y | Punct sfârșit | X / Y | Lungime segment |
|---------------|----------------------------|---------------|----------------------------|-----------------|---------------|----------------------------|---------------|----------------------------|-----------------|---------------|----------------------------|---------------|----------------------------|-----------------|
| 4 | 532.838,23 650.918,278 | 5 | 532.837,835 650.918,813 | 0.665 | 5 | 532.837,835 650.918,813 | 6 | 532.824,818 650.936,459 | 21.928 | 6 | 532.824,818 650.936,459 | 7 | 532.808,009 650.956,726 | 26.33 |
| 7 | 532.808,009 650.956,726 | 8 | 532.799,506 650.967,944 | 14.076 | 8 | 532.799,506 650.967,944 | 9 | 532.789,108 650.982,883 | 18.201 | 9 | 532.789,108 650.982,883 | 10 | 532.780,935 650.996,868 | 16.198 |
| 10 | 532.780,935 650.996,868 | 11 | 532.775,253 651.005,052 | 9.963 | 11 | 532.775,253 651.005,052 | 12 | 532.760,855 651.024,337 | 24.067 | 12 | 532.760,855 651.024,337 | 13 | 532.751,73 651.037,268 | 15.826 |
| 13 | 532.751,73 651.037,268 | 14 | 532.737,829 651.055,432 | 22.873 | 14 | 532.737,829 651.055,432 | 15 | 532.734,163 651.060,946 | 6.621 | 15 | 532.734,163 651.060,946 | 16 | 532.730,122 651.058,892 | 4.533 |
| 16 | 532.730,122 651.058,892 | 17 | 532.703,667 651.079,578 | 33.582 | 17 | 532.703,667 651.079,578 | 18 | 532.679,444 651.097,166 | 29.935 | 18 | 532.679,444 651.097,166 | 19 | 532.657,564 651.113,006 | 27.012 |
| 19 | 532.657,564 651.113,006 | 20 | 532.620,366 651.138,295 | 44.98 | 20 | 532.620,366 651.138,295 | 21 | 532.587,978 651.159,012 | 38.447 | 21 | 532.587,978 651.159,012 | 22 | 532.561,708 651.172,296 | 29.438 |
| 22 | 532.561,708 651.172,296 | 23 | 532.560,092 651.189,717 | 17.496 | 23 | 532.560,092 651.189,717 | 24 | 532.565,752 651.216,929 | 27.794 | 24 | 532.565,752 651.216,929 | 25 | 532.564,841 651.221,87 | 5.024 |
| 25 | 532.564,841 651.221,87 | 26 | 532.560,238 651.246,826 | 25.377 | 26 | 532.560,238 651.246,826 | 27 | 532.525,345 651.256,608 | 36.238 | 27 | 532.525,345 651.256,608 | 28 | 532.494,105 651.256,328 | 31.241 |
| 28 | 532.494,105 651.256,328 | 29 | 532.496,597 651.250,187 | 6.627 | 29 | 532.496,597 651.250,187 | 30 | 532.511,149 651.214,293 | 38.732 | 30 | 532.511,149 651.214,293 | 31 | 532.512,608 651.210,693 | 3.884 |
| 31 | 532.512,608 651.210,693 | 32 | 532.523,822 651.192,923 | 21.013 | 32 | 532.523,822 651.192,923 | 33 | 532.543,029 651.173,448 | 27.353 | 33 | 532.543,029 651.173,448 | 34 | 532.551,429 651.163,618 | 12.93 |
| 34 | 532.551,429 651.163,618 | 35 | 532.559,417 651.160,229 | 8.677 | 35 | 532.559,417 651.160,229 | 36 | 532.588,675 651.135,863 | 38.075 | 36 | 532.588,675 651.135,863 | 37 | 532.597,419 651.129,38 | 10.885 |
| 37 | 532.597,419 651.129,38 | 38 | 532.608,096 651.122,164 | 12.887 | 38 | 532.608,096 651.122,164 | 39 | 532.618,43 651.115,746 | 12.165 | 39 | 532.618,43 651.115,746 | 40 | 532.627,934 651.111,204 | 10.534 |
| 40 | 532.627,934 651.111,204 | 41 | 532.638,54 651.101,404 | 14.44 | 41 | 532.638,54 651.101,404 | 42 | 532.650,51 651.095,25 | 13.459 | 42 | 532.650,51 651.095,25 | 43 | 532.685,411 651.066,822 | 45.014 |
| 43 | 532.685,411 651.066,822 | 44 | 532.697,88 651.056,061 | 16.47 | 44 | 532.697,88 651.056,061 | 45 | 532.704,097 651.051,132 | 7.934 | 45 | 532.704,097 651.051,132 | 46 | 532.710,043 651.045,732 | 8.032 |
| 46 | 532.710,043 651.045,732 | 47 | 532.705,407 651.041,511 | 6.27 | 47 | 532.705,407 651.041,511 | 48 | 532.697,833 651.035,918 | 9.415 | 48 | 532.697,833 651.035,918 | 49 | 532.698,181 651.035,042 | 0.943 |
| 49 | 532.698,181 651.035,042 | 50 | 532.698,765 651.033,573 | 1.581 | 50 | 532.698,765 651.033,573 | 51 | 532.702,189 651.027,94 | 6.592 | 51 | 532.702,189 651.027,94 | 52 | 532.713,17 651.011,826 | 19.5 |
| 52 | 532.713,17 651.011,826 | 53 | 532.715,764 651.008,37 | 4.321 | 53 | 532.715,764 651.008,37 | 54 | 532.718,858 651.005,091 | 4.508 | 54 | 532.718,858 651.005,091 | 55 | 532.724,221 651.008,513 | 6.362 |
| 55 | 532.724,221 651.008,513 | 56 | 532.731,045 651.012,017 | 7.671 | 56 | 532.731,045 651.012,017 | 57 | 532.740,241 651.000,67 | 14.606 | 57 | 532.740,241 651.000,67 | 58 | 532.744,76 650.994,375 | 7.749 |
| 58 | 532.744,76 650.994,375 | 59 | 532.748,517 650.988,431 | 7.032 | 59 | 532.748,517 650.988,431 | 60 | 532.749,882 650.985,718 | 3.037 | 60 | 532.749,882 650.985,718 | 61 | 532.745,909 650.980,98 | 6.183 |
| 61 | 532.745,909 650.980,98 | 62 | 532.745,836 650.977,815 | 3.166 | 62 | 532.745,836 650.977,815 | 63 | 532.756,237 650.966,389 | 15.451 | 63 | 532.756,237 650.966,389 | 64 | 532.758,613 650.963,281 | 3.912 |
| 64 | 532.758,613 650.963,281 | 65 | 532.759,854 650.960,416 | 3.122 | 65 | 532.759,854 650.960,416 | 66 | 532.767,173 650.952,215 | 10.992 | 66 | 532.767,173 650.952,215 | 67 | 532.769,243 650.947,088 | 5.529 |
| 67 | 532.769,243 650.947,088 | 68 | 532.773,84 650.938,715 | 9.552 | 68 | 532.773,84 650.938,715 | 69 | 532.776,701 650.934,167 | 5.373 | 69 | 532.776,701 650.934,167 | 70 | 532.785,918 650.921,465 | 15.694 |
| 70 | 532.785,918 650.921,465 | 71 | 532.794,185 650.910,941 | 13.383 | 71 | 532.794,185 650.910,941 | 1 | 532.797,828 650.905,296 | 6.718 | | | | | |

** Lungimile segmentelor sunt determinate în planul de proiecție Stereo 70 și sunt rotunjite la 1 milimetru.

*** Distanța dintre puncte este formată din segmente cumulate ce sunt mai mici decât valoarea 1 milimetru.

**DATE DESPRE IMOBILUL NR. 810**

Oficiul de Cadastru și Publicitate Imobiliară SUCEAVA
Biroul de Cadastru și Publicitate Imobiliară Vatra Dornei

A. Partea I. Descrierea imobilului

TEREN Intravilan

Adresa: Loc. Gheorghiteni, Jud. Suceava

| Nr. Crt | Nr cadastral Nr. topografic | Suprafața* (mp) | Observații / Referințe |
|---------|--------------------------------|-----------------|--|
| A1 | | 4.796 | Sector cadastral:22 Teren imprejmuit; Imobilul s-a format din o parte a pf 342/3, 349/7, 349/8 a comunei cadastrale Dorna-Arini |

B. Partea II. Proprietari și acte

| Inscrieri privitoare la dreptul de proprietate și alte drepturi reale | Referințe |
|---|-----------|
| 810 / 08/12/2023 | |
| Act Normativ nr. 7, din 13/03/1996 emis de PARLAMENTUL ROMANIEI; | |
| B1 | A1 |
| Intabulare, drept de PROPRIETATE, dobandit prin Lege, cota actuala 1/1 1) NEIDENTIFICAT NEIDENTIFICAT | |
| Act Administrativ nr. 8240, din 05/12/2023 emis de Primaria Comunei Dorna-Arini; | |
| B2 | A1 |
| Se noteaza posesia factica in favoarea lui 1) RUSU MARIA | |

C. Partea III. SARCINI .

| Inscrieri privind dezmembramintele dreptului de proprietate, drepturi reale de garanție și sarcini | Referințe |
|--|-----------|
| NU SUNT | |

Anexa Nr. 1 La Partea I

Teren

| Nr cadastral | Suprafața (mp)* | Observații / Referințe |
|--------------|-----------------|---|
| | 4.796 | Imobilul s-a format din o parte a pf 342/3, 349/7, 349/8 a comunei cadastrale Dorna-Arini |

* Suprafața este determinată în planul de proiecție Stereo 70.



Date referitoare la teren

| Crt | Categorie folosință | Intra vilan | Suprafața (mp) | Tarla | Parcelă | Nr. topo | Observații / Referințe |
|-----|---------------------|-------------|----------------|-------|---------|----------|------------------------|
| 1 | curți constructii | DA | 385 | - | - | - | |
| 2 | faneata | DA | 4.411 | - | - | - | |

Lungime Segmente

1) Valorile lungimilor segmentelor sunt obținute din proiecție în plan.

| Punct început | X / Y | Punct sfârșit | X / Y | Lungime segment (** (m) |
|---------------|----------------------------|---------------|----------------------------|-------------------------|
| 1 | 532.801,3 650.899,917 | 2 | 532.797,828 650.905,296 | 6.402 |
| 3 | 532.794,185 650.910,941 | 4 | 532.785,918 650.921,465 | 13.383 |
| 5 | 532.776,701 650.934,167 | 6 | 532.773,84 650.938,715 | 5.373 |
| 7 | 532.769,243 650.947,088 | 8 | 532.767,173 650.952,215 | 5.529 |

| Punct început | X / Y | Punct sfârșit | X / Y | Lungime segment (** (m) |
|---------------|----------------------------|---------------|----------------------------|-------------------------|
| 2 | 532.797,828 650.905,296 | 3 | 532.794,185 650.910,941 | 6.718 |
| 4 | 532.785,918 650.921,465 | 5 | 532.776,701 650.934,167 | 15.694 |
| 6 | 532.773,84 650.938,715 | 7 | 532.769,243 650.947,088 | 9.552 |
| 8 | 532.767,173 650.952,215 | 9 | 532.759,854 650.960,416 | 10.992 |

| Punct început | X / Y | Punct sfârșit | X / Y | Lungime segment (** (m) |
|---------------|----------------------------|---------------|----------------------------|-------------------------|
| 9 | 532.759,854 650.960,416 | 10 | 532.758,613 650.963,281 | 3.122 |
| 11 | 532.756,237 650.966,389 | 12 | 532.745,836 650.977,815 | 15.451 |
| 13 | 532.745,909 650.980,98 | 14 | 532.749,882 650.985,718 | 6.183 |
| 15 | 532.748,517 650.988,431 | 16 | 532.744,76 650.994,375 | 7.032 |
| 17 | 532.740,241 651.000,67 | 18 | 532.731,045 651.012,017 | 14.606 |
| 19 | 532.724,221 651.008,513 | 20 | 532.718,858 651.005,091 | 6.362 |
| 21 | 532.714,185 651.001,498 | 22 | 532.719,415 650.995,0 | 8.341 |
| 23 | 532.725,739 650.999,39 | 24 | 532.732,41 650.990,177 | 11.375 |
| 25 | 532.728,798 650.987,459 | 26 | 532.729,525 650.986,445 | 1.248 |
| 27 | 532.727,714 650.985,091 | 28 | 532.729,756 650.982,673 | 3.165 |
| 29 | 532.722,428 650.977,573 | 30 | 532.719,368 650.976,424 | 3.269 |
| 31 | 532.726,845 650.965,673 | 32 | 532.732,181 650.954,861 | 12.057 |
| 33 | 532.734,576 650.941,387 | 34 | 532.735,422 650.931,19 | 10.232 |
| 35 | 532.738,638 650.910,006 | 36 | 532.739,87 650.895,144 | 14.913 |
| 37 | 532.739,989 650.882,775 | 38 | 532.734,912 650.871,502 | 12.364 |
| 39 | 532.731,271 650.862,226 | 40 | 532.739,911 650.869,938 | 11.581 |

| Punct început | X / Y | Punct sfârșit | X / Y | Lungime segment (** (m) |
|---------------|----------------------------|---------------|----------------------------|-------------------------|
| 10 | 532.758,613 650.963,281 | 11 | 532.756,237 650.966,389 | 3.912 |
| 12 | 532.745,836 650.977,815 | 13 | 532.745,909 650.980,98 | 3.166 |
| 14 | 532.749,882 650.985,718 | 15 | 532.748,517 650.988,431 | 3.037 |
| 16 | 532.744,76 650.994,375 | 17 | 532.740,241 651.000,67 | 7.749 |
| 18 | 532.731,045 651.012,017 | 19 | 532.724,221 651.008,513 | 7.671 |
| 20 | 532.718,858 651.005,091 | 21 | 532.714,185 651.001,498 | 5.895 |
| 22 | 532.719,415 650.995,0 | 23 | 532.725,739 650.999,39 | 7.698 |
| 24 | 532.732,41 650.990,177 | 25 | 532.728,798 650.987,459 | 4.52 |
| 26 | 532.729,525 650.986,445 | 27 | 532.727,714 650.985,091 | 2.261 |
| 28 | 532.729,756 650.982,673 | 29 | 532.722,428 650.977,573 | 8.928 |
| 30 | 532.719,368 650.976,424 | 31 | 532.726,845 650.965,673 | 13.095 |
| 32 | 532.732,181 650.954,861 | 33 | 532.734,576 650.941,387 | 13.685 |
| 34 | 532.735,422 650.931,19 | 35 | 532.738,638 650.910,006 | 21.427 |
| 36 | 532.739,87 650.895,144 | 37 | 532.739,989 650.882,775 | 12.37 |
| 38 | 532.734,912 650.871,502 | 39 | 532.731,271 650.862,226 | 9.965 |
| 40 | 532.739,911 650.869,938 | 1 | 532.801,3 650.899,917 | 68.318 |

** Lungimile segmentelor sunt determinate în planul de proiecție Stereo 70 și sunt rotunjite la 1 milimetru.

*** Distanța dintre puncte este formată din segmente cumulate ce sunt mai mici decât valoarea 1 milimetru.

**DATE DESPRE IMOBILUL NR. 811**

Oficiul de Cadastru și Publicitate Imobiliară SUCEAVA
Biroul de Cadastru și Publicitate Imobiliară Vatra Dornei

A. Partea I. Descrierea imobilului

TEREN Intravilan

Adresa: Loc. Gheorghiteni, Jud. Suceava

| Nr. Crt | Nr cadastral Nr. topografic | Suprafața* (mp) | Observații / Referințe |
|---------|--------------------------------|-----------------|---|
| A1 | | 602 | Sector cadastral:22 Teren neimprejmuit; Imobilul s-a format din o parte a pf 349/8, 349/11, 350 a comunei cadastrale Dorna-Arini |

B. Partea II. Proprietari și acte

| Inscrieri privitoare la dreptul de proprietate și alte drepturi reale | Referințe |
|---|-----------|
| 811 / 08/12/2023 | |
| Act Normativ nr. 7, din 13/03/1996 emis de PARLAMENTUL ROMANIEI; | |
| B1 | A1 |
| Intabulare, drept de PROPRIETATE, dobandit prin Lege, cota actuala 1/1 1) NEIDENTIFICAT NEIDENTIFICAT | |
| Act Administrativ nr. 8166, din 04/12/2023 emis de Primaria Comunei Dorna-Arini; | |
| B2 | A1 |
| Se noteaza posesia factica in favoarea lui 1) TODEREAN SORIN 2) RUSU MARIA | |

C. Partea III. SARCINI .

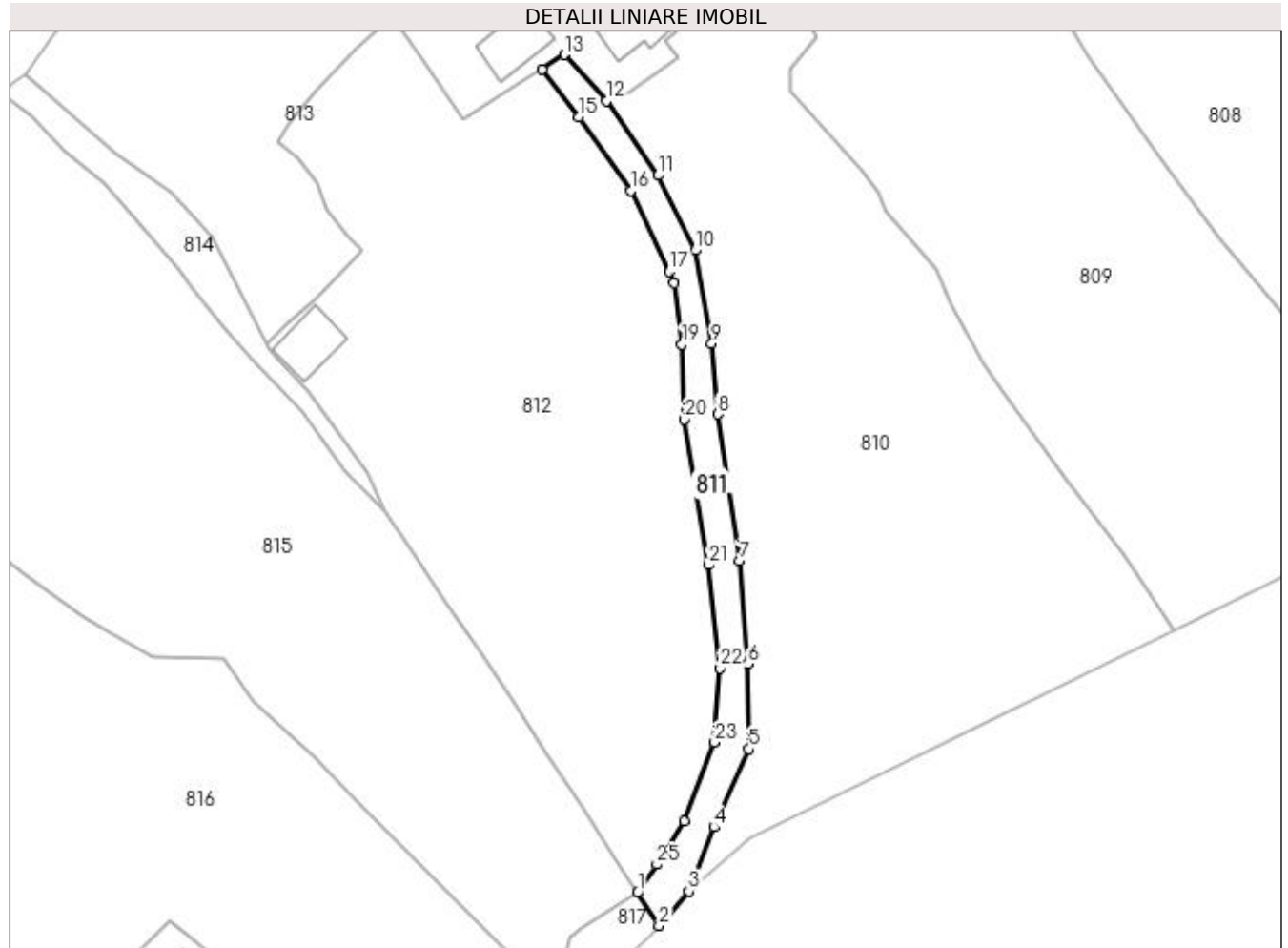
| Inscrieri privind dezmembramintele dreptului de proprietate, drepturi reale de garanție și sarcini | Referințe |
|--|-----------|
| NU SUNT | |

Anexa Nr. 1 La Partea I

Teren

| Nr cadastral | Suprafața (mp)* | Observații / Referințe |
|--------------|-----------------|---|
| | 602 | Imobilul s-a format din o parte a pfi 349/8, 349/11, 350 a comunei cadastrale Dorna-Arini |

* Suprafața este determinată în planul de proiecție Stereo 70.



Date referitoare la teren

| Crt | Categorie folosință | Intra vilan | Suprafața (mp) | Tarla | Parcelă | Nr. topo | Observații / Referințe |
|-----|---------------------|-------------|----------------|-------|---------|----------|------------------------|
| 1 | faneata | DA | 602 | - | - | - | cale de acces |

Lungime Segmente

1) Valorile lungimilor segmentelor sunt obținute din proiecție în plan.

| Punct început | X / Y | Punct sfârșit | X / Y | Lungime segment (** (m) |
|---------------|----------------------------|---------------|----------------------------|-------------------------|
| 1 | 532.723,866 650.862,037 | 2 | 532.726,979 650.857,273 | 5.691 |
| 3 | 532.731,271 650.862,226 | 4 | 532.734,912 650.871,502 | 9.965 |
| 5 | 532.739,989 650.882,775 | 6 | 532.739,87 650.895,144 | 12.37 |
| 7 | 532.738,638 650.910,006 | 8 | 532.735,422 650.931,19 | 21.427 |
| 9 | 532.734,576 650.941,387 | 10 | 532.732,181 650.954,861 | 13.685 |

| Punct început | X / Y | Punct sfârșit | X / Y | Lungime segment (** (m) |
|---------------|----------------------------|---------------|----------------------------|-------------------------|
| 2 | 532.726,979 650.857,273 | 3 | 532.731,271 650.862,226 | 6.554 |
| 4 | 532.734,912 650.871,502 | 5 | 532.739,989 650.882,775 | 12.364 |
| 6 | 532.739,87 650.895,144 | 7 | 532.738,638 650.910,006 | 14.913 |
| 8 | 532.735,422 650.931,19 | 9 | 532.734,576 650.941,387 | 10.232 |
| 10 | 532.732,181 650.954,861 | 11 | 532.726,845 650.965,673 | 12.057 |

| Punct început | X / Y | Punct sfârșit | X / Y | Lungime segment (** (m) |
|---------------|----------------------------|---------------|----------------------------|-------------------------|
| 11 | 532.726,845 650.965,673 | 12 | 532.719,368 650.976,424 | 13.095 |
| 13 | 532.713,325 650.983,114 | 14 | 532.710,023 650.980,963 | 3.941 |
| 15 | 532.715,392 650.974,088 | 16 | 532.722,874 650.963,475 | 12.985 |
| 17 | 532.728,484 650.951,762 | 18 | 532.729,169 650.950,091 | 1.806 |
| 19 | 532.730,248 650.941,263 | 20 | 532.730,634 650.930,402 | 10.868 |
| 21 | 532.734,134 650.909,383 | 22 | 532.735,817 650.894,474 | 15.004 |
| 23 | 532.735,011 650.883,721 | 24 | 532.730,673 650.872,311 | 12.207 |
| 25 | 532.726,673 650.866,102 | 1 | 532.723,866 650.862,037 | 4.94 |

| Punct început | X / Y | Punct sfârșit | X / Y | Lungime segment (** (m) |
|---------------|----------------------------|---------------|----------------------------|-------------------------|
| 12 | 532.719,368 650.976,424 | 13 | 532.713,325 650.983,114 | 9.015 |
| 14 | 532.710,023 650.980,963 | 15 | 532.715,392 650.974,088 | 8.723 |
| 16 | 532.722,874 650.963,475 | 17 | 532.728,484 650.951,762 | 12.987 |
| 18 | 532.729,169 650.950,091 | 19 | 532.730,248 650.941,263 | 8.894 |
| 20 | 532.730,634 650.930,402 | 21 | 532.734,134 650.909,383 | 21.308 |
| 22 | 532.735,817 650.894,474 | 23 | 532.735,011 650.883,721 | 10.783 |
| 24 | 532.730,673 650.872,311 | 25 | 532.726,673 650.866,102 | 7.386 |

** Lungimile segmentelor sunt determinate în planul de proiecție Stereo 70 și sunt rotunjite la 1 milimetru.

*** Distanța dintre puncte este formată din segmente cumulate ce sunt mai mici decât valoarea 1 milimetru.

**DATE DESPRE IMOBILUL NR. 812**

Oficiul de Cadastru și Publicitate Imobiliară SUCEAVA
Biroul de Cadastru și Publicitate Imobiliară Vatra Dornei

A. Partea I. Descrierea imobilului

TEREN Intravilan

Adresa: Loc. Gheorghiteni, Jud. Suceava

| Nr. Crt | Nr cadastral Nr. topografic | Suprafața* (mp) | Observații / Referințe |
|---------|-----------------------------|-----------------|---|
| A1 | | 4.543 | Sector cadastral:22 Teren imprejmuit; Imobilul s-a format din o parte a pf 350, 349/11, 349/8 a comunei cadastrale Dorna-Arini |

Construcții

| Crt | Nr cadastral Nr. topografic | Adresa | Observații / Referințe |
|------|-----------------------------|---------------------------------|---|
| A1.1 | | Loc. Gheorghiteni, Jud. Suceava | Nr. niveluri:1; S. construita la sol:58 mp; Anexa |

B. Partea II. Proprietari și acte

| Inscrieri privitoare la dreptul de proprietate și alte drepturi reale | | Referințe |
|--|--|-----------|
| 812 / 08/12/2023 | | |
| Act Normativ nr. 7, din 13/03/1996 emis de PARLAMENTUL ROMANIEI; | | |
| B1 | Intabulare, drept de PROPRIETATE, dobandit prin Lege, cota actuala 1/1 1) NEIDENTIFICAT NEIDENTIFICAT | A1 |
| Act Administrativ nr. 8240, din 05/12/2023 emis de Primaria Comunei Dorna-Arini; | | |
| B2 | Se noteaza posesia factica in favoarea lui 1) RUSU MARIA | A1 |
| Act Administrativ nr. 8551, din 11/12/2023 emis de Primaria comunei Dorna Arini; | | |
| B3 | Intabulare, drept de PROPRIETATE, dobandit prin Lege, cota actuala 1/1 1) RUSU MARIA | A1.1 |

C. Partea III. SARCINI .

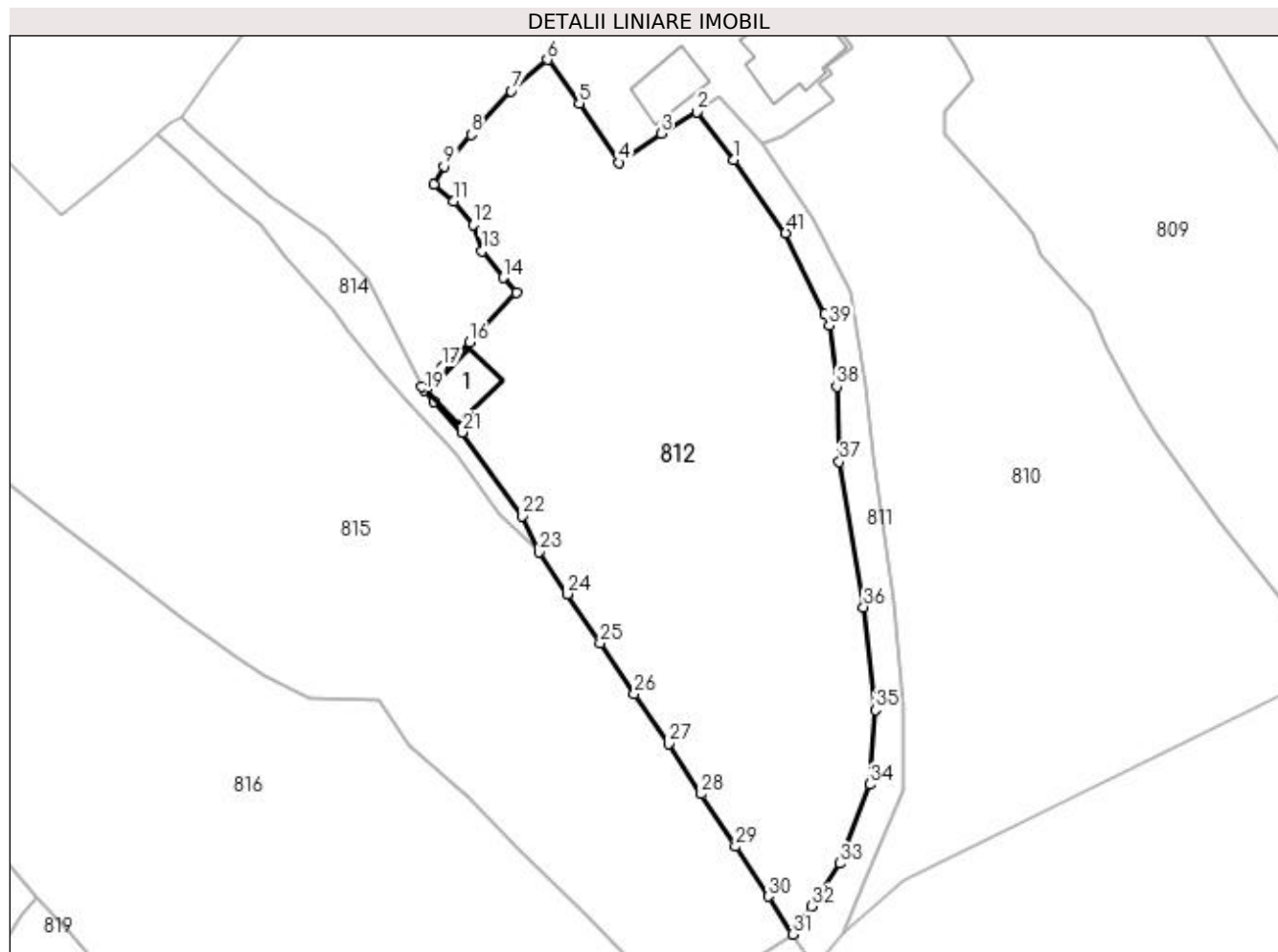
| Inscrieri privind dezmembramintele dreptului de proprietate, drepturi reale de garanție și sarcini | Referințe |
|--|-----------|
| NU SUNT | |

Anexa Nr. 1 La Partea I

Teren

| Nr cadastral | Suprafața (mp)* | Observații / Referințe |
|--------------|-----------------|--|
| | 4.543 | Imobilul s-a format din o parte a pf 350, 349/11, 349/8 a comunei cadastrale Dorna-Arini |

* Suprafața este determinată în planul de proiecție Stereo 70.



Date referitoare la teren

| Crt | Categorie folosință | Intra vilan | Suprafața (mp) | Tarla | Parcelă | Nr. topo | Observații / Referințe |
|-----|---------------------|-------------|----------------|-------|---------|----------|------------------------|
| 1 | curți constructii | DA | 100 | - | - | - | |
| 2 | faneata | DA | 4.443 | - | - | - | |

Date referitoare la construcții

| Crt | Număr | Destinație construcție | Supraf. (mp) | Situație juridică | Observații / Referințe |
|------|-------|------------------------|--------------|-------------------|---|
| A1.1 | | construcții anexa | 58 | Cu acte | Nr. niveluri:1; S. construită la sol:58 mp; Anexa |

Lungime Segmente

1) Valorile lungimilor segmentelor sunt obținute din proiecție în plan.

| Punct început | X / Y | Punct sfârșit | X / Y | Lungime segment | Punct început | X / Y | Punct sfârșit | X / Y | Lungime segment | Punct început | X / Y | Punct sfârșit | X / Y | Lungime segment |
|---------------|----------------------------|---------------|----------------------------|-----------------|---------------|----------------------------|---------------|----------------------------|-----------------|---------------|----------------------------|---------------|----------------------------|-----------------|
| 1 | 532.715,392 650.974,088 | 2 | 532.710,023 650.980,963 | 8.723 | 2 | 532.710,023 650.980,963 | 3 | 532.704,818 650.977,907 | 6.036 | 3 | 532.704,818 650.977,907 | 4 | 532.698,737 650.973,651 | 7.422 |
| 4 | 532.698,737 650.973,651 | 5 | 532.693,023 650.982,22 | 10.299 | 5 | 532.693,023 650.982,22 | 6 | 532.688,4 650.988,555 | 7.842 | 6 | 532.688,4 650.988,555 | 7 | 532.683,147 650.984,006 | 6.949 |
| 7 | 532.683,147 650.984,006 | 8 | 532.677,344 650.977,699 | 8.57 | 8 | 532.677,344 650.977,699 | 9 | 532.673,448 650.973,108 | 6.021 | 9 | 532.673,448 650.973,108 | 10 | 532.671,917 650.970,473 | 3.047 |

| Punct început | X / Y | Punct sfârșit | X / Y | Lungime segment | Punct început | X / Y | Punct sfârșit | X / Y | Lungime segment | Punct început | X / Y | Punct sfârșit | X / Y | Lungime segment |
|---------------|----------------------------|---------------|----------------------------|-----------------|---------------|----------------------------|---------------|----------------------------|-----------------|---------------|----------------------------|---------------|----------------------------|-----------------|
| 10 | 532.671,917 650.970,473 | 11 | 532.674,777 650.968,053 | 3.746 | 11 | 532.674,777 650.968,053 | 12 | 532.677,638 650.964,671 | 4.43 | 12 | 532.677,638 650.964,671 | 13 | 532.678,923 650.960,873 | 4.009 |
| 13 | 532.678,923 650.960,873 | 14 | 532.681,97 650.957,023 | 4.91 | 14 | 532.681,97 650.957,023 | 15 | 532.683,9 650.954,837 | 2.916 | 15 | 532.683,9 650.954,837 | 16 | 532.677,147 650.947,684 | 9.837 |
| 16 | 532.677,147 650.947,684 | 17 | 532.673,13 650.944,185 | 5.327 | 17 | 532.673,13 650.944,185 | 18 | 532.670,251 650.941,212 | 4.139 | 18 | 532.670,251 650.941,212 | 19 | 532.670,594 650.940,687 | 0.627 |
| 19 | 532.670,594 650.940,687 | 20 | 532.671,938 650.939,11 | 2.072 | 20 | 532.671,938 650.939,11 | 21 | 532.676,108 650.934,664 | 6.096 | 21 | 532.676,108 650.934,664 | 22 | 532.684,796 650.922,565 | 14.895 |
| 22 | 532.684,796 650.922,565 | 23 | 532.687,152 650.917,327 | 5.743 | 23 | 532.687,152 650.917,327 | 24 | 532.691,313 650.911,266 | 7.352 | 24 | 532.691,313 650.911,266 | 25 | 532.696,025 650.904,195 | 8.497 |
| 25 | 532.696,025 650.904,195 | 26 | 532.700,994 650.896,803 | 8.907 | 26 | 532.700,994 650.896,803 | 27 | 532.705,891 650.889,582 | 8.725 | 27 | 532.705,891 650.889,582 | 28 | 532.710,638 650.882,357 | 8.645 |
| 28 | 532.710,638 650.882,357 | 29 | 532.715,615 650.874,73 | 9.107 | 29 | 532.715,615 650.874,73 | 30 | 532.720,373 650.867,52 | 8.638 | 30 | 532.720,373 650.867,52 | 31 | 532.723,866 650.862,037 | 6.501 |
| 31 | 532.723,866 650.862,037 | 32 | 532.726,673 650.866,102 | 4.94 | 32 | 532.726,673 650.866,102 | 33 | 532.730,673 650.872,311 | 7.386 | 33 | 532.730,673 650.872,311 | 34 | 532.735,011 650.883,721 | 12.207 |
| 34 | 532.735,011 650.883,721 | 35 | 532.735,817 650.894,474 | 10.783 | 35 | 532.735,817 650.894,474 | 36 | 532.734,134 650.909,383 | 15.004 | 36 | 532.734,134 650.909,383 | 37 | 532.730,634 650.930,402 | 21.308 |
| 37 | 532.730,634 650.930,402 | 38 | 532.730,248 650.941,263 | 10.868 | 38 | 532.730,248 650.941,263 | 39 | 532.729,169 650.950,091 | 8.894 | 39 | 532.729,169 650.950,091 | 40 | 532.728,484 650.951,762 | 1.806 |
| 40 | 532.728,484 650.951,762 | 41 | 532.722,874 650.963,475 | 12.987 | 41 | 532.722,874 650.963,475 | 1 | 532.715,392 650.974,088 | 12.985 | | | | | |

** Lungimile segmentelor sunt determinate în planul de proiecție Stereo 70 și sunt rotunjite la 1 milimetru.

*** Distanța dintre puncte este formată din segmente cumulate ce sunt mai mici decât valoarea 1 milimetru.

**DATE DESPRE IMOBILUL NR. 813**

Oficiul de Cadastru și Publicitate Imobiliară SUCEAVA
Biroul de Cadastru și Publicitate Imobiliară Vatra Dornei

A. Partea I. Descrierea imobilului

TEREN Intravilan

Adresa: Loc. Gheorghiteni, Jud. Suceava

| Nr. Crt | Nr cadastral Nr. topografic | Suprafața* (mp) | Observații / Referințe |
|---------|-----------------------------|-----------------|---|
| A1 | | 3.971 | Sector cadastral:22 Teren imprejmuit; Imobilul s-a format din o parte a pf 349/7, 349/11, 349/8, 59 a comunei cadastrale Dorna-Arini |

Construcții

| Crt | Nr cadastral Nr. topografic | Adresa | Observații / Referințe |
|------|-----------------------------|---------------------------------|---|
| A1.1 | | Loc. Gheorghiteni, Jud. Suceava | Nr. niveluri:1; S. construita la sol:130 mp; Locuinta |
| A1.2 | | Loc. Gheorghiteni, Jud. Suceava | Nr. niveluri:1; S. construita la sol:62 mp; Anexa |

B. Partea II. Proprietari și acte

| Inscrieri privitoare la dreptul de proprietate și alte drepturi reale | | Referințe |
|--|---|-----------|
| 813 / 08/12/2023 | | |
| Act Normativ nr. 7, din 13/03/1996 emis de PARLAMENTUL ROMANIEI; | | |
| B1 | Intabulare, drept de PROPRIETATE, dobandit prin Lege, cota actuala 1/1 1) NEIDENTIFICAT NEIDENTIFICAT | A1 |
| Act Administrativ nr. 8165, din 04/12/2023 emis de Primaria Comunei Dorna-Arini; | | |
| B2 | Se noteaza posesia factica in favoarea lui 1) TODEREAN SORIN | A1 |
| Act Administrativ nr. 8551, din 11/12/2023 emis de Primaria comunei Dorna Arini; | | |
| B3 | Intabulare, drept de PROPRIETATE, dobandit prin Lege, cota actuala 1/2 1) RUSU MARIA | A1.1 |
| B4 | Intabulare, drept de PROPRIETATE, dobandit prin Lege, cota actuala 1/2 1) TODEREAN SORIN | A1.1 |
| B5 | Intabulare, drept de PROPRIETATE, dobandit prin Lege, cota actuala 1/1 1) TODEREAN SORIN | A1.2 |

C. Partea III. SARCINI .

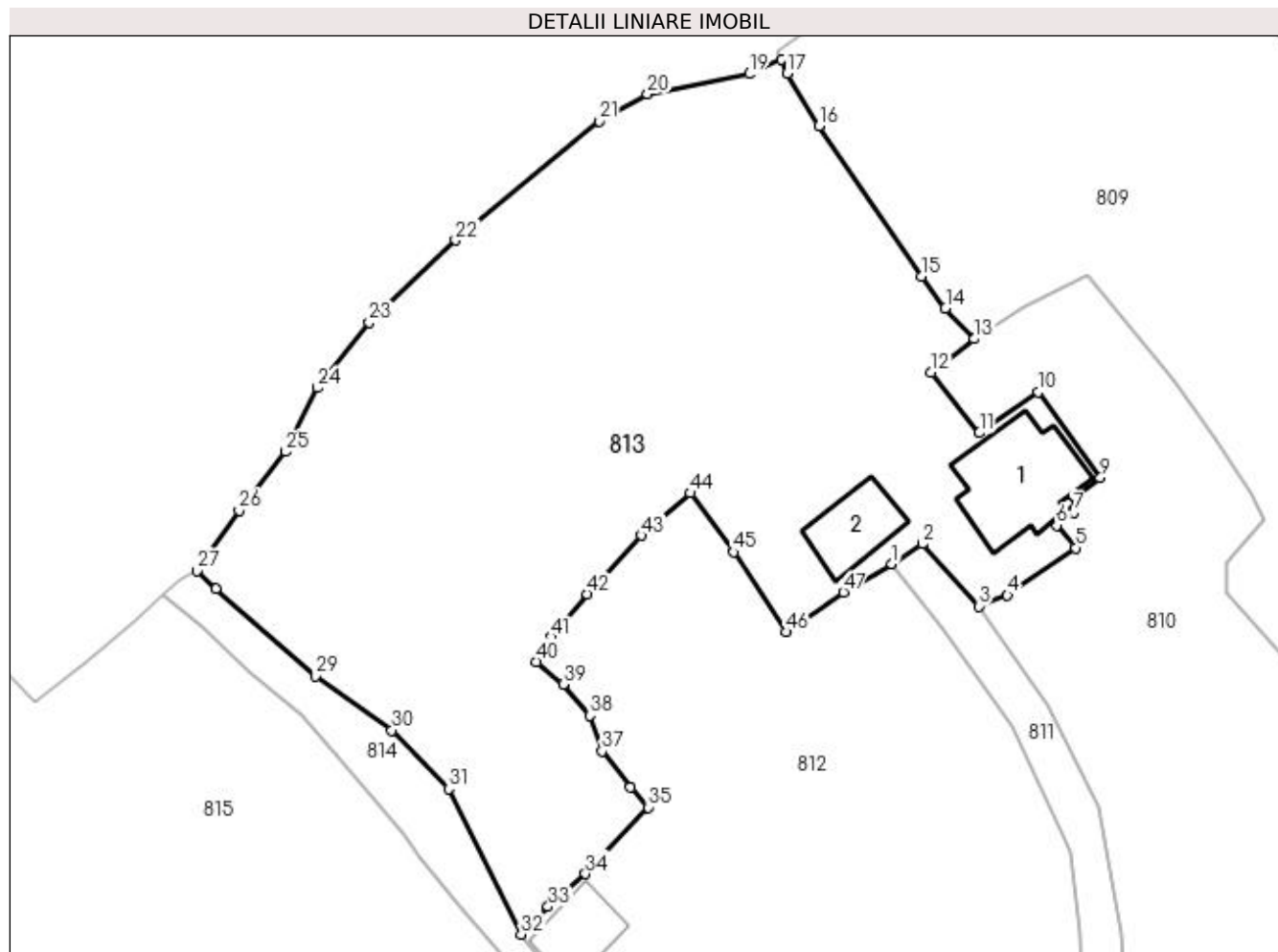
| Inscrieri privind dezmembramintele dreptului de proprietate, drepturi reale de garanție și sarcini | Referințe |
|--|-----------|
| NU SUNT | |

Anexa Nr. 1 La Partea I

Teren

| Nr cadastral | Suprafața (mp)* | Observații / Referințe |
|--------------|-----------------|--|
| | 3.971 | Imobilul s-a format din o parte a pf 349/7, 349/11, 349/8, 59 a comunei cadastrale Dorna-Arini |

* Suprafața este determinată în planul de proiecție Stereo 70.



Date referitoare la teren

| Crt | Categorie folosință | Intra vilan | Suprafața (mp) | Tarla | Parcelă | Nr. topo | Observații / Referințe |
|-----|---------------------|-------------|----------------|-------|---------|----------|------------------------|
| 1 | curți construcții | DA | 400 | - | - | - | |
| 2 | faneata | DA | 3.571 | - | - | - | |

Date referitoare la construcții

| Crt | Număr | Destinație construcție | Supraf. (mp) | Situație juridică | Observații / Referințe |
|------|-------|-------------------------|--------------|-------------------|---|
| A1.1 | | construcții de locuințe | 130 | Cu acte | Nr. niveluri:1; S. construita la sol:130 mp; Locuinta |
| A1.2 | | construcții anexa | 62 | Cu acte | Nr. niveluri:1; S. construita la sol:62 mp; Anexa |

Lungime Segmente

1) Valorile lungimilor segmentelor sunt obținute din proiecție în plan.

| Punct început | X / Y | Punct sfârșit | X / Y | Lungime segment | Punct început | X / Y | Punct sfârșit | X / Y | Lungime segment | Punct început | X / Y | Punct sfârșit | X / Y | Lungime segment |
|---------------|----------------------------|---------------|----------------------------|-----------------|---------------|----------------------------|---------------|----------------------------|-----------------|---------------|----------------------------|---------------|----------------------------|-----------------|
| 1 | 532.710,023 650.980,963 | 2 | 532.713,325 650.983,114 | 3.941 | 2 | 532.713,325 650.983,114 | 3 | 532.719,368 650.976,424 | 9.015 | 3 | 532.719,368 650.976,424 | 4 | 532.722,428 650.977,573 | 3.269 |
| 4 | 532.722,428 650.977,573 | 5 | 532.729,756 650.982,673 | 8.928 | 5 | 532.729,756 650.982,673 | 6 | 532.727,714 650.985,091 | 3.165 | 6 | 532.727,714 650.985,091 | 7 | 532.729,525 650.986,445 | 2.261 |

| Punct început | X / Y | Punct sfârșit | X / Y | Lungime segment | Punct început | X / Y | Punct sfârșit | X / Y | Lungime segment | Punct început | X / Y | Punct sfârșit | X / Y | Lungime segment |
|---------------|----------------------------|---------------|----------------------------|-----------------|---------------|----------------------------|---------------|----------------------------|-----------------|---------------|----------------------------|---------------|----------------------------|-----------------|
| 7 | 532.729,525 650.986,445 | 8 | 532.728,798 650.987,459 | 1.248 | 8 | 532.728,798 650.987,459 | 9 | 532.732,41 650.990,177 | 4.52 | 9 | 532.732,41 650.990,177 | 10 | 532.725,739 650.999,39 | 11.375 |
| 10 | 532.725,739 650.999,39 | 11 | 532.719,415 650.995,0 | 7.698 | 11 | 532.719,415 650.995,0 | 12 | 532.714,185 651.001,498 | 8.341 | 12 | 532.714,185 651.001,498 | 13 | 532.718,858 651.005,091 | 5.895 |
| 13 | 532.718,858 651.005,091 | 14 | 532.715,764 651.008,37 | 4.508 | 14 | 532.715,764 651.008,37 | 15 | 532.713,17 651.011,826 | 4.321 | 15 | 532.713,17 651.011,826 | 16 | 532.702,189 651.027,94 | 19.5 |
| 16 | 532.702,189 651.027,94 | 17 | 532.698,765 651.033,573 | 6.592 | 17 | 532.698,765 651.033,573 | 18 | 532.698,181 651.035,042 | 1.581 | 18 | 532.698,181 651.035,042 | 19 | 532.694,718 651.033,517 | 3.784 |
| 19 | 532.694,718 651.033,517 | 20 | 532.683,797 651.031,35 | 11.134 | 20 | 532.683,797 651.031,35 | 21 | 532.678,673 651.028,429 | 5.898 | 21 | 532.678,673 651.028,429 | 22 | 532.663,195 651.015,664 | 20.063 |
| 22 | 532.663,195 651.015,664 | 23 | 532.653,916 651.006,886 | 12.773 | 23 | 532.653,916 651.006,886 | 24 | 532.648,37 650.999,853 | 8.957 | 24 | 532.648,37 650.999,853 | 25 | 532.644,991 650.992,987 | 7.652 |
| 25 | 532.644,991 650.992,987 | 26 | 532.639,959 650.986,709 | 8.046 | 26 | 532.639,959 650.986,709 | 27 | 532.635,433 650.980,201 | 7.927 | 27 | 532.635,433 650.980,201 | 28 | 532.637,488 650.978,255 | 2.83 |
| 28 | 532.637,488 650.978,255 | 29 | 532.648,208 650.968,928 | 14.21 | 29 | 532.648,208 650.968,928 | 30 | 532.656,365 650.963,109 | 10.02 | 30 | 532.656,365 650.963,109 | 31 | 532.662,474 650.956,813 | 8.773 |
| 31 | 532.662,474 650.956,813 | 32 | 532.670,251 650.941,212 | 17.432 | 32 | 532.670,251 650.941,212 | 33 | 532.673,13 650.944,185 | 4.139 | 33 | 532.673,13 650.944,185 | 34 | 532.677,147 650.947,684 | 5.327 |
| 34 | 532.677,147 650.947,684 | 35 | 532.683,9 650.954,837 | 9.837 | 35 | 532.683,9 650.954,837 | 36 | 532.681,97 650.957,023 | 2.916 | 36 | 532.681,97 650.957,023 | 37 | 532.678,923 650.960,873 | 4.91 |
| 37 | 532.678,923 650.960,873 | 38 | 532.677,638 650.964,671 | 4.009 | 38 | 532.677,638 650.964,671 | 39 | 532.674,777 650.968,053 | 4.43 | 39 | 532.674,777 650.968,053 | 40 | 532.671,917 650.970,473 | 3.746 |
| 40 | 532.671,917 650.970,473 | 41 | 532.673,448 650.973,108 | 3.047 | 41 | 532.673,448 650.973,108 | 42 | 532.677,344 650.977,699 | 6.021 | 42 | 532.677,344 650.977,699 | 43 | 532.683,147 650.984,006 | 8.57 |
| 43 | 532.683,147 650.984,006 | 44 | 532.688,4 650.988,555 | 6.949 | 44 | 532.688,4 650.988,555 | 45 | 532.693,023 650.982,22 | 7.842 | 45 | 532.693,023 650.982,22 | 46 | 532.698,737 650.973,651 | 10.299 |
| 46 | 532.698,737 650.973,651 | 47 | 532.704,818 650.977,907 | 7.422 | 47 | 532.704,818 650.977,907 | 1 | 532.710,023 650.980,963 | 6.036 | | | | | |

** Lungimile segmentelor sunt determinate în planul de proiecție Stereo 70 și sunt rotunjite la 1 milimetru.

*** Distanța dintre puncte este formată din segmente cumulate ce sunt mai mici decât valoarea 1 milimetru.

**DATE DESPRE IMOBILUL NR. 814**

Oficiul de Cadastru și Publicitate Imobiliară SUCEAVA
Biroul de Cadastru și Publicitate Imobiliară Vatra Dornei

A. Partea I. Descrierea imobilului

TEREN Intravilan

Adresa: Loc. Gheorghiteni, Jud. Suceava

| Nr. Crt | Nr cadastral Nr. topografic | Suprafața* (mp) | Observații / Referințe |
|---------|-----------------------------|-----------------|---|
| A1 | | 334 | Sector cadastral:22 Teren imprejmuit; Imobilul s-a format din o parte a pf 349/11 a comunei cadastrale Dorna-Arini |

B. Partea II. Proprietari și acte

| Inscrieri privitoare la dreptul de proprietate și alte drepturi reale | | Referințe |
|--|---|-----------|
| 814 / 08/12/2023 | | |
| Act Normativ nr. 7, din 13/03/1996 emis de PARLAMENTUL ROMANIEI; | | |
| B1 | Intabulare, drept de PROPRIETATE, dobandit prin Lege, cota actuala 1/1 1) NEIDENTIFICAT NEIDENTIFICAT | A1 |
| Act Administrativ nr. 8166, din 04/12/2023 emis de Primaria Comunei Dorna-Arini; | | |
| B2 | Se noteaza posesia factica in favoarea lui 1) TODEREAN SORIN 2) RUSU MARIA | A1 |

C. Partea III. SARCINI .

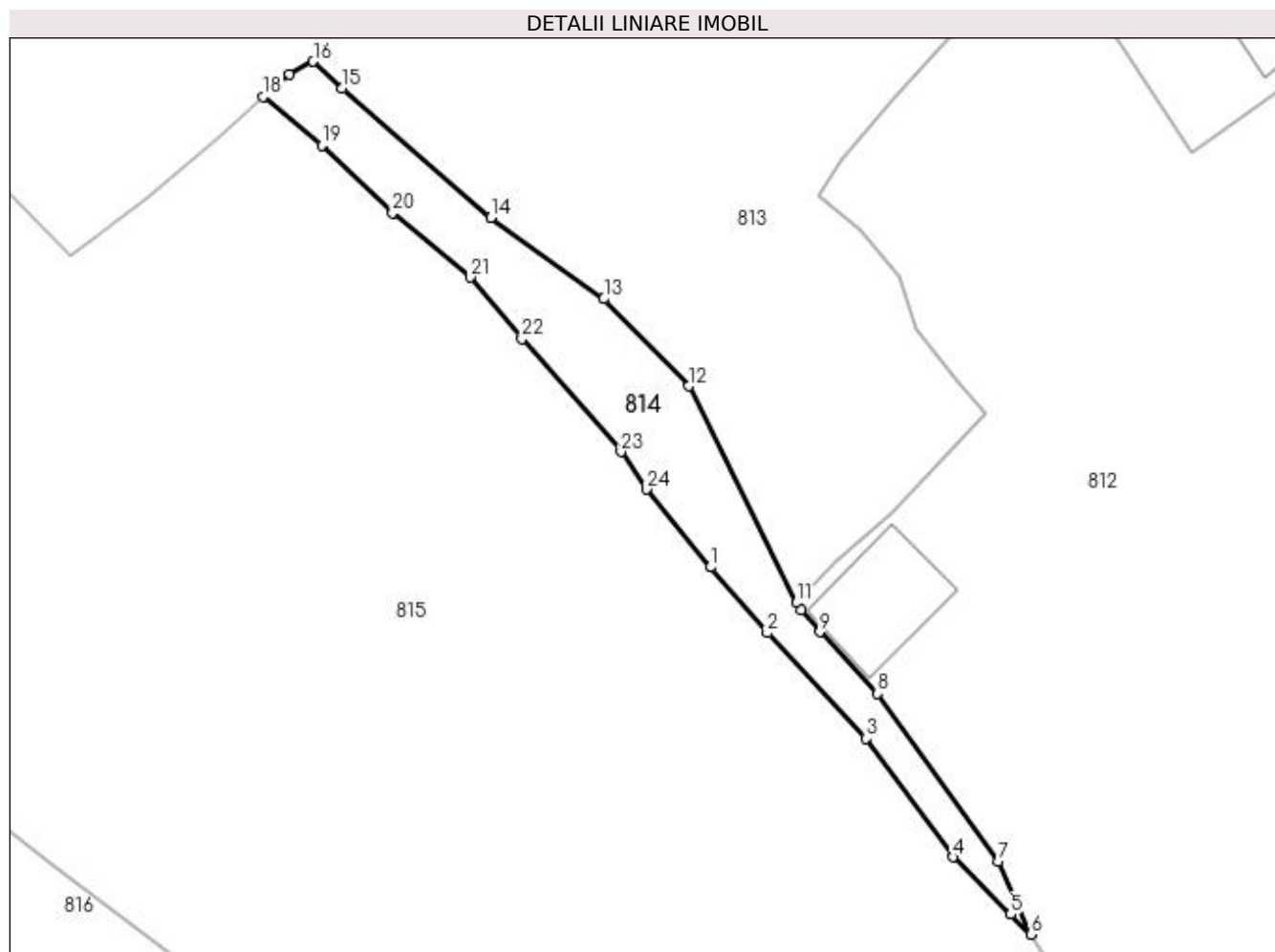
| Inscrieri privind dezmembramintele dreptului de proprietate, drepturi reale de garanție și sarcini | Referințe |
|--|-----------|
| NU SUNT | |

Anexa Nr. 1 La Partea I

Teren

| Nr cadastral | Suprafața (mp)* | Observații / Referințe |
|--------------|-----------------|--|
| | 334 | Imobilul s-a format din o parte a pf 349/11 a comunei cadastrale Dorna-Arini |

* Suprafața este determinată în planul de proiecție Stereo 70.



Date referitoare la teren

| Crt | Categorie folosință | Intra vilan | Suprafața (mp) | Tarla | Parcelă | Nr. topo | Observații / Referințe |
|-----|---------------------|-------------|----------------|-------|---------|----------|------------------------|
| 1 | faneata | DA | 334 | - | - | - | cale de acces |

Lungime Segmente

1) Valorile lungimilor segmentelor sunt obținute din proiecție în plan.

| Punct început | X / Y | Punct sfârșit | X / Y | Lungime segment (** (m) |
|---------------|----------------------------|---------------|----------------------------|-------------------------|
| 1 | 532.664,064 650.943,777 | 2 | 532.668,144 650.939,036 | 6.255 |
| 3 | 532.675,27 650.931,444 | 4 | 532.681,533 650.922,899 | 10.594 |
| 5 | 532.685,69 650.918,777 | 6 | 532.687,152 650.917,327 | 2.059 |
| 7 | 532.684,796 650.922,565 | 8 | 532.676,108 650.934,664 | 14.895 |
| 9 | 532.671,938 650.939,11 | 10 | 532.670,594 650.940,687 | 2.072 |

| Punct început | X / Y | Punct sfârșit | X / Y | Lungime segment (** (m) |
|---------------|----------------------------|---------------|----------------------------|-------------------------|
| 2 | 532.668,144 650.939,036 | 3 | 532.675,27 650.931,444 | 10.412 |
| 4 | 532.681,533 650.922,899 | 5 | 532.685,69 650.918,777 | 5.854 |
| 6 | 532.687,152 650.917,327 | 7 | 532.684,796 650.922,565 | 5.743 |
| 8 | 532.676,108 650.934,664 | 9 | 532.671,938 650.939,11 | 6.096 |
| 10 | 532.670,594 650.940,687 | 11 | 532.670,251 650.941,212 | 0.627 |

| Punct început | X / Y | Punct sfârșit | X / Y | Lungime segment (** (m) |
|---------------|----------------------------|---------------|----------------------------|-------------------------|
| 11 | 532.670,251 650.941,212 | 12 | 532.662,474 650.956,813 | 17.432 |
| 13 | 532.656,365 650.963,109 | 14 | 532.648,208 650.968,928 | 10.02 |
| 15 | 532.637,488 650.978,255 | 16 | 532.635,433 650.980,201 | 2.83 |
| 17 | 532.633,694 650.979,29 | 18 | 532.631,825 650.977,666 | 2.476 |
| 19 | 532.636,047 650.974,169 | 20 | 532.641,145 650.969,292 | 7.055 |
| 21 | 532.646,763 650.964,651 | 22 | 532.650,47 650.960,213 | 5.783 |
| 23 | 532.657,602 650.952,094 | 24 | 532.659,444 650.949,375 | 3.284 |

| Punct început | X / Y | Punct sfârșit | X / Y | Lungime segment (** (m) |
|---------------|----------------------------|---------------|----------------------------|-------------------------|
| 12 | 532.662,474 650.956,813 | 13 | 532.656,365 650.963,109 | 8.773 |
| 14 | 532.648,208 650.968,928 | 15 | 532.637,488 650.978,255 | 14.21 |
| 16 | 532.635,433 650.980,201 | 17 | 532.633,694 650.979,29 | 1.963 |
| 18 | 532.631,825 650.977,666 | 19 | 532.636,047 650.974,169 | 5.482 |
| 20 | 532.641,145 650.969,292 | 21 | 532.646,763 650.964,651 | 7.287 |
| 22 | 532.650,47 650.960,213 | 23 | 532.657,602 650.952,094 | 10.807 |
| 24 | 532.659,444 650.949,375 | 1 | 532.664,064 650.943,777 | 7.258 |

** Lungimile segmentelor sunt determinate în planul de proiecție Stereo 70 și sunt rotunjite la 1 milimetru.

*** Distanța dintre puncte este formată din segmente cumulate ce sunt mai mici decât valoarea 1 milimetru.

**DATE DESPRE IMOBILUL NR. 815**

Oficiul de Cadastru și Publicitate Imobiliară SUCEAVA
Biroul de Cadastru și Publicitate Imobiliară Vatra Dornei

A. Partea I. Descrierea imobilului

TEREN Necunoscut

Adresa: Loc. Gheorghiteni, Jud. Suceava

| Nr. Crt | Nr cadastral Nr. topografic | Suprafața* (mp) | Observații / Referințe |
|---------|-----------------------------|-----------------|---|
| A1 | | 9.185 | Sector cadastral:22 Teren imprejmuit; Imobilul s-a format din o parte a pf 349/12, 347/20, 347/24, 347/30 a comunei cadastrale Dorna-Arini |

B. Partea II. Proprietari și acte

| Inscrieri privitoare la dreptul de proprietate și alte drepturi reale | Referințe |
|---|-----------|
| 815 / 08/12/2023 | |
| Hotarare Judecatoreasca nr. 3614, din 24/11/1994 emis de JUDECATORIA CAMPULUNG MOLDOVENESC; | |
| B1 | A1 |
| Intabulare, drept de PROPRIETATE, dobandit prin Hotarare Judecatoreasca, cota actuala 1/1 | |
| 1) PAVELEA OLGA | |
| 2) CANDREA-OMETITA OLTEA-MIRELA | |

C. Partea III. SARCINI .

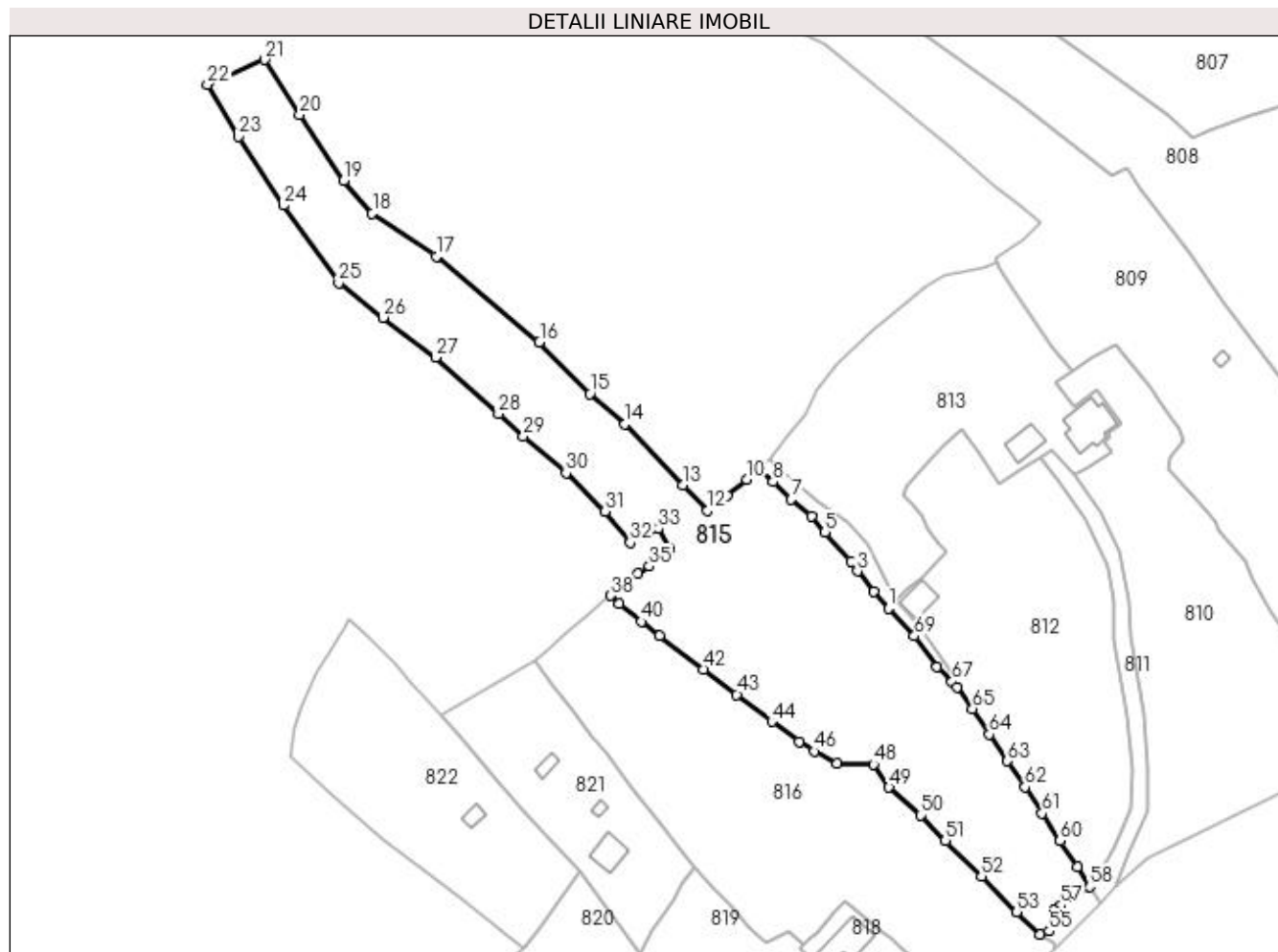
| Inscrieri privind dezmembramintele dreptului de proprietate, drepturi reale de garanție și sarcini | Referințe |
|--|-----------|
| NU SUNT | |

Anexa Nr. 1 La Partea I

Teren

| Nr cadastral | Suprafața (mp)* | Observații / Referințe |
|--------------|-----------------|--|
| | 9.185 | Imobilul s-a format din o parte a pf 349/12, 347/20, 347/24, 347/30 a comunei cadastrale Dorna-Arini |

* Suprafața este determinată în planul de proiecție Stereo 70.



Date referitoare la teren

| Crt | Categorie folosință | Intra vilan | Suprafața (mp) | Tarla | Parcelă | Nr. topo | Observații / Referințe |
|-----|---------------------|-------------|----------------|-------|---------|----------|------------------------|
| 1 | faneata | DA | 8.742 | - | - | - | |
| 2 | faneata | NU | 443 | - | - | - | |

Lungime Segmente

1) Valorile lungimilor segmentelor sunt obținute din proiecție în plan.

| Punct început | X / Y | Punct sfârșit | X / Y | Lungime segment | Punct început | X / Y | Punct sfârșit | X / Y | Lungime segment | Punct început | X / Y | Punct sfârșit | X / Y | Lungime segment |
|---------------|----------------------------|---------------|----------------------------|-----------------|---------------|----------------------------|---------------|----------------------------|-----------------|---------------|----------------------------|---------------|----------------------------|-----------------|
| 1 | 532.668,144 650.939,036 | 2 | 532.664,064 650.943,777 | 6.255 | 2 | 532.664,064 650.943,777 | 3 | 532.659,444 650.949,375 | 7.258 | 3 | 532.659,444 650.949,375 | 4 | 532.657,602 650.952,094 | 3.284 |
| 4 | 532.657,602 650.952,094 | 5 | 532.650,47 650.960,213 | 10.807 | 5 | 532.650,47 650.960,213 | 6 | 532.646,763 650.964,651 | 5.783 | 6 | 532.646,763 650.964,651 | 7 | 532.641,145 650.969,292 | 7.287 |
| 7 | 532.641,145 650.969,292 | 8 | 532.636,047 650.974,169 | 7.055 | 8 | 532.636,047 650.974,169 | 9 | 532.631,825 650.977,666 | 5.482 | 9 | 532.631,825 650.977,666 | 10 | 532.628,77 650.974,797 | 4.191 |
| 10 | 532.628,77 650.974,797 | 11 | 532.623,435 650.970,401 | 6.913 | 11 | 532.623,435 650.970,401 | 12 | 532.617,982 650.966,146 | 6.917 | 12 | 532.617,982 650.966,146 | 13 | 532.611,021 650.973,274 | 9.963 |
| 13 | 532.611,021 650.973,274 | 14 | 532.595,081 650.990,098 | 23.176 | 14 | 532.595,081 650.990,098 | 15 | 532.585,357 650.998,489 | 12.844 | 15 | 532.585,357 650.998,489 | 16 | 532.571,374 651.012,897 | 20.078 |

| Punct început | X / Y | Punct sfârșit | X / Y | Lungime segment | Punct început | X / Y | Punct sfârșit | X / Y | Lungime segment | Punct început | X / Y | Punct sfârșit | X / Y | Lungime segment |
|---------------|----------------------------|---------------|----------------------------|-----------------|---------------|----------------------------|---------------|----------------------------|-----------------|---------------|----------------------------|---------------|----------------------------|-----------------|
| 16 | 532.571,374 651.012,897 | 17 | 532.542,798 651.036,593 | 37.123 | 17 | 532.542,798 651.036,593 | 18 | 532.525,03 651.048,52 | 21.4 | 18 | 532.525,03 651.048,52 | 19 | 532.517,199 651.057,548 | 11.951 |
| 19 | 532.517,199 651.057,548 | 20 | 532.504,981 651.075,903 | 22.05 | 20 | 532.504,981 651.075,903 | 21 | 532.495,298 651.091,067 | 17.992 | 21 | 532.495,298 651.091,067 | 22 | 532.479,378 651.084,216 | 17.332 |
| 22 | 532.479,378 651.084,216 | 23 | 532.488,029 651.069,77 | 16.838 | 23 | 532.488,029 651.069,77 | 24 | 532.500,36 651.050,68 | 22.726 | 24 | 532.500,36 651.050,68 | 25 | 532.515,792 651.029,221 | 26.432 |
| 25 | 532.515,792 651.029,221 | 26 | 532.528,08 651.019,647 | 15.577 | 26 | 532.528,08 651.019,647 | 27 | 532.542,667 651.008,66 | 18.262 | 27 | 532.542,667 651.008,66 | 28 | 532.560,058 650.992,95 | 23.436 |
| 28 | 532.560,058 650.992,95 | 29 | 532.566,947 650.986,76 | 9.261 | 29 | 532.566,947 650.986,76 | 30 | 532.578,769 650.976,567 | 15.61 | 30 | 532.578,769 650.976,567 | 31 | 532.589,568 650.965,927 | 15.16 |
| 31 | 532.589,568 650.965,927 | 32 | 532.596,492 650.957,332 | 11.037 | 32 | 532.596,492 650.957,332 | 33 | 532.604,347 650.961,13 | 8.725 | 33 | 532.604,347 650.961,13 | 34 | 532.607,464 650.955,464 | 6.467 |
| 34 | 532.607,464 650.955,464 | 35 | 532.601,8 650.950,766 | 7.359 | 35 | 532.601,8 650.950,766 | 36 | 532.598,624 650.948,833 | 3.718 | 36 | 532.598,624 650.948,833 | 37 | 532.595,988 650.946,959 | 3.234 |
| 37 | 532.595,988 650.946,959 | 38 | 532.591,16 650.942,664 | 6.462 | 38 | 532.591,16 650.942,664 | 39 | 532.593,456 650.940,385 | 3.235 | 39 | 532.593,456 650.940,385 | 40 | 532.599,602 650.935,405 | 7.91 |
| 40 | 532.599,602 650.935,405 | 41 | 532.604,667 650.931,54 | 6.371 | 41 | 532.604,667 650.931,54 | 42 | 532.616,757 650.922,239 | 15.254 | 42 | 532.616,757 650.922,239 | 43 | 532.626,039 650.915,239 | 11.626 |
| 43 | 532.626,039 650.915,239 | 44 | 532.635,729 650.907,7 | 12.277 | 44 | 532.635,729 650.907,7 | 45 | 532.643,367 650.902,158 | 9.437 | 45 | 532.643,367 650.902,158 | 46 | 532.647,451 650.899,507 | 4.869 |
| 46 | 532.647,451 650.899,507 | 47 | 532.653,869 650.896,144 | 7.246 | 47 | 532.653,869 650.896,144 | 48 | 532.663,891 650.895,889 | 10.025 | 48 | 532.663,891 650.895,889 | 49 | 532.668,271 650.889,514 | 7.735 |
| 49 | 532.668,271 650.889,514 | 50 | 532.677,123 650.881,757 | 11.77 | 50 | 532.677,123 650.881,757 | 51 | 532.683,873 650.874,779 | 9.709 | 51 | 532.683,873 650.874,779 | 52 | 532.693,805 650.864,858 | 14.038 |
| 52 | 532.693,805 650.864,858 | 53 | 532.703,623 650.854,95 | 13.949 | 53 | 532.703,623 650.854,95 | 54 | 532.710,071 650.848,806 | 8.906 | 54 | 532.710,071 650.848,806 | 55 | 532.712,587 650.849,647 | 2.653 |
| 55 | 532.712,587 650.849,647 | 56 | 532.714,046 650.855,423 | 5.957 | 56 | 532.714,046 650.855,423 | 57 | 532.715,739 650.856,799 | 2.182 | 57 | 532.715,739 650.856,799 | 58 | 532.723,866 650.862,037 | 9.669 |
| 58 | 532.723,866 650.862,037 | 59 | 532.720,373 650.867,52 | 6.501 | 59 | 532.720,373 650.867,52 | 60 | 532.715,615 650.874,73 | 8.638 | 60 | 532.715,615 650.874,73 | 61 | 532.710,638 650.882,357 | 9.107 |
| 61 | 532.710,638 650.882,357 | 62 | 532.705,891 650.889,582 | 8.645 | 62 | 532.705,891 650.889,582 | 63 | 532.700,994 650.896,803 | 8.725 | 63 | 532.700,994 650.896,803 | 64 | 532.696,025 650.904,195 | 8.907 |
| 64 | 532.696,025 650.904,195 | 65 | 532.691,313 650.911,266 | 8.497 | 65 | 532.691,313 650.911,266 | 66 | 532.687,152 650.917,327 | 7.352 | 66 | 532.687,152 650.917,327 | 67 | 532.685,69 650.918,777 | 2.059 |
| 67 | 532.685,69 650.918,777 | 68 | 532.681,533 650.922,899 | 5.854 | 68 | 532.681,533 650.922,899 | 69 | 532.675,27 650.931,444 | 10.594 | 69 | 532.675,27 650.931,444 | 1 | 532.668,144 650.939,036 | 10.412 |

** Lungimile segmentelor sunt determinate în planul de proiecție Stereo 70 și sunt rotunjite la 1 milimetru.

*** Distanța dintre puncte este formată din segmente cumulate ce sunt mai mici decât valoarea 1 milimetru.

**DATE DESPRE IMOBILUL NR. 816**

Oficiul de Cadastru și Publicitate Imobiliară SUCEAVA
Biroul de Cadastru și Publicitate Imobiliară Vatra Dornei

A. Partea I. Descrierea imobilului

TEREN Intravilan

Nr. CF vechi:692 Dorna pe Giumalău

Adresa: Loc. Gheorghiteni, Jud. Suceava

| Nr. Crt | Nr cadastral Nr. topografic | Suprafața* (mp) | Observații / Referințe |
|---------|-----------------------------|------------------------------------|---------------------------------------|
| A1 | 35622 | Din acte: 4.925 Masurata: 5.936 | Sector cadastral:22 Teren imprejmuit; |

B. Partea II. Proprietari și acte

| Inscrieri privitoare la dreptul de proprietate și alte drepturi reale | | Referințe |
|--|--|-----------|
| 2129 / 09/06/1995 | | |
| Act Notarial nr. 3146, din 09/06/1995 emis de NSL Câmpulung Moldovenesc; | | |
| B1 | Intabulare, drept de PROPRIETATE, bun comun, dobandit prin Conventie, cota actuala 1/2, cota initiala 1/2 1) BADILITA ELENA , lipsa CNP 2) BADILITA CONSTANTIN , lipsa CNP | A1 |
| B2 | Intabulare, drept de PROPRIETATE, dobandit prin Conventie, cota actuala 1/2, cota initiala 1/2 1) GRIGOREAN VIORICA | A1 |

C. Partea III. SARCINI .

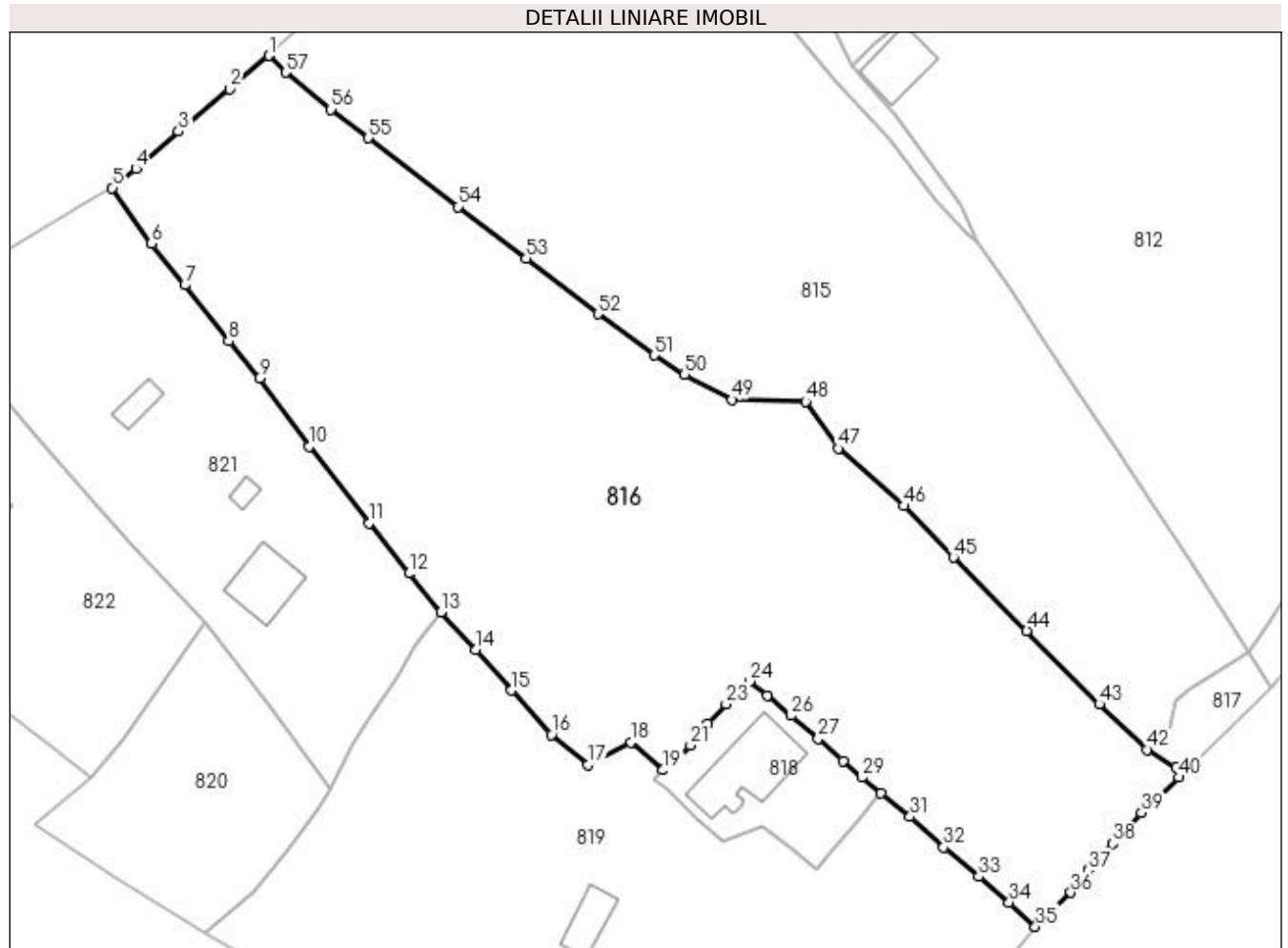
| Inscrieri privind dezmembramintele dreptului de proprietate, drepturi reale de garanție și sarcini | Referințe |
|--|-----------|
| NU SUNT | |

Anexa Nr. 1 La Partea I

Teren

| | | |
|--------------|------------------------------------|------------------------|
| Nr cadastral | Suprafața (mp)* | Observații / Referințe |
| 35622 | Din acte: 4.925 Masurata: 5.936 | |

* Suprafața este determinată în planul de proiecție Stereo 70.



Date referitoare la teren

| Crt | Categorie folosință | Intravilan | Suprafața (mp) | Tarla | Parcelă | Nr. topo | Observații / Referințe |
|-----|---------------------|------------|----------------|-------|---------|----------|------------------------|
| 1 | faneata | DA | 5.936 | - | - | - | |

Lungime Segmente

1) Valorile lungimilor segmentelor sunt obținute din proiecție în plan.

| Punct început | X / Y | Punct sfârșit | X / Y | Lungime segment | Punct început | X / Y | Punct sfârșit | X / Y | Lungime segment | Punct început | X / Y | Punct sfârșit | X / Y | Lungime segment |
|---------------|----------------------------|---------------|----------------------------|-----------------|---------------|----------------------------|---------------|----------------------------|-----------------|---------------|----------------------------|---------------|----------------------------|-----------------|
| 1 | 532.591,16 650.942,664 | 2 | 532.585,905 650.938,159 | 6.922 | 2 | 532.585,905 650.938,159 | 3 | 532.578,999 650.932,404 | 8.99 | 3 | 532.578,999 650.932,404 | 4 | 532.573,219 650.927,36 | 7.671 |
| 4 | 532.573,219 650.927,36 | 5 | 532.570,001 650.924,777 | 4.126 | 5 | 532.570,001 650.924,777 | 6 | 532.575,314 650.917,263 | 9.203 | 6 | 532.575,314 650.917,263 | 7 | 532.579,833 650.911,624 | 7.226 |
| 7 | 532.579,833 650.911,624 | 8 | 532.585,77 650.904,043 | 9.629 | 8 | 532.585,77 650.904,043 | 9 | 532.589,913 650.899,013 | 6.517 | 9 | 532.589,913 650.899,013 | 10 | 532.596,652 650.889,802 | 11.413 |
| 10 | 532.596,652 650.889,802 | 11 | 532.604,784 650.879,451 | 13.163 | 11 | 532.604,784 650.879,451 | 12 | 532.610,156 650.872,625 | 8.686 | 12 | 532.610,156 650.872,625 | 13 | 532.614,479 650.867,414 | 6.771 |
| 13 | 532.614,479 650.867,414 | 14 | 532.619,259 650.862,354 | 6.961 | 14 | 532.619,259 650.862,354 | 15 | 532.624,05 650.856,809 | 7.328 | 15 | 532.624,05 650.856,809 | 16 | 532.629,434 650.850,836 | 8.041 |

| Punct început | X / Y | Punct sfârșit | X / Y | Lungime segment | Punct început | X / Y | Punct sfârșit | X / Y | Lungime segment | Punct început | X / Y | Punct sfârșit | X / Y | Lungime segment |
|---------------|----------------------------|---------------|----------------------------|-----------------|---------------|----------------------------|---------------|----------------------------|-----------------|---------------|----------------------------|---------------|----------------------------|-----------------|
| 16 | 532.629,434 650.850,836 | 17 | 532.634,392 650.846,746 | 6.427 | 17 | 532.634,392 650.846,746 | 18 | 532.640,168 650.849,801 | 6.534 | 18 | 532.640,168 650.849,801 | 19 | 532.644,562 650.846,027 | 5.792 |
| 19 | 532.644,562 650.846,027 | 20 | 532.646,279 650.847,615 | 2.339 | 20 | 532.646,279 650.847,615 | 21 | 532.648,26 650.849,363 | 2.642 | 21 | 532.648,26 650.849,363 | 22 | 532.650,611 650.852,292 | 3.756 |
| 22 | 532.650,611 650.852,292 | 23 | 532.653,072 650.854,967 | 3.635 | 23 | 532.653,072 650.854,967 | 24 | 532.656,264 650.858,051 | 4.438 | 24 | 532.656,264 650.858,051 | 25 | 532.658,672 650.856,102 | 3.098 |
| 25 | 532.658,672 650.856,102 | 26 | 532.661,928 650.853,4 | 4.231 | 26 | 532.661,928 650.853,4 | 27 | 532.665,577 650.850,261 | 4.813 | 27 | 532.665,577 650.850,261 | 28 | 532.668,947 650.847,289 | 4.493 |
| 28 | 532.668,947 650.847,289 | 29 | 532.671,469 650.845,023 | 3.39 | 29 | 532.671,469 650.845,023 | 30 | 532.674,072 650.842,868 | 3.379 | 30 | 532.674,072 650.842,868 | 31 | 532.677,996 650.839,72 | 5.031 |
| 31 | 532.677,996 650.839,72 | 32 | 532.682,546 650.835,592 | 6.144 | 32 | 532.682,546 650.835,592 | 33 | 532.687,288 650.831,632 | 6.178 | 33 | 532.687,288 650.831,632 | 34 | 532.691,416 650.828,162 | 5.393 |
| 34 | 532.691,416 650.828,162 | 35 | 532.694,969 650.824,86 | 4.85 | 35 | 532.694,969 650.824,86 | 36 | 532.699,769 650.829,458 | 6.647 | 36 | 532.699,769 650.829,458 | 37 | 532.702,124 650.832,481 | 3.832 |
| 37 | 532.702,124 650.832,481 | 38 | 532.705,376 650.836,125 | 4.884 | 38 | 532.705,376 650.836,125 | 39 | 532.709,316 650.840,262 | 5.713 | 39 | 532.709,316 650.840,262 | 40 | 532.714,358 650.845,036 | 6.944 |
| 40 | 532.714,358 650.845,036 | 41 | 532.713,979 650.846,343 | 1.361 | 41 | 532.713,979 650.846,343 | 42 | 532.710,071 650.848,806 | 4.619 | 42 | 532.710,071 650.848,806 | 43 | 532.703,623 650.854,95 | 8.906 |
| 43 | 532.703,623 650.854,95 | 44 | 532.693,805 650.864,858 | 13.94 9 | 44 | 532.693,805 650.864,858 | 45 | 532.683,873 650.874,779 | 14.03 8 | 45 | 532.683,873 650.874,779 | 46 | 532.677,123 650.881,757 | 9.709 |
| 46 | 532.677,123 650.881,757 | 47 | 532.668,271 650.889,514 | 11.77 | 47 | 532.668,271 650.889,514 | 48 | 532.663,891 650.895,889 | 7.735 | 48 | 532.663,891 650.895,889 | 49 | 532.653,869 650.896,144 | 10.02 5 |
| 49 | 532.653,869 650.896,144 | 50 | 532.647,451 650.899,507 | 7.246 | 50 | 532.647,451 650.899,507 | 51 | 532.643,367 650.902,158 | 4.869 | 51 | 532.643,367 650.902,158 | 52 | 532.635,729 650.907,7 | 9.437 |
| 52 | 532.635,729 650.907,7 | 53 | 532.626,039 650.915,239 | 12.27 7 | 53 | 532.626,039 650.915,239 | 54 | 532.616,757 650.922,239 | 11.62 6 | 54 | 532.616,757 650.922,239 | 55 | 532.604,667 650.931,54 | 15.25 4 |
| 55 | 532.604,667 650.931,54 | 56 | 532.599,602 650.935,405 | 6.371 | 56 | 532.599,602 650.935,405 | 57 | 532.593,456 650.940,385 | 7.91 | 57 | 532.593,456 650.940,385 | 1 | 532.591,16 650.942,664 | 3.235 |

** Lungimile segmentelor sunt determinate în planul de proiecție Stereo 70 și sunt rotunjite la 1 milimetru.

*** Distanța dintre puncte este formată din segmente cumulate ce sunt mai mici decât valoarea 1 milimetru.

**DATE DESPRE IMOBILUL NR. 817**

Oficiul de Cadastru și Publicitate Imobiliară SUCEAVA
 Biroul de Cadastru și Publicitate Imobiliară Vatra Dornei

A. Partea I. Descrierea imobilului

TEREN Intravilan

Adresa: Loc. Gheorghiteni, Jud. Suceava

| Nr. Crt | Nr cadastral Nr. topografic | Suprafața* (mp) | Observații / Referințe |
|---------|-----------------------------|-----------------|---|
| A1 | | 115 | Sector cadastral:22 Teren imprejmuit; -Anexa nr. 33, pozitia 32 - inv. dom. public Dorna-Arini Imobilul s-a format din o parte a pf 349/11, 349/12 a comunei cadastrale Dorna-Arini |

B. Partea II. Proprietari și acte

| Inscrieri privitoare la dreptul de proprietate și alte drepturi reale | Referințe |
|--|-----------|
| 817 / 08/12/2023 | |
| Act Normativ nr. HG 1357, din 27/12/2001 emis de GUVERNUL ROMANIEI (act normativ nr. Anexa nr. 33 din 30.08.2002, emis de GUVERNUL ROMANIEI; act administrativ nr. 314 din 16.01.2024 emis de PRIMARIA COMUNEI DORNA-ARINI); | |
| B1 | A1 |
| Intabulare, drept de PROPRIETATE, dobandit prin Lege, cota actuala 1/1, cota initiala 1/1 1) COMUNA DORNA-ARINI, CIF:6576100, DOMENIUL PUBLIC | |

C. Partea III. SARCINI .

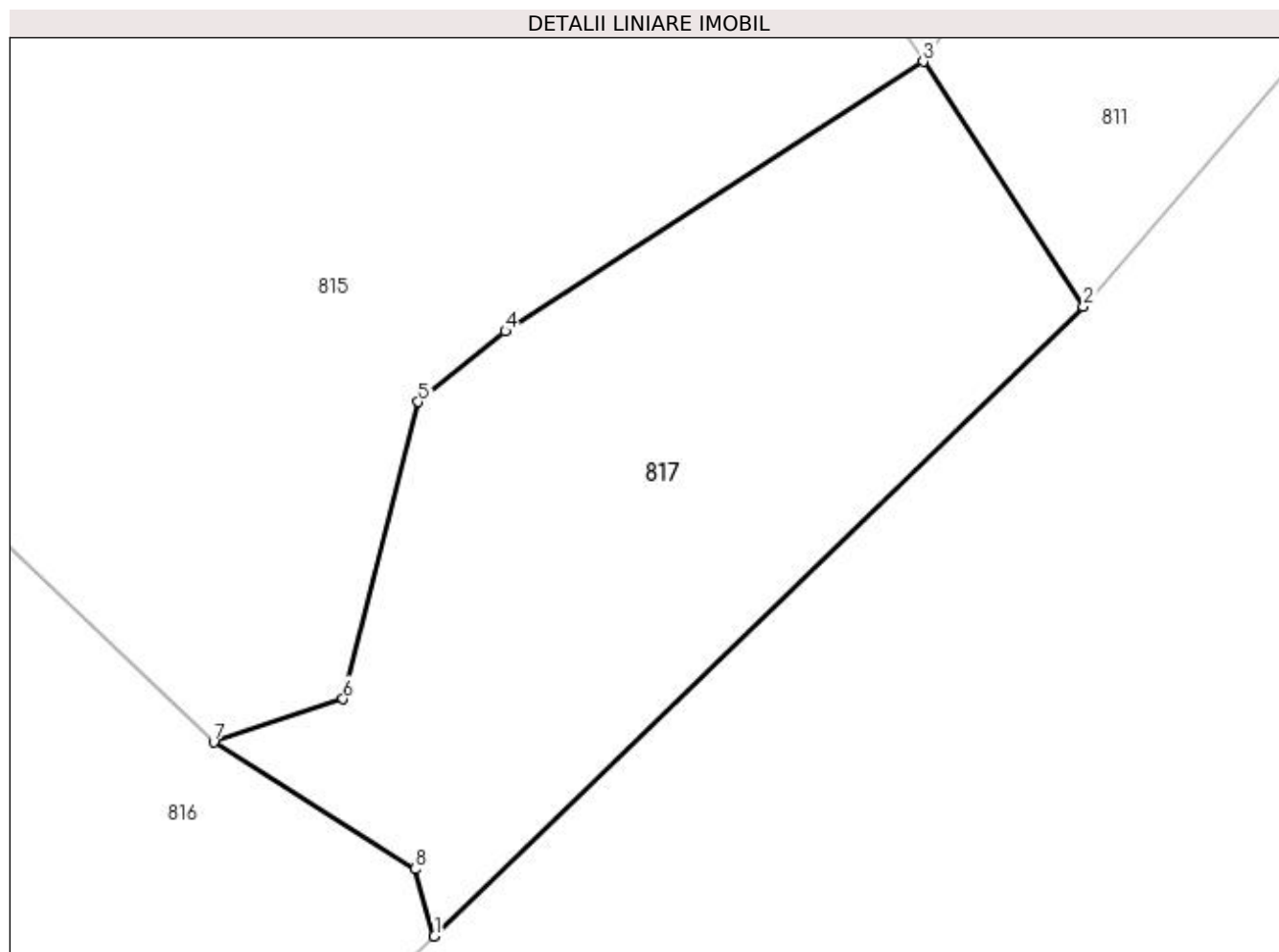
| Inscrieri privind dezmembramintele dreptului de proprietate, drepturi reale de garanție și sarcini | Referințe |
|--|-----------|
| NU SUNT | |

Anexa Nr. 1 La Partea I

Teren

| Nr cadastral | Suprafața (mp)* | Observații / Referințe |
|--------------|-----------------|--|
| | 115 | -Anexa nr. 33, pozitia 32 - inv. dom. public Dorna-Arini Imobilul s-a format din o parte a pf 349/11, 349/12 a comunei cadastrale Dorna-Arini |

* Suprafața este determinată în planul de proiecție Stereo 70.



Date referitoare la teren

| Crt | Categorie folosință | Intra vilan | Suprafața (mp) | Tarla | Parcelă | Nr. topo | Observații / Referințe |
|-----|---------------------|-------------|----------------|-------|---------|----------|------------------------|
| 1 | drum | DA | 115 | - | - | - | |

Lungime Segmente

1) Valorile lungimilor segmentelor sunt obținute din proiecție în plan.

| Punct început | X / Y | Punct sfârșit | X / Y | Lungime segment (** (m) |
|---------------|----------------------------|---------------|----------------------------|-------------------------|
| 1 | 532.714,358 650.845,036 | 2 | 532.726,979 650.857,273 | 17.579 |
| 2 | 532.726,979 650.857,273 | 3 | 532.723,866 650.862,037 | 5.691 |
| 3 | 532.723,866 650.862,037 | 4 | 532.715,739 650.856,799 | 9.669 |
| 4 | 532.715,739 650.856,799 | 5 | 532.714,046 650.855,423 | 2.182 |
| 5 | 532.714,046 650.855,423 | 6 | 532.712,587 650.849,647 | 5.957 |

| Punct început | X / Y | Punct sfârșit | X / Y | Lungime segment (** (m) |
|---------------|----------------------------|---------------|----------------------------|-------------------------|
| 6 | 532.712,587 650.849,647 | 7 | 532.710,071 650.848,806 | 2.653 |
| 7 | 532.710,071 650.848,806 | 8 | 532.713,979 650.846,343 | 4.619 |
| 8 | 532.713,979 650.846,343 | 1 | 532.714,358 650.845,036 | 1.361 |

** Lungimile segmentelor sunt determinate în planul de proiecție Stereo 70 și sunt rotunjite la 1 milimetru.

*** Distanța dintre puncte este formată din segmente cumulate ce sunt mai mici decât valoarea 1 milimetru.

**DATE DESPRE IMOBILUL NR. 818**

Oficiul de Cadastru și Publicitate Imobiliară SUCEAVA
Biroul de Cadastru și Publicitate Imobiliară Vatra Dornei

A. Partea I. Descrierea imobilului

TEREN Intravilan

Adresa: Loc. Gheorghiteni, Jud. Suceava

| Nr. Crt | Nr cadastral Nr. topografic | Suprafața* (mp) | Observații / Referințe |
|---------|-----------------------------|-----------------|---|
| A1 | | 396 | Sector cadastral:22 Teren imprejmuit; Imobilul s-a format din o parte a pf 349/13 a comunei cadastrale Dorna-Arini |

Construcții

| Crt | Nr cadastral Nr. topografic | Adresa | Observații / Referințe |
|------|-----------------------------|---------------------------------|---|
| A1.1 | | Loc. Gheorghiteni, Jud. Suceava | Nr. niveluri:1; S. construita la sol:111 mp; Locuinta |

B. Partea II. Proprietari și acte

| Inscrieri privitoare la dreptul de proprietate și alte drepturi reale | | Referințe |
|--|--|-----------|
| 818 / 08/12/2023 | | |
| Act Normativ nr. 7, din 13/03/1996 emis de PARLAMENTUL ROMANIEI; | | |
| B1 | Intabulare, drept de PROPRIETATE, dobandit prin Lege, cota actuala 1/1 1) NEIDENTIFICAT NEIDENTIFICAT | A1 |
| Act Administrativ nr. 8161, din 04/12/2023 emis de Primaria Comunei Dorna-Arini; | | |
| B2 | Se noteaza posesia factica in favoarea lui 1) LATIS GENOVEVA | A1 |
| Act Administrativ nr. 8551, din 11/12/2023 emis de Primaria comunei Dorna Arini; | | |
| B3 | Intabulare, drept de PROPRIETATE, dobandit prin Lege, cota actuala 1/1 1) LATIS GENOVEVA | A1.1 |

C. Partea III. SARCINI .

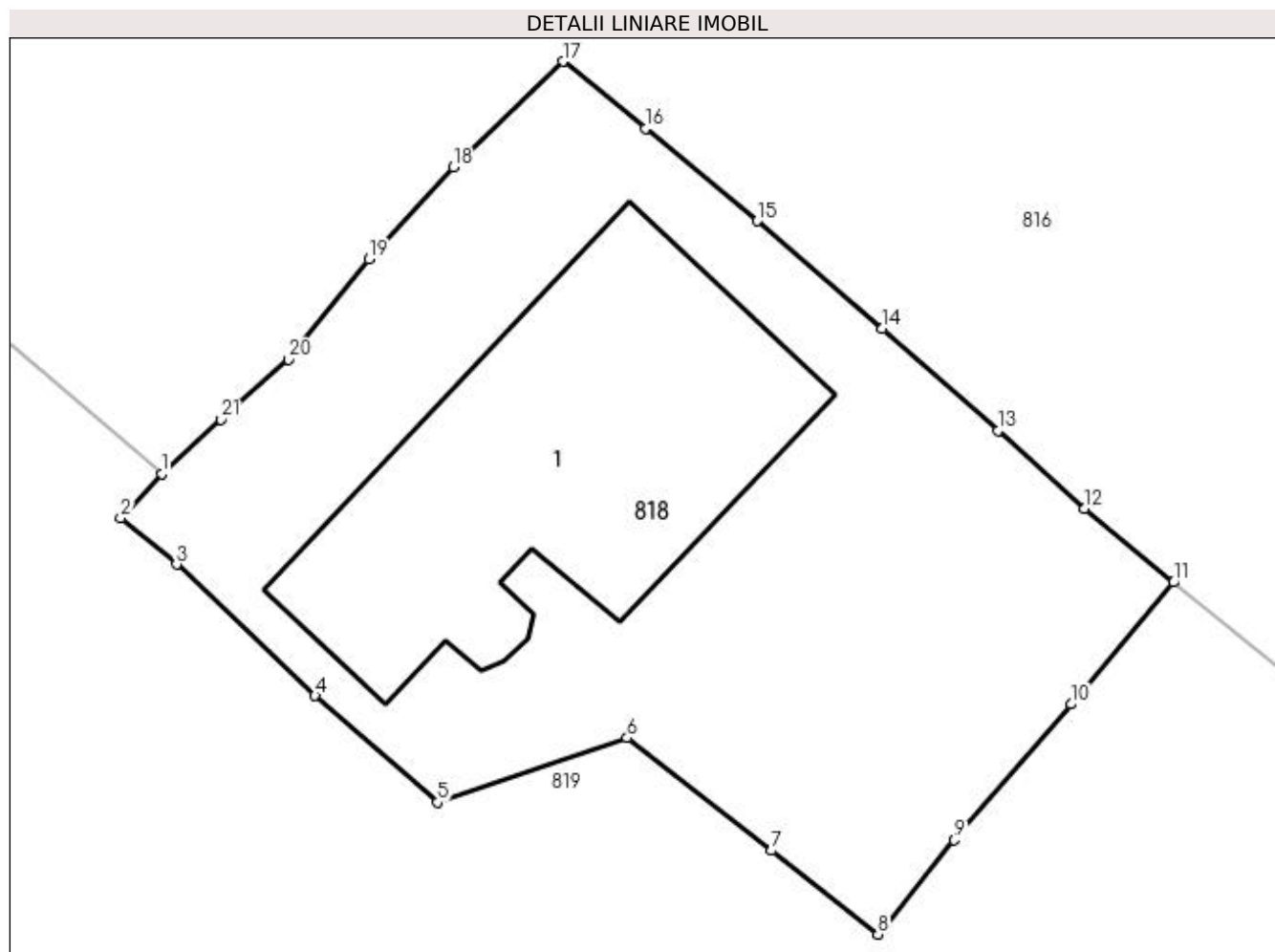
| Inscrieri privind dezmembramintele dreptului de proprietate, drepturi reale de garanție și sarcini | Referințe |
|--|-----------|
| NU SUNT | |

Anexa Nr. 1 La Partea I

Teren

| Nr cadastral | Suprafața (mp)* | Observații / Referințe |
|--------------|-----------------|--|
| | 396 | Imobilul s-a format din o parte a pf 349/13 a comunei cadastrale Dorna-Arini |

* Suprafața este determinată în planul de proiecție Stereo 70.



Date referitoare la teren

| Crt | Categorie folosință | Intra vilan | Suprafața (mp) | Tarla | Parcelă | Nr. topo | Observații / Referințe |
|-----|---------------------|-------------|----------------|-------|---------|----------|------------------------|
| 1 | curți constructii | DA | 396 | - | - | - | |

Date referitoare la construcții

| Crt | Număr | Destinație construcție | Supraf. (mp) | Situație juridică | Observații / Referințe |
|------|-------|-------------------------|--------------|-------------------|---|
| A1.1 | | construcții de locuințe | 111 | Cu acte | Nr. niveluri:1; S. construita la sol:111 mp; Locuinta |

Lungime Segmente

1) Valorile lungimilor segmentelor sunt obținute din proiecție în plan.

| Punct început | X / Y | Punct sfârșit | X / Y | Lungime segment (** (m) |
|---------------|----------------------------|---------------|----------------------------|-------------------------|
| 1 | 532.644,562 650.846,027 | 2 | 532.643,36 650.844,742 | 1.76 |
| 3 | 532.644,989 650.843,387 | 4 | 532.649,03 650.839,557 | 5.568 |
| 5 | 532.652,605 650.836,45 | 6 | 532.658,128 650.838,333 | 5.835 |
| 7 | 532.662,348 650.835,046 | 8 | 532.665,449 650.832,605 | 3.946 |

| Punct început | X / Y | Punct sfârșit | X / Y | Lungime segment (** (m) |
|---------------|----------------------------|---------------|----------------------------|-------------------------|
| 2 | 532.643,36 650.844,742 | 3 | 532.644,989 650.843,387 | 2.119 |
| 4 | 532.649,03 650.839,557 | 5 | 532.652,605 650.836,45 | 4.736 |
| 6 | 532.658,128 650.838,333 | 7 | 532.662,348 650.835,046 | 5.349 |
| 8 | 532.665,449 650.832,605 | 9 | 532.667,679 650.835,354 | 3.54 |

| Punct început | X / Y | Punct sfârșit | X / Y | Lungime segment (** (m) |
|---------------|----------------------------|---------------|----------------------------|-------------------------|
| 9 | 532.667,679 650.835,354 | 10 | 532.671,079 650.839,319 | 5.223 |
| 11 | 532.674,072 650.842,868 | 12 | 532.671,469 650.845,023 | 3.379 |
| 13 | 532.668,947 650.847,289 | 14 | 532.665,577 650.850,261 | 4.493 |
| 15 | 532.661,928 650.853,4 | 16 | 532.658,672 650.856,102 | 4.231 |
| 17 | 532.656,264 650.858,051 | 18 | 532.653,072 650.854,967 | 4.438 |
| 19 | 532.650,611 650.852,292 | 20 | 532.648,26 650.849,363 | 3.756 |
| 21 | 532.646,279 650.847,615 | 1 | 532.644,562 650.846,027 | 2.339 |

| Punct început | X / Y | Punct sfârșit | X / Y | Lungime segment (** (m) |
|---------------|----------------------------|---------------|----------------------------|-------------------------|
| 10 | 532.671,079 650.839,319 | 11 | 532.674,072 650.842,868 | 4.643 |
| 12 | 532.671,469 650.845,023 | 13 | 532.668,947 650.847,289 | 3.39 |
| 14 | 532.665,577 650.850,261 | 15 | 532.661,928 650.853,4 | 4.813 |
| 16 | 532.658,672 650.856,102 | 17 | 532.656,264 650.858,051 | 3.098 |
| 18 | 532.653,072 650.854,967 | 19 | 532.650,611 650.852,292 | 3.635 |
| 20 | 532.648,26 650.849,363 | 21 | 532.646,279 650.847,615 | 2.642 |

** Lungimile segmentelor sunt determinate în planul de proiecție Stereo 70 și sunt rotunjite la 1 milimetru.

*** Distanța dintre puncte este formată din segmente cumulate ce sunt mai mici decât valoarea 1 milimetru.

**DATE DESPRE IMOBILUL NR. 819**

Oficiul de Cadastru și Publicitate Imobiliară SUCEAVA
Biroul de Cadastru și Publicitate Imobiliară Vatra Dornei

A. Partea I. Descrierea imobilului

TEREN Intravilan

Adresa: Loc. Gheorghiteni, Jud. Suceava

| Nr. Crt | Nr cadastral Nr. topografic | Suprafața* (mp) | Observații / Referințe |
|---------|-----------------------------|-----------------|---|
| A1 | | 5.047 | Sector cadastral:22 Teren imprejmuit; Imobilul s-a format din o parte a pf 349/13, 349/14 a comunei cadastrale Dorna-Arini |

Construcții

| Crt | Nr cadastral Nr. topografic | Adresa | Observații / Referințe |
|------|-----------------------------|---------------------------------|---|
| A1.1 | | Loc. Gheorghiteni, Jud. Suceava | Nr. niveluri:1; S. construita la sol:37 mp; Anexa |

B. Partea II. Proprietari și acte

| Inscrieri privitoare la dreptul de proprietate și alte drepturi reale | | Referințe |
|--|---|-----------|
| 819 / 08/12/2023 | | |
| Act Normativ nr. 7, din 13/03/1996 emis de PARLAMENTUL ROMANIEI; | | |
| B1 | Intabulare, drept de PROPRIETATE, dobandit prin Lege, cota actuala 1/1 1) NEIDENTIFICAT NEIDENTIFICAT | A1 |
| Act Administrativ nr. 8162, din 04/12/2023 emis de Primaria Comunei Dorna-Arini; | | |
| B2 | Se noteaza posesia factica in favoarea lui 1) LATIS ADRIAN 2) LATIS XENIA | A1 |
| Act Administrativ nr. 8551, din 11/12/2023 emis de Primaria comunei Dorna Arini; | | |
| B3 | Intabulare, drept de PROPRIETATE, dobandit prin Lege, cota actuala 1/1 1) LATIS ADRIAN 2) LATIS XENIA | A1.1 |

C. Partea III. SARCINI .

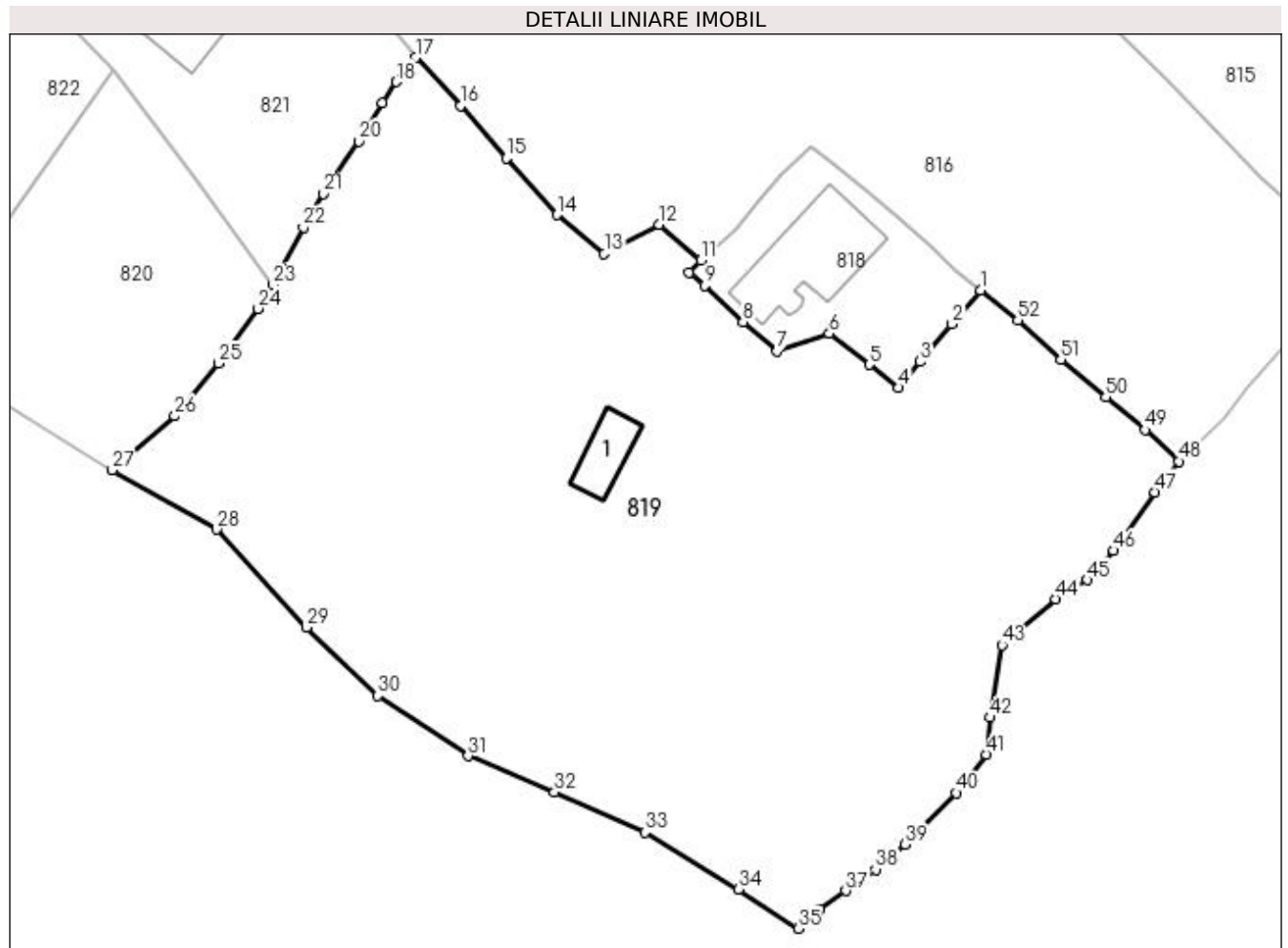
| Inscrieri privind dezmembramintele dreptului de proprietate, drepturi reale de garanție și sarcini | Referințe |
|--|-----------|
| NU SUNT | |

Anexa Nr. 1 La Partea I

Teren

| Nr cadastral | Suprafața (mp)* | Observații / Referințe |
|--------------|-----------------|--|
| | 5.047 | Imobilul s-a format din o parte a pf 349/13, 349/14 a comunei cadastrale Dorna-Arini |

* Suprafața este determinată în planul de proiecție Stereo 70.



Date referitoare la teren

| Crt | Categorie folosință | Intravilan | Suprafața (mp) | Tarla | Parcelă | Nr. topo | Observații / Referințe |
|-----|---------------------|------------|----------------|-------|---------|----------|------------------------|
| 1 | curți construcții | DA | 100 | - | - | - | |
| 2 | faneata | DA | 4.947 | - | - | - | |

Date referitoare la construcții

| Crt | Număr | Destinație construcție | Supraf. (mp) | Situație juridică | Observații / Referințe |
|------|-------|------------------------|--------------|-------------------|---|
| A1.1 | | construcții anexa | 37 | Cu acte | Nr. niveluri:1; S. construita la sol:37 mp; Anexa |

Lungime Segmente

1) Valorile lungimilor segmentelor sunt obținute din proiecție în plan.

| Punct început | X / Y | Punct sfârșit | X / Y | Lungime segment | Punct început | X / Y | Punct sfârșit | X / Y | Lungime segment | Punct început | X / Y | Punct sfârșit | X / Y | Lungime segment |
|---------------|----------------------------|---------------|----------------------------|-----------------|---------------|----------------------------|---------------|----------------------------|-----------------|---------------|----------------------------|---------------|----------------------------|-----------------|
| 1 | 532.674,072 650.842,868 | 2 | 532.671,079 650.839,319 | 4.643 | 2 | 532.671,079 650.839,319 | 3 | 532.667,679 650.835,354 | 5.223 | 3 | 532.667,679 650.835,354 | 4 | 532.665,449 650.832,605 | 3.54 |
| 4 | 532.665,449 650.832,605 | 5 | 532.662,348 650.835,046 | 3.946 | 5 | 532.662,348 650.835,046 | 6 | 532.658,128 650.838,333 | 5.349 | 6 | 532.658,128 650.838,333 | 7 | 532.652,605 650.836,45 | 5.835 |
| 7 | 532.652,605 650.836,45 | 8 | 532.649,03 650.839,557 | 4.736 | 8 | 532.649,03 650.839,557 | 9 | 532.644,989 650.843,387 | 5.568 | 9 | 532.644,989 650.843,387 | 10 | 532.643,36 650.844,742 | 2.119 |

| Punct început | X / Y | Punct sfârșit | X / Y | Lungime segment | Punct început | X / Y | Punct sfârșit | X / Y | Lungime segment | Punct început | X / Y | Punct sfârșit | X / Y | Lungime segment |
|---------------|----------------------------|---------------|----------------------------|-----------------|---------------|----------------------------|---------------|----------------------------|-----------------|---------------|----------------------------|---------------|----------------------------|-----------------|
| 10 | 532.643,36 650.844,742 | 11 | 532.644,562 650.846,027 | 1.76 | 11 | 532.644,562 650.846,027 | 12 | 532.640,168 650.849,801 | 5.792 | 12 | 532.640,168 650.849,801 | 13 | 532.634,392 650.846,746 | 6.534 |
| 13 | 532.634,392 650.846,746 | 14 | 532.629,434 650.850,836 | 6.427 | 14 | 532.629,434 650.850,836 | 15 | 532.624,05 650.856,809 | 8.041 | 15 | 532.624,05 650.856,809 | 16 | 532.619,259 650.862,354 | 7.328 |
| 16 | 532.619,259 650.862,354 | 17 | 532.614,479 650.867,414 | 6.961 | 17 | 532.614,479 650.867,414 | 18 | 532.612,437 650.864,852 | 3.276 | 18 | 532.612,437 650.864,852 | 19 | 532.610,988 650.862,629 | 2.654 |
| 19 | 532.610,988 650.862,629 | 20 | 532.608,506 650.858,59 | 4.741 | 20 | 532.608,506 650.858,59 | 21 | 532.604,785 650.853,041 | 6.681 | 21 | 532.604,785 650.853,041 | 22 | 532.602,634 650.849,538 | 4.111 |
| 22 | 532.602,634 650.849,538 | 23 | 532.599,471 650.843,475 | 6.838 | 23 | 532.599,471 650.843,475 | 24 | 532.597,883 650.840,943 | 2.989 | 24 | 532.597,883 650.840,943 | 25 | 532.593,697 650.835,189 | 7.116 |
| 25 | 532.593,697 650.835,189 | 26 | 532.589,098 650.829,637 | 7.209 | 26 | 532.589,098 650.829,637 | 27 | 532.582,496 650.823,931 | 8.726 | 27 | 532.582,496 650.823,931 | 28 | 532.593,475 650.817,674 | 12.637 |
| 28 | 532.593,475 650.817,674 | 29 | 532.603,004 650.807,366 | 14.038 | 29 | 532.603,004 650.807,366 | 30 | 532.610,49 650.800,151 | 10.397 | 30 | 532.610,49 650.800,151 | 31 | 532.620,017 650.793,794 | 11.453 |
| 31 | 532.620,017 650.793,794 | 32 | 532.629,132 650.789,985 | 9.879 | 32 | 532.629,132 650.789,985 | 33 | 532.638,665 650.785,748 | 10.432 | 33 | 532.638,665 650.785,748 | 34 | 532.648,564 650.779,778 | 11.56 |
| 34 | 532.648,564 650.779,778 | 35 | 532.654,825 650.775,621 | 7.515 | 35 | 532.654,825 650.775,621 | 36 | 532.657,129 650.777,61 | 3.044 | 36 | 532.657,129 650.777,61 | 37 | 532.659,847 650.779,599 | 3.368 |
| 37 | 532.659,847 650.779,599 | 38 | 532.663,023 650.781,852 | 3.894 | 38 | 532.663,023 650.781,852 | 39 | 532.666,099 650.784,513 | 4.067 | 39 | 532.666,099 650.784,513 | 40 | 532.671,528 650.789,905 | 7.652 |
| 40 | 532.671,528 650.789,905 | 41 | 532.674,688 650.793,963 | 5.143 | 41 | 532.674,688 650.793,963 | 42 | 532.675,051 650.797,861 | 3.915 | 42 | 532.675,051 650.797,861 | 43 | 532.676,34 650.805,506 | 7.753 |
| 43 | 532.676,34 650.805,506 | 44 | 532.682,029 650.810,331 | 7.46 | 44 | 532.682,029 650.810,331 | 45 | 532.685,341 650.812,354 | 3.881 | 45 | 532.685,341 650.812,354 | 46 | 532.688,125 650.815,453 | 4.166 |
| 46 | 532.688,125 650.815,453 | 47 | 532.692,489 650.821,594 | 7.534 | 47 | 532.692,489 650.821,594 | 48 | 532.694,969 650.824,86 | 4.101 | 48 | 532.694,969 650.824,86 | 49 | 532.691,416 650.828,162 | 4.85 |
| 49 | 532.691,416 650.828,162 | 50 | 532.687,288 650.831,632 | 5.393 | 50 | 532.687,288 650.831,632 | 51 | 532.682,546 650.835,592 | 6.178 | 51 | 532.682,546 650.835,592 | 52 | 532.677,996 650.839,72 | 6.144 |
| 52 | 532.677,996 650.839,72 | 1 | 532.674,072 650.842,868 | 5.031 | | | | | | | | | | |

** Lungimile segmentelor sunt determinate în planul de proiecție Stereo 70 și sunt rotunjite la 1 milimetru.

*** Distanța dintre puncte este formată din segmente cumulate ce sunt mai mici decât valoarea 1 milimetru.

**DATE DESPRE IMOBILUL NR. 820**

Oficiul de Cadastru și Publicitate Imobiliară SUCEAVA
Biroul de Cadastru și Publicitate Imobiliară Vatra Dornei

A. Partea I. Descrierea imobilului

TEREN Intravilan

Adresa: Loc. Gheorghiteni, Jud. Suceava

| Nr. Crt | Nr cadastral Nr. topografic | Suprafața* (mp) | Observații / Referințe |
|---------|--------------------------------|-----------------|---|
| A1 | 31748 | 829 | Sector cadastral:22 Teren imprejmuit; Imobilul s-a format din o parte a pf 347/1, 347/4, 349/14 a comunei cadastrale Dorna-Arini |

B. Partea II. Proprietari și acte

| Inscrieri privitoare la dreptul de proprietate și alte drepturi reale | Referințe |
|---|-----------|
| 820 / 08/12/2023 | |
| Act Normativ nr. 7, din 13/03/1996 emis de PARLAMENTUL ROMANIEI; | |
| B1 | A1 |
| Intabulare, drept de PROPRIETATE, dobandit prin Lege, cota actuala 1/1 1) NEIDENTIFICAT NEIDENTIFICAT | |
| Act Administrativ nr. 8164, din 04/12/2023 emis de Primaria Comunei Dorna-Arini; | |
| B2 | A1 |
| Se noteaza posesia factica in favoarea lui 1) LATIS DUMITRU | |

C. Partea III. SARCINI .

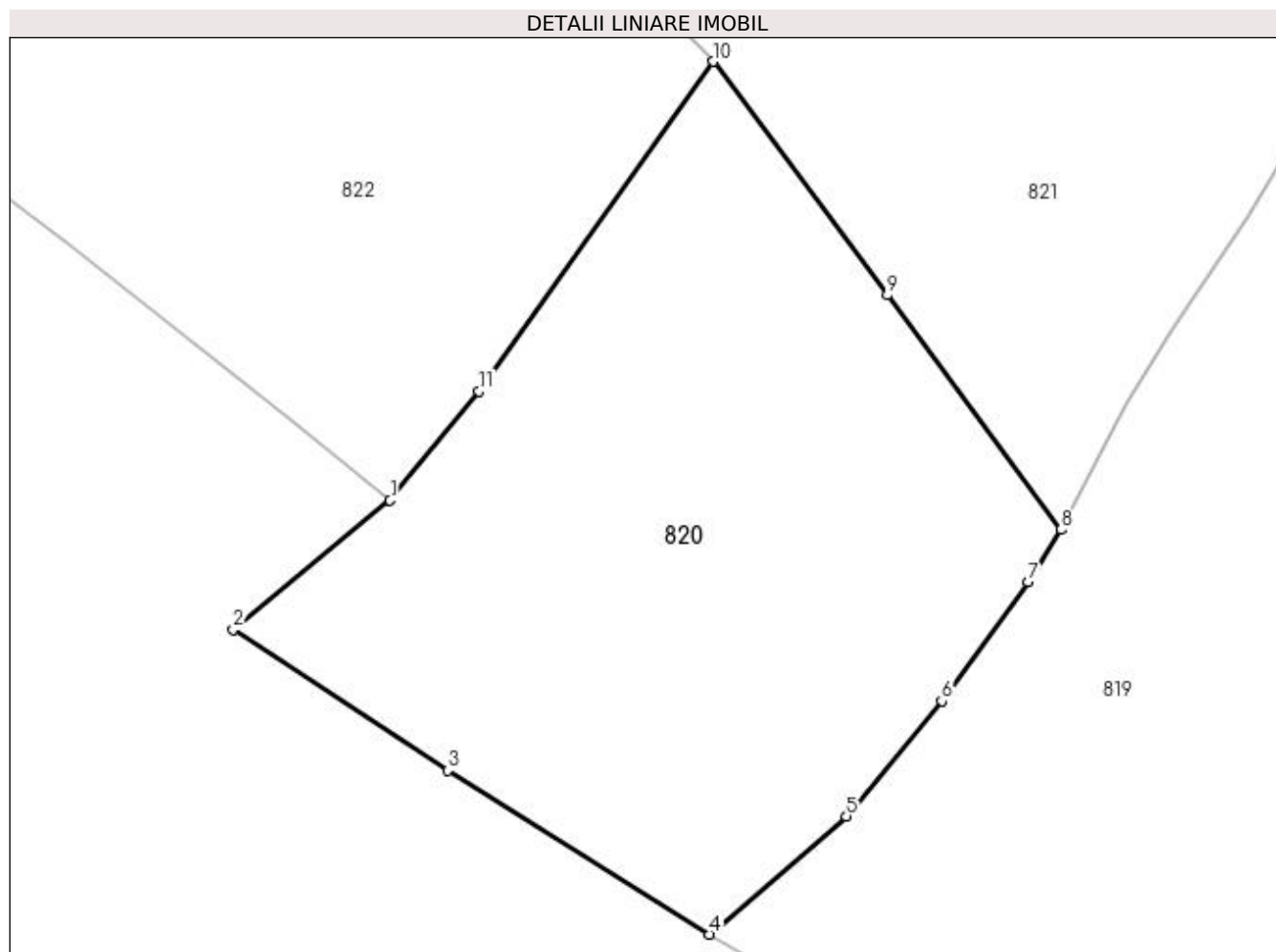
| Inscrieri privind dezmembramintele dreptului de proprietate, drepturi reale de garanție și sarcini | Referințe |
|--|-----------|
| NU SUNT | |

Anexa Nr. 1 La Partea I

Teren

| Nr cadastral | Suprafața (mp)* | Observații / Referințe |
|--------------|-----------------|--|
| 31748 | 829 | Imobilul s-a format din o parte a pf 347/1, 347/4, 349/14 a comunei cadastrale Dorna-Arini |

* Suprafața este determinată în planul de proiecție Stereo 70.



Date referitoare la teren

| Crt | Categorie folosință | Intra vilan | Suprafața (mp) | Tarla | Parcelă | Nr. topo | Observații / Referințe |
|-----|---------------------|-------------|----------------|-------|---------|----------|------------------------|
| 1 | faneata | DA | 829 | - | - | - | |

Lungime Segmente

1) Valorile lungimilor segmentelor sunt obținute din proiecție în plan.

| Punct început | X / Y | Punct sfârșit | X / Y | Lungime segment (** (m) |
|---------------|----------------------------|---------------|----------------------------|-------------------------|
| 1 | 532.567,055 650.844,889 | 2 | 532.559,474 650.838,658 | 9.813 |
| 2 | 532.559,474 650.838,658 | 3 | 532.569,831 650.831,847 | 12.396 |
| 3 | 532.569,831 650.831,847 | 4 | 532.582,496 650.823,931 | 14.935 |
| 4 | 532.582,496 650.823,931 | 5 | 532.589,098 650.829,637 | 8.726 |
| 5 | 532.589,098 650.829,637 | 6 | 532.593,697 650.835,189 | 7.209 |

| Punct început | X / Y | Punct sfârșit | X / Y | Lungime segment (** (m) |
|---------------|----------------------------|---------------|----------------------------|-------------------------|
| 6 | 532.593,697 650.835,189 | 7 | 532.597,883 650.840,943 | 7.116 |
| 7 | 532.597,883 650.840,943 | 8 | 532.599,471 650.843,475 | 2.989 |
| 8 | 532.599,471 650.843,475 | 9 | 532.591,079 650.854,798 | 14.094 |
| 9 | 532.591,079 650.854,798 | 10 | 532.582,656 650.866,071 | 14.072 |
| 10 | 532.582,656 650.866,071 | 11 | 532.571,349 650.850,155 | 19.524 |
| 11 | 532.571,349 650.850,155 | 1 | 532.567,055 650.844,889 | 6.795 |

** Lungimile segmentelor sunt determinate în planul de proiecție Stereo 70 și sunt rotunjite la 1 milimetru.

*** Distanța dintre puncte este formată din segmente cumulate ce sunt mai mici decât valoarea 1 milimetru.

**DATE DESPRE IMOBILUL NR. 821**

Oficiul de Cadastru și Publicitate Imobiliară SUCEAVA
Biroul de Cadastru și Publicitate Imobiliară Vatra Dornei

A. Partea I. Descrierea imobilului

TEREN Intravilan

Adresa: Loc. Gheorghiteni, Jud. Suceava

| Nr. Crt | Nr cadastral Nr. topografic | Suprafața* (mp) | Observații / Referințe |
|---------|-----------------------------|-----------------|--|
| A1 | | 2.162 | Sector cadastral:22 Teren imprejmuit; Imobilul s-a format din o parte a pf 347/4, 349/14 a comunei cadastrale Dorna-Arini |

Construcții

| Crt | Nr cadastral Nr. topografic | Adresa | Observații / Referințe |
|------|-----------------------------|---------------------------------|--|
| A1.1 | | Loc. Gheorghiteni, Jud. Suceava | Nr. niveluri:2; S. construita la sol:63 mp; Locuinta |
| A1.2 | | Loc. Gheorghiteni, Jud. Suceava | Nr. niveluri:1; S. construita la sol:10 mp; Anexa |
| A1.3 | | Loc. Gheorghiteni, Jud. Suceava | Nr. niveluri:1; S. construita la sol:21 mp; Anexa |

B. Partea II. Proprietari și acte

| Inscrieri privitoare la dreptul de proprietate și alte drepturi reale | | Referințe |
|--|--|------------------|
| 821 / 08/12/2023 | | |
| Act Normativ nr. 7, din 13/03/1996 emis de PARLAMENTUL ROMANIEI; | | |
| B1 | Intabulare, drept de PROPRIETATE, dobandit prin Lege, cota actuala 1/1 1) NEIDENTIFICAT NEIDENTIFICAT | A1 |
| Act Administrativ nr. 8164, din 04/12/2023 emis de Primaria Comunei Dorna-Arini; | | |
| B2 | Se noteaza posesia factica in favoarea lui 1) LAVIS DUMITRU | A1 |
| Act Administrativ nr. 8551, din 11/12/2023 emis de Primaria Dorna Arini; | | |
| B3 | Intabulare, drept de PROPRIETATE, dobandit prin Lege, cota actuala 1/1 1) LAVIS DUMITRU | A1.1, A1.2, A1.3 |

C. Partea III. SARCINI .

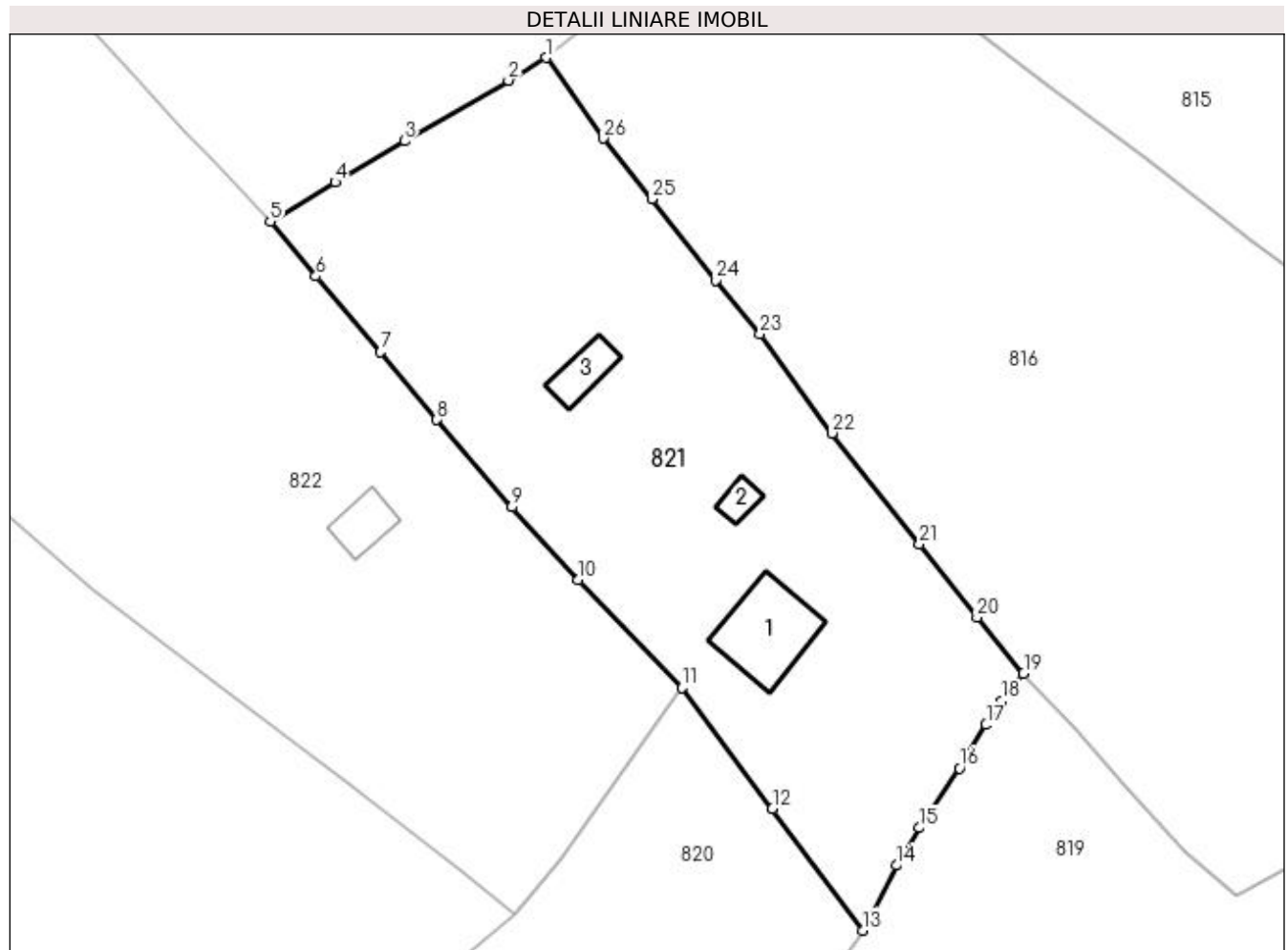
| Inscrieri privind dezmembramintele dreptului de proprietate, drepturi reale de garanție și sarcini | Referințe |
|--|-----------|
| NU SUNT | |

Anexa Nr. 1 La Partea I

Teren

| Nr cadastral | Suprafața (mp)* | Observații / Referințe |
|--------------|-----------------|---|
| | 2.162 | Imobilul s-a format din o parte a pf 347/4, 349/14 a comunei cadastrale Dorna-Arini |

* Suprafața este determinată în planul de proiecție Stereo 70.



Date referitoare la teren

| Crt | Categorie folosință | Intravilan | Suprafața (mp) | Tarla | Parcelă | Nr. topo | Observații / Referințe |
|-----|---------------------|------------|----------------|-------|---------|----------|------------------------|
| 1 | curți constructii | DA | 400 | - | - | - | |
| 2 | faneata | DA | 1.762 | - | - | - | |

Date referitoare la construcții

| Crt | Număr | Destinație construcție | Supraf. (mp) | Situație juridică | Observații / Referințe |
|------|-------|-------------------------|--------------|-------------------|--|
| A1.1 | | construcții de locuințe | 63 | Cu acte | Nr. niveluri:2; S. construita la sol:63 mp; Locuinta |
| A1.2 | | construcții anexa | 10 | Cu acte | Nr. niveluri:1; S. construita la sol:10 mp; Anexa |
| A1.3 | | construcții anexa | 21 | Cu acte | Nr. niveluri:1; S. construita la sol:21 mp; Anexa |

Lungime Segmente

1) Valorile lungimilor segmentelor sunt obținute din proiecție în plan.

| Punct început | X / Y | Punct sfârșit | X / Y | Lungime segment (** (m) |
|---------------|----------------------------|---------------|----------------------------|-------------------------|
| 1 | 532.570,001 650.924,777 | 2 | 532.566,459 650.922,662 | 4.125 |

| Punct început | X / Y | Punct sfârșit | X / Y | Lungime segment (** (m) |
|---------------|----------------------------|---------------|----------------------------|-------------------------|
| 2 | 532.566,459 650.922,662 | 3 | 532.556,771 650.917,003 | 11.22 |

| Punct început | X / Y | Punct sfârșit | X / Y | Lungime segment (** (m) |
|---------------|----------------------------|---------------|----------------------------|-------------------------|
| 3 | 532.556,771 650.917,003 | 4 | 532.550,286 650.913,178 | 7.529 |
| 5 | 532.544,268 650.909,532 | 6 | 532.548,52 650.904,423 | 6.647 |
| 7 | 532.554,553 650.897,369 | 8 | 532.559,785 650.891,049 | 8.205 |
| 9 | 532.566,764 650.882,91 | 10 | 532.572,987 650.876,173 | 9.171 |
| 11 | 532.582,656 650.866,071 | 12 | 532.591,079 650.854,798 | 14.072 |
| 13 | 532.599,471 650.843,475 | 14 | 532.602,634 650.849,538 | 6.838 |
| 15 | 532.604,785 650.853,041 | 16 | 532.608,506 650.858,59 | 6.681 |
| 17 | 532.610,988 650.862,629 | 18 | 532.612,437 650.864,852 | 2.654 |
| 19 | 532.614,479 650.867,414 | 20 | 532.610,156 650.872,625 | 6.771 |
| 21 | 532.604,784 650.879,451 | 22 | 532.596,652 650.889,802 | 13.163 |
| 23 | 532.589,913 650.899,013 | 24 | 532.585,77 650.904,043 | 6.517 |
| 25 | 532.579,833 650.911,624 | 26 | 532.575,314 650.917,263 | 7.226 |

| Punct început | X / Y | Punct sfârșit | X / Y | Lungime segment (** (m) |
|---------------|----------------------------|---------------|----------------------------|-------------------------|
| 4 | 532.550,286 650.913,178 | 5 | 532.544,268 650.909,532 | 7.036 |
| 6 | 532.548,52 650.904,423 | 7 | 532.554,553 650.897,369 | 9.282 |
| 8 | 532.559,785 650.891,049 | 9 | 532.566,764 650.882,91 | 10.721 |
| 10 | 532.572,987 650.876,173 | 11 | 532.582,656 650.866,071 | 13.984 |
| 12 | 532.591,079 650.854,798 | 13 | 532.599,471 650.843,475 | 14.094 |
| 14 | 532.602,634 650.849,538 | 15 | 532.604,785 650.853,041 | 4.111 |
| 16 | 532.608,506 650.858,59 | 17 | 532.610,988 650.862,629 | 4.741 |
| 18 | 532.612,437 650.864,852 | 19 | 532.614,479 650.867,414 | 3.276 |
| 20 | 532.610,156 650.872,625 | 21 | 532.604,784 650.879,451 | 8.686 |
| 22 | 532.596,652 650.889,802 | 23 | 532.589,913 650.899,013 | 11.413 |
| 24 | 532.585,77 650.904,043 | 25 | 532.579,833 650.911,624 | 9.629 |
| 26 | 532.575,314 650.917,263 | 1 | 532.570,001 650.924,777 | 9.203 |

** Lungimile segmentelor sunt determinate în planul de proiecție Stereo 70 și sunt rotunjite la 1 milimetru.

*** Distanța dintre puncte este formată din segmente cumulate ce sunt mai mici decât valoarea 1 milimetru.

**DATE DESPRE IMOBILUL NR. 822**

Oficiul de Cadastru și Publicitate Imobiliară SUCEAVA
Biroul de Cadastru și Publicitate Imobiliară Vatra Dornei

A. Partea I. Descrierea imobilului

TEREN Intravilan

Adresa: Loc. Gheorghiteni, Jud. Suceava

| Nr. Crt | Nr cadastral Nr. topografic | Suprafața* (mp) | Observații / Referințe |
|---------|-----------------------------|-----------------|--|
| A1 | | 3.057 | Sector cadastral:22 Teren imprejmuit; Imobilul s-a format din o parte a pf 346, 347/1, 347/4 a comunei cadastrale Dorna-Arini |

Construcții

| Crt | Nr cadastral Nr. topografic | Adresa | Observații / Referințe |
|------|-----------------------------|---------------------------------|---|
| A1.1 | | Loc. Gheorghiteni, Jud. Suceava | Nr. niveluri:1; S. construita la sol:23 mp; Anexa |

B. Partea II. Proprietari și acte

| Inscrieri privitoare la dreptul de proprietate și alte drepturi reale | | Referințe |
|--|---|-----------|
| 822 / 08/12/2023 | | |
| Act Normativ nr. 7, din 13/03/1996 emis de PARLAMENTUL ROMANIEI; | | |
| B1 | Intabulare, drept de PROPRIETATE, dobandit prin Lege, cota actuala 1/1 1) NEIDENTIFICAT NEIDENTIFICAT | A1 |
| Act Administrativ nr. 8162, din 04/12/2023 emis de Primaria Comunei Dorna-Arini; | | |
| B2 | Se noteaza posesia factica in favoarea lui 1) BIZOM LAZAR 2) BIZOM MARIOARA | A1 |
| Act Administrativ nr. 8551, din 11/12/2023 emis de Primaria comunei Dorna Arini; | | |
| B3 | Intabulare, drept de PROPRIETATE, dobandit prin Lege, cota actuala 1/1 1) BIZOM LAZAR 2) BIZOM MARIOARA | A1.1 |

C. Partea III. SARCINI .

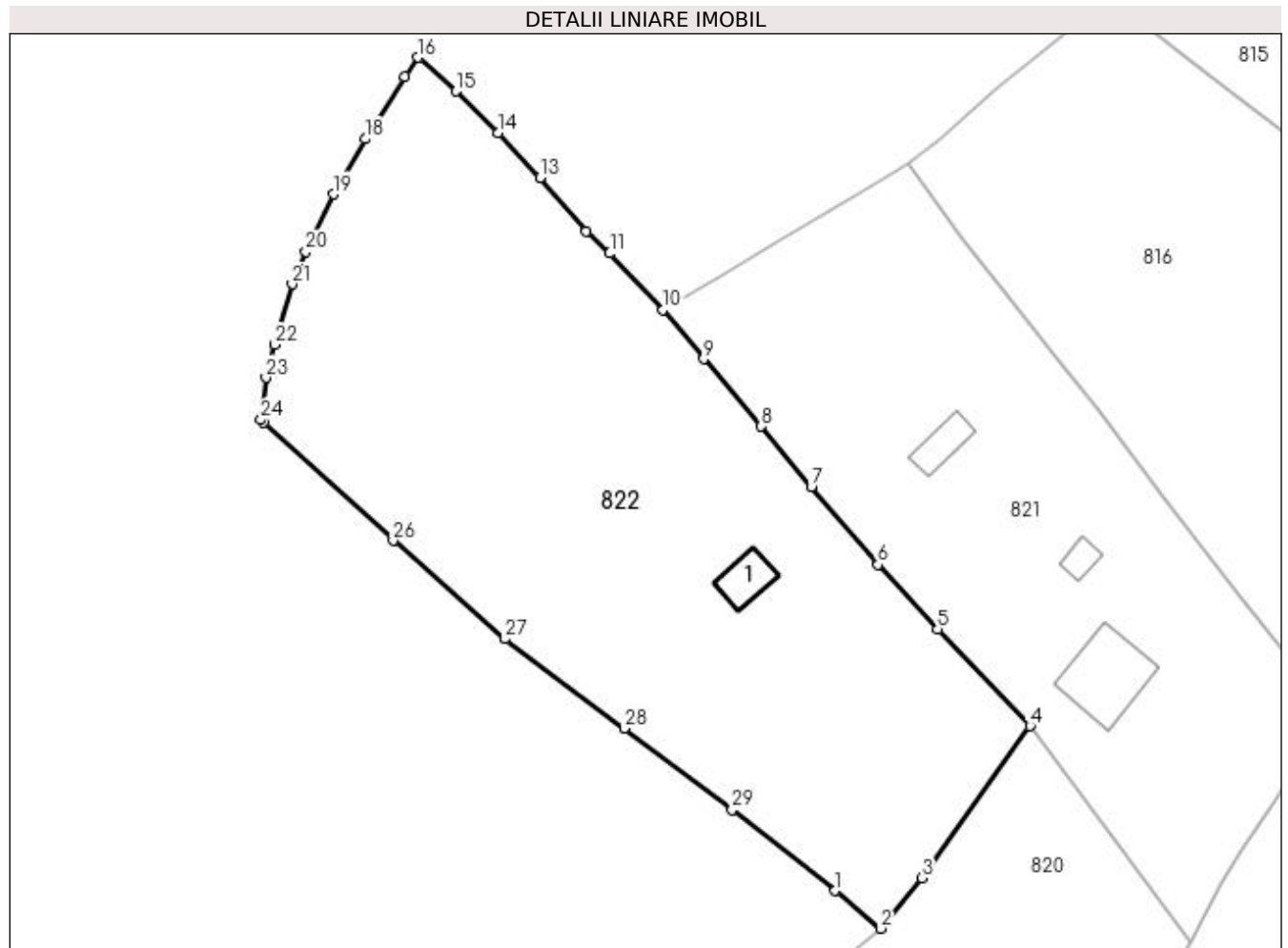
| Inscrieri privind dezmembramintele dreptului de proprietate, drepturi reale de garanție și sarcini | Referințe |
|--|-----------|
| NU SUNT | |

Anexa Nr. 1 La Partea I

Teren

| Nr cadastral | Suprafața (mp)* | Observații / Referințe |
|--------------|-----------------|---|
| | 3.057 | Imobilul s-a format din o parte a pf 346, 347/1, 347/4 a comunei cadastrale Dorna-Arini |

* Suprafața este determinată în planul de proiecție Stereo 70.



Date referitoare la teren

| Crt | Categorie folosință | Intra vilan | Suprafața (mp) | Tarla | Parcelă | Nr. topo | Observații / Referințe |
|-----|---------------------|-------------|----------------|-------|---------|----------|------------------------|
| 1 | curți construcții | DA | 100 | - | - | - | |
| 2 | faneata | DA | 2.957 | - | - | - | |

Date referitoare la construcții

| Crt | Număr | Destinație construcție | Supraf. (mp) | Situație juridică | Observații / Referințe |
|------|-------|------------------------|--------------|-------------------|---|
| A1.1 | | construcții anexa | 23 | Cu acte | Nr. niveluri:1; S. construită la sol:23 mp; Anexa |

Lungime Segmente

1) Valorile lungimilor segmentelor sunt obținute din proiecție în plan.

| Punct început | X / Y | Punct sfârșit | X / Y | Lungime segment (** (m)) |
|---------------|----------------------------|---------------|----------------------------|--------------------------|
| 1 | 532.562,263 650.848,819 | 2 | 532.567,055 650.844,889 | 6.197 |
| 3 | 532.571,349 650.850,155 | 4 | 532.582,656 650.866,071 | 19.524 |
| 5 | 532.572,987 650.876,173 | 6 | 532.566,764 650.882,91 | 9.171 |

| Punct început | X / Y | Punct sfârșit | X / Y | Lungime segment (** (m)) |
|---------------|----------------------------|---------------|----------------------------|--------------------------|
| 2 | 532.567,055 650.844,889 | 3 | 532.571,349 650.850,155 | 6.795 |
| 4 | 532.582,656 650.866,071 | 5 | 532.572,987 650.876,173 | 13.984 |
| 6 | 532.566,764 650.882,91 | 7 | 532.559,785 650.891,049 | 10.721 |

| Punct început | X / Y | Punct sfârșit | X / Y | Lungime segment (** (m) |
|---------------|----------------------------|---------------|----------------------------|-------------------------|
| 7 | 532.559,785 650.891,049 | 8 | 532.554,553 650.897,369 | 8.205 |
| 9 | 532.548,52 650.904,423 | 10 | 532.544,268 650.909,532 | 6.647 |
| 11 | 532.538,701 650.915,461 | 12 | 532.536,252 650.917,772 | 3.367 |
| 13 | 532.531,39 650.923,327 | 14 | 532.526,989 650.928,076 | 6.475 |
| 15 | 532.522,649 650.932,392 | 16 | 532.518,659 650.935,922 | 5.327 |
| 17 | 532.517,282 650.933,947 | 18 | 532.513,109 650.927,425 | 7.743 |
| 19 | 532.509,825 650.921,626 | 20 | 532.506,91 650.915,64 | 6.658 |
| 21 | 532.505,474 650.912,23 | 22 | 532.503,685 650.905,92 | 6.559 |
| 23 | 532.502,737 650.902,46 | 24 | 532.502,22 650.898,05 | 4.44 |
| 25 | 532.502,518 650.897,751 | 26 | 532.516,038 650.885,42 | 18.299 |
| 27 | 532.527,724 650.875,144 | 28 | 532.540,194 650.865,78 | 15.594 |
| 29 | 532.551,478 650.857,29 | 1 | 532.562,263 650.848,819 | 13.714 |

| Punct început | X / Y | Punct sfârșit | X / Y | Lungime segment (** (m) |
|---------------|----------------------------|---------------|----------------------------|-------------------------|
| 8 | 532.554,553 650.897,369 | 9 | 532.548,52 650.904,423 | 9.282 |
| 10 | 532.544,268 650.909,532 | 11 | 532.538,701 650.915,461 | 8.133 |
| 12 | 532.536,252 650.917,772 | 13 | 532.531,39 650.923,327 | 7.382 |
| 14 | 532.526,989 650.928,076 | 15 | 532.522,649 650.932,392 | 6.121 |
| 16 | 532.518,659 650.935,922 | 17 | 532.517,282 650.933,947 | 2.408 |
| 18 | 532.513,109 650.927,425 | 19 | 532.509,825 650.921,626 | 6.664 |
| 20 | 532.506,91 650.915,64 | 21 | 532.505,474 650.912,23 | 3.7 |
| 22 | 532.503,685 650.905,92 | 23 | 532.502,737 650.902,46 | 3.588 |
| 24 | 532.502,22 650.898,05 | 25 | 532.502,518 650.897,751 | 0.422 |
| 26 | 532.516,038 650.885,42 | 27 | 532.527,724 650.875,144 | 15.561 |
| 28 | 532.540,194 650.865,78 | 29 | 532.551,478 650.857,29 | 14.121 |

** Lungimile segmentelor sunt determinate în planul de proiecție Stereo 70 și sunt rotunjite la 1 milimetru.

*** Distanța dintre puncte este formată din segmente cumulate ce sunt mai mici decât valoarea 1 milimetru.

