

**DATE DESPRE IMOBILUL NR. 700**

Oficiul de Cadastru și Publicitate Imobiliară SUCEAVA  
Biroul de Cadastru și Publicitate Imobiliară Vatra Dornei

**A. Partea I. Descrierea imobilului**

TEREN Necunoscut

Adresa: Loc. Gheorghiteni, Jud. Suceava

Nr. Crt	Nr cadastral Nr. topografic	Suprafața* (mp)	Observații / Referințe
A1		6.888	Sector cadastral:20 Teren imprejmuit; Imobilul s-a format din o parte a pf 437/3 a comunei cadastrale Dorna-Arini

**B. Partea II. Proprietari și acte**

Inscrieri privitoare la dreptul de proprietate și alte drepturi reale		Referințe
<b>700 / 08/12/2023</b>		
Act Normativ nr. 7, din 13/03/1996 emis de PARLAMENTUL ROMANIEI;		
B1	Intabulare, drept de PROPRIETATE, dobandit prin Lege, cota actuala 1/1 1) NEIDENTIFICAT NEIDENTIFICAT	A1
Act Administrativ nr. 8145, din 04/12/2023 emis de Primaria Comunei Dorna-Arini;		
B2	Se noteaza posesia factica in favoarea lui 1) ORTOANU VIOREL 2) ORTOANU NICULINA-ADELA	A1

**C. Partea III. SARCINI .**

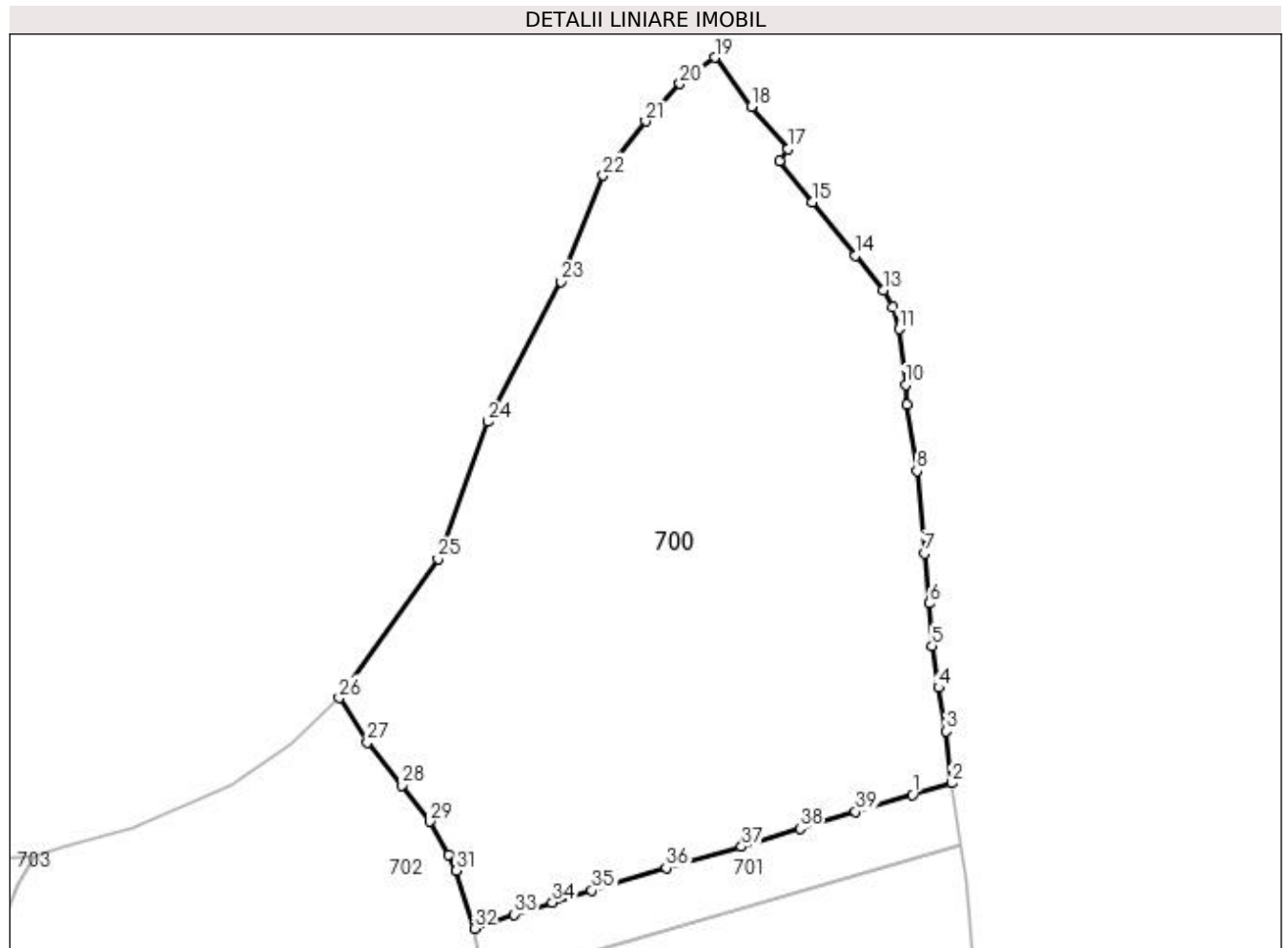
Inscrieri privind dezmembramintele dreptului de proprietate, drepturi reale de garanție și sarcini	Referințe
NU SUNT	

## Anexa Nr. 1 La Partea I

## Teren

Nr cadastral	Suprafața (mp)*	Observații / Referințe
	6.888	Imobilul s-a format din o parte a pf 437/3 a comunei cadastrale Dorna-Arini

\* Suprafața este determinată în planul de proiecție Stereo 70.



## Date referitoare la teren

Crt	Categorie folosință	Intra vilan	Suprafața (mp)	Tarla	Parcelă	Nr. topo	Observații / Referințe
1	faneata	DA	6.841	-	-	-	
2	faneata	NU	47	-	-	-	

## Lungime Segmente

1) Valorile lungimilor segmentelor sunt obținute din proiecție în plan.

Punct început	X / Y	Punct sfârșit	X / Y	Lungime segment (** (m)
1	533.877,551 651.797,694	2	533.883,349 651.799,447	6.057
3	533.882,535 651.807,081	4	533.881,41 651.813,495	6.512
5	533.880,438 651.819,639	6	533.880,016 651.825,887	6.262
7	533.879,299 651.833,274	8	533.878,192 651.845,392	12.168

Punct început	X / Y	Punct sfârșit	X / Y	Lungime segment (** (m)
2	533.883,349 651.799,447	3	533.882,535 651.807,081	7.677
4	533.881,41 651.813,495	5	533.880,438 651.819,639	6.22
6	533.880,016 651.825,887	7	533.879,299 651.833,274	7.422
8	533.878,192 651.845,392	9	533.876,767 651.855,188	9.899

Punct început	X / Y	Punct sfârșit	X / Y	Lungime segment (** (m)
9	533.876,767 651.855,188	10	533.876,555 651.858,084	2.904
11	533.875,562 651.866,296	12	533.874,619 651.869,558	3.396
13	533.873,229 651.872,022	14	533.869,129 651.877,151	6.566
15	533.862,795 651.884,999	16	533.857,986 651.891,084	7.756
17	533.859,164 651.892,795	18	533.853,803 651.899,049	8.237
19	533.848,411 651.906,282	20	533.843,291 651.902,404	6.423
21	533.838,223 651.896,91	22	533.831,963 651.888,904	10.163
23	533.825,752 651.873,301	24	533.814,949 651.852,651	23.305
25	533.807,604 651.832,482	26	533.793,042 651.811,963	25.161
27	533.797,197 651.805,415	28	533.802,339 651.799,095	8.148
29	533.806,407 651.793,798	30	533.809,216 651.788,897	5.649
31	533.810,341 651.786,559	32	533.812,988 651.778,019	8.941
33	533.818,854 651.780,105	34	533.824,449 651.781,879	5.87
35	533.830,3 651.783,616	36	533.841,242 651.786,921	11.43
37	533.852,379 651.790,074	38	533.860,991 651.792,763	9.022
39	533.869,15 651.795,2	1	533.877,551 651.797,694	8.763

Punct început	X / Y	Punct sfârșit	X / Y	Lungime segment (** (m)
10	533.876,555 651.858,084	11	533.875,562 651.866,296	8.272
12	533.874,619 651.869,558	13	533.873,229 651.872,022	2.829
14	533.869,129 651.877,151	15	533.862,795 651.884,999	10.085
16	533.857,986 651.891,084	17	533.859,164 651.892,795	2.077
18	533.853,803 651.899,049	19	533.848,411 651.906,282	9.022
20	533.843,291 651.902,404	21	533.838,223 651.896,91	7.475
22	533.831,963 651.888,904	23	533.825,752 651.873,301	16.794
24	533.814,949 651.852,651	25	533.807,604 651.832,482	21.465
26	533.793,042 651.811,963	27	533.797,197 651.805,415	7.755
28	533.802,339 651.799,095	29	533.806,407 651.793,798	6.679
30	533.809,216 651.788,897	31	533.810,341 651.786,559	2.595
32	533.812,988 651.778,019	33	533.818,854 651.780,105	6.226
34	533.824,449 651.781,879	35	533.830,3 651.783,616	6.103
36	533.841,242 651.786,921	37	533.852,379 651.790,074	11.575
38	533.860,991 651.792,763	39	533.869,15 651.795,2	8.515

\*\* Lungimile segmentelor sunt determinate în planul de proiecție Stereo 70 și sunt rotunjite la 1 milimetru.

\*\*\* Distanța dintre puncte este formată din segmente cumulate ce sunt mai mici decât valoarea 1 milimetru.



**DATE DESPRE IMOBILUL NR. 701**

Oficiul de Cadastru și Publicitate Imobiliară SUCEAVA  
Biroul de Cadastru și Publicitate Imobiliară Vatra Dornei

**A. Partea I. Descrierea imobilului**

TEREN Intravilan

Adresa: Loc. Gheorghiteni, Jud. Suceava

Nr. Crt	Nr cadastral Nr. topografic	Suprafața* (mp)	Observații / Referințe
A1		648	Sector cadastral:20 Teren imprejmuit; Imobilul s-a format din o parte a pf 437/6 a comunei cadastrale Dorna-Arini

**B. Partea II. Proprietari și acte**

Inscrieri privitoare la dreptul de proprietate și alte drepturi reale	Referințe
<b>701 / 08/12/2023</b>	
Act Normativ nr. 7, din 13/03/1996 emis de PARLAMENTUL ROMANIEI;	
B1	A1
Intabulare, drept de PROPRIETATE, dobandit prin Lege, cota actuala 1/1 1) NEIDENTIFICAT NEIDENTIFICAT	
Act Administrativ nr. 8143, din 04/12/2023 emis de Primaria Comunei Dorna-Arini;	
B2	A1
Se noteaza posesia factica in favoarea lui 1) BOANCHES NECULAI 2) BOANCHES ASPAZIA	

**C. Partea III. SARCINI .**

Inscrieri privind dezmembramintele dreptului de proprietate, drepturi reale de garanție și sarcini	Referințe
NU SUNT	

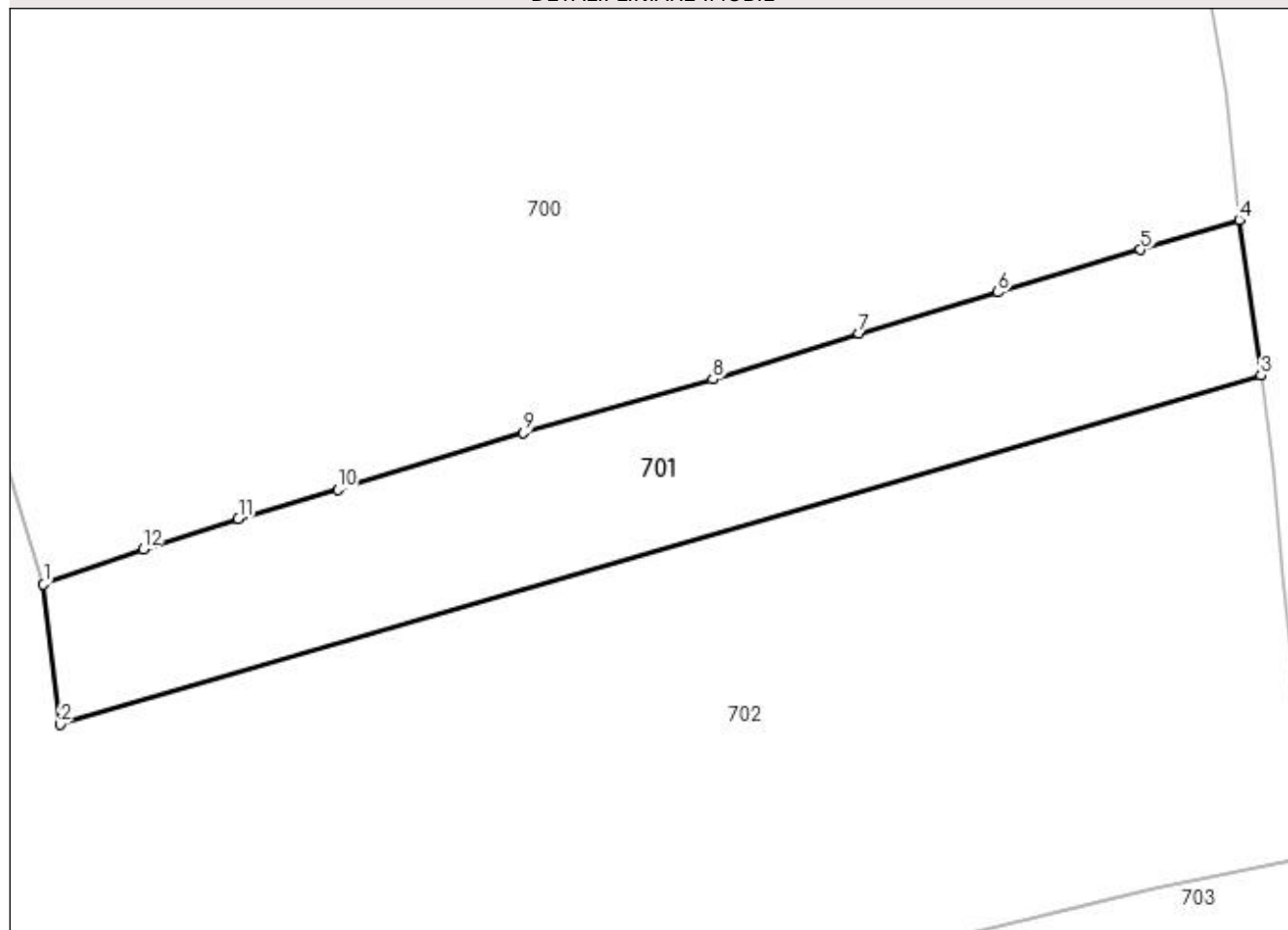
## Anexa Nr. 1 La Partea I

## Teren

Nr cadastral	Suprafața (mp)*	Observații / Referințe
	648	Imobilul s-a format din o parte a pf 437/6 a comunei cadastrale Dorna-Arini

\* Suprafața este determinată în planul de proiecție Stereo 70.

## DETALII LINIARE IMOBIL



## Date referitoare la teren

Crt	Categorie folosință	Intra vilan	Suprafața (mp)	Tarla	Parcelă	Nr. topo	Observații / Referințe
1	faneata	DA	648	-	-	-	

## Lungime Segmente

1) Valorile lungimilor segmentelor sunt obținute din proiecție în plan.

Punct început	X / Y	Punct sfârșit	X / Y	Lungime segment (** (m)
1	533.812,988 651.778,019	2	533.813,962 651.769,789	8.287
2	533.813,962 651.769,789	3	533.884,639 651.790,314	73.597
3	533.884,639 651.790,314	4	533.883,349 651.799,447	9.224
4	533.883,349 651.799,447	5	533.877,551 651.797,694	6.057
5	533.877,551 651.797,694	6	533.869,15 651.795,2	8.763

Punct început	X / Y	Punct sfârşit	X / Y	Lungime segment (** (m)
6	533.869,15 651.795,2	7	533.860,991 651.792,763	8.515
7	533.860,991 651.792,763	8	533.852,379 651.790,074	9.022
8	533.852,379 651.790,074	9	533.841,242 651.786,921	11.575
9	533.841,242 651.786,921	10	533.830,3 651.783,616	11.43
10	533.830,3 651.783,616	11	533.824,449 651.781,879	6.103
11	533.824,449 651.781,879	12	533.818,854 651.780,105	5.87
12	533.818,854 651.780,105	1	533.812,988 651.778,019	6.226

\*\* Lungimile segmentelor sunt determinate în planul de proiecţie Stereo 70 şi sunt rotunjite la 1 milimetru.

\*\*\* Distanţa dintre puncte este formată din segmente cumulate ce sunt mai mici decât valoarea 1 milimetru.





**DATE DESPRE IMOBILUL NR. 702**

Oficiul de Cadastru și Publicitate Imobiliară SUCEAVA  
Biroul de Cadastru și Publicitate Imobiliară Vatra Dornei

**A. Partea I. Descrierea imobilului**

TEREN Necunoscut

Adresa: Loc. Gheorghiteni, Jud. Suceava

Nr. Crt	Nr cadastral Nr. topografic	Suprafața* (mp)	Observații / Referințe
A1		4.658	Sector cadastral:20 Teren imprejmuit; Imobilul s-a format din o parte a pf 437/4, 437/5, 437/6 a comunei cadastrale Dorna-Arini

**B. Partea II. Proprietari și acte**

Inscrieri privitoare la dreptul de proprietate și alte drepturi reale	Referințe
<b>702 / 08/12/2023</b>	
Act Notarial nr. 1337, din 02/06/1998 emis de BIN STELIAN CATARGIU;	
B1	A1
Intabulare, drept de PROPRIETATE bun comun in devalmasie, dobandit prin Conventie, cota actuala 1/1	
1) BOANCHES NECULAI	
2) BOANCHES ASPAZIA	

**C. Partea III. SARCINI .**

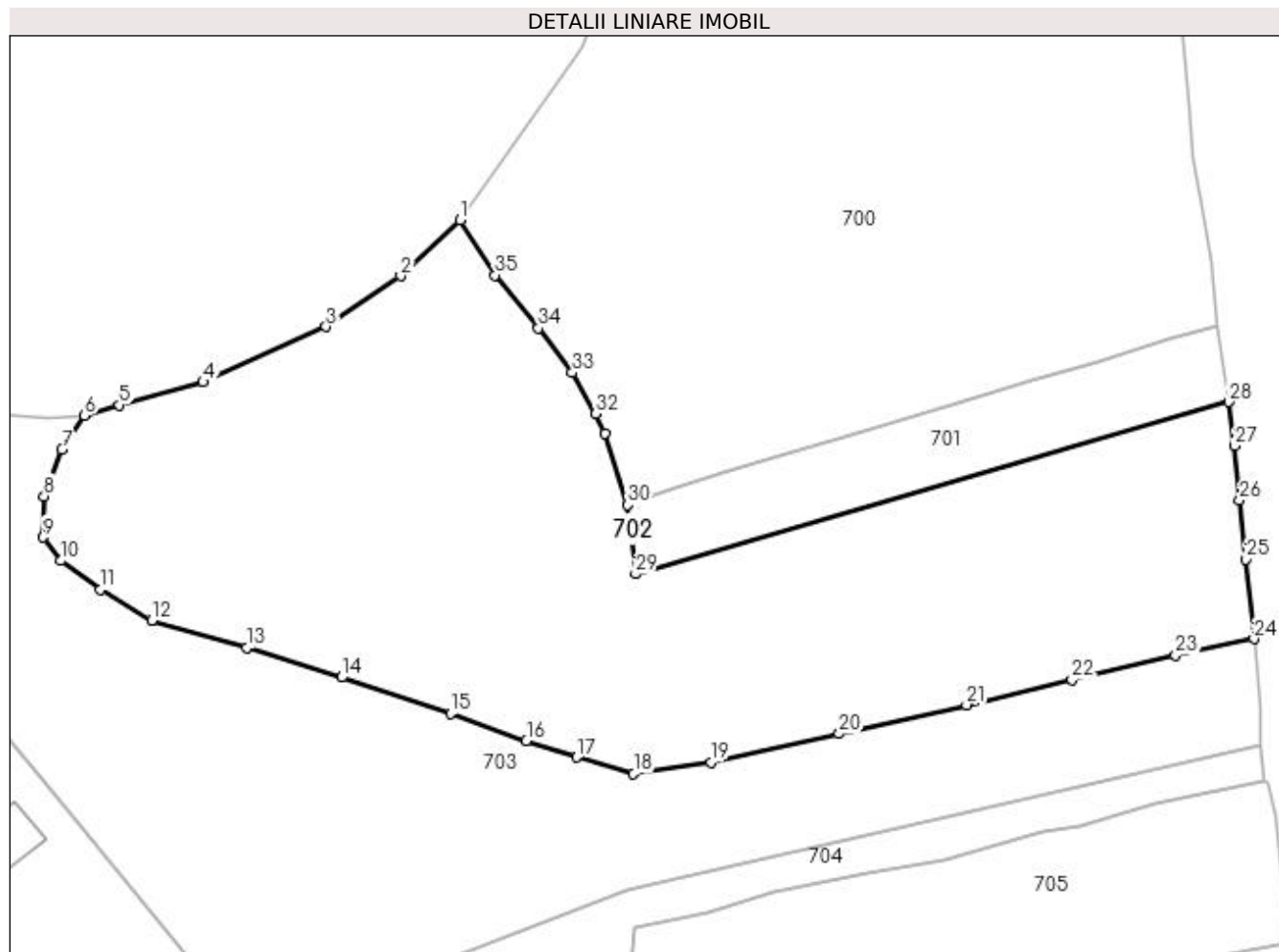
Inscrieri privind dezmembramintele dreptului de proprietate, drepturi reale de garanție și sarcini	Referințe
NU SUNT	

## Anexa Nr. 1 La Partea I

## Teren

Nr cadastral	Suprafața (mp)*	Observații / Referințe
	4.658	Imobilul s-a format din o parte a pfi 437/4, 437/5, 437/6 a comunei cadastrale Dorna-Arini

\* Suprafața este determinată în planul de proiecție Stereo 70.



## Date referitoare la teren

Crt	Categorie folosință	Intra vilan	Suprafața (mp)	Tarla	Parcelă	Nr. topo	Observații / Referințe
1	faneata	DA	4.592	-	-	-	
2	faneata	NU	66	-	-	-	

## Lungime Segmente

1) Valorile lungimilor segmentelor sunt obținute din proiecție în plan.

Punct început	X / Y	Punct sfârșit	X / Y	Lungime segment (** (m)
1	533.793,042 651.811,963	2	533.785,93 651.805,308	9.74
3	533.777,044 651.799,267	4	533.762,394 651.792,676	16.064
5	533.752,414 651.789,93	6	533.748,253 651.788,704	4.338
7	533.745,585 651.784,623	8	533.743,414 651.779,063	5.969

Punct început	X / Y	Punct sfârșit	X / Y	Lungime segment (** (m)
2	533.785,93 651.805,308	3	533.777,044 651.799,267	10.745
4	533.762,394 651.792,676	5	533.752,414 651.789,93	10.351
6	533.748,253 651.788,704	7	533.745,585 651.784,623	4.876
8	533.743,414 651.779,063	9	533.743,326 651.774,182	4.882

Punct început	X / Y	Punct sfârșit	X / Y	Lungime segment (** (m)
9	533.743,326 651.774,182	10	533.745,411 651.771,372	3.499
11	533.750,149 651.767,935	12	533.756,279 651.764,288	7.133
13	533.767,564 651.760,984	14	533.778,882 651.757,471	11.851
15	533.791,885 651.753,128	16	533.800,93 651.749,933	9.593
17	533.806,94 651.747,947	18	533.813,685 651.745,978	7.027
19	533.822,929 651.747,329	20	533.838,213 651.750,762	15.665
21	533.853,409 651.754,204	22	533.865,979 651.757,169	12.915
23	533.878,309 651.760,117	24	533.887,677 651.762,073	9.57
25	533.886,705 651.771,53	26	533.885,945 651.778,619	7.13
27	533.885,376 651.785,099	28	533.884,639 651.790,314	5.267
29	533.813,962 651.769,789	30	533.812,988 651.778,019	8.287
31	533.810,341 651.786,559	32	533.809,216 651.788,897	2.595
33	533.806,407 651.793,798	34	533.802,339 651.799,095	6.679
35	533.797,197 651.805,415	1	533.793,042 651.811,963	7.755

Punct început	X / Y	Punct sfârșit	X / Y	Lungime segment (** (m)
10	533.745,411 651.771,372	11	533.750,149 651.767,935	5.853
12	533.756,279 651.764,288	13	533.767,564 651.760,984	11.759
14	533.778,882 651.757,471	15	533.791,885 651.753,128	13.709
16	533.800,93 651.749,933	17	533.806,94 651.747,947	6.33
18	533.813,685 651.745,978	19	533.822,929 651.747,329	9.342
20	533.838,213 651.750,762	21	533.853,409 651.754,204	15.581
22	533.865,979 651.757,169	23	533.878,309 651.760,117	12.678
24	533.887,677 651.762,073	25	533.886,705 651.771,53	9.507
26	533.885,945 651.778,619	27	533.885,376 651.785,099	6.505
28	533.884,639 651.790,314	29	533.813,962 651.769,789	73.597
30	533.812,988 651.778,019	31	533.810,341 651.786,559	8.941
32	533.809,216 651.788,897	33	533.806,407 651.793,798	5.649
34	533.802,339 651.799,095	35	533.797,197 651.805,415	8.148

\*\* Lungimile segmentelor sunt determinate în planul de proiecție Stereo 70 și sunt rotunjite la 1 milimetru.

\*\*\* Distanța dintre puncte este formată din segmente cumulate ce sunt mai mici decât valoarea 1 milimetru.



**DATE DESPRE IMOBILUL NR. 703**

Oficiul de Cadastru și Publicitate Imobiliară SUCEAVA  
Biroul de Cadastru și Publicitate Imobiliară Vatra Dornei

**A. Partea I. Descrierea imobilului**

TEREN Intravilan

Adresa: Loc. Gheorghiteni, Jud. Suceava

Nr. Crt	Nr cadastral Nr. topografic	Suprafața* (mp)	Observații / Referințe
A1		3.878	Sector cadastral:20 Teren imprejmuit; Imobilul s-a format din o parte a pf 437/4, 437/5 a comunei cadastrale Dorna-Arini

**Construcții**

Crt	Nr cadastral Nr. topografic	Adresa	Observații / Referințe
A1.1		Loc. Gheorghiteni, Jud. Suceava	Nr. niveluri:1; S. construita la sol:39 mp; Anexa

**B. Partea II. Proprietari și acte**

Inscrieri privitoare la dreptul de proprietate și alte drepturi reale		Referințe
<b>703 / 08/12/2023</b>		
Act Normativ nr. 7, din 13/03/1996 emis de PARLAMENTUL ROMANIEI;		
B1	Intabulare, drept de PROPRIETATE, dobandit prin Lege, cota actuala 1/1 1) NEIDENTIFICAT NEIDENTIFICAT	A1
Act Administrativ nr. 8155, din 04/12/2023 emis de Primaria Comunei Dorna-Arini;		
B2	Se noteaza posesia factica in favoarea lui 1) RUS ANISOARA	A1
Act Administrativ nr. 8551, din 11/12/2023 emis de Primaria Comunei Dorna-Arini;		
B3	Intabulare, drept de PROPRIETATE, dobandit prin Lege, cota actuala 1/1 1) RUS ANISOARA	A1.1

**C. Partea III. SARCINI .**

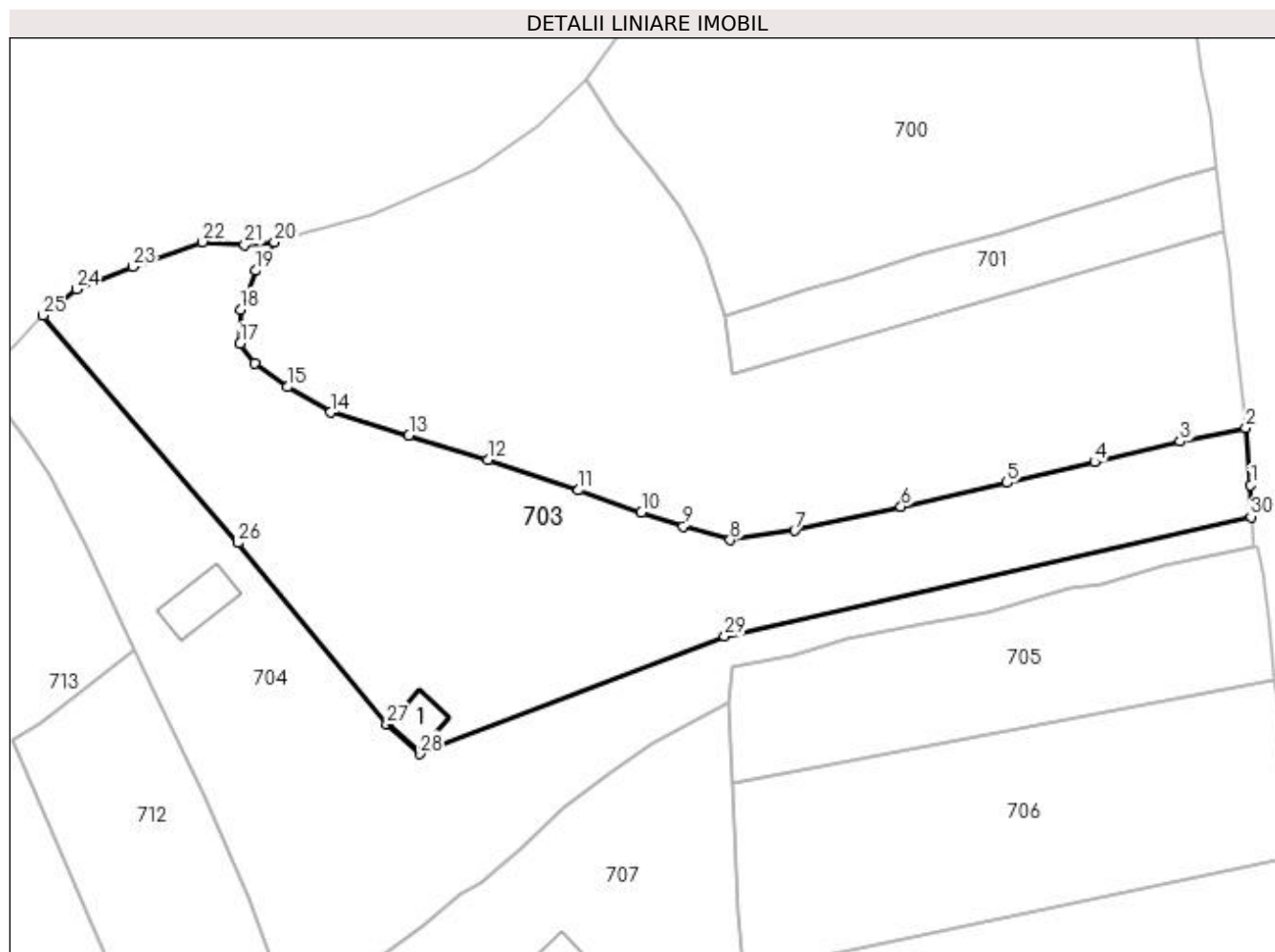
Inscrieri privind dezmembramintele dreptului de proprietate, drepturi reale de garanție și sarcini	Referințe
NU SUNT	

## Anexa Nr. 1 La Partea I

## Teren

Nr cadastral	Suprafața (mp)*	Observații / Referințe
	3.878	Imobilul s-a format din o parte a pf 437/4, 437/5 a comunei cadastrale Dorna-Arini

\* Suprafața este determinată în planul de proiecție Stereo 70.



## Date referitoare la teren

Crt	Categorie folosință	Intra vilan	Suprafața (mp)	Tarla	Parcelă	Nr. topo	Observații / Referințe
1	curți constructii	DA	200	-	-	-	
2	faneata	DA	3.678	-	-	-	

## Date referitoare la construcții

Crt	Număr	Destinație construcție	Supraf. (mp)	Situație juridică	Observații / Referințe
A1.1		construcții anexa	39	Cu acte	Nr. niveluri:1; S. construita la sol:39 mp; Anexa

## Lungime Segmente

1) Valorile lungimilor segmentelor sunt obținute din proiecție în plan.

Punct început	X / Y	Punct sfârșit	X / Y	Lungime segment (** (m)
1	533.888,416 651.753,884	2	533.887,677 651.762,073	8.222
3	533.878,309 651.760,117	4	533.865,979 651.757,169	12.678
5	533.853,409 651.754,204	6	533.838,213 651.750,762	15.581

Punct început	X / Y	Punct sfârșit	X / Y	Lungime segment (** (m)
2	533.887,677 651.762,073	3	533.878,309 651.760,117	9.57
4	533.865,979 651.757,169	5	533.853,409 651.754,204	12.915
6	533.838,213 651.750,762	7	533.822,929 651.747,329	15.665

Punct început	X / Y	Punct sfârșit	X / Y	Lungime segment (** (m)
7	533.822,929 651.747,329	8	533.813,685 651.745,978	9.342
9	533.806,94 651.747,947	10	533.800,93 651.749,933	6.33
11	533.791,885 651.753,128	12	533.778,882 651.757,471	13.709
13	533.767,564 651.760,984	14	533.756,279 651.764,288	11.759
15	533.750,149 651.767,935	16	533.745,411 651.771,372	5.853
17	533.743,326 651.774,182	18	533.743,414 651.779,063	4.882
19	533.745,585 651.784,623	20	533.748,253 651.788,704	4.876
21	533.743,97 651.788,324	22	533.737,944 651.788,754	6.041
23	533.727,931 651.785,238	24	533.719,799 651.781,996	8.754
25	533.715,059 651.778,197	26	533.743,016 651.745,603	42.941
27	533.764,409 651.719,535	28	533.769,092 651.715,31	6.307
29	533.812,874 651.732,185	30	533.888,449 651.749,316	77.492

Punct început	X / Y	Punct sfârșit	X / Y	Lungime segment (** (m)
8	533.813,685 651.745,978	9	533.806,94 651.747,947	7.027
10	533.800,93 651.749,933	11	533.791,885 651.753,128	9.593
12	533.778,882 651.757,471	13	533.767,564 651.760,984	11.851
14	533.756,279 651.764,288	15	533.750,149 651.767,935	7.133
16	533.745,411 651.771,372	17	533.743,326 651.774,182	3.499
18	533.743,414 651.779,063	19	533.745,585 651.784,623	5.969
20	533.748,253 651.788,704	21	533.743,97 651.788,324	4.3
22	533.737,944 651.788,754	23	533.727,931 651.785,238	10.612
24	533.719,799 651.781,996	25	533.715,059 651.778,197	6.075
26	533.743,016 651.745,603	27	533.764,409 651.719,535	33.722
28	533.769,092 651.715,31	29	533.812,874 651.732,185	46.922
30	533.888,449 651.749,316	1	533.888,416 651.753,884	4.568

\*\* Lungimile segmentelor sunt determinate în planul de proiecție Stereo 70 și sunt rotunjite la 1 milimetru.

\*\*\* Distanța dintre puncte este formată din segmente cumulate ce sunt mai mici decât valoarea 1 milimetru.





**DATE DESPRE IMOBILUL NR. 704**

Oficiul de Cadastru și Publicitate Imobiliară SUCEAVA  
Biroul de Cadastru și Publicitate Imobiliară Vatra Dornei

**A. Partea I. Descrierea imobilului**

TEREN Intravilan

Adresa: Loc. Gheorghiteni, Jud. Suceava

Nr. Crt	Nr cadastral Nr. topografic	Suprafața* (mp)	Observații / Referințe
A1		3.255	Sector cadastral:20 Teren imprejmuit; Imobilul s-a format din o parte a pf 437/2, 437/4, 437/5 a comunei cadastrale Dorna-Arini

**Construcții**

Crt	Nr cadastral Nr. topografic	Adresa	Observații / Referințe
A1.1		Loc. Gheorghiteni, Jud. Suceava	Nr. niveluri:1; S. construita la sol:62 mp; Casa

**B. Partea II. Proprietari și acte**

Inscrieri privitoare la dreptul de proprietate și alte drepturi reale		Referințe
<b>704 / 08/12/2023</b>		
Act Normativ nr. 7, din 13/03/1996 emis de PARLAMENTUL ROMANIEI;		
B1	Intabulare, drept de PROPRIETATE, dobandit prin Lege, cota actuala 1/1 1) NEIDENTIFICAT NEIDENTIFICAT	A1
Act Administrativ nr. 8156, din 04/12/2023 emis de Primaria Comunei Dorna-Arini;		
B2	Se noteaza posesia factica in favoarea lui 1) OPREA ELENA-LILI 2) COJOC ANDREEA-CLAUDIA	A1
Act Administrativ nr. 8551, din 11/12/2023 emis de Primaria Comunei Dorna-Arini;		
B3	Intabulare, drept de PROPRIETATE, dobandit prin Lege, cota actuala 1/1 1) OPREA ELENA-LILI 2) COJOC ANDREEA-CLAUDIA	A1.1

**C. Partea III. SARCINI .**

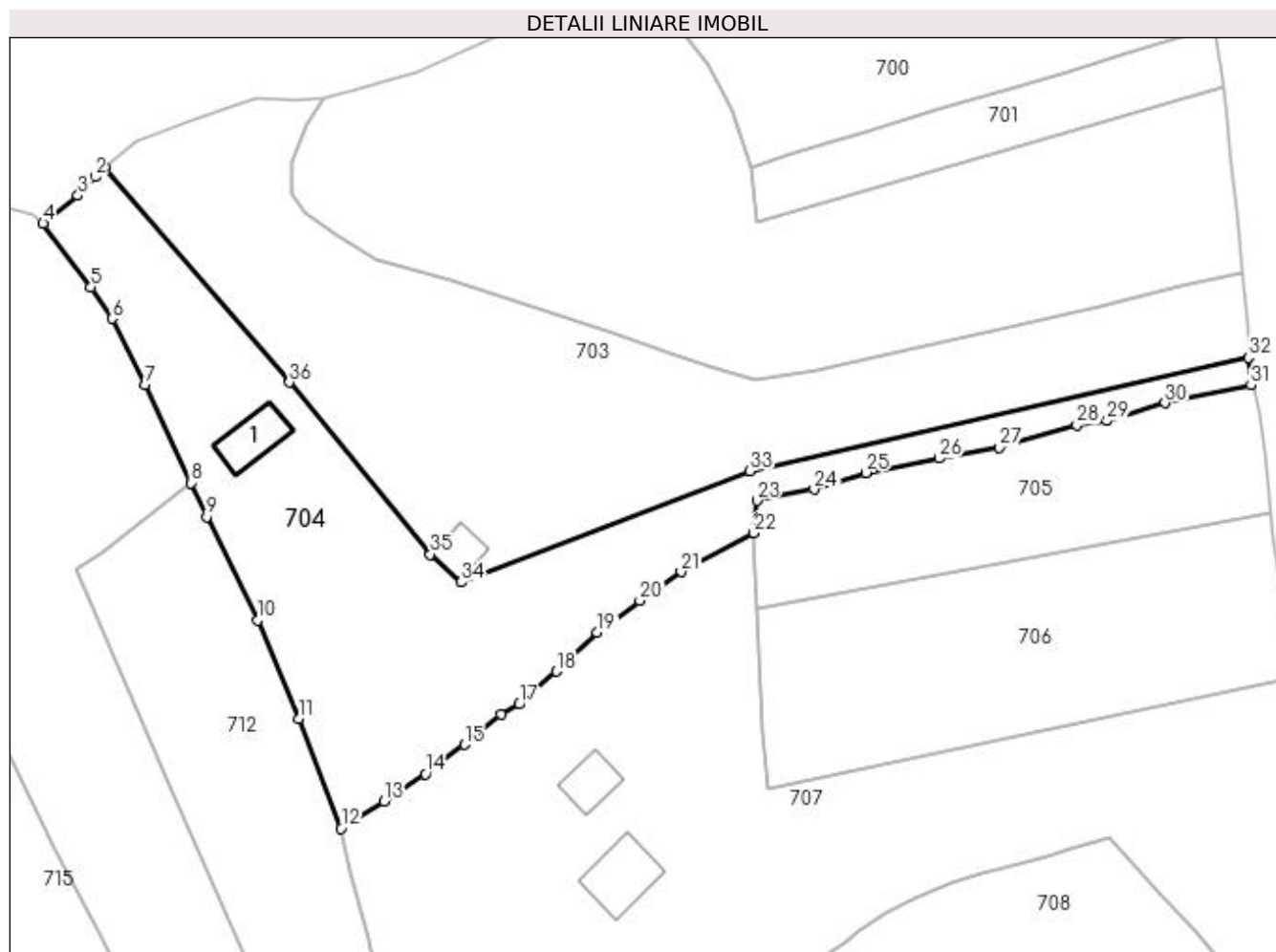
Inscrieri privind dezmembramintele dreptului de proprietate, drepturi reale de garanție și sarcini	Referințe
NU SUNT	

## Anexa Nr. 1 La Partea I

## Teren

Nr cadastral	Suprafața (mp)*	Observații / Referințe
	3.255	Imobilul s-a format din o parte a pf 437/2, 437/4, 437/5 a comunei cadastrale Dorna-Arini

\* Suprafața este determinată în planul de proiecție Stereo 70.



## Date referitoare la teren

Crt	Categorie folosință	Intra vilan	Suprafața (mp)	Tarla	Parcelă	Nr. topo	Observații / Referințe
1	curți construcții	DA	255	-	-	-	
2	faneata	DA	3.000	-	-	-	

## Date referitoare la construcții

Crt	Număr	Destinație construcție	Supraf. (mp)	Situație juridică	Observații / Referințe
A1.1		construcții de locuințe	62	Cu acte	Nr. niveluri:1; S. construita la sol:62 mp; Casa

## Lungime Segmente

1) Valorile lungimilor segmentelor sunt obținute din proiecție în plan.

Punct început	X / Y	Punct sfârșit	X / Y	Lungime segment (** (m)
1	533.715,059 651.778,197	2	533.713,545 651.776,728	2.11
3	533.710,948 651.773,923	4	533.705,668 651.769,665	6.783
5	533.712,921 651.760,023	6	533.716,107 651.755,25	5.739

Punct început	X / Y	Punct sfârșit	X / Y	Lungime segment (** (m)
2	533.713,545 651.776,728	3	533.710,948 651.773,923	3.823
4	533.705,668 651.769,665	5	533.712,921 651.760,023	12.065
6	533.716,107 651.755,25	7	533.721,192 651.745,202	11.261

Punct început	X / Y	Punct sfârșit	X / Y	Lungime segment (** (m)	Punct început	X / Y	Punct sfârșit	X / Y	Lungime segment (** (m)
7	533.721,192 651.745,202	8	533.728,07 651.730,338	16.378	8	533.728,07 651.730,338	9	533.730,444 651.725,207	5.654
9	533.730,444 651.725,207	10	533.738,198 651.709,519	17.5	10	533.738,198 651.709,519	11	533.744,444 651.694,578	16.194
11	533.744,444 651.694,578	12	533.750,837 651.677,949	17.816	12	533.750,837 651.677,949	13	533.757,36 651.682,072	7.717
13	533.757,36 651.682,072	14	533.763,631 651.686,241	7.53	14	533.763,631 651.686,241	15	533.769,581 651.690,692	7.431
15	533.769,581 651.690,692	16	533.775,096 651.695,218	7.134	16	533.775,096 651.695,218	17	533.777,873 651.696,794	3.193
17	533.777,873 651.696,794	18	533.783,564 651.701,779	7.566	18	533.783,564 651.701,779	19	533.789,685 651.707,681	8.503
19	533.789,685 651.707,681	20	533.796,164 651.712,505	8.078	20	533.796,164 651.712,505	21	533.802,43 651.716,866	7.634
21	533.802,43 651.716,866	22	533.813,45 651.722,758	12.496	22	533.813,45 651.722,758	23	533.813,923 651.727,671	4.936
23	533.813,923 651.727,671	24	533.822,593 651.729,386	8.838	24	533.822,593 651.729,386	25	533.830,412 651.731,884	8.208
25	533.830,412 651.731,884	26	533.841,546 651.734,092	11.351	26	533.841,546 651.734,092	27	533.850,718 651.735,675	9.308
27	533.850,718 651.735,675	28	533.862,455 651.739,077	12.22	28	533.862,455 651.739,077	29	533.867,035 651.739,753	4.63
29	533.867,035 651.739,753	30	533.875,815 651.742,443	9.183	30	533.875,815 651.742,443	31	533.888,88 651.745,142	13.341
31	533.888,88 651.745,142	32	533.888,449 651.749,316	4.196	32	533.888,449 651.749,316	33	533.812,874 651.732,185	77.492
33	533.812,874 651.732,185	34	533.769,092 651.715,31	46.922	34	533.769,092 651.715,31	35	533.764,409 651.719,535	6.307
35	533.764,409 651.719,535	36	533.743,016 651.745,603	33.722	36	533.743,016 651.745,603	1	533.715,059 651.778,197	42.941

\*\* Lungimile segmentelor sunt determinate în planul de proiecție Stereo 70 și sunt rotunjite la 1 milimetru.

\*\*\* Distanța dintre puncte este formată din segmente cumulate ce sunt mai mici decât valoarea 1 milimetru.



**DATE DESPRE IMOBILUL NR. 705**

Oficiul de Cadastru și Publicitate Imobiliară SUCEAVA  
Biroul de Cadastru și Publicitate Imobiliară Vatra Dornei

**A. Partea I. Descrierea imobilului**

TEREN Intravilan

Nr. CF vechi:787 Dorna pe Giumalău

Adresa: Loc. Gheorghiteni, Jud. Suceava

Nr. Crt	Nr cadastral Nr. topografic	Suprafața* (mp)	Observații / Referințe
A1	35614	1.398	Sector cadastral:20 Teren imprejmuit;

**B. Partea II. Proprietari și acte**

Inscrieri privitoare la dreptul de proprietate și alte drepturi reale	Referințe
<b>872 / 08/07/2004</b>	
Hotarare Judecatoreasca nr. 619, din 09/06/2004 emis de Judecătoria Vatra Dornei;	
B1	Intabulare, drept de PROPRIETATE, dobandit prin Hotarare Judecatoreasca, cota actuala 1/1, cota initiala 1/1 1) SANDU FELICIA
	A1

**C. Partea III. SARCINI .**

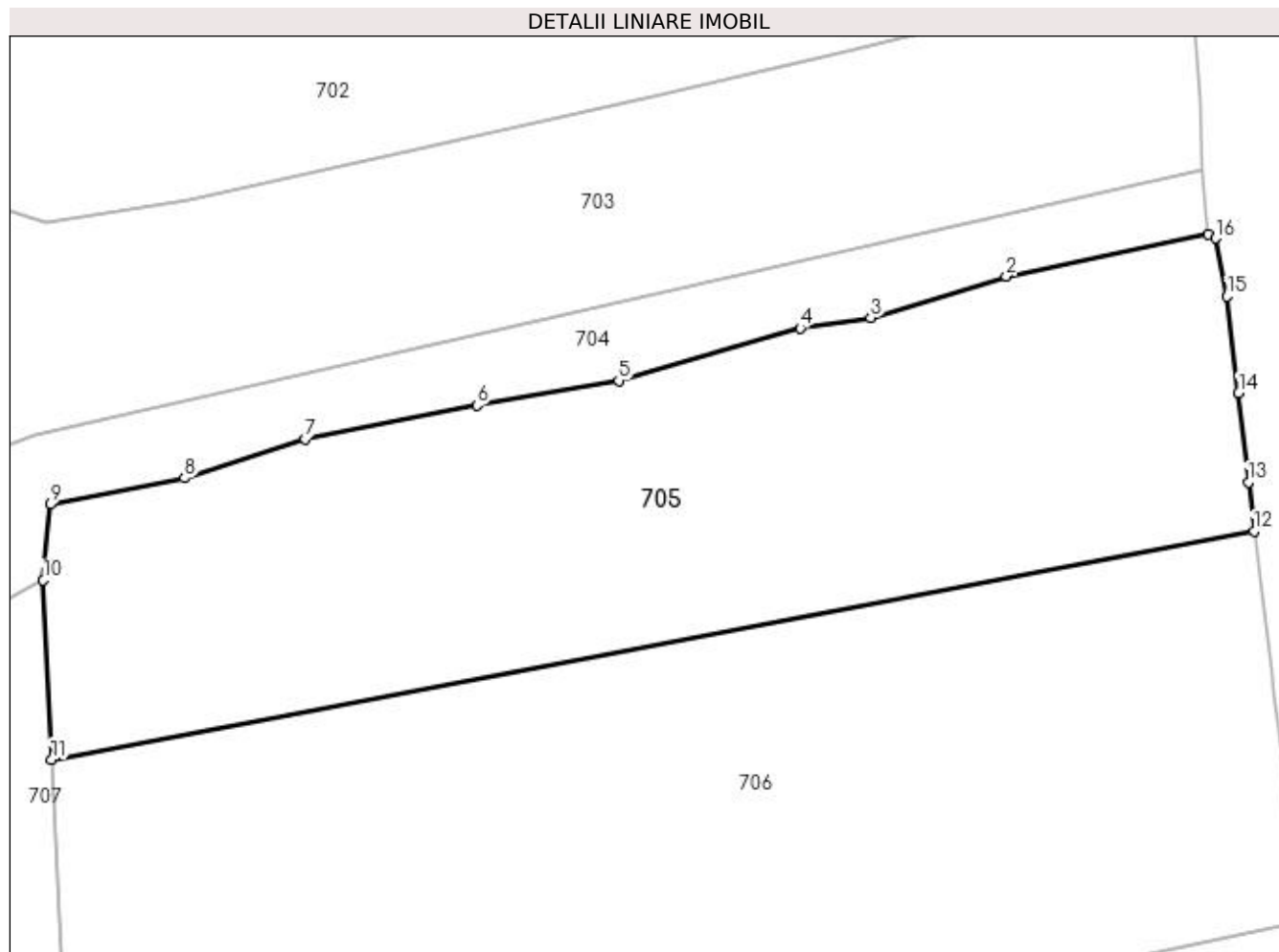
Inscrieri privind dezmembramintele dreptului de proprietate, drepturi reale de garanție și sarcini	Referințe
NU SUNT	

## Anexa Nr. 1 La Partea I

## Teren

Nr cadastral	Suprafața (mp)*	Observații / Referințe
35614	1.398	

\* Suprafața este determinată în planul de proiecție Stereo 70.



## Date referitoare la teren

Crt	Categorie folosință	Intra vilan	Suprafața (mp)	Tarla	Parcelă	Nr. topo	Observații / Referințe
1	faneata	DA	1.398	-	-	-	

## Lungime Segmente

1) Valorile lungimilor segmentelor sunt obținute din proiecție în plan.

Punct început	X / Y	Punct sfârșit	X / Y	Lungime segment (** (m)
1	533.888,88 651.745,142	2	533.875,815 651.742,443	13.341
2	533.875,815 651.742,443	3	533.867,035 651.739,753	9.183
3	533.867,035 651.739,753	4	533.862,455 651.739,077	4.63
4	533.862,455 651.739,077	5	533.850,718 651.735,675	12.22
5	533.850,718 651.735,675	6	533.841,546 651.734,092	9.308

Punct început	X / Y	Punct sfârşit	X / Y	Lungime segment (** (m)
6	533.841,546 651.734,092	7	533.830,412 651.731,884	11.351
7	533.830,412 651.731,884	8	533.822,593 651.729,386	8.208
8	533.822,593 651.729,386	9	533.813,923 651.727,671	8.838
9	533.813,923 651.727,671	10	533.813,45 651.722,758	4.936
10	533.813,45 651.722,758	11	533.813,991 651.711,151	11.62
11	533.813,991 651.711,151	12	533.891,86 651.725,935	79.26
12	533.891,86 651.725,935	13	533.891,49 651.729,1	3.187
13	533.891,49 651.729,1	14	533.890,87 651.734,9	5.833
14	533.890,87 651.734,9	15	533.890,12 651.741,14	6.285
15	533.890,12 651.741,14	16	533.889,39 651.744,9	3.83
16	533.889,39 651.744,9	1	533.888,88 651.745,142	0.565

\*\* Lungimile segmentelor sunt determinate în planul de proiecție Stereo 70 și sunt rotunjite la 1 milimetru.

\*\*\* Distanța dintre puncte este formată din segmente cumulate ce sunt mai mici decât valoarea 1 milimetru.





**DATE DESPRE IMOBILUL NR. 706**

Oficiul de Cadastru și Publicitate Imobiliară SUCEAVA  
Biroul de Cadastru și Publicitate Imobiliară Vatra Dornei

**A. Partea I. Descrierea imobilului**

TEREN Intravilan

Adresa: Loc. Gheorghiteni, Jud. Suceava

Nr. Crt	Nr cadastral Nr. topografic	Suprafața* (mp)	Observații / Referințe
A1		2.102	Sector cadastral:20 Teren imprejmuit; Imobilul s-a format din o parte a pf 437/1, 437/2 a comunei cadastrale Dorna-Arini

**B. Partea II. Proprietari și acte**

Inscrieri privitoare la dreptul de proprietate și alte drepturi reale	Referințe
<b>706 / 08/12/2023</b>	
Act Normativ nr. 7, din 13/03/1996 emis de PARLAMENTUL ROMANIEI;	
B1	A1
Intabulare, drept de PROPRIETATE, dobandit prin Lege, cota actuala 1/1 1) NEIDENTIFICAT NEIDENTIFICAT	
Act Administrativ nr. 8149, din 04/12/2023 emis de Primaria Comunei Dorna-Arini;	
B2	A1
Se noteaza posesia factica in favoarea lui 1) CONDURACHE VALERIA	

**C. Partea III. SARCINI .**

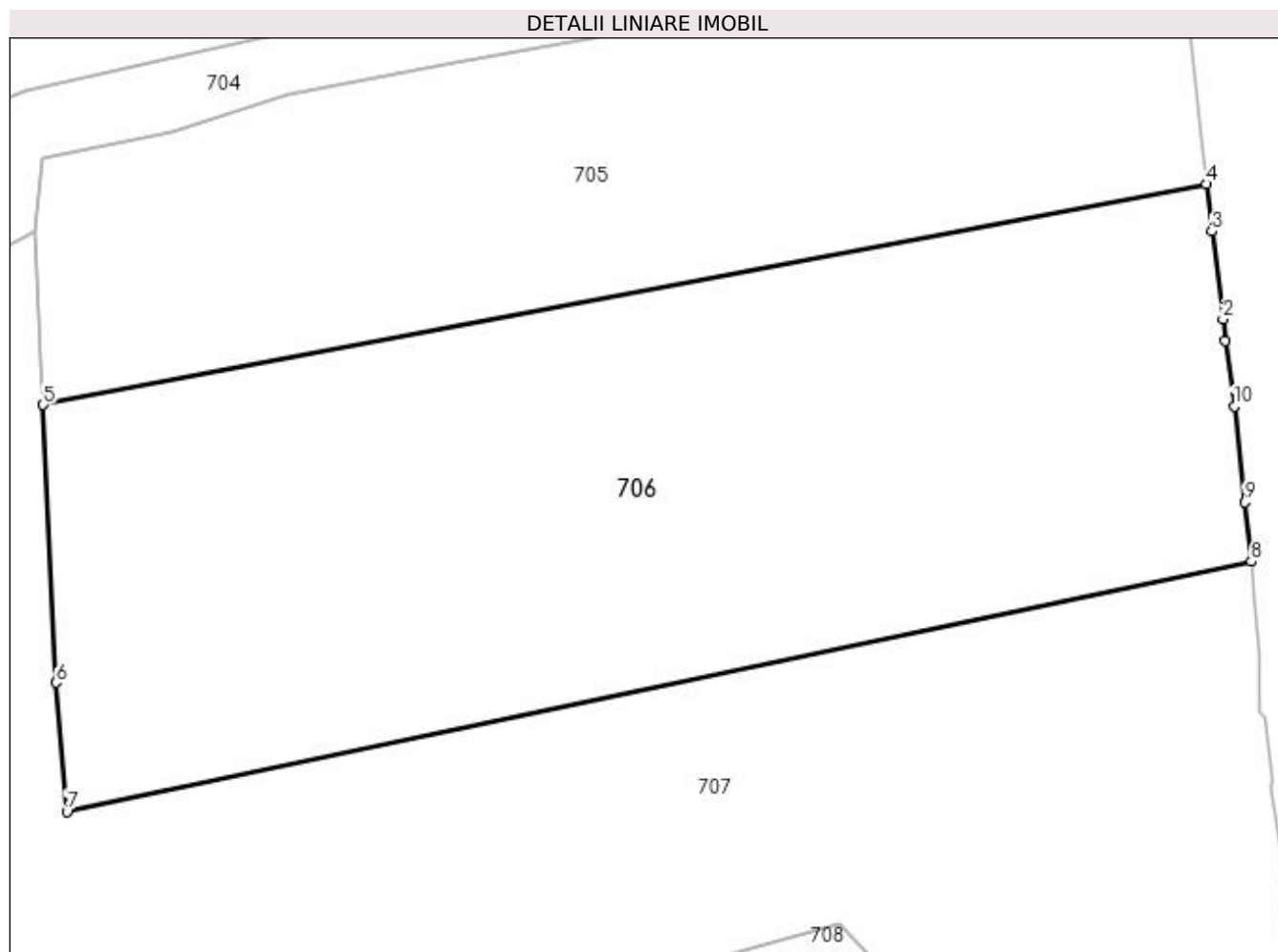
Inscrieri privind dezmembramintele dreptului de proprietate, drepturi reale de garanție și sarcini	Referințe
NU SUNT	

## Anexa Nr. 1 La Partea I

## Teren

Nr cadastral	Suprafața (mp)*	Observații / Referințe
	2.102	Imobilul s-a format din o parte a pf 437/1, 437/2 a comunei cadastrale Dorna-Arini

\* Suprafața este determinată în planul de proiecție Stereo 70.



## Date referitoare la teren

Crt	Categorie folosință	Intra vilan	Suprafața (mp)	Tarla	Parcelă	Nr. topo	Observații / Referințe
1	faneata	DA	2.102	-	-	-	

## Lungime Segmente

1) Valorile lungimilor segmentelor sunt obținute din proiecție în plan.

Punct început	X / Y	Punct sfârșit	X / Y	Lungime segment (** (m)
1	533.893,12 651.715,46	2	533.892,97 651.716,9	1.448
2	533.892,97 651.716,9	3	533.892,23 651.722,77	5.916
3	533.892,23 651.722,77	4	533.891,86 651.725,935	3.187
4	533.891,86 651.725,935	5	533.813,991 651.711,151	79.26
5	533.813,991 651.711,151	6	533.814,856 651.692,57	18.601

Punct început	X / Y	Punct sfârșit	X / Y	Lungime segment (** (m)
6	533.814,856 651.692,57	7	533.815,579 651.683,931	8.669
7	533.815,579 651.683,931	8	533.894,857 651.700,672	81.026
8	533.894,857 651.700,672	9	533.894,44 651.704,65	4.0
9	533.894,44 651.704,65	10	533.893,72 651.711,06	6.45
10	533.893,72 651.711,06	1	533.893,12 651.715,46	4.441

\*\* Lungimile segmentelor sunt determinate în planul de proiecție Stereo 70 și sunt rotunjite la 1 milimetru.

\*\*\* Distanța dintre puncte este formată din segmente cumulate ce sunt mai mici decât valoarea 1 milimetru.



**DATE DESPRE IMOBILUL NR. 707**

Oficiul de Cadastru și Publicitate Imobiliară SUCEAVA  
 Biroul de Cadastru și Publicitate Imobiliară Vatra Dornei

**A. Partea I. Descrierea imobilului**

TEREN Intravilan

Adresa: Loc. Gheorghiteni, Jud. Suceava

Nr. Crt	Nr cadastral Nr. topografic	Suprafața* (mp)	Observații / Referințe
A1		5.891	Sector cadastral:20 Teren imprejmuit; Imobilul s-a format din o parte a pf 437/4, 437/1 a comunei cadastrale Dorna-Arini

**Construcții**

Crt	Nr cadastral Nr. topografic	Adresa	Observații / Referințe
A1.1		Loc. Gheorghiteni, Jud. Suceava	Nr. niveluri:2; S. construita la sol:86 mp; Casa
A1.2		Loc. Gheorghiteni, Jud. Suceava	Nr. niveluri:1; S. construita la sol:48 mp; Anexa

**B. Partea II. Proprietari și acte**

Inscrieri privitoare la dreptul de proprietate și alte drepturi reale		Referințe
<b>707 / 08/12/2023</b>		
Act Normativ nr. 7, din 13/03/1996 emis de PARLAMENTUL ROMANIEI;		
B1	Intabulare, drept de PROPRIETATE, dobandit prin Lege, cota actuala 1/1 1) NEIDENTIFICAT NEIDENTIFICAT	A1
Act Administrativ nr. 8148, din 04/12/2023 emis de Primaria Comunei Dorna-Arini;		
B2	Se noteaza posesia factica in favoarea lui 1) SÂRGHIE ILIE	A1
Act Administrativ nr. 8551, din 11/12/2023 emis de Primaria Comunei Dorna-Arini;		
B3	Intabulare, drept de PROPRIETATE, dobandit prin Lege, cota actuala 1/1 1) SÂRGHIE ILIE	A1.1, A1.2

**C. Partea III. SARCINI .**

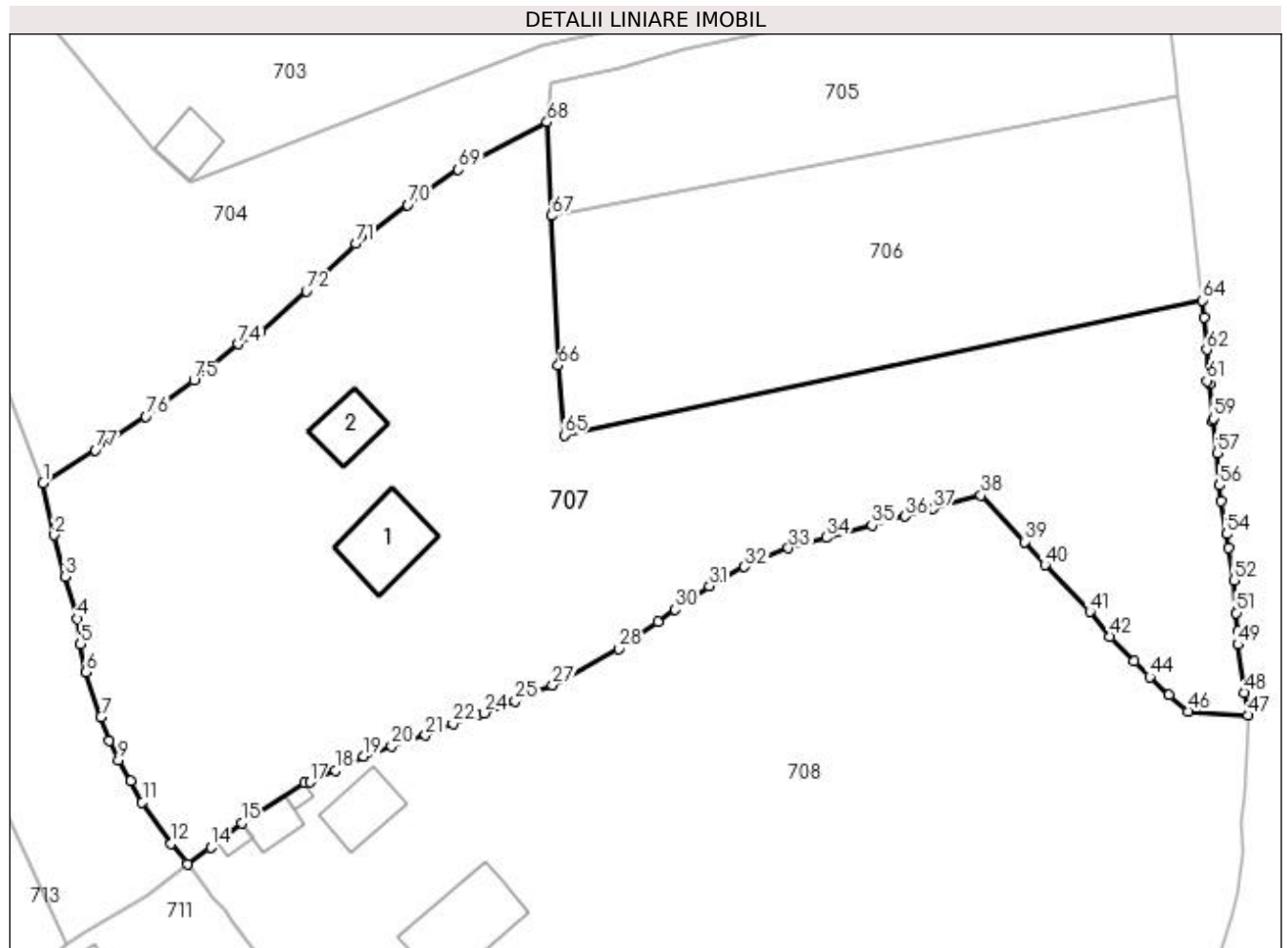
Inscrieri privind dezmembramintele dreptului de proprietate, drepturi reale de garanție și sarcini	Referințe
NU SUNT	

## Anexa Nr. 1 La Partea I

## Teren

Nr cadastral	Suprafața (mp)*	Observații / Referințe
	5.891	Imobilul s-a format din o parte a pf 437/4, 437/1 a comunei cadastrale Dorna-Arini

\* Suprafața este determinată în planul de proiecție Stereo 70.



## Date referitoare la teren

Crt	Categorie folosință	Intra vilan	Suprafața (mp)	Tarla	Parcelă	Nr. topo	Observații / Referințe
1	curți constructii	DA	500	-	-	-	
2	faneata	DA	5.391	-	-	-	

## Date referitoare la construcții

Crt	Număr	Destinație construcție	Supraf. (mp)	Situație juridică	Observații / Referințe
A1.1		construcții de locuințe	86	Cu acte	Nr. niveluri:2; S. construita la sol:86 mp; Casa
A1.2		construcții anexa	48	Cu acte	Nr. niveluri:1; S. construita la sol:48 mp; Anexa

## Lungime Segmente

1) Valorile lungimilor segmentelor sunt obținute din proiecție în plan.

Punct început	X / Y	Punct sfârșit	X / Y	Lungime segment	Punct început	X / Y	Punct sfârșit	X / Y	Lungime segment	Punct început	X / Y	Punct sfârșit	X / Y	Lungime segment
1	533.750,837 651.677,949	2	533.752,25 651.671,52	6.582	2	533.752,25 651.671,52	3	533.753,59 651.666,36	5.331	3	533.753,59 651.666,36	4	533.755,12 651.661,13	5.449
4	533.755,12 651.661,13	5	533.755,5 651.657,98	3.173	5	533.755,5 651.657,98	6	533.756,2 651.654,48	3.569	6	533.756,2 651.654,48	7	533.758,05 651.648,95	5.831

Punct început	X / Y	Punct sfârșit	X / Y	Lungime segment	Punct început	X / Y	Punct sfârșit	X / Y	Lungime segment	Punct început	X / Y	Punct sfârșit	X / Y	Lungime segment
7	533.758,05 651.648,95	8	533.759,09 651.645,99	3.137	8	533.759,09 651.645,99	9	533.760,22 651.643,56	2.68	9	533.760,22 651.643,56	10	533.761,76 651.641,03	2.962
10	533.761,76 651.641,03	11	533.763,15 651.638,34	3.028	11	533.763,15 651.638,34	12	533.766,77 651.633,21	6.279	12	533.766,77 651.633,21	13	533.768,779 651.630,709	3.208
13	533.768,779 651.630,709	14	533.771,69 651.632,75	3.555	14	533.771,69 651.632,75	15	533.775,53 651.635,78	4.891	15	533.775,53 651.635,78	16	533.783,338 651.640,724	9.242
16	533.783,338 651.640,724	17	533.784,01 651.640,83	0.68	17	533.784,01 651.640,83	18	533.787,19 651.642,26	3.487	18	533.787,19 651.642,26	19	533.790,67 651.644,05	3.913
19	533.790,67 651.644,05	20	533.794,13 651.645,31	3.682	20	533.794,13 651.645,31	21	533.798,34 651.646,66	4.421	21	533.798,34 651.646,66	22	533.801,76 651.648,11	3.715
22	533.801,76 651.648,11	23	533.804,78 651.649,1	3.178	23	533.804,78 651.649,1	24	533.805,68 651.649,41	0.952	24	533.805,68 651.649,41	25	533.809,52 651.650,86	4.105
25	533.809,52 651.650,86	26	533.811,81 651.652,03	2.572	26	533.811,81 651.652,03	27	533.814,15 651.652,91	2.5	27	533.814,15 651.652,91	28	533.822,37 651.657,4	9.366
28	533.822,37 651.657,4	29	533.827,21 651.660,78	5.903	29	533.827,21 651.660,78	30	533.829,39 651.662,28	2.646	30	533.829,39 651.662,28	31	533.833,63 651.665,18	5.137
31	533.833,63 651.665,18	32	533.837,99 651.667,56	4.967	32	533.837,99 651.667,56	33	533.843,45 651.669,88	5.932	33	533.843,45 651.669,88	34	533.848,14 651.671,19	4.87
34	533.848,14 651.671,19	35	533.853,83 651.672,74	5.897	35	533.853,83 651.672,74	36	533.857,96 651.673,84	4.274	36	533.857,96 651.673,84	37	533.861,42 651.674,79	3.588
37	533.861,42 651.674,79	38	533.867,35 651.676,45	6.158	38	533.867,35 651.676,45	39	533.872,78 651.670,68	7.923	39	533.872,78 651.670,68	40	533.875,34 651.667,82	3.838
40	533.875,34 651.667,82	41	533.880,88 651.662,0	8.035	41	533.880,88 651.662,0	42	533.883,42 651.658,95	3.969	42	533.883,42 651.658,95	43	533.886,4 651.655,83	4.314
43	533.886,4 651.655,83	44	533.888,35 651.653,93	2.723	44	533.888,35 651.653,93	45	533.890,73 651.651,67	3.282	45	533.890,73 651.651,67	46	533.893,07 651.649,63	3.104
46	533.893,07 651.649,63	47	533.900,53 651.649,13	7.477	47	533.900,53 651.649,13	48	533.900,1 651.651,96	2.862	48	533.900,1 651.651,96	49	533.899,3 651.657,91	6.004
49	533.899,3 651.657,91	50	533.899,29 651.659,54	1.63	50	533.899,29 651.659,54	51	533.899,08 651.661,85	2.32	51	533.899,08 651.661,85	52	533.898,78 651.665,92	4.081
52	533.898,78 651.665,92	53	533.898,1 651.669,89	4.028	53	533.898,1 651.669,89	54	533.897,9 651.671,63	1.751	54	533.897,9 651.671,63	55	533.897,16 651.675,7	4.137
55	533.897,16 651.675,7	56	533.897,02 651.677,67	1.975	56	533.897,02 651.677,67	57	533.896,73 651.681,71	4.05	57	533.896,73 651.681,71	58	533.896,11 651.685,66	3.998
58	533.896,11 651.685,66	59	533.896,31 651.685,99	0.386	59	533.896,31 651.685,99	60	533.895,81 651.690,24	4.279	60	533.895,81 651.690,24	61	533.895,43 651.690,67	0.574
61	533.895,43 651.690,67	62	533.895,43 651.694,52	3.85	62	533.895,43 651.694,52	63	533.895,08 651.698,55	4.045	63	533.895,08 651.698,55	64	533.894,857 651.700,672	2.134
64	533.894,857 651.700,672	65	533.815,579 651.683,931	81.02 6	65	533.815,579 651.683,931	66	533.814,856 651.692,57	8.669	66	533.814,856 651.692,57	67	533.813,991 651.711,151	18.60 1
67	533.813,991 651.711,151	68	533.813,45 651.722,758	11.62	68	533.813,45 651.722,758	69	533.802,43 651.716,866	12.49 6	69	533.802,43 651.716,866	70	533.796,164 651.712,505	7.634
70	533.796,164 651.712,505	71	533.789,685 651.707,681	8.078	71	533.789,685 651.707,681	72	533.783,564 651.701,779	8.503	72	533.783,564 651.701,779	73	533.777,873 651.696,794	7.566
73	533.777,873 651.696,794	74	533.775,096 651.695,218	3.193	74	533.775,096 651.695,218	75	533.769,581 651.690,692	7.134	75	533.769,581 651.690,692	76	533.763,631 651.686,241	7.431
76	533.763,631 651.686,241	77	533.757,36 651.682,072	7.53	77	533.757,36 651.682,072	1	533.750,837 651.677,949	7.717					

\*\* Lungimile segmentelor sunt determinate în planul de proiecție Stereo 70 și sunt rotunjite la 1 milimetru.

\*\*\* Distanța dintre puncte este formată din segmente cumulate ce sunt mai mici decât valoarea 1 milimetru.





**DATE DESPRE IMOBILUL NR. 708**

Oficiul de Cadastru și Publicitate Imobiliară SUCEAVA  
Biroul de Cadastru și Publicitate Imobiliară Vatra Dornei

**A. Partea I. Descrierea imobilului**

TEREN Intravilan

Adresa: Loc. Gheorghiteni, Nr. 7, Jud. Suceava

Nr. Crt	Nr cadastral Nr. topografic	Suprafața* (mp)	Observații / Referințe
A1	33996	Din acte: 8.746 Masurata: 8.775	Sector cadastral:20 Teren imprejmuit;

**Construcții**

Crt	Nr cadastral Nr. topografic	Adresa	Observații / Referințe
A1.1	33996-C1	Loc. Gheorghiteni, Nr. 7, Jud. Suceava	Nr. niveluri:2; S. construita la sol:119 mp; S. construita desfasurata:193 mp; Cladire locuinta edificata din lemn in anul 1976, cu regim de inaltime P+M, cu suprafata construita la sol de 119 mp si suprafata construita desfasurata de 193 mp.
A1.2	33996-C2	Loc. Gheorghiteni, Nr. 7, Jud. Suceava	Nr. niveluri:1; S. construita la sol:28 mp; S. construita desfasurata:28 mp; Bucatarie de vara edificata din lemn in anul 1970, cu regim de inaltime P, cu suprafata construita la sol de 28 mp si suprafata construita desfasurata de 28 mp.
A1.3	33996-C3	Loc. Gheorghiteni, Nr. 7, Jud. Suceava	Nr. niveluri:1; S. construita la sol:56 mp; S. construita desfasurata:56 mp; Grajd edificat din lemn in anul 1970, cu regim de inaltime P, cu suprafata construita la sol de 56 mp si suprafata construita desfasurata de 56 mp.
A1.4	33996-C4	Loc. Gheorghiteni, Nr. 7, Jud. Suceava	Nr. niveluri:1; S. construita la sol:27 mp; S. construita desfasurata:27 mp; Magazie edificata din lemn in anul 1978, cu regim de inaltime P, cu suprafata construita la sol de 27 mp si suprafata construita desfasurata de 27 mp.
A1.5	33996-C5	Loc. Gheorghiteni, Nr. 7, Jud. Suceava	Nr. niveluri:1; S. construita la sol:8 mp; S. construita desfasurata:8 mp; Magazie edificata din lemn in anul 1978, cu regim de inaltime P, cu suprafata construita la sol de 8 mp si suprafata construita desfasurata de 8 mp.
A1.6	33996-C6	Loc. Gheorghiteni, Nr. 7, Jud. Suceava	Nr. niveluri:1; S. construita la sol:6 mp; S. construita desfasurata:6 mp; Magazie edificata din lemn in anul 1978, cu regim de inaltime P, cu suprafata construita la sol de 6 mp si suprafata construita desfasurata de 6 mp.

**B. Partea II. Proprietari și acte**

Inscrieri privitoare la dreptul de proprietate și alte drepturi reale	Referințe
<b>708 / 08/12/2023</b>	
Act Normativ nr. 7, din 13/03/1996 emis de Parlamentul Romaniei;	
B1 Intabulare, drept de PROPRIETATE, dobandit prin Lege, cota actuala 1/1 1) NEIDENTIFICAT NEIDENTIFICAT	A1
<b>15229 / 16/10/2020</b>	
Act Notarial nr. 1509, din 15/10/2020 emis de REY OLTICA-VERONICA;	
B2 se notează POSESIA asupra terenului 1) BĂDILIȚĂ EUGEN	A1
<b>15227 / 16/10/2020</b>	
Act Notarial nr. 69, din 15/10/2020 emis de REY OLTICA-VERONICA;	
B5 Intabulare, drept de PROPRIETATE, dobandit prin Succesiune, cota actuala 3/8, cota initiala 3/8 1) BĂDILIȚĂ EUGEN	A1.1, A1.2, A1.3, A1.4, A1.5, A1.6
<b>15229 / 16/10/2020</b>	
Act Notarial nr. 1509, din 15/10/2020 emis de REY OLTICA-VERONICA;	
B7 Intabulare, drept de PROPRIETATE bun propriu, dobandit prin Conventie, cota actuala 5/8, cota initiala 5/8 1) BĂDILIȚĂ EUGEN	A1.1, A1.2, A1.3, A1.4, A1.5, A1.6

Inscrieri privind dezmembramintele dreptului de proprietate, drepturi reale de garanție și sarcini	Referințe
--	-----------

## C. Partea III. SARCINI

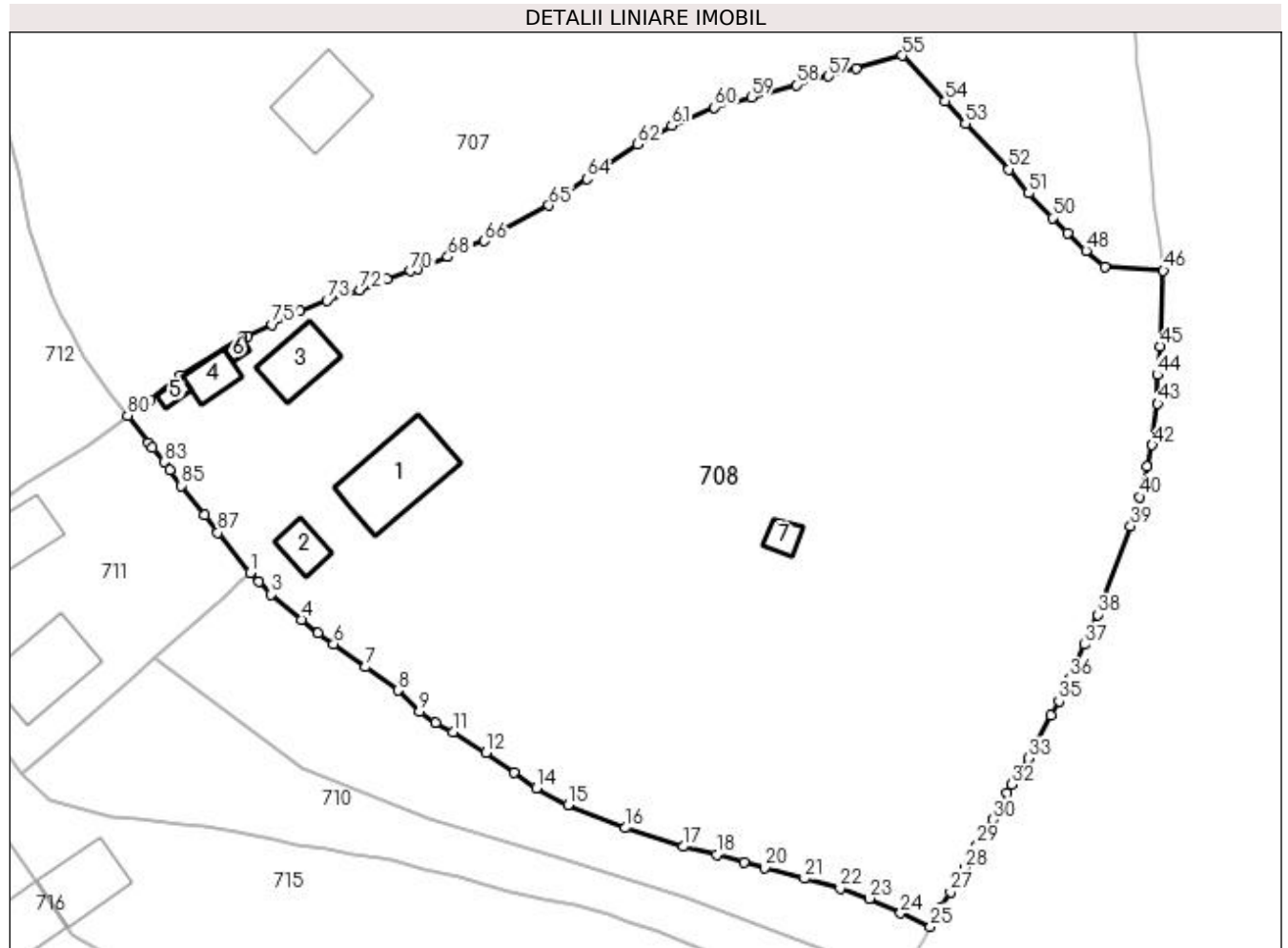
Inscrieri privind dezmembramintele dreptului de proprietate, drepturi reale de garanție și sarcini	Referințe
<b>15229 / 16/10/2020</b>	
Act Notarial nr. 1509, din 15/10/2020 emis de REY OLTICA-VERONICA;	
C1	Intabulare, drept de UZUFRACT VIAGER, dobandit prin Conventie, cota actuala 1/1, cota initiala 1/1
	1) <b>BĂDILIȚĂ EUGHENIU</b>
	A1.2

## Anexa Nr. 1 La Partea I

## Teren

Nr cadastral	Suprafața (mp)*	Observații / Referințe
33996	Din acte: 8.746 Masurata: 8.775	

\* Suprafața este determinată în planul de proiecție Stereo 70.



## Date referitoare la teren

Crt	Categorie folosință	Intravilan	Suprafața (mp)	Tarla	Parcelă	Nr. topo	Observații / Referințe
1	curți constructii	DA	362	-	-	-	
2	curți constructii	DA	259	-	-	-	
3	faneata	DA	8.154	-	-	-	

## Date referitoare la construcții

Crt	Număr	Destinație construcție	Supraf. (mp)	Situație juridică	Observații / Referințe
A1.1	33996-C1	construcții de locuințe	119	Cu acte	Nr. niveluri:2; S. construita la sol:119 mp; S. construita desfasurata:193 mp; Cladire locuinta edificata din lemn in anul 1976, cu regim de inaltime P+M, cu suprafata construita la sol de 119 mp si suprafata construita desfasurata de 193 mp.
A1.2	33996-C2	construcții anexa	28	Cu acte	Nr. niveluri:1; S. construita la sol:28 mp; S. construita desfasurata:28 mp; Bucatarie de vara edificata din lemn in anul 1970, cu regim de inaltime P, cu suprafata construita la sol de 28 mp si suprafata construita desfasurata de 28 mp.
A1.3	33996-C3	construcții anexa	56	Cu acte	Nr. niveluri:1; S. construita la sol:56 mp; S. construita desfasurata:56 mp; Grajd edificat din lemn in anul 1970, cu regim de inaltime P, cu suprafata construita la sol de 56 mp si suprafata construita desfasurata de 56 mp.

Crt	Număr	Destinație construcție	Supraf. (mp)	Situație juridică	Observații / Referințe
A1.4	33996-C4	construcții anexa	27	Cu acte	Nr. niveluri:1; S. construita la sol:27 mp; S. construita desfasurata:27 mp; Magazie edificata din lemn in anul 1978, cu regim de inaltime P, cu suprafata construita la sol de 27 mp si suprafata construita desfasurata de 27 mp.
A1.5	33996-C5	construcții anexa	8	Cu acte	Nr. niveluri:1; S. construita la sol:8 mp; S. construita desfasurata:8 mp; Magazie edificata din lemn in anul 1978, cu regim de inaltime P, cu suprafata construita la sol de 8 mp si suprafata construita desfasurata de 8 mp.
A1.6	33996-C6	construcții anexa	6	Cu acte	Nr. niveluri:1; S. construita la sol:6 mp; S. construita desfasurata:6 mp; Magazie edificata din lemn in anul 1978, cu regim de inaltime P, cu suprafata construita la sol de 6 mp si suprafata construita desfasurata de 6 mp.
A1.7	33996-C7	construcții anexa	Din acte: 0 Masurata: 16	Fara acte	Nr. niveluri:1; S. construita la sol:16 mp; S. construita desfasurata:16 mp; Fanar edificat din lemn in anul 1980, cu regim de inaltime P, cu suprafata construita la sol de 16 mp si suprafata construita desfasurata de 16 mp.

**Lungime Segmente**

1) Valorile lungimilor segmentelor sunt obținute din proiecție în plan.

Punct început	X / Y	Punct sfârșit	X / Y	Lungime segment	Punct început	X / Y	Punct sfârșit	X / Y	Lungime segment	Punct început	X / Y	Punct sfârșit	X / Y	Lungime segment
1	533.784,39 651.610,73	2	533.785,47 651.609,59	1.57	2	533.785,47 651.609,59	3	533.787,07 651.607,97	2.277	3	533.787,07 651.607,97	4	533.790,89 651.604,8	4.964
4	533.790,89 651.604,8	5	533.793,02 651.603,09	2.731	5	533.793,02 651.603,09	6	533.794,99 651.601,68	2.423	6	533.794,99 651.601,68	7	533.799,05 651.598,76	5.001
7	533.799,05 651.598,76	8	533.803,16 651.595,8	5.065	8	533.803,16 651.595,8	9	533.805,89 651.593,07	3.861	9	533.805,89 651.593,07	10	533.807,96 651.591,65	2.51
10	533.807,96 651.591,65	11	533.810,21 651.590,51	2.522	11	533.810,21 651.590,51	12	533.814,36 651.587,88	4.913	12	533.814,36 651.587,88	13	533.817,93 651.585,39	4.353
13	533.817,93 651.585,39	14	533.820,78 651.583,36	3.499	14	533.820,78 651.583,36	15	533.824,81 651.581,24	4.554	15	533.824,81 651.581,24	16	533.832,07 651.578,3	7.833
16	533.832,07 651.578,3	17	533.839,43 651.575,92	7.735	17	533.839,43 651.575,92	18	533.843,7 651.574,93	4.383	18	533.843,7 651.574,93	19	533.847,24 651.573,98	3.665
19	533.847,24 651.573,98	20	533.849,83 651.573,26	2.688	20	533.849,83 651.573,26	21	533.854,88 651.571,85	5.243	21	533.854,88 651.571,85	22	533.859,41 651.570,58	4.705
22	533.859,41 651.570,58	23	533.863,16 651.569,34	3.95	23	533.863,16 651.569,34	24	533.867,12 651.567,46	4.384	24	533.867,12 651.567,46	25	533.870,91 651.565,76	4.154
25	533.870,91 651.565,76	26	533.872,2 651.568,18	2.742	26	533.872,2 651.568,18	27	533.873,44 651.570,18	2.353	27	533.873,44 651.570,18	28	533.875,23 651.573,19	3.502
28	533.875,23 651.573,19	29	533.876,85 651.576,08	3.313	29	533.876,85 651.576,08	30	533.878,87 651.579,38	3.869	30	533.878,87 651.579,38	31	533.880,68 651.582,79	3.861
31	533.880,68 651.582,79	32	533.881,23 651.583,81	1.159	32	533.881,23 651.583,81	33	533.883,36 651.587,14	3.953	33	533.883,36 651.587,14	34	533.886,22 651.592,6	6.164
34	533.886,22 651.592,6	35	533.887,26 651.594,39	2.07	35	533.887,26 651.594,39	36	533.888,58 651.597,23	3.132	36	533.888,58 651.597,23	37	533.890,55 651.601,6	4.794
37	533.890,55 651.601,6	38	533.892,21 651.605,39	4.138	38	533.892,21 651.605,39	39	533.896,38 651.616,68	12.035	39	533.896,38 651.616,68	40	533.897,47 651.620,39	3.867
40	533.897,47 651.620,39	41	533.898,44 651.624,2	3.932	41	533.898,44 651.624,2	42	533.899,12 651.626,96	2.843	42	533.899,12 651.626,96	43	533.899,81 651.632,21	5.295
43	533.899,81 651.632,21	44	533.899,76 651.635,88	3.67	44	533.899,76 651.635,88	45	533.900,14 651.639,52	3.66	45	533.900,14 651.639,52	46	533.900,53 651.649,13	9.618
46	533.900,53 651.649,13	47	533.893,07 651.649,63	7.477	47	533.893,07 651.649,63	48	533.890,73 651.651,67	3.104	48	533.890,73 651.651,67	49	533.888,35 651.653,93	3.282
49	533.888,35 651.653,93	50	533.886,4 651.655,83	2.723	50	533.886,4 651.655,83	51	533.883,42 651.658,95	4.314	51	533.883,42 651.658,95	52	533.880,88 651.662,0	3.969
52	533.880,88 651.662,0	53	533.875,34 651.667,82	8.035	53	533.875,34 651.667,82	54	533.872,78 651.670,68	3.838	54	533.872,78 651.670,68	55	533.867,35 651.676,45	7.923
55	533.867,35 651.676,45	56	533.861,42 651.674,79	6.158	56	533.861,42 651.674,79	57	533.857,96 651.673,84	3.588	57	533.857,96 651.673,84	58	533.853,83 651.672,74	4.274
58	533.853,83 651.672,74	59	533.848,14 651.671,19	5.897	59	533.848,14 651.671,19	60	533.843,45 651.669,88	4.87	60	533.843,45 651.669,88	61	533.837,99 651.667,56	5.932
61	533.837,99 651.667,56	62	533.833,63 651.665,18	4.967	62	533.833,63 651.665,18	63	533.829,39 651.662,28	5.137	63	533.829,39 651.662,28	64	533.827,21 651.660,78	2.646

Punct început	X / Y	Punct sfârșit	X / Y	Lungime segment	Punct început	X / Y	Punct sfârșit	X / Y	Lungime segment	Punct început	X / Y	Punct sfârșit	X / Y	Lungime segment
64	533.827,21 651.660,78	65	533.822,37 651.657,4	5.903	65	533.822,37 651.657,4	66	533.814,15 651.652,91	9.366	66	533.814,15 651.652,91	67	533.811,81 651.652,03	2.5
67	533.811,81 651.652,03	68	533.809,52 651.650,86	2.572	68	533.809,52 651.650,86	69	533.805,68 651.649,41	4.105	69	533.805,68 651.649,41	70	533.804,78 651.649,1	0.952
70	533.804,78 651.649,1	71	533.801,76 651.648,11	3.178	71	533.801,76 651.648,11	72	533.798,34 651.646,66	3.715	72	533.798,34 651.646,66	73	533.794,13 651.645,31	4.421
73	533.794,13 651.645,31	74	533.790,67 651.644,05	3.682	74	533.790,67 651.644,05	75	533.787,19 651.642,26	3.913	75	533.787,19 651.642,26	76	533.784,01 651.640,83	3.487
76	533.784,01 651.640,83	77	533.783,338 651.640,724	0.68	77	533.783,338 651.640,724	78	533.775,53 651.635,78	9.242	78	533.775,53 651.635,78	79	533.771,69 651.632,75	4.891
79	533.771,69 651.632,75	80	533.768,779 651.630,709	3.555	80	533.768,779 651.630,709	81	533.771,44 651.627,25	4.364	81	533.771,44 651.627,25	82	533.771,92 651.626,59	0.816
82	533.771,92 651.626,59	83	533.773,44 651.624,8	2.348	83	533.773,44 651.624,8	84	533.774,15 651.623,83	1.202	84	533.774,15 651.623,83	85	533.775,61 651.621,8	2.5
85	533.775,61 651.621,8	86	533.778,53 651.618,03	4.769	86	533.778,53 651.618,03	87	533.780,25 651.615,84	2.785	87	533.780,25 651.615,84	1	533.784,39 651.610,73	6.577

\*\* Lungimile segmentelor sunt determinate în planul de proiecție Stereo 70 și sunt rotunjite la 1 milimetru.

\*\*\* Distanța dintre puncte este formată din segmente cumulate ce sunt mai mici decât valoarea 1 milimetru.



**DATE DESPRE IMOBILUL NR. 709**

Oficiul de Cadastru și Publicitate Imobiliară SUCEAVA  
Biroul de Cadastru și Publicitate Imobiliară Vatra Dornei

**A. Partea I. Descrierea imobilului**

TEREN Intravilan

Adresa: Loc. Gheorghiteni, Jud. Suceava

Nr. Crt	Nr cadastral Nr. topografic	Suprafața* (mp)	Observații / Referințe
A1		1.017	Sector cadastral:20 Teren imprejmuit; Imobilul s-a format din o parte a pf 430/2, 430/3 a comunei cadastrale Dorna-Arini

**B. Partea II. Proprietari și acte**

Inscrieri privitoare la dreptul de proprietate și alte drepturi reale	Referințe
<b>709 / 08/12/2023</b>	
Act Normativ nr. 7, din 13/03/1996 emis de PARLAMENTUL ROMANIEI;	
B1	A1
Intabulare, drept de PROPRIETATE, dobandit prin Lege, cota actuala 1/1 1) <b>NEIDENTIFICAT NEIDENTIFICAT</b>	
Act Administrativ nr. 8144, din 04/12/2023 emis de Primaria Comunei Dorna-Arini;	
B2	A1
Se noteaza posesia factica in favoarea lui 1) <b>BOANCHES ION</b>	

**C. Partea III. SARCINI .**

Inscrieri privind dezmembramintele dreptului de proprietate, drepturi reale de garanție și sarcini	Referințe
NU SUNT	

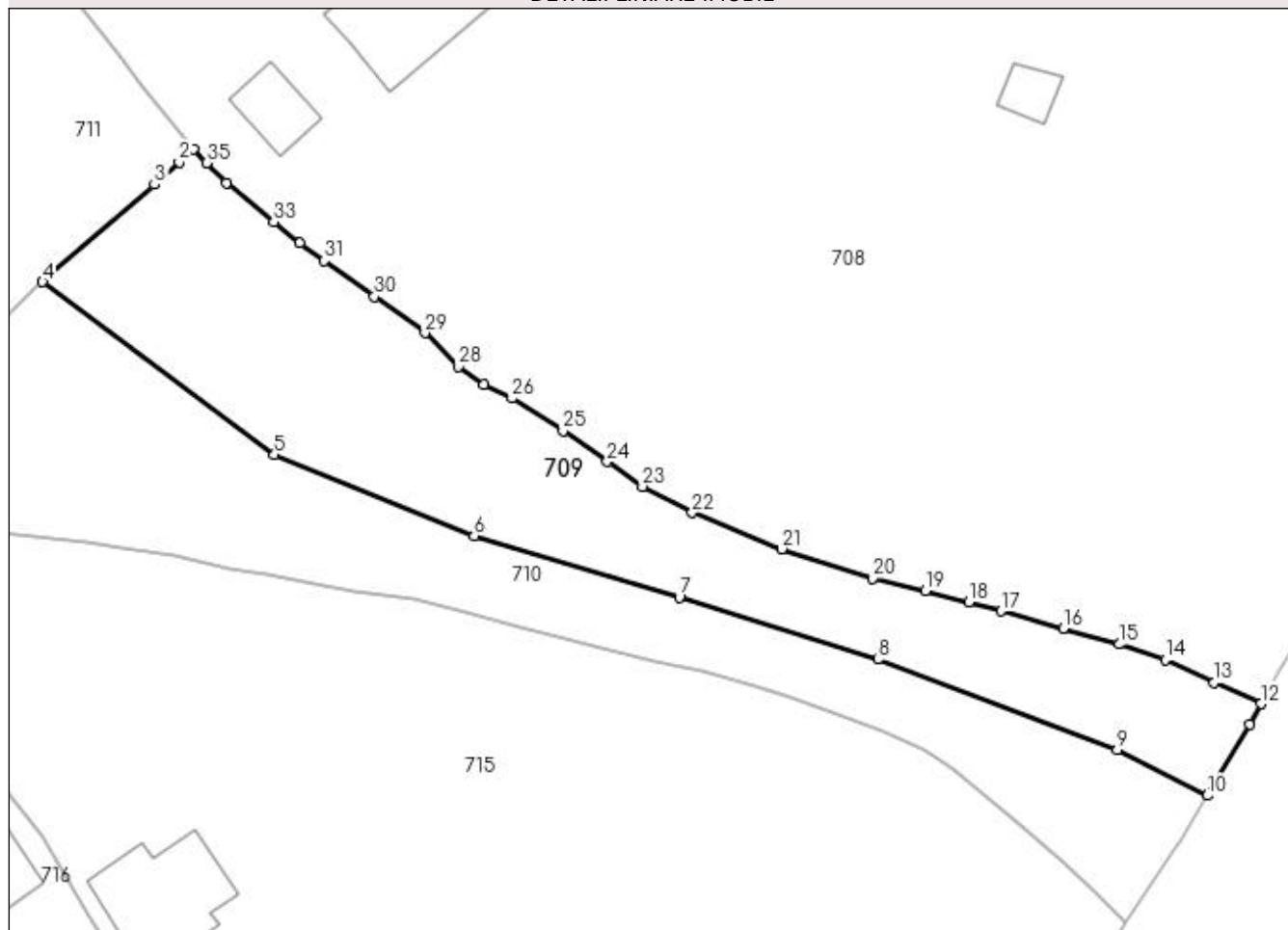
## Anexa Nr. 1 La Partea I

## Teren

Nr cadastral	Suprafața (mp)*	Observații / Referințe
	1.017	Imobilul s-a format din o parte a pf 430/2, 430/3 a comunei cadastrale Dorna-Arini

\* Suprafața este determinată în planul de proiecție Stereo 70.

## DETALII LINIARE IMOBIL



## Date referitoare la teren

Crt	Categorie folosință	Intravilan	Suprafața (mp)	Tarla	Parcelă	Nr. topo	Observații / Referințe
1	faneata	DA	1.017	-	-	-	

## Lungime Segmente

1) Valorile lungimilor segmentelor sunt obținute din proiecție în plan.

Punct început	X / Y	Punct sfârșit	X / Y	Lungime segment (** (m)
1	533.784,39 651.610,73	2	533.783,23 651.609,65	1.585
3	533.781,23 651.607,83	4	533.772,17 651.599,94	12.014
5	533.790,945 651.585,949	6	533.807,154 651.579,359	17.497
7	533.823,766 651.574,406	8	533.839,862 651.569,35	16.871
9	533.859,26 651.562,025	10	533.866,55 651.558,32	8.177

Punct început	X / Y	Punct sfârșit	X / Y	Lungime segment (** (m)
2	533.783,23 651.609,65	3	533.781,23 651.607,83	2.704
4	533.772,17 651.599,94	5	533.790,945 651.585,949	23.415
6	533.807,154 651.579,359	7	533.823,766 651.574,406	17.335
8	533.839,862 651.569,35	9	533.859,26 651.562,025	20.735
10	533.866,55 651.558,32	11	533.869,98 651.564,09	6.713



Punct început	X / Y	Punct sfârșit	X / Y	Lungime segment (** (m)
11	533.869,98 651.564,09	12	533.870,91 651.565,76	1.911
13	533.867,12 651.567,46	14	533.863,16 651.569,34	4.384
15	533.859,41 651.570,58	16	533.854,88 651.571,85	4.705
17	533.849,83 651.573,26	18	533.847,24 651.573,98	2.688
19	533.843,7 651.574,93	20	533.839,43 651.575,92	4.383
21	533.832,07 651.578,3	22	533.824,81 651.581,24	7.833
23	533.820,78 651.583,36	24	533.817,93 651.585,39	3.499
25	533.814,36 651.587,88	26	533.810,21 651.590,51	4.913
27	533.807,96 651.591,65	28	533.805,89 651.593,07	2.51
29	533.803,16 651.595,8	30	533.799,05 651.598,76	5.065
31	533.794,99 651.601,68	32	533.793,02 651.603,09	2.423
33	533.790,89 651.604,8	34	533.787,07 651.607,97	4.964
35	533.785,47 651.609,59	1	533.784,39 651.610,73	1.57

Punct început	X / Y	Punct sfârșit	X / Y	Lungime segment (** (m)
12	533.870,91 651.565,76	13	533.867,12 651.567,46	4.154
14	533.863,16 651.569,34	15	533.859,41 651.570,58	3.95
16	533.854,88 651.571,85	17	533.849,83 651.573,26	5.243
18	533.847,24 651.573,98	19	533.843,7 651.574,93	3.665
20	533.839,43 651.575,92	21	533.832,07 651.578,3	7.735
22	533.824,81 651.581,24	23	533.820,78 651.583,36	4.554
24	533.817,93 651.585,39	25	533.814,36 651.587,88	4.353
26	533.810,21 651.590,51	27	533.807,96 651.591,65	2.522
28	533.805,89 651.593,07	29	533.803,16 651.595,8	3.861
30	533.799,05 651.598,76	31	533.794,99 651.601,68	5.001
32	533.793,02 651.603,09	33	533.790,89 651.604,8	2.731
34	533.787,07 651.607,97	35	533.785,47 651.609,59	2.277

\*\* Lungimile segmentelor sunt determinate în planul de proiecție Stereo 70 și sunt rotunjite la 1 milimetru.

\*\*\* Distanța dintre puncte este formată din segmente cumulate ce sunt mai mici decât valoarea 1 milimetru.



**DATE DESPRE IMOBILUL NR. 710**

Oficiul de Cadastru și Publicitate Imobiliară SUCEAVA  
Biroul de Cadastru și Publicitate Imobiliară Vatra Dornei

**A. Partea I. Descrierea imobilului**

TEREN Intravilan

Adresa: Loc. Gheorghiteni, Jud. Suceava

Nr. Crt	Nr cadastral Nr. topografic	Suprafața* (mp)	Observații / Referințe
A1		1.016	Sector cadastral:20 Teren imprejmuit; Imobilul s-a format din o parte a pf 430/2, 430/3 a comunei cadastrale Dorna-Arini

**B. Partea II. Proprietari și acte**

Inscrieri privitoare la dreptul de proprietate și alte drepturi reale	Referințe
<b>710 / 08/12/2023</b>	
Act Normativ nr. 7, din 13/03/1996 emis de PARLAMENTUL ROMANIEI;	
B1	A1
Intabulare, drept de PROPRIETATE, dobandit prin Lege, cota actuala 1/1 1) <b>NEIDENTIFICAT NEIDENTIFICAT</b>	
Act Administrativ nr. 8143, din 04/12/2023 emis de Primaria Comunei Dorna-Arini;	
B2	A1
Se noteaza posesia factica in favoarea lui 1) <b>BOANCHES NECULAI</b> 2) <b>BOANCHES ASPAZIA</b>	

**C. Partea III. SARCINI .**

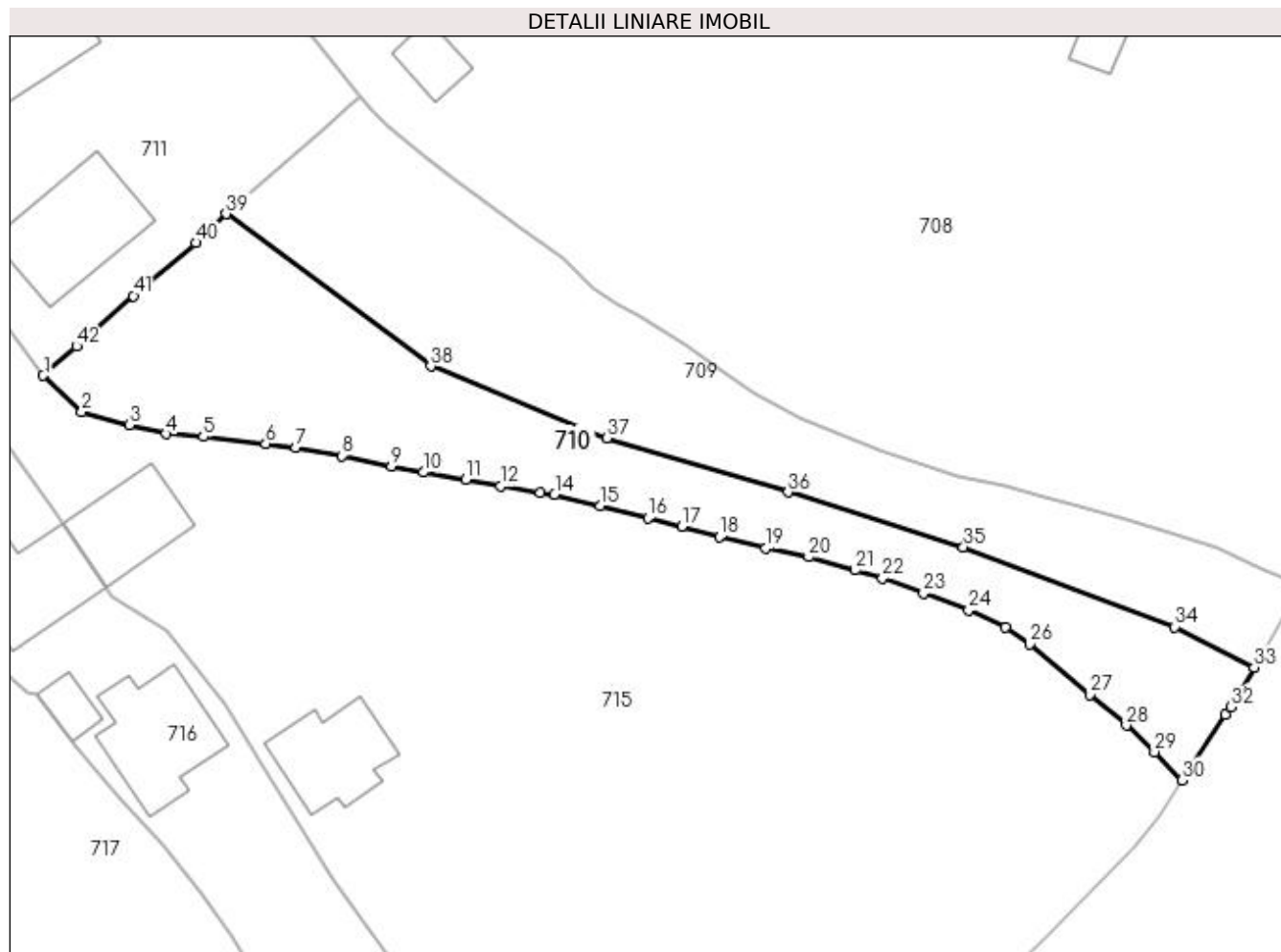
Inscrieri privind dezmembramintele dreptului de proprietate, drepturi reale de garanție și sarcini	Referințe
NU SUNT	

## Anexa Nr. 1 La Partea I

## Teren

Nr cadastral	Suprafața (mp)*	Observații / Referințe
	1.016	Imobilul s-a format din o parte a pf 430/2, 430/3 a comunei cadastrale Dorna-Arini

\* Suprafața este determinată în planul de proiecție Stereo 70.



## Date referitoare la teren

Crt	Categorie folosință	Intra vilan	Suprafața (mp)	Tarla	Parcelă	Nr. topo	Observații / Referințe
1	faneata	DA	1.016	-	-	-	

## Lungime Segmente

1) Valorile lungimilor segmentelor sunt obținute din proiecție în plan.

Punct început	X / Y	Punct sfârșit	X / Y	Lungime segment	Punct început	X / Y	Punct sfârșit	X / Y	Lungime segment	Punct început	X / Y	Punct sfârșit	X / Y	Lungime segment
1	533.755,37 651.585,09	2	533.758,9 651.581,79	4.832	2	533.758,9 651.581,79	3	533.763,26 651.580,57	4.527	3	533.763,26 651.580,57	4	533.766,65 651.579,76	3.485
4	533.766,65 651.579,76	5	533.770,06 651.579,48	3.421	5	533.770,06 651.579,48	6	533.775,79 651.578,83	5.767	6	533.775,79 651.578,83	7	533.778,54 651.578,45	2.776
7	533.778,54 651.578,45	8	533.782,79 651.577,73	4.311	8	533.782,79 651.577,73	9	533.787,36 651.576,76	4.672	9	533.787,36 651.576,76	10	533.790,28 651.576,22	2.97
10	533.790,28 651.576,22	11	533.794,17 651.575,54	3.949	11	533.794,17 651.575,54	12	533.797,36 651.574,94	3.246	12	533.797,36 651.574,94	13	533.801,02 651.574,36	3.706
13	533.801,02 651.574,36	14	533.802,33 651.574,18	1.322	14	533.802,33 651.574,18	15	533.806,5 651.573,13	4.3	15	533.806,5 651.573,13	16	533.810,88 651.572,0	4.523
16	533.810,88 651.572,0	17	533.813,99 651.571,23	3.204	17	533.813,99 651.571,23	18	533.817,44 651.570,27	3.581	18	533.817,44 651.570,27	19	533.821,72 651.569,24	4.402

Punct început	X / Y	Punct sfârșit	X / Y	Lungime segment	Punct început	X / Y	Punct sfârșit	X / Y	Lungime segment	Punct început	X / Y	Punct sfârșit	X / Y	Lungime segment
19	533.821,72 651.569,24	20	533.825,64 651.568,43	4.003	20	533.825,64 651.568,43	21	533.829,92 651.567,24	4.442	21	533.829,92 651.567,24	22	533.832,42 651.566,48	2.613
22	533.832,42 651.566,48	23	533.836,19 651.565,09	4.018	23	533.836,19 651.565,09	24	533.840,35 651.563,58	4.426	24	533.840,35 651.563,58	25	533.843,75 651.562,03	3.737
25	533.843,75 651.562,03	26	533.845,93 651.560,43	2.704	26	533.845,93 651.560,43	27	533.851,46 651.555,82	7.2	27	533.851,46 651.555,82	28	533.854,81 651.553,0	4.379
28	533.854,81 651.553,0	29	533.857,41 651.550,56	3.566	29	533.857,41 651.550,56	30	533.859,961 651.547,962	3.641	30	533.859,961 651.547,962	31	533.863,91 651.553,97	7.19
31	533.863,91 651.553,97	32	533.864,44 651.554,7	0.902	32	533.864,44 651.554,7	33	533.866,55 651.558,32	4.19	33	533.866,55 651.558,32	34	533.859,26 651.562,025	8.177
34	533.859,26 651.562,025	35	533.839,862 651.569,35	20.73 5	35	533.839,862 651.569,35	36	533.823,766 651.574,406	16.87 1	36	533.823,766 651.574,406	37	533.807,154 651.579,359	17.33 5
37	533.807,154 651.579,359	38	533.790,945 651.585,949	17.49 7	38	533.790,945 651.585,949	39	533.772,17 651.599,94	23.41 5	39	533.772,17 651.599,94	40	533.769,37 651.597,3	3.848
40	533.769,37 651.597,3	41	533.763,67 651.592,42	7.504	41	533.763,67 651.592,42	42	533.758,42 651.587,79	7.0	42	533.758,42 651.587,79	1	533.755,37 651.585,09	4.073

\*\* Lungimile segmentelor sunt determinate în planul de proiecție Stereo 70 și sunt rotunjite la 1 milimetru.

\*\*\* Distanța dintre puncte este formată din segmente cumulate ce sunt mai mici decât valoarea 1 milimetru.



**DATE DESPRE IMOBILUL NR. 711**

Oficiul de Cadastru și Publicitate Imobiliară SUCEAVA  
Biroul de Cadastru și Publicitate Imobiliară Vatra Dornei

**A. Partea I. Descrierea imobilului**

TEREN Intravilan

Adresa: Loc. Gheorghiteni, Jud. Suceava

Nr. Crt	Nr cadastral Nr. topografic	Suprafața* (mp)	Observații / Referințe
A1		1.049	Sector cadastral:20 Teren imprejmuit; Imobilul s-a format din o parte a pf 82/1, 82/2, 430/2, 430/1 a comunei cadastrale Dorna-Arini

**Construcții**

Crt	Nr cadastral Nr. topografic	Adresa	Observații / Referințe
A1.1		Loc. Gheorghiteni, Jud. Suceava	Nr. niveluri:2; S. construita la sol:102 mp; Locuinta
A1.2		Loc. Gheorghiteni, Jud. Suceava	Nr. niveluri:1; S. construita la sol:24 mp; Anexa
A1.3		Loc. Gheorghiteni, Jud. Suceava	Nr. niveluri:1; S. construita la sol:94 mp; Anexa

**B. Partea II. Proprietari și acte**

Inscrieri privitoare la dreptul de proprietate și alte drepturi reale		Referințe
<b>711 / 08/12/2023</b>		
Act Normativ nr. 7, din 13/03/1996 emis de PARLAMENTUL ROMANIEI;		
B1	Intabulare, drept de PROPRIETATE, dobandit prin Lege, cota actuala 1/1 1) NEIDENTIFICAT NEIDENTIFICAT	A1
Act Administrativ nr. 8143, din 04/12/2023 emis de Primaria Comunei Dorna-Arini;		
B2	Se noteaza posesia factica in favoarea lui 1) BOANCHES NECULAI 2) BOANCHES ASPAZIA	A1
Act Administrativ nr. 8551, din 11/12/2023 emis de Primaria Comunei Dorna-Arini;		
B3	Intabulare, drept de PROPRIETATE, dobandit prin Lege, cota actuala 1/1 1) BOANCHES ASPAZIA 2) BOANCHES NICOLAI	A1.1, A1.2, A1.3

**C. Partea III. SARCINI .**

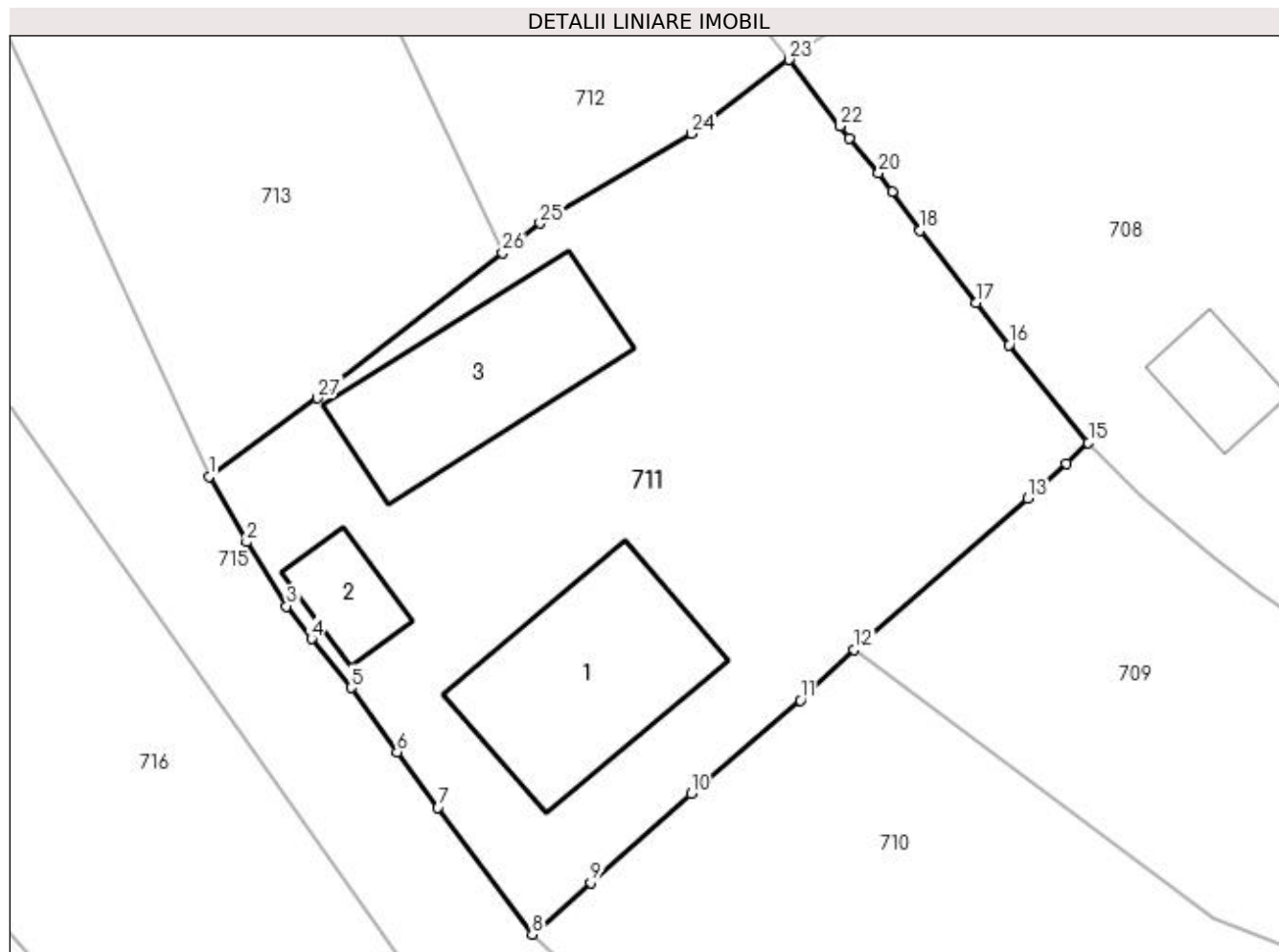
Inscrieri privind dezmembramintele dreptului de proprietate, drepturi reale de garanție și sarcini	Referințe
NU SUNT	

## Anexa Nr. 1 La Partea I

## Teren

Nr cadastral	Suprafața (mp)*	Observații / Referințe
	1.049	Imobilul s-a format din o parte a pf 82/1, 82/2, 430/2, 430/1 a comunei cadastrale Dorna-Arini

\* Suprafața este determinată în planul de proiecție Stereo 70.



## Date referitoare la teren

Crt	Categorie folosință	Intra vilan	Suprafața (mp)	Tarla	Parcelă	Nr. topo	Observații / Referințe
1	curți construcții	DA	1.049	-	-	-	

## Date referitoare la construcții

Crt	Număr	Destinație construcție	Supraf. (mp)	Situație juridică	Observații / Referințe
A1.1		construcții de locuințe	102	Cu acte	Nr. niveluri:2; S. construită la sol:102 mp; Locuinta
A1.2		construcții anexa	24	Cu acte	Nr. niveluri:1; S. construită la sol:24 mp; Anexa
A1.3		construcții anexa	94	Cu acte	Nr. niveluri:1; S. construită la sol:94 mp; Anexa

## Lungime Segmente

1) Valorile lungimilor segmentelor sunt obținute din proiecție în plan.

Punct început	X / Y	Punct sfârșit	X / Y	Lungime segment (** (m)	Punct început	X / Y	Punct sfârșit	X / Y	Lungime segment (** (m)
1	533.738,505 651.608,963	2	533.740,48 651.605,56	3.935	2	533.740,48 651.605,56	3	533.742,56 651.602,21	3.943
3	533.742,56 651.602,21	4	533.743,86 651.600,51	2.14	4	533.743,86 651.600,51	5	533.745,93 651.597,95	3.292



Punct început	X / Y	Punct sfârșit	X / Y	Lungime segment (** (m))
5	533.745,93 651.597,95	6	533.748,32 651.594,59	4.123
7	533.750,45 651.591,71	8	533.755,37 651.585,09	8.248
9	533.758,42 651.587,79	10	533.763,67 651.592,42	7.0
11	533.769,37 651.597,3	12	533.772,17 651.599,94	3.848
13	533.781,23 651.607,83	14	533.783,23 651.609,65	2.704
15	533.784,39 651.610,73	16	533.780,25 651.615,84	6.577
17	533.778,53 651.618,03	18	533.775,61 651.621,8	4.769
19	533.774,15 651.623,83	20	533.773,44 651.624,8	1.202
21	533.771,92 651.626,59	22	533.771,44 651.627,25	0.816
23	533.768,779 651.630,709	24	533.763,692 651.626,861	6.378
25	533.755,789 651.622,174	26	533.753,823 651.620,63	2.5
27	533.744,179 651.613,058	1	533.738,505 651.608,963	6.997

Punct început	X / Y	Punct sfârșit	X / Y	Lungime segment (** (m))
6	533.748,32 651.594,59	7	533.750,45 651.591,71	3.582
8	533.755,37 651.585,09	9	533.758,42 651.587,79	4.073
10	533.763,67 651.592,42	11	533.769,37 651.597,3	7.504
12	533.772,17 651.599,94	13	533.781,23 651.607,83	12.014
14	533.783,23 651.609,65	15	533.784,39 651.610,73	1.585
16	533.780,25 651.615,84	17	533.778,53 651.618,03	2.785
18	533.775,61 651.621,8	19	533.774,15 651.623,83	2.5
20	533.773,44 651.624,8	21	533.771,92 651.626,59	2.348
22	533.771,44 651.627,25	23	533.768,779 651.630,709	4.364
24	533.763,692 651.626,861	25	533.755,789 651.622,174	9.188
26	533.753,823 651.620,63	27	533.744,179 651.613,058	12.261

\*\* Lungimile segmentelor sunt determinate în planul de proiecție Stereo 70 și sunt rotunjite la 1 milimetru.

\*\*\* Distanța dintre puncte este formată din segmente cumulate ce sunt mai mici decât valoarea 1 milimetru.



**DATE DESPRE IMOBILUL NR. 712**

Oficiul de Cadastru și Publicitate Imobiliară SUCEAVA  
Biroul de Cadastru și Publicitate Imobiliară Vatra Dornei

**A. Partea I. Descrierea imobilului**

TEREN Intravilan

Adresa: Loc. Gheorghiteni, Jud. Suceava

Nr. Crt	Nr cadastral Nr. topografic	Suprafața* (mp)	Observații / Referințe
A1		2.096	Sector cadastral:20 Teren imprejmuit; Imobilul s-a format din o parte a pf 430/2 a comunei cadastrale Dorna-Arini

**B. Partea II. Proprietari și acte**

Inscrieri privitoare la dreptul de proprietate și alte drepturi reale		Referințe
<b>712 / 08/12/2023</b>		
Act Normativ nr. 7, din 13/03/1996 emis de PARLAMENTUL ROMANIEI;		
B1	Intabulare, drept de PROPRIETATE, dobandit prin Lege, cota actuala 1/1 1) NEIDENTIFICAT NEIDENTIFICAT	A1
Act Administrativ nr. 8144, din 04/12/2023 emis de Primaria Comunei Dorna-Arini;		
B2	Se noteaza posesia factica in favoarea lui 1) BOANCHES ION	A1

**C. Partea III. SARCINI .**

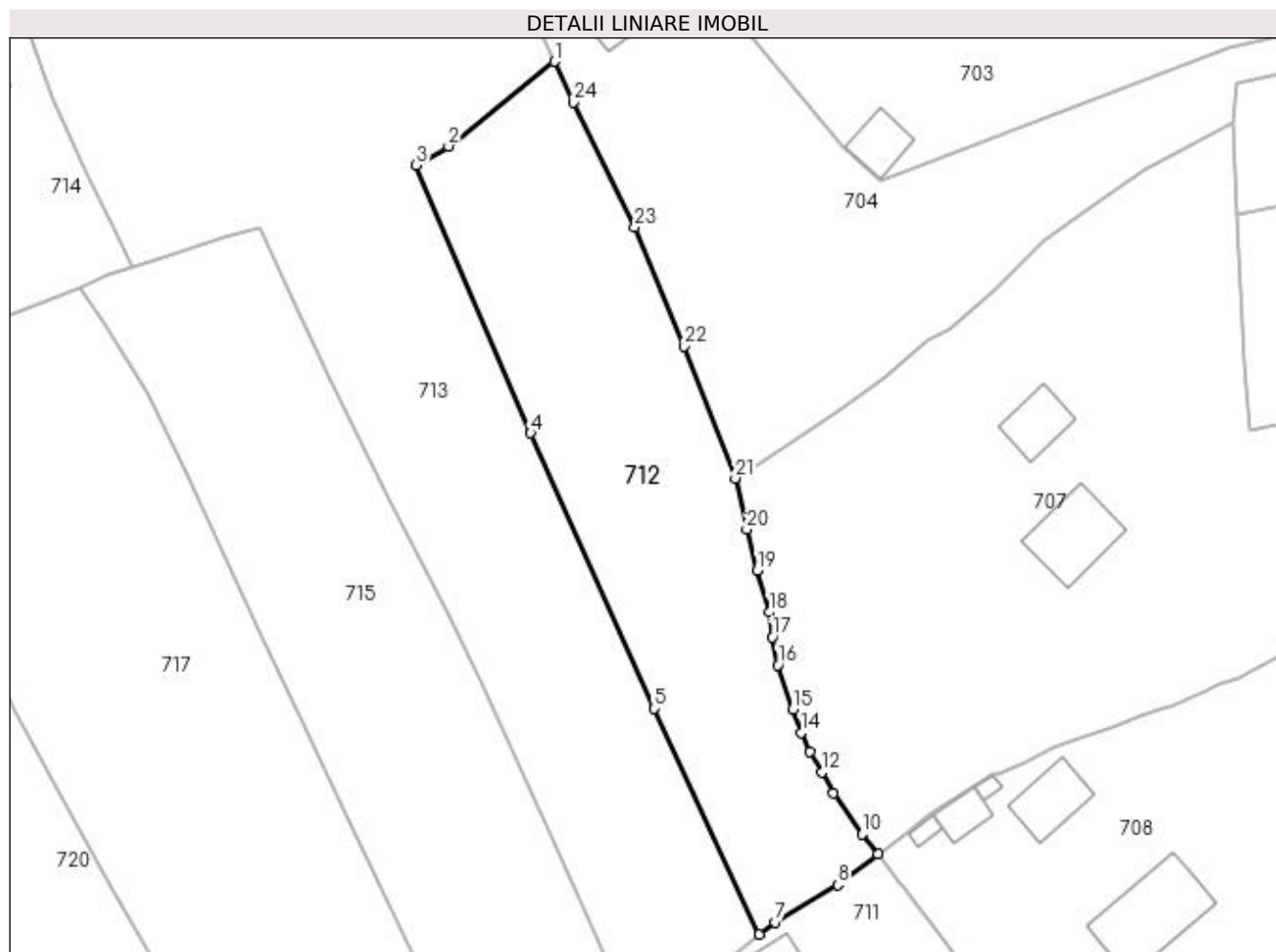
Inscrieri privind dezmembramintele dreptului de proprietate, drepturi reale de garanție și sarcini	Referințe
NU SUNT	

## Anexa Nr. 1 La Partea I

## Teren

Nr cadastral	Suprafața (mp)*	Observații / Referințe
	2.096	Imobilul s-a format din o parte a pf 430/2 a comunei cadastrale Dorna-Arini

\* Suprafața este determinată în planul de proiecție Stereo 70.



## Date referitoare la teren

Crt	Categorie folosință	Intravilan	Suprafața (mp)	Tarla	Parcelă	Nr. topo	Observații / Referințe
1	faneata	DA	2.096	-	-	-	

## Lungime Segmente

1) Valorile lungimilor segmentelor sunt obținute din proiecție în plan.

Punct început	X / Y	Punct sfârșit	X / Y	Lungime segment (** (m)
1	533.728,07 651.730,338	2	533.714,745 651.719,691	17.056
3	533.710,693 651.717,305	4	533.725,071 651.683,628	36.618
5	533.740,662 651.649,024	6	533.753,823 651.620,63	31.296
7	533.755,789 651.622,174	8	533.763,692 651.626,861	9.188
9	533.768,779 651.630,709	10	533.766,77 651.633,21	3.208

Punct început	X / Y	Punct sfârșit	X / Y	Lungime segment (** (m)
2	533.714,745 651.719,691	3	533.710,693 651.717,305	4.702
4	533.725,071 651.683,628	5	533.740,662 651.649,024	37.954
6	533.753,823 651.620,63	7	533.755,789 651.622,174	2.5
8	533.763,692 651.626,861	9	533.768,779 651.630,709	6.378
10	533.766,77 651.633,21	11	533.763,15 651.638,34	6.279

Punct început	X / Y	Punct sfârșit	X / Y	Lungime segment (** (m)
11	533.763,15 651.638,34	12	533.761,76 651.641,03	3.028
13	533.760,22 651.643,56	14	533.759,09 651.645,99	2.68
15	533.758,05 651.648,95	16	533.756,2 651.654,48	5.831
17	533.755,5 651.657,98	18	533.755,12 651.661,13	3.173
19	533.753,59 651.666,36	20	533.752,25 651.671,52	5.331
21	533.750,837 651.677,949	22	533.744,444 651.694,578	17.816
23	533.738,198 651.709,519	24	533.730,444 651.725,207	17.5

Punct început	X / Y	Punct sfârșit	X / Y	Lungime segment (** (m)
12	533.761,76 651.641,03	13	533.760,22 651.643,56	2.962
14	533.759,09 651.645,99	15	533.758,05 651.648,95	3.137
16	533.756,2 651.654,48	17	533.755,5 651.657,98	3.569
18	533.755,12 651.661,13	19	533.753,59 651.666,36	5.449
20	533.752,25 651.671,52	21	533.750,837 651.677,949	6.582
22	533.744,444 651.694,578	23	533.738,198 651.709,519	16.194
24	533.730,444 651.725,207	1	533.728,07 651.730,338	5.654

\*\* Lungimile segmentelor sunt determinate în planul de proiecție Stereo 70 și sunt rotunjite la 1 milimetru.

\*\*\* Distanța dintre puncte este formată din segmente cumulate ce sunt mai mici decât valoarea 1 milimetru.



**DATE DESPRE IMOBILUL NR. 713**

Oficiul de Cadastru și Publicitate Imobiliară SUCEAVA  
Biroul de Cadastru și Publicitate Imobiliară Vatra Dornei

**A. Partea I. Descrierea imobilului**

TEREN Intravilan

Adresa: Loc. Gheorghiteni, Jud. Suceava

Nr. Crt	Nr cadastral Nr. topografic	Suprafața* (mp)	Observații / Referințe
A1		5.494	Sector cadastral:20 Teren imprejmuit; Imobilul s-a format din o parte a pf 430/2, 430/3, 440/5 a comunei cadastrale Dorna-Arini

**B. Partea II. Proprietari și acte**

Inscrieri privitoare la dreptul de proprietate și alte drepturi reale	Referințe
<b>713 / 08/12/2023</b>	
Act Normativ nr. 7, din 13/03/1996 emis de PARLAMENTUL ROMANIEI;	
B1	A1
Intabulare, drept de PROPRIETATE, dobandit prin Lege, cota actuala 1/1 1) NEIDENTIFICAT NEIDENTIFICAT	
Act Administrativ nr. 8143, din 04/12/2023 emis de Primaria Comunei Dorna-Arini;	
B2	A1
Se noteaza posesia factica in favoarea lui 1) BOANCHES NECULAI 2) BOANCHES ASPAZIA	

**C. Partea III. SARCINI .**

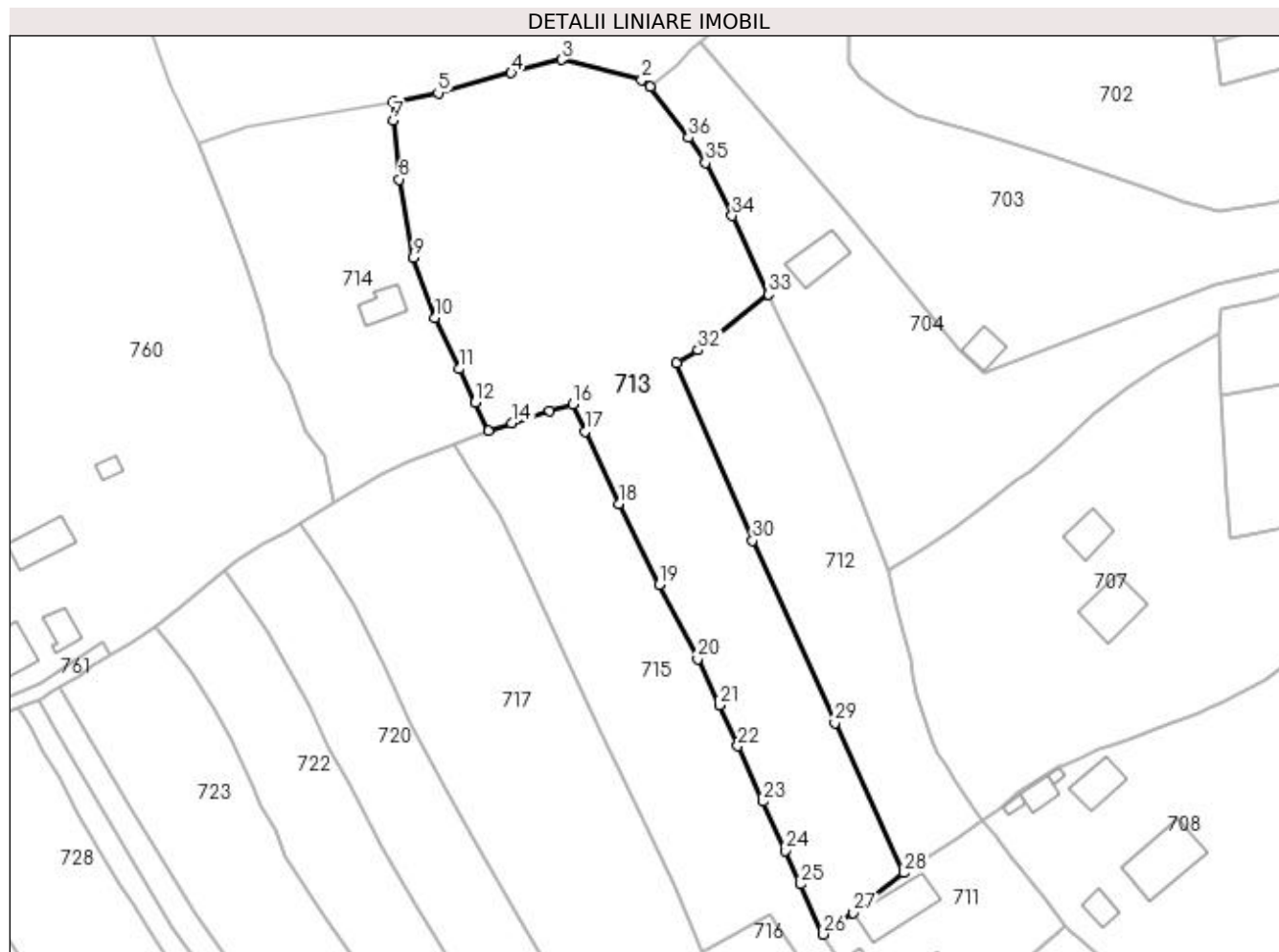
Inscrieri privind dezmembramintele dreptului de proprietate, drepturi reale de garanție și sarcini	Referințe
NU SUNT	

## Anexa Nr. 1 La Partea I

## Teren

Nr cadastral	Suprafața (mp)*	Observații / Referințe
	5.494	Imobilul s-a format din o parte a pf 430/2, 430/3, 440/5 a comunei cadastrale Dorna-Arini

\* Suprafața este determinată în planul de proiecție Stereo 70.



## Date referitoare la teren

Crt	Categorie folosință	Intra vilan	Suprafața (mp)	Tarla	Parcelă	Nr. topo	Observații / Referințe
1	faneata	DA	5.494	-	-	-	

## Lungime Segmente

1) Valorile lungimilor segmentelor sunt obținute din proiecție în plan.

Punct început	X / Y	Punct sfârșit	X / Y	Lungime segment (** (m)	Punct început	X / Y	Punct sfârșit	X / Y	Lungime segment (** (m)
1	533.705,668 651.769,665	2	533.704,046 651.770,972	2.083	2	533.704,046 651.770,972	3	533.688,863 651.774,795	15.657
3	533.688,863 651.774,795	4	533.679,295 651.772,289	9.891	4	533.679,295 651.772,289	5	533.665,445 651.768,469	14.367
5	533.665,445 651.768,469	6	533.656,926 651.766,777	8.685	6	533.656,926 651.766,777	7	533.656,903 651.763,269	3.508
7	533.656,903 651.763,269	8	533.658,068 651.752,097	11.233	8	533.658,068 651.752,097	9	533.660,766 651.737,285	15.056
9	533.660,766 651.737,285	10	533.664,84 651.725,897	12.095	10	533.664,84 651.725,897	11	533.669,408 651.716,149	10.765



Punct început	X / Y	Punct sfârșit	X / Y	Lungime segment (** (m)
11	533.669,408 651.716,149	12	533.672,487 651.709,817	7.041
13	533.674,999 651.704,377	14	533.679,393 651.705,847	4.633
15	533.686,6 651.708,201	16	533.691,024 651.709,464	4.601
17	533.693,381 651.704,348	18	533.699,733 651.690,584	15.159
19	533.707,336 651.675,241	20	533.714,667 651.661,211	15.83
21	533.718,784 651.652,387	22	533.722,289 651.644,643	8.5
23	533.727,048 651.634,127	24	533.731,254 651.624,855	10.181
25	533.734,218 651.618,44	26	533.738,505 651.608,963	10.402
27	533.744,179 651.613,058	28	533.753,823 651.620,63	12.261
29	533.740,662 651.649,024	30	533.725,071 651.683,628	37.954
31	533.710,693 651.717,305	32	533.714,745 651.719,691	4.702
33	533.728,07 651.730,338	34	533.721,192 651.745,202	16.378
35	533.716,107 651.755,25	36	533.712,921 651.760,023	5.739

Punct început	X / Y	Punct sfârșit	X / Y	Lungime segment (** (m)
12	533.672,487 651.709,817	13	533.674,999 651.704,377	5.992
14	533.679,393 651.705,847	15	533.686,6 651.708,201	7.582
16	533.691,024 651.709,464	17	533.693,381 651.704,348	5.633
18	533.699,733 651.690,584	19	533.707,336 651.675,241	17.123
20	533.714,667 651.661,211	21	533.718,784 651.652,387	9.737
22	533.722,289 651.644,643	23	533.727,048 651.634,127	11.543
24	533.731,254 651.624,855	25	533.734,218 651.618,44	7.067
26	533.738,505 651.608,963	27	533.744,179 651.613,058	6.997
28	533.753,823 651.620,63	29	533.740,662 651.649,024	31.296
30	533.725,071 651.683,628	31	533.710,693 651.717,305	36.618
32	533.714,745 651.719,691	33	533.728,07 651.730,338	17.056
34	533.721,192 651.745,202	35	533.716,107 651.755,25	11.261
36	533.712,921 651.760,023	1	533.705,668 651.769,665	12.065

\*\* Lungimile segmentelor sunt determinate în planul de proiecție Stereo 70 și sunt rotunjite la 1 milimetru.

\*\*\* Distanța dintre puncte este formată din segmente cumulate ce sunt mai mici decât valoarea 1 milimetru.



**DATE DESPRE IMOBILUL NR. 714**

Oficiul de Cadastru și Publicitate Imobiliară SUCEAVA  
Biroul de Cadastru și Publicitate Imobiliară Vatra Dornei

**A. Partea I. Descrierea imobilului**

TEREN Intravilan

Adresa: Loc. Gheorghiteni, Jud. Suceava

Nr. Crt	Nr cadastral Nr. topografic	Suprafața* (mp)	Observații / Referințe
A1		2.219	Sector cadastral:20 Teren imprejmuit; Imobilul s-a format din o parte a pf 440/4 a comunei cadastrale Dorna-Arini

**Construcții**

Crt	Nr cadastral Nr. topografic	Adresa	Observații / Referințe
A1.1		Loc. Gheorghiteni, Jud. Suceava	Nr. niveluri:2; S. construita la sol:41 mp; Casa

**B. Partea II. Proprietari și acte**

Inscrieri privitoare la dreptul de proprietate și alte drepturi reale		Referințe
<b>714 / 08/12/2023</b>		
Act Normativ nr. 7, din 13/03/1996 emis de PARLAMENTUL ROMANIEI;		
B1	Intabulare, drept de PROPRIETATE, dobandit prin Lege, cota actuala 1/1 1) NEIDENTIFICAT NEIDENTIFICAT	A1
Act Administrativ nr. 8472, din 08/12/2023 emis de Primaria Comunei Dorna-Arini;		
B2	Se noteaza posesia factica in favoarea lui 1) PARPUCEA VASILE	A1
Act Administrativ nr. 8551, din 11/12/2023 emis de Primaria Comunei Dorna-Arini;		
B3	Intabulare, drept de PROPRIETATE, dobandit prin Lege, cota actuala 1/1 1) PARPUCEA VASILE	A1.1

**C. Partea III. SARCINI .**

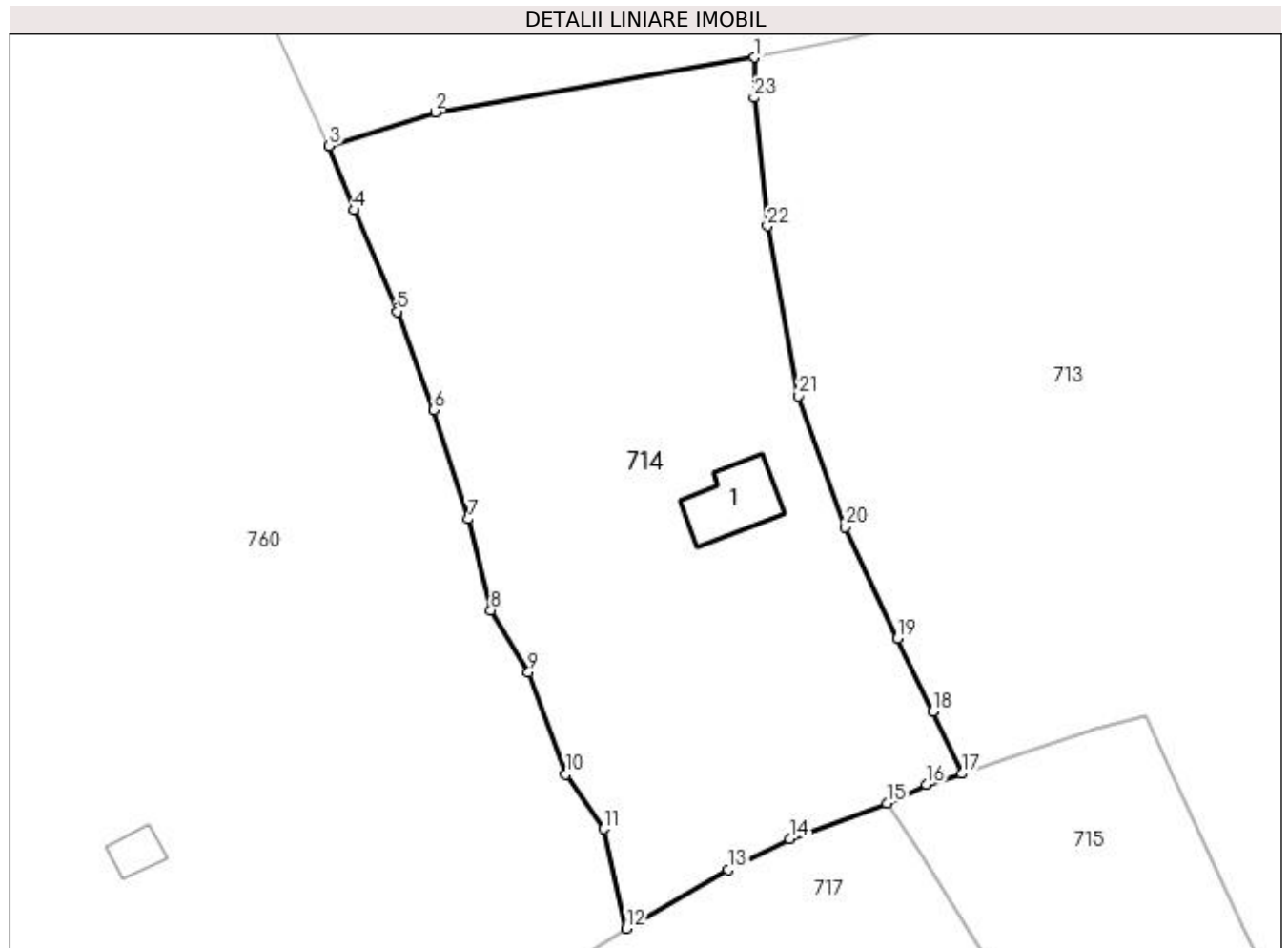
Inscrieri privind dezmembramintele dreptului de proprietate, drepturi reale de garanție și sarcini	Referințe
NU SUNT	

## Anexa Nr. 1 La Partea I

## Teren

Nr cadastral	Suprafața (mp)*	Observații / Referințe
	2.219	Imobilul s-a format din o parte a pf 440/4 a comunei cadastrale Dorna-Arini

\* Suprafața este determinată în planul de proiecție Stereo 70.



## Date referitoare la teren

Crt	Categorie folosință	Intra vilan	Suprafața (mp)	Tarla	Parcelă	Nr. topo	Observații / Referințe
1	curți constructii	DA	200	-	-	-	
2	faneata	DA	2.019	-	-	-	

## Date referitoare la construcții

Crt	Număr	Destinație construcție	Supraf. (mp)	Situație juridică	Observații / Referințe
A1.1		construcții de locuințe	41	Cu acte	Nr. niveluri:2; S. construita la sol:41 mp; Casa

## Lungime Segmente

1) Valorile lungimilor segmentelor sunt obținute din proiecție în plan.

Punct început	X / Y	Punct sfârșit	X / Y	Lungime segment (** (m)
1	533.656,926 651.766,777	2	533.629,098 651.762,014	28.233
3	533.619,858 651.759,079	4	533.622,055 651.753,487	6.008
5	533.625,753 651.744,647	6	533.628,932 651.736,059	9.157

Punct început	X / Y	Punct sfârșit	X / Y	Lungime segment (** (m)
2	533.629,098 651.762,014	3	533.619,858 651.759,079	9.695
4	533.622,055 651.753,487	5	533.625,753 651.744,647	9.582
6	533.628,932 651.736,059	7	533.631,959 651.726,557	9.972

Punct început	X / Y	Punct sfârșit	X / Y	Lungime segment (** (m)
7	533.631,959 651.726,557	8	533.633,933 651.718,608	8.19
9	533.637,227 651.713,226	10	533.640,474 651.704,311	9.488
11	533.643,796 651.699,58	12	533.645,772 651.690,895	8.907
13	533.654,634 651.696,004	14	533.660,017 651.698,697	6.019
15	533.668,481 651.701,794	16	533.671,91 651.703,445	3.806
17	533.674,999 651.704,377	18	533.672,487 651.709,817	5.992
19	533.669,408 651.716,149	20	533.664,84 651.725,897	10.765
21	533.660,766 651.737,285	22	533.658,068 651.752,097	15.056
23	533.656,903 651.763,269	1	533.656,926 651.766,777	3.508

Punct început	X / Y	Punct sfârșit	X / Y	Lungime segment (** (m)
8	533.633,933 651.718,608	9	533.637,227 651.713,226	6.31
10	533.640,474 651.704,311	11	533.643,796 651.699,58	5.781
12	533.645,772 651.690,895	13	533.654,634 651.696,004	10.229
14	533.660,017 651.698,697	15	533.668,481 651.701,794	9.013
16	533.671,91 651.703,445	17	533.674,999 651.704,377	3.227
18	533.672,487 651.709,817	19	533.669,408 651.716,149	7.041
20	533.664,84 651.725,897	21	533.660,766 651.737,285	12.095
22	533.658,068 651.752,097	23	533.656,903 651.763,269	11.233

\*\* Lungimile segmentelor sunt determinate în planul de proiecție Stereo 70 și sunt rotunjite la 1 milimetru.

\*\*\* Distanța dintre puncte este formată din segmente cumulate ce sunt mai mici decât valoarea 1 milimetru.



**DATE DESPRE IMOBILUL NR. 715**

Oficiul de Cadastru și Publicitate Imobiliară SUCEAVA  
Biroul de Cadastru și Publicitate Imobiliară Vatra Dornei

**A. Partea I. Descrierea imobilului**

TEREN Intravilan

Adresa: Loc. Gheorghiteni, Jud. Suceava

Nr. Crt	Nr cadastral Nr. topografic	Suprafața* (mp)	Observații / Referințe
A1		6.828	Sector cadastral:20 Teren imprejmuit; Imobilul s-a format din o parte a pf 427/2, 430/1, 430/3, 432, 433 a comunei cadastrale Dorna-Arini

**Construcții**

Crt	Nr cadastral Nr. topografic	Adresa	Observații / Referințe
A1.1		Loc. Gheorghiteni, Jud. Suceava	Nr. niveluri:2; S. construita la sol:75 mp; Locuinta
A1.2		Loc. Gheorghiteni, Jud. Suceava	Nr. niveluri:1; S. construita la sol:69 mp; Anexa

**B. Partea II. Proprietari și acte**

Inscrieri privitoare la dreptul de proprietate și alte drepturi reale		Referințe
<b>715 / 08/12/2023</b>		
Act Normativ nr. 7, din 13/03/1996 emis de PARLAMENTUL ROMANIEI;		
B1	Intabulare, drept de PROPRIETATE, dobandit prin Lege, cota actuala 1/1 1) NEIDENTIFICAT NEIDENTIFICAT	A1
Act Administrativ nr. 8153, din 04/12/2023 emis de Primaria Comunei Dorna-Arini;		
B2	Se noteaza posesia factica in favoarea lui 1) SÎRGHIE MARICICA	A1
Act Administrativ nr. 8551, din 11/12/2023 emis de Primaria Comunei Dorna-Arini;		
B3	Intabulare, drept de PROPRIETATE, dobandit prin Lege, cota actuala 1/1 1) SÎRGHIE MARICICA	A1.1, A1.2

**C. Partea III. SARCINI .**

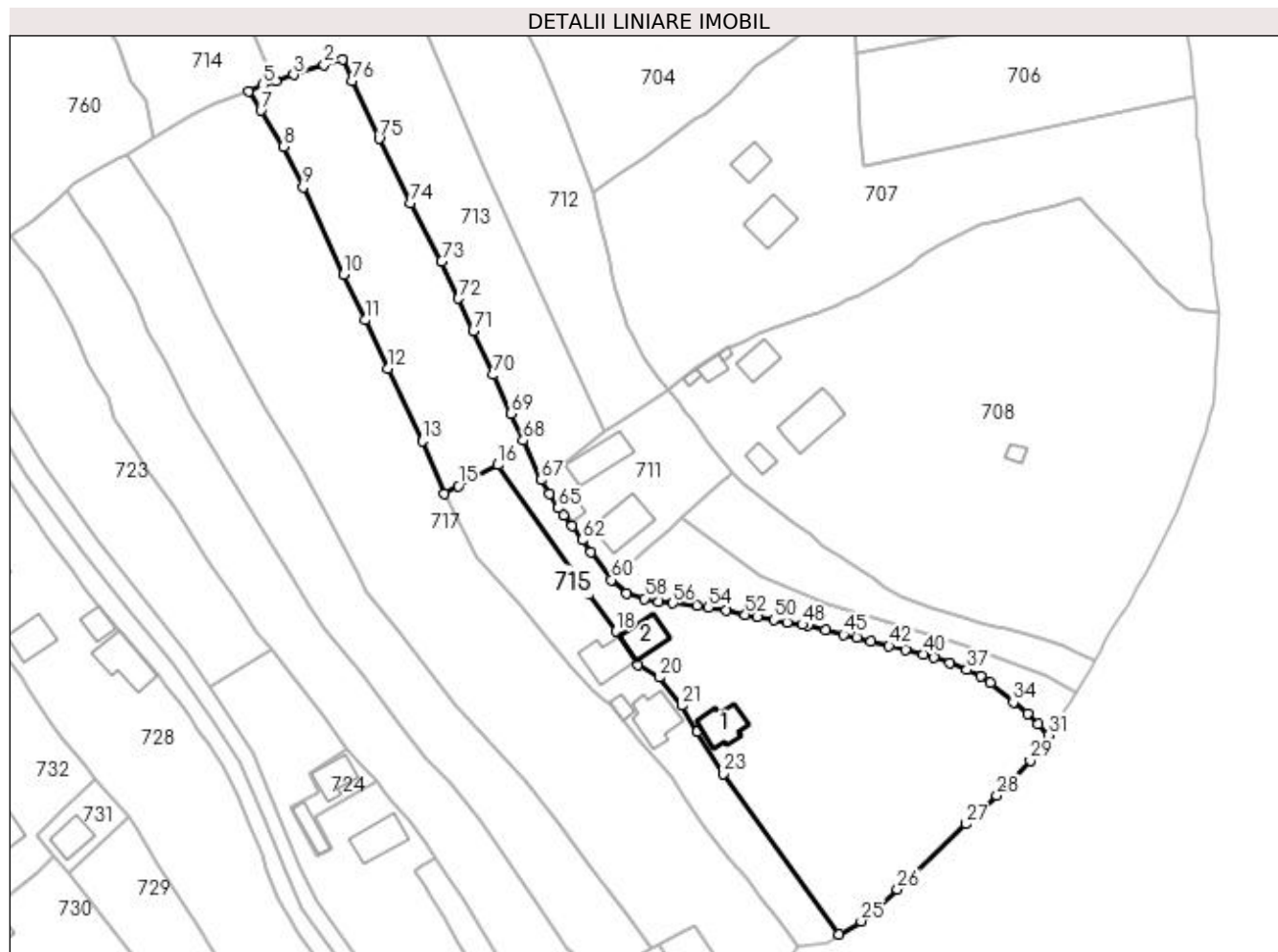
Inscrieri privind dezmembramintele dreptului de proprietate, drepturi reale de garanție și sarcini	Referințe
NU SUNT	

## Anexa Nr. 1 La Partea I

## Teren

Nr cadastral	Suprafața (mp)*	Observații / Referințe
	6.828	Imobilul s-a format din o parte a pf 427/2, 430/1, 430/3, 432, 433 a comunei cadastrale Dorna-Arini

\* Suprafața este determinată în planul de proiecție Stereo 70.



## Date referitoare la teren

Crt	Categorie folosință	Intra vilan	Suprafața (mp)	Tarla	Parcelă	Nr. topo	Observații / Referințe
1	curți construcții	DA	600	-	-	-	
2	faneata	DA	6.228	-	-	-	

## Date referitoare la construcții

Crt	Număr	Destinație construcție	Supraf. (mp)	Situație juridică	Observații / Referințe
A1.1		construcții de locuințe	75	Cu acte	Nr. niveluri:2; S. construita la sol:75 mp; Locuinta
A1.2		construcții anexa	69	Cu acte	Nr. niveluri:1; S. construita la sol:69 mp; Anexa

## Lungime Segmente

1) Valorile lungimilor segmentelor sunt obținute din proiecție în plan.

Punct început	X / Y	Punct sfârșit	X / Y	Lungime segment	Punct început	X / Y	Punct sfârșit	X / Y	Lungime segment	Punct început	X / Y	Punct sfârșit	X / Y	Lungime segment
1	533.691,024 651.709,464	2	533.686,6 651.708,201	4.601	2	533.686,6 651.708,201	3	533.679,393 651.705,847	7.582	3	533.679,393 651.705,847	4	533.674,999 651.704,377	4.633
4	533.674,999 651.704,377	5	533.671,91 651.703,445	3.227	5	533.671,91 651.703,445	6	533.668,481 651.701,794	3.806	6	533.668,481 651.701,794	7	533.671,464 651.697,304	5.391



Punct început	X / Y	Punct sfârșit	X / Y	Lungime segment	Punct început	X / Y	Punct sfârșit	X / Y	Lungime segment	Punct început	X / Y	Punct sfârșit	X / Y	Lungime segment
7	533.671,464 651.697,304	8	533.676,896 651.688,701	10.174	8	533.676,896 651.688,701	9	533.681,611 651.678,946	10.835	9	533.681,611 651.678,946	10	533.691,202 651.658,032	23.008
10	533.691,202 651.658,032	11	533.696,447 651.647,182	12.051	11	533.696,447 651.647,182	12	533.701,814 651.635,642	12.727	12	533.701,814 651.635,642	13	533.710,076 651.618,322	19.19
13	533.710,076 651.618,322	14	533.715,375 651.605,748	13.645	14	533.715,375 651.605,748	15	533.718,744 651.607,514	3.804	15	533.718,744 651.607,514	16	533.728,196 651.612,577	10.723
16	533.728,196 651.612,577	17	533.749,987 651.581,713	37.781	17	533.749,987 651.581,713	18	533.756,367 651.572,762	10.992	18	533.756,367 651.572,762	19	533.761,741 651.564,803	9.603
19	533.761,741 651.564,803	20	533.766,731 651.561,777	5.836	20	533.766,731 651.561,777	21	533.772,113 651.555,037	8.625	21	533.772,113 651.555,037	22	533.775,862 651.548,789	7.286
22	533.775,862 651.548,789	23	533.782,089 651.538,75	11.813	23	533.782,089 651.538,75	24	533.809,826 651.500,3	47.41	24	533.809,826 651.500,3	25	533.815,031 651.503,458	6.088
25	533.815,031 651.503,458	26	533.823,773 651.511,121	11.625	26	533.823,773 651.511,121	27	533.840,182 651.526,678	22.611	27	533.840,182 651.526,678	28	533.847,495 651.533,491	9.995
28	533.847,495 651.533,491	29	533.855,496 651.541,813	11.544	29	533.855,496 651.541,813	30	533.857,842 651.544,56	3.612	30	533.857,842 651.544,56	31	533.859,961 651.547,962	4.008
31	533.859,961 651.547,962	32	533.857,41 651.550,56	3.641	32	533.857,41 651.550,56	33	533.854,81 651.553,0	3.566	33	533.854,81 651.553,0	34	533.851,46 651.555,82	4.379
34	533.851,46 651.555,82	35	533.845,93 651.560,43	7.2	35	533.845,93 651.560,43	36	533.843,75 651.562,03	2.704	36	533.843,75 651.562,03	37	533.840,35 651.563,58	3.737
37	533.840,35 651.563,58	38	533.836,19 651.565,09	4.426	38	533.836,19 651.565,09	39	533.832,42 651.566,48	4.018	39	533.832,42 651.566,48	40	533.829,92 651.567,24	2.613
40	533.829,92 651.567,24	41	533.825,64 651.568,43	4.442	41	533.825,64 651.568,43	42	533.821,72 651.569,24	4.003	42	533.821,72 651.569,24	43	533.817,44 651.570,27	4.402
43	533.817,44 651.570,27	44	533.813,99 651.571,23	3.581	44	533.813,99 651.571,23	45	533.810,88 651.572,0	3.204	45	533.810,88 651.572,0	46	533.806,5 651.573,13	4.523
46	533.806,5 651.573,13	47	533.802,33 651.574,18	4.3	47	533.802,33 651.574,18	48	533.801,02 651.574,36	1.322	48	533.801,02 651.574,36	49	533.797,36 651.574,94	3.706
49	533.797,36 651.574,94	50	533.794,17 651.575,54	3.246	50	533.794,17 651.575,54	51	533.790,28 651.576,22	3.949	51	533.790,28 651.576,22	52	533.787,36 651.576,76	2.97
52	533.787,36 651.576,76	53	533.782,79 651.577,73	4.672	53	533.782,79 651.577,73	54	533.778,54 651.578,45	4.311	54	533.778,54 651.578,45	55	533.775,79 651.578,83	2.776
55	533.775,79 651.578,83	56	533.770,06 651.579,48	5.767	56	533.770,06 651.579,48	57	533.766,65 651.579,76	3.421	57	533.766,65 651.579,76	58	533.763,26 651.580,57	3.485
58	533.763,26 651.580,57	59	533.758,9 651.581,79	4.527	59	533.758,9 651.581,79	60	533.755,37 651.585,09	4.832	60	533.755,37 651.585,09	61	533.750,45 651.591,71	8.248
61	533.750,45 651.591,71	62	533.748,32 651.594,59	3.582	62	533.748,32 651.594,59	63	533.745,93 651.597,95	4.123	63	533.745,93 651.597,95	64	533.743,86 651.600,51	3.292
64	533.743,86 651.600,51	65	533.742,56 651.602,21	2.14	65	533.742,56 651.602,21	66	533.740,48 651.605,56	3.943	66	533.740,48 651.605,56	67	533.738,505 651.608,963	3.935
67	533.738,505 651.608,963	68	533.734,218 651.618,44	10.402	68	533.734,218 651.618,44	69	533.731,254 651.624,855	7.067	69	533.731,254 651.624,855	70	533.727,048 651.634,127	10.181
70	533.727,048 651.634,127	71	533.722,289 651.644,643	11.543	71	533.722,289 651.644,643	72	533.718,784 651.652,387	8.5	72	533.718,784 651.652,387	73	533.714,667 651.661,211	9.737
73	533.714,667 651.661,211	74	533.707,336 651.675,241	15.83	74	533.707,336 651.675,241	75	533.699,733 651.690,584	17.123	75	533.699,733 651.690,584	76	533.693,381 651.704,348	15.159
76	533.693,381 651.704,348	1	533.691,024 651.709,464	5.633										

\*\* Lungimile segmentelor sunt determinate în planul de proiecție Stereo 70 și sunt rotunjite la 1 milimetru.

\*\*\* Distanța dintre puncte este formată din segmente cumulate ce sunt mai mici decât valoarea 1 milimetru.



**DATE DESPRE IMOBILUL NR. 716**

Oficiul de Cadastru și Publicitate Imobiliară SUCEAVA  
Biroul de Cadastru și Publicitate Imobiliară Vatra Dornei

**A. Partea I. Descrierea imobilului**

TEREN Intravilan

Adresa: Loc. Gheorghiteni, Jud. Suceava

Nr. Crt	Nr cadastral Nr. topografic	Suprafața* (mp)	Observații / Referințe
A1		1.763	Sector cadastral:20 Teren imprejmuit; Imobilul s-a format din o parte a pf 86, 427/2, 428/4 a comunei cadastrale Dorna-Arini

**Construcții**

Crt	Nr cadastral Nr. topografic	Adresa	Observații / Referințe
A1.1		Loc. Gheorghiteni, Jud. Suceava	Nr. niveluri:2; S. construita la sol:94 mp; Locuinta
A1.2		Loc. Gheorghiteni, Jud. Suceava	Nr. niveluri:1; S. construita la sol:19 mp; Anexa
A1.3		Loc. Gheorghiteni, Jud. Suceava	Nr. niveluri:1; S. construita la sol:84 mp; Anexa

**B. Partea II. Proprietari și acte**

Inscrieri privitoare la dreptul de proprietate și alte drepturi reale		Referințe
<b>716 / 08/12/2023</b>		
Act Normativ nr. 7, din 13/03/1996 emis de PARLAMENTUL ROMANIEI;		
B1	Intabulare, drept de PROPRIETATE, dobandit prin Lege, cota actuala 1/1 1) NEIDENTIFICAT NEIDENTIFICAT	A1
Act Administrativ nr. 8146, din 04/12/2023 emis de Primaria Comunei Dorna-Arini;		
B2	Se noteaza posesia factica in favoarea lui 1) SÎRGHIE SOFRONIE	A1
Act Administrativ nr. 8551, din 11/12/2023 emis de Primaria Comunei Dorna-Arini;		
B3	Intabulare, drept de PROPRIETATE, dobandit prin Lege, cota actuala 1/1 1) SÎRGHIE SOFRONIE	A1.1, A1.2, A1.3

**C. Partea III. SARCINI .**

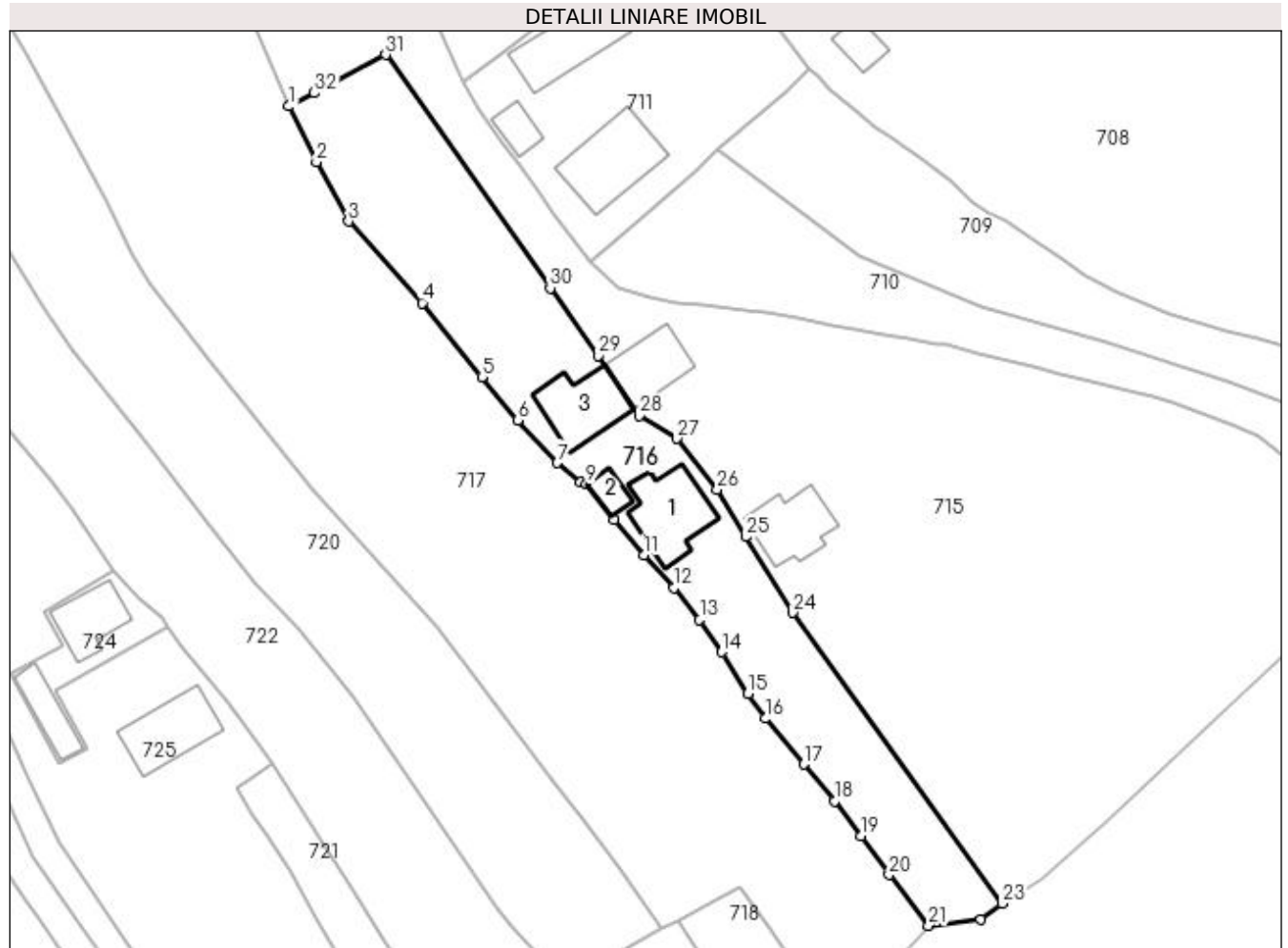
Inscrieri privind dezmembramintele dreptului de proprietate, drepturi reale de garanție și sarcini	Referințe
NU SUNT	

## Anexa Nr. 1 La Partea I

## Teren

Nr cadastral	Suprafața (mp)*	Observații / Referințe
	1.763	Imobilul s-a format din o parte a pf 86, 427/2, 428/4 a comunei cadastrale Dorna-Arini

\* Suprafața este determinată în planul de proiecție Stereo 70.



## Date referitoare la teren

Crt	Categorie folosință	Intra vilan	Suprafața (mp)	Tarla	Parcelă	Nr. topo	Observații / Referințe
1	curți construcții	DA	400	-	-	-	
2	faneata	DA	1.363	-	-	-	

## Date referitoare la construcții

Crt	Număr	Destinație construcție	Supraf. (mp)	Situație juridică	Observații / Referințe
A1.1		construcții de locuințe	94	Cu acte	Nr. niveluri:2; S. construita la sol:94 mp; Locuinta
A1.2		construcții anexa	19	Cu acte	Nr. niveluri:1; S. construita la sol:19 mp; Anexa
A1.3		construcții anexa	84	Cu acte	Nr. niveluri:1; S. construita la sol:84 mp; Anexa

## Lungime Segmente

1) Valorile lungimilor segmentelor sunt obținute din proiecție în plan.

Punct început	X / Y	Punct sfârșit	X / Y	Lungime segment (** (m))
1	533.715,375 651.605,748	2	533.719,036 651.598,396	8.213

Punct început	X / Y	Punct sfârșit	X / Y	Lungime segment (** (m))
2	533.719,036 651.598,396	3	533.723,28 651.590,518	8.948

Punct început	X / Y	Punct sfârșit	X / Y	Lungime segment (** (m)
3	533.723,28 651.590,518	4	533.733,04 651.579,717	14.557
5	533.740,932 651.569,935	6	533.745,687 651.564,239	7.42
7	533.750,934 651.558,572	8	533.753,948 651.555,977	3.977
9	533.754,757 651.555,74	10	533.758,39 651.551,03	5.948
11	533.762,36 651.546,384	12	533.766,368 651.542,041	5.91
13	533.769,766 651.537,784	14	533.772,712 651.533,544	5.163
15	533.776,154 651.528,055	16	533.778,473 651.524,743	4.043
17	533.783,544 651.518,685	18	533.787,648 651.513,82	6.365
19	533.791,168 651.509,177	20	533.794,846 651.504,086	6.281
21	533.800,083 651.497,339	22	533.807,021 651.498,111	6.981
23	533.809,826 651.500,3	24	533.782,089 651.538,75	47.41
25	533.775,862 651.548,789	26	533.772,113 651.555,037	7.286
27	533.766,731 651.561,777	28	533.761,741 651.564,803	5.836
29	533.756,367 651.572,762	30	533.749,987 651.581,713	10.992
31	533.728,196 651.612,577	32	533.718,744 651.607,514	10.723

Punct început	X / Y	Punct sfârșit	X / Y	Lungime segment (** (m)
4	533.733,04 651.579,717	5	533.740,932 651.569,935	12.569
6	533.745,687 651.564,239	7	533.750,934 651.558,572	7.723
8	533.753,948 651.555,977	9	533.754,757 651.555,74	0.843
10	533.758,39 651.551,03	11	533.762,36 651.546,384	6.111
12	533.766,368 651.542,041	13	533.769,766 651.537,784	5.447
14	533.772,712 651.533,544	15	533.776,154 651.528,055	6.479
16	533.778,473 651.524,743	17	533.783,544 651.518,685	7.9
18	533.787,648 651.513,82	19	533.791,168 651.509,177	5.826
20	533.794,846 651.504,086	21	533.800,083 651.497,339	8.541
22	533.807,021 651.498,111	23	533.809,826 651.500,3	3.558
24	533.782,089 651.538,75	25	533.775,862 651.548,789	11.813
26	533.772,113 651.555,037	27	533.766,731 651.561,777	8.625
28	533.761,741 651.564,803	29	533.756,367 651.572,762	9.603
30	533.749,987 651.581,713	31	533.728,196 651.612,577	37.781
32	533.718,744 651.607,514	1	533.715,375 651.605,748	3.804

\*\* Lungimile segmentelor sunt determinate în planul de proiecție Stereo 70 și sunt rotunjite la 1 milimetru.

\*\*\* Distanța dintre puncte este formată din segmente cumulate ce sunt mai mici decât valoarea 1 milimetru.



**DATE DESPRE IMOBILUL NR. 717**

Oficiul de Cadastru și Publicitate Imobiliară SUCEAVA  
Biroul de Cadastru și Publicitate Imobiliară Vatra Dornei

**A. Partea I. Descrierea imobilului**

TEREN Intravilan

Adresa: Loc. Gheorghiteni, Jud. Suceava

Nr. Crt	Nr cadastral Nr. topografic	Suprafața* (mp)	Observații / Referințe
A1		6.944	Sector cadastral:20 Teren imprejmuit; Imobilul s-a format din o parte a pf 427/1, 427/2, 427/3, 428/4 a comunei cadastrale Dorna-Arini

**B. Partea II. Proprietari și acte**

Inscrieri privitoare la dreptul de proprietate și alte drepturi reale	Referințe
<b>717 / 08/12/2023</b>	
Act Normativ nr. 7, din 13/03/1996 emis de PARLAMENTUL ROMANIEI;	
B1	A1
Intabulare, drept de PROPRIETATE, dobandit prin Lege, cota actuala 1/1 1) NEIDENTIFICAT NEIDENTIFICAT	
Act Administrativ nr. 8143, din 04/12/2023 emis de Primaria Comunei Dorna-Arini;	
B2	A1
Se noteaza posesia factica in favoarea lui 1) BOANCHES NECULAI 2) BOANCHES ASPAZIA	

**C. Partea III. SARCINI .**

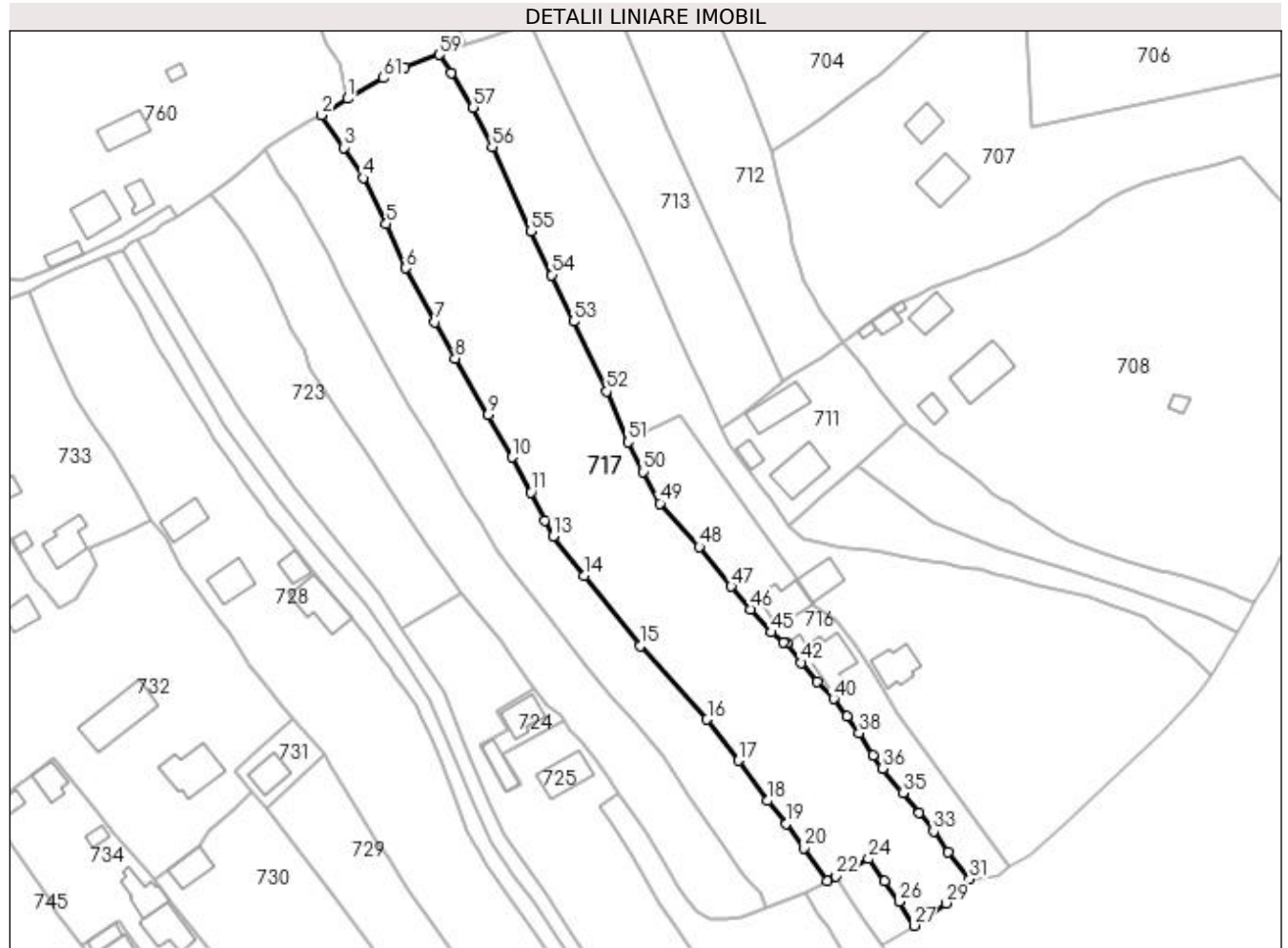
Inscrieri privind dezmembramintele dreptului de proprietate, drepturi reale de garanție și sarcini	Referințe
NU SUNT	

## Anexa Nr. 1 La Partea I

## Teren

Nr cadastral	Suprafața (mp)*	Observații / Referințe
	6.944	Imobilul s-a format din o parte a pf 427/1, 427/2, 427/3, 428/4 a comunei cadastrale Dorna-Arini

\* Suprafața este determinată în planul de proiecție Stereo 70.



## Date referitoare la teren

Crt	Categorie folosință	Intra vilan	Suprafața (mp)	Tarla	Parcelă	Nr. topo	Observații / Referințe
1	faneata	DA	6.944	-	-	-	

## Lungime Segmente

1) Valorile lungimilor segmentelor sunt obținute din proiecție în plan.

Punct început	X / Y	Punct sfârșit	X / Y	Lungime segment	Punct început	X / Y	Punct sfârșit	X / Y	Lungime segment	Punct început	X / Y	Punct sfârșit	X / Y	Lungime segment
1	533.645,772 651.690,895	2	533.639,266 651.686,775	7.701	2	533.639,266 651.686,775	3	533.644,794 651.678,758	9.738	3	533.644,794 651.678,758	4	533.649,597 651.671,213	8.944
4	533.649,597 651.671,213	5	533.655,312 651.659,81	12.755	5	533.655,312 651.659,81	6	533.660,251 651.648,859	12.013	6	533.660,251 651.648,859	7	533.667,439 651.635,482	15.186
7	533.667,439 651.635,482	8	533.672,452 651.626,477	10.306	8	533.672,452 651.626,477	9	533.680,663 651.612,478	16.229	9	533.680,663 651.612,478	10	533.686,485 651.601,949	12.031
10	533.686,485 651.601,949	11	533.691,215 651.593,283	9.873	11	533.691,215 651.593,283	12	533.694,717 651.586,292	7.819	12	533.694,717 651.586,292	13	533.696,724 651.582,381	4.396
13	533.696,724 651.582,381	14	533.704,507 651.572,614	12.489	14	533.704,507 651.572,614	15	533.718,286 651.555,143	22.251	15	533.718,286 651.555,143	16	533.734,994 651.536,938	24.71



Punct început	X / Y	Punct sfârșit	X / Y	Lungime segment	Punct început	X / Y	Punct sfârșit	X / Y	Lungime segment	Punct început	X / Y	Punct sfârșit	X / Y	Lungime segment
16	533.734,994 651.536,938	17	533.742,769 651.526,714	12.844	17	533.742,769 651.526,714	18	533.749,972 651.516,74	12.303	18	533.749,972 651.516,74	19	533.754,501 651.511,003	7.309
19	533.754,501 651.511,003	20	533.759,019 651.505,104	7.43	20	533.759,019 651.505,104	21	533.764,735 651.496,881	10.015	21	533.764,735 651.496,881	22	533.766,895 651.498,078	2.469
22	533.766,895 651.498,078	23	533.771,506 651.500,455	5.188	23	533.771,506 651.500,455	24	533.775,046 651.502,37	4.025	24	533.775,046 651.502,37	25	533.779,042 651.496,94	6.742
25	533.779,042 651.496,94	26	533.782,593 651.491,741	6.296	26	533.782,593 651.491,741	27	533.786,377 651.485,799	7.045	27	533.786,377 651.485,799	28	533.789,68 651.488,028	3.985
28	533.789,68 651.488,028	29	533.794,333 651.491,382	5.736	29	533.794,333 651.491,382	30	533.797,223 651.494,002	3.901	30	533.797,223 651.494,002	31	533.800,083 651.497,339	4.395
31	533.800,083 651.497,339	32	533.794,846 651.504,086	8.541	32	533.794,846 651.504,086	33	533.791,168 651.509,177	6.281	33	533.791,168 651.509,177	34	533.787,648 651.513,82	5.826
34	533.787,648 651.513,82	35	533.783,544 651.518,685	6.365	35	533.783,544 651.518,685	36	533.778,473 651.524,743	7.9	36	533.778,473 651.524,743	37	533.776,154 651.528,055	4.043
37	533.776,154 651.528,055	38	533.772,712 651.533,544	6.479	38	533.772,712 651.533,544	39	533.769,766 651.537,784	5.163	39	533.769,766 651.537,784	40	533.766,368 651.542,041	5.447
40	533.766,368 651.542,041	41	533.762,36 651.546,384	5.91	41	533.762,36 651.546,384	42	533.758,39 651.551,03	6.111	42	533.758,39 651.551,03	43	533.754,757 651.555,74	5.948
43	533.754,757 651.555,74	44	533.753,948 651.555,977	0.843	44	533.753,948 651.555,977	45	533.750,934 651.558,572	3.977	45	533.750,934 651.558,572	46	533.745,687 651.564,239	7.723
46	533.745,687 651.564,239	47	533.740,932 651.569,935	7.42	47	533.740,932 651.569,935	48	533.733,04 651.579,717	12.569	48	533.733,04 651.579,717	49	533.723,28 651.590,518	14.557
49	533.723,28 651.590,518	50	533.719,036 651.598,396	8.948	50	533.719,036 651.598,396	51	533.715,375 651.605,748	8.213	51	533.715,375 651.605,748	52	533.710,076 651.618,322	13.645
52	533.710,076 651.618,322	53	533.701,814 651.635,642	19.19	53	533.701,814 651.635,642	54	533.696,447 651.647,182	12.727	54	533.696,447 651.647,182	55	533.691,202 651.658,032	12.051
55	533.691,202 651.658,032	56	533.681,611 651.678,946	23.008	56	533.681,611 651.678,946	57	533.676,896 651.688,701	10.835	57	533.676,896 651.688,701	58	533.671,464 651.697,304	10.174
58	533.671,464 651.697,304	59	533.668,481 651.701,794	5.391	59	533.668,481 651.701,794	60	533.660,017 651.698,697	9.013	60	533.660,017 651.698,697	61	533.654,634 651.696,004	6.019
61	533.654,634 651.696,004	1	533.645,772 651.690,895	10.229										

\*\* Lungimile segmentelor sunt determinate în planul de proiecție Stereo 70 și sunt rotunjite la 1 milimetru.

\*\*\* Distanța dintre puncte este formată din segmente cumulate ce sunt mai mici decât valoarea 1 milimetru.



**DATE DESPRE IMOBILUL NR. 718**

Oficiul de Cadastru și Publicitate Imobiliară SUCEAVA  
Biroul de Cadastru și Publicitate Imobiliară Vatra Dornei

**A. Partea I. Descrierea imobilului**

TEREN Intravilan

Adresa: Loc. Gheorghiteni, Jud. Suceava

Nr. Crt	Nr cadastral Nr. topografic	Suprafața* (mp)	Observații / Referințe
A1		193	Sector cadastral:20 Teren imprejmuit; Imobilul s-a format din o parte a pf 427/3, 427/4 a comunei cadastrale Dorna-Arini

**B. Partea II. Proprietari și acte**

Inscrieri privitoare la dreptul de proprietate și alte drepturi reale	Referințe
<b>718 / 08/12/2023</b>	
Act Normativ nr. 7, din 13/03/1996 emis de PARLAMENTUL ROMANIEI;	
B1	A1
Intabulare, drept de PROPRIETATE, dobandit prin Lege, cota actuala 1/1 1) NEIDENTIFICAT NEIDENTIFICAT	
Act Administrativ nr. 8146, din 04/12/2023 emis de Primaria Comunei Dorna-Arini;	
B2	A1
Se noteaza posesia factica in favoarea lui 1) SÎRGHIE SOFRONIE	

**C. Partea III. SARCINI .**

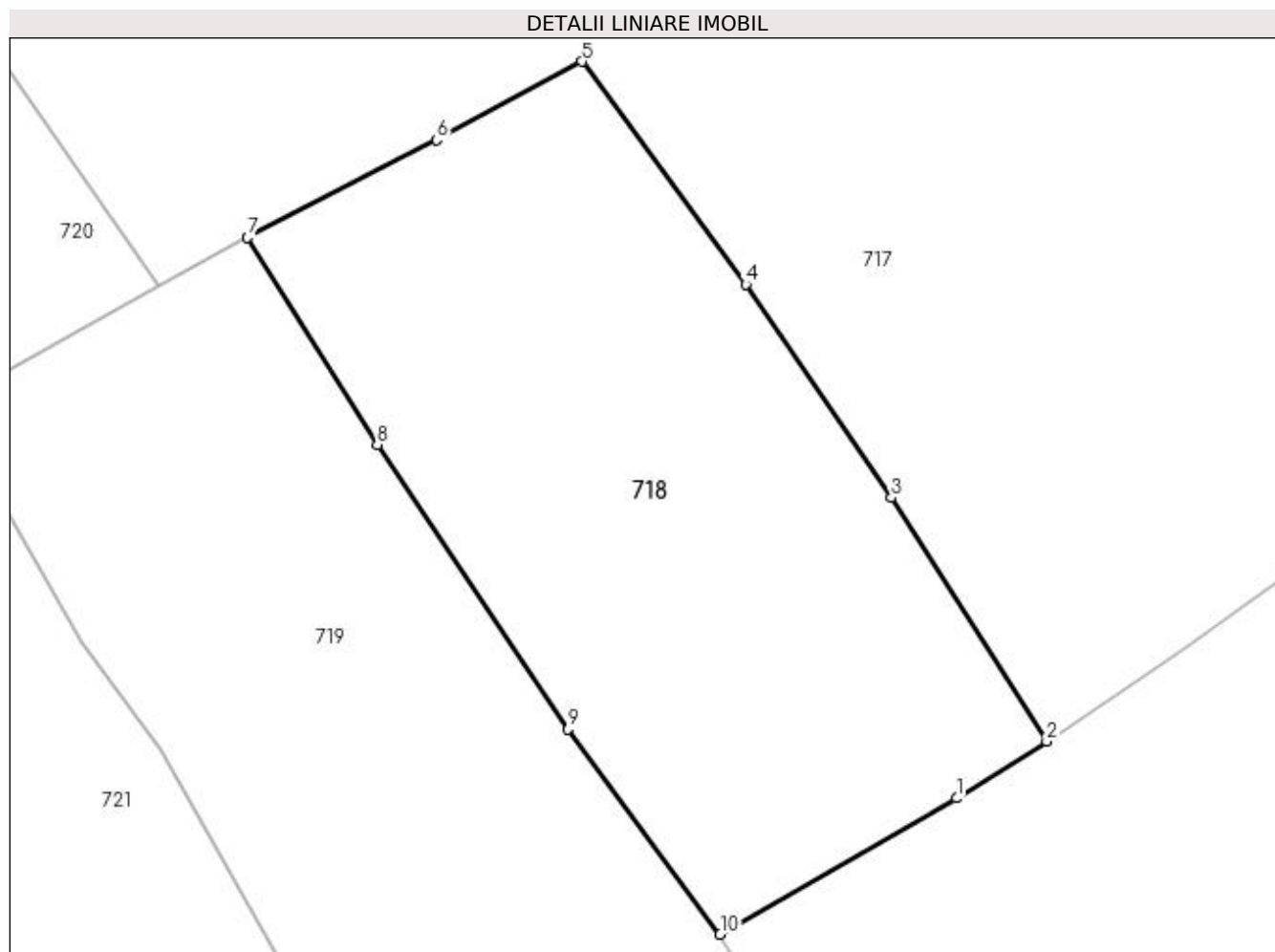
Inscrieri privind dezmembramintele dreptului de proprietate, drepturi reale de garanție și sarcini	Referințe
NU SUNT	

## Anexa Nr. 1 La Partea I

## Teren

Nr cadastral	Suprafaţa (mp)*	Observaţii / Referinţe
	193	Imobilul s-a format din o parte a pf 427/3, 427/4 a comunei cadastrale Dorna-Arini

\* Suprafaţa este determinată în planul de proiecţie Stereo 70.



## Date referitoare la teren

Crt	Categorie folosinţă	Intra vilan	Suprafaţa (mp)	Tarla	Parcelă	Nr. topo	Observaţii / Referinţe
1	curti constructii	DA	193	-	-	-	

## Lungime Segmente

1) Valorile lungimilor segmentelor sunt obţinute din proiecţie în plan.

Punct început	X / Y	Punct sfârşit	X / Y	Lungime segment (** (m)
1	533.784,181 651.484,418	2	533.786,377 651.485,799	2.594
2	533.786,377 651.485,799	3	533.782,593 651.491,741	7.045
3	533.782,593 651.491,741	4	533.779,042 651.496,94	6.296
4	533.779,042 651.496,94	5	533.775,046 651.502,37	6.742
5	533.775,046 651.502,37	6	533.771,506 651.500,455	4.025

Punct început	X / Y	Punct sfârșit	X / Y	Lungime segment (** (m)
6	533.771,506 651.500,455	7	533.766,895 651.498,078	5.188
7	533.766,895 651.498,078	8	533.770,058 651.493,032	5.955
8	533.770,058 651.493,032	9	533.774,706 651.486,095	8.35
9	533.774,706 651.486,095	10	533.778,414 651.481,099	6.222
10	533.778,414 651.481,099	1	533.784,181 651.484,418	6.654

\*\* Lungimile segmentelor sunt determinate în planul de proiecție Stereo 70 și sunt rotunjite la 1 milimetru.

\*\*\* Distanța dintre puncte este formată din segmente cumulate ce sunt mai mici decât valoarea 1 milimetru.



**DATE DESPRE IMOBILUL NR. 719**

Oficiul de Cadastru și Publicitate Imobiliară SUCEAVA  
Biroul de Cadastru și Publicitate Imobiliară Vatra Dornei

**A. Partea I. Descrierea imobilului**

TEREN Intravilan

Adresa: Loc. Gheorghiteni, Jud. Suceava

Nr. Crt	Nr cadastral Nr. topografic	Suprafața* (mp)	Observații / Referințe
A1	34761	200	Sector cadastral:20 Teren imprejmuit; Imprejmuit cu gard

**B. Partea II. Proprietari și acte**

Inscrieri privitoare la dreptul de proprietate și alte drepturi reale	Referințe
<b>16454 / 12/10/2022</b>	
Act Notarial nr. 2423-declarație, din 29/09/2022 emis de BNP NICULINA VASILUT (act administrativ nr 5961 din 29.09.2022, emis de PRIMARIA DORNA ARINI;inscris sub semnatura privata nr 5 din 12.10.2022, emis de Bergheva Marius Iulian);	
B1	A1
se notează posesia asupra imobilului	
1) <b>MUSTEA SILVIA</b>	
2) <b>MUSTEA MIHAI</b> , bun comun în devălmășie	
<b>719 / 08/12/2023</b>	
Act Normativ nr. 7, din 13/03/1996 emis de Parlamentul Romaniei;	
B2	A1
Intabulare, drept de PROPRIETATE, dobandit prin Lege, cota actuala	
1/1	
1) <b>NEIDENTIFICAT NEIDENTIFICAT</b>	

**C. Partea III. SARCINI .**

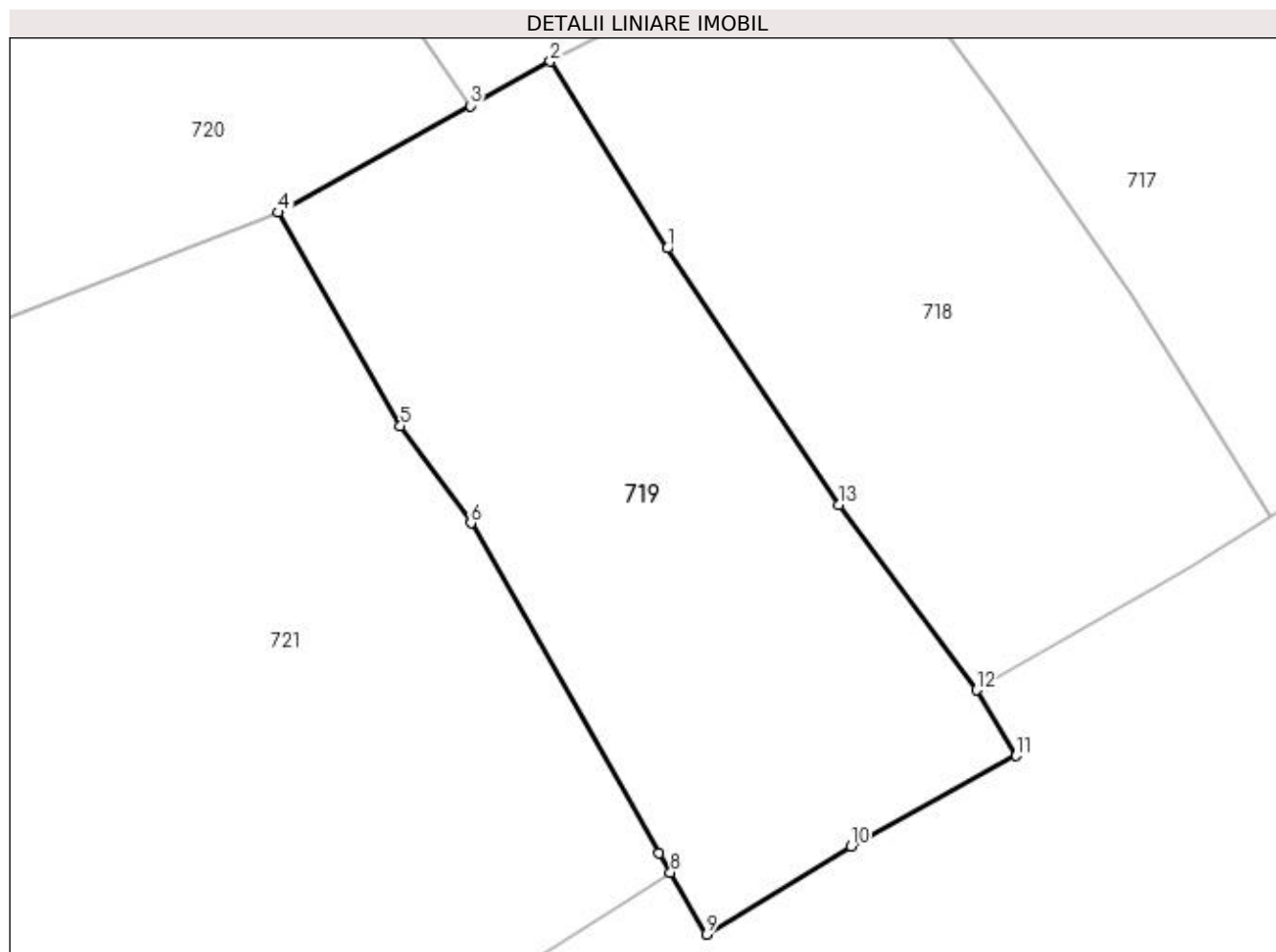
Inscrieri privind dezmembramintele dreptului de proprietate, drepturi reale de garanție și sarcini	Referințe
NU SUNT	

## Anexa Nr. 1 La Partea I

## Teren

Nr cadastral	Suprafața (mp)*	Observații / Referințe
34761	200	Imprejmuit cu gard

\* Suprafața este determinată în planul de proiecție Stereo 70.



## Date referitoare la teren

Crt	Categorie folosință	Intravilan	Suprafața (mp)	Tarla	Parcelă	Nr. topo	Observații / Referințe
1	faneata	DA	200	-	-	-	-intravilan-

## Lungime Segmente

1) Valorile lungimilor segmentelor sunt obținute din proiecție în plan.

Punct început	X / Y	Punct sfârșit	X / Y	Lungime segment (** (m)
1	533.770,058 651.493,032	2	533.766,895 651.498,078	5.955
2	533.766,895 651.498,078	3	533.764,735 651.496,881	2.469
3	533.764,735 651.496,881	4	533.759,537 651.494,001	5.943
4	533.759,537 651.494,001	5	533.762,849 651.488,226	6.657
5	533.762,849 651.488,226	6	533.764,751 651.485,604	3.239



Punct început	X / Y	Punct sfârşit	X / Y	Lungime segment (** (m)
6	533.764,751 651.485,604	7	533.769,839 651.476,694	10.26
7	533.769,839 651.476,694	8	533.770,147 651.476,166	0.611
8	533.770,147 651.476,166	9	533.771,121 651.474,497	1.932
9	533.771,121 651.474,497	10	533.775,029 651.476,88	4.577
10	533.775,029 651.476,88	11	533.779,493 651.479,319	5.087
11	533.779,493 651.479,319	12	533.778,414 651.481,099	2.081
12	533.778,414 651.481,099	13	533.774,706 651.486,095	6.222
13	533.774,706 651.486,095	1	533.770,058 651.493,032	8.35

\*\* Lungimile segmentelor sunt determinate în planul de proiecție Stereo 70 și sunt rotunjite la 1 milimetru.

\*\*\* Distanța dintre puncte este formată din segmente cumulate ce sunt mai mici decât valoarea 1 milimetru.



**DATE DESPRE IMOBILUL NR. 720**

Oficiul de Cadastru și Publicitate Imobiliară SUCEAVA  
Biroul de Cadastru și Publicitate Imobiliară Vatra Dornei

**A. Partea I. Descrierea imobilului**

TEREN Intravilan

Adresa: Loc. Gheorghiteni, Jud. Suceava

Nr. Crt	Nr cadastral Nr. topografic	Suprafața* (mp)	Observații / Referințe
A1		3.431	Sector cadastral:20 Teren imprejmuit; Imobilul s-a format din o parte a pf 427/3, 427/1 a comunei cadastrale Dorna-Arini

**B. Partea II. Proprietari și acte**

Inscrieri privitoare la dreptul de proprietate și alte drepturi reale	Referințe
<b>720 / 08/12/2023</b>	
Act Normativ nr. 7, din 13/03/1996 emis de PARLAMENTUL ROMANIEI;	
B1	A1
Intabulare, drept de PROPRIETATE, dobandit prin Lege, cota actuala 1/1 1) NEIDENTIFICAT NEIDENTIFICAT	
Act Administrativ nr. 8146, din 04/12/2023 emis de Primaria Comunei Dorna-Arini;	
B2	A1
Se noteaza posesia factica in favoarea lui 1) SÎRGHIE SOFRONIE	

**C. Partea III. SARCINI .**

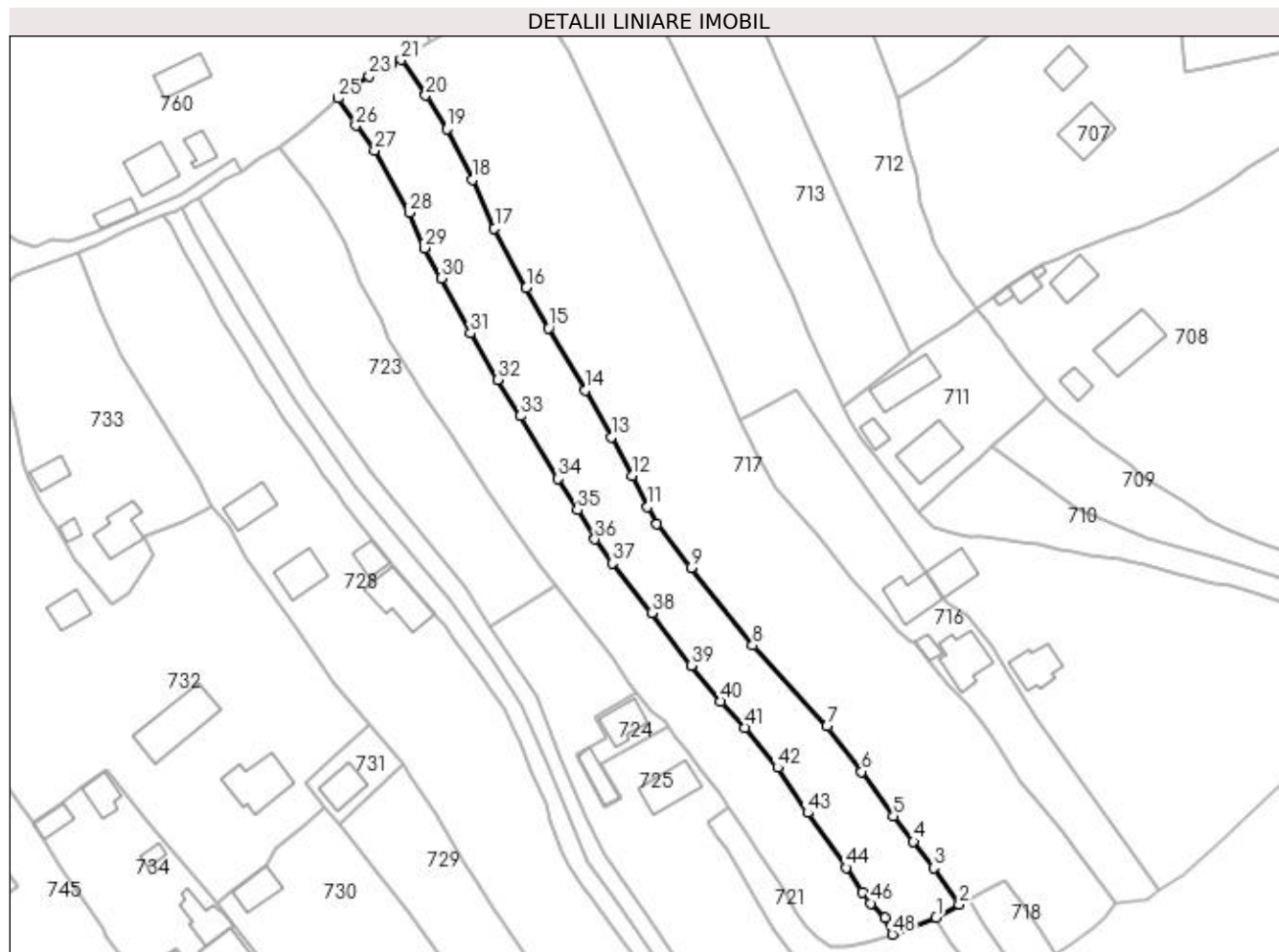
Inscrieri privind dezmembramintele dreptului de proprietate, drepturi reale de garanție și sarcini	Referințe
NU SUNT	

## Anexa Nr. 1 La Partea I

## Teren

Nr cadastral	Suprafața (mp)*	Observații / Referințe
	3.431	Imobilul s-a format din o parte a pf 427/3, 427/1 a comunei cadastrale Dorna-Arini

\* Suprafața este determinată în planul de proiecție Stereo 70.



## Date referitoare la teren

Crt	Categorie folosință	Intra vilan	Suprafața (mp)	Tarla	Parcelă	Nr. topo	Observații / Referințe
1	faneata	DA	3.431	-	-	-	

## Lungime Segmente

1) Valorile lungimilor segmentelor sunt obținute din proiecție în plan.

Punct început	X / Y	Punct sfârșit	X / Y	Lungime segment	Punct început	X / Y	Punct sfârșit	X / Y	Lungime segment	Punct început	X / Y	Punct sfârșit	X / Y	Lungime segment
1	533.759,537 651.494,001	2	533.764,735 651.496,881	5.943	2	533.764,735 651.496,881	3	533.759,019 651.505,104	10.015	3	533.759,019 651.505,104	4	533.754,501 651.511,003	7.43
4	533.754,501 651.511,003	5	533.749,972 651.516,74	7.309	5	533.749,972 651.516,74	6	533.742,769 651.526,714	12.303	6	533.742,769 651.526,714	7	533.734,994 651.536,938	12.844
7	533.734,994 651.536,938	8	533.718,286 651.555,143	24.71	8	533.718,286 651.555,143	9	533.704,507 651.572,614	22.251	9	533.704,507 651.572,614	10	533.696,724 651.582,381	12.489
10	533.696,724 651.582,381	11	533.694,717 651.586,292	4.396	11	533.694,717 651.586,292	12	533.691,215 651.593,283	7.819	12	533.691,215 651.593,283	13	533.686,485 651.601,949	9.873
13	533.686,485 651.601,949	14	533.680,663 651.612,478	12.031	14	533.680,663 651.612,478	15	533.672,452 651.626,477	16.229	15	533.672,452 651.626,477	16	533.667,439 651.635,482	10.306
16	533.667,439 651.635,482	17	533.660,251 651.648,859	15.186	17	533.660,251 651.648,859	18	533.655,312 651.659,81	12.013	18	533.655,312 651.659,81	19	533.649,597 651.671,213	12.755

Punct început	X / Y	Punct sfârșit	X / Y	Lungime segment	Punct început	X / Y	Punct sfârșit	X / Y	Lungime segment	Punct început	X / Y	Punct sfârșit	X / Y	Lungime segment
19	533.649,597 651.671,213	20	533.644,794 651.678,758	8.944	20	533.644,794 651.678,758	21	533.639,266 651.686,775	9.738	21	533.639,266 651.686,775	22	533.637,02 651.685,62	2.526
22	533.637,02 651.685,62	23	533.632,09 651.683,08	5.546	23	533.632,09 651.683,08	24	533.627,03 651.679,85	6.003	24	533.627,03 651.679,85	25	533.625,131 651.678,141	2.555
25	533.625,131 651.678,141	26	533.629,096 651.671,954	7.348	26	533.629,096 651.671,954	27	533.633,322 651.666,359	7.012	27	533.633,322 651.666,359	28	533.641,086 651.652,407	15.967
28	533.641,086 651.652,407	29	533.644,59 651.644,437	8.706	29	533.644,59 651.644,437	30	533.648,357 651.637,671	7.744	30	533.648,357 651.637,671	31	533.654,901 651.625,293	14.001
31	533.654,901 651.625,293	32	533.661,019 651.614,89	12.069	32	533.661,019 651.614,89	33	533.666,095 651.606,688	9.646	33	533.666,095 651.606,688	34	533.674,562 651.592,568	16.464
34	533.674,562 651.592,568	35	533.678,982 651.585,523	8.317	35	533.678,982 651.585,523	36	533.682,868 651.579,026	7.57	36	533.682,868 651.579,026	37	533.686,738 651.573,59	6.673
37	533.686,738 651.573,59	38	533.695,67 651.562,435	14.29	38	533.695,67 651.562,435	39	533.704,594 651.550,645	14.787	39	533.704,594 651.550,645	40	533.711,068 651.542,544	10.37
40	533.711,068 651.542,544	41	533.716,666 651.536,664	8.119	41	533.716,666 651.536,664	42	533.723,943 651.527,649	11.586	42	533.723,943 651.527,649	43	533.730,704 651.517,478	12.213
43	533.730,704 651.517,478	44	533.739,303 651.505,126	15.05	44	533.739,303 651.505,126	45	533.742,972 651.499,718	6.535	45	533.742,972 651.499,718	46	533.744,827 651.497,155	3.164
46	533.744,827 651.497,155	47	533.748,131 651.493,849	4.674	47	533.748,131 651.493,849	48	533.749,741 651.490,183	4.004	48	533.749,741 651.490,183	1	533.759,537 651.494,001	10.514

\*\* Lungimile segmentelor sunt determinate în planul de proiecție Stereo 70 și sunt rotunjite la 1 milimetru.

\*\*\* Distanța dintre puncte este formată din segmente cumulate ce sunt mai mici decât valoarea 1 milimetru.



**DATE DESPRE IMOBILUL NR. 721**

Oficiul de Cadastru și Publicitate Imobiliară SUCEAVA  
Biroul de Cadastru și Publicitate Imobiliară Vatra Dornei

**A. Partea I. Descrierea imobilului**

TEREN Intravilan

Adresa: Loc. Gheorghiteni, Jud. Suceava

Nr. Crt	Nr cadastral Nr. topografic	Suprafața* (mp)	Observații / Referințe
A1		Din acte: 1.015 Masurata: 979	Sector cadastral:20 Teren imprejmuit; Imobilul s-a format din o parte a pf 422, 427/4 a comunei cadastrale Dorna-Arini

**B. Partea II. Proprietari și acte**

Inscrieri privitoare la dreptul de proprietate și alte drepturi reale	Referințe
<b>721 / 08/12/2023</b>	
Hotarare Judecatoreasca nr. 3614, din 24/11/1994 emis de JUDECATORIA CAMPULUNG MOLDOVENESC;	
B1	A1
Intabulare, drept de PROPRIETATE, dobandit prin Hotarare Judecatoreasca, cota actuala 1/1	
1) PAVELEA OLGA	
2) CANDREA-OMETITA OLTEA-MIRELA	

**C. Partea III. SARCINI .**

Inscrieri privind dezmembramintele dreptului de proprietate, drepturi reale de garanție și sarcini	Referințe
NU SUNT	

## Anexa Nr. 1 La Partea I

## Teren

Nr cadastral	Suprafața (mp)*	Observații / Referințe
	Din acte: 1.015 Masurata: 979	Imobilul s-a format din o parte a pf 422, 427/4 a comunei cadastrale Dorna-Arini

\* Suprafața este determinată în planul de proiecție Stereo 70.

## DETALII LINIARE IMOBIL



## Date referitoare la teren

Crt	Categorie folosință	Intra vilan	Suprafața (mp)	Tarla	Parcelă	Nr. topo	Observații / Referințe
1	faneata	DA	979	-	-	-	

## Lungime Segmente

1) Valorile lungimilor segmentelor sunt obținute din proiecție în plan.

Punct început	X / Y	Punct sfârșit	X / Y	Lungime segment (** (m)
1	533.762,849 651.488,226	2	533.759,537 651.494,001	6.657
3	533.749,741 651.490,183	4	533.743,565 651.488,113	6.514
5	533.739,465 651.487,518	6	533.735,671 651.487,496	3.794
7	533.732,672 651.489,451	8	533.730,31 651.491,916	3.414
9	533.727,949 651.495,132	10	533.724,188 651.501,76	7.621

Punct început	X / Y	Punct sfârșit	X / Y	Lungime segment (** (m)
2	533.759,537 651.494,001	3	533.749,741 651.490,183	10.514
4	533.743,565 651.488,113	5	533.739,465 651.487,518	4.143
6	533.735,671 651.487,496	7	533.732,672 651.489,451	3.58
8	533.730,31 651.491,916	9	533.727,949 651.495,132	3.99
10	533.724,188 651.501,76	11	533.719,73 651.508,667	8.221



Punct început	X / Y	Punct sfârșit	X / Y	Lungime segment (** (m)
11	533.719,73 651.508,667	12	533.716,713 651.513,324	5.549
13	533.713,074 651.518,698	14	533.710,06 651.516,64	3.65
15	533.708,39 651.515,47	16	533.710,45 651.512,08	3.967
17	533.712,45 651.509,3	18	533.715,55 651.504,3	5.883
19	533.718,78 651.498,52	20	533.723,16 651.491,27	8.47
21	533.726,66 651.486,08	22	533.729,59 651.481,75	5.228
23	533.733,68 651.475,85	24	533.738,67 651.468,67	8.744
25	533.741,06 651.465,07	26	533.743,49 651.461,59	4.244
27	533.746,89 651.463,45	28	533.750,3 651.465,28	3.87
29	533.752,01 651.466,24	30	533.758,73 651.469,56	7.495
31	533.765,41 651.473,18	32	533.770,147 651.476,166	5.6
33	533.769,839 651.476,694	34	533.764,751 651.485,604	10.26

Punct început	X / Y	Punct sfârșit	X / Y	Lungime segment (** (m)
12	533.716,713 651.513,324	13	533.713,074 651.518,698	6.49
14	533.710,06 651.516,64	15	533.708,39 651.515,47	2.039
16	533.710,45 651.512,08	17	533.712,45 651.509,3	3.425
18	533.715,55 651.504,3	19	533.718,78 651.498,52	6.621
20	533.723,16 651.491,27	21	533.726,66 651.486,08	6.26
22	533.729,59 651.481,75	23	533.733,68 651.475,85	7.179
24	533.738,67 651.468,67	25	533.741,06 651.465,07	4.321
26	533.743,49 651.461,59	27	533.746,89 651.463,45	3.876
28	533.750,3 651.465,28	29	533.752,01 651.466,24	1.961
30	533.758,73 651.469,56	31	533.765,41 651.473,18	7.598
32	533.770,147 651.476,166	33	533.769,839 651.476,694	0.611
34	533.764,751 651.485,604	1	533.762,849 651.488,226	3.239

\*\* Lungimile segmentelor sunt determinate în planul de proiecție Stereo 70 și sunt rotunjite la 1 milimetru.

\*\*\* Distanța dintre puncte este formată din segmente cumulate ce sunt mai mici decât valoarea 1 milimetru.



**DATE DESPRE IMOBILUL NR. 722**

Oficiul de Cadastru și Publicitate Imobiliară SUCEAVA  
Biroul de Cadastru și Publicitate Imobiliară Vatra Dornei

**A. Partea I. Descrierea imobilului**

TEREN Intravilan

Adresa: Loc. Gheorghiteni, Jud. Suceava

Nr. Crt	Nr cadastral Nr. topografic	Suprafața* (mp)	Observații / Referințe
A1	34772	3.281	Sector cadastral:20 Teren imprejmuit; Imprejmuit cu gard

**B. Partea II. Proprietari și acte**

Inscrieri privitoare la dreptul de proprietate și alte drepturi reale		Referințe
<b>16464 / 12/10/2022</b>		
Act Notarial nr. 2423, din 29/09/2022 emis de BNP VASILUT NICULINA (act administrativ nr 5962 din 29.09.2022, emis de PRIMARIA DORNA ARINI);		
B1	se notează POSESIA asupra imobilului, ca bun comun în devălmășie	A1
	1) MUSTEA SILVIA 2) MUSTEA MIHAI	
<b>722 / 08/12/2023</b>		
Act Normativ nr. 7, din 13/03/1996 emis de Parlamentul Romaniei;		
B2	Intabulare, drept de PROPRIETATE, dobandit prin Lege, cota actuala	A1
	1/1 1) NEIDENTIFICAT NEIDENTIFICAT	

**C. Partea III. SARCINI .**

Inscrieri privind dezmembramintele dreptului de proprietate, drepturi reale de garanție și sarcini	Referințe
NU SUNT	

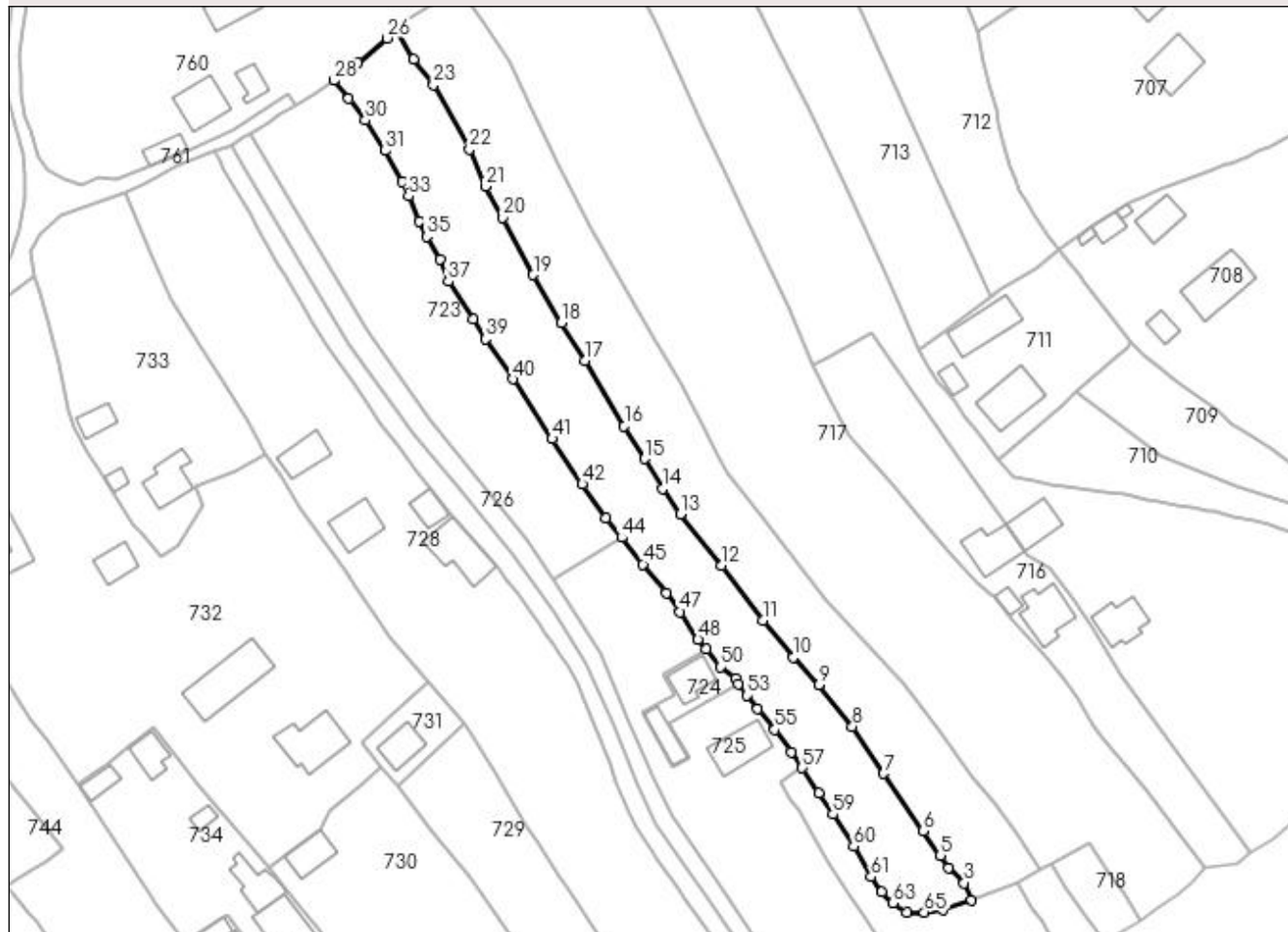
## Anexa Nr. 1 La Partea I

## Teren

Nr cadastral	Suprafața (mp)*	Observații / Referințe
34772	3.281	Imprejmuit cu gard

\* Suprafața este determinată în planul de proiecție Stereo 70.

## DETALII LINIARE IMOBIL



## Date referitoare la teren

Crt	Categorie folosință	Intravilan	Suprafața (mp)	Tarla	Parcelă	Nr. topo	Observații / Referințe
1	faneata	DA	3.281	-	-	-	-intravilan-

## Lungime Segmente

1) Valorile lungimilor segmentelor sunt obținute din proiecție în plan.

Punct început	X / Y	Punct sfârșit	X / Y	Lungime segment	Punct început	X / Y	Punct sfârșit	X / Y	Lungime segment	Punct început	X / Y	Punct sfârșit	X / Y	Lungime segment
1	533.743,565 651.488,113	2	533.749,741 651.490,183	6.514	2	533.749,741 651.490,183	3	533.748,131 651.493,849	4.004	3	533.748,131 651.493,849	4	533.744,827 651.497,155	4.674
4	533.744,827 651.497,155	5	533.742,972 651.499,718	3.164	5	533.742,972 651.499,718	6	533.739,303 651.505,126	6.535	6	533.739,303 651.505,126	7	533.730,704 651.517,478	15.05
7	533.730,704 651.517,478	8	533.723,943 651.527,649	12.213	8	533.723,943 651.527,649	9	533.716,666 651.536,664	11.586	9	533.716,666 651.536,664	10	533.711,068 651.542,544	8.119
10	533.711,068 651.542,544	11	533.704,594 651.550,645	10.37	11	533.704,594 651.550,645	12	533.695,67 651.562,435	14.787	12	533.695,67 651.562,435	13	533.686,738 651.573,59	14.29
13	533.686,738 651.573,59	14	533.682,868 651.579,026	6.673	14	533.682,868 651.579,026	15	533.678,982 651.585,523	7.57	15	533.678,982 651.585,523	16	533.674,562 651.592,568	8.317
16	533.674,562 651.592,568	17	533.666,095 651.606,688	16.464	17	533.666,095 651.606,688	18	533.661,019 651.614,89	9.646	18	533.661,019 651.614,89	19	533.654,901 651.625,293	12.069

Punct început	X / Y	Punct sfârșit	X / Y	Lungime segment	Punct început	X / Y	Punct sfârșit	X / Y	Lungime segment	Punct început	X / Y	Punct sfârșit	X / Y	Lungime segment
19	533.654,901 651.625,293	20	533.648,357 651.637,671	14.001	20	533.648,357 651.637,671	21	533.644,59 651.644,437	7.744	21	533.644,59 651.644,437	22	533.641,086 651.652,407	8.706
22	533.641,086 651.652,407	23	533.633,322 651.666,359	15.967	23	533.633,322 651.666,359	24	533.629,096 651.671,954	7.012	24	533.629,096 651.671,954	25	533.625,131 651.678,141	7.348
25	533.625,131 651.678,141	26	533.623,259 651.676,446	2.525	26	533.623,259 651.676,446	27	533.616,933 651.671,069	8.302	27	533.616,933 651.671,069	28	533.611,736 651.667,283	6.43
28	533.611,736 651.667,283	29	533.614,956 651.663,359	5.076	29	533.614,956 651.663,359	30	533.618,59 651.658,713	5.898	30	533.618,59 651.658,713	31	533.622,812 651.652,106	7.841
31	533.622,812 651.652,106	32	533.626,538 651.645,393	7.678	32	533.626,538 651.645,393	33	533.627,94 651.642,254	3.438	33	533.627,94 651.642,254	34	533.630,181 651.636,855	5.846
34	533.630,181 651.636,855	35	533.631,821 651.633,538	3.7	35	533.631,821 651.633,538	36	533.634,757 651.628,689	5.669	36	533.634,757 651.628,689	37	533.636,509 651.623,833	5.162
37	533.636,509 651.623,833	38	533.641,884 651.615,617	9.818	38	533.641,884 651.615,617	39	533.644,59 651.611,388	5.021	39	533.644,59 651.611,388	40	533.650,526 651.602,737	10.492
40	533.650,526 651.602,737	41	533.658,992 651.589,81	15.453	41	533.658,992 651.589,81	42	533.665,499 651.580,031	11.746	42	533.665,499 651.580,031	43	533.670,59 651.572,703	8.923
43	533.670,59 651.572,703	44	533.674,036 651.568,483	5.448	44	533.674,036 651.568,483	45	533.678,611 651.562,723	7.356	45	533.678,611 651.562,723	46	533.683,732 651.556,514	8.048
46	533.683,732 651.556,514	47	533.686,671 651.552,434	5.028	47	533.686,671 651.552,434	48	533.690,552 651.546,447	7.135	48	533.690,552 651.546,447	49	533.692,234 651.544,415	2.638
49	533.692,234 651.544,415	50	533.695,481 651.540,493	5.092	50	533.695,481 651.540,493	51	533.698,565 651.538,068	3.923	51	533.698,565 651.538,068	52	533.699,355 651.536,886	1.422
52	533.699,355 651.536,886	53	533.701,022 651.534,392	3.0	53	533.701,022 651.534,392	54	533.703,474 651.531,422	3.851	54	533.703,474 651.531,422	55	533.707,152 651.526,967	5.777
55	533.707,152 651.526,967	56	533.710,731 651.522,158	5.995	56	533.710,731 651.522,158	57	533.713,074 651.518,698	4.179	57	533.713,074 651.518,698	58	533.716,713 651.513,324	6.49
58	533.716,713 651.513,324	59	533.719,73 651.508,667	5.549	59	533.719,73 651.508,667	60	533.724,188 651.501,76	8.221	60	533.724,188 651.501,76	61	533.727,949 651.495,132	7.621
61	533.727,949 651.495,132	62	533.730,31 651.491,916	3.99	62	533.730,31 651.491,916	63	533.732,672 651.489,451	3.414	63	533.732,672 651.489,451	64	533.735,671 651.487,496	3.58
64	533.735,671 651.487,496	65	533.739,465 651.487,518	3.794	65	533.739,465 651.487,518	1	533.743,565 651.488,113	4.143					

\*\* Lungimile segmentelor sunt determinate în planul de proiecție Stereo 70 și sunt rotunjite la 1 milimetru.

\*\*\* Distanța dintre puncte este formată din segmente cumulate ce sunt mai mici decât valoarea 1 milimetru.



**DATE DESPRE IMOBILUL NR. 723**

Oficiul de Cadastru și Publicitate Imobiliară SUCEAVA  
Biroul de Cadastru și Publicitate Imobiliară Vatra Dornei

**A. Partea I. Descrierea imobilului**

TEREN Intravilan

Nr. CF vechi:693 Dorna pe Giumalău

Adresa: Loc. Gheorghiteni, Jud. Suceava

Nr. Crt	Nr cadastral Nr. topografic	Suprafața* (mp)	Observații / Referințe
A1	35628	2.347	Sector cadastral:20 Teren imprejmuit;

**B. Partea II. Proprietari și acte**

Inscrieri privitoare la dreptul de proprietate și alte drepturi reale	Referințe
<b>2313 / 09/06/1995</b>	
Hotarare Judecatoreasca nr. 3614, din 21/11/1994 emis de Judecătoria Câmpulung Moldovenesc;	
B1	A1
Intabulare, drept de PROPRIETATE, dobandit prin Hotarare Judecatoreasca, cota actuala 1/2, cota initiala 1/2 1) GRIGOREAN VIORICA	
<b>2129 / 09/06/1995</b>	
Act Notarial nr. 3146, din 09/06/1995 emis de NSL Câmpulung Moldovenesc;	
B2	A1
Intabulare, drept de PROPRIETATE, dobandit prin Conventie, cota actuala 1/2, cota initiala 1/2 1) GRIGOREAN VIORICA	

**C. Partea III. SARCINI .**

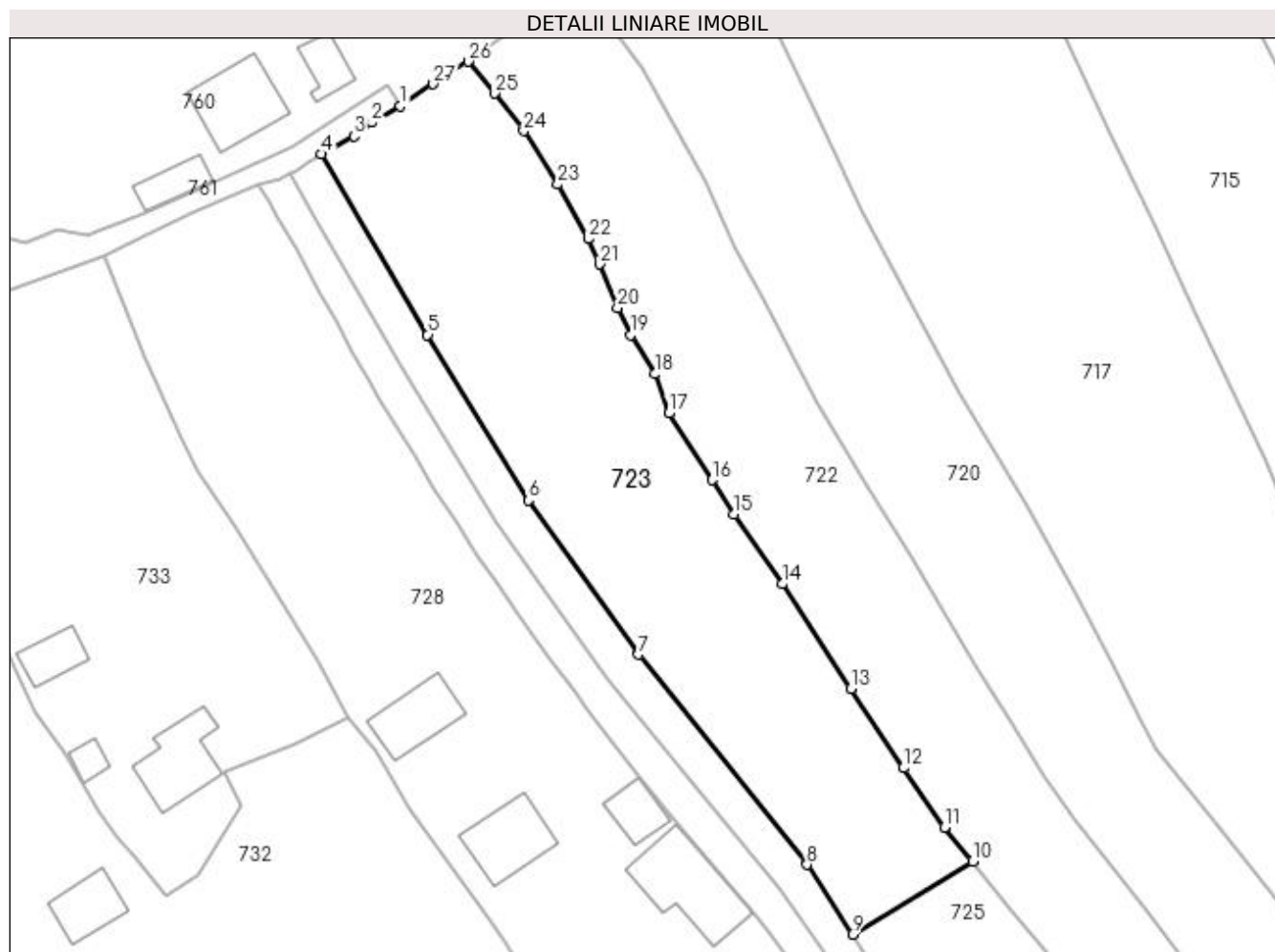
Inscrieri privind dezmembramintele dreptului de proprietate, drepturi reale de garanție și sarcini	Referințe
NU SUNT	

## Anexa Nr. 1 La Partea I

## Teren

Nr cadastral	Suprafața (mp)*	Observații / Referințe
35628	2.347	

\* Suprafața este determinată în planul de proiecție Stereo 70.



## Date referitoare la teren

Crt	Categorie folosință	Intravilan	Suprafața (mp)	Tarla	Parcelă	Nr. topo	Observații / Referințe
1	faneata	DA	2.347	-	-	422/2	

## Lungime Segmente

1) Valorile lungimilor segmentelor sunt obținute din proiecție în plan.

Punct început	X / Y	Punct sfârșit	X / Y	Lungime segment (** (m)
1	533.603,362 651.661,778	2	533.599,81 651.659,74	4.095
3	533.597,59 651.658,07	4	533.593,624 651.655,847	4.547
5	533.606,717 651.633,545	6	533.619,134 651.613,079	23.938
7	533.632,784 651.594,052	8	533.653,584 651.568,101	33.258
9	533.659,229 651.559,485	10	533.674,036 651.568,483	17.327

Punct început	X / Y	Punct sfârșit	X / Y	Lungime segment (** (m)
2	533.599,81 651.659,74	3	533.597,59 651.658,07	2.778
4	533.593,624 651.655,847	5	533.606,717 651.633,545	25.861
6	533.619,134 651.613,079	7	533.632,784 651.594,052	23.417
8	533.653,584 651.568,101	9	533.659,229 651.559,485	10.301
10	533.674,036 651.568,483	11	533.670,59 651.572,703	5.448



Punct început	X / Y	Punct sfârșit	X / Y	Lungime segment (** (m)
11	533.670,59 651.572,703	12	533.665,499 651.580,031	8.923
13	533.658,992 651.589,81	14	533.650,526 651.602,737	15.453
15	533.644,59 651.611,388	16	533.641,884 651.615,617	5.021
17	533.636,509 651.623,833	18	533.634,757 651.628,689	5.162
19	533.631,821 651.633,538	20	533.630,181 651.636,855	3.7
21	533.627,94 651.642,254	22	533.626,538 651.645,393	3.438
23	533.622,812 651.652,106	24	533.618,59 651.658,713	7.841
25	533.614,956 651.663,359	26	533.611,736 651.667,283	5.076
27	533.607,41 651.664,5	1	533.603,362 651.661,778	4.878

Punct început	X / Y	Punct sfârșit	X / Y	Lungime segment (** (m)
12	533.665,499 651.580,031	13	533.658,992 651.589,81	11.746
14	533.650,526 651.602,737	15	533.644,59 651.611,388	10.492
16	533.641,884 651.615,617	17	533.636,509 651.623,833	9.818
18	533.634,757 651.628,689	19	533.631,821 651.633,538	5.669
20	533.630,181 651.636,855	21	533.627,94 651.642,254	5.846
22	533.626,538 651.645,393	23	533.622,812 651.652,106	7.678
24	533.618,59 651.658,713	25	533.614,956 651.663,359	5.898
26	533.611,736 651.667,283	27	533.607,41 651.664,5	5.144

\*\* Lungimile segmentelor sunt determinate în planul de proiecție Stereo 70 și sunt rotunjite la 1 milimetru.

\*\*\* Distanța dintre puncte este formată din segmente cumulate ce sunt mai mici decât valoarea 1 milimetru.



**DATE DESPRE IMOBILUL NR. 724**

Oficiul de Cadastru și Publicitate Imobiliară SUCEAVA  
Biroul de Cadastru și Publicitate Imobiliară Vatra Dornei

**A. Partea I. Descrierea imobilului**

TEREN Intravilan

Nr. CF vechi:693 Dorna pe Giumalău

Adresa: Loc. Gheorghiteni, Jud. Suceava

Nr. Crt	Nr cadastral Nr. topografic	Suprafața* (mp)	Observații / Referințe
A1	35629	192	Sector cadastral:20 Teren imprejmuit;

**Construcții**

Crt	Nr cadastral Nr. topografic	Adresa	Observații / Referințe
A1.1	35629-C1	Loc. Gheorghiteni, Jud. Suceava	Nr. niveluri:1; S. construita la sol:61 mp; CASĂ
A1.2	35629-C2	Loc. Gheorghiteni, Jud. Suceava	Nr. niveluri:1; S. construita la sol:43 mp; ANEXĂ

**B. Partea II. Proprietari și acte**

Inscrieri privitoare la dreptul de proprietate și alte drepturi reale		Referințe
<b>2313 / 09/06/1995</b>		
Hotarare Judecatoreasca nr. 3614, din 21/11/1994 emis de Judecătoria Câmpulung Moldovenesc;		
B1	Intabulare, drept de PROPRIETATE, dobandit prin Hotarare Judecatoreasca, cota actuala 1/2, cota initiala 1/2 1) GRIGOREAN VIORICA	A1, A1.1, A1.2
<b>2129 / 09/06/1995</b>		
Act Notarial nr. 3146, din 09/06/1995 emis de NSL Câmpulung Moldovenesc;		
B2	Intabulare, drept de PROPRIETATE, dobandit prin Conventie, cota actuala 1/2, cota initiala 1/2 1) GRIGOREAN VIORICA	A1, A1.1, A1.2

**C. Partea III. SARCINI .**

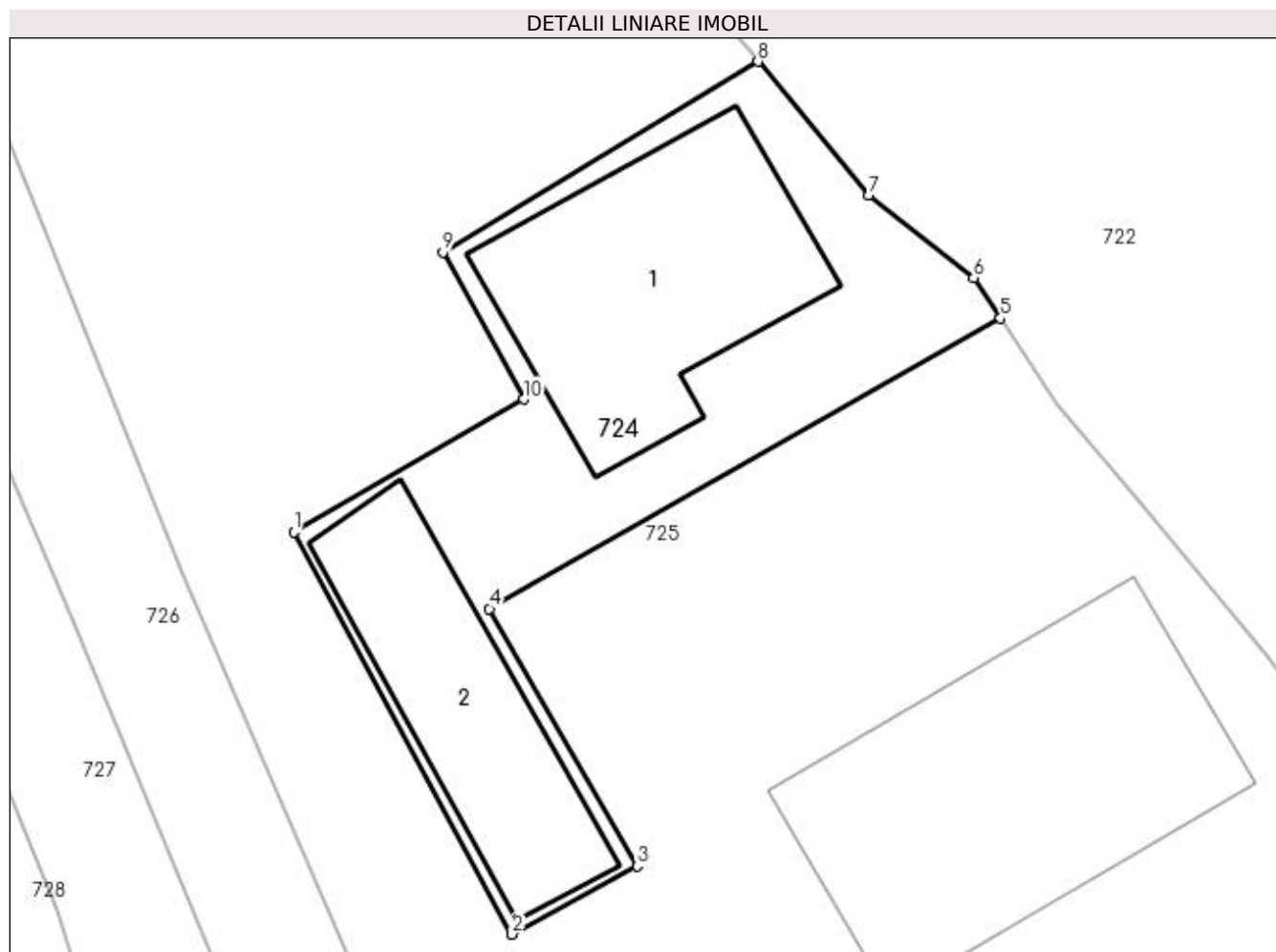
Inscrieri privind dezmembramintele dreptului de proprietate, drepturi reale de garanție și sarcini	Referințe
NU SUNT	

## Anexa Nr. 1 La Partea I

## Teren

Nr cadastral	Suprafaţa (mp)*	Observații / Referințe
35629	192	

\* Suprafața este determinată în planul de proiecție Stereo 70.



## Date referitoare la teren

Crt	Categorie folosință	Intravilan	Suprafața (mp)	Tarla	Parcelă	Nr. topo	Observații / Referințe
1	curți constructii	DA	192	-	-	311/2	

## Date referitoare la construcții

Crt	Număr	Destinație construcție	Supraf. (mp)	Situație juridică	Observații / Referințe
A1.1	35629-C1	construcții de locuințe	61	Cu acte	Nr. niveluri:1; S. construita la sol:61 mp; CASĂ
A1.2	35629-C2	construcții anexa	43	Cu acte	Nr. niveluri:1; S. construita la sol:43 mp; ANEXĂ

## Lungime Segmente

1) Valorile lungimilor segmentelor sunt obținute din proiecție în plan.

Punct început	X / Y	Punct sfârșit	X / Y	Lungime segment (** (m))
1	533.678,609 651.530,607	2	533.685,016 651.518,81	13.425
2	533.685,016 651.518,81	3	533.688,687 651.520,815	4.183
3	533.688,687 651.520,815	4	533.684,349 651.528,362	8.705

Punct început	X / Y	Punct sfârşit	X / Y	Lungime segment (** (m)
4	533.684,349 651.528,362	5	533.699,355 651.536,886	17.258
5	533.699,355 651.536,886	6	533.698,565 651.538,068	1.422
6	533.698,565 651.538,068	7	533.695,481 651.540,493	3.923
7	533.695,481 651.540,493	8	533.692,234 651.544,415	5.092
8	533.692,234 651.544,415	9	533.682,985 651.538,821	10.809
9	533.682,985 651.538,821	10	533.685,366 651.534,504	4.93
10	533.685,366 651.534,504	1	533.678,609 651.530,607	7.8

\*\* Lungimile segmentelor sunt determinate în planul de proiecție Stereo 70 și sunt rotunjite la 1 milimetru.

\*\*\* Distanța dintre puncte este formată din segmente cumulate ce sunt mai mici decât valoarea 1 milimetru.



**DATE DESPRE IMOBILUL NR. 725**

Oficiul de Cadastru și Publicitate Imobiliară SUCEAVA  
Biroul de Cadastru și Publicitate Imobiliară Vatra Dornei

**A. Partea I. Descrierea imobilului**

TEREN Intravilan

Adresa: Loc. Gheorghiteni, Jud. Suceava

Nr. Crt	Nr cadastral Nr. topografic	Suprafața* (mp)	Observații / Referințe
A1		2.723	Sector cadastral:20 Teren imprejmuit; Imobilul s-a format din o parte a pf 422 a comunei cadastrale Dorna-Arini

**Construcții**

Crt	Nr cadastral Nr. topografic	Adresa	Observații / Referințe
A1.1		Loc. Gheorghiteni, Jud. Suceava	Nr. niveluri:1; S. construita la sol:87 mp; Locuinta

**B. Partea II. Proprietari și acte**

Inscrieri privitoare la dreptul de proprietate și alte drepturi reale		Referințe
<b>725 / 08/12/2023</b>		
Act Normativ nr. 7, din 13/03/1996 emis de PARLAMENTUL ROMANIEI;		
B1	Intabulare, drept de PROPRIETATE, dobandit prin Lege, cota actuala 1/1 1) NEIDENTIFICAT NEIDENTIFICAT	A1
Act Administrativ nr. 8169, din 04/12/2023 emis de Primaria Comunei Dorna-Arini;		
B2	Se noteaza posesia factica in favoarea lui 1) BÎDILITA CRISTINEL-COSTEL	A1
Act Administrativ nr. 8551, din 11/12/2023 emis de Primaria Comunei Dorna-Arini;		
B3	Intabulare, drept de PROPRIETATE, dobandit prin Lege, cota actuala 1/1 1) BÎDILITA CRISTINEL-COSTEL	A1.1

**C. Partea III. SARCINI .**

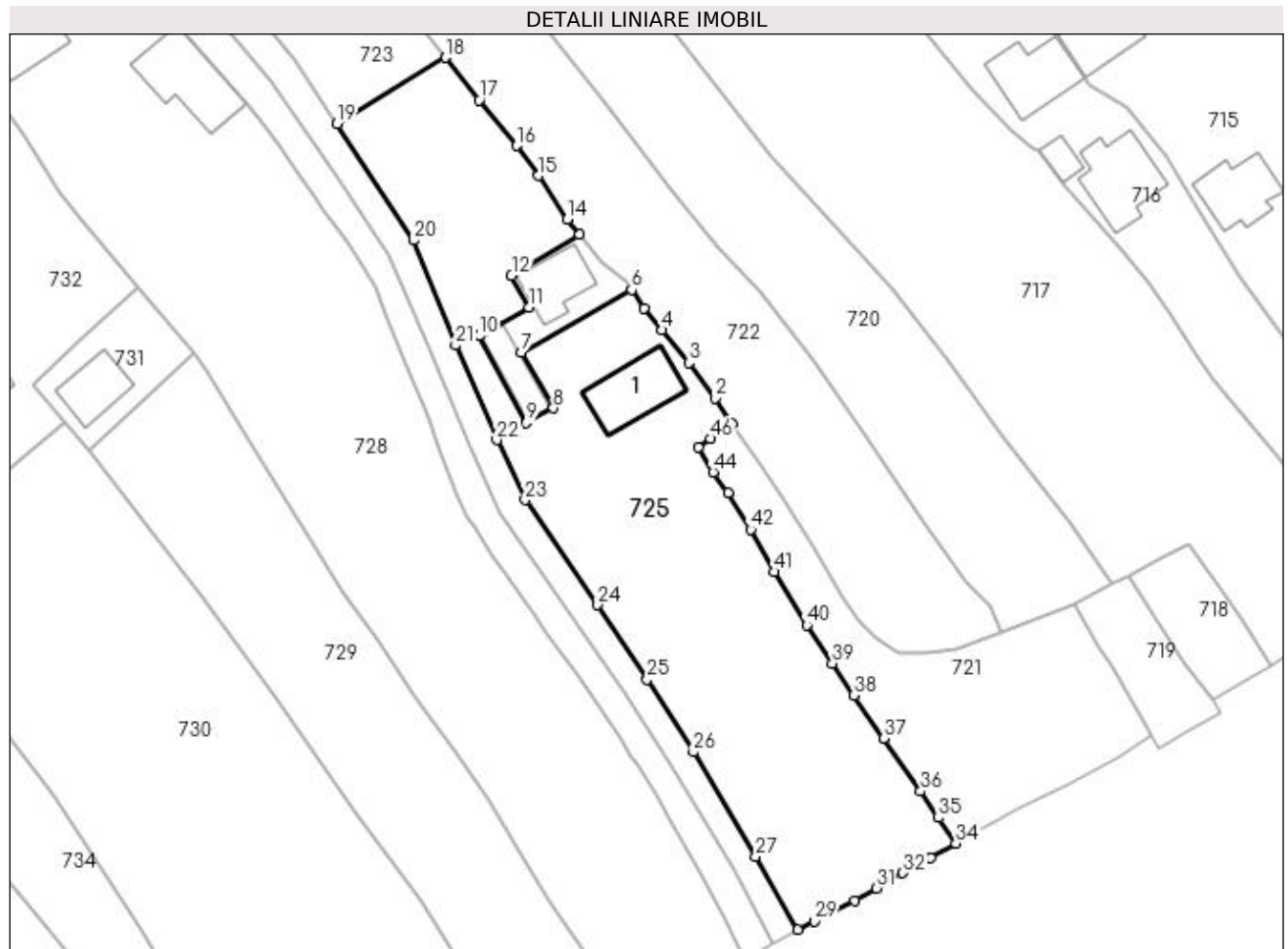
Inscrieri privind dezmembramintele dreptului de proprietate, drepturi reale de garanție și sarcini	Referințe
NU SUNT	

## Anexa Nr. 1 La Partea I

## Teren

Nr cadastral	Suprafața (mp)*	Observații / Referințe
	2.723	Imobilul s-a format din o parte a pf 422 a comunei cadastrale Dorna-Arini

\* Suprafața este determinată în planul de proiecție Stereo 70.



## Date referitoare la teren

Crt	Categorie folosință	Intravilan	Suprafața (mp)	Tarla	Parcelă	Nr. topo	Observații / Referințe
1	curți constructii	DA	500	-	-	-	
2	faneata	DA	2.223	-	-	-	

## Date referitoare la construcții

Crt	Număr	Destinație construcție	Supraf. (mp)	Situație juridică	Observații / Referințe
A1.1		construcții de locuințe	87	Cu acte	Nr. niveluri:1; S. construita la sol:87 mp; Locuinta

## Lungime Segmente

1) Valorile lungimilor segmentelor sunt obținute din proiecție în plan.

Punct început	X / Y	Punct sfârșit	X / Y	Lungime segment	Punct început	X / Y	Punct sfârșit	X / Y	Lungime segment	Punct început	X / Y	Punct sfârșit	X / Y	Lungime segment
1	533.713,074 651.518,698	2	533.710,731 651.522,158	4.179	2	533.710,731 651.522,158	3	533.707,152 651.526,967	5.995	3	533.707,152 651.526,967	4	533.703,474 651.531,422	5.777
4	533.703,474 651.531,422	5	533.701,022 651.534,392	3.851	5	533.701,022 651.534,392	6	533.699,355 651.536,886	3.0	6	533.699,355 651.536,886	7	533.684,349 651.528,362	17.258
7	533.684,349 651.528,362	8	533.688,687 651.520,815	8.705	8	533.688,687 651.520,815	9	533.685,016 651.518,81	4.183	9	533.685,016 651.518,81	10	533.678,609 651.530,607	13.425



Punct început	X / Y	Punct sfârșit	X / Y	Lungime segment	Punct început	X / Y	Punct sfârșit	X / Y	Lungime segment	Punct început	X / Y	Punct sfârșit	X / Y	Lungime segment
10	533.678,609 651.530,607	11	533.685,366 651.534,504	7.8	11	533.685,366 651.534,504	12	533.682,985 651.538,821	4.93	12	533.682,985 651.538,821	13	533.692,234 651.544,415	10.809
13	533.692,234 651.544,415	14	533.690,552 651.546,447	2.638	14	533.690,552 651.546,447	15	533.686,671 651.552,434	7.135	15	533.686,671 651.552,434	16	533.683,732 651.556,514	5.028
16	533.683,732 651.556,514	17	533.678,611 651.562,723	8.048	17	533.678,611 651.562,723	18	533.674,036 651.568,483	7.356	18	533.674,036 651.568,483	19	533.659,229 651.559,485	17.327
19	533.659,229 651.559,485	20	533.669,635 651.543,6	18.99	20	533.669,635 651.543,6	21	533.675,373 651.529,346	15.366	21	533.675,373 651.529,346	22	533.680,981 651.516,442	14.07
22	533.680,981 651.516,442	23	533.684,845 651.508,284	9.027	23	533.684,845 651.508,284	24	533.694,73 651.494,041	17.337	24	533.694,73 651.494,041	25	533.701,446 651.483,887	12.174
25	533.701,446 651.483,887	26	533.707,75 651.473,985	11.738	26	533.707,75 651.473,985	27	533.716,235 651.459,825	16.508	27	533.716,235 651.459,825	28	533.721,986 651.449,864	11.502
28	533.721,986 651.449,864	29	533.724,206 651.451,013	2.5	29	533.724,206 651.451,013	30	533.729,73 651.453,82	6.196	30	533.729,73 651.453,82	31	533.732,7 651.455,492	3.408
31	533.732,7 651.455,492	32	533.736,26 651.457,57	4.122	32	533.736,26 651.457,57	33	533.740,06 651.459,59	4.304	33	533.740,06 651.459,59	34	533.743,49 651.461,59	3.971
34	533.743,49 651.461,59	35	533.741,06 651.465,07	4.244	35	533.741,06 651.465,07	36	533.738,67 651.468,67	4.321	36	533.738,67 651.468,67	37	533.733,68 651.475,85	8.744
37	533.733,68 651.475,85	38	533.729,59 651.481,75	7.179	38	533.729,59 651.481,75	39	533.726,66 651.486,08	5.228	39	533.726,66 651.486,08	40	533.723,16 651.491,27	6.26
40	533.723,16 651.491,27	41	533.718,78 651.498,52	8.47	41	533.718,78 651.498,52	42	533.715,55 651.504,3	6.621	42	533.715,55 651.504,3	43	533.712,45 651.509,3	5.883
43	533.712,45 651.509,3	44	533.710,45 651.512,08	3.425	44	533.710,45 651.512,08	45	533.708,39 651.515,47	3.967	45	533.708,39 651.515,47	46	533.710,06 651.516,64	2.039
46	533.710,06 651.516,64	1	533.713,074 651.518,698	3.65										

\*\* Lungimile segmentelor sunt determinate în planul de proiecție Stereo 70 și sunt rotunjite la 1 milimetru.

\*\*\* Distanța dintre puncte este formată din segmente cumulate ce sunt mai mici decât valoarea 1 milimetru.



**DATE DESPRE IMOBILUL NR. 726**

Oficiul de Cadastru și Publicitate Imobiliară SUCEAVA  
Biroul de Cadastru și Publicitate Imobiliară Vatra Dornei

**A. Partea I. Descrierea imobilului**

TEREN Intravilan

Adresa: Loc. Gheorghiteni, Jud. Suceava

Nr. Crt	Nr cadastral Nr. topografic	Suprafața* (mp)	Observații / Referințe
A1		1.015	Sector cadastral:20 Teren neimprejmuit; Imobilul s-a format din o parte a pf 420/1, 422 a comunei cadastrale Dorna-Arini

**B. Partea II. Proprietari și acte**

Inscrieri privitoare la dreptul de proprietate și alte drepturi reale	Referințe
<b>726 / 08/12/2023</b>	
Act Normativ nr. 7, din 13/03/1996 emis de PARLAMENTUL ROMANIEI;	
B1	A1
Intabulare, drept de PROPRIETATE, dobandit prin Lege, cota actuala 1/1 1) <b>NEIDENTIFICAT NEIDENTIFICAT</b>	
Act Administrativ nr. 8169, din 04/12/2023 emis de Primaria Comunei Dorna-Arini;	
B2	A1
Se noteaza posesia factica in favoarea lui 1) <b>BĪDILITA CRISTINEL-COSTEL</b>	

**C. Partea III. SARCINI .**

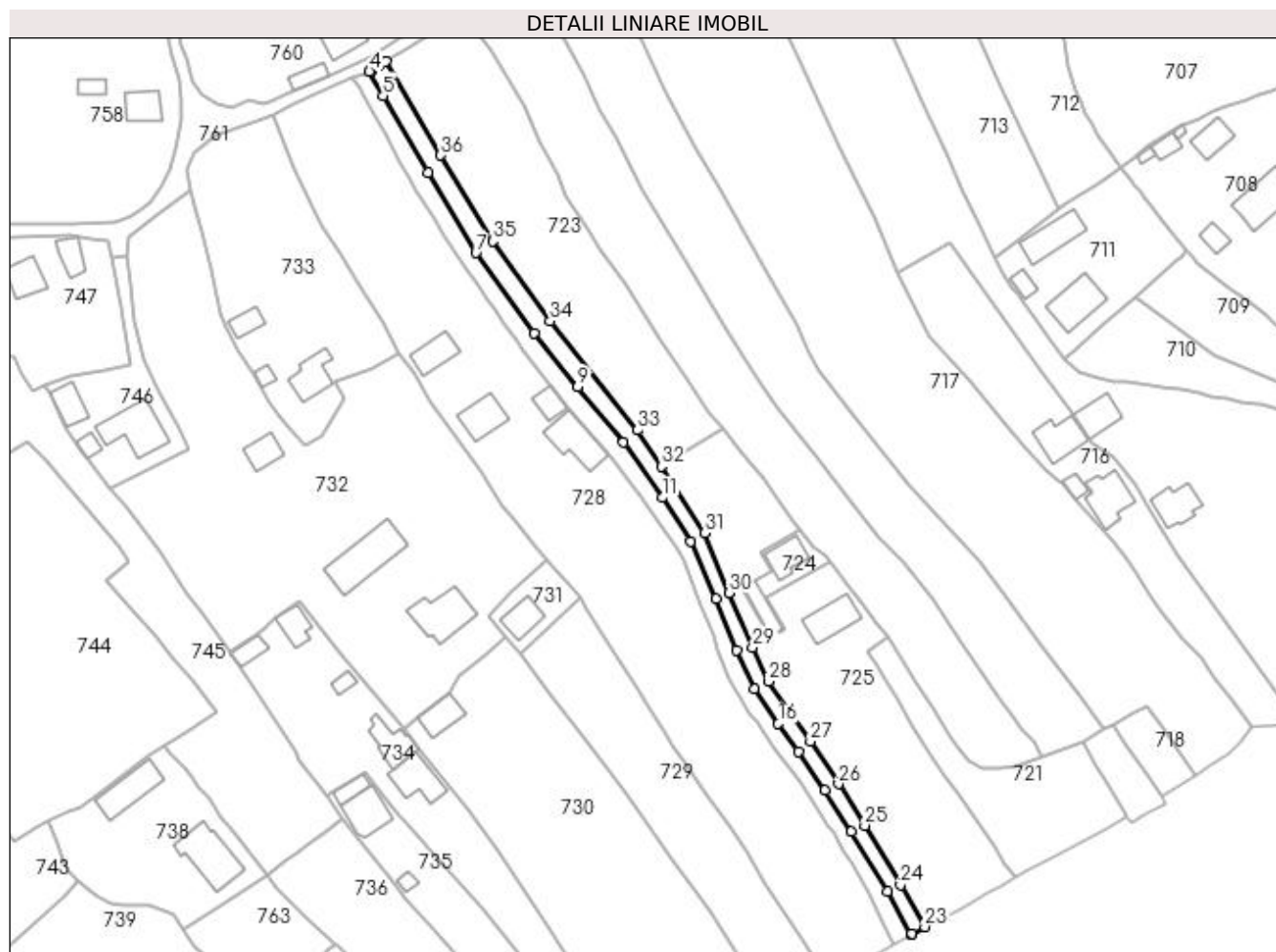
Inscrieri privind dezmembramintele dreptului de proprietate, drepturi reale de garanție și sarcini	Referințe
NU SUNT	

## Anexa Nr. 1 La Partea I

## Teren

Nr cadastral	Suprafața (mp)*	Observații / Referințe
	1.015	Imobilul s-a format din o parte a pf 420/1, 422 a comunei cadastrale Dorna-Arini

\* Suprafața este determinată în planul de proiecție Stereo 70.



## Date referitoare la teren

Crt	Categorie folosință	Intravilan	Suprafața (mp)	Tarla	Parcelă	Nr. topo	Observații / Referințe
1	faneata	DA	1.015	-	-	-	

## Lungime Segmente

1) Valorile lungimilor segmentelor sunt obținute din proiecție în plan.

Punct început	X / Y	Punct sfârșit	X / Y	Lungime segment (** (m)
1	533.593,624 651.655,847	2	533.591,9 651.654,88	1.977
3	533.590,29 651.653,7	4	533.589,772 651.653,447	0.576
5	533.592,981 651.647,714	6	533.603,637 651.629,427	21.165
7	533.615,1 651.610,28	8	533.628,928 651.591,218	23.549
9	533.639,354 651.578,388	10	533.650,248 651.565,249	17.068

Punct început	X / Y	Punct sfârșit	X / Y	Lungime segment (** (m)
2	533.591,9 651.654,88	3	533.590,29 651.653,7	1.996
4	533.589,772 651.653,447	5	533.592,981 651.647,714	6.57
6	533.603,637 651.629,427	7	533.615,1 651.610,28	22.316
8	533.628,928 651.591,218	9	533.639,354 651.578,388	16.532
10	533.650,248 651.565,249	11	533.659,475 651.552,022	16.127

Punct început	X / Y	Punct sfârșit	X / Y	Lungime segment (** (m)
11	533.659,475 651.552,022	12	533.666,238 651.541,619	12.408
13	533.672,192 651.527,922	14	533.677,223 651.515,758	13.163
15	533.681,41 651.506,504	16	533.687,119 651.498,249	10.037
17	533.691,877 651.491,618	18	533.698,246 651.482,382	11.219
19	533.704,486 651.472,513	20	533.713,113 651.458,273	16.649
21	533.718,621 651.448,081	22	533.718,977 651.448,306	0.421
23	533.721,986 651.449,864	24	533.716,235 651.459,825	11.502
25	533.707,75 651.473,985	26	533.701,446 651.483,887	11.738
27	533.694,73 651.494,041	28	533.684,845 651.508,284	17.337
29	533.680,981 651.516,442	30	533.675,373 651.529,346	14.07
31	533.669,635 651.543,6	32	533.659,229 651.559,485	18.99
33	533.653,584 651.568,101	34	533.632,784 651.594,052	33.258
35	533.619,134 651.613,079	36	533.606,717 651.633,545	23.938

Punct început	X / Y	Punct sfârșit	X / Y	Lungime segment (** (m)
12	533.666,238 651.541,619	13	533.672,192 651.527,922	14.935
14	533.677,223 651.515,758	15	533.681,41 651.506,504	10.157
16	533.687,119 651.498,249	17	533.691,877 651.491,618	8.161
18	533.698,246 651.482,382	19	533.704,486 651.472,513	11.676
20	533.713,113 651.458,273	21	533.718,621 651.448,081	11.585
22	533.718,977 651.448,306	23	533.721,986 651.449,864	3.388
24	533.716,235 651.459,825	25	533.707,75 651.473,985	16.508
26	533.701,446 651.483,887	27	533.694,73 651.494,041	12.174
28	533.684,845 651.508,284	29	533.680,981 651.516,442	9.027
30	533.675,373 651.529,346	31	533.669,635 651.543,6	15.366
32	533.659,229 651.559,485	33	533.653,584 651.568,101	10.301
34	533.632,784 651.594,052	35	533.619,134 651.613,079	23.417
36	533.606,717 651.633,545	1	533.593,624 651.655,847	25.861

\*\* Lungimile segmentelor sunt determinate în planul de proiecție Stereo 70 și sunt rotunjite la 1 milimetru.

\*\*\* Distanța dintre puncte este formată din segmente cumulate ce sunt mai mici decât valoarea 1 milimetru.



**DATE DESPRE IMOBILUL NR. 727**

Oficiul de Cadastru și Publicitate Imobiliară SUCEAVA  
 Biroul de Cadastru și Publicitate Imobiliară Vatra Dornei

**A. Partea I. Descrierea imobilului**

TEREN Intravilan

Nr. CF vechi:693 Dorna pe Giumalău

Adresa: Loc. Gheorghiteni, Jud. Suceava

Nr. Crt	Nr cadastral Nr. topografic	Suprafața* (mp)	Observații / Referințe
A1	35626	1.015	Sector cadastral:20 Teren imprejmuit;

**B. Partea II. Proprietari și acte**

Inscrieri privitoare la dreptul de proprietate și alte drepturi reale	Referințe
<b>2313 / 09/06/1995</b>	
Hotarare Judecatoreasca nr. 3614, din 21/11/1994 emis de Judecătoria Câmpulung Moldovenesc;	
B1	Intabulare, drept de PROPRIETATE, dobandit prin Hotarare Judecatoreasca, cota actuala 1/2, cota initiala 1/2 1) GRIGOREAN VIORICA
<b>2129 / 09/06/1995</b>	
Act Notarial nr. 3146, din 09/06/1995 emis de NSL Câmpulung Moldovenesc;	
B2	Intabulare, drept de PROPRIETATE, dobandit prin Conventie, cota actuala 1/2, cota initiala 1/2 1) GRIGOREAN VIORICA

**C. Partea III. SARCINI .**

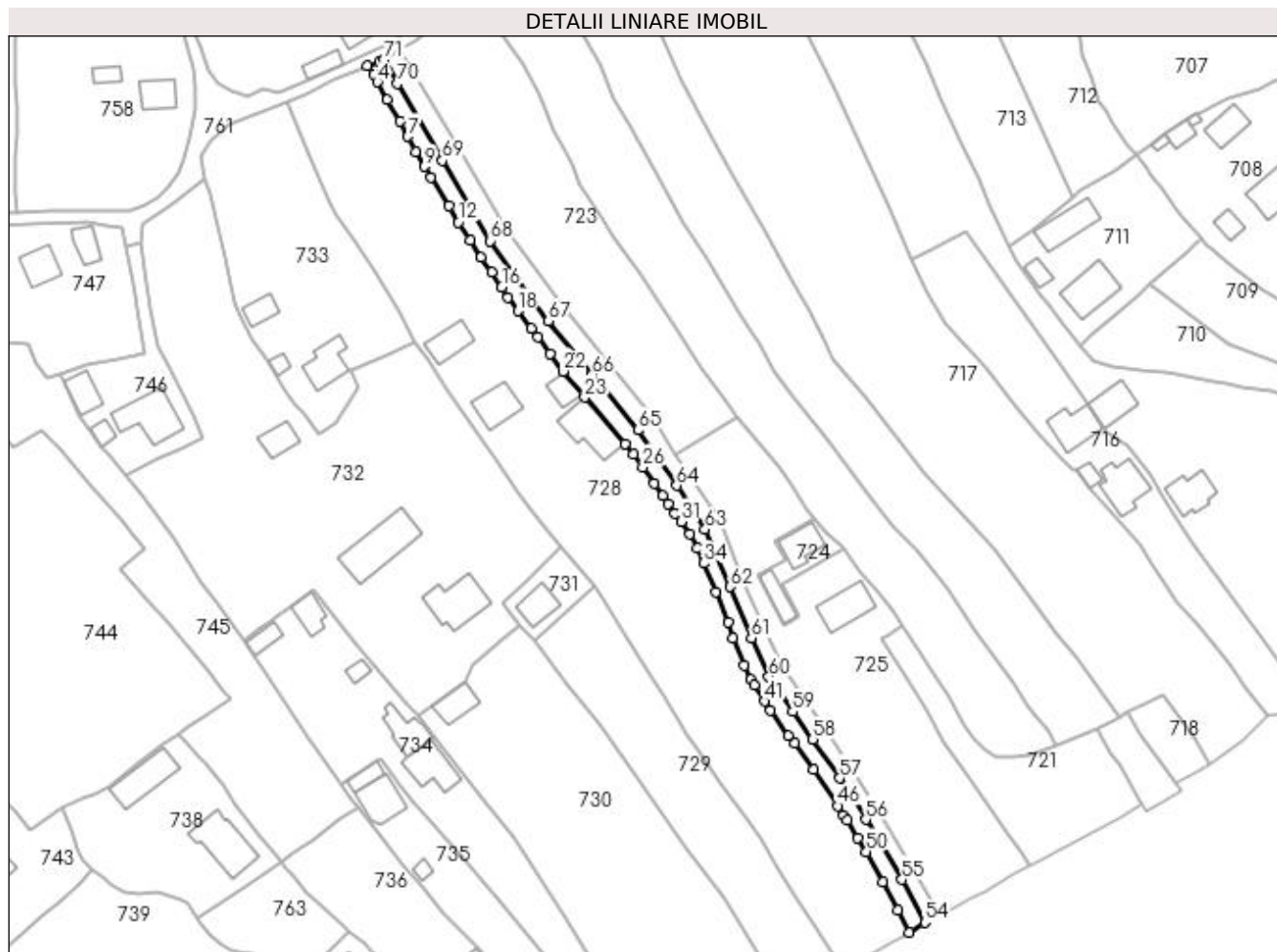
Inscrieri privind dezmembramintele dreptului de proprietate, drepturi reale de garanție și sarcini	Referințe
NU SUNT	

## Anexa Nr. 1 La Partea I

## Teren

Nr cadastral	Suprafața (mp)*	Observații / Referințe
35626	1.015	

\* Suprafața este determinată în planul de proiecție Stereo 70.



## Date referitoare la teren

Crt	Categorie folosință	Intra vilan	Suprafața (mp)	Tarla	Parcelă	Nr. topo	Observații / Referințe
1	faneata	DA	1.015	-	-	422/10	

## Lungime Segmente

1) Valorile lungimilor segmentelor sunt obținute din proiecție în plan.

Punct început	X / Y	Punct sfârșit	X / Y	Lungime segment	Punct început	X / Y	Punct sfârșit	X / Y	Lungime segment	Punct început	X / Y	Punct sfârșit	X / Y	Lungime segment
1	533.588,57 651.652,86	2	533.585,75 651.652,05	2.934	2	533.585,75 651.652,05	3	533.587,21 651.649,93	2.574	3	533.587,21 651.649,93	4	533.588,13 651.648,12	2.03
4	533.588,13 651.648,12	5	533.590,54 651.643,9	4.86	5	533.590,54 651.643,9	6	533.593,51 651.638,71	5.98	6	533.593,51 651.638,71	7	533.595,39 651.635,13	4.044
7	533.595,39 651.635,13	8	533.597,27 651.631,51	4.079	8	533.597,27 651.631,51	9	533.599,38 651.627,97	4.121	9	533.599,38 651.627,97	10	533.600,92 651.625,42	2.979
10	533.600,92 651.625,42	11	533.605,19 651.618,59	8.055	11	533.605,19 651.618,59	12	533.607,39 651.614,71	4.46	12	533.607,39 651.614,71	13	533.610,21 651.610,32	5.218
13	533.610,21 651.610,32	14	533.612,8 651.606,31	4.774	14	533.612,8 651.606,31	15	533.615,38 651.602,81	4.348	15	533.615,38 651.602,81	16	533.617,78 651.599,26	4.285
16	533.617,78 651.599,26	17	533.619,3 651.596,88	2.824	17	533.619,3 651.596,88	18	533.621,6 651.593,63	3.982	18	533.621,6 651.593,63	19	533.624,8 651.589,4	5.304



Punct început	X / Y	Punct sfârșit	X / Y	Lungime segment	Punct început	X / Y	Punct sfârșit	X / Y	Lungime segment	Punct început	X / Y	Punct sfârșit	X / Y	Lungime segment
19	533.624,8 651.589,4	20	533.626,34 651.587,39	2.532	20	533.626,34 651.587,39	21	533.629,27 651.583,4	4.95	21	533.629,27 651.583,4	22	533.632,44 651.579,25	5.222
22	533.632,44 651.579,25	23	533.637,538 651.573,048	8.028	23	533.637,538 651.573,048	24	533.647,16 651.561,94	14.69 6	24	533.647,16 651.561,94	25	533.649,1 651.559,53	3.094
25	533.649,1 651.559,53	26	533.651,41 651.556,45	3.85	26	533.651,41 651.556,45	27	533.654,18 651.552,51	4.816	27	533.654,18 651.552,51	28	533.656,2 651.549,6	3.542
28	533.656,2 651.549,6	29	533.657,45 651.547,73	2.249	29	533.657,45 651.547,73	30	533.659,1 651.545,45	2.814	30	533.659,1 651.545,45	31	533.660,57 651.543,47	2.466
31	533.660,57 651.543,47	32	533.662,59 651.540,54	3.559	32	533.662,59 651.540,54	33	533.664,4 651.537,12	3.869	33	533.664,4 651.537,12	34	533.665,83 651.533,54	3.855
34	533.665,83 651.533,54	35	533.668,71 651.526,71	7.412	35	533.668,71 651.526,71	36	533.671,7 651.519,51	7.796	36	533.671,7 651.519,51	37	533.672,81 651.515,74	3.93
37	533.672,81 651.515,74	38	533.675,48 651.509,17	7.092	38	533.675,48 651.509,17	39	533.677,13 651.505,83	3.725	39	533.677,13 651.505,83	40	533.677,93 651.504,51	1.544
40	533.677,93 651.504,51	41	533.680,39 651.500,69	4.544	41	533.680,39 651.500,69	42	533.681,87 651.498,62	2.545	42	533.681,87 651.498,62	43	533.686,08 651.492,52	7.412
43	533.686,08 651.492,52	44	533.687,55 651.490,64	2.386	44	533.687,55 651.490,64	45	533.692,12 651.484,43	7.71	45	533.692,12 651.484,43	46	533.697,82 651.475,82	10.32 6
46	533.697,82 651.475,82	47	533.699,15 651.473,59	2.596	47	533.699,15 651.473,59	48	533.700,142 651.472,301	1.627	48	533.700,142 651.472,301	49	533.702,64 651.468,15	4.845
49	533.702,64 651.468,15	50	533.704,588 651.464,865	3.819	50	533.704,588 651.464,865	51	533.708,607 651.457,7	8.215	51	533.708,607 651.457,7	52	533.712,11 651.450,95	7.605
52	533.712,11 651.450,95	53	533.714,822 651.445,675	5.931	53	533.714,822 651.445,675	54	533.718,621 651.448,081	4.497	54	533.718,621 651.448,081	55	533.713,113 651.458,273	11.58 5
55	533.713,113 651.458,273	56	533.704,486 651.472,513	16.64 9	56	533.704,486 651.472,513	57	533.698,246 651.482,382	11.67 6	57	533.698,246 651.482,382	58	533.691,877 651.491,618	11.21 9
58	533.691,877 651.491,618	59	533.687,119 651.498,249	8.161	59	533.687,119 651.498,249	60	533.681,41 651.506,504	10.03 7	60	533.681,41 651.506,504	61	533.677,223 651.515,758	10.15 7
61	533.677,223 651.515,758	62	533.672,192 651.527,922	13.16 3	62	533.672,192 651.527,922	63	533.666,238 651.541,619	14.93 5	63	533.666,238 651.541,619	64	533.659,475 651.552,022	12.40 8
64	533.659,475 651.552,022	65	533.650,248 651.565,249	16.12 7	65	533.650,248 651.565,249	66	533.639,354 651.578,388	17.06 8	66	533.639,354 651.578,388	67	533.628,928 651.591,218	16.53 2
67	533.628,928 651.591,218	68	533.615,1 651.610,28	23.54 9	68	533.615,1 651.610,28	69	533.603,637 651.629,427	22.31 6	69	533.603,637 651.629,427	70	533.592,981 651.647,714	21.16 5
70	533.592,981 651.647,714	71	533.589,772 651.653,447	6.57	71	533.589,772 651.653,447	1	533.588,57 651.652,86	1.338					

\*\* Lungimile segmentelor sunt determinate în planul de proiecție Stereo 70 și sunt rotunjite la 1 milimetru.

\*\*\* Distanța dintre puncte este formată din segmente cumulate ce sunt mai mici decât valoarea 1 milimetru.



**DATE DESPRE IMOBILUL NR. 728**

Oficiul de Cadastru și Publicitate Imobiliară SUCEAVA  
Biroul de Cadastru și Publicitate Imobiliară Vatra Dornei

**A. Partea I. Descrierea imobilului**

TEREN Intravilan

Nr. CF vechi:802 Dorna pe Giumalău

Adresa: Loc. Gheorghiteni, Jud. Suceava

Nr. Crt	Nr cadastral Nr. topografic	Suprafața* (mp)	Observații / Referințe
A1	35615	Din acte: 5.651 Masurata: 5.604	Sector cadastral:20 Teren imprejmuit;

**Construcții**

Crt	Nr cadastral Nr. topografic	Adresa	Observații / Referințe
A1.1	35615-C1	Loc. Gheorghiteni, Jud. Suceava	Nr. niveluri:2; S. construita la sol:74 mp; casă
A1.2	35615-C2	Loc. Gheorghiteni, Jud. Suceava	Nr. niveluri:1; S. construita la sol:63 mp; grajd
A1.3	35615-C3	Loc. Gheorghiteni, Jud. Suceava	Nr. niveluri:1; S. construita la sol:106 mp; magazine
A1.4		Loc. Gheorghiteni, Jud. Suceava	Nr. niveluri:1; S. construita la sol:37 mp; Anexa

**B. Partea II. Proprietari și acte**

Inscrieri privitoare la dreptul de proprietate și alte drepturi reale		Referințe
<b>1265 / 30/05/2005</b>		
Hotarare Judecatoreasca nr. 360, din 11/04/2005 emis de Judecătoria Vatra Dornei;		
B1	Intabulare, drept de PROPRIETATE, dobandit prin Hotarare Judecatoreasca, cota actuala 1/1, cota initiala 1/1 1) MUSTEA MIHAI CRISTIAN	A1, A1.1, A1.2, A1.3
<b>728 / 08/12/2023</b>		
Act Administrativ nr. 8551, din 11/12/2023 emis de Primaria comunei Dorna Arini;		
B2	Intabulare, drept de PROPRIETATE, dobandit prin Lege, cota actuala 1/1 1) MUSTEA MIHAI CRISTIAN	A1.4

**C. Partea III. SARCINI .**

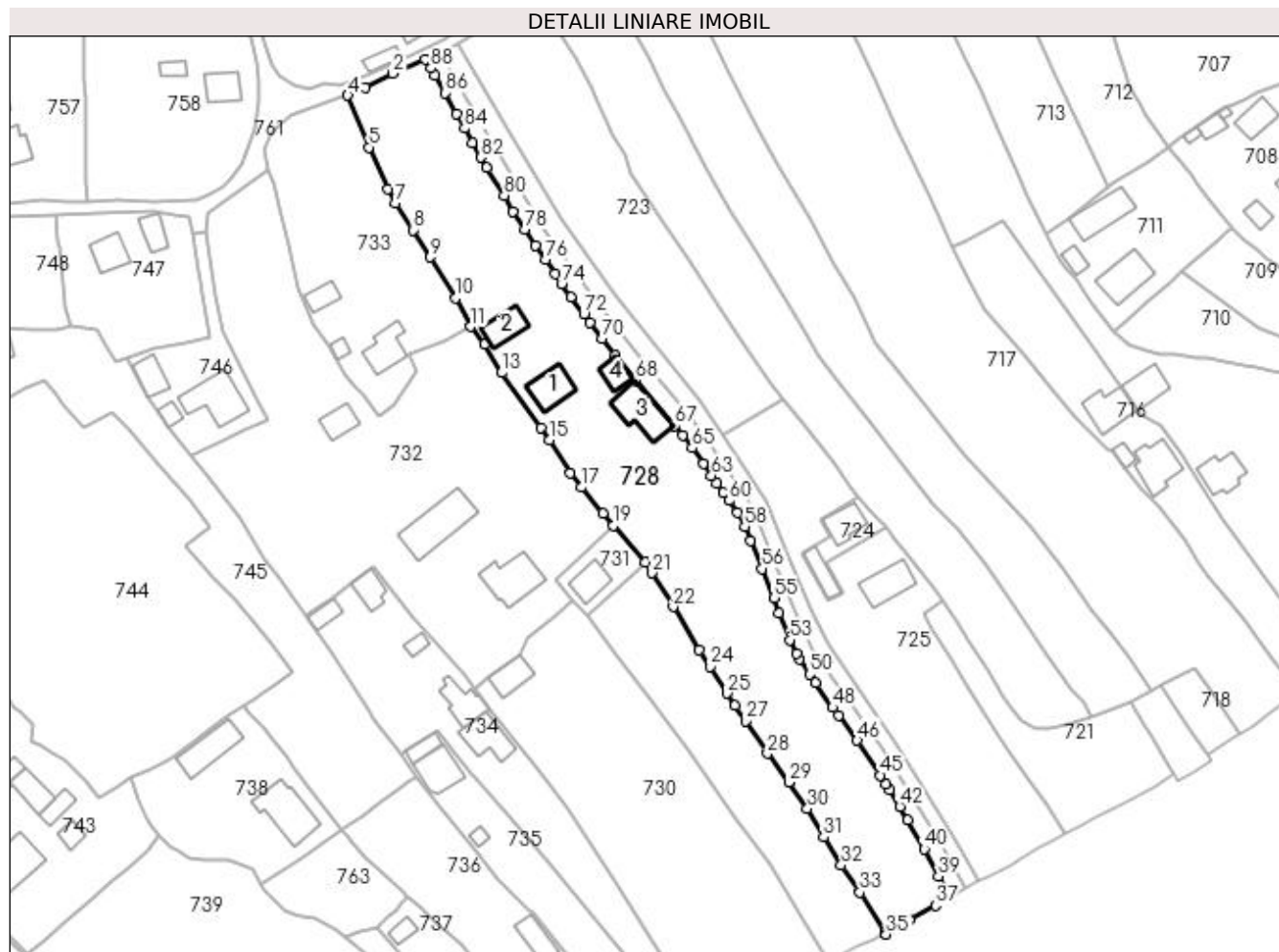
Inscrieri privind dezmembramintele dreptului de proprietate, drepturi reale de garanție și sarcini	Referințe
NU SUNT	

## Anexa Nr. 1 La Partea I

## Teren

Nr cadastral	Suprafața (mp)*	Observații / Referințe
35615	Din acte: 5.651 Masurata: 5.604	

\* Suprafața este determinată în planul de proiecție Stereo 70.



## Date referitoare la teren

Crt	Categorie folosință	Intravilan	Suprafața (mp)	Tarla	Parcelă	Nr. topo	Observații / Referințe
1	faneata	DA	2.865	-	-	420/1	
2	curți constructii	DA	1.382	-	-	420/2	
3	faneata	DA	1.357	-	-	420/3	

## Date referitoare la construcții

Crt	Număr	Destinație construcție	Supraf. (mp)	Situație juridică	Observații / Referințe
A1.1	35615-C1	construcții de locuințe	74	Cu acte	Nr. niveluri:2; S. construita la sol:74 mp; casă
A1.2	35615-C2	construcții anexa	63	Cu acte	Nr. niveluri:1; S. construita la sol:63 mp; grajd
A1.3	35615-C3	construcții anexa	106	Cu acte	Nr. niveluri:1; S. construita la sol:106 mp; magazie
A1.4		construcții anexa	37	Cu acte	Nr. niveluri:1; S. construita la sol:37 mp; Anexa

## Lungime Segmente

1) Valorile lungimilor segmentelor sunt obținute din proiecție în plan.

Punct început	X / Y	Punct sfârșit	X / Y	Lungime segment	Punct început	X / Y	Punct sfârșit	X / Y	Lungime segment	Punct început	X / Y	Punct sfârșit	X / Y	Lungime segment
1	533.585,75 651.652,05	2	533.577,658 651.648,622	8.788	2	533.577,658 651.648,622	3	533.570,976 651.645,254	7.483	3	533.570,976 651.645,254	4	533.566,668 651.643,249	4.752
4	533.566,668 651.643,249	5	533.571,858 651.630,462	13.8	5	533.571,858 651.630,462	6	533.576,552 651.620,252	11.237	6	533.576,552 651.620,252	7	533.578,341 651.616,703	3.974
7	533.578,341 651.616,703	8	533.582,667 651.610,109	7.886	8	533.582,667 651.610,109	9	533.587,012 651.603,452	7.95	9	533.587,012 651.603,452	10	533.593,242 651.593,326	11.889
10	533.593,242 651.593,326	11	533.596,875 651.586,324	7.888	11	533.596,875 651.586,324	12	533.600,367 651.582,017	5.545	12	533.600,367 651.582,017	13	533.604,503 651.574,951	8.187
13	533.604,503 651.574,951	14	533.614,158 651.561,49	16.566	14	533.614,158 651.561,49	15	533.616,283 651.558,396	3.753	15	533.616,283 651.558,396	16	533.621,485 651.550,261	9.656
16	533.621,485 651.550,261	17	533.624,176 651.546,72	4.447	17	533.624,176 651.546,72	18	533.629,52 651.540,37	8.299	18	533.629,52 651.540,37	19	533.632,017 651.537,312	3.948
19	533.632,017 651.537,312	20	533.639,911 651.528,302	11.979	20	533.639,911 651.528,302	21	533.641,571 651.525,66	3.12	21	533.641,571 651.525,66	22	533.646,764 651.517,292	9.848
22	533.646,764 651.517,292	23	533.653,241 651.506,632	12.473	23	533.653,241 651.506,632	24	533.655,966 651.502,587	4.877	24	533.655,966 651.502,587	25	533.659,993 651.496,025	7.699
25	533.659,993 651.496,025	26	533.661,993 651.492,996	3.63	26	533.661,993 651.492,996	27	533.664,655 651.489,252	4.594	27	533.664,655 651.489,252	28	533.670,043 651.481,229	9.664
28	533.670,043 651.481,229	29	533.675,251 651.474,14	8.796	29	533.675,251 651.474,14	30	533.679,856 651.467,611	7.99	30	533.679,856 651.467,611	31	533.683,797 651.460,601	8.042
31	533.683,797 651.460,601	32	533.688,187 651.453,642	8.228	32	533.688,187 651.453,642	33	533.692,744 651.446,993	8.061	33	533.692,744 651.446,993	34	533.698,99 651.437,19	11.624
34	533.698,99 651.437,19	35	533.699,261 651.436,676	0.581	35	533.699,261 651.436,676	36	533.705,066 651.440,193	6.787	36	533.705,066 651.440,193	37	533.711,419 651.443,772	7.292
37	533.711,419 651.443,772	38	533.714,822 651.445,675	3.899	38	533.714,822 651.445,675	39	533.712,11 651.450,95	5.931	39	533.712,11 651.450,95	40	533.708,607 651.457,7	7.605
40	533.708,607 651.457,7	41	533.704,588 651.464,865	8.215	41	533.704,588 651.464,865	42	533.702,64 651.468,15	3.819	42	533.702,64 651.468,15	43	533.700,142 651.472,301	4.845
43	533.700,142 651.472,301	44	533.699,15 651.473,59	1.627	44	533.699,15 651.473,59	45	533.697,82 651.475,82	2.596	45	533.697,82 651.475,82	46	533.692,12 651.484,43	10.326
46	533.692,12 651.484,43	47	533.687,55 651.490,64	7.71	47	533.687,55 651.490,64	48	533.686,08 651.492,52	2.386	48	533.686,08 651.492,52	49	533.681,87 651.498,62	7.412
49	533.681,87 651.498,62	50	533.680,39 651.500,69	2.545	50	533.680,39 651.500,69	51	533.677,93 651.504,51	4.544	51	533.677,93 651.504,51	52	533.677,13 651.505,83	1.544
52	533.677,13 651.505,83	53	533.675,48 651.509,17	3.725	53	533.675,48 651.509,17	54	533.672,81 651.515,74	7.092	54	533.672,81 651.515,74	55	533.671,7 651.519,51	3.93
55	533.671,7 651.519,51	56	533.668,71 651.526,71	7.796	56	533.668,71 651.526,71	57	533.665,83 651.533,54	7.412	57	533.665,83 651.533,54	58	533.664,4 651.537,12	3.855
58	533.664,4 651.537,12	59	533.662,59 651.540,54	3.869	59	533.662,59 651.540,54	60	533.660,57 651.543,47	3.559	60	533.660,57 651.543,47	61	533.659,1 651.545,45	2.466
61	533.659,1 651.545,45	62	533.657,45 651.547,73	2.814	62	533.657,45 651.547,73	63	533.656,2 651.549,6	2.249	63	533.656,2 651.549,6	64	533.654,18 651.552,51	3.542
64	533.654,18 651.552,51	65	533.651,41 651.556,45	4.816	65	533.651,41 651.556,45	66	533.649,1 651.559,53	3.85	66	533.649,1 651.559,53	67	533.647,16 651.561,94	3.094
67	533.647,16 651.561,94	68	533.637,538 651.573,048	14.696	68	533.637,538 651.573,048	69	533.632,44 651.579,25	8.028	69	533.632,44 651.579,25	70	533.629,27 651.583,4	5.222
70	533.629,27 651.583,4	71	533.626,34 651.587,39	4.95	71	533.626,34 651.587,39	72	533.624,8 651.589,4	2.532	72	533.624,8 651.589,4	73	533.621,6 651.593,63	5.304
73	533.621,6 651.593,63	74	533.619,3 651.596,88	3.982	74	533.619,3 651.596,88	75	533.617,78 651.599,26	2.824	75	533.617,78 651.599,26	76	533.615,38 651.602,81	4.285
76	533.615,38 651.602,81	77	533.612,8 651.606,31	4.348	77	533.612,8 651.606,31	78	533.610,21 651.610,32	4.774	78	533.610,21 651.610,32	79	533.607,39 651.614,71	5.218
79	533.607,39 651.614,71	80	533.605,19 651.618,59	4.46	80	533.605,19 651.618,59	81	533.600,92 651.625,42	8.055	81	533.600,92 651.625,42	82	533.599,38 651.627,97	2.979
82	533.599,38 651.627,97	83	533.597,27 651.631,51	4.121	83	533.597,27 651.631,51	84	533.595,39 651.635,13	4.079	84	533.595,39 651.635,13	85	533.593,51 651.638,71	4.044
85	533.593,51 651.638,71	86	533.590,54 651.643,9	5.98	86	533.590,54 651.643,9	87	533.588,13 651.648,12	4.86	87	533.588,13 651.648,12	88	533.587,21 651.649,93	2.03
88	533.587,21 651.649,93	1	533.585,75 651.652,05	2.574										

\*\* Lungimile segmentelor sunt determinate în planul de proiecție Stereo 70 și sunt rotunjite la 1 milimetru.

\*\*\* Distanța dintre puncte este formată din segmente cumulate ce sunt mai mici decât valoarea 1 milimetru.



**DATE DESPRE IMOBILUL NR. 729**

Oficiul de Cadastru și Publicitate Imobiliară SUCEAVA  
Biroul de Cadastru și Publicitate Imobiliară Vatra Dornei

**A. Partea I. Descrierea imobilului**

TEREN Intravilan

Adresa: Loc. Gheorghiteni, Jud. Suceava

Nr. Crt	Nr cadastral Nr. topografic	Suprafața* (mp)	Observații / Referințe
A1		1.718	Sector cadastral:20 Teren imprejmuit; Imobilul s-a format din o parte a pf 417 a comunei cadastrale Dorna-Arini

**B. Partea II. Proprietari și acte**

Inscrieri privitoare la dreptul de proprietate și alte drepturi reale		Referințe
<b>729 / 08/12/2023</b>		
Act Normativ nr. 7, din 13/03/1996 emis de PARLAMENTUL ROMANIEI;		
B1	Intabulare, drept de PROPRIETATE, dobandit prin Lege, cota actuala 1/1 1) NEIDENTIFICAT NEIDENTIFICAT	A1
Act Administrativ nr. 8450, din 08/12/2023 emis de Primaria Comunei Dorna-Arini;		
B2	Se noteaza posesia factica in favoarea lui 1) NITUCA ERICA-MIHAIELA	A1

**C. Partea III. SARCINI .**

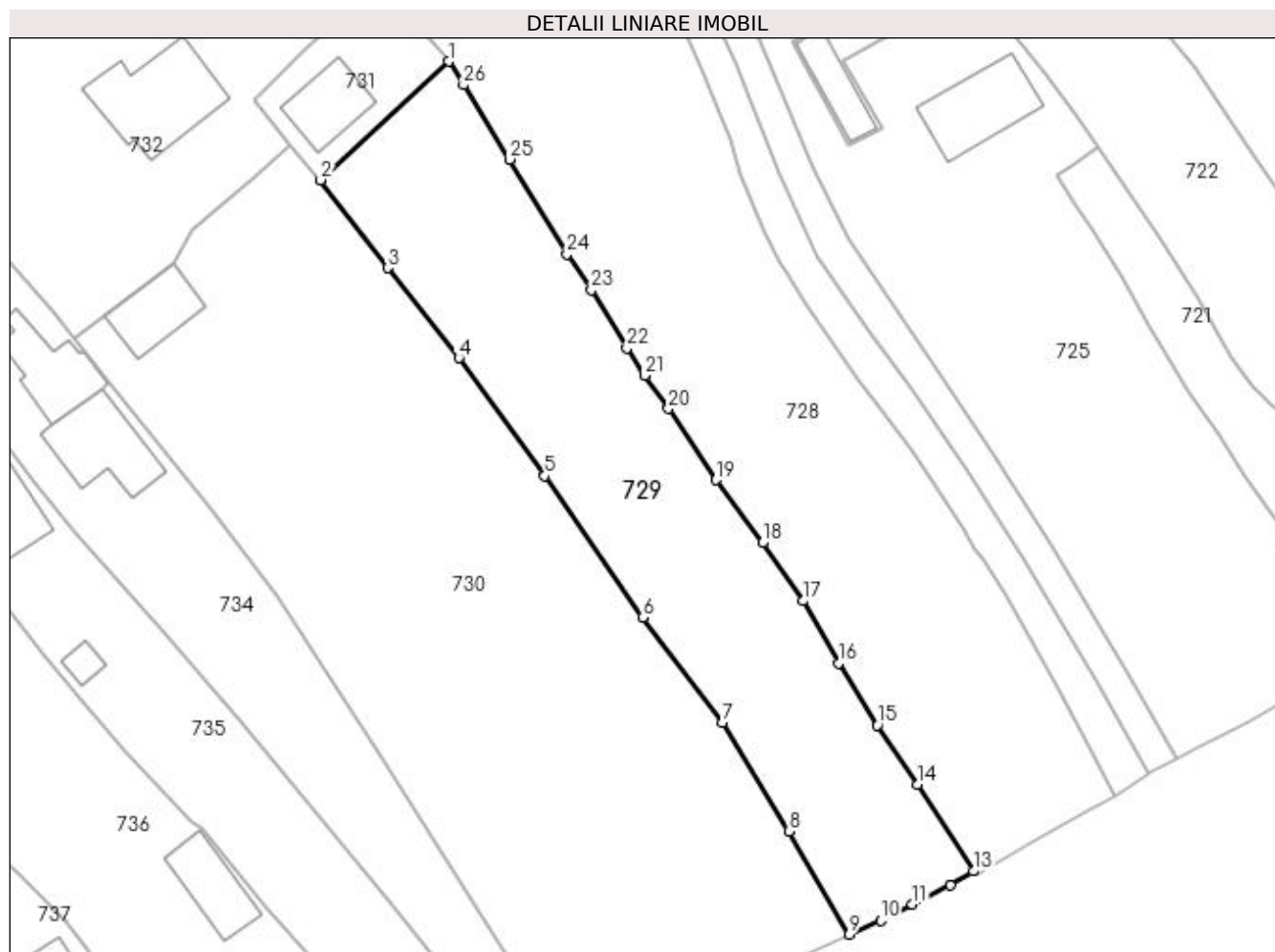
Inscrieri privind dezmembramintele dreptului de proprietate, drepturi reale de garanție și sarcini	Referințe
NU SUNT	

## Anexa Nr. 1 La Partea I

## Teren

Nr cadastral	Suprafața (mp)*	Observații / Referințe
	1.718	Imobilul s-a format din o parte a pf 417 a comunei cadastrale Dorna-Arini

\* Suprafața este determinată în planul de proiecție Stereo 70.



## Date referitoare la teren

Crt	Categorie folosință	Intra vilan	Suprafața (mp)	Tarla	Parcelă	Nr. topo	Observații / Referințe
1	faneata	DA	1.718	-	-	-	

## Lungime Segmente

1) Valorile lungimilor segmentelor sunt obținute din proiecție în plan.

Punct început	X / Y	Punct sfârșit	X / Y	Lungime segment (** (m)
1	533.639,911 651.528,302	2	533.625,525 651.514,973	19.612
3	533.633,034 651.505,071	4	533.641,056 651.494,931	12.93
5	533.650,728 651.481,668	6	533.661,75 651.465,723	19.384
7	533.670,723 651.453,9	8	533.678,209 651.441,684	14.327
9	533.685,01 651.430,09	10	533.688,55 651.431,66	3.873

Punct început	X / Y	Punct sfârșit	X / Y	Lungime segment (** (m)
2	533.625,525 651.514,973	3	533.633,034 651.505,071	12.427
4	533.641,056 651.494,931	5	533.650,728 651.481,668	16.415
6	533.661,75 651.465,723	7	533.670,723 651.453,9	14.842
8	533.678,209 651.441,684	9	533.685,01 651.430,09	13.442
10	533.688,55 651.431,66	11	533.692,12 651.433,48	4.007



Punct început	X / Y	Punct sfârșit	X / Y	Lungime segment (** (m)
11	533.692,12 651.433,48	12	533.696,41 651.435,63	4.799
13	533.698,99 651.437,19	14	533.692,744 651.446,993	11.624
15	533.688,187 651.453,642	16	533.683,797 651.460,601	8.228
17	533.679,856 651.467,611	18	533.675,251 651.474,14	7.99
19	533.670,043 651.481,229	20	533.664,655 651.489,252	9.664
21	533.661,993 651.492,996	22	533.659,993 651.496,025	3.63
23	533.655,966 651.502,587	24	533.653,241 651.506,632	4.877
25	533.646,764 651.517,292	26	533.641,571 651.525,66	9.848

Punct început	X / Y	Punct sfârșit	X / Y	Lungime segment (** (m)
12	533.696,41 651.435,63	13	533.698,99 651.437,19	3.015
14	533.692,744 651.446,993	15	533.688,187 651.453,642	8.061
16	533.683,797 651.460,601	17	533.679,856 651.467,611	8.042
18	533.675,251 651.474,14	19	533.670,043 651.481,229	8.796
20	533.664,655 651.489,252	21	533.661,993 651.492,996	4.594
22	533.659,993 651.496,025	23	533.655,966 651.502,587	7.699
24	533.653,241 651.506,632	25	533.646,764 651.517,292	12.473
26	533.641,571 651.525,66	1	533.639,911 651.528,302	3.12

\*\* Lungimile segmentelor sunt determinate în planul de proiecție Stereo 70 și sunt rotunjite la 1 milimetru.

\*\*\* Distanța dintre puncte este formată din segmente cumulate ce sunt mai mici decât valoarea 1 milimetru.



**DATE DESPRE IMOBILUL NR. 730**

Oficiul de Cadastru și Publicitate Imobiliară SUCEAVA  
Biroul de Cadastru și Publicitate Imobiliară Vatra Dornei

**A. Partea I. Descrierea imobilului**

TEREN Intravilan

Adresa: Loc. Gheorghiteni, Jud. Suceava

Nr. Crt	Nr cadastral Nr. topografic	Suprafața* (mp)	Observații / Referințe
A1		3.436	Sector cadastral:20 Teren imprejmuit; Imobilul s-a format din o parte a pf 417, 408/1, 408/2 a comunei cadastrale Dorna-Arini

**Construcții**

Crt	Nr cadastral Nr. topografic	Adresa	Observații / Referințe
A1.1		Loc. Gheorghiteni, Jud. Suceava	Nr. niveluri:1; S. construita la sol:59 mp; Anexa

**B. Partea II. Proprietari și acte**

Inscrieri privitoare la dreptul de proprietate și alte drepturi reale		Referințe
<b>729 / 08/12/2023</b>		
Act Normativ nr. 7, din 13/03/1996 emis de PARLAMENTUL ROMANIEI;		
B1	Intabulare, drept de PROPRIETATE, dobandit prin Lege, cota actuala 1/1 1) NEIDENTIFICAT NEIDENTIFICAT	A1
Act Administrativ nr. 8470, din 08/12/2023 emis de Primaria Comunei Dorna-Arini;		
B2	Se noteaza posesia factica in favoarea lui 1) NITUCA IONEL	A1
<b>730 / 08/12/2023</b>		
Act Administrativ nr. 8551, din 11/12/2023 emis de Primaria Comunei Dorna-Arini;		
B3	Intabulare, drept de PROPRIETATE, dobandit prin Lege, cota actuala 1/1 1) NITUCA IONEL	A1.1

**C. Partea III. SARCINI .**

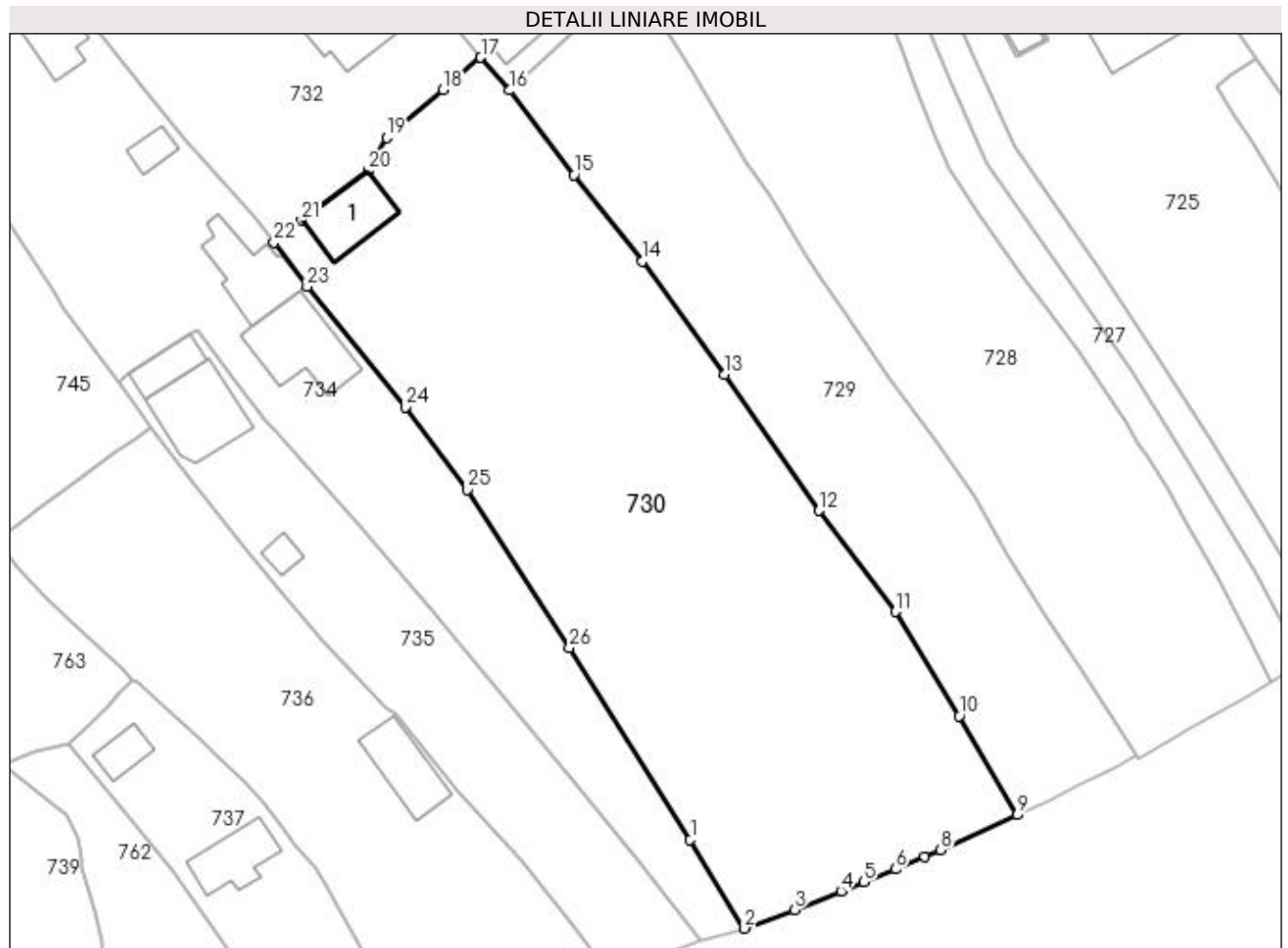
Inscrieri privind dezmembramintele dreptului de proprietate, drepturi reale de garanție și sarcini	Referințe
NU SUNT	

## Anexa Nr. 1 La Partea I

## Teren

Nr cadastral	Suprafața (mp)*	Observații / Referințe
	3.436	Imobilul s-a format din o parte a pf 417, 408/1, 408/2 a comunei cadastrale Dorna-Arini

\* Suprafața este determinată în planul de proiecție Stereo 70.



## Date referitoare la teren

Crt	Categorie folosință	Intra vilan	Suprafața (mp)	Tarla	Parcelă	Nr. topo	Observații / Referințe
1	curți construcții	DA	100	-	-	-	
2	faneata	DA	3.336	-	-	-	

## Date referitoare la construcții

Crt	Număr	Destinație construcție	Supraf. (mp)	Situație juridică	Observații / Referințe
A1.1		construcții anexa	59	Cu acte	Nr. niveluri:1; S. construită la sol:59 mp; Anexa

## Lungime Segmente

1) Valorile lungimilor segmentelor sunt obținute din proiecție în plan.

Punct început	X / Y	Punct sfârșit	X / Y	Lungime segment (** (m))
1	533.646,687 651.427,19	2	533.653,054 651.416,786	12.198
3	533.658,91 651.418,97	4	533.664,36 651.421,17	5.877
5	533.667,01 651.422,25	6	533.670,75 651.423,73	4.022

Punct început	X / Y	Punct sfârșit	X / Y	Lungime segment (** (m))
2	533.653,054 651.416,786	3	533.658,91 651.418,97	6.25
4	533.664,36 651.421,17	5	533.667,01 651.422,25	2.862
6	533.670,75 651.423,73	7	533.674,18 651.425,14	3.709

Punct început	X / Y	Punct sfârșit	X / Y	Lungime segment (** (m)
7	533.674,18 651.425,14	8	533.676,07 651.426,0	2.076
9	533.685,01 651.430,09	10	533.678,209 651.441,684	13.442
11	533.670,723 651.453,9	12	533.661,75 651.465,723	14.842
13	533.650,728 651.481,668	14	533.641,056 651.494,931	16.415
15	533.633,034 651.505,071	16	533.625,525 651.514,973	12.427
17	533.622,138 651.518,822	18	533.617,729 651.515,021	5.821
19	533.611,079 651.509,469	20	533.608,943 651.505,549	4.464
21	533.601,118 651.499,724	22	533.597,871 651.497,147	4.145
23	533.601,752 651.492,008	24	533.613,264 651.477,865	18.236
25	533.620,552 651.468,185	26	533.632,54 651.449,66	22.066

Punct început	X / Y	Punct sfârșit	X / Y	Lungime segment (** (m)
8	533.676,07 651.426,0	9	533.685,01 651.430,09	9.831
10	533.678,209 651.441,684	11	533.670,723 651.453,9	14.327
12	533.661,75 651.465,723	13	533.650,728 651.481,668	19.384
14	533.641,056 651.494,931	15	533.633,034 651.505,071	12.93
16	533.625,525 651.514,973	17	533.622,138 651.518,822	5.127
18	533.617,729 651.515,021	19	533.611,079 651.509,469	8.663
20	533.608,943 651.505,549	21	533.601,118 651.499,724	9.755
22	533.597,871 651.497,147	23	533.601,752 651.492,008	6.44
24	533.613,264 651.477,865	25	533.620,552 651.468,185	12.117
26	533.632,54 651.449,66	1	533.646,687 651.427,19	26.553

\*\* Lungimile segmentelor sunt determinate în planul de proiecție Stereo 70 și sunt rotunjite la 1 milimetru.

\*\*\* Distanța dintre puncte este formată din segmente cumulate ce sunt mai mici decât valoarea 1 milimetru.



**DATE DESPRE IMOBILUL NR. 731**

Oficiul de Cadastru și Publicitate Imobiliară SUCEAVA  
Biroul de Cadastru și Publicitate Imobiliară Vatra Dornei

**A. Partea I. Descrierea imobilului**

TEREN Intravilan

Adresa: Loc. Gheorghiteni, Jud. Suceava

Nr. Crt	Nr cadastral Nr. topografic	Suprafața* (mp)	Observații / Referințe
A1		233	Sector cadastral:20 Teren imprejmuit; Imobilul s-a format din o parte a pf 417 a comunei cadastrale Dorna-Arini

**Construcții**

Crt	Nr cadastral Nr. topografic	Adresa	Observații / Referințe
A1.1		Loc. Gheorghiteni, Jud. Suceava	Nr. niveluri:2; S. construita la sol:57 mp; Locuinta

**B. Partea II. Proprietari și acte**

Inscrieri privitoare la dreptul de proprietate și alte drepturi reale		Referințe
<b>731 / 08/12/2023</b>		
Act Normativ nr. 7, din 13/03/1996 emis de PARLAMENTUL ROMANIEI;		
B1	Intabulare, drept de PROPRIETATE, dobandit prin Lege, cota actuala 1/1 1) NEIDENTIFICAT NEIDENTIFICAT	A1
Act Administrativ nr. 8449, din 08/12/2023 emis de Primaria Comunei Dorna-Arini;		
B2	Se noteaza posesia factica in favoarea lui 1) NITUCA IONEL 2) MATEIU DORICA 3) NITUCA ERICA-MIHAIELA	A1
Act Administrativ nr. 8551, din 11/12/2023 emis de Primaria Comunei Dorna-Arini;		
B3	Intabulare, drept de PROPRIETATE, dobandit prin Lege, cota actuala 1/1 1) NITUCA ERICA-MIHAIELA 2) NITUCA IONEL 3) MATEIU DORICA	A1.1

**C. Partea III. SARCINI .**

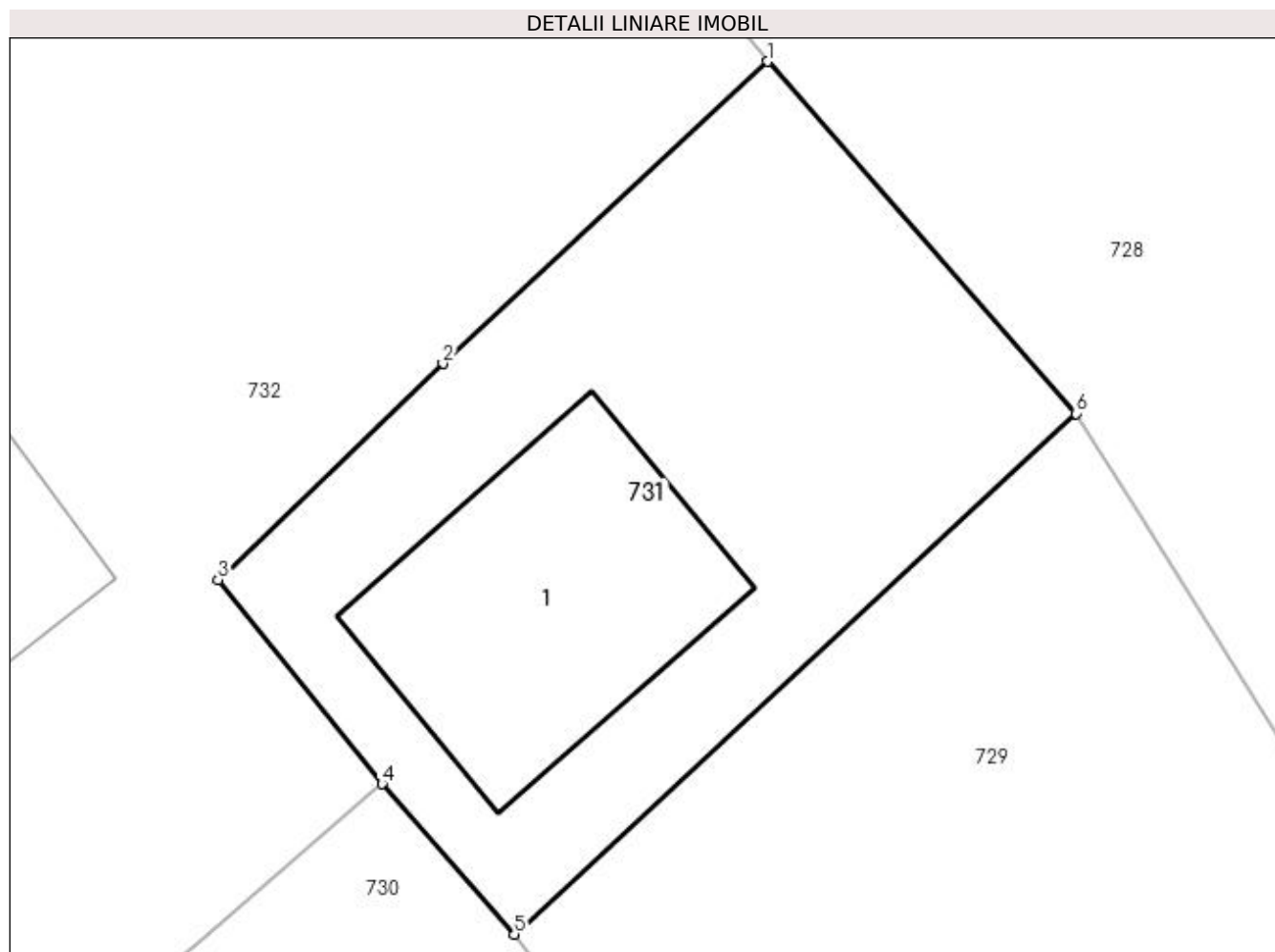
Inscrieri privind dezmembramintele dreptului de proprietate, drepturi reale de garanție și sarcini	Referințe
NU SUNT	

## Anexa Nr. 1 La Partea I

## Teren

Nr cadastral	Suprafața (mp)*	Observații / Referințe
	233	Imobilul s-a format din o parte a pf 417 a comunei cadastrale Dorna-Arini

\* Suprafața este determinată în planul de proiecție Stereo 70.



## Date referitoare la teren

Crt	Categorie folosință	Intra vilan	Suprafața (mp)	Tarla	Parcelă	Nr. topo	Observații / Referințe
1	curți constructii	DA	233	-	-	-	

## Date referitoare la construcții

Crt	Număr	Destinație construcție	Supraf. (mp)	Situație juridică	Observații / Referințe
A1.1		construcții de locuințe	57	Cu acte	Nr. niveluri:2; S. construita la sol:57 mp; Locuinta

## Lungime Segmente

1) Valorile lungimilor segmentelor sunt obținute din proiecție în plan.

Punct început	X / Y	Punct sfârșit	X / Y	Lungime segment (** (m)
1	533.632,017 651.537,312	2	533.623,696 651.529,58	11.359
2	533.623,696 651.529,58	3	533.617,94 651.524,047	7.984
3	533.617,94 651.524,047	4	533.622,138 651.518,822	6.703
4	533.622,138 651.518,822	5	533.625,525 651.514,973	5.127



Punct început	X / Y	Punct sfârșit	X / Y	Lungime segment (** (m)
5	533.625,525 651.514,973	6	533.639,911 651.528,302	19.612
6	533.639,911 651.528,302	1	533.632,017 651.537,312	11.979

\*\* Lungimile segmentelor sunt determinate în planul de proiecție Stereo 70 și sunt rotunjite la 1 milimetru.

\*\*\* Distanța dintre puncte este formată din segmente cumulate ce sunt mai mici decât valoarea 1 milimetru.



**DATE DESPRE IMOBILUL NR. 732**

Oficiul de Cadastru și Publicitate Imobiliară SUCEAVA  
Biroul de Cadastru și Publicitate Imobiliară Vatra Dornei

**A. Partea I. Descrierea imobilului**

TEREN Intravilan

Adresa: Loc. Gheorghiteni, Nr. 17, Jud. Suceava

Nr. Crt	Nr cadastral Nr. topografic	Suprafața* (mp)	Observații / Referințe
A1	34469	Din acte: 5.797 Masurata: 5.810	Sector cadastral:20 Teren imprejmuit;

**Construcții**

Crt	Nr cadastral Nr. topografic	Adresa	Observații / Referințe
A1.1	34469-C1	Loc. Gheorghiteni, Nr. 17, Jud. Suceava	Nr. niveluri:2; S. construita la sol:118 mp; S. construita desfasurata:225 mp; Casa (P+1E) construita din lemn in anul 1993
A1.2	34469-C2	Loc. Gheorghiteni, Nr. 17, Jud. Suceava	Nr. niveluri:1; S. construita la sol:48 mp; S. construita desfasurata:48 mp; Casa construita din lemn in anul 1945
A1.3	34469-C3	Loc. Gheorghiteni, Nr. 17, Jud. Suceava	Nr. niveluri:1; S. construita la sol:154 mp; S. construita desfasurata:154 mp; Grajd construit din lemn in anul 1950

**B. Partea II. Proprietari și acte**

Inscrieri privitoare la dreptul de proprietate și alte drepturi reale	Referințe
<b>19936 / 03/12/2021</b>	
Act Notarial nr. 2233, din 17/11/2021 emis de BNP REY OLTICA VERONICA (act administrativ nr 6647 din 04.11.2021, emis de PRIMARIA DORNA ARINI);	
B1	A1
se notează POSESIA asupra terenului	
1) NIȚUCĂ IONEL 2) NIȚUCĂ FLORENTINA-LILIANA	
Act Administrativ nr. 6657, din 04/11/2021 emis de PRIMARIA DORNA ARINI (act administrativ nr 15 din 22.07.1993, emis de Consiliul local al comunei Dorna-Arini);	
B2	A1.1
Intabulare, drept de PROPRIETATE, bun comun în devălmășie, dobândit prin Construire, cota actuala 1/1, cota initiala 1/1	
1) NIȚUCĂ FLORENTINA-LILIANA 2) NIȚUCĂ IONEL	
B3	A1.2, A1.3
Intabulare, drept de PROPRIETATE, bun propriu, dobândit prin Lege, cota actuala 1/1, cota initiala 1/1	
1) NIȚUCĂ IONEL	
<b>732 / 08/12/2023</b>	
Act Normativ nr. 7, din 13/03/1996 emis de Parlamentul Romaniei;	
B4	A1
Intabulare, drept de PROPRIETATE, dobândit prin Lege, cota actuala 1/1	
1) NEIDENTIFICAT NEIDENTIFICAT	

**C. Partea III. SARCINI .**

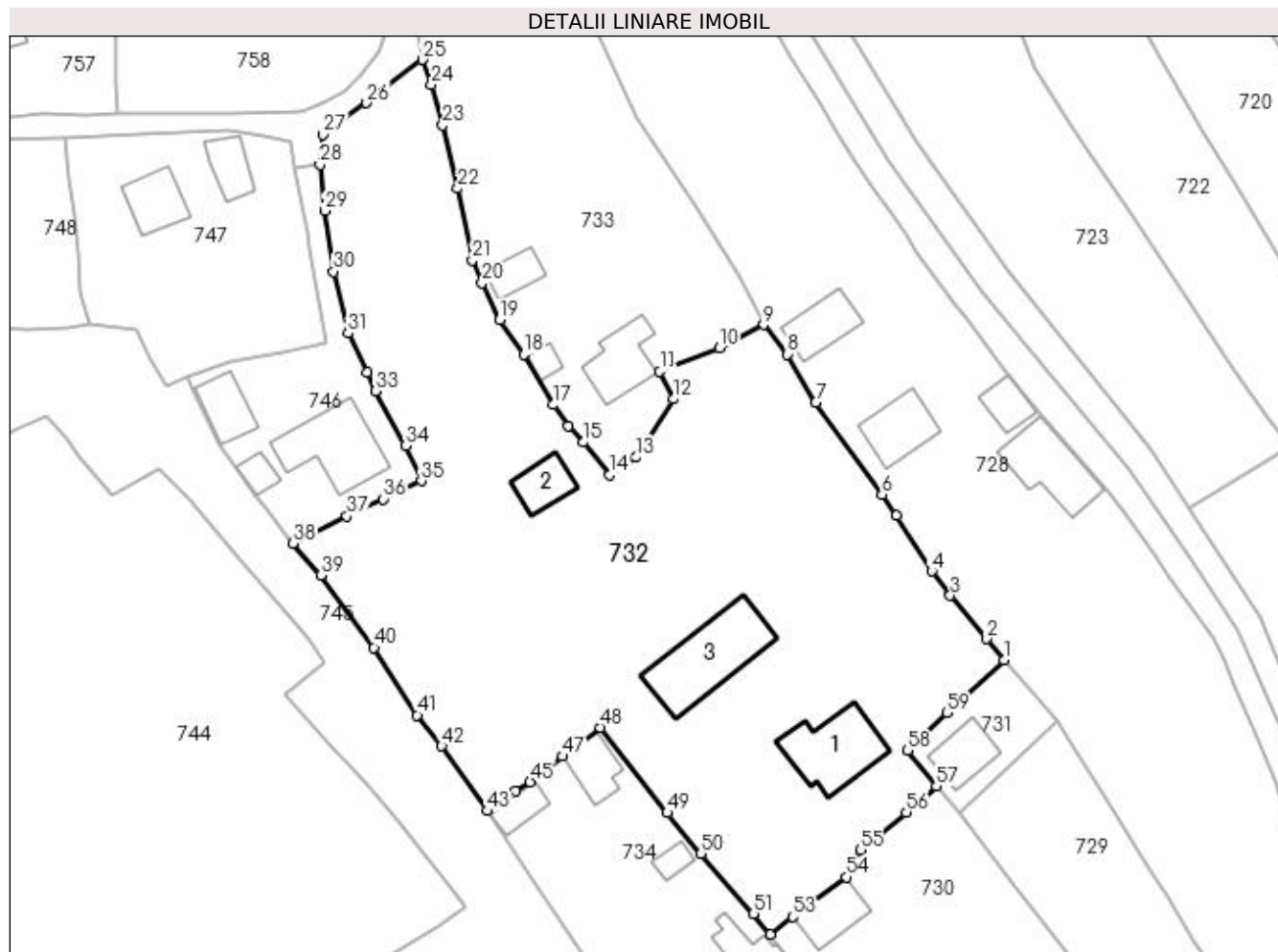
Inscrieri privind dezmembramintele dreptului de proprietate, drepturi reale de garanție și sarcini	Referințe
NU SUNT	

## Anexa Nr. 1 La Partea I

## Teren

Nr cadastral	Suprafața (mp)*	Observații / Referințe
34469	Din acte: 5.797 Masurata: 5.810	

\* Suprafața este determinată în planul de proiecție Stereo 70.



## Date referitoare la teren

Crt	Categorie folosință	Intravilan	Suprafața (mp)	Tarla	Parcelă	Nr. topo	Observații / Referințe
1	curți constructii	DA	508	-	-	-	
2	curți constructii	DA	133	-	-	-	
3	faneata	DA	5.169	-	-	-	

## Date referitoare la construcții

Crt	Număr	Destinație construcție	Supraf. (mp)	Situație juridică	Observații / Referințe
A1.1	34469-C1	construcții de locuințe	118	Cu acte	Nr. niveluri:2; S. construita la sol:118 mp; S. construita desfasurata:225 mp; Casa (P+1E) construita din lemn in anul 1993
A1.2	34469-C2	construcții anexa	48	Cu acte	Nr. niveluri:1; S. construita la sol:48 mp; S. construita desfasurata:48 mp; Casa construita din lemn in anul 1945
A1.3	34469-C3	construcții anexa	154	Cu acte	Nr. niveluri:1; S. construita la sol:154 mp; S. construita desfasurata:154 mp; Grajd construit din lemn in anul 1950

## Lungime Segmente

1) Valorile lungimilor segmentelor sunt obținute din proiecție în plan.

Punct început	X / Y	Punct sfârșit	X / Y	Lungime segment
1	533.632,017 651.537,312	2	533.629,52 651.540,37	3.948
4	533.621,485 651.550,261	5	533.616,283 651.558,396	9.656
7	533.604,503 651.574,951	8	533.600,367 651.582,017	8.187
10	533.590,381 651.582,919	11	533.581,676 651.579,473	9.362
13	533.578,242 651.566,912	14	533.574,306 651.564,35	4.696
16	533.568,322 651.571,531	17	533.566,052 651.574,606	3.822
19	533.558,269 651.587,028	20	533.555,651 651.592,42	5.994
22	533.552,115 651.606,269	23	533.549,895 651.615,517	9.511
25	533.546,942 651.625,094	26	533.538,786 651.618,758	10.328
28	533.531,918 651.609,716	29	533.532,684 651.602,975	6.784
31	533.536,062 651.585,09	32	533.538,841 651.579,352	6.376
34	533.544,436 651.568,618	35	533.546,777 651.563,484	5.643
37	533.535,895 651.558,343	38	533.528,062 651.554,372	8.782
40	533.539,847 651.539,114	41	533.546,173 651.529,201	11.76
43	533.556,399 651.515,187	44	533.560,551 651.518,1	5.072
46	533.565,015 651.521,291	47	533.567,406 651.523,196	3.057
49	533.582,785 651.514,924	50	533.587,691 651.508,956	7.726
52	533.597,871 651.497,147	53	533.601,118 651.499,724	4.145
55	533.611,079 651.509,469	56	533.617,729 651.515,021	8.663
58	533.617,94 651.524,047	59	533.623,696 651.529,58	7.984

Punct început	X / Y	Punct sfârșit	X / Y	Lungime segment
2	533.629,52 651.540,37	3	533.624,176 651.546,72	8.299
5	533.616,283 651.558,396	6	533.614,158 651.561,49	3.753
8	533.600,367 651.582,017	9	533.596,875 651.586,324	5.545
11	533.581,676 651.579,473	12	533.583,621 651.575,438	4.479
14	533.574,306 651.564,35	15	533.570,503 651.569,135	6.112
17	533.566,052 651.574,606	18	533.561,774 651.581,981	8.526
20	533.555,651 651.592,42	21	533.554,265 651.595,754	3.611
23	533.549,895 651.615,517	24	533.548,235 651.621,493	6.202
26	533.538,786 651.618,758	27	533.532,382 651.614,14	7.895
29	533.532,684 651.602,975	30	533.533,943 651.594,116	8.948
32	533.538,841 651.579,352	33	533.540,108 651.576,64	2.993
35	533.546,777 651.563,484	36	533.541,228 651.560,823	6.154
38	533.528,062 651.554,372	39	533.532,063 651.549,664	6.178
41	533.546,173 651.529,201	42	533.549,743 651.524,681	5.76
44	533.560,551 651.518,1	45	533.562,696 651.519,441	2.53
47	533.567,406 651.523,196	48	533.572,972 651.527,399	6.975
50	533.587,691 651.508,956	51	533.595,39 651.500,165	11.686
53	533.601,118 651.499,724	54	533.608,943 651.505,549	9.755
56	533.617,729 651.515,021	57	533.622,138 651.518,822	5.821
59	533.623,696 651.529,58	1	533.632,017 651.537,312	11.359

Punct început	X / Y	Punct sfârșit	X / Y	Lungime segment
3	533.624,176 651.546,72	4	533.621,485 651.550,261	4.447
6	533.614,158 651.561,49	7	533.604,503 651.574,951	16.566
9	533.596,875 651.586,324	10	533.590,381 651.582,919	7.333
12	533.583,621 651.575,438	13	533.578,242 651.566,912	10.081
15	533.570,503 651.569,135	16	533.568,322 651.571,531	3.24
18	533.561,774 651.581,981	19	533.558,269 651.587,028	6.145
21	533.554,265 651.595,754	22	533.552,115 651.606,269	10.733
24	533.548,235 651.621,493	25	533.546,942 651.625,094	3.826
27	533.532,382 651.614,14	28	533.531,918 651.609,716	4.448
30	533.533,943 651.594,116	31	533.536,062 651.585,09	9.271
33	533.540,108 651.576,64	34	533.544,436 651.568,618	9.115
36	533.541,228 651.560,823	37	533.535,895 651.558,343	5.881
39	533.532,063 651.549,664	40	533.539,847 651.539,114	13.111
42	533.549,743 651.524,681	43	533.556,399 651.515,187	11.595
45	533.562,696 651.519,441	46	533.565,015 651.521,291	2.967
48	533.572,972 651.527,399	49	533.582,785 651.514,924	15.872
51	533.595,39 651.500,165	52	533.597,871 651.497,147	3.907
54	533.608,943 651.505,549	55	533.611,079 651.509,469	4.464
57	533.622,138 651.518,822	58	533.617,94 651.524,047	6.703

\*\* Lungimile segmentelor sunt determinate în planul de proiecție Stereo 70 și sunt rotunjite la 1 milimetru.

\*\*\* Distanța dintre puncte este formată din segmente cumulate ce sunt mai mici decât valoarea 1 milimetru.



**DATE DESPRE IMOBILUL NR. 733**

Oficiul de Cadastru și Publicitate Imobiliară SUCEAVA  
Biroul de Cadastru și Publicitate Imobiliară Vatra Dornei

**A. Partea I. Descrierea imobilului**

Nr. CF vechi:850 a com. cad. Dorna pe  
Giumalau

**TEREN** Intravilan

**Adresa:** Loc. Gheorghiteni, Nr. 16, Jud. Suceava

Nr. Crt	Nr cadastral Nr. topografic	Suprafața* (mp)	Observații / Referințe
A1	32775	Din acte: 2.014 Masurata: 2.017	Sector cadastral:20 Teren imprejmuit;

**Construcții**

Crt	Nr cadastral Nr. topografic	Adresa	Observații / Referințe
A1.1	32775-C1	Loc. Gheorghiteni, Nr. 16, Jud. Suceava	Nr. niveluri:1; S. construita la sol:77 mp; S. construita desfasurata:77 mp; Cladire casa edificata din lemn si BCA in anul 1964, cu regim de inaltime P, cu suprafata construita desfasurata de 77 mp.
A1.2	32775-C2	Loc. Gheorghiteni, Nr. 16, Jud. Suceava	Nr. niveluri:1; S. construita la sol:16 mp; S. construita desfasurata:16 mp; Bucatarie de vara edificata din lemn in anul 1960, cu regim de inaltime P, cu suprafata construita desfasurata de 16 mp.
A1.3	32775-C3	Loc. Gheorghiteni, Nr. 16, Jud. Suceava	Nr. niveluri:1; S. construita la sol:36 mp; S. construita desfasurata:36 mp; Grajd edificat din lemn in anul 1964, cu regim de inaltime P, cu suprafata construita desfasurata de 36 mp.

**B. Partea II. Proprietari și acte**

Inscrieri privitoare la dreptul de proprietate și alte drepturi reale	Referințe
<b>15039 / 15/09/2021</b>	
Act Notarial nr. 2227, din 15/09/2021 emis de Vasilit Niculina;	
B7	A1, A1.1, A1.2, A1.3
Intabulare, drept de PROPRIETATE, bun comun în devălmășie, dobandit prin Conventie, cota actuala 1/1, cota initiala 1/1	
1) ILIȘANU MARIAN 2) ILIȘANU DENISA-GIORGIANA	
Act Administrativ nr. P13_686555, din 20/08/2021 emis de FNGCMM-S.A. - IFN;	
B8	A1, A1.1, A1.2, A1.3
se notează interdicția de înstrăinare a imobilului pe o perioadă de 5 ani de la data dobândirii acestuia și interdicția de grevare cu sarcini pe toată perioada finanțării	
1) BANCA COMERCIALĂ ROMÂNĂ S.A., CIF:361757 2) STATUL ROMÂN PRIN MINISTERUL FINANTELOR PUBLICE, CIF:999999999999, lipsa CUI	

**C. Partea III. SARCINI**

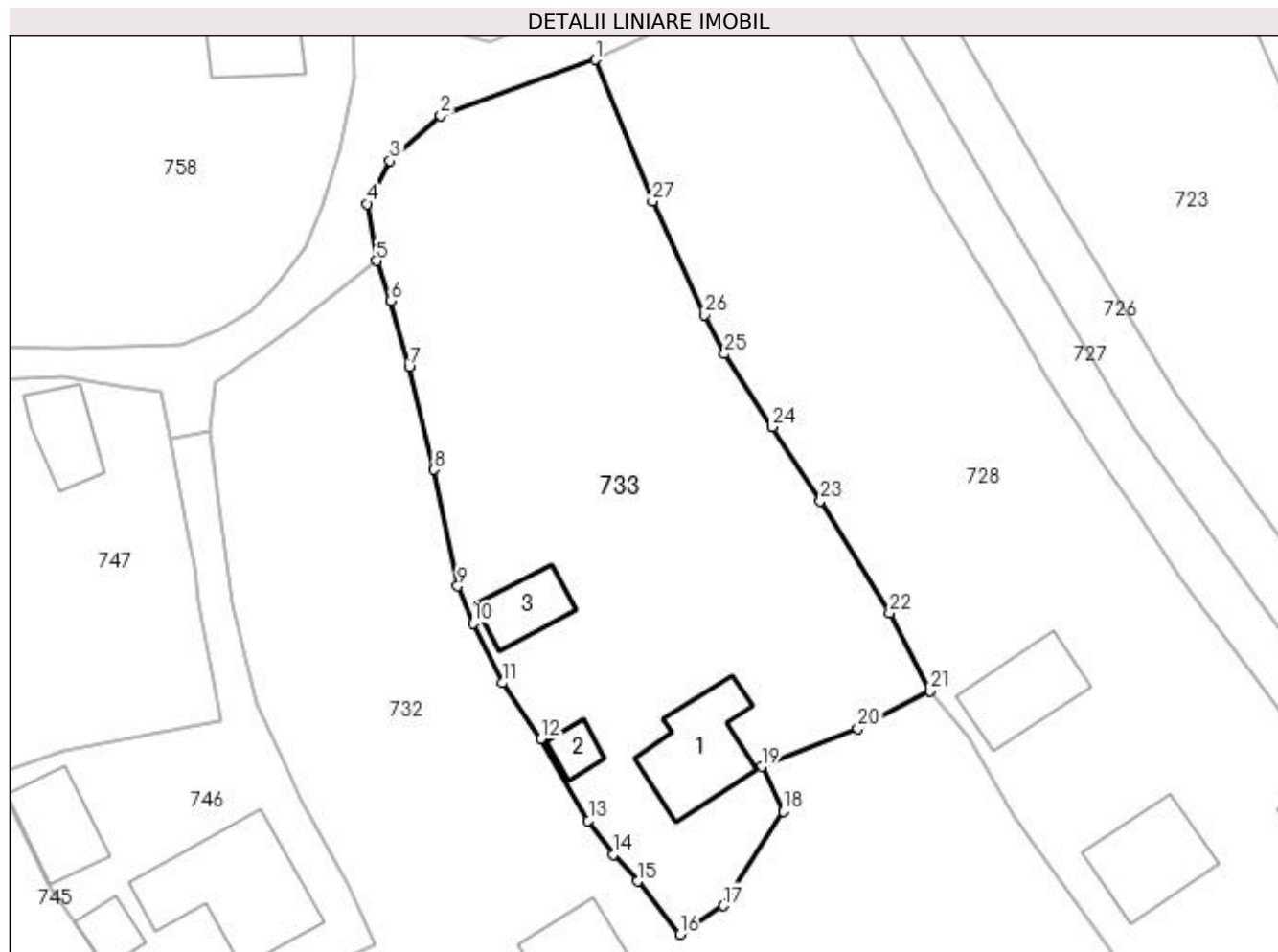
Inscrieri privind dezmembramintele dreptului de proprietate, drepturi reale de garanție și sarcini	Referințe
<b>15039 / 15/09/2021</b>	
Act Administrativ nr. P13_686555, din 20/08/2021 emis de FNGCMM-S.A. - IFN;	
C5	A1, A1.1, A1.2, A1.3
Intabulare, drept de IPOTECA LEGALA, Valoare:139500 LEI, proporțional cu procentul de garantare agreat de părți, dobandit prin Conventie, cota actuala 1/1, cota initiala 1/1	
1) STATUL ROMÂN PRIN MINISTERUL FINANTELOR PUBLICE, CIF:999999999999, lipsa CUI 2) BANCA COMERCIALĂ ROMÂNĂ S.A., CIF:361757	

## Anexa Nr. 1 La Partea I

## Teren

Nr cadastral	Suprafața (mp)*	Observații / Referințe
32775	Din acte: 2.014 Masurata: 2.017	

\* Suprafața este determinată în planul de proiecție Stereo 70.



## Date referitoare la teren

Crt	Categorie folosință	Intravilan	Suprafața (mp)	Tarla	Parcelă	Nr. topo	Observații / Referințe
1	curți construcții	DA	391	-	-	79	
2	faneata	DA	1.626	-	-	-	

## Date referitoare la construcții

Crt	Număr	Destinație construcție	Supraf. (mp)	Situație juridică	Observații / Referințe
A1.1	32775-C1	construcții de locuințe	77	Cu acte	Nr. niveluri:1; S. construita la sol:77 mp; S. construita desfasurata:77 mp; Cladire casa edificata din lemn si BCA in anul 1964, cu regim de inaltime P, cu suprafata construita desfasurata de 77 mp.
A1.2	32775-C2	construcții anexa	16	Cu acte	Nr. niveluri:1; S. construita la sol:16 mp; S. construita desfasurata:16 mp; Bucatarie de vara edificata din lemn in anul 1960, cu regim de inaltime P, cu suprafata construita desfasurata de 16 mp.
A1.3	32775-C3	construcții anexa	36	Cu acte	Nr. niveluri:1; S. construita la sol:36 mp; S. construita desfasurata:36 mp; Grajd edificat din lemn in anul 1964, cu regim de inaltime P, cu suprafata construita desfasurata de 36 mp.



## Lungime Segmente

1) Valorile lungimilor segmentelor sunt obținute din proiecție în plan.

Punct început	X / Y	Punct sfârșit	X / Y	Lungime segment (** (m)
1	533.566,668 651.643,249	2	533.552,726 651.638,209	14.825
3	533.548,144 651.634,135	4	533.546,116 651.630,251	4.382
5	533.546,942 651.625,094	6	533.548,235 651.621,493	3.826
7	533.549,895 651.615,517	8	533.552,115 651.606,269	9.511
9	533.554,265 651.595,754	10	533.555,651 651.592,42	3.611
11	533.558,269 651.587,028	12	533.561,774 651.581,981	6.145
13	533.566,052 651.574,606	14	533.568,322 651.571,531	3.822
15	533.570,503 651.569,135	16	533.574,306 651.564,35	6.112
17	533.578,242 651.566,912	18	533.583,621 651.575,438	10.081
19	533.581,676 651.579,473	20	533.590,381 651.582,919	9.362
21	533.596,875 651.586,324	22	533.593,242 651.593,326	7.888
23	533.587,012 651.603,452	24	533.582,667 651.610,109	7.95
25	533.578,341 651.616,703	26	533.576,552 651.620,252	3.974
27	533.571,858 651.630,462	1	533.566,668 651.643,249	13.8

Punct început	X / Y	Punct sfârșit	X / Y	Lungime segment (** (m)
2	533.552,726 651.638,209	3	533.548,144 651.634,135	6.131
4	533.546,116 651.630,251	5	533.546,942 651.625,094	5.223
6	533.548,235 651.621,493	7	533.549,895 651.615,517	6.202
8	533.552,115 651.606,269	9	533.554,265 651.595,754	10.733
10	533.555,651 651.592,42	11	533.558,269 651.587,028	5.994
12	533.561,774 651.581,981	13	533.566,052 651.574,606	8.526
14	533.568,322 651.571,531	15	533.570,503 651.569,135	3.24
16	533.574,306 651.564,35	17	533.578,242 651.566,912	4.696
18	533.583,621 651.575,438	19	533.581,676 651.579,473	4.479
20	533.590,381 651.582,919	21	533.596,875 651.586,324	7.333
22	533.593,242 651.593,326	23	533.587,012 651.603,452	11.889
24	533.582,667 651.610,109	25	533.578,341 651.616,703	7.886
26	533.576,552 651.620,252	27	533.571,858 651.630,462	11.237

\*\* Lungimile segmentelor sunt determinate în planul de proiecție Stereo 70 și sunt rotunjite la 1 milimetru.

\*\*\* Distanța dintre puncte este formată din segmente cumulate ce sunt mai mici decât valoarea 1 milimetru.



**DATE DESPRE IMOBILUL NR. 734**

Oficiul de Cadastru și Publicitate Imobiliară SUCEAVA  
Biroul de Cadastru și Publicitate Imobiliară Vatra Dornei

**A. Partea I. Descrierea imobilului**

TEREN Intravilan

Adresa: Loc. Gheorghiteni, Nr. 19, Jud. Suceava

Nr. Crt	Nr cadastral Nr. topografic	Suprafața* (mp)	Observații / Referințe
A1	34570	1.903	Sector cadastral:20 Teren imprejmuit;

**Construcții**

Crt	Nr cadastral Nr. topografic	Adresa	Observații / Referințe
A1.1	34570-C1	Loc. Gheorghiteni, Nr. 19, Jud. Suceava	Nr. niveluri:2; S. construita la sol:88 mp; S. construita desfasurata:176 mp; Cladire locuinta edificata din lemn in anul 2006, cu regim de inaltime P+M, cu suprafata construita desfasurata de 176 mp.
A1.2	34570-C2	Loc. Gheorghiteni, Nr. 19, Jud. Suceava	Nr. niveluri:1; S. construita la sol:70 mp; S. construita desfasurata:70 mp; Bucatarie de vara edificata din lemn in anul 1920, cu regim de inaltime P, cu suprafata construita desfasurata de 70 mp.
A1.3	34570-C3	Loc. Gheorghiteni, Nr. 19, Jud. Suceava	Nr. niveluri:1; S. construita la sol:18 mp; S. construita desfasurata:18 mp; Garaj edificat din lemn in anul 2000, cu regim de inaltime P, cu suprafata construita desfasurata de 18 mp.
A1.4	34570-C4	Loc. Gheorghiteni, Nr. 19, Jud. Suceava	Nr. niveluri:1; S. construita la sol:49 mp; S. construita desfasurata:49 mp; Grajd edificat din lemn in anul 2000, cu regim de inaltime P, cu suprafata construita desfasurata de 49 mp.
A1.5	34570-C5	Loc. Gheorghiteni, Nr. 19, Jud. Suceava	Nr. niveluri:1; S. construita la sol:32 mp; S. construita desfasurata:32 mp; Fanar edificat din lemn in anul 2000, cu regim de inaltime P, cu suprafata construita desfasurata de 32 mp.

**B. Partea II. Proprietari și acte**

Inscrieri privitoare la dreptul de proprietate și alte drepturi reale		Referințe
<b>7309 / 21/04/2022</b>		
Act Administrativ nr. 2512, din 12/04/2022 emis de PRIMARIA DORNA ARINI (ADEVERINTA ; inscris sub semnatura privata nr PV VECINATATE din 22.03.2022, emis de PFA SANDULEAN TICSA ANDRA;act notarial nr 971 din 19.04.2022, emis de BIN VASILUT NICULINA);		
B1	Se noteaza posesia 1) <b>TODAȘCĂ MIHAIL</b> 2) <b>TODAȘCĂ NICOLETA</b> , in devalmasie	A1
Act Administrativ nr. CERTIFICAT DE ATESTARE A EDIFICARII 2484, din 12/04/2022 emis de PRIMARIA DORNA ARINI (CONSTRUCTIILOR ; act administrativ nr CERTIFICAT FISCA 1606 din 18.04.2022, emis de PRIMARIA DORNA ARINI;act administrativ nr AUTORIZATIA DE CONSTRUIRE 25/3551 din 08.09.2000, emis de PRIMARIA DORNA ARINI);		
B2	Intabulare, drept de PROPRIETATE in devalmasie, dobandit prin Construire, cota actuala 1/1, cota initiala 1/1 1) <b>TODAȘCĂ NICOLETA</b> 2) <b>TODAȘCĂ MIHAIL</b>	A1.1, A1.2, A1.3, A1.4, A1.5
<b>734 / 08/12/2023</b>		
Act Normativ nr. 7, din 10/03/1996 emis de Parlamentul Romaniei;		
B3	Intabulare, drept de PROPRIETATE, dobandit prin Lege, cota actuala 1/1 1) <b>NEIDENTIFICAT NEIDENTIFICAT</b>	A1

**C. Partea III. SARCINI .**

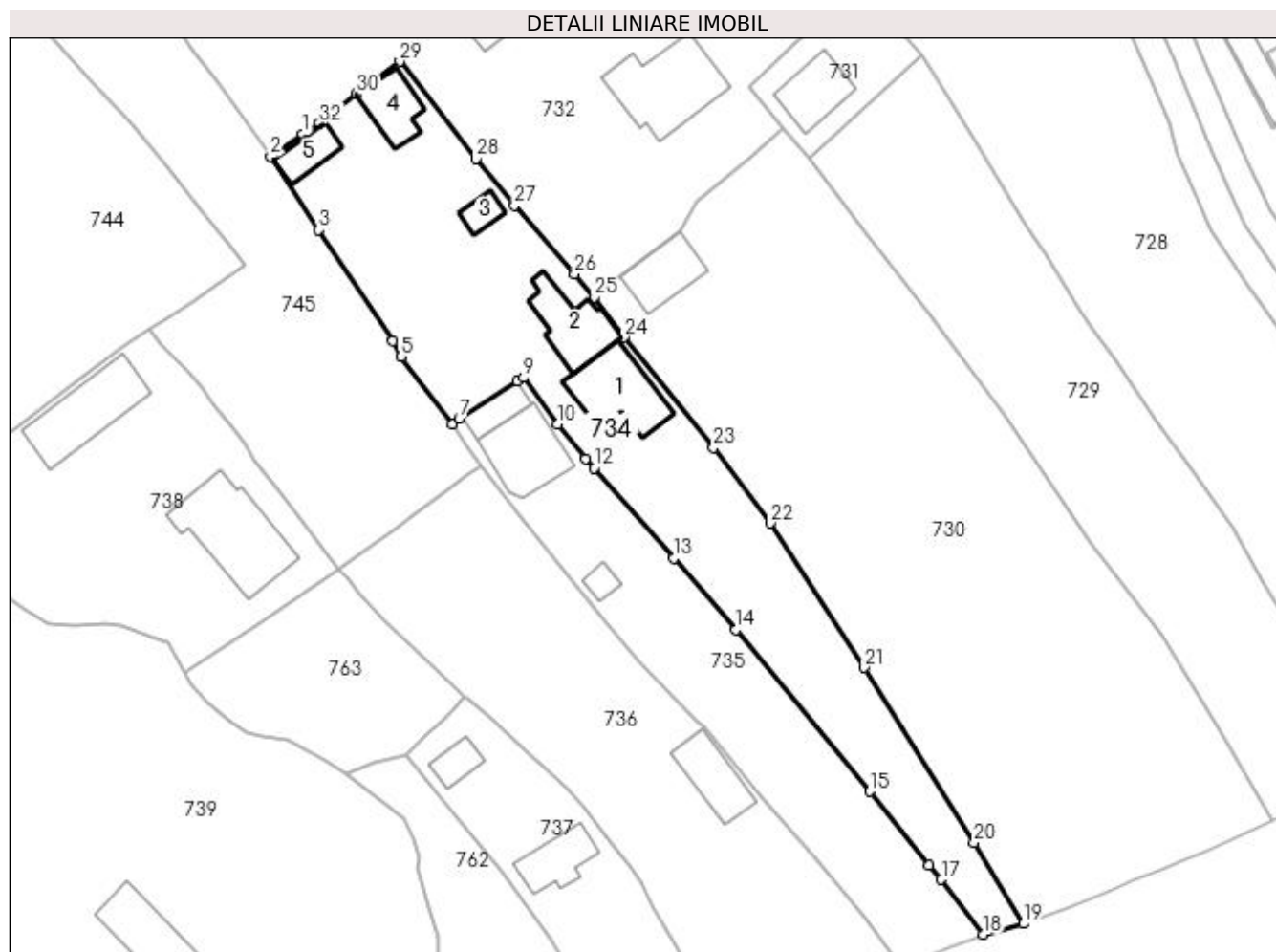
Inscrieri privind dezmembramintele dreptului de proprietate, drepturi reale de garanție și sarcini	Referințe
NU SUNT	

## Anexa Nr. 1 La Partea I

## Teren

Nr cadastral	Suprafața (mp)*	Observații / Referințe
34570	1.903	

\* Suprafața este determinată în planul de proiecție Stereo 70.



## Date referitoare la teren

Crt	Categorie folosință	Intra vilan	Suprafața (mp)	Tarla	Parcelă	Nr. topo	Observații / Referințe
1	curți constructii	DA	675	-	-	-	
2	faneata	DA	1.228	-	-	-	

## Date referitoare la construcții

Crt	Număr	Destinație construcție	Supraf. (mp)	Situație juridică	Observații / Referințe
A1.1	34570-C1	construcții de locuințe	88	Cu acte	Nr. niveluri:2; S. construita la sol:88 mp; S. construita desfasurata:176 mp; Cladire locuinta edificata din lemn in anul 2006, cu regim de inaltime P+M, cu suprafata construita desfasurata de 176 mp.
A1.2	34570-C2	construcții anexa	70	Cu acte	Nr. niveluri:1; S. construita la sol:70 mp; S. construita desfasurata:70 mp; Bucatarie de vara edificata din lemn in anul 1920, cu regim de inaltime P, cu suprafata construita desfasurata de 70 mp.
A1.3	34570-C3	construcții anexa	18	Cu acte	Nr. niveluri:1; S. construita la sol:18 mp; S. construita desfasurata:18 mp; Garaj edificat din lemn in anul 2000, cu regim de inaltime P, cu suprafata construita desfasurata de 18 mp.
A1.4	34570-C4	construcții anexa	49	Cu acte	Nr. niveluri:1; S. construita la sol:49 mp; S. construita desfasurata:49 mp; Grajd edificat din lemn in anul 2000, cu regim de inaltime P, cu suprafata construita desfasurata de 49 mp.

Crt	Număr	Destinație construcție	Supraf. (mp)	Situație juridică	Observații / Referințe
A1.5	34570-C5	construcții anexa	32	Cu acte	Nr. niveluri:1; S. construita la sol:32 mp; S. construita desfasurata:32 mp; Fanar edificat din lemn in anul 2000, cu regim de inaltime P, cu suprafata construita desfasurata de 32 mp.

**Lungime Segmente**

1) Valorile lungimilor segmentelor sunt obținute din proiecție în plan.

Punct început	X / Y	Punct sfârșit	X / Y	Lungime segment (** (m)
1	533.560,551 651.518,1	2	533.556,399 651.515,187	5.072
3	533.562,564 651.505,793	4	533.572,106 651.491,548	17.146
5	533.573,16 651.489,535	6	533.579,736 651.480,817	10.92
7	533.580,604 651.481,638	8	533.588,054 651.486,436	8.861
9	533.588,856 651.486,851	10	533.593,27 651.480,898	7.411
11	533.596,827 651.476,437	12	533.597,91 651.475,221	1.628
13	533.608,162 651.463,704	14	533.616,14 651.454,509	12.174
15	533.633,271 651.433,755	16	533.640,868 651.424,275	12.148
17	533.642,502 651.422,455	18	533.647,84 651.415,43	8.823
19	533.653,054 651.416,786	20	533.646,687 651.427,19	12.198
21	533.632,54 651.449,66	22	533.620,552 651.468,185	22.066
23	533.613,264 651.477,865	24	533.601,752 651.492,008	18.236
25	533.597,871 651.497,147	26	533.595,39 651.500,165	3.907
27	533.587,691 651.508,956	28	533.582,785 651.514,924	7.726
29	533.572,972 651.527,399	30	533.567,406 651.523,196	6.975
31	533.565,015 651.521,291	32	533.562,696 651.519,441	2.967

Punct început	X / Y	Punct sfârșit	X / Y	Lungime segment (** (m)
2	533.556,399 651.515,187	3	533.562,564 651.505,793	11.236
4	533.572,106 651.491,548	5	533.573,16 651.489,535	2.272
6	533.579,736 651.480,817	7	533.580,604 651.481,638	1.195
8	533.588,054 651.486,436	9	533.588,856 651.486,851	0.903
10	533.593,27 651.480,898	11	533.596,827 651.476,437	5.706
12	533.597,91 651.475,221	13	533.608,162 651.463,704	15.419
14	533.616,14 651.454,509	15	533.633,271 651.433,755	26.911
16	533.640,868 651.424,275	17	533.642,502 651.422,455	2.446
18	533.647,84 651.415,43	19	533.653,054 651.416,786	5.387
20	533.646,687 651.427,19	21	533.632,54 651.449,66	26.553
22	533.620,552 651.468,185	23	533.613,264 651.477,865	12.117
24	533.601,752 651.492,008	25	533.597,871 651.497,147	6.44
26	533.595,39 651.500,165	27	533.587,691 651.508,956	11.686
28	533.582,785 651.514,924	29	533.572,972 651.527,399	15.872
30	533.567,406 651.523,196	31	533.565,015 651.521,291	3.057
32	533.562,696 651.519,441	1	533.560,551 651.518,1	2.53

\*\* Lungimile segmentelor sunt determinate în planul de proiecție Stereo 70 și sunt rotunjite la 1 milimetru.

\*\*\* Distanța dintre puncte este formată din segmente cumulate ce sunt mai mici decât valoarea 1 milimetru.



**DATE DESPRE IMOBILUL NR. 735**

Oficiul de Cadastru și Publicitate Imobiliară SUCEAVA  
Biroul de Cadastru și Publicitate Imobiliară Vatra Dornei

**A. Partea I. Descrierea imobilului**

TEREN Intravilan

Nr. CF vechi:841-Dorna pe Giumalau

Adresa: Loc. Gheorghiteni, Jud. Suceava

Nr. Crt	Nr cadastral Nr. topografic	Suprafața* (mp)	Observații / Referințe
A1	31256	Din acte: 1.065 Masurata: 1.029	Sector cadastral:20 Teren imprejmuit;

**Construcții**

Crt	Nr cadastral Nr. topografic	Adresa	Observații / Referințe
A1.1	31256-C1	Loc. Gheorghiteni, Jud. Suceava	Nr. niveluri:2; S. construita la sol:85 mp; S. construita desfasurata:169 mp; Locuinta P+M ;Sc=85mp; Sd=169mp;edificata in anul 2017
A1.2	31256-C2	Loc. Gheorghiteni, Jud. Suceava	Nr. niveluri:1; S. construita la sol:31 mp; S. construita desfasurata:31 mp; Anexa cu un singur nivel;Sc=31mp; Sd=31mp;edificata in anul 2017
A1.3	31256-C3	Loc. Gheorghiteni, Jud. Suceava	Nr. niveluri:1; S. construita la sol:13 mp; S. construita desfasurata:13 mp; Foisor cu un singur nivel;Sc=13mp; Sd=13mp;edificat in anul 2017

**B. Partea II. Proprietari și acte**

Inscrieri privitoare la dreptul de proprietate și alte drepturi reale		Referințe
<b>11349 / 21/10/2011</b>		
Act Notarial nr. 2890, din 20/10/2011 emis de BNP CIRLIGEANU VIRGINIA LAURA;		
B2	Intabulare, drept de PROPRIETATE bun comun, dobandit prin Conventie, cota actuala 1/1, cota initiala 1/1 1) GONTARIU CRISTIAN, , soț 2) GONTARIU LĂCRĂMIOARA, , soție	A1, A1.1
<b>2820 / 22/02/2022</b>		
Act Notarial nr. 100, din 13/01/2022 emis de Bin Vasilut Niculina (act administrativ nr 642 din 16.02.2022, emis de Primaria Dorna Arini; act administrativ nr 641 din 07.02.2022, emis de Primaria Dorna Arini);		
B3	Intabulare, drept de PROPRIETATE bun comun in dev., dobandit prin Construire, cota actuala 1/1, cota initiala 1/1 1) GONTARIU CRISTIAN 2) GONTARIU LĂCRĂMIOARA	A1.2, A1.3
Act Notarial nr. 599, din 21/02/2022 emis de Bin Dragut Maria (act notarial nr 100 din 13.01.2022, emis de Bin Vasilut Niculina);		
B4	se noteaza modificare suprafata imobil de la 1.065 mp la 1.029 mp.	A1

**C. Partea III. SARCINI .**

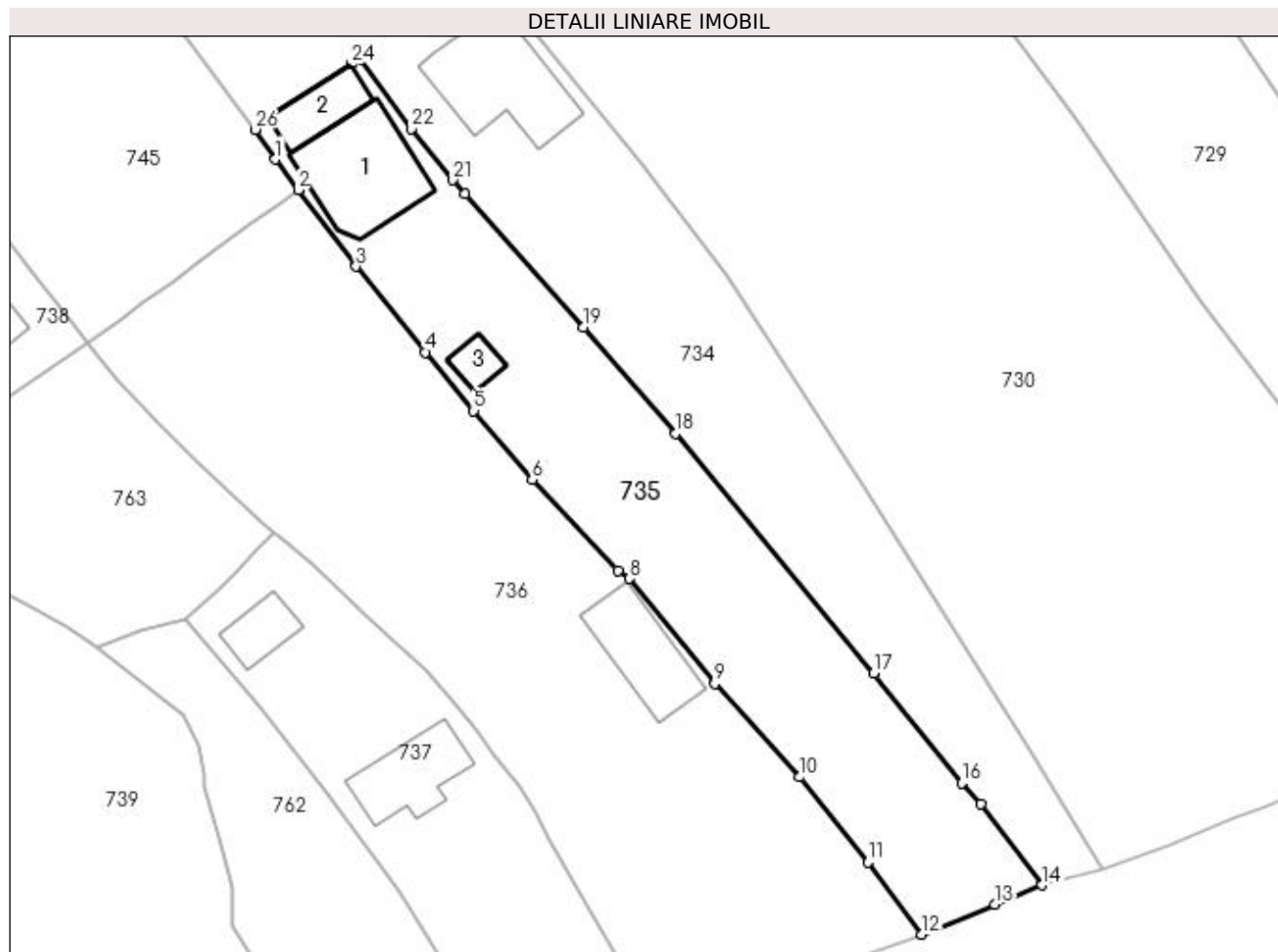
Inscrieri privind dezmembramintele dreptului de proprietate, drepturi reale de garanție și sarcini	Referințe
NU SUNT	

## Anexa Nr. 1 La Partea I

## Teren

Nr cadastral	Suprafața (mp)*	Observații / Referințe
31256	Din acte: 1.065 Masurata: 1.029	

\* Suprafața este determinată în planul de proiecție Stereo 70.



## Date referitoare la teren

Crt	Categorie folosință	Intra vilan	Suprafața (mp)	Tarla	Parcelă	Nr. topo	Observații / Referințe
1	curți constructii	DA	250	-	-	-	
2	faneata	DA	779	-	-	-	

## Date referitoare la construcții

Crt	Număr	Destinație construcție	Supraf. (mp)	Situație juridică	Observații / Referințe
A1.1	31256-C1	construcții de locuințe	85	Cu acte	Nr. niveluri:2; S. construita la sol:85 mp; S. construita desfasurata:169 mp; Locuinta P+M ;Sc=85mp;Sd=169mp;edificata in anul 2017
A1.2	31256-C2	construcții anexa	31	Cu acte	Nr. niveluri:1; S. construita la sol:31 mp; S. construita desfasurata:31 mp; Anexa cu un singur nivel;Sc=31mp;Sd=31mp;edificata in anul 2017
A1.3	31256-C3	construcții anexa	13	Cu acte	Nr. niveluri:1; S. construita la sol:13 mp; S. construita desfasurata:13 mp; Foisor cu un singur nivel;Sc=13mp;Sd=13mp;edificat in anul 2017



## Lungime Segmente

1) Valorile lungimilor segmentelor sunt obținute din proiecție în plan.

Punct început	X / Y	Punct sfârșit	X / Y	Lungime segment (** (m)
1	533.581,504 651.478,243	2	533.583,48 651.475,586	3.311
3	533.588,462 651.468,965	4	533.594,477 651.461,535	9.56
5	533.598,663 651.456,487	6	533.603,707 651.450,518	7.815
7	533.611,146 651.442,668	8	533.612,123 651.441,967	1.202
9	533.619,506 651.432,863	10	533.626,861 651.424,788	10.923
11	533.632,788 651.417,416	12	533.637,402 651.411,185	7.753
13	533.643,73 651.413,78	14	533.647,84 651.415,43	4.429
15	533.642,502 651.422,455	16	533.640,868 651.424,275	2.446
17	533.633,271 651.433,755	18	533.616,14 651.454,509	26.911
19	533.608,162 651.463,704	20	533.597,91 651.475,221	15.419
21	533.596,827 651.476,437	22	533.593,27 651.480,898	5.706
23	533.588,856 651.486,851	24	533.588,054 651.486,436	0.903
25	533.580,604 651.481,638	26	533.579,736 651.480,817	1.195

Punct început	X / Y	Punct sfârșit	X / Y	Lungime segment (** (m)
2	533.583,48 651.475,586	3	533.588,462 651.468,965	8.286
4	533.594,477 651.461,535	5	533.598,663 651.456,487	6.558
6	533.603,707 651.450,518	7	533.611,146 651.442,668	10.815
8	533.612,123 651.441,967	9	533.619,506 651.432,863	11.721
10	533.626,861 651.424,788	11	533.632,788 651.417,416	9.459
12	533.637,402 651.411,185	13	533.643,73 651.413,78	6.839
14	533.647,84 651.415,43	15	533.642,502 651.422,455	8.823
16	533.640,868 651.424,275	17	533.633,271 651.433,755	12.148
18	533.616,14 651.454,509	19	533.608,162 651.463,704	12.174
20	533.597,91 651.475,221	21	533.596,827 651.476,437	1.628
22	533.593,27 651.480,898	23	533.588,856 651.486,851	7.411
24	533.588,054 651.486,436	25	533.580,604 651.481,638	8.861
26	533.579,736 651.480,817	1	533.581,504 651.478,243	3.123

\*\* Lungimile segmentelor sunt determinate în planul de proiecție Stereo 70 și sunt rotunjite la 1 milimetru.

\*\*\* Distanța dintre puncte este formată din segmente cumulate ce sunt mai mici decât valoarea 1 milimetru.



**DATE DESPRE IMOBILUL NR. 736**

Oficiul de Cadastru și Publicitate Imobiliară SUCEAVA  
Biroul de Cadastru și Publicitate Imobiliară Vatra Dornei

**A. Partea I. Descrierea imobilului**

TEREN Intravilan

Adresa: Loc. Gheorghiteni, Jud. Suceava

Nr. Crt	Nr cadastral Nr. topografic	Suprafața* (mp)	Observații / Referințe
A1		1.645	Sector cadastral:20 Teren imprejmuit; Imobilul s-a format din o parte a pf 403/7, 405/6, 405/8 a comunei cadastrale Dorna-Arini

**Construcții**

Crt	Nr cadastral Nr. topografic	Adresa	Observații / Referințe
A1.1		Loc. Gheorghiteni, Jud. Suceava	Nr. niveluri:1; S. construita la sol:59 mp; Anexa

**B. Partea II. Proprietari și acte**

Inscrieri privitoare la dreptul de proprietate și alte drepturi reale		Referințe
<b>736 / 08/12/2023</b>		
Act Normativ nr. 7, din 13/03/1996 emis de PARLAMENTUL ROMANIEI;		
B1	Intabulare, drept de PROPRIETATE, dobandit prin Lege, cota actuala 1/1 1) <b>NEIDENTIFICAT NEIDENTIFICAT</b>	A1
Act Administrativ nr. 8153, din 04/12/2023 emis de Primaria Comunei Dorna-Arini;		
B2	Se noteaza posesia factica in favoarea lui 1) <b>SÎRGHIE MARICICA</b>	A1
Act Administrativ nr. 8551, din 11/12/2023 emis de Primaria Comunei Dorna-Arini;		
B3	Intabulare, drept de PROPRIETATE, dobandit prin Lege, cota actuala 1/1 1) <b>SÎRGHIE MARICICA</b>	A1.1

**C. Partea III. SARCINI .**

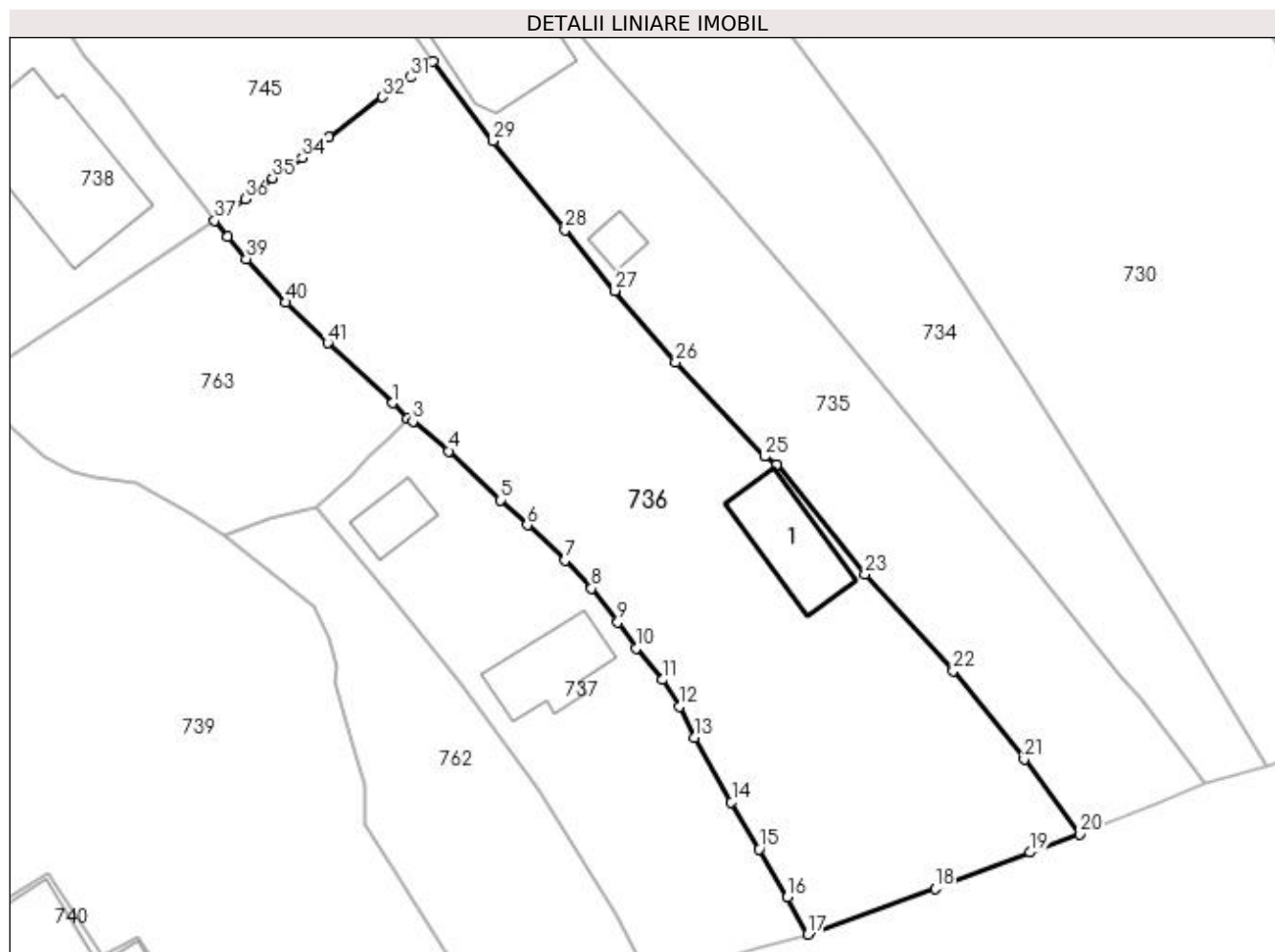
Inscrieri privind dezmembramintele dreptului de proprietate, drepturi reale de garanție și sarcini	Referințe
NU SUNT	

## Anexa Nr. 1 La Partea I

## Teren

Nr cadastral	Suprafața (mp)*	Observații / Referințe
	1.645	Imobilul s-a format din o parte a pf 403/7, 405/6, 405/8 a comunei cadastrale Dorna-Arini

\* Suprafața este determinată în planul de proiecție Stereo 70.



## Date referitoare la teren

Crt	Categorie folosință	Intra vilan	Suprafața (mp)	Tarla	Parcelă	Nr. topo	Observații / Referințe
1	curți construcții	DA	200	-	-	-	
2	faneata	DA	1.445	-	-	-	

## Date referitoare la construcții

Crt	Număr	Destinație construcție	Supraf. (mp)	Situație juridică	Observații / Referințe
A1.1		construcții anexa	59	Cu acte	Nr. niveluri:1; S. construita la sol:59 mp; Anexa

## Lungime Segmente

1) Valorile lungimilor segmentelor sunt obținute din proiecție în plan.

Punct început	X / Y	Punct sfârșit	X / Y	Lungime segment
1	533.580,11 651.447,12	2	533.581,33 651.445,85	1.761
4	533.584,78 651.443,11	5	533.589,11 651.439,0	5.97
7	533.594,49 651.434,01	8	533.596,69 651.431,66	3.219

Punct început	X / Y	Punct sfârșit	X / Y	Lungime segment
2	533.581,33 651.445,85	3	533.581,79 651.445,59	0.528
5	533.589,11 651.439,0	6	533.591,34 651.436,94	3.036
8	533.596,69 651.431,66	9	533.598,88 651.428,84	3.571

Punct început	X / Y	Punct sfârșit	X / Y	Lungime segment
3	533.581,79 651.445,59	4	533.584,78 651.443,11	3.885
6	533.591,34 651.436,94	7	533.594,49 651.434,01	4.302
9	533.598,88 651.428,84	10	533.600,41 651.426,66	2.663

Punct început	X / Y	Punct sfârșit	X / Y	Lungime segment	Punct început	X / Y	Punct sfârșit	X / Y	Lungime segment	Punct început	X / Y	Punct sfârșit	X / Y	Lungime segment
10	533.600,41 651.426,66	11	533.602,64 651.424,04	3.441	11	533.602,64 651.424,04	12	533.604,01 651.421,82	2.609	12	533.604,01 651.421,82	13	533.605,29 651.419,23	2.889
13	533.605,29 651.419,23	14	533.608,36 651.413,86	6.186	14	533.608,36 651.413,86	15	533.610,69 651.409,94	4.56	15	533.610,69 651.409,94	16	533.613,03 651.405,93	4.643
16	533.613,03 651.405,93	17	533.614,73 651.402,82	3.544	17	533.614,73 651.402,82	18	533.625,35 651.406,63	11.283	18	533.625,35 651.406,63	19	533.633,26 651.409,65	8.467
19	533.633,26 651.409,65	20	533.637,402 651.411,185	4.417	20	533.637,402 651.411,185	21	533.632,788 651.417,416	7.753	21	533.632,788 651.417,416	22	533.626,861 651.424,788	9.459
22	533.626,861 651.424,788	23	533.619,506 651.432,863	10.923	23	533.619,506 651.432,863	24	533.612,123 651.441,967	11.721	24	533.612,123 651.441,967	25	533.611,146 651.442,668	1.202
25	533.611,146 651.442,668	26	533.603,707 651.450,518	10.815	26	533.603,707 651.450,518	27	533.598,663 651.456,487	7.815	27	533.598,663 651.456,487	28	533.594,477 651.461,535	6.558
28	533.594,477 651.461,535	29	533.588,462 651.468,965	9.56	29	533.588,462 651.468,965	30	533.583,48 651.475,586	8.286	30	533.583,48 651.475,586	31	533.581,61 651.474,26	2.292
31	533.581,61 651.474,26	32	533.579,25 651.472,62	2.874	32	533.579,25 651.472,62	33	533.574,79 651.469,3	5.56	33	533.574,79 651.469,3	34	533.572,55 651.467,58	2.824
34	533.572,55 651.467,58	35	533.570,1 651.465,87	2.988	35	533.570,1 651.465,87	36	533.567,78 651.464,11	2.912	36	533.567,78 651.464,11	37	533.565,25 651.462,32	3.099
37	533.565,25 651.462,32	38	533.566,32 651.460,97	1.723	38	533.566,32 651.460,97	39	533.567,9 651.459,12	2.433	39	533.567,9 651.459,12	40	533.571,21 651.455,5	4.905
40	533.571,21 651.455,5	41	533.574,69 651.452,13	4.844	41	533.574,69 651.452,13	1	533.580,11 651.447,12	7.381					

\*\* Lungimile segmentelor sunt determinate în planul de proiecție Stereo 70 și sunt rotunjite la 1 milimetru.

\*\*\* Distanța dintre puncte este formată din segmente cumulate ce sunt mai mici decât valoarea 1 milimetru.



**DATE DESPRE IMOBILUL NR. 737**

Oficiul de Cadastru și Publicitate Imobiliară SUCEAVA  
Biroul de Cadastru și Publicitate Imobiliară Vatra Dornei

**A. Partea I. Descrierea imobilului**

TEREN Intravilan

Adresa: Loc. Gheorghiteni, Jud. Suceava

Nr. Crt	Nr cadastral Nr. topografic	Suprafața* (mp)	Observații / Referințe
A1		666	Sector cadastral:20 Teren imprejmuit; Imobilul s-a format din o parte a pf 75/3, 405/4, 405/3 a comunei cadastrale Dorna-Arini

**Construcții**

Crt	Nr cadastral Nr. topografic	Adresa	Observații / Referințe
A1.1		Loc. Gheorghiteni, Jud. Suceava	Nr. niveluri:1; S. construita la sol:52 mp; Locuinta
A1.2		Loc. Gheorghiteni, Jud. Suceava	Nr. niveluri:1; S. construita la sol:25 mp; Anexa

**B. Partea II. Proprietari și acte**

Inscrieri privitoare la dreptul de proprietate și alte drepturi reale		Referințe
<b>737 / 08/12/2023</b>		
Act Normativ nr. 7, din 13/03/1996 emis de PARLAMENTUL ROMANIEI;		
B1	Intabulare, drept de PROPRIETATE, dobandit prin Lege, cota actuala 1/1 1) NEIDENTIFICAT NEIDENTIFICAT	A1
Act Administrativ nr. 8238, din 05/12/2023 emis de Primaria Comunei Dorna-Arini;		
B2	Se noteaza posesia factica in favoarea lui 1) SÎRBU CARMEN-MARIANA	A1
Act Administrativ nr. 8551, din 11/12/2023 emis de Primaria Comunei Dorna-Arini;		
B3	Intabulare, drept de PROPRIETATE, dobandit prin Lege, cota actuala 1/1 1) SÎRBU PORUMBEL 2) SÎRBU CARMEN-MARIANA	A1.1, A1.2

**C. Partea III. SARCINI .**

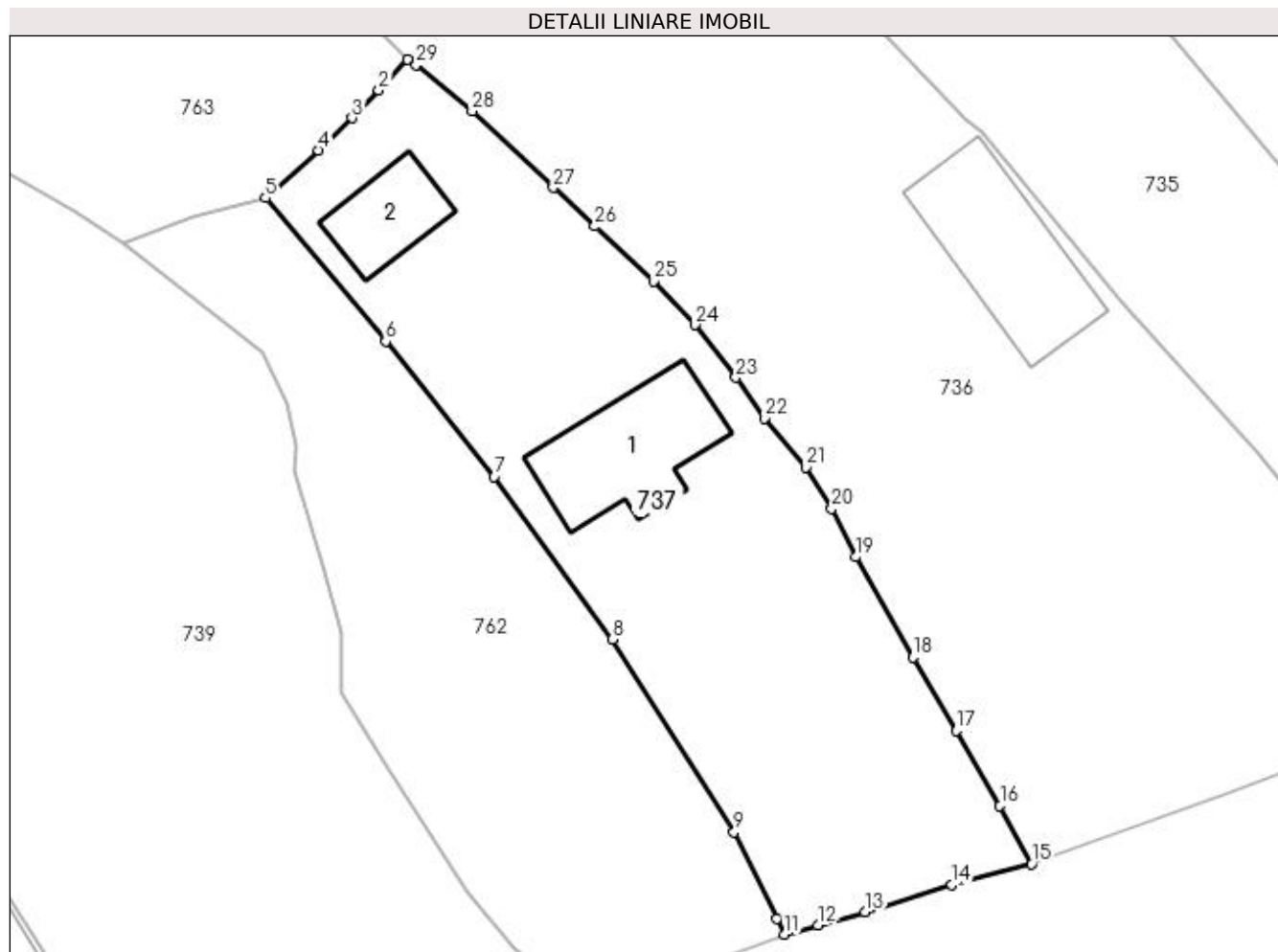
Inscrieri privind dezmembramintele dreptului de proprietate, drepturi reale de garanție și sarcini	Referințe
NU SUNT	

## Anexa Nr. 1 La Partea I

## Teren

Nr cadastral	Suprafața (mp)*	Observații / Referințe
	666	Imobilul s-a format din o parte a pf 75/3, 405/4, 405/3 a comunei cadastrale Dorna-Arini

\* Suprafața este determinată în planul de proiecție Stereo 70.



## Date referitoare la teren

Crt	Categorie folosință	Intravilan	Suprafața (mp)	Tarla	Parcelă	Nr. topo	Observații / Referințe
1	curți construcții	DA	666	-	-	-	

## Date referitoare la construcții

Crt	Număr	Destinație construcție	Supraf. (mp)	Situație juridică	Observații / Referințe
A1.1		construcții de locuințe	52	Cu acte	Nr. niveluri:1; S. construita la sol:52 mp; Locuinta
A1.2		construcții anexa	25	Cu acte	Nr. niveluri:1; S. construita la sol:25 mp; Anexa

## Lungime Segmente

1) Valorile lungimilor segmentelor sunt obținute din proiecție în plan.

Punct început	X / Y	Punct sfârșit	X / Y	Lungime segment (** (m)
1	533.581,33 651.445,85	2	533.579,77 651.444,23	2.249
3	533.578,33 651.442,73	4	533.576,56 651.441,0	2.475
5	533.573,71 651.438,45	6	533.580,14 651.430,77	10.016

Punct început	X / Y	Punct sfârșit	X / Y	Lungime segment (** (m)
2	533.579,77 651.444,23	3	533.578,33 651.442,73	2.079
4	533.576,56 651.441,0	5	533.573,71 651.438,45	3.824
6	533.580,14 651.430,77	7	533.585,97 651.423,54	9.288



Punct început	X / Y	Punct sfârșit	X / Y	Lungime segment (** (m))
7	533.585,97 651.423,54	8	533.592,28 651.414,82	10.764
9	533.598,79 651.404,5	10	533.601,07 651.399,89	5.143
11	533.601,51 651.399,04	12	533.603,29 651.399,55	1.852
13	533.605,83 651.400,23	14	533.610,45 651.401,69	4.845
15	533.614,73 651.402,82	16	533.613,03 651.405,93	3.544
17	533.610,69 651.409,94	18	533.608,36 651.413,86	4.56
19	533.605,29 651.419,23	20	533.604,01 651.421,82	2.889
21	533.602,64 651.424,04	22	533.600,41 651.426,66	3.441
23	533.598,88 651.428,84	24	533.596,69 651.431,66	3.571
25	533.594,49 651.434,01	26	533.591,34 651.436,94	4.302
27	533.589,11 651.439,0	28	533.584,78 651.443,11	5.97
29	533.581,79 651.445,59	1	533.581,33 651.445,85	0.528

Punct început	X / Y	Punct sfârșit	X / Y	Lungime segment (** (m))
8	533.592,28 651.414,82	9	533.598,79 651.404,5	12.202
10	533.601,07 651.399,89	11	533.601,51 651.399,04	0.957
12	533.603,29 651.399,55	13	533.605,83 651.400,23	2.629
14	533.610,45 651.401,69	15	533.614,73 651.402,82	4.427
16	533.613,03 651.405,93	17	533.610,69 651.409,94	4.643
18	533.608,36 651.413,86	19	533.605,29 651.419,23	6.186
20	533.604,01 651.421,82	21	533.602,64 651.424,04	2.609
22	533.600,41 651.426,66	23	533.598,88 651.428,84	2.663
24	533.596,69 651.431,66	25	533.594,49 651.434,01	3.219
26	533.591,34 651.436,94	27	533.589,11 651.439,0	3.036
28	533.584,78 651.443,11	29	533.581,79 651.445,59	3.885

\*\* Lungimile segmentelor sunt determinate în planul de proiecție Stereo 70 și sunt rotunjite la 1 milimetru.

\*\*\* Distanța dintre puncte este formată din segmente cumulate ce sunt mai mici decât valoarea 1 milimetru.



**DATE DESPRE IMOBILUL NR. 738**

Oficiul de Cadastru și Publicitate Imobiliară SUCEAVA  
Biroul de Cadastru și Publicitate Imobiliară Vatra Dornei

**A. Partea I. Descrierea imobilului**

TEREN Intravilan

Nr. CF vechi:717 Dorna pe Giumalău

Adresa: Loc. Gheorghiteni, Jud. Suceava

Nr. Crt	Nr cadastral Nr. topografic	Suprafața* (mp)	Observații / Referințe
A1	33723	Din acte: 1.530 Masurata: 1.241	Sector cadastral:20 Teren imprejmuit;

**Construcții**

Crt	Nr cadastral Nr. topografic	Adresa	Observații / Referințe
A1.1		Loc. Gheorghiteni, Jud. Suceava	Nr. niveluri:2; S. construita la sol:131 mp; Locuinta
A1.2		Loc. Gheorghiteni, Jud. Suceava	Nr. niveluri:1; S. construita la sol:101 mp; Anexa

**B. Partea II. Proprietari și acte**

Inscrieri privitoare la dreptul de proprietate și alte drepturi reale		Referințe
<b>9939 / 05/07/2019</b>		
Act Notarial nr. 2581, din 09/11/1998 emis de BNP NICOLAI ROTARU;		
B2	Intabulare, drept de PROPRIETATE, bun propriu, dobandit prin Conventie, cota actuala 1/1, cota initiala 1/1 1) MORARIU ROMAN	A1
<b>738 / 08/12/2023</b>		
Act Administrativ nr. 8551, din 11/12/2023 emis de Primaria comunei Dorna-Arini;		
B3	Intabulare, drept de PROPRIETATE, dobandit prin Lege, cota actuala 1/1 1) MORARIU ROMAN	A1.1, A1.2

**C. Partea III. SARCINI .**

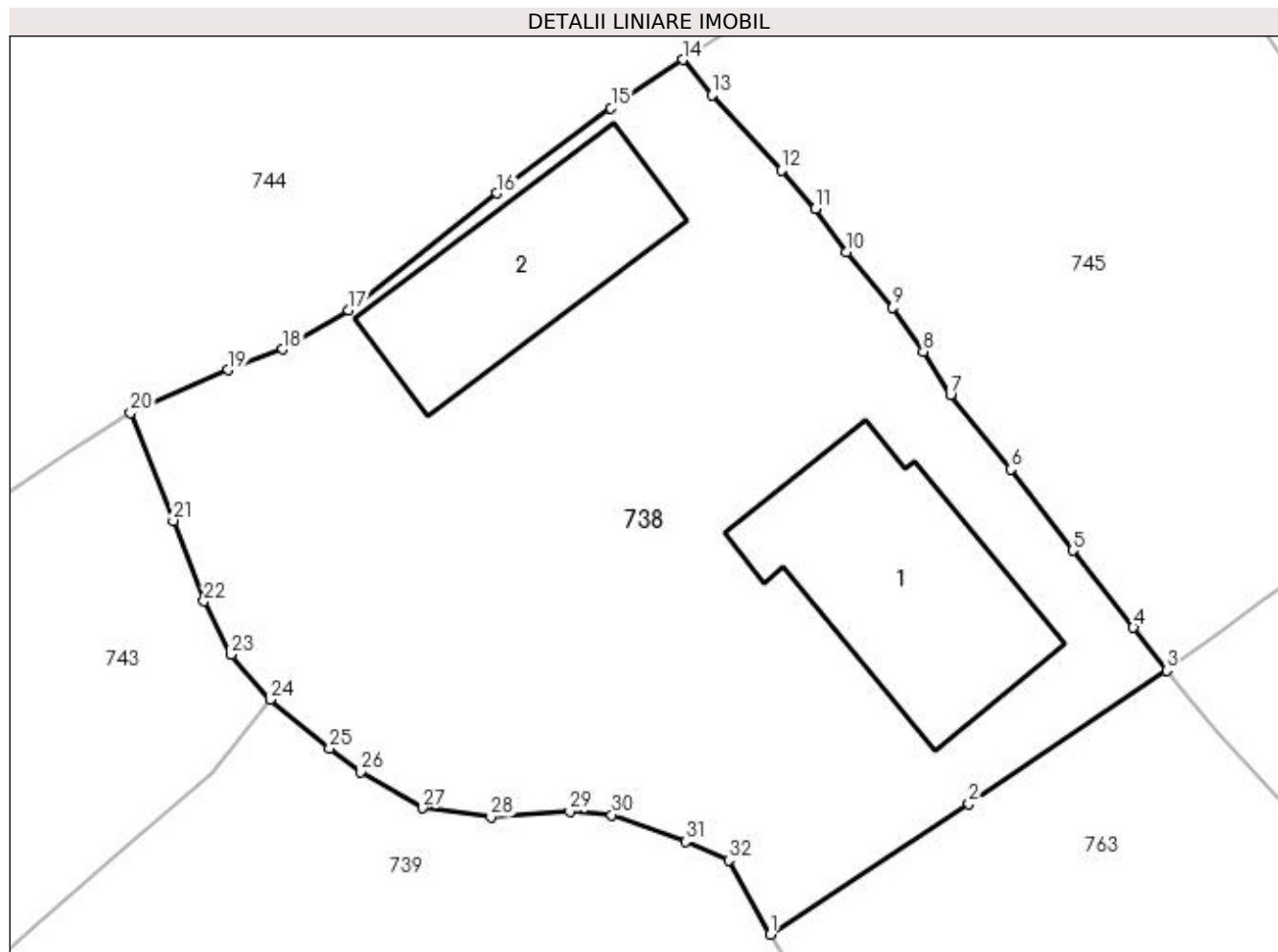
Inscrieri privind dezmembramintele dreptului de proprietate, drepturi reale de garanție și sarcini	Referințe
NU SUNT	

## Anexa Nr. 1 La Partea I

## Teren

Nr cadastral	Suprafața (mp)*	Observații / Referințe
33723	Din acte: 1.530 Masurata: 1.241	

\* Suprafața este determinată în planul de proiecție Stereo 70.



## Date referitoare la teren

Crt	Categorie folosință	Intra vilan	Suprafața (mp)	Tarla	Parcelă	Nr. topo	Observații / Referințe
1	curți constructii	DA	500	-	-	-	
2	faneata	DA	741	-	-	-	

## Date referitoare la construcții

Crt	Număr	Destinație construcție	Supraf. (mp)	Situație juridică	Observații / Referințe
A1.1		construcții de locuințe	131	Cu acte	Nr. niveluri:2; S. construita la sol:131 mp; Locuinta
A1.2		construcții anexa	101	Cu acte	Nr. niveluri:1; S. construita la sol:101 mp; Anexa

## Lungime Segmente

1) Valorile lungimilor segmentelor sunt obținute din proiecție în plan.

Punct început	X / Y	Punct sfârșit	X / Y	Lungime segment (** (m)
1	533.545,315 651.449,053	2	533.555,299 651.455,621	11.951
3	533.565,25 651.462,32	4	533.563,57 651.464,48	2.736

Punct început	X / Y	Punct sfârșit	X / Y	Lungime segment (** (m)
2	533.555,299 651.455,621	3	533.565,25 651.462,32	11.996
4	533.563,57 651.464,48	5	533.560,51 651.468,37	4.949

Punct început	X / Y	Punct sfârșit	X / Y	Lungime segment (** (m)
5	533.560,51 651.468,37	6	533.557,41 651.472,45	5.124
7	533.554,37 651.476,19	8	533.552,99 651.478,37	2.58
9	533.551,47 651.480,58	10	533.549,12 651.483,38	3.655
11	533.547,56 651.485,56	12	533.545,86 651.487,48	2.564
13	533.542,38 651.491,27	14	533.540,89 651.493,05	2.321
15	533.537,28 651.490,62	16	533.531,53 651.486,34	7.168
17	533.524,08 651.480,46	18	533.520,78 651.478,48	3.848
19	533.518,02 651.477,45	20	533.513,11 651.475,3	5.36
21	533.515,27 651.469,86	22	533.516,8 651.465,81	4.329
23	533.518,16 651.463,13	24	533.520,13 651.460,87	2.998
25	533.523,13 651.458,41	26	533.524,69 651.457,23	1.956
27	533.527,79 651.455,4	28	533.531,25 651.454,96	3.488
29	533.535,22 651.455,23	30	533.537,32 651.455,06	2.107
31	533.541,05 651.453,72	32	533.543,2 651.452,78	2.347

Punct început	X / Y	Punct sfârșit	X / Y	Lungime segment (** (m)
6	533.557,41 651.472,45	7	533.554,37 651.476,19	4.82
8	533.552,99 651.478,37	9	533.551,47 651.480,58	2.682
10	533.549,12 651.483,38	11	533.547,56 651.485,56	2.681
12	533.545,86 651.487,48	13	533.542,38 651.491,27	5.145
14	533.540,89 651.493,05	15	533.537,28 651.490,62	4.352
16	533.531,53 651.486,34	17	533.524,08 651.480,46	9.491
18	533.520,78 651.478,48	19	533.518,02 651.477,45	2.946
20	533.513,11 651.475,3	21	533.515,27 651.469,86	5.853
22	533.516,8 651.465,81	23	533.518,16 651.463,13	3.005
24	533.520,13 651.460,87	25	533.523,13 651.458,41	3.88
26	533.524,69 651.457,23	27	533.527,79 651.455,4	3.6
28	533.531,25 651.454,96	29	533.535,22 651.455,23	3.979
30	533.537,32 651.455,06	31	533.541,05 651.453,72	3.963
32	533.543,2 651.452,78	1	533.545,315 651.449,053	4.285

\*\* Lungimile segmentelor sunt determinate în planul de proiecție Stereo 70 și sunt rotunjite la 1 milimetru.

\*\*\* Distanța dintre puncte este formată din segmente cumulate ce sunt mai mici decât valoarea 1 milimetru.



**DATE DESPRE IMOBILUL NR. 739**

Oficiul de Cadastru și Publicitate Imobiliară SUCEAVA  
Biroul de Cadastru și Publicitate Imobiliară Vatra Dornei

**A. Partea I. Descrierea imobilului**

TEREN Intravilan

Adresa: Loc. Gheorghiteni, Jud. Suceava

Nr. Crt	Nr cadastral Nr. topografic	Suprafața* (mp)	Observații / Referințe
A1		4.055	Sector cadastral:20 Teren imprejmuit; Imobilul s-a format din o parte a pf 396/2, 396/1, 395 a comunei cadastrale Dorna-Arini

**Construcții**

Crt	Nr cadastral Nr. topografic	Adresa	Observații / Referințe
A1.1		Loc. Gheorghiteni, Jud. Suceava	Nr. niveluri:2; S. construita la sol:72 mp; Locuinta
A1.2		Loc. Gheorghiteni, Jud. Suceava	Nr. niveluri:1; S. construita la sol:19 mp; Anexa
A1.3		Loc. Gheorghiteni, Jud. Suceava	Nr. niveluri:1; S. construita la sol:76 mp; Anexa

**B. Partea II. Proprietari și acte**

Inscrieri privitoare la dreptul de proprietate și alte drepturi reale		Referințe
<b>739 / 08/12/2023</b>		
Act Normativ nr. 1705, din 26/11/2006 emis de GUVERNUL ROMÂNIEI;		
B1	Intabulare, drept de PROPRIETATE, dobandit prin Lege, cota actuala 1/1 1) STATUL ROMAN, CIF:9999999999999, domeniul public	A1, A1.1, A1.2, A1.3
Act Normativ nr. 1705, din 29/11/2006 emis de Guvernul Romaniei;		
B2	Intabulare, drept de ADMINISTRARE, dobandit prin Lege, cota actuala 1/1 1) RNP-ROMSILVA, CIF:1590120	A1, A1.1, A1.2, A1.3

**C. Partea III. SARCINI .**

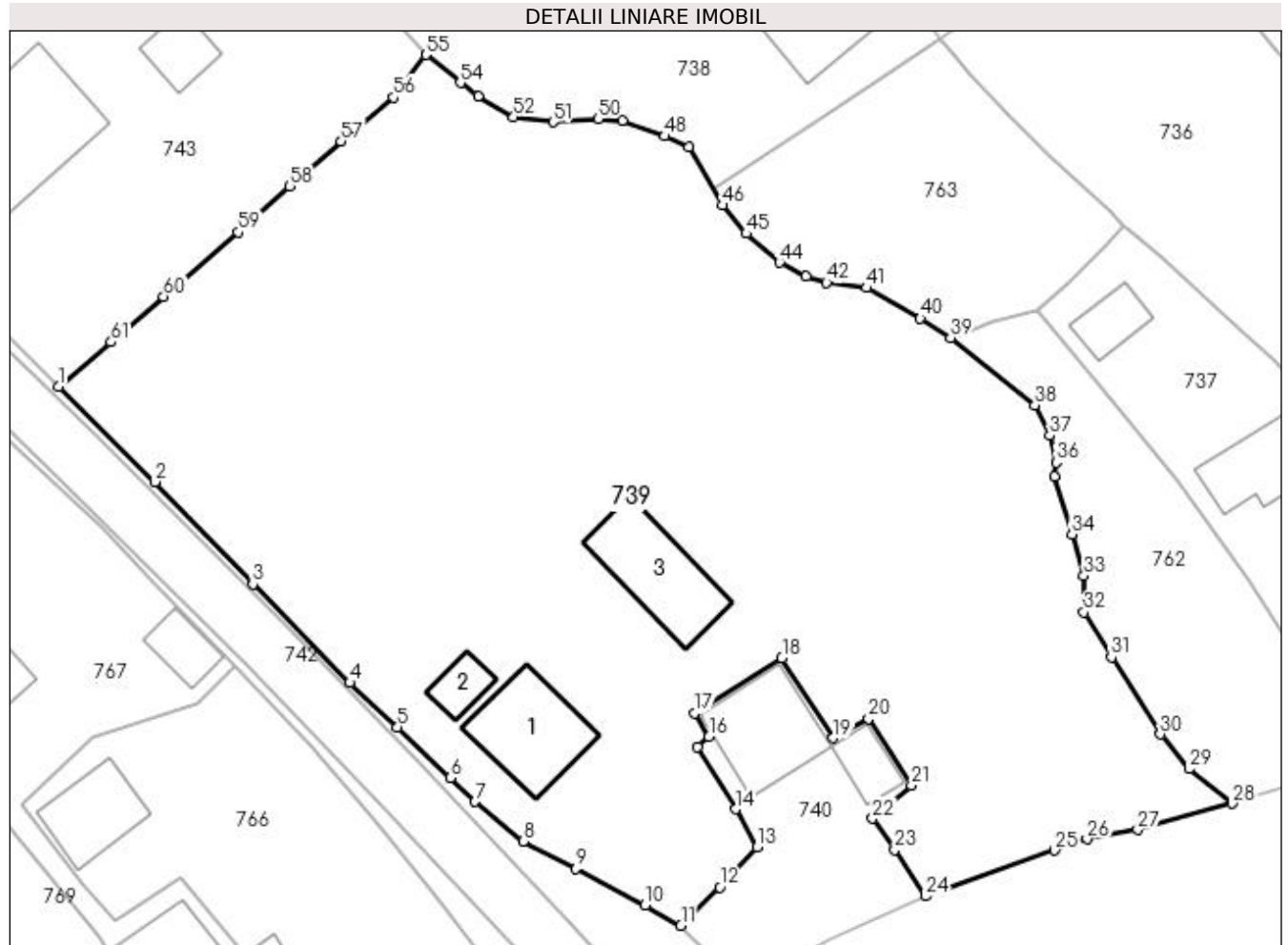
Inscrieri privind dezmembramintele dreptului de proprietate, drepturi reale de garanție și sarcini	Referințe
NU SUNT	

## Anexa Nr. 1 La Partea I

## Teren

Nr cadastral	Suprafața (mp)*	Observații / Referințe
	4.055	Imobilul s-a format din o parte a pf 396/2, 396/1, 395 a comunei cadastrale Dorna-Arini

\* Suprafața este determinată în planul de proiecție Stereo 70.



## Date referitoare la teren

Crt	Categorie folosință	Intra vilan	Suprafața (mp)	Tarla	Parcelă	Nr. topo	Observații / Referințe
1	curți construcții	DA	800	-	-	-	
2	faneata	DA	3.255	-	-	-	

## Date referitoare la construcții

Crt	Număr	Destinație construcție	Supraf. (mp)	Situație juridică	Observații / Referințe
A1.1		construcții de locuințe	72	Cu acte	Nr. niveluri:2; S. construita la sol:72 mp; Locuinta
A1.2		construcții anexa	19	Cu acte	Nr. niveluri:1; S. construita la sol:19 mp; Anexa
A1.3		construcții anexa	76	Cu acte	Nr. niveluri:1; S. construita la sol:76 mp; Anexa

## Lungime Segmente

1) Valorile lungimilor segmentelor sunt obținute din proiecție în plan.

Punct început	X / Y	Punct sfârșit	X / Y	Lungime segment	Punct început	X / Y	Punct sfârșit	X / Y	Lungime segment	Punct început	X / Y	Punct sfârșit	X / Y	Lungime segment
1	533.487,883 651.431,805	2	533.496,351 651.423,438	11.90 4	2	533.496,351 651.423,438	3	533.504,919 651.414,454	12.41 5	3	533.504,919 651.414,454	4	533.513,424 651.405,818	12.12 1



Punct început	X / Y	Punct sfârșit	X / Y	Lungime segment	Punct început	X / Y	Punct sfârșit	X / Y	Lungime segment	Punct început	X / Y	Punct sfârșit	X / Y	Lungime segment
4	533.513,424 651.405,818	5	533.517,602 651.401,936	5.703	5	533.517,602 651.401,936	6	533.522,274 651.397,513	6.434	6	533.522,274 651.397,513	7	533.524,423 651.395,394	3.018
7	533.524,423 651.395,394	8	533.528,644 651.391,925	5.464	8	533.528,644 651.391,925	9	533.533,243 651.389,554	5.174	9	533.533,243 651.389,554	10	533.539,33 651.386,317	6.894
10	533.539,33 651.386,317	11	533.542,472 651.384,548	3.606	11	533.542,472 651.384,548	12	533.545,86 651.387,902	4.767	12	533.545,86 651.387,902	13	533.549,166 651.391,405	4.817
13	533.549,166 651.391,405	14	533.547,249 651.394,737	3.844	14	533.547,249 651.394,737	15	533.543,943 651.400,212	6.396	15	533.543,943 651.400,212	16	533.544,93 651.401,097	1.326
16	533.544,93 651.401,097	17	533.543,703 651.403,173	2.411	17	533.543,703 651.403,173	18	533.551,324 651.407,982	9.011	18	533.551,324 651.407,982	19	533.555,845 651.400,981	8.334
19	533.555,845 651.400,981	20	533.558,918 651.402,664	3.504	20	533.558,918 651.402,664	21	533.562,701 651.396,83	6.953	21	533.562,701 651.396,83	22	533.559,279 651.393,915	4.495
22	533.559,279 651.393,915	23	533.561,217 651.391,193	3.341	23	533.561,217 651.391,193	24	533.563,93 651.387,11	4.902	24	533.563,93 651.387,11	25	533.575,25 651.391,13	12.013
25	533.575,25 651.391,13	26	533.578,09 651.392,13	3.011	26	533.578,09 651.392,13	27	533.582,55 651.392,95	4.535	27	533.582,55 651.392,95	28	533.590,84 651.395,25	8.603
28	533.590,84 651.395,25	29	533.587,04 651.398,28	4.86	29	533.587,04 651.398,28	30	533.584,51 651.401,3	3.94	30	533.584,51 651.401,3	31	533.580,22 651.408,07	8.015
31	533.580,22 651.408,07	32	533.577,82 651.412,01	4.613	32	533.577,82 651.412,01	33	533.577,81 651.415,2	3.19	33	533.577,81 651.415,2	34	533.576,77 651.418,85	3.795
34	533.576,77 651.418,85	35	533.575,25 651.423,89	5.264	35	533.575,25 651.423,89	36	533.575,39 651.425,13	1.248	36	533.575,39 651.425,13	37	533.574,82 651.427,49	2.428
37	533.574,82 651.427,49	38	533.573,51 651.430,15	2.965	38	533.573,51 651.430,15	39	533.566,12 651.436,05	9.456	39	533.566,12 651.436,05	40	533.563,46 651.437,75	3.157
40	533.563,46 651.437,75	41	533.558,75 651.440,43	5.419	41	533.558,75 651.440,43	42	533.555,25 651.440,9	3.531	42	533.555,25 651.440,9	43	533.553,43 651.441,43	1.896
43	533.553,43 651.441,43	44	533.551,12 651.442,65	2.612	44	533.551,12 651.442,65	45	533.548,2 651.445,19	3.87	45	533.548,2 651.445,19	46	533.546,1 651.447,67	3.25
46	533.546,1 651.447,67	47	533.543,2 651.452,78	5.876	47	533.543,2 651.452,78	48	533.541,05 651.453,72	2.347	48	533.541,05 651.453,72	49	533.537,32 651.455,06	3.963
49	533.537,32 651.455,06	50	533.535,22 651.455,23	2.107	50	533.535,22 651.455,23	51	533.531,25 651.454,96	3.979	51	533.531,25 651.454,96	52	533.527,79 651.455,4	3.488
52	533.527,79 651.455,4	53	533.524,69 651.457,23	3.6	53	533.524,69 651.457,23	54	533.523,13 651.458,41	1.956	54	533.523,13 651.458,41	55	533.520,13 651.460,87	3.88
55	533.520,13 651.460,87	56	533.517,237 651.457,115	4.74	56	533.517,237 651.457,115	57	533.512,641 651.453,285	5.983	57	533.512,641 651.453,285	58	533.508,166 651.449,345	5.962
58	533.508,166 651.449,345	59	533.503,629 651.445,3	6.078	59	533.503,629 651.445,3	60	533.497,074 651.439,688	8.629	60	533.497,074 651.439,688	61	533.492,481 651.435,694	6.087
61	533.492,481 651.435,694	1	533.487,883 651.431,805	6.022										

\*\* Lungimile segmentelor sunt determinate în planul de proiecție Stereo 70 și sunt rotunjite la 1 milimetru.

\*\*\* Distanța dintre puncte este formată din segmente cumulate ce sunt mai mici decât valoarea 1 milimetru.



**DATE DESPRE IMOBILUL NR. 740**

Oficiul de Cadastru și Publicitate Imobiliară SUCEAVA  
Biroul de Cadastru și Publicitate Imobiliară Vatra Dornei

**A. Partea I. Descrierea imobilului**

TEREN Intravilan

Adresa: Loc. Gheorghiteni, Jud. Suceava

Nr. Crt	Nr cadastral Nr. topografic	Suprafața* (mp)	Observații / Referințe
A1		342	Sector cadastral:20 Teren imprejmuit; Imobilul s-a format din o parte a pf 395, 396/2 a comunei cadastrale Dorna-Arini

**Construcții**

Crt	Nr cadastral Nr. topografic	Adresa	Observații / Referințe
A1.1		Loc. Gheorghiteni, Jud. Suceava	Nr. niveluri:1; S. construita la sol:71 mp; Magazin mixt
A1.2		Loc. Gheorghiteni, Jud. Suceava	Nr. niveluri:1; S. construita la sol:23 mp; Anexa

**B. Partea II. Proprietari și acte**

Inscrieri privitoare la dreptul de proprietate și alte drepturi reale		Referințe
<b>740 / 08/12/2023</b>		
Act Normativ nr. 7, din 13/03/1996 emis de PARLAMENTUL ROMANIEI;		
B1	Inscrierea provizorie, drept de PROPRIETATE, dobandit prin Lege, cota actuala 1/1 1) COMUNA DORNA-ARINI, CIF:6576100	A1
Act Administrativ nr. 8551, din 11/12/2023 emis de Primaria Comunei Dorna-Arini;		
B2	Intabulare, drept de PROPRIETATE, dobandit prin Lege, cota actuala 1/1 1) GROZA EVA COM-PREST SRL, CIF:7619471	A1.1, A1.2

**C. Partea III. SARCINI .**

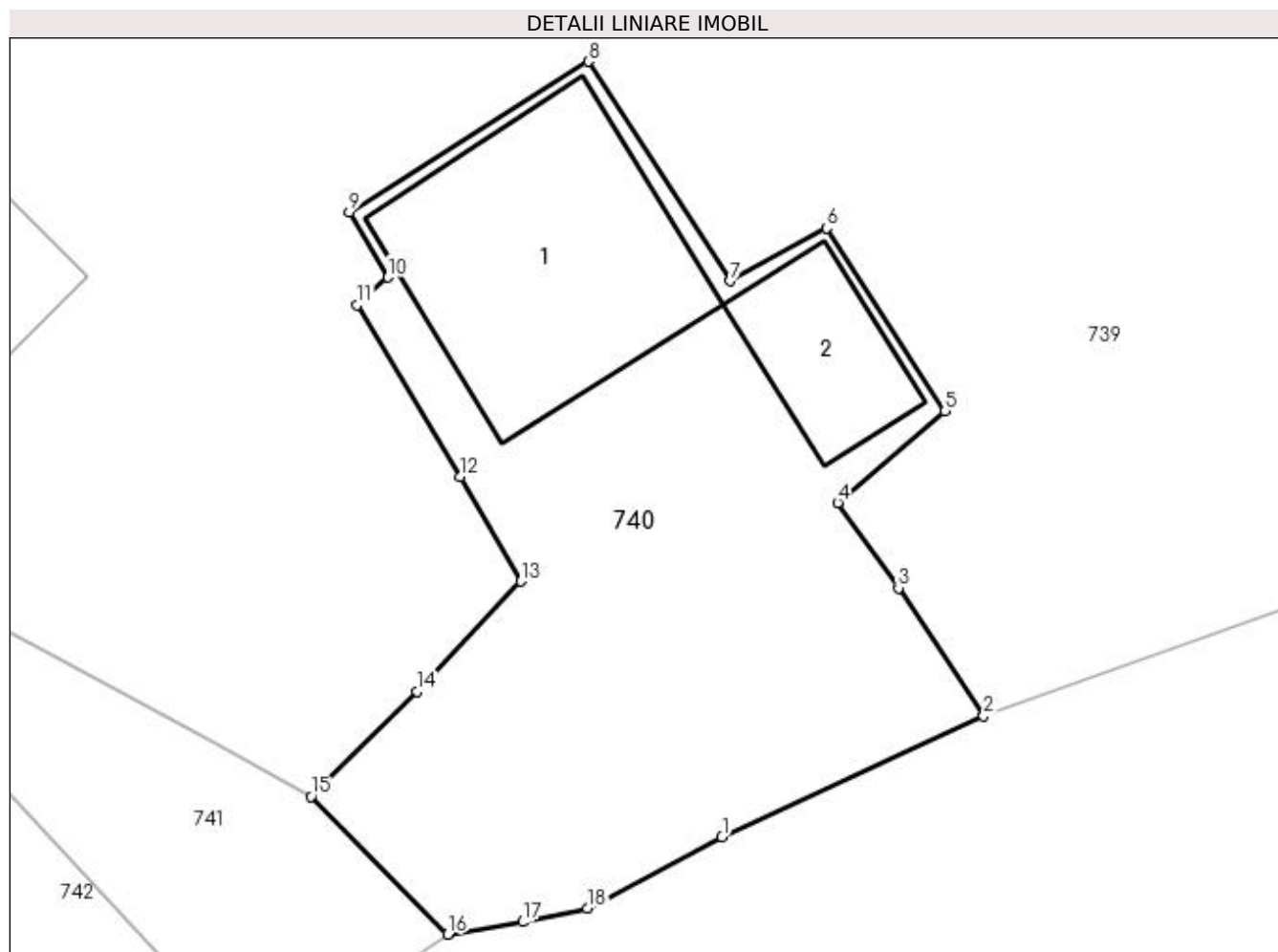
Inscrieri privind dezmembramintele dreptului de proprietate, drepturi reale de garanție și sarcini	Referințe
NU SUNT	

## Anexa Nr. 1 La Partea I

## Teren

Nr cadastral	Suprafața (mp)*	Observații / Referințe
	342	Imobilul s-a format din o parte a pf 395, 396/2 a comunei cadastrale Dorna-Arini

\* Suprafața este determinată în planul de proiecție Stereo 70.



## Date referitoare la teren

Crt	Categorie folosință	Intra vilan	Suprafața (mp)	Tarla	Parcelă	Nr. topo	Observații / Referințe
1	curți constructii	DA	342	-	-	-	

## Date referitoare la construcții

Crt	Număr	Destinație construcție	Supraf. (mp)	Situație juridică	Observații / Referințe
A1.1		construcții administrative și social culturale	71	Cu acte	Nr. niveluri:1; S. construita la sol:71 mp; Magazin mixt
A1.2		construcții anexa	23	Cu acte	Nr. niveluri:1; S. construita la sol:23 mp; Anexa

## Lungime Segmente

1) Valorile lungimilor segmentelor sunt obținute din proiecție în plan.

Punct început	X / Y	Punct sfârșit	X / Y	Lungime segment (** (m)
1	533.555,588 651.383,256	2	533.563,93 651.387,11	9.189
2	533.563,93 651.387,11	3	533.561,217 651.391,193	4.902

Punct început	X / Y	Punct sfârşit	X / Y	Lungime segment (** (m)
3	533.561,217 651.391,193	4	533.559,279 651.393,915	3.341
4	533.559,279 651.393,915	5	533.562,701 651.396,83	4.495
5	533.562,701 651.396,83	6	533.558,918 651.402,664	6.953
6	533.558,918 651.402,664	7	533.555,845 651.400,981	3.504
7	533.555,845 651.400,981	8	533.551,324 651.407,982	8.334
8	533.551,324 651.407,982	9	533.543,703 651.403,173	9.011
9	533.543,703 651.403,173	10	533.544,93 651.401,097	2.411
10	533.544,93 651.401,097	11	533.543,943 651.400,212	1.326
11	533.543,943 651.400,212	12	533.547,249 651.394,737	6.396
12	533.547,249 651.394,737	13	533.549,166 651.391,405	3.844
13	533.549,166 651.391,405	14	533.545,86 651.387,902	4.817
14	533.545,86 651.387,902	15	533.542,472 651.384,548	4.767
15	533.542,472 651.384,548	16	533.546,841 651.380,151	6.199
16	533.546,841 651.380,151	17	533.549,225 651.380,547	2.417
17	533.549,225 651.380,547	18	533.551,3 651.380,975	2.119
18	533.551,3 651.380,975	1	533.555,588 651.383,256	4.857

\*\* Lungimile segmentelor sunt determinate în planul de proiecție Stereo 70 și sunt rotunjite la 1 milimetru.

\*\*\* Distanța dintre puncte este formată din segmente cumulate ce sunt mai mici decât valoarea 1 milimetru.



**DATE DESPRE IMOBILUL NR. 741**

Oficiul de Cadastru și Publicitate Imobiliară SUCEAVA  
Biroul de Cadastru și Publicitate Imobiliară Vatra Dornei

**A. Partea I. Descrierea imobilului**

TEREN Intravilan

Adresa: Loc. Gheorghiteni, Jud. Suceava

Nr. Crt	Nr cadastral Nr. topografic	Suprafața* (mp)	Observații / Referințe
A1		304	Sector cadastral:20 Teren neimprejmuit; -Anexa nr. 33, pozitia 34 - inv. dom. public Dorna-Arini Imobilul s-a format din o parte a pf 883/2, 395, 396/1, 397 a comunei cadastrale Dorna-Arini

**B. Partea II. Proprietari și acte**

Inscrieri privitoare la dreptul de proprietate și alte drepturi reale	Referințe
<b>741 / 08/12/2023</b>	
Act Normativ nr. HG 1357, din 27/12/2001 emis de GUVERNUL ROMANIEI (act normativ nr. Anexa nr. 33 din 30.08.2002, emis de GUVERNUL ROMANIEI; act administrativ nr. 314 din 16.01.2024 emis de PRIMARIA COMUNEI DORNA-ARINI);	
B1	A1
Intabulare, drept de PROPRIETATE, dobandit prin Lege, cota actuala 1/1, cota initiala 1/1 1) COMUNA DORNA-ARINI, CIF:6576100, DOMENIUL PUBLIC	

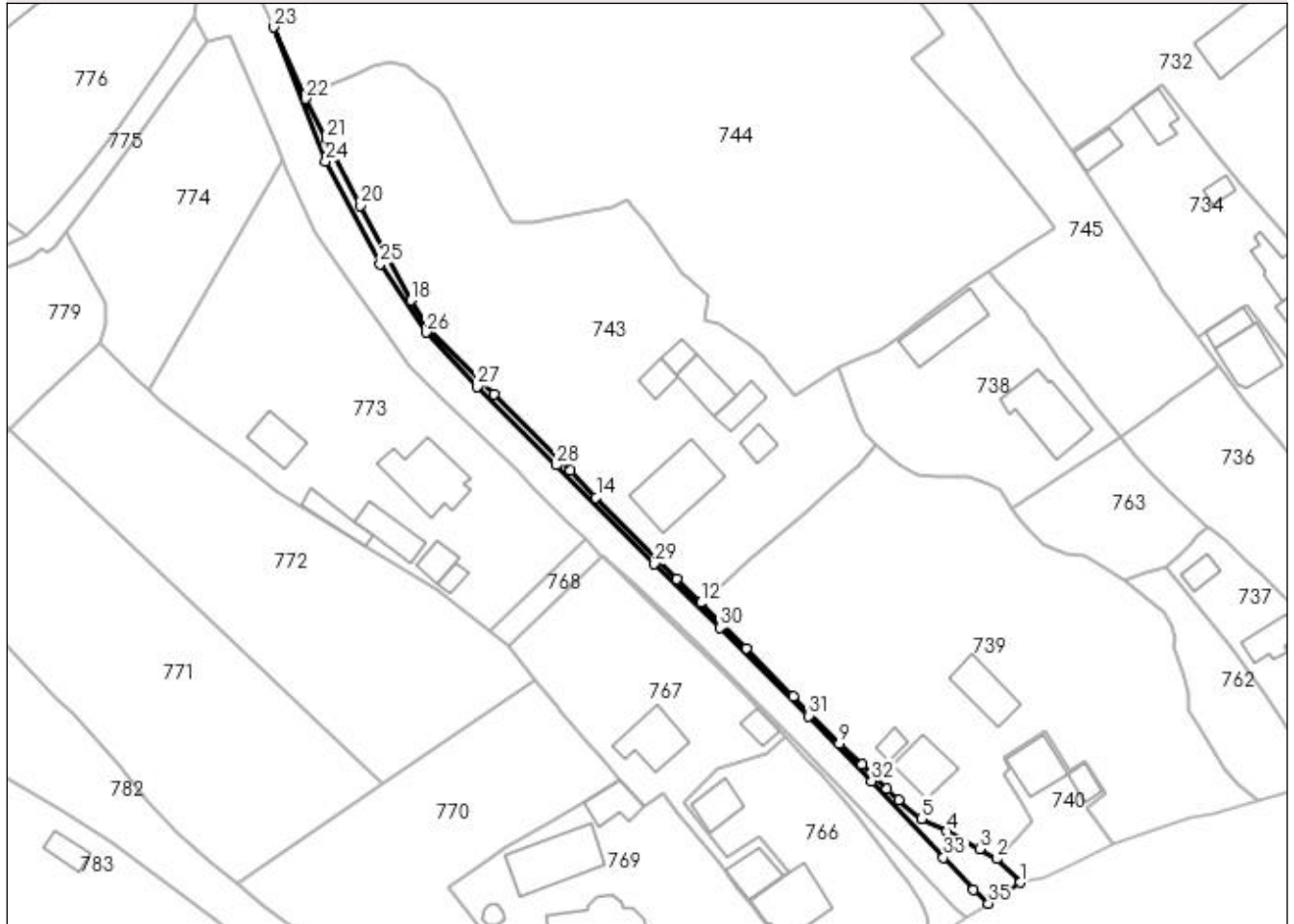
**C. Partea III. SARCINI .**

Inscrieri privind dezmembramintele dreptului de proprietate, drepturi reale de garanție și sarcini	Referințe
NU SUNT	

**Anexa Nr. 1 La Partea I****Teren**

Nr cadastral	Suprafața (mp)*	Observații / Referințe
	304	-Anexa nr. 33, pozitia 34 - inv. dom. public Dorna-Arini Imobilul s-a format din o parte a pf 883/2, 395, 396/1, 397 a comunei cadastrale Dorna-Arini

\* Suprafața este determinată în planul de proiecție Stereo 70.

**DETALII LINIARE IMOBIL****Date referitoare la teren**

Crt	Categorie folosință	Intravilan	Suprafața (mp)	Tarla	Parcelă	Nr. topo	Observații / Referințe
1	drum	DA	304	-	-	-	

**Lungime Segmente**

1) Valorile lungimilor segmentelor sunt obținute din proiecție în plan.

Punct început	X / Y	Punct sfârșit	X / Y	Lungime segment (** (m)
1	533.546,841 651.380,151	2	533.542,472 651.384,548	6.199
3	533.539,33 651.386,317	4	533.533,243 651.389,554	6.894
5	533.528,644 651.391,925	6	533.524,423 651.395,394	5.464
7	533.522,274 651.397,513	8	533.517,602 651.401,936	6.434

Punct început	X / Y	Punct sfârșit	X / Y	Lungime segment (** (m)
2	533.542,472 651.384,548	3	533.539,33 651.386,317	3.606
4	533.533,243 651.389,554	5	533.528,644 651.391,925	5.174
6	533.524,423 651.395,394	7	533.522,274 651.397,513	3.018
8	533.517,602 651.401,936	9	533.513,424 651.405,818	5.703



Punct început	X / Y	Punct sfârșit	X / Y	Lungime segment (** (m)
9	533.513,424 651.405,818	10	533.504,919 651.414,454	12.121
11	533.496,351 651.423,438	12	533.487,883 651.431,805	11.904
13	533.483,454 651.436,158	14	533.468,538 651.451,23	21.205
15	533.463,791 651.456,158	16	533.449,769 651.470,262	19.888
17	533.437,963 651.482,325	18	533.434,355 651.487,627	6.413
19	533.430,21 651.495,547	20	533.425,018 651.505,163	10.928
21	533.418,7 651.517,372	22	533.414,944 651.524,85	8.368
23	533.409,07 651.538,056	24	533.418,62 651.513,262	26.57
25	533.428,667 651.494,334	26	533.437,211 651.481,732	15.225
27	533.446,627 651.471,755	28	533.461,163 651.457,204	20.568
29	533.479,315 651.438,991	30	533.491,437 651.427,234	16.887
31	533.507,853 651.410,894	32	533.519,435 651.398,918	16.66
33	533.532,698 651.384,773	34	533.538,23 651.378,865	8.094
35	533.540,971 651.376,298	1	533.546,841 651.380,151	7.022

Punct început	X / Y	Punct sfârșit	X / Y	Lungime segment (** (m)
10	533.504,919 651.414,454	11	533.496,351 651.423,438	12.415
12	533.487,883 651.431,805	13	533.483,454 651.436,158	6.21
14	533.468,538 651.451,23	15	533.463,791 651.456,158	6.842
16	533.449,769 651.470,262	17	533.437,963 651.482,325	16.879
18	533.434,355 651.487,627	19	533.430,21 651.495,547	8.939
20	533.425,018 651.505,163	21	533.418,7 651.517,372	13.747
22	533.414,944 651.524,85	23	533.409,07 651.538,056	14.453
24	533.418,62 651.513,262	25	533.428,667 651.494,334	21.429
26	533.437,211 651.481,732	27	533.446,627 651.471,755	13.719
28	533.461,163 651.457,204	29	533.479,315 651.438,991	25.714
30	533.491,437 651.427,234	31	533.507,853 651.410,894	23.162
32	533.519,435 651.398,918	33	533.532,698 651.384,773	19.39
34	533.538,23 651.378,865	35	533.540,971 651.376,298	3.755

\*\* Lungimile segmentelor sunt determinate în planul de proiecție Stereo 70 și sunt rotunjite la 1 milimetru.

\*\*\* Distanța dintre puncte este formată din segmente cumulate ce sunt mai mici decât valoarea 1 milimetru.



**DATE DESPRE IMOBILUL NR. 742**

Oficiul de Cadastru și Publicitate Imobiliară SUCEAVA  
Biroul de Cadastru și Publicitate Imobiliară Vatra Dornei

**A. Partea I. Descrierea imobilului**

TEREN Intravilan

Adresa: Loc. Gheorghiteni, Jud. Suceava

Nr. Crt	Nr cadastral Nr. topografic	Suprafața* (mp)	Observații / Referințe
A1	32022	2.064	Sector cadastral:20 Teren neimprejmuit;

**B. Partea II. Proprietari și acte**

Inscrieri privitoare la dreptul de proprietate și alte drepturi reale	Referințe
<b>12610 / 22/08/2014</b>	
Act Administrativ nr. 1357, din 27/12/2001 emis de GUVERNUL ROMANIEI (inventarul bunurilor care aparțin domeniului public al Comunei Dorna-Arini - anexa 33);	
B1	A1
Intabulare, drept de PROPRIETATE, dobândit prin Lege, cota actuala 1/1, cota initiala 1/1 1) <b>COMUNA DORNA ARINI</b> , CIF:6576100, - DOMENIUL PUBLIC	

**C. Partea III. SARCINI .**

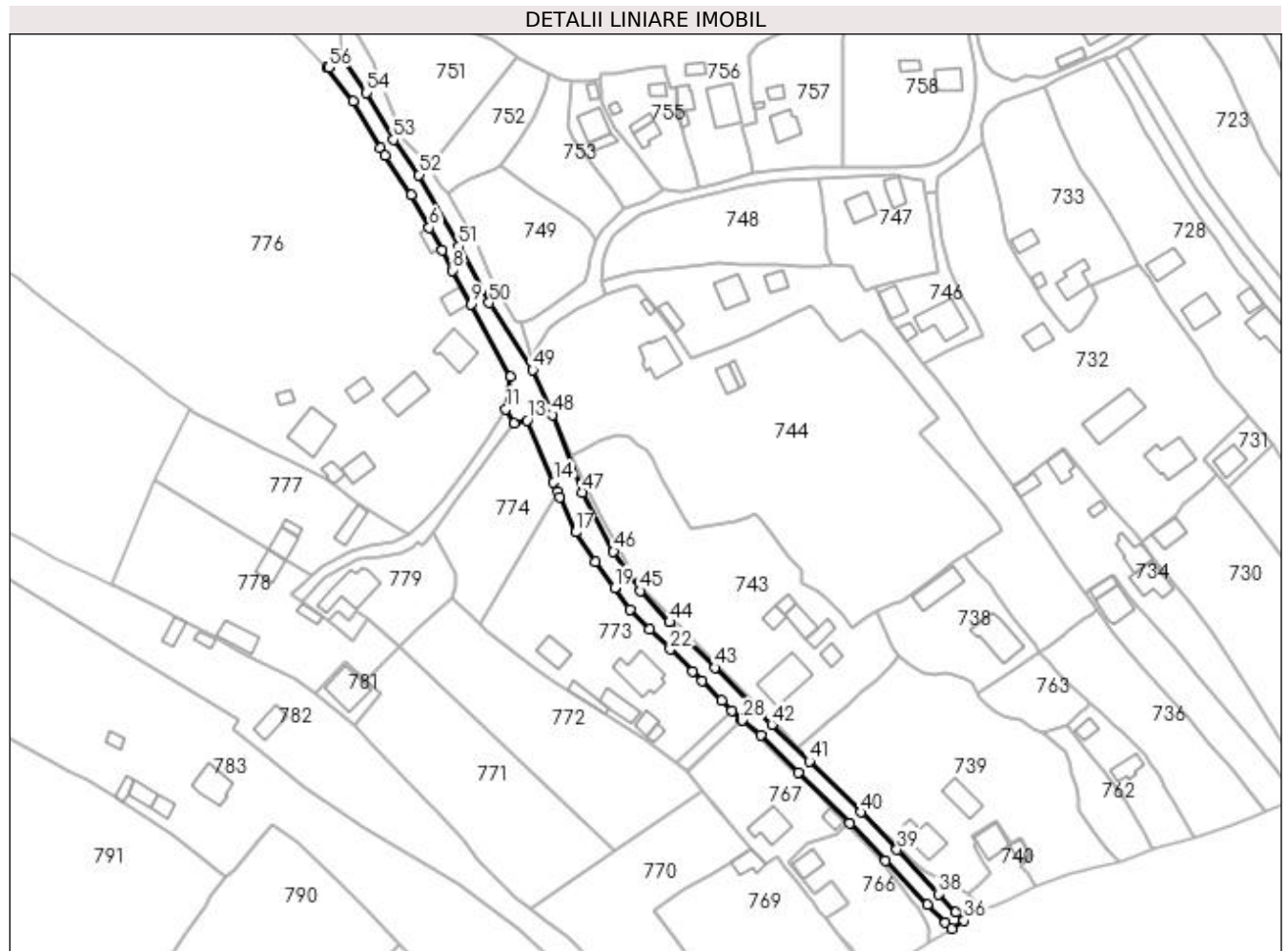
Inscrieri privind dezmembramentele dreptului de proprietate, drepturi reale de garanție și sarcini	Referințe
NU SUNT	

## Anexa Nr. 1 La Partea I

## Teren

Nr cadastral	Suprafața (mp)*	Observații / Referințe
32022	2.064	

\* Suprafața este determinată în planul de proiecție Stereo 70.



## Date referitoare la teren

Crt	Categorie folosință	Intravilan	Suprafața (mp)	Tarla	Parcelă	Nr. topo	Observații / Referințe
1	drum	DA	2.064	-	-	-	DC din pamant si pietruit, partial împrejmuit cu gard

## Lungime Segmente

1) Valorile lungimilor segmentelor sunt obținute din proiecție în plan.

Punct început	X / Y	Punct sfârșit	X / Y	Lungime segment	Punct început	X / Y	Punct sfârșit	X / Y	Lungime segment	Punct început	X / Y	Punct sfârșit	X / Y	Lungime segment
1	533.336,785 651.649,158	2	533.345,292 651.638,417	13.702	2	533.345,292 651.638,417	3	533.353,937 651.623,374	17.35	3	533.353,937 651.623,374	4	533.355,386 651.620,986	2.793
4	533.355,386 651.620,986	5	533.363,812 651.608,369	15.172	5	533.363,812 651.608,369	6	533.369,654 651.597,968	11.929	6	533.369,654 651.597,968	7	533.373,625 651.590,703	8.279
7	533.373,625 651.590,703	8	533.377,142 651.584,257	7.343	8	533.377,142 651.584,257	9	533.383,084 651.573,537	12.257	9	533.383,084 651.573,537	10	533.395,744 651.550,233	26.521
10	533.395,744 651.550,233	11	533.394,22 651.539,973	10.373	11	533.394,22 651.539,973	12	533.396,68 651.535,264	5.313	12	533.396,68 651.535,264	13	533.400,924 651.536,323	4.374
13	533.400,924 651.536,323	14	533.409,51 651.516,439	21.659	14	533.409,51 651.516,439	15	533.410,813 651.513,457	3.254	15	533.410,813 651.513,457	16	533.411,534 651.511,808	1.8

Punct început	X / Y	Punct sfârșit	X / Y	Lungime segment	Punct început	X / Y	Punct sfârșit	X / Y	Lungime segment	Punct început	X / Y	Punct sfârșit	X / Y	Lungime segment
16	533.411,534 651.511,808	17	533.416,49 651.500,471	12.37 3	17	533.416,49 651.500,471	18	533.422,976 651.491,149	11.35 6	18	533.422,976 651.491,149	19	533.429,024 651.482,698	10.39 2
19	533.429,024 651.482,698	20	533.433,962 651.475,731	8.539	20	533.433,962 651.475,731	21	533.440,198 651.469,469	8.837	21	533.440,198 651.469,469	22	533.446,789 651.463,062	9.192
22	533.446,789 651.463,062	23	533.453,972 651.456,034	10.04 9	23	533.453,972 651.456,034	24	533.457,006 651.452,964	4.316	24	533.457,006 651.452,964	25	533.463,348 651.446,723	8.898
25	533.463,348 651.446,723	26	533.466,595 651.443,508	4.569	26	533.466,595 651.443,508	27	533.469,579 651.440,553	4.2	27	533.469,579 651.440,553	28	533.469,793 651.440,345	0.298
28	533.469,793 651.440,345	29	533.475,803 651.435,431	7.763	29	533.475,803 651.435,431	30	533.487,933 651.423,668	16.89 7	30	533.487,933 651.423,668	31	533.504,291 651.407,384	23.08 1
31	533.504,291 651.407,384	32	533.515,815 651.395,47	16.57 5	32	533.515,815 651.395,47	33	533.529,118 651.381,281	19.45	33	533.529,118 651.381,281	34	533.534,934 651.375,55	8.165
34	533.534,934 651.375,55	35	533.536,958 651.373,664	2.767	35	533.536,958 651.373,664	36	533.540,971 651.376,298	4.8	36	533.540,971 651.376,298	37	533.538,23 651.378,865	3.755
37	533.538,23 651.378,865	38	533.532,698 651.384,773	8.094	38	533.532,698 651.384,773	39	533.519,435 651.398,918	19.39	39	533.519,435 651.398,918	40	533.507,853 651.410,894	16.66
40	533.507,853 651.410,894	41	533.491,437 651.427,234	23.16 2	41	533.491,437 651.427,234	42	533.479,315 651.438,991	16.88 7	42	533.479,315 651.438,991	43	533.461,163 651.457,204	25.71 4
43	533.461,163 651.457,204	44	533.446,627 651.471,755	20.56 8	44	533.446,627 651.471,755	45	533.437,211 651.481,732	13.71 9	45	533.437,211 651.481,732	46	533.428,667 651.494,334	15.22 5
46	533.428,667 651.494,334	47	533.418,62 651.513,262	21.42 9	47	533.418,62 651.513,262	48	533.409,07 651.538,056	26.57	48	533.409,07 651.538,056	49	533.402,73 651.552,511	15.78 4
49	533.402,73 651.552,511	50	533.388,775 651.573,87	25.51 4	50	533.388,775 651.573,87	51	533.379,11 651.591,94	20.49 2	51	533.379,11 651.591,94	52	533.366,347 651.614,841	26.21 7
52	533.366,347 651.614,841	53	533.358,137 651.626,1	13.93 4	53	533.358,137 651.626,1	54	533.349,49 651.641,149	17.35 6	54	533.349,49 651.641,149	55	533.341,266 651.652,378	13.91 8
55	533.341,266 651.652,378	56	533.337,426 651.649,158	5.011	56	533.337,426 651.649,158	1	533.336,785 651.649,158	0.641					

\*\* Lungimile segmentelor sunt determinate în planul de proiecție Stereo 70 și sunt rotunjite la 1 milimetru.

\*\*\* Distanța dintre puncte este formată din segmente cumulate ce sunt mai mici decât valoarea 1 milimetru.



**DATE DESPRE IMOBILUL NR. 743**

Oficiul de Cadastru și Publicitate Imobiliară SUCEAVA  
Biroul de Cadastru și Publicitate Imobiliară Vatra Dornei

**A. Partea I. Descrierea imobilului**

TEREN Intravilan

Adresa: Loc. Gheorghiteni, Jud. Suceava

Nr. Crt	Nr cadastral Nr. topografic	Suprafața* (mp)	Observații / Referințe
A1		3.969	Sector cadastral:20 Teren imprejmuit; Imobilul s-a format din o parte a pf 395, 396/1, 397 a comunei cadastrale Dorna-Arini

**Construcții**

Crt	Nr cadastral Nr. topografic	Adresa	Observații / Referințe
A1.1		Loc. Gheorghiteni, Jud. Suceava	Nr. niveluri:1; S. construita la sol:143 mp; Locuinta
A1.2		Loc. Gheorghiteni, Jud. Suceava	Nr. niveluri:1; S. construita la sol:27 mp; Anexa
A1.3		Loc. Gheorghiteni, Jud. Suceava	Nr. niveluri:1; S. construita la sol:21 mp; Anexa
A1.4		Loc. Gheorghiteni, Jud. Suceava	Nr. niveluri:1; S. construita la sol:57 mp; Anexa
A1.5		Loc. Gheorghiteni, Jud. Suceava	Nr. niveluri:1; S. construita la sol:38 mp; Anexa
A1.6		Loc. Gheorghiteni, Jud. Suceava	Nr. niveluri:1; S. construita la sol:26 mp; Anexa

**B. Partea II. Proprietari și acte**

Inscrieri privitoare la dreptul de proprietate și alte drepturi reale		Referințe
<b>743 / 08/12/2023</b>		
Act Normativ nr. 7, din 13/03/1996 emis de PARLAMENTUL ROMANIEI;		
B1	Intabulare, drept de PROPRIETATE, dobandit prin Lege, cota actuala 1/1 1) NEIDENTIFICAT NEIDENTIFICAT	A1
Act Administrativ nr. 8158, din 04/12/2023 emis de Primaria Comunei Dorna-Arini;		
B2	Se noteaza posesia factica in favoarea lui 1) PAROHIA GHEORGHITENI, CIF:8377961	A1
Act Administrativ nr. 8551, din 11/12/2023 emis de Primaria Comunei Dorna-Arini;		
B2	Intabulare, drept de PROPRIETATE, dobandit prin Lege, cota actuala 1/1 1) PAROHIA GHEORGHITENI, CIF:8377961	A1.1, A1.2, A1.3, A1.4, A1.5, A1.6

**C. Partea III. SARCINI .**

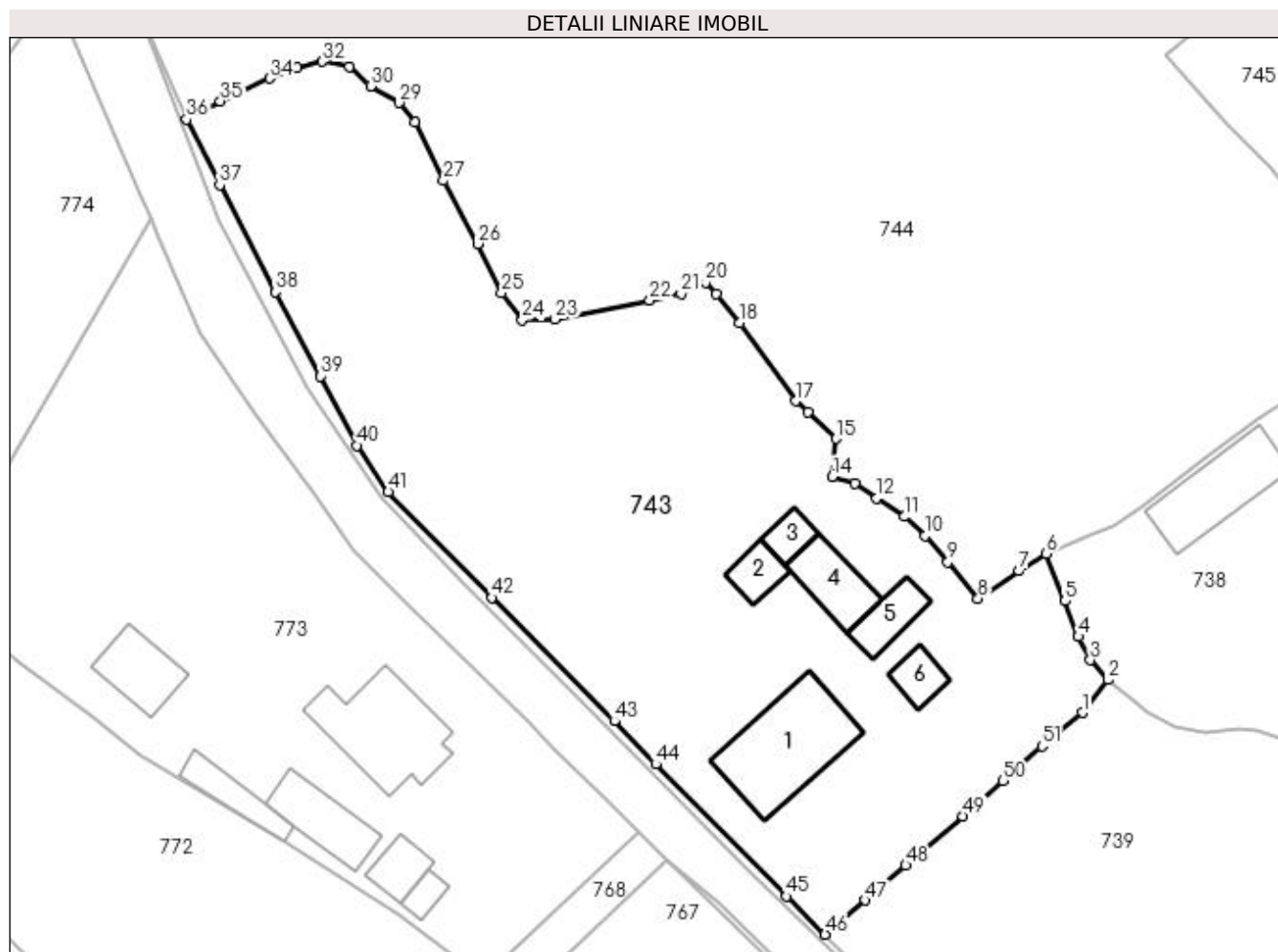
Inscrieri privind dezmembramintele dreptului de proprietate, drepturi reale de garanție și sarcini	Referințe
NU SUNT	

## Anexa Nr. 1 La Partea I

## Teren

Nr cadastral	Suprafața (mp)*	Observații / Referințe
	3.969	Imobilul s-a format din o parte a pf 395, 396/1, 397 a comunei cadastrale Dorna-Arini

\* Suprafața este determinată în planul de proiecție Stereo 70.



## Date referitoare la teren

Crt	Categorie folosință	Intra vilan	Suprafața (mp)	Tarla	Parcelă	Nr. topo	Observații / Referințe
1	curți construcții	DA	800	-	-	-	
2	faneata	DA	3.169	-	-	-	

## Date referitoare la construcții

Crt	Număr	Destinație construcție	Supraf. (mp)	Situație juridică	Observații / Referințe
A1.1		construcții de locuințe	143	Cu acte	Nr. niveluri:1; S. construita la sol:143 mp; Locuinta
A1.2		construcții anexa	27	Cu acte	Nr. niveluri:1; S. construita la sol:27 mp; Anexa
A1.3		construcții anexa	21	Cu acte	Nr. niveluri:1; S. construita la sol:21 mp; Anexa
A1.4		construcții anexa	57	Cu acte	Nr. niveluri:1; S. construita la sol:57 mp; Anexa
A1.5		construcții anexa	38	Cu acte	Nr. niveluri:1; S. construita la sol:38 mp; Anexa
A1.6		construcții anexa	26	Cu acte	Nr. niveluri:1; S. construita la sol:26 mp; Anexa



## Lungime Segmente

1) Valorile lungimilor segmentelor sunt obținute din proiecție în plan.

Punct început	X / Y	Punct sfârșit	X / Y	Lungime segment	Punct început	X / Y	Punct sfârșit	X / Y	Lungime segment	Punct început	X / Y	Punct sfârșit	X / Y	Lungime segment
1	533.517,237 651.457,115	2	533.520,13 651.460,87	4.74	2	533.520,13 651.460,87	3	533.518,16 651.463,13	2.998	3	533.518,16 651.463,13	4	533.516,8 651.465,81	3.005
4	533.516,8 651.465,81	5	533.515,27 651.469,86	4.329	5	533.515,27 651.469,86	6	533.513,11 651.475,3	5.853	6	533.513,11 651.475,3	7	533.510,038 651.473,29	3.671
7	533.510,038 651.473,29	8	533.505,34 651.470,156	5.647	8	533.505,34 651.470,156	9	533.501,879 651.474,337	5.428	9	533.501,879 651.474,337	10	533.499,314 651.477,349	3.956
10	533.499,314 651.477,349	11	533.496,894 651.479,501	3.238	11	533.496,894 651.479,501	12	533.493,761 651.481,606	3.774	12	533.493,761 651.481,606	13	533.491,22 651.483,277	3.041
13	533.491,22 651.483,277	14	533.488,675 651.484,046	2.659	14	533.488,675 651.484,046	15	533.489,109 651.488,407	4.383	15	533.489,109 651.488,407	16	533.485,884 651.491,446	4.431
16	533.485,884 651.491,446	17	533.484,492 651.492,696	1.871	17	533.484,492 651.492,696	18	533.478,083 651.501,626	10.99 2	18	533.478,083 651.501,626	19	533.475,459 651.504,917	4.209
19	533.475,459 651.504,917	20	533.474,205 651.506,222	1.81	20	533.474,205 651.506,222	21	533.471,397 651.504,974	3.073	21	533.471,397 651.504,974	22	533.467,833 651.504,194	3.648
22	533.467,833 651.504,194	23	533.457,027 651.502,059	11.01 5	23	533.457,027 651.502,059	24	533.453,256 651.501,923	3.773	24	533.453,256 651.501,923	25	533.450,911 651.505,047	3.906
25	533.450,911 651.505,047	26	533.448,19 651.510,656	6.234	26	533.448,19 651.510,656	27	533.444,268 651.517,863	8.205	27	533.444,268 651.517,863	28	533.441,054 651.524,591	7.456
28	533.441,054 651.524,591	29	533.439,181 651.526,748	2.857	29	533.439,181 651.526,748	30	533.435,96 651.528,666	3.749	30	533.435,96 651.528,666	31	533.433,537 651.530,861	3.269
31	533.433,537 651.530,861	32	533.430,424 651.531,471	3.172	32	533.430,424 651.531,471	33	533.427,505 651.530,737	3.01	33	533.427,505 651.530,737	34	533.424,419 651.529,547	3.307
34	533.424,419 651.529,547	35	533.418,785 651.526,954	6.202	35	533.418,785 651.526,954	36	533.414,944 651.524,85	4.38	36	533.414,944 651.524,85	37	533.418,7 651.517,372	8.368
37	533.418,7 651.517,372	38	533.425,018 651.505,163	13.74 7	38	533.425,018 651.505,163	39	533.430,21 651.495,547	10.92 8	39	533.430,21 651.495,547	40	533.434,355 651.487,627	8.939
40	533.434,355 651.487,627	41	533.437,963 651.482,325	6.413	41	533.437,963 651.482,325	42	533.449,769 651.470,262	16.87 9	42	533.449,769 651.470,262	43	533.463,791 651.456,158	19.88 8
43	533.463,791 651.456,158	44	533.468,538 651.451,23	6.842	44	533.468,538 651.451,23	45	533.483,454 651.436,158	21.20 5	45	533.483,454 651.436,158	46	533.487,883 651.431,805	6.21
46	533.487,883 651.431,805	47	533.492,481 651.435,694	6.022	47	533.492,481 651.435,694	48	533.497,074 651.439,688	6.087	48	533.497,074 651.439,688	49	533.503,629 651.445,3	8.629
49	533.503,629 651.445,3	50	533.508,166 651.449,345	6.078	50	533.508,166 651.449,345	51	533.512,641 651.453,285	5.962	51	533.512,641 651.453,285	1	533.517,237 651.457,115	5.983

\*\* Lungimile segmentelor sunt determinate în planul de proiecție Stereo 70 și sunt rotunjite la 1 milimetru.

\*\*\* Distanța dintre puncte este formată din segmente cumulate ce sunt mai mici decât valoarea 1 milimetru.



**DATE DESPRE IMOBILUL NR. 744**

Oficiul de Cadastru și Publicitate Imobiliară SUCEAVA  
Biroul de Cadastru și Publicitate Imobiliară Vatra Dornei

**A. Partea I. Descrierea imobilului**

TEREN Intravilan

Adresa: Loc. Gheorghiteni, Nr. 25, Jud. Suceava

Nr. Crt	Nr cadastral Nr. topografic	Suprafața* (mp)	Observații / Referințe
A1	31574	Din acte: 8.297 Masurata: 8.303	Sector cadastral:20 Teren imprejmuit;

**Construcții**

Crt	Nr cadastral Nr. topografic	Adresa	Observații / Referințe
A1.1	31574-C1	Loc. Gheorghiteni, Nr. 25, Jud. Suceava	Nr. niveluri:2; S. construita la sol:104 mp; Cladire casa P+1 edificata din lemn, cu suprafata construita desfasurata de 156 mp, fara certificat de performanta energetica, fara lift.
A1.2	31574-C2	Loc. Gheorghiteni, Nr. 25, Jud. Suceava	Nr. niveluri:1; S. construita la sol:38 mp; Grajd edificat din lemn, cu suprafata construita desfasurata de 38 mp, fara certificat de performanta energetica, fara lift.
A1.3	31574-C3	Loc. Gheorghiteni, Nr. 25, Jud. Suceava	Nr. niveluri:1; S. construita la sol:13 mp; Anexa edificata din lemn, cu suprafata construita desfasurata de 13 mp, fara certificat de performanta energetica, fara lift.

**B. Partea II. Proprietari și acte**

Inscrieri privitoare la dreptul de proprietate și alte drepturi reale		Referințe
<b>14857 / 21/12/2012</b>		
Hotarare Judecatoreasca nr. 1161, din 31/10/2012 emis de Judecătoria Vatra Dornei;		
B2	Intabulare, drept de PROPRIETATE mod dobândire moștenire, dobandit prin Hotarare Judecatoreasca, cota actuala 1/1, cota initiala 1/1 1) SIMIONESCU NECULAI	A1, A1.1, A1.2, A1.3

**C. Partea III. SARCINI .**

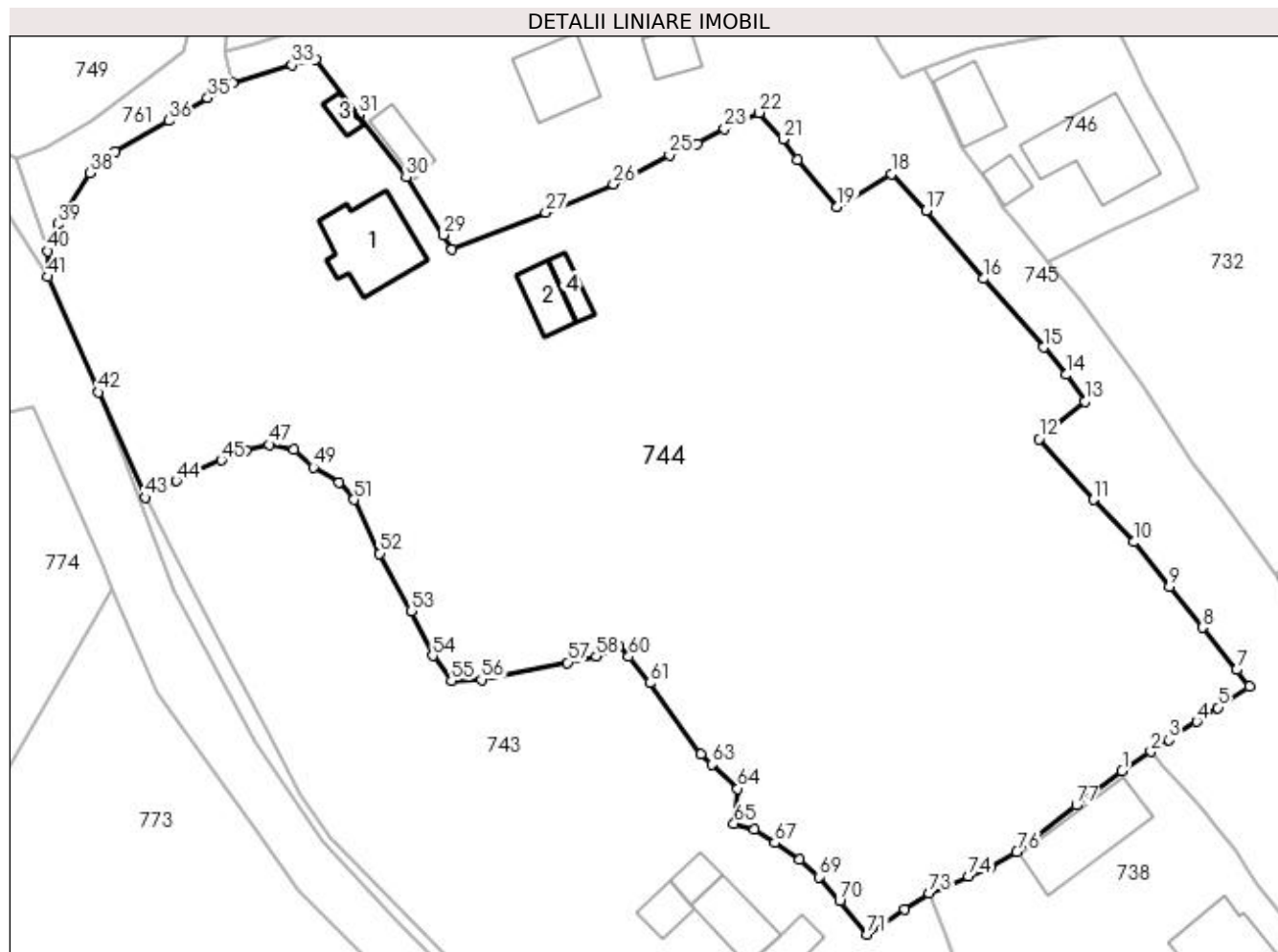
Inscrieri privind dezmembramintele dreptului de proprietate, drepturi reale de garanție și sarcini	Referințe
NU SUNT	

## Anexa Nr. 1 La Partea I

## Teren

Nr cadastral	Suprafața (mp)*	Observații / Referințe
31574	Din acte: 8.297 Masurata: 8.303	

\* Suprafața este determinată în planul de proiecție Stereo 70.



## Date referitoare la teren

Crt	Categorie folosință	Intra vilan	Suprafața (mp)	Tarla	Parcelă	Nr. topo	Observații / Referințe
1	curți construcții	DA	730	-	-	-	Imobil împrejmuit cu gard.
2	faneata	DA	7.322	-	-	-	Imobil împrejmuit cu gard.
3	faneata	DA	251	-	-	-	Imobil împrejmuit cu gard.

## Date referitoare la construcții

Crt	Număr	Destinație construcție	Supraf. (mp)	Situație juridică	Observații / Referințe
A1.1	31574-C1	construcții de locuințe	104	Cu acte	Nr. niveluri:2; S. construita la sol:104 mp; Cladire casa P+1 edificata din lemn, cu suprafata construita desfasurata de 156 mp, fara certificat de performanta energetica, fara lift.
A1.2	31574-C2	construcții anexa	38	Cu acte	Nr. niveluri:1; S. construita la sol:38 mp; Grajd edificat din lemn, cu suprafata construita desfasurata de 38 mp, fara certificat de performanta energetica, fara lift.
A1.3	31574-C3	construcții anexa	13	Cu acte	Nr. niveluri:1; S. construita la sol:13 mp; Anexa edificata din lemn, cu suprafata construita desfasurata de 13 mp, fara certificat de performanta energetica, fara lift.
A1.4	31574-C4	construcții anexa	21	Fara acte	Nr. niveluri:1; S. construita la sol:21 mp; Anexa edificata din lemn, cu suprafata construita desfasurata de 21 mp, fara certificat de performanta energetica, fara lift.

## Lungime Segmente

1) Valorile lungimilor segmentelor sunt obținute din proiecție în plan.

Punct început	X / Y	Punct sfârșit	X / Y	Lungime segment
1	533.537,28 651.490,62	2	533.540,89 651.493,05	4.352
4	533.546,615 651.496,791	5	533.549,279 651.498,535	3.184
7	533.551,62 651.503,29	8	533.547,37 651.508,565	6.774
10	533.538,717 651.519,284	11	533.533,716 651.524,583	7.286
13	533.532,626 651.536,91	14	533.530,269 651.540,244	4.083
16	533.519,936 651.552,274	17	533.512,779 651.560,835	11.159
19	533.501,604 651.561,263	20	533.496,572 651.567,166	7.757
22	533.491,846 651.573,072	23	533.487,492 651.571,036	4.807
25	533.480,571 651.567,749	26	533.473,545 651.564,134	7.901
28	533.453,293 651.555,925	29	533.452,28 651.557,765	2.1
31	533.441,623 651.572,79	32	533.436,255 651.579,7	8.75
34	533.425,841 651.576,819	35	533.422,722 651.574,912	3.656
37	533.411,099 651.568,235	38	533.407,932 651.565,544	4.156
40	533.402,726 651.555,726	41	533.402,73 651.552,511	3.215
43	533.414,944 651.524,85	44	533.418,785 651.526,954	4.38
46	533.427,505 651.530,737	47	533.430,424 651.531,471	3.01
49	533.435,96 651.528,666	50	533.439,181 651.526,748	3.749
52	533.444,268 651.517,863	53	533.448,19 651.510,656	8.205
55	533.453,256 651.501,923	56	533.457,027 651.502,059	3.773
58	533.471,397 651.504,974	59	533.474,205 651.506,222	3.073
61	533.478,083 651.501,626	62	533.484,492 651.492,696	10.992
64	533.489,109 651.488,407	65	533.488,675 651.484,046	4.383
67	533.493,761 651.481,606	68	533.496,894 651.479,501	3.774
70	533.501,879 651.474,337	71	533.505,34 651.470,156	5.428
73	533.513,11 651.475,3	74	533.518,02 651.477,45	5.36
76	533.524,08 651.480,46	77	533.531,53 651.486,34	9.491
2	533.540,89 651.493,05	3	533.543,153 651.494,508	2.692
5	533.549,279 651.498,535	6	533.553,2 651.501,16	4.719
8	533.547,37 651.508,565	9	533.543,214 651.513,729	6.629
11	533.533,716 651.524,583	12	533.526,853 651.532,184	10.241
14	533.530,269 651.540,244	15	533.527,45 651.543,68	4.444
17	533.512,779 651.560,835	18	533.508,357 651.565,363	6.329
20	533.496,572 651.567,166	21	533.494,809 651.569,748	3.126
23	533.487,492 651.571,036	24	533.484,052 651.569,167	3.915
26	533.473,545 651.564,134	27	533.465,077 651.560,544	9.198
29	533.452,28 651.557,765	30	533.447,615 651.564,973	8.586
32	533.436,255 651.579,7	33	533.433,278 651.579,029	3.052
35	533.422,722 651.574,912	36	533.417,84 651.572,062	5.653
38	533.407,932 651.565,544	39	533.403,962 651.559,096	7.572
41	533.402,73 651.552,511	42	533.409,07 651.538,056	15.784
44	533.418,785 651.526,954	45	533.424,419 651.529,547	6.202
47	533.430,424 651.531,471	48	533.433,537 651.530,861	3.172
50	533.439,181 651.526,748	51	533.441,054 651.524,591	2.857
53	533.448,19 651.510,656	54	533.450,911 651.505,047	6.234
56	533.457,027 651.502,059	57	533.467,833 651.504,194	11.015
59	533.474,205 651.506,222	60	533.475,459 651.504,917	1.81
62	533.484,492 651.492,696	63	533.485,884 651.491,446	1.871
65	533.488,675 651.484,046	66	533.491,22 651.483,277	2.659
68	533.496,894 651.479,501	69	533.499,314 651.477,349	3.238
71	533.505,34 651.470,156	72	533.510,038 651.473,29	5.647
74	533.518,02 651.477,45	75	533.520,78 651.478,48	2.946
77	533.531,53 651.486,34	1	533.537,28 651.490,62	7.168
3	533.543,153 651.494,508	4	533.546,615 651.496,791	4.147
6	533.553,2 651.501,16	7	533.551,62 651.503,29	2.652
9	533.543,214 651.513,729	10	533.538,717 651.519,284	7.147
12	533.526,853 651.532,184	13	533.532,626 651.536,91	7.461
15	533.527,45 651.543,68	16	533.519,936 651.552,274	11.416
18	533.508,357 651.565,363	19	533.501,604 651.561,263	7.9
21	533.494,809 651.569,748	22	533.491,846 651.573,072	4.453
24	533.484,052 651.569,167	25	533.480,571 651.567,749	3.759
27	533.465,077 651.560,544	28	533.453,293 651.555,925	12.657
30	533.447,615 651.564,973	31	533.441,623 651.572,79	9.849
33	533.433,278 651.579,029	34	533.425,841 651.576,819	7.758
36	533.417,84 651.572,062	37	533.411,099 651.568,235	7.752
39	533.403,962 651.559,096	40	533.402,726 651.555,726	3.59
42	533.409,07 651.538,056	43	533.414,944 651.524,85	14.453
45	533.424,419 651.529,547	46	533.427,505 651.530,737	3.307
48	533.433,537 651.530,861	49	533.435,96 651.528,666	3.269
51	533.441,054 651.524,591	52	533.444,268 651.517,863	7.456
54	533.450,911 651.505,047	55	533.453,256 651.501,923	3.906
57	533.467,833 651.504,194	58	533.471,397 651.504,974	3.648
60	533.475,459 651.504,917	61	533.478,083 651.501,626	4.209
63	533.485,884 651.491,446	64	533.489,109 651.488,407	4.431
66	533.491,22 651.483,277	67	533.493,761 651.481,606	3.041
69	533.499,314 651.477,349	70	533.501,879 651.474,337	3.956
72	533.510,038 651.473,29	73	533.513,11 651.475,3	3.671
75	533.520,78 651.478,48	76	533.524,08 651.480,46	3.848

\*\* Lungimile segmentelor sunt determinate în planul de proiecție Stereo 70 și sunt rotunjite la 1 milimetru.

\*\*\* Distanța dintre puncte este formată din segmente cumulate ce sunt mai mici decât valoarea 1 milimetru.



**DATE DESPRE IMOBILUL NR. 745**

Oficiul de Cadastru și Publicitate Imobiliară SUCEAVA  
Biroul de Cadastru și Publicitate Imobiliară Vatra Dornei

**A. Partea I. Descrierea imobilului**

TEREN Intravilan

Adresa: Loc. Gheorghiteni, Jud. Suceava

Nr. Crt	Nr cadastral Nr. topografic	Suprafața* (mp)	Observații / Referințe
A1		3.249	Sector cadastral:20 Teren imprejmuit; Imobilul s-a format din o parte a pf 75/3, 404, 405/7, 405/8, 405/10, 408/1, 409 a comunei cadastrale Dorna-Arini

**Construcții**

Crt	Nr cadastral Nr. topografic	Adresa	Observații / Referințe
A1.1		Loc. Gheorghiteni, Jud. Suceava	Nr. niveluri:2; S. construita la sol:73 mp; Locuinta
A1.2		Loc. Gheorghiteni, Jud. Suceava	Nr. niveluri:1; S. construita la sol:32 mp; Anexa
A1.3		Loc. Gheorghiteni, Jud. Suceava	Nr. niveluri:1; S. construita la sol:33 mp; Anexa

**B. Partea II. Proprietari și acte**

Inscrieri privitoare la dreptul de proprietate și alte drepturi reale		Referințe
<b>745 / 08/12/2023</b>		
Act Normativ nr. 7, din 13/03/1996 emis de PARLAMENTUL ROMANIEI;		
B1	Intabulare, drept de PROPRIETATE, dobandit prin Lege, cota actuala 1/1 1) NEIDENTIFICAT NEIDENTIFICAT	A1
Act Administrativ nr. 8152, din 04/12/2023 emis de Primaria Comunei Dorna-Arini;		
B2	Se noteaza posesia factica in favoarea lui 1) GRASSLIN IONELA-SIMONA	A1
Act Administrativ nr. 8551, din 11/12/2023 emis de Primaria Comunei Dorna-Arini;		
B3	Intabulare, drept de PROPRIETATE, dobandit prin Lege, cota actuala 1/1 1) GRASSLIN IONELA-SIMONA	A1.1, A1.2, A1.3

**C. Partea III. SARCINI .**

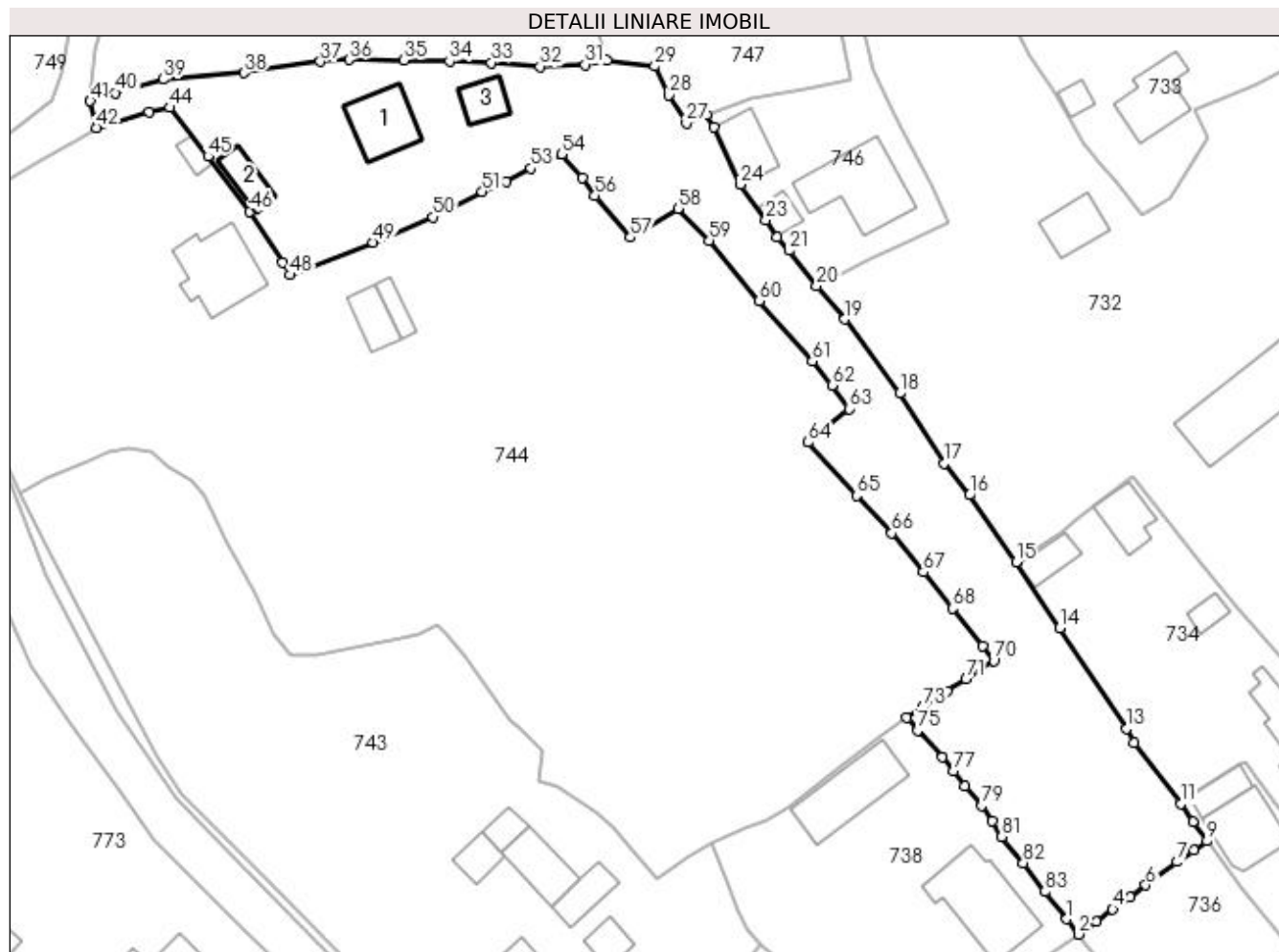
Inscrieri privind dezmembramintele dreptului de proprietate, drepturi reale de garanție și sarcini	Referințe
NU SUNT	

## Anexa Nr. 1 La Partea I

## Teren

Nr cadastral	Suprafața (mp)*	Observații / Referințe
	3.249	Imobilul s-a format din o parte a pf 75/3, 404, 405/7, 405/8, 405/10, 408/1, 409 a comunei cadastrale Dorna-Arini

\* Suprafața este determinată în planul de proiecție Stereo 70.



## Date referitoare la teren

Crt	Categorie folosință	Intra vilan	Suprafața (mp)	Tarla	Parcelă	Nr. topo	Observații / Referințe
1	curți construcții	DA	700	-	-	-	
2	faneata	DA	2.549	-	-	-	

## Date referitoare la construcții

Crt	Număr	Destinație construcție	Supraf. (mp)	Situație juridică	Observații / Referințe
A1.1		construcții de locuințe	73	Cu acte	Nr. niveluri:2; S. construita la sol:73 mp; Locuinta
A1.2		construcții anexa	32	Cu acte	Nr. niveluri:1; S. construita la sol:32 mp; Anexa
A1.3		construcții anexa	33	Cu acte	Nr. niveluri:1; S. construita la sol:33 mp; Anexa

## Lungime Segmente

1) Valorile lungimilor segmentelor sunt obținute din proiecție în plan.

Punct început	X / Y	Punct sfârșit	X / Y	Lungime segment	Punct început	X / Y	Punct sfârșit	X / Y	Lungime segment	Punct început	X / Y	Punct sfârșit	X / Y	Lungime segment
1	533.563,57 651.464,48	2	533.565,25 651.462,32	2.736	2	533.565,25 651.462,32	3	533.567,78 651.464,11	3.099	3	533.567,78 651.464,11	4	533.570,1 651.465,87	2.912



Punct început	X / Y	Punct sfârșit	X / Y	Lungime segment	Punct început	X / Y	Punct sfârșit	X / Y	Lungime segment	Punct început	X / Y	Punct sfârșit	X / Y	Lungime segment
4	533.570,1 651.465,87	5	533.572,55 651.467,58	2.988	5	533.572,55 651.467,58	6	533.574,79 651.469,3	2.824	6	533.574,79 651.469,3	7	533.579,25 651.472,62	5.56
7	533.579,25 651.472,62	8	533.581,61 651.474,26	2.874	8	533.581,61 651.474,26	9	533.583,48 651.475,586	2.292	9	533.583,48 651.475,586	10	533.581,504 651.478,243	3.311
10	533.581,504 651.478,243	11	533.579,736 651.480,817	3.123	11	533.579,736 651.480,817	12	533.573,16 651.489,535	10.92	12	533.573,16 651.489,535	13	533.572,106 651.491,548	2.272
13	533.572,106 651.491,548	14	533.562,564 651.505,793	17.14 6	14	533.562,564 651.505,793	15	533.556,399 651.515,187	11.23 6	15	533.556,399 651.515,187	16	533.549,743 651.524,681	11.59 5
16	533.549,743 651.524,681	17	533.546,173 651.529,201	5.76	17	533.546,173 651.529,201	18	533.539,847 651.539,114	11.76	18	533.539,847 651.539,114	19	533.532,063 651.549,664	13.11 1
19	533.532,063 651.549,664	20	533.528,062 651.554,372	6.178	20	533.528,062 651.554,372	21	533.524,109 651.559,386	6.385	21	533.524,109 651.559,386	22	533.522,442 651.561,27	2.516
22	533.522,442 651.561,27	23	533.520,874 651.563,747	2.932	23	533.520,874 651.563,747	24	533.517,234 651.568,779	6.211	24	533.517,234 651.568,779	25	533.513,438 651.576,916	8.979
25	533.513,438 651.576,916	26	533.512,472 651.578,681	2.012	26	533.512,472 651.578,681	27	533.509,542 651.577,479	3.167	27	533.509,542 651.577,479	28	533.507,032 651.581,441	4.69
28	533.507,032 651.581,441	29	533.505,07 651.585,55	4.553	29	533.505,07 651.585,55	30	533.498,276 651.586,344	6.84	30	533.498,276 651.586,344	31	533.495,175 651.585,778	3.152
31	533.495,175 651.585,778	32	533.488,79 651.585,505	6.391	32	533.488,79 651.585,505	33	533.481,9 651.586,05	6.912	33	533.481,9 651.586,05	34	533.475,941 651.586,283	5.964
34	533.475,941 651.586,283	35	533.469,455 651.586,404	6.487	35	533.469,455 651.586,404	36	533.461,682 651.586,485	7.773	36	533.461,682 651.586,485	37	533.457,607 651.586,199	4.085
37	533.457,607 651.586,199	38	533.446,762 651.584,637	10.95 7	38	533.446,762 651.584,637	39	533.435,239 651.583,713	11.56	39	533.435,239 651.583,713	40	533.428,539 651.581,738	6.985
40	533.428,539 651.581,738	41	533.424,928 651.580,634	3.776	41	533.424,928 651.580,634	42	533.425,841 651.576,819	3.923	42	533.425,841 651.576,819	43	533.433,278 651.579,029	7.758
43	533.433,278 651.579,029	44	533.436,255 651.579,7	3.052	44	533.436,255 651.579,7	45	533.441,623 651.572,79	8.75	45	533.441,623 651.572,79	46	533.447,615 651.564,973	9.849
46	533.447,615 651.564,973	47	533.452,28 651.557,765	8.586	47	533.452,28 651.557,765	48	533.453,293 651.555,925	2.1	48	533.453,293 651.555,925	49	533.465,077 651.560,544	12.65 7
49	533.465,077 651.560,544	50	533.473,545 651.564,134	9.198	50	533.473,545 651.564,134	51	533.480,571 651.567,749	7.901	51	533.480,571 651.567,749	52	533.484,052 651.569,167	3.759
52	533.484,052 651.569,167	53	533.487,492 651.571,036	3.915	53	533.487,492 651.571,036	54	533.491,846 651.573,072	4.807	54	533.491,846 651.573,072	55	533.494,809 651.569,748	4.453
55	533.494,809 651.569,748	56	533.496,572 651.567,166	3.126	56	533.496,572 651.567,166	57	533.501,604 651.561,263	7.757	57	533.501,604 651.561,263	58	533.508,357 651.565,363	7.9
58	533.508,357 651.565,363	59	533.512,779 651.560,835	6.329	59	533.512,779 651.560,835	60	533.519,936 651.552,274	11.15 9	60	533.519,936 651.552,274	61	533.527,45 651.543,68	11.41 6
61	533.527,45 651.543,68	62	533.530,269 651.540,244	4.444	62	533.530,269 651.540,244	63	533.532,626 651.536,91	4.083	63	533.532,626 651.536,91	64	533.526,853 651.532,184	7.461
64	533.526,853 651.532,184	65	533.533,716 651.524,583	10.24 1	65	533.533,716 651.524,583	66	533.538,717 651.519,284	7.286	66	533.538,717 651.519,284	67	533.543,214 651.513,729	7.147
67	533.543,214 651.513,729	68	533.547,37 651.508,565	6.629	68	533.547,37 651.508,565	69	533.551,62 651.503,29	6.774	69	533.551,62 651.503,29	70	533.553,2 651.501,16	2.652
70	533.553,2 651.501,16	71	533.549,279 651.498,535	4.719	71	533.549,279 651.498,535	72	533.546,615 651.496,791	3.184	72	533.546,615 651.496,791	73	533.543,153 651.494,508	4.147
73	533.543,153 651.494,508	74	533.540,89 651.493,05	2.692	74	533.540,89 651.493,05	75	533.542,38 651.491,27	2.321	75	533.542,38 651.491,27	76	533.545,86 651.487,48	5.145
76	533.545,86 651.487,48	77	533.547,56 651.485,56	2.564	77	533.547,56 651.485,56	78	533.549,12 651.483,38	2.681	78	533.549,12 651.483,38	79	533.551,47 651.480,58	3.655
79	533.551,47 651.480,58	80	533.552,99 651.478,37	2.682	80	533.552,99 651.478,37	81	533.554,37 651.476,19	2.58	81	533.554,37 651.476,19	82	533.557,41 651.472,45	4.82
82	533.557,41 651.472,45	83	533.560,51 651.468,37	5.124	83	533.560,51 651.468,37	1	533.563,57 651.464,48	4.949					

\*\* Lungimile segmentelor sunt determinate în planul de proiecție Stereo 70 și sunt rotunjite la 1 milimetru.

\*\*\* Distanța dintre puncte este formată din segmente cumulate ce sunt mai mici decât valoarea 1 milimetru.



**DATE DESPRE IMOBILUL NR. 746**

Oficiul de Cadastru și Publicitate Imobiliară SUCEAVA  
Biroul de Cadastru și Publicitate Imobiliară Vatra Dornei

**A. Partea I. Descrierea imobilului**

TEREN Intravilan

Adresa: Loc. Gheorghiteni, Jud. Suceava

Nr. Crt	Nr cadastral Nr. topografic	Suprafața* (mp)	Observații / Referințe
A1		689	Sector cadastral:20 Teren imprejmuit; Imobilul s-a format din o parte a pf 408/1 a comunei cadastrale Dorna-Arini

**Construcții**

Crt	Nr cadastral Nr. topografic	Adresa	Observații / Referințe
A1.1		Loc. Gheorghiteni, Jud. Suceava	Nr. niveluri:2; S. construita la sol:124 mp; Locuinta
A1.2		Loc. Gheorghiteni, Jud. Suceava	Nr. niveluri:1; S. construita la sol:21 mp; Anexa
A1.3		Loc. Gheorghiteni, Jud. Suceava	Nr. niveluri:1; S. construita la sol:54 mp; Anexa

**B. Partea II. Proprietari și acte**

Inscrieri privitoare la dreptul de proprietate și alte drepturi reale		Referințe
<b>746 / 08/12/2023</b>		
Act Normativ nr. 7, din 13/03/1996 emis de PARLAMENTUL ROMANIEI;		
B1	Intabulare, drept de PROPRIETATE, dobandit prin Lege, cota actuala 1/1 1) NEIDENTIFICAT NEIDENTIFICAT	A1
Act Administrativ nr. 8151, din 04/12/2023 emis de Primaria Comunei Dorna-Arini;		
B2	Se noteaza posesia factica in favoarea lui 1) TODASCA MINODORA-TODORITA 2) TODASCA NICOLAIE	A1
Act Administrativ nr. 8551, din 11/12/2023 emis de Primaria Comunei Dorna-Arini;		
B3	Intabulare, drept de PROPRIETATE, dobandit prin Lege, cota actuala 1/1 1) TODASCA MINODORA-TODORITA 2) TODASCA NICOLAIE	A1.1, A1.2, A1.3

**C. Partea III. SARCINI .**

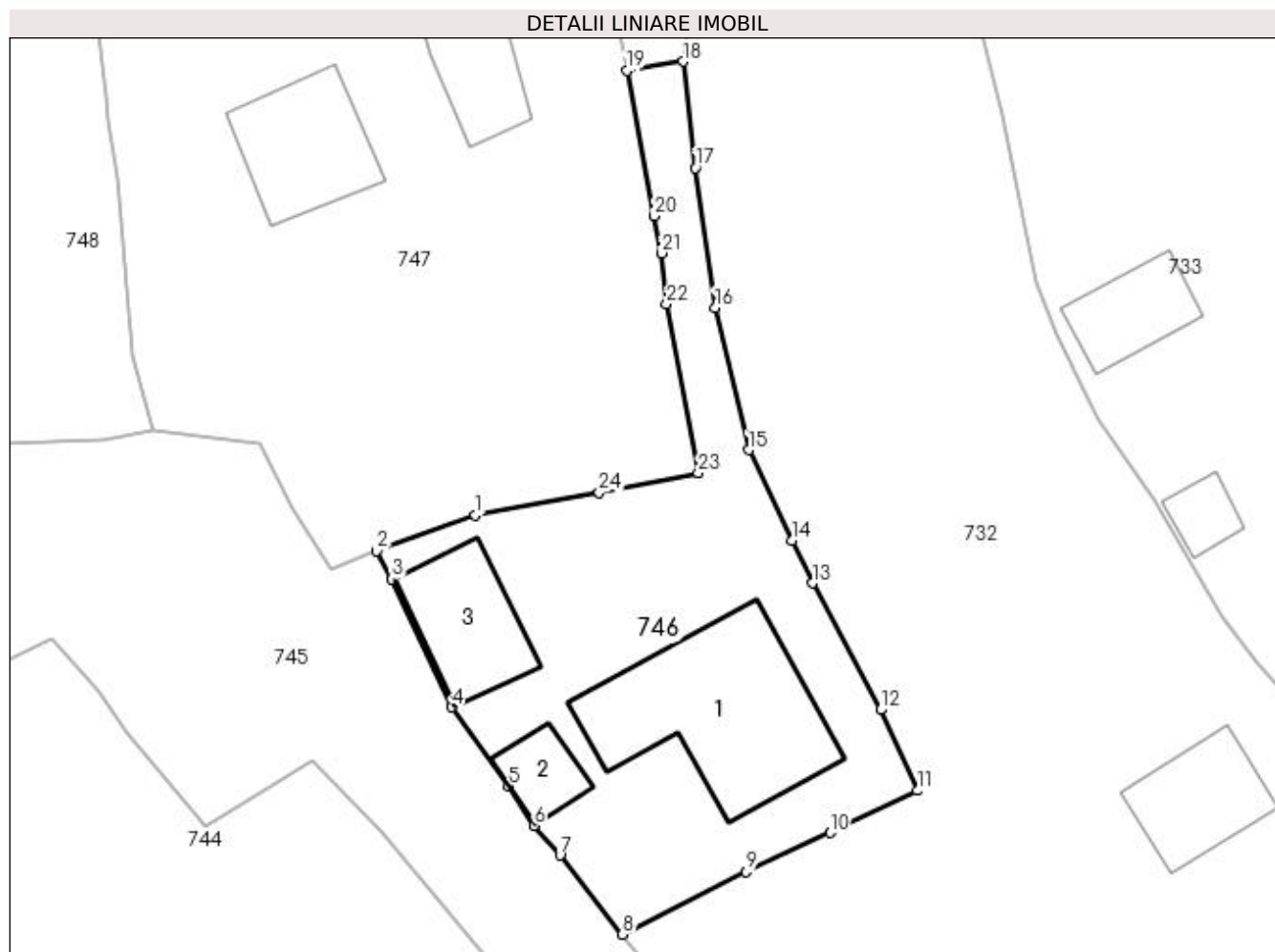
Inscrieri privind dezmembramintele dreptului de proprietate, drepturi reale de garanție și sarcini	Referințe
NU SUNT	

## Anexa Nr. 1 La Partea I

## Teren

Nr cadastral	Suprafața (mp)*	Observații / Referințe
	689	Imobilul s-a format din o parte a pf 408/1 a comunei cadastrale Dorna-Arini

\* Suprafața este determinată în planul de proiecție Stereo 70.



## Date referitoare la teren

Crt	Categorie folosință	Intra vilan	Suprafața (mp)	Tarla	Parcelă	Nr. topo	Observații / Referințe
1	curți constructii	DA	689	-	-	-	

## Date referitoare la construcții

Crt	Număr	Destinație construcție	Supraf. (mp)	Situație juridică	Observații / Referințe
A1.1		construcții de locuințe	124	Cu acte	Nr. niveluri:2; S. construita la sol:124 mp; Locuinta
A1.2		construcții anexa	21	Cu acte	Nr. niveluri:1; S. construita la sol:21 mp; Anexa
A1.3		construcții anexa	54	Cu acte	Nr. niveluri:1; S. construita la sol:54 mp; Anexa

## Lungime Segmente

1) Valorile lungimilor segmentelor sunt obținute din proiecție în plan.

Punct început	X / Y	Punct sfârșit	X / Y	Lungime segment (** (m))
1	533.518,722 651.580,958	2	533.512,472 651.578,681	6.652
3	533.513,438 651.576,916	4	533.517,234 651.568,779	8.979

Punct început	X / Y	Punct sfârșit	X / Y	Lungime segment (** (m))
2	533.512,472 651.578,681	3	533.513,438 651.576,916	2.012
4	533.517,234 651.568,779	5	533.520,874 651.563,747	6.211

Punct început	X / Y	Punct sfârșit	X / Y	Lungime segment (** (m)	Punct început	X / Y	Punct sfârșit	X / Y	Lungime segment (** (m)
5	533.520,874 651.563,747	6	533.522,442 651.561,27	2.932	6	533.522,442 651.561,27	7	533.524,109 651.559,386	2.516
7	533.524,109 651.559,386	8	533.528,062 651.554,372	6.385	8	533.528,062 651.554,372	9	533.535,895 651.558,343	8.782
9	533.535,895 651.558,343	10	533.541,228 651.560,823	5.881	10	533.541,228 651.560,823	11	533.546,777 651.563,484	6.154
11	533.546,777 651.563,484	12	533.544,436 651.568,618	5.643	12	533.544,436 651.568,618	13	533.540,108 651.576,64	9.115
13	533.540,108 651.576,64	14	533.538,841 651.579,352	2.993	14	533.538,841 651.579,352	15	533.536,062 651.585,09	6.376
15	533.536,062 651.585,09	16	533.533,943 651.594,116	9.271	16	533.533,943 651.594,116	17	533.532,684 651.602,975	8.948
17	533.532,684 651.602,975	18	533.531,918 651.609,716	6.784	18	533.531,918 651.609,716	19	533.528,337 651.609,131	3.628
19	533.528,337 651.609,131	20	533.530,085 651.599,913	9.382	20	533.530,085 651.599,913	21	533.530,521 651.597,565	2.388
21	533.530,521 651.597,565	22	533.530,862 651.594,328	3.255	22	533.530,862 651.594,328	23	533.532,871 651.583,614	10.901
23	533.532,871 651.583,614	24	533.526,591 651.582,377	6.401	24	533.526,591 651.582,377	1	533.518,722 651.580,958	7.996

\*\* Lungimile segmentelor sunt determinate în planul de proiecție Stereo 70 și sunt rotunjite la 1 milimetru.

\*\*\* Distanța dintre puncte este formată din segmente cumulate ce sunt mai mici decât valoarea 1 milimetru.



**DATE DESPRE IMOBILUL NR. 747**

Oficiul de Cadastru și Publicitate Imobiliară SUCEAVA  
Biroul de Cadastru și Publicitate Imobiliară Vatra Dornei

**A. Partea I. Descrierea imobilului**

TEREN Intravilan

Adresa: Loc. Gheorghiteni, Jud. Suceava

Nr. Crt	Nr cadastral Nr. topografic	Suprafața* (mp)	Observații / Referințe
A1	35119	Din acte: 1.078 Masurata: 1.085	Sector cadastral:20 Teren imprejmuit; Terenul este delimitat cu gard

**Construcții**

Crt	Nr cadastral Nr. topografic	Adresa	Observații / Referințe
A1.1	35119-C1	Loc. Gheorghiteni, Jud. Suceava	Nr. niveluri:1; S. construita la sol:61 mp; S. construita desfasurata:61 mp; Casa cu un singur nivel ;Sc=61mp; Sd=61mp;edificata in anul 1968
A1.2	35119-C2	Loc. Gheorghiteni, Jud. Suceava	Nr. niveluri:1; S. construita la sol:43 mp; S. construita desfasurata:43 mp; Anexa cu un singur nivel ;Sc=43mp; Sd=43mp;edificata in anul 1970

**B. Partea II. Proprietari și acte**

Inscrieri privitoare la dreptul de proprietate și alte drepturi reale		Referințe
<b>9540 / 09/06/2023</b>		
Act Notarial nr. 1086, din 06/06/2023 emis de REY OLTICA-VERONICA;		
B4	se notează POSESIA asupra terenului, ca bun propriu cu titlu de partaj 1) GROZA GHEORGHE-SORINEL	A1
<b>747 / 08/12/2023</b>		
Act Normativ nr. 7, din 13/03/1996 emis de Parlamentul Romaniei;		
B5	Intabulare, drept de PROPRIETATE, dobandit prin Lege, cota actuala 1/1 1) NEIDENTIFICAT NEIDENTIFICAT	A1
<b>9540 / 09/06/2023</b>		
Act Notarial nr. 1086, din 06/06/2023 emis de REY OLTICA-VERONICA;		
B5	Intabulare, drept de PROPRIETATE, bun propriu cu titlu de partaj, dobandit prin Conventie, cota actuala 1/1, cota initiala 1/1 1) GROZA GHEORGHE-SORINEL	A1.1, A1.2

**C. Partea III. SARCINI**

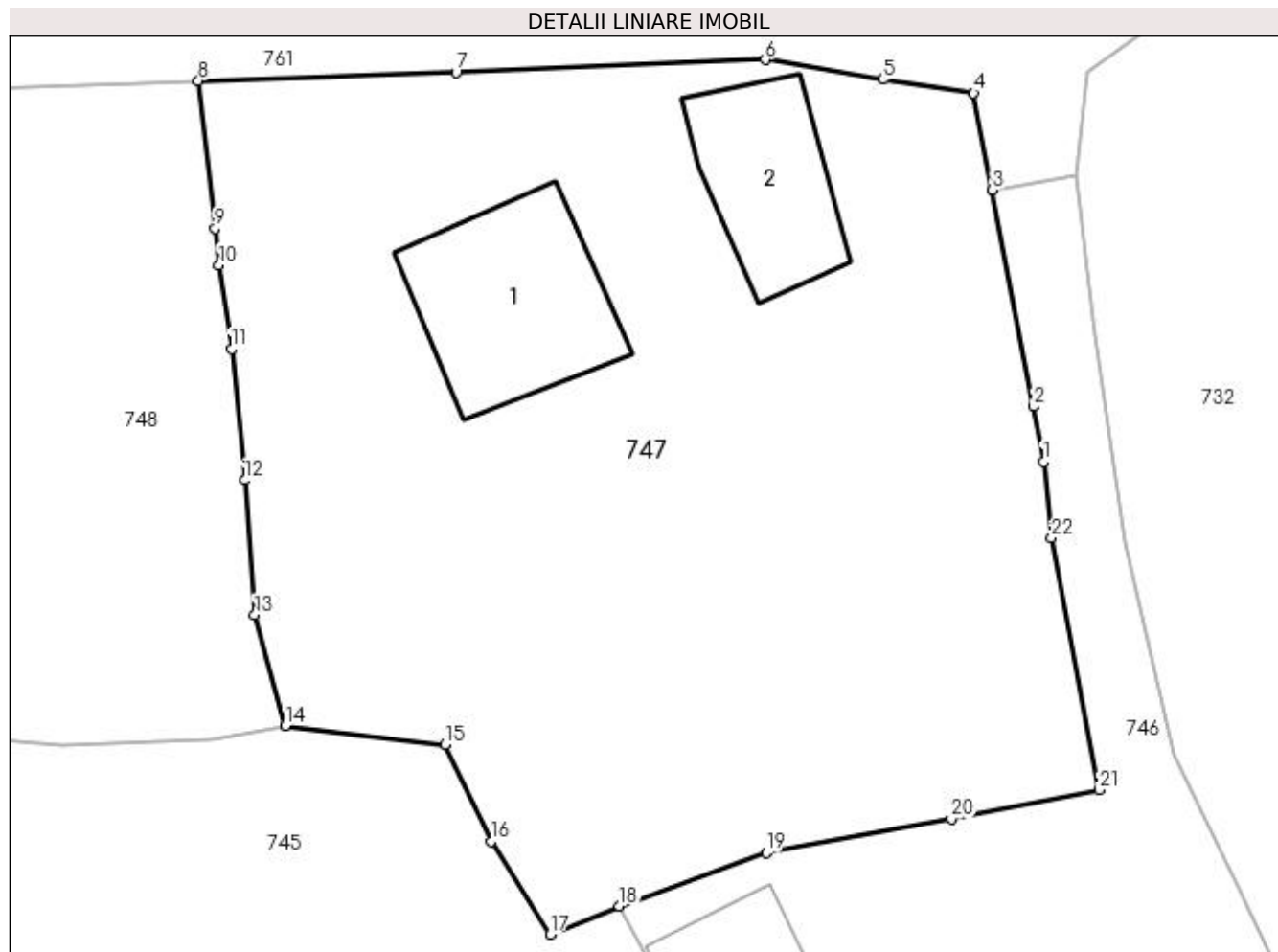
Inscrieri privind dezmembramintele dreptului de proprietate, drepturi reale de garanție și sarcini		Referințe
<b>9540 / 09/06/2023</b>		
Act Notarial nr. 1086, din 06/06/2023 emis de REY OLTICA-VERONICA;		
C1	Intabulare, drept de UZUFRACT VIAGER, dobandit prin Conventie, cota actuala 1/1, cota initiala 1/1 1) GROZA EVA	A1.1, A1.2

## Anexa Nr. 1 La Partea I

## Teren

Nr cadastral	Suprafața (mp)*	Observații / Referințe
35119	Din acte: 1.078 Masurata: 1.085	Terenul este delimitat cu gard

\* Suprafața este determinată în planul de proiecție Stereo 70.



## Date referitoare la teren

Crt	Categorie folosință	Intra vilan	Suprafața (mp)	Tarla	Parcelă	Nr. topo	Observații / Referințe
1	curți constructii	DA	256	-	-	-	
2	faneata	DA	829	-	-	-	

## Date referitoare la construcții

Crt	Număr	Destinație construcție	Supraf. (mp)	Situație juridică	Observații / Referințe
A1.1	35119-C1	construcții de locuințe	61	Cu acte	Nr. niveluri:1; S. construita la sol:61 mp; S. construita desfasurata:61 mp; Casa cu un singur nivel ;Sc=61mp;Sd=61mp;edificata in anul 1968
A1.2	35119-C2	construcții anexa	43	Cu acte	Nr. niveluri:1; S. construita la sol:43 mp; S. construita desfasurata:43 mp; Anexa cu un singur nivel ;Sc=43mp;Sd=43mp;edificata in anul 1970

## Lungime Segmente

1) Valorile lungimilor segmentelor sunt obținute din proiecție în plan.

Punct început	X / Y	Punct sfârșit	X / Y	Lungime segment (** (m)	Punct început	X / Y	Punct sfârșit	X / Y	Lungime segment (** (m)
---------------	-------	---------------	-------	-------------------------	---------------	-------	---------------	-------	-------------------------



Punct început	X / Y	Punct sfârșit	X / Y	Lungime segment (** (m)
1	533.530,521 651.597,565	2	533.530,085 651.599,913	2.388
3	533.528,337 651.609,131	4	533.527,542 651.613,237	4.182
5	533.523,695 651.613,815	6	533.518,689 651.614,656	5.076
7	533.505,543 651.614,114	8	533.494,58 651.613,769	10.968
9	533.495,29 651.607,495	10	533.495,46 651.605,933	1.571
11	533.495,989 651.602,356	12	533.496,554 651.596,789	5.596
13	533.496,978 651.591,056	14	533.498,276 651.586,344	4.888
15	533.505,07 651.585,55	16	533.507,032 651.581,441	4.553
17	533.509,542 651.577,479	18	533.512,472 651.578,681	3.167
19	533.518,722 651.580,958	20	533.526,591 651.582,377	7.996
21	533.532,871 651.583,614	22	533.530,862 651.594,328	10.901

Punct început	X / Y	Punct sfârșit	X / Y	Lungime segment (** (m)
2	533.530,085 651.599,913	3	533.528,337 651.609,131	9.382
4	533.527,542 651.613,237	5	533.523,695 651.613,815	3.89
6	533.518,689 651.614,656	7	533.505,543 651.614,114	13.157
8	533.494,58 651.613,769	9	533.495,29 651.607,495	6.314
10	533.495,46 651.605,933	11	533.495,989 651.602,356	3.616
12	533.496,554 651.596,789	13	533.496,978 651.591,056	5.749
14	533.498,276 651.586,344	15	533.505,07 651.585,55	6.84
16	533.507,032 651.581,441	17	533.509,542 651.577,479	4.69
18	533.512,472 651.578,681	19	533.518,722 651.580,958	6.652
20	533.526,591 651.582,377	21	533.532,871 651.583,614	6.401
22	533.530,862 651.594,328	1	533.530,521 651.597,565	3.255

\*\* Lungimile segmentelor sunt determinate în planul de proiecție Stereo 70 și sunt rotunjite la 1 milimetru.

\*\*\* Distanța dintre puncte este formată din segmente cumulate ce sunt mai mici decât valoarea 1 milimetru.



**DATE DESPRE IMOBILUL NR. 748**

Oficiul de Cadastru și Publicitate Imobiliară SUCEAVA  
Biroul de Cadastru și Publicitate Imobiliară Vatra Dornei

**A. Partea I. Descrierea imobilului**

TEREN Intravilan

Adresa: Loc. Gheorghiteni, Jud. Suceava

Nr. Crt	Nr cadastral Nr. topografic	Suprafața* (mp)	Observații / Referințe
A1	34089	1.588	Sector cadastral:20 Teren imprejmuit;

**B. Partea II. Proprietari și acte**

Inscrieri privitoare la dreptul de proprietate și alte drepturi reale	Referințe
<b>6303 / 07/04/2022</b>	
Act Notarial nr. 731, din 07/04/2022 emis de REY OLTICA-VERONICA;	
B3	A1
se noteaza posesia	
1) <b>BODNARIU MIHAI</b>	
2) <b>BODANARIU ANA-MARIA</b>	
<b>748 / 08/12/2023</b>	
Act Normativ nr. 7, din 13/03/1996 emis de Parlamentul Romaniei;	
B4	A1
Intabulare, drept de PROPRIETATE, dobandit prin Lege, cota actuala 1/1	
1) <b>NEIDENTIFICAT NEIDENTIFICAT</b>	

**C. Partea III. SARCINI .**

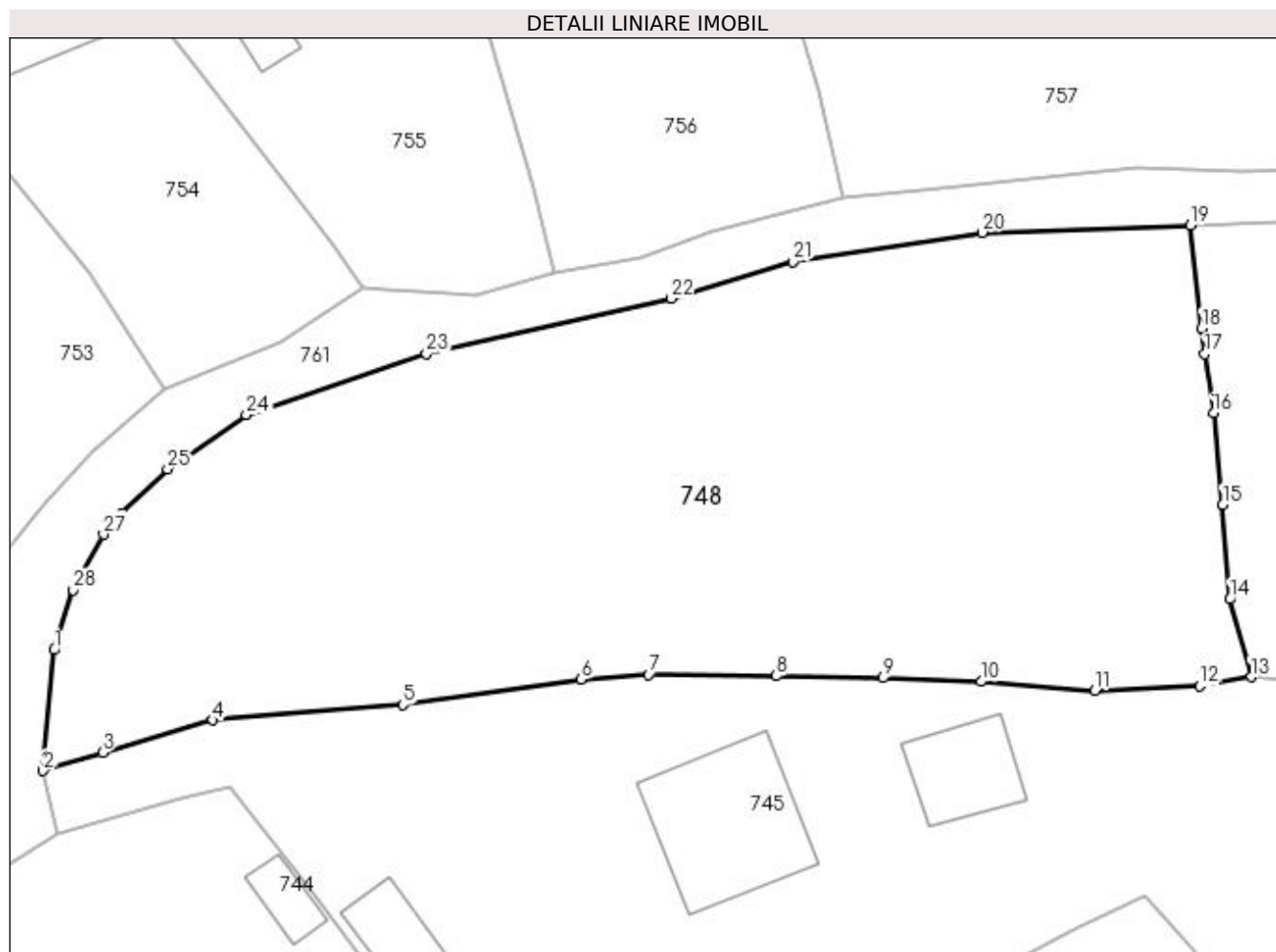
Inscrieri privind dezmembramintele dreptului de proprietate, drepturi reale de garanție și sarcini	Referințe
NU SUNT	

## Anexa Nr. 1 La Partea I

## Teren

Nr cadastral	Suprafața (mp)*	Observații / Referințe
34089	1.588	

\* Suprafața este determinată în planul de proiecție Stereo 70.



## Date referitoare la teren

Crt	Categorie folosință	Intra vilan	Suprafața (mp)	Tarla	Parcelă	Nr. topo	Observații / Referințe
1	faneata	DA	1.588	-	-	-	

## Lungime Segmente

1) Valorile lungimilor segmentelor sunt obținute din proiecție în plan.

Punct început	X / Y	Punct sfârșit	X / Y	Lungime segment (** (m)
1	533.425,596 651.587,978	2	533.424,928 651.580,634	7.374
3	533.428,539 651.581,738	4	533.435,239 651.583,713	6.985
5	533.446,762 651.584,637	6	533.457,607 651.586,199	10.957
7	533.461,682 651.586,485	8	533.469,455 651.586,404	7.773
9	533.475,941 651.586,283	10	533.481,9 651.586,05	5.964

Punct început	X / Y	Punct sfârșit	X / Y	Lungime segment (** (m)
2	533.424,928 651.580,634	3	533.428,539 651.581,738	3.776
4	533.435,239 651.583,713	5	533.446,762 651.584,637	11.56
6	533.457,607 651.586,199	7	533.461,682 651.586,485	4.085
8	533.469,455 651.586,404	9	533.475,941 651.586,283	6.487
10	533.481,9 651.586,05	11	533.488,79 651.585,505	6.912

Punct început	X / Y	Punct sfârșit	X / Y	Lungime segment (** (m)
11	533.488,79 651.585,505	12	533.495,175 651.585,778	6.391
13	533.498,276 651.586,344	14	533.496,978 651.591,056	4.888
15	533.496,554 651.596,789	16	533.495,989 651.602,356	5.596
17	533.495,46 651.605,933	18	533.495,29 651.607,495	1.571
19	533.494,58 651.613,769	20	533.481,949 651.613,312	12.639
21	533.470,441 651.611,526	22	533.463,075 651.609,316	7.69
23	533.448,198 651.605,967	24	533.437,264 651.602,231	11.555
25	533.432,488 651.598,956	26	533.429,712 651.596,29	3.849
27	533.428,589 651.594,983	28	533.426,76 651.591,617	3.831

Punct început	X / Y	Punct sfârșit	X / Y	Lungime segment (** (m)
12	533.495,175 651.585,778	13	533.498,276 651.586,344	3.152
14	533.496,978 651.591,056	15	533.496,554 651.596,789	5.749
16	533.495,989 651.602,356	17	533.495,46 651.605,933	3.616
18	533.495,29 651.607,495	19	533.494,58 651.613,769	6.314
20	533.481,949 651.613,312	21	533.470,441 651.611,526	11.646
22	533.463,075 651.609,316	23	533.448,198 651.605,967	15.249
24	533.437,264 651.602,231	25	533.432,488 651.598,956	5.791
26	533.429,712 651.596,29	27	533.428,589 651.594,983	1.723
28	533.426,76 651.591,617	1	533.425,596 651.587,978	3.821

\*\* Lungimile segmentelor sunt determinate în planul de proiecție Stereo 70 și sunt rotunjite la 1 milimetru.

\*\*\* Distanța dintre puncte este formată din segmente cumulate ce sunt mai mici decât valoarea 1 milimetru.



**DATE DESPRE IMOBILUL NR. 749**

Oficiul de Cadastru și Publicitate Imobiliară SUCEAVA  
Biroul de Cadastru și Publicitate Imobiliară Vatra Dornei

**A. Partea I. Descrierea imobilului**

TEREN Intravilan

Adresa: Loc. Gheorghiteni, Jud. Suceava

Nr. Crt	Nr cadastral Nr. topografic	Suprafața* (mp)	Observații / Referințe
A1		1.340	Sector cadastral:20 Teren imprejmuit; Imobilul s-a format din o parte a pf 72, 399, 400 a comunei cadastrale Dorna-Arini

**B. Partea II. Proprietari și acte**

Inscrieri privitoare la dreptul de proprietate și alte drepturi reale	Referințe
<b>749 / 08/12/2023</b>	
Act Normativ nr. 7, din 13/03/1996 emis de PARLAMENTUL ROMANIEI;	
B1	A1
Intabulare, drept de PROPRIETATE, dobandit prin Lege, cota actuala 1/1 1) NEIDENTIFICAT NEIDENTIFICAT	
Act Administrativ nr. 8154, din 04/12/2023 emis de Primaria Comunei Dorna-Arini;	
B2	A1
Se noteaza posesia factica in favoarea lui 1) SIMIONESCU CONSTANTIN	

**C. Partea III. SARCINI .**

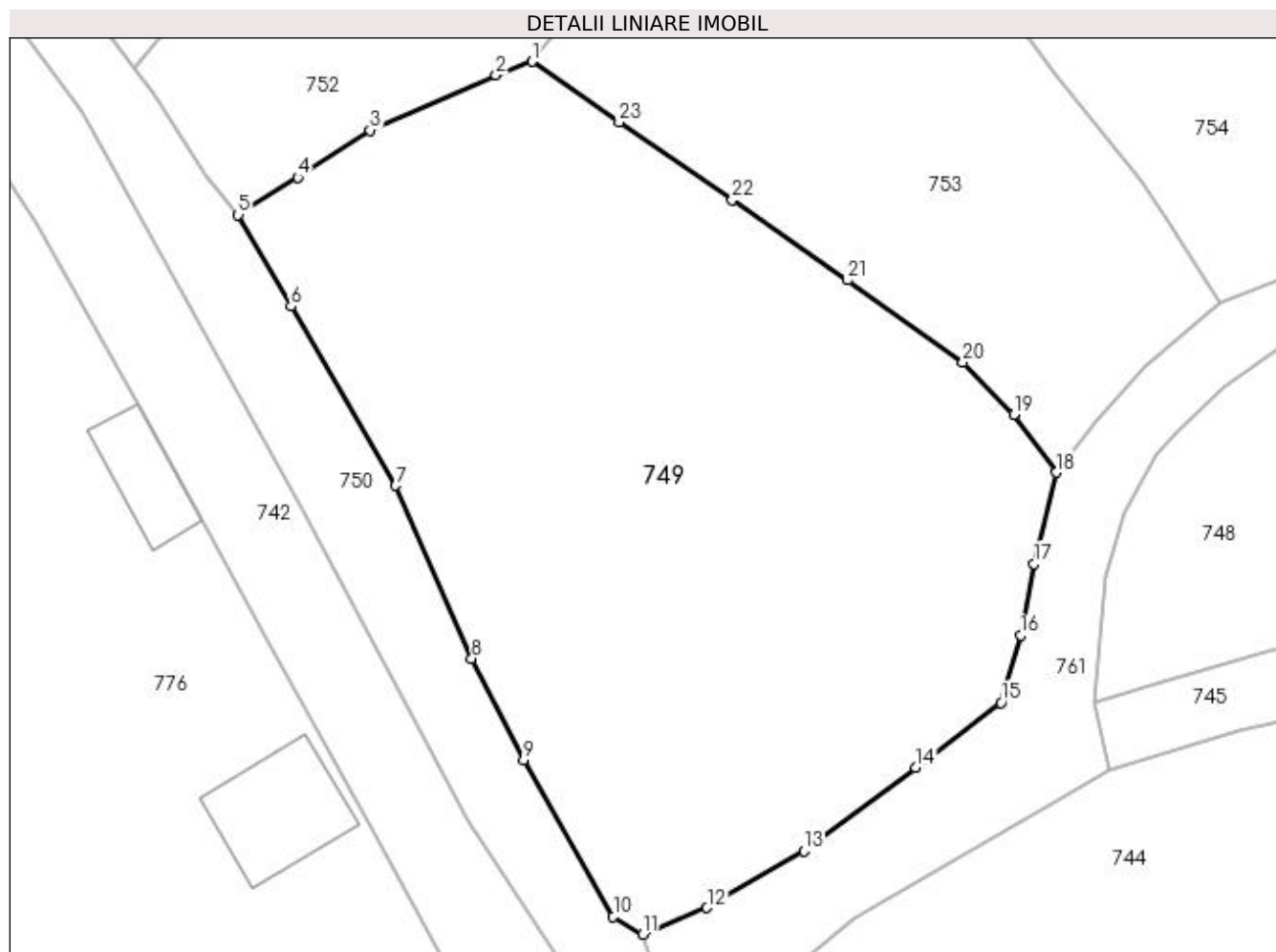
Inscrieri privind dezmembramintele dreptului de proprietate, drepturi reale de garanție și sarcini	Referințe
NU SUNT	

## Anexa Nr. 1 La Partea I

## Teren

Nr cadastral	Suprafața (mp)*	Observații / Referințe
	1.340	Imobilul s-a format din o parte a pf 72, 399, 400 a comunei cadastrale Dorna-Arini

\* Suprafața este determinată în planul de proiecție Stereo 70.



## Date referitoare la teren

Crt	Categorie folosință	Intra vilan	Suprafața (mp)	Tarla	Parcelă	Nr. topo	Observații / Referințe
1	faneata	DA	1.340	-	-	-	

## Lungime Segmente

1) Valorile lungimilor segmentelor sunt obținute din proiecție în plan.

Punct început	X / Y	Punct sfârșit	X / Y	Lungime segment (** (m)
1	533.392,463 651.617,736	2	533.390,362 651.616,954	2.242
3	533.383,074 651.613,762	4	533.378,898 651.611,044	4.983
5	533.375,452 651.608,869	6	533.378,5 651.603,578	6.106
7	533.384,548 651.593,224	8	533.388,96 651.583,214	10.939
9	533.391,959 651.577,353	10	533.397,145 651.568,305	10.429

Punct început	X / Y	Punct sfârșit	X / Y	Lungime segment (** (m)
2	533.390,362 651.616,954	3	533.383,074 651.613,762	7.956
4	533.378,898 651.611,044	5	533.375,452 651.608,869	4.075
6	533.378,5 651.603,578	7	533.384,548 651.593,224	11.991
8	533.388,96 651.583,214	9	533.391,959 651.577,353	6.584
10	533.397,145 651.568,305	11	533.398,832 651.567,269	1.98



Punct început	X / Y	Punct sfârșit	X / Y	Lungime segment (** (m)
11	533.398,832 651.567,269	12	533.402,566 651.568,813	4.041
13	533.408,183 651.572,075	14	533.414,636 651.576,908	8.062
15	533.419,576 651.580,653	16	533.420,706 651.584,549	4.057
17	533.421,487 651.588,692	18	533.422,753 651.593,973	5.431
19	533.420,314 651.597,306	20	533.417,376 651.600,336	4.221
21	533.410,704 651.605,09	22	533.404,022 651.609,743	8.142
23	533.397,487 651.614,231	1	533.392,463 651.617,736	6.126

Punct început	X / Y	Punct sfârșit	X / Y	Lungime segment (** (m)
12	533.402,566 651.568,813	13	533.408,183 651.572,075	6.495
14	533.414,636 651.576,908	15	533.419,576 651.580,653	6.199
16	533.420,706 651.584,549	17	533.421,487 651.588,692	4.216
18	533.422,753 651.593,973	19	533.420,314 651.597,306	4.13
20	533.417,376 651.600,336	21	533.410,704 651.605,09	8.192
22	533.404,022 651.609,743	23	533.397,487 651.614,231	7.928

\*\* Lungimile segmentelor sunt determinate în planul de proiecție Stereo 70 și sunt rotunjite la 1 milimetru.

\*\*\* Distanța dintre puncte este formată din segmente cumulate ce sunt mai mici decât valoarea 1 milimetru.



**DATE DESPRE IMOBILUL NR. 750**

Oficiul de Cadastru și Publicitate Imobiliară SUCEAVA  
Biroul de Cadastru și Publicitate Imobiliară Vatra Dornei

**A. Partea I. Descrierea imobilului**

TEREN Intravilan

Adresa: Loc. Gheorghiteni, Jud. Suceava

Nr. Crt	Nr cadastral Nr. topografic	Suprafața* (mp)	Observații / Referințe
A1		594	Sector cadastral:20 Teren împrejmuit; -Anexa nr. 33, pozitia 34 - inv. dom. public Dorna-Arini Imobilul s-a format din o parte a pf 399, 400, 402/1 a comunei cadastrale Dorna-Arini

**B. Partea II. Proprietari și acte**

Inscrieri privitoare la dreptul de proprietate și alte drepturi reale	Referințe
<b>750 / 08/12/2023</b>	
Act Normativ nr. HG 1357, din 27/12/2001 emis de GUVERNUL ROMANIEI (act normativ nr. Anexa nr. 33 din 30.08.2002, emis de GUVERNUL ROMANIEI; act administrativ nr. 314 din 16.01.2024 emis de PRIMARIA COMUNEI DORNA-ARINI);	
B1	A1
Intabulare, drept de PROPRIETATE, dobândit prin Lege, cota actuala 1/1, cota initiala 1/1 1) COMUNA DORNA-ARINI, CIF:6576100, DOMENIUL PUBLIC	

**C. Partea III. SARCINI .**

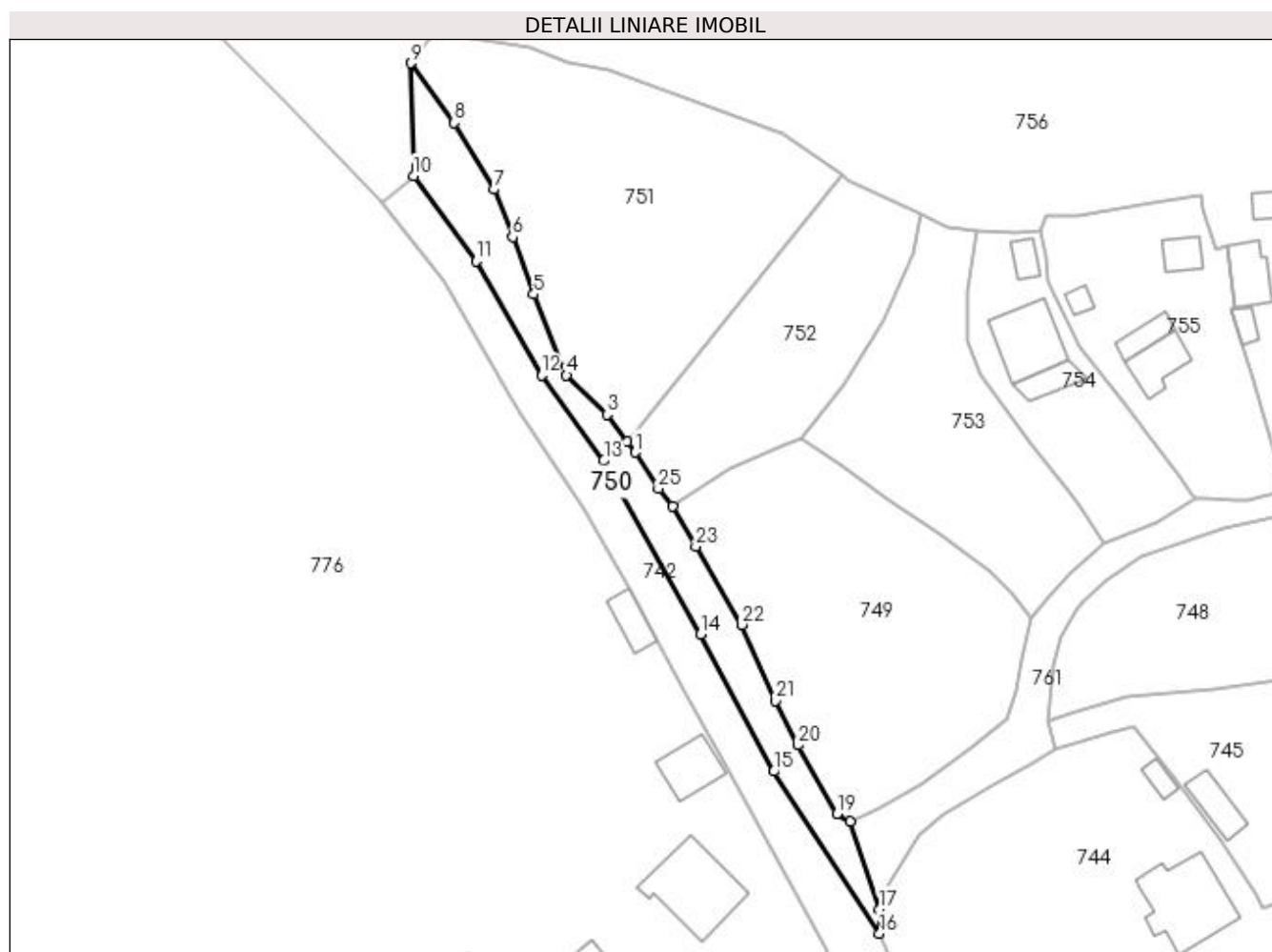
Inscrieri privind dezmembramintele dreptului de proprietate, drepturi reale de garanție și sarcini	Referințe
NU SUNT	

## Anexa Nr. 1 La Partea I

## Teren

Nr cadastral	Suprafața (mp)*	Observații / Referințe
	594	-Anexa nr. 33, pozitia 34 - inv. dom. public Dorna-Arini Imobilul s-a format din o parte a pf 399, 400, 402/1 a comunei cadastrale Dorna-Arini

\* Suprafața este determinată în planul de proiecție Stereo 70.



## Date referitoare la teren

Crt	Categorie folosință	Intravilan	Suprafața (mp)	Tarla	Parcelă	Nr. topo	Observații / Referințe
1	drum	DA	594	-	-	-	

## Lungime Segmente

1) Valorile lungimilor segmentelor sunt obținute din proiecție în plan.

Punct început	X / Y	Punct sfârșit	X / Y	Lungime segment (** (m))
1	533.370,499 651.615,929	2	533.369,443 651.617,349	1.77
3	533.366,776 651.620,937	4	533.361,416 651.626,116	7.453
5	533.357,102 651.636,762	6	533.354,307 651.644,334	8.071
7	533.351,916 651.650,608	8	533.346,645 651.659,371	10.226

Punct început	X / Y	Punct sfârșit	X / Y	Lungime segment (** (m))
2	533.369,443 651.617,349	3	533.366,776 651.620,937	4.471
4	533.361,416 651.626,116	5	533.357,102 651.636,762	11.487
6	533.354,307 651.644,334	7	533.351,916 651.650,608	6.714
8	533.346,645 651.659,371	9	533.340,864 651.667,237	9.762

Punct început	X / Y	Punct sfârșit	X / Y	Lungime segment (** (m)
9	533.340,864 651.667,237	10	533.341,266 651.652,378	14.864
11	533.349,49 651.641,149	12	533.358,137 651.626,1	17.356
13	533.366,347 651.614,841	14	533.379,11 651.591,94	26.217
15	533.388,775 651.573,87	16	533.402,73 651.552,511	25.514
17	533.402,726 651.555,726	18	533.398,832 651.567,269	12.182
19	533.397,145 651.568,305	20	533.391,959 651.577,353	10.429
21	533.388,96 651.583,214	22	533.384,548 651.593,224	10.939
23	533.378,5 651.603,578	24	533.375,452 651.608,869	6.106
25	533.373,551 651.611,163	1	533.370,499 651.615,929	5.659

Punct început	X / Y	Punct sfârșit	X / Y	Lungime segment (** (m)
10	533.341,266 651.652,378	11	533.349,49 651.641,149	13.918
12	533.358,137 651.626,1	13	533.366,347 651.614,841	13.934
14	533.379,11 651.591,94	15	533.388,775 651.573,87	20.492
16	533.402,73 651.552,511	17	533.402,726 651.555,726	3.215
18	533.398,832 651.567,269	19	533.397,145 651.568,305	1.98
20	533.391,959 651.577,353	21	533.388,96 651.583,214	6.584
22	533.384,548 651.593,224	23	533.378,5 651.603,578	11.991
24	533.375,452 651.608,869	25	533.373,551 651.611,163	2.979

\*\* Lungimile segmentelor sunt determinate în planul de proiecție Stereo 70 și sunt rotunjite la 1 milimetru.

\*\*\* Distanța dintre puncte este formată din segmente cumulate ce sunt mai mici decât valoarea 1 milimetru.



**DATE DESPRE IMOBILUL NR. 751**

Oficiul de Cadastru și Publicitate Imobiliară SUCEAVA  
Biroul de Cadastru și Publicitate Imobiliară Vatra Dornei

**A. Partea I. Descrierea imobilului**

TEREN Intravilan

Adresa: Loc. Gheorghiteni, Jud. Suceava

Nr. Crt	Nr cadastral Nr. topografic	Suprafața* (mp)	Observații / Referințe
A1		1.476	Sector cadastral:20 Teren imprejmuit; Imobilul s-a format din o parte a pf 402/1 a comunei cadastrale Dorna-Arini

**B. Partea II. Proprietari și acte**

Inscrieri privitoare la dreptul de proprietate și alte drepturi reale		Referințe
<b>751 / 08/12/2023</b>		
Act Normativ nr. 7, din 13/03/1996 emis de PARLAMENTUL ROMANIEI;		
B1	Intabulare, drept de PROPRIETATE, dobandit prin Lege, cota actuala 1/1 1) NEIDENTIFICAT NEIDENTIFICAT	A1
Act Administrativ nr. 8147, din 04/12/2023 emis de Primaria Comunei Dorna-Arini;		
B2	Se noteaza posesia factica in favoarea lui 1) CHIRILUS TANASE	A1

**C. Partea III. SARCINI .**

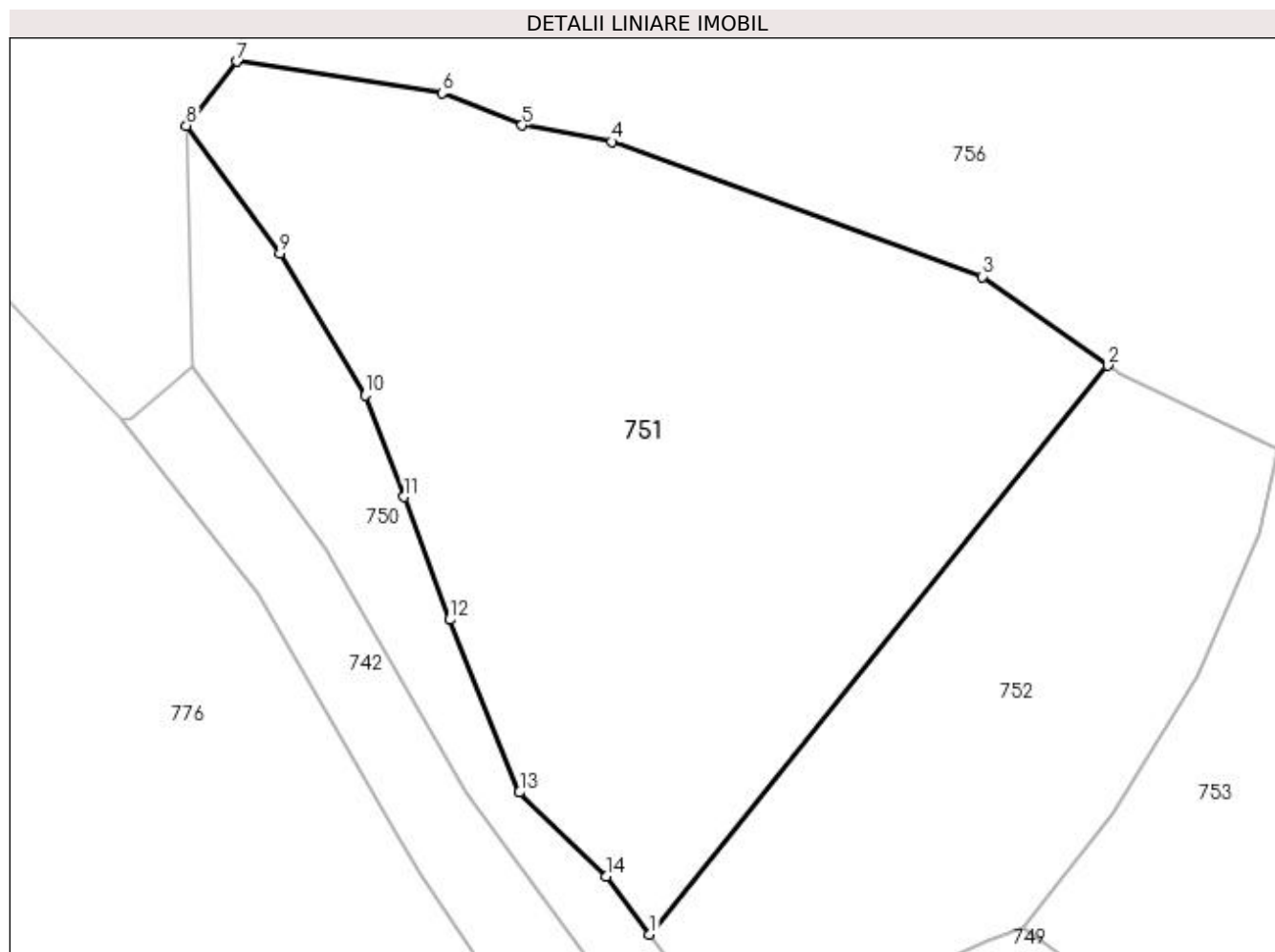
Inscrieri privind dezmembramintele dreptului de proprietate, drepturi reale de garanție și sarcini	Referințe
NU SUNT	

## Anexa Nr. 1 La Partea I

## Teren

Nr cadastral	Suprafața (mp)*	Observații / Referințe
	1.476	Imobilul s-a format din o parte a pf 402/1 a comunei cadastrale Dorna-Arini

\* Suprafața este determinată în planul de proiecție Stereo 70.



## Date referitoare la teren

Crt	Categorie folosință	Intra vilan	Suprafața (mp)	Tarla	Parcelă	Nr. topo	Observații / Referințe
1	faneata	DA	1.476	-	-	-	

## Lungime Segmente

1) Valorile lungimilor segmentelor sunt obținute din proiecție în plan.

Punct început	X / Y	Punct sfârșit	X / Y	Lungime segment (** (m)
1	533.369,443 651.617,349	2	533.397,736 651.652,45	45.084
2	533.397,736 651.652,45	3	533.389,982 651.657,932	9.496
3	533.389,982 651.657,932	4	533.367,108 651.666,256	24.342
4	533.367,108 651.666,256	5	533.361,568 651.667,271	5.632
5	533.361,568 651.667,271	6	533.356,658 651.669,244	5.292



Punct început	X / Y	Punct sfârşit	X / Y	Lungime segment (** (m)
6	533.356,658 651.669,244	7	533.343,998 651.671,2	12.81
7	533.343,998 651.671,2	8	533.340,864 651.667,237	5.052
8	533.340,864 651.667,237	9	533.346,645 651.659,371	9.762
9	533.346,645 651.659,371	10	533.351,916 651.650,608	10.226
10	533.351,916 651.650,608	11	533.354,307 651.644,334	6.714
11	533.354,307 651.644,334	12	533.357,102 651.636,762	8.071
12	533.357,102 651.636,762	13	533.361,416 651.626,116	11.487
13	533.361,416 651.626,116	14	533.366,776 651.620,937	7.453
14	533.366,776 651.620,937	1	533.369,443 651.617,349	4.471

\*\* Lungimile segmentelor sunt determinate în planul de proiecție Stereo 70 și sunt rotunjite la 1 milimetru.

\*\*\* Distanța dintre puncte este formată din segmente cumulate ce sunt mai mici decât valoarea 1 milimetru.



**DATE DESPRE IMOBILUL NR. 752**

Oficiul de Cadastru și Publicitate Imobiliară SUCEAVA  
Biroul de Cadastru și Publicitate Imobiliară Vatra Dornei

**A. Partea I. Descrierea imobilului**

TEREN Intravilan

Adresa: Loc. Gheorghiteni, Jud. Suceava

Nr. Crt	Nr cadastral Nr. topografic	Suprafața* (mp)	Observații / Referințe
A1		732	Sector cadastral:20 Teren imprejmuit; Imobilul s-a format din o parte a pf 403/2, 402/2 a comunei cadastrale Dorna-Arini

**B. Partea II. Proprietari și acte**

Inscrieri privitoare la dreptul de proprietate și alte drepturi reale	Referințe
<b>752 / 08/12/2023</b>	
Act Normativ nr. 7, din 13/03/1996 emis de PARLAMENTUL ROMANIEI;	
B1	A1
Intabulare, drept de PROPRIETATE, dobandit prin Lege, cota actuala 1/1 1) NEIDENTIFICAT NEIDENTIFICAT	
Act Administrativ nr. 5911, din 04/09/2023 emis de Primaria Comunei Dorna-Arini;	
B2	A1
Se noteaza posesia factica in favoarea lui 1) CIMBRU MARIANA	

**C. Partea III. SARCINI .**

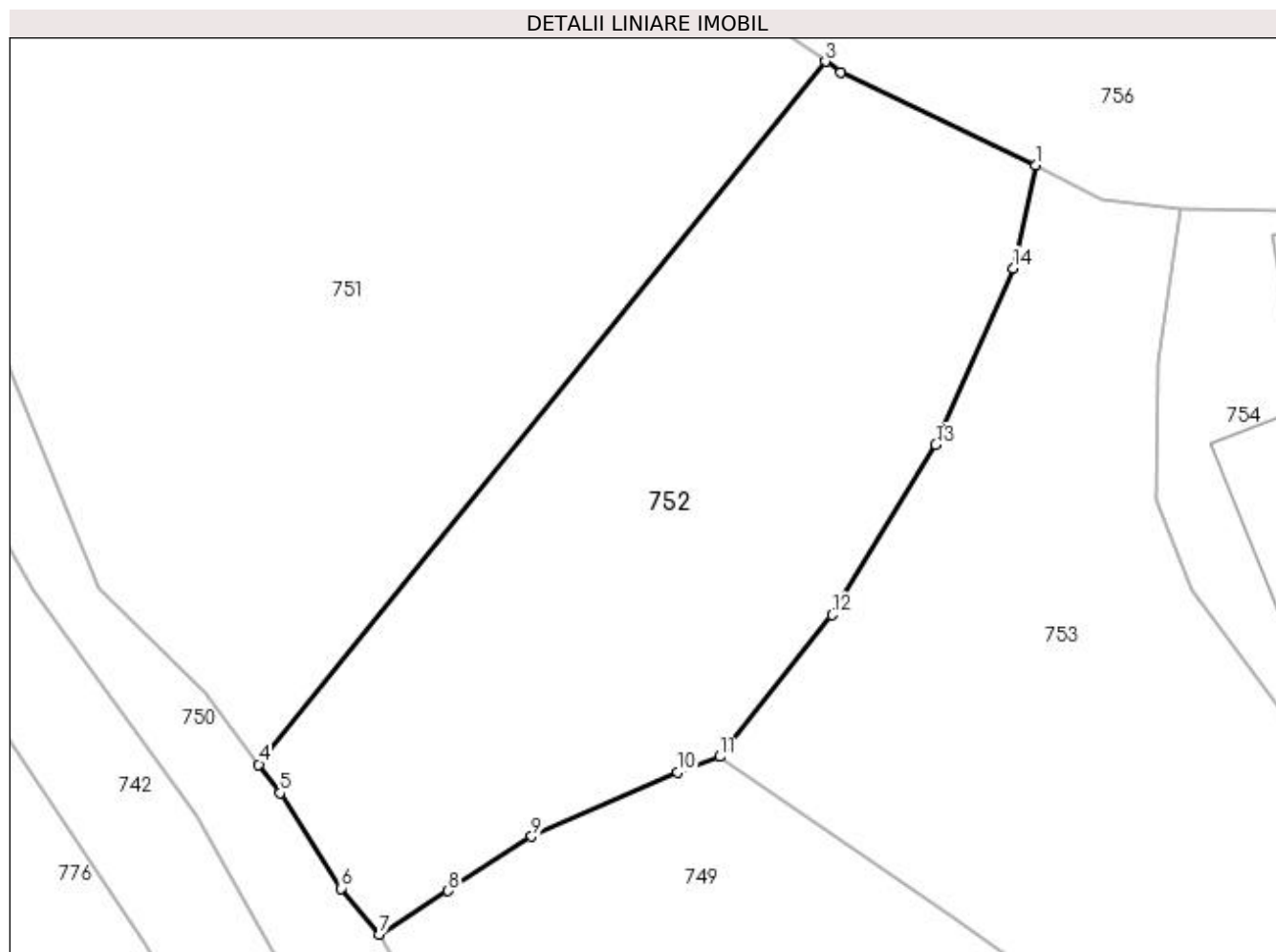
Inscrieri privind dezmembramintele dreptului de proprietate, drepturi reale de garanție și sarcini	Referințe
NU SUNT	

## Anexa Nr. 1 La Partea I

## Teren

Nr cadastral	Suprafața (mp)*	Observații / Referințe
	732	Imobilul s-a format din o parte a pf 403/2, 402/2 a comunei cadastrale Dorna-Arini

\* Suprafața este determinată în planul de proiecție Stereo 70.



## Date referitoare la teren

Crt	Categorie folosință	Intravilan	Suprafața (mp)	Tarla	Parcelă	Nr. topo	Observații / Referințe
1	pasune	DA	732	-	-	-	

## Lungime Segmente

1) Valorile lungimilor segmentelor sunt obținute din proiecție în plan.

Punct început	X / Y	Punct sfârșit	X / Y	Lungime segment (** (m)
1	533.408,227 651.647,282	2	533.398,52 651.651,896	10.748
2	533.398,52 651.651,896	3	533.397,736 651.652,45	0.96
3	533.397,736 651.652,45	4	533.369,443 651.617,349	45.084
4	533.369,443 651.617,349	5	533.370,499 651.615,929	1.77
5	533.370,499 651.615,929	6	533.373,551 651.611,163	5.659

Punct început	X / Y	Punct sfârșit	X / Y	Lungime segment (** (m)
6	533.373,551 651.611,163	7	533.375,452 651.608,869	2.979
7	533.375,452 651.608,869	8	533.378,898 651.611,044	4.075
8	533.378,898 651.611,044	9	533.383,074 651.613,762	4.983
9	533.383,074 651.613,762	10	533.390,362 651.616,954	7.956
10	533.390,362 651.616,954	11	533.392,463 651.617,736	2.242
11	533.392,463 651.617,736	12	533.398,085 651.624,821	9.045
12	533.398,085 651.624,821	13	533.403,26 651.633,326	9.956
13	533.403,26 651.633,326	14	533.407,127 651.642,129	9.615
14	533.407,127 651.642,129	1	533.408,227 651.647,282	5.269

\*\* Lungimile segmentelor sunt determinate în planul de proiecție Stereo 70 și sunt rotunjite la 1 milimetru.

\*\*\* Distanța dintre puncte este formată din segmente cumulate ce sunt mai mici decât valoarea 1 milimetru.



**DATE DESPRE IMOBILUL NR. 753**

Oficiul de Cadastru și Publicitate Imobiliară SUCEAVA  
Biroul de Cadastru și Publicitate Imobiliară Vatra Dornei

**A. Partea I. Descrierea imobilului**

TEREN Intravilan

Nr. CF vechi:751 Dorna pe Giumalău

Adresa: Loc. Gheorghiteni, Jud. Suceava

Nr. Crt	Nr cadastral Nr. topografic	Suprafața* (mp)	Observații / Referințe
A1	35621	Din acte: 829 Masurata: 840	Sector cadastral:20 Teren imprejmuit;

**B. Partea II. Proprietari și acte**

Inscrieri privitoare la dreptul de proprietate și alte drepturi reale		Referințe
<b>1945 / 10/05/2007</b>		
Act Notarial nr. 968, din 09/05/2007 emis de Nicolai Rotaru;		
B1	Intabulare, drept de PROPRIETATE, bun comun, dobandit prin Conventie, cota actuala 1/1, cota initiala 1/1	A1
	1) FÎRDEA MUSTEA VASILE GEORGE	
	2) FÎRDEA MUSTEA CLAUDIA	

**C. Partea III. SARCINI .**

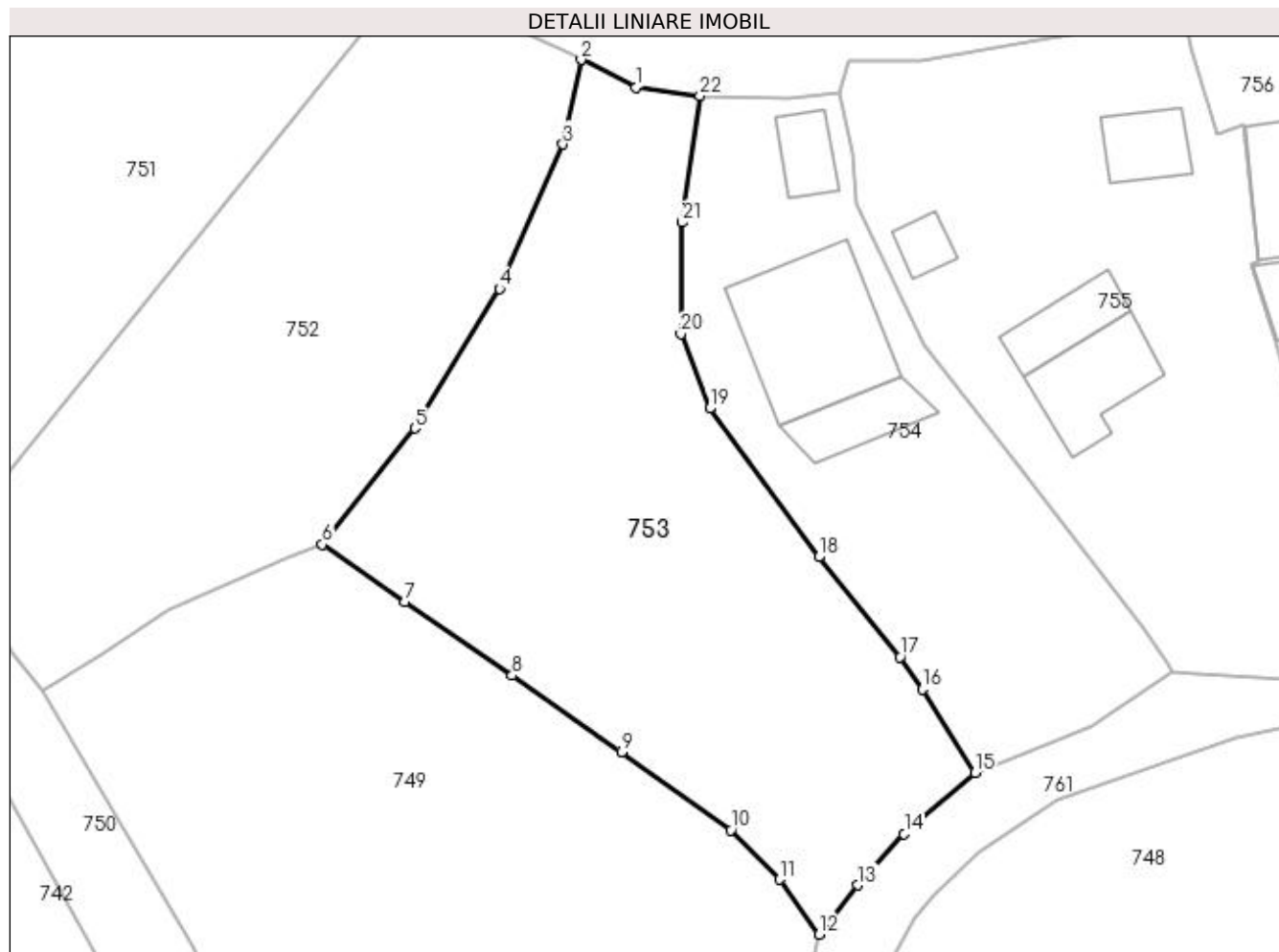
Inscrieri privind dezmembramintele dreptului de proprietate, drepturi reale de garanție și sarcini	Referințe
NU SUNT	

## Anexa Nr. 1 La Partea I

## Teren

Nr cadastral	Suprafața (mp)*	Observații / Referințe
35621	Din acte: 829 Masurata: 840	

\* Suprafața este determinată în planul de proiecție Stereo 70.



## Date referitoare la teren

Crt	Categorie folosință	Intra vilan	Suprafața (mp)	Tarla	Parcelă	Nr. topo	Observații / Referințe
1	arabil	DA	840	-	-	403/50	

## Lungime Segmente

1) Valorile lungimilor segmentelor sunt obținute din proiecție în plan.

Punct început	X / Y	Punct sfârșit	X / Y	Lungime segment (** (m)
1	533.411,572 651.645,591	2	533.408,227 651.647,282	3.748
3	533.407,127 651.642,129	4	533.403,26 651.633,326	9.615
5	533.398,085 651.624,821	6	533.392,463 651.617,736	9.045
7	533.397,487 651.614,231	8	533.404,022 651.609,743	7.928
9	533.410,704 651.605,09	10	533.417,376 651.600,336	8.192

Punct început	X / Y	Punct sfârșit	X / Y	Lungime segment (** (m)
2	533.408,227 651.647,282	3	533.407,127 651.642,129	5.269
4	533.403,26 651.633,326	5	533.398,085 651.624,821	9.956
6	533.392,463 651.617,736	7	533.397,487 651.614,231	6.126
8	533.404,022 651.609,743	9	533.410,704 651.605,09	8.142
10	533.417,376 651.600,336	11	533.420,314 651.597,306	4.221



Punct început	X / Y	Punct sfârșit	X / Y	Lungime segment (** (m)
11	533.420,314 651.597,306	12	533.422,753 651.593,973	4.13
13	533.425,095 651.596,975	14	533.427,928 651.600,099	4.217
15	533.432,235 651.603,835	16	533.429,03 651.608,904	5.997
17	533.427,676 651.610,886	18	533.422,723 651.616,968	7.844
19	533.416,077 651.626,029	20	533.414,302 651.630,565	4.871
21	533.414,377 651.637,37	22	533.415,473 651.645,084	7.791

Punct început	X / Y	Punct sfârșit	X / Y	Lungime segment (** (m)
12	533.422,753 651.593,973	13	533.425,095 651.596,975	3.807
14	533.427,928 651.600,099	15	533.432,235 651.603,835	5.702
16	533.429,03 651.608,904	17	533.427,676 651.610,886	2.4
18	533.422,723 651.616,968	19	533.416,077 651.626,029	11.237
20	533.414,302 651.630,565	21	533.414,377 651.637,37	6.805
22	533.415,473 651.645,084	1	533.411,572 651.645,591	3.934

\*\* Lungimile segmentelor sunt determinate în planul de proiecție Stereo 70 și sunt rotunjite la 1 milimetru.

\*\*\* Distanța dintre puncte este formată din segmente cumulate ce sunt mai mici decât valoarea 1 milimetru.



**DATE DESPRE IMOBILUL NR. 754**

Oficiul de Cadastru și Publicitate Imobiliară SUCEAVA  
Biroul de Cadastru și Publicitate Imobiliară Vatra Dornei

**A. Partea I. Descrierea imobilului**

TEREN Intravilan

Adresa: Loc. Gheorghiteni, Jud. Suceava

Nr. Crt	Nr cadastral Nr. topografic	Suprafața* (mp)	Observații / Referințe
A1	32867	547	Sector cadastral:20 Teren imprejmuit;

**Construcții**

Crt	Nr cadastral Nr. topografic	Adresa	Observații / Referințe
A1.1	32867-C1	Loc. Gheorghiteni, Jud. Suceava	Nr. niveluri:2; S. construita la sol:72 mp; S. construita desfasurata:116 mp; casa constr. din lemn, in anul 2023, cu P+M, S.desf. - 116 mp
A1.2	32867-C2	Loc. Gheorghiteni, Jud. Suceava	Nr. niveluri:1; S. construita la sol:15 mp; S. construita desfasurata:15 mp; magazie constr. din lemn, in anul 2023, cu P
A1.3	32867-C3	Loc. Gheorghiteni, Jud. Suceava	Nr. niveluri:1; S. construita la sol:24 mp; S. construita desfasurata:24 mp; terasă acoperita constr. din lemn, in anul 2023, cu P

**B. Partea II. Proprietari și acte**

Inscrieri privitoare la dreptul de proprietate și alte drepturi reale		Referințe
<b>8393 / 30/06/2020</b>		
Act Notarial nr. 274, din 26/06/2020 emis de AGACHE DUMITRITA GABRIELA;		
B4	Intabulare, drept de PROPRIETATE bun propriu, dobandit prin Conventie, cota actuala 1/1, cota initiala 1/1 1) TELEATNIC MARIA	A1
<b>9907 / 14/06/2023</b>		
Act Administrativ nr. 407, din 13/06/2023 emis de Primaria Dorna Arini;		
B5	Intabulare, drept de PROPRIETATE bun propriu, dobandit prin Construire, cota actuala 1/1, cota initiala 1/1 1) TELEATNIC MARIA	A1.1, A1.2, A1.3

**C. Partea III. SARCINI .**

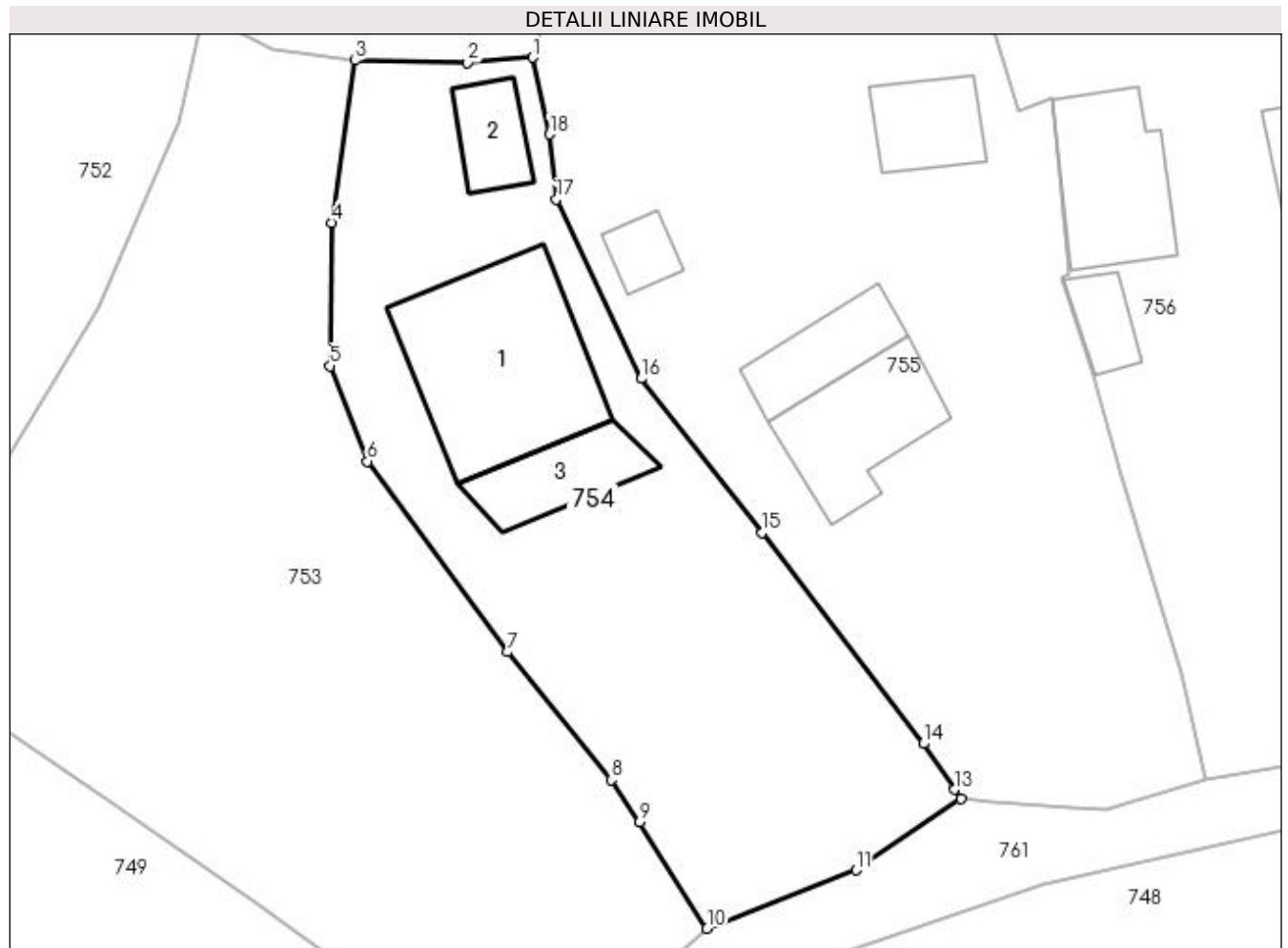
Inscrieri privind dezmembramintele dreptului de proprietate, drepturi reale de garanție și sarcini	Referințe
NU SUNT	

## Anexa Nr. 1 La Partea I

## Teren

Nr cadastral	Suprafața (mp)*	Observații / Referințe
32867	547	

\* Suprafața este determinată în planul de proiecție Stereo 70.



## Date referitoare la teren

Crt	Categorie folosință	Intravilan	Suprafața (mp)	Tarla	Parcelă	Nr. topo	Observații / Referințe
1	curți construcții	DA	300	-	-	-	Imobil împrejmuit cu gard
2	faneata	DA	247	-	-	-	Imobil împrejmuit cu gard.

## Date referitoare la construcții

Crt	Număr	Destinație construcție	Supraf. (mp)	Situație juridică	Observații / Referințe
A1.1	32867-C1	construcții de locuințe	72	Cu acte	Nr. niveluri:2; S. construita la sol:72 mp; S. construita desfasurata:116 mp; casa constr. din lemn, in anul 2023, cu P+M, S.desf. - 116 mp
A1.2	32867-C2	construcții anexa	15	Cu acte	Nr. niveluri:1; S. construita la sol:15 mp; S. construita desfasurata:15 mp; magazie constr. din lemn, in anul 2023, cu P
A1.3	32867-C3	construcții anexa	24	Cu acte	Nr. niveluri:1; S. construita la sol:24 mp; S. construita desfasurata:24 mp; terasă acoperita constr. din lemn, in anul 2023, cu P

**Lungime Segmente**

1) Valorile lungimilor segmentelor sunt obținute din proiecție în plan.

Punct început	X / Y	Punct sfârșit	X / Y	Lungime segment (** (m)
1	533.423,938 651.645,219	2	533.420,84 651.644,971	3.108
2	533.420,84 651.644,971	3	533.415,473 651.645,084	5.368
3	533.415,473 651.645,084	4	533.414,377 651.637,37	7.791
4	533.414,377 651.637,37	5	533.414,302 651.630,565	6.805
5	533.414,302 651.630,565	6	533.416,077 651.626,029	4.871
6	533.416,077 651.626,029	7	533.422,723 651.616,968	11.237
7	533.422,723 651.616,968	8	533.427,676 651.610,886	7.844
8	533.427,676 651.610,886	9	533.429,03 651.608,904	2.4
9	533.429,03 651.608,904	10	533.432,235 651.603,835	5.997
10	533.432,235 651.603,835	11	533.439,307 651.606,606	7.596
11	533.439,307 651.606,606	12	533.444,298 651.609,996	6.033
12	533.444,298 651.609,996	13	533.444,0 651.610,432	0.528
13	533.444,0 651.610,432	14	533.442,51 651.612,611	2.64
14	533.442,51 651.612,611	15	533.434,837 651.622,63	12.62
15	533.434,837 651.622,63	16	533.429,102 651.629,962	9.309
16	533.429,102 651.629,962	17	533.425,05 651.638,481	9.434
17	533.425,05 651.638,481	18	533.424,742 651.641,577	3.111
18	533.424,742 651.641,577	1	533.423,938 651.645,219	3.73

\*\* Lungimile segmentelor sunt determinate în planul de proiecție Stereo 70 și sunt rotunjite la 1 milimetru.

\*\*\* Distanța dintre puncte este formată din segmente cumulate ce sunt mai mici decât valoarea 1 milimetru.



**DATE DESPRE IMOBILUL NR. 755**

Oficiul de Cadastru și Publicitate Imobiliară SUCEAVA  
Biroul de Cadastru și Publicitate Imobiliară Vatra Dornei

**A. Partea I. Descrierea imobilului**

TEREN Intravilan

Nr. CF vechi:729 Dorna pe Giumalău

Adresa: Loc. Gheorghiteni, Jud. Suceava

Nr. Crt	Nr cadastral Nr. topografic	Suprafața* (mp)	Observații / Referințe
A1	33536	Din acte: 772 Masurata: 750	Sector cadastral:20 Teren imprejmuit;

**Construcții**

Crt	Nr cadastral Nr. topografic	Adresa	Observații / Referințe
A1.1		Loc. Gheorghiteni, Jud. Suceava	Nr. niveluri:2; S. construita la sol:38 mp; Locuinta
A1.2		Loc. Gheorghiteni, Jud. Suceava	Nr. niveluri:1; S. construita la sol:22 mp; Anexa
A1.3		Loc. Gheorghiteni, Jud. Suceava	Nr. niveluri:1; S. construita la sol:20 mp; Anexa
A1.4		Loc. Gheorghiteni, Jud. Suceava	Nr. niveluri:1; S. construita la sol:9 mp; Anexa

**B. Partea II. Proprietari și acte**

Inscrieri privitoare la dreptul de proprietate și alte drepturi reale	Referințe
<b>17451 / 22/11/2018</b>	
Act Notarial nr. 120, din 13/01/2000 emis de BNP Nicolai Rotaru (act administrativ nr 12 din 16.03.2001, emis de Primăria comunei Dorna Arini);	
B2	A1
Intabulare, drept de PROPRIETATE, bun propriu, dobandit prin Conventie, cota actuala 1/1, cota initiala 1/1 1) SIMIONESCU MARIA-ANDREEA	
<b>755 / 08/12/2023</b>	
Act Administrativ nr. 8551, din 11/12/2023 emis de Primaria comunei Dorna-Arini;	
B3	A1.1, A1.2, A1.3, A1.4
Intabulare, drept de PROPRIETATE, dobandit prin Lege, cota actuala 1/1 1) SIMIONESCU MARIA-ANDREEA	

**C. Partea III. SARCINI .**

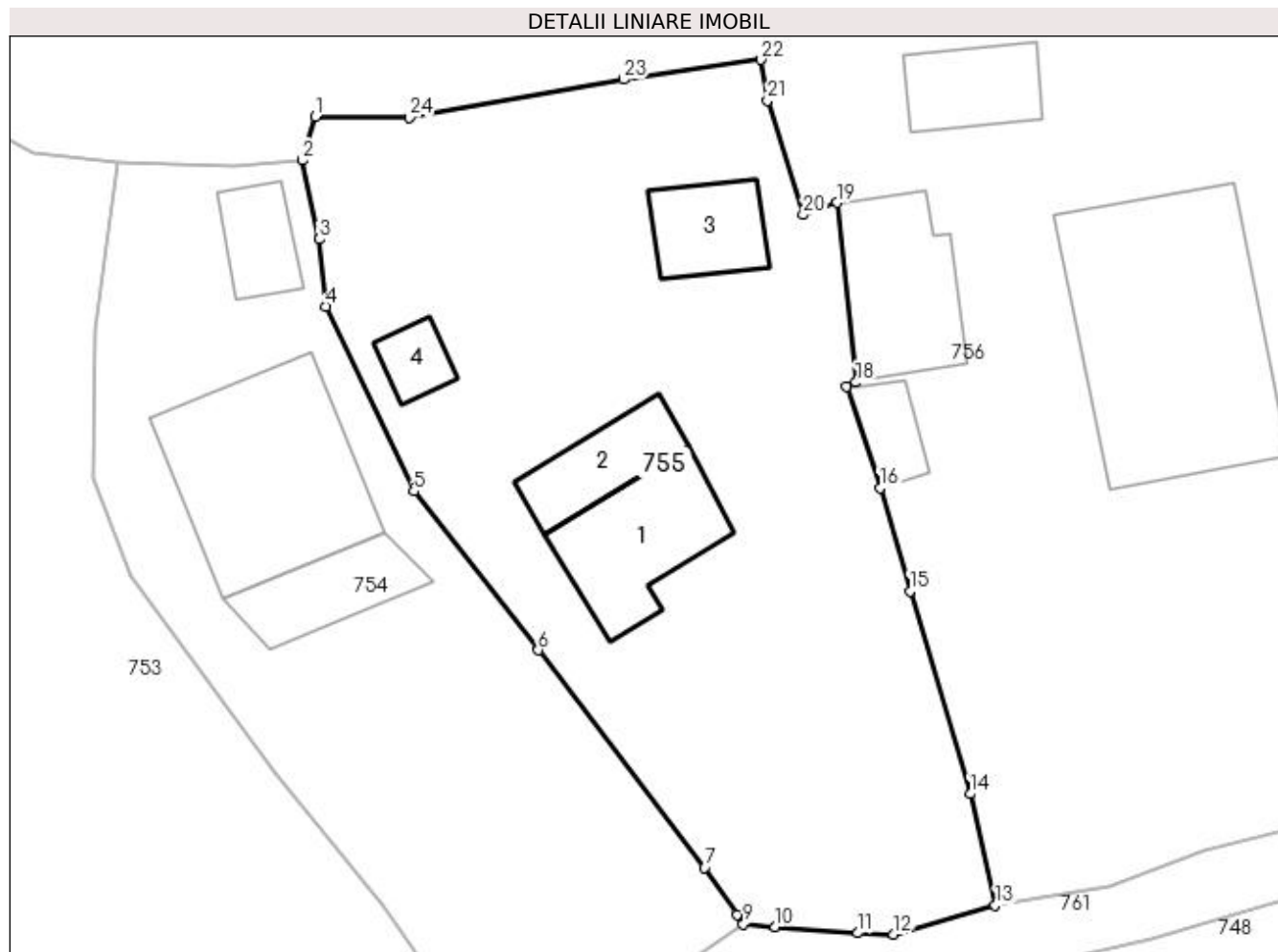
Inscrieri privind dezmembramintele dreptului de proprietate, drepturi reale de garanție și sarcini	Referințe
NU SUNT	

## Anexa Nr. 1 La Partea I

## Teren

Nr cadastral	Suprafața (mp)*	Observații / Referințe
33536	Din acte: 772 Masurata: 750	

\* Suprafața este determinată în planul de proiecție Stereo 70.



## Date referitoare la teren

Crt	Categorie folosință	Intra vilan	Suprafața (mp)	Tarla	Parcelă	Nr. topo	Observații / Referințe
1	curți constructii	DA	750	-	-	410/101	

## Date referitoare la construcții

Crt	Număr	Destinație construcție	Supraf. (mp)	Situație juridică	Observații / Referințe
A1.1		construcții de locuințe	38	Cu acte	Nr. niveluri:2; S. construita la sol:38 mp; Locuinta
A1.2		construcții anexa	22	Cu acte	Nr. niveluri:1; S. construita la sol:22 mp; Anexa
A1.3		construcții anexa	20	Cu acte	Nr. niveluri:1; S. construita la sol:20 mp; Anexa
A1.4		construcții anexa	9	Cu acte	Nr. niveluri:1; S. construita la sol:9 mp; Anexa

## Lungime Segmente

1) Valorile lungimilor segmentelor sunt obținute din proiecție în plan.

Punct început	X / Y	Punct sfârșit	X / Y	Lungime segment (** (m))
1	533.424,574 651.647,22	2	533.423,938 651.645,219	2.1

Punct început	X / Y	Punct sfârșit	X / Y	Lungime segment (** (m))
2	533.423,938 651.645,219	3	533.424,742 651.641,577	3.73



Punct început	X / Y	Punct sfârșit	X / Y	Lungime segment (** (m)
3	533.424,742 651.641,577	4	533.425,05 651.638,481	3.111
5	533.429,102 651.629,962	6	533.434,837 651.622,63	9.309
7	533.442,51 651.612,611	8	533.444,0 651.610,432	2.64
9	533.444,298 651.609,996	10	533.445,761 651.609,882	1.467
11	533.449,576 651.609,589	12	533.451,226 651.609,53	1.651
13	533.455,915 651.610,875	14	533.454,759 651.616,003	5.257
15	533.451,976 651.625,354	16	533.450,59 651.630,099	4.943
17	533.449,054 651.634,784	18	533.449,479 651.634,98	0.468
19	533.448,609 651.643,263	20	533.447,053 651.642,707	1.652
21	533.445,408 651.647,969	22	533.445,111 651.649,852	1.906
23	533.438,772 651.648,937	24	533.428,904 651.647,179	10.023

Punct început	X / Y	Punct sfârșit	X / Y	Lungime segment (** (m)
4	533.425,05 651.638,481	5	533.429,102 651.629,962	9.434
6	533.434,837 651.622,63	7	533.442,51 651.612,611	12.62
8	533.444,0 651.610,432	9	533.444,298 651.609,996	0.528
10	533.445,761 651.609,882	11	533.449,576 651.609,589	3.826
12	533.451,226 651.609,53	13	533.455,915 651.610,875	4.878
14	533.454,759 651.616,003	15	533.451,976 651.625,354	9.756
16	533.450,59 651.630,099	17	533.449,054 651.634,784	4.93
18	533.449,479 651.634,98	19	533.448,609 651.643,263	8.329
20	533.447,053 651.642,707	21	533.445,408 651.647,969	5.513
22	533.445,111 651.649,852	23	533.438,772 651.648,937	6.405
24	533.428,904 651.647,179	1	533.424,574 651.647,22	4.33

\*\* Lungimile segmentelor sunt determinate în planul de proiecție Stereo 70 și sunt rotunjite la 1 milimetru.

\*\*\* Distanța dintre puncte este formată din segmente cumulate ce sunt mai mici decât valoarea 1 milimetru.



**DATE DESPRE IMOBILUL NR. 756**

Oficiul de Cadastru și Publicitate Imobiliară SUCEAVA  
Biroul de Cadastru și Publicitate Imobiliară Vatra Dornei

**A. Partea I. Descrierea imobilului**

TEREN Necunoscut

Adresa: Loc. Gheorghiteni, Nr. 32, Jud. Suceava

Nr. Crt	Nr cadastral Nr. topografic	Suprafața* (mp)	Observații / Referințe
A1	34464	Din acte: 28.716 Masurata: 28.737	Sector cadastral:20 Teren imprejmuit;

**Construcții**

Crt	Nr cadastral Nr. topografic	Adresa	Observații / Referințe
A1.1	34464-C1	Loc. Gheorghiteni, Nr. 32, Jud. Suceava	Nr. niveluri:2; S. construita la sol:108 mp; S. construita desfasurata:216 mp; Cladire locuinta edificata din lemn in anul 1968,cu regim de inaltime P+1, cu suprafata construita desfasurata de 216 mp.
A1.2	34464-C2	Loc. Gheorghiteni, Nr. 32, Jud. Suceava	Nr. niveluri:1; S. construita la sol:11 mp; S. construita desfasurata:11 mp; Magazie edificata din lemn in anul 1990, cu regim de inaltime P, cu suprafata construita desfasurata de 11 mp.
A1.3	34464-C3	Loc. Gheorghiteni, Nr. 32, Jud. Suceava	Nr. niveluri:1; S. construita la sol:39 mp; S. construita desfasurata:39 mp; Grajd edificat din lemn in anul 1989, cu regim de inaltime P, cu suprafata construita desfasurata de 39 mp.
A1.4	34464-C4	Loc. Gheorghiteni, Nr. 32, Jud. Suceava	Nr. niveluri:1; S. construita la sol:22 mp; S. construita desfasurata:22 mp; Bucatarie de vara edificata din lemn in anul 1989, cu regim de inaltime P, cu suprafata construita desfasurata de 22 mp.

**B. Partea II. Proprietari și acte**

Inscrieri privitoare la dreptul de proprietate și alte drepturi reale	Referințe
<b>8676 / 23/05/2022</b>	
Act Notarial nr. contract de vanzare 1037, din 18/05/2022 emis de BIN REY OLTICA-VERONICA;	
B8	A1, A1.1, A1.2, A1.3, A1.4
Intabulare, drept de PROPRIETATE bun propriu, dobandit prin Conventie, cota actuala 1/1, cota initiala 1/1 1) SAVA ROMICĂ-VASILE	

**C. Partea III. SARCINI .**

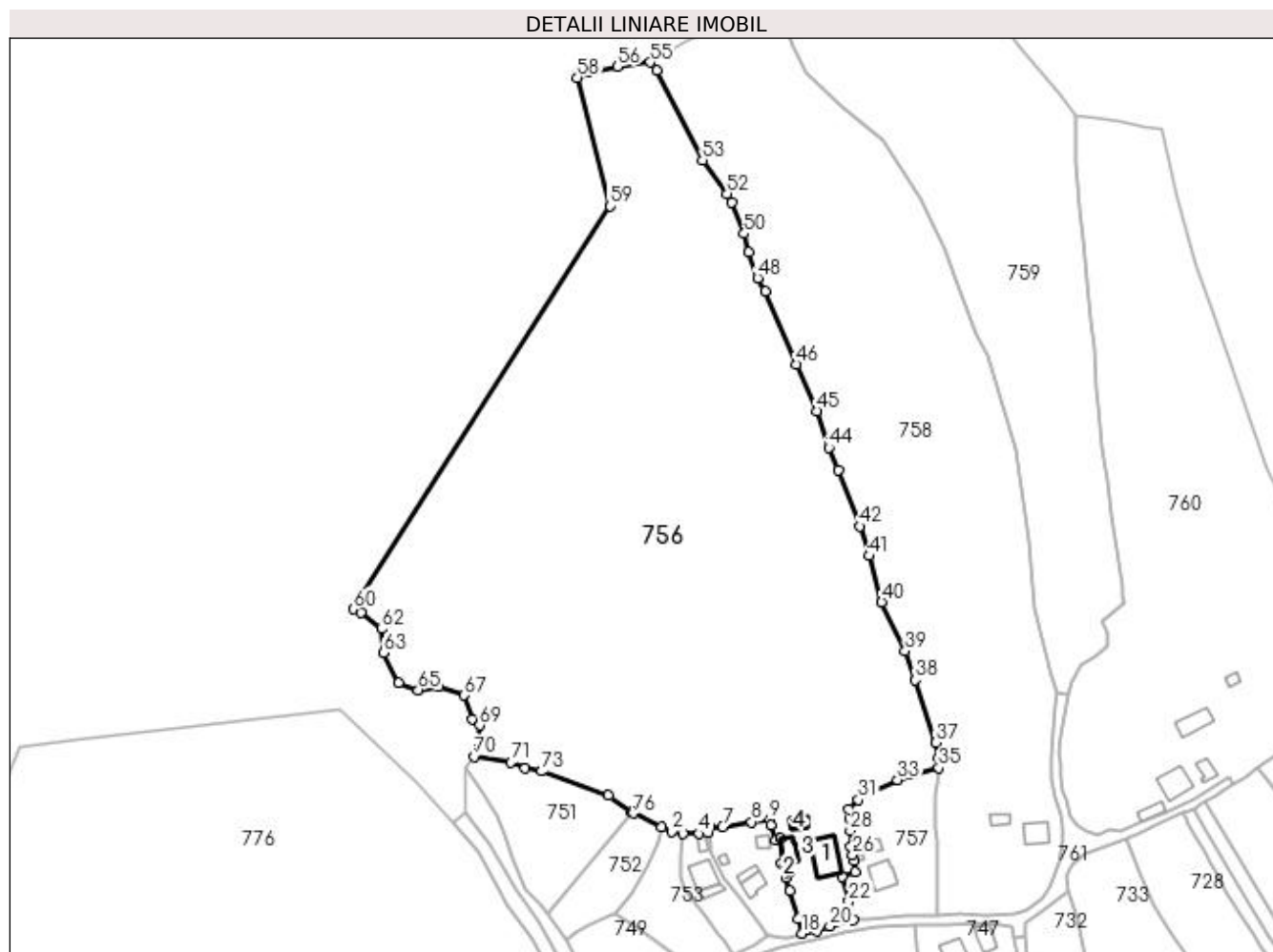
Inscrieri privind dezmembramintele dreptului de proprietate, drepturi reale de garanție și sarcini	Referințe
NU SUNT	

## Anexa Nr. 1 La Partea I

## Teren

Nr cadastral	Suprafața (mp)*	Observații / Referințe
34464	Din acte: 28.716 Masurata: 28.737	

\* Suprafața este determinată în planul de proiecție Stereo 70.



## Date referitoare la teren

Crt	Categorie folosință	Intravilan	Suprafața (mp)	Tarla	Parcelă	Nr. topo	Observații / Referințe
1	curți construcții	DA	410	-	-	-	
2	faneata	DA	3.219	-	-	-	
3	pasune	DA	25.075	-	-	-	
4	pasune	NU	33	-	-	-	

## Date referitoare la construcții

Crt	Număr	Destinație construcție	Supraf. (mp)	Situație juridică	Observații / Referințe
A1.1	34464-C1	construcții de locuințe	108	Cu acte	Nr. niveluri:2; S. construita la sol:108 mp; S. construita desfasurata:216 mp; Cladire locuinta edificata din lemn in anul 1968, cu regim de inaltime P+1, cu suprafata construita desfasurata de 216 mp.
A1.2	34464-C2	construcții anexa	11	Cu acte	Nr. niveluri:1; S. construita la sol:11 mp; S. construita desfasurata:11 mp; Magazie edificata din lemn in anul 1990, cu regim de inaltime P, cu suprafata construita desfasurata de 11 mp.
A1.3	34464-C3	construcții anexa	39	Cu acte	Nr. niveluri:1; S. construita la sol:39 mp; S. construita desfasurata:39 mp; Grajd edificat din lemn in anul 1989, cu regim de inaltime P, cu suprafata construita desfasurata de 39 mp.

Crt	Număr	Destinație construcție	Supraf. (mp)	Situație juridică	Observații / Referințe
A1.4	34464-C4	construcții anexa	22	Cu acte	Nr. niveluri:1; S. construita la sol:22 mp; S. construita desfasurata:22 mp; Bucatarie de vara edificata din lemn in anul 1989, cu regim de inaltime P, cu suprafata construita desfasurata de 22 mp.

**Lungime Segmente**

1) Valorile lungimilor segmentelor sunt obținute din proiecție în plan.

Punct început	X / Y	Punct sfârșit	X / Y	Lungime segment	Punct început	X / Y	Punct sfârșit	X / Y	Lungime segment	Punct început	X / Y	Punct sfârșit	X / Y	Lungime segment
1	533.408,227 651.647,282	2	533.411,572 651.645,591	3.748	2	533.411,572 651.645,591	3	533.415,473 651.645,084	3.934	3	533.415,473 651.645,084	4	533.420,84 651.644,971	5.368
4	533.420,84 651.644,971	5	533.423,938 651.645,219	3.108	5	533.423,938 651.645,219	6	533.424,574 651.647,22	2.1	6	533.424,574 651.647,22	7	533.428,904 651.647,179	4.33
7	533.428,904 651.647,179	8	533.438,772 651.648,937	10.02 3	8	533.438,772 651.648,937	9	533.445,111 651.649,852	6.405	9	533.445,111 651.649,852	10	533.445,408 651.647,969	1.906
10	533.445,408 651.647,969	11	533.447,053 651.642,707	5.513	11	533.447,053 651.642,707	12	533.448,609 651.643,263	1.652	12	533.448,609 651.643,263	13	533.449,479 651.634,98	8.329
13	533.449,479 651.634,98	14	533.449,054 651.634,784	0.468	14	533.449,054 651.634,784	15	533.450,59 651.630,099	4.93	15	533.450,59 651.630,099	16	533.451,976 651.625,354	4.943
16	533.451,976 651.625,354	17	533.454,759 651.616,003	9.756	17	533.454,759 651.616,003	18	533.455,915 651.610,875	5.257	18	533.455,915 651.610,875	19	533.461,203 651.611,782	5.365
19	533.461,203 651.611,782	20	533.465,552 651.613,377	4.632	20	533.465,552 651.613,377	21	533.473,461 651.615,404	8.165	21	533.473,461 651.615,404	22	533.472,006 651.621,892	6.649
22	533.472,006 651.621,892	23	533.469,616 651.630,304	8.745	23	533.469,616 651.630,304	24	533.474,228 651.631,869	4.87	24	533.474,228 651.631,869	25	533.473,915 651.635,668	3.812
25	533.473,915 651.635,668	26	533.473,377 651.637,717	2.118	26	533.473,377 651.637,717	27	533.472,613 651.640,631	3.012	27	533.472,613 651.640,631	28	533.472,561 651.645,963	5.332
28	533.472,561 651.645,963	29	533.472,317 651.650,009	4.053	29	533.472,317 651.650,009	30	533.472,147 651.653,243	3.238	30	533.472,147 651.653,243	31	533.475,251 651.656,546	4.533
31	533.475,251 651.656,546	32	533.479,991 651.659,326	5.495	32	533.479,991 651.659,326	33	533.488,624 651.663,337	9.519	33	533.488,624 651.663,337	34	533.494,152 651.665,074	5.794
34	533.494,152 651.665,074	35	533.502,788 651.667,347	8.93	35	533.502,788 651.667,347	36	533.502,556 651.670,719	3.38	36	533.502,556 651.670,719	37	533.501,78 651.676,065	5.402
37	533.501,78 651.676,065	38	533.494,786 651.697,43	22.48 1	38	533.494,786 651.697,43	39	533.491,267 651.707,318	10.49 6	39	533.491,267 651.707,318	40	533.483,259 651.724,034	18.53 5
40	533.483,259 651.724,034	41	533.478,972 651.739,752	16.29 2	41	533.478,972 651.739,752	42	533.475,748 651.749,914	10.66 1	42	533.475,748 651.749,914	43	533.468,486 651.769,142	20.55 4
43	533.468,486 651.769,142	44	533.465,219 651.776,697	8.231	44	533.465,219 651.776,697	45	533.461,206 651.789,193	13.12 5	45	533.461,206 651.789,193	46	533.454,206 651.805,185	17.45 7
46	533.454,206 651.805,185	47	533.443,395 651.829,957	27.02 8	47	533.443,395 651.829,957	48	533.440,854 651.834,59	5.284	48	533.440,854 651.834,59	49	533.437,749 651.843,328	9.273
49	533.437,749 651.843,328	50	533.436,325 651.849,763	6.591	50	533.436,325 651.849,763	51	533.432,181 651.860,512	11.52	51	533.432,181 651.860,512	52	533.430,44 651.863,414	3.384
52	533.430,44 651.863,414	53	533.422,112 651.874,838	14.13 7	53	533.422,112 651.874,838	54	533.406,52 651.905,514	34.41 1	54	533.406,52 651.905,514	55	533.404,232 651.908,266	3.579
55	533.404,232 651.908,266	56	533.393,044 651.906,798	11.28 4	56	533.393,044 651.906,798	57	533.383,031 651.904,839	10.20 3	57	533.383,031 651.904,839	58	533.379,302 651.903,03	4.145
58	533.379,302 651.903,03	59	533.390,536 651.859,185	45.26 1	59	533.390,536 651.859,185	60	533.302,804 651.721,541	163.2 26	60	533.302,804 651.721,541	61	533.305,478 651.720,306	2.945
61	533.305,478 651.720,306	62	533.312,471 651.714,819	8.889	62	533.312,471 651.714,819	63	533.313,261 651.706,632	8.225	63	533.313,261 651.706,632	64	533.318,213 651.696,298	11.45 9
64	533.318,213 651.696,298	65	533.324,985 651.694,013	7.147	65	533.324,985 651.694,013	66	533.332,13 651.695,15	7.235	66	533.332,13 651.695,15	67	533.340,685 651.692,21	9.046
67	533.340,685 651.692,21	68	533.343,452 651.684,048	8.618	68	533.343,452 651.684,048	69	533.345,981 651.681,958	3.281	69	533.345,981 651.681,958	70	533.343,998 651.671,2	10.93 9
70	533.343,998 651.671,2	71	533.356,658 651.669,244	12.81	71	533.356,658 651.669,244	72	533.361,568 651.667,271	5.292	72	533.361,568 651.667,271	73	533.367,108 651.666,256	5.632
73	533.367,108 651.666,256	74	533.389,982 651.657,932	24.34 2	74	533.389,982 651.657,932	75	533.397,736 651.652,45	9.496	75	533.397,736 651.652,45	76	533.398,52 651.651,896	0.96
76	533.398,52 651.651,896	1	533.408,227 651.647,282	10.74 8										

\*\* Lungimile segmentelor sunt determinate în planul de proiecție Stereo 70 și sunt rotunjite la 1 milimetru.

\*\*\* Distanța dintre puncte este formată din segmente cumulate ce sunt mai mici decât valoarea 1 milimetru.



**DATE DESPRE IMOBILUL NR. 757**

Oficiul de Cadastru și Publicitate Imobiliară SUCEAVA  
Biroul de Cadastru și Publicitate Imobiliară Vatra Dornei

**A. Partea I. Descrierea imobilului**

TEREN Intravilan

Adresa: Loc. Gheorghiteni, Jud. Suceava

Nr. Crt	Nr cadastral Nr. topografic	Suprafața* (mp)	Observații / Referințe
A1	34840	Din acte: 1.343 Masurata: 1.350	Sector cadastral:20 Teren imprejmuit; Terenul este delimitat cu gard

**Construcții**

Crt	Nr cadastral Nr. topografic	Adresa	Observații / Referințe
A1.1	34840-C1	Loc. Gheorghiteni, Jud. Suceava	Nr. niveluri:1; S. construita la sol:70 mp; S. construita desfasurata:70 mp; Casa cu un singur nivel ;Sc=70mp; Sd=70mp;edificata in anul 1938
A1.2	34840-C2	Loc. Gheorghiteni, Jud. Suceava	Nr. niveluri:1; S. construita la sol:20 mp; S. construita desfasurata:20 mp; Anexa cu un singur nivel ;Sc=20mp; Sd=20mp;edificata in anul 1938
A1.3	34840-C3	Loc. Gheorghiteni, Jud. Suceava	Nr. niveluri:1; S. construita la sol:5 mp; S. construita desfasurata:5 mp; Anexa cu un singur nivel ;Sc=5mp; Sd=5mp; edificata in anul 1938

**B. Partea II. Proprietari și acte**

Inscrieri privitoare la dreptul de proprietate și alte drepturi reale	Referințe
<b>1621 / 03/02/2023</b>	
Act Notarial nr. 203, din 26/01/2023 emis de Rey Oltica Veronica (act administrativ nr 507 din 25.01.2023, emis de Primaria Comunei Dorna Arini);	
B1 se notează POSESIA asupra terenului, ca bun propriu 1) SAVA MIHAELA-GLICHERIA	A1
Act Administrativ nr. 502, din 25/01/2023 emis de Primaria Comunei Dorna Arini (act administrativ nr 508 din 25.01.2023, emis de Primaria Comunei Dorna Arini);	
B2 Intabulare, drept de PROPRIETATE, dobandit prin Lege, cota actuala 1/1, cota initiala 1/1 1) SAVA MIHAELA-GLICHERIA	A1.1, A1.2, A1.3
<b>757 / 08/12/2023</b>	
Act Normativ nr. 7, din 13/03/1996 emis de Parlamentul Romaniei;	
B3 Intabulare, drept de PROPRIETATE, dobandit prin Lege, cota actuala 1/1 1) NEIDENTIFICAT NEIDENTIFICAT	A1

**C. Partea III. SARCINI .**

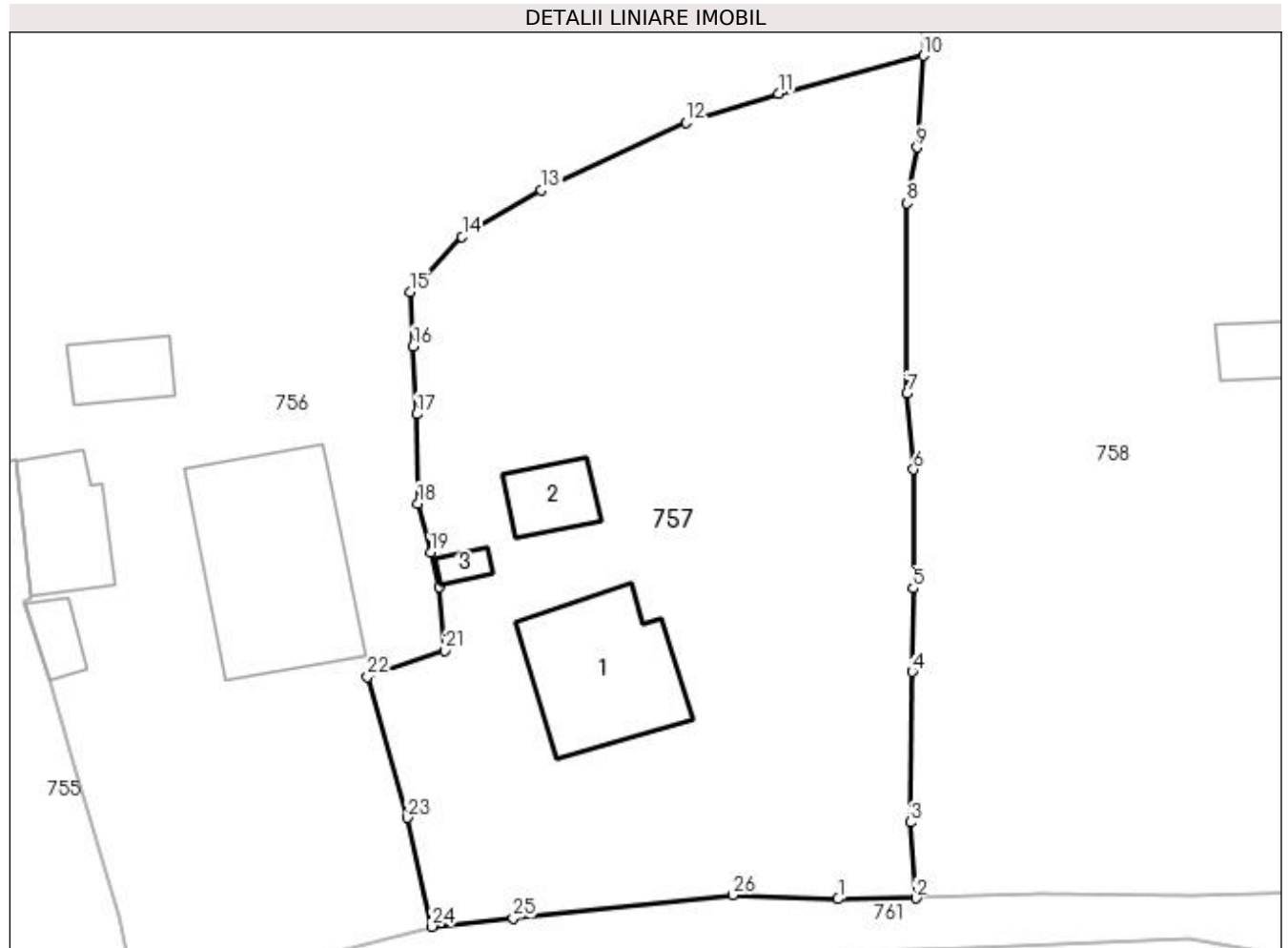
Inscrieri privind dezmembramintele dreptului de proprietate, drepturi reale de garanție și sarcini	Referințe
NU SUNT	

## Anexa Nr. 1 La Partea I

## Teren

Nr cadastral	Suprafața (mp)*	Observații / Referințe
34840	Din acte: 1.343 Masurata: 1.350	Terenul este delimitat cu gard

\* Suprafața este determinată în planul de proiecție Stereo 70.



## Date referitoare la teren

Crt	Categorie folosință	Intra vilan	Suprafața (mp)	Tarla	Parcelă	Nr. topo	Observații / Referințe
1	curți constructii	DA	131	-	-	-	
2	faneata	DA	1.219	-	-	-	

## Date referitoare la construcții

Crt	Număr	Destinație construcție	Supraf. (mp)	Situație juridică	Observații / Referințe
A1.1	34840-C1	construcții de locuințe	70	Cu acte	Nr. niveluri:1; S. construita la sol:70 mp; S. construita desfasurata:70 mp; Casa cu un singur nivel ;Sc=70mp;Sd=70mp;edificata in anul 1938
A1.2	34840-C2	construcții anexa	20	Cu acte	Nr. niveluri:1; S. construita la sol:20 mp; S. construita desfasurata:20 mp; Anexa cu un singur nivel ;Sc=20mp;Sd=20mp;edificata in anul 1938
A1.3	34840-C3	construcții anexa	5	Cu acte	Nr. niveluri:1; S. construita la sol:5 mp; S. construita desfasurata:5 mp; Anexa cu un singur nivel ;Sc=5mp;Sd=5mp; edificata in anul 1938



## Lungime Segmente

1) Valorile lungimilor segmentelor sunt obținute din proiecție în plan.

Punct început	X / Y	Punct sfârșit	X / Y	Lungime segment (** (m)
1	533.497,694 651.617,05	2	533.502,35 651.617,098	4.656
3	533.502,004 651.621,63	4	533.502,131 651.630,6	8.971
5	533.502,181 651.635,581	6	533.502,211 651.642,661	7.08
7	533.501,818 651.647,198	8	533.501,827 651.658,54	11.342
9	533.502,411 651.661,875	10	533.502,788 651.667,347	5.485
11	533.494,152 651.665,074	12	533.488,624 651.663,337	5.794
13	533.479,991 651.659,326	14	533.475,251 651.656,546	5.495
15	533.472,147 651.653,243	16	533.472,317 651.650,009	3.238
17	533.472,561 651.645,963	18	533.472,613 651.640,631	5.332
19	533.473,377 651.637,717	20	533.473,915 651.635,668	2.118
21	533.474,228 651.631,869	22	533.469,616 651.630,304	4.87
23	533.472,006 651.621,892	24	533.473,461 651.615,404	6.649
25	533.478,298 651.615,913	26	533.491,422 651.617,288	13.196

Punct început	X / Y	Punct sfârșit	X / Y	Lungime segment (** (m)
2	533.502,35 651.617,098	3	533.502,004 651.621,63	4.545
4	533.502,131 651.630,6	5	533.502,181 651.635,581	4.981
6	533.502,211 651.642,661	7	533.501,818 651.647,198	4.554
8	533.501,827 651.658,54	9	533.502,411 651.661,875	3.386
10	533.502,788 651.667,347	11	533.494,152 651.665,074	8.93
12	533.488,624 651.663,337	13	533.479,991 651.659,326	9.519
14	533.475,251 651.656,546	15	533.472,147 651.653,243	4.533
16	533.472,317 651.650,009	17	533.472,561 651.645,963	4.053
18	533.472,613 651.640,631	19	533.473,377 651.637,717	3.012
20	533.473,915 651.635,668	21	533.474,228 651.631,869	3.812
22	533.469,616 651.630,304	23	533.472,006 651.621,892	8.745
24	533.473,461 651.615,404	25	533.478,298 651.615,913	4.864
26	533.491,422 651.617,288	1	533.497,694 651.617,05	6.277

\*\* Lungimile segmentelor sunt determinate în planul de proiecție Stereo 70 și sunt rotunjite la 1 milimetru.

\*\*\* Distanța dintre puncte este formată din segmente cumulate ce sunt mai mici decât valoarea 1 milimetru.



**DATE DESPRE IMOBILUL NR. 758**

Oficiul de Cadastru și Publicitate Imobiliară SUCEAVA  
Biroul de Cadastru și Publicitate Imobiliară Vatra Dornei

**A. Partea I. Descrierea imobilului**

TEREN Necunoscut

Adresa: Loc. Gheorghiteni, Jud. Suceava

Nr. Crt	Nr cadastral Nr. topografic	Suprafața* (mp)	Observații / Referințe
A1		16.511	Sector cadastral:20 Teren imprejmuit; Imobilul s-a format din o parte a pf 153, 412, 440/12, 440/13 a comunei cadastrale Dorna-Arini

**Construcții**

Crt	Nr cadastral Nr. topografic	Adresa	Observații / Referințe
A1.1		Loc. Gheorghiteni, Jud. Suceava	Nr. niveluri:2; S. construita la sol:58 mp; Locuinta
A1.2		Loc. Gheorghiteni, Jud. Suceava	Nr. niveluri:1; S. construita la sol:23 mp; Anexa

**B. Partea II. Proprietari și acte**

Inscrieri privitoare la dreptul de proprietate și alte drepturi reale		Referințe
<b>758 / 08/12/2023</b>		
Act Normativ nr. 7, din 13/03/1996 emis de PARLAMENTUL ROMANIEI;		
B1	Intabulare, drept de PROPRIETATE, dobandit prin Lege, cota actuala 1/1 1) <b>NEIDENTIFICAT NEIDENTIFICAT</b>	A1
Act Administrativ nr. 8150, din 04/12/2023 emis de Primaria Comunei Dorna-Arini;		
B2	Se noteaza posesia factica in favoarea lui 1) <b>UNGUREANU ELENA-MARIA</b> , cota de 1/3, lipsa CNP 2) <b>SIPOT NICULINA-ALINA</b> , cota de 2/3	A1
Act Administrativ nr. 8551, din 11/12/2023 emis de Primaria Comunei Dorna-Arini;		
B3	Intabulare, drept de PROPRIETATE, dobandit prin Lege, cota actuala 2/3 1) <b>SIPOT NICULINA-ALINA</b>	A1.1, A1.2
Act Administrativ nr. 8551, din 11/12/2023 emis de Primaria comunei Dorna Arini;		
B4	Intabulare, drept de PROPRIETATE, dobandit prin Lege, cota actuala 1/3 1) <b>UNGUREANU ELENA-MARIA</b> , lipsa CNP	A1.1, A1.2

**C. Partea III. SARCINI .**

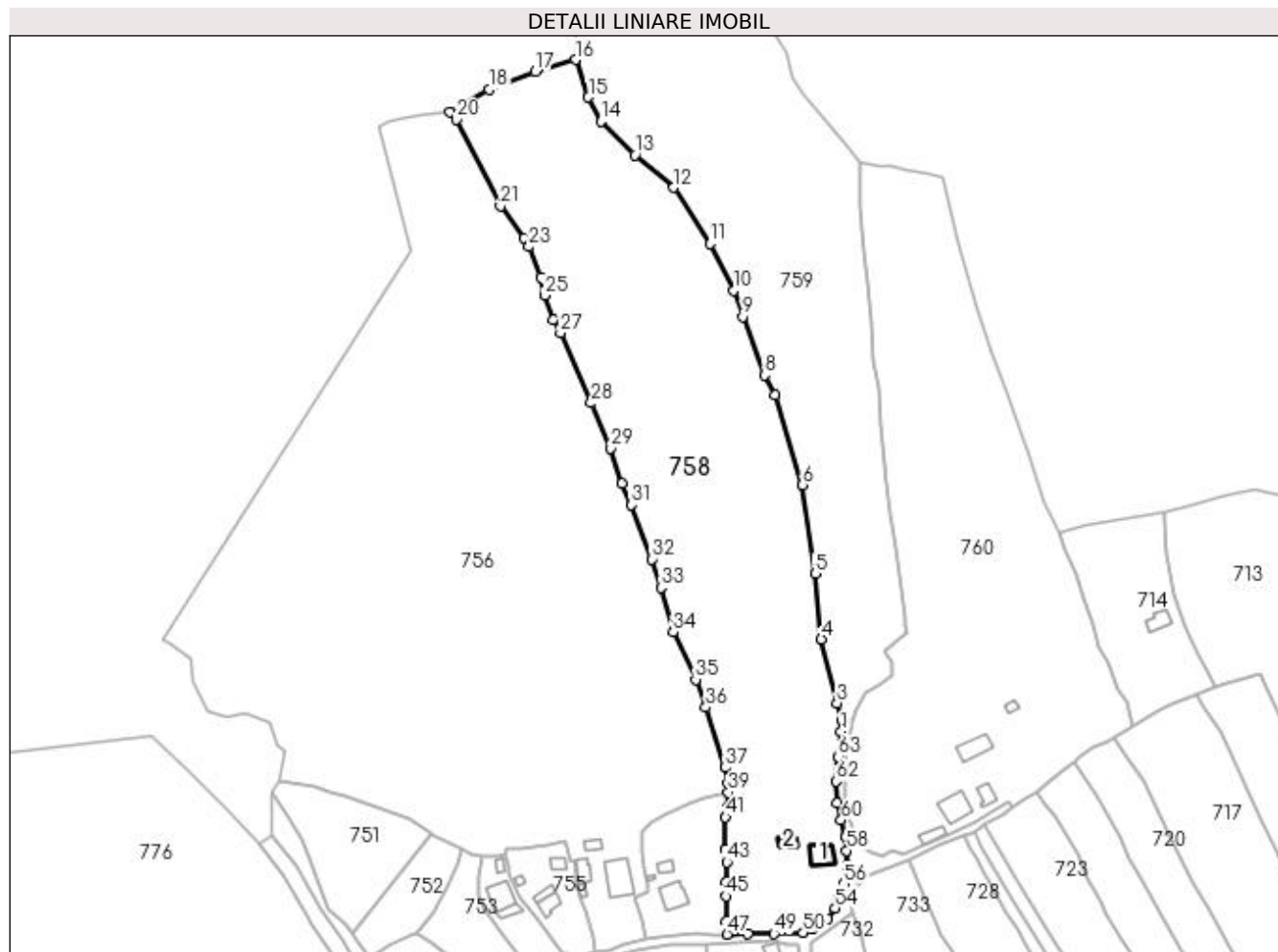
Inscrieri privind dezmembramintele dreptului de proprietate, drepturi reale de garanție și sarcini	Referințe
NU SUNT	

## Anexa Nr. 1 La Partea I

## Teren

Nr cadastral	Suprafața (mp)*	Observații / Referințe
	16.511	Imobilul s-a format din o parte a pf 153, 412, 440/12, 440/13 a comunei cadastrale Dorna-Arini

\* Suprafața este determinată în planul de proiecție Stereo 70.



## Date referitoare la teren

Crt	Categorie folosință	Intravilan	Suprafața (mp)	Tarla	Parcelă	Nr. topo	Observații / Referințe
1	curți construcții	DA	500	-	-	-	
2	pasune	DA	15.895	-	-	-	
3	pasune	NU	116	-	-	-	

## Date referitoare la construcții

Crt	Număr	Destinație construcție	Supraf. (mp)	Situație juridică	Observații / Referințe
A1.1		construcții de locuințe	58	Cu acte	Nr. niveluri:2; S. construita la sol:58 mp; Locuinta
A1.2		construcții anexa	23	Cu acte	Nr. niveluri:1; S. construita la sol:23 mp; Anexa

## Lungime Segmente

1) Valorile lungimilor segmentelor sunt obținute din proiecție în plan.

Punct început	X / Y	Punct sfârșit	X / Y	Lungime segment	Punct început	X / Y	Punct sfârșit	X / Y	Lungime segment	Punct început	X / Y	Punct sfârșit	X / Y	Lungime segment
1	533.542,762 651.688,876	2	533.542,922 651.692,996	4.123	2	533.542,922 651.692,996	3	533.541,311 651.698,925	6.144	3	533.541,311 651.698,925	4	533.535,714 651.721,614	23.369
4	533.535,714 651.721,614	5	533.533,475 651.744,722	23.216	5	533.533,475 651.744,722	6	533.529,095 651.776,219	31.8	6	533.529,095 651.776,219	7	533.519,407 651.807,925	33.153

Punct început	X / Y	Punct sfârșit	X / Y	Lungime segment	Punct început	X / Y	Punct sfârșit	X / Y	Lungime segment	Punct început	X / Y	Punct sfârșit	X / Y	Lungime segment
7	533.519,407 651.807,925	8	533.515,614 651.814,978	8.008	8	533.515,614 651.814,978	9	533.507,847 651.835,733	22.16 1	9	533.507,847 651.835,733	10	533.504,613 651.844,909	9.729
10	533.504,613 651.844,909	11	533.496,419 651.861,588	18.58 3	11	533.496,419 651.861,588	12	533.483,436 651.881,389	23.67 8	12	533.483,436 651.881,389	13	533.469,735 651.892,927	17.91 2
13	533.469,735 651.892,927	14	533.457,697 651.904,848	16.94 2	14	533.457,697 651.904,848	15	533.453,234 651.913,392	9.639	15	533.453,234 651.913,392	16	533.448,647 651.926,689	14.06 6
16	533.448,647 651.926,689	17	533.434,559 651.922,491	14.7	17	533.434,559 651.922,491	18	533.418,077 651.916,159	17.65 6	18	533.418,077 651.916,159	19	533.404,232 651.908,266	15.93 7
19	533.404,232 651.908,266	20	533.406,52 651.905,514	3.579	20	533.406,52 651.905,514	21	533.422,112 651.874,838	34.41 1	21	533.422,112 651.874,838	22	533.430,44 651.863,414	14.13 7
22	533.430,44 651.863,414	23	533.432,181 651.860,512	3.384	23	533.432,181 651.860,512	24	533.436,325 651.849,763	11.52	24	533.436,325 651.849,763	25	533.437,749 651.843,328	6.591
25	533.437,749 651.843,328	26	533.440,854 651.834,59	9.273	26	533.440,854 651.834,59	27	533.443,395 651.829,957	5.284	27	533.443,395 651.829,957	28	533.454,206 651.805,185	27.02 8
28	533.454,206 651.805,185	29	533.461,206 651.789,193	17.45 7	29	533.461,206 651.789,193	30	533.465,219 651.776,697	13.12 5	30	533.465,219 651.776,697	31	533.468,486 651.769,142	8.231
31	533.468,486 651.769,142	32	533.475,748 651.749,914	20.55 4	32	533.475,748 651.749,914	33	533.478,972 651.739,752	10.66 1	33	533.478,972 651.739,752	34	533.483,259 651.724,034	16.29 2
34	533.483,259 651.724,034	35	533.491,267 651.707,318	18.53 5	35	533.491,267 651.707,318	36	533.494,786 651.697,43	10.49 6	36	533.494,786 651.697,43	37	533.501,78 651.676,065	22.48 1
37	533.501,78 651.676,065	38	533.502,556 651.670,719	5.402	38	533.502,556 651.670,719	39	533.502,788 651.667,347	3.38	39	533.502,788 651.667,347	40	533.502,411 651.661,875	5.485
40	533.502,411 651.661,875	41	533.501,827 651.658,54	3.386	41	533.501,827 651.658,54	42	533.501,818 651.647,198	11.34 2	42	533.501,818 651.647,198	43	533.502,211 651.642,661	4.554
43	533.502,211 651.642,661	44	533.502,181 651.635,581	7.08	44	533.502,181 651.635,581	45	533.502,131 651.630,6	4.981	45	533.502,131 651.630,6	46	533.502,004 651.621,63	8.971
46	533.502,004 651.621,63	47	533.502,35 651.617,098	4.545	47	533.502,35 651.617,098	48	533.509,749 651.617,349	7.403	48	533.509,749 651.617,349	49	533.518,927 651.617,275	9.178
49	533.518,927 651.617,275	50	533.529,328 651.617,597	10.40 6	50	533.529,328 651.617,597	51	533.532,719 651.618,942	3.648	51	533.532,719 651.618,942	52	533.535,694 651.620,661	3.436
52	533.535,694 651.620,661	53	533.537,898 651.622,743	3.032	53	533.537,898 651.622,743	54	533.540,562 651.626,383	4.511	54	533.540,562 651.626,383	55	533.542,036 651.630,083	3.983
55	533.542,036 651.630,083	56	533.543,643 651.634,954	5.129	56	533.543,643 651.634,954	57	533.544,906 651.641,694	6.857	57	533.544,906 651.641,694	58	533.544,729 651.646,739	5.048
58	533.544,729 651.646,739	59	533.544,309 651.651,483	4.763	59	533.544,309 651.651,483	60	533.542,718 651.657,558	6.28	60	533.542,718 651.657,558	61	533.541,358 651.663,664	6.256
61	533.541,358 651.663,664	62	533.541,001 651.671,291	7.635	62	533.541,001 651.671,291	63	533.541,712 651.680,028	8.766	63	533.541,712 651.680,028	1	533.542,762 651.688,876	8.91

\*\* Lungimile segmentelor sunt determinate în planul de proiecție Stereo 70 și sunt rotunjite la 1 milimetru.

\*\*\* Distanța dintre puncte este formată din segmente cumulate ce sunt mai mici decât valoarea 1 milimetru.



**DATE DESPRE IMOBILUL NR. 759**

Oficiul de Cadastru și Publicitate Imobiliară SUCEAVA  
Biroul de Cadastru și Publicitate Imobiliară Vatra Dornei

**A. Partea I. Descrierea imobilului**

TEREN Necunoscut

Adresa: Loc. Gheorghiteni, Jud. Suceava

Nr. Crt	Nr cadastral Nr. topografic	Suprafața* (mp)	Observații / Referințe
A1		13.773	Sector cadastral:20 Teren imprejmuit; Imobilul s-a format din o parte a pf 440/11, 440/12, 440/8 a comunei cadastrale Dorna-Arini

**B. Partea II. Proprietari și acte**

Inscrieri privitoare la dreptul de proprietate și alte drepturi reale	Referințe
<b>759 / 08/12/2023</b>	
Act Normativ nr. 7, din 13/03/1996 emis de PARLAMENTUL ROMANIEI;	
B1	A1
Intabulare, drept de PROPRIETATE, dobandit prin Lege, cota actuala 1/1 1) NEIDENTIFICAT NEIDENTIFICAT	
Act Administrativ nr. 8157, din 04/12/2023 emis de Primaria Comunei Dorna-Arini;	
B2	A1
Se noteaza posesia factica in favoarea lui 1) NITUCA IONEL	

**C. Partea III. SARCINI .**

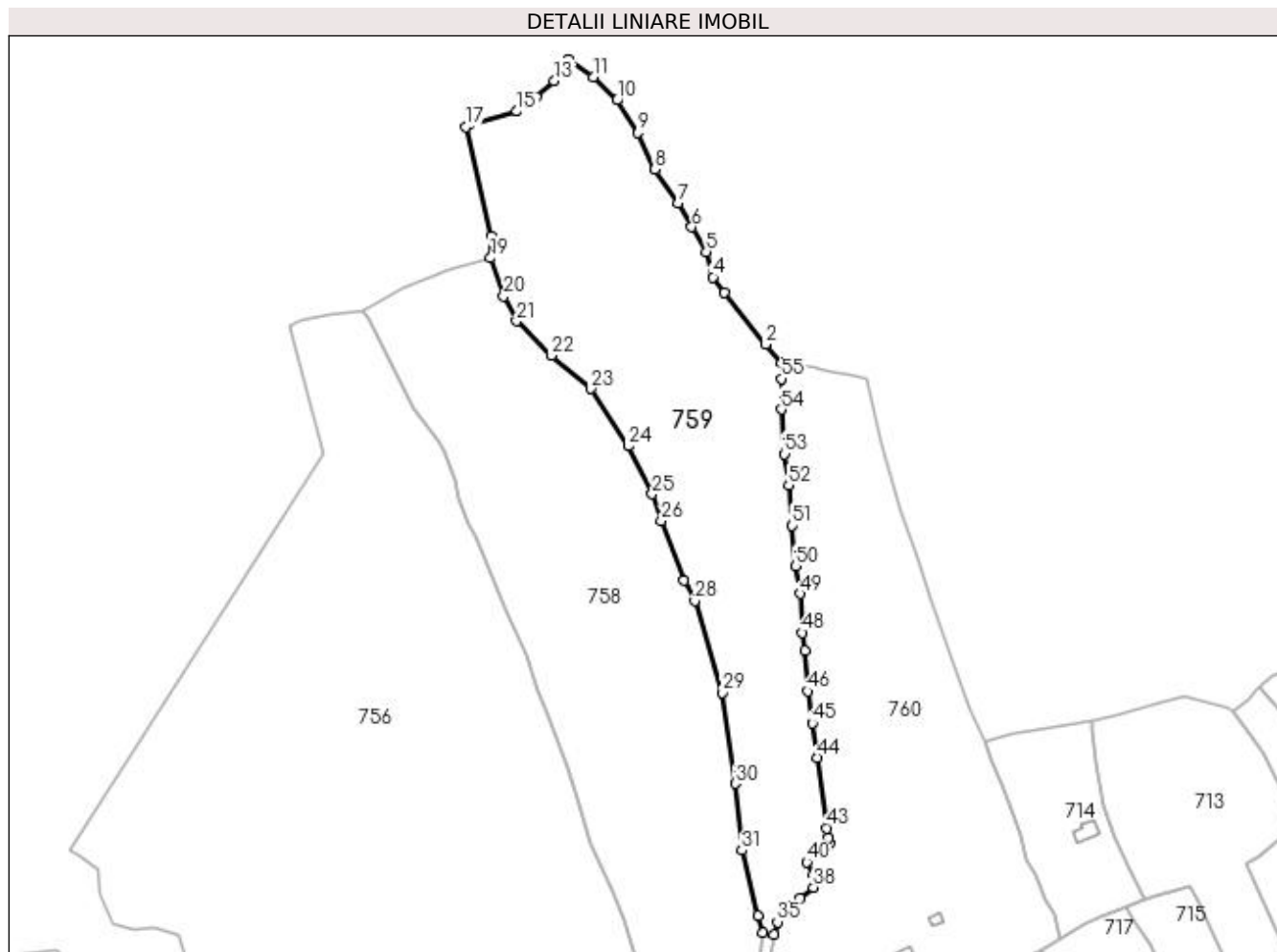
Inscrieri privind dezmembramintele dreptului de proprietate, drepturi reale de garanție și sarcini	Referințe
NU SUNT	

## Anexa Nr. 1 La Partea I

## Teren

Nr cadastral	Suprafața (mp)*	Observații / Referințe
	13.773	Imobilul s-a format din o parte a pf 440/11, 440/12, 440/8 a comunei cadastrale Dorna-Arini

\* Suprafața este determinată în planul de proiecție Stereo 70.



## Date referitoare la teren

Crt	Categorie folosință	Intra vilan	Suprafața (mp)	Tarla	Parcelă	Nr. topo	Observații / Referințe
1	faneata	DA	8.044	-	-	-	
2	faneata	NU	5.729	-	-	-	

## Lungime Segmente

1) Valorile lungimilor segmentelor sunt obținute din proiecție în plan.

Punct început	X / Y	Punct sfârșit	X / Y	Lungime segment	Punct început	X / Y	Punct sfârșit	X / Y	Lungime segment	Punct început	X / Y	Punct sfârșit	X / Y	Lungime segment
1	533.549,583 651.890,284	2	533.544,095 651.896,816	8.531	2	533.544,095 651.896,816	3	533.529,534 651.914,576	22.96 6	3	533.529,534 651.914,576	4	533.525,716 651.920,025	6.653
4	533.525,716 651.920,025	5	533.523,42 651.928,86	9.128	5	533.523,42 651.928,86	6	533.518,345 651.937,425	9.956	6	533.518,345 651.937,425	7	533.513,64 651.945,599	9.431
7	533.513,64 651.945,599	8	533.505,652 651.957,382	14.23 5	8	533.505,652 651.957,382	9	533.499,699 651.970,082	14.02 6	9	533.499,699 651.970,082	10	533.492,469 651.981,27	13.32 1
10	533.492,469 651.981,27	11	533.484,251 651.989,384	11.54 9	11	533.484,251 651.989,384	12	533.475,582 651.995,316	10.50 4	12	533.475,582 651.995,316	13	533.470,815 651.988,012	8.722
13	533.470,815 651.988,012	14	533.464,519 651.982,443	8.406	14	533.464,519 651.982,443	15	533.457,796 651.977,426	8.389	15	533.457,796 651.977,426	16	533.441,418 651.973,065	16.94 9



Punct început	X / Y	Punct sfârșit	X / Y	Lungime segment	Punct început	X / Y	Punct sfârșit	X / Y	Lungime segment	Punct început	X / Y	Punct sfârșit	X / Y	Lungime segment
16	533.441,418 651.973,065	17	533.440,025 651.972,027	1.737	17	533.440,025 651.972,027	18	533.449,028 651.934,273	38.813	18	533.449,028 651.934,273	19	533.448,647 651.926,689	7.594
19	533.448,647 651.926,689	20	533.453,234 651.913,392	14.066	20	533.453,234 651.913,392	21	533.457,697 651.904,848	9.639	21	533.457,697 651.904,848	22	533.469,735 651.892,927	16.942
22	533.469,735 651.892,927	23	533.483,436 651.881,389	17.912	23	533.483,436 651.881,389	24	533.496,419 651.861,588	23.678	24	533.496,419 651.861,588	25	533.504,613 651.844,909	18.583
25	533.504,613 651.844,909	26	533.507,847 651.835,733	9.729	26	533.507,847 651.835,733	27	533.515,614 651.814,978	22.161	27	533.515,614 651.814,978	28	533.519,407 651.807,925	8.008
28	533.519,407 651.807,925	29	533.529,095 651.776,219	33.153	29	533.529,095 651.776,219	30	533.533,475 651.744,722	31.8	30	533.533,475 651.744,722	31	533.535,714 651.721,614	23.216
31	533.535,714 651.721,614	32	533.541,311 651.698,925	23.369	32	533.541,311 651.698,925	33	533.542,922 651.692,996	6.144	33	533.542,922 651.692,996	34	533.546,727 651.692,529	3.834
34	533.546,727 651.692,529	35	533.548,006 651.696,763	4.423	35	533.548,006 651.696,763	36	533.551,096 651.702,415	6.442	36	533.551,096 651.702,415	37	533.555,929 651.705,023	5.492
37	533.555,929 651.705,023	38	533.560,539 651.708,793	5.955	38	533.560,539 651.708,793	39	533.560,414 651.713,234	4.443	39	533.560,414 651.713,234	40	533.558,17 651.717,505	4.825
40	533.558,17 651.717,505	41	533.566,174 651.723,831	10.202	41	533.566,174 651.723,831	42	533.565,674 651.725,99	2.216	42	533.565,674 651.725,99	43	533.565,238 651.729,305	3.344
43	533.565,238 651.729,305	44	533.561,827 651.753,69	24.622	44	533.561,827 651.753,69	45	533.560,103 651.765,6	12.034	45	533.560,103 651.765,6	46	533.558,468 651.776,684	11.204
46	533.558,468 651.776,684	47	533.557,474 651.790,832	14.183	47	533.557,474 651.790,832	48	533.556,751 651.796,96	6.171	48	533.556,751 651.796,96	49	533.555,816 651.810,433	13.505
49	533.555,816 651.810,433	50	533.554,391 651.820,031	9.703	50	533.554,391 651.820,031	51	533.553,169 651.833,997	14.019	51	533.553,169 651.833,997	52	533.551,911 651.847,972	14.032
52	533.551,911 651.847,972	53	533.550,488 651.858,79	10.911	53	533.550,488 651.858,79	54	533.549,369 651.874,275	15.525	54	533.549,369 651.874,275	55	533.549,417 651.884,87	10.595
55	533.549,417 651.884,87	1	533.549,583 651.890,284	5.417										

\*\* Lungimile segmentelor sunt determinate în planul de proiecție Stereo 70 și sunt rotunjite la 1 milimetru.

\*\*\* Distanța dintre puncte este formată din segmente cumulate ce sunt mai mici decât valoarea 1 milimetru.



**DATE DESPRE IMOBILUL NR. 760**

Oficiul de Cadastru și Publicitate Imobiliară SUCEAVA  
Biroul de Cadastru și Publicitate Imobiliară Vatra Dornei

**A. Partea I. Descrierea imobilului**

TEREN Necunoscut

Nr. CF vechi:10476 Vatra Dornei

Adresa: Loc. Gheorghiteni, Jud. Suceava

Nr. Crt	Nr cadastral Nr. topografic	Suprafața* (mp)	Observații / Referințe
A1	35625	Din acte: 13.312 Masurata: 13.345	Sector cadastral:20 Teren imprejmuit;

**Construcții**

Crt	Nr cadastral Nr. topografic	Adresa	Observații / Referințe
A1.1	35625-C1	Loc. Gheorghiteni, Jud. Suceava	Nr. niveluri:2; S. construita la sol:83 mp; casă
A1.2	35625-C2	Loc. Gheorghiteni, Jud. Suceava	Nr. niveluri:1; S. construita la sol:67 mp; grajd
A1.3		Loc. Gheorghiteni, Jud. Suceava	Nr. niveluri:1; S. construita la sol:32 mp; Anexa
A1.4		Loc. Gheorghiteni, Jud. Suceava	Nr. niveluri:1; S. construita la sol:32 mp; Anexa
A1.5		Loc. Gheorghiteni, Jud. Suceava	Nr. niveluri:1; S. construita la sol:13 mp; Anexa

**B. Partea II. Proprietari și acte**

Inscrieri privitoare la dreptul de proprietate și alte drepturi reale		Referințe
<b>1945 / 10/05/2007</b>		
Hotarare Judecatoreasca nr. 108, din 24/01/2001 emis de Judecătoria Vatra Dornei;		
B1	Intabulare, drept de PROPRIETATE, dobandit prin Hotarare Judecatoreasca, cota actuala 1/2, cota initiala 1/2 1) FIRDEA TERESIA <i>OBSERVATII: pozitie transcrisa din CF 750, inregistrata prin incheierea nr. 252/01.03.2001</i>	A1, A1.1, A1.2
Act Notarial nr. 968, din 09/05/2007 emis de Nicolai Rotaru;		
B2	Intabulare, drept de PROPRIETATE, bun comun, dobandit prin Conventie, cota actuala 1/2, cota initiala 1/2 1) FIRDEA MUSTEA CLAUDIA 2) FIRDEA MUSTEA VASILE GEORGE	A1, A1.1, A1.2
<b>760 / 08/12/2023</b>		
Act Administrativ nr. 8551, din 11/12/2023 emis de Primaria comunei Dorna Arini;		
B3	Intabulare, drept de PROPRIETATE, dobandit prin Lege, cota actuala 1/1 1) FIRDEA MUSTEA CLAUDIA 2) FIRDEA MUSTEA VASILE GEORGE	A1.3, A1.4, A1.5

**C. Partea III. SARCINI .**

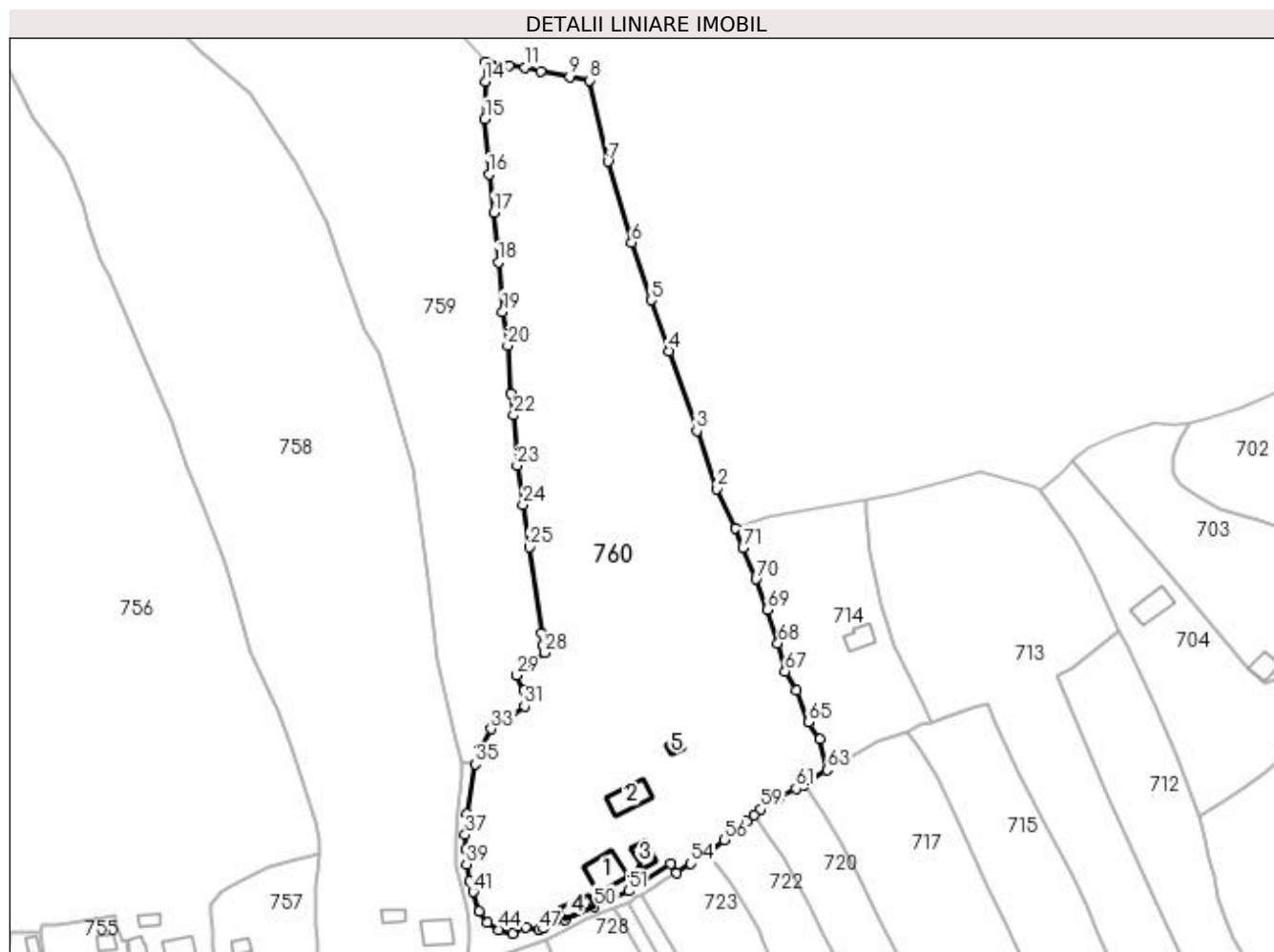
Inscrieri privind dezmembramintele dreptului de proprietate, drepturi reale de garanție și sarcini	Referințe
NU SUNT	

## Anexa Nr. 1 La Partea I

## Teren

Nr cadastral	Suprafața (mp)*	Observații / Referințe
35625	Din acte: 13.312 Masurata: 13.345	

\* Suprafața este determinată în planul de proiecție Stereo 70.



## Date referitoare la teren

Crt	Categorie folosință	Intravilan	Suprafața (mp)	Tarla	Parcelă	Nr. topo	Observații / Referințe
1	curți constructii	DA	200	-	-	-	
2	curți constructii	DA	300	-	-	-	
3	faneata	DA	12.820	-	-	-	
4	faneata	NU	25	-	-	-	

## Date referitoare la construcții

Crt	Număr	Destinație construcție	Supraf. (mp)	Situație juridică	Observații / Referințe
A1.1	35625-C1	construcții de locuințe	83	Cu acte	Nr. niveluri:2; S. construita la sol:83 mp; casă
A1.2	35625-C2	construcții anexa	67	Cu acte	Nr. niveluri:1; S. construita la sol:67 mp; grajd
A1.3		construcții anexa	32	Cu acte	Nr. niveluri:1; S. construita la sol:32 mp; Anexa
A1.4		construcții anexa	32	Cu acte	Nr. niveluri:1; S. construita la sol:32 mp; Anexa
A1.5		construcții anexa	13	Cu acte	Nr. niveluri:1; S. construita la sol:13 mp; Anexa

## Lungime Segmente

1) Valorile lungimilor segmentelor sunt obținute din proiecție în plan.

Punct început	X / Y	Punct sfârșit	X / Y	Lungime segment	Punct început	X / Y	Punct sfârșit	X / Y	Lungime segment	Punct început	X / Y	Punct sfârșit	X / Y	Lungime segment
1	533.619,858 651.759,079	2	533.614,755 651.770,095	12.14 1	2	533.614,755 651.770,095	3	533.609,033 651.786,367	17.24 9	3	533.609,033 651.786,367	4	533.601,181 651.808,919	23.88
4	533.601,181 651.808,919	5	533.596,204 651.823,289	15.20 7	5	533.596,204 651.823,289	6	533.590,717 651.839,442	17.06	6	533.590,717 651.839,442	7	533.584,038 651.862,29	23.80 4
7	533.584,038 651.862,29	8	533.578,934 651.885,216	23.48 7	8	533.578,934 651.885,216	9	533.573,256 651.886,25	5.771	9	533.573,256 651.886,25	10	533.565,095 651.887,837	8.314
10	533.565,095 651.887,837	11	533.560,653 651.888,872	4.561	11	533.560,653 651.888,872	12	533.556,065 651.889,257	4.604	12	533.556,065 651.889,257	13	533.549,583 651.890,284	6.563
13	533.549,583 651.890,284	14	533.549,417 651.884,87	5.417	14	533.549,417 651.884,87	15	533.549,369 651.874,275	10.59 5	15	533.549,369 651.874,275	16	533.550,488 651.858,79	15.52 5
16	533.550,488 651.858,79	17	533.551,911 651.847,972	10.91 1	17	533.551,911 651.847,972	18	533.553,169 651.833,997	14.03 2	18	533.553,169 651.833,997	19	533.554,391 651.820,031	14.01 9
19	533.554,391 651.820,031	20	533.555,816 651.810,433	9.703	20	533.555,816 651.810,433	21	533.556,751 651.796,96	13.50 5	21	533.556,751 651.796,96	22	533.557,474 651.790,832	6.171
22	533.557,474 651.790,832	23	533.558,468 651.776,684	14.18 3	23	533.558,468 651.776,684	24	533.560,103 651.765,6	11.20 4	24	533.560,103 651.765,6	25	533.561,827 651.753,69	12.03 4
25	533.561,827 651.753,69	26	533.565,238 651.729,305	24.62 2	26	533.565,238 651.729,305	27	533.565,674 651.725,99	3.344	27	533.565,674 651.725,99	28	533.566,174 651.723,831	2.216
28	533.566,174 651.723,831	29	533.558,17 651.717,505	10.20 2	29	533.558,17 651.717,505	30	533.560,414 651.713,234	4.825	30	533.560,414 651.713,234	31	533.560,539 651.708,793	4.443
31	533.560,539 651.708,793	32	533.555,929 651.705,023	5.955	32	533.555,929 651.705,023	33	533.551,096 651.702,415	5.492	33	533.551,096 651.702,415	34	533.548,006 651.696,763	6.442
34	533.548,006 651.696,763	35	533.546,727 651.692,529	4.423	35	533.546,727 651.692,529	36	533.544,332 651.678,534	14.19 8	36	533.544,332 651.678,534	37	533.543,787 651.672,653	5.906
37	533.543,787 651.672,653	38	533.544,084 651.668,584	4.08	38	533.544,084 651.668,584	39	533.544,181 651.664,267	4.318	39	533.544,181 651.664,267	40	533.544,985 651.659,492	4.842
40	533.544,985 651.659,492	41	533.546,028 651.656,52	3.15	41	533.546,028 651.656,52	42	533.547,791 651.651,021	5.775	42	533.547,791 651.651,021	43	533.549,976 651.647,939	3.778
43	533.549,976 651.647,939	44	533.553,339 651.645,834	3.967	44	533.553,339 651.645,834	45	533.557,133 651.644,806	3.931	45	533.557,133 651.644,806	46	533.560,953 651.646,45	4.159
46	533.560,953 651.646,45	47	533.564,64 651.645,754	3.752	47	533.564,64 651.645,754	48	533.565,935 651.646,195	1.368	48	533.565,935 651.646,195	49	533.571,896 651.648,691	6.462
49	533.571,896 651.648,691	50	533.580,257 651.652,27	9.095	50	533.580,257 651.652,27	51	533.589,919 651.656,731	10.64 2	51	533.589,919 651.656,731	52	533.601,7 651.664,402	14.05 8
52	533.601,7 651.664,402	53	533.603,362 651.661,778	3.106	53	533.603,362 651.661,778	54	533.607,41 651.664,5	4.878	54	533.607,41 651.664,5	55	533.611,736 651.667,283	5.144
55	533.611,736 651.667,283	56	533.616,933 651.671,069	6.43	56	533.616,933 651.671,069	57	533.623,259 651.676,446	8.302	57	533.623,259 651.676,446	58	533.625,131 651.678,141	2.525
58	533.625,131 651.678,141	59	533.627,03 651.679,85	2.555	59	533.627,03 651.679,85	60	533.632,09 651.683,08	6.003	60	533.632,09 651.683,08	61	533.637,02 651.685,62	5.546
61	533.637,02 651.685,62	62	533.639,266 651.686,775	2.526	62	533.639,266 651.686,775	63	533.645,772 651.690,895	7.701	63	533.645,772 651.690,895	64	533.643,796 651.699,58	8.907
64	533.643,796 651.699,58	65	533.640,474 651.704,311	5.781	65	533.640,474 651.704,311	66	533.637,227 651.713,226	9.488	66	533.637,227 651.713,226	67	533.633,933 651.718,608	6.31
67	533.633,933 651.718,608	68	533.631,959 651.726,557	8.19	68	533.631,959 651.726,557	69	533.628,932 651.736,059	9.972	69	533.628,932 651.736,059	70	533.625,753 651.744,647	9.157
70	533.625,753 651.744,647	71	533.622,055 651.753,487	9.582	71	533.622,055 651.753,487	1	533.619,858 651.759,079	6.008					

\*\* Lungimile segmentelor sunt determinate în planul de proiecție Stereo 70 și sunt rotunjite la 1 milimetru.

\*\*\* Distanța dintre puncte este formată din segmente cumulate ce sunt mai mici decât valoarea 1 milimetru.



**DATE DESPRE IMOBILUL NR. 761**

Oficiul de Cadastru și Publicitate Imobiliară SUCEAVA  
Biroul de Cadastru și Publicitate Imobiliară Vatra Dornei

**A. Partea I. Descrierea imobilului**

TEREN Intravilan

Adresa: Loc. Gheorghiteni, Jud. Suceava

Nr. Crt	Nr cadastral Nr. topografic	Suprafața* (mp)	Observații / Referințe
A1		1.168	Sector cadastral:20 Teren imprejmuit; -Anexa nr. 33, pozitia 34 - inv. dom. public Dorna-Arini Imobilul s-a format din o parte a pf 398, 408/1, 884, 885 a comunei cadastrale Dorna-Arini

**B. Partea II. Proprietari și acte**

Inscrieri privitoare la dreptul de proprietate și alte drepturi reale	Referințe
<b>761 / 08/12/2023</b>	
Act Normativ nr. HG 1357, din 27/12/2001 emis de GUVERNUL ROMANIEI (act normativ nr. Anexa nr. 33 din 30.08.2002, emis de GUVERNUL ROMANIEI; act administrativ nr. 314 din 16.01.2024 emis de PRIMARIA COMUNEI DORNA-ARINI);	
B1	A1
Intabulare, drept de PROPRIETATE, dobandit prin Lege, cota actuala 1/1, cota initiala 1/1 1) COMUNA DORNA-ARINI, CIF:6576100, DOMENIUL PUBLIC	

**C. Partea III. SARCINI .**

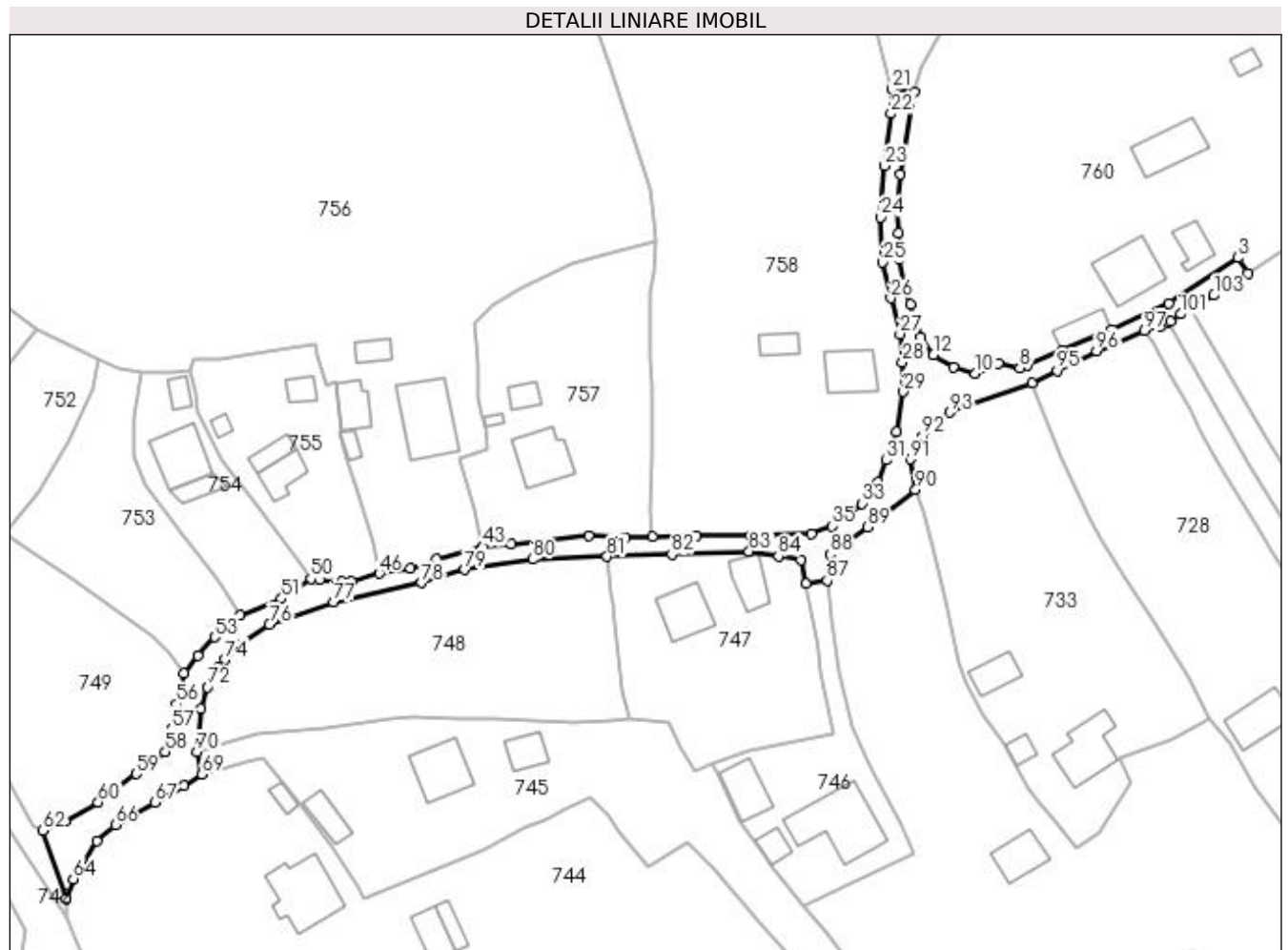
Inscrieri privind dezmembramintele dreptului de proprietate, drepturi reale de garanție și sarcini	Referințe
NU SUNT	

## Anexa Nr. 1 La Partea I

## Teren

Nr cadastral	Suprafața (mp)*	Observații / Referințe
	1.168	-Anexa nr. 33, pozitia 34 - inv. dom. public Dorna-Arini Imobilul s-a format din o parte a pf 398, 408/1, 884, 885 a comunei cadastrale Dorna-Arini

\* Suprafața este determinată în planul de proiecție Stereo 70.



## Date referitoare la teren

Crt	Categorie folosință	Intravilan	Suprafața (mp)	Tarla	Parcelă	Nr. topo	Observații / Referințe
1	drum	DA	1.168	-	-	-	

## Lungime Segmente

1) Valorile lungimilor segmentelor sunt obținute din proiecție în plan.

Punct început	X / Y	Punct sfârșit	X / Y	Lungime segment	Punct început	X / Y	Punct sfârșit	X / Y	Lungime segment	Punct început	X / Y	Punct sfârșit	X / Y	Lungime segment
1	533.599,81 651.659,74	2	533.603,362 651.661,778	4.095	2	533.603,362 651.661,778	3	533.601,7 651.664,402	3.106	3	533.601,7 651.664,402	4	533.589,919 651.656,731	14.058
4	533.589,919 651.656,731	5	533.580,257 651.652,27	10.642	5	533.580,257 651.652,27	6	533.571,896 651.648,691	9.095	6	533.571,896 651.648,691	7	533.565,935 651.646,195	6.462
7	533.565,935 651.646,195	8	533.564,64 651.645,754	1.368	8	533.564,64 651.645,754	9	533.560,953 651.646,45	3.752	9	533.560,953 651.646,45	10	533.557,133 651.644,806	4.159
10	533.557,133 651.644,806	11	533.553,339 651.645,834	3.931	11	533.553,339 651.645,834	12	533.549,976 651.647,939	3.967	12	533.549,976 651.647,939	13	533.547,791 651.651,021	3.778
13	533.547,791 651.651,021	14	533.546,028 651.656,52	5.775	14	533.546,028 651.656,52	15	533.544,985 651.659,492	3.15	15	533.544,985 651.659,492	16	533.544,181 651.664,267	4.842



Punct început	X / Y	Punct sfârșit	X / Y	Lungime segment	Punct început	X / Y	Punct sfârșit	X / Y	Lungime segment	Punct început	X / Y	Punct sfârșit	X / Y	Lungime segment
16	533.544,181 651.664,267	17	533.544,084 651.668,584	4.318	17	533.544,084 651.668,584	18	533.543,787 651.672,653	4.08	18	533.543,787 651.672,653	19	533.544,332 651.678,534	5.906
19	533.544,332 651.678,534	20	533.546,727 651.692,529	14.198	20	533.546,727 651.692,529	21	533.542,922 651.692,996	3.834	21	533.542,922 651.692,996	22	533.542,762 651.688,876	4.123
22	533.542,762 651.688,876	23	533.541,712 651.680,028	8.91	23	533.541,712 651.680,028	24	533.541,001 651.671,291	8.766	24	533.541,001 651.671,291	25	533.541,358 651.663,664	7.635
25	533.541,358 651.663,664	26	533.542,718 651.657,558	6.256	26	533.542,718 651.657,558	27	533.544,309 651.651,483	6.28	27	533.544,309 651.651,483	28	533.544,729 651.646,739	4.763
28	533.544,729 651.646,739	29	533.544,906 651.641,694	5.048	29	533.544,906 651.641,694	30	533.543,643 651.634,954	6.857	30	533.543,643 651.634,954	31	533.542,036 651.630,083	5.129
31	533.542,036 651.630,083	32	533.540,562 651.626,383	3.983	32	533.540,562 651.626,383	33	533.537,898 651.622,743	4.511	33	533.537,898 651.622,743	34	533.535,694 651.620,661	3.032
34	533.535,694 651.620,661	35	533.532,719 651.618,942	3.436	35	533.532,719 651.618,942	36	533.529,328 651.617,597	3.648	36	533.529,328 651.617,597	37	533.518,927 651.617,275	10.406
37	533.518,927 651.617,275	38	533.509,749 651.617,349	9.178	38	533.509,749 651.617,349	39	533.502,35 651.617,098	7.403	39	533.502,35 651.617,098	40	533.497,694 651.617,05	4.656
40	533.497,694 651.617,05	41	533.491,422 651.617,288	6.277	41	533.491,422 651.617,288	42	533.478,298 651.615,913	13.196	42	533.478,298 651.615,913	43	533.473,461 651.615,404	4.864
43	533.473,461 651.615,404	44	533.465,552 651.613,377	8.165	44	533.465,552 651.613,377	45	533.461,203 651.611,782	4.632	45	533.461,203 651.611,782	46	533.455,915 651.610,875	5.365
46	533.455,915 651.610,875	47	533.451,226 651.609,53	4.878	47	533.451,226 651.609,53	48	533.449,576 651.609,589	1.651	48	533.449,576 651.609,589	49	533.445,761 651.609,882	3.826
49	533.445,761 651.609,882	50	533.444,298 651.609,996	1.467	50	533.444,298 651.609,996	51	533.439,307 651.606,606	6.033	51	533.439,307 651.606,606	52	533.432,235 651.603,835	7.596
52	533.432,235 651.603,835	53	533.427,928 651.600,099	5.702	53	533.427,928 651.600,099	54	533.425,095 651.596,975	4.217	54	533.425,095 651.596,975	55	533.422,753 651.593,973	3.807
55	533.422,753 651.593,973	56	533.421,487 651.588,692	5.431	56	533.421,487 651.588,692	57	533.420,706 651.584,549	4.216	57	533.420,706 651.584,549	58	533.419,576 651.580,653	4.057
58	533.419,576 651.580,653	59	533.414,636 651.576,908	6.199	59	533.414,636 651.576,908	60	533.408,183 651.572,075	8.062	60	533.408,183 651.572,075	61	533.402,566 651.568,813	6.495
61	533.402,566 651.568,813	62	533.398,832 651.567,269	4.041	62	533.398,832 651.567,269	63	533.402,726 651.555,726	12.182	63	533.402,726 651.555,726	64	533.403,962 651.559,096	3.59
64	533.403,962 651.559,096	65	533.407,932 651.565,544	7.572	65	533.407,932 651.565,544	66	533.411,099 651.568,235	4.156	66	533.411,099 651.568,235	67	533.417,84 651.572,062	7.752
67	533.417,84 651.572,062	68	533.422,722 651.574,912	5.653	68	533.422,722 651.574,912	69	533.425,841 651.576,819	3.656	69	533.425,841 651.576,819	70	533.424,928 651.580,634	3.923
70	533.424,928 651.580,634	71	533.425,596 651.587,978	7.374	71	533.425,596 651.587,978	72	533.426,76 651.591,617	3.821	72	533.426,76 651.591,617	73	533.428,589 651.594,983	3.831
73	533.428,589 651.594,983	74	533.429,712 651.596,29	1.723	74	533.429,712 651.596,29	75	533.432,488 651.598,956	3.849	75	533.432,488 651.598,956	76	533.437,264 651.602,231	5.791
76	533.437,264 651.602,231	77	533.448,198 651.605,967	11.555	77	533.448,198 651.605,967	78	533.463,075 651.609,316	15.249	78	533.463,075 651.609,316	79	533.470,441 651.611,526	7.69
79	533.470,441 651.611,526	80	533.481,949 651.613,312	11.646	80	533.481,949 651.613,312	81	533.494,58 651.613,769	12.639	81	533.494,58 651.613,769	82	533.505,543 651.614,114	10.968
82	533.505,543 651.614,114	83	533.518,689 651.614,656	13.157	83	533.518,689 651.614,656	84	533.523,695 651.613,815	5.076	84	533.523,695 651.613,815	85	533.527,542 651.613,237	3.89
85	533.527,542 651.613,237	86	533.528,337 651.609,131	4.182	86	533.528,337 651.609,131	87	533.531,918 651.609,716	3.628	87	533.531,918 651.609,716	88	533.532,382 651.614,14	4.448
88	533.532,382 651.614,14	89	533.538,786 651.618,758	7.895	89	533.538,786 651.618,758	90	533.546,942 651.625,094	10.328	90	533.546,942 651.625,094	91	533.546,116 651.630,251	5.223
91	533.546,116 651.630,251	92	533.548,144 651.634,135	4.382	92	533.548,144 651.634,135	93	533.552,726 651.638,209	6.131	93	533.552,726 651.638,209	94	533.566,668 651.643,249	14.825
94	533.566,668 651.643,249	95	533.570,976 651.645,254	4.752	95	533.570,976 651.645,254	96	533.577,658 651.648,622	7.483	96	533.577,658 651.648,622	97	533.585,75 651.652,05	8.788
97	533.585,75 651.652,05	98	533.588,57 651.652,86	2.934	98	533.588,57 651.652,86	99	533.589,772 651.653,447	1.338	99	533.589,772 651.653,447	100	533.590,29 651.653,7	0.576
100	533.590,29 651.653,7	101	533.591,9 651.654,88	1.996	101	533.591,9 651.654,88	102	533.593,624 651.655,847	1.977	102	533.593,624 651.655,847	103	533.597,59 651.658,07	4.547
103	533.597,59 651.658,07	1	533.599,81 651.659,74	2.778										

\*\* Lungimile segmentelor sunt determinate în planul de proiecție Stereo 70 și sunt rotunjite la 1 milimetru.

\*\*\* Distanța dintre puncte este formată din segmente cumulate ce sunt mai mici decât valoarea 1 milimetru.



**DATE DESPRE IMOBILUL NR. 762**

Oficiul de Cadastru și Publicitate Imobiliară SUCEAVA  
Biroul de Cadastru și Publicitate Imobiliară Vatra Dornei

**A. Partea I. Descrierea imobilului**

TEREN Intravilan

Nr. CF vechi:719 Dorna pe Giumalău

Adresa: Loc. Gheorghiteni, Jud. Suceava

Nr. Crt	Nr cadastral Nr. topografic	Suprafața* (mp)	Observații / Referințe
A1	33722	509	Sector cadastral:20 Teren imprejmuit;

**B. Partea II. Proprietari și acte**

Inscrieri privitoare la dreptul de proprietate și alte drepturi reale	Referințe
<b>9938 / 05/07/2019</b>	
Act Notarial nr. 2581, din 09/11/1998 emis de BNP NICOLAI ROTARU;	
B2	A1
Intabulare, drept de PROPRIETATE, bun propriu, dobandit prin Conventie, cota actuala 1/1, cota initiala 1/1 1) MORARIU ROMAN	

**C. Partea III. SARCINI .**

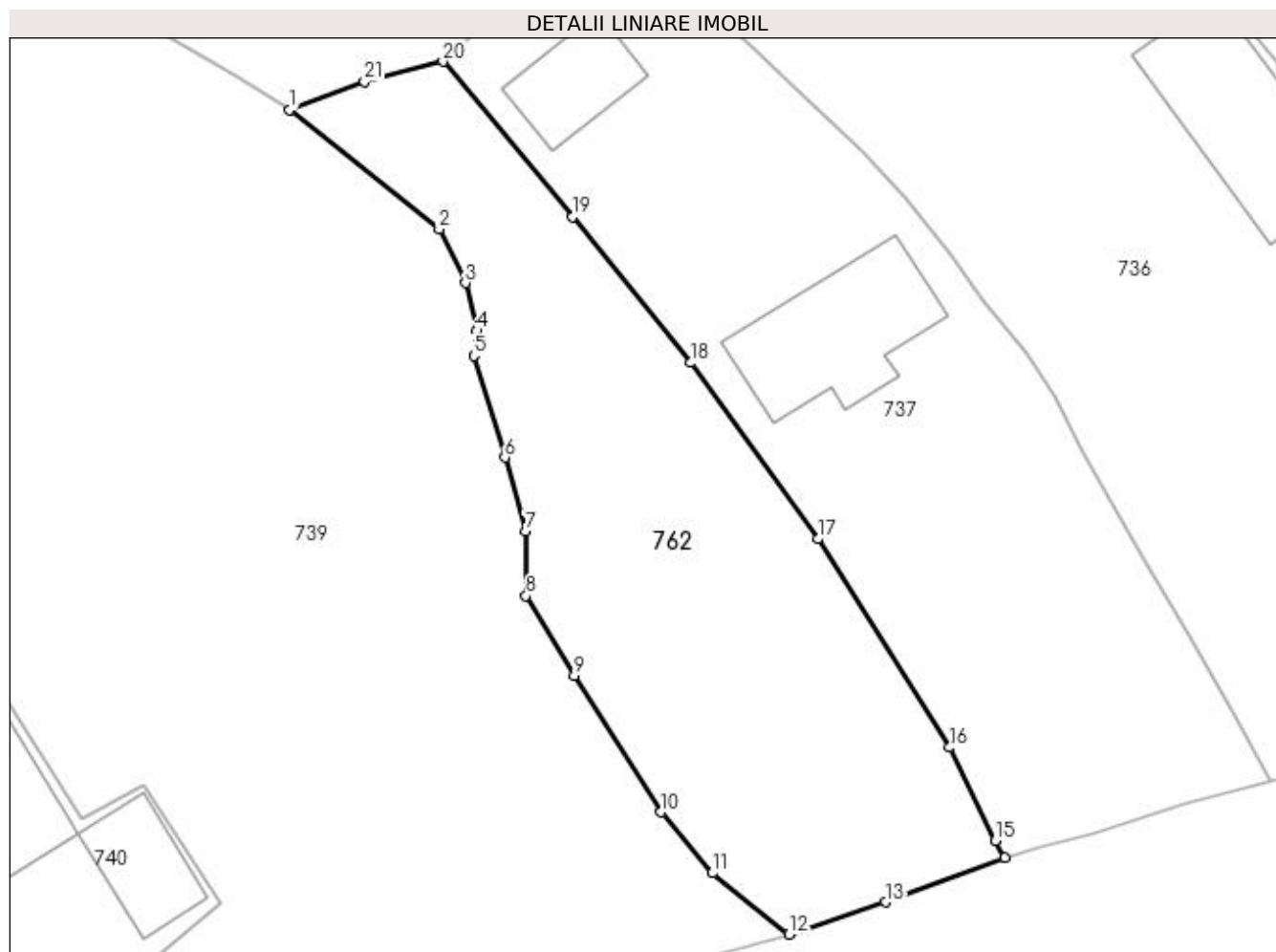
Inscrieri privind dezmembramintele dreptului de proprietate, drepturi reale de garanție și sarcini	Referințe
NU SUNT	

## Anexa Nr. 1 La Partea I

## Teren

Nr cadastral	Suprafața (mp)*	Observații / Referințe
33722	509	

\* Suprafața este determinată în planul de proiecție Stereo 70.



## Date referitoare la teren

Crt	Categorie folosință	Intra vilan	Suprafața (mp)	Tarla	Parcelă	Nr. topo	Observații / Referințe
1	faneata	DA	509	-	-	405/6	

## Lungime Segmente

1) Valorile lungimilor segmentelor sunt obținute din proiecție în plan.

Punct început	X / Y	Punct sfârșit	X / Y	Lungime segment (** (m)
1	533.566,12 651.436,05	2	533.573,51 651.430,15	9.456
3	533.574,82 651.427,49	4	533.575,39 651.425,13	2.428
5	533.575,25 651.423,89	6	533.576,77 651.418,85	5.264
7	533.577,81 651.415,2	8	533.577,82 651.412,01	3.19
9	533.580,22 651.408,07	10	533.584,51 651.401,3	8.015

Punct început	X / Y	Punct sfârșit	X / Y	Lungime segment (** (m)
2	533.573,51 651.430,15	3	533.574,82 651.427,49	2.965
4	533.575,39 651.425,13	5	533.575,25 651.423,89	1.248
6	533.576,77 651.418,85	7	533.577,81 651.415,2	3.795
8	533.577,82 651.412,01	9	533.580,22 651.408,07	4.613
10	533.584,51 651.401,3	11	533.587,04 651.398,28	3.94

Punct început	X / Y	Punct sfârșit	X / Y	Lungime segment (** (m)
11	533.587,04 651.398,28	12	533.590,84 651.395,25	4.86
13	533.595,63 651.396,84	14	533.601,51 651.399,04	6.278
15	533.601,07 651.399,89	16	533.598,79 651.404,5	5.143
17	533.592,28 651.414,82	18	533.585,97 651.423,54	10.764
19	533.580,14 651.430,77	20	533.573,71 651.438,45	10.016
21	533.569,812 651.437,452	1	533.566,12 651.436,05	3.949

Punct început	X / Y	Punct sfârșit	X / Y	Lungime segment (** (m)
12	533.590,84 651.395,25	13	533.595,63 651.396,84	5.047
14	533.601,51 651.399,04	15	533.601,07 651.399,89	0.957
16	533.598,79 651.404,5	17	533.592,28 651.414,82	12.202
18	533.585,97 651.423,54	19	533.580,14 651.430,77	9.288
20	533.573,71 651.438,45	21	533.569,812 651.437,452	4.024

\*\* Lungimile segmentelor sunt determinate în planul de proiecție Stereo 70 și sunt rotunjite la 1 milimetru.

\*\*\* Distanța dintre puncte este formată din segmente cumulate ce sunt mai mici decât valoarea 1 milimetru.



**DATE DESPRE IMOBILUL NR. 763**

Oficiul de Cadastru și Publicitate Imobiliară SUCEAVA  
Biroul de Cadastru și Publicitate Imobiliară Vatra Dornei

**A. Partea I. Descrierea imobilului**

TEREN Intravilan

Nr. CF vechi:718 Dorna pe Giumalău

Adresa: Loc. Gheorghiteni, Jud. Suceava

Nr. Crt	Nr cadastral Nr. topografic	Suprafața* (mp)	Observații / Referințe
A1	33724	509	Sector cadastral:20 Teren imprejmuit;

**B. Partea II. Proprietari și acte**

Inscrieri privitoare la dreptul de proprietate și alte drepturi reale	Referințe
<b>9940 / 05/07/2019</b>	
Act Notarial nr. 2581, din 09/11/1998 emis de BNP NICOLAI ROTARU;	
B2	A1
Intabulare, drept de PROPRIETATE, bun propriu, dobandit prin Conventie, cota actuala 1/1, cota initiala 1/1 1) MORARIU ROMAN	

**C. Partea III. SARCINI .**

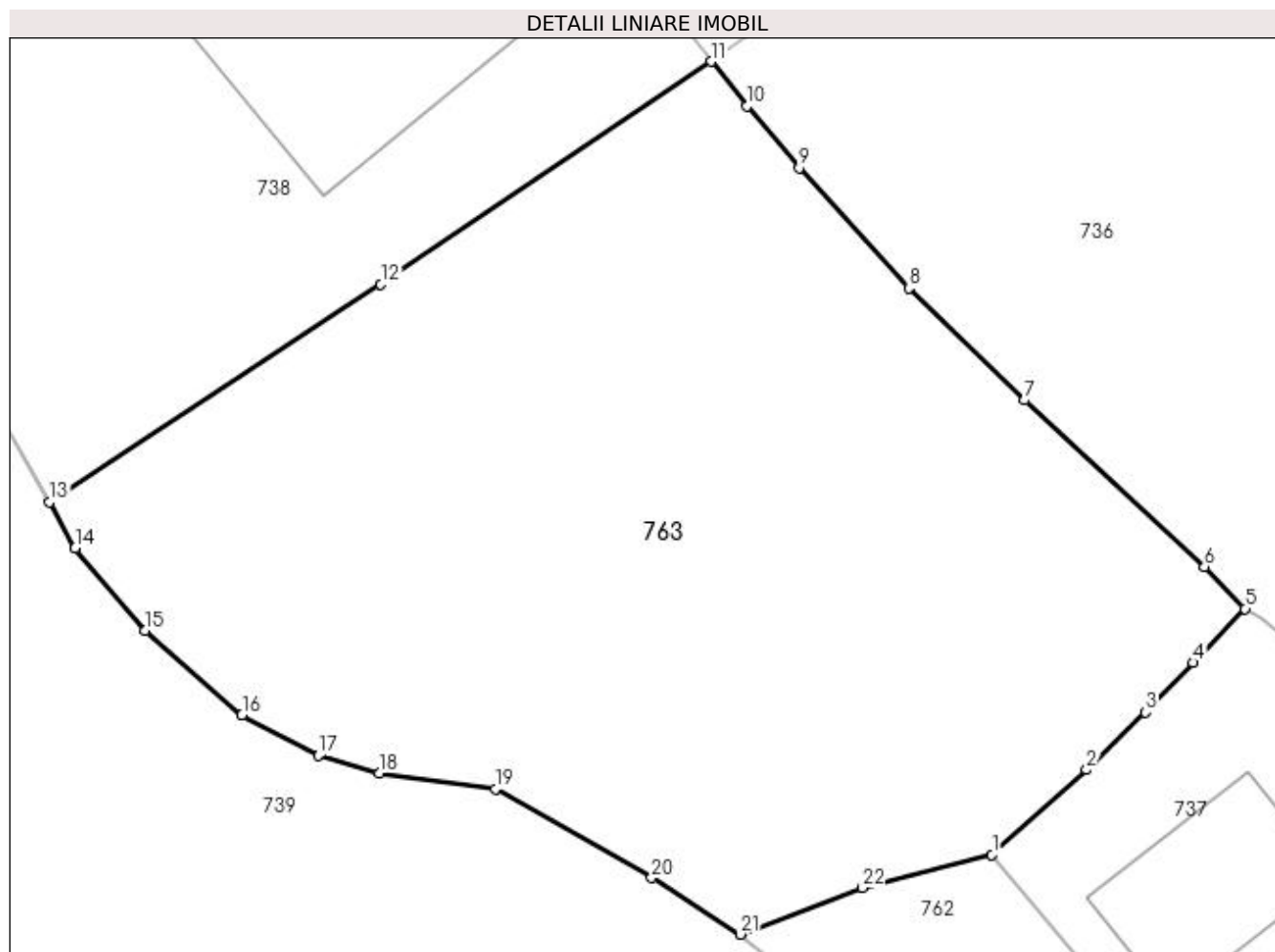
Inscrieri privind dezmembramintele dreptului de proprietate, drepturi reale de garanție și sarcini	Referințe
NU SUNT	

## Anexa Nr. 1 La Partea I

## Teren

Nr cadastral	Suprafața (mp)*	Observații / Referințe
33724	509	

\* Suprafața este determinată în planul de proiecție Stereo 70.



## Date referitoare la teren

Crt	Categorie folosință	Intravilan	Suprafața (mp)	Tarla	Parcelă	Nr. topo	Observații / Referințe
1	faneata	DA	509	-	-	405/4	

## Lungime Segmente

1) Valorile lungimilor segmentelor sunt obținute din proiecție în plan.

Punct început	X / Y	Punct sfârșit	X / Y	Lungime segment (** (m)
1	533.573,71 651.438,45	2	533.576,56 651.441,0	3.824
3	533.578,33 651.442,73	4	533.579,77 651.444,23	2.079
5	533.581,33 651.445,85	6	533.580,11 651.447,12	1.761
7	533.574,69 651.452,13	8	533.571,21 651.455,5	4.844
9	533.567,9 651.459,12	10	533.566,32 651.460,97	2.433

Punct început	X / Y	Punct sfârșit	X / Y	Lungime segment (** (m)
2	533.576,56 651.441,0	3	533.578,33 651.442,73	2.475
4	533.579,77 651.444,23	5	533.581,33 651.445,85	2.249
6	533.580,11 651.447,12	7	533.574,69 651.452,13	7.381
8	533.571,21 651.455,5	9	533.567,9 651.459,12	4.905
10	533.566,32 651.460,97	11	533.565,25 651.462,32	1.723



Punct început	X / Y	Punct sfârșit	X / Y	Lungime segment (** (m)
11	533.565,25 651.462,32	12	533.555,299 651.455,621	11.996
13	533.545,315 651.449,053	14	533.546,1 651.447,67	1.59
15	533.548,2 651.445,19	16	533.551,12 651.442,65	3.87
17	533.553,43 651.441,43	18	533.555,25 651.440,9	1.896
19	533.558,75 651.440,43	20	533.563,46 651.437,75	5.419
21	533.566,12 651.436,05	22	533.569,812 651.437,452	3.949

Punct început	X / Y	Punct sfârșit	X / Y	Lungime segment (** (m)
12	533.555,299 651.455,621	13	533.545,315 651.449,053	11.951
14	533.546,1 651.447,67	15	533.548,2 651.445,19	3.25
16	533.551,12 651.442,65	17	533.553,43 651.441,43	2.612
18	533.555,25 651.440,9	19	533.558,75 651.440,43	3.531
20	533.563,46 651.437,75	21	533.566,12 651.436,05	3.157
22	533.569,812 651.437,452	1	533.573,71 651.438,45	4.024

\*\* Lungimile segmentelor sunt determinate în planul de proiecție Stereo 70 și sunt rotunjite la 1 milimetru.

\*\*\* Distanța dintre puncte este formată din segmente cumulate ce sunt mai mici decât valoarea 1 milimetru.

