

**DATE DESPRE IMOBILUL NR. 1**

Oficiul de Cadastru și Publicitate Imobiliară SUCEAVA
Biroul de Cadastru și Publicitate Imobiliară Falticeni

A. Partea I. Descrierea imobilului

TEREN Extravilan

Adresa: Jud. Suceava

Nr. Crt	Nr cadastral Nr. topografic	Suprafața* (mp)	Observații / Referințe
A1	31725	14.206	Sector cadastral:9 Teren neimprejmuit;

B. Partea II. Proprietari și acte

Inscrieri privitoare la dreptul de proprietate și alte drepturi reale	Referințe
10773 / 28/04/2021	
Act Normativ nr. 1357, din 27/12/2001 emis de GUVERNUL ROMANIEI (act normativ nr Anexa 32 din 30.08.2002, emis de GUVERNUL ROMANIEI; act administrativ nr 1509 din 17.03.2021, emis de PRIMARIA COMUNEI DOLHEȘTI);	
B1	A1
Intabulare, drept de PROPRIETATE, dobandit prin Lege, cota actuala 1/1, cota initiala 1/1 1) COMUNA DOLHEȘTI , CIF:5506727, DOMENIUL PUBLIC	

C. Partea III. SARCINI .

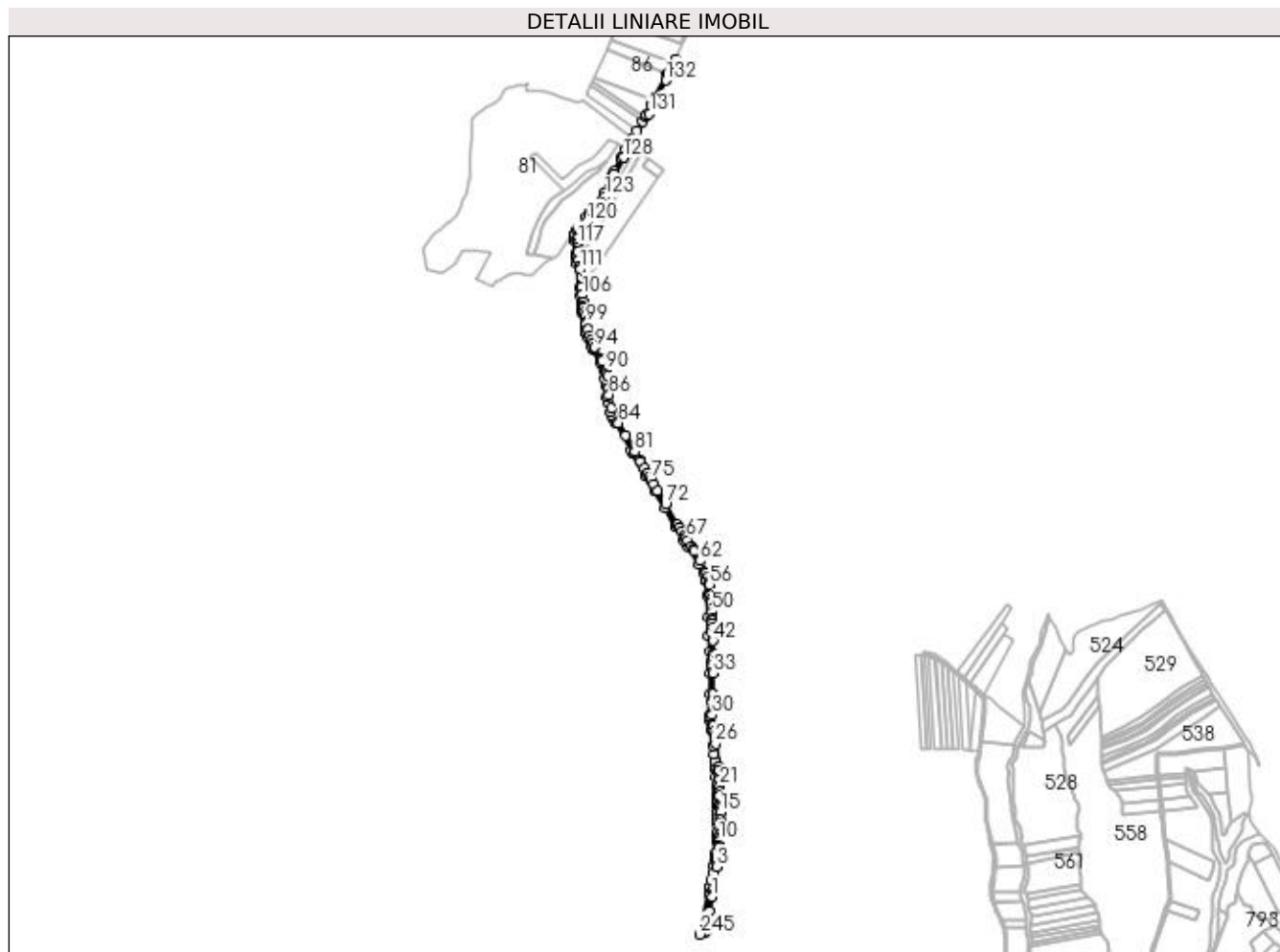
Inscrieri privind dezmembramintele dreptului de proprietate, drepturi reale de garanție și sarcini	Referințe
NU SUNT	

Anexa Nr. 1 La Partea I

Teren

Nr cadastral	Suprafața (mp)*	Observații / Referințe
31725	14.206	

* Suprafața este determinată în planul de proiecție Stereo 70.



Date referitoare la teren

Crt	Categorie folosință	Intravilan	Suprafața (mp)	Tarla	Parcelă	Nr. topo	Observații / Referințe
1	drum	NU	14.206	7,9,10	234,235,382,339,306,332,333,334,335,336,337	-	

Lungime Segmente

1) Valorile lungimilor segmentelor sunt obținute din proiecție în plan.

Punct început	X / Y	Punct sfârșit	X / Y	Lungime segment	Punct început	X / Y	Punct sfârșit	X / Y	Lungime segment	Punct început	X / Y	Punct sfârșit	X / Y	Lungime segment
1	614.606,67 662.345,188	2	614.609,961 662.367,609	22.66 1	2	614.609,961 662.367,609	3	614.616,575 662.416,195	49.03 4	3	614.616,575 662.416,195	4	614.617,607 662.423,781	7.656
4	614.617,607 662.423,781	5	614.618,968 662.433,776	10.08 7	5	614.618,968 662.433,776	6	614.620,574 662.447,091	13.41 2	6	614.620,574 662.447,091	7	614.622,039 662.460,192	13.18 3
7	614.622,039 662.460,192	8	614.622,536 662.464,819	4.654	8	614.622,536 662.464,819	9	614.622,529 662.467,638	2.819	9	614.622,529 662.467,638	10	614.623,174 662.477,865	10.24 7
10	614.623,174 662.477,865	11	614.623,641 662.485,268	7.418	11	614.623,641 662.485,268	12	614.624,148 662.493,297	8.045	12	614.624,148 662.493,297	13	614.625,831 662.519,973	26.72 9

Punct început	X / Y	Punct sfârșit	X / Y	Lungime segment	Punct început	X / Y	Punct sfârșit	X / Y	Lungime segment	Punct început	X / Y	Punct sfârșit	X / Y	Lungime segment
13	614.625,831 662.519,973	14	614.625,724 662.526,989	7.017	14	614.625,724 662.526,989	15	614.625,435 662.546,029	19.042	15	614.625,435 662.546,029	16	614.625,279 662.556,339	10.311
16	614.625,279 662.556,339	17	614.625,263 662.560,521	4.182	17	614.625,263 662.560,521	18	614.625,247 662.564,691	4.17	18	614.625,247 662.564,691	19	614.625,165 662.586,078	21.387
19	614.625,165 662.586,078	20	614.625,051 662.594,037	7.96	20	614.625,051 662.594,037	21	614.624,851 662.608,116	14.08	21	614.624,851 662.608,116	22	614.623,578 662.623,062	15.0
22	614.623,578 662.623,062	23	614.623,125 662.628,385	5.342	23	614.623,125 662.628,385	24	614.621,526 662.647,168	18.851	24	614.621,526 662.647,168	25	614.621,05 662.655,935	8.78
25	614.621,05 662.655,935	26	614.614,66 662.708,709	53.159	26	614.614,66 662.708,709	27	614.612,552 662.728,802	20.203	27	614.612,552 662.728,802	28	614.610,837 662.739,142	10.481
28	614.610,837 662.739,142	29	614.609,616 662.752,085	13.0	29	614.609,616 662.752,085	30	614.607,194 662.777,771	25.8	30	614.607,194 662.777,771	31	614.607,151 662.807,392	29.621
31	614.607,151 662.807,392	32	614.607,943 662.826,843	19.467	32	614.607,943 662.826,843	33	614.607,513 662.876,841	50.0	33	614.607,513 662.876,841	34	614.607,45 662.884,194	7.353
34	614.607,45 662.884,194	35	614.607,255 662.893,256	9.064	35	614.607,255 662.893,256	36	614.607,191 662.896,235	2.98	36	614.607,191 662.896,235	37	614.607,029 662.903,791	7.558
37	614.607,029 662.903,791	38	614.607,239 662.907,188	3.403	38	614.607,239 662.907,188	39	614.607,784 662.915,99	8.819	39	614.607,784 662.915,99	40	614.608,036 662.920,068	4.086
40	614.608,036 662.920,068	41	614.608,063 662.922,599	2.531	41	614.608,063 662.922,599	42	614.607,68 662.953,662	31.065	42	614.607,68 662.953,662	43	614.607,618 662.959,312	5.65
43	614.607,618 662.959,312	44	614.607,557 662.964,962	5.65	44	614.607,557 662.964,962	45	614.607,342 662.973,459	8.5	45	614.607,342 662.973,459	46	614.607,1 662.983,049	9.593
46	614.607,1 662.983,049	47	614.606,797 662.995,022	11.977	47	614.606,797 662.995,022	48	614.606,641 663.001,152	6.132	48	614.606,641 663.001,152	49	614.606,478 663.006,296	5.147
49	614.606,478 663.006,296	50	614.605,394 663.022,273	16.014	50	614.605,394 663.022,273	51	614.604,832 663.030,554	8.3	51	614.604,832 663.030,554	52	614.603,884 663.044,522	14.0
52	614.603,884 663.044,522	53	614.603,323 663.052,78	8.277	53	614.603,323 663.052,78	54	614.602,73 663.061,525	8.765	54	614.602,73 663.061,525	55	614.602,497 663.064,953	3.436
55	614.602,497 663.064,953	56	614.600,59 663.087,09	22.219	56	614.600,59 663.087,09	57	614.600,273 663.089,29	2.223	57	614.600,273 663.089,29	58	614.599,917 663.092,941	3.668
58	614.599,917 663.092,941	59	614.599,634 663.095,532	2.606	59	614.599,634 663.095,532	60	614.596,749 663.107,778	12.581	60	614.596,749 663.107,778	61	614.593,732 663.116,467	9.198
61	614.593,732 663.116,467	62	614.578,222 663.144,22	31.793	62	614.578,222 663.144,22	63	614.563,962 663.166,479	26.435	63	614.563,962 663.166,479	64	614.561,196 663.170,797	5.128
64	614.561,196 663.170,797	65	614.556,521 663.178,347	8.88	65	614.556,521 663.178,347	66	614.547,72 663.192,56	16.717	66	614.547,72 663.192,56	67	614.544,536 663.197,798	6.13
67	614.544,536 663.197,798	68	614.540,537 663.204,378	7.7	68	614.540,537 663.204,378	69	614.534,58 663.214,179	11.469	69	614.534,58 663.214,179	70	614.529,195 663.223,039	10.368
70	614.529,195 663.223,039	71	614.524,675 663.230,475	8.702	71	614.524,675 663.230,475	72	614.496,225 663.278,665	55.961	72	614.496,225 663.278,665	73	614.477,005 663.310,329	37.041
73	614.477,005 663.310,329	74	614.467,371 663.326,113	18.492	74	614.467,371 663.326,113	75	614.460,456 663.337,444	13.274	75	614.460,456 663.337,444	76	614.456,851 663.343,349	6.918
76	614.456,851 663.343,349	77	614.451,95 663.351,38	9.408	77	614.451,95 663.351,38	78	614.444,848 663.363,848	14.349	78	614.444,848 663.363,848	79	614.436,156 663.378,578	17.103
79	614.436,156 663.378,578	80	614.433,29 663.383,706	5.875	80	614.433,29 663.383,706	81	614.422,271 663.403,424	22.588	81	614.422,271 663.403,424	82	614.420,575 663.406,485	3.499
82	614.420,575 663.406,485	83	614.401,145 663.441,552	40.09	83	614.401,145 663.441,552	84	614.383,784 663.471,932	34.991	84	614.383,784 663.471,932	85	614.368,209 663.505,613	37.108
85	614.368,209 663.505,613	86	614.361,687 663.538,797	33.819	86	614.361,687 663.538,797	87	614.360,82 663.554,451	15.678	87	614.360,82 663.554,451	88	614.357,874 663.581,861	27.568
88	614.357,874 663.581,861	89	614.356,897 663.589,436	7.638	89	614.356,897 663.589,436	90	614.355,553 663.595,6	6.309	90	614.355,553 663.595,6	91	614.354,702 663.598,924	3.431
91	614.354,702 663.598,924	92	614.344,978 663.619,211	22.497	92	614.344,978 663.619,211	93	614.344,262 663.622,084	2.961	93	614.344,262 663.622,084	94	614.327,377 663.651,249	33.7
94	614.327,377 663.651,249	95	614.321,796 663.661,044	11.273	95	614.321,796 663.661,044	96	614.319,088 663.667,814	7.292	96	614.319,088 663.667,814	97	614.315,552 663.678,521	11.276
97	614.315,552 663.678,521	98	614.311,656 663.693,229	15.215	98	614.311,656 663.693,229	99	614.308,024 663.706,944	14.188	99	614.308,024 663.706,944	100	614.306,495 663.712,716	5.971
100	614.306,495 663.712,716	101	614.304,309 663.726,029	13.491	101	614.304,309 663.726,029	102	614.302,436 663.735,343	9.5	102	614.302,436 663.735,343	103	614.301,015 663.744,837	9.6
103	614.301,015 663.744,837	104	614.300,469 663.748,73	3.931	104	614.300,469 663.748,73	105	614.299,649 663.758,845	10.148	105	614.299,649 663.758,845	106	614.298,245 663.776,178	17.39
106	614.298,245 663.776,178	107	614.296,791 663.794,119	18.0	107	614.296,791 663.794,119	108	614.296,602 663.796,45	2.339	108	614.296,602 663.796,45	109	614.295,89 663.811,007	14.574
109	614.295,89 663.811,007	110	614.295,365 663.817,413	6.427	110	614.295,365 663.817,413	111	614.293,314 663.836,789	19.484	111	614.293,314 663.836,789	112	614.292,418 663.843,241	6.514

Punct început	X / Y	Punct sfârșit	X / Y	Lungime segment	Punct început	X / Y	Punct sfârșit	X / Y	Lungime segment	Punct început	X / Y	Punct sfârșit	X / Y	Lungime segment
112	614.292,418 663.843,241	113	614.289,603 663.860,006	17.0	113	614.289,603 663.860,006	114	614.286,788 663.876,772	17.001	114	614.286,788 663.876,772	115	614.286,174 663.880,426	3.705
115	614.286,174 663.880,426	116	614.286,214 663.886,695	6.269	116	614.286,214 663.886,695	117	614.286,074 663.896,505	9.811	117	614.286,074 663.896,505	118	614.286,037 663.909,144	12.639
118	614.286,037 663.909,144	119	614.290,598 663.927,611	19.022	119	614.290,598 663.927,611	120	614.308,522 663.950,439	29.024	120	614.308,522 663.950,439	121	614.327,441 663.974,102	30.296
121	614.327,441 663.974,102	122	614.342,872 663.993,605	24.869	122	614.342,872 663.993,605	123	614.351,591 664.009,059	17.744	123	614.351,591 664.009,059	124	614.362,735 664.030,407	24.082
124	614.362,735 664.030,407	125	614.364,815 664.036,353	6.299	125	614.364,815 664.036,353	126	614.366,378 664.043,094	6.92	126	614.366,378 664.043,094	127	614.374,571 664.061,904	20.517
127	614.374,571 664.061,904	128	614.395,561 664.102,759	45.932	128	614.395,561 664.102,759	129	614.408,83 664.122,733	23.98	129	614.408,83 664.122,733	130	614.411,055 664.131,696	9.235
130	614.411,055 664.131,696	131	614.457,277 664.206,218	87.693	131	614.457,277 664.206,218	132	614.497,189 664.285,67	88.913	132	614.497,189 664.285,67	133	614.518,544 664.334,771	53.544
133	614.518,544 664.334,771	134	614.513,912 664.326,247	9.701	134	614.513,912 664.326,247	135	614.500,541 664.301,646	28.0	135	614.500,541 664.301,646	136	614.499,554 664.299,829	2.068
136	614.499,554 664.299,829	137	614.470,509 664.244,081	62.861	137	614.470,509 664.244,081	138	614.467,139 664.237,977	6.972	138	614.467,139 664.237,977	139	614.461,998 664.228,664	10.638
139	614.461,998 664.228,664	140	614.450,862 664.204,292	26.796	140	614.450,862 664.204,292	141	614.447,53 664.198,671	6.534	141	614.447,53 664.198,671	142	614.440,767 664.187,265	13.26
142	614.440,767 664.187,265	143	614.427,891 664.165,568	25.23	143	614.427,891 664.165,568	144	614.417,006 664.147,225	21.33	144	614.417,006 664.147,225	145	614.401,444 664.121,1	30.409
145	614.401,444 664.121,1	146	614.388,939 664.100,105	24.437	146	614.388,939 664.100,105	147	614.373,089 664.069,295	34.648	147	614.373,089 664.069,295	148	614.369,216 664.061,808	8.429
148	614.369,216 664.061,808	149	614.362,995 664.046,058	16.934	149	614.362,995 664.046,058	150	614.349,237 664.018,026	31.226	150	614.349,237 664.018,026	151	614.319,08 663.974,798	52.708
151	614.319,08 663.974,798	152	614.316,039 663.971,457	4.518	152	614.316,039 663.971,457	153	614.313,95 663.968,901	3.301	153	614.313,95 663.968,901	154	614.307,218 663.960,632	10.663
154	614.307,218 663.960,632	155	614.287,71 663.933,613	33.325	155	614.287,71 663.933,613	156	614.283,76 663.928,142	6.748	156	614.283,76 663.928,142	157	614.280,982 663.920,417	8.209
157	614.280,982 663.920,417	158	614.280,728 663.916,913	3.513	158	614.280,728 663.916,913	159	614.280,744 663.911,907	5.006	159	614.280,744 663.911,907	160	614.281,167 663.904,21	7.709
160	614.281,167 663.904,21	161	614.282,849 663.873,62	30.636	161	614.282,849 663.873,62	162	614.283,105 663.870,707	2.924	162	614.283,105 663.870,707	163	614.283,87 663.861,991	8.75
163	614.283,87 663.861,991	164	614.285,141 663.850,792	11.271	164	614.285,141 663.850,792	165	614.291,412 663.791,614	59.509	165	614.291,412 663.791,614	166	614.293,476 663.771,735	19.986
166	614.293,476 663.771,735	167	614.295,239 663.754,635	17.191	167	614.295,239 663.754,635	168	614.295,409 663.752,984	1.66	168	614.295,409 663.752,984	169	614.297,472 663.741,235	11.929
169	614.297,472 663.741,235	170	614.299,132 663.731,78	9.6	170	614.299,132 663.731,78	171	614.303,996 663.704,068	28.136	171	614.303,996 663.704,068	172	614.304,416 663.702,182	1.932
172	614.304,416 663.702,182	173	614.307,814 663.686,935	15.621	173	614.307,814 663.686,935	174	614.308,049 663.685,882	1.079	174	614.308,049 663.685,882	175	614.312,386 663.673,979	12.669
175	614.312,386 663.673,979	176	614.319,62 663.654,128	21.128	176	614.319,62 663.654,128	177	614.323,024 663.648,736	6.377	177	614.323,024 663.648,736	178	614.324,456 663.646,0	3.088
178	614.324,456 663.646,0	179	614.339,895 663.616,495	33.3	179	614.339,895 663.616,495	180	614.344,017 663.608,618	8.89	180	614.344,017 663.608,618	181	614.349,549 663.597,07	12.805
181	614.349,549 663.597,07	182	614.352,743 663.575,827	21.482	182	614.352,743 663.575,827	183	614.354,151 663.561,218	14.677	183	614.354,151 663.561,218	184	614.356,225 663.533,626	27.67
184	614.356,225 663.533,626	185	614.358,675 663.519,526	14.311	185	614.358,675 663.519,526	186	614.364,629 663.497,864	22.465	186	614.364,629 663.497,864	187	614.367,467 663.490,666	7.737
187	614.367,467 663.490,666	188	614.369,442 663.486,705	4.426	188	614.369,442 663.486,705	189	614.373,257 663.478,858	8.725	189	614.373,257 663.478,858	190	614.377,693 663.470,551	9.417
190	614.377,693 663.470,551	191	614.414,079 663.405,86	74.222	191	614.414,079 663.405,86	192	614.416,53 663.401,502	5.0	192	614.416,53 663.401,502	193	614.448,484 663.344,8	65.086
193	614.448,484 663.344,8	194	614.470,243 663.309,587	41.393	194	614.470,243 663.309,587	195	614.494,145 663.269,36	46.792	195	614.494,145 663.269,36	196	614.519,287 663.226,141	50.0
196	614.519,287 663.226,141	197	614.540,042 663.191,616	40.283	197	614.540,042 663.191,616	198	614.548,473 663.178,017	16.0	198	614.548,473 663.178,017	199	614.574,428 663.136,152	49.258
199	614.574,428 663.136,152	200	614.585,991 663.116,419	22.871	200	614.585,991 663.116,419	201	614.590,799 663.100,977	16.173	201	614.590,799 663.100,977	202	614.591,874 663.095,074	6.0
202	614.591,874 663.095,074	203	614.594,587 663.061,731	33.453	203	614.594,587 663.061,731	204	614.598,018 663.010,69	51.156	204	614.598,018 663.010,69	205	614.597,269 662.965,105	45.591
205	614.597,269 662.965,105	206	614.600,948 662.927,878	37.408	206	614.600,948 662.927,878	207	614.601,22 662.876,588	51.291	207	614.601,22 662.876,588	208	614.600,718 662.827,343	49.248
208	614.600,718 662.827,343	209	614.599,853 662.775,129	52.221	209	614.599,853 662.775,129	210	614.601,265 662.770,04	5.281	210	614.601,265 662.770,04	211	614.601,919 662.763,263	6.808

Punct început	X / Y	Punct sfârșit	X / Y	Lungime segment	Punct început	X / Y	Punct sfârșit	X / Y	Lungime segment	Punct început	X / Y	Punct sfârșit	X / Y	Lungime segment
211	614.601,919 662.763,263	212	614.605,142 662.741,459	22.041	212	614.605,142 662.741,459	213	614.608,1 662.705,063	36.516	213	614.608,1 662.705,063	214	614.610,22 662.685,151	20.025
214	614.610,22 662.685,151	215	614.612,02 662.668,246	17.001	215	614.612,02 662.668,246	216	614.613,217 662.656,999	11.311	216	614.613,217 662.656,999	217	614.613,506 662.653,036	3.974
217	614.613,506 662.653,036	218	614.613,639 662.651,211	1.83	218	614.613,639 662.651,211	219	614.615,191 662.629,934	21.334	219	614.615,191 662.629,934	220	614.616,54 662.611,443	18.54
220	614.616,54 662.611,443	221	614.616,867 662.606,955	4.5	221	614.616,867 662.606,955	222	614.617,764 662.587,527	19.449	222	614.617,764 662.587,527	223	614.618,224 662.577,537	10.001
223	614.618,224 662.577,537	224	614.618,399 662.571,599	5.941	224	614.618,399 662.571,599	225	614.618,829 662.564,441	7.171	225	614.618,829 662.564,441	226	614.618,997 662.560,795	3.65
226	614.618,997 662.560,795	227	614.618,953 662.551,289	9.506	227	614.618,953 662.551,289	228	614.618,909 662.541,654	9.635	228	614.618,909 662.541,654	229	614.618,868 662.532,689	8.965
229	614.618,868 662.532,689	230	614.618,839 662.526,29	6.399	230	614.618,839 662.526,29	231	614.618,797 662.517,169	9.121	231	614.618,797 662.517,169	232	614.618,154 662.497,179	20.0
232	614.618,154 662.497,179	233	614.617,86 662.491,22	5.966	233	614.617,86 662.491,22	234	614.617,664 662.487,245	3.98	234	614.617,664 662.487,245	235	614.617,121 662.476,239	11.019
235	614.617,121 662.476,239	236	614.614,028 662.448,41	28.0	236	614.614,028 662.448,41	237	614.612,441 662.434,733	13.769	237	614.612,441 662.434,733	238	614.612,169 662.432,373	2.376
238	614.612,169 662.432,373	239	614.610,234 662.420,045	12.479	239	614.610,234 662.420,045	240	614.607,462 662.402,391	17.87	240	614.607,462 662.402,391	241	614.604,562 662.383,92	18.697
241	614.604,562 662.383,92	242	614.602,415 662.370,243	13.844	242	614.602,415 662.370,243	243	614.601,88 662.366,836	3.449	243	614.601,88 662.366,836	244	614.598,804 662.352,103	15.051
244	614.598,804 662.352,103	245	614.577,316 662.256,21	98.271	245	614.577,316 662.256,21	246	614.588,634 662.262,263	12.835	246	614.588,634 662.262,263	247	614.590,629 662.261,734	2.064
247	614.590,629 662.261,734	248	614.600,148 662.311,256	50.429	248	614.600,148 662.311,256	1	614.606,67 662.345,188	34.553					

** Lungimile segmentelor sunt determinate în planul de proiecție Stereo 70 și sunt rotunjite la 1 milimetru.

*** Distanța dintre puncte este formată din segmente cumulate ce sunt mai mici decât valoarea 1 milimetru.

**DATE DESPRE IMOBILUL NR. 2**

Oficiul de Cadastru și Publicitate Imobiliară SUCEAVA
Biroul de Cadastru și Publicitate Imobiliară Falticeni

A. Partea I. Descrierea imobilului

TEREN Necunoscut

Adresa: Loc. Dolhestii Mici, Jud. Suceava

Nr. Crt	Nr cadastral Nr. topografic	Suprafața* (mp)	Observații / Referințe
A1		3.200	Sector cadastral:9 Teren neimprejmuit;

B. Partea II. Proprietari și acte

Inscrieri privitoare la dreptul de proprietate și alte drepturi reale		Referințe
2 / 01/08/2023		
Act Notarial nr. 1319, din 16/03/2022 emis de SPN- Apostol;		
B1	Intabulare, drept de PROPRIETATE, dobandit prin Conventie, cota actuala 1/2, cota initiala 1/1 1) GHIUȚĂ VERONICA	A1
B2	Intabulare, drept de PROPRIETATE, dobandit prin Conventie, cota actuala 1/2 1) ROTARIU DUMITRU	A1

C. Partea III. SARCINI .

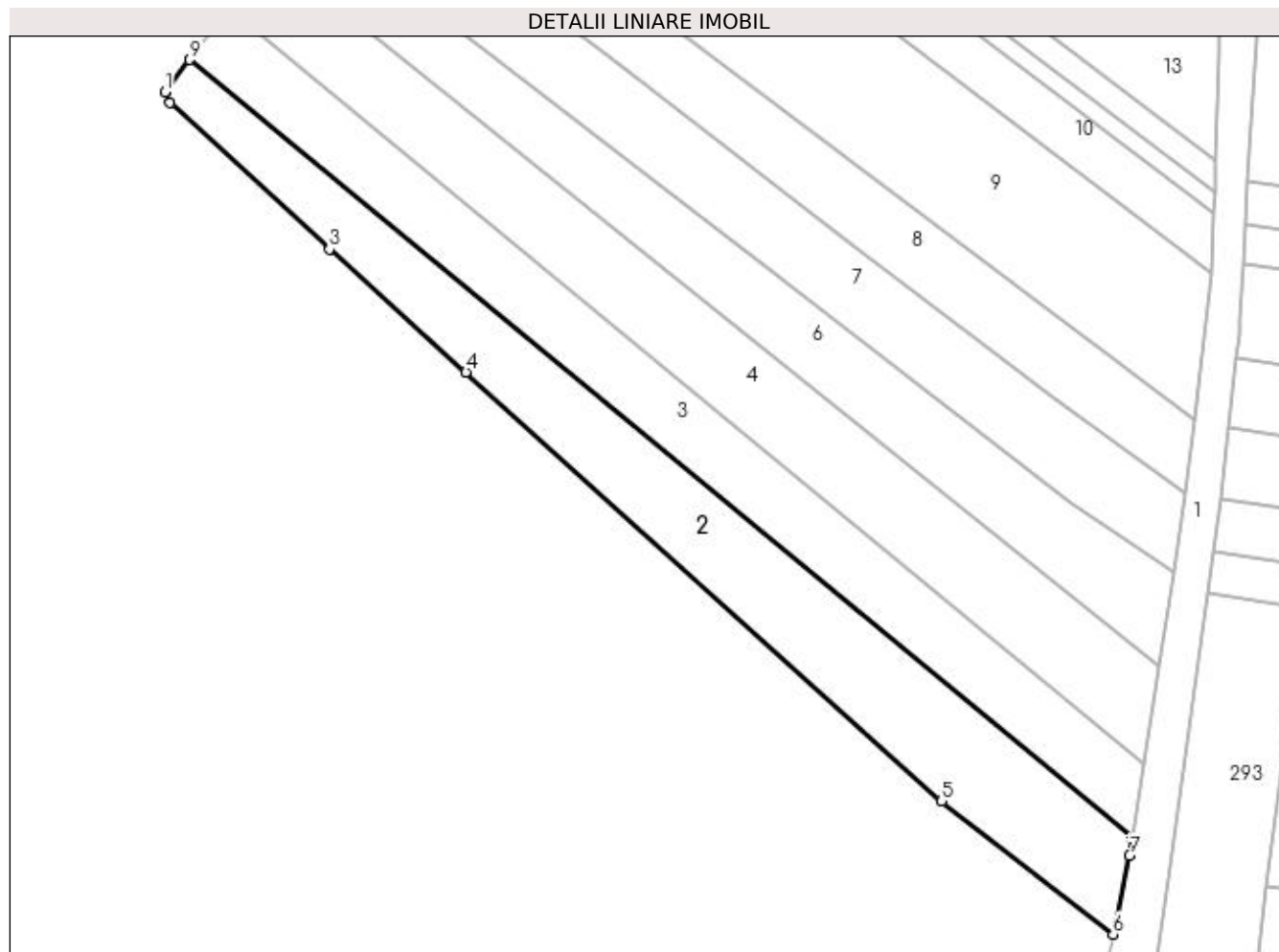
Inscrieri privind dezmembramintele dreptului de proprietate, drepturi reale de garanție și sarcini	Referințe
NU SUNT	

Anexa Nr. 1 La Partea I

Teren

Nr cadastral	Suprafața (mp)*	Observații / Referințe
	3.200	

* Suprafața este determinată în planul de proiecție Stereo 70.



Date referitoare la teren

Crt	Categorie folosință	Intravilan	Suprafața (mp)	Tarla	Parcelă	Nr. topo	Observații / Referințe
1	arabil	NU	3.170	10	333	-	
3	arabil	DA	30	10	333	-	

Lungime Segmente

1) Valorile lungimilor segmentelor sunt obținute din proiecție în plan.

Punct început	X / Y	Punct sfârșit	X / Y	Lungime segment (** (m)
1	614.420,98 662.510,028	2	614.421,923 662.508,093	2.153
2	614.421,923 662.508,093	3	614.451,84 662.480,601	40.63
3	614.451,84 662.480,601	4	614.477,434 662.457,53	34.458
4	614.477,434 662.457,53	5	614.566,658 662.377,104	120.122

Punct început	X / Y	Punct sfârșit	X / Y	Lungime segment (** (m)
5	614.566,658 662.377,104	6	614.598,804 662.352,103	40.724
6	614.598,804 662.352,103	7	614.601,88 662.366,836	15.051
7	614.601,88 662.366,836	8	614.602,415 662.370,243	3.449
8	614.602,415 662.370,243	9	614.425,612 662.516,126	229.219
9	614.425,612 662.516,126	1	614.420,98 662.510,028	7.658

** Lungimile segmentelor sunt determinate în planul de proiecție Stereo 70 și sunt rotunjite la 1 milimetru.

*** Distanța dintre puncte este formată din segmente cumulate ce sunt mai mici decât valoarea 1 milimetru.

**DATE DESPRE IMOBILUL NR. 3**

Oficiul de Cadastru și Publicitate Imobiliară SUCEAVA
Biroul de Cadastru și Publicitate Imobiliară Falticeni

A. Partea I. Descrierea imobilului

TEREN Extravilan

Adresa: Jud. Suceava

Nr. Crt	Nr cadastral Nr. topografic	Suprafața* (mp)	Observații / Referințe
A1		2.700	Sector cadastral:9 Teren neimprejmuit;

B. Partea II. Proprietari și acte

Inscrieri privitoare la dreptul de proprietate și alte drepturi reale		Referințe
3 / 01/08/2023		
Act Normativ nr. 7, din 13/03/1996 emis de Parlamentul Romaniei;		
B1	Inscrierea provizorie, drept de PROPRIETATE, dobandit prin Lege, cota actuala 1/1, cota initiala 1/2 1) COMUNA DOLHESTI, CIF:5506727	A1

C. Partea III. SARCINI .

Inscrieri privind dezmembramintele dreptului de proprietate, drepturi reale de garanție și sarcini	Referințe
NU SUNT	


Anexa Nr. 1 La Partea I

Teren

Nr cadastral	Suprafața (mp)*	Observații / Referințe
	2.700	

* Suprafața este determinată în planul de proiecție Stereo 70.

DETALII LINIARE IMOBIL



Date referitoare la teren

Crt	Categorie folosință	Intra vilan	Suprafața (mp)	Tarla	Parcelă	Nr. topo	Observații / Referințe
1	arabil	NU	2.700	10	333	-	

Lungime Segmente

1) Valorile lungimilor segmentelor sunt obținute din proiecție în plan.

Punct început	X / Y	Punct sfârșit	X / Y	Lungime segment (** (m)
1	614.429,937 662.521,819	2	614.425,612 662.516,126	7.15
2	614.425,612 662.516,126	3	614.602,415 662.370,243	229.219
3	614.602,415 662.370,243	4	614.604,562 662.383,92	13.844
4	614.604,562 662.383,92	5	614.432,868 662.525,678	222.653
5	614.432,868 662.525,678	1	614.429,937 662.521,819	4.846

**** Lungimile segmentelor sunt determinate în planul de proiecție Stereo 70 și sunt rotunjite la 1 milimetru.**

***** Distanța dintre puncte este formată din segmente cumulate ce sunt mai mici decât valoarea 1 milimetru.**

**DATE DESPRE IMOBILUL NR. 4**

Oficiul de Cadastru și Publicitate Imobiliară SUCEAVA
Biroul de Cadastru și Publicitate Imobiliară Falticeni

A. Partea I. Descrierea imobilului

TEREN Extravilan

Adresa: Jud. Suceava

Nr. Crt	Nr cadastral Nr. topografic	Suprafața* (mp)	Observații / Referințe
A1		3.200	Sector cadastral:9 Teren neimprejmuit;

B. Partea II. Proprietari și acte

Inscrieri privitoare la dreptul de proprietate și alte drepturi reale		Referințe
4 / 01/08/2023		
Act Normativ nr. 7, din 13/03/1996 emis de Parlamentul Romaniei;		
B1	Inscrierea provizorie, drept de PROPRIETATE, dobandit prin Lege, cota actuala 1/1, cota initiala 1/2 1) COMUNA DOLHESTI, CIF:5506727	A1

C. Partea III. SARCINI .


Inscrieri privind dezmembramintele dreptului de proprietate, drepturi reale de garanție și sarcini	Referințe
NU SUNT	

Anexa Nr. 1 La Partea I

Teren

Nr cadastral	Suprafața (mp)*	Observații / Referințe
	3.200	

* Suprafața este determinată în planul de proiecție Stereo 70.



Date referitoare la teren

Crt	Categorie folosință	Intravilan	Suprafața (mp)	Tarla	Parcelă	Nr. topo	Observații / Referințe
1	arabil	NU	3.200	10	333	-	

Lungime Segmente

1) Valorile lungimilor segmentelor sunt obținute din proiecție în plan.

Punct început	X / Y	Punct sfârșit	X / Y	Lungime segment (** (m)
1	614.433,345 662.526,305	2	614.432,868 662.525,678	0.788
2	614.432,868 662.525,678	3	614.604,562 662.383,92	222.653
3	614.604,562 662.383,92	4	614.607,462 662.402,391	18.697
4	614.607,462 662.402,391	5	614.440,848 662.536,181	213.682
5	614.440,848 662.536,181	1	614.433,345 662.526,305	12.403

**** Lungimile segmentelor sunt determinate în planul de proiecție Stereo 70 și sunt rotunjite la 1 milimetru.**

***** Distanța dintre puncte este formată din segmente cumulate ce sunt mai mici decât valoarea 1 milimetru.**

**DATE DESPRE IMOBILUL NR. 5**

Oficiul de Cadastru și Publicitate Imobiliară SUCEAVA
Biroul de Cadastru și Publicitate Imobiliară Falticeni

A. Partea I. Descrierea imobilului

TEREN Extravilan

Adresa: Jud. Suceava

Nr. Crt	Nr cadastral Nr. topografic	Suprafața* (mp)	Observații / Referințe
A1		Din acte: 3.200 Masurata: 2.710	Sector cadastral:9 Teren neimprejmuit;

B. Partea II. Proprietari și acte

Inscrieri privitoare la dreptul de proprietate și alte drepturi reale		Referințe
5 / 01/08/2023		
Act Notarial nr. 26, din 27/03/2014 emis de BIN Uța Dan;		
B1	Intabulare, drept de PROPRIETATE, dobandit prin Succesiune, cota actuala 1/2, cota initiala 1/1 1) ASAFTEI-TITIANU VIORICA	A1
B2	Intabulare, drept de PROPRIETATE, dobandit prin Succesiune, cota actuala 1/2 1) SIMION MARIA	A1

C. Partea III. SARCINI .

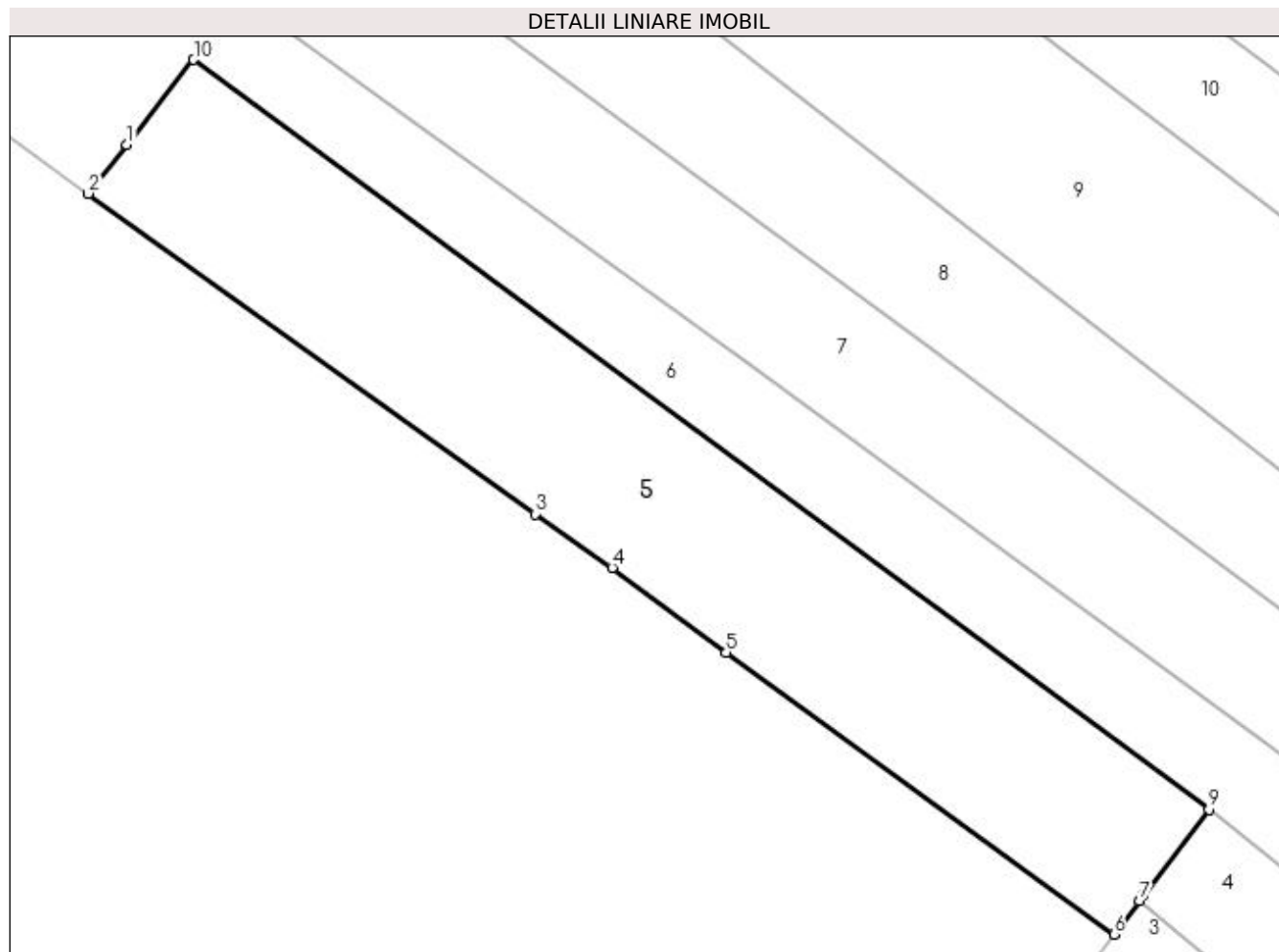
Inscrieri privind dezmembramintele dreptului de proprietate, drepturi reale de garanție și sarcini	Referințe
NU SUNT	

Anexa Nr. 1 La Partea I

Teren

Nr cadastral	Suprafața (mp)*	Observații / Referințe
	Din acte: 3.200 Masurata: 2.710	

* Suprafața este determinată în planul de proiecție Stereo 70.



Date referitoare la teren

Crt	Categorie folosință	Intra vilan	Suprafața (mp)	Tarla	Parcelă	Nr. topo	Observații / Referințe
1	arabil	NU	2.710	10	333	-	

Lungime Segmente

1) Valorile lungimilor segmentelor sunt obținute din proiecție în plan.

Punct început	X / Y	Punct sfârșit	X / Y	Lungime segment (** (m)
1	614.316,487 662.612,565	2	614.312,059 662.606,943	7.156
2	614.312,059 662.606,943	3	614.363,42 662.570,116	63.2
3	614.363,42 662.570,116	4	614.372,277 662.563,951	10.791
4	614.372,277 662.563,951	5	614.385,376 662.554,183	16.34
5	614.385,376 662.554,183	6	614.429,937 662.521,819	55.074

Punct început	X / Y	Punct sfârșit	X / Y	Lungime segment (** (m)
6	614.429,937 662.521,819	7	614.432,868 662.525,678	4.846
7	614.432,868 662.525,678	8	614.433,345 662.526,305	0.788
8	614.433,345 662.526,305	9	614.440,848 662.536,181	12.403
9	614.440,848 662.536,181	10	614.324,164 662.622,313	145.031
10	614.324,164 662.622,313	1	614.316,487 662.612,565	12.408

** Lungimile segmentelor sunt determinate în planul de proiecție Stereo 70 și sunt rotunjite la 1 milimetru.

*** Distanța dintre puncte este formată din segmente cumulate ce sunt mai mici decât valoarea 1 milimetru.

**DATE DESPRE IMOBILUL NR. 6**

Oficiul de Cadastru și Publicitate Imobiliară SUCEAVA
Biroul de Cadastru și Publicitate Imobiliară Falticeni

A. Partea I. Descrierea imobilului

TEREN Necunoscut

Adresa: Loc. Dolhestii-Mari, Jud. Suceava

Nr. Crt	Nr cadastral Nr. topografic	Suprafața* (mp)	Observații / Referințe
A1		5.400	Sector cadastral:9 Teren neimprejmuit;

B. Partea II. Proprietari și acte

Inscrieri privitoare la dreptul de proprietate și alte drepturi reale		Referințe
6 / 01/08/2023		
Act Normativ nr. 7, din 13/03/1996 emis de Parlamentul Romaniei;		
B1	Inscrierea provizorie, drept de PROPRIETATE, dobandit prin Lege, cota actuala 1/1, cota initiala 1/2 1) COMUNA DOLHESTI, CIF:5506727	A1

C. Partea III. SARCINI .

Inscrieri privind dezmembramintele dreptului de proprietate, drepturi reale de garanție și sarcini	Referințe
NU SUNT	

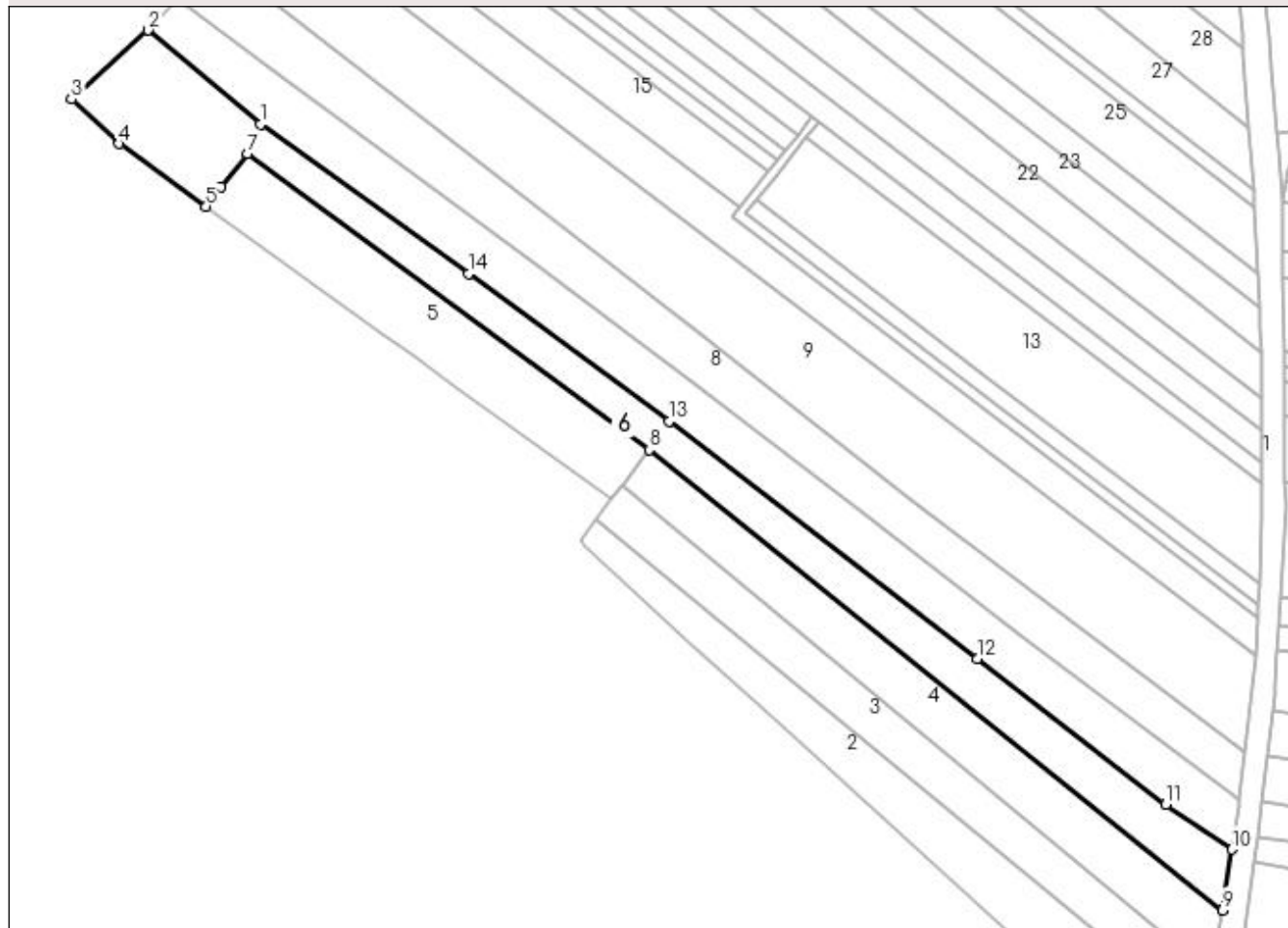
Anexa Nr. 1 La Partea I

Teren

Nr cadastral	Suprafața (mp)*	Observații / Referințe
	5.400	

* Suprafața este determinată în planul de proiecție Stereo 70.

DETALII LINIARE IMOBIL



Date referitoare la teren

Crt	Categorie folosință	Intravilan	Suprafața (mp)	Tarla	Parcelă	Nr. topo	Observații / Referințe
1	arabil	DA	16	10	333	-	
2	arabil	NU	5.384	10	333	-	

Lungime Segmente

1) Valorile lungimilor segmentelor sunt obținute din proiecție în plan.

Punct început	X / Y	Punct sfârșit	X / Y	Lungime segment (** (m)
1	614.327,886 662.630,839	2	614.295,184 662.658,147	42.605
2	614.295,184 662.658,147	3	614.272,943 662.638,072	29.961
3	614.272,943 662.638,072	4	614.286,688 662.625,135	18.876
4	614.286,688 662.625,135	5	614.312,059 662.606,943	31.219

Punct început	X / Y	Punct sfârșit	X / Y	Lungime segment (** (m)
5	614.312,059 662.606,943	6	614.316,487 662.612,565	7.156
6	614.316,487 662.612,565	7	614.324,164 662.622,313	12.408
7	614.324,164 662.622,313	8	614.440,848 662.536,181	145.031
8	614.440,848 662.536,181	9	614.607,462 662.402,391	213.682
9	614.607,462 662.402,391	10	614.610,234 662.420,045	17.87
10	614.610,234 662.420,045	11	614.591,013 662.433,117	23.245
11	614.591,013 662.433,117	12	614.536,147 662.475,473	69.313
12	614.536,147 662.475,473	13	614.446,641 662.544,486	113.023
13	614.446,641 662.544,486	14	614.388,274 662.587,267	72.367
14	614.388,274 662.587,267	1	614.327,886 662.630,839	74.466

** Lungimile segmentelor sunt determinate în planul de proiecție Stereo 70 și sunt rotunjite la 1 milimetru.

*** Distanța dintre puncte este formată din segmente cumulate ce sunt mai mici decât valoarea 1 milimetru.

**DATE DESPRE IMOBILUL NR. 7**

Oficiul de Cadastru și Publicitate Imobiliară SUCEAVA
Biroul de Cadastru și Publicitate Imobiliară Falticeni

A. Partea I. Descrierea imobilului

TEREN Extravilan

Adresa: Jud. Suceava

Nr. Crt	Nr cadastral Nr. topografic	Suprafața* (mp)	Observații / Referințe
A1	30510	Din acte: 5.400 Masurata: 5.282	Sector cadastral:9 Teren neimprejmuit;

B. Partea II. Proprietari și acte

Inscrieri privitoare la dreptul de proprietate și alte drepturi reale	Referințe
15147 / 19/09/2013	
Act Notarial nr. 1143, din 04/09/2013 emis de Uta Dan;	
B3	A1
Intabulare, drept de PROPRIETATE bun comun, dobandit prin Conventie, cota actuala 1/1, cota initiala 1/1	
1) LAZAR COSTICA, casatorit cu	
2) LAZAR MARIA	

C. Partea III. SARCINI .

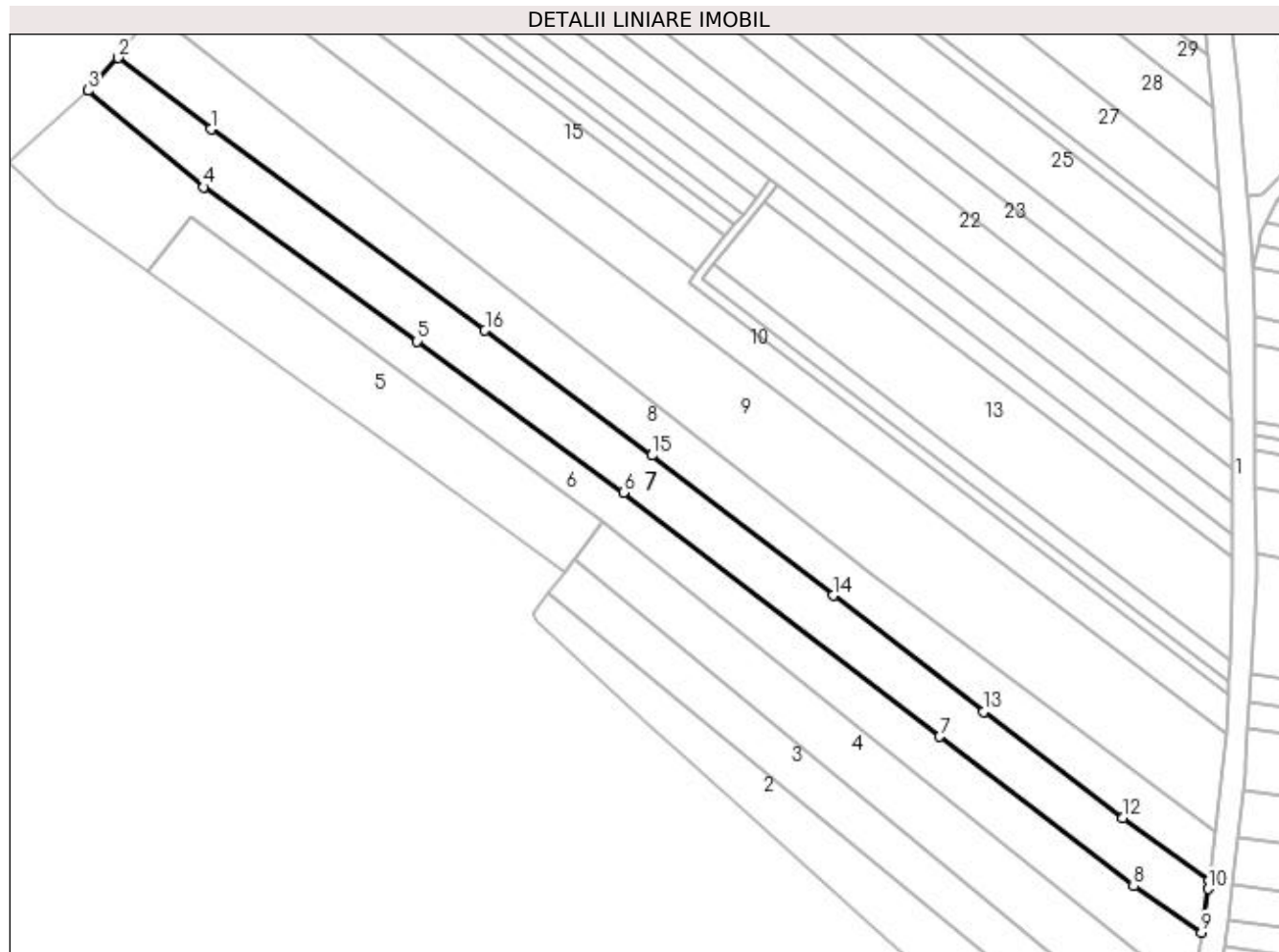
Inscrieri privind dezmembramintele dreptului de proprietate, drepturi reale de garanție și sarcini	Referințe
NU SUNT	

Anexa Nr. 1 La Partea I

Teren

Nr cadastral	Suprafața (mp)*	Observații / Referințe
30510	Din acte: 5.400 Masurata: 5.282	

* Suprafața este determinată în planul de proiecție Stereo 70.



Date referitoare la teren

Crt	Categorie folosință	Intra vilan	Suprafața (mp)	Tarla	Parcelă	Nr. topo	Observații / Referințe
1	arabil	NU	5.282	10	333	-	Imprejmuit cu tarusi din lemn

Lungime Segmente

1) Valorile lungimilor segmentelor sunt obținute din proiecție în plan.

Punct început	X / Y	Punct sfârșit	X / Y	Lungime segment (** (m)
1	614.330,002 662.647,208	2	614.303,751 662.667,413	33.126
2	614.303,751 662.667,413	3	614.295,184 662.658,147	12.62
3	614.295,184 662.658,147	4	614.327,886 662.630,839	42.605
4	614.327,886 662.630,839	5	614.388,274 662.587,267	74.466
5	614.388,274 662.587,267	6	614.446,641 662.544,486	72.367

Punct început	X / Y	Punct sfârșit	X / Y	Lungime segment (** (m)
6	614.446,641 662.544,486	7	614.536,147 662.475,473	113.023
7	614.536,147 662.475,473	8	614.591,013 662.433,117	69.313
8	614.591,013 662.433,117	9	614.610,234 662.420,045	23.245
9	614.610,234 662.420,045	10	614.612,169 662.432,373	12.479
10	614.612,169 662.432,373	11	614.612,441 662.434,733	2.376
11	614.612,441 662.434,733	12	614.587,966 662.452,488	30.237
12	614.587,966 662.452,488	13	614.548,555 662.482,459	49.513
13	614.548,555 662.482,459	14	614.506,057 662.515,348	53.738
14	614.506,057 662.515,348	15	614.454,705 662.554,929	64.836
15	614.454,705 662.554,929	16	614.407,52 662.590,292	58.966
16	614.407,52 662.590,292	1	614.330,002 662.647,208	96.169

** Lungimile segmentelor sunt determinate în planul de proiecție Stereo 70 și sunt rotunjite la 1 milimetru.

*** Distanța dintre puncte este formată din segmente cumulate ce sunt mai mici decât valoarea 1 milimetru.

**DATE DESPRE IMOBILUL NR. 8**

Oficiul de Cadastru și Publicitate Imobiliară SUCEAVA
Biroul de Cadastru și Publicitate Imobiliară Falticeni

A. Partea I. Descrierea imobilului

TEREN Extravilan

Adresa: Jud. Suceava

Nr. Crt	Nr cadastral Nr. topografic	Suprafața* (mp)	Observații / Referințe
A1		5.085	Sector cadastral:9 Teren neimprejmuit;

B. Partea II. Proprietari și acte

Inscrieri privitoare la dreptul de proprietate și alte drepturi reale		Referințe
8 / 01/08/2023		
Act Normativ nr. 7, din 13/03/1996 emis de Parlamentul Romaniei;		
B1	Inscrierea provizorie, drept de PROPRIETATE, dobandit prin Lege, cota actuala 1/1, cota initiala 1/2 1) COMUNA DOLHESTI, CIF:5506727	A1

C. Partea III. SARCINI .

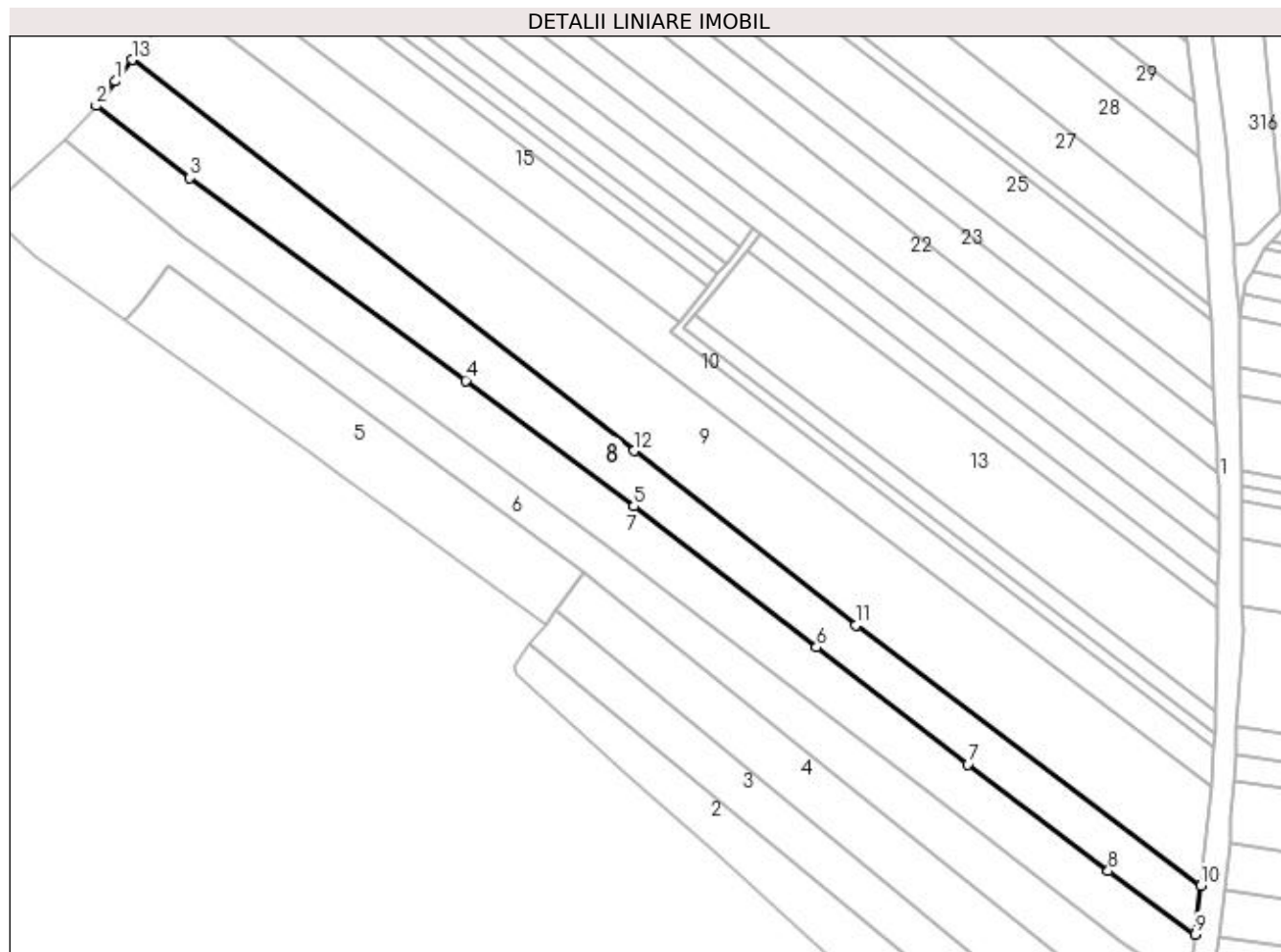
Inscrieri privind dezmembramintele dreptului de proprietate, drepturi reale de garanție și sarcini	Referințe
NU SUNT	

Anexa Nr. 1 La Partea I

Teren

Nr cadastral	Suprafața (mp)*	Observații / Referințe
	5.085	

* Suprafața este determinată în planul de proiecție Stereo 70.



Date referitoare la teren

Crt	Categorie folosință	Intra vilan	Suprafața (mp)	Tarla	Parcelă	Nr. topo	Observații / Referințe
1	arabil	NU	5.085	10	333	-	

Lungime Segmente

1) Valorile lungimilor segmentelor sunt obținute din proiecție în plan.

Punct început	X / Y	Punct sfârșit	X / Y	Lungime segment (** (m)
1	614.309,135 662.674,305	2	614.303,751 662.667,413	8.746
2	614.303,751 662.667,413	3	614.330,002 662.647,208	33.126
3	614.330,002 662.647,208	4	614.407,52 662.590,292	96.169
4	614.407,52 662.590,292	5	614.454,705 662.554,929	58.966
5	614.454,705 662.554,929	6	614.506,057 662.515,348	64.836

Punct început	X / Y	Punct sfârșit	X / Y	Lungime segment (** (m)
6	614.506,057 662.515,348	7	614.548,555 662.482,459	53.738
7	614.548,555 662.482,459	8	614.587,966 662.452,488	49.513
8	614.587,966 662.452,488	9	614.612,441 662.434,733	30.237
9	614.612,441 662.434,733	10	614.614,028 662.448,41	13.769
10	614.614,028 662.448,41	11	614.517,055 662.521,509	121.438
11	614.517,055 662.521,509	12	614.454,821 662.570,578	79.252
12	614.454,821 662.570,578	13	614.313,779 662.680,385	178.747
13	614.313,779 662.680,385	1	614.309,135 662.674,305	7.651

** Lungimile segmentelor sunt determinate în planul de proiecție Stereo 70 și sunt rotunjite la 1 milimetru.

*** Distanța dintre puncte este formată din segmente cumulate ce sunt mai mici decât valoarea 1 milimetru.

**DATE DESPRE IMOBILUL NR. 9**

Oficiul de Cadastru și Publicitate Imobiliară SUCEAVA
Biroul de Cadastru și Publicitate Imobiliară Falticeni

A. Partea I. Descrierea imobilului

TEREN Extravilan

Adresa: Jud. Suceava

Nr. Crt	Nr cadastral Nr. topografic	Suprafața* (mp)	Observații / Referințe
A1		8.700	Sector cadastral:9 Teren neimprejmuit;

B. Partea II. Proprietari și acte

Inscrieri privitoare la dreptul de proprietate și alte drepturi reale		Referințe
9 / 01/08/2023		
Act Notarial nr. 26, din 27/03/2014 emis de BIN Uța Dan;		
B1	Intabulare, drept de PROPRIETATE, dobandit prin Succesiune, cota actuala 1/2, cota initiala 1/1 1) ASAFTEI-TITIANU VIORICA	A1
B2	Intabulare, drept de PROPRIETATE, dobandit prin Succesiune, cota actuala 1/2 1) SIMION MARIA	A1

C. Partea III. SARCINI .

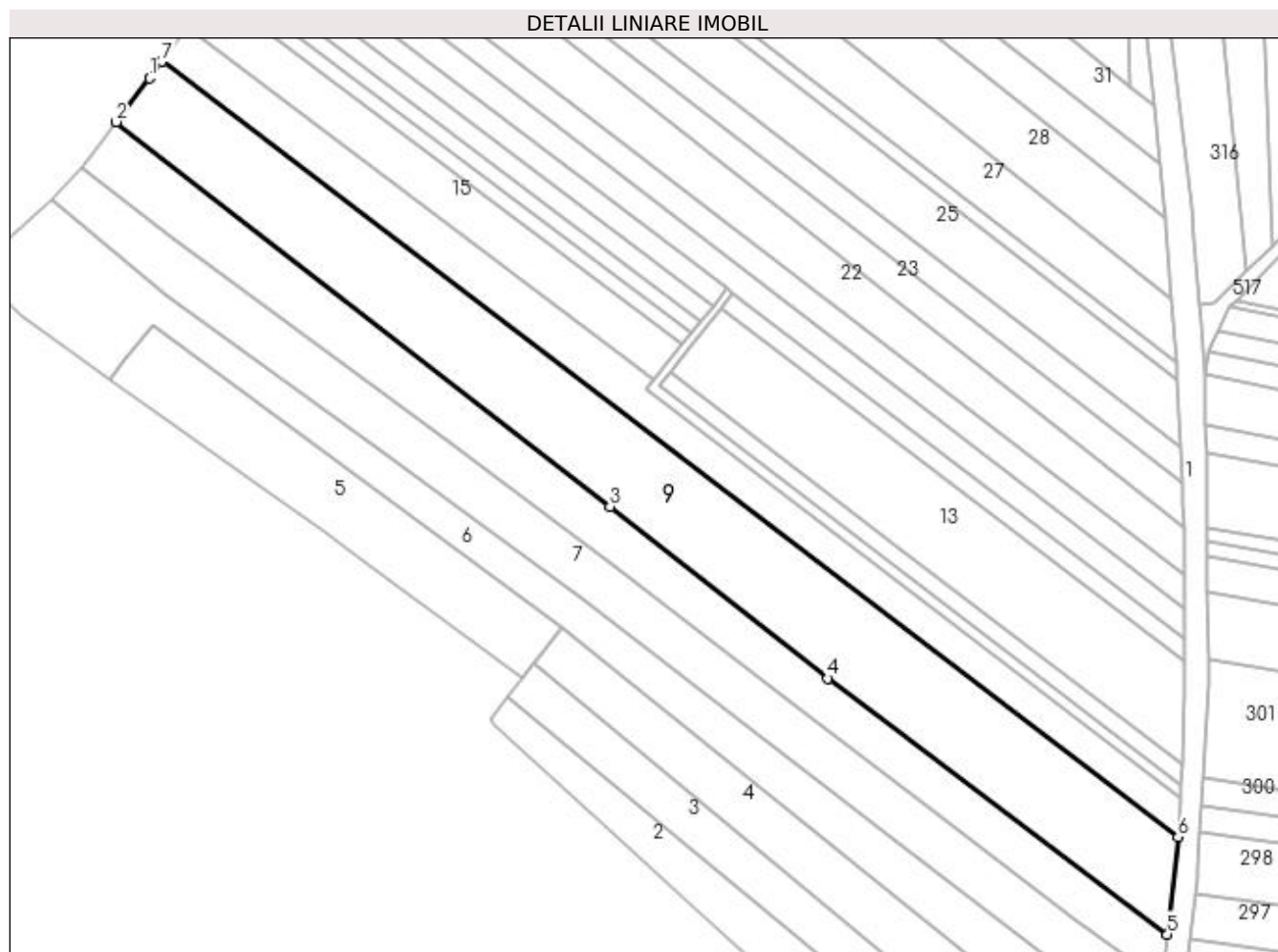
Inscrieri privind dezmembramintele dreptului de proprietate, drepturi reale de garanție și sarcini	Referințe
NU SUNT	

Anexa Nr. 1 La Partea I

Teren

Nr cadastral	Suprafața (mp)*	Observații / Referințe
	8.700	

* Suprafața este determinată în planul de proiecție Stereo 70.



Date referitoare la teren

Crt	Categorie folosință	Intra vilan	Suprafața (mp)	Tarla	Parcelă	Nr. topo	Observații / Referințe
1	arabil	NU	8.700	10	333	-	

Lungime Segmente

1) Valorile lungimilor segmentelor sunt obținute din proiecție în plan.

Punct început	X / Y	Punct sfârșit	X / Y	Lungime segment (** (m)
1	614.323,294 662.692,872	2	614.313,779 662.680,385	15.699
2	614.313,779 662.680,385	3	614.454,821 662.570,578	178.747
3	614.454,821 662.570,578	4	614.517,055 662.521,509	79.252
4	614.517,055 662.521,509	5	614.614,028 662.448,41	121.438
5	614.614,028 662.448,41	6	614.617,121 662.476,239	28.0

Punct început	X / Y	Punct sfârșit	X / Y	Lungime segment (** (m)
6	614.617,121 662.476,239	7	614.326,731 662.697,609	365.145
7	614.326,731 662.697,609	1	614.323,294 662.692,872	5.853

** Lungimile segmentelor sunt determinate în planul de proiecție Stereo 70 și sunt rotunjite la 1 milimetru.

*** Distanța dintre puncte este formată din segmente cumulate ce sunt mai mici decât valoarea 1 milimetru.

**DATE DESPRE IMOBILUL NR. 10**

Oficiul de Cadastru și Publicitate Imobiliară SUCEAVA
Biroul de Cadastru și Publicitate Imobiliară Falticeni

A. Partea I. Descrierea imobilului

TEREN Extravilan

Adresa: Jud. Suceava

Nr. Crt	Nr cadastral Nr. topografic	Suprafața* (mp)	Observații / Referințe
A1		3.900	Sector cadastral:9 Teren neimprejmuit;

B. Partea II. Proprietari și acte

Inscrieri privitoare la dreptul de proprietate și alte drepturi reale	Referințe
10 / 01/08/2023	
Act Normativ nr. 7, din 13/03/1996 emis de Parlamentul Romaniei;	
B1	A1
Inscrierea provizorie, drept de PROPRIETATE, dobandit prin Lege, cota actuala 1/1, cota initiala 1/2 1) COMUNA DOLHESTI, CIF:5506727	

C. Partea III. SARCINI .

Inscrieri privind dezmembramintele dreptului de proprietate, drepturi reale de garanție și sarcini	Referințe
NU SUNT	

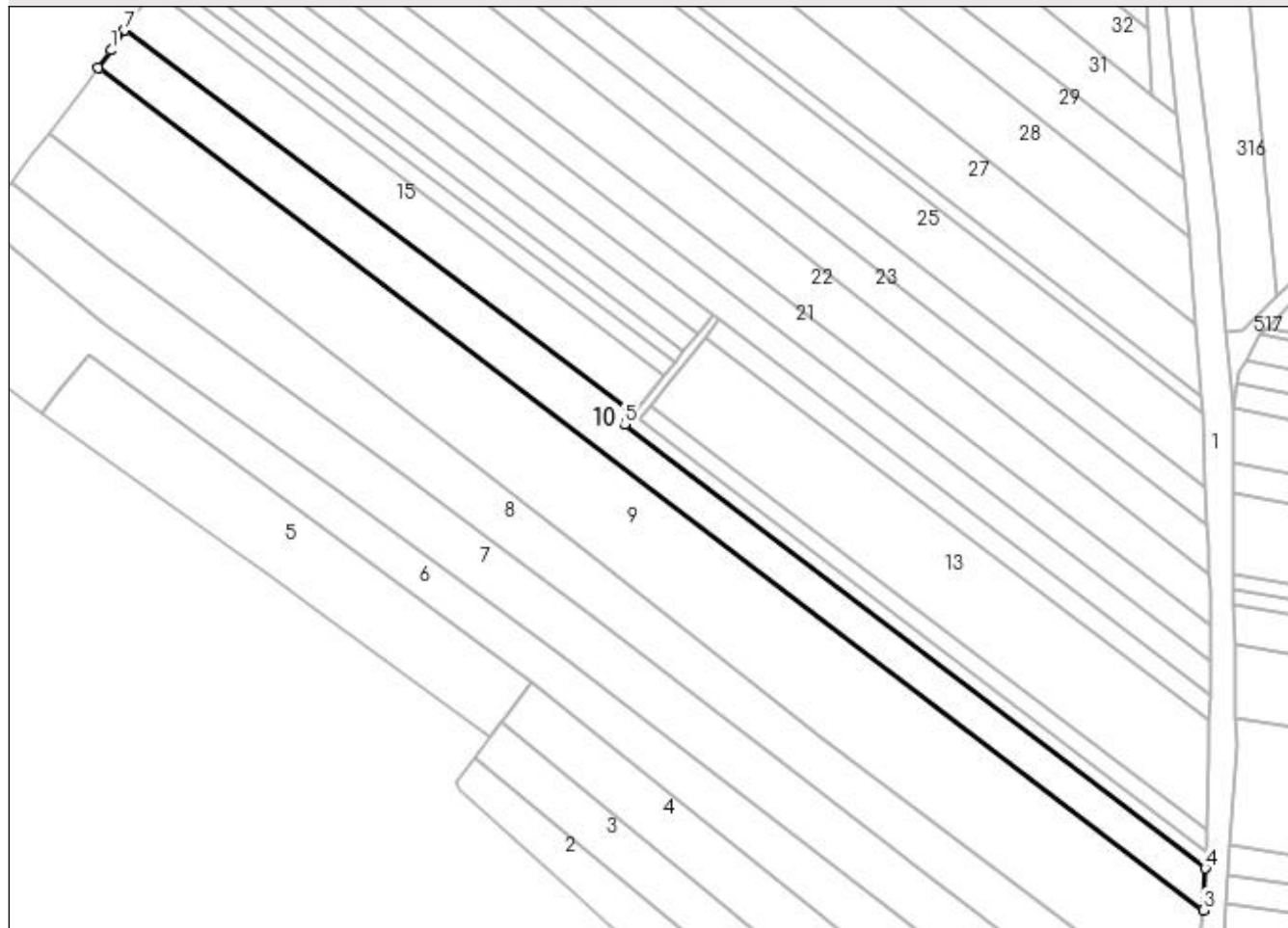
Anexa Nr. 1 La Partea I

Teren

Nr cadastral	Suprafața (mp)*	Observații / Referințe
	3.900	

* Suprafața este determinată în planul de proiecție Stereo 70.

DETALII LINIARE IMOBIL



Date referitoare la teren

Crt	Categorie folosință	Intravilan	Suprafața (mp)	Tarla	Parcelă	Nr. topo	Observații / Referințe
1	arabil	NU	3.900	10	333	-	

Lungime Segmente

1) Valorile lungimilor segmentelor sunt obținute din proiecție în plan.

Punct început	X / Y	Punct sfârșit	X / Y	Lungime segment (** (m)
1	614.330,105 662.702,281	2	614.326,731 662.697,609	5.763
2	614.326,731 662.697,609	3	614.617,121 662.476,239	365.145
3	614.617,121 662.476,239	4	614.617,664 662.487,245	11.019
4	614.617,664 662.487,245	5	614.465,096 662.603,908	192.061
5	614.465,096 662.603,908	6	614.467,395 662.606,765	3.667

Punct început	X / Y	Punct sfârșit	X / Y	Lungime segment (** (m)
6	614.467,395 662.606,765	7	614.333,702 662.707,523	167.41
7	614.333,702 662.707,523	1	614.330,105 662.702,281	6.357

** Lungimile segmentelor sunt determinate în planul de proiecție Stereo 70 și sunt rotunjite la 1 milimetru.

*** Distanța dintre puncte este formată din segmente cumulate ce sunt mai mici decât valoarea 1 milimetru.

**DATE DESPRE IMOBILUL NR. 11**

Oficiul de Cadastru și Publicitate Imobiliară SUCEAVA
Biroul de Cadastru și Publicitate Imobiliară Falticeni

A. Partea I. Descrierea imobilului

TEREN Extravilan

Adresa: Jud. Suceava

Nr. Crt	Nr cadastral Nr. topografic	Suprafața* (mp)	Observații / Referințe
A1		697	Sector cadastral:9 Teren neimprejmuit;

B. Partea II. Proprietari și acte

Inscrieri privitoare la dreptul de proprietate și alte drepturi reale		Referințe
11 / 01/08/2023		
Act Normativ nr. 7, din 13/03/1996 emis de Parlamentul Romaniei;		
B1	Inscrierea provizorie, drept de PROPRIETATE, dobandit prin Lege, cota actuala 1/1, cota initiala 1/2 1) COMUNA DOLHESTI, CIF:5506727	A1

C. Partea III. SARCINI .

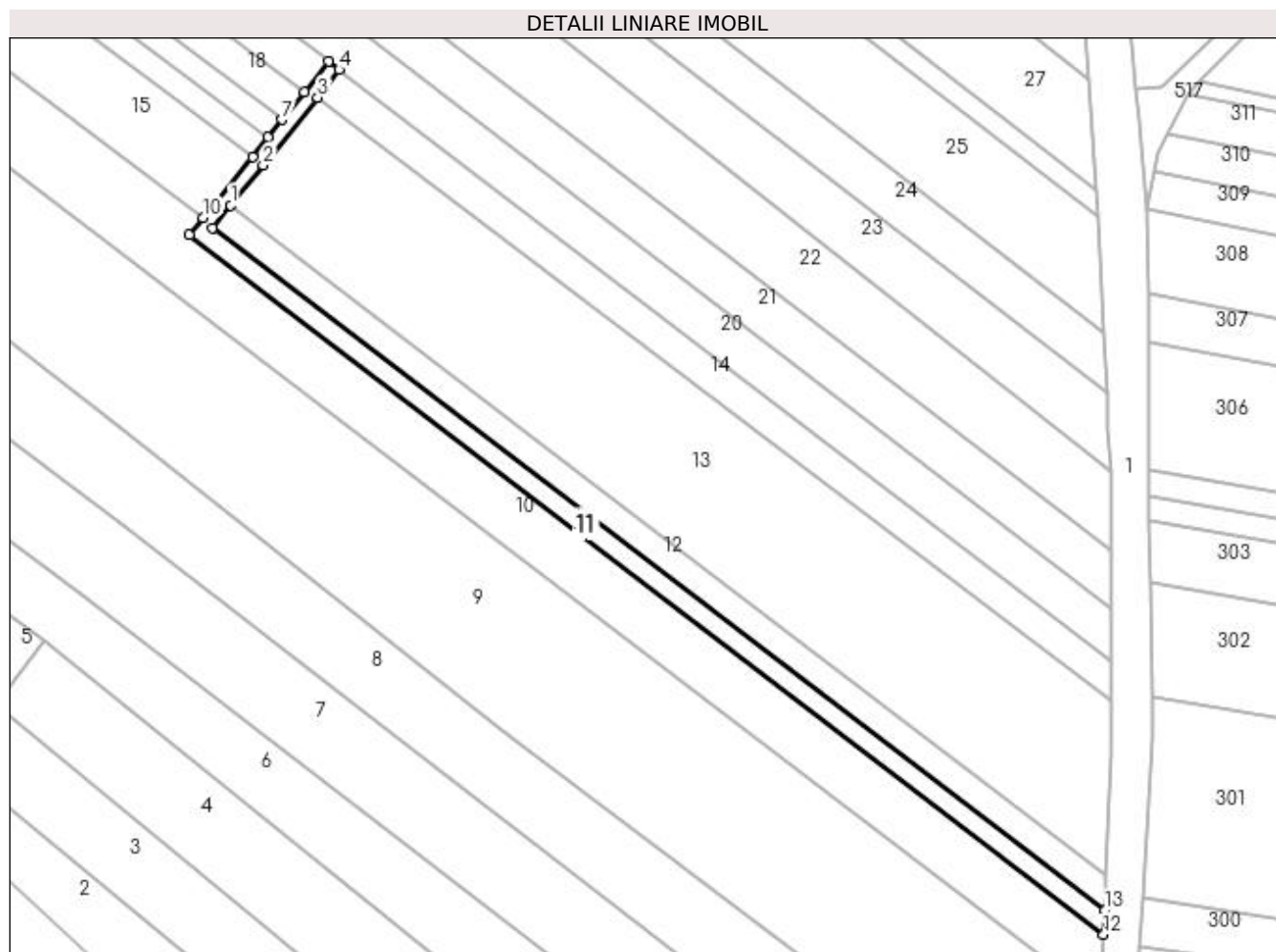
Inscrieri privind dezmembramintele dreptului de proprietate, drepturi reale de garanție și sarcini	Referințe
NU SUNT	

Anexa Nr. 1 La Partea I

Teren

Nr cadastral	Suprafața (mp)*	Observații / Referințe
	697	

* Suprafața este determinată în planul de proiecție Stereo 70.



Date referitoare la teren

Crt	Categorie folosință	Intravilan	Suprafața (mp)	Tarla	Parcelă	Nr. topo	Observații / Referințe
1	arabil	NU	697	10	333	-	

Lungime Segmente

1) Valorile lungimilor segmentelor sunt obținute din proiecție în plan.

Punct început	X / Y	Punct sfârșit	X / Y	Lungime segment (** (m)
1	614.471,989 662.608,889	2	614.477,407 662.615,606	8.63
2	614.477,407 662.615,606	3	614.486,496 662.626,871	14.474
3	614.486,496 662.626,871	4	614.490,079 662.631,5	5.854
4	614.490,079 662.631,5	5	614.488,288 662.632,862	2.25
5	614.488,288 662.632,862	6	614.484,246 662.627,79	6.486

Punct început	X / Y	Punct sfârșit	X / Y	Lungime segment (** (m)
6	614.484,246 662.627,79	7	614.480,562 662.623,168	5.911
7	614.480,562 662.623,168	8	614.478,194 662.620,196	3.8
8	614.478,194 662.620,196	9	614.475,605 662.616,948	4.154
9	614.475,605 662.616,948	10	614.467,395 662.606,765	13.08
10	614.467,395 662.606,765	11	614.465,096 662.603,908	3.667
11	614.465,096 662.603,908	12	614.617,664 662.487,245	192.061
12	614.617,664 662.487,245	13	614.617,86 662.491,22	3.98
13	614.617,86 662.491,22	14	614.468,871 662.605,081	187.515
14	614.468,871 662.605,081	1	614.471,989 662.608,889	4.922

** Lungimile segmentelor sunt determinate în planul de proiecție Stereo 70 și sunt rotunjite la 1 milimetru.

*** Distanța dintre puncte este formată din segmente cumulate ce sunt mai mici decât valoarea 1 milimetru.

**DATE DESPRE IMOBILUL NR. 12**

Oficiul de Cadastru și Publicitate Imobiliară SUCEAVA
Biroul de Cadastru și Publicitate Imobiliară Falticeni

A. Partea I. Descrierea imobilului

TEREN Extravilan

Adresa: Jud. Suceava

Nr. Crt	Nr cadastral Nr. topografic	Suprafața* (mp)	Observații / Referințe
A1		900	Sector cadastral:9 Teren neimprejmuit;

B. Partea II. Proprietari și acte

Inscrieri privitoare la dreptul de proprietate și alte drepturi reale		Referințe
12 / 01/08/2023		
Act Normativ nr. 7, din 13/03/1996 emis de Parlamentul Romaniei;		
B1	Inscrierea provizorie, drept de PROPRIETATE, dobandit prin Lege, cota actuala 1/1, cota initiala 1/2 1) COMUNA DOLHESTI, CIF:5506727	A1

C. Partea III. SARCINI .

Inscrieri privind dezmembramintele dreptului de proprietate, drepturi reale de garanție și sarcini	Referințe
NU SUNT	


Anexa Nr. 1 La Partea I

Teren

Nr cadastral	Suprafața (mp)*	Observații / Referințe
	900	

* Suprafața este determinată în planul de proiecție Stereo 70.

DETALII LINIARE IMOBIL



Date referitoare la teren

Crt	Categorie folosință	Intra vilan	Suprafața (mp)	Tarla	Parcelă	Nr. topo	Observații / Referințe
1	arabil	NU	900	10	333	-	

Lungime Segmente

1) Valorile lungimilor segmentelor sunt obținute din proiecție în plan.

Punct început	X / Y	Punct sfârșit	X / Y	Lungime segment (** (m)
1	614.471,989 662.608,889	2	614.468,871 662.605,081	4.922
2	614.468,871 662.605,081	3	614.617,86 662.491,22	187.515
3	614.617,86 662.491,22	4	614.618,154 662.497,179	5.966
4	614.618,154 662.497,179	5	614.537,666 662.558,521	101.199
5	614.537,666 662.558,521	1	614.471,989 662.608,889	82.767

**** Lungimile segmentelor sunt determinate în planul de proiecție Stereo 70 și sunt rotunjite la 1 milimetru.**

***** Distanța dintre puncte este formată din segmente cumulate ce sunt mai mici decât valoarea 1 milimetru.**

**DATE DESPRE IMOBILUL NR. 13**

Oficiul de Cadastru și Publicitate Imobiliară SUCEAVA
Biroul de Cadastru și Publicitate Imobiliară Falticeni

A. Partea I. Descrierea imobilului

TEREN Extravilan

Adresa: Jud. Suceava

Nr. Crt	Nr cadastral Nr. topografic	Suprafața* (mp)	Observații / Referințe
A1		Din acte: 5.000 Masurata: 4.100	Sector cadastral:9 Teren neimprejmuit;

B. Partea II. Proprietari și acte

Inscrieri privitoare la dreptul de proprietate și alte drepturi reale		Referințe
13 / 01/08/2023		
Act Notarial nr. 742, din 09/03/2005 emis de BNP- Apostol;		
B1	Intabulare, drept de PROPRIETATE, dobandit prin Conventie, cota actuala 1/1, cota initiala 1/1 1) LIUȚĂ VASILE	A1

C. Partea III. SARCINI .

Inscrieri privind dezmembramintele dreptului de proprietate, drepturi reale de garanție și sarcini	Referințe
NU SUNT	

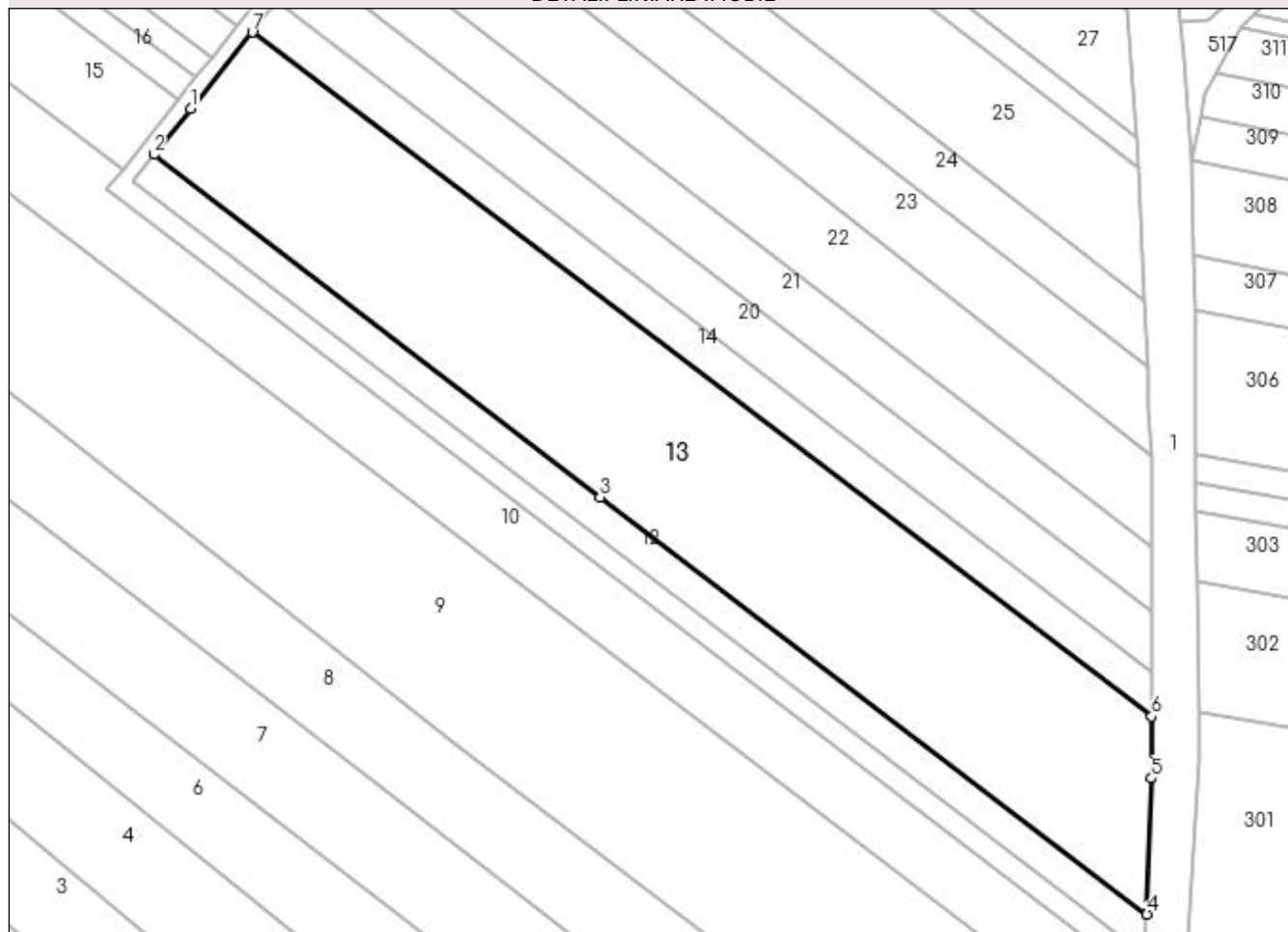
Anexa Nr. 1 La Partea I

Teren

Nr cadastral	Suprafața (mp)*	Observații / Referințe
	Din acte: 5.000 Masurata: 4.100	

* Suprafața este determinată în planul de proiecție Stereo 70.

DETALII LINIARE IMOBIL



Date referitoare la teren

Crt	Categorie folosință	Intra vilan	Suprafața (mp)	Tarla	Parcelă	Nr. topo	Observații / Referințe
1	arabil	NU	4.100	10	333	-	

Lungime Segmente

1) Valorile lungimilor segmentelor sunt obținute din proiecție în plan.

Punct început	X / Y	Punct sfârșit	X / Y	Lungime segment (** (m)
1	614.477,407 662.615,606	2	614.471,989 662.608,889	8.63
2	614.471,989 662.608,889	3	614.537,666 662.558,521	82.767
3	614.537,666 662.558,521	4	614.618,154 662.497,179	101.199
4	614.618,154 662.497,179	5	614.618,797 662.517,169	20.0
5	614.618,797 662.517,169	6	614.618,839 662.526,29	9.121

Punct început	X / Y	Punct sfârșit	X / Y	Lungime segment (** (m)
6	614.618,839 662.526,29	7	614.486,496 662.626,871	166.226
7	614.486,496 662.626,871	1	614.477,407 662.615,606	14.474

** Lungimile segmentelor sunt determinate în planul de proiecție Stereo 70 și sunt rotunjite la 1 milimetru.

*** Distanța dintre puncte este formată din segmente cumulate ce sunt mai mici decât valoarea 1 milimetru.

**DATE DESPRE IMOBILUL NR. 14**

Oficiul de Cadastru și Publicitate Imobiliară SUCEAVA
Biroul de Cadastru și Publicitate Imobiliară Falticeni

A. Partea I. Descrierea imobilului

TEREN Extravilan

Adresa: Jud. Suceava

Nr. Crt	Nr cadastral Nr. topografic	Suprafața* (mp)	Observații / Referințe
A1		900	Sector cadastral:9 Teren neimprejmuit;

B. Partea II. Proprietari și acte

Inscrieri privitoare la dreptul de proprietate și alte drepturi reale	Referințe
14 / 01/08/2023	
Act Administrativ nr. 742, din 14/11/1995 emis de Comisia Judeteana Suceava;	
B1	A1
Intabulare, drept de PROPRIETATE, dobandit prin Reconstituire, cota actuala 1/1 1) CĂRĂBUȘ DUMITRU, LIPSA CNP	
Act Administrativ nr. 5592, din 16/10/2023 emis de Primaria Comunei Dolhesti;	
B2	A1
se noteaza posesia asupra imobilului in favoarea 1) IFTODE LILIANA 2) IFTODE IOAN	

C. Partea III. SARCINI .


Inscrieri privind dezmembramintele dreptului de proprietate, drepturi reale de garanție și sarcini	Referințe
NU SUNT	

Anexa Nr. 1 La Partea I

Teren

Nr cadastral	Suprafața (mp)*	Observații / Referințe
	900	

* Suprafața este determinată în planul de proiecție Stereo 70.



Date referitoare la teren

Crt	Categorie folosință	Intra vilan	Suprafața (mp)	Tarla	Parcelă	Nr. topo	Observații / Referințe
1	arabil	NU	900	10	333	-	

Lungime Segmente

1) Valorile lungimilor segmentelor sunt obținute din proiecție în plan.

Punct început	X / Y	Punct sfârșit	X / Y	Lungime segment (** (m)
1	614.486,496 662.626,871	2	614.618,839 662.526,29	166.226
2	614.618,839 662.526,29	3	614.618,868 662.532,689	6.399
3	614.618,868 662.532,689	4	614.490,079 662.631,5	162.328
4	614.490,079 662.631,5	1	614.486,496 662.626,871	5.854

**** Lungimile segmentelor sunt determinate în planul de proiecție Stereo 70 și sunt rotunjite la 1 milimetru.**

***** Distanța dintre puncte este formată din segmente cumulate ce sunt mai mici decât valoarea 1 milimetru.**

**DATE DESPRE IMOBILUL NR. 15**

Oficiul de Cadastru și Publicitate Imobiliară SUCEAVA
Biroul de Cadastru și Publicitate Imobiliară Falticeni

A. Partea I. Descrierea imobilului

TEREN Extravilan

Adresa: Jud. Suceava

Nr. Crt	Nr cadastral Nr. topografic	Suprafața* (mp)	Observații / Referințe
A1	31911	2.200	Sector cadastral:9 Teren neimprejmuit;

B. Partea II. Proprietari și acte

Inscrieri privitoare la dreptul de proprietate și alte drepturi reale	Referințe
20942 / 05/08/2022	
Act Notarial nr. 814, din 14/08/2020 emis de BINP UTA DAN (PARTAJ);	
B5	A1
Intabulare, drept de PROPRIETATE, dobândit prin Convenție, cota actuala 1/1, cota initiala 1/1 1) GREȘANU ELENA-LILIANA	

C. Partea III. SARCINI .


Inscrieri privind dezmembramintele dreptului de proprietate, drepturi reale de garanție și sarcini	Referințe
NU SUNT	

Anexa Nr. 1 La Partea I

Teren

Nr cadastral	Suprafața (mp)*	Observații / Referințe
31911	2.200	

* Suprafața este determinată în planul de proiecție Stereo 70.



Date referitoare la teren

Crt	Categorie folosință	Intravilan	Suprafața (mp)	Tarla	Parcelă	Nr. topo	Observații / Referințe
1	arabil	NU	2.200	10	333	-	

Lungime Segmente

1) Valorile lungimilor segmentelor sunt obținute din proiecție în plan.

Punct început	X / Y	Punct sfârșit	X / Y	Lungime segment (** (m)
1	614.333,702 662.707,523	2	614.467,395 662.606,765	167.41
2	614.467,395 662.606,765	3	614.475,605 662.616,948	13.08
3	614.475,605 662.616,948	4	614.341,139 662.718,362	168.422
4	614.341,139 662.718,362	1	614.333,702 662.707,523	13.145

**** Lungimile segmentelor sunt determinate în planul de proiecție Stereo 70 și sunt rotunjite la 1 milimetru.**

***** Distanța dintre puncte este formată din segmente cumulate ce sunt mai mici decât valoarea 1 milimetru.**

**DATE DESPRE IMOBILUL NR. 16**

Oficiul de Cadastru și Publicitate Imobiliară SUCEAVA
Biroul de Cadastru și Publicitate Imobiliară Falticeni

A. Partea I. Descrierea imobilului

TEREN Extravilan

Adresa: Jud. Suceava

Nr. Crt	Nr cadastral Nr. topografic	Suprafața* (mp)	Observații / Referințe
A1		700	Sector cadastral:9 Teren neimprejmuit;

B. Partea II. Proprietari și acte

Inscrieri privitoare la dreptul de proprietate și alte drepturi reale		Referințe
16 / 01/08/2023		
Act Normativ nr. 7, din 13/03/1996 emis de Parlamentul Romaniei;		
B1	Inscrierea provizorie, drept de PROPRIETATE, dobandit prin Lege, cota actuala 1/1, cota initiala 1/2 1) COMUNA DOLHESTI, CIF:5506727	A1

C. Partea III. SARCINI .

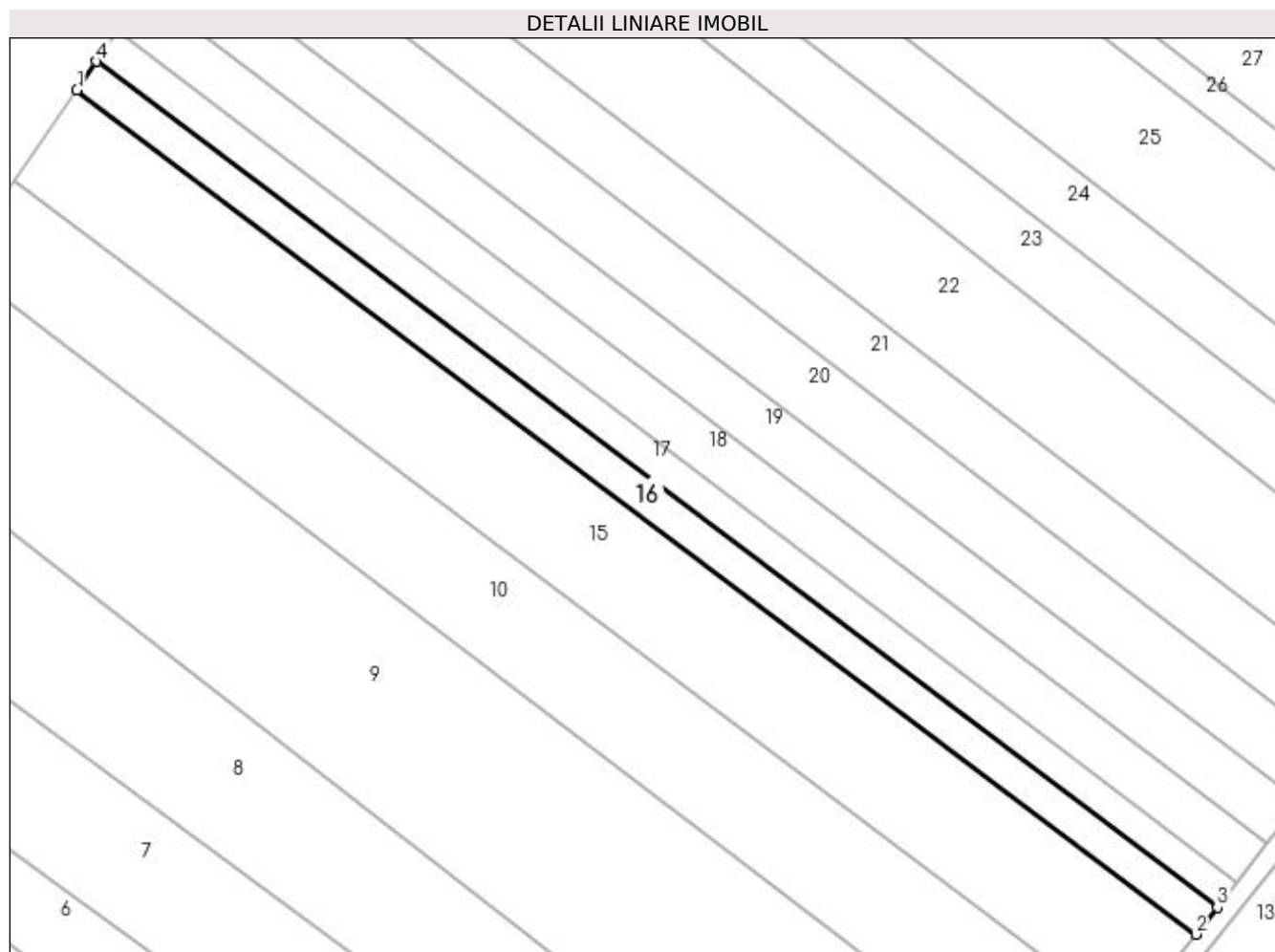
Inscrieri privind dezmembramintele dreptului de proprietate, drepturi reale de garanție și sarcini	Referințe
NU SUNT	

Anexa Nr. 1 La Partea I

Teren

Nr cadastral	Suprafața (mp)*	Observații / Referințe
	700	

* Suprafața este determinată în planul de proiecție Stereo 70.



Date referitoare la teren

Crt	Categorie folosință	Intra vilan	Suprafața (mp)	Tarla	Parcelă	Nr. topo	Observații / Referințe
1	arabil	NU	700	10	333	-	

Lungime Segmente

1) Valorile lungimilor segmentelor sunt obținute din proiecție în plan.

Punct început	X / Y	Punct sfârșit	X / Y	Lungime segment (** (m)
1	614.341,139 662.718,362	2	614.475,605 662.616,948	168.422
2	614.475,605 662.616,948	3	614.478,194 662.620,196	4.154
3	614.478,194 662.620,196	4	614.343,491 662.721,79	168.719
4	614.343,491 662.721,79	1	614.341,139 662.718,362	4.157

**** Lungimile segmentelor sunt determinate în planul de proiecție Stereo 70 și sunt rotunjite la 1 milimetru.**

***** Distanța dintre puncte este formată din segmente cumulate ce sunt mai mici decât valoarea 1 milimetru.**

**DATE DESPRE IMOBILUL NR. 17**

Oficiul de Cadastru și Publicitate Imobiliară SUCEAVA
Biroul de Cadastru și Publicitate Imobiliară Falticeni

A. Partea I. Descrierea imobilului

TEREN Extravilan

Adresa: Jud. Suceava

Nr. Crt	Nr cadastral Nr. topografic	Suprafața* (mp)	Observații / Referințe
A1		696	Sector cadastral:9 Teren neimprejmuit;

B. Partea II. Proprietari și acte

Inscrieri privitoare la dreptul de proprietate și alte drepturi reale		Referințe
17 / 01/08/2023		
Act Normativ nr. 7, din 13/03/1996 emis de Parlamentul Romaniei;		
B1	Inscrierea provizorie, drept de PROPRIETATE, dobandit prin Lege, cota actuala 1/1, cota initiala 1/2 1) COMUNA DOLHESTI, CIF:5506727	A1

C. Partea III. SARCINI .

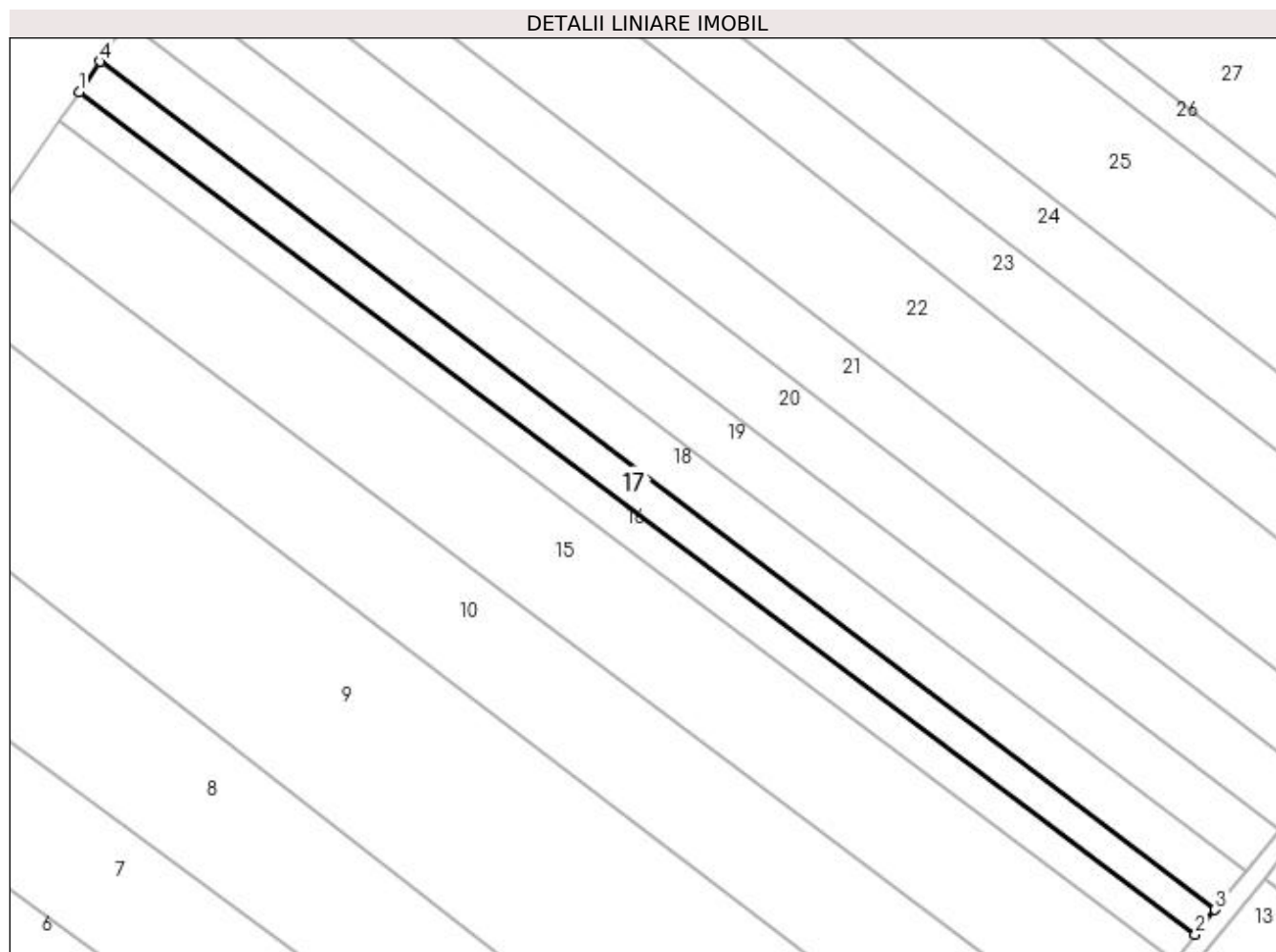
Inscrieri privind dezmembramintele dreptului de proprietate, drepturi reale de garanție și sarcini	Referințe
NU SUNT	

Anexa Nr. 1 La Partea I

Teren

Nr cadastral	Suprafața (mp)*	Observații / Referințe
	696	

* Suprafața este determinată în planul de proiecție Stereo 70.



Date referitoare la teren

Crt	Categorie folosință	Intravilan	Suprafața (mp)	Tarla	Parcelă	Nr. topo	Observații / Referințe
1	arabil	NU	696	10	333	-	

Lungime Segmente

1) Valorile lungimilor segmentelor sunt obținute din proiecție în plan.

Punct început	X / Y	Punct sfârșit	X / Y	Lungime segment (** (m)
1	614.343,491 662.721,79	2	614.478,194 662.620,196	168.719
2	614.478,194 662.620,196	3	614.480,562 662.623,168	3.8
3	614.480,562 662.623,168	4	614.346,009 662.725,459	169.021
4	614.346,009 662.725,459	1	614.343,491 662.721,79	4.45

**** Lungimile segmentelor sunt determinate în planul de proiecție Stereo 70 și sunt rotunjite la 1 milimetru.**

***** Distanța dintre puncte este formată din segmente cumulate ce sunt mai mici decât valoarea 1 milimetru.**

**DATE DESPRE IMOBILUL NR. 18**

Oficiul de Cadastru și Publicitate Imobiliară SUCEAVA
Biroul de Cadastru și Publicitate Imobiliară Falticeni

A. Partea I. Descrierea imobilului

TEREN Extravilan

Adresa: Jud. Suceava

Nr. Crt	Nr cadastral Nr. topografic	Suprafața* (mp)	Observații / Referințe
A1		1.000	Sector cadastral:9 Teren neimprejmuit;

B. Partea II. Proprietari și acte

Inscrieri privitoare la dreptul de proprietate și alte drepturi reale	Referințe
18 / 01/08/2023	
Act Administrativ nr. 151, din 14/03/1994 emis de Comisia Judeteana Suceava;	
B1	A1
Intabulare, drept de PROPRIETATE, dobandit prin Reconstituire, cota actuala 1/1, cota initiala 1/1 1) IFTODE COSTACHE, LIPSA CNP	

C. Partea III. SARCINI .

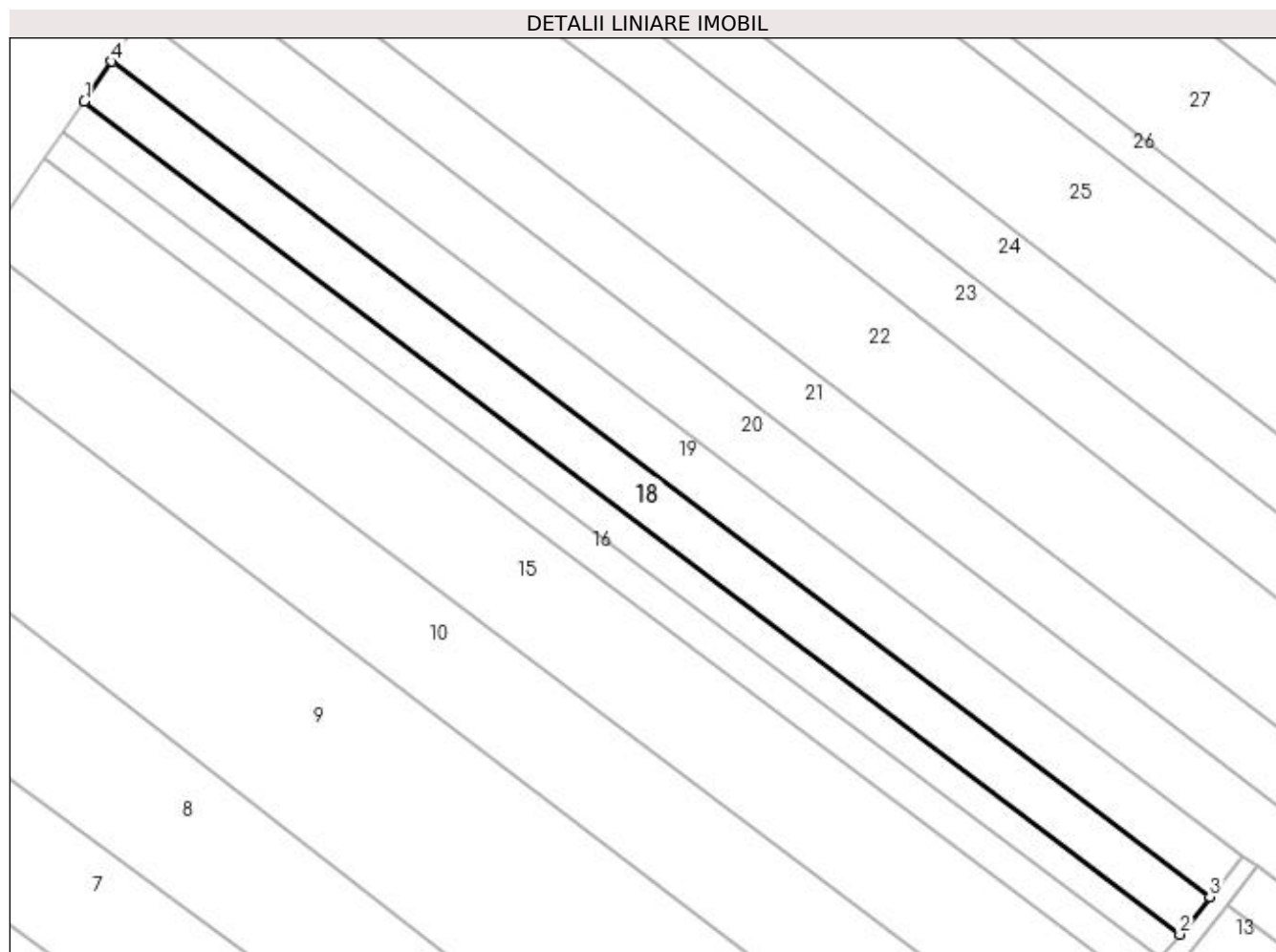
Inscrieri privind dezmembramintele dreptului de proprietate, drepturi reale de garanție și sarcini	Referințe
NU SUNT	

Anexa Nr. 1 La Partea I

Teren

Nr cadastral	Suprafața (mp)*	Observații / Referințe
	1.000	

* Suprafața este determinată în planul de proiecție Stereo 70.



Date referitoare la teren

Crt	Categorie folosință	Intravilan	Suprafața (mp)	Tarla	Parcelă	Nr. topo	Observații / Referințe
1	arabil	NU	1.000	10	333	-	

Lungime Segmente

1) Valorile lungimilor segmentelor sunt obținute din proiecție în plan.

Punct început	X / Y	Punct sfârșit	X / Y	Lungime segment (** (m)
1	614.346,009 662.725,459	2	614.480,562 662.623,168	169.021
2	614.480,562 662.623,168	3	614.484,246 662.627,79	5.911
3	614.484,246 662.627,79	4	614.349,356 662.730,337	169.444
4	614.349,356 662.730,337	1	614.346,009 662.725,459	5.916

**** Lungimile segmentelor sunt determinate în planul de proiecție Stereo 70 și sunt rotunjite la 1 milimetru.**

***** Distanța dintre puncte este formată din segmente cumulate ce sunt mai mici decât valoarea 1 milimetru.**

**DATE DESPRE IMOBILUL NR. 19**

Oficiul de Cadastru și Publicitate Imobiliară SUCEAVA
Biroul de Cadastru și Publicitate Imobiliară Falticeni

A. Partea I. Descrierea imobilului

TEREN Extravilan

Adresa: Jud. Suceava

Nr. Crt	Nr cadastral Nr. topografic	Suprafața* (mp)	Observații / Referințe
A1		1.100	Sector cadastral:9 Teren neimprejmuit;

B. Partea II. Proprietari și acte

Inscrieri privitoare la dreptul de proprietate și alte drepturi reale	Referințe
19 / 01/08/2023	
Act Administrativ nr. 630, din 17/08/1995 emis de Comisia Judeteana Suceava;	
B1	A1
Intabulare, drept de PROPRIETATE, dobandit prin Reconstituire, cota actuala 1/1, cota initiala 1/1	
1) ZAMFIROAIA ION, LIPSA CNP	
2) CIUBOTARIU ELENA	
3) ZAMFIROAIA GHEORGHE, LIPSA CNP	
4) MOROȘANU LUNUȚA, LIPSA CNP	

C. Partea III. SARCINI .


Inscrieri privind dezmembramintele dreptului de proprietate, drepturi reale de garanție și sarcini	Referințe
NU SUNT	

Anexa Nr. 1 La Partea I

Teren

Nr cadastral	Suprafața (mp)*	Observații / Referințe
	1.100	

* Suprafața este determinată în planul de proiecție Stereo 70.



Date referitoare la teren

Crt	Categorie folosință	Intra vilan	Suprafața (mp)	Tarla	Parcelă	Nr. topo	Observații / Referințe
1	arabil	NU	1.100	10	333	-	

Lungime Segmente

1) Valorile lungimilor segmentelor sunt obținute din proiecție în plan.

Punct început	X / Y	Punct sfârșit	X / Y	Lungime segment (** (m)
1	614.351,726 662.733,791	2	614.349,356 662.730,337	4.189
2	614.349,356 662.730,337	3	614.484,246 662.627,79	169.444
3	614.484,246 662.627,79	4	614.488,288 662.632,862	6.486
4	614.488,288 662.632,862	5	614.353,103 662.735,633	169.814
5	614.353,103 662.735,633	1	614.351,726 662.733,791	2.3

**** Lungimile segmentelor sunt determinate în planul de proiecție Stereo 70 și sunt rotunjite la 1 milimetru.**

***** Distanța dintre puncte este formată din segmente cumulate ce sunt mai mici decât valoarea 1 milimetru.**

**DATE DESPRE IMOBILUL NR. 20**

Oficiul de Cadastru și Publicitate Imobiliară SUCEAVA
Biroul de Cadastru și Publicitate Imobiliară Falticeni

A. Partea I. Descrierea imobilului

TEREN Extravilan

Adresa: Jud. Suceava

Nr. Crt	Nr cadastral Nr. topografic	Suprafața* (mp)	Observații / Referințe
A1		2.500	Sector cadastral:9 Teren neimprejmuit;

B. Partea II. Proprietari și acte

Inscrieri privitoare la dreptul de proprietate și alte drepturi reale	Referințe
20 / 01/08/2023	
Act Administrativ nr. 855, din 23/08/1996 emis de Comisia Judeteana Suceava;	
B1	A1
Intabulare, drept de PROPRIETATE, dobandit prin Reconstituire, cota actuala 1/1 1) BECLEA VASILE, LIPSA CNP	
Act Administrativ nr. 5377, din 04/10/2023 emis de Primaria Comunei Dolhesti;	
B2	A1
se noteaza posesia asupra imobilului in favoarea 1) COVACI-BECLEA MIHAELA 2) COVACI-BECLEA IOAN	

C. Partea III. SARCINI .

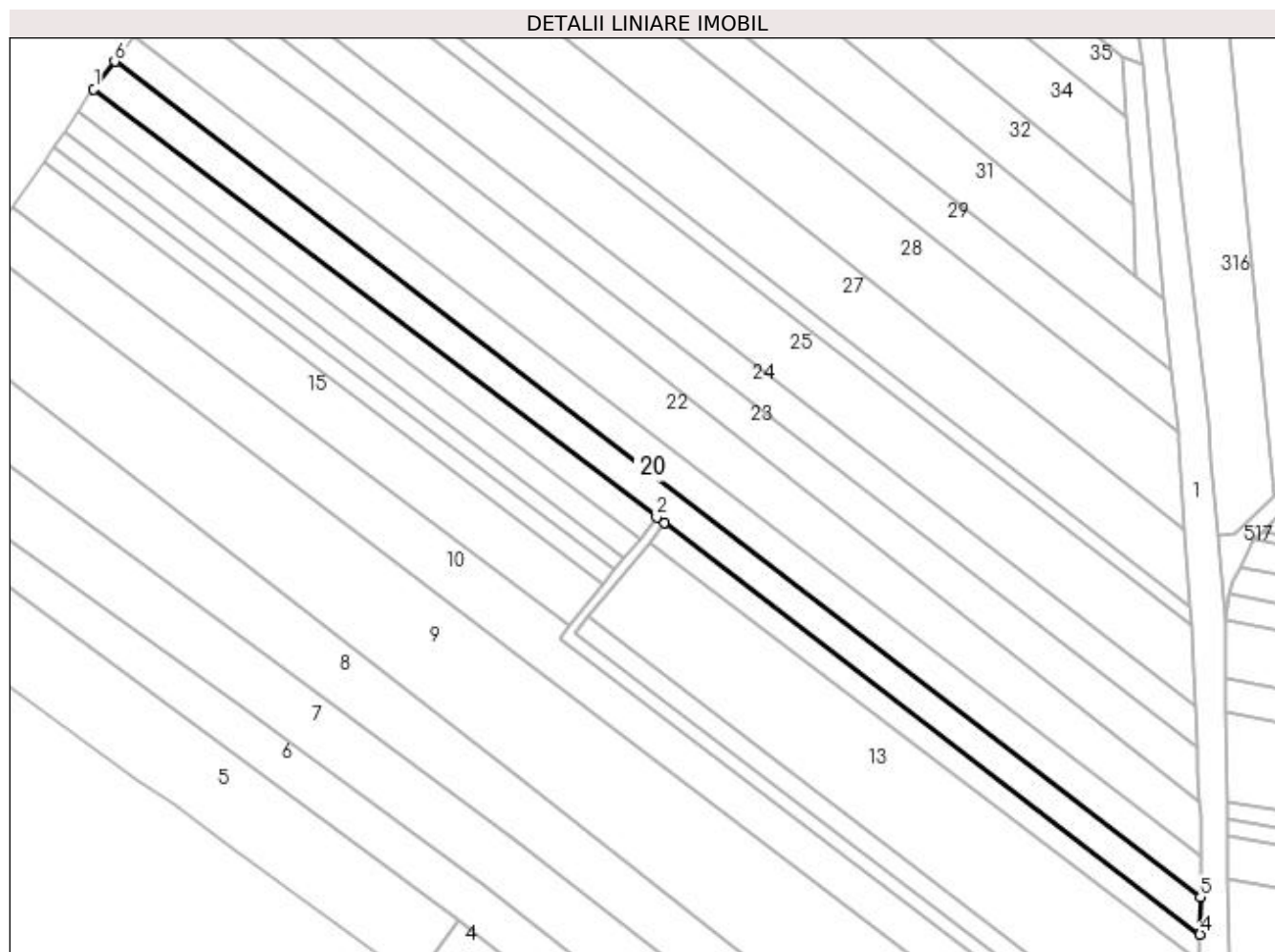
Inscrieri privind dezmembramintele dreptului de proprietate, drepturi reale de garanție și sarcini	Referințe
NU SUNT	

Anexa Nr. 1 La Partea I

Teren

Nr cadastral	Suprafața (mp)*	Observații / Referințe
	2.500	

* Suprafața este determinată în planul de proiecție Stereo 70.



Date referitoare la teren

Crt	Categorie folosință	Intra vilan	Suprafața (mp)	Tarla	Parcelă	Nr. topo	Observații / Referințe
1	arabil	NU	2.500	10	333	-	

Lungime Segmente

1) Valorile lungimilor segmentelor sunt obținute din proiecție în plan.

Punct început	X / Y	Punct sfârșit	X / Y	Lungime segment (** (m)
1	614.353,103 662.735,633	2	614.488,288 662.632,862	169.814
2	614.488,288 662.632,862	3	614.490,079 662.631,5	2.25
3	614.490,079 662.631,5	4	614.618,868 662.532,689	162.328
4	614.618,868 662.532,689	5	614.618,909 662.541,654	8.965
5	614.618,909 662.541,654	6	614.358,077 662.742,284	329.068

Punct început	X / Y	Punct sfârșit	X / Y	Lungime segment (** (m)
6	614.358,077 662.742,284	1	614.353,103 662.735,633	8.305

** Lungimile segmentelor sunt determinate în planul de proiecție Stereo 70 și sunt rotunjite la 1 milimetru.

*** Distanța dintre puncte este formată din segmente cumulate ce sunt mai mici decât valoarea 1 milimetru.

**DATE DESPRE IMOBILUL NR. 21**

Oficiul de Cadastru și Publicitate Imobiliară SUCEAVA
Biroul de Cadastru și Publicitate Imobiliară Falticeni

A. Partea I. Descrierea imobilului

TEREN Extravilan

Adresa: Jud. Suceava

Nr. Crt	Nr cadastral Nr. topografic	Suprafața* (mp)	Observații / Referințe
A1		2.500	Sector cadastral:9 Teren neimprejmuit;

B. Partea II. Proprietari și acte

Inscrieri privitoare la dreptul de proprietate și alte drepturi reale	Referințe
21 / 01/08/2023	
Act Administrativ nr. 203, din 04/05/1994 emis de Comisia Judeteana Suceava;	
B1	A1
Intabulare, drept de PROPRIETATE, dobandit prin Reconstituire, cota actuala 1/1, cota initiala 1/1 1) TITIANU DUMITRU, LIPSA CNP	

C. Partea III. SARCINI .

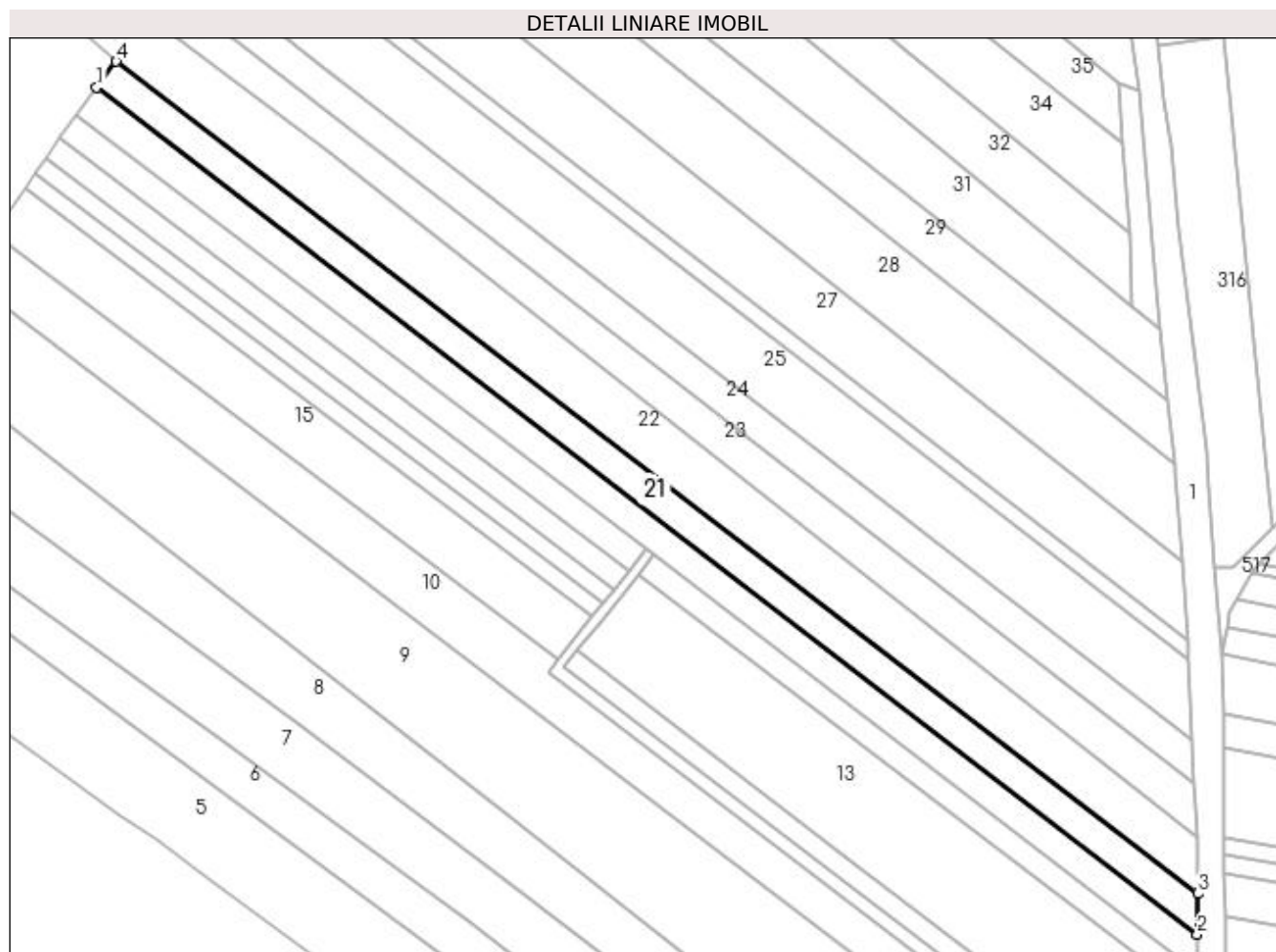
Inscrieri privind dezmembramintele dreptului de proprietate, drepturi reale de garanție și sarcini	Referințe
NU SUNT	

Anexa Nr. 1 La Partea I

Teren

Nr cadastral	Suprafața (mp)*	Observații / Referințe
	2.500	

* Suprafața este determinată în planul de proiecție Stereo 70.



Date referitoare la teren

Crt	Categorie folosință	Intravilan	Suprafața (mp)	Tarla	Parcelă	Nr. topo	Observații / Referințe
1	arabil	NU	2.500	10	333	-	

Lungime Segmente

1) Valorile lungimilor segmentelor sunt obținute din proiecție în plan.

Punct început	X / Y	Punct sfârșit	X / Y	Lungime segment (** (m)
1	614.358,077 662.742,284	2	614.618,909 662.541,654	329.068
2	614.618,909 662.541,654	3	614.618,953 662.551,289	9.635
3	614.618,953 662.551,289	4	614.362,666 662.748,423	323.334
4	614.362,666 662.748,423	1	614.358,077 662.742,284	7.665

**** Lungimile segmentelor sunt determinate în planul de proiecție Stereo 70 și sunt rotunjite la 1 milimetru.**

***** Distanța dintre puncte este formată din segmente cumulate ce sunt mai mici decât valoarea 1 milimetru.**

**DATE DESPRE IMOBILUL NR. 22**

Oficiul de Cadastru și Publicitate Imobiliară SUCEAVA
Biroul de Cadastru și Publicitate Imobiliară Falticeni

A. Partea I. Descrierea imobilului

TEREN Extravilan

Adresa: Jud. Suceava

Nr. Crt	Nr cadastral Nr. topografic	Suprafața* (mp)	Observații / Referințe
A1		5.000	Sector cadastral:9 Teren neimprejmuit;

B. Partea II. Proprietari și acte

Inscrieri privitoare la dreptul de proprietate și alte drepturi reale	Referințe
22 / 01/08/2023	
Act Administrativ nr. 1448, din 21/04/2003 emis de Comisia Judeteana Suceava;	
B1	A1
Intabulare, drept de PROPRIETATE, dobandit prin Reconstituire, cota actuala 1/1, cota initiala 1/1 1) CIOROIANU PARASCHIVA, LIPSA CNP	

C. Partea III. SARCINI .

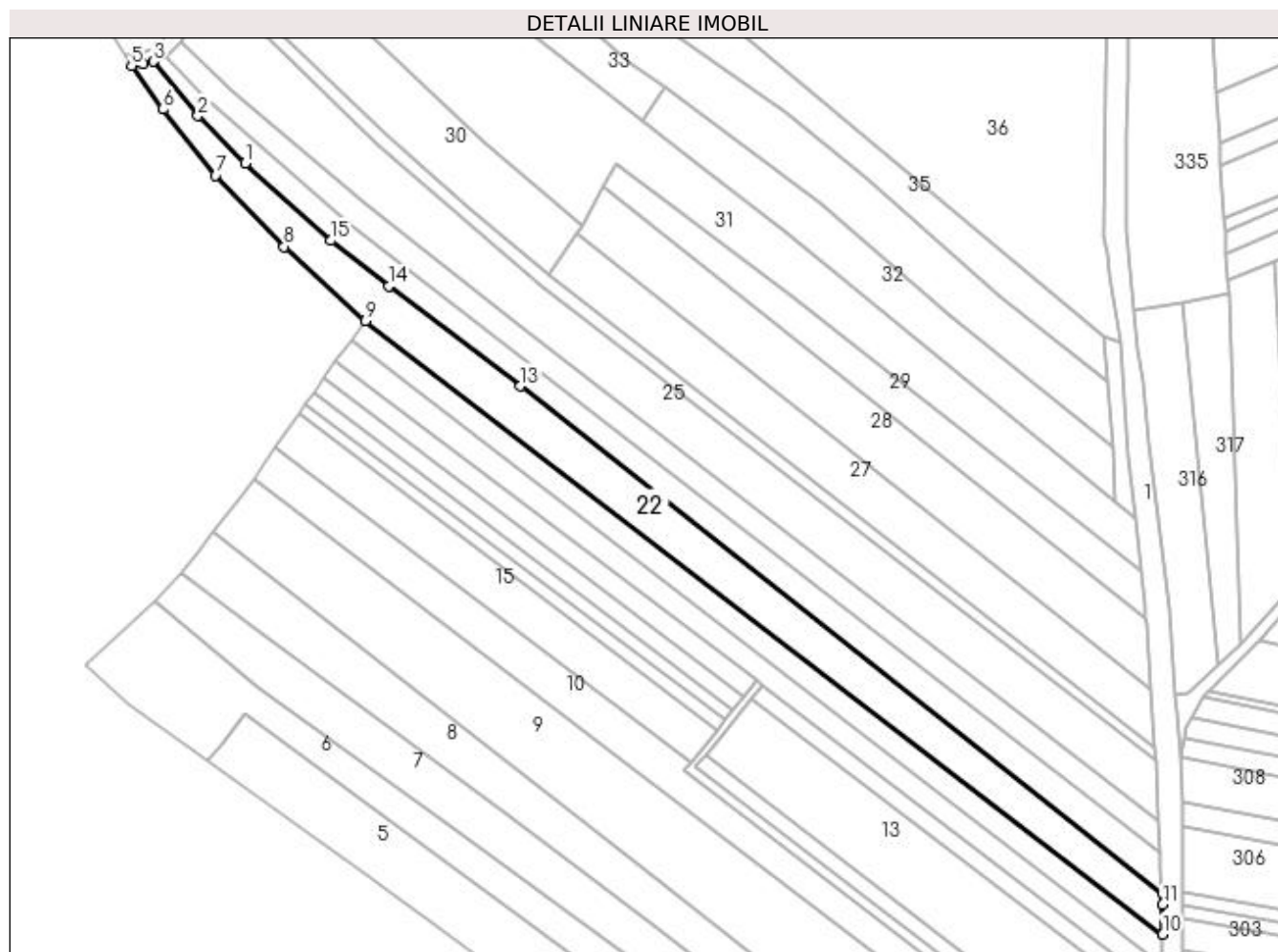
Inscrieri privind dezmembramintele dreptului de proprietate, drepturi reale de garanție și sarcini	Referințe
NU SUNT	

Anexa Nr. 1 La Partea I

Teren

Nr cadastral	Suprafața (mp)*	Observații / Referințe
	5.000	

* Suprafața este determinată în planul de proiecție Stereo 70.



Date referitoare la teren

Crt	Categorie folosință	Intra vilan	Suprafața (mp)	Tarla	Parcelă	Nr. topo	Observații / Referințe
1	arabil	NU	5.000	10	333, 337	-	

Lungime Segmente

1) Valorile lungimilor segmentelor sunt obținute din proiecție în plan.

Punct început	X / Y	Punct sfârșit	X / Y	Lungime segment (** (m)
1	614.324,044 662.799,004	2	614.308,884 662.814,269	21.514
2	614.308,884 662.814,269	3	614.294,544 662.831,723	22.589
3	614.294,544 662.831,723	4	614.291,378 662.830,791	3.3
4	614.291,378 662.830,791	5	614.287,501 662.830,333	3.904
5	614.287,501 662.830,333	6	614.297,696 662.816,344	17.31

Punct început	X / Y	Punct sfârșit	X / Y	Lungime segment (** (m)
6	614.297,696 662.816,344	7	614.314,509 662.795,139	27.062
7	614.314,509 662.795,139	8	614.336,533 662.772,231	31.778
8	614.336,533 662.772,231	9	614.362,666 662.748,423	35.352
9	614.362,666 662.748,423	10	614.618,953 662.551,289	323.334
10	614.618,953 662.551,289	11	614.618,997 662.560,795	9.506
11	614.618,997 662.560,795	12	614.618,829 662.564,441	3.65
12	614.618,829 662.564,441	13	614.412,563 662.727,467	262.913
13	614.412,563 662.727,467	14	614.370,073 662.759,444	53.178
14	614.370,073 662.759,444	15	614.351,578 662.774,185	23.651
15	614.351,578 662.774,185	1	614.324,044 662.799,004	37.069

** Lungimile segmentelor sunt determinate în planul de proiecție Stereo 70 și sunt rotunjite la 1 milimetru.

*** Distanța dintre puncte este formată din segmente cumulate ce sunt mai mici decât valoarea 1 milimetru.

**DATE DESPRE IMOBILUL NR. 23**

Oficiul de Cadastru și Publicitate Imobiliară SUCEAVA
Biroul de Cadastru și Publicitate Imobiliară Falticeni

A. Partea I. Descrierea imobilului

TEREN Extravilan

Adresa: Jud. Suceava

Nr. Crt	Nr cadastral Nr. topografic	Suprafața* (mp)	Observații / Referințe
A1		3.400	Sector cadastral:9 Teren neimprejmuit;

B. Partea II. Proprietari și acte

Inscrieri privitoare la dreptul de proprietate și alte drepturi reale	Referințe
23 / 01/08/2023	
Act Notarial nr. 612, din 25/02/2002 emis de BNP Lacrimioara Manea;	
B1	A1
Intabulare, drept de PROPRIETATE, dobândit prin Conventie, cota actuala 1/1, cota initiala 1/1	
1) ȚIPĂU-TĂTĂRUȘANU FELICIA, LIPSA CNP	
2) MARIAN VASILE, LIPSA CNP	
3) PINTEA MARIA, LIPSA CNP	

C. Partea III. SARCINI .

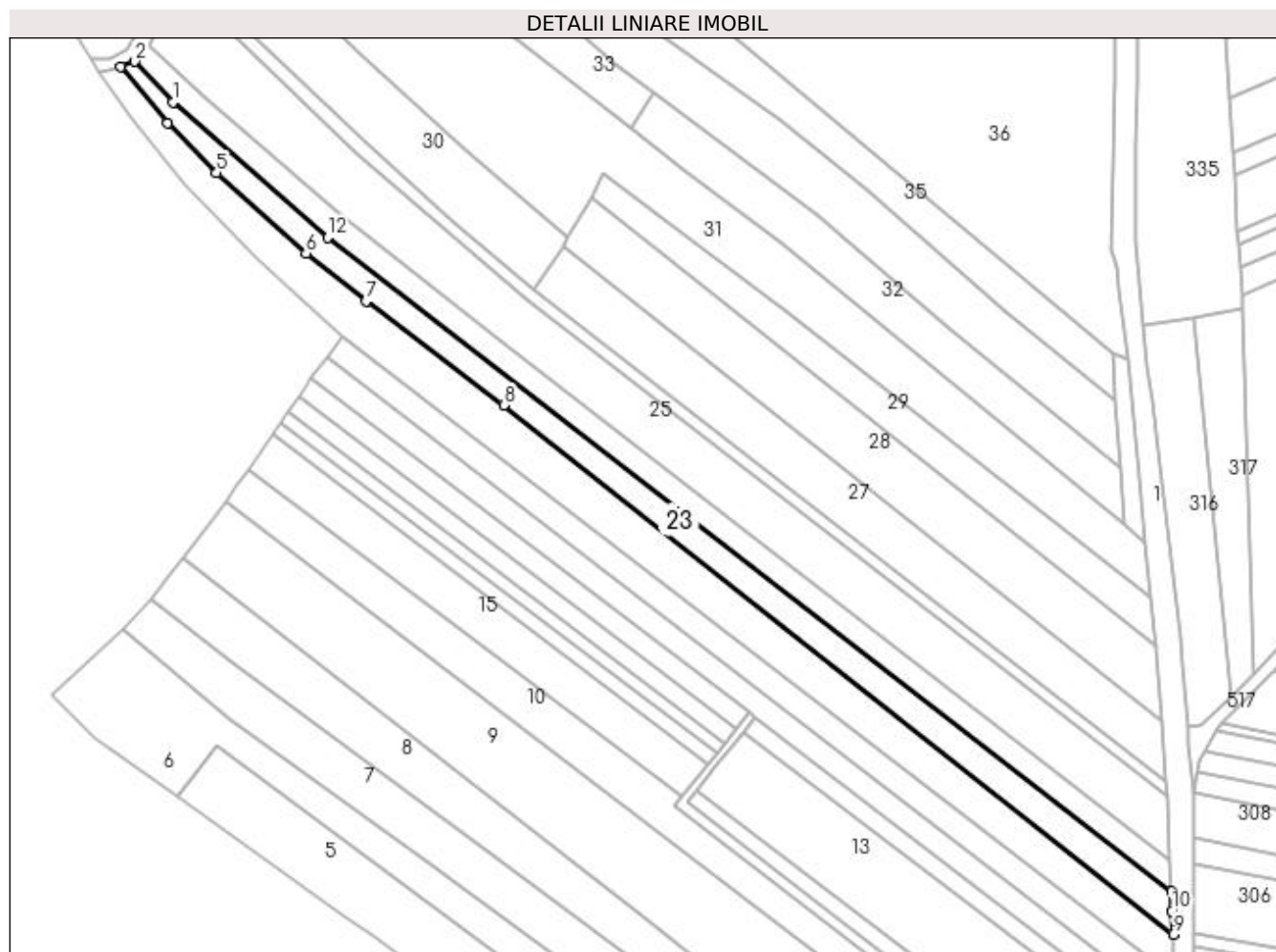
Inscrieri privind dezmembramintele dreptului de proprietate, drepturi reale de garanție și sarcini	Referințe
NU SUNT	

Anexa Nr. 1 La Partea I

Teren

Nr cadastral	Suprafața (mp)*	Observații / Referințe
	3.400	

* Suprafața este determinată în planul de proiecție Stereo 70.



Date referitoare la teren

Crt	Categorie folosință	Intravilan	Suprafața (mp)	Tarla	Parcelă	Nr. topo	Observații / Referințe
1	arabil	NU	3.400	10	333	-	

Lungime Segmente

1) Valorile lungimilor segmentelor sunt obținute din proiecție în plan.

Punct început	X / Y	Punct sfârșit	X / Y	Lungime segment (** (m)
1	614.310,643 662.820,784	2	614.298,903 662.833,279	17.145
2	614.298,903 662.833,279	3	614.294,544 662.831,723	4.628
3	614.294,544 662.831,723	4	614.308,884 662.814,269	22.589
4	614.308,884 662.814,269	5	614.324,044 662.799,004	21.514
5	614.324,044 662.799,004	6	614.351,578 662.774,185	37.069

Punct început	X / Y	Punct sfârșit	X / Y	Lungime segment (** (m)
6	614.351,578 662.774,185	7	614.370,077 662.759,442	23.655
7	614.370,077 662.759,442	8	614.412,563 662.727,467	53.174
8	614.412,563 662.727,467	9	614.618,829 662.564,441	262.913
9	614.618,829 662.564,441	10	614.618,399 662.571,599	7.171
10	614.618,399 662.571,599	11	614.618,224 662.577,537	5.941
11	614.618,224 662.577,537	12	614.358,204 662.779,054	328.967
12	614.358,204 662.779,054	1	614.310,643 662.820,784	63.273

** Lungimile segmentelor sunt determinate în planul de proiecție Stereo 70 și sunt rotunjite la 1 milimetru.

*** Distanța dintre puncte este formată din segmente cumulate ce sunt mai mici decât valoarea 1 milimetru.

**DATE DESPRE IMOBILUL NR. 24**

Oficiul de Cadastru și Publicitate Imobiliară SUCEAVA
Biroul de Cadastru și Publicitate Imobiliară Falticeni

A. Partea I. Descrierea imobilului

TEREN Extravilan

Adresa: Jud. Suceava

Nr. Crt	Nr cadastral Nr. topografic	Suprafața* (mp)	Observații / Referințe
A1		3.100	Sector cadastral:9 Teren neimprejmuit;

B. Partea II. Proprietari și acte

Inscrieri privitoare la dreptul de proprietate și alte drepturi reale		Referințe
24 / 01/08/2023		
Act Normativ nr. 7, din 13/03/1996 emis de Parlamentul Romaniei;		
B1	Inscrierea provizorie, drept de PROPRIETATE, dobandit prin Lege, cota actuala 1/1, cota initiala 1/2 1) COMUNA DOLHESTI, CIF:5506727	A1

C. Partea III. SARCINI .

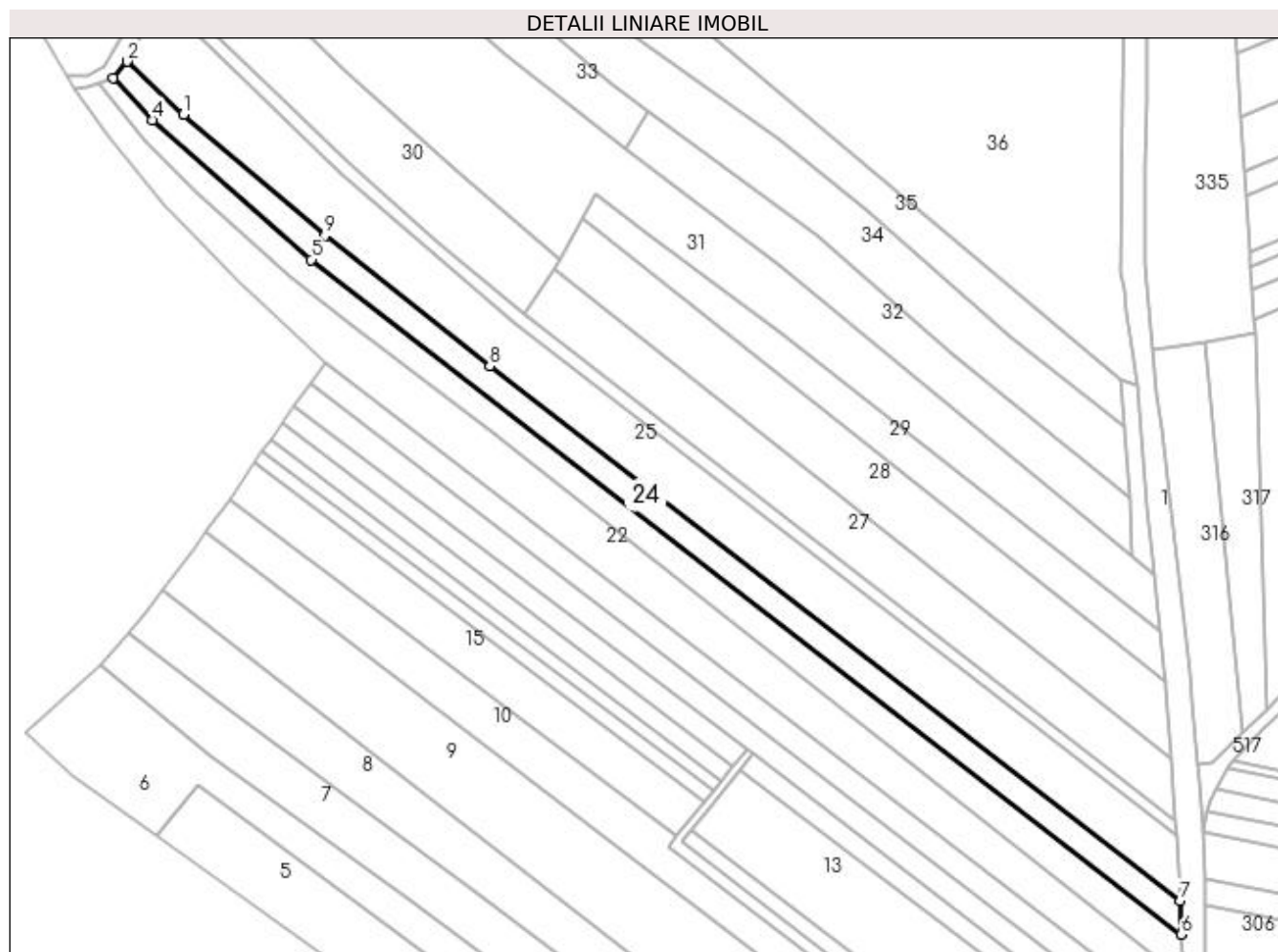
Inscrieri privind dezmembramintele dreptului de proprietate, drepturi reale de garanție și sarcini	Referințe
NU SUNT	

Anexa Nr. 1 La Partea I

Teren

Nr cadastral	Suprafața (mp)*	Observații / Referințe
	3.100	

* Suprafața este determinată în planul de proiecție Stereo 70.



Date referitoare la teren

Crt	Categorie folosință	Intra vilan	Suprafața (mp)	Tarla	Parcelă	Nr. topo	Observații / Referințe
1	arabil	NU	3.100	10	333	-	

Lungime Segmente

1) Valorile lungimilor segmentelor sunt obținute din proiecție în plan.

Punct început	X / Y	Punct sfârșit	X / Y	Lungime segment (** (m)
1	614.319,911 662.822,425	2	614.303,195 662.838,275	23.036
2	614.303,195 662.838,275	3	614.298,903 662.833,279	6.586
3	614.298,903 662.833,279	4	614.310,643 662.820,784	17.145
4	614.310,643 662.820,784	5	614.358,204 662.779,054	63.273
5	614.358,204 662.779,054	6	614.618,224 662.577,537	328.967

Punct început	X / Y	Punct sfârșit	X / Y	Lungime segment (** (m)
6	614.618,224 662.577,537	7	614.617,764 662.587,527	10.001
7	614.617,764 662.587,527	8	614.411,49 662.747,372	260.959
8	614.411,49 662.747,372	9	614.362,263 662.786,221	62.71
9	614.362,263 662.786,221	1	614.319,911 662.822,425	55.717

** Lungimile segmentelor sunt determinate în planul de proiecție Stereo 70 și sunt rotunjite la 1 milimetru.

*** Distanța dintre puncte este formată din segmente cumulate ce sunt mai mici decât valoarea 1 milimetru.

**DATE DESPRE IMOBILUL NR. 25**

Oficiul de Cadastru și Publicitate Imobiliară SUCEAVA
Biroul de Cadastru și Publicitate Imobiliară Falticeni

A. Partea I. Descrierea imobilului

TEREN Extravilan

Adresa: Jud. Suceava

Nr. Crt	Nr cadastral Nr. topografic	Suprafața* (mp)	Observații / Referințe
A1		6.300	Sector cadastral:9 Teren neimprejmuit;

B. Partea II. Proprietari și acte

Inscrieri privitoare la dreptul de proprietate și alte drepturi reale	Referințe
25 / 01/08/2023	
Act Administrativ nr. 1849, din 12/07/2007 emis de Comisia Judeteana Suceava;	
B1	A1
Intabulare, drept de PROPRIETATE, dobandit prin Reconstituire, cota actuala 1/1 1) SANDU ANETA, LIPSA CNP	
Act Administrativ nr. 5378, din 04/10/2023 emis de Primaria Comunei Dolhesti;	
B2	A1
se noteaza posesia asupra imobilului in favoarea 1) ROTARU MARIA-SILVICA 2) ROTARU MIHAIL-RĂDUCU	

C. Partea III. SARCINI .

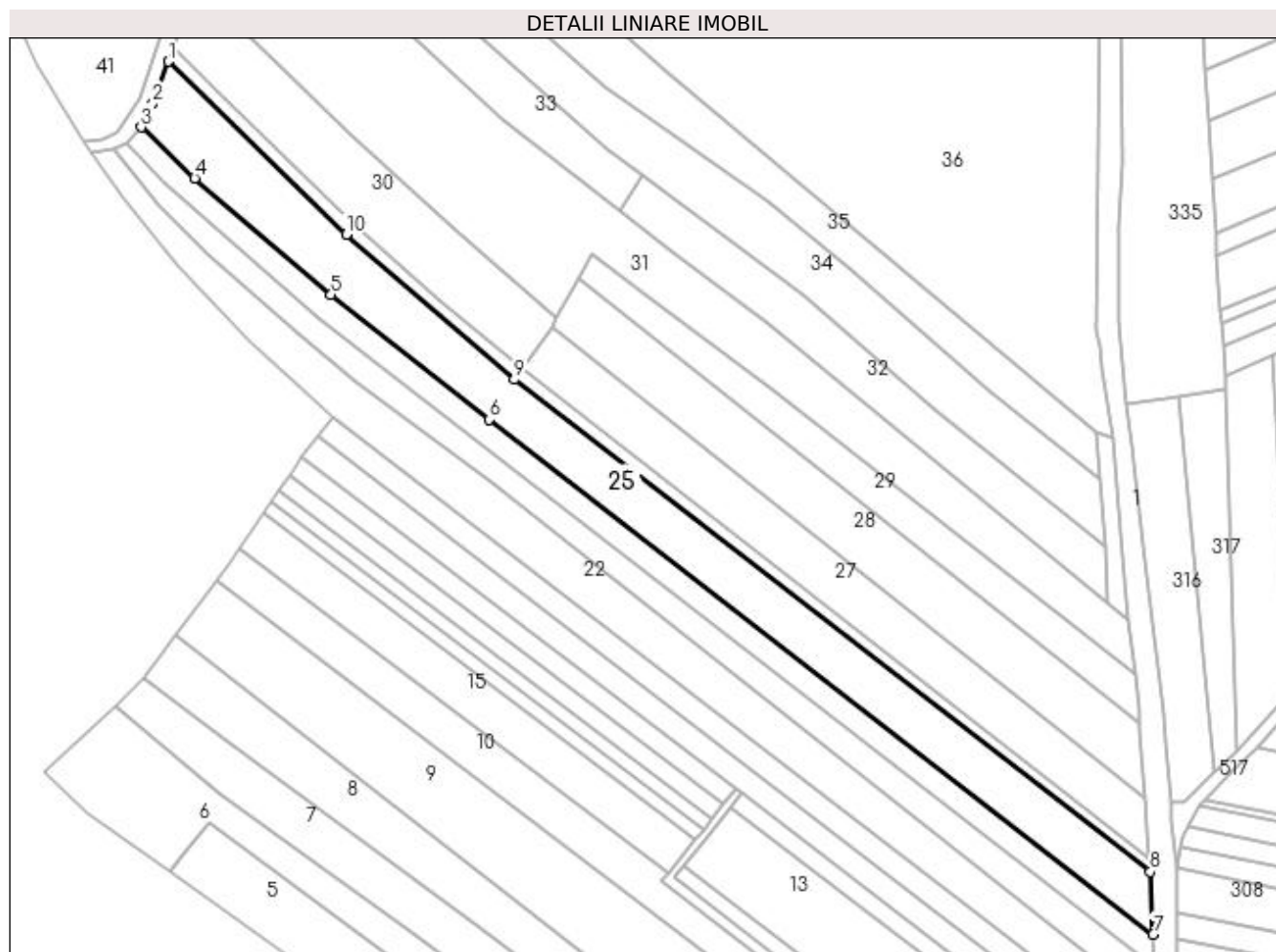
Inscrieri privind dezmembramintele dreptului de proprietate, drepturi reale de garanție și sarcini	Referințe
NU SUNT	

Anexa Nr. 1 La Partea I

Teren

Nr cadastral	Suprafața (mp)*	Observații / Referințe
	6.300	

* Suprafața este determinată în planul de proiecție Stereo 70.



Date referitoare la teren

Crt	Categorie folosință	Intra vilan	Suprafața (mp)	Tarla	Parcelă	Nr. topo	Observații / Referințe
1	arabil	NU	6.300	10	333	-	

Lungime Segmente

1) Valorile lungimilor segmentelor sunt obținute din proiecție în plan.

Punct început	X / Y	Punct sfârșit	X / Y	Lungime segment (** (m)
1	614.311,804 662.858,642	2	614.306,785 662.845,572	14.001
2	614.306,785 662.845,572	3	614.303,195 662.838,275	8.132
3	614.303,195 662.838,275	4	614.319,911 662.822,425	23.036
4	614.319,911 662.822,425	5	614.362,263 662.786,221	55.717
5	614.362,263 662.786,221	6	614.411,49 662.747,372	62.71

Punct început	X / Y	Punct sfârșit	X / Y	Lungime segment (** (m)
6	614.411,49 662.747,372	7	614.617,764 662.587,527	260.959
7	614.617,764 662.587,527	8	614.616,867 662.606,955	19.449
8	614.616,867 662.606,955	9	614.419,142 662.759,862	249.951
9	614.419,142 662.759,862	10	614.366,992 662.804,954	68.941
10	614.366,992 662.804,954	1	614.311,804 662.858,642	76.994

** Lungimile segmentelor sunt determinate în planul de proiecție Stereo 70 și sunt rotunjite la 1 milimetru.

*** Distanța dintre puncte este formată din segmente cumulate ce sunt mai mici decât valoarea 1 milimetru.

**DATE DESPRE IMOBILUL NR. 26**

Oficiul de Cadastru și Publicitate Imobiliară SUCEAVA
Biroul de Cadastru și Publicitate Imobiliară Falticeni

A. Partea I. Descrierea imobilului

TEREN Extravilan

Adresa: Jud. Suceava

Nr. Crt	Nr cadastral Nr. topografic	Suprafața* (mp)	Observații / Referințe
A1		1.490	Sector cadastral:9 Teren neimprejmuit;

B. Partea II. Proprietari și acte

Inscrieri privitoare la dreptul de proprietate și alte drepturi reale		Referințe
26 / 01/08/2023		
Act Normativ nr. 7, din 13/03/1996 emis de Parlamentul Romaniei;		
B1	Inscrierea provizorie, drept de PROPRIETATE, dobandit prin Lege, cota actuala 1/1, cota initiala 1/2 1) COMUNA DOLHESTI, CIF:5506727	A1

C. Partea III. SARCINI .

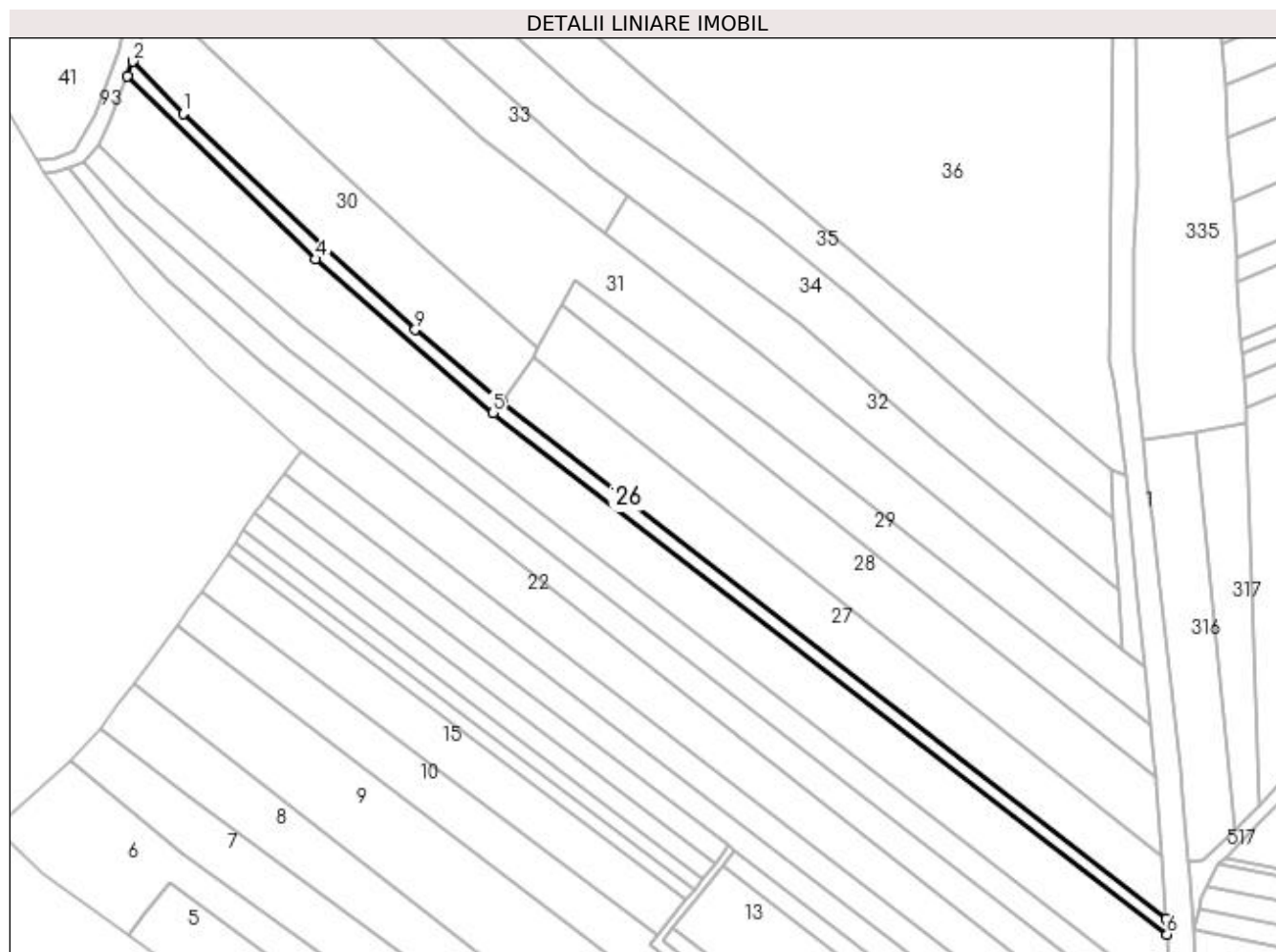
Inscrieri privind dezmembramintele dreptului de proprietate, drepturi reale de garanție și sarcini	Referințe
NU SUNT	

Anexa Nr. 1 La Partea I

Teren

Nr cadastral	Suprafața (mp)*	Observații / Referințe
	1.490	

* Suprafața este determinată în planul de proiecție Stereo 70.



Date referitoare la teren

Crt	Categorie folosință	Intra vilan	Suprafața (mp)	Tarla	Parcelă	Nr. topo	Observații / Referințe
1	arabil	NU	1.490	10	333	-	

Lungime Segmente

1) Valorile lungimilor segmentelor sunt obținute din proiecție în plan.

Punct început	X / Y	Punct sfârșit	X / Y	Lungime segment (** (m)
1	614.328,235 662.847,684	2	614.313,436 662.862,892	21.22
2	614.313,436 662.862,892	3	614.311,804 662.858,642	4.553
3	614.311,804 662.858,642	4	614.366,992 662.804,954	76.994
4	614.366,992 662.804,954	5	614.419,142 662.759,862	68.941
5	614.419,142 662.759,862	6	614.616,867 662.606,955	249.951

Punct început	X / Y	Punct sfârșit	X / Y	Lungime segment (** (m)
6	614.616,867 662.606,955	7	614.616,54 662.611,443	4.5
7	614.616,54 662.611,443	8	614.421,707 662.763,069	246.881
8	614.421,707 662.763,069	9	614.396,271 662.784,227	33.086
9	614.396,271 662.784,227	10	614.369,439 662.808,387	36.106
10	614.369,439 662.808,387	1	614.328,235 662.847,684	56.939

** Lungimile segmentelor sunt determinate în planul de proiecție Stereo 70 și sunt rotunjite la 1 milimetru.

*** Distanța dintre puncte este formată din segmente cumulate ce sunt mai mici decât valoarea 1 milimetru.

**DATE DESPRE IMOBILUL NR. 27**

Oficiul de Cadastru și Publicitate Imobiliară SUCEAVA
Biroul de Cadastru și Publicitate Imobiliară Falticeni

A. Partea I. Descrierea imobilului

TEREN Extravilan

Adresa: Jud. Suceava

Nr. Crt	Nr cadastral Nr. topografic	Suprafața* (mp)	Observații / Referințe
A1		3.600	Sector cadastral:9 Teren neimprejmuit;

B. Partea II. Proprietari și acte

Inscrieri privitoare la dreptul de proprietate și alte drepturi reale	Referințe
27 / 01/08/2023	
Act Notarial nr. 26, din 15/07/2015 emis de BIN Liuță Ioan;	
B1	A1
Intabulare, drept de PROPRIETATE, dobandit prin Succesiune, cota actuala 1/1, cota initiala 1/1 1) CARABELA VIORICA	

C. Partea III. SARCINI .

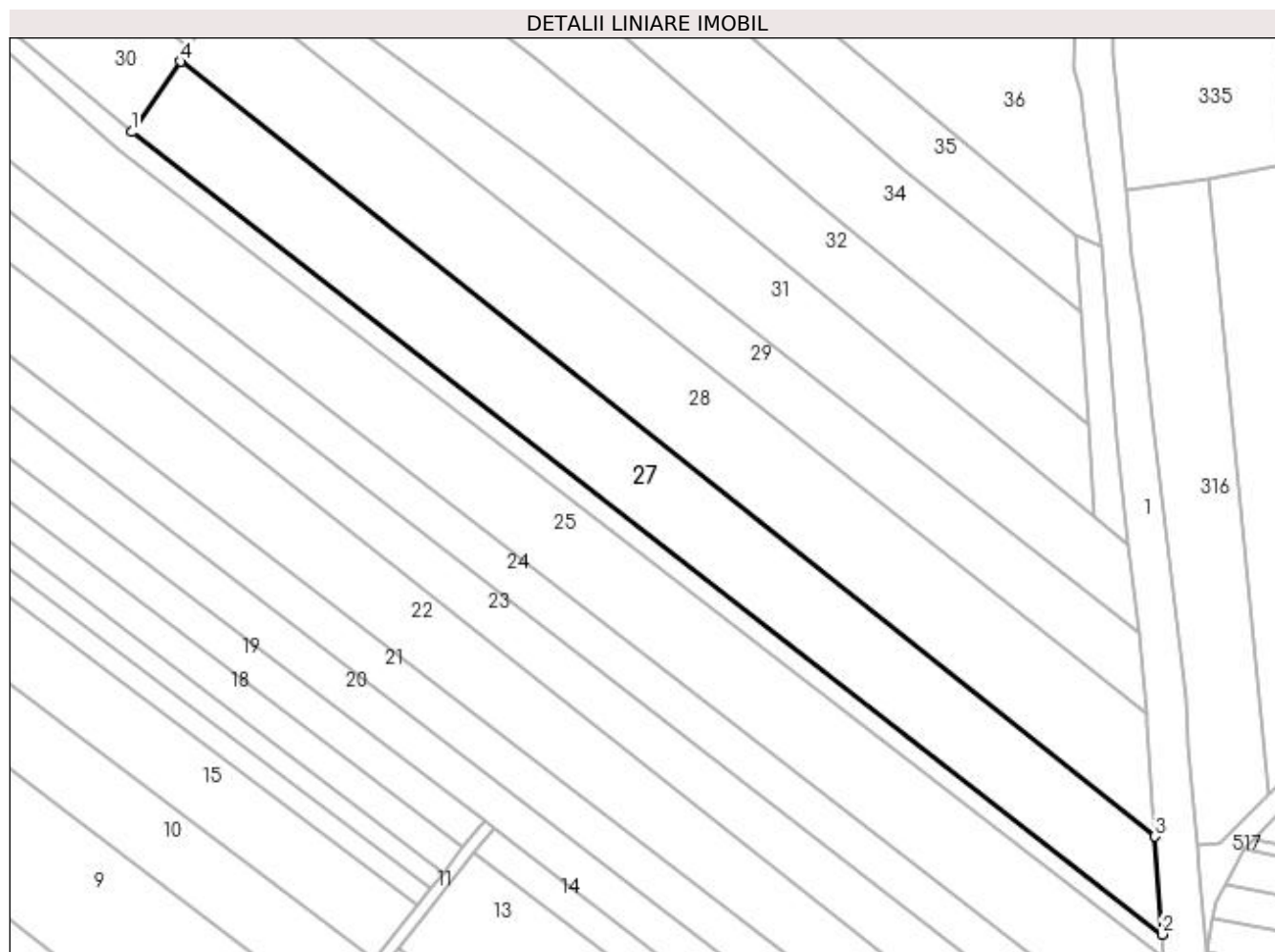
Inscrieri privind dezmembramintele dreptului de proprietate, drepturi reale de garanție și sarcini	Referințe
NU SUNT	

Anexa Nr. 1 La Partea I

Teren

Nr cadastral	Suprafața (mp)*	Observații / Referințe
	3.600	

* Suprafața este determinată în planul de proiecție Stereo 70.



Date referitoare la teren

Crt	Categorie folosință	Intra vilan	Suprafața (mp)	Tarla	Parcelă	Nr. topo	Observații / Referințe
1	arabil	NU	3.600	10	333, 335, 336	-	

Lungime Segmente

1) Valorile lungimilor segmentelor sunt obținute din proiecție în plan.

Punct început	X / Y	Punct sfârșit	X / Y	Lungime segment (** (m)
1	614.421,707 662.763,069	2	614.616,54 662.611,443	246.881
2	614.616,54 662.611,443	3	614.615,191 662.629,934	18.54
3	614.615,191 662.629,934	4	614.430,919 662.776,381	235.378
4	614.430,919 662.776,381	1	614.421,707 662.763,069	16.189

**** Lungimile segmentelor sunt determinate în planul de proiecție Stereo 70 și sunt rotunjite la 1 milimetru.**

***** Distanța dintre puncte este formată din segmente cumulate ce sunt mai mici decât valoarea 1 milimetru.**

**DATE DESPRE IMOBILUL NR. 28**

Oficiul de Cadastru și Publicitate Imobiliară SUCEAVA
Biroul de Cadastru și Publicitate Imobiliară Falticeni

A. Partea I. Descrierea imobilului

TEREN Extravilan

Adresa: Jud. Suceava

Nr. Crt	Nr cadastral Nr. topografic	Suprafața* (mp)	Observații / Referințe
A1		3.900	Sector cadastral:9 Teren neimprejmuit;

B. Partea II. Proprietari și acte

Inscrieri privitoare la dreptul de proprietate și alte drepturi reale		Referințe
28 / 01/08/2023		
Act Normativ nr. 7, din 13/03/1996 emis de Parlamentul Romaniei;		
B1	Inscrierea provizorie, drept de PROPRIETATE, dobandit prin Lege, cota actuala 1/1, cota initiala 1/2 1) COMUNA DOLHESTI, CIF:5506727	A1

C. Partea III. SARCINI .

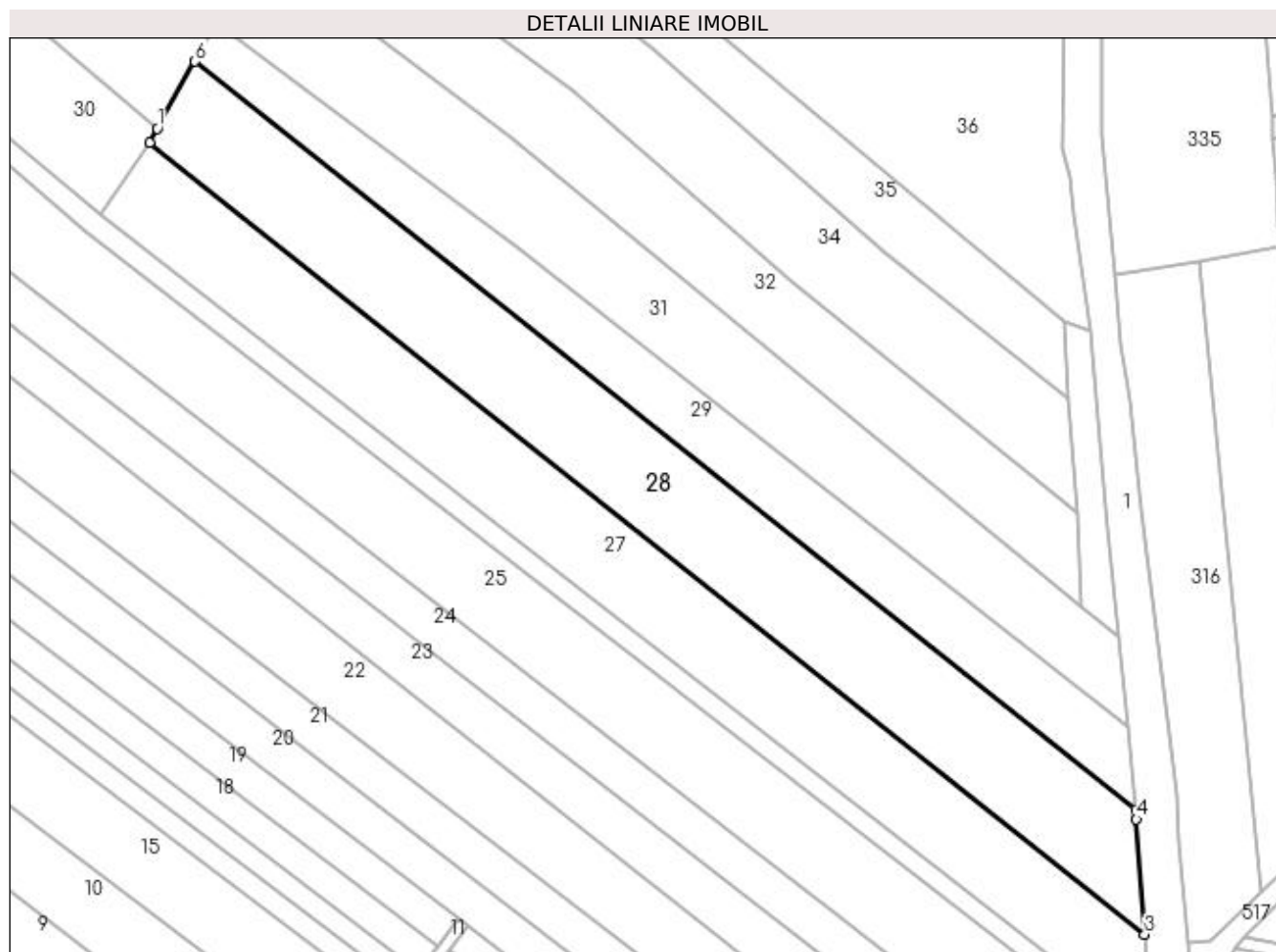
Inscrieri privind dezmembramintele dreptului de proprietate, drepturi reale de garanție și sarcini	Referințe
NU SUNT	

Anexa Nr. 1 La Partea I

Teren

Nr cadastral	Suprafața (mp)*	Observații / Referințe
	3.900	

* Suprafața este determinată în planul de proiecție Stereo 70.



Date referitoare la teren

Crt	Categorie folosință	Intra vilan	Suprafața (mp)	Tarla	Parcelă	Nr. topo	Observații / Referințe
1	arabil	NU	3.900	10	333, 336	-	

Lungime Segmente

1) Valorile lungimilor segmentelor sunt obținute din proiecție în plan.

Punct început	X / Y	Punct sfârșit	X / Y	Lungime segment (** (m)
1	614.432,408 662.779,034	2	614.430,919 662.776,381	3.042
2	614.430,919 662.776,381	3	614.615,191 662.629,934	235.378
3	614.615,191 662.629,934	4	614.613,639 662.651,211	21.334
4	614.613,639 662.651,211	5	614.613,506 662.653,036	1.83
5	614.613,506 662.653,036	6	614.439,365 662.791,431	222.437

Punct început	X / Y	Punct sfârșit	X / Y	Lungime segment (** (m)
6	614.439,365 662.791,431	1	614.432,408 662.779,034	14.216

** Lungimile segmentelor sunt determinate în planul de proiecție Stereo 70 și sunt rotunjite la 1 milimetru.

*** Distanța dintre puncte este formată din segmente cumulate ce sunt mai mici decât valoarea 1 milimetru.

**DATE DESPRE IMOBILUL NR. 29**

Oficiul de Cadastru și Publicitate Imobiliară SUCEAVA
Biroul de Cadastru și Publicitate Imobiliară Falticeni

A. Partea I. Descrierea imobilului

TEREN Extravilan

Adresa: Jud. Suceava

Nr. Crt	Nr cadastral Nr. topografic	Suprafața* (mp)	Observații / Referințe
A1		2.200	Sector cadastral:9 Teren neimprejmuit;

B. Partea II. Proprietari și acte

Inscrieri privitoare la dreptul de proprietate și alte drepturi reale		Referințe
29 / 01/08/2023		
Act Normativ nr. 7, din 13/03/1996 emis de Parlamentul Romaniei;		
B1	Inscrierea provizorie, drept de PROPRIETATE, dobandit prin Lege, cota actuala 1/1, cota initiala 1/2 1) COMUNA DOLHESTI, CIF:5506727	A1

C. Partea III. SARCINI .

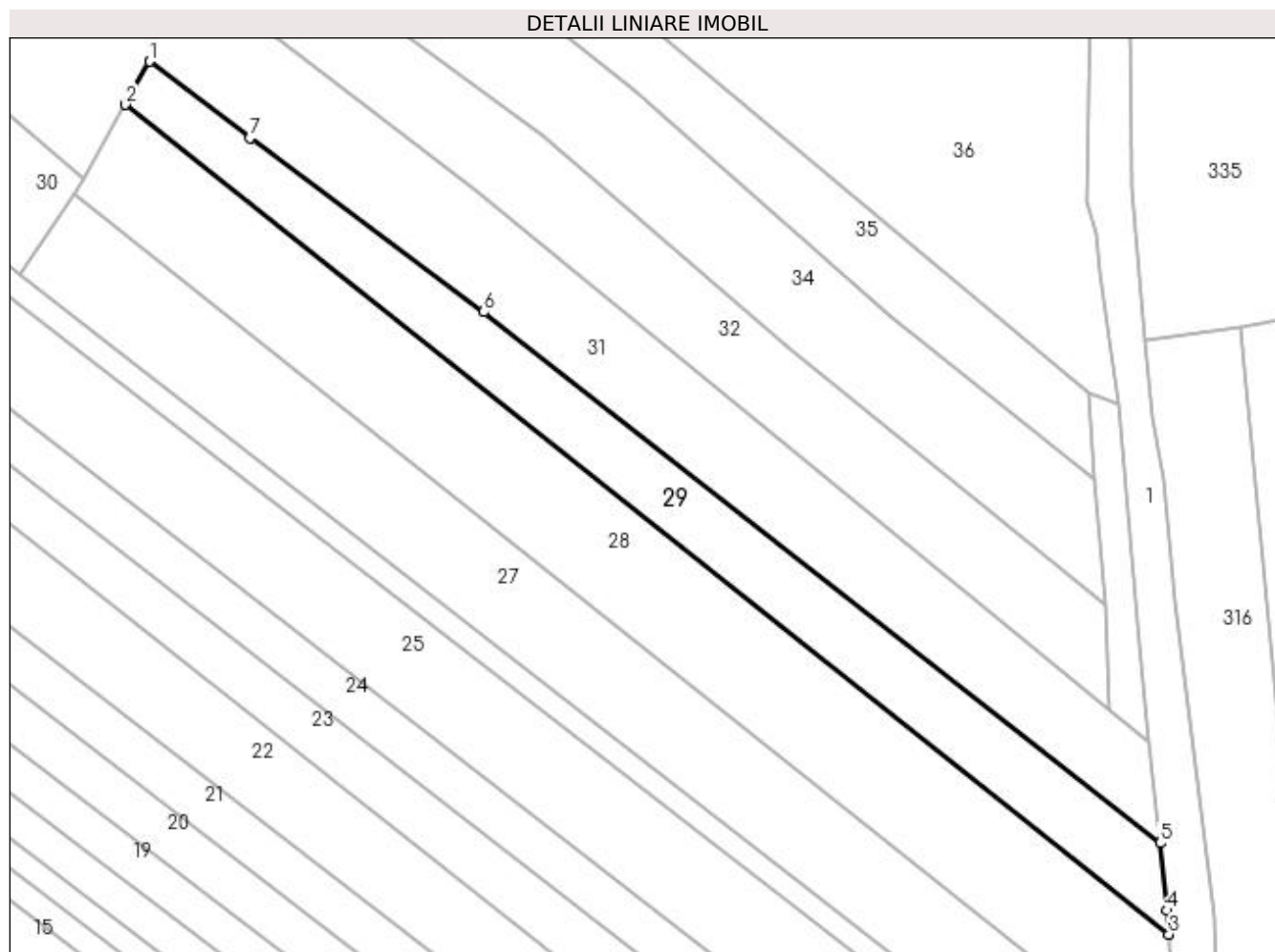
Inscrieri privind dezmembramintele dreptului de proprietate, drepturi reale de garanție și sarcini	Referințe
NU SUNT	

Anexa Nr. 1 La Partea I

Teren

Nr cadastral	Suprafața (mp)*	Observații / Referințe
	2.200	

* Suprafața este determinată în planul de proiecție Stereo 70.



Date referitoare la teren

Crt	Categorie folosință	Intra vilan	Suprafața (mp)	Tarla	Parcelă	Nr. topo	Observații / Referințe
1	arabil	NU	2.200	10	333, 335, 336	-	

Lungime Segmente

1) Valorile lungimilor segmentelor sunt obținute din proiecție în plan.

Punct început	X / Y	Punct sfârșit	X / Y	Lungime segment (** (m)
1	614.443,393 662.798,609	2	614.439,365 662.791,431	8.231
2	614.439,365 662.791,431	3	614.613,506 662.653,036	222.437
3	614.613,506 662.653,036	4	614.613,217 662.656,999	3.974
4	614.613,217 662.656,999	5	614.612,02 662.668,246	11.311
5	614.612,02 662.668,246	6	614.499,17 662.756,854	143.48

Punct început	X / Y	Punct sfârșit	X / Y	Lungime segment (** (m)
6	614.499,17 662.756,854	7	614.460,15 662.785,882	48.633
7	614.460,15 662.785,882	1	614.443,393 662.798,609	21.042

** Lungimile segmentelor sunt determinate în planul de proiecție Stereo 70 și sunt rotunjite la 1 milimetru.

*** Distanța dintre puncte este formată din segmente cumulate ce sunt mai mici decât valoarea 1 milimetru.

**DATE DESPRE IMOBILUL NR. 30**

Oficiul de Cadastru și Publicitate Imobiliară SUCEAVA
Biroul de Cadastru și Publicitate Imobiliară Falticeni

A. Partea I. Descrierea imobilului

TEREN Extravilan

Adresa: Jud. Suceava

Nr. Crt	Nr cadastral Nr. topografic	Suprafața* (mp)	Observații / Referințe
A1		2.900	Sector cadastral:9 Teren neimprejmuit;

B. Partea II. Proprietari și acte

Inscrieri privitoare la dreptul de proprietate și alte drepturi reale	Referințe
30 / 01/08/2023	
Hotarare Judecatoreasca nr. 528, din 01/03/2010 emis de Judecatoria Fălticeni;	
B1	Intabulare, drept de PROPRIETATE, dobandit prin Hotarare Judecatoreasca, cota actuala 1/1, cota initiala 1/1 1) MOLDOVEANU ELENA
	A1

C. Partea III. SARCINI .

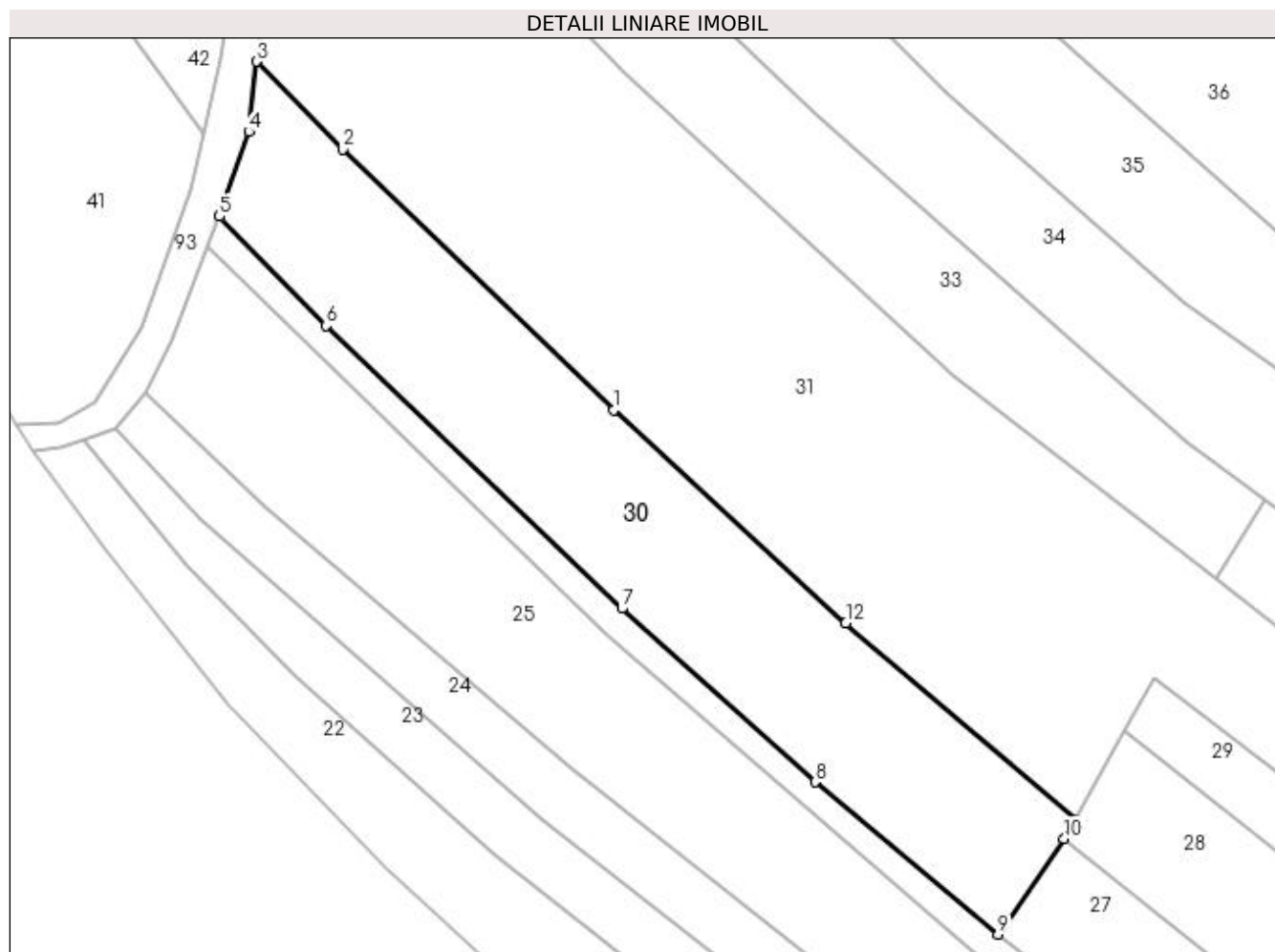
Inscrieri privind dezmembramintele dreptului de proprietate, drepturi reale de garanție și sarcini	Referințe
NU SUNT	

Anexa Nr. 1 La Partea I

Teren

Nr cadastral	Suprafața (mp)*	Observații / Referințe
	2.900	

* Suprafața este determinată în planul de proiecție Stereo 70.



Date referitoare la teren

Crt	Categorie folosință	Intra vilan	Suprafața (mp)	Tarla	Parcelă	Nr. topo	Observații / Referințe
1	arabil	NU	2.900	10	333	-	

Lungime Segmente

1) Valorile lungimilor segmentelor sunt obținute din proiecție în plan.

Punct început	X / Y	Punct sfârșit	X / Y	Lungime segment (** (m)
1	614.368,27 662.835,978	2	614.330,543 662.872,187	52.292
2	614.330,543 662.872,187	3	614.318,625 662.884,422	17.08
3	614.318,625 662.884,422	4	614.317,551 662.874,656	9.825
4	614.317,551 662.874,656	5	614.313,436 662.862,892	12.463
5	614.313,436 662.862,892	6	614.328,235 662.847,684	21.22

Punct început	X / Y	Punct sfârșit	X / Y	Lungime segment (** (m)
6	614.328,235 662.847,684	7	614.369,439 662.808,387	56.939
7	614.369,439 662.808,387	8	614.396,271 662.784,227	36.106
8	614.396,271 662.784,227	9	614.421,707 662.763,069	33.086
9	614.421,707 662.763,069	10	614.430,919 662.776,381	16.189
10	614.430,919 662.776,381	11	614.432,408 662.779,034	3.042
11	614.432,408 662.779,034	12	614.400,568 662.806,329	41.938
12	614.400,568 662.806,329	1	614.368,27 662.835,978	43.843

** Lungimile segmentelor sunt determinate în planul de proiecție Stereo 70 și sunt rotunjite la 1 milimetru.

*** Distanța dintre puncte este formată din segmente cumulate ce sunt mai mici decât valoarea 1 milimetru.

**DATE DESPRE IMOBILUL NR. 31**

Oficiul de Cadastru și Publicitate Imobiliară SUCEAVA
Biroul de Cadastru și Publicitate Imobiliară Falticeni

A. Partea I. Descrierea imobilului

TEREN Extravilan

Adresa: Jud. Suceava

Nr. Crt	Nr cadastral Nr. topografic	Suprafața* (mp)	Observații / Referințe
A1		8.849	Sector cadastral:9 Teren neimprejmuit;

B. Partea II. Proprietari și acte

Inscrieri privitoare la dreptul de proprietate și alte drepturi reale	Referințe
31 / 01/08/2023	
Act Normativ nr. 7, din 13/03/1996 emis de Parlamentul Romaniei;	
B1	Inscrierea provizorie, drept de PROPRIETATE, dobandit prin Lege, cota actuala 1/1, cota initiala 1/2
	1) COMUNA DOLHESTI, CIF:5506727

C. Partea III. SARCINI .

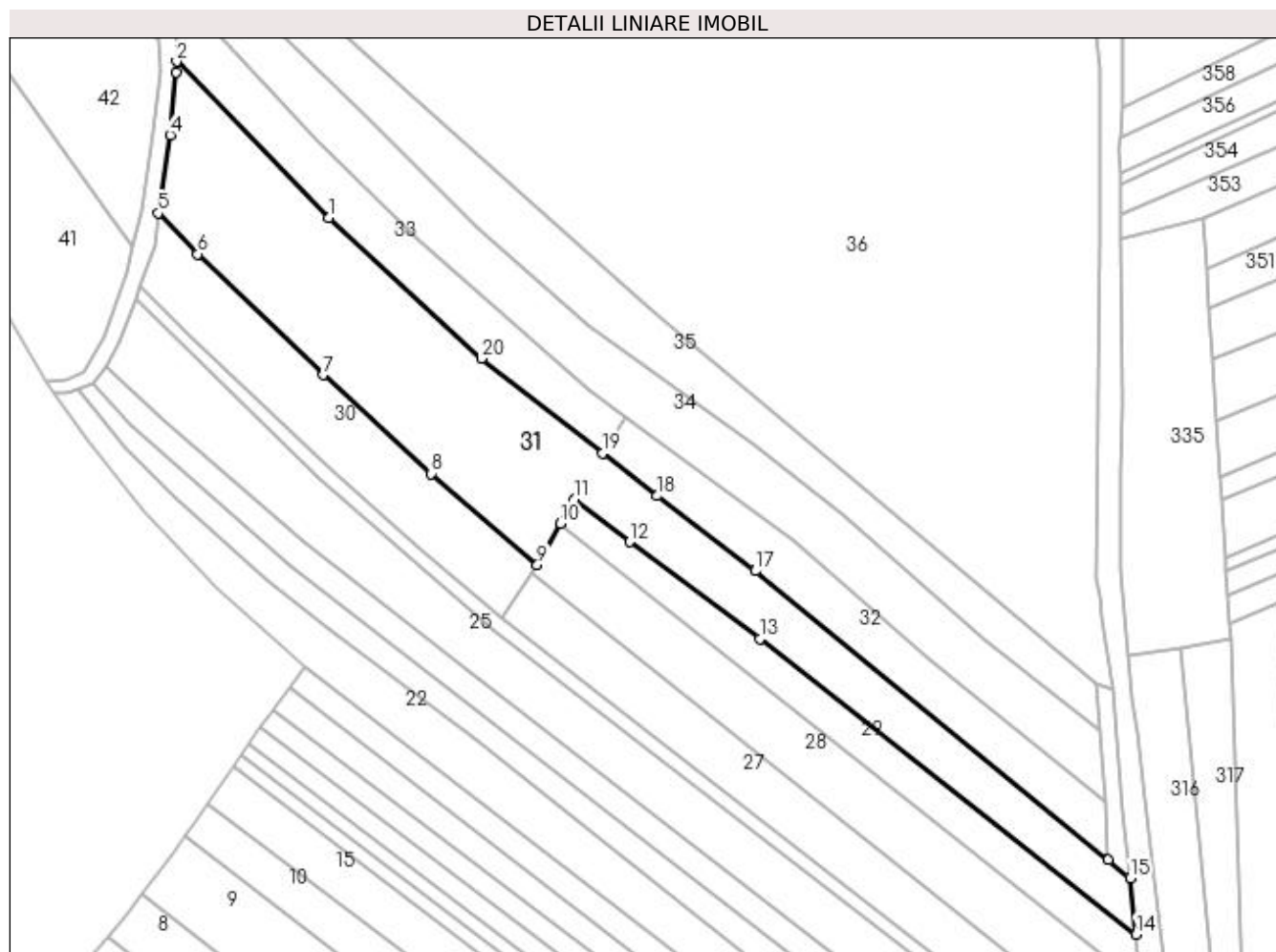
Inscrieri privind dezmembramintele dreptului de proprietate, drepturi reale de garanție și sarcini	Referințe
NU SUNT	

Anexa Nr. 1 La Partea I

Teren

Nr cadastral	Suprafața (mp)*	Observații / Referințe
	8.849	

* Suprafața este determinată în planul de proiecție Stereo 70.



Date referitoare la teren

Crt	Categorie folosință	Intravilan	Suprafața (mp)	Tarla	Parcelă	Nr. topo	Observații / Referințe
1	arabil	NU	8.849	10	333, 334	-	

Lungime Segmente

1) Valorile lungimilor segmentelor sunt obținute din proiecție în plan.

Punct început	X / Y	Punct sfârșit	X / Y	Lungime segment (** (m)
1	614.369,764 662.883,012	2	614.324,231 662.929,902	65.36
2	614.324,231 662.929,902	3	614.324,146 662.926,679	3.224
3	614.324,146 662.926,679	4	614.322,218 662.907,875	18.903
4	614.322,218 662.907,875	5	614.318,625 662.884,422	23.727
5	614.318,625 662.884,422	6	614.330,543 662.872,187	17.08

Punct început	X / Y	Punct sfârșit	X / Y	Lungime segment (** (m)
6	614.330,543 662.872,187	7	614.368,27 662.835,978	52.292
7	614.368,27 662.835,978	8	614.400,568 662.806,329	43.843
8	614.400,568 662.806,329	9	614.432,408 662.779,034	41.938
9	614.432,408 662.779,034	10	614.439,365 662.791,431	14.216
10	614.439,365 662.791,431	11	614.443,393 662.798,609	8.231
11	614.443,393 662.798,609	12	614.460,15 662.785,882	21.042
12	614.460,15 662.785,882	13	614.499,17 662.756,854	48.633
13	614.499,17 662.756,854	14	614.612,02 662.668,246	143.48
14	614.612,02 662.668,246	15	614.610,22 662.685,151	17.001
15	614.610,22 662.685,151	16	614.603,57 662.690,543	8.561
16	614.603,57 662.690,543	17	614.497,827 662.777,202	136.716
17	614.497,827 662.777,202	18	614.468,38 662.799,666	37.037
18	614.468,38 662.799,666	19	614.452,0 662.812,432	20.767
19	614.452,0 662.812,432	20	614.415,573 662.840,821	46.183
20	614.415,573 662.840,821	1	614.369,764 662.883,012	62.278

** Lungimile segmentelor sunt determinate în planul de proiecție Stereo 70 și sunt rotunjite la 1 milimetru.

*** Distanța dintre puncte este formată din segmente cumulate ce sunt mai mici decât valoarea 1 milimetru.

**DATE DESPRE IMOBILUL NR. 32**

Oficiul de Cadastru și Publicitate Imobiliară SUCEAVA
Biroul de Cadastru și Publicitate Imobiliară Falticeni

A. Partea I. Descrierea imobilului

TEREN Extravilan

Adresa: Jud. Suceava

Nr. Crt	Nr cadastral Nr. topografic	Suprafața* (mp)	Observații / Referințe
A1		2.500	Sector cadastral:9 Teren neimprejmuit;

B. Partea II. Proprietari și acte

Inscrieri privitoare la dreptul de proprietate și alte drepturi reale	Referințe
32 / 01/08/2023	
Act Notarial nr. 1735, din 06/11/2013 emis de BIN Uța Dan;	
B1	A1
Intabulare, drept de PROPRIETATE, dobândit prin Conventie, cota actuala 1/1, cota initiala 1/1 1) CORDUNEANU GHEORGHE	

C. Partea III. SARCINI .

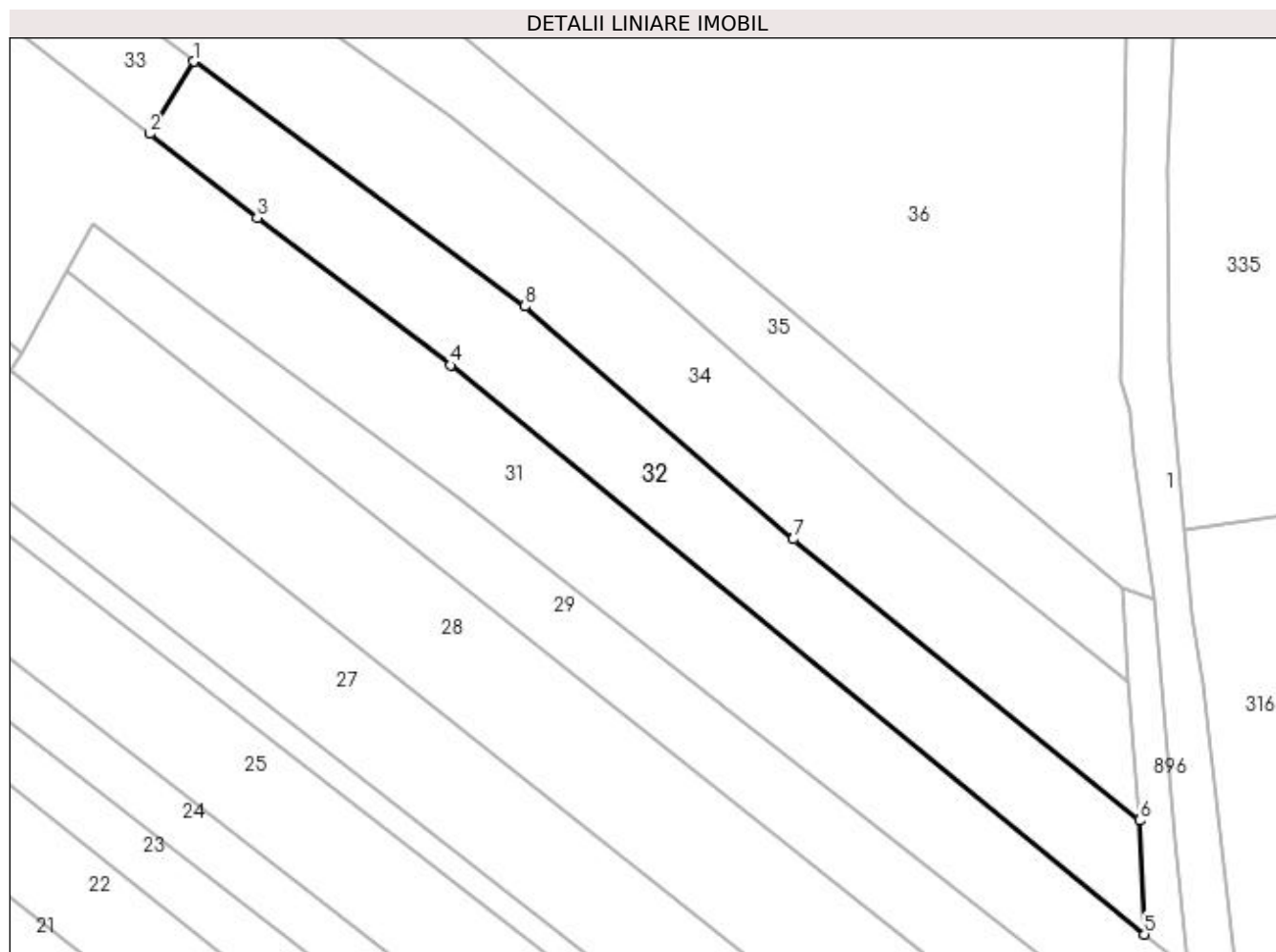
Inscrieri privind dezmembramintele dreptului de proprietate, drepturi reale de garanție și sarcini	Referințe
NU SUNT	

Anexa Nr. 1 La Partea I

Teren

Nr cadastral	Suprafața (mp)*	Observații / Referințe
	2.500	

* Suprafața este determinată în planul de proiecție Stereo 70.



Date referitoare la teren

Crt	Categorie folosință	Intra vilan	Suprafața (mp)	Tarla	Parcelă	Nr. topo	Observații / Referințe
1	arabil	NU	2.500	10	333, 334	-	

Lungime Segmente

1) Valorile lungimilor segmentelor sunt obținute din proiecție în plan.

Punct început	X / Y	Punct sfârșit	X / Y	Lungime segment (** (m)
1	614.458,775 662.823,441	2	614.452,0 662.812,432	12.927
2	614.452,0 662.812,432	3	614.468,38 662.799,666	20.767
3	614.468,38 662.799,666	4	614.497,827 662.777,202	37.037
4	614.497,827 662.777,202	5	614.603,57 662.690,543	136.716
5	614.603,57 662.690,543	6	614.602,784 662.707,878	17.353

Punct început	X / Y	Punct sfârșit	X / Y	Lungime segment (** (m)
6	614.602,784 662.707,878	7	614.550,057 662.750,714	67.934
7	614.550,057 662.750,714	8	614.509,195 662.786,15	54.087
8	614.509,195 662.786,15	1	614.458,775 662.823,441	62.712

** Lungimile segmentelor sunt determinate în planul de proiecție Stereo 70 și sunt rotunjite la 1 milimetru.

*** Distanța dintre puncte este formată din segmente cumulate ce sunt mai mici decât valoarea 1 milimetru.

**DATE DESPRE IMOBILUL NR. 33**

Oficiul de Cadastru și Publicitate Imobiliară SUCEAVA
Biroul de Cadastru și Publicitate Imobiliară Falticeni

A. Partea I. Descrierea imobilului

TEREN Extravilan

Adresa: Jud. Suceava

Nr. Crt	Nr cadastral Nr. topografic	Suprafața* (mp)	Observații / Referințe
A1		2.500	Sector cadastral:9 Teren neimprejmuit;

B. Partea II. Proprietari și acte

Inscrieri privitoare la dreptul de proprietate și alte drepturi reale	Referințe
33 / 01/08/2023	
Act Notarial nr. 1735, din 06/11/2013 emis de BIN Uța Dan;	
B1	A1
Intabulare, drept de PROPRIETATE, dobândit prin Convenție, cota actuala 1/1, cota initiala 1/1 1) CORDUNEANU PAVEL	

C. Partea III. SARCINI .

Inscrieri privind dezmembramintele dreptului de proprietate, drepturi reale de garanție și sarcini	Referințe
NU SUNT	

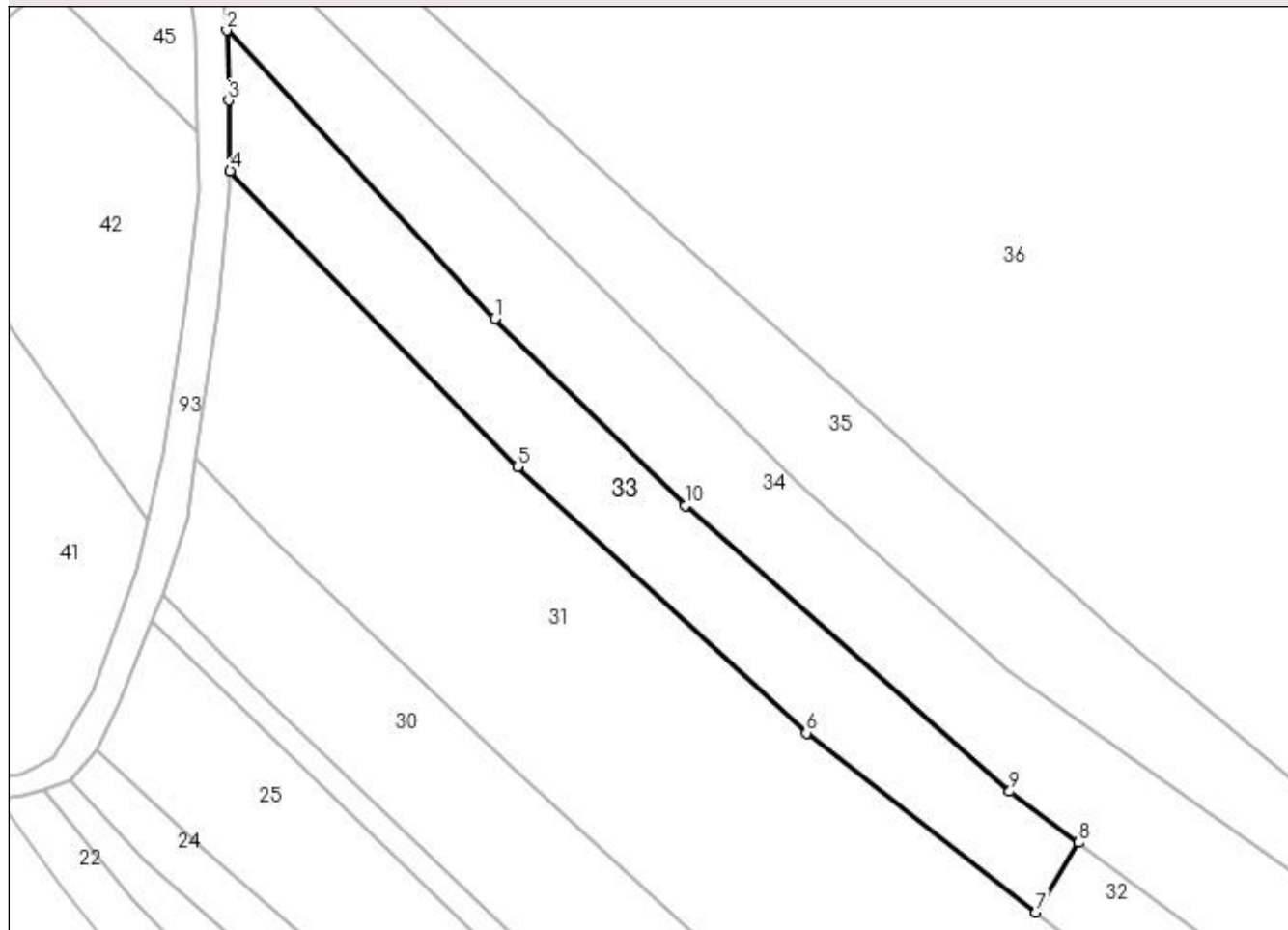
Anexa Nr. 1 La Partea I

Teren

Nr cadastral	Suprafața (mp)*	Observații / Referințe
	2.500	

* Suprafața este determinată în planul de proiecție Stereo 70.

DETALII LINIARE IMOBIL



Date referitoare la teren

Crt	Categorie folosință	Intra vilan	Suprafața (mp)	Tarla	Parcelă	Nr. topo	Observații / Referințe
1	arabil	NU	2.500	10	333, 334	-	

Lungime Segmente

1) Valorile lungimilor segmentelor sunt obținute din proiecție în plan.

Punct început	X / Y	Punct sfârșit	X / Y	Lungime segment (** (m)
1	614.366,143 662.906,462	2	614.323,661 662.952,165	62.398
2	614.323,661 662.952,165	3	614.323,946 662.941,034	11.135
3	614.323,946 662.941,034	4	614.324,231 662.929,902	11.136
4	614.324,231 662.929,902	5	614.369,764 662.883,012	65.36
5	614.369,764 662.883,012	6	614.415,573 662.840,821	62.278

Punct început	X / Y	Punct sfârșit	X / Y	Lungime segment (** (m)
6	614.415,573 662.840,821	7	614.452,0 662.812,432	46.183
7	614.452,0 662.812,432	8	614.458,775 662.823,441	12.927
8	614.458,775 662.823,441	9	614.447,818 662.831,544	13.628
9	614.447,818 662.831,544	10	614.396,406 662.876,87	68.539
10	614.396,406 662.876,87	1	614.366,143 662.906,462	42.327

** Lungimile segmentelor sunt determinate în planul de proiecție Stereo 70 și sunt rotunjite la 1 milimetru.

*** Distanța dintre puncte este formată din segmente cumulate ce sunt mai mici decât valoarea 1 milimetru.

**DATE DESPRE IMOBILUL NR. 34**

Oficiul de Cadastru și Publicitate Imobiliară SUCEAVA
Biroul de Cadastru și Publicitate Imobiliară Falticeni

A. Partea I. Descrierea imobilului

TEREN Extravilan

Adresa: Jud. Suceava

Nr. Crt	Nr cadastral Nr. topografic	Suprafața* (mp)	Observații / Referințe
A1	30767	5.600	Sector cadastral:9 Teren neimprejmuit;

B. Partea II. Proprietari și acte

Inscrieri privitoare la dreptul de proprietate și alte drepturi reale		Referințe
410 / 08/01/2016		
Hotarare Judecatoreasca nr. 2345, din 14/12/2007 emis de JUDECATORIA FALTICENI;		
B5	SE NOTEAZA SCHIMBAREA NUMELUI PROPRIETARULUI TABULAR DE SUB B4 DIN COZMA ADRIANA VIRGINIA IN SANDU ADRIANA VIRGINIA	A1
6196 / 21/03/2016		
Act Notarial nr. 1119, din 21/03/2016 emis de Apostol Maria;		
B6	Intabulare, drept de PROPRIETATE bun comun, dobandit prin Conventie, cota actuala 1/1, cota initiala 1/1	A1
	1) CARABUS NECULAI, casatorit cu	
	2) CARABUS ANETA	

C. Partea III. SARCINI .

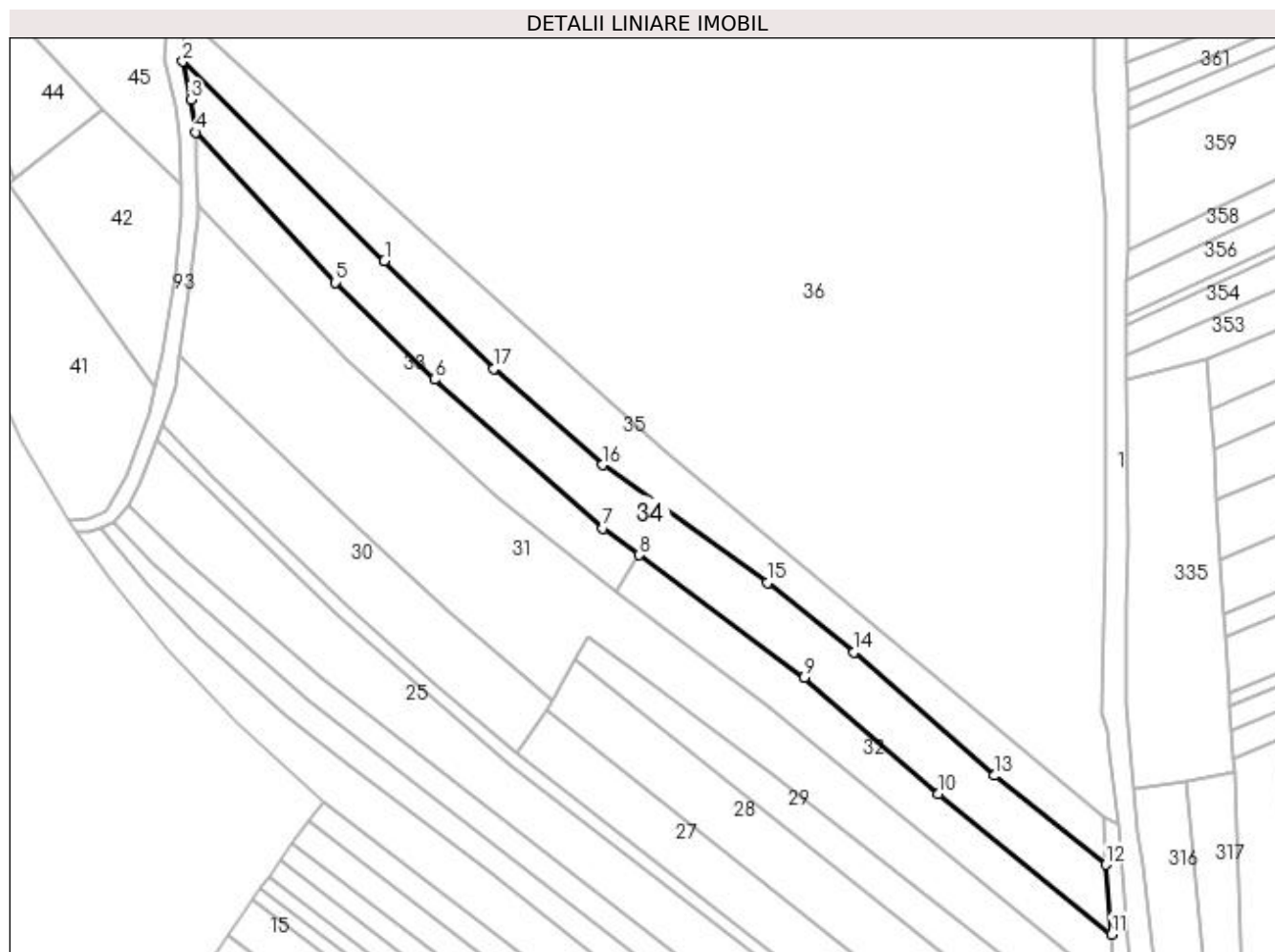
Inscrieri privind dezmembramintele dreptului de proprietate, drepturi reale de garanție și sarcini	Referințe
NU SUNT	

Anexa Nr. 1 La Partea I

Teren

Nr cadastral	Suprafața (mp)*	Observații / Referințe
30767	5.600	

* Suprafața este determinată în planul de proiecție Stereo 70.



Date referitoare la teren

Crt	Categorie folosință	Intravilan	Suprafața (mp)	Tarla	Parcelă	Nr. topo	Observații / Referințe
1	arabil	NU	5.600	10	333	-	

Lungime Segmente

1) Valorile lungimilor segmentelor sunt obținute din proiecție în plan.

Punct început	X / Y	Punct sfârșit	X / Y	Lungime segment (** (m)
1	614.381,252 662.913,094	2	614.319,719 662.973,737	86.394
2	614.319,719 662.973,737	3	614.322,144 662.962,104	11.883
3	614.322,144 662.962,104	4	614.323,661 662.952,165	10.054
4	614.323,661 662.952,165	5	614.366,143 662.906,462	62.398
5	614.366,143 662.906,462	6	614.396,406 662.876,87	42.327

Punct început	X / Y	Punct sfârșit	X / Y	Lungime segment (** (m)
6	614.396,406 662.876,87	7	614.447,818 662.831,544	68.539
7	614.447,818 662.831,544	8	614.458,775 662.823,441	13.628
8	614.458,775 662.823,441	9	614.509,195 662.786,15	62.712
9	614.509,195 662.786,15	10	614.550,057 662.750,714	54.087
10	614.550,057 662.750,714	11	614.602,784 662.707,878	67.934
11	614.602,784 662.707,878	12	614.601,019 662.729,105	21.3
12	614.601,019 662.729,105	13	614.567,086 662.756,223	43.438
13	614.567,086 662.756,223	14	614.524,351 662.793,748	56.872
14	614.524,351 662.793,748	15	614.497,94 662.814,999	33.899
15	614.497,94 662.814,999	16	614.447,617 662.850,84	61.782
16	614.447,617 662.850,84	17	614.414,6 662.880,219	44.196
17	614.414,6 662.880,219	1	614.381,252 662.913,094	46.828

** Lungimile segmentelor sunt determinate în planul de proiecție Stereo 70 și sunt rotunjite la 1 milimetru.

*** Distanța dintre puncte este formată din segmente cumulate ce sunt mai mici decât valoarea 1 milimetru.

**DATE DESPRE IMOBILUL NR. 35**

Oficiul de Cadastru și Publicitate Imobiliară SUCEAVA
Biroul de Cadastru și Publicitate Imobiliară Falticeni

A. Partea I. Descrierea imobilului

TEREN Extravilan

Adresa: Jud. Suceava

Nr. Crt	Nr cadastral Nr. topografic	Suprafața* (mp)	Observații / Referințe
A1		4.700	Sector cadastral:9 Teren neimprejmuit;

B. Partea II. Proprietari și acte

Inscrieri privitoare la dreptul de proprietate și alte drepturi reale		Referințe
35 / 01/08/2023		
Act Normativ nr. 7, din 13/03/1996 emis de Parlamentul Romaniei;		
B1	Inscrierea provizorie, drept de PROPRIETATE, dobandit prin Lege, cota actuala 1/1, cota initiala 1/2 1) COMUNA DOLHESTI, CIF:5506727	A1

C. Partea III. SARCINI .

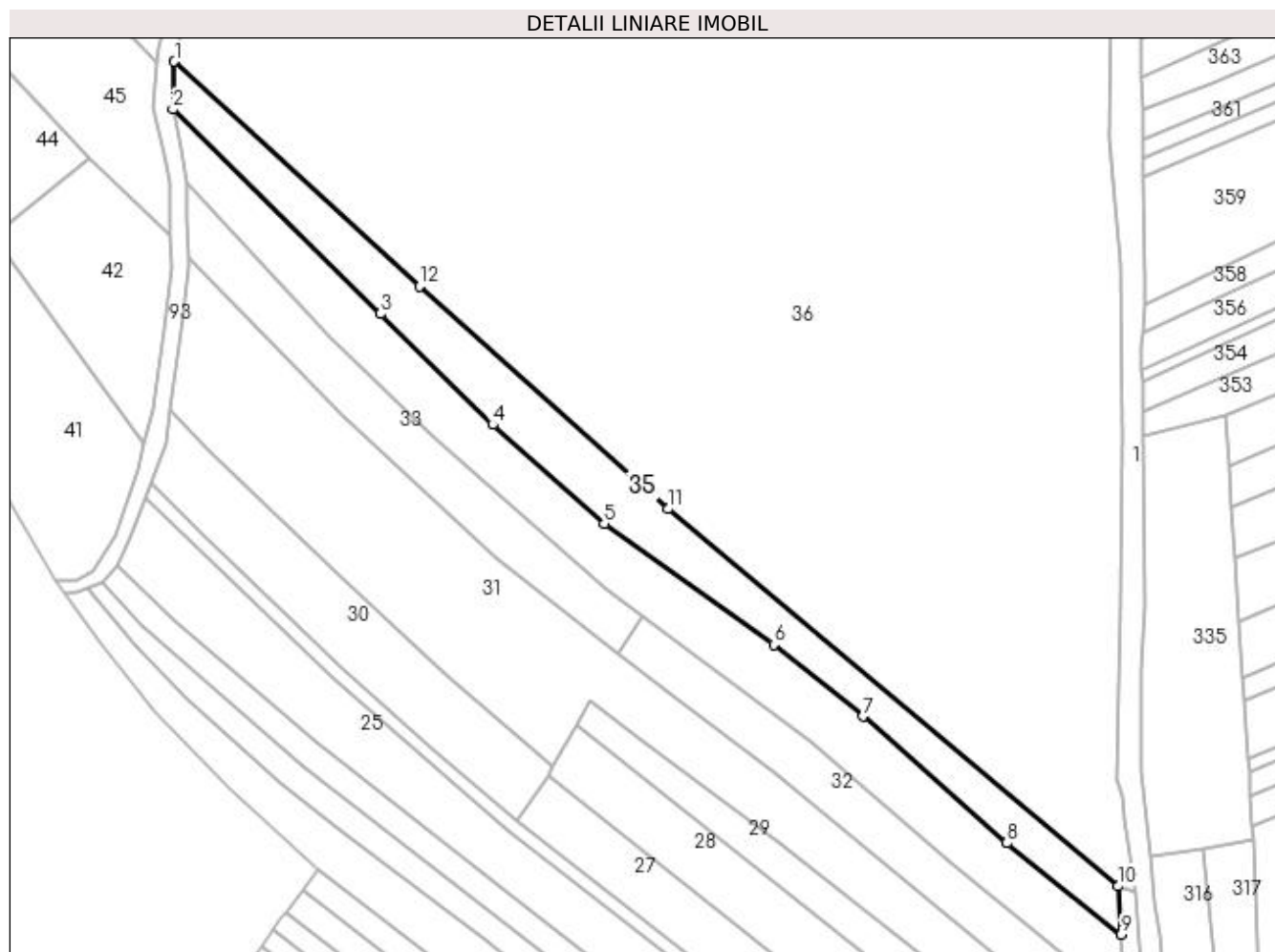
Inscrieri privind dezmembramintele dreptului de proprietate, drepturi reale de garanție și sarcini	Referințe
NU SUNT	

Anexa Nr. 1 La Partea I

Teren

Nr cadastral	Suprafața (mp)*	Observații / Referințe
	4.700	

* Suprafața este determinată în planul de proiecție Stereo 70.



Date referitoare la teren

Crt	Categorie folosință	Intravilan	Suprafața (mp)	Tarla	Parcelă	Nr. topo	Observații / Referințe
1	neproductiv	NU	4.700	9	333	-	

Lungime Segmente

1) Valorile lungimilor segmentelor sunt obținute din proiecție în plan.

Punct început	X / Y	Punct sfârșit	X / Y	Lungime segment (** (m)
1	614.320,154 662.987,888	2	614.319,719 662.973,737	14.158
2	614.319,719 662.973,737	3	614.381,252 662.913,094	86.394
3	614.381,252 662.913,094	4	614.414,6 662.880,219	46.828
4	614.414,6 662.880,219	5	614.447,617 662.850,84	44.196
5	614.447,617 662.850,84	6	614.497,94 662.814,999	61.782

Punct început	X / Y	Punct sfârșit	X / Y	Lungime segment (** (m)
6	614.497,94 662.814,999	7	614.524,351 662.793,748	33.899
7	614.524,351 662.793,748	8	614.567,086 662.756,223	56.872
8	614.567,086 662.756,223	9	614.601,019 662.729,105	43.438
9	614.601,019 662.729,105	10	614.600,21 662.743,391	14.309
10	614.600,21 662.743,391	11	614.466,577 662.855,191	174.233
11	614.466,577 662.855,191	12	614.392,859 662.921,194	98.948
12	614.392,859 662.921,194	1	614.320,154 662.987,888	98.662

** Lungimile segmentelor sunt determinate în planul de proiecție Stereo 70 și sunt rotunjite la 1 milimetru.

*** Distanța dintre puncte este formată din segmente cumulate ce sunt mai mici decât valoarea 1 milimetru.

**DATE DESPRE IMOBILUL NR. 36**

Oficiul de Cadastru și Publicitate Imobiliară SUCEAVA
Biroul de Cadastru și Publicitate Imobiliară Falticeni

A. Partea I. Descrierea imobilului

TEREN Extravilan

Adresa: Jud. Suceava

Nr. Crt	Nr cadastral Nr. topografic	Suprafața* (mp)	Observații / Referințe
A1		88.901	Sector cadastral:9 Teren neimprejmuit;

B. Partea II. Proprietari și acte

Inscrieri privitoare la dreptul de proprietate și alte drepturi reale		Referințe
36 / 01/08/2023		
Act Normativ nr. 7, din 13/03/1996 emis de Parlamentul Romaniei;		
B1	Inscrierea provizorie, drept de PROPRIETATE, dobandit prin Lege, cota actuala 1/1, cota initiala 1/2 1) COMUNA DOLHESTI, CIF:5506727	A1

C. Partea III. SARCINI .

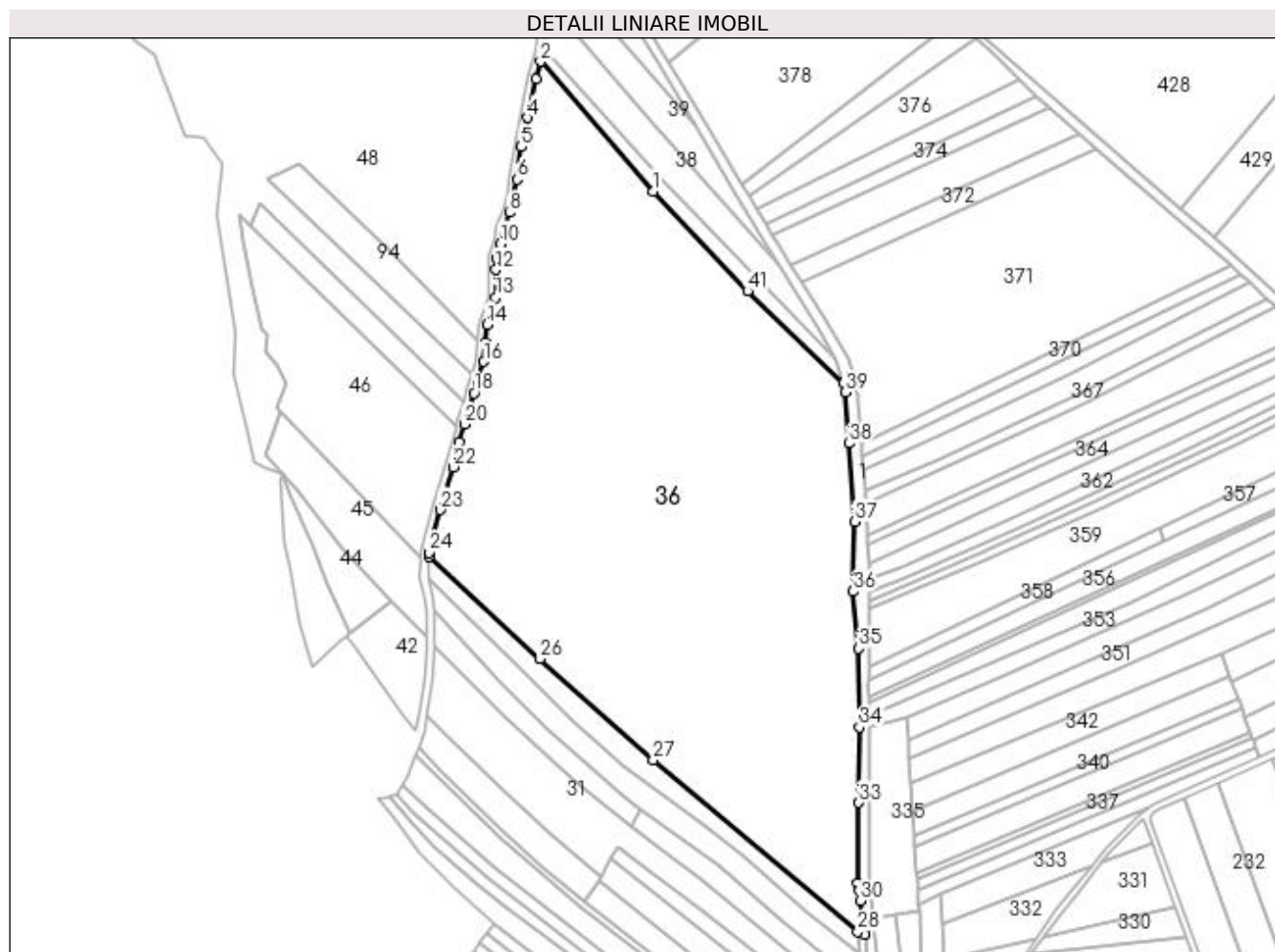
Inscrieri privind dezmembramintele dreptului de proprietate, drepturi reale de garanție și sarcini	Referințe
NU SUNT	

Anexa Nr. 1 La Partea I

Teren

Nr cadastral	Suprafața (mp)*	Observații / Referințe
	88.901	

* Suprafața este determinată în planul de proiecție Stereo 70.



Date referitoare la teren

Crt	Categorie folosință	Intra vilan	Suprafața (mp)	Tarla	Parcelă	Nr. topo	Observații / Referințe
1	arabil	NU	88.901	10	333, 329, 330, 331	-	

Lungime Segmente

1) Valorile lungimilor segmentelor sunt obținute din proiecție în plan.

Punct început	X / Y	Punct sfârșit	X / Y	Lungime segment	Punct început	X / Y	Punct sfârșit	X / Y	Lungime segment	Punct început	X / Y	Punct sfârșit	X / Y	Lungime segment
1	614.466,549 663.226,34	2	614.393,11 663.310,931	112.022	2	614.393,11 663.310,931	3	614.390,016 663.299,625	11.722	3	614.390,016 663.299,625	4	614.384,338 663.274,264	25.989
4	614.384,338 663.274,264	5	614.380,553 663.255,148	19.487	5	614.380,553 663.255,148	6	614.377,727 663.233,948	21.388	6	614.377,727 663.233,948	7	614.375,693 663.223,095	11.042
7	614.375,693 663.223,095	8	614.372,91 663.212,291	11.157	8	614.372,91 663.212,291	9	614.369,223 663.201,622	11.288	9	614.369,223 663.201,622	10	614.366,801 663.192,029	9.894
10	614.366,801 663.192,029	11	614.364,184 663.182,823	9.571	11	614.364,184 663.182,823	12	614.363,99 663.175,071	7.754	12	614.363,99 663.175,071	13	614.363,894 663.156,853	18.218
13	614.363,894 663.156,853	14	614.358,148 663.139,255	18.512	14	614.358,148 663.139,255	15	614.356,888 663.127,426	11.896	15	614.356,888 663.127,426	16	614.356,137 663.115,044	12.405

Punct început	X / Y	Punct sfârșit	X / Y	Lungime segment	Punct început	X / Y	Punct sfârșit	X / Y	Lungime segment	Punct început	X / Y	Punct sfârșit	X / Y	Lungime segment
16	614.356,137 663.115,044	17	614.352,099 663.101,664	13.976	17	614.352,099 663.101,664	18	614.349,731 663.094,48	7.564	18	614.349,731 663.094,48	19	614.346,7 663.084,66	10.277
19	614.346,7 663.084,66	20	614.343,514 663.074,326	10.814	20	614.343,514 663.074,326	21	614.340,092 663.062,77	12.052	21	614.340,092 663.062,77	22	614.335,992 663.046,305	16.968
22	614.335,992 663.046,305	23	614.327,682 663.018,39	29.126	23	614.327,682 663.018,39	24	614.320,236 662.990,569	28.8	24	614.320,236 662.990,569	25	614.320,154 662.987,888	2.682
25	614.320,154 662.987,888	26	614.392,859 662.921,194	98.662	26	614.392,859 662.921,194	27	614.466,577 662.855,191	98.948	27	614.466,577 662.855,191	28	614.600,21 662.743,391	174.233
28	614.600,21 662.743,391	29	614.605,142 662.741,459	5.297	29	614.605,142 662.741,459	30	614.601,919 662.763,263	22.041	30	614.601,919 662.763,263	31	614.601,265 662.770,04	6.808
31	614.601,265 662.770,04	32	614.599,853 662.775,129	5.281	32	614.599,853 662.775,129	33	614.600,718 662.827,343	52.221	33	614.600,718 662.827,343	34	614.601,22 662.876,588	49.248
34	614.601,22 662.876,588	35	614.600,948 662.927,878	51.291	35	614.600,948 662.927,878	36	614.597,269 662.965,105	37.408	36	614.597,269 662.965,105	37	614.598,018 663.010,69	45.591
37	614.598,018 663.010,69	38	614.594,587 663.061,731	51.156	38	614.594,587 663.061,731	39	614.591,874 663.095,074	33.453	39	614.591,874 663.095,074	40	614.590,799 663.100,977	6.0
40	614.590,799 663.100,977	41	614.528,35 663.161,008	86.623	41	614.528,35 663.161,008	1	614.466,549 663.226,34	89.931					

** Lungimile segmentelor sunt determinate în planul de proiecție Stereo 70 și sunt rotunjite la 1 milimetru.

*** Distanța dintre puncte este formată din segmente cumulate ce sunt mai mici decât valoarea 1 milimetru.

**DATE DESPRE IMOBILUL NR. 37**

Oficiul de Cadastru și Publicitate Imobiliară SUCEAVA
Biroul de Cadastru și Publicitate Imobiliară Falticeni

A. Partea I. Descrierea imobilului

TEREN Extravilan

Adresa: Jud. Suceava

Nr. Crt	Nr cadastral Nr. topografic	Suprafața* (mp)	Observații / Referințe
A1		2.500	Sector cadastral:9 Teren neimprejmuit;

B. Partea II. Proprietari și acte

Inscrieri privitoare la dreptul de proprietate și alte drepturi reale	Referințe
37 / 01/08/2023	
Act Notarial nr. 265, din 18/11/2010 emis de BNP Maria Apostol si Stefan Apostol;	
B1	A1
Intabulare, drept de PROPRIETATE, dobandit prin Succesiune, cota actuala 1/1, cota initiala 1/1 1) HOARȚĂ VASILE	

C. Partea III. SARCINI .

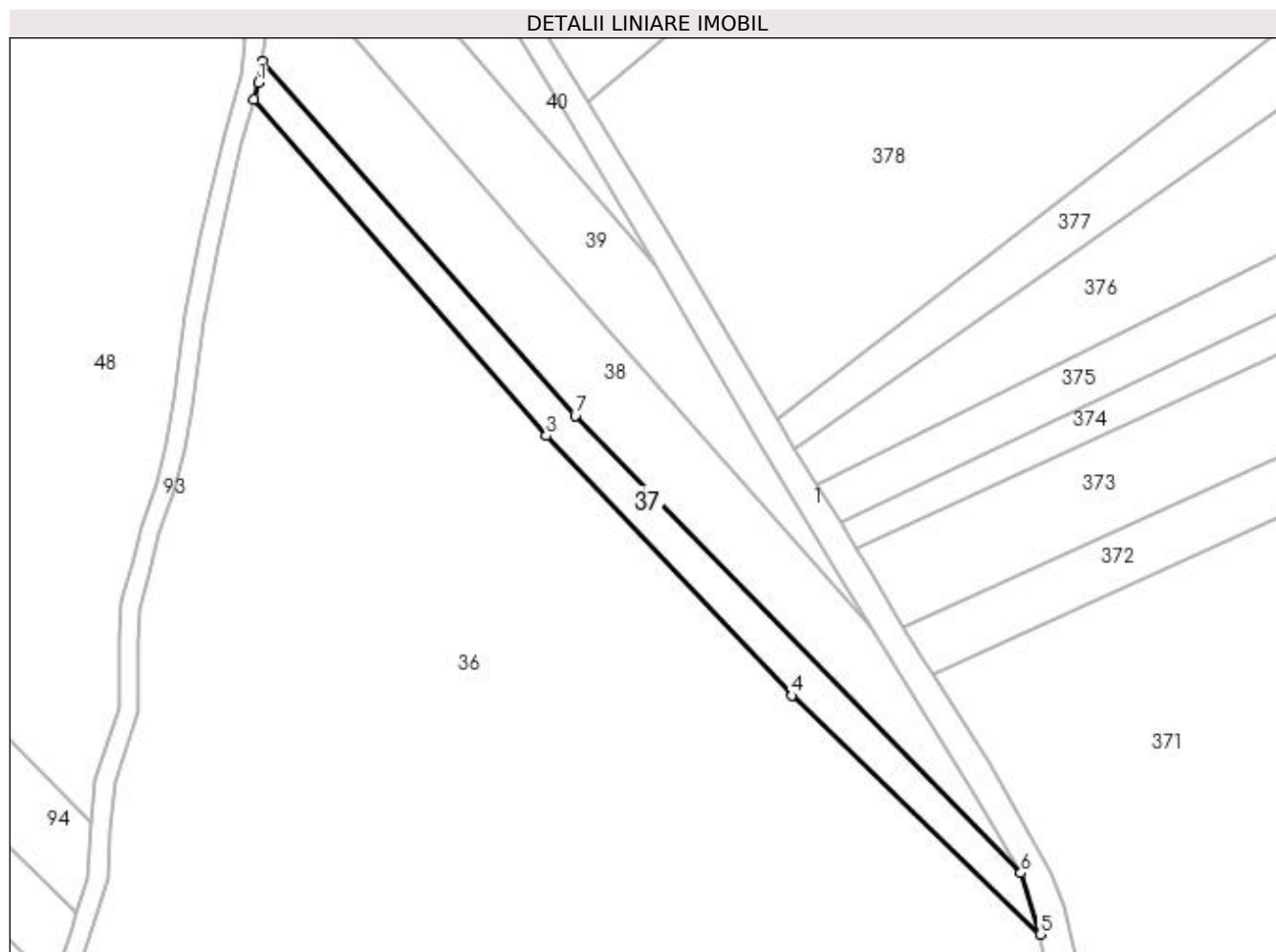
Inscrieri privind dezmembramintele dreptului de proprietate, drepturi reale de garanție și sarcini	Referințe
NU SUNT	

Anexa Nr. 1 La Partea I

Teren

Nr cadastral	Suprafața (mp)*	Observații / Referințe
	2.500	

* Suprafața este determinată în planul de proiecție Stereo 70.



Date referitoare la teren

Crt	Categorie folosință	Intra vilan	Suprafața (mp)	Tarla	Parcelă	Nr. topo	Observații / Referințe
1	arabil	NU	2.500	10	333, 331	-	

Lungime Segmente

1) Valorile lungimilor segmentelor sunt obținute din proiecție în plan.

Punct început	X / Y	Punct sfârșit	X / Y	Lungime segment (** (m)
1	614.394,233 663.315,033	2	614.393,11 663.310,931	4.253
2	614.393,11 663.310,931	3	614.466,549 663.226,34	112.022
3	614.466,549 663.226,34	4	614.528,35 663.161,008	89.931
4	614.528,35 663.161,008	5	614.590,799 663.100,977	86.623
5	614.590,799 663.100,977	6	614.585,991 663.116,419	16.173

Punct început	X / Y	Punct sfârșit	X / Y	Lungime segment (** (m)
6	614.585,991 663.116,419	7	614.473,906 663.231,343	160.532
7	614.473,906 663.231,343	8	614.395,051 663.320,413	118.96
8	614.395,051 663.320,413	1	614.394,233 663.315,033	5.442

** Lungimile segmentelor sunt determinate în planul de proiecție Stereo 70 și sunt rotunjite la 1 milimetru.

*** Distanța dintre puncte este formată din segmente cumulate ce sunt mai mici decât valoarea 1 milimetru.

**DATE DESPRE IMOBILUL NR. 38**

Oficiul de Cadastru și Publicitate Imobiliară SUCEAVA
Biroul de Cadastru și Publicitate Imobiliară Falticeni

A. Partea I. Descrierea imobilului

TEREN Extravilan

Adresa: Jud. Suceava

Nr. Crt	Nr cadastral Nr. topografic	Suprafața* (mp)	Observații / Referințe
A1		4.902	Sector cadastral:9 Teren neimprejmuit;

B. Partea II. Proprietari și acte

Inscrieri privitoare la dreptul de proprietate și alte drepturi reale		Referințe
38 / 01/08/2023		
Act Normativ nr. 7, din 13/03/1996 emis de Parlamentul Romaniei;		
B1	Inscrierea provizorie, drept de PROPRIETATE, dobandit prin Lege, cota actuala 1/1, cota initiala 1/2 1) COMUNA DOLHESTI, CIF:5506727	A1

C. Partea III. SARCINI .

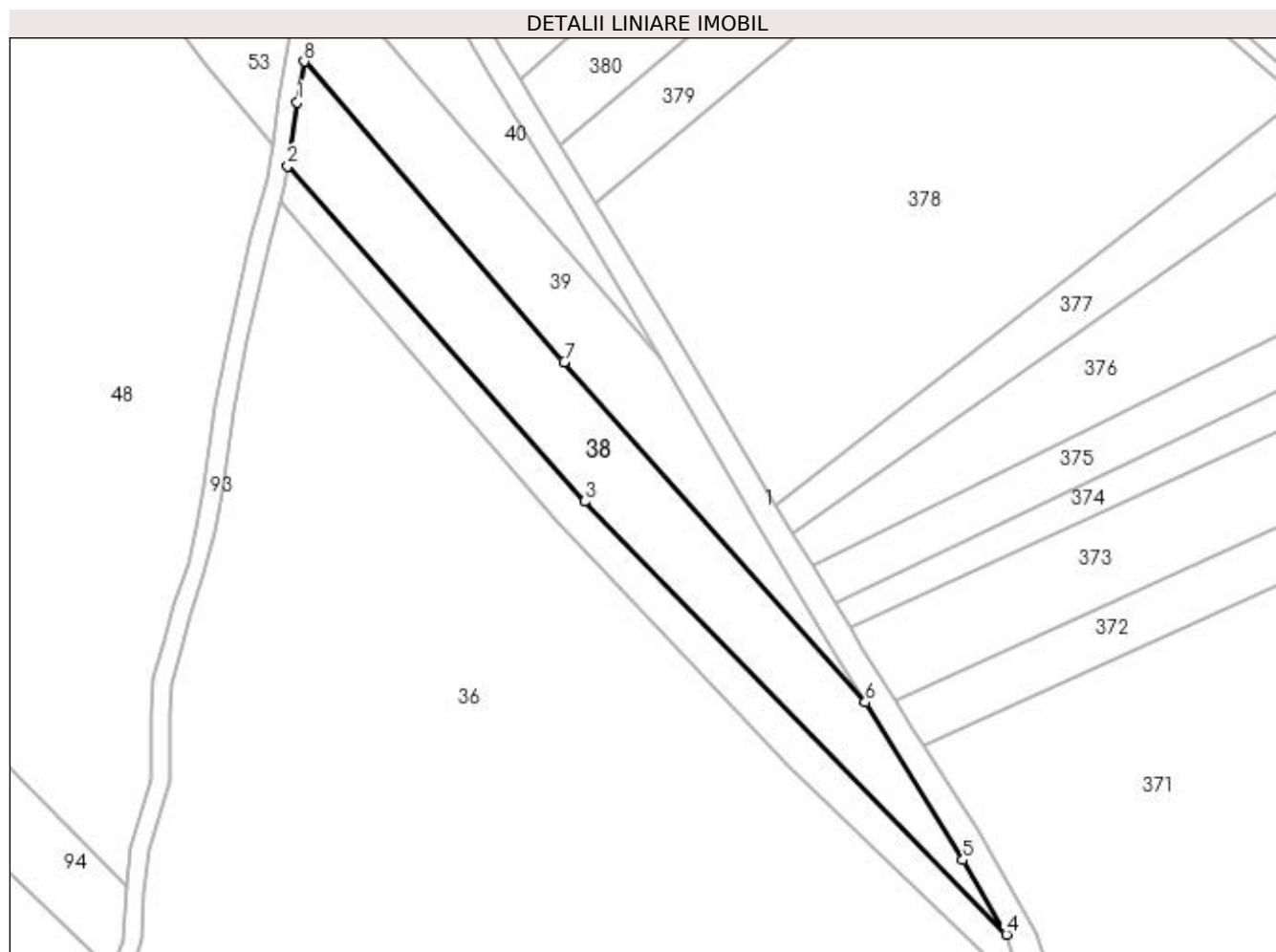
Inscrieri privind dezmembramintele dreptului de proprietate, drepturi reale de garanție și sarcini	Referințe
NU SUNT	

Anexa Nr. 1 La Partea I

Teren

Nr cadastral	Suprafața (mp)*	Observații / Referințe
	4.902	

* Suprafața este determinată în planul de proiecție Stereo 70.



Date referitoare la teren

Crt	Categorie folosință	Intra vilan	Suprafața (mp)	Tarla	Parcelă	Nr. topo	Observații / Referințe
1	arabil	NU	4.902	10	333, 331	-	

Lungime Segmente

1) Valorile lungimilor segmentelor sunt obținute din proiecție în plan.

Punct început	X / Y	Punct sfârșit	X / Y	Lungime segment (** (m)
1	614.397,624 663.337,32	2	614.395,051 663.320,413	17.102
2	614.395,051 663.320,413	3	614.473,906 663.231,343	118.96
3	614.473,906 663.231,343	4	614.585,991 663.116,419	160.532
4	614.585,991 663.116,419	5	614.574,428 663.136,152	22.871
5	614.574,428 663.136,152	6	614.548,473 663.178,017	49.258

Punct început	X / Y	Punct sfârșit	X / Y	Lungime segment (** (m)
6	614.548,473 663.178,017	7	614.468,509 663.268,386	120.668
7	614.468,509 663.268,386	8	614.399,42 663.348,163	105.535
8	614.399,42 663.348,163	1	614.397,624 663.337,32	10.991

** Lungimile segmentelor sunt determinate în planul de proiecție Stereo 70 și sunt rotunjite la 1 milimetru.

*** Distanța dintre puncte este formată din segmente cumulate ce sunt mai mici decât valoarea 1 milimetru.

**DATE DESPRE IMOBILUL NR. 39**

Oficiul de Cadastru și Publicitate Imobiliară SUCEAVA
Biroul de Cadastru și Publicitate Imobiliară Falticeni

A. Partea I. Descrierea imobilului

TEREN Extravilan

Adresa: Jud. Suceava

Nr. Crt	Nr cadastral Nr. topografic	Suprafața* (mp)	Observații / Referințe
A1		3.600	Sector cadastral:9 Teren neimprejmuit;

B. Partea II. Proprietari și acte

Inscrieri privitoare la dreptul de proprietate și alte drepturi reale	Referințe
39 / 01/08/2023	
Act Administrativ nr. 1815, din 27/12/2006 emis de Comisia Judeteana Suceava;	
B1	A1
Intabulare, drept de PROPRIETATE, dobandit prin Reconstituire, cota actuala 1/1, cota initiala 1/1 1) MITRUȚI DUMITRU, LIPSA CNP	

C. Partea III. SARCINI .

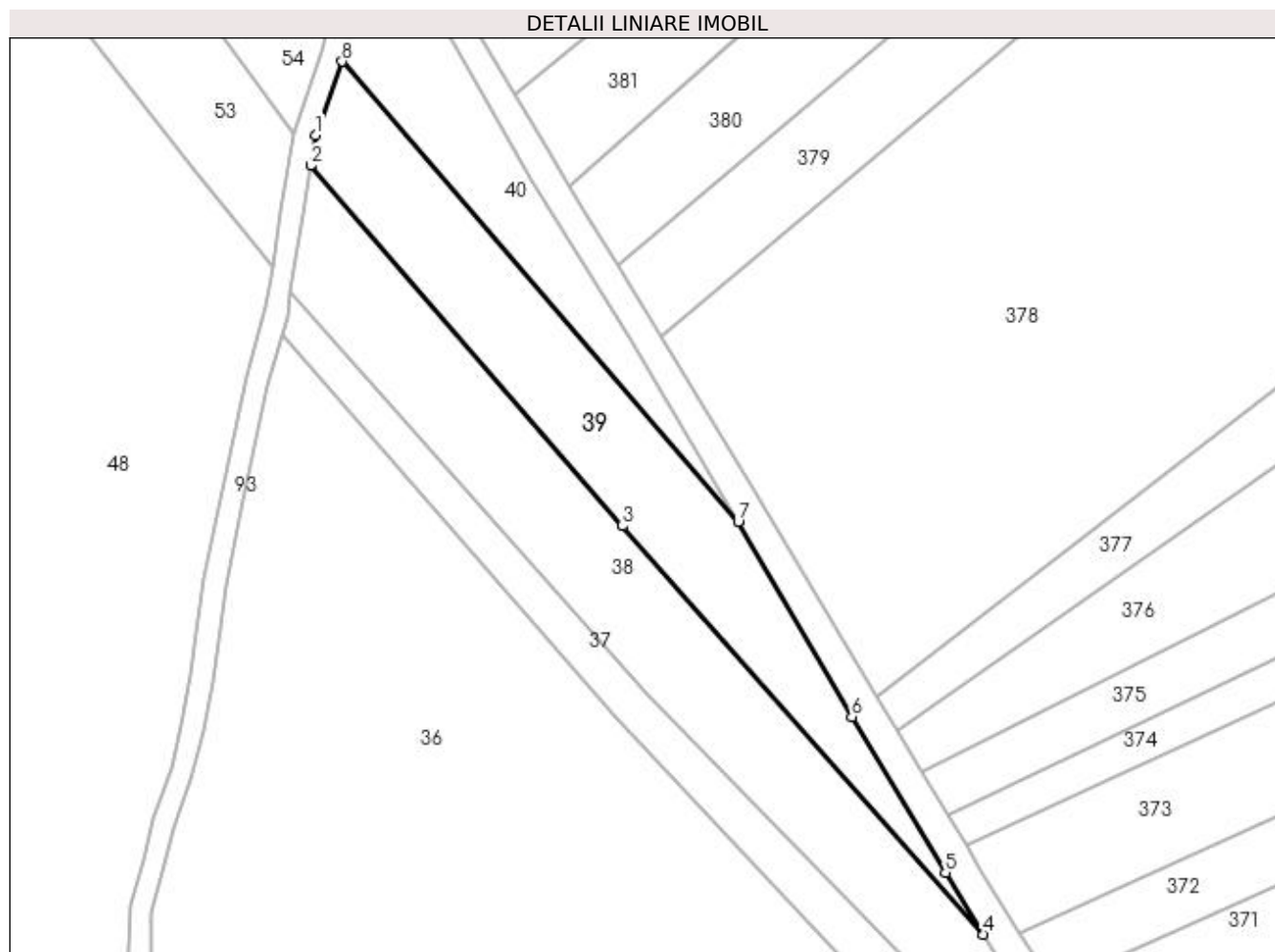
Inscrieri privind dezmembramintele dreptului de proprietate, drepturi reale de garanție și sarcini	Referințe
NU SUNT	

Anexa Nr. 1 La Partea I

Teren

Nr cadastral	Suprafața (mp)*	Observații / Referințe
	3.600	

* Suprafața este determinată în planul de proiecție Stereo 70.



Date referitoare la teren

Crt	Categorie folosință	Intra vilan	Suprafața (mp)	Tarla	Parcelă	Nr. topo	Observații / Referințe
1	arabil	NU	3.600	10	333, 331	-	

Lungime Segmente

1) Valorile lungimilor segmentelor sunt obținute din proiecție în plan.

Punct început	X / Y	Punct sfârșit	X / Y	Lungime segment (** (m)
1	614.400,539 663.354,921	2	614.399,42 663.348,163	6.85
2	614.399,42 663.348,163	3	614.468,509 663.268,386	105.535
3	614.468,509 663.268,386	4	614.548,473 663.178,017	120.668
4	614.548,473 663.178,017	5	614.540,042 663.191,616	16.0
5	614.540,042 663.191,616	6	614.519,287 663.226,141	40.283

Punct început	X / Y	Punct sfârșit	X / Y	Lungime segment (** (m)
6	614.519,287 663.226,141	7	614.494,145 663.269,36	50.0
7	614.494,145 663.269,36	8	614.406,406 663.371,198	134.421
8	614.406,406 663.371,198	1	614.400,539 663.354,921	17.302

** Lungimile segmentelor sunt determinate în planul de proiecție Stereo 70 și sunt rotunjite la 1 milimetru.

*** Distanța dintre puncte este formată din segmente cumulate ce sunt mai mici decât valoarea 1 milimetru.

**DATE DESPRE IMOBILUL NR. 40**

Oficiul de Cadastru și Publicitate Imobiliară SUCEAVA
Biroul de Cadastru și Publicitate Imobiliară Falticeni

A. Partea I. Descrierea imobilului

TEREN Extravilan

Adresa: Jud. Suceava

Nr. Crt	Nr cadastral Nr. topografic	Suprafața* (mp)	Observații / Referințe
A1		1.804	Sector cadastral:9 Teren neimprejmuit;

B. Partea II. Proprietari și acte

Inscrieri privitoare la dreptul de proprietate și alte drepturi reale		Referințe
40 / 01/08/2023		
Act Normativ nr. 7, din 13/03/1996 emis de Parlamentul Romaniei;		
B1	Inscrierea provizorie, drept de PROPRIETATE, dobandit prin Lege, cota actuala 1/1, cota initiala 1/2 1) COMUNA DOLHESTI, CIF:5506727	A1

C. Partea III. SARCINI .

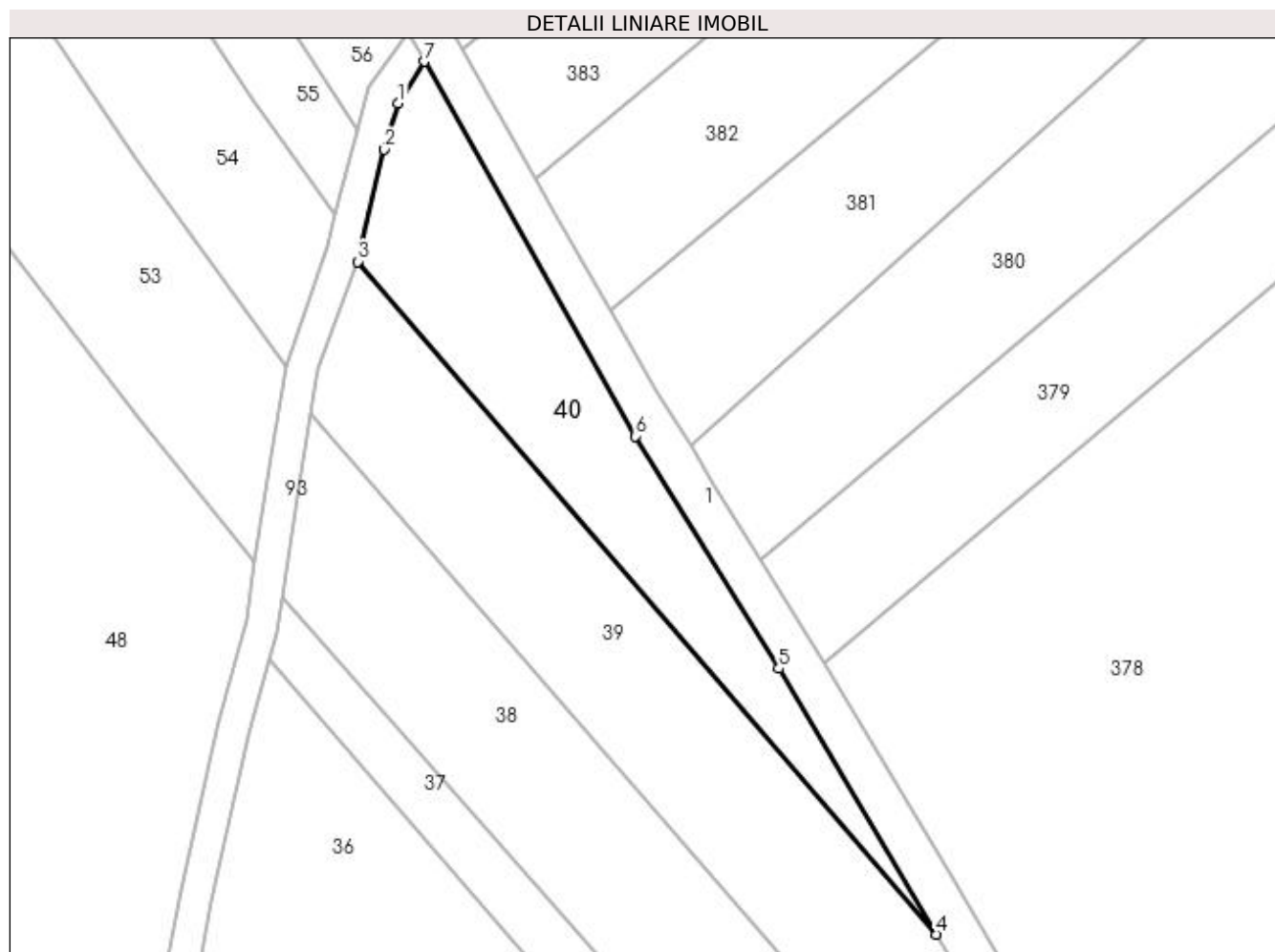
Inscrieri privind dezmembramintele dreptului de proprietate, drepturi reale de garanție și sarcini	Referințe
NU SUNT	

Anexa Nr. 1 La Partea I

Teren

Nr cadastral	Suprafața (mp)*	Observații / Referințe
	1.804	

* Suprafața este determinată în planul de proiecție Stereo 70.



Date referitoare la teren

Crt	Categorie folosință	Intra vilan	Suprafața (mp)	Tarla	Parcelă	Nr. topo	Observații / Referințe
1	arabil	NU	1.804	10	333, 331	-	

Lungime Segmente

1) Valorile lungimilor segmentelor sunt obținute din proiecție în plan.

Punct început	X / Y	Punct sfârșit	X / Y	Lungime segment (** (m)
1	614.412,573 663.395,226	2	614.410,51 663.388,183	7.339
2	614.410,51 663.388,183	3	614.406,406 663.371,198	17.474
3	614.406,406 663.371,198	4	614.494,145 663.269,36	134.421
4	614.494,145 663.269,36	5	614.470,243 663.309,587	46.792
5	614.470,243 663.309,587	6	614.448,484 663.344,8	41.393

Punct început	X / Y	Punct sfârșit	X / Y	Lungime segment (** (m)
6	614.448,484 663.344,8	7	614.416,53 663.401,502	65.086
7	614.416,53 663.401,502	1	614.412,573 663.395,226	7.419

** Lungimile segmentelor sunt determinate în planul de proiecție Stereo 70 și sunt rotunjite la 1 milimetru.

*** Distanța dintre puncte este formată din segmente cumulate ce sunt mai mici decât valoarea 1 milimetru.

**DATE DESPRE IMOBILUL NR. 41**

Oficiul de Cadastru și Publicitate Imobiliară SUCEAVA
Biroul de Cadastru și Publicitate Imobiliară Falticeni

A. Partea I. Descrierea imobilului

TEREN Extravilan

Adresa: Jud. Suceava

Nr. Crt	Nr cadastral Nr. topografic	Suprafața* (mp)	Observații / Referințe
A1	30404	Din acte: 3.600 Masurata: 3.379	Sector cadastral:9 Teren neimprejmuit;

B. Partea II. Proprietari și acte

Inscrieri privitoare la dreptul de proprietate și alte drepturi reale	Referințe
11998 / 10/08/2012	
Act Notarial nr. 1925, din 09/08/2012 emis de BNP ASOC M SI S APOSTOL;	
B2	A1
Intabulare, drept de PROPRIETATE bun comun, dobandit prin Conventie, cota actuala 1/1, cota initiala 1/1	
1) CARABUS NECULAI, casatorit cu	
2) CARABUS ANETA	

C. Partea III. SARCINI .

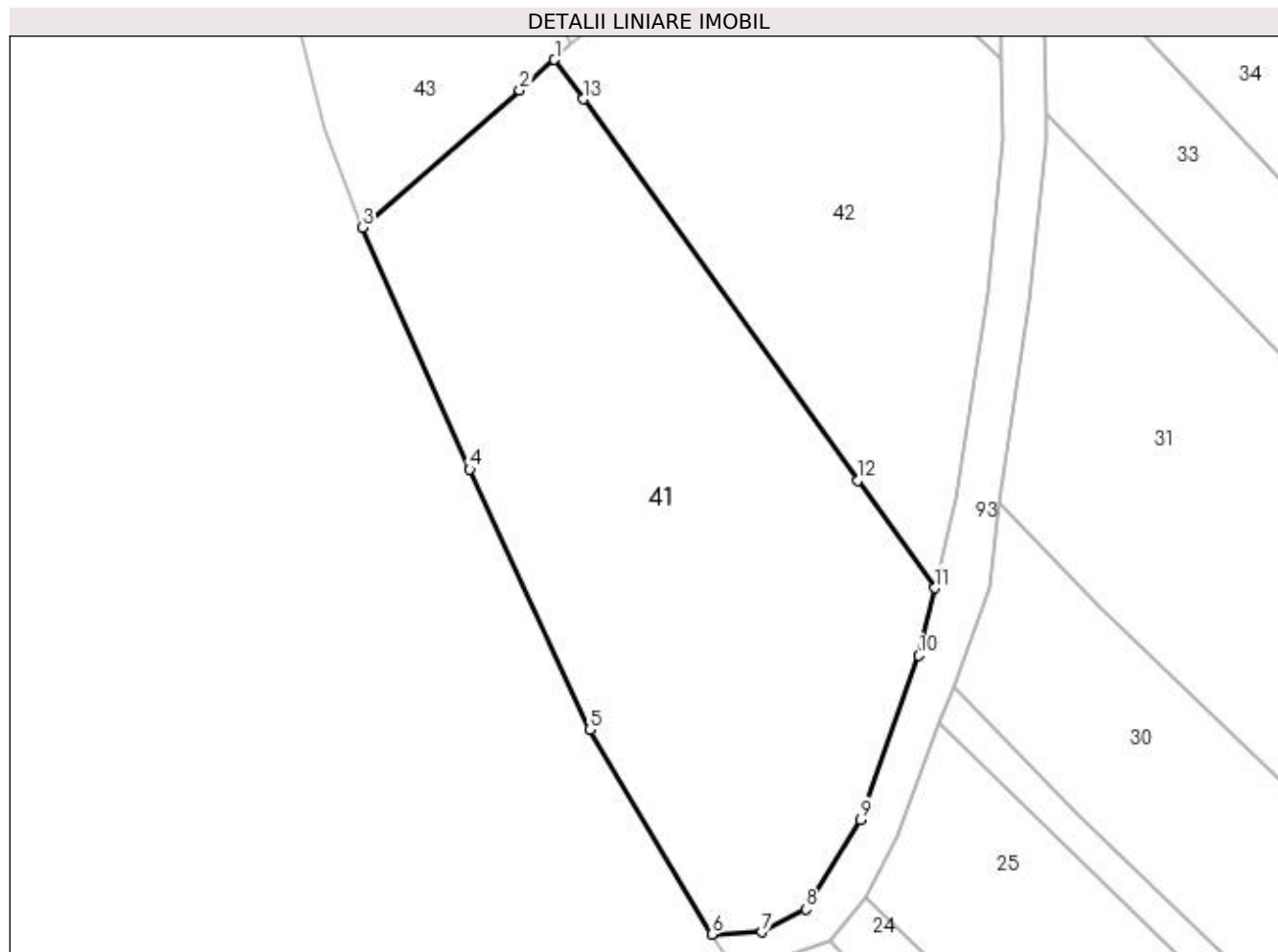
Inscrieri privind dezmembramintele dreptului de proprietate, drepturi reale de garanție și sarcini	Referințe
NU SUNT	

Anexa Nr. 1 La Partea I

Teren

Nr cadastral	Suprafața (mp)*	Observații / Referințe
30404	Din acte: 3.600 Masurata: 3.379	

* Suprafața este determinată în planul de proiecție Stereo 70.



Date referitoare la teren

Crt	Categorie folosință	Intra vilan	Suprafața (mp)	Tarla	Parcelă	Nr. topo	Observații / Referințe
1	arabil	NU	3.379	10	328	-	

Lungime Segmente

1) Valorile lungimilor segmentelor sunt obținute din proiecție în plan.

Punct început	X / Y	Punct sfârșit	X / Y	Lungime segment (** (m)
1	614.266,786 662.936,177	2	614.262,706 662.932,618	5.414
2	614.262,706 662.932,618	3	614.244,317 662.916,578	24.402
3	614.244,317 662.916,578	4	614.256,873 662.888,326	30.916
4	614.256,873 662.888,326	5	614.270,914 662.857,932	33.481
5	614.270,914 662.857,932	6	614.285,158 662.834,016	27.836

Punct început	X / Y	Punct sfârșit	X / Y	Lungime segment (** (m)
6	614.285,158 662.834,016	7	614.291,028 662.834,254	5.875
7	614.291,028 662.834,254	8	614.296,144 662.836,955	5.785
8	614.296,144 662.836,955	9	614.302,572 662.847,423	12.284
9	614.302,572 662.847,423	10	614.309,312 662.866,576	20.304
10	614.309,312 662.866,576	11	614.311,226 662.874,479	8.131
11	614.311,226 662.874,479	12	614.302,204 662.887,005	15.437
12	614.302,204 662.887,005	13	614.270,1 662.931,576	54.929
13	614.270,1 662.931,576	1	614.266,786 662.936,177	5.67

** Lungimile segmentelor sunt determinate în planul de proiecție Stereo 70 și sunt rotunjite la 1 milimetru.

*** Distanța dintre puncte este formată din segmente cumulate ce sunt mai mici decât valoarea 1 milimetru.

**DATE DESPRE IMOBILUL NR. 42**

Oficiul de Cadastru și Publicitate Imobiliară SUCEAVA
Biroul de Cadastru și Publicitate Imobiliară Falticeni

A. Partea I. Descrierea imobilului

TEREN Extravilan

Adresa: Jud. Suceava

Nr. Crt	Nr cadastral Nr. topografic	Suprafața* (mp)	Observații / Referințe
A1		2.294	Sector cadastral:9 Teren neimprejmuit;

B. Partea II. Proprietari și acte

Inscrieri privitoare la dreptul de proprietate și alte drepturi reale	Referințe
42 / 01/08/2023	
Act Normativ nr. 7, din 13/03/1996 emis de Parlamentul Romaniei;	
B1	A1
Inscrierea provizorie, drept de PROPRIETATE, dobandit prin Lege, cota actuala 1/1, cota initiala 1/2 1) COMUNA DOLHESTI, CIF:5506727	

C. Partea III. SARCINI .

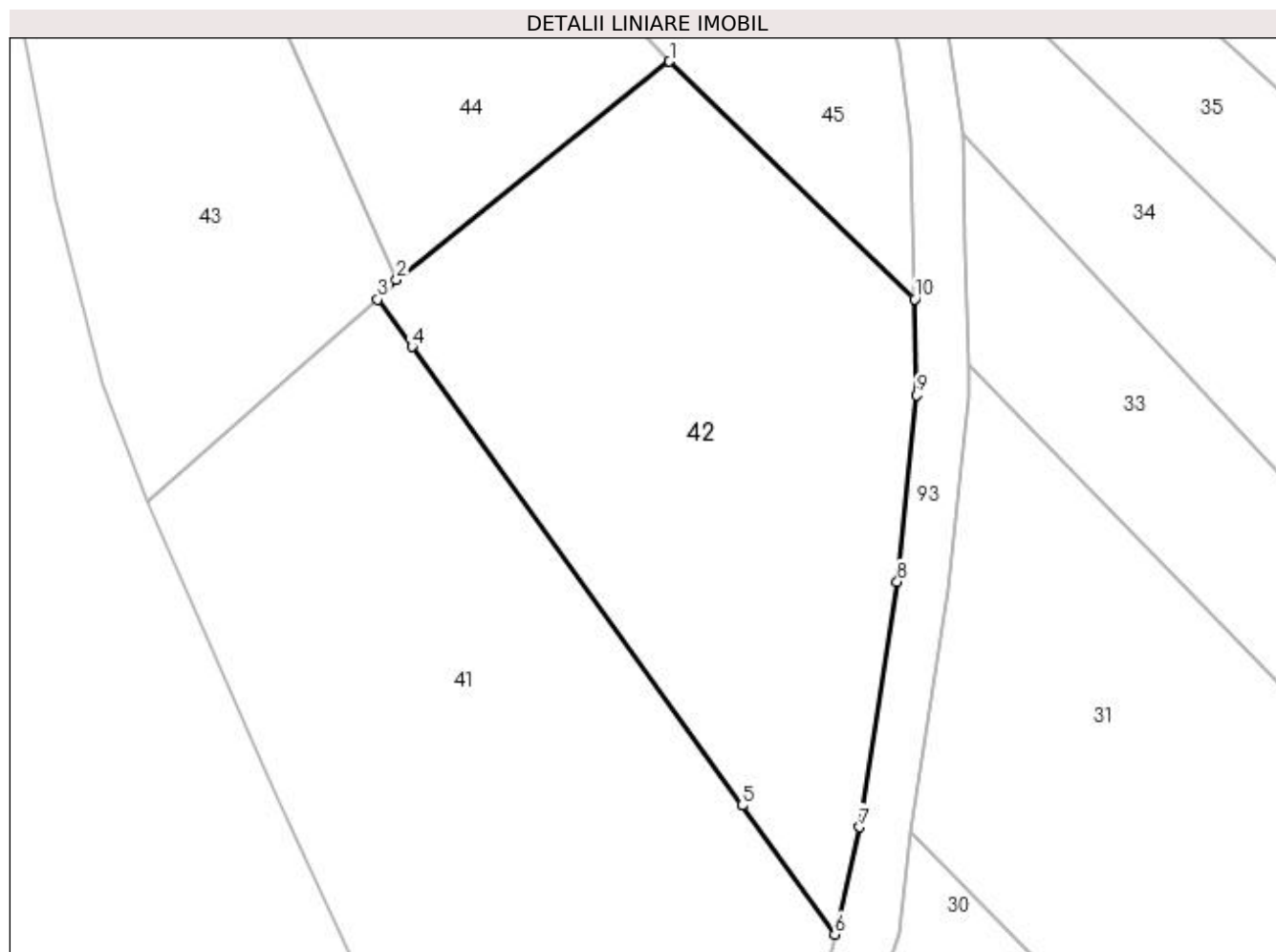
Inscrieri privind dezmembramintele dreptului de proprietate, drepturi reale de garanție și sarcini	Referințe
NU SUNT	

Anexa Nr. 1 La Partea I

Teren

Nr cadastral	Suprafața (mp)*	Observații / Referințe
	2.294	

* Suprafața este determinată în planul de proiecție Stereo 70.



Date referitoare la teren

Crt	Categorie folosință	Intra vilan	Suprafața (mp)	Tarla	Parcelă	Nr. topo	Observații / Referințe
1	neproductiv	NU	2.294	10	329	-	

Lungime Segmente

1) Valorile lungimilor segmentelor sunt obținute din proiecție în plan.

Punct început	X / Y	Punct sfârșit	X / Y	Lungime segment (** (m)
1	614.295,151 662.959,286	2	614.268,604 662.938,063	33.988
2	614.268,604 662.938,063	3	614.266,786 662.936,177	2.62
3	614.266,786 662.936,177	4	614.270,1 662.931,576	5.67
4	614.270,1 662.931,576	5	614.302,204 662.887,005	54.929
5	614.302,204 662.887,005	6	614.311,226 662.874,479	15.437

Punct început	X / Y	Punct sfârșit	X / Y	Lungime segment (** (m)
6	614.311,226 662.874,479	7	614.313,649 662.884,906	10.705
7	614.313,649 662.884,906	8	614.317,297 662.908,761	24.132
8	614.317,297 662.908,761	9	614.319,15 662.926,879	18.213
9	614.319,15 662.926,879	10	614.318,97 662.936,207	9.33
10	614.318,97 662.936,207	1	614.295,151 662.959,286	33.166

** Lungimile segmentelor sunt determinate în planul de proiecție Stereo 70 și sunt rotunjite la 1 milimetru.

*** Distanța dintre puncte este formată din segmente cumulate ce sunt mai mici decât valoarea 1 milimetru.

**DATE DESPRE IMOBILUL NR. 43**

Oficiul de Cadastru și Publicitate Imobiliară SUCEAVA
Biroul de Cadastru și Publicitate Imobiliară Falticeni

A. Partea I. Descrierea imobilului

TEREN Extravilan

Adresa: Jud. Suceava

Nr. Crt	Nr cadastral Nr. topografic	Suprafața* (mp)	Observații / Referințe
A1		2.200	Sector cadastral:9 Teren neimprejmuit;

B. Partea II. Proprietari și acte

Inscrieri privitoare la dreptul de proprietate și alte drepturi reale		Referințe
43 / 01/08/2023		
Act Normativ nr. 7, din 13/03/1996 emis de Parlamentul Romaniei;		
B1	Inscrierea provizorie, drept de PROPRIETATE, dobandit prin Lege, cota actuala 1/1, cota initiala 1/2 1) COMUNA DOLHESTI, CIF:5506727	A1

C. Partea III. SARCINI .

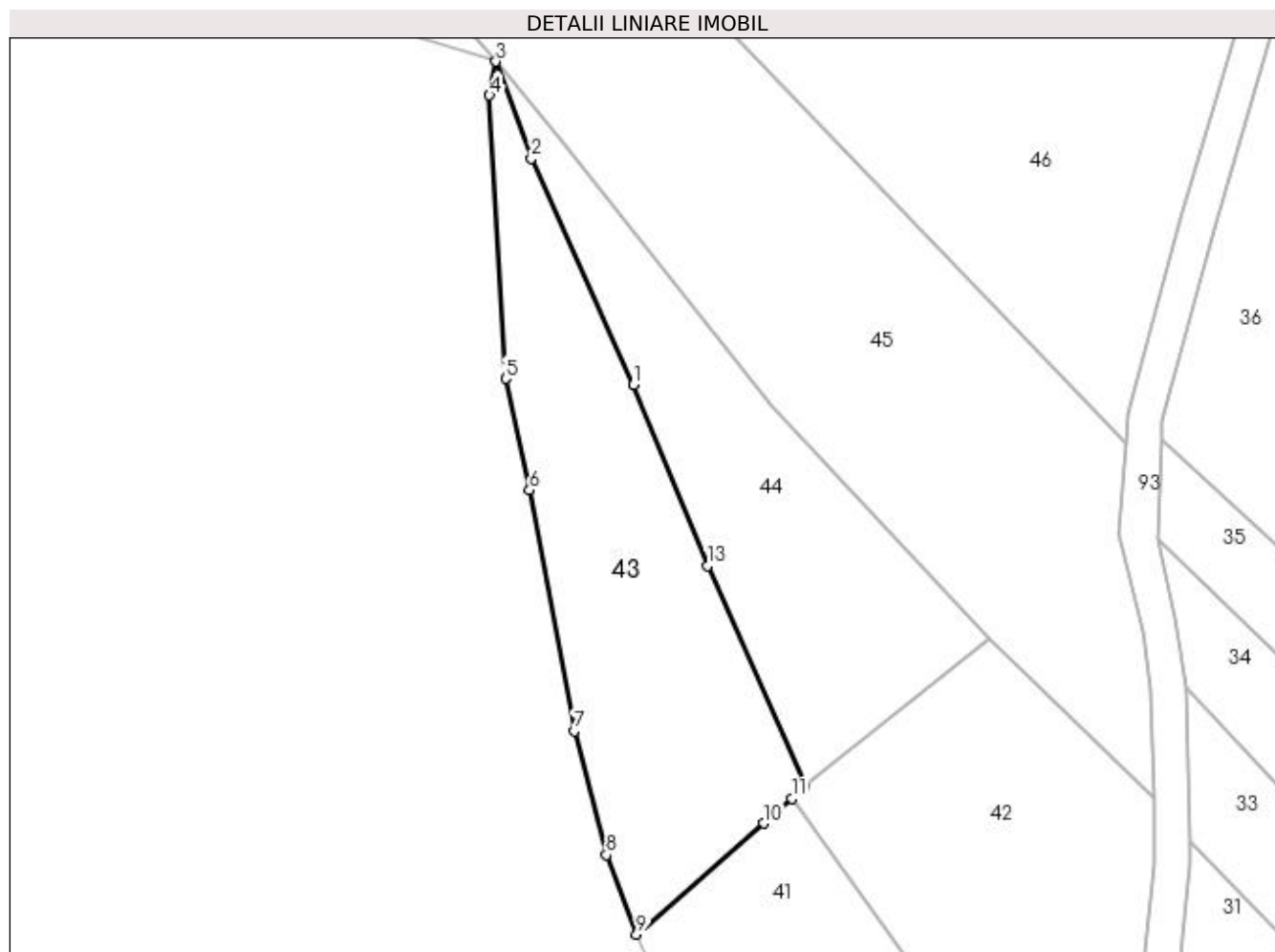
Inscrieri privind dezmembramintele dreptului de proprietate, drepturi reale de garanție și sarcini	Referințe
NU SUNT	

Anexa Nr. 1 La Partea I

Teren

Nr cadastral	Suprafața (mp)*	Observații / Referințe
	2.200	

* Suprafața este determinată în planul de proiecție Stereo 70.



Date referitoare la teren

Crt	Categorie folosință	Intra vilan	Suprafața (mp)	Tarla	Parcelă	Nr. topo	Observații / Referințe
1	arabil	NU	2.200	10	328, 329	-	

Lungime Segmente

1) Valorile lungimilor segmentelor sunt obținute din proiecție în plan.

Punct început	X / Y	Punct sfârșit	X / Y	Lungime segment (** (m)
1	614.243,876 662.995,883	2	614.229,135 663.028,589	35.874
2	614.229,135 663.028,589	3	614.224,024 663.042,562	14.878
3	614.224,024 663.042,562	4	614.223,106 663.037,687	4.961
4	614.223,106 663.037,687	5	614.225,417 662.996,785	40.967
5	614.225,417 662.996,785	6	614.228,875 662.980,706	16.447

Punct început	X / Y	Punct sfârșit	X / Y	Lungime segment (** (m)
6	614.228,875 662.980,706	7	614.235,396 662.945,941	35.371
7	614.235,396 662.945,941	8	614.239,965 662.928,04	18.475
8	614.239,965 662.928,04	9	614.244,317 662.916,578	12.26
9	614.244,317 662.916,578	10	614.262,706 662.932,618	24.402
10	614.262,706 662.932,618	11	614.266,786 662.936,177	5.414
11	614.266,786 662.936,177	12	614.268,604 662.938,063	2.62
12	614.268,604 662.938,063	13	614.254,528 662.969,76	34.682
13	614.254,528 662.969,76	1	614.243,876 662.995,883	28.211

** Lungimile segmentelor sunt determinate în planul de proiecție Stereo 70 și sunt rotunjite la 1 milimetru.

*** Distanța dintre puncte este formată din segmente cumulate ce sunt mai mici decât valoarea 1 milimetru.

**DATE DESPRE IMOBILUL NR. 44**

Oficiul de Cadastru și Publicitate Imobiliară SUCEAVA
Biroul de Cadastru și Publicitate Imobiliară Falticeni

A. Partea I. Descrierea imobilului

TEREN Extravilan

Adresa: Jud. Suceava

Nr. Crt	Nr cadastral Nr. topografic	Suprafața* (mp)	Observații / Referințe
A1		1.800	Sector cadastral:9 Teren neimprejmuit;

B. Partea II. Proprietari și acte

Inscrieri privitoare la dreptul de proprietate și alte drepturi reale		Referințe
44 / 01/08/2023		
Act Normativ nr. 7, din 13/03/1996 emis de Parlamentul Romaniei;		
B1	Inscrierea provizorie, drept de PROPRIETATE, dobandit prin Lege, cota actuala 1/1, cota initiala 1/2 1) COMUNA DOLHESTI, CIF:5506727	A1

C. Partea III. SARCINI .

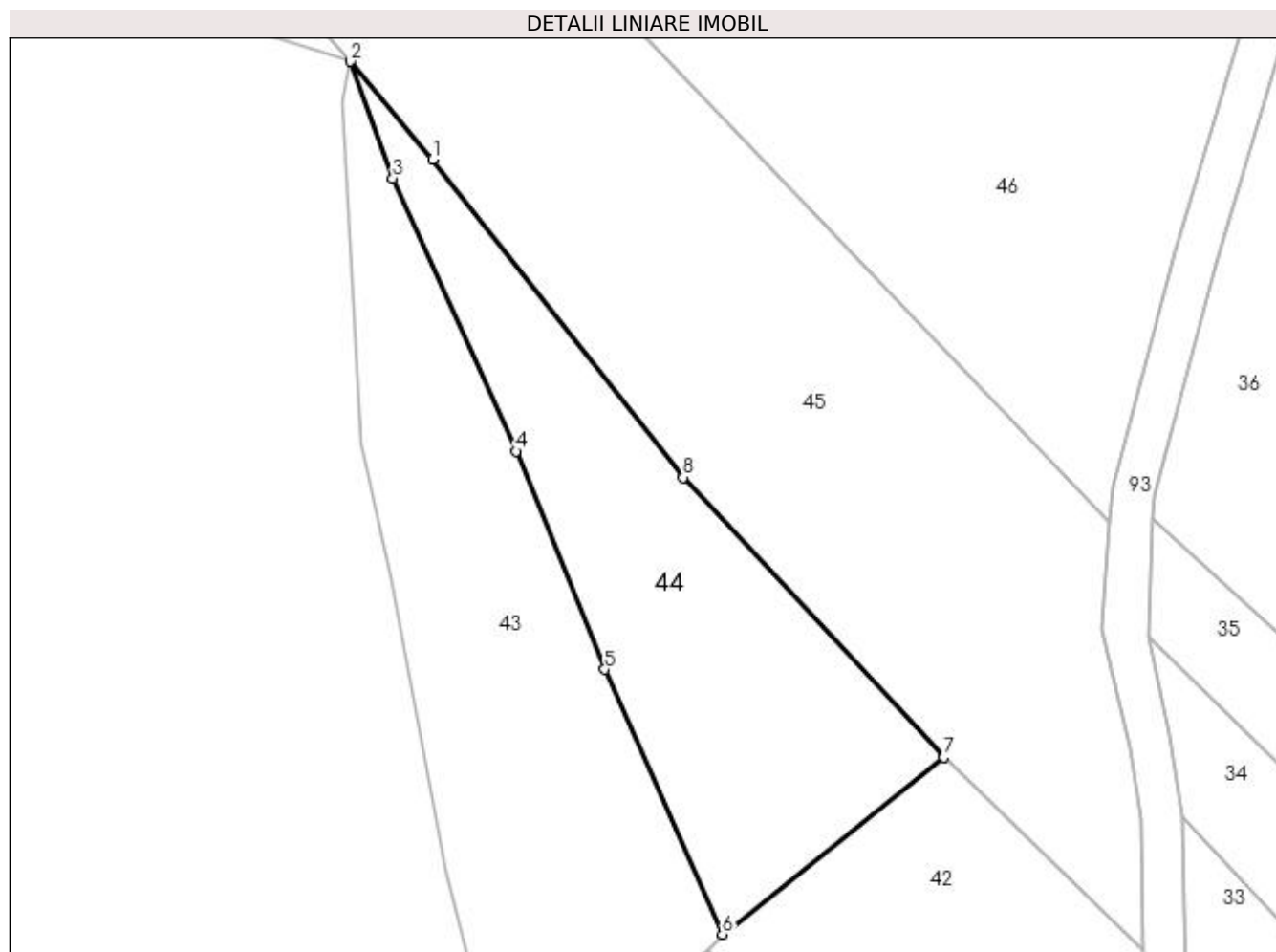
Inscrieri privind dezmembramintele dreptului de proprietate, drepturi reale de garanție și sarcini	Referințe
NU SUNT	

Anexa Nr. 1 La Partea I

Teren

Nr cadastral	Suprafața (mp)*	Observații / Referințe
	1.800	

* Suprafața este determinată în planul de proiecție Stereo 70.



Date referitoare la teren

Crt	Categorie folosință	Intravilan	Suprafața (mp)	Tarla	Parcelă	Nr. topo	Observații / Referințe
1	arabil	NU	1.800	10	328, 329	-	

Lungime Segmente

1) Valorile lungimilor segmentelor sunt obținute din proiecție în plan.

Punct început	X / Y	Punct sfârșit	X / Y	Lungime segment (** (m)
1	614.233,939 663.030,857	2	614.224,024 663.042,562	15.34
2	614.224,024 663.042,562	3	614.229,135 663.028,589	14.878
3	614.229,135 663.028,589	4	614.243,876 662.995,883	35.874
4	614.243,876 662.995,883	5	614.254,528 662.969,76	28.211
5	614.254,528 662.969,76	6	614.268,604 662.938,063	34.682

Punct început	X / Y	Punct sfârșit	X / Y	Lungime segment (** (m)
6	614.268,604 662.938,063	7	614.295,151 662.959,286	33.988
7	614.295,151 662.959,286	8	614.263,889 662.992,763	45.804
8	614.263,889 662.992,763	1	614.233,939 663.030,857	48.458

** Lungimile segmentelor sunt determinate în planul de proiecție Stereo 70 și sunt rotunjite la 1 milimetru.

*** Distanța dintre puncte este formată din segmente cumulate ce sunt mai mici decât valoarea 1 milimetru.

**DATE DESPRE IMOBILUL NR. 45**

Oficiul de Cadastru și Publicitate Imobiliară SUCEAVA
Biroul de Cadastru și Publicitate Imobiliară Falticeni

A. Partea I. Descrierea imobilului

TEREN Extravilan

Adresa: Jud. Suceava

Nr. Crt	Nr cadastral Nr. topografic	Suprafața* (mp)	Observații / Referințe
A1		4.500	Sector cadastral:9 Teren neimprejmuit;

B. Partea II. Proprietari și acte

Inscrieri privitoare la dreptul de proprietate și alte drepturi reale	Referințe
45 / 01/08/2023	
Act Normativ nr. 7, din 13/03/1996 emis de Parlamentul Romaniei;	
B1	A1
Inscrierea provizorie, drept de PROPRIETATE, dobandit prin Lege, cota actuala 1/1, cota initiala 1/2 1) COMUNA DOLHESTI, CIF:5506727	

C. Partea III. SARCINI .

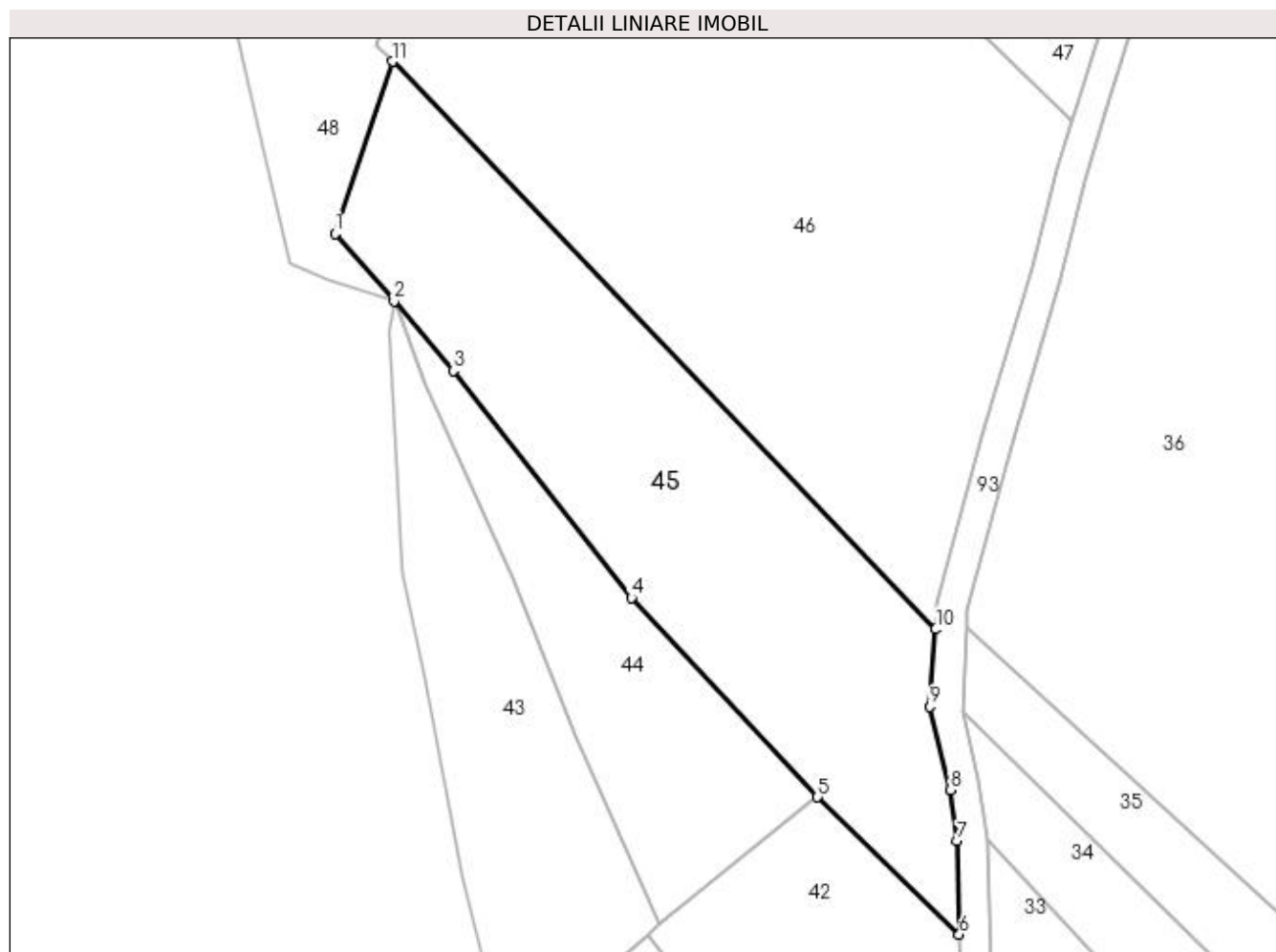
Inscrieri privind dezmembramintele dreptului de proprietate, drepturi reale de garanție și sarcini	Referințe
NU SUNT	

Anexa Nr. 1 La Partea I

Teren

Nr cadastral	Suprafața (mp)*	Observații / Referințe
	4.500	

* Suprafața este determinată în planul de proiecție Stereo 70.



Date referitoare la teren

Crt	Categorie folosință	Intravilan	Suprafața (mp)	Tarla	Parcelă	Nr. topo	Observații / Referințe
1	arabil	NU	4.500	10	327, 328, 329	-	

Lungime Segmente

1) Valorile lungimilor segmentelor sunt obținute din proiecție în plan.

Punct început	X / Y	Punct sfârșit	X / Y	Lungime segment (** (m)
1	614.214,064 663.053,886	2	614.224,024 663.042,562	15.081
2	614.224,024 663.042,562	3	614.233,939 663.030,857	15.34
3	614.233,939 663.030,857	4	614.263,889 662.992,763	48.458
4	614.263,889 662.992,763	5	614.295,151 662.959,286	45.804
5	614.295,151 662.959,286	6	614.318,97 662.936,207	33.166

Punct început	X / Y	Punct sfârșit	X / Y	Lungime segment (** (m)
6	614.318,97 662.936,207	7	614.318,667 662.951,922	15.718
7	614.318,667 662.951,922	8	614.317,417 662.960,474	8.643
8	614.317,417 662.960,474	9	614.314,02 662.974,488	14.42
9	614.314,02 662.974,488	10	614.315,013 662.987,45	13.0
10	614.315,013 662.987,45	11	614.223,715 663.082,819	132.025
11	614.223,715 663.082,819	1	614.214,064 663.053,886	30.5

** Lungimile segmentelor sunt determinate în planul de proiecție Stereo 70 și sunt rotunjite la 1 milimetru.

*** Distanța dintre puncte este formată din segmente cumulate ce sunt mai mici decât valoarea 1 milimetru.

**DATE DESPRE IMOBILUL NR. 46**

Oficiul de Cadastru și Publicitate Imobiliară SUCEAVA
Biroul de Cadastru și Publicitate Imobiliară Falticeni

A. Partea I. Descrierea imobilului

TEREN Extravilan

Adresa: Jud. Suceava

Nr. Crt	Nr cadastral Nr. topografic	Suprafața* (mp)	Observații / Referințe
A1		12.144	Sector cadastral:9 Teren neimprejmuit;

B. Partea II. Proprietari și acte

Inscrieri privitoare la dreptul de proprietate și alte drepturi reale		Referințe
46 / 01/08/2023		
Act Normativ nr. 7, din 13/03/1996 emis de Parlamentul Romaniei;		
B1	Inscrierea provizorie, drept de PROPRIETATE, dobandit prin Lege, cota actuala 1/1, cota initiala 1/2 1) COMUNA DOLHESTI, CIF:5506727	A1

C. Partea III. SARCINI .

Inscrieri privind dezmembramintele dreptului de proprietate, drepturi reale de garanție și sarcini	Referințe
NU SUNT	

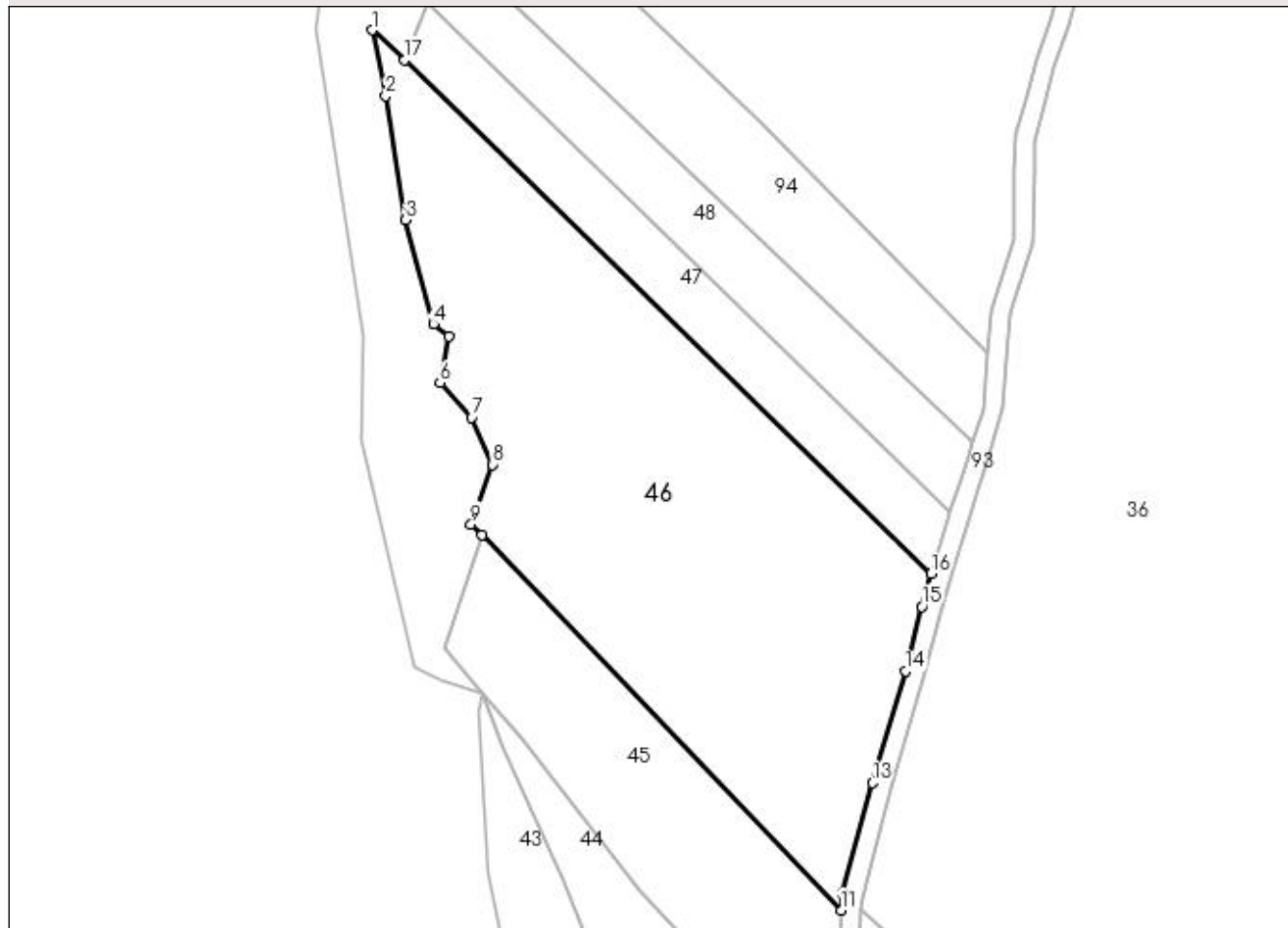
Anexa Nr. 1 La Partea I

Teren

Nr cadastral	Suprafața (mp)*	Observații / Referințe
	12.144	

* Suprafața este determinată în planul de proiecție Stereo 70.

DETALII LINIARE IMOBIL



Date referitoare la teren

Crt	Categorie folosință	Intravilan	Suprafața (mp)	Tarla	Parcelă	Nr. topo	Observații / Referințe
1	arabil	NU	12.144	10	327, 328, 330	-	

Lungime Segmente

1) Valorile lungimilor segmentelor sunt obținute din proiecție în plan.

Punct început	X / Y	Punct sfârșit	X / Y	Lungime segment (** (m)
1	614.195,849 663.211,06	2	614.199,257 663.194,356	17.048
2	614.199,257 663.194,356	3	614.204,392 663.162,817	31.954
3	614.204,392 663.162,817	4	614.211,384 663.136,298	27.425
4	614.211,384 663.136,298	5	614.215,261 663.133,285	4.91
5	614.215,261 663.133,285	6	614.213,06 663.121,454	12.034

Punct început	X / Y	Punct sfârșit	X / Y	Lungime segment (** (m)
6	614.213,06 663.121,454	7	614.221,081 663.112,663	11.9
7	614.221,081 663.112,663	8	614.226,43 663.100,669	13.133
8	614.226,43 663.100,669	9	614.220,938 663.085,544	16.091
9	614.220,938 663.085,544	10	614.223,715 663.082,819	3.891
10	614.223,715 663.082,819	11	614.315,013 662.987,45	132.025
11	614.315,013 662.987,45	12	614.315,343 662.991,758	4.321
12	614.315,343 662.991,758	13	614.322,886 663.019,804	29.043
13	614.322,886 663.019,804	14	614.331,349 663.048,161	29.593
14	614.331,349 663.048,161	15	614.335,455 663.064,642	16.985
15	614.335,455 663.064,642	16	614.337,898 663.072,948	8.658
16	614.337,898 663.072,948	17	614.204,133 663.203,497	186.912
17	614.204,133 663.203,497	1	614.195,849 663.211,06	11.217

** Lungimile segmentelor sunt determinate în planul de proiecție Stereo 70 și sunt rotunjite la 1 milimetru.

*** Distanța dintre puncte este formată din segmente cumulate ce sunt mai mici decât valoarea 1 milimetru.

**DATE DESPRE IMOBILUL NR. 47**

Oficiul de Cadastru și Publicitate Imobiliară SUCEAVA
Biroul de Cadastru și Publicitate Imobiliară Falticeni

A. Partea I. Descrierea imobilului

TEREN Extravilan

Adresa: Jud. Suceava

Nr. Crt	Nr cadastral Nr. topografic	Suprafața* (mp)	Observații / Referințe
A1		2.700	Sector cadastral:9 Teren neimprejmuit;

B. Partea II. Proprietari și acte

Inscrieri privitoare la dreptul de proprietate și alte drepturi reale		Referințe
47 / 01/08/2023		
Act Normativ nr. 7, din 13/03/1996 emis de Parlamentul Romaniei;		
B1	Inscrierea provizorie, drept de PROPRIETATE, dobandit prin Lege, cota actuala 1/1, cota initiala 1/2 1) COMUNA DOLHESTI, CIF:5506727	A1

C. Partea III. SARCINI .

Inscrieri privind dezmembramintele dreptului de proprietate, drepturi reale de garanție și sarcini	Referințe
NU SUNT	

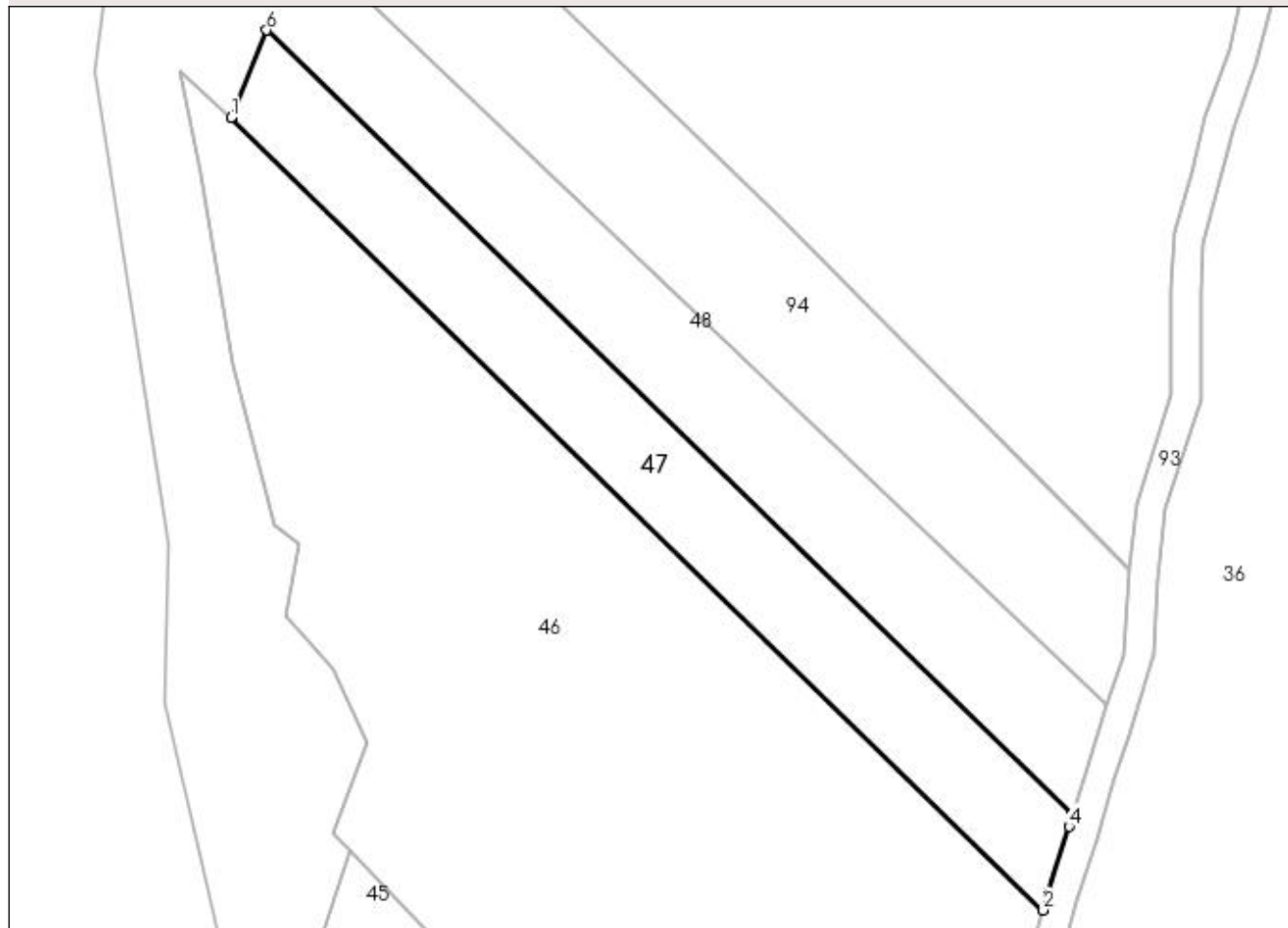
Anexa Nr. 1 La Partea I

Teren

Nr cadastral	Suprafața (mp)*	Observații / Referințe
	2.700	

* Suprafața este determinată în planul de proiecție Stereo 70.

DETALII LINIARE IMOBIL



Date referitoare la teren

Crt	Categorie folosință	Intra vilan	Suprafața (mp)	Tarla	Parcelă	Nr. topo	Observații / Referințe
1	arabil	NU	2.700	10	327, 330	-	

Lungime Segmente

1) Valorile lungimilor segmentelor sunt obținute din proiecție în plan.

Punct început	X / Y	Punct sfârșit	X / Y	Lungime segment (** (m)
1	614.204,133 663.203,497	2	614.337,898 663.072,948	186.912
2	614.337,898 663.072,948	3	614.338,745 663.075,826	3.0
3	614.338,745 663.075,826	4	614.342,149 663.086,731	11.424
4	614.342,149 663.086,731	5	614.342,739 663.088,663	2.02
5	614.342,739 663.088,663	6	614.210,012 663.217,868	185.231

Punct început	X / Y	Punct sfârșit	X / Y	Lungime segment (** (m)
6	614.210,012 663.217,868	1	614.204,133 663.203,497	15.527

** Lungimile segmentelor sunt determinate în planul de proiecție Stereo 70 și sunt rotunjite la 1 milimetru.

*** Distanța dintre puncte este formată din segmente cumulate ce sunt mai mici decât valoarea 1 milimetru.

**DATE DESPRE IMOBILUL NR. 48**

Oficiul de Cadastru și Publicitate Imobiliară SUCEAVA
Biroul de Cadastru și Publicitate Imobiliară Falticeni

A. Partea I. Descrierea imobilului

TEREN Necunoscut

Adresa: Loc. Dolhestii-Mari, Jud. Suceava

Nr. Crt	Nr cadastral Nr. topografic	Suprafața* (mp)	Observații / Referințe
A1		122.944	Sector cadastral:9 Teren neimprejmuit;

B. Partea II. Proprietari și acte

Inscrieri privitoare la dreptul de proprietate și alte drepturi reale		Referințe
48 / 01/08/2023		
Act Normativ nr. 7, din 13/03/1996 emis de Parlamentul Romaniei;		
B1	Inscrierea provizorie, drept de PROPRIETATE, dobandit prin Lege, cota actuala 1/1, cota initiala 1/2 1) COMUNA DOLHESTI, CIF:5506727	A1

C. Partea III. SARCINI .

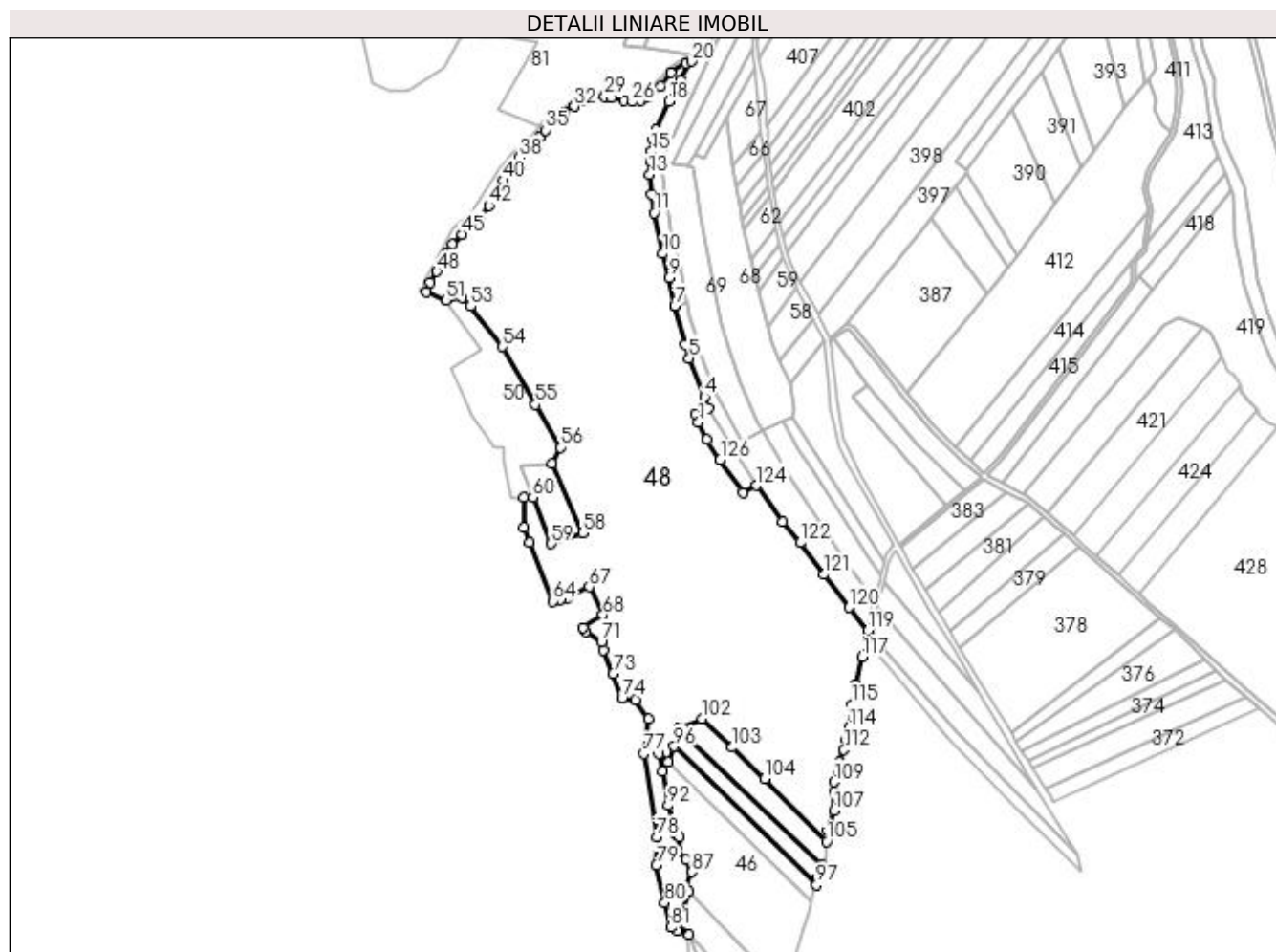
Inscrieri privind dezmembramintele dreptului de proprietate, drepturi reale de garanție și sarcini	Referințe
NU SUNT	

Anexa Nr. 1 La Partea I

Teren

Nr cadastral	Suprafața (mp)*	Observații / Referințe
	122.944	

* Suprafața este determinată în planul de proiecție Stereo 70.



Date referitoare la teren

Crt	Categorie folosință	Intravilan	Suprafața (mp)	Tarla	Parcelă	Nr. topo	Observații / Referințe
1	arabil	DA	989	10	330,322,323,321,320,318,319,315,313,310,308,325	-	Parte din pf 525 si pf 533.
2	arabil	NU	118.442	10	330,322,323,321,320,318,319,315,313,310,308,325	-	
3	arabil	DA	3.513	10	330,322,323,321,320,318,319,315,313,310,308,325	-	Parte din pf 331, pf 310, pf 312 si pf 311.

Lungime Segmente

1) Valorile lungimilor segmentelor sunt obținute din proiecție în plan.

Punct început	X / Y	Punct sfârșit	X / Y	Lungime segment	Punct început	X / Y	Punct sfârșit	X / Y	Lungime segment	Punct început	X / Y	Punct sfârșit	X / Y	Lungime segment
1	614.232,733 663.520,163	2	614.229,551 663.527,786	8.26	2	614.229,551 663.527,786	3	614.242,419 663.533,234	13.974	3	614.242,419 663.533,234	4	614.238,312 663.544,01	11.532

Punct început	X / Y	Punct sfârșit	X / Y	Lungime segment	Punct început	X / Y	Punct sfârșit	X / Y	Lungime segment	Punct început	X / Y	Punct sfârșit	X / Y	Lungime segment
4	614.238,312 663.544,01	5	614.223,911 663.580,112	38.86 8	5	614.223,911 663.580,112	6	614.220,034 663.593,038	13.49 5	6	614.220,034 663.593,038	7	614.210,493 663.628,783	36.99 6
7	614.210,493 663.628,783	8	614.210,454 663.628,929	0.151	8	614.210,454 663.628,929	9	614.205,004 663.655,156	26.78 7	9	614.205,004 663.655,156	10	614.199,331 663.677,599	23.14 9
10	614.199,331 663.677,599	11	614.191,329 663.715,792	39.02 2	11	614.191,329 663.715,792	12	614.188,652 663.733,372	17.78 3	12	614.188,652 663.733,372	13	614.187,081 663.751,548	18.24 4
13	614.187,081 663.751,548	14	614.187,724 663.763,984	12.45 3	14	614.187,724 663.763,984	15	614.188,82 663.773,095	9.177	15	614.188,82 663.773,095	16	614.190,733 663.783,347	10.42 9
16	614.190,733 663.783,347	17	614.193,284 663.793,14	10.12	17	614.193,284 663.793,14	18	614.204,963 663.819,679	28.99 5	18	614.204,963 663.819,679	19	614.216,081 663.839,686	22.88 9
19	614.216,081 663.839,686	20	614.225,952 663.857,019	19.94 7	20	614.225,952 663.857,019	21	614.221,06 663.855,347	5.17	21	614.221,06 663.855,347	22	614.206,619 663.846,549	16.91
22	614.206,619 663.846,549	23	614.197,562 663.834,066	15.42 3	23	614.197,562 663.834,066	24	614.185,263 663.823,202	16.41	24	614.185,263 663.823,202	25	614.179,114 663.820,128	6.875
25	614.179,114 663.820,128	26	614.170,915 663.819,308	8.24	26	614.170,915 663.819,308	27	614.162,921 663.820,333	8.059	27	614.162,921 663.820,333	28	614.151,442 663.822,792	11.73 9
28	614.151,442 663.822,792	29	614.145,293 663.824,022	6.271	29	614.145,293 663.824,022	30	614.135,659 663.824,227	9.636	30	614.135,659 663.824,227	31	614.125,41 663.820,333	10.96 4
31	614.125,41 663.820,333	32	614.116,801 663.815,003	10.12 5	32	614.116,801 663.815,003	33	614.107,394 663.809,682	10.80 8	33	614.107,394 663.809,682	34	614.098,158 663.804,12	10.78 1
34	614.098,158 663.804,12	35	614.089,441 663.792,936	14.18	35	614.089,441 663.792,936	36	614.084,908 663.786,066	8.231	36	614.084,908 663.786,066	37	614.075,684 663.775,305	14.17 3
37	614.075,684 663.775,305	38	614.064,923 663.767,106	13.52 9	38	614.064,923 663.767,106	39	614.057,185 663.756,549	13.08 9	39	614.057,185 663.756,549	40	614.050,344 663.745,826	12.71 9
40	614.050,344 663.745,826	41	614.043,975 663.734,249	13.21 3	41	614.043,975 663.734,249	42	614.037,127 663.722,704	13.42 3	42	614.037,127 663.722,704	43	614.029,781 663.712,0	12.98 2
43	614.029,781 663.712,0	44	614.021,884 663.702,896	12.05 2	44	614.021,884 663.702,896	45	614.011,99 663.695,726	12.21 9	45	614.011,99 663.695,726	46	614.002,702 663.686,243	13.27 4
46	614.002,702 663.686,243	47	613.997,127 663.677,716	10.18 8	47	613.997,127 663.677,716	48	613.988,383 663.660,78	19.06	48	613.988,383 663.660,78	49	613.982,296 663.650,285	12.13 2
49	613.982,296 663.650,285	50	613.978,524 663.641,684	9.392	50	613.978,524 663.641,684	51	613.996,793 663.634,055	19.79 8	51	613.996,793 663.634,055	52	614.012,176 663.636,387	15.55 9
52	614.012,176 663.636,387	53	614.019,911 663.628,575	10.99 4	53	614.019,911 663.628,575	54	614.049,429 663.590,843	47.90 6	54	614.049,429 663.590,843	55	614.080,535 663.536,973	62.20 6
55	614.080,535 663.536,973	56	614.103,421 663.497,014	46.04 9	56	614.103,421 663.497,014	57	614.096,051 663.481,927	16.79 1	57	614.096,051 663.481,927	58	614.124,534 663.416,866	71.02 3
58	614.124,534 663.416,866	59	614.095,121 663.407,076	30.99 9	59	614.095,121 663.407,076	60	614.077,96 663.450,439	46.63 5	60	614.077,96 663.450,439	61	614.069,411 663.450,325	8.55
61	614.069,411 663.450,325	62	614.069,787 663.422,164	28.16 4	62	614.069,787 663.422,164	63	614.075,203 663.408,358	14.83	63	614.075,203 663.408,358	64	614.096,767 663.353,39	59.04 6
64	614.096,767 663.353,39	65	614.103,792 663.355,092	7.228	65	614.103,792 663.355,092	66	614.110,903 663.356,816	7.317	66	614.110,903 663.356,816	67	614.130,656 663.366,892	22.17 4
67	614.130,656 663.366,892	68	614.143,505 663.340,524	29.33 2	68	614.143,505 663.340,524	69	614.124,951 663.328,809	21.94 3	69	614.124,951 663.328,809	70	614.127,803 663.325,159	4.632
70	614.127,803 663.325,159	71	614.141,953 663.315,052	17.38 9	71	614.141,953 663.315,052	72	614.143,975 663.307,775	7.553	72	614.143,975 663.307,775	73	614.152,869 663.285,539	23.94 9
73	614.152,869 663.285,539	74	614.161,359 663.262,899	24.18	74	614.161,359 663.262,899	75	614.173,488 663.260,878	12.29 6	75	614.173,488 663.260,878	76	614.186,021 663.243,898	21.10 4
76	614.186,021 663.243,898	77	614.181,573 663.211,15	33.04 9	77	614.181,573 663.211,15	78	614.193,702 663.133,325	78.76 4	78	614.193,702 663.133,325	79	614.193,298 663.107,046	26.28 2
79	614.193,298 663.107,046	80	614.201,181 663.072,075	35.84 8	80	614.201,181 663.072,075	81	614.206,639 663.049,031	23.68 2	81	614.206,639 663.049,031	82	614.213,108 663.045,999	7.144
82	614.213,108 663.045,999	83	614.224,024 663.042,562	11.44 4	83	614.224,024 663.042,562	84	614.214,064 663.053,886	15.08 1	84	614.214,064 663.053,886	85	614.223,715 663.082,819	30.5
85	614.223,715 663.082,819	86	614.220,938 663.085,544	3.891	86	614.220,938 663.085,544	87	614.226,43 663.100,669	16.09 1	87	614.226,43 663.100,669	88	614.221,081 663.112,663	13.13 3
88	614.221,081 663.112,663	89	614.213,06 663.121,454	11.9	89	614.213,06 663.121,454	90	614.215,261 663.133,285	12.03 4	90	614.215,261 663.133,285	91	614.211,384 663.136,298	4.91
91	614.211,384 663.136,298	92	614.204,392 663.162,817	27.42 5	92	614.204,392 663.162,817	93	614.199,257 663.194,356	31.95 4	93	614.199,257 663.194,356	94	614.195,849 663.211,06	17.04 8
94	614.195,849 663.211,06	95	614.204,133 663.203,497	11.21 7	95	614.204,133 663.203,497	96	614.210,012 663.217,868	15.52 7	96	614.210,012 663.217,868	97	614.342,739 663.088,663	185.2 31
97	614.342,739 663.088,663	98	614.344,86 663.095,608	7.262	98	614.344,86 663.095,608	99	614.347,222 663.102,766	7.538	99	614.347,222 663.102,766	100	614.348,487 663.106,665	4.099
100	614.348,487 663.106,665	101	614.214,22 663.234,837	185.6 22	101	614.214,22 663.234,837	102	614.236,07 663.243,901	23.65 5	102	614.236,07 663.243,901	103	614.263,714 663.216,963	38.59 9

Punct început	X / Y	Punct sfârșit	X / Y	Lungime segment	Punct început	X / Y	Punct sfârșit	X / Y	Lungime segment	Punct început	X / Y	Punct sfârșit	X / Y	Lungime segment
103	614.263,714 663.216,963	104	614.294,3 663.187,502	42.467	104	614.294,3 663.187,502	105	614.352,143 663.129,11	82.191	105	614.352,143 663.129,11	106	614.353,179 663.139,814	10.754
106	614.353,179 663.139,814	107	614.358,981 663.157,784	18.883	107	614.358,981 663.157,784	108	614.358,993 663.175,244	17.46	108	614.358,993 663.175,244	109	614.359,515 663.184,61	9.381
109	614.359,515 663.184,61	110	614.362,404 663.194,41	10.217	110	614.362,404 663.194,41	111	614.364,688 663.203,728	9.594	111	614.364,688 663.203,728	112	614.368,499 663.214,644	11.562
112	614.368,499 663.214,644	113	614.370,865 663.224,397	10.036	113	614.370,865 663.224,397	114	614.372,958 663.235,45	11.249	114	614.372,958 663.235,45	115	614.375,815 663.256,746	21.487
115	614.375,815 663.256,746	116	614.379,696 663.276,122	19.761	116	614.379,696 663.276,122	117	614.385,395 663.301,536	26.045	117	614.385,395 663.301,536	118	614.389,621 663.316,966	15.998
118	614.389,621 663.316,966	119	614.390,916 663.325,872	9.0	119	614.390,916 663.325,872	120	614.373,291 663.347,614	27.988	120	614.373,291 663.347,614	121	614.349,794 663.378,119	38.505
121	614.349,794 663.378,119	122	614.327,619 663.408,023	37.229	122	614.327,619 663.408,023	123	614.311,261 663.427,455	25.401	123	614.311,261 663.427,455	124	614.286,602 663.461,405	41.96
124	614.286,602 663.461,405	125	614.274,081 663.454,518	14.29	125	614.274,081 663.454,518	126	614.252,953 663.485,355	37.381	126	614.252,953 663.485,355	127	614.240,561 663.504,303	22.64
127	614.240,561 663.504,303	1	614.232,733 663.520,163	17.687										

** Lungimile segmentelor sunt determinate în planul de proiecție Stereo 70 și sunt rotunjite la 1 milimetru.

*** Distanța dintre puncte este formată din segmente cumulate ce sunt mai mici decât valoarea 1 milimetru.

**DATE DESPRE IMOBILUL NR. 49**

Oficiul de Cadastru și Publicitate Imobiliară SUCEAVA
Biroul de Cadastru și Publicitate Imobiliară Falticeni

A. Partea I. Descrierea imobilului

TEREN Extravilan

Adresa: Jud. Suceava

Nr. Crt	Nr cadastral Nr. topografic	Suprafața* (mp)	Observații / Referințe
A1	31555	2.200	Sector cadastral:9 Teren neimprejmuit;

B. Partea II. Proprietari și acte

Inscrieri privitoare la dreptul de proprietate și alte drepturi reale	Referințe
24368 / 13/09/2019	
Hotarare Judecatoreasca nr. 1047, din 16/04/2008 emis de JUDECATORIA FALTICENI (hotarare judecatoreasca nr 1298/227/2019 din 23.04.2019, emis de JUDECATORIA FALTICENI);	
B2	Intabulare, drept de PROPRIETATE, dobandit prin Hotarare Judecatoreasca, cota actuala 1/1, cota initiala 1/1
	1) CĂRĂBUȘ DUMITRU

C. Partea III. SARCINI .

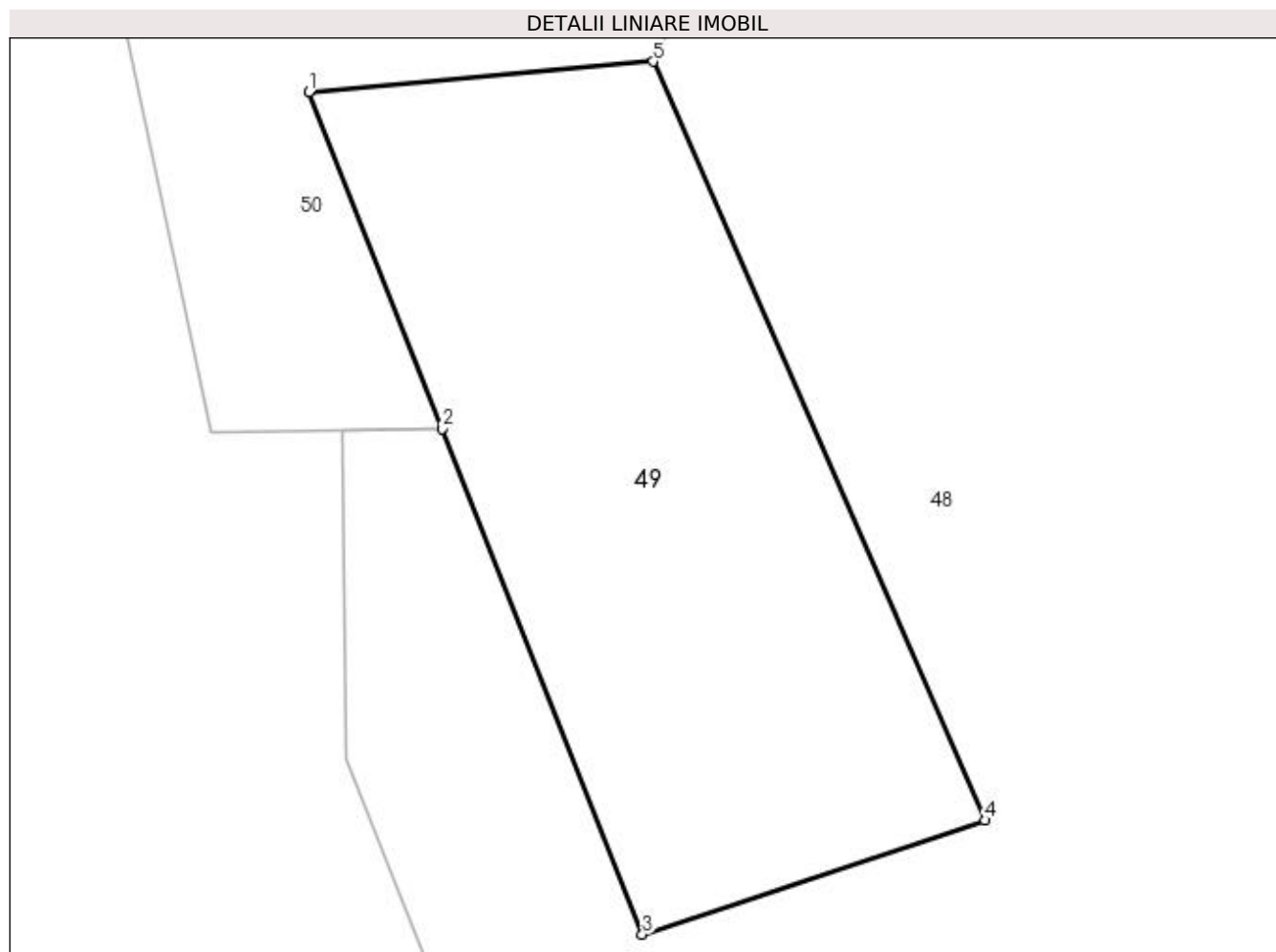
Inscrieri privind dezmembramintele dreptului de proprietate, drepturi reale de garanție și sarcini	Referințe
NU SUNT	

Anexa Nr. 1 La Partea I

Teren

Nr cadastral	Suprafața (mp)*	Observații / Referințe
31555	2.200	

* Suprafața este determinată în planul de proiecție Stereo 70.



Date referitoare la teren

Crt	Categorie folosință	Intra vilan	Suprafața (mp)	Tarla	Parcelă	Nr. topo	Observații / Referințe
1	faneata	NU	2.200	10	331, 289	-	

Lungime Segmente

1) Valorile lungimilor segmentelor sunt obținute din proiecție în plan.

Punct început	X / Y	Punct sfârșit	X / Y	Lungime segment (** (m)
1	614.066,524 663.479,337	2	614.077,96 663.450,439	31.079
2	614.077,96 663.450,439	3	614.095,121 663.407,076	46.635
3	614.095,121 663.407,076	4	614.124,534 663.416,866	30.999
4	614.124,534 663.416,866	5	614.096,051 663.481,927	71.023
5	614.096,051 663.481,927	1	614.066,524 663.479,337	29.64

**** Lungimile segmentelor sunt determinate în planul de proiecție Stereo 70 și sunt rotunjite la 1 milimetru.**

***** Distanța dintre puncte este formată din segmente cumulate ce sunt mai mici decât valoarea 1 milimetru.**

**DATE DESPRE IMOBILUL NR. 50**

Oficiul de Cadastru și Publicitate Imobiliară SUCEAVA
Biroul de Cadastru și Publicitate Imobiliară Falticeni

A. Partea I. Descrierea imobilului

TEREN Necunoscut

Adresa: Loc. Dolhestii-Mari, Jud. Suceava

Nr. Crt	Nr cadastral Nr. topografic	Suprafața* (mp)	Observații / Referințe
A1		7.600	Sector cadastral:9 Teren neimprejmuit;

B. Partea II. Proprietari și acte

Inscrieri privitoare la dreptul de proprietate și alte drepturi reale		Referințe
50 / 01/08/2023		
Act Normativ nr. 7, din 13/03/1996 emis de Parlamentul Romaniei;		
B1	Inscrierea provizorie, drept de PROPRIETATE, dobandit prin Lege, cota actuala 1/1, cota initiala 1/2 1) COMUNA DOLHESTI, CIF:5506727	A1

C. Partea III. SARCINI .

Inscrieri privind dezmembramintele dreptului de proprietate, drepturi reale de garanție și sarcini	Referințe
NU SUNT	

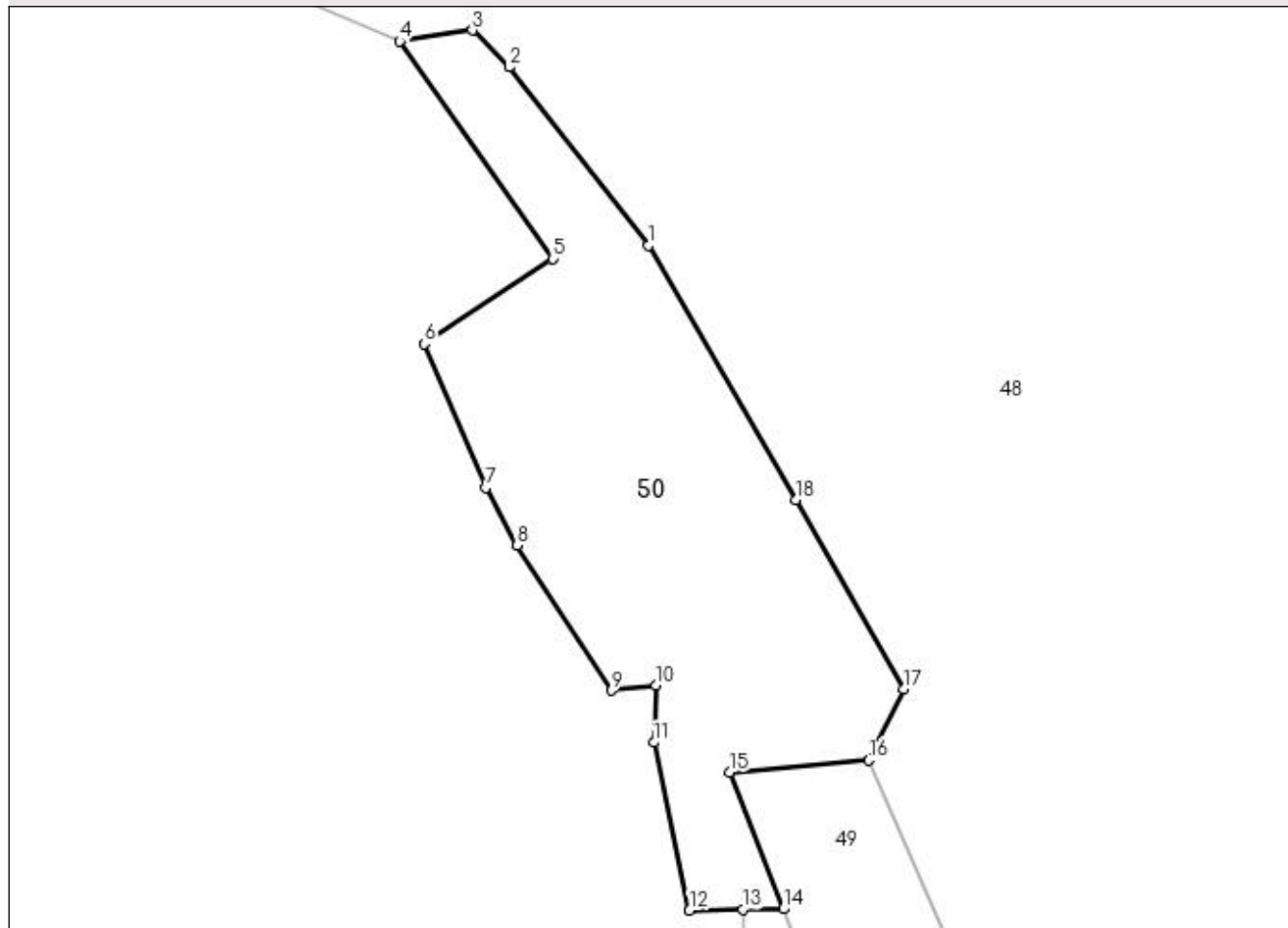
Anexa Nr. 1 La Partea I

Teren

Nr cadastral	Suprafața (mp)*	Observații / Referințe
	7.600	

* Suprafața este determinată în planul de proiecție Stereo 70.

DETALII LINIARE IMOBIL



Date referitoare la teren

Crt	Categorie folosință	Intravilan	Suprafața (mp)	Tarla	Parcelă	Nr. topo	Observații / Referințe
1	neproductiv	DA	3.706	10	331, 315, 289, 314, 312, 311	-	Parte din pf 522.
2	neproductiv	NU	3.894	10	331, 315, 289, 314, 312, 311	-	

Lungime Segmente

1) Valorile lungimilor segmentelor sunt obținute din proiecție în plan.

Punct început	X / Y	Punct sfârșit	X / Y	Lungime segment (** (m)
1	614.049,429 663.590,843	2	614.019,911 663.628,575	47.906
2	614.019,911 663.628,575	3	614.012,176 663.636,387	10.994
3	614.012,176 663.636,387	4	613.996,793 663.634,055	15.559

Punct început	X / Y	Punct sfârșit	X / Y	Lungime segment (** (m)
4	613.996,793 663.634,055	5	614.029,105 663.588,077	56.196
5	614.029,105 663.588,077	6	614.002,016 663.570,02	32.556
6	614.002,016 663.570,02	7	614.014,946 663.539,604	33.05
7	614.014,946 663.539,604	8	614.021,578 663.527,371	13.915
8	614.021,578 663.527,371	9	614.041,535 663.496,711	36.583
9	614.041,535 663.496,711	10	614.050,988 663.497,791	9.514
10	614.050,988 663.497,791	11	614.050,584 663.485,662	12.136
11	614.050,584 663.485,662	12	614.058,098 663.450,181	36.268
12	614.058,098 663.450,181	13	614.069,411 663.450,325	11.314
13	614.069,411 663.450,325	14	614.077,96 663.450,439	8.55
14	614.077,96 663.450,439	15	614.066,524 663.479,337	31.079
15	614.066,524 663.479,337	16	614.096,051 663.481,927	29.64
16	614.096,051 663.481,927	17	614.103,421 663.497,014	16.791
17	614.103,421 663.497,014	18	614.080,535 663.536,973	46.049
18	614.080,535 663.536,973	1	614.049,429 663.590,843	62.206

** Lungimile segmentelor sunt determinate în planul de proiecție Stereo 70 și sunt rotunjite la 1 milimetru.

*** Distanța dintre puncte este formată din segmente cumulate ce sunt mai mici decât valoarea 1 milimetru.

**DATE DESPRE IMOBILUL NR. 51**

Oficiul de Cadastru și Publicitate Imobiliară SUCEAVA
Biroul de Cadastru și Publicitate Imobiliară Falticeni

A. Partea I. Descrierea imobilului

TEREN Necunoscut

Adresa: Loc. Dolhestii-Mari, Jud. Suceava

Nr. Crt	Nr cadastral Nr. topografic	Suprafața* (mp)	Observații / Referințe
A1		2.182	Sector cadastral:9 Teren neimprejmuit;

B. Partea II. Proprietari și acte

Inscrieri privitoare la dreptul de proprietate și alte drepturi reale	Referințe
51 / 01/08/2023	
Act Normativ nr. 7, din 13/03/1996 emis de Parlamentul Romaniei;	
B1	A1
Inscrierea provizorie, drept de PROPRIETATE, dobandit prin Lege, cota actuala 1/1, cota initiala 1/2 1) COMUNA DOLHESTI, CIF:5506727	

C. Partea III. SARCINI .

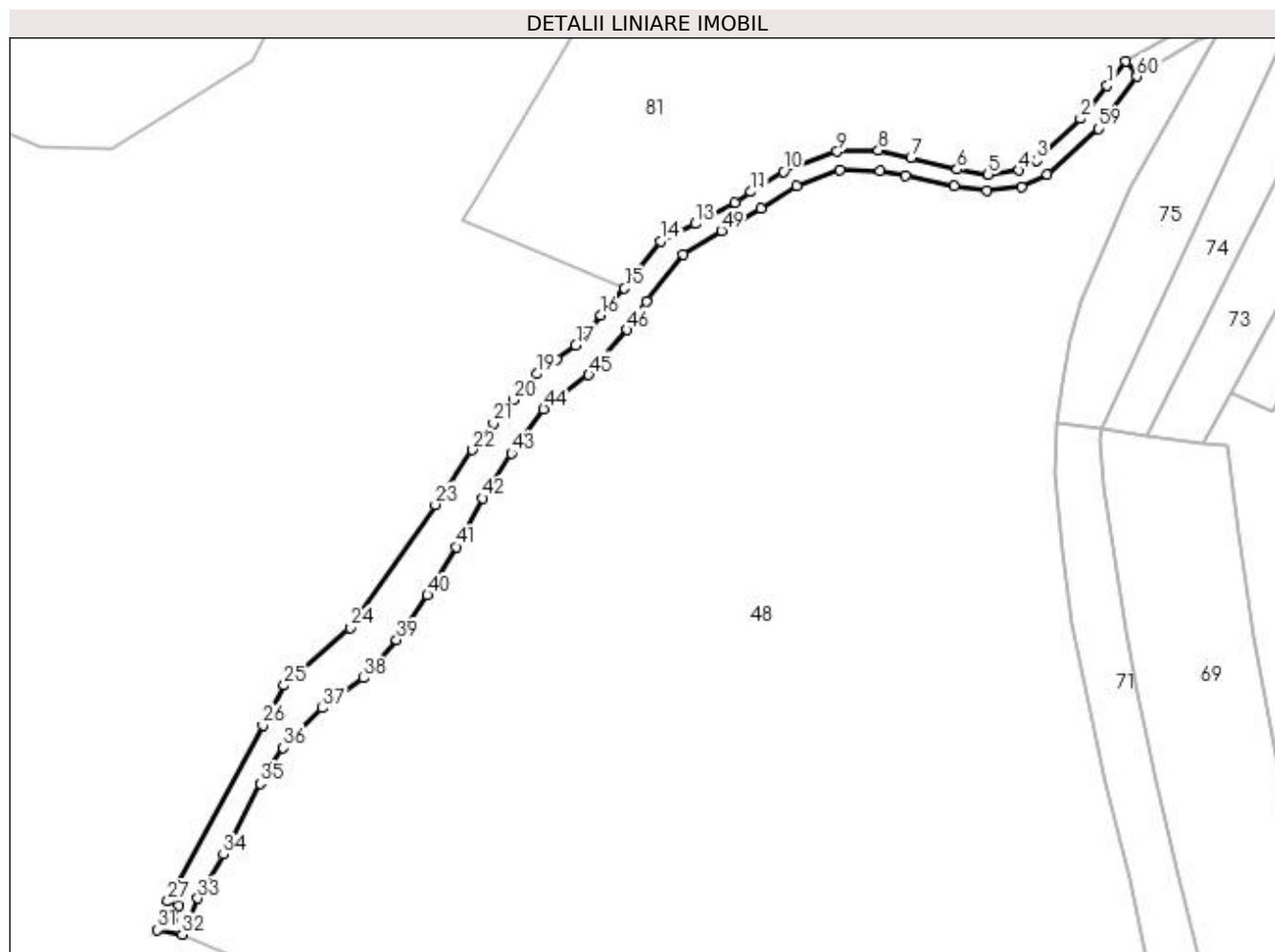
Inscrieri privind dezmembramintele dreptului de proprietate, drepturi reale de garanție și sarcini	Referințe
NU SUNT	

Anexa Nr. 1 La Partea I

Teren

Nr cadastral	Suprafața (mp)*	Observații / Referințe
	2.182	

* Suprafața este determinată în planul de proiecție Stereo 70.



Date referitoare la teren

Crt	Categorie folosință	Intravilan	Suprafața (mp)	Tarla	Parcelă	Nr. topo	Observații / Referințe
1	neproductiv	DA	902	9	289, 309, 398	-	
2	neproductiv	NU	1.280	9	289, 309, 308	-	

Lungime Segmente

1) Valorile lungimilor segmentelor sunt obținute din proiecție în plan.

Punct început	X / Y	Punct sfârșit	X / Y	Lungime segment
1	614.199,554 663.844,359	2	614.193,126 663.836,488	10.162
4	614.178,433 663.824,157	5	614.171,165 663.823,128	7.34
7	614.152,694 663.827,158	8	614.144,886 663.828,922	8.005
10	614.122,186 663.823,863	11	614.114,462 663.818,993	9.131
2	614.193,126 663.836,488	3	614.182,762 663.826,518	14.381
5	614.171,165 663.823,128	6	614.163,693 663.824,388	7.577
8	614.144,886 663.828,922	9	614.135,063 663.828,586	9.829
11	614.114,462 663.818,993	12	614.110,684 663.816,475	4.54
3	614.182,762 663.826,518	4	614.178,433 663.824,157	4.931
6	614.163,693 663.824,388	7	614.152,694 663.827,158	11.342
9	614.135,063 663.828,586	10	614.122,186 663.823,863	13.716
12	614.110,684 663.816,475	13	614.101,113 663.811,353	10.855

Punct început	X / Y	Punct sfârșit	X / Y	Lungime segment	Punct început	X / Y	Punct sfârșit	X / Y	Lungime segment	Punct început	X / Y	Punct sfârșit	X / Y	Lungime segment
13	614.101,113 663.811,353	14	614.092,785 663.807,289	9.267	14	614.092,785 663.807,289	15	614.084,237 663.795,989	14.169	15	614.084,237 663.795,989	16	614.078,638 663.789,527	8.55
16	614.078,638 663.789,527	17	614.072,554 663.782,395	9.374	17	614.072,554 663.782,395	18	614.068,118 663.778,953	5.615	18	614.068,118 663.778,953	19	614.063,314 663.775,541	5.892
19	614.063,314 663.775,541	20	614.057,673 663.769,375	8.357	20	614.057,673 663.769,375	21	614.052,949 663.763,77	7.33	21	614.052,949 663.763,77	22	614.047,951 663.757,345	8.14
22	614.047,951 663.757,345	23	614.039,081 663.744,317	15.761	23	614.039,081 663.744,317	24	614.018,669 663.714,899	35.806	24	614.018,669 663.714,899	25	614.002,923 663.701,122	20.922
25	614.002,923 663.701,122	26	613.997,832 663.691,68	10.727	26	613.997,832 663.691,68	27	613.975,129 663.649,578	47.833	27	613.975,129 663.649,578	28	613.977,713 663.648,62	2.756
28	613.977,713 663.648,62	29	613.976,226 663.644,921	3.987	29	613.976,226 663.644,921	30	613.973,727 663.645,725	2.625	30	613.973,727 663.645,725	31	613.972,639 663.642,734	3.183
31	613.972,639 663.642,734	32	613.978,524 663.641,684	5.978	32	613.978,524 663.641,684	33	613.982,296 663.650,285	9.392	33	613.982,296 663.650,285	34	613.988,383 663.660,78	12.132
34	613.988,383 663.660,78	35	613.997,127 663.677,716	19.06	35	613.997,127 663.677,716	36	614.002,702 663.686,243	10.188	36	614.002,702 663.686,243	37	614.011,99 663.695,726	13.274
37	614.011,99 663.695,726	38	614.021,884 663.702,896	12.219	38	614.021,884 663.702,896	39	614.029,781 663.712,0	12.052	39	614.029,781 663.712,0	40	614.037,127 663.722,704	12.982
40	614.037,127 663.722,704	41	614.043,975 663.734,249	13.423	41	614.043,975 663.734,249	42	614.050,344 663.745,826	13.213	42	614.050,344 663.745,826	43	614.057,185 663.756,549	12.719
43	614.057,185 663.756,549	44	614.064,923 663.767,106	13.089	44	614.064,923 663.767,106	45	614.075,684 663.775,305	13.529	45	614.075,684 663.775,305	46	614.084,908 663.786,066	14.173
46	614.084,908 663.786,066	47	614.089,441 663.792,936	8.231	47	614.089,441 663.792,936	48	614.098,158 663.804,12	14.18	48	614.098,158 663.804,12	49	614.107,394 663.809,682	10.781
49	614.107,394 663.809,682	50	614.116,801 663.815,003	10.808	50	614.116,801 663.815,003	51	614.125,41 663.820,333	10.125	51	614.125,41 663.820,333	52	614.135,659 663.824,227	10.964
52	614.135,659 663.824,227	53	614.145,293 663.824,022	9.636	53	614.145,293 663.824,022	54	614.151,442 663.822,792	6.271	54	614.151,442 663.822,792	55	614.162,921 663.820,333	11.739
55	614.162,921 663.820,333	56	614.170,915 663.819,308	8.059	56	614.170,915 663.819,308	57	614.179,114 663.820,128	8.24	57	614.179,114 663.820,128	58	614.185,263 663.823,202	6.875
58	614.185,263 663.823,202	59	614.197,562 663.834,066	16.41	59	614.197,562 663.834,066	60	614.206,619 663.846,549	15.423	60	614.206,619 663.846,549	61	614.204,014 663.850,131	4.429
61	614.204,014 663.850,131	1	614.199,554 663.844,359	7.294										

** Lungimile segmentelor sunt determinate în planul de proiecție Stereo 70 și sunt rotunjite la 1 milimetru.

*** Distanța dintre puncte este formată din segmente cumulate ce sunt mai mici decât valoarea 1 milimetru.

**DATE DESPRE IMOBILUL NR. 52**

Oficiul de Cadastru și Publicitate Imobiliară SUCEAVA
Biroul de Cadastru și Publicitate Imobiliară Falticeni

A. Partea I. Descrierea imobilului

TEREN Extravilan

Adresa: Jud. Suceava

Nr. Crt	Nr cadastral Nr. topografic	Suprafața* (mp)	Observații / Referințe
A1		1.300	Sector cadastral:9 Teren neimprejmuit;

B. Partea II. Proprietari și acte

Inscrieri privitoare la dreptul de proprietate și alte drepturi reale	Referințe
52 / 01/08/2023	
Act Administrativ nr. 1965, din 30/10/2008 emis de Comisia Judeteana Suceava;	
B1	A1
Intabulare, drept de PROPRIETATE, dobandit prin Reconstituire, cota actuala 1/1, cota initiala 1/1 1) PÎNTEA ION, LIPSA CNP	

C. Partea III. SARCINI .

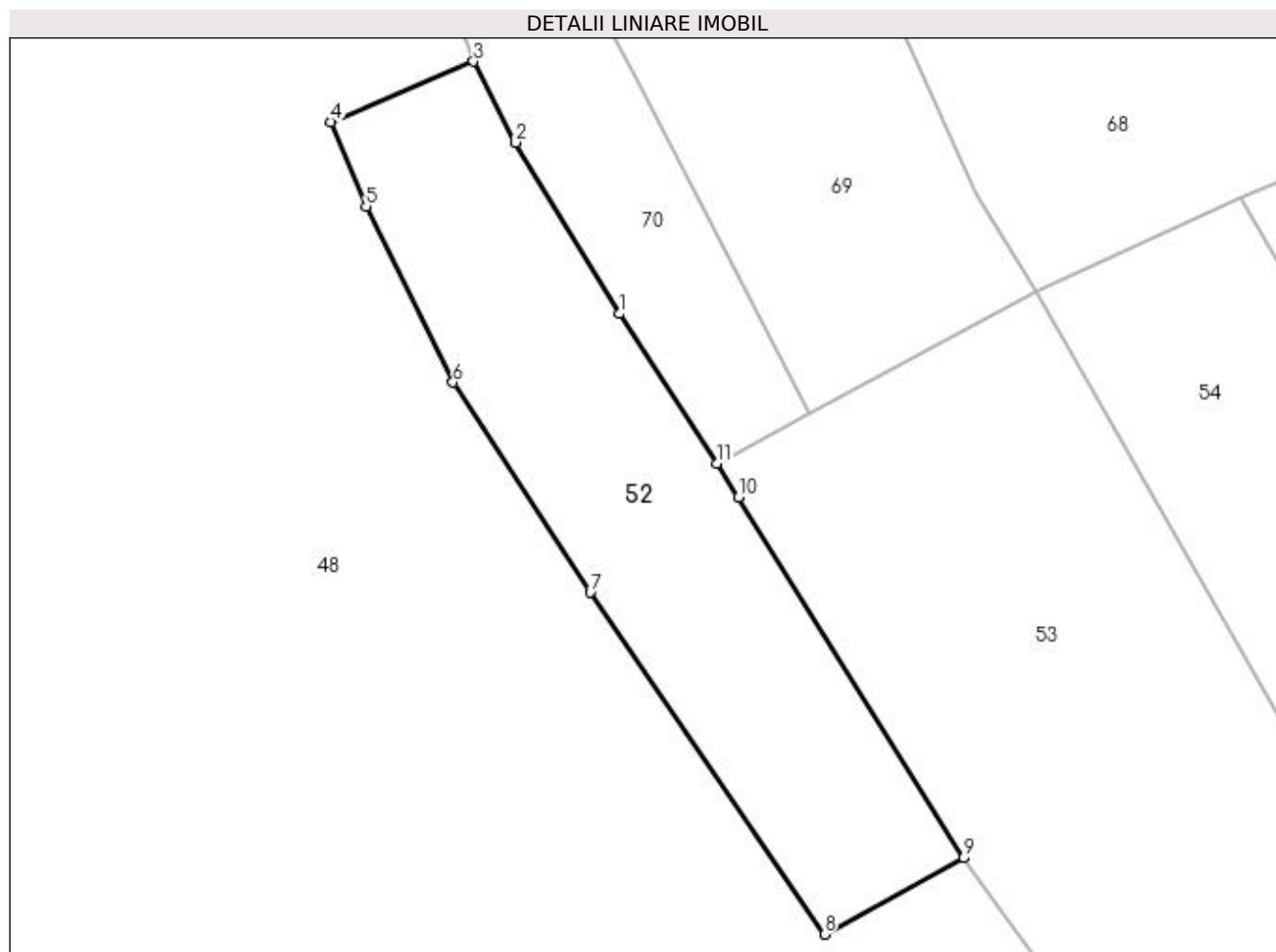
Inscrieri privind dezmembramintele dreptului de proprietate, drepturi reale de garanție și sarcini	Referințe
NU SUNT	

Anexa Nr. 1 La Partea I

Teren

Nr cadastral	Suprafața (mp)*	Observații / Referințe
	1.300	

* Suprafața este determinată în planul de proiecție Stereo 70.



Date referitoare la teren

Crt	Categorie folosință	Intravilan	Suprafața (mp)	Tarla	Parcelă	Nr. topo	Observații / Referințe
1	faneata	NU	1.300	10	331	-	

Lungime Segmente

1) Valorile lungimilor segmentelor sunt obținute din proiecție în plan.

Punct început	X / Y	Punct sfârșit	X / Y	Lungime segment (** (m)
1	614.255,6 663.510,481	2	614.246,218 663.525,931	18.076
2	614.246,218 663.525,931	3	614.242,419 663.533,234	8.232
3	614.242,419 663.533,234	4	614.229,551 663.527,786	13.974
4	614.229,551 663.527,786	5	614.232,733 663.520,163	8.26
5	614.232,733 663.520,163	6	614.240,561 663.504,303	17.687

Punct început	X / Y	Punct sfârșit	X / Y	Lungime segment (** (m)
6	614.240,561 663.504,303	7	614.252,953 663.485,355	22.64
7	614.252,953 663.485,355	8	614.274,081 663.454,518	37.381
8	614.274,081 663.454,518	9	614.286,602 663.461,405	14.29
9	614.286,602 663.461,405	10	614.266,317 663.493,947	38.347
10	614.266,317 663.493,947	11	614.264,341 663.496,995	3.632
11	614.264,341 663.496,995	1	614.255,6 663.510,481	16.071

** Lungimile segmentelor sunt determinate în planul de proiecție Stereo 70 și sunt rotunjite la 1 milimetru.

*** Distanța dintre puncte este formată din segmente cumulate ce sunt mai mici decât valoarea 1 milimetru.

**DATE DESPRE IMOBILUL NR. 53**

Oficiul de Cadastru și Publicitate Imobiliară SUCEAVA
Biroul de Cadastru și Publicitate Imobiliară Falticeni

A. Partea I. Descrierea imobilului

TEREN Extravilan

Adresa: Jud. Suceava

Nr. Crt	Nr cadastral Nr. topografic	Suprafața* (mp)	Observații / Referințe
A1		5.400	Sector cadastral:9 Teren neimprejmuit;

B. Partea II. Proprietari și acte

Inscrieri privitoare la dreptul de proprietate și alte drepturi reale	Referințe
53 / 01/08/2023	
Act Normativ nr. 7, din 13/03/1996 emis de Parlamentul Romaniei;	
B1	Inscrierea provizorie, drept de PROPRIETATE, dobandit prin Lege, cota actuala 1/1, cota initiala 1/2
	1) COMUNA DOLHESTI, CIF:5506727

C. Partea III. SARCINI .

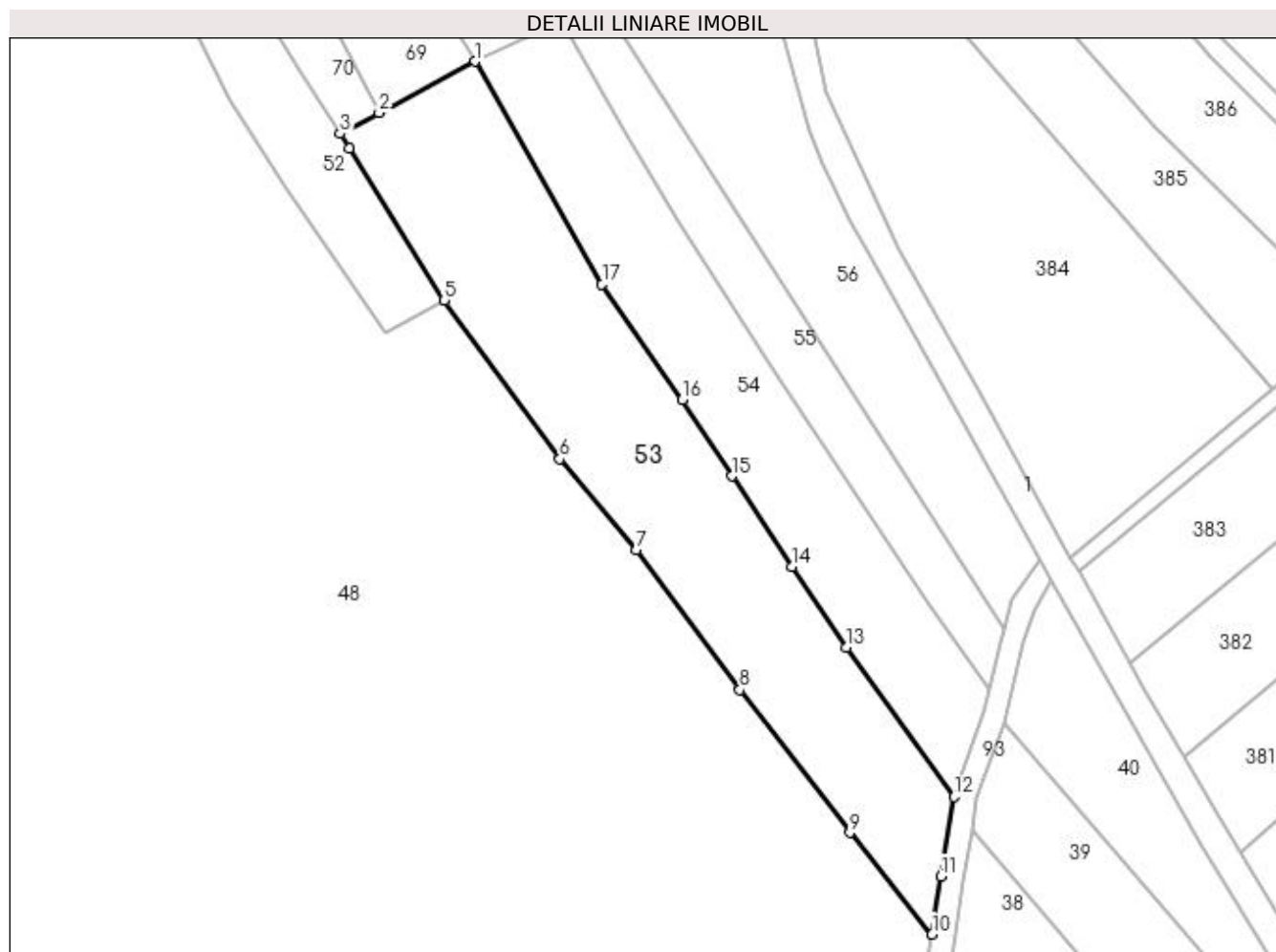
Inscrieri privind dezmembramintele dreptului de proprietate, drepturi reale de garanție și sarcini	Referințe
NU SUNT	

Anexa Nr. 1 La Partea I

Teren

Nr cadastral	Suprafața (mp)*	Observații / Referințe
	5.400	

* Suprafața este determinată în planul de proiecție Stereo 70.



Date referitoare la teren

Crt	Categorie folosință	Intra vilan	Suprafața (mp)	Tarla	Parcelă	Nr. topo	Observații / Referințe
1	arabil	NU	5.400	10	331	-	

Lungime Segmente

1) Valorile lungimilor segmentelor sunt obținute din proiecție în plan.

Punct început	X / Y	Punct sfârșit	X / Y	Lungime segment (** (m)
1	614.293,139 663.512,456	2	614.272,671 663.501,467	23.231
2	614.272,671 663.501,467	3	614.264,341 663.496,995	9.455
3	614.264,341 663.496,995	4	614.266,317 663.493,947	3.632
4	614.266,317 663.493,947	5	614.286,602 663.461,405	38.347
5	614.286,602 663.461,405	6	614.311,261 663.427,455	41.96

Punct început	X / Y	Punct sfârșit	X / Y	Lungime segment (** (m)
6	614.311,261 663.427,455	7	614.327,619 663.408,023	25.401
7	614.327,619 663.408,023	8	614.349,794 663.378,119	37.229
8	614.349,794 663.378,119	9	614.373,291 663.347,614	38.505
9	614.373,291 663.347,614	10	614.390,916 663.325,872	27.988
10	614.390,916 663.325,872	11	614.392,725 663.338,318	12.577
11	614.392,725 663.338,318	12	614.395,581 663.355,278	17.199
12	614.395,581 663.355,278	13	614.372,537 663.387,179	39.354
13	614.372,537 663.387,179	14	614.360,868 663.404,413	20.813
14	614.360,868 663.404,413	15	614.348,069 663.423,825	23.252
15	614.348,069 663.423,825	16	614.337,489 663.440,117	19.426
16	614.337,489 663.440,117	17	614.320,33 663.464,868	30.117
17	614.320,33 663.464,868	1	614.293,139 663.512,456	54.808

** Lungimile segmentelor sunt determinate în planul de proiecție Stereo 70 și sunt rotunjite la 1 milimetru.

*** Distanța dintre puncte este formată din segmente cumulate ce sunt mai mici decât valoarea 1 milimetru.

**DATE DESPRE IMOBILUL NR. 54**

Oficiul de Cadastru și Publicitate Imobiliară SUCEAVA
Biroul de Cadastru și Publicitate Imobiliară Falticeni

A. Partea I. Descrierea imobilului

TEREN Extravilan

Adresa: Jud. Suceava

Nr. Crt	Nr cadastral Nr. topografic	Suprafața* (mp)	Observații / Referințe
A1		3.600	Sector cadastral:9 Teren neimprejmuit;

B. Partea II. Proprietari și acte

Inscrieri privitoare la dreptul de proprietate și alte drepturi reale		Referințe
54 / 01/08/2023		
Act Normativ nr. 7, din 13/03/1996 emis de Parlamentul Romaniei;		
B1	Inscrierea provizorie, drept de PROPRIETATE, dobandit prin Lege, cota actuala 1/1, cota initiala 1/2 1) COMUNA DOLHESTI, CIF:5506727	A1

C. Partea III. SARCINI .

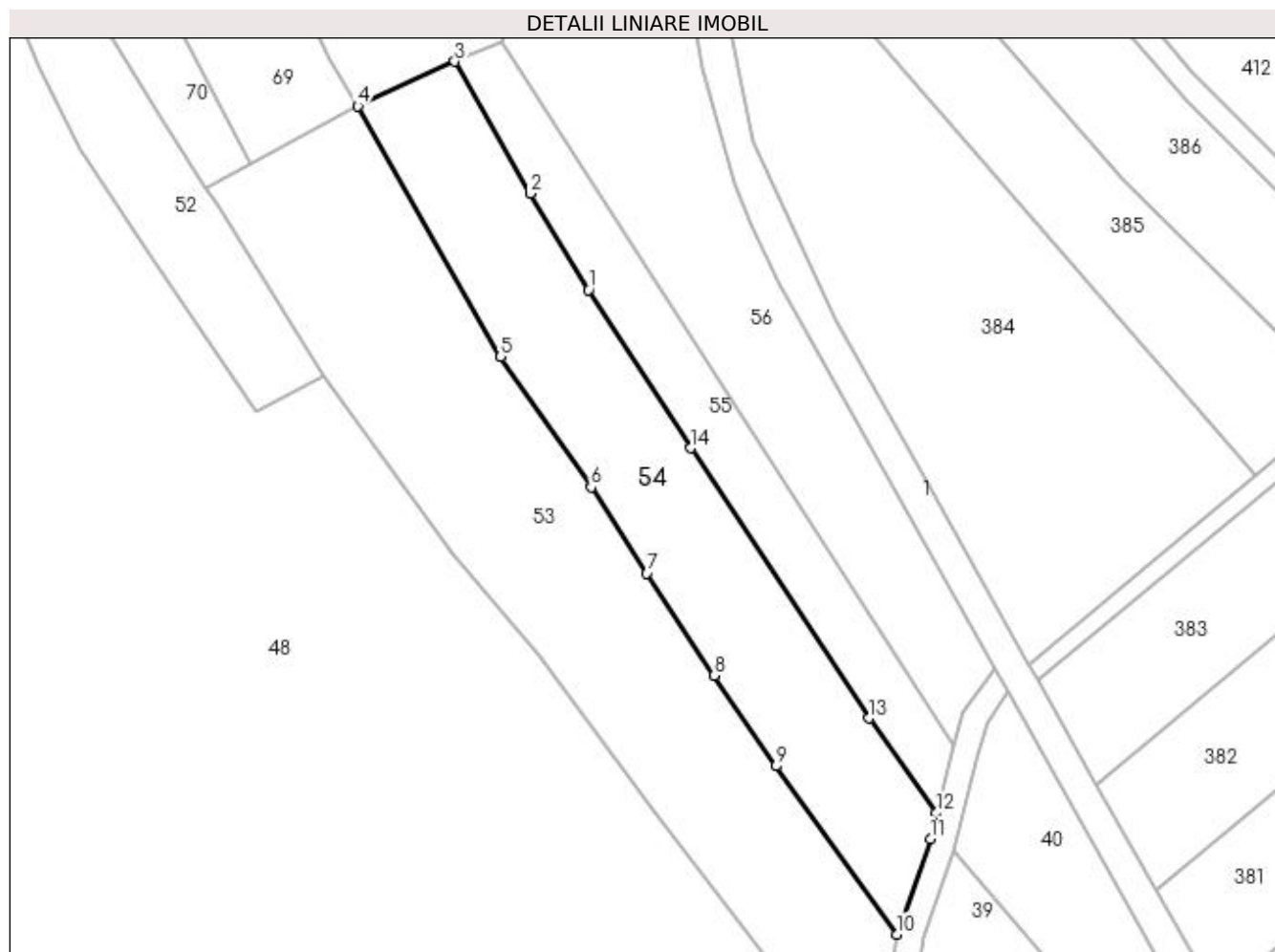
Inscrieri privind dezmembramintele dreptului de proprietate, drepturi reale de garanție și sarcini	Referințe
NU SUNT	

Anexa Nr. 1 La Partea I

Teren

Nr cadastral	Suprafața (mp)*	Observații / Referințe
	3.600	

* Suprafața este determinată în planul de proiecție Stereo 70.



Date referitoare la teren

Crt	Categorie folosință	Intra vilan	Suprafața (mp)	Tarla	Parcelă	Nr. topo	Observații / Referințe
1	arabil	NU	3.600	10	331, 332	-	

Lungime Segmente

1) Valorile lungimilor segmentelor sunt obținute din proiecție în plan.

Punct început	X / Y	Punct sfârșit	X / Y	Lungime segment (** (m)
1	614.337,037 663.477,608	2	614.325,99 663.495,914	21.381
2	614.325,99 663.495,914	3	614.311,594 663.520,912	28.847
3	614.311,594 663.520,912	4	614.293,139 663.512,456	20.3
4	614.293,139 663.512,456	5	614.320,33 663.464,868	54.808
5	614.320,33 663.464,868	6	614.337,489 663.440,117	30.117

Punct început	X / Y	Punct sfârșit	X / Y	Lungime segment (** (m)
6	614.337,489 663.440,117	7	614.348,069 663.423,825	19.426
7	614.348,069 663.423,825	8	614.360,868 663.404,413	23.252
8	614.360,868 663.404,413	9	614.372,537 663.387,179	20.813
9	614.372,537 663.387,179	10	614.395,581 663.355,278	39.354
10	614.395,581 663.355,278	11	614.401,933 663.373,433	19.234
11	614.401,933 663.373,433	12	614.403,12 663.378,304	5.014
12	614.403,12 663.378,304	13	614.390,265 663.396,26	22.083
13	614.390,265 663.396,26	14	614.356,415 663.447,555	61.457
14	614.356,415 663.447,555	1	614.337,037 663.477,608	35.759

** Lungimile segmentelor sunt determinate în planul de proiecție Stereo 70 și sunt rotunjite la 1 milimetru.

*** Distanța dintre puncte este formată din segmente cumulate ce sunt mai mici decât valoarea 1 milimetru.

**DATE DESPRE IMOBILUL NR. 55**

Oficiul de Cadastru și Publicitate Imobiliară SUCEAVA
Biroul de Cadastru și Publicitate Imobiliară Falticeni

A. Partea I. Descrierea imobilului

TEREN Extravilan

Adresa: Jud. Suceava

Nr. Crt	Nr cadastral Nr. topografic	Suprafața* (mp)	Observații / Referințe
A1		1.800	Sector cadastral:9 Teren neimprejmuit;

B. Partea II. Proprietari și acte

Inscrieri privitoare la dreptul de proprietate și alte drepturi reale		Referințe
55 / 01/08/2023		
Act Normativ nr. 7, din 13/03/1996 emis de Parlamentul Romaniei;		
B1	Inscrierea provizorie, drept de PROPRIETATE, dobandit prin Lege, cota actuala 1/1, cota initiala 1/2 1) COMUNA DOLHESTI, CIF:5506727	A1

C. Partea III. SARCINI .

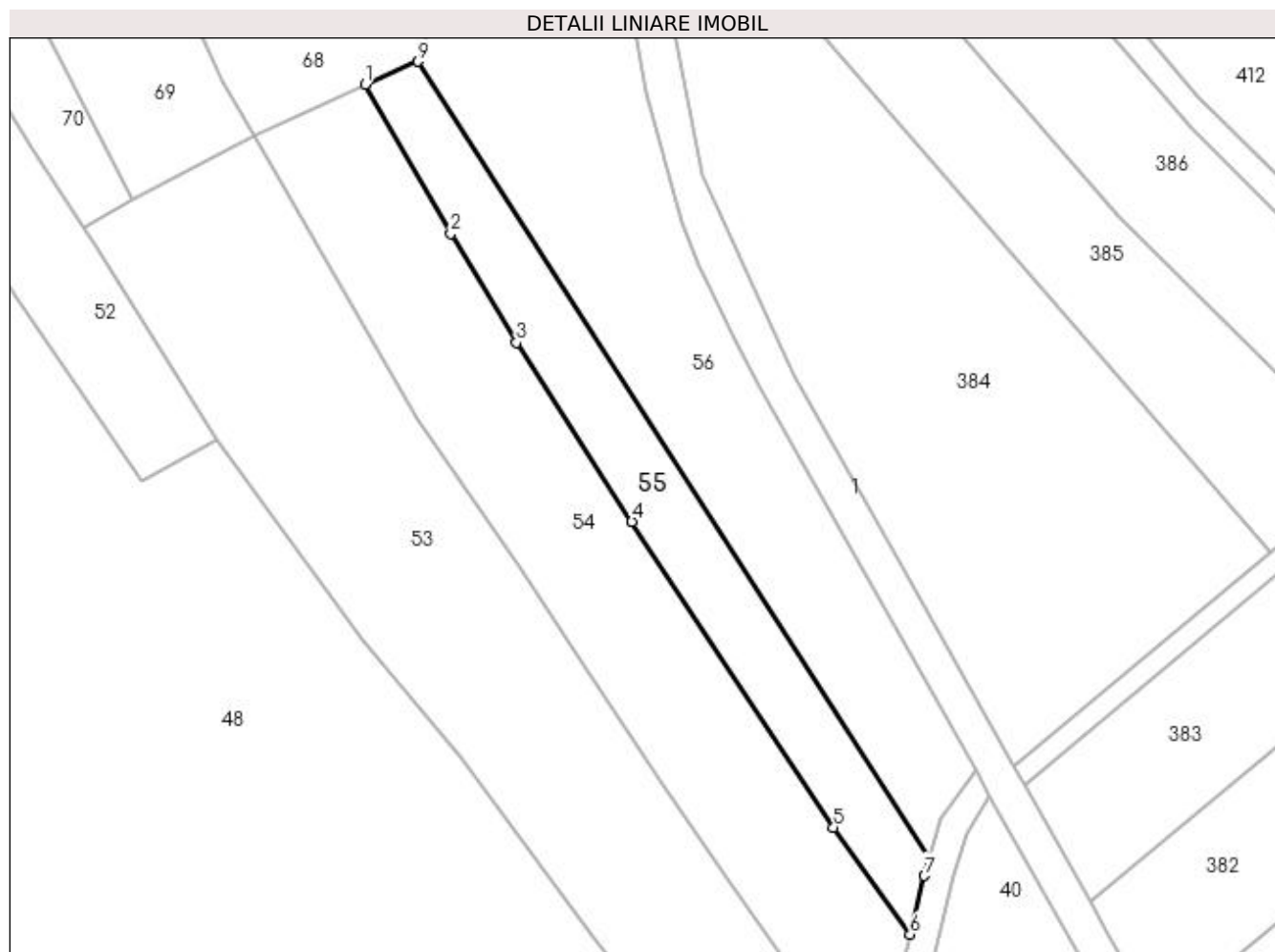
Inscrieri privind dezmembramintele dreptului de proprietate, drepturi reale de garanție și sarcini	Referințe
NU SUNT	

Anexa Nr. 1 La Partea I

Teren

Nr cadastral	Suprafața (mp)*	Observații / Referințe
	1.800	

* Suprafața este determinată în planul de proiecție Stereo 70.



Date referitoare la teren

Crt	Categorie folosință	Intra vilan	Suprafața (mp)	Tarla	Parcelă	Nr. topo	Observații / Referințe
1	arabil	NU	1.800	10	331	-	

Lungime Segmente

1) Valorile lungimilor segmentelor sunt obținute din proiecție în plan.

Punct început	X / Y	Punct sfârșit	X / Y	Lungime segment (** (m)
1	614.311,594 663.520,912	2	614.325,99 663.495,914	28.847
2	614.325,99 663.495,914	3	614.337,037 663.477,608	21.381
3	614.337,037 663.477,608	4	614.356,415 663.447,555	35.759
4	614.356,415 663.447,555	5	614.390,265 663.396,26	61.457
5	614.390,265 663.396,26	6	614.403,12 663.378,304	22.083

Punct început	X / Y	Punct sfârșit	X / Y	Lungime segment (** (m)
6	614.403,12 663.378,304	7	614.405,51 663.388,117	10.1
7	614.405,51 663.388,117	8	614.406,322 663.391,018	3.012
8	614.406,322 663.391,018	9	614.320,47 663.524,786	158.948
9	614.320,47 663.524,786	1	614.311,594 663.520,912	9.685

** Lungimile segmentelor sunt determinate în planul de proiecție Stereo 70 și sunt rotunjite la 1 milimetru.

*** Distanța dintre puncte este formată din segmente cumulate ce sunt mai mici decât valoarea 1 milimetru.

**DATE DESPRE IMOBILUL NR. 56**

Oficiul de Cadastru și Publicitate Imobiliară SUCEAVA
Biroul de Cadastru și Publicitate Imobiliară Falticeni

A. Partea I. Descrierea imobilului

TEREN Extravilan

Adresa: Jud. Suceava

Nr. Crt	Nr cadastral Nr. topografic	Suprafața* (mp)	Observații / Referințe
A1		4.800	Sector cadastral:9 Teren neimprejmuit;

B. Partea II. Proprietari și acte

Inscrieri privitoare la dreptul de proprietate și alte drepturi reale		Referințe
56 / 01/08/2023		
Act Normativ nr. 7, din 13/03/1996 emis de Parlamentul Romaniei;		
B1	Inscrierea provizorie, drept de PROPRIETATE, dobandit prin Lege, cota actuala 1/1, cota initiala 1/2 1) COMUNA DOLHESTI, CIF:5506727	A1

C. Partea III. SARCINI .

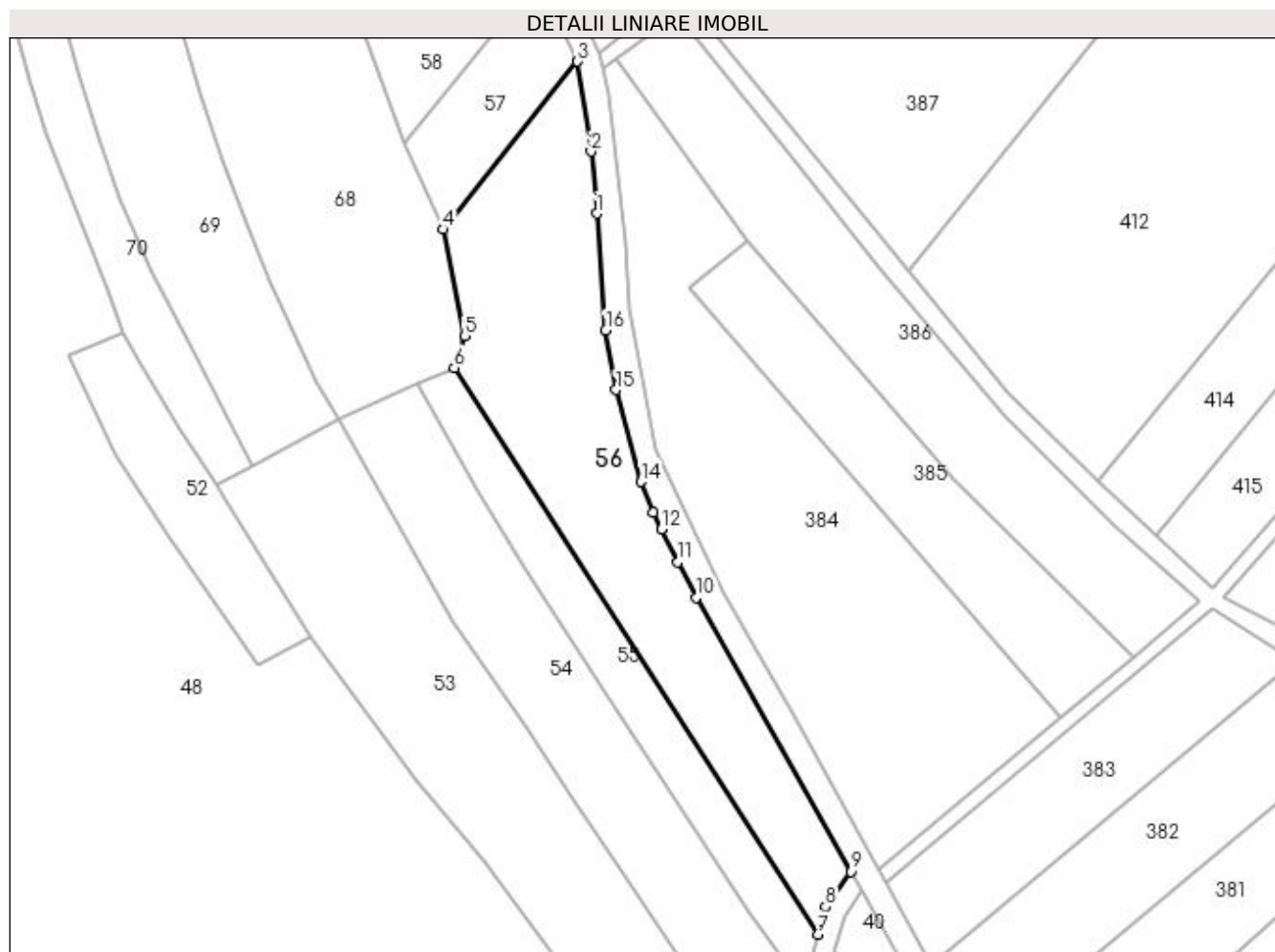
Inscrieri privind dezmembramintele dreptului de proprietate, drepturi reale de garanție și sarcini	Referințe
NU SUNT	

Anexa Nr. 1 La Partea I

Teren

Nr cadastral	Suprafața (mp)*	Observații / Referințe
	4.800	

* Suprafața este determinată în planul de proiecție Stereo 70.



Date referitoare la teren

Crt	Categorie folosință	Intravilan	Suprafața (mp)	Tarla	Parcelă	Nr. topo	Observații / Referințe
1	arabil	NU	4.800	10	331	-	

Lungime Segmente

1) Valorile lungimilor segmentelor sunt obținute din proiecție în plan.

Punct început	X / Y	Punct sfârșit	X / Y	Lungime segment (** (m)
1	614.354,151 663.561,218	2	614.352,743 663.575,827	14.677
2	614.352,743 663.575,827	3	614.349,549 663.597,07	21.482
3	614.349,549 663.597,07	4	614.317,953 663.557,403	50.713
4	614.317,953 663.557,403	5	614.322,981 663.532,291	25.61
5	614.322,981 663.532,291	6	614.320,47 663.524,786	7.914

Punct început	X / Y	Punct sfârșit	X / Y	Lungime segment (** (m)
6	614.320,47 663.524,786	7	614.406,322 663.391,018	158.948
7	614.406,322 663.391,018	8	614.408,153 663.397,562	6.795
8	614.408,153 663.397,562	9	614.414,079 663.405,86	10.197
9	614.414,079 663.405,86	10	614.377,693 663.470,551	74.222
10	614.377,693 663.470,551	11	614.373,257 663.478,858	9.417
11	614.373,257 663.478,858	12	614.369,442 663.486,705	8.725
12	614.369,442 663.486,705	13	614.367,467 663.490,666	4.426
13	614.367,467 663.490,666	14	614.364,629 663.497,864	7.737
14	614.364,629 663.497,864	15	614.358,675 663.519,526	22.465
15	614.358,675 663.519,526	16	614.356,225 663.533,626	14.311
16	614.356,225 663.533,626	1	614.354,151 663.561,218	27.67

** Lungimile segmentelor sunt determinate în planul de proiecție Stereo 70 și sunt rotunjite la 1 milimetru.

*** Distanța dintre puncte este formată din segmente cumulate ce sunt mai mici decât valoarea 1 milimetru.

**DATE DESPRE IMOBILUL NR. 57**

Oficiul de Cadastru și Publicitate Imobiliară SUCEAVA
 Biroul de Cadastru și Publicitate Imobiliară Falticeni

A. Partea I. Descrierea imobilului

TEREN Extravilan

Adresa: Jud. Suceava

Nr. Crt	Nr cadastral Nr. topografic	Suprafața* (mp)	Observații / Referințe
A1		Din acte: 10.000 Masurata: 1.000	Sector cadastral:9 Teren neimprejmuit; Diferenta de suprafata se regaseste in Sector 11, ID 397.

B. Partea II. Proprietari și acte

Inscrieri privitoare la dreptul de proprietate și alte drepturi reale		Referințe
57 / 01/08/2023		
Act Notarial nr. 742, din 09/03/2005 emis de BNP Dragos N. Apostol;		
B1	Intabulare, drept de PROPRIETATE, dobandit prin Conventie, cota actuala 1/1, cota initiala 1/1 1) LIUȚĂ VASILE	A1

C. Partea III. SARCINI .

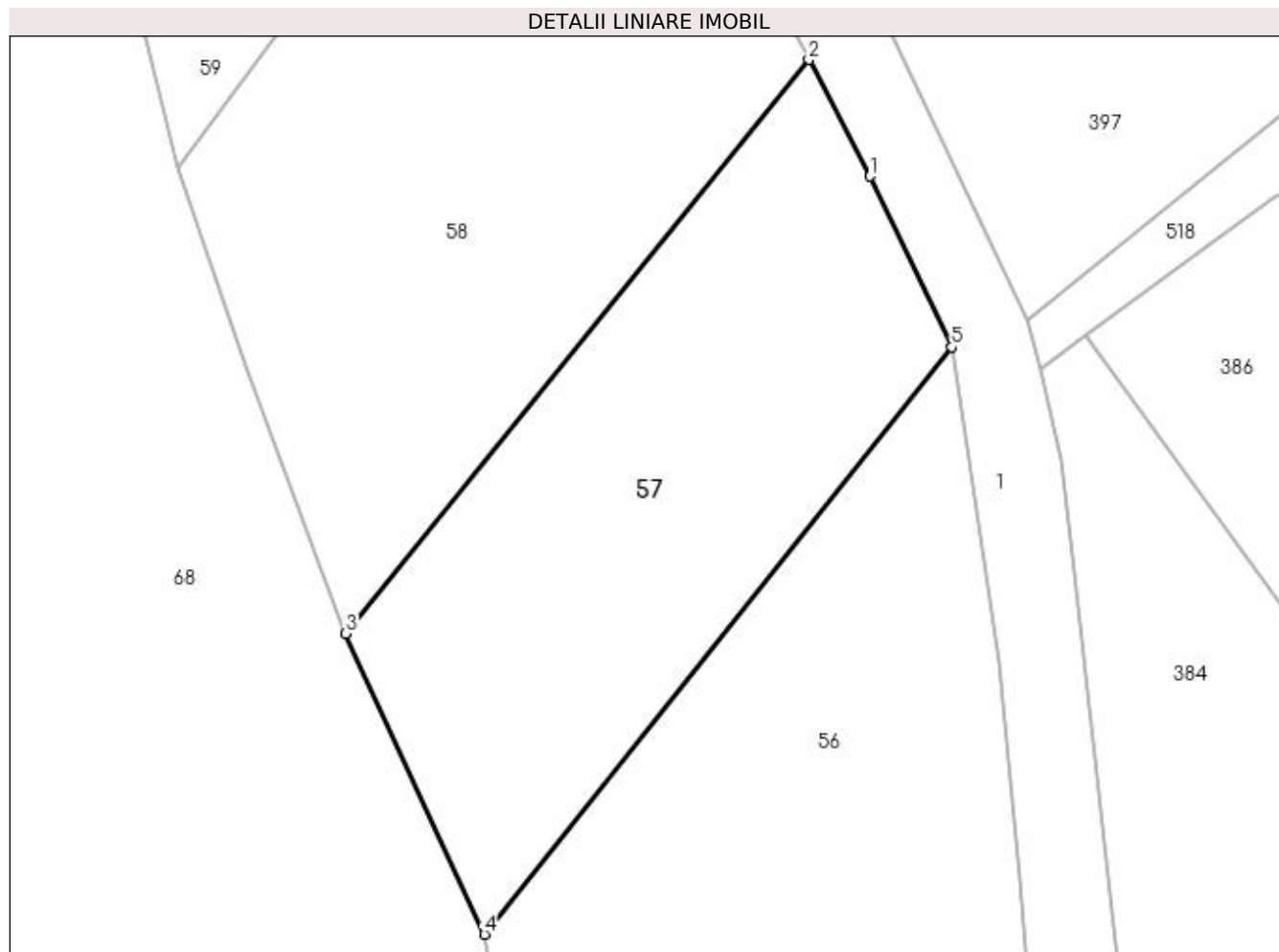
Inscrieri privind dezmembramintele dreptului de proprietate, drepturi reale de garanție și sarcini	Referințe
NU SUNT	

Anexa Nr. 1 La Partea I

Teren

Nr cadastral	Suprafața (mp)*	Observații / Referințe
	Din acte: 10.000 Masurata: 1.000	Diferenta de suprafata se regaseste in Sector 11, ID 397.

* Suprafața este determinată în planul de proiecție Stereo 70.



Date referitoare la teren

Crt	Categorie folosință	Intra vilan	Suprafața (mp)	Tarla	Parcelă	Nr. topo	Observații / Referințe
1	arabil	NU	1.000	10	332	-	

Lungime Segmente

1) Valorile lungimilor segmentelor sunt obținute din proiecție în plan.

Punct început	X / Y	Punct sfârșit	X / Y	Lungime segment (** (m)
1	614.344,017 663.608,618	2	614.339,895 663.616,495	8.89
2	614.339,895 663.616,495	3	614.308,575 663.577,712	49.85
3	614.308,575 663.577,712	4	614.317,953 663.557,403	22.37
4	614.317,953 663.557,403	5	614.349,549 663.597,07	50.713
5	614.349,549 663.597,07	1	614.344,017 663.608,618	12.805

**** Lungimile segmentelor sunt determinate în planul de proiecție Stereo 70 și sunt rotunjite la 1 milimetru.**

***** Distanța dintre puncte este formată din segmente cumulate ce sunt mai mici decât valoarea 1 milimetru.**

**DATE DESPRE IMOBILUL NR. 58**

Oficiul de Cadastru și Publicitate Imobiliară SUCEAVA
Biroul de Cadastru și Publicitate Imobiliară Falticeni

A. Partea I. Descrierea imobilului

TEREN Extravilan

Adresa: Jud. Suceava

Nr. Crt	Nr cadastral Nr. topografic	Suprafața* (mp)	Observații / Referințe
A1		1.400	Sector cadastral:9 Teren neimprejmuit;

B. Partea II. Proprietari și acte

Inscrieri privitoare la dreptul de proprietate și alte drepturi reale		Referințe
58 / 01/08/2023		
Act Normativ nr. 7, din 13/03/1996 emis de Parlamentul Romaniei;		
B1	Inscrierea provizorie, drept de PROPRIETATE, dobandit prin Lege, cota actuala 1/1, cota initiala 1/2 1) COMUNA DOLHESTI, CIF:5506727	A1

C. Partea III. SARCINI .

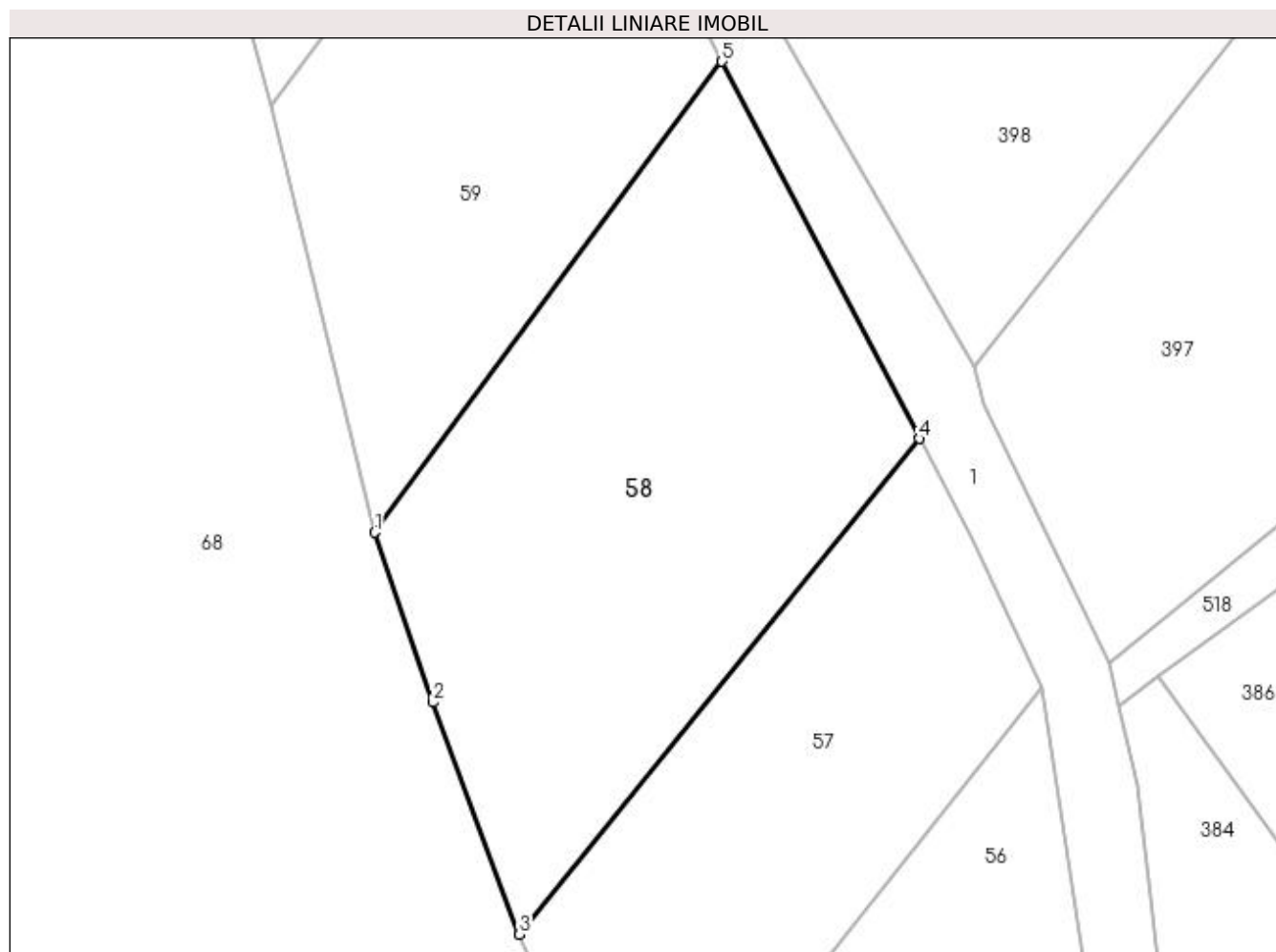
Inscrieri privind dezmembramintele dreptului de proprietate, drepturi reale de garanție și sarcini	Referințe
NU SUNT	

Anexa Nr. 1 La Partea I

Teren

Nr cadastral	Suprafața (mp)*	Observații / Referințe
	1.400	

* Suprafața este determinată în planul de proiecție Stereo 70.



Date referitoare la teren

Crt	Categorie folosință	Intra vilan	Suprafața (mp)	Tarla	Parcelă	Nr. topo	Observații / Referințe
1	arabil	NU	1.400	10	332	-	

Lungime Segmente

1) Valorile lungimilor segmentelor sunt obținute din proiecție în plan.

Punct început	X / Y	Punct sfârșit	X / Y	Lungime segment (** (m)
1	614.297,28 663.609,159	2	614.301,823 663.595,871	14.043
2	614.301,823 663.595,871	3	614.308,575 663.577,712	19.374
3	614.308,575 663.577,712	4	614.339,895 663.616,495	49.85
4	614.339,895 663.616,495	5	614.324,456 663.646,0	33.3
5	614.324,456 663.646,0	1	614.297,28 663.609,159	45.78

**** Lungimile segmentelor sunt determinate în planul de proiecție Stereo 70 și sunt rotunjite la 1 milimetru.**

***** Distanța dintre puncte este formată din segmente cumulate ce sunt mai mici decât valoarea 1 milimetru.**

**DATE DESPRE IMOBILUL NR. 59**

Oficiul de Cadastru și Publicitate Imobiliară SUCEAVA
Biroul de Cadastru și Publicitate Imobiliară Falticeni

A. Partea I. Descrierea imobilului

TEREN Extravilan

Adresa: Jud. Suceava

Nr. Crt	Nr cadastral Nr. topografic	Suprafața* (mp)	Observații / Referințe
A1		1.100	Sector cadastral:9 Teren neimprejmuit;

B. Partea II. Proprietari și acte

Inscrieri privitoare la dreptul de proprietate și alte drepturi reale		Referințe
59 / 01/08/2023		
Act Normativ nr. 7, din 13/03/1996 emis de Parlamentul Romaniei;		
B1	Inscrierea provizorie, drept de PROPRIETATE, dobandit prin Lege, cota actuala 1/1, cota initiala 1/2 1) COMUNA DOLHESTI, CIF:5506727	A1

C. Partea III. SARCINI .

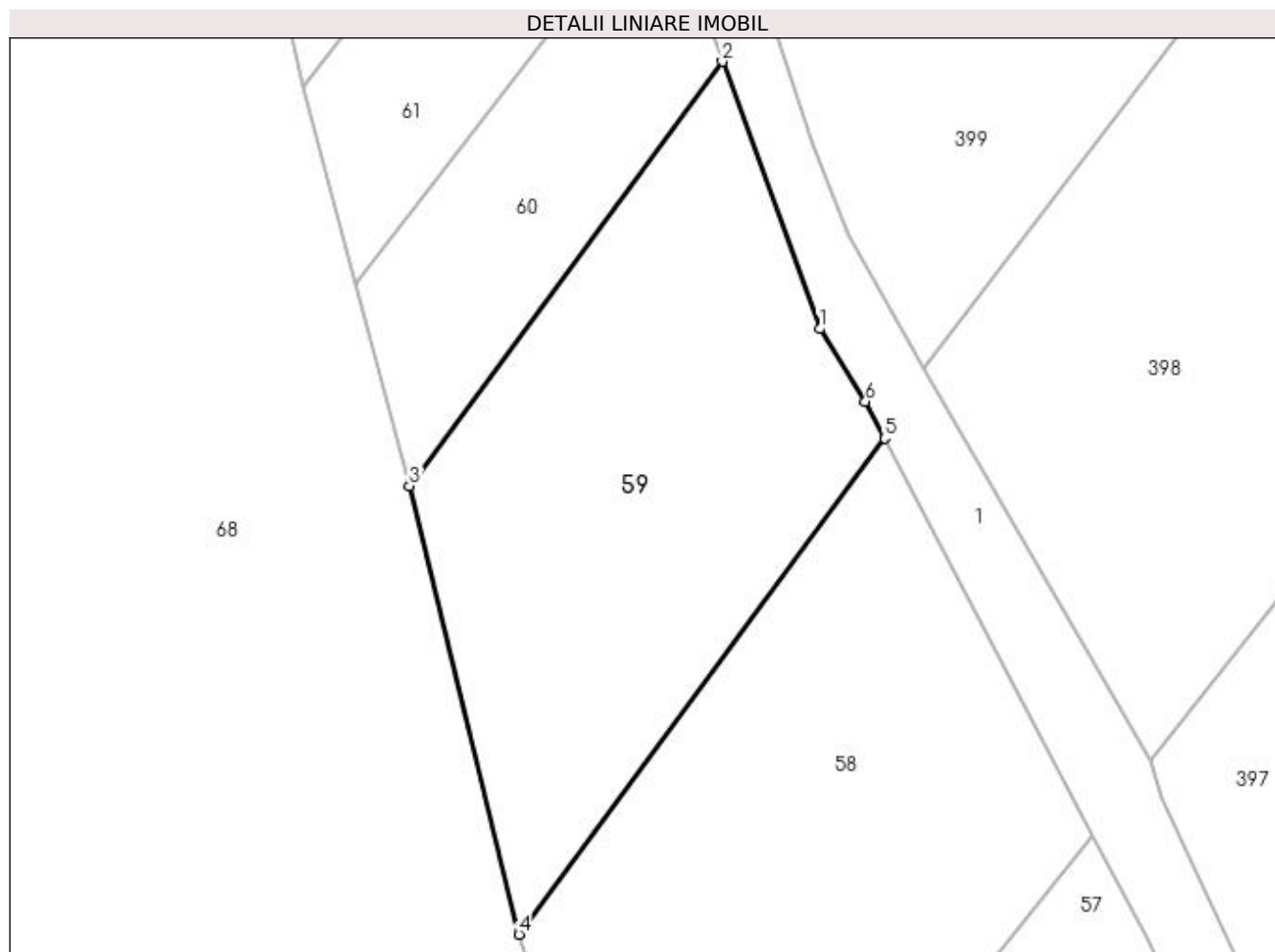
Inscrieri privind dezmembramintele dreptului de proprietate, drepturi reale de garanție și sarcini	Referințe
NU SUNT	

Anexa Nr. 1 La Partea I

Teren

Nr cadastral	Suprafața (mp)*	Observații / Referințe
	1.100	

* Suprafața este determinată în planul de proiecție Stereo 70.



Date referitoare la teren

Crt	Categorie folosință	Intra vilan	Suprafața (mp)	Tarla	Parcelă	Nr. topo	Observații / Referințe
1	arabil	NU	1.100	10	332	-	

Lungime Segmente

1) Valorile lungimilor segmentelor sunt obținute din proiecție în plan.

Punct început	X / Y	Punct sfârșit	X / Y	Lungime segment (** (m)
1	614.319,62 663.654,128	2	614.312,386 663.673,979	21.128
2	614.312,386 663.673,979	3	614.289,144 663.642,471	39.153
3	614.289,144 663.642,471	4	614.297,28 663.609,159	34.291
4	614.297,28 663.609,159	5	614.324,456 663.646,0	45.78
5	614.324,456 663.646,0	6	614.323,024 663.648,736	3.088

Punct început	X / Y	Punct sfârșit	X / Y	Lungime segment (** (m)
6	614.323,024 663.648,736	1	614.319,62 663.654,128	6.377

** Lungimile segmentelor sunt determinate în planul de proiecție Stereo 70 și sunt rotunjite la 1 milimetru.

*** Distanța dintre puncte este formată din segmente cumulate ce sunt mai mici decât valoarea 1 milimetru.

**DATE DESPRE IMOBILUL NR. 60**

Oficiul de Cadastru și Publicitate Imobiliară SUCEAVA
Biroul de Cadastru și Publicitate Imobiliară Falticeni

A. Partea I. Descrierea imobilului

TEREN Extravilan

Adresa: Jud. Suceava

Nr. Crt	Nr cadastral Nr. topografic	Suprafața* (mp)	Observații / Referințe
A1		Din acte: 5.000 Masurata: 450	Sector cadastral:9 Teren neimprejmuit; Diferenta de suprafata se regaseste in Sector 11, ID 400.

B. Partea II. Proprietari și acte

Inscrieri privitoare la dreptul de proprietate și alte drepturi reale		Referințe
60 / 01/08/2023		
Act Notarial nr. ---, din 17/01/2012 emis de BNP Uța Dan;		
B1	Intabulare, drept de PROPRIETATE, dobandit prin Conventie, cota actuala 1/1, cota initiala 1/1 1) MITRUȚI GHEORGHE	A1

C. Partea III. SARCINI .

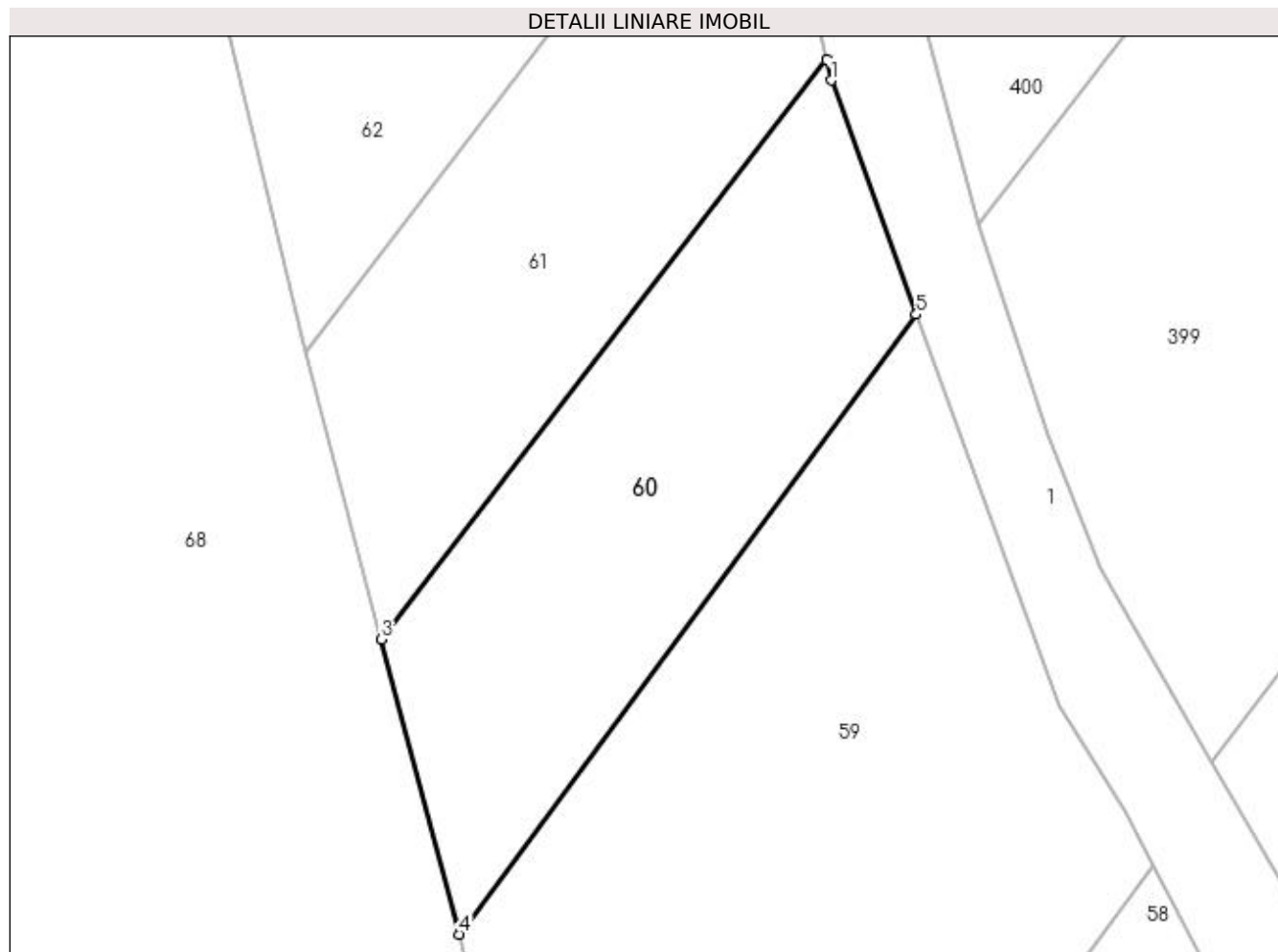
Inscrieri privind dezmembramintele dreptului de proprietate, drepturi reale de garanție și sarcini	Referințe
NU SUNT	

Anexa Nr. 1 La Partea I

Teren

Nr cadastral	Suprafața (mp)*	Observații / Referințe
	Din acte: 5.000 Masurata: 450	Diferenta de suprafata se regaseste in Sector 11, ID 400.

* Suprafața este determinată în planul de proiecție Stereo 70.



Date referitoare la teren

Crt	Categorie folosință	Intra vilan	Suprafața (mp)	Tarla	Parcelă	Nr. topo	Observații / Referințe
1	arabil	NU	450	10	332	-	

Lungime Segmente

1) Valorile lungimilor segmentelor sunt obținute din proiecție în plan.

Punct început	X / Y	Punct sfârșit	X / Y	Lungime segment (** (m)
1	614.308,049 663.685,882	2	614.307,814 663.686,935	1.079
2	614.307,814 663.686,935	3	614.285,169 663.657,472	37.16
3	614.285,169 663.657,472	4	614.289,144 663.642,471	15.519
4	614.289,144 663.642,471	5	614.312,386 663.673,979	39.153
5	614.312,386 663.673,979	1	614.308,049 663.685,882	12.669

**** Lungimile segmentelor sunt determinate în planul de proiecție Stereo 70 și sunt rotunjite la 1 milimetru.**

***** Distanța dintre puncte este formată din segmente cumulate ce sunt mai mici decât valoarea 1 milimetru.**

**DATE DESPRE IMOBILUL NR. 61**

Oficiul de Cadastru și Publicitate Imobiliară SUCEAVA
Biroul de Cadastru și Publicitate Imobiliară Falticeni

A. Partea I. Descrierea imobilului

TEREN Extravilan

Adresa: Jud. Suceava

Nr. Crt	Nr cadastral Nr. topografic	Suprafața* (mp)	Observații / Referințe
A1		Din acte: 5.000 Masurata: 450	Sector cadastral:9 Teren neimprejmuit; Diferenta de suprafata se regaseste in Sector 11, ID 401.

B. Partea II. Proprietari și acte

Inscrieri privitoare la dreptul de proprietate și alte drepturi reale		Referințe
61 / 01/08/2023		
Act Notarial nr. ---, din 17/01/2012 emis de BNP Uța Dan;		
B1	Intabulare, drept de PROPRIETATE, dobandit prin Conventie, cota actuala 1/1, cota initiala 1/1 1) MITRUȚI ANETA	A1

C. Partea III. SARCINI .

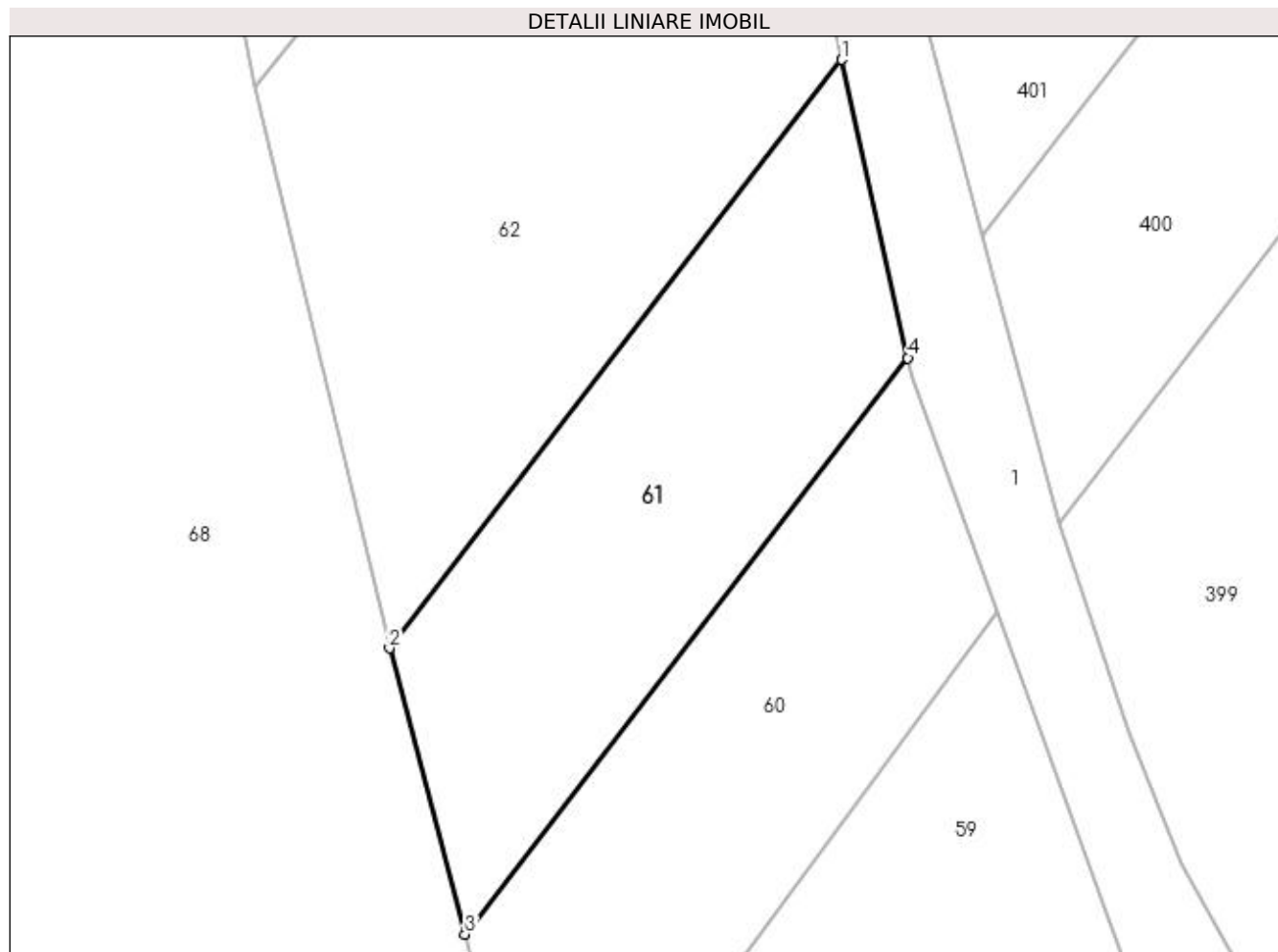
Inscrieri privind dezmembramintele dreptului de proprietate, drepturi reale de garanție și sarcini	Referințe
NU SUNT	

Anexa Nr. 1 La Partea I

Teren

Nr cadastral	Suprafața (mp)*	Observații / Referințe
	Din acte: 5.000 Masurata: 450	Diferenta de suprafata se regaseste in Sector 11, ID 401.

* Suprafața este determinată în planul de proiecție Stereo 70.



Date referitoare la teren

Crt	Categorie folosință	Intra vilan	Suprafața (mp)	Tarla	Parcelă	Nr. topo	Observații / Referințe
1	arabil	NU	450	10	332	-	

Lungime Segmente

1) Valorile lungimilor segmentelor sunt obținute din proiecție în plan.

Punct început	X / Y	Punct sfârșit	X / Y	Lungime segment (** (m)
1	614.304,416 663.702,182	2	614.281,294 663.672,099	37.942
2	614.281,294 663.672,099	3	614.285,169 663.657,472	15.132
3	614.285,169 663.657,472	4	614.307,814 663.686,935	37.16
4	614.307,814 663.686,935	1	614.304,416 663.702,182	15.621

**** Lungimile segmentelor sunt determinate în planul de proiecție Stereo 70 și sunt rotunjite la 1 milimetru.**

***** Distanța dintre puncte este formată din segmente cumulate ce sunt mai mici decât valoarea 1 milimetru.**

**DATE DESPRE IMOBILUL NR. 62**

Oficiul de Cadastru și Publicitate Imobiliară SUCEAVA
Biroul de Cadastru și Publicitate Imobiliară Falticeni

A. Partea I. Descrierea imobilului

TEREN Extravilan

Adresa: Jud. Suceava

Nr. Crt	Nr cadastral Nr. topografic	Suprafața* (mp)	Observații / Referințe
A1		880	Sector cadastral:9 Teren neimprejmuit;

B. Partea II. Proprietari și acte

Inscrieri privitoare la dreptul de proprietate și alte drepturi reale		Referințe
62 / 01/08/2023		
Act Normativ nr. 7, din 13/03/1996 emis de Parlamentul Romaniei;		
B1	Inscrierea provizorie, drept de PROPRIETATE, dobandit prin Lege, cota actuala 1/1, cota initiala 1/2 1) COMUNA DOLHESTI, CIF:5506727	A1

C. Partea III. SARCINI .

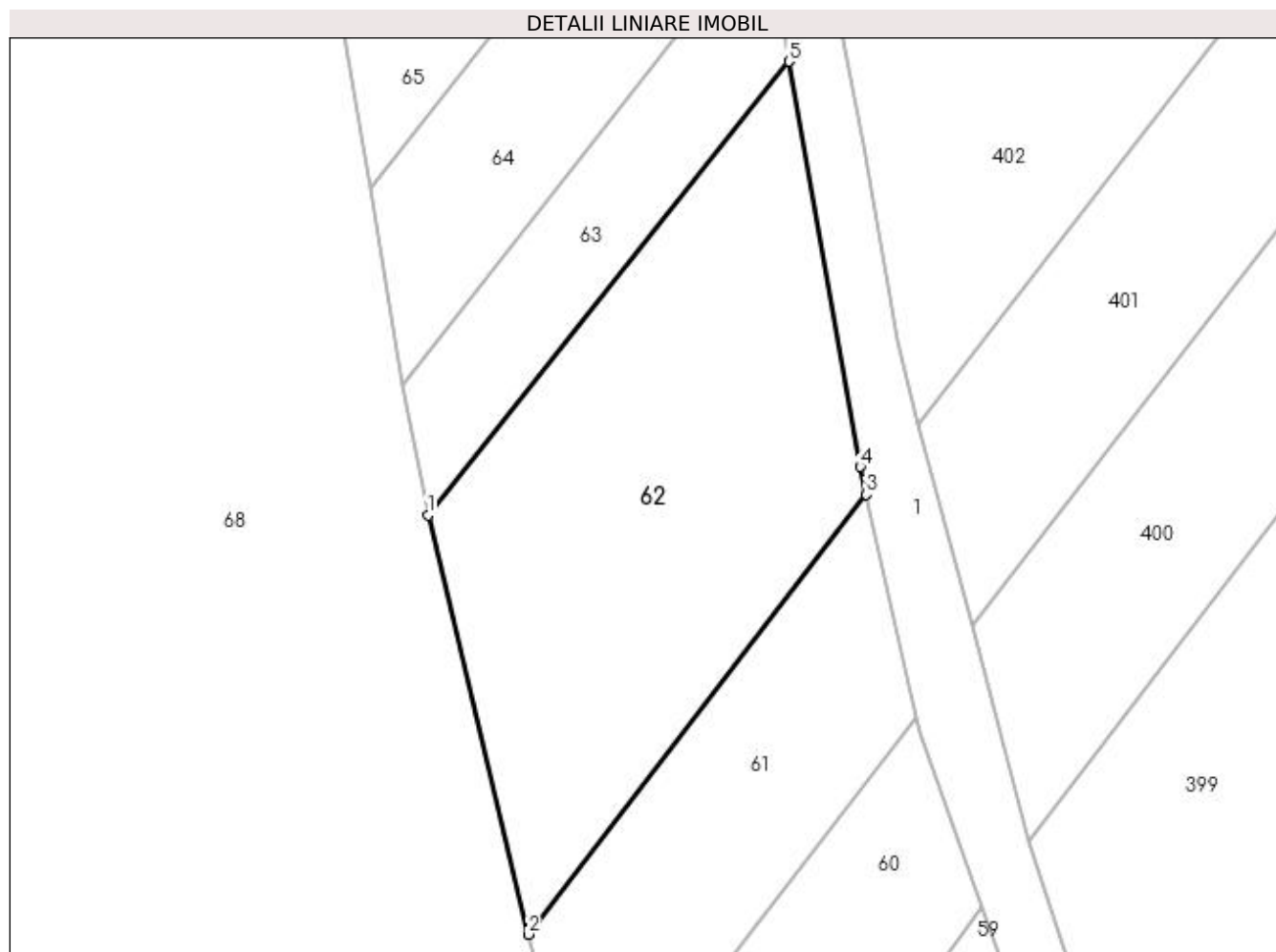
Inscrieri privind dezmembramintele dreptului de proprietate, drepturi reale de garanție și sarcini	Referințe
NU SUNT	

Anexa Nr. 1 La Partea I

Teren

Nr cadastral	Suprafața (mp)*	Observații / Referințe
	880	

* Suprafața este determinată în planul de proiecție Stereo 70.



Date referitoare la teren

Crt	Categorie folosință	Intra vilan	Suprafața (mp)	Tarla	Parcelă	Nr. topo	Observații / Referințe
1	arabil	NU	880	10	332	-	

Lungime Segmente

1) Valorile lungimilor segmentelor sunt obținute din proiecție în plan.

Punct început	X / Y	Punct sfârșit	X / Y	Lungime segment (** (m)
1	614.274,445 663.700,753	2	614.281,294 663.672,099	29.461
2	614.281,294 663.672,099	3	614.304,416 663.702,182	37.942
3	614.304,416 663.702,182	4	614.303,996 663.704,068	1.932
4	614.303,996 663.704,068	5	614.299,132 663.731,78	28.136
5	614.299,132 663.731,78	1	614.274,445 663.700,753	39.65

**** Lungimile segmentelor sunt determinate în planul de proiecție Stereo 70 și sunt rotunjite la 1 milimetru.**

***** Distanța dintre puncte este formată din segmente cumulate ce sunt mai mici decât valoarea 1 milimetru.**

**DATE DESPRE IMOBILUL NR. 63**

Oficiul de Cadastru și Publicitate Imobiliară SUCEAVA
Biroul de Cadastru și Publicitate Imobiliară Falticeni

A. Partea I. Descrierea imobilului

TEREN Extravilan

Adresa: Jud. Suceava

Nr. Crt	Nr cadastral Nr. topografic	Suprafața* (mp)	Observații / Referințe
A1		Din acte: 2.700 Masurata: 280	Sector cadastral:9 Teren neimprejmuit; Diferenta de suprafata se regaseste in Sector 11, ID 403.

B. Partea II. Proprietari și acte

Inscrieri privitoare la dreptul de proprietate și alte drepturi reale		Referințe
63 / 01/08/2023		
Act Administrativ nr. 480, din 16/12/1994 emis de Comisia Judeteana Suceava;		
B1	Intabulare, drept de PROPRIETATE, dobandit prin Reconstituire, cota actuala 1/1, cota initiala 1/1 1) APREOTESEI ION, LIPSA CNP	A1

C. Partea III. SARCINI .

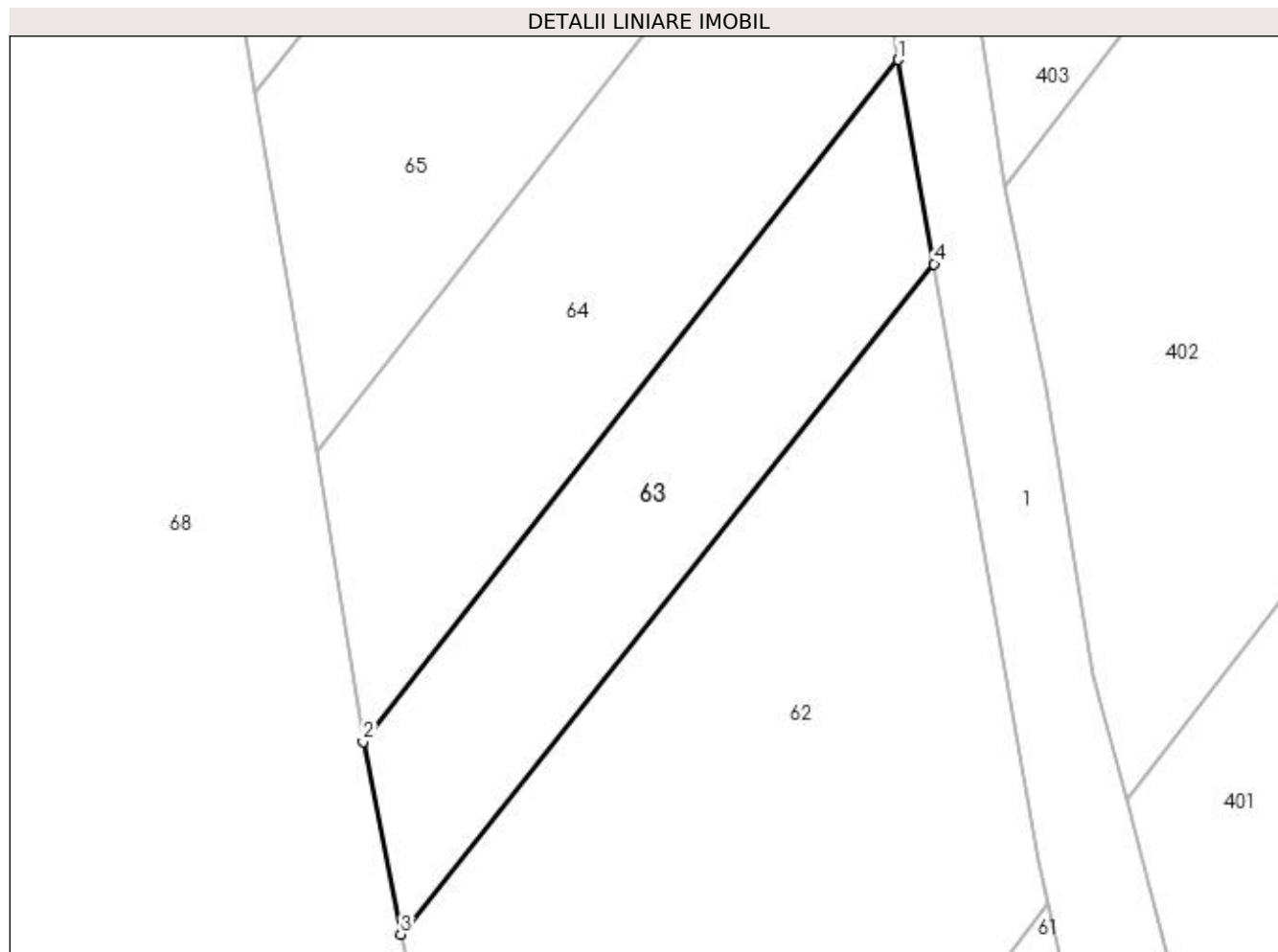
Inscrieri privind dezmembramintele dreptului de proprietate, drepturi reale de garanție și sarcini	Referințe
NU SUNT	

Anexa Nr. 1 La Partea I

Teren

Nr cadastral	Suprafața (mp)*	Observații / Referințe
	Din acte: 2.700 Masurata: 280	Diferenta de suprafata se regaseste in Sector 11, ID 403.

* Suprafața este determinată în planul de proiecție Stereo 70.



Date referitoare la teren

Crt	Categorie folosință	Intra vilan	Suprafața (mp)	Tarla	Parcelă	Nr. topo	Observații / Referințe
1	arabil	NU	280	10	332	-	

Lungime Segmente

1) Valorile lungimilor segmentelor sunt obținute din proiecție în plan.

Punct început	X / Y	Punct sfârșit	X / Y	Lungime segment (** (m)
1	614.297,472 663.741,235	2	614.272,709 663.709,666	40.122
2	614.272,709 663.709,666	3	614.274,445 663.700,753	9.08
3	614.274,445 663.700,753	4	614.299,132 663.731,78	39.65
4	614.299,132 663.731,78	1	614.297,472 663.741,235	9.6

**** Lungimile segmentelor sunt determinate în planul de proiecție Stereo 70 și sunt rotunjite la 1 milimetru.**

***** Distanța dintre puncte este formată din segmente cumulate ce sunt mai mici decât valoarea 1 milimetru.**

**DATE DESPRE IMOBILUL NR. 64**

Oficiul de Cadastru și Publicitate Imobiliară SUCEAVA
Biroul de Cadastru și Publicitate Imobiliară Falticeni

A. Partea I. Descrierea imobilului

TEREN Extravilan

Adresa: Jud. Suceava

Nr. Crt	Nr cadastral Nr. topografic	Suprafața* (mp)	Observații / Referințe
A1		Din acte: 4.500 Masurata: 400	Sector cadastral:9 Teren neimprejmuit; Diferenta de suprafata se regaseste in Sector 11, ID 404.

B. Partea II. Proprietari și acte

Inscrieri privitoare la dreptul de proprietate și alte drepturi reale		Referințe
64 / 01/08/2023		
Act Notarial nr. 42, din 23/01/1998 emis de BNP Ioan Liuță (Contract de donație);		
B1	Intabulare, drept de PROPRIETATE, dobandit prin Conventie, cota actuala 1/1, cota initiala 1/1 1) IFTODE GHEORGHE	A1

C. Partea III. SARCINI .

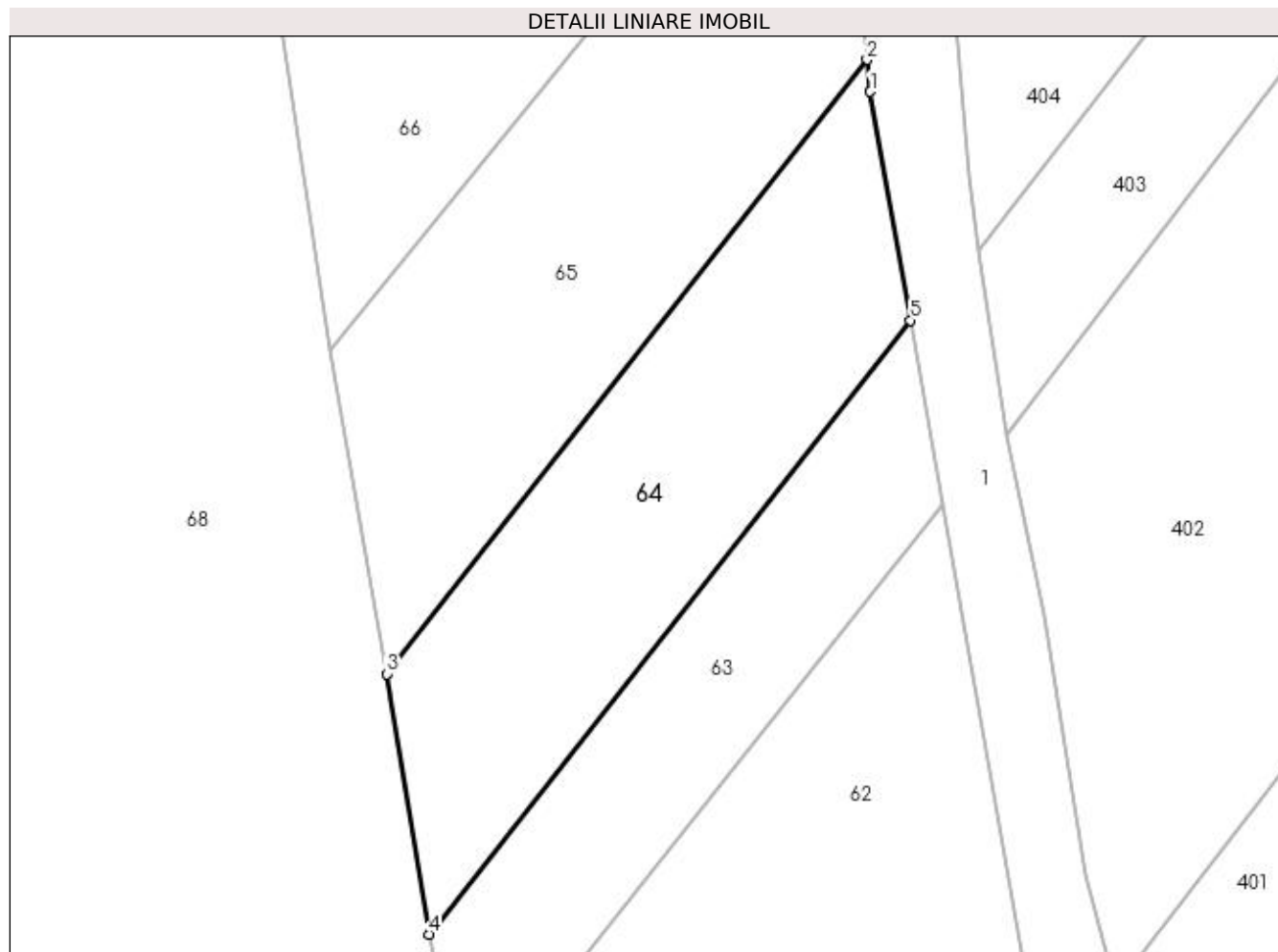
Inscrieri privind dezmembramintele dreptului de proprietate, drepturi reale de garanție și sarcini	Referințe
NU SUNT	

Anexa Nr. 1 La Partea I

Teren

Nr cadastral	Suprafața (mp)*	Observații / Referințe
	Din acte: 4.500 Masurata: 400	Diferenta de suprafata se regaseste in Sector 11, ID 404.

* Suprafața este determinată în planul de proiecție Stereo 70.



Date referitoare la teren

Crt	Categorie folosință	Intra vilan	Suprafața (mp)	Tarla	Parcelă	Nr. topo	Observații / Referințe
1	arabil	NU	400	10	332	-	

Lungime Segmente

1) Valorile lungimilor segmentelor sunt obținute din proiecție în plan.

Punct început	X / Y	Punct sfârșit	X / Y	Lungime segment (** (m)
1	614.295,409 663.752,984	2	614.295,239 663.754,635	1.66
2	614.295,239 663.754,635	3	614.270,545 663.723,062	40.083
3	614.270,545 663.723,062	4	614.272,709 663.709,666	13.57
4	614.272,709 663.709,666	5	614.297,472 663.741,235	40.122
5	614.297,472 663.741,235	1	614.295,409 663.752,984	11.929

**** Lungimile segmentelor sunt determinate în planul de proiecție Stereo 70 și sunt rotunjite la 1 milimetru.**

***** Distanța dintre puncte este formată din segmente cumulate ce sunt mai mici decât valoarea 1 milimetru.**

**DATE DESPRE IMOBILUL NR. 65**

Oficiul de Cadastru și Publicitate Imobiliară SUCEAVA
Biroul de Cadastru și Publicitate Imobiliară Falticeni

A. Partea I. Descrierea imobilului

TEREN Extravilan

Adresa: Jud. Suceava

Nr. Crt	Nr cadastral Nr. topografic	Suprafața* (mp)	Observații / Referințe
A1		Din acte: 5,400 Masurata: 500	Sector cadastral:9 Teren neimprejmuit; Diferenta de suprafata se regaseste in Sector 11, ID 405.

B. Partea II. Proprietari și acte

Inscrieri privitoare la dreptul de proprietate și alte drepturi reale		Referințe
65 / 01/08/2023		
Act Notarial nr. 395, din 10/02/1998 emis de BNP Maria Apostol (Contract de donație);		
B1	Intabulare, drept de PROPRIETATE, dobandit prin Conventie, cota actuala 1/1, cota initiala 1/1 1) ROMAN MARIA , LIPSA CNP	A1

C. Partea III. SARCINI .

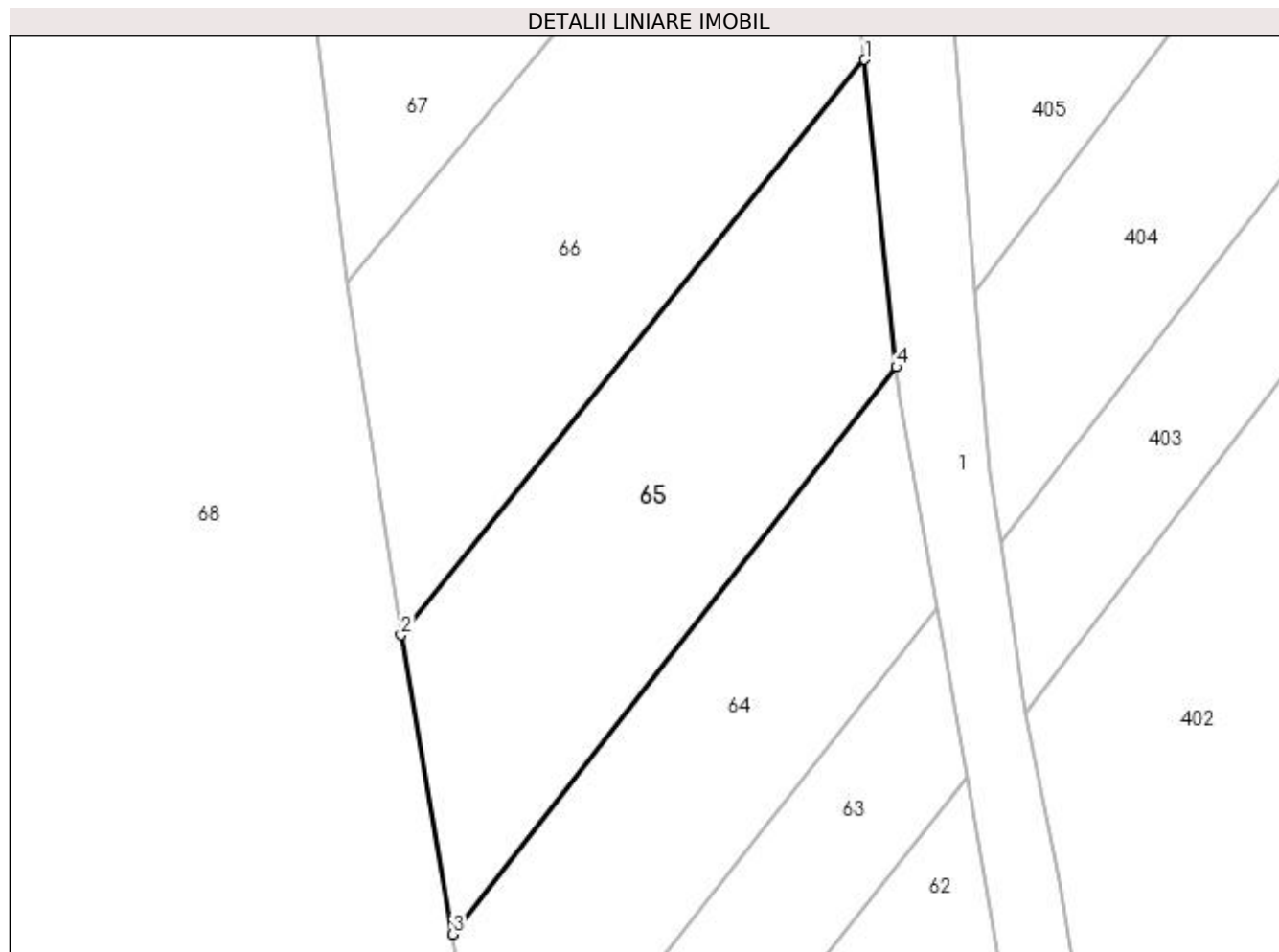
Inscrieri privind dezmembramintele dreptului de proprietate, drepturi reale de garanție și sarcini	Referințe
NU SUNT	

Anexa Nr. 1 La Partea I

Teren

Nr cadastral	Suprafața (mp)*	Observații / Referințe
	Din acte: 5.400 Masurata: 500	Diferenta de suprafata se regaseste in Sector 11, ID 405.

* Suprafața este determinată în planul de proiecție Stereo 70.



Date referitoare la teren

Crt	Categorie folosință	Intra vilan	Suprafața (mp)	Tarla	Parcelă	Nr. topo	Observații / Referințe
1	arabil	NU	500	10	332	-	

Lungime Segmente

1) Valorile lungimilor segmentelor sunt obținute din proiecție în plan.

Punct început	X / Y	Punct sfârșit	X / Y	Lungime segment (** (m)
1	614.293,476 663.771,735	2	614.267,661 663.739,714	41.131
2	614.267,661 663.739,714	3	614.270,545 663.723,062	16.9
3	614.270,545 663.723,062	4	614.295,239 663.754,635	40.083
4	614.295,239 663.754,635	1	614.293,476 663.771,735	17.191

**** Lungimile segmentelor sunt determinate în planul de proiecție Stereo 70 și sunt rotunjite la 1 milimetru.**

***** Distanța dintre puncte este formată din segmente cumulate ce sunt mai mici decât valoarea 1 milimetru.**

**DATE DESPRE IMOBILUL NR. 66**

Oficiul de Cadastru și Publicitate Imobiliară SUCEAVA
Biroul de Cadastru și Publicitate Imobiliară Falticeni

A. Partea I. Descrierea imobilului

TEREN Extravilan

Adresa: Jud. Suceava

Nr. Crt	Nr cadastral Nr. topografic	Suprafața* (mp)	Observații / Referințe
A1		600	Sector cadastral:9 Teren neimprejmuit;

B. Partea II. Proprietari și acte

Inscrieri privitoare la dreptul de proprietate și alte drepturi reale		Referințe
66 / 01/08/2023		
Act Normativ nr. 7, din 13/03/1996 emis de Parlamentul Romaniei;		
B1	Inscrierea provizorie, drept de PROPRIETATE, dobandit prin Lege, cota actuala 1/1, cota initiala 1/2 1) COMUNA DOLHESTI, CIF:5506727	A1

C. Partea III. SARCINI .

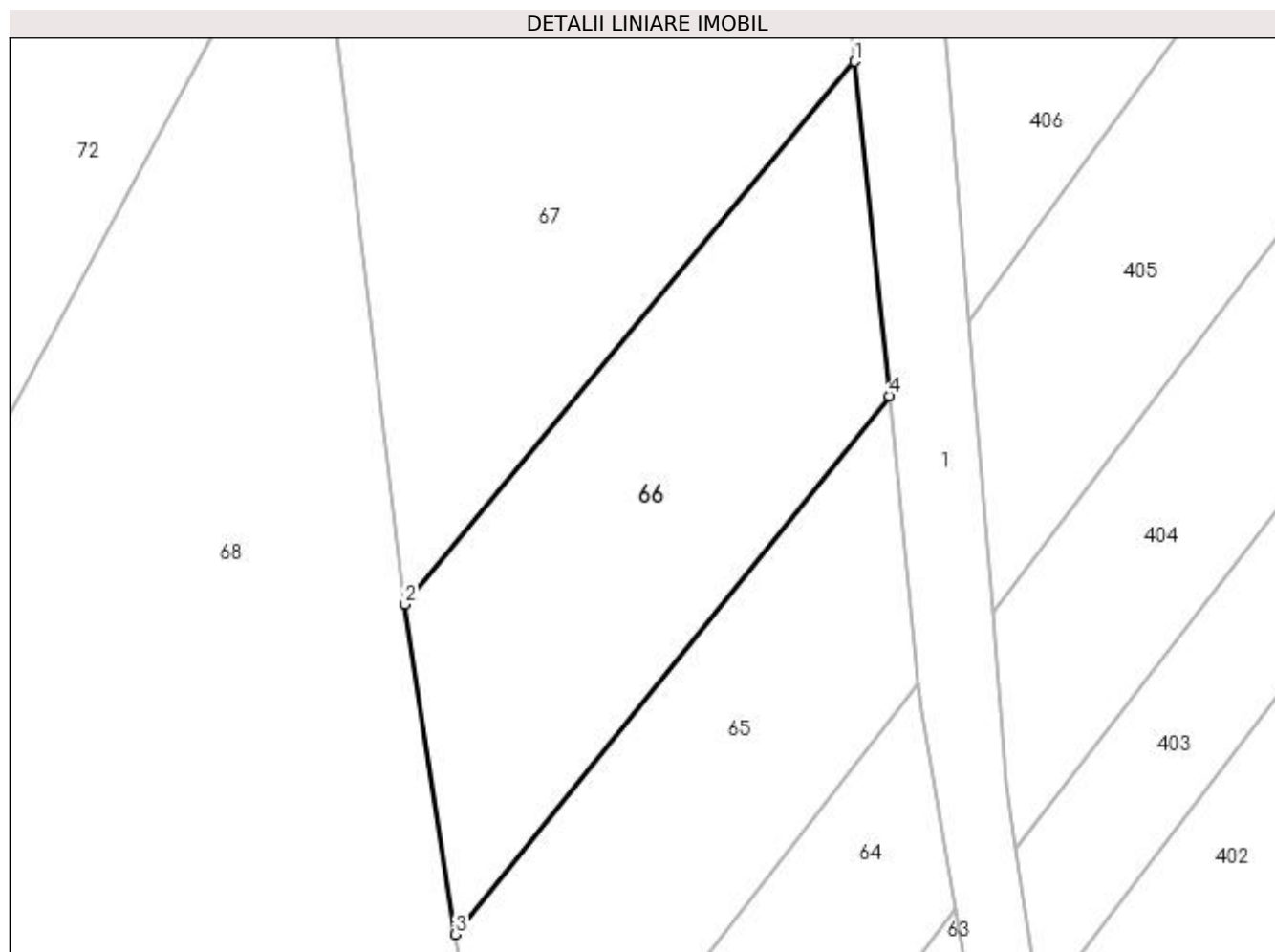
Inscrieri privind dezmembramintele dreptului de proprietate, drepturi reale de garanție și sarcini	Referințe
NU SUNT	

Anexa Nr. 1 La Partea I

Teren

Nr cadastral	Suprafața (mp)*	Observații / Referințe
	600	

* Suprafața este determinată în planul de proiecție Stereo 70.



Date referitoare la teren

Crt	Categorie folosință	Intravilan	Suprafața (mp)	Tarla	Parcelă	Nr. topo	Observații / Referințe
1	arabil	NU	600	10	332	-	

Lungime Segmente

1) Valorile lungimilor segmentelor sunt obținute din proiecție în plan.

Punct început	X / Y	Punct sfârșit	X / Y	Lungime segment (** (m)
1	614.291,412 663.791,614	2	614.264,678 663.759,339	41.909
2	614.264,678 663.759,339	3	614.267,661 663.739,714	19.85
3	614.267,661 663.739,714	4	614.293,476 663.771,735	41.131
4	614.293,476 663.771,735	1	614.291,412 663.791,614	19.986

**** Lungimile segmentelor sunt determinate în planul de proiecție Stereo 70 și sunt rotunjite la 1 milimetru.**

***** Distanța dintre puncte este formată din segmente cumulate ce sunt mai mici decât valoarea 1 milimetru.**

**DATE DESPRE IMOBILUL NR. 67**

Oficiul de Cadastru și Publicitate Imobiliară SUCEAVA
Biroul de Cadastru și Publicitate Imobiliară Falticeni

A. Partea I. Descrierea imobilului

TEREN Extravilan

Adresa: Jud. Suceava

Nr. Crt	Nr cadastral Nr. topografic	Suprafața* (mp)	Observații / Referințe
A1		Din acte: 17.900 Masurata: 1.600	Sector cadastral:9 Teren neimprejmuit; Diferenta de suprafata se regaseste in Sector 11, ID 407.

B. Partea II. Proprietari și acte

Inscrieri privitoare la dreptul de proprietate și alte drepturi reale		Referințe
67 / 01/08/2023		
Act Administrativ nr. 1087, din 29/04/1998 emis de Comisia Judeteana Suceava;		
B1	Intabulare, drept de PROPRIETATE, dobandit prin Reconstituire, cota actuala 1/1, cota initiala 1/1 1) DROBOTĂ GHEORGHE	A1

C. Partea III. SARCINI .

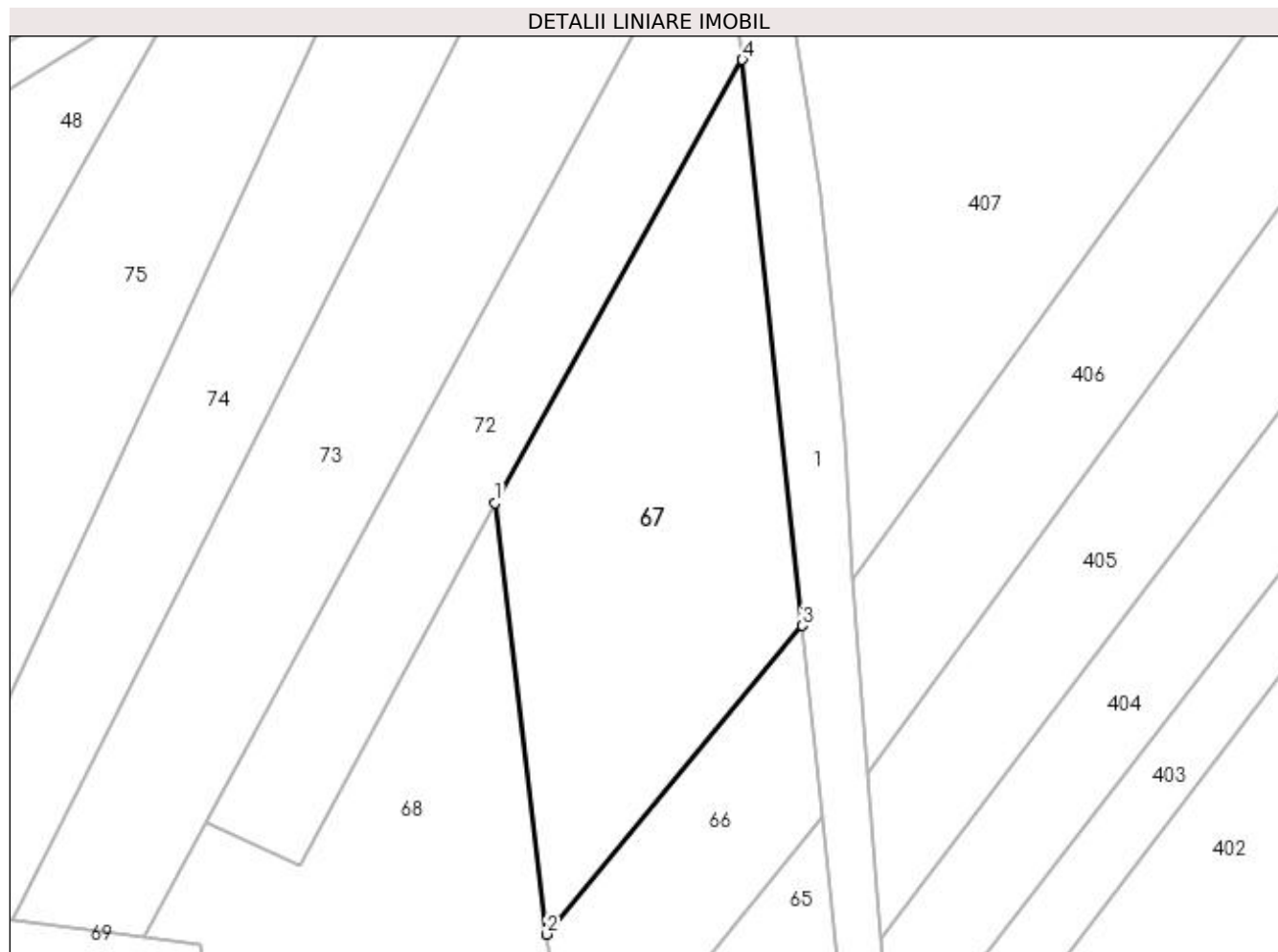
Inscrieri privind dezmembramintele dreptului de proprietate, drepturi reale de garanție și sarcini	Referințe
NU SUNT	

Anexa Nr. 1 La Partea I

Teren

Nr cadastral	Suprafața (mp)*	Observații / Referințe
	Din acte: 17.900 Masurata: 1.600	Diferenta de suprafata se regaseste in Sector 11, ID 407.

* Suprafața este determinată în planul de proiecție Stereo 70.



Date referitoare la teren

Crt	Categorie folosință	Intra vilan	Suprafața (mp)	Tarla	Parcelă	Nr. topo	Observații / Referințe
1	arabil	NU	1.600	10	332	-	

Lungime Segmente

1) Valorile lungimilor segmentelor sunt obținute din proiecție în plan.

Punct început	X / Y	Punct sfârșit	X / Y	Lungime segment (** (m)
1	614.259,279 663.804,416	2	614.264,678 663.759,339	45.399
2	614.264,678 663.759,339	3	614.291,412 663.791,614	41.909
3	614.291,412 663.791,614	4	614.285,141 663.850,792	59.509
4	614.285,141 663.850,792	1	614.259,279 663.804,416	53.1

**** Lungimile segmentelor sunt determinate în planul de proiecție Stereo 70 și sunt rotunjite la 1 milimetru.**

***** Distanța dintre puncte este formată din segmente cumulate ce sunt mai mici decât valoarea 1 milimetru.**

**DATE DESPRE IMOBILUL NR. 68**

Oficiul de Cadastru și Publicitate Imobiliară SUCEAVA
Biroul de Cadastru și Publicitate Imobiliară Falticeni

A. Partea I. Descrierea imobilului

TEREN Extravilan

Adresa: Jud. Suceava

Nr. Crt	Nr cadastral Nr. topografic	Suprafața* (mp)	Observații / Referințe
A1		10.500	Sector cadastral:9 Teren neimprejmuit;

B. Partea II. Proprietari și acte

Inscrieri privitoare la dreptul de proprietate și alte drepturi reale		Referințe
68 / 01/08/2023		
Act Normativ nr. 7, din 13/03/1996 emis de Parlamentul Romaniei;		
B1	Inscrierea provizorie, drept de PROPRIETATE, dobandit prin Lege, cota actuala 1/1, cota initiala 1/2 1) COMUNA DOLHESTI, CIF:5506727	A1

C. Partea III. SARCINI .

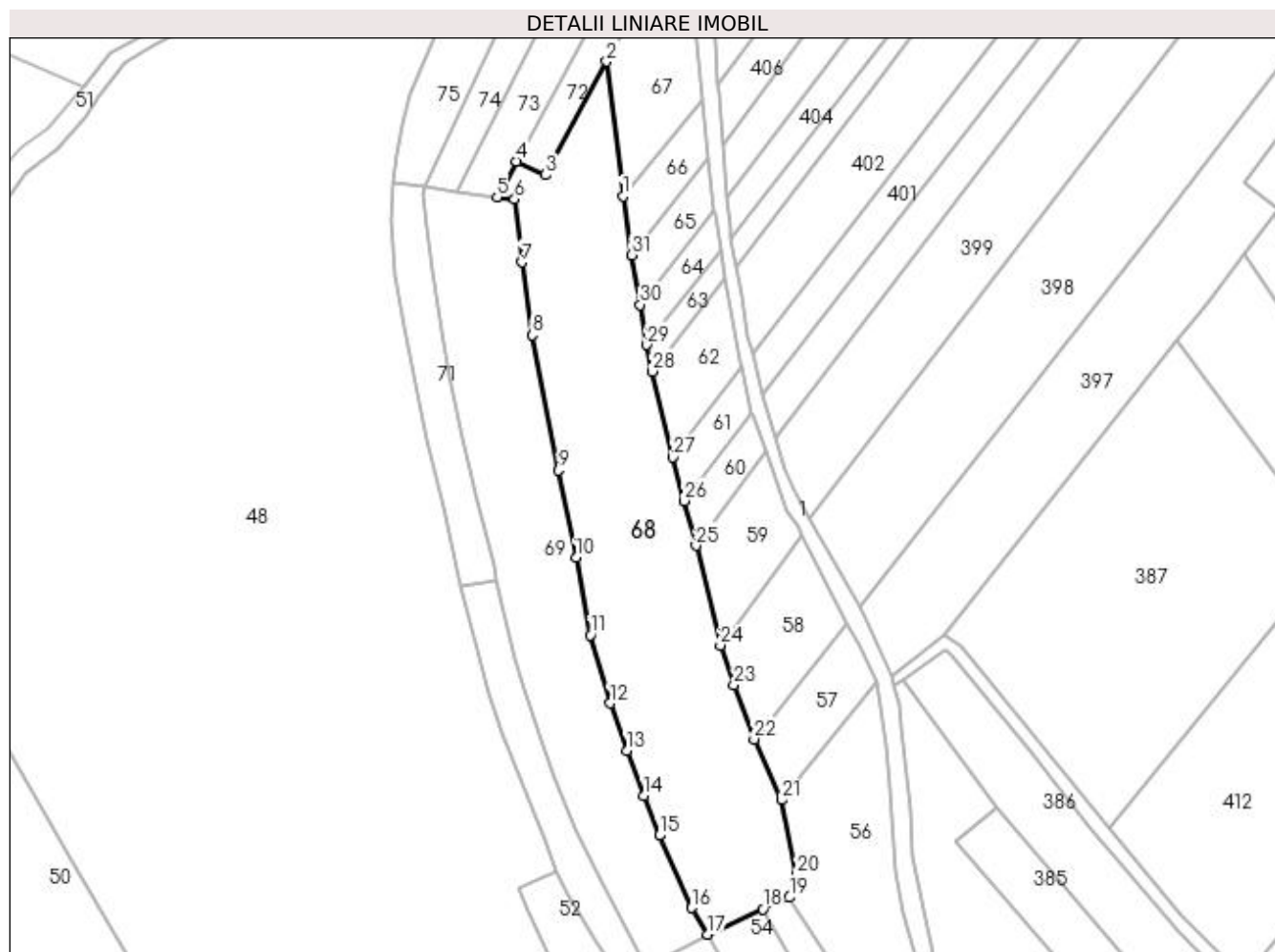
Inscrieri privind dezmembramintele dreptului de proprietate, drepturi reale de garanție și sarcini	Referințe
NU SUNT	

Anexa Nr. 1 La Partea I

Teren

Nr cadastral	Suprafața (mp)*	Observații / Referințe
	10.500	

* Suprafața este determinată în planul de proiecție Stereo 70.



Date referitoare la teren

Crt	Categorie folosință	Intra vilan	Suprafața (mp)	Tarla	Parcelă	Nr. topo	Observații / Referințe
1	arabil	NU	10.500	10	331, 332	-	

Lungime Segmente

1) Valorile lungimilor segmentelor sunt obținute din proiecție în plan.

Punct început	X / Y	Punct sfârșit	X / Y	Lungime segment (** (m)
1	614.264,678 663.759,339	2	614.259,279 663.804,416	45.399
3	614.238,899 663.766,518	4	614.229,065 663.771,055	10.83
5	614.222,594 663.758,984	6	614.228,416 663.758,37	5.854
7	614.230,889 663.737,291	8	614.234,403 663.712,893	24.65
9	614.243,168 663.667,686	10	614.248,972 663.638,46	29.797

Punct început	X / Y	Punct sfârșit	X / Y	Lungime segment (** (m)
2	614.259,279 663.804,416	3	614.238,899 663.766,518	43.03
4	614.229,065 663.771,055	5	614.222,594 663.758,984	13.696
6	614.228,416 663.758,37	7	614.230,889 663.737,291	21.224
8	614.234,403 663.712,893	9	614.243,168 663.667,686	46.049
10	614.248,972 663.638,46	11	614.253,729 663.612,51	26.382

Punct început	X / Y	Punct sfârșit	X / Y	Lungime segment (** (m))
11	614.253,729 663.612,51	12	614.260,391 663.589,72	23.744
13	614.265,918 663.573,949	14	614.271,662 663.558,884	16.123
15	614.276,87 663.545,543	16	614.287,739 663.521,35	26.522
17	614.293,139 663.512,456	18	614.311,594 663.520,912	20.3
19	614.320,47 663.524,786	20	614.322,981 663.532,291	7.914
21	614.317,953 663.557,403	22	614.308,575 663.577,712	22.37
23	614.301,823 663.595,871	24	614.297,28 663.609,159	14.043
25	614.289,144 663.642,471	26	614.285,169 663.657,472	15.519
27	614.281,294 663.672,099	28	614.274,445 663.700,753	29.461
29	614.272,709 663.709,666	30	614.270,545 663.723,062	13.57
31	614.267,661 663.739,714	1	614.264,678 663.759,339	19.85

Punct început	X / Y	Punct sfârșit	X / Y	Lungime segment (** (m))
12	614.260,391 663.589,72	13	614.265,918 663.573,949	16.711
14	614.271,662 663.558,884	15	614.276,87 663.545,543	14.322
16	614.287,739 663.521,35	17	614.293,139 663.512,456	10.405
18	614.311,594 663.520,912	19	614.320,47 663.524,786	9.685
20	614.322,981 663.532,291	21	614.317,953 663.557,403	25.61
22	614.308,575 663.577,712	23	614.301,823 663.595,871	19.374
24	614.297,28 663.609,159	25	614.289,144 663.642,471	34.291
26	614.285,169 663.657,472	27	614.281,294 663.672,099	15.132
28	614.274,445 663.700,753	29	614.272,709 663.709,666	9.08
30	614.270,545 663.723,062	31	614.267,661 663.739,714	16.9

** Lungimile segmentelor sunt determinate în planul de proiecție Stereo 70 și sunt rotunjite la 1 milimetru.

*** Distanța dintre puncte este formată din segmente cumulate ce sunt mai mici decât valoarea 1 milimetru.

**DATE DESPRE IMOBILUL NR. 69**

Oficiul de Cadastru și Publicitate Imobiliară SUCEAVA
Biroul de Cadastru și Publicitate Imobiliară Falticeni

A. Partea I. Descrierea imobilului

TEREN Extravilan

Adresa: Jud. Suceava

Nr. Crt	Nr cadastral Nr. topografic	Suprafața* (mp)	Observații / Referințe
A1		7.200	Sector cadastral:9 Teren neimprejmuit;

B. Partea II. Proprietari și acte

Inscrieri privitoare la dreptul de proprietate și alte drepturi reale		Referințe
69 / 01/08/2023		
Act Normativ nr. 7, din 13/03/1996 emis de Parlamentul Romaniei;		
B1	Inscrierea provizorie, drept de PROPRIETATE, dobandit prin Lege, cota actuala 1/1, cota initiala 1/2 1) COMUNA DOLHESTI, CIF:5506727	A1

C. Partea III. SARCINI .

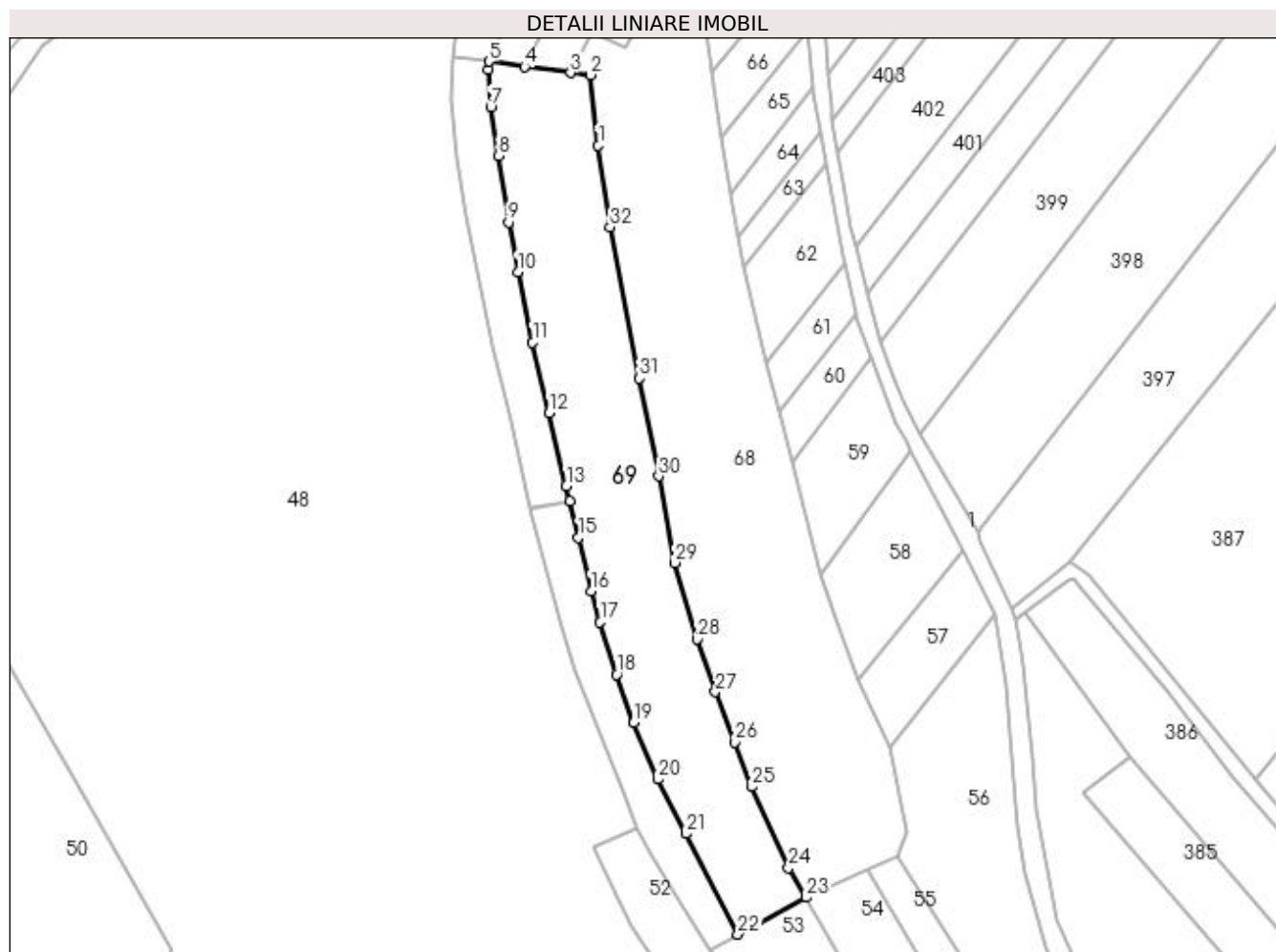
Inscrieri privind dezmembramintele dreptului de proprietate, drepturi reale de garanție și sarcini	Referințe
NU SUNT	

Anexa Nr. 1 La Partea I

Teren

Nr cadastral	Suprafața (mp)*	Observații / Referințe
	7.200	

* Suprafața este determinată în planul de proiecție Stereo 70.



Date referitoare la teren

Crt	Categorie folosință	Intra vilan	Suprafața (mp)	Tarla	Parcelă	Nr. topo	Observații / Referințe
1	arabil	NU	7.200	10	331, 332	-	

Lungime Segmente

1) Valorile lungimilor segmentelor sunt obținute din proiecție în plan.

Punct început	X / Y	Punct sfârșit	X / Y	Lungime segment (** (m)
1	614.230,889 663.737,291	2	614.228,416 663.758,37	21.224
3	614.222,594 663.758,984	4	614.208,818 663.760,773	13.892
5	614.198,271 663.762,378	6	614.197,871 663.759,935	2.476
7	614.198,75 663.748,631	8	614.200,994 663.734,27	14.535
9	614.204,135 663.714,299	10	614.206,828 663.699,488	15.054

Punct început	X / Y	Punct sfârșit	X / Y	Lungime segment (** (m)
2	614.228,416 663.758,37	3	614.222,594 663.758,984	5.854
4	614.208,818 663.760,773	5	614.198,271 663.762,378	10.668
6	614.197,871 663.759,935	7	614.198,75 663.748,631	11.338
8	614.200,994 663.734,27	9	614.204,135 663.714,299	20.216
10	614.206,828 663.699,488	11	614.211,26 663.678,451	21.499

Punct început	X / Y	Punct sfârșit	X / Y	Lungime segment (** (m)
11	614.211,26 663.678,451	12	614.216,247 663.657,288	21.743
13	614.221,36 663.635,561	14	614.222,408 663.631,043	4.638
15	614.224,951 663.620,078	16	614.228,765 663.604,146	16.382
17	614.231,458 663.594,721	18	614.236,449 663.579,191	16.312
19	614.241,504 663.564,715	20	614.248,736 663.547,823	18.375
21	614.257,084 663.531,543	22	614.272,671 663.501,467	33.875
23	614.293,139 663.512,456	24	614.287,739 663.521,35	10.405
25	614.276,87 663.545,543	26	614.271,662 663.558,884	14.322
27	614.265,918 663.573,949	28	614.260,391 663.589,72	16.711
29	614.253,729 663.612,51	30	614.248,972 663.638,46	26.382
31	614.243,168 663.667,686	32	614.234,403 663.712,893	46.049

Punct început	X / Y	Punct sfârșit	X / Y	Lungime segment (** (m)
12	614.216,247 663.657,288	13	614.221,36 663.635,561	22.321
14	614.222,408 663.631,043	15	614.224,951 663.620,078	11.256
16	614.228,765 663.604,146	17	614.231,458 663.594,721	9.802
18	614.236,449 663.579,191	19	614.241,504 663.564,715	15.333
20	614.248,736 663.547,823	21	614.257,084 663.531,543	18.296
22	614.272,671 663.501,467	23	614.293,139 663.512,456	23.231
24	614.287,739 663.521,35	25	614.276,87 663.545,543	26.522
26	614.271,662 663.558,884	27	614.265,918 663.573,949	16.123
28	614.260,391 663.589,72	29	614.253,729 663.612,51	23.744
30	614.248,972 663.638,46	31	614.243,168 663.667,686	29.797
32	614.234,403 663.712,893	1	614.230,889 663.737,291	24.65

** Lungimile segmentelor sunt determinate în planul de proiecție Stereo 70 și sunt rotunjite la 1 milimetru.

*** Distanța dintre puncte este formată din segmente cumulate ce sunt mai mici decât valoarea 1 milimetru.

**DATE DESPRE IMOBILUL NR. 70**

Oficiul de Cadastru și Publicitate Imobiliară SUCEAVA
Biroul de Cadastru și Publicitate Imobiliară Falticeni

A. Partea I. Descrierea imobilului

TEREN Extravilan

Adresa: Jud. Suceava

Nr. Crt	Nr cadastral Nr. topografic	Suprafața* (mp)	Observații / Referințe
A1		1.600	Sector cadastral:9 Teren neimprejmuit;

B. Partea II. Proprietari și acte

Inscrieri privitoare la dreptul de proprietate și alte drepturi reale	Referințe
70 / 01/08/2023	
Act Administrativ nr. 990, din 05/01/1998 emis de Comisia Judeteana Suceava;	
B1	A1
Intabulare, drept de PROPRIETATE, dobandit prin Reconstituire, cota actuala 1/1 1) VLAICU ILIANA, LIPSA CNP	
Act Administrativ nr. 5373, din 04/10/2023 emis de Primaria Comunei Dolhesti;	
B2	A1
se noteaza posesia asupra imobilului in favoarea 1) VLAICU ELISABETA	

C. Partea III. SARCINI .

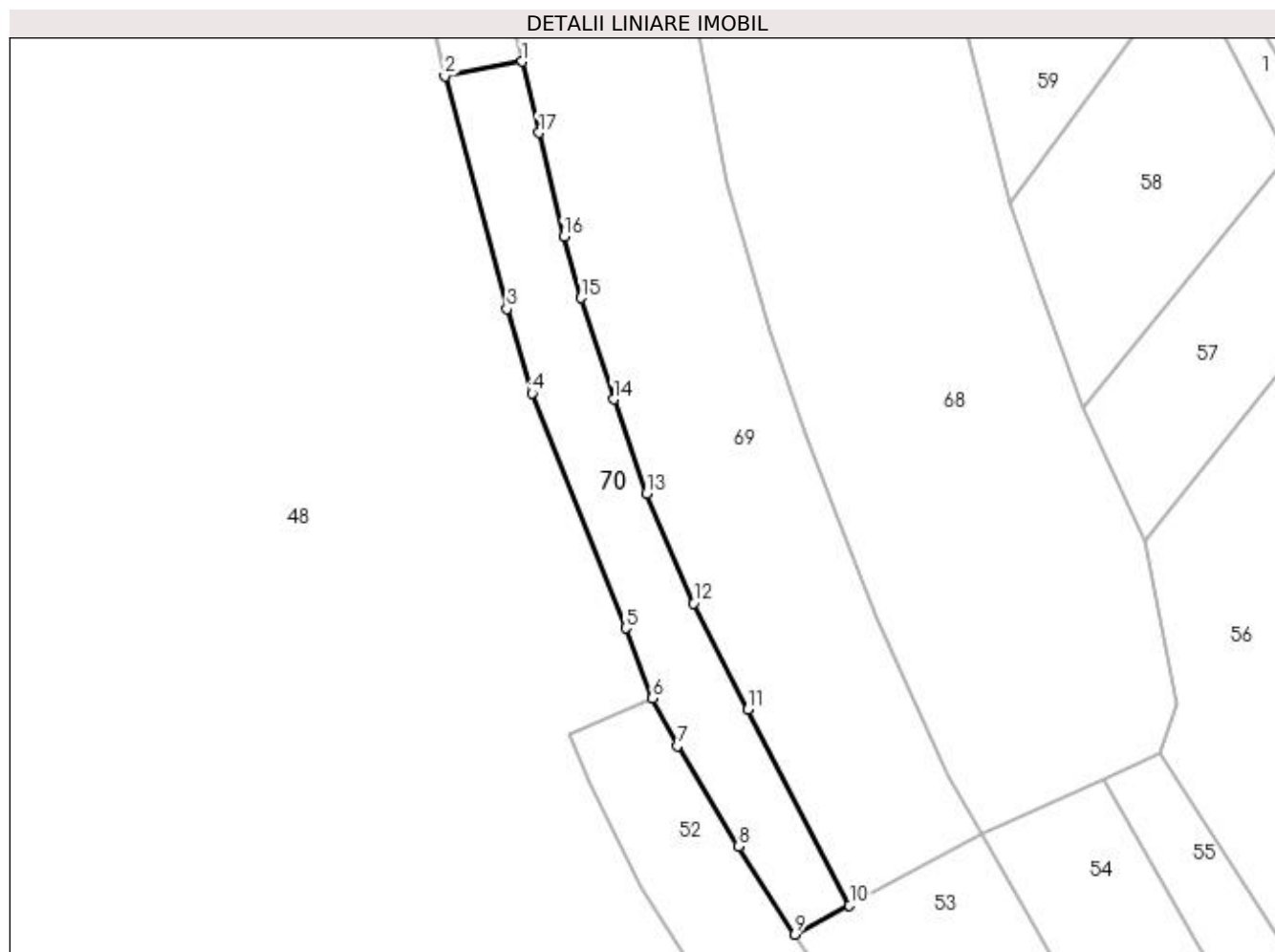
Inscrieri privind dezmembramintele dreptului de proprietate, drepturi reale de garanție și sarcini	Referințe
NU SUNT	

Anexa Nr. 1 La Partea I

Teren

Nr cadastral	Suprafața (mp)*	Observații / Referințe
	1.600	

* Suprafața este determinată în planul de proiecție Stereo 70.



Date referitoare la teren

Crt	Categorie folosință	Intra vilan	Suprafața (mp)	Tarla	Parcelă	Nr. topo	Observații / Referințe
1	arabil	NU	1.600	10	331	-	

Lungime Segmente

1) Valorile lungimilor segmentelor sunt obținute din proiecție în plan.

Punct început	X / Y	Punct sfârșit	X / Y	Lungime segment (** (m)
1	614.222,408 663.631,043	2	614.210,493 663.628,783	12.127
2	614.210,493 663.628,783	3	614.220,034 663.593,038	36.996
3	614.220,034 663.593,038	4	614.223,911 663.580,112	13.495
4	614.223,911 663.580,112	5	614.238,312 663.544,01	38.868
5	614.238,312 663.544,01	6	614.242,419 663.533,234	11.532

Punct început	X / Y	Punct sfârșit	X / Y	Lungime segment (** (m)
6	614.242,419 663.533,234	7	614.246,218 663.525,931	8.232
7	614.246,218 663.525,931	8	614.255,6 663.510,481	18.076
8	614.255,6 663.510,481	9	614.264,341 663.496,995	16.071
9	614.264,341 663.496,995	10	614.272,671 663.501,467	9.455
10	614.272,671 663.501,467	11	614.257,084 663.531,543	33.875
11	614.257,084 663.531,543	12	614.248,736 663.547,823	18.296
12	614.248,736 663.547,823	13	614.241,504 663.564,715	18.375
13	614.241,504 663.564,715	14	614.236,449 663.579,191	15.333
14	614.236,449 663.579,191	15	614.231,458 663.594,721	16.312
15	614.231,458 663.594,721	16	614.228,765 663.604,146	9.802
16	614.228,765 663.604,146	17	614.224,951 663.620,078	16.382
17	614.224,951 663.620,078	1	614.222,408 663.631,043	11.256

** Lungimile segmentelor sunt determinate în planul de proiecție Stereo 70 și sunt rotunjite la 1 milimetru.

*** Distanța dintre puncte este formată din segmente cumulate ce sunt mai mici decât valoarea 1 milimetru.

**DATE DESPRE IMOBILUL NR. 71**

Oficiul de Cadastru și Publicitate Imobiliară SUCEAVA
Biroul de Cadastru și Publicitate Imobiliară Falticeni

A. Partea I. Descrierea imobilului

TEREN Extravilan

Adresa: Jud. Suceava

Nr. Crt	Nr cadastral Nr. topografic	Suprafața* (mp)	Observații / Referințe
A1		1.600	Sector cadastral:9 Teren neimprejmuit;

B. Partea II. Proprietari și acte

Inscrieri privitoare la dreptul de proprietate și alte drepturi reale	Referințe
71 / 01/08/2023	
Act Administrativ nr. 990, din 05/01/1998 emis de Comisia Judeteana Suceava;	
B1	A1
Intabulare, drept de PROPRIETATE, dobandit prin Reconstituire, cota actuala 1/1 1) VLAICU ILIANA , LIPSA CNP	
Act Administrativ nr. 5374, din 04/10/2023 emis de Primaria Comunei Dolhesti;	
B2	A1
se noteaza posesia asupra imobilului in favoarea 1) VLAICU NICULINA	

C. Partea III. SARCINI .

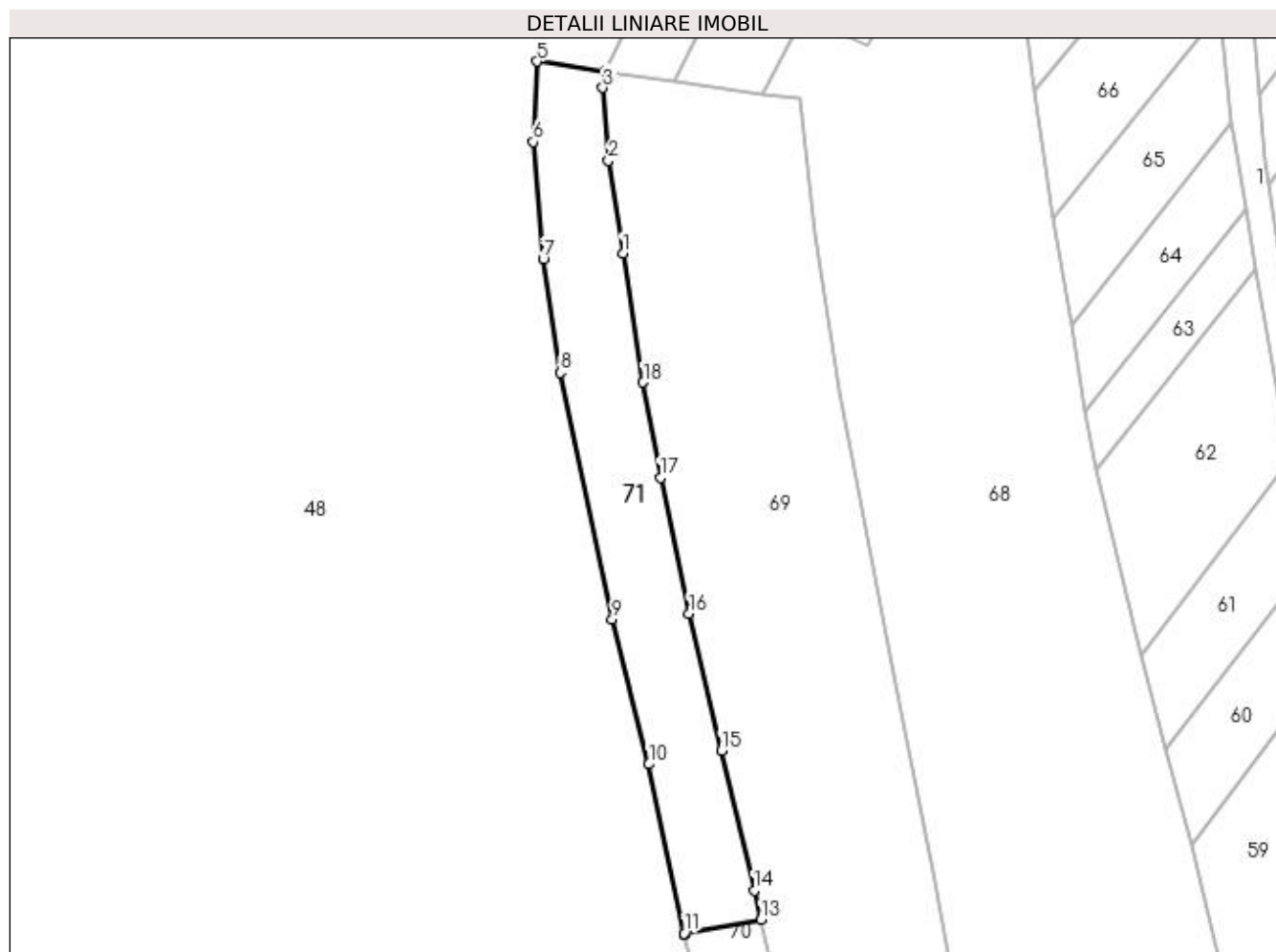
Inscrieri privind dezmembramintele dreptului de proprietate, drepturi reale de garanție și sarcini	Referințe
NU SUNT	

Anexa Nr. 1 La Partea I

Teren

Nr cadastral	Suprafața (mp)*	Observații / Referințe
	1.600	

* Suprafața este determinată în planul de proiecție Stereo 70.



Date referitoare la teren

Crt	Categorie folosință	Intra vilan	Suprafața (mp)	Tarla	Parcelă	Nr. topo	Observații / Referințe
1	arabil	NU	1.600	10	331	-	

Lungime Segmente

1) Valorile lungimilor segmentelor sunt obținute din proiecție în plan.

Punct început	X / Y	Punct sfârșit	X / Y	Lungime segment (** (m)
1	614.200,994 663.734,27	2	614.198,75 663.748,631	14.535
2	614.198,75 663.748,631	3	614.197,871 663.759,935	11.338
3	614.197,871 663.759,935	4	614.198,271 663.762,378	2.476
4	614.198,271 663.762,378	5	614.187,724 663.763,984	10.669
5	614.187,724 663.763,984	6	614.187,081 663.751,548	12.453

Punct început	X / Y	Punct sfârșit	X / Y	Lungime segment (** (m)
6	614.187,081 663.751,548	7	614.188,652 663.733,372	18.244
7	614.188,652 663.733,372	8	614.191,329 663.715,792	17.783
8	614.191,329 663.715,792	9	614.199,331 663.677,599	39.022
9	614.199,331 663.677,599	10	614.205,004 663.655,156	23.149
10	614.205,004 663.655,156	11	614.210,454 663.628,929	26.787
11	614.210,454 663.628,929	12	614.210,493 663.628,783	0.151
12	614.210,493 663.628,783	13	614.222,408 663.631,043	12.127
13	614.222,408 663.631,043	14	614.221,36 663.635,561	4.638
14	614.221,36 663.635,561	15	614.216,247 663.657,288	22.321
15	614.216,247 663.657,288	16	614.211,26 663.678,451	21.743
16	614.211,26 663.678,451	17	614.206,828 663.699,488	21.499
17	614.206,828 663.699,488	18	614.204,135 663.714,299	15.054
18	614.204,135 663.714,299	1	614.200,994 663.734,27	20.216

** Lungimile segmentelor sunt determinate în planul de proiecție Stereo 70 și sunt rotunjite la 1 milimetru.

*** Distanța dintre puncte este formată din segmente cumulate ce sunt mai mici decât valoarea 1 milimetru.

**DATE DESPRE IMOBILUL NR. 72**

Oficiul de Cadastru și Publicitate Imobiliară SUCEAVA
Biroul de Cadastru și Publicitate Imobiliară Falticeni

A. Partea I. Descrierea imobilului

TEREN Extravilan

Adresa: Jud. Suceava

Nr. Crt	Nr cadastral Nr. topografic	Suprafața* (mp)	Observații / Referințe
A1		Din acte: 4.700 Masurata: 1.140	Sector cadastral:9 Teren neimprejmuit; Diferenta de suprafata se regaseste in Sector 11, ID 409.

B. Partea II. Proprietari și acte

Inscrieri privitoare la dreptul de proprietate și alte drepturi reale		Referințe
72 / 01/08/2023		
Act Notarial nr. 14193, din 21/07/1995 emis de Notariatul de Stat Suceava (Contact vanzare-cumparare);		
B1	Intabulare, drept de PROPRIETATE, dobandit prin Conventie, cota actuala 1/1, cota initiala 1/1 1) CĂRĂBUȘ NECULAI	A1

C. Partea III. SARCINI .

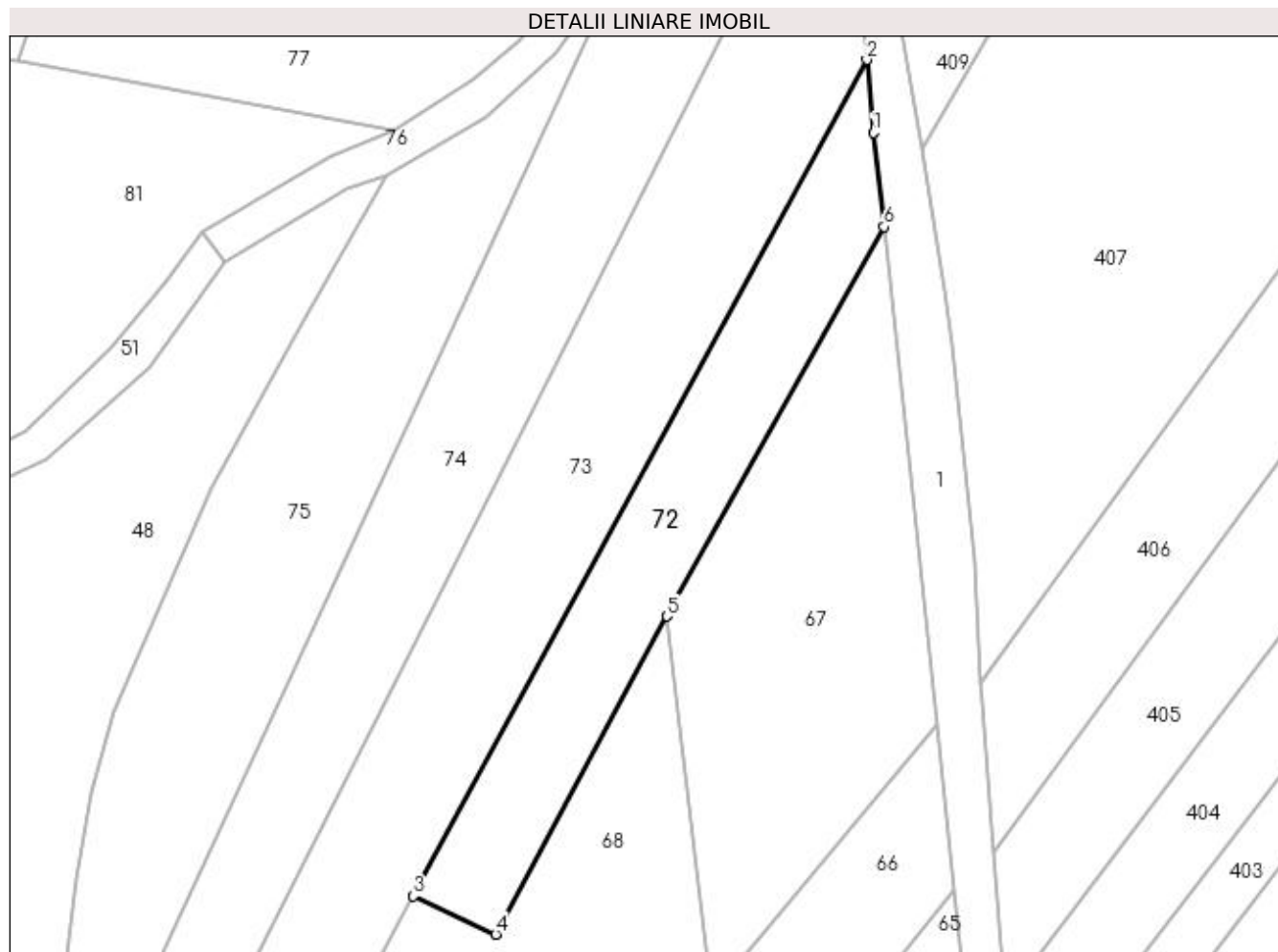
Inscrieri privind dezmembramintele dreptului de proprietate, drepturi reale de garanție și sarcini	Referințe
NU SUNT	

Anexa Nr. 1 La Partea I

Teren

Nr cadastral	Suprafața (mp)*	Observații / Referințe
	Din acte: 4.700 Masurata: 1.140	Diferenta de suprafata se regaseste in Sector 11, ID 409.

* Suprafața este determinată în planul de proiecție Stereo 70.



Date referitoare la teren

Crt	Categorie folosință	Intra vilan	Suprafața (mp)	Tarla	Parcelă	Nr. topo	Observații / Referințe
1	arabil	NU	1.140	10	332	-	

Lungime Segmente

1) Valorile lungimilor segmentelor sunt obținute din proiecție în plan.

Punct început	X / Y	Punct sfârșit	X / Y	Lungime segment (** (m)
1	614.283,87 663.861,991	2	614.283,105 663.870,707	8.75
2	614.283,105 663.870,707	3	614.229,065 663.771,055	113.362
3	614.229,065 663.771,055	4	614.238,899 663.766,518	10.83
4	614.238,899 663.766,518	5	614.259,279 663.804,416	43.03
5	614.259,279 663.804,416	6	614.285,141 663.850,792	53.1

Punct început	X / Y	Punct sfârșit	X / Y	Lungime segment (** (m)
6	614.285,141 663.850,792	1	614.283,87 663.861,991	11.271

** Lungimile segmentelor sunt determinate în planul de proiecție Stereo 70 și sunt rotunjite la 1 milimetru.

*** Distanța dintre puncte este formată din segmente cumulate ce sunt mai mici decât valoarea 1 milimetru.

**DATE DESPRE IMOBILUL NR. 73**

Oficiul de Cadastru și Publicitate Imobiliară SUCEAVA
Biroul de Cadastru și Publicitate Imobiliară Falticeni

A. Partea I. Descrierea imobilului

TEREN Extravilan

Adresa: Jud. Suceava

Nr. Crt	Nr cadastral Nr. topografic	Suprafața* (mp)	Observații / Referințe
A1		2.169	Sector cadastral:9 Teren neimprejmuit;

B. Partea II. Proprietari și acte

Inscrieri privitoare la dreptul de proprietate și alte drepturi reale	Referințe
73 / 01/08/2023	
Act Normativ nr. 7, din 13/03/1996 emis de Parlamentul Romaniei;	
B1	A1
Inscrierea provizorie, drept de PROPRIETATE, dobandit prin Lege, cota actuala 1/1, cota initiala 1/2 1) COMUNA DOLHESTI, CIF:5506727	

C. Partea III. SARCINI .

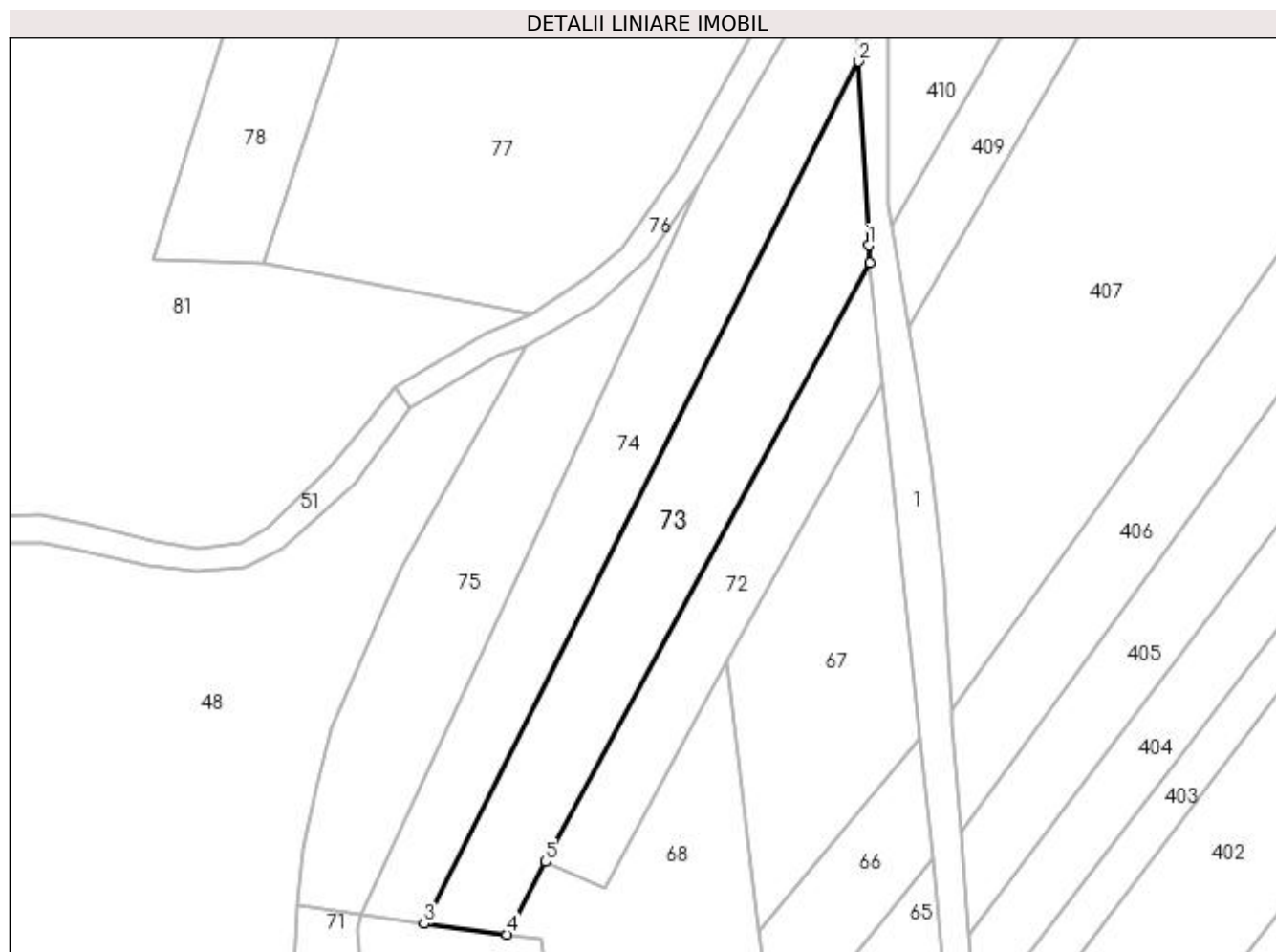
Inscrieri privind dezmembramintele dreptului de proprietate, drepturi reale de garanție și sarcini	Referințe
NU SUNT	

Anexa Nr. 1 La Partea I

Teren

Nr cadastral	Suprafața (mp)*	Observații / Referințe
	2.169	

* Suprafața este determinată în planul de proiecție Stereo 70.



Date referitoare la teren

Crt	Categorie folosință	Intravilan	Suprafața (mp)	Tarla	Parcelă	Nr. topo	Observații / Referințe
1	arabil	NU	2.169	10	332	-	

Lungime Segmente

1) Valorile lungimilor segmentelor sunt obținute din proiecție în plan.

Punct început	X / Y	Punct sfârșit	X / Y	Lungime segment (** (m)
1	614.282,849 663.873,62	2	614.281,167 663.904,21	30.636
2	614.281,167 663.904,21	3	614.208,818 663.760,773	160.65
3	614.208,818 663.760,773	4	614.222,594 663.758,984	13.892
4	614.222,594 663.758,984	5	614.229,065 663.771,055	13.696
5	614.229,065 663.771,055	6	614.283,105 663.870,707	113.362

Punct început	X / Y	Punct sfârșit	X / Y	Lungime segment (** (m)
6	614.283,105 663.870,707	1	614.282,849 663.873,62	2.924

** Lungimile segmentelor sunt determinate în planul de proiecție Stereo 70 și sunt rotunjite la 1 milimetru.

*** Distanța dintre puncte este formată din segmente cumulate ce sunt mai mici decât valoarea 1 milimetru.

**DATE DESPRE IMOBILUL NR. 74**

Oficiul de Cadastru și Publicitate Imobiliară SUCEAVA
Biroul de Cadastru și Publicitate Imobiliară Falticeni

A. Partea I. Descrierea imobilului

TEREN Extravilan

Adresa: Jud. Suceava

Nr. Crt	Nr cadastral Nr. topografic	Suprafața* (mp)	Observații / Referințe
A1		2.176	Sector cadastral:9 Teren neimprejmuit;

B. Partea II. Proprietari și acte

Inscrieri privitoare la dreptul de proprietate și alte drepturi reale	Referințe
74 / 01/08/2023	
Act Normativ nr. 7, din 13/03/1996 emis de Parlamentul Romaniei;	
B1	A1
Inscrierea provizorie, drept de PROPRIETATE, dobandit prin Lege, cota actuala 1/1, cota initiala 1/2 1) COMUNA DOLHESTI, CIF:5506727	

C. Partea III. SARCINI .

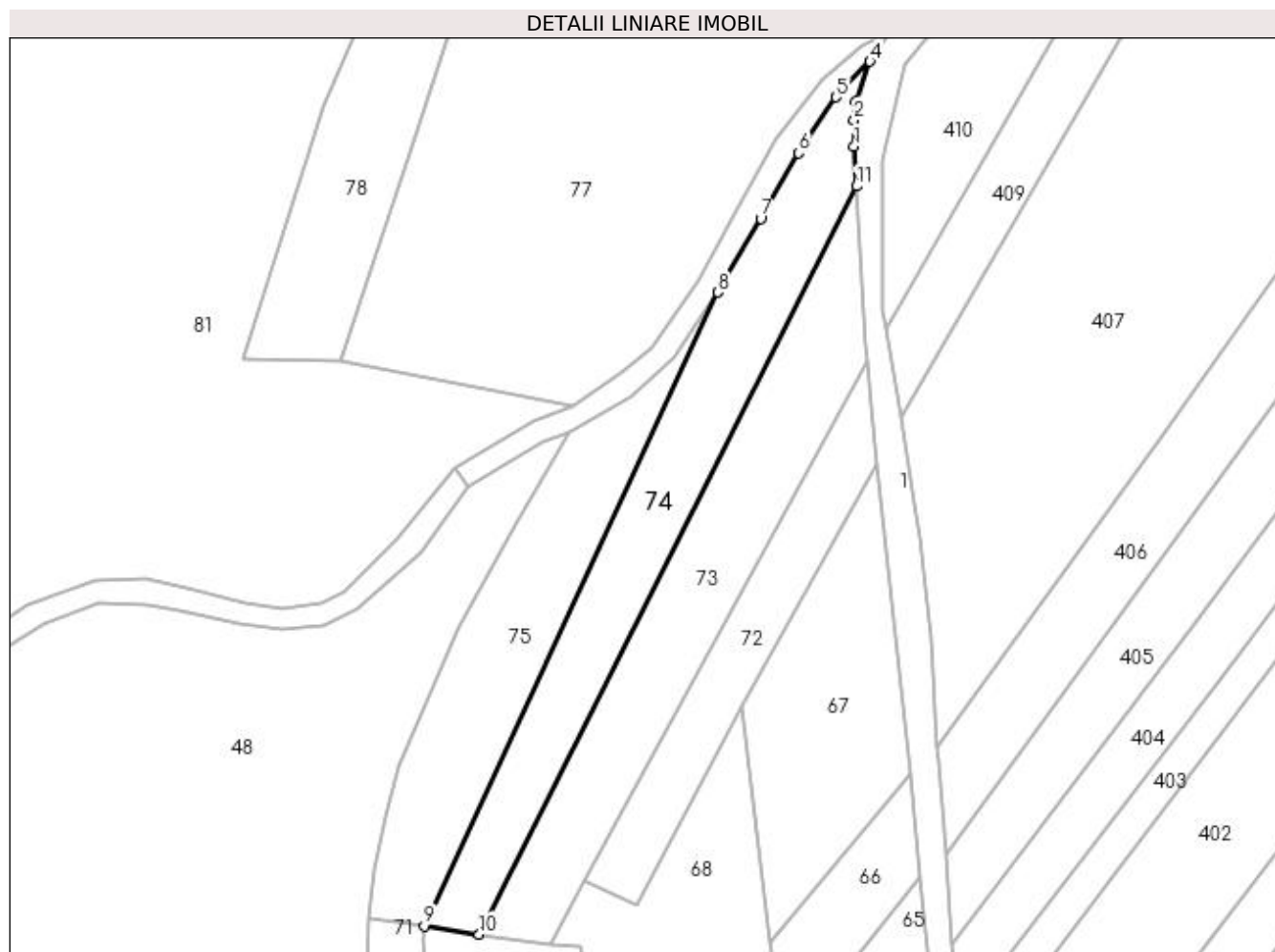
Inscrieri privind dezmembramintele dreptului de proprietate, drepturi reale de garanție și sarcini	Referințe
NU SUNT	

Anexa Nr. 1 La Partea I

Teren

Nr cadastral	Suprafața (mp)*	Observații / Referințe
	2.176	

* Suprafața este determinată în planul de proiecție Stereo 70.



Date referitoare la teren

Crt	Categorie folosință	Intravilan	Suprafața (mp)	Tarla	Parcelă	Nr. topo	Observații / Referințe
1	arabil	NU	2.176	10	332	-	

Lungime Segmente

1) Valorile lungimilor segmentelor sunt obținute din proiecție în plan.

Punct început	X / Y	Punct sfârșit	X / Y	Lungime segment (** (m)
1	614.280,744 663.911,907	2	614.280,728 663.916,913	5.006
2	614.280,728 663.916,913	3	614.280,982 663.920,417	3.513
3	614.280,982 663.920,417	4	614.283,76 663.928,142	8.209
4	614.283,76 663.928,142	5	614.277,261 663.921,294	9.441
5	614.277,261 663.921,294	6	614.270,108 663.910,562	12.897

Punct început	X / Y	Punct sfârșit	X / Y	Lungime segment (** (m)
6	614.270,108 663.910,562	7	614.262,824 663.898,035	14.491
7	614.262,824 663.898,035	8	614.254,605 663.883,863	16.383
8	614.254,605 663.883,863	9	614.198,271 663.762,378	133.911
9	614.198,271 663.762,378	10	614.208,818 663.760,773	10.668
10	614.208,818 663.760,773	11	614.281,167 663.904,21	160.65
11	614.281,167 663.904,21	1	614.280,744 663.911,907	7.709

** Lungimile segmentelor sunt determinate în planul de proiecție Stereo 70 și sunt rotunjite la 1 milimetru.

*** Distanța dintre puncte este formată din segmente cumulate ce sunt mai mici decât valoarea 1 milimetru.

**DATE DESPRE IMOBILUL NR. 75**

Oficiul de Cadastru și Publicitate Imobiliară SUCEAVA
Biroul de Cadastru și Publicitate Imobiliară Falticeni

A. Partea I. Descrierea imobilului

TEREN Extravilan

Adresa: Jud. Suceava

Nr. Crt	Nr cadastral Nr. topografic	Suprafața* (mp)	Observații / Referințe
A1		1.800	Sector cadastral:9 Teren neimprejmuit;

B. Partea II. Proprietari și acte

Inscrieri privitoare la dreptul de proprietate și alte drepturi reale		Referințe
75 / 01/08/2023		
Act Notarial nr. 159, din 07/03/2008 emis de BNP Uța Dan;		
B1	Intabulare, drept de PROPRIETATE, dobândit prin Convenție, cota actuala 1/1, cota initiala 1/1 1) SANDU ANETA	A1

C. Partea III. SARCINI .

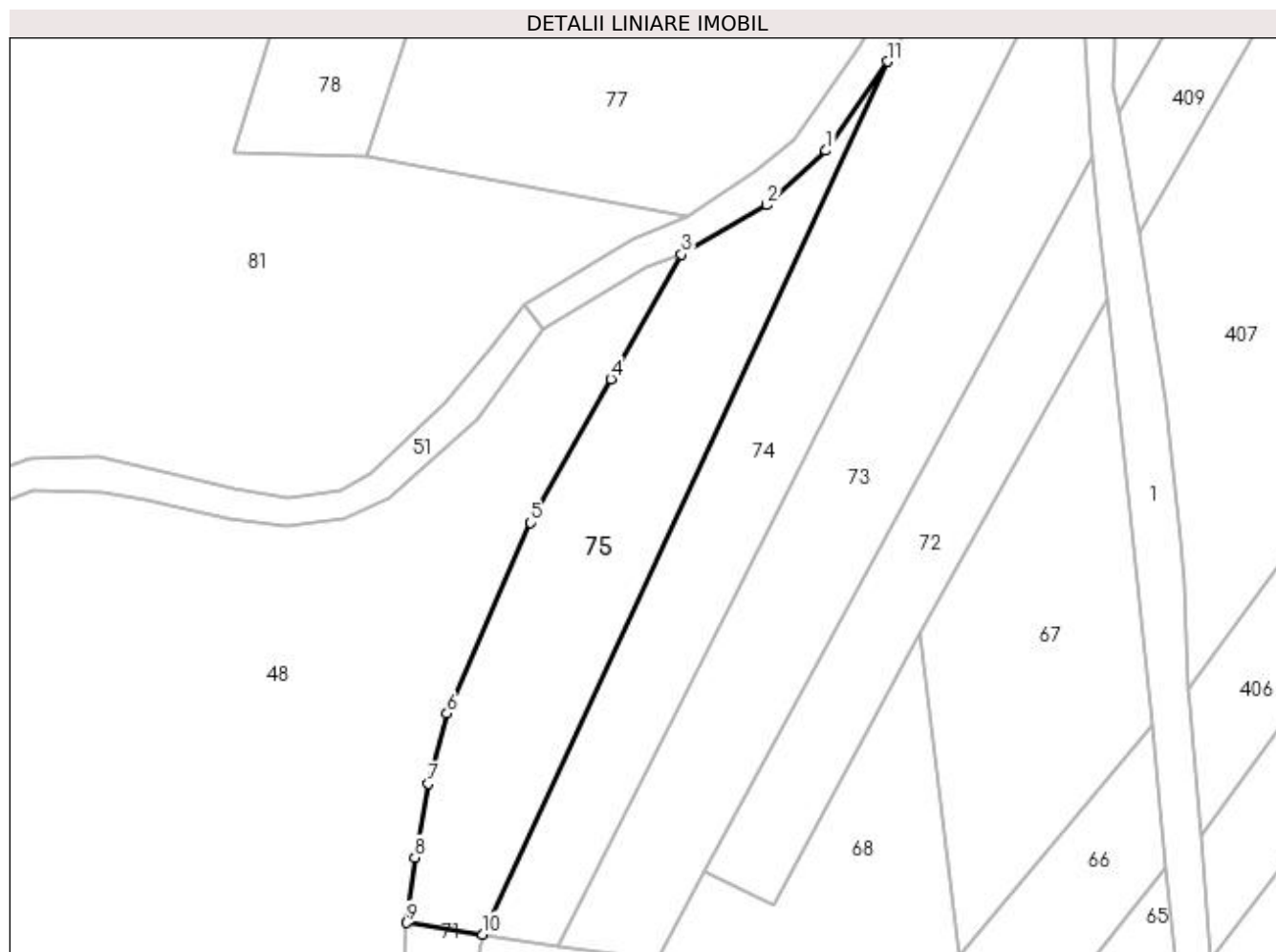
Inscrieri privind dezmembramintele dreptului de proprietate, drepturi reale de garanție și sarcini	Referințe
NU SUNT	

Anexa Nr. 1 La Partea I

Teren

Nr cadastral	Suprafața (mp)*	Observații / Referințe
	1.800	

* Suprafața este determinată în planul de proiecție Stereo 70.



Date referitoare la teren

Crt	Categorie folosință	Intra vilan	Suprafața (mp)	Tarla	Parcelă	Nr. topo	Observații / Referințe
1	arabil	NU	1.800	10	332, 331	-	

Lungime Segmente

1) Valorile lungimilor segmentelor sunt obținute din proiecție în plan.

Punct început	X / Y	Punct sfârșit	X / Y	Lungime segment (** (m)
1	614.246,086 663.871,453	2	614.237,839 663.863,902	11.182
2	614.237,839 663.863,902	3	614.225,952 663.857,019	13.736
3	614.225,952 663.857,019	4	614.216,081 663.839,686	19.947
4	614.216,081 663.839,686	5	614.204,963 663.819,679	22.889
5	614.204,963 663.819,679	6	614.193,284 663.793,14	28.995

Punct început	X / Y	Punct sfârșit	X / Y	Lungime segment (** (m)
6	614.193,284 663.793,14	7	614.190,733 663.783,347	10.12
7	614.190,733 663.783,347	8	614.188,82 663.773,095	10.429
8	614.188,82 663.773,095	9	614.187,724 663.763,984	9.177
9	614.187,724 663.763,984	10	614.198,271 663.762,378	10.669
10	614.198,271 663.762,378	11	614.254,605 663.883,863	133.911
11	614.254,605 663.883,863	1	614.246,086 663.871,453	15.053

** Lungimile segmentelor sunt determinate în planul de proiecție Stereo 70 și sunt rotunjite la 1 milimetru.

*** Distanța dintre puncte este formată din segmente cumulate ce sunt mai mici decât valoarea 1 milimetru.

**DATE DESPRE IMOBILUL NR. 76**

Oficiul de Cadastru și Publicitate Imobiliară SUCEAVA
Biroul de Cadastru și Publicitate Imobiliară Falticeni

A. Partea I. Descrierea imobilului

TEREN Extravilan

Adresa: Jud. Suceava

Nr. Crt	Nr cadastral Nr. topografic	Suprafața* (mp)	Observații / Referințe
A1		522	Sector cadastral:9 Teren neimprejmuit;

B. Partea II. Proprietari și acte

Inscrieri privitoare la dreptul de proprietate și alte drepturi reale		Referințe
76 / 01/08/2023		
Act Normativ nr. 7, din 13/03/1996 emis de Parlamentul Romaniei;		
B1	Inscrierea provizorie, drept de PROPRIETATE, dobandit prin Lege, cota actuala 1/1, cota initiala 1/2 1) COMUNA DOLHESTI, CIF:5506727	A1

C. Partea III. SARCINI .

Inscrieri privind dezmembramintele dreptului de proprietate, drepturi reale de garanție și sarcini	Referințe
NU SUNT	


Anexa Nr. 1 La Partea I

Teren

Nr cadastral	Suprafața (mp)*	Observații / Referințe
	522	

* Suprafața este determinată în planul de proiecție Stereo 70.

DETALII LINIARE IMOBIL



Date referitoare la teren

Crt	Categorie folosință	Intravilan	Suprafața (mp)	Tarla	Parcelă	Nr. topo	Observații / Referințe
1	drum	NU	522	10	289, 331, 332	-	

Lungime Segmente

1) Valorile lungimilor segmentelor sunt obținute din proiecție în plan.

Punct început	X / Y	Punct sfârșit	X / Y	Lungime segment (** (m)
1	614.225,952 663.857,019	2	614.237,839 663.863,902	13.736
3	614.246,086 663.871,453	4	614.254,605 663.883,863	15.053
5	614.262,824 663.898,035	6	614.270,108 663.910,562	14.491
7	614.277,261 663.921,294	8	614.283,76 663.928,142	9.441
9	614.287,71 663.933,613	10	614.282,11 663.931,151	6.117

Punct început	X / Y	Punct sfârșit	X / Y	Lungime segment (** (m)
2	614.237,839 663.863,902	3	614.246,086 663.871,453	11.182
4	614.254,605 663.883,863	5	614.262,824 663.898,035	16.383
6	614.270,108 663.910,562	7	614.277,261 663.921,294	12.897
8	614.283,76 663.928,142	9	614.287,71 663.933,613	6.748
10	614.282,11 663.931,151	11	614.274,554 663.924,603	9.998

Punct început	X / Y	Punct sfârșit	X / Y	Lungime segment (** (m)
11	614.274,554 663.924,603	12	614.265,801 663.913,006	14.529
13	614.258,14 663.899,677	14	614.250,793 663.886,034	15.495
15	614.241,751 663.873,079	16	614.236,109 663.868,445	7.301
17	614.226,773 663.862,199	18	614.219,231 663.859,052	8.172
19	614.204,014 663.850,131	20	614.206,619 663.846,549	4.429
21	614.221,06 663.855,347	1	614.225,952 663.857,019	5.17

Punct început	X / Y	Punct sfârșit	X / Y	Lungime segment (** (m)
12	614.265,801 663.913,006	13	614.258,14 663.899,677	15.374
14	614.250,793 663.886,034	15	614.241,751 663.873,079	15.798
16	614.236,109 663.868,445	17	614.226,773 663.862,199	11.233
18	614.219,231 663.859,052	19	614.204,014 663.850,131	17.639
20	614.206,619 663.846,549	21	614.221,06 663.855,347	16.91

** Lungimile segmentelor sunt determinate în planul de proiecție Stereo 70 și sunt rotunjite la 1 milimetru.

*** Distanța dintre puncte este formată din segmente cumulate ce sunt mai mici decât valoarea 1 milimetru.

**DATE DESPRE IMOBILUL NR. 77**

Oficiul de Cadastru și Publicitate Imobiliară SUCEAVA
Biroul de Cadastru și Publicitate Imobiliară Falticeni

A. Partea I. Descrierea imobilului

TEREN Extravilan

Adresa: Jud. Suceava

Nr. Crt	Nr cadastral Nr. topografic	Suprafața* (mp)	Observații / Referințe
A1		16.795	Sector cadastral:9 Teren neimprejmuit;

B. Partea II. Proprietari și acte

Inscrieri privitoare la dreptul de proprietate și alte drepturi reale	Referințe
77 / 01/08/2023	
Act Normativ nr. 7, din 13/03/1996 emis de Parlamentul Romaniei;	
B1	Inscrierea provizorie, drept de PROPRIETATE, dobandit prin Lege, cota actuala 1/1, cota initiala 1/2
	1) COMUNA DOLHESTI, CIF:5506727

C. Partea III. SARCINI .

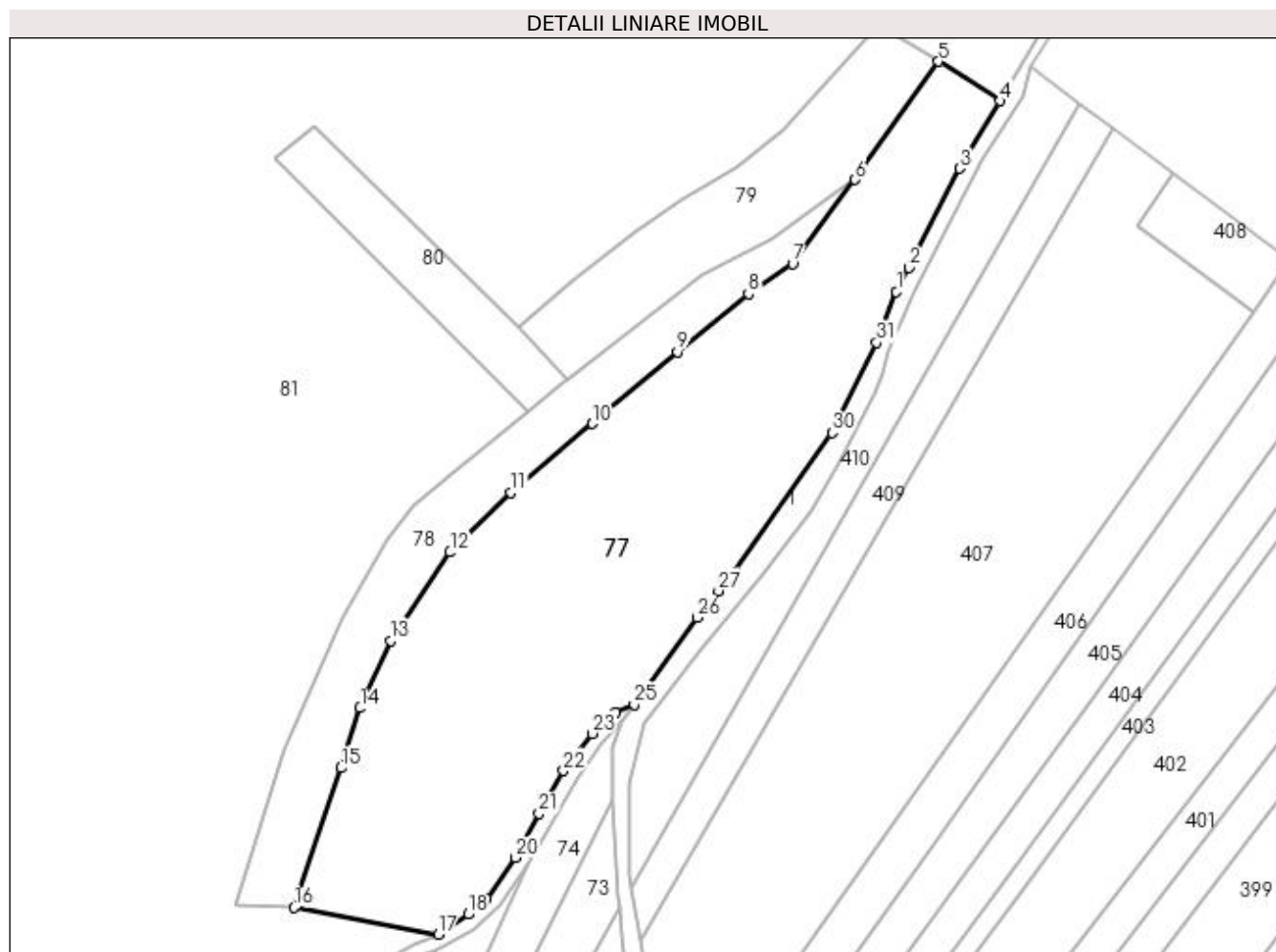
Inscrieri privind dezmembramintele dreptului de proprietate, drepturi reale de garanție și sarcini	Referințe
NU SUNT	

Anexa Nr. 1 La Partea I

Teren

Nr cadastral	Suprafața (mp)*	Observații / Referințe
	16.795	

* Suprafața este determinată în planul de proiecție Stereo 70.



Date referitoare la teren

Crt	Categorie folosință	Intra vilan	Suprafața (mp)	Tarla	Parcelă	Nr. topo	Observații / Referințe
1	arabil	NU	16.795	10	305, 306, 303, 304, 301	-	

Lungime Segmente

1) Valorile lungimilor segmentelor sunt obținute din proiecție în plan.

Punct început	X / Y	Punct sfârșit	X / Y	Lungime segment (** (m)	Punct început	X / Y	Punct sfârșit	X / Y	Lungime segment (** (m)
1	614.369,216 664.061,808	2	614.373,089 664.069,295	8.429	2	614.373,089 664.069,295	3	614.388,939 664.100,105	34.648
3	614.388,939 664.100,105	4	614.401,444 664.121,1	24.437	4	614.401,444 664.121,1	5	614.382,313 664.133,345	22.714
5	614.382,313 664.133,345	6	614.356,401 664.096,616	44.949	6	614.356,401 664.096,616	7	614.336,911 664.070,471	32.61
7	614.336,911 664.070,471	8	614.323,226 664.061,194	16.533	8	614.323,226 664.061,194	9	614.301,144 664.043,172	28.503

Punct început	X / Y	Punct sfârșit	X / Y	Lungime segment (** (m)
9	614.301,144 664.043,172	10	614.274,675 664.020,846	34.627
11	614.249,475 663.999,369	12	614.230,512 663.980,888	26.479
13	614.212,005 663.953,447	14	614.202,571 663.932,506	22.968
15	614.196,525 663.913,875	16	614.182,046 663.870,563	45.668
17	614.226,773 663.862,199	18	614.236,109 663.868,445	11.233
19	614.241,751 663.873,079	20	614.250,793 663.886,034	15.798
21	614.258,14 663.899,677	22	614.265,801 663.913,006	15.374
23	614.274,554 663.924,603	24	614.282,11 663.931,151	9.998
25	614.287,71 663.933,613	26	614.307,218 663.960,632	33.325
27	614.313,95 663.968,901	28	614.316,039 663.971,457	3.301
29	614.319,08 663.974,798	30	614.349,237 664.018,026	52.708
31	614.362,995 664.046,058	1	614.369,216 664.061,808	16.934

Punct început	X / Y	Punct sfârșit	X / Y	Lungime segment (** (m)
10	614.274,675 664.020,846	11	614.249,475 663.999,369	33.11
12	614.230,512 663.980,888	13	614.212,005 663.953,447	33.099
14	614.202,571 663.932,506	15	614.196,525 663.913,875	19.587
16	614.182,046 663.870,563	17	614.226,773 663.862,199	45.502
18	614.236,109 663.868,445	19	614.241,751 663.873,079	7.301
20	614.250,793 663.886,034	21	614.258,14 663.899,677	15.495
22	614.265,801 663.913,006	23	614.274,554 663.924,603	14.529
24	614.282,11 663.931,151	25	614.287,71 663.933,613	6.117
26	614.307,218 663.960,632	27	614.313,95 663.968,901	10.663
28	614.316,039 663.971,457	29	614.319,08 663.974,798	4.518
30	614.349,237 664.018,026	31	614.362,995 664.046,058	31.226

** Lungimile segmentelor sunt determinate în planul de proiecție Stereo 70 și sunt rotunjite la 1 milimetru.

*** Distanța dintre puncte este formată din segmente cumulate ce sunt mai mici decât valoarea 1 milimetru.

**DATE DESPRE IMOBILUL NR. 78**

Oficiul de Cadastru și Publicitate Imobiliară SUCEAVA
Biroul de Cadastru și Publicitate Imobiliară Falticeni

A. Partea I. Descrierea imobilului

TEREN Extravilan

Adresa: Jud. Suceava

Nr. Crt	Nr cadastral Nr. topografic	Suprafața* (mp)	Observații / Referințe
A1	30927	4.500	Sector cadastral:9 Teren neimprejmuit;

B. Partea II. Proprietari și acte

Inscrieri privitoare la dreptul de proprietate și alte drepturi reale	Referințe
27298 / 10/10/2022	
Act Notarial nr. contract de donatie imobiliara 1016, din 08/10/2022 emis de BIN Uta Dan;	
B3	Intabulare, drept de PROPRIETATE bun propriu, dobandit prin Conventie, cota actuala 1/1, cota initiala 1/1 1) GONTARU ANAMARIA
	A1

C. Partea III. SARCINI .

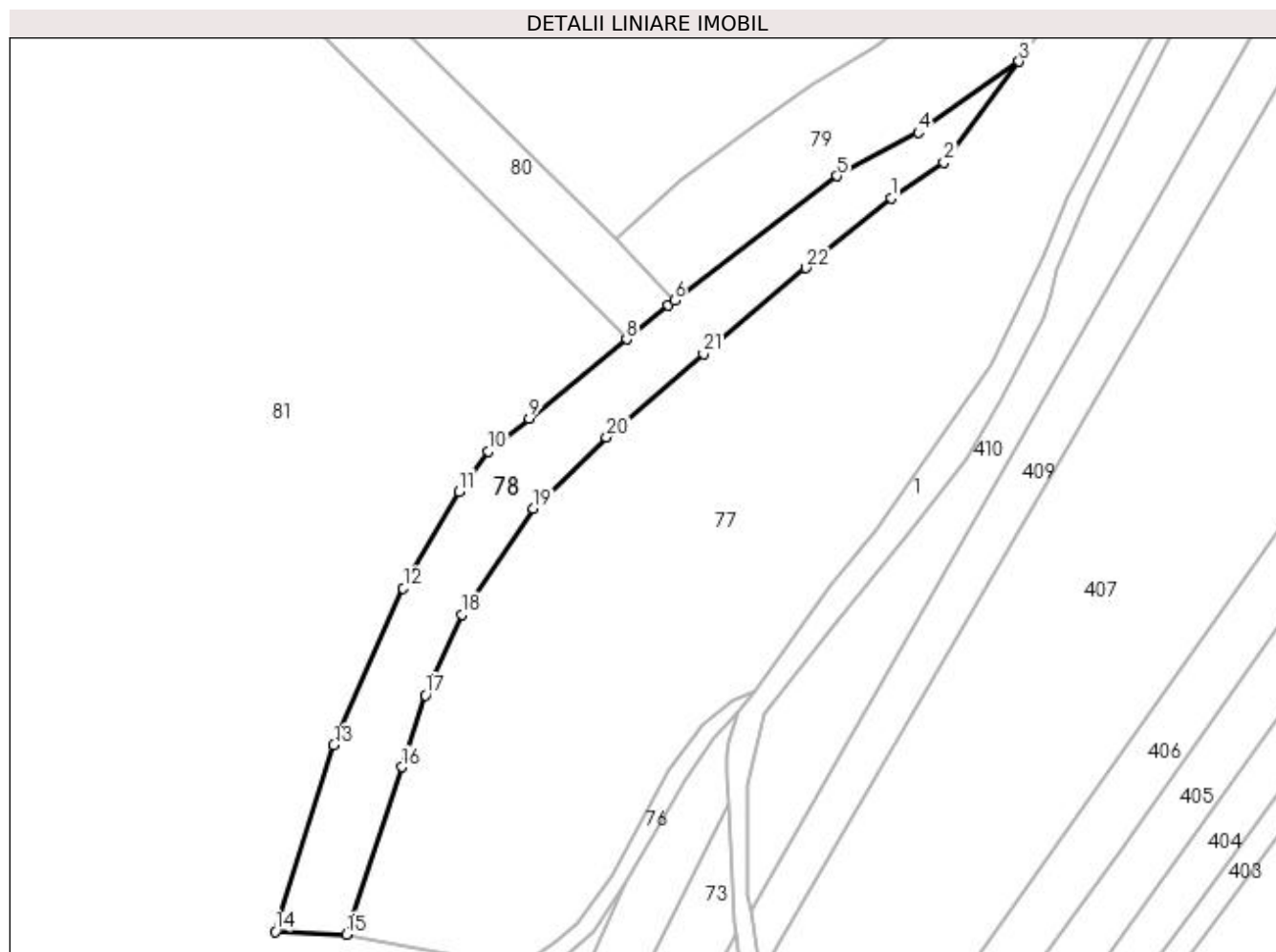
Inscrieri privind dezmembramintele dreptului de proprietate, drepturi reale de garanție și sarcini	Referințe
NU SUNT	

Anexa Nr. 1 La Partea I

Teren

Nr cadastral	Suprafața (mp)*	Observații / Referințe
30927	4.500	

* Suprafața este determinată în planul de proiecție Stereo 70.



Date referitoare la teren

Crt	Categorie folosință	Intravilan	Suprafața (mp)	Tarla	Parcelă	Nr. topo	Observații / Referințe
1	arabil	NU	3.644	9	305, 304, 303, 302	-	
2	neproductiv	NU	856	9	305, 304, 303, 302	-	

Lungime Segmente

1) Valorile lungimilor segmentelor sunt obținute din proiecție în plan.

Punct început	X / Y	Punct sfârșit	X / Y	Lungime segment (** (m)
1	614.323,226 664.061,194	2	614.336,911 664.070,471	16.533
3	614.356,401 664.096,616	4	614.330,227 664.078,232	31.985
5	614.309,223 664.066,96	6	614.267,1 664.034,706	53.053
7	614.265,471 664.033,459	8	614.254,673 664.024,7	13.904

Punct început	X / Y	Punct sfârșit	X / Y	Lungime segment (** (m)
2	614.336,911 664.070,471	3	614.356,401 664.096,616	32.61
4	614.330,227 664.078,232	5	614.309,223 664.066,96	23.837
6	614.267,1 664.034,706	7	614.265,471 664.033,459	2.051
8	614.254,673 664.024,7	9	614.229,452 664.004,242	32.475

Punct început	X / Y	Punct sfârșit	X / Y	Lungime segment (** (m)
9	614.229,452 664.004,242	10	614.218,932 663.995,6	13.614
11	614.211,274 663.985,22	12	614.196,798 663.960,228	28.882
13	614.178,859 663.919,541	14	614.163,63 663.871,223	50.661
15	614.182,046 663.870,563	16	614.196,525 663.913,875	45.668
17	614.202,571 663.932,506	18	614.212,005 663.953,447	22.968
19	614.230,512 663.980,888	20	614.249,475 663.999,369	26.479
21	614.274,675 664.020,846	22	614.301,144 664.043,172	34.627

Punct început	X / Y	Punct sfârșit	X / Y	Lungime segment (** (m)
10	614.218,932 663.995,6	11	614.211,274 663.985,22	12.899
12	614.196,798 663.960,228	13	614.178,859 663.919,541	44.466
14	614.163,63 663.871,223	15	614.182,046 663.870,563	18.428
16	614.196,525 663.913,875	17	614.202,571 663.932,506	19.587
18	614.212,005 663.953,447	19	614.230,512 663.980,888	33.099
20	614.249,475 663.999,369	21	614.274,675 664.020,846	33.11
22	614.301,144 664.043,172	1	614.323,226 664.061,194	28.503

** Lungimile segmentelor sunt determinate în planul de proiecție Stereo 70 și sunt rotunjite la 1 milimetru.

*** Distanța dintre puncte este formată din segmente cumulate ce sunt mai mici decât valoarea 1 milimetru.

**DATE DESPRE IMOBILUL NR. 79**

Oficiul de Cadastru și Publicitate Imobiliară SUCEAVA
Biroul de Cadastru și Publicitate Imobiliară Falticeni

A. Partea I. Descrierea imobilului

TEREN Extravilan

Adresa: Jud. Suceava

Nr. Crt	Nr cadastral Nr. topografic	Suprafața* (mp)	Observații / Referințe
A1		3.600	Sector cadastral:9 Teren neimprejmuit;

B. Partea II. Proprietari și acte

Inscrieri privitoare la dreptul de proprietate și alte drepturi reale	Referințe
79 / 01/08/2023	
Act Notarial nr. 1439, din 13/12/2019 emis de BNP Uța Dan;	
B1	A1
Intabulare, drept de PROPRIETATE, dobandit prin Conventie, cota actuala 1/1, cota initiala 1/1 1) BECLEA NECULAI	

C. Partea III. SARCINI .

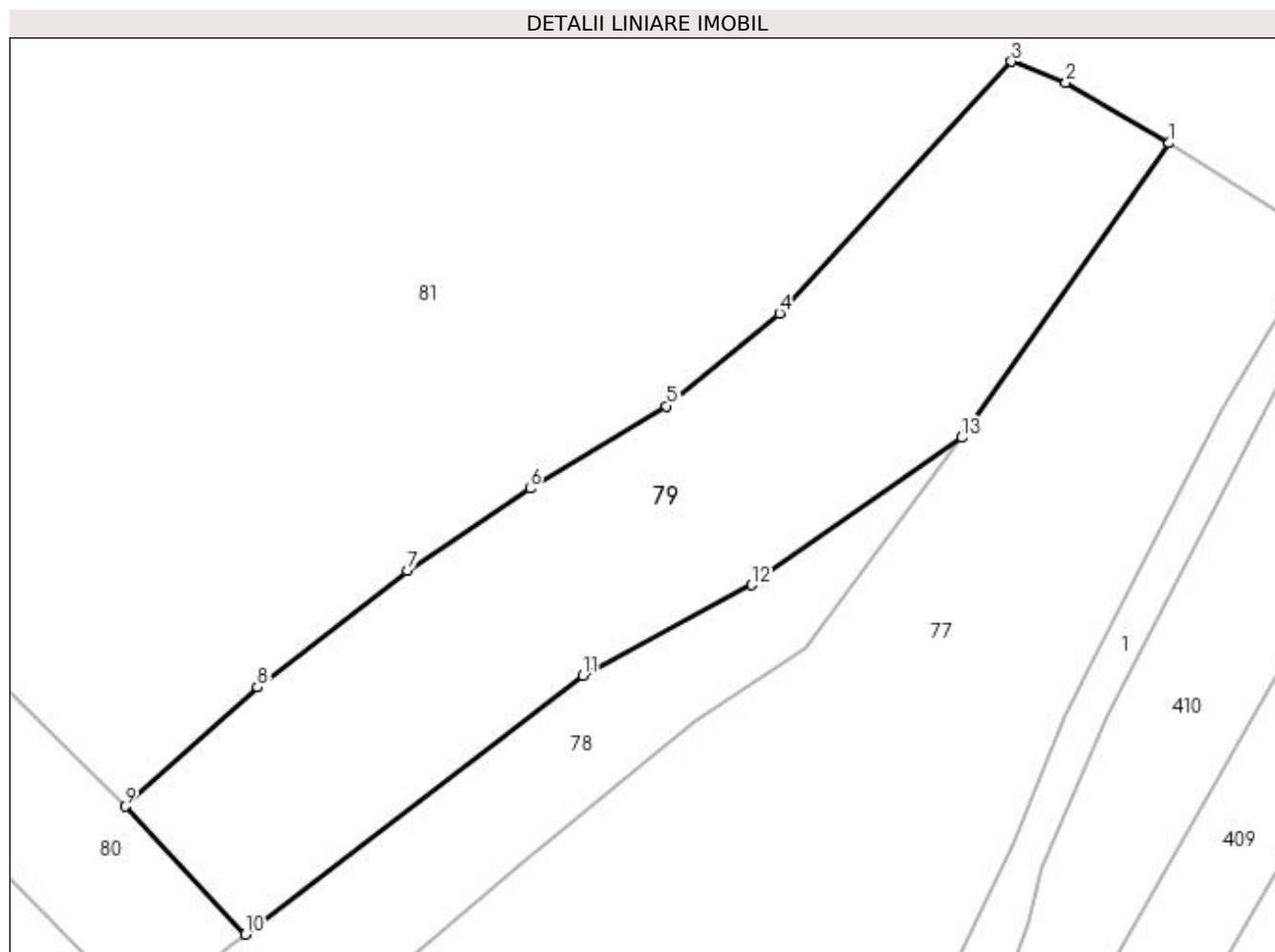
Inscrieri privind dezmembramintele dreptului de proprietate, drepturi reale de garanție și sarcini	Referințe
NU SUNT	

Anexa Nr. 1 La Partea I

Teren

Nr cadastral	Suprafața (mp)*	Observații / Referințe
	3.600	

* Suprafața este determinată în planul de proiecție Stereo 70.



Date referitoare la teren

Crt	Categorie folosință	Intra vilan	Suprafața (mp)	Tarla	Parcelă	Nr. topo	Observații / Referințe
1	arabil	NU	3.600	9	305	-	

Lungime Segmente

1) Valorile lungimilor segmentelor sunt obținute din proiecție în plan.

Punct început	X / Y	Punct sfârșit	X / Y	Lungime segment (** (m)
1	614.382,313 664.133,345	2	614.369,43 664.140,907	14.938
2	614.369,43 664.140,907	3	614.362,649 664.143,506	7.262
3	614.362,649 664.143,506	4	614.333,74 664.112,134	42.661
4	614.333,74 664.112,134	5	614.319,643 664.100,567	18.235
5	614.319,643 664.100,567	6	614.302,612 664.090,277	19.898

Punct început	X / Y	Punct sfârșit	X / Y	Lungime segment (** (m)
6	614.302,612 664.090,277	7	614.287,287 664.080,036	18.432
7	614.287,287 664.080,036	8	614.268,593 664.065,522	23.667
8	614.268,593 664.065,522	9	614.252,09 664.050,639	22.223
9	614.252,09 664.050,639	10	614.267,1 664.034,706	21.89
10	614.267,1 664.034,706	11	614.309,223 664.066,96	53.053
11	614.309,223 664.066,96	12	614.330,227 664.078,232	23.837
12	614.330,227 664.078,232	13	614.356,401 664.096,616	31.985
13	614.356,401 664.096,616	1	614.382,313 664.133,345	44.949

** Lungimile segmentelor sunt determinate în planul de proiecție Stereo 70 și sunt rotunjite la 1 milimetru.

*** Distanța dintre puncte este formată din segmente cumulate ce sunt mai mici decât valoarea 1 milimetru.

**DATE DESPRE IMOBILUL NR. 80**

Oficiul de Cadastru și Publicitate Imobiliară SUCEAVA
Biroul de Cadastru și Publicitate Imobiliară Falticeni

A. Partea I. Descrierea imobilului

TEREN Extravilan

Adresa: Jud. Suceava

Nr. Crt	Nr cadastral Nr. topografic	Suprafața* (mp)	Observații / Referințe
A1		1.800	Sector cadastral:9 Teren neimprejmuit;

B. Partea II. Proprietari și acte

Inscrieri privitoare la dreptul de proprietate și alte drepturi reale		Referințe
80 / 01/08/2023		
Act Normativ nr. 7, din 13/03/1996 emis de Parlamentul Romaniei;		
B1	Inscrierea provizorie, drept de PROPRIETATE, dobandit prin Lege, cota actuala 1/1, cota initiala 1/2 1) COMUNA DOLHESTI, CIF:5506727	A1

C. Partea III. SARCINI .

Inscrieri privind dezmembramintele dreptului de proprietate, drepturi reale de garanție și sarcini	Referințe
NU SUNT	

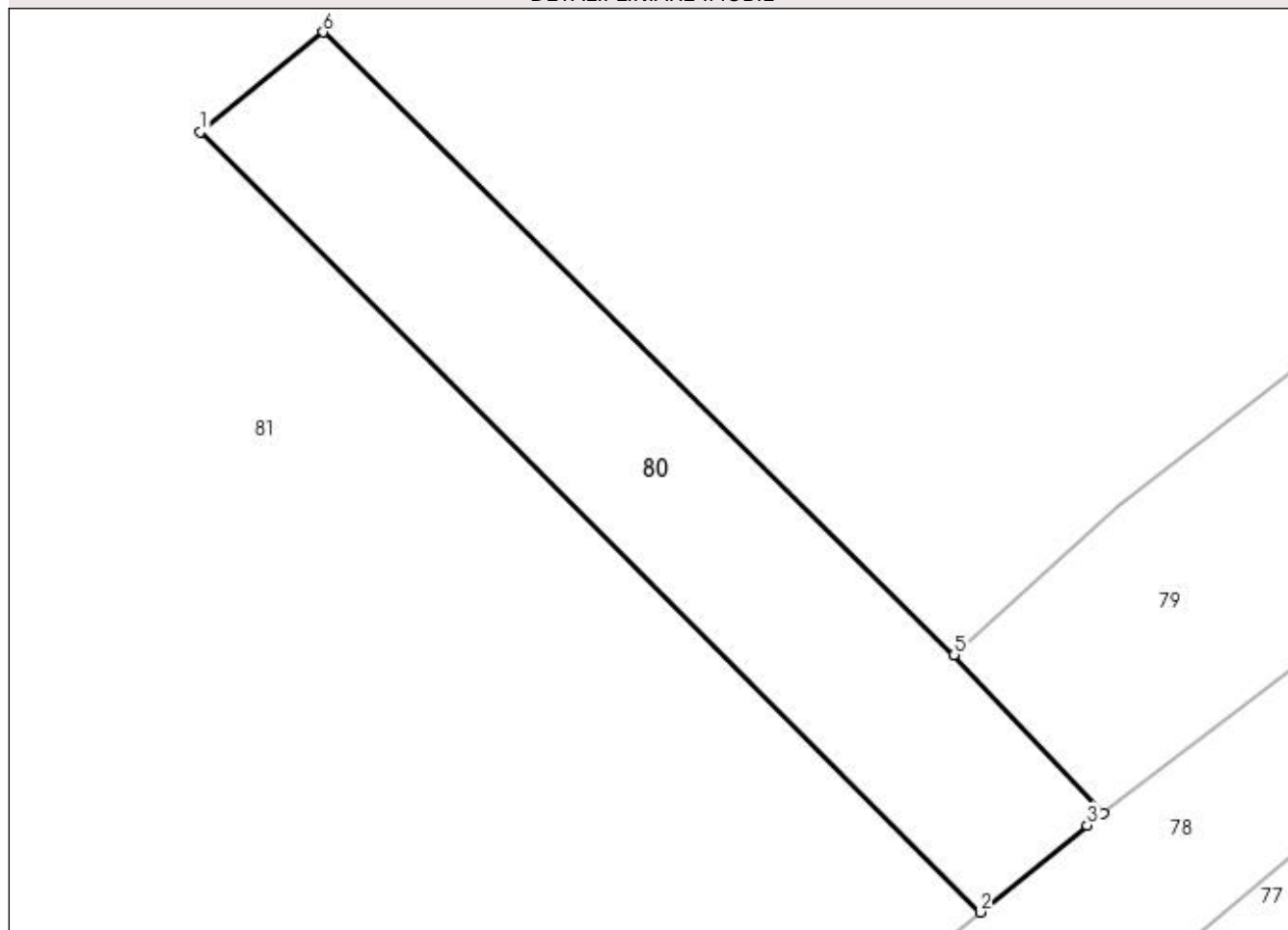
Anexa Nr. 1 La Partea I

Teren

Nr cadastral	Suprafața (mp)*	Observații / Referințe
	1.800	

* Suprafața este determinată în planul de proiecție Stereo 70.

DETALII LINIARE IMOBIL



Date referitoare la teren

Crt	Categorie folosință	Intra vilan	Suprafața (mp)	Tarla	Parcelă	Nr. topo	Observații / Referințe
1	neproductiv	NU	1.800	9	304, 305	-	

Lungime Segmente

1) Valorile lungimilor segmentelor sunt obținute din proiecție în plan.

Punct început	X / Y	Punct sfârșit	X / Y	Lungime segment (** (m)
1	614.176,105 664.103,305	2	614.254,673 664.024,7	111.138
2	614.254,673 664.024,7	3	614.265,471 664.033,459	13.904
3	614.265,471 664.033,459	4	614.267,1 664.034,706	2.051
4	614.267,1 664.034,706	5	614.252,09 664.050,639	21.89
5	614.252,09 664.050,639	6	614.188,504 664.113,371	89.322

Punct început	X / Y	Punct sfârșit	X / Y	Lungime segment (** (m)
6	614.188,504 664.113,371	1	614.176,105 664.103,305	15.971

** Lungimile segmentelor sunt determinate în planul de proiecție Stereo 70 și sunt rotunjite la 1 milimetru.

*** Distanța dintre puncte este formată din segmente cumulate ce sunt mai mici decât valoarea 1 milimetru.

**DATE DESPRE IMOBILUL NR. 81**

Oficiul de Cadastru și Publicitate Imobiliară SUCEAVA
Biroul de Cadastru și Publicitate Imobiliară Falticeni

A. Partea I. Descrierea imobilului

TEREN Necunoscut

Adresa: Loc. Dolhestii-Mari, Jud. Suceava

Nr. Crt	Nr cadastral Nr. topografic	Suprafața* (mp)	Observații / Referințe
A1		107.313	Sector cadastral:9 Teren neimprejmuit;

B. Partea II. Proprietari și acte

Inscrieri privitoare la dreptul de proprietate și alte drepturi reale		Referințe
81 / 01/08/2023		
Act Normativ nr. 7, din 13/03/1996 emis de Parlamentul Romaniei;		
B1	Inscrierea provizorie, drept de PROPRIETATE, dobandit prin Lege, cota actuala 1/1, cota initiala 1/2 1) COMUNA DOLHESTI, CIF:5506727	A1

C. Partea III. SARCINI .

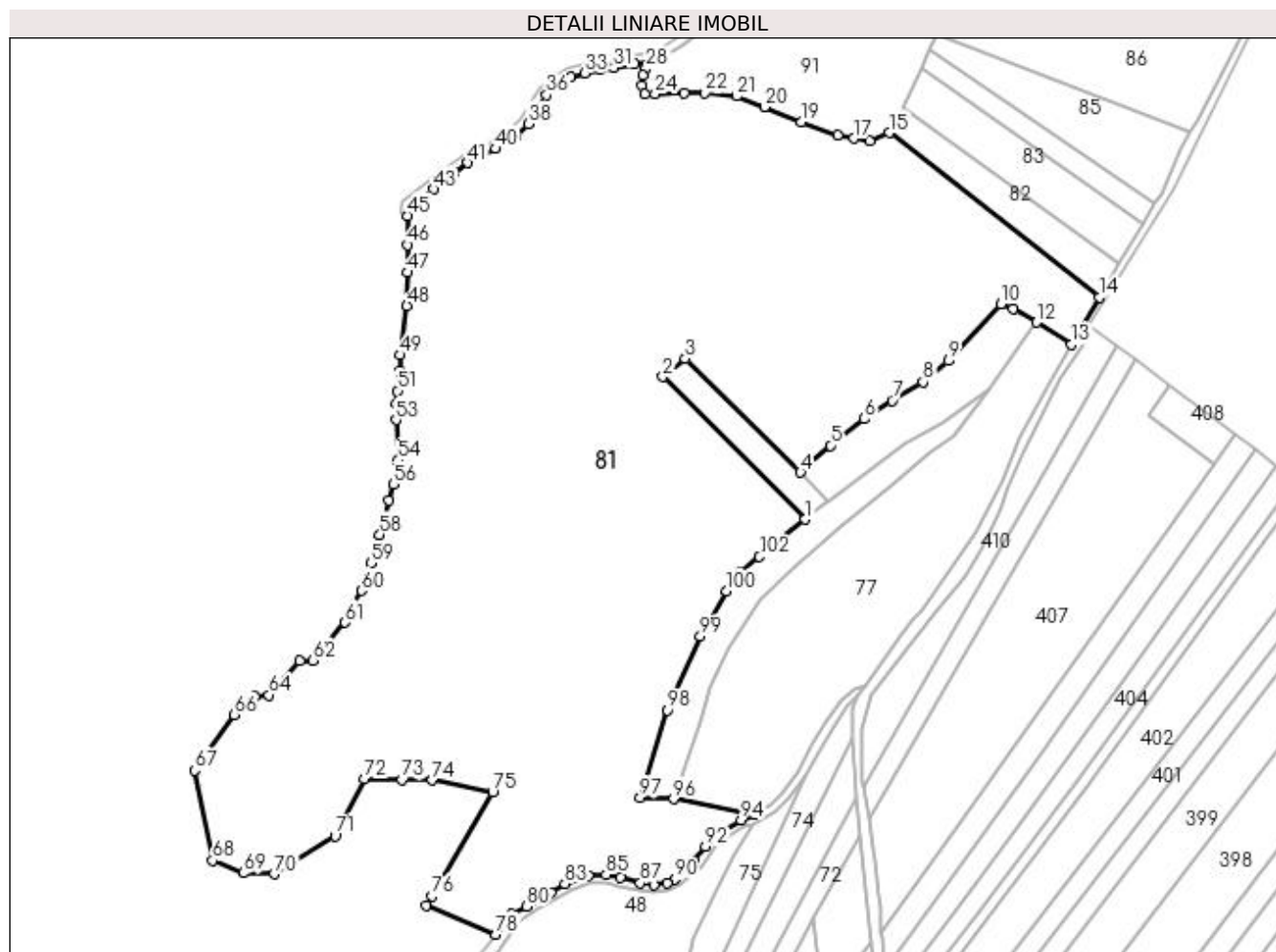
Inscrieri privind dezmembramintele dreptului de proprietate, drepturi reale de garanție și sarcini	Referințe
NU SUNT	

Anexa Nr. 1 La Partea I

Teren

Nr cadastral	Suprafața (mp)*	Observații / Referințe
	107.313	

* Suprafața este determinată în planul de proiecție Stereo 70.



Date referitoare la teren

Crt	Categorie folosință	Intravilan	Suprafața (mp)	Tarla	Parcelă	Nr. topo	Observații / Referințe
1	neproductiv	DA	11.091	9, 7	300,301,304, 306,277,275, 239,252, 237,272,181, 236	-	
2	neproductiv	NU	96.222	9, 7	300,301,304, 306,277,275, 239,252, 237,272,181, 236	-	

Lungime Segmente

1) Valorile lungimilor segmentelor sunt obținute din proiecție în plan.

Punct început	X / Y	Punct sfârșit	X / Y	Lungime segment	Punct început	X / Y	Punct sfârșit	X / Y	Lungime segment	Punct început	X / Y	Punct sfârșit	X / Y	Lungime segment
1	614.254,673 664.024,7	2	614.176,105 664.103,305	111.138	2	614.176,105 664.103,305	3	614.188,504 664.113,371	15.971	3	614.188,504 664.113,371	4	614.252,09 664.050,639	89.322
4	614.252,09 664.050,639	5	614.268,593 664.065,522	22.223	5	614.268,593 664.065,522	6	614.287,287 664.080,036	23.667	6	614.287,287 664.080,036	7	614.302,612 664.090,277	18.432

Punct început	X / Y	Punct sfârșit	X / Y	Lungime segment	Punct început	X / Y	Punct sfârșit	X / Y	Lungime segment	Punct început	X / Y	Punct sfârșit	X / Y	Lungime segment
7	614.302,612 664.090,277	8	614.319,643 664.100,567	19.898	8	614.319,643 664.100,567	9	614.333,74 664.112,134	18.235	9	614.333,74 664.112,134	10	614.362,649 664.143,506	42.661
10	614.362,649 664.143,506	11	614.369,43 664.140,907	7.262	11	614.369,43 664.140,907	12	614.382,313 664.133,345	14.938	12	614.382,313 664.133,345	13	614.401,444 664.121,1	22.714
13	614.401,444 664.121,1	14	614.417,006 664.147,225	30.409	14	614.417,006 664.147,225	15	614.301,005 664.237,903	147.237	15	614.301,005 664.237,903	16	614.290,189 664.233,145	11.816
16	614.290,189 664.233,145	17	614.281,609 664.234,742	8.727	17	614.281,609 664.234,742	18	614.272,668 664.236,64	9.14	18	614.272,668 664.236,64	19	614.252,419 664.243,83	21.488
19	614.252,419 664.243,83	20	614.232,22 664.252,072	21.816	20	614.232,22 664.252,072	21	614.216,863 664.258,064	16.485	21	614.216,863 664.258,064	22	614.199,448 664.259,767	17.498
22	614.199,448 664.259,767	23	614.187,996 664.259,63	11.453	23	614.187,996 664.259,63	24	614.171,925 664.259,347	16.073	24	614.171,925 664.259,347	25	614.166,015 664.259,188	5.912
25	614.166,015 664.259,188	26	614.164,603 664.264,092	5.103	26	614.164,603 664.264,092	27	614.165,198 664.269,59	5.53	27	614.165,198 664.269,59	28	614.166,888 664.273,324	4.099
28	614.166,888 664.273,324	29	614.169,84 664.277,145	4.828	29	614.169,84 664.277,145	30	614.160,31 664.275,577	9.658	30	614.160,31 664.275,577	31	614.149,136 664.273,705	11.33
31	614.149,136 664.273,705	32	614.141,55 664.272,638	7.661	32	614.141,55 664.272,638	33	614.133,316 664.270,789	8.439	33	614.133,316 664.270,789	34	614.125,593 664.268,596	8.028
34	614.125,593 664.268,596	35	614.117,816 664.264,221	8.923	35	614.117,816 664.264,221	36	614.111,959 664.258,819	7.968	36	614.111,959 664.258,819	37	614.106,608 664.251,118	9.378
37	614.106,608 664.251,118	38	614.101,867 664.242,865	9.518	38	614.101,867 664.242,865	39	614.095,342 664.236,07	9.421	39	614.095,342 664.236,07	40	614.084,005 664.229,084	13.317
40	614.084,005 664.229,084	41	614.068,649 664.221,293	17.219	41	614.068,649 664.221,293	42	614.061,009 664.215,637	9.506	42	614.061,009 664.215,637	43	614.049,618 664.206,862	14.379
43	614.049,618 664.206,862	44	614.038,977 664.197,668	14.063	44	614.038,977 664.197,668	45	614.035,589 664.192,087	6.529	45	614.035,589 664.192,087	46	614.035,55 664.176,082	16.005
46	614.035,55 664.176,082	47	614.035,322 664.160,782	15.302	47	614.035,322 664.160,782	48	614.035,03 664.142,558	18.226	48	614.035,03 664.142,558	49	614.031,47 664.115,266	27.523
49	614.031,47 664.115,266	50	614.031,363 664.106,84	8.427	50	614.031,363 664.106,84	51	614.029,765 664.095,511	11.441	51	614.029,765 664.095,511	52	614.029,345 664.088,325	7.198
52	614.029,345 664.088,325	53	614.029,018 664.079,553	8.778	53	614.029,018 664.079,553	54	614.030,227 664.057,329	22.257	54	614.030,227 664.057,329	55	614.029,387 664.052,638	4.766
55	614.029,387 664.052,638	56	614.027,382 664.044,088	8.782	56	614.027,382 664.044,088	57	614.024,928 664.035,122	9.296	57	614.024,928 664.035,122	58	614.020,075 664.016,358	19.381
58	614.020,075 664.016,358	59	614.014,997 664.000,685	16.475	59	614.014,997 664.000,685	60	614.010,084 663.985,453	16.005	60	614.010,084 663.985,453	61	614.000,948 663.967,905	19.784
61	614.000,948 663.967,905	62	613.982,928 663.946,965	27.626	62	613.982,928 663.946,965	63	613.975,847 663.946,654	7.088	63	613.975,847 663.946,654	64	613.958,882 663.927,894	25.293
64	613.958,882 663.927,894	65	613.951,322 663.926,949	7.619	65	613.951,322 663.926,949	66	613.939,809 663.917,038	15.191	66	613.939,809 663.917,038	67	613.917,978 663.886,312	37.692
67	613.917,978 663.886,312	68	613.927,884 663.836,621	50.669	68	613.927,884 663.836,621	69	613.944,661 663.829,711	18.144	69	613.944,661 663.829,711	70	613.961,899 663.829,287	17.243
70	613.961,899 663.829,287	71	613.995,317 663.850,302	39.476	71	613.995,317 663.850,302	72	614.011,505 663.881,649	35.28	72	614.011,505 663.881,649	73	614.032,285 663.881,252	20.784
73	614.032,285 663.881,252	74	614.049,077 663.880,931	16.795	74	614.049,077 663.880,931	75	614.082,211 663.874,466	33.759	75	614.082,211 663.874,466	76	614.048,727 663.817,112	66.413
76	614.048,727 663.817,112	77	614.045,652 663.812,09	5.889	77	614.045,652 663.812,09	78	614.084,237 663.795,989	41.81	78	614.084,237 663.795,989	79	614.092,785 663.807,289	14.169
79	614.092,785 663.807,289	80	614.101,113 663.811,353	9.267	80	614.101,113 663.811,353	81	614.110,684 663.816,475	10.855	81	614.110,684 663.816,475	82	614.114,462 663.818,993	4.54
82	614.114,462 663.818,993	83	614.122,186 663.823,863	9.131	83	614.122,186 663.823,863	84	614.135,063 663.828,586	13.716	84	614.135,063 663.828,586	85	614.144,886 663.828,922	9.829
85	614.144,886 663.828,922	86	614.152,694 663.827,158	8.005	86	614.152,694 663.827,158	87	614.163,693 663.824,388	11.342	87	614.163,693 663.824,388	88	614.171,165 663.823,128	7.577
88	614.171,165 663.823,128	89	614.178,433 663.824,157	7.34	89	614.178,433 663.824,157	90	614.182,762 663.826,518	4.931	90	614.182,762 663.826,518	91	614.193,126 663.836,488	14.381
91	614.193,126 663.836,488	92	614.199,554 663.844,359	10.162	92	614.199,554 663.844,359	93	614.204,014 663.850,131	7.294	93	614.204,014 663.850,131	94	614.219,231 663.859,052	17.639
94	614.219,231 663.859,052	95	614.226,773 663.862,199	8.172	95	614.226,773 663.862,199	96	614.182,046 663.870,563	45.502	96	614.182,046 663.870,563	97	614.163,63 663.871,223	18.428
97	614.163,63 663.871,223	98	614.178,859 663.919,541	50.661	98	614.178,859 663.919,541	99	614.196,798 663.960,228	44.466	99	614.196,798 663.960,228	100	614.211,274 663.985,22	28.882
100	614.211,274 663.985,22	101	614.218,932 663.995,6	12.899	101	614.218,932 663.995,6	102	614.229,452 664.004,242	13.614	102	614.229,452 664.004,242	1	614.254,673 664.024,7	32.475

**** Lungimile segmentelor sunt determinate în planul de proiecție Stereo 70 și sunt rotunjite la 1 milimetru.**

***** Distanța dintre puncte este formată din segmente cumulate ce sunt mai mici decât valoarea 1 milimetru.**

**DATE DESPRE IMOBILUL NR. 82**

Oficiul de Cadastru și Publicitate Imobiliară SUCEAVA
Biroul de Cadastru și Publicitate Imobiliară Falticeni

A. Partea I. Descrierea imobilului

TEREN Extravilan

Adresa: Jud. Suceava

Nr. Crt	Nr cadastral Nr. topografic	Suprafața* (mp)	Observații / Referințe
A1	30908	2.700	Sector cadastral:9 Teren neimprejmuit;

B. Partea II. Proprietari și acte

Inscrieri privitoare la dreptul de proprietate și alte drepturi reale	Referințe
18591 / 18/09/2017	
Act Notarial nr. 1444, din 14/09/2017 emis de Uta Dan;	
B2	A1
Intabulare, drept de PROPRIETATE bun comun, dobandit prin Conventie, cota actuala 1/1, cota initiala 1/1	
1) APETRECHIOAIE DUMITRU, casatorit cu	
2) APETRECHIOAIE MARICICA	

C. Partea III. SARCINI .

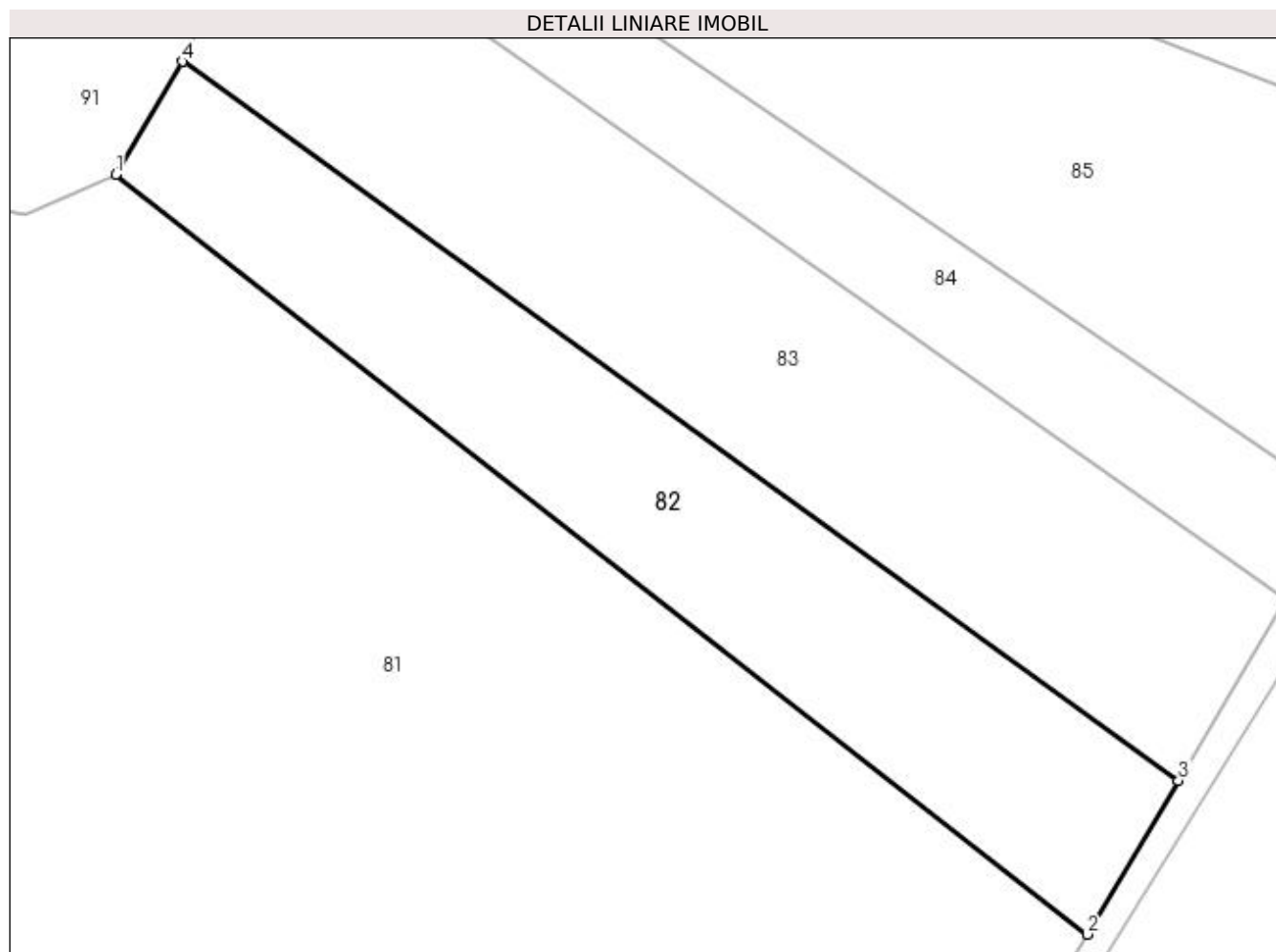
Inscrieri privind dezmembramintele dreptului de proprietate, drepturi reale de garanție și sarcini	Referințe
NU SUNT	

Anexa Nr. 1 La Partea I

Teren

Nr cadastral	Suprafața (mp)*	Observații / Referințe
30908	2.700	

* Suprafața este determinată în planul de proiecție Stereo 70.



Date referitoare la teren

Crt	Categorie folosință	Intra vilan	Suprafața (mp)	Tarla	Parcelă	Nr. topo	Observații / Referințe
1	arabil	NU	2.700	7, 9	236, 305	-	

Lungime Segmente

1) Valorile lungimilor segmentelor sunt obținute din proiecție în plan.

Punct început	X / Y	Punct sfârșit	X / Y	Lungime segment (** (m)
1	614.301,005 664.237,903	2	614.417,006 664.147,225	147.237
2	614.417,006 664.147,225	3	614.427,891 664.165,568	21.33
3	614.427,891 664.165,568	4	614.308,956 664.251,38	146.66
4	614.308,956 664.251,38	1	614.301,005 664.237,903	15.648

**** Lungimile segmentelor sunt determinate în planul de proiecție Stereo 70 și sunt rotunjite la 1 milimetru.**

***** Distanța dintre puncte este formată din segmente cumulate ce sunt mai mici decât valoarea 1 milimetru.**

**DATE DESPRE IMOBILUL NR. 83**

Oficiul de Cadastru și Publicitate Imobiliară SUCEAVA
Biroul de Cadastru și Publicitate Imobiliară Falticeni

A. Partea I. Descrierea imobilului

TEREN Extravilan

Adresa: Jud. Suceava

Nr. Crt	Nr cadastral Nr. topografic	Suprafața* (mp)	Observații / Referințe
A1	30909	3.600	Sector cadastral:9 Teren neimprejmuit;

B. Partea II. Proprietari și acte

Inscrieri privitoare la dreptul de proprietate și alte drepturi reale	Referințe
18593 / 18/09/2017	
Act Notarial nr. 1445, din 14/09/2017 emis de Uta Dan;	
B4	A1
Intabulare, drept de PROPRIETATE bun comun, dobandit prin Conventie, cota actuala 1/1, cota initiala 1/1	
1) APETRECHIOAIE DUMITRU, casatorit cu	
2) APETRECHIOAIE MARICICA	

C. Partea III. SARCINI .

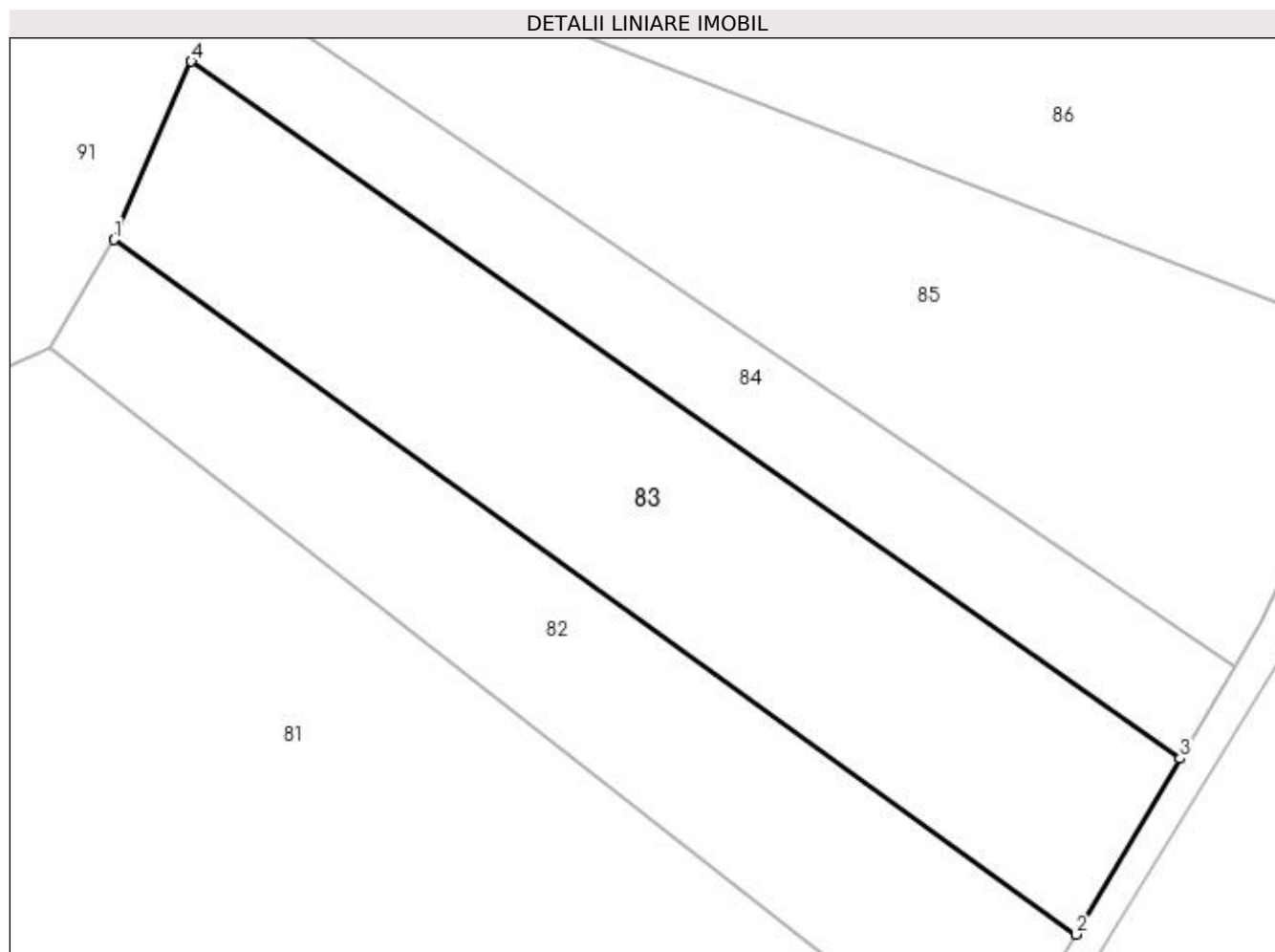
Inscrieri privind dezmembramintele dreptului de proprietate, drepturi reale de garanție și sarcini	Referințe
NU SUNT	

Anexa Nr. 1 La Partea I

Teren

Nr cadastral	Suprafața (mp)*	Observații / Referințe
30909	3.600	

* Suprafața este determinată în planul de proiecție Stereo 70.



Date referitoare la teren

Crt	Categorie folosință	Intra vilan	Suprafața (mp)	Tarla	Parcelă	Nr. topo	Observații / Referințe
1	arabil	NU	3.600	7, 9	236, 235, 305	-	

Lungime Segmente

1) Valorile lungimilor segmentelor sunt obținute din proiecție în plan.

Punct început	X / Y	Punct sfârșit	X / Y	Lungime segment (** (m)
1	614.308,956 664.251,38	2	614.427,891 664.165,568	146.66
2	614.427,891 664.165,568	3	614.440,767 664.187,265	25.23
3	614.440,767 664.187,265	4	614.318,542 664.273,382	149.516
4	614.318,542 664.273,382	1	614.308,956 664.251,38	24.0

**** Lungimile segmentelor sunt determinate în planul de proiecție Stereo 70 și sunt rotunjite la 1 milimetru.**

***** Distanța dintre puncte este formată din segmente cumulate ce sunt mai mici decât valoarea 1 milimetru.**

**DATE DESPRE IMOBILUL NR. 84**

Oficiul de Cadastru și Publicitate Imobiliară SUCEAVA
 Biroul de Cadastru și Publicitate Imobiliară Falticeni

A. Partea I. Descrierea imobilului

TEREN Extravilan

Adresa: Jud. Suceava

Nr. Crt	Nr cadastral Nr. topografic	Suprafața* (mp)	Observații / Referințe
A1		1.800	Sector cadastral:9 Teren neimprejmuit;

B. Partea II. Proprietari și acte

Inscrieri privitoare la dreptul de proprietate și alte drepturi reale		Referințe
84 / 01/08/2023		
Act Normativ nr. 7, din 13/03/1996 emis de Parlamentul Romaniei;		
B1	Inscrierea provizorie, drept de PROPRIETATE, dobandit prin Lege, cota actuala 1/1, cota initiala 1/2 1) COMUNA DOLHESTI, CIF:5506727	A1

C. Partea III. SARCINI .

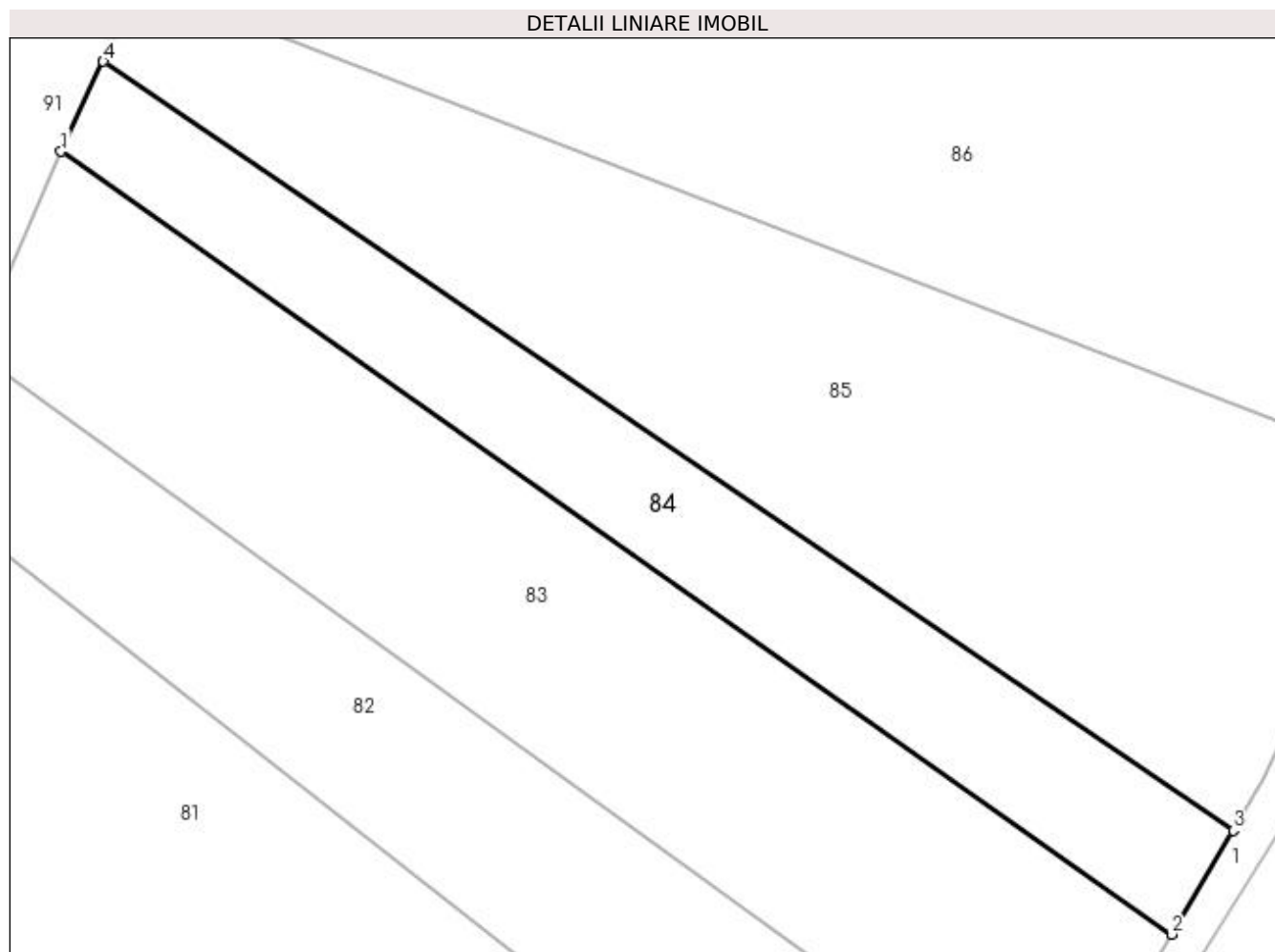
Inscrieri privind dezmembramintele dreptului de proprietate, drepturi reale de garanție și sarcini	Referințe
NU SUNT	

Anexa Nr. 1 La Partea I

Teren

Nr cadastral	Suprafața (mp)*	Observații / Referințe
	1.800	

* Suprafața este determinată în planul de proiecție Stereo 70.



Date referitoare la teren

Crt	Categorie folosință	Intra vilan	Suprafața (mp)	Tarla	Parcelă	Nr. topo	Observații / Referințe
1	arabil	NU	1.800	7	235, 234	-	

Lungime Segmente

1) Valorile lungimilor segmentelor sunt obținute din proiecție în plan.

Punct început	X / Y	Punct sfârșit	X / Y	Lungime segment (** (m)
1	614.318,542 664.273,382	2	614.440,767 664.187,265	149.516
2	614.440,767 664.187,265	3	614.447,53 664.198,671	13.26
3	614.447,53 664.198,671	4	614.323,175 664.283,285	150.412
4	614.323,175 664.283,285	1	614.318,542 664.273,382	10.933

**** Lungimile segmentelor sunt determinate în planul de proiecție Stereo 70 și sunt rotunjite la 1 milimetru.**

***** Distanța dintre puncte este formată din segmente cumulate ce sunt mai mici decât valoarea 1 milimetru.**

**DATE DESPRE IMOBILUL NR. 85**

Oficiul de Cadastru și Publicitate Imobiliară SUCEAVA
Biroul de Cadastru și Publicitate Imobiliară Falticeni

A. Partea I. Descrierea imobilului

TEREN Extravilan

Adresa: Jud. Suceava

Nr. Crt	Nr cadastral Nr. topografic	Suprafața* (mp)	Observații / Referințe
A1		4.000	Sector cadastral:9 Teren neimprejmuit;

B. Partea II. Proprietari și acte

Inscrieri privitoare la dreptul de proprietate și alte drepturi reale	Referințe
85 / 01/08/2023	
Act Administrativ nr. 1945, din 19/12/2007 emis de Comisia Judeteana Suceava;	
B1	A1
Intabulare, drept de PROPRIETATE, dobandit prin Reconstituire, cota actuala 1/1 1) IACOBUȚ COSTACHE, LIPSA CNP	
Act Administrativ nr. 5375, din 04/10/2023 emis de Primaria Comunei Dolhesti;	
B2	A1
se noteaza posesia asupra imobilului in favoarea 1) IACOBUȚ MIHAI-DOREL	

C. Partea III. SARCINI .

Inscrieri privind dezmembramintele dreptului de proprietate, drepturi reale de garanție și sarcini	Referințe
NU SUNT	

Anexa Nr. 1 La Partea I

Teren

Nr cadastral	Suprafața (mp)*	Observații / Referințe
	4.000	

* Suprafața este determinată în planul de proiecție Stereo 70.

DETALII LINIARE IMOBIL



Date referitoare la teren

Crt	Categorie folosință	Intra vilan	Suprafața (mp)	Tarla	Parcelă	Nr. topo	Observații / Referințe
1	arabil	NU	4.000	7	235, 234	-	

Lungime Segmente

1) Valorile lungimilor segmentelor sunt obținute din proiecție în plan.

Punct început	X / Y	Punct sfârșit	X / Y	Lungime segment (** (m)
1	614.323,175 664.283,285	2	614.447,53 664.198,671	150.412
2	614.447,53 664.198,671	3	614.450,862 664.204,292	6.534
3	614.450,862 664.204,292	4	614.461,998 664.228,664	26.796
4	614.461,998 664.228,664	5	614.467,139 664.237,977	10.638
5	614.467,139 664.237,977	6	614.327,295 664.292,09	149.949

Punct început	X / Y	Punct sfârșit	X / Y	Lungime segment (** (m)
6	614.327,295 664.292,09	1	614.323,175 664.283,285	9.721

** Lungimile segmentelor sunt determinate în planul de proiecție Stereo 70 și sunt rotunjite la 1 milimetru.

*** Distanța dintre puncte este formată din segmente cumulate ce sunt mai mici decât valoarea 1 milimetru.

**DATE DESPRE IMOBILUL NR. 86**

Oficiul de Cadastru și Publicitate Imobiliară SUCEAVA
Biroul de Cadastru și Publicitate Imobiliară Falticeni

A. Partea I. Descrierea imobilului

TEREN Extravilan

Adresa: Jud. Suceava

Nr. Crt	Nr cadastral Nr. topografic	Suprafața* (mp)	Observații / Referințe
A1		10.946	Sector cadastral:9 Teren neimprejmuit;

B. Partea II. Proprietari și acte

Inscrieri privitoare la dreptul de proprietate și alte drepturi reale		Referințe
86 / 01/08/2023		
Act Normativ nr. 7, din 13/03/1996 emis de Parlamentul Romaniei;		
B1	Inscrierea provizorie, drept de PROPRIETATE, dobandit prin Lege, cota actuala 1/1, cota initiala 1/2 1) COMUNA DOLHESTI, CIF:5506727	A1

C. Partea III. SARCINI .

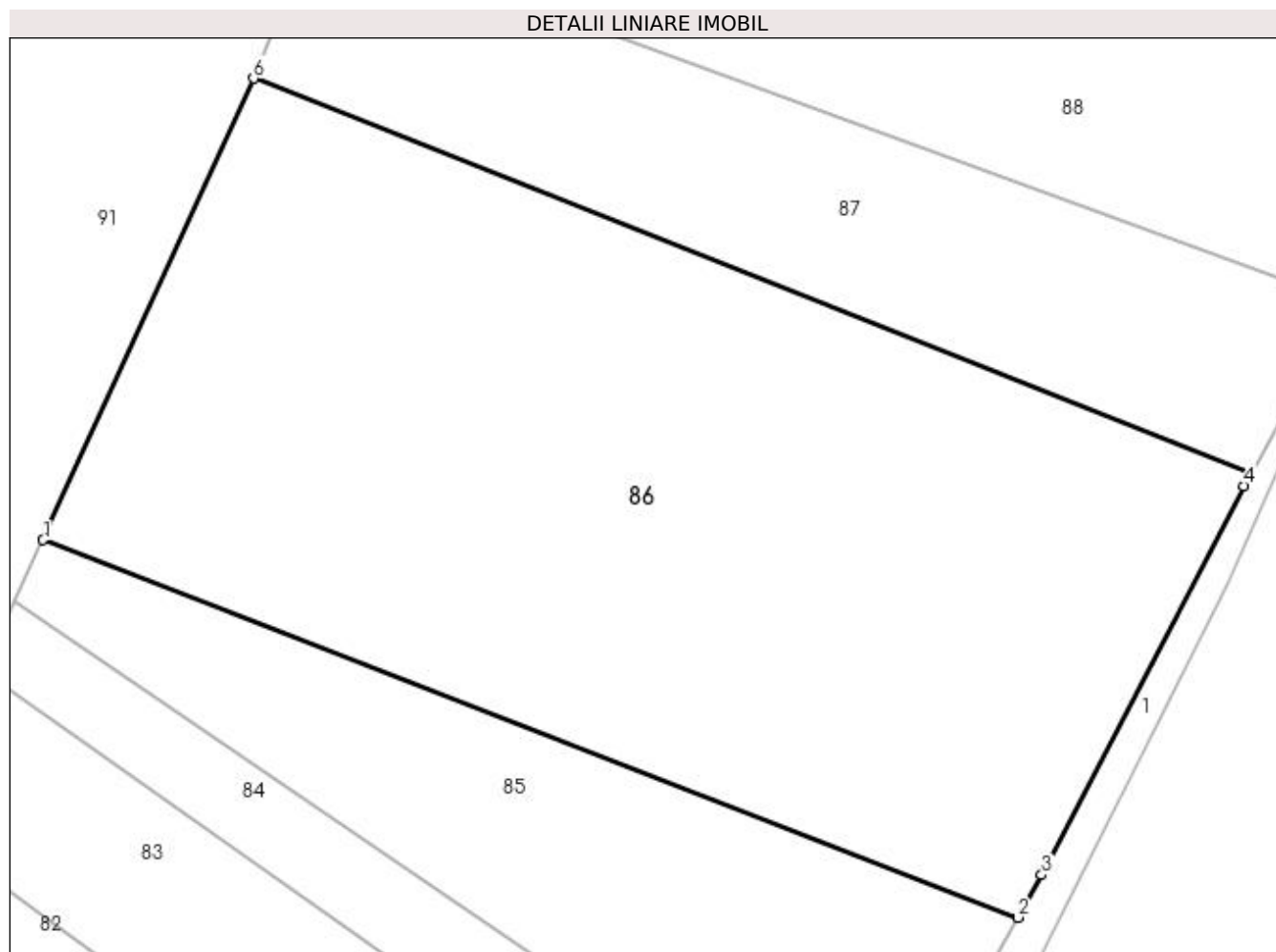
Inscrieri privind dezmembramintele dreptului de proprietate, drepturi reale de garanție și sarcini	Referințe
NU SUNT	

Anexa Nr. 1 La Partea I

Teren

Nr cadastral	Suprafața (mp)*	Observații / Referințe
	10.946	

* Suprafața este determinată în planul de proiecție Stereo 70.



Date referitoare la teren

Crt	Categorie folosință	Intravilan	Suprafața (mp)	Tarla	Parcelă	Nr. topo	Observații / Referințe
1	arabil	NU	10.946	7	235, 234	-	

Lungime Segmente

1) Valorile lungimilor segmentelor sunt obținute din proiecție în plan.

Punct început	X / Y	Punct sfârșit	X / Y	Lungime segment (** (m)
1	614.327,295 664.292,09	2	614.467,139 664.237,977	149.949
2	614.467,139 664.237,977	3	614.470,509 664.244,081	6.972
3	614.470,509 664.244,081	4	614.499,554 664.299,829	62.861
4	614.499,554 664.299,829	5	614.500,541 664.301,646	2.068
5	614.500,541 664.301,646	6	614.357,457 664.358,247	153.872

Punct început	X / Y	Punct sfârșit	X / Y	Lungime segment (** (m)
6	614.357,457 664.358,247	1	614.327,295 664.292,09	72.708

** Lungimile segmentelor sunt determinate în planul de proiecție Stereo 70 și sunt rotunjite la 1 milimetru.

*** Distanța dintre puncte este formată din segmente cumulate ce sunt mai mici decât valoarea 1 milimetru.

**DATE DESPRE IMOBILUL NR. 87**

Oficiul de Cadastru și Publicitate Imobiliară SUCEAVA
Biroul de Cadastru și Publicitate Imobiliară Falticeni

A. Partea I. Descrierea imobilului

TEREN Extravilan

Adresa: Jud. Suceava

Nr. Crt	Nr cadastral Nr. topografic	Suprafața* (mp)	Observații / Referințe
A1		4.000	Sector cadastral:9 Teren neimprejmuit;

B. Partea II. Proprietari și acte

Inscrieri privitoare la dreptul de proprietate și alte drepturi reale	Referințe
87 / 01/08/2023	
Act Administrativ nr. 617, din 29/06/1995 emis de Comisia Judeteana Suceava;	
B1	A1
Intabulare, drept de PROPRIETATE, dobandit prin Reconstituire, cota actuala 1/1	
1) ANTONEAC RODICA , LIPSA CNP	
2) CIOCÎRLAN ANETA , LIPSA CNP	
3) LIVADARU COSTACHE , LIPSA CNP	
Act Administrativ nr. 5376, din 04/10/2023 emis de Primaria Comunei Dolhesti;	
B2	A1
se noteaza posesia asupra imobilului in favoarea	
1) LIVADARU FLORIN	

C. Partea III. SARCINI .

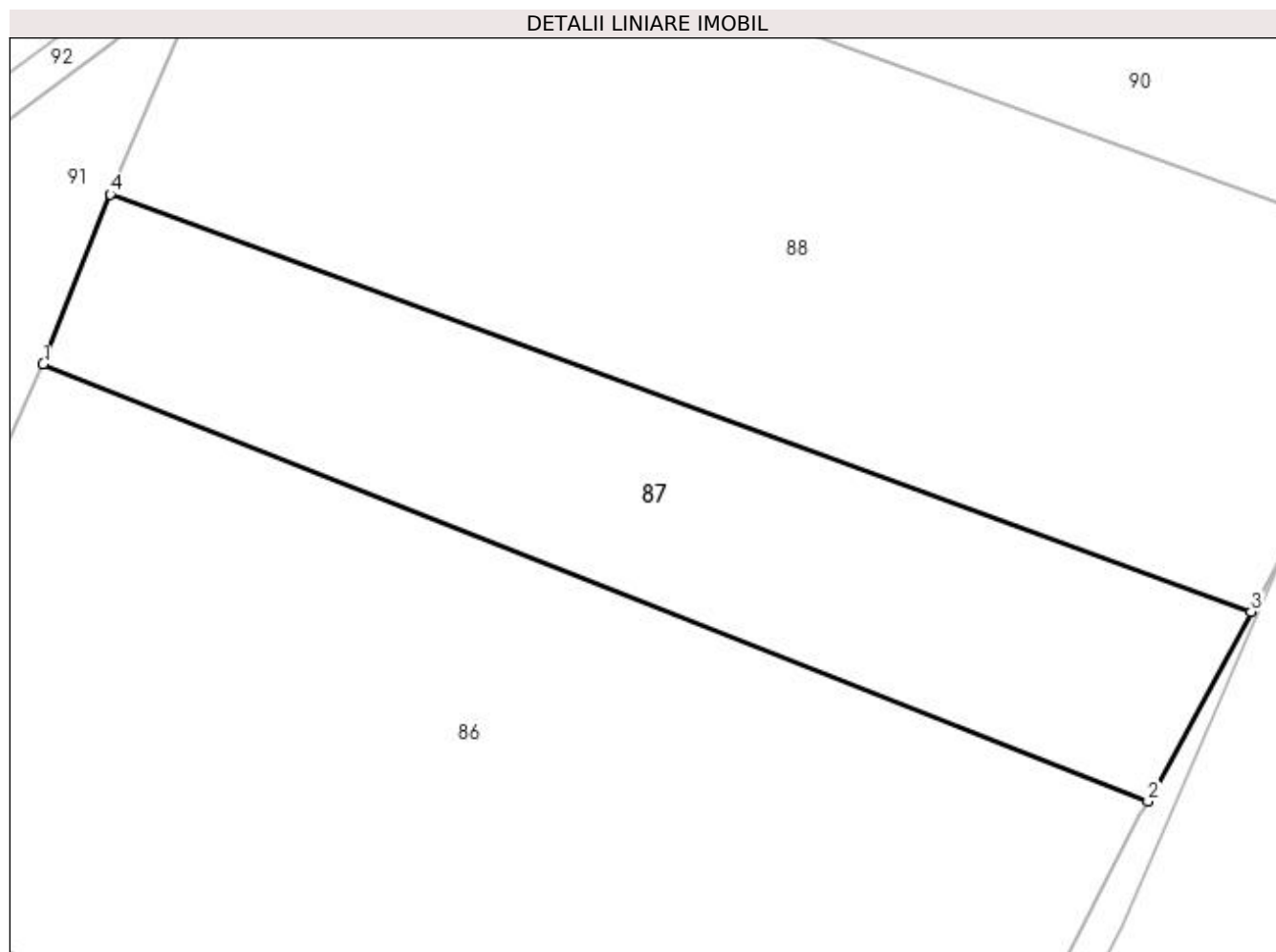
Inscrieri privind dezmembramintele dreptului de proprietate, drepturi reale de garanție și sarcini	Referințe
NU SUNT	

Anexa Nr. 1 La Partea I

Teren

Nr cadastral	Suprafața (mp)*	Observații / Referințe
	4.000	

* Suprafața este determinată în planul de proiecție Stereo 70.



Date referitoare la teren

Crt	Categorie folosință	Intra vilan	Suprafața (mp)	Tarla	Parcelă	Nr. topo	Observații / Referințe
1	arabil	NU	4.000	7	235, 234	-	

Lungime Segmente

1) Valorile lungimilor segmentelor sunt obținute din proiecție în plan.

Punct început	X / Y	Punct sfârșit	X / Y	Lungime segment (** (m)
1	614.357,457 664.358,247	2	614.500,541 664.301,646	153.872
2	614.500,541 664.301,646	3	614.513,912 664.326,247	28.0
3	614.513,912 664.326,247	4	614.366,124 664.380,273	157.353
4	614.366,124 664.380,273	1	614.357,457 664.358,247	23.67

**** Lungimile segmentelor sunt determinate în planul de proiecție Stereo 70 și sunt rotunjite la 1 milimetru.**

***** Distanța dintre puncte este formată din segmente cumulate ce sunt mai mici decât valoarea 1 milimetru.**

**DATE DESPRE IMOBILUL NR. 88**

Oficiul de Cadastru și Publicitate Imobiliară SUCEAVA
Biroul de Cadastru și Publicitate Imobiliară Falticeni

A. Partea I. Descrierea imobilului

TEREN Necunoscut

Adresa: Loc. Dolhestii-Mari, Jud. Suceava

Nr. Crt	Nr cadastral Nr. topografic	Suprafața* (mp)	Observații / Referințe
A1		8.022	Sector cadastral:9 Teren neimprejmuit;

B. Partea II. Proprietari și acte

Inscrieri privitoare la dreptul de proprietate și alte drepturi reale		Referințe
88 / 01/08/2023		
Act Normativ nr. 7, din 13/03/1996 emis de Parlamentul Romaniei;		
B1	Inscrierea provizorie, drept de PROPRIETATE, dobandit prin Lege, cota actuala 1/1, cota initiala 1/2 1) COMUNA DOLHESTI, CIF:5506727	A1

C. Partea III. SARCINI .

Inscrieri privind dezmembramintele dreptului de proprietate, drepturi reale de garanție și sarcini	Referințe
NU SUNT	

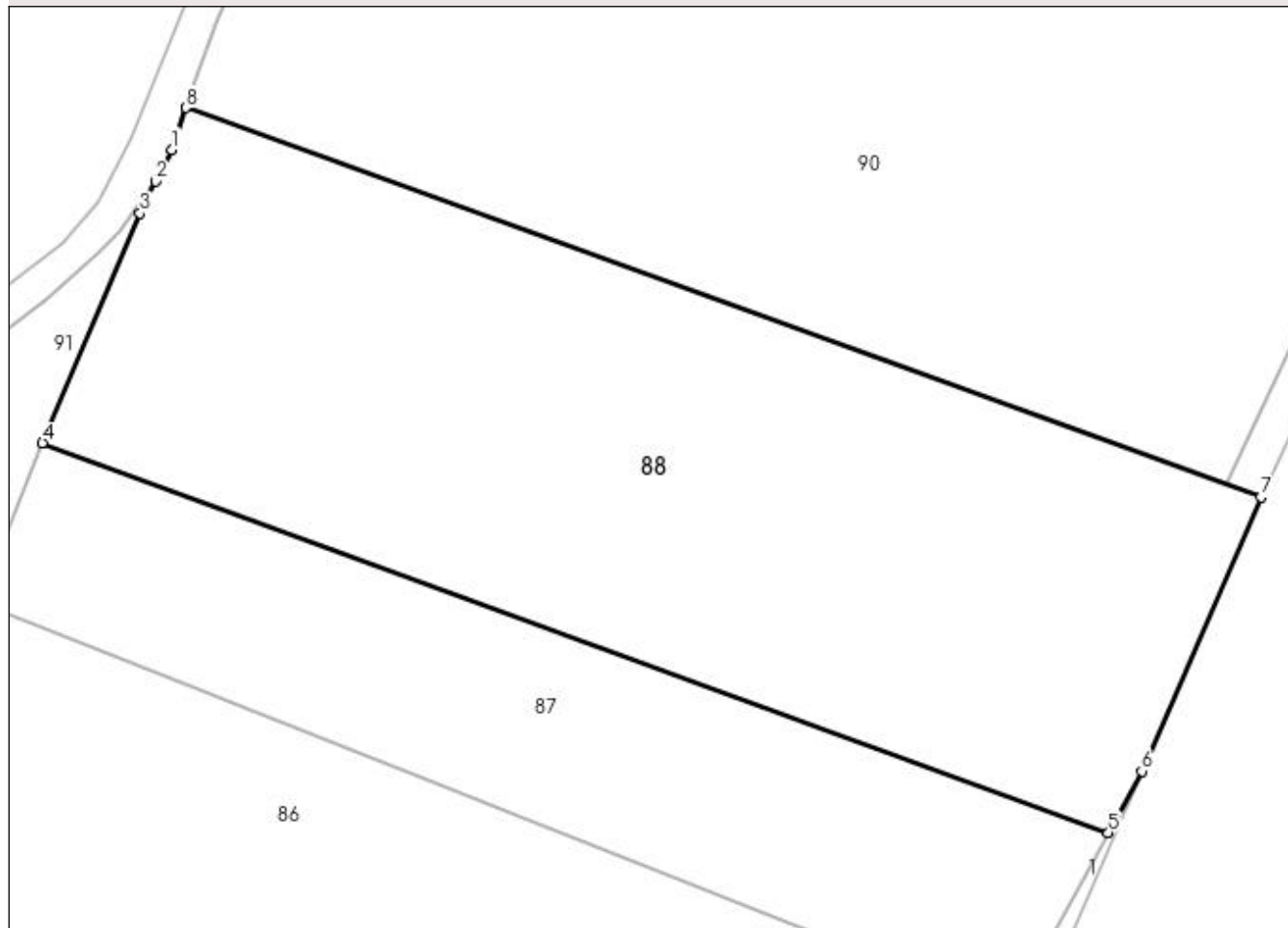
Anexa Nr. 1 La Partea I

Teren

Nr cadastral	Suprafața (mp)*	Observații / Referințe
	8.022	

* Suprafața este determinată în planul de proiecție Stereo 70.

DETALII LINIARE IMOBIL



Date referitoare la teren

Crt	Categorie folosință	Intravilan	Suprafața (mp)	Tarla	Parcelă	Nr. topo	Observații / Referințe
1	arabil	DA	6	7	235, 234	-	
2	arabil	NU	8.016	7	235, 234	-	

Lungime Segmente

1) Valorile lungimilor segmentelor sunt obținute din proiecție în plan.

Punct început	X / Y	Punct sfârșit	X / Y	Lungime segment (** (m)
1	614.384,069 664.420,911	2	614.381,816 664.416,543	4.915
2	614.381,816 664.416,543	3	614.379,653 664.412,126	4.918
3	614.379,653 664.412,126	4	614.366,124 664.380,273	34.607
4	614.366,124 664.380,273	5	614.513,912 664.326,247	157.353

Punct început	X / Y	Punct sfârșit	X / Y	Lungime segment (** (m)
5	614.513,912 664.326,247	6	614.518,544 664.334,771	9.701
6	614.518,544 664.334,771	7	614.535,065 664.372,756	41.422
7	614.535,065 664.372,756	8	614.386,008 664.426,71	158.521
8	614.386,008 664.426,71	1	614.384,069 664.420,911	6.115

** Lungimile segmentelor sunt determinate în planul de proiecție Stereo 70 și sunt rotunjite la 1 milimetru.

*** Distanța dintre puncte este formată din segmente cumulate ce sunt mai mici decât valoarea 1 milimetru.

**DATE DESPRE IMOBILUL NR. 89**

Oficiul de Cadastru și Publicitate Imobiliară SUCEAVA
Biroul de Cadastru și Publicitate Imobiliară Falticeni

A. Partea I. Descrierea imobilului

TEREN Necunoscut

Adresa: Loc. Dolhestii-Mari, Jud. Suceava

Nr. Crt	Nr cadastral Nr. topografic	Suprafața* (mp)	Observații / Referințe
A1		600	Sector cadastral:9 Teren neimprejmuit;

B. Partea II. Proprietari și acte

Inscrieri privitoare la dreptul de proprietate și alte drepturi reale		Referințe
89 / 01/08/2023		
Act Normativ nr. 7, din 13/03/1996 emis de Parlamentul Romaniei;		
B1	Inscrierea provizorie, drept de PROPRIETATE, dobandit prin Lege, cota actuala 1/1, cota initiala 1/2 1) COMUNA DOLHESTI, CIF:5506727	A1

C. Partea III. SARCINI .

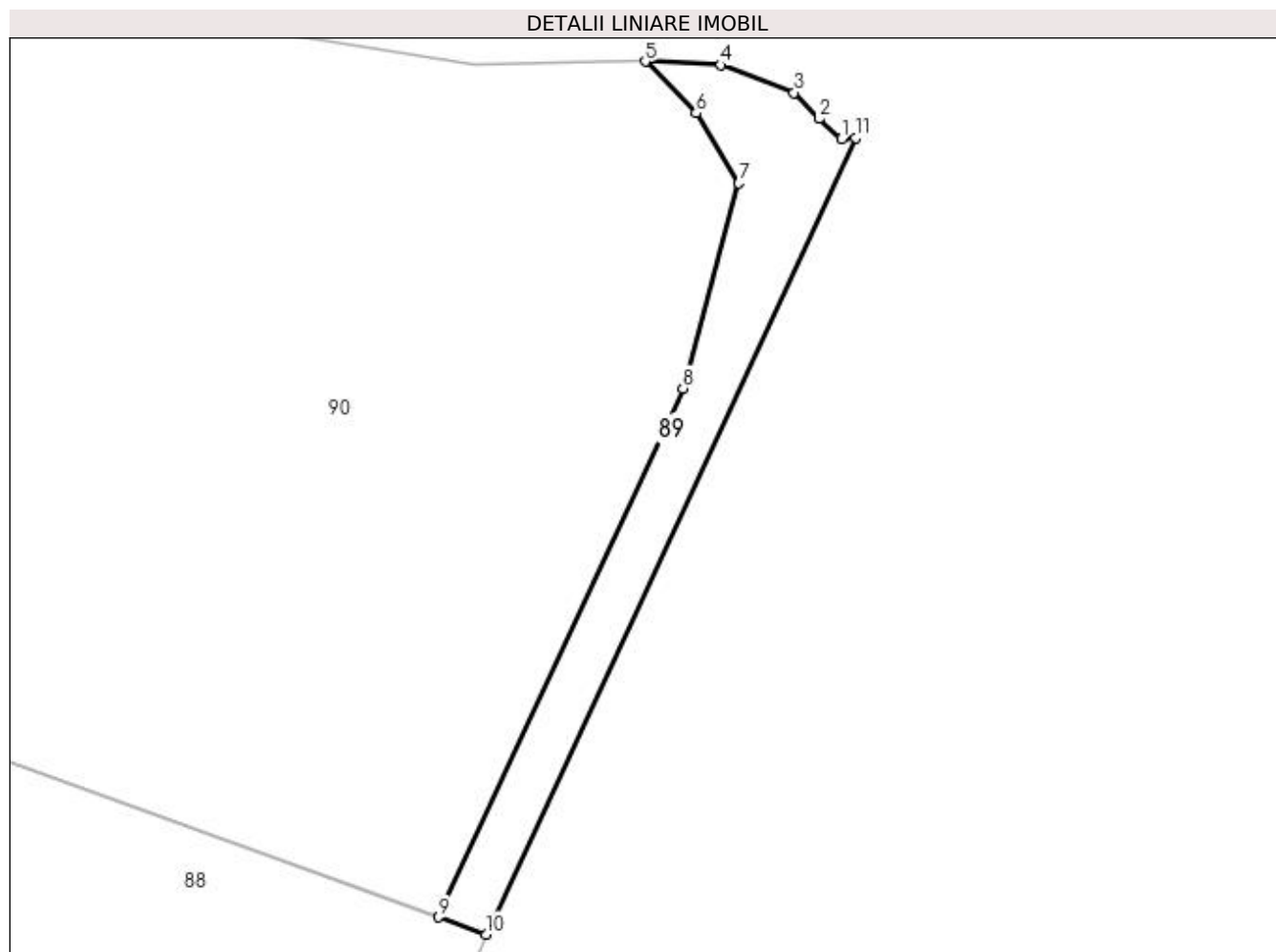
Inscrieri privind dezmembramintele dreptului de proprietate, drepturi reale de garanție și sarcini	Referințe
NU SUNT	

Anexa Nr. 1 La Partea I

Teren

Nr cadastral	Suprafața (mp)*	Observații / Referințe
	600	

* Suprafața este determinată în planul de proiecție Stereo 70.



Date referitoare la teren

Crt	Categorie folosință	Intra vilan	Suprafața (mp)	Tarla	Parcelă	Nr. topo	Observații / Referințe
1	arabil	DA	583	7	235, 234	-	
2	arabil	NU	17	7	235, 234	-	

Lungime Segmente

1) Valorile lungimilor segmentelor sunt obținute din proiecție în plan.

Punct început	X / Y	Punct sfârșit	X / Y	Lungime segment (** (m)
1	614.570,882 664.452,845	2	614.568,633 664.454,903	3.049
2	614.568,633 664.454,903	3	614.566,096 664.457,515	3.641
3	614.566,096 664.457,515	4	614.558,737 664.460,301	7.869
4	614.558,737 664.460,301	5	614.551,113 664.460,655	7.632

Punct început	X / Y	Punct sfârșit	X / Y	Lungime segment (** (m)
5	614.551,113 664.460,655	6	614.556,23 664.455,471	7.284
6	614.556,23 664.455,471	7	614.560,525 664.448,403	8.271
7	614.560,525 664.448,403	8	614.554,922 664.427,741	21.408
8	614.554,922 664.427,741	9	614.530,301 664.374,48	58.676
9	614.530,301 664.374,48	10	614.535,065 664.372,756	5.066
10	614.535,065 664.372,756	11	614.572,285 664.452,961	88.42
11	614.572,285 664.452,961	1	614.570,882 664.452,845	1.408

** Lungimile segmentelor sunt determinate în planul de proiecție Stereo 70 și sunt rotunjite la 1 milimetru.

*** Distanța dintre puncte este formată din segmente cumulate ce sunt mai mici decât valoarea 1 milimetru.

**DATE DESPRE IMOBILUL NR. 90**

Oficiul de Cadastru și Publicitate Imobiliară SUCEAVA
Biroul de Cadastru și Publicitate Imobiliară Falticeni

A. Partea I. Descrierea imobilului

TEREN Necunoscut

Adresa: Loc. Dolhestii-Mari, Jud. Suceava

Nr. Crt	Nr cadastral Nr. topografic	Suprafața* (mp)	Observații / Referințe
A1		11.000	Sector cadastral:9 Teren neimprejmuit;

B. Partea II. Proprietari și acte

Inscrieri privitoare la dreptul de proprietate și alte drepturi reale	Referințe
87 / 01/08/2023	
Act Administrativ nr. 617, din 29/06/1995 emis de Comisia Judeteana Suceava;	
B1	A1
Intabulare, drept de PROPRIETATE, dobandit prin Reconstituire, cota actuala 1/1	
1) ANTONEAC RODICA , LIPSA CNP	
2) CIOCÎRLAN ANETA , LIPSA CNP	
3) LIVADARU COSTACHE , LIPSA CNP	
90 / 01/08/2023	
Act Administrativ nr. 5379, din 04/10/2023 emis de Primaria Comunei Dolhesti;	
B2	A1
se noteaza posesia asupra imobilului in favoarea	
1) LIVADARU IOAN-CRISTINEL	

C. Partea III. SARCINI .

Inscrieri privind dezmembramintele dreptului de proprietate, drepturi reale de garanție și sarcini	Referințe
NU SUNT	

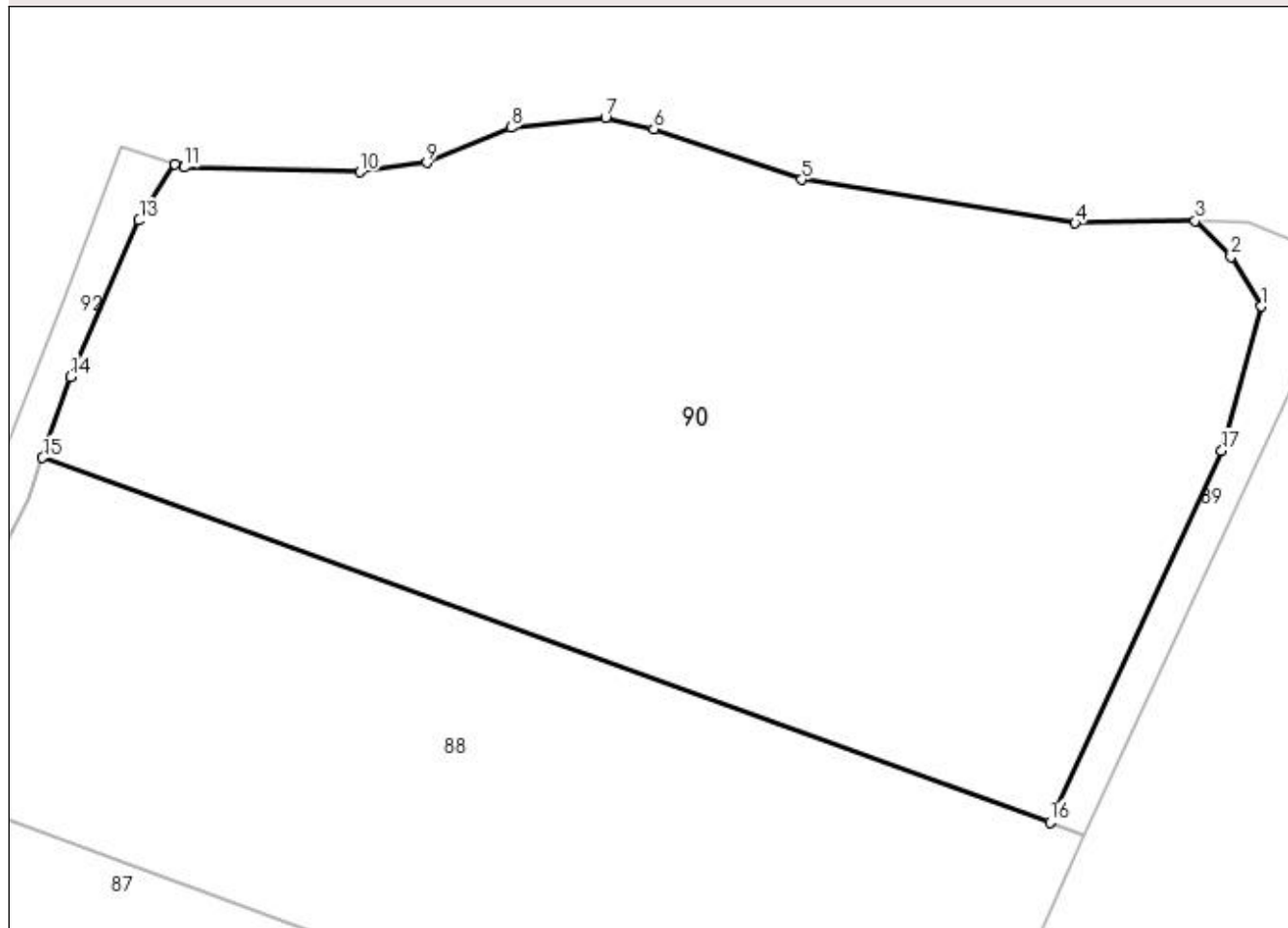
Anexa Nr. 1 La Partea I

Teren

Nr cadastral	Suprafața (mp)*	Observații / Referințe
	11.000	

* Suprafața este determinată în planul de proiecție Stereo 70.

DETALII LINIARE IMOBIL



Date referitoare la teren

Crt	Categorie folosință	Intra vilan	Suprafața (mp)	Tarla	Parcelă	Nr. topo	Observații / Referințe
1	arabil	DA	4.299	7	235, 234	-	
2	arabil	NU	6.701	7	235, 234	-	

Lungime Segmente

1) Valorile lungimilor segmentelor sunt obținute din proiecție în plan.

Punct început	X / Y	Punct sfârșit	X / Y	Lungime segment (** (m)
1	614.560,525 664.448,403	2	614.556,23 664.455,471	8.271
2	614.556,23 664.455,471	3	614.551,113 664.460,655	7.284
3	614.551,113 664.460,655	4	614.533,909 664.460,32	17.207
4	614.533,909 664.460,32	5	614.494,728 664.466,549	39.673

Punct început	X / Y	Punct sfârșit	X / Y	Lungime segment (** (m)
5	614.494,728 664.466,549	6	614.473,579 664.473,828	22.367
6	614.473,579 664.473,828	7	614.466,632 664.475,394	7.121
7	614.466,632 664.475,394	8	614.453,131 664.474,032	13.57
8	614.453,131 664.474,032	9	614.441,053 664.468,973	13.095
9	614.441,053 664.468,973	10	614.431,441 664.467,626	9.706
10	614.431,441 664.467,626	11	614.406,286 664.468,323	25.165
11	614.406,286 664.468,323	12	614.404,934 664.468,751	1.418
12	614.404,934 664.468,751	13	614.399,831 664.460,713	9.521
13	614.399,831 664.460,713	14	614.390,025 664.438,324	24.442
14	614.390,025 664.438,324	15	614.386,008 664.426,71	12.289
15	614.386,008 664.426,71	16	614.530,301 664.374,48	153.455
16	614.530,301 664.374,48	17	614.554,922 664.427,741	58.676
17	614.554,922 664.427,741	1	614.560,525 664.448,403	21.408

** Lungimile segmentelor sunt determinate în planul de proiecție Stereo 70 și sunt rotunjite la 1 milimetru.

*** Distanța dintre puncte este formată din segmente cumulate ce sunt mai mici decât valoarea 1 milimetru.

**DATE DESPRE IMOBILUL NR. 91**

Oficiul de Cadastru și Publicitate Imobiliară SUCEAVA
Biroul de Cadastru și Publicitate Imobiliară Falticeni

A. Partea I. Descrierea imobilului

TEREN Extravilan

Adresa: Jud. Suceava

Nr. Crt	Nr cadastral Nr. topografic	Suprafața* (mp)	Observații / Referințe
A1		13.686	Sector cadastral:9 Teren neimprejmuit;

B. Partea II. Proprietari și acte

Inscrieri privitoare la dreptul de proprietate și alte drepturi reale		Referințe
91 / 01/08/2023		
Act Normativ nr. 7, din 13/03/1996 emis de Parlamentul Romaniei;		
B1	Inscrierea provizorie, drept de PROPRIETATE, dobandit prin Lege, cota actuala 1/1, cota initiala 1/2 1) COMUNA DOLHESTI, CIF:5506727	A1

C. Partea III. SARCINI .

Inscrieri privind dezmembramintele dreptului de proprietate, drepturi reale de garanție și sarcini	Referințe
NU SUNT	

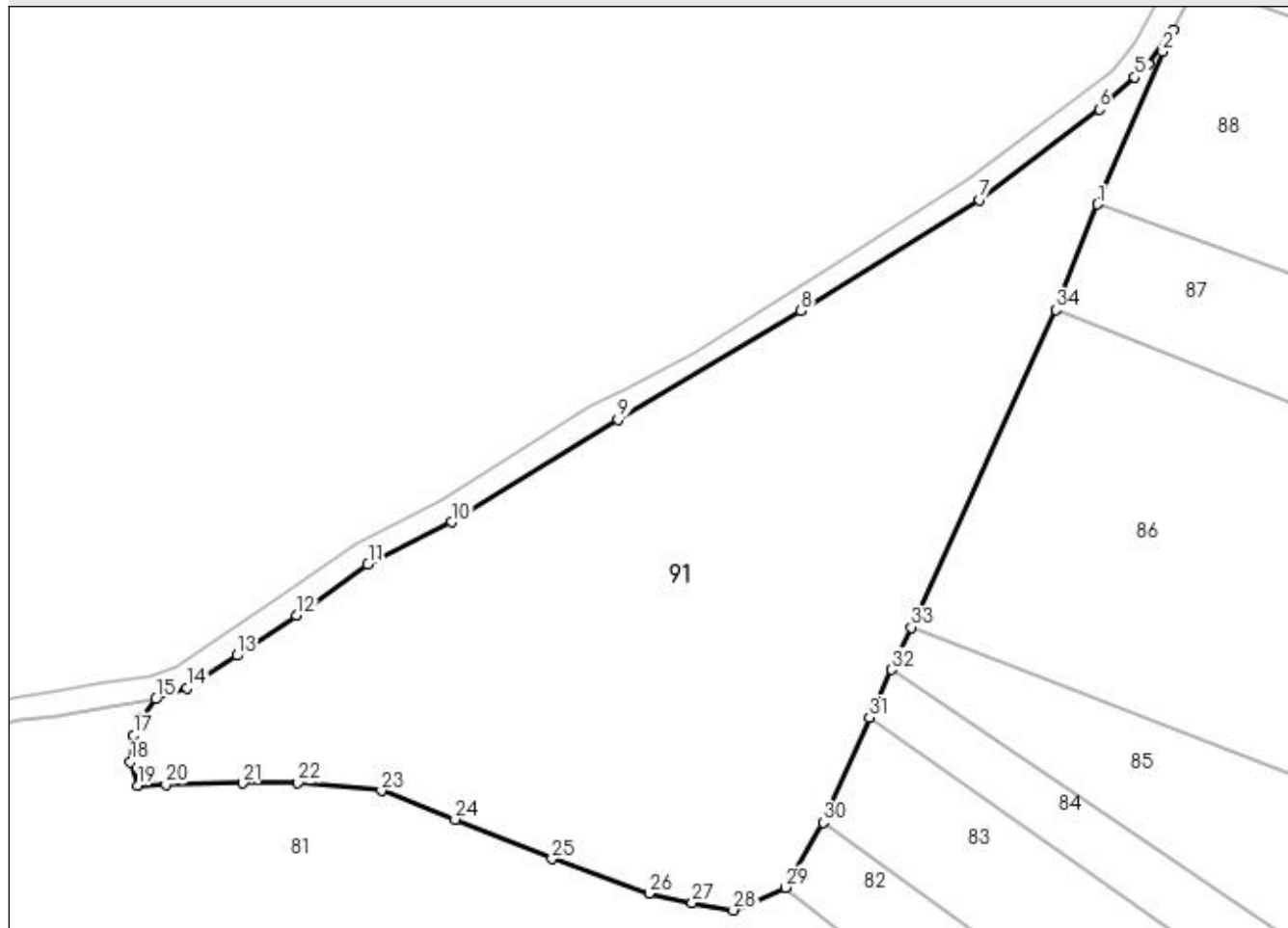
Anexa Nr. 1 La Partea I

Teren

Nr cadastral	Suprafața (mp)*	Observații / Referințe
	13.686	

* Suprafața este determinată în planul de proiecție Stereo 70.

DETALII LINIARE IMOBIL



Date referitoare la teren

Crt	Categorie folosință	Intra vilan	Suprafața (mp)	Tarla	Parcelă	Nr. topo	Observații / Referințe
1	arabil	NU	13.686	7	235, 236	-	

Lungime Segmente

1) Valorile lungimilor segmentelor sunt obținute din proiecție în plan.

Punct început	X / Y	Punct sfârșit	X / Y	Lungime segment (** (m)
1	614.366,124 664.380,273	2	614.379,653 664.412,126	34.607
3	614.381,816 664.416,543	4	614.376,73 664.409,436	8.739
5	614.373,806 664.406,746	6	614.366,493 664.400,047	9.917
7	614.341,455 664.381,223	8	614.304,273 664.358,052	43.811
9	614.266,177 664.335,356	10	614.231,574 664.314,028	40.648

Punct început	X / Y	Punct sfârșit	X / Y	Lungime segment (** (m)
2	614.379,653 664.412,126	3	614.381,816 664.416,543	4.918
4	614.376,73 664.409,436	5	614.373,806 664.406,746	3.973
6	614.366,493 664.400,047	7	614.341,455 664.381,223	31.325
8	614.304,273 664.358,052	9	614.266,177 664.335,356	44.344
10	614.231,574 664.314,028	11	614.214,06 664.305,224	19.602

Punct început	X / Y	Punct sfârșit	X / Y	Lungime segment (** (m))
11	614.214,06 664.305,224	12	614.199,148 664.294,657	18.276
13	614.186,688 664.286,266	14	614.176,397 664.279,467	12.334
15	614.169,84 664.277,145	16	614.166,888 664.273,324	4.828
17	614.165,198 664.269,59	18	614.164,603 664.264,092	5.53
19	614.166,015 664.259,188	20	614.171,925 664.259,347	5.912
21	614.187,996 664.259,63	22	614.199,448 664.259,767	11.453
23	614.216,863 664.258,064	24	614.232,22 664.252,072	16.485
25	614.252,419 664.243,83	26	614.272,668 664.236,64	21.488
27	614.281,609 664.234,742	28	614.290,189 664.233,145	8.727
29	614.301,005 664.237,903	30	614.308,956 664.251,38	15.648
31	614.318,542 664.273,382	32	614.323,175 664.283,285	10.933
33	614.327,295 664.292,09	34	614.357,457 664.358,247	72.708

Punct început	X / Y	Punct sfârșit	X / Y	Lungime segment (** (m))
12	614.199,148 664.294,657	13	614.186,688 664.286,266	15.022
14	614.176,397 664.279,467	15	614.169,84 664.277,145	6.956
16	614.166,888 664.273,324	17	614.165,198 664.269,59	4.099
18	614.164,603 664.264,092	19	614.166,015 664.259,188	5.103
20	614.171,925 664.259,347	21	614.187,996 664.259,63	16.073
22	614.199,448 664.259,767	23	614.216,863 664.258,064	17.498
24	614.232,22 664.252,072	25	614.252,419 664.243,83	21.816
26	614.272,668 664.236,64	27	614.281,609 664.234,742	9.14
28	614.290,189 664.233,145	29	614.301,005 664.237,903	11.816
30	614.308,956 664.251,38	31	614.318,542 664.273,382	24.0
32	614.323,175 664.283,285	33	614.327,295 664.292,09	9.721
34	614.357,457 664.358,247	1	614.366,124 664.380,273	23.67

** Lungimile segmentelor sunt determinate în planul de proiecție Stereo 70 și sunt rotunjite la 1 milimetru.

*** Distanța dintre puncte este formată din segmente cumulate ce sunt mai mici decât valoarea 1 milimetru.

**DATE DESPRE IMOBILUL NR. 92**

Oficiul de Cadastru și Publicitate Imobiliară SUCEAVA
Biroul de Cadastru și Publicitate Imobiliară Falticeni

A. Partea I. Descrierea imobilului

TEREN Necunoscut

Adresa: Loc. Dolhestii-Mari, Jud. Suceava

Nr. Crt	Nr cadastral Nr. topografic	Suprafața* (mp)	Observații / Referințe
A1		2.390	Sector cadastral:9 Teren neimprejmuit;

B. Partea II. Proprietari și acte

Inscrieri privitoare la dreptul de proprietate și alte drepturi reale		Referințe
92 / 01/08/2023		
Act Normativ nr. 7, din 13/03/1996 emis de Parlamentul Romaniei;		
B1	Inscrierea provizorie, drept de PROPRIETATE, dobandit prin Lege, cota actuala 1/1, cota initiala 1/2 1) COMUNA DOLHESTI, CIF:5506727	A1

C. Partea III. SARCINI .

Inscrieri privind dezmembramintele dreptului de proprietate, drepturi reale de garanție și sarcini	Referințe
NU SUNT	

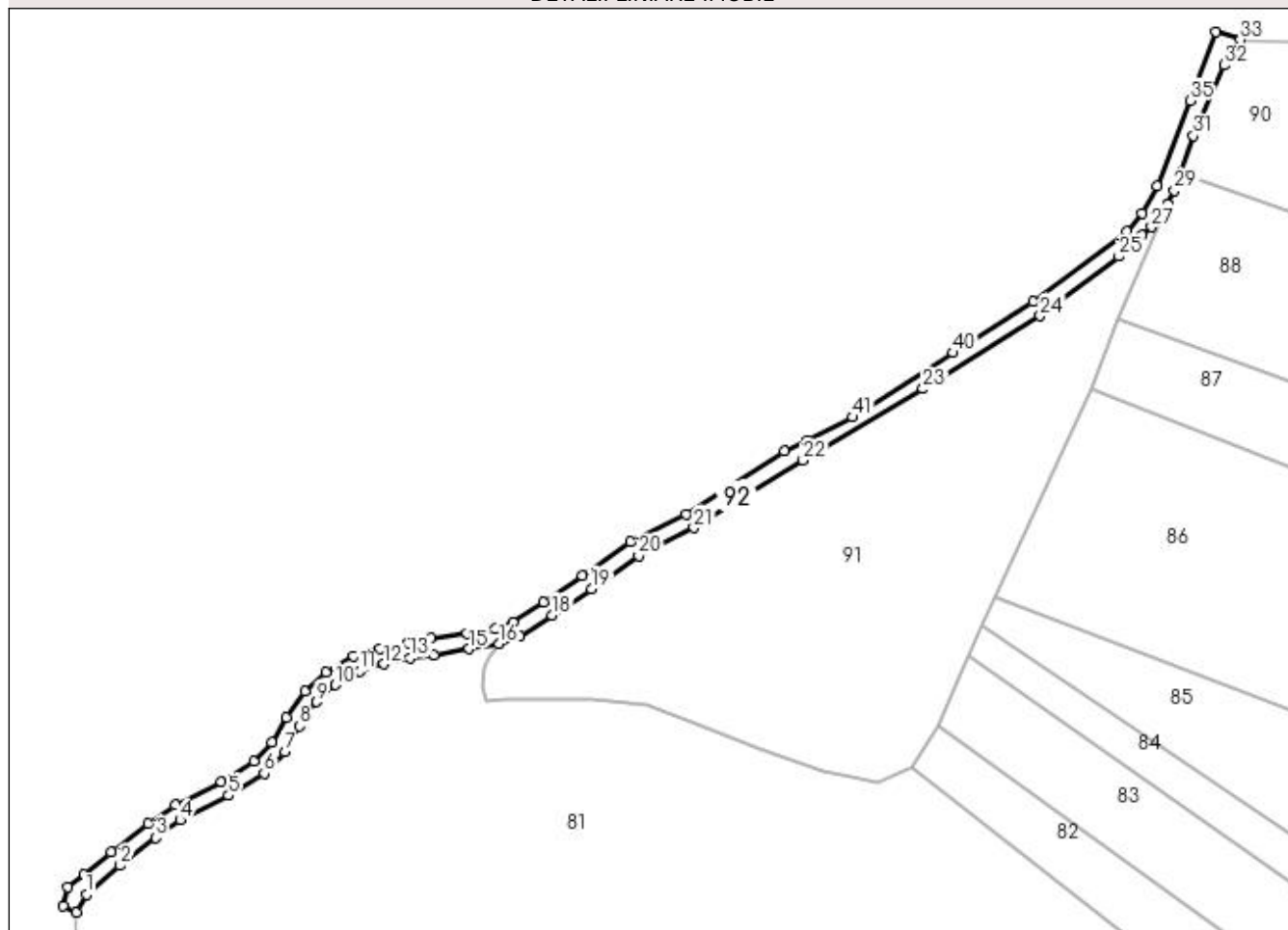
Anexa Nr. 1 La Partea I

Teren

Nr cadastral	Suprafața (mp)*	Observații / Referințe
	2.390	

* Suprafața este determinată în planul de proiecție Stereo 70.

DETALII LINIARE IMOBIL



Date referitoare la teren

Crt	Categorie folosință	Intravilan	Suprafața (mp)	Tarla	Parcelă	Nr. topo	Observații / Referințe
1	drum	DA	8	7, 9	277,271,245, 246,250,252, 253,181,236, 235	-	
2	drum	NU	2.382	7, 9	277,271,245, 246,250,252, 253,181,236, 235	-	

Lungime Segmente

1) Valorile lungimilor segmentelor sunt obținute din proiecție în plan.

Punct început	X / Y	Punct sfârșit	X / Y	Lungime segment	Punct început	X / Y	Punct sfârșit	X / Y	Lungime segment	Punct început	X / Y	Punct sfârșit	X / Y	Lungime segment
1	614.038,977 664.197,668	2	614.049,618 664.206,862	14.063	2	614.049,618 664.206,862	3	614.061,009 664.215,637	14.379	3	614.061,009 664.215,637	4	614.068,649 664.221,293	9.506
4	614.068,649 664.221,293	5	614.084,005 664.229,084	17.219	5	614.084,005 664.229,084	6	614.095,342 664.236,07	13.317	6	614.095,342 664.236,07	7	614.101,867 664.242,865	9.421
7	614.101,867 664.242,865	8	614.106,608 664.251,118	9.518	8	614.106,608 664.251,118	9	614.111,959 664.258,819	9.378	9	614.111,959 664.258,819	10	614.117,816 664.264,221	7.968

Punct început	X / Y	Punct sfârșit	X / Y	Lungime segment	Punct început	X / Y	Punct sfârșit	X / Y	Lungime segment	Punct început	X / Y	Punct sfârșit	X / Y	Lungime segment
10	614.117,816 664.264,221	11	614.125,593 664.268,596	8.923	11	614.125,593 664.268,596	12	614.133,316 664.270,789	8.028	12	614.133,316 664.270,789	13	614.141,55 664.272,638	8.439
13	614.141,55 664.272,638	14	614.149,136 664.273,705	7.661	14	614.149,136 664.273,705	15	614.160,31 664.275,577	11.33	15	614.160,31 664.275,577	16	614.169,84 664.277,145	9.658
16	614.169,84 664.277,145	17	614.176,397 664.279,467	6.956	17	614.176,397 664.279,467	18	614.186,688 664.286,266	12.334	18	614.186,688 664.286,266	19	614.199,148 664.294,657	15.022
19	614.199,148 664.294,657	20	614.214,06 664.305,224	18.276	20	614.214,06 664.305,224	21	614.231,574 664.314,028	19.602	21	614.231,574 664.314,028	22	614.266,177 664.335,356	40.648
22	614.266,177 664.335,356	23	614.304,273 664.358,052	44.344	23	614.304,273 664.358,052	24	614.341,455 664.381,223	43.811	24	614.341,455 664.381,223	25	614.366,493 664.400,047	31.325
25	614.366,493 664.400,047	26	614.373,806 664.406,746	9.917	26	614.373,806 664.406,746	27	614.376,73 664.409,436	3.973	27	614.376,73 664.409,436	28	614.381,816 664.416,543	8.739
28	614.381,816 664.416,543	29	614.384,069 664.420,911	4.915	29	614.384,069 664.420,911	30	614.386,008 664.426,71	6.115	30	614.386,008 664.426,71	31	614.390,025 664.438,324	12.289
31	614.390,025 664.438,324	32	614.399,831 664.460,713	24.442	32	614.399,831 664.460,713	33	614.404,934 664.468,751	9.521	33	614.404,934 664.468,751	34	614.397,225 664.471,188	8.085
34	614.397,225 664.471,188	35	614.389,092 664.449,481	23.181	35	614.389,092 664.449,481	36	614.378,463 664.422,444	29.051	36	614.378,463 664.422,444	37	614.373,787 664.413,756	9.866
37	614.373,787 664.413,756	38	614.369,034 664.407,86	7.573	38	614.369,034 664.407,86	39	614.339,152 664.385,662	37.225	39	614.339,152 664.385,662	40	614.313,862 664.369,48	30.024
40	614.313,862 664.369,48	41	614.281,96 664.349,124	37.843	41	614.281,96 664.349,124	42	614.267,71 664.341,784	16.029	42	614.267,71 664.341,784	43	614.260,239 664.338,268	8.257
43	614.260,239 664.338,268	44	614.229,099 664.318,38	36.949	44	614.229,099 664.318,38	45	614.211,477 664.309,522	19.723	45	614.211,477 664.309,522	46	614.196,305 664.298,771	18.595
46	614.196,305 664.298,771	47	614.183,913 664.290,425	14.94	47	614.183,913 664.290,425	48	614.174,151 664.283,976	11.7	48	614.174,151 664.283,976	49	614.168,443 664.281,984	6.046
49	614.168,443 664.281,984	50	614.159,47 664.280,63	9.075	50	614.159,47 664.280,63	51	614.148,306 664.278,877	11.301	51	614.148,306 664.278,877	52	614.141,047 664.277,612	7.368
52	614.141,047 664.277,612	53	614.132,122 664.275,754	9.116	53	614.132,122 664.275,754	54	614.123,658 664.273,244	8.828	54	614.123,658 664.273,244	55	614.114,855 664.268,293	10.1
55	614.114,855 664.268,293	56	614.108,166 664.262,123	9.1	56	614.108,166 664.262,123	57	614.102,379 664.253,795	10.141	57	614.102,379 664.253,795	58	614.097,833 664.245,881	9.127
58	614.097,833 664.245,881	59	614.092,063 664.239,844	8.351	59	614.092,063 664.239,844	60	614.081,702 664.233,521	12.138	60	614.081,702 664.233,521	61	614.067,071 664.226,037	16.434
61	614.067,071 664.226,037	62	614.058,648 664.220,045	10.337	62	614.058,648 664.220,045	63	614.046,879 664.211,045	14.816	63	614.046,879 664.211,045	64	614.038,157 664.203,961	11.236
64	614.038,157 664.203,961	65	614.032,925 664.200,038	6.539	65	614.032,925 664.200,038	66	614.031,527 664.194,203	6.0	66	614.031,527 664.194,203	67	614.035,589 664.192,087	4.58
67	614.035,589 664.192,087	1	614.038,977 664.197,668	6.529										

** Lungimile segmentelor sunt determinate în planul de proiecție Stereo 70 și sunt rotunjite la 1 milimetru.

*** Distanța dintre puncte este formată din segmente cumulate ce sunt mai mici decât valoarea 1 milimetru.

**DATE DESPRE IMOBILUL NR. 93**

Oficiul de Cadastru și Publicitate Imobiliară SUCEAVA
Biroul de Cadastru și Publicitate Imobiliară Falticeni

A. Partea I. Descrierea imobilului

TEREN Extravilan

Adresa: Jud. Suceava

Nr. Crt	Nr cadastral Nr. topografic	Suprafața* (mp)	Observații / Referințe
A1		2.968	Sector cadastral:9 Teren neimprejmuit;

B. Partea II. Proprietari și acte

Inscrieri privitoare la dreptul de proprietate și alte drepturi reale	Referințe
93 / 01/08/2023	
Act Normativ nr. 7, din 13/03/1996 emis de Parlamentul Romaniei;	
B1	Inscrierea provizorie, drept de PROPRIETATE, dobandit prin Lege, cota actuala 1/1, cota initiala 1/2
	1) COMUNA DOLHESTI, CIF:5506727

C. Partea III. SARCINI .

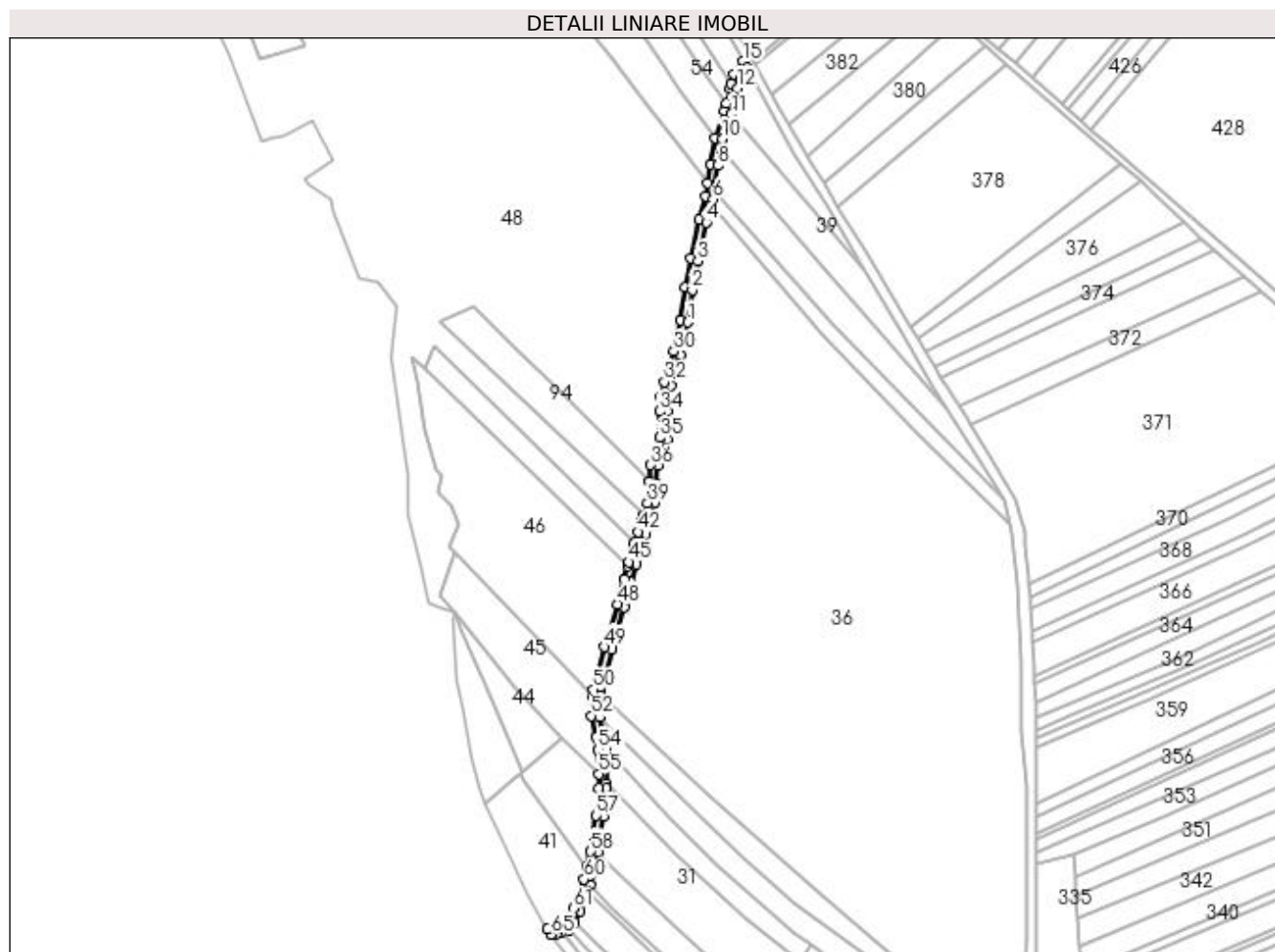
Inscrieri privind dezmembramintele dreptului de proprietate, drepturi reale de garanție și sarcini	Referințe
NU SUNT	

Anexa Nr. 1 La Partea I

Teren

Nr cadastral	Suprafața (mp)*	Observații / Referințe
	2.968	

* Suprafața este determinată în planul de proiecție Stereo 70.



Date referitoare la teren

Crt	Categorie folosință	Intravilan	Suprafața (mp)	Tarla	Parcelă	Nr. topo	Observații / Referințe
1	drum	NU	2.968	10	328, 329, 330, 331, 332	-	

Lungime Segmente

1) Valorile lungimilor segmentelor sunt obținute din proiecție în plan.

Punct început	X / Y	Punct sfârșit	X / Y	Lungime segment	Punct început	X / Y	Punct sfârșit	X / Y	Lungime segment	Punct început	X / Y	Punct sfârșit	X / Y	Lungime segment
1	614.377,727 663.233,948	2	614.380,553 663.255,148	21.388	2	614.380,553 663.255,148	3	614.384,338 663.274,264	19.487	3	614.384,338 663.274,264	4	614.390,016 663.299,625	25.989
4	614.390,016 663.299,625	5	614.393,11 663.310,931	11.722	5	614.393,11 663.310,931	6	614.394,233 663.315,033	4.253	6	614.394,233 663.315,033	7	614.395,051 663.320,413	5.442
7	614.395,051 663.320,413	8	614.397,624 663.337,32	17.102	8	614.397,624 663.337,32	9	614.399,42 663.348,163	10.991	9	614.399,42 663.348,163	10	614.400,539 663.354,921	6.85
10	614.400,539 663.354,921	11	614.406,406 663.371,198	17.302	11	614.406,406 663.371,198	12	614.410,51 663.388,183	17.474	12	614.410,51 663.388,183	13	614.412,573 663.395,226	7.339
13	614.412,573 663.395,226	14	614.416,53 663.401,502	7.419	14	614.416,53 663.401,502	15	614.414,079 663.405,86	5.0	15	614.414,079 663.405,86	16	614.408,153 663.397,562	10.197

Punct început	X / Y	Punct sfârșit	X / Y	Lungime segment	Punct început	X / Y	Punct sfârșit	X / Y	Lungime segment	Punct început	X / Y	Punct sfârșit	X / Y	Lungime segment
16	614.408,153 663.397,562	17	614.406,322 663.391,018	6.795	17	614.406,322 663.391,018	18	614.405,51 663.388,117	3.012	18	614.405,51 663.388,117	19	614.403,12 663.378,304	10.1
19	614.403,12 663.378,304	20	614.401,933 663.373,433	5.014	20	614.401,933 663.373,433	21	614.395,581 663.355,278	19.23 4	21	614.395,581 663.355,278	22	614.392,725 663.338,318	17.19 9
22	614.392,725 663.338,318	23	614.390,916 663.325,872	12.57 7	23	614.390,916 663.325,872	24	614.389,621 663.316,966	9.0	24	614.389,621 663.316,966	25	614.385,395 663.301,536	15.99 8
25	614.385,395 663.301,536	26	614.379,696 663.276,122	26.04 5	26	614.379,696 663.276,122	27	614.375,815 663.256,746	19.76 1	27	614.375,815 663.256,746	28	614.372,958 663.235,45	21.48 7
28	614.372,958 663.235,45	29	614.370,865 663.224,397	11.24 9	29	614.370,865 663.224,397	30	614.368,499 663.214,644	10.03 6	30	614.368,499 663.214,644	31	614.364,688 663.203,728	11.56 2
31	614.364,688 663.203,728	32	614.362,404 663.194,41	9.594	32	614.362,404 663.194,41	33	614.359,515 663.184,61	10.21 7	33	614.359,515 663.184,61	34	614.358,993 663.175,244	9.381
34	614.358,993 663.175,244	35	614.358,981 663.157,784	17.46	35	614.358,981 663.157,784	36	614.353,179 663.139,814	18.88 3	36	614.353,179 663.139,814	37	614.352,143 663.129,11	10.75 4
37	614.352,143 663.129,11	38	614.352,134 663.128,977	0.133	38	614.352,134 663.128,977	39	614.351,141 663.114,846	14.16 6	39	614.351,141 663.114,846	40	614.348,487 663.106,665	8.601
40	614.348,487 663.106,665	41	614.347,222 663.102,766	4.099	41	614.347,222 663.102,766	42	614.344,86 663.095,608	7.538	42	614.344,86 663.095,608	43	614.342,739 663.088,663	7.262
43	614.342,739 663.088,663	44	614.342,149 663.086,731	2.02	44	614.342,149 663.086,731	45	614.338,745 663.075,826	11.42 4	45	614.338,745 663.075,826	46	614.337,898 663.072,948	3.0
46	614.337,898 663.072,948	47	614.335,455 663.064,642	8.658	47	614.335,455 663.064,642	48	614.331,349 663.048,161	16.98 5	48	614.331,349 663.048,161	49	614.322,886 663.019,804	29.59 3
49	614.322,886 663.019,804	50	614.315,343 662.991,758	29.04 3	50	614.315,343 662.991,758	51	614.315,013 662.987,45	4.321	51	614.315,013 662.987,45	52	614.314,02 662.974,488	13.0
52	614.314,02 662.974,488	53	614.317,417 662.960,474	14.42	53	614.317,417 662.960,474	54	614.318,667 662.951,922	8.643	54	614.318,667 662.951,922	55	614.318,97 662.936,207	15.71 8
55	614.318,97 662.936,207	56	614.319,15 662.926,879	9.33	56	614.319,15 662.926,879	57	614.317,297 662.908,761	18.21 3	57	614.317,297 662.908,761	58	614.313,649 662.884,906	24.13 2
58	614.313,649 662.884,906	59	614.311,226 662.874,479	10.70 5	59	614.311,226 662.874,479	60	614.309,312 662.866,576	8.131	60	614.309,312 662.866,576	61	614.302,572 662.847,423	20.30 4
61	614.302,572 662.847,423	62	614.296,144 662.836,955	12.28 4	62	614.296,144 662.836,955	63	614.291,028 662.834,254	5.785	63	614.291,028 662.834,254	64	614.285,158 662.834,016	5.875
64	614.285,158 662.834,016	65	614.287,501 662.830,333	4.365	65	614.287,501 662.830,333	66	614.291,378 662.830,791	3.904	66	614.291,378 662.830,791	67	614.294,544 662.831,723	3.3
67	614.294,544 662.831,723	68	614.298,903 662.833,279	4.628	68	614.298,903 662.833,279	69	614.303,195 662.838,275	6.586	69	614.303,195 662.838,275	70	614.306,785 662.845,572	8.132
70	614.306,785 662.845,572	71	614.311,804 662.858,642	14.00 1	71	614.311,804 662.858,642	72	614.313,436 662.862,892	4.553	72	614.313,436 662.862,892	73	614.317,551 662.874,656	12.46 3
73	614.317,551 662.874,656	74	614.318,625 662.884,422	9.825	74	614.318,625 662.884,422	75	614.322,218 662.907,875	23.72 7	75	614.322,218 662.907,875	76	614.324,146 662.926,679	18.90 3
76	614.324,146 662.926,679	77	614.324,231 662.929,902	3.224	77	614.324,231 662.929,902	78	614.323,946 662.941,034	11.13 6	78	614.323,946 662.941,034	79	614.323,661 662.952,165	11.13 5
79	614.323,661 662.952,165	80	614.322,144 662.962,104	10.05 4	80	614.322,144 662.962,104	81	614.319,719 662.973,737	11.88 3	81	614.319,719 662.973,737	82	614.320,154 662.987,888	14.15 8
82	614.320,154 662.987,888	83	614.320,236 662.990,569	2.682	83	614.320,236 662.990,569	84	614.327,682 663.018,39	28.8	84	614.327,682 663.018,39	85	614.335,992 663.046,305	29.12 6
85	614.335,992 663.046,305	86	614.340,092 663.062,77	16.96 8	86	614.340,092 663.062,77	87	614.343,514 663.074,326	12.05 2	87	614.343,514 663.074,326	88	614.346,7 663.084,66	10.81 4
88	614.346,7 663.084,66	89	614.349,731 663.094,48	10.27 7	89	614.349,731 663.094,48	90	614.352,099 663.101,664	7.564	90	614.352,099 663.101,664	91	614.356,137 663.115,044	13.97 6
91	614.356,137 663.115,044	92	614.356,888 663.127,426	12.40 5	92	614.356,888 663.127,426	93	614.358,148 663.139,255	11.89 6	93	614.358,148 663.139,255	94	614.363,894 663.156,853	18.51 2
94	614.363,894 663.156,853	95	614.363,99 663.175,071	18.21 8	95	614.363,99 663.175,071	96	614.364,184 663.182,823	7.754	96	614.364,184 663.182,823	97	614.366,801 663.192,029	9.571
97	614.366,801 663.192,029	98	614.369,223 663.201,622	9.894	98	614.369,223 663.201,622	99	614.372,91 663.212,291	11.28 8	99	614.372,91 663.212,291	100	614.375,693 663.223,095	11.15 7
100	614.375,693 663.223,095	1	614.377,727 663.233,948	11.04 2										

** Lungimile segmentelor sunt determinate în planul de proiecție Stereo 70 și sunt rotunjite la 1 milimetru.

*** Distanța dintre puncte este formată din segmente cumulate ce sunt mai mici decât valoarea 1 milimetru.

**DATE DESPRE IMOBILUL NR. 94**

Oficiul de Cadastru și Publicitate Imobiliară SUCEAVA
Biroul de Cadastru și Publicitate Imobiliară Falticeni

A. Partea I. Descrierea imobilului

TEREN Extravilan

Adresa: Jud. Suceava

Nr. Crt	Nr cadastral Nr. topografic	Suprafața* (mp)	Observații / Referințe
A1		3.600	Sector cadastral:9 Teren neimprejmuit;

B. Partea II. Proprietari și acte

Inscrieri privitoare la dreptul de proprietate și alte drepturi reale	Referințe
94 / 01/08/2023	
Act Administrativ nr. 295, din 04/05/1994 emis de Comisia Judeteana Suceava;	
B1	A1
Intabulare, drept de PROPRIETATE, dobandit prin Reconstituire, cota actuala 1/1, cota initiala 1/1 1) TITIANU DUMITRU, LIPSA CNP	

C. Partea III. SARCINI .

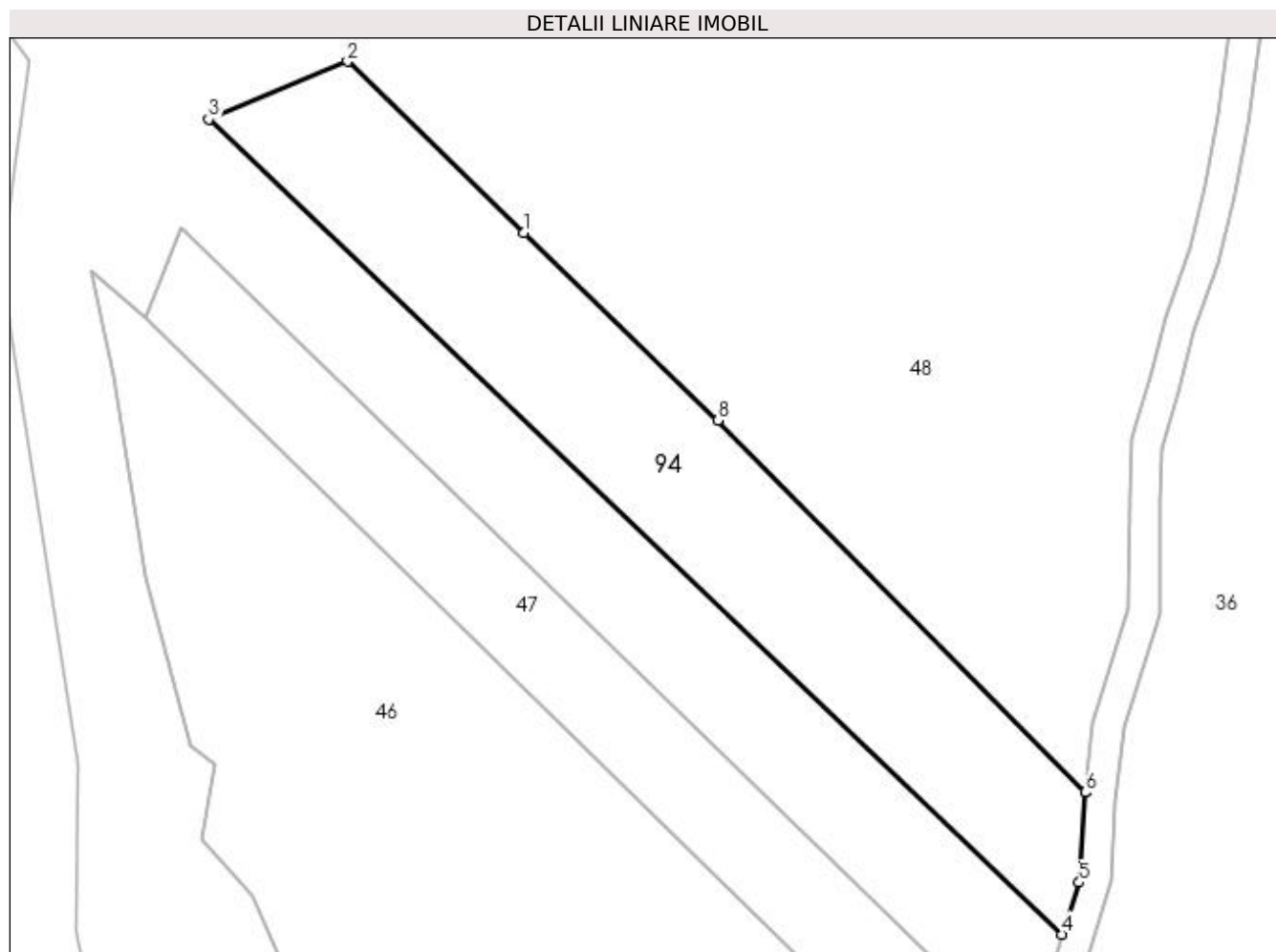
Inscrieri privind dezmembramintele dreptului de proprietate, drepturi reale de garanție și sarcini	Referințe
NU SUNT	

Anexa Nr. 1 La Partea I

Teren

Nr cadastral	Suprafața (mp)*	Observații / Referințe
	3.600	

* Suprafața este determinată în planul de proiecție Stereo 70.



Date referitoare la teren

Crt	Categorie folosință	Intra vilan	Suprafața (mp)	Tarla	Parcelă	Nr. topo	Observații / Referințe
1	arabil	NU	3.100	10	327, 330	-	
2	neproductiv	NU	500	10	327, 330	-	

Lungime Segmente

1) Valorile lungimilor segmentelor sunt obținute din proiecție în plan.

Punct început	X / Y	Punct sfârșit	X / Y	Lungime segment (** (m)
1	614.263,714 663.216,963	2	614.236,07 663.243,901	38.599
2	614.236,07 663.243,901	3	614.214,22 663.234,837	23.655
3	614.214,22 663.234,837	4	614.348,487 663.106,665	185.622
4	614.348,487 663.106,665	5	614.351,141 663.114,846	8.601

Punct început	X / Y	Punct sfârșit	X / Y	Lungime segment (** (m)
5	614.351,141 663.114,846	6	614.352,134 663.128,977	14.166
6	614.352,134 663.128,977	7	614.352,143 663.129,11	0.133
7	614.352,143 663.129,11	8	614.294,3 663.187,502	82.191
8	614.294,3 663.187,502	1	614.263,714 663.216,963	42.467

** Lungimile segmentelor sunt determinate în planul de proiecție Stereo 70 și sunt rotunjite la 1 milimetru.

*** Distanța dintre puncte este formată din segmente cumulate ce sunt mai mici decât valoarea 1 milimetru.

**DATE DESPRE IMOBILUL NR. 896**

Oficiul de Cadastru și Publicitate Imobiliară SUCEAVA
Biroul de Cadastru și Publicitate Imobiliară Falticeni

A. Partea I. Descrierea imobilului

TEREN Extravilan

Adresa: Jud. Suceava

Nr. Crt	Nr cadastral Nr. topografic	Suprafața* (mp)	Observații / Referințe
A1		287	Sector cadastral:9 Teren neimprejmuit;

B. Partea II. Proprietari și acte

Inscrieri privitoare la dreptul de proprietate și alte drepturi reale		Referințe
896 / 01/08/2023		
Act Normativ nr. 7, din 13/03/1996 emis de Parlamentul Romaniei;		
B1	Inscrierea provizorie, drept de PROPRIETATE, dobandit prin Lege, cota actuala 1/1, cota initiala 1/2 1) COMUNA DOLHESTI, CIF:5506727	A1

C. Partea III. SARCINI .

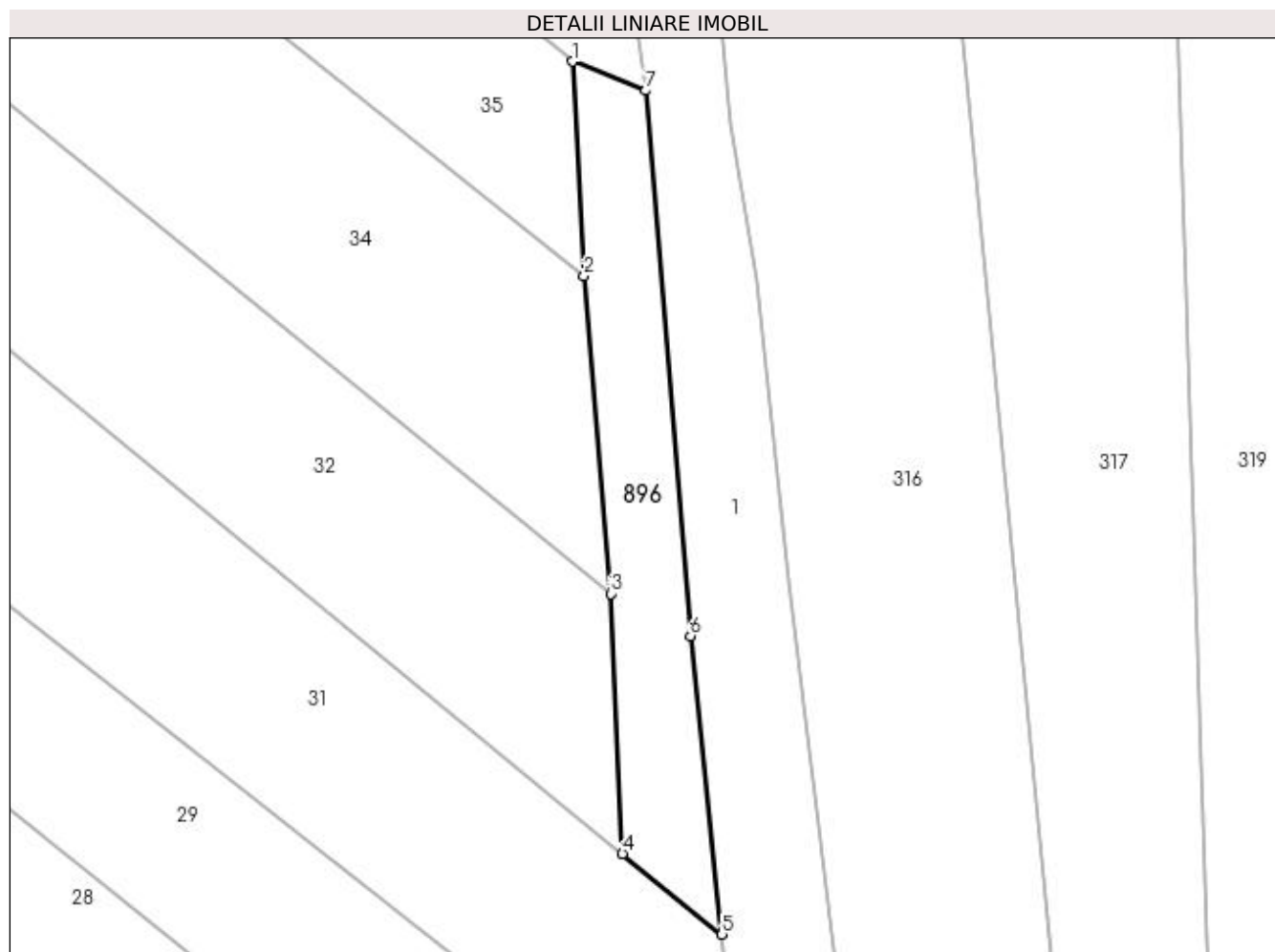
Inscrieri privind dezmembramintele dreptului de proprietate, drepturi reale de garanție și sarcini	Referințe
NU SUNT	

Anexa Nr. 1 La Partea I

Teren

Nr cadastral	Suprafața (mp)*	Observații / Referințe
	287	

* Suprafața este determinată în planul de proiecție Stereo 70.



Date referitoare la teren

Crt	Categorie folosință	Intra vilan	Suprafața (mp)	Tarla	Parcelă	Nr. topo	Observații / Referințe
1	neproductiv	NU	287	10	331, 332	-	

Lungime Segmente

1) Valorile lungimilor segmentelor sunt obținute din proiecție în plan.

Punct început	X / Y	Punct sfârșit	X / Y	Lungime segment (** (m)
1	614.600,21 662.743,391	2	614.601,019 662.729,105	14.309
2	614.601,019 662.729,105	3	614.602,784 662.707,878	21.3
3	614.602,784 662.707,878	4	614.603,57 662.690,543	17.353
4	614.603,57 662.690,543	5	614.610,22 662.685,151	8.561
5	614.610,22 662.685,151	6	614.608,1 662.705,063	20.025

Punct început	X / Y	Punct sfârșit	X / Y	Lungime segment (** (m)
6	614.608,1 662.705,063	7	614.605,142 662.741,459	36.516
7	614.605,142 662.741,459	1	614.600,21 662.743,391	5.297

** Lungimile segmentelor sunt determinate în planul de proiecție Stereo 70 și sunt rotunjite la 1 milimetru.

*** Distanța dintre puncte este formată din segmente cumulate ce sunt mai mici decât valoarea 1 milimetru.

