

**DATE DESPRE IMOBILUL NR. 716**

Oficiul de Cadastru și Publicitate Imobiliară SUCEAVA
Biroul de Cadastru și Publicitate Imobiliară Falticeni

A. Partea I. Descrierea imobilului

TEREN Extravilan

Adresa: Jud. Suceava

Nr. Crt	Nr cadastral Nr. topografic	Suprafața* (mp)	Observații / Referințe
A1		2.346	Sector cadastral:14 Teren neimprejmuit;

B. Partea II. Proprietari și acte

Inscrieri privitoare la dreptul de proprietate și alte drepturi reale		Referințe
716 / 01/08/2023		
Act Normativ nr. 7, din 13/03/1996 emis de Parlamentul Romaniei;		
B1	Inscrierea provizorie, drept de PROPRIETATE, dobandit prin Lege, cota actuala 1/1, cota initiala 1/2 1) COMUNA DOLHESTI, CIF:5506727	A1

C. Partea III. SARCINI .

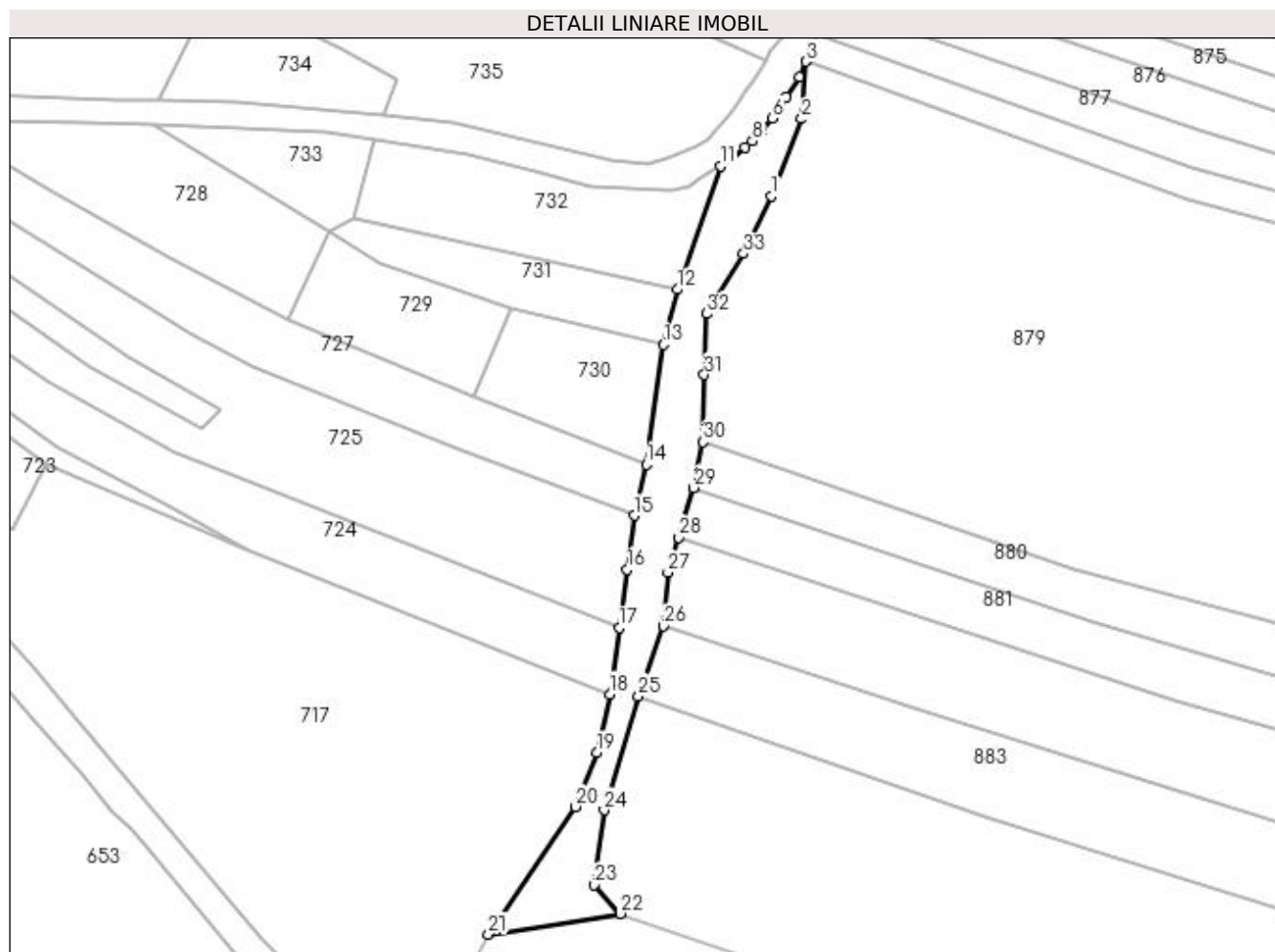
Inscrieri privind dezmembramintele dreptului de proprietate, drepturi reale de garanție și sarcini	Referințe
NU SUNT	

Anexa Nr. 1 La Partea I

Teren

Nr cadastral	Suprafața (mp)*	Observații / Referințe
	2.346	

* Suprafața este determinată în planul de proiecție Stereo 70.



Date referitoare la teren

Crt	Categorie folosință	Intravilan	Suprafața (mp)	Tarla	Parcelă	Nr. topo	Observații / Referințe
1	neproductiv	NU	2.346	18	514	-	

Lungime Segmente

1) Valorile lungimilor segmentelor sunt obținute din proiecție în plan.

Punct început	X / Y	Punct sfârșit	X / Y	Lungime segment (** (m)	Punct început	X / Y	Punct sfârșit	X / Y	Lungime segment (** (m)
1	616.094,329 661.439,977	2	616.101,655 661.458,951	20.339	2	616.101,655 661.458,951	3	616.102,679 661.473,049	14.135
3	616.102,679 661.473,049	4	616.101,194 661.469,246	4.083	4	616.101,194 661.469,246	5	616.097,979 661.464,291	5.907
5	616.097,979 661.464,291	6	616.094,518 661.459,133	6.212	6	616.094,518 661.459,133	7	616.091,759 661.455,872	4.272
7	616.091,759 661.455,872	8	616.089,567 661.453,429	3.282	8	616.089,567 661.453,429	9	616.087,669 661.451,874	2.454
9	616.087,669 661.451,874	10	616.084,198 661.448,949	4.539	10	616.084,198 661.448,949	11	616.081,723 661.447,297	2.976

Punct început	X / Y	Punct sfârșit	X / Y	Lungime segment (** (m))
11	616.081,723 661.447,297	12	616.071,061 661.416,958	32.158
13	616.067,693 661.403,393	14	616.063,485 661.373,939	29.753
15	616.060,48 661.361,341	16	616.058,77 661.348,112	13.339
17	616.056,801 661.333,733	18	616.054,468 661.317,396	16.503
19	616.051,327 661.302,995	20	616.046,092 661.289,724	14.266
21	616.024,655 661.258,331	22	616.057,104 661.263,433	32.848
23	616.050,729 661.270,475	24	616.053,108 661.288,865	18.543
25	616.061,59 661.316,931	26	616.067,607 661.334,173	18.262
27	616.068,764 661.347,333	28	616.071,42 661.355,972	9.038
29	616.075,135 661.368,21	30	616.077,486 661.379,447	11.48
31	616.077,739 661.395,98	32	616.078,346 661.410,991	15.023
33	616.087,4 661.425,784	1	616.094,329 661.439,977	15.794

Punct început	X / Y	Punct sfârșit	X / Y	Lungime segment (** (m))
12	616.071,061 661.416,958	13	616.067,693 661.403,393	13.977
14	616.063,485 661.373,939	15	616.060,48 661.361,341	12.951
16	616.058,77 661.348,112	17	616.056,801 661.333,733	14.513
18	616.054,468 661.317,396	19	616.051,327 661.302,995	14.74
20	616.046,092 661.289,724	21	616.024,655 661.258,331	38.014
22	616.057,104 661.263,433	23	616.050,729 661.270,475	9.499
24	616.053,108 661.288,865	25	616.061,59 661.316,931	29.32
26	616.067,607 661.334,173	27	616.068,764 661.347,333	13.211
28	616.071,42 661.355,972	29	616.075,135 661.368,21	12.789
30	616.077,486 661.379,447	31	616.077,739 661.395,98	16.535
32	616.078,346 661.410,991	33	616.087,4 661.425,784	17.344

** Lungimile segmentelor sunt determinate în planul de proiecție Stereo 70 și sunt rotunjite la 1 milimetru.

*** Distanța dintre puncte este formată din segmente cumulate ce sunt mai mici decât valoarea 1 milimetru.

**DATE DESPRE IMOBILUL NR. 717**

Oficiul de Cadastru și Publicitate Imobiliară SUCEAVA
Biroul de Cadastru și Publicitate Imobiliară Falticeni

A. Partea I. Descrierea imobilului

TEREN Extravilan

Adresa: Jud. Suceava

Nr. Crt	Nr cadastral Nr. topografic	Suprafața* (mp)	Observații / Referințe
A1		11.500	Sector cadastral:14 Teren neimprejmuit;

B. Partea II. Proprietari și acte

Inscrieri privitoare la dreptul de proprietate și alte drepturi reale		Referințe
717 / 01/08/2023		
Act Normativ nr. 7, din 13/03/1996 emis de Parlamentul Romaniei;		
B1	Inscrierea provizorie, drept de PROPRIETATE, dobandit prin Lege, cota actuala 1/1, cota initiala 1/2 1) COMUNA DOLHESTI, CIF:5506727	A1

C. Partea III. SARCINI .

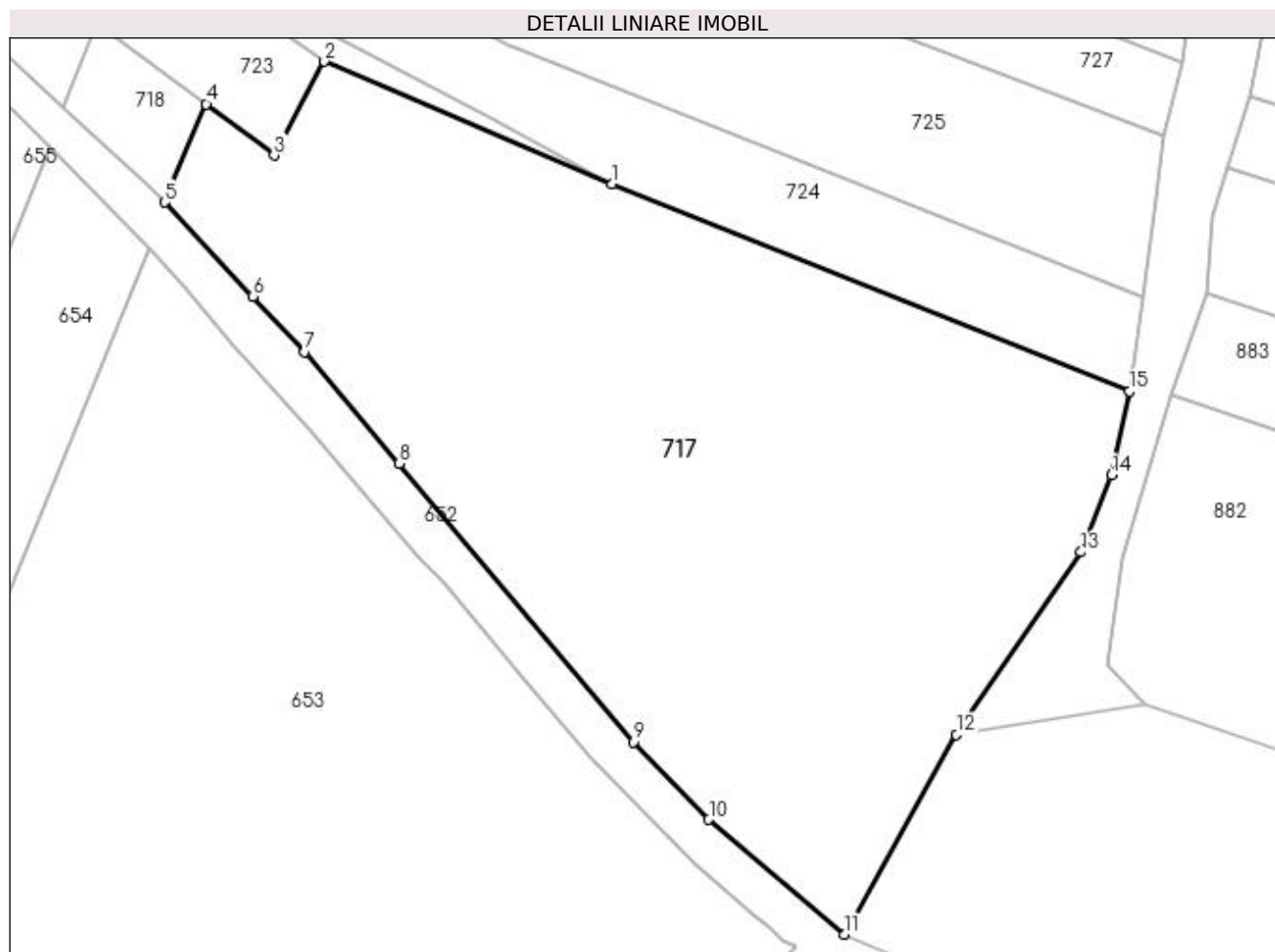
Inscrieri privind dezmembramintele dreptului de proprietate, drepturi reale de garanție și sarcini	Referințe
NU SUNT	

Anexa Nr. 1 La Partea I

Teren

Nr cadastral	Suprafața (mp)*	Observații / Referințe
	11.500	

* Suprafața este determinată în planul de proiecție Stereo 70.



Date referitoare la teren

Crt	Categorie folosință	Intravilan	Suprafața (mp)	Tarla	Parcelă	Nr. topo	Observații / Referințe
1	arabil	NU	11.500	18	513, 514	-	

Lungime Segmente

1) Valorile lungimilor segmentelor sunt obținute din proiecție în plan.

Punct început	X / Y	Punct sfârșit	X / Y	Lungime segment (** (m)
1	615.965,44 661.352,993	2	615.915,911 661.374,102	53.84
2	615.915,911 661.374,102	3	615.907,265 661.357,987	18.288
3	615.907,265 661.357,987	4	615.895,556 661.366,791	14.65
4	615.895,556 661.366,791	5	615.888,395 661.349,884	18.361
5	615.888,395 661.349,884	6	615.903,574 661.333,72	22.174

Punct început	X / Y	Punct sfârșit	X / Y	Lungime segment (** (m)
6	615.903,574 661.333,72	7	615.912,539 661.324,173	13.096
7	615.912,539 661.324,173	8	615.928,781 661.304,959	25.159
8	615.928,781 661.304,959	9	615.969,045 661.257,084	62.556
9	615.969,045 661.257,084	10	615.982,052 661.243,711	18.655
10	615.982,052 661.243,711	11	616.005,337 661.223,986	30.517
11	616.005,337 661.223,986	12	616.024,655 661.258,331	39.405
12	616.024,655 661.258,331	13	616.046,092 661.289,724	38.014
13	616.046,092 661.289,724	14	616.051,327 661.302,995	14.266
14	616.051,327 661.302,995	15	616.054,468 661.317,396	14.74
15	616.054,468 661.317,396	1	615.965,44 661.352,993	95.881

** Lungimile segmentelor sunt determinate în planul de proiecție Stereo 70 și sunt rotunjite la 1 milimetru.

*** Distanța dintre puncte este formată din segmente cumulate ce sunt mai mici decât valoarea 1 milimetru.

**DATE DESPRE IMOBILUL NR. 718**

Oficiul de Cadastru și Publicitate Imobiliară SUCEAVA
Biroul de Cadastru și Publicitate Imobiliară Falticeni

A. Partea I. Descrierea imobilului

TEREN Extravilan

Adresa: Jud. Suceava

Nr. Crt	Nr cadastral Nr. topografic	Suprafața* (mp)	Observații / Referințe
A1		Din acte: 3.600 Masurata: 380	Sector cadastral:14 Teren neimprejmuit; Diferenta de suprafata se regaseste in ID 654, Sector 13.

B. Partea II. Proprietari și acte

Inscrieri privitoare la dreptul de proprietate și alte drepturi reale		Referințe
718 / 01/08/2023		
Act Administrativ nr. 1081, din 10/07/1995 emis de Comisia Judeteana Suceava;		
B1	Intabulare, drept de PROPRIETATE, dobandit prin Reconstituire, cota actuala 1/1, cota initiala 1/1 1) HAPĂU DUMITRU, LIPSA CNP	A1

C. Partea III. SARCINI .

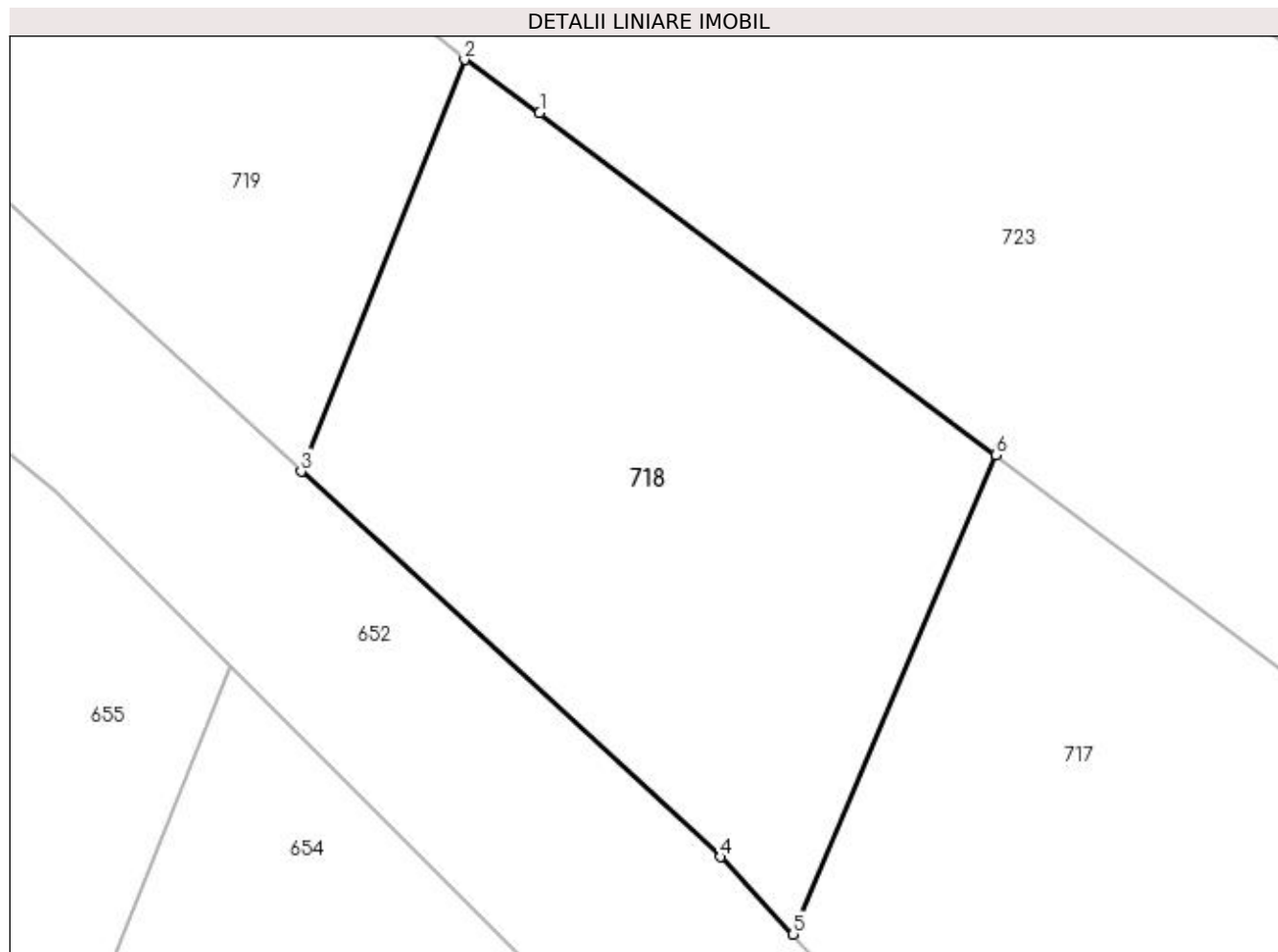
Inscrieri privind dezmembramintele dreptului de proprietate, drepturi reale de garanție și sarcini	Referințe
NU SUNT	

Anexa Nr. 1 La Partea I

Teren

Nr cadastral	Suprafața (mp)*	Observații / Referințe
	Din acte: 3.600 Masurata: 380	Diferenta de suprafata se regaseste in ID 654, Sector 13.

* Suprafața este determinată în planul de proiecție Stereo 70.



Date referitoare la teren

Crt	Categorie folosință	Intra vilan	Suprafața (mp)	Tarla	Parcelă	Nr. topo	Observații / Referințe
1	arabil	NU	380	18	514	-	

Lungime Segmente

1) Valorile lungimilor segmentelor sunt obținute din proiecție în plan.

Punct început	X / Y	Punct sfârșit	X / Y	Lungime segment (** (m)
1	615.879,442 661.378,855	2	615.876,8 661.380,734	3.242
2	615.876,8 661.380,734	3	615.871,032 661.366,21	15.627
3	615.871,032 661.366,21	4	615.885,829 661.352,617	20.093
4	615.885,829 661.352,617	5	615.888,395 661.349,884	3.749
5	615.888,395 661.349,884	6	615.895,556 661.366,791	18.361

Punct început	X / Y	Punct sfârșit	X / Y	Lungime segment (** (m)
6	615.895,556 661.366,791	1	615.879,442 661.378,855	20.13

** Lungimile segmentelor sunt determinate în planul de proiecție Stereo 70 și sunt rotunjite la 1 milimetru.

*** Distanța dintre puncte este formată din segmente cumulate ce sunt mai mici decât valoarea 1 milimetru.

**DATE DESPRE IMOBILUL NR. 719**

Oficiul de Cadastru și Publicitate Imobiliară SUCEAVA
Biroul de Cadastru și Publicitate Imobiliară Falticeni

A. Partea I. Descrierea imobilului

TEREN Extravilan

Adresa: Jud. Suceava

Nr. Crt	Nr cadastral Nr. topografic	Suprafața* (mp)	Observații / Referințe
A1		Din acte: 3.600 Masurata: 280	Sector cadastral:14 Teren neimprejmit; Diferenta de suprafata se regaseste in ID 655, Sector 13.

B. Partea II. Proprietari și acte

Inscrieri privitoare la dreptul de proprietate și alte drepturi reale		Referințe
719 / 01/08/2023		
Act Administrativ nr. 999, din 13/01/1998 emis de Comisia Judeteana Suceava;		
B1	Intabulare, drept de PROPRIETATE, dobandit prin Reconstituire, cota actuala 1/1, cota initiala 1/1 1) POPA ELENA, LIPSA CNP 2) FLOREA VIORICA, LIPSA CNP 3) POPA GHEORGHE, LIPSA CNP 4) HAPĂU NATALIA, LIPSA CNP 5) POPA ELENA, LIPSA CNP	A1

C. Partea III. SARCINI .

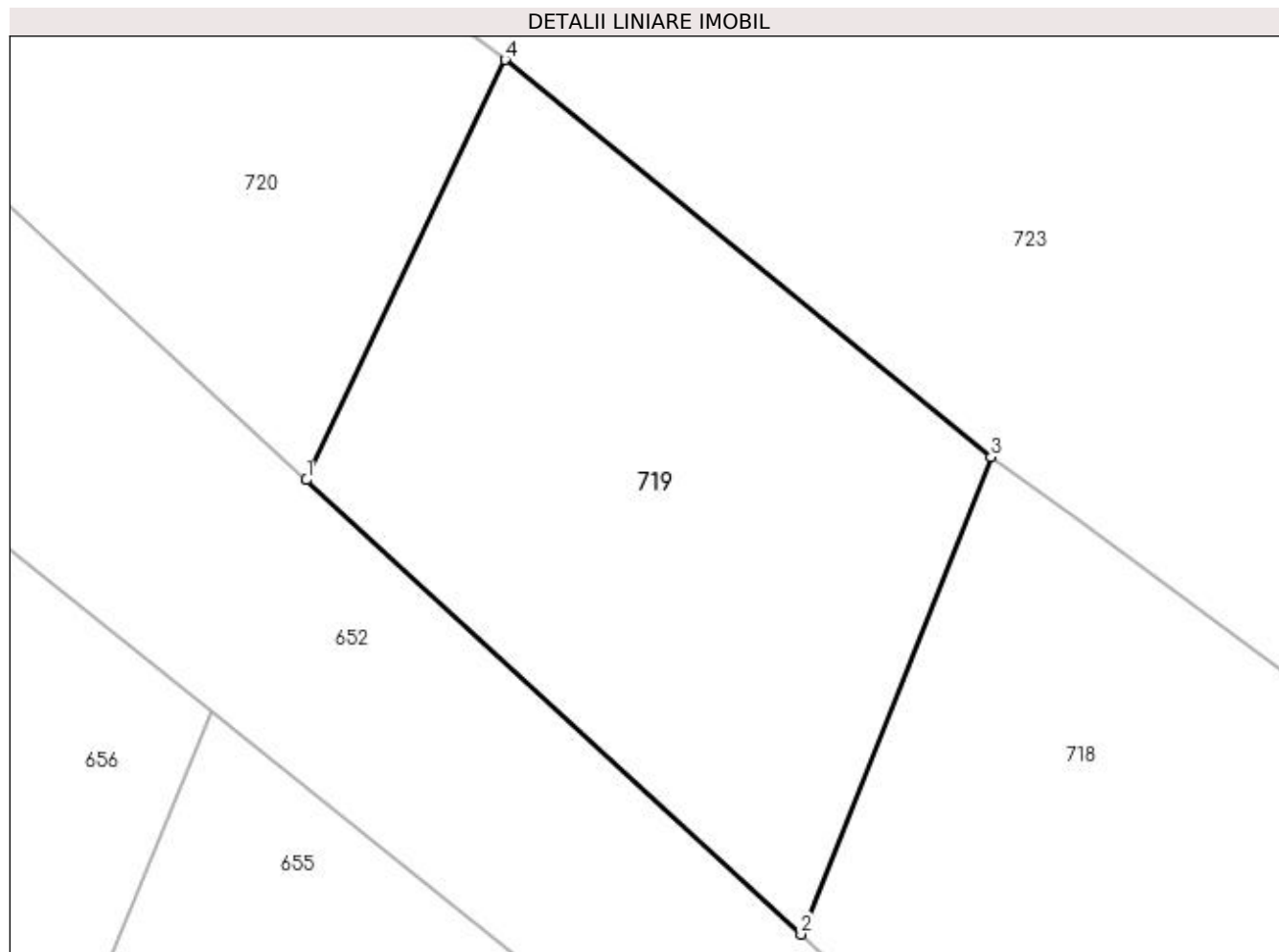
Inscrieri privind dezmembramintele dreptului de proprietate, drepturi reale de garanție și sarcini	Referințe
NU SUNT	

Anexa Nr. 1 La Partea I

Teren

Nr cadastral	Suprafața (mp)*	Observații / Referințe
	Din acte: 3.600 Masurata: 280	Diferenta de suprafata se regaseste in ID 655, Sector 13.

* Suprafața este determinată în planul de proiecție Stereo 70.



Date referitoare la teren

Crt	Categorie folosință	Intra vilan	Suprafața (mp)	Tarla	Parcelă	Nr. topo	Observații / Referințe
1	arabil	NU	280	18	514	-	

Lungime Segmente

1) Valorile lungimilor segmentelor sunt obținute din proiecție în plan.

Punct început	X / Y	Punct sfârșit	X / Y	Lungime segment (** (m)
1	615.855,983 661.380,033	2	615.871,032 661.366,21	20.434
2	615.871,032 661.366,21	3	615.876,8 661.380,734	15.627
3	615.876,8 661.380,734	4	615.862,025 661.392,816	19.086
4	615.862,025 661.392,816	1	615.855,983 661.380,033	14.139

**** Lungimile segmentelor sunt determinate în planul de proiecție Stereo 70 și sunt rotunjite la 1 milimetru.**

***** Distanța dintre puncte este formată din segmente cumulate ce sunt mai mici decât valoarea 1 milimetru.**

**DATE DESPRE IMOBILUL NR. 720**

Oficiul de Cadastru și Publicitate Imobiliară SUCEAVA
Biroul de Cadastru și Publicitate Imobiliară Falticeni

A. Partea I. Descrierea imobilului

TEREN Extravilan

Adresa: Jud. Suceava

Nr. Crt	Nr cadastral Nr. topografic	Suprafața* (mp)	Observații / Referințe
A1		Din acte: 1.300 Masurata: 320	Sector cadastral:14 Teren neimprejmuit; Diferenta de suprafata se regaseste in ID 656-IE 31949, Sector 13.

B. Partea II. Proprietari și acte

Inscrieri privitoare la dreptul de proprietate și alte drepturi reale		Referințe
720 / 01/08/2023		
Act Administrativ nr. 111, din 15/02/1994 emis de Comisia Judeteana Suceava;		
B1	Intabulare, drept de PROPRIETATE, dobandit prin Reconstituire, cota actuala 1/1, cota initiala 1/1 1) ZGARDAN COSTEL, LIPSA CNP 2) NICU ELENA, LIPSA CNP 3) FLOREA VIORICA, LIPSA CNP	A1

C. Partea III. SARCINI .

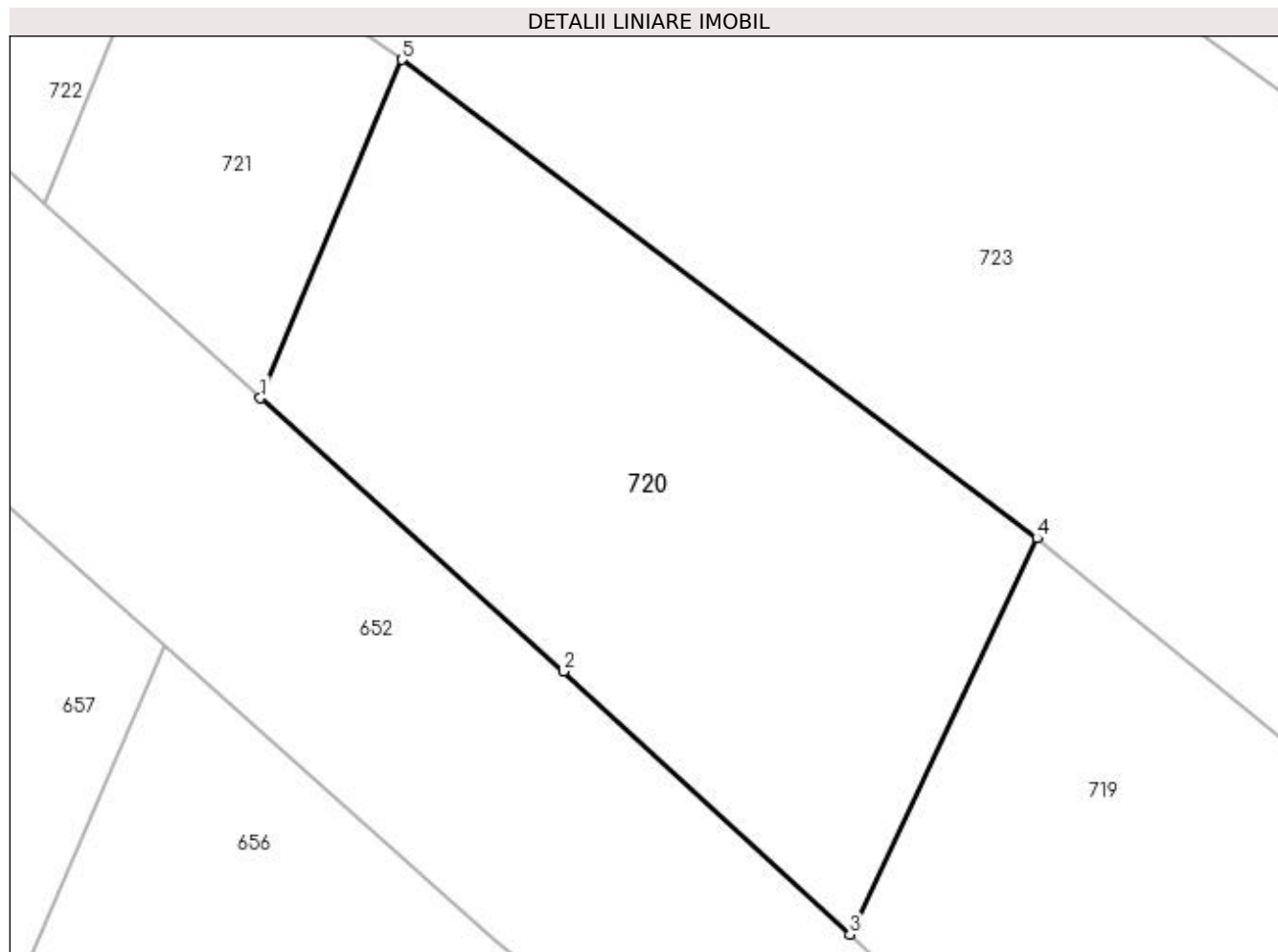
Inscrieri privind dezmembramintele dreptului de proprietate, drepturi reale de garanție și sarcini	Referințe
NU SUNT	

Anexa Nr. 1 La Partea I

Teren

Nr cadastral	Suprafața (mp)*	Observații / Referințe
	Din acte: 1.300 Masurata: 320	Diferenta de suprafata se regaseste in ID 656-IE 31949, Sector 13.

* Suprafața este determinată în planul de proiecție Stereo 70.



Date referitoare la teren

Crt	Categorie folosință	Intra vilan	Suprafața (mp)	Tarla	Parcelă	Nr. topo	Observații / Referințe
1	pasune	NU	320	18	514	-	

Lungime Segmente

1) Valorile lungimilor segmentelor sunt obținute din proiecție în plan.

Punct început	X / Y	Punct sfârșit	X / Y	Lungime segment (** (m)
1	615.836,958 661.397,333	2	615.846,741 661.388,523	13.165
2	615.846,741 661.388,523	3	615.855,983 661.380,033	12.55
3	615.855,983 661.380,033	4	615.862,025 661.392,816	14.139
4	615.862,025 661.392,816	5	615.841,526 661.408,258	25.664
5	615.841,526 661.408,258	1	615.836,958 661.397,333	11.842

**** Lungimile segmentelor sunt determinate în planul de proiecție Stereo 70 și sunt rotunjite la 1 milimetru.**

***** Distanța dintre puncte este formată din segmente cumulate ce sunt mai mici decât valoarea 1 milimetru.**

**DATE DESPRE IMOBILUL NR. 721**

Oficiul de Cadastru și Publicitate Imobiliară SUCEAVA
Biroul de Cadastru și Publicitate Imobiliară Falticeni

A. Partea I. Descrierea imobilului

TEREN Extravilan

Adresa: Jud. Suceava

Nr. Crt	Nr cadastral Nr. topografic	Suprafața* (mp)	Observații / Referințe
A1		100	Sector cadastral:14 Teren neimprejmuit;

B. Partea II. Proprietari și acte

Inscrieri privitoare la dreptul de proprietate și alte drepturi reale		Referințe
721 / 01/08/2023		
Act Normativ nr. 7, din 13/03/1996 emis de Parlamentul Romaniei;		
B1	Inscrierea provizorie, drept de PROPRIETATE, dobandit prin Lege, cota actuala 1/1, cota initiala 1/2 1) COMUNA DOLHESTI, CIF:5506727	A1

C. Partea III. SARCINI .

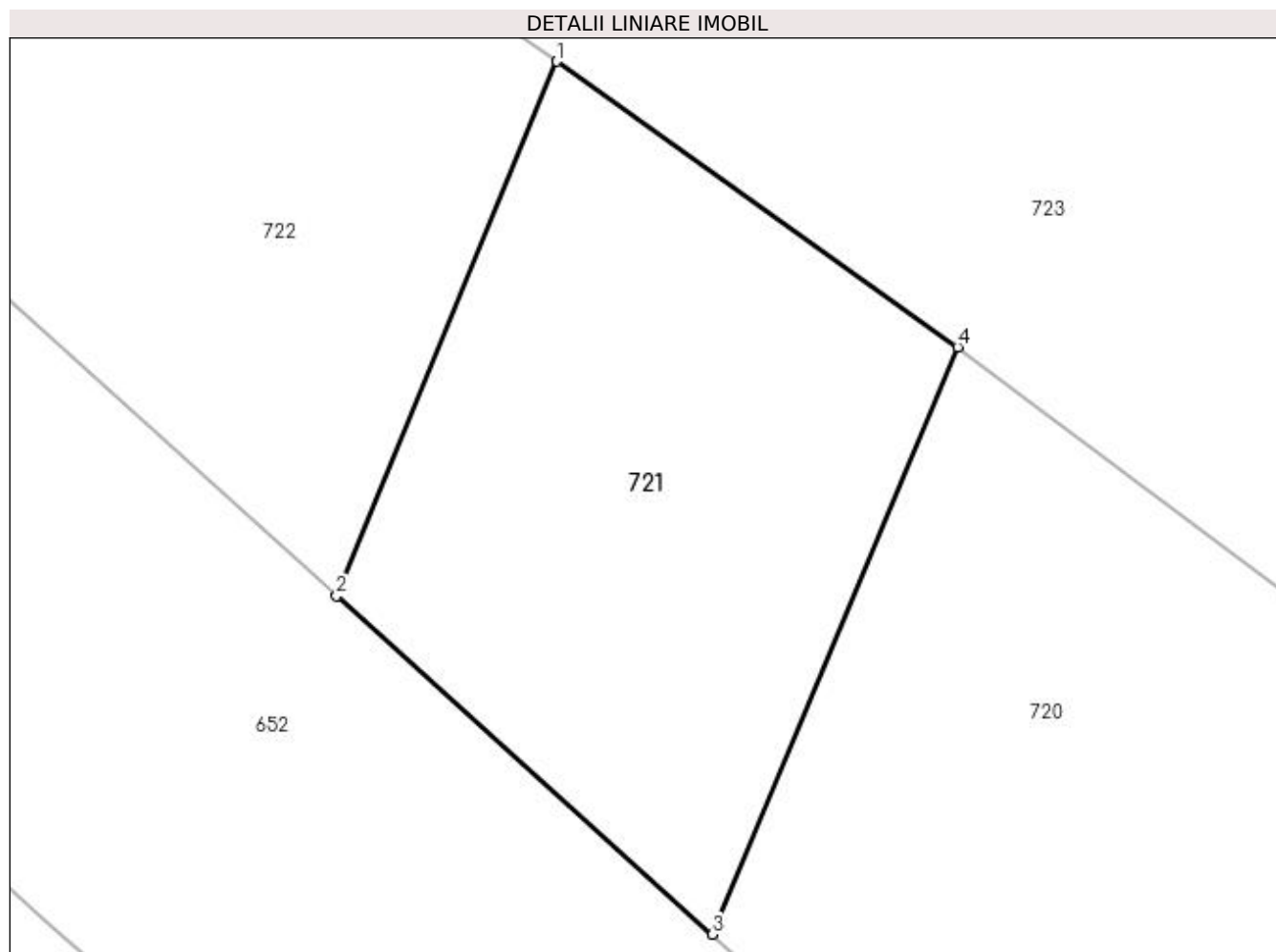
Inscrieri privind dezmembramintele dreptului de proprietate, drepturi reale de garanție și sarcini	Referințe
NU SUNT	

Anexa Nr. 1 La Partea I

Teren

Nr cadastral	Suprafața (mp)*	Observații / Referințe
	100	

* Suprafața este determinată în planul de proiecție Stereo 70.



Date referitoare la teren

Crt	Categorie folosință	Intravilan	Suprafața (mp)	Tarla	Parcelă	Nr. topo	Observații / Referințe
1	arabil	NU	100	18	514	-	

Lungime Segmente

1) Valorile lungimilor segmentelor sunt obținute din proiecție în plan.

Punct început	X / Y	Punct sfârșit	X / Y	Lungime segment (** (m)
1	615.834,07 661.413,567	2	615.829,972 661.403,624	10.754
2	615.829,972 661.403,624	3	615.836,958 661.397,333	9.401
3	615.836,958 661.397,333	4	615.841,526 661.408,258	11.842
4	615.841,526 661.408,258	1	615.834,07 661.413,567	9.153

**** Lungimile segmentelor sunt determinate în planul de proiecție Stereo 70 și sunt rotunjite la 1 milimetru.**

***** Distanța dintre puncte este formată din segmente cumulate ce sunt mai mici decât valoarea 1 milimetru.**

**DATE DESPRE IMOBILUL NR. 722**

Oficiul de Cadastru și Publicitate Imobiliară SUCEAVA
Biroul de Cadastru și Publicitate Imobiliară Falticeni

A. Partea I. Descrierea imobilului

TEREN Extravilan

Adresa: Jud. Suceava

Nr. Crt	Nr cadastral Nr. topografic	Suprafața* (mp)	Observații / Referințe
A1		384	Sector cadastral:14 Teren neimprejmuit;

B. Partea II. Proprietari și acte

Inscrieri privitoare la dreptul de proprietate și alte drepturi reale		Referințe
722 / 01/08/2023		
Act Normativ nr. 7, din 13/03/1996 emis de Parlamentul Romaniei;		
B1	Inscrierea provizorie, drept de PROPRIETATE, dobandit prin Lege, cota actuala 1/1, cota initiala 1/2 1) COMUNA DOLHESTI, CIF:5506727	A1

C. Partea III. SARCINI .

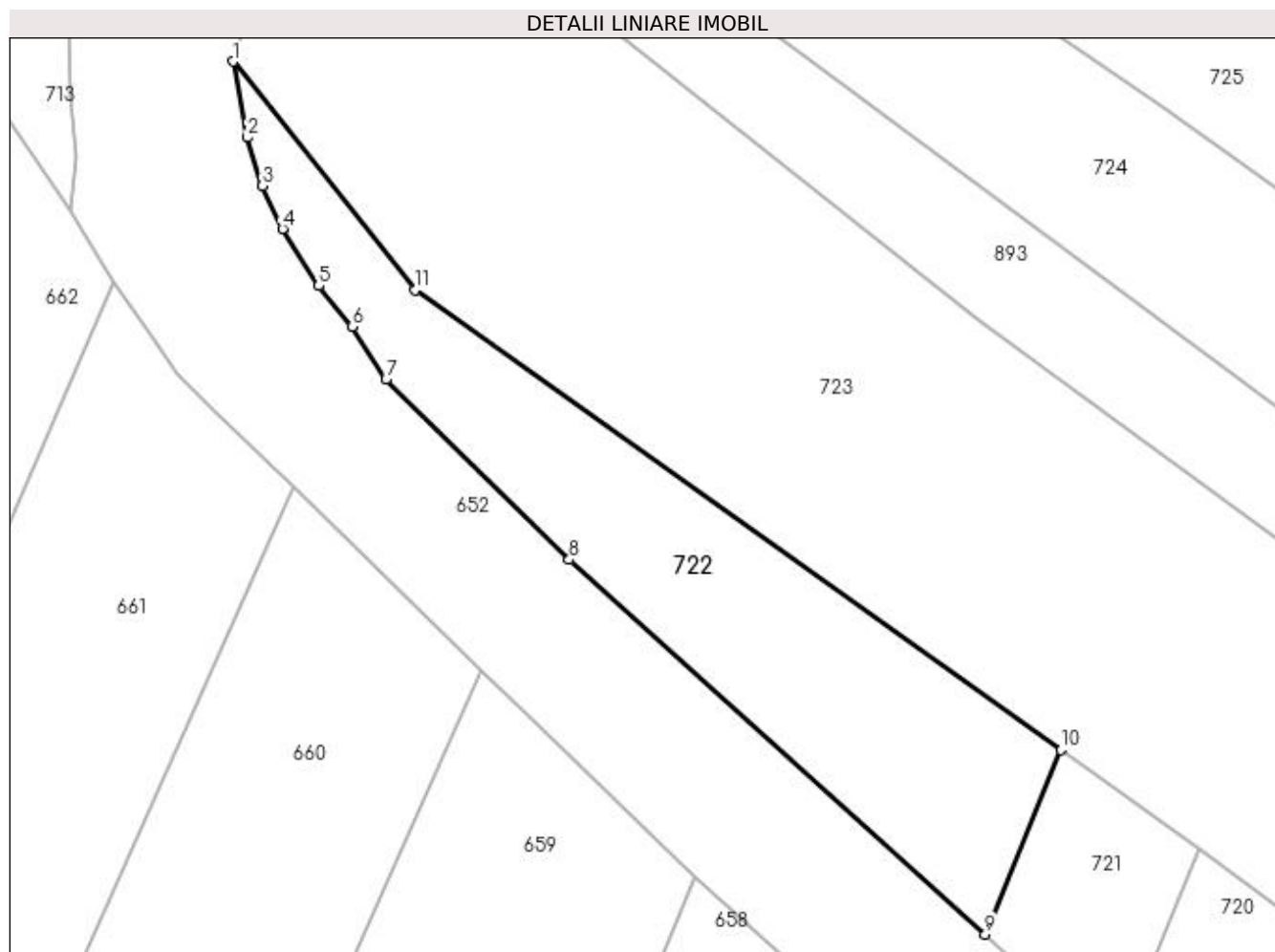
Inscrieri privind dezmembramintele dreptului de proprietate, drepturi reale de garanție și sarcini	Referințe
NU SUNT	

Anexa Nr. 1 La Partea I

Teren

Nr cadastral	Suprafața (mp)*	Observații / Referințe
	384	

* Suprafața este determinată în planul de proiecție Stereo 70.



Date referitoare la teren

Crt	Categorie folosință	Intra vilan	Suprafața (mp)	Tarla	Parcelă	Nr. topo	Observații / Referințe
1	arabil	NU	384	18	514	-	

Lungime Segmente

1) Valorile lungimilor segmentelor sunt obținute din proiecție în plan.

Punct început	X / Y	Punct sfârșit	X / Y	Lungime segment (** (m)
1	615.789,382 661.450,701	2	615.790,163 661.446,607	4.168
2	615.790,163 661.446,607	3	615.790,967 661.444,0	2.728
3	615.790,967 661.444,0	4	615.792,051 661.441,68	2.561
4	615.792,051 661.441,68	5	615.794,016 661.438,612	3.643
5	615.794,016 661.438,612	6	615.795,833 661.436,415	2.851

Punct început	X / Y	Punct sfârșit	X / Y	Lungime segment (** (m)
6	615.795,833 661.436,415	7	615.797,634 661.433,551	3.383
7	615.797,634 661.433,551	8	615.807,523 661.423,841	13.859
8	615.807,523 661.423,841	9	615.829,972 661.403,624	30.211
9	615.829,972 661.403,624	10	615.834,07 661.413,567	10.754
10	615.834,07 661.413,567	11	615.799,191 661.438,365	42.796
11	615.799,191 661.438,365	1	615.789,382 661.450,701	15.761

** Lungimile segmentelor sunt determinate în planul de proiecție Stereo 70 și sunt rotunjite la 1 milimetru.

*** Distanța dintre puncte este formată din segmente cumulate ce sunt mai mici decât valoarea 1 milimetru.

**DATE DESPRE IMOBILUL NR. 723**

Oficiul de Cadastru și Publicitate Imobiliară SUCEAVA
Biroul de Cadastru și Publicitate Imobiliară Falticeni

A. Partea I. Descrierea imobilului

TEREN Extravilan

Adresa: Jud. Suceava

Nr. Crt	Nr cadastral Nr. topografic	Suprafața* (mp)	Observații / Referințe
A1		2.500	Sector cadastral:14 Teren neimpregmuit;

B. Partea II. Proprietari și acte

Inscrieri privitoare la dreptul de proprietate și alte drepturi reale	Referințe
723 / 01/08/2023	
Act Administrativ nr. 841, din 23/08/1996 emis de Comisia Judeteana Suceava;	
B1	A1
Intabulare, drept de PROPRIETATE, dobandit prin Reconstituire, cota actuala 1/1, cota initiala 1/1 1) AIRIMIOAIEI GHEORGHE	

C. Partea III. SARCINI .

Inscrieri privind dezmembramintele dreptului de proprietate, drepturi reale de garanție și sarcini	Referințe
NU SUNT	

Anexa Nr. 1 La Partea I

Teren

Nr cadastral	Suprafața (mp)*	Observații / Referințe
	2.500	

* Suprafața este determinată în planul de proiecție Stereo 70.



Date referitoare la teren

Crt	Categorie folosință	Intravilan	Suprafața (mp)	Tarla	Parcelă	Nr. topo	Observații / Referințe
1	arabil	NU	2.500	18	512	-	

Lungime Segmente

1) Valorile lungimilor segmentelor sunt obținute din proiecție în plan.

Punct început	X / Y	Punct sfârșit	X / Y	Lungime segment (** (m)
1	615.797,583 661.462,245	2	615.794,105 661.459,99	4.145
2	615.794,105 661.459,99	3	615.790,711 661.455,077	5.971
3	615.790,711 661.455,077	4	615.789,382 661.450,701	4.573
4	615.789,382 661.450,701	5	615.799,191 661.438,365	15.761
5	615.799,191 661.438,365	6	615.834,07 661.413,567	42.796

Punct început	X / Y	Punct sfârșit	X / Y	Lungime segment (** (m)
6	615.834,07 661.413,567	7	615.841,526 661.408,258	9.153
7	615.841,526 661.408,258	8	615.862,025 661.392,816	25.664
8	615.862,025 661.392,816	9	615.876,8 661.380,734	19.086
9	615.876,8 661.380,734	10	615.879,442 661.378,855	3.242
10	615.879,442 661.378,855	11	615.895,556 661.366,791	20.13
11	615.895,556 661.366,791	12	615.907,265 661.357,987	14.65
12	615.907,265 661.357,987	13	615.915,911 661.374,102	18.288
13	615.915,911 661.374,102	14	615.889,813 661.392,614	31.997
14	615.889,813 661.392,614	15	615.829,593 661.436,782	74.681
15	615.829,593 661.436,782	1	615.797,583 661.462,245	40.902

** Lungimile segmentelor sunt determinate în planul de proiecție Stereo 70 și sunt rotunjite la 1 milimetru.

*** Distanța dintre puncte este formată din segmente cumulate ce sunt mai mici decât valoarea 1 milimetru.

**DATE DESPRE IMOBILUL NR. 724**

Oficiul de Cadastru și Publicitate Imobiliară SUCEAVA
Biroul de Cadastru și Publicitate Imobiliară Falticeni

A. Partea I. Descrierea imobilului

TEREN Extravilan

Adresa: Jud. Suceava

Nr. Crt	Nr cadastral Nr. topografic	Suprafața* (mp)	Observații / Referințe
A1		3.600	Sector cadastral:14 Teren neimprejmuit;

B. Partea II. Proprietari și acte

Inscrieri privitoare la dreptul de proprietate și alte drepturi reale	Referințe
724 / 01/08/2023	
Act Administrativ nr. 1897, din 25/07/2007 emis de Comisia Judeteana Suceava;	
B1	A1
Intabulare, drept de PROPRIETATE, dobandit prin Reconstituire, cota actuala 1/1 1) DROBOTĂ VASILE, LIPSA CNP	
Act Administrativ nr. 5580, din 16/10/2023 emis de Primaria Comunei Dolhesti;	
B2	A1
se noteaza posesia asupra imobilului in favoarea 1) CIOROEANU DUMITRU	

C. Partea III. SARCINI .

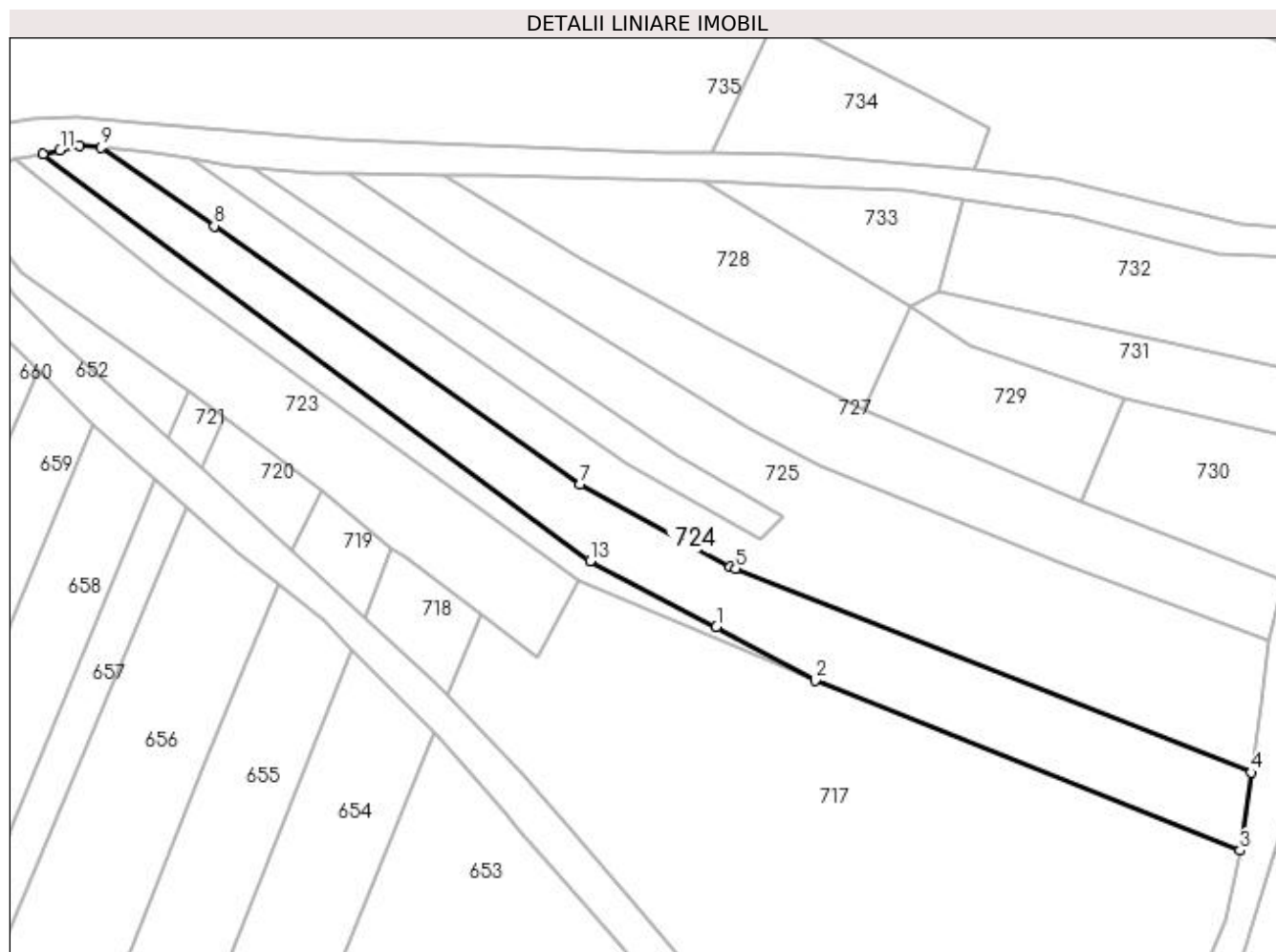
Inscrieri privind dezmembramintele dreptului de proprietate, drepturi reale de garanție și sarcini	Referințe
NU SUNT	

Anexa Nr. 1 La Partea I

Teren

Nr cadastral	Suprafața (mp)*	Observații / Referințe
	3.600	

* Suprafața este determinată în planul de proiecție Stereo 70.



Date referitoare la teren

Crt	Categorie folosință	Intravilan	Suprafața (mp)	Tarla	Parcelă	Nr. topo	Observații / Referințe
1	arabil	NU	3.600	18	511	-	

Lungime Segmente

1) Valorile lungimilor segmentelor sunt obținute din proiecție în plan.

Punct început	X / Y	Punct sfârșit	X / Y	Lungime segment (** (m)
1	615.944,798 661.364,277	2	615.965,44 661.352,993	23.525
2	615.965,44 661.352,993	3	616.054,468 661.317,396	95.881
3	616.054,468 661.317,396	4	616.056,801 661.333,733	16.503
4	616.056,801 661.333,733	5	615.948,834 661.376,38	116.085
5	615.948,834 661.376,38	6	615.947,598 661.376,868	1.329

Punct început	X / Y	Punct sfârșit	X / Y	Lungime segment (** (m)
6	615.947,598 661.376,868	7	615.916,193 661.394,111	35.827
7	615.916,193 661.394,111	8	615.839,569 661.448,172	93.775
8	615.839,569 661.448,172	9	615.815,905 661.464,622	28.82
9	615.815,905 661.464,622	10	615.811,345 661.465,06	4.581
10	615.811,345 661.465,06	11	615.807,29 661.464,049	4.179
11	615.807,29 661.464,049	12	615.803,742 661.463,274	3.632
12	615.803,742 661.463,274	13	615.918,311 661.377,967	142.84
13	615.918,311 661.377,967	1	615.944,798 661.364,277	29.816

** Lungimile segmentelor sunt determinate în planul de proiecție Stereo 70 și sunt rotunjite la 1 milimetru.

*** Distanța dintre puncte este formată din segmente cumulate ce sunt mai mici decât valoarea 1 milimetru.

**DATE DESPRE IMOBILUL NR. 725**

Oficiul de Cadastru și Publicitate Imobiliară SUCEAVA
Biroul de Cadastru și Publicitate Imobiliară Falticeni

A. Partea I. Descrierea imobilului

TEREN Extravilan

Adresa: Jud. Suceava

Nr. Crt	Nr cadastral Nr. topografic	Suprafața* (mp)	Observații / Referințe
A1		5.636	Sector cadastral:14 Teren neimprejmuit;

B. Partea II. Proprietari și acte

Inscrieri privitoare la dreptul de proprietate și alte drepturi reale	Referințe
725 / 01/08/2023	
Act Normativ nr. 7, din 13/03/1996 emis de Parlamentul Romaniei;	
B1	A1
Inscrierea provizorie, drept de PROPRIETATE, dobandit prin Lege, cota actuala 1/1, cota initiala 1/2 1) COMUNA DOLHESTI, CIF:5506727	

C. Partea III. SARCINI .

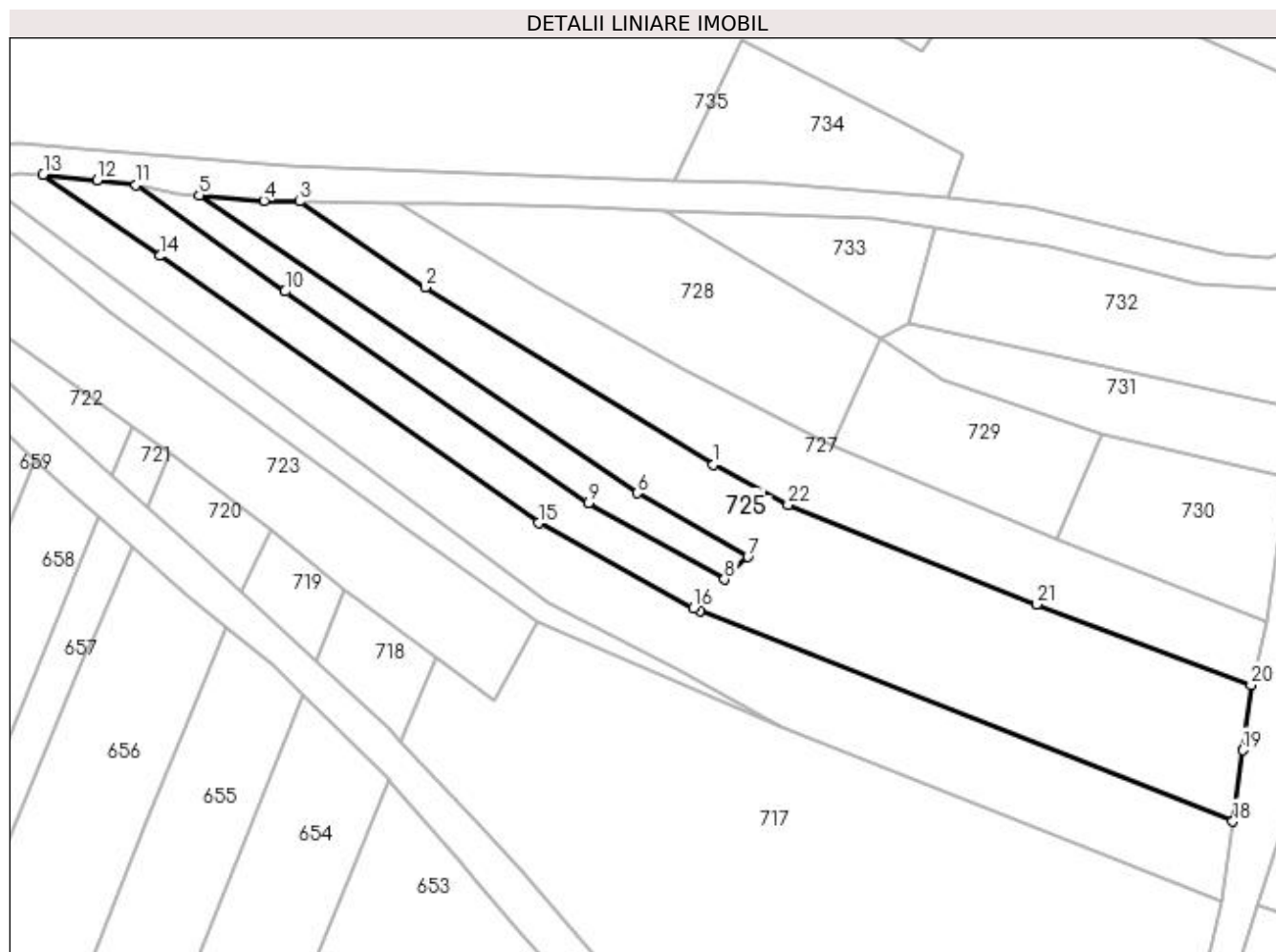
Inscrieri privind dezmembramintele dreptului de proprietate, drepturi reale de garanție și sarcini	Referințe
NU SUNT	

Anexa Nr. 1 La Partea I

Teren

Nr cadastral	Suprafața (mp)*	Observații / Referințe
	5.636	

* Suprafața este determinată în planul de proiecție Stereo 70.



Date referitoare la teren

Crt	Categorie folosință	Intra vilan	Suprafața (mp)	Tarla	Parcelă	Nr. topo	Observații / Referințe
1	arabil	NU	5.636	18	509, 508	-	

Lungime Segmente

1) Valorile lungimilor segmentelor sunt obținute din proiecție în plan.

Punct început	X / Y	Punct sfârșit	X / Y	Lungime segment (** (m)
1	615.951,606 661.405,889	2	615.893,33 661.441,852	68.479
3	615.867,807 661.459,181	4	615.860,634 661.459,326	7.174
5	615.847,509 661.460,438	6	615.936,215 661.400,139	107.26
7	615.958,579 661.387,233	8	615.953,862 661.382,683	6.554
9	615.926,313 661.398,17	10	615.864,915 661.440,97	74.844

Punct început	X / Y	Punct sfârșit	X / Y	Lungime segment (** (m)
2	615.893,33 661.441,852	3	615.867,807 661.459,181	30.85
4	615.860,634 661.459,326	5	615.847,509 661.460,438	13.172
6	615.936,215 661.400,139	7	615.958,579 661.387,233	25.821
8	615.953,862 661.382,683	9	615.926,313 661.398,17	31.604
10	615.864,915 661.440,97	11	615.834,718 661.462,509	37.092

Punct început	X / Y	Punct sfârșit	X / Y	Lungime segment (** (m)
11	615.834,718 661.462,509	12	615.826,872 661.463,527	7.912
13	615.815,905 661.464,622	14	615.839,569 661.448,172	28.82
15	615.916,193 661.394,111	16	615.947,598 661.376,868	35.827
17	615.948,834 661.376,38	18	616.056,801 661.333,733	116.085
19	616.058,77 661.348,112	20	616.060,48 661.361,341	13.339
21	616.017,118 661.377,665	22	615.966,736 661.397,802	54.257

Punct început	X / Y	Punct sfârșit	X / Y	Lungime segment (** (m)
12	615.826,872 661.463,527	13	615.815,905 661.464,622	11.022
14	615.839,569 661.448,172	15	615.916,193 661.394,111	93.775
16	615.947,598 661.376,868	17	615.948,834 661.376,38	1.329
18	616.056,801 661.333,733	19	616.058,77 661.348,112	14.513
20	616.060,48 661.361,341	21	616.017,118 661.377,665	46.333
22	615.966,736 661.397,802	1	615.951,606 661.405,889	17.156

** Lungimile segmentelor sunt determinate în planul de proiecție Stereo 70 și sunt rotunjite la 1 milimetru.

*** Distanța dintre puncte este formată din segmente cumulate ce sunt mai mici decât valoarea 1 milimetru.

**DATE DESPRE IMOBILUL NR. 726**

Oficiul de Cadastru și Publicitate Imobiliară SUCEAVA
Biroul de Cadastru și Publicitate Imobiliară Falticeni

A. Partea I. Descrierea imobilului

TEREN Extravilan

Adresa: Jud. Suceava

Nr. Crt	Nr cadastral Nr. topografic	Suprafața* (mp)	Observații / Referințe
A1		900	Sector cadastral:14 Teren neimprejmuit;

B. Partea II. Proprietari și acte

Inscrieri privitoare la dreptul de proprietate și alte drepturi reale		Referințe
726 / 01/08/2023		
Act Administrativ nr. 1477, din 07/08/2003 emis de Comisia Judeteana Suceava;		
B1	Intabulare, drept de PROPRIETATE, dobandit prin Reconstituire, cota actuala 1/1, cota initiala 1/1 1) BUGHIU COSTACHE, LIPSA CNP 2) BUGHIU ȘTEFAN, LIPSA CNP	A1

C. Partea III. SARCINI .

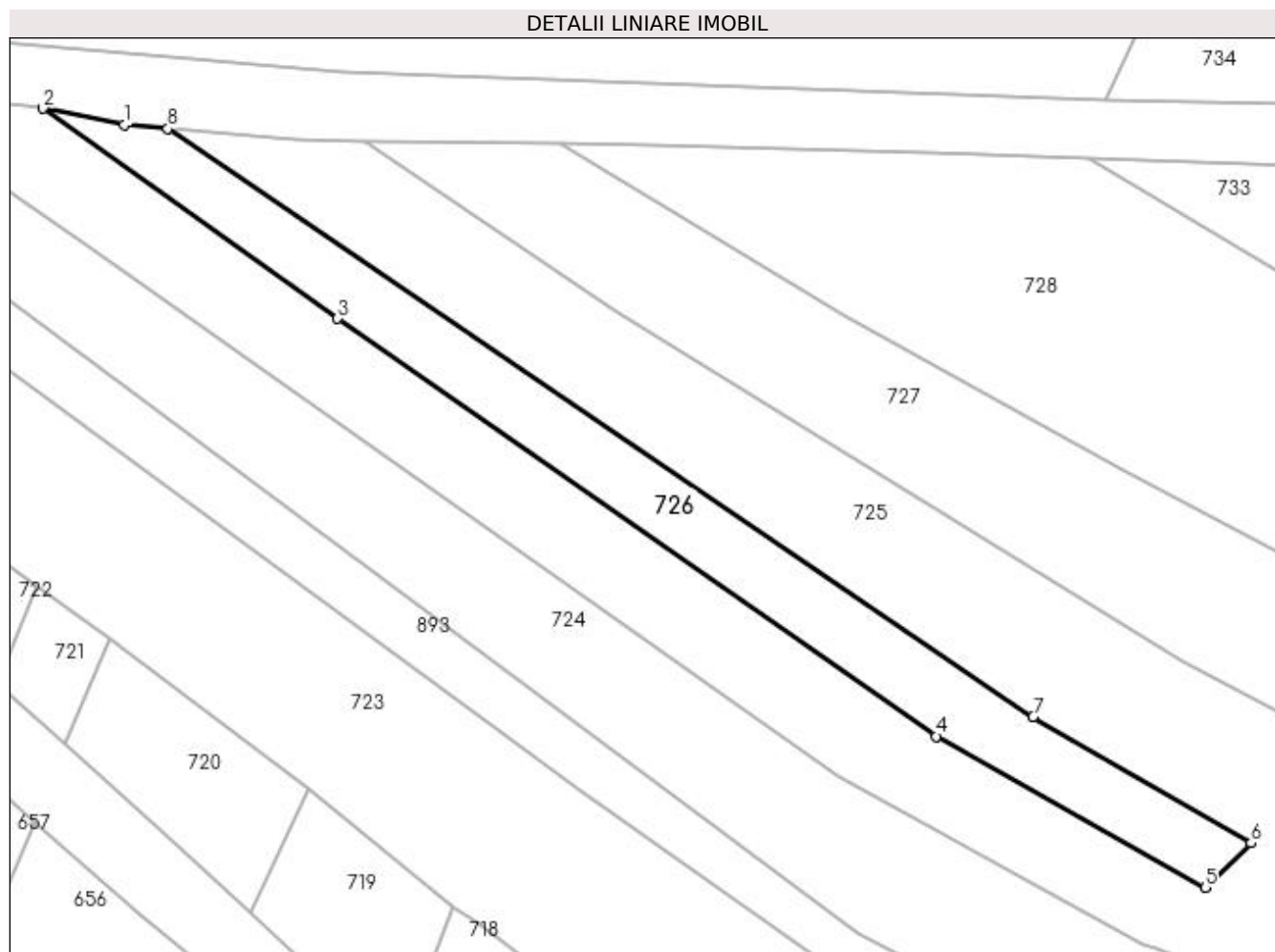
Inscrieri privind dezmembramintele dreptului de proprietate, drepturi reale de garanție și sarcini	Referințe
NU SUNT	

Anexa Nr. 1 La Partea I

Teren

Nr cadastral	Suprafața (mp)*	Observații / Referințe
	900	

* Suprafața este determinată în planul de proiecție Stereo 70.



Date referitoare la teren

Crt	Categorie folosință	Intravilan	Suprafața (mp)	Tarla	Parcelă	Nr. topo	Observații / Referințe
1	faneata	NU	900	18	510	-	

Lungime Segmente

1) Valorile lungimilor segmentelor sunt obținute din proiecție în plan.

Punct început	X / Y	Punct sfârșit	X / Y	Lungime segment (** (m)
1	615.843,019 661.460,818	2	615.834,718 661.462,509	8.471
2	615.834,718 661.462,509	3	615.864,915 661.440,97	37.092
3	615.864,915 661.440,97	4	615.926,313 661.398,17	74.844
4	615.926,313 661.398,17	5	615.953,862 661.382,683	31.604
5	615.953,862 661.382,683	6	615.958,579 661.387,233	6.554

Punct început	X / Y	Punct sfârșit	X / Y	Lungime segment (** (m)
6	615.958,579 661.387,233	7	615.936,215 661.400,139	25.821
7	615.936,215 661.400,139	8	615.847,509 661.460,438	107.26
8	615.847,509 661.460,438	1	615.843,019 661.460,818	4.506

** Lungimile segmentelor sunt determinate în planul de proiecție Stereo 70 și sunt rotunjite la 1 milimetru.

*** Distanța dintre puncte este formată din segmente cumulate ce sunt mai mici decât valoarea 1 milimetru.

**DATE DESPRE IMOBILUL NR. 727**

Oficiul de Cadastru și Publicitate Imobiliară SUCEAVA
Biroul de Cadastru și Publicitate Imobiliară Falticeni

A. Partea I. Descrierea imobilului

TEREN Extravilan

Adresa: Jud. Suceava

Nr. Crt	Nr cadastral Nr. topografic	Suprafața* (mp)	Observații / Referințe
A1		2.700	Sector cadastral:14 Teren neimprejmuit;

B. Partea II. Proprietari și acte

Inscrieri privitoare la dreptul de proprietate și alte drepturi reale	Referințe
727 / 01/08/2023	
Act Administrativ nr. 909, din 24/02/1997 emis de Comisia Judeteana Suceava;	
B1	A1
Intabulare, drept de PROPRIETATE, dobandit prin Reconstituire, cota actuala 1/1, cota initiala 1/1 1) BULEU PETRU, LIPSA CNP	

C. Partea III. SARCINI .

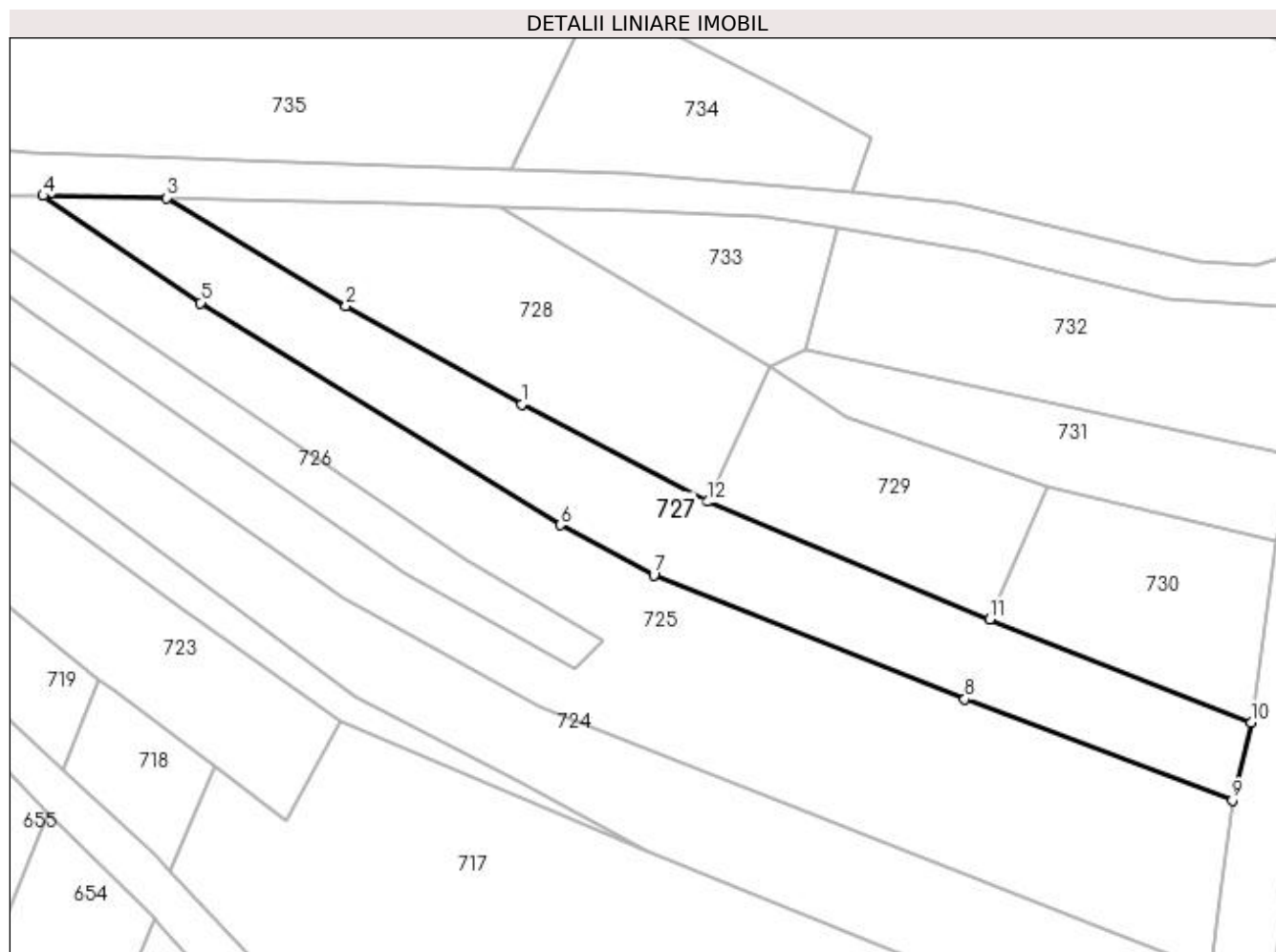
Inscrieri privind dezmembramintele dreptului de proprietate, drepturi reale de garanție și sarcini	Referințe
NU SUNT	

Anexa Nr. 1 La Partea I

Teren

Nr cadastral	Suprafața (mp)*	Observații / Referințe
	2.700	

* Suprafața este determinată în planul de proiecție Stereo 70.



Date referitoare la teren

Crt	Categorie folosință	Intravilan	Suprafața (mp)	Tarla	Parcelă	Nr. topo	Observații / Referințe
1	arabil	NU	2.700	18	506, 507	-	

Lungime Segmente

1) Valorile lungimilor segmentelor sunt obținute din proiecție în plan.

Punct început	X / Y	Punct sfârșit	X / Y	Lungime segment (** (m)
1	615.945,315 661.425,399	2	615.916,885 661.441,307	32.578
2	615.916,885 661.441,307	3	615.887,776 661.458,859	33.991
3	615.887,776 661.458,859	4	615.867,807 661.459,181	19.972
4	615.867,807 661.459,181	5	615.893,33 661.441,852	30.85
5	615.893,33 661.441,852	6	615.951,606 661.405,889	68.479

Punct început	X / Y	Punct sfârșit	X / Y	Lungime segment (** (m)
6	615.951,606 661.405,889	7	615.966,736 661.397,802	17.156
7	615.966,736 661.397,802	8	616.017,118 661.377,665	54.257
8	616.017,118 661.377,665	9	616.060,48 661.361,341	46.333
9	616.060,48 661.361,341	10	616.063,485 661.373,939	12.951
10	616.063,485 661.373,939	11	616.021,179 661.390,634	45.481
11	616.021,179 661.390,634	12	615.975,466 661.409,664	49.516
12	615.975,466 661.409,664	1	615.945,315 661.425,399	34.01

** Lungimile segmentelor sunt determinate în planul de proiecție Stereo 70 și sunt rotunjite la 1 milimetru.

*** Distanța dintre puncte este formată din segmente cumulate ce sunt mai mici decât valoarea 1 milimetru.

**DATE DESPRE IMOBILUL NR. 728**

Oficiul de Cadastru și Publicitate Imobiliară SUCEAVA
Biroul de Cadastru și Publicitate Imobiliară Falticeni

A. Partea I. Descrierea imobilului

TEREN Extravilan

Adresa: Jud. Suceava

Nr. Crt	Nr cadastral Nr. topografic	Suprafața* (mp)	Observații / Referințe
A1		1.950	Sector cadastral:14 Teren neimprejmuit;

B. Partea II. Proprietari și acte

Inscrieri privitoare la dreptul de proprietate și alte drepturi reale		Referințe
728 / 01/08/2023		
Act Normativ nr. 7, din 13/03/1996 emis de Parlamentul Romaniei;		
B1	Inscrierea provizorie, drept de PROPRIETATE, dobandit prin Lege, cota actuala 1/1, cota initiala 1/2 1) COMUNA DOLHESTI, CIF:5506727	A1

C. Partea III. SARCINI .

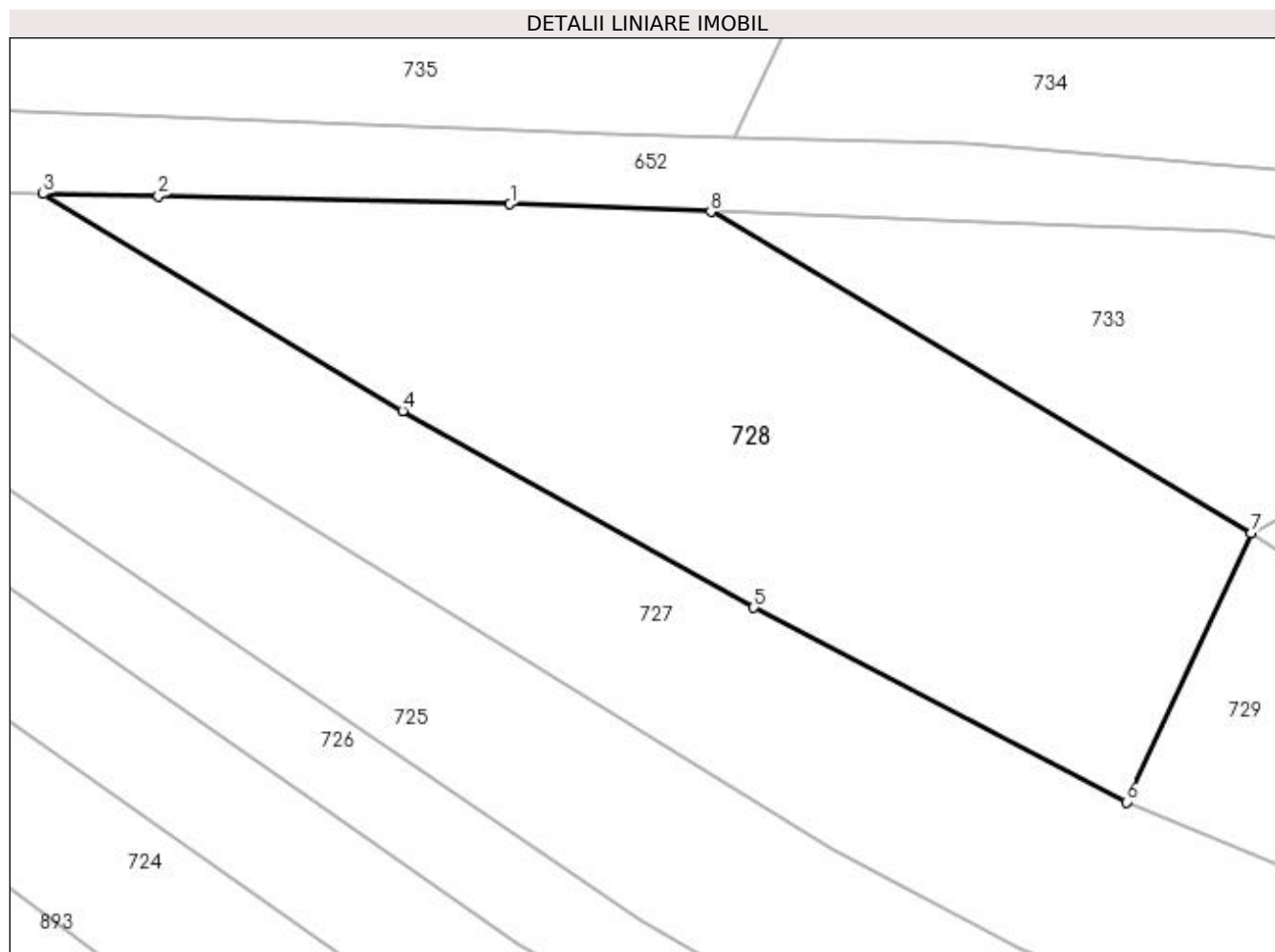
Inscrieri privind dezmembramintele dreptului de proprietate, drepturi reale de garanție și sarcini	Referințe
NU SUNT	

Anexa Nr. 1 La Partea I

Teren

Nr cadastral	Suprafața (mp)*	Observații / Referințe
	1.950	

* Suprafața este determinată în planul de proiecție Stereo 70.



Date referitoare la teren

Crt	Categorie folosință	Intra vilan	Suprafața (mp)	Tarla	Parcelă	Nr. topo	Observații / Referințe
1	arabil	NU	1.950	18	514	-	

Lungime Segmente

1) Valorile lungimilor segmentelor sunt obținute din proiecție în plan.

Punct început	X / Y	Punct sfârșit	X / Y	Lungime segment (** (m)
1	615.925,579 661.458,046	2	615.897,117 661.458,698	28.469
2	615.897,117 661.458,698	3	615.887,776 661.458,859	9.342
3	615.887,776 661.458,859	4	615.916,885 661.441,307	33.991
4	615.916,885 661.441,307	5	615.945,315 661.425,399	32.578
5	615.945,315 661.425,399	6	615.975,466 661.409,664	34.01

Punct început	X / Y	Punct sfârșit	X / Y	Lungime segment (** (m)
6	615.975,466 661.409,664	7	615.985,568 661.431,432	23.998
7	615.985,568 661.431,432	8	615.941,834 661.457,435	50.88
8	615.941,834 661.457,435	1	615.925,579 661.458,046	16.266

** Lungimile segmentelor sunt determinate în planul de proiecție Stereo 70 și sunt rotunjite la 1 milimetru.

*** Distanța dintre puncte este formată din segmente cumulate ce sunt mai mici decât valoarea 1 milimetru.

**DATE DESPRE IMOBILUL NR. 729**

Oficiul de Cadastru și Publicitate Imobiliară SUCEAVA
Biroul de Cadastru și Publicitate Imobiliară Falticeni

A. Partea I. Descrierea imobilului

TEREN Extravilan

Adresa: Jud. Suceava

Nr. Crt	Nr cadastral Nr. topografic	Suprafața* (mp)	Observații / Referințe
A1		1.100	Sector cadastral:14 Teren neimprejmuit;

B. Partea II. Proprietari și acte

Inscrieri privitoare la dreptul de proprietate și alte drepturi reale	Referințe
729 / 01/08/2023	
Act Notarial nr. 961, din 14/03/2013 emis de BNP Apostol (Act de partaj);	
B1	A1
Intabulare, drept de PROPRIETATE, dobandit prin Conventie, cota actuala 1/1, cota initiala 1/1 1) TIMOFTE VERONICA	

C. Partea III. SARCINI .

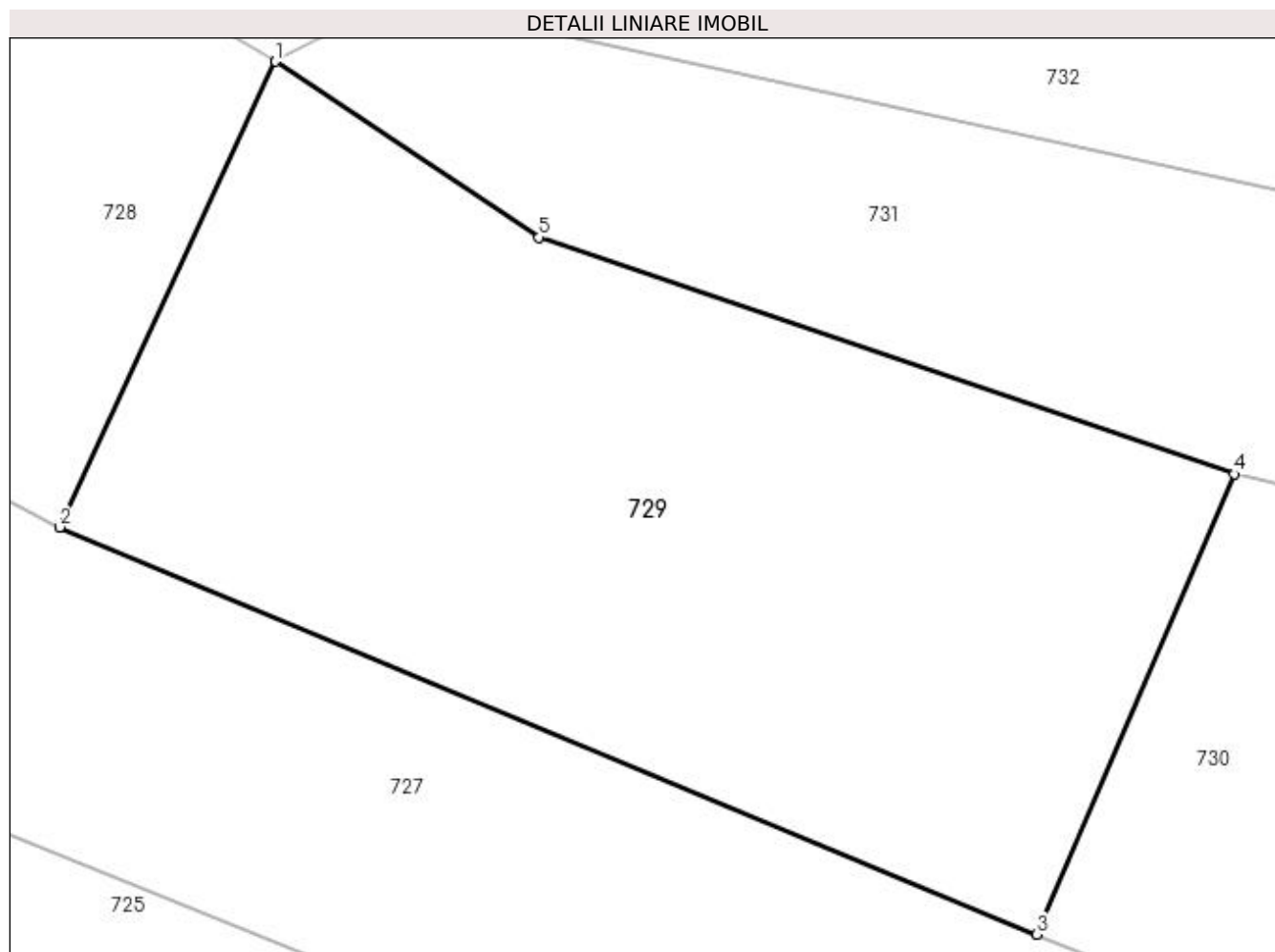
Inscrieri privind dezmembramintele dreptului de proprietate, drepturi reale de garanție și sarcini	Referințe
NU SUNT	

Anexa Nr. 1 La Partea I

Teren

Nr cadastral	Suprafața (mp)*	Observații / Referințe
	1.100	

* Suprafața este determinată în planul de proiecție Stereo 70.



Date referitoare la teren

Crt	Categorie folosință	Intra vilan	Suprafața (mp)	Tarla	Parcelă	Nr. topo	Observații / Referințe
1	arabil	NU	1.100	18	514	-	

Lungime Segmente

1) Valorile lungimilor segmentelor sunt obținute din proiecție în plan.

Punct început	X / Y	Punct sfârșit	X / Y	Lungime segment (** (m)
1	615.985,568 661.431,432	2	615.975,466 661.409,664	23.998
2	615.975,466 661.409,664	3	616.021,179 661.390,634	49.516
3	616.021,179 661.390,634	4	616.030,419 661.412,148	23.414
4	616.030,419 661.412,148	5	615.997,889 661.423,212	34.36
5	615.997,889 661.423,212	1	615.985,568 661.431,432	14.811

**** Lungimile segmentelor sunt determinate în planul de proiecție Stereo 70 și sunt rotunjite la 1 milimetru.**

***** Distanța dintre puncte este formată din segmente cumulate ce sunt mai mici decât valoarea 1 milimetru.**

**DATE DESPRE IMOBILUL NR. 730**

Oficiul de Cadastru și Publicitate Imobiliară SUCEAVA
Biroul de Cadastru și Publicitate Imobiliară Falticeni

A. Partea I. Descrierea imobilului

TEREN Extravilan

Adresa: Jud. Suceava

Nr. Crt	Nr cadastral Nr. topografic	Suprafața* (mp)	Observații / Referințe
A1		1.100	Sector cadastral:14 Teren neimprejmuit;

B. Partea II. Proprietari și acte

Inscrieri privitoare la dreptul de proprietate și alte drepturi reale		Referințe
730 / 01/08/2023		
Act Notarial nr. 961, din 14/03/2013 emis de BNP Apostol (Act de partaj);		
B1	Intabulare, drept de PROPRIETATE, dobandit prin Conventie, cota actuala 1/1, cota initiala 1/1 1) JITARU VIORICA	A1

C. Partea III. SARCINI .

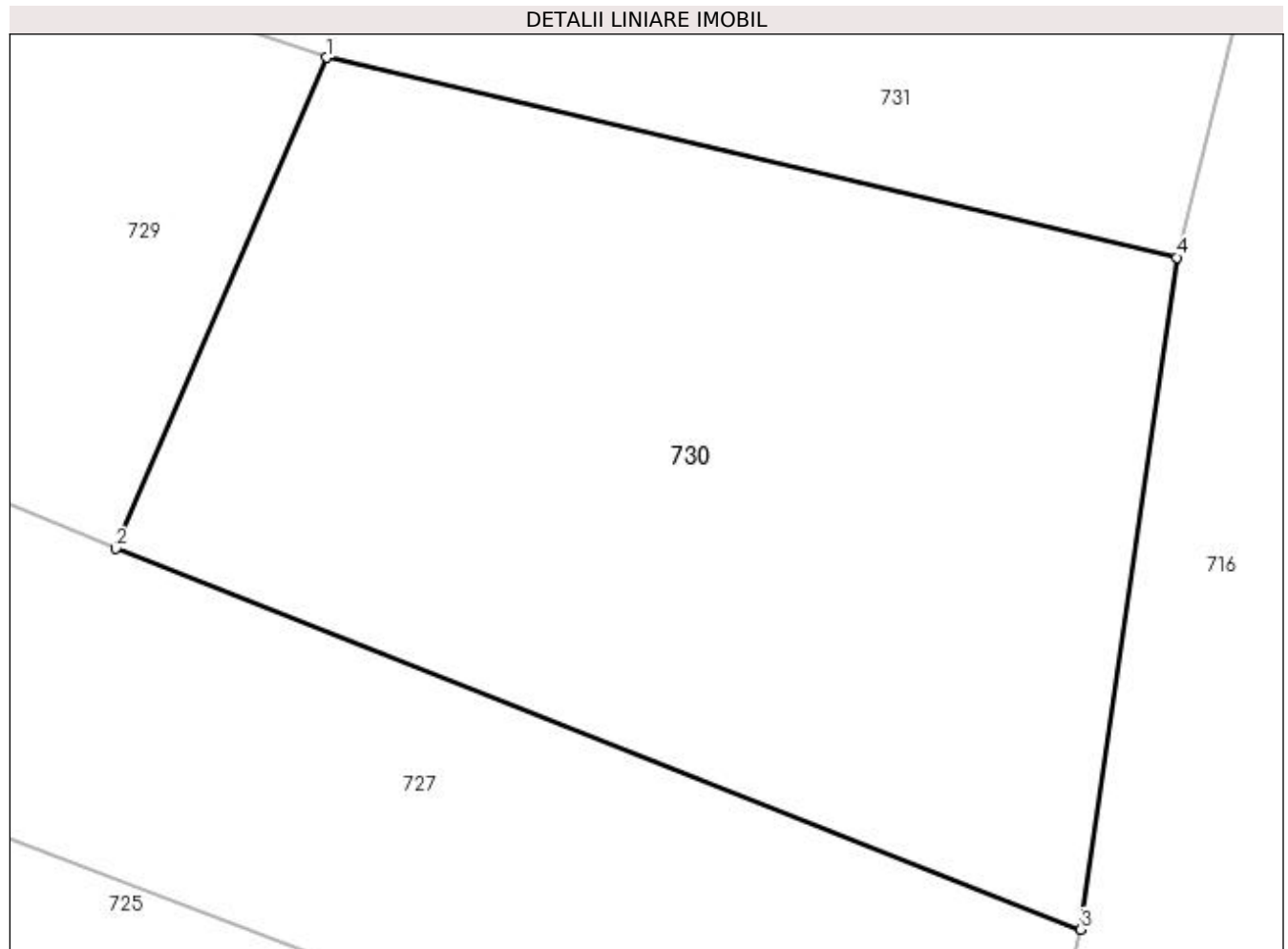
Inscrieri privind dezmembramintele dreptului de proprietate, drepturi reale de garanție și sarcini	Referințe
NU SUNT	

Anexa Nr. 1 La Partea I

Teren

Nr cadastral	Suprafața (mp)*	Observații / Referințe
	1.100	

* Suprafața este determinată în planul de proiecție Stereo 70.



Date referitoare la teren

Crt	Categorie folosință	Intra vilan	Suprafața (mp)	Tarla	Parcelă	Nr. topo	Observații / Referințe
1	arabil	NU	1.100	18	514	-	

Lungime Segmente

1) Valorile lungimilor segmentelor sunt obținute din proiecție în plan.

Punct început	X / Y	Punct sfârșit	X / Y	Lungime segment (** (m)
1	616.030,419 661.412,148	2	616.021,179 661.390,634	23.414
2	616.021,179 661.390,634	3	616.063,485 661.373,939	45.481
3	616.063,485 661.373,939	4	616.067,693 661.403,393	29.753
4	616.067,693 661.403,393	1	616.030,419 661.412,148	38.288

**** Lungimile segmentelor sunt determinate în planul de proiecție Stereo 70 și sunt rotunjite la 1 milimetru.**

***** Distanța dintre puncte este formată din segmente cumulate ce sunt mai mici decât valoarea 1 milimetru.**

**DATE DESPRE IMOBILUL NR. 731**

Oficiul de Cadastru și Publicitate Imobiliară SUCEAVA
Biroul de Cadastru și Publicitate Imobiliară Falticeni

A. Partea I. Descrierea imobilului

TEREN Extravilan

Adresa: Jud. Suceava

Nr. Crt	Nr cadastral Nr. topografic	Suprafața* (mp)	Observații / Referințe
A1		1.000	Sector cadastral:14 Teren neimprejmuit;

B. Partea II. Proprietari și acte

Inscrieri privitoare la dreptul de proprietate și alte drepturi reale		Referințe
731 / 01/08/2023		
Act Normativ nr. 7, din 13/03/1996 emis de Parlamentul Romaniei;		
B1	Inscrierea provizorie, drept de PROPRIETATE, dobandit prin Lege, cota actuala 1/1, cota initiala 1/2 1) COMUNA DOLHESTI, CIF:5506727	A1

C. Partea III. SARCINI .

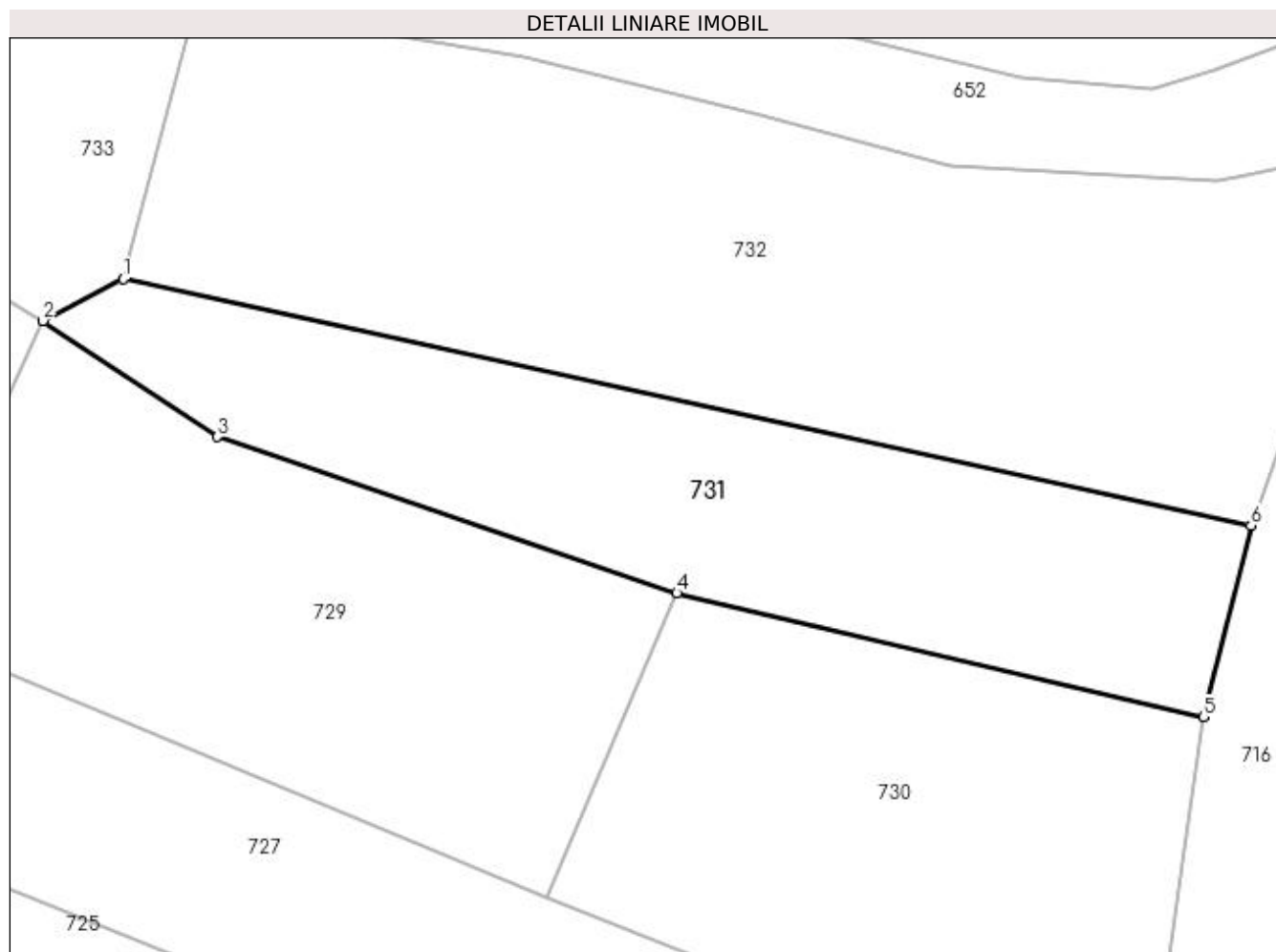
Inscrieri privind dezmembramintele dreptului de proprietate, drepturi reale de garanție și sarcini	Referințe
NU SUNT	

Anexa Nr. 1 La Partea I

Teren

Nr cadastral	Suprafața (mp)*	Observații / Referințe
	1.000	

* Suprafața este determinată în planul de proiecție Stereo 70.



Date referitoare la teren

Crt	Categorie folosință	Intra vilan	Suprafața (mp)	Tarla	Parcelă	Nr. topo	Observații / Referințe
1	arabil	NU	1.000	18	514	-	

Lungime Segmente

1) Valorile lungimilor segmentelor sunt obținute din proiecție în plan.

Punct început	X / Y	Punct sfârșit	X / Y	Lungime segment (** (m)
1	615.991,227 661.434,388	2	615.985,568 661.431,432	6.385
2	615.985,568 661.431,432	3	615.997,889 661.423,212	14.811
3	615.997,889 661.423,212	4	616.030,419 661.412,148	34.36
4	616.030,419 661.412,148	5	616.067,693 661.403,393	38.288
5	616.067,693 661.403,393	6	616.071,061 661.416,958	13.977

Punct început	X / Y	Punct sfârșit	X / Y	Lungime segment (** (m)
6	616.071,061 661.416,958	1	615.991,227 661.434,388	81.715

** Lungimile segmentelor sunt determinate în planul de proiecție Stereo 70 și sunt rotunjite la 1 milimetru.

*** Distanța dintre puncte este formată din segmente cumulate ce sunt mai mici decât valoarea 1 milimetru.

**DATE DESPRE IMOBILUL NR. 732**

Oficiul de Cadastru și Publicitate Imobiliară SUCEAVA
Biroul de Cadastru și Publicitate Imobiliară Falticeni

A. Partea I. Descrierea imobilului

TEREN Extravilan

Adresa: Jud. Suceava

Nr. Crt	Nr cadastral Nr. topografic	Suprafața* (mp)	Observații / Referințe
A1		1.800	Sector cadastral:14 Teren neimprejmuit;

B. Partea II. Proprietari și acte

Inscrieri privitoare la dreptul de proprietate și alte drepturi reale		Referințe
732 / 01/08/2023		
Act Normativ nr. 7, din 13/03/1996 emis de Parlamentul Romaniei;		
B1	Inscrierea provizorie, drept de PROPRIETATE, dobandit prin Lege, cota actuala 1/1, cota initiala 1/2 1) COMUNA DOLHESTI, CIF:5506727	A1

C. Partea III. SARCINI .

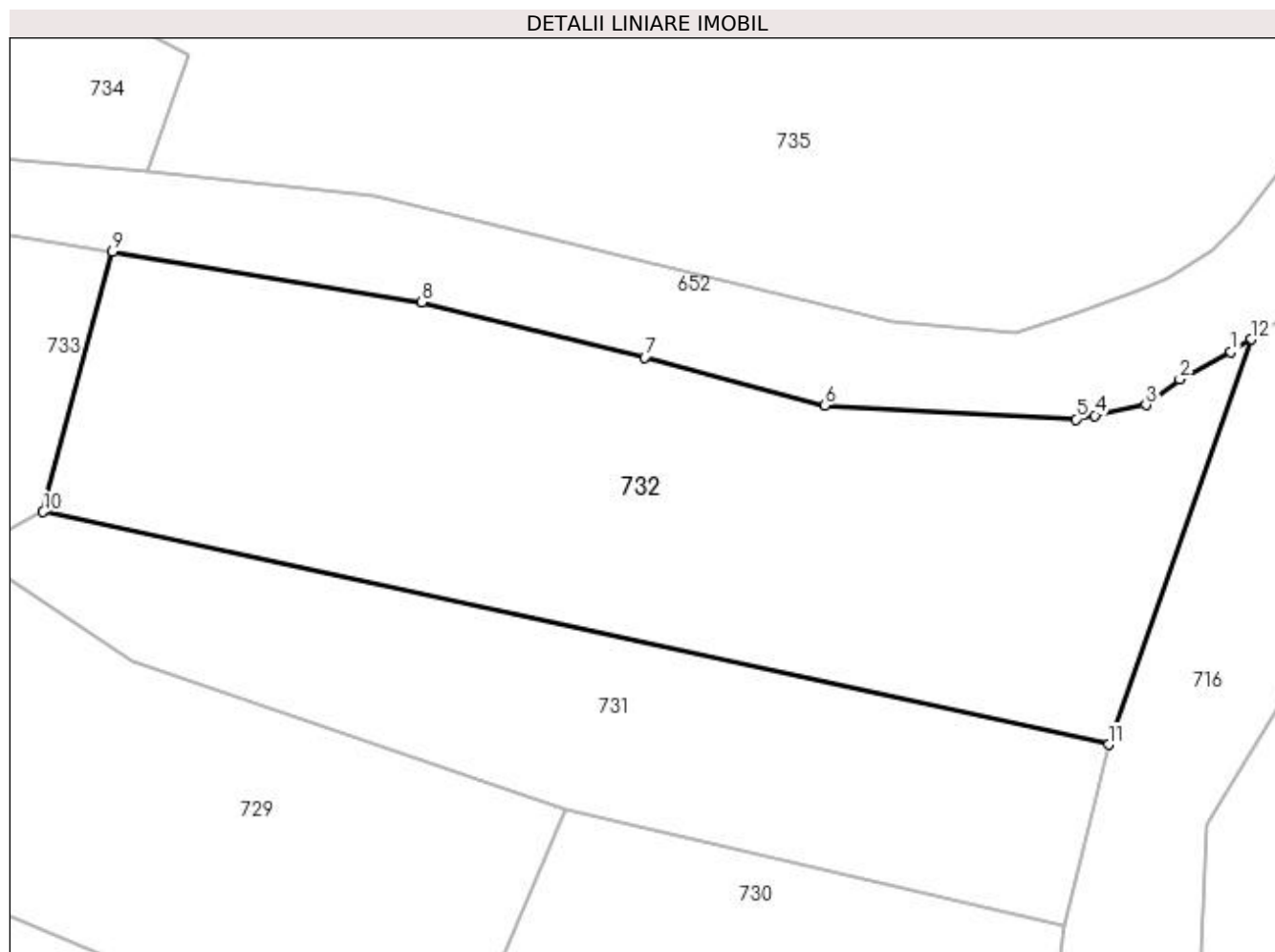
Inscrieri privind dezmembramintele dreptului de proprietate, drepturi reale de garanție și sarcini	Referințe
NU SUNT	

Anexa Nr. 1 La Partea I

Teren

Nr cadastral	Suprafața (mp)*	Observații / Referințe
	1.800	

* Suprafața este determinată în planul de proiecție Stereo 70.



Date referitoare la teren

Crt	Categorie folosință	Intra vilan	Suprafața (mp)	Tarla	Parcelă	Nr. topo	Observații / Referințe
1	arabil	NU	1.800	18	514	-	

Lungime Segmente

1) Valorile lungimilor segmentelor sunt obținute din proiecție în plan.

Punct început	X / Y	Punct sfârșit	X / Y	Lungime segment (** (m)
1	616.080,229 661.446,371	2	616.076,386 661.444,323	4.355
2	616.076,386 661.444,323	3	616.073,844 661.442,391	3.193
3	616.073,844 661.442,391	4	616.070,021 661.441,602	3.904
4	616.070,021 661.441,602	5	616.068,613 661.441,324	1.435
5	616.068,613 661.441,324	6	616.049,787 661.442,36	18.854

Punct început	X / Y	Punct sfârșit	X / Y	Lungime segment (** (m)
6	616.049,787 661.442,36	7	616.036,301 661.445,941	13.953
7	616.036,301 661.445,941	8	616.019,601 661.450,074	17.204
8	616.019,601 661.450,074	9	615.996,432 661.453,889	23.481
9	615.996,432 661.453,889	10	615.991,227 661.434,388	20.184
10	615.991,227 661.434,388	11	616.071,061 661.416,958	81.715
11	616.071,061 661.416,958	12	616.081,723 661.447,297	32.158
12	616.081,723 661.447,297	1	616.080,229 661.446,371	1.758

** Lungimile segmentelor sunt determinate în planul de proiecție Stereo 70 și sunt rotunjite la 1 milimetru.

*** Distanța dintre puncte este formată din segmente cumulate ce sunt mai mici decât valoarea 1 milimetru.

**DATE DESPRE IMOBILUL NR. 733**

Oficiul de Cadastru și Publicitate Imobiliară SUCEAVA
Biroul de Cadastru și Publicitate Imobiliară Falticeni

A. Partea I. Descrierea imobilului

TEREN Extravilan

Adresa: Jud. Suceava

Nr. Crt	Nr cadastral Nr. topografic	Suprafața* (mp)	Observații / Referințe
A1		Din acte: 1.800 Masurata: 710	Sector cadastral:14 Teren neimprejmuit; Diferenta de suprafata se regaseste in ID 734, Sector 14.

B. Partea II. Proprietari și acte

Inscrieri privitoare la dreptul de proprietate și alte drepturi reale		Referințe
733 / 01/08/2023		
Hotarare Judecatoreasca nr. 1417, din 07/06/2001 emis de Judecatoria Fălticeni;		
B1	Intabulare, drept de PROPRIETATE, dobandit prin lesire Din Indiviziune, cota actuala 1/1, cota initiala 1/1 1) LIUȚĂ COSTACHE, LIPSĂ CNP	A1

C. Partea III. SARCINI .

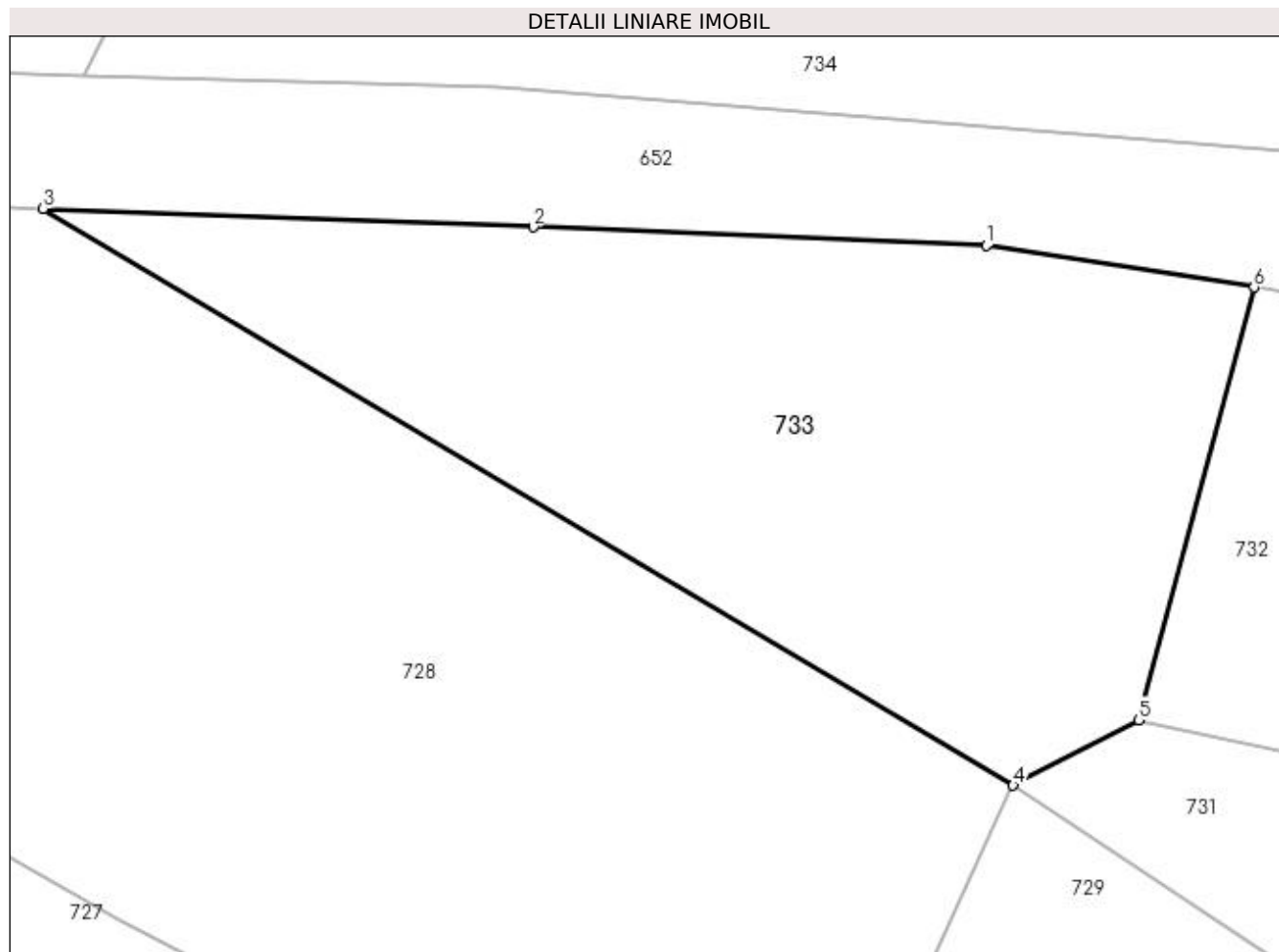
Inscrieri privind dezmembramintele dreptului de proprietate, drepturi reale de garanție și sarcini	Referințe
NU SUNT	

Anexa Nr. 1 La Partea I

Teren

Nr cadastral	Suprafața (mp)*	Observații / Referințe
	Din acte: 1.800 Masurata: 710	Diferenta de suprafata se regaseste in ID 734, Sector 14.

* Suprafața este determinată în planul de proiecție Stereo 70.



Date referitoare la teren

Crt	Categorie folosință	Intravilan	Suprafața (mp)	Tarla	Parcelă	Nr. topo	Observații / Referințe
1	arabil	NU	710	18	514	-	

Lungime Segmente

1) Valorile lungimilor segmentelor sunt obținute din proiecție în plan.

Punct început	X / Y	Punct sfârșit	X / Y	Lungime segment (** (m)
1	615.984,354 661.455,771	2	615.963,929 661.456,604	20.442
2	615.963,929 661.456,604	3	615.941,834 661.457,435	22.111
3	615.941,834 661.457,435	4	615.985,568 661.431,432	50.88
4	615.985,568 661.431,432	5	615.991,227 661.434,388	6.385
5	615.991,227 661.434,388	6	615.996,432 661.453,889	20.184

Punct început	X / Y	Punct sfârşit	X / Y	Lungime segment (** (m)
6	615.996,432 661.453,889	1	615.984,354 661.455,771	12.224

** Lungimile segmentelor sunt determinate în planul de proiecţie Stereo 70 şi sunt rotunjite la 1 milimetru.

*** Distanţa dintre puncte este formată din segmente cumulate ce sunt mai mici decât valoarea 1 milimetru.

**DATE DESPRE IMOBILUL NR. 734**

Oficiul de Cadastru și Publicitate Imobiliară SUCEAVA
Biroul de Cadastru și Publicitate Imobiliară Falticeni

A. Partea I. Descrierea imobilului

TEREN Extravilan

Adresa: Jud. Suceava

Nr. Crt	Nr cadastral Nr. topografic	Suprafața* (mp)	Observații / Referințe
A1		Din acte: 1.800 Masurata: 1.030	Sector cadastral:14 Teren neimprejmuit; Diferenta de suprafata se regaseste in ID 733, Sector 14.

B. Partea II. Proprietari și acte

Inscrieri privitoare la dreptul de proprietate și alte drepturi reale		Referințe
734 / 01/08/2023		
Hotarare Judecatoreasca nr. 1417, din 07/06/2001 emis de Judecatoria Fălticeni;		
B1	Intabulare, drept de PROPRIETATE, dobandit prin lesire Din Indiviziune, cota actuala 1/1, cota initiala 1/1 1) LIUȚĂ COSTACHE, LIPSĂ CNP	A1

C. Partea III. SARCINI .

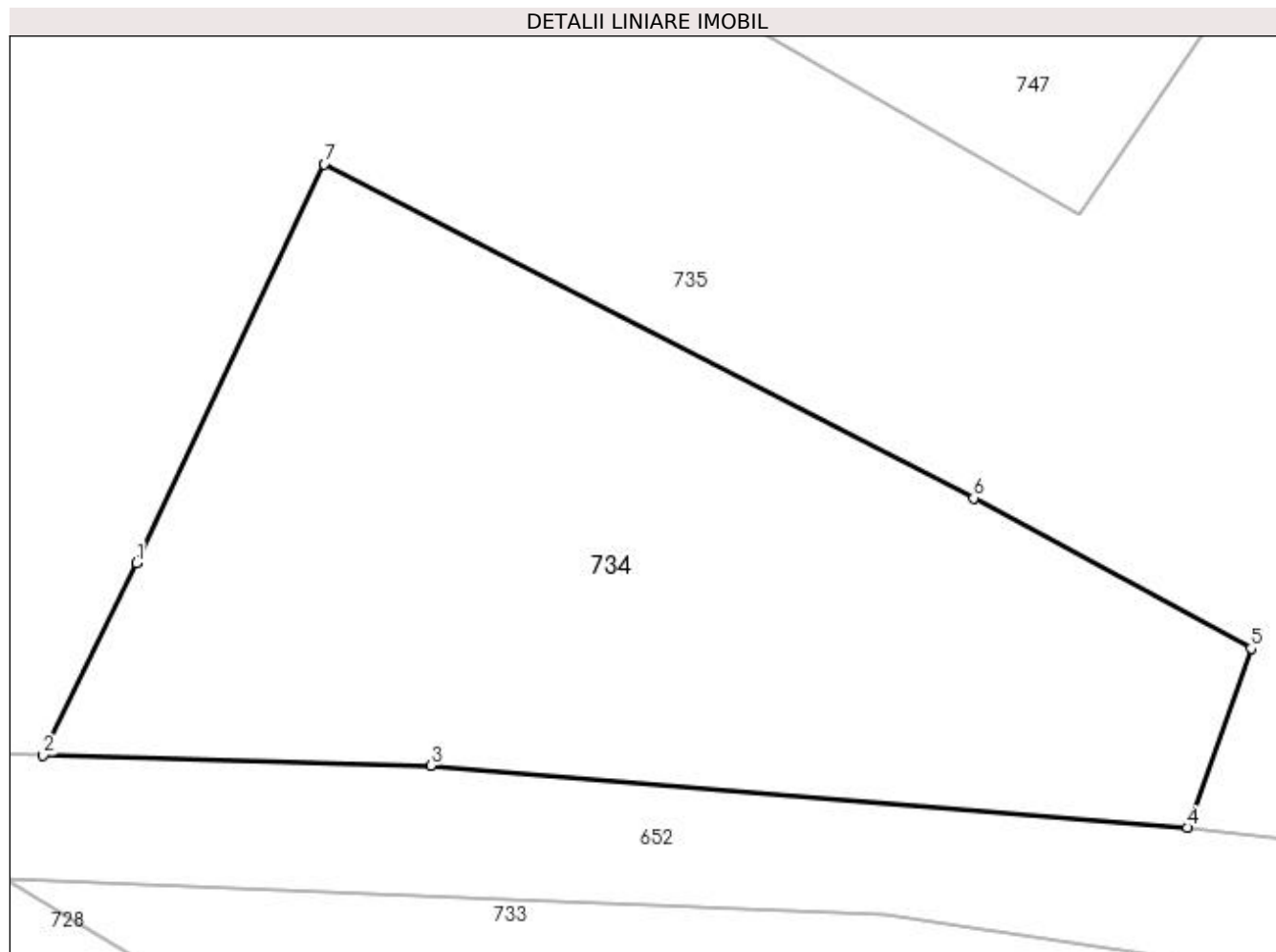
Inscrieri privind dezmembramintele dreptului de proprietate, drepturi reale de garanție și sarcini	Referințe
NU SUNT	

Anexa Nr. 1 La Partea I

Teren

Nr cadastral	Suprafața (mp)*	Observații / Referințe
	Din acte: 1.800 Masurata: 1.030	Diferenta de suprafata se regaseste in ID 733, Sector 14.

* Suprafața este determinată în planul de proiecție Stereo 70.



Date referitoare la teren

Crt	Categorie folosință	Intravilan	Suprafața (mp)	Tarla	Parcelă	Nr. topo	Observații / Referințe
1	arabil	NU	1.030	17	496	-	

Lungime Segmente

1) Valorile lungimilor segmentelor sunt obținute din proiecție în plan.

Punct început	X / Y	Punct sfârșit	X / Y	Lungime segment (** (m)
1	615.948,174 661.472,742	2	615.943,676 661.463,435	10.337
2	615.943,676 661.463,435	3	615.962,422 661.462,945	18.752
3	615.962,422 661.462,945	4	615.999,0 661.459,933	36.702
4	615.999,0 661.459,933	5	616.002,082 661.468,598	9.197
5	616.002,082 661.468,598	6	615.988,663 661.475,874	15.265

Punct început	X / Y	Punct sfârșit	X / Y	Lungime segment (** (m)
6	615.988,663 661.475,874	7	615.957,278 661.491,997	35.284
7	615.957,278 661.491,997	1	615.948,174 661.472,742	21.299

** Lungimile segmentelor sunt determinate în planul de proiecție Stereo 70 și sunt rotunjite la 1 milimetru.

*** Distanța dintre puncte este formată din segmente cumulate ce sunt mai mici decât valoarea 1 milimetru.

**DATE DESPRE IMOBILUL NR. 735**

Oficiul de Cadastru și Publicitate Imobiliară SUCEAVA
Biroul de Cadastru și Publicitate Imobiliară Falticeni

A. Partea I. Descrierea imobilului

TEREN Necunoscut

Adresa: Loc. Neidentificata, Jud. Suceava

Nr. Crt	Nr cadastral Nr. topografic	Suprafața* (mp)	Observații / Referințe
A1		44.447	Sector cadastral:14 Teren neimprejmit;

B. Partea II. Proprietari și acte

Inscrieri privitoare la dreptul de proprietate și alte drepturi reale		Referințe
735 / 01/08/2023		
Act Normativ nr. 7, din 13/03/1996 emis de Parlamentul Romaniei;		
B1	Inscrierea provizorie, drept de PROPRIETATE, dobandit prin Lege, cota actuala 1/1, cota initiala 1/2 1) COMUNA DOLHESTI, CIF:5506727	A1

C. Partea III. SARCINI .

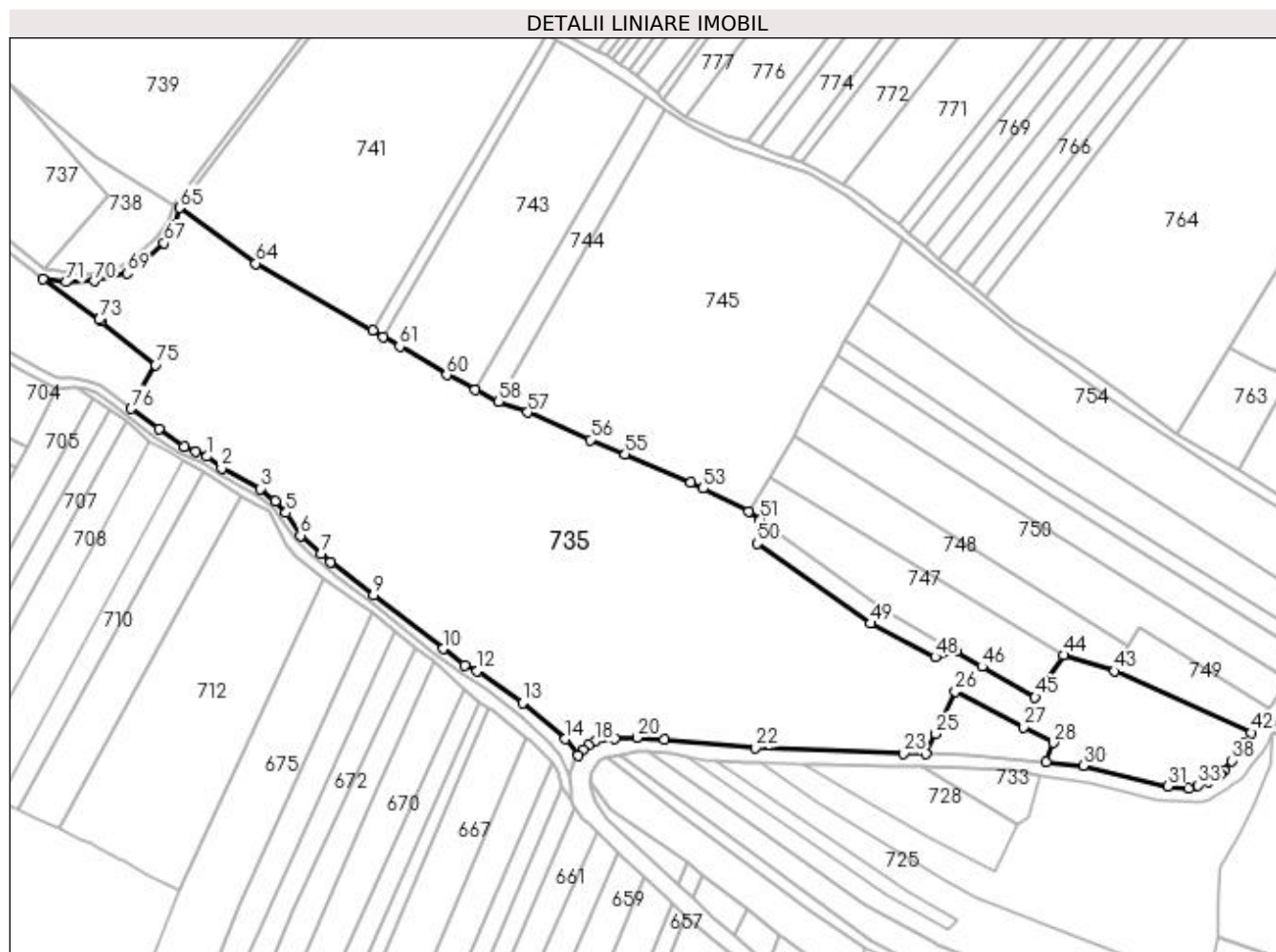
Inscrieri privind dezmembramintele dreptului de proprietate, drepturi reale de garanție și sarcini	Referințe
NU SUNT	

Anexa Nr. 1 La Partea I

Teren

Nr cadastral	Suprafața (mp)*	Observații / Referințe
	44.447	

* Suprafața este determinată în planul de proiecție Stereo 70.



Date referitoare la teren

Crt	Categorie folosință	Intravilan	Suprafața (mp)	Tarla	Parcelă	Nr. topo	Observații / Referințe
1	arabil	DA	1.845	17	496, 497	-	
2	arabil	NU	42.602	17	496, 497	-	

Lungime Segmente

1) Valorile lungimilor segmentelor sunt obținute din proiecție în plan.

Punct început	X / Y	Punct sfârșit	X / Y	Lungime segment
1	615.614,006 661.599,849	2	615.620,634 661.594,411	8.573
4	615.645,495 661.579,504	5	615.650,24 661.573,972	7.288
7	615.666,261 661.555,299	8	615.670,51 661.551,221	5.889
10	615.722,172 661.511,615	11	615.732,236 661.504,133	12.541
13	615.758,718 661.486,909	14	615.778,407 661.470,346	25.729
2	615.620,634 661.594,411	3	615.638,477 661.585,09	20.131
5	615.650,24 661.573,972	6	615.656,862 661.563,552	12.346
8	615.670,51 661.551,221	9	615.690,371 661.536,427	24.765
11	615.732,236 661.504,133	12	615.737,942 661.501,504	6.283
14	615.778,407 661.470,346	15	615.784,407 661.462,938	9.533
3	615.638,477 661.585,09	4	615.645,495 661.579,504	8.97
6	615.656,862 661.563,552	7	615.666,261 661.555,299	12.508
9	615.690,371 661.536,427	10	615.722,172 661.511,615	40.335
12	615.737,942 661.501,504	13	615.758,718 661.486,909	25.39
15	615.784,407 661.462,938	16	615.786,389 661.465,254	3.048

Punct început	X / Y	Punct sfârșit	X / Y	Lungime segment	Punct început	X / Y	Punct sfârșit	X / Y	Lungime segment	Punct început	X / Y	Punct sfârșit	X / Y	Lungime segment
16	615.786,389 661.465,254	17	615.789,128 661.467,684	3.662	17	615.789,128 661.467,684	18	615.792,002 661.469,051	3.183	18	615.792,002 661.469,051	19	615.801,148 661.470,72	9.297
19	615.801,148 661.470,72	20	615.811,15 661.470,986	10.006	20	615.811,15 661.470,986	21	615.823,631 661.469,921	12.526	21	615.823,631 661.469,921	22	615.865,489 661.466,241	42.019
22	615.865,489 661.466,241	23	615.933,49 661.463,701	68.048	23	615.933,49 661.463,701	24	615.943,676 661.463,435	10.189	24	615.943,676 661.463,435	25	615.948,174 661.472,742	10.337
25	615.948,174 661.472,742	26	615.957,278 661.491,997	21.299	26	615.957,278 661.491,997	27	615.988,663 661.475,874	35.284	27	615.988,663 661.475,874	28	616.002,082 661.468,598	15.265
28	616.002,082 661.468,598	29	615.999,0 661.459,933	9.197	29	615.999,0 661.459,933	30	616.015,979 661.458,047	17.083	30	616.015,979 661.458,047	31	616.054,784 661.448,648	39.927
31	616.054,784 661.448,648	32	616.064,078 661.447,848	9.328	32	616.064,078 661.447,848	33	616.068,422 661.449,201	4.55	33	616.068,422 661.449,201	34	616.073,111 661.450,867	4.976
34	616.073,111 661.450,867	35	616.075,473 661.451,827	2.55	35	616.075,473 661.451,827	36	616.078,843 661.454,0	4.01	36	616.078,843 661.454,0	37	616.080,735 661.455,996	2.75
37	616.080,735 661.455,996	38	616.084,137 661.460,333	5.512	38	616.084,137 661.460,333	39	616.086,417 661.463,361	3.79	39	616.086,417 661.463,361	40	616.088,071 661.465,697	2.862
40	616.088,071 661.465,697	41	616.089,767 661.468,279	3.089	41	616.089,767 661.468,279	42	616.092,892 661.473,198	5.828	42	616.092,892 661.473,198	43	616.030,245 661.501,453	68.724
43	616.030,245 661.501,453	44	616.006,906 661.508,803	24.469	44	616.006,906 661.508,803	45	615.993,805 661.489,535	23.3	45	615.993,805 661.489,535	46	615.969,531 661.503,508	28.008
46	615.969,531 661.503,508	47	615.957,624 661.510,362	13.739	47	615.957,624 661.510,362	48	615.948,022 661.507,945	9.902	48	615.948,022 661.507,945	49	615.918,443 661.523,345	33.348
49	615.918,443 661.523,345	50	615.866,257 661.559,954	63.746	50	615.866,257 661.559,954	51	615.867,813 661.570,877	11.033	51	615.867,813 661.570,877	52	615.862,503 661.574,77	6.584
52	615.862,503 661.574,77	53	615.841,544 661.585,213	23.417	53	615.841,544 661.585,213	54	615.835,88 661.587,885	6.263	54	615.835,88 661.587,885	55	615.805,791 661.600,79	32.74
55	615.805,791 661.600,79	56	615.789,859 661.607,453	17.269	56	615.789,859 661.607,453	57	615.761,089 661.620,051	31.407	57	615.761,089 661.620,051	58	615.747,679 661.625,052	14.312
58	615.747,679 661.625,052	59	615.736,913 661.630,34	11.995	59	615.736,913 661.630,34	60	615.724,002 661.637,289	14.662	60	615.724,002 661.637,289	61	615.702,353 661.650,283	25.249
61	615.702,353 661.650,283	62	615.694,884 661.654,718	8.686	62	615.694,884 661.654,718	63	615.690,016 661.657,713	5.716	63	615.690,016 661.657,713	64	615.636,363 661.688,292	61.755
64	615.636,363 661.688,292	65	615.601,379 661.713,824	43.31	65	615.601,379 661.713,824	66	615.599,218 661.706,376	7.755	66	615.599,218 661.706,376	67	615.594,348 661.697,694	9.955
67	615.594,348 661.697,694	68	615.585,561 661.689,754	11.843	68	615.585,561 661.689,754	69	615.577,197 661.683,825	10.252	69	615.577,197 661.683,825	70	615.562,269 661.680,225	15.356
70	615.562,269 661.680,225	71	615.549,26 661.679,791	13.016	71	615.549,26 661.679,791	72	615.538,828 661.681,078	10.511	72	615.538,828 661.681,078	73	615.564,568 661.662,677	31.641
73	615.564,568 661.662,677	74	615.565,5 661.662,011	1.146	74	615.565,5 661.662,011	75	615.590,406 661.641,891	32.018	75	615.590,406 661.641,891	76	615.579,26 661.621,741	23.027
76	615.579,26 661.621,741	77	615.591,915 661.612,519	15.659	77	615.591,915 661.612,519	78	615.603,468 661.604,488	14.07	78	615.603,468 661.604,488	79	615.608,954 661.602,073	5.994
79	615.608,954 661.602,073	1	615.614,006 661.599,849	5.52										

** Lungimile segmentelor sunt determinate în planul de proiecție Stereo 70 și sunt rotunjite la 1 milimetru.

*** Distanța dintre puncte este formată din segmente cumulate ce sunt mai mici decât valoarea 1 milimetru.

**DATE DESPRE IMOBILUL NR. 736**

Oficiul de Cadastru și Publicitate Imobiliară SUCEAVA
Biroul de Cadastru și Publicitate Imobiliară Falticeni

A. Partea I. Descrierea imobilului

TEREN Necunoscut

Adresa: Loc. Neidentificata, Jud. Suceava

Nr. Crt	Nr cadastral Nr. topografic	Suprafața* (mp)	Observații / Referințe
A1		7.600	Sector cadastral:14 Teren neimprejmuit;

B. Partea II. Proprietari și acte

Inscrieri privitoare la dreptul de proprietate și alte drepturi reale		Referințe
736 / 01/08/2023		
Act Normativ nr. 7, din 13/03/1996 emis de Parlamentul Romaniei;		
B1	Inscrierea provizorie, drept de PROPRIETATE, dobandit prin Lege, cota actuala 1/1, cota initiala 1/2 1) COMUNA DOLHESTI, CIF:5506727	A1

C. Partea III. SARCINI .

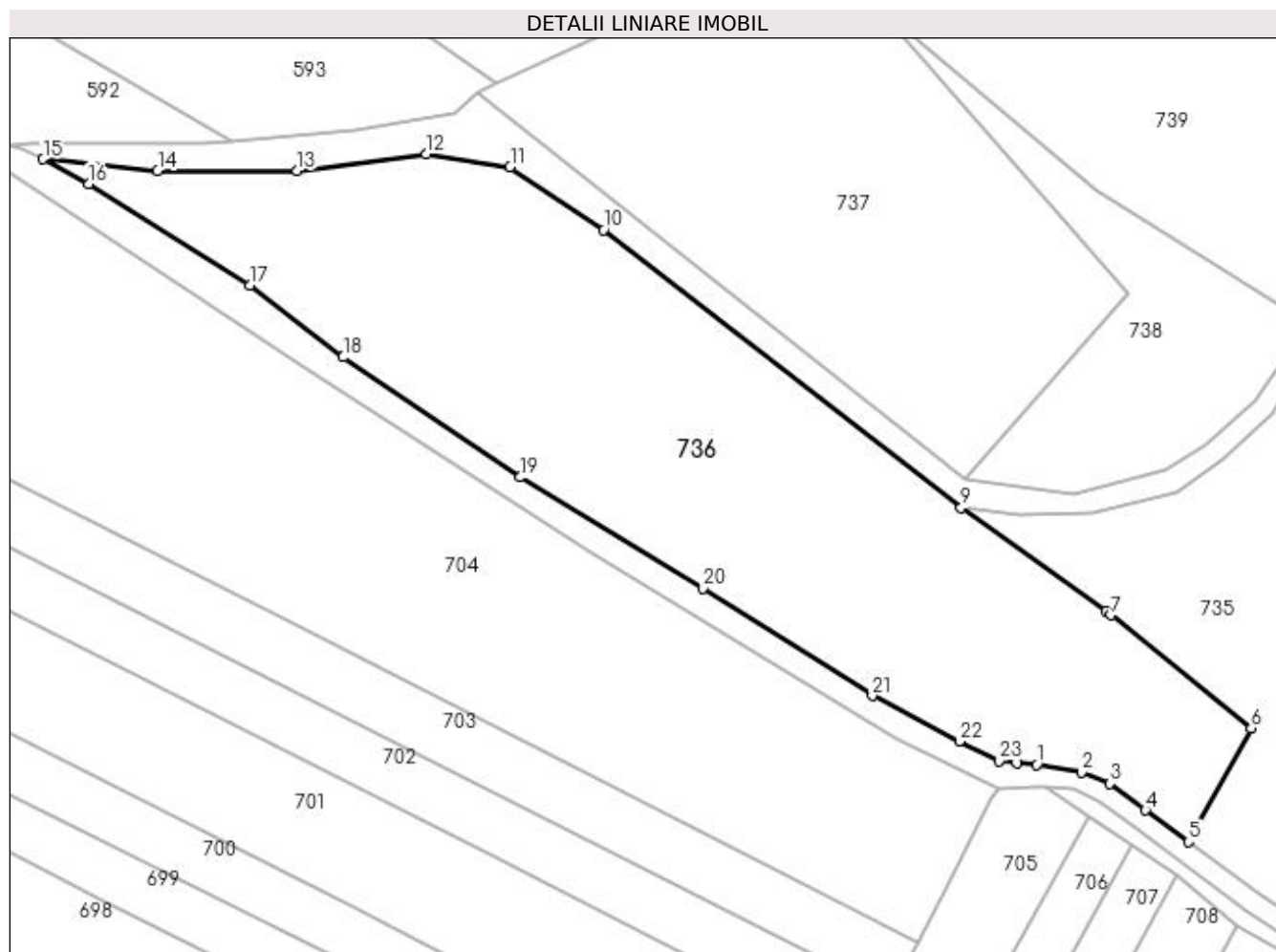
Inscrieri privind dezmembramintele dreptului de proprietate, drepturi reale de garanție și sarcini	Referințe
NU SUNT	

Anexa Nr. 1 La Partea I

Teren

Nr cadastral	Suprafața (mp)*	Observații / Referințe
	7.600	

* Suprafața este determinată în planul de proiecție Stereo 70.



Date referitoare la teren

Crt	Categorie folosință	Intravilan	Suprafața (mp)	Tarla	Parcelă	Nr. topo	Observații / Referințe
1	arabil	DA	831	17	496	-	
2	arabil	NU	6.769	17	496	-	

Lungime Segmente

1) Valorile lungimilor segmentelor sunt obținute din proiecție în plan.

Punct început	X / Y	Punct sfârșit	X / Y	Lungime segment (** (m)
1	615.552,3 661.635,473	2	615.560,194 661.634,057	8.02
3	615.565,33 661.632,039	4	615.571,616 661.627,311	7.866
5	615.579,26 661.621,741	6	615.590,406 661.641,891	23.027
7	615.565,5 661.662,011	8	615.564,568 661.662,677	1.146

Punct început	X / Y	Punct sfârșit	X / Y	Lungime segment (** (m)
2	615.560,194 661.634,057	3	615.565,33 661.632,039	5.518
4	615.571,616 661.627,311	5	615.579,26 661.621,741	9.458
6	615.590,406 661.641,891	7	615.565,5 661.662,011	32.018
8	615.564,568 661.662,677	9	615.538,828 661.681,078	31.641

Punct început	X / Y	Punct sfârșit	X / Y	Lungime segment (** (m)
9	615.538,828 661.681,078	10	615.475,261 661.730,498	80.518
11	615.458,633 661.741,695	12	615.443,728 661.743,937	15.073
13	615.420,777 661.741,024	14	615.395,929 661.741,024	24.848
15	615.375,577 661.743,051	16	615.383,703 661.738,658	9.237
17	615.412,363 661.720,6	18	615.428,941 661.707,87	20.902
19	615.460,423 661.686,511	20	615.492,923 661.666,784	38.018
21	615.523,023 661.647,661	22	615.538,523 661.639,595	17.473
23	615.545,531 661.636,073	24	615.548,748 661.635,788	3.23

Punct început	X / Y	Punct sfârșit	X / Y	Lungime segment (** (m)
10	615.475,261 661.730,498	11	615.458,633 661.741,695	20.047
12	615.443,728 661.743,937	13	615.420,777 661.741,024	23.135
14	615.395,929 661.741,024	15	615.375,577 661.743,051	20.453
16	615.383,703 661.738,658	17	615.412,363 661.720,6	33.875
18	615.428,941 661.707,87	19	615.460,423 661.686,511	38.044
20	615.492,923 661.666,784	21	615.523,023 661.647,661	35.661
22	615.538,523 661.639,595	23	615.545,531 661.636,073	7.843
24	615.548,748 661.635,788	1	615.552,3 661.635,473	3.566

** Lungimile segmentelor sunt determinate în planul de proiecție Stereo 70 și sunt rotunjite la 1 milimetru.

*** Distanța dintre puncte este formată din segmente cumulate ce sunt mai mici decât valoarea 1 milimetru.

**DATE DESPRE IMOBILUL NR. 737**

Oficiul de Cadastru și Publicitate Imobiliară SUCEAVA
Biroul de Cadastru și Publicitate Imobiliară Falticeni

A. Partea I. Descrierea imobilului

TEREN Extravilan

Adresa: Jud. Suceava

Nr. Crt	Nr cadastral Nr. topografic	Suprafața* (mp)	Observații / Referințe
A1	30772	5.128	Sector cadastral:14 Teren neimprejmuit;

B. Partea II. Proprietari și acte

Inscrieri privitoare la dreptul de proprietate și alte drepturi reale	Referințe
5012 / 21/02/2019	
Act Administrativ nr. titlu de proprietate nr. 2015, din 16/01/2017 emis de Comisia Judeteana Suceava;	
B1	A1
Intabulare, drept de PROPRIETATE, dobandit prin Lege, cota actuala 1/1, cota initiala 1/1 1) SANDOVICI VALERIU	

C. Partea III. SARCINI .

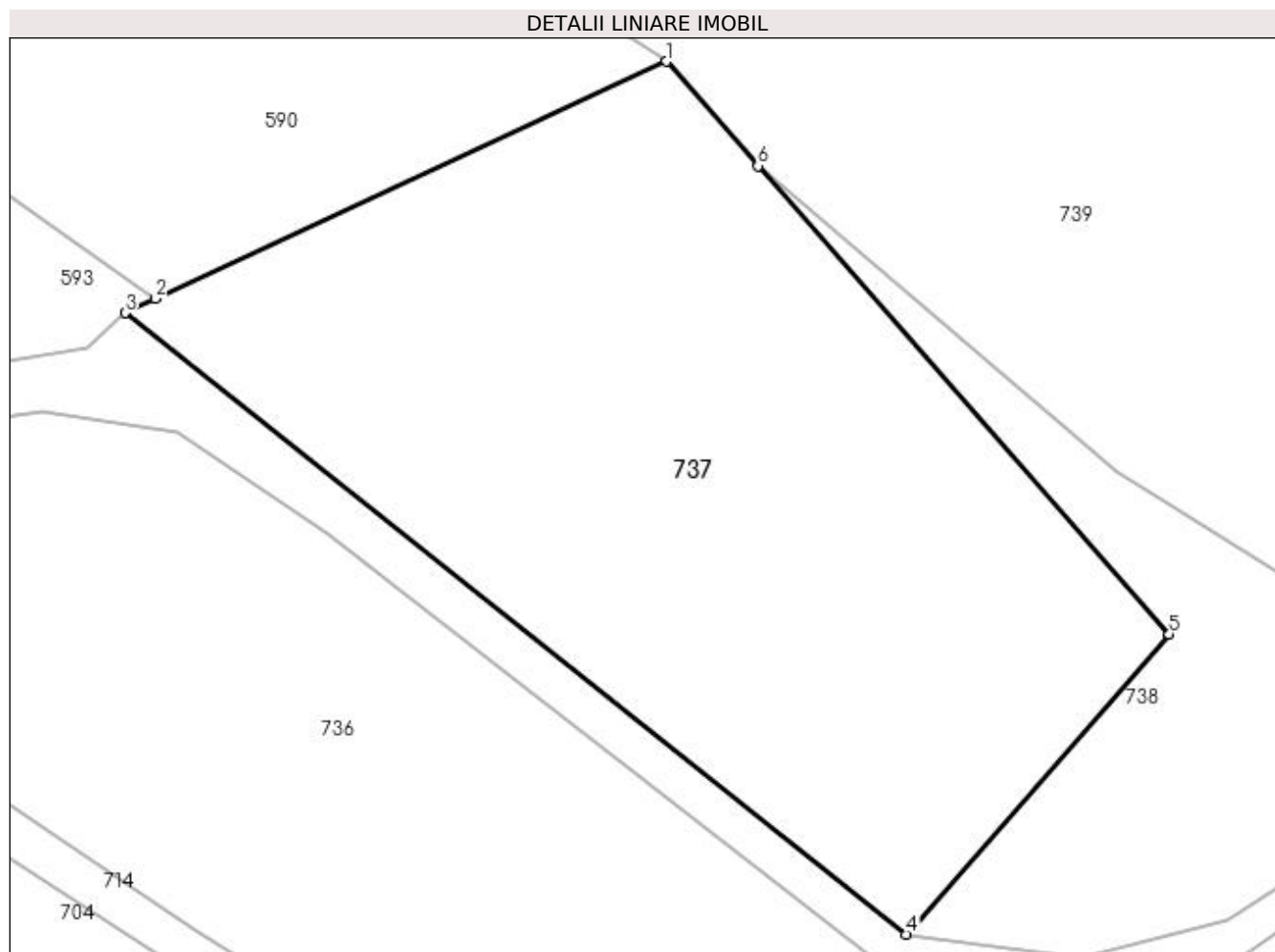
Inscrieri privind dezmembramintele dreptului de proprietate, drepturi reale de garanție și sarcini	Referințe
NU SUNT	

Anexa Nr. 1 La Partea I

Teren

Nr cadastral	Suprafața (mp)*	Observații / Referințe
30772	5.128	

* Suprafața este determinată în planul de proiecție Stereo 70.



Date referitoare la teren

Crt	Categorie folosință	Intra vilan	Suprafața (mp)	Tarla	Parcelă	Nr. topo	Observații / Referințe
1	faneata	NU	5.128	17	496	-	

Lungime Segmente

1) Valorile lungimilor segmentelor sunt obținute din proiecție în plan.

Punct început	X / Y	Punct sfârșit	X / Y	Lungime segment (** (m)
1	615.512,874 661.782,821	2	615.456,227 661.756,532	62.45
2	615.456,227 661.756,532	3	615.452,825 661.754,953	3.751
3	615.452,825 661.754,953	4	615.539,482 661.686,071	110.699
4	615.539,482 661.686,071	5	615.568,63 661.719,342	44.233
5	615.568,63 661.719,342	6	615.523,031 661.771,257	69.097

Punct început	X / Y	Punct sfârșit	X / Y	Lungime segment (** (m)
6	615.523,031 661.771,257	1	615.512,874 661.782,821	15.391

** Lungimile segmentelor sunt determinate în planul de proiecție Stereo 70 și sunt rotunjite la 1 milimetru.

*** Distanța dintre puncte este formată din segmente cumulate ce sunt mai mici decât valoarea 1 milimetru.

**DATE DESPRE IMOBILUL NR. 738**

Oficiul de Cadastru și Publicitate Imobiliară SUCEAVA
Biroul de Cadastru și Publicitate Imobiliară Falticeni

A. Partea I. Descrierea imobilului

TEREN Extravilan

Adresa: Jud. Suceava

Nr. Crt	Nr cadastral Nr. topografic	Suprafața* (mp)	Observații / Referințe
A1		1.698	Sector cadastral:14 Teren neimprejmuit;

B. Partea II. Proprietari și acte

Inscrieri privitoare la dreptul de proprietate și alte drepturi reale		Referințe
738 / 01/08/2023		
Act Normativ nr. 7, din 13/03/1996 emis de Parlamentul Romaniei;		
B1	Inscrierea provizorie, drept de PROPRIETATE, dobandit prin Lege, cota actuala 1/1, cota initiala 1/2 1) COMUNA DOLHESTI, CIF:5506727	A1

C. Partea III. SARCINI .

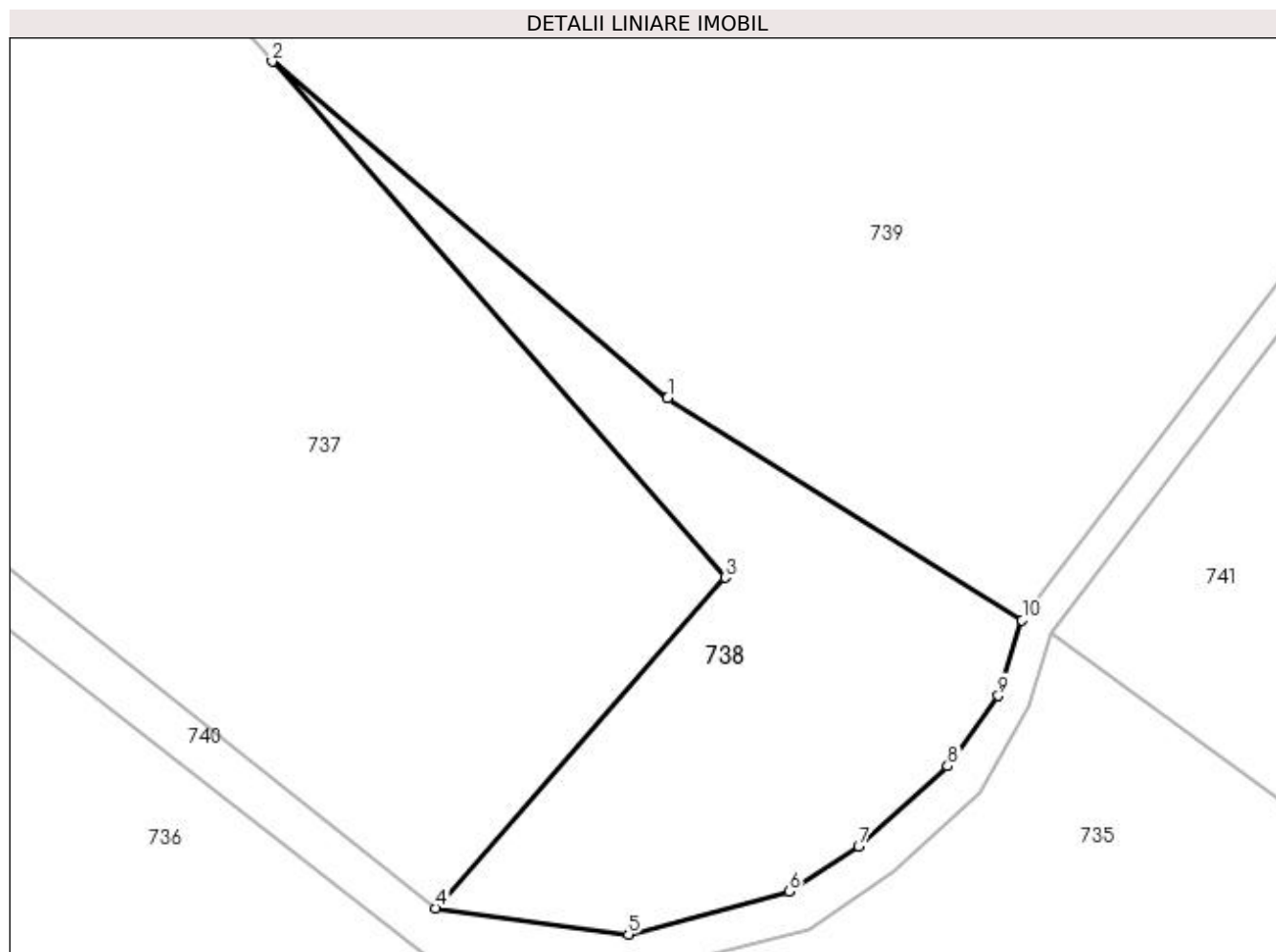
Inscrieri privind dezmembramintele dreptului de proprietate, drepturi reale de garanție și sarcini	Referințe
NU SUNT	

Anexa Nr. 1 La Partea I

Teren

Nr cadastral	Suprafața (mp)*	Observații / Referințe
	1.698	

* Suprafața este determinată în planul de proiecție Stereo 70.



Date referitoare la teren

Crt	Categorie folosință	Intravilan	Suprafața (mp)	Tarla	Parcelă	Nr. topo	Observații / Referințe
1	arabil	NU	1.698	17	496	-	

Lungime Segmente

1) Valorile lungimilor segmentelor sunt obținute din proiecție în plan.

Punct început	X / Y	Punct sfârșit	X / Y	Lungime segment (** (m)
1	615.562,851 661.737,395	2	615.523,031 661.771,257	52.271
2	615.523,031 661.771,257	3	615.568,63 661.719,342	69.097
3	615.568,63 661.719,342	4	615.539,482 661.686,071	44.233
4	615.539,482 661.686,071	5	615.558,902 661.683,423	19.6
5	615.558,902 661.683,423	6	615.575,08 661.687,742	16.745

Punct început	X / Y	Punct sfârșit	X / Y	Lungime segment (** (m)
6	615.575,08 661.687,742	7	615.582,067 661.692,295	8.34
7	615.582,067 661.692,295	8	615.591,066 661.700,341	12.071
8	615.591,066 661.700,341	9	615.596,148 661.707,435	8.726
9	615.596,148 661.707,435	10	615.598,539 661.715,039	7.971
10	615.598,539 661.715,039	1	615.562,851 661.737,395	42.112

** Lungimile segmentelor sunt determinate în planul de proiecție Stereo 70 și sunt rotunjite la 1 milimetru.

*** Distanța dintre puncte este formată din segmente cumulate ce sunt mai mici decât valoarea 1 milimetru.

**DATE DESPRE IMOBILUL NR. 739**

Oficiul de Cadastru și Publicitate Imobiliară SUCEAVA
Biroul de Cadastru și Publicitate Imobiliară Falticeni

A. Partea I. Descrierea imobilului

TEREN Extravilan

Adresa: Jud. Suceava

Nr. Crt	Nr cadastral Nr. topografic	Suprafața* (mp)	Observații / Referințe
A1	30911	42.500	Sector cadastral:14 Teren neimprejmuit;

B. Partea II. Proprietari și acte

Inscrieri privitoare la dreptul de proprietate și alte drepturi reale	Referințe
12008 / 22/06/2017	
Act Administrativ nr. 1557, din 26/01/2004 emis de Comisia Judeteana Suceava;	
B1	A1
Intabulare, drept de PROPRIETATE, dobandit prin Lege, cota actuala 1/1, cota initiala 1/1	
1) PAROHIA SF. TREIME DOLHEȘTII MARI, CIF:11522980	

C. Partea III. SARCINI .

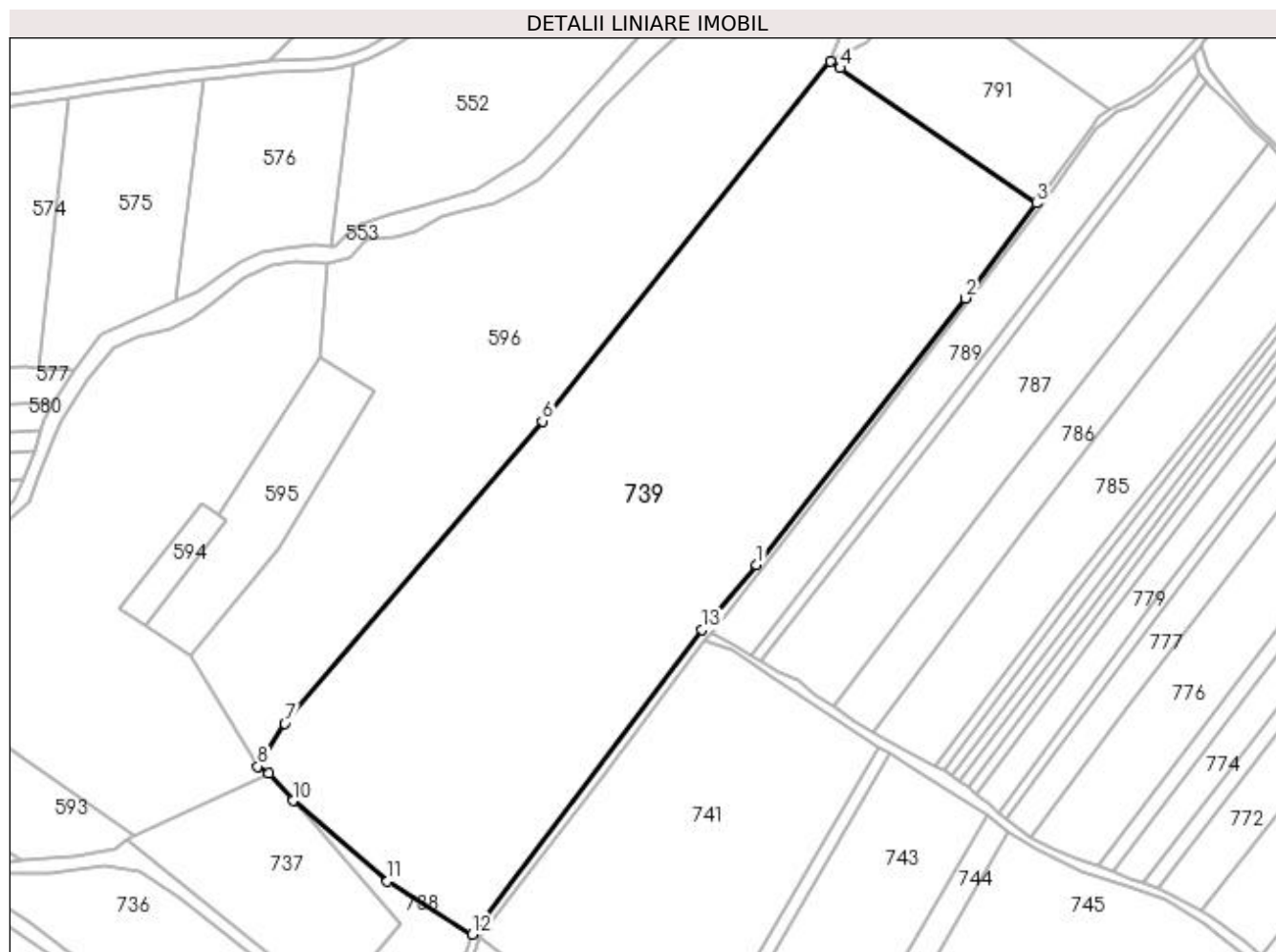
Inscrieri privind dezmembramintele dreptului de proprietate, drepturi reale de garanție și sarcini	Referințe
NU SUNT	

Anexa Nr. 1 La Partea I

Teren

Nr cadastral	Suprafața (mp)*	Observații / Referințe
30911	42.500	

* Suprafața este determinată în planul de proiecție Stereo 70.



Date referitoare la teren

Crt	Categorie folosință	Intravilan	Suprafața (mp)	Tarla	Parcelă	Nr. topo	Observații / Referințe
1	arabil	NU	42.500	17	503	-	

Lungime Segmente

1) Valorile lungimilor segmentelor sunt obținute din proiecție în plan.

Punct început	X / Y	Punct sfârșit	X / Y	Lungime segment (** (m)
1	615.718,297 661.870,49	2	615.806,201 661.982,823	142.639
2	615.806,201 661.982,823	3	615.836,171 662.022,757	49.929
3	615.836,171 662.022,757	4	615.753,515 662.079,702	100.373
4	615.753,515 662.079,702	5	615.749,504 662.082,402	4.835
5	615.749,504 662.082,402	6	615.628,09 661.931,028	194.05

Punct început	X / Y	Punct sfârșit	X / Y	Lungime segment (** (m)
6	615.628,09 661.931,028	7	615.519,63 661.803,786	167.195
7	615.519,63 661.803,786	8	615.508,253 661.785,733	21.339
8	615.508,253 661.785,733	9	615.512,874 661.782,821	5.462
9	615.512,874 661.782,821	10	615.523,031 661.771,257	15.391
10	615.523,031 661.771,257	11	615.562,851 661.737,395	52.271
11	615.562,851 661.737,395	12	615.598,539 661.715,039	42.112
12	615.598,539 661.715,039	13	615.695,252 661.843,172	160.535
13	615.695,252 661.843,172	1	615.718,297 661.870,49	35.74

** Lungimile segmentelor sunt determinate în planul de proiecție Stereo 70 și sunt rotunjite la 1 milimetru.

*** Distanța dintre puncte este formată din segmente cumulate ce sunt mai mici decât valoarea 1 milimetru.

**DATE DESPRE IMOBILUL NR. 740**

Oficiul de Cadastru și Publicitate Imobiliară SUCEAVA
Biroul de Cadastru și Publicitate Imobiliară Falticeni

A. Partea I. Descrierea imobilului

TEREN Extravilan

Adresa: Jud. Suceava

Nr. Crt	Nr cadastral Nr. topografic	Suprafața* (mp)	Observații / Referințe
A1		3.171	Sector cadastral:14 Teren neimprejmuit;

B. Partea II. Proprietari și acte

Inscrieri privitoare la dreptul de proprietate și alte drepturi reale		Referințe
740 / 01/08/2023		
Act Normativ nr. 7, din 13/03/1996 emis de Parlamentul Romaniei;		
B1	Inscrierea provizorie, drept de PROPRIETATE, dobandit prin Lege, cota actuala 1/1, cota initiala 1/2 1) COMUNA DOLHESTI, CIF:5506727	A1

C. Partea III. SARCINI .

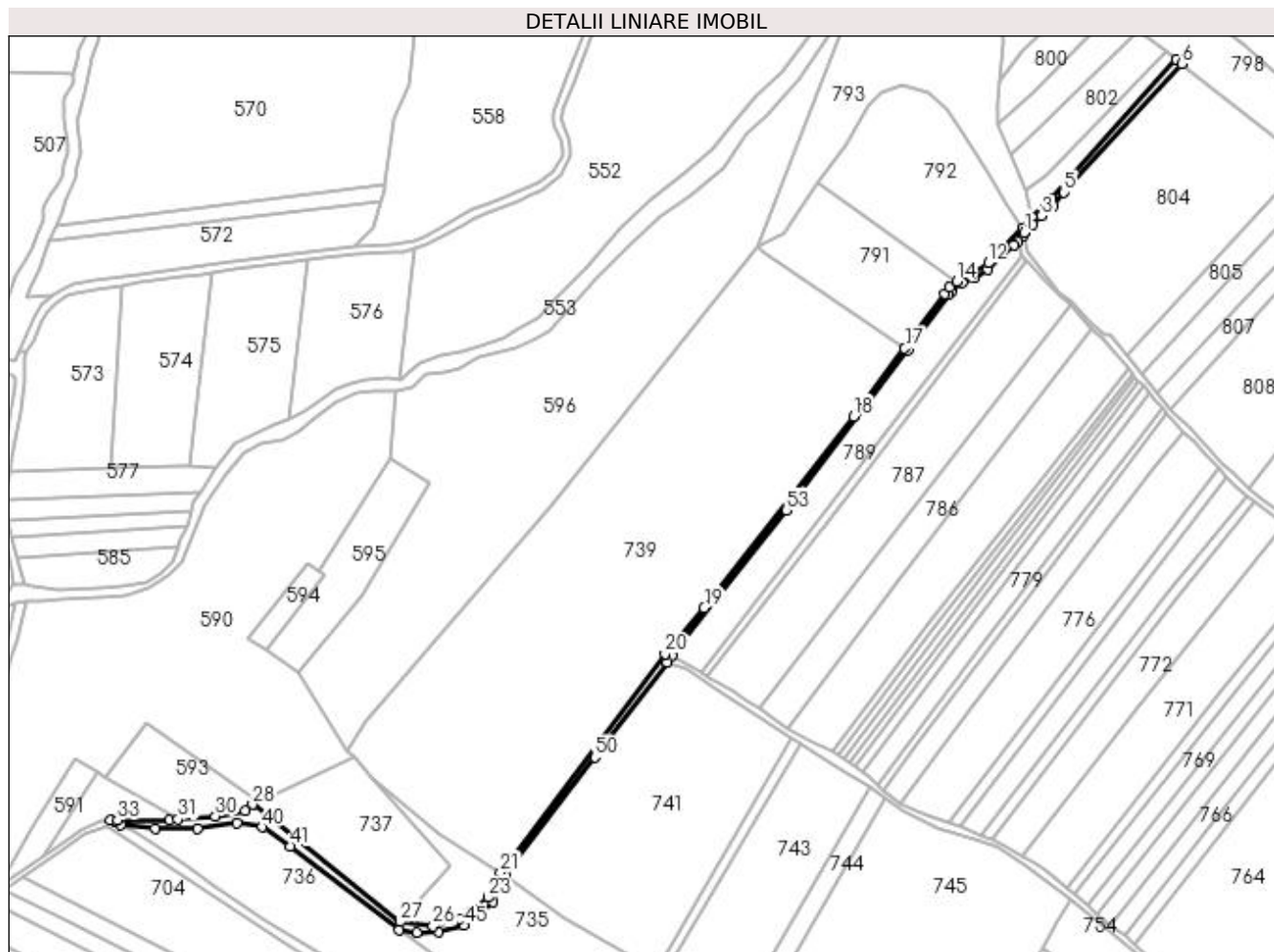
Inscrieri privind dezmembramintele dreptului de proprietate, drepturi reale de garanție și sarcini	Referințe
NU SUNT	

Anexa Nr. 1 La Partea I

Teren

Nr cadastral	Suprafața (mp)*	Observații / Referințe
	3.171	

* Suprafața este determinată în planul de proiecție Stereo 70.



Date referitoare la teren

Crt	Categorie folosință	Intravilan	Suprafața (mp)	Tarla	Parcelă	Nr. topo	Observații / Referințe
1	drum	NU	3.171	17	503	-	

Lungime Segmente

1) Valorile lungimilor segmentelor sunt obținute din proiecție în plan.

Punct început	X / Y	Punct sfârșit	X / Y	Lungime segment	Punct început	X / Y	Punct sfârșit	X / Y	Lungime segment	Punct început	X / Y	Punct sfârșit	X / Y	Lungime segment
1	615.906,343 662.090,834	2	615.911,391 662.095,834	7.105	2	615.911,391 662.095,834	3	615.916,432 662.100,551	6.904	3	615.916,432 662.100,551	4	615.923,743 662.106,691	9.547
4	615.923,743 662.106,691	5	615.929,516 662.114,48	9.695	5	615.929,516 662.114,48	6	615.998,885 662.189,851	102.435	6	615.998,885 662.189,851	7	615.995,686 662.192,345	4.056
7	615.995,686 662.192,345	8	615.922,233 662.110,748	109.788	8	615.922,233 662.110,748	9	615.918,995 662.107,2	4.803	9	615.918,995 662.107,2	10	615.910,803 662.099,7	11.107
10	615.910,803 662.099,7	11	615.905,048 662.093,55	8.423	11	615.905,048 662.093,55	12	615.885,26 662.072,757	28.704	12	615.885,26 662.072,757	13	615.875,955 662.066,889	11.001
13	615.875,955 662.066,889	14	615.866,696 662.062,207	10.375	14	615.866,696 662.062,207	15	615.862,373 662.058,686	5.575	15	615.862,373 662.058,686	16	615.859,613 662.054,902	4.684
16	615.859,613 662.054,902	17	615.836,171 662.022,757	39.785	17	615.836,171 662.022,757	18	615.806,201 661.982,823	49.929	18	615.806,201 661.982,823	19	615.718,297 661.870,49	142.639

Punct început	X / Y	Punct sfârșit	X / Y	Lungime segment	Punct început	X / Y	Punct sfârșit	X / Y	Lungime segment	Punct început	X / Y	Punct sfârșit	X / Y	Lungime segment
19	615.718,297 661.870,49	20	615.695,252 661.843,172	35.74	20	615.695,252 661.843,172	21	615.598,539 661.715,039	160.535	21	615.598,539 661.715,039	22	615.596,148 661.707,435	7.971
22	615.596,148 661.707,435	23	615.591,066 661.700,341	8.726	23	615.591,066 661.700,341	24	615.582,067 661.692,295	12.071	24	615.582,067 661.692,295	25	615.575,08 661.687,742	8.34
25	615.575,08 661.687,742	26	615.558,902 661.683,423	16.745	26	615.558,902 661.683,423	27	615.539,482 661.686,071	19.6	27	615.539,482 661.686,071	28	615.452,825 661.754,953	110.699
28	615.452,825 661.754,953	29	615.448,655 661.751,102	5.676	29	615.448,655 661.751,102	30	615.431,076 661.748,061	17.84	30	615.431,076 661.748,061	31	615.409,061 661.746,234	22.091
31	615.409,061 661.746,234	32	615.404,079 661.745,821	4.999	32	615.404,079 661.745,821	33	615.373,495 661.745,793	30.584	33	615.373,495 661.745,793	34	615.369,419 661.745,59	4.081
34	615.369,419 661.745,59	35	615.371,899 661.745,04	2.54	35	615.371,899 661.745,04	36	615.375,577 661.743,051	4.181	36	615.375,577 661.743,051	37	615.395,929 661.741,024	20.453
37	615.395,929 661.741,024	38	615.420,777 661.741,024	24.848	38	615.420,777 661.741,024	39	615.443,728 661.743,937	23.135	39	615.443,728 661.743,937	40	615.458,633 661.741,695	15.073
40	615.458,633 661.741,695	41	615.475,261 661.730,498	20.047	41	615.475,261 661.730,498	42	615.538,828 661.681,078	80.518	42	615.538,828 661.681,078	43	615.549,26 661.679,791	10.511
43	615.549,26 661.679,791	44	615.562,269 661.680,225	13.016	44	615.562,269 661.680,225	45	615.577,197 661.683,825	15.356	45	615.577,197 661.683,825	46	615.585,561 661.689,754	10.252
46	615.585,561 661.689,754	47	615.594,348 661.697,694	11.843	47	615.594,348 661.697,694	48	615.599,218 661.706,376	9.955	48	615.599,218 661.706,376	49	615.601,379 661.713,824	7.755
49	615.601,379 661.713,824	50	615.654,072 661.782,692	86.714	50	615.654,072 661.782,692	51	615.696,385 661.838,51	70.043	51	615.696,385 661.838,51	52	615.699,453 661.842,053	4.687
52	615.699,453 661.842,053	53	615.766,372 661.927,745	108.726	53	615.766,372 661.927,745	54	615.838,237 662.021,539	118.16	54	615.838,237 662.021,539	55	615.861,65 662.054,135	40.133
55	615.861,65 662.054,135	56	615.863,379 662.056,079	2.602	56	615.863,379 662.056,079	57	615.870,146 662.061,139	8.45	57	615.870,146 662.061,139	58	615.877,189 662.064,169	7.667
58	615.877,189 662.064,169	59	615.885,093 662.069,092	9.312	59	615.885,093 662.069,092	60	615.900,436 662.083,524	21.064	60	615.900,436 662.083,524	61	615.902,732 662.085,344	2.93
61	615.902,732 662.085,344	62	615.905,778 662.088,841	4.638	62	615.905,778 662.088,841	1	615.906,343 662.090,834	2.072					

** Lungimile segmentelor sunt determinate în planul de proiecție Stereo 70 și sunt rotunjite la 1 milimetru.

*** Distanța dintre puncte este formată din segmente cumulate ce sunt mai mici decât valoarea 1 milimetru.

**DATE DESPRE IMOBILUL NR. 741**

Oficiul de Cadastru și Publicitate Imobiliară SUCEAVA
Biroul de Cadastru și Publicitate Imobiliară Falticeni

A. Partea I. Descrierea imobilului

TEREN Extravilan

Adresa: Jud. Suceava

Nr. Crt	Nr cadastral Nr. topografic	Suprafața* (mp)	Observații / Referințe
A1		15.200	Sector cadastral:14 Teren neimprejmuit;

B. Partea II. Proprietari și acte

Inscrieri privitoare la dreptul de proprietate și alte drepturi reale		Referințe
741 / 01/08/2023		
Act Normativ nr. 7, din 13/03/1996 emis de Parlamentul Romaniei;		
B1	Inscrierea provizorie, drept de PROPRIETATE, dobandit prin Lege, cota actuala 1/1, cota initiala 1/2 1) COMUNA DOLHESTI, CIF:5506727	A1

C. Partea III. SARCINI .

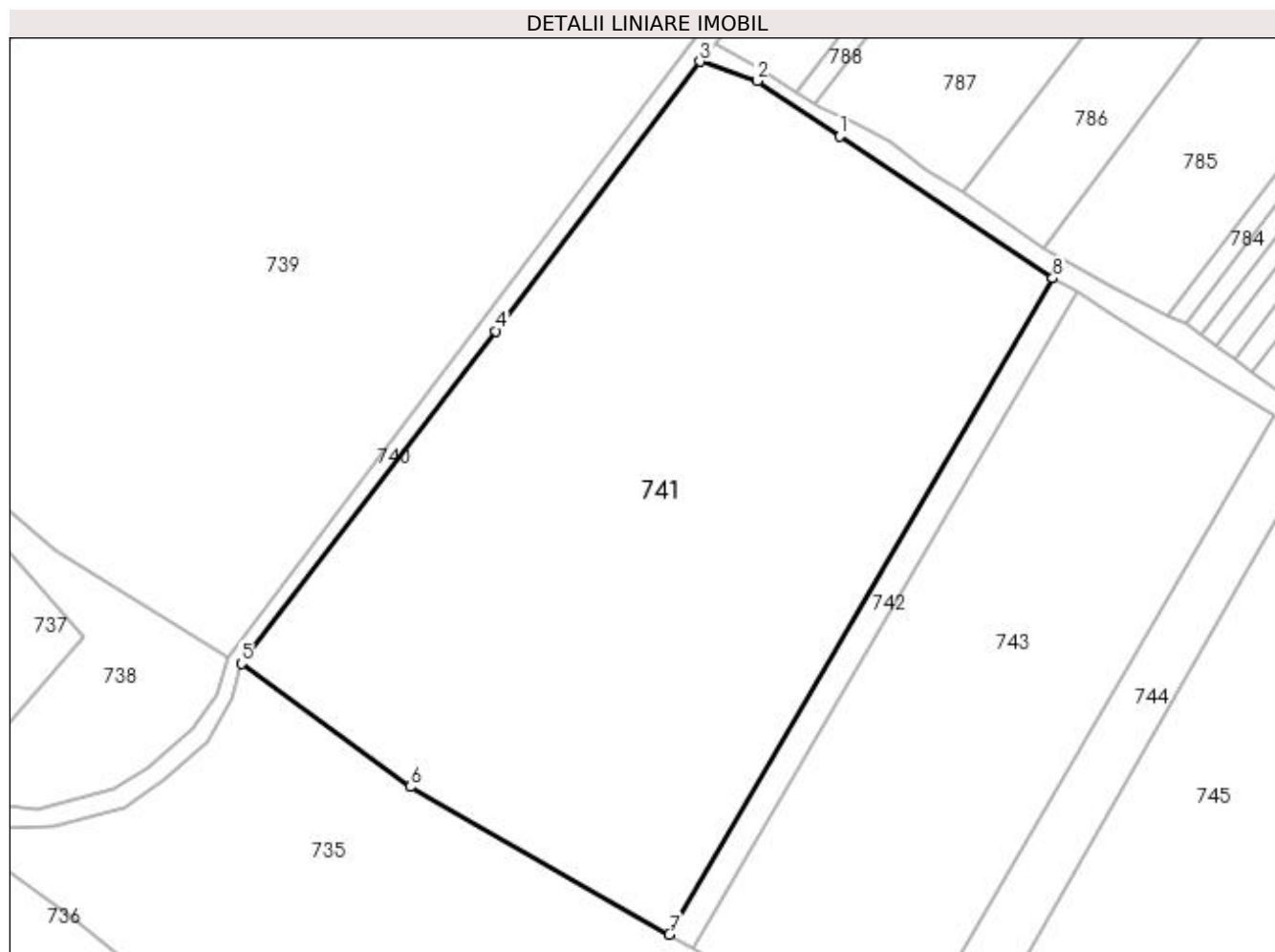
Inscrieri privind dezmembramintele dreptului de proprietate, drepturi reale de garanție și sarcini	Referințe
NU SUNT	

Anexa Nr. 1 La Partea I

Teren

Nr cadastral	Suprafața (mp)*	Observații / Referințe
	15.200	

* Suprafața este determinată în planul de proiecție Stereo 70.



Date referitoare la teren

Crt	Categorie folosință	Intra vilan	Suprafața (mp)	Tarla	Parcelă	Nr. topo	Observații / Referințe
1	arabil	NU	15.200	17	503	-	

Lungime Segmente

1) Valorile lungimilor segmentelor sunt obținute din proiecție în plan.

Punct început	X / Y	Punct sfârșit	X / Y	Lungime segment (** (m)
1	615.725,398 661.823,035	2	615.708,33 661.834,48	20.55
2	615.708,33 661.834,48	3	615.696,385 661.838,51	12.607
3	615.696,385 661.838,51	4	615.654,072 661.782,692	70.043
4	615.654,072 661.782,692	5	615.601,379 661.713,824	86.714
5	615.601,379 661.713,824	6	615.636,363 661.688,292	43.31

Punct început	X / Y	Punct sfârșit	X / Y	Lungime segment (** (m)
6	615.636,363 661.688,292	7	615.690,016 661.657,713	61.755
7	615.690,016 661.657,713	8	615.769,507 661.793,646	157.469
8	615.769,507 661.793,646	1	615.725,398 661.823,035	53.003

** Lungimile segmentelor sunt determinate în planul de proiecție Stereo 70 și sunt rotunjite la 1 milimetru.

*** Distanța dintre puncte este formată din segmente cumulate ce sunt mai mici decât valoarea 1 milimetru.

**DATE DESPRE IMOBILUL NR. 742**

Oficiul de Cadastru și Publicitate Imobiliară SUCEAVA
Biroul de Cadastru și Publicitate Imobiliară Falticeni

A. Partea I. Descrierea imobilului

TEREN Extravilan

Adresa: Jud. Suceava

Nr. Crt	Nr cadastral Nr. topografic	Suprafața* (mp)	Observații / Referințe
A1		900	Sector cadastral:14 Teren neimprejmuit;

B. Partea II. Proprietari și acte

Inscrieri privitoare la dreptul de proprietate și alte drepturi reale	Referințe
742 / 01/08/2023	
Act Administrativ nr. 1448, din 21/04/2003 emis de Comisia Judeteana Suceava;	
B1	A1
Intabulare, drept de PROPRIETATE, dobandit prin Reconstituire, cota actuala 1/1, cota initiala 1/1 1) CIOROIANU PARASCHIVA, LIPSA CNP	

C. Partea III. SARCINI .

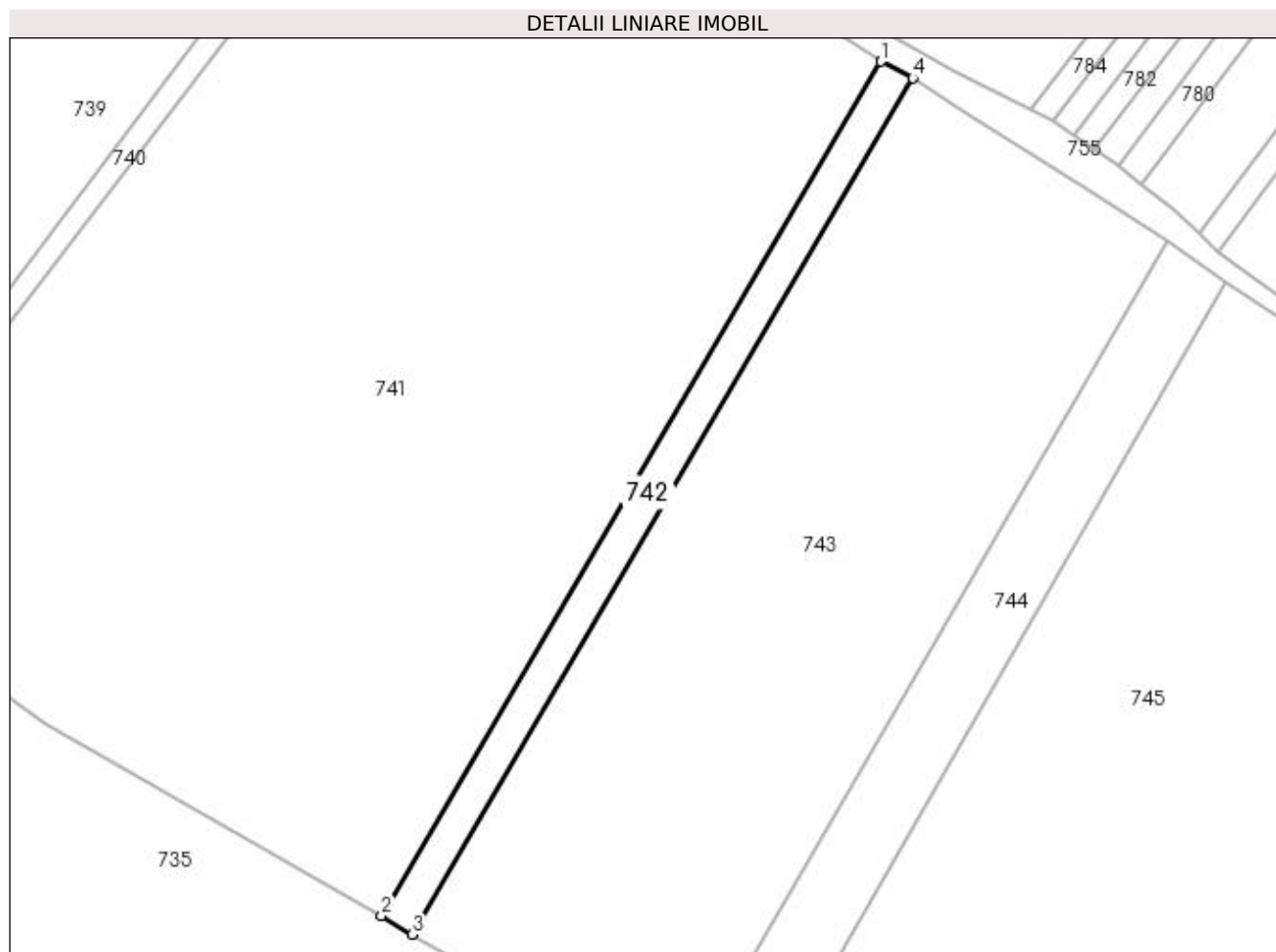
Inscrieri privind dezmembramintele dreptului de proprietate, drepturi reale de garanție și sarcini	Referințe
NU SUNT	

Anexa Nr. 1 La Partea I

Teren

Nr cadastral	Suprafața (mp)*	Observații / Referințe
	900	

* Suprafața este determinată în planul de proiecție Stereo 70.



Date referitoare la teren

Crt	Categorie folosință	Intravilan	Suprafața (mp)	Tarla	Parcelă	Nr. topo	Observații / Referințe
1	arabil	NU	900	17	503	-	

Lungime Segmente

1) Valorile lungimilor segmentelor sunt obținute din proiecție în plan.

Punct început	X / Y	Punct sfârșit	X / Y	Lungime segment (** (m)
1	615.769,507 661.793,646	2	615.690,016 661.657,713	157.469
2	615.690,016 661.657,713	3	615.694,884 661.654,718	5.716
3	615.694,884 661.654,718	4	615.774,568 661.790,993	157.862
4	615.774,568 661.790,993	1	615.769,507 661.793,646	5.714

**** Lungimile segmentelor sunt determinate în planul de proiecție Stereo 70 și sunt rotunjite la 1 milimetru.**

***** Distanța dintre puncte este formată din segmente cumulate ce sunt mai mici decât valoarea 1 milimetru.**

**DATE DESPRE IMOBILUL NR. 743**

Oficiul de Cadastru și Publicitate Imobiliară SUCEAVA
Biroul de Cadastru și Publicitate Imobiliară Falticeni

A. Partea I. Descrierea imobilului

TEREN Extravilan

Adresa: Jud. Suceava

Nr. Crt	Nr cadastral Nr. topografic	Suprafața* (mp)	Observații / Referințe
A1		7.600	Sector cadastral:14 Teren neimprejmuit;

B. Partea II. Proprietari și acte

Inscrieri privitoare la dreptul de proprietate și alte drepturi reale	Referințe
743 / 01/08/2023	
Act Normativ nr. 7, din 13/03/1996 emis de Parlamentul Romaniei;	
B1	A1
Inscrierea provizorie, drept de PROPRIETATE, dobandit prin Lege, cota actuala 1/1, cota initiala 1/2 1) COMUNA DOLHESTI, CIF:5506727	

C. Partea III. SARCINI .

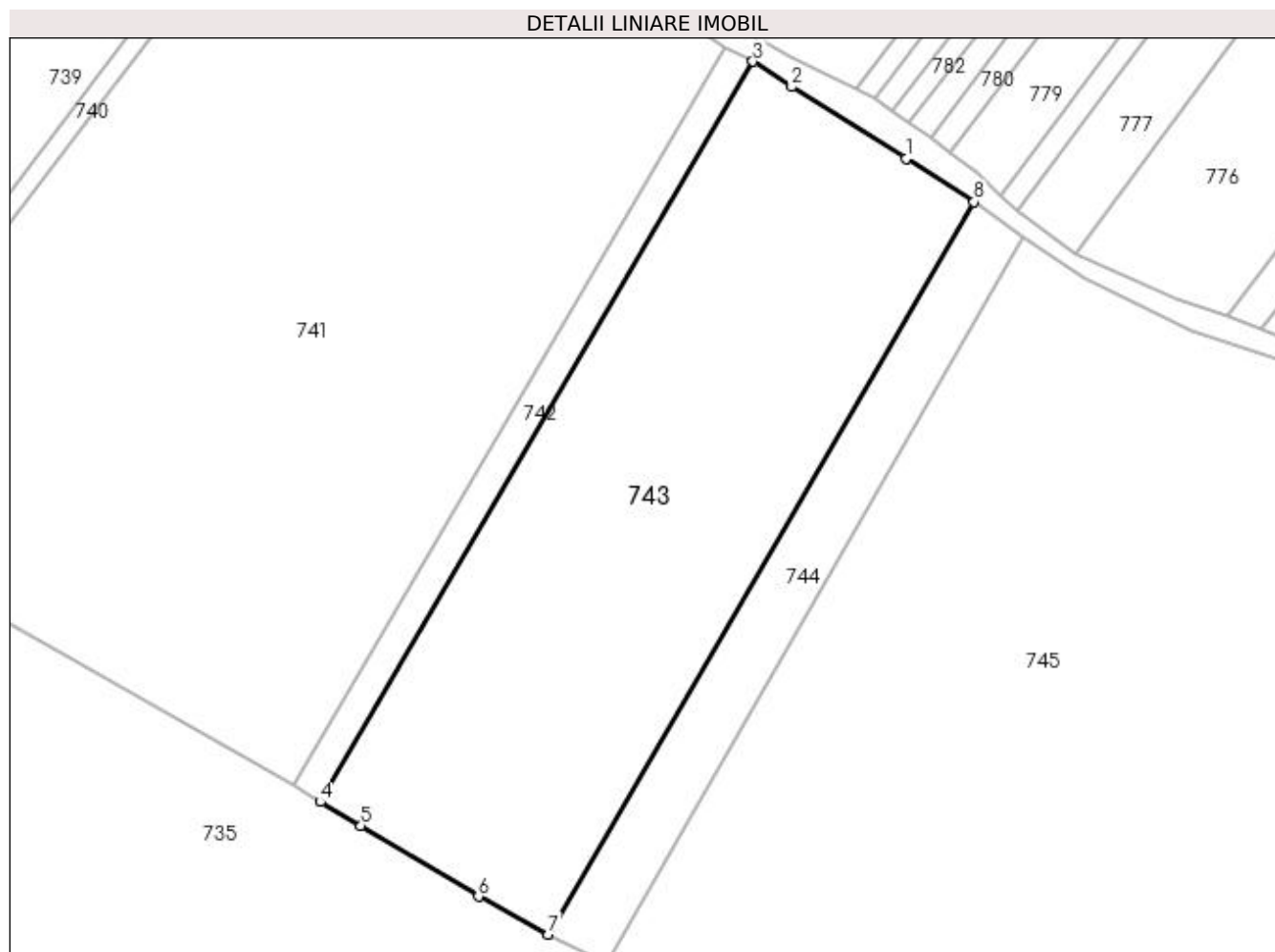
Inscrieri privind dezmembramintele dreptului de proprietate, drepturi reale de garanție și sarcini	Referințe
NU SUNT	

Anexa Nr. 1 La Partea I

Teren

Nr cadastral	Suprafața (mp)*	Observații / Referințe
	7.600	

* Suprafața este determinată în planul de proiecție Stereo 70.



Date referitoare la teren

Crt	Categorie folosință	Intra vilan	Suprafața (mp)	Tarla	Parcelă	Nr. topo	Observații / Referințe
1	arabil	NU	7.600	17	503	-	

Lungime Segmente

1) Valorile lungimilor segmentelor sunt obținute din proiecție în plan.

Punct început	X / Y	Punct sfârșit	X / Y	Lungime segment (** (m)
1	615.802,758 661.773,15	2	615.781,677 661.786,352	24.874
2	615.781,677 661.786,352	3	615.774,568 661.790,993	8.49
3	615.774,568 661.790,993	4	615.694,884 661.654,718	157.862
4	615.694,884 661.654,718	5	615.702,353 661.650,283	8.686
5	615.702,353 661.650,283	6	615.724,002 661.637,289	25.249

Punct început	X / Y	Punct sfârșit	X / Y	Lungime segment (** (m)
6	615.724,002 661.637,289	7	615.736,913 661.630,34	14.662
7	615.736,913 661.630,34	8	615.815,248 661.765,125	155.895
8	615.815,248 661.765,125	1	615.802,758 661.773,15	14.846

** Lungimile segmentelor sunt determinate în planul de proiecție Stereo 70 și sunt rotunjite la 1 milimetru.

*** Distanța dintre puncte este formată din segmente cumulate ce sunt mai mici decât valoarea 1 milimetru.

**DATE DESPRE IMOBILUL NR. 744**

Oficiul de Cadastru și Publicitate Imobiliară SUCEAVA
Biroul de Cadastru și Publicitate Imobiliară Falticeni

A. Partea I. Descrierea imobilului

TEREN Extravilan

Adresa: Jud. Suceava

Nr. Crt	Nr cadastral Nr. topografic	Suprafața* (mp)	Observații / Referințe
A1		1.800	Sector cadastral:14 Teren neimprejmuit;

B. Partea II. Proprietari și acte

Inscrieri privitoare la dreptul de proprietate și alte drepturi reale		Referințe
744 / 01/08/2023		
Act Normativ nr. 7, din 13/03/1996 emis de Parlamentul Romaniei;		
B1	Inscrierea provizorie, drept de PROPRIETATE, dobandit prin Lege, cota actuala 1/1, cota initiala 1/2 1) COMUNA DOLHESTI, CIF:5506727	A1

C. Partea III. SARCINI .

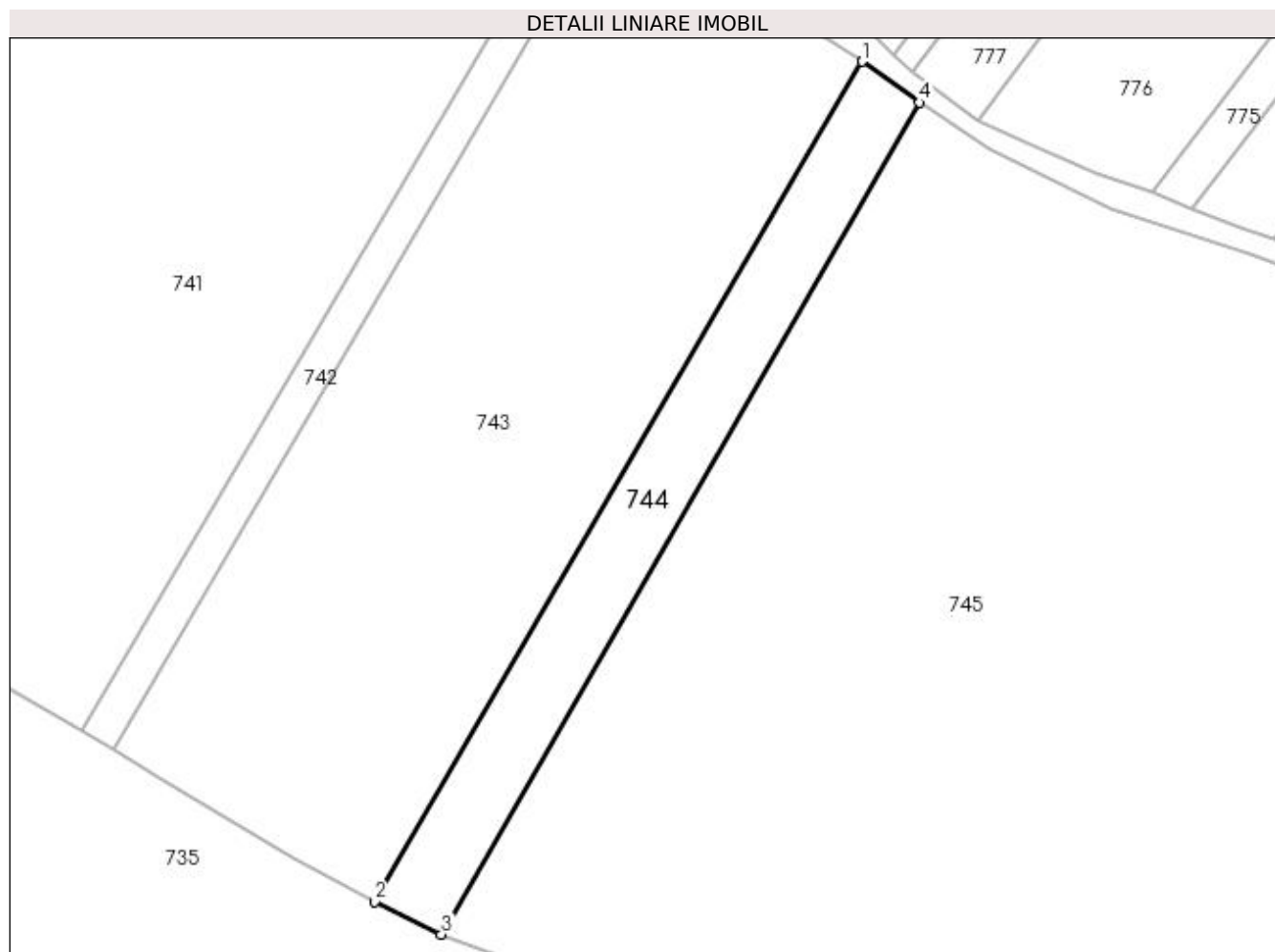
Inscrieri privind dezmembramintele dreptului de proprietate, drepturi reale de garanție și sarcini	Referințe
NU SUNT	

Anexa Nr. 1 La Partea I

Teren

Nr cadastral	Suprafața (mp)*	Observații / Referințe
	1.800	

* Suprafața este determinată în planul de proiecție Stereo 70.



Date referitoare la teren

Crt	Categorie folosință	Intra vilan	Suprafața (mp)	Tarla	Parcelă	Nr. topo	Observații / Referințe
1	arabil	NU	1.800	17	503	-	

Lungime Segmente

1) Valorile lungimilor segmentelor sunt obținute din proiecție în plan.

Punct început	X / Y	Punct sfârșit	X / Y	Lungime segment (** (m)
1	615.815,248 661.765,125	2	615.736,913 661.630,34	155.895
2	615.736,913 661.630,34	3	615.747,679 661.625,052	11.995
3	615.747,679 661.625,052	4	615.824,452 661.758,534	153.986
4	615.824,452 661.758,534	1	615.815,248 661.765,125	11.321

**** Lungimile segmentelor sunt determinate în planul de proiecție Stereo 70 și sunt rotunjite la 1 milimetru.**

***** Distanța dintre puncte este formată din segmente cumulate ce sunt mai mici decât valoarea 1 milimetru.**

**DATE DESPRE IMOBILUL NR. 745**

Oficiul de Cadastru și Publicitate Imobiliară SUCEAVA
Biroul de Cadastru și Publicitate Imobiliară Falticeni

A. Partea I. Descrierea imobilului

TEREN Extravilan

Adresa: Jud. Suceava

Nr. Crt	Nr cadastral Nr. topografic	Suprafața* (mp)	Observații / Referințe
A1		18.680	Sector cadastral:14 Teren neimprejmuit;

B. Partea II. Proprietari și acte

Inscrieri privitoare la dreptul de proprietate și alte drepturi reale		Referințe
745 / 01/08/2023		
Act Normativ nr. 7, din 13/03/1996 emis de Parlamentul Romaniei;		
B1	Inscrierea provizorie, drept de PROPRIETATE, dobandit prin Lege, cota actuala 1/1, cota initiala 1/2 1) COMUNA DOLHESTI, CIF:5506727	A1

C. Partea III. SARCINI .

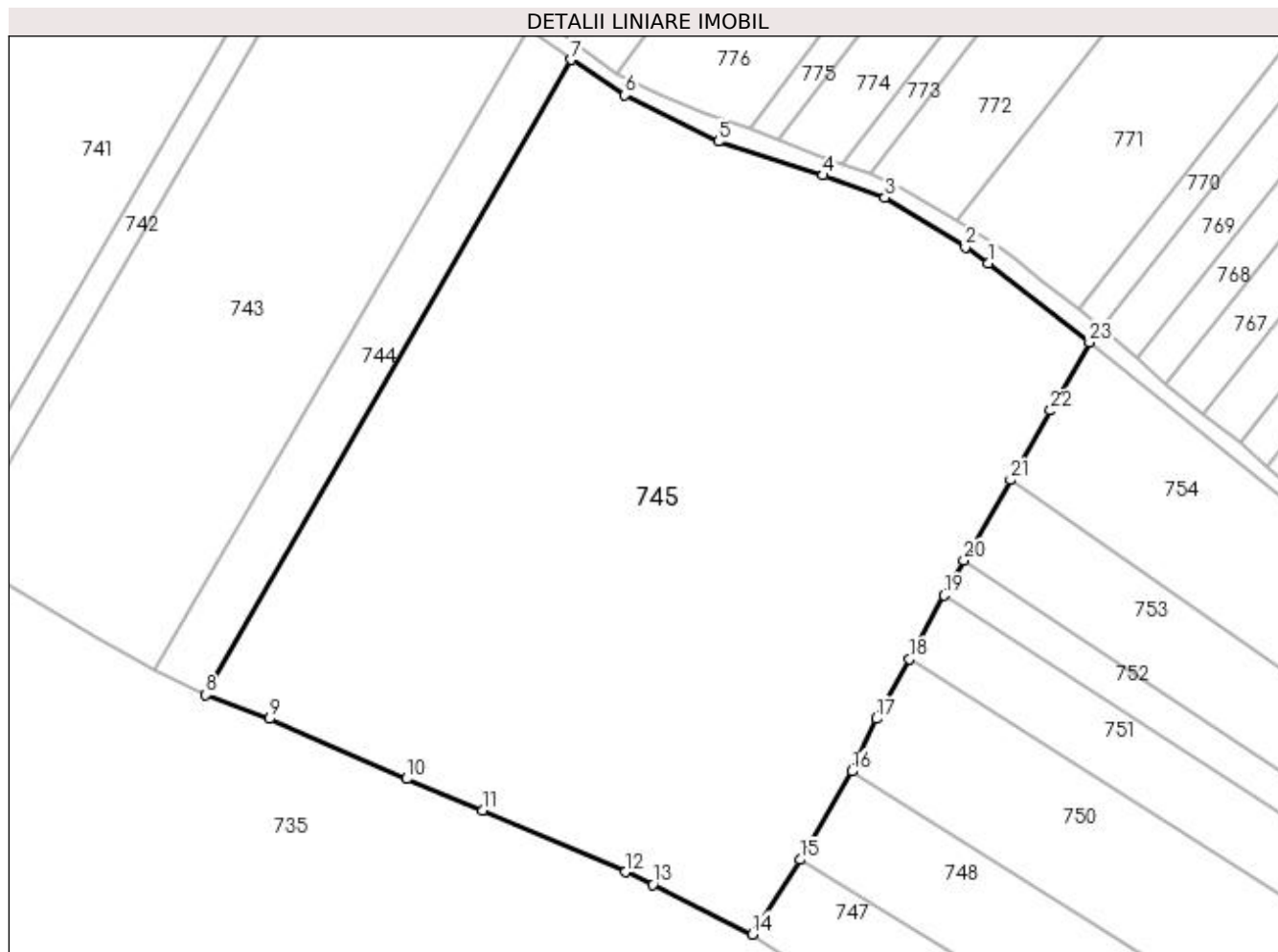
Inscrieri privind dezmembramintele dreptului de proprietate, drepturi reale de garanție și sarcini	Referințe
NU SUNT	

Anexa Nr. 1 La Partea I

Teren

Nr cadastral	Suprafața (mp)*	Observații / Referințe
	18.680	

* Suprafața este determinată în planul de proiecție Stereo 70.



Date referitoare la teren

Crt	Categorie folosință	Intravilan	Suprafața (mp)	Tarla	Parcelă	Nr. topo	Observații / Referințe
1	arabil	NU	18.680	17	503	-	

Lungime Segmente

1) Valorile lungimilor segmentelor sunt obținute din proiecție în plan.

Punct început	X / Y	Punct sfârșit	X / Y	Lungime segment (** (m)
1	615.912,084 661.715,783	2	615.907,307 661.719,19	5.867
3	615.890,338 661.729,561	4	615.877,385 661.734,253	13.777
5	615.855,326 661.741,339	6	615.835,687 661.751,102	21.932
7	615.824,452 661.758,534	8	615.747,679 661.625,052	153.986
9	615.761,089 661.620,051	10	615.789,859 661.607,453	31.407

Punct început	X / Y	Punct sfârșit	X / Y	Lungime segment (** (m)
2	615.907,307 661.719,19	3	615.890,338 661.729,561	19.887
4	615.877,385 661.734,253	5	615.855,326 661.741,339	23.169
6	615.835,687 661.751,102	7	615.824,452 661.758,534	13.471
8	615.747,679 661.625,052	9	615.761,089 661.620,051	14.312
10	615.789,859 661.607,453	11	615.805,791 661.600,79	17.269

Punct început	X / Y	Punct sfârșit	X / Y	Lungime segment (** (m)
11	615.805,791 661.600,79	12	615.835,88 661.587,885	32.74
13	615.841,544 661.585,213	14	615.862,503 661.574,77	23.417
15	615.872,519 661.590,454	16	615.883,392 661.609,009	21.506
17	615.888,553 661.620,055	18	615.895,503 661.632,612	14.352
19	615.902,739 661.646,014	20	615.906,942 661.653,3	8.411
21	615.916,795 661.670,245	22	615.925,147 661.684,831	16.808
23	615.933,332 661.699,125	1	615.912,084 661.715,783	26.999

Punct început	X / Y	Punct sfârșit	X / Y	Lungime segment (** (m)
12	615.835,88 661.587,885	13	615.841,544 661.585,213	6.263
14	615.862,503 661.574,77	15	615.872,519 661.590,454	18.609
16	615.883,392 661.609,009	17	615.888,553 661.620,055	12.192
18	615.895,503 661.632,612	19	615.902,739 661.646,014	15.231
20	615.906,942 661.653,3	21	615.916,795 661.670,245	19.601
22	615.925,147 661.684,831	23	615.933,332 661.699,125	16.472

** Lungimile segmentelor sunt determinate în planul de proiecție Stereo 70 și sunt rotunjite la 1 milimetru.

*** Distanța dintre puncte este formată din segmente cumulate ce sunt mai mici decât valoarea 1 milimetru.

**DATE DESPRE IMOBILUL NR. 746**

Oficiul de Cadastru și Publicitate Imobiliară SUCEAVA
Biroul de Cadastru și Publicitate Imobiliară Falticeni

A. Partea I. Descrierea imobilului

TEREN Extravilan

Adresa: Jud. Suceava

Nr. Crt	Nr cadastral Nr. topografic	Suprafața* (mp)	Observații / Referințe
A1		900	Sector cadastral:14 Teren neimprejmuit;

B. Partea II. Proprietari și acte

Inscrieri privitoare la dreptul de proprietate și alte drepturi reale	Referințe
746 / 01/08/2023	
Act Notarial nr. 1473, din 14/12/2011 emis de BNP Uța Dan (Act de partaj);	
B1	A1
Intabulare, drept de PROPRIETATE, dobandit prin Conventie, cota actuala 1/1, cota initiala 1/1 1) ROTARU CONSTANTIN	

C. Partea III. SARCINI .

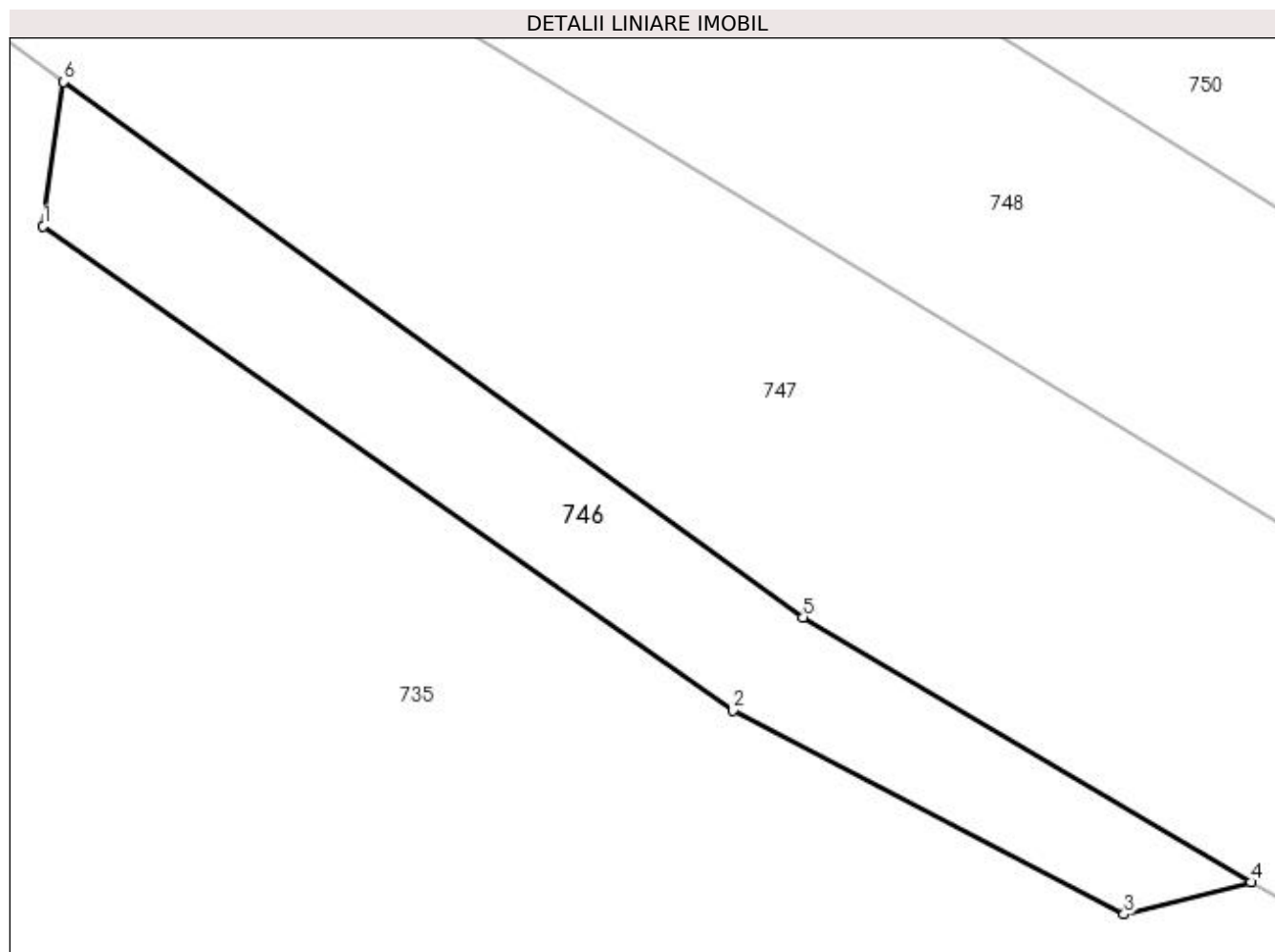
Inscrieri privind dezmembramintele dreptului de proprietate, drepturi reale de garanție și sarcini	Referințe
NU SUNT	

Anexa Nr. 1 La Partea I

Teren

Nr cadastral	Suprafața (mp)*	Observații / Referințe
	900	

* Suprafața este determinată în planul de proiecție Stereo 70.



Date referitoare la teren

Crt	Categorie folosință	Intra vilan	Suprafața (mp)	Tarla	Parcelă	Nr. topo	Observații / Referințe
1	arabil	NU	900	17	503	-	

Lungime Segmente

1) Valorile lungimilor segmentelor sunt obținute din proiecție în plan.

Punct început	X / Y	Punct sfârșit	X / Y	Lungime segment (** (m)
1	615.866,257 661.559,954	2	615.918,443 661.523,345	63.746
2	615.918,443 661.523,345	3	615.948,022 661.507,945	33.348
3	615.948,022 661.507,945	4	615.957,624 661.510,362	9.902
4	615.957,624 661.510,362	5	615.923,749 661.530,394	39.355
5	615.923,749 661.530,394	6	615.867,813 661.570,877	69.049

Punct început	X / Y	Punct sfârșit	X / Y	Lungime segment (** (m)
6	615.867,813 661.570,877	1	615.866,257 661.559,954	11.033

** Lungimile segmentelor sunt determinate în planul de proiecție Stereo 70 și sunt rotunjite la 1 milimetru.

*** Distanța dintre puncte este formată din segmente cumulate ce sunt mai mici decât valoarea 1 milimetru.

**DATE DESPRE IMOBILUL NR. 747**

Oficiul de Cadastru și Publicitate Imobiliară SUCEAVA
Biroul de Cadastru și Publicitate Imobiliară Falticeni

A. Partea I. Descrierea imobilului

TEREN Extravilan

Adresa: Jud. Suceava

Nr. Crt	Nr cadastral Nr. topografic	Suprafața* (mp)	Observații / Referințe
A1		3.600	Sector cadastral:14 Teren neimprejmuit;

B. Partea II. Proprietari și acte

Inscrieri privitoare la dreptul de proprietate și alte drepturi reale	Referințe
747 / 01/08/2023	
Act Notarial nr. 1473, din 14/12/2011 emis de BNP Uța Dan (Act de partaj);	
B1	A1
Intabulare, drept de PROPRIETATE, dobandit prin Conventie, cota actuala 1/1, cota initiala 1/1 1) MELINTE VIORICA	

C. Partea III. SARCINI .

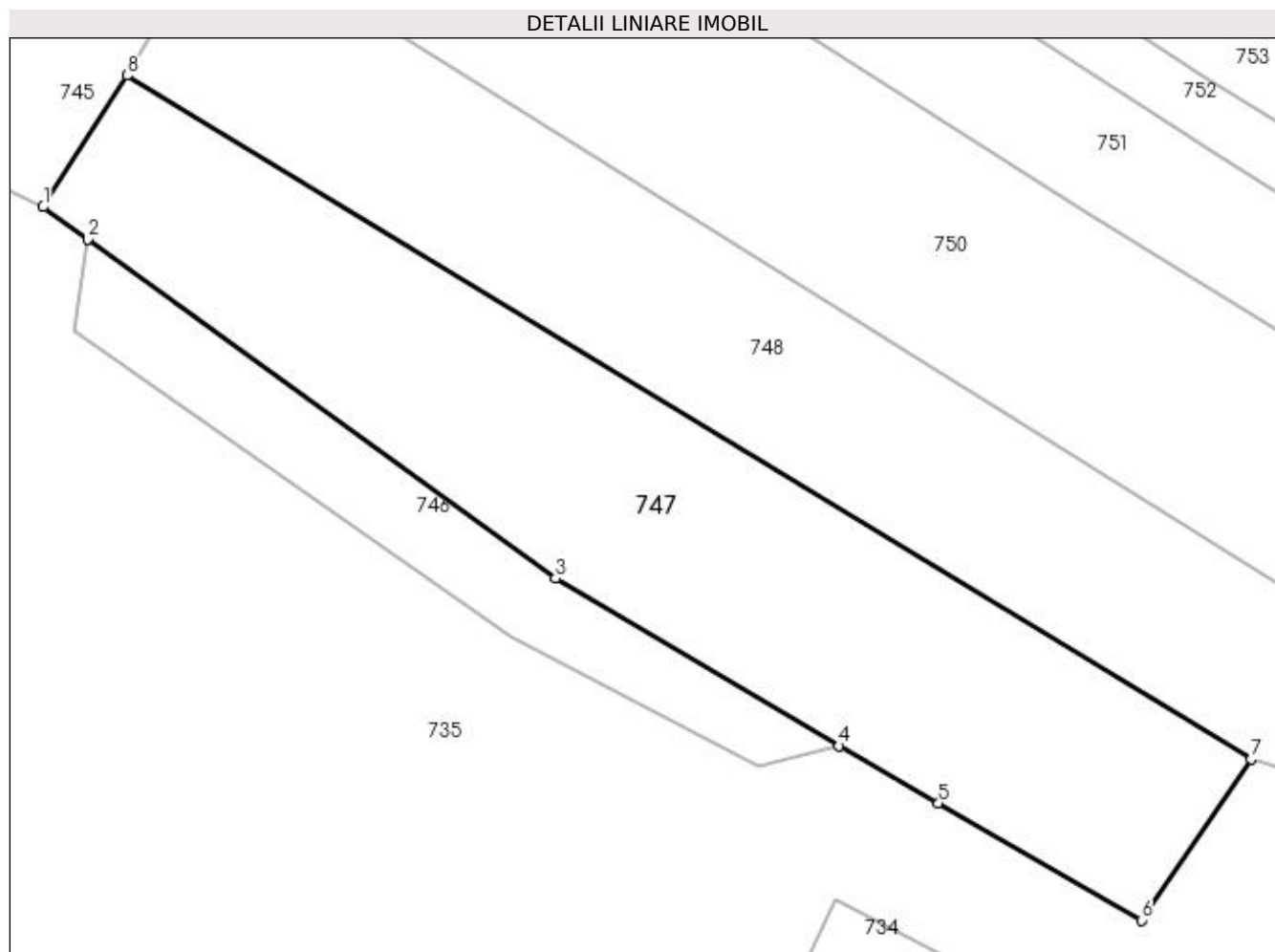
Inscrieri privind dezmembramintele dreptului de proprietate, drepturi reale de garanție și sarcini	Referințe
NU SUNT	

Anexa Nr. 1 La Partea I

Teren

Nr cadastral	Suprafața (mp)*	Observații / Referințe
	3.600	

* Suprafața este determinată în planul de proiecție Stereo 70.



Date referitoare la teren

Crt	Categorie folosință	Intravilan	Suprafața (mp)	Tarla	Parcelă	Nr. topo	Observații / Referințe
1	arabil	NU	3.600	17	503	-	

Lungime Segmente

1) Valorile lungimilor segmentelor sunt obținute din proiecție în plan.

Punct început	X / Y	Punct sfârșit	X / Y	Lungime segment (** (m)
1	615.862,503 661.574,77	2	615.867,813 661.570,877	6.584
2	615.867,813 661.570,877	3	615.923,749 661.530,394	69.049
3	615.923,749 661.530,394	4	615.957,624 661.510,362	39.355
4	615.957,624 661.510,362	5	615.969,531 661.503,508	13.739
5	615.969,531 661.503,508	6	615.993,805 661.489,535	28.008

Punct început	X / Y	Punct sfârșit	X / Y	Lungime segment (** (m)
6	615.993,805 661.489,535	7	616.006,906 661.508,803	23.3
7	616.006,906 661.508,803	8	615.872,519 661.590,454	157.247
8	615.872,519 661.590,454	1	615.862,503 661.574,77	18.609

** Lungimile segmentelor sunt determinate în planul de proiecție Stereo 70 și sunt rotunjite la 1 milimetru.

*** Distanța dintre puncte este formată din segmente cumulate ce sunt mai mici decât valoarea 1 milimetru.

**DATE DESPRE IMOBILUL NR. 748**

Oficiul de Cadastru și Publicitate Imobiliară SUCEAVA
Biroul de Cadastru și Publicitate Imobiliară Falticeni

A. Partea I. Descrierea imobilului

TEREN Extravilan

Adresa: Jud. Suceava

Nr. Crt	Nr cadastral Nr. topografic	Suprafața* (mp)	Observații / Referințe
A1		3.600	Sector cadastral:14 Teren neimprejmuit;

B. Partea II. Proprietari și acte

Inscrieri privitoare la dreptul de proprietate și alte drepturi reale	Referințe
478 / 01/08/2023	
Act Notarial nr. 1473, din 14/12/2011 emis de BNP Uța Dan (Act de partaj);	
B1	A1
Intabulare, drept de PROPRIETATE, dobandit prin Conventie, cota actuala 1/1, cota initiala 1/1 1) ROTARU CONSTANTIN	

C. Partea III. SARCINI .

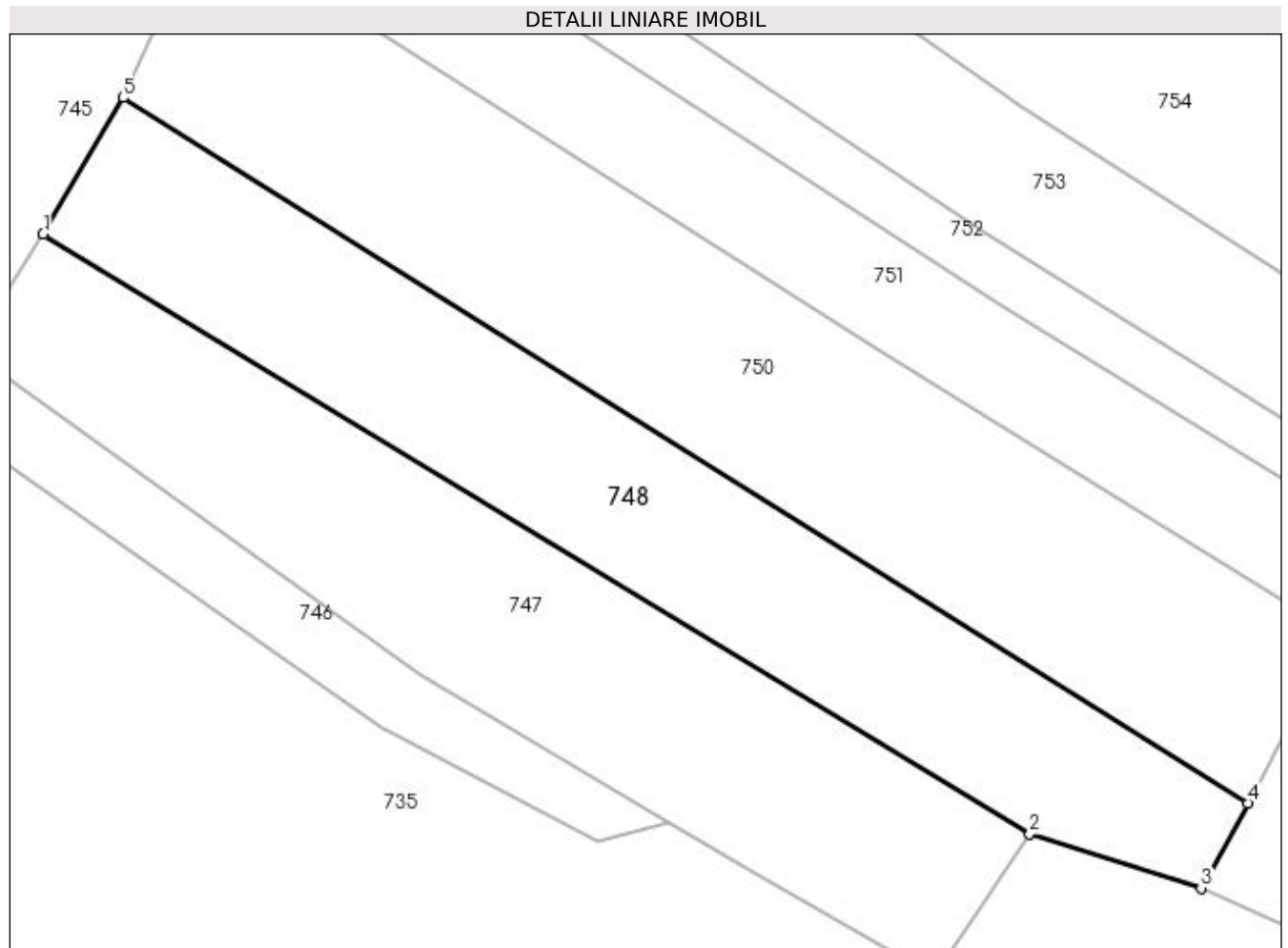
Inscrieri privind dezmembramintele dreptului de proprietate, drepturi reale de garanție și sarcini	Referințe
NU SUNT	

Anexa Nr. 1 La Partea I

Teren

Nr cadastral	Suprafața (mp)*	Observații / Referințe
	3.600	

* Suprafața este determinată în planul de proiecție Stereo 70.



Date referitoare la teren

Crt	Categorie folosință	Intra vilan	Suprafața (mp)	Tarla	Parcelă	Nr. topo	Observații / Referințe
1	arabil	NU	3.600	17	498	-	

Lungime Segmente

1) Valorile lungimilor segmentelor sunt obținute din proiecție în plan.

Punct început	X / Y	Punct sfârșit	X / Y	Lungime segment (** (m)
1	615.872,519 661.590,454	2	616.006,906 661.508,803	157.247
2	616.006,906 661.508,803	3	616.030,245 661.501,453	24.469
3	616.030,245 661.501,453	4	616.036,609 661.513,049	13.228
4	616.036,609 661.513,049	5	615.883,392 661.609,009	180.787
5	615.883,392 661.609,009	1	615.872,519 661.590,454	21.506

**** Lungimile segmentelor sunt determinate în planul de proiecție Stereo 70 și sunt rotunjite la 1 milimetru.**

***** Distanța dintre puncte este formată din segmente cumulate ce sunt mai mici decât valoarea 1 milimetru.**

**DATE DESPRE IMOBILUL NR. 749**

Oficiul de Cadastru și Publicitate Imobiliară SUCEAVA
Biroul de Cadastru și Publicitate Imobiliară Falticeni

A. Partea I. Descrierea imobilului

TEREN Extravilan

Adresa: Jud. Suceava

Nr. Crt	Nr cadastral Nr. topografic	Suprafața* (mp)	Observații / Referințe
A1		1.300	Sector cadastral:14 Teren neimprejmuit;

B. Partea II. Proprietari și acte

Inscrieri privitoare la dreptul de proprietate și alte drepturi reale		Referințe
749 / 01/08/2023		
Act Normativ nr. 7, din 13/03/1996 emis de Parlamentul Romaniei;		
B1	Inscrierea provizorie, drept de PROPRIETATE, dobandit prin Lege, cota actuala 1/1, cota initiala 1/2 1) COMUNA DOLHESTI, CIF:5506727	A1

C. Partea III. SARCINI .

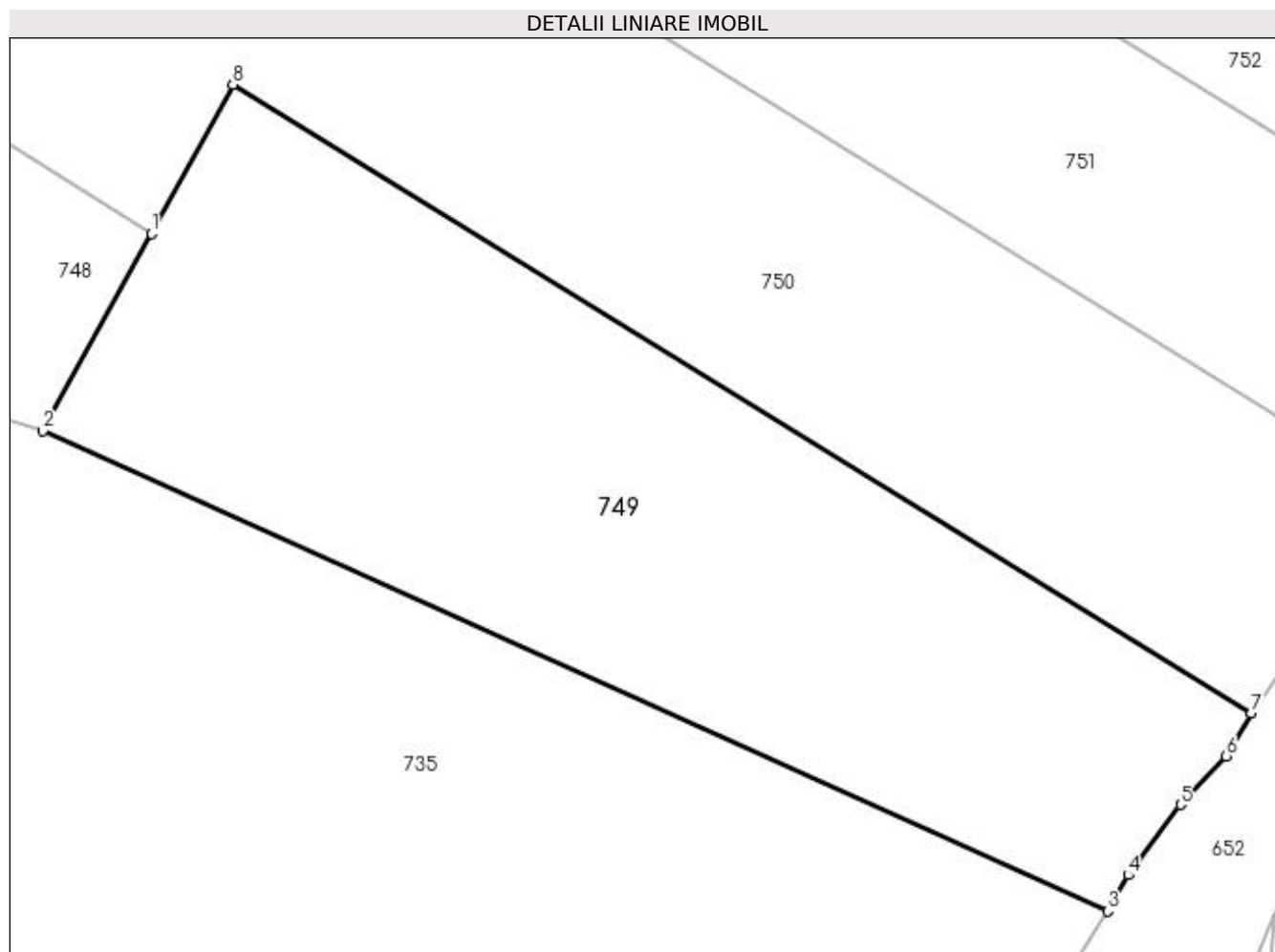
Inscrieri privind dezmembramintele dreptului de proprietate, drepturi reale de garanție și sarcini	Referințe
NU SUNT	

Anexa Nr. 1 La Partea I

Teren

Nr cadastral	Suprafața (mp)*	Observații / Referințe
	1.300	

* Suprafața este determinată în planul de proiecție Stereo 70.



Date referitoare la teren

Crt	Categorie folosință	Intra vilan	Suprafața (mp)	Tarla	Parcelă	Nr. topo	Observații / Referințe
1	arabil	NU	1.300	17	498	-	

Lungime Segmente

1) Valorile lungimilor segmentelor sunt obținute din proiecție în plan.

Punct început	X / Y	Punct sfârșit	X / Y	Lungime segment (** (m)
1	616.036,609 661.513,049	2	616.030,245 661.501,453	13.228
2	616.030,245 661.501,453	3	616.092,892 661.473,198	68.724
3	616.092,892 661.473,198	4	616.094,091 661.475,326	2.443
4	616.094,091 661.475,326	5	616.097,177 661.479,463	5.161
5	616.097,177 661.479,463	6	616.099,861 661.482,328	3.926

Punct început	X / Y	Punct sfârșit	X / Y	Lungime segment (** (m)
6	616.099,861 661.482,328	7	616.101,326 661.484,851	2.917
7	616.101,326 661.484,851	8	616.041,42 661.521,816	70.393
8	616.041,42 661.521,816	1	616.036,609 661.513,049	10.0

** Lungimile segmentelor sunt determinate în planul de proiecție Stereo 70 și sunt rotunjite la 1 milimetru.

*** Distanța dintre puncte este formată din segmente cumulate ce sunt mai mici decât valoarea 1 milimetru.

**DATE DESPRE IMOBILUL NR. 750**

Oficiul de Cadastru și Publicitate Imobiliară SUCEAVA
Biroul de Cadastru și Publicitate Imobiliară Falticeni

A. Partea I. Descrierea imobilului

TEREN Extravilan

Adresa: Jud. Suceava

Nr. Crt	Nr cadastral Nr. topografic	Suprafața* (mp)	Observații / Referințe
A1		5.800	Sector cadastral:14 Teren neimprejmuit;

B. Partea II. Proprietari și acte

Inscrieri privitoare la dreptul de proprietate și alte drepturi reale		Referințe
750 / 01/08/2023		
Act Normativ nr. 7, din 13/03/1996 emis de Parlamentul Romaniei;		
B1	Inscrierea provizorie, drept de PROPRIETATE, dobandit prin Lege, cota actuala 1/1, cota initiala 1/2 1) COMUNA DOLHESTI, CIF:5506727	A1

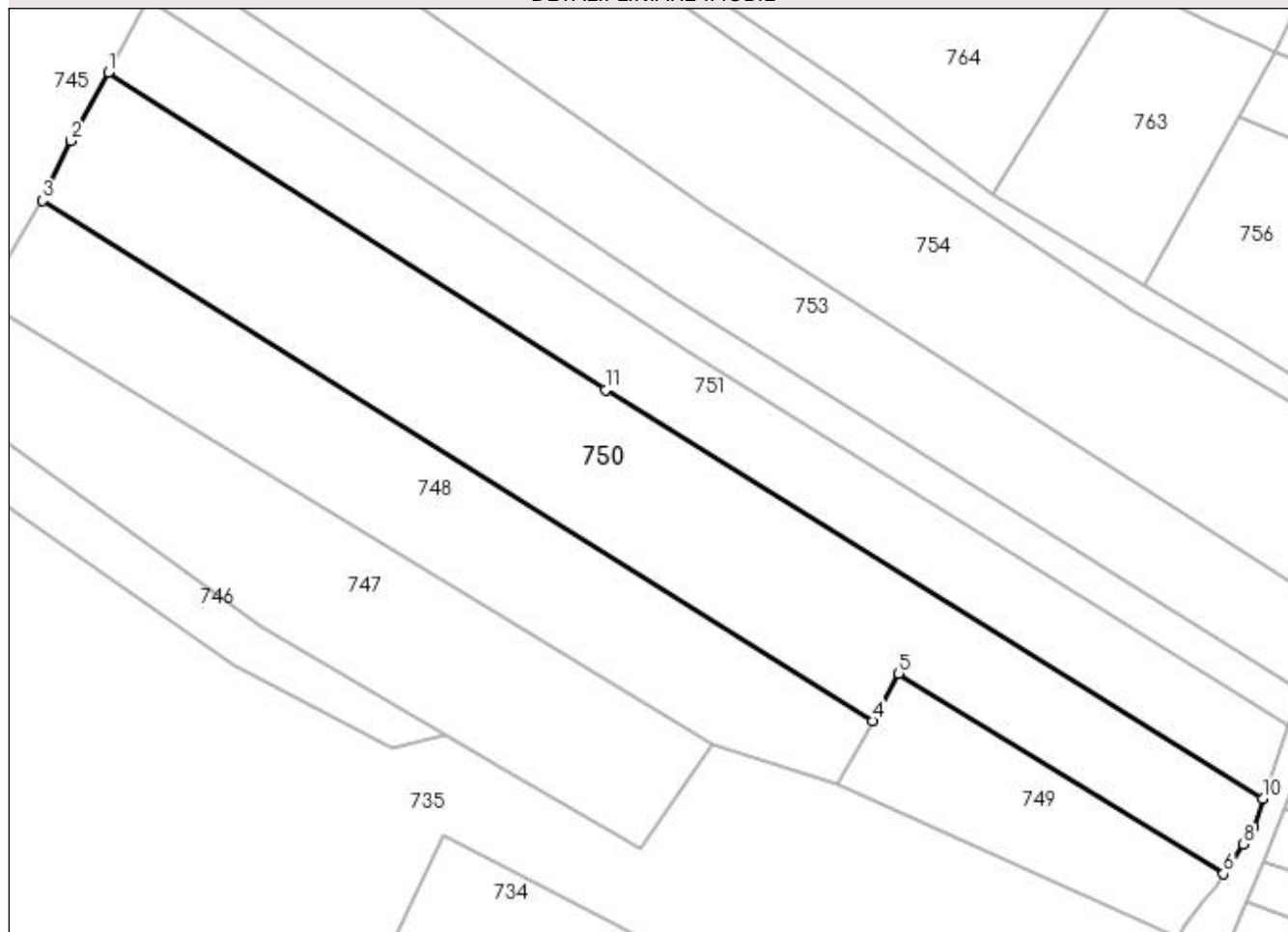
C. Partea III. SARCINI .

Inscrieri privind dezmembramintele dreptului de proprietate, drepturi reale de garanție și sarcini	Referințe
NU SUNT	

Anexa Nr. 1 La Partea I**Teren**

Nr cadastral	Suprafața (mp)*	Observații / Referințe
	5.800	

* Suprafața este determinată în planul de proiecție Stereo 70.

DETALII LINIARE IMOBIL**Date referitoare la teren**

Crt	Categorie folosință	Intra vilan	Suprafața (mp)	Tarla	Parcelă	Nr. topo	Observații / Referințe
1	arabil	NU	5.800	17	499, 500	-	

Lungime Segmente

1) Valorile lungimilor segmentelor sunt obținute din proiecție în plan.

Punct început	X / Y	Punct sfârșit	X / Y	Lungime segment (** (m)
1	615.895,503 661.632,612	2	615.888,553 661.620,055	14.352
2	615.888,553 661.620,055	3	615.883,392 661.609,009	12.192
3	615.883,392 661.609,009	4	616.036,609 661.513,049	180.787
4	616.036,609 661.513,049	5	616.041,42 661.521,816	10.0
5	616.041,42 661.521,816	6	616.101,326 661.484,851	70.393

Punct început	X / Y	Punct sfârșit	X / Y	Lungime segment (** (m)
6	616.101,326 661.484,851	7	616.102,4 661.486,228	1.746
7	616.102,4 661.486,228	8	616.105,019 661.490,36	4.892
8	616.105,019 661.490,36	9	616.106,843 661.493,503	3.634
9	616.106,843 661.493,503	10	616.108,626 661.498,647	5.444
10	616.108,626 661.498,647	11	615.987,272 661.574,087	142.892
11	615.987,272 661.574,087	1	615.895,503 661.632,612	108.843

** Lungimile segmentelor sunt determinate în planul de proiecție Stereo 70 și sunt rotunjite la 1 milimetru.

*** Distanța dintre puncte este formată din segmente cumulate ce sunt mai mici decât valoarea 1 milimetru.

**DATE DESPRE IMOBILUL NR. 751**

Oficiul de Cadastru și Publicitate Imobiliară SUCEAVA
Biroul de Cadastru și Publicitate Imobiliară Falticeni

A. Partea I. Descrierea imobilului

TEREN Extravilan

Adresa: Jud. Suceava

Nr. Crt	Nr cadastral Nr. topografic	Suprafața* (mp)	Observații / Referințe
A1		3.600	Sector cadastral:14 Teren neimprejmuit;

B. Partea II. Proprietari și acte

Inscrieri privitoare la dreptul de proprietate și alte drepturi reale		Referințe
751 / 01/08/2023		
Act Notarial nr. 151, din 18/02/2013 emis de BNP Uța Dan (Act de partaj);		
B1	Intabulare, drept de PROPRIETATE, dobândit prin Conventie, cota actuala 1/1, cota initiala 1/1 1) GRIGORE ELENA	A1

C. Partea III. SARCINI .

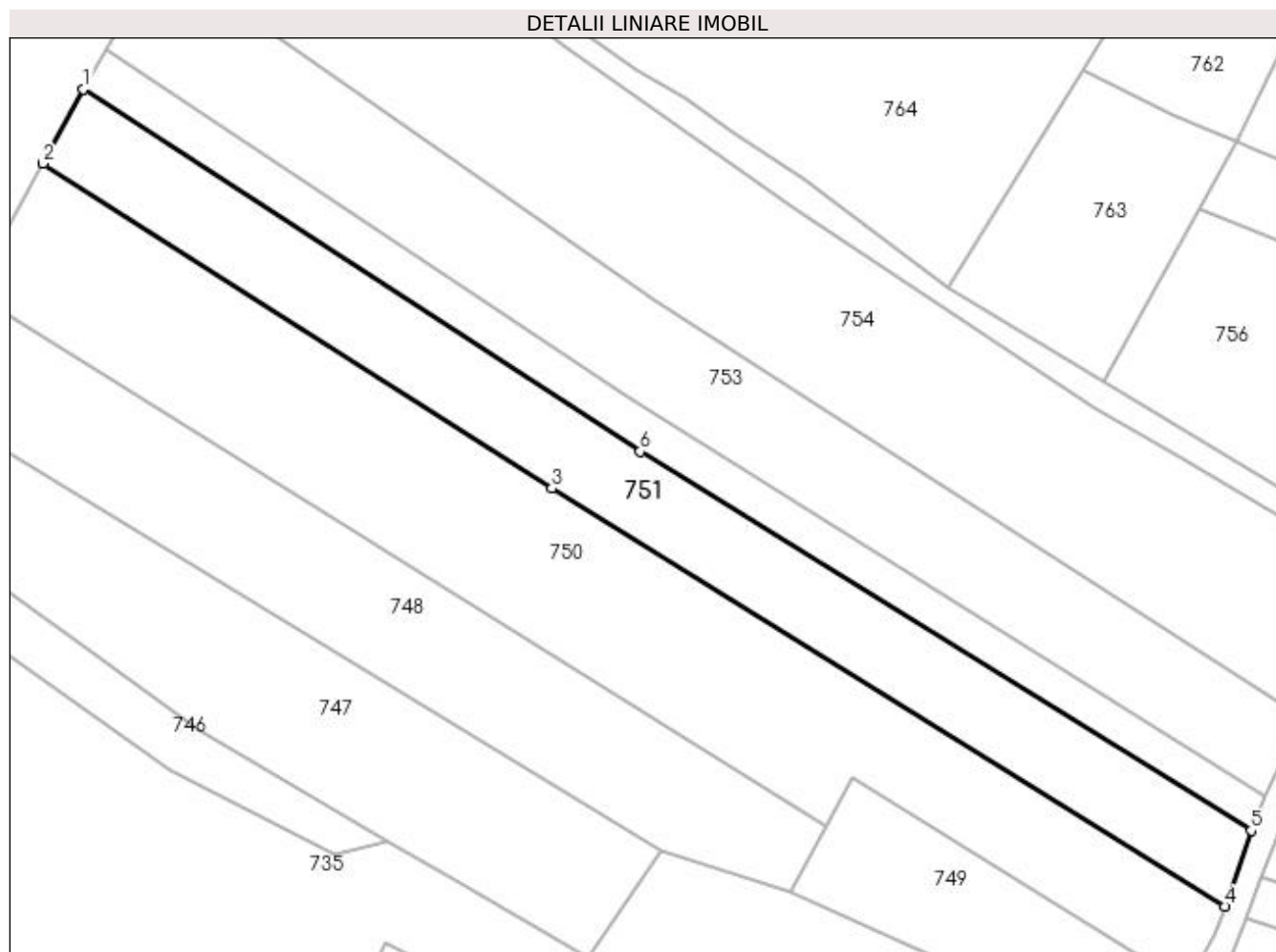
Inscrieri privind dezmembramintele dreptului de proprietate, drepturi reale de garanție și sarcini	Referințe
NU SUNT	

Anexa Nr. 1 La Partea I

Teren

Nr cadastral	Suprafața (mp)*	Observații / Referințe
	3.600	

* Suprafața este determinată în planul de proiecție Stereo 70.



Date referitoare la teren

Crt	Categorie folosință	Intra vilan	Suprafața (mp)	Tarla	Parcelă	Nr. topo	Observații / Referințe
1	arabil	NU	3.600	17	499, 500	-	

Lungime Segmente

1) Valorile lungimilor segmentelor sunt obținute din proiecție în plan.

Punct început	X / Y	Punct sfârșit	X / Y	Lungime segment (** (m)
1	615.902,739 661.646,014	2	615.895,503 661.632,612	15.231
2	615.895,503 661.632,612	3	615.987,272 661.574,087	108.843
3	615.987,272 661.574,087	4	616.108,626 661.498,647	142.892
4	616.108,626 661.498,647	5	616.113,378 661.512,355	14.508
5	616.113,378 661.512,355	6	616.003,192 661.580,718	129.671

Punct început	X / Y	Punct sfârșit	X / Y	Lungime segment (** (m)
6	616.003,192 661.580,718	1	615.902,739 661.646,014	119.81

** Lungimile segmentelor sunt determinate în planul de proiecție Stereo 70 și sunt rotunjite la 1 milimetru.

*** Distanța dintre puncte este formată din segmente cumulate ce sunt mai mici decât valoarea 1 milimetru.

**DATE DESPRE IMOBILUL NR. 752**

Oficiul de Cadastru și Publicitate Imobiliară SUCEAVA
Biroul de Cadastru și Publicitate Imobiliară Falticeni

A. Partea I. Descrierea imobilului

TEREN Extravilan

Adresa: Jud. Suceava

Nr. Crt	Nr cadastral Nr. topografic	Suprafața* (mp)	Observații / Referințe
A1		1.800	Sector cadastral:14 Teren neimprejmuit;

B. Partea II. Proprietari și acte

Inscrieri privitoare la dreptul de proprietate și alte drepturi reale	Referințe
752 / 01/08/2023	
Act Administrativ nr. 905, din 10/01/1997 emis de Comisia Judeteana Suceava;	
B1	A1
Intabulare, drept de PROPRIETATE, dobandit prin Reconstituire, cota actuala 1/1 1) PELIN CATINCA, LIPSA CNP	
Act Administrativ nr. 5589, din 16/10/2023 emis de Primaria Comunei Dolhesti;	
B2	A1
se noteaza posesia asupra imobilului in favoarea 1) BARABULĂ MIHĂIȚĂ	

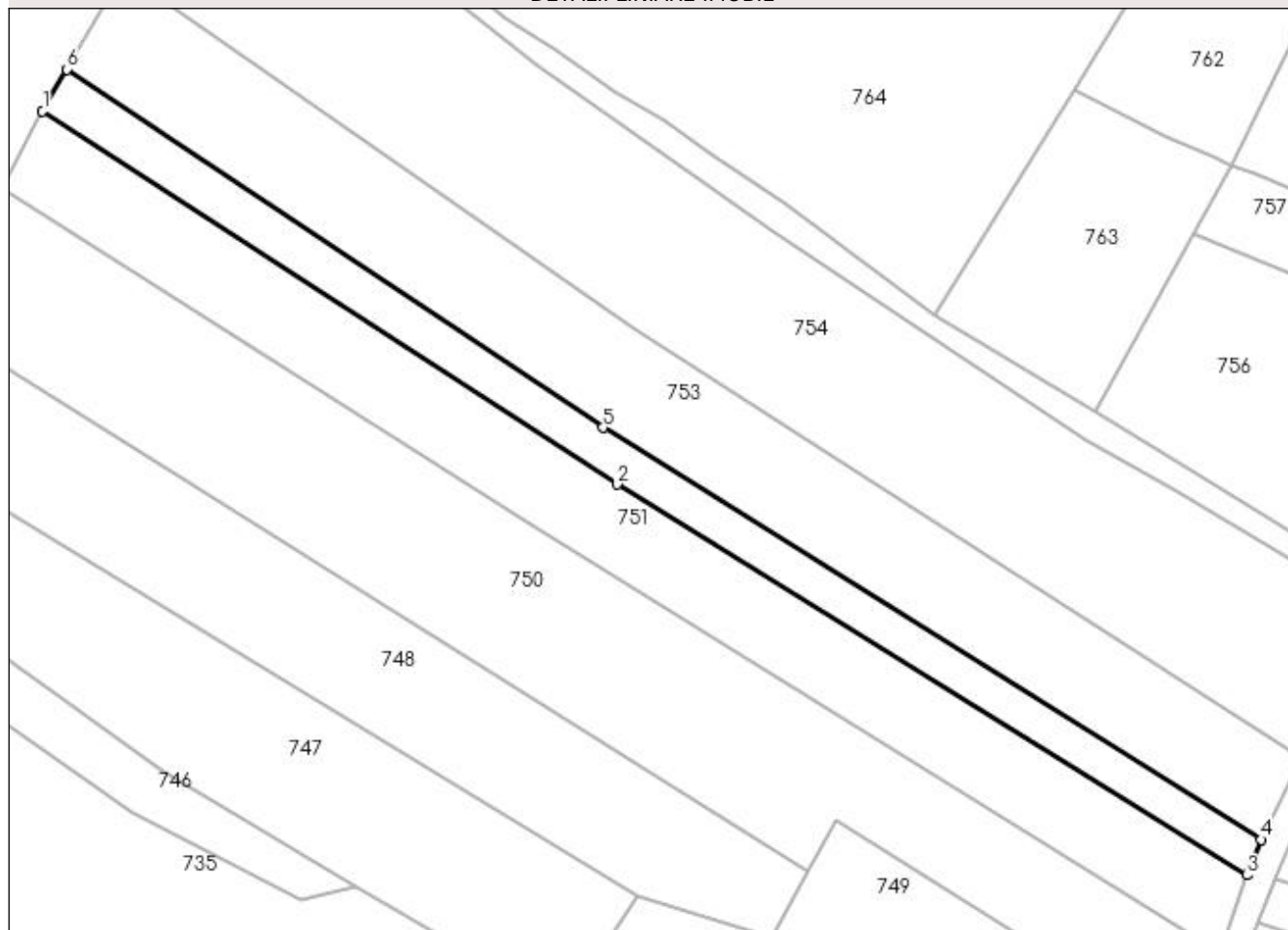
C. Partea III. SARCINI .

Inscrieri privind dezmembramintele dreptului de proprietate, drepturi reale de garanție și sarcini	Referințe
NU SUNT	

Anexa Nr. 1 La Partea I**Teren**

Nr cadastral	Suprafața (mp)*	Observații / Referințe
	1.800	

* Suprafața este determinată în planul de proiecție Stereo 70.

DETALII LINIARE IMOBIL**Date referitoare la teren**

Crt	Categorie folosință	Intra vilan	Suprafața (mp)	Tarla	Parcelă	Nr. topo	Observații / Referințe
1	arabil	NU	1.800	17	500	-	

Lungime Segmente

1) Valorile lungimilor segmentelor sunt obținute din proiecție în plan.

Punct început	X / Y	Punct sfârșit	X / Y	Lungime segment (** (m)
1	615.902,739 661.646,014	2	616.003,192 661.580,718	119.81
2	616.003,192 661.580,718	3	616.113,378 661.512,355	129.671
3	616.113,378 661.512,355	4	616.115,833 661.518,576	6.688
4	616.115,833 661.518,576	5	616.000,767 661.590,614	135.756
5	616.000,767 661.590,614	6	615.906,942 661.653,3	112.839

Punct început	X / Y	Punct sfârșit	X / Y	Lungime segment (** (m)
6	615.906,942 661.653,3	1	615.902,739 661.646,014	8.411

** Lungimile segmentelor sunt determinate în planul de proiecție Stereo 70 și sunt rotunjite la 1 milimetru.

*** Distanța dintre puncte este formată din segmente cumulate ce sunt mai mici decât valoarea 1 milimetru.

**DATE DESPRE IMOBILUL NR. 753**

Oficiul de Cadastru și Publicitate Imobiliară SUCEAVA
Biroul de Cadastru și Publicitate Imobiliară Falticeni

A. Partea I. Descrierea imobilului

TEREN Extravilan

Adresa: Jud. Suceava

Nr. Crt	Nr cadastral Nr. topografic	Suprafața* (mp)	Observații / Referințe
A1		4.300	Sector cadastral:14 Teren neimprejmuit;

B. Partea II. Proprietari și acte

Inscrieri privitoare la dreptul de proprietate și alte drepturi reale		Referințe
753 / 01/08/2023		
Act Normativ nr. 7, din 13/03/1996 emis de Parlamentul Romaniei;		
B1	Inscrierea provizorie, drept de PROPRIETATE, dobandit prin Lege, cota actuala 1/1, cota initiala 1/2 1) COMUNA DOLHESTI, CIF:5506727	A1

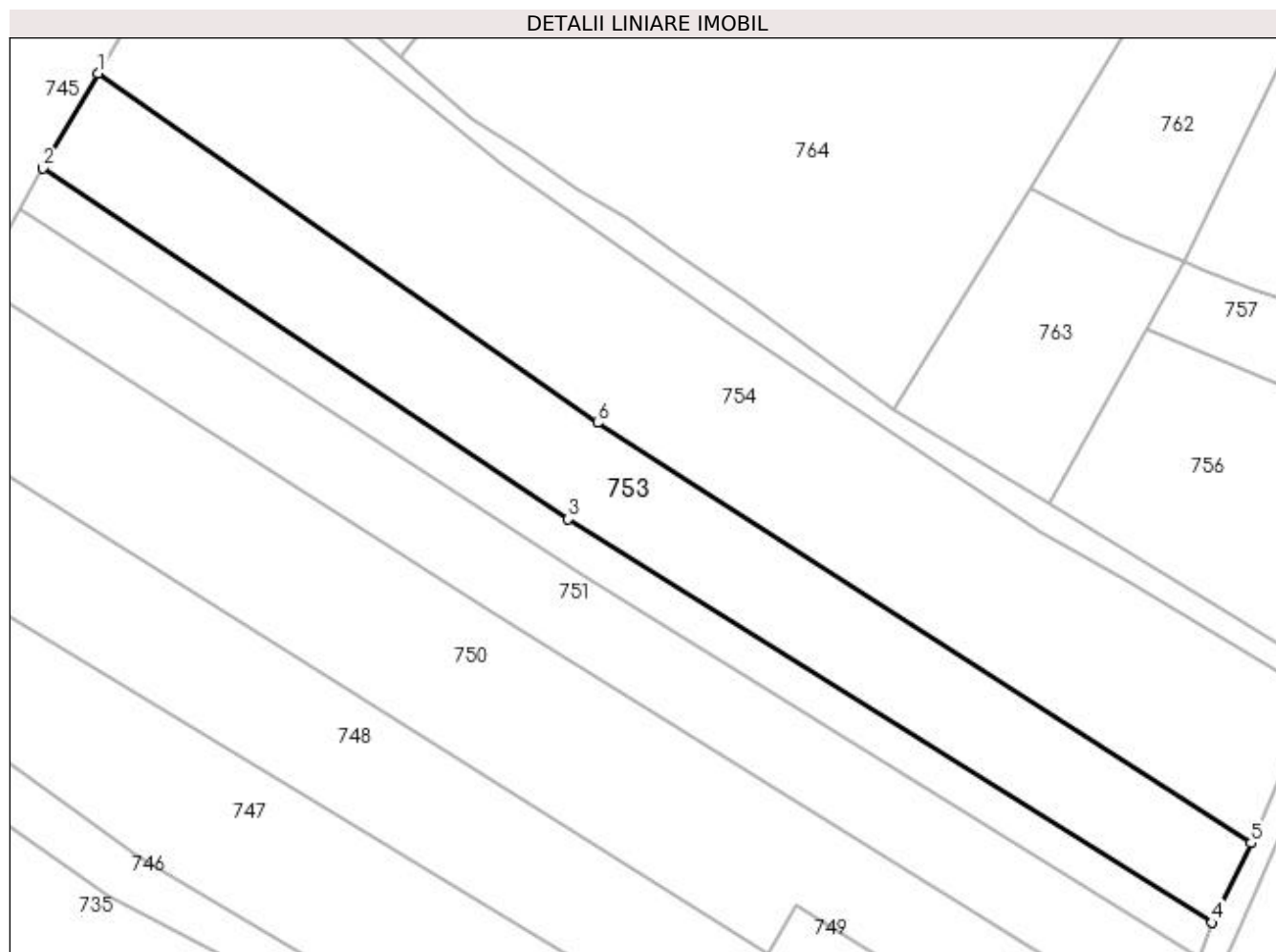
C. Partea III. SARCINI .

Inscrieri privind dezmembramintele dreptului de proprietate, drepturi reale de garanție și sarcini	Referințe
NU SUNT	

Anexa Nr. 1 La Partea I**Teren**

Nr cadastral	Suprafața (mp)*	Observații / Referințe
	4.300	

* Suprafața este determinată în planul de proiecție Stereo 70.

**Date referitoare la teren**

Crt	Categorie folosință	Intra vilan	Suprafața (mp)	Tarla	Parcelă	Nr. topo	Observații / Referințe
1	arabil	NU	4.300	17	501	-	

Lungime Segmente

1) Valorile lungimilor segmentelor sunt obținute din proiecție în plan.

Punct început	X / Y	Punct sfârșit	X / Y	Lungime segment (** (m)
1	615.916,795 661.670,245	2	615.906,942 661.653,3	19.601
2	615.906,942 661.653,3	3	616.000,767 661.590,614	112.839
3	616.000,767 661.590,614	4	616.115,833 661.518,576	135.756
4	616.115,833 661.518,576	5	616.122,764 661.532,759	15.786
5	616.122,764 661.532,759	6	616.005,994 661.607,816	138.812

Punct început	X / Y	Punct sfârșit	X / Y	Lungime segment (** (m)
6	616.005,994 661.607,816	1	615.916,795 661.670,245	108.875

** Lungimile segmentelor sunt determinate în planul de proiecție Stereo 70 și sunt rotunjite la 1 milimetru.

*** Distanța dintre puncte este formată din segmente cumulate ce sunt mai mici decât valoarea 1 milimetru.

**DATE DESPRE IMOBILUL NR. 754**

Oficiul de Cadastru și Publicitate Imobiliară SUCEAVA
Biroul de Cadastru și Publicitate Imobiliară Falticeni

A. Partea I. Descrierea imobilului

TEREN Extravilan

Adresa: Jud. Suceava

Nr. Crt	Nr cadastral Nr. topografic	Suprafața* (mp)	Observații / Referințe
A1		7.000	Sector cadastral:14 Teren neimprejmuit;

B. Partea II. Proprietari și acte

Inscrieri privitoare la dreptul de proprietate și alte drepturi reale		Referințe
754 / 01/08/2023		
Act Administrativ nr. 999, din 13/01/1999 emis de Comisia Judeteana Suceava;		
B1	Intabulare, drept de PROPRIETATE, dobandit prin Reconstituire, cota actuala 1/1, cota initiala 1/1 1) POPA ELENA, LIPSA CNP 2) FLOREA VIORICA, LIPSA CNP 3) POPA GHEORGHE, LIPSA CNP 4) HAPĂU NATALIA, LIPSA CNP 5) POPA ELENA, LIPSA CNP	A1

C. Partea III. SARCINI .

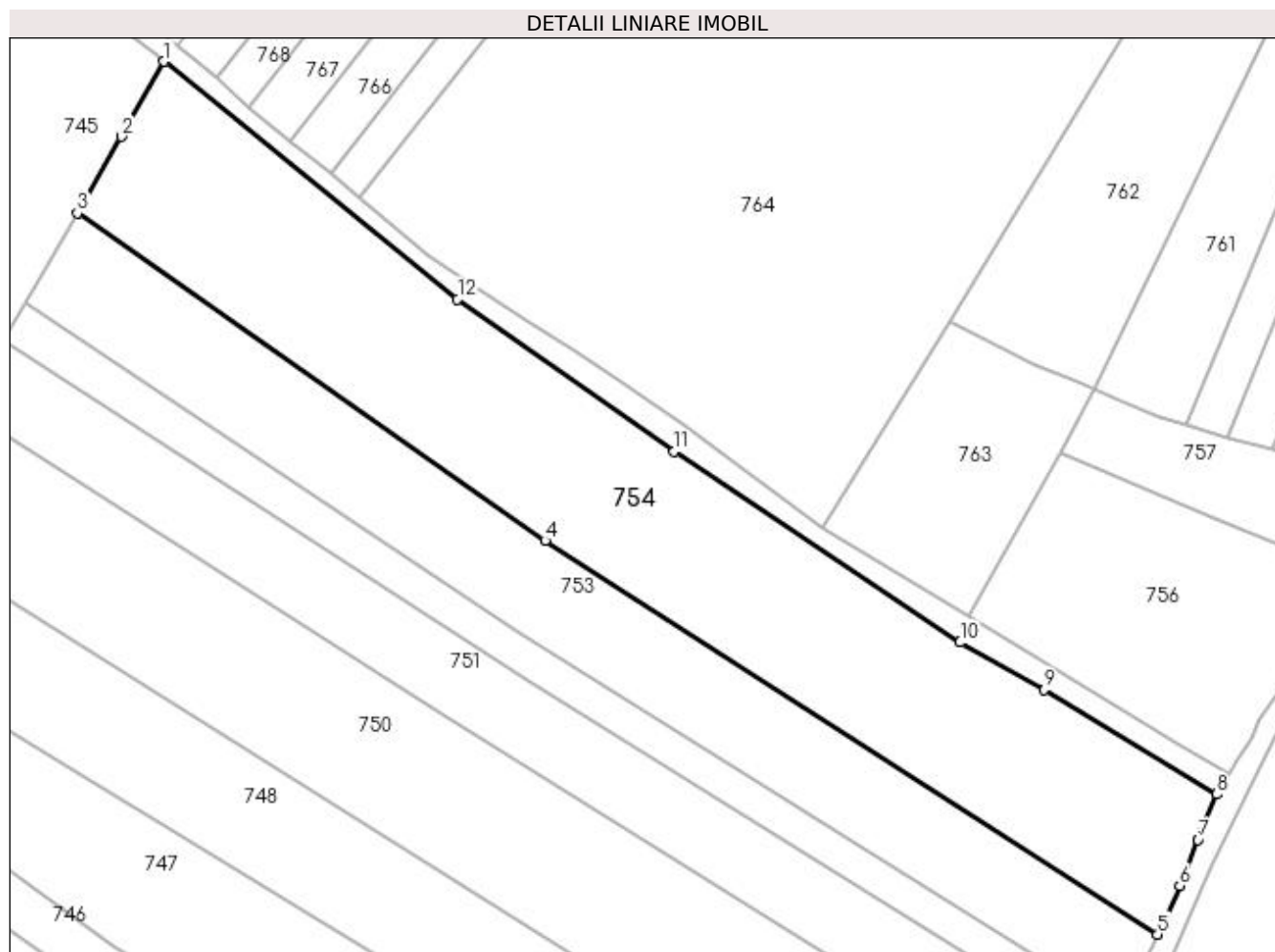
Inscrieri privind dezmembramintele dreptului de proprietate, drepturi reale de garanție și sarcini	Referințe
NU SUNT	

Anexa Nr. 1 La Partea I

Teren

Nr cadastral	Suprafața (mp)*	Observații / Referințe
	7.000	

* Suprafața este determinată în planul de proiecție Stereo 70.



Date referitoare la teren

Crt	Categorie folosință	Intravilan	Suprafața (mp)	Tarla	Parcelă	Nr. topo	Observații / Referințe
1	arabil	NU	7.000	17	501	-	

Lungime Segmente

1) Valorile lungimilor segmentelor sunt obținute din proiecție în plan.

Punct început	X / Y	Punct sfârșit	X / Y	Lungime segment (** (m)
1	615.933,332 661.699,125	2	615.925,147 661.684,831	16.472
2	615.925,147 661.684,831	3	615.916,795 661.670,245	16.808
3	615.916,795 661.670,245	4	616.005,994 661.607,816	108.875
4	616.005,994 661.607,816	5	616.122,764 661.532,759	138.812
5	616.122,764 661.532,759	6	616.127,022 661.542,058	10.228

Punct început	X / Y	Punct sfârșit	X / Y	Lungime segment (** (m)
6	616.127,022 661.542,058	7	616.130,559 661.550,77	9.403
7	616.130,559 661.550,77	8	616.134,097 661.559,483	9.404
8	616.134,097 661.559,483	9	616.101,122 661.579,417	38.532
9	616.101,122 661.579,417	10	616.085,135 661.588,403	18.339
10	616.085,135 661.588,403	11	616.030,569 661.624,766	65.572
11	616.030,569 661.624,766	12	615.989,303 661.653,835	50.477
12	615.989,303 661.653,835	1	615.933,332 661.699,125	72.0

** Lungimile segmentelor sunt determinate în planul de proiecție Stereo 70 și sunt rotunjite la 1 milimetru.

*** Distanța dintre puncte este formată din segmente cumulate ce sunt mai mici decât valoarea 1 milimetru.

**DATE DESPRE IMOBILUL NR. 755**

Oficiul de Cadastru și Publicitate Imobiliară SUCEAVA
Biroul de Cadastru și Publicitate Imobiliară Falticeni

A. Partea I. Descrierea imobilului

TEREN Extravilan

Adresa: Jud. Suceava

Nr. Crt	Nr cadastral Nr. topografic	Suprafața* (mp)	Observații / Referințe
A1		2.149	Sector cadastral:14 Teren neimprejmuit;

B. Partea II. Proprietari și acte

Inscrieri privitoare la dreptul de proprietate și alte drepturi reale		Referințe
755 / 01/08/2023		
Act Normativ nr. 7, din 13/03/1996 emis de Parlamentul Romaniei;		
B1	Inscrierea provizorie, drept de PROPRIETATE, dobandit prin Lege, cota actuala 1/1, cota initiala 1/2 1) COMUNA DOLHESTI, CIF:5506727	A1

C. Partea III. SARCINI .

Inscrieri privind dezmembramintele dreptului de proprietate, drepturi reale de garanție și sarcini	Referințe
NU SUNT	

Anexa Nr. 1 La Partea I

Teren

Nr cadastral	Suprafața (mp)*	Observații / Referințe
	2.149	

* Suprafața este determinată în planul de proiecție Stereo 70.



Date referitoare la teren

Crt	Categorie folosință	Intravilan	Suprafața (mp)	Tarla	Parcelă	Nr. topo	Observații / Referințe
1	drum	NU	2.149	17	501, 502, 503	-	

Lungime Segmente

1) Valorile lungimilor segmentelor sunt obținute din proiecție în plan.

Punct început	X / Y	Punct sfârșit	X / Y	Lungime segment	Punct început	X / Y	Punct sfârșit	X / Y	Lungime segment	Punct început	X / Y	Punct sfârșit	X / Y	Lungime segment
1	616.058,884 661.610,147	2	616.032,527 661.629,73	32.836	2	616.032,527 661.629,73	3	616.019,734 661.638,373	15.439	3	616.019,734 661.638,373	4	616.011,354 661.644,232	10.225
4	616.011,354 661.644,232	5	616.002,742 661.649,48	10.085	5	616.002,742 661.649,48	6	615.992,527 661.656,445	12.364	6	615.992,527 661.656,445	7	615.983,659 661.662,117	10.527
7	615.983,659 661.662,117	8	615.970,693 661.673,162	17.033	8	615.970,693 661.673,162	9	615.965,272 661.677,992	7.261	9	615.965,272 661.677,992	10	615.957,352 661.683,955	9.914
10	615.957,352 661.683,955	11	615.949,467 661.690,458	10.221	11	615.949,467 661.690,458	12	615.943,394 661.695,972	8.203	12	615.943,394 661.695,972	13	615.935,858 661.702,283	9.83
13	615.935,858 661.702,283	14	615.931,121 661.706,155	6.118	14	615.931,121 661.706,155	15	615.923,405 661.712,025	9.695	15	615.923,405 661.712,025	16	615.917,989 661.716,617	7.101

Punct început	X / Y	Punct sfârșit	X / Y	Lungime segment	Punct început	X / Y	Punct sfârșit	X / Y	Lungime segment	Punct început	X / Y	Punct sfârșit	X / Y	Lungime segment
16	615.917,989 661.716,617	17	615.914,92 661.718,677	3.696	17	615.914,92 661.718,677	18	615.909,299 661.722,449	6.769	18	615.909,299 661.722,449	19	615.905,441 661.724,725	4.479
19	615.905,441 661.724,725	20	615.893,986 661.731,481	13.299	20	615.893,986 661.731,481	21	615.887,22 661.734,504	7.411	21	615.887,22 661.734,504	22	615.881,306 661.736,608	6.277
22	615.881,306 661.736,608	23	615.875,881 661.738,551	5.762	23	615.875,881 661.738,551	24	615.868,149 661.741,59	8.308	24	615.868,149 661.741,59	25	615.861,849 661.744,242	6.835
25	615.861,849 661.744,242	26	615.852,642 661.747,15	9.655	26	615.852,642 661.747,15	27	615.843,154 661.751,357	10.379	27	615.843,154 661.751,357	28	615.833,823 661.755,601	10.251
28	615.833,823 661.755,601	29	615.823,221 661.763,375	13.147	29	615.823,221 661.763,375	30	615.820,231 661.766,293	4.178	30	615.820,231 661.766,293	31	615.816,133 661.770,277	5.715
31	615.816,133 661.770,277	32	615.810,956 661.774,139	6.459	32	615.810,956 661.774,139	33	615.807,309 661.776,95	4.605	33	615.807,309 661.776,95	34	615.803,384 661.779,648	4.763
34	615.803,384 661.779,648	35	615.796,986 661.784,07	7.777	35	615.796,986 661.784,07	36	615.793,446 661.785,95	4.008	36	615.793,446 661.785,95	37	615.781,557 661.791,95	13.317
37	615.781,557 661.791,95	38	615.781,37 661.791,879	0.2	38	615.781,37 661.791,879	39	615.767,733 661.799,778	15.76	39	615.767,733 661.799,778	40	615.759,729 661.805,066	9.593
40	615.759,729 661.805,066	41	615.750,797 661.811,331	10.91	41	615.750,797 661.811,331	42	615.743,039 661.816,159	9.138	42	615.743,039 661.816,159	43	615.735,879 661.821,855	9.149
43	615.735,879 661.821,855	44	615.728,203 661.825,666	8.57	44	615.728,203 661.825,666	45	615.721,553 661.828,972	7.426	45	615.721,553 661.828,972	46	615.716,422 661.832,217	6.071
46	615.716,422 661.832,217	47	615.709,379 661.836,639	8.316	47	615.709,379 661.836,639	48	615.699,453 661.842,053	11.306	48	615.699,453 661.842,053	49	615.696,385 661.838,51	4.687
49	615.696,385 661.838,51	50	615.708,33 661.834,48	12.607	50	615.708,33 661.834,48	51	615.725,398 661.823,035	20.55	51	615.725,398 661.823,035	52	615.769,507 661.793,646	53.003
52	615.769,507 661.793,646	53	615.774,568 661.790,993	5.714	53	615.774,568 661.790,993	54	615.781,677 661.786,352	8.49	54	615.781,677 661.786,352	55	615.802,758 661.773,15	24.874
55	615.802,758 661.773,15	56	615.815,248 661.765,125	14.846	56	615.815,248 661.765,125	57	615.824,452 661.758,534	11.321	57	615.824,452 661.758,534	58	615.835,687 661.751,102	13.471
58	615.835,687 661.751,102	59	615.855,326 661.741,339	21.932	59	615.855,326 661.741,339	60	615.877,385 661.734,253	23.169	60	615.877,385 661.734,253	61	615.890,338 661.729,561	13.777
61	615.890,338 661.729,561	62	615.907,307 661.719,19	19.887	62	615.907,307 661.719,19	63	615.912,084 661.715,783	5.867	63	615.912,084 661.715,783	64	615.933,332 661.699,125	26.999
64	615.933,332 661.699,125	65	615.989,303 661.653,835	72.0	65	615.989,303 661.653,835	66	616.030,569 661.624,766	50.477	66	616.030,569 661.624,766	67	616.085,135 661.588,403	65.572
67	616.085,135 661.588,403	68	616.101,122 661.579,417	18.339	68	616.101,122 661.579,417	69	616.134,097 661.559,483	38.532	69	616.134,097 661.559,483	70	616.136,318 661.563,211	4.339
70	616.136,318 661.563,211	71	616.127,201 661.568,643	10.613	71	616.127,201 661.568,643	72	616.103,183 661.583,514	28.249	72	616.103,183 661.583,514	73	616.086,795 661.593,421	19.15
73	616.086,795 661.593,421	1	616.058,884 661.610,147	32.539										

** Lungimile segmentelor sunt determinate în planul de proiecție Stereo 70 și sunt rotunjite la 1 milimetru.

*** Distanța dintre puncte este formată din segmente cumulate ce sunt mai mici decât valoarea 1 milimetru.

**DATE DESPRE IMOBILUL NR. 756**

Oficiul de Cadastru și Publicitate Imobiliară SUCEAVA
Biroul de Cadastru și Publicitate Imobiliară Falticeni

A. Partea I. Descrierea imobilului

TEREN Extravilan

Adresa: Jud. Suceava

Nr. Crt	Nr cadastral Nr. topografic	Suprafața* (mp)	Observații / Referințe
A1		2.400	Sector cadastral:14 Teren neimprejmuit;

B. Partea II. Proprietari și acte

Inscrieri privitoare la dreptul de proprietate și alte drepturi reale	Referințe
756 / 01/08/2023	
Act Notarial nr. 176, din 06/02/2020 emis de BNP Uța Dan (Act de partaj);	
B1	A1
Intabulare, drept de PROPRIETATE, dobândit prin Conventie, cota actuala 1/1, cota initiala 1/1 1) PELIN VASILE	

C. Partea III. SARCINI .

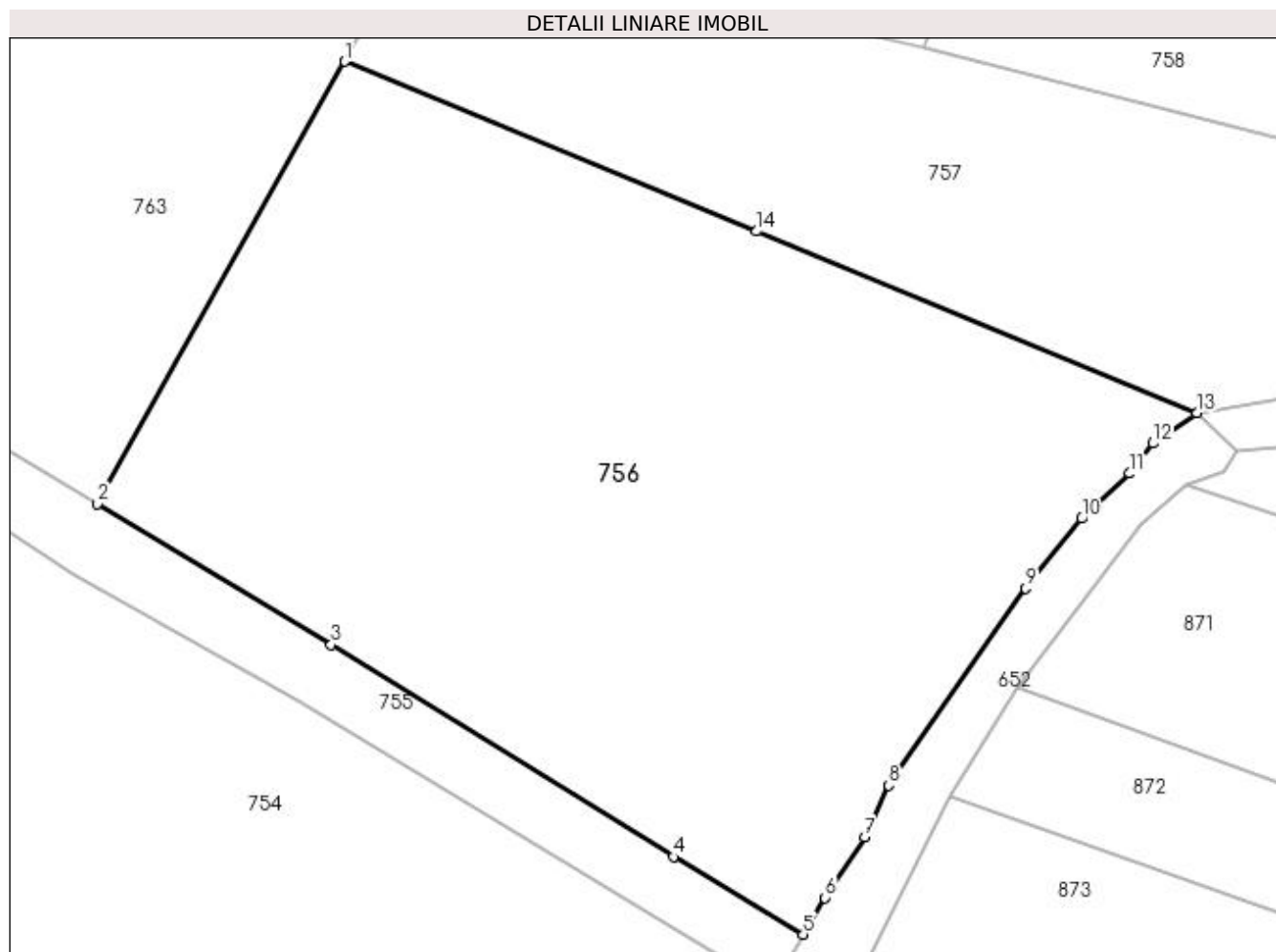
Inscrieri privind dezmembramintele dreptului de proprietate, drepturi reale de garanție și sarcini	Referințe
NU SUNT	

Anexa Nr. 1 La Partea I

Teren

Nr cadastral	Suprafața (mp)*	Observații / Referințe
	2.400	

* Suprafața este determinată în planul de proiecție Stereo 70.



Date referitoare la teren

Crt	Categorie folosință	Intra vilan	Suprafața (mp)	Tarla	Parcelă	Nr. topo	Observații / Referințe
1	arabil	NU	2.400	17	501	-	

Lungime Segmente

1) Valorile lungimilor segmentelor sunt obținute din proiecție în plan.

Punct început	X / Y	Punct sfârșit	X / Y	Lungime segment (** (m)
1	616.104,147 661.624,428	2	616.086,795 661.593,421	35.532
2	616.086,795 661.593,421	3	616.103,183 661.583,514	19.15
3	616.103,183 661.583,514	4	616.127,201 661.568,643	28.249
4	616.127,201 661.568,643	5	616.136,318 661.563,211	10.613
5	616.136,318 661.563,211	6	616.137,847 661.565,777	2.987

Punct început	X / Y	Punct sfârșit	X / Y	Lungime segment (** (m)
6	616.137,847 661.565,777	7	616.140,624 661.570,041	5.089
7	616.140,624 661.570,041	8	616.142,312 661.573,663	3.996
8	616.142,312 661.573,663	9	616.151,915 661.587,49	16.835
9	616.151,915 661.587,49	10	616.155,854 661.592,376	6.276
10	616.155,854 661.592,376	11	616.159,23 661.595,531	4.621
11	616.159,23 661.595,531	12	616.160,854 661.597,642	2.663
12	616.160,854 661.597,642	13	616.163,92 661.599,789	3.743
13	616.163,92 661.599,789	14	616.133,047 661.612,523	33.396
14	616.133,047 661.612,523	1	616.104,147 661.624,428	31.256

** Lungimile segmentelor sunt determinate în planul de proiecție Stereo 70 și sunt rotunjite la 1 milimetru.

*** Distanța dintre puncte este formată din segmente cumulate ce sunt mai mici decât valoarea 1 milimetru.

**DATE DESPRE IMOBILUL NR. 757**

Oficiul de Cadastru și Publicitate Imobiliară SUCEAVA
Biroul de Cadastru și Publicitate Imobiliară Falticeni

A. Partea I. Descrierea imobilului

TEREN Extravilan

Adresa: Jud. Suceava

Nr. Crt	Nr cadastral Nr. topografic	Suprafața* (mp)	Observații / Referințe
A1		1.600	Sector cadastral:14 Teren neimprejmuit;

B. Partea II. Proprietari și acte

Inscrieri privitoare la dreptul de proprietate și alte drepturi reale		Referințe
757 / 01/08/2023		
Act Normativ nr. 7, din 13/03/1996 emis de Parlamentul Romaniei;		
B1	Inscrierea provizorie, drept de PROPRIETATE, dobandit prin Lege, cota actuala 1/1, cota initiala 1/2 1) COMUNA DOLHESTI, CIF:5506727	A1

C. Partea III. SARCINI .

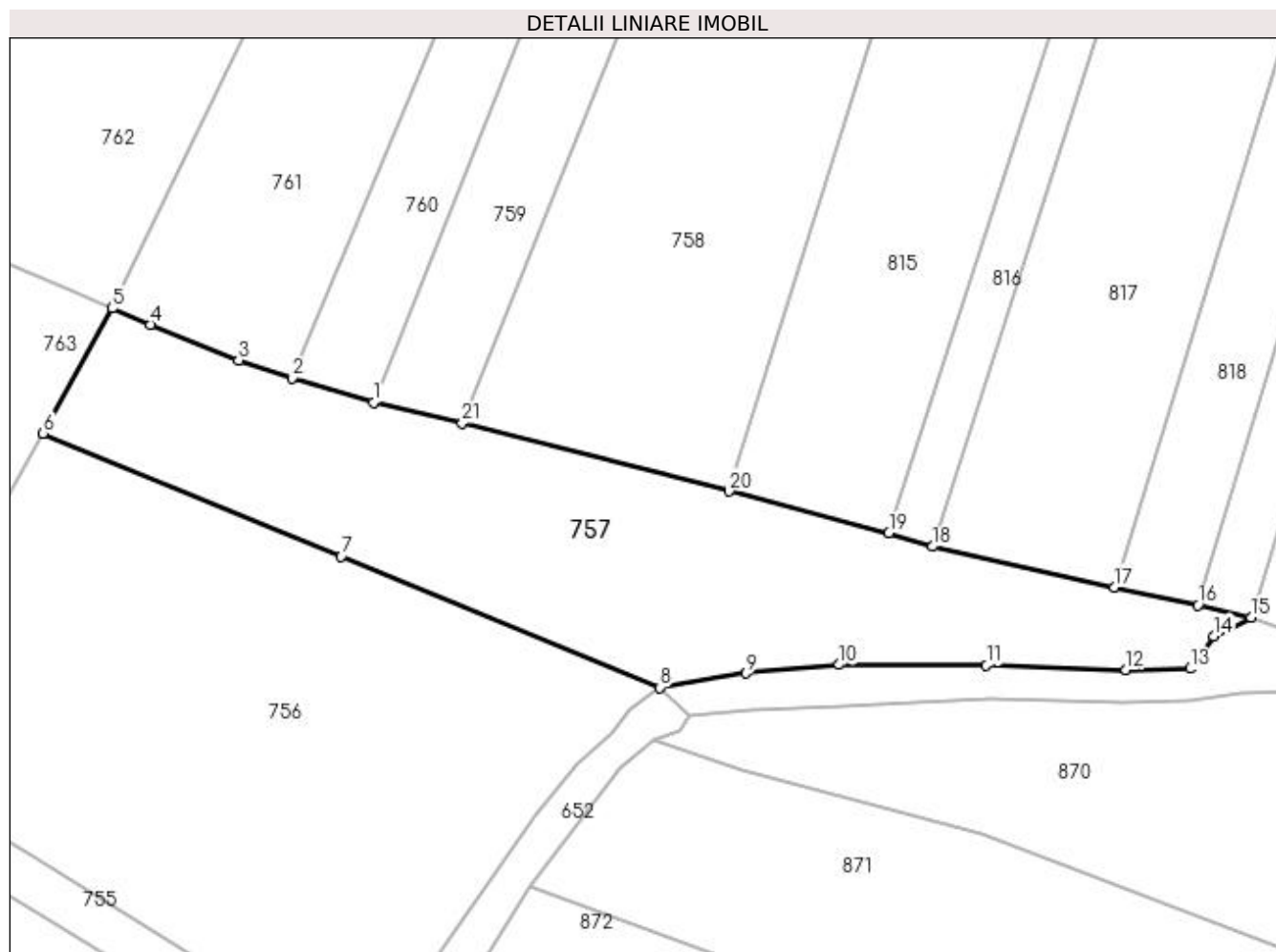
Inscrieri privind dezmembramintele dreptului de proprietate, drepturi reale de garanție și sarcini	Referințe
NU SUNT	

Anexa Nr. 1 La Partea I

Teren

Nr cadastral	Suprafața (mp)*	Observații / Referințe
	1.600	

* Suprafața este determinată în planul de proiecție Stereo 70.



Date referitoare la teren

Crt	Categorie folosință	Intra vilan	Suprafața (mp)	Tarla	Parcelă	Nr. topo	Observații / Referințe
1	neproductiv	NU	1.600	17	502	-	

Lungime Segmente

1) Valorile lungimilor segmentelor sunt obținute din proiecție în plan.

Punct început	X / Y	Punct sfârșit	X / Y	Lungime segment (** (m)
1	616.136,158 661.627,407	2	616.128,264 661.629,773	8.241
3	616.123,081 661.631,478	4	616.114,549 661.634,948	9.211
5	616.110,833 661.636,533	6	616.104,147 661.624,428	13.829
7	616.133,047 661.612,523	8	616.163,92 661.599,789	33.396
9	616.172,244 661.601,173	10	616.181,284 661.602,015	9.079

Punct început	X / Y	Punct sfârșit	X / Y	Lungime segment (** (m)
2	616.128,264 661.629,773	3	616.123,081 661.631,478	5.456
4	616.114,549 661.634,948	5	616.110,833 661.636,533	4.04
6	616.104,147 661.624,428	7	616.133,047 661.612,523	31.256
8	616.163,92 661.599,789	9	616.172,244 661.601,173	8.438
10	616.181,284 661.602,015	11	616.195,536 661.601,936	14.252

Punct început	X / Y	Punct sfârșit	X / Y	Lungime segment (** (m))
11	616.195,536 661.601,936	12	616.209,068 661.601,53	13.538
13	616.215,268 661.601,628	14	616.217,56 661.604,79	3.905
15	616.221,182 661.606,589	16	616.216,043 661.607,783	5.276
17	616.207,927 661.609,527	18	616.190,318 661.613,453	18.041
19	616.186,091 661.614,798	20	616.170,607 661.618,809	15.995
21	616.144,759 661.625,393	1	616.136,158 661.627,407	8.834

Punct început	X / Y	Punct sfârșit	X / Y	Lungime segment (** (m))
12	616.209,068 661.601,53	13	616.215,268 661.601,628	6.201
14	616.217,56 661.604,79	15	616.221,182 661.606,589	4.044
16	616.216,043 661.607,783	17	616.207,927 661.609,527	8.301
18	616.190,318 661.613,453	19	616.186,091 661.614,798	4.436
20	616.170,607 661.618,809	21	616.144,759 661.625,393	26.673

** Lungimile segmentelor sunt determinate în planul de proiecție Stereo 70 și sunt rotunjite la 1 milimetru.

*** Distanța dintre puncte este formată din segmente cumulate ce sunt mai mici decât valoarea 1 milimetru.

**DATE DESPRE IMOBILUL NR. 758**

Oficiul de Cadastru și Publicitate Imobiliară SUCEAVA
Biroul de Cadastru și Publicitate Imobiliară Falticeni

A. Partea I. Descrierea imobilului

TEREN Extravilan

Adresa: Jud. Suceava

Nr. Crt	Nr cadastral Nr. topografic	Suprafața* (mp)	Observații / Referințe
A1		3.800	Sector cadastral:14 Teren neimprejmuit;

B. Partea II. Proprietari și acte

Inscrieri privitoare la dreptul de proprietate și alte drepturi reale		Referințe
758 / 01/08/2023		
Act Notarial nr. 176, din 06/02/2020 emis de BNP Uța Dan (Act de partaj);		
B1	Intabulare, drept de PROPRIETATE, dobândit prin Conventie, cota actuala 1/1, cota initiala 1/1 1) PELIN SORINEL	A1

C. Partea III. SARCINI .

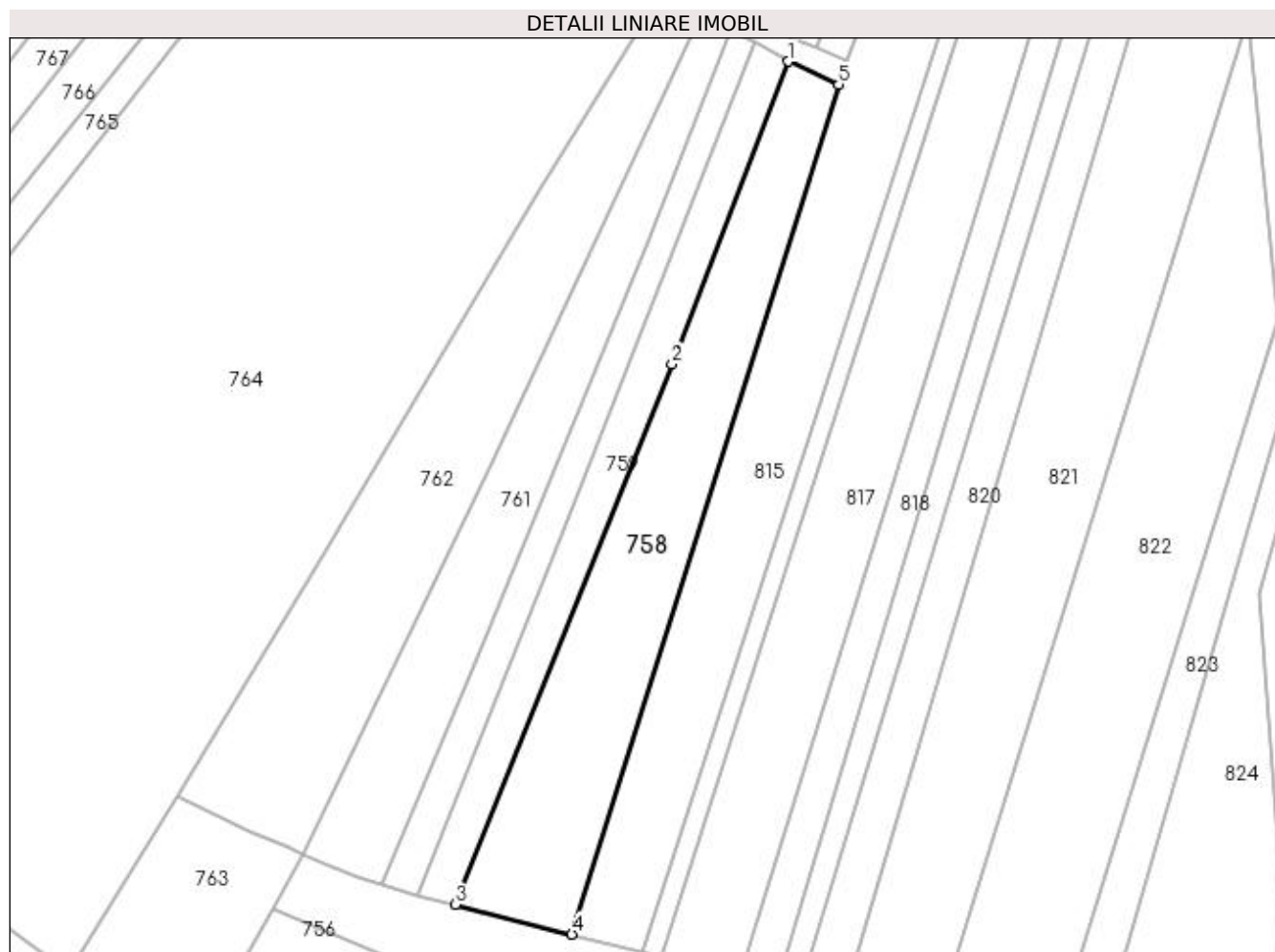
Inscrieri privind dezmembramintele dreptului de proprietate, drepturi reale de garanție și sarcini	Referințe
NU SUNT	

Anexa Nr. 1 La Partea I

Teren

Nr cadastral	Suprafața (mp)*	Observații / Referințe
	3.800	

* Suprafața este determinată în planul de proiecție Stereo 70.



Date referitoare la teren

Crt	Categorie folosință	Intra vilan	Suprafața (mp)	Tarla	Parcelă	Nr. topo	Observații / Referințe
1	arabil	NU	3.800	17	503	-	

Lungime Segmente

1) Valorile lungimilor segmentelor sunt obținute din proiecție în plan.

Punct început	X / Y	Punct sfârșit	X / Y	Lungime segment (** (m)
1	616.218,645 661.812,327	2	616.192,771 661.745,201	71.94
2	616.192,771 661.745,201	3	616.144,759 661.625,393	129.07
3	616.144,759 661.625,393	4	616.170,607 661.618,809	26.673
4	616.170,607 661.618,809	5	616.229,792 661.807,161	197.432
5	616.229,792 661.807,161	1	616.218,645 661.812,327	12.286

**** Lungimile segmentelor sunt determinate în planul de proiecție Stereo 70 și sunt rotunjite la 1 milimetru.**

***** Distanța dintre puncte este formată din segmente cumulate ce sunt mai mici decât valoarea 1 milimetru.**

**DATE DESPRE IMOBILUL NR. 759**

Oficiul de Cadastru și Publicitate Imobiliară SUCEAVA
Biroul de Cadastru și Publicitate Imobiliară Falticeni

A. Partea I. Descrierea imobilului

TEREN Extravilan

Adresa: Jud. Suceava

Nr. Crt	Nr cadastral Nr. topografic	Suprafața* (mp)	Observații / Referințe
A1		1.775	Sector cadastral:14 Teren neimprejmuit;

B. Partea II. Proprietari și acte

Inscrieri privitoare la dreptul de proprietate și alte drepturi reale	Referințe
759 / 01/08/2023	
Act Normativ nr. 7, din 13/03/1996 emis de Parlamentul Romaniei;	
B1	A1
Inscrierea provizorie, drept de PROPRIETATE, dobandit prin Lege, cota actuala 1/1, cota initiala 1/2 1) COMUNA DOLHESTI, CIF:5506727	

C. Partea III. SARCINI .

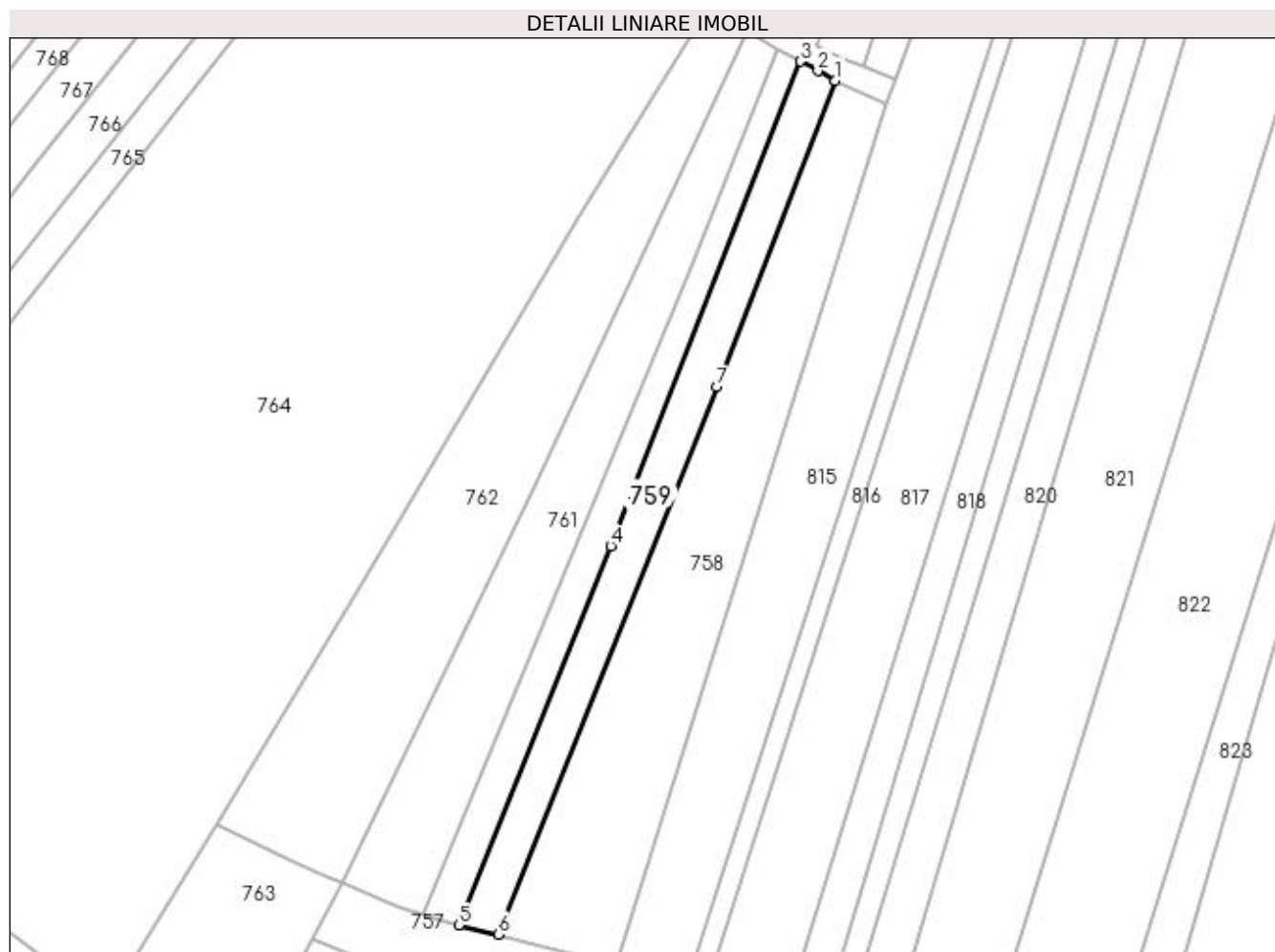
Inscrieri privind dezmembramintele dreptului de proprietate, drepturi reale de garanție și sarcini	Referințe
NU SUNT	

Anexa Nr. 1 La Partea I

Teren

Nr cadastral	Suprafața (mp)*	Observații / Referințe
	1.775	

* Suprafața este determinată în planul de proiecție Stereo 70.



Date referitoare la teren

Crt	Categorie folosință	Intravilan	Suprafața (mp)	Tarla	Parcelă	Nr. topo	Observații / Referințe
1	arabil	NU	1.775	17	503	-	

Lungime Segmente

1) Valorile lungimilor segmentelor sunt obținute din proiecție în plan.

Punct început	X / Y	Punct sfârșit	X / Y	Lungime segment (** (m)
1	616.218,645 661.812,327	2	616.214,847 661.814,4	4.327
2	616.214,847 661.814,4	3	616.211,048 661.816,474	4.328
3	616.211,048 661.816,474	4	616.169,452 661.710,446	113.895
4	616.169,452 661.710,446	5	616.136,158 661.627,407	89.465
5	616.136,158 661.627,407	6	616.144,759 661.625,393	8.834

Punct început	X / Y	Punct sfârșit	X / Y	Lungime segment (** (m)
6	616.144,759 661.625,393	7	616.192,771 661.745,201	129.07
7	616.192,771 661.745,201	1	616.218,645 661.812,327	71.94

** Lungimile segmentelor sunt determinate în planul de proiecție Stereo 70 și sunt rotunjite la 1 milimetru.

*** Distanța dintre puncte este formată din segmente cumulate ce sunt mai mici decât valoarea 1 milimetru.

**DATE DESPRE IMOBILUL NR. 760**

Oficiul de Cadastru și Publicitate Imobiliară SUCEAVA
Biroul de Cadastru și Publicitate Imobiliară Falticeni

A. Partea I. Descrierea imobilului

TEREN Extravilan

Adresa: Jud. Suceava

Nr. Crt	Nr cadastral Nr. topografic	Suprafața* (mp)	Observații / Referințe
A1		1.400	Sector cadastral:14 Teren neimprejmuit;

B. Partea II. Proprietari și acte

Inscrieri privitoare la dreptul de proprietate și alte drepturi reale	Referințe
760 / 01/08/2023	
Act Notarial nr. 121, din 20/02/2012 emis de BNP Ioan Liuță (Act de partaj);	
B1	A1
Intabulare, drept de PROPRIETATE, dobandit prin Conventie, cota actuala 1/1, cota initiala 1/1 1) CHIRAP NECULAI	

C. Partea III. SARCINI .

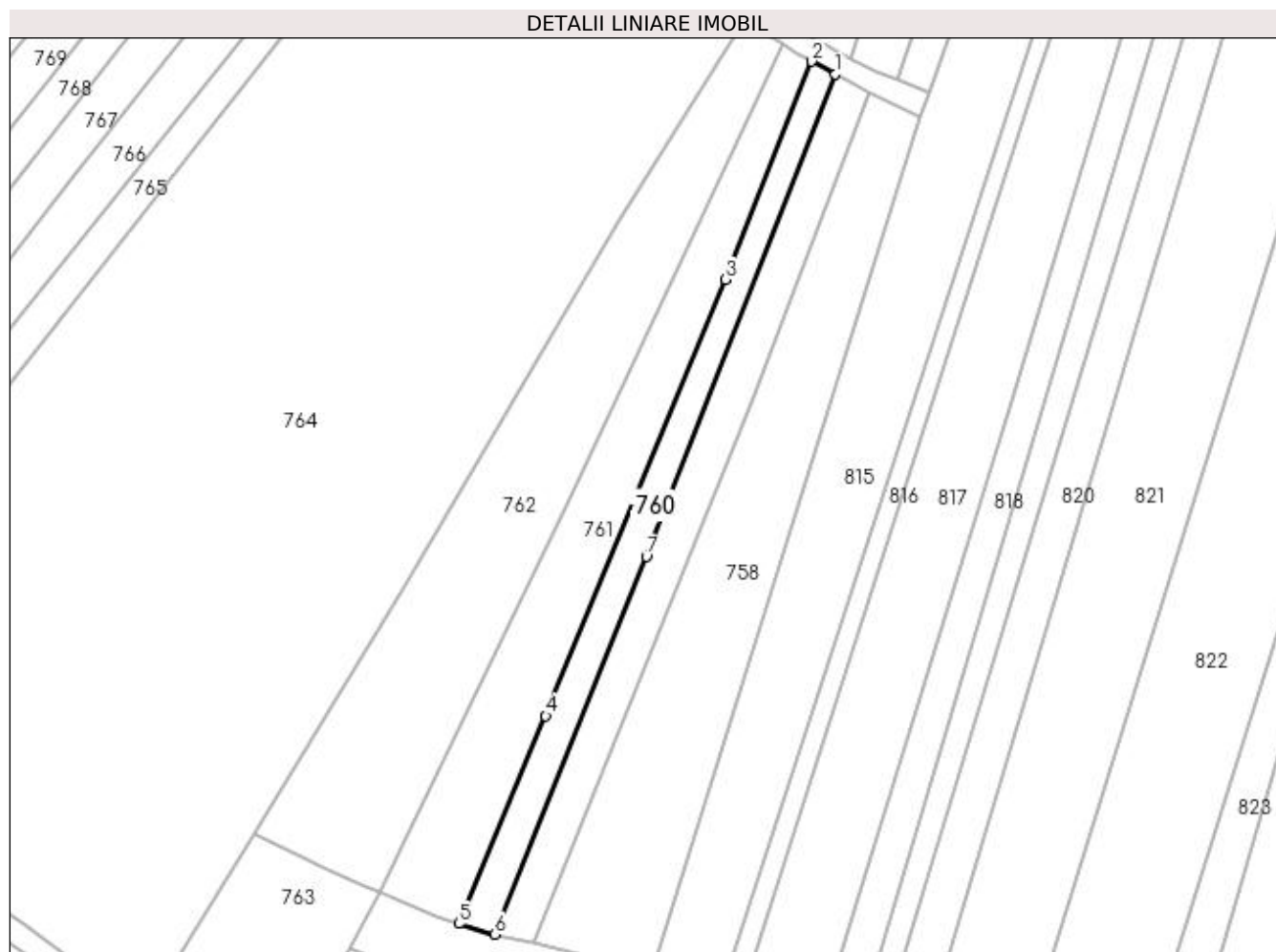
Inscrieri privind dezmembramintele dreptului de proprietate, drepturi reale de garanție și sarcini	Referințe
NU SUNT	

Anexa Nr. 1 La Partea I

Teren

Nr cadastral	Suprafața (mp)*	Observații / Referințe
	1.400	

* Suprafața este determinată în planul de proiecție Stereo 70.



Date referitoare la teren

Crt	Categorie folosință	Intra vilan	Suprafața (mp)	Tarla	Parcelă	Nr. topo	Observații / Referințe
1	arabil	NU	1.400	17	503	-	

Lungime Segmente

1) Valorile lungimilor segmentelor sunt obținute din proiecție în plan.

Punct început	X / Y	Punct sfârșit	X / Y	Lungime segment (** (m)
1	616.211,048 661.816,474	2	616.205,819 661.819,292	5.94
2	616.205,819 661.819,292	3	616.186,87 661.771,406	51.499
3	616.186,87 661.771,406	4	616.147,378 661.675,409	103.803
4	616.147,378 661.675,409	5	616.128,264 661.629,773	49.477
5	616.128,264 661.629,773	6	616.136,158 661.627,407	8.241

Punct început	X / Y	Punct sfârșit	X / Y	Lungime segment (** (m)
6	616.136,158 661.627,407	7	616.169,452 661.710,446	89.465
7	616.169,452 661.710,446	1	616.211,048 661.816,474	113.895

** Lungimile segmentelor sunt determinate în planul de proiecție Stereo 70 și sunt rotunjite la 1 milimetru.

*** Distanța dintre puncte este formată din segmente cumulate ce sunt mai mici decât valoarea 1 milimetru.

**DATE DESPRE IMOBILUL NR. 761**

Oficiul de Cadastru și Publicitate Imobiliară SUCEAVA
Biroul de Cadastru și Publicitate Imobiliară Falticeni

A. Partea I. Descrierea imobilului

TEREN Extravilan

Adresa: Jud. Suceava

Nr. Crt	Nr cadastral Nr. topografic	Suprafața* (mp)	Observații / Referințe
A1		2.700	Sector cadastral:14 Teren neimprejmuit;

B. Partea II. Proprietari și acte

Inscrieri privitoare la dreptul de proprietate și alte drepturi reale	Referințe
761 / 01/08/2023	
Act Notarial nr. 2269, din 12/08/2008 emis de BNP Maria Apostol (Act de partaj);	
B1	A1
Intabulare, drept de PROPRIETATE, dobandit prin Conventie, cota actuala 1/1, cota initiala 1/1 1) CIUBOTARU GETA-ELENA	

C. Partea III. SARCINI .

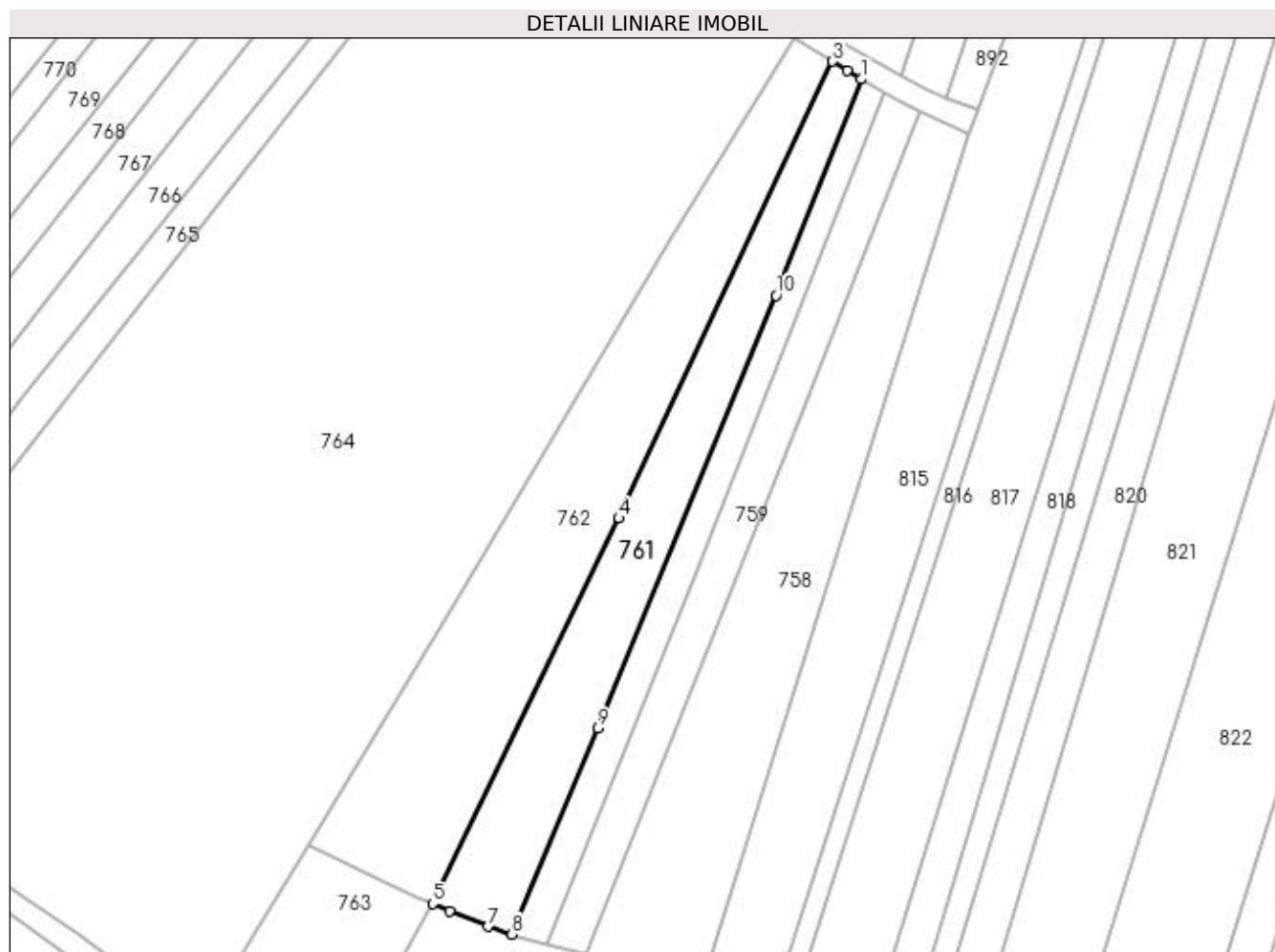
Inscrieri privind dezmembramintele dreptului de proprietate, drepturi reale de garanție și sarcini	Referințe
NU SUNT	

Anexa Nr. 1 La Partea I

Teren

Nr cadastral	Suprafața (mp)*	Observații / Referințe
	2.700	

* Suprafața este determinată în planul de proiecție Stereo 70.



Date referitoare la teren

Crt	Categorie folosință	Intra vilan	Suprafața (mp)	Tarla	Parcelă	Nr. topo	Observații / Referințe
1	arabil	NU	2.700	17	503	-	

Lungime Segmente

1) Valorile lungimilor segmentelor sunt obținute din proiecție în plan.

Punct început	X / Y	Punct sfârșit	X / Y	Lungime segment (** (m)
1	616.205,819 661.819,292	2	616.202,636 661.821,26	3.742
2	616.202,636 661.821,26	3	616.199,452 661.823,228	3.743
3	616.199,452 661.823,228	4	616.152,069 661.721,978	111.789
4	616.152,069 661.721,978	5	616.110,833 661.636,533	94.875
5	616.110,833 661.636,533	6	616.114,549 661.634,948	4.04

Punct început	X / Y	Punct sfârșit	X / Y	Lungime segment (** (m)
6	616.114,549 661.634,948	7	616.123,081 661.631,478	9.211
7	616.123,081 661.631,478	8	616.128,264 661.629,773	5.456
8	616.128,264 661.629,773	9	616.147,378 661.675,409	49.477
9	616.147,378 661.675,409	10	616.186,87 661.771,406	103.803
10	616.186,87 661.771,406	1	616.205,819 661.819,292	51.499

** Lungimile segmentelor sunt determinate în planul de proiecție Stereo 70 și sunt rotunjite la 1 milimetru.

*** Distanța dintre puncte este formată din segmente cumulate ce sunt mai mici decât valoarea 1 milimetru.

**DATE DESPRE IMOBILUL NR. 762**

Oficiul de Cadastru și Publicitate Imobiliară SUCEAVA
Biroul de Cadastru și Publicitate Imobiliară Falticeni

A. Partea I. Descrierea imobilului

TEREN Extravilan

Adresa: Jud. Suceava

Nr. Crt	Nr cadastral Nr. topografic	Suprafața* (mp)	Observații / Referințe
A1		4.300	Sector cadastral:14 Teren neimprejmuit;

B. Partea II. Proprietari și acte

Inscrieri privitoare la dreptul de proprietate și alte drepturi reale		Referințe
762 / 01/08/2023		
Act Normativ nr. 7, din 13/03/1996 emis de Parlamentul Romaniei;		
B1	Inscrierea provizorie, drept de PROPRIETATE, dobandit prin Lege, cota actuala 1/1, cota initiala 1/2 1) COMUNA DOLHESTI, CIF:5506727	A1

C. Partea III. SARCINI .

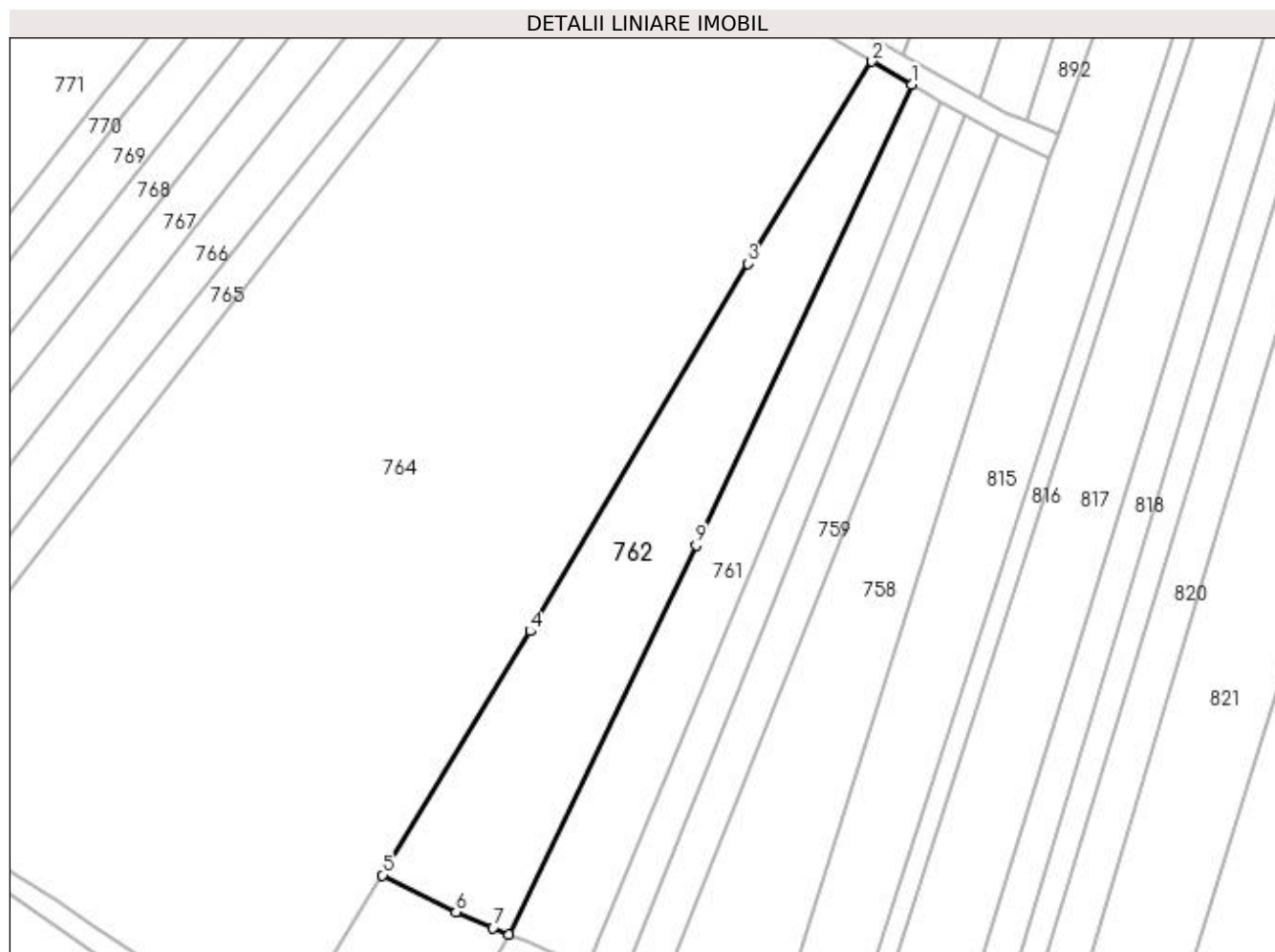
Inscrieri privind dezmembramintele dreptului de proprietate, drepturi reale de garanție și sarcini	Referințe
NU SUNT	

Anexa Nr. 1 La Partea I

Teren

Nr cadastral	Suprafața (mp)*	Observații / Referințe
	4.300	

* Suprafața este determinată în planul de proiecție Stereo 70.



Date referitoare la teren

Crt	Categorie folosință	Intra vilan	Suprafața (mp)	Tarla	Parcelă	Nr. topo	Observații / Referințe
1	arabil	NU	4.300	17	503	-	

Lungime Segmente

1) Valorile lungimilor segmentelor sunt obținute din proiecție în plan.

Punct început	X / Y	Punct sfârșit	X / Y	Lungime segment (** (m)
1	616.199,452 661.823,228	2	616.190,769 661.828,298	10.055
2	616.190,769 661.828,298	3	616.163,424 661.783,921	52.125
3	616.163,424 661.783,921	4	616.115,667 661.703,157	93.827
4	616.115,667 661.703,157	5	616.083,198 661.649,537	62.684
5	616.083,198 661.649,537	6	616.099,356 661.641,483	18.054

Punct început	X / Y	Punct sfârșit	X / Y	Lungime segment (** (m)
6	616.099,356 661.641,483	7	616.107,505 661.637,997	8.863
7	616.107,505 661.637,997	8	616.110,833 661.636,533	3.636
8	616.110,833 661.636,533	9	616.152,069 661.721,978	94.875
9	616.152,069 661.721,978	1	616.199,452 661.823,228	111.789

** Lungimile segmentelor sunt determinate în planul de proiecție Stereo 70 și sunt rotunjite la 1 milimetru.

*** Distanța dintre puncte este formată din segmente cumulate ce sunt mai mici decât valoarea 1 milimetru.

**DATE DESPRE IMOBILUL NR. 763**

Oficiul de Cadastru și Publicitate Imobiliară SUCEAVA
Biroul de Cadastru și Publicitate Imobiliară Falticeni

A. Partea I. Descrierea imobilului

TEREN Extravilan

Adresa: Jud. Suceava

Nr. Crt	Nr cadastral Nr. topografic	Suprafața* (mp)	Observații / Referințe
A1		1.500	Sector cadastral:14 Teren neimprejmuit;

B. Partea II. Proprietari și acte

Inscrieri privitoare la dreptul de proprietate și alte drepturi reale	Referințe
763 / 01/08/2023	
Act Notarial nr. 121, din 20/02/2012 emis de BNP Ioan Liuță (Act de partaj);	
B1	A1
Intabulare, drept de PROPRIETATE, dobândit prin Conventie, cota actuala 1/1, cota initiala 1/1 1) CHIRAP VASILE	

C. Partea III. SARCINI .

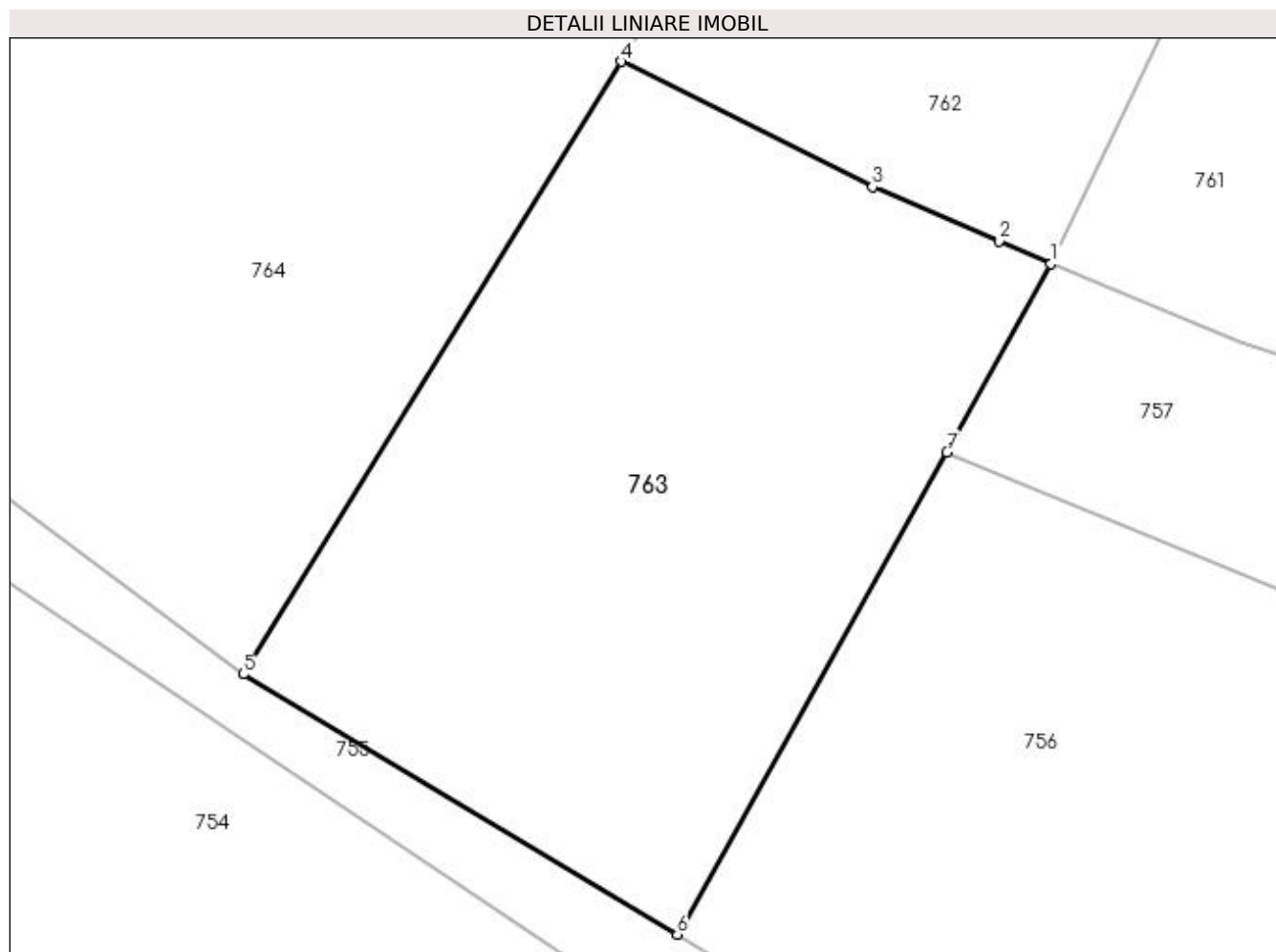
Inscrieri privind dezmembramintele dreptului de proprietate, drepturi reale de garanție și sarcini	Referințe
NU SUNT	

Anexa Nr. 1 La Partea I

Teren

Nr cadastral	Suprafața (mp)*	Observații / Referințe
	1.500	

* Suprafața este determinată în planul de proiecție Stereo 70.



Date referitoare la teren

Crt	Categorie folosință	Intra vilan	Suprafața (mp)	Tarla	Parcelă	Nr. topo	Observații / Referințe
1	arabil	NU	1.500	17	502, 503	-	

Lungime Segmente

1) Valorile lungimilor segmentelor sunt obținute din proiecție în plan.

Punct început	X / Y	Punct sfârșit	X / Y	Lungime segment (** (m)
1	616.110,833 661.636,533	2	616.107,505 661.637,997	3.636
2	616.107,505 661.637,997	3	616.099,356 661.641,483	8.863
3	616.099,356 661.641,483	4	616.083,198 661.649,537	18.054
4	616.083,198 661.649,537	5	616.058,884 661.610,147	46.29
5	616.058,884 661.610,147	6	616.086,795 661.593,421	32.539

Punct început	X / Y	Punct sfârșit	X / Y	Lungime segment (** (m)
6	616.086,795 661.593,421	7	616.104,147 661.624,428	35.532
7	616.104,147 661.624,428	1	616.110,833 661.636,533	13.829

** Lungimile segmentelor sunt determinate în planul de proiecție Stereo 70 și sunt rotunjite la 1 milimetru.

*** Distanța dintre puncte este formată din segmente cumulate ce sunt mai mici decât valoarea 1 milimetru.

**DATE DESPRE IMOBILUL NR. 764**

Oficiul de Cadastru și Publicitate Imobiliară SUCEAVA
Biroul de Cadastru și Publicitate Imobiliară Falticeni

A. Partea I. Descrierea imobilului

TEREN Extravilan

Adresa: Jud. Suceava

Nr. Crt	Nr cadastral Nr. topografic	Suprafața* (mp)	Observații / Referințe
A1		23.718	Sector cadastral:14 Teren neimprejmuit;

B. Partea II. Proprietari și acte

Inscrieri privitoare la dreptul de proprietate și alte drepturi reale		Referințe
764 / 01/08/2023		
Act Normativ nr. 7, din 13/03/1996 emis de Parlamentul Romaniei;		
B1	Inscrierea provizorie, drept de PROPRIETATE, dobandit prin Lege, cota actuala 1/1, cota initiala 1/2 1) COMUNA DOLHESTI, CIF:5506727	A1

C. Partea III. SARCINI .

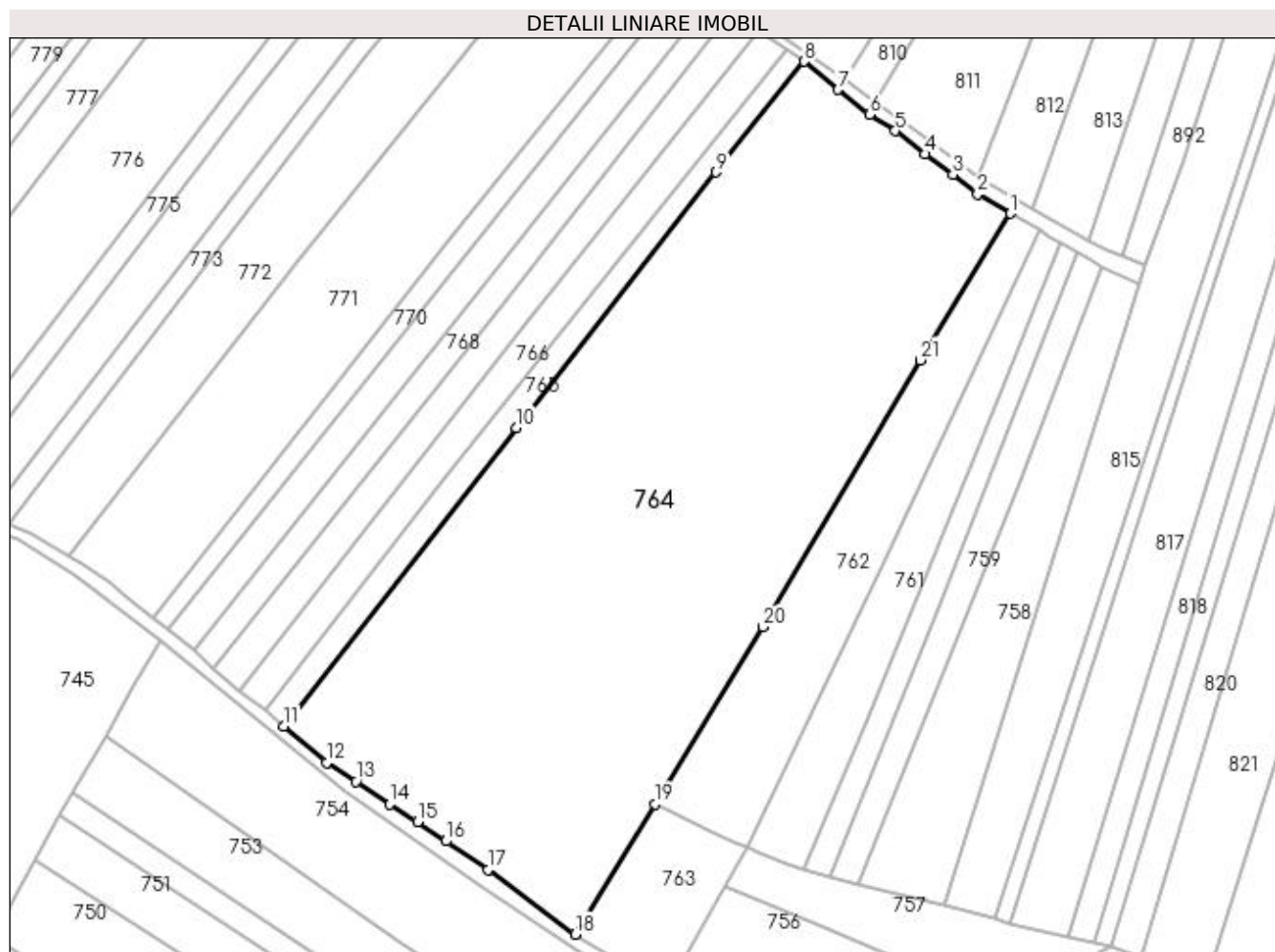
Inscrieri privind dezmembramintele dreptului de proprietate, drepturi reale de garanție și sarcini	Referințe
NU SUNT	

Anexa Nr. 1 La Partea I

Teren

Nr cadastral	Suprafața (mp)*	Observații / Referințe
	23.718	

* Suprafața este determinată în planul de proiecție Stereo 70.



Date referitoare la teren

Crt	Categorie folosință	Intra vilan	Suprafața (mp)	Tarla	Parcelă	Nr. topo	Observații / Referințe
1	arabil	NU	23.718	17	503	-	

Lungime Segmente

1) Valorile lungimilor segmentelor sunt obținute din proiecție în plan.

Punct început	X / Y	Punct sfârșit	X / Y	Lungime segment (** (m)
1	616.190,769 661.828,298	2	616.180,812 661.834,105	11.527
3	616.173,283 661.840,155	4	616.164,923 661.846,286	10.367
5	616.155,796 661.853,322	6	616.148,063 661.858,199	9.142
7	616.138,572 661.865,757	8	616.128,286 661.874,301	13.372
9	616.101,68 661.840,756	10	616.041,122 661.763,49	98.17

Punct început	X / Y	Punct sfârșit	X / Y	Lungime segment (** (m)
2	616.180,812 661.834,105	3	616.173,283 661.840,155	9.659
4	616.164,923 661.846,286	5	616.155,796 661.853,322	11.524
6	616.148,063 661.858,199	7	616.138,572 661.865,757	12.133
8	616.128,286 661.874,301	9	616.101,68 661.840,756	42.815
10	616.041,122 661.763,49	11	615.970,693 661.673,162	114.54

Punct început	X / Y	Punct sfârșit	X / Y	Lungime segment (** (m)
11	615.970,693 661.673,162	12	615.983,659 661.662,117	17.033
13	615.992,527 661.656,445	14	616.002,742 661.649,48	12.364
15	616.011,354 661.644,232	16	616.019,734 661.638,373	10.225
17	616.032,527 661.629,73	18	616.058,884 661.610,147	32.836
19	616.083,198 661.649,537	20	616.115,667 661.703,157	62.684
21	616.163,424 661.783,921	1	616.190,769 661.828,298	52.125

Punct început	X / Y	Punct sfârșit	X / Y	Lungime segment (** (m)
12	615.983,659 661.662,117	13	615.992,527 661.656,445	10.527
14	616.002,742 661.649,48	15	616.011,354 661.644,232	10.085
16	616.019,734 661.638,373	17	616.032,527 661.629,73	15.439
18	616.058,884 661.610,147	19	616.083,198 661.649,537	46.29
20	616.115,667 661.703,157	21	616.163,424 661.783,921	93.827

** Lungimile segmentelor sunt determinate în planul de proiecție Stereo 70 și sunt rotunjite la 1 milimetru.

*** Distanța dintre puncte este formată din segmente cumulate ce sunt mai mici decât valoarea 1 milimetru.

**DATE DESPRE IMOBILUL NR. 765**

Oficiul de Cadastru și Publicitate Imobiliară SUCEAVA
Biroul de Cadastru și Publicitate Imobiliară Falticeni

A. Partea I. Descrierea imobilului

TEREN Extravilan

Adresa: Jud. Suceava

Nr. Crt	Nr cadastral Nr. topografic	Suprafața* (mp)	Observații / Referințe
A1		1.800	Sector cadastral:14 Teren neimprejmuit;

B. Partea II. Proprietari și acte

Inscrieri privitoare la dreptul de proprietate și alte drepturi reale		Referințe
765 / 01/08/2023		
Act Notarial nr. 511, din 15/05/2013 emis de BNP Uța Dan (Act de partaj);		
B1	Intabulare, drept de PROPRIETATE, dobândit prin Conventie, cota actuala 1/1, cota initiala 1/1 1) PELIN NECULAI	A1

C. Partea III. SARCINI .

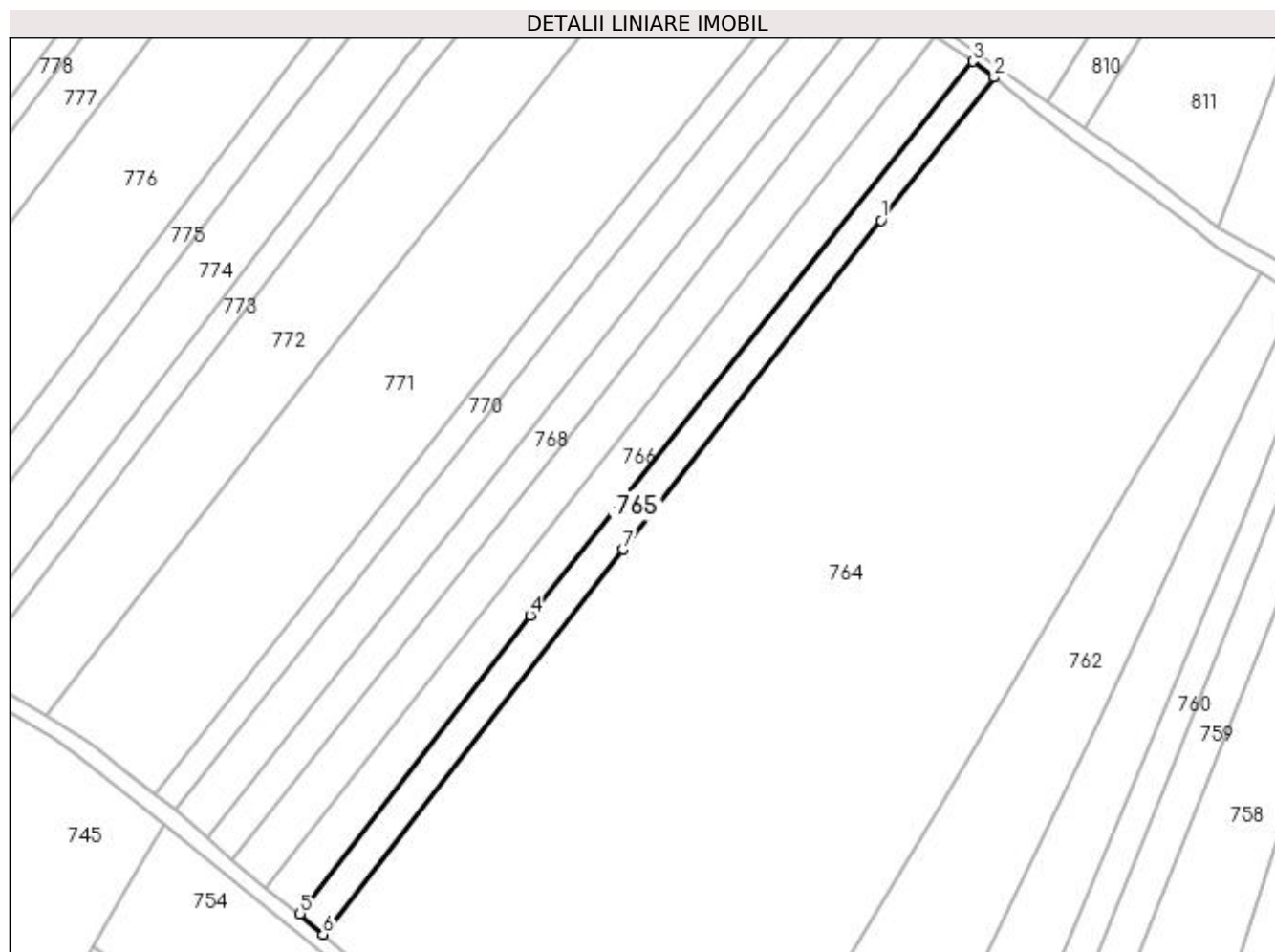
Inscrieri privind dezmembramintele dreptului de proprietate, drepturi reale de garanție și sarcini	Referințe
NU SUNT	

Anexa Nr. 1 La Partea I

Teren

Nr cadastral	Suprafața (mp)*	Observații / Referințe
	1.800	

* Suprafața este determinată în planul de proiecție Stereo 70.



Date referitoare la teren

Crt	Categorie folosință	Intra vilan	Suprafața (mp)	Tarla	Parcelă	Nr. topo	Observații / Referințe
1	arabil	NU	1.800	17	503	-	

Lungime Segmente

1) Valorile lungimilor segmentelor sunt obținute din proiecție în plan.

Punct început	X / Y	Punct sfârșit	X / Y	Lungime segment (** (m)
1	616.101,68 661.840,756	2	616.128,286 661.874,301	42.815
2	616.128,286 661.874,301	3	616.123,229 661.878,024	6.28
3	616.123,229 661.878,024	4	616.019,368 661.748,035	166.386
4	616.019,368 661.748,035	5	615.965,272 661.677,992	88.501
5	615.965,272 661.677,992	6	615.970,693 661.673,162	7.261

Punct început	X / Y	Punct sfârșit	X / Y	Lungime segment (** (m)
6	615.970,693 661.673,162	7	616.041,122 661.763,49	114.54
7	616.041,122 661.763,49	1	616.101,68 661.840,756	98.17

** Lungimile segmentelor sunt determinate în planul de proiecție Stereo 70 și sunt rotunjite la 1 milimetru.

*** Distanța dintre puncte este formată din segmente cumulate ce sunt mai mici decât valoarea 1 milimetru.

**DATE DESPRE IMOBILUL NR. 766**

Oficiul de Cadastru și Publicitate Imobiliară SUCEAVA
Biroul de Cadastru și Publicitate Imobiliară Falticeni

A. Partea I. Descrierea imobilului

TEREN Extravilan

Adresa: Jud. Suceava

Nr. Crt	Nr cadastral Nr. topografic	Suprafața* (mp)	Observații / Referințe
A1		2.500	Sector cadastral:14 Teren neimprejmuit;

B. Partea II. Proprietari și acte

Inscrieri privitoare la dreptul de proprietate și alte drepturi reale	Referințe
766 / 01/08/2023	
Act Administrativ nr. 916, din 07/04/1994 emis de Comisia Judeteana Suceava;	
B1	A1
Intabulare, drept de PROPRIETATE, dobandit prin Reconstituire, cota actuala 1/1, cota initiala 1/1 1) DROBOTĂ MARGARETA, LIPSA CNP	

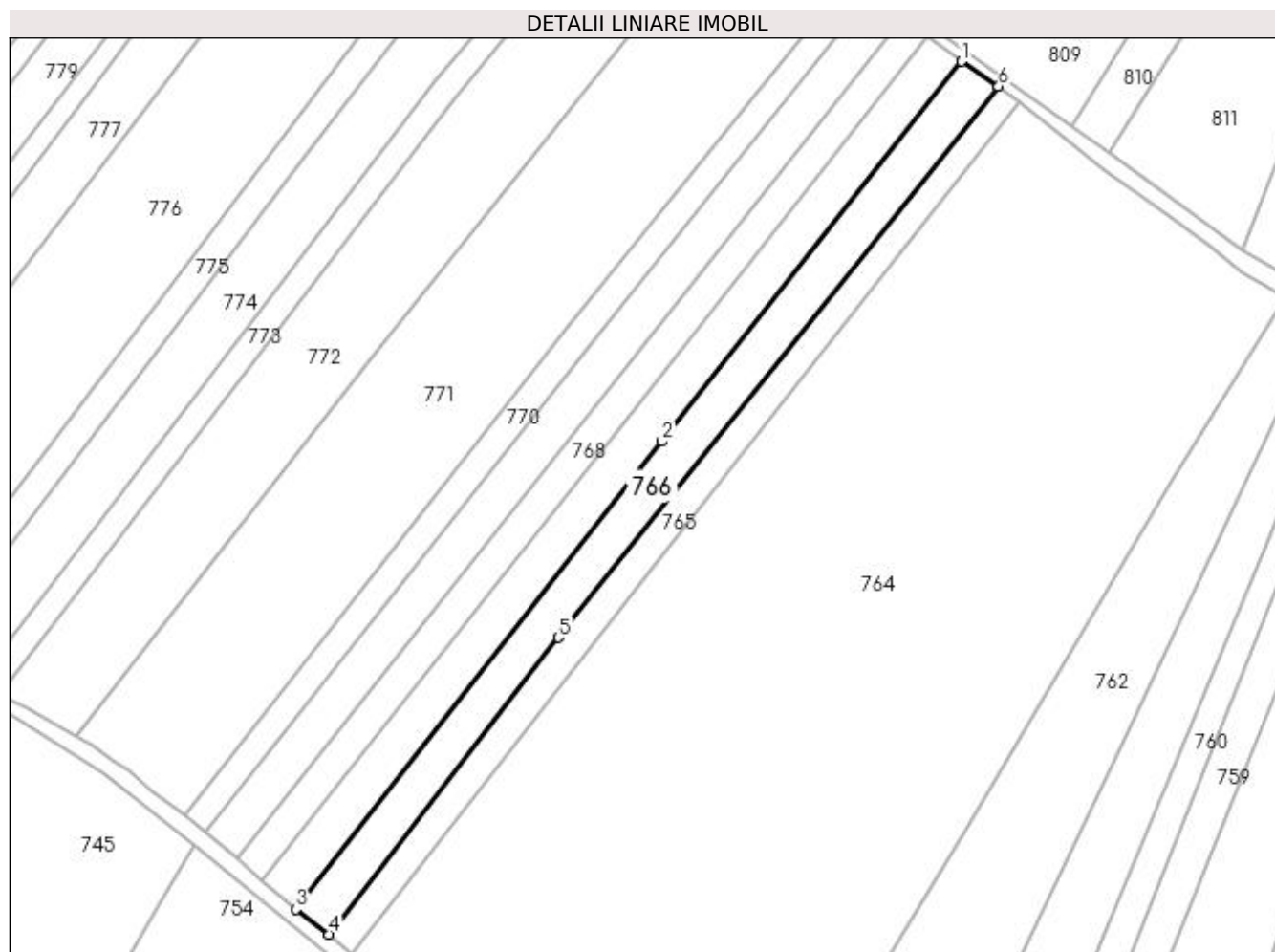
C. Partea III. SARCINI .

Inscrieri privind dezmembramintele dreptului de proprietate, drepturi reale de garanție și sarcini	Referințe
NU SUNT	

Anexa Nr. 1 La Partea I**Teren**

Nr cadastral	Suprafața (mp)*	Observații / Referințe
	2.500	

* Suprafața este determinată în planul de proiecție Stereo 70.

**Date referitoare la teren**

Crt	Categorie folosință	Intra vilan	Suprafața (mp)	Tarla	Parcelă	Nr. topo	Observații / Referințe
1	arabil	NU	1.200	17	503	-	
2	faneata	NU	1.300	17	503	-	

Lungime Segmente

1) Valorile lungimilor segmentelor sunt obținute din proiecție în plan.

Punct început	X / Y	Punct sfârșit	X / Y	Lungime segment (** (m)
1	616.114,559 661.883,907	2	616.043,799 661.794,277	114.195
2	616.043,799 661.794,277	3	615.957,352 661.683,955	140.157
3	615.957,352 661.683,955	4	615.965,272 661.677,992	9.914
4	615.965,272 661.677,992	5	616.019,368 661.748,035	88.501

Punct început	X / Y	Punct sfârșit	X / Y	Lungime segment (** (m)
5	616.019,368 661.748,035	6	616.123,229 661.878,024	166.386
6	616.123,229 661.878,024	1	616.114,559 661.883,907	10.478

** Lungimile segmentelor sunt determinate în planul de proiecție Stereo 70 și sunt rotunjite la 1 milimetru.

*** Distanța dintre puncte este formată din segmente cumulate ce sunt mai mici decât valoarea 1 milimetru.

**DATE DESPRE IMOBILUL NR. 767**

Oficiul de Cadastru și Publicitate Imobiliară SUCEAVA
Biroul de Cadastru și Publicitate Imobiliară Falticeni

A. Partea I. Descrierea imobilului

TEREN Extravilan

Adresa: Jud. Suceava

Nr. Crt	Nr cadastral Nr. topografic	Suprafața* (mp)	Observații / Referințe
A1		2.500	Sector cadastral:14 Teren neimprejmuit;

B. Partea II. Proprietari și acte

Inscrieri privitoare la dreptul de proprietate și alte drepturi reale	Referințe
767 / 01/08/2023	
Act Administrativ nr. 596, din 13/03/1995 emis de Comisia Judeteana Suceava;	
B1	A1
Intabulare, drept de PROPRIETATE, dobandit prin Reconstituire, cota actuala 1/1, cota initiala 1/1 1) PELIN NECULAI	

C. Partea III. SARCINI .

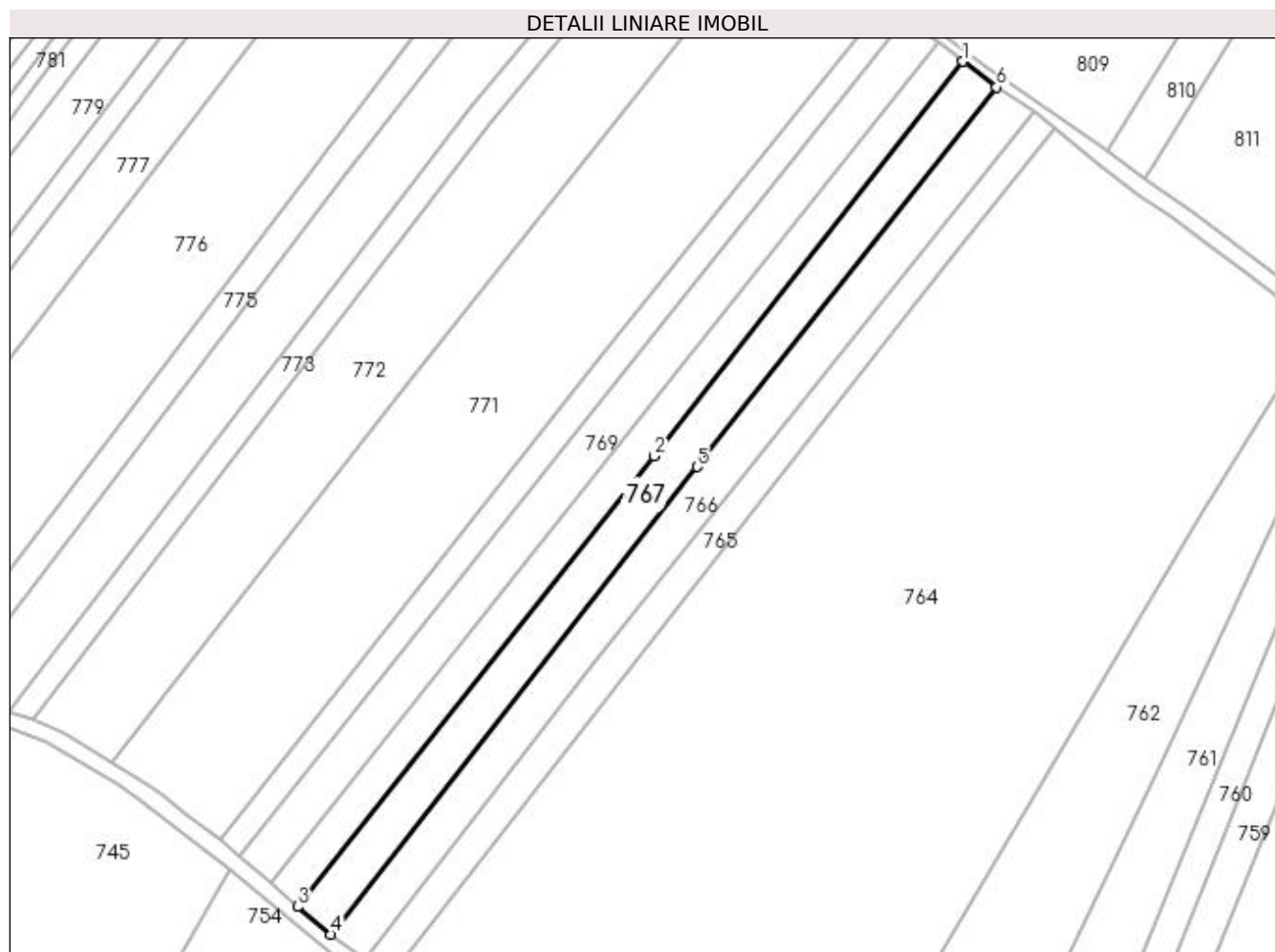
Inscrieri privind dezmembramintele dreptului de proprietate, drepturi reale de garanție și sarcini	Referințe
NU SUNT	

Anexa Nr. 1 La Partea I

Teren

Nr cadastral	Suprafața (mp)*	Observații / Referințe
	2.500	

* Suprafața este determinată în planul de proiecție Stereo 70.



Date referitoare la teren

Crt	Categorie folosință	Intra vilan	Suprafața (mp)	Tarla	Parcelă	Nr. topo	Observații / Referințe
1	pasune	NU	2.500	17	503	-	

Lungime Segmente

1) Valorile lungimilor segmentelor sunt obținute din proiecție în plan.

Punct început	X / Y	Punct sfârșit	X / Y	Lungime segment (** (m)
1	616.106,588 661.889,925	2	616.033,641 661.796,838	118.264
2	616.033,641 661.796,838	3	615.949,467 661.690,458	135.654
3	615.949,467 661.690,458	4	615.957,352 661.683,955	10.221
4	615.957,352 661.683,955	5	616.043,799 661.794,277	140.157
5	616.043,799 661.794,277	6	616.114,559 661.883,907	114.195

Punct început	X / Y	Punct sfârşit	X / Y	Lungime segment (** (m)
6	616.114,559 661.883,907	1	616.106,588 661.889,925	9.988

** Lungimile segmentelor sunt determinate în planul de proiecţie Stereo 70 şi sunt rotunjite la 1 milimetru.

*** Distanţa dintre puncte este formată din segmente cumulate ce sunt mai mici decât valoarea 1 milimetru.

**DATE DESPRE IMOBILUL NR. 768**

Oficiul de Cadastru și Publicitate Imobiliară SUCEAVA
Biroul de Cadastru și Publicitate Imobiliară Falticeni

A. Partea I. Descrierea imobilului

TEREN Extravilan

Adresa: Jud. Suceava

Nr. Crt	Nr cadastral Nr. topografic	Suprafața* (mp)	Observații / Referințe
A1		2.000	Sector cadastral:14 Teren neimprejmuit;

B. Partea II. Proprietari și acte

Inscrieri privitoare la dreptul de proprietate și alte drepturi reale		Referințe
768 / 01/08/2023		
Act Normativ nr. 7, din 13/03/1996 emis de Parlamentul Romaniei;		
B1	Inscrierea provizorie, drept de PROPRIETATE, dobandit prin Lege, cota actuala 1/1, cota initiala 1/2 1) COMUNA DOLHESTI, CIF:5506727	A1

C. Partea III. SARCINI .

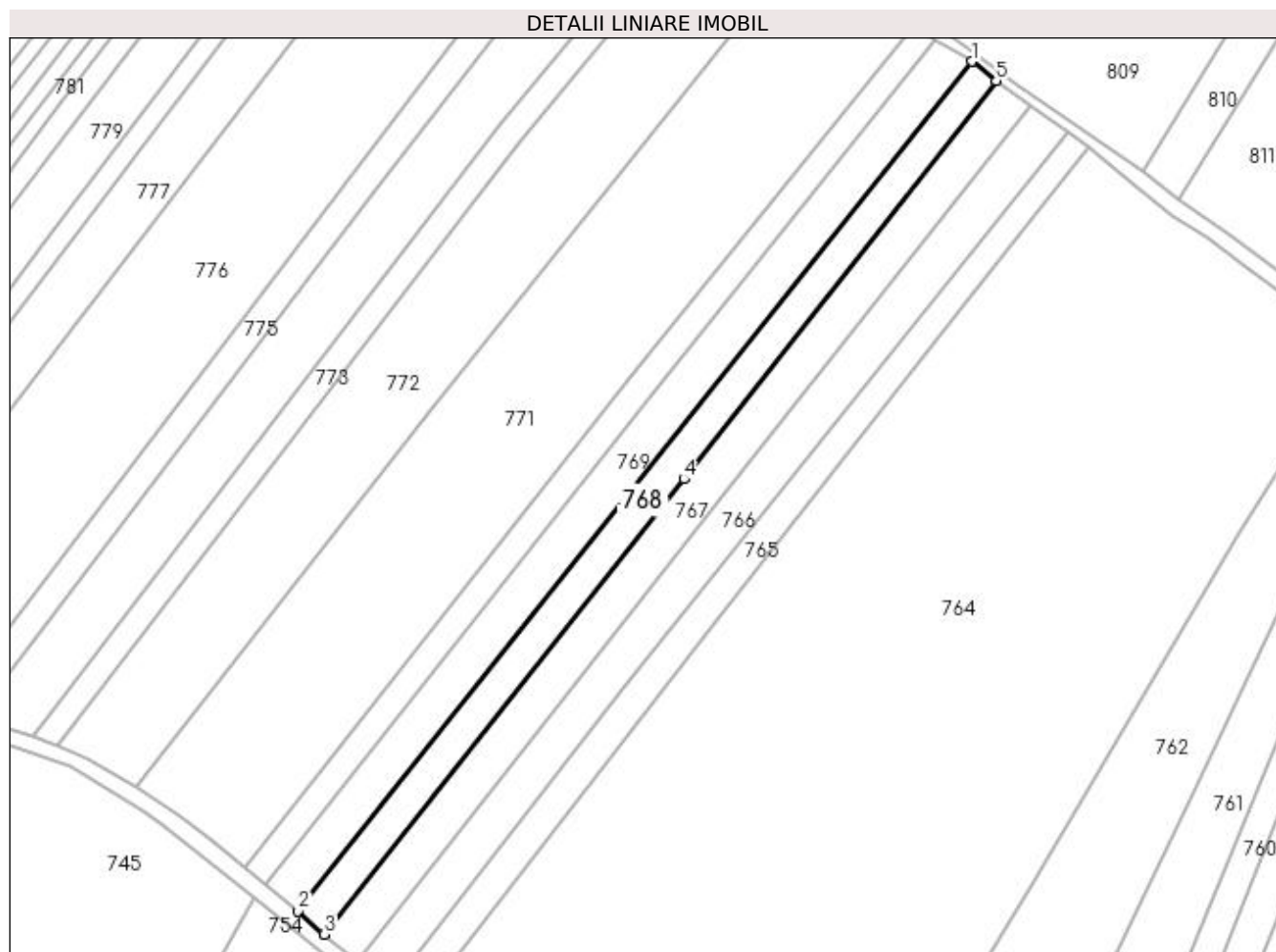
Inscrieri privind dezmembramintele dreptului de proprietate, drepturi reale de garanție și sarcini	Referințe
NU SUNT	

Anexa Nr. 1 La Partea I

Teren

Nr cadastral	Suprafața (mp)*	Observații / Referințe
	2.000	

* Suprafața este determinată în planul de proiecție Stereo 70.



Date referitoare la teren

Crt	Categorie folosință	Intra vilan	Suprafața (mp)	Tarla	Parcelă	Nr. topo	Observații / Referințe
1	arabil	NU	2.000	17	503	-	

Lungime Segmente

1) Valorile lungimilor segmentelor sunt obținute din proiecție în plan.

Punct început	X / Y	Punct sfârșit	X / Y	Lungime segment (** (m)
1	616.100,853 661.894,431	2	615.943,394 661.695,972	253.336
2	615.943,394 661.695,972	3	615.949,467 661.690,458	8.203
3	615.949,467 661.690,458	4	616.033,641 661.796,838	135.654
4	616.033,641 661.796,838	5	616.106,588 661.889,925	118.264
5	616.106,588 661.889,925	1	616.100,853 661.894,431	7.293

**** Lungimile segmentelor sunt determinate în planul de proiecție Stereo 70 și sunt rotunjite la 1 milimetru.**

***** Distanța dintre puncte este formată din segmente cumulate ce sunt mai mici decât valoarea 1 milimetru.**

**DATE DESPRE IMOBILUL NR. 769**

Oficiul de Cadastru și Publicitate Imobiliară SUCEAVA
Biroul de Cadastru și Publicitate Imobiliară Falticeni

A. Partea I. Descrierea imobilului

TEREN Extravilan

Adresa: Jud. Suceava

Nr. Crt	Nr cadastral Nr. topografic	Suprafața* (mp)	Observații / Referințe
A1		2.500	Sector cadastral:14 Teren neimprejmuit;

B. Partea II. Proprietari și acte

Inscrieri privitoare la dreptul de proprietate și alte drepturi reale		Referințe
769 / 01/08/2023		
Act Notarial nr. 913, din 24/09/2008 emis de BNP Uța Dan (Act de partaj);		
B1	Intabulare, drept de PROPRIETATE, dobândit prin Convenție, cota actuala 1/1, cota initiala 1/1 1) CURELARIU NICOLETA	A1

C. Partea III. SARCINI .

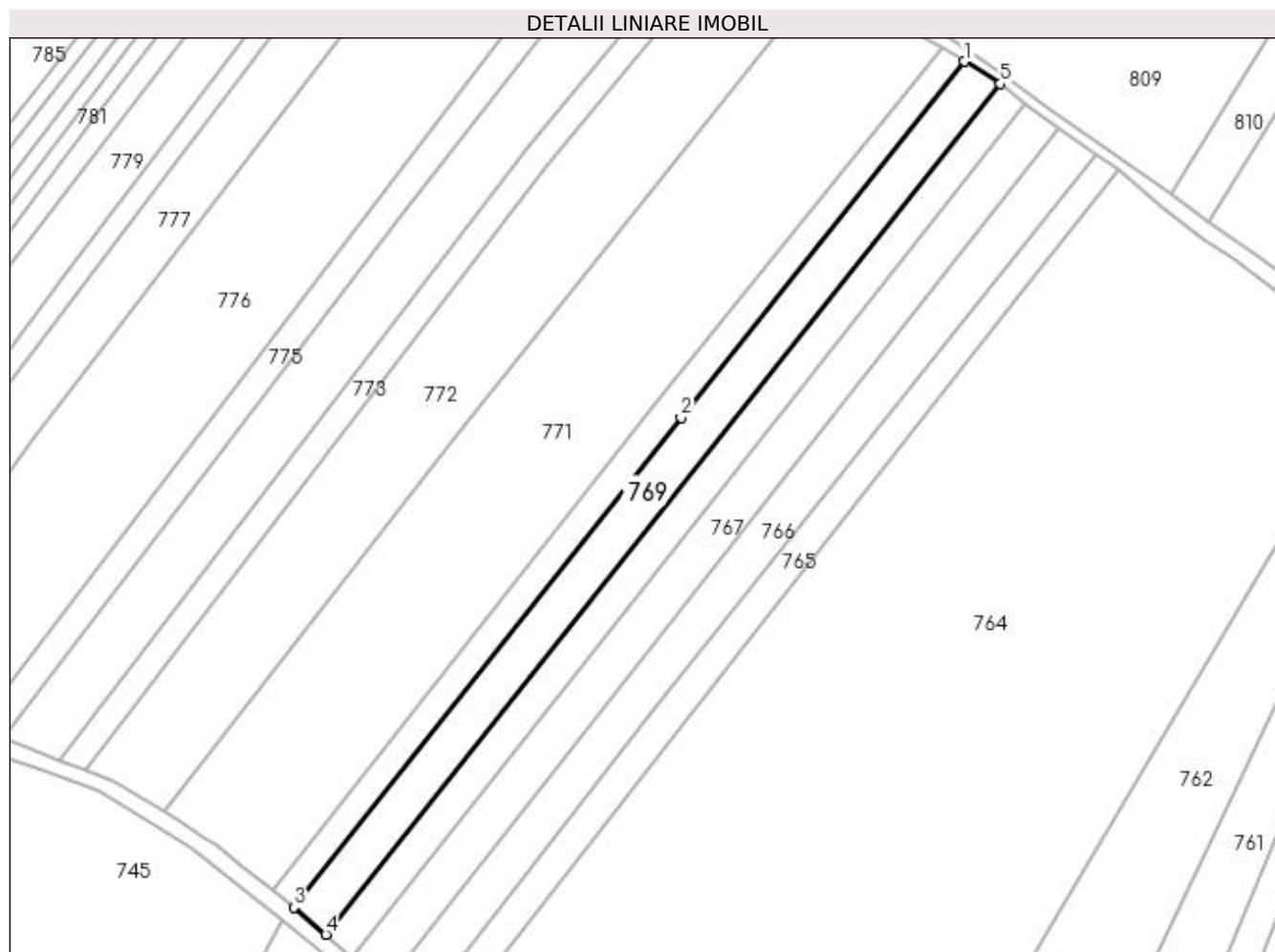
Inscrieri privind dezmembramintele dreptului de proprietate, drepturi reale de garanție și sarcini	Referințe
NU SUNT	

Anexa Nr. 1 La Partea I

Teren

Nr cadastral	Suprafața (mp)*	Observații / Referințe
	2.500	

* Suprafața este determinată în planul de proiecție Stereo 70.



Date referitoare la teren

Crt	Categorie folosință	Intra vilan	Suprafața (mp)	Tarla	Parcelă	Nr. topo	Observații / Referințe
1	arabil	NU	2.500	17	503	-	

Lungime Segmente

1) Valorile lungimilor segmentelor sunt obținute din proiecție în plan.

Punct început	X / Y	Punct sfârșit	X / Y	Lungime segment (** (m)
1	616.092,469 661.899,626	2	616.026,286 661.816,502	106.253
2	616.026,286 661.816,502	3	615.935,858 661.702,283	145.682
3	615.935,858 661.702,283	4	615.943,394 661.695,972	9.83
4	615.943,394 661.695,972	5	616.100,853 661.894,431	253.336
5	616.100,853 661.894,431	1	616.092,469 661.899,626	9.863

**** Lungimile segmentelor sunt determinate în planul de proiecție Stereo 70 și sunt rotunjite la 1 milimetru.**

***** Distanța dintre puncte este formată din segmente cumulate ce sunt mai mici decât valoarea 1 milimetru.**

**DATE DESPRE IMOBILUL NR. 770**

Oficiul de Cadastru și Publicitate Imobiliară SUCEAVA
Biroul de Cadastru și Publicitate Imobiliară Falticeni

A. Partea I. Descrierea imobilului

TEREN Extravilan

Adresa: Jud. Suceava

Nr. Crt	Nr cadastral Nr. topografic	Suprafața* (mp)	Observații / Referințe
A1		1.600	Sector cadastral:14 Teren neimprejmuit;

B. Partea II. Proprietari și acte

Inscrieri privitoare la dreptul de proprietate și alte drepturi reale		Referințe
770 / 01/08/2023		
Act Notarial nr. 437, din 18/11/2019 emis de SPN Apostol;		
B1	Intabulare, drept de PROPRIETATE, dobandit prin Succesiune, cota actuala 1/2, cota initiala 1/1 1) COSTIN MĂRIOARA	A1
B2	Intabulare, drept de PROPRIETATE, dobandit prin Succesiune, cota actuala 1/2 1) MACOVEI SÎNZIANA	A1

C. Partea III. SARCINI .

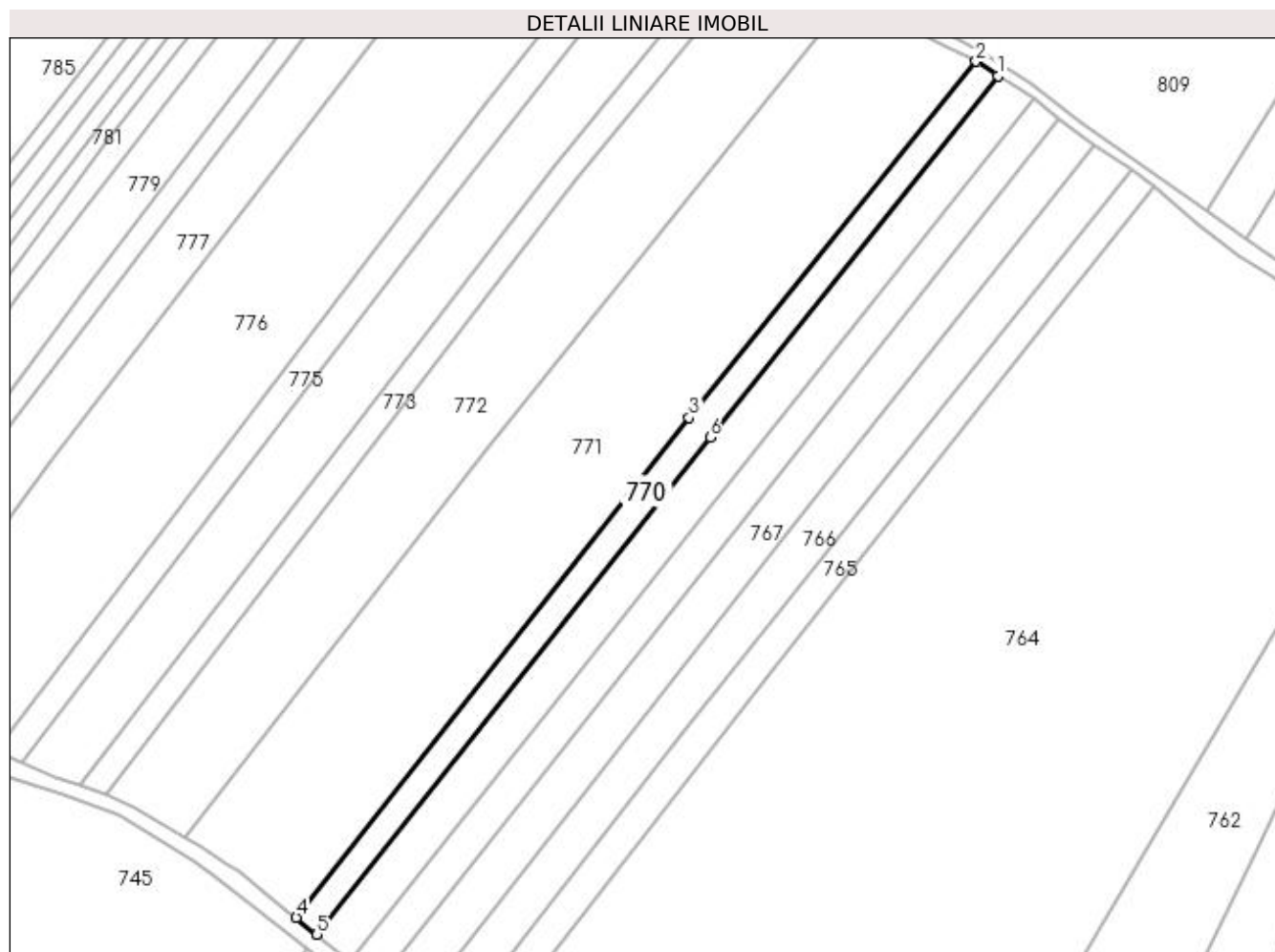
Inscrieri privind dezmembramintele dreptului de proprietate, drepturi reale de garanție și sarcini	Referințe
NU SUNT	

Anexa Nr. 1 La Partea I

Teren

Nr cadastral	Suprafața (mp)*	Observații / Referințe
	1.600	

* Suprafața este determinată în planul de proiecție Stereo 70.



Date referitoare la teren

Crt	Categorie folosință	Intra vilan	Suprafața (mp)	Tarla	Parcelă	Nr. topo	Observații / Referințe
1	arabil	NU	1.600	17	503	-	

Lungime Segmente

1) Valorile lungimilor segmentelor sunt obținute din proiecție în plan.

Punct început	X / Y	Punct sfârșit	X / Y	Lungime segment (** (m)
1	616.092,469 661.899,626	2	616.087,469 661.902,95	6.004
2	616.087,469 661.902,95	3	616.021,399 661.821,057	105.222
3	616.021,399 661.821,057	4	615.931,121 661.706,155	146.125
4	615.931,121 661.706,155	5	615.935,858 661.702,283	6.118
5	615.935,858 661.702,283	6	616.026,286 661.816,502	145.682

Punct început	X / Y	Punct sfârșit	X / Y	Lungime segment (** (m)
6	616.026,286 661.816,502	1	616.092,469 661.899,626	106.253

** Lungimile segmentelor sunt determinate în planul de proiecție Stereo 70 și sunt rotunjite la 1 milimetru.

*** Distanța dintre puncte este formată din segmente cumulate ce sunt mai mici decât valoarea 1 milimetru.

**DATE DESPRE IMOBILUL NR. 771**

Oficiul de Cadastru și Publicitate Imobiliară SUCEAVA
Biroul de Cadastru și Publicitate Imobiliară Falticeni

A. Partea I. Descrierea imobilului

TEREN Extravilan

Adresa: Jud. Suceava

Nr. Crt	Nr cadastral Nr. topografic	Suprafața* (mp)	Observații / Referințe
A1		7.942	Sector cadastral:14 Teren neimprejmuit;

B. Partea II. Proprietari și acte

Inscrieri privitoare la dreptul de proprietate și alte drepturi reale		Referințe
771 / 01/08/2023		
Act Normativ nr. 7, din 13/03/1996 emis de Parlamentul Romaniei;		
B1	Inscrierea provizorie, drept de PROPRIETATE, dobandit prin Lege, cota actuala 1/1, cota initiala 1/2 1) COMUNA DOLHESTI, CIF:5506727	A1

C. Partea III. SARCINI .

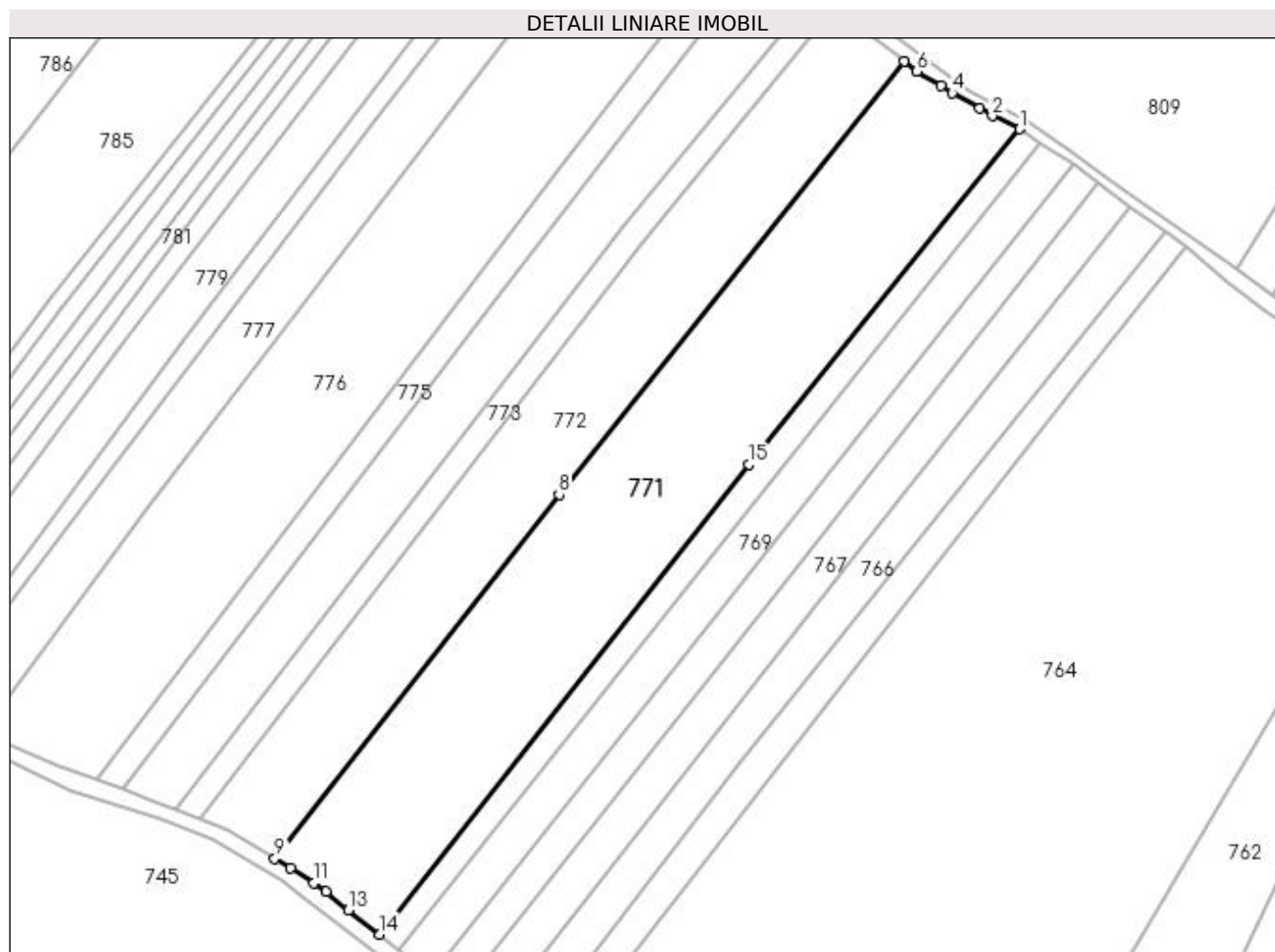
Inscrieri privind dezmembramintele dreptului de proprietate, drepturi reale de garanție și sarcini	Referințe
NU SUNT	

Anexa Nr. 1 La Partea I

Teren

Nr cadastral	Suprafața (mp)*	Observații / Referințe
	7.942	

* Suprafața este determinată în planul de proiecție Stereo 70.



Date referitoare la teren

Crt	Categorie folosință	Intra vilan	Suprafața (mp)	Tarla	Parcelă	Nr. topo	Observații / Referințe
1	arabil	NU	7.942	17	503	-	

Lungime Segmente

1) Valorile lungimilor segmentelor sunt obținute din proiecție în plan.

Punct început	X / Y	Punct sfârșit	X / Y	Lungime segment (** (m)
1	616.087,469 661.902,95	2	616.080,833 661.906,196	7.387
2	616.080,833 661.906,196	3	616.077,726 661.907,981	3.583
3	616.077,726 661.907,981	4	616.071,058 661.911,812	7.69
4	616.071,058 661.911,812	5	616.068,221 661.913,539	3.321
5	616.068,221 661.913,539	6	616.062,416 661.917,072	6.796

Punct început	X / Y	Punct sfârşit	X / Y	Lungime segment (** (m)
6	616.062,416 661.917,072	7	616.059,275 661.919,461	3.946
7	616.059,275 661.919,461	8	615.974,93 661.813,659	135.308
8	615.974,93 661.813,659	9	615.905,441 661.724,725	112.863
9	615.905,441 661.724,725	10	615.909,299 661.722,449	4.479
10	615.909,299 661.722,449	11	615.914,92 661.718,677	6.769
11	615.914,92 661.718,677	12	615.917,989 661.716,617	3.696
12	615.917,989 661.716,617	13	615.923,405 661.712,025	7.101
13	615.923,405 661.712,025	14	615.931,121 661.706,155	9.695
14	615.931,121 661.706,155	15	616.021,399 661.821,057	146.125
15	616.021,399 661.821,057	1	616.087,469 661.902,95	105.222

** Lungimile segmentelor sunt determinate în planul de proiecţie Stereo 70 şi sunt rotunjite la 1 milimetru.

*** Distanţa dintre puncte este formată din segmente cumulate ce sunt mai mici decât valoarea 1 milimetru.

**DATE DESPRE IMOBILUL NR. 772**

Oficiul de Cadastru și Publicitate Imobiliară SUCEAVA
Biroul de Cadastru și Publicitate Imobiliară Falticeni

A. Partea I. Descrierea imobilului

TEREN Extravilan

Adresa: Jud. Suceava

Nr. Crt	Nr cadastral Nr. topografic	Suprafața* (mp)	Observații / Referințe
A1		5.400	Sector cadastral:14 Teren neimprejmuit;

B. Partea II. Proprietari și acte

Inscrieri privitoare la dreptul de proprietate și alte drepturi reale		Referințe
772 / 01/08/2023		
Act Normativ nr. 7, din 13/03/1996 emis de Parlamentul Romaniei;		
B1	Inscrierea provizorie, drept de PROPRIETATE, dobandit prin Lege, cota actuala 1/1, cota initiala 1/2 1) COMUNA DOLHESTI, CIF:5506727	A1

C. Partea III. SARCINI .

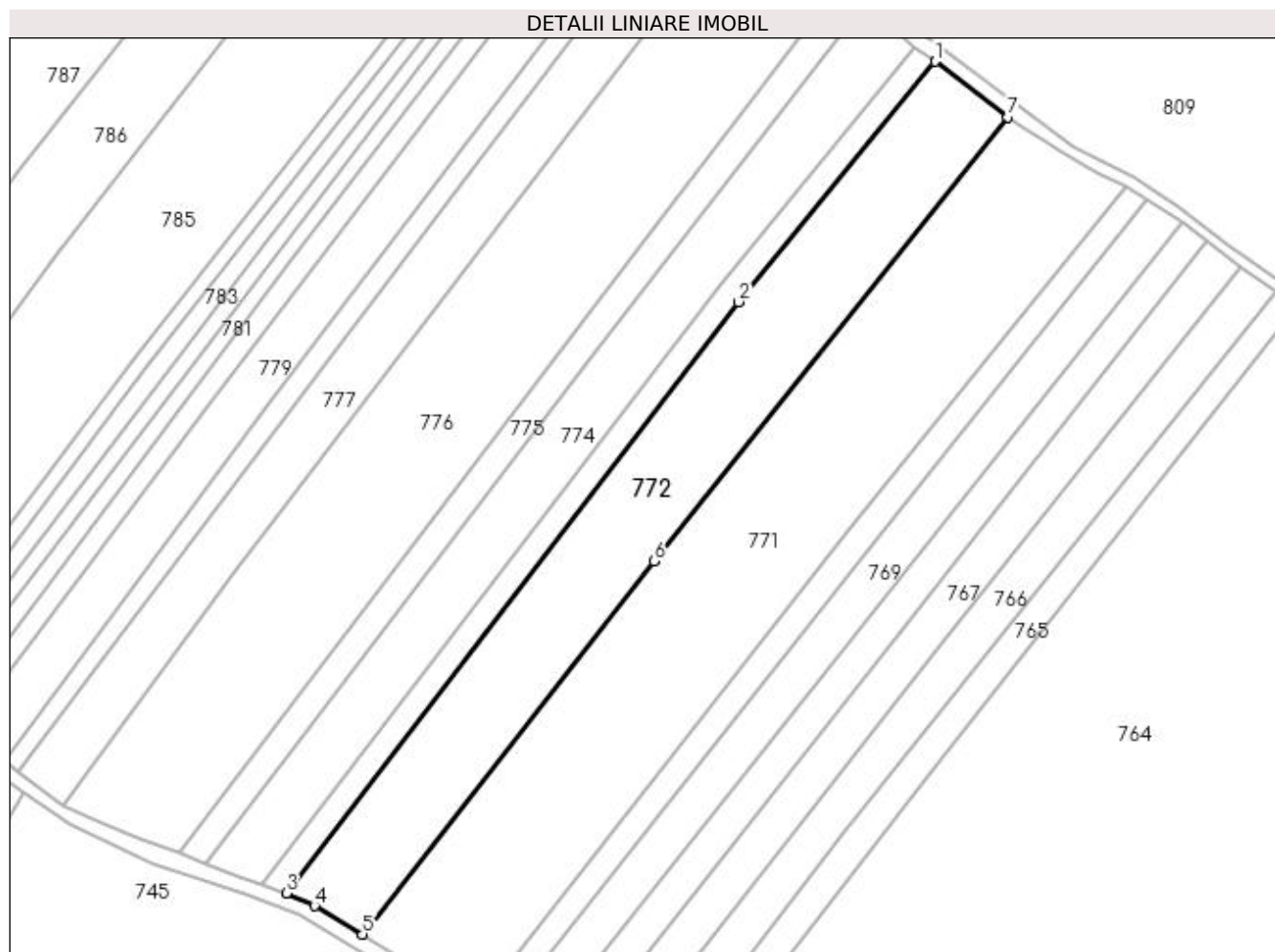
Inscrieri privind dezmembramintele dreptului de proprietate, drepturi reale de garanție și sarcini	Referințe
NU SUNT	

Anexa Nr. 1 La Partea I

Teren

Nr cadastral	Suprafața (mp)*	Observații / Referințe
	5.400	

* Suprafața este determinată în planul de proiecție Stereo 70.



Date referitoare la teren

Crt	Categorie folosință	Intra vilan	Suprafața (mp)	Tarla	Parcelă	Nr. topo	Observații / Referințe
1	arabil	NU	5.400	17	503	-	

Lungime Segmente

1) Valorile lungimilor segmentelor sunt obținute din proiecție în plan.

Punct început	X / Y	Punct sfârșit	X / Y	Lungime segment (** (m)
1	616.041,865 661.932,7	2	615.995,083 661.875,394	73.977
2	615.995,083 661.875,394	3	615.887,22 661.734,504	177.438
3	615.887,22 661.734,504	4	615.893,986 661.731,481	7.411
4	615.893,986 661.731,481	5	615.905,441 661.724,725	13.299
5	615.905,441 661.724,725	6	615.974,93 661.813,659	112.863

Punct început	X / Y	Punct sfârșit	X / Y	Lungime segment (** (m)
6	615.974,93 661.813,659	7	616.059,275 661.919,461	135.308
7	616.059,275 661.919,461	1	616.041,865 661.932,7	21.872

** Lungimile segmentelor sunt determinate în planul de proiecție Stereo 70 și sunt rotunjite la 1 milimetru.

*** Distanța dintre puncte este formată din segmente cumulate ce sunt mai mici decât valoarea 1 milimetru.

**DATE DESPRE IMOBILUL NR. 773**

Oficiul de Cadastru și Publicitate Imobiliară SUCEAVA
Biroul de Cadastru și Publicitate Imobiliară Falticeni

A. Partea I. Descrierea imobilului

TEREN Extravilan

Adresa: Jud. Suceava

Nr. Crt	Nr cadastral Nr. topografic	Suprafața* (mp)	Observații / Referințe
A1		1.500	Sector cadastral:14 Teren neimprejmuit;

B. Partea II. Proprietari și acte

Inscrieri privitoare la dreptul de proprietate și alte drepturi reale		Referințe
773 / 01/08/2023		
Act Normativ nr. 7, din 13/03/1996 emis de Parlamentul Romaniei;		
B1	Inscrierea provizorie, drept de PROPRIETATE, dobandit prin Lege, cota actuala 1/1, cota initiala 1/2 1) COMUNA DOLHESTI, CIF:5506727	A1

C. Partea III. SARCINI .

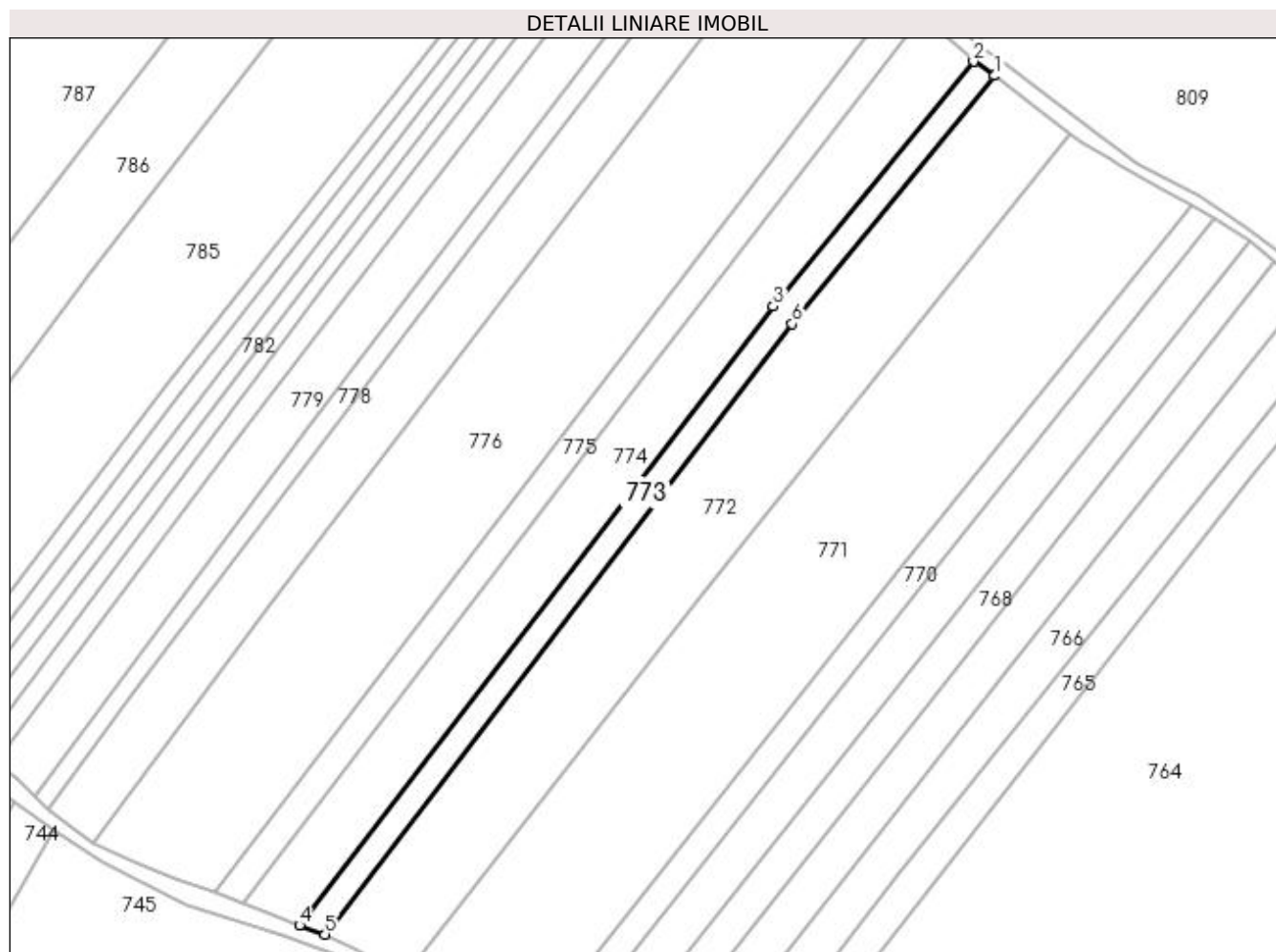
Inscrieri privind dezmembramintele dreptului de proprietate, drepturi reale de garanție și sarcini	Referințe
NU SUNT	

Anexa Nr. 1 La Partea I

Teren

Nr cadastral	Suprafața (mp)*	Observații / Referințe
	1.500	

* Suprafața este determinată în planul de proiecție Stereo 70.



Date referitoare la teren

Crt	Categorie folosință	Intra vilan	Suprafața (mp)	Tarla	Parcelă	Nr. topo	Observații / Referințe
1	arabil	NU	1.500	17	503	-	

Lungime Segmente

1) Valorile lungimilor segmentelor sunt obținute din proiecție în plan.

Punct început	X / Y	Punct sfârșit	X / Y	Lungime segment (** (m)
1	616.041,865 661.932,7	2	616.036,991 661.935,972	5.87
2	616.036,991 661.935,972	3	615.990,717 661.879,49	73.017
3	615.990,717 661.879,49	4	615.881,306 661.736,608	179.961
4	615.881,306 661.736,608	5	615.887,22 661.734,504	6.277
5	615.887,22 661.734,504	6	615.995,083 661.875,394	177.438

Punct început	X / Y	Punct sfârșit	X / Y	Lungime segment (** (m)
6	615.995,083 661.875,394	1	616.041,865 661.932,7	73.977

** Lungimile segmentelor sunt determinate în planul de proiecție Stereo 70 și sunt rotunjite la 1 milimetru.

*** Distanța dintre puncte este formată din segmente cumulate ce sunt mai mici decât valoarea 1 milimetru.

**DATE DESPRE IMOBILUL NR. 774**

Oficiul de Cadastru și Publicitate Imobiliară SUCEAVA
Biroul de Cadastru și Publicitate Imobiliară Falticeni

A. Partea I. Descrierea imobilului

TEREN Extravilan

Adresa: Jud. Suceava

Nr. Crt	Nr cadastral Nr. topografic	Suprafața* (mp)	Observații / Referințe
A1		3.600	Sector cadastral:14 Teren neimprejmuit;

B. Partea II. Proprietari și acte

Inscrieri privitoare la dreptul de proprietate și alte drepturi reale		Referințe
774 / 01/08/2023		
Act Normativ nr. 7, din 13/03/1996 emis de Parlamentul Romaniei;		
B1	Inscrierea provizorie, drept de PROPRIETATE, dobandit prin Lege, cota actuala 1/1, cota initiala 1/2 1) COMUNA DOLHESTI, CIF:5506727	A1

C. Partea III. SARCINI .

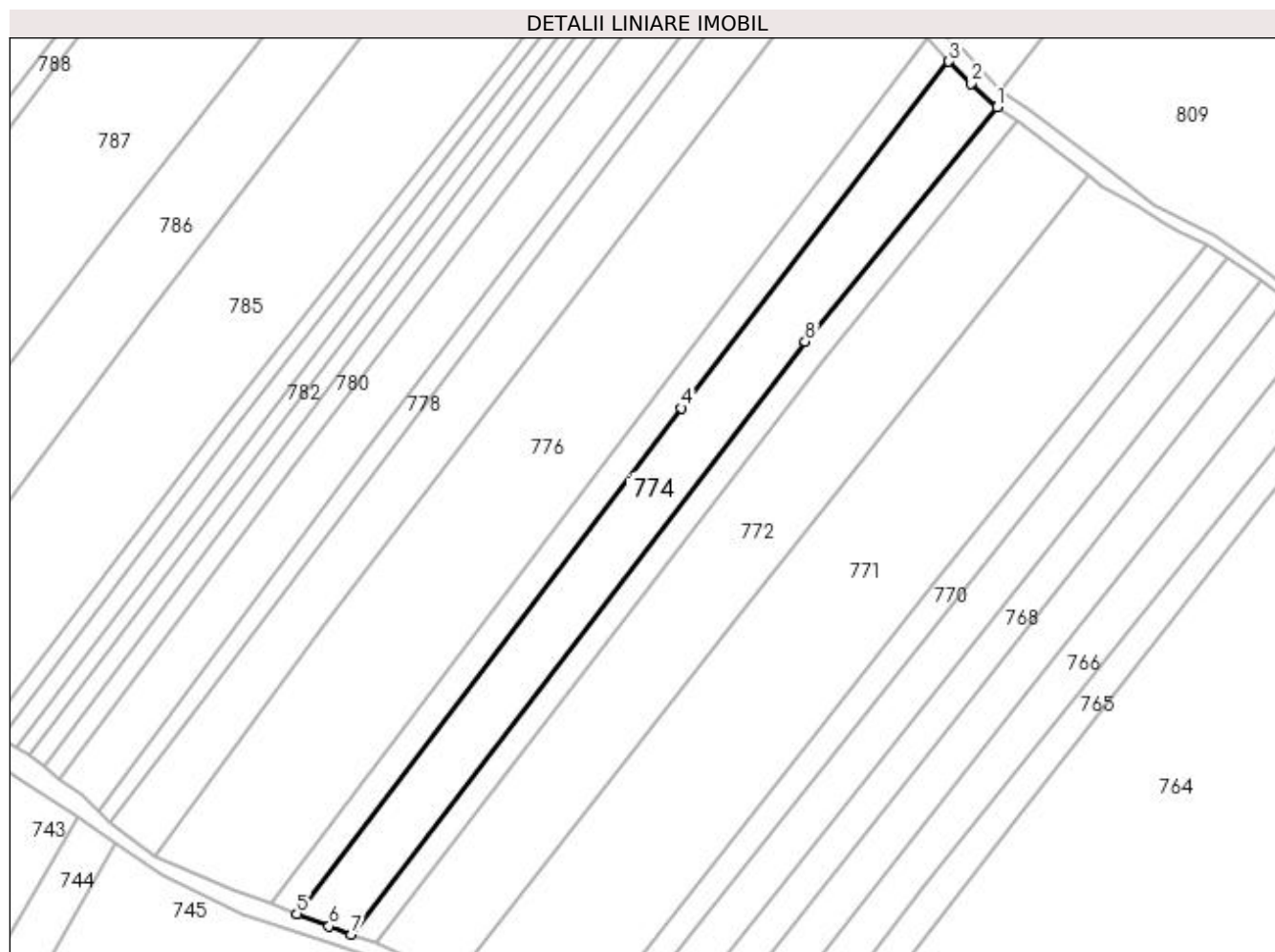
Inscrieri privind dezmembramintele dreptului de proprietate, drepturi reale de garanție și sarcini	Referințe
NU SUNT	

Anexa Nr. 1 La Partea I

Teren

Nr cadastral	Suprafața (mp)*	Observații / Referințe
	3.600	

* Suprafața este determinată în planul de proiecție Stereo 70.



Date referitoare la teren

Crt	Categorie folosință	Intravilan	Suprafața (mp)	Tarla	Parcelă	Nr. topo	Observații / Referințe
1	arabil	NU	3.600	17	503	-	

Lungime Segmente

1) Valorile lungimilor segmentelor sunt obținute din proiecție în plan.

Punct început	X / Y	Punct sfârșit	X / Y	Lungime segment (** (m)
1	616.036,991 661.935,972	2	616.030,705 661.941,739	8.531
2	616.030,705 661.941,739	3	616.025,369 661.947,016	7.505
3	616.025,369 661.947,016	4	615.960,868 661.863,445	105.567
4	615.960,868 661.863,445	5	615.868,149 661.741,59	153.119
5	615.868,149 661.741,59	6	615.875,881 661.738,551	8.308

Punct început	X / Y	Punct sfârșit	X / Y	Lungime segment (** (m)
6	615.875,881 661.738,551	7	615.881,306 661.736,608	5.762
7	615.881,306 661.736,608	8	615.990,717 661.879,49	179.961
8	615.990,717 661.879,49	1	616.036,991 661.935,972	73.017

** Lungimile segmentelor sunt determinate în planul de proiecție Stereo 70 și sunt rotunjite la 1 milimetru.

*** Distanța dintre puncte este formată din segmente cumulate ce sunt mai mici decât valoarea 1 milimetru.

**DATE DESPRE IMOBILUL NR. 775**

Oficiul de Cadastru și Publicitate Imobiliară SUCEAVA
Biroul de Cadastru și Publicitate Imobiliară Falticeni

A. Partea I. Descrierea imobilului

TEREN Extravilan

Adresa: Jud. Suceava

Nr. Crt	Nr cadastral Nr. topografic	Suprafața* (mp)	Observații / Referințe
A1		1.800	Sector cadastral:14 Teren neimprejmuit;

B. Partea II. Proprietari și acte

Inscrieri privitoare la dreptul de proprietate și alte drepturi reale	Referințe
775 / 01/08/2023	
Act Administrativ nr. 1728, din 02/03/2006 emis de Comisia Judeteana Suceava;	
B1	A1
Intabulare, drept de PROPRIETATE, dobandit prin Reconstituire, cota actuala 1/1, cota initiala 1/1 1) MILITARU ELENA	

C. Partea III. SARCINI .

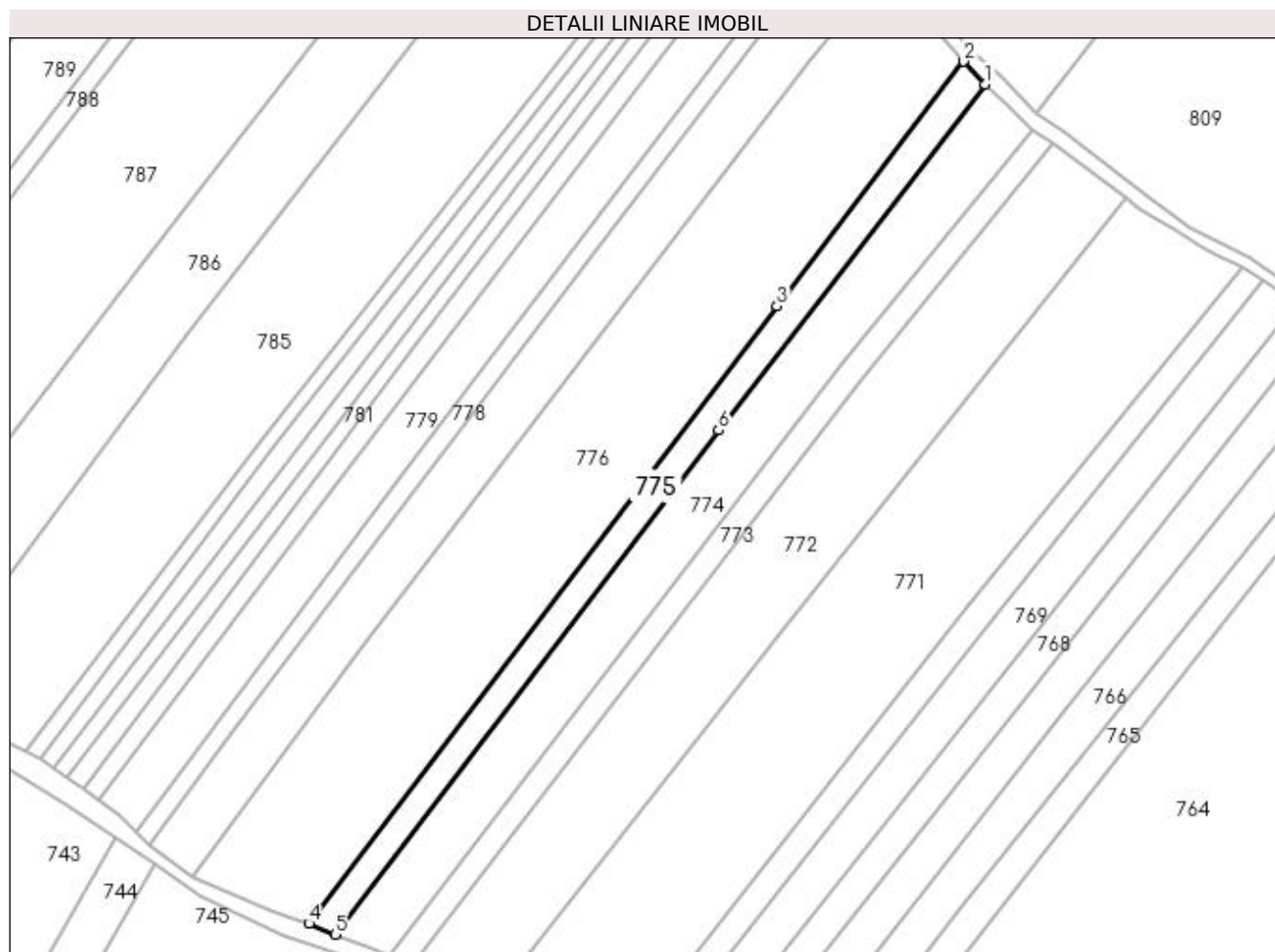
Inscrieri privind dezmembramintele dreptului de proprietate, drepturi reale de garanție și sarcini	Referințe
NU SUNT	

Anexa Nr. 1 La Partea I

Teren

Nr cadastral	Suprafața (mp)*	Observații / Referințe
	1.800	

* Suprafața este determinată în planul de proiecție Stereo 70.



Date referitoare la teren

Crt	Categorie folosință	Intra vilan	Suprafața (mp)	Tarla	Parcelă	Nr. topo	Observații / Referințe
1	pașune	NU	1.800	17	503	-	

Lungime Segmente

1) Valorile lungimilor segmentelor sunt obținute din proiecție în plan.

Punct început	X / Y	Punct sfârșit	X / Y	Lungime segment (** (m)
1	616.025,369 661.947,016	2	616.020,18 661.952,557	7.591
2	616.020,18 661.952,557	3	615.975,05 661.893,447	74.369
3	615.975,05 661.893,447	4	615.861,849 661.744,242	187.287
4	615.861,849 661.744,242	5	615.868,149 661.741,59	6.835
5	615.868,149 661.741,59	6	615.960,868 661.863,445	153.119

Punct început	X / Y	Punct sfârşit	X / Y	Lungime segment (** (m)
6	615.960,868 661.863,445	1	616.025,369 661.947,016	105.567

** Lungimile segmentelor sunt determinate în planul de proiecţie Stereo 70 şi sunt rotunjite la 1 milimetru.

*** Distanţa dintre puncte este formată din segmente cumulate ce sunt mai mici decât valoarea 1 milimetru.

**DATE DESPRE IMOBILUL NR. 776**

Oficiul de Cadastru și Publicitate Imobiliară SUCEAVA
Biroul de Cadastru și Publicitate Imobiliară Falticeni

A. Partea I. Descrierea imobilului

TEREN Extravilan

Adresa: Jud. Suceava

Nr. Crt	Nr cadastral Nr. topografic	Suprafața* (mp)	Observații / Referințe
A1		8.000	Sector cadastral:14 Teren neimprejmuit;

B. Partea II. Proprietari și acte

Inscrieri privitoare la dreptul de proprietate și alte drepturi reale		Referințe
776 / 01/08/2023		
Act Normativ nr. 7, din 13/03/1996 emis de Parlamentul Romaniei;		
B1	Inscrierea provizorie, drept de PROPRIETATE, dobandit prin Lege, cota actuala 1/1, cota initiala 1/2 1) COMUNA DOLHESTI, CIF:5506727	A1

C. Partea III. SARCINI .

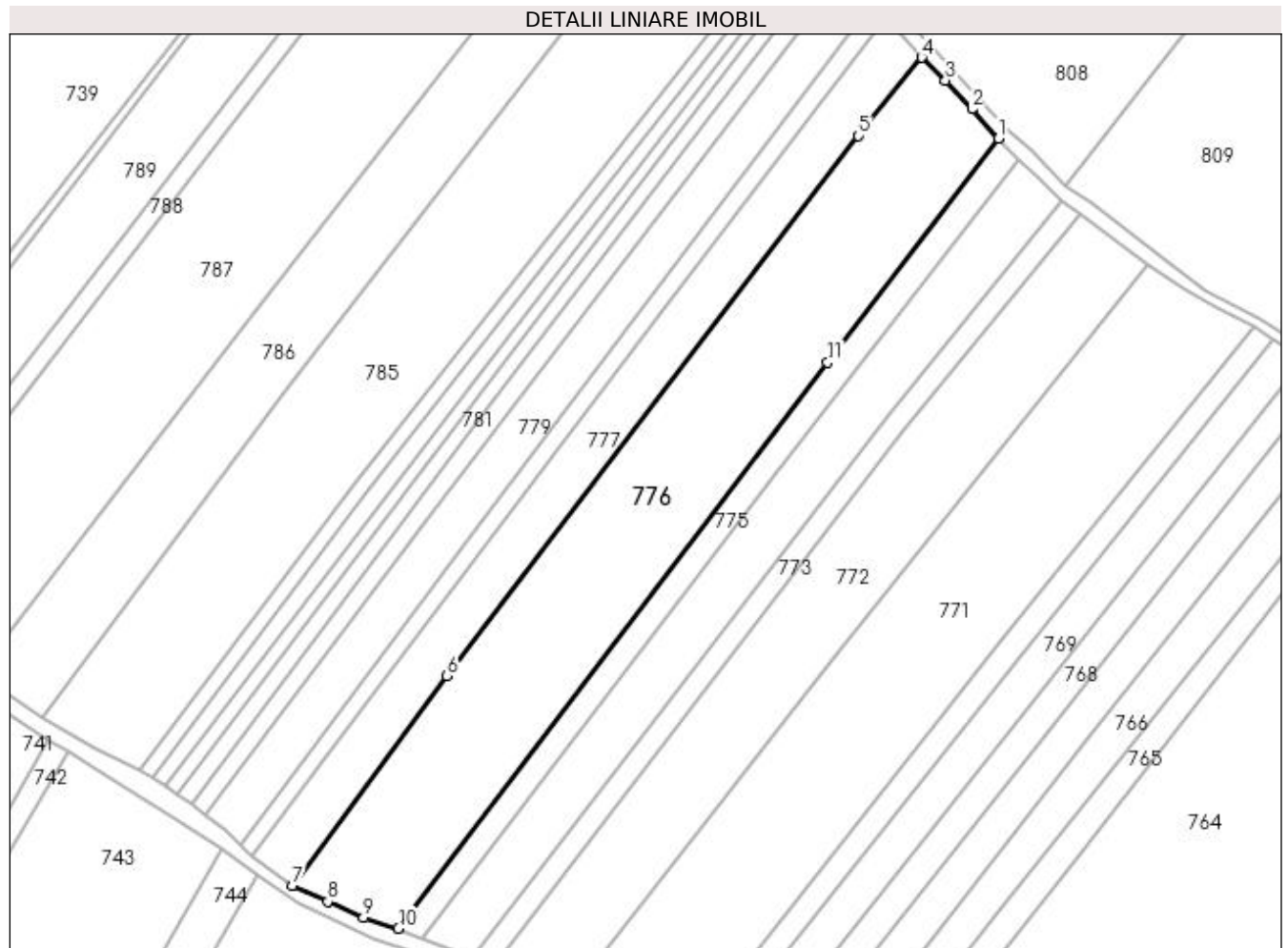
Inscrieri privind dezmembramintele dreptului de proprietate, drepturi reale de garanție și sarcini	Referințe
NU SUNT	

Anexa Nr. 1 La Partea I

Teren

Nr cadastral	Suprafața (mp)*	Observații / Referințe
	8.000	

* Suprafața este determinată în planul de proiecție Stereo 70.



Date referitoare la teren

Crt	Categorie folosință	Intravilan	Suprafața (mp)	Tarla	Parcelă	Nr. topo	Observații / Referințe
1	arabil	NU	8.000	17	503	-	

Lungime Segmente

1) Valorile lungimilor segmentelor sunt obținute din proiecție în plan.

Punct început	X / Y	Punct sfârșit	X / Y	Lungime segment (** (m)
1	616.020,18 661.952,557	2	616.013,132 661.960,244	10.429
2	616.013,132 661.960,244	3	616.006,159 661.967,794	10.277
3	616.006,159 661.967,794	4	615.999,9 661.973,827	8.693
4	615.999,9 661.973,827	5	615.983,22 661.953,198	26.529
5	615.983,22 661.953,198	6	615.874,602 661.810,868	179.041

Punct început	X / Y	Punct sfârșit	X / Y	Lungime segment (** (m)
6	615.874,602 661.810,868	7	615.833,823 661.755,601	68.683
7	615.833,823 661.755,601	8	615.843,154 661.751,357	10.251
8	615.843,154 661.751,357	9	615.852,642 661.747,15	10.379
9	615.852,642 661.747,15	10	615.861,849 661.744,242	9.655
10	615.861,849 661.744,242	11	615.975,05 661.893,447	187.287
11	615.975,05 661.893,447	1	616.020,18 661.952,557	74.369

** Lungimile segmentelor sunt determinate în planul de proiecție Stereo 70 și sunt rotunjite la 1 milimetru.

*** Distanța dintre puncte este formată din segmente cumulate ce sunt mai mici decât valoarea 1 milimetru.

**DATE DESPRE IMOBILUL NR. 777**

Oficiul de Cadastru și Publicitate Imobiliară SUCEAVA
Biroul de Cadastru și Publicitate Imobiliară Falticeni

A. Partea I. Descrierea imobilului

TEREN Extravilan

Adresa: Jud. Suceava

Nr. Crt	Nr cadastral Nr. topografic	Suprafața* (mp)	Observații / Referințe
A1		3.600	Sector cadastral:14 Teren neimprejmuit;

B. Partea II. Proprietari și acte

Inscrieri privitoare la dreptul de proprietate și alte drepturi reale	Referințe
777 / 01/08/2023	
Act Administrativ nr. 616, din 30/06/1995 emis de Comisia Judeteana Suceava;	
B1	A1
Intabulare, drept de PROPRIETATE, dobandit prin Reconstituire, cota actuala 1/1, cota initiala 1/1	
1) PELIN MARIA, LIPSA CNP	
2) CREȚU ELENA, LIPSA CNP	
3) MELINTE VERONA, LIPSA CNP	
4) POPESCU MIHAELA, LIPSA CNP	

C. Partea III. SARCINI .

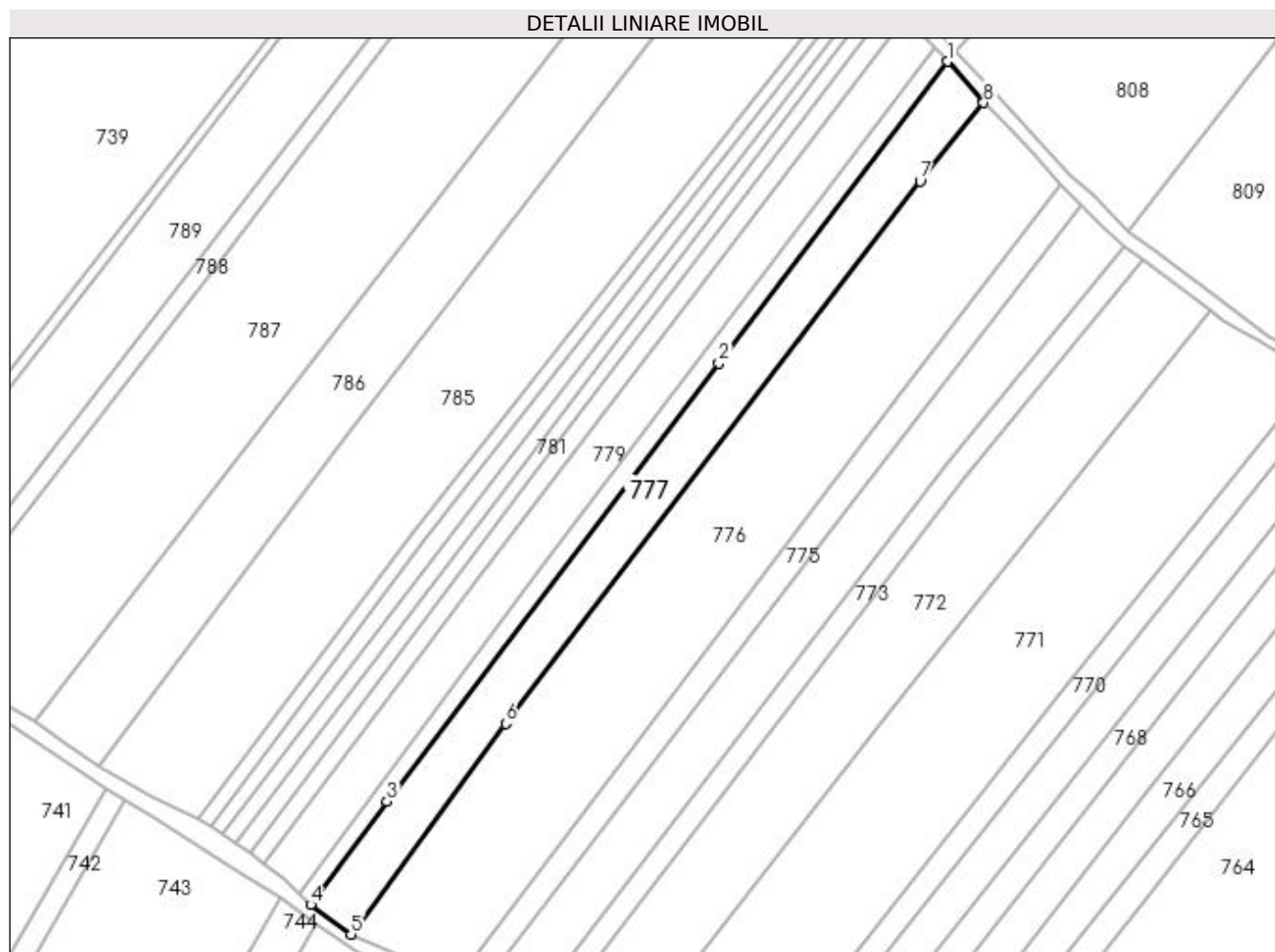
Inscrieri privind dezmembramintele dreptului de proprietate, drepturi reale de garanție și sarcini	Referințe
NU SUNT	

Anexa Nr. 1 La Partea I

Teren

Nr cadastral	Suprafața (mp)*	Observații / Referințe
	3.600	

* Suprafața este determinată în planul de proiecție Stereo 70.



Date referitoare la teren

Crt	Categorie folosință	Intra vilan	Suprafața (mp)	Tarla	Parcelă	Nr. topo	Observații / Referințe
1	arabil	NU	3.600	17	503	-	

Lungime Segmente

1) Valorile lungimilor segmentelor sunt obținute din proiecție în plan.

Punct început	X / Y	Punct sfârșit	X / Y	Lungime segment (** (m)
1	615.990,333 661.984,635	2	615.930,379 661.905,468	99.307
2	615.930,379 661.905,468	3	615.843,304 661.790,471	144.244
3	615.843,304 661.790,471	4	615.823,221 661.763,375	33.727
4	615.823,221 661.763,375	5	615.833,823 661.755,601	13.147
5	615.833,823 661.755,601	6	615.874,602 661.810,868	68.683

Punct început	X / Y	Punct sfârșit	X / Y	Lungime segment (** (m)
6	615.874,602 661.810,868	7	615.983,22 661.953,198	179.041
7	615.983,22 661.953,198	8	615.999,9 661.973,827	26.529
8	615.999,9 661.973,827	1	615.990,333 661.984,635	14.434

** Lungimile segmentelor sunt determinate în planul de proiecție Stereo 70 și sunt rotunjite la 1 milimetru.

*** Distanța dintre puncte este formată din segmente cumulate ce sunt mai mici decât valoarea 1 milimetru.

**DATE DESPRE IMOBILUL NR. 778**

Oficiul de Cadastru și Publicitate Imobiliară SUCEAVA
Biroul de Cadastru și Publicitate Imobiliară Falticeni

A. Partea I. Descrierea imobilului

TEREN Extravilan

Adresa: Jud. Suceava

Nr. Crt	Nr cadastral Nr. topografic	Suprafața* (mp)	Observații / Referințe
A1		1.300	Sector cadastral:14 Teren neimprejmuit;

B. Partea II. Proprietari și acte

Inscrieri privitoare la dreptul de proprietate și alte drepturi reale	Referințe
778 / 01/08/2023	
Act Notarial nr. 64, din 26/09/2008 emis de BNP Uța Dan (Act de partaj);	
B1	A1
Intabulare, drept de PROPRIETATE, dobandit prin Conventie, cota actuala 1/1, cota initiala 1/1 1) VIERIU MIHAELA	

C. Partea III. SARCINI .

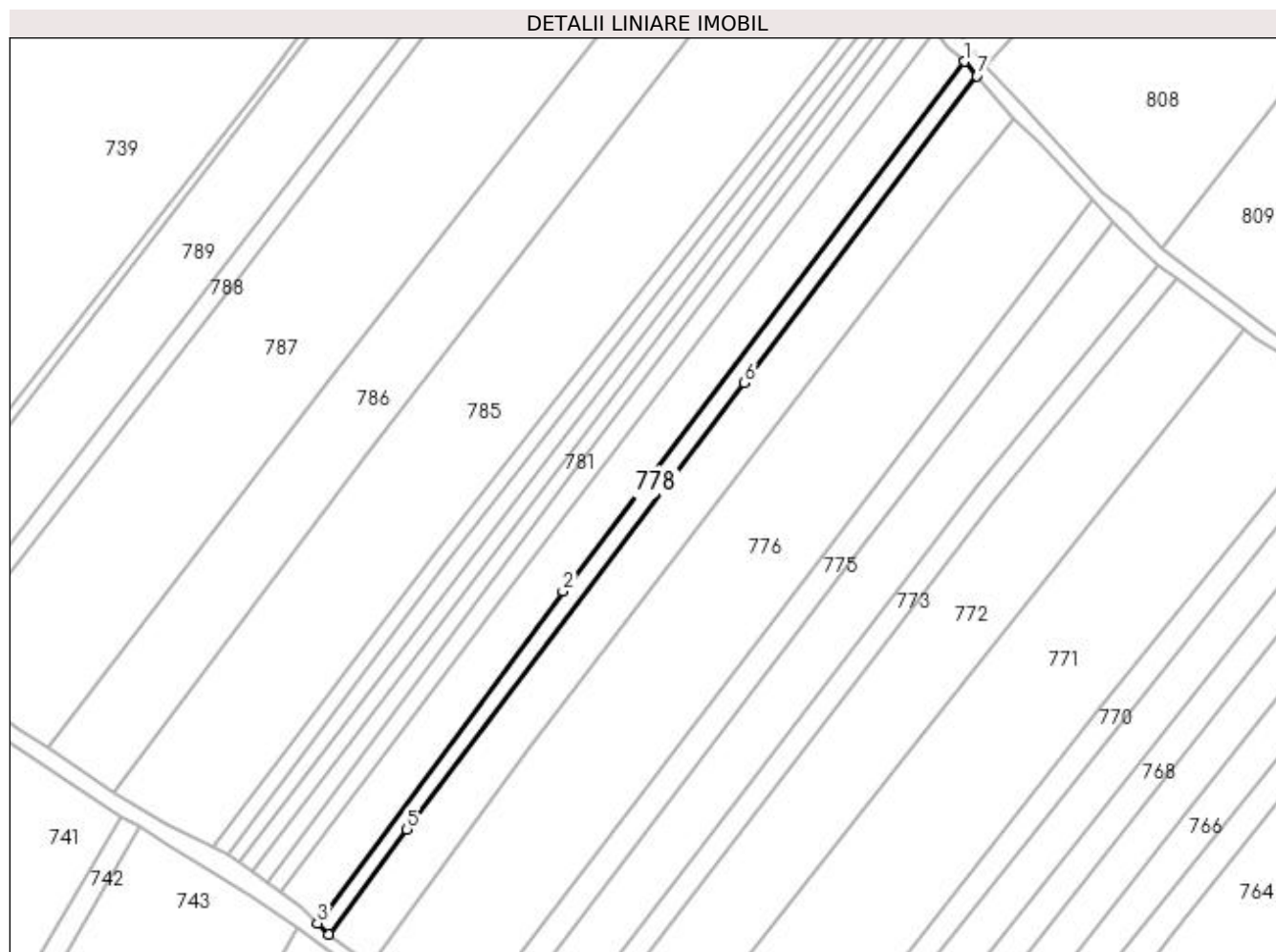
Inscrieri privind dezmembramintele dreptului de proprietate, drepturi reale de garanție și sarcini	Referințe
NU SUNT	

Anexa Nr. 1 La Partea I

Teren

Nr cadastral	Suprafața (mp)*	Observații / Referințe
	1.300	

* Suprafața este determinată în planul de proiecție Stereo 70.



Date referitoare la teren

Crt	Categorie folosință	Intra vilan	Suprafața (mp)	Tarla	Parcelă	Nr. topo	Observații / Referințe
1	pasune	NU	1.300	17	503	-	

Lungime Segmente

1) Valorile lungimilor segmentelor sunt obținute din proiecție în plan.

Punct început	X / Y	Punct sfârșit	X / Y	Lungime segment (** (m)
1	615.987,121 661.988,389	2	615.883,585 661.851,786	171.406
2	615.883,585 661.851,786	3	615.820,231 661.766,293	106.409
3	615.820,231 661.766,293	4	615.823,221 661.763,375	4.178
4	615.823,221 661.763,375	5	615.843,304 661.790,471	33.727
5	615.843,304 661.790,471	6	615.930,379 661.905,468	144.244

Punct început	X / Y	Punct sfârșit	X / Y	Lungime segment (** (m)
6	615.930,379 661.905,468	7	615.990,333 661.984,635	99.307
7	615.990,333 661.984,635	1	615.987,121 661.988,389	4.941

** Lungimile segmentelor sunt determinate în planul de proiecție Stereo 70 și sunt rotunjite la 1 milimetru.

*** Distanța dintre puncte este formată din segmente cumulate ce sunt mai mici decât valoarea 1 milimetru.

**DATE DESPRE IMOBILUL NR. 779**

Oficiul de Cadastru și Publicitate Imobiliară SUCEAVA
Biroul de Cadastru și Publicitate Imobiliară Falticeni

A. Partea I. Descrierea imobilului

TEREN Extravilan

Adresa: Jud. Suceava

Nr. Crt	Nr cadastral Nr. topografic	Suprafața* (mp)	Observații / Referințe
A1		3.166	Sector cadastral:14 Teren neimprejmuit;

B. Partea II. Proprietari și acte

Inscrieri privitoare la dreptul de proprietate și alte drepturi reale		Referințe
779 / 01/08/2023		
Act Normativ nr. 7, din 13/03/1996 emis de Parlamentul Romaniei;		
B1	Inscrierea provizorie, drept de PROPRIETATE, dobandit prin Lege, cota actuala 1/1, cota initiala 1/2 1) COMUNA DOLHESTI, CIF:5506727	A1

C. Partea III. SARCINI .

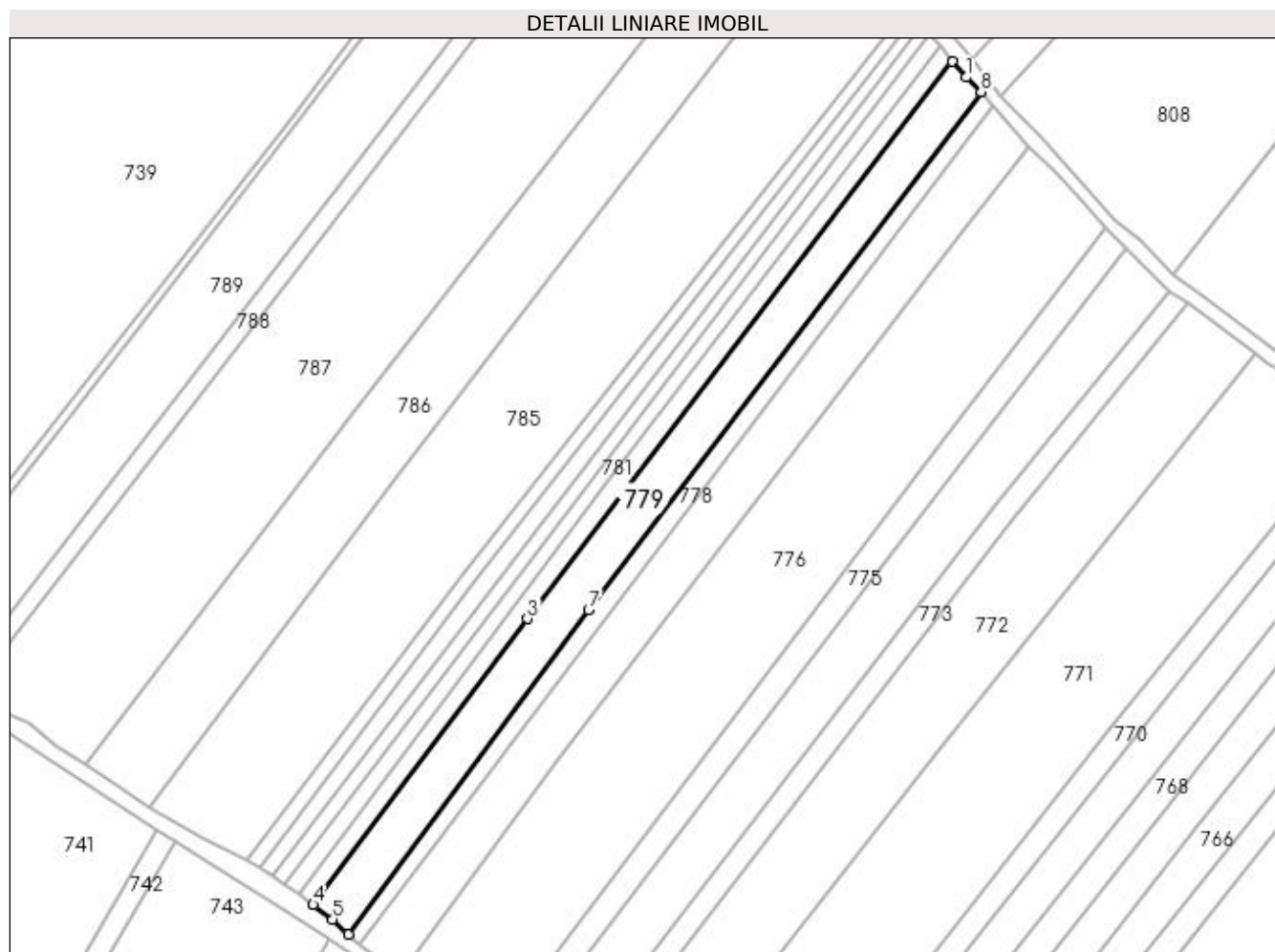
Inscrieri privind dezmembramintele dreptului de proprietate, drepturi reale de garanție și sarcini	Referințe
NU SUNT	

Anexa Nr. 1 La Partea I

Teren

Nr cadastral	Suprafața (mp)*	Observații / Referințe
	3.166	

* Suprafața este determinată în planul de proiecție Stereo 70.



Date referitoare la teren

Crt	Categorie folosință	Intra vilan	Suprafața (mp)	Tarla	Parcelă	Nr. topo	Observații / Referințe
1	arabil	NU	3.166	17	503	-	

Lungime Segmente

1) Valorile lungimilor segmentelor sunt obținute din proiecție în plan.

Punct început	X / Y	Punct sfârșit	X / Y	Lungime segment (** (m)
1	615.983,127 661.992,165	2	615.979,489 661.996,356	5.55
2	615.979,489 661.996,356	3	615.867,488 661.849,448	184.733
3	615.867,488 661.849,448	4	615.810,956 661.774,139	94.166
4	615.810,956 661.774,139	5	615.816,133 661.770,277	6.459
5	615.816,133 661.770,277	6	615.820,231 661.766,293	5.715

Punct început	X / Y	Punct sfârșit	X / Y	Lungime segment (** (m)
6	615.820,231 661.766,293	7	615.883,585 661.851,786	106.409
7	615.883,585 661.851,786	8	615.987,121 661.988,389	171.406
8	615.987,121 661.988,389	1	615.983,127 661.992,165	5.496

** Lungimile segmentelor sunt determinate în planul de proiecție Stereo 70 și sunt rotunjite la 1 milimetru.

*** Distanța dintre puncte este formată din segmente cumulate ce sunt mai mici decât valoarea 1 milimetru.

**DATE DESPRE IMOBILUL NR. 780**

Oficiul de Cadastru și Publicitate Imobiliară SUCEAVA
Biroul de Cadastru și Publicitate Imobiliară Falticeni

A. Partea I. Descrierea imobilului

TEREN Extravilan

Adresa: Jud. Suceava

Nr. Crt	Nr cadastral Nr. topografic	Suprafața* (mp)	Observații / Referințe
A1		1.400	Sector cadastral:14 Teren neimprejmit;

B. Partea II. Proprietari și acte

Inscrieri privitoare la dreptul de proprietate și alte drepturi reale		Referințe
780 / 01/08/2023		
Act Administrativ nr. 444, din 16/12/1994 emis de Comisia Judeteana Suceava;		
B1	Intabulare, drept de PROPRIETATE, dobandit prin Reconstituire, cota actuala 1/1, cota initiala 1/1 1) UNGUREANU GHEORGHE, LIPSA CNP 2) PELIN ANICA, LIPSA CNP 3) PELIN MARIA, LIPSA CNP	A1

C. Partea III. SARCINI .

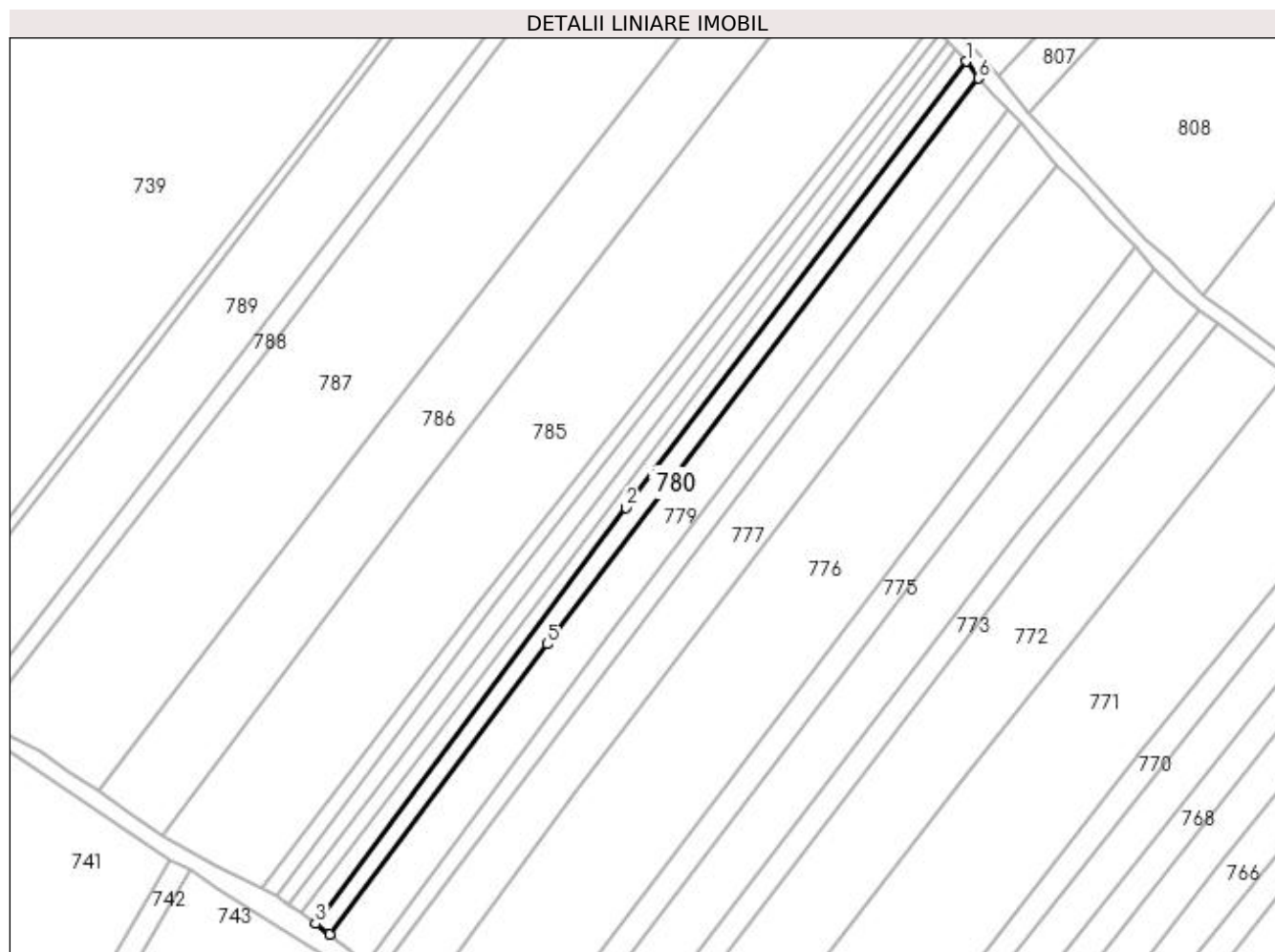
Inscrieri privind dezmembramintele dreptului de proprietate, drepturi reale de garanție și sarcini	Referințe
NU SUNT	

Anexa Nr. 1 La Partea I

Teren

Nr cadastral	Suprafața (mp)*	Observații / Referințe
	1.400	

* Suprafața este determinată în planul de proiecție Stereo 70.



Date referitoare la teren

Crt	Categorie folosință	Intra vilan	Suprafața (mp)	Tarla	Parcelă	Nr. topo	Observații / Referințe
1	arabil	NU	1.400	17	503	-	

Lungime Segmente

1) Valorile lungimilor segmentelor sunt obținute din proiecție în plan.

Punct început	X / Y	Punct sfârșit	X / Y	Lungime segment (** (m)
1	615.976,236 662.000,747	2	615.887,961 661.884,843	145.692
2	615.887,961 661.884,843	3	615.807,309 661.776,95	134.706
3	615.807,309 661.776,95	4	615.810,956 661.774,139	4.605
4	615.810,956 661.774,139	5	615.867,488 661.849,448	94.166
5	615.867,488 661.849,448	6	615.979,489 661.996,356	184.733

Punct început	X / Y	Punct sfârșit	X / Y	Lungime segment (** (m)
6	615.979,489 661.996,356	1	615.976,236 662.000,747	5.465

** Lungimile segmentelor sunt determinate în planul de proiecție Stereo 70 și sunt rotunjite la 1 milimetru.

*** Distanța dintre puncte este formată din segmente cumulate ce sunt mai mici decât valoarea 1 milimetru.

**DATE DESPRE IMOBILUL NR. 781**

Oficiul de Cadastru și Publicitate Imobiliară SUCEAVA
Biroul de Cadastru și Publicitate Imobiliară Falticeni

A. Partea I. Descrierea imobilului

TEREN Extravilan

Adresa: Jud. Suceava

Nr. Crt	Nr cadastral Nr. topografic	Suprafața* (mp)	Observații / Referințe
A1		1.100	Sector cadastral:14 Teren neimprejmuit;

B. Partea II. Proprietari și acte

Inscrieri privitoare la dreptul de proprietate și alte drepturi reale	Referințe
781 / 01/08/2023	
Act Notarial nr. 655, din 26/02/1998 emis de BNP Maria Apostol (Act de donatie);	
B1	A1
Intabulare, drept de PROPRIETATE, dobandit prin Conventie, cota actuala 1/1, cota initiala 1/1 1) AIRIMIOAEI COSTICĂ	

C. Partea III. SARCINI .

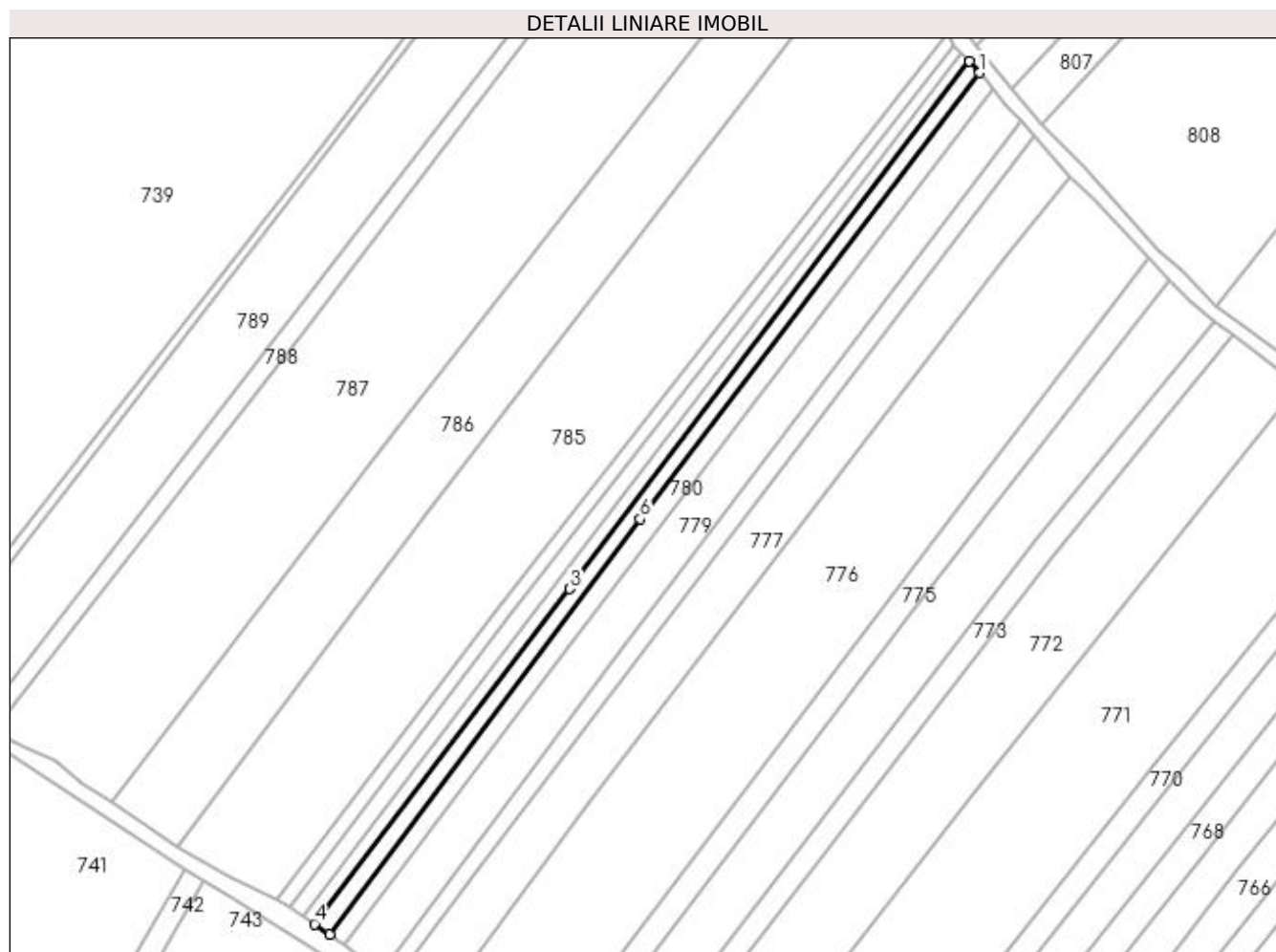
Inscrieri privind dezmembramintele dreptului de proprietate, drepturi reale de garanție și sarcini	Referințe
NU SUNT	

Anexa Nr. 1 La Partea I

Teren

Nr cadastral	Suprafața (mp)*	Observații / Referințe
	1.100	

* Suprafața este determinată în planul de proiecție Stereo 70.



Date referitoare la teren

Crt	Categorie folosință	Intra vilan	Suprafața (mp)	Tarla	Parcelă	Nr. topo	Observații / Referințe
1	arabil	NU	1.100	17	503	-	

Lungime Segmente

1) Valorile lungimilor segmentelor sunt obținute din proiecție în plan.

Punct început	X / Y	Punct sfârșit	X / Y	Lungime segment (** (m)
1	615.976,236 662.000,747	2	615.973,621 662.003,69	3.937
2	615.973,621 662.003,69	3	615.869,722 661.866,687	171.944
3	615.869,722 661.866,687	4	615.803,384 661.779,648	109.437
4	615.803,384 661.779,648	5	615.807,309 661.776,95	4.763
5	615.807,309 661.776,95	6	615.887,961 661.884,843	134.706

Punct început	X / Y	Punct sfârșit	X / Y	Lungime segment (** (m)
6	615.887,961 661.884,843	1	615.976,236 662.000,747	145.692

** Lungimile segmentelor sunt determinate în planul de proiecție Stereo 70 și sunt rotunjite la 1 milimetru.

*** Distanța dintre puncte este formată din segmente cumulate ce sunt mai mici decât valoarea 1 milimetru.

**DATE DESPRE IMOBILUL NR. 782**

Oficiul de Cadastru și Publicitate Imobiliară SUCEAVA
Biroul de Cadastru și Publicitate Imobiliară Falticeni

A. Partea I. Descrierea imobilului

TEREN Extravilan

Adresa: Jud. Suceava

Nr. Crt	Nr cadastral Nr. topografic	Suprafața* (mp)	Observații / Referințe
A1		1.000	Sector cadastral:14 Teren neimprejmuit;

B. Partea II. Proprietari și acte

Inscrieri privitoare la dreptul de proprietate și alte drepturi reale		Referințe
782 / 01/08/2023		
Act Notarial nr. 674, din 22/06/2018 emis de BNP Uța Dan (Act de partaj);		
B1	Intabulare, drept de PROPRIETATE, dobândit prin Conventie, cota actuala 1/1, cota inițiala 1/1 1) AIRIMIOAEI COSTICĂ	A1

C. Partea III. SARCINI .

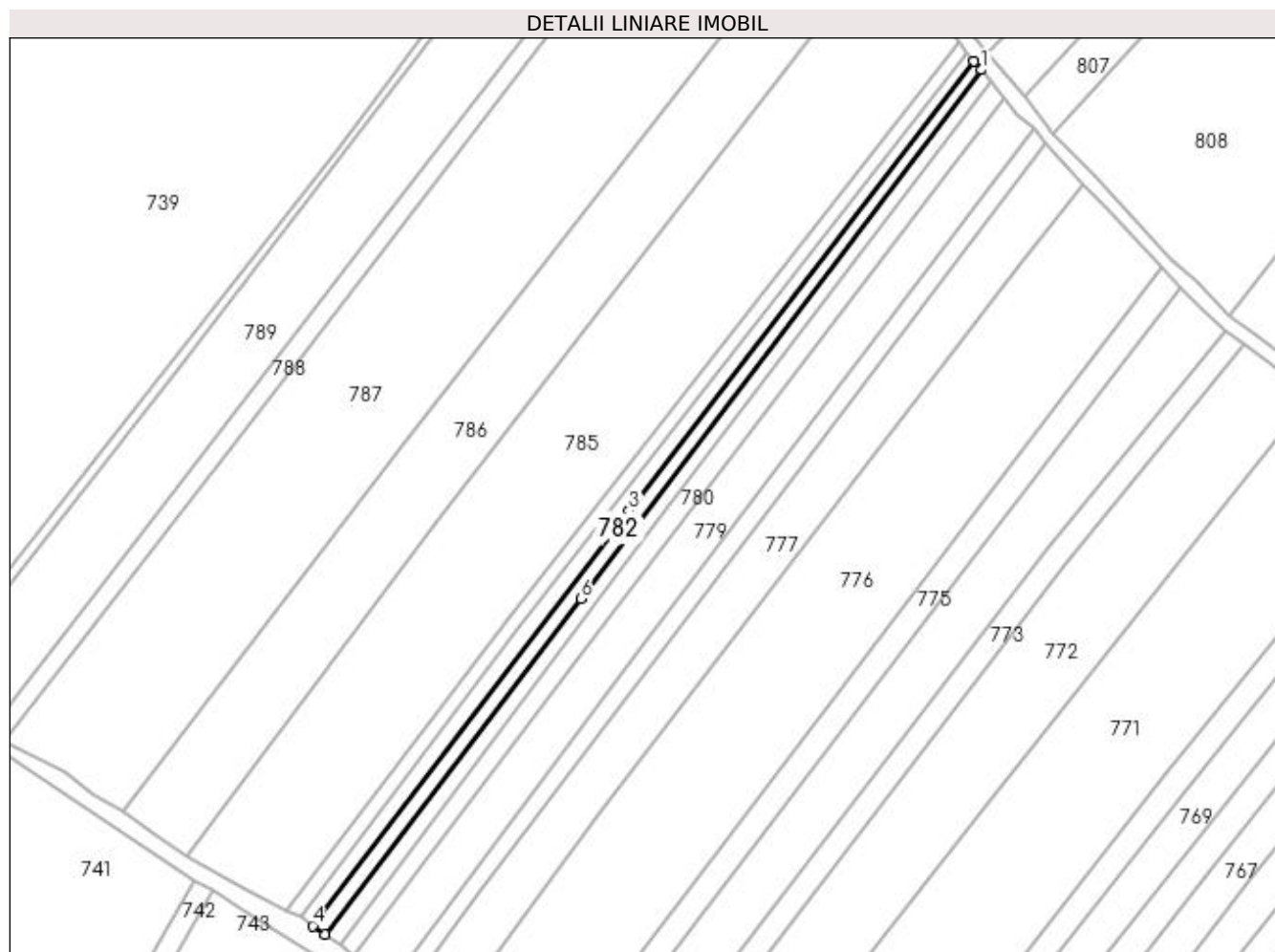
Inscrieri privind dezmembramintele dreptului de proprietate, drepturi reale de garanție și sarcini	Referințe
NU SUNT	

Anexa Nr. 1 La Partea I

Teren

Nr cadastral	Suprafața (mp)*	Observații / Referințe
	1.000	

* Suprafața este determinată în planul de proiecție Stereo 70.



Date referitoare la teren

Crt	Categorie folosință	Intra vilan	Suprafața (mp)	Tarla	Parcelă	Nr. topo	Observații / Referințe
1	arabil	NU	1.000	17	503	-	

Lungime Segmente

1) Valorile lungimilor segmentelor sunt obținute din proiecție în plan.

Punct început	X / Y	Punct sfârșit	X / Y	Lungime segment (** (m)
1	615.973,621 662.003,69	2	615.971,666 662.005,856	2.918
2	615.971,666 662.005,856	3	615.882,247 661.889,361	146.857
3	615.882,247 661.889,361	4	615.800,185 661.781,859	135.244
4	615.800,185 661.781,859	5	615.803,384 661.779,648	3.889
5	615.803,384 661.779,648	6	615.869,722 661.866,687	109.437

Punct început	X / Y	Punct sfârșit	X / Y	Lungime segment (** (m)
6	615.869,722 661.866,687	1	615.973,621 662.003,69	171.944

** Lungimile segmentelor sunt determinate în planul de proiecție Stereo 70 și sunt rotunjite la 1 milimetru.

*** Distanța dintre puncte este formată din segmente cumulate ce sunt mai mici decât valoarea 1 milimetru.

**DATE DESPRE IMOBILUL NR. 783**

Oficiul de Cadastru și Publicitate Imobiliară SUCEAVA
Biroul de Cadastru și Publicitate Imobiliară Falticeni

A. Partea I. Descrierea imobilului

TEREN Extravilan

Adresa: Jud. Suceava

Nr. Crt	Nr cadastral Nr. topografic	Suprafața* (mp)	Observații / Referințe
A1		1.100	Sector cadastral:14 Teren neimprejmuit;

B. Partea II. Proprietari și acte

Inscrieri privitoare la dreptul de proprietate și alte drepturi reale		Referințe
783 / 01/08/2023		
Act Notarial nr. 674, din 22/06/2018 emis de BNP Uța Dan (Act de partaj);		
B1	Intabulare, drept de PROPRIETATE, dobândit prin Conventie, cota actuala 1/1, cota initiala 1/1 1) AIRIMIOAEI DUMITRU	A1

C. Partea III. SARCINI .

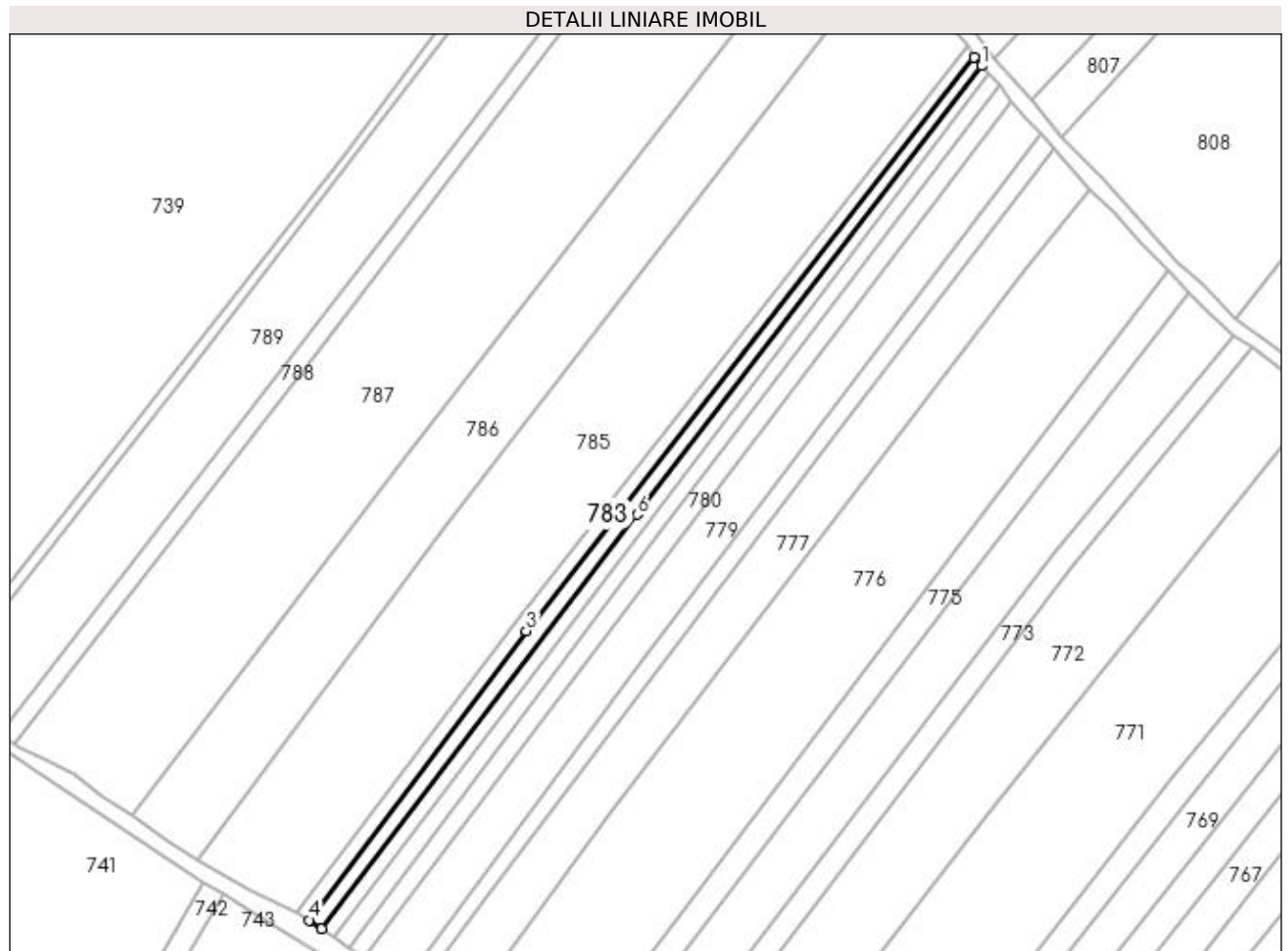
Inscrieri privind dezmembramintele dreptului de proprietate, drepturi reale de garanție și sarcini	Referințe
NU SUNT	

Anexa Nr. 1 La Partea I

Teren

Nr cadastral	Suprafața (mp)*	Observații / Referințe
	1.100	

* Suprafața este determinată în planul de proiecție Stereo 70.



Date referitoare la teren

Crt	Categorie folosință	Intra vilan	Suprafața (mp)	Tarla	Parcelă	Nr. topo	Observații / Referințe
1	arabil	NU	1.100	17	503	-	

Lungime Segmente

1) Valorile lungimilor segmentelor sunt obținute din proiecție în plan.

Punct început	X / Y	Punct sfârșit	X / Y	Lungime segment (** (m)
1	615.971,666 662.005,856	2	615.969,71 662.008,023	2.919
2	615.969,71 662.008,023	3	615.853,363 661.859,167	188.93
3	615.853,363 661.859,167	4	615.796,986 661.784,07	93.904
4	615.796,986 661.784,07	5	615.800,185 661.781,859	3.889
5	615.800,185 661.781,859	6	615.882,247 661.889,361	135.244

Punct început	X / Y	Punct sfârșit	X / Y	Lungime segment (** (m)
6	615.882,247 661.889,361	1	615.971,666 662.005,856	146.857

** Lungimile segmentelor sunt determinate în planul de proiecție Stereo 70 și sunt rotunjite la 1 milimetru.

*** Distanța dintre puncte este formată din segmente cumulate ce sunt mai mici decât valoarea 1 milimetru.

**DATE DESPRE IMOBILUL NR. 784**

Oficiul de Cadastru și Publicitate Imobiliară SUCEAVA
Biroul de Cadastru și Publicitate Imobiliară Falticeni

A. Partea I. Descrierea imobilului

TEREN Extravilan

Adresa: Jud. Suceava

Nr. Crt	Nr cadastral Nr. topografic	Suprafața* (mp)	Observații / Referințe
A1		1.000	Sector cadastral:14 Teren neimprejmuit;

B. Partea II. Proprietari și acte

Inscrieri privitoare la dreptul de proprietate și alte drepturi reale	Referințe
784 / 01/08/2023	
Act Notarial nr. 674, din 22/06/2018 emis de BNP Uța Dan (Act de partaj);	
B1	A1
Intabulare, drept de PROPRIETATE, dobândit prin Conventie, cota actuala 1/1, cota initiala 1/1 1) AIRIMIOAEI VASILE	

C. Partea III. SARCINI .

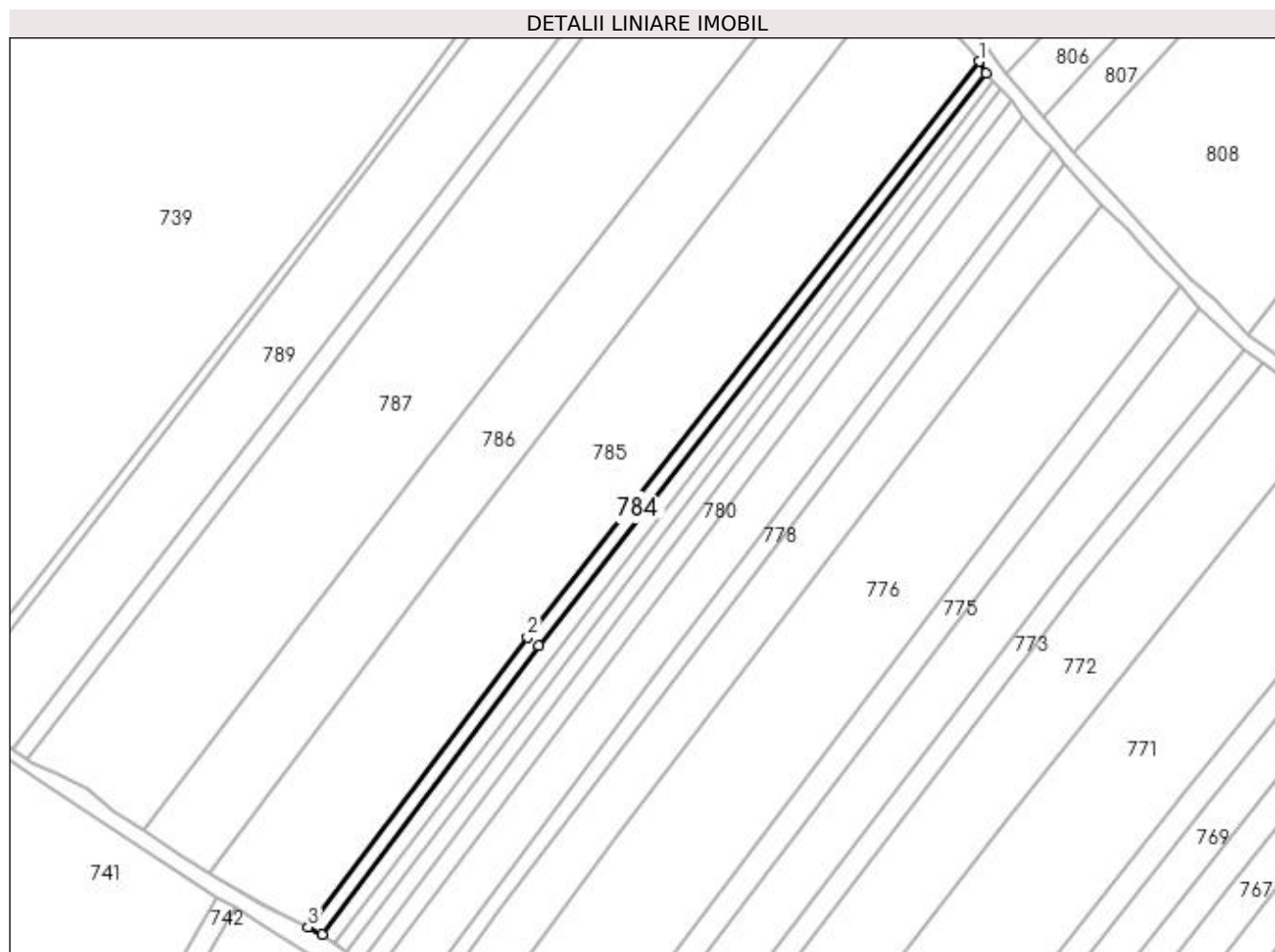
Inscrieri privind dezmembramintele dreptului de proprietate, drepturi reale de garanție și sarcini	Referințe
NU SUNT	

Anexa Nr. 1 La Partea I

Teren

Nr cadastral	Suprafața (mp)*	Observații / Referințe
	1.000	

* Suprafața este determinată în planul de proiecție Stereo 70.



Date referitoare la teren

Crt	Categorie folosință	Intravilan	Suprafața (mp)	Tarla	Parcelă	Nr. topo	Observații / Referințe
1	arabil	NU	1.000	17	503	-	

Lungime Segmente

1) Valorile lungimilor segmentelor sunt obținute din proiecție în plan.

Punct început	X / Y	Punct sfârșit	X / Y	Lungime segment (** (m)
1	615.967,951 662.011,027	2	615.850,492 661.861,29	190.31
2	615.850,492 661.861,29	3	615.793,446 661.785,95	94.501
3	615.793,446 661.785,95	4	615.796,986 661.784,07	4.008
4	615.796,986 661.784,07	5	615.853,363 661.859,167	93.904
5	615.853,363 661.859,167	6	615.969,71 662.008,023	188.93

Punct început	X / Y	Punct sfârșit	X / Y	Lungime segment (** (m)
6	615.969,71 662.008,023	1	615.967,951 662.011,027	3.481

** Lungimile segmentelor sunt determinate în planul de proiecție Stereo 70 și sunt rotunjite la 1 milimetru.

*** Distanța dintre puncte este formată din segmente cumulate ce sunt mai mici decât valoarea 1 milimetru.

**DATE DESPRE IMOBILUL NR. 785**

Oficiul de Cadastru și Publicitate Imobiliară SUCEAVA
Biroul de Cadastru și Publicitate Imobiliară Falticeni

A. Partea I. Descrierea imobilului

TEREN Extravilan

Adresa: Jud. Suceava

Nr. Crt	Nr cadastral Nr. topografic	Suprafața* (mp)	Observații / Referințe
A1		8.745	Sector cadastral:14 Teren neimprejmuit;

B. Partea II. Proprietari și acte

Inscrieri privitoare la dreptul de proprietate și alte drepturi reale		Referințe
785 / 01/08/2023		
Act Normativ nr. 7, din 13/03/1996 emis de Parlamentul Romaniei;		
B1	Inscrierea provizorie, drept de PROPRIETATE, dobandit prin Lege, cota actuala 1/1, cota initiala 1/2 1) COMUNA DOLHESTI, CIF:5506727	A1

C. Partea III. SARCINI .

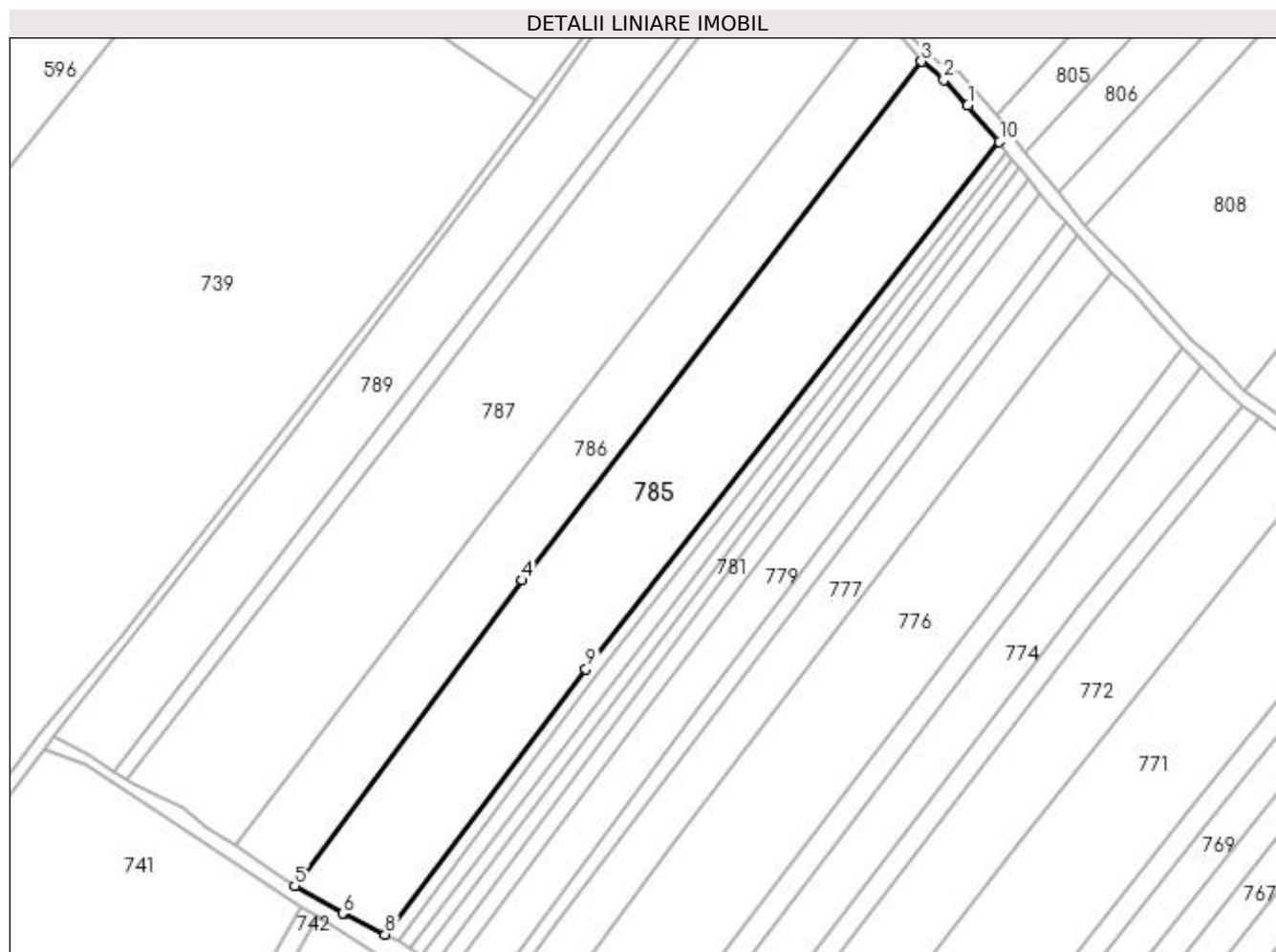
Inscrieri privind dezmembramintele dreptului de proprietate, drepturi reale de garanție și sarcini	Referințe
NU SUNT	

Anexa Nr. 1 La Partea I

Teren

Nr cadastral	Suprafața (mp)*	Observații / Referințe
	8.745	

* Suprafața este determinată în planul de proiecție Stereo 70.



Date referitoare la teren

Crt	Categorie folosință	Intravilan	Suprafața (mp)	Tarla	Parcelă	Nr. topo	Observații / Referințe
1	arabil	NU	8.745	17	503	-	

Lungime Segmente

1) Valorile lungimilor segmentelor sunt obținute din proiecție în plan.

Punct început	X / Y	Punct sfârșit	X / Y	Lungime segment (** (m)
1	615.958,941 662.021,367	2	615.952,135 662.028,625	9.95
2	615.952,135 662.028,625	3	615.945,826 662.033,843	8.187
3	615.945,826 662.033,843	4	615.832,407 661.886,511	185.932
4	615.832,407 661.886,511	5	615.767,733 661.799,778	108.191
5	615.767,733 661.799,778	6	615.781,37 661.791,879	15.76

Punct început	X / Y	Punct sfârșit	X / Y	Lungime segment (** (m)
6	615.781,37 661.791,879	7	615.781,557 661.791,95	0.2
7	615.781,557 661.791,95	8	615.793,446 661.785,95	13.317
8	615.793,446 661.785,95	9	615.850,492 661.861,29	94.501
9	615.850,492 661.861,29	10	615.967,951 662.011,027	190.31
10	615.967,951 662.011,027	1	615.958,941 662.021,367	13.715

** Lungimile segmentelor sunt determinate în planul de proiecție Stereo 70 și sunt rotunjite la 1 milimetru.

*** Distanța dintre puncte este formată din segmente cumulate ce sunt mai mici decât valoarea 1 milimetru.

**DATE DESPRE IMOBILUL NR. 786**

Oficiul de Cadastru și Publicitate Imobiliară SUCEAVA
Biroul de Cadastru și Publicitate Imobiliară Falticeni

A. Partea I. Descrierea imobilului

TEREN Extravilan

Adresa: Jud. Suceava

Nr. Crt	Nr cadastral Nr. topografic	Suprafața* (mp)	Observații / Referințe
A1		5.700	Sector cadastral:14 Teren neimprejmuit;

B. Partea II. Proprietari și acte

Inscrieri privitoare la dreptul de proprietate și alte drepturi reale	Referințe
786 / 01/08/2023	
Act Administrativ nr. 719, din 14/11/1995 emis de Comisia Judeteana Suceava;	
B1	A1
Intabulare, drept de PROPRIETATE, dobandit prin Reconstituire, cota actuala 1/1 1) BALAN PETRU , LIPSA CNP	
Act Administrativ nr. 5583, din 16/10/2023 emis de Primaria Comunei Dolhesti;	
B2	A1
se noteaza posesia asupra imobilului in favoarea 1) BALAN VASILE 2) BALAN CRISTINA	

C. Partea III. SARCINI .

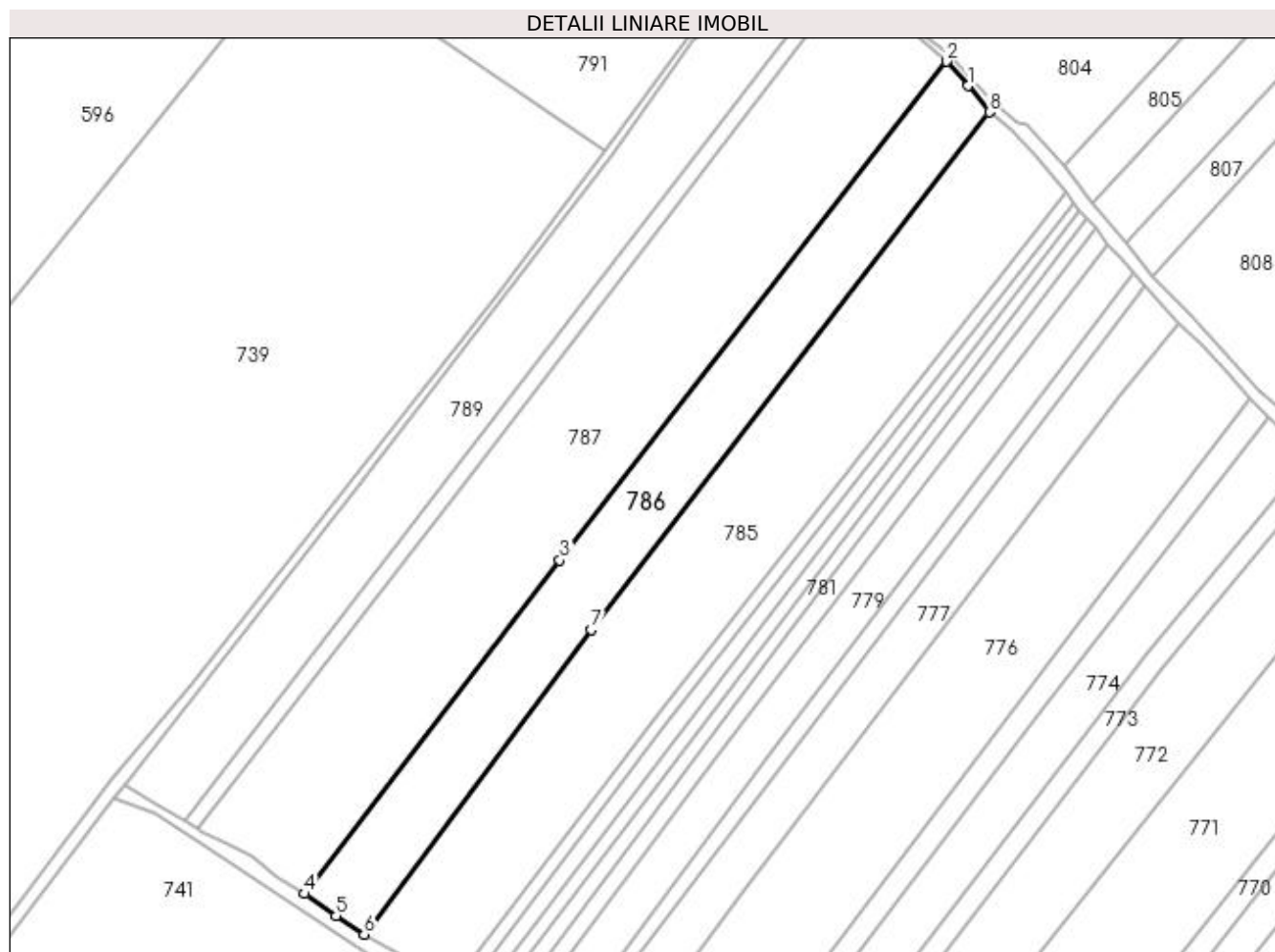
Inscrieri privind dezmembramintele dreptului de proprietate, drepturi reale de garanție și sarcini	Referințe
NU SUNT	

Anexa Nr. 1 La Partea I

Teren

Nr cadastral	Suprafața (mp)*	Observații / Referințe
	5.700	

* Suprafața este determinată în planul de proiecție Stereo 70.



Date referitoare la teren

Crt	Categorie folosință	Intra vilan	Suprafața (mp)	Tarla	Parcelă	Nr. topo	Observații / Referințe
1	arabil	NU	5.700	17	503	-	

Lungime Segmente

1) Valorile lungimilor segmentelor sunt obținute din proiecție în plan.

Punct început	X / Y	Punct sfârșit	X / Y	Lungime segment (** (m)
1	615.939,655 662.041,329	2	615.933,589 662.048,294	9.236
2	615.933,589 662.048,294	3	615.823,465 661.906,307	179.688
3	615.823,465 661.906,307	4	615.750,797 661.811,331	119.587
4	615.750,797 661.811,331	5	615.759,729 661.805,066	10.91
5	615.759,729 661.805,066	6	615.767,733 661.799,778	9.593

Punct început	X / Y	Punct sfârșit	X / Y	Lungime segment (** (m)
6	615.767,733 661.799,778	7	615.832,407 661.886,511	108.191
7	615.832,407 661.886,511	8	615.945,826 662.033,843	185.932
8	615.945,826 662.033,843	1	615.939,655 662.041,329	9.702

** Lungimile segmentelor sunt determinate în planul de proiecție Stereo 70 și sunt rotunjite la 1 milimetru.

*** Distanța dintre puncte este formată din segmente cumulate ce sunt mai mici decât valoarea 1 milimetru.

**DATE DESPRE IMOBILUL NR. 787**

Oficiul de Cadastru și Publicitate Imobiliară SUCEAVA
Biroul de Cadastru și Publicitate Imobiliară Falticeni

A. Partea I. Descrierea imobilului

TEREN Extravilan

Adresa: Jud. Suceava

Nr. Crt	Nr cadastral Nr. topografic	Suprafața* (mp)	Observații / Referințe
A1		10.704	Sector cadastral:14 Teren neimprejmuit;

B. Partea II. Proprietari și acte

Inscrieri privitoare la dreptul de proprietate și alte drepturi reale		Referințe
787 / 01/08/2023		
Act Normativ nr. 7, din 13/03/1996 emis de Parlamentul Romaniei;		
B1	Inscrierea provizorie, drept de PROPRIETATE, dobandit prin Lege, cota actuala 1/1, cota initiala 1/2 1) COMUNA DOLHESTI, CIF:5506727	A1

C. Partea III. SARCINI .

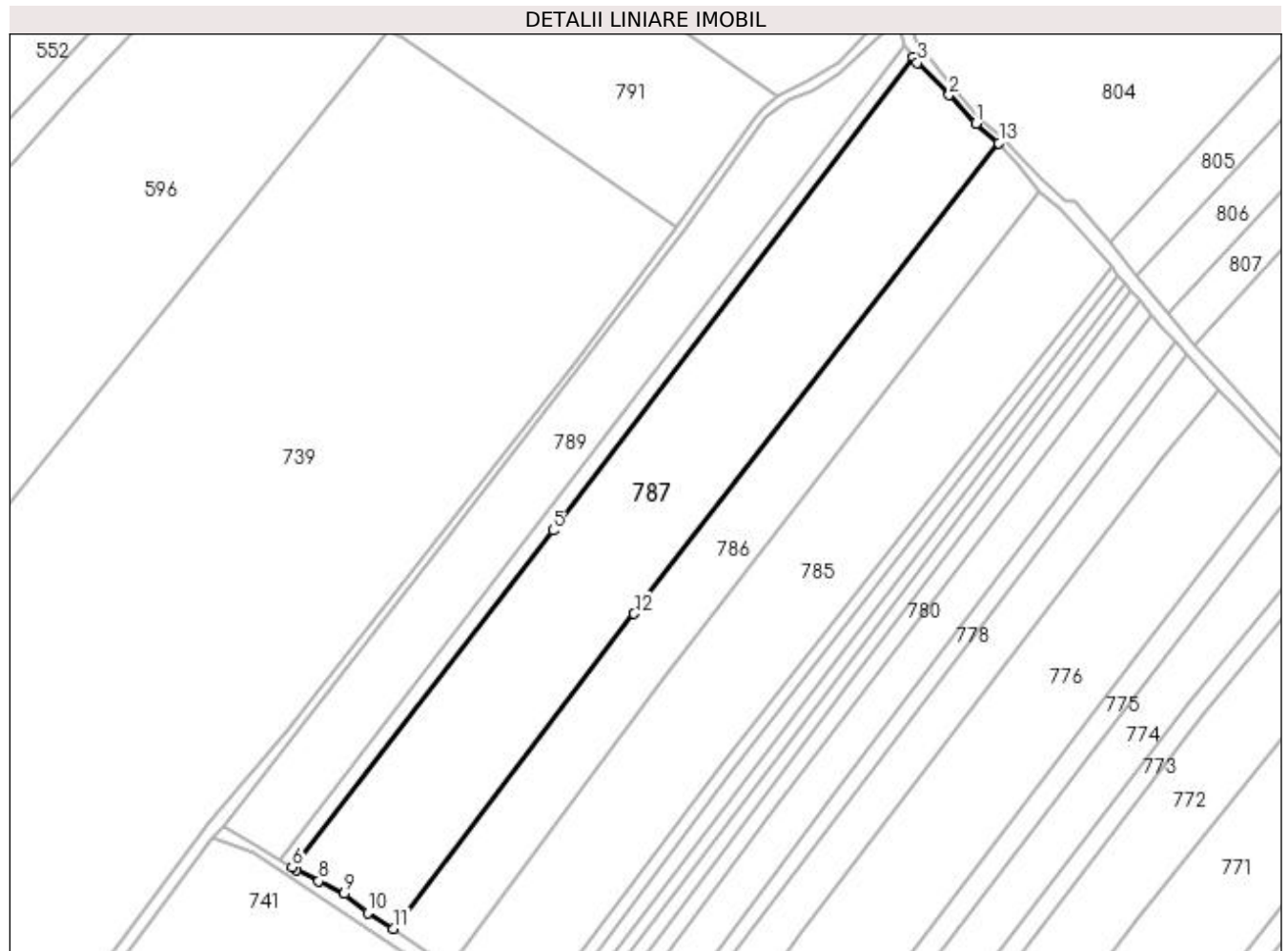
Inscrieri privind dezmembramintele dreptului de proprietate, drepturi reale de garanție și sarcini	Referințe
NU SUNT	

Anexa Nr. 1 La Partea I

Teren

Nr cadastral	Suprafața (mp)*	Observații / Referințe
	10.704	

* Suprafața este determinată în planul de proiecție Stereo 70.



Date referitoare la teren

Crt	Categorie folosință	Intravilan	Suprafața (mp)	Tarla	Parcelă	Nr. topo	Observații / Referințe
1	arabil	NU	10.704	17	503	-	

Lungime Segmente

1) Valorile lungimilor segmentelor sunt obținute din proiecție în plan.

Punct început	X / Y	Punct sfârșit	X / Y	Lungime segment (** (m)
1	615.926,596 662.054,132	2	615.918,579 662.062,7	11.734
2	615.918,579 662.062,7	3	615.909,007 662.072,518	13.712
3	615.909,007 662.072,518	4	615.907,722 662.074,04	1.992
4	615.907,722 662.074,04	5	615.798,929 661.931,452	179.352
5	615.798,929 661.931,452	6	615.720,162 661.829,852	128.557

Punct început	X / Y	Punct sfârșit	X / Y	Lungime segment (** (m)
6	615.720,162 661.829,852	7	615.721,553 661.828,972	1.646
7	615.721,553 661.828,972	8	615.728,203 661.825,666	7.426
8	615.728,203 661.825,666	9	615.735,879 661.821,855	8.57
9	615.735,879 661.821,855	10	615.743,039 661.816,159	9.149
10	615.743,039 661.816,159	11	615.750,797 661.811,331	9.138
11	615.750,797 661.811,331	12	615.823,465 661.906,307	119.587
12	615.823,465 661.906,307	13	615.933,589 662.048,294	179.688
13	615.933,589 662.048,294	1	615.926,596 662.054,132	9.11

** Lungimile segmentelor sunt determinate în planul de proiecție Stereo 70 și sunt rotunjite la 1 milimetru.

*** Distanța dintre puncte este formată din segmente cumulate ce sunt mai mici decât valoarea 1 milimetru.

**DATE DESPRE IMOBILUL NR. 788**

Oficiul de Cadastru și Publicitate Imobiliară SUCEAVA
Biroul de Cadastru și Publicitate Imobiliară Falticeni

A. Partea I. Descrierea imobilului

TEREN Extravilan

Adresa: Jud. Suceava

Nr. Crt	Nr cadastral Nr. topografic	Suprafața* (mp)	Observații / Referințe
A1		1.400	Sector cadastral:14 Teren neimprejmuit;

B. Partea II. Proprietari și acte

Inscrieri privitoare la dreptul de proprietate și alte drepturi reale		Referințe
788 / 01/08/2023		
Act Normativ nr. 7, din 13/03/1996 emis de Parlamentul Romaniei;		
B1	Inscrierea provizorie, drept de PROPRIETATE, dobandit prin Lege, cota actuala 1/1, cota initiala 1/2 1) COMUNA DOLHESTI, CIF:5506727	A1

C. Partea III. SARCINI .

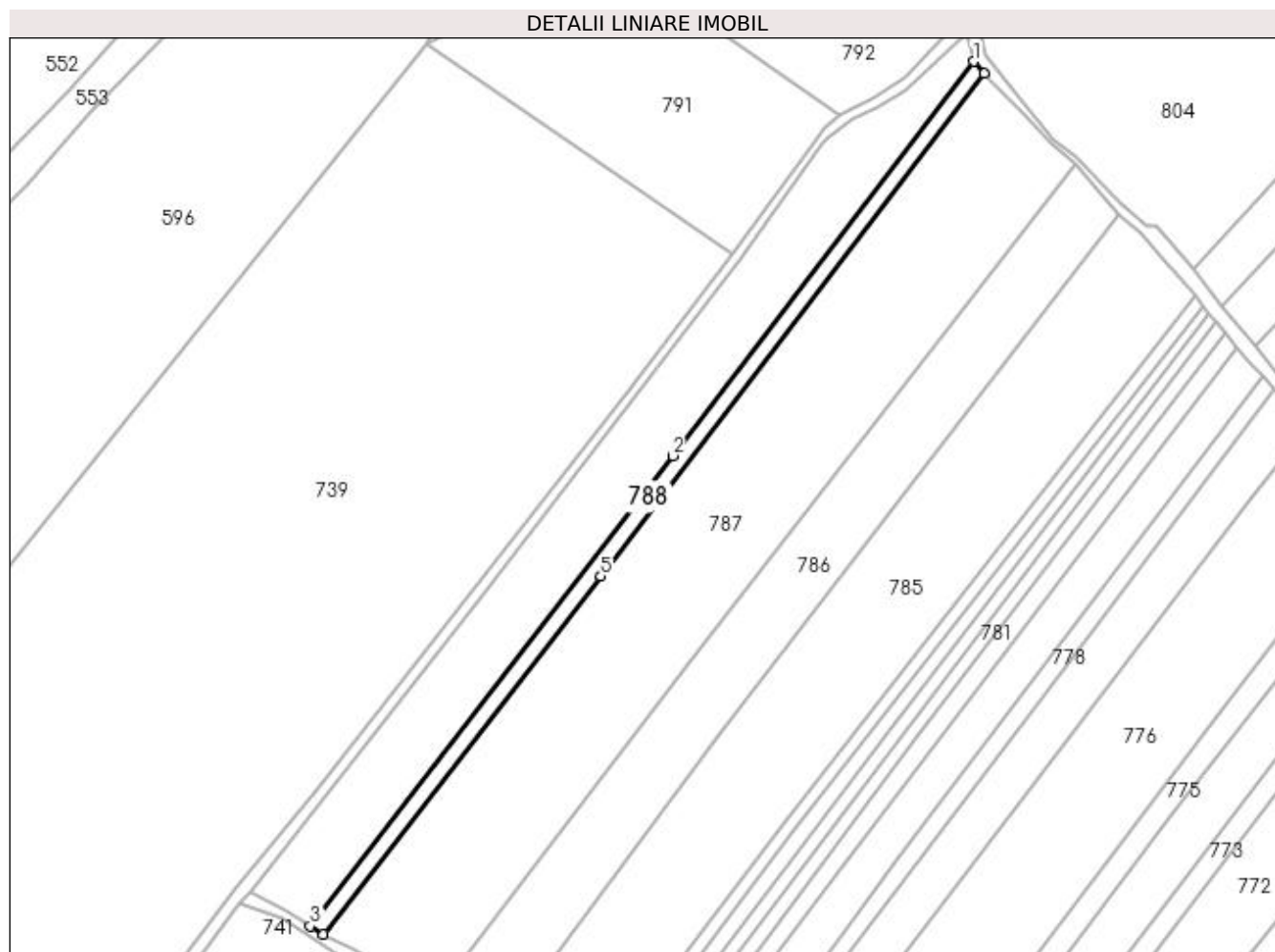
Inscrieri privind dezmembramintele dreptului de proprietate, drepturi reale de garanție și sarcini	Referințe
NU SUNT	

Anexa Nr. 1 La Partea I

Teren

Nr cadastral	Suprafața (mp)*	Observații / Referințe
	1.400	

* Suprafața este determinată în planul de proiecție Stereo 70.



Date referitoare la teren

Crt	Categorie folosință	Intravilan	Suprafața (mp)	Tarla	Parcelă	Nr. topo	Observații / Referințe
1	arabil	NU	1.400	17	503	-	

Lungime Segmente

1) Valorile lungimilor segmentelor sunt obținute din proiecție în plan.

Punct început	X / Y	Punct sfârșit	X / Y	Lungime segment (** (m)
1	615.904,802 662.077,496	2	615.819,301 661.965,632	140.798
2	615.819,301 661.965,632	3	615.716,422 661.832,217	168.474
3	615.716,422 661.832,217	4	615.720,162 661.829,852	4.425
4	615.720,162 661.829,852	5	615.798,929 661.931,452	128.557
5	615.798,929 661.931,452	6	615.907,722 662.074,04	179.352

Punct început	X / Y	Punct sfârşit	X / Y	Lungime segment (** (m)
6	615.907,722 662.074,04	1	615.904,802 662.077,496	4.524

** Lungimile segmentelor sunt determinate în planul de proiecţie Stereo 70 şi sunt rotunjite la 1 milimetru.

*** Distanţa dintre puncte este formată din segmente cumulate ce sunt mai mici decât valoarea 1 milimetru.

**DATE DESPRE IMOBILUL NR. 789**

Oficiul de Cadastru și Publicitate Imobiliară SUCEAVA
Biroul de Cadastru și Publicitate Imobiliară Falticeni

A. Partea I. Descrierea imobilului

TEREN Extravilan

Adresa: Jud. Suceava

Nr. Crt	Nr cadastral Nr. topografic	Suprafața* (mp)	Observații / Referințe
A1		5.670	Sector cadastral:14 Teren neimprejmuit;

B. Partea II. Proprietari și acte

Inscrieri privitoare la dreptul de proprietate și alte drepturi reale	Referințe
789 / 01/08/2023	
Act Normativ nr. 7, din 13/03/1996 emis de Parlamentul Romaniei;	
B1	A1
Inscrierea provizorie, drept de PROPRIETATE, dobandit prin Lege, cota actuala 1/1, cota initiala 1/2 1) COMUNA DOLHESTI, CIF:5506727	

C. Partea III. SARCINI .

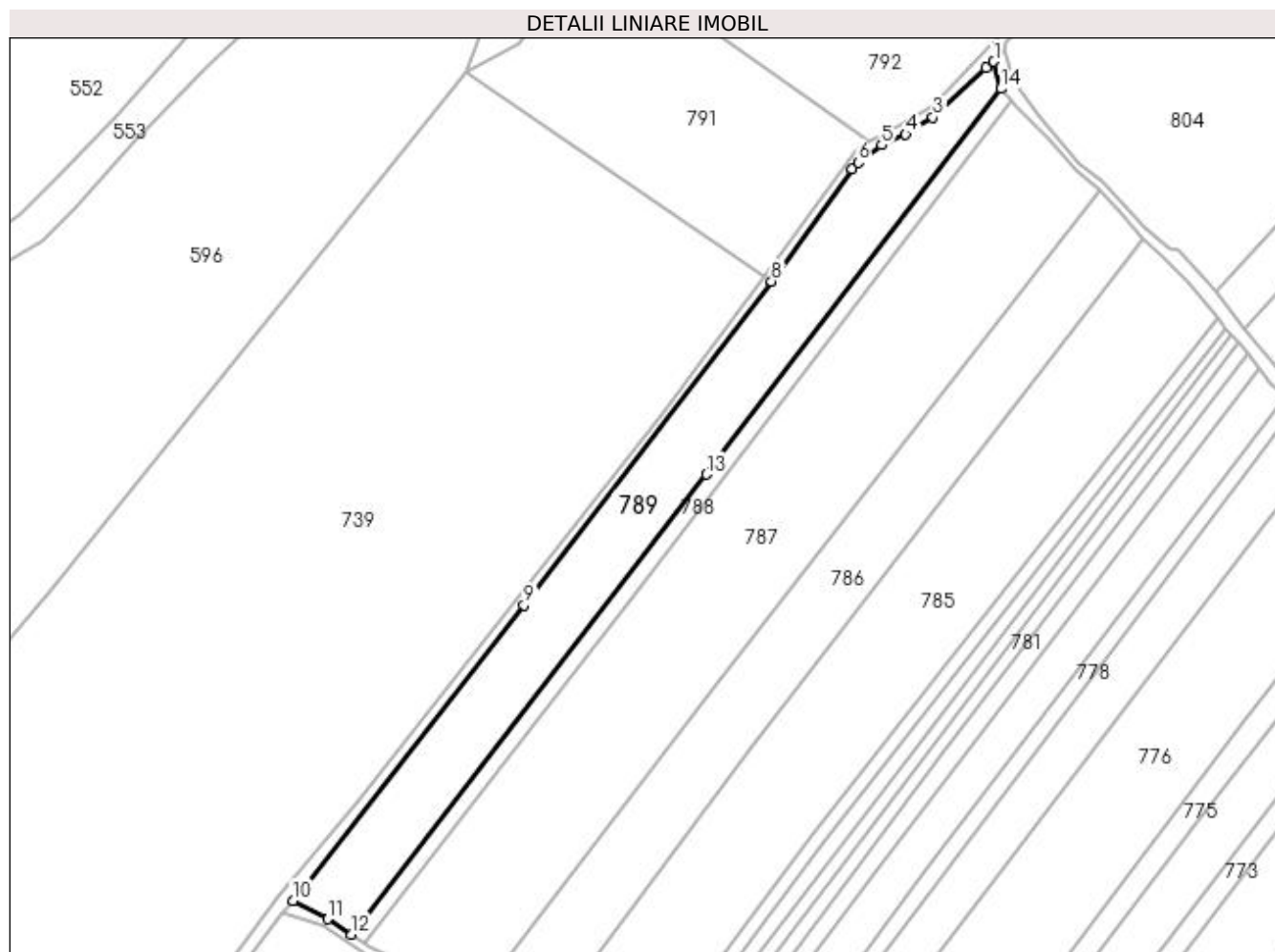
Inscrieri privind dezmembramintele dreptului de proprietate, drepturi reale de garanție și sarcini	Referințe
NU SUNT	

Anexa Nr. 1 La Partea I

Teren

Nr cadastral	Suprafața (mp)*	Observații / Referințe
	5.670	

* Suprafața este determinată în planul de proiecție Stereo 70.



Date referitoare la teren

Crt	Categorie folosință	Intravilan	Suprafața (mp)	Tarla	Parcelă	Nr. topo	Observații / Referințe
1	arabil	NU	5.670	17	503	-	

Lungime Segmente

1) Valorile lungimilor segmentelor sunt obținute din proiecție în plan.

Punct început	X / Y	Punct sfârșit	X / Y	Lungime segment (** (m)
1	615.902,732 662.085,344	2	615.900,436 662.083,524	2.93
2	615.900,436 662.083,524	3	615.885,093 662.069,092	21.064
3	615.885,093 662.069,092	4	615.877,189 662.064,169	9.312
4	615.877,189 662.064,169	5	615.870,146 662.061,139	7.667
5	615.870,146 662.061,139	6	615.863,379 662.056,079	8.45

Punct început	X / Y	Punct sfârșit	X / Y	Lungime segment (** (m)
6	615.863,379 662.056,079	7	615.861,65 662.054,135	2.602
7	615.861,65 662.054,135	8	615.838,237 662.021,539	40.133
8	615.838,237 662.021,539	9	615.766,372 661.927,745	118.16
9	615.766,372 661.927,745	10	615.699,453 661.842,053	108.726
10	615.699,453 661.842,053	11	615.709,379 661.836,639	11.306
11	615.709,379 661.836,639	12	615.716,422 661.832,217	8.316
12	615.716,422 661.832,217	13	615.819,301 661.965,632	168.474
13	615.819,301 661.965,632	14	615.904,802 662.077,496	140.798
14	615.904,802 662.077,496	1	615.902,732 662.085,344	8.116

** Lungimile segmentelor sunt determinate în planul de proiecție Stereo 70 și sunt rotunjite la 1 milimetru.

*** Distanța dintre puncte este formată din segmente cumulate ce sunt mai mici decât valoarea 1 milimetru.

**DATE DESPRE IMOBILUL NR. 790**

Oficiul de Cadastru și Publicitate Imobiliară SUCEAVA
Biroul de Cadastru și Publicitate Imobiliară Falticeni

A. Partea I. Descrierea imobilului

TEREN Extravilan

Adresa: Jud. Suceava

Nr. Crt	Nr cadastral Nr. topografic	Suprafața* (mp)	Observații / Referințe
A1		1.517	Sector cadastral:14 Teren neimprejmuit;

B. Partea II. Proprietari și acte

Inscrieri privitoare la dreptul de proprietate și alte drepturi reale		Referințe
790 / 01/08/2023		
Act Normativ nr. 7, din 13/03/1996 emis de Parlamentul Romaniei;		
B1	Inscrierea provizorie, drept de PROPRIETATE, dobandit prin Lege, cota actuala 1/1, cota initiala 1/2 1) COMUNA DOLHESTI, CIF:5506727	A1

C. Partea III. SARCINI .

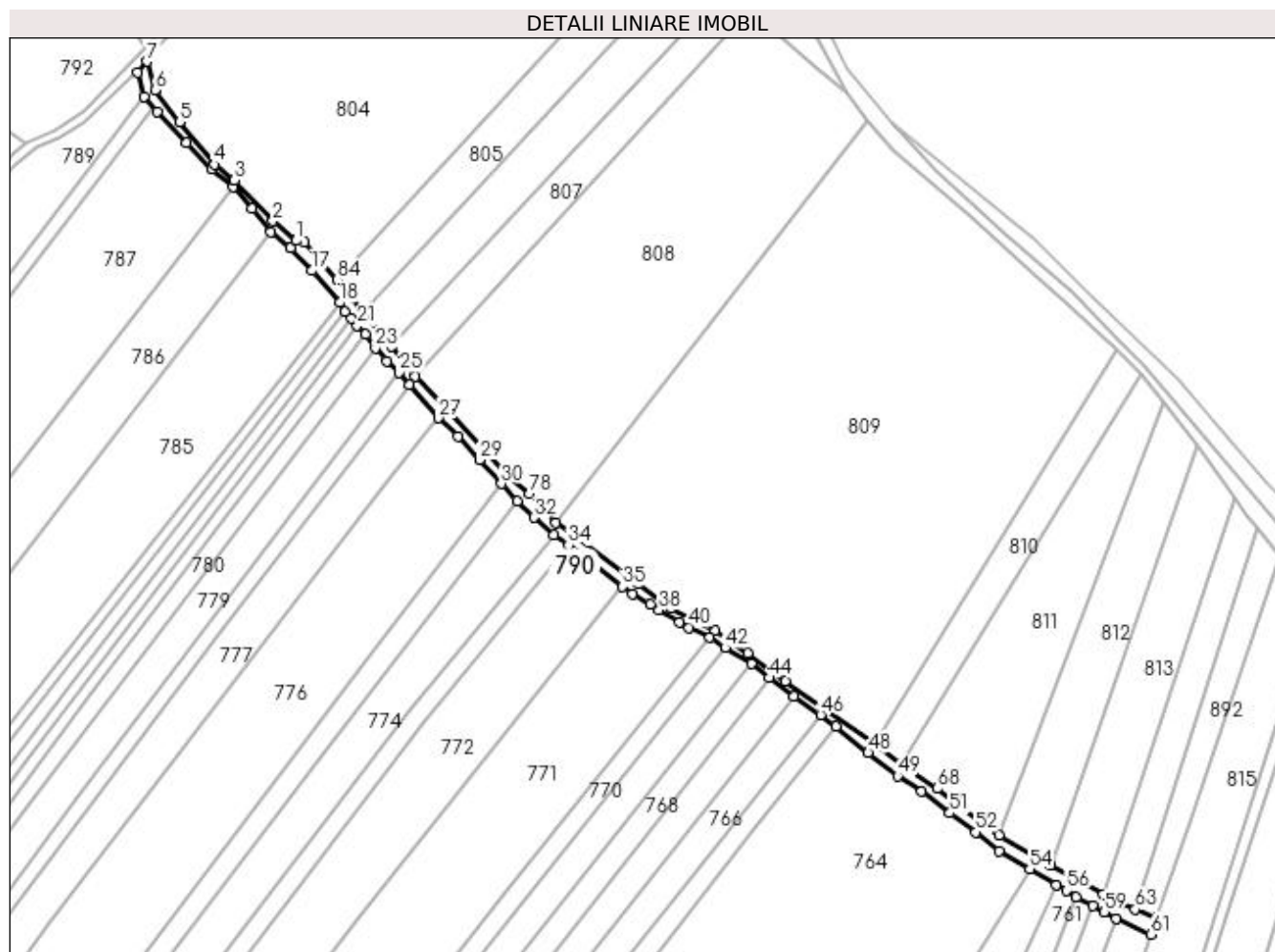
Inscrieri privind dezmembramintele dreptului de proprietate, drepturi reale de garanție și sarcini	Referințe
NU SUNT	

Anexa Nr. 1 La Partea I

Teren

Nr cadastral	Suprafața (mp)*	Observații / Referințe
	1.517	

* Suprafața este determinată în planul de proiecție Stereo 70.



Date referitoare la teren

Crt	Categorie folosință	Intravilan	Suprafața (mp)	Tarla	Parcelă	Nr. topo	Observații / Referințe
1	drum	NU	1.517	17	503	-	

Lungime Segmente

1) Valorile lungimilor segmentelor sunt obținute din proiecție în plan.

Punct început	X / Y	Punct sfârșit	X / Y	Lungime segment	Punct început	X / Y	Punct sfârșit	X / Y	Lungime segment	Punct început	X / Y	Punct sfârșit	X / Y	Lungime segment
1	615.953,9 662.031,005	2	615.946,328 662.037,389	9.904	2	615.946,328 662.037,389	3	615.933,877 662.050,503	18.083	3	615.933,877 662.050,503	4	615.927,564 662.055,591	8.108
4	615.927,564 662.055,591	5	615.916,211 662.069,281	17.785	5	615.916,211 662.069,281	6	615.908,316 662.079,576	12.974	6	615.908,316 662.079,576	7	615.905,778 662.088,841	9.606
7	615.905,778 662.088,841	8	615.902,732 662.085,344	4.638	8	615.902,732 662.085,344	9	615.904,802 662.077,496	8.116	9	615.904,802 662.077,496	10	615.909,007 662.072,518	6.516
10	615.909,007 662.072,518	11	615.918,579 662.062,7	13.712	11	615.918,579 662.062,7	12	615.926,596 662.054,132	11.734	12	615.926,596 662.054,132	13	615.933,589 662.048,294	9.11
13	615.933,589 662.048,294	14	615.939,655 662.041,329	9.236	14	615.939,655 662.041,329	15	615.945,826 662.033,843	9.702	15	615.945,826 662.033,843	16	615.952,135 662.028,625	8.187
16	615.952,135 662.028,625	17	615.958,941 662.021,367	9.95	17	615.958,941 662.021,367	18	615.967,951 662.011,027	13.715	18	615.967,951 662.011,027	19	615.969,71 662.008,023	3.481

Punct început	X / Y	Punct sfârșit	X / Y	Lungime segment	Punct început	X / Y	Punct sfârșit	X / Y	Lungime segment	Punct început	X / Y	Punct sfârșit	X / Y	Lungime segment
19	615.969,71 662.008,023	20	615.971,666 662.005,856	2.919	20	615.971,666 662.005,856	21	615.973,621 662.003,69	2.918	21	615.973,621 662.003,69	22	615.976,236 662.000,747	3.937
22	615.976,236 662.000,747	23	615.979,489 661.996,356	5.465	23	615.979,489 661.996,356	24	615.983,127 661.992,165	5.55	24	615.983,127 661.992,165	25	615.987,121 661.988,389	5.496
25	615.987,121 661.988,389	26	615.990,333 661.984,635	4.941	26	615.990,333 661.984,635	27	615.999,9 661.973,827	14.43 4	27	615.999,9 661.973,827	28	616.006,159 661.967,794	8.693
28	616.006,159 661.967,794	29	616.013,132 661.960,244	10.27 7	29	616.013,132 661.960,244	30	616.020,18 661.952,557	10.42 9	30	616.020,18 661.952,557	31	616.025,369 661.947,016	7.591
31	616.025,369 661.947,016	32	616.030,705 661.941,739	7.505	32	616.030,705 661.941,739	33	616.036,991 661.935,972	8.531	33	616.036,991 661.935,972	34	616.041,865 661.932,7	5.87
34	616.041,865 661.932,7	35	616.059,275 661.919,461	21.87 2	35	616.059,275 661.919,461	36	616.062,416 661.917,072	3.946	36	616.062,416 661.917,072	37	616.068,221 661.913,539	6.796
37	616.068,221 661.913,539	38	616.071,058 661.911,812	3.321	38	616.071,058 661.911,812	39	616.077,726 661.907,981	7.69	39	616.077,726 661.907,981	40	616.080,833 661.906,196	3.583
40	616.080,833 661.906,196	41	616.087,469 661.902,95	7.387	41	616.087,469 661.902,95	42	616.092,469 661.899,626	6.004	42	616.092,469 661.899,626	43	616.100,853 661.894,431	9.863
43	616.100,853 661.894,431	44	616.106,588 661.889,925	7.293	44	616.106,588 661.889,925	45	616.114,559 661.883,907	9.988	45	616.114,559 661.883,907	46	616.123,229 661.878,024	10.47 8
46	616.123,229 661.878,024	47	616.128,286 661.874,301	6.28	47	616.128,286 661.874,301	48	616.138,572 661.865,757	13.37 2	48	616.138,572 661.865,757	49	616.148,063 661.858,199	12.13 3
49	616.148,063 661.858,199	50	616.155,796 661.853,322	9.142	50	616.155,796 661.853,322	51	616.164,923 661.846,286	11.52 4	51	616.164,923 661.846,286	52	616.173,283 661.840,155	10.36 7
52	616.173,283 661.840,155	53	616.180,812 661.834,105	9.659	53	616.180,812 661.834,105	54	616.190,769 661.828,298	11.52 7	54	616.190,769 661.828,298	55	616.199,452 661.823,228	10.05 5
55	616.199,452 661.823,228	56	616.202,636 661.821,26	3.743	56	616.202,636 661.821,26	57	616.205,819 661.819,292	3.742	57	616.205,819 661.819,292	58	616.211,048 661.816,474	5.94
58	616.211,048 661.816,474	59	616.214,847 661.814,4	4.328	59	616.214,847 661.814,4	60	616.218,645 661.812,327	4.327	60	616.218,645 661.812,327	61	616.229,792 661.807,161	12.28 6
61	616.229,792 661.807,161	62	616.231,694 661.812,498	5.666	62	616.231,694 661.812,498	63	616.224,828 661.815,212	7.383	63	616.224,828 661.815,212	64	616.220,213 661.817,036	4.962
64	616.220,213 661.817,036	65	616.214,494 661.820,068	6.473	65	616.214,494 661.820,068	66	616.197,43 661.829,556	19.52 4	66	616.197,43 661.829,556	67	616.180,985 661.839,195	19.06 2
67	616.180,985 661.839,195	68	616.160,841 661.854,209	25.12 4	68	616.160,841 661.854,209	69	616.149,465 661.862,195	13.89 9	69	616.149,465 661.862,195	70	616.140,736 661.868,664	10.86 5
70	616.140,736 661.868,664	71	616.111,775 661.888,928	35.34 6	71	616.111,775 661.888,928	72	616.099,857 661.897,799	14.85 7	72	616.099,857 661.897,799	73	616.089,164 661.905,051	12.92
73	616.089,164 661.905,051	74	616.074,896 661.912,432	16.06 4	74	616.074,896 661.912,432	75	616.064,394 661.920,309	13.12 8	75	616.064,394 661.920,309	76	616.044,508 661.935,3	24.90 3
76	616.044,508 661.935,3	77	616.037,796 661.940,047	8.221	77	616.037,796 661.940,047	78	616.029,117 661.949,315	12.69 7	78	616.029,117 661.949,315	79	616.022,629 661.954,687	8.423
79	616.022,629 661.954,687	80	616.002,965 661.976,454	29.33 4	80	616.002,965 661.976,454	81	615.992,347 661.987,292	15.17 2	81	615.992,347 661.987,292	82	615.984,655 661.996,815	12.24 2
82	615.984,655 661.996,815	83	615.975,219 662.007,968	14.60 9	83	615.975,219 662.007,968	84	615.967,039 662.018,425	13.27 6	84	615.967,039 662.018,425	85	615.956,449 662.030,615	16.14 8
85	615.956,449 662.030,615	1	615.953,9 662.031,005	2.579										

** Lungimile segmentelor sunt determinate în planul de proiecție Stereo 70 și sunt rotunjite la 1 milimetru.

*** Distanța dintre puncte este formată din segmente cumulate ce sunt mai mici decât valoarea 1 milimetru.

**DATE DESPRE IMOBILUL NR. 791**

Oficiul de Cadastru și Publicitate Imobiliară SUCEAVA
Biroul de Cadastru și Publicitate Imobiliară Falticeni

A. Partea I. Descrierea imobilului

TEREN Extravilan

Adresa: Jud. Suceava

Nr. Crt	Nr cadastral Nr. topografic	Suprafața* (mp)	Observații / Referințe
A1		5.000	Sector cadastral:14 Teren neimprejmuit;

B. Partea II. Proprietari și acte

Inscrieri privitoare la dreptul de proprietate și alte drepturi reale	Referințe
791 / 01/08/2023	
Act Administrativ nr. 1067, din 27/05/1998 emis de Comisia Judeteana Suceava;	
B1	A1
Intabulare, drept de PROPRIETATE, dobandit prin Reconstituire, cota actuala 1/1, cota initiala 1/1 1) PANDELEA COSTACHE, LIPSA CNP	

C. Partea III. SARCINI .

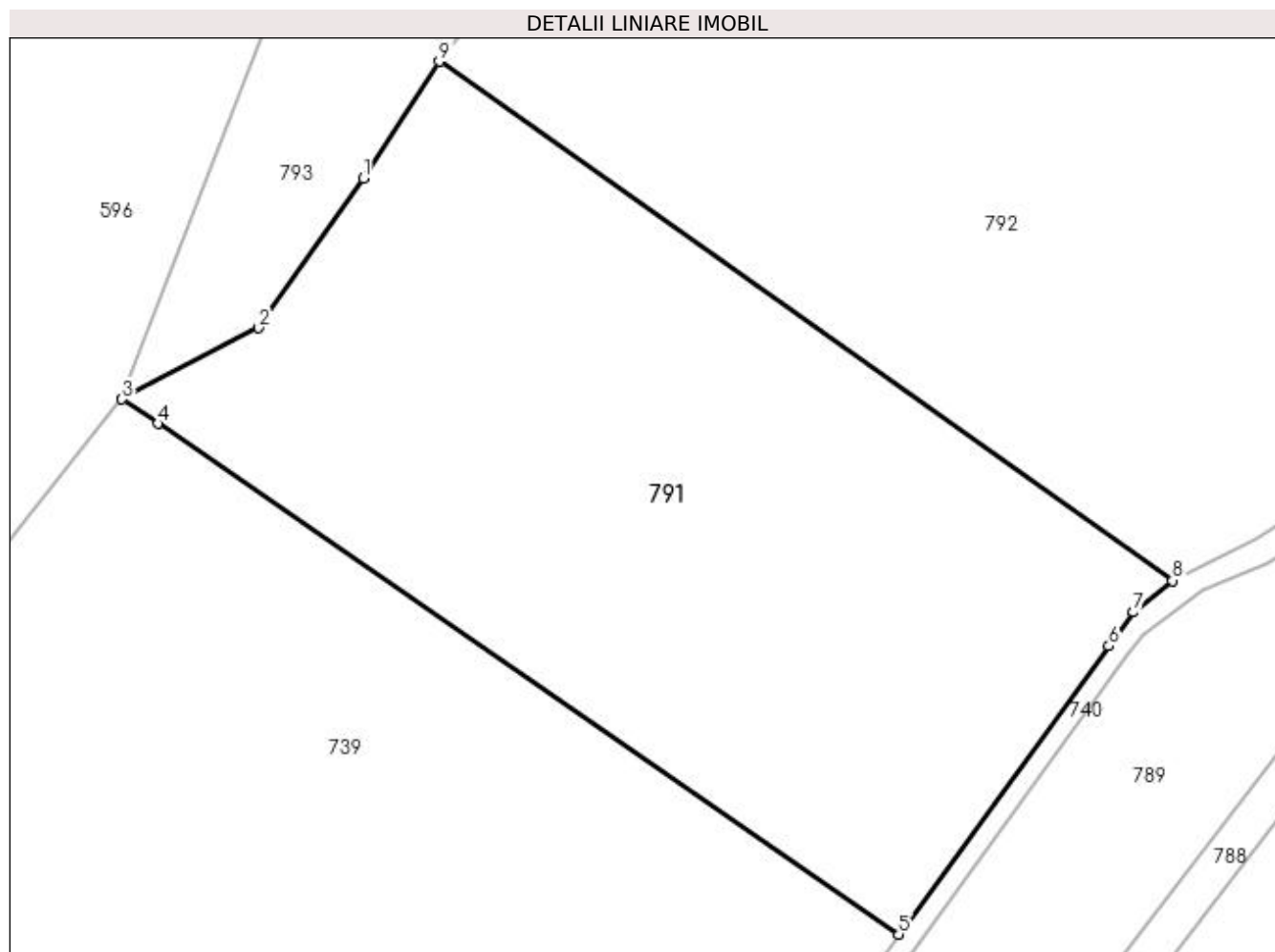
Inscrieri privind dezmembramintele dreptului de proprietate, drepturi reale de garanție și sarcini	Referințe
NU SUNT	

Anexa Nr. 1 La Partea I

Teren

Nr cadastral	Suprafața (mp)*	Observații / Referințe
	5.000	

* Suprafața este determinată în planul de proiecție Stereo 70.



Date referitoare la teren

Crt	Categorie folosință	Intravilan	Suprafața (mp)	Tarla	Parcelă	Nr. topo	Observații / Referințe
1	arabil	NU	5.000	17	503	-	

Lungime Segmente

1) Valorile lungimilor segmentelor sunt obținute din proiecție în plan.

Punct început	X / Y	Punct sfârșit	X / Y	Lungime segment (** (m)
1	615.776,425 662.107,057	2	615.764,737 662.090,371	20.372
2	615.764,737 662.090,371	3	615.749,504 662.082,402	17.192
3	615.749,504 662.082,402	4	615.753,515 662.079,702	4.835
4	615.753,515 662.079,702	5	615.836,171 662.022,757	100.373
5	615.836,171 662.022,757	6	615.859,613 662.054,902	39.785

Punct început	X / Y	Punct sfârșit	X / Y	Lungime segment (** (m)
6	615.859,613 662.054,902	7	615.862,373 662.058,686	4.684
7	615.862,373 662.058,686	8	615.866,696 662.062,207	5.575
8	615.866,696 662.062,207	9	615.784,917 662.120,078	100.184
9	615.784,917 662.120,078	1	615.776,425 662.107,057	15.545

** Lungimile segmentelor sunt determinate în planul de proiecție Stereo 70 și sunt rotunjite la 1 milimetru.

*** Distanța dintre puncte este formată din segmente cumulate ce sunt mai mici decât valoarea 1 milimetru.

**DATE DESPRE IMOBILUL NR. 792**

Oficiul de Cadastru și Publicitate Imobiliară SUCEAVA
Biroul de Cadastru și Publicitate Imobiliară Falticeni

A. Partea I. Descrierea imobilului

TEREN Extravilan

Adresa: Jud. Suceava

Nr. Crt	Nr cadastral Nr. topografic	Suprafața* (mp)	Observații / Referințe
A1		7.500	Sector cadastral:14 Teren neimprejmuit;

B. Partea II. Proprietari și acte

Inscrieri privitoare la dreptul de proprietate și alte drepturi reale	Referințe
792 / 01/08/2023	
Act Notarial nr. 148, din 15/02/2013 emis de BNP Uța Dan (Act de partaj);	
B1	A1
Intabulare, drept de PROPRIETATE, dobândit prin Conventie, cota actuala 1/1, cota initiala 1/1 1) ILIE MARIA	

C. Partea III. SARCINI .

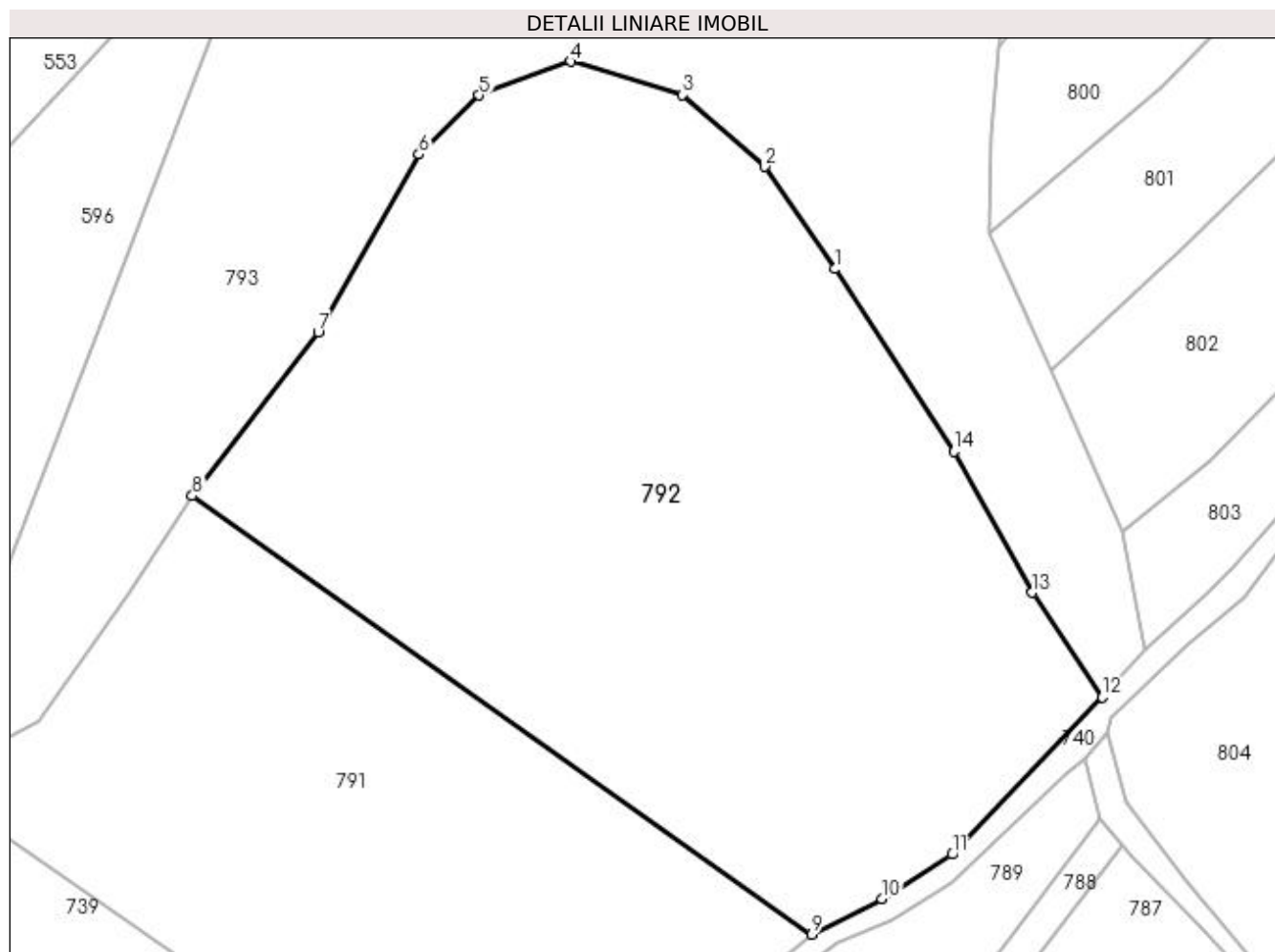
Inscrieri privind dezmembramintele dreptului de proprietate, drepturi reale de garanție și sarcini	Referințe
NU SUNT	

Anexa Nr. 1 La Partea I

Teren

Nr cadastral	Suprafața (mp)*	Observații / Referințe
	7.500	

* Suprafața este determinată în planul de proiecție Stereo 70.



Date referitoare la teren

Crt	Categorie folosință	Intravilan	Suprafața (mp)	Tarla	Parcelă	Nr. topo	Observații / Referințe
1	arabil	NU	7.500	17	503	-	

Lungime Segmente

1) Valorile lungimilor segmentelor sunt obținute din proiecție în plan.

Punct început	X / Y	Punct sfârșit	X / Y	Lungime segment (** (m)
1	615.869,783 662.150,018	2	615.860,535 662.163,516	16.362
2	615.860,535 662.163,516	3	615.849,683 662.172,978	14.398
3	615.849,683 662.172,978	4	615.834,913 662.177,402	15.418
4	615.834,913 662.177,402	5	615.822,806 662.172,951	12.899
5	615.822,806 662.172,951	6	615.814,845 662.165,159	11.14

Punct început	X / Y	Punct sfârșit	X / Y	Lungime segment (** (m)
6	615.814,845 662.165,159	7	615.801,551 662.141,708	26.957
7	615.801,551 662.141,708	8	615.784,917 662.120,078	27.286
8	615.784,917 662.120,078	9	615.866,696 662.062,207	100.184
9	615.866,696 662.062,207	10	615.875,955 662.066,889	10.375
10	615.875,955 662.066,889	11	615.885,26 662.072,757	11.001
11	615.885,26 662.072,757	12	615.905,048 662.093,55	28.704
12	615.905,048 662.093,55	13	615.895,85 662.107,331	16.569
13	615.895,85 662.107,331	14	615.885,483 662.125,929	21.292
14	615.885,483 662.125,929	1	615.869,783 662.150,018	28.754

** Lungimile segmentelor sunt determinate în planul de proiecție Stereo 70 și sunt rotunjite la 1 milimetru.

*** Distanța dintre puncte este formată din segmente cumulate ce sunt mai mici decât valoarea 1 milimetru.

**DATE DESPRE IMOBILUL NR. 793**

Oficiul de Cadastru și Publicitate Imobiliară SUCEAVA
Biroul de Cadastru și Publicitate Imobiliară Falticeni

A. Partea I. Descrierea imobilului

TEREN Extravilan

Adresa: Jud. Suceava

Nr. Crt	Nr cadastral Nr. topografic	Suprafața* (mp)	Observații / Referințe
A1		25.436	Sector cadastral:14 Teren neimprejmuit;

B. Partea II. Proprietari și acte

Inscrieri privitoare la dreptul de proprietate și alte drepturi reale		Referințe
793 / 01/08/2023		
Act Normativ nr. 7, din 13/03/1996 emis de Parlamentul Romaniei;		
B1	Inscrierea provizorie, drept de PROPRIETATE, dobandit prin Lege, cota actuala 1/1, cota initiala 1/2 1) COMUNA DOLHESTI, CIF:5506727	A1

C. Partea III. SARCINI .

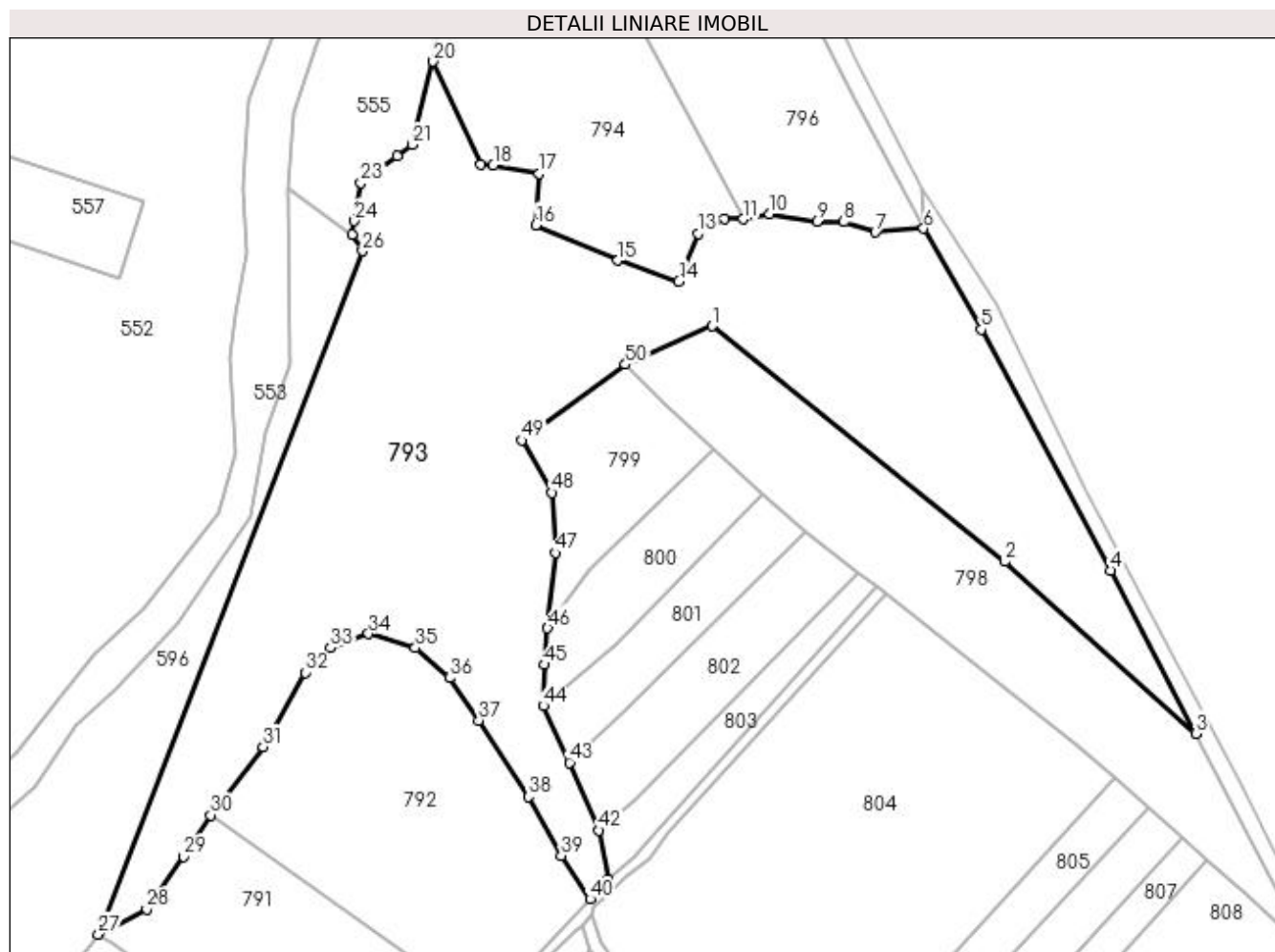
Inscrieri privind dezmembramintele dreptului de proprietate, drepturi reale de garanție și sarcini	Referințe
NU SUNT	

Anexa Nr. 1 La Partea I

Teren

Nr cadastral	Suprafața (mp)*	Observații / Referințe
	25.436	

* Suprafața este determinată în planul de proiecție Stereo 70.



Date referitoare la teren

Crt	Categorie folosință	Intravilan	Suprafața (mp)	Tarla	Parcelă	Nr. topo	Observații / Referințe
1	arabil	NU	25.436	17	475, 476, 477, 478, 479/1	-	

Lungime Segmente

1) Valorile lungimilor segmentelor sunt obținute din proiecție în plan.

Punct început	X / Y	Punct sfârșit	X / Y	Lungime segment	Punct început	X / Y	Punct sfârșit	X / Y	Lungime segment	Punct început	X / Y	Punct sfârșit	X / Y	Lungime segment
1	615.943,641 662.274,635	2	616.036,113 662.200,243	118.681	2	616.036,113 662.200,243	3	616.096,479 662.145,832	81.269	3	616.096,479 662.145,832	4	616.069,643 662.197,43	58.159
4	616.069,643 662.197,43	5	616.028,618 662.273,525	86.449	5	616.028,618 662.273,525	6	616.010,428 662.305,522	36.806	6	616.010,428 662.305,522	7	615.995,136 662.304,306	15.34
7	615.995,136 662.304,306	8	615.985,23 662.307,608	10.442	8	615.985,23 662.307,608	9	615.976,715 662.307,782	8.517	9	615.976,715 662.307,782	10	615.961,77 662.310,041	15.115
10	615.961,77 662.310,041	11	615.953,332 662.308,448	8.587	11	615.953,332 662.308,448	12	615.947,501 662.308,58	5.832	12	615.947,501 662.308,58	13	615.939,062 662.303,918	9.641
13	615.939,062 662.303,918	14	615.933,071 662.288,77	16.29	14	615.933,071 662.288,77	15	615.913,736 662.295,383	20.435	15	615.913,736 662.295,383	16	615.887,809 662.306,608	28.253

Punct început	X / Y	Punct sfârșit	X / Y	Lungime segment	Punct început	X / Y	Punct sfârșit	X / Y	Lungime segment	Punct început	X / Y	Punct sfârșit	X / Y	Lungime segment
16	615.887,809 662.306,608	17	615.888,887 662.322,822	16.25	17	615.888,887 662.322,822	18	615.874,318 662.325,427	14.8	18	615.874,318 662.325,427	19	615.870,324 662.325,654	4.0
19	615.870,324 662.325,654	20	615.855,388 662.358,279	35.881	20	615.855,388 662.358,279	21	615.848,792 662.331,965	27.128	21	615.848,792 662.331,965	22	615.843,899 662.328,429	6.037
22	615.843,899 662.328,429	23	615.832,466 662.319,951	14.233	23	615.832,466 662.319,951	24	615.830,447 662.307,843	12.275	24	615.830,447 662.307,843	25	615.829,738 662.303,587	4.315
25	615.829,738 662.303,587	26	615.832,975 662.298,403	6.112	26	615.832,975 662.298,403	27	615.749,504 662.082,402	231.568	27	615.749,504 662.082,402	28	615.764,737 662.090,371	17.192
28	615.764,737 662.090,371	29	615.776,425 662.107,057	20.372	29	615.776,425 662.107,057	30	615.784,917 662.120,078	15.545	30	615.784,917 662.120,078	31	615.801,551 662.141,708	27.286
31	615.801,551 662.141,708	32	615.814,845 662.165,159	26.957	32	615.814,845 662.165,159	33	615.822,806 662.172,951	11.14	33	615.822,806 662.172,951	34	615.834,913 662.177,402	12.899
34	615.834,913 662.177,402	35	615.849,683 662.172,978	15.418	35	615.849,683 662.172,978	36	615.860,535 662.163,516	14.398	36	615.860,535 662.163,516	37	615.869,783 662.150,018	16.362
37	615.869,783 662.150,018	38	615.885,483 662.125,929	28.754	38	615.885,483 662.125,929	39	615.895,85 662.107,331	21.292	39	615.895,85 662.107,331	40	615.905,048 662.093,55	16.569
40	615.905,048 662.093,55	41	615.910,803 662.099,7	8.423	41	615.910,803 662.099,7	42	615.907,747 662.115,288	15.885	42	615.907,747 662.115,288	43	615.898,448 662.136,7	23.344
43	615.898,448 662.136,7	44	615.890,205 662.154,678	19.778	44	615.890,205 662.154,678	45	615.890,509 662.167,648	12.974	45	615.890,509 662.167,648	46	615.891,512 662.179,208	11.603
46	615.891,512 662.179,208	47	615.893,975 662.202,941	23.86	47	615.893,975 662.202,941	48	615.892,859 662.221,987	19.079	48	615.892,859 662.221,987	49	615.883,352 662.238,561	19.107
49	615.883,352 662.238,561	50	615.916,154 662.262,505	40.611	50	615.916,154 662.262,505	1	615.943,641 662.274,635	30.045					

** Lungimile segmentelor sunt determinate în planul de proiecție Stereo 70 și sunt rotunjite la 1 milimetru.

*** Distanța dintre puncte este formată din segmente cumulate ce sunt mai mici decât valoarea 1 milimetru.

**DATE DESPRE IMOBILUL NR. 794**

Oficiul de Cadastru și Publicitate Imobiliară SUCEAVA
Biroul de Cadastru și Publicitate Imobiliară Falticeni

A. Partea I. Descrierea imobilului

TEREN Extravilan

Nr. CF vechi:295
Nr. cadastral vechi:692

Adresa: Jud. Suceava

Nr. Crt	Nr cadastral Nr. topografic	Suprafața* (mp)	Observații / Referințe
A1	30431	7.200	Sector cadastral:14 Teren neimprejmuit;

B. Partea II. Proprietari și acte

Inscrieri privitoare la dreptul de proprietate și alte drepturi reale		Referințe
15274 / 09/10/2012		
Act Notarial nr. 201, din 08/10/2012 emis de BNP ASOC M SI S APOSTOL;		
B2	Intabulare, drept de PROPRIETATE bun propriu, dobandit prin Succesiune, cota actuala 1/4, cota initiala 1/4 1) MARIAN MARIA	A1
B3	Intabulare, drept de PROPRIETATE bun propriu, dobandit prin Succesiune, cota actuala 3/4, cota initiala 3/4 1) MARIAN PETRU	A1
19382 / 21/07/2022		
Act Administrativ nr. 19382-plan de situație recepționat de OCPI SUCEAVA, din 21/07/2022 emis de PFA ing. MARIAN CATALIN DUMITRU;		
B4	se notează actualizarea informațiilor (introducerea geometriei imobilului în aplicația eterra)	A1

C. Partea III. SARCINI .

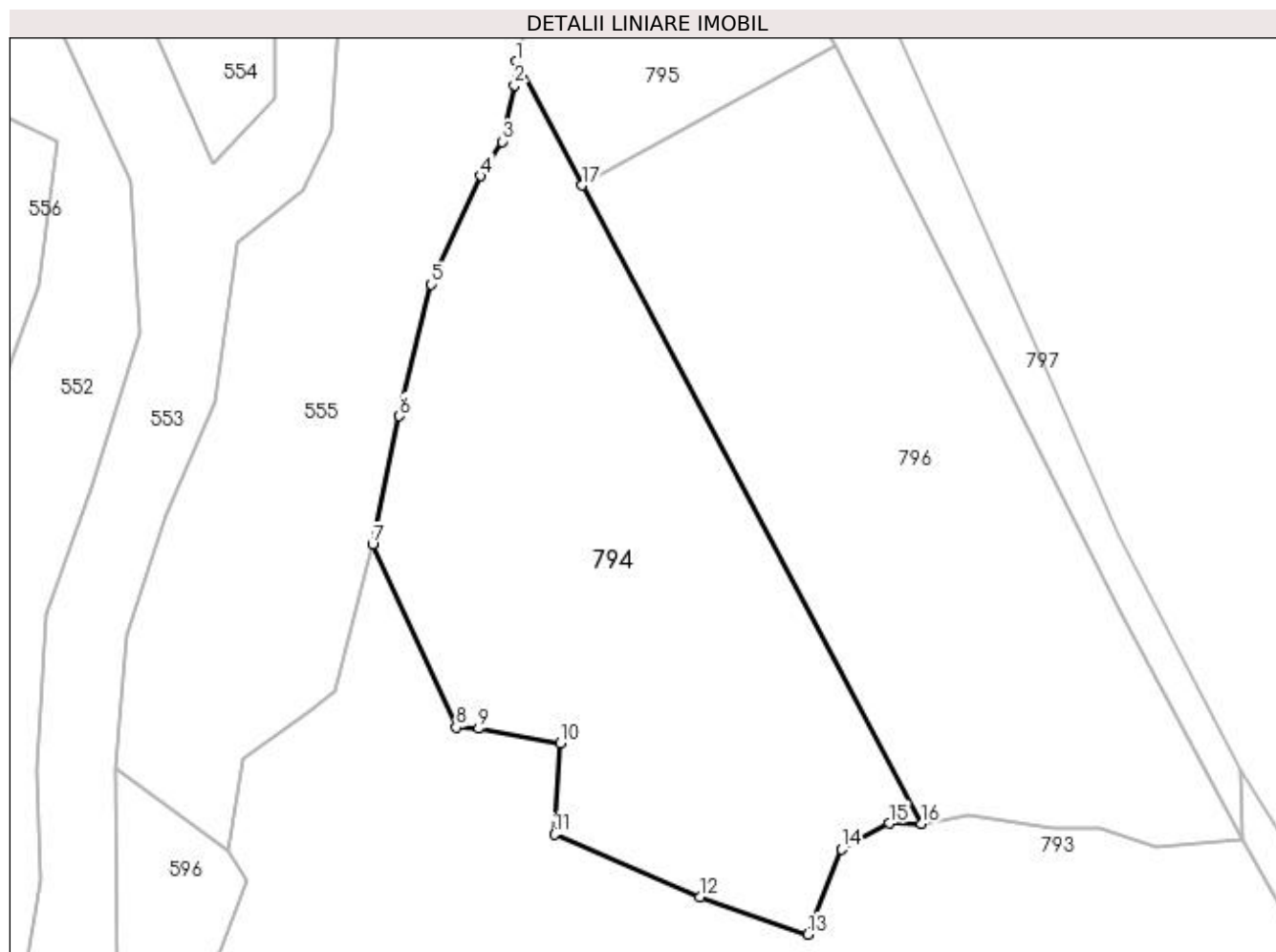
Inscrieri privind dezmembramintele dreptului de proprietate, drepturi reale de garanție și sarcini	Referințe
NU SUNT	

Anexa Nr. 1 La Partea I

Teren

Nr cadastral	Suprafața (mp)*	Observații / Referințe
30431	7.200	

* Suprafața este determinată în planul de proiecție Stereo 70.



Date referitoare la teren

Crt	Categorie folosință	Intravilan	Suprafața (mp)	Tarla	Parcelă	Nr. topo	Observații / Referințe
1	arabil	NU	7.200	17	474	-	

Lungime Segmente

1) Valorile lungimilor segmentelor sunt obținute din proiecție în plan.

Punct început	X / Y	Punct sfârșit	X / Y	Lungime segment (** (m)
1	615.880,98 662.444,347	2	615.880,709 662.440,121	4.235
2	615.880,709 662.440,121	3	615.878,498 662.430,081	10.281
3	615.878,498 662.430,081	4	615.874,728 662.423,966	7.184
4	615.874,728 662.423,966	5	615.865,89 662.404,591	21.296
5	615.865,89 662.404,591	6	615.860,199 662.381,151	24.121

Punct început	X / Y	Punct sfârșit	X / Y	Lungime segment (** (m)
6	615.860,199 662.381,151	7	615.855,388 662.358,279	23.373
7	615.855,388 662.358,279	8	615.870,324 662.325,654	35.881
8	615.870,324 662.325,654	9	615.874,318 662.325,427	4.0
9	615.874,318 662.325,427	10	615.888,887 662.322,822	14.8
10	615.888,887 662.322,822	11	615.887,809 662.306,608	16.25
11	615.887,809 662.306,608	12	615.913,736 662.295,383	28.253
12	615.913,736 662.295,383	13	615.933,071 662.288,77	20.435
13	615.933,071 662.288,77	14	615.939,062 662.303,918	16.29
14	615.939,062 662.303,918	15	615.947,501 662.308,58	9.641
15	615.947,501 662.308,58	16	615.953,332 662.308,448	5.832
16	615.953,332 662.308,448	17	615.892,728 662.422,281	128.96
17	615.892,728 662.422,281	1	615.880,98 662.444,347	24.998

** Lungimile segmentelor sunt determinate în planul de proiecție Stereo 70 și sunt rotunjite la 1 milimetru.

*** Distanța dintre puncte este formată din segmente cumulate ce sunt mai mici decât valoarea 1 milimetru.

**DATE DESPRE IMOBILUL NR. 795**

Oficiul de Cadastru și Publicitate Imobiliară SUCEAVA
Biroul de Cadastru și Publicitate Imobiliară Falticeni

A. Partea I. Descrierea imobilului

TEREN Extravilan

Adresa: Jud. Suceava

Nr. Crt	Nr cadastral Nr. topografic	Suprafața* (mp)	Observații / Referințe
A1		1.800	Sector cadastral:14 Teren neimprejmuit;

B. Partea II. Proprietari și acte

Inscrieri privitoare la dreptul de proprietate și alte drepturi reale	Referințe
795 / 01/08/2023	
Act Administrativ nr. 1769, din 28/04/2006 emis de Comisia Judeteana Suceava;	
B1	A1
Intabulare, drept de PROPRIETATE, dobandit prin Reconstituire, cota actuala 1/1, cota initiala 1/1	
1) MARIAN DUMITRU , LIPSA CNP	
2) MARIAN VASILE , LIPSA CNP	

C. Partea III. SARCINI .

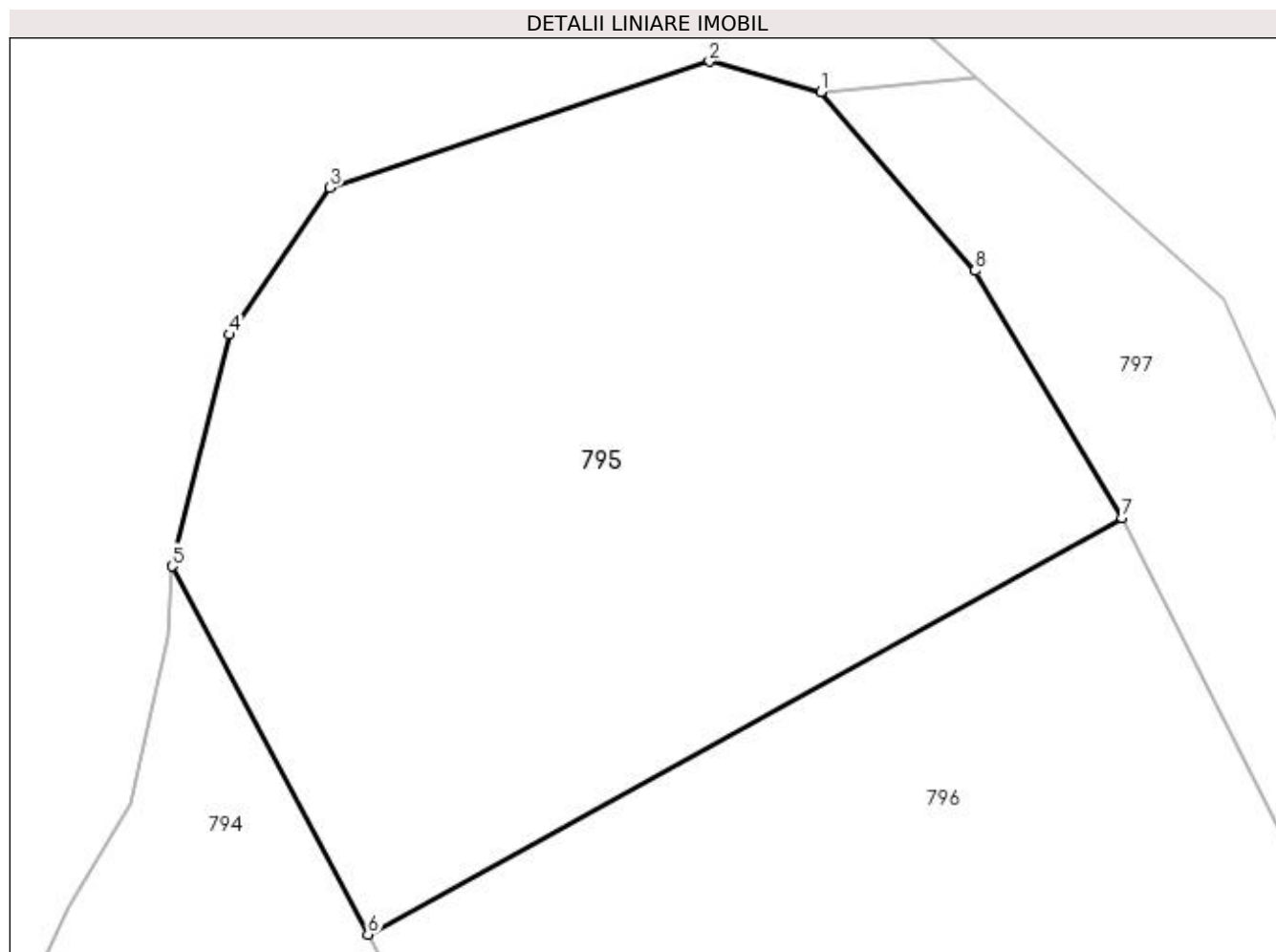
Inscrieri privind dezmembramintele dreptului de proprietate, drepturi reale de garanție și sarcini	Referințe
NU SUNT	

Anexa Nr. 1 La Partea I

Teren

Nr cadastral	Suprafața (mp)*	Observații / Referințe
	1.800	

* Suprafața este determinată în planul de proiecție Stereo 70.



Date referitoare la teren

Crt	Categorie folosință	Intra vilan	Suprafața (mp)	Tarla	Parcelă	Nr. topo	Observații / Referințe
1	arabil	NU	1.800	12	467, 474	-	

Lungime Segmente

1) Valorile lungimilor segmentelor sunt obținute din proiecție în plan.

Punct început	X / Y	Punct sfârșit	X / Y	Lungime segment (** (m)
1	615.919,9 662.472,797	2	615.913,205 662.474,606	6.935
2	615.913,205 662.474,606	3	615.890,442 662.467,047	23.985
3	615.890,442 662.467,047	4	615.884,427 662.458,241	10.664
4	615.884,427 662.458,241	5	615.880,98 662.444,347	14.315
5	615.880,98 662.444,347	6	615.892,728 662.422,281	24.998

Punct început	X / Y	Punct sfârșit	X / Y	Lungime segment (** (m)
6	615.892,728 662.422,281	7	615.937,95 662.447,256	51.66
7	615.937,95 662.447,256	8	615.929,145 662.462,062	17.226
8	615.929,145 662.462,062	1	615.919,9 662.472,797	14.167

** Lungimile segmentelor sunt determinate în planul de proiecție Stereo 70 și sunt rotunjite la 1 milimetru.

*** Distanța dintre puncte este formată din segmente cumulate ce sunt mai mici decât valoarea 1 milimetru.

**DATE DESPRE IMOBILUL NR. 796**

Oficiul de Cadastru și Publicitate Imobiliară SUCEAVA
Biroul de Cadastru și Publicitate Imobiliară Falticeni

A. Partea I. Descrierea imobilului

TEREN Extravilan

Adresa: Jud. Suceava

Nr. Crt	Nr cadastral Nr. topografic	Suprafața* (mp)	Observații / Referințe
A1		7.200	Sector cadastral:14 Teren neimprejmuit;

B. Partea II. Proprietari și acte

Inscrieri privitoare la dreptul de proprietate și alte drepturi reale		Referințe
796 / 01/08/2023		
Act Administrativ nr. 771, din 27/03/1996 emis de Comisia Judeteana Suceava;		
B1	Intabulare, drept de PROPRIETATE, dobandit prin Reconstituire, cota actuala 1/1 1) MARIAN GHEORGHE, LIPSA CNP	A1
Act Administrativ nr. 5290, din 04/10/2023 emis de Primaria Comunei Dolhesti;		
B2	se noteaza posesia asupra imobilului in favoarea 1) MARIAN MIRCEA	A1

C. Partea III. SARCINI .

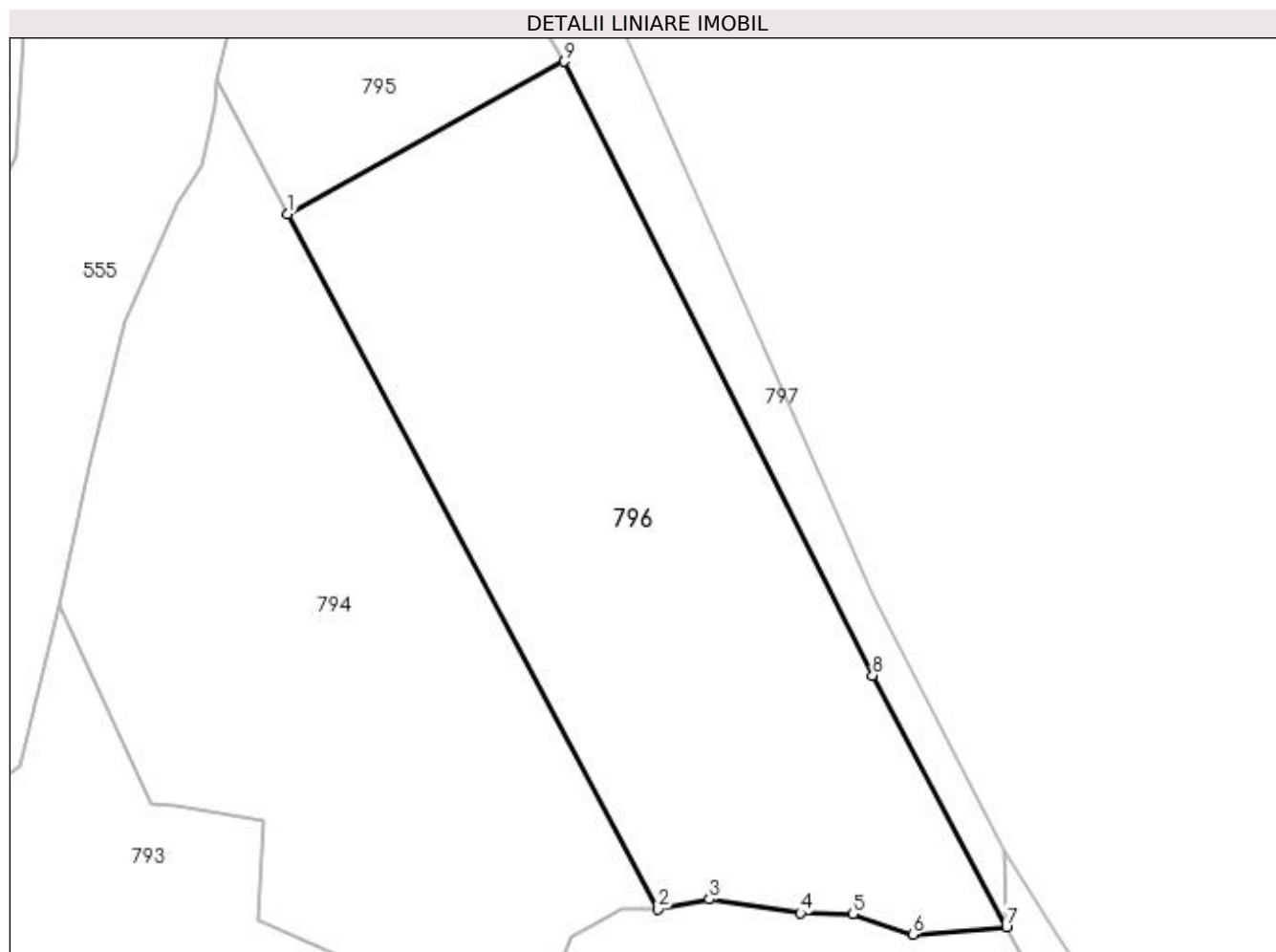
Inscrieri privind dezmembramintele dreptului de proprietate, drepturi reale de garanție și sarcini	Referințe
NU SUNT	

Anexa Nr. 1 La Partea I

Teren

Nr cadastral	Suprafața (mp)*	Observații / Referințe
	7.200	

* Suprafața este determinată în planul de proiecție Stereo 70.



Date referitoare la teren

Crt	Categorie folosință	Intra vilan	Suprafața (mp)	Tarla	Parcelă	Nr. topo	Observații / Referințe
1	arabil	NU	7.200	16	474	-	

Lungime Segmente

1) Valorile lungimilor segmentelor sunt obținute din proiecție în plan.

Punct început	X / Y	Punct sfârșit	X / Y	Lungime segment (** (m)
1	615.892,728 662.422,281	2	615.953,332 662.308,448	128.96
2	615.953,332 662.308,448	3	615.961,77 662.310,041	8.587
3	615.961,77 662.310,041	4	615.976,715 662.307,782	15.115
4	615.976,715 662.307,782	5	615.985,23 662.307,608	8.517
5	615.985,23 662.307,608	6	615.995,136 662.304,306	10.442

Punct început	X / Y	Punct sfârșit	X / Y	Lungime segment (** (m)
6	615.995,136 662.304,306	7	616.010,428 662.305,522	15.34
7	616.010,428 662.305,522	8	615.988,524 662.346,736	46.673
8	615.988,524 662.346,736	9	615.937,95 662.447,256	112.526
9	615.937,95 662.447,256	1	615.892,728 662.422,281	51.66

** Lungimile segmentelor sunt determinate în planul de proiecție Stereo 70 și sunt rotunjite la 1 milimetru.

*** Distanța dintre puncte este formată din segmente cumulate ce sunt mai mici decât valoarea 1 milimetru.

**DATE DESPRE IMOBILUL NR. 797**

Oficiul de Cadastru și Publicitate Imobiliară SUCEAVA
Biroul de Cadastru și Publicitate Imobiliară Falticeni

A. Partea I. Descrierea imobilului

TEREN Extravilan

Adresa: Jud. Suceava

Nr. Crt	Nr cadastral Nr. topografic	Suprafața* (mp)	Observații / Referințe
A1		1.458	Sector cadastral:14 Teren neimprejmuit;

B. Partea II. Proprietari și acte

Inscrieri privitoare la dreptul de proprietate și alte drepturi reale	Referințe
797 / 01/08/2023	
Act Normativ nr. 7, din 13/03/1996 emis de Parlamentul Romaniei;	
B1	A1
Inscrierea provizorie, drept de PROPRIETATE, dobandit prin Lege, cota actuala 1/1, cota initiala 1/2 1) COMUNA DOLHESTI, CIF:5506727	

C. Partea III. SARCINI .

Inscrieri privind dezmembramintele dreptului de proprietate, drepturi reale de garanție și sarcini	Referințe
NU SUNT	

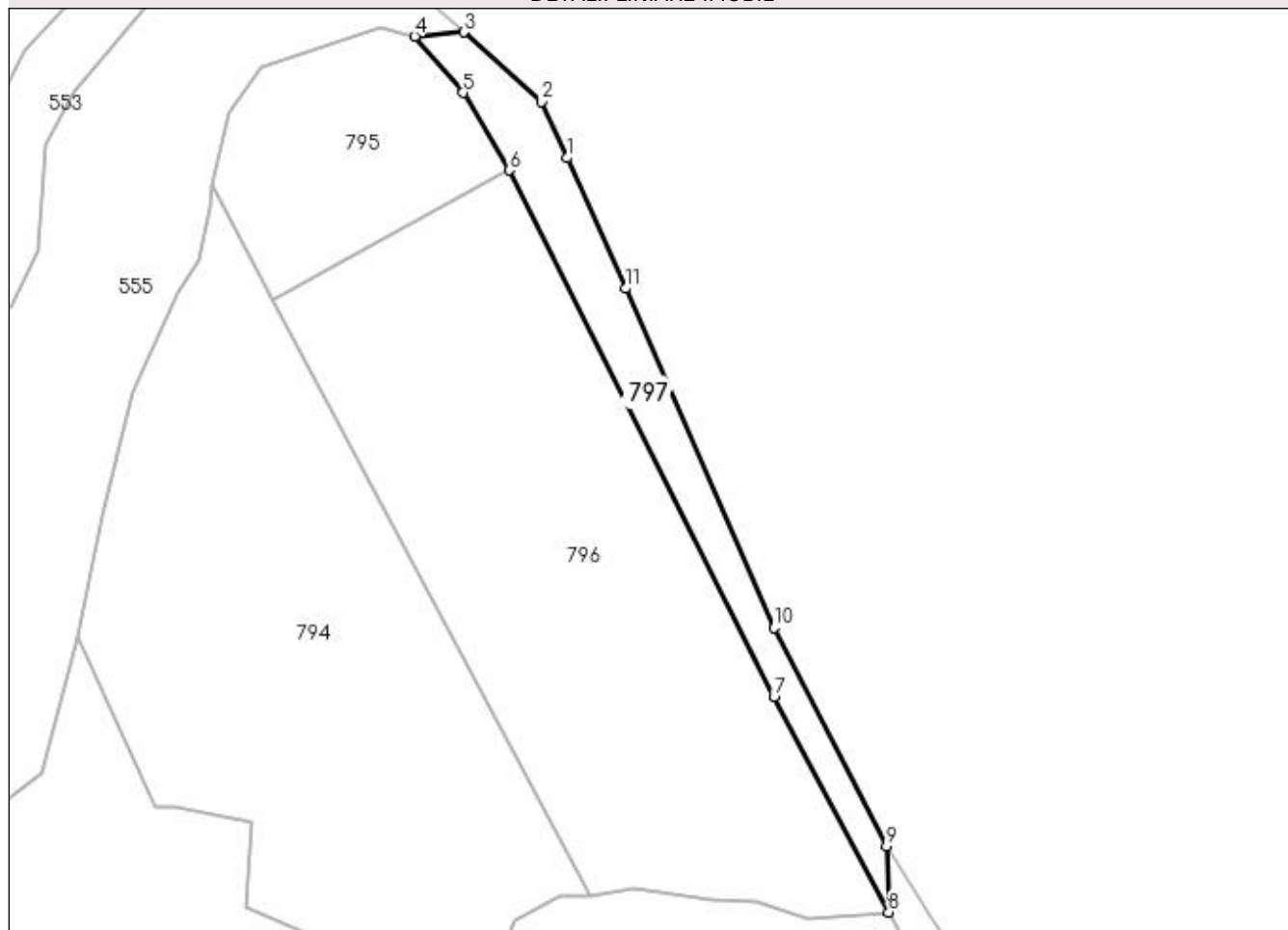
Anexa Nr. 1 La Partea I

Teren

Nr cadastral	Suprafața (mp)*	Observații / Referințe
	1.458	

* Suprafața este determinată în planul de proiecție Stereo 70.

DETALII LINIARE IMOBIL



Date referitoare la teren

Crt	Categorie folosință	Intravilan	Suprafața (mp)	Tarla	Parcelă	Nr. topo	Observații / Referințe
1	neproductiv	NU	1.458	17	467, 474	-	

Lungime Segmente

1) Valorile lungimilor segmentelor sunt obținute din proiecție în plan.

Punct început	X / Y	Punct sfârșit	X / Y	Lungime segment (** (m)
1	615.948,922 662.449,605	2	615.944,07 662.460,378	11.815
2	615.944,07 662.460,378	3	615.929,251 662.473,624	19.876
3	615.929,251 662.473,624	4	615.919,9 662.472,797	9.387
4	615.919,9 662.472,797	5	615.929,145 662.462,062	14.167
5	615.929,145 662.462,062	6	615.937,95 662.447,256	17.226

Punct început	X / Y	Punct sfârșit	X / Y	Lungime segment (** (m)
6	615.937,95 662.447,256	7	615.988,524 662.346,736	112.526
7	615.988,524 662.346,736	8	616.010,428 662.305,522	46.673
8	616.010,428 662.305,522	9	616.010,033 662.318,138	12.622
9	616.010,033 662.318,138	10	615.988,5 662.359,831	46.925
10	615.988,5 662.359,831	11	615.960,155 662.424,663	70.758
11	615.960,155 662.424,663	1	615.948,922 662.449,605	27.355

** Lungimile segmentelor sunt determinate în planul de proiecție Stereo 70 și sunt rotunjite la 1 milimetru.

*** Distanța dintre puncte este formată din segmente cumulate ce sunt mai mici decât valoarea 1 milimetru.

**DATE DESPRE IMOBILUL NR. 798**

Oficiul de Cadastru și Publicitate Imobiliară SUCEAVA
Biroul de Cadastru și Publicitate Imobiliară Falticeni

A. Partea I. Descrierea imobilului

TEREN Extravilan

Adresa: Jud. Suceava

Nr. Crt	Nr cadastral Nr. topografic	Suprafața* (mp)	Observații / Referințe
A1		7.200	Sector cadastral:14 Teren neimprejmuit;

B. Partea II. Proprietari și acte

Inscrieri privitoare la dreptul de proprietate și alte drepturi reale		Referințe
798 / 01/08/2023		
Act Normativ nr. 7, din 13/03/1996 emis de Parlamentul Romaniei;		
B1	Inscrierea provizorie, drept de PROPRIETATE, dobandit prin Lege, cota actuala 1/1, cota initiala 1/2 1) COMUNA DOLHESTI, CIF:5506727	A1

C. Partea III. SARCINI .

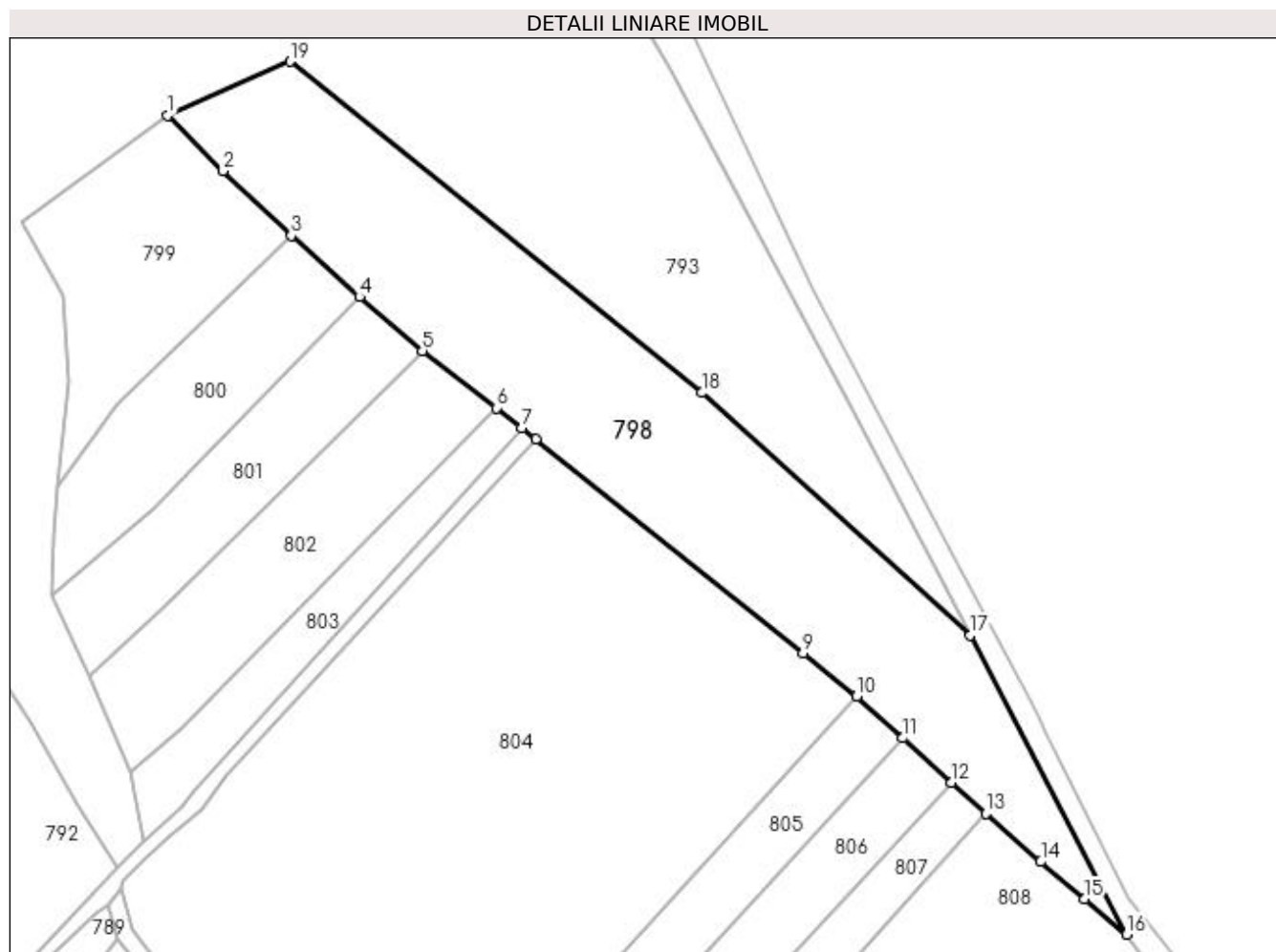
Inscrieri privind dezmembramintele dreptului de proprietate, drepturi reale de garanție și sarcini	Referințe
NU SUNT	

Anexa Nr. 1 La Partea I

Teren

Nr cadastral	Suprafața (mp)*	Observații / Referințe
	7.200	

* Suprafața este determinată în planul de proiecție Stereo 70.



Date referitoare la teren

Crt	Categorie folosință	Intravilan	Suprafața (mp)	Tarla	Parcelă	Nr. topo	Observații / Referințe
1	arabil	NU	7.200	17	503	-	

Lungime Segmente

1) Valorile lungimilor segmentelor sunt obținute din proiecție în plan.

Punct început	X / Y	Punct sfârșit	X / Y	Lungime segment (** (m)
1	615.916,154 662.262,505	2	615.928,647 662.250,113	17.596
2	615.928,647 662.250,113	3	615.943,91 662.235,529	21.11
3	615.943,91 662.235,529	4	615.959,296 662.221,774	20.638
4	615.959,296 662.221,774	5	615.973,377 662.209,693	18.553
5	615.973,377 662.209,693	6	615.989,977 662.196,812	21.011

Punct început	X / Y	Punct sfârșit	X / Y	Lungime segment (** (m)
6	615.989,977 662.196,812	7	615.995,686 662.192,345	7.249
7	615.995,686 662.192,345	8	615.998,885 662.189,851	4.056
8	615.998,885 662.189,851	9	616.058,953 662.141,774	76.939
9	616.058,953 662.141,774	10	616.070,978 662.132,09	15.44
10	616.070,978 662.132,09	11	616.081,355 662.122,731	13.974
11	616.081,355 662.122,731	12	616.092,179 662.112,703	14.755
12	616.092,179 662.112,703	13	616.100,077 662.105,742	10.528
13	616.100,077 662.105,742	14	616.112,309 662.094,961	16.305
14	616.112,309 662.094,961	15	616.122,108 662.086,578	12.896
15	616.122,108 662.086,578	16	616.131,615 662.078,644	12.383
16	616.131,615 662.078,644	17	616.096,479 662.145,832	75.821
17	616.096,479 662.145,832	18	616.036,113 662.200,243	81.269
18	616.036,113 662.200,243	19	615.943,641 662.274,635	118.681
19	615.943,641 662.274,635	1	615.916,154 662.262,505	30.045

** Lungimile segmentelor sunt determinate în planul de proiecție Stereo 70 și sunt rotunjite la 1 milimetru.

*** Distanța dintre puncte este formată din segmente cumulate ce sunt mai mici decât valoarea 1 milimetru.

**DATE DESPRE IMOBILUL NR. 799**

Oficiul de Cadastru și Publicitate Imobiliară SUCEAVA
Biroul de Cadastru și Publicitate Imobiliară Falticeni

A. Partea I. Descrierea imobilului

TEREN Extravilan

Adresa: Jud. Suceava

Nr. Crt	Nr cadastral Nr. topografic	Suprafața* (mp)	Observații / Referințe
A1		2.200	Sector cadastral:14 Teren neimprejmuit;

B. Partea II. Proprietari și acte

Inscrieri privitoare la dreptul de proprietate și alte drepturi reale		Referințe
799 / 01/08/2023		
Act Normativ nr. 7, din 13/03/1996 emis de Parlamentul Romaniei;		
B1	Inscrierea provizorie, drept de PROPRIETATE, dobandit prin Lege, cota actuala 1/1, cota initiala 1/2 1) COMUNA DOLHESTI, CIF:5506727	A1

C. Partea III. SARCINI .

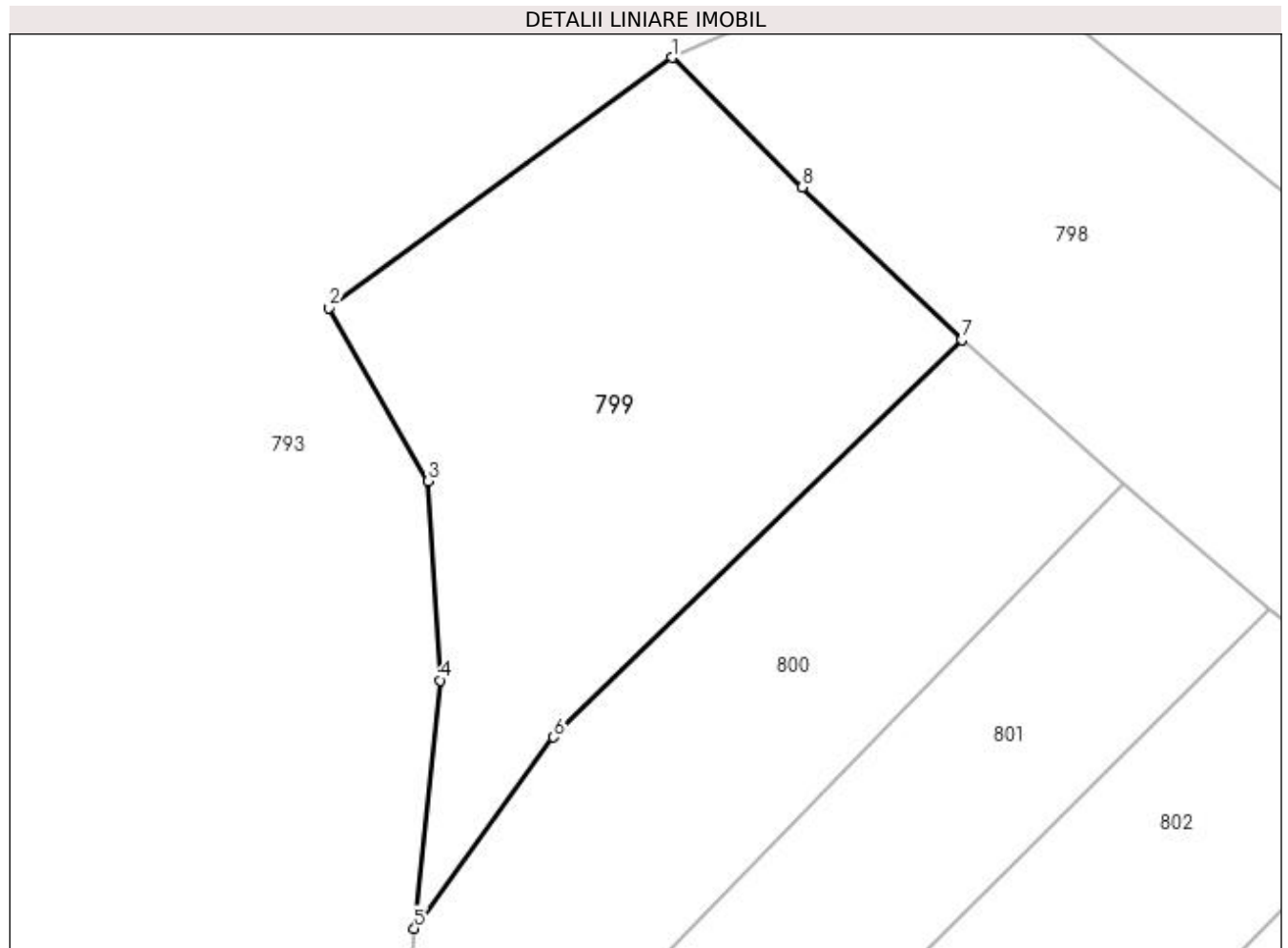
Inscrieri privind dezmembramintele dreptului de proprietate, drepturi reale de garanție și sarcini	Referințe
NU SUNT	

Anexa Nr. 1 La Partea I

Teren

Nr cadastral	Suprafața (mp)*	Observații / Referințe
	2.200	

* Suprafața este determinată în planul de proiecție Stereo 70.



Date referitoare la teren

Crt	Categorie folosință	Intra vilan	Suprafața (mp)	Tarla	Parcelă	Nr. topo	Observații / Referințe
1	arabil	NU	2.200	17	503	-	

Lungime Segmente

1) Valorile lungimilor segmentelor sunt obținute din proiecție în plan.

Punct început	X / Y	Punct sfârșit	X / Y	Lungime segment (** (m)
1	615.916,154 662.262,505	2	615.883,352 662.238,561	40.611
2	615.883,352 662.238,561	3	615.892,859 662.221,987	19.107
3	615.892,859 662.221,987	4	615.893,975 662.202,941	19.079
4	615.893,975 662.202,941	5	615.891,512 662.179,208	23.86
5	615.891,512 662.179,208	6	615.904,831 662.197,512	22.637

Punct început	X / Y	Punct sfârșit	X / Y	Lungime segment (** (m)
6	615.904,831 662.197,512	7	615.943,91 662.235,529	54.52
7	615.943,91 662.235,529	8	615.928,647 662.250,113	21.11
8	615.928,647 662.250,113	1	615.916,154 662.262,505	17.596

** Lungimile segmentelor sunt determinate în planul de proiecție Stereo 70 și sunt rotunjite la 1 milimetru.

*** Distanța dintre puncte este formată din segmente cumulate ce sunt mai mici decât valoarea 1 milimetru.

**DATE DESPRE IMOBILUL NR. 800**

Oficiul de Cadastru și Publicitate Imobiliară SUCEAVA
Biroul de Cadastru și Publicitate Imobiliară Falticeni

A. Partea I. Descrierea imobilului

TEREN Extravilan

Adresa: Jud. Suceava

Nr. Crt	Nr cadastral Nr. topografic	Suprafața* (mp)	Observații / Referințe
A1		1.800	Sector cadastral:14 Teren neimprejmuit;

B. Partea II. Proprietari și acte

Inscrieri privitoare la dreptul de proprietate și alte drepturi reale	Referințe
800 / 01/08/2023	
Act Administrativ nr. 1728, din 02/03/2006 emis de Comisia Judeteana Suceava;	
B1	A1
Intabulare, drept de PROPRIETATE, dobandit prin Reconstituire, cota actuala 1/1, cota initiala 1/1 1) MILITARU ELENA	

C. Partea III. SARCINI .

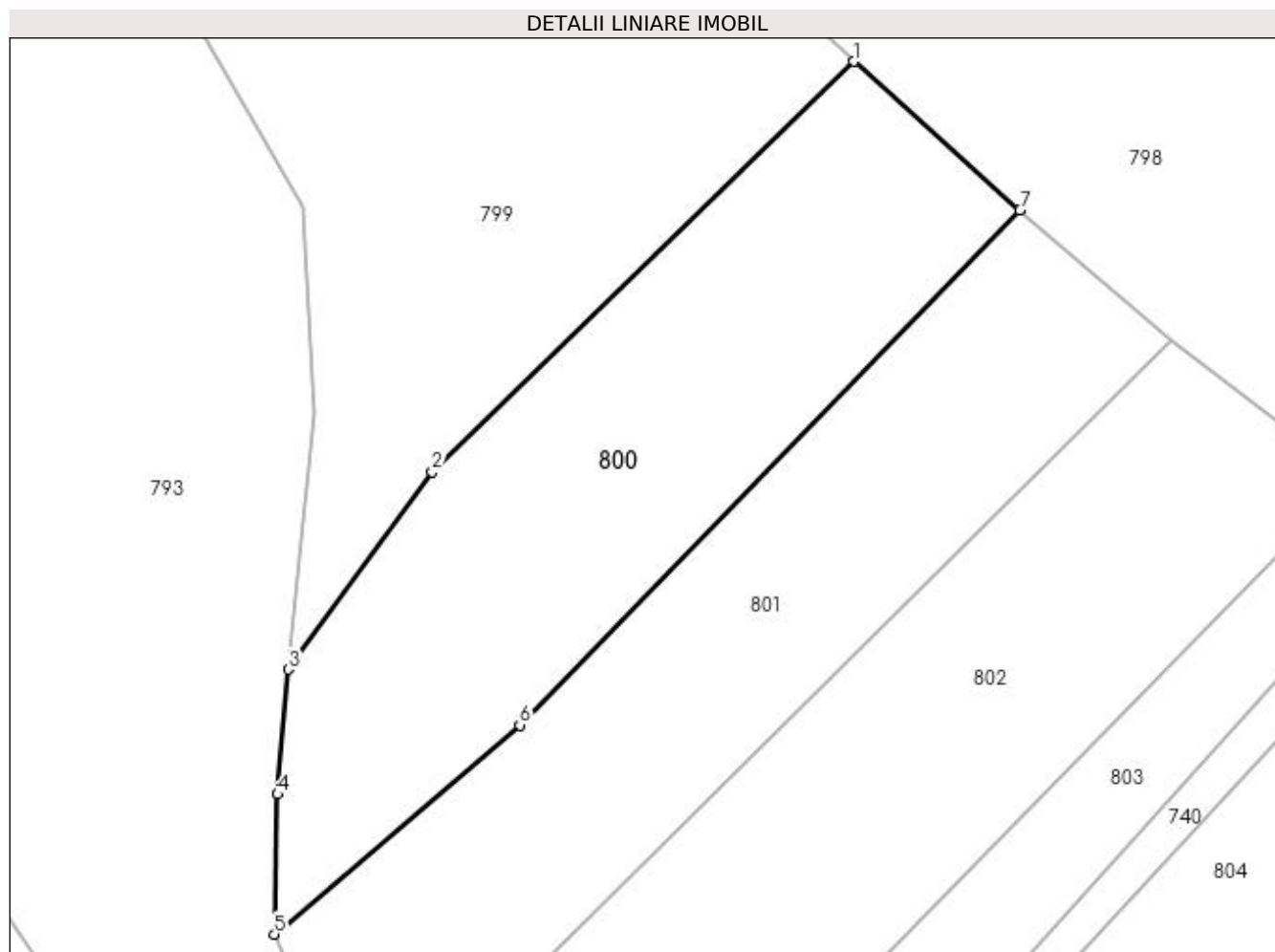
Inscrieri privind dezmembramintele dreptului de proprietate, drepturi reale de garanție și sarcini	Referințe
NU SUNT	

Anexa Nr. 1 La Partea I

Teren

Nr cadastral	Suprafața (mp)*	Observații / Referințe
	1.800	

* Suprafața este determinată în planul de proiecție Stereo 70.



Date referitoare la teren

Crt	Categorie folosință	Intra vilan	Suprafața (mp)	Tarla	Parcelă	Nr. topo	Observații / Referințe
1	pasune	NU	1.800	17	503	-	

Lungime Segmente

1) Valorile lungimilor segmentelor sunt obținute din proiecție în plan.

Punct început	X / Y	Punct sfârșit	X / Y	Lungime segment (** (m)
1	615.943,91 662.235,529	2	615.904,831 662.197,512	54.52
2	615.904,831 662.197,512	3	615.891,512 662.179,208	22.637
3	615.891,512 662.179,208	4	615.890,509 662.167,648	11.603
4	615.890,509 662.167,648	5	615.890,205 662.154,678	12.974
5	615.890,205 662.154,678	6	615.912,96 662.174,058	29.889

Punct început	X / Y	Punct sfârșit	X / Y	Lungime segment (** (m)
6	615.912,96 662.174,058	7	615.959,296 662.221,774	66.512
7	615.959,296 662.221,774	1	615.943,91 662.235,529	20.638

** Lungimile segmentelor sunt determinate în planul de proiecție Stereo 70 și sunt rotunjite la 1 milimetru.

*** Distanța dintre puncte este formată din segmente cumulate ce sunt mai mici decât valoarea 1 milimetru.

**DATE DESPRE IMOBILUL NR. 801**

Oficiul de Cadastru și Publicitate Imobiliară SUCEAVA
Biroul de Cadastru și Publicitate Imobiliară Falticeni

A. Partea I. Descrierea imobilului

TEREN Extravilan

Adresa: Jud. Suceava

Nr. Crt	Nr cadastral Nr. topografic	Suprafața* (mp)	Observații / Referințe
A1		1.800	Sector cadastral:14 Teren neimprejmuit;

B. Partea II. Proprietari și acte

Inscrieri privitoare la dreptul de proprietate și alte drepturi reale		Referințe
801 / 01/08/2023		
Act Normativ nr. 7, din 13/03/1996 emis de Parlamentul Romaniei;		
B1	Inscrierea provizorie, drept de PROPRIETATE, dobandit prin Lege, cota actuala 1/1, cota initiala 1/2 1) COMUNA DOLHESTI, CIF:5506727	A1

C. Partea III. SARCINI .

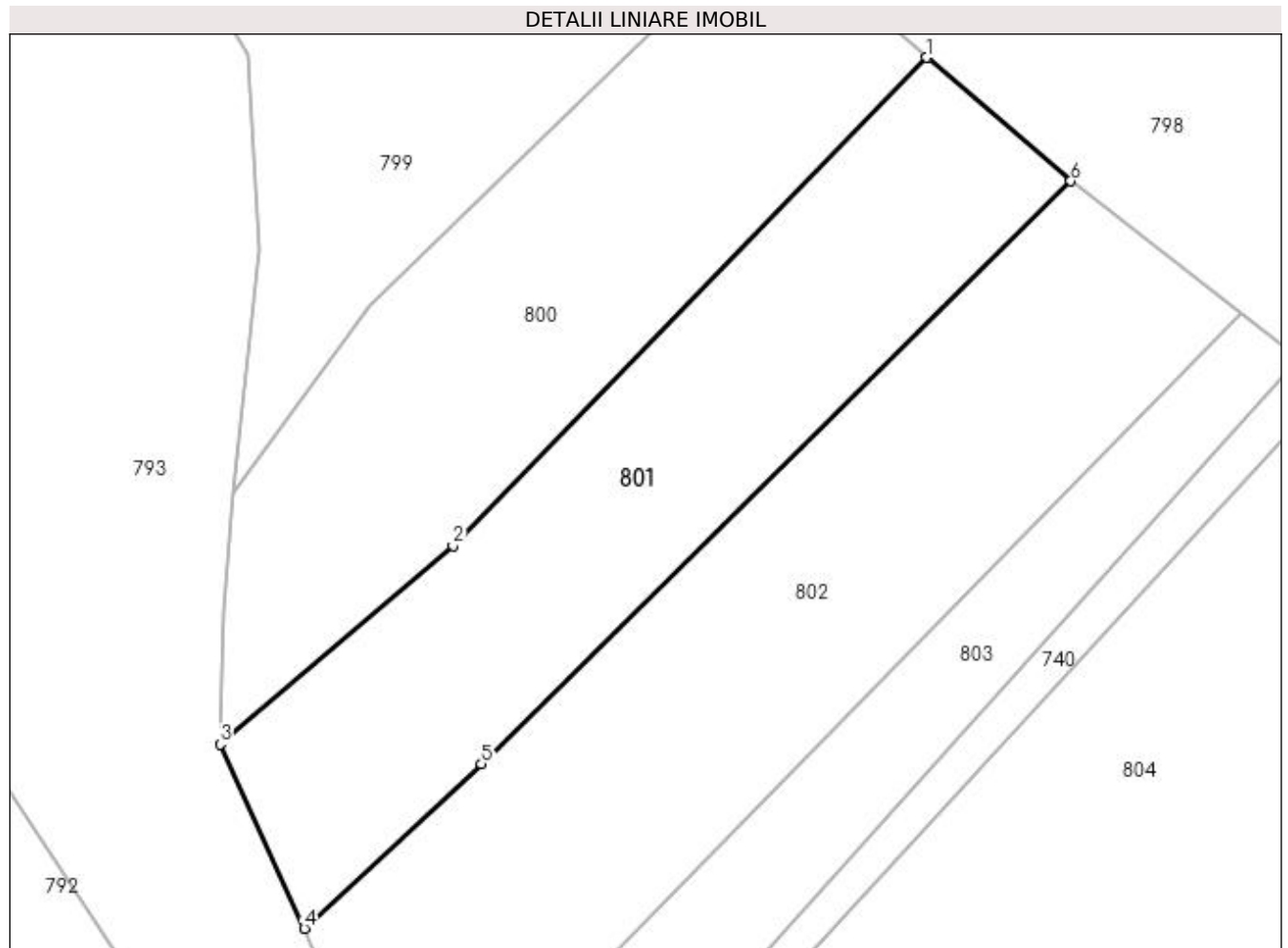
Inscrieri privind dezmembramintele dreptului de proprietate, drepturi reale de garanție și sarcini	Referințe
NU SUNT	

Anexa Nr. 1 La Partea I

Teren

Nr cadastral	Suprafața (mp)*	Observații / Referințe
	1.800	

* Suprafața este determinată în planul de proiecție Stereo 70.



Date referitoare la teren

Crt	Categorie folosință	Intra vilan	Suprafața (mp)	Tarla	Parcelă	Nr. topo	Observații / Referințe
1	arabil	NU	1.800	17	503	-	

Lungime Segmente

1) Valorile lungimilor segmentelor sunt obținute din proiecție în plan.

Punct început	X / Y	Punct sfârșit	X / Y	Lungime segment (** (m)
1	615.959,296 662.221,774	2	615.912,96 662.174,058	66.512
2	615.912,96 662.174,058	3	615.890,205 662.154,678	29.889
3	615.890,205 662.154,678	4	615.898,448 662.136,7	19.778
4	615.898,448 662.136,7	5	615.915,758 662.152,761	23.613
5	615.915,758 662.152,761	6	615.973,377 662.209,693	81.001

Punct început	X / Y	Punct sfârșit	X / Y	Lungime segment (** (m)
6	615.973,377 662.209,693	1	615.959,296 662.221,774	18.553

** Lungimile segmentelor sunt determinate în planul de proiecție Stereo 70 și sunt rotunjite la 1 milimetru.

*** Distanța dintre puncte este formată din segmente cumulate ce sunt mai mici decât valoarea 1 milimetru.

**DATE DESPRE IMOBILUL NR. 802**

Oficiul de Cadastru și Publicitate Imobiliară SUCEAVA
Biroul de Cadastru și Publicitate Imobiliară Falticeni

A. Partea I. Descrierea imobilului

TEREN Extravilan

Adresa: Jud. Suceava

Nr. Crt	Nr cadastral Nr. topografic	Suprafața* (mp)	Observații / Referințe
A1		2.400	Sector cadastral:14 Teren neimprejmuit;

B. Partea II. Proprietari și acte

Inscrieri privitoare la dreptul de proprietate și alte drepturi reale		Referințe
802 / 01/08/2023		
Act Normativ nr. 7, din 13/03/1996 emis de Parlamentul Romaniei;		
B1	Inscrierea provizorie, drept de PROPRIETATE, dobandit prin Lege, cota actuala 1/1, cota initiala 1/2 1) COMUNA DOLHESTI, CIF:5506727	A1

C. Partea III. SARCINI .

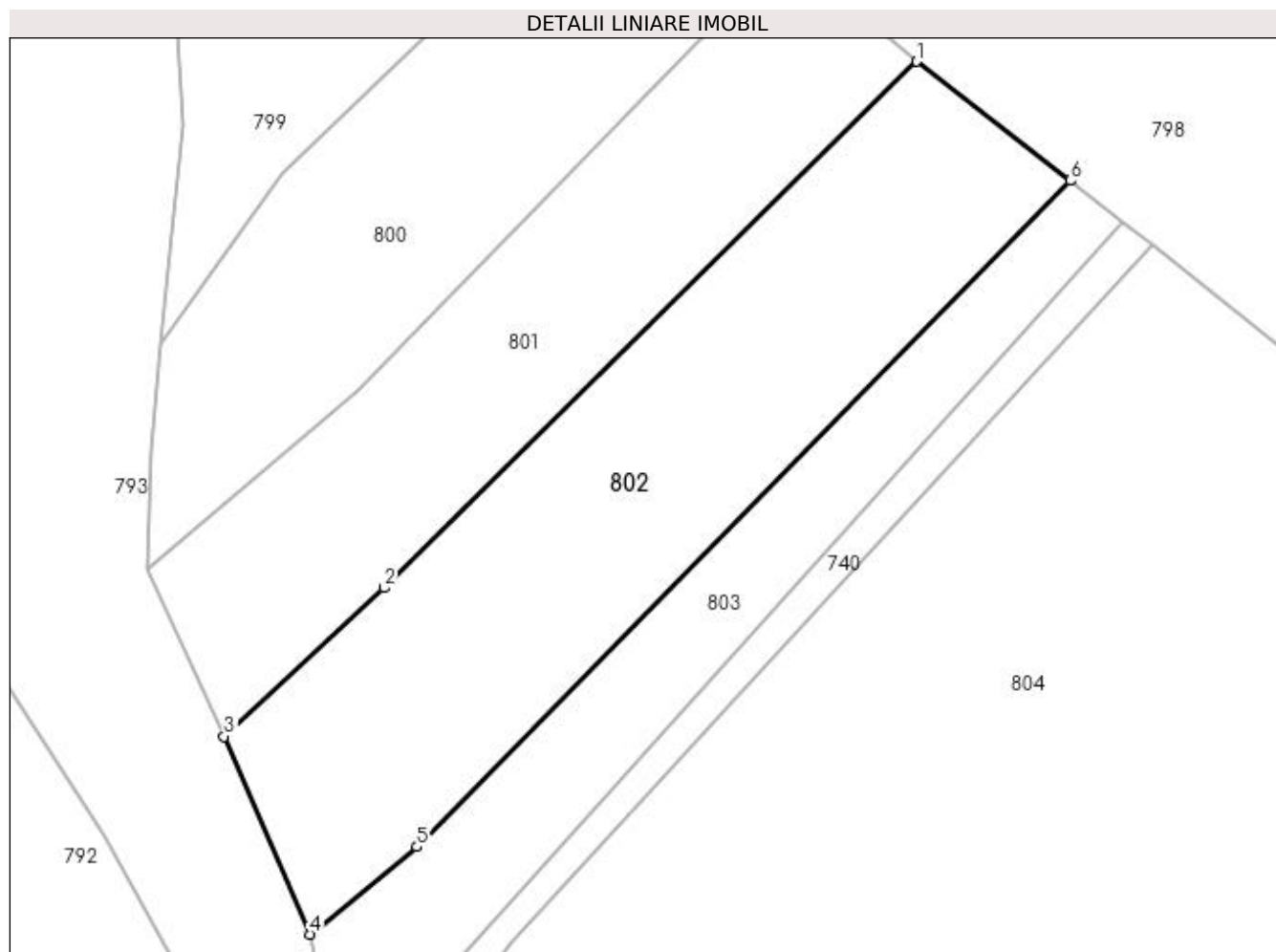
Inscrieri privind dezmembramintele dreptului de proprietate, drepturi reale de garanție și sarcini	Referințe
NU SUNT	

Anexa Nr. 1 La Partea I

Teren

Nr cadastral	Suprafața (mp)*	Observații / Referințe
	2.400	

* Suprafața este determinată în planul de proiecție Stereo 70.



Date referitoare la teren

Crt	Categorie folosință	Intra vilan	Suprafața (mp)	Tarla	Parcelă	Nr. topo	Observații / Referințe
1	arabil	NU	2.400	17	503	-	

Lungime Segmente

1) Valorile lungimilor segmentelor sunt obținute din proiecție în plan.

Punct început	X / Y	Punct sfârșit	X / Y	Lungime segment (** (m)
1	615.973,377 662.209,693	2	615.915,758 662.152,761	81.001
2	615.915,758 662.152,761	3	615.898,448 662.136,7	23.613
3	615.898,448 662.136,7	4	615.907,747 662.115,288	23.344
4	615.907,747 662.115,288	5	615.919,308 662.124,754	14.942
5	615.919,308 662.124,754	6	615.989,977 662.196,812	100.928

Punct început	X / Y	Punct sfârșit	X / Y	Lungime segment (** (m)
6	615.989,977 662.196,812	1	615.973,377 662.209,693	21.011

** Lungimile segmentelor sunt determinate în planul de proiecție Stereo 70 și sunt rotunjite la 1 milimetru.

*** Distanța dintre puncte este formată din segmente cumulate ce sunt mai mici decât valoarea 1 milimetru.

**DATE DESPRE IMOBILUL NR. 803**

Oficiul de Cadastru și Publicitate Imobiliară SUCEAVA
Biroul de Cadastru și Publicitate Imobiliară Falticeni

A. Partea I. Descrierea imobilului

TEREN Extravilan

Adresa: Jud. Suceava

Nr. Crt	Nr cadastral Nr. topografic	Suprafața* (mp)	Observații / Referințe
A1		1.200	Sector cadastral:14 Teren neimprejmuit;

B. Partea II. Proprietari și acte

Inscrieri privitoare la dreptul de proprietate și alte drepturi reale		Referințe
803 / 01/08/2023		
Act Normativ nr. 7, din 13/03/1996 emis de Parlamentul Romaniei;		
B1	Inscrierea provizorie, drept de PROPRIETATE, dobandit prin Lege, cota actuala 1/1, cota initiala 1/2 1) COMUNA DOLHESTI, CIF:5506727	A1

C. Partea III. SARCINI .

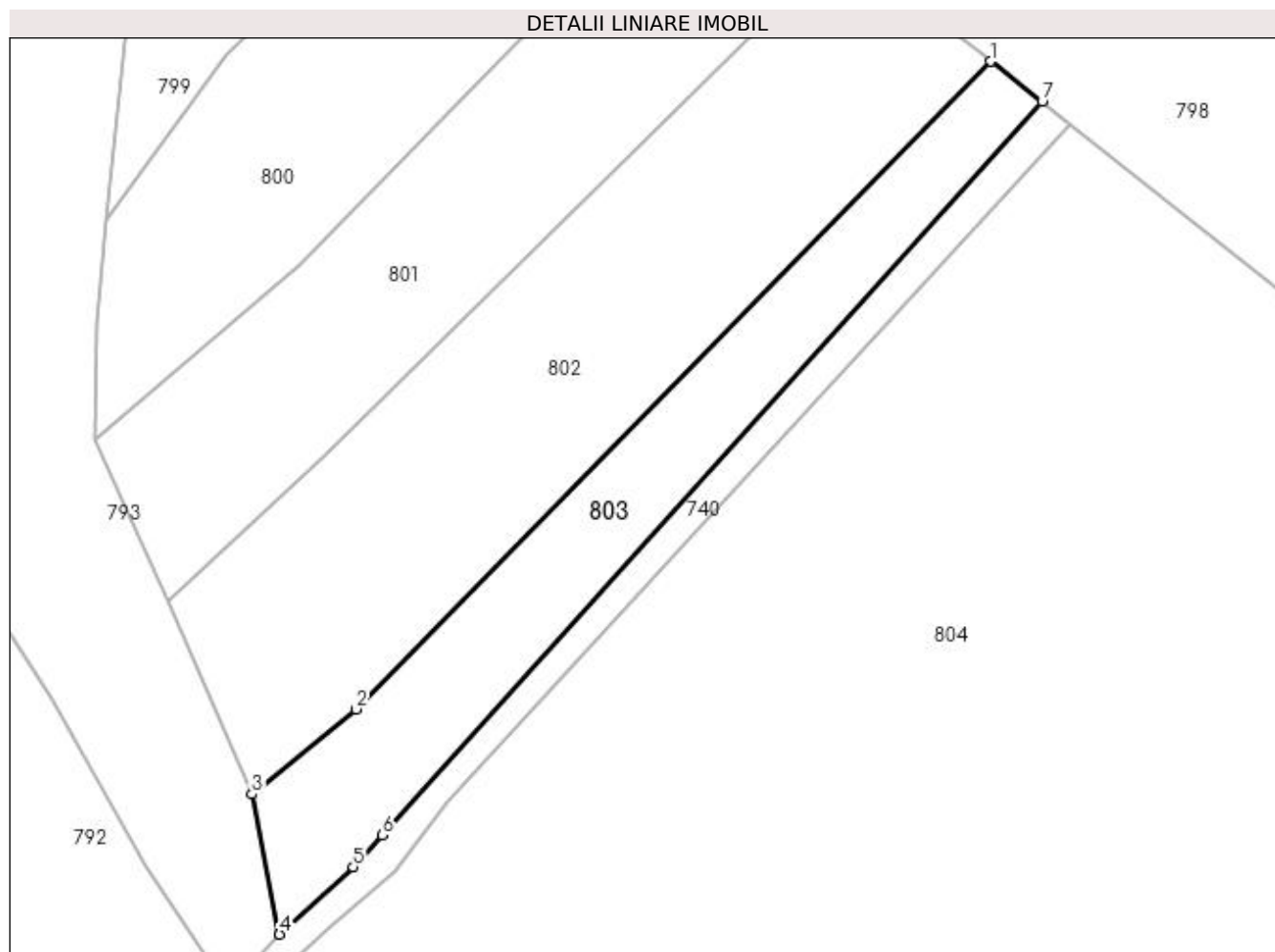
Inscrieri privind dezmembramintele dreptului de proprietate, drepturi reale de garanție și sarcini	Referințe
NU SUNT	

Anexa Nr. 1 La Partea I

Teren

Nr cadastral	Suprafața (mp)*	Observații / Referințe
	1.200	

* Suprafața este determinată în planul de proiecție Stereo 70.



Date referitoare la teren

Crt	Categorie folosință	Intra vilan	Suprafața (mp)	Tarla	Parcelă	Nr. topo	Observații / Referințe
1	arabil	NU	1.200	17	503	-	

Lungime Segmente

1) Valorile lungimilor segmentelor sunt obținute din proiecție în plan.

Punct început	X / Y	Punct sfârșit	X / Y	Lungime segment (** (m)
1	615.989,977 662.196,812	2	615.919,308 662.124,754	100.928
2	615.919,308 662.124,754	3	615.907,747 662.115,288	14.942
3	615.907,747 662.115,288	4	615.910,803 662.099,7	15.885
4	615.910,803 662.099,7	5	615.918,995 662.107,2	11.107
5	615.918,995 662.107,2	6	615.922,233 662.110,748	4.803

Punct început	X / Y	Punct sfârșit	X / Y	Lungime segment (** (m)
6	615.922,233 662.110,748	7	615.995,686 662.192,345	109.788
7	615.995,686 662.192,345	1	615.989,977 662.196,812	7.249

** Lungimile segmentelor sunt determinate în planul de proiecție Stereo 70 și sunt rotunjite la 1 milimetru.

*** Distanța dintre puncte este formată din segmente cumulate ce sunt mai mici decât valoarea 1 milimetru.

**DATE DESPRE IMOBILUL NR. 804**

Oficiul de Cadastru și Publicitate Imobiliară SUCEAVA
Biroul de Cadastru și Publicitate Imobiliară Falticeni

A. Partea I. Descrierea imobilului

TEREN Extravilan

Adresa: Jud. Suceava

Nr. Crt	Nr cadastral Nr. topografic	Suprafața* (mp)	Observații / Referințe
A1		13.764	Sector cadastral:14 Teren neimprejmuit;

B. Partea II. Proprietari și acte

Inscrieri privitoare la dreptul de proprietate și alte drepturi reale		Referințe
804 / 01/08/2023		
Act Normativ nr. 7, din 13/03/1996 emis de Parlamentul Romaniei;		
B1	Inscrierea provizorie, drept de PROPRIETATE, dobandit prin Lege, cota actuala 1/1, cota initiala 1/2 1) COMUNA DOLHESTI, CIF:5506727	A1

C. Partea III. SARCINI .

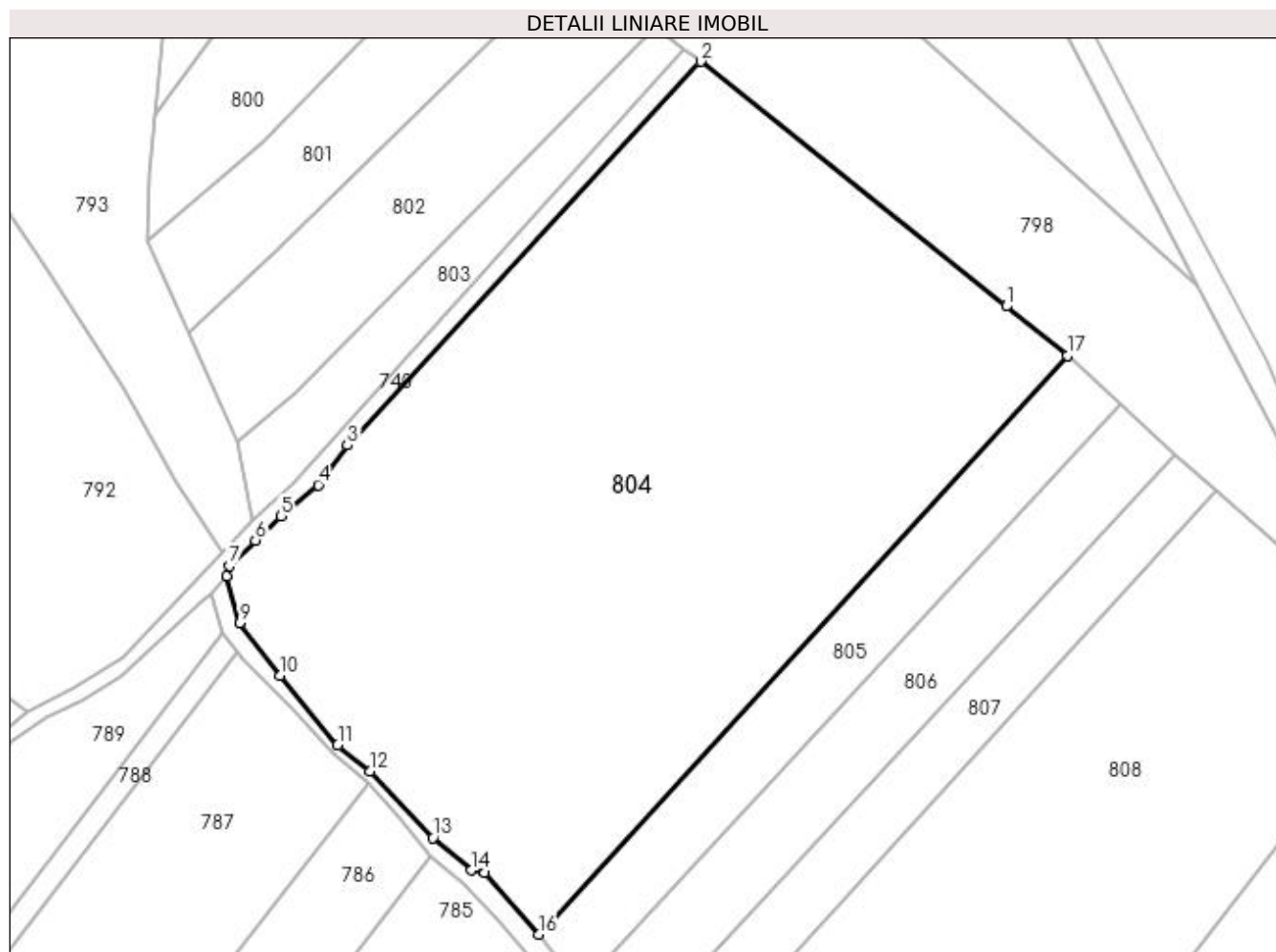
Inscrieri privind dezmembramintele dreptului de proprietate, drepturi reale de garanție și sarcini	Referințe
NU SUNT	

Anexa Nr. 1 La Partea I

Teren

Nr cadastral	Suprafața (mp)*	Observații / Referințe
	13.764	

* Suprafața este determinată în planul de proiecție Stereo 70.



Date referitoare la teren

Crt	Categorie folosință	Intravilan	Suprafața (mp)	Tarla	Parcelă	Nr. topo	Observații / Referințe
1	arabil	NU	13.764	17	503	-	

Lungime Segmente

1) Valorile lungimilor segmentelor sunt obținute din proiecție în plan.

Punct început	X / Y	Punct sfârșit	X / Y	Lungime segment (** m)
1	616.058,953 662.141,774	2	615.998,885 662.189,851	76.939
2	615.998,885 662.189,851	3	615.929,516 662.114,48	102.435
3	615.929,516 662.114,48	4	615.923,743 662.106,691	9.695
4	615.923,743 662.106,691	5	615.916,432 662.100,551	9.547
5	615.916,432 662.100,551	6	615.911,391 662.095,834	6.904

Punct început	X / Y	Punct sfârșit	X / Y	Lungime segment (** (m)
6	615.911,391 662.095,834	7	615.906,343 662.090,834	7.105
7	615.906,343 662.090,834	8	615.905,778 662.088,841	2.072
8	615.905,778 662.088,841	9	615.908,316 662.079,576	9.606
9	615.908,316 662.079,576	10	615.916,211 662.069,281	12.974
10	615.916,211 662.069,281	11	615.927,564 662.055,591	17.785
11	615.927,564 662.055,591	12	615.933,877 662.050,503	8.108
12	615.933,877 662.050,503	13	615.946,328 662.037,389	18.083
13	615.946,328 662.037,389	14	615.953,9 662.031,005	9.904
14	615.953,9 662.031,005	15	615.956,449 662.030,615	2.579
15	615.956,449 662.030,615	16	615.967,039 662.018,425	16.148
16	615.967,039 662.018,425	17	616.070,978 662.132,09	154.023
17	616.070,978 662.132,09	1	616.058,953 662.141,774	15.44

** Lungimile segmentelor sunt determinate în planul de proiecție Stereo 70 și sunt rotunjite la 1 milimetru.

*** Distanța dintre puncte este formată din segmente cumulate ce sunt mai mici decât valoarea 1 milimetru.

**DATE DESPRE IMOBILUL NR. 805**

Oficiul de Cadastru și Publicitate Imobiliară SUCEAVA
Biroul de Cadastru și Publicitate Imobiliară Falticeni

A. Partea I. Descrierea imobilului

TEREN Extravilan

Adresa: Jud. Suceava

Nr. Crt	Nr cadastral Nr. topografic	Suprafața* (mp)	Observații / Referințe
A1		2.100	Sector cadastral:14 Teren neimprejmit;

B. Partea II. Proprietari și acte

Inscrieri privitoare la dreptul de proprietate și alte drepturi reale	Referințe
805 / 01/08/2023	
Act Administrativ nr. 673, din 14/11/1995 emis de Comisia Judeteana Suceava;	
B1	A1
Intabulare, drept de PROPRIETATE, dobandit prin Reconstituire, cota actuala 1/1, cota initiala 1/1	
1) DROBOTĂ MARIA, LIPSA CNP	
2) PÎRJU ANA, LIPSA CNP	
3) DROBOTĂ VIORICA, LIPSA CNP	

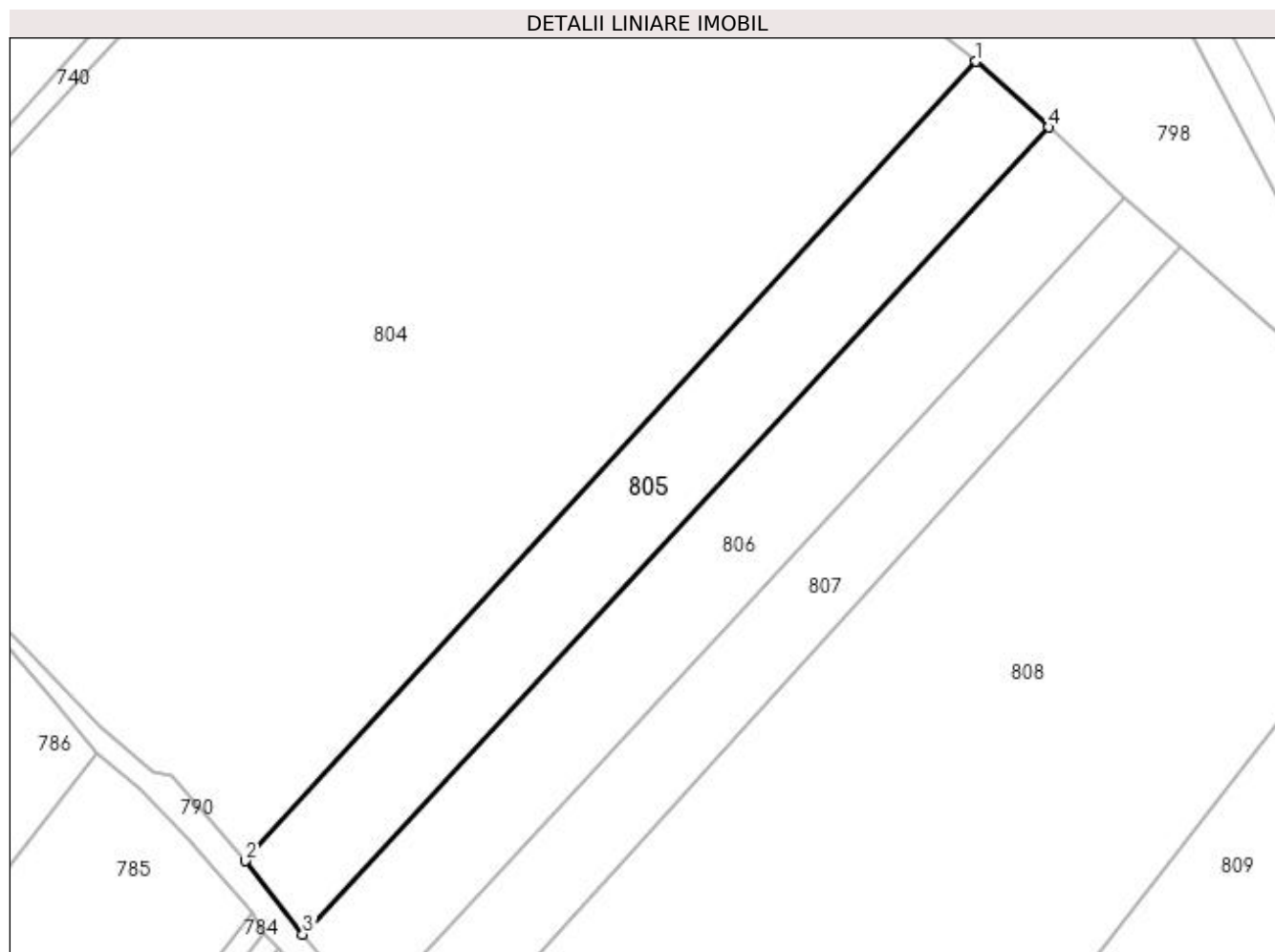
C. Partea III. SARCINI .

Inscrieri privind dezmembramintele dreptului de proprietate, drepturi reale de garanție și sarcini	Referințe
NU SUNT	

Anexa Nr. 1 La Partea I**Teren**

Nr cadastral	Suprafața (mp)*	Observații / Referințe
	2.100	

* Suprafața este determinată în planul de proiecție Stereo 70.

**Date referitoare la teren**

Crt	Categorie folosință	Intra vilan	Suprafața (mp)	Tarla	Parcelă	Nr. topo	Observații / Referințe
1	arabil	NU	2.100	17	503	-	

Lungime Segmente

1) Valorile lungimilor segmentelor sunt obținute din proiecție în plan.

Punct început	X / Y	Punct sfârșit	X / Y	Lungime segment (** (m)
1	616.070,978 662.132,09	2	615.967,039 662.018,425	154.023
2	615.967,039 662.018,425	3	615.975,219 662.007,968	13.276
3	615.975,219 662.007,968	4	616.081,355 662.122,731	156.318
4	616.081,355 662.122,731	1	616.070,978 662.132,09	13.974

**** Lungimile segmentelor sunt determinate în planul de proiecție Stereo 70 și sunt rotunjite la 1 milimetru.**

***** Distanța dintre puncte este formată din segmente cumulate ce sunt mai mici decât valoarea 1 milimetru.**

**DATE DESPRE IMOBILUL NR. 806**

Oficiul de Cadastru și Publicitate Imobiliară SUCEAVA
Biroul de Cadastru și Publicitate Imobiliară Falticeni

A. Partea I. Descrierea imobilului

TEREN Extravilan

Adresa: Jud. Suceava

Nr. Crt	Nr cadastral Nr. topografic	Suprafața* (mp)	Observații / Referințe
A1		2.300	Sector cadastral:14 Teren neimprejmuit;

B. Partea II. Proprietari și acte

Inscrieri privitoare la dreptul de proprietate și alte drepturi reale		Referințe
806 / 01/08/2023		
Act Normativ nr. 7, din 13/03/1996 emis de Parlamentul Romaniei;		
B1	Inscrierea provizorie, drept de PROPRIETATE, dobandit prin Lege, cota actuala 1/1, cota initiala 1/2 1) COMUNA DOLHESTI, CIF:5506727	A1

C. Partea III. SARCINI .

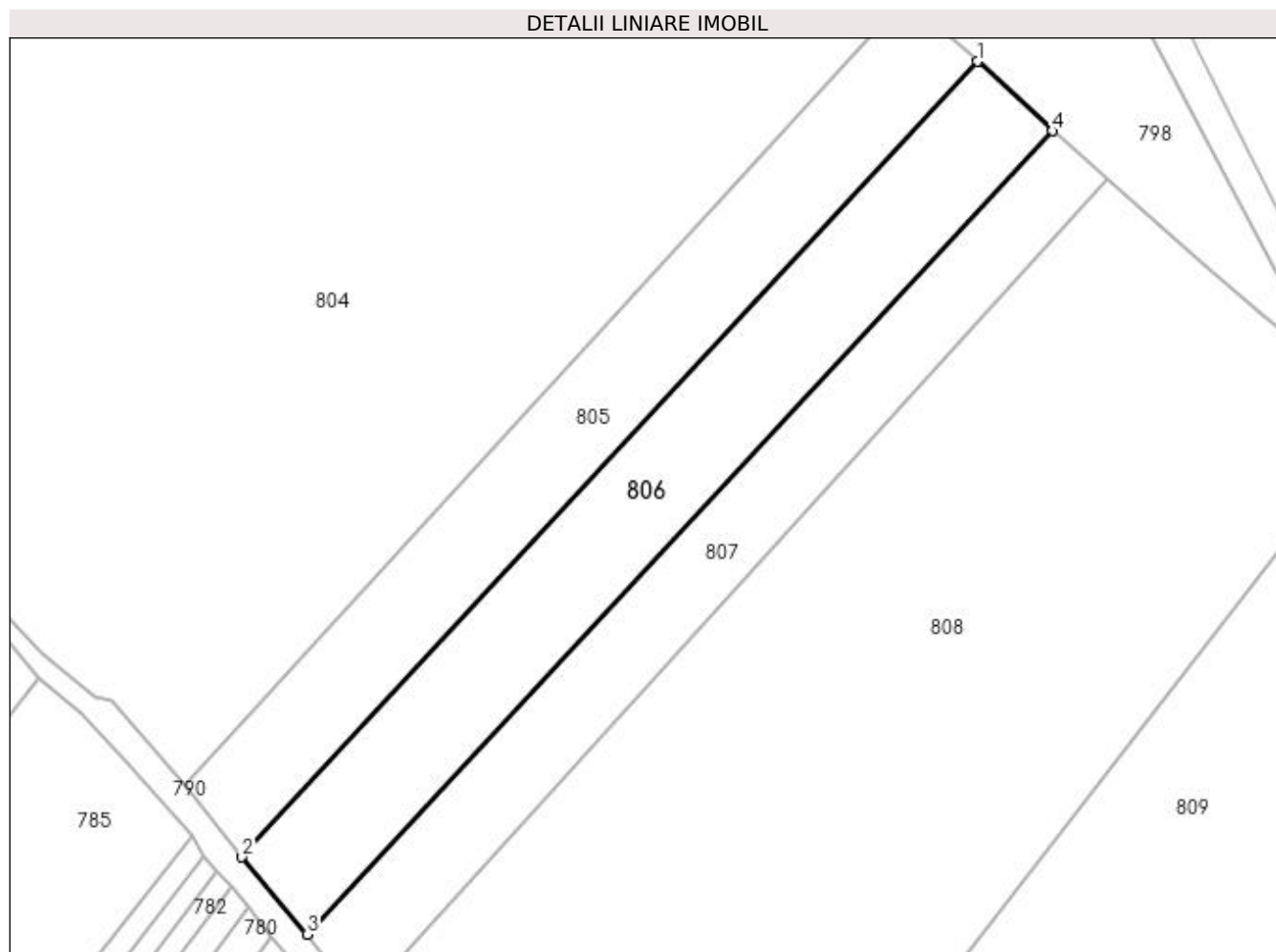
Inscrieri privind dezmembramintele dreptului de proprietate, drepturi reale de garanție și sarcini	Referințe
NU SUNT	

Anexa Nr. 1 La Partea I

Teren

Nr cadastral	Suprafața (mp)*	Observații / Referințe
	2.300	

* Suprafața este determinată în planul de proiecție Stereo 70.



Date referitoare la teren

Crt	Categorie folosință	Intravilan	Suprafața (mp)	Tarla	Parcelă	Nr. topo	Observații / Referințe
1	arabil	NU	2.300	17	503	-	

Lungime Segmente

1) Valorile lungimilor segmentelor sunt obținute din proiecție în plan.

Punct început	X / Y	Punct sfârșit	X / Y	Lungime segment (** (m)
1	616.081,355 662.122,731	2	615.975,219 662.007,968	156.318
2	615.975,219 662.007,968	3	615.984,655 661.996,815	14.609
3	615.984,655 661.996,815	4	616.092,179 662.112,703	158.087
4	616.092,179 662.112,703	1	616.081,355 662.122,731	14.755

**** Lungimile segmentelor sunt determinate în planul de proiecție Stereo 70 și sunt rotunjite la 1 milimetru.**

***** Distanța dintre puncte este formată din segmente cumulate ce sunt mai mici decât valoarea 1 milimetru.**

**DATE DESPRE IMOBILUL NR. 807**

Oficiul de Cadastru și Publicitate Imobiliară SUCEAVA
Biroul de Cadastru și Publicitate Imobiliară Falticeni

A. Partea I. Descrierea imobilului

TEREN Extravilan

Adresa: Jud. Suceava

Nr. Crt	Nr cadastral Nr. topografic	Suprafața* (mp)	Observații / Referințe
A1		1.800	Sector cadastral:14 Teren neimprejmuit;

B. Partea II. Proprietari și acte

Inscrieri privitoare la dreptul de proprietate și alte drepturi reale		Referințe
807 / 01/08/2023		
Act Normativ nr. 7, din 13/03/1996 emis de Parlamentul Romaniei;		
B1	Inscrierea provizorie, drept de PROPRIETATE, dobandit prin Lege, cota actuala 1/1, cota initiala 1/2 1) COMUNA DOLHESTI, CIF:5506727	A1

C. Partea III. SARCINI .

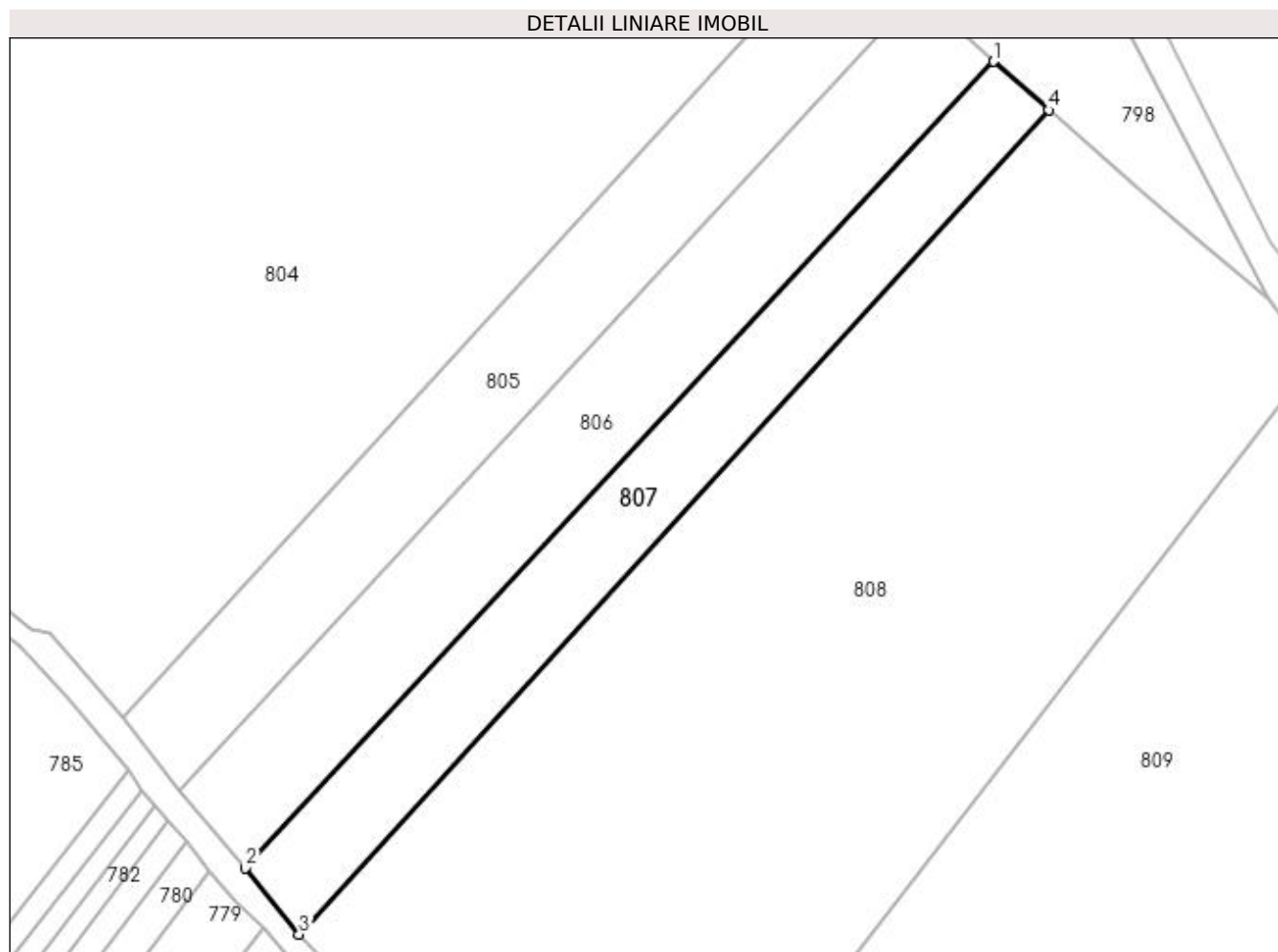
Inscrieri privind dezmembramintele dreptului de proprietate, drepturi reale de garanție și sarcini	Referințe
NU SUNT	

Anexa Nr. 1 La Partea I

Teren

Nr cadastral	Suprafața (mp)*	Observații / Referințe
	1.800	

* Suprafața este determinată în planul de proiecție Stereo 70.



Date referitoare la teren

Crt	Categorie folosință	Intra vilan	Suprafața (mp)	Tarla	Parcelă	Nr. topo	Observații / Referințe
1	arabil	NU	1.800	17	503	-	

Lungime Segmente

1) Valorile lungimilor segmentelor sunt obținute din proiecție în plan.

Punct început	X / Y	Punct sfârșit	X / Y	Lungime segment (** (m)
1	616.092,179 662.112,703	2	615.984,655 661.996,815	158.087
2	615.984,655 661.996,815	3	615.992,347 661.987,292	12.242
3	615.992,347 661.987,292	4	616.100,077 662.105,742	160.113
4	616.100,077 662.105,742	1	616.092,179 662.112,703	10.528

**** Lungimile segmentelor sunt determinate în planul de proiecție Stereo 70 și sunt rotunjite la 1 milimetru.**

***** Distanța dintre puncte este formată din segmente cumulate ce sunt mai mici decât valoarea 1 milimetru.**

**DATE DESPRE IMOBILUL NR. 808**

Oficiul de Cadastru și Publicitate Imobiliară SUCEAVA
Biroul de Cadastru și Publicitate Imobiliară Falticeni

A. Partea I. Descrierea imobilului

TEREN Extravilan

Adresa: Jud. Suceava

Nr. Crt	Nr cadastral Nr. topografic	Suprafața* (mp)	Observații / Referințe
A1		9.586	Sector cadastral:14 Teren neimprejmuit;

B. Partea II. Proprietari și acte

Inscrieri privitoare la dreptul de proprietate și alte drepturi reale		Referințe
808 / 01/08/2023		
Act Normativ nr. 7, din 13/03/1996 emis de Parlamentul Romaniei;		
B1	Inscrierea provizorie, drept de PROPRIETATE, dobandit prin Lege, cota actuala 1/1, cota initiala 1/2 1) COMUNA DOLHESTI, CIF:5506727	A1

C. Partea III. SARCINI .

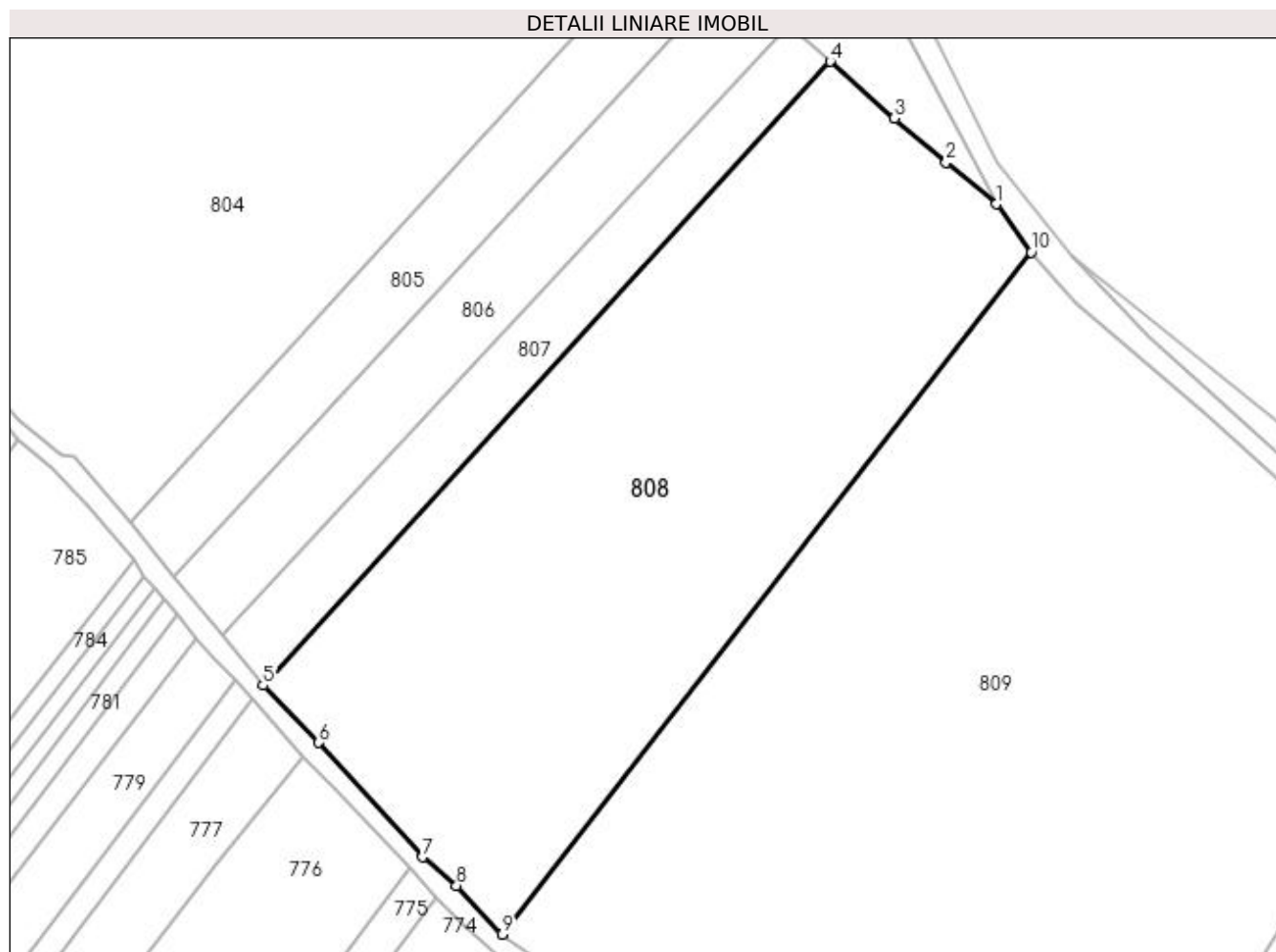
Inscrieri privind dezmembramintele dreptului de proprietate, drepturi reale de garanție și sarcini	Referințe
NU SUNT	

Anexa Nr. 1 La Partea I

Teren

Nr cadastral	Suprafața (mp)*	Observații / Referințe
	9.586	

* Suprafața este determinată în planul de proiecție Stereo 70.



Date referitoare la teren

Crt	Categorie folosință	Intravilan	Suprafața (mp)	Tarla	Parcelă	Nr. topo	Observații / Referințe
1	arabil	NU	9.586	17	503	-	

Lungime Segmente

1) Valorile lungimilor segmentelor sunt obținute din proiecție în plan.

Punct început	X / Y	Punct sfârșit	X / Y	Lungime segment (** (m)
1	616.131,615 662.078,644	2	616.122,108 662.086,578	12.383
2	616.122,108 662.086,578	3	616.112,309 662.094,961	12.896
3	616.112,309 662.094,961	4	616.100,077 662.105,742	16.305
4	616.100,077 662.105,742	5	615.992,347 661.987,292	160.113
5	615.992,347 661.987,292	6	616.002,965 661.976,454	15.172

Punct început	X / Y	Punct sfârșit	X / Y	Lungime segment (** (m)
6	616.002,965 661.976,454	7	616.022,629 661.954,687	29.334
7	616.022,629 661.954,687	8	616.029,117 661.949,315	8.423
8	616.029,117 661.949,315	9	616.037,796 661.940,047	12.697
9	616.037,796 661.940,047	10	616.138,268 662.069,546	163.904
10	616.138,268 662.069,546	1	616.131,615 662.078,644	11.271

** Lungimile segmentelor sunt determinate în planul de proiecție Stereo 70 și sunt rotunjite la 1 milimetru.

*** Distanța dintre puncte este formată din segmente cumulate ce sunt mai mici decât valoarea 1 milimetru.

**DATE DESPRE IMOBILUL NR. 809**

Oficiul de Cadastru și Publicitate Imobiliară SUCEAVA
Biroul de Cadastru și Publicitate Imobiliară Falticeni

A. Partea I. Descrierea imobilului

TEREN Extravilan

Adresa: Jud. Suceava

Nr. Crt	Nr cadastral Nr. topografic	Suprafața* (mp)	Observații / Referințe
A1		18.254	Sector cadastral:14 Teren neimprejmuit;

B. Partea II. Proprietari și acte

Inscrieri privitoare la dreptul de proprietate și alte drepturi reale		Referințe
809 / 01/08/2023		
Act Normativ nr. 7, din 13/03/1996 emis de Parlamentul Romaniei;		
B1	Inscrierea provizorie, drept de PROPRIETATE, dobandit prin Lege, cota actuala 1/1, cota initiala 1/2 1) COMUNA DOLHESTI, CIF:5506727	A1

C. Partea III. SARCINI .

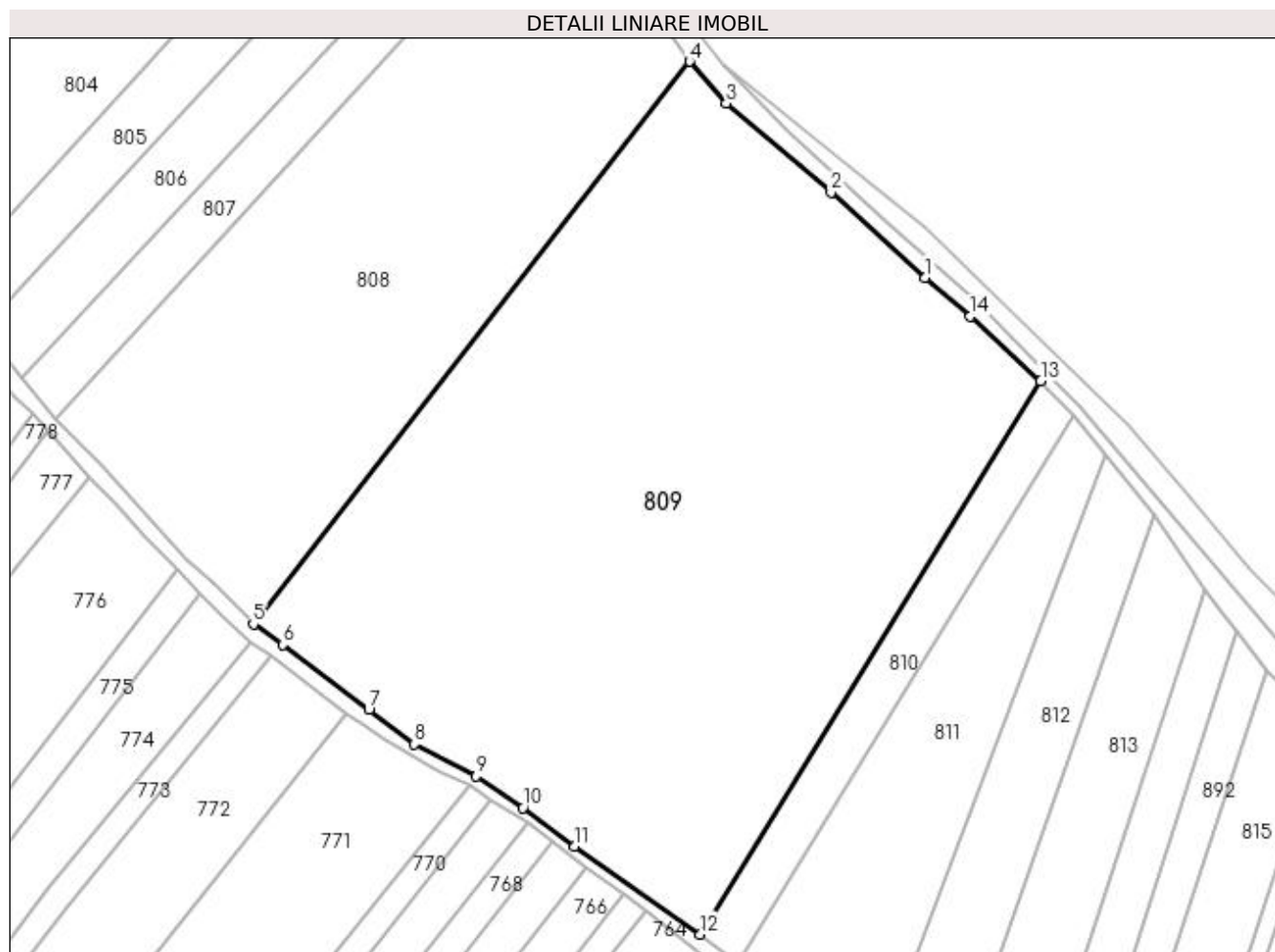
Inscrieri privind dezmembramintele dreptului de proprietate, drepturi reale de garanție și sarcini	Referințe
NU SUNT	

Anexa Nr. 1 La Partea I

Teren

Nr cadastral	Suprafața (mp)*	Observații / Referințe
	18.254	

* Suprafața este determinată în planul de proiecție Stereo 70.



Date referitoare la teren

Crt	Categorie folosință	Intra vilan	Suprafața (mp)	Tarla	Parcelă	Nr. topo	Observații / Referințe
1	arabil	NU	18.254	17	503	-	

Lungime Segmente

1) Valorile lungimilor segmentelor sunt obținute din proiecție în plan.

Punct început	X / Y	Punct sfârșit	X / Y	Lungime segment (** (m)
1	616.192,458 662.019,839	2	616.170,777 662.039,368	29.18
2	616.170,777 662.039,368	3	616.146,69 662.059,907	31.655
3	616.146,69 662.059,907	4	616.138,268 662.069,546	12.8
4	616.138,268 662.069,546	5	616.037,796 661.940,047	163.904
5	616.037,796 661.940,047	6	616.044,508 661.935,3	8.221

Punct început	X / Y	Punct sfârșit	X / Y	Lungime segment (** (m)
6	616.044,508 661.935,3	7	616.064,394 661.920,309	24.903
7	616.064,394 661.920,309	8	616.074,896 661.912,432	13.128
8	616.074,896 661.912,432	9	616.089,164 661.905,051	16.064
9	616.089,164 661.905,051	10	616.099,857 661.897,799	12.92
10	616.099,857 661.897,799	11	616.111,775 661.888,928	14.857
11	616.111,775 661.888,928	12	616.140,736 661.868,664	35.346
12	616.140,736 661.868,664	13	616.219,122 661.995,961	149.495
13	616.219,122 661.995,961	14	616.202,78 662.010,859	22.114
14	616.202,78 662.010,859	1	616.192,458 662.019,839	13.682

** Lungimile segmentelor sunt determinate în planul de proiecție Stereo 70 și sunt rotunjite la 1 milimetru.

*** Distanța dintre puncte este formată din segmente cumulate ce sunt mai mici decât valoarea 1 milimetru.

**DATE DESPRE IMOBILUL NR. 810**

Oficiul de Cadastru și Publicitate Imobiliară SUCEAVA
Biroul de Cadastru și Publicitate Imobiliară Falticeni

A. Partea I. Descrierea imobilului

TEREN Extravilan

Adresa: Jud. Suceava

Nr. Crt	Nr cadastral Nr. topografic	Suprafața* (mp)	Observații / Referințe
A1	30309	1.600	Sector cadastral:14 Teren neimprejmuit;

B. Partea II. Proprietari și acte

Inscrieri privitoare la dreptul de proprietate și alte drepturi reale		Referințe
6762 / 26/05/2011		
Act Notarial nr. 836, din 23/03/2011 emis de BNP MARIA APOSTOL (act administrativ nr. 524/13-03-1995 emis de COMISIA JUDETEANA SUCEAVA;);		
B1	Intabulare, drept de PROPRIETATE, dobandit prin Conventie, cota actuala 1/1, cota initiala 1/1 1) PELIN MARIUS - IONUT	A1

C. Partea III. SARCINI .

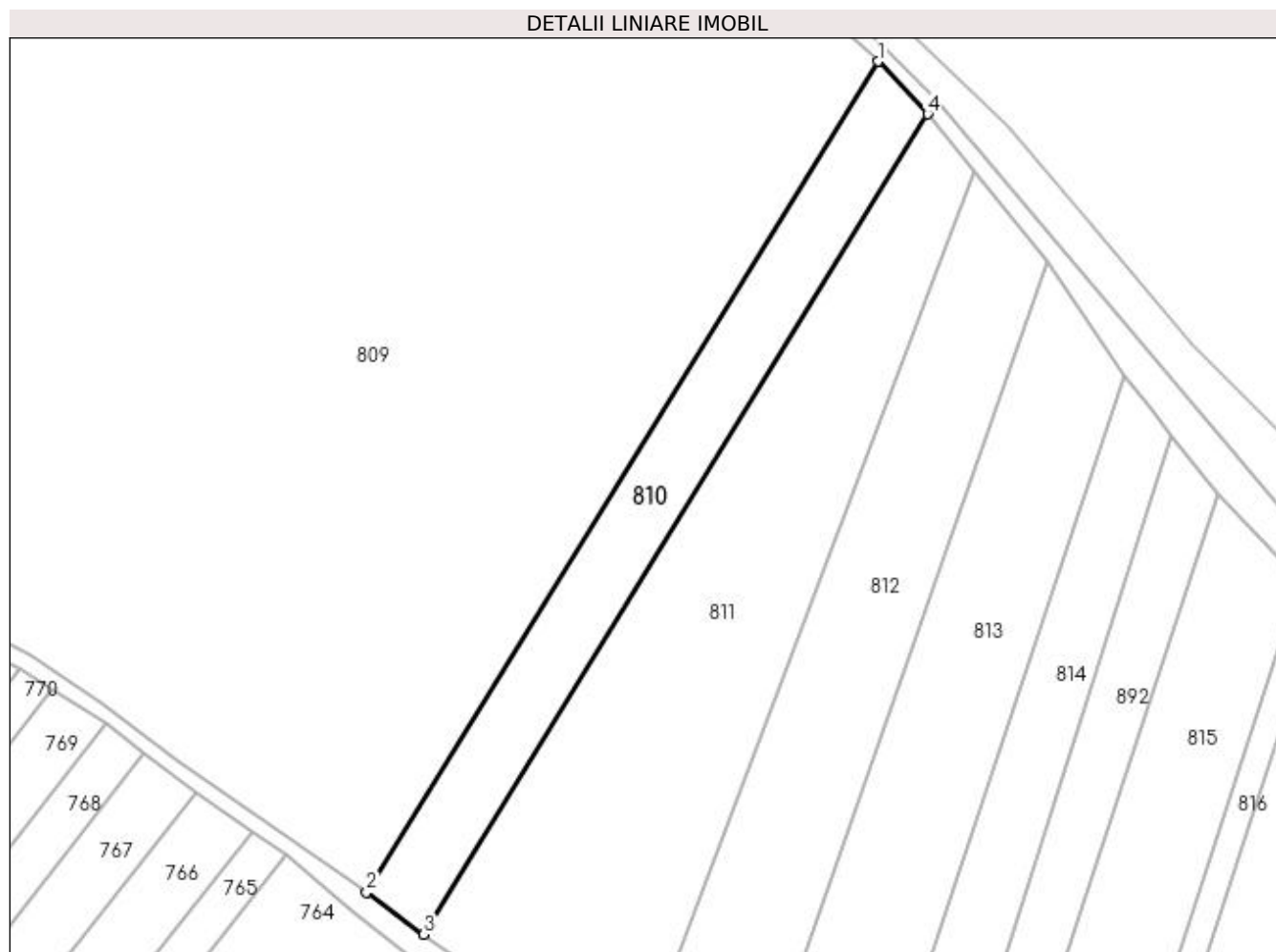
Inscrieri privind dezmembramintele dreptului de proprietate, drepturi reale de garanție și sarcini	Referințe
NU SUNT	

Anexa Nr. 1 La Partea I

Teren

Nr cadastral	Suprafața (mp)*	Observații / Referințe
30309	1.600	

* Suprafața este determinată în planul de proiecție Stereo 70.



Date referitoare la teren

Crt	Categorie folosință	Intravilan	Suprafața (mp)	Tarla	Parcelă	Nr. topo	Observații / Referințe
1	arabil	NU	1.600	17	503	-	

Lungime Segmente

1) Valorile lungimilor segmentelor sunt obținute din proiecție în plan.

Punct început	X / Y	Punct sfârșit	X / Y	Lungime segment (** (m)
1	616.219,122 661.995,961	2	616.140,736 661.868,664	149.495
2	616.140,736 661.868,664	3	616.149,465 661.862,195	10.865
3	616.149,465 661.862,195	4	616.226,756 661.987,9	147.566
4	616.226,756 661.987,9	1	616.219,122 661.995,961	11.102

** Lungimile segmentelor sunt determinate în planul de proiecție Stereo 70 și sunt rotunjite la 1 milimetru.

*** Distanța dintre puncte este formată din segmente cumulate ce sunt mai mici decât valoarea 1 milimetru.

**DATE DESPRE IMOBILUL NR. 811**

Oficiul de Cadastru și Publicitate Imobiliară SUCEAVA
Biroul de Cadastru și Publicitate Imobiliară Falticeni

A. Partea I. Descrierea imobilului

TEREN Extravilan

Adresa: Jud. Suceava

Nr. Crt	Nr cadastral Nr. topografic	Suprafața* (mp)	Observații / Referințe
A1		3.600	Sector cadastral:14 Teren neimprejmuit;

B. Partea II. Proprietari și acte

Inscrieri privitoare la dreptul de proprietate și alte drepturi reale	Referințe
811 / 01/08/2023	
Act Notarial nr. 276, din 24/01/1997 emis de BNP Lacrimioara Ciobica (Contract de intretinere);	
B1	A1
Intabulare, drept de PROPRIETATE, dobandit prin Conventie, cota actuala 1/1, cota initiala 1/1 1) PELIN MARIA	

C. Partea III. SARCINI .

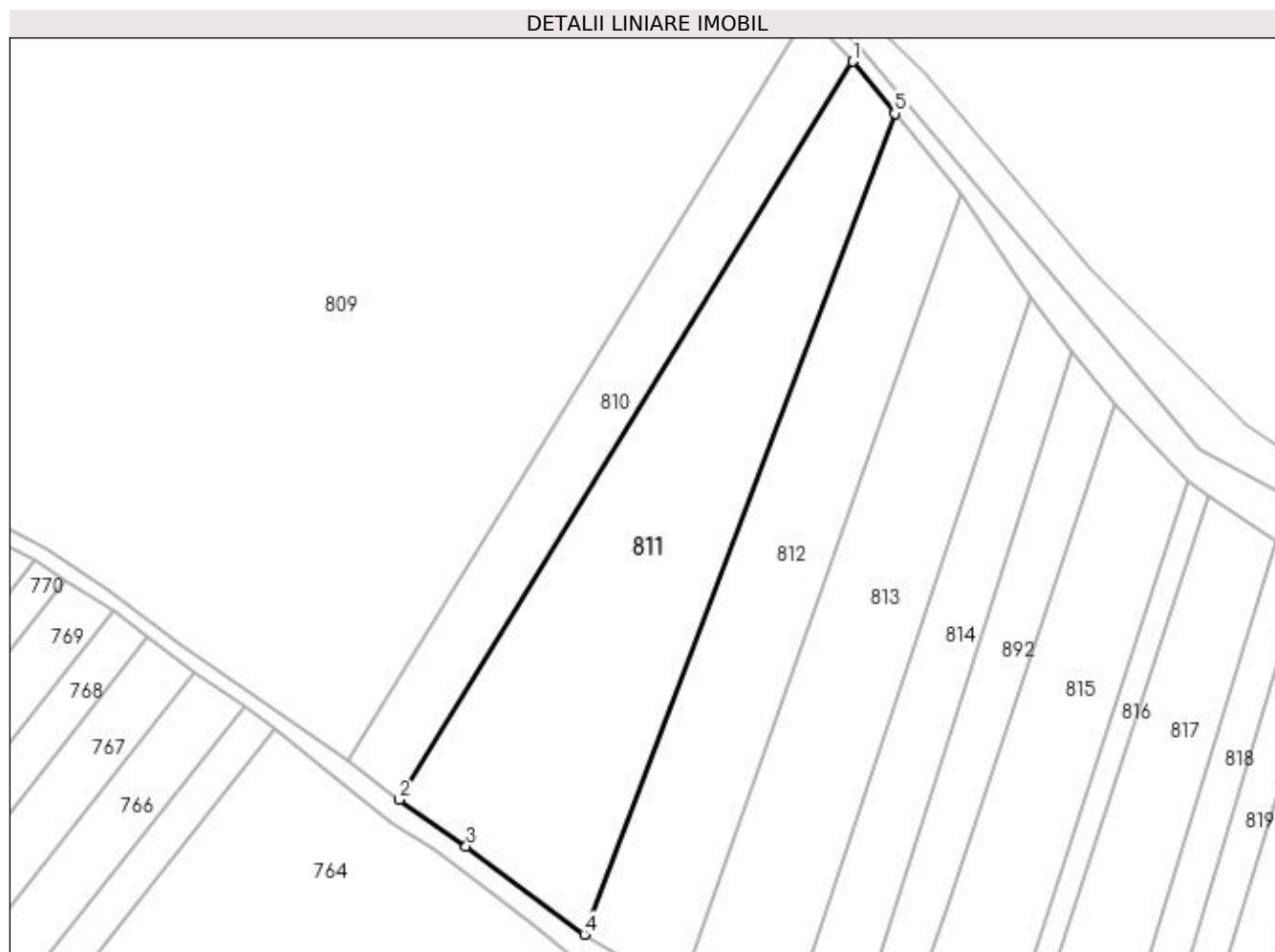
Inscrieri privind dezmembramintele dreptului de proprietate, drepturi reale de garanție și sarcini	Referințe
NU SUNT	

Anexa Nr. 1 La Partea I

Teren

Nr cadastral	Suprafața (mp)*	Observații / Referințe
	3.600	

* Suprafața este determinată în planul de proiecție Stereo 70.



Date referitoare la teren

Crt	Categorie folosință	Intra vilan	Suprafața (mp)	Tarla	Parcelă	Nr. topo	Observații / Referințe
1	arabil	NU	3.600	17	503	-	

Lungime Segmente

1) Valorile lungimilor segmentelor sunt obținute din proiecție în plan.

Punct început	X / Y	Punct sfârșit	X / Y	Lungime segment (** (m)
1	616.226,756 661.987,9	2	616.149,465 661.862,195	147.566
2	616.149,465 661.862,195	3	616.160,841 661.854,209	13.899
3	616.160,841 661.854,209	4	616.180,985 661.839,195	25.124
4	616.180,985 661.839,195	5	616.233,911 661.979,031	149.517
5	616.233,911 661.979,031	1	616.226,756 661.987,9	11.395

**** Lungimile segmentelor sunt determinate în planul de proiecție Stereo 70 și sunt rotunjite la 1 milimetru.**

***** Distanța dintre puncte este formată din segmente cumulate ce sunt mai mici decât valoarea 1 milimetru.**

**DATE DESPRE IMOBILUL NR. 812**

Oficiul de Cadastru și Publicitate Imobiliară SUCEAVA
Biroul de Cadastru și Publicitate Imobiliară Falticeni

A. Partea I. Descrierea imobilului

TEREN Extravilan

Adresa: Jud. Suceava

Nr. Crt	Nr cadastral Nr. topografic	Suprafața* (mp)	Observații / Referințe
A1		2.500	Sector cadastral:14 Teren neimprejmuit;

B. Partea II. Proprietari și acte

Inscrieri privitoare la dreptul de proprietate și alte drepturi reale		Referințe
812 / 01/08/2023		
Act Normativ nr. 7, din 13/03/1996 emis de Parlamentul Romaniei;		
B1	Inscrierea provizorie, drept de PROPRIETATE, dobandit prin Lege, cota actuala 1/1, cota initiala 1/2 1) COMUNA DOLHESTI, CIF:5506727	A1

C. Partea III. SARCINI .

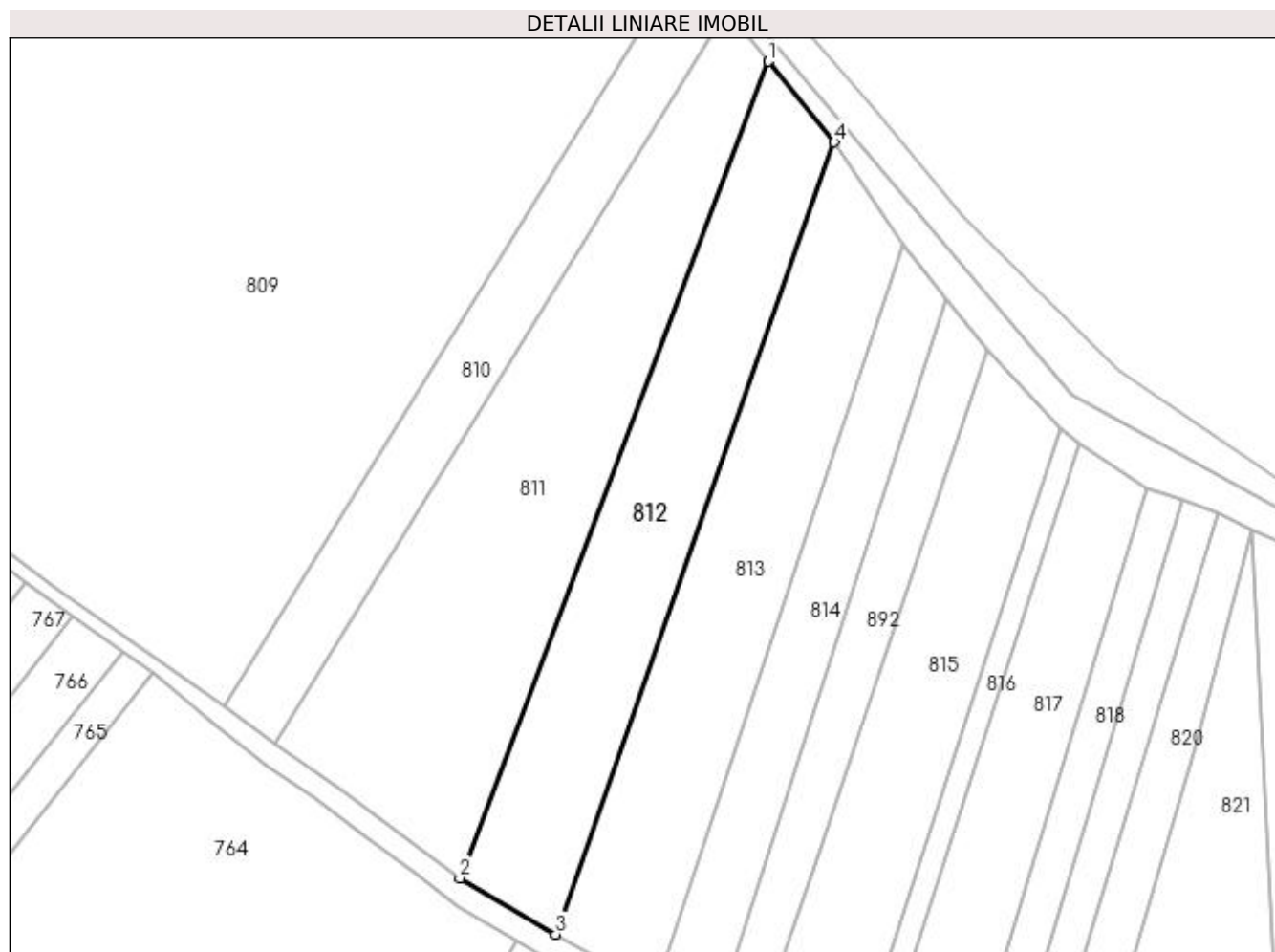
Inscrieri privind dezmembramintele dreptului de proprietate, drepturi reale de garanție și sarcini	Referințe
NU SUNT	

Anexa Nr. 1 La Partea I

Teren

Nr cadastral	Suprafața (mp)*	Observații / Referințe
	2.500	

* Suprafața este determinată în planul de proiecție Stereo 70.



Date referitoare la teren

Crt	Categorie folosință	Intra vilan	Suprafața (mp)	Tarla	Parcelă	Nr. topo	Observații / Referințe
1	arabil	NU	2.500	17	503	-	

Lungime Segmente

1) Valorile lungimilor segmentelor sunt obținute din proiecție în plan.

Punct început	X / Y	Punct sfârșit	X / Y	Lungime segment (** (m)
1	616.233,911 661.979,031	2	616.180,985 661.839,195	149.517
2	616.180,985 661.839,195	3	616.197,43 661.829,556	19.062
3	616.197,43 661.829,556	4	616.245,19 661.965,195	143.802
4	616.245,19 661.965,195	1	616.233,911 661.979,031	17.851

**** Lungimile segmentelor sunt determinate în planul de proiecție Stereo 70 și sunt rotunjite la 1 milimetru.**

***** Distanța dintre puncte este formată din segmente cumulate ce sunt mai mici decât valoarea 1 milimetru.**

**DATE DESPRE IMOBILUL NR. 813**

Oficiul de Cadastru și Publicitate Imobiliară SUCEAVA
Biroul de Cadastru și Publicitate Imobiliară Falticeni

A. Partea I. Descrierea imobilului

TEREN Extravilan

Adresa: Jud. Suceava

Nr. Crt	Nr cadastral Nr. topografic	Suprafața* (mp)	Observații / Referințe
A1		2.500	Sector cadastral:14 Teren neimprejmuit;

B. Partea II. Proprietari și acte

Inscrieri privitoare la dreptul de proprietate și alte drepturi reale		Referințe
813 / 01/08/2023		
Act Notarial nr. 151, din 18/02/2013 emis de BNP Uța Dan (Act de partaj);		
B1	Intabulare, drept de PROPRIETATE, dobândit prin Conventie, cota actuala 1/1, cota initiala 1/1 1) DROBOTĂ CORNEL	A1

C. Partea III. SARCINI .

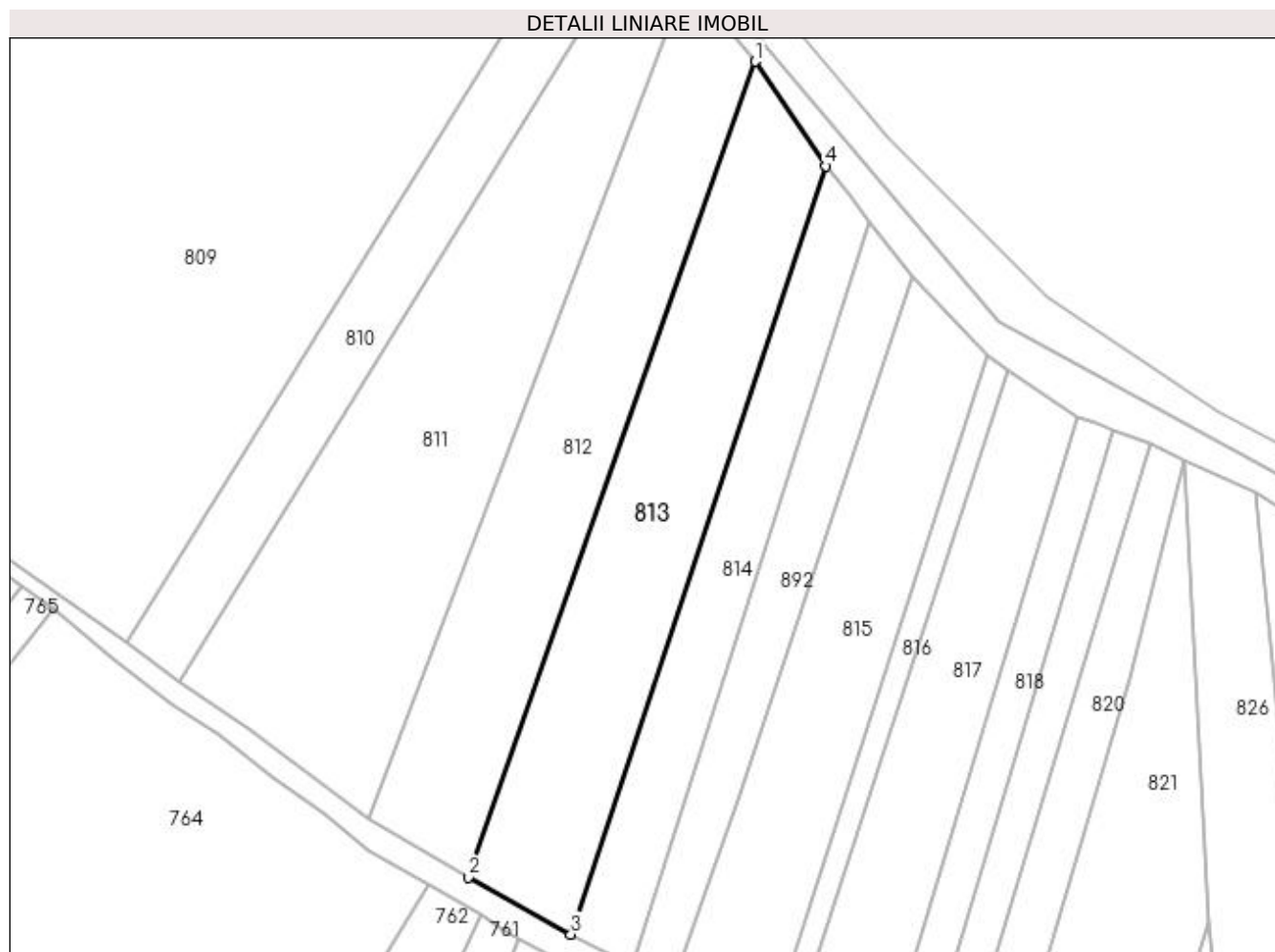
Inscrieri privind dezmembramintele dreptului de proprietate, drepturi reale de garanție și sarcini	Referințe
NU SUNT	

Anexa Nr. 1 La Partea I

Teren

Nr cadastral	Suprafața (mp)*	Observații / Referințe
	2.500	

* Suprafața este determinată în planul de proiecție Stereo 70.



Date referitoare la teren

Crt	Categorie folosință	Intra vilan	Suprafața (mp)	Tarla	Parcelă	Nr. topo	Observații / Referințe
1	arabil	NU	2.500	17	503	-	

Lungime Segmente

1) Valorile lungimilor segmentelor sunt obținute din proiecție în plan.

Punct început	X / Y	Punct sfârșit	X / Y	Lungime segment (** (m)
1	616.245,19 661.965,195	2	616.197,43 661.829,556	143.802
2	616.197,43 661.829,556	3	616.214,494 661.820,068	19.524
3	616.214,494 661.820,068	4	616.256,896 661.947,804	134.59
4	616.256,896 661.947,804	1	616.245,19 661.965,195	20.964

**** Lungimile segmentelor sunt determinate în planul de proiecție Stereo 70 și sunt rotunjite la 1 milimetru.**

***** Distanța dintre puncte este formată din segmente cumulate ce sunt mai mici decât valoarea 1 milimetru.**

**DATE DESPRE IMOBILUL NR. 814**

Oficiul de Cadastru și Publicitate Imobiliară SUCEAVA
Biroul de Cadastru și Publicitate Imobiliară Falticeni

A. Partea I. Descrierea imobilului

TEREN Extravilan

Adresa: Jud. Suceava

Nr. Crt	Nr cadastral Nr. topografic	Suprafața* (mp)	Observații / Referințe
A1		1.400	Sector cadastral:14 Teren neimprejmuit;

B. Partea II. Proprietari și acte

Inscrieri privitoare la dreptul de proprietate și alte drepturi reale	Referințe
814 / 01/08/2023	
Act Administrativ nr. 294, din 04/05/1994 emis de Comisia Judeteana Suceava;	
B1	A1
Intabulare, drept de PROPRIETATE, dobandit prin Reconstituire, cota actuala 1/1 1) PELIN PETRU, LIPSA CNP	
Act Administrativ nr. 5294, din 04/10/2023 emis de Primaria Comunei Dolhesti;	
B2	A1
se noteaza posesia asupra imobilului in favoarea 1) COZMA DUMITRU	

C. Partea III. SARCINI .

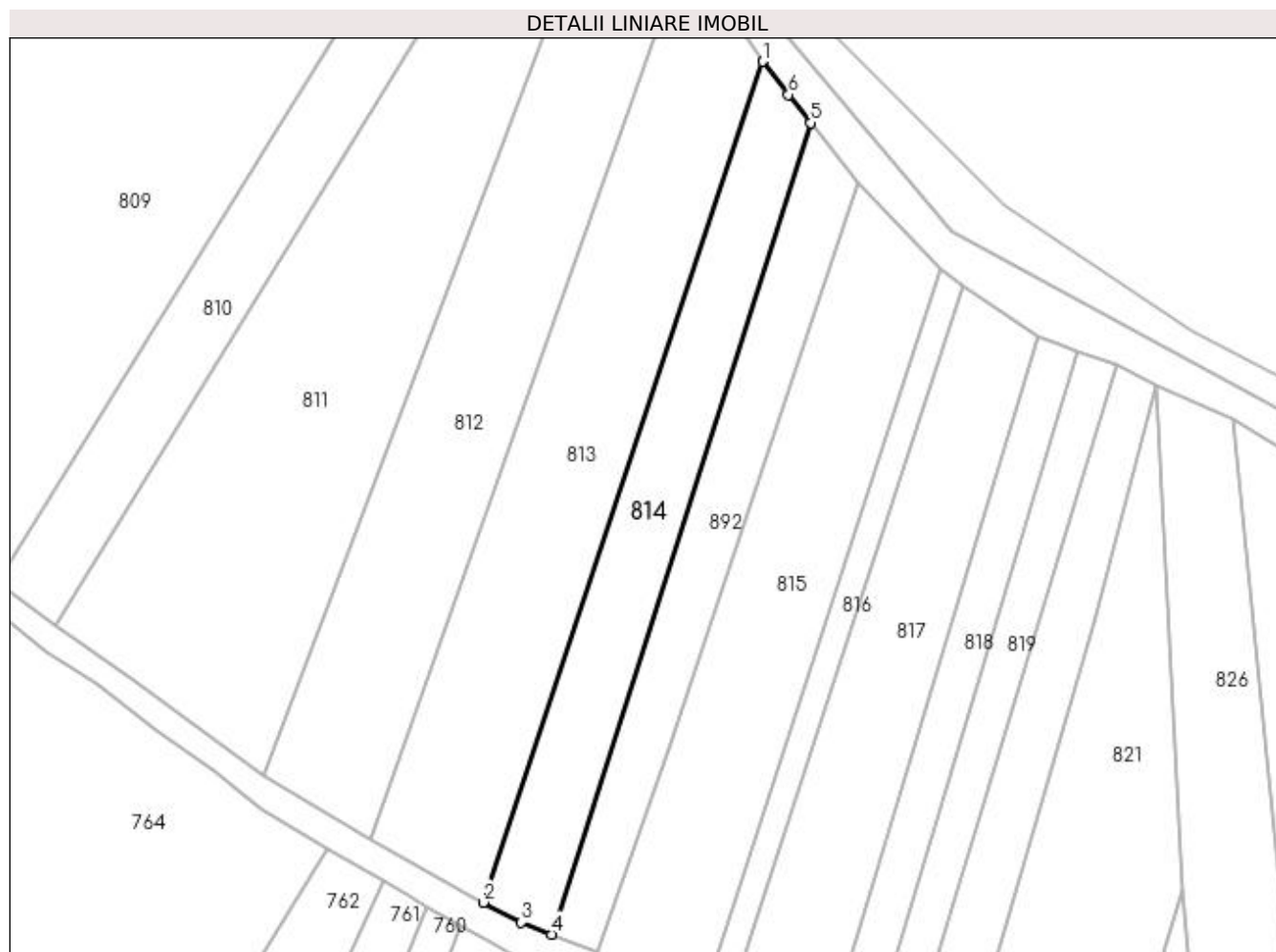
Inscrieri privind dezmembramintele dreptului de proprietate, drepturi reale de garanție și sarcini	Referințe
NU SUNT	

Anexa Nr. 1 La Partea I

Teren

Nr cadastral	Suprafața (mp)*	Observații / Referințe
	1.400	

* Suprafața este determinată în planul de proiecție Stereo 70.



Date referitoare la teren

Crt	Categorie folosință	Intra vilan	Suprafața (mp)	Tarla	Parcelă	Nr. topo	Observații / Referințe
1	arabil	NU	1.400	17	503	-	

Lungime Segmente

1) Valorile lungimilor segmentelor sunt obținute din proiecție în plan.

Punct început	X / Y	Punct sfârșit	X / Y	Lungime segment (** (m)
1	616.256,896 661.947,804	2	616.214,494 661.820,068	134.59
2	616.214,494 661.820,068	3	616.220,213 661.817,036	6.473
3	616.220,213 661.817,036	4	616.224,828 661.815,212	4.962
4	616.224,828 661.815,212	5	616.264,23 661.938,493	129.425
5	616.264,23 661.938,493	6	616.260,857 661.942,773	5.449

Punct început	X / Y	Punct sfârșit	X / Y	Lungime segment (** (m)
6	616.260,857 661.942,773	1	616.256,896 661.947,804	6.403

** Lungimile segmentelor sunt determinate în planul de proiecție Stereo 70 și sunt rotunjite la 1 milimetru.

*** Distanța dintre puncte este formată din segmente cumulate ce sunt mai mici decât valoarea 1 milimetru.

**DATE DESPRE IMOBILUL NR. 815**

Oficiul de Cadastru și Publicitate Imobiliară SUCEAVA
Biroul de Cadastru și Publicitate Imobiliară Falticeni

A. Partea I. Descrierea imobilului

TEREN Extravilan

Adresa: Jud. Suceava

Nr. Crt	Nr cadastral Nr. topografic	Suprafața* (mp)	Observații / Referințe
A1		5.400	Sector cadastral:14 Teren neimprejmuit;

B. Partea II. Proprietari și acte

Inscrieri privitoare la dreptul de proprietate și alte drepturi reale	Referințe
815 / 01/08/2023	
Act Notarial nr. 913, din 24/09/2008 emis de BNP Uța Dan (Act de partaj);	
B1	A1
Intabulare, drept de PROPRIETATE, dobândit prin Conventie, cota actuala 1/1, cota initiala 1/1 1) STRUGUȚ NECULAI	

C. Partea III. SARCINI .

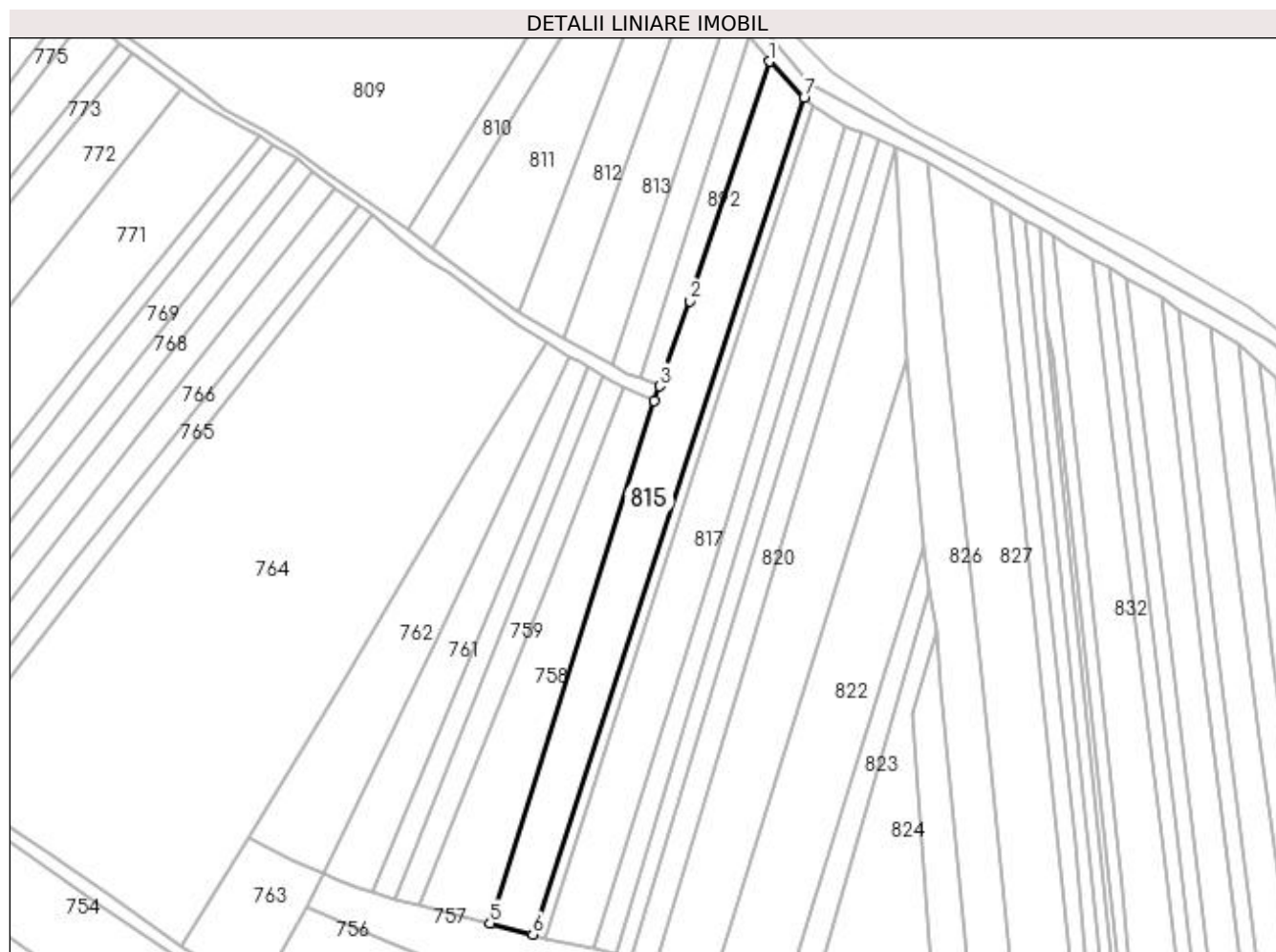
Inscrieri privind dezmembramintele dreptului de proprietate, drepturi reale de garanție și sarcini	Referințe
NU SUNT	

Anexa Nr. 1 La Partea I

Teren

Nr cadastral	Suprafața (mp)*	Observații / Referințe
	5.400	

* Suprafața este determinată în planul de proiecție Stereo 70.



Date referitoare la teren

Crt	Categorie folosință	Intra vilan	Suprafața (mp)	Tarla	Parcelă	Nr. topo	Observații / Referințe
1	arabil	NU	5.400	17	503	-	

Lungime Segmente

1) Valorile lungimilor segmentelor sunt obținute din proiecție în plan.

Punct început	X / Y	Punct sfârșit	X / Y	Lungime segment (** (m)
1	616.271,299 661.929,522	2	616.242,629 661.843,187	90.971
2	616.242,629 661.843,187	3	616.231,694 661.812,498	32.579
3	616.231,694 661.812,498	4	616.229,792 661.807,161	5.666
4	616.229,792 661.807,161	5	616.170,607 661.618,809	197.432
5	616.170,607 661.618,809	6	616.186,091 661.614,798	15.995

Punct început	X / Y	Punct sfârșit	X / Y	Lungime segment (** (m)
6	616.186,091 661.614,798	7	616.283,882 661.916,321	316.985
7	616.283,882 661.916,321	1	616.271,299 661.929,522	18.237

** Lungimile segmentelor sunt determinate în planul de proiecție Stereo 70 și sunt rotunjite la 1 milimetru.

*** Distanța dintre puncte este formată din segmente cumulate ce sunt mai mici decât valoarea 1 milimetru.

**DATE DESPRE IMOBILUL NR. 816**

Oficiul de Cadastru și Publicitate Imobiliară SUCEAVA
Biroul de Cadastru și Publicitate Imobiliară Falticeni

A. Partea I. Descrierea imobilului

TEREN Extravilan

Adresa: Jud. Suceava

Nr. Crt	Nr cadastral Nr. topografic	Suprafața* (mp)	Observații / Referințe
A1		1.300	Sector cadastral:14 Teren neimprijmit;

B. Partea II. Proprietari și acte

Inscrieri privitoare la dreptul de proprietate și alte drepturi reale	Referințe
816 / 01/08/2023	
Act Administrativ nr. 719, din 14/11/1995 emis de Comisia Judeteana Suceava;	
B1	A1
Intabulare, drept de PROPRIETATE, dobandit prin Reconstituire, cota actuala 1/1, cota initiala 1/1 1) BALAN PETRU , LIPSA CNP	

C. Partea III. SARCINI .

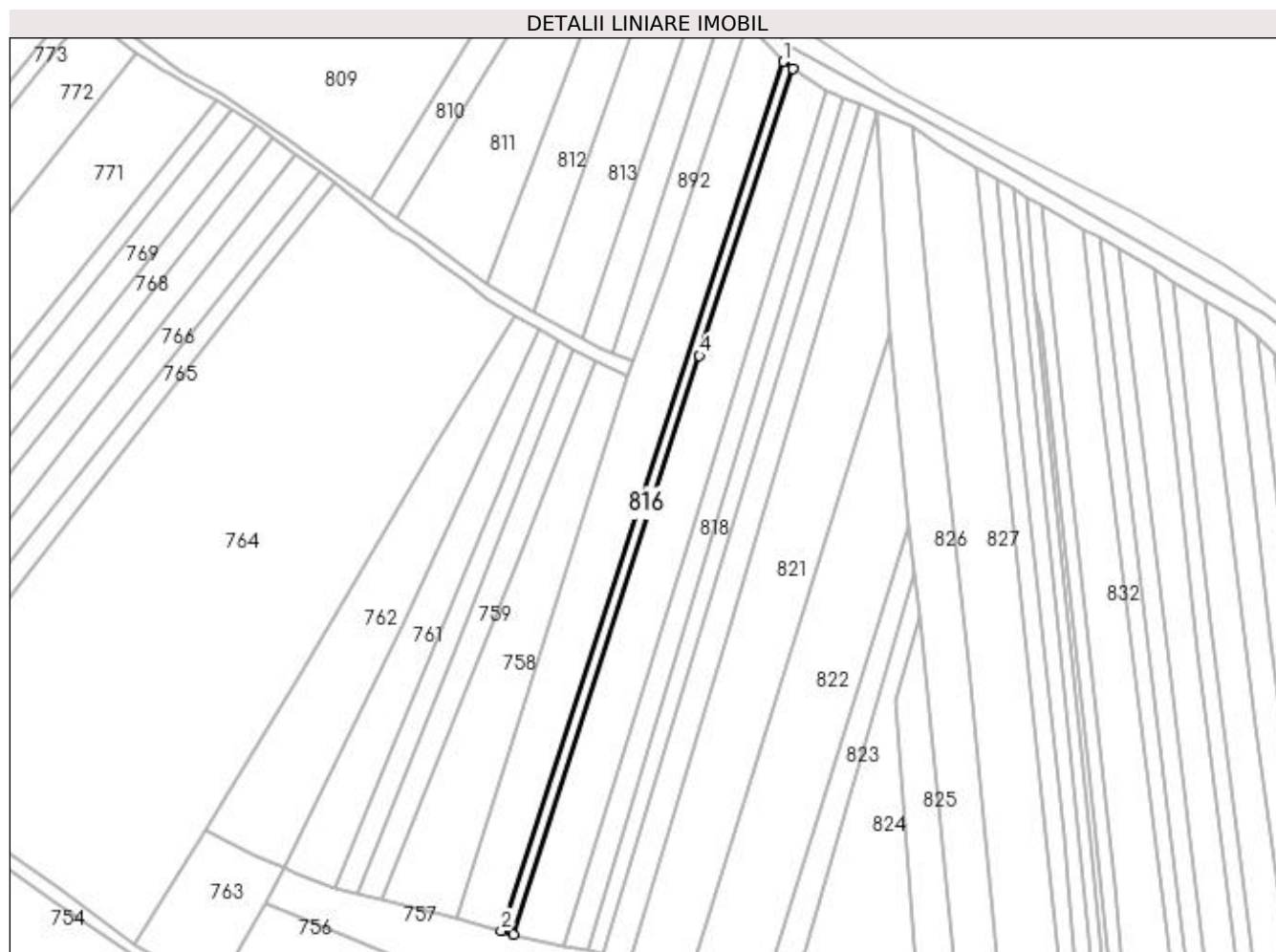
Inscrieri privind dezmembramintele dreptului de proprietate, drepturi reale de garanție și sarcini	Referințe
NU SUNT	

Anexa Nr. 1 La Partea I

Teren

Nr cadastral	Suprafața (mp)*	Observații / Referințe
	1.300	

* Suprafața este determinată în planul de proiecție Stereo 70.



Date referitoare la teren

Crt	Categorie folosință	Intra vilan	Suprafața (mp)	Tarla	Parcelă	Nr. topo	Observații / Referințe
1	arabil	NU	1.300	17	503	-	

Lungime Segmente

1) Valorile lungimilor segmentelor sunt obținute din proiecție în plan.

Punct început	X / Y	Punct sfârșit	X / Y	Lungime segment (** (m)
1	616.283,882 661.916,321	2	616.186,091 661.614,798	316.985
2	616.186,091 661.614,798	3	616.190,318 661.613,453	4.436
3	616.190,318 661.613,453	4	616.254,887 661.814,2	210.876
4	616.254,887 661.814,2	5	616.287,272 661.913,74	104.676
5	616.287,272 661.913,74	1	616.283,882 661.916,321	4.261

**** Lungimile segmentelor sunt determinate în planul de proiecție Stereo 70 și sunt rotunjite la 1 milimetru.**

***** Distanța dintre puncte este formată din segmente cumulate ce sunt mai mici decât valoarea 1 milimetru.**

**DATE DESPRE IMOBILUL NR. 817**

Oficiul de Cadastru și Publicitate Imobiliară SUCEAVA
Biroul de Cadastru și Publicitate Imobiliară Falticeni

A. Partea I. Descrierea imobilului

TEREN Extravilan

Adresa: Jud. Suceava

Nr. Crt	Nr cadastral Nr. topografic	Suprafața* (mp)	Observații / Referințe
A1		5.000	Sector cadastral:14 Teren neimprejmuit;

B. Partea II. Proprietari și acte

Inscrieri privitoare la dreptul de proprietate și alte drepturi reale		Referințe
817 / 01/08/2023		
Act Normativ nr. 7, din 13/03/1996 emis de Parlamentul Romaniei;		
B1	Inscrierea provizorie, drept de PROPRIETATE, dobandit prin Lege, cota actuala 1/1, cota initiala 1/2 1) COMUNA DOLHESTI, CIF:5506727	A1

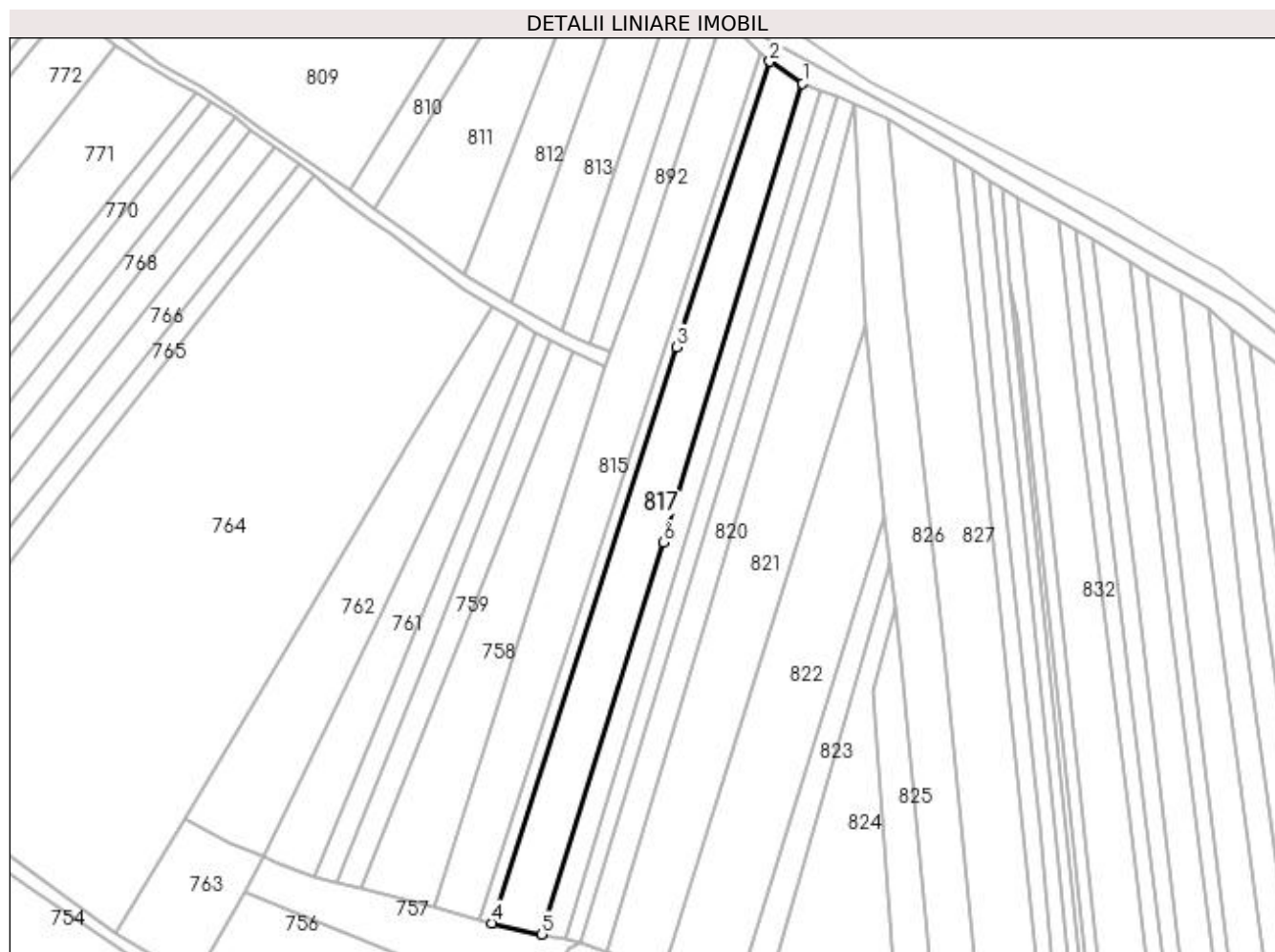
C. Partea III. SARCINI .

Inscrieri privind dezmembramintele dreptului de proprietate, drepturi reale de garanție și sarcini	Referințe
NU SUNT	

Anexa Nr. 1 La Partea I**Teren**

Nr cadastral	Suprafața (mp)*	Observații / Referințe
	5.000	

* Suprafața este determinată în planul de proiecție Stereo 70.

**Date referitoare la teren**

Crt	Categorie folosință	Intra vilan	Suprafața (mp)	Tarla	Parcelă	Nr. topo	Observații / Referințe
1	arabil	NU	5.000	17	503	-	

Lungime Segmente

1) Valorile lungimilor segmentelor sunt obținute din proiecție în plan.

Punct început	X / Y	Punct sfârșit	X / Y	Lungime segment (** (m)
1	616.298,796 661.906,06	2	616.287,272 661.913,74	13.849
2	616.287,272 661.913,74	3	616.254,887 661.814,2	104.676
3	616.254,887 661.814,2	4	616.190,318 661.613,453	210.876
4	616.190,318 661.613,453	5	616.207,927 661.609,527	18.041
5	616.207,927 661.609,527	6	616.250,256 661.746,089	142.972

Punct început	X / Y	Punct sfârșit	X / Y	Lungime segment (** (m)
6	616.250,256 661.746,089	1	616.298,796 661.906,06	167.173

** Lungimile segmentelor sunt determinate în planul de proiecție Stereo 70 și sunt rotunjite la 1 milimetru.

*** Distanța dintre puncte este formată din segmente cumulate ce sunt mai mici decât valoarea 1 milimetru.

**DATE DESPRE IMOBILUL NR. 818**

Oficiul de Cadastru și Publicitate Imobiliară SUCEAVA
Biroul de Cadastru și Publicitate Imobiliară Falticeni

A. Partea I. Descrierea imobilului

TEREN Extravilan

Adresa: Jud. Suceava

Nr. Crt	Nr cadastral Nr. topografic	Suprafața* (mp)	Observații / Referințe
A1		2.200	Sector cadastral:14 Teren neimprejmuit;

B. Partea II. Proprietari și acte

Inscrieri privitoare la dreptul de proprietate și alte drepturi reale	Referințe
818 / 01/08/2023	
Hotarare Judecatoreasca nr. 2227, din 31/10/2008 emis de Judecatoria Falticeni;	
B1	A1
Intabulare, drept de PROPRIETATE, dobandit prin lesire Din Indiviziune, cota actuala 1/1, cota initiala 1/1 1) TANASĂ ILIANA	

C. Partea III. SARCINI .

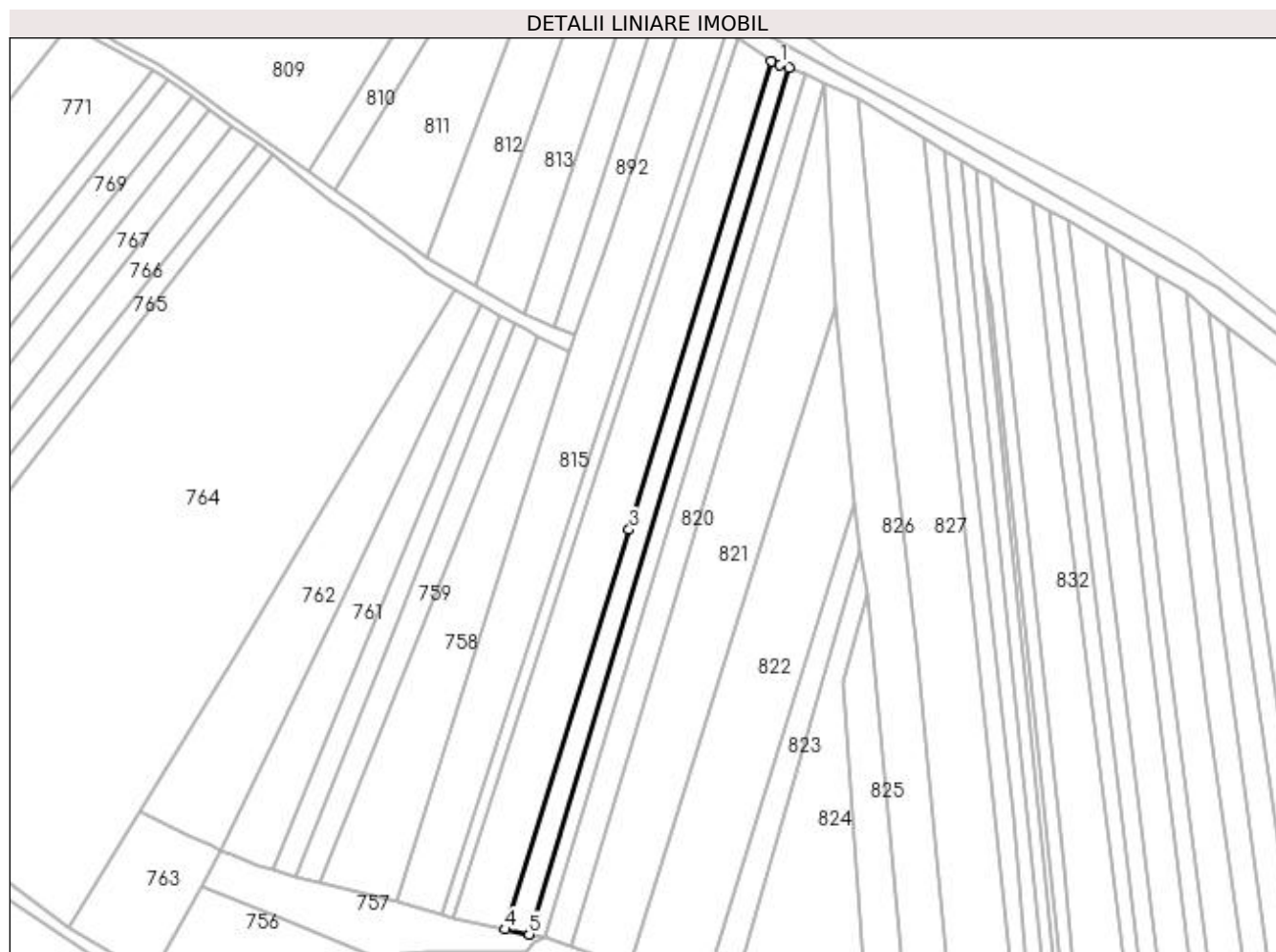
Inscrieri privind dezmembramintele dreptului de proprietate, drepturi reale de garanție și sarcini	Referințe
NU SUNT	

Anexa Nr. 1 La Partea I

Teren

Nr cadastral	Suprafața (mp)*	Observații / Referințe
	2.200	

* Suprafața este determinată în planul de proiecție Stereo 70.



Date referitoare la teren

Crt	Categorie folosință	Intra vilan	Suprafața (mp)	Tarla	Parcelă	Nr. topo	Observații / Referințe
1	arabil	NU	2.200	17	503	-	

Lungime Segmente

1) Valorile lungimilor segmentelor sunt obținute din proiecție în plan.

Punct început	X / Y	Punct sfârșit	X / Y	Lungime segment (** (m)
1	616.301,863 661.904,966	2	616.298,796 661.906,06	3.256
2	616.298,796 661.906,06	3	616.250,256 661.746,089	167.173
3	616.250,256 661.746,089	4	616.207,927 661.609,527	142.972
4	616.207,927 661.609,527	5	616.216,043 661.607,783	8.301
5	616.216,043 661.607,783	6	616.304,807 661.903,843	309.08

Punct început	X / Y	Punct sfârșit	X / Y	Lungime segment (** (m)
6	616.304,807 661.903,843	1	616.301,863 661.904,966	3.151

** Lungimile segmentelor sunt determinate în planul de proiecție Stereo 70 și sunt rotunjite la 1 milimetru.

*** Distanța dintre puncte este formată din segmente cumulate ce sunt mai mici decât valoarea 1 milimetru.

**DATE DESPRE IMOBILUL NR. 819**

Oficiul de Cadastru și Publicitate Imobiliară SUCEAVA
Biroul de Cadastru și Publicitate Imobiliară Falticeni

A. Partea I. Descrierea imobilului

TEREN Extravilan

Adresa: Jud. Suceava

Nr. Crt	Nr cadastral Nr. topografic	Suprafața* (mp)	Observații / Referințe
A1		1.800	Sector cadastral:14 Teren neimprejmuit;

B. Partea II. Proprietari și acte

Inscrieri privitoare la dreptul de proprietate și alte drepturi reale	Referințe
819 / 01/08/2023	
Act Administrativ nr. 589, din 13/03/1995 emis de Comisia Judeteana Suceava;	
B1	A1
Intabulare, drept de PROPRIETATE, dobandit prin Reconstituire, cota actuala 1/1, cota initiala 1/1 1) TANASĂ GHEORGHE, LIPSA CNP	

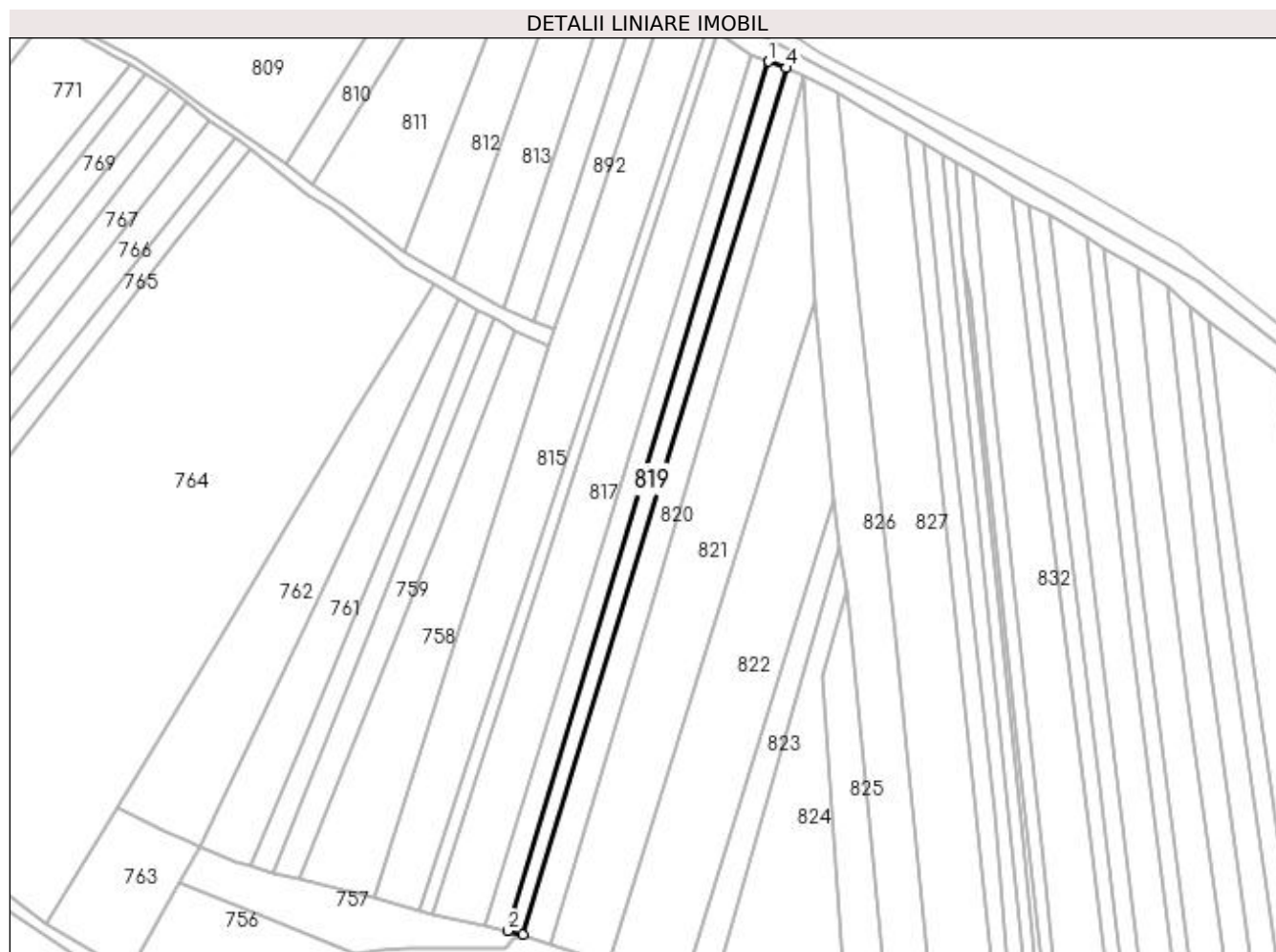
C. Partea III. SARCINI .

Inscrieri privind dezmembramintele dreptului de proprietate, drepturi reale de garanție și sarcini	Referințe
NU SUNT	

Anexa Nr. 1 La Partea I**Teren**

Nr cadastral	Suprafața (mp)*	Observații / Referințe
	1.800	

* Suprafața este determinată în planul de proiecție Stereo 70.

**Date referitoare la teren**

Crt	Categorie folosință	Intra vilan	Suprafața (mp)	Tarla	Parcelă	Nr. topo	Observații / Referințe
1	arabil	NU	1.800	17	503	-	

Lungime Segmente

1) Valorile lungimilor segmentelor sunt obținute din proiecție în plan.

Punct început	X / Y	Punct sfârșit	X / Y	Lungime segment (** (m)
1	616.304,807 661.903,843	2	616.216,043 661.607,783	309.08
2	616.216,043 661.607,783	3	616.221,182 661.606,589	5.276
3	616.221,182 661.606,589	4	616.310,819 661.901,627	308.354
4	616.310,819 661.901,627	1	616.304,807 661.903,843	6.407

**** Lungimile segmentelor sunt determinate în planul de proiecție Stereo 70 și sunt rotunjite la 1 milimetru.**

***** Distanța dintre puncte este formată din segmente cumulate ce sunt mai mici decât valoarea 1 milimetru.**

**DATE DESPRE IMOBILUL NR. 820**

Oficiul de Cadastru și Publicitate Imobiliară SUCEAVA
Biroul de Cadastru și Publicitate Imobiliară Falticeni

A. Partea I. Descrierea imobilului

TEREN Extravilan

Adresa: Jud. Suceava

Nr. Crt	Nr cadastral Nr. topografic	Suprafața* (mp)	Observații / Referințe
A1		2.700	Sector cadastral:14 Teren neimprejmuit;

B. Partea II. Proprietari și acte

Inscrieri privitoare la dreptul de proprietate și alte drepturi reale	Referințe
820 / 01/08/2023	
Act Administrativ nr. 1484, din 06/10/2003 emis de Comisia Judeteana Suceava;	
B1	A1
Intabulare, drept de PROPRIETATE, dobandit prin Reconstituire, cota actuala 1/1, cota initiala 1/1 1) TANASĂ IOAN, LIPSA CNP	

C. Partea III. SARCINI .

Inscrieri privind dezmembramintele dreptului de proprietate, drepturi reale de garanție și sarcini	Referințe
NU SUNT	

Punct început	X / Y	Punct sfârșit	X / Y	Lungime segment (** (m)
6	616.307,471 661.862,733	1	616.316,682 661.898,746	37.172

** Lungimile segmentelor sunt determinate în planul de proiecție Stereo 70 și sunt rotunjite la 1 milimetru.

*** Distanța dintre puncte este formată din segmente cumulate ce sunt mai mici decât valoarea 1 milimetru.

**DATE DESPRE IMOBILUL NR. 821**

Oficiul de Cadastru și Publicitate Imobiliară SUCEAVA
Biroul de Cadastru și Publicitate Imobiliară Falticeni

A. Partea I. Descrierea imobilului

TEREN Extravilan

Adresa: Jud. Suceava

Nr. Crt	Nr cadastral Nr. topografic	Suprafața* (mp)	Observații / Referințe
A1		6.200	Sector cadastral:14 Teren neimprejmuit;

B. Partea II. Proprietari și acte

Inscrieri privitoare la dreptul de proprietate și alte drepturi reale		Referințe
821 / 01/08/2023		
Act Normativ nr. 7, din 13/03/1996 emis de Parlamentul Romaniei;		
B1	Inscrierea provizorie, drept de PROPRIETATE, dobandit prin Lege, cota actuala 1/1, cota initiala 1/2 1) COMUNA DOLHESTI, CIF:5506727	A1

C. Partea III. SARCINI .

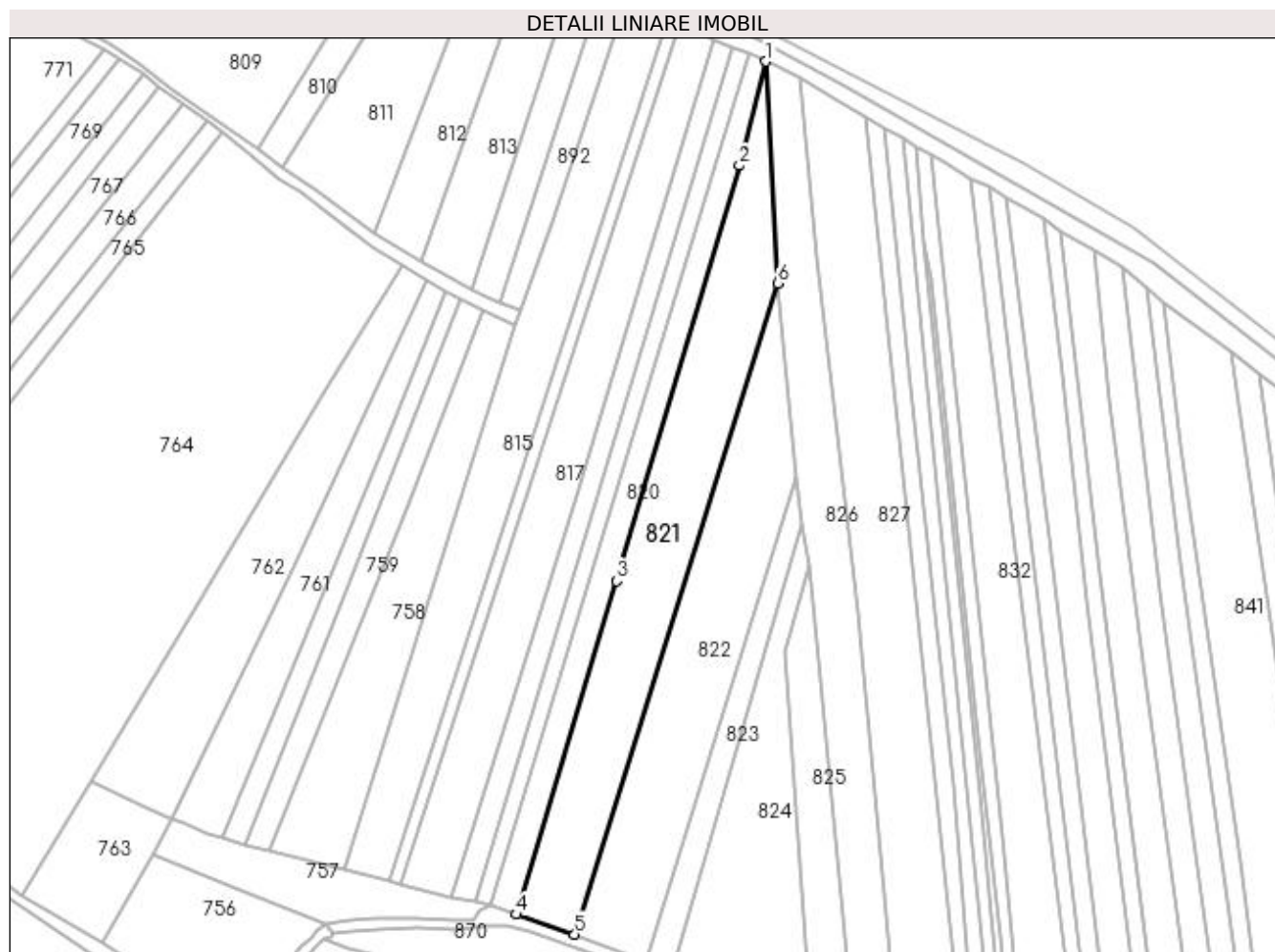
Inscrieri privind dezmembramintele dreptului de proprietate, drepturi reale de garanție și sarcini	Referințe
NU SUNT	

Anexa Nr. 1 La Partea I

Teren

Nr cadastral	Suprafața (mp)*	Observații / Referințe
	6.200	

* Suprafața este determinată în planul de proiecție Stereo 70.



Date referitoare la teren

Crt	Categorie folosință	Intra vilan	Suprafața (mp)	Tarla	Parcelă	Nr. topo	Observații / Referințe
1	arabil	NU	6.200	17	503	-	

Lungime Segmente

1) Valorile lungimilor segmentelor sunt obținute din proiecție în plan.

Punct început	X / Y	Punct sfârșit	X / Y	Lungime segment (** (m)
1	616.316,682 661.898,746	2	616.307,471 661.862,733	37.172
2	616.307,471 661.862,733	3	616.264,847 661.718,845	150.069
3	616.264,847 661.718,845	4	616.230,311 661.603,372	120.527
4	616.230,311 661.603,372	5	616.250,44 661.596,484	21.275
5	616.250,44 661.596,484	6	616.320,697 661.822,009	236.215

Punct început	X / Y	Punct sfârşit	X / Y	Lungime segment (** (m)
6	616.320,697 661.822,009	1	616.316,682 661.898,746	76.842

** Lungimile segmentelor sunt determinate în planul de proiecţie Stereo 70 şi sunt rotunjite la 1 milimetru.

*** Distanţa dintre puncte este formată din segmente cumulate ce sunt mai mici decât valoarea 1 milimetru.

**DATE DESPRE IMOBILUL NR. 822**

Oficiul de Cadastru și Publicitate Imobiliară SUCEAVA
Biroul de Cadastru și Publicitate Imobiliară Falticeni

A. Partea I. Descrierea imobilului

TEREN Extravilan

Adresa: Jud. Suceava

Nr. Crt	Nr cadastral Nr. topografic	Suprafața* (mp)	Observații / Referințe
A1		5.400	Sector cadastral:14 Teren neimprejmuit;

B. Partea II. Proprietari și acte

Inscrieri privitoare la dreptul de proprietate și alte drepturi reale		Referințe
822 / 01/08/2023		
Act Normativ nr. 7, din 13/03/1996 emis de Parlamentul Romaniei;		
B1	Inscrierea provizorie, drept de PROPRIETATE, dobandit prin Lege, cota actuala 1/1, cota initiala 1/2 1) COMUNA DOLHESTI, CIF:5506727	A1

C. Partea III. SARCINI .

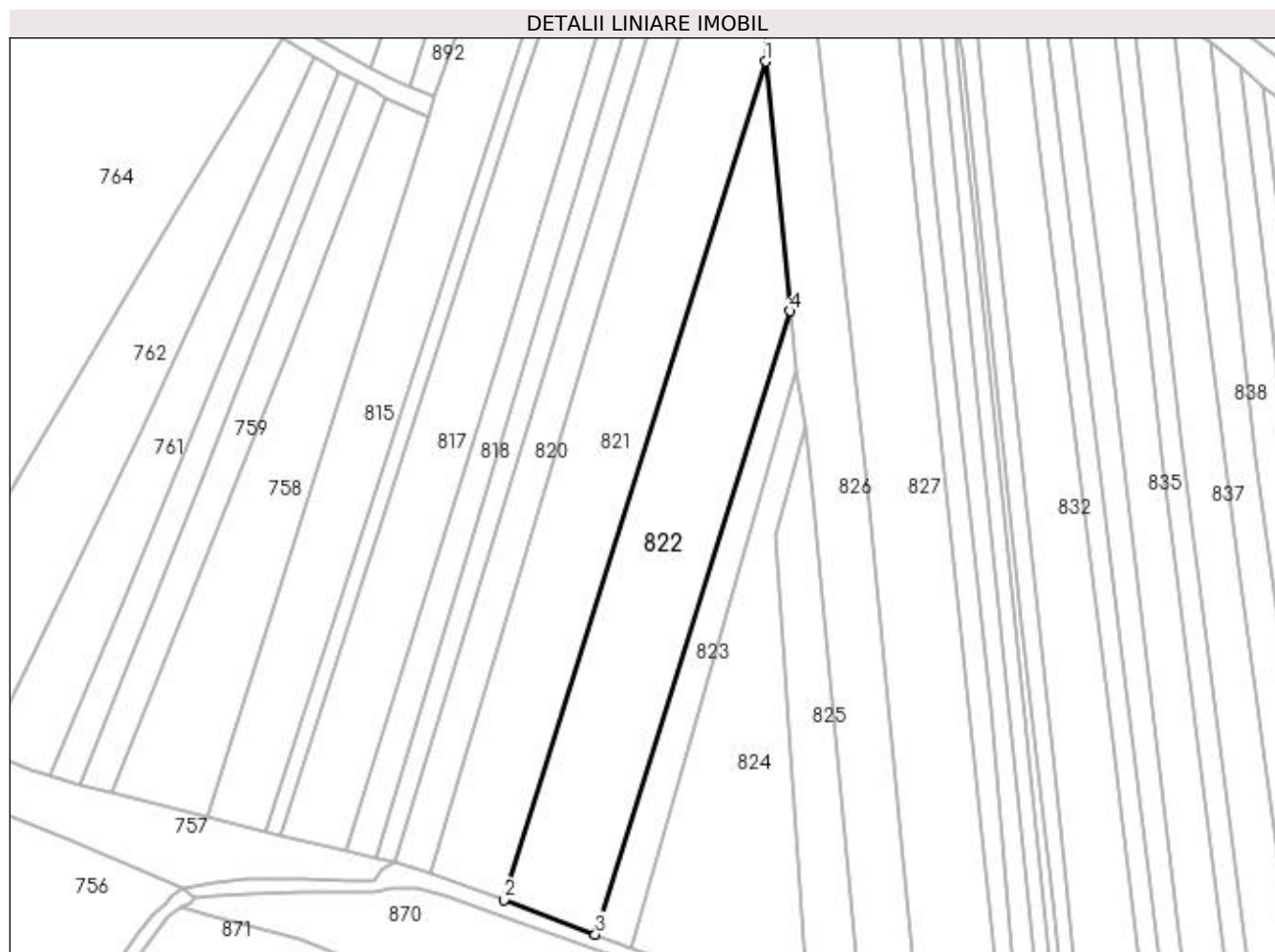
Inscrieri privind dezmembramintele dreptului de proprietate, drepturi reale de garanție și sarcini	Referințe
NU SUNT	

Anexa Nr. 1 La Partea I

Teren

Nr cadastral	Suprafața (mp)*	Observații / Referințe
	5.400	

* Suprafața este determinată în planul de proiecție Stereo 70.



Date referitoare la teren

Crt	Categorie folosință	Intra vilan	Suprafața (mp)	Tarla	Parcelă	Nr. topo	Observații / Referințe
1	arabil	NU	5.400	17	503	-	

Lungime Segmente

1) Valorile lungimilor segmentelor sunt obținute din proiecție în plan.

Punct început	X / Y	Punct sfârșit	X / Y	Lungime segment (** (m)
1	616.320,697 661.822,009	2	616.250,44 661.596,484	236.215
2	616.250,44 661.596,484	3	616.274,961 661.587,137	26.242
3	616.274,961 661.587,137	4	616.327,268 661.754,89	175.719
4	616.327,268 661.754,89	1	616.320,697 661.822,009	67.44

**** Lungimile segmentelor sunt determinate în planul de proiecție Stereo 70 și sunt rotunjite la 1 milimetru.**

***** Distanța dintre puncte este formată din segmente cumulate ce sunt mai mici decât valoarea 1 milimetru.**

**DATE DESPRE IMOBILUL NR. 823**

Oficiul de Cadastru și Publicitate Imobiliară SUCEAVA
Biroul de Cadastru și Publicitate Imobiliară Falticeni

A. Partea I. Descrierea imobilului

TEREN Extravilan

Adresa: Jud. Suceava

Nr. Crt	Nr cadastral Nr. topografic	Suprafața* (mp)	Observații / Referințe
A1		1.400	Sector cadastral:14 Teren neimprejmuit;

B. Partea II. Proprietari și acte

Inscrieri privitoare la dreptul de proprietate și alte drepturi reale		Referințe
823 / 01/08/2023		
Act Normativ nr. 7, din 13/03/1996 emis de Parlamentul Romaniei;		
B1	Inscrierea provizorie, drept de PROPRIETATE, dobandit prin Lege, cota actuala 1/1, cota initiala 1/2 1) COMUNA DOLHESTI, CIF:5506727	A1

C. Partea III. SARCINI .

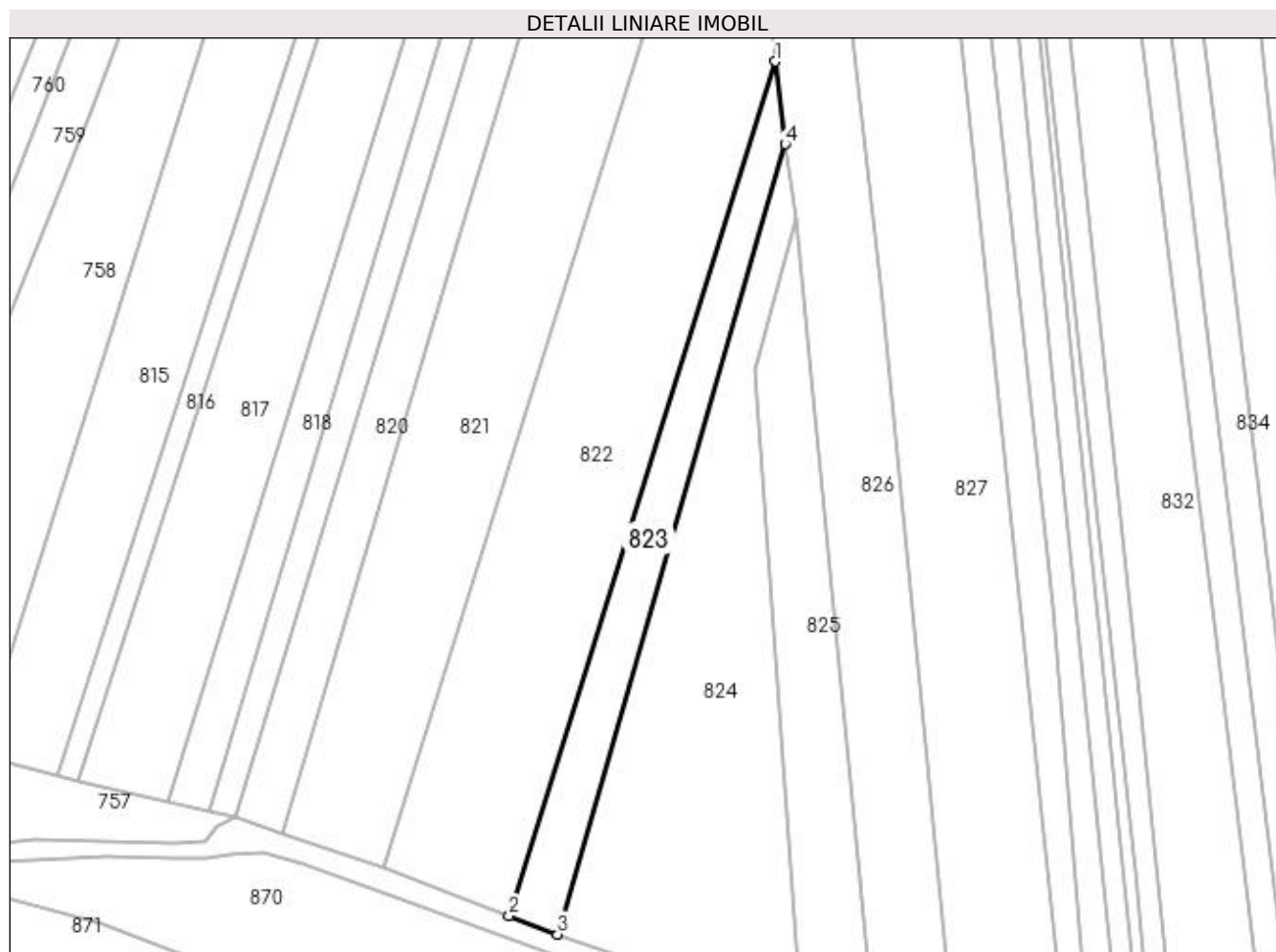
Inscrieri privind dezmembramintele dreptului de proprietate, drepturi reale de garanție și sarcini	Referințe
NU SUNT	

Anexa Nr. 1 La Partea I

Teren

Nr cadastral	Suprafața (mp)*	Observații / Referințe
	1.400	

* Suprafața este determinată în planul de proiecție Stereo 70.



Date referitoare la teren

Crt	Categorie folosință	Intra vilan	Suprafața (mp)	Tarla	Parcelă	Nr. topo	Observații / Referințe
1	arabil	NU	1.400	17	503	-	

Lungime Segmente

1) Valorile lungimilor segmentelor sunt obținute din proiecție în plan.

Punct început	X / Y	Punct sfârșit	X / Y	Lungime segment (** (m)
1	616.327,268 661.754,89	2	616.274,961 661.587,137	175.719
2	616.274,961 661.587,137	3	616.284,48 661.583,548	10.173
3	616.284,48 661.583,548	4	616.329,148 661.738,683	161.438
4	616.329,148 661.738,683	1	616.327,268 661.754,89	16.316

**** Lungimile segmentelor sunt determinate în planul de proiecție Stereo 70 și sunt rotunjite la 1 milimetru.**

***** Distanța dintre puncte este formată din segmente cumulate ce sunt mai mici decât valoarea 1 milimetru.**

**DATE DESPRE IMOBILUL NR. 824**

Oficiul de Cadastru și Publicitate Imobiliară SUCEAVA
Biroul de Cadastru și Publicitate Imobiliară Falticeni

A. Partea I. Descrierea imobilului

TEREN Extravilan

Adresa: Jud. Suceava

Nr. Crt	Nr cadastral Nr. topografic	Suprafața* (mp)	Observații / Referințe
A1		3.600	Sector cadastral:14 Teren neimprejmuit;

B. Partea II. Proprietari și acte

Inscrieri privitoare la dreptul de proprietate și alte drepturi reale	Referințe
824 / 01/08/2023	
Act Notarial nr. 2292, din 22/12/2015 emis de BNP Uța Dan (Act de partaj);	
B1	A1
Intabulare, drept de PROPRIETATE, dobandit prin Conventie, cota actuala 1/1, cota initiala 1/1 1) DROBOTĂ NICOLAE	

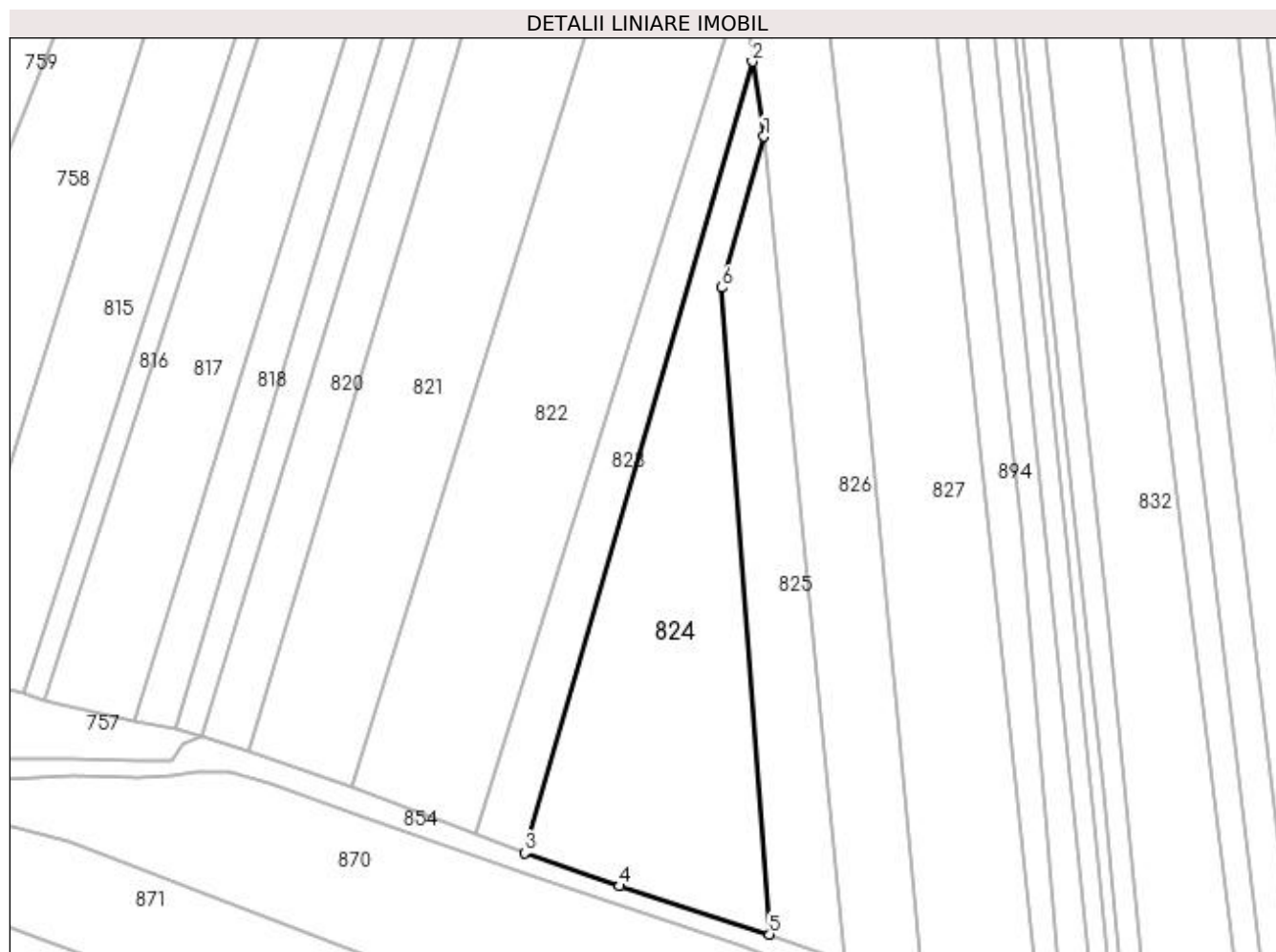
C. Partea III. SARCINI .

Inscrieri privind dezmembramintele dreptului de proprietate, drepturi reale de garanție și sarcini	Referințe
NU SUNT	

Anexa Nr. 1 La Partea I**Teren**

Nr cadastral	Suprafața (mp)*	Observații / Referințe
	3.600	

* Suprafața este determinată în planul de proiecție Stereo 70.

**Date referitoare la teren**

Crt	Categorie folosință	Intra vilan	Suprafața (mp)	Tarla	Parcelă	Nr. topo	Observații / Referințe
1	arabil	NU	3.600	17	503	-	

Lungime Segmente

1) Valorile lungimilor segmentelor sunt obținute din proiecție în plan.

Punct început	X / Y	Punct sfârșit	X / Y	Lungime segment (** (m)
1	616.331,421 661.723,947	2	616.329,148 661.738,683	14.91
2	616.329,148 661.738,683	3	616.284,48 661.583,548	161.438
3	616.284,48 661.583,548	4	616.303,066 661.577,067	19.684
4	616.303,066 661.577,067	5	616.332,518 661.567,614	30.932
5	616.332,518 661.567,614	6	616.323,199 661.694,395	127.123

Punct început	X / Y	Punct sfârșit	X / Y	Lungime segment (** (m)
6	616.323,199 661.694,395	1	616.331,421 661.723,947	30.674

** Lungimile segmentelor sunt determinate în planul de proiecție Stereo 70 și sunt rotunjite la 1 milimetru.

*** Distanța dintre puncte este formată din segmente cumulate ce sunt mai mici decât valoarea 1 milimetru.

**DATE DESPRE IMOBILUL NR. 825**

Oficiul de Cadastru și Publicitate Imobiliară SUCEAVA
Biroul de Cadastru și Publicitate Imobiliară Falticeni

A. Partea I. Descrierea imobilului

TEREN Extravilan

Adresa: Jud. Suceava

Nr. Crt	Nr cadastral Nr. topografic	Suprafața* (mp)	Observații / Referințe
A1		1.800	Sector cadastral:14 Teren neimprejmuit;

B. Partea II. Proprietari și acte

Inscrieri privitoare la dreptul de proprietate și alte drepturi reale	Referințe
825 / 01/08/2023	
Act Administrativ nr. 1728, din 02/03/2006 emis de Comisia Judeteana Suceava;	
B1	A1
Intabulare, drept de PROPRIETATE, dobandit prin Reconstituire, cota actuala 1/1, cota initiala 1/1 1) MILITARU ELENA, LIPSA CNP	

C. Partea III. SARCINI .

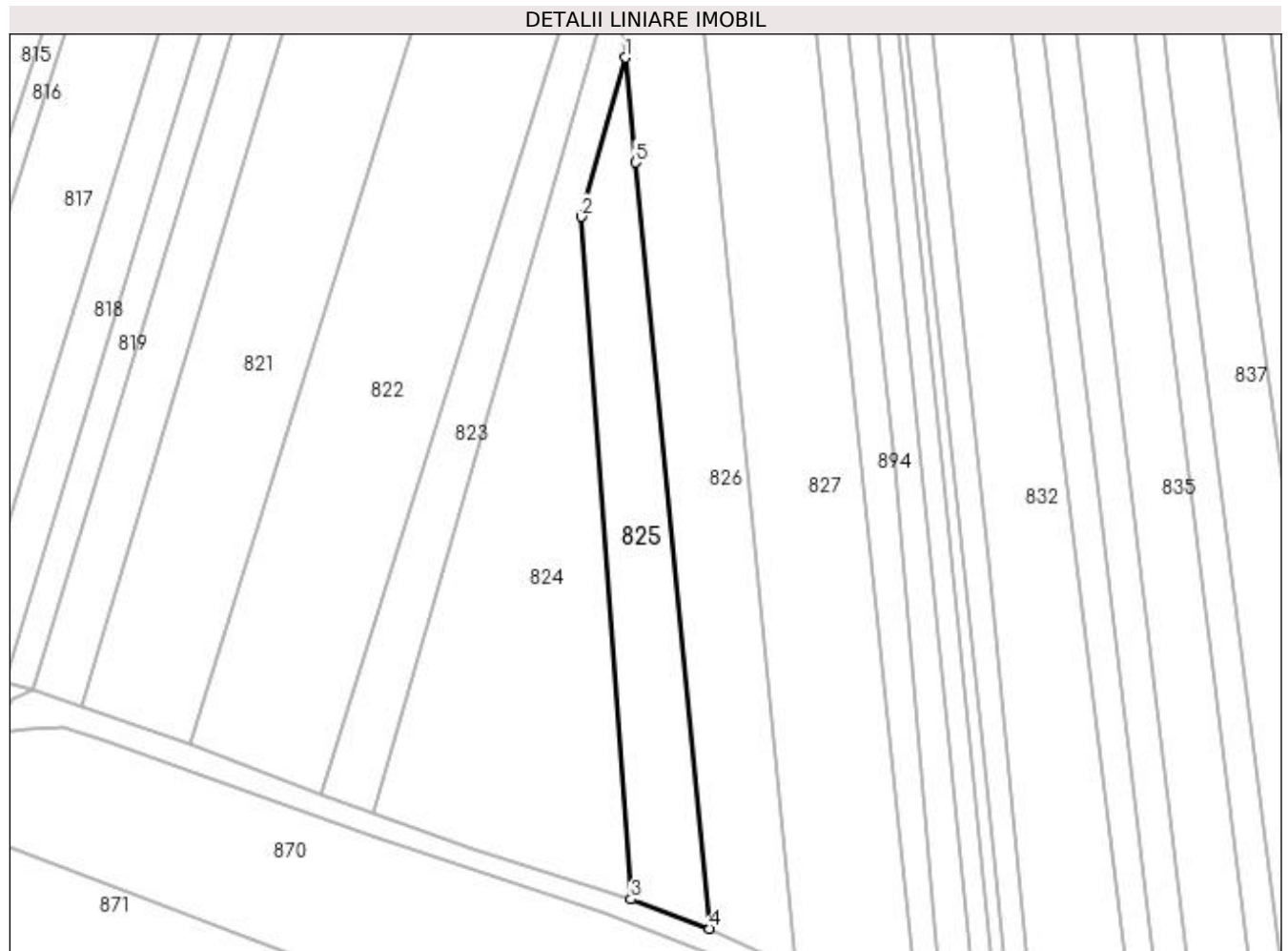
Inscrieri privind dezmembramintele dreptului de proprietate, drepturi reale de garanție și sarcini	Referințe
NU SUNT	

Anexa Nr. 1 La Partea I

Teren

Nr cadastral	Suprafața (mp)*	Observații / Referințe
	1.800	

* Suprafața este determinată în planul de proiecție Stereo 70.



Date referitoare la teren

Crt	Categorie folosință	Intra vilan	Suprafața (mp)	Tarla	Parcelă	Nr. topo	Observații / Referințe
1	arabil	NU	1.800	17	503	-	

Lungime Segmente

1) Valorile lungimilor segmentelor sunt obținute din proiecție în plan.

Punct început	X / Y	Punct sfârșit	X / Y	Lungime segment (** (m)
1	616.331,421 661.723,947	2	616.323,199 661.694,395	30.674
2	616.323,199 661.694,395	3	616.332,518 661.567,614	127.123
3	616.332,518 661.567,614	4	616.347,123 661.562,192	15.579
4	616.347,123 661.562,192	5	616.333,345 661.704,497	142.97
5	616.333,345 661.704,497	1	616.331,421 661.723,947	19.545

**** Lungimile segmentelor sunt determinate în planul de proiecție Stereo 70 și sunt rotunjite la 1 milimetru.**

***** Distanța dintre puncte este formată din segmente cumulate ce sunt mai mici decât valoarea 1 milimetru.**

**DATE DESPRE IMOBILUL NR. 826**

Oficiul de Cadastru și Publicitate Imobiliară SUCEAVA
Biroul de Cadastru și Publicitate Imobiliară Falticeni

A. Partea I. Descrierea imobilului

TEREN Extravilan

Adresa: Jud. Suceava

Nr. Crt	Nr cadastral Nr. topografic	Suprafața* (mp)	Observații / Referințe
A1		5.000	Sector cadastral:14 Teren neimprejmuit;

B. Partea II. Proprietari și acte

Inscrieri privitoare la dreptul de proprietate și alte drepturi reale	Referințe
826 / 01/08/2023	
Act Administrativ nr. 197, din 14/03/1994 emis de Comisia Judeteana Suceava;	
B1	A1
Intabulare, drept de PROPRIETATE, dobandit prin Reconstituire, cota actuala 1/1, cota initiala 1/1	
1) PELIN MARIA	

C. Partea III. SARCINI .

Inscrieri privind dezmembramintele dreptului de proprietate, drepturi reale de garanție și sarcini	Referințe
NU SUNT	

Punct început	X / Y	Punct sfârșit	X / Y	Lungime segment (** (m)
6	616.331,421 661.723,947	7	616.333,345 661.704,497	19.545
7	616.333,345 661.704,497	8	616.347,123 661.562,192	142.97
8	616.347,123 661.562,192	9	616.363,024 661.554,626	17.609
9	616.363,024 661.554,626	10	616.348,306 661.707,852	153.931
10	616.348,306 661.707,852	11	616.334,571 661.830,705	123.618
11	616.334,571 661.830,705	1	616.328,521 661.893,494	63.08

** Lungimile segmentelor sunt determinate în planul de proiecție Stereo 70 și sunt rotunjite la 1 milimetru.

*** Distanța dintre puncte este formată din segmente cumulate ce sunt mai mici decât valoarea 1 milimetru.

**DATE DESPRE IMOBILUL NR. 827**

Oficiul de Cadastru și Publicitate Imobiliară SUCEAVA
Biroul de Cadastru și Publicitate Imobiliară Falticeni

A. Partea I. Descrierea imobilului

TEREN Extravilan

Adresa: Jud. Suceava

Nr. Crt	Nr cadastral Nr. topografic	Suprafața* (mp)	Observații / Referințe
A1		7.200	Sector cadastral:14 Teren neimprejmuit;

B. Partea II. Proprietari și acte

Inscrieri privitoare la dreptul de proprietate și alte drepturi reale		Referințe
827 / 01/08/2023		
Act Administrativ nr. 1101, din 03/11/1998 emis de Comisia Judeteana Suceava;		
B1	Intabulare, drept de PROPRIETATE, dobandit prin Reconstituire, cota actuala 1/1 1) GAFIȚA DUMITRU, LIPSA CNP 2) GAFIȚA TOADER, LIPSA CNP	A1
Act Administrativ nr. 5306, din 04/10/2023 emis de Primaria Comunei Dolhesti;		
B2	se noteaza posesia asupra imobilului in favoarea 1) ROTARU PETRU 2) ROTARU NINA	A1

C. Partea III. SARCINI .

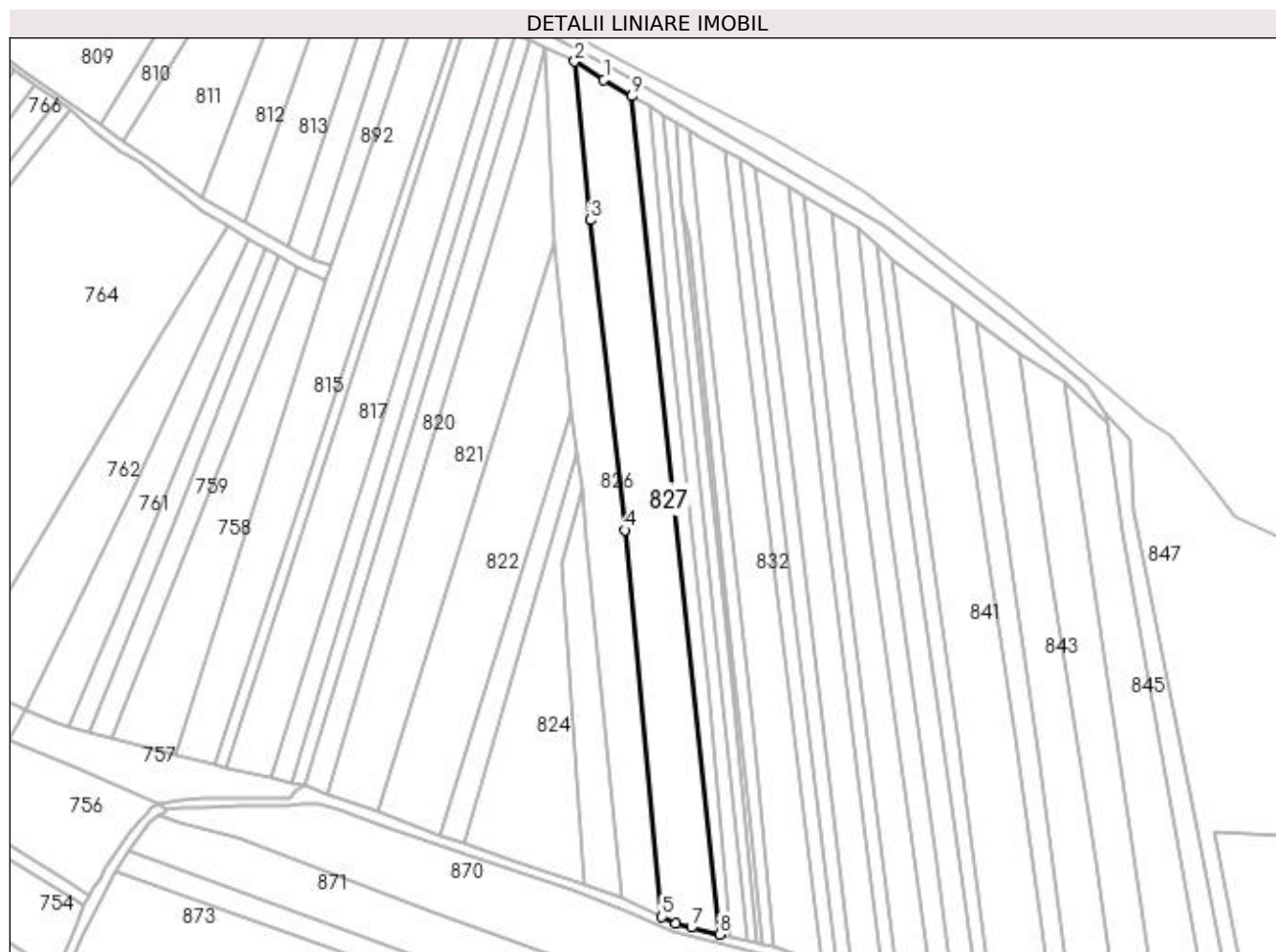
Inscrieri privind dezmembramintele dreptului de proprietate, drepturi reale de garanție și sarcini	Referințe
NU SUNT	

Anexa Nr. 1 La Partea I

Teren

Nr cadastral	Suprafața (mp)*	Observații / Referințe
	7.200	

* Suprafața este determinată în planul de proiecție Stereo 70.



Date referitoare la teren

Crt	Categorie folosință	Intra vilan	Suprafața (mp)	Tarla	Parcelă	Nr. topo	Observații / Referințe
1	arabil	NU	7.200	17	503	-	

Lungime Segmente

1) Valorile lungimilor segmentelor sunt obținute din proiecție în plan.

Punct început	X / Y	Punct sfârșit	X / Y	Lungime segment (** (m)
1	616.340,077 661.886,251	2	616.328,521 661.893,494	13.638
2	616.328,521 661.893,494	3	616.334,571 661.830,705	63.08
3	616.334,571 661.830,705	4	616.348,306 661.707,852	123.618
4	616.348,306 661.707,852	5	616.363,024 661.554,626	153.931
5	616.363,024 661.554,626	6	616.368,445 661.552,046	6.004

Punct început	X / Y	Punct sfârșit	X / Y	Lungime segment (** (m)
6	616.368,445 661.552,046	7	616.374,712 661.550,449	6.467
7	616.374,712 661.550,449	8	616.385,858 661.547,698	11.48
8	616.385,858 661.547,698	9	616.351,237 661.879,719	333.821
9	616.351,237 661.879,719	1	616.340,077 661.886,251	12.931

** Lungimile segmentelor sunt determinate în planul de proiecție Stereo 70 și sunt rotunjite la 1 milimetru.

*** Distanța dintre puncte este formată din segmente cumulate ce sunt mai mici decât valoarea 1 milimetru.

**DATE DESPRE IMOBILUL NR. 828**

Oficiul de Cadastru și Publicitate Imobiliară SUCEAVA
Biroul de Cadastru și Publicitate Imobiliară Falticeni

A. Partea I. Descrierea imobilului

TEREN Extravilan

Adresa: Jud. Suceava

Nr. Crt	Nr cadastral Nr. topografic	Suprafața* (mp)	Observații / Referințe
A1		1.800	Sector cadastral:14 Teren neimprejmuit;

B. Partea II. Proprietari și acte

Inscrieri privitoare la dreptul de proprietate și alte drepturi reale	Referințe
828 / 01/08/2023	
Act Notarial nr. 35, din 02/06/2010 emis de BNP Uța Dan;	
B1	A1
Intabulare, drept de PROPRIETATE, dobandit prin Succesiune, cota actuala 1/1, cota initiala 1/1 1) PELIN CRĂCIUNIȚA	

C. Partea III. SARCINI .

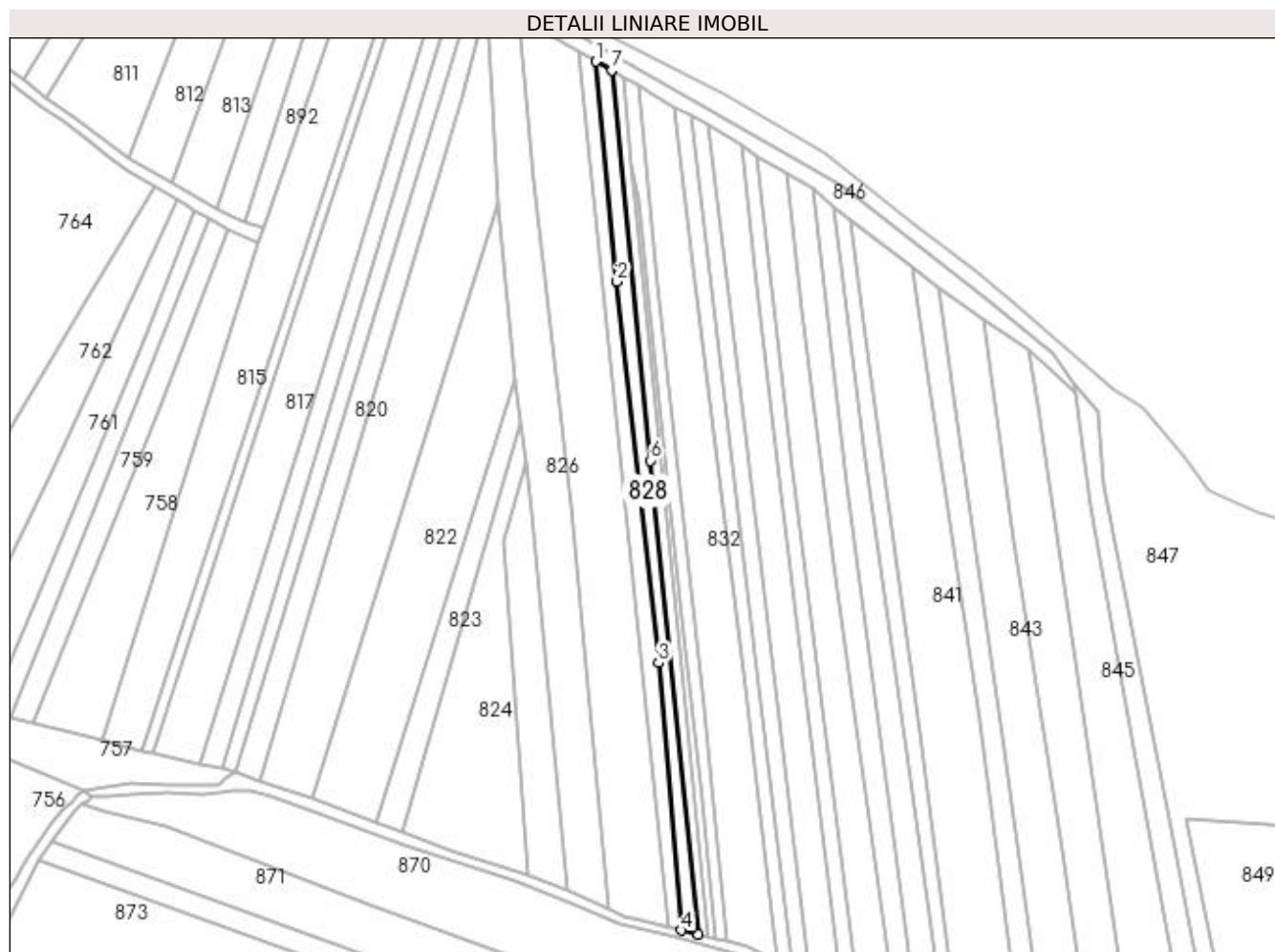
Inscrieri privind dezmembramintele dreptului de proprietate, drepturi reale de garanție și sarcini	Referințe
NU SUNT	

Anexa Nr. 1 La Partea I

Teren

Nr cadastral	Suprafața (mp)*	Observații / Referințe
	1.800	

* Suprafața este determinată în planul de proiecție Stereo 70.



Date referitoare la teren

Crt	Categorie folosință	Intra vilan	Suprafața (mp)	Tarla	Parcelă	Nr. topo	Observații / Referințe
1	arabil	NU	1.800	17	503	-	

Lungime Segmente

1) Valorile lungimilor segmentelor sunt obținute din proiecție în plan.

Punct început	X / Y	Punct sfârșit	X / Y	Lungime segment (** (m)
1	616.357,938 661.875,797	2	616.365,958 661.792,347	83.834
2	616.365,958 661.792,347	3	616.381,674 661.647,941	145.259
3	616.381,674 661.647,941	4	616.390,273 661.546,608	101.697
4	616.390,273 661.546,608	5	616.396,788 661.545,072	6.694
5	616.396,788 661.545,072	6	616.378,634 661.724,553	180.397

Punct început	X / Y	Punct sfârșit	X / Y	Lungime segment (** (m)
6	616.378,634 661.724,553	7	616.363,878 661.872,446	148.627
7	616.363,878 661.872,446	1	616.357,938 661.875,797	6.82

** Lungimile segmentelor sunt determinate în planul de proiecție Stereo 70 și sunt rotunjite la 1 milimetru.

*** Distanța dintre puncte este formată din segmente cumulate ce sunt mai mici decât valoarea 1 milimetru.

**DATE DESPRE IMOBILUL NR. 829**

Oficiul de Cadastru și Publicitate Imobiliară SUCEAVA
Biroul de Cadastru și Publicitate Imobiliară Falticeni

A. Partea I. Descrierea imobilului

TEREN Extravilan

Adresa: Jud. Suceava

Nr. Crt	Nr cadastral Nr. topografic	Suprafața* (mp)	Observații / Referințe
A1		1.300	Sector cadastral:14 Teren neimprejmuit;

B. Partea II. Proprietari și acte

Inscrieri privitoare la dreptul de proprietate și alte drepturi reale		Referințe
829 / 01/08/2023		
Act Normativ nr. 7, din 13/03/1996 emis de Parlamentul Romaniei;		
B1	Inscrierea provizorie, drept de PROPRIETATE, dobandit prin Lege, cota actuala 1/1, cota initiala 1/2 1) COMUNA DOLHESTI, CIF:5506727	A1

C. Partea III. SARCINI .

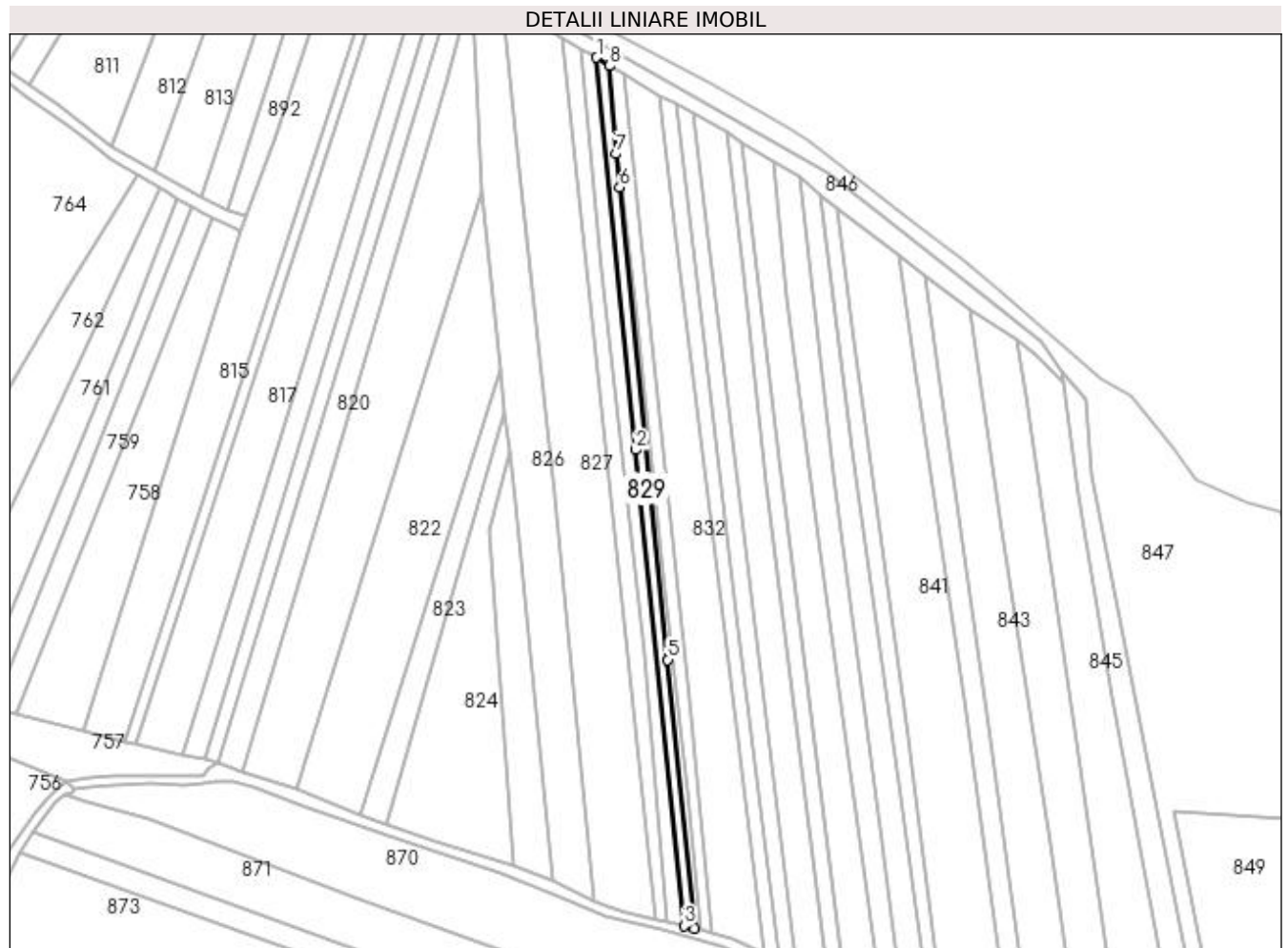
Inscrieri privind dezmembramintele dreptului de proprietate, drepturi reale de garanție și sarcini	Referințe
NU SUNT	

Anexa Nr. 1 La Partea I

Teren

Nr cadastral	Suprafața (mp)*	Observații / Referințe
	1.300	

* Suprafața este determinată în planul de proiecție Stereo 70.



Date referitoare la teren

Crt	Categorie folosință	Intravilan	Suprafața (mp)	Tarla	Parcelă	Nr. topo	Observații / Referințe
1	arabil	NU	1.300	17	503	-	

Lungime Segmente

1) Valorile lungimilor segmentelor sunt obținute din proiecție în plan.

Punct început	X / Y	Punct sfârșit	X / Y	Lungime segment (** (m)
1	616.363,878 661.872,446	2	616.378,634 661.724,553	148.627
2	616.378,634 661.724,553	3	616.396,788 661.545,072	180.397
3	616.396,788 661.545,072	4	616.400,708 661.544,182	4.02
4	616.400,708 661.544,182	5	616.390,725 661.645,451	101.76
5	616.390,725 661.645,451	6	616.372,562 661.823,506	178.979

Punct început	X / Y	Punct sfârșit	X / Y	Lungime segment (** (m)
6	616.372,562 661.823,506	7	616.371,279 661.836,075	12.634
7	616.371,279 661.836,075	8	616.368,701 661.869,35	33.375
8	616.368,701 661.869,35	1	616.363,878 661.872,446	5.731

** Lungimile segmentelor sunt determinate în planul de proiecție Stereo 70 și sunt rotunjite la 1 milimetru.

*** Distanța dintre puncte este formată din segmente cumulate ce sunt mai mici decât valoarea 1 milimetru.

**DATE DESPRE IMOBILUL NR. 830**

Oficiul de Cadastru și Publicitate Imobiliară SUCEAVA
Biroul de Cadastru și Publicitate Imobiliară Falticeni

A. Partea I. Descrierea imobilului

TEREN Extravilan

Adresa: Jud. Suceava

Nr. Crt	Nr cadastral Nr. topografic	Suprafața* (mp)	Observații / Referințe
A1		500	Sector cadastral:14 Teren neimprejmuit;

B. Partea II. Proprietari și acte

Inscrieri privitoare la dreptul de proprietate și alte drepturi reale		Referințe
830 / 01/08/2023		
Act Normativ nr. 7, din 13/03/1996 emis de Parlamentul Romaniei;		
B1	Inscrierea provizorie, drept de PROPRIETATE, dobandit prin Lege, cota actuala 1/1, cota initiala 1/2 1) COMUNA DOLHESTI, CIF:5506727	A1

C. Partea III. SARCINI .

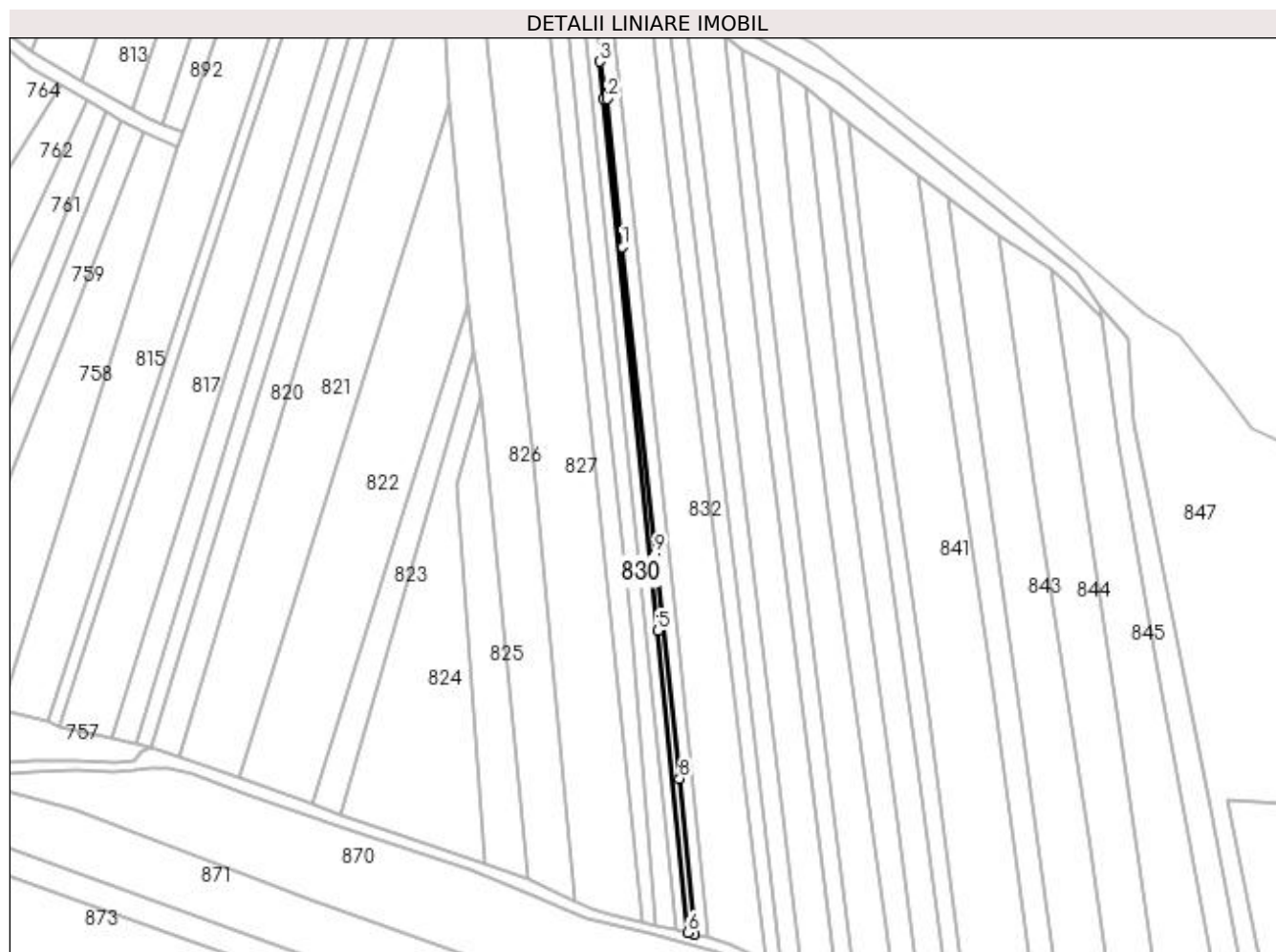
Inscrieri privind dezmembramintele dreptului de proprietate, drepturi reale de garanție și sarcini	Referințe
NU SUNT	

Anexa Nr. 1 La Partea I

Teren

Nr cadastral	Suprafața (mp)*	Observații / Referințe
	500	

* Suprafața este determinată în planul de proiecție Stereo 70.



Date referitoare la teren

Crt	Categorie folosință	Intravilan	Suprafața (mp)	Tarla	Parcelă	Nr. topo	Observații / Referințe
1	arabil	NU	500	17	503	-	

Lungime Segmente

1) Valorile lungimilor segmentelor sunt obținute din proiecție în plan.

Punct început	X / Y	Punct sfârșit	X / Y	Lungime segment (** (m)
1	616.378,955 661.773,908	2	616.373,81 661.823,57	49.928
2	616.373,81 661.823,57	3	616.371,279 661.836,075	12.759
3	616.371,279 661.836,075	4	616.372,562 661.823,506	12.634
4	616.372,562 661.823,506	5	616.390,725 661.645,451	178.979
5	616.390,725 661.645,451	6	616.400,708 661.544,182	101.76

Punct început	X / Y	Punct sfârșit	X / Y	Lungime segment (** (m)
6	616.400,708 661.544,182	7	616.403,057 661.543,695	2.399
7	616.403,057 661.543,695	8	616.398,037 661.595,884	52.43
8	616.398,037 661.595,884	9	616.389,761 661.671,145	75.715
9	616.389,761 661.671,145	1	616.378,955 661.773,908	103.33

** Lungimile segmentelor sunt determinate în planul de proiecție Stereo 70 și sunt rotunjite la 1 milimetru.

*** Distanța dintre puncte este formată din segmente cumulate ce sunt mai mici decât valoarea 1 milimetru.

**DATE DESPRE IMOBILUL NR. 831**

Oficiul de Cadastru și Publicitate Imobiliară SUCEAVA
Biroul de Cadastru și Publicitate Imobiliară Falticeni

A. Partea I. Descrierea imobilului

TEREN Extravilan

Adresa: Jud. Suceava

Nr. Crt	Nr cadastral Nr. topografic	Suprafața* (mp)	Observații / Referințe
A1		1.500	Sector cadastral:14 Teren neimprejmuit;

B. Partea II. Proprietari și acte

Inscrieri privitoare la dreptul de proprietate și alte drepturi reale	Referințe
831 / 01/08/2023	
Act Administrativ nr. 1298, din 25/09/2002 emis de Comisia Judeteana Suceava;	
B1	A1
Intabulare, drept de PROPRIETATE, dobandit prin Reconstituire, cota actuala 1/1, cota initiala 1/1 1) PAVEL PETRU, LIPSA CNP	

C. Partea III. SARCINI .

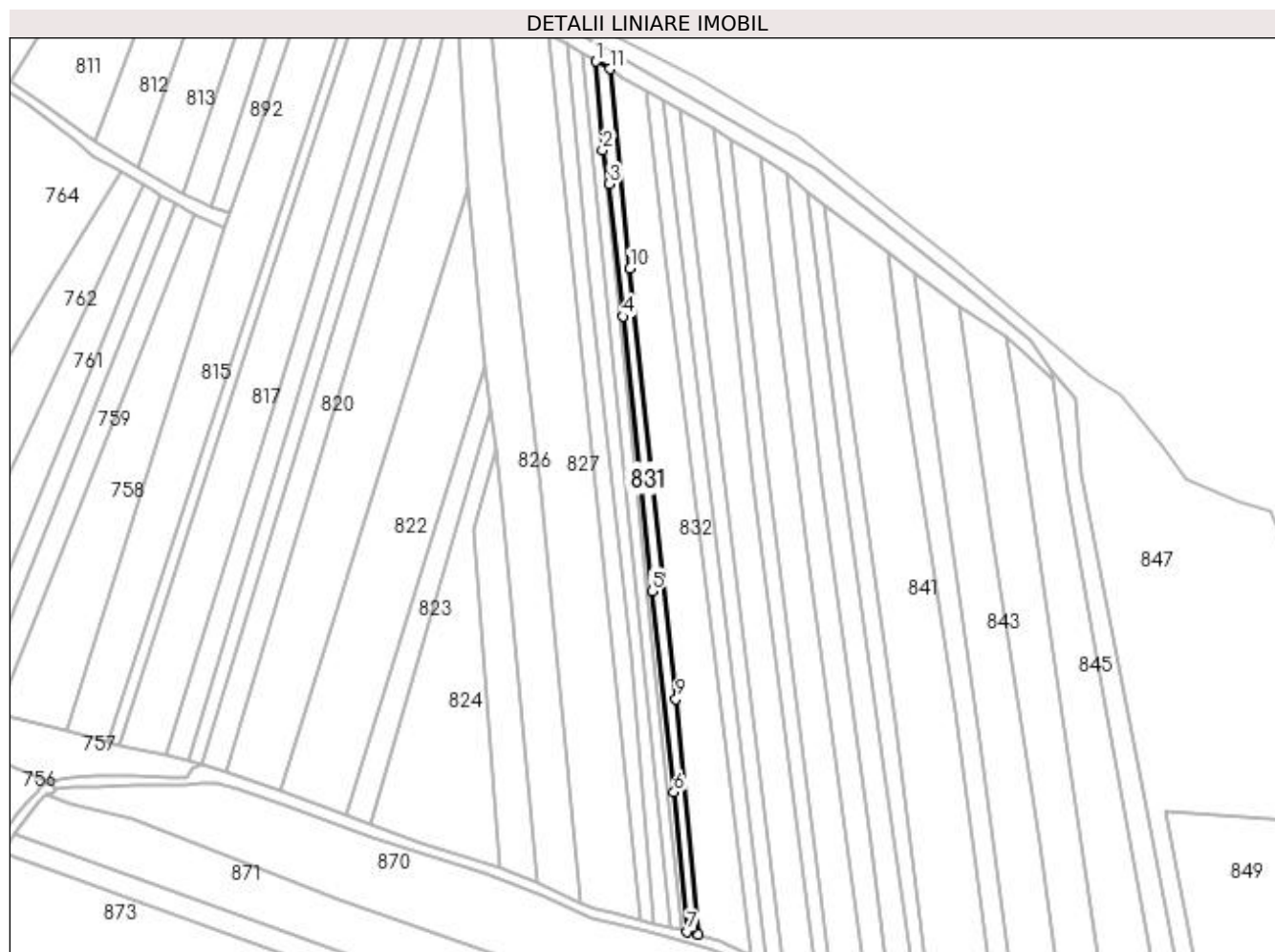
Inscrieri privind dezmembramintele dreptului de proprietate, drepturi reale de garanție și sarcini	Referințe
NU SUNT	

Anexa Nr. 1 La Partea I

Teren

Nr cadastral	Suprafața (mp)*	Observații / Referințe
	1.500	

* Suprafața este determinată în planul de proiecție Stereo 70.



Date referitoare la teren

Crt	Categorie folosință	Intra vilan	Suprafața (mp)	Tarla	Parcelă	Nr. topo	Observații / Referințe
1	arabil	NU	1.500	17	503	-	

Lungime Segmente

1) Valorile lungimilor segmentelor sunt obținute din proiecție în plan.

Punct început	X / Y	Punct sfârșit	X / Y	Lungime segment (** (m)
1	616.368,701 661.869,35	2	616.371,279 661.836,075	33.375
2	616.371,279 661.836,075	3	616.373,81 661.823,57	12.759
3	616.373,81 661.823,57	4	616.378,955 661.773,908	49.928
4	616.378,955 661.773,908	5	616.389,761 661.671,145	103.33
5	616.389,761 661.671,145	6	616.398,037 661.595,884	75.715

Punct început	X / Y	Punct sfârșit	X / Y	Lungime segment (** (m)
6	616.398,037 661.595,884	7	616.403,057 661.543,695	52.43
7	616.403,057 661.543,695	8	616.407,281 661.542,637	4.354
8	616.407,281 661.542,637	9	616.398,811 661.630,723	88.492
9	616.398,811 661.630,723	10	616.381,605 661.791,826	162.019
10	616.381,605 661.791,826	11	616.374,007 661.866,564	75.123
11	616.374,007 661.866,564	1	616.368,701 661.869,35	5.993

** Lungimile segmentelor sunt determinate în planul de proiecție Stereo 70 și sunt rotunjite la 1 milimetru.

*** Distanța dintre puncte este formată din segmente cumulate ce sunt mai mici decât valoarea 1 milimetru.

**DATE DESPRE IMOBILUL NR. 832**

Oficiul de Cadastru și Publicitate Imobiliară SUCEAVA
Biroul de Cadastru și Publicitate Imobiliară Falticeni

A. Partea I. Descrierea imobilului

TEREN Extravilan

Adresa: Jud. Suceava

Nr. Crt	Nr cadastral Nr. topografic	Suprafața* (mp)	Observații / Referințe
A1		5.000	Sector cadastral:14 Teren neimprejmuit;

B. Partea II. Proprietari și acte

Inscrieri privitoare la dreptul de proprietate și alte drepturi reale	Referințe
832 / 01/08/2023	
Act Normativ nr. 7, din 13/03/1996 emis de Parlamentul Romaniei;	
B1	A1
Inscrierea provizorie, drept de PROPRIETATE, dobandit prin Lege, cota actuala 1/1, cota initiala 1/2 1) COMUNA DOLHESTI, CIF:5506727	

C. Partea III. SARCINI .

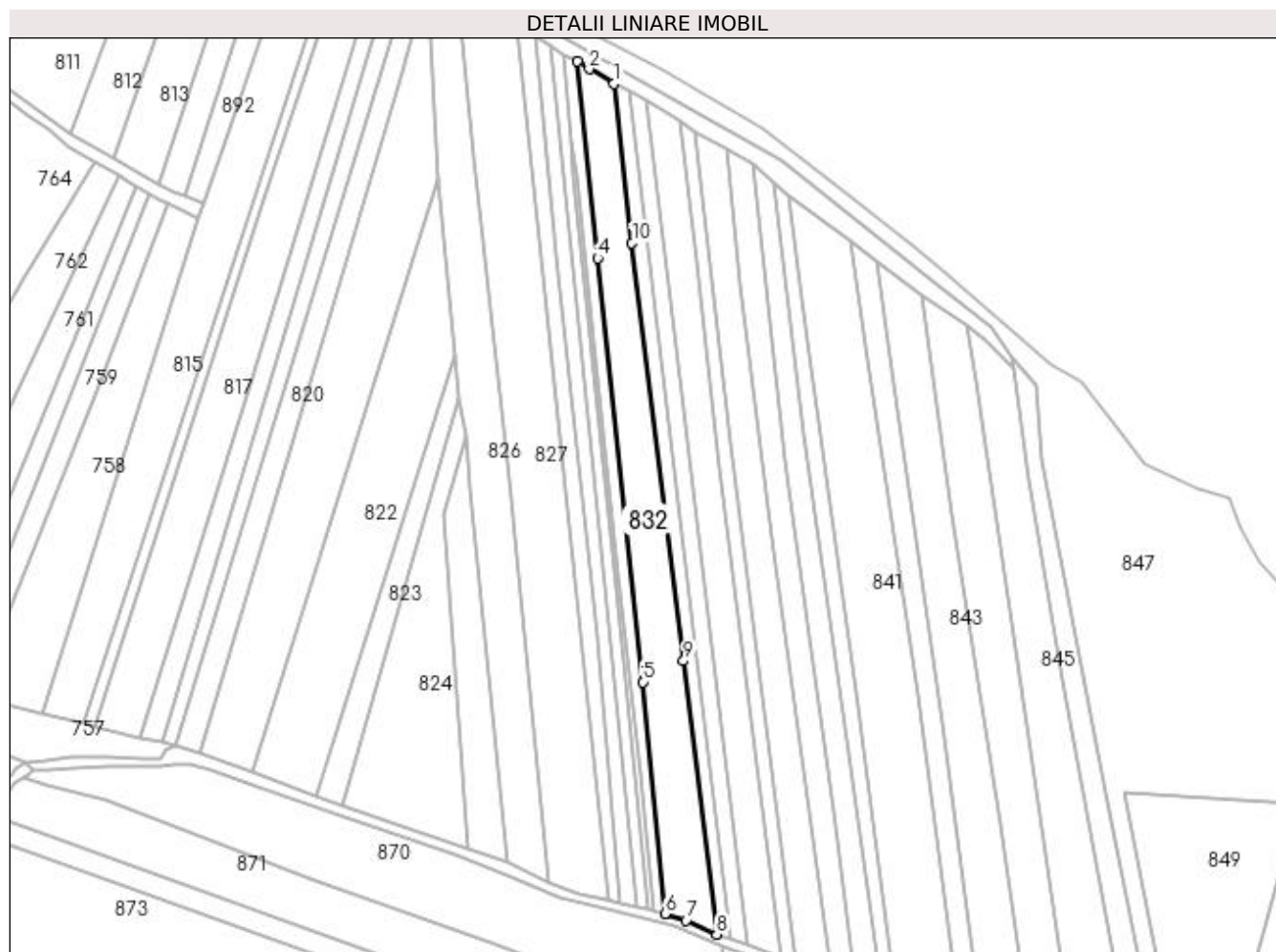
Inscrieri privind dezmembramintele dreptului de proprietate, drepturi reale de garanție și sarcini	Referințe
NU SUNT	

Anexa Nr. 1 La Partea I

Teren

Nr cadastral	Suprafața (mp)*	Observații / Referințe
	5.000	

* Suprafața este determinată în planul de proiecție Stereo 70.



Date referitoare la teren

Crt	Categorie folosință	Intra vilan	Suprafața (mp)	Tarla	Parcelă	Nr. topo	Observații / Referințe
1	arabil	NU	5.000	17	503	-	

Lungime Segmente

1) Valorile lungimilor segmentelor sunt obținute din proiecție în plan.

Punct început	X / Y	Punct sfârșit	X / Y	Lungime segment (** (m)
1	616.387,85 661.858,134	2	616.378,48 661.863,671	10.884
2	616.378,48 661.863,671	3	616.374,007 661.866,564	5.327
3	616.374,007 661.866,564	4	616.381,605 661.791,826	75.123
4	616.381,605 661.791,826	5	616.398,811 661.630,723	162.019
5	616.398,811 661.630,723	6	616.407,281 661.542,637	88.492

Punct început	X / Y	Punct sfârșit	X / Y	Lungime segment (** (m)
6	616.407,281 661.542,637	7	616.415,258 661.540,182	8.346
7	616.415,258 661.540,182	8	616.426,967 661.534,788	12.892
8	616.426,967 661.534,788	9	616.414,337 661.638,709	104.686
9	616.414,337 661.638,709	10	616.394,703 661.797,562	160.062
10	616.394,703 661.797,562	1	616.387,85 661.858,134	60.958

** Lungimile segmentelor sunt determinate în planul de proiecție Stereo 70 și sunt rotunjite la 1 milimetru.

*** Distanța dintre puncte este formată din segmente cumulate ce sunt mai mici decât valoarea 1 milimetru.

**DATE DESPRE IMOBILUL NR. 833**

Oficiul de Cadastru și Publicitate Imobiliară SUCEAVA
Biroul de Cadastru și Publicitate Imobiliară Falticeni

A. Partea I. Descrierea imobilului

TEREN Extravilan

Adresa: Jud. Suceava

Nr. Crt	Nr cadastral Nr. topografic	Suprafața* (mp)	Observații / Referințe
A1		1.800	Sector cadastral:14 Teren neimprejmuit;

B. Partea II. Proprietari și acte

Inscrieri privitoare la dreptul de proprietate și alte drepturi reale	Referințe
833 / 01/08/2023	
Act Administrativ nr. 1128, din 05/01/1999 emis de Comisia Judeteana Suceava;	
B1	A1
Intabulare, drept de PROPRIETATE, dobandit prin Reconstituire, cota actuala 1/1, cota initiala 1/1 1) PAVAL DUMITRU, LIPSA CNP	

C. Partea III. SARCINI .

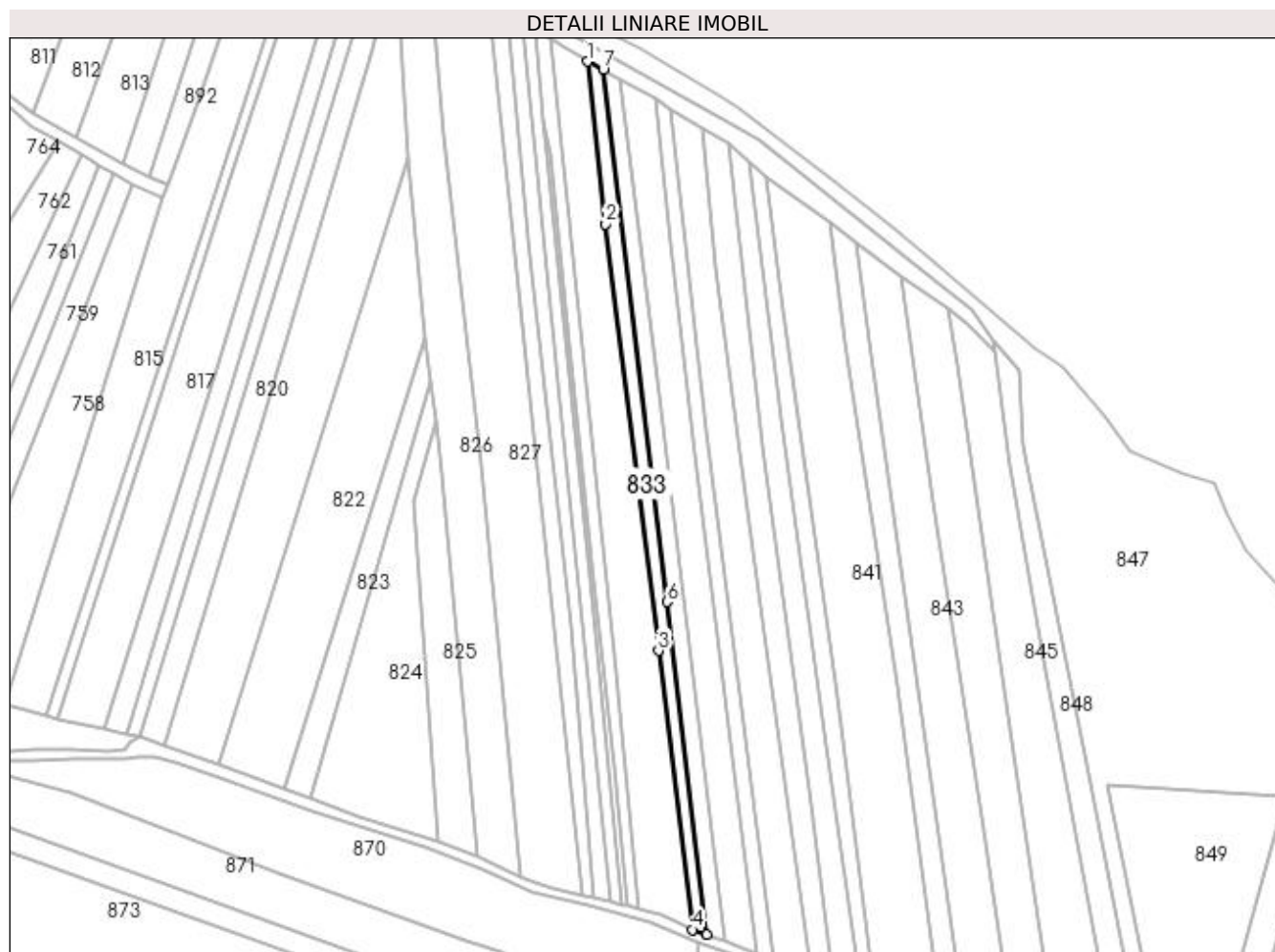
Inscrieri privind dezmembramintele dreptului de proprietate, drepturi reale de garanție și sarcini	Referințe
NU SUNT	

Anexa Nr. 1 La Partea I

Teren

Nr cadastral	Suprafața (mp)*	Observații / Referințe
	1.800	

* Suprafața este determinată în planul de proiecție Stereo 70.



Date referitoare la teren

Crt	Categorie folosință	Intra vilan	Suprafața (mp)	Tarla	Parcelă	Nr. topo	Observații / Referințe
1	arabil	NU	1.800	17	503	-	

Lungime Segmente

1) Valorile lungimilor segmentelor sunt obținute din proiecție în plan.

Punct început	X / Y	Punct sfârșit	X / Y	Lungime segment (** (m)
1	616.387,85 661.858,134	2	616.394,703 661.797,562	60.958
2	616.394,703 661.797,562	3	616.414,337 661.638,709	160.062
3	616.414,337 661.638,709	4	616.426,967 661.534,788	104.686
4	616.426,967 661.534,788	5	616.432,387 661.533,021	5.701
5	616.432,387 661.533,021	6	616.417,558 661.656,863	124.727

Punct început	X / Y	Punct sfârșit	X / Y	Lungime segment (** (m)
6	616.417,558 661.656,863	7	616.393,763 661.855,19	199.749
7	616.393,763 661.855,19	1	616.387,85 661.858,134	6.605

** Lungimile segmentelor sunt determinate în planul de proiecție Stereo 70 și sunt rotunjite la 1 milimetru.

*** Distanța dintre puncte este formată din segmente cumulate ce sunt mai mici decât valoarea 1 milimetru.

**DATE DESPRE IMOBILUL NR. 834**

Oficiul de Cadastru și Publicitate Imobiliară SUCEAVA
Biroul de Cadastru și Publicitate Imobiliară Falticeni

A. Partea I. Descrierea imobilului

TEREN Extravilan

Adresa: Jud. Suceava

Nr. Crt	Nr cadastral Nr. topografic	Suprafața* (mp)	Observații / Referințe
A1		2.000	Sector cadastral:14 Teren neimprejmuit;

B. Partea II. Proprietari și acte

Inscrieri privitoare la dreptul de proprietate și alte drepturi reale	Referințe
834 / 01/08/2023	
Act Administrativ nr. 181, din 14/03/1994 emis de Comisia Judeteana Suceava;	
B1	A1
Intabulare, drept de PROPRIETATE, dobandit prin Reconstituire, cota actuala 1/1, cota initiala 1/1 1) PAVEL GHEORGHE, LIPSA CNP	

C. Partea III. SARCINI .

Inscrieri privind dezmembramintele dreptului de proprietate, drepturi reale de garanție și sarcini	Referințe
NU SUNT	

Anexa Nr. 1 La Partea I

Teren

Nr cadastral	Suprafața (mp)*	Observații / Referințe
	2.000	

* Suprafața este determinată în planul de proiecție Stereo 70.



Date referitoare la teren

Crt	Categorie folosință	Intra vilan	Suprafața (mp)	Tarla	Parcelă	Nr. topo	Observații / Referințe
1	arabil	NU	2.000	17	503	-	

Lungime Segmente

1) Valorile lungimilor segmentelor sunt obținute din proiecție în plan.

Punct început	X / Y	Punct sfârșit	X / Y	Lungime segment (** (m)
1	616.393,763 661.855,19	2	616.417,558 661.656,863	199.749
2	616.417,558 661.656,863	3	616.432,387 661.533,021	124.727
3	616.432,387 661.533,021	4	616.438,892 661.530,819	6.868
4	616.438,892 661.530,819	5	616.414,58 661.734,27	204.898
5	616.414,58 661.734,27	6	616.400,155 661.851,646	118.259

Punct început	X / Y	Punct sfârșit	X / Y	Lungime segment (** (m)
6	616.400,155 661.851,646	1	616.393,763 661.855,19	7.309

** Lungimile segmentelor sunt determinate în planul de proiecție Stereo 70 și sunt rotunjite la 1 milimetru.

*** Distanța dintre puncte este formată din segmente cumulate ce sunt mai mici decât valoarea 1 milimetru.

**DATE DESPRE IMOBILUL NR. 835**

Oficiul de Cadastru și Publicitate Imobiliară SUCEAVA
Biroul de Cadastru și Publicitate Imobiliară Falticeni

A. Partea I. Descrierea imobilului

TEREN Extravilan

Adresa: Jud. Suceava

Nr. Crt	Nr cadastral Nr. topografic	Suprafața* (mp)	Observații / Referințe
A1		3.600	Sector cadastral:14 Teren neimprejmuit;

B. Partea II. Proprietari și acte

Inscrieri privitoare la dreptul de proprietate și alte drepturi reale		Referințe
835 / 01/08/2023		
Act Normativ nr. 7, din 13/03/1996 emis de Parlamentul Romaniei;		
B1	Inscrierea provizorie, drept de PROPRIETATE, dobandit prin Lege, cota actuala 1/1, cota initiala 1/2 1) COMUNA DOLHESTI, CIF:5506727	A1

C. Partea III. SARCINI .

Inscrieri privind dezmembramintele dreptului de proprietate, drepturi reale de garanție și sarcini	Referințe
NU SUNT	

Anexa Nr. 1 La Partea I

Teren

Nr cadastral	Suprafața (mp)*	Observații / Referințe
	3.600	

* Suprafața este determinată în planul de proiecție Stereo 70.



Date referitoare la teren

Crt	Categorie folosință	Intravilan	Suprafața (mp)	Tarla	Parcelă	Nr. topo	Observații / Referințe
1	arabil	NU	3.600	17	503	-	

Lungime Segmente

1) Valorile lungimilor segmentelor sunt obținute din proiecție în plan.

Punct început	X / Y	Punct sfârșit	X / Y	Lungime segment (** (m)
1	616.419,101 661.790,637	2	616.413,021 661.844,241	53.948
2	616.413,021 661.844,241	3	616.400,155 661.851,646	14.845
3	616.400,155 661.851,646	4	616.414,58 661.734,27	118.259
4	616.414,58 661.734,27	5	616.438,892 661.530,819	204.898
5	616.438,892 661.530,819	6	616.451,205 661.525,79	13.3

Punct început	X / Y	Punct sfârșit	X / Y	Lungime segment (** (m)
6	616.451,205 661.525,79	7	616.427,988 661.711,748	187.402
7	616.427,988 661.711,748	1	616.419,101 661.790,637	79.388

** Lungimile segmentelor sunt determinate în planul de proiecție Stereo 70 și sunt rotunjite la 1 milimetru.

*** Distanța dintre puncte este formată din segmente cumulate ce sunt mai mici decât valoarea 1 milimetru.

**DATE DESPRE IMOBILUL NR. 836**

Oficiul de Cadastru și Publicitate Imobiliară SUCEAVA
Biroul de Cadastru și Publicitate Imobiliară Falticeni

A. Partea I. Descrierea imobilului

TEREN Extravilan

Adresa: Jud. Suceava

Nr. Crt	Nr cadastral Nr. topografic	Suprafața* (mp)	Observații / Referințe
A1		1.800	Sector cadastral:14 Teren neimprejmuit;

B. Partea II. Proprietari și acte

Inscrieri privitoare la dreptul de proprietate și alte drepturi reale		Referințe
836 / 01/08/2023		
Act Normativ nr. 7, din 13/03/1996 emis de Parlamentul Romaniei;		
B1	Inscrierea provizorie, drept de PROPRIETATE, dobandit prin Lege, cota actuala 1/1, cota initiala 1/2 1) COMUNA DOLHESTI, CIF:5506727	A1

C. Partea III. SARCINI .

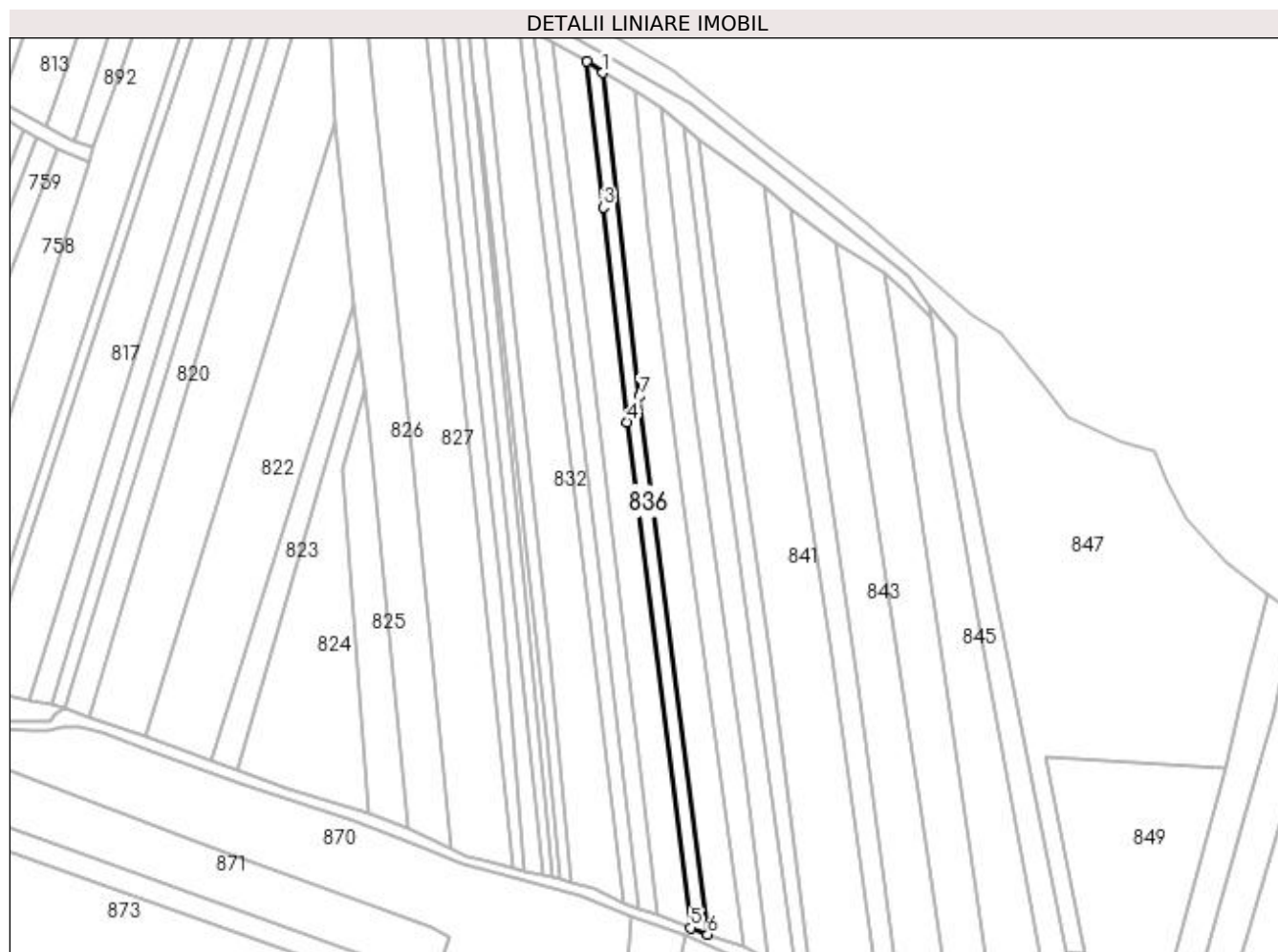
Inscrieri privind dezmembramintele dreptului de proprietate, drepturi reale de garanție și sarcini	Referințe
NU SUNT	

Anexa Nr. 1 La Partea I

Teren

Nr cadastral	Suprafața (mp)*	Observații / Referințe
	1.800	

* Suprafața este determinată în planul de proiecție Stereo 70.



Date referitoare la teren

Crt	Categorie folosință	Intra vilan	Suprafața (mp)	Tarla	Parcelă	Nr. topo	Observații / Referințe
1	arabil	NU	1.800	17	503	-	

Lungime Segmente

1) Valorile lungimilor segmentelor sunt obținute din proiecție în plan.

Punct început	X / Y	Punct sfârșit	X / Y	Lungime segment (** (m)
1	616.418,968 661.840,054	2	616.413,021 661.844,241	7.273
2	616.413,021 661.844,241	3	616.419,101 661.790,637	53.948
3	616.419,101 661.790,637	4	616.427,988 661.711,748	79.388
4	616.427,988 661.711,748	5	616.451,205 661.525,79	187.402
5	616.451,205 661.525,79	6	616.457,48 661.523,386	6.72

Punct început	X / Y	Punct sfârșit	X / Y	Lungime segment (** (m)
6	616.457,48 661.523,386	7	616.432,436 661.721,074	199.268
7	616.432,436 661.721,074	1	616.418,968 661.840,054	119.74

** Lungimile segmentelor sunt determinate în planul de proiecție Stereo 70 și sunt rotunjite la 1 milimetru.

*** Distanța dintre puncte este formată din segmente cumulate ce sunt mai mici decât valoarea 1 milimetru.

**DATE DESPRE IMOBILUL NR. 837**

Oficiul de Cadastru și Publicitate Imobiliară SUCEAVA
Biroul de Cadastru și Publicitate Imobiliară Falticeni

A. Partea I. Descrierea imobilului

TEREN Extravilan

Adresa: Jud. Suceava

Nr. Crt	Nr cadastral Nr. topografic	Suprafața* (mp)	Observații / Referințe
A1		3.600	Sector cadastral:14 Teren neimprejmuit;

B. Partea II. Proprietari și acte

Inscrieri privitoare la dreptul de proprietate și alte drepturi reale		Referințe
837 / 01/08/2023		
Act Normativ nr. 7, din 13/03/1996 emis de Parlamentul Romaniei;		
B1	Inscrierea provizorie, drept de PROPRIETATE, dobandit prin Lege, cota actuala 1/1, cota initiala 1/2 1) COMUNA DOLHESTI, CIF:5506727	A1

C. Partea III. SARCINI .

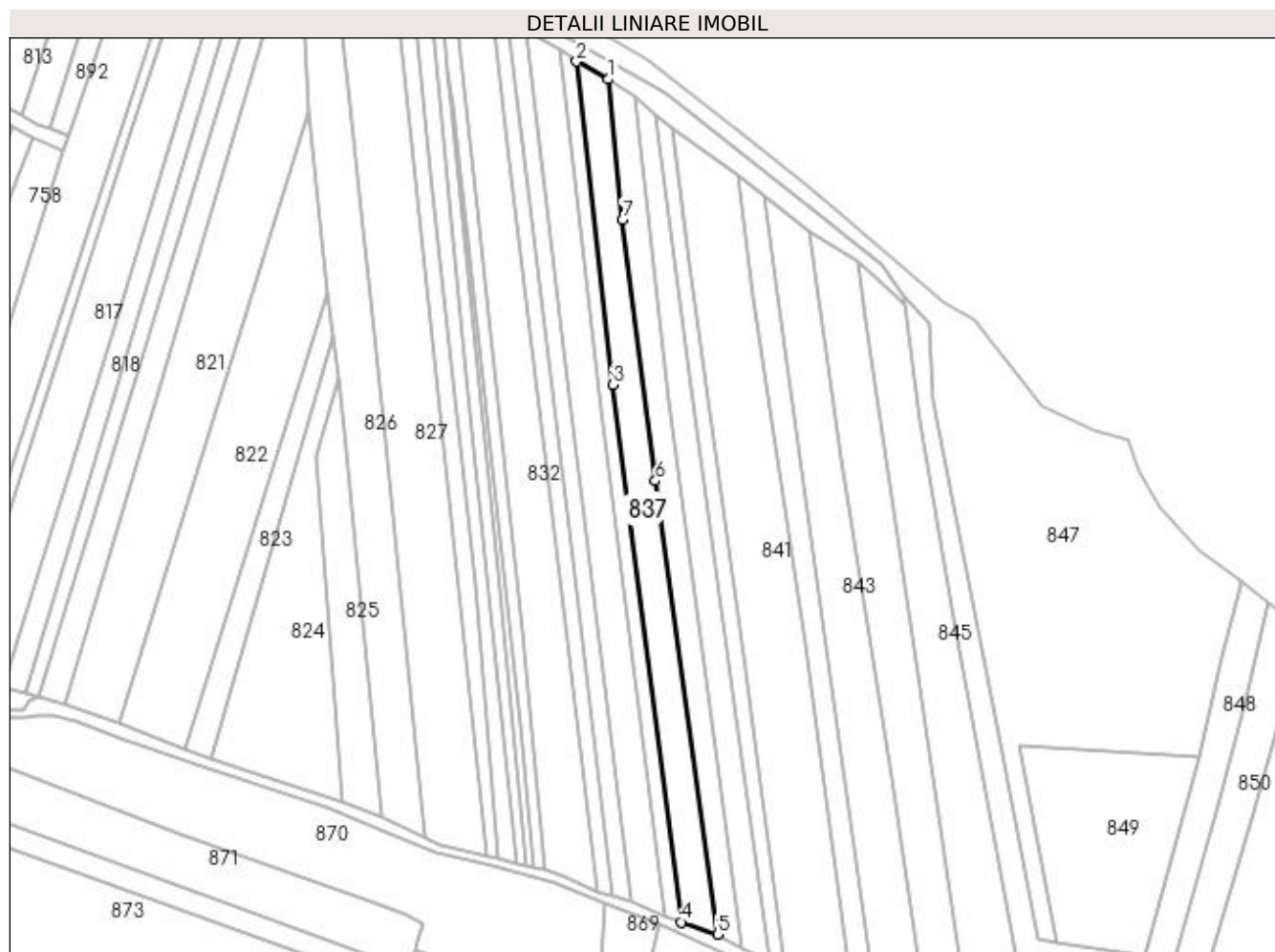
Inscrieri privind dezmembramintele dreptului de proprietate, drepturi reale de garanție și sarcini	Referințe
NU SUNT	

Anexa Nr. 1 La Partea I

Teren

Nr cadastral	Suprafața (mp)*	Observații / Referințe
	3.600	

* Suprafața este determinată în planul de proiecție Stereo 70.



Date referitoare la teren

Crt	Categorie folosință	Intra vilan	Suprafața (mp)	Tarla	Parcelă	Nr. topo	Observații / Referințe
1	arabil	NU	3.600	17	503	-	

Lungime Segmente

1) Valorile lungimilor segmentelor sunt obținute din proiecție în plan.

Punct început	X / Y	Punct sfârșit	X / Y	Lungime segment (** (m)
1	616.430,645 661.833,526	2	616.418,968 661.840,054	13.378
2	616.418,968 661.840,054	3	616.432,436 661.721,074	119.74
3	616.432,436 661.721,074	4	616.457,48 661.523,386	199.268
4	616.457,48 661.523,386	5	616.470,973 661.518,878	14.226
5	616.470,973 661.518,878	6	616.447,97 661.685,73	168.43

Punct început	X / Y	Punct sfârșit	X / Y	Lungime segment (** (m)
6	616.447,97 661.685,73	7	616.435,913 661.781,705	96.729
7	616.435,913 661.781,705	1	616.430,645 661.833,526	52.088

** Lungimile segmentelor sunt determinate în planul de proiecție Stereo 70 și sunt rotunjite la 1 milimetru.

*** Distanța dintre puncte este formată din segmente cumulate ce sunt mai mici decât valoarea 1 milimetru.

**DATE DESPRE IMOBILUL NR. 838**

Oficiul de Cadastru și Publicitate Imobiliară SUCEAVA
Biroul de Cadastru și Publicitate Imobiliară Falticeni

A. Partea I. Descrierea imobilului

TEREN Extravilan

Adresa: Jud. Suceava

Nr. Crt	Nr cadastral Nr. topografic	Suprafața* (mp)	Observații / Referințe
A1		2.800	Sector cadastral:14 Teren neimprejmuit;

B. Partea II. Proprietari și acte

Inscrieri privitoare la dreptul de proprietate și alte drepturi reale		Referințe
838 / 01/08/2023		
Act Normativ nr. 7, din 13/03/1996 emis de Parlamentul Romaniei;		
B1	Inscrierea provizorie, drept de PROPRIETATE, dobandit prin Lege, cota actuala 1/1, cota initiala 1/2 1) COMUNA DOLHESTI, CIF:5506727	A1

C. Partea III. SARCINI .

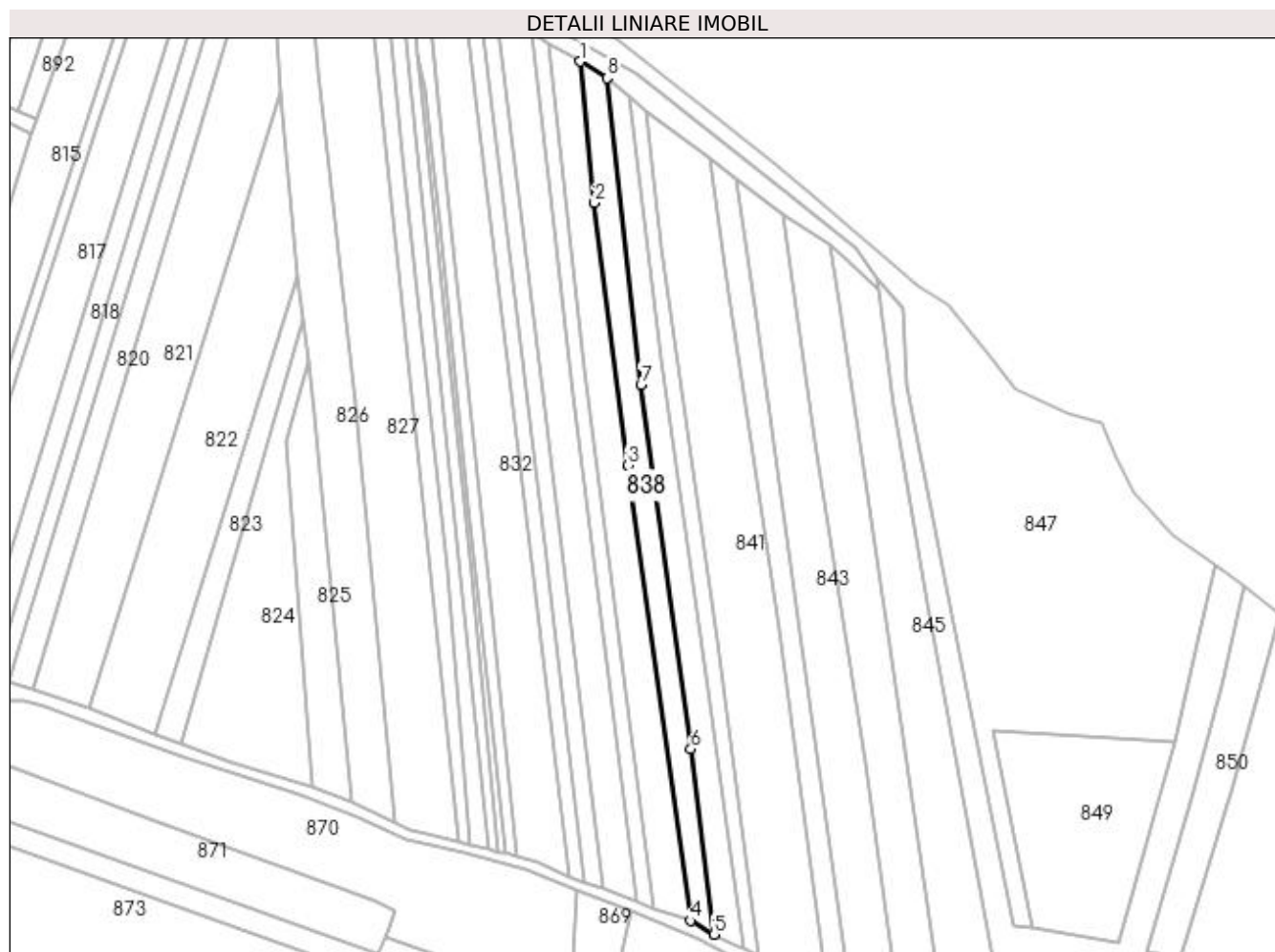
Inscrieri privind dezmembramintele dreptului de proprietate, drepturi reale de garanție și sarcini	Referințe
NU SUNT	

Anexa Nr. 1 La Partea I

Teren

Nr cadastral	Suprafața (mp)*	Observații / Referințe
	2.800	

* Suprafața este determinată în planul de proiecție Stereo 70.



Date referitoare la teren

Crt	Categorie folosință	Intra vilan	Suprafața (mp)	Tarla	Parcelă	Nr. topo	Observații / Referințe
1	arabil	NU	2.800	17	503	-	

Lungime Segmente

1) Valorile lungimilor segmentelor sunt obținute din proiecție în plan.

Punct început	X / Y	Punct sfârșit	X / Y	Lungime segment (** (m)
1	616.430,645 661.833,526	2	616.435,913 661.781,705	52.088
2	616.435,913 661.781,705	3	616.447,97 661.685,73	96.729
3	616.447,97 661.685,73	4	616.470,973 661.518,878	168.43
4	616.470,973 661.518,878	5	616.479,658 661.513,903	10.009
5	616.479,658 661.513,903	6	616.471,118 661.581,767	68.399

Punct început	X / Y	Punct sfârșit	X / Y	Lungime segment (** (m)
6	616.471,118 661.581,767	7	616.452,909 661.715,263	134.732
7	616.452,909 661.715,263	8	616.440,46 661.827,4	112.826
8	616.440,46 661.827,4	1	616.430,645 661.833,526	11.57

** Lungimile segmentelor sunt determinate în planul de proiecție Stereo 70 și sunt rotunjite la 1 milimetru.

*** Distanța dintre puncte este formată din segmente cumulate ce sunt mai mici decât valoarea 1 milimetru.

**DATE DESPRE IMOBILUL NR. 839**

Oficiul de Cadastru și Publicitate Imobiliară SUCEAVA
Biroul de Cadastru și Publicitate Imobiliară Falticeni

A. Partea I. Descrierea imobilului

TEREN Extravilan

Adresa: Jud. Suceava

Nr. Crt	Nr cadastral Nr. topografic	Suprafața* (mp)	Observații / Referințe
A1		2.700	Sector cadastral:14 Teren neimprejmuit;

B. Partea II. Proprietari și acte

Inscrieri privitoare la dreptul de proprietate și alte drepturi reale	Referințe
839 / 01/08/2023	
Act Administrativ nr. 227, din 15/12/1993 emis de Comisia Judeteana Suceava;	
B1	A1
Intabulare, drept de PROPRIETATE, dobandit prin Reconstituire, cota actuala 1/1 1) AXINTE DUMITRU, LIPSA CNP	
Act Administrativ nr. 5298, din 04/10/2023 emis de Primaria Comunei Dolhesti;	
B2	A1
se noteaza posesia asupra imobilului in favoarea 1) STRUGUȚ MARIA	

C. Partea III. SARCINI .

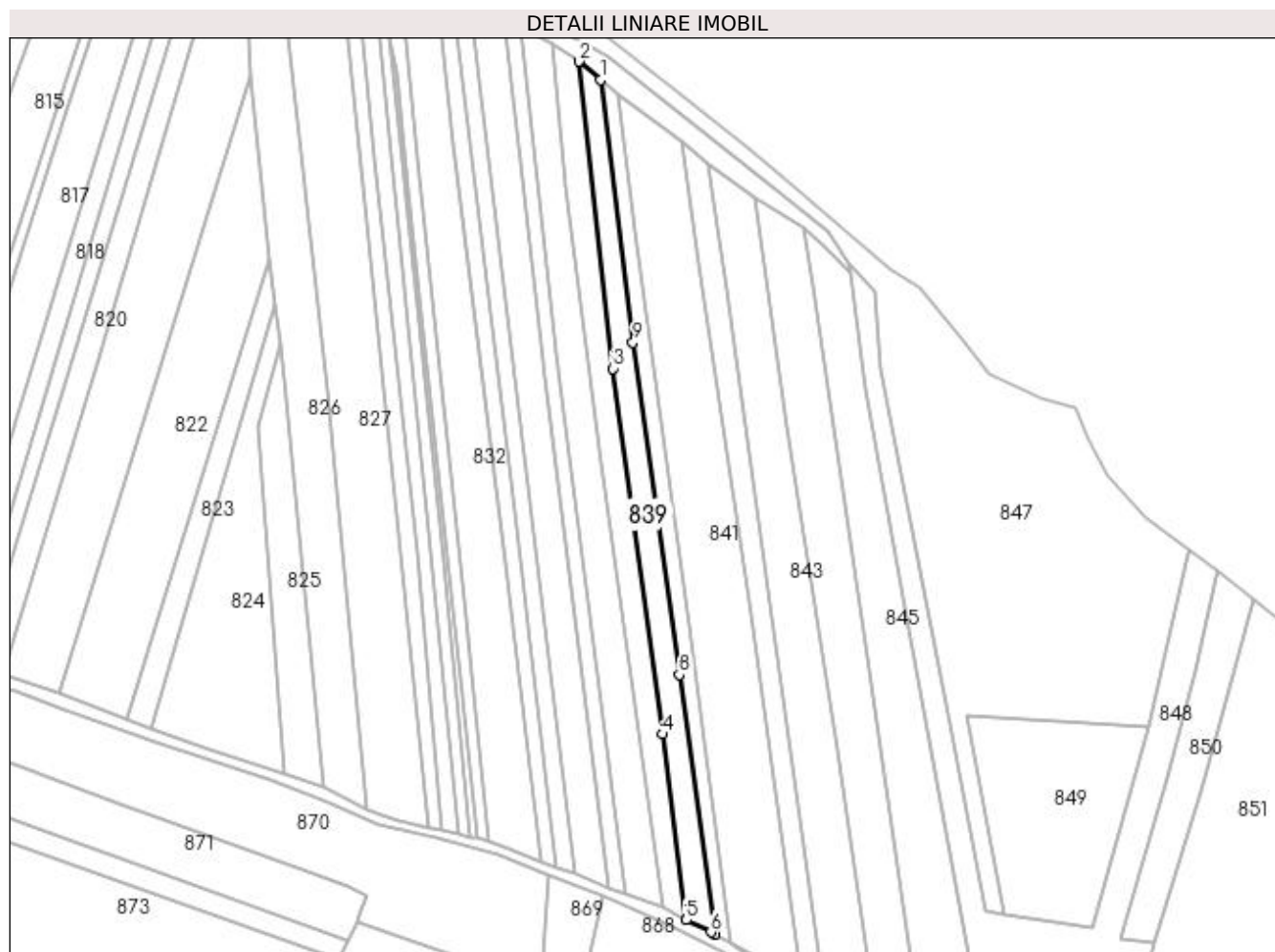
Inscrieri privind dezmembramintele dreptului de proprietate, drepturi reale de garanție și sarcini	Referințe
NU SUNT	

Anexa Nr. 1 La Partea I

Teren

Nr cadastral	Suprafața (mp)*	Observații / Referințe
	2.700	

* Suprafața este determinată în planul de proiecție Stereo 70.



Date referitoare la teren

Crt	Categorie folosință	Intra vilan	Suprafața (mp)	Tarla	Parcelă	Nr. topo	Observații / Referințe
1	arabil	NU	2.700	17	503	-	

Lungime Segmente

1) Valorile lungimilor segmentelor sunt obținute din proiecție în plan.

Punct început	X / Y	Punct sfârșit	X / Y	Lungime segment (** (m)
1	616.448,381 661.820,644	2	616.440,46 661.827,4	10.411
2	616.440,46 661.827,4	3	616.452,909 661.715,263	112.826
3	616.452,909 661.715,263	4	616.471,118 661.581,767	134.732
4	616.471,118 661.581,767	5	616.479,658 661.513,903	68.399
5	616.479,658 661.513,903	6	616.488,682 661.509,497	10.042

Punct început	X / Y	Punct sfârșit	X / Y	Lungime segment (** (m)
6	616.488,682 661.509,497	7	616.490,308 661.508,686	1.817
7	616.490,308 661.508,686	8	616.477,158 661.603,541	95.762
8	616.477,158 661.603,541	9	616.460,186 661.724,854	122.494
9	616.460,186 661.724,854	1	616.448,381 661.820,644	96.515

** Lungimile segmentelor sunt determinate în planul de proiecție Stereo 70 și sunt rotunjite la 1 milimetru.

*** Distanța dintre puncte este formată din segmente cumulate ce sunt mai mici decât valoarea 1 milimetru.

**DATE DESPRE IMOBILUL NR. 840**

Oficiul de Cadastru și Publicitate Imobiliară SUCEAVA
Biroul de Cadastru și Publicitate Imobiliară Falticeni

A. Partea I. Descrierea imobilului

TEREN Extravilan

Adresa: Jud. Suceava

Nr. Crt	Nr cadastral Nr. topografic	Suprafața* (mp)	Observații / Referințe
A1		1.800	Sector cadastral:14 Teren neimprejmuit;

B. Partea II. Proprietari și acte

Inscrieri privitoare la dreptul de proprietate și alte drepturi reale	Referințe
840 / 01/08/2023	
Act Administrativ nr. 670, din 14/11/1995 emis de Comisia Judeteana Suceava;	
B1	A1
Intabulare, drept de PROPRIETATE, dobandit prin Reconstituire, cota actuala 1/1, cota initiala 1/1 1) STRUGUȚ ION, LIPSA CNP	

C. Partea III. SARCINI .

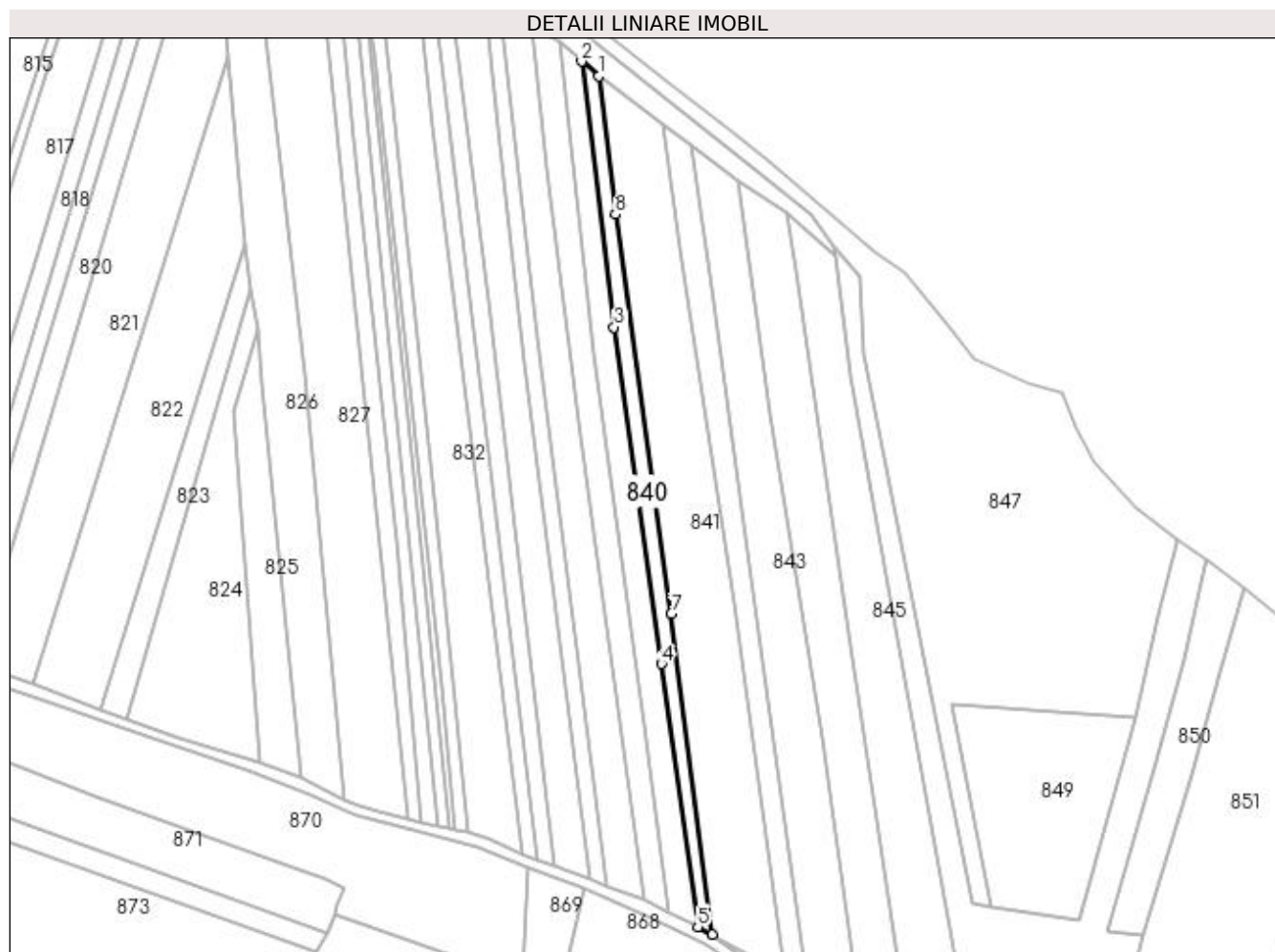
Inscrieri privind dezmembramintele dreptului de proprietate, drepturi reale de garanție și sarcini	Referințe
NU SUNT	

Anexa Nr. 1 La Partea I

Teren

Nr cadastral	Suprafața (mp)*	Observații / Referințe
	1.800	

* Suprafața este determinată în planul de proiecție Stereo 70.



Date referitoare la teren

Crt	Categorie folosință	Intra vilan	Suprafața (mp)	Tarla	Parcelă	Nr. topo	Observații / Referințe
1	arabil	NU	1.800	17	503	-	

Lungime Segmente

1) Valorile lungimilor segmentelor sunt obținute din proiecție în plan.

Punct început	X / Y	Punct sfârșit	X / Y	Lungime segment (** (m)
1	616.454,515 661.815,313	2	616.448,381 661.820,644	8.127
2	616.448,381 661.820,644	3	616.460,186 661.724,854	96.515
3	616.460,186 661.724,854	4	616.477,158 661.603,541	122.494
4	616.477,158 661.603,541	5	616.490,308 661.508,686	95.762
5	616.490,308 661.508,686	6	616.495,706 661.505,992	6.033

Punct început	X / Y	Punct sfârșit	X / Y	Lungime segment (** (m)
6	616.495,706 661.505,992	7	616.480,815 661.621,557	116.52
7	616.480,815 661.621,557	8	616.460,642 661.765,567	145.416
8	616.460,642 661.765,567	1	616.454,515 661.815,313	50.122

** Lungimile segmentelor sunt determinate în planul de proiecție Stereo 70 și sunt rotunjite la 1 milimetru.

*** Distanța dintre puncte este formată din segmente cumulate ce sunt mai mici decât valoarea 1 milimetru.

**DATE DESPRE IMOBILUL NR. 841**

Oficiul de Cadastru și Publicitate Imobiliară SUCEAVA
Biroul de Cadastru și Publicitate Imobiliară Falticeni

A. Partea I. Descrierea imobilului

TEREN Extravilan

Adresa: Jud. Suceava

Nr. Crt	Nr cadastral Nr. topografic	Suprafața* (mp)	Observații / Referințe
A1		7.000	Sector cadastral:14 Teren neimprejmuit;

B. Partea II. Proprietari și acte

Inscrieri privitoare la dreptul de proprietate și alte drepturi reale		Referințe
841 / 01/08/2023		
Act Normativ nr. 7, din 13/03/1996 emis de Parlamentul Romaniei;		
B1	Inscrierea provizorie, drept de PROPRIETATE, dobandit prin Lege, cota actuala 1/1, cota initiala 1/2 1) COMUNA DOLHESTI, CIF:5506727	A1

C. Partea III. SARCINI .

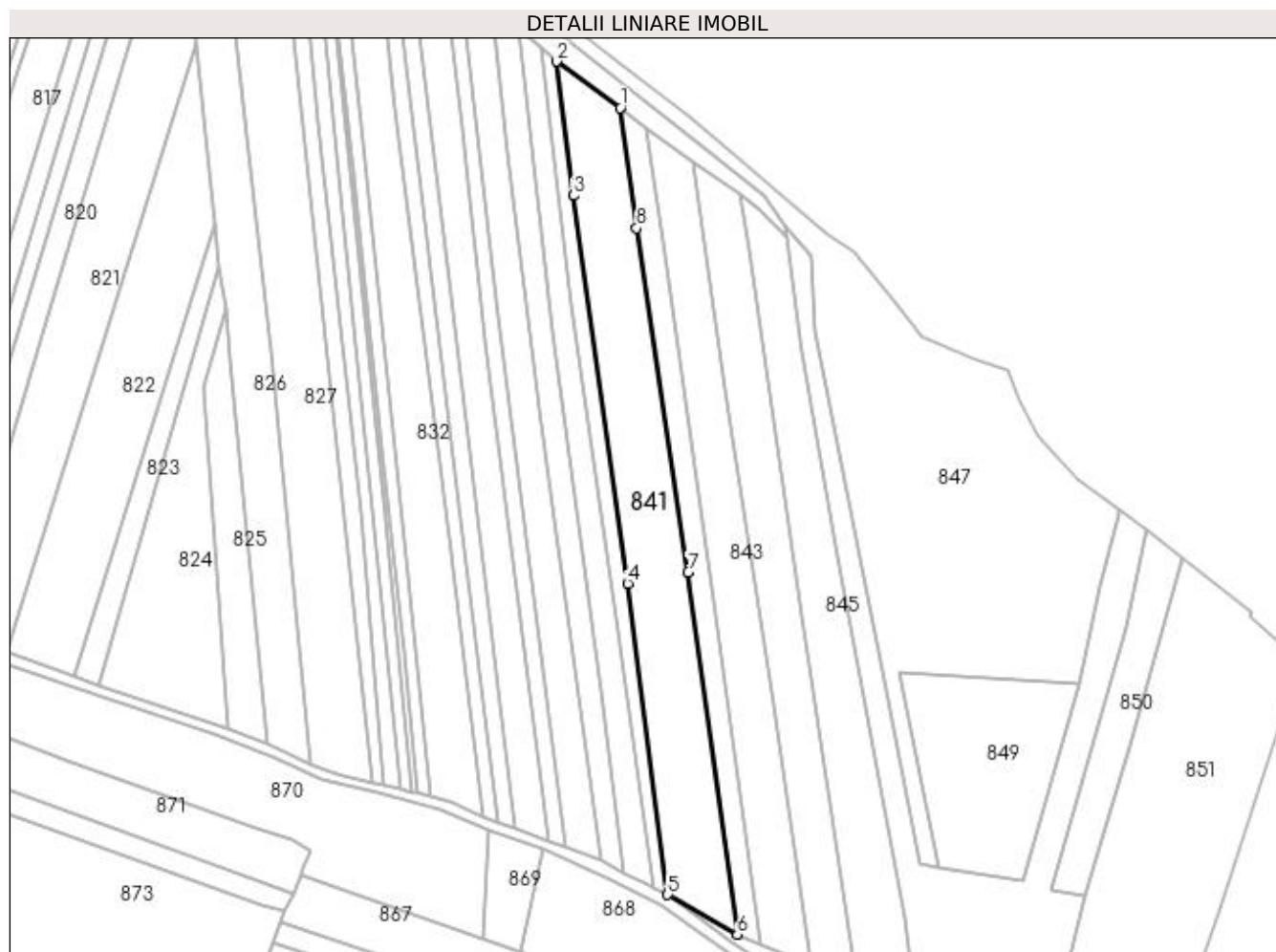
Inscrieri privind dezmembramintele dreptului de proprietate, drepturi reale de garanție și sarcini	Referințe
NU SUNT	

Anexa Nr. 1 La Partea I

Teren

Nr cadastral	Suprafața (mp)*	Observații / Referințe
	7.000	

* Suprafața este determinată în planul de proiecție Stereo 70.



Date referitoare la teren

Crt	Categorie folosință	Intravilan	Suprafața (mp)	Tarla	Parcelă	Nr. topo	Observații / Referințe
1	arabil	NU	7.000	17	503, 504	-	

Lungime Segmente

1) Valorile lungimilor segmentelor sunt obținute din proiecție în plan.

Punct început	X / Y	Punct sfârșit	X / Y	Lungime segment (** (m)
1	616.478,12 661.798,079	2	616.454,515 661.815,313	29.227
2	616.454,515 661.815,313	3	616.460,642 661.765,567	50.122
3	616.460,642 661.765,567	4	616.480,815 661.621,557	145.416
4	616.480,815 661.621,557	5	616.495,706 661.505,992	116.52
5	616.495,706 661.505,992	6	616.521,602 661.491,235	29.806

Punct început	X / Y	Punct sfârșit	X / Y	Lungime segment (** (m)
6	616.521,602 661.491,235	7	616.503,268 661.625,711	135.72
7	616.503,268 661.625,711	8	616.484,153 661.753,387	129.099
8	616.484,153 661.753,387	1	616.478,12 661.798,079	45.097

** Lungimile segmentelor sunt determinate în planul de proiecție Stereo 70 și sunt rotunjite la 1 milimetru.

*** Distanța dintre puncte este formată din segmente cumulate ce sunt mai mici decât valoarea 1 milimetru.

**DATE DESPRE IMOBILUL NR. 842**

Oficiul de Cadastru și Publicitate Imobiliară SUCEAVA
Biroul de Cadastru și Publicitate Imobiliară Falticeni

A. Partea I. Descrierea imobilului

TEREN Extravilan

Adresa: Jud. Suceava

Nr. Crt	Nr cadastral Nr. topografic	Suprafața* (mp)	Observații / Referințe
A1		2.500	Sector cadastral:14 Teren neimprejmuit;

B. Partea II. Proprietari și acte

Inscrieri privitoare la dreptul de proprietate și alte drepturi reale	Referințe
842 / 01/08/2023	
Act Notarial nr. 1736, din 04/07/2007 emis de BNP Maria Apostol (Contract de vanzare-cumparare);	
B1	A1
Intabulare, drept de PROPRIETATE, dobandit prin Conventie, cota actuala 1/1, cota initiala 1/1 1) PROCOVANU IULIAN	

C. Partea III. SARCINI .

Inscrieri privind dezmembramintele dreptului de proprietate, drepturi reale de garanție și sarcini	Referințe
NU SUNT	

Anexa Nr. 1 La Partea I

Teren

Nr cadastral	Suprafața (mp)*	Observații / Referințe
	2.500	

* Suprafața este determinată în planul de proiecție Stereo 70.

DETALII LINIARE IMOBIL



Date referitoare la teren

Crt	Categorie folosință	Intra vilan	Suprafața (mp)	Tarla	Parcelă	Nr. topo	Observații / Referințe
1	arabil	NU	2.500	17	503, 504	-	

Lungime Segmente

1) Valorile lungimilor segmentelor sunt obținute din proiecție în plan.

Punct început	X / Y	Punct sfârșit	X / Y	Lungime segment (** (m)
1	616.494,434 661.744,063	2	616.487,824 661.790,333	46.74
2	616.487,824 661.790,333	3	616.478,12 661.798,079	12.416
3	616.478,12 661.798,079	4	616.484,153 661.753,387	45.097
4	616.484,153 661.753,387	5	616.503,268 661.625,711	129.099
5	616.503,268 661.625,711	6	616.521,602 661.491,235	135.72

Punct început	X / Y	Punct sfârșit	X / Y	Lungime segment (** (m)
6	616.521,602 661.491,235	7	616.529,989 661.487,462	9.197
7	616.529,989 661.487,462	8	616.512,591 661.614,843	128.564
8	616.512,591 661.614,843	1	616.494,434 661.744,063	130.489

** Lungimile segmentelor sunt determinate în planul de proiecție Stereo 70 și sunt rotunjite la 1 milimetru.

*** Distanța dintre puncte este formată din segmente cumulate ce sunt mai mici decât valoarea 1 milimetru.

**DATE DESPRE IMOBILUL NR. 843**

Oficiul de Cadastru și Publicitate Imobiliară SUCEAVA
Biroul de Cadastru și Publicitate Imobiliară Falticeni

A. Partea I. Descrierea imobilului

TEREN Extravilan

Adresa: Jud. Suceava

Nr. Crt	Nr cadastral Nr. topografic	Suprafața* (mp)	Observații / Referințe
A1		4.900	Sector cadastral:14 Teren neimprejmuit;

B. Partea II. Proprietari și acte

Inscrieri privitoare la dreptul de proprietate și alte drepturi reale	Referințe
843 / 01/08/2023	
Act Normativ nr. 7, din 13/03/1996 emis de Parlamentul Romaniei;	
B1	A1
Inscrierea provizorie, drept de PROPRIETATE, dobandit prin Lege, cota actuala 1/1, cota initiala 1/2 1) COMUNA DOLHESTI, CIF:5506727	

C. Partea III. SARCINI .

Inscrieri privind dezmembramintele dreptului de proprietate, drepturi reale de garanție și sarcini	Referințe
NU SUNT	

Anexa Nr. 1 La Partea I

Teren

Nr cadastral	Suprafața (mp)*	Observații / Referințe
	4.900	

* Suprafața este determinată în planul de proiecție Stereo 70.



Date referitoare la teren

Crt	Categorie folosință	Intra vilan	Suprafața (mp)	Tarla	Parcelă	Nr. topo	Observații / Referințe
1	arabil	NU	4.900	17	503, 504	-	

Lungime Segmente

1) Valorile lungimilor segmentelor sunt obținute din proiecție în plan.

Punct început	X / Y	Punct sfârșit	X / Y	Lungime segment (** (m)
1	616.504,851 661.777,81	2	616.487,824 661.790,333	21.136
2	616.487,824 661.790,333	3	616.494,434 661.744,063	46.74
3	616.494,434 661.744,063	4	616.512,591 661.614,843	130.489
4	616.512,591 661.614,843	5	616.529,989 661.487,462	128.564
5	616.529,989 661.487,462	6	616.548,877 661.480,133	20.26

Punct început	X / Y	Punct sfârșit	X / Y	Lungime segment (** (m)
6	616.548,877 661.480,133	7	616.535,137 661.576,542	97.383
7	616.535,137 661.576,542	8	616.516,632 661.693,989	118.896
8	616.516,632 661.693,989	1	616.504,851 661.777,81	84.645

** Lungimile segmentelor sunt determinate în planul de proiecție Stereo 70 și sunt rotunjite la 1 milimetru.

*** Distanța dintre puncte este formată din segmente cumulate ce sunt mai mici decât valoarea 1 milimetru.

**DATE DESPRE IMOBILUL NR. 844**

Oficiul de Cadastru și Publicitate Imobiliară SUCEAVA
Biroul de Cadastru și Publicitate Imobiliară Falticeni

A. Partea I. Descrierea imobilului

TEREN Extravilan

Adresa: Jud. Suceava

Nr. Crt	Nr cadastral Nr. topografic	Suprafața* (mp)	Observații / Referințe
A1		4.700	Sector cadastral:14 Teren neimprejmuit;

B. Partea II. Proprietari și acte

Inscrieri privitoare la dreptul de proprietate și alte drepturi reale	Referințe
844 / 01/08/2023	
Act Administrativ nr. 494, din 16/12/1994 emis de Comisia Judeteana Suceava;	
B1	A1
Intabulare, drept de PROPRIETATE, dobandit prin Reconstituire, cota actuala 1/1, cota initiala 1/1 1) PELIN ALEXANDRU, LIPSA CNP	

C. Partea III. SARCINI .

Inscrieri privind dezmembramintele dreptului de proprietate, drepturi reale de garanție și sarcini	Referințe
NU SUNT	

Anexa Nr. 1 La Partea I

Teren

Nr cadastral	Suprafața (mp)*	Observații / Referințe
	4.700	

* Suprafața este determinată în planul de proiecție Stereo 70.

DETALII LINIARE IMOBIL



Date referitoare la teren

Crt	Categorie folosință	Intra vilan	Suprafața (mp)	Tarla	Parcelă	Nr. topo	Observații / Referințe
1	arabil	NU	4.700	17	503, 504	-	

Lungime Segmente

1) Valorile lungimilor segmentelor sunt obținute din proiecție în plan.

Punct început	X / Y	Punct sfârșit	X / Y	Lungime segment (** (m)
1	616.522,336 661.766,376	2	616.504,851 661.777,81	20.892
2	616.504,851 661.777,81	3	616.516,632 661.693,989	84.645
3	616.516,632 661.693,989	4	616.535,137 661.576,542	118.896
4	616.535,137 661.576,542	5	616.548,877 661.480,133	97.383
5	616.548,877 661.480,133	6	616.565,493 661.474,949	17.406

Punct început	X / Y	Punct sfârșit	X / Y	Lungime segment (** (m)
6	616.565,493 661.474,949	7	616.544,928 661.614,605	141.162
7	616.544,928 661.614,605	8	616.525,697 661.745,248	132.051
8	616.525,697 661.745,248	1	616.522,336 661.766,376	21.394

** Lungimile segmentelor sunt determinate în planul de proiecție Stereo 70 și sunt rotunjite la 1 milimetru.

*** Distanța dintre puncte este formată din segmente cumulate ce sunt mai mici decât valoarea 1 milimetru.

**DATE DESPRE IMOBILUL NR. 845**

Oficiul de Cadastru și Publicitate Imobiliară SUCEAVA
Biroul de Cadastru și Publicitate Imobiliară Falticeni

A. Partea I. Descrierea imobilului

TEREN Extravilan

Adresa: Jud. Suceava

Nr. Crt	Nr cadastral Nr. topografic	Suprafața* (mp)	Observații / Referințe
A1		5.700	Sector cadastral:14 Teren neimprejmuit;

B. Partea II. Proprietari și acte

Inscrieri privitoare la dreptul de proprietate și alte drepturi reale		Referințe
845 / 01/08/2023		
Act Normativ nr. 7, din 13/03/1996 emis de Parlamentul Romaniei;		
B1	Inscrierea provizorie, drept de PROPRIETATE, dobandit prin Lege, cota actuala 1/1, cota initiala 1/2 1) COMUNA DOLHESTI, CIF:5506727	A1

C. Partea III. SARCINI .

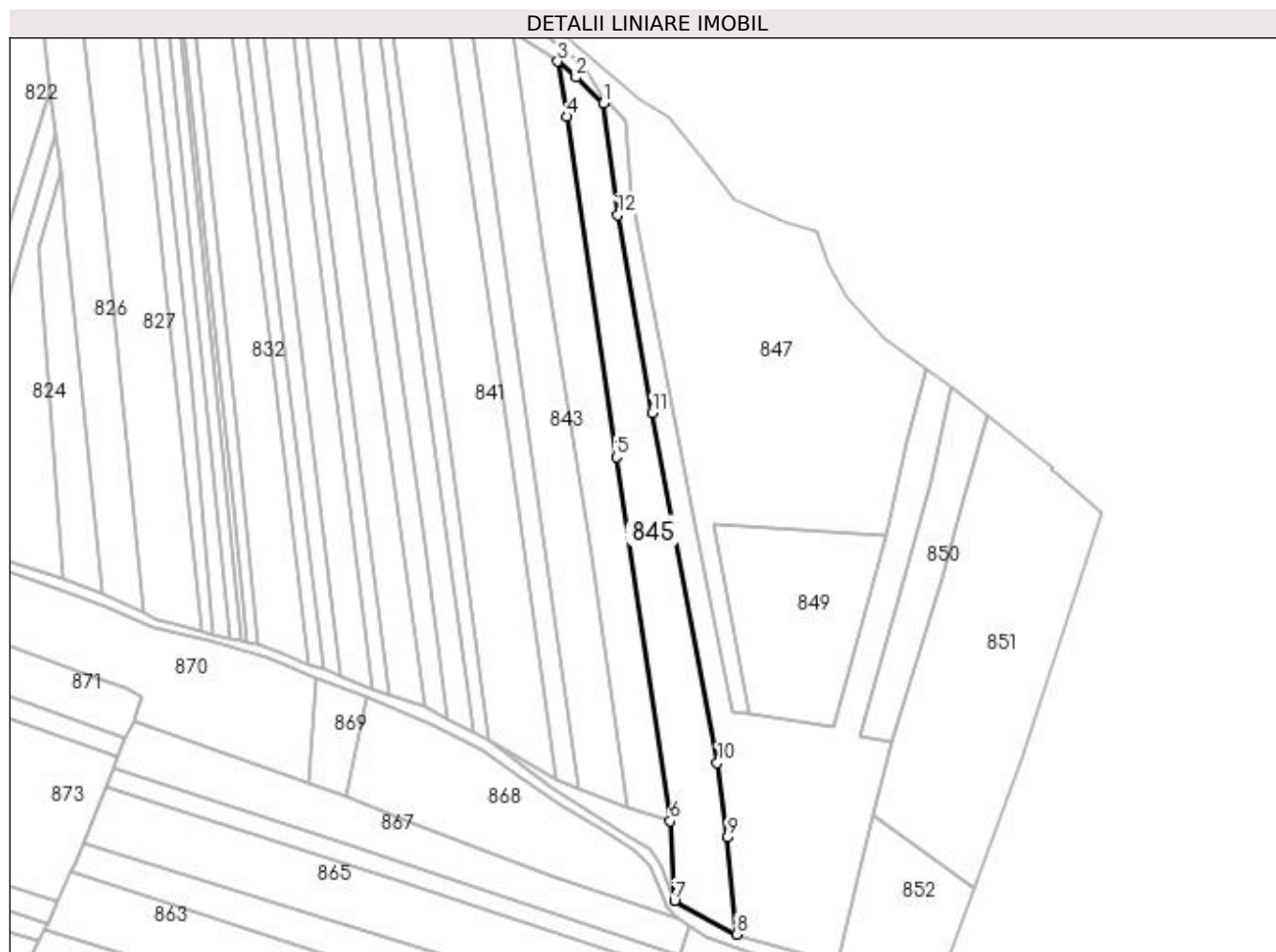
Inscrieri privind dezmembramintele dreptului de proprietate, drepturi reale de garanție și sarcini	Referințe
NU SUNT	

Anexa Nr. 1 La Partea I

Teren

Nr cadastral	Suprafața (mp)*	Observații / Referințe
	5.700	

* Suprafața este determinată în planul de proiecție Stereo 70.



Date referitoare la teren

Crt	Categorie folosință	Intra vilan	Suprafața (mp)	Tarla	Parcelă	Nr. topo	Observații / Referințe
1	arabil	NU	5.700	17	503, 504	-	

Lungime Segmente

1) Valorile lungimilor segmentelor sunt obținute din proiecție în plan.

Punct început	X / Y	Punct sfârșit	X / Y	Lungime segment (** (m)
1	616.539,729 661.750,241	2	616.529,265 661.760,241	14.474
2	616.529,265 661.760,241	3	616.522,336 661.766,376	9.255
3	616.522,336 661.766,376	4	616.525,697 661.745,248	21.394
4	616.525,697 661.745,248	5	616.544,928 661.614,605	132.051
5	616.544,928 661.614,605	6	616.565,493 661.474,949	141.162

Punct început	X / Y	Punct sfârșit	X / Y	Lungime segment (** (m)
6	616.565,493 661.474,949	7	616.567,126 661.444,218	30.774
7	616.567,126 661.444,218	8	616.590,886 661.431,435	26.98
8	616.590,886 661.431,435	9	616.587,384 661.468,618	37.348
9	616.587,384 661.468,618	10	616.583,6 661.497,15	28.782
10	616.583,6 661.497,15	11	616.558,643 661.631,43	136.58
11	616.558,643 661.631,43	12	616.545,324 661.707,459	77.187
12	616.545,324 661.707,459	1	616.539,729 661.750,241	43.146

** Lungimile segmentelor sunt determinate în planul de proiecție Stereo 70 și sunt rotunjite la 1 milimetru.

*** Distanța dintre puncte este formată din segmente cumulate ce sunt mai mici decât valoarea 1 milimetru.

**DATE DESPRE IMOBILUL NR. 846**

Oficiul de Cadastru și Publicitate Imobiliară SUCEAVA
Biroul de Cadastru și Publicitate Imobiliară Falticeni

A. Partea I. Descrierea imobilului

TEREN Extravilan

Adresa: Jud. Suceava

Nr. Crt	Nr cadastral Nr. topografic	Suprafața* (mp)	Observații / Referințe
A1		4.281	Sector cadastral:14 Teren neimprejmuit;

B. Partea II. Proprietari și acte

Inscrieri privitoare la dreptul de proprietate și alte drepturi reale		Referințe
846 / 01/08/2023		
Act Normativ nr. 7, din 13/03/1996 emis de Parlamentul Romaniei;		
B1	Inscrierea provizorie, drept de PROPRIETATE, dobandit prin Lege, cota actuala 1/1, cota initiala 1/2 1) COMUNA DOLHESTI, CIF:5506727	A1

C. Partea III. SARCINI .

Inscrieri privind dezmembramintele dreptului de proprietate, drepturi reale de garanție și sarcini	Referințe
NU SUNT	

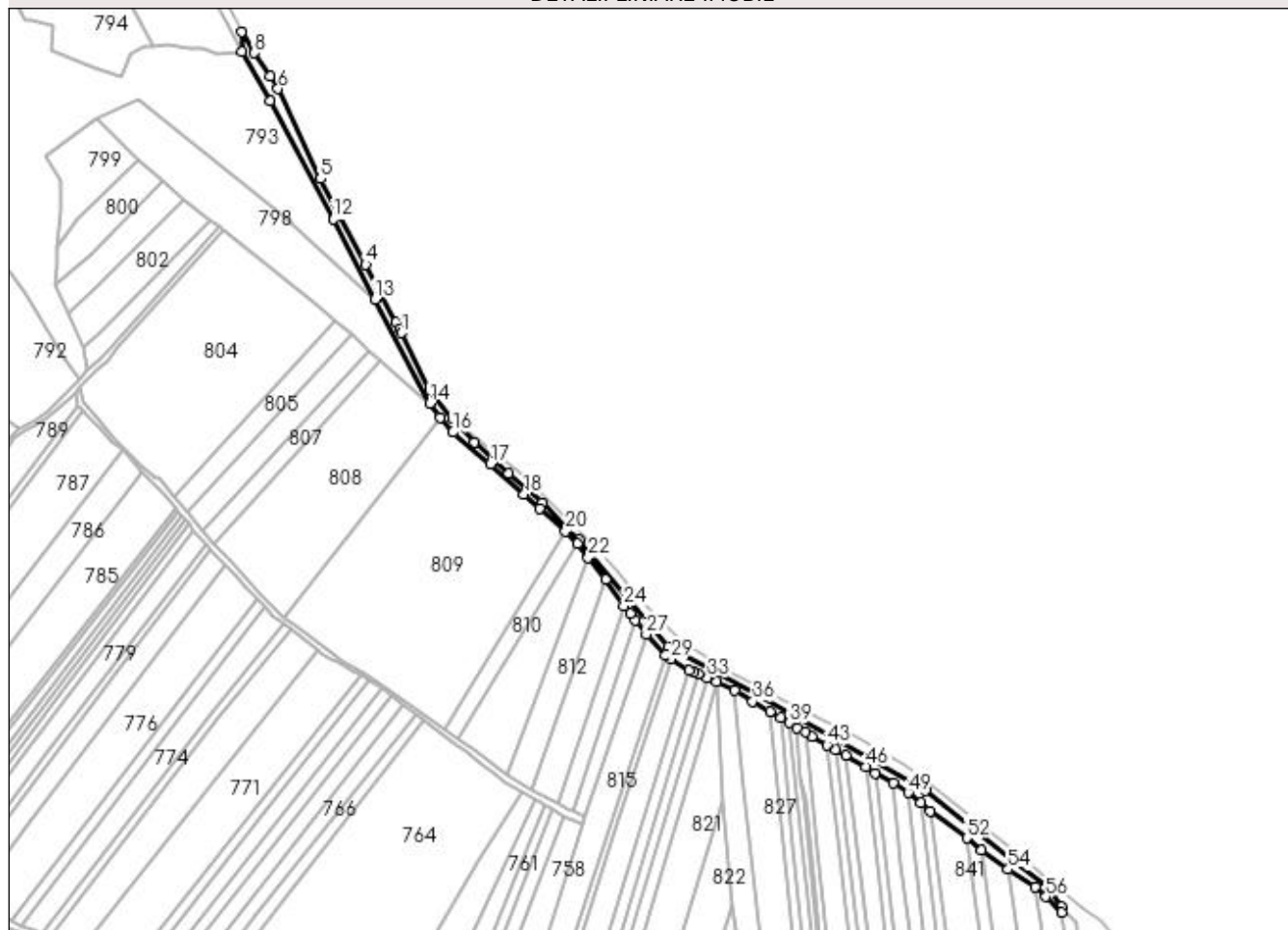
Anexa Nr. 1 La Partea I

Teren

Nr cadastral	Suprafața (mp)*	Observații / Referințe
	4.281	

* Suprafața este determinată în planul de proiecție Stereo 70.

DETALII LINIARE IMOBIL



Date referitoare la teren

Crt	Categorie folosință	Intravilan	Suprafața (mp)	Tarla	Parcelă	Nr. topo	Observații / Referințe
1	drum	NU	4.281	17	472, 467, 503	-	

Lungime Segmente

1) Valorile lungimilor segmentelor sunt obținute din proiecție în plan.

Punct început	X / Y	Punct sfârșit	X / Y	Lungime segment	Punct început	X / Y	Punct sfârșit	X / Y	Lungime segment	Punct început	X / Y	Punct sfârșit	X / Y	Lungime segment
1	616.113,517 662.124,005	2	616.112,144 662.126,791	3.106	2	616.112,144 662.126,791	3	616.110,019 662.131,108	4.812	3	616.110,019 662.131,108	4	616.090,332 662.168,348	42.124
4	616.090,332 662.168,348	5	616.061,256 662.223,451	62.304	5	616.061,256 662.223,451	6	616.033,694 662.281,582	64.334	6	616.033,694 662.281,582	7	616.028,397 662.289,663	9.662
7	616.028,397 662.289,663	8	616.018,507 662.304,751	18.041	8	616.018,507 662.304,751	9	616.010,033 662.318,138	15.844	9	616.010,033 662.318,138	10	616.010,428 662.305,522	12.622
10	616.010,428 662.305,522	11	616.028,618 662.273,525	36.806	11	616.028,618 662.273,525	12	616.069,643 662.197,43	86.449	12	616.069,643 662.197,43	13	616.096,479 662.145,832	58.159
13	616.096,479 662.145,832	14	616.131,615 662.078,644	75.821	14	616.131,615 662.078,644	15	616.138,268 662.069,546	11.271	15	616.138,268 662.069,546	16	616.146,69 662.059,907	12.8

Punct început	X / Y	Punct sfârșit	X / Y	Lungime segment	Punct început	X / Y	Punct sfârșit	X / Y	Lungime segment	Punct început	X / Y	Punct sfârșit	X / Y	Lungime segment
16	616.146,69 662.059,907	17	616.170,777 662.039,368	31.655	17	616.170,777 662.039,368	18	616.192,458 662.019,839	29.18	18	616.192,458 662.019,839	19	616.202,78 662.010,859	13.682
19	616.202,78 662.010,859	20	616.219,122 661.995,961	22.114	20	616.219,122 661.995,961	21	616.226,756 661.987,9	11.102	21	616.226,756 661.987,9	22	616.233,911 661.979,031	11.395
22	616.233,911 661.979,031	23	616.245,19 661.965,195	17.851	23	616.245,19 661.965,195	24	616.256,896 661.947,804	20.964	24	616.256,896 661.947,804	25	616.260,857 661.942,773	6.403
25	616.260,857 661.942,773	26	616.264,23 661.938,493	5.449	26	616.264,23 661.938,493	27	616.271,299 661.929,522	11.421	27	616.271,299 661.929,522	28	616.283,882 661.916,321	18.237
28	616.283,882 661.916,321	29	616.287,272 661.913,74	4.261	29	616.287,272 661.913,74	30	616.298,796 661.906,06	13.849	30	616.298,796 661.906,06	31	616.301,863 661.904,966	3.256
31	616.301,863 661.904,966	32	616.304,807 661.903,843	3.151	32	616.304,807 661.903,843	33	616.310,819 661.901,627	6.407	33	616.310,819 661.901,627	34	616.316,682 661.898,746	6.533
34	616.316,682 661.898,746	35	616.328,521 661.893,494	12.952	35	616.328,521 661.893,494	36	616.340,077 661.886,251	13.638	36	616.340,077 661.886,251	37	616.351,237 661.879,719	12.931
37	616.351,237 661.879,719	38	616.357,938 661.875,797	7.764	38	616.357,938 661.875,797	39	616.363,878 661.872,446	6.82	39	616.363,878 661.872,446	40	616.368,701 661.869,35	5.731
40	616.368,701 661.869,35	41	616.374,007 661.866,564	5.993	41	616.374,007 661.866,564	42	616.378,48 661.863,671	5.327	42	616.378,48 661.863,671	43	616.387,85 661.858,134	10.884
43	616.387,85 661.858,134	44	616.393,763 661.855,19	6.605	44	616.393,763 661.855,19	45	616.400,155 661.851,646	7.309	45	616.400,155 661.851,646	46	616.413,021 661.844,241	14.845
46	616.413,021 661.844,241	47	616.418,968 661.840,054	7.273	47	616.418,968 661.840,054	48	616.430,645 661.833,526	13.378	48	616.430,645 661.833,526	49	616.440,46 661.827,4	11.57
49	616.440,46 661.827,4	50	616.448,381 661.820,644	10.411	50	616.448,381 661.820,644	51	616.454,515 661.815,313	8.127	51	616.454,515 661.815,313	52	616.478,12 661.798,079	29.227
52	616.478,12 661.798,079	53	616.487,824 661.790,333	12.416	53	616.487,824 661.790,333	54	616.504,851 661.777,81	21.136	54	616.504,851 661.777,81	55	616.522,336 661.766,376	20.892
55	616.522,336 661.766,376	56	616.529,265 661.760,241	9.255	56	616.529,265 661.760,241	57	616.539,729 661.750,241	14.474	57	616.539,729 661.750,241	58	616.539,242 661.753,968	3.759
58	616.539,242 661.753,968	59	616.531,498 661.765,332	13.752	59	616.531,498 661.765,332	60	616.507,602 661.784,417	30.582	60	616.507,602 661.784,417	61	616.451,35 661.828,747	71.62
61	616.451,35 661.828,747	62	616.343,406 661.890,465	124.342	62	616.343,406 661.890,465	63	616.285,774 661.921,856	65.627	63	616.285,774 661.921,856	64	616.228,019 661.990,38	89.617
64	616.228,019 661.990,38	65	616.220,25 661.998,086	10.943	65	616.220,25 661.998,086	66	616.204,158 662.014,357	22.884	66	616.204,158 662.014,357	67	616.182,538 662.033,457	28.848
67	616.182,538 662.033,457	68	616.160,66 662.053,541	29.699	68	616.160,66 662.053,541	69	616.146,121 662.068,838	21.104	69	616.146,121 662.068,838	70	616.131,886 662.086,701	22.841
70	616.131,886 662.086,701	1	616.113,517 662.124,005	41.581										

** Lungimile segmentelor sunt determinate în planul de proiecție Stereo 70 și sunt rotunjite la 1 milimetru.

*** Distanța dintre puncte este formată din segmente cumulate ce sunt mai mici decât valoarea 1 milimetru.

**DATE DESPRE IMOBILUL NR. 847**

Oficiul de Cadastru și Publicitate Imobiliară SUCEAVA
Biroul de Cadastru și Publicitate Imobiliară Falticeni

A. Partea I. Descrierea imobilului

TEREN Extravilan

Adresa: Jud. Suceava

Nr. Crt	Nr cadastral Nr. topografic	Suprafața* (mp)	Observații / Referințe
A1		14.483	Sector cadastral:14 Teren neimprejmit;

B. Partea II. Proprietari și acte

Inscrieri privitoare la dreptul de proprietate și alte drepturi reale		Referințe
847 / 01/08/2023		
Act Normativ nr. 7, din 13/03/1996 emis de Parlamentul Romaniei;		
B1	Inscrierea provizorie, drept de PROPRIETATE, dobandit prin Lege, cota actuala 1/1, cota initiala 1/2 1) COMUNA DOLHESTI, CIF:5506727	A1

C. Partea III. SARCINI .

Inscrieri privind dezmembramintele dreptului de proprietate, drepturi reale de garanție și sarcini	Referințe
NU SUNT	

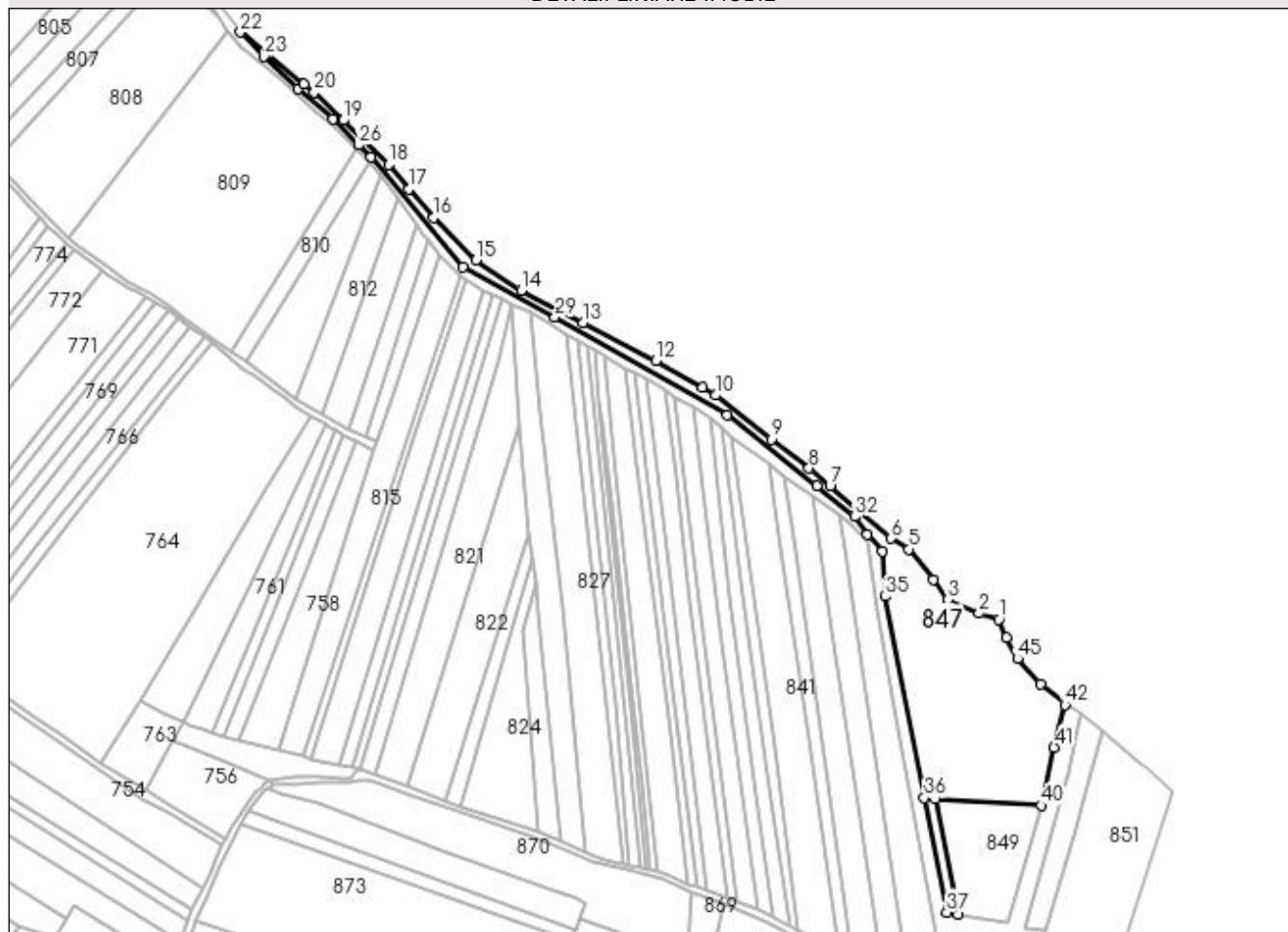
Anexa Nr. 1 La Partea I

Teren

Nr cadastral	Suprafața (mp)*	Observații / Referințe
	14.483	

* Suprafața este determinată în planul de proiecție Stereo 70.

DETALII LINIARE IMOBIL



Date referitoare la teren

Crt	Categorie folosință	Intra vilan	Suprafața (mp)	Tarla	Parcelă	Nr. topo	Observații / Referințe
1	arabil	NU	8.500	17, 18	545, 547, 470, 471, 467	-	
2	neproductiv	NU	5.983	17, 18	545, 547, 470, 471, 467	-	

Lungime Segmente

1) Valorile lungimilor segmentelor sunt obținute din proiecție în plan.

Punct început	X / Y	Punct sfârșit	X / Y	Lungime segment
1	616.621,817 661.700,925	2	616.609,464 661.704,557	12.876
4	616.580,691 661.725,751	5	616.565,245 661.744,825	24.544
7	616.516,011 661.784,196	8	616.502,749 661.795,504	17.428
2	616.609,464 661.704,557	3	616.590,08 661.713,337	21.285
5	616.565,245 661.744,825	6	616.554,231 661.751,609	12.936
8	616.502,749 661.795,504	9	616.479,356 661.813,8	29.698
3	616.590,08 661.713,337	4	616.580,691 661.725,751	15.565
6	616.554,231 661.751,609	7	616.516,011 661.784,196	50.226
9	616.479,356 661.813,8	10	616.444,287 661.841,227	44.521

Punct început	X / Y	Punct sfârșit	X / Y	Lungime segment	Punct început	X / Y	Punct sfârșit	X / Y	Lungime segment	Punct început	X / Y	Punct sfârșit	X / Y	Lungime segment
10	616.444,287 661.841,227	11	616.436,108 661.845,975	9.457	11	616.436,108 661.845,975	12	616.406,731 661.863,026	33.967	12	616.406,731 661.863,026	13	616.360,997 661.886,642	51.471
13	616.360,997 661.886,642	14	616.322,228 661.906,927	43.755	14	616.322,228 661.906,927	15	616.293,758 661.926,001	34.269	15	616.293,758 661.926,001	16	616.267,271 661.952,576	37.521
16	616.267,271 661.952,576	17	616.251,972 661.970,666	23.692	17	616.251,972 661.970,666	18	616.239,104 661.985,88	19.926	18	616.239,104 661.985,88	19	616.210,605 662.013,629	39.777
19	616.210,605 662.013,629	20	616.192,461 662.031,295	25.324	20	616.192,461 662.031,295	21	616.186,128 662.036,425	8.15	21	616.186,128 662.036,425	22	616.146,121 662.068,838	51.489
22	616.146,121 662.068,838	23	616.160,66 662.053,541	21.104	23	616.160,66 662.053,541	24	616.182,538 662.033,457	29.699	24	616.182,538 662.033,457	25	616.204,158 662.014,357	28.848
25	616.204,158 662.014,357	26	616.220,25 661.998,086	22.884	26	616.220,25 661.998,086	27	616.228,019 661.990,38	10.943	27	616.228,019 661.990,38	28	616.285,774 661.921,856	89.617
28	616.285,774 661.921,856	29	616.343,406 661.890,465	65.627	29	616.343,406 661.890,465	30	616.451,35 661.828,747	124.342	30	616.451,35 661.828,747	31	616.507,602 661.784,417	71.62
31	616.507,602 661.784,417	32	616.531,498 661.765,332	30.582	32	616.531,498 661.765,332	33	616.539,242 661.753,968	13.752	33	616.539,242 661.753,968	34	616.548,664 661.743,41	14.151
34	616.548,664 661.743,41	35	616.550,382 661.715,215	28.247	35	616.550,382 661.715,215	36	616.575,148 661.589,05	128.573	36	616.575,148 661.589,05	37	616.589,197 661.517,173	73.237
37	616.589,197 661.517,173	38	616.596,126 661.516,046	7.02	38	616.596,126 661.516,046	39	616.581,945 661.588,596	73.923	39	616.581,945 661.588,596	40	616.648,331 661.584,163	66.534
40	616.648,331 661.584,163	41	616.656,529 661.620,542	37.291	41	616.656,529 661.620,542	42	616.663,214 661.647,344	27.623	42	616.663,214 661.647,344	43	616.663,397 661.648,754	1.422
43	616.663,397 661.648,754	44	616.648,03 661.660,224	19.176	44	616.648,03 661.660,224	45	616.633,513 661.676,099	21.512	45	616.633,513 661.676,099	46	616.626,399 661.689,195	14.903
46	616.626,399 661.689,195	1	616.621,817 661.700,925	12.593										

** Lungimile segmentelor sunt determinate în planul de proiecție Stereo 70 și sunt rotunjite la 1 milimetru.

*** Distanța dintre puncte este formată din segmente cumulate ce sunt mai mici decât valoarea 1 milimetru.

**DATE DESPRE IMOBILUL NR. 848**

Oficiul de Cadastru și Publicitate Imobiliară SUCEAVA
Biroul de Cadastru și Publicitate Imobiliară Falticeni

A. Partea I. Descrierea imobilului

TEREN Necunoscut

Adresa: Loc. Dolhestii Mici, Jud. Suceava

Nr. Crt	Nr cadastral Nr. topografic	Suprafața* (mp)	Observații / Referințe
A1	30304	8.200	Sector cadastral:14 Teren neimprejmuit;

B. Partea II. Proprietari și acte

Inscrieri privitoare la dreptul de proprietate și alte drepturi reale		Referințe
6761 / 26/05/2011		
Act Notarial nr. 836, din 23/03/2011 emis de BNP MARIA APOSTOL (act administrativ nr. 524/13-03-1995 emis de COMISIA JUDETEANA SUCEAVA);		
B1	Intabulare, drept de PROPRIETATE bun propriu, dobandit prin Conventie, cota actuala 1/1, cota initiala 1/1 1) PELIN MARIUS - IONUT	A1

C. Partea III. SARCINI .

Inscrieri privind dezmembramintele dreptului de proprietate, drepturi reale de garanție și sarcini	Referințe
NU SUNT	

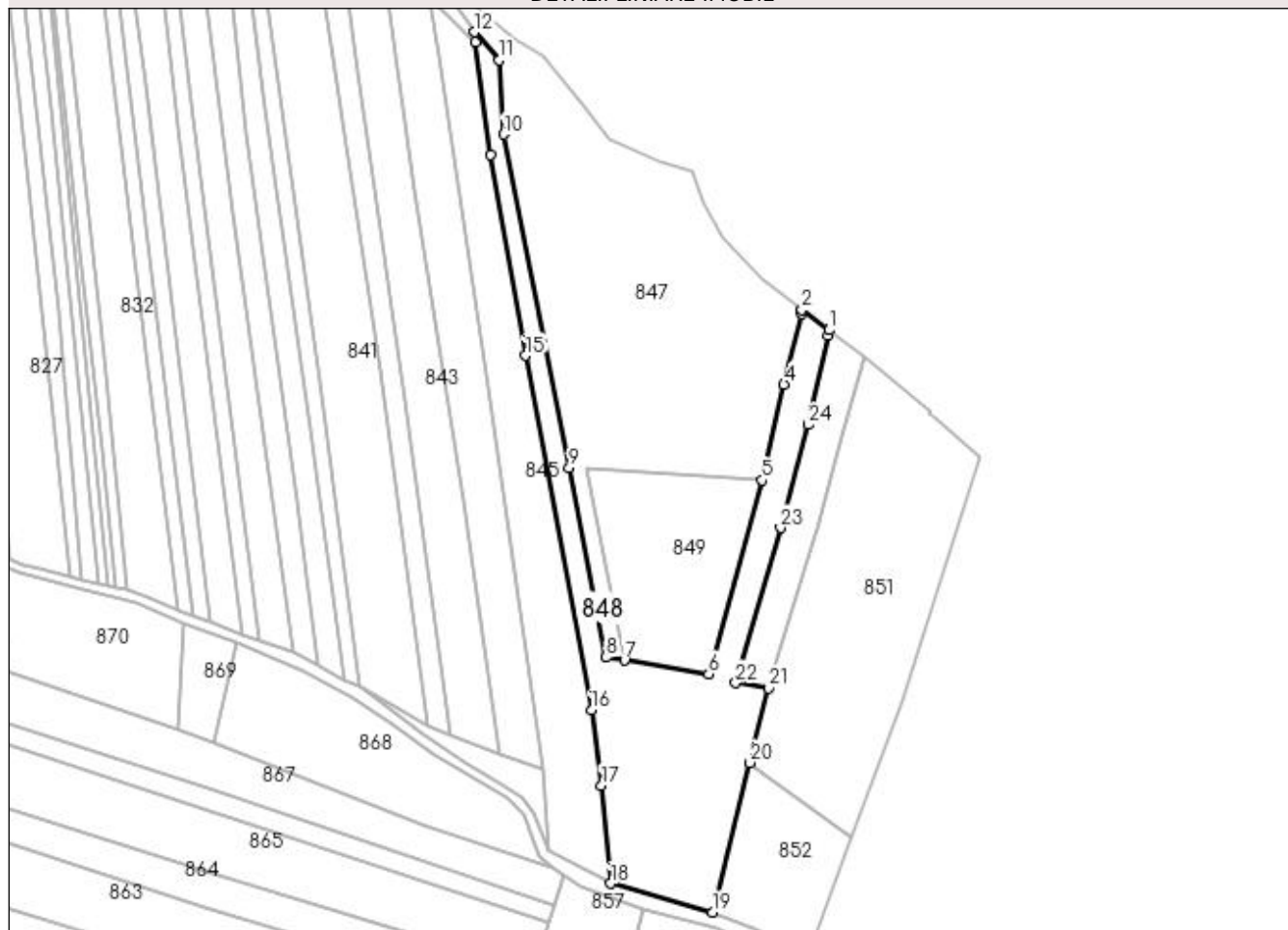
Anexa Nr. 1 La Partea I

Teren

Nr cadastral	Suprafața (mp)*	Observații / Referințe
30304	8.200	

* Suprafața este determinată în planul de proiecție Stereo 70.

DETALII LINIARE IMOBIL



Date referitoare la teren

Crt	Categorie folosință	Intravilan	Suprafața (mp)	Tarla	Parcelă	Nr. topo	Observații / Referințe
1	arabil	DA	31	18	545, 546, 547	-	
2	arabil	NU	1.585	18	545, 546, 547	-	
3	faneata	NU	6.584	18	545, 546, 547	-	

Lungime Segmente

1) Valorile lungimilor segmentelor sunt obținute din proiecție în plan.

Punct început	X / Y	Punct sfârșit	X / Y	Lungime segment (** (m)
1	616.673,649 661.641,101	2	616.663,397 661.648,754	12.793
3	616.663,214 661.647,344	4	616.656,529 661.620,542	27.623
5	616.648,331 661.584,163	6	616.628,061 661.510,85	76.064

Punct început	X / Y	Punct sfârșit	X / Y	Lungime segment (** (m)
2	616.663,397 661.648,754	3	616.663,214 661.647,344	1.422
4	616.656,529 661.620,542	5	616.648,331 661.584,163	37.291
6	616.628,061 661.510,85	7	616.596,126 661.516,046	32.355

Punct început	X / Y	Punct sfârșit	X / Y	Lungime segment (** (m))
7	616.596,126 661.516,046	8	616.589,197 661.517,173	7.02
9	616.575,148 661.589,05	10	616.550,382 661.715,215	128.573
11	616.548,664 661.743,41	12	616.539,242 661.753,968	14.151
13	616.539,729 661.750,241	14	616.545,324 661.707,459	43.146
15	616.558,643 661.631,43	16	616.583,6 661.497,15	136.58
17	616.587,384 661.468,618	18	616.590,886 661.431,435	37.348
19	616.629,381 661.420,572	20	616.643,657 661.477,171	58.372
21	616.650,792 661.505,462	22	616.638,279 661.507,358	12.656
23	616.655,217 661.566,233	24	616.665,707 661.605,254	40.406
25	616.673,144 661.638,965	1	616.673,649 661.641,101	2.195

Punct început	X / Y	Punct sfârșit	X / Y	Lungime segment (** (m))
8	616.589,197 661.517,173	9	616.575,148 661.589,05	73.237
10	616.550,382 661.715,215	11	616.548,664 661.743,41	28.247
12	616.539,242 661.753,968	13	616.539,729 661.750,241	3.759
14	616.545,324 661.707,459	15	616.558,643 661.631,43	77.187
16	616.583,6 661.497,15	17	616.587,384 661.468,618	28.782
18	616.590,886 661.431,435	19	616.629,381 661.420,572	39.998
20	616.643,657 661.477,171	21	616.650,792 661.505,462	29.177
22	616.638,279 661.507,358	23	616.655,217 661.566,233	61.263
24	616.665,707 661.605,254	25	616.673,144 661.638,965	34.522

** Lungimile segmentelor sunt determinate în planul de proiecție Stereo 70 și sunt rotunjite la 1 milimetru.

*** Distanța dintre puncte este formată din segmente cumulate ce sunt mai mici decât valoarea 1 milimetru.

**DATE DESPRE IMOBILUL NR. 849**

Oficiul de Cadastru și Publicitate Imobiliară SUCEAVA
Biroul de Cadastru și Publicitate Imobiliară Falticeni

A. Partea I. Descrierea imobilului

TEREN Extravilan

Adresa: Jud. Suceava

Nr. Crt	Nr cadastral Nr. topografic	Suprafața* (mp)	Observații / Referințe
A1	30900	3.600	Sector cadastral:14 Teren neimprejmuit;

B. Partea II. Proprietari și acte

Inscrieri privitoare la dreptul de proprietate și alte drepturi reale	Referințe
13794 / 19/07/2017	
Act Notarial nr. 1021, din 17/07/2017 emis de Uta Dan;	
B2	A1
Intabulare, drept de PROPRIETATE bun comun, dobandit prin Conventie, cota actuala 1/1, cota initiala 1/1	
1) PELIN CONSTANTIN, casatorit cu	
2) PELIN ELENA	

C. Partea III. SARCINI .

Inscrieri privind dezmembramintele dreptului de proprietate, drepturi reale de garanție și sarcini	Referințe
NU SUNT	

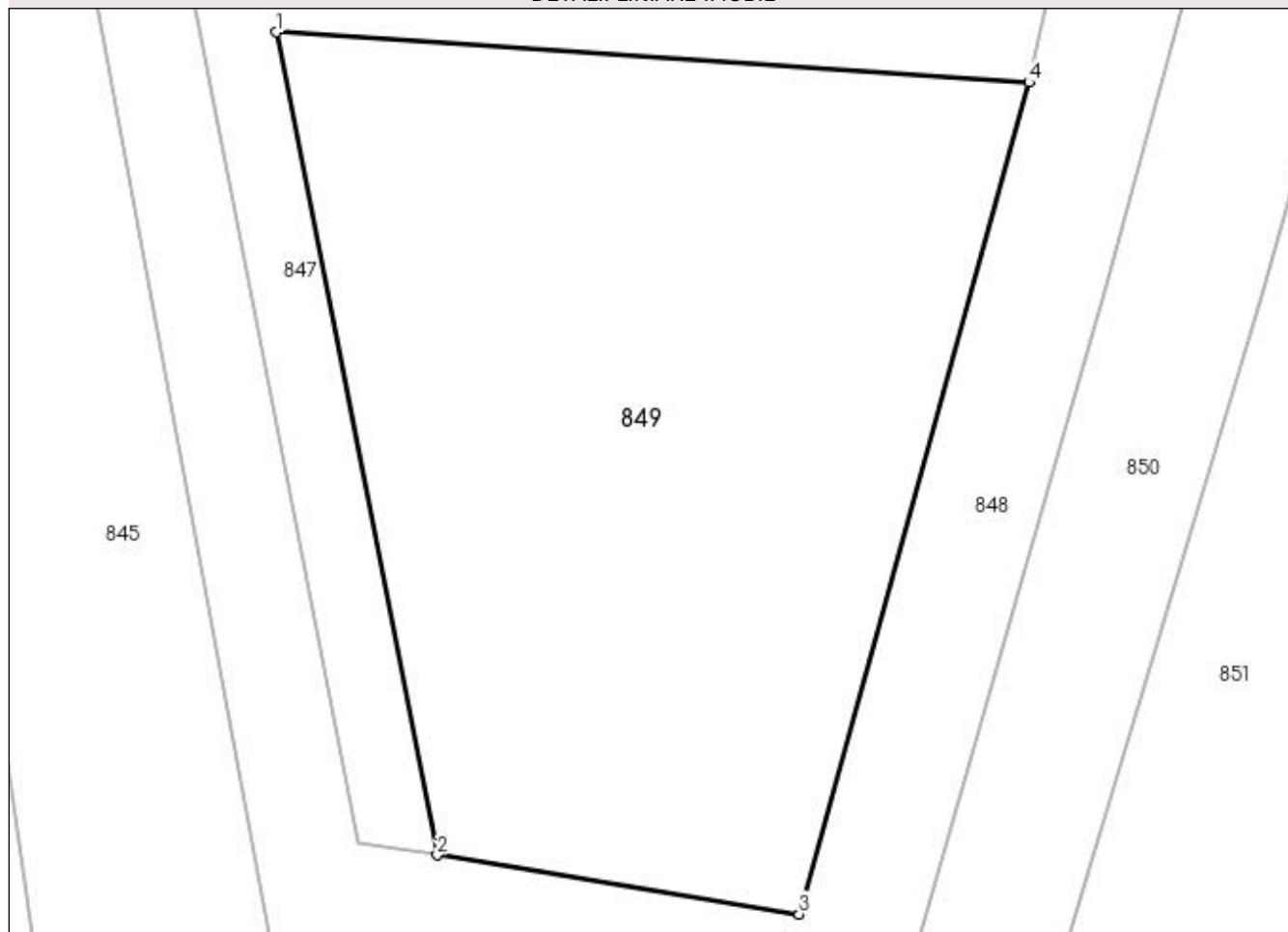
Anexa Nr. 1 La Partea I

Teren

Nr cadastral	Suprafața (mp)*	Observații / Referințe
30900	3.600	

* Suprafața este determinată în planul de proiecție Stereo 70.

DETALII LINIARE IMOBIL



Date referitoare la teren

Crt	Categorie folosință	Intra vilan	Suprafața (mp)	Tarla	Parcelă	Nr. topo	Observații / Referințe
1	faneata	NU	3.600	18	546, 547	-	

Lungime Segmente

1) Valorile lungimilor segmentelor sunt obținute din proiecție în plan.

Punct început	X / Y	Punct sfârșit	X / Y	Lungime segment (** (m)
1	616.581,945 661.588,596	2	616.596,126 661.516,046	73.923
2	616.596,126 661.516,046	3	616.628,061 661.510,85	32.355
3	616.628,061 661.510,85	4	616.648,331 661.584,163	76.064
4	616.648,331 661.584,163	1	616.581,945 661.588,596	66.534

**** Lungimile segmentelor sunt determinate în planul de proiecție Stereo 70 și sunt rotunjite la 1 milimetru.**

***** Distanța dintre puncte este formată din segmente cumulate ce sunt mai mici decât valoarea 1 milimetru.**

**DATE DESPRE IMOBILUL NR. 850**

Oficiul de Cadastru și Publicitate Imobiliară SUCEAVA
Biroul de Cadastru și Publicitate Imobiliară Falticeni

A. Partea I. Descrierea imobilului

TEREN Necunoscut

Adresa: Loc. Dolhestii Mici, Jud. Suceava

Nr. Crt	Nr cadastral Nr. topografic	Suprafața* (mp)	Observații / Referințe
A1		1.824	Sector cadastral:14 Teren neimprejmuit;

B. Partea II. Proprietari și acte

Inscrieri privitoare la dreptul de proprietate și alte drepturi reale		Referințe
850 / 01/08/2023		
Act Normativ nr. 7, din 13/03/1996 emis de Parlamentul Romaniei;		
B1	Inscrierea provizorie, drept de PROPRIETATE, dobandit prin Lege, cota actuala 1/1, cota initiala 1/2 1) COMUNA DOLHESTI, CIF:5506727	A1

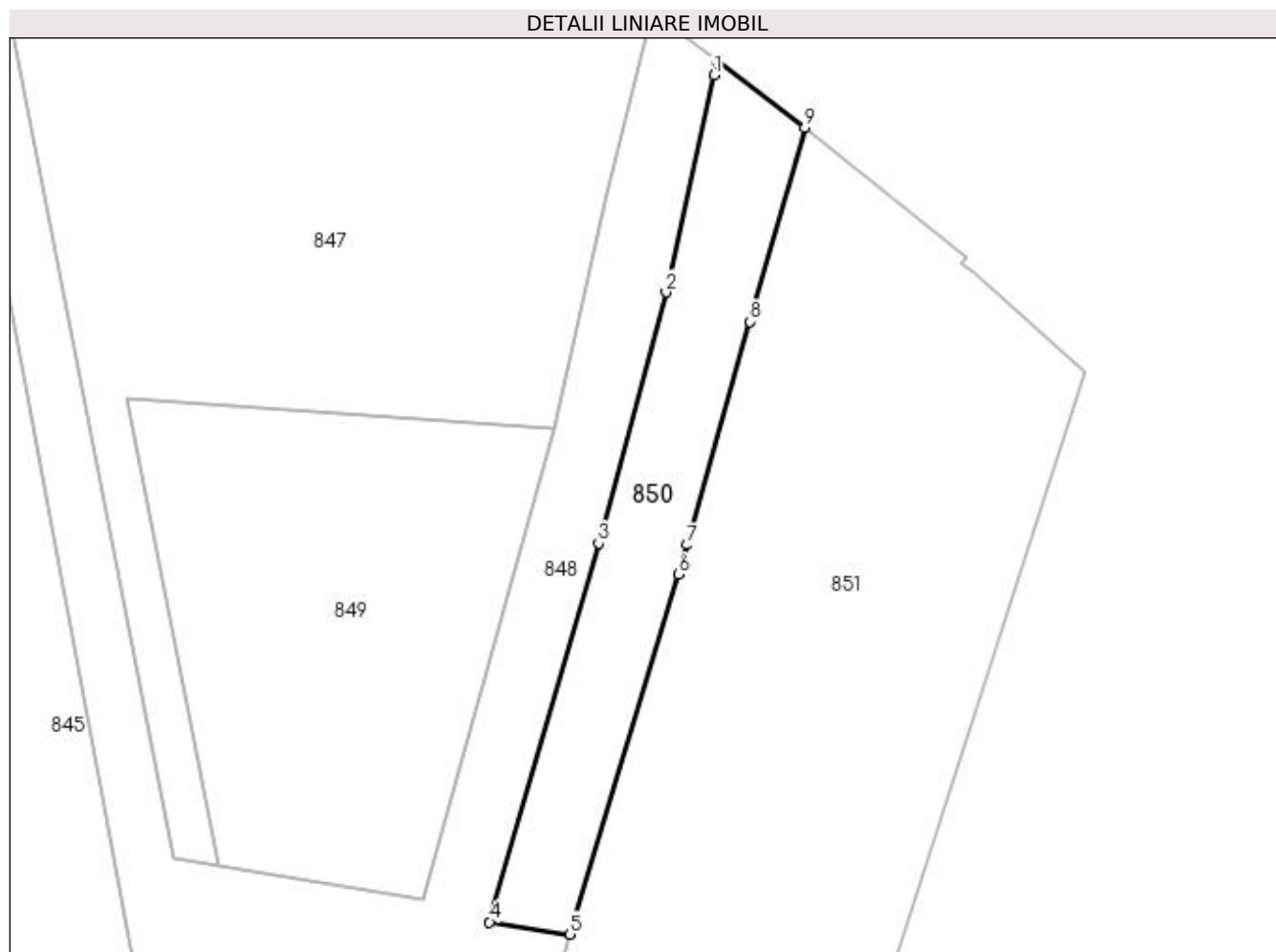
C. Partea III. SARCINI .

Inscrieri privind dezmembramintele dreptului de proprietate, drepturi reale de garanție și sarcini	Referințe
NU SUNT	

Anexa Nr. 1 La Partea I**Teren**

Nr cadastral	Suprafața (mp)*	Observații / Referințe
	1.824	

* Suprafața este determinată în planul de proiecție Stereo 70.

**Date referitoare la teren**

Crt	Categorie folosință	Intra vilan	Suprafața (mp)	Tarla	Parcelă	Nr. topo	Observații / Referințe
1	arabil	NU	51	18	546, 547	-	
2	arabil	DA	907	18	546, 547	-	
3	arabil	NU	866	18	546, 547	-	

Lungime Segmente

1) Valorile lungimilor segmentelor sunt obținute din proiecție în plan.

Punct început	X / Y	Punct sfârșit	X / Y	Lungime segment (** (m)
1	616.673,144 661.638,965	2	616.665,707 661.605,254	34.522
2	616.665,707 661.605,254	3	616.655,217 661.566,233	40.406
3	616.655,217 661.566,233	4	616.638,279 661.507,358	61.263
4	616.638,279 661.507,358	5	616.650,792 661.505,462	12.656

Punct început	X / Y	Punct sfârșit	X / Y	Lungime segment (** (m)
5	616.650,792 661.505,462	6	616.667,646 661.561,381	58.404
6	616.667,646 661.561,381	7	616.668,949 661.565,997	4.796
7	616.668,949 661.565,997	8	616.678,741 661.600,677	36.036
8	616.678,741 661.600,677	9	616.687,259 661.630,842	31.345
9	616.687,259 661.630,842	10	616.673,649 661.641,101	17.043
10	616.673,649 661.641,101	1	616.673,144 661.638,965	2.195

** Lungimile segmentelor sunt determinate în planul de proiecție Stereo 70 și sunt rotunjite la 1 milimetru.

*** Distanța dintre puncte este formată din segmente cumulate ce sunt mai mici decât valoarea 1 milimetru.

**DATE DESPRE IMOBILUL NR. 851**

Oficiul de Cadastru și Publicitate Imobiliară SUCEAVA
Biroul de Cadastru și Publicitate Imobiliară Falticeni

A. Partea I. Descrierea imobilului

TEREN Necunoscut

Adresa: Loc. Dolhestii Mici, Jud. Suceava

Nr. Crt	Nr cadastral Nr. topografic	Suprafața* (mp)	Observații / Referințe
A1	30899	7.800	Sector cadastral:14 Teren neimprejmuit;

B. Partea II. Proprietari și acte

Inscrieri privitoare la dreptul de proprietate și alte drepturi reale	Referințe
13793 / 19/07/2017	
Act Notarial nr. 1021, din 17/07/2017 emis de Uta Dan;	
B2	A1
Intabulare, drept de PROPRIETATE bun comun, dobandit prin Conventie, cota actuala 1/1, cota initiala 1/1	
1) PELIN CONSTANTIN, casatorit cu	
2) PELIN ELENA	

C. Partea III. SARCINI .

Inscrieri privind dezmembramintele dreptului de proprietate, drepturi reale de garanție și sarcini	Referințe
NU SUNT	

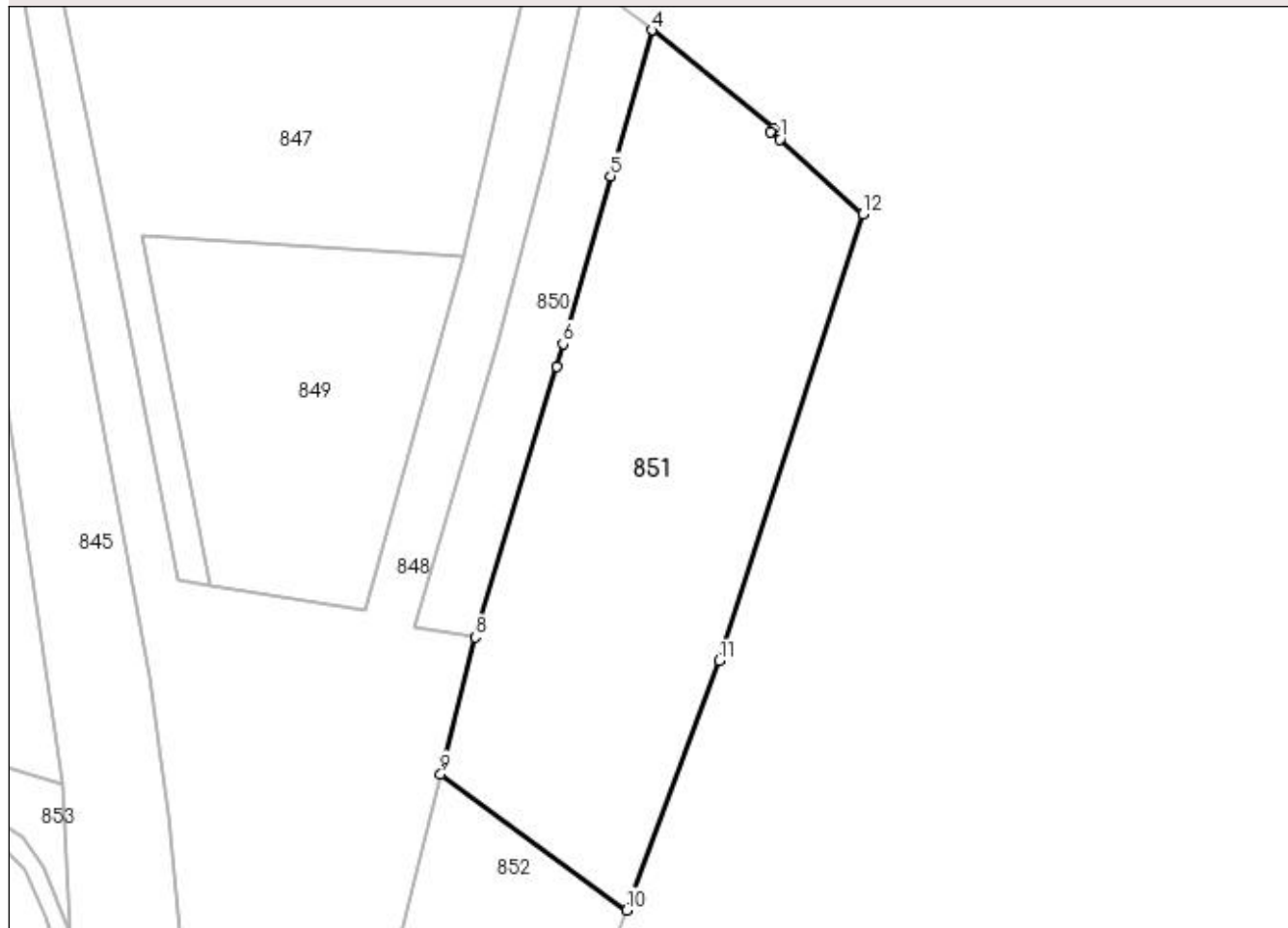
Anexa Nr. 1 La Partea I

Teren

Nr cadastral	Suprafața (mp)*	Observații / Referințe
30899	7.800	

* Suprafața este determinată în planul de proiecție Stereo 70.

DETALII LINIARE IMOBIL



Date referitoare la teren

Crt	Categorie folosință	Intra vilan	Suprafața (mp)	Tarla	Parcelă	Nr. topo	Observații / Referințe
1	arabil	DA	3.405	18	547	-	
2	arabil	NU	4.395	18	547	-	

Lungime Segmente

1) Valorile lungimilor segmentelor sunt obținute din proiecție în plan.

Punct început	X / Y	Punct sfârșit	X / Y	Lungime segment (** (m)
1	616.713,678 661.608,262	2	616.711,687 661.609,709	2.461
2	616.711,687 661.609,709	3	616.712,465 661.610,527	1.129
3	616.712,465 661.610,527	4	616.687,259 661.630,842	32.373
4	616.687,259 661.630,842	5	616.678,741 661.600,677	31.345

Punct început	X / Y	Punct sfârșit	X / Y	Lungime segment (** (m)
5	616.678,741 661.600,677	6	616.668,949 661.565,997	36.036
6	616.668,949 661.565,997	7	616.667,646 661.561,381	4.796
7	616.667,646 661.561,381	8	616.650,792 661.505,462	58.404
8	616.650,792 661.505,462	9	616.643,657 661.477,171	29.177
9	616.643,657 661.477,171	10	616.682,091 661.449,042	47.628
10	616.682,091 661.449,042	11	616.701,184 661.500,558	54.94
11	616.701,184 661.500,558	12	616.730,85 661.592,85	96.943
12	616.730,85 661.592,85	1	616.713,678 661.608,262	23.074

** Lungimile segmentelor sunt determinate în planul de proiecție Stereo 70 și sunt rotunjite la 1 milimetru.

*** Distanța dintre puncte este formată din segmente cumulate ce sunt mai mici decât valoarea 1 milimetru.

**DATE DESPRE IMOBILUL NR. 852**

Oficiul de Cadastru și Publicitate Imobiliară SUCEAVA
Biroul de Cadastru și Publicitate Imobiliară Falticeni

A. Partea I. Descrierea imobilului

TEREN Extravilan

Adresa: Jud. Suceava

Nr. Crt	Nr cadastral Nr. topografic	Suprafața* (mp)	Observații / Referințe
A1		2.216	Sector cadastral:14 Teren neimprejmuit;

B. Partea II. Proprietari și acte

Inscrieri privitoare la dreptul de proprietate și alte drepturi reale		Referințe
852 / 01/08/2023		
Act Normativ nr. 7, din 13/03/1996 emis de Parlamentul Romaniei;		
B1	Inscrierea provizorie, drept de PROPRIETATE, dobandit prin Lege, cota actuala 1/1, cota initiala 1/2 1) COMUNA DOLHESTI, CIF:5506727	A1

C. Partea III. SARCINI .

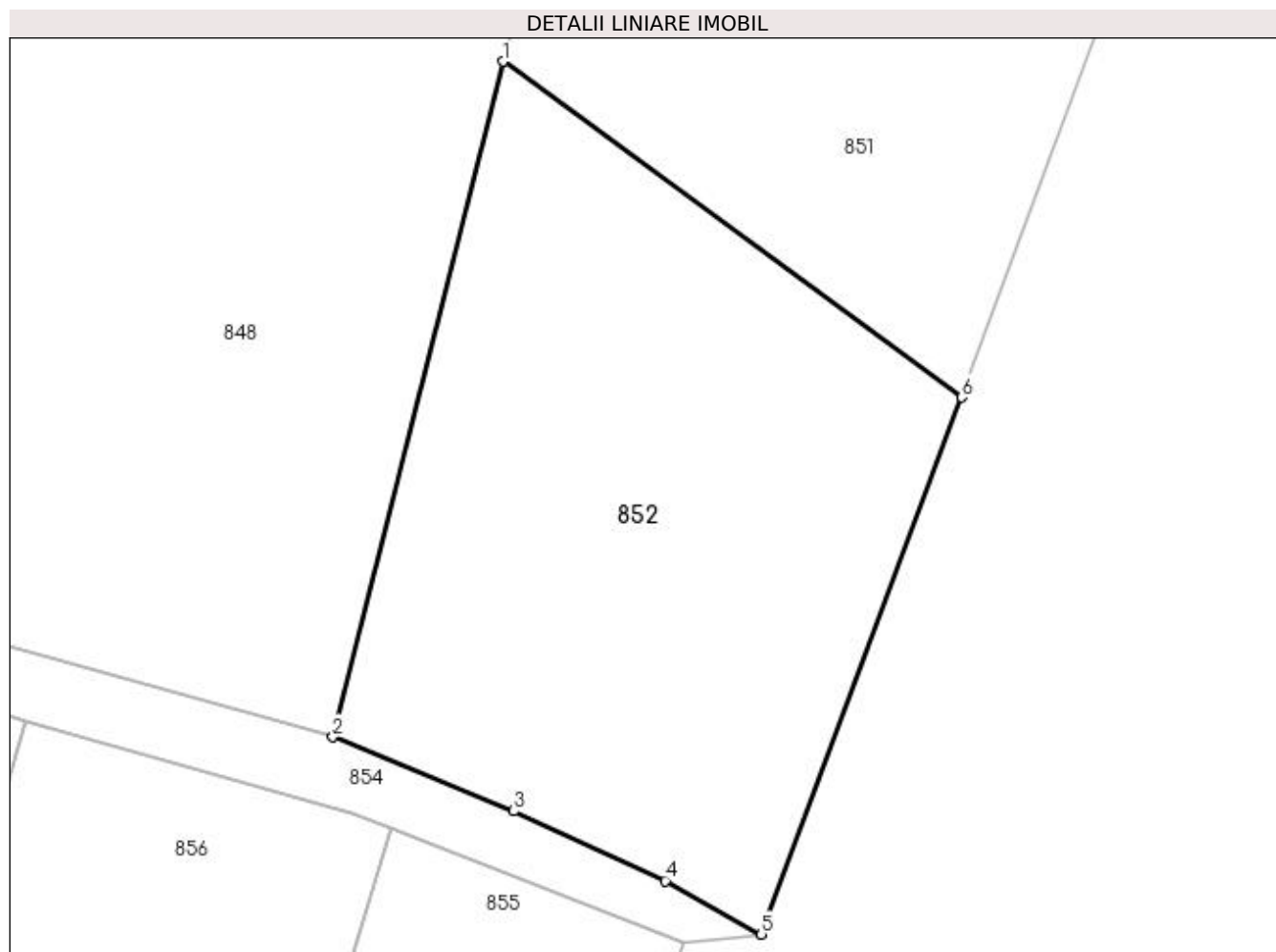
Inscrieri privind dezmembramintele dreptului de proprietate, drepturi reale de garanție și sarcini	Referințe
NU SUNT	

Anexa Nr. 1 La Partea I

Teren

Nr cadastral	Suprafața (mp)*	Observații / Referințe
	2.216	

* Suprafața este determinată în planul de proiecție Stereo 70.



Date referitoare la teren

Crt	Categorie folosință	Intra vilan	Suprafața (mp)	Tarla	Parcelă	Nr. topo	Observații / Referințe
1	arabil	NU	2.216	18	545, 546	-	

Lungime Segmente

1) Valorile lungimilor segmentelor sunt obținute din proiecție în plan.

Punct început	X / Y	Punct sfârșit	X / Y	Lungime segment (** (m)
1	616.643,657 661.477,171	2	616.629,381 661.420,572	58.372
2	616.629,381 661.420,572	3	616.644,566 661.414,391	16.395
3	616.644,566 661.414,391	4	616.657,244 661.408,538	13.964
4	616.657,244 661.408,538	5	616.665,3 661.404,053	9.22
5	616.665,3 661.404,053	6	616.682,091 661.449,042	48.02

Punct început	X / Y	Punct sfârșit	X / Y	Lungime segment (** (m)
6	616.682,091 661.449,042	1	616.643,657 661.477,171	47.628

** Lungimile segmentelor sunt determinate în planul de proiecție Stereo 70 și sunt rotunjite la 1 milimetru.

*** Distanța dintre puncte este formată din segmente cumulate ce sunt mai mici decât valoarea 1 milimetru.

**DATE DESPRE IMOBILUL NR. 853**

Oficiul de Cadastru și Publicitate Imobiliară SUCEAVA
Biroul de Cadastru și Publicitate Imobiliară Falticeni

A. Partea I. Descrierea imobilului

TEREN Extravilan

Adresa: Jud. Suceava

Nr. Crt	Nr cadastral Nr. topografic	Suprafața* (mp)	Observații / Referințe
A1		540	Sector cadastral:14 Teren neimprejmuit;

B. Partea II. Proprietari și acte

Inscrieri privitoare la dreptul de proprietate și alte drepturi reale		Referințe
853 / 01/08/2023		
Act Normativ nr. 7, din 13/03/1996 emis de Parlamentul Romaniei;		
B1	Inscrierea provizorie, drept de PROPRIETATE, dobandit prin Lege, cota actuala 1/1, cota initiala 1/2 1) COMUNA DOLHESTI, CIF:5506727	A1

C. Partea III. SARCINI .

Inscrieri privind dezmembramintele dreptului de proprietate, drepturi reale de garanție și sarcini	Referințe
NU SUNT	

Anexa Nr. 1 La Partea I

Teren

Nr cadastral	Suprafața (mp)*	Observații / Referințe
	540	

* Suprafața este determinată în planul de proiecție Stereo 70.



Date referitoare la teren

Crt	Categorie folosință	Intravilan	Suprafața (mp)	Tarla	Parcelă	Nr. topo	Observații / Referințe
1	neproductiv	NU	540	18	545, 504, 505	-	

Lungime Segmente

1) Valorile lungimilor segmentelor sunt obținute din proiecție în plan.

Punct început	X / Y	Punct sfârșit	X / Y	Lungime segment (** (m)
1	616.548,877 661.480,133	2	616.529,989 661.487,462	20.26
2	616.529,989 661.487,462	3	616.521,602 661.491,235	9.197
3	616.521,602 661.491,235	4	616.495,706 661.505,992	29.806
4	616.495,706 661.505,992	5	616.519,606 661.488,166	29.816
5	616.519,606 661.488,166	6	616.535,452 661.477,602	19.045

Punct început	X / Y	Punct sfârșit	X / Y	Lungime segment (** (m)
6	616.535,452 661.477,602	7	616.549,378 661.469,319	16.203
7	616.549,378 661.469,319	8	616.557,371 661.464,04	9.579
8	616.557,371 661.464,04	9	616.561,743 661.458,034	7.429
9	616.561,743 661.458,034	10	616.567,126 661.444,218	14.828
10	616.567,126 661.444,218	11	616.565,493 661.474,949	30.774
11	616.565,493 661.474,949	1	616.548,877 661.480,133	17.406

** Lungimile segmentelor sunt determinate în planul de proiecție Stereo 70 și sunt rotunjite la 1 milimetru.

*** Distanța dintre puncte este formată din segmente cumulate ce sunt mai mici decât valoarea 1 milimetru.

**DATE DESPRE IMOBILUL NR. 854**

Oficiul de Cadastru și Publicitate Imobiliară SUCEAVA
Biroul de Cadastru și Publicitate Imobiliară Falticeni

A. Partea I. Descrierea imobilului

TEREN Extravilan

Adresa: Jud. Suceava

Nr. Crt	Nr cadastral Nr. topografic	Suprafața* (mp)	Observații / Referințe
A1		2.276	Sector cadastral:14 Teren neimprejmuit;

B. Partea II. Proprietari și acte

Inscrieri privitoare la dreptul de proprietate și alte drepturi reale	Referințe
854 / 01/08/2023	
Act Normativ nr. 7, din 13/03/1996 emis de Parlamentul Romaniei;	
B1	A1
Inscrierea provizorie, drept de PROPRIETATE, dobandit prin Lege, cota actuala 1/1, cota initiala 1/2 1) COMUNA DOLHESTI, CIF:5506727	

C. Partea III. SARCINI .

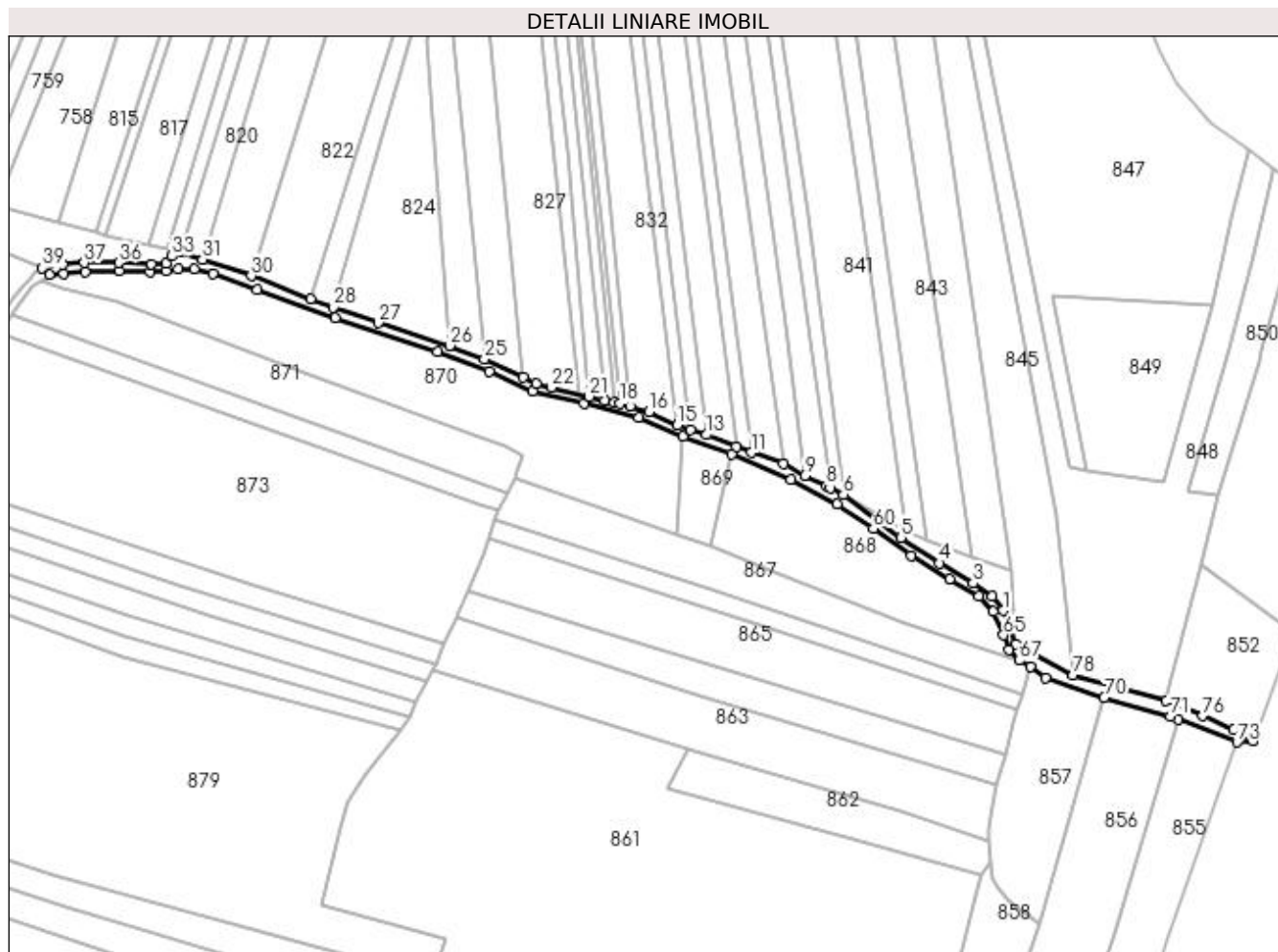
Inscrieri privind dezmembramintele dreptului de proprietate, drepturi reale de garanție și sarcini	Referințe
NU SUNT	

Anexa Nr. 1 La Partea I

Teren

Nr cadastral	Suprafața (mp)*	Observații / Referințe
	2.276	

* Suprafața este determinată în planul de proiecție Stereo 70.



Date referitoare la teren

Crt	Categorie folosință	Intra vilan	Suprafața (mp)	Tarla	Parcelă	Nr. topo	Observații / Referințe
1	drum	NU	2.276	18	505, 545	-	

Lungime Segmente

1) Valorile lungimilor segmentelor sunt obținute din proiecție în plan.

Punct început	X / Y	Punct sfârșit	X / Y	Lungime segment	Punct început	X / Y	Punct sfârșit	X / Y	Lungime segment	Punct început	X / Y	Punct sfârșit	X / Y	Lungime segment
1	616.561,743 661.458,034	2	616.557,371 661.464,04	7.429	2	616.557,371 661.464,04	3	616.549,378 661.469,319	9.579	3	616.549,378 661.469,319	4	616.535,452 661.477,602	16.203
4	616.535,452 661.477,602	5	616.519,606 661.488,166	19.045	5	616.519,606 661.488,166	6	616.495,706 661.505,992	29.816	6	616.495,706 661.505,992	7	616.490,308 661.508,686	6.033
7	616.490,308 661.508,686	8	616.488,682 661.509,497	1.817	8	616.488,682 661.509,497	9	616.479,658 661.513,903	10.042	9	616.479,658 661.513,903	10	616.470,973 661.518,878	10.009
10	616.470,973 661.518,878	11	616.457,48 661.523,386	14.226	11	616.457,48 661.523,386	12	616.451,205 661.525,79	6.72	12	616.451,205 661.525,79	13	616.438,892 661.530,819	13.3
13	616.438,892 661.530,819	14	616.432,387 661.533,021	6.868	14	616.432,387 661.533,021	15	616.426,967 661.534,788	5.701	15	616.426,967 661.534,788	16	616.415,258 661.540,182	12.892
16	616.415,258 661.540,182	17	616.407,281 661.542,637	8.346	17	616.407,281 661.542,637	18	616.403,057 661.543,695	4.354	18	616.403,057 661.543,695	19	616.400,708 661.544,182	2.399

Punct început	X / Y	Punct sfârșit	X / Y	Lungime segment	Punct început	X / Y	Punct sfârșit	X / Y	Lungime segment	Punct început	X / Y	Punct sfârșit	X / Y	Lungime segment
19	616.400,708 661.544,182	20	616.396,788 661.545,072	4.02	20	616.396,788 661.545,072	21	616.390,273 661.546,608	6.694	21	616.390,273 661.546,608	22	616.374,712 661.550,449	16.028
22	616.374,712 661.550,449	23	616.368,445 661.552,046	6.467	23	616.368,445 661.552,046	24	616.363,024 661.554,626	6.004	24	616.363,024 661.554,626	25	616.347,123 661.562,192	17.609
25	616.347,123 661.562,192	26	616.332,518 661.567,614	15.579	26	616.332,518 661.567,614	27	616.303,066 661.577,067	30.932	27	616.303,066 661.577,067	28	616.284,48 661.583,548	19.684
28	616.284,48 661.583,548	29	616.274,961 661.587,137	10.173	29	616.274,961 661.587,137	30	616.250,44 661.596,484	26.242	30	616.250,44 661.596,484	31	616.230,311 661.603,372	21.275
31	616.230,311 661.603,372	32	616.221,182 661.606,589	9.679	32	616.221,182 661.606,589	33	616.217,56 661.604,79	4.044	33	616.217,56 661.604,79	34	616.215,268 661.601,628	3.905
34	616.215,268 661.601,628	35	616.209,068 661.601,53	6.201	35	616.209,068 661.601,53	36	616.195,536 661.601,936	13.538	36	616.195,536 661.601,936	37	616.181,284 661.602,015	14.252
37	616.181,284 661.602,015	38	616.172,244 661.601,173	9.079	38	616.172,244 661.601,173	39	616.163,92 661.599,789	8.438	39	616.163,92 661.599,789	40	616.166,739 661.597,095	3.899
40	616.166,739 661.597,095	41	616.172,713 661.597,608	5.996	41	616.172,713 661.597,608	42	616.181,613 661.598,051	8.911	42	616.181,613 661.598,051	43	616.195,824 661.598,69	14.225
43	616.195,824 661.598,69	44	616.208,658 661.598,346	12.839	44	616.208,658 661.598,346	45	616.215,198 661.598,592	6.545	45	616.215,198 661.598,592	46	616.220,172 661.599,338	5.03
46	616.220,172 661.599,338	47	616.226,78 661.599,43	6.609	47	616.226,78 661.599,43	48	616.234,586 661.597,34	8.081	48	616.234,586 661.597,34	49	616.252,821 661.590,723	19.398
49	616.252,821 661.590,723	50	616.285,407 661.579,147	34.581	50	616.285,407 661.579,147	51	616.327,497 661.565,316	44.304	51	616.327,497 661.565,316	52	616.348,898 661.556,906	22.994
52	616.348,898 661.556,906	53	616.367,031 661.548,993	19.784	53	616.367,031 661.548,993	54	616.388,176 661.543,845	21.763	54	616.388,176 661.543,845	55	616.410,888 661.537,732	23.52
55	616.410,888 661.537,732	56	616.429,273 661.530,062	19.921	56	616.429,273 661.530,062	57	616.449,315 661.522,808	21.314	57	616.449,315 661.522,808	58	616.473,885 661.512,025	26.832
58	616.473,885 661.512,025	59	616.493,173 661.502,065	21.708	59	616.493,173 661.502,065	60	616.508,109 661.491,923	18.054	60	616.508,109 661.491,923	61	616.523,667 661.480,751	19.154
61	616.523,667 661.480,751	62	616.539,774 661.471,119	18.767	62	616.539,774 661.471,119	63	616.551,659 661.463,796	13.96	63	616.551,659 661.463,796	64	616.557,781 661.457,554	8.743
64	616.557,781 661.457,554	65	616.561,983 661.447,83	10.593	65	616.561,983 661.447,83	66	616.564,163 661.441,635	6.567	66	616.564,163 661.441,635	67	616.568,522 661.437,286	6.157
67	616.568,522 661.437,286	68	616.573,064 661.434,75	5.202	68	616.573,064 661.434,75	69	616.579,455 661.430,234	7.826	69	616.579,455 661.430,234	70	616.603,579 661.421,933	25.512
70	616.603,579 661.421,933	71	616.630,987 661.414,209	28.476	71	616.630,987 661.414,209	72	616.634,211 661.412,957	3.459	72	616.634,211 661.412,957	73	616.658,733 661.403,432	26.307
73	616.658,733 661.403,432	74	616.665,3 661.404,053	6.596	74	616.665,3 661.404,053	75	616.657,244 661.408,538	9.22	75	616.657,244 661.408,538	76	616.644,566 661.414,391	13.964
76	616.644,566 661.414,391	77	616.629,381 661.420,572	16.395	77	616.629,381 661.420,572	78	616.590,886 661.431,435	39.998	78	616.590,886 661.431,435	79	616.567,126 661.444,218	26.98
79	616.567,126 661.444,218	1	616.561,743 661.458,034	14.828										

** Lungimile segmentelor sunt determinate în planul de proiecție Stereo 70 și sunt rotunjite la 1 milimetru.

*** Distanța dintre puncte este formată din segmente cumulate ce sunt mai mici decât valoarea 1 milimetru.

**DATE DESPRE IMOBILUL NR. 855**

Oficiul de Cadastru și Publicitate Imobiliară SUCEAVA
Biroul de Cadastru și Publicitate Imobiliară Falticeni

A. Partea I. Descrierea imobilului

TEREN Extravilan

Adresa: Jud. Suceava

Nr. Crt	Nr cadastral Nr. topografic	Suprafața* (mp)	Observații / Referințe
A1		3.700	Sector cadastral:14 Teren neimprejmuit;

B. Partea II. Proprietari și acte

Inscrieri privitoare la dreptul de proprietate și alte drepturi reale		Referințe
855 / 01/08/2023		
Act Normativ nr. 7, din 13/03/1996 emis de Parlamentul Romaniei;		
B1	Inscrierea provizorie, drept de PROPRIETATE, dobandit prin Lege, cota actuala 1/1, cota initiala 1/2 1) COMUNA DOLHESTI, CIF:5506727	A1

C. Partea III. SARCINI .

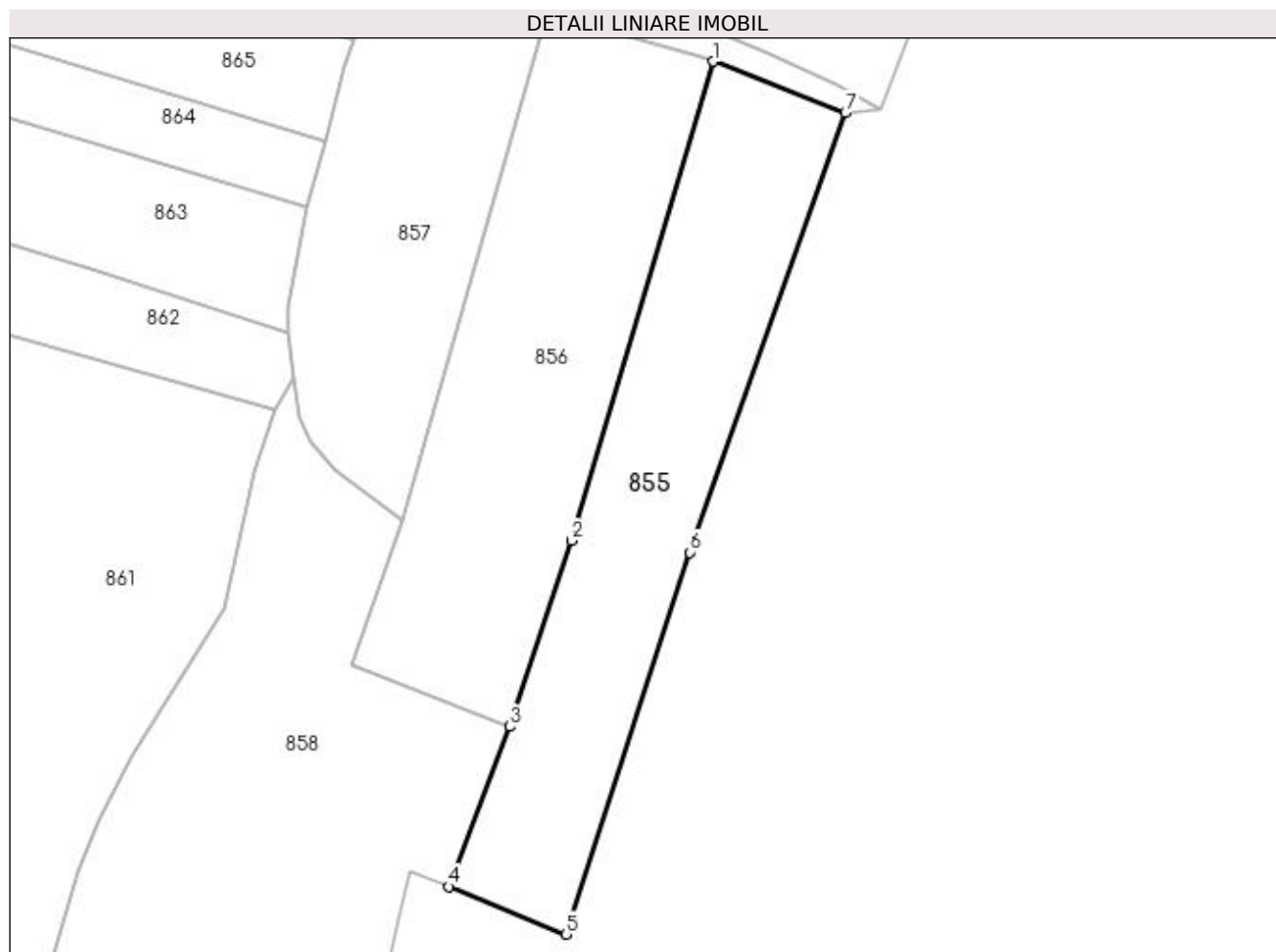
Inscrieri privind dezmembramintele dreptului de proprietate, drepturi reale de garanție și sarcini	Referințe
NU SUNT	

Anexa Nr. 1 La Partea I

Teren

Nr cadastral	Suprafața (mp)*	Observații / Referințe
	3.700	

* Suprafața este determinată în planul de proiecție Stereo 70.



Date referitoare la teren

Crt	Categorie folosință	Intra vilan	Suprafața (mp)	Tarla	Parcelă	Nr. topo	Observații / Referințe
1	arabil	NU	3.700	18	534	-	

Lungime Segmente

1) Valorile lungimilor segmentelor sunt obținute din proiecție în plan.

Punct început	X / Y	Punct sfârșit	X / Y	Lungime segment (** (m)
1	616.634,211 661.412,957	2	616.608,084 661.324,336	92.392
2	616.608,084 661.324,336	3	616.596,7 661.289,923	36.247
3	616.596,7 661.289,923	4	616.585,369 661.260,358	31.662
4	616.585,369 661.260,358	5	616.607,037 661.251,512	23.404
5	616.607,037 661.251,512	6	616.630,011 661.322,139	74.27

Punct început	X / Y	Punct sfârșit	X / Y	Lungime segment (** (m)
6	616.630,011 661.322,139	7	616.658,733 661.403,432	86.218
7	616.658,733 661.403,432	1	616.634,211 661.412,957	26.307

** Lungimile segmentelor sunt determinate în planul de proiecție Stereo 70 și sunt rotunjite la 1 milimetru.

*** Distanța dintre puncte este formată din segmente cumulate ce sunt mai mici decât valoarea 1 milimetru.

**DATE DESPRE IMOBILUL NR. 856**

Oficiul de Cadastru și Publicitate Imobiliară SUCEAVA
Biroul de Cadastru și Publicitate Imobiliară Falticeni

A. Partea I. Descrierea imobilului

TEREN Extravilan

Adresa: Jud. Suceava

Nr. Crt	Nr cadastral Nr. topografic	Suprafața* (mp)	Observații / Referințe
A1		4.000	Sector cadastral:14 Teren neimprejmit;

B. Partea II. Proprietari și acte

Inscrieri privitoare la dreptul de proprietate și alte drepturi reale		Referințe
856 / 01/08/2023		
Act Administrativ nr. 621, din 13/07/1995 emis de Comisia Judeteana Suceava;		
B1	Intabulare, drept de PROPRIETATE, dobandit prin Reconstituire, cota actuala 1/1, cota initiala 1/1 1) PISLARU ADELA, LIPSA CNP 2) PELIN NECULAI, LIPSA CNP 3) MURGOCI ORTANTA, LIPSA CNP 4) PELIN GHEORGHE, LIPSA CNP 5) PELIN TOADER, LIPSA CNP	A1

C. Partea III. SARCINI .

Inscrieri privind dezmembramintele dreptului de proprietate, drepturi reale de garanție și sarcini	Referințe
NU SUNT	

Anexa Nr. 1 La Partea I

Teren

Nr cadastral	Suprafața (mp)*	Observații / Referințe
	4.000	

* Suprafața este determinată în planul de proiecție Stereo 70.



Date referitoare la teren

Crt	Categorie folosință	Intra vilan	Suprafața (mp)	Tarla	Parcelă	Nr. topo	Observații / Referințe
1	arabil	NU	4.000	18	534	-	

Lungime Segmente

1) Valorile lungimilor segmentelor sunt obținute din proiecție în plan.

Punct început	X / Y	Punct sfârșit	X / Y	Lungime segment (** (m)
1	616.603,579 661.421,933	2	616.576,919 661.328,23	97.422
2	616.576,919 661.328,23	3	616.567,332 661.301,232	28.65
3	616.567,332 661.301,232	4	616.596,7 661.289,923	31.47
4	616.596,7 661.289,923	5	616.608,084 661.324,336	36.247
5	616.608,084 661.324,336	6	616.634,211 661.412,957	92.392

Punct început	X / Y	Punct sfârșit	X / Y	Lungime segment (** (m)
6	616.634,211 661.412,957	7	616.630,987 661.414,209	3.459
7	616.630,987 661.414,209	1	616.603,579 661.421,933	28.476

** Lungimile segmentelor sunt determinate în planul de proiecție Stereo 70 și sunt rotunjite la 1 milimetru.

*** Distanța dintre puncte este formată din segmente cumulate ce sunt mai mici decât valoarea 1 milimetru.

**DATE DESPRE IMOBILUL NR. 857**

Oficiul de Cadastru și Publicitate Imobiliară SUCEAVA
Biroul de Cadastru și Publicitate Imobiliară Falticeni

A. Partea I. Descrierea imobilului

TEREN Extravilan

Adresa: Jud. Suceava

Nr. Crt	Nr cadastral Nr. topografic	Suprafața* (mp)	Observații / Referințe
A1		2.900	Sector cadastral:14 Teren neimprejmuit;

B. Partea II. Proprietari și acte

Inscrieri privitoare la dreptul de proprietate și alte drepturi reale	Referințe
857 / 01/08/2023	
Act Administrativ nr. 960, din 03/11/1997 emis de Comisia Judeteana Suceava;	
B1	A1
Intabulare, drept de PROPRIETATE, dobandit prin Reconstituire, cota actuala 1/1, cota initiala 1/1	
1) MURGOCI IOSUB VASILE, LIPSA CNP	

C. Partea III. SARCINI .

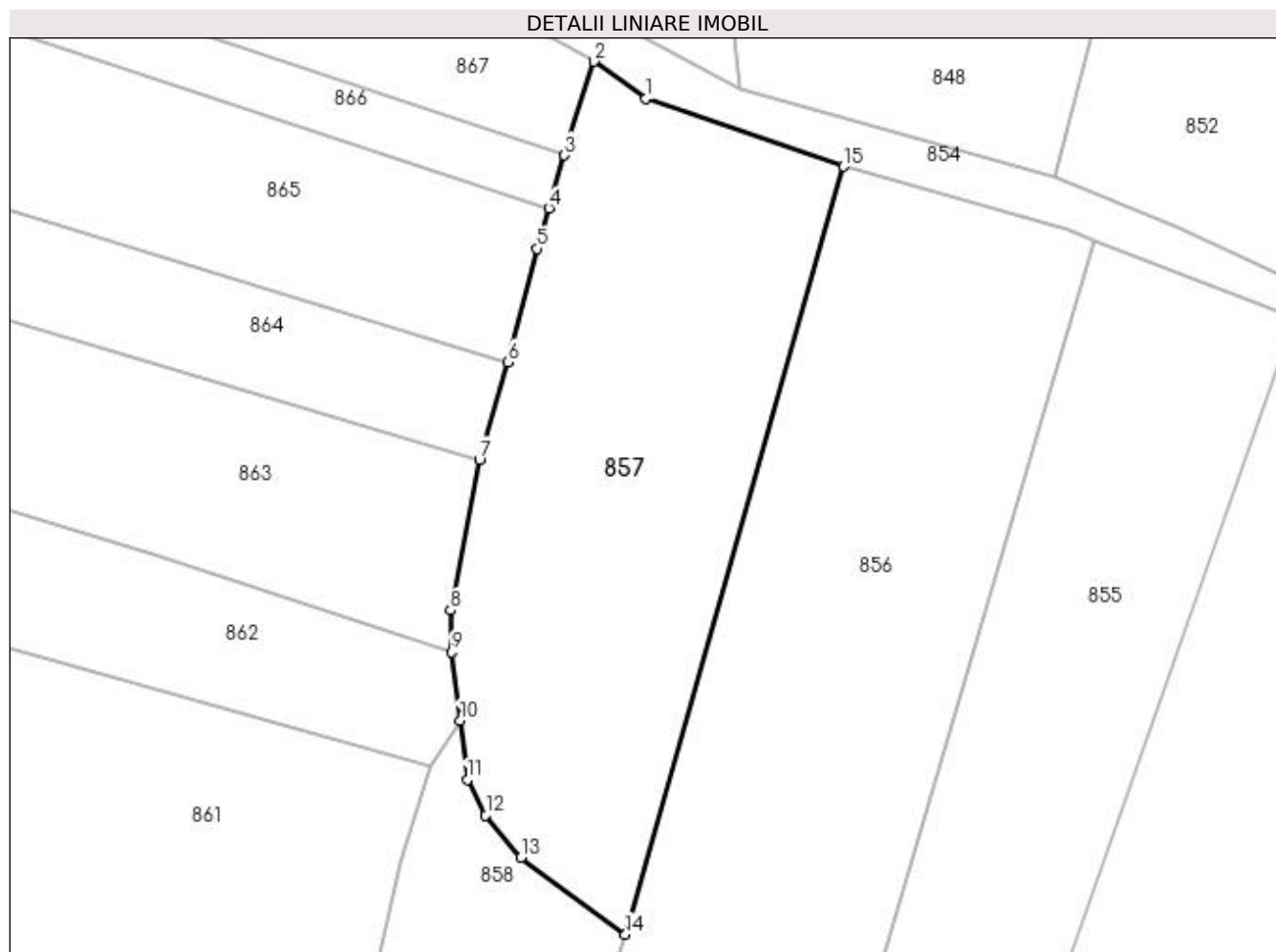
Inscrieri privind dezmembramintele dreptului de proprietate, drepturi reale de garanție și sarcini	Referințe
NU SUNT	

Anexa Nr. 1 La Partea I

Teren

Nr cadastral	Suprafața (mp)*	Observații / Referințe
	2.900	

* Suprafața este determinată în planul de proiecție Stereo 70.



Date referitoare la teren

Crt	Categorie folosință	Intra vilan	Suprafața (mp)	Tarla	Parcelă	Nr. topo	Observații / Referințe
1	arabil	NU	2.900	18	535, 545	-	

Lungime Segmente

1) Valorile lungimilor segmentelor sunt obținute din proiecție în plan.

Punct început	X / Y	Punct sfârșit	X / Y	Lungime segment (** (m)
1	616.579,455 661.430,234	2	616.573,064 661.434,75	7.826
2	616.573,064 661.434,75	3	616.569,509 661.423,312	11.978
3	616.569,509 661.423,312	4	616.567,584 661.416,834	6.758
4	616.567,584 661.416,834	5	616.566,122 661.411,913	5.134
5	616.566,122 661.411,913	6	616.562,573 661.398,066	14.295

Punct început	X / Y	Punct sfârșit	X / Y	Lungime segment (** (m)
6	616.562,573 661.398,066	7	616.559,107 661.386,176	12.385
7	616.559,107 661.386,176	8	616.555,59 661.367,777	18.732
8	616.555,59 661.367,777	9	616.555,697 661.362,67	5.108
9	616.555,697 661.362,67	10	616.556,741 661.354,341	8.394
10	616.556,741 661.354,341	11	616.557,646 661.347,112	7.285
11	616.557,646 661.347,112	12	616.559,879 661.342,749	4.901
12	616.559,879 661.342,749	13	616.564,149 661.337,575	6.708
13	616.564,149 661.337,575	14	616.576,919 661.328,23	15.824
14	616.576,919 661.328,23	15	616.603,579 661.421,933	97.422
15	616.603,579 661.421,933	1	616.579,455 661.430,234	25.512

** Lungimile segmentelor sunt determinate în planul de proiecție Stereo 70 și sunt rotunjite la 1 milimetru.

*** Distanța dintre puncte este formată din segmente cumulate ce sunt mai mici decât valoarea 1 milimetru.

**DATE DESPRE IMOBILUL NR. 858**

Oficiul de Cadastru și Publicitate Imobiliară SUCEAVA
Biroul de Cadastru și Publicitate Imobiliară Falticeni

A. Partea I. Descrierea imobilului

TEREN Extravilan

Adresa: Jud. Suceava

Nr. Crt	Nr cadastral Nr. topografic	Suprafața* (mp)	Observații / Referințe
A1		9.470	Sector cadastral:14 Teren neimprejmuit;

B. Partea II. Proprietari și acte

Inscrieri privitoare la dreptul de proprietate și alte drepturi reale		Referințe
858 / 01/08/2023		
Act Normativ nr. 7, din 13/03/1996 emis de Parlamentul Romaniei;		
B1	Inscrierea provizorie, drept de PROPRIETATE, dobandit prin Lege, cota actuala 1/1, cota initiala 1/2 1) COMUNA DOLHESTI, CIF:5506727	A1

C. Partea III. SARCINI .

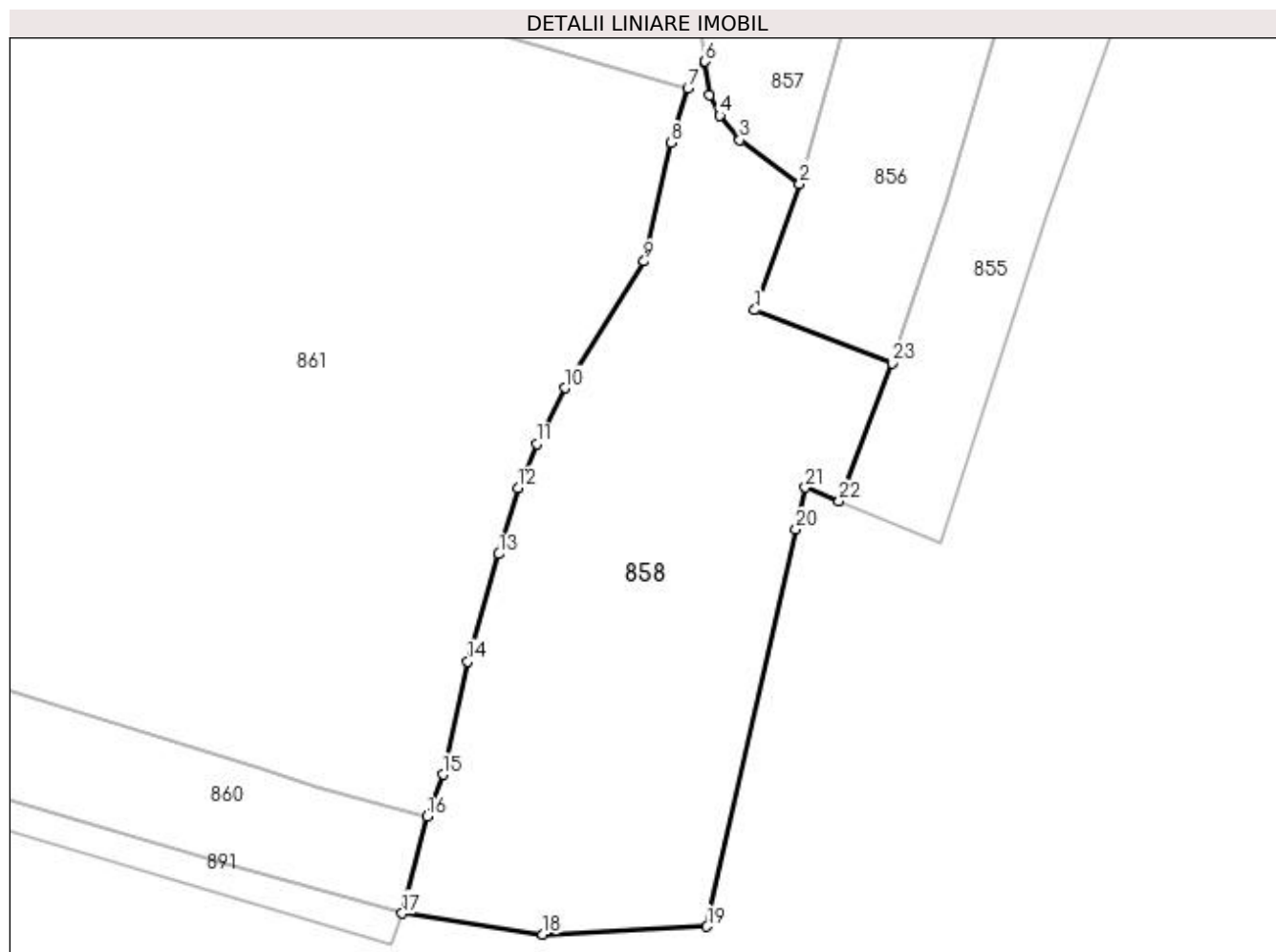
Inscrieri privind dezmembramintele dreptului de proprietate, drepturi reale de garanție și sarcini	Referințe
NU SUNT	

Anexa Nr. 1 La Partea I

Teren

Nr cadastral	Suprafața (mp)*	Observații / Referințe
	9.470	

* Suprafața este determinată în planul de proiecție Stereo 70.



Date referitoare la teren

Crt	Categorie folosință	Intra vilan	Suprafața (mp)	Tarla	Parcelă	Nr. topo	Observații / Referințe
1	arabil	NU	9.470	18	519/2, 523	-	

Lungime Segmente

1) Valorile lungimilor segmentelor sunt obținute din proiecție în plan.

Punct început	X / Y	Punct sfârșit	X / Y	Lungime segment (** (m)
1	616.567,332 661.301,232	2	616.576,919 661.328,23	28.65
3	616.564,149 661.337,575	4	616.559,879 661.342,749	6.708
5	616.557,646 661.347,112	6	616.556,741 661.354,341	7.285
7	616.553,029 661.348,652	8	616.549,518 661.336,951	12.216
9	616.543,705 661.311,622	10	616.526,782 661.284,583	31.898

Punct început	X / Y	Punct sfârșit	X / Y	Lungime segment (** (m)
2	616.576,919 661.328,23	3	616.564,149 661.337,575	15.824
4	616.559,879 661.342,749	5	616.557,646 661.347,112	4.901
6	616.556,741 661.354,341	7	616.553,029 661.348,652	6.793
8	616.549,518 661.336,951	9	616.543,705 661.311,622	25.987
10	616.526,782 661.284,583	11	616.520,704 661.272,615	13.423

Punct început	X / Y	Punct sfârșit	X / Y	Lungime segment (** (m)
11	616.520,704 661.272,615	12	616.516,746 661.263,148	10.261
13	616.512,615 661.249,097	14	616.505,926 661.226,125	23.926
15	616.500,63 661.201,969	16	616.497,325 661.193,024	9.536
17	616.491,951 661.172,314	18	616.522,054 661.167,812	30.438
19	616.557,121 661.169,495	20	616.576,141 661.254,357	86.967
21	616.578,144 661.263,29	22	616.585,369 661.260,358	7.797
23	616.596,7 661.289,923	1	616.567,332 661.301,232	31.47

Punct început	X / Y	Punct sfârșit	X / Y	Lungime segment (** (m)
12	616.516,746 661.263,148	13	616.512,615 661.249,097	14.646
14	616.505,926 661.226,125	15	616.500,63 661.201,969	24.73
16	616.497,325 661.193,024	17	616.491,951 661.172,314	21.396
18	616.522,054 661.167,812	19	616.557,121 661.169,495	35.107
20	616.576,141 661.254,357	21	616.578,144 661.263,29	9.155
22	616.585,369 661.260,358	23	616.596,7 661.289,923	31.662

** Lungimile segmentelor sunt determinate în planul de proiecție Stereo 70 și sunt rotunjite la 1 milimetru.

*** Distanța dintre puncte este formată din segmente cumulate ce sunt mai mici decât valoarea 1 milimetru.

**DATE DESPRE IMOBILUL NR. 860**

Oficiul de Cadastru și Publicitate Imobiliară SUCEAVA
Biroul de Cadastru și Publicitate Imobiliară Falticeni

A. Partea I. Descrierea imobilului

TEREN Extravilan

Adresa: Jud. Suceava

Nr. Crt	Nr cadastral Nr. topografic	Suprafața* (mp)	Observații / Referințe
A1		4.300	Sector cadastral:14 Teren neimprejmuit;

B. Partea II. Proprietari și acte

Inscrieri privitoare la dreptul de proprietate și alte drepturi reale	Referințe
860 / 01/08/2023	
Hotarare Judecatoreasca nr. 1728, din 16/09/2010 emis de Judecatoria Falticeni;	
B1	A1
Intabulare, drept de PROPRIETATE, dobandit prin Hotarare Judecatoreasca, cota actuala 1/1, cota initiala 1/1 1) ROTARU ELENA, LIPSA CNP	

C. Partea III. SARCINI .

Inscrieri privind dezmembramintele dreptului de proprietate, drepturi reale de garanție și sarcini	Referințe
NU SUNT	

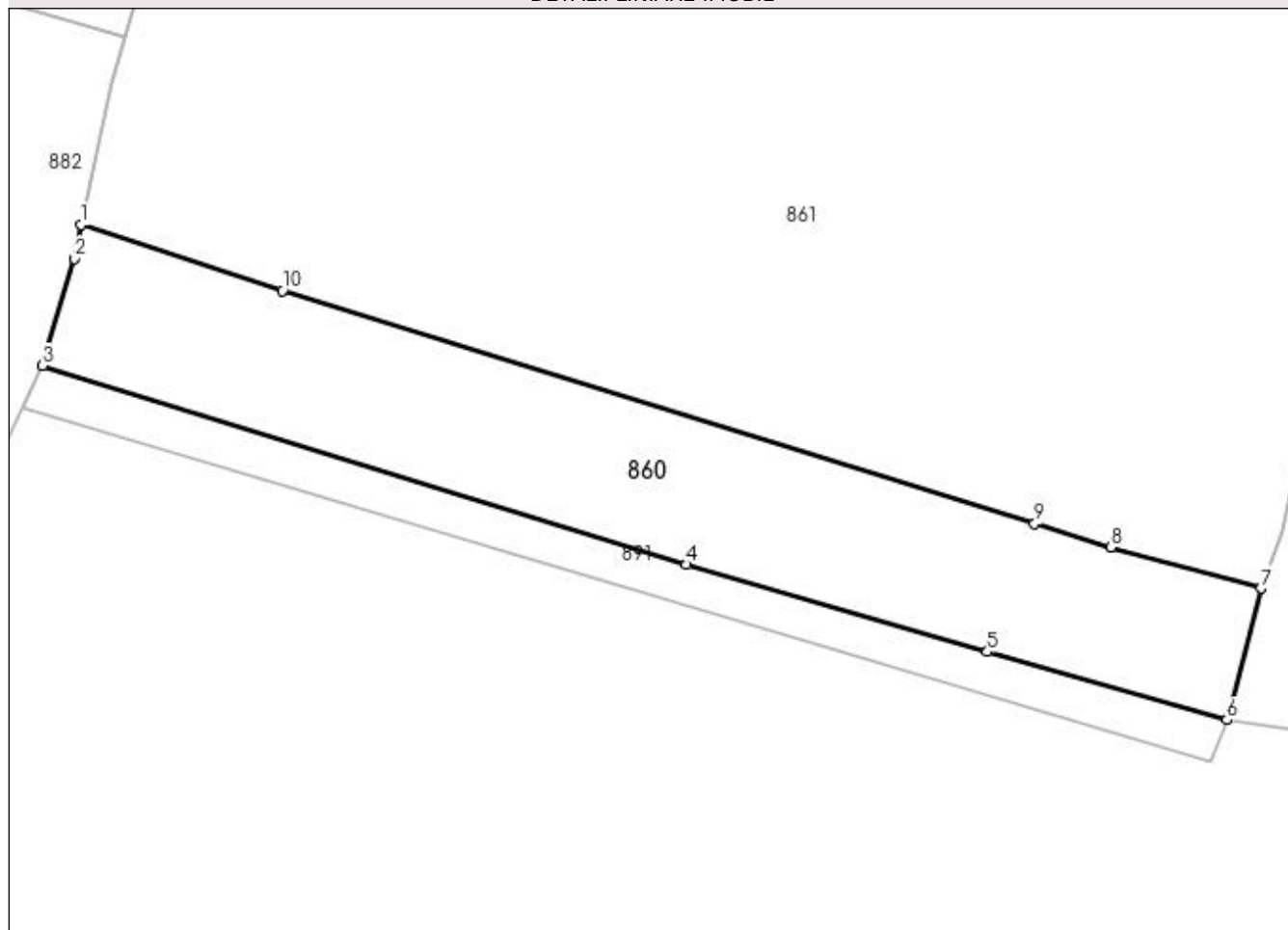
Anexa Nr. 1 La Partea I

Teren

Nr cadastral	Suprafața (mp)*	Observații / Referințe
	4.300	

* Suprafața este determinată în planul de proiecție Stereo 70.

DETALII LINIARE IMOBIL



Date referitoare la teren

Crt	Categorie folosință	Intra vilan	Suprafața (mp)	Tarla	Parcelă	Nr. topo	Observații / Referințe
1	arabil	NU	4.300	18	518	-	

Lungime Segmente

1) Valorile lungimilor segmentelor sunt obținute din proiecție în plan.

Punct început	X / Y	Punct sfârșit	X / Y	Lungime segment (** (m)
1	616.311,355 661.250,358	2	616.310,235 661.245,016	5.458
2	616.310,235 661.245,016	3	616.305,249 661.228,117	17.619
3	616.305,249 661.228,117	4	616.406,798 661.196,796	106.269
4	616.406,798 661.196,796	5	616.454,174 661.183,009	49.341
5	616.454,174 661.183,009	6	616.491,951 661.172,314	39.262

Punct început	X / Y	Punct sfârșit	X / Y	Lungime segment (** (m)
6	616.491,951 661.172,314	7	616.497,325 661.193,024	21.396
7	616.497,325 661.193,024	8	616.473,633 661.199,475	24.555
8	616.473,633 661.199,475	9	616.461,645 661.203,188	12.55
9	616.461,645 661.203,188	10	616.343,059 661.239,917	124.144
10	616.343,059 661.239,917	1	616.311,355 661.250,358	33.379

** Lungimile segmentelor sunt determinate în planul de proiecție Stereo 70 și sunt rotunjite la 1 milimetru.

*** Distanța dintre puncte este formată din segmente cumulate ce sunt mai mici decât valoarea 1 milimetru.

**DATE DESPRE IMOBILUL NR. 861**

Oficiul de Cadastru și Publicitate Imobiliară SUCEAVA
Biroul de Cadastru și Publicitate Imobiliară Falticeni

A. Partea I. Descrierea imobilului

TEREN Extravilan

Adresa: Jud. Suceava

Nr. Crt	Nr cadastral Nr. topografic	Suprafața* (mp)	Observații / Referințe
A1		38.912	Sector cadastral:14 Teren neimprejmuit;

B. Partea II. Proprietari și acte

Inscrieri privitoare la dreptul de proprietate și alte drepturi reale		Referințe
861 / 01/08/2023		
Act Normativ nr. 7, din 13/03/1996 emis de Parlamentul Romaniei;		
B1	Inscrierea provizorie, drept de PROPRIETATE, dobandit prin Lege, cota actuala 1/1, cota initiala 1/2 1) COMUNA DOLHESTI, CIF:5506727	A1

C. Partea III. SARCINI .

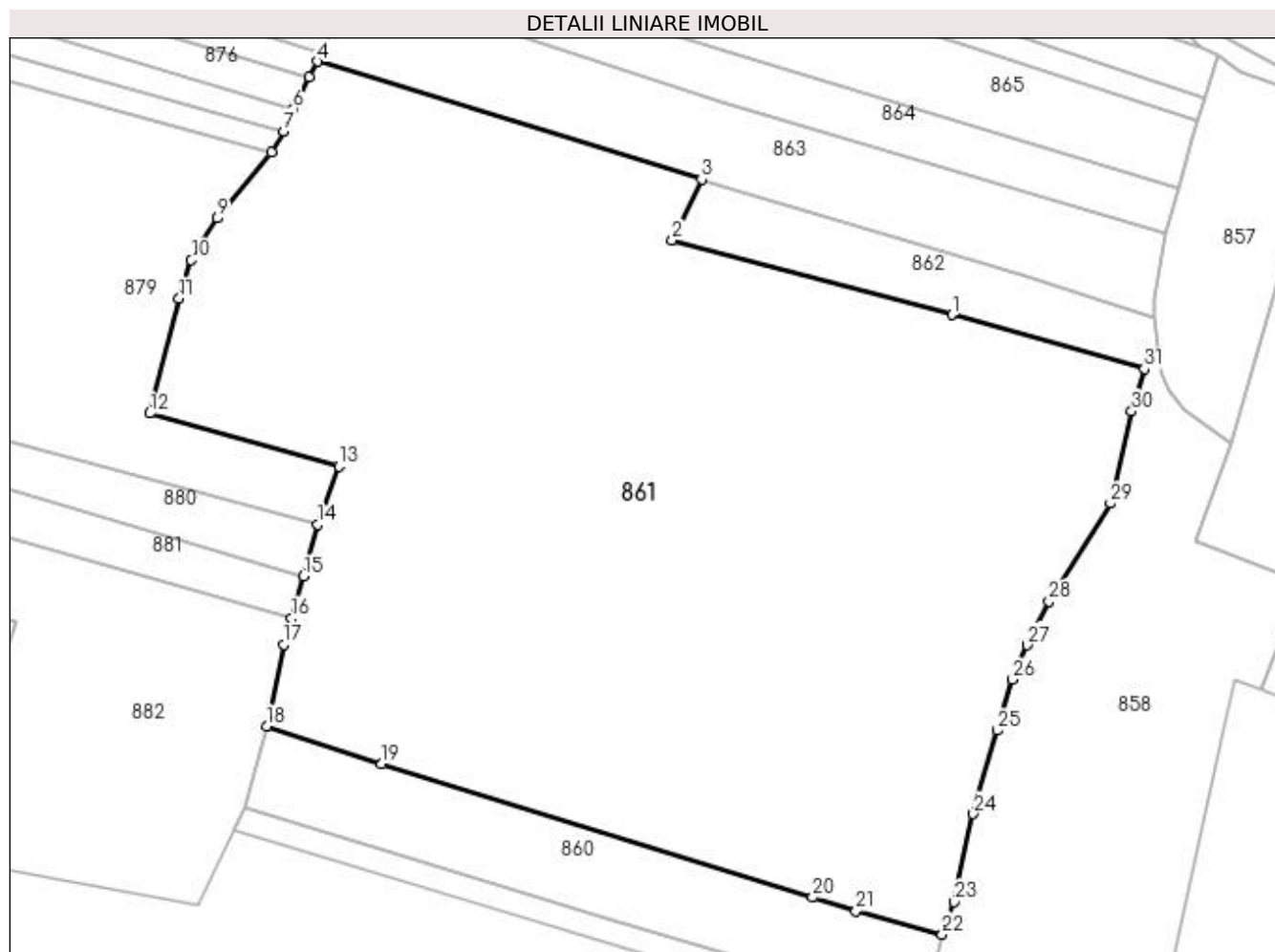
Inscrieri privind dezmembramintele dreptului de proprietate, drepturi reale de garanție și sarcini	Referințe
NU SUNT	

Anexa Nr. 1 La Partea I

Teren

Nr cadastral	Suprafața (mp)*	Observații / Referințe
	38.912	

* Suprafața este determinată în planul de proiecție Stereo 70.



Date referitoare la teren

Crt	Categorie folosință	Intravilan	Suprafața (mp)	Tarla	Parcelă	Nr. topo	Observații / Referințe
1	arabil	NU	38.912	18	524, 536, 537, 538, 530, 531, 532	-	

Lungime Segmente

1) Valorile lungimilor segmentelor sunt obținute din proiecție în plan.

Punct început	X / Y	Punct sfârșit	X / Y	Lungime segment (** (m))
1	616.500,009 661.363,551	2	616.423,032 661.383,997	79.646
3	616.431,096 661.400,846	4	616.325,32 661.433,22	110.619
5	616.322,983 661.428,878	6	616.318,71 661.420,156	9.712
7	616.316,146 661.414,043	8	616.312,634 661.408,22	6.8

Punct început	X / Y	Punct sfârșit	X / Y	Lungime segment (** (m))
2	616.423,032 661.383,997	3	616.431,096 661.400,846	18.679
4	616.325,32 661.433,22	5	616.322,983 661.428,878	4.931
6	616.318,71 661.420,156	7	616.316,146 661.414,043	6.629
8	616.312,634 661.408,22	9	616.297,773 661.390,083	23.448

Punct început	X / Y	Punct sfârșit	X / Y	Lungime segment (** (m))
9	616.297,773 661.390,083	10	616.290,636 661.378,561	13.553
11	616.287,283 661.367,983	12	616.279,201 661.336,426	32.575
13	616.331,216 661.321,877	14	616.325,505 661.305,82	17.042
15	616.321,472 661.291,531	16	616.318,186 661.280,028	11.963
17	616.316,056 661.272,791	18	616.311,355 661.250,358	22.92
19	616.343,059 661.239,917	20	616.461,645 661.203,188	124.144
21	616.473,633 661.199,475	22	616.497,325 661.193,024	24.555
23	616.500,63 661.201,969	24	616.505,926 661.226,125	24.73
25	616.512,615 661.249,097	26	616.516,746 661.263,148	14.646
27	616.520,704 661.272,615	28	616.526,782 661.284,583	13.423
29	616.543,705 661.311,622	30	616.549,518 661.336,951	25.987
31	616.553,029 661.348,652	1	616.500,009 661.363,551	55.074

Punct început	X / Y	Punct sfârșit	X / Y	Lungime segment (** (m))
10	616.290,636 661.378,561	11	616.287,283 661.367,983	11.097
12	616.279,201 661.336,426	13	616.331,216 661.321,877	54.011
14	616.325,505 661.305,82	15	616.321,472 661.291,531	14.847
16	616.318,186 661.280,028	17	616.316,056 661.272,791	7.544
18	616.311,355 661.250,358	19	616.343,059 661.239,917	33.379
20	616.461,645 661.203,188	21	616.473,633 661.199,475	12.55
22	616.497,325 661.193,024	23	616.500,63 661.201,969	9.536
24	616.505,926 661.226,125	25	616.512,615 661.249,097	23.926
26	616.516,746 661.263,148	27	616.520,704 661.272,615	10.261
28	616.526,782 661.284,583	29	616.543,705 661.311,622	31.898
30	616.549,518 661.336,951	31	616.553,029 661.348,652	12.216

** Lungimile segmentelor sunt determinate în planul de proiecție Stereo 70 și sunt rotunjite la 1 milimetru.

*** Distanța dintre puncte este formată din segmente cumulate ce sunt mai mici decât valoarea 1 milimetru.

**DATE DESPRE IMOBILUL NR. 862**

Oficiul de Cadastru și Publicitate Imobiliară SUCEAVA
Biroul de Cadastru și Publicitate Imobiliară Falticeni

A. Partea I. Descrierea imobilului

TEREN Extravilan

Adresa: Jud. Suceava

Nr. Crt	Nr cadastral Nr. topografic	Suprafața* (mp)	Observații / Referințe
A1		2.200	Sector cadastral:14 Teren neimprejmuit;

B. Partea II. Proprietari și acte

Inscrieri privitoare la dreptul de proprietate și alte drepturi reale	Referințe
862 / 01/08/2023	
Act Administrativ nr. 1002, din 05/02/1998 emis de Comisia Judeteana Suceava;	
B1	A1
Intabulare, drept de PROPRIETATE, dobandit prin Reconstituire, cota actuala 1/1 1) PELIN MARANDA DUMITRU , LIPSA CNP	
Act Administrativ nr. 5303, din 04/10/2023 emis de Primaria Comunei Dolhesti;	
B2	A1
se noteaza posesia asupra imobilului in favoarea 1) PELIN VASILE 2) PELIN FLORENTINA	

C. Partea III. SARCINI .

Inscrieri privind dezmembramintele dreptului de proprietate, drepturi reale de garanție și sarcini	Referințe
NU SUNT	

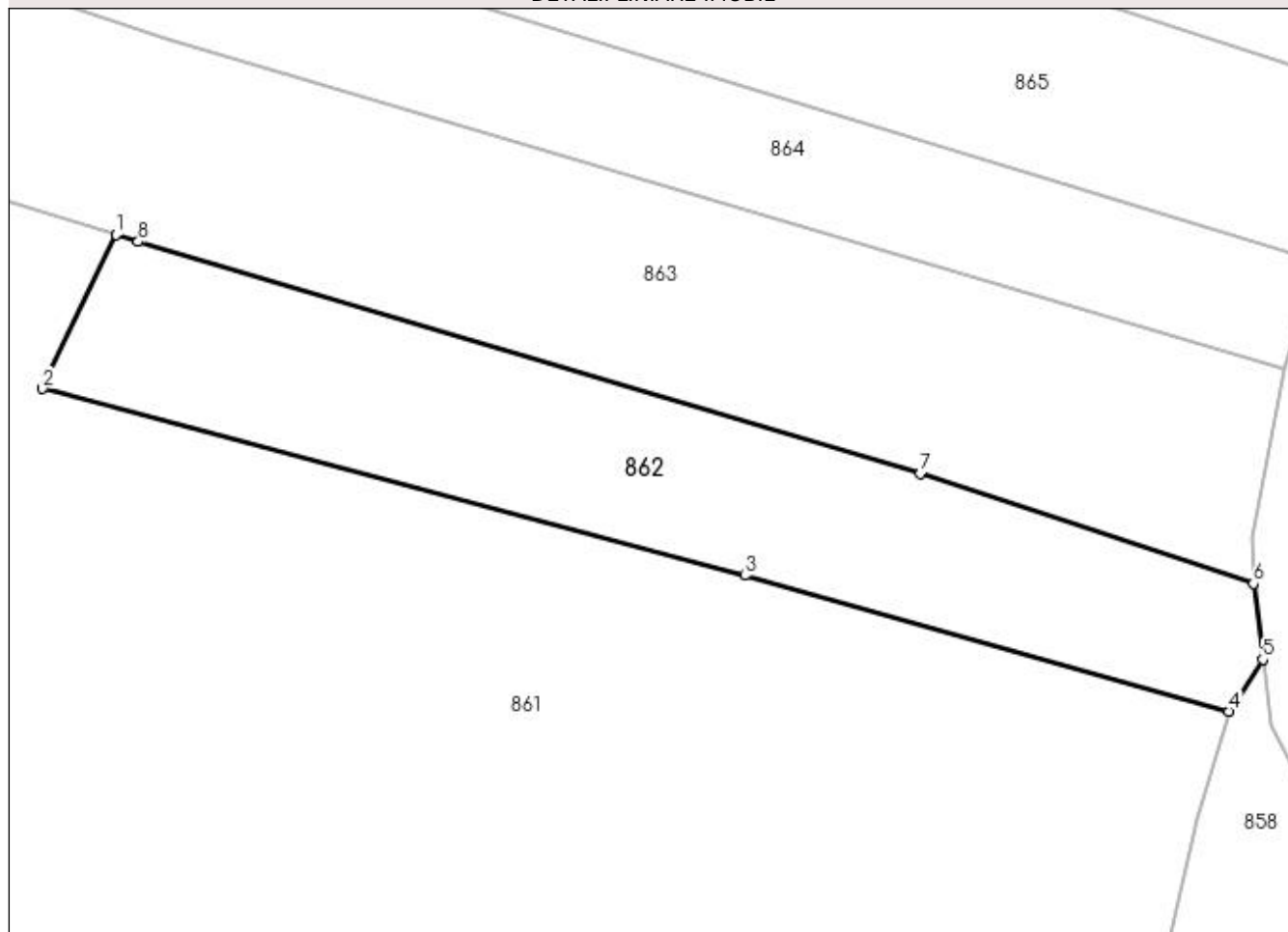
Anexa Nr. 1 La Partea I

Teren

Nr cadastral	Suprafața (mp)*	Observații / Referințe
	2.200	

* Suprafața este determinată în planul de proiecție Stereo 70.

DETALII LINIARE IMOBIL



Date referitoare la teren

Crt	Categorie folosință	Intravilan	Suprafața (mp)	Tarla	Parcelă	Nr. topo	Observații / Referințe
1	arabil	NU	2.200	18	538, 539	-	

Lungime Segmente

1) Valorile lungimilor segmentelor sunt obținute din proiecție în plan.

Punct început	X / Y	Punct sfârșit	X / Y	Lungime segment (** (m)
1	616.431,096 661.400,846	2	616.423,032 661.383,997	18.679
2	616.423,032 661.383,997	3	616.500,009 661.363,551	79.646
3	616.500,009 661.363,551	4	616.553,029 661.348,652	55.074
4	616.553,029 661.348,652	5	616.556,741 661.354,341	6.793
5	616.556,741 661.354,341	6	616.555,697 661.362,67	8.394

Punct început	X / Y	Punct sfârșit	X / Y	Lungime segment (** (m)
6	616.555,697 661.362,67	7	616.519,198 661.374,691	38.428
7	616.519,198 661.374,691	8	616.433,486 661.400,114	89.403
8	616.433,486 661.400,114	1	616.431,096 661.400,846	2.5

** Lungimile segmentelor sunt determinate în planul de proiecție Stereo 70 și sunt rotunjite la 1 milimetru.

*** Distanța dintre puncte este formată din segmente cumulate ce sunt mai mici decât valoarea 1 milimetru.

**DATE DESPRE IMOBILUL NR. 863**

Oficiul de Cadastru și Publicitate Imobiliară SUCEAVA
Biroul de Cadastru și Publicitate Imobiliară Falticeni

A. Partea I. Descrierea imobilului

TEREN Extravilan

Adresa: Jud. Suceava

Nr. Crt	Nr cadastral Nr. topografic	Suprafața* (mp)	Observații / Referințe
A1		5.400	Sector cadastral:14 Teren neimprejmuit;

B. Partea II. Proprietari și acte

Inscrieri privitoare la dreptul de proprietate și alte drepturi reale		Referințe
863 / 01/08/2023		
Act Normativ nr. 7, din 13/03/1996 emis de Parlamentul Romaniei;		
B1	Inscrierea provizorie, drept de PROPRIETATE, dobandit prin Lege, cota actuala 1/1, cota initiala 1/2 1) COMUNA DOLHESTI, CIF:5506727	A1

C. Partea III. SARCINI .

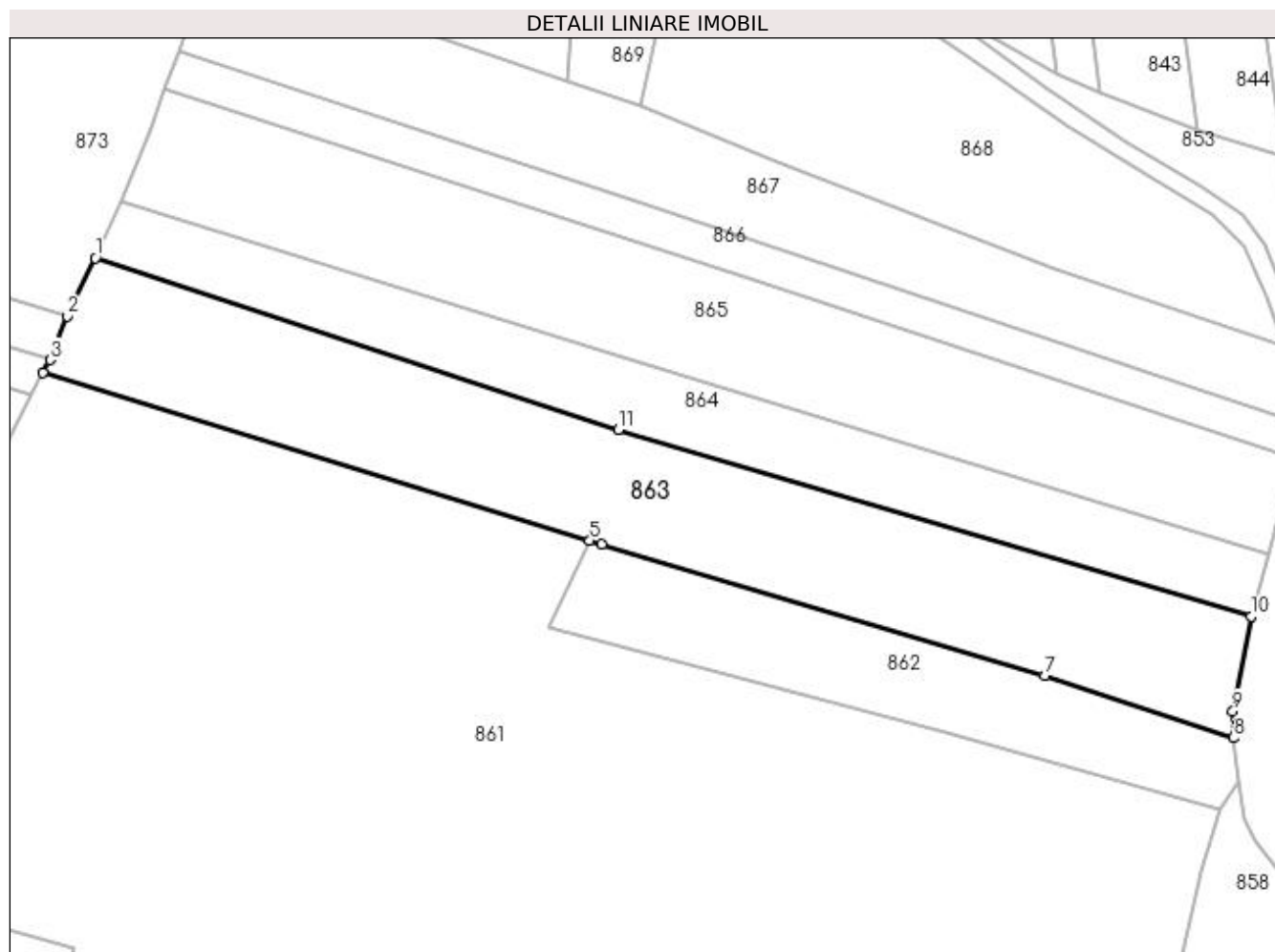
Inscrieri privind dezmembramintele dreptului de proprietate, drepturi reale de garanție și sarcini	Referințe
NU SUNT	

Anexa Nr. 1 La Partea I

Teren

Nr cadastral	Suprafața (mp)*	Observații / Referințe
	5.400	

* Suprafața este determinată în planul de proiecție Stereo 70.



Date referitoare la teren

Crt	Categorie folosință	Intravilan	Suprafața (mp)	Tarla	Parcelă	Nr. topo	Observații / Referințe
1	arabil	NU	5.400	18	539	-	

Lungime Segmente

1) Valorile lungimilor segmentelor sunt obținute din proiecție în plan.

Punct început	X / Y	Punct sfârșit	X / Y	Lungime segment (** (m)
1	616.335,417 661.455,445	2	616.329,971 661.444,213	12.483
2	616.329,971 661.444,213	3	616.326,685 661.435,758	9.071
3	616.326,685 661.435,758	4	616.325,32 661.433,22	2.882
4	616.325,32 661.433,22	5	616.431,096 661.400,846	110.619
5	616.431,096 661.400,846	6	616.433,486 661.400,114	2.5

Punct început	X / Y	Punct sfârșit	X / Y	Lungime segment (** (m)
6	616.433,486 661.400,114	7	616.519,198 661.374,691	89.403
7	616.519,198 661.374,691	8	616.555,697 661.362,67	38.428
8	616.555,697 661.362,67	9	616.555,59 661.367,777	5.108
9	616.555,59 661.367,777	10	616.559,107 661.386,176	18.732
10	616.559,107 661.386,176	11	616.436,679 661.422,28	127.641
11	616.436,679 661.422,28	1	616.335,417 661.455,445	106.555

** Lungimile segmentelor sunt determinate în planul de proiecție Stereo 70 și sunt rotunjite la 1 milimetru.

*** Distanța dintre puncte este formată din segmente cumulate ce sunt mai mici decât valoarea 1 milimetru.

**DATE DESPRE IMOBILUL NR. 864**

Oficiul de Cadastru și Publicitate Imobiliară SUCEAVA
Biroul de Cadastru și Publicitate Imobiliară Falticeni

A. Partea I. Descrierea imobilului

TEREN Extravilan

Adresa: Jud. Suceava

Nr. Crt	Nr cadastral Nr. topografic	Suprafața* (mp)	Observații / Referințe
A1		3.000	Sector cadastral:14 Teren neimprejmuit;

B. Partea II. Proprietari și acte

Inscrieri privitoare la dreptul de proprietate și alte drepturi reale	Referințe
864 / 01/08/2023	
Act Administrativ nr. 1471, din 08/07/2003 emis de Comisia Judeteana Suceava;	
B1	A1
Intabulare, drept de PROPRIETATE, dobandit prin Reconstituire, cota actuala 1/1, cota initiala 1/1	
1) BUGHIU COSTACHE, LIPSA CNP	
2) BUGHIU GHEORGHE, LIPSA CNP	
3) BUGHIU ȘTEFAN, LIPSA CNP	

C. Partea III. SARCINI .

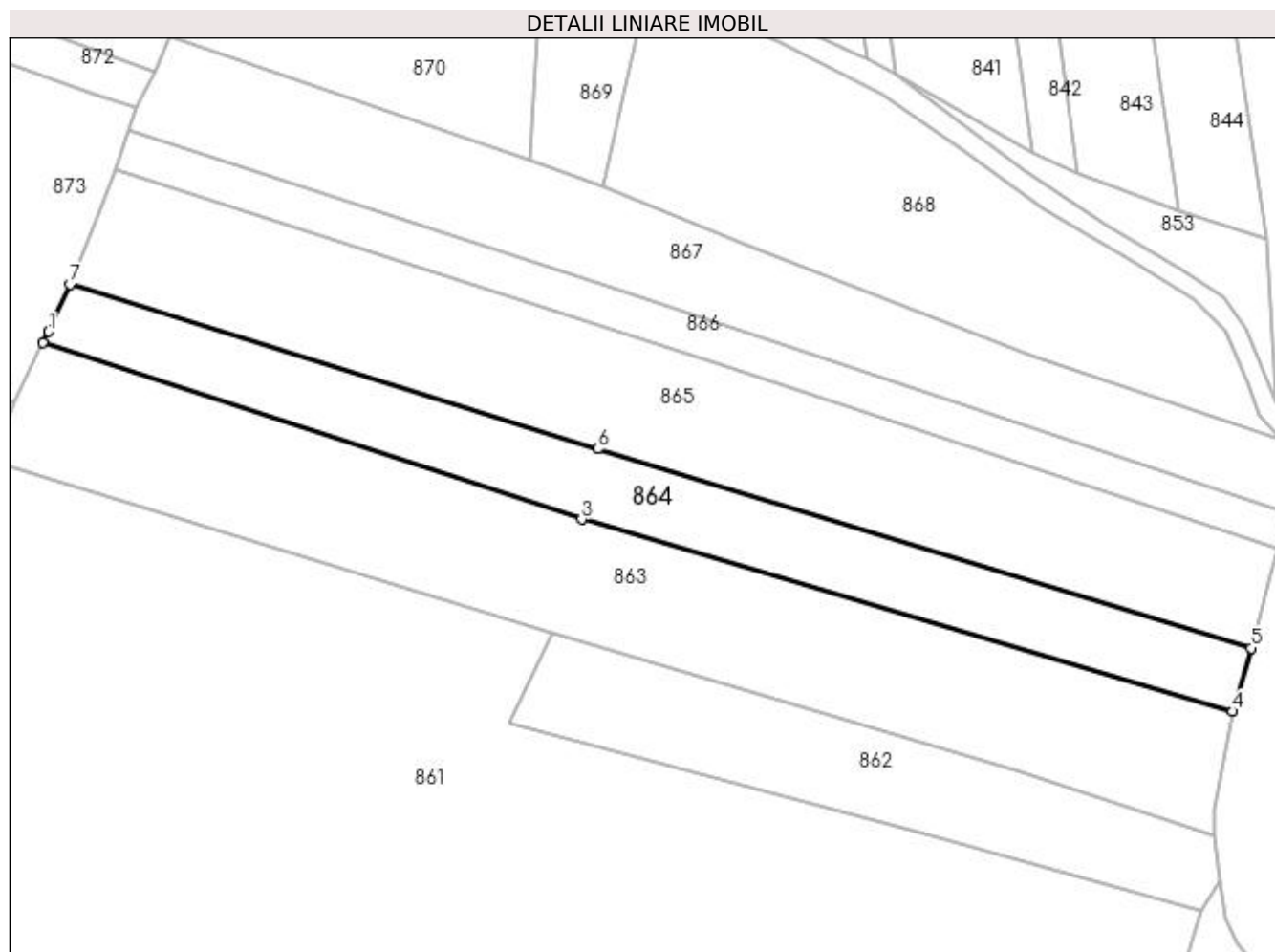
Inscrieri privind dezmembramintele dreptului de proprietate, drepturi reale de garanție și sarcini	Referințe
NU SUNT	

Anexa Nr. 1 La Partea I

Teren

Nr cadastral	Suprafața (mp)*	Observații / Referințe
	3.000	

* Suprafața este determinată în planul de proiecție Stereo 70.



Date referitoare la teren

Crt	Categorie folosință	Intra vilan	Suprafața (mp)	Tarla	Parcelă	Nr. topo	Observații / Referințe
1	arabil	NU	3.000	18	539	-	

Lungime Segmente

1) Valorile lungimilor segmentelor sunt obținute din proiecție în plan.

Punct început	X / Y	Punct sfârșit	X / Y	Lungime segment (** (m)
1	616.336,463 661.457,542	2	616.335,417 661.455,445	2.343
2	616.335,417 661.455,445	3	616.436,679 661.422,28	106.555
3	616.436,679 661.422,28	4	616.559,107 661.386,176	127.641
4	616.559,107 661.386,176	5	616.562,573 661.398,066	12.385
5	616.562,573 661.398,066	6	616.439,69 661.435,502	128.459

Punct început	X / Y	Punct sfârșit	X / Y	Lungime segment (** (m)
6	616.439,69 661.435,502	7	616.340,511 661.466,401	103.881
7	616.340,511 661.466,401	1	616.336,463 661.457,542	9.74

** Lungimile segmentelor sunt determinate în planul de proiecție Stereo 70 și sunt rotunjite la 1 milimetru.

*** Distanța dintre puncte este formată din segmente cumulate ce sunt mai mici decât valoarea 1 milimetru.

**DATE DESPRE IMOBILUL NR. 865**

Oficiul de Cadastru și Publicitate Imobiliară SUCEAVA
Biroul de Cadastru și Publicitate Imobiliară Falticeni

A. Partea I. Descrierea imobilului

TEREN Extravilan

Adresa: Jud. Suceava

Nr. Crt	Nr cadastral Nr. topografic	Suprafața* (mp)	Observații / Referințe
A1		5.000	Sector cadastral:14 Teren neimprejmuit;

B. Partea II. Proprietari și acte

Inscrieri privitoare la dreptul de proprietate și alte drepturi reale		Referințe
865 / 01/08/2023		
Act Normativ nr. 7, din 13/03/1996 emis de Parlamentul Romaniei;		
B1	Inscrierea provizorie, drept de PROPRIETATE, dobandit prin Lege, cota actuala 1/1, cota initiala 1/2 1) COMUNA DOLHESTI, CIF:5506727	A1

C. Partea III. SARCINI .

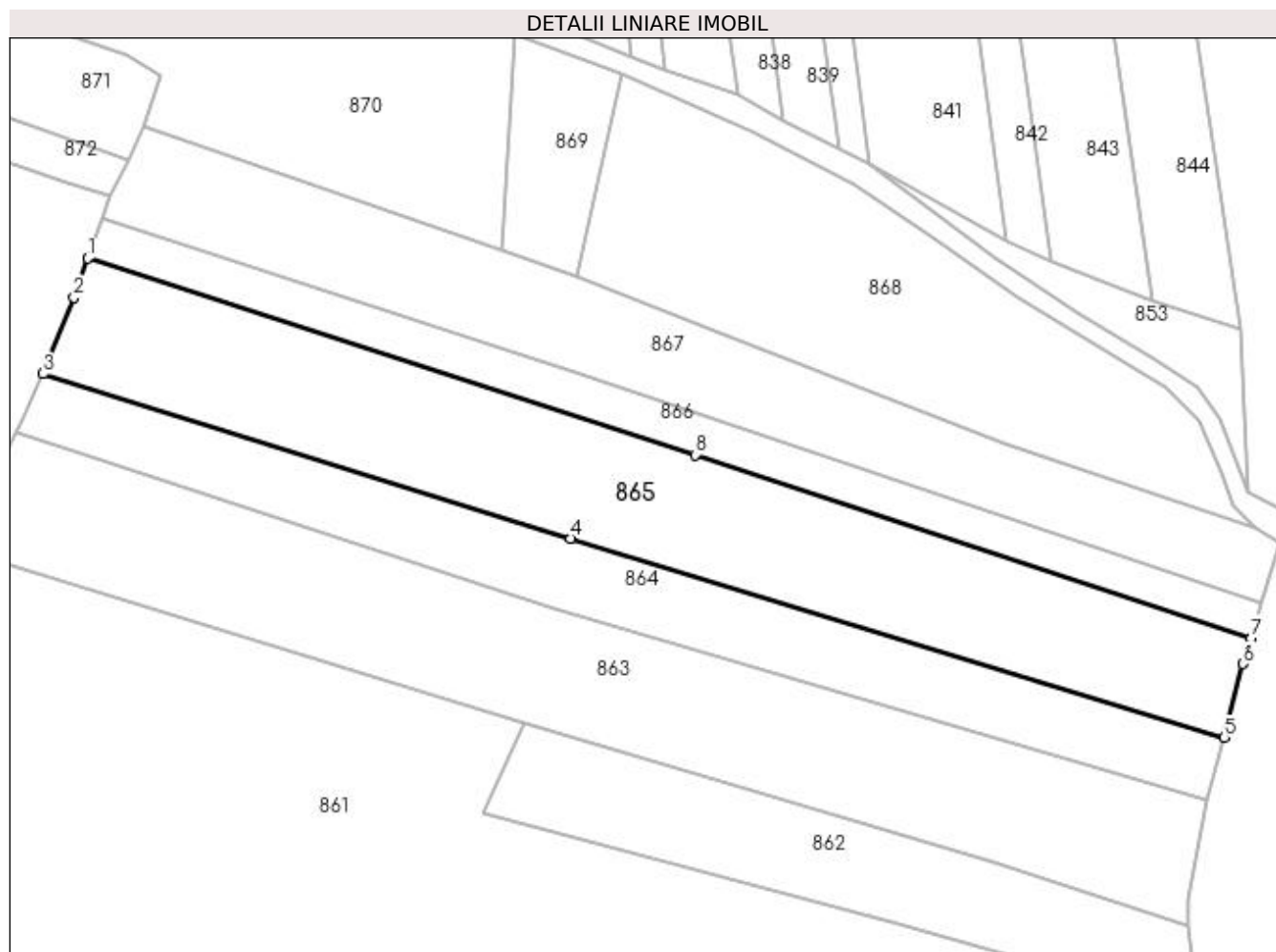
Inscrieri privind dezmembramintele dreptului de proprietate, drepturi reale de garanție și sarcini	Referințe
NU SUNT	

Anexa Nr. 1 La Partea I

Teren

Nr cadastral	Suprafața (mp)*	Observații / Referințe
	5.000	

* Suprafața este determinată în planul de proiecție Stereo 70.



Date referitoare la teren

Crt	Categorie folosință	Intra vilan	Suprafața (mp)	Tarla	Parcelă	Nr. topo	Observații / Referințe
1	arabil	NU	5.000	18	540	-	

Lungime Segmente

1) Valorile lungimilor segmentelor sunt obținute din proiecție în plan.

Punct început	X / Y	Punct sfârșit	X / Y	Lungime segment (** (m)
1	616.348,922 661.488,134	2	616.346,308 661.480,739	7.843
2	616.346,308 661.480,739	3	616.340,511 661.466,401	15.466
3	616.340,511 661.466,401	4	616.439,69 661.435,502	103.881
4	616.439,69 661.435,502	5	616.562,573 661.398,066	128.459
5	616.562,573 661.398,066	6	616.566,122 661.411,913	14.295

Punct început	X / Y	Punct sfârșit	X / Y	Lungime segment (** (m)
6	616.566,122 661.411,913	7	616.567,584 661.416,834	5.134
7	616.567,584 661.416,834	8	616.463,093 661.451,189	109.994
8	616.463,093 661.451,189	1	616.348,922 661.488,134	120.0

** Lungimile segmentelor sunt determinate în planul de proiecție Stereo 70 și sunt rotunjite la 1 milimetru.

*** Distanța dintre puncte este formată din segmente cumulate ce sunt mai mici decât valoarea 1 milimetru.

**DATE DESPRE IMOBILUL NR. 866**

Oficiul de Cadastru și Publicitate Imobiliară SUCEAVA
Biroul de Cadastru și Publicitate Imobiliară Falticeni

A. Partea I. Descrierea imobilului

TEREN Extravilan

Adresa: Jud. Suceava

Nr. Crt	Nr cadastral Nr. topografic	Suprafața* (mp)	Observații / Referințe
A1		1.700	Sector cadastral:14 Teren neimprejmuit;

B. Partea II. Proprietari și acte

Inscrieri privitoare la dreptul de proprietate și alte drepturi reale		Referințe
866 / 01/08/2023		
Act Notarial nr. 35, din 02/06/2010 emis de BNP Uța Dan;		
B1	Intabulare, drept de PROPRIETATE, dobandit prin Succesiune, cota actuala 1/1, cota initiala 1/1 1) PELIN CRĂCIUNIȚA	A1

C. Partea III. SARCINI .

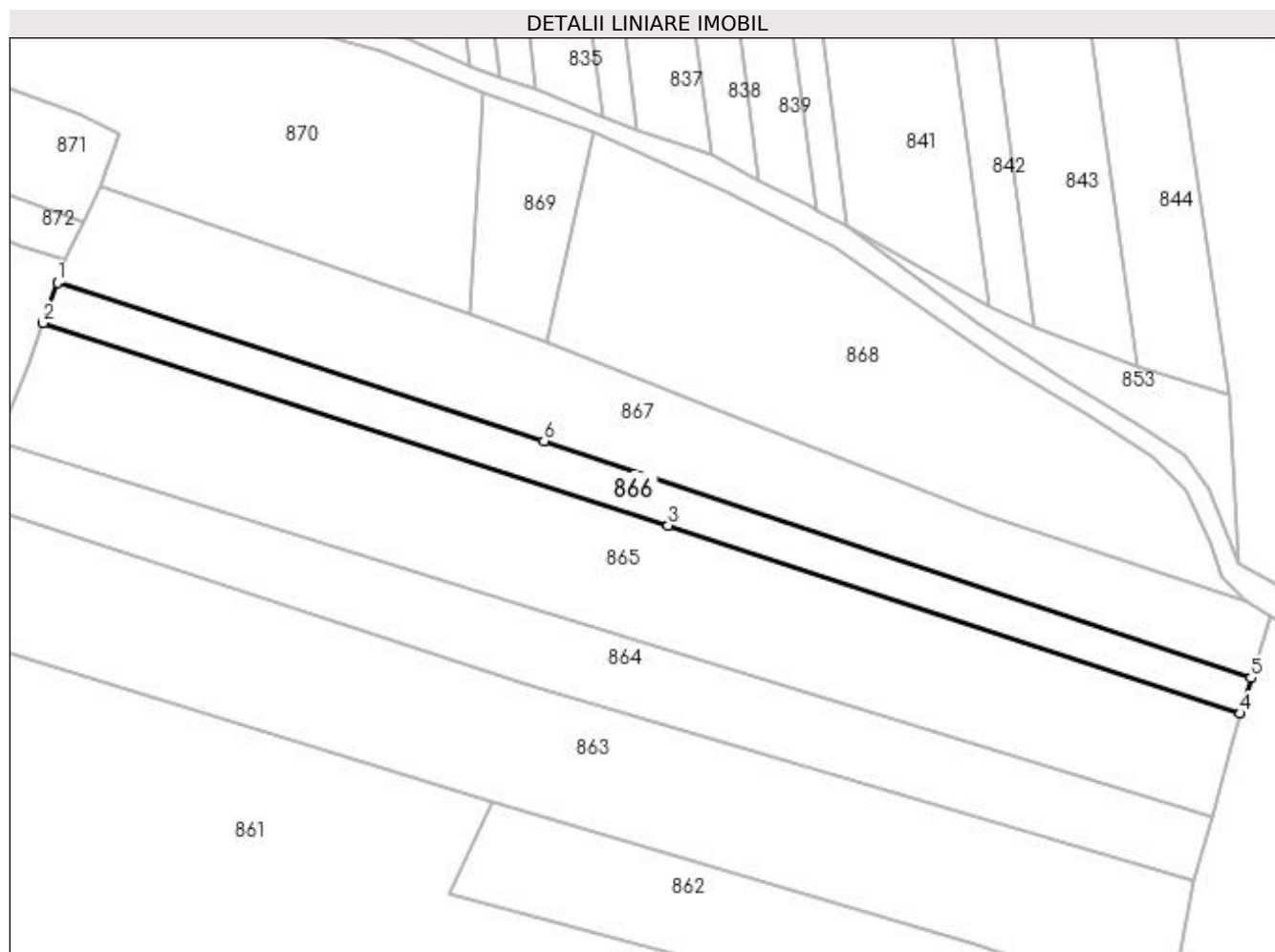
Inscrieri privind dezmembramintele dreptului de proprietate, drepturi reale de garanție și sarcini	Referințe
NU SUNT	

Anexa Nr. 1 La Partea I

Teren

Nr cadastral	Suprafața (mp)*	Observații / Referințe
	1.700	

* Suprafața este determinată în planul de proiecție Stereo 70.



Date referitoare la teren

Crt	Categorie folosință	Intra vilan	Suprafața (mp)	Tarla	Parcelă	Nr. topo	Observații / Referințe
1	faneata	NU	1.700	18	542, 540	-	

Lungime Segmente

1) Valorile lungimilor segmentelor sunt obținute din proiecție în plan.

Punct început	X / Y	Punct sfârșit	X / Y	Lungime segment (** (m)
1	616.351,537 661.495,529	2	616.348,922 661.488,134	7.844
2	616.348,922 661.488,134	3	616.463,093 661.451,189	120.0
3	616.463,093 661.451,189	4	616.567,584 661.416,834	109.994
4	616.567,584 661.416,834	5	616.569,509 661.423,312	6.758
5	616.569,509 661.423,312	6	616.440,395 661.466,585	136.173

Punct început	X / Y	Punct sfârșit	X / Y	Lungime segment (** (m)
6	616.440,395 661.466,585	1	616.351,537 661.495,529	93.453

** Lungimile segmentelor sunt determinate în planul de proiecție Stereo 70 și sunt rotunjite la 1 milimetru.

*** Distanța dintre puncte este formată din segmente cumulate ce sunt mai mici decât valoarea 1 milimetru.

**DATE DESPRE IMOBILUL NR. 867**

Oficiul de Cadastru și Publicitate Imobiliară SUCEAVA
Biroul de Cadastru și Publicitate Imobiliară Falticeni

A. Partea I. Descrierea imobilului

TEREN Extravilan

Adresa: Jud. Suceava

Nr. Crt	Nr cadastral Nr. topografic	Suprafața* (mp)	Observații / Referințe
A1		3.600	Sector cadastral:14 Teren neimprejmuit;

B. Partea II. Proprietari și acte

Inscrieri privitoare la dreptul de proprietate și alte drepturi reale		Referințe
867 / 01/08/2023		
Act Normativ nr. 7, din 13/03/1996 emis de Parlamentul Romaniei;		
B1	Inscrierea provizorie, drept de PROPRIETATE, dobandit prin Lege, cota actuala 1/1, cota initiala 1/2 1) COMUNA DOLHESTI, CIF:5506727	A1

C. Partea III. SARCINI .

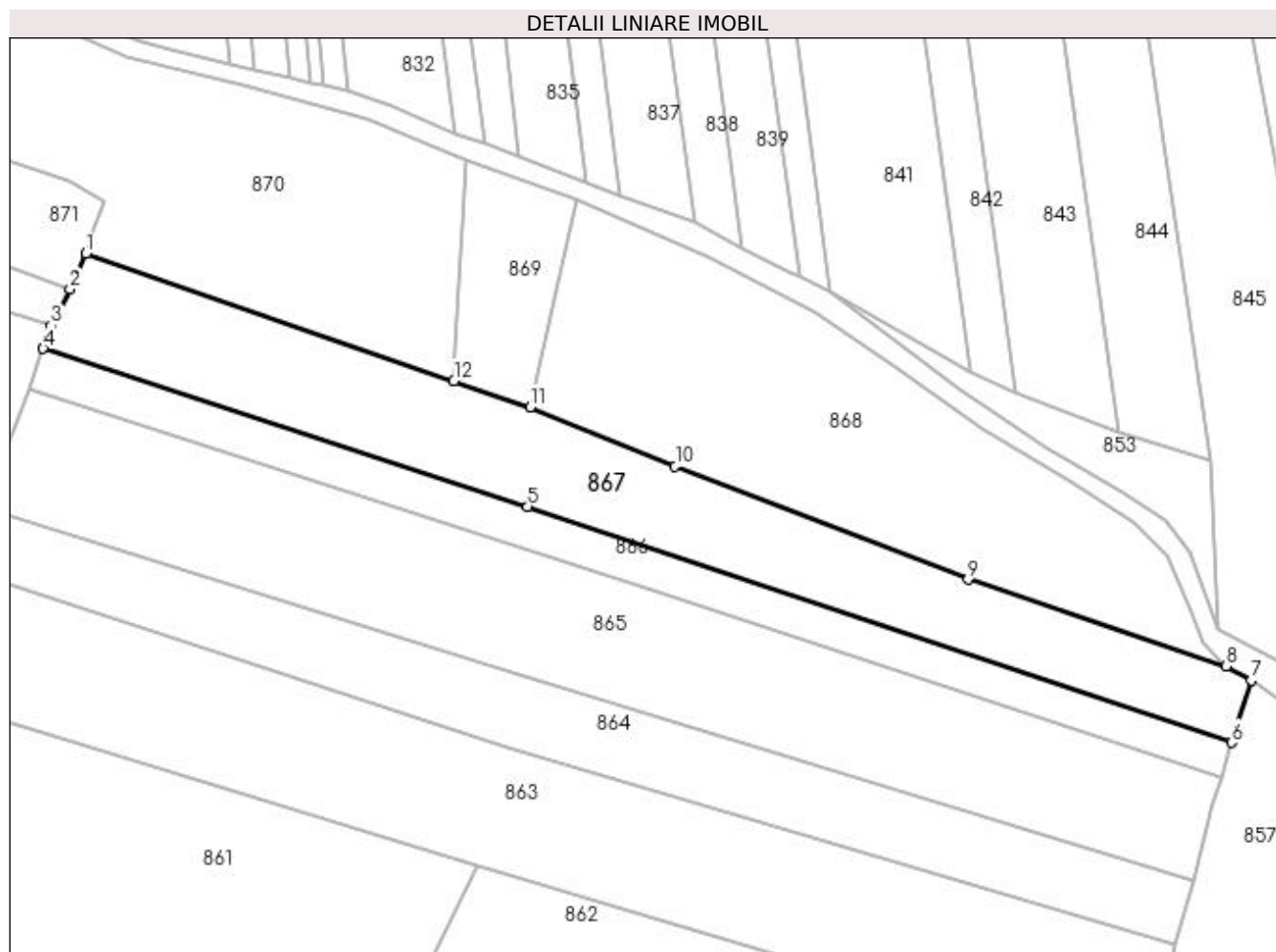
Inscrieri privind dezmembramintele dreptului de proprietate, drepturi reale de garanție și sarcini	Referințe
NU SUNT	

Anexa Nr. 1 La Partea I

Teren

Nr cadastral	Suprafața (mp)*	Observații / Referințe
	3.600	

* Suprafața este determinată în planul de proiecție Stereo 70.



Date referitoare la teren

Crt	Categorie folosință	Intra vilan	Suprafața (mp)	Tarla	Parcelă	Nr. topo	Observații / Referințe
1	arabil	NU	3.600	18	545, 542	-	

Lungime Segmente

1) Valorile lungimilor segmentelor sunt obținute din proiecție în plan.

Punct început	X / Y	Punct sfârșit	X / Y	Lungime segment (** (m)
1	616.359,426 661.512,979	2	616.356,455 661.506,405	7.214
2	616.356,455 661.506,405	3	616.353,003 661.499,725	7.519
3	616.353,003 661.499,725	4	616.351,537 661.495,529	4.445
4	616.351,537 661.495,529	5	616.440,395 661.466,585	93.453
5	616.440,395 661.466,585	6	616.569,509 661.423,312	136.173

Punct început	X / Y	Punct sfârșit	X / Y	Lungime segment (** (m)
6	616.569,509 661.423,312	7	616.573,064 661.434,75	11.978
7	616.573,064 661.434,75	8	616.568,522 661.437,286	5.202
8	616.568,522 661.437,286	9	616.521,166 661.453,224	49.966
9	616.521,166 661.453,224	10	616.467,455 661.473,953	57.572
10	616.467,455 661.473,953	11	616.440,825 661.484,761	28.74
11	616.440,825 661.484,761	12	616.426,873 661.489,617	14.773
12	616.426,873 661.489,617	1	616.359,426 661.512,979	71.378

** Lungimile segmentelor sunt determinate în planul de proiecție Stereo 70 și sunt rotunjite la 1 milimetru.

*** Distanța dintre puncte este formată din segmente cumulate ce sunt mai mici decât valoarea 1 milimetru.

**DATE DESPRE IMOBILUL NR. 868**

Oficiul de Cadastru și Publicitate Imobiliară SUCEAVA
Biroul de Cadastru și Publicitate Imobiliară Falticeni

A. Partea I. Descrierea imobilului

TEREN Extravilan

Adresa: Jud. Suceava

Nr. Crt	Nr cadastral Nr. topografic	Suprafața* (mp)	Observații / Referințe
A1		3.838	Sector cadastral:14 Teren neimprejmuit;

B. Partea II. Proprietari și acte

Inscrieri privitoare la dreptul de proprietate și alte drepturi reale		Referințe
868 / 01/08/2023		
Act Normativ nr. 7, din 13/03/1996 emis de Parlamentul Romaniei;		
B1	Inscrierea provizorie, drept de PROPRIETATE, dobandit prin Lege, cota actuala 1/1, cota initiala 1/2 1) COMUNA DOLHESTI, CIF:5506727	A1

C. Partea III. SARCINI .

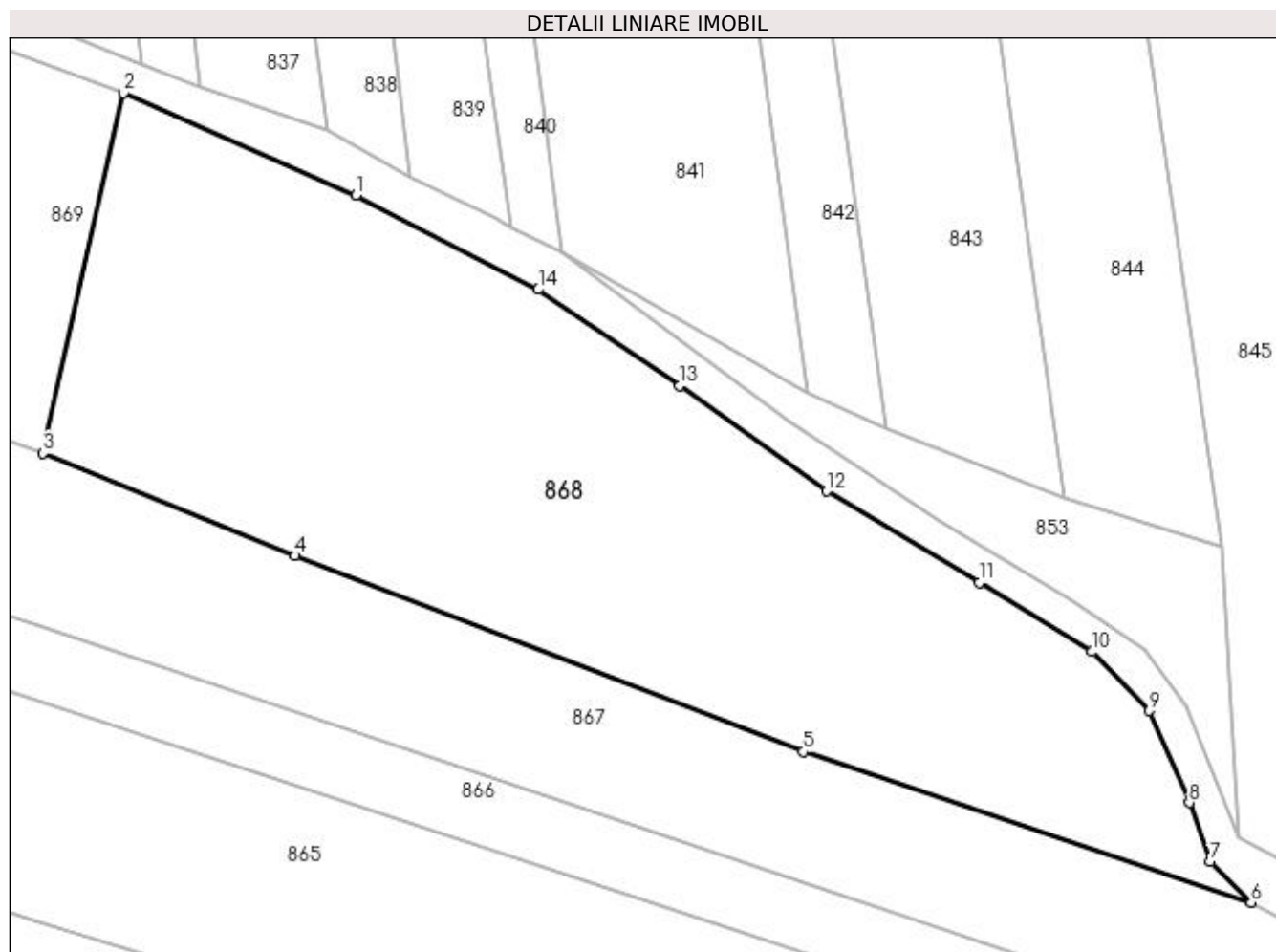
Inscrieri privind dezmembramintele dreptului de proprietate, drepturi reale de garanție și sarcini	Referințe
NU SUNT	

Anexa Nr. 1 La Partea I

Teren

Nr cadastral	Suprafața (mp)*	Observații / Referințe
	3.838	

* Suprafața este determinată în planul de proiecție Stereo 70.



Date referitoare la teren

Crt	Categorie folosință	Intra vilan	Suprafața (mp)	Tarla	Parcelă	Nr. topo	Observații / Referințe
1	faneata	NU	3.838	18	545	-	

Lungime Segmente

1) Valorile lungimilor segmentelor sunt obținute din proiecție în plan.

Punct început	X / Y	Punct sfârșit	X / Y	Lungime segment (** (m)
1	616.473,885 661.512,025	2	616.449,315 661.522,808	26.832
2	616.449,315 661.522,808	3	616.440,825 661.484,761	38.983
3	616.440,825 661.484,761	4	616.467,455 661.473,953	28.74
4	616.467,455 661.473,953	5	616.521,166 661.453,224	57.572
5	616.521,166 661.453,224	6	616.568,522 661.437,286	49.966

Punct început	X / Y	Punct sfârșit	X / Y	Lungime segment (** (m)
6	616.568,522 661.437,286	7	616.564,163 661.441,635	6.157
7	616.564,163 661.441,635	8	616.561,983 661.447,83	6.567
8	616.561,983 661.447,83	9	616.557,781 661.457,554	10.593
9	616.557,781 661.457,554	10	616.551,659 661.463,796	8.743
10	616.551,659 661.463,796	11	616.539,774 661.471,119	13.96
11	616.539,774 661.471,119	12	616.523,667 661.480,751	18.767
12	616.523,667 661.480,751	13	616.508,109 661.491,923	19.154
13	616.508,109 661.491,923	14	616.493,173 661.502,065	18.054
14	616.493,173 661.502,065	1	616.473,885 661.512,025	21.708

** Lungimile segmentelor sunt determinate în planul de proiecție Stereo 70 și sunt rotunjite la 1 milimetru.

*** Distanța dintre puncte este formată din segmente cumulate ce sunt mai mici decât valoarea 1 milimetru.

**DATE DESPRE IMOBILUL NR. 869**

Oficiul de Cadastru și Publicitate Imobiliară SUCEAVA
Biroul de Cadastru și Publicitate Imobiliară Falticeni

A. Partea I. Descrierea imobilului

TEREN Extravilan

Adresa: Jud. Suceava

Nr. Crt	Nr cadastral Nr. topografic	Suprafața* (mp)	Observații / Referințe
A1		700	Sector cadastral:14 Teren neimprejmuit;

B. Partea II. Proprietari și acte

Inscrieri privitoare la dreptul de proprietate și alte drepturi reale	Referințe
869 / 01/08/2023	
Act Administrativ nr. 181, din 14/03/1994 emis de Comisia Judeteana Suceava;	
B1	A1
Intabulare, drept de PROPRIETATE, dobandit prin Reconstituire, cota actuala 1/1, cota initiala 1/1 1) PAVEL GHEORGHE, LIPSA CNP	

C. Partea III. SARCINI .

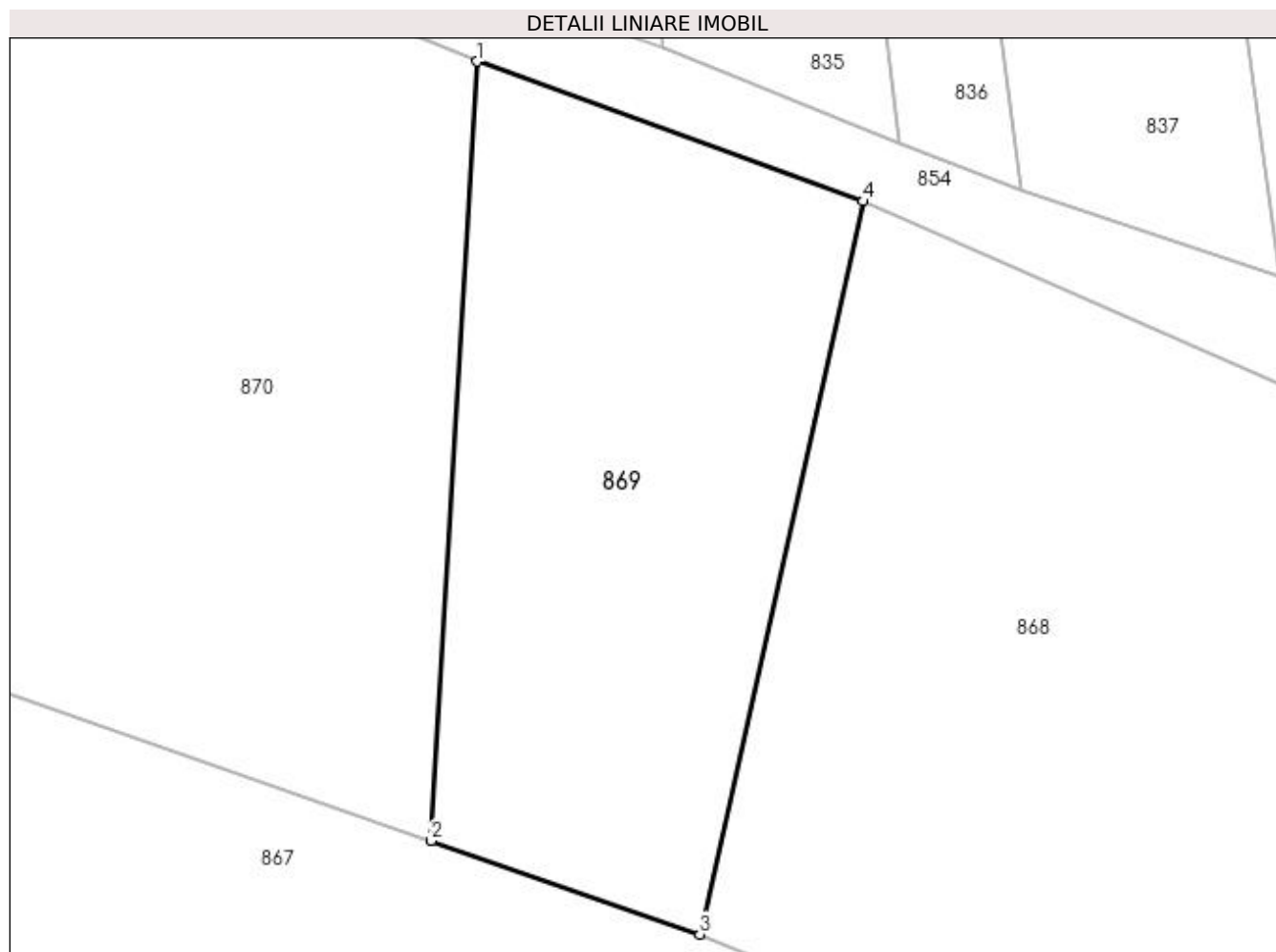
Inscrieri privind dezmembramintele dreptului de proprietate, drepturi reale de garanție și sarcini	Referințe
NU SUNT	

Anexa Nr. 1 La Partea I

Teren

Nr cadastral	Suprafața (mp)*	Observații / Referințe
	700	

* Suprafața este determinată în planul de proiecție Stereo 70.



Date referitoare la teren

Crt	Categorie folosință	Intra vilan	Suprafața (mp)	Tarla	Parcelă	Nr. topo	Observații / Referințe
1	faneata	NU	700	18	503	-	

Lungime Segmente

1) Valorile lungimilor segmentelor sunt obținute din proiecție în plan.

Punct început	X / Y	Punct sfârșit	X / Y	Lungime segment (** (m)
1	616.429,273 661.530,062	2	616.426,873 661.489,617	40.516
2	616.426,873 661.489,617	3	616.440,825 661.484,761	14.773
3	616.440,825 661.484,761	4	616.449,315 661.522,808	38.983
4	616.449,315 661.522,808	1	616.429,273 661.530,062	21.314

**** Lungimile segmentelor sunt determinate în planul de proiecție Stereo 70 și sunt rotunjite la 1 milimetru.**

***** Distanța dintre puncte este formată din segmente cumulate ce sunt mai mici decât valoarea 1 milimetru.**

**DATE DESPRE IMOBILUL NR. 870**

Oficiul de Cadastru și Publicitate Imobiliară SUCEAVA
Biroul de Cadastru și Publicitate Imobiliară Falticeni

A. Partea I. Descrierea imobilului

TEREN Extravilan

Adresa: Jud. Suceava

Nr. Crt	Nr cadastral Nr. topografic	Suprafața* (mp)	Observații / Referințe
A1		7.330	Sector cadastral:14 Teren neimprejmuit;

B. Partea II. Proprietari și acte

Inscrieri privitoare la dreptul de proprietate și alte drepturi reale		Referințe
870 / 01/08/2023		
Act Normativ nr. 7, din 13/03/1996 emis de Parlamentul Romaniei;		
B1	Inscrierea provizorie, drept de PROPRIETATE, dobandit prin Lege, cota actuala 1/1, cota initiala 1/2 1) COMUNA DOLHESTI, CIF:5506727	A1

C. Partea III. SARCINI .

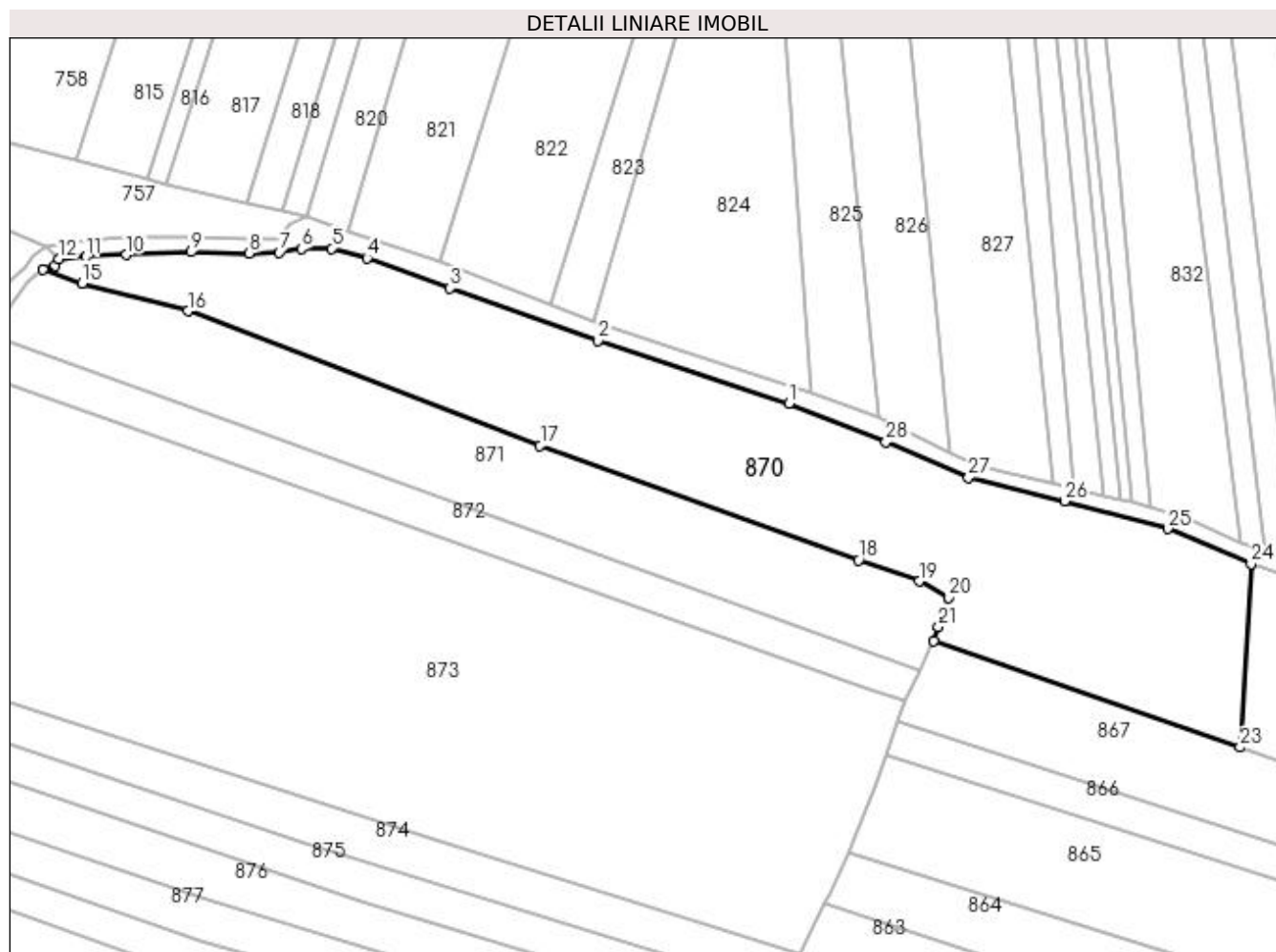
Inscrieri privind dezmembramintele dreptului de proprietate, drepturi reale de garanție și sarcini	Referințe
NU SUNT	

Anexa Nr. 1 La Partea I

Teren

Nr cadastral	Suprafața (mp)*	Observații / Referințe
	7.330	

* Suprafața este determinată în planul de proiecție Stereo 70.



Date referitoare la teren

Crt	Categorie folosință	Intra vilan	Suprafața (mp)	Tarla	Parcelă	Nr. topo	Observații / Referințe
1	faneata	NU	7.330	18	545	-	

Lungime Segmente

1) Valorile lungimilor segmentelor sunt obținute din proiecție în plan.

Punct început	X / Y	Punct sfârșit	X / Y	Lungime segment (** (m)
1	616.327,497 661.565,316	2	616.285,407 661.579,147	44.304
3	616.252,821 661.590,723	4	616.234,586 661.597,34	19.398
5	616.226,78 661.599,43	6	616.220,172 661.599,338	6.609
7	616.215,198 661.598,592	8	616.208,658 661.598,346	6.545
9	616.195,824 661.598,69	10	616.181,613 661.598,051	14.225

Punct început	X / Y	Punct sfârșit	X / Y	Lungime segment (** (m)
2	616.285,407 661.579,147	3	616.252,821 661.590,723	34.581
4	616.234,586 661.597,34	5	616.226,78 661.599,43	8.081
6	616.220,172 661.599,338	7	616.215,198 661.598,592	5.03
8	616.208,658 661.598,346	9	616.195,824 661.598,69	12.839
10	616.181,613 661.598,051	11	616.172,713 661.597,608	8.911

Punct început	X / Y	Punct sfârșit	X / Y	Lungime segment (** (m))
11	616.172,713 661.597,608	12	616.166,739 661.597,095	5.996
13	616.165,83 661.595,681	14	616.163,243 661.594,743	2.752
15	616.171,831 661.591,797	16	616.195,108 661.585,685	24.066
17	616.272,692 661.556,037	18	616.342,849 661.530,804	74.557
19	616.356,142 661.526,161	20	616.362,725 661.522,512	7.527
21	616.360,41 661.516,214	22	616.359,426 661.512,979	3.381
23	616.426,873 661.489,617	24	616.429,273 661.530,062	40.516
25	616.410,888 661.537,732	26	616.388,176 661.543,845	23.52
27	616.367,031 661.548,993	28	616.348,898 661.556,906	19.784

Punct început	X / Y	Punct sfârșit	X / Y	Lungime segment (** (m))
12	616.166,739 661.597,095	13	616.165,83 661.595,681	1.681
14	616.163,243 661.594,743	15	616.171,831 661.591,797	9.079
16	616.195,108 661.585,685	17	616.272,692 661.556,037	83.056
18	616.342,849 661.530,804	19	616.356,142 661.526,161	14.081
20	616.362,725 661.522,512	21	616.360,41 661.516,214	6.71
22	616.359,426 661.512,979	23	616.426,873 661.489,617	71.378
24	616.429,273 661.530,062	25	616.410,888 661.537,732	19.921
26	616.388,176 661.543,845	27	616.367,031 661.548,993	21.763
28	616.348,898 661.556,906	1	616.327,497 661.565,316	22.994

** Lungimile segmentelor sunt determinate în planul de proiecție Stereo 70 și sunt rotunjite la 1 milimetru.

*** Distanța dintre puncte este formată din segmente cumulate ce sunt mai mici decât valoarea 1 milimetru.

**DATE DESPRE IMOBILUL NR. 871**

Oficiul de Cadastru și Publicitate Imobiliară SUCEAVA
Biroul de Cadastru și Publicitate Imobiliară Falticeni

A. Partea I. Descrierea imobilului

TEREN Extravilan

Adresa: Jud. Suceava

Nr. Crt	Nr cadastral Nr. topografic	Suprafața* (mp)	Observații / Referințe
A1		4.000	Sector cadastral:14 Teren neimprejmuit;

B. Partea II. Proprietari și acte

Inscrieri privitoare la dreptul de proprietate și alte drepturi reale		Referințe
871 / 01/08/2023		
Act Normativ nr. 7, din 13/03/1996 emis de Parlamentul Romaniei;		
B1	Inscrierea provizorie, drept de PROPRIETATE, dobandit prin Lege, cota actuala 1/1, cota initiala 1/2 1) COMUNA DOLHESTI, CIF:5506727	A1

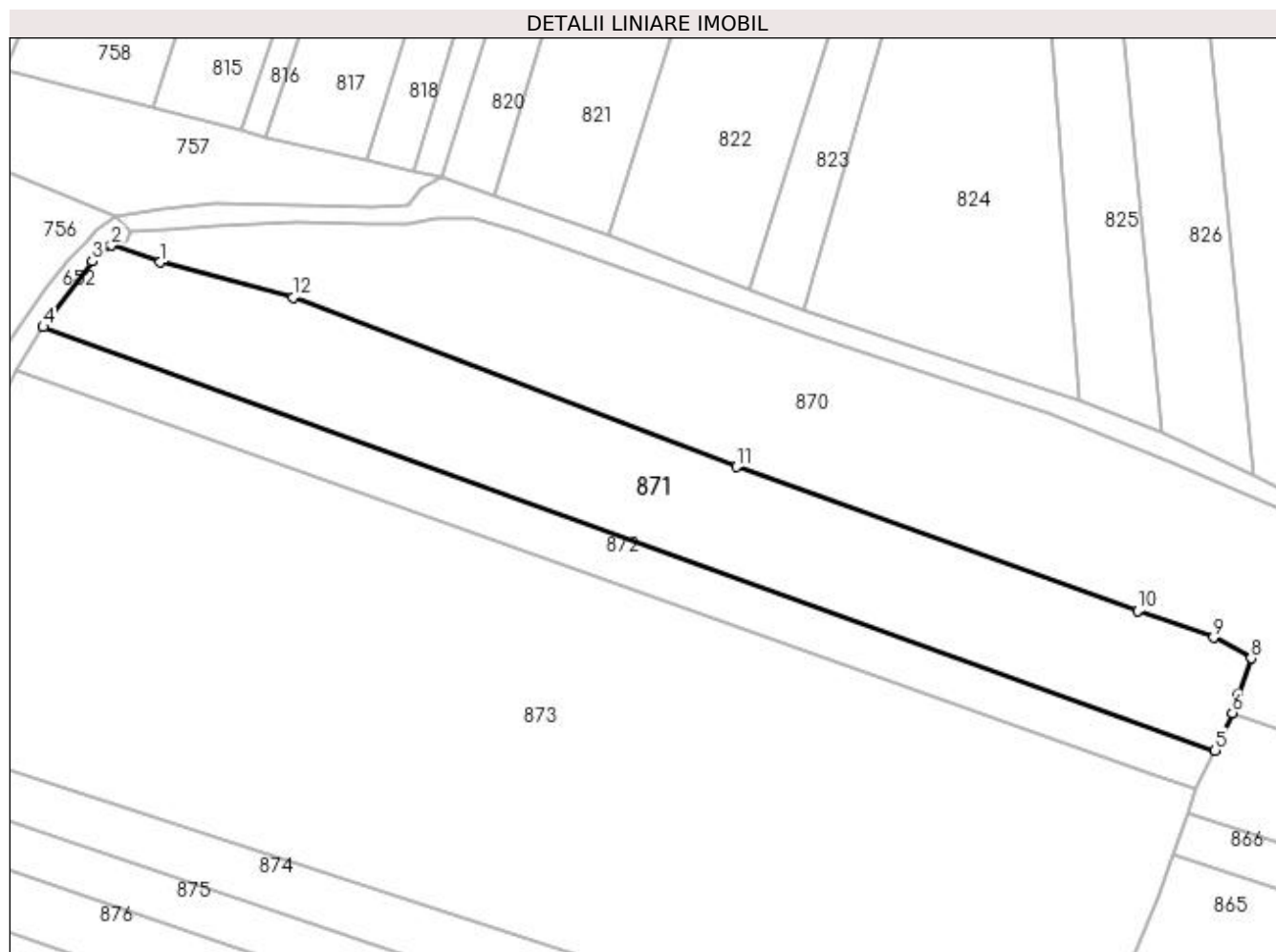
C. Partea III. SARCINI .

Inscrieri privind dezmembramintele dreptului de proprietate, drepturi reale de garanție și sarcini	Referințe
NU SUNT	

Anexa Nr. 1 La Partea I**Teren**

Nr cadastral	Suprafața (mp)*	Observații / Referințe
	4.000	

* Suprafața este determinată în planul de proiecție Stereo 70.

**Date referitoare la teren**

Crt	Categorie folosință	Intra vilan	Suprafața (mp)	Tarla	Parcelă	Nr. topo	Observații / Referințe
1	arabil	NU	4.000	18	541, 544	-	

Lungime Segmente

1) Valorile lungimilor segmentelor sunt obținute din proiecție în plan.

Punct început	X / Y	Punct sfârșit	X / Y	Lungime segment (** (m)
1	616.171,831 661.591,797	2	616.163,243 661.594,743	9.079
2	616.163,243 661.594,743	3	616.159,97 661.591,952	4.301
3	616.159,97 661.591,952	4	616.151,325 661.580,49	14.357
4	616.151,325 661.580,49	5	616.356,455 661.506,405	218.098
5	616.356,455 661.506,405	6	616.359,426 661.512,979	7.214

Punct început	X / Y	Punct sfârșit	X / Y	Lungime segment (** (m)
6	616.359,426 661.512,979	7	616.360,41 661.516,214	3.381
7	616.360,41 661.516,214	8	616.362,725 661.522,512	6.71
8	616.362,725 661.522,512	9	616.356,142 661.526,161	7.527
9	616.356,142 661.526,161	10	616.342,849 661.530,804	14.081
10	616.342,849 661.530,804	11	616.272,692 661.556,037	74.557
11	616.272,692 661.556,037	12	616.195,108 661.585,685	83.056
12	616.195,108 661.585,685	1	616.171,831 661.591,797	24.066

** Lungimile segmentelor sunt determinate în planul de proiecție Stereo 70 și sunt rotunjite la 1 milimetru.

*** Distanța dintre puncte este formată din segmente cumulate ce sunt mai mici decât valoarea 1 milimetru.

**DATE DESPRE IMOBILUL NR. 872**

Oficiul de Cadastru și Publicitate Imobiliară SUCEAVA
Biroul de Cadastru și Publicitate Imobiliară Falticeni

A. Partea I. Descrierea imobilului

TEREN Extravilan

Adresa: Jud. Suceava

Nr. Crt	Nr cadastral Nr. topografic	Suprafața* (mp)	Observații / Referințe
A1		1.800	Sector cadastral:14 Teren neimprejmuit;

B. Partea II. Proprietari și acte

Inscrieri privitoare la dreptul de proprietate și alte drepturi reale	Referințe
872 / 01/08/2023	
Act Notarial nr. 35, din 02/06/2010 emis de BNP Uța Dan;	
B1	A1
Intabulare, drept de PROPRIETATE, dobandit prin Succesiune, cota actuala 1/1, cota initiala 1/1 1) PELIN CRĂCIUNIȚA	

C. Partea III. SARCINI .

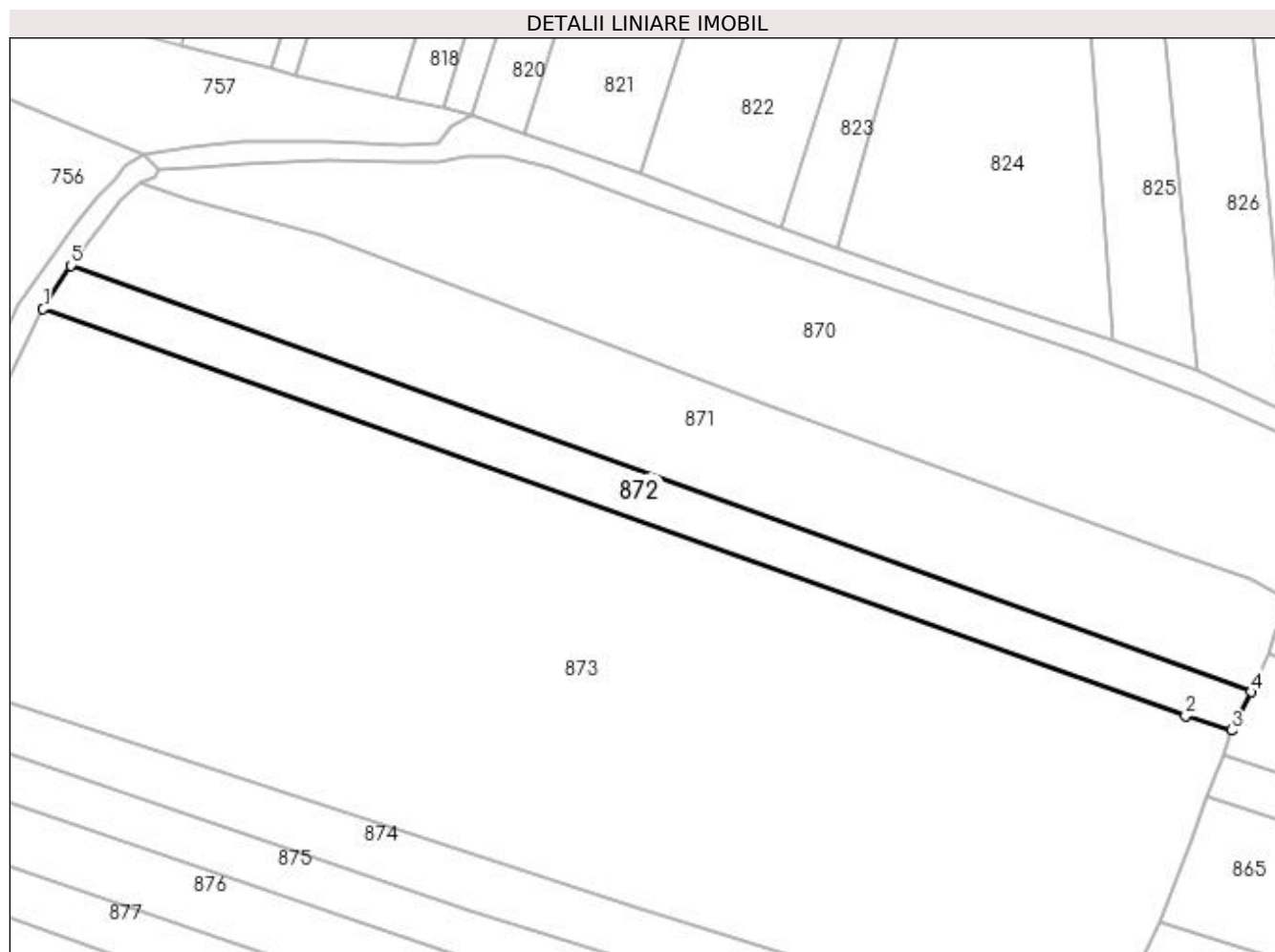
Inscrieri privind dezmembramintele dreptului de proprietate, drepturi reale de garanție și sarcini	Referințe
NU SUNT	

Anexa Nr. 1 La Partea I

Teren

Nr cadastral	Suprafața (mp)*	Observații / Referințe
	1.800	

* Suprafața este determinată în planul de proiecție Stereo 70.



Date referitoare la teren

Crt	Categorie folosință	Intra vilan	Suprafața (mp)	Tarla	Parcelă	Nr. topo	Observații / Referințe
1	arabil	NU	1.800	18	544, 541	-	

Lungime Segmente

1) Valorile lungimilor segmentelor sunt obținute din proiecție în plan.

Punct început	X / Y	Punct sfârșit	X / Y	Lungime segment (** (m)
1	616.146,553 661.572,922	2	616.345,108 661.502,227	210.765
2	616.345,108 661.502,227	3	616.353,003 661.499,725	8.282
3	616.353,003 661.499,725	4	616.356,455 661.506,405	7.519
4	616.356,455 661.506,405	5	616.151,325 661.580,49	218.098
5	616.151,325 661.580,49	1	616.146,553 661.572,922	8.947

**** Lungimile segmentelor sunt determinate în planul de proiecție Stereo 70 și sunt rotunjite la 1 milimetru.**

***** Distanța dintre puncte este formată din segmente cumulate ce sunt mai mici decât valoarea 1 milimetru.**

**DATE DESPRE IMOBILUL NR. 873**

Oficiul de Cadastru și Publicitate Imobiliară SUCEAVA
Biroul de Cadastru și Publicitate Imobiliară Falticeni

A. Partea I. Descrierea imobilului

TEREN Extravilan

Adresa: Jud. Suceava

Nr. Crt	Nr cadastral Nr. topografic	Suprafața* (mp)	Observații / Referințe
A1		14.120	Sector cadastral:14 Teren neimprejmuit;

B. Partea II. Proprietari și acte

Inscrieri privitoare la dreptul de proprietate și alte drepturi reale		Referințe
873 / 01/08/2023		
Act Normativ nr. 7, din 13/03/1996 emis de Parlamentul Romaniei;		
B1	Inscrierea provizorie, drept de PROPRIETATE, dobandit prin Lege, cota actuala 1/1, cota initiala 1/2 1) COMUNA DOLHESTI, CIF:5506727	A1

C. Partea III. SARCINI .

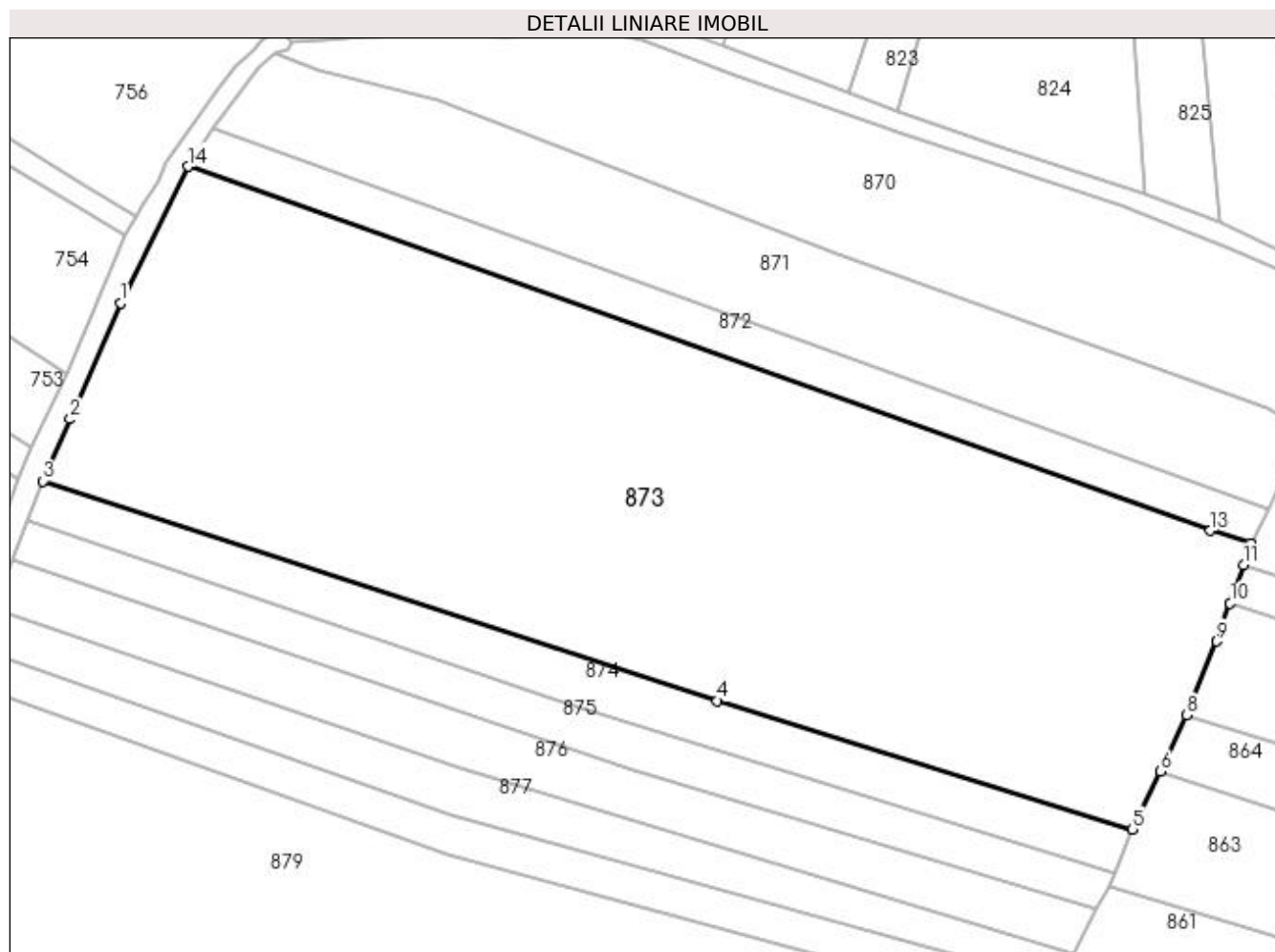
Inscrieri privind dezmembramintele dreptului de proprietate, drepturi reale de garanție și sarcini	Referințe
NU SUNT	

Anexa Nr. 1 La Partea I

Teren

Nr cadastral	Suprafața (mp)*	Observații / Referințe
	14.120	

* Suprafața este determinată în planul de proiecție Stereo 70.



Date referitoare la teren

Crt	Categorie folosință	Intra vilan	Suprafața (mp)	Tarla	Parcelă	Nr. topo	Observații / Referințe
1	arabil	NU	14.120	18	541, 543, 544	-	

Lungime Segmente

1) Valorile lungimilor segmentelor sunt obținute din proiecție în plan.

Punct început	X / Y	Punct sfârșit	X / Y	Lungime segment (** (m)
1	616.133,377 661.546,363	2	616.123,584 661.523,883	24.52
2	616.123,584 661.523,883	3	616.118,336 661.511,835	13.141
3	616.118,336 661.511,835	4	616.249,328 661.469,172	137.764
4	616.249,328 661.469,172	5	616.329,971 661.444,213	84.417
5	616.329,971 661.444,213	6	616.335,417 661.455,445	12.483

Punct început	X / Y	Punct sfârșit	X / Y	Lungime segment (** (m)
6	616.335,417 661.455,445	7	616.336,463 661.457,542	2.343
7	616.336,463 661.457,542	8	616.340,511 661.466,401	9.74
8	616.340,511 661.466,401	9	616.346,308 661.480,739	15.466
9	616.346,308 661.480,739	10	616.348,922 661.488,134	7.843
10	616.348,922 661.488,134	11	616.351,537 661.495,529	7.844
11	616.351,537 661.495,529	12	616.353,003 661.499,725	4.445
12	616.353,003 661.499,725	13	616.345,108 661.502,227	8.282
13	616.345,108 661.502,227	14	616.146,553 661.572,922	210.765
14	616.146,553 661.572,922	1	616.133,377 661.546,363	29.648

** Lungimile segmentelor sunt determinate în planul de proiecție Stereo 70 și sunt rotunjite la 1 milimetru.

*** Distanța dintre puncte este formată din segmente cumulate ce sunt mai mici decât valoarea 1 milimetru.

**DATE DESPRE IMOBILUL NR. 874**

Oficiul de Cadastru și Publicitate Imobiliară SUCEAVA
Biroul de Cadastru și Publicitate Imobiliară Falticeni

A. Partea I. Descrierea imobilului

TEREN Extravilan

Adresa: Jud. Suceava

Nr. Crt	Nr cadastral Nr. topografic	Suprafața* (mp)	Observații / Referințe
A1		2.000	Sector cadastral:14 Teren neimprejmuit;

B. Partea II. Proprietari și acte

Inscrieri privitoare la dreptul de proprietate și alte drepturi reale		Referințe
874 / 01/08/2023		
Act Normativ nr. 7, din 13/03/1996 emis de Parlamentul Romaniei;		
B1	Inscrierea provizorie, drept de PROPRIETATE, dobandit prin Lege, cota actuala 1/1, cota initiala 1/2 1) COMUNA DOLHESTI, CIF:5506727	A1

C. Partea III. SARCINI .

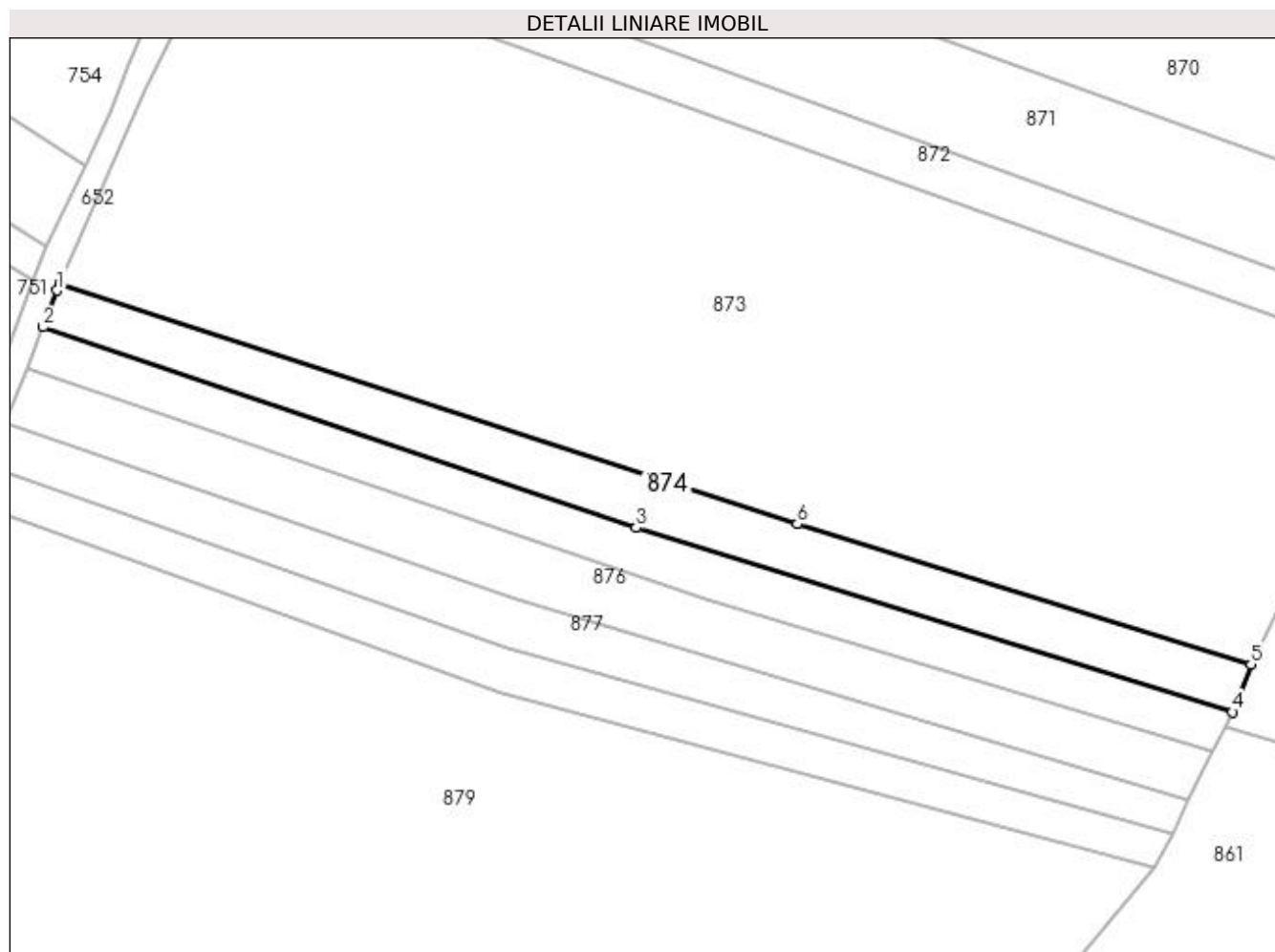
Inscrieri privind dezmembramintele dreptului de proprietate, drepturi reale de garanție și sarcini	Referințe
NU SUNT	

Anexa Nr. 1 La Partea I

Teren

Nr cadastral	Suprafața (mp)*	Observații / Referințe
	2.000	

* Suprafața este determinată în planul de proiecție Stereo 70.



Date referitoare la teren

Crt	Categorie folosință	Intra vilan	Suprafața (mp)	Tarla	Parcelă	Nr. topo	Observații / Referințe
1	arabil	NU	2.000	18	543	-	

Lungime Segmente

1) Valorile lungimilor segmentelor sunt obținute din proiecție în plan.

Punct început	X / Y	Punct sfârșit	X / Y	Lungime segment (** (m)
1	616.117,812 661.510,633	2	616.115,311 661.504,127	6.97
2	616.115,311 661.504,127	3	616.220,702 661.468,506	111.248
3	616.220,702 661.468,506	4	616.326,685 661.435,758	110.927
4	616.326,685 661.435,758	5	616.329,971 661.444,213	9.071
5	616.329,971 661.444,213	6	616.249,328 661.469,172	84.417

Punct început	X / Y	Punct sfârșit	X / Y	Lungime segment (** (m)
6	616.249,328 661.469,172	7	616.118,336 661.511,835	137.764
7	616.118,336 661.511,835	1	616.117,812 661.510,633	1.311

** Lungimile segmentelor sunt determinate în planul de proiecție Stereo 70 și sunt rotunjite la 1 milimetru.

*** Distanța dintre puncte este formată din segmente cumulate ce sunt mai mici decât valoarea 1 milimetru.

**DATE DESPRE IMOBILUL NR. 875**

Oficiul de Cadastru și Publicitate Imobiliară SUCEAVA
Biroul de Cadastru și Publicitate Imobiliară Falticeni

A. Partea I. Descrierea imobilului

TEREN Extravilan

Adresa: Jud. Suceava

Nr. Crt	Nr cadastral Nr. topografic	Suprafața* (mp)	Observații / Referințe
A1		1.800	Sector cadastral:14 Teren neimprejmuit;

B. Partea II. Proprietari și acte

Inscrieri privitoare la dreptul de proprietate și alte drepturi reale	Referințe
875 / 01/08/2023	
Act Administrativ nr. 217, din 04/05/1994 emis de Comisia Judeteana Suceava;	
B1	A1
Intabulare, drept de PROPRIETATE, dobandit prin Reconstituire, cota actuala 1/1, cota initiala 1/1 1) MELINTE RUXANDRA, LIPSA CNP	

C. Partea III. SARCINI .

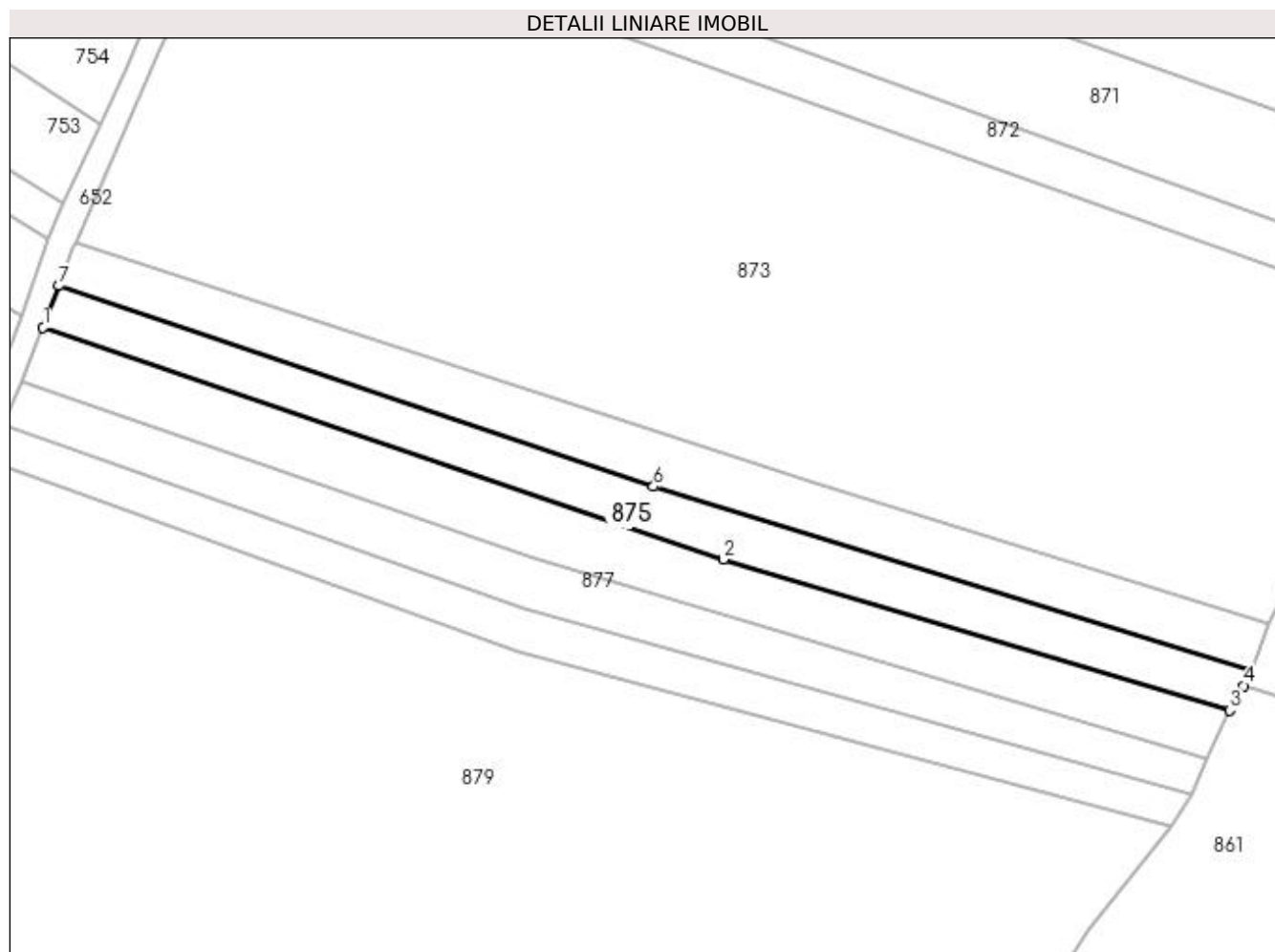
Inscrieri privind dezmembramintele dreptului de proprietate, drepturi reale de garanție și sarcini	Referințe
NU SUNT	

Anexa Nr. 1 La Partea I

Teren

Nr cadastral	Suprafața (mp)*	Observații / Referințe
	1.800	

* Suprafața este determinată în planul de proiecție Stereo 70.



Date referitoare la teren

Crt	Categorie folosință	Intra vilan	Suprafața (mp)	Tarla	Parcelă	Nr. topo	Observații / Referințe
1	arabil	NU	1.800	18	543	-	

Lungime Segmente

1) Valorile lungimilor segmentelor sunt obținute din proiecție în plan.

Punct început	X / Y	Punct sfârșit	X / Y	Lungime segment (** (m)
1	616.112,465 661.496,723	2	616.233,086 661.455,641	127.425
2	616.233,086 661.455,641	3	616.322,983 661.428,878	93.796
3	616.322,983 661.428,878	4	616.325,32 661.433,22	4.931
4	616.325,32 661.433,22	5	616.326,685 661.435,758	2.882
5	616.326,685 661.435,758	6	616.220,702 661.468,506	110.927

Punct început	X / Y	Punct sfârșit	X / Y	Lungime segment (** (m)
6	616.220,702 661.468,506	7	616.115,311 661.504,127	111.248
7	616.115,311 661.504,127	1	616.112,465 661.496,723	7.932

** Lungimile segmentelor sunt determinate în planul de proiecție Stereo 70 și sunt rotunjite la 1 milimetru.

*** Distanța dintre puncte este formată din segmente cumulate ce sunt mai mici decât valoarea 1 milimetru.

**DATE DESPRE IMOBILUL NR. 876**

Oficiul de Cadastru și Publicitate Imobiliară SUCEAVA
Biroul de Cadastru și Publicitate Imobiliară Falticeni

A. Partea I. Descrierea imobilului

TEREN Extravilan

Adresa: Jud. Suceava

Nr. Crt	Nr cadastral Nr. topografic	Suprafața* (mp)	Observații / Referințe
A1		2.200	Sector cadastral:14 Teren neimprejmuit;

B. Partea II. Proprietari și acte

Inscrieri privitoare la dreptul de proprietate și alte drepturi reale		Referințe
876 / 01/08/2023		
Act Normativ nr. 7, din 13/03/1996 emis de Parlamentul Romaniei;		
B1	Inscrierea provizorie, drept de PROPRIETATE, dobandit prin Lege, cota actuala 1/1, cota initiala 1/2 1) COMUNA DOLHESTI, CIF:5506727	A1

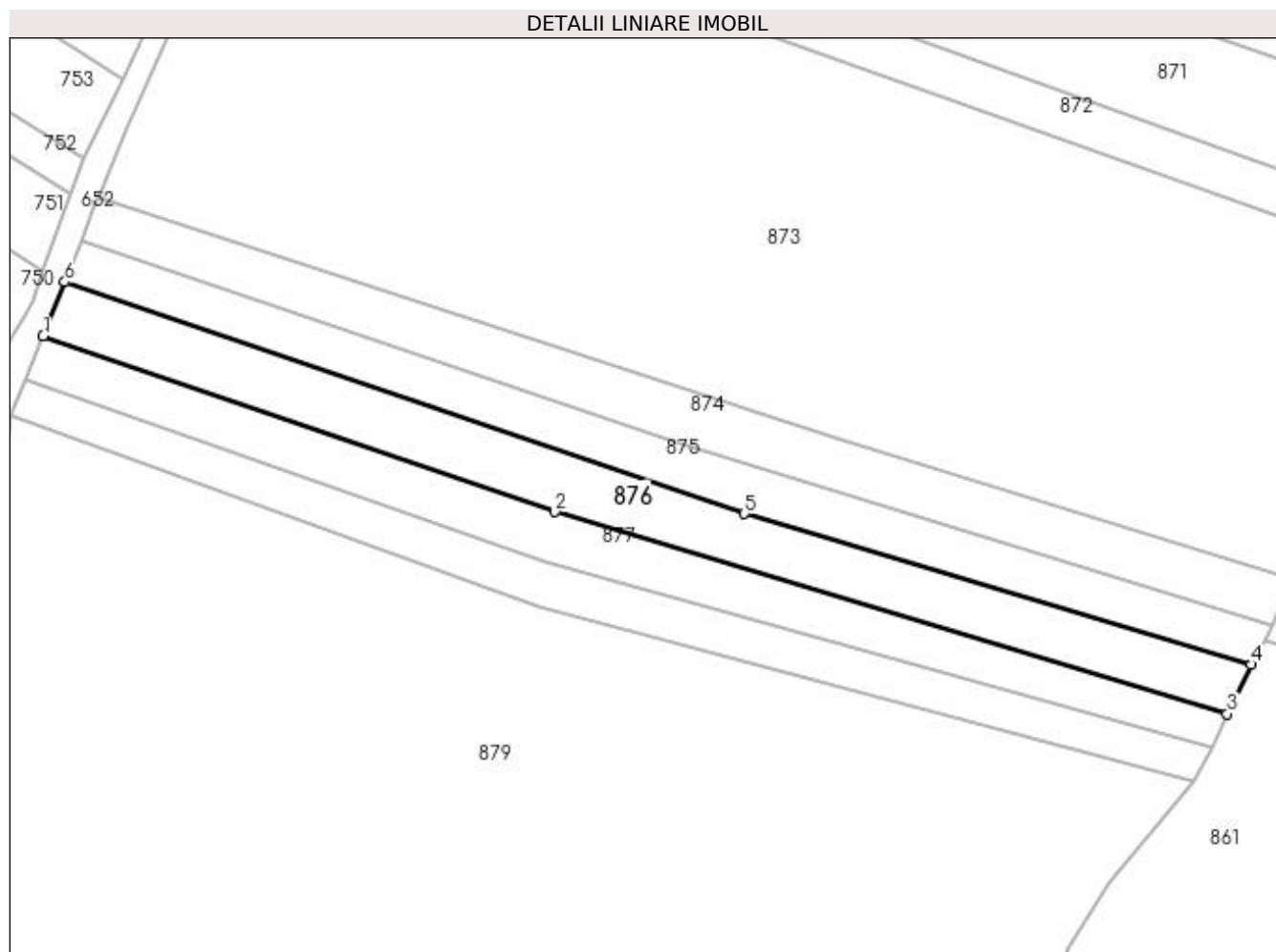
C. Partea III. SARCINI .

Inscrieri privind dezmembramintele dreptului de proprietate, drepturi reale de garanție și sarcini	Referințe
NU SUNT	

Anexa Nr. 1 La Partea I**Teren**

Nr cadastral	Suprafața (mp)*	Observații / Referințe
	2.200	

* Suprafața este determinată în planul de proiecție Stereo 70.

**Date referitoare la teren**

Crt	Categorie folosință	Intra vilan	Suprafața (mp)	Tarla	Parcelă	Nr. topo	Observații / Referințe
1	arabil	NU	2.200	18	543	-	

Lungime Segmente

1) Valorile lungimilor segmentelor sunt obținute din proiecție în plan.

Punct început	X / Y	Punct sfârșit	X / Y	Lungime segment (** (m)
1	616.108,614 661.487,166	2	616.199,43 661.455,949	96.031
2	616.199,43 661.455,949	3	616.318,71 661.420,156	124.535
3	616.318,71 661.420,156	4	616.322,983 661.428,878	9.712
4	616.322,983 661.428,878	5	616.233,086 661.455,641	93.796
5	616.233,086 661.455,641	6	616.112,465 661.496,723	127.425

Punct început	X / Y	Punct sfârşit	X / Y	Lungime segment (** (m)
6	616.112,465 661.496,723	1	616.108,614 661.487,166	10.304

** Lungimile segmentelor sunt determinate în planul de proiecţie Stereo 70 şi sunt rotunjite la 1 milimetru.

*** Distanţa dintre puncte este formată din segmente cumulate ce sunt mai mici decât valoarea 1 milimetru.

**DATE DESPRE IMOBILUL NR. 877**

Oficiul de Cadastru și Publicitate Imobiliară SUCEAVA
Biroul de Cadastru și Publicitate Imobiliară Falticeni

A. Partea I. Descrierea imobilului

TEREN Extravilan

Adresa: Jud. Suceava

Nr. Crt	Nr cadastral Nr. topografic	Suprafața* (mp)	Observații / Referințe
A1		1.800	Sector cadastral:14 Teren neimprejmuit;

B. Partea II. Proprietari și acte

Inscrieri privitoare la dreptul de proprietate și alte drepturi reale		Referințe
877 / 01/08/2023		
Act Normativ nr. 7, din 13/03/1996 emis de Parlamentul Romaniei;		
B1	Inscrierea provizorie, drept de PROPRIETATE, dobandit prin Lege, cota actuala 1/1, cota initiala 1/2 1) COMUNA DOLHESTI, CIF:5506727	A1

C. Partea III. SARCINI .

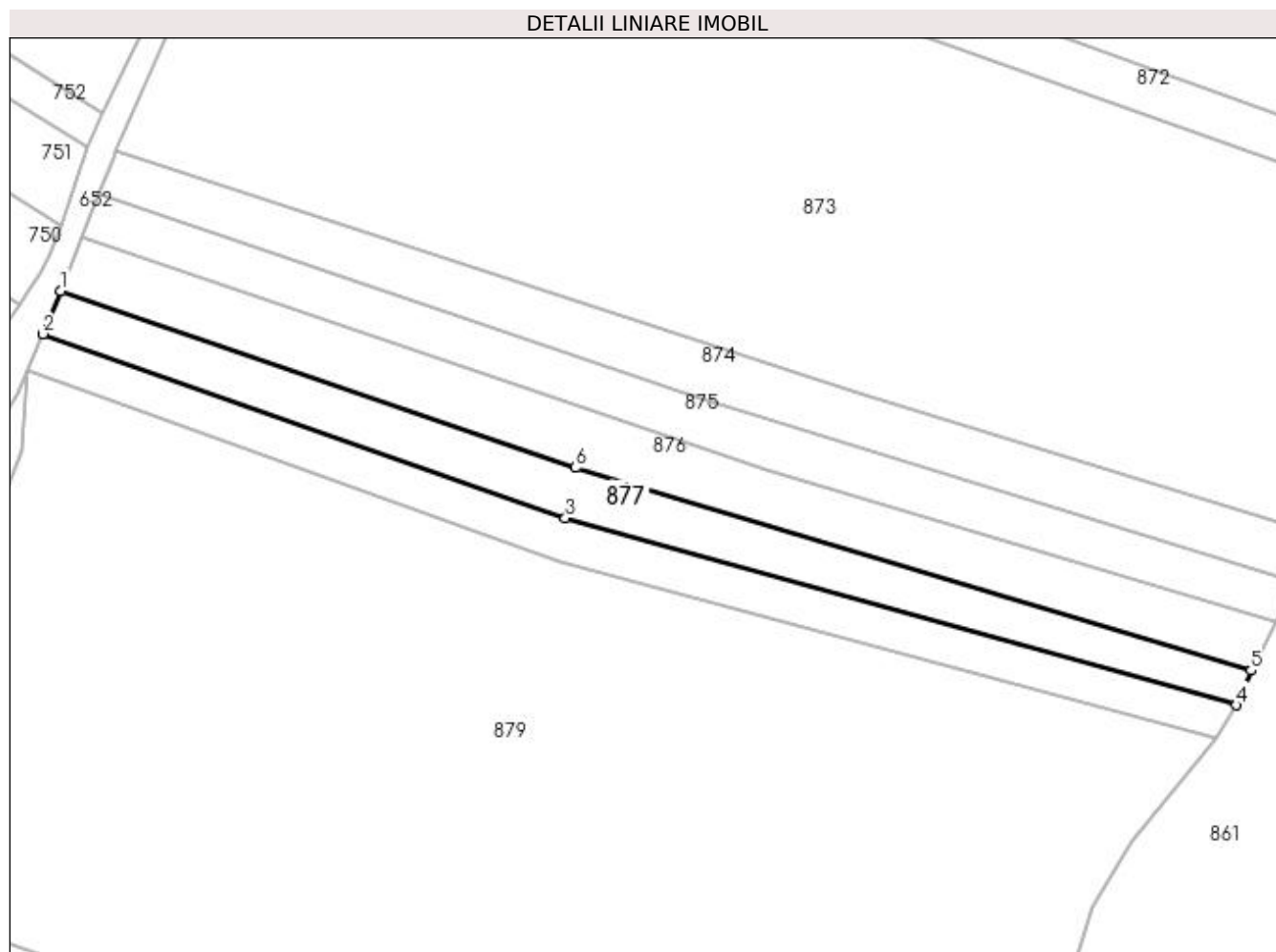
Inscrieri privind dezmembramintele dreptului de proprietate, drepturi reale de garanție și sarcini	Referințe
NU SUNT	

Anexa Nr. 1 La Partea I

Teren

Nr cadastral	Suprafața (mp)*	Observații / Referințe
	1.800	

* Suprafața este determinată în planul de proiecție Stereo 70.



Date referitoare la teren

Crt	Categorie folosință	Intra vilan	Suprafața (mp)	Tarla	Parcelă	Nr. topo	Observații / Referințe
1	arabil	NU	1.800	18	543	-	

Lungime Segmente

1) Valorile lungimilor segmentelor sunt obținute din proiecție în plan.

Punct început	X / Y	Punct sfârșit	X / Y	Lungime segment (** (m)
1	616.108,614 661.487,166	2	616.105,51 661.479,558	8.217
2	616.105,51 661.479,558	3	616.197,67 661.447,041	97.728
3	616.197,67 661.447,041	4	616.316,146 661.414,043	122.985
4	616.316,146 661.414,043	5	616.318,71 661.420,156	6.629
5	616.318,71 661.420,156	6	616.199,43 661.455,949	124.535

Punct început	X / Y	Punct sfârșit	X / Y	Lungime segment (** (m)
6	616.199,43 661.455,949	1	616.108,614 661.487,166	96.031

** Lungimile segmentelor sunt determinate în planul de proiecție Stereo 70 și sunt rotunjite la 1 milimetru.

*** Distanța dintre puncte este formată din segmente cumulate ce sunt mai mici decât valoarea 1 milimetru.

**DATE DESPRE IMOBILUL NR. 878**

Oficiul de Cadastru și Publicitate Imobiliară SUCEAVA
Biroul de Cadastru și Publicitate Imobiliară Falticeni

A. Partea I. Descrierea imobilului

TEREN Extravilan

Adresa: Jud. Suceava

Nr. Crt	Nr cadastral Nr. topografic	Suprafața* (mp)	Observații / Referințe
A1		1.600	Sector cadastral:14 Teren neimprejmuit;

B. Partea II. Proprietari și acte

Inscrieri privitoare la dreptul de proprietate și alte drepturi reale		Referințe
878 / 01/08/2023		
Act Normativ nr. 7, din 13/03/1996 emis de Parlamentul Romaniei;		
B1	Inscrierea provizorie, drept de PROPRIETATE, dobandit prin Lege, cota actuala 1/1, cota initiala 1/2 1) COMUNA DOLHESTI, CIF:5506727	A1

C. Partea III. SARCINI .

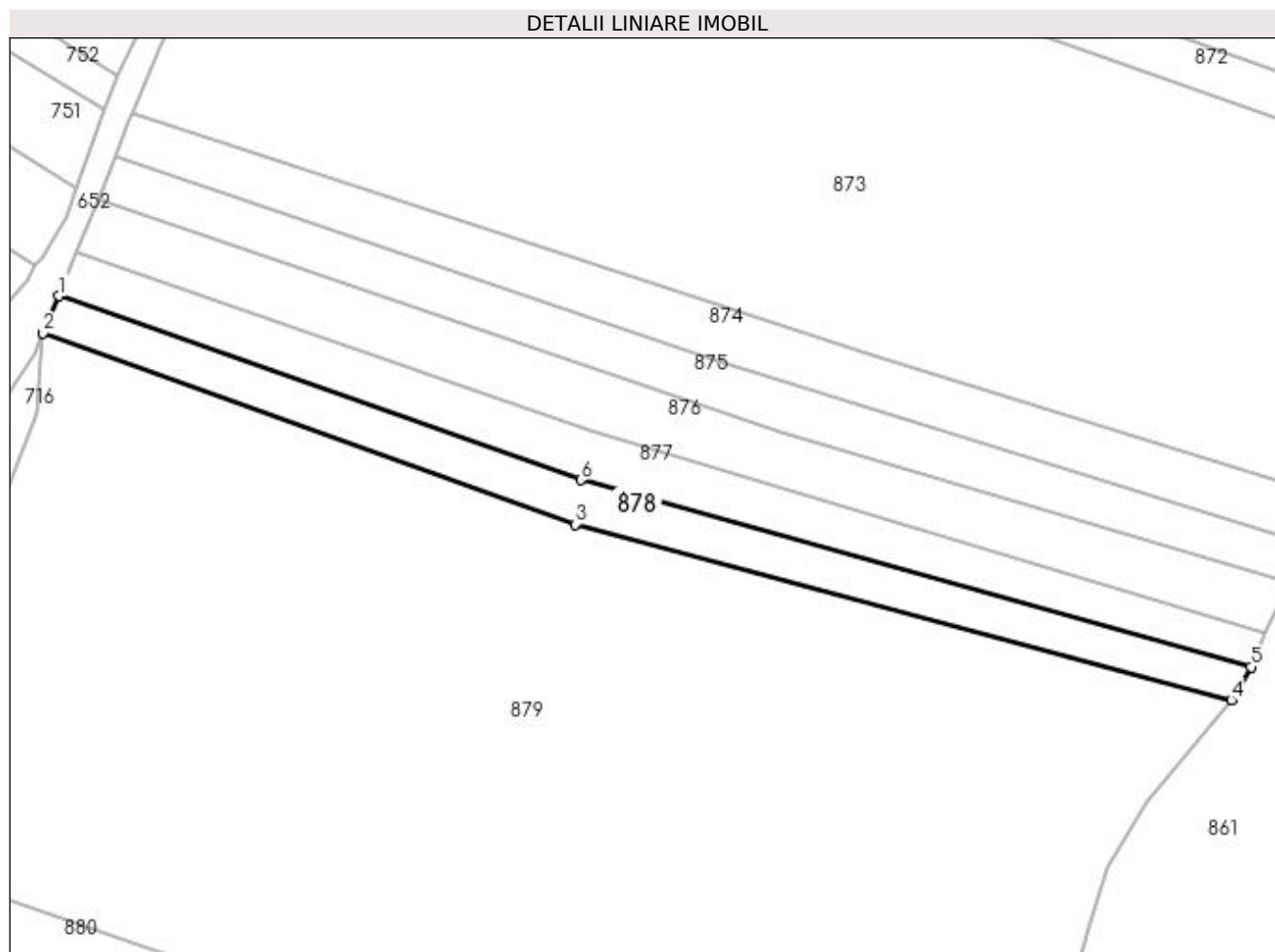
Inscrieri privind dezmembramintele dreptului de proprietate, drepturi reale de garanție și sarcini	Referințe
NU SUNT	

Anexa Nr. 1 La Partea I

Teren

Nr cadastral	Suprafața (mp)*	Observații / Referințe
	1.600	

* Suprafața este determinată în planul de proiecție Stereo 70.



Date referitoare la teren

Crt	Categorie folosință	Intra vilan	Suprafața (mp)	Tarla	Parcelă	Nr. topo	Observații / Referințe
1	arabil	NU	1.600	18	543, 529	-	

Lungime Segmente

1) Valorile lungimilor segmentelor sunt obținute din proiecție în plan.

Punct început	X / Y	Punct sfârșit	X / Y	Lungime segment (** (m)
1	616.105,51 661.479,558	2	616.102,679 661.473,049	7.098
2	616.102,679 661.473,049	3	616.196,712 661.439,225	99.931
3	616.196,712 661.439,225	4	616.312,634 661.408,22	119.997
4	616.312,634 661.408,22	5	616.316,146 661.414,043	6.8
5	616.316,146 661.414,043	6	616.197,67 661.447,041	122.985

Punct început	X / Y	Punct sfârşit	X / Y	Lungime segment (** (m)
6	616.197,67 661.447,041	1	616.105,51 661.479,558	97.728

** Lungimile segmentelor sunt determinate în planul de proiecţie Stereo 70 şi sunt rotunjite la 1 milimetru.

*** Distanţa dintre puncte este formată din segmente cumulate ce sunt mai mici decât valoarea 1 milimetru.

**DATE DESPRE IMOBILUL NR. 879**

Oficiul de Cadastru și Publicitate Imobiliară SUCEAVA
Biroul de Cadastru și Publicitate Imobiliară Falticeni

A. Partea I. Descrierea imobilului

TEREN Extravilan

Adresa: Jud. Suceava

Nr. Crt	Nr cadastral Nr. topografic	Suprafața* (mp)	Observații / Referințe
A1		21.000	Sector cadastral:14 Teren neimprejmuit;

B. Partea II. Proprietari și acte

Inscrieri privitoare la dreptul de proprietate și alte drepturi reale		Referințe
879 / 01/08/2023		
Act Normativ nr. 7, din 13/03/1996 emis de Parlamentul Romaniei;		
B1	Inscrierea provizorie, drept de PROPRIETATE, dobandit prin Lege, cota actuala 1/1, cota initiala 1/2 1) COMUNA DOLHESTI, CIF:5506727	A1

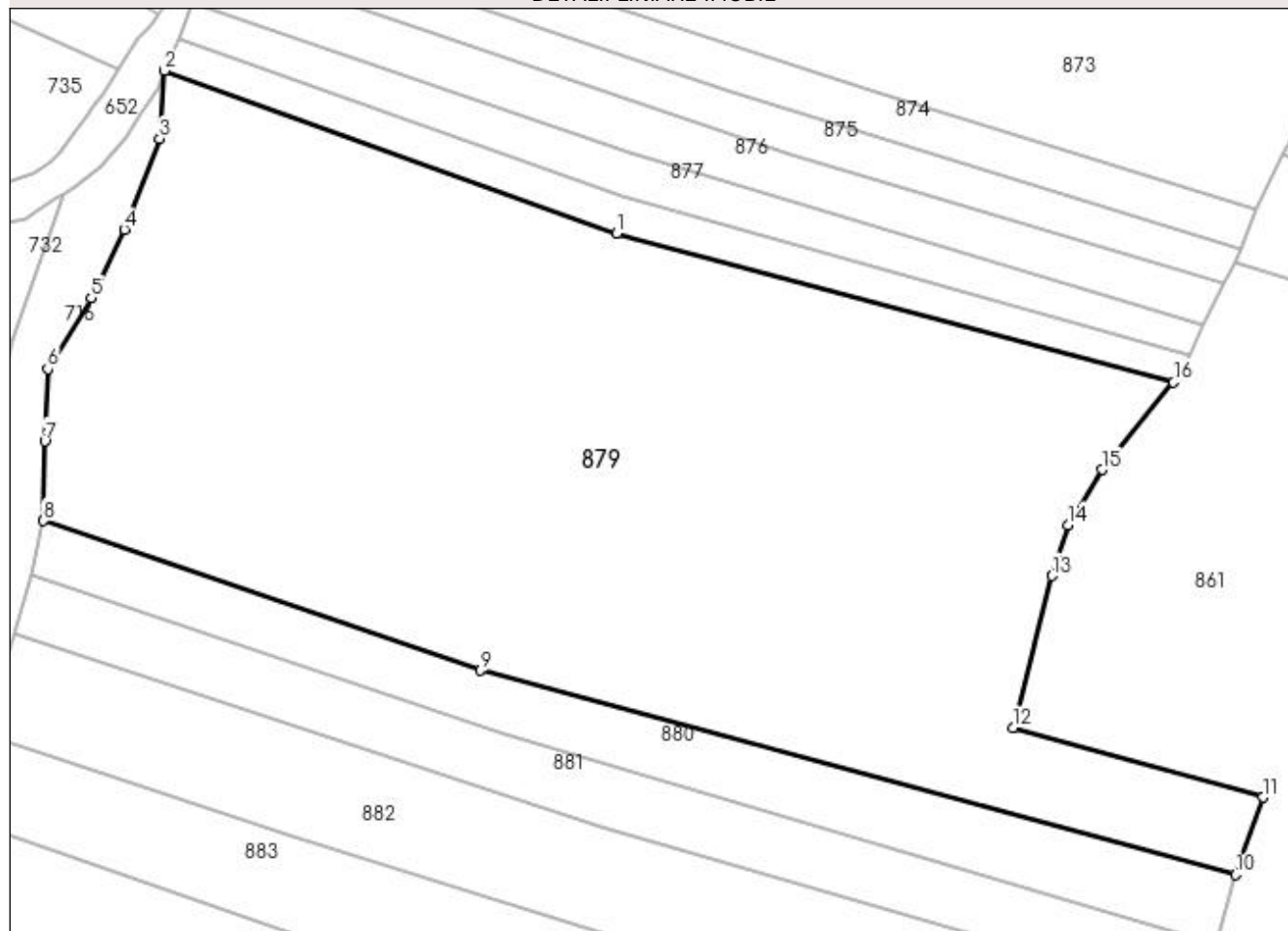
C. Partea III. SARCINI .

Inscrieri privind dezmembramintele dreptului de proprietate, drepturi reale de garanție și sarcini	Referințe
NU SUNT	

Anexa Nr. 1 La Partea I**Teren**

Nr cadastral	Suprafața (mp)*	Observații / Referințe
	21.000	

* Suprafața este determinată în planul de proiecție Stereo 70.

DETALII LINIARE IMOBIL**Date referitoare la teren**

Crt	Categorie folosință	Intravilan	Suprafața (mp)	Tarla	Parcelă	Nr. topo	Observații / Referințe
1	arabil	NU	21.000	18	525, 526, 527, 528, 529	-	

Lungime Segmente

1) Valorile lungimilor segmentelor sunt obținute din proiecție în plan.

Punct început	X / Y	Punct sfârșit	X / Y	Lungime segment (** (m))
1	616.196,712 661.439,225	2	616.102,679 661.473,049	99.931
2	616.102,679 661.473,049	3	616.101,655 661.458,951	14.135
3	616.101,655 661.458,951	4	616.094,329 661.439,977	20.339
4	616.094,329 661.439,977	5	616.087,4 661.425,784	15.794

Punct început	X / Y	Punct sfârșit	X / Y	Lungime segment (** (m)
5	616.087,4 661.425,784	6	616.078,346 661.410,991	17.344
6	616.078,346 661.410,991	7	616.077,739 661.395,98	15.023
7	616.077,739 661.395,98	8	616.077,486 661.379,447	16.535
8	616.077,486 661.379,447	9	616.168,452 661.348,31	96.147
9	616.168,452 661.348,31	10	616.325,505 661.305,82	162.699
10	616.325,505 661.305,82	11	616.331,216 661.321,877	17.042
11	616.331,216 661.321,877	12	616.279,201 661.336,426	54.011
12	616.279,201 661.336,426	13	616.287,283 661.367,983	32.575
13	616.287,283 661.367,983	14	616.290,636 661.378,561	11.097
14	616.290,636 661.378,561	15	616.297,773 661.390,083	13.553
15	616.297,773 661.390,083	16	616.312,634 661.408,22	23.448
16	616.312,634 661.408,22	1	616.196,712 661.439,225	119.997

** Lungimile segmentelor sunt determinate în planul de proiecție Stereo 70 și sunt rotunjite la 1 milimetru.

*** Distanța dintre puncte este formată din segmente cumulate ce sunt mai mici decât valoarea 1 milimetru.

**DATE DESPRE IMOBILUL NR. 880**

Oficiul de Cadastru și Publicitate Imobiliară SUCEAVA
Biroul de Cadastru și Publicitate Imobiliară Falticeni

A. Partea I. Descrierea imobilului

TEREN Extravilan

Adresa: Jud. Suceava

Nr. Crt	Nr cadastral Nr. topografic	Suprafața* (mp)	Observații / Referințe
A1		3.200	Sector cadastral:14 Teren neimprejmuit;

B. Partea II. Proprietari și acte

Inscrieri privitoare la dreptul de proprietate și alte drepturi reale	Referințe
880 / 01/08/2023	
Act Administrativ nr. 1191, din 12/11/1999 emis de Comisia Judeteana Suceava;	
B1	A1
Intabulare, drept de PROPRIETATE, dobandit prin Reconstituire, cota actuala 1/1, cota initiala 1/1 1) LIUȚĂ ELENA, LIPSA CNP	

C. Partea III. SARCINI .

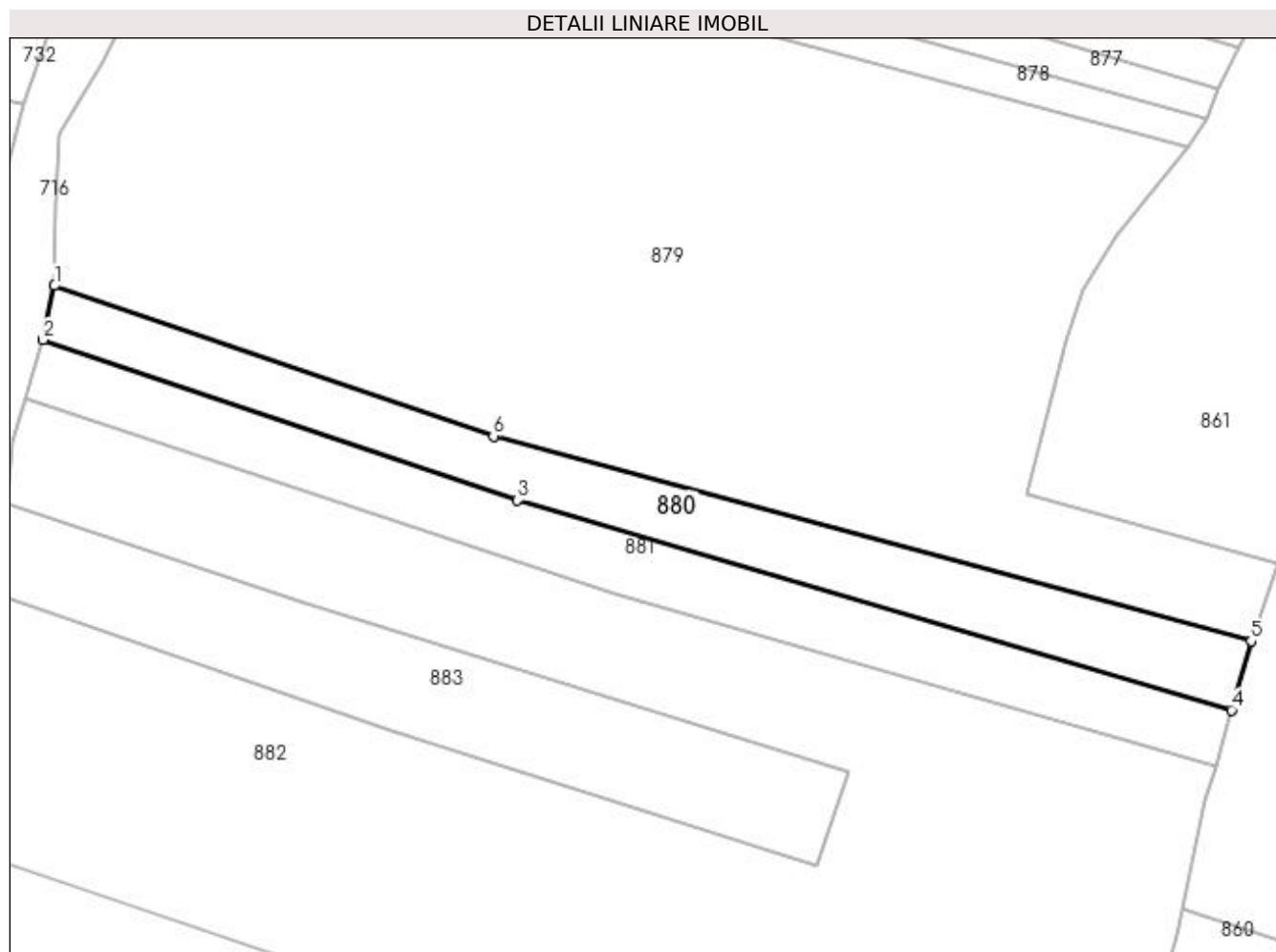
Inscrieri privind dezmembramintele dreptului de proprietate, drepturi reale de garanție și sarcini	Referințe
NU SUNT	

Anexa Nr. 1 La Partea I

Teren

Nr cadastral	Suprafața (mp)*	Observații / Referințe
	3.200	

* Suprafața este determinată în planul de proiecție Stereo 70.



Date referitoare la teren

Crt	Categorie folosință	Intravilan	Suprafața (mp)	Tarla	Parcelă	Nr. topo	Observații / Referințe
1	arabil	NU	3.200	18	522	-	

Lungime Segmente

1) Valorile lungimilor segmentelor sunt obținute din proiecție în plan.

Punct început	X / Y	Punct sfârșit	X / Y	Lungime segment (** (m)
1	616.077,486 661.379,447	2	616.075,135 661.368,21	11.48
2	616.075,135 661.368,21	3	616.173,485 661.335,016	103.801
3	616.173,485 661.335,016	4	616.321,472 661.291,531	154.244
4	616.321,472 661.291,531	5	616.325,505 661.305,82	14.847
5	616.325,505 661.305,82	6	616.168,452 661.348,31	162.699

Punct început	X / Y	Punct sfârșit	X / Y	Lungime segment (** (m)
6	616.168,452 661.348,31	1	616.077,486 661.379,447	96.147

** Lungimile segmentelor sunt determinate în planul de proiecție Stereo 70 și sunt rotunjite la 1 milimetru.

*** Distanța dintre puncte este formată din segmente cumulate ce sunt mai mici decât valoarea 1 milimetru.

**DATE DESPRE IMOBILUL NR. 881**

Oficiul de Cadastru și Publicitate Imobiliară SUCEAVA
Biroul de Cadastru și Publicitate Imobiliară Falticeni

A. Partea I. Descrierea imobilului

TEREN Extravilan

Adresa: Jud. Suceava

Nr. Crt	Nr cadastral Nr. topografic	Suprafața* (mp)	Observații / Referințe
A1		3.200	Sector cadastral:14 Teren neimprejmuit;

B. Partea II. Proprietari și acte

Inscrieri privitoare la dreptul de proprietate și alte drepturi reale	Referințe
881 / 01/08/2023	
Act Administrativ nr. 448, din 16/12/1994 emis de Comisia Judeteana Suceava;	
B1	A1
Intabulare, drept de PROPRIETATE, dobandit prin Reconstituire, cota actuala 1/1, cota initiala 1/1 1) JITARU MARIA, LIPSA CNP	

C. Partea III. SARCINI .

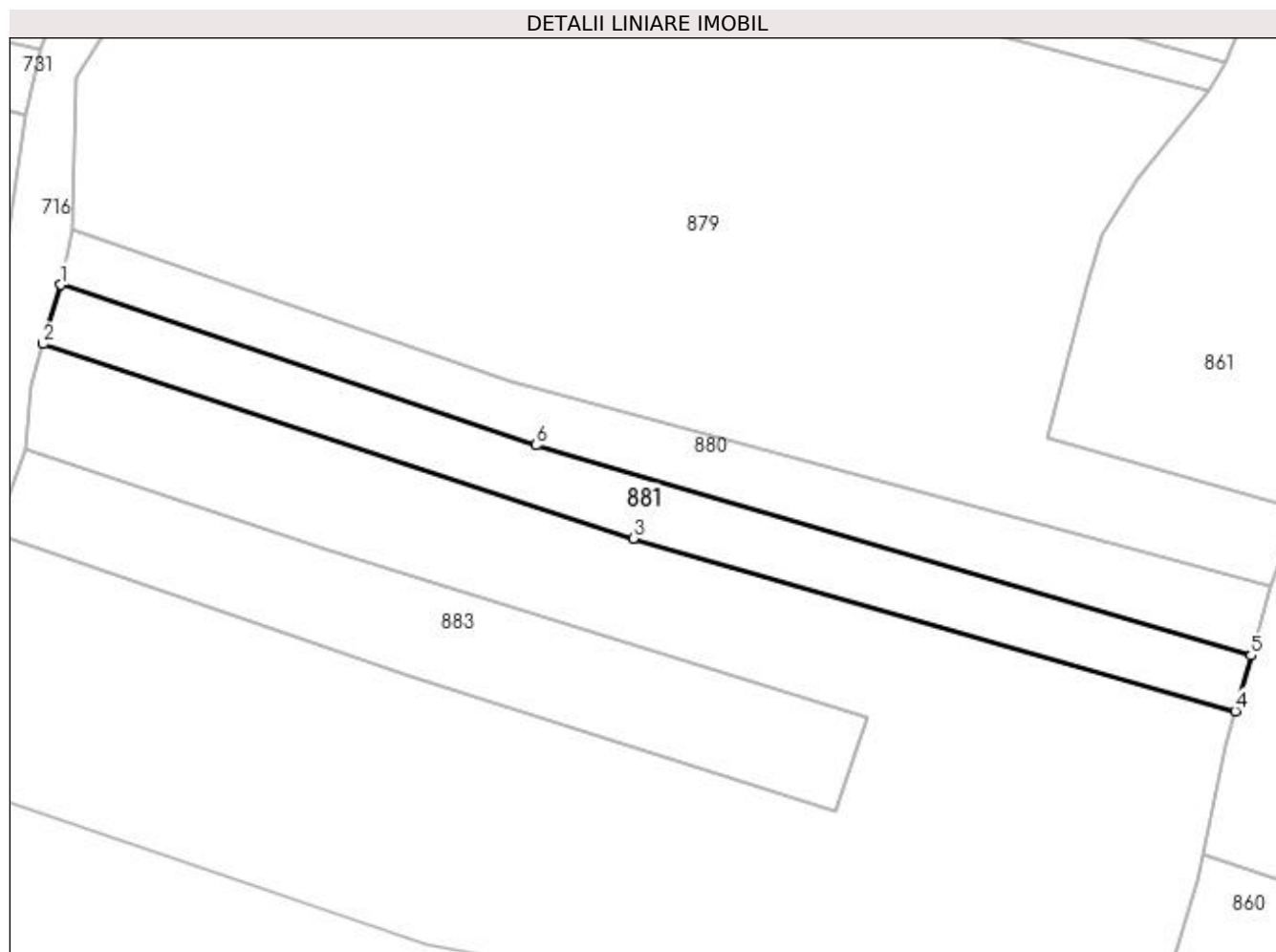
Inscrieri privind dezmembramintele dreptului de proprietate, drepturi reale de garanție și sarcini	Referințe
NU SUNT	

Anexa Nr. 1 La Partea I

Teren

Nr cadastral	Suprafața (mp)*	Observații / Referințe
	3.200	

* Suprafața este determinată în planul de proiecție Stereo 70.



Date referitoare la teren

Crt	Categorie folosință	Intravilan	Suprafața (mp)	Tarla	Parcelă	Nr. topo	Observații / Referințe
1	arabil	NU	3.200	18	522	-	

Lungime Segmente

1) Valorile lungimilor segmentelor sunt obținute din proiecție în plan.

Punct început	X / Y	Punct sfârșit	X / Y	Lungime segment (** (m))
1	616.075,135 661.368,21	2	616.071,42 661.355,972	12.789
2	616.071,42 661.355,972	3	616.193,572 661.315,751	128.603
3	616.193,572 661.315,751	4	616.318,186 661.280,028	129.633
4	616.318,186 661.280,028	5	616.321,472 661.291,531	11.963
5	616.321,472 661.291,531	6	616.173,485 661.335,016	154.244

Punct început	X / Y	Punct sfârșit	X / Y	Lungime segment (** (m)
6	616.173,485 661.335,016	1	616.075,135 661.368,21	103.801

** Lungimile segmentelor sunt determinate în planul de proiecție Stereo 70 și sunt rotunjite la 1 milimetru.

*** Distanța dintre puncte este formată din segmente cumulate ce sunt mai mici decât valoarea 1 milimetru.

**DATE DESPRE IMOBILUL NR. 882**

Oficiul de Cadastru și Publicitate Imobiliară SUCEAVA
Biroul de Cadastru și Publicitate Imobiliară Falticeni

A. Partea I. Descrierea imobilului

TEREN Extravilan

Adresa: Jud. Suceava

Nr. Crt	Nr cadastral Nr. topografic	Suprafața* (mp)	Observații / Referințe
A1		19.668	Sector cadastral:14 Teren neimprijmit;

B. Partea II. Proprietari și acte

Inscrieri privitoare la dreptul de proprietate și alte drepturi reale		Referințe
882 / 01/08/2023		
Act Normativ nr. 7, din 13/03/1996 emis de Parlamentul Romaniei;		
B1	Inscrierea provizorie, drept de PROPRIETATE, dobandit prin Lege, cota actuala 1/1, cota initiala 1/2 1) COMUNA DOLHESTI, CIF:5506727	A1

C. Partea III. SARCINI .

Inscrieri privind dezmembramintele dreptului de proprietate, drepturi reale de garanție și sarcini	Referințe
NU SUNT	

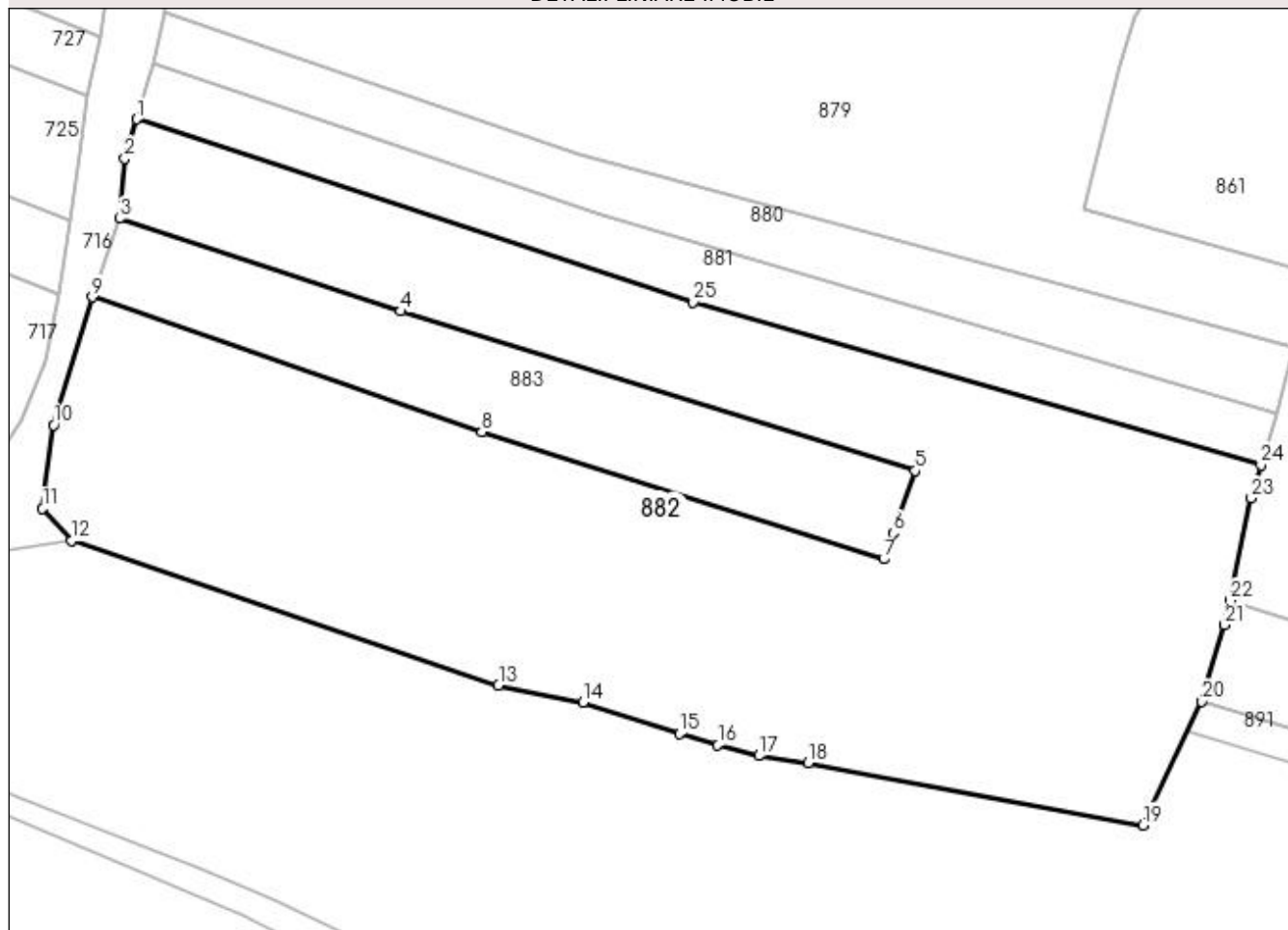
Anexa Nr. 1 La Partea I

Teren

Nr cadastral	Suprafața (mp)*	Observații / Referințe
	19.668	

* Suprafața este determinată în planul de proiecție Stereo 70.

DETALII LINIARE IMOBIL



Date referitoare la teren

Crt	Categorie folosință	Intravilan	Suprafața (mp)	Tarla	Parcelă	Nr. topo	Observații / Referințe
1	arabil	NU	19.668	18	516, 517, 521, 522	-	

Lungime Segmente

1) Valorile lungimilor segmentelor sunt obținute din proiecție în plan.

Punct început	X / Y	Punct sfârșit	X / Y	Lungime segment (** (m)
1	616.071,42 661.355,972	2	616.068,764 661.347,333	9.038
3	616.067,607 661.334,173	4	616.129,355 661.313,812	65.018
5	616.242,235 661.278,83	6	616.237,509 661.265,116	14.505
7	616.235,38 661.259,404	8	616.147,182 661.287,328	92.513
9	616.061,59 661.316,931	10	616.053,108 661.288,865	29.32

Punct început	X / Y	Punct sfârșit	X / Y	Lungime segment (** (m)
2	616.068,764 661.347,333	3	616.067,607 661.334,173	13.211
4	616.129,355 661.313,812	5	616.242,235 661.278,83	118.176
6	616.237,509 661.265,116	7	616.235,38 661.259,404	6.096
8	616.147,182 661.287,328	9	616.061,59 661.316,931	90.567
10	616.053,108 661.288,865	11	616.050,729 661.270,475	18.543

Punct început	X / Y	Punct sfârșit	X / Y	Lungime segment (** (m)
11	616.050,729 661.270,475	12	616.057,104 661.263,433	9.499
13	616.150,811 661.231,755	14	616.169,379 661.228,037	18.937
15	616.190,531 661.221,071	16	616.198,957 661.218,568	8.79
17	616.207,964 661.216,235	18	616.218,858 661.214,752	10.994
19	616.292,312 661.201,029	20	616.305,249 661.228,117	30.019
21	616.310,235 661.245,016	22	616.311,355 661.250,358	5.458
23	616.316,056 661.272,791	24	616.318,186 661.280,028	7.544
25	616.193,572 661.315,751	1	616.071,42 661.355,972	128.603

Punct început	X / Y	Punct sfârșit	X / Y	Lungime segment (** (m)
12	616.057,104 661.263,433	13	616.150,811 661.231,755	98.917
14	616.169,379 661.228,037	15	616.190,531 661.221,071	22.27
16	616.198,957 661.218,568	17	616.207,964 661.216,235	9.304
18	616.218,858 661.214,752	19	616.292,312 661.201,029	74.725
20	616.305,249 661.228,117	21	616.310,235 661.245,016	17.619
22	616.311,355 661.250,358	23	616.316,056 661.272,791	22.92
24	616.318,186 661.280,028	25	616.193,572 661.315,751	129.633

** Lungimile segmentelor sunt determinate în planul de proiecție Stereo 70 și sunt rotunjite la 1 milimetru.

*** Distanța dintre puncte este formată din segmente cumulate ce sunt mai mici decât valoarea 1 milimetru.

**DATE DESPRE IMOBILUL NR. 883**

Oficiul de Cadastru și Publicitate Imobiliară SUCEAVA
 Biroul de Cadastru și Publicitate Imobiliară Falticeni

A. Partea I. Descrierea imobilului

TEREN Extravilan

Adresa: Jud. Suceava

Nr. Crt	Nr cadastral Nr. topografic	Suprafața* (mp)	Observații / Referințe
A1		3.600	Sector cadastral:14 Teren neimprejmuit;

B. Partea II. Proprietari și acte

Inscrieri privitoare la dreptul de proprietate și alte drepturi reale		Referințe
883 / 01/08/2023		
Act Normativ nr. 7, din 13/03/1996 emis de Parlamentul Romaniei;		
B1	Inscrierea provizorie, drept de PROPRIETATE, dobandit prin Lege, cota actuala 1/1, cota initiala 1/2 1) COMUNA DOLHESTI, CIF:5506727	A1

C. Partea III. SARCINI .

Inscrieri privind dezmembramintele dreptului de proprietate, drepturi reale de garanție și sarcini	Referințe
NU SUNT	

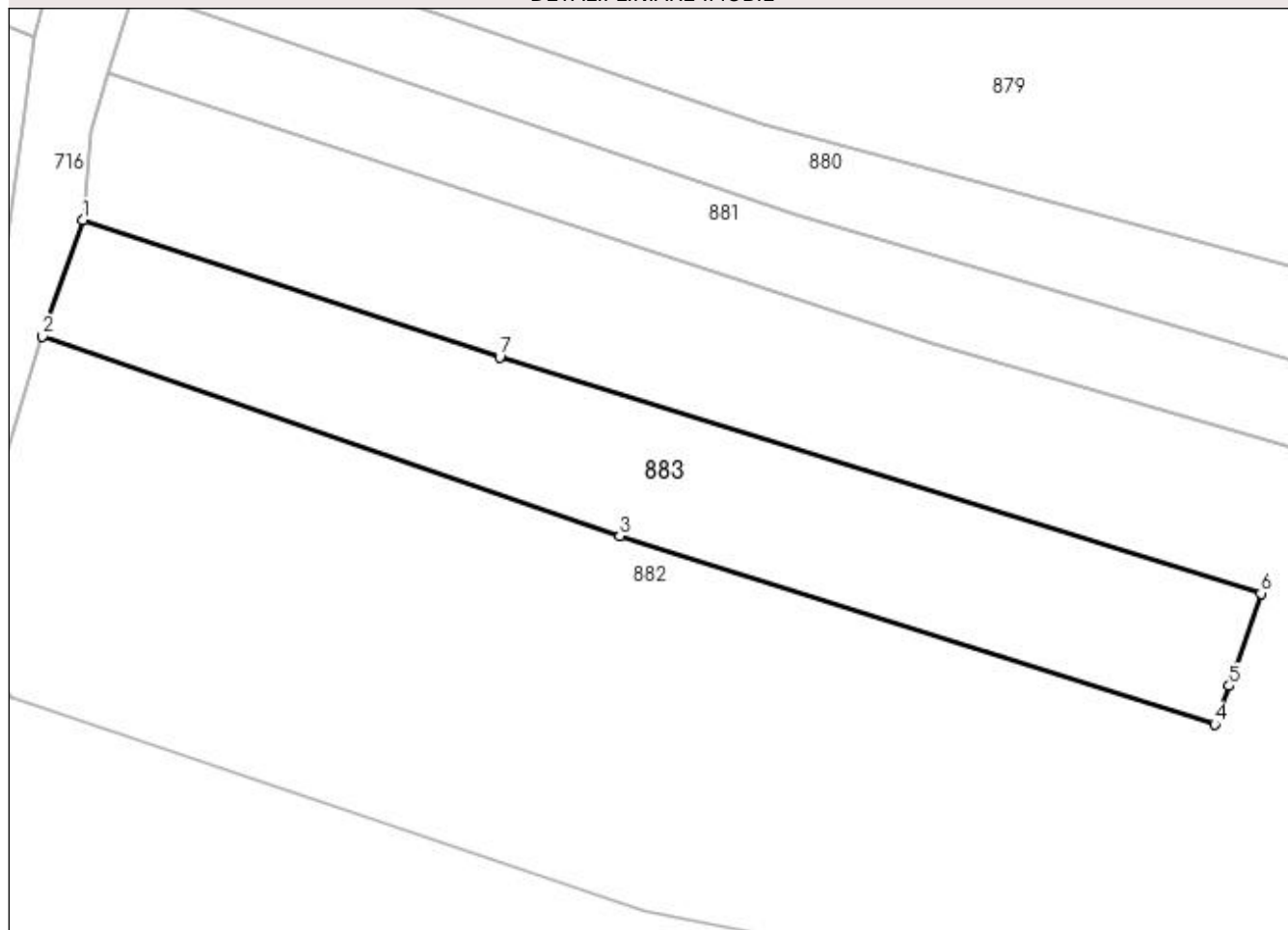
Anexa Nr. 1 La Partea I

Teren

Nr cadastral	Suprafața (mp)*	Observații / Referințe
	3.600	

* Suprafața este determinată în planul de proiecție Stereo 70.

DETALII LINIARE IMOBIL



Date referitoare la teren

Crt	Categorie folosință	Intra vilan	Suprafața (mp)	Tarla	Parcelă	Nr. topo	Observații / Referințe
1	arabil	NU	3.600	18	516, 520	-	

Lungime Segmente

1) Valorile lungimilor segmentelor sunt obținute din proiecție în plan.

Punct început	X / Y	Punct sfârșit	X / Y	Lungime segment (** (m)
1	616.067,607 661.334,173	2	616.061,59 661.316,931	18.262
2	616.061,59 661.316,931	3	616.147,182 661.287,328	90.567
3	616.147,182 661.287,328	4	616.235,38 661.259,404	92.513
4	616.235,38 661.259,404	5	616.237,509 661.265,116	6.096
5	616.237,509 661.265,116	6	616.242,235 661.278,83	14.505

Punct început	X / Y	Punct sfârșit	X / Y	Lungime segment (** (m)
6	616.242,235 661.278,83	7	616.129,355 661.313,812	118.176
7	616.129,355 661.313,812	1	616.067,607 661.334,173	65.018

** Lungimile segmentelor sunt determinate în planul de proiecție Stereo 70 și sunt rotunjite la 1 milimetru.

*** Distanța dintre puncte este formată din segmente cumulate ce sunt mai mici decât valoarea 1 milimetru.

**DATE DESPRE IMOBILUL NR. 891**

Oficiul de Cadastru și Publicitate Imobiliară SUCEAVA
Biroul de Cadastru și Publicitate Imobiliară Falticeni

A. Partea I. Descrierea imobilului

TEREN Extravilan

Adresa: Jud. Suceava

Nr. Crt	Nr cadastral Nr. topografic	Suprafața* (mp)	Observații / Referințe
A1		1.300	Sector cadastral:14 Teren neimprejmuit;

B. Partea II. Proprietari și acte

Inscrieri privitoare la dreptul de proprietate și alte drepturi reale	Referințe
891 / 01/08/2023	
Act Administrativ nr. 865, din 23/08/1996 emis de Comisia Judeteana Suceava;	
B1	A1
Intabulare, drept de PROPRIETATE, dobandit prin Reconstituire, cota actuala 1/1 1) POPA ELENA, LIPSA CNP	
Act Administrativ nr. 5961, din 30/10/2023 emis de Primaria Comunei Dolhesti;	
B2	A1
se noteaza posesia asupra imobilului in favoarea 1) ROTARU CONSTANTIN	

C. Partea III. SARCINI .

Inscrieri privind dezmembramintele dreptului de proprietate, drepturi reale de garanție și sarcini	Referințe
NU SUNT	

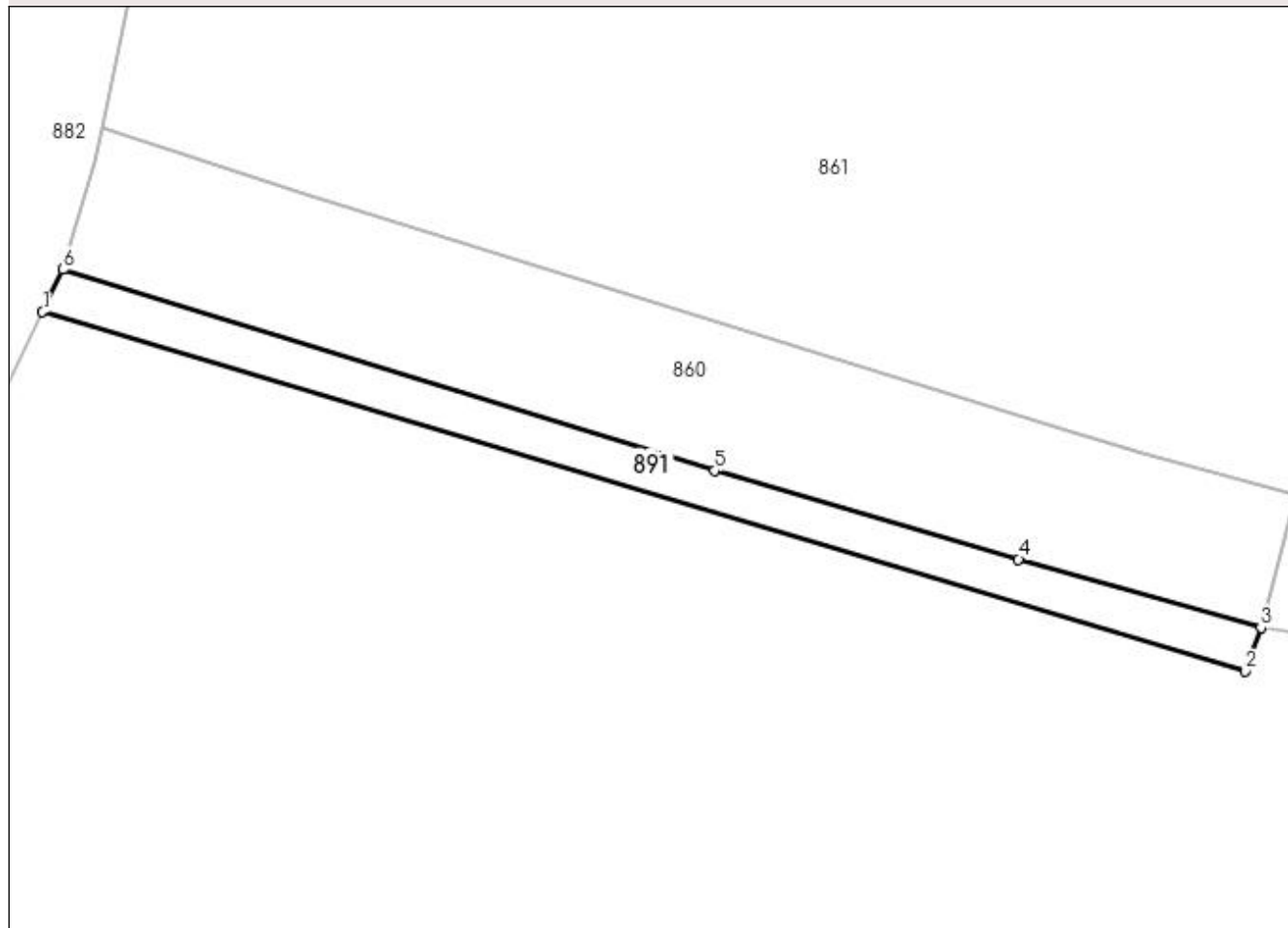
Anexa Nr. 1 La Partea I

Teren

Nr cadastral	Suprafața (mp)*	Observații / Referințe
	1.300	

* Suprafața este determinată în planul de proiecție Stereo 70.

DETALII LINIARE IMOBIL



Date referitoare la teren

Crt	Categorie folosință	Intravilan	Suprafața (mp)	Tarla	Parcelă	Nr. topo	Observații / Referințe
1	arabil	NU	1.300	18	518	-	

Lungime Segmente

1) Valorile lungimilor segmentelor sunt obținute din proiecție în plan.

Punct început	X / Y	Punct sfârșit	X / Y	Lungime segment (** (m)
1	616.302,106 661.221,536	2	616.489,528 661.165,613	195.587
2	616.489,528 661.165,613	3	616.491,951 661.172,314	7.126
3	616.491,951 661.172,314	4	616.454,174 661.183,009	39.262
4	616.454,174 661.183,009	5	616.406,798 661.196,796	49.341
5	616.406,798 661.196,796	6	616.305,249 661.228,117	106.269

Punct început	X / Y	Punct sfârșit	X / Y	Lungime segment (** (m)
6	616.305,249 661.228,117	1	616.302,106 661.221,536	7.293

** Lungimile segmentelor sunt determinate în planul de proiecție Stereo 70 și sunt rotunjite la 1 milimetru.

*** Distanța dintre puncte este formată din segmente cumulate ce sunt mai mici decât valoarea 1 milimetru.

**DATE DESPRE IMOBILUL NR. 892**

Oficiul de Cadastru și Publicitate Imobiliară SUCEAVA
Biroul de Cadastru și Publicitate Imobiliară Falticeni

A. Partea I. Descrierea imobilului

TEREN Extravilan

Adresa: Jud. Suceava

Nr. Crt	Nr cadastral Nr. topografic	Suprafața* (mp)	Observații / Referințe
A1		1.100	Sector cadastral:14 Teren neimprejmuit;

B. Partea II. Proprietari și acte

Inscrieri privitoare la dreptul de proprietate și alte drepturi reale	Referințe
892 / 01/08/2023	
Act Administrativ nr. 294, din 04/05/1994 emis de Comisia Judeteana Suceava;	
B1	A1
Intabulare, drept de PROPRIETATE, dobandit prin Reconstituire, cota actuala 1/1 1) PELIN PETRU, LIPSA CNP	
Act Administrativ nr. 5963, din 30/10/2023 emis de Primaria Comunei Dolhesti;	
B2	A1
se noteaza posesia asupra imobilului in favoarea 1) COZMA DUMITRU	

C. Partea III. SARCINI .

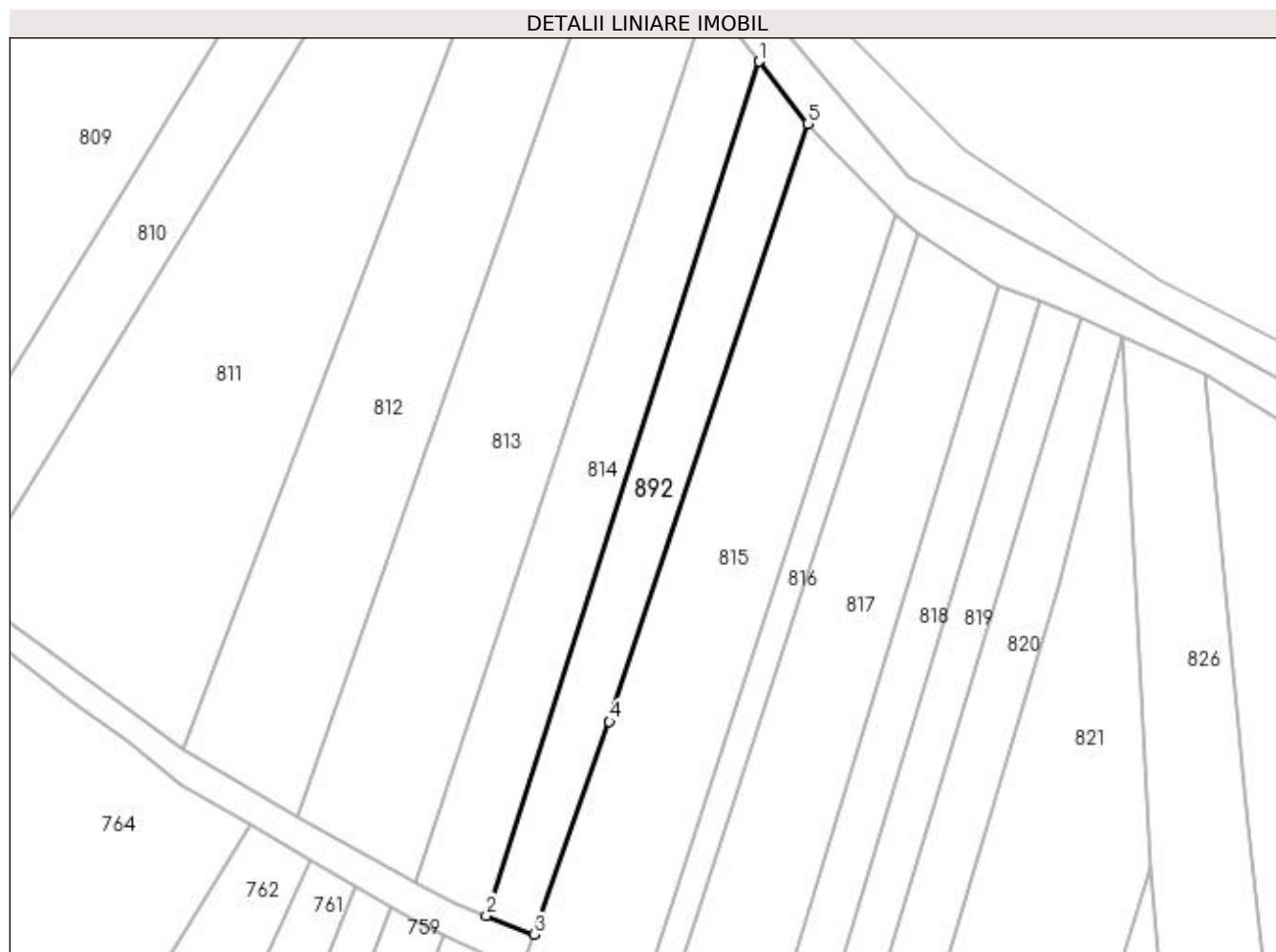
Inscrieri privind dezmembramintele dreptului de proprietate, drepturi reale de garanție și sarcini	Referințe
NU SUNT	

Anexa Nr. 1 La Partea I

Teren

Nr cadastral	Suprafața (mp)*	Observații / Referințe
	1.100	

* Suprafața este determinată în planul de proiecție Stereo 70.



Date referitoare la teren

Crt	Categorie folosință	Intra vilan	Suprafața (mp)	Tarla	Parcelă	Nr. topo	Observații / Referințe
1	arabil	NU	1.100	17	503	-	

Lungime Segmente

1) Valorile lungimilor segmentelor sunt obținute din proiecție în plan.

Punct început	X / Y	Punct sfârșit	X / Y	Lungime segment (** (m)
1	616.264,23 661.938,493	2	616.224,828 661.815,212	129.425
2	616.224,828 661.815,212	3	616.231,694 661.812,498	7.383
3	616.231,694 661.812,498	4	616.242,629 661.843,187	32.579
4	616.242,629 661.843,187	5	616.271,299 661.929,522	90.971
5	616.271,299 661.929,522	1	616.264,23 661.938,493	11.421

**** Lungimile segmentelor sunt determinate în planul de proiecție Stereo 70 și sunt rotunjite la 1 milimetru.**

***** Distanța dintre puncte este formată din segmente cumulate ce sunt mai mici decât valoarea 1 milimetru.**

**DATE DESPRE IMOBILUL NR. 893**

Oficiul de Cadastru și Publicitate Imobiliară SUCEAVA
 Biroul de Cadastru și Publicitate Imobiliară Falticeni

A. Partea I. Descrierea imobilului

TEREN Extravilan

Adresa: Jud. Suceava

Nr. Crt	Nr cadastral Nr. topografic	Suprafața* (mp)	Observații / Referințe
A1		900	Sector cadastral:14 Teren neimprejmuit;

B. Partea II. Proprietari și acte

Inscrieri privitoare la dreptul de proprietate și alte drepturi reale		Referințe
893 / 01/08/2023		
Act Normativ nr. 7, din 13/03/1996 emis de Parlamentul Romaniei;		
B1	Inscrierea provizorie, drept de PROPRIETATE, dobandit prin Lege, cota actuala 1/1, cota initiala 1/2 1) COMUNA DOLHESTI, CIF:5506727	A1

C. Partea III. SARCINI .

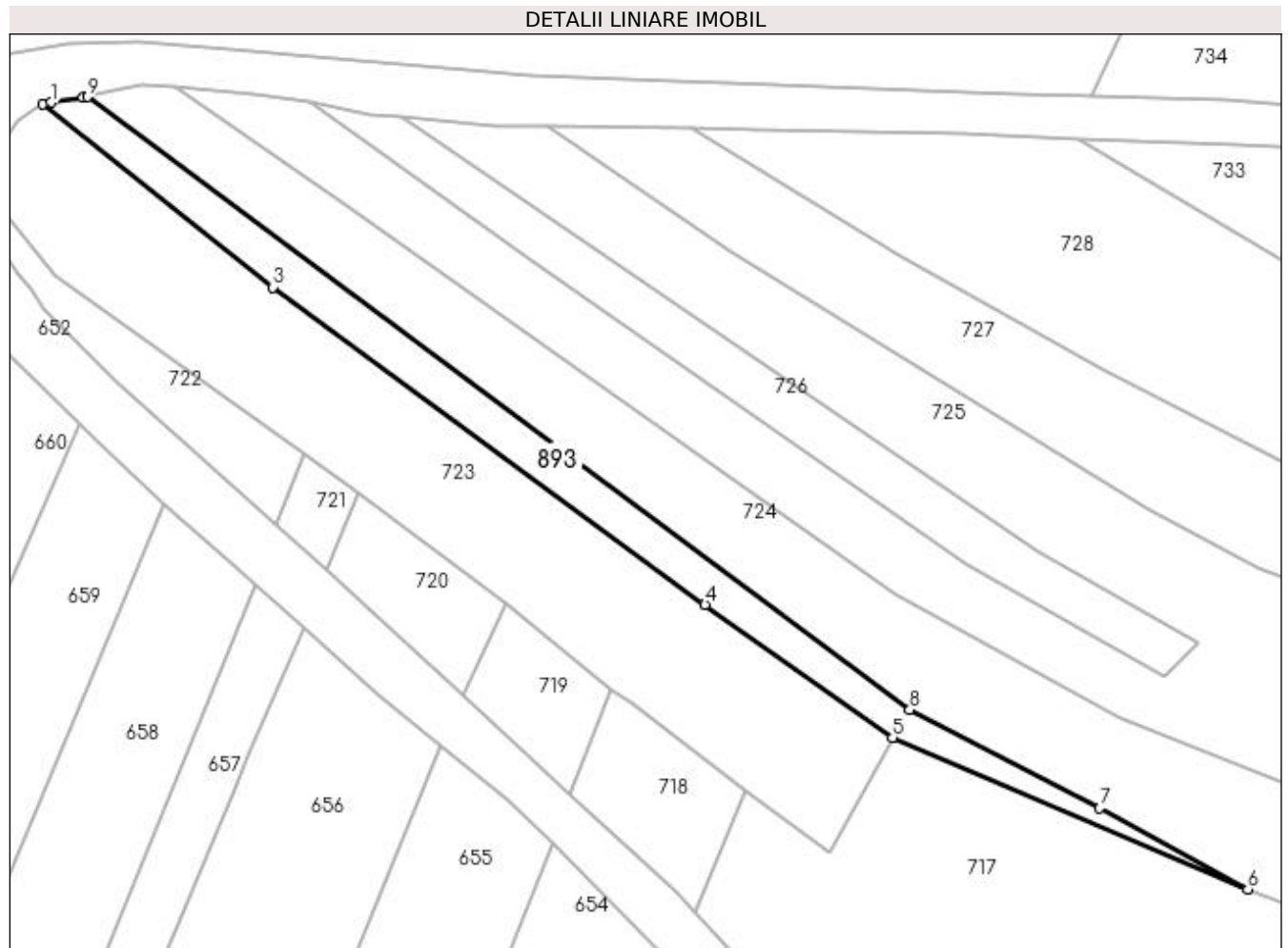
Inscrieri privind dezmembramintele dreptului de proprietate, drepturi reale de garanție și sarcini	Referințe
NU SUNT	

Anexa Nr. 1 La Partea I

Teren

Nr cadastral	Suprafața (mp)*	Observații / Referințe
	900	

* Suprafața este determinată în planul de proiecție Stereo 70.



Date referitoare la teren

Crt	Categorie folosință	Intravilan	Suprafața (mp)	Tarla	Parcelă	Nr. topo	Observații / Referințe
1	arabil	NU	900	18	511	-	

Lungime Segmente

1) Valorile lungimilor segmentelor sunt obținute din proiecție în plan.

Punct început	X / Y	Punct sfârșit	X / Y	Lungime segment (** (m)
1	615.798,744 661.462,5	2	615.797,583 661.462,245	1.189
2	615.797,583 661.462,245	3	615.829,593 661.436,782	40.902
3	615.829,593 661.436,782	4	615.889,813 661.392,614	74.681
4	615.889,813 661.392,614	5	615.915,911 661.374,102	31.997
5	615.915,911 661.374,102	6	615.965,44 661.352,993	53.84

Punct început	X / Y	Punct sfârșit	X / Y	Lungime segment (** (m)
6	615.965,44 661.352,993	7	615.944,798 661.364,277	23.525
7	615.944,798 661.364,277	8	615.918,311 661.377,967	29.816
8	615.918,311 661.377,967	9	615.803,742 661.463,274	142.84
9	615.803,742 661.463,274	10	615.803,205 661.463,157	0.55
10	615.803,205 661.463,157	1	615.798,744 661.462,5	4.509

** Lungimile segmentelor sunt determinate în planul de proiecție Stereo 70 și sunt rotunjite la 1 milimetru.

*** Distanța dintre puncte este formată din segmente cumulate ce sunt mai mici decât valoarea 1 milimetru.

**DATE DESPRE IMOBILUL NR. 894**

Oficiul de Cadastru și Publicitate Imobiliară SUCEAVA
Biroul de Cadastru și Publicitate Imobiliară Falticeni

A. Partea I. Descrierea imobilului

TEREN Extravilan

Adresa: Jud. Suceava

Nr. Crt	Nr cadastral Nr. topografic	Suprafața* (mp)	Observații / Referințe
A1		1.900	Sector cadastral:14 Teren neimprejmuit;

B. Partea II. Proprietari și acte

Inscrieri privitoare la dreptul de proprietate și alte drepturi reale		Referințe
894 / 01/08/2023		
Act Normativ nr. 7, din 13/03/1996 emis de Parlamentul Romaniei;		
B1	Inscrierea provizorie, drept de PROPRIETATE, dobandit prin Lege, cota actuala 1/1, cota initiala 1/2 1) COMUNA DOLHESTI, CIF:5506727	A1

C. Partea III. SARCINI .

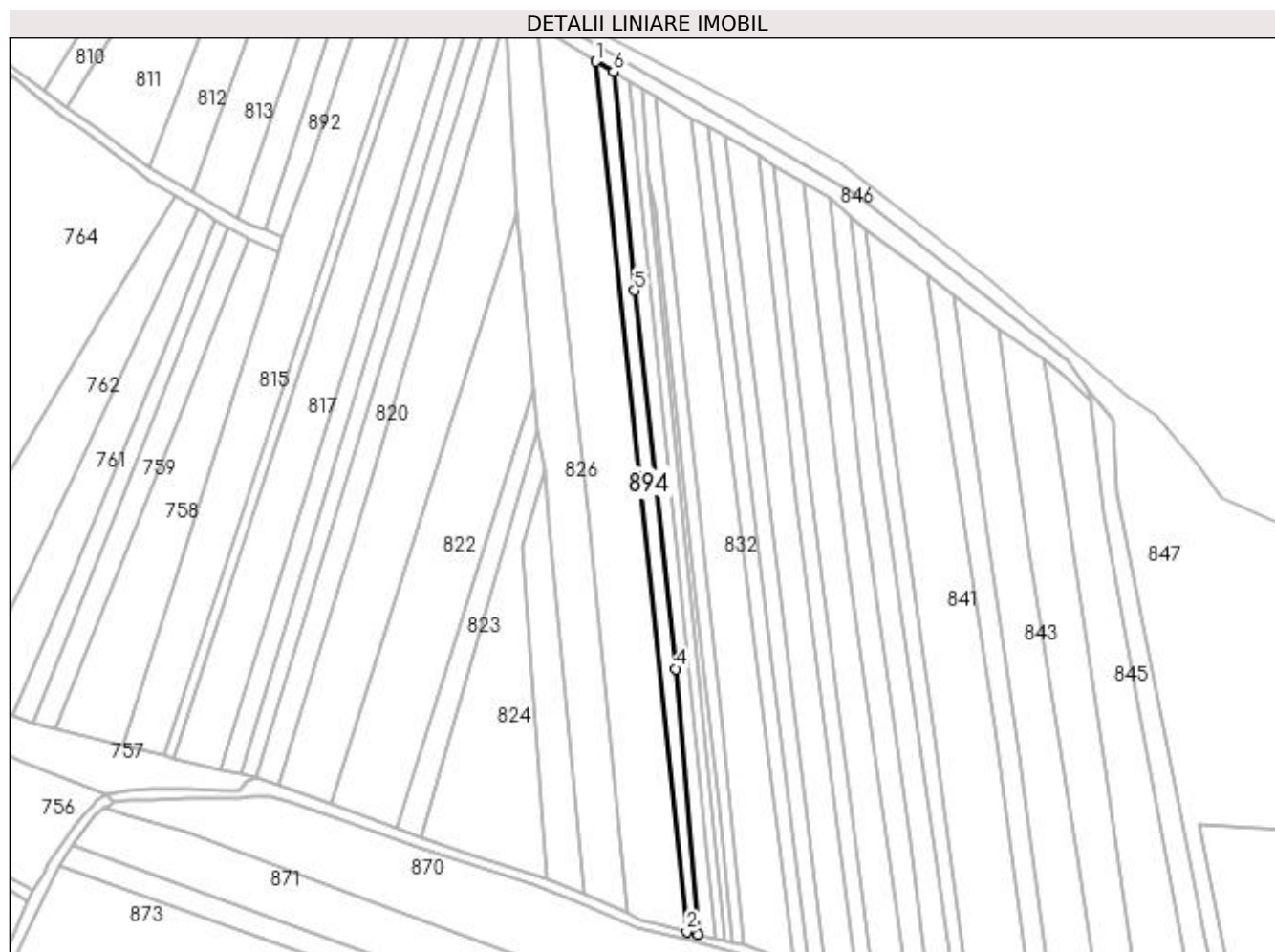
Inscrieri privind dezmembramintele dreptului de proprietate, drepturi reale de garanție și sarcini	Referințe
NU SUNT	

Anexa Nr. 1 La Partea I

Teren

Nr cadastral	Suprafața (mp)*	Observații / Referințe
	1.900	

* Suprafața este determinată în planul de proiecție Stereo 70.



Date referitoare la teren

Crt	Categorie folosință	Intra vilan	Suprafața (mp)	Tarla	Parcelă	Nr. topo	Observații / Referințe
1	arabil	NU	1.900	17	503	-	

Lungime Segmente

1) Valorile lungimilor segmentelor sunt obținute din proiecție în plan.

Punct început	X / Y	Punct sfârșit	X / Y	Lungime segment (** (m)
1	616.351,237 661.879,719	2	616.385,858 661.547,698	333.821
2	616.385,858 661.547,698	3	616.390,273 661.546,608	4.548
3	616.390,273 661.546,608	4	616.381,674 661.647,941	101.697
4	616.381,674 661.647,941	5	616.365,958 661.792,347	145.259
5	616.365,958 661.792,347	6	616.357,938 661.875,797	83.834

Punct început	X / Y	Punct sfârșit	X / Y	Lungime segment (** (m)
6	616.357,938 661.875,797	1	616.351,237 661.879,719	7.764

** Lungimile segmentelor sunt determinate în planul de proiecție Stereo 70 și sunt rotunjite la 1 milimetru.

*** Distanța dintre puncte este formată din segmente cumulate ce sunt mai mici decât valoarea 1 milimetru.

